

**DATE DESPRE IMOBILUL NR. 9091**

Oficiul de Cadastru și Publicitate Imobiliară DOLJ
Biroul de Cadastru și Publicitate Imobiliară Craiova

A. Partea I. Descrierea imobilului

TEREN Intravilan

Adresa: Loc. Dobridor, Jud. Dolj, T21, P1

Nr. Crt	Nr cadastral Nr. topografic	Suprafața* (mp)	Observații / Referințe
A1	30082	Din acte: 1.373 Masurata: 1.421	Sector cadastral:8 Teren neimprejmuit;

Construcții

Crt	Nr cadastral Nr. topografic	Adresa	Observații / Referințe
A1.1		Loc. Dobridor, Jud. Dolj, tarla 21 parcela 1	Nr. niveluri:1; S. construita la sol:266 mp; MOARA CU VALTURI, 2 BIROURI, ATELIER SI 2 DEPOZITE

B. Partea II. Proprietari și acte

Inscrieri privitoare la dreptul de proprietate și alte drepturi reale		Referințe
47683 / 23/07/2010		
Act Administrativ nr. ACT DEZMEMBRARE 774, din 23/07/2010 emis de BNP Budiana Ionut Razvan;		
B1	Se infiinteaza cartea funciara 30082 a imobilului cu numarul cadastral 30082/Motatei, rezultat din dezmembrarea imobilului cu numarul cadastral 166 (identificator electronic 30077) in scris in cartea funciara 181 (identificator electronic 30077);	A1, A1.1
66799 / 11/06/2015		
Act Notarial nr. CONTRACT DE PARTAJ VOLUNTAR AUT. NR. 1752, din 03/06/2015 emis de NP BUDIANA IONUT RAZVAN;		
B2	Intabulare, drept de PROPRIETATE, dobandit prin lesire Din Indiviziune, cota actuala 1/2, cota initiala 1/2 1) TAPELEA SABINA, casatorita cu	A1, A1.1
63718 / 30/09/2010		
Act Notarial nr. CONTRACT DE VANZARE CUMPARARE AUT NR.1115, din 29/09/2010 emis de NP BUDIANA IR;		
B3	Intabulare, drept de PROPRIETATE, dobandit prin Conventie, cota actuala 1/2, cota initiala 1/2 1) TAPELEA SABINA, casatorita cu	A1, A1.1

C. Partea III. SARCINI .

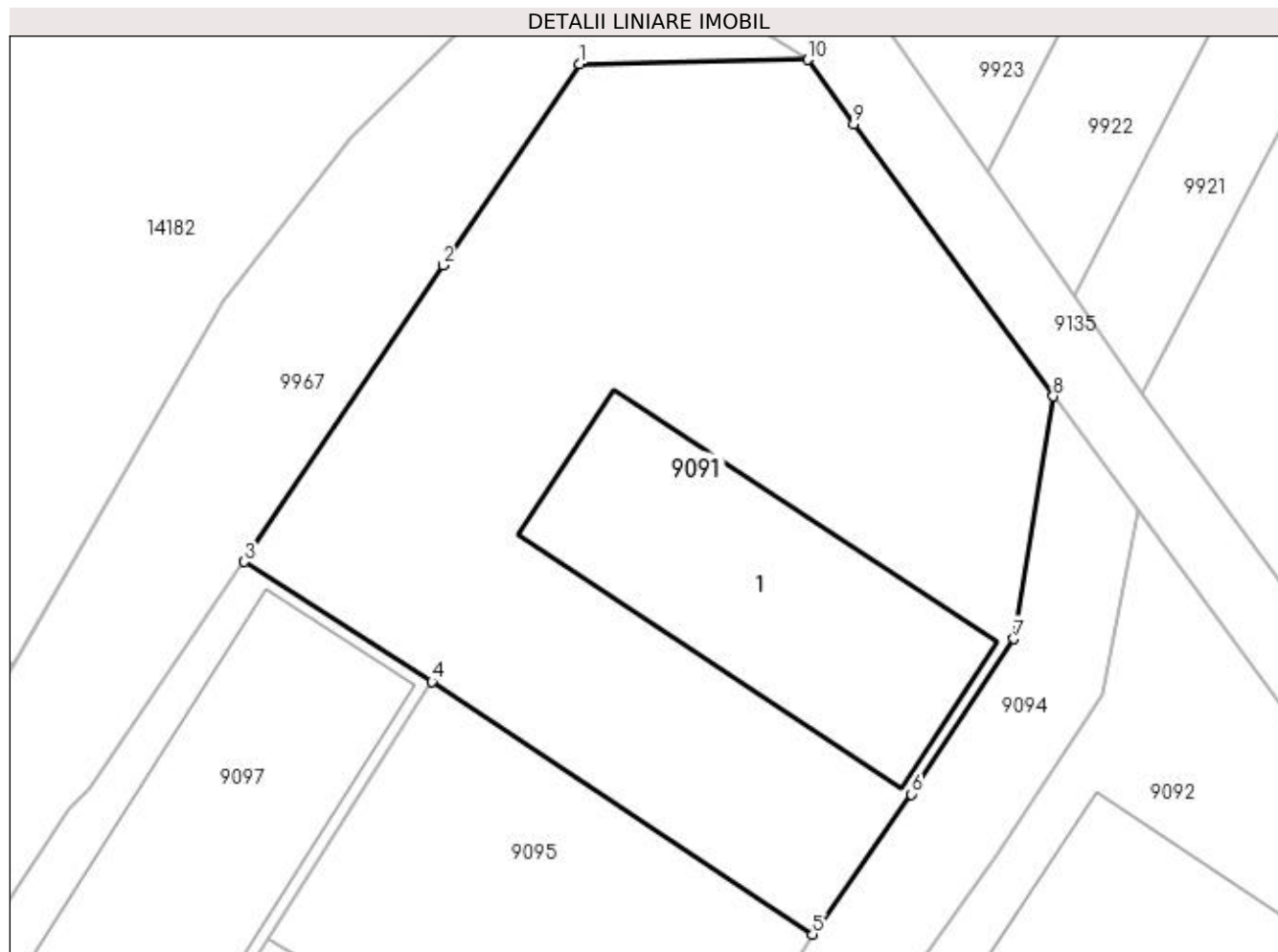
Inscrieri privind dezmembramintele dreptului de proprietate, drepturi reale de garanție și sarcini	Referințe
NU SUNT	

Anexa Nr. 1 La Partea I

Teren

Nr cadastral	Suprafața (mp)*	Observații / Referințe
30082	Din acte: 1.373 Masurata: 1.421	

* Suprafața este determinată în planul de proiecție Stereo 70.



Date referitoare la teren

Crt	Categorie folosință	Intra vilan	Suprafața (mp)	Tarla	Parcelă	Nr. topo	Observații / Referințe
1	curți construcții	DA	1.421	21	1	-	

Date referitoare la construcții

Crt	Număr	Destinație construcție	Supraf. (mp)	Situație juridică	Observații / Referințe
A1.1		construcții industriale și edilitare	266	Cu acte	Nr. niveluri:1; S. construita la sol:266 mp; MOARA CU VALTURI, 2 BIROURI, ATELIER SI 2 DEPOZITE

Lungime Segmente

1) Valorile lungimilor segmentelor sunt obținute din proiecție în plan.

Punct început	X / Y	Punct sfârșit	X / Y	Lungime segment (** (m)
1	353.315,851 293.467,807	2	353.307,998 293.456,219	13.998
2	353.307,998 293.456,219	3	353.296,542 293.439,152	20.555
3	353.296,542 293.439,152	4	353.307,361 293.432,251	12.833

Punct început	X / Y	Punct sfârșit	X / Y	Lungime segment (** (m)
4	353.307,361 293.432,251	5	353.329,293 293.417,706	26.317
5	353.329,293 293.417,706	6	353.334,975 293.425,766	9.861
6	353.334,975 293.425,766	7	353.340,869 293.434,719	10.719
7	353.340,869 293.434,719	8	353.343,145 293.448,691	14.156
8	353.343,145 293.448,691	9	353.331,643 293.464,361	19.438
9	353.331,643 293.464,361	10	353.328,999 293.468,06	4.547
10	353.328,999 293.468,06	1	353.315,851 293.467,807	13.15

** Lungimile segmentelor sunt determinate în planul de proiecție Stereo 70 și sunt rotunjite la 1 milimetru.

*** Distanța dintre puncte este formată din segmente cumulate ce sunt mai mici decât valoarea 1 milimetru.

**DATE DESPRE IMOBILUL NR. 9092**

Oficiul de Cadastru și Publicitate Imobiliară DOLJ
Biroul de Cadastru și Publicitate Imobiliară Craiova

A. Partea I. Descrierea imobilului

TEREN Intravilan

Adresa: Loc. Dobridor, Jud. Dolj, T21, P1

Nr. Crt	Nr cadastral Nr. topografic	Suprafața* (mp)	Observații / Referințe
A1	30084	Din acte: 875 Masurata: 884	Sector cadastral:8 Teren neimprejmuit;

Construcții

Crt	Nr cadastral Nr. topografic	Adresa	Observații / Referințe
A1.1		Loc. Dobridor, Jud. Dolj, tarla 21 parceta 1	Nr. niveluri:1; S. construita la sol:495 mp; S. construita desfasurata:495 mp; Magazie pentru cereale parter construita in anul 2022

B. Partea II. Proprietari și acte

Inscrieri privitoare la dreptul de proprietate și alte drepturi reale		Referințe
47683 / 23/07/2010		
Act Notarial nr. ACT DEZMEMBRARE 774, din 23/07/2010 emis de BNP Budiana Ionut Razvan;		
B1	Se infiinteaza cartea funciara 30084 a imobilului cu numarul cadastral 30084/Motatei, rezultat din dezmembrarea imobilului cu numarul cadastral 166 (identificator electronic 30077) in scris in cartea funciara 181 (identificator electronic 30077);	A1
63715 / 30/09/2010		
Act Notarial nr. CvC 1115, din 29/09/2010 emis de NP BUDIANA;		
B2	Intabulare, drept de PROPRIETATE, dobandit prin Conventie, cota actuala 1/2, cota initiala 1/2 1) TAPELEA SABINA	A1
66803 / 11/06/2015		
Act Notarial nr. PARTAJ NR 1752, din 03/06/2015 emis de NP BUDIANA;		
B3	Intabulare, drept de PROPRIETATE, dobandit prin Iesire Din Indiviziune, cota actuala 1/2, cota initiala 1/2 1) TAPELEA SABINA	A1
238386 / 28/11/2022		
Act Notarial nr. Contract ipoteca aut 1318, din 25/11/2022 emis de DIACONU LAURA;		
B4	Se noteaza interdictiile de instrainare, grevare, inchiriere, dezmembrare, demolare, alipire, construire, amenajare, restructurare, 1) BANCA TRANSILVANIA SA, CIF:9313869	A1.1
120550 / 28/06/2022		
Act Administrativ nr. Anexa 1.52 nr 4100, din 27/06/2022 emis de PRIMARIA MOTATEI;		
B5	Intabulare, drept de PROPRIETATE, dobandit prin Construire, cota actuala 1/1, cota initiala 1/1 1) CLAUCRISED CEREAL SRL, CIF:41883677	A1.1

C. Partea III. SARCINI

Inscrieri privind dezmembramintele dreptului de proprietate, drepturi reale de garanție și sarcini		Referințe
165462 / 06/07/2021		
Act Notarial nr. Conventie aut nr.929, din 25/06/2021 emis de NP Dragancea Ofelia;		
C1	Intabulare, drept de SUPERFICIE, asupra imobilului de sub A1, pe o perioada de 12 ani, in scopul edificarii unei constructii, in favoarea, cota actuala 1/1 1) CLAUCRISED CEREAL SRL, CIF:41883677	A1, A1.1
238386 / 28/11/2022		
Act Notarial nr. Contract ipoteca aut 1318, din 25/11/2022 emis de DIACONU LAURA;		
C2	Intabulare, drept de IPOTECA, Valoare:690000 LEI plus celelalte obligatii de plata aferente creditului 1) BANCA TRANSILVANIA SA, CIF:9313869	A1, A1.1

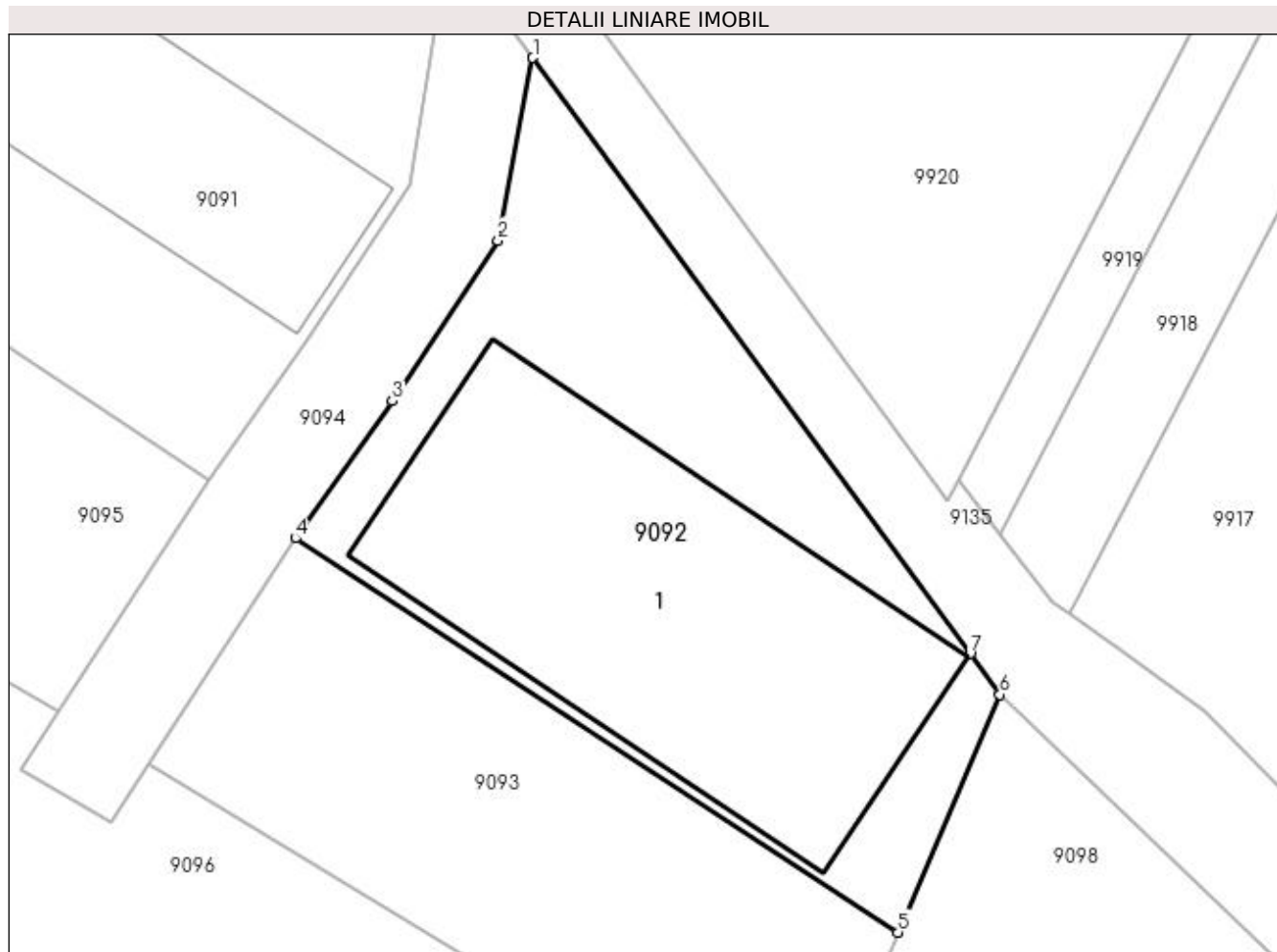
Inscrieri privind dezmembramintele dreptului de proprietate, drepturi reale de garanție și sarcini	Referințe
---	------------------

Anexa Nr. 1 La Partea I

Teren

Nr cadastral	Suprafața (mp)*	Observații / Referințe
30084	Din acte: 875 Masurata: 884	

* Suprafața este determinată în planul de proiecție Stereo 70.



Date referitoare la teren

Crt	Categorie folosință	Intravilan	Suprafața (mp)	Tarla	Parcelă	Nr. topo	Observații / Referințe
1	curți constructii	DA	884	21	1	-	

Date referitoare la construcții

Crt	Număr	Destinație construcție	Supraf. (mp)	Situație juridică	Observații / Referințe
A1.1		construcții anexa	495	Cu acte	Nr. niveluri:1; S. construita la sol:495 mp; S. construita desfasurata:495 mp; Magazie pentru cereale parter construita în anul 2022

Lungime Segmente

1) Valorile lungimilor segmentelor sunt obținute din proiecție în plan.

Punct început	X / Y	Punct sfârșit	X / Y	Lungime segment (** (m)
1	353.347,99 293.442,089	2	353.345,976 293.431,564	10.716
2	353.345,976 293.431,564	3	353.339,879 293.422,309	11.083
3	353.339,879 293.422,309	4	353.334,293 293.414,39	9.691

Punct început	X / Y	Punct sfârșit	X / Y	Lungime segment (** (m)
4	353.334,293 293.414,39	5	353.369,054 293.391,668	41.529
5	353.369,054 293.391,668	6	353.374,928 293.405,388	14.925
6	353.374,928 293.405,388	7	353.373,211 293.407,727	2.902
7	353.373,211 293.407,727	1	353.347,99 293.442,089	42.624

** Lungimile segmentelor sunt determinate în planul de proiecție Stereo 70 și sunt rotunjite la 1 milimetru.

*** Distanța dintre puncte este formată din segmente cumulate ce sunt mai mici decât valoarea 1 milimetru.

**DATE DESPRE IMOBILUL NR. 9093**

Oficiul de Cadastru și Publicitate Imobiliară DOLJ
Biroul de Cadastru și Publicitate Imobiliară Craiova

A. Partea I. Descrierea imobilului

TEREN Intravilan

Adresa: Loc. Dobridor, Jud. Dolj, T21, P1

Nr. Crt	Nr cadastral Nr. topografic	Suprafața* (mp)	Observații / Referințe
A1	30085	Din acte: 624 Masurata: 631	Sector cadastral:8 Teren neimprejmuit;

B. Partea II. Proprietari și acte

Inscrieri privitoare la dreptul de proprietate și alte drepturi reale		Referințe
47683 / 23/07/2010		
Act Notarial nr. ACT DEZMEMBRARE 774, din 23/07/2010 emis de BNP Budiana Ionut Razvan;		
B1	Se infiinteaza cartea funciara 30085 a imobilului cu numarul cadastral 30085/Motatei, rezultat din dezmembrarea imobilului cu numarul cadastral 166 (identificator electronic 30077) in scris in cartea funciara 181 (identificator electronic 30077);	A1
Act Notarial nr. contract de vanzare cumparare aut nr 775, din 23/07/2010 emis de BNP Budiana Ionut Razvan;		
B2	Intabulare, drept de PROPRIETATEcumparare, dobandit prin Conventie, cota actuala 1/1, cota initiala 1/1 1) MITROI MARIUS PETRE, casatorit cu 2) MITROI ANCA MARIA, LIPSĂ CNP	A1

C. Partea III. SARCINI .

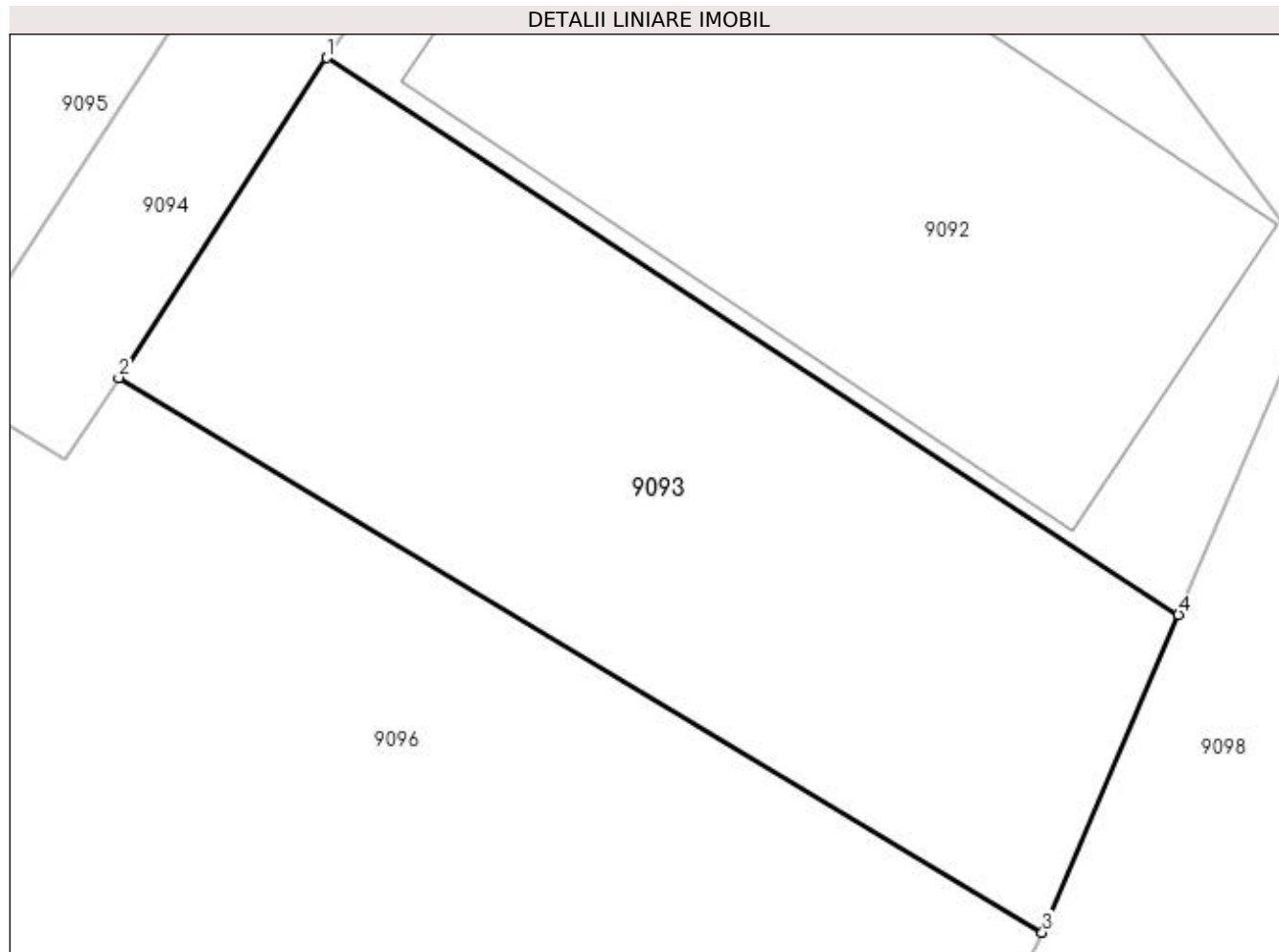
Inscrieri privind dezmembramintele dreptului de proprietate, drepturi reale de garanție și sarcini	Referințe
NU SUNT	

Anexa Nr. 1 La Partea I

Teren

Nr cadastral	Suprafața (mp)*	Observații / Referințe
30085	Din acte: 624 Masurata: 631	

* Suprafața este determinată în planul de proiecție Stereo 70.



Date referitoare la teren

Crt	Categorie folosință	Intra vilan	Suprafața (mp)	Tarla	Parcelă	Nr. topo	Observații / Referințe
1	curți constructii	DA	631	21	1	-	

Lungime Segmente

1) Valorile lungimilor segmentelor sunt obținute din proiecție în plan.

Punct început	X / Y	Punct sfârșit	X / Y	Lungime segment (** (m)
1	353.334,293 293.414,39	2	353.325,798 293.401,331	15.579
2	353.325,798 293.401,331	3	353.363,499 293.378,693	43.975
3	353.363,499 293.378,693	4	353.369,054 293.391,668	14.114
4	353.369,054 293.391,668	1	353.334,293 293.414,39	41.529

**** Lungimile segmentelor sunt determinate în planul de proiecție Stereo 70 și sunt rotunjite la 1 milimetru.**

***** Distanța dintre puncte este formată din segmente cumulate ce sunt mai mici decât valoarea 1 milimetru.**

**DATE DESPRE IMOBILUL NR. 9094**

Oficiul de Cadastru și Publicitate Imobiliară DOLJ
Biroul de Cadastru și Publicitate Imobiliară Craiova

A. Partea I. Descrierea imobilului

TEREN Intravilan

Adresa: Loc. Dobridor, Jud. Dolj, T21, P1

Nr. Crt	Nr cadastral Nr. topografic	Suprafața* (mp)	Observații / Referințe
A1	30083	Din acte: 311 Masurata: 314	Sector cadastral:8 Teren neimprejmuit;

B. Partea II. Proprietari și acte

Inscrieri privitoare la dreptul de proprietate și alte drepturi reale		Referințe
47683 / 23/07/2010		
Act Notarial nr. contract de vanzare cumparare aut nr 775, din 23/07/2010 emis de BNP Budiana Ionut Razvan;		
B1	Intabulare, drept de PROPRIETATEcumparare, dobandit prin Conventie, cota actuala 1/3, cota initiala 1/3 1) MITROI MARIUS PETRE, casatorit cu 2) MITROI ANCA MARIA, LIPSĂ CNP	A1
Act Notarial nr. contract de vanzare cumparare aut nr 777, din 23/07/2010 emis de BNP Budiana Ionut Razvan;		
B2	Intabulare, drept de PROPRIETATEcumparare, dobandit prin Conventie, cota actuala 1/3, cota initiala 1/3 1) TAPELEA STEFAN, casatorit cu 2) TAPELEA ILEANA, LIPSĂ CNP	A1
63711 / 30/09/2010		
Act Notarial nr. CONTRACT DE VANZARE CUMPARARE 1115, din 29/09/2010 emis de NP BUDIANA IONUT RAZVAN;		
B3	Intabulare, drept de PROPRIETATE, dobandit prin Conventie, cota actuala 1/6, cota initiala 1/6 1) TAPELEA SABINA	A1
66789 / 11/06/2015		
Act Notarial nr. PARTAJ NR 1752, din 03/06/2015 emis de NP BUDIANA IONUTA RAZVAN;		
B4	Intabulare, drept de PROPRIETATE, dobandit prin Conventie, cota actuala 1/6, cota initiala 1/6 1) TAPELEA SABINA	A1
238371 / 28/11/2022		
Act Notarial nr. Contract ipoteca aut 1318, din 25/11/2022 emis de DIACONU LAURA;		
B5	Se noteaza interdictiile de instrainare, grevare, inchiriere, dezmembrare, alipire, construire, demolare, restructurare si amenajare asupra cotei indivize de 1/3, prop lui B3, B4 1) BANCA TRANSILVANIA SA, CIF:9313869	A1

C. Partea III. SARCINI

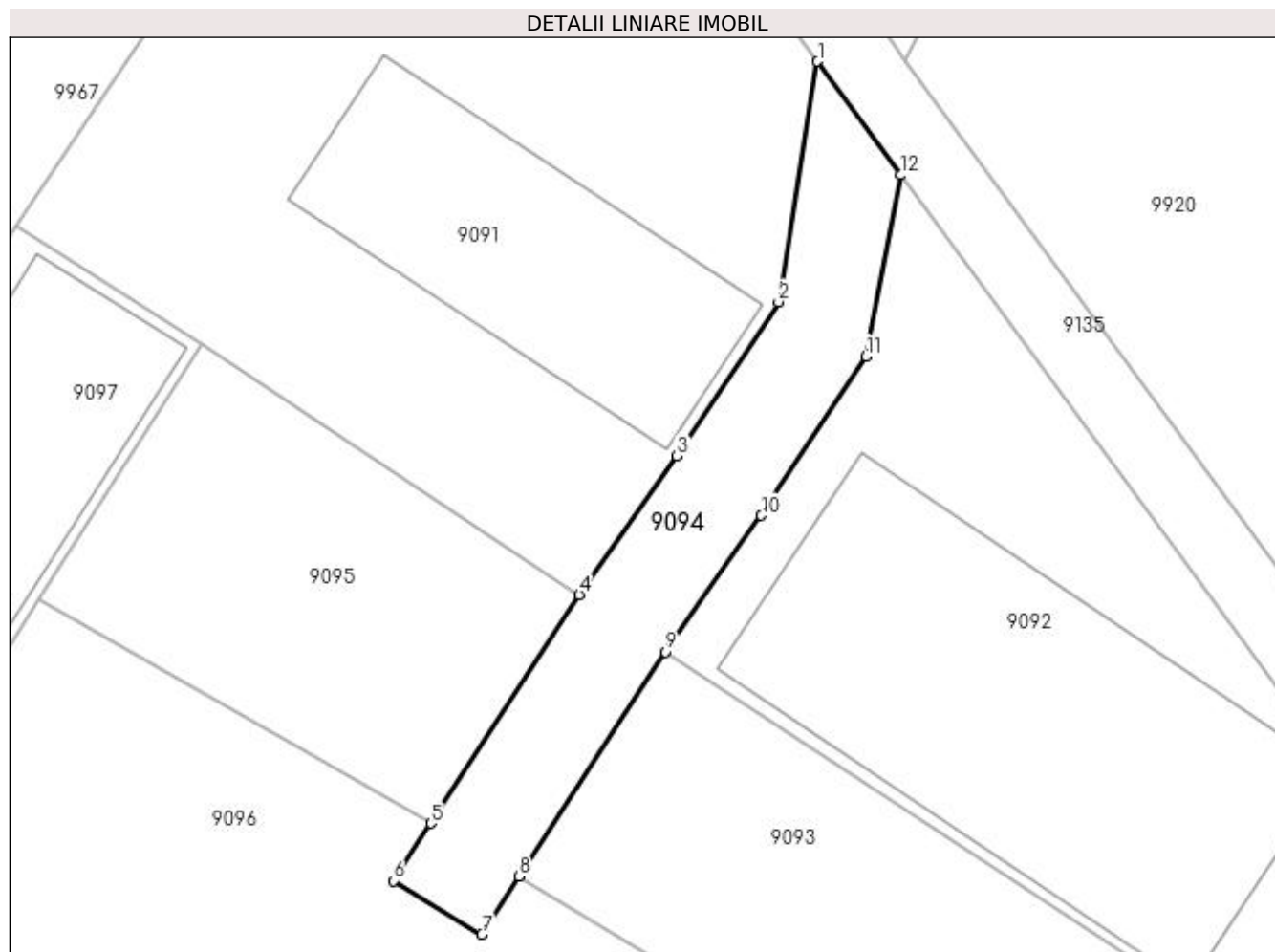
Inscrieri privind dezmembramintele dreptului de proprietate, drepturi reale de garanție și sarcini		Referințe
281600 / 25/11/2021		
Act Notarial nr. CONVENTIE AUT 929, din 25/06/2021 emis de Dragancea Ofelia;		
C1	Intabulare, drept de SUPERFICIEasupra cotei de 1/3 din imobilul de sub A 1 , proprietatea lui Tapelea Sabina de sub B 3 si B 4 , pe o perioada de 12 ani, dobandit prin Conventie, cota actuala 1/3, cota initiala 1/3 1) CLAUCRISED CEREAL SRL, CIF:41883677	A1
238371 / 28/11/2022		
Act Notarial nr. Contract ipoteca aut 1318, din 25/11/2022 emis de DIACONU LAURA;		
C2	Intabulare, drept de IPOTECA, Valoare:690000 LEI +celelalte obligatii de plata aferente creditului, dobandit prin Conventie, cota actuala 1/3 1) BANCA TRANSILVANIA SA, CIF:9313869	A1

Anexa Nr. 1 La Partea I

Teren

Nr cadastral	Suprafața (mp)*	Observații / Referințe
30083	Din acte: 311 Masurata: 314	

* Suprafața este determinată în planul de proiecție Stereo 70.



Date referitoare la teren

Crt	Categorie folosință	Intravilan	Suprafața (mp)	Tarla	Parcelă	Nr. topo	Observații / Referințe
1	curți constructii	DA	314	21	1	-	

Lungime Segmente

1) Valorile lungimilor segmentelor sunt obținute din proiecție în plan.

Punct început	X / Y	Punct sfârșit	X / Y	Lungime segment (** (m)
1	353.343,145 293.448,691	2	353.340,869 293.434,719	14.156
2	353.340,869 293.434,719	3	353.334,975 293.425,766	10.719

Punct început	X / Y	Punct sfârșit	X / Y	Lungime segment (** (m)
3	353.334,975 293.425,766	4	353.329,293 293.417,706	9.861
4	353.329,293 293.417,706	5	353.320,659 293.404,433	15.834
5	353.320,659 293.404,433	6	353.318,48 293.401,076	4.002
6	353.318,48 293.401,076	7	353.323,62 293.397,974	6.003
7	353.323,62 293.397,974	8	353.325,798 293.401,331	4.002
8	353.325,798 293.401,331	9	353.334,293 293.414,39	15.579
9	353.334,293 293.414,39	10	353.339,879 293.422,309	9.691
10	353.339,879 293.422,309	11	353.345,976 293.431,564	11.083
11	353.345,976 293.431,564	12	353.347,99 293.442,089	10.716
12	353.347,99 293.442,089	1	353.343,145 293.448,691	8.189

** Lungimile segmentelor sunt determinate în planul de proiecție Stereo 70 și sunt rotunjite la 1 milimetru.

*** Distanța dintre puncte este formată din segmente cumulate ce sunt mai mici decât valoarea 1 milimetru.

**DATE DESPRE IMOBILUL NR. 9095**

Oficiul de Cadastru și Publicitate Imobiliară DOLJ
Biroul de Cadastru și Publicitate Imobiliară Craiova

A. Partea I. Descrierea imobilului

TEREN Intravilan

Adresa: Loc. Dobridor, Jud. Dolj, T21, P1

Nr. Crt	Nr cadastral Nr. topografic	Suprafața* (mp)	Observații / Referințe
A1	30086	Din acte: 433 Masurata: 439	Sector cadastral:8 Teren neimprejmit;

B. Partea II. Proprietari și acte

Inscrieri privitoare la dreptul de proprietate și alte drepturi reale		Referințe
47683 / 23/07/2010		
Act Notarial nr. ACT DEZMEMBRARE 774, din 23/07/2010 emis de BNP Budiana Ionut Razvan;		
B1	Se infiinteaza cartea funciara 30086 a imobilului cu numarul cadastral 30086/Motatei, rezultat din dezmembrarea imobilului cu numarul cadastral 166 (identificator electronic 30077) in scris in cartea funciara 181 (identificator electronic 30077);	A1
Act Notarial nr. contract de vanzare cumparare aut nr 775, din 23/07/2010 emis de BNP Budiana Ionut Razvan;		
B2	Intabulare, drept de PROPRIETATEcumparare, dobandit prin Conventie, cota actuala 1/1, cota initiala 1/1 1) MITROI MARIUS PETRE 2) MITROI ANCA MARIA, LIPSĂ CNP	A1

C. Partea III. SARCINI .

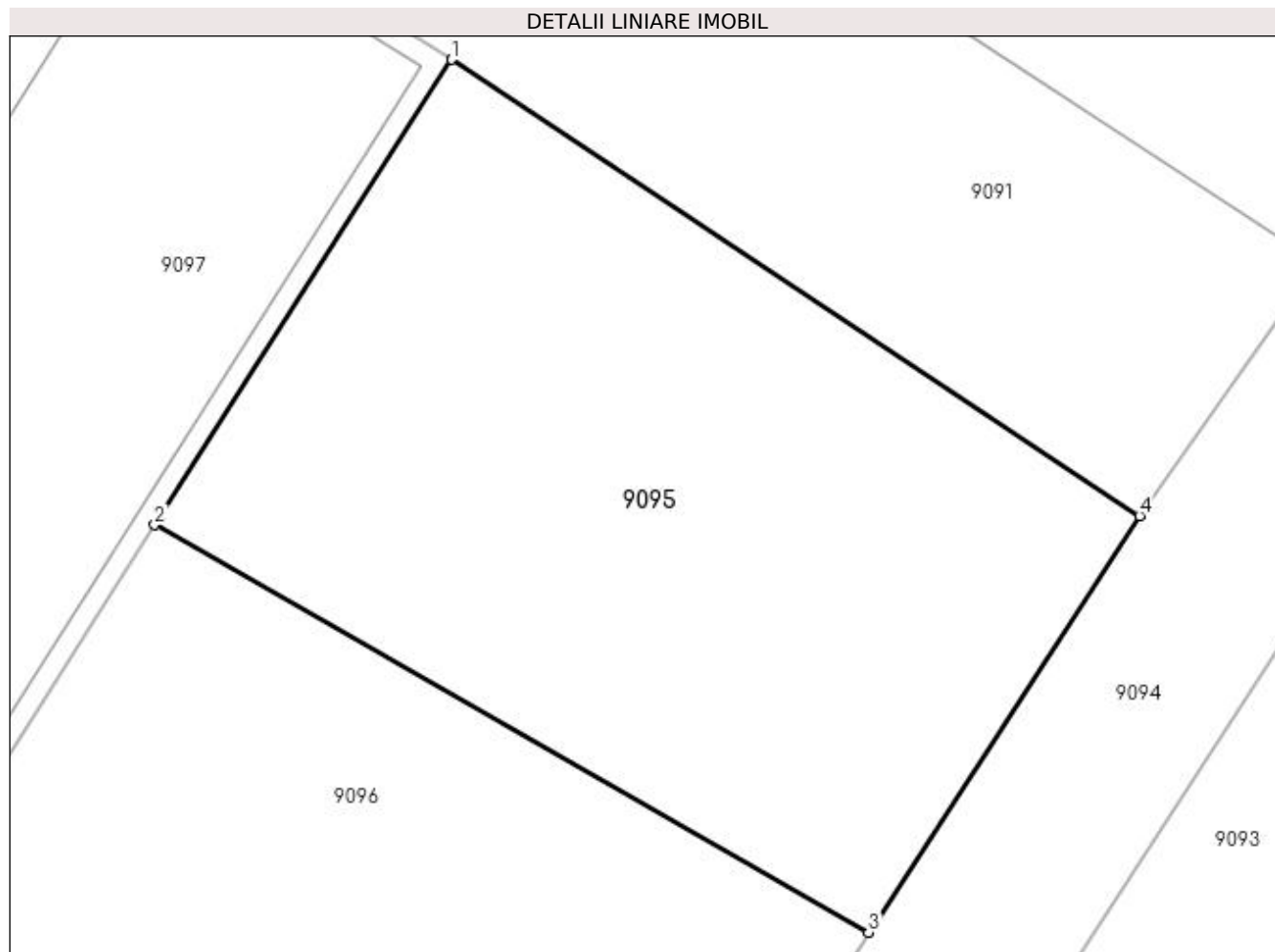
Inscrieri privind dezmembramintele dreptului de proprietate, drepturi reale de garanție și sarcini	Referințe
NU SUNT	

Anexa Nr. 1 La Partea I

Teren

Nr cadastral	Suprafața (mp)*	Observații / Referințe
30086	Din acte: 433 Masurata: 439	

* Suprafața este determinată în planul de proiecție Stereo 70.



Date referitoare la teren

Crt	Categorie folosință	Intra vilan	Suprafața (mp)	Tarla	Parcelă	Nr. topo	Observații / Referințe
1	curți constructii	DA	439	21	1	-	

Lungime Segmente

1) Valorile lungimilor segmentelor sunt obținute din proiecție în plan.

Punct început	X / Y	Punct sfârșit	X / Y	Lungime segment (** (m)
1	353.307,361 293.432,251	2	353.297,899 293.417,417	17.595
2	353.297,899 293.417,417	3	353.320,659 293.404,433	26.203
3	353.320,659 293.404,433	4	353.329,293 293.417,706	15.834
4	353.329,293 293.417,706	1	353.307,361 293.432,251	26.317

**** Lungimile segmentelor sunt determinate în planul de proiecție Stereo 70 și sunt rotunjite la 1 milimetru.**

***** Distanța dintre puncte este formată din segmente cumulate ce sunt mai mici decât valoarea 1 milimetru.**

**DATE DESPRE IMOBILUL NR. 9096**

Oficiul de Cadastru și Publicitate Imobiliară DOLJ
Biroul de Cadastru și Publicitate Imobiliară Craiova

A. Partea I. Descrierea imobilului

TEREN Intravilan

Adresa: Loc. Dobridor, Jud. Dolj, T21, P1

Nr. Crt	Nr cadastral Nr. topografic	Suprafața* (mp)	Observații / Referințe
A1	30088	Din acte: 2.186 Masurata: 2.273	Sector cadastral:8 Teren imprejmuit;

B. Partea II. Proprietari și acte

Inscrieri privitoare la dreptul de proprietate și alte drepturi reale		Referințe
/		
Act Notarial nr. CVC 777, din 23/07/2010 emis de BNP Budiana Ionut;		
B1	Intabulare, drept de PROPRIETATE, dobandit prin Conventie, cota actuala 1/1, cota initiala 1/1 1) TAPELEA STEFAN, LIPSĂ CNP 2) TAPELEA ILEANA, LIPSĂ CNP	A1

C. Partea III. SARCINI .

Inscrieri privind dezmembramintele dreptului de proprietate, drepturi reale de garanție și sarcini	Referințe
NU SUNT	

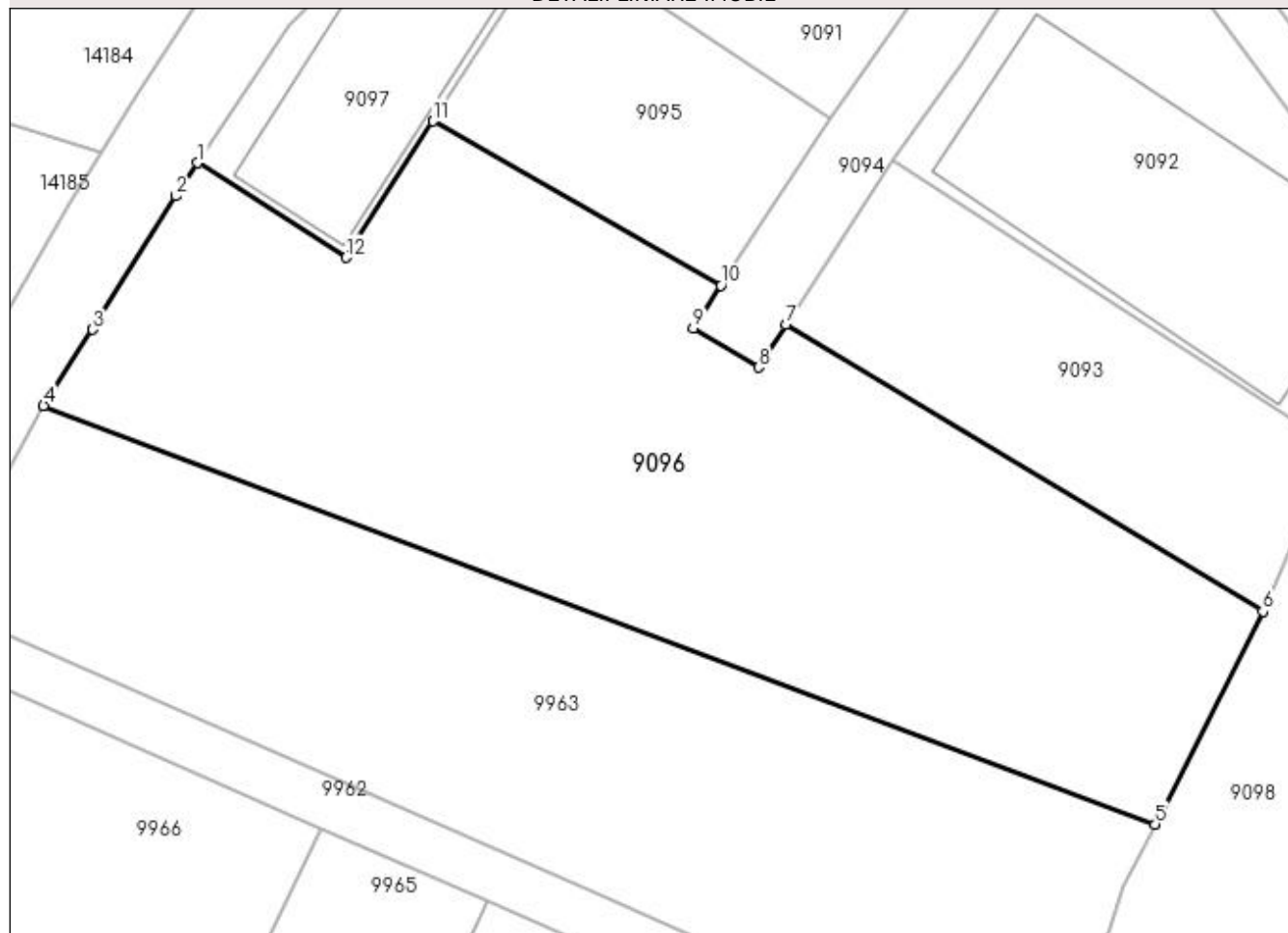
Anexa Nr. 1 La Partea I

Teren

Nr cadastral	Suprafața (mp)*	Observații / Referințe
30088	Din acte: 2.186 Masurata: 2.273	

* Suprafața este determinată în planul de proiecție Stereo 70.

DETALII LINIARE IMOBIL



Date referitoare la teren

Crt	Categorie folosință	Intra vilan	Suprafața (mp)	Tarla	Parcelă	Nr. topo	Observații / Referințe
1	curți constructii	DA	2.273	21	1	-	

Lungime Segmente

1) Valorile lungimilor segmentelor sunt obținute din proiecție în plan.

Punct început	X / Y	Punct sfârșit	X / Y	Lungime segment (** (m)
1	353.279,295 293.414,131	2	353.277,549 293.411,498	3.159
2	353.277,549 293.411,498	3	353.270,997 293.400,947	12.42
3	353.270,997 293.400,947	4	353.267,113 293.394,938	7.155
4	353.267,113 293.394,938	5	353.354,973 293.361,877	93.874
5	353.354,973 293.361,877	6	353.363,499 293.378,693	18.854

Punct început	X / Y	Punct sfârșit	X / Y	Lungime segment (** (m)
6	353.363,499 293.378,693	7	353.325,798 293.401,331	43.975
7	353.325,798 293.401,331	8	353.323,62 293.397,974	4.002
8	353.323,62 293.397,974	9	353.318,48 293.401,076	6.003
9	353.318,48 293.401,076	10	353.320,659 293.404,433	4.002
10	353.320,659 293.404,433	11	353.297,899 293.417,417	26.203
11	353.297,899 293.417,417	12	353.291,028 293.406,647	12.775
12	353.291,028 293.406,647	1	353.279,295 293.414,131	13.917

** Lungimile segmentelor sunt determinate în planul de proiecție Stereo 70 și sunt rotunjite la 1 milimetru.

*** Distanța dintre puncte este formată din segmente cumulate ce sunt mai mici decât valoarea 1 milimetru.

**DATE DESPRE IMOBILUL NR. 9097**

Oficiul de Cadastru și Publicitate Imobiliară DOLJ
Biroul de Cadastru și Publicitate Imobiliară Craiova

A. Partea I. Descrierea imobilului

TEREN Intravilan

Adresa: Loc. Dobridor, Jud. Dolj, T21, P1

Nr. Crt	Nr cadastral Nr. topografic	Suprafața* (mp)	Observații / Referințe
A1	30087	Din acte: 359 Masurata: 407	Sector cadastral:8 Teren neimprejmuit;

Construcții

Crt	Nr cadastral Nr. topografic	Adresa	Observații / Referințe
A1.1		Loc. Dobridor, Jud. Dolj, tarla 21 parcela 1	Nr. niveluri:1; S. construita la sol:297 mp; ANEXA CU 3 MAGAZII, HOL SI CABINA POARTA

B. Partea II. Proprietari și acte

Inscrieri privitoare la dreptul de proprietate și alte drepturi reale		Referințe
47683 / 23/07/2010		
Act Notarial nr. ACT DEZMEMBRARE 774, din 23/07/2010 emis de BNP Budiana Ionut Razvan;		
B1	Se infiinteaza cartea funciara 30087 a imobilului cu numarul cadastral 30087/Motatei, rezultat din dezmembrarea imobilului cu numarul cadastral 166 (identificator electronic 30077) inscris in cartea funciara 181 (identificator electronic 30077);	A1, A1.1
Act Notarial nr. contract de vanzare cumparare aut nr 776, din 23/07/2010 emis de BNP Budiana Ionut Razvan;		
B2	Intabulare, drept de PROPRIETATEcumparare, dobandit prin Conventie, cota actuala 1/2, cota initiala 1/2 1) MITROI MARIUS PETRE, casatorit cu 2) MITROI ANCA MARIA, LIPSĂ CNP	A1, A1.1
B3	Intabulare, drept de PROPRIETATEcumparare, dobandit prin Conventie, cota actuala 1/2, cota initiala 1/2 1) TAPELEA STEFAN, casatorit cu 2) TAPELEA ILEANA, LIPSĂ CNP	A1, A1.1

C. Partea III. SARCINI .

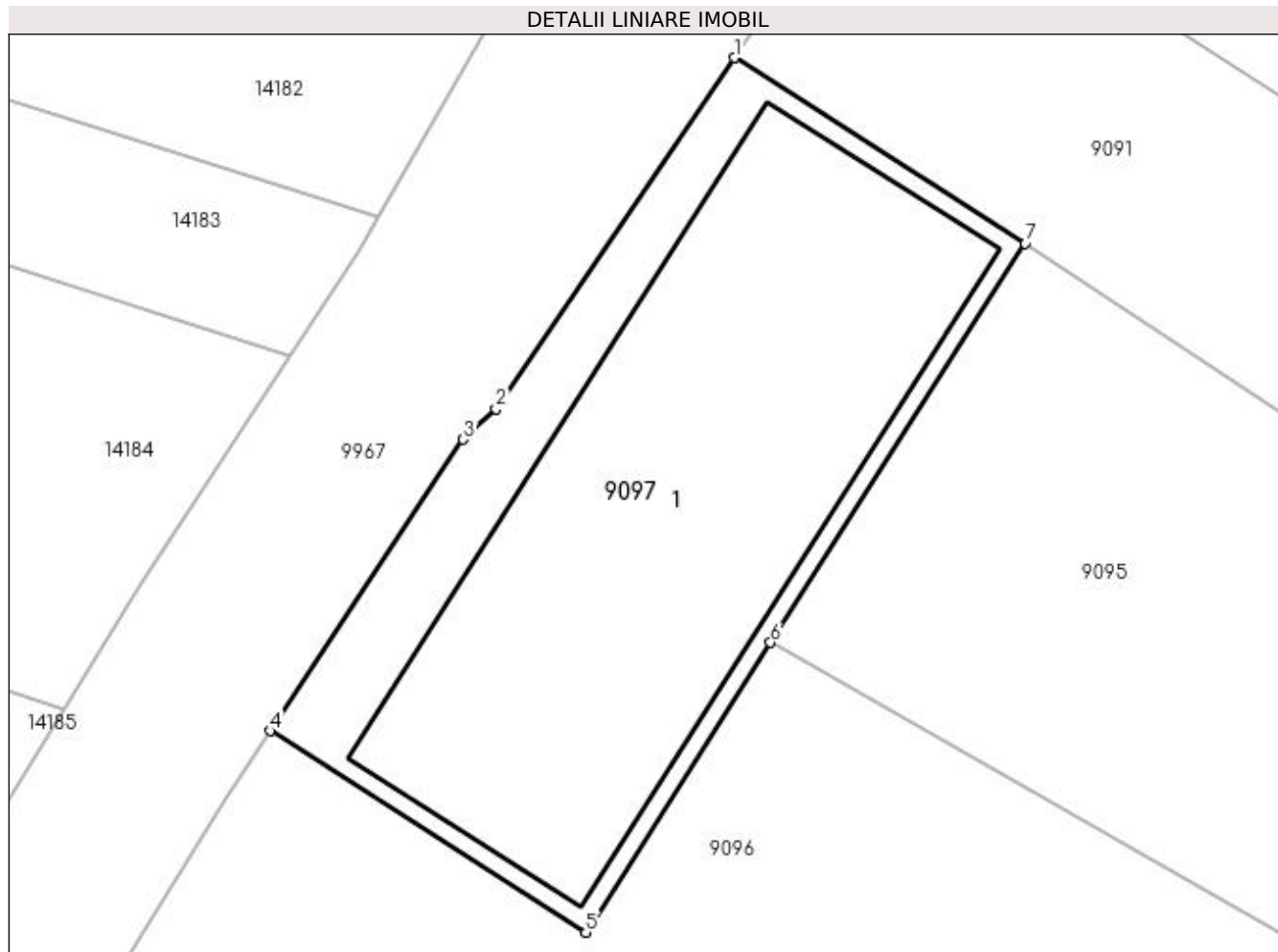
Inscrieri privind dezmembramintele dreptului de proprietate, drepturi reale de garanție și sarcini	Referințe
NU SUNT	

Anexa Nr. 1 La Partea I

Teren

Nr cadastral	Suprafața (mp)*	Observații / Referințe
30087	Din acte: 359 Masurata: 407	

* Suprafața este determinată în planul de proiecție Stereo 70.



Date referitoare la teren

Crt	Categorie folosință	Intravilan	Suprafața (mp)	Tarla	Parcelă	Nr. topo	Observații / Referințe
1	curți constructii	DA	407	21	1	-	

Date referitoare la construcții

Crt	Număr	Destinație construcție	Supraf. (mp)	Situație juridică	Observații / Referințe
A1.1		construcții anexa	297	Cu acte	Nr. niveluri:1; S. construita la sol:297 mp; ANEXA CU 3 MAGAZII, HOL SI CABINA POARTA

Lungime Segmente

1) Valorile lungimilor segmentelor sunt obținute din proiecție în plan.

Punct început	X / Y	Punct sfârșit	X / Y	Lungime segment (** (m)
1	353.296,542 293.439,152	2	353.287,685 293.426,108	15.767
2	353.287,685 293.426,108	3	353.286,479 293.424,962	1.664
3	353.286,479 293.424,962	4	353.279,295 293.414,131	12.997

Punct început	X / Y	Punct sfârșit	X / Y	Lungime segment (** (m)
4	353.279,295 293.414,131	5	353.291,028 293.406,647	13.917
5	353.291,028 293.406,647	6	353.297,899 293.417,417	12.775
6	353.297,899 293.417,417	7	353.307,361 293.432,251	17.595
7	353.307,361 293.432,251	1	353.296,542 293.439,152	12.833

** Lungimile segmentelor sunt determinate în planul de proiecție Stereo 70 și sunt rotunjite la 1 milimetru.

*** Distanța dintre puncte este formată din segmente cumulate ce sunt mai mici decât valoarea 1 milimetru.

**DATE DESPRE IMOBILUL NR. 9098**

Oficiul de Cadastru și Publicitate Imobiliară DOLJ
Biroul de Cadastru și Publicitate Imobiliară Craiova

A. Partea I. Descrierea imobilului

TEREN Intravilan

Adresa: Loc. Dobridor, Str Morii, Nr. 13, Jud. Dolj, T1, P3,4

Nr. Crt	Nr cadastral Nr. topografic	Suprafața* (mp)	Observații / Referințe
A1		Din acte: 3.000 Masurata: 3.104	Sector cadastral:8 Teren neimprejmuit;

B. Partea II. Proprietari și acte

Inscrieri privitoare la dreptul de proprietate și alte drepturi reale		Referințe
/		
Act Administrativ nr. TDP 146-15047, din 26/05/1993 emis de CJSIPT DOLJ;		
B1	Intabulare, drept de PROPRIETATE, dobandit prin Reconstituire, cota actuala 1/1, cota initiala 1/1 1) CÎRNEANU ION, LIPSĂ CNP	A1

C. Partea III. SARCINI .

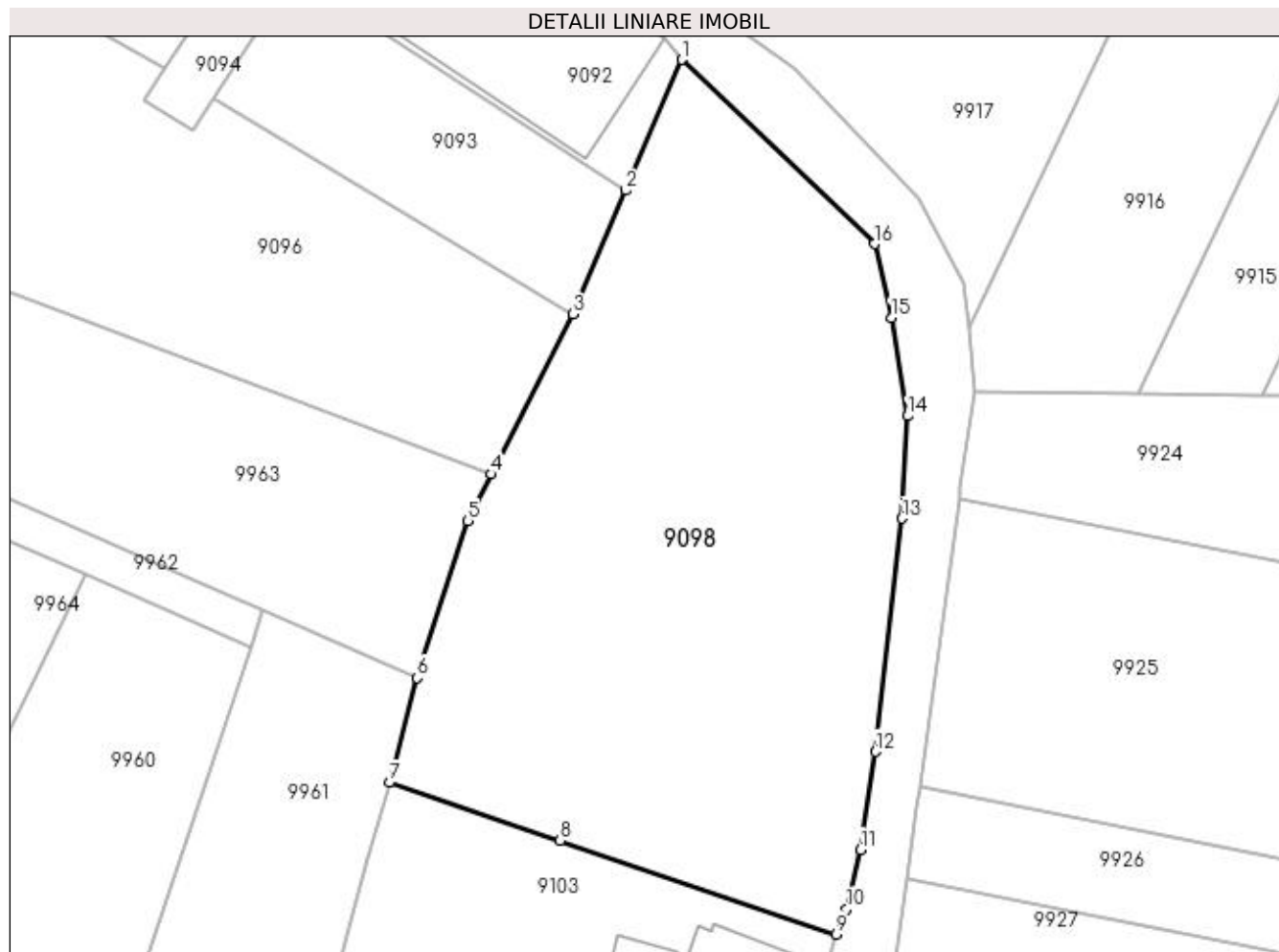
Inscrieri privind dezmembramintele dreptului de proprietate, drepturi reale de garanție și sarcini	Referințe
NU SUNT	

Anexa Nr. 1 La Partea I

Teren

Nr cadastral	Suprafața (mp)*	Observații / Referințe
	Din acte: 3.000	
	Masurata: 3.104	

* Suprafața este determinată în planul de proiecție Stereo 70.



Date referitoare la teren

Crt	Categorie folosință	Intravilan	Suprafața (mp)	Tarla	Parcelă	Nr. topo	Observații / Referințe
1	arabil	DA	2.104	1	3	-	
2	vie	DA	1.000	1	4	-	

Lungime Segmente

1) Valorile lungimilor segmentelor sunt obținute din proiecție în plan.

Punct început	X / Y	Punct sfârșit	X / Y	Lungime segment (** (m)
1	353.374,928 293.405,388	2	353.369,054 293.391,668	14.925
2	353.369,054 293.391,668	3	353.363,499 293.378,693	14.114
3	353.363,499 293.378,693	4	353.354,973 293.361,877	18.854
4	353.354,973 293.361,877	5	353.352,5 293.357,0	5.468

Punct început	X / Y	Punct sfârșit	X / Y	Lungime segment (** (m)
5	353.352,5 293.357,0	6	353.347,157 293.340,514	17.33
6	353.347,157 293.340,514	7	353.344,255 293.329,55	11.342
7	353.344,255 293.329,55	8	353.362,165 293.323,462	18.916
8	353.362,165 293.323,462	9	353.391,113 293.313,623	30.574
9	353.391,113 293.313,623	10	353.392,208 293.316,282	2.876
10	353.392,208 293.316,282	11	353.393,699 293.322,5	6.394
11	353.393,699 293.322,5	12	353.395,227 293.332,787	10.4
12	353.395,227 293.332,787	13	353.398,045 293.357,254	24.629
13	353.398,045 293.357,254	14	353.398,633 293.368,018	10.78
14	353.398,633 293.368,018	15	353.396,91 293.378,332	10.457
15	353.396,91 293.378,332	16	353.395,129 293.386,049	7.92
16	353.395,129 293.386,049	1	353.374,928 293.405,388	27.966

** Lungimile segmentelor sunt determinate în planul de proiecție Stereo 70 și sunt rotunjite la 1 milimetru.

*** Distanța dintre puncte este formată din segmente cumulate ce sunt mai mici decât valoarea 1 milimetru.

**DATE DESPRE IMOBILUL NR. 9101**

Oficiul de Cadastru și Publicitate Imobiliară DOLJ
Biroul de Cadastru și Publicitate Imobiliară Craiova

A. Partea I. Descrierea imobilului

TEREN Extravilan

Adresa: Jud. Dolj, T20, P31

Nr. Crt	Nr cadastral Nr. topografic	Suprafața* (mp)	Observații / Referințe
A1		700	Sector cadastral:8 Teren neimprejmuit;

B. Partea II. Proprietari și acte

Inscrieri privitoare la dreptul de proprietate și alte drepturi reale	Referințe
/	
Act Administrativ nr. TDP NR. 1599-9619, din 17/04/1995 emis de CJSIPT DOLJ;	
B1	A1
Intabulare, drept de PROPRIETATE, dobândit prin Reconstituire, cota actuala 1/1, cota initiala 1/1 1) GHEORGHE EUGENIA, LIPSĂ CNP	

C. Partea III. SARCINI .

Inscrieri privind dezmembramintele dreptului de proprietate, drepturi reale de garanție și sarcini	Referințe
NU SUNT	

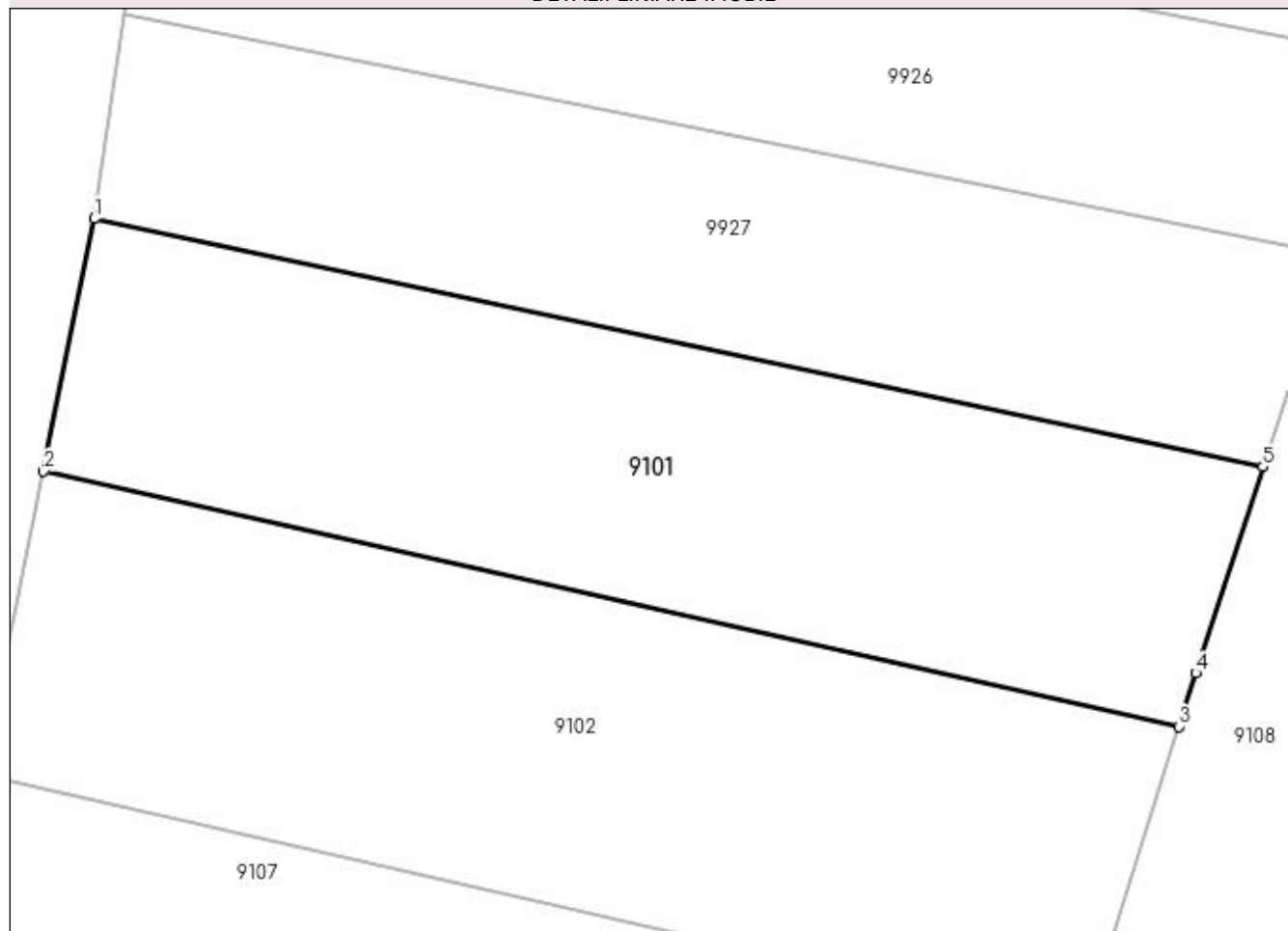
Anexa Nr. 1 La Partea I

Teren

Nr cadastral	Suprafața (mp)*	Observații / Referințe
	700	

* Suprafața este determinată în planul de proiecție Stereo 70.

DETALII LINIARE IMOBIL



Date referitoare la teren

Crt	Categorie folosință	Intra vilan	Suprafața (mp)	Tarla	Parcelă	Nr. topo	Observații / Referințe
1	arabil	NU	700	20	31	-	

Lungime Segmente

1) Valorile lungimilor segmentelor sunt obținute din proiecție în plan.

Punct început	X / Y	Punct sfârșit	X / Y	Lungime segment (** (m)
1	353.397,172 293.309,783	2	353.394,76 293.297,824	12.2
2	353.394,76 293.297,824	3	353.448,549 293.285,732	55.131
3	353.448,549 293.285,732	4	353.449,357 293.288,265	2.659
4	353.449,357 293.288,265	5	353.452,538 293.298,028	10.268
5	353.452,538 293.298,028	1	353.397,172 293.309,783	56.6

**** Lungimile segmentelor sunt determinate în planul de proiecție Stereo 70 și sunt rotunjite la 1 milimetru.**

***** Distanța dintre puncte este formată din segmente cumulate ce sunt mai mici decât valoarea 1 milimetru.**

**DATE DESPRE IMOBILUL NR. 9102**

Oficiul de Cadastru și Publicitate Imobiliară DOLJ
Biroul de Cadastru și Publicitate Imobiliară Craiova

A. Partea I. Descrierea imobilului

TEREN Extravilan

Adresa: Jud. Dolj, T20, P29

Nr. Crt	Nr cadastral Nr. topografic	Suprafața* (mp)	Observații / Referințe
A1		800	Sector cadastral:8 Teren neimprejmuit;

B. Partea II. Proprietari și acte

Inscrieri privitoare la dreptul de proprietate și alte drepturi reale	Referințe
/	
Act Administrativ nr. TDP NR. 478-14985, din 30/12/1993 emis de CJSIPT DOLJ;	
B1	A1
Intabulare, drept de PROPRIETATE, dobândit prin Reconstituire, cota actuala 1/1, cota initiala 1/1 1) ANTONIE GABRIELA , LIPSĂ CNP	

C. Partea III. SARCINI .

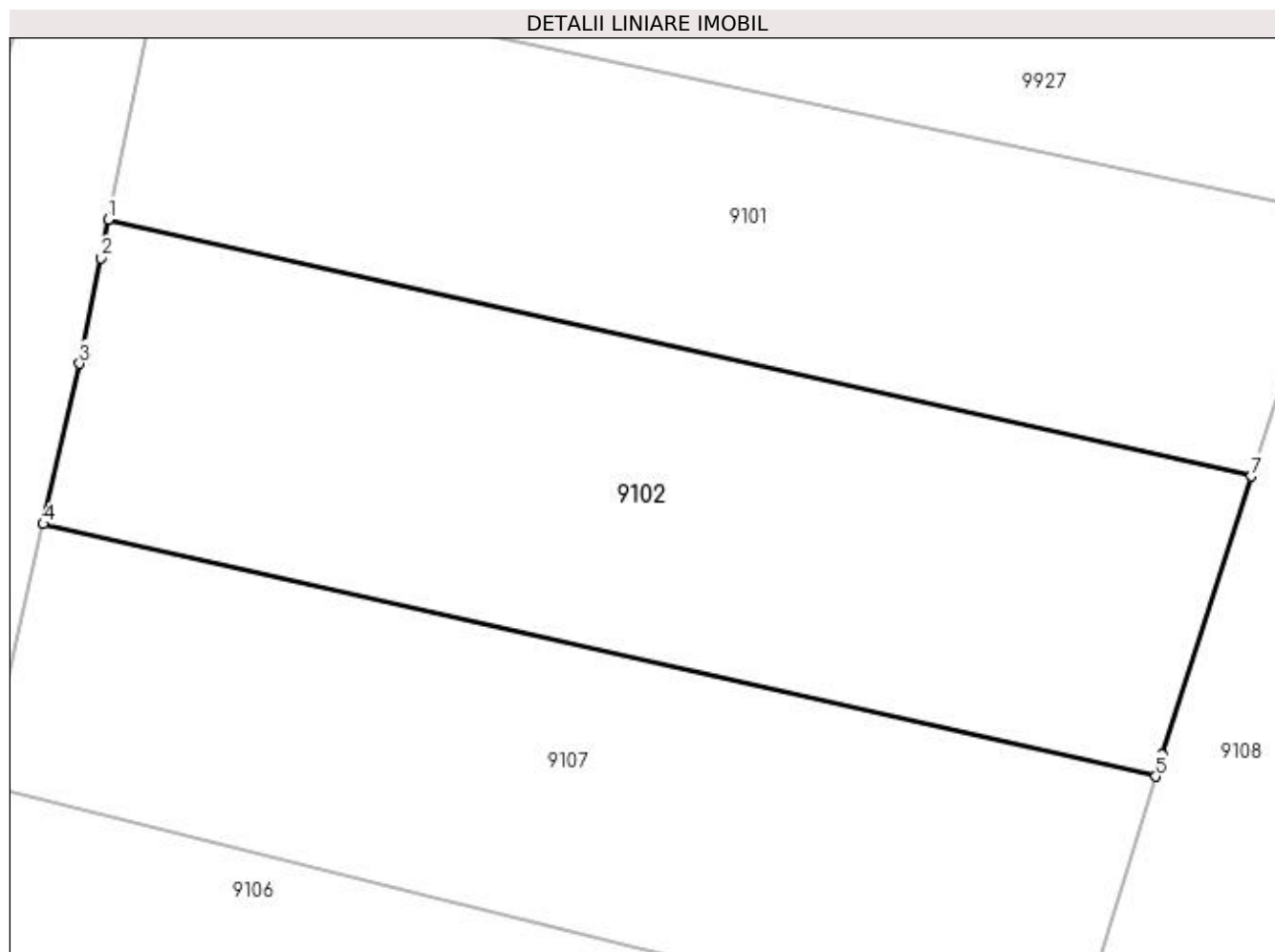
Inscrieri privind dezmembramintele dreptului de proprietate, drepturi reale de garanție și sarcini	Referințe
NU SUNT	

Anexa Nr. 1 La Partea I

Teren

Nr cadastral	Suprafața (mp)*	Observații / Referințe
	800	

* Suprafața este determinată în planul de proiecție Stereo 70.



Date referitoare la teren

Crt	Categorie folosință	Intravilan	Suprafața (mp)	Tarla	Parcelă	Nr. topo	Observații / Referințe
1	arabil	NU	800	20	29	-	

Lungime Segmente

1) Valorile lungimilor segmentelor sunt obținute din proiecție în plan.

Punct început	X / Y	Punct sfârșit	X / Y	Lungime segment (** (m)
1	353.394,76 293.297,824	2	353.394,393 293.296,003	1.858
2	353.394,393 293.296,003	3	353.393,391 293.291,035	5.068
3	353.393,391 293.291,035	4	353.391,682 293.283,49	7.736
4	353.391,682 293.283,49	5	353.444,058 293.271,605	53.708
5	353.444,058 293.271,605	6	353.444,37 293.272,622	1.064

Punct început	X / Y	Punct sfârșit	X / Y	Lungime segment (** (m)
6	353.444,37 293.272,622	7	353.448,549 293.285,732	13.76
7	353.448,549 293.285,732	1	353.394,76 293.297,824	55.131

** Lungimile segmentelor sunt determinate în planul de proiecție Stereo 70 și sunt rotunjite la 1 milimetru.

*** Distanța dintre puncte este formată din segmente cumulate ce sunt mai mici decât valoarea 1 milimetru.

**DATE DESPRE IMOBILUL NR. 9103**

Oficiul de Cadastru și Publicitate Imobiliară DOLJ
Biroul de Cadastru și Publicitate Imobiliară Craiova

A. Partea I. Descrierea imobilului

TEREN Intravilan

Adresa: Loc. Dobridor, Str Morii, Nr. 19, Jud. Dolj, T1, P5,6

Nr. Crt	Nr cadastral Nr. topografic	Suprafața* (mp)	Observații / Referințe
A1	39734	Din acte: 1.900 Masurata: 1.572	Sector cadastral:8 Teren imprejmuit;

Construcții

Crt	Nr cadastral Nr. topografic	Adresa	Observații / Referințe
A1.1		Loc. Dobridor, Str Morii, Nr. 19, Jud. Dolj, Tarlaua 1, Parcela 5, 6	Nr. niveluri:1; S. construita la sol:67 mp; S. construita desfasurata:67 mp; Locuinta parter construita in anul 1962.
A1.2		Loc. Dobridor, Str Morii, Nr. 19, Jud. Dolj, Tarlaua 1, Parcela 5, 6	Nr. niveluri:1; S. construita la sol:101 mp; S. construita desfasurata:101 mp; Anexa parter construita in anul 1962.

B. Partea II. Proprietari și acte

Inscrieri privitoare la dreptul de proprietate și alte drepturi reale		Referințe
267790 / 08/11/2021		
Act Notarial nr. CM NR 335, din 17/09/2021 emis de BNP STOENESCU FLOREA (act administrativ nr CNS NR 6651 din 02.11.2021, emis de PRIMARIA MOTATEI;act administrativ nr CERTIFICAT FISCAL NR 6647 din 02.11.2021, emis de PRIMARIA MOTATEI;act administrativ nr TDP NR 20-59410 din 08.02.1993, emis de CJ DOLJ;act normativ nr ADEVERINTA NR 6648 din 02.11.2021, emis de PRIMARIA MOTATEI);		
B1	Intabulare, drept de PROPRIETATE, dobandit prin Succesiune, cota actuala 1/1, cota initiala 1/1 1) CONSTANTIN DUMITRU	A1, A1.1, A1.2

C. Partea III. SARCINI .

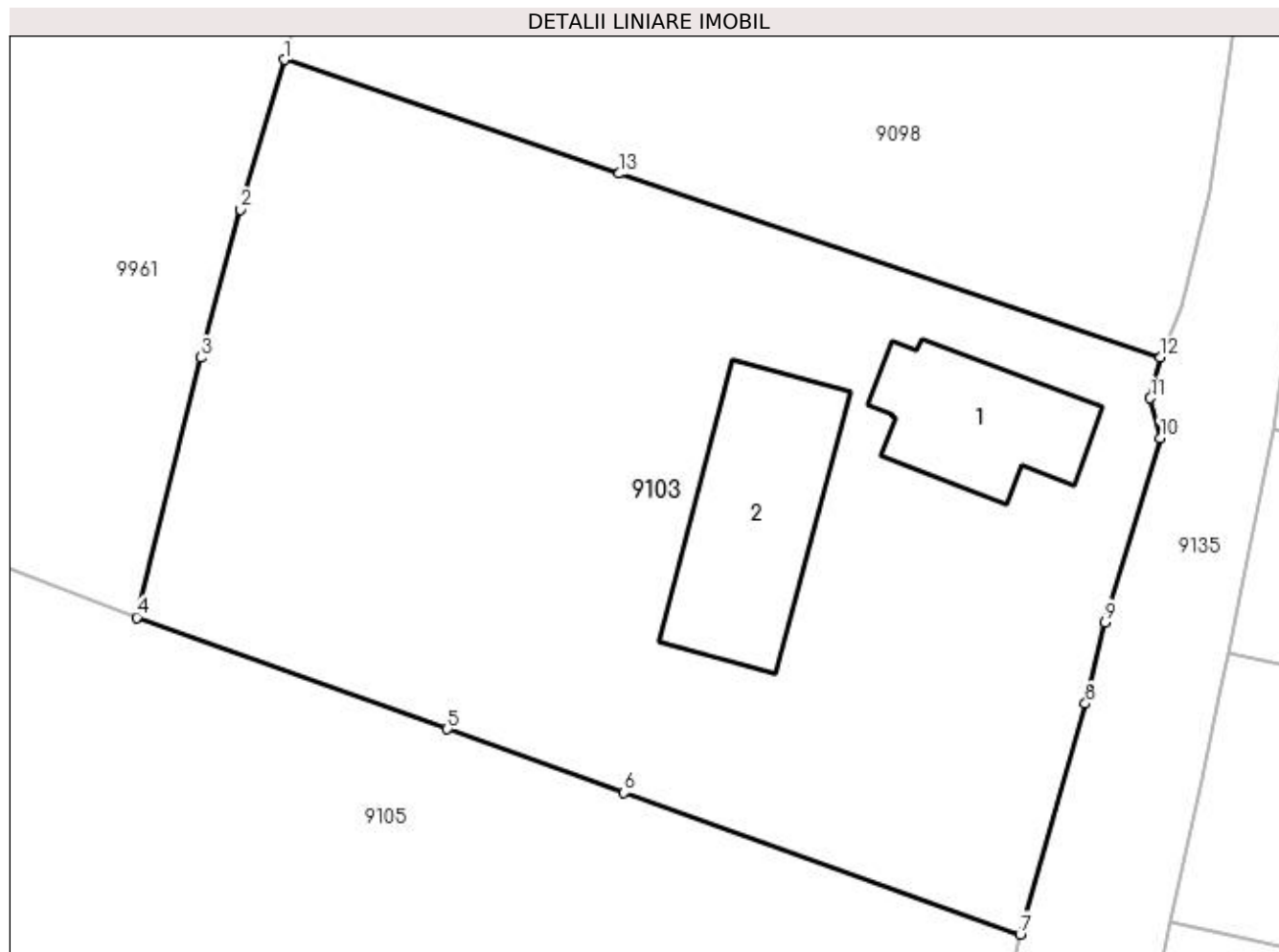
Inscrieri privind dezmembramentele dreptului de proprietate, drepturi reale de garanție și sarcini	Referințe
NU SUNT	

Anexa Nr. 1 La Partea I

Teren

Nr cadastral	Suprafața (mp)*	Observații / Referințe
39734	Din acte: 1.900 Masurata: 1.572	

* Suprafața este determinată în planul de proiecție Stereo 70.



Date referitoare la teren

Crt	Categorie folosință	Intra vilan	Suprafața (mp)	Tarla	Parcelă	Nr. topo	Observații / Referințe
1	curți constructii	DA	1.000	1	5,6	-	
2	arabil	DA	572	1	5,6	-	

Date referitoare la construcții

Crt	Număr	Destinație construcție	Supraf. (mp)	Situație juridică	Observații / Referințe
A1.1		construcții de locuințe	67	Cu acte	Nr. niveluri:1; S. construita la sol:67 mp; S. construita desfasurata:67 mp; Locuinta parter construita in anul 1962.
A1.2		construcții anexa	101	Cu acte	Nr. niveluri:1; S. construita la sol:101 mp; S. construita desfasurata:101 mp; Anexa parter construita in anul 1962.

Lungime Segmente

1) Valorile lungimilor segmentelor sunt obținute din proiecție în plan.

Punct început	X / Y	Punct sfârșit	X / Y	Lungime segment (** (m)
1	353.344,255 293.329,55	2	353.341,918 293.321,537	8.347

Punct început	X / Y	Punct sfârșit	X / Y	Lungime segment (** (m)
2	353.341,918 293.321,537	3	353.339,779 293.313,622	8.199
3	353.339,779 293.313,622	4	353.336,366 293.299,728	14.307
4	353.336,366 293.299,728	5	353.352,982 293.293,752	17.658
5	353.352,982 293.293,752	6	353.362,421 293.290,357	10.031
6	353.362,421 293.290,357	7	353.383,608 293.282,782	22.5
7	353.383,608 293.282,782	8	353.387,105 293.295,112	12.816
8	353.387,105 293.295,112	9	353.388,14 293.299,473	4.482
9	353.388,14 293.299,473	10	353.391,107 293.309,332	10.296
10	353.391,107 293.309,332	11	353.390,572 293.311,447	2.182
11	353.390,572 293.311,447	12	353.391,113 293.313,623	2.242
12	353.391,113 293.313,623	13	353.362,165 293.323,462	30.574
13	353.362,165 293.323,462	1	353.344,255 293.329,55	18.916

** Lungimile segmentelor sunt determinate în planul de proiecție Stereo 70 și sunt rotunjite la 1 milimetru.

*** Distanța dintre puncte este formată din segmente cumulate ce sunt mai mici decât valoarea 1 milimetru.

**DATE DESPRE IMOBILUL NR. 9104**

Oficiul de Cadastru și Publicitate Imobiliară DOLJ
Biroul de Cadastru și Publicitate Imobiliară Craiova

A. Partea I. Descrierea imobilului

TEREN Necunoscut

Adresa: Loc. Dobridor, Str Morii, Nr. 17, Jud. Dolj, T1, P9

Nr. Crt	Nr cadastral Nr. topografic	Suprafața* (mp)	Observații / Referințe
A1	36629	1.600	Sector cadastral:8 Teren neimprejmuit;

B. Partea II. Proprietari și acte

Inscrieri privitoare la dreptul de proprietate și alte drepturi reale		Referințe
73511 / 23/03/2021		
Act Notarial nr. CVC nr. 594, din 23/03/2021 emis de NP Stoenescu Florea;		
B1	Intabulare, drept de PROPRIETATE, dobandit prin Conventie, cota actuala 1/1, cota initiala 1/1 1) BĂBUȚĂ MIMII 2) BĂBUȚĂ SANDU-CRISTIAN	A1

C. Partea III. SARCINI .

Inscrieri privind dezmembramintele dreptului de proprietate, drepturi reale de garanție și sarcini	Referințe
NU SUNT	

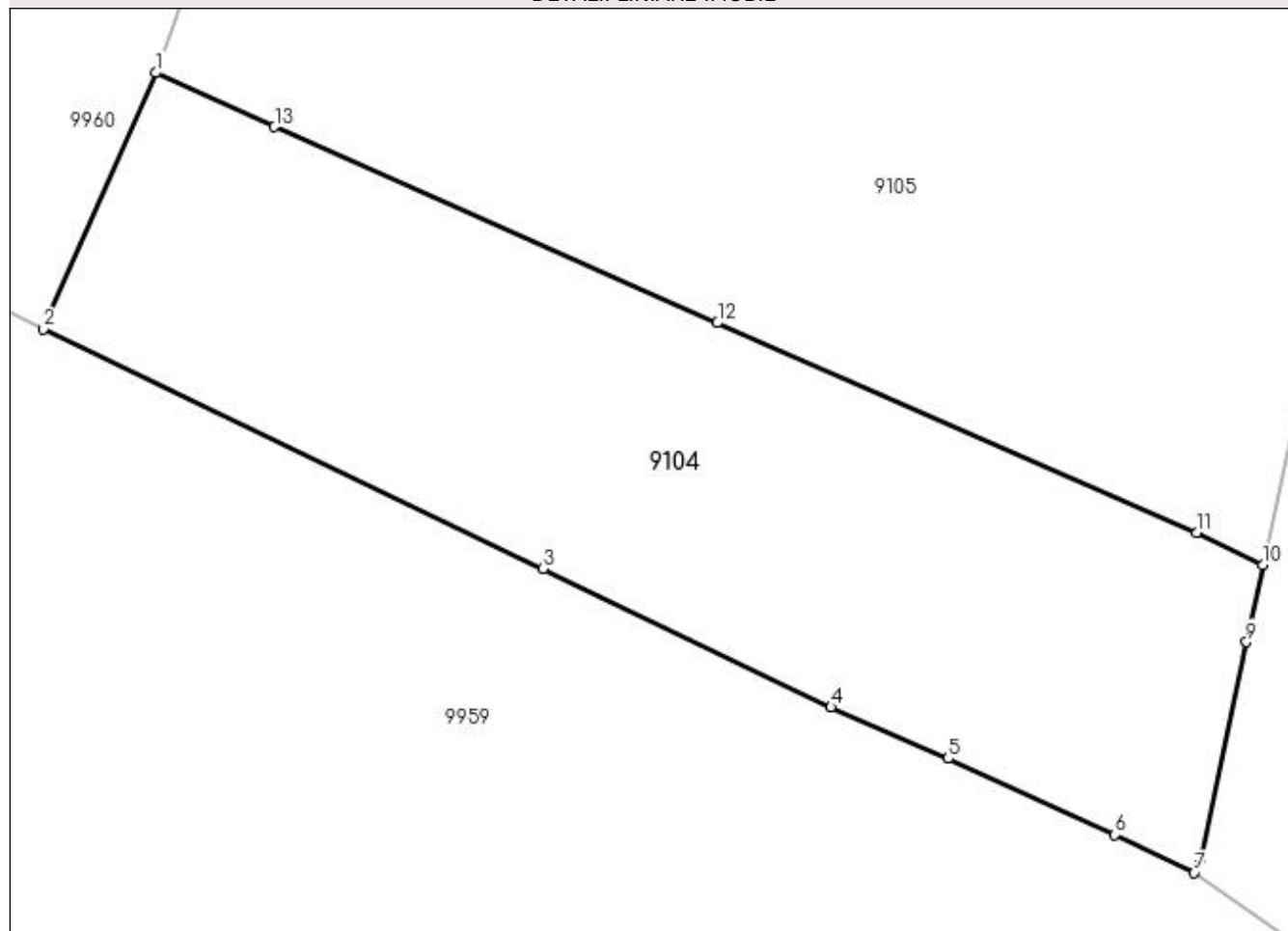
Anexa Nr. 1 La Partea I

Teren

Nr cadastral	Suprafața (mp)*	Observații / Referințe
36629	1.600	

* Suprafața este determinată în planul de proiecție Stereo 70.

DETALII LINIARE IMOBIL



Date referitoare la teren

Crt	Categorie folosință	Intravilan	Suprafața (mp)	Tarla	Parcelă	Nr. topo	Observații / Referințe
1	arabil	DA	1.352	1	9	-	
2	arabil	NU	248	1	9	-	

Lungime Segmente

1) Valorile lungimilor segmentelor sunt obținute din proiecție în plan.

Punct început	X / Y	Punct sfârșit	X / Y	Lungime segment (** (m)
1	353.302,209 293.275,193	2	353.294,805 293.258,323	18.423
2	353.294,805 293.258,323	3	353.327,712 293.242,532	36.5
3	353.327,712 293.242,532	4	353.346,672 293.233,433	21.03
4	353.346,672 293.233,433	5	353.354,402 293.230,047	8.439

Punct început	X / Y	Punct sfârșit	X / Y	Lungime segment (** (m)
5	353.354,402 293.230,047	6	353.365,381 293.225,004	12.082
6	353.365,381 293.225,004	7	353.370,595 293.222,54	5.767
7	353.370,595 293.222,54	8	353.371,03 293.223,46	1.018
8	353.371,03 293.223,46	9	353.374,053 293.237,718	14.575
9	353.374,053 293.237,718	10	353.375,13 293.242,797	5.192
10	353.375,13 293.242,797	11	353.370,781 293.244,916	4.838
11	353.370,781 293.244,916	12	353.339,198 293.258,727	34.471
12	353.339,198 293.258,727	13	353.310,017 293.271,637	31.909
13	353.310,017 293.271,637	1	353.302,209 293.275,193	8.58

** Lungimile segmentelor sunt determinate în planul de proiecție Stereo 70 și sunt rotunjite la 1 milimetru.

*** Distanța dintre puncte este formată din segmente cumulate ce sunt mai mici decât valoarea 1 milimetru.

**DATE DESPRE IMOBILUL NR. 9105**

Oficiul de Cadastru și Publicitate Imobiliară DOLJ
 Biroul de Cadastru și Publicitate Imobiliară Craiova

A. Partea I. Descrierea imobilului

TEREN Necunoscut

Adresa: Loc. Dobridor, Jud. Dolj, T1, P9

Nr. Crt	Nr cadastral Nr. topografic	Suprafața* (mp)	Observații / Referințe
A1		Din acte: 3.100 Masurata: 2.880	Sector cadastral:8 Teren neimprejmuit;

B. Partea II. Proprietari și acte

Inscrieri privitoare la dreptul de proprietate și alte drepturi reale		Referințe
/		
Act Administrativ nr. TDP 23-59410, din 01/03/1993 emis de CJSIPT DOLJ;		
B1	Intabulare, drept de PROPRIETATE, dobandit prin Reconstituire, cota actuala 1/1, cota initiala 1/1 1) RADU ION, LIPSA CNP	A1

C. Partea III. SARCINI .

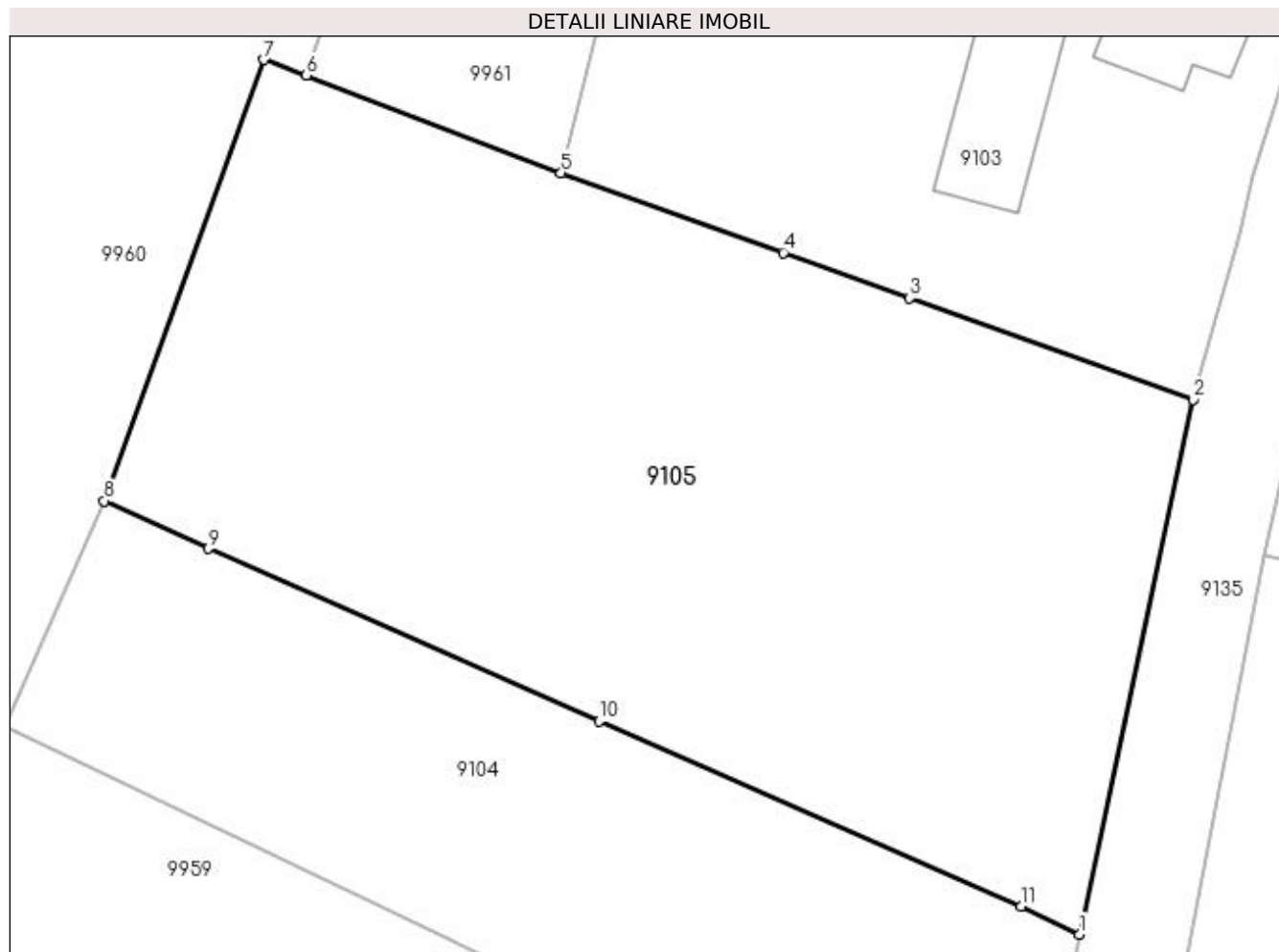
Inscrieri privind dezmembramintele dreptului de proprietate, drepturi reale de garanție și sarcini	Referințe
NU SUNT	

Anexa Nr. 1 La Partea I

Teren

Nr cadastral	Suprafața (mp)*	Observații / Referințe
	Din acte: 3.100 Masurata: 2.880	

* Suprafața este determinată în planul de proiecție Stereo 70.



Date referitoare la teren

Crt	Categorie folosință	Intravilan	Suprafața (mp)	Tarla	Parcelă	Nr. topo	Observații / Referințe
1	curți constructii	DA	2.322	1	9	-	
2	arabil	NU	558	1	9	-	

Lungime Segmente

1) Valorile lungimilor segmentelor sunt obținute din proiecție în plan.

Punct început	X / Y	Punct sfârșit	X / Y	Lungime segment (** (m)
1	353.375,13 293.242,797	2	353.383,608 293.282,782	40.874
2	353.383,608 293.282,782	3	353.362,421 293.290,357	22.5
3	353.362,421 293.290,357	4	353.352,982 293.293,752	10.031
4	353.352,982 293.293,752	5	353.336,366 293.299,728	17.658

Punct început	X / Y	Punct sfârșit	X / Y	Lungime segment (** (m)
5	353.336,366 293.299,728	6	353.317,32 293.307,005	20.389
6	353.317,32 293.307,005	7	353.314,167 293.308,175	3.363
7	353.314,167 293.308,175	8	353.302,209 293.275,193	35.083
8	353.302,209 293.275,193	9	353.310,017 293.271,637	8.58
9	353.310,017 293.271,637	10	353.339,198 293.258,727	31.909
10	353.339,198 293.258,727	11	353.370,781 293.244,916	34.471
11	353.370,781 293.244,916	1	353.375,13 293.242,797	4.838

** Lungimile segmentelor sunt determinate în planul de proiecție Stereo 70 și sunt rotunjite la 1 milimetru.

*** Distanța dintre puncte este formată din segmente cumulate ce sunt mai mici decât valoarea 1 milimetru.

**DATE DESPRE IMOBILUL NR. 9106**

Oficiul de Cadastru și Publicitate Imobiliară DOLJ
Biroul de Cadastru și Publicitate Imobiliară Craiova

A. Partea I. Descrierea imobilului

TEREN Intravilan

Adresa: Loc. Dobridor, Jud. Dolj, T20, P31

Nr. Crt	Nr cadastral Nr. topografic	Suprafața* (mp)	Observații / Referințe
A1	30887	Din acte: 2.100 Masurata: 2.178	Sector cadastral:8 Teren neimprejmuit;

B. Partea II. Proprietari și acte

Inscrieri privitoare la dreptul de proprietate și alte drepturi reale		Referințe
60733 / 22/05/2014		
Act Notarial nr. CvC aut nr 1511, din 16/05/2014 emis de NP Defta Florentin Leonard;		
B1	Intabulare, drept de PROPRIETATE, dobandit prin Conventie, cota actuala 1/2, cota initiala 1/2 1) ARDELEAN MIHAI DUMITRU, necasatorit	A1
B2	Intabulare, drept de PROPRIETATE, dobandit prin Conventie, cota actuala 1/2, cota initiala 1/2 1) CICEU ANCA-ALEXANDRA, fosta ARDELEAN 2) CICEU VLAD NICOLAE	A1
B3	se noteaza interdictiile de instrainare si grevare in favoarea lui TUCA ELENA	A1

C. Partea III. SARCINI

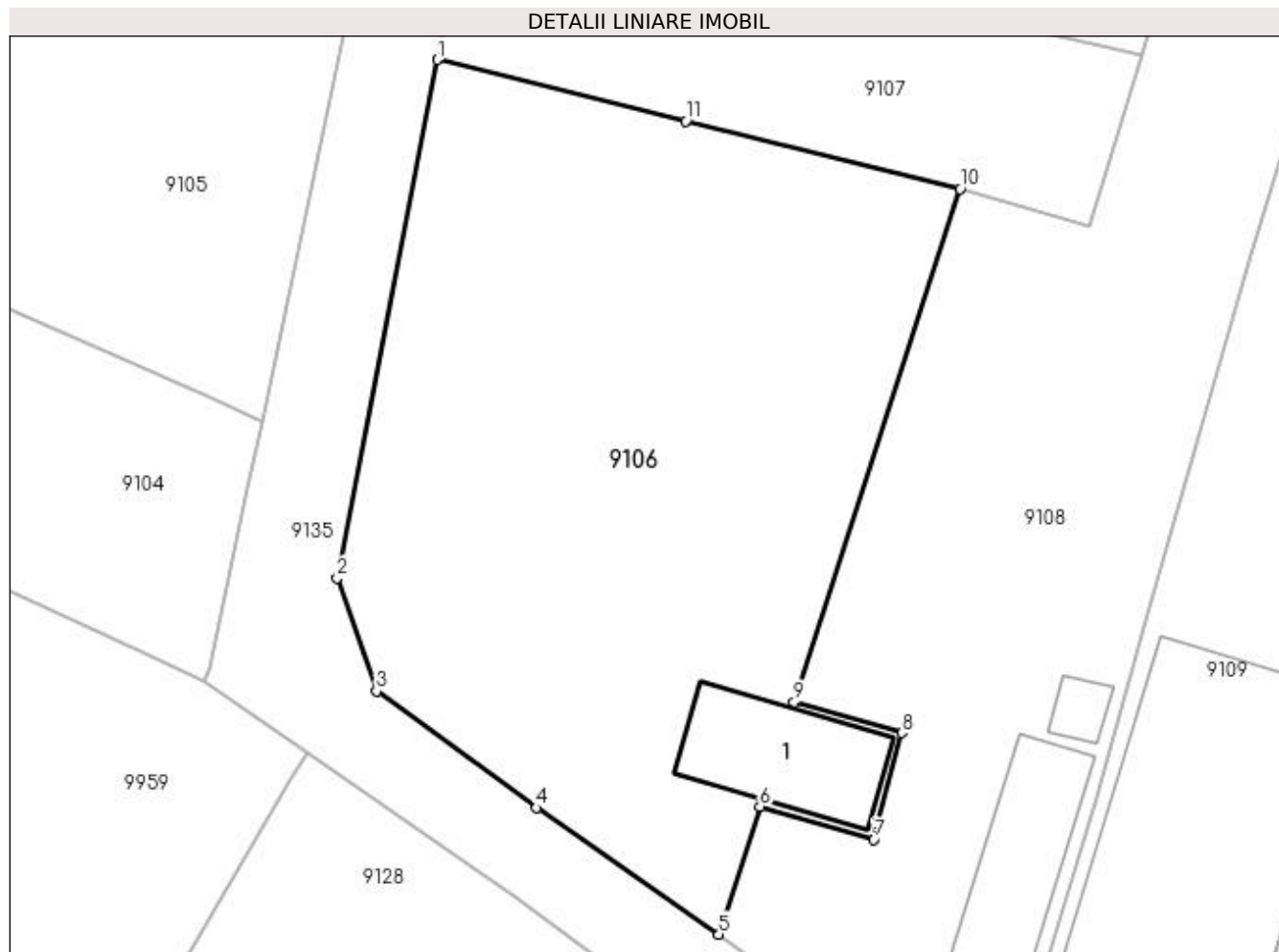
Inscrieri privind dezmembramintele dreptului de proprietate, drepturi reale de garanție și sarcini		Referințe
60733 / 22/05/2014		
Act Notarial nr. CvC aut nr 1511, din 16/05/2014 emis de NP Defta Florentin Leonard;		
C1	Intabulare, drept de UZUFRACT VIAGER, cota actuala 1/1, cota initiala 1/1 1) TUCA ELENA	A1

Anexa Nr. 1 La Partea I

Teren

Nr cadastral	Suprafața (mp)*	Observații / Referințe
30887	Din acte: 2.100 Masurata: 2.178	

* Suprafața este determinată în planul de proiecție Stereo 70.



Date referitoare la teren

Crt	Categorie folosință	Intra vilan	Suprafața (mp)	Tarla	Parcelă	Nr. topo	Observații / Referințe
1	curți constructii	DA	1.374	20	31	-	
2	vie	DA	804	20	31	-	

Date referitoare la construcții

Crt	Număr	Destinație construcție	Supraf. (mp)	Situație juridică	Observații / Referințe
A1.1		construcții de locuințe	118	Fara acte	Nr. niveluri:1; S. construita la sol:118 mp; Locuinta

Lungime Segmente

1) Valorile lungimilor segmentelor sunt obținute din proiecție în plan.

Punct început	X / Y	Punct sfârșit	X / Y	Lungime segment (** (m)
1	353.388,893 293.271,177	2	353.381,05 293.230,597	41.331
2	353.381,05 293.230,597	3	353.384,125 293.221,728	9.387
3	353.384,125 293.221,728	4	353.396,679 293.212,586	15.53

Punct început	X / Y	Punct sfârșit	X / Y	Lungime segment (** (m)
4	353.396,679 293.212,586	5	353.410,948 293.202,681	17.37
5	353.410,948 293.202,681	6	353.414,182 293.212,67	10.499
6	353.414,182 293.212,67	7	353.423,089 293.210,099	9.271
7	353.423,089 293.210,099	8	353.425,287 293.218,449	8.634
8	353.425,287 293.218,449	9	353.416,84 293.220,877	8.789
9	353.416,84 293.220,877	10	353.429,851 293.261,06	42.237
10	353.429,851 293.261,06	11	353.408,364 293.266,368	22.133
11	353.408,364 293.266,368	1	353.388,893 293.271,177	20.056

** Lungimile segmentelor sunt determinate în planul de proiecție Stereo 70 și sunt rotunjite la 1 milimetru.

*** Distanța dintre puncte este formată din segmente cumulate ce sunt mai mici decât valoarea 1 milimetru.

**DATE DESPRE IMOBILUL NR. 9107**

Oficiul de Cadastru și Publicitate Imobiliară DOLJ
Biroul de Cadastru și Publicitate Imobiliară Craiova

A. Partea I. Descrierea imobilului

TEREN Extravilan

Adresa: Jud. Dolj, T20, P33

Nr. Crt	Nr cadastral Nr. topografic	Suprafața* (mp)	Observații / Referințe
A1		700	Sector cadastral:8 Teren neimprejmuit;

B. Partea II. Proprietari și acte

Inscrieri privitoare la dreptul de proprietate și alte drepturi reale	Referințe
/	
Act Administrativ nr. TDP NR. 4183-47911, din 09/05/2001 emis de CJSIPT DOLJ;	
B1	A1
Intabulare, drept de PROPRIETATE, dobândit prin Reconstituire, cota actuala 1/1, cota initiala 1/1 1) CONSTANTINESCU MARIA, LIPSĂ CNP	

C. Partea III. SARCINI .

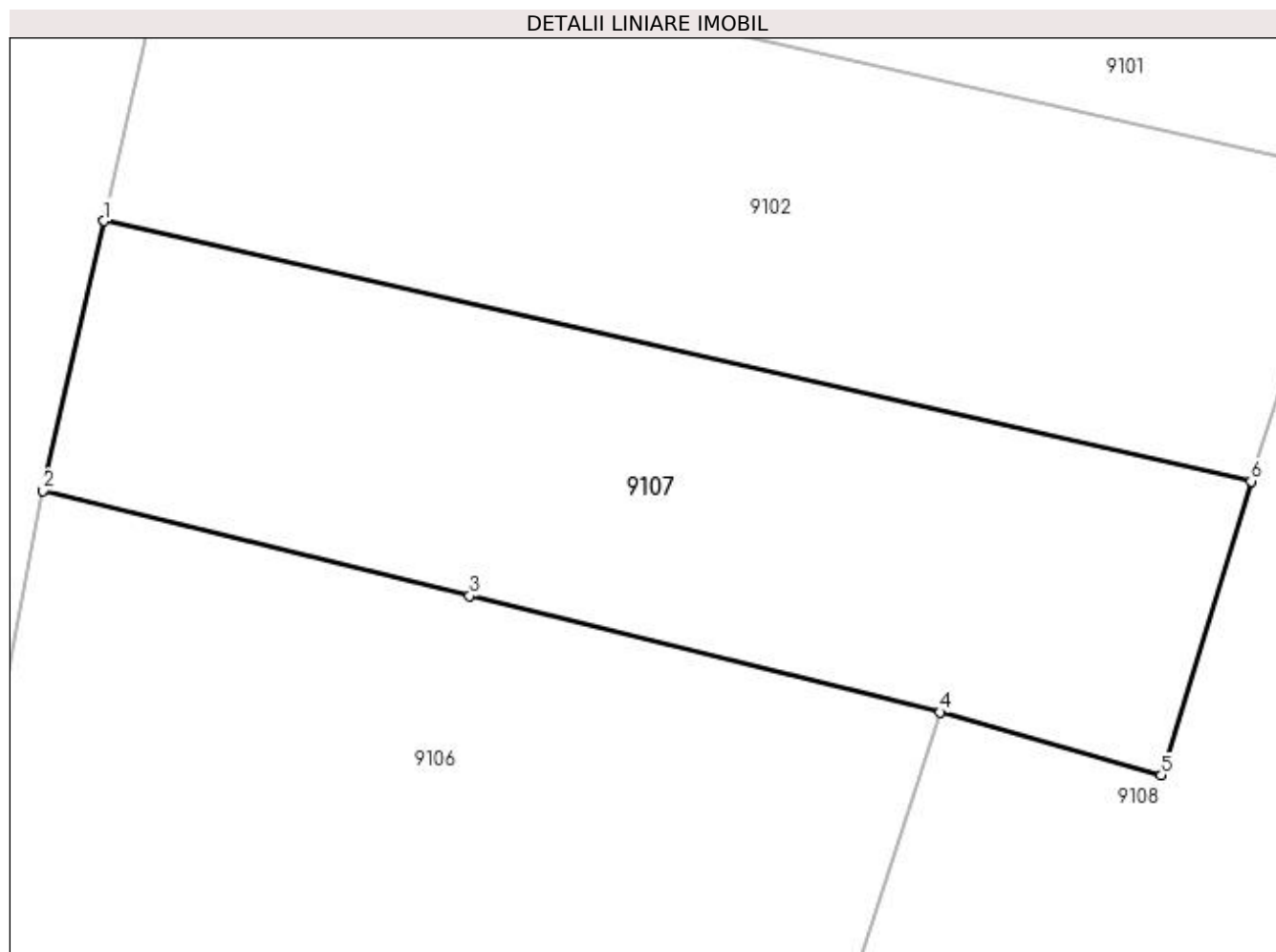
Inscrieri privind dezmembramintele dreptului de proprietate, drepturi reale de garanție și sarcini	Referințe
NU SUNT	

Anexa Nr. 1 La Partea I

Teren

Nr cadastral	Suprafața (mp)*	Observații / Referințe
	700	

* Suprafața este determinată în planul de proiecție Stereo 70.



Date referitoare la teren

Crt	Categorie folosință	Intravilan	Suprafața (mp)	Tarla	Parcelă	Nr. topo	Observații / Referințe
1	curți constructii	NU	700	20	33	-	

Lungime Segmente

1) Valorile lungimilor segmentelor sunt obținute din proiecție în plan.

Punct început	X / Y	Punct sfârșit	X / Y	Lungime segment (** (m)
1	353.391,682 293.283,49	2	353.388,893 293.271,177	12.625
2	353.388,893 293.271,177	3	353.408,364 293.266,368	20.056
3	353.408,364 293.266,368	4	353.429,851 293.261,06	22.133
4	353.429,851 293.261,06	5	353.439,949 293.258,196	10.496
5	353.439,949 293.258,196	6	353.444,058 293.271,605	14.024

Punct început	X / Y	Punct sfârșit	X / Y	Lungime segment (** (m)
6	353.444,058 293.271,605	1	353.391,682 293.283,49	53.708

** Lungimile segmentelor sunt determinate în planul de proiecție Stereo 70 și sunt rotunjite la 1 milimetru.

*** Distanța dintre puncte este formată din segmente cumulate ce sunt mai mici decât valoarea 1 milimetru.

**DATE DESPRE IMOBILUL NR. 9108**

Oficiul de Cadastru și Publicitate Imobiliară DOLJ
Biroul de Cadastru și Publicitate Imobiliară Craiova

A. Partea I. Descrierea imobilului

TEREN Intravilan

Adresa: Loc. Dobridor, Str Morii, Nr. 20, Jud. Dolj, T2, P45,47

Nr. Crt	Nr cadastral Nr. topografic	Suprafața* (mp)	Observații / Referințe
A1		Din acte: 1.700 Masurata: 2.126	Sector cadastral:8 Teren neimprejmuit;

Construcții

Crt	Nr cadastral Nr. topografic	Adresa	Observații / Referințe
A1.1		Loc. Dobridor, Str Morii, Jud. Dolj	Nr. niveluri:1; S. construita la sol:135 mp; S. construita desfasurata:135 mp; C1 - locuinta
A1.2		Loc. Dobridor, Str Morii, Jud. Dolj	Nr. niveluri:1; S. construita la sol:18 mp; S. construita desfasurata:18 mp; C2 - ANEXA

B. Partea II. Proprietari și acte

Inscrieri privitoare la dreptul de proprietate și alte drepturi reale		Referințe
/		
Act Administrativ nr. TDP NR. 483-14985, din 03/02/1994 emis de CJSIPT DOLJ;		
B1	Intabulare, drept de PROPRIETATE, dobandit prin Reconstituire, cota actuala 1700/2126, cota initiala 1700/2126 1) TUCĂ ELENA 2) ARDELEAN SOFICA, LIPSĂ CNP DEFUNCT:Da 3) GROZA DUMITRU, LIPSĂ CNP DEFUNCT:Da	A1
Act Administrativ nr. ADV NR. 7379, din 26/10/2022 emis de PRIMARIA MOTATEI (legea nr. 7 (ART. 13; ALIN1; ALIN2));		
B2	Intabulare, drept de PROPRIETATE, dobandit prin Constituire, cota actuala 426/2126, cota initiala 426/2126 1) TUCĂ ELENA 2) ARDELEAN SOFICA, LIPSĂ CNP DEFUNCT:Da 3) GROZA DUMITRU, LIPSĂ CNP DEFUNCT:Da	A1
Act Normativ nr. LEGEA 7, din 13/03/1996 emis de PARLAMENTUL ROMANIEI ((ART 12 ALIN 14;ART 37 ALIN 2));		
B3	Intabulare, drept de PROPRIETATE, dobandit prin Lege, cota actuala 1/1, cota initiala 1/1 1) TUCĂ ELENA 2) ARDELEAN SOFICA, LIPSĂ CNP DEFUNCT:Da 3) GROZA DUMITRU, LIPSĂ CNP DEFUNCT:Da	A1.1, A1.2

C. Partea III. SARCINI .

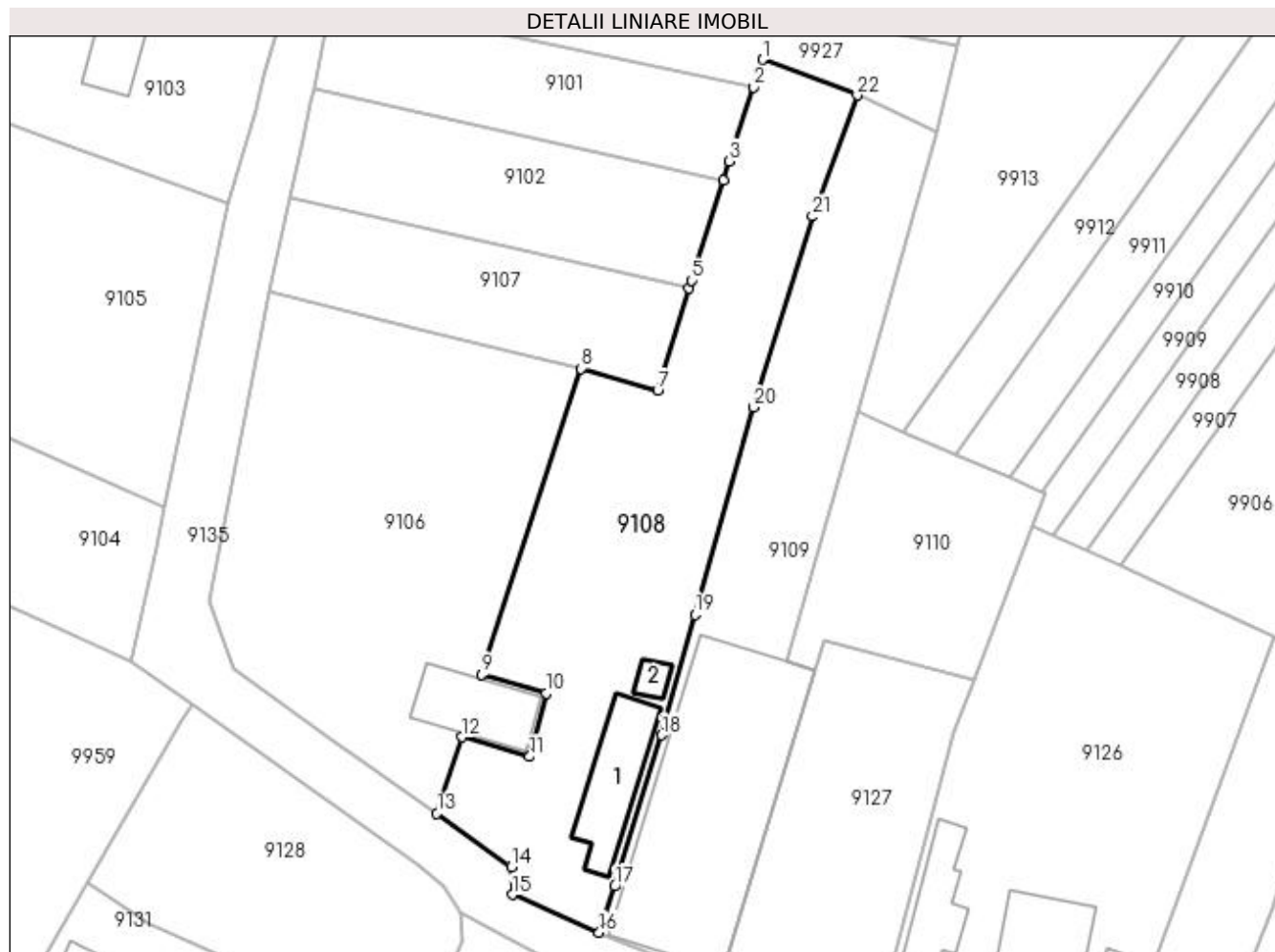
Inscrieri privind dezmembramintele dreptului de proprietate, drepturi reale de garanție și sarcini	Referințe
NU SUNT	

Anexa Nr. 1 La Partea I

Teren

Nr cadastral	Suprafața (mp)*	Observații / Referințe
	Din acte: 1.700 Masurata: 2.126	

* Suprafața este determinată în planul de proiecție Stereo 70.



Date referitoare la teren

Crt	Categorie folosință	Intra vilan	Suprafața (mp)	Tarla	Parcelă	Nr. topo	Observații / Referințe
1	vie	DA	1.126	2	45	-	
2	curți construcții	DA	1.000	2	47	-	

Date referitoare la construcții

Crt	Număr	Destinație construcție	Supraf. (mp)	Situație juridică	Observații / Referințe
A1.1		construcții de locuințe	135	Cu acte	Nr. niveluri:1; S. construita la sol:135 mp; S. construita desfasurata:135 mp; C1 - locuinta
A1.2		construcții anexa	18	Cu acte	Nr. niveluri:1; S. construita la sol:18 mp; S. construita desfasurata:18 mp; C2 - ANEXA

Lungime Segmente

1) Valorile lungimilor segmentelor sunt obținute din proiecție în plan.

Punct început	X / Y	Punct sfârșit	X / Y	Lungime segment (** (m)
1	353.453,709 293.301,623	2	353.452,538 293.298,028	3.781
3	353.449,357 293.288,265	4	353.448,549 293.285,732	2.659

Punct început	X / Y	Punct sfârșit	X / Y	Lungime segment (** (m)
2	353.452,538 293.298,028	3	353.449,357 293.288,265	10.268
4	353.448,549 293.285,732	5	353.444,37 293.272,622	13.76

Punct început	X / Y	Punct sfârșit	X / Y	Lungime segment (** (m))
5	353.444,37 293.272,622	6	353.444,058 293.271,605	1.064
7	353.439,949 293.258,196	8	353.429,851 293.261,06	10.496
9	353.416,84 293.220,877	10	353.425,287 293.218,449	8.789
11	353.423,089 293.210,099	12	353.414,182 293.212,67	9.271
13	353.410,948 293.202,681	14	353.420,709 293.195,618	12.048
15	353.420,826 293.191,976	16	353.432,258 293.187,027	12.457
17	353.434,28 293.193,089	18	353.440,425 293.212,941	20.781
19	353.444,843 293.228,802	20	353.452,564 293.255,951	28.226
21	353.460,287 293.281,042	22	353.466,149 293.296,961	16.964

Punct început	X / Y	Punct sfârșit	X / Y	Lungime segment (** (m))
6	353.444,058 293.271,605	7	353.439,949 293.258,196	14.024
8	353.429,851 293.261,06	9	353.416,84 293.220,877	42.237
10	353.425,287 293.218,449	11	353.423,089 293.210,099	8.634
12	353.414,182 293.212,67	13	353.410,948 293.202,681	10.499
14	353.420,709 293.195,618	15	353.420,826 293.191,976	3.644
16	353.432,258 293.187,027	17	353.434,28 293.193,089	6.39
18	353.440,425 293.212,941	19	353.444,843 293.228,802	16.465
20	353.452,564 293.255,951	21	353.460,287 293.281,042	26.253
22	353.466,149 293.296,961	1	353.453,709 293.301,623	13.285

** Lungimile segmentelor sunt determinate în planul de proiecție Stereo 70 și sunt rotunjite la 1 milimetru.

*** Distanța dintre puncte este formată din segmente cumulate ce sunt mai mici decât valoarea 1 milimetru.

**DATE DESPRE IMOBILUL NR. 9109**

Oficiul de Cadastru și Publicitate Imobiliară DOLJ
Biroul de Cadastru și Publicitate Imobiliară Craiova

A. Partea I. Descrierea imobilului

TEREN Intravilan

Adresa: Loc. Dobridor, Jud. Dolj, T2, P48

Nr. Crt	Nr cadastral Nr. topografic	Suprafața* (mp)	Observații / Referințe
A1		Din acte: 1.600 Masurata: 1.654	Sector cadastral:8 Teren neimprejmuit;

Construcții

Crt	Nr cadastral Nr. topografic	Adresa	Observații / Referințe
A1.1		Loc. Dobridor, Jud. Dolj	Nr. niveluri:1; S. construita la sol:651 mp; S. construita desfasurata:135 mp; C1 - locuinta

B. Partea II. Proprietari și acte

Inscrieri privitoare la dreptul de proprietate și alte drepturi reale		Referințe
/		
Act Administrativ nr. TDP NR. 490-14985, din 03/02/1993 emis de CJSIPT DOLJ;		
B1	Intabulare, drept de PROPRIETATE, dobandit prin Reconstituire, cota actuala 1/1, cota initiala 1/1 1) CACAREAZA ILIE, LIPSĂ CNP	A1
Act Normativ nr. LEGEA 7, din 13/03/1996 emis de PARLAMENTUL ROMANIEI ((art.12, alin14 si art.37, alin2));		
B2	Intabulare, drept de PROPRIETATE, dobandit prin Lege, cota actuala 1/1, cota initiala 1/1 1) CACAREAZA ILIE, LIPSĂ CNP	A1.1

C. Partea III. SARCINI .

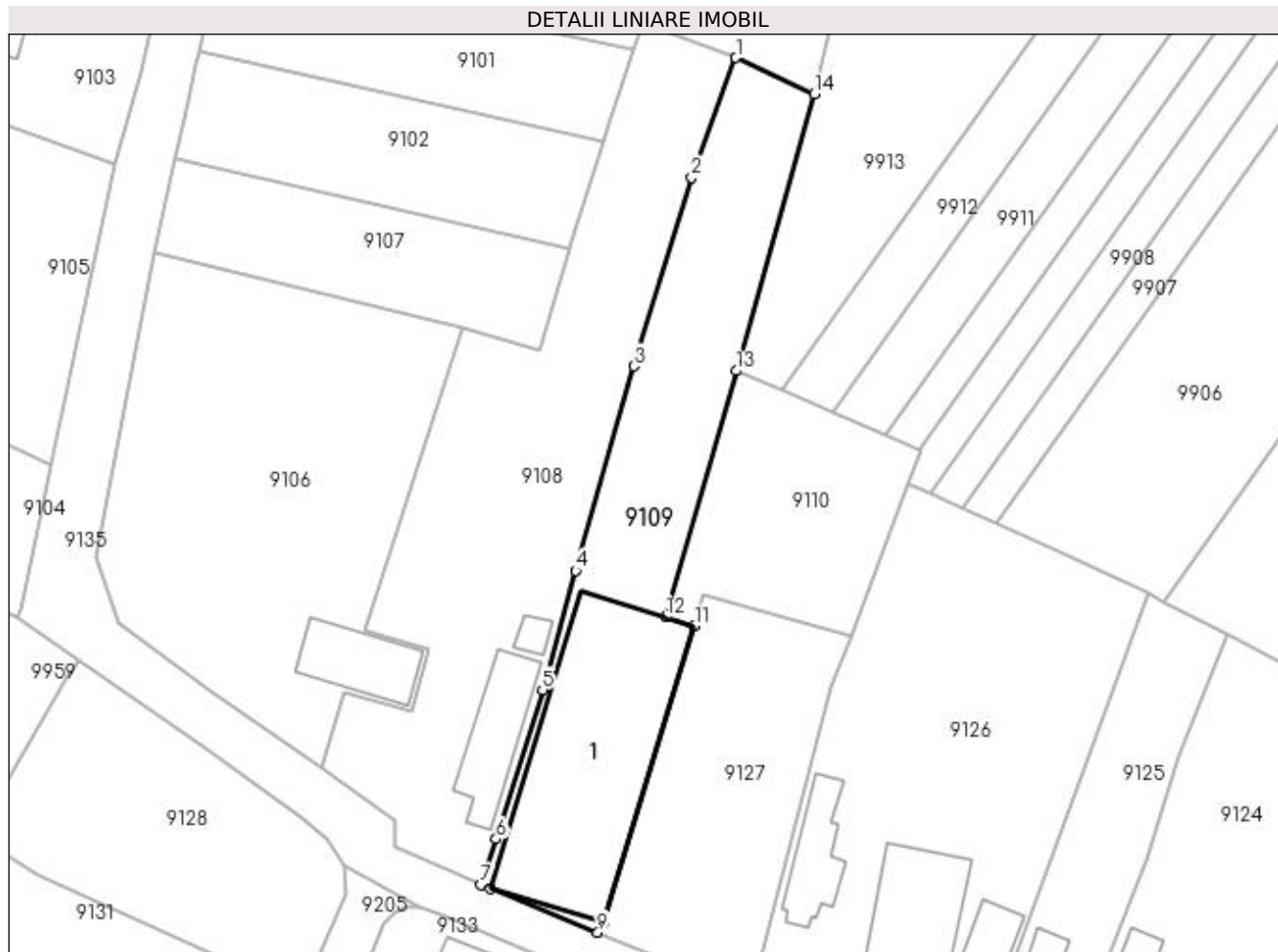
Inscrieri privind dezmembramintele dreptului de proprietate, drepturi reale de garanție și sarcini	Referințe
NU SUNT	

Anexa Nr. 1 La Partea I

Teren

Nr cadastral	Suprafața (mp)*	Observații / Referințe
	Din acte: 1.600 Masurata: 1.654	

* Suprafața este determinată în planul de proiecție Stereo 70.



Date referitoare la teren

Crt	Categorie folosință	Intra vilan	Suprafața (mp)	Tarla	Parcelă	Nr. topo	Observații / Referințe
1	curți constructii	DA	1.654	2	48	-	

Date referitoare la construcții

Crt	Număr	Destinație construcție	Supraf. (mp)	Situație juridică	Observații / Referințe
A1.1		construcții de locuințe	651	Cu acte	Nr. niveluri:1; S. construita la sol:651 mp; S. construita desfasurata:135 mp; C1 - locuinta

Lungime Segmente

1) Valorile lungimilor segmentelor sunt obținute din proiecție în plan.

Punct început	X / Y	Punct sfârșit	X / Y	Lungime segment (** (m)
1	353.466,149 293.296,961	2	353.460,287 293.281,042	16.964
2	353.460,287 293.281,042	3	353.452,564 293.255,951	26.253
3	353.452,564 293.255,951	4	353.444,843 293.228,802	28.226

Punct început	X / Y	Punct sfârșit	X / Y	Lungime segment (** (m)
4	353.444,843 293.228,802	5	353.440,425 293.212,941	16.465
5	353.440,425 293.212,941	6	353.434,28 293.193,089	20.781
6	353.434,28 293.193,089	7	353.432,258 293.187,027	6.39
7	353.432,258 293.187,027	8	353.433,541 293.186,504	1.386
8	353.433,541 293.186,504	9	353.447,783 293.180,696	15.381
9	353.447,783 293.180,696	10	353.448,624 293.181,969	1.526
10	353.448,624 293.181,969	11	353.460,658 293.221,443	41.268
11	353.460,658 293.221,443	12	353.456,806 293.222,606	4.024
12	353.456,806 293.222,606	13	353.466,199 293.255,349	34.064
13	353.466,199 293.255,349	14	353.476,578 293.292,144	38.231
14	353.476,578 293.292,144	1	353.466,149 293.296,961	11.488

** Lungimile segmentelor sunt determinate în planul de proiecție Stereo 70 și sunt rotunjite la 1 milimetru.

*** Distanța dintre puncte este formată din segmente cumulate ce sunt mai mici decât valoarea 1 milimetru.

**DATE DESPRE IMOBILUL NR. 9110**

Oficiul de Cadastru și Publicitate Imobiliară DOLJ
Biroul de Cadastru și Publicitate Imobiliară Craiova

A. Partea I. Descrierea imobilului

TEREN Intravilan

Adresa: Loc. Dobridor, Jud. Dolj, T2, P55

Nr. Crt	Nr cadastral Nr. topografic	Suprafața* (mp)	Observații / Referințe
A1		Din acte: 700 Masurata: 734	Sector cadastral:8 Teren neimprejmuit;

B. Partea II. Proprietari și acte

Inscrieri privitoare la dreptul de proprietate și alte drepturi reale		Referințe
/		
Act Administrativ nr. TDP NR. 194-15047, din 30/08/1993 emis de CJSIPT DOLJ;		
B1	Intabulare, drept de PROPRIETATE, dobandit prin Reconstituire, cota actuala 1/1, cota initiala 1/1 1) RUDĂREANU BARBU, LIPSĂ CNP	A1

C. Partea III. SARCINI .

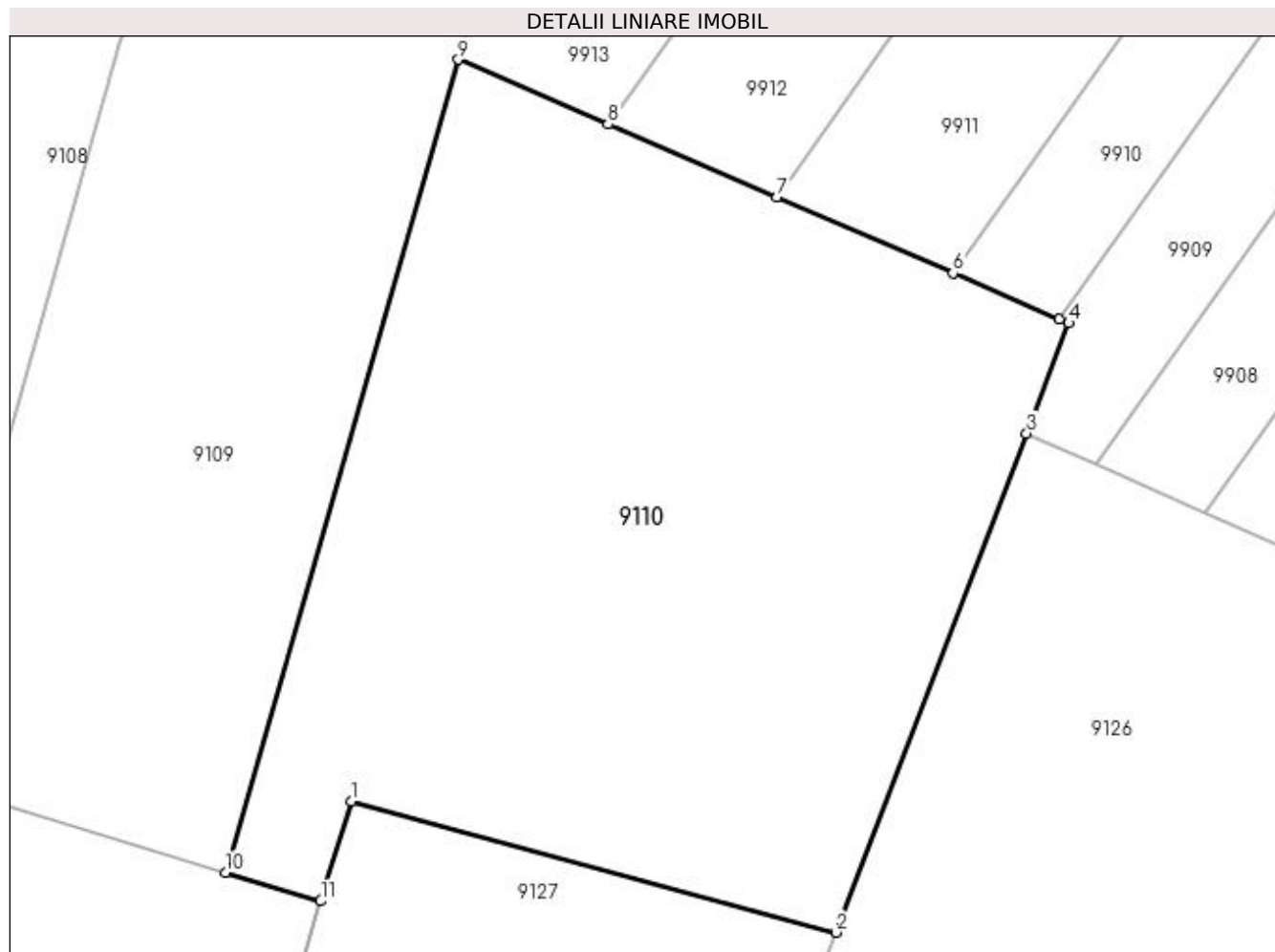
Inscrieri privind dezmembramintele dreptului de proprietate, drepturi reale de garanție și sarcini	Referințe
NU SUNT	

Anexa Nr. 1 La Partea I

Teren

Nr cadastral	Suprafața (mp)*	Observații / Referințe
	Din acte: 700 Masurata: 734	

* Suprafața este determinată în planul de proiecție Stereo 70.



Date referitoare la teren

Crt	Categorie folosință	Intra vilan	Suprafața (mp)	Tarla	Parcelă	Nr. topo	Observații / Referințe
1	vie	DA	734	2	55	-	

Lungime Segmente

1) Valorile lungimilor segmentelor sunt obținute din proiecție în plan.

Punct început	X / Y	Punct sfârșit	X / Y	Lungime segment (** (m)
1	353.461,884 293.225,464	2	353.481,422 293.220,181	20.24
2	353.481,422 293.220,181	3	353.489,115 293.240,288	21.528
3	353.489,115 293.240,288	4	353.490,815 293.244,73	4.756
4	353.490,815 293.244,73	5	353.490,439 293.244,892	0.409
5	353.490,439 293.244,892	6	353.486,146 293.246,744	4.675

Punct început	X / Y	Punct sfârșit	X / Y	Lungime segment (** (m)
6	353.486,146 293.246,744	7	353.479,045 293.249,807	7.733
7	353.479,045 293.249,807	8	353.472,236 293.252,745	7.416
8	353.472,236 293.252,745	9	353.466,199 293.255,349	6.575
9	353.466,199 293.255,349	10	353.456,806 293.222,606	34.064
10	353.456,806 293.222,606	11	353.460,658 293.221,443	4.024
11	353.460,658 293.221,443	1	353.461,884 293.225,464	4.204

** Lungimile segmentelor sunt determinate în planul de proiecție Stereo 70 și sunt rotunjite la 1 milimetru.

*** Distanța dintre puncte este formată din segmente cumulate ce sunt mai mici decât valoarea 1 milimetru.

**DATE DESPRE IMOBILUL NR. 9121**

Oficiul de Cadastru și Publicitate Imobiliară DOLJ
Biroul de Cadastru și Publicitate Imobiliară Craiova

A. Partea I. Descrierea imobilului

TEREN Extravilan

Adresa: Jud. Dolj, T2, P74/1

Nr. Crt	Nr cadastral Nr. topografic	Suprafața* (mp)	Observații / Referințe
A1		Din acte: 2.161 Masurata: 2.017	Sector cadastral:8 Teren neimprejmuit;

B. Partea II. Proprietari și acte

Inscrieri privitoare la dreptul de proprietate și alte drepturi reale		Referințe
/		
Act Normativ nr. LEGEA 7, din 13/03/1996 emis de PARLAMENTUL ROMANIEI;		
B1	Inscrierea provizorie, drept de PROPRIETATE, dobandit prin Lege, cota actuala 1/1, cota initiala 1/1 1) NEIDENTIFICAT NEIDENTIFICAT	A1

C. Partea III. SARCINI .

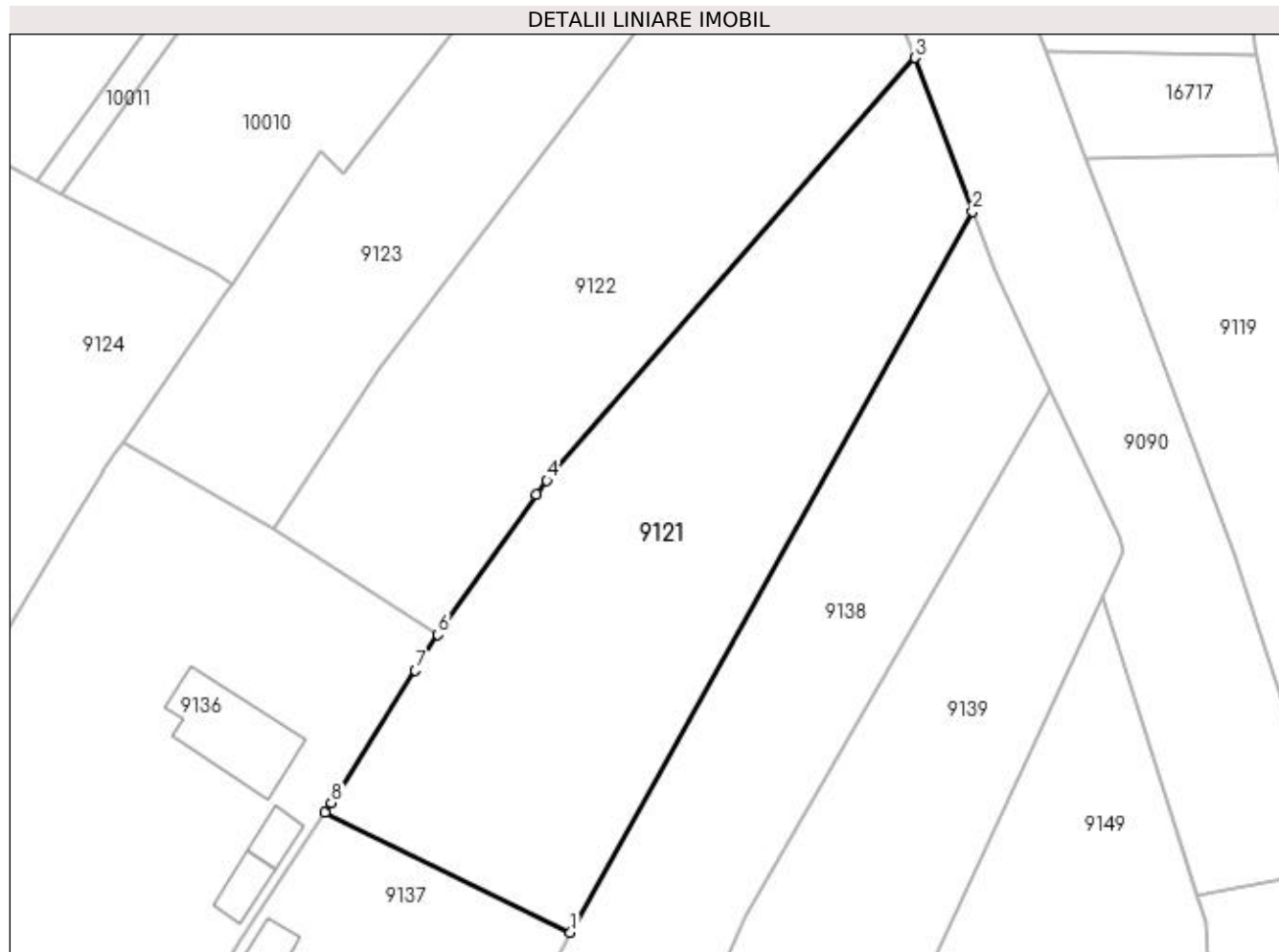
Inscrieri privind dezmembramintele dreptului de proprietate, drepturi reale de garanție și sarcini	Referințe
NU SUNT	

Anexa Nr. 1 La Partea I

Teren

Nr cadastral	Suprafața (mp)*	Observații / Referințe
	Din acte: 2.161 Masurata: 2.017	

* Suprafața este determinată în planul de proiecție Stereo 70.



Date referitoare la teren

Crt	Categorie folosință	Intra vilan	Suprafața (mp)	Tarla	Parcelă	Nr. topo	Observații / Referințe
1	arabil	NU	2.017	2	74/1	-	

Lungime Segmente

1) Valorile lungimilor segmentelor sunt obținute din proiecție în plan.

Punct început	X / Y	Punct sfârșit	X / Y	Lungime segment (** (m)
1	353.594,378 293.139,282	2	353.635,265 293.212,655	83.996
2	353.635,265 293.212,655	3	353.629,396 293.228,261	16.673
3	353.629,396 293.228,261	4	353.591,964 293.185,257	57.013
4	353.591,964 293.185,257	5	353.590,913 293.183,81	1.788
5	353.590,913 293.183,81	6	353.580,879 293.169,582	17.41

Punct început	X / Y	Punct sfârșit	X / Y	Lungime segment (** (m)
6	353.580,879 293.169,582	7	353.578,59 293.165,929	4.311
7	353.578,59 293.165,929	8	353.570,035 293.152,456	15.96
8	353.570,035 293.152,456	9	353.569,37 293.151,454	1.203
9	353.569,37 293.151,454	1	353.594,378 293.139,282	27.813

** Lungimile segmentelor sunt determinate în planul de proiecție Stereo 70 și sunt rotunjite la 1 milimetru.

*** Distanța dintre puncte este formată din segmente cumulate ce sunt mai mici decât valoarea 1 milimetru.

**DATE DESPRE IMOBILUL NR. 9122**

Oficiul de Cadastru și Publicitate Imobiliară DOLJ
Biroul de Cadastru și Publicitate Imobiliară Craiova

A. Partea I. Descrierea imobilului

TEREN Extravilan

Adresa: Jud. Dolj, T20, P1,2

Nr. Crt	Nr cadastral Nr. topografic	Suprafața* (mp)	Observații / Referințe
A1	33633	1.862	Sector cadastral:8 Teren neimprejmuit;

B. Partea II. Proprietari și acte

Inscrieri privitoare la dreptul de proprietate și alte drepturi reale		Referințe
163117 / 30/08/2018		
Act Notarial nr. CONTRACT DE DONATIE NR. 1950, din 30/08/2018 emis de NP Stoenescu Florea;		
B1	Intabulare, drept de PROPRIETATE, dobandit prin Conventie, cota actuala 1/2, cota initiala 1/1 1) ZAMFIRESCU LENUȚA	A1
Act Notarial nr. Contract de donatie aut nr. 1950, din 30/08/2018 emis de NP Stoenescu Florea;		
B2	Intabulare, drept de PROPRIETATE, dobandit prin Conventie, cota actuala 1/2 1) ZAMFIRESCU DANIEL-IONEL	A1

C. Partea III. SARCINI .

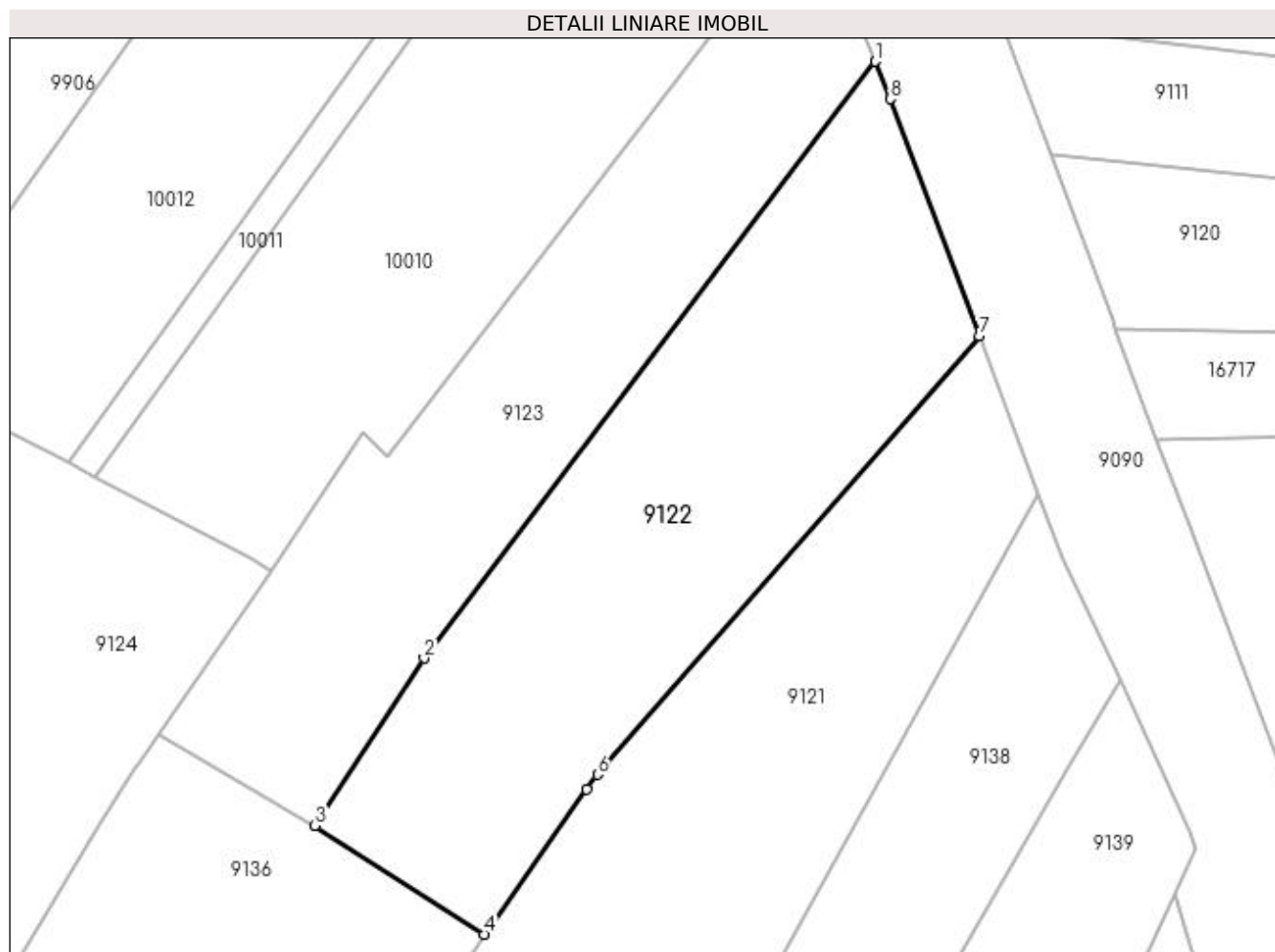
Inscrieri privind dezmembramintele dreptului de proprietate, drepturi reale de garanție și sarcini	Referințe
NU SUNT	

Anexa Nr. 1 La Partea I

Teren

Nr cadastral	Suprafața (mp)*	Observații / Referințe
33633	1.862	

* Suprafața este determinată în planul de proiecție Stereo 70.



Date referitoare la teren

Crt	Categorie folosință	Intra vilan	Suprafața (mp)	Tarla	Parcelă	Nr. topo	Observații / Referințe
1	arabil	NU	893	20	1,2	-	
2	vie	NU	969	20	1,2	-	

Lungime Segmente

1) Valorile lungimilor segmentelor sunt obținute din proiecție în plan.

Punct început	X / Y	Punct sfârșit	X / Y	Lungime segment (** (m)
1	353.619,21 293.255,152	2	353.574,947 293.196,64	73.368
2	353.574,947 293.196,64	3	353.564,259 293.180,255	19.563
3	353.564,259 293.180,255	4	353.580,879 293.169,582	19.752
4	353.580,879 293.169,582	5	353.590,913 293.183,81	17.41

Punct început	X / Y	Punct sfârșit	X / Y	Lungime segment (** (m)
5	353.590,913 293.183,81	6	353.591,964 293.185,257	1.788
6	353.591,964 293.185,257	7	353.629,396 293.228,261	57.013
7	353.629,396 293.228,261	8	353.620,666 293.251,475	24.801
8	353.620,666 293.251,475	1	353.619,21 293.255,152	3.955

** Lungimile segmentelor sunt determinate în planul de proiecție Stereo 70 și sunt rotunjite la 1 milimetru.

*** Distanța dintre puncte este formată din segmente cumulate ce sunt mai mici decât valoarea 1 milimetru.

**DATE DESPRE IMOBILUL NR. 9123**

Oficiul de Cadastru și Publicitate Imobiliară DOLJ
Biroul de Cadastru și Publicitate Imobiliară Craiova

A. Partea I. Descrierea imobilului

TEREN Extravilan

Adresa: Jud. Dolj, T20, P1,2

Nr. Crt	Nr cadastral Nr. topografic	Suprafața* (mp)	Observații / Referințe
A1	33632	1.538	Sector cadastral:8 Teren neimprejmuit;

B. Partea II. Proprietari și acte

Inscrieri privitoare la dreptul de proprietate și alte drepturi reale		Referințe
166666 / 29/11/2016		
Act Notarial nr. CONTRACT DE DONATIE NR. 3250, din 29/11/2016 emis de NP STOENESCU FLOREA;		
B1	Intabulare, drept de PROPRIETATE, dobandit prin Conventie, cota actuala 1/1, cota initiala 1/2 1) BRÎNDUȘOIU NICOLETA	A1

C. Partea III. SARCINI .

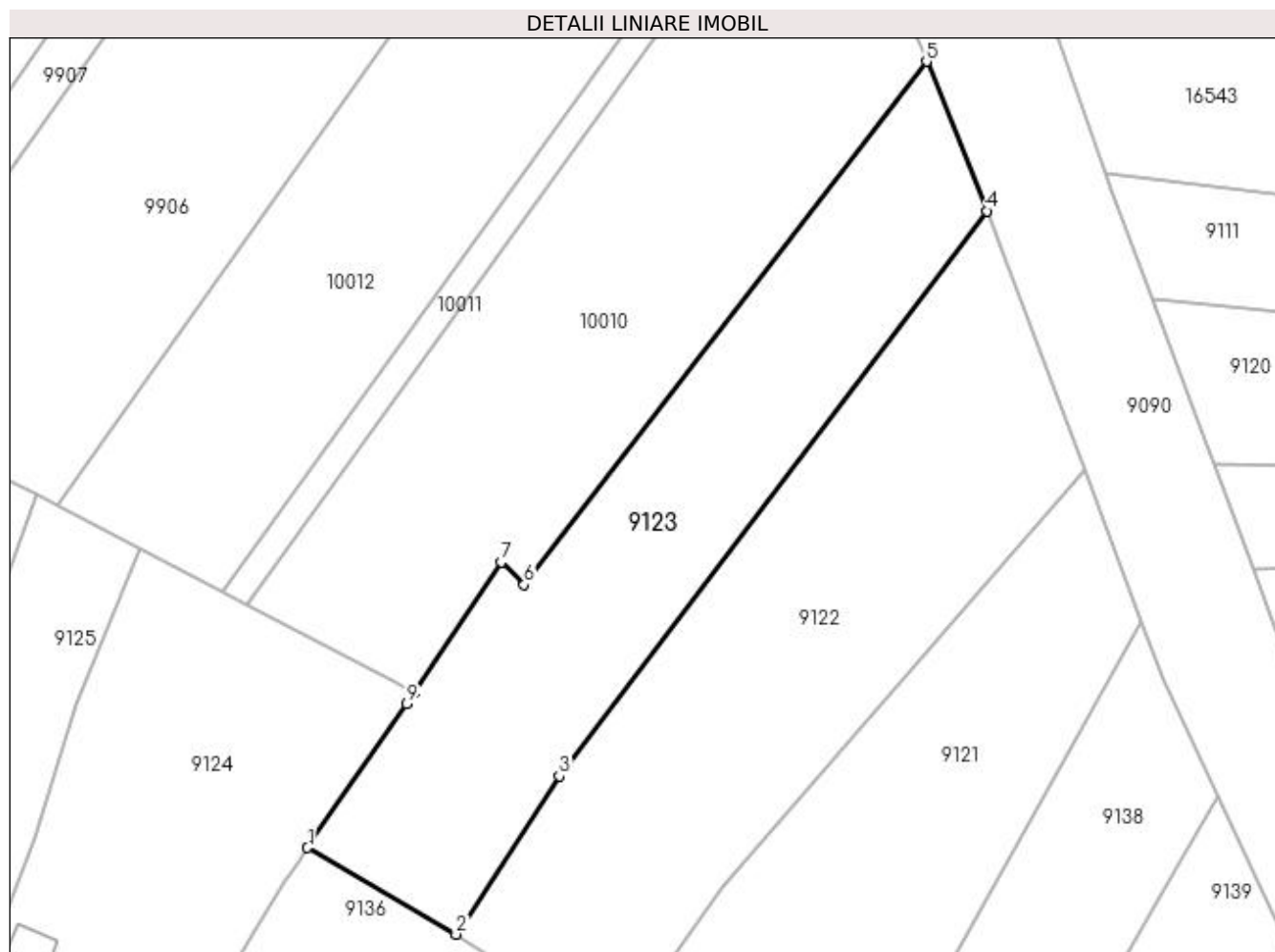
Inscrieri privind dezmembramintele dreptului de proprietate, drepturi reale de garanție și sarcini	Referințe
NU SUNT	

Anexa Nr. 1 La Partea I

Teren

Nr cadastral	Suprafața (mp)*	Observații / Referințe
33632	1.538	

* Suprafața este determinată în planul de proiecție Stereo 70.



Date referitoare la teren

Crt	Categorie folosință	Intra vilan	Suprafața (mp)	Tarla	Parcelă	Nr. topo	Observații / Referințe
1	arabil	NU	1.538	20	1,2	-	

Lungime Segmente

1) Valorile lungimilor segmentelor sunt obținute din proiecție în plan.

Punct început	X / Y	Punct sfârșit	X / Y	Lungime segment (** (m)
1	353.548,873 293.189,217	2	353.564,259 293.180,255	17.806
2	353.564,259 293.180,255	3	353.574,947 293.196,64	19.563
3	353.574,947 293.196,64	4	353.619,21 293.255,152	73.368
4	353.619,21 293.255,152	5	353.612,982 293.270,617	16.672
5	353.612,982 293.270,617	6	353.571,316 293.216,464	68.327

Punct început	X / Y	Punct sfârșit	X / Y	Lungime segment (** (m)
6	353.571,316 293.216,464	7	353.568,923 293.218,78	3.33
7	353.568,923 293.218,78	8	353.559,908 293.205,267	16.244
8	353.559,908 293.205,267	9	353.559,16 293.204,146	1.348
9	353.559,16 293.204,146	1	353.548,873 293.189,217	18.13

** Lungimile segmentelor sunt determinate în planul de proiecție Stereo 70 și sunt rotunjite la 1 milimetru.

*** Distanța dintre puncte este formată din segmente cumulate ce sunt mai mici decât valoarea 1 milimetru.

**DATE DESPRE IMOBILUL NR. 9124**

Oficiul de Cadastru și Publicitate Imobiliară DOLJ
Biroul de Cadastru și Publicitate Imobiliară Craiova

A. Partea I. Descrierea imobilului

TEREN Intravilan

Adresa: Loc. Dobridor, Str Morii, Nr. 10, Jud. Dolj, T2,, P65,67

Nr. Crt	Nr cadastral Nr. topografic	Suprafața* (mp)	Observații / Referințe
A1		Din acte: 1.200 Masurata: 1.781	Sector cadastral:8 Teren neimprejmuit;

Construcții

Crt	Nr cadastral Nr. topografic	Adresa	Observații / Referințe
A1.1		Loc. Dobridor, Str Morii, Nr. 10 T2 P65,, Jud. Dolj	Nr. niveluri:2; S. construita la sol:81 mp; S. construita desfasurata:94 mp; Locuinta cu beci
A1.2		Loc. Dobridor, Str Morii, Nr. 10 T2 P65,, Jud. Dolj	Nr. niveluri:1; S. construita la sol:71 mp; S. construita desfasurata:71 mp; Anexa

B. Partea II. Proprietari și acte

Inscrieri privitoare la dreptul de proprietate și alte drepturi reale		Referințe
/		
Act Notarial nr. CM nr 119, din 14/03/2016 emis de NP STOENESCU FLOREA (TDP 1058-46680 / 14-12-1994);		
B1	Intabulare, drept de PROPRIETATE, dobandit prin Succesiune, cota actuala 1200/1781, cota initiala 1200/1781 1) SOLOMON ELENA 2) COSTEA ASINETA	A1
Act Administrativ nr. Adeverinta nr. 7570, din 31/10/2022 emis de PRIMARIA MOTATEI (legea nr. 7 (art. 13, alin1, alin2));		
B2	Inscrierea posesiei, drept de PROPRIETATE, dobandit prin Constituire, cota actuala 581/1781, cota initiala 581/1781 1) SOLOMON ELENA 2) COSTEA ASINETA	A1
Act Notarial nr. CM nr 119, din 14/03/2016 emis de NP STOENESCU FLOREA (TDP 1058-46680 / 14-12-1994);		
B3	Intabulare, drept de PROPRIETATE, dobandit prin Succesiune, cota actuala 1/1, cota initiala 1/1 1) SOLOMON ELENA 2) COSTEA ASINETA	A1.1, A1.2

C. Partea III. SARCINI .

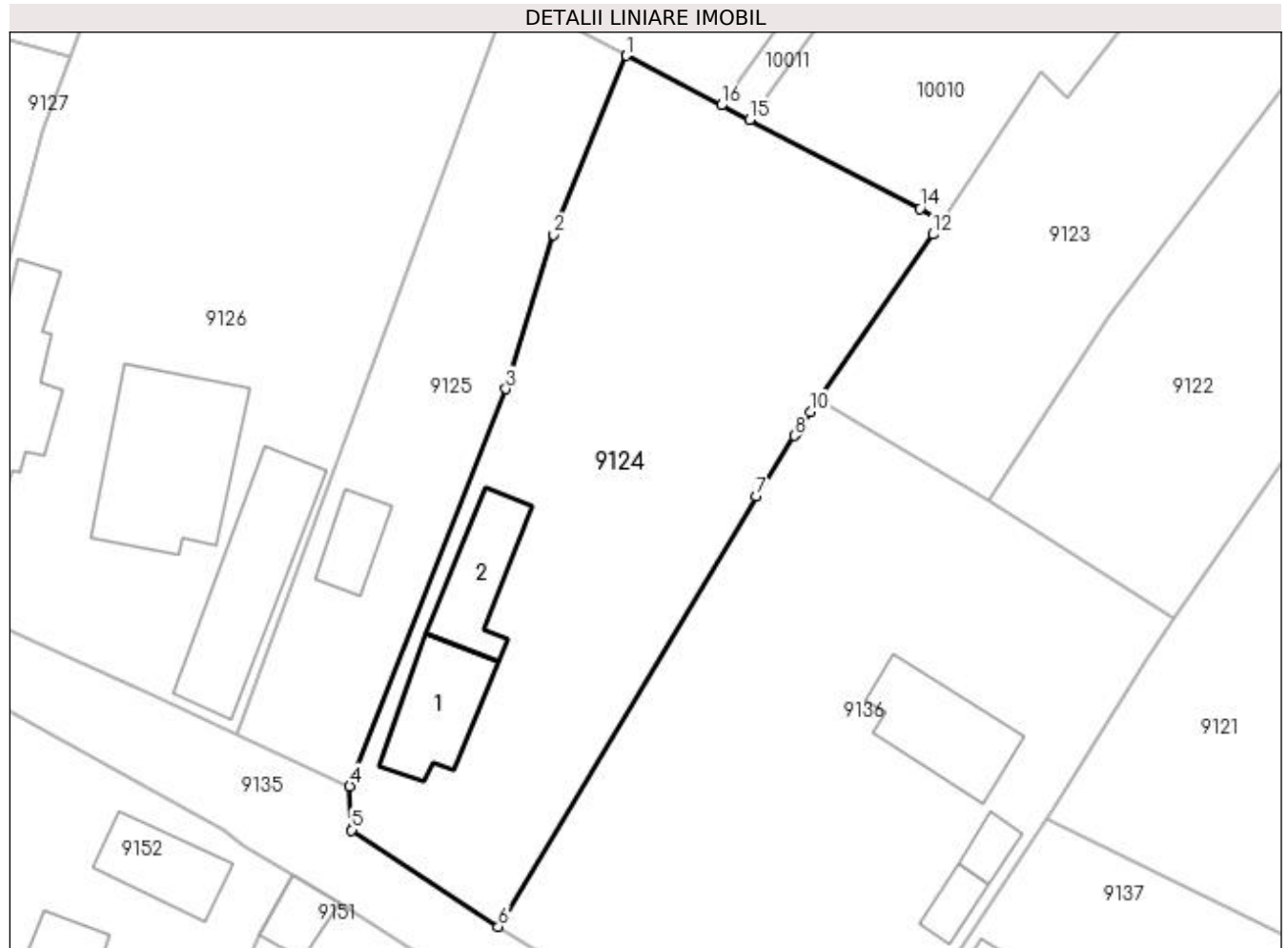
Inscrieri privind dezmembramintele dreptului de proprietate, drepturi reale de garanție și sarcini	Referințe
NU SUNT	

Anexa Nr. 1 La Partea I

Teren

Nr cadastral	Suprafața (mp)*	Observații / Referințe
	Din acte: 1.200 Masurata: 1.781	

* Suprafața este determinată în planul de proiecție Stereo 70.



Date referitoare la teren

Crt	Categorie folosință	Intravilan	Suprafața (mp)	Tarla	Parcelă	Nr. topo	Observații / Referințe
1	curți construcții	DA	900	2	65	-	
2	vie	DA	300	2	67	-	
3	vie	DA	581	-	-	-	

Date referitoare la construcții

Crt	Număr	Destinație construcție	Supraf. (mp)	Situație juridică	Observații / Referințe
A1.1		construcții de locuințe	81	Cu acte	Nr. niveluri:2; S. construita la sol:81 mp; S. construita desfasurata:94 mp; Locuinta cu beci
A1.2		construcții anexa	71	Cu acte	Nr. niveluri:1; S. construita la sol:71 mp; S. construita desfasurata:71 mp; Anexa

Lungime Segmente

1) Valorile lungimilor segmentelor sunt obținute din proiecție în plan.

Punct început	X / Y	Punct sfârșit	X / Y	Lungime segment (** (m)
1	353.531,522 293.220,242	2	353.524,991 293.204,118	17.396

Punct început	X / Y	Punct sfârșit	X / Y	Lungime segment (** (m)
2	353.524,991 293.204,118	3	353.520,679 293.190,217	14.554
3	353.520,679 293.190,217	4	353.506,611 293.154,443	38.441
4	353.506,611 293.154,443	5	353.506,772 293.150,483	3.963
5	353.506,772 293.150,483	6	353.519,981 293.141,796	15.81
6	353.519,981 293.141,796	7	353.543,272 293.180,525	45.193
7	353.543,272 293.180,525	8	353.546,666 293.186,014	6.454
8	353.546,666 293.186,014	9	353.546,841 293.186,268	0.308
9	353.546,841 293.186,268	10	353.548,14 293.188,153	2.289
10	353.548,14 293.188,153	11	353.548,873 293.189,217	1.292
11	353.548,873 293.189,217	12	353.559,16 293.204,146	18.13
12	353.559,16 293.204,146	13	353.559,908 293.205,267	1.348
13	353.559,908 293.205,267	14	353.558,007 293.206,453	2.241
14	353.558,007 293.206,453	15	353.542,63 293.214,459	17.336
15	353.542,63 293.214,459	16	353.540,098 293.215,777	2.854
16	353.540,098 293.215,777	1	353.531,522 293.220,242	9.669

** Lungimile segmentelor sunt determinate în planul de proiecție Stereo 70 și sunt rotunjite la 1 milimetru.

*** Distanța dintre puncte este formată din segmente cumulate ce sunt mai mici decât valoarea 1 milimetru.

**DATE DESPRE IMOBILUL NR. 9125**

Oficiul de Cadastru și Publicitate Imobiliară DOLJ
Biroul de Cadastru și Publicitate Imobiliară Craiova

A. Partea I. Descrierea imobilului

TEREN Intravilan

Adresa: Loc. Dobridor, Str Morii, Nr. 12, Jud. Dolj, T2, P60

Nr. Crt	Nr cadastral Nr. topografic	Suprafața* (mp)	Observații / Referințe
A1		Din acte: 800 Masurata: 822	Sector cadastral:8 Teren neimprejmuit;

Construcții

Crt	Nr cadastral Nr. topografic	Adresa	Observații / Referințe
A1.1		Loc. Dobridor, Str Morii, Jud. Dolj	Nr. niveluri:2; S. construita la sol:38 mp; S. construita desfasurata:38 mp; C1 - locuinta + beci

B. Partea II. Proprietari și acte

Inscrieri privitoare la dreptul de proprietate și alte drepturi reale		Referințe
/		
Act Administrativ nr. TDP NR. 870-59010, din 20/06/1994 emis de CJSIPT DOLJ;		
B1	Intabulare, drept de PROPRIETATE, dobandit prin Reconstituire, cota actuala 1/1, cota initiala 1/1 1) COJOCARU PETRE, LIPSĂ CNP	A1
Act Normativ nr. LEGEA 7, din 13/03/1996 emis de PARLAMENTUL ROMANIEI ((art.12, alin14 si art.37, alin2));		
B2	Intabulare, drept de PROPRIETATE, dobandit prin Lege, cota actuala 1/1, cota initiala 1/1 1) COJOCARU PETRE, LIPSĂ CNP	A1.1

C. Partea III. SARCINI .

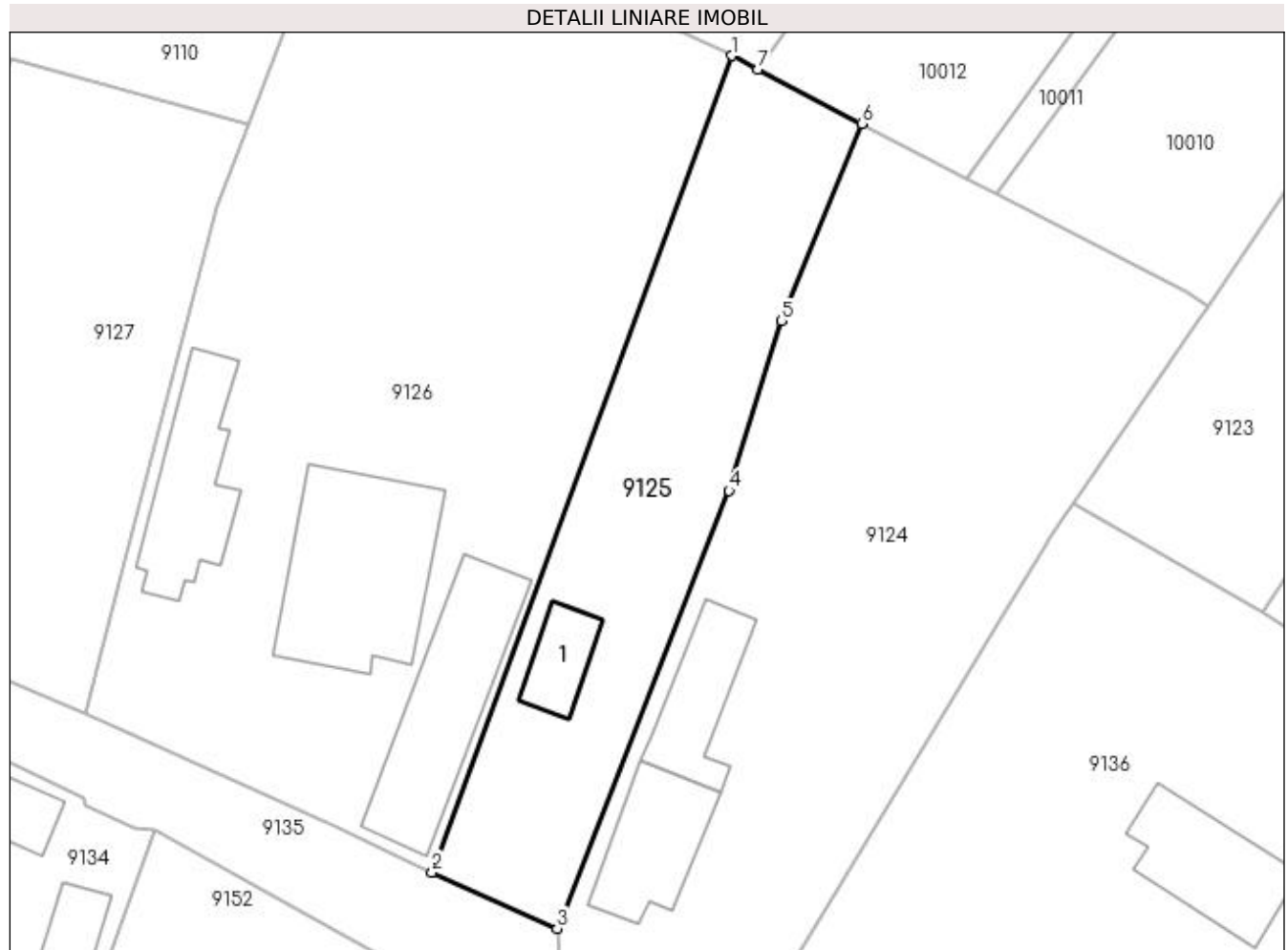
Inscrieri privind dezmembramintele dreptului de proprietate, drepturi reale de garanție și sarcini	Referințe
NU SUNT	

Anexa Nr. 1 La Partea I

Teren

Nr cadastral	Suprafața (mp)*	Observații / Referințe
	Din acte: 800 Masurata: 822	

* Suprafața este determinată în planul de proiecție Stereo 70.



Date referitoare la teren

Crt	Categorie folosință	Intravilan	Suprafața (mp)	Tarla	Parcelă	Nr. topo	Observații / Referințe
1	curți constructii	DA	822	2	60	-	

Date referitoare la construcții

Crt	Număr	Destinație construcție	Supraf. (mp)	Situație juridică	Observații / Referințe
A1.1		construcții de locuințe	38	Cu acte	Nr. niveluri:2; S. construita la sol:38 mp; S. construita desfasurata:38 mp; C1 - locuinta + beci

Lungime Segmente

1) Valorile lungimilor segmentelor sunt obținute din proiecție în plan.

Punct început	X / Y	Punct sfârșit	X / Y	Lungime segment (** (m)
1	353.520,895 293.225,78	2	353.496,397 293.159,048	71.087
2	353.496,397 293.159,048	3	353.506,611 293.154,443	11.204
3	353.506,611 293.154,443	4	353.520,679 293.190,217	38.441

Punct început	X / Y	Punct sfârșit	X / Y	Lungime segment (** (m)
4	353.520,679 293.190,217	5	353.524,991 293.204,118	14.554
5	353.524,991 293.204,118	6	353.531,522 293.220,242	17.396
6	353.531,522 293.220,242	7	353.523,034 293.224,66	9.569
7	353.523,034 293.224,66	1	353.520,895 293.225,78	2.414

** Lungimile segmentelor sunt determinate în planul de proiecție Stereo 70 și sunt rotunjite la 1 milimetru.

*** Distanța dintre puncte este formată din segmente cumulate ce sunt mai mici decât valoarea 1 milimetru.

**DATE DESPRE IMOBILUL NR. 9126**

Oficiul de Cadastru și Publicitate Imobiliară DOLJ
Biroul de Cadastru și Publicitate Imobiliară Craiova

A. Partea I. Descrierea imobilului

TEREN Intravilan

Adresa: Loc. Dobridor, Str Morii, Nr. 14, Jud. Dolj, T2, P56,58

Nr. Crt	Nr cadastral Nr. topografic	Suprafața* (mp)	Observații / Referințe
A1		Din acte: 2.200 Masurata: 2.412	Sector cadastral:8 Teren neimprejmuit;

Construcții

Crt	Nr cadastral Nr. topografic	Adresa	Observații / Referințe
A1.1		Loc. Dobridor, Str Morii, Jud. Dolj	Nr. niveluri:2; S. construita la sol:177 mp; S. construita desfasurata:177 mp; C1 - locuinta + beci
A1.2		Loc. Dobridor, Str Morii, Jud. Dolj	Nr. niveluri:2; S. construita la sol:99 mp; S. construita desfasurata:99 mp; C2 - locuinta + beci
A1.3		Loc. Dobridor, Str Morii, Jud. Dolj	Nr. niveluri:1; S. construita la sol:140 mp; S. construita desfasurata:140 mp; C3 - ANEXA

B. Partea II. Proprietari și acte

Inscrieri privitoare la dreptul de proprietate și alte drepturi reale		Referințe
/		
Act Administrativ nr. TDP NR. 490-14985, din 03/02/1993 emis de CJSIPT DOLJ;		
B1	Intabulare, drept de PROPRIETATE, dobandit prin Reconstituire, cota actuala 1/1, cota initiala 1/1 1) CACAREAZA ILIE, LIPSĂ CNP	A1
Act Normativ nr. LEGEA 7, din 13/03/1996 emis de PARLAMENTUL ROMANIEI ((ART 12 ALIN 14;ART 37 ALIN 2));		
B2	Intabulare, drept de PROPRIETATE, dobandit prin Lege, cota actuala 1/1, cota initiala 1/1 1) CACAREAZA ILIE, LIPSĂ CNP	A1.1, A1.2, A1.3

C. Partea III. SARCINI .

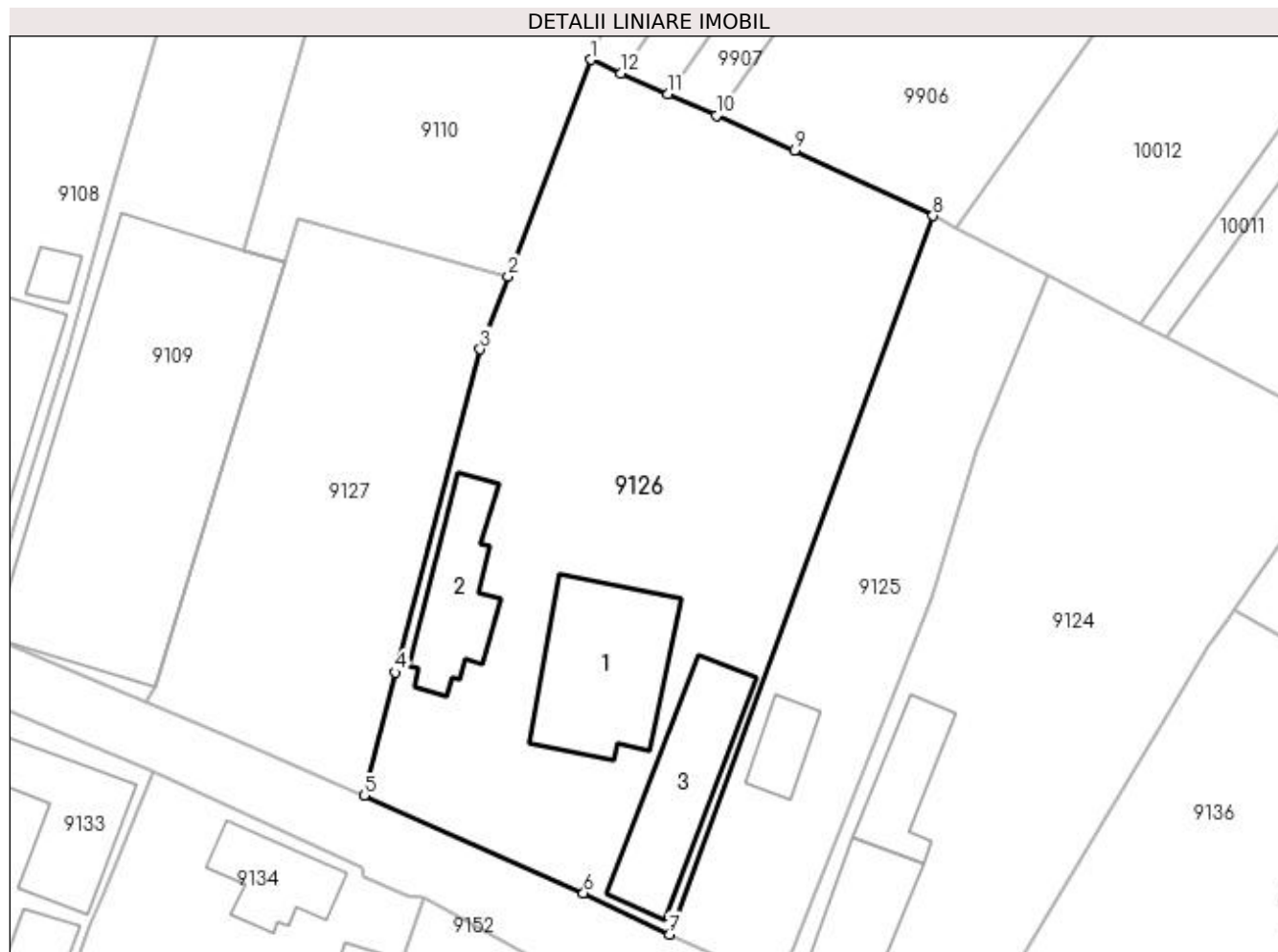
Inscrieri privind dezmembramentele dreptului de proprietate, drepturi reale de garanție și sarcini	Referințe
NU SUNT	

Anexa Nr. 1 La Partea I

Teren

Nr cadastral	Suprafața (mp)*	Observații / Referințe
	Din acte: 2.200 Masurata: 2.412	

* Suprafața este determinată în planul de proiecție Stereo 70.



Date referitoare la teren

Crt	Categorie folosință	Intra vilan	Suprafața (mp)	Tarla	Parcelă	Nr. topo	Observații / Referințe
1	arabil	DA	1.412	2	56	-	
2	curți construcții	DA	1.000	2	58	-	

Date referitoare la construcții

Crt	Număr	Destinație construcție	Supraf. (mp)	Situație juridică	Observații / Referințe
A1.1		construcții de locuințe	177	Cu acte	Nr. niveluri:2; S. construita la sol:177 mp; S. construita desfasurata:177 mp; C1 - locuinta + beci
A1.2		construcții anexa	99	Cu acte	Nr. niveluri:2; S. construita la sol:99 mp; S. construita desfasurata:99 mp; C2 - locuinta + beci
A1.3		construcții anexa	140	Cu acte	Nr. niveluri:1; S. construita la sol:140 mp; S. construita desfasurata:140 mp; C3 - ANEXA

Lungime Segmente

1) Valorile lungimilor segmentelor sunt obținute din proiecție în plan.

Punct început	X / Y	Punct sfârșit	X / Y	Lungime segment (** (m)

Punct început	X / Y	Punct sfârșit	X / Y	Lungime segment (** (m)
1	353.489,115 293.240,288	2	353.481,422 293.220,181	21.528
2	353.481,422 293.220,181	3	353.478,829 293.213,403	7.257
3	353.478,829 293.213,403	4	353.470,984 293.183,369	31.042
4	353.470,984 293.183,369	5	353.468,055 293.171,945	11.794
5	353.468,055 293.171,945	6	353.488,438 293.162,884	22.306
6	353.488,438 293.162,884	7	353.496,397 293.159,048	8.835
7	353.496,397 293.159,048	8	353.520,895 293.225,78	71.087
8	353.520,895 293.225,78	9	353.508,037 293.231,868	14.226
9	353.508,037 293.231,868	10	353.500,77 293.235,102	7.954
10	353.500,77 293.235,102	11	353.496,279 293.237,1	4.915
11	353.496,279 293.237,1	12	353.491,917 293.239,041	4.774
12	353.491,917 293.239,041	1	353.489,115 293.240,288	3.067

** Lungimile segmentelor sunt determinate în planul de proiecție Stereo 70 și sunt rotunjite la 1 milimetru.

*** Distanța dintre puncte este formată din segmente cumulate ce sunt mai mici decât valoarea 1 milimetru.

**DATE DESPRE IMOBILUL NR. 9127**

Oficiul de Cadastru și Publicitate Imobiliară DOLJ
Biroul de Cadastru și Publicitate Imobiliară Craiova

A. Partea I. Descrierea imobilului

TEREN Intravilan

Adresa: Loc. Dobridor, Str Morii, Nr. 16, Jud. Dolj, T2, P52

Nr. Crt	Nr cadastral Nr. topografic	Suprafața* (mp)	Observații / Referințe
A1	36637	Din acte: 1.000 Masurata: 994	Sector cadastral:8 Teren neimprejmuit;

B. Partea II. Proprietari și acte

Inscrieri privitoare la dreptul de proprietate și alte drepturi reale		Referințe
51362 / 04/03/2021		
Act Notarial nr. CONTRACT DE VANZARE AUT. NR. 473, din 04/03/2021 emis de NP Stoenescu Florea;		
B1	Intabulare, drept de PROPRIETATE, dobandit prin Conventie, cota actuala 1/1, cota initiala 1/1 1) STANESCU CONSTANTIN 2) STANESCU IOANA LUMINITA	A1

C. Partea III. SARCINI .

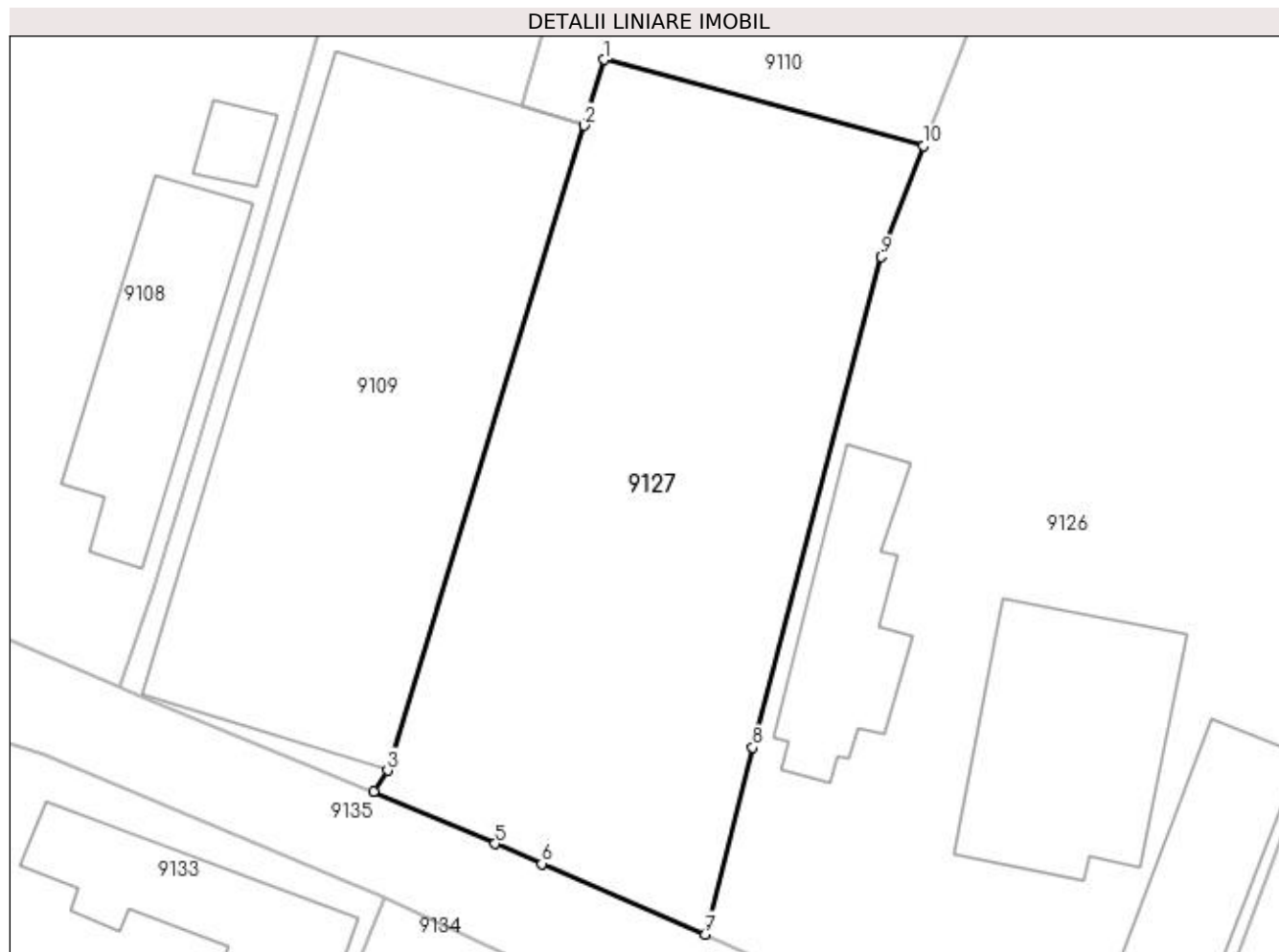
Inscrieri privind dezmembramintele dreptului de proprietate, drepturi reale de garanție și sarcini	Referințe
NU SUNT	

Anexa Nr. 1 La Partea I

Teren

Nr cadastral	Suprafața (mp)*	Observații / Referințe
36637	Din acte: 1.000 Masurata: 994	

* Suprafața este determinată în planul de proiecție Stereo 70.



Date referitoare la teren

Crt	Categorie folosință	Intravilan	Suprafața (mp)	Tarla	Parcelă	Nr. topo	Observații / Referințe
1	curți constructii	DA	381	2	52	-	
2	arabil	DA	613	2	52	-	

Lungime Segmente

1) Valorile lungimilor segmentelor sunt obținute din proiecție în plan.

Punct început	X / Y	Punct sfârșit	X / Y	Lungime segment (** (m)
1	353.461,884 293.225,464	2	353.460,658 293.221,443	4.204
2	353.460,658 293.221,443	3	353.448,624 293.181,969	41.268
3	353.448,624 293.181,969	4	353.447,783 293.180,696	1.526
4	353.447,783 293.180,696	5	353.455,205 293.177,492	8.084

Punct început	X / Y	Punct sfârșit	X / Y	Lungime segment (** (m)
5	353.455,205 293.177,492	6	353.458,056 293.176,262	3.105
6	353.458,056 293.176,262	7	353.468,055 293.171,945	10.891
7	353.468,055 293.171,945	8	353.470,984 293.183,369	11.794
8	353.470,984 293.183,369	9	353.478,829 293.213,403	31.042
9	353.478,829 293.213,403	10	353.481,422 293.220,181	7.257
10	353.481,422 293.220,181	1	353.461,884 293.225,464	20.24

** Lungimile segmentelor sunt determinate în planul de proiecție Stereo 70 și sunt rotunjite la 1 milimetru.

*** Distanța dintre puncte este formată din segmente cumulate ce sunt mai mici decât valoarea 1 milimetru.

**DATE DESPRE IMOBILUL NR. 9128**

Oficiul de Cadastru și Publicitate Imobiliară DOLJ
Biroul de Cadastru și Publicitate Imobiliară Craiova

A. Partea I. Descrierea imobilului

TEREN Intravilan

Adresa: Loc. Dobridor, Jud. Dolj, T1, P11

Nr. Crt	Nr cadastral Nr. topografic	Suprafața* (mp)	Observații / Referințe
A1		Din acte: 1.000 Masurata: 1.111	Sector cadastral:8 Teren neimprejmuit;

B. Partea II. Proprietari și acte

Inscrieri privitoare la dreptul de proprietate și alte drepturi reale		Referințe
/		
Act Administrativ nr. TDP 972-48636, din 19/10/1994 emis de CJSIPT DOLJ;		
B1	Intabulare, drept de PROPRIETATE, dobândit prin Reconstituire, cota actuala 1/1, cota initiala 1/1 1) MAGAREATA FLOAREA , LIPSĂ CNP 2) PIRVU DUMITRU , LIPSĂ CNP	A1

C. Partea III. SARCINI .

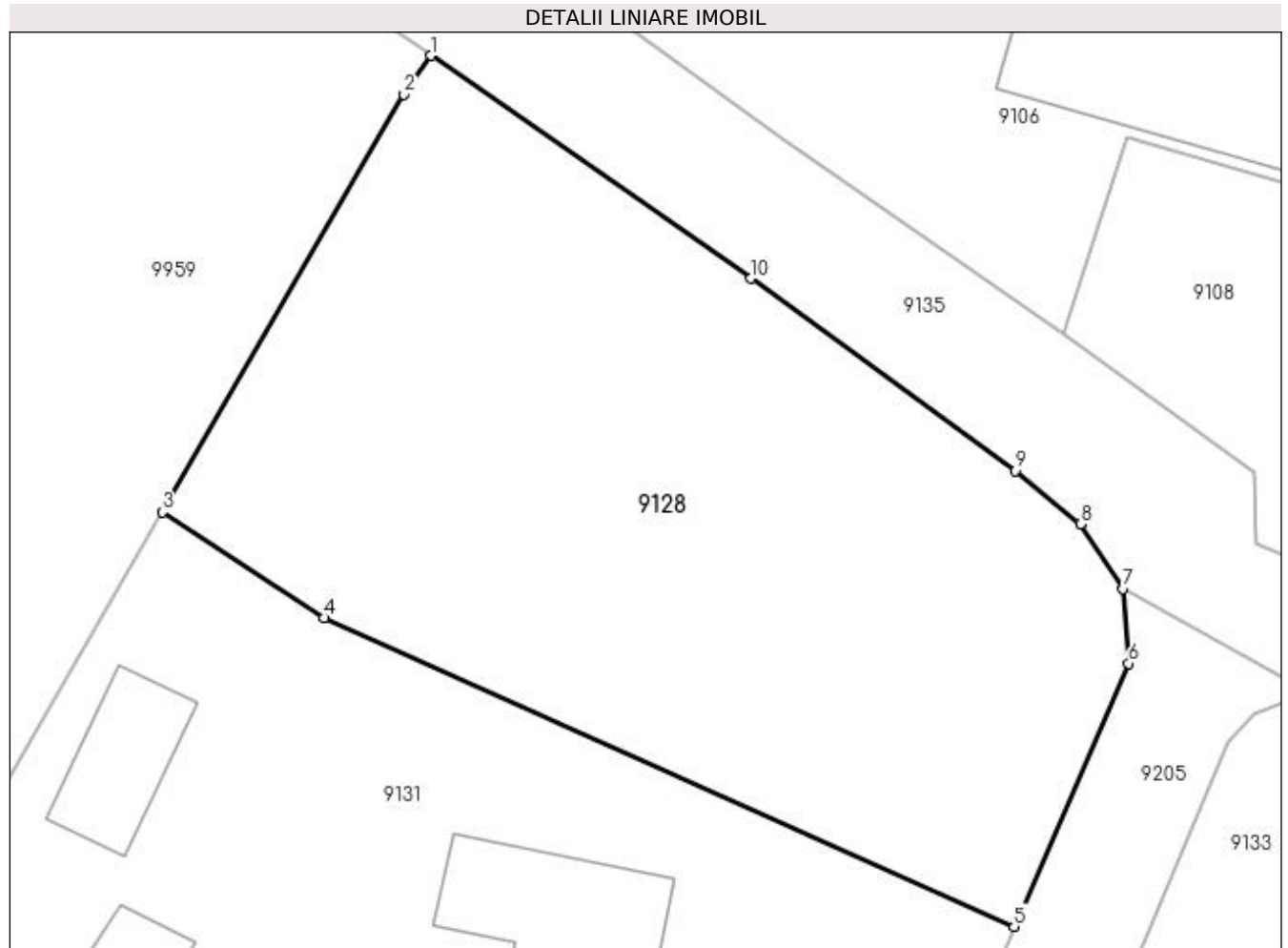
Inscrieri privind dezmembramintele dreptului de proprietate, drepturi reale de garanție și sarcini	Referințe
NU SUNT	

Anexa Nr. 1 La Partea I

Teren

Nr cadastral	Suprafața (mp)*	Observații / Referințe
	Din acte: 1.000 Masurata: 1.111	

* Suprafața este determinată în planul de proiecție Stereo 70.



Date referitoare la teren

Crt	Categorie folosință	Intra vilan	Suprafața (mp)	Tarla	Parcelă	Nr. topo	Observații / Referințe
1	curți constructii	DA	1.111	1	11	-	

Lungime Segmente

1) Valorile lungimilor segmentelor sunt obținute din proiecție în plan.

Punct început	X / Y	Punct sfârșit	X / Y	Lungime segment (** (m)
1	353.378,741 293.216,866	2	353.377,359 293.214,882	2.418
2	353.377,359 293.214,882	3	353.365,037 293.193,613	24.581
3	353.365,037 293.193,613	4	353.373,274 293.188,224	9.843
4	353.373,274 293.188,224	5	353.408,457 293.172,513	38.532
5	353.408,457 293.172,513	6	353.414,297 293.185,916	14.62

Punct început	X / Y	Punct sfârșit	X / Y	Lungime segment (** (m)
6	353.414,297 293.185,916	7	353.414,012 293.189,711	3.806
7	353.414,012 293.189,711	8	353.411,837 293.193,017	3.957
8	353.411,837 293.193,017	9	353.408,519 293.195,736	4.29
9	353.408,519 293.195,736	10	353.395,04 293.205,514	16.652
10	353.395,04 293.205,514	1	353.378,741 293.216,866	19.863

** Lungimile segmentelor sunt determinate în planul de proiecție Stereo 70 și sunt rotunjite la 1 milimetru.

*** Distanța dintre puncte este formată din segmente cumulate ce sunt mai mici decât valoarea 1 milimetru.

**DATE DESPRE IMOBILUL NR. 9129**

Oficiul de Cadastru și Publicitate Imobiliară DOLJ
Biroul de Cadastru și Publicitate Imobiliară Craiova

A. Partea I. Descrierea imobilului

TEREN Intravilan

Adresa: Loc. Dobridor, Str Izvorului, Nr. 21, Jud. Dolj, T1, P20,19,21

Nr. Crt	Nr cadastral Nr. topografic	Suprafața* (mp)	Observații / Referințe
A1		Din acte: 2.000 Masurata: 1.758	Sector cadastral:8 Teren neimprejmuit;

Construcții

Crt	Nr cadastral Nr. topografic	Adresa	Observații / Referințe
A1.1		Loc. Dobridor, Str Izvorului, Jud. Dolj	Nr. niveluri:1; S. construita la sol:47 mp; S. construita desfasurata:47 mp; C1-LOCUINTA
A1.2		Loc. Dobridor, Str Izvorului, Jud. Dolj	Nr. niveluri:1; S. construita la sol:92 mp; S. construita desfasurata:92 mp; C2-ANEXA
A1.3		Loc. Dobridor, Str Izvorului, Jud. Dolj	Nr. niveluri:1; S. construita la sol:44 mp; S. construita desfasurata:44 mp; C3-ANEXA

B. Partea II. Proprietari și acte

Inscrieri privitoare la dreptul de proprietate și alte drepturi reale		Referințe
/		
Act Administrativ nr. TDP 503-14986, din 03/02/1994 emis de CJSIPT DOLJ;		
B1	Intabulare, drept de PROPRIETATE, dobandit prin Constituire, cota actuala 1/1, cota initiala 1/1 1) STOICA ANA , LIPSĂ CNP DEFUNCT:Da	A1
Act Normativ nr. LEGEA 7, din 13/03/1996 emis de PARLAMENTUL ROMANIEI ((ART 12 ALIN 14 ART 37 ALIN 2));		
B2	Intabulare, drept de PROPRIETATE, dobandit prin Lege, cota actuala 1/1, cota initiala 1/1 1) STOICA ANA , LIPSĂ CNP DEFUNCT:Da	A1.1, A1.2, A1.3

C. Partea III. SARCINI .

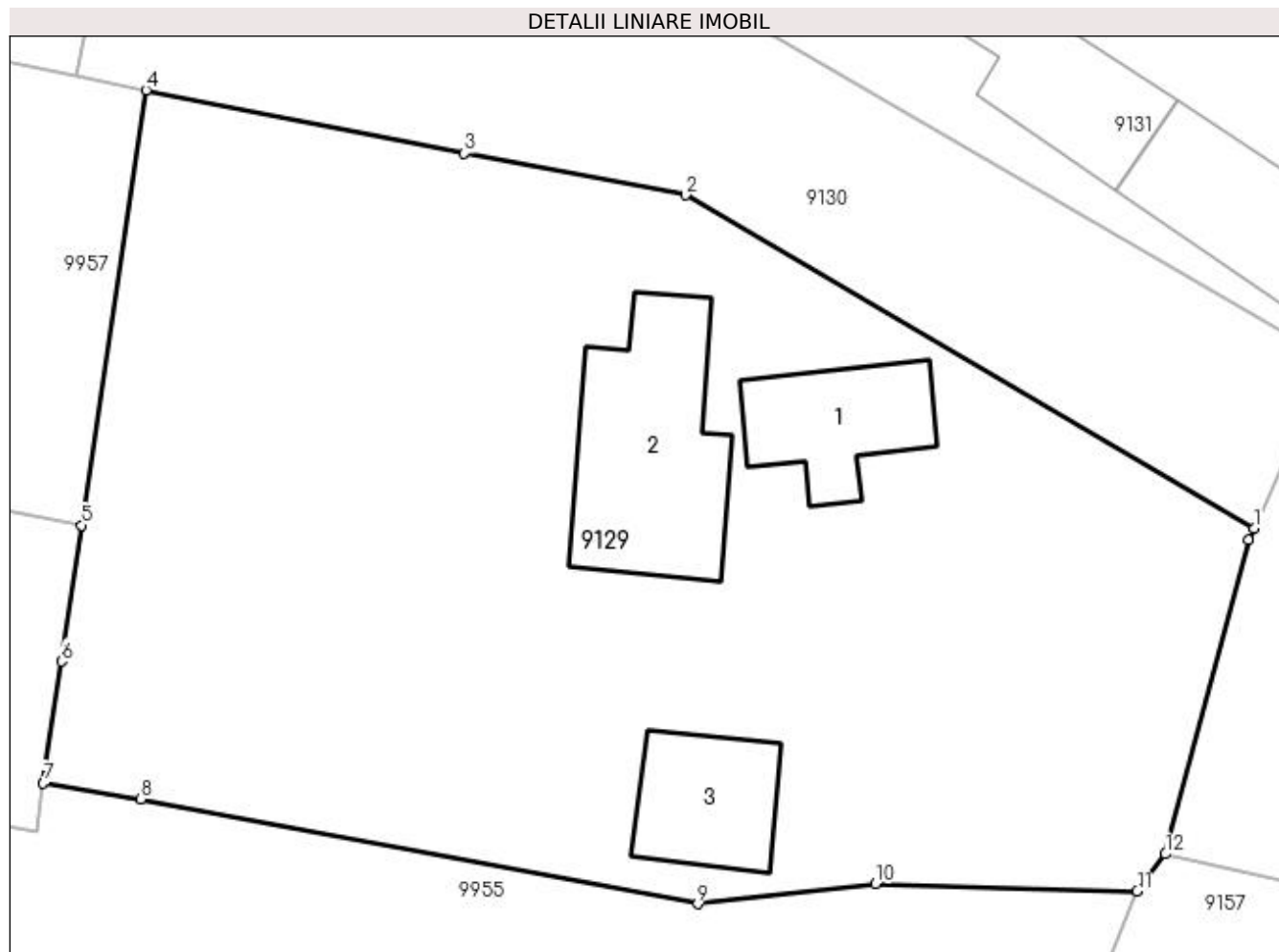
Inscrieri privind dezmembramintele dreptului de proprietate, drepturi reale de garanție și sarcini	Referințe
NU SUNT	

Anexa Nr. 1 La Partea I

Teren

Nr cadastral	Suprafața (mp)*	Observații / Referințe
	Din acte: 2.000	
	Masurata: 1.758	

* Suprafața este determinată în planul de proiecție Stereo 70.



Date referitoare la teren

Crt	Categorie folosință	Intravilan	Suprafața (mp)	Tarla	Parcelă	Nr. topo	Observații / Referințe
1	arabil	DA	158	1	20	-	
2	vie	DA	700	1	19	-	
3	curti constructii	DA	900	1	21	-	

Date referitoare la construcții

Crt	Număr	Destinație construcție	Supraf. (mp)	Situație juridică	Observații / Referințe
A1.1		construcții de locuințe	47	Cu acte	Nr. niveluri:1; S. construita la sol:47 mp; S. construita desfasurata:47 mp; C1-LOCUINTA
A1.2		construcții anexa	92	Cu acte	Nr. niveluri:1; S. construita la sol:92 mp; S. construita desfasurata:92 mp; C2-ANEXA
A1.3		construcții anexa	44	Cu acte	Nr. niveluri:1; S. construita la sol:44 mp; S. construita desfasurata:44 mp; C3-ANEXA

Lungime Segmente

1) Valorile lungimilor segmentelor sunt obținute din proiecție în plan.

Punct început	X / Y	Punct sfârșit	X / Y	Lungime segment (** (m)

Punct început	X / Y	Punct sfârșit	X / Y	Lungime segment (** (m)
1	353.378,829 293.139,834	2	353.350,328 293.156,547	33.04
2	353.350,328 293.156,547	3	353.339,251 293.158,629	11.271
3	353.339,251 293.158,629	4	353.323,297 293.161,804	16.267
4	353.323,297 293.161,804	5	353.320,066 293.139,998	22.044
5	353.320,066 293.139,998	6	353.319,056 293.133,18	6.892
6	353.319,056 293.133,18	7	353.318,15 293.127,065	6.182
7	353.318,15 293.127,065	8	353.323,045 293.126,287	4.956
8	353.323,045 293.126,287	9	353.350,939 293.121,03	28.385
9	353.350,939 293.121,03	10	353.359,867 293.122,037	8.985
10	353.359,867 293.122,037	11	353.372,976 293.121,652	13.115
11	353.372,976 293.121,652	12	353.374,388 293.123,526	2.346
12	353.374,388 293.123,526	13	353.378,577 293.139,263	16.285
13	353.378,577 293.139,263	1	353.378,829 293.139,834	0.624

** Lungimile segmentelor sunt determinate în planul de proiecție Stereo 70 și sunt rotunjite la 1 milimetru.

*** Distanța dintre puncte este formată din segmente cumulate ce sunt mai mici decât valoarea 1 milimetru.

**DATE DESPRE IMOBILUL NR. 9130**

Oficiul de Cadastru și Publicitate Imobiliară DOLJ
 Biroul de Cadastru și Publicitate Imobiliară Craiova

A. Partea I. Descrierea imobilului

TEREN Intravilan

Adresa: Loc. Dobridor, Str Izvorului, Nr. 23 Bis, Jud. Dolj, T1, P20

Nr. Crt	Nr cadastral Nr. topografic	Suprafața* (mp)	Observații / Referințe
A1	36550	700	Sector cadastral:8 Teren imprejmuit;

B. Partea II. Proprietari și acte

Inscrieri privitoare la dreptul de proprietate și alte drepturi reale	Referințe
230458 / 17/11/2022	
Act Notarial nr. CvC aut 2632, din 16/11/2022 emis de BNP DIACONESCU GELU EMILIAN;	
B1	A1
Intabulare, drept de PROPRIETATE, dobandit prin Conventie, cota actuala 1/1, cota initiala 1/1	
1) SGAIBA ION, LIPSA CNP	
2) SGAIBA MARIANA, LIPSA CNP	

C. Partea III. SARCINI .

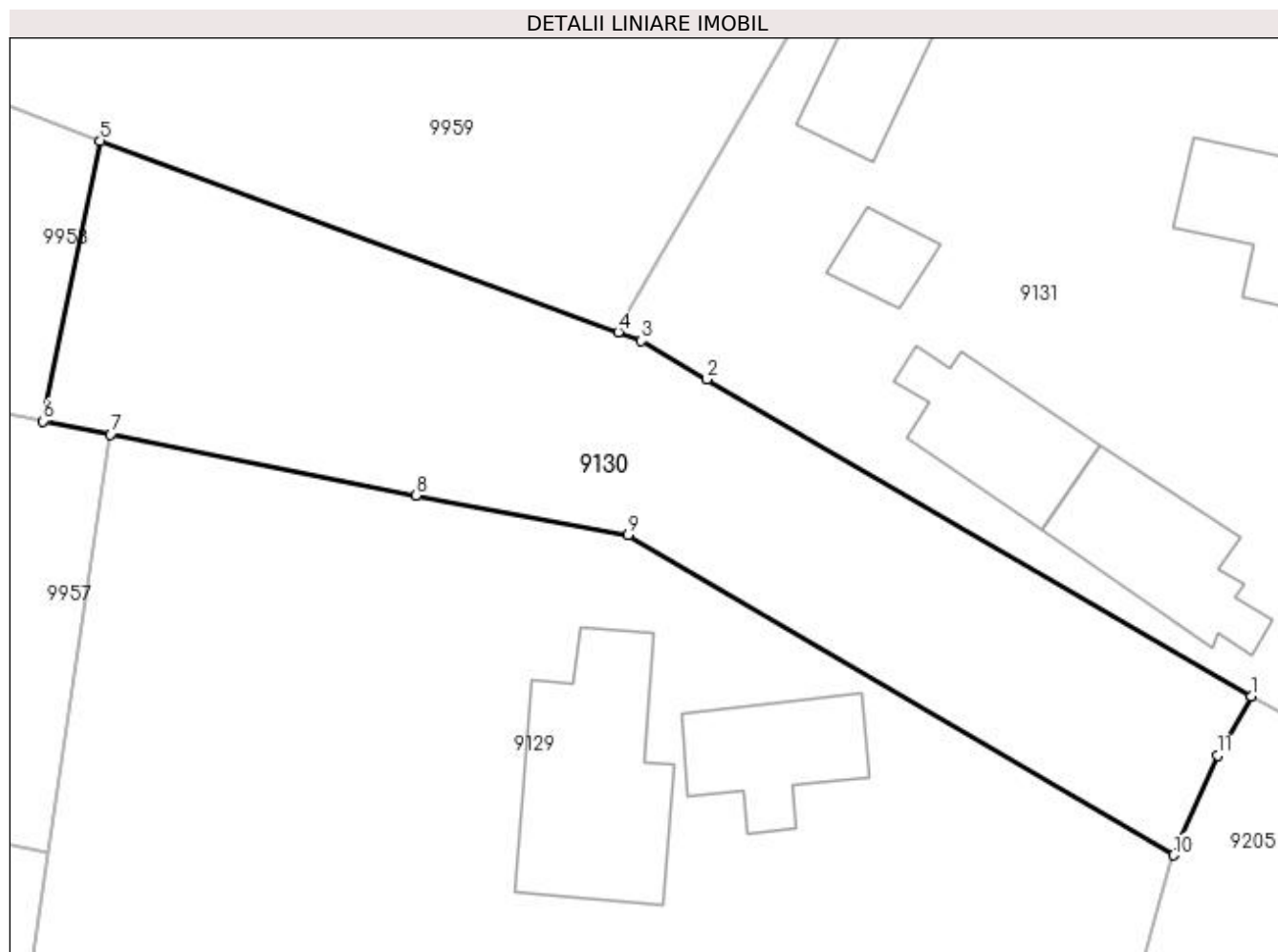
Inscrieri privind dezmembramintele dreptului de proprietate, drepturi reale de garanție și sarcini	Referințe
NU SUNT	

Anexa Nr. 1 La Partea I

Teren

Nr cadastral	Suprafața (mp)*	Observații / Referințe
36550	700	

* Suprafața este determinată în planul de proiecție Stereo 70.



Date referitoare la teren

Crt	Categorie folosință	Intravilan	Suprafața (mp)	Tarla	Parcelă	Nr. topo	Observații / Referințe
1	arabil	DA	700	1	20	-	

Lungime Segmente

1) Valorile lungimilor segmentelor sunt obținute din proiecție în plan.

Punct început	X / Y	Punct sfârșit	X / Y	Lungime segment (** (m)
1	353.382,883 293.148,134	2	353.354,455 293.164,687	32.896
2	353.354,455 293.164,687	3	353.351,037 293.166,699	3.966
3	353.351,037 293.166,699	4	353.349,826 293.167,144	1.29
4	353.349,826 293.167,144	5	353.322,75 293.177,146	28.864
5	353.322,75 293.177,146	6	353.319,783 293.162,503	14.941

Punct început	X / Y	Punct sfârșit	X / Y	Lungime segment (** (m)
6	353.319,783 293.162,503	7	353.323,297 293.161,804	3.583
7	353.323,297 293.161,804	8	353.339,251 293.158,629	16.267
8	353.339,251 293.158,629	9	353.350,328 293.156,547	11.271
9	353.350,328 293.156,547	10	353.378,829 293.139,834	33.04
10	353.378,829 293.139,834	11	353.381,121 293.145,04	5.688
11	353.381,121 293.145,04	1	353.382,883 293.148,134	3.561

** Lungimile segmentelor sunt determinate în planul de proiecție Stereo 70 și sunt rotunjite la 1 milimetru.

*** Distanța dintre puncte este formată din segmente cumulate ce sunt mai mici decât valoarea 1 milimetru.

**DATE DESPRE IMOBILUL NR. 9131**

Oficiul de Cadastru și Publicitate Imobiliară DOLJ
Biroul de Cadastru și Publicitate Imobiliară Craiova

A. Partea I. Descrierea imobilului

TEREN Intravilan

Adresa: Loc. Dobridor, Str Izvorului, Nr. 25, Jud. Dolj, T1, P15

Nr. Crt	Nr cadastral Nr. topografic	Suprafața* (mp)	Observații / Referințe
A1		Din acte: 1.000 Masurata: 1.573	Sector cadastral:8 Teren neimprejmuit;

Construcții

Crt	Nr cadastral Nr. topografic	Adresa	Observații / Referințe
A1.1		Loc. Dobridor, Str Izvorului, Jud. Dolj	Nr. niveluri:1; S. construita la sol:64 mp; S. construita desfasurata:64 mp; C1 - ANEXA
A1.2		Loc. Dobridor, Str Izvorului, Jud. Dolj	Nr. niveluri:1; S. construita la sol:59 mp; S. construita desfasurata:59 mp; C2-LOCUINTA
A1.3		Loc. Dobridor, Str Izvorului, Jud. Dolj	Nr. niveluri:1; S. construita la sol:51 mp; S. construita desfasurata:51 mp; C3-ANEXA
A1.4		Loc. Dobridor, Str Izvorului, Jud. Dolj	Nr. niveluri:1; S. construita la sol:17 mp; S. construita desfasurata:17 mp; C4-ANEXA
A1.5		Loc. Dobridor, Str Izvorului, Jud. Dolj	Nr. niveluri:1; S. construita la sol:38 mp; S. construita desfasurata:38 mp; C5-ANEXA

B. Partea II. Proprietari și acte

Inscrieri privitoare la dreptul de proprietate și alte drepturi reale		Referințe
/		
Act Administrativ nr. TDP 493-14985, din 03/02/1993 emis de CJSIPT DOLJ;		
B1	Intabulare, drept de PROPRIETATE, dobandit prin Reconstituire, cota actuala 1000/1573, cota initiala 1000/1573 1) MAGAREATA GHEORGHE, LIPSĂ CNP	A1
Act Administrativ nr. Adeverinta nr. 7387, din 26/10/2022 emis de PRIMARIA MOTATEI (legea nr. 7 (art. 13, alin1, alin2));		
B2	Inscrierea posesiei, drept de PROPRIETATE, dobandit prin Constituire, cota actuala 573/1573, cota initiala 573/1573 1) MAGAREATA GHEORGHE, LIPSĂ CNP	A1
Act Normativ nr. LEGEA 7, din 13/03/1996 emis de PARLAMENTUL ROMANIEI ((art.12, alin14 si art.37, alin2));		
B3	Intabulare, drept de PROPRIETATE, dobandit prin Lege, cota actuala 1/1, cota initiala 1/1 1) MAGAREATA GHEORGHE, LIPSĂ CNP	A1.1, A1.2, A1.3, A1.4, A1.5

C. Partea III. SARCINI .

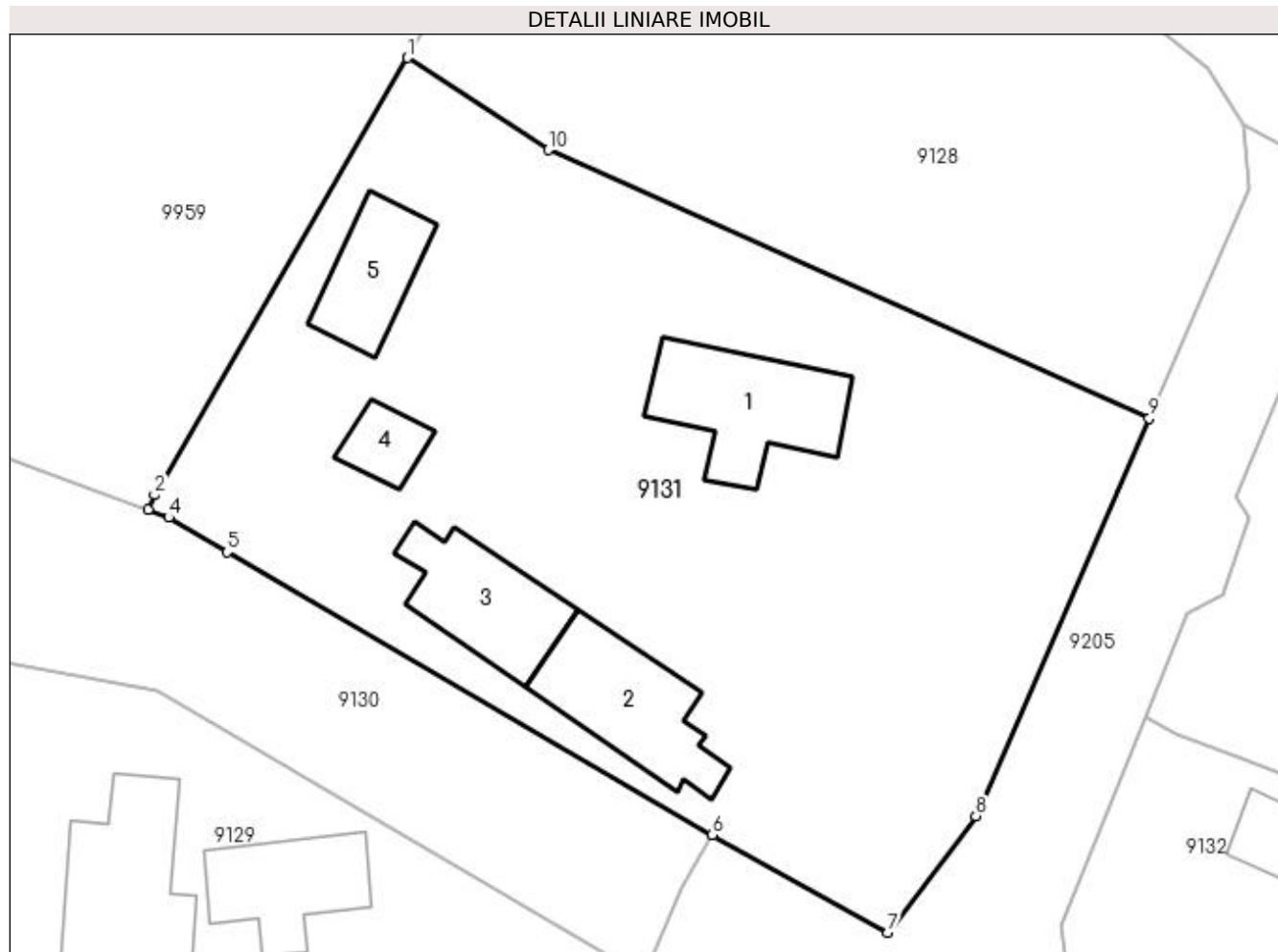
Inscrieri privind dezmembramintele dreptului de proprietate, drepturi reale de garanție și sarcini	Referințe
NU SUNT	

Anexa Nr. 1 La Partea I

Teren

Nr cadastral	Suprafața (mp)*	Observații / Referințe
	Din acte: 1.000 Masurata: 1.573	

* Suprafața este determinată în planul de proiecție Stereo 70.



Date referitoare la teren

Crt	Categorie folosință	Intra vilan	Suprafața (mp)	Tarla	Parcelă	Nr. topo	Observații / Referințe
1	curți constructii	DA	1.573	1	15	-	

Date referitoare la construcții

Crt	Număr	Destinație construcție	Supraf. (mp)	Situație juridică	Observații / Referințe
A1.1		construcții anexa	64	Cu acte	Nr. niveluri:1; S. construita la sol:64 mp; S. construita desfasurata:64 mp; C1 - ANEXA
A1.2		construcții de locuinte	59	Cu acte	Nr. niveluri:1; S. construita la sol:59 mp; S. construita desfasurata:59 mp; C2-LOCUINTA
A1.3		construcții anexa	51	Cu acte	Nr. niveluri:1; S. construita la sol:51 mp; S. construita desfasurata:51 mp; C3-ANEXA
A1.4		construcții anexa	17	Cu acte	Nr. niveluri:1; S. construita la sol:17 mp; S. construita desfasurata:17 mp; C4-ANEXA
A1.5		construcții anexa	38	Cu acte	Nr. niveluri:1; S. construita la sol:38 mp; S. construita desfasurata:38 mp; C5-ANEXA

Lungime Segmente

1) Valorile lungimilor segmentelor sunt obținute din proiecție în plan.

Punct început	X / Y	Punct sfârșit	X / Y	Lungime segment (** (m)
---------------	-------	---------------	-------	-------------------------

Punct început	X / Y	Punct sfârșit	X / Y	Lungime segment (** (m)
1	353.365,037 293.193,613	2	353.350,214 293.168,028	29.569
2	353.350,214 293.168,028	3	353.349,826 293.167,144	0.965
3	353.349,826 293.167,144	4	353.351,037 293.166,699	1.29
4	353.351,037 293.166,699	5	353.354,455 293.164,687	3.966
5	353.354,455 293.164,687	6	353.382,883 293.148,134	32.896
6	353.382,883 293.148,134	7	353.393,148 293.142,413	11.752
7	353.393,148 293.142,413	8	353.398,309 293.149,225	8.546
8	353.398,309 293.149,225	9	353.408,457 293.172,513	25.403
9	353.408,457 293.172,513	10	353.373,274 293.188,224	38.532
10	353.373,274 293.188,224	1	353.365,037 293.193,613	9.843

** Lungimile segmentelor sunt determinate în planul de proiecție Stereo 70 și sunt rotunjite la 1 milimetru.

*** Distanța dintre puncte este formată din segmente cumulate ce sunt mai mici decât valoarea 1 milimetru.

**DATE DESPRE IMOBILUL NR. 9132**

Oficiul de Cadastru și Publicitate Imobiliară DOLJ
Biroul de Cadastru și Publicitate Imobiliară Craiova

A. Partea I. Descrierea imobilului

TEREN Intravilan

Adresa: Loc. Dobridor, Jud. Dolj, T11, P470

Nr. Crt	Nr cadastral Nr. topografic	Suprafața* (mp)	Observații / Referințe
A1		Din acte: 300 Masurata: 532	Sector cadastral:8 Teren imprejmuit;

Construcții

Crt	Nr cadastral Nr. topografic	Adresa	Observații / Referințe
A1.1		Loc. Dobridor, Jud. Dolj	Nr. niveluri:1; S. construita la sol:28 mp; S. construita desfasurata:28 mp; C1 - ANEXA

B. Partea II. Proprietari și acte

Inscrieri privitoare la dreptul de proprietate și alte drepturi reale		Referințe
/		
Act Notarial nr. CM 250, din 08/10/2002 emis de NP STOENESCU FLOREA (TDP 19-59410 / 08-02-1993);		
B1	Intabulare, drept de PROPRIETATE, dobandit prin Succesiune, cota actuala 300/532, cota initiala 300/532 1) STOICA IONEL	A1
Act Administrativ nr. Adeverinta nr. 7388, din 26/10/2022 emis de PRIMARIA MOTATEI (legea nr. 7 (art. 13, alin1, alin2));		
B2	Inscrierea posesiei, drept de PROPRIETATE, dobandit prin Constituire, cota actuala 232/532, cota initiala 232/532 1) STOICA IONEL	A1
Act Normativ nr. LEGEA 7, din 13/03/1996 emis de PARLAMENTUL ROMANIEI ((ART. 12; ALIN. 14 SI ART. 37; ALIN.2));		
B3	Intabulare, drept de PROPRIETATE, dobandit prin Lege, cota actuala 1/1, cota initiala 1/1 1) STOICA IONEL	A1.1

C. Partea III. SARCINI .

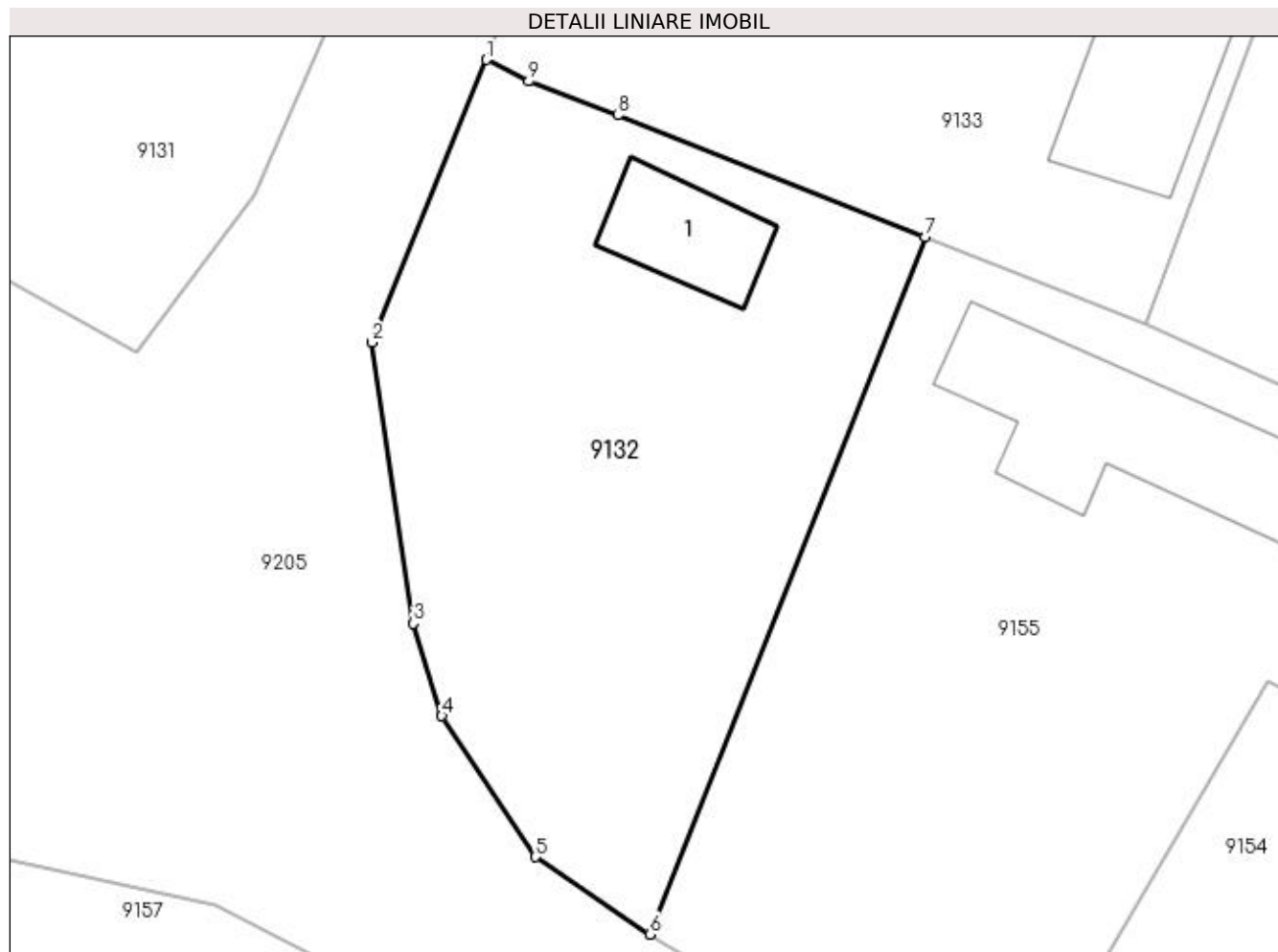
Inscrieri privind dezmembramintele dreptului de proprietate, drepturi reale de garanție și sarcini	Referințe
NU SUNT	

Anexa Nr. 1 La Partea I

Teren

Nr cadastral	Suprafața (mp)*	Observații / Referințe
	Din acte: 300 Masurata: 532	

* Suprafața este determinată în planul de proiecție Stereo 70.



Date referitoare la teren

Crt	Categorie folosință	Intravilan	Suprafața (mp)	Tarla	Parcelă	Nr. topo	Observații / Referințe
1	curți constructii	DA	532	11	470	-	

Date referitoare la construcții

Crt	Număr	Destinație construcție	Supraf. (mp)	Situație juridică	Observații / Referințe
A1.1		constructii anexa	28	Cu acte	Nr. niveluri:1; S. construita la sol:28 mp; S. construita desfasurata:28 mp; C1 - ANEXA

Lungime Segmente

1) Valorile lungimilor segmentelor sunt obținute din proiecție în plan.

Punct început	X / Y	Punct sfârșit	X / Y	Lungime segment (** (m)
1	353.408,231 293.154,993	2	353.403,318 293.142,841	13.108
2	353.403,318 293.142,841	3	353.405,1 293.130,742	12.23
3	353.405,1 293.130,742	4	353.406,318 293.126,766	4.158

Punct început	X / Y	Punct sfârșit	X / Y	Lungime segment (** (m)
4	353.406,318 293.126,766	5	353.410,342 293.120,699	7.28
5	353.410,342 293.120,699	6	353.415,262 293.117,375	5.938
6	353.415,262 293.117,375	7	353.427,113 293.147,375	32.256
7	353.427,113 293.147,375	8	353.413,884 293.152,601	14.224
8	353.413,884 293.152,601	9	353.410,064 293.154,064	4.091
9	353.410,064 293.154,064	1	353.408,231 293.154,993	2.055

** Lungimile segmentelor sunt determinate în planul de proiecție Stereo 70 și sunt rotunjite la 1 milimetru.

*** Distanța dintre puncte este formată din segmente cumulate ce sunt mai mici decât valoarea 1 milimetru.

**DATE DESPRE IMOBILUL NR. 9133**

Oficiul de Cadastru și Publicitate Imobiliară DOLJ
Biroul de Cadastru și Publicitate Imobiliară Craiova

A. Partea I. Descrierea imobilului

TEREN Intravilan

Adresa: Loc. Dobridor, Str Izvorului, Nr. 26, Jud. Dolj, T11, P468

Nr. Crt	Nr cadastral Nr. topografic	Suprafața* (mp)	Observații / Referințe
A1		Din acte: 1.000 Masurata: 982	Sector cadastral:8 Teren imprejmuit; In acte T14

Construcții

Crt	Nr cadastral Nr. topografic	Adresa	Observații / Referințe
A1.1		Loc. Dobridor, Str Izvorului, Jud. Dolj	Nr. niveluri:1; S. construita la sol:151 mp; S. construita desfasurata:151 mp; C1 - LOCUINTA
A1.2		Loc. Dobridor, Str Izvorului, Jud. Dolj	Nr. niveluri:1; S. construita la sol:63 mp; S. construita desfasurata:63 mp; C2 - ANEXA

B. Partea II. Proprietari și acte

Inscrieri privitoare la dreptul de proprietate și alte drepturi reale		Referințe
/		
Act Administrativ nr. TDP 445-14985, din 28/12/1993 emis de CJSIPT DOLJ (CERTIFICAT DE DECES NR. 5054 / 30-01-1995);		
B1	Intabulare, drept de PROPRIETATE, dobandit prin Reconstituire, cota actuala 1/1, cota initiala 1/1 1) DIMIAN NICOLAE, LIPSĂ CNP DEFUNCT:Da	A1
Act Normativ nr. LEGEA 7, din 13/03/1996 emis de PARLAMENTUL ROMANIEI ((ART. 12; ALIN. 14 SI ART. 37; ALIN.2));		
B2	Intabulare, drept de PROPRIETATE, dobandit prin Lege, cota actuala 1/1, cota initiala 1/1 1) DIMIAN NICOLAE, LIPSĂ CNP DEFUNCT:Da	A1.1, A1.2

C. Partea III. SARCINI .

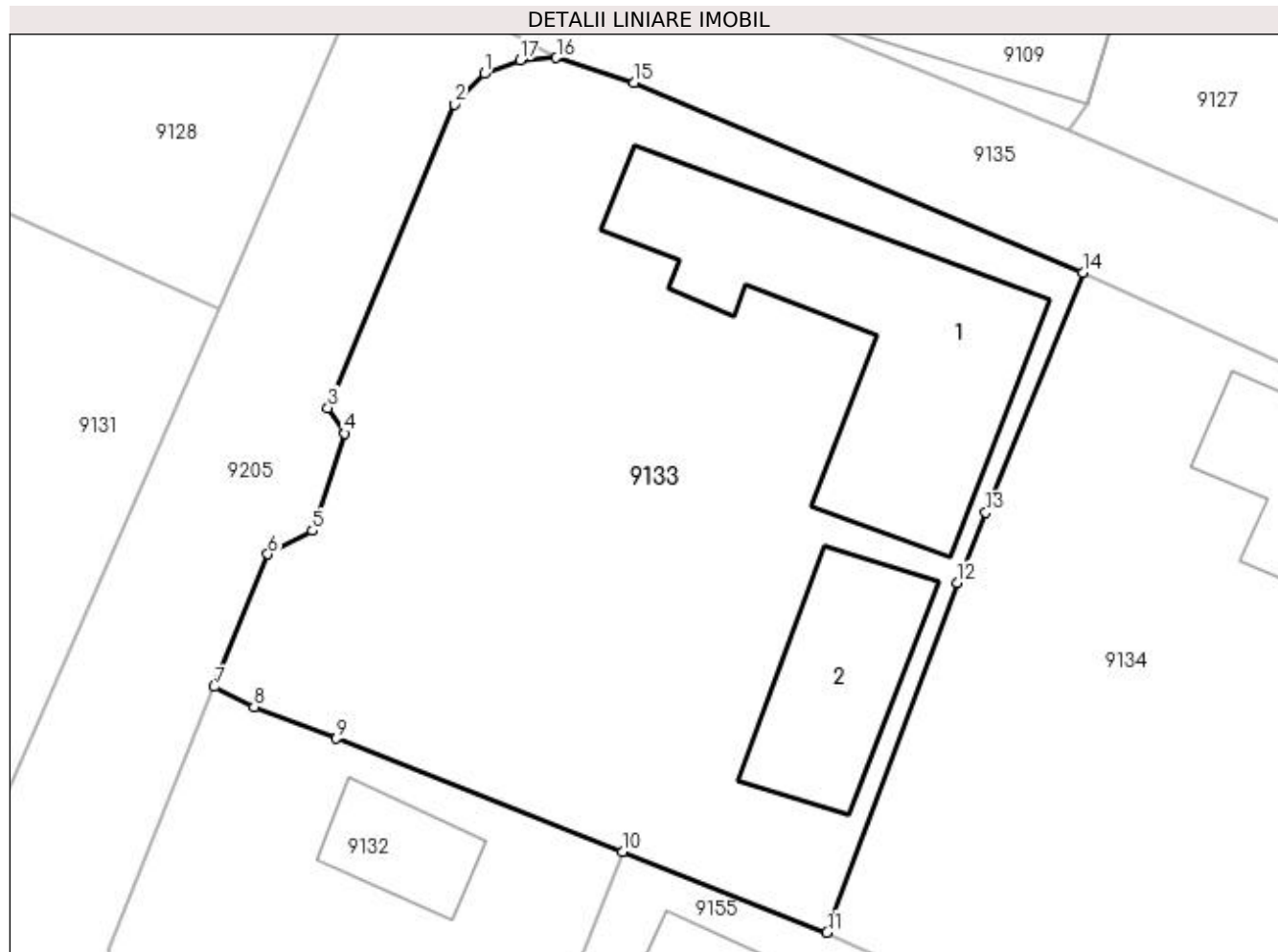
Inscrieri privind dezmembramintele dreptului de proprietate, drepturi reale de garanție și sarcini	Referințe
NU SUNT	

Anexa Nr. 1 La Partea I

Teren

Nr cadastral	Suprafața (mp)*	Observații / Referințe
	Din acte: 1.000 Masurata: 982	In acte T14

* Suprafața este determinată în planul de proiecție Stereo 70.



Date referitoare la teren

Crt	Categorie folosință	Intra vilan	Suprafața (mp)	Tarla	Parcelă	Nr. topo	Observații / Referințe
1	curți constructii	DA	982	11	468	-	

Date referitoare la construcții

Crt	Număr	Destinație construcție	Supraf. (mp)	Situație juridică	Observații / Referințe
A1.1		construcții de locuințe	151	Cu acte	Nr. niveluri:1; S. construita la sol:151 mp; S. construita desfasurata:151 mp; C1 - LOCUINTA
A1.2		construcții anexa	63	Cu acte	Nr. niveluri:1; S. construita la sol:63 mp; S. construita desfasurata:63 mp; C2 - ANEXA

Lungime Segmente

1) Valorile lungimilor segmentelor sunt obținute din proiecție în plan.

Punct început	X / Y	Punct sfârșit	X / Y	Lungime segment (** (m)
1	353.420,719 293.183,357	2	353.419,351 293.181,935	1.973
2	353.419,351 293.181,935	3	353.413,482 293.167,9	15.213

Punct început	X / Y	Punct sfârșit	X / Y	Lungime segment (** (m)
3	353.413,482 293.167,9	4	353.414,274 293.166,717	1.424
4	353.414,274 293.166,717	5	353.412,769 293.162,214	4.748
5	353.412,769 293.162,214	6	353.410,712 293.161,13	2.325
6	353.410,712 293.161,13	7	353.408,231 293.154,993	6.62
7	353.408,231 293.154,993	8	353.410,064 293.154,064	2.055
8	353.410,064 293.154,064	9	353.413,884 293.152,601	4.091
9	353.413,884 293.152,601	10	353.427,113 293.147,375	14.224
10	353.427,113 293.147,375	11	353.436,581 293.143,635	10.18
11	353.436,581 293.143,635	12	353.442,605 293.159,817	17.267
12	353.442,605 293.159,817	13	353.443,915 293.163,056	3.494
13	353.443,915 293.163,056	14	353.448,411 293.174,168	11.987
14	353.448,411 293.174,168	15	353.427,651 293.182,932	22.534
15	353.427,651 293.182,932	16	353.424,052 293.184,091	3.781
16	353.424,052 293.184,091	17	353.422,379 293.183,985	1.676
17	353.422,379 293.183,985	1	353.420,719 293.183,357	1.775

** Lungimile segmentelor sunt determinate în planul de proiecție Stereo 70 și sunt rotunjite la 1 milimetru.

*** Distanța dintre puncte este formată din segmente cumulate ce sunt mai mici decât valoarea 1 milimetru.

**DATE DESPRE IMOBILUL NR. 9134**

Oficiul de Cadastru și Publicitate Imobiliară DOLJ
Biroul de Cadastru și Publicitate Imobiliară Craiova

A. Partea I. Descrierea imobilului

TEREN Intravilan

Adresa: Loc. Dobridor, Str Morii, Nr. 13, Jud. Dolj, T11, P466

Nr. Crt	Nr cadastral Nr. topografic	Suprafața* (mp)	Observații / Referințe
A1	38124	Din acte: 1.000 Masurata: 924	Sector cadastral:8 Teren imprejmuit;

Construcții

Crt	Nr cadastral Nr. topografic	Adresa	Observații / Referințe
A1.1		Loc. Dobridor, Str Morii, Nr. 13 T11 P46, Jud. Dolj	Nr. niveluri:1; S. construita la sol:73 mp; S. construita desfasurata:73 mp; Locuinta parter construita in anul 1950
A1.2		Loc. Dobridor, Str Morii, Nr. 13 T11 P46, Jud. Dolj	Nr. niveluri:1; S. construita la sol:30 mp; S. construita desfasurata:30 mp; Anexa parter construita in anul 1950
A1.3		Loc. Dobridor, Str Morii, Nr. 13 T11 P46, Jud. Dolj	Nr. niveluri:1; S. construita la sol:28 mp; S. construita desfasurata:28 mp; Anexa parter construita in anul 1950

B. Partea II. Proprietari și acte

Inscrieri privitoare la dreptul de proprietate și alte drepturi reale	Referințe
239101 / 05/10/2021	
Act Notarial nr. Contract de donatie aut. nr. 2676, din 30/09/2021 emis de NP Budiana Ionut Razvan;	
B1	A1, A1.1, A1.2, A1.3
Intabulare, drept de PROPRIETATE, dobandit prin Conventie, cota actuala 1/1, cota initiala 1/1 1) BÎRȚĂ ION-CONSTANTIN	

C. Partea III. SARCINI .

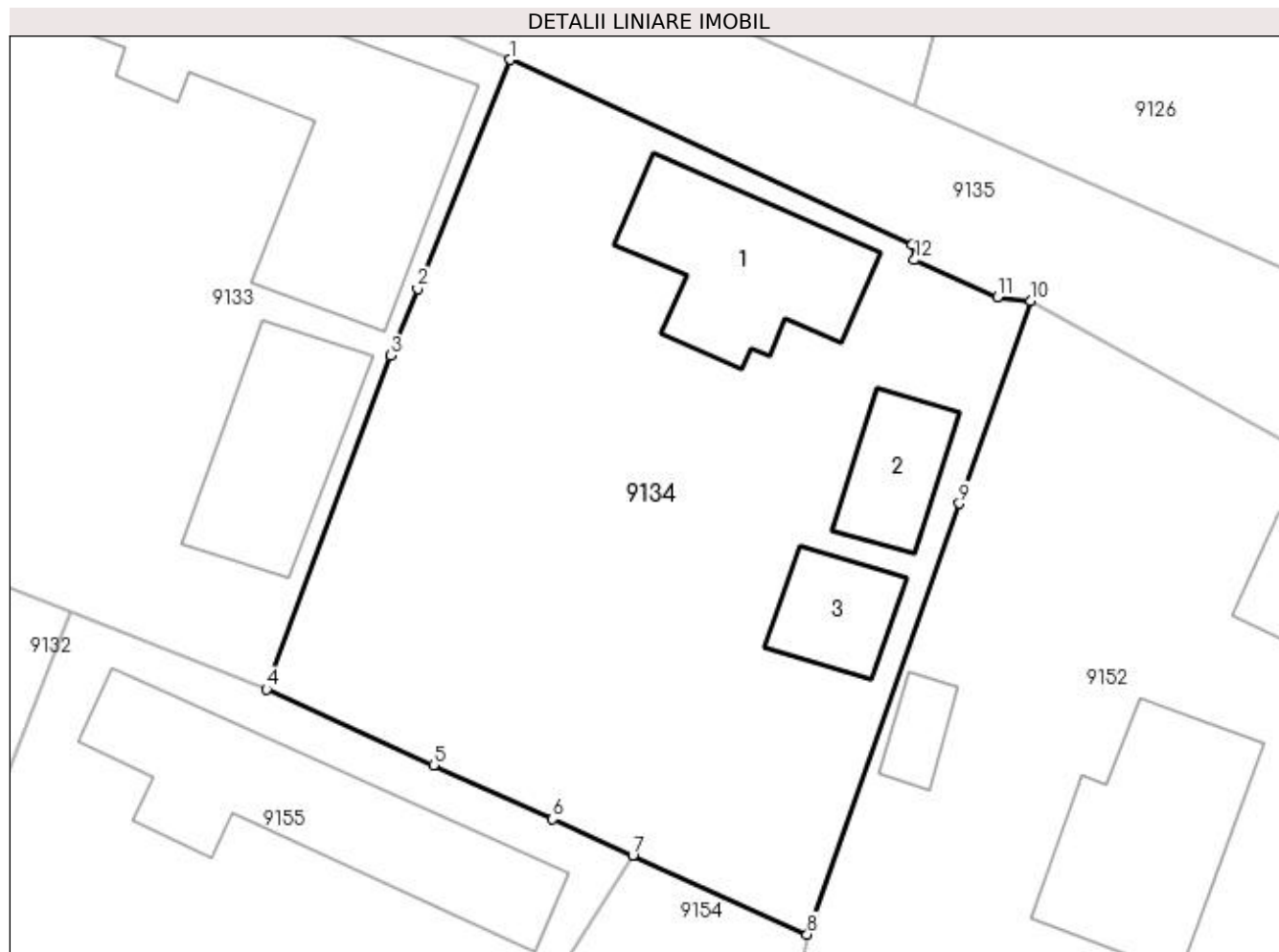
Inscrieri privind dezmembramintele dreptului de proprietate, drepturi reale de garanție și sarcini	Referințe
NU SUNT	

Anexa Nr. 1 La Partea I

Teren

Nr cadastral	Suprafața (mp)*	Observații / Referințe
38124	Din acte: 1.000 Masurata: 924	

* Suprafața este determinată în planul de proiecție Stereo 70.



Date referitoare la teren

Crt	Categorie folosință	Intra vilan	Suprafața (mp)	Tarla	Parcelă	Nr. topo	Observații / Referințe
1	curți constructii	DA	599	11	466	-	
2	vie	DA	325	11	466	-	

Date referitoare la construcții

Crt	Număr	Destinație construcție	Supraf. (mp)	Situație juridică	Observații / Referințe
A1.1		construcții de locuințe	73	Cu acte	Nr. niveluri:1; S. construita la sol:73 mp; S. construita desfasurata:73 mp; Locuinta parter construita in anul 1950
A1.2		construcții anexa	30	Cu acte	Nr. niveluri:1; S. construita la sol:30 mp; S. construita desfasurata:30 mp; Anexa parter construita in anul 1950
A1.3		construcții anexa	28	Cu acte	Nr. niveluri:1; S. construita la sol:28 mp; S. construita desfasurata:28 mp; Anexa parter construita in anul 1950

Lungime Segmente

1) Valorile lungimilor segmentelor sunt obținute din proiecție în plan.

Punct început	X / Y	Punct sfârșit	X / Y	Lungime segment (** (m)
---------------	-------	---------------	-------	-------------------------

Punct început	X / Y	Punct sfârșit	X / Y	Lungime segment (** (m)
1	353.448,411 293.174,168	2	353.443,915 293.163,056	11.987
2	353.443,915 293.163,056	3	353.442,605 293.159,817	3.494
3	353.442,605 293.159,817	4	353.436,581 293.143,635	17.267
4	353.436,581 293.143,635	5	353.444,688 293.139,945	8.907
5	353.444,688 293.139,945	6	353.450,474 293.137,325	6.352
6	353.450,474 293.137,325	7	353.454,354 293.135,569	4.259
7	353.454,354 293.135,569	8	353.462,821 293.131,735	9.295
8	353.462,821 293.131,735	9	353.470,199 293.152,642	22.171
9	353.470,199 293.152,642	10	353.473,67 293.162,476	10.429
10	353.473,67 293.162,476	11	353.472,047 293.162,652	1.633
11	353.472,047 293.162,652	12	353.468,017 293.164,455	4.415
12	353.468,017 293.164,455	13	353.467,931 293.165,185	0.735
13	353.467,931 293.165,185	1	353.448,411 293.174,168	21.488

** Lungimile segmentelor sunt determinate în planul de proiecție Stereo 70 și sunt rotunjite la 1 milimetru.

*** Distanța dintre puncte este formată din segmente cumulate ce sunt mai mici decât valoarea 1 milimetru.

**DATE DESPRE IMOBILUL NR. 9135**

Oficiul de Cadastru și Publicitate Imobiliară DOLJ
Biroul de Cadastru și Publicitate Imobiliară Craiova

A. Partea I. Descrierea imobilului

TEREN Intravilan

Adresa: Loc. Dobridor, Str Morii, Jud. Dolj, De39

Nr. Crt	Nr cadastral Nr. topografic	Suprafața* (mp)	Observații / Referințe
A1		4.496	Sector cadastral:8 Teren neimprejmuit;

B. Partea II. Proprietari și acte

Inscrieri privitoare la dreptul de proprietate și alte drepturi reale		Referințe
/		
Act Normativ nr. LEGEA 7, din 13/03/1996 emis de PARLAMENTUL ROMANIEI;		
B1	Inscrierea provizorie, drept de PROPRIETATE, dobandit prin Lege, cota actuala 1/1, cota initiala 1/1 1) NEIDENTIFICAT NEIDENTIFICAT	A1

C. Partea III. SARCINI .

Inscrieri privind dezmembramintele dreptului de proprietate, drepturi reale de garanție și sarcini	Referințe
NU SUNT	

Anexa Nr. 1 La Partea I**Teren**

Nr cadastral	Suprafața (mp)*	Observații / Referințe
	4.496	

* Suprafața este determinată în planul de proiecție Stereo 70.

DETALII LINIARE IMOBIL**Date referitoare la teren**

Crt	Categorie folosință	Intra vilan	Suprafața (mp)	Tarla	Parcelă	Nr. topo	Observații / Referințe
1	drum	DA	4.496	-	De39	-	

Lungime Segmente

1) Valorile lungimilor segmentelor sunt obținute din proiecție în plan.

Punct început	X / Y	Punct sfârșit	X / Y	Lungime segment	Punct început	X / Y	Punct sfârșit	X / Y	Lungime segment	Punct început	X / Y	Punct sfârșit	X / Y	Lungime segment
1	353.662,334 293.055,788	2	353.662,406 293.066,943	11.155	2	353.627,633 293.083,542	3	353.627,633 293.083,542	38.532	3	353.627,633 293.083,542	4	353.608,93 293.092,848	20.89
4	353.608,93 293.092,848	5	353.603,984 293.096,362	6.067	5	353.603,984 293.096,362	6	353.601,377 293.097,705	2.933	6	353.601,377 293.097,705	7	353.592,141 293.102,462	10.389
7	353.592,141 293.102,462	8	353.578,991 293.109,42	14.877	8	353.578,991 293.109,42	9	353.575,316 293.110,345	3.79	9	353.575,316 293.110,345	10	353.572,866 293.111,537	2.725
10	353.572,866 293.111,537	11	353.571,029 293.113,291	2.54	11	353.571,029 293.113,291	12	353.567,053 293.115,351	4.478	12	353.567,053 293.115,351	13	353.564,12 293.116,036	3.012
13	353.564,12 293.116,036	14	353.550,968 293.123,06	14.91	14	353.550,968 293.123,06	15	353.542,243 293.128,386	10.222	15	353.542,243 293.128,386	16	353.541,457 293.129,805	1.622
16	353.541,457 293.129,805	17	353.538,105 293.131,677	3.839	17	353.538,105 293.131,677	18	353.536,171 293.131,993	1.96	18	353.536,171 293.131,993	19	353.532,834 293.134,014	3.901

Punct început	X / Y	Punct sfârșit	X / Y	Lungime segment	Punct început	X / Y	Punct sfârșit	X / Y	Lungime segment	Punct început	X / Y	Punct sfârșit	X / Y	Lungime segment
118	353.562,535 293.057,412	119	353.567,044 293.085,1	28.053	119	353.567,044 293.085,1	120	353.570,646 293.103,965	19.206	120	353.570,646 293.103,965	121	353.583,757 293.097,173	14.766
121	353.583,757 293.097,173	122	353.598,461 293.089,742	16.475	122	353.598,461 293.089,742	123	353.611,615 293.082,275	15.126	123	353.611,615 293.082,275	124	353.625,161 293.077,165	14.478
124	353.625,161 293.077,165	125	353.657,066 293.062,098	35.284	125	353.657,066 293.062,098	1	353.662,334 293.055,788	8.22					

** Lungimile segmentelor sunt determinate în planul de proiecție Stereo 70 și sunt rotunjite la 1 milimetru.

*** Distanța dintre puncte este formată din segmente cumulate ce sunt mai mici decât valoarea 1 milimetru.

**DATE DESPRE IMOBILUL NR. 9136**

Oficiul de Cadastru și Publicitate Imobiliară DOLJ
Biroul de Cadastru și Publicitate Imobiliară Craiova

A. Partea I. Descrierea imobilului

TEREN Intravilan

Adresa: Loc. Dobridor, Str Morii, Nr. 8, Jud. Dolj, T2, P71,70

Nr. Crt	Nr cadastral Nr. topografic	Suprafața* (mp)	Observații / Referințe
A1	31736	Din acte: 2.500 Masurata: 2.056	Sector cadastral:8 Teren neimprejmuit;

Construcții

Crt	Nr cadastral Nr. topografic	Adresa	Observații / Referințe
A1.1		Loc. Dobridor, Str Morii, Nr. 8,T2 P70.7, Jud. Dolj	Nr. niveluri:1; S. construita la sol:92 mp; S. construita desfasurata:92 mp; Locuinta parter, construita din caramida arsa, in anul 1940, compusa din 3 camere, hol si beci.
A1.2		Loc. Dobridor, Str Morii, Nr. 8,T2 P70.7, Jud. Dolj	Nr. niveluri:1; S. construita la sol:22 mp; S. construita desfasurata:22 mp; Anexa parter, construita din chirpici in anul 1940, compusa din 2 incaperi.
A1.3		Loc. Dobridor, Str Morii, Nr. 8,T2 P70.7, Jud. Dolj	Nr. niveluri:1; S. construita la sol:19 mp; S. construita desfasurata:19 mp; Patul si magazie, construit din lemn in anul 1940.

B. Partea II. Proprietari și acte

Inscrieri privitoare la dreptul de proprietate și alte drepturi reale	Referințe
162477 / 29/08/2018	
Act Notarial nr. contract de vanzare-cumparare aut nr. 1936, din 29/08/2018 emis de Stoenescu Florea;	
B1	A1, A1.1, A1.2, A1.3
Intabulare, drept de PROPRIETATE, dobandit prin Conventie, cota actuala 1/1, cota initiala 1/1	
1) ZAMFIRESCU LENUȚA	
2) ZAMFIRESCU DANIEL-IONEL	

C. Partea III. SARCINI .

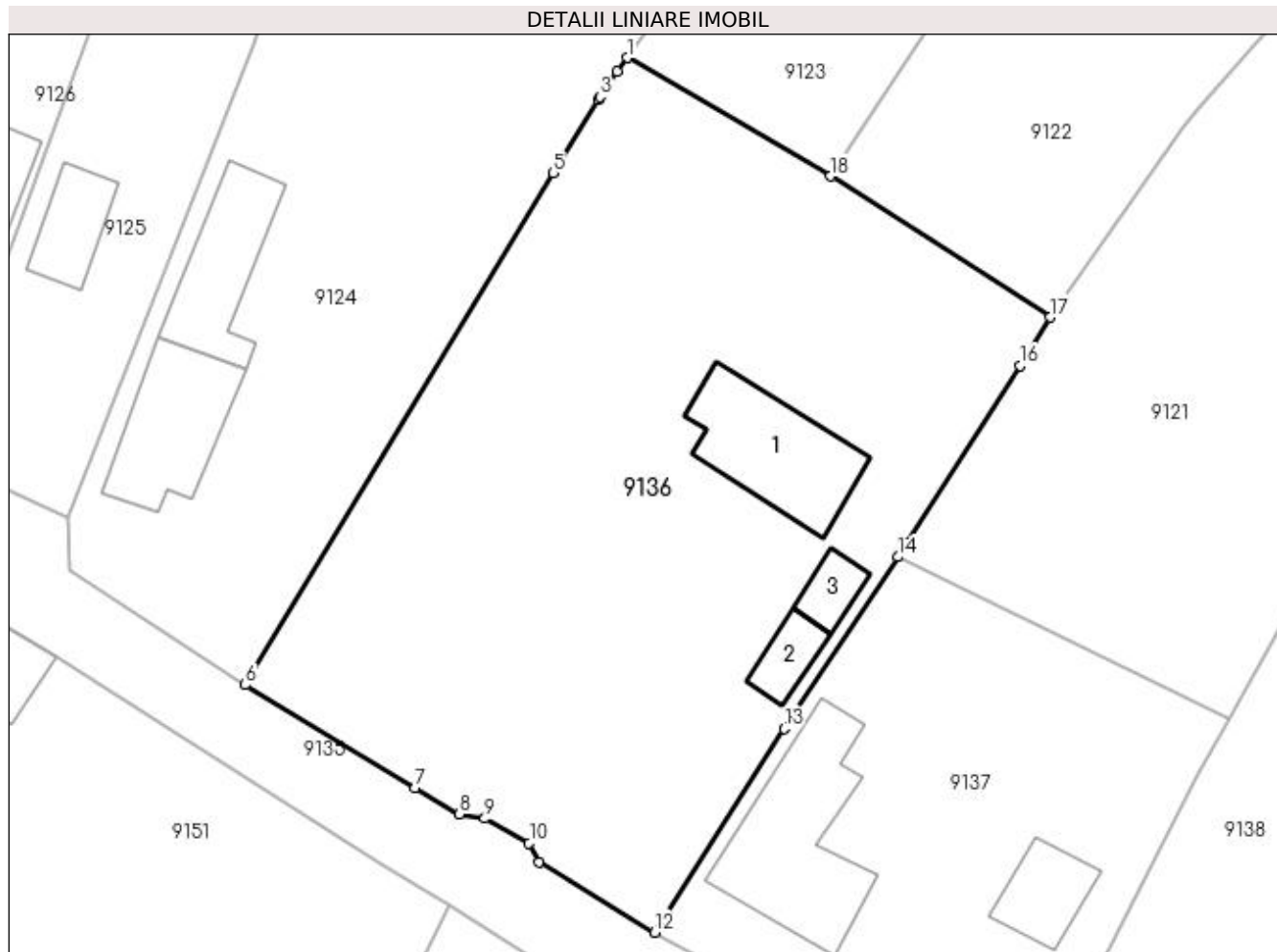
Inscrieri privind dezmembramintele dreptului de proprietate, drepturi reale de garanție și sarcini	Referințe
NU SUNT	

Anexa Nr. 1 La Partea I

Teren

Nr cadastral	Suprafața (mp)*	Observații / Referințe
31736	Din acte: 2.500 Masurata: 2.056	

* Suprafața este determinată în planul de proiecție Stereo 70.



Date referitoare la teren

Crt	Categorie folosință	Intra vilan	Suprafața (mp)	Tarla	Parcelă	Nr. topo	Observații / Referințe
1	curți constructii	DA	881	2	71	-	
2	arabil	DA	1.175	2	70	-	

Date referitoare la construcții

Crt	Număr	Destinație construcție	Supraf. (mp)	Situație juridică	Observații / Referințe
A1.1		construcții de locuințe	92	Cu acte	Nr. niveluri:1; S. construita la sol:92 mp; S. construita desfasurata:92 mp; Locuinta parter, construita din caramida arsa, in anul 1940, compusa din 3 camere, hol si beci.
A1.2		construcții anexa	22	Cu acte	Nr. niveluri:1; S. construita la sol:22 mp; S. construita desfasurata:22 mp; Anexa parter, construita din chirpici in anul 1940, compusa din 2 incaperi.
A1.3		construcții anexa	19	Cu acte	Nr. niveluri:1; S. construita la sol:19 mp; S. construita desfasurata:19 mp; Patul si magazie, construit din lemn in anul 1940.

Lungime Segmente

1) Valorile lungimilor segmentelor sunt obținute din proiecție în plan.

Punct început	X / Y	Punct sfârșit	X / Y	Lungime segment (** (m)
1	353.548,873 293.189,217	2	353.548,14 293.188,153	1.292
2	353.548,14 293.188,153	3	353.546,841 293.186,268	2.289
3	353.546,841 293.186,268	4	353.546,666 293.186,014	0.308
4	353.546,666 293.186,014	5	353.543,272 293.180,525	6.454
5	353.543,272 293.180,525	6	353.519,981 293.141,796	45.193
6	353.519,981 293.141,796	7	353.532,834 293.134,014	15.025
7	353.532,834 293.134,014	8	353.536,171 293.131,993	3.901
8	353.536,171 293.131,993	9	353.538,105 293.131,677	1.96
9	353.538,105 293.131,677	10	353.541,457 293.129,805	3.839
10	353.541,457 293.129,805	11	353.542,243 293.128,386	1.622
11	353.542,243 293.128,386	12	353.550,968 293.123,06	10.222
12	353.550,968 293.123,06	13	353.560,743 293.138,462	18.242
13	353.560,743 293.138,462	14	353.569,37 293.151,454	15.595
14	353.569,37 293.151,454	15	353.570,035 293.152,456	1.203
15	353.570,035 293.152,456	16	353.578,59 293.165,929	15.96
16	353.578,59 293.165,929	17	353.580,879 293.169,582	4.311
17	353.580,879 293.169,582	18	353.564,259 293.180,255	19.752
18	353.564,259 293.180,255	1	353.548,873 293.189,217	17.806

** Lungimile segmentelor sunt determinate în planul de proiecție Stereo 70 și sunt rotunjite la 1 milimetru.

*** Distanța dintre puncte este formată din segmente cumulate ce sunt mai mici decât valoarea 1 milimetru.

**DATE DESPRE IMOBILUL NR. 9137**

Oficiul de Cadastru și Publicitate Imobiliară DOLJ
Biroul de Cadastru și Publicitate Imobiliară Craiova

A. Partea I. Descrierea imobilului

TEREN Intravilan

Adresa: Loc. Dobridor, Str Morii, Nr. 6, Jud. Dolj, T2, P74

Nr. Crt	Nr cadastral Nr. topografic	Suprafața* (mp)	Observații / Referințe
A1		1.000	Sector cadastral:8 Teren imprejmuit;

Construcții

Crt	Nr cadastral Nr. topografic	Adresa	Observații / Referințe
A1.1		Loc. Dobridor, Str Morii, Jud. Dolj	Nr. niveluri:2; S. construita la sol:123 mp; S. construita desfasurata:123 mp; C1 - locuinta + beci
A1.2		Loc. Dobridor, Str Morii, Jud. Dolj	Nr. niveluri:2; S. construita la sol:40 mp; S. construita desfasurata:40 mp; C2 - ANEXA
A1.3		Loc. Dobridor, Str Morii, Jud. Dolj	Nr. niveluri:1; S. construita la sol:9 mp; S. construita desfasurata:9 mp; C3 - ANEXA

B. Partea II. Proprietari și acte

Inscrieri privitoare la dreptul de proprietate și alte drepturi reale	Referințe
/	
Act Administrativ nr. TDP NR. 446-14985, din 28/12/1993 emis de CJSIPT DOLJ;	
B1	A1, A1.1, A1.2, A1.3
Intabulare, drept de PROPRIETATE, dobandit prin Reconstituire, cota actuala 1/1, cota initiala 1/1	
1) GROZA CONSTANTIN, LIPSĂ CNP	

C. Partea III. SARCINI .

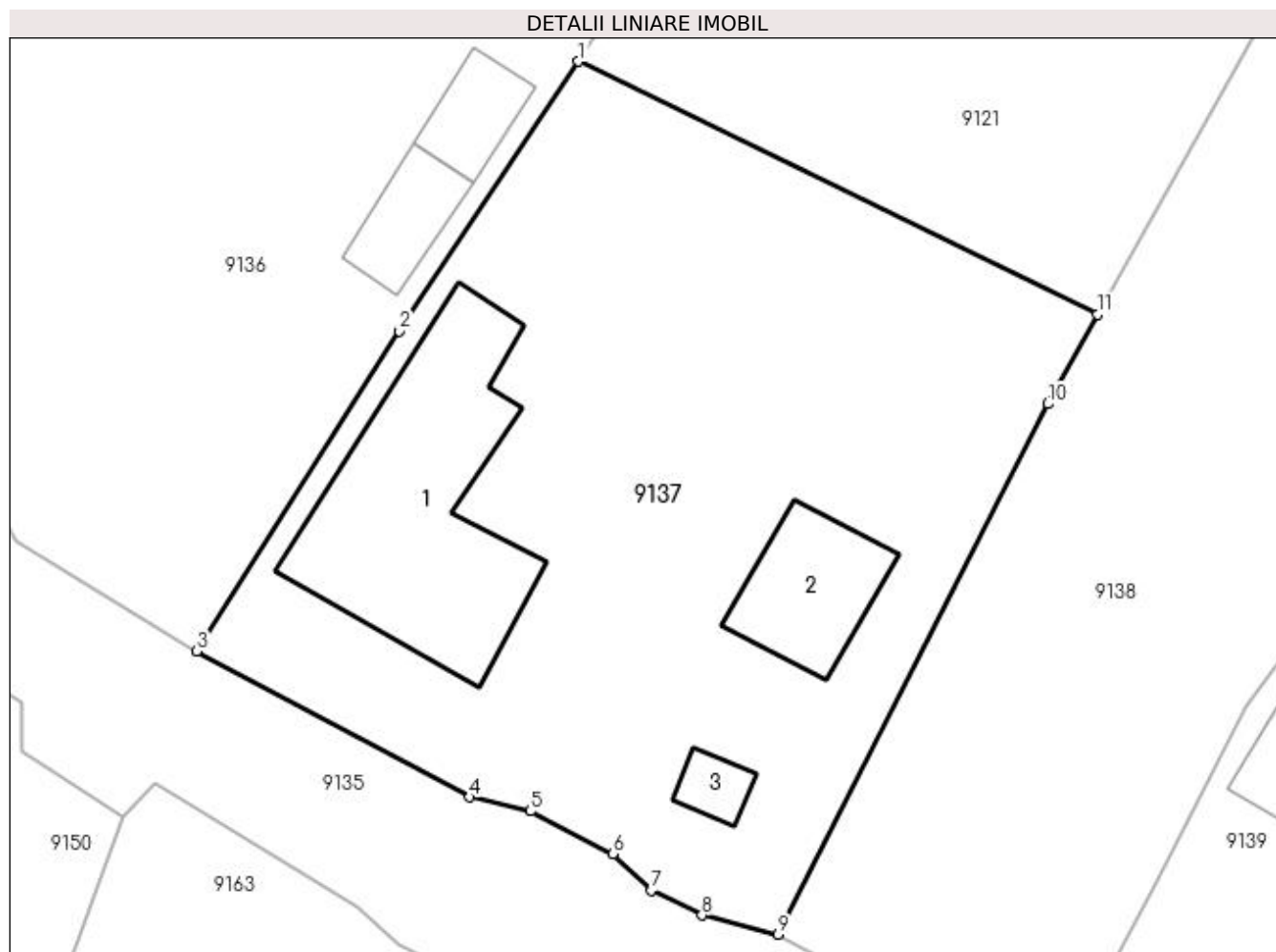
Inscrieri privind dezmembramintele dreptului de proprietate, drepturi reale de garanție și sarcini	Referințe
NU SUNT	

Anexa Nr. 1 La Partea I

Teren

Nr cadastral	Suprafața (mp)*	Observații / Referințe
	1.000	

* Suprafața este determinată în planul de proiecție Stereo 70.



Date referitoare la teren

Crt	Categorie folosință	Intra vilan	Suprafața (mp)	Tarla	Parcelă	Nr. topo	Observații / Referințe
1	curți constructii	DA	1.000	2	74	-	

Date referitoare la construcții

Crt	Număr	Destinație construcție	Supraf. (mp)	Situație juridică	Observații / Referințe
A1.1		construcții de locuințe	123	Cu acte	Nr. niveluri:2; S. construita la sol:123 mp; S. construita desfasurata:123 mp; C1 - locuinta + beci
A1.2		construcții anexa	40	Cu acte	Nr. niveluri:2; S. construita la sol:40 mp; S. construita desfasurata:40 mp; C2 - ANEXA
A1.3		construcții anexa	9	Cu acte	Nr. niveluri:1; S. construita la sol:9 mp; S. construita desfasurata:9 mp; C3 - ANEXA

Lungime Segmente

1) Valorile lungimilor segmentelor sunt obținute din proiecție în plan.

Punct început	X / Y	Punct sfârșit	X / Y	Lungime segment (** (m)
1	353.569,37 293.151,454	2	353.560,743 293.138,462	15.595
2	353.560,743 293.138,462	3	353.550,968 293.123,06	18.242

Punct început	X / Y	Punct sfârșit	X / Y	Lungime segment (** (m)
3	353.550,968 293.123,06	4	353.564,12 293.116,036	14.91
4	353.564,12 293.116,036	5	353.567,053 293.115,351	3.012
5	353.567,053 293.115,351	6	353.571,029 293.113,291	4.478
6	353.571,029 293.113,291	7	353.572,866 293.111,537	2.54
7	353.572,866 293.111,537	8	353.575,316 293.110,345	2.725
8	353.575,316 293.110,345	9	353.578,991 293.109,42	3.79
9	353.578,991 293.109,42	10	353.591,993 293.134,968	28.666
10	353.591,993 293.134,968	11	353.594,378 293.139,282	4.929
11	353.594,378 293.139,282	1	353.569,37 293.151,454	27.813

** Lungimile segmentelor sunt determinate în planul de proiecție Stereo 70 și sunt rotunjite la 1 milimetru.

*** Distanța dintre puncte este formată din segmente cumulate ce sunt mai mici decât valoarea 1 milimetru.

**DATE DESPRE IMOBILUL NR. 9138**

Oficiul de Cadastru și Publicitate Imobiliară DOLJ
Biroul de Cadastru și Publicitate Imobiliară Craiova

A. Partea I. Descrierea imobilului

TEREN Intravilan

Adresa: Loc. Dobridor, Str Morii, Nr. 4, Jud. Dolj, T2, P75

Nr. Crt	Nr cadastral Nr. topografic	Suprafața* (mp)	Observații / Referințe
A1		Din acte: 1.600 Masurata: 1.698	Sector cadastral:8 Teren imprejmuit;

B. Partea II. Proprietari și acte

Inscrieri privitoare la dreptul de proprietate și alte drepturi reale		Referințe
/		
Act Administrativ nr. TDP NR. 446-14985, din 28/12/1993 emis de CJSIPT DOLJ;		
B1	Intabulare, drept de PROPRIETATE, dobandit prin Reconstituire, cota actuala 1/1, cota initiala 1/1 1) GROZA CONSTANTIN, LIPSĂ CNP	A1

C. Partea III. SARCINI .

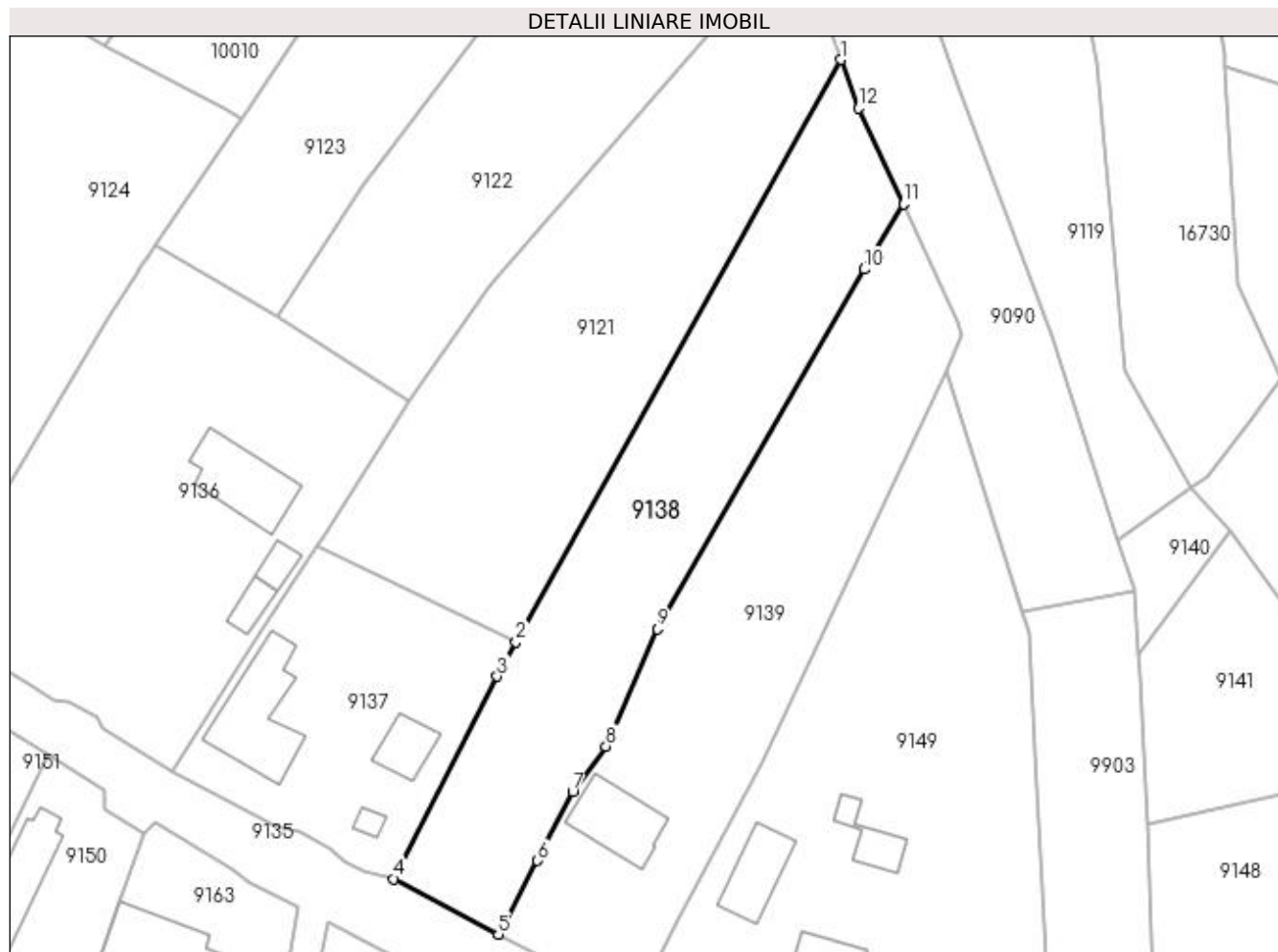
Inscrieri privind dezmembramintele dreptului de proprietate, drepturi reale de garanție și sarcini	Referințe
NU SUNT	

Anexa Nr. 1 La Partea I

Teren

Nr cadastral	Suprafața (mp)*	Observații / Referințe
	Din acte: 1.600 Masurata: 1.698	

* Suprafața este determinată în planul de proiecție Stereo 70.



Date referitoare la teren

Crt	Categorie folosință	Intra vilan	Suprafața (mp)	Tarla	Parcelă	Nr. topo	Observații / Referințe
1	arabil	DA	1.698	2	75	-	

Lungime Segmente

1) Valorile lungimilor segmentelor sunt obținute din proiecție în plan.

Punct început	X / Y	Punct sfârșit	X / Y	Lungime segment (** (m)
1	353.635,265 293.212,655	2	353.594,378 293.139,282	83.996
2	353.594,378 293.139,282	3	353.591,993 293.134,968	4.929
3	353.591,993 293.134,968	4	353.578,991 293.109,42	28.666
4	353.578,991 293.109,42	5	353.592,141 293.102,462	14.877
5	353.592,141 293.102,462	6	353.597,08 293.111,735	10.506

Punct început	X / Y	Punct sfârșit	X / Y	Lungime segment (** (m)
6	353.597,08 293.111,735	7	353.601,512 293.120,427	9.757
7	353.601,512 293.120,427	8	353.605,726 293.126,127	7.089
8	353.605,726 293.126,127	9	353.612,191 293.140,941	16.163
9	353.612,191 293.140,941	10	353.638,275 293.186,252	52.283
10	353.638,275 293.186,252	11	353.643,182 293.194,508	9.604
11	353.643,182 293.194,508	12	353.637,571 293.206,524	13.262
12	353.637,571 293.206,524	1	353.635,265 293.212,655	6.55

** Lungimile segmentelor sunt determinate în planul de proiecție Stereo 70 și sunt rotunjite la 1 milimetru.

*** Distanța dintre puncte este formată din segmente cumulate ce sunt mai mici decât valoarea 1 milimetru.

**DATE DESPRE IMOBILUL NR. 9139**

Oficiul de Cadastru și Publicitate Imobiliară DOLJ
Biroul de Cadastru și Publicitate Imobiliară Craiova

A. Partea I. Descrierea imobilului

TEREN Intravilan

Nr. CF vechi:90
Nr. cadastral vechi:125

Adresa: Loc. Dobridor, Jud. Dolj, T2, P79,80,81

Nr. Crt	Nr cadastral Nr. topografic	Suprafața* (mp)	Observații / Referințe
A1	35723	Din acte: 1.800 Masurata: 1.775	Sector cadastral:8 Teren neimprejmuit;

Construcții

Crt	Nr cadastral Nr. topografic	Adresa	Observații / Referințe
A1.1		Loc. Dobridor, Nr. T2 P79,80,, Jud. Dolj	Nr. niveluri:1; S. construita la sol:80 mp; S. construita desfasurata:80 mp; C1- casa din cranturi cu 2 camere si hol

B. Partea II. Proprietari și acte

Inscrieri privitoare la dreptul de proprietate și alte drepturi reale		Referințe
550 / 06/07/2004		
Act Notarial nr. CVC NR. 2151, din 06/07/2004 emis de BNP Stoenescu Florea;		
B1	Intabulare, drept de PROPRIETATE, dobandit prin Conventie, cota actuala 1/1, cota initiala 1/1 1) STOENICA VASILICA, necas	A1
/		
Act Normativ nr. LEGEA 7, din 13/03/1996 emis de PARLAMENTUL ROMANIEI ((art.12, alin14 si art.37, alin2));		
B2	Intabulare, drept de PROPRIETATE, dobandit prin Lege, cota actuala 1/1, cota initiala 1/1 1) STOENICA VASILICA, necas	A1.1

C. Partea III. SARCINI .

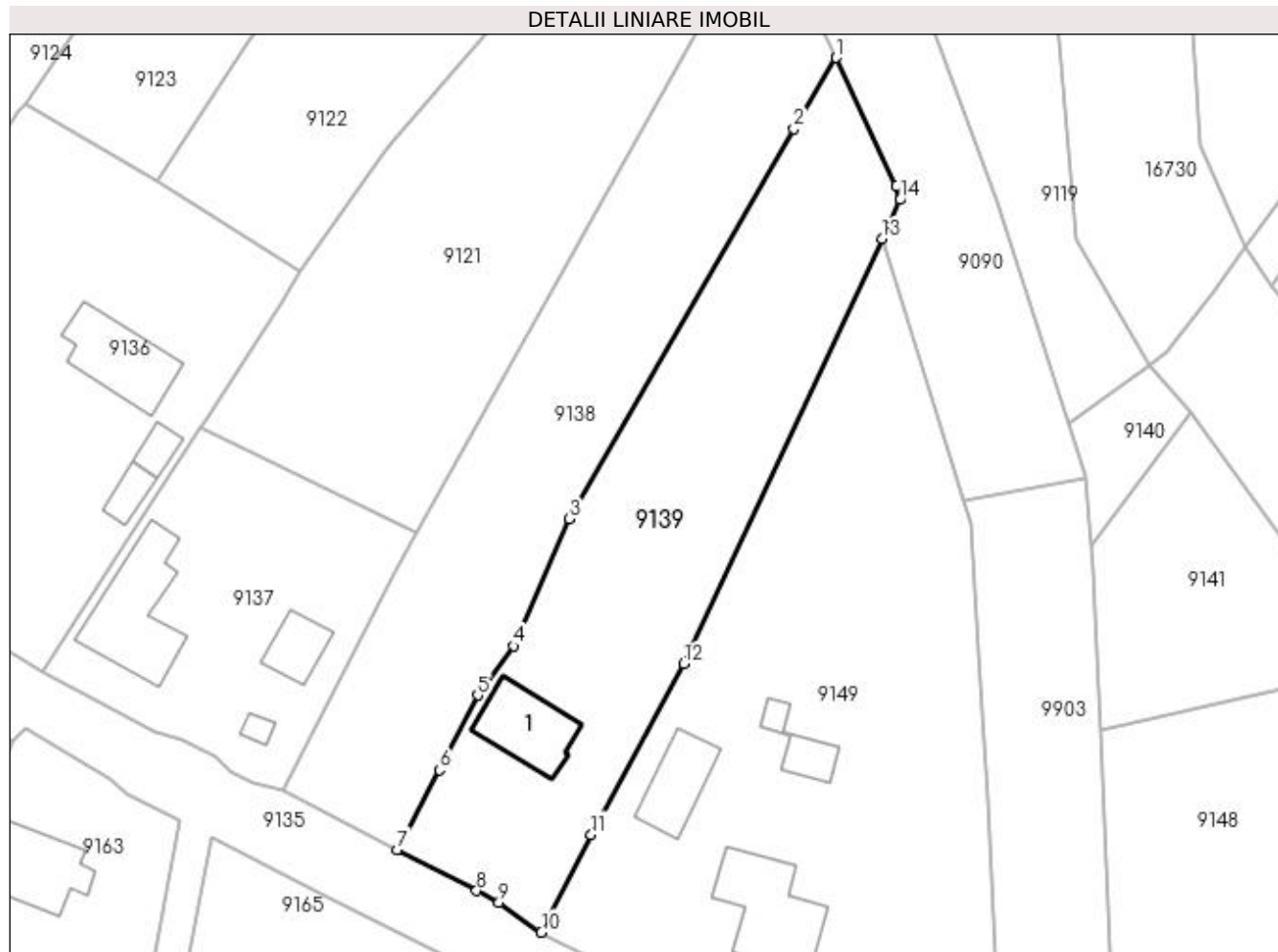
Inscrieri privind dezmembramintele dreptului de proprietate, drepturi reale de garanție și sarcini	Referințe
NU SUNT	

Anexa Nr. 1 La Partea I

Teren

Nr cadastral	Suprafața (mp)*	Observații / Referințe
35723	Din acte: 1.800 Masurata: 1.775	

* Suprafața este determinată în planul de proiecție Stereo 70.



Date referitoare la teren

Crt	Categorie folosință	Intra vilan	Suprafața (mp)	Tarla	Parcelă	Nr. topo	Observații / Referințe
1	curți constructii	DA	1.775	2	79,80,81	-	

Date referitoare la construcții

Crt	Număr	Destinație construcție	Supraf. (mp)	Situație juridică	Observații / Referințe
A1.1		construcții de locuințe	80	Cu acte	Nr. niveluri:1; S. construita la sol:80 mp; S. construita desfasurata:80 mp; C1- casa din cranturi cu 2 camere si hol

Lungime Segmente

1) Valorile lungimilor segmentelor sunt obținute din proiecție în plan.

Punct început	X / Y	Punct sfârșit	X / Y	Lungime segment (** (m)
1	353.643,182 293.194,508	2	353.638,275 293.186,252	9.604
2	353.638,275 293.186,252	3	353.612,191 293.140,941	52.283
3	353.612,191 293.140,941	4	353.605,726 293.126,127	16.163

Punct început	X / Y	Punct sfârșit	X / Y	Lungime segment (** (m)
4	353.605,726 293.126,127	5	353.601,512 293.120,427	7.089
5	353.601,512 293.120,427	6	353.597,08 293.111,735	9.757
6	353.597,08 293.111,735	7	353.592,141 293.102,462	10.506
7	353.592,141 293.102,462	8	353.601,377 293.097,705	10.389
8	353.601,377 293.097,705	9	353.603,984 293.096,362	2.933
9	353.603,984 293.096,362	10	353.608,93 293.092,848	6.067
10	353.608,93 293.092,848	11	353.614,72 293.104,227	12.767
11	353.614,72 293.104,227	12	353.625,494 293.124,069	22.578
12	353.625,494 293.124,069	13	353.648,521 293.173,463	54.498
13	353.648,521 293.173,463	14	353.650,634 293.177,996	5.001
14	353.650,634 293.177,996	15	353.650,143 293.179,601	1.678
15	353.650,143 293.179,601	1	353.643,182 293.194,508	16.452

** Lungimile segmentelor sunt determinate în planul de proiecție Stereo 70 și sunt rotunjite la 1 milimetru.

*** Distanța dintre puncte este formată din segmente cumulate ce sunt mai mici decât valoarea 1 milimetru.

**DATE DESPRE IMOBILUL NR. 9149**

Oficiul de Cadastru și Publicitate Imobiliară DOLJ
Biroul de Cadastru și Publicitate Imobiliară Craiova

A. Partea I. Descrierea imobilului

TEREN Intravilan

Nr. CF vechi:505
Nr. cadastral vechi:638

Adresa: Loc. Dobridor, Str Calea Unirii, Nr. 63, Jud. Dolj, T2, P86,87

Nr. Crt	Nr cadastral Nr. topografic	Suprafața* (mp)	Observații / Referințe
A1	34852	Din acte: 3.300 Masurata: 2.969	Sector cadastral:8 Teren imprejmuit;

Construcții

Crt	Nr cadastral Nr. topografic	Adresa	Observații / Referințe
A1.1		Loc. Dobridor, Str Calea Unirii, Nr. 63, T2 P86, Jud. Dolj	Nr. niveluri:1; S. construita la sol:36 mp; S. construita desfasurata:116 mp; S. construita la sol:116 mp; Locuinta cu Sc-115,85 mp
A1.2		Loc. Dobridor, Str Calea Unirii, Nr. 63, T2 P86, Jud. Dolj	Nr. niveluri:1; S. construita la sol:65 mp; S. construita desfasurata:65 mp; S. construita la sol:65 mp; Anexa cu Sc - 65,03 mp
A1.3		Loc. Dobridor, Str Calea Unirii, Nr. 63, T2 P86, Jud. Dolj	Nr. niveluri:1; S. construita la sol:116 mp; S. construita desfasurata:36 mp; S. construita la sol:36 mp; anexa cu Sc - 35,67 mp

B. Partea II. Proprietari și acte

Inscrieri privitoare la dreptul de proprietate și alte drepturi reale	Referințe
242005 / 21/12/2018	
Act Notarial nr. Contract de Vanzare aut nr 2231, din 19/12/2018 emis de Diaconescu Gelu Emilian;	
B1	A1, A1.1, A1.2, A1.3
Intabulare, drept de PROPRIETATE, dobandit prin Conventie, cota actuala 1/1, cota initiala 1/1 1) STUPARU CRISTI	

C. Partea III. SARCINI .

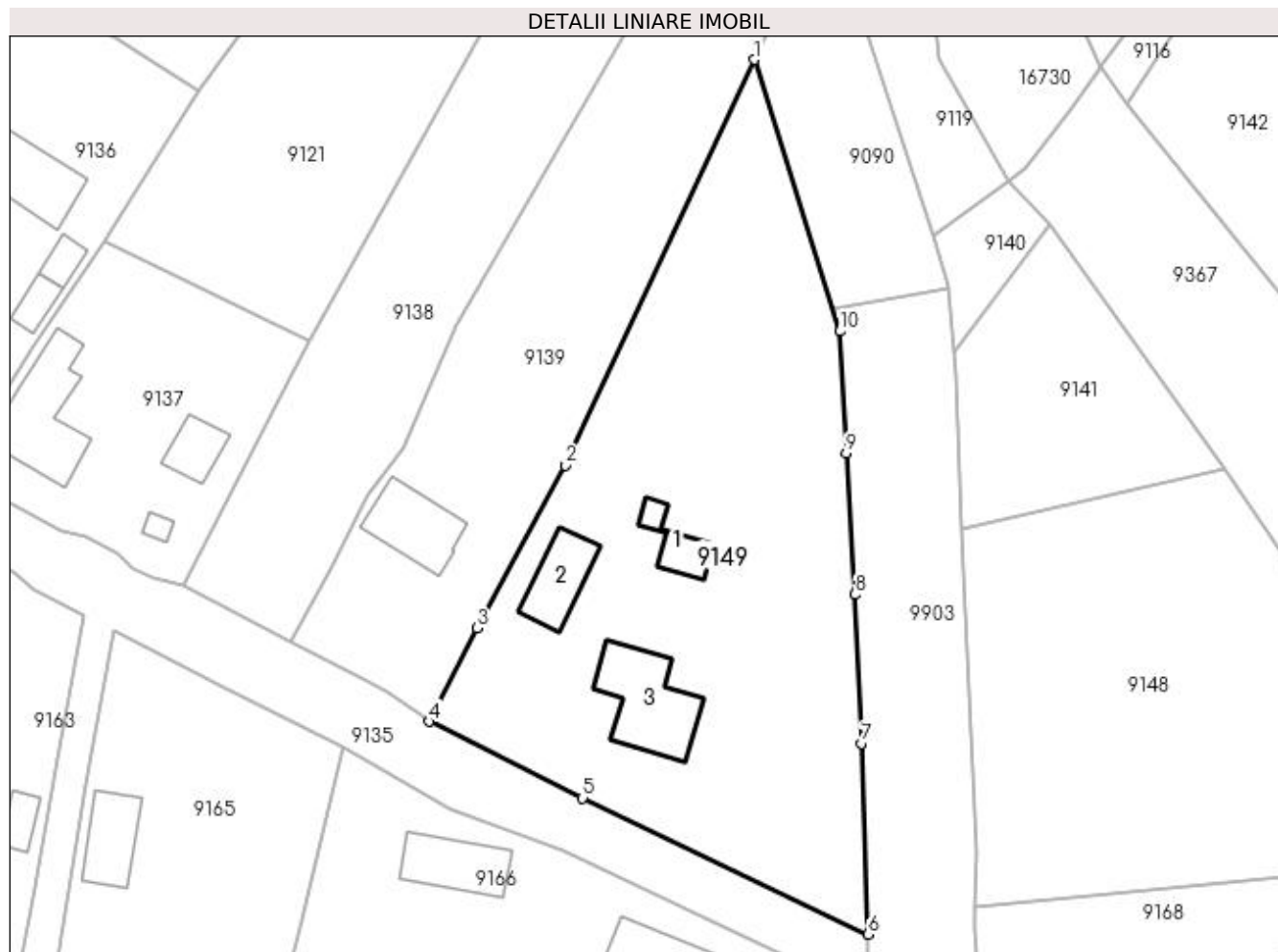
Inscrieri privind dezmembramintele dreptului de proprietate, drepturi reale de garanție și sarcini	Referințe
NU SUNT	

Anexa Nr. 1 La Partea I

Teren

Nr cadastral	Suprafața (mp)*	Observații / Referințe
34852	Din acte: 3.300 Masurata: 2.969	

* Suprafața este determinată în planul de proiecție Stereo 70.



Date referitoare la teren

Crt	Categorie folosință	Intra vilan	Suprafața (mp)	Tarla	Parcelă	Nr. topo	Observații / Referințe
1	curți constructii	DA	2.969	2	86,87	-	

Date referitoare la construcții

Crt	Număr	Destinație construcție	Supraf. (mp)	Situație juridică	Observații / Referințe
A1.1		construcții de locuințe	Din acte: 116 Masurata: 36	Cu acte	Nr. niveluri:1; S. construita la sol:36 mp; S. construita desfasurata:116 mp; S. construita la sol:116 mp; Locuinta cu Sc-115,85 mp
A1.2		construcții anexa	65	Cu acte	Nr. niveluri:1; S. construita la sol:65 mp; S. construita desfasurata:65 mp; S. construita la sol:65 mp; Anexa cu Sc - 65,03 mp
A1.3		construcții anexa	Din acte: 36 Masurata: 116	Cu acte	Nr. niveluri:1; S. construita la sol:116 mp; S. construita desfasurata:36 mp; S. construita la sol:36 mp; anexa cu Sc - 35,67 mp

Lungime Segmente

1) Valorile lungimilor segmentelor sunt obținute din proiecție în plan.

Punct început	X / Y	Punct sfârșit	X / Y	Lungime segment (** (m)
---------------	-------	---------------	-------	-------------------------

Punct început	X / Y	Punct sfârșit	X / Y	Lungime segment (** (m)
1	353.648,521 293.173,463	2	353.625,494 293.124,069	54.498
2	353.625,494 293.124,069	3	353.614,72 293.104,227	22.578
3	353.614,72 293.104,227	4	353.608,93 293.092,848	12.767
4	353.608,93 293.092,848	5	353.627,633 293.083,542	20.89
5	353.627,633 293.083,542	6	353.662,406 293.066,943	38.532
6	353.662,406 293.066,943	7	353.661,639 293.090,199	23.269
7	353.661,639 293.090,199	8	353.660,799 293.108,318	18.138
8	353.660,799 293.108,318	9	353.659,731 293.125,556	17.271
9	353.659,731 293.125,556	10	353.658,943 293.140,387	14.852
10	353.658,943 293.140,387	1	353.648,521 293.173,463	34.679

** Lungimile segmentelor sunt determinate în planul de proiecție Stereo 70 și sunt rotunjite la 1 milimetru.

*** Distanța dintre puncte este formată din segmente cumulate ce sunt mai mici decât valoarea 1 milimetru.

**DATE DESPRE IMOBILUL NR. 9150**

Oficiul de Cadastru și Publicitate Imobiliară DOLJ
Biroul de Cadastru și Publicitate Imobiliară Craiova

A. Partea I. Descrierea imobilului

TEREN Intravilan

Nr. CF vechi:183
Nr. cadastral vechi:259

Adresa: Loc. Dobridor, Str Morii, Nr. 9, Jud. Dolj, T11, P466

Nr. Crt	Nr cadastral Nr. topografic	Suprafața* (mp)	Observații / Referințe
A1	30437	Din acte: 1.000 Masurata: 1.085	Sector cadastral:8 Teren imprejmuit;

Construcții

Crt	Nr cadastral Nr. topografic	Adresa	Observații / Referințe
A1.1		Loc. Dobridor, Str Morii, Nr. 9 T11 P44, Jud. Dolj	Nr. niveluri:1; S. construita la sol:137 mp; C 1 - sc. 131,99 mp, casa compusa din 4 camere, camera, bucatarie, baie, 2 holuri si pivnita
A1.2		Loc. Dobridor, Str Morii, Nr. 9 T11 P44, Jud. Dolj	Nr. niveluri:1; S. construita la sol:55 mp; C 2- anexa, sc. 56,47 mp
A1.3		Loc. Dobridor, Str Morii, Nr. 9 T11 P44, Jud. Dolj	Nr. niveluri:1; S. construita la sol:9 mp; S. construita desfasurata:9 mp; ANEXA

B. Partea II. Proprietari și acte

Inscrieri privitoare la dreptul de proprietate și alte drepturi reale		Referințe
53436 / 04/04/2017		
Act Notarial nr. 1040, din 03/04/2017 emis de Budiana Ionut Razvan;		
B1	Intabulare, drept de PROPRIETATE, dobandit prin Conventie, cota actuala 1/1, cota initiala 1/1 1) BÎRCU GIGI-COSTINEL	A1, A1.1, A1.2
/		
Act Normativ nr. LEGEA 7, din 13/03/1996 emis de PARLAMENTUL ROMANIEI;		
B2	Intabulare, drept de PROPRIETATE, dobandit prin Lege, cota actuala 1/1, cota initiala 1/1 1) BÎRCU GIGI-COSTINEL	A1.3

C. Partea III. SARCINI .

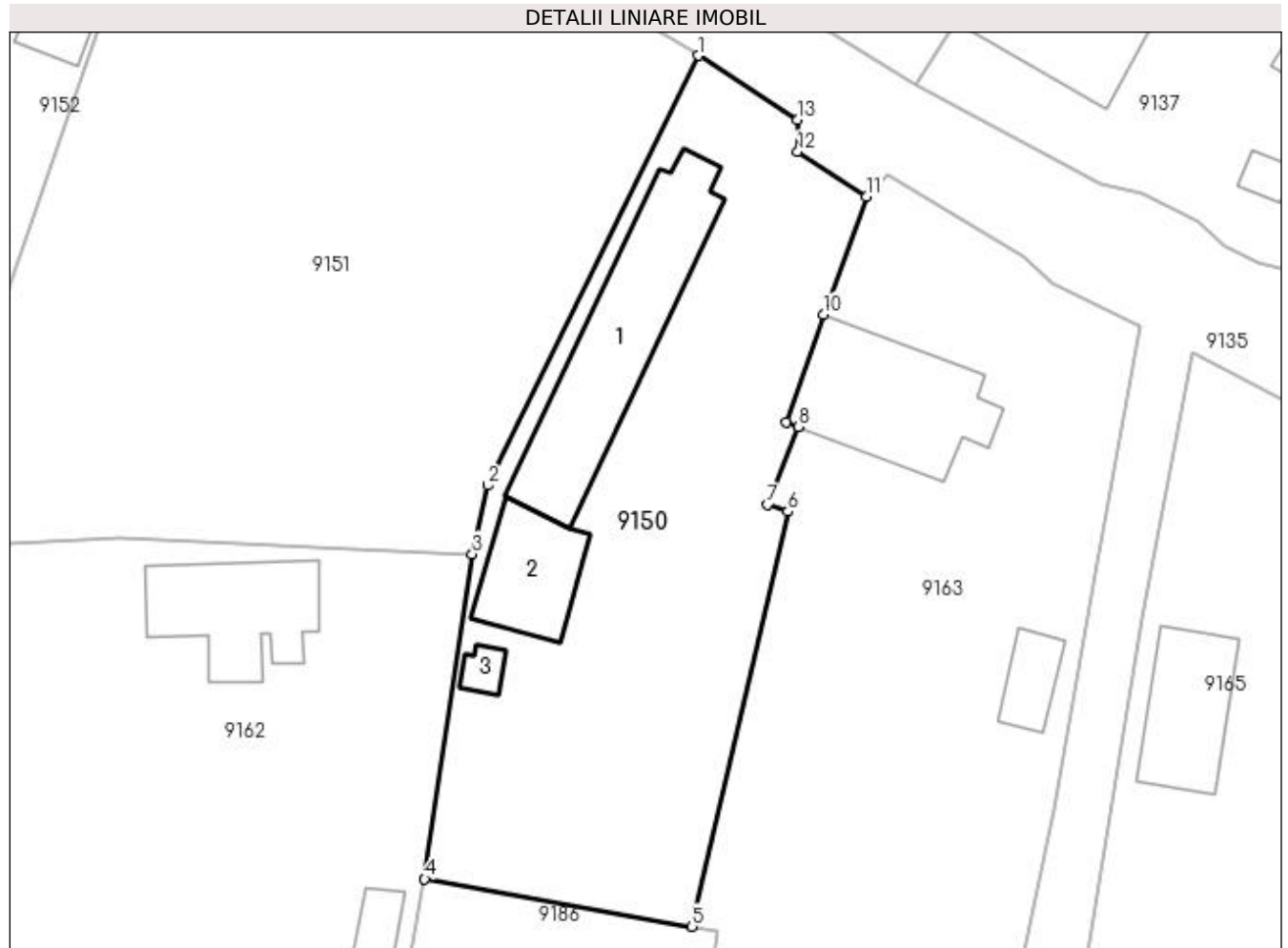
Inscrieri privind dezmembramintele dreptului de proprietate, drepturi reale de garanție și sarcini	Referințe
NU SUNT	

Anexa Nr. 1 La Partea I

Teren

Nr cadastral	Suprafața (mp)*	Observații / Referințe
30437	Din acte: 1.000 Masurata: 1.085	

* Suprafața este determinată în planul de proiecție Stereo 70.



Date referitoare la teren

Crt	Categorie folosință	Intra vilan	Suprafața (mp)	Tarla	Parcelă	Nr. topo	Observații / Referințe
1	curți construcții	DA	1.085	11	466	-	

Date referitoare la construcții

Crt	Număr	Destinație construcție	Supraf. (mp)	Situație juridică	Observații / Referințe
A1.1		construcții de locuințe	137	Cu acte	Nr. niveluri:1; S. construita la sol:137 mp; C 1 - sc. 131,99 mp, casa compusa din 4 camere, camera, bucatarie, baie, 2 holuri si pivnita
A1.2		construcții anexa	55	Cu acte	Nr. niveluri:1; S. construita la sol:55 mp; C 2-anexa, sc. 56,47 mp
A1.3		construcții anexa	9	Cu acte	Nr. niveluri:1; S. construita la sol:9 mp; S. construita desfasurata:9 mp; ANEXA

Lungime Segmente

1) Valorile lungimilor segmentelor sunt obținute din proiecție în plan.

Punct început	X / Y	Punct sfârșit	X / Y	Lungime segment (** (m)
1	353.535,43 293.125,114	2	353.520,426 293.094,528	34.068

Punct început	X / Y	Punct sfârșit	X / Y	Lungime segment (** (m)
2	353.520,426 293.094,528	3	353.519,328 293.089,638	5.012
3	353.519,328 293.089,638	4	353.515,949 293.066,511	23.373
4	353.515,949 293.066,511	5	353.535,0 293.063,132	19.348
5	353.535,0 293.063,132	6	353.541,803 293.092,67	30.311
6	353.541,803 293.092,67	7	353.540,367 293.093,147	1.513
7	353.540,367 293.093,147	8	353.542,546 293.098,714	5.978
8	353.542,546 293.098,714	9	353.541,729 293.099,025	0.874
9	353.541,729 293.099,025	10	353.544,355 293.106,693	8.105
10	353.544,355 293.106,693	11	353.547,394 293.115,081	8.922
11	353.547,394 293.115,081	12	353.542,506 293.118,279	5.841
12	353.542,506 293.118,279	13	353.542,498 293.120,543	2.264
13	353.542,498 293.120,543	1	353.535,43 293.125,114	8.417

** Lungimile segmentelor sunt determinate în planul de proiecție Stereo 70 și sunt rotunjite la 1 milimetru.

*** Distanța dintre puncte este formată din segmente cumulate ce sunt mai mici decât valoarea 1 milimetru.

**DATE DESPRE IMOBILUL NR. 9151**

Oficiul de Cadastru și Publicitate Imobiliară DOLJ
Biroul de Cadastru și Publicitate Imobiliară Craiova

A. Partea I. Descrierea imobilului

TEREN Intravilan

Adresa: Loc. Dobridor, Jud. Dolj, T11, P462,463

Nr. Crt	Nr cadastral Nr. topografic	Suprafața* (mp)	Observații / Referințe
A1		Din acte: 1.800 Masurata: 1.902	Sector cadastral:8 Teren imprejmuit;

Construcții

Crt	Nr cadastral Nr. topografic	Adresa	Observații / Referințe
A1.1		Loc. Dobridor, Jud. Dolj	Nr. niveluri:1; S. construita la sol:29 mp; S. construita desfasurata:29 mp; C1 - ANEXA

B. Partea II. Proprietari și acte

Inscrieri privitoare la dreptul de proprietate și alte drepturi reale		Referințe
/		
Act Administrativ nr. TDP 1148-59090, din 13/01/1995 emis de CJSIPT DOLJ;		
B1	Intabulare, drept de PROPRIETATE, dobandit prin Reconstituire, cota actuala 1/1, cota initiala 1/1 1) COSERIN MELANIA, LIPSĂ CNP	A1
Act Normativ nr. LEGEA 7, din 13/03/1996 emis de PARLAMENTUL ROMANIEI ((ART. 12; ALIN. 14 SI ART. 37; ALIN.2));		
B2	Intabulare, drept de PROPRIETATE, dobandit prin Lege, cota actuala 1/1, cota initiala 1/1 1) COSERIN MELANIA, LIPSĂ CNP	A1.1

C. Partea III. SARCINI .

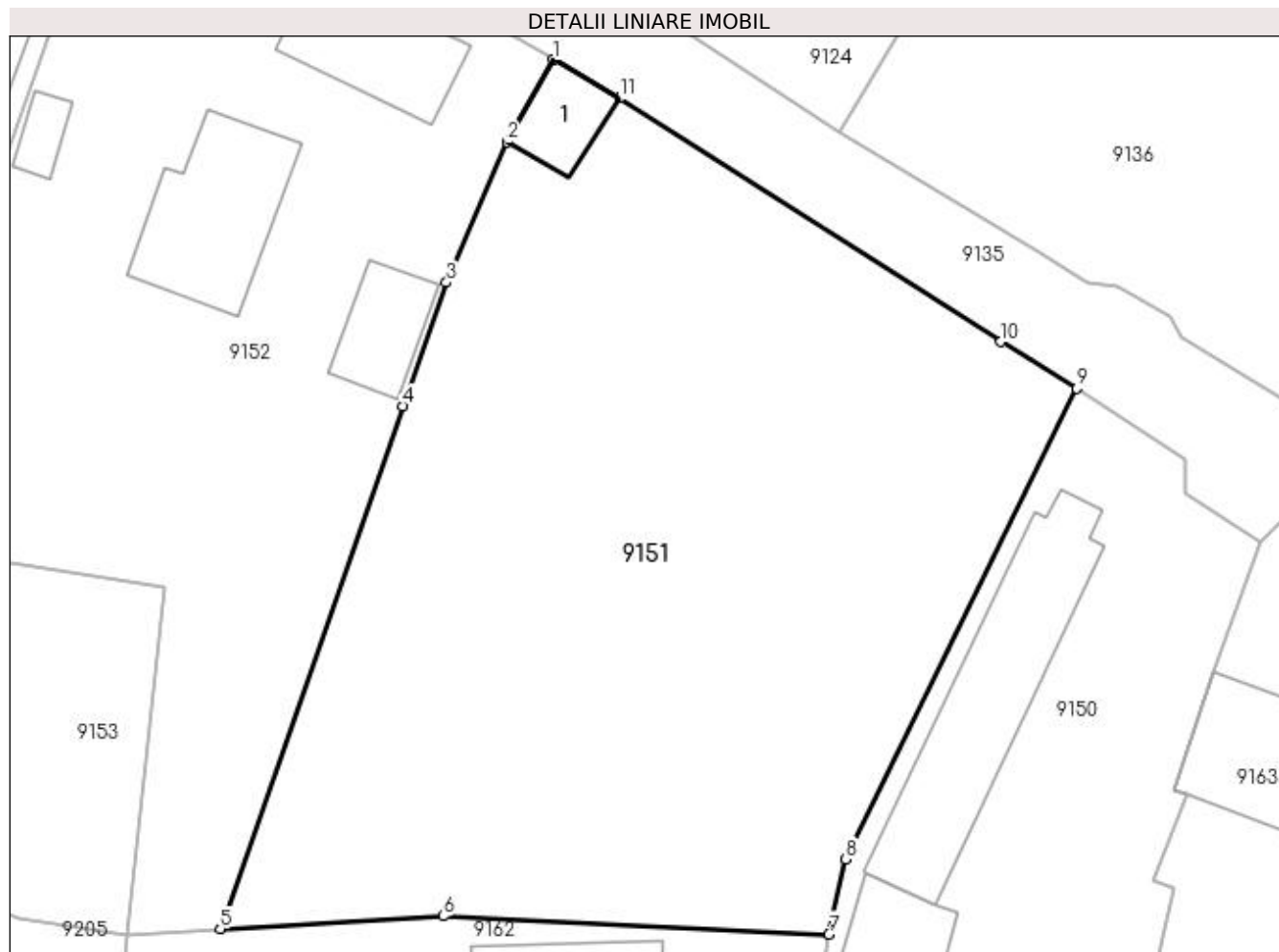
Inscrieri privind dezmembramentele dreptului de proprietate, drepturi reale de garanție și sarcini	Referințe
NU SUNT	

Anexa Nr. 1 La Partea I

Teren

Nr cadastral	Suprafața (mp)*	Observații / Referințe
	Din acte: 1.800 Masurata: 1.902	

* Suprafața este determinată în planul de proiecție Stereo 70.



Date referitoare la teren

Crt	Categorie folosință	Intravilan	Suprafața (mp)	Tarla	Parcelă	Nr. topo	Observații / Referințe
1	curți constructii	DA	1.000	11	462	-	
2	arabil	DA	902	11	463	-	

Date referitoare la construcții

Crt	Număr	Destinație construcție	Supraf. (mp)	Situație juridică	Observații / Referințe
A1.1		construcții anexa	29	Cu acte	Nr. niveluri:1; S. construita la sol:29 mp; S. construita desfasurata:29 mp; C1 - ANEXA

Lungime Segmente

1) Valorile lungimilor segmentelor sunt obținute din proiecție în plan.

Punct început	X / Y	Punct sfârșit	X / Y	Lungime segment (** (m)
1	353.501,411 293.146,47	2	353.498,387 293.141,115	6.15
2	353.498,387 293.141,115	3	353.494,466 293.131,997	9.925
3	353.494,466 293.131,997	4	353.491,655 293.123,956	8.518

Punct început	X / Y	Punct sfârșit	X / Y	Lungime segment (** (m)
4	353.491,655 293.123,956	5	353.479,774 293.089,977	35.996
5	353.479,774 293.089,977	6	353.494,235 293.090,817	14.485
6	353.494,235 293.090,817	7	353.519,328 293.089,638	25.121
7	353.519,328 293.089,638	8	353.520,426 293.094,528	5.012
8	353.520,426 293.094,528	9	353.535,43 293.125,114	34.068
9	353.535,43 293.125,114	10	353.530,502 293.128,139	5.782
10	353.530,502 293.128,139	11	353.505,709 293.143,957	29.409
11	353.505,709 293.143,957	1	353.501,411 293.146,47	4.979

** Lungimile segmentelor sunt determinate în planul de proiecție Stereo 70 și sunt rotunjite la 1 milimetru.

*** Distanța dintre puncte este formată din segmente cumulate ce sunt mai mici decât valoarea 1 milimetru.

**DATE DESPRE IMOBILUL NR. 9152**

Oficiul de Cadastru și Publicitate Imobiliară DOLJ
Biroul de Cadastru și Publicitate Imobiliară Craiova

A. Partea I. Descrierea imobilului

TEREN Intravilan

Adresa: Loc. Dobridor, Str Morii, Nr. 11, Jud. Dolj, T11, P464

Nr. Crt	Nr cadastral Nr. topografic	Suprafața* (mp)	Observații / Referințe
A1		Din acte: 900 Masurata: 1.517	Sector cadastral:8 Teren neimprejmuit;

Construcții

Crt	Nr cadastral Nr. topografic	Adresa	Observații / Referințe
A1.1		Loc. Dobridor, Str Morii, Jud. Dolj	Nr. niveluri:1; S. construita la sol:63 mp; S. construita desfasurata:63 mp; C1 - LOCUINTA
A1.2		Loc. Dobridor, Str Morii, Jud. Dolj	Nr. niveluri:1; S. construita la sol:86 mp; S. construita desfasurata:86 mp; C2 - LOCUINTA
A1.3		Loc. Dobridor, Str Morii, Jud. Dolj	Nr. niveluri:1; S. construita la sol:38 mp; S. construita desfasurata:38 mp; C3 - ANEXA
A1.4		Loc. Dobridor, Str Morii, Jud. Dolj	Nr. niveluri:1; S. construita la sol:13 mp; S. construita desfasurata:13 mp; C4 - ANEXA

B. Partea II. Proprietari și acte

Inscrieri privitoare la dreptul de proprietate și alte drepturi reale		Referințe
/		
Act Administrativ nr. TDP 21-59410, din 01/03/1993 emis de CJSIPT DOLJ;		
B1	Intabulare, drept de PROPRIETATE, dobandit prin Reconstituire, cota actuala 900/1517, cota initiala 900/1517 1) SOACA ION	A1
Act Administrativ nr. Adeverinta nr. 7389, din 26/10/2022 emis de PRIMARIA MOTATEI (legea nr. 7 (ART. 13; ALIN1; ALIN2));		
B2	Inscrierea posesiei, drept de PROPRIETATE, dobandit prin Constituire, cota actuala 617/1517, cota initiala 617/1517 1) SOACA ION	A1
Act Normativ nr. LEGEA 7, din 13/03/1996 emis de PARLAMENTUL ROMANIEI ((ART. 12; ALIN. 14 SI ART. 37; ALIN.2));		
B3	Intabulare, drept de PROPRIETATE, dobandit prin Lege, cota actuala 1/1, cota initiala 1/1 1) SOACA ION	A1.1, A1.2, A1.3, A1.4

C. Partea III. SARCINI .

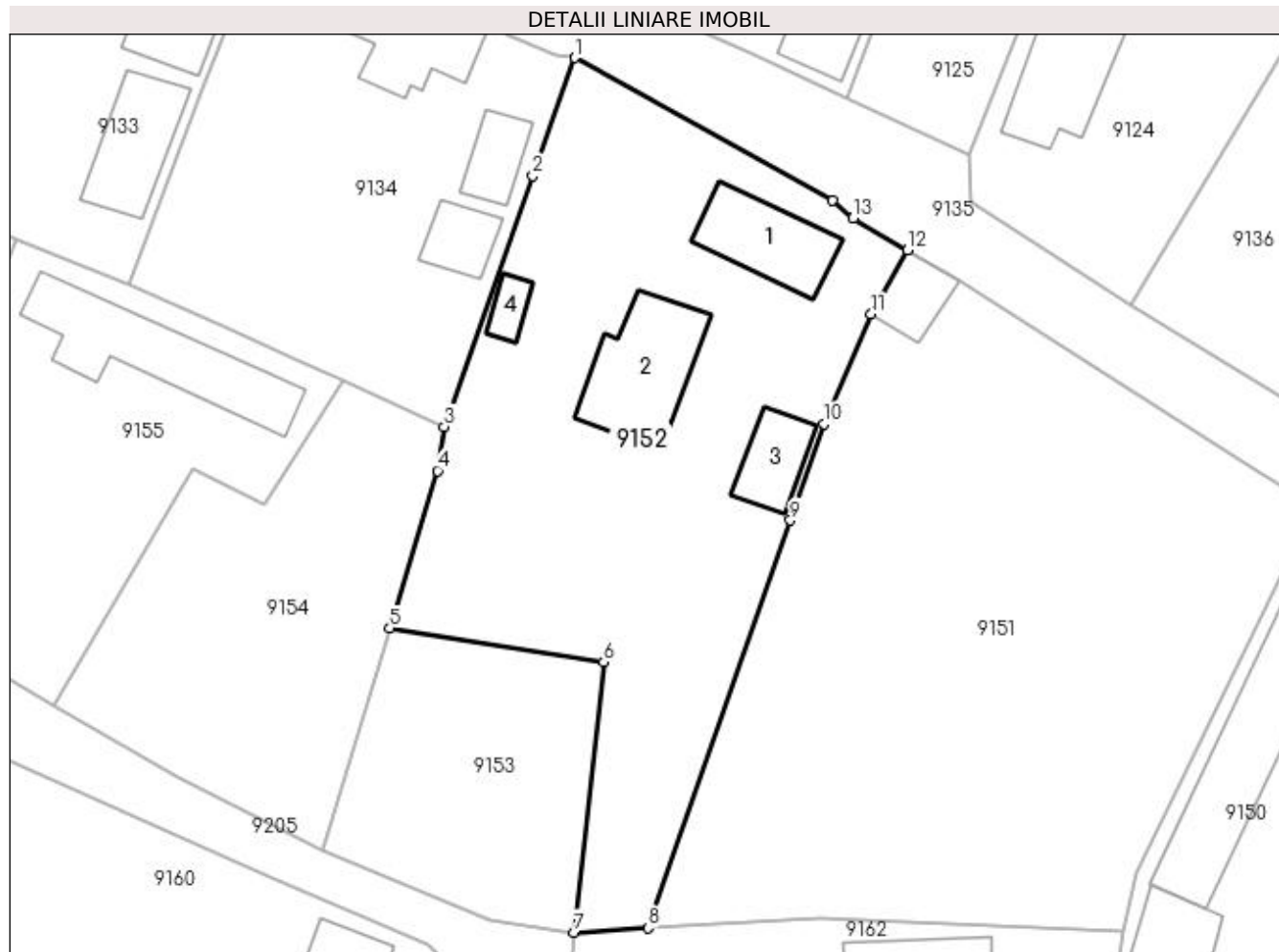
Inscrieri privind dezmembramintele dreptului de proprietate, drepturi reale de garanție și sarcini	Referințe
NU SUNT	

Anexa Nr. 1 La Partea I

Teren

Nr cadastral	Suprafața (mp)*	Observații / Referințe
	Din acte: 900 Masurata: 1.517	

* Suprafața este determinată în planul de proiecție Stereo 70.



Date referitoare la teren

Crt	Categorie folosință	Intra vilan	Suprafața (mp)	Tarla	Parcelă	Nr. topo	Observații / Referințe
1	curți constructii	DA	1.517	11	464	-	

Date referitoare la construcții

Crt	Număr	Destinație construcție	Supraf. (mp)	Situație juridică	Observații / Referințe
A1.1		construcții de locuințe	63	Cu acte	Nr. niveluri:1; S. construita la sol:63 mp; S. construita desfasurata:63 mp; C1 - LOCUINTA
A1.2		construcții de locuințe	86	Cu acte	Nr. niveluri:1; S. construita la sol:86 mp; S. construita desfasurata:86 mp; C2 - LOCUINTA
A1.3		construcții anexa	38	Cu acte	Nr. niveluri:1; S. construita la sol:38 mp; S. construita desfasurata:38 mp; C3 - ANEXA
A1.4		construcții anexa	13	Cu acte	Nr. niveluri:1; S. construita la sol:13 mp; S. construita desfasurata:13 mp; C4 - ANEXA

Lungime Segmente

1) Valorile lungimilor segmentelor sunt obținute din proiecție în plan.

Punct început	X / Y	Punct sfârșit	X / Y	Lungime segment (** (m)
1	353.473,67 293.162,476	2	353.470,199 293.152,642	10.429

Punct început	X / Y	Punct sfârșit	X / Y	Lungime segment (** (m)
2	353.470,199 293.152,642	3	353.462,821 293.131,735	22.171
3	353.462,821 293.131,735	4	353.462,243 293.128,08	3.7
4	353.462,243 293.128,08	5	353.458,273 293.114,971	13.697
5	353.458,273 293.114,971	6	353.476,097 293.112,139	18.048
6	353.476,097 293.112,139	7	353.473,652 293.089,622	22.649
7	353.473,652 293.089,622	8	353.479,774 293.089,977	6.132
8	353.479,774 293.089,977	9	353.491,655 293.123,956	35.996
9	353.491,655 293.123,956	10	353.494,466 293.131,997	8.518
10	353.494,466 293.131,997	11	353.498,387 293.141,115	9.925
11	353.498,387 293.141,115	12	353.501,411 293.146,47	6.15
12	353.501,411 293.146,47	13	353.496,88 293.149,118	5.248
13	353.496,88 293.149,118	14	353.495,184 293.150,576	2.237
14	353.495,184 293.150,576	1	353.473,67 293.162,476	24.586

** Lungimile segmentelor sunt determinate în planul de proiecție Stereo 70 și sunt rotunjite la 1 milimetru.

*** Distanța dintre puncte este formată din segmente cumulate ce sunt mai mici decât valoarea 1 milimetru.

**DATE DESPRE IMOBILUL NR. 9153**

Oficiul de Cadastru și Publicitate Imobiliară DOLJ
 Biroul de Cadastru și Publicitate Imobiliară Craiova

A. Partea I. Descrierea imobilului

TEREN Intravilan

Adresa: Loc. Dobridor, Str Izvorului, Nr. 20, Jud. Dolj, T11, P475

Nr. Crt	Nr cadastral Nr. topografic	Suprafața* (mp)	Observații / Referințe
A1	32970	Din acte: 400 Masurata: 430	Sector cadastral:8 Teren neimprejmuit;

B. Partea II. Proprietari și acte

Inscrieri privitoare la dreptul de proprietate și alte drepturi reale		Referințe
83302 / 22/06/2016		
Act Notarial nr. CVC aut. nr. 833, din 22/06/2016 emis de NP Diaconescu Gelu Emilian;		
B1	Intabulare, drept de PROPRIETATE, dobandit prin Conventie, cota actuala 1/1, cota initiala 1/1 1) SOACA COSTINEL GABRIEL	A1

C. Partea III. SARCINI

Inscrieri privind dezmembramintele dreptului de proprietate, drepturi reale de garanție și sarcini		Referințe
83302 / 22/06/2016		
Act Notarial nr. CVC aut. nr. 833, din 22/06/2016 emis de NP Diaconescu Gelu Emilian;		
C1	Intabulare, drept de IPOTECA LEGALA, Valoare:5500 LEI 1) POPESCU SILVIA	A1

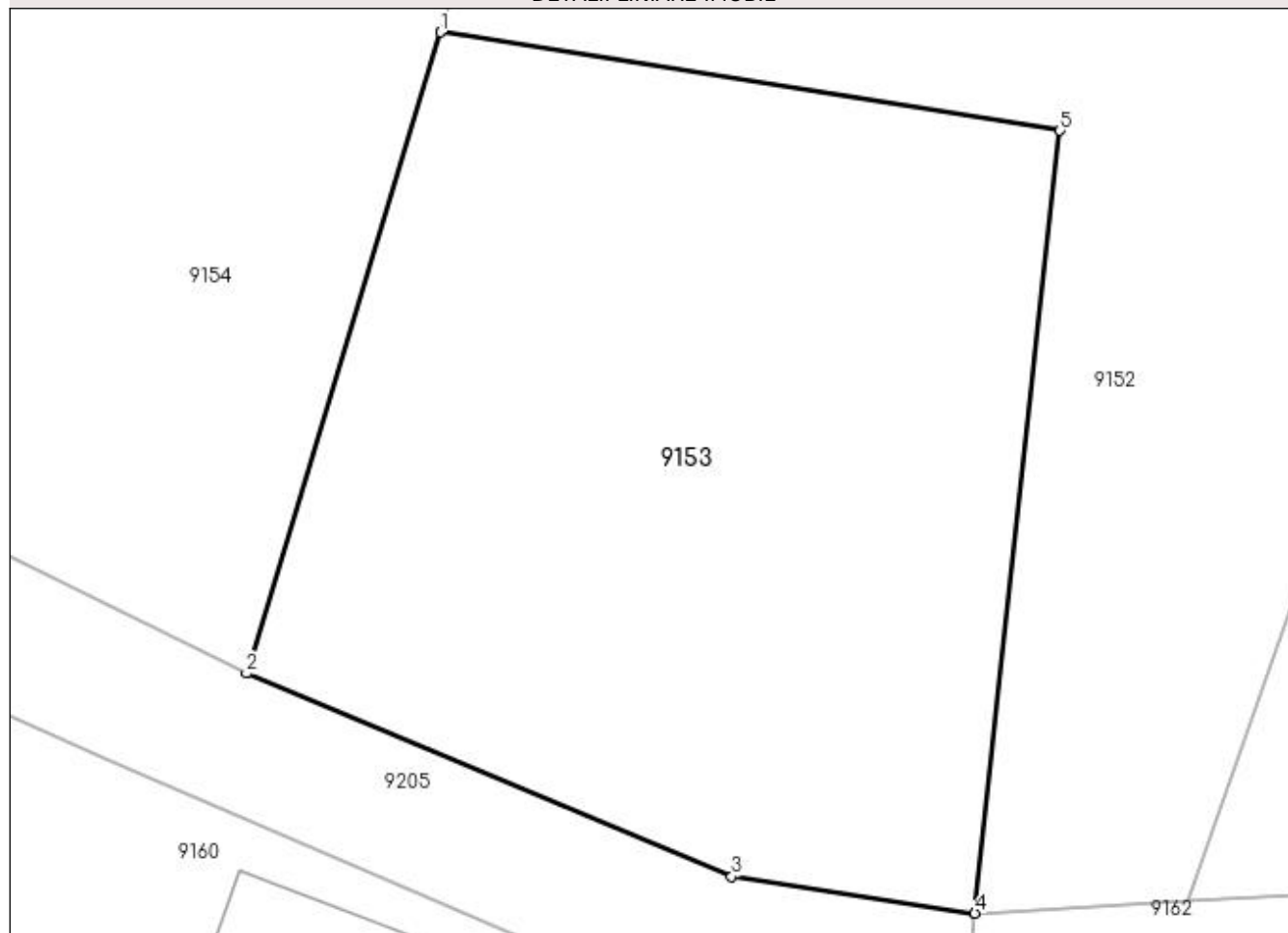
Anexa Nr. 1 La Partea I

Teren

Nr cadastral	Suprafața (mp)*	Observații / Referințe
32970	Din acte: 400 Masurata: 430	

* Suprafața este determinată în planul de proiecție Stereo 70.

DETALII LINIARE IMOBIL



Date referitoare la teren

Crt	Categorie folosință	Intra vilan	Suprafața (mp)	Tarla	Parcelă	Nr. topo	Observații / Referințe
1	curți constructii	DA	430	11	475	-	

Lungime Segmente

1) Valorile lungimilor segmentelor sunt obținute din proiecție în plan.

Punct început	X / Y	Punct sfârșit	X / Y	Lungime segment (** (m)
1	353.458,273 293.114,971	2	353.452,687 293.096,525	19.273
2	353.452,687 293.096,525	3	353.466,652 293.090,675	15.141
3	353.466,652 293.090,675	4	353.473,652 293.089,622	7.079
4	353.473,652 293.089,622	5	353.476,097 293.112,139	22.649
5	353.476,097 293.112,139	1	353.458,273 293.114,971	18.048

**** Lungimile segmentelor sunt determinate în planul de proiecție Stereo 70 și sunt rotunjite la 1 milimetru.**

***** Distanța dintre puncte este formată din segmente cumulate ce sunt mai mici decât valoarea 1 milimetru.**

**DATE DESPRE IMOBILUL NR. 9154**

Oficiul de Cadastru și Publicitate Imobiliară DOLJ
Biroul de Cadastru și Publicitate Imobiliară Craiova

A. Partea I. Descrierea imobilului

TEREN Intravilan

Adresa: Loc. Dobridor, Jud. Dolj, T11, P471

Nr. Crt	Nr cadastral Nr. topografic	Suprafața* (mp)	Observații / Referințe
A1		Din acte: 600 Masurata: 671	Sector cadastral:8 Teren neimprejmuit;

B. Partea II. Proprietari și acte

Inscrieri privitoare la dreptul de proprietate și alte drepturi reale		Referințe
/		
Act Administrativ nr. TDP 3699-59340, din 08/04/1997 emis de CJSIPT DOLJ;		
B1	Intabulare, drept de PROPRIETATE, dobândit prin Reconstituire, cota actuala 1/1, cota initiala 1/1 1) ISPAS CONSTANTIN, LIPSĂ CNP	A1

C. Partea III. SARCINI .

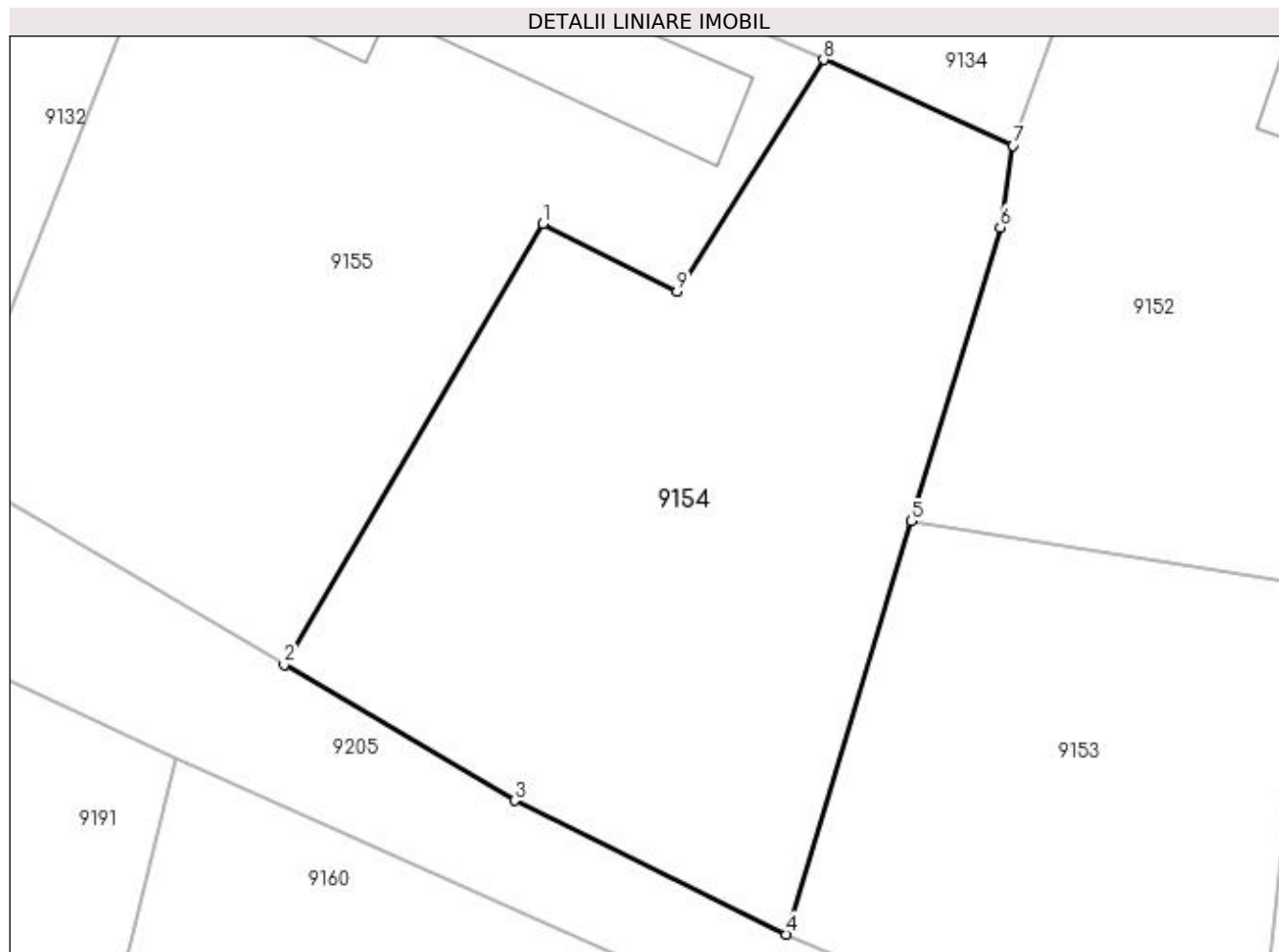
Inscrieri privind dezmembramintele dreptului de proprietate, drepturi reale de garanție și sarcini	Referințe
NU SUNT	

Anexa Nr. 1 La Partea I

Teren

Nr cadastral	Suprafața (mp)*	Observații / Referințe
	Din acte: 600 Masurata: 671	

* Suprafața este determinată în planul de proiecție Stereo 70.



Date referitoare la teren

Crt	Categorie folosință	Intra vilan	Suprafața (mp)	Tarla	Parcelă	Nr. topo	Observații / Referințe
1	arabil	DA	671	11	471	-	

Lungime Segmente

1) Valorile lungimilor segmentelor sunt obținute din proiecție în plan.

Punct început	X / Y	Punct sfârșit	X / Y	Lungime segment (** (m)
1	353.441,821 293.128,258	2	353.430,27 293.108,551	22.843
2	353.430,27 293.108,551	3	353.440,563 293.102,499	11.94
3	353.440,563 293.102,499	4	353.452,687 293.096,525	13.516
4	353.452,687 293.096,525	5	353.458,273 293.114,971	19.273
5	353.458,273 293.114,971	6	353.462,243 293.128,08	13.697

Punct început	X / Y	Punct sfârșit	X / Y	Lungime segment (** (m)
6	353.462,243 293.128,08	7	353.462,821 293.131,735	3.7
7	353.462,821 293.131,735	8	353.454,354 293.135,569	9.295
8	353.454,354 293.135,569	9	353.447,807 293.125,222	12.244
9	353.447,807 293.125,222	1	353.441,821 293.128,258	6.712

** Lungimile segmentelor sunt determinate în planul de proiecție Stereo 70 și sunt rotunjite la 1 milimetru.

*** Distanța dintre puncte este formată din segmente cumulate ce sunt mai mici decât valoarea 1 milimetru.

**DATE DESPRE IMOBILUL NR. 9155**

Oficiul de Cadastru și Publicitate Imobiliară DOLJ
Biroul de Cadastru și Publicitate Imobiliară Craiova

A. Partea I. Descrierea imobilului

TEREN Intravilan

Adresa: Loc. Dobridor, Str Izvorului, Nr. 24, Jud. Dolj, T11, P474

Nr. Crt	Nr cadastral Nr. topografic	Suprafața* (mp)	Observații / Referințe
A1		Din acte: 600 Masurata: 752	Sector cadastral:8 Teren neimprejmuit;

Construcții

Crt	Nr cadastral Nr. topografic	Adresa	Observații / Referințe
A1.1		Loc. Dobridor, Str Izvorului, Jud. Dolj	Nr. niveluri:2; S. construita la sol:109 mp; S. construita desfasurata:122 mp; C1 - LOCUINTA + BECI

B. Partea II. Proprietari și acte

Inscrieri privitoare la dreptul de proprietate și alte drepturi reale		Referințe
/		
Act Administrativ nr. TDP 4407, din 03/06/2004 emis de CJSIPT DOLJ;		
B1	Intabulare, drept de PROPRIETATE, dobandit prin Reconstituire, cota actuala 600/752, cota initiala 600/752 1) CIULUVICA ION, LIPSA CNP	A1
Act Administrativ nr. Adeverinta nr. 7390, din 26/10/2022 emis de PRIMARIA MOTATEI (Legea nr. 7 (ART. 13; ALIN1; ALIN2));		
B2	Inscrierea posesiei, drept de PROPRIETATE, dobandit prin Constituire, cota actuala 152/752, cota initiala 152/752 1) CIULUVICA ION, LIPSA CNP	A1
Act Normativ nr. LEGEA 7, din 13/03/1996 emis de PARLAMENTUL ROMANIEI ((ART. 12; ALIN. 14 SI ART. 37; ALIN.2));		
B3	Intabulare, drept de PROPRIETATE, dobandit prin Lege, cota actuala 1/1, cota initiala 1/1 1) CIULUVICA ION, LIPSA CNP	A1.1

C. Partea III. SARCINI .

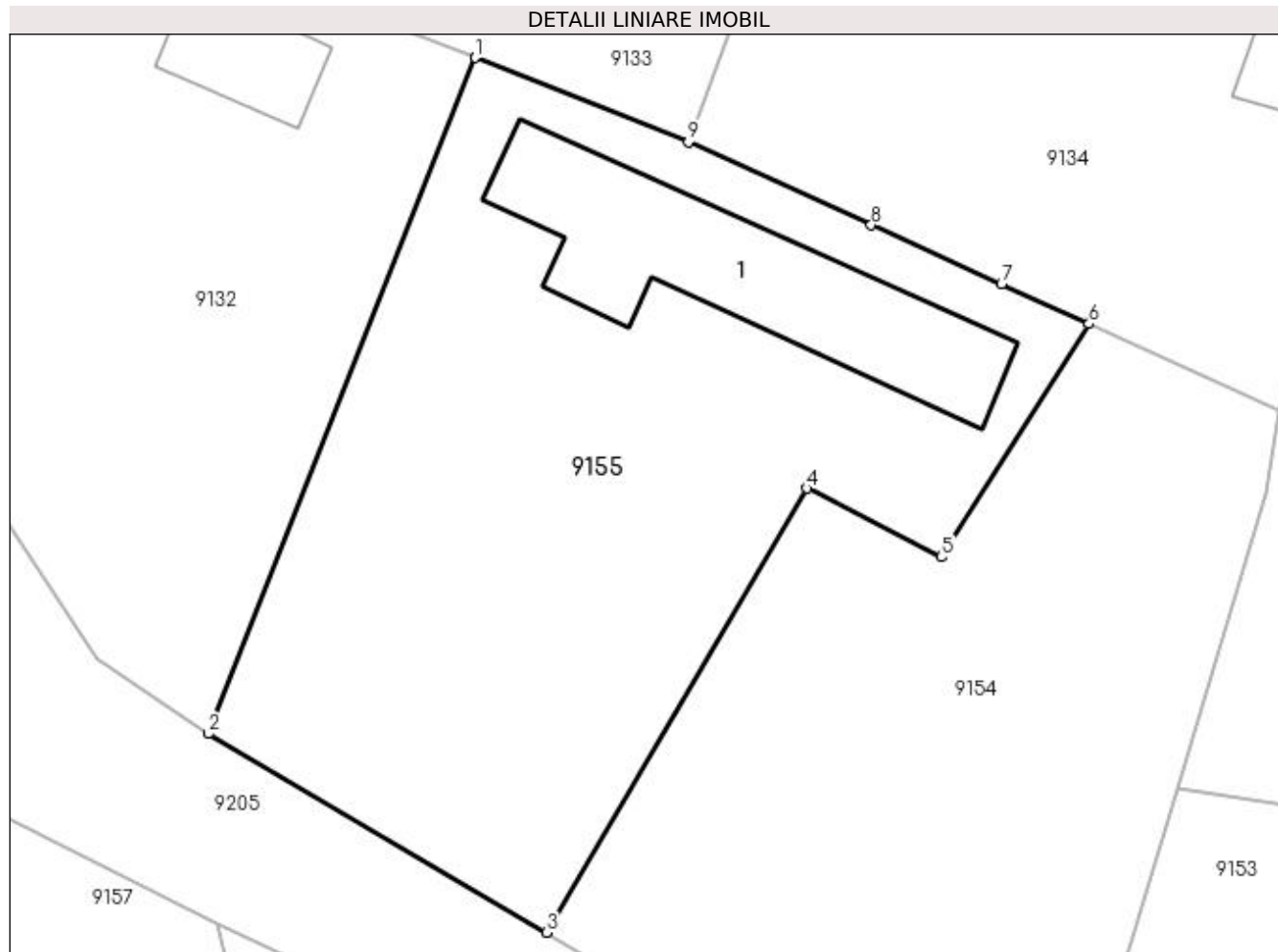
Inscrieri privind dezmembramintele dreptului de proprietate, drepturi reale de garanție și sarcini	Referințe
NU SUNT	

Anexa Nr. 1 La Partea I

Teren

Nr cadastral	Suprafața (mp)*	Observații / Referințe
	Din acte: 600 Masurata: 752	

* Suprafața este determinată în planul de proiecție Stereo 70.



Date referitoare la teren

Crt	Categorie folosință	Intravilan	Suprafața (mp)	Tarla	Parcelă	Nr. topo	Observații / Referințe
1	curți constructii	DA	752	11	474	-	

Date referitoare la construcții

Crt	Număr	Destinație construcție	Supraf. (mp)	Situație juridică	Observații / Referințe
A1.1		construcții de locuințe	109	Cu acte	Nr. niveluri:2; S. construita la sol:109 mp; S. construita desfasurata:122 mp; C1 - LOCUINTA + BECI

Lungime Segmente

1) Valorile lungimilor segmentelor sunt obținute din proiecție în plan.

Punct început	X / Y	Punct sfârșit	X / Y	Lungime segment (** (m)
1	353.427,113 293.147,375	2	353.415,262 293.117,375	32.256
2	353.415,262 293.117,375	3	353.430,27 293.108,551	17.41
3	353.430,27 293.108,551	4	353.441,821 293.128,258	22.843

Punct început	X / Y	Punct sfârșit	X / Y	Lungime segment (** (m)
4	353.441,821 293.128,258	5	353.447,807 293.125,222	6.712
5	353.447,807 293.125,222	6	353.454,354 293.135,569	12.244
6	353.454,354 293.135,569	7	353.450,474 293.137,325	4.259
7	353.450,474 293.137,325	8	353.444,688 293.139,945	6.352
8	353.444,688 293.139,945	9	353.436,581 293.143,635	8.907
9	353.436,581 293.143,635	1	353.427,113 293.147,375	10.18

** Lungimile segmentelor sunt determinate în planul de proiecție Stereo 70 și sunt rotunjite la 1 milimetru.

*** Distanța dintre puncte este formată din segmente cumulate ce sunt mai mici decât valoarea 1 milimetru.

**DATE DESPRE IMOBILUL NR. 9156**

Oficiul de Cadastru și Publicitate Imobiliară DOLJ
Biroul de Cadastru și Publicitate Imobiliară Craiova

A. Partea I. Descrierea imobilului

TEREN Intravilan

Adresa: Loc. Dobridor, Str Izvorului, Nr. 23, Jud. Dolj, T1, P24

Nr. Crt	Nr cadastral Nr. topografic	Suprafața* (mp)	Observații / Referințe
A1	39782	Din acte: 500 Masurata: 517	Sector cadastral:8 Teren imprejmuit;

B. Partea II. Proprietari și acte

Inscrieri privitoare la dreptul de proprietate și alte drepturi reale		Referințe
55143 / 28/03/2022		
Act Notarial nr. Contract de vanzare Aut 671, din 28/03/2022 emis de Diaconescu Gelu Emilian;		
B1	Intabulare, drept de PROPRIETATE, dobandit prin Conventie, cota actuala 1/1, cota initiala 1/1 1) GRĂDINARU FILOFTEIA 2) GRĂDINARU COSTEL	A1

C. Partea III. SARCINI .

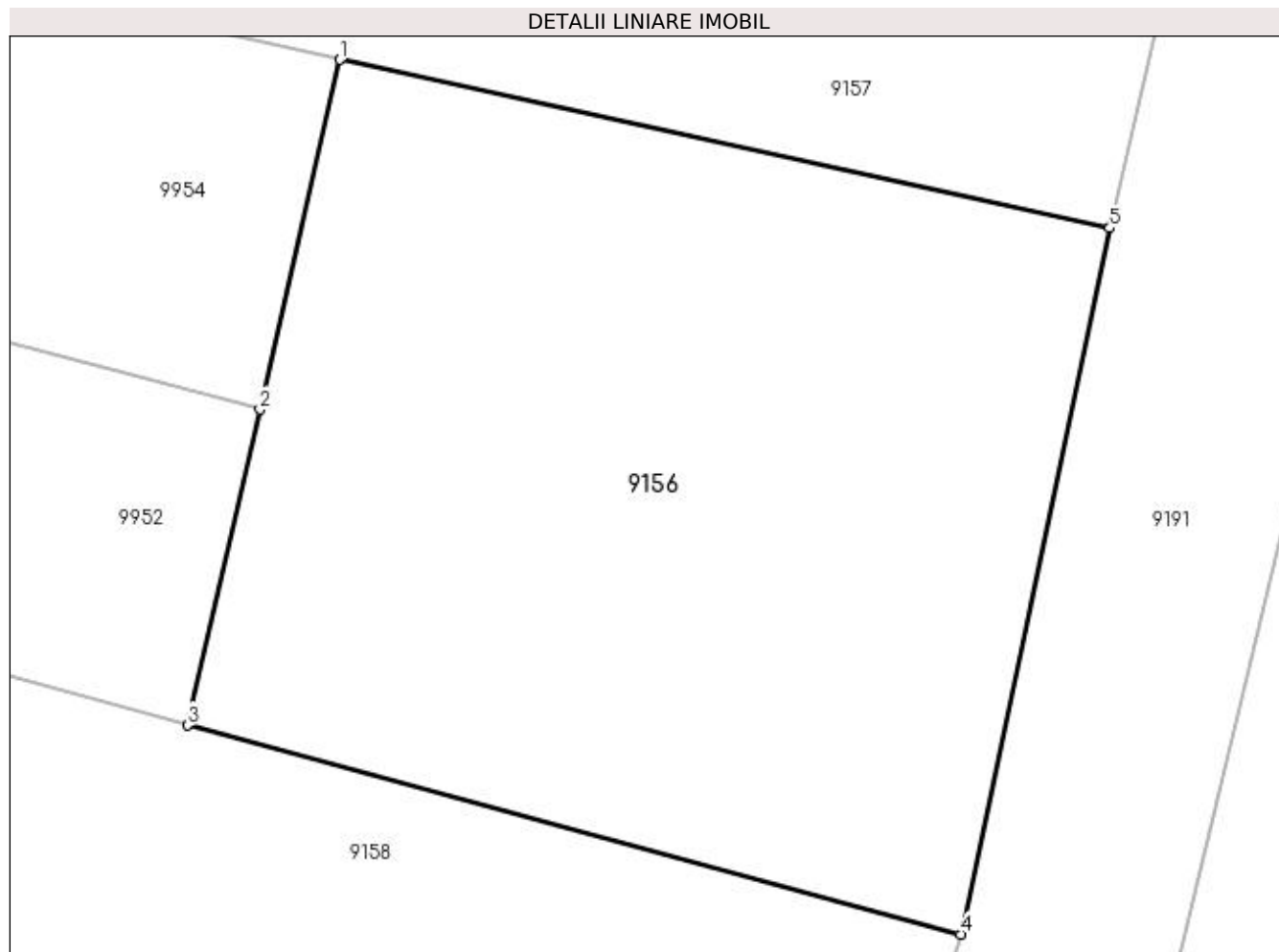
Inscrieri privind dezmembramintele dreptului de proprietate, drepturi reale de garanție și sarcini	Referințe
NU SUNT	

Anexa Nr. 1 La Partea I

Teren

Nr cadastral	Suprafața (mp)*	Observații / Referințe
39782	Din acte: 500 Masurata: 517	

* Suprafața este determinată în planul de proiecție Stereo 70.



Date referitoare la teren

Crt	Categorie folosință	Intra vilan	Suprafața (mp)	Tarla	Parcelă	Nr. topo	Observații / Referințe
1	arabil	DA	517	1	24	-	

Lungime Segmente

1) Valorile lungimilor segmentelor sunt obținute din proiecție în plan.

Punct început	X / Y	Punct sfârșit	X / Y	Lungime segment (** (m)
1	353.391,378 293.096,435	2	353.388,938 293.085,787	10.924
2	353.388,938 293.085,787	3	353.386,735 293.076,173	9.863
3	353.386,735 293.076,173	4	353.410,274 293.069,809	24.384
4	353.410,274 293.069,809	5	353.414,807 293.091,309	21.973
5	353.414,807 293.091,309	1	353.391,378 293.096,435	23.983

**** Lungimile segmentelor sunt determinate în planul de proiecție Stereo 70 și sunt rotunjite la 1 milimetru.**

***** Distanța dintre puncte este formată din segmente cumulate ce sunt mai mici decât valoarea 1 milimetru.**

**DATE DESPRE IMOBILUL NR. 9157**

Oficiul de Cadastru și Publicitate Imobiliară DOLJ
 Biroul de Cadastru și Publicitate Imobiliară Craiova

A. Partea I. Descrierea imobilului

TEREN Intravilan

Adresa: Loc. Dobridor, Jud. Dolj, T1, P25

Nr. Crt	Nr cadastral Nr. topografic	Suprafața* (mp)	Observații / Referințe
A1		Din acte: 1.000 Masurata: 1.034	Sector cadastral:8 Teren neimprejmuit;

B. Partea II. Proprietari și acte

Inscrieri privitoare la dreptul de proprietate și alte drepturi reale		Referințe
/		
Act Administrativ nr. TDP 814-59010, din 27/04/1994 emis de CJSIPT DOLJ;		
B1	Intabulare, drept de PROPRIETATE, dobandit prin Reconstituire, cota actuala 1/1, cota initiala 1/1 1) PÎRĂIANU VERONICA MARIA, LIPSA CNP	A1

C. Partea III. SARCINI .

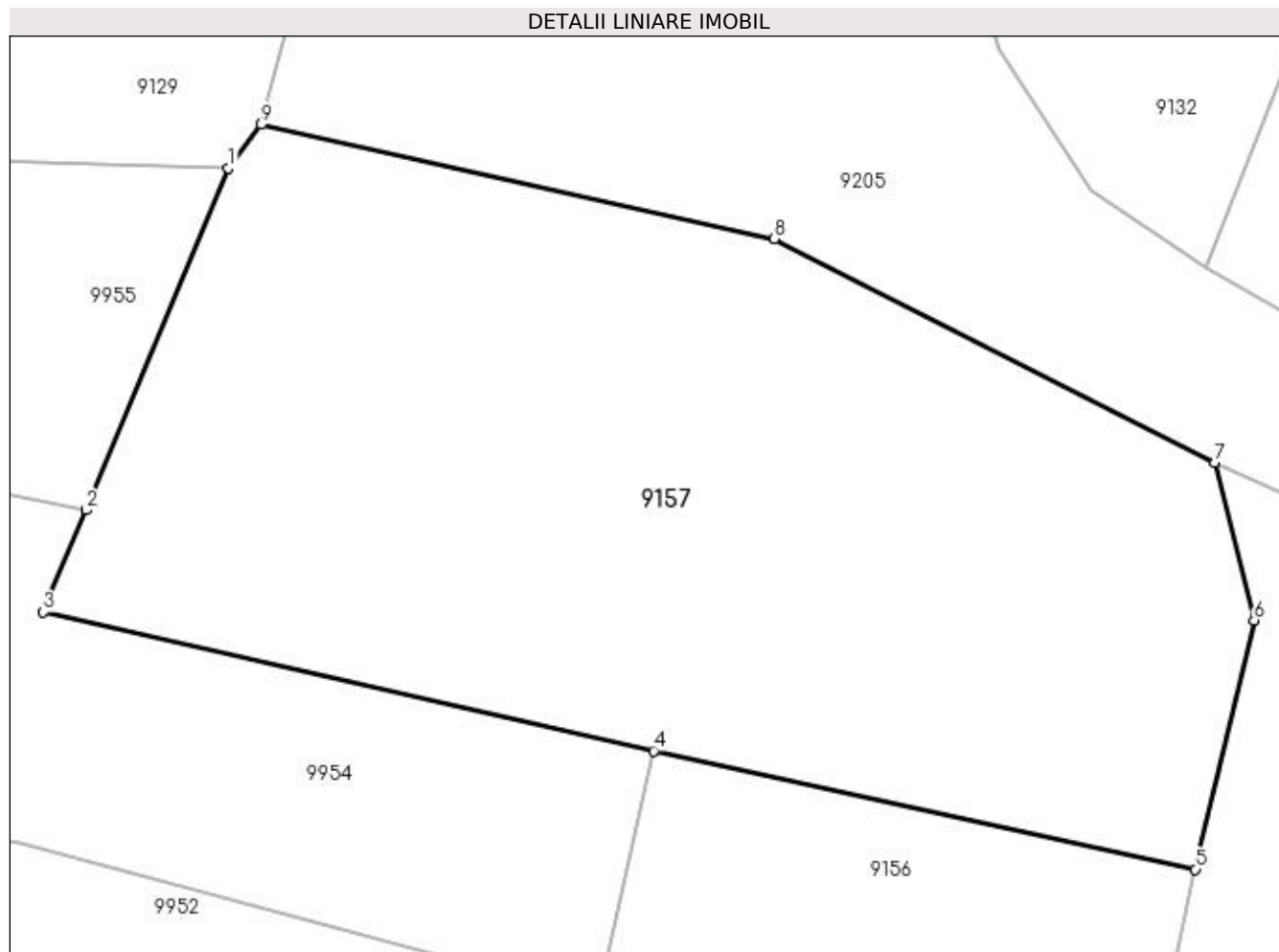
Inscrieri privind dezmembramintele dreptului de proprietate, drepturi reale de garanție și sarcini	Referințe
NU SUNT	

Anexa Nr. 1 La Partea I

Teren

Nr cadastral	Suprafața (mp)*	Observații / Referințe
	Din acte: 1.000 Masurata: 1.034	

* Suprafața este determinată în planul de proiecție Stereo 70.



Date referitoare la teren

Crt	Categorie folosință	Intra vilan	Suprafața (mp)	Tarla	Parcelă	Nr. topo	Observații / Referințe
1	curți constructii	DA	1.034	1	25	-	

Lungime Segmente

1) Valorile lungimilor segmentelor sunt obținute din proiecție în plan.

Punct început	X / Y	Punct sfârșit	X / Y	Lungime segment (** (m)
1	353.372,976 293.121,652	2	353.366,802 293.106,857	16.032
2	353.366,802 293.106,857	3	353.364,959 293.102,44	4.786
3	353.364,959 293.102,44	4	353.391,378 293.096,435	27.093
4	353.391,378 293.096,435	5	353.414,807 293.091,309	23.983
5	353.414,807 293.091,309	6	353.417,352 293.102,088	11.075

Punct început	X / Y	Punct sfârșit	X / Y	Lungime segment (** (m)
6	353.417,352 293.102,088	7	353.415,658 293.108,904	7.023
7	353.415,658 293.108,904	8	353.396,593 293.118,596	21.387
8	353.396,593 293.118,596	9	353.374,388 293.123,526	22.746
9	353.374,388 293.123,526	1	353.372,976 293.121,652	2.346

** Lungimile segmentelor sunt determinate în planul de proiecție Stereo 70 și sunt rotunjite la 1 milimetru.

*** Distanța dintre puncte este formată din segmente cumulate ce sunt mai mici decât valoarea 1 milimetru.

**DATE DESPRE IMOBILUL NR. 9158**

Oficiul de Cadastru și Publicitate Imobiliară DOLJ
Biroul de Cadastru și Publicitate Imobiliară Craiova

A. Partea I. Descrierea imobilului

TEREN Necunoscut

Adresa: Loc. Dobridor, Str Porumbarului, Nr. 7, Jud. Dolj, T1, P29,28

Nr. Crt	Nr cadastral Nr. topografic	Suprafața* (mp)	Observații / Referințe
A1	34811	Din acte: 4.500 Masurata: 4.561	Sector cadastral:8 Teren imprejmuit;

B. Partea II. Proprietari și acte

Inscrieri privitoare la dreptul de proprietate și alte drepturi reale		Referințe
223007 / 03/12/2018		
Act Notarial nr. Contract de vanzare Aut 2056, din 30/11/2018 emis de Diaconescu Gelu Emilian;		
B1	Intabulare, drept de PROPRIETATE, dobandit prin Conventie, cota actuala 1/1, cota initiala 1/1 1) NICOLAE DUMITRU 2) NICOLAE CORNELIA-FLORICA	A1

C. Partea III. SARCINI .

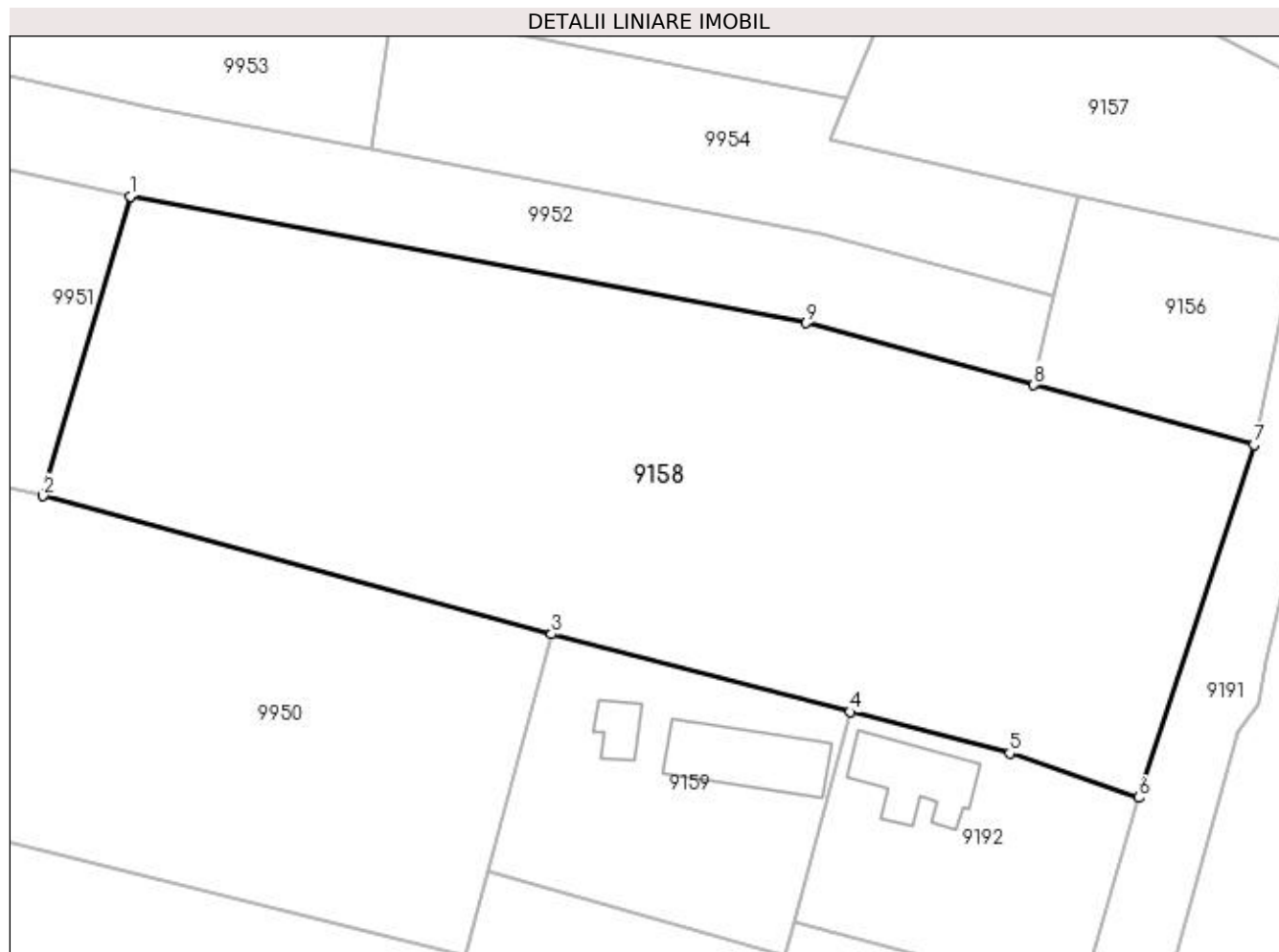
Inscrieri privind dezmembramintele dreptului de proprietate, drepturi reale de garanție și sarcini	Referințe
NU SUNT	

Anexa Nr. 1 La Partea I

Teren

Nr cadastral	Suprafața (mp)*	Observații / Referințe
34811	Din acte: 4.500 Masurata: 4.561	

* Suprafața este determinată în planul de proiecție Stereo 70.



Date referitoare la teren

Crt	Categorie folosință	Intra vilan	Suprafața (mp)	Tarla	Parcelă	Nr. topo	Observații / Referințe
1	curți constructii	DA	1.890	1	29	-	
2	arabil	NU	2.671	1	28	-	

Lungime Segmente

1) Valorile lungimilor segmentelor sunt obținute din proiecție în plan.

Punct început	X / Y	Punct sfârșit	X / Y	Lungime segment (** (m)
1	353.290,146 293.096,334	2	353.280,845 293.064,303	33.354
2	353.280,845 293.064,303	3	353.335,18 293.049,551	56.302
3	353.335,18 293.049,551	4	353.367,085 293.041,23	32.972
4	353.367,085 293.041,23	5	353.384,142 293.036,799	17.623

Punct început	X / Y	Punct sfârșit	X / Y	Lungime segment (** (m)
5	353.384,142 293.036,799	6	353.397,96 293.032,055	14.61
6	353.397,96 293.032,055	7	353.410,274 293.069,809	39.711
7	353.410,274 293.069,809	8	353.386,735 293.076,173	24.384
8	353.386,735 293.076,173	9	353.362,408 293.082,794	25.212
9	353.362,408 293.082,794	1	353.290,146 293.096,334	73.52

** Lungimile segmentelor sunt determinate în planul de proiecție Stereo 70 și sunt rotunjite la 1 milimetru.

*** Distanța dintre puncte este formată din segmente cumulate ce sunt mai mici decât valoarea 1 milimetru.

**DATE DESPRE IMOBILUL NR. 9159**

Oficiul de Cadastru și Publicitate Imobiliară DOLJ
Biroul de Cadastru și Publicitate Imobiliară Craiova

A. Partea I. Descrierea imobilului

TEREN Intravilan

Adresa: Loc. Dobridor, Str Porumbarului, Nr. 9, Jud. Dolj, T1, P32,35

Nr. Crt	Nr cadastral Nr. topografic	Suprafața* (mp)	Observații / Referințe
A1	31550	876	Sector cadastral:8 Teren neimprejmuit;

Construcții

Crt	Nr cadastral Nr. topografic	Adresa	Observații / Referințe
A1.1		Loc. Dobridor, Str Porumbarului, Nr. 9, Jud. Dolj, TARLAUA 1, PARCELA 32, 35.	Nr. niveluri:1; S. construita la sol:102 mp; Anexa compusa din trei incaperi, construita din cranturi in anul 1907.
A1.2		Loc. Dobridor, Str Porumbarului, Nr. 9, Jud. Dolj, TARLAUA 1, PARCELA 32, 35.	Nr. niveluri:2; S. construita la sol:26 mp; S. construita desfasurata:35 mp; ANEXA+BECI

B. Partea II. Proprietari și acte

Inscrieri privitoare la dreptul de proprietate și alte drepturi reale		Referințe
63160 / 04/06/2015		
Act Notarial nr. act de dezmembrarea aut nr 976, din 25/05/2015 emis de NP Dragusin Mircea (incheiere de rectificare nr 57/2015 NP Mircea Dragusin);		
B1	Se infiinteaza cartea funciara 31550 a imobilului cu numarul cadastral 31550/Motatei, rezultat din dezmembrarea imobilului cu numarul cadastral 31013 inscris in cartea funciara 31013;	A1, A1.1
Act Notarial nr. act de partaj voluntar aut nr 977, din 25/05/2015 emis de NP Dragusin Mircea (incheiere de rectificare nr 58/2015 - NP Mircea Dragusin);		
B2	Intabulare, drept de PROPRIETATE, dobandit prin Conventie, cota actuala 1/1, cota initiala 1/1 1) MAGAREATA DUMITRU	A1, A1.1
/		
Act Normativ nr. LEGEA 7, din 13/03/1996 emis de PARLAMENTUL ROMANIEI (,(art 12, alin 14, art 37, alin 2));		
B3	Intabulare, drept de PROPRIETATE, dobandit prin Lege, cota actuala 1/1, cota initiala 1/1 1) MAGAREATA DUMITRU, LIPSĂ CNP	A1.2

C. Partea III. SARCINI .

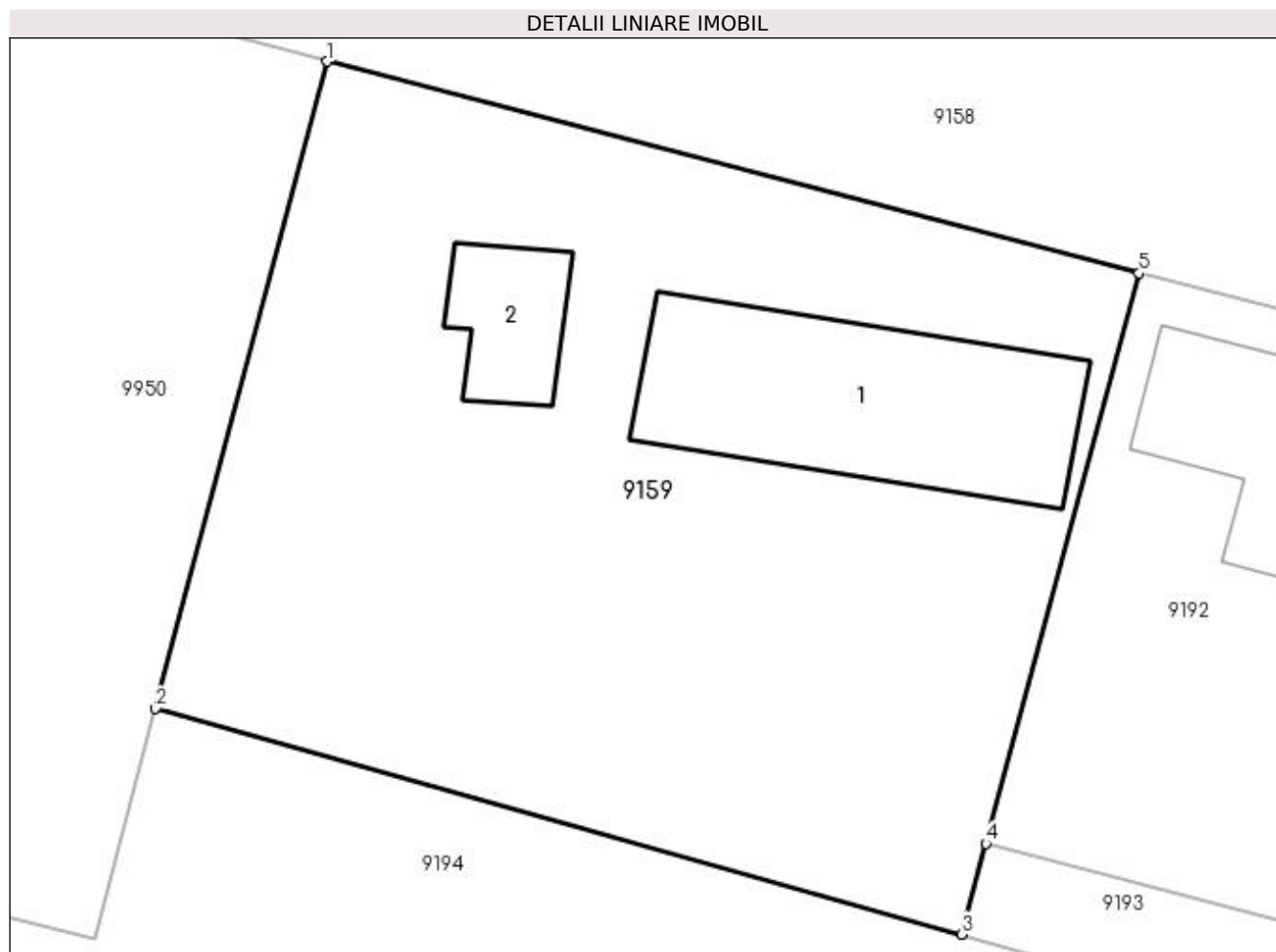
Inscrieri privind dezmembramintele dreptului de proprietate, drepturi reale de garanție și sarcini	Referințe
NU SUNT	

Anexa Nr. 1 La Partea I

Teren

Nr cadastral	Suprafața (mp)*	Observații / Referințe
31550	876	

* Suprafața este determinată în planul de proiecție Stereo 70.



Date referitoare la teren

Crt	Categorie folosință	Intravilan	Suprafața (mp)	Tarla	Parcelă	Nr. topo	Observații / Referințe
1	curți construcții	DA	464	1	32	-	
2	arabil	DA	412	1	35	-	

Date referitoare la construcții

Crt	Număr	Destinație construcție	Supraf. (mp)	Situație juridică	Observații / Referințe
A1.1		construcții anexa	102	Cu acte	Nr. niveluri:1; S. construita la sol:102 mp; Anexa compusa din trei incaperi, construita din cranturi in anul 1907.
A1.2		construcții anexa	26	Cu acte	Nr. niveluri:2; S. construita la sol:26 mp; S. construita desfasurata:35 mp; ANEXA+BECI

Lungime Segmente

1) Valorile lungimilor segmentelor sunt obținute din proiecție în plan.

Punct început	X / Y	Punct sfârșit	X / Y	Lungime segment (** (m)
1	353.335,18 293.049,551	2	353.328,42 293.024,124	26.31
2	353.328,42 293.024,124	3	353.360,129 293.015,253	32.927

Punct început	X / Y	Punct sfârșit	X / Y	Lungime segment (** (m)
3	353.360,129 293.015,253	4	353.361,063 293.018,823	3.69
4	353.361,063 293.018,823	5	353.367,085 293.041,23	23.202
5	353.367,085 293.041,23	1	353.335,18 293.049,551	32.972

** Lungimile segmentelor sunt determinate în planul de proiecție Stereo 70 și sunt rotunjite la 1 milimetru.

*** Distanța dintre puncte este formată din segmente cumulate ce sunt mai mici decât valoarea 1 milimetru.

**DATE DESPRE IMOBILUL NR. 9160**

Oficiul de Cadastru și Publicitate Imobiliară DOLJ
Biroul de Cadastru și Publicitate Imobiliară Craiova

A. Partea I. Descrierea imobilului

TEREN Intravilan

Adresa: Loc. Dobridor, Str Izvorului, Nr. 14, Jud. Dolj, T12, P479,480

Nr. Crt	Nr cadastral Nr. topografic	Suprafața* (mp)	Observații / Referințe
A1		Din acte: 1.400 Masurata: 1.526	Sector cadastral:8 Teren imprejmuit;

Construcții

Crt	Nr cadastral Nr. topografic	Adresa	Observații / Referințe
A1.1		Loc. Dobridor, Str Izvorului, Jud. Dolj	Nr. niveluri:1; S. construita la sol:50 mp; S. construita desfasurata:50 mp; C1 - locuinta

B. Partea II. Proprietari și acte

Inscrieri privitoare la dreptul de proprietate și alte drepturi reale		Referințe
/		
Act Administrativ nr. TDP NR. 1134-59090, din 18/01/1995 emis de CJSIPT DOLJ;		
B1	Intabulare, drept de PROPRIETATE, dobandit prin Reconstituire, cota actuala 1/1, cota initiala 1/1 1) STOICA TITINA, LIPSĂ CNP	A1
Act Normativ nr. LEGEA 7, din 13/03/1996 emis de PARLAMENTUL ROMANIEI ((art.12, alin14 si art.37, alin2));		
B2	Intabulare, drept de PROPRIETATE, dobandit prin Lege, cota actuala 1/1, cota initiala 1/1 1) STOICA TITINA, LIPSĂ CNP	A1.1

C. Partea III. SARCINI .

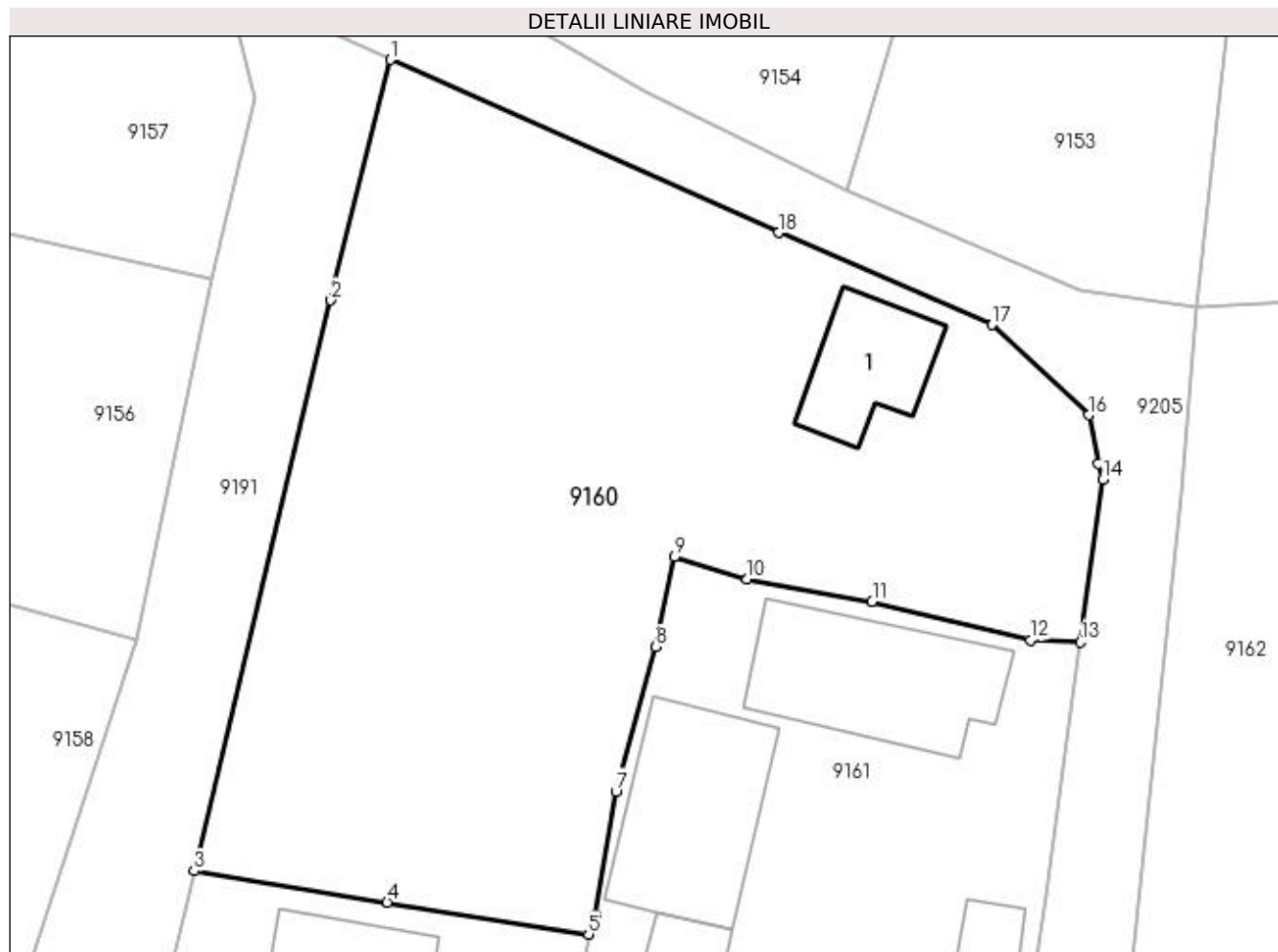
Inscrieri privind dezmembramintele dreptului de proprietate, drepturi reale de garanție și sarcini	Referințe
NU SUNT	

Anexa Nr. 1 La Partea I

Teren

Nr cadastral	Suprafața (mp)*	Observații / Referințe
	Din acte: 1.400 Masurata: 1.526	

* Suprafața este determinată în planul de proiecție Stereo 70.



Date referitoare la teren

Crt	Categorie folosință	Intra vilan	Suprafața (mp)	Tarla	Parcelă	Nr. topo	Observații / Referințe
1	curți constructii	DA	1.000	12	479	-	
2	arabil	DA	526	12	480	-	

Date referitoare la construcții

Crt	Număr	Destinație construcție	Supraf. (mp)	Situație juridică	Observații / Referințe
A1.1		construcții de locuințe	50	Cu acte	Nr. niveluri:1; S. construita la sol:50 mp; S. construita desfasurata:50 mp; C1 - locuinta

Lungime Segmente

1) Valorile lungimilor segmentelor sunt obținute din proiecție în plan.

Punct început	X / Y	Punct sfârșit	X / Y	Lungime segment (** (m)
1	353.425,477 293.104,383	2	353.421,937 293.090,026	14.787
2	353.421,937 293.090,026	3	353.413,776 293.055,961	35.029
3	353.413,776 293.055,961	4	353.425,292 293.054,089	11.667

Punct început	X / Y	Punct sfârșit	X / Y	Lungime segment (** (m)
4	353.425,292 293.054,089	5	353.437,309 293.052,19	12.166
5	353.437,309 293.052,19	6	353.437,727 293.053,35	1.233
6	353.437,727 293.053,35	7	353.438,936 293.060,726	7.474
7	353.438,936 293.060,726	8	353.441,302 293.069,345	8.938
8	353.441,302 293.069,345	9	353.442,426 293.074,703	5.475
9	353.442,426 293.074,703	10	353.446,778 293.073,392	4.545
10	353.446,778 293.073,392	11	353.454,239 293.072,042	7.582
11	353.454,239 293.072,042	12	353.463,701 293.069,754	9.735
12	353.463,701 293.069,754	13	353.466,653 293.069,618	2.955
13	353.466,653 293.069,618	14	353.468,021 293.079,332	9.81
14	353.468,021 293.079,332	15	353.467,718 293.080,271	0.987
15	353.467,718 293.080,271	16	353.467,166 293.083,174	2.955
16	353.467,166 293.083,174	17	353.461,414 293.088,562	7.881
17	353.461,414 293.088,562	18	353.448,639 293.094,061	13.908
18	353.448,639 293.094,061	1	353.425,477 293.104,383	25.358

** Lungimile segmentelor sunt determinate în planul de proiecție Stereo 70 și sunt rotunjite la 1 milimetru.

*** Distanța dintre puncte este formată din segmente cumulate ce sunt mai mici decât valoarea 1 milimetru.

**DATE DESPRE IMOBILUL NR. 9161**

Oficiul de Cadastru și Publicitate Imobiliară DOLJ
Biroul de Cadastru și Publicitate Imobiliară Craiova

A. Partea I. Descrierea imobilului

TEREN Intravilan

Adresa: Loc. Dobridor, Str Izvorului, Nr. 15, Jud. Dolj, T12, P481,483

Nr. Crt	Nr cadastral Nr. topografic	Suprafața* (mp)	Observații / Referințe
A1		Din acte: 1.400 Masurata: 1.313	Sector cadastral:8 Teren imprejmuit;

Construcții

Crt	Nr cadastral Nr. topografic	Adresa	Observații / Referințe
A1.1		Loc. Dobridor, Str Izvorului, Jud. Dolj	Nr. niveluri:2; S. construita la sol:98 mp; S. construita desfasurata:119 mp; C1 - locuinta + beci
A1.2		Loc. Dobridor, Str Izvorului, Jud. Dolj	Nr. niveluri:1; S. construita la sol:97 mp; S. construita desfasurata:97 mp; C2 - locuinta
A1.3		Loc. Dobridor, Str Izvorului, Jud. Dolj	Nr. niveluri:1; S. construita la sol:15 mp; S. construita desfasurata:15 mp; C3 - anexa
A1.4		Loc. Dobridor, Str Izvorului, Jud. Dolj	Nr. niveluri:1; S. construita la sol:21 mp; S. construita desfasurata:21 mp; C4 - anexa
A1.5		Loc. Dobridor, Str Izvorului, Jud. Dolj	Nr. niveluri:1; S. construita la sol:25 mp; S. construita desfasurata:25 mp; C5 - anexa
A1.6		Loc. Dobridor, Str Izvorului, Jud. Dolj	Nr. niveluri:1; S. construita la sol:28 mp; S. construita desfasurata:28 mp; C6 - anexa

B. Partea II. Proprietari și acte

Inscrieri privitoare la dreptul de proprietate și alte drepturi reale		Referințe
/		
Act Administrativ nr. TDP NR. 975-48636, din 19/10/1994 emis de CJSIPT DOLJ;		
B1	Intabulare, drept de PROPRIETATE, dobandit prin Reconstituire, cota actuala 1/1, cota initiala 1/1 1) STOICA IONEL	A1
Act Normativ nr. LEGEA 7, din 13/03/1996 emis de PARLAMENTUL ROMANIEI ((art.12, alin14 si art.37, alin2));		
B2	Intabulare, drept de PROPRIETATE, dobandit prin Lege, cota actuala 1/1, cota initiala 1/1 1) STOICA IONEL	A1.1, A1.2, A1.3, A1.4, A1.5, A1.6

C. Partea III. SARCINI .

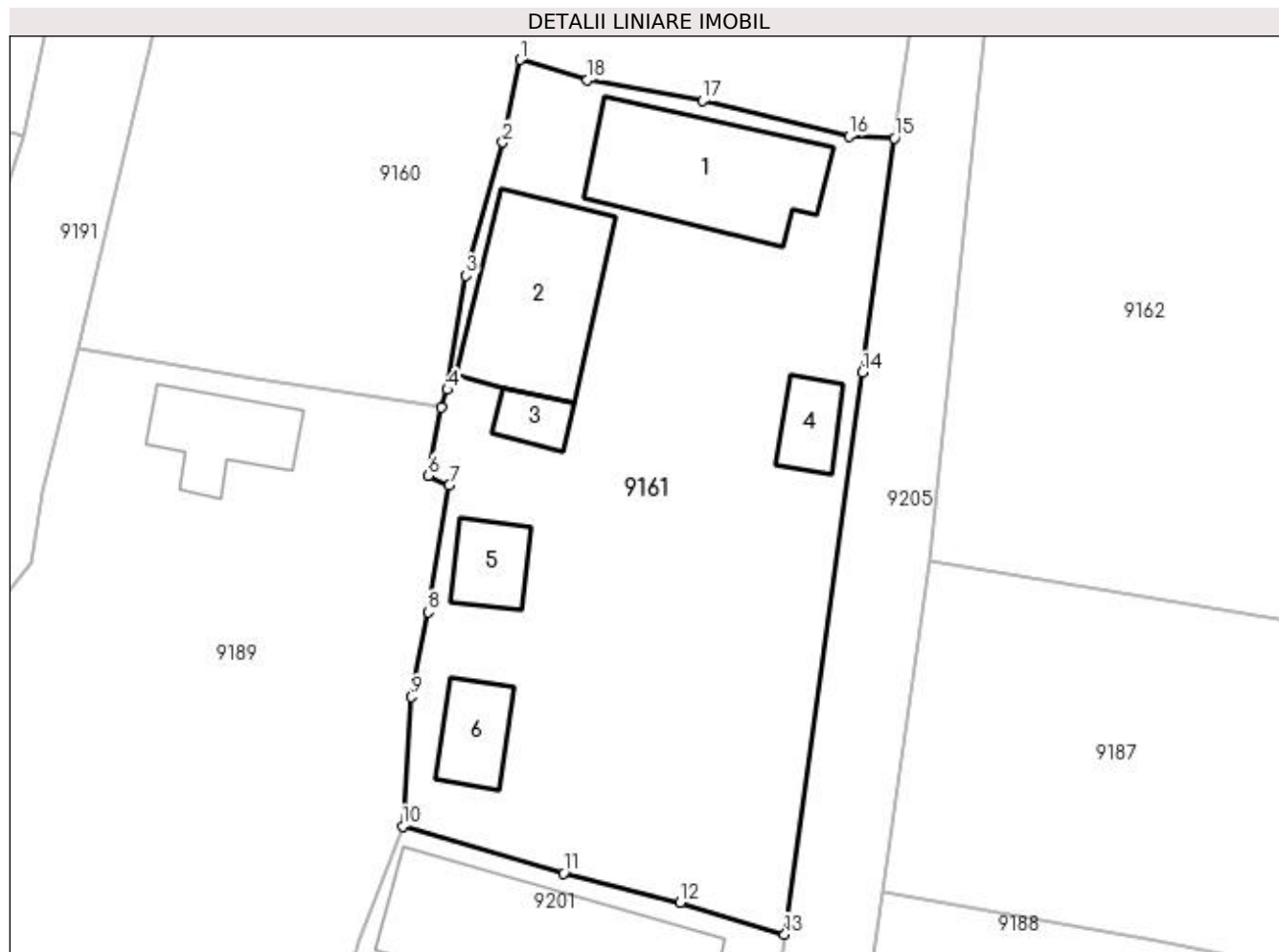
Inscrieri privind dezmembramintele dreptului de proprietate, drepturi reale de garanție și sarcini	Referințe
NU SUNT	

Anexa Nr. 1 La Partea I

Teren

Nr cadastral	Suprafața (mp)*	Observații / Referințe
	Din acte: 1.400 Masurata: 1.313	

* Suprafața este determinată în planul de proiecție Stereo 70.



Date referitoare la teren

Crt	Categorie folosință	Intra vilan	Suprafața (mp)	Tarla	Parcelă	Nr. topo	Observații / Referințe
1	curți constructii	DA	1.000	12	481	-	
2	vie	DA	313	12	483	-	

Date referitoare la construcții

Crt	Număr	Destinație construcție	Supraf. (mp)	Situație juridică	Observații / Referințe
A1.1		construcții de locuințe	98	Cu acte	Nr. niveluri:2; S. construita la sol:98 mp; S. construita desfasurata:119 mp; C1 - locuinta + beci
A1.2		construcții de locuințe	97	Cu acte	Nr. niveluri:1; S. construita la sol:97 mp; S. construita desfasurata:97 mp; C2 - locuinta
A1.3		construcții anexa	15	Cu acte	Nr. niveluri:1; S. construita la sol:15 mp; S. construita desfasurata:15 mp; C3 - anexa
A1.4		construcții anexa	21	Cu acte	Nr. niveluri:1; S. construita la sol:21 mp; S. construita desfasurata:21 mp; C4 - anexa
A1.5		construcții anexa	25	Cu acte	Nr. niveluri:1; S. construita la sol:25 mp; S. construita desfasurata:25 mp; C5 - anexa
A1.6		construcții anexa	28	Cu acte	Nr. niveluri:1; S. construita la sol:28 mp; S. construita desfasurata:28 mp; C6 - anexa

Lungime Segmente

1) Valorile lungimilor segmentelor sunt obținute din proiecție în plan.

Punct început	X / Y	Punct sfârșit	X / Y	Lungime segment (** (m)
1	353.442,426 293.074,703	2	353.441,302 293.069,345	5.475
2	353.441,302 293.069,345	3	353.438,936 293.060,726	8.938
3	353.438,936 293.060,726	4	353.437,727 293.053,35	7.474
4	353.437,727 293.053,35	5	353.437,309 293.052,19	1.233
5	353.437,309 293.052,19	6	353.436,487 293.047,801	4.465
6	353.436,487 293.047,801	7	353.437,847 293.047,161	1.503
7	353.437,847 293.047,161	8	353.436,473 293.038,97	8.305
8	353.436,473 293.038,97	9	353.435,407 293.033,482	5.591
9	353.435,407 293.033,482	10	353.434,83 293.025,118	8.384
10	353.434,83 293.025,118	11	353.445,225 293.022,075	10.831
11	353.445,225 293.022,075	12	353.452,78 293.020,175	7.79
12	353.452,78 293.020,175	13	353.459,548 293.018,12	7.073
13	353.459,548 293.018,12	14	353.464,589 293.054,468	36.696
14	353.464,589 293.054,468	15	353.466,653 293.069,618	15.29
15	353.466,653 293.069,618	16	353.463,701 293.069,754	2.955
16	353.463,701 293.069,754	17	353.454,239 293.072,042	9.735
17	353.454,239 293.072,042	18	353.446,778 293.073,392	7.582
18	353.446,778 293.073,392	1	353.442,426 293.074,703	4.545

** Lungimile segmentelor sunt determinate în planul de proiecție Stereo 70 și sunt rotunjite la 1 milimetru.

*** Distanța dintre puncte este formată din segmente cumulate ce sunt mai mici decât valoarea 1 milimetru.

**DATE DESPRE IMOBILUL NR. 9162**

Oficiul de Cadastru și Publicitate Imobiliară DOLJ
Biroul de Cadastru și Publicitate Imobiliară Craiova

A. Partea I. Descrierea imobilului

TEREN Intravilan

Adresa: Loc. Dobridor, Str Izvorului, Nr. 18, Jud. Dolj, T11, P457,459

Nr. Crt	Nr cadastral Nr. topografic	Suprafața* (mp)	Observații / Referințe
A1		Din acte: 2.200 Masurata: 2.272	Sector cadastral:8 Teren imprejmuit;

Construcții

Crt	Nr cadastral Nr. topografic	Adresa	Observații / Referințe
A1.1		Loc. Dobridor, Str Izvorului, Jud. Dolj	Nr. niveluri:2; S. construita la sol:81 mp; S. construita desfasurata:94 mp; C1 - LOCUINTA + BECI
A1.2		Loc. Dobridor, Str Izvorului, Jud. Dolj	Nr. niveluri:1; S. construita la sol:29 mp; S. construita desfasurata:29 mp; C2 - ANEXA

B. Partea II. Proprietari și acte

Inscrieri privitoare la dreptul de proprietate și alte drepturi reale		Referințe
/		
Act Administrativ nr. TDP 1468-48941, din 14/02/1995 emis de CJSIPT DOLJ;		
B1	Intabulare, drept de PROPRIETATE, dobandit prin Reconstituire, cota actuala 1/1, cota initiala 1/1 1) IZVORANU PETRE, LIPSĂ CNP	A1
Act Normativ nr. LEGEA 7, din 13/03/1996 emis de PARLAMENTUL ROMANIEI ((ART. 12; ALIN. 14 SI ART. 37; ALIN.2));		
B2	Intabulare, drept de PROPRIETATE, dobandit prin Lege, cota actuala 1/1, cota initiala 1/1 1) IZVORANU PETRE, LIPSĂ CNP	A1.1, A1.2

C. Partea III. SARCINI .

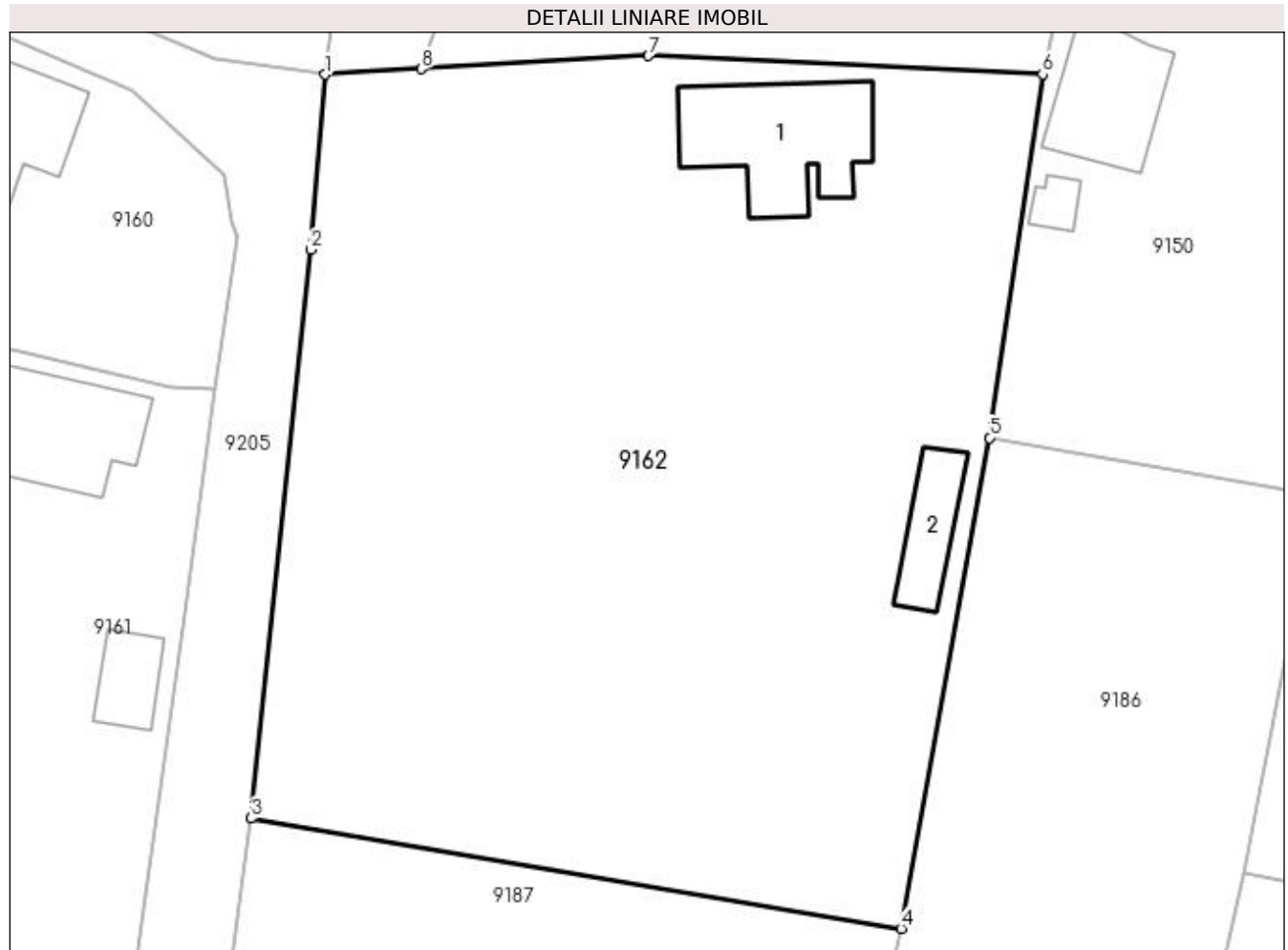
Inscrieri privind dezmembramintele dreptului de proprietate, drepturi reale de garanție și sarcini	Referințe
NU SUNT	

Anexa Nr. 1 La Partea I

Teren

Nr cadastral	Suprafața (mp)*	Observații / Referințe
	Din acte: 2.200 Masurata: 2.272	

* Suprafața este determinată în planul de proiecție Stereo 70.



Date referitoare la teren

Crt	Categorie folosință	Intra vilan	Suprafața (mp)	Tarla	Parcelă	Nr. topo	Observații / Referințe
1	arabil	DA	1.272	11	457	-	
2	curți construcții	DA	1.000	11	459	-	

Date referitoare la construcții

Crt	Număr	Destinație construcție	Supraf. (mp)	Situație juridică	Observații / Referințe
A1.1		construcții de locuințe	81	Cu acte	Nr. niveluri:2; S. construita la sol:81 mp; S. construita desfasurata:94 mp; C1 - LOCUINTA + BECI
A1.2		construcții anexa	29	Cu acte	Nr. niveluri:1; S. construita la sol:29 mp; S. construita desfasurata:29 mp; C2 - ANEXA

Lungime Segmente

1) Valorile lungimilor segmentelor sunt obținute din proiecție în plan.

Punct început	X / Y	Punct sfârșit	X / Y	Lungime segment (** (m)
1	353.473,652 293.089,622	2	353.472,74 293.078,487	11.172

Punct început	X / Y	Punct sfârșit	X / Y	Lungime segment (** (m)
2	353.472,74 293.078,487	3	353.468,93 293.042,288	36.399
3	353.468,93 293.042,288	4	353.510,315 293.035,281	41.974
4	353.510,315 293.035,281	5	353.515,949 293.066,511	31.734
5	353.515,949 293.066,511	6	353.519,328 293.089,638	23.373
6	353.519,328 293.089,638	7	353.494,235 293.090,817	25.121
7	353.494,235 293.090,817	8	353.479,774 293.089,977	14.485
8	353.479,774 293.089,977	1	353.473,652 293.089,622	6.132

** Lungimile segmentelor sunt determinate în planul de proiecție Stereo 70 și sunt rotunjite la 1 milimetru.

*** Distanța dintre puncte este formată din segmente cumulate ce sunt mai mici decât valoarea 1 milimetru.

**DATE DESPRE IMOBILUL NR. 9163**

Oficiul de Cadastru și Publicitate Imobiliară DOLJ
Biroul de Cadastru și Publicitate Imobiliară Craiova

A. Partea I. Descrierea imobilului

TEREN Intravilan

Adresa: Loc. Dobridor, Str Morii, Nr. 7, Jud. Dolj, T11, P441,442

Nr. Crt	Nr cadastral Nr. topografic	Suprafața* (mp)	Observații / Referințe
A1		Din acte: 1.700 Maturata: 1.741	Sector cadastral:8 Teren imprejmuit;

Construcții

Crt	Nr cadastral Nr. topografic	Adresa	Observații / Referințe
A1.1		Loc. Dobridor, Str Morii, Jud. Dolj	Nr. niveluri:2; S. construita la sol:105 mp; S. construita desfasurata:118 mp; C1 - LOCUINTA + BECI
A1.2		Loc. Dobridor, Str Morii, Jud. Dolj	Nr. niveluri:1; S. construita la sol:23 mp; S. construita desfasurata:23 mp; C2 - ANEXA

B. Partea II. Proprietari și acte

Inscrieri privitoare la dreptul de proprietate și alte drepturi reale	Referințe
/	
Act Notarial nr. CM 89, din 17/03/2020 emis de NP STOENESCU FLOREA (TDP 477-14985 / 30-12-1993);	
B1	A1, A1.1, A1.2
Intabulare, drept de PROPRIETATE, dobandit prin Succesiune, cota actuala 1/1, cota initiala 1/1 1) IANCU FLOREA-EMIL	

C. Partea III. SARCINI .

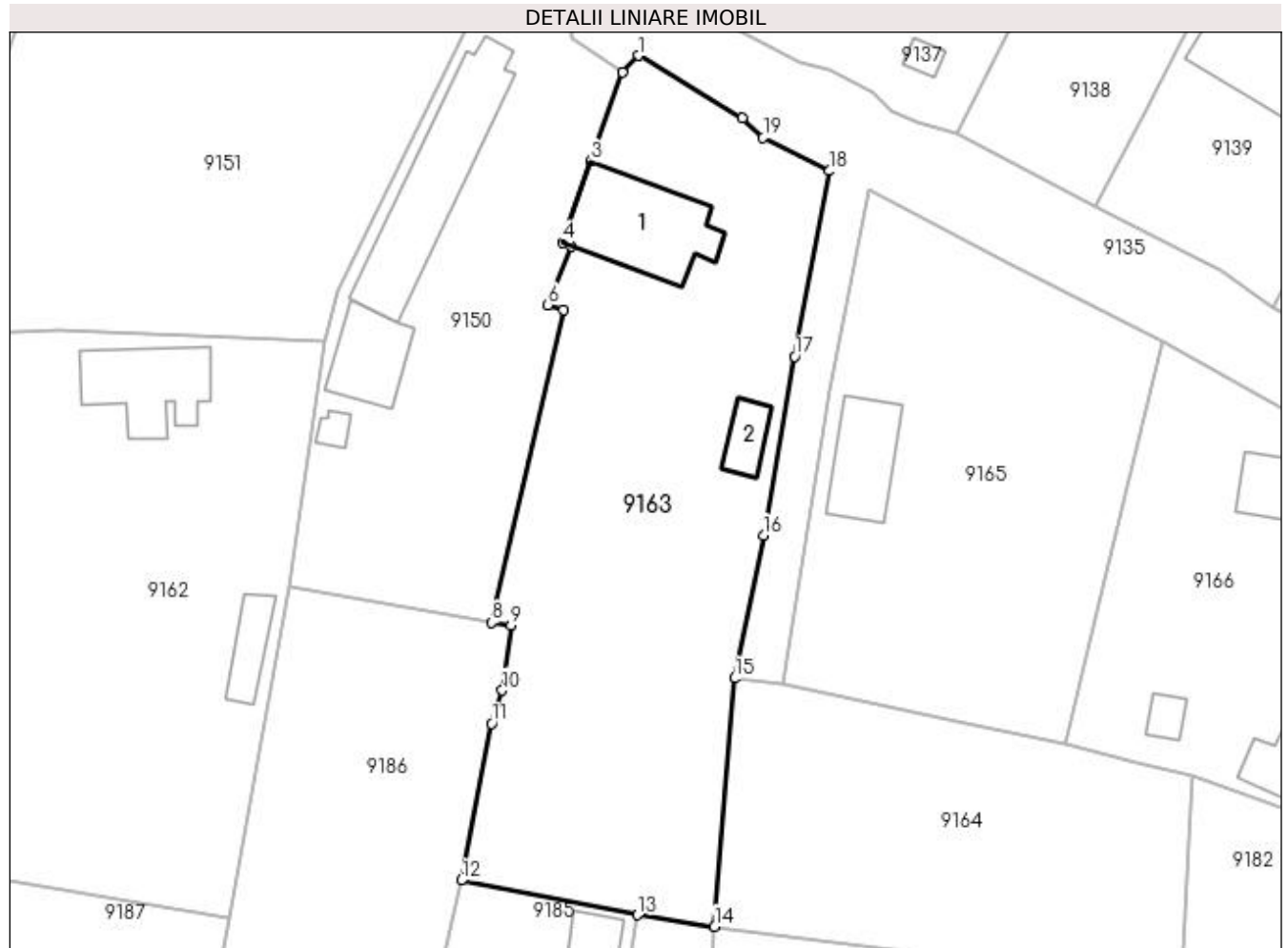
Inscrieri privind dezmembramintele dreptului de proprietate, drepturi reale de garanție și sarcini	Referințe
NU SUNT	

Anexa Nr. 1 La Partea I

Teren

Nr cadastral	Suprafața (mp)*	Observații / Referințe
	Din acte: 1.700 Masurata: 1.741	

* Suprafața este determinată în planul de proiecție Stereo 70.



Date referitoare la teren

Crt	Categorie folosință	Intra vilan	Suprafața (mp)	Tarla	Parcelă	Nr. topo	Observații / Referințe
1	vie	DA	639	11	441	-	
2	curți constructii	DA	1.102	11	442	-	

Date referitoare la construcții

Crt	Număr	Destinație construcție	Supraf. (mp)	Situație juridică	Observații / Referințe
A1.1		construcții de locuințe	105	Cu acte	Nr. niveluri:2; S. construita la sol:105 mp; S. construita desfasurata:118 mp; C1 - LOCUINTA + BECI
A1.2		construcții anexa	23	Cu acte	Nr. niveluri:1; S. construita la sol:23 mp; S. construita desfasurata:23 mp; C2 - ANEXA

Lungime Segmente

1) Valorile lungimilor segmentelor sunt obținute din proiecție în plan.

Punct început	X / Y	Punct sfârșit	X / Y	Lungime segment (** (m)
1	353.548,944 293.116,684	2	353.547,394 293.115,081	2.23

Punct început	X / Y	Punct sfârșit	X / Y	Lungime segment (** (m)
2	353.547,394 293.115,081	3	353.544,355 293.106,693	8.922
3	353.544,355 293.106,693	4	353.541,729 293.099,025	8.105
4	353.541,729 293.099,025	5	353.542,546 293.098,714	0.874
5	353.542,546 293.098,714	6	353.540,367 293.093,147	5.978
6	353.540,367 293.093,147	7	353.541,803 293.092,67	1.513
7	353.541,803 293.092,67	8	353.535,0 293.063,132	30.311
8	353.535,0 293.063,132	9	353.536,839 293.062,871	1.857
9	353.536,839 293.062,871	10	353.536,024 293.056,743	6.182
10	353.536,024 293.056,743	11	353.535,007 293.053,616	3.288
11	353.535,007 293.053,616	12	353.532,161 293.038,804	15.083
12	353.532,161 293.038,804	13	353.548,808 293.035,535	16.965
13	353.548,808 293.035,535	14	353.556,103 293.034,442	7.376
14	353.556,103 293.034,442	15	353.557,977 293.057,887	23.52
15	353.557,977 293.057,887	16	353.560,716 293.071,407	13.795
16	353.560,716 293.071,407	17	353.563,685 293.088,266	17.118
17	353.563,685 293.088,266	18	353.566,969 293.105,798	17.837
18	353.566,969 293.105,798	19	353.560,692 293.108,921	7.011
19	353.560,692 293.108,921	20	353.558,698 293.110,754	2.708
20	353.558,698 293.110,754	1	353.548,944 293.116,684	11.415

** Lungimile segmentelor sunt determinate în planul de proiecție Stereo 70 și sunt rotunjite la 1 milimetru.

*** Distanța dintre puncte este formată din segmente cumulate ce sunt mai mici decât valoarea 1 milimetru.

**DATE DESPRE IMOBILUL NR. 9164**

Oficiul de Cadastru și Publicitate Imobiliară DOLJ
Biroul de Cadastru și Publicitate Imobiliară Craiova

A. Partea I. Descrierea imobilului

TEREN Intravilan

Adresa: Loc. Dobridor, Jud. Dolj, T11, P422,423

Nr. Crt	Nr cadastral Nr. topografic	Suprafața* (mp)	Observații / Referințe
A1		Din acte: 1.200 Masurata: 972	Sector cadastral:8 Teren imprejmuit;

B. Partea II. Proprietari și acte

Inscrieri privitoare la dreptul de proprietate și alte drepturi reale		Referințe
/		
Act Administrativ nr. TDP 1413-48941, din 20/02/1995 emis de CJSIPT DOLJ;		
B1	Intabulare, drept de PROPRIETATE, dobândit prin Reconstituire, cota actuala 1/1, cota initiala 1/1 1) MANDOIU PETRE, LIPSĂ CNP	A1

C. Partea III. SARCINI .

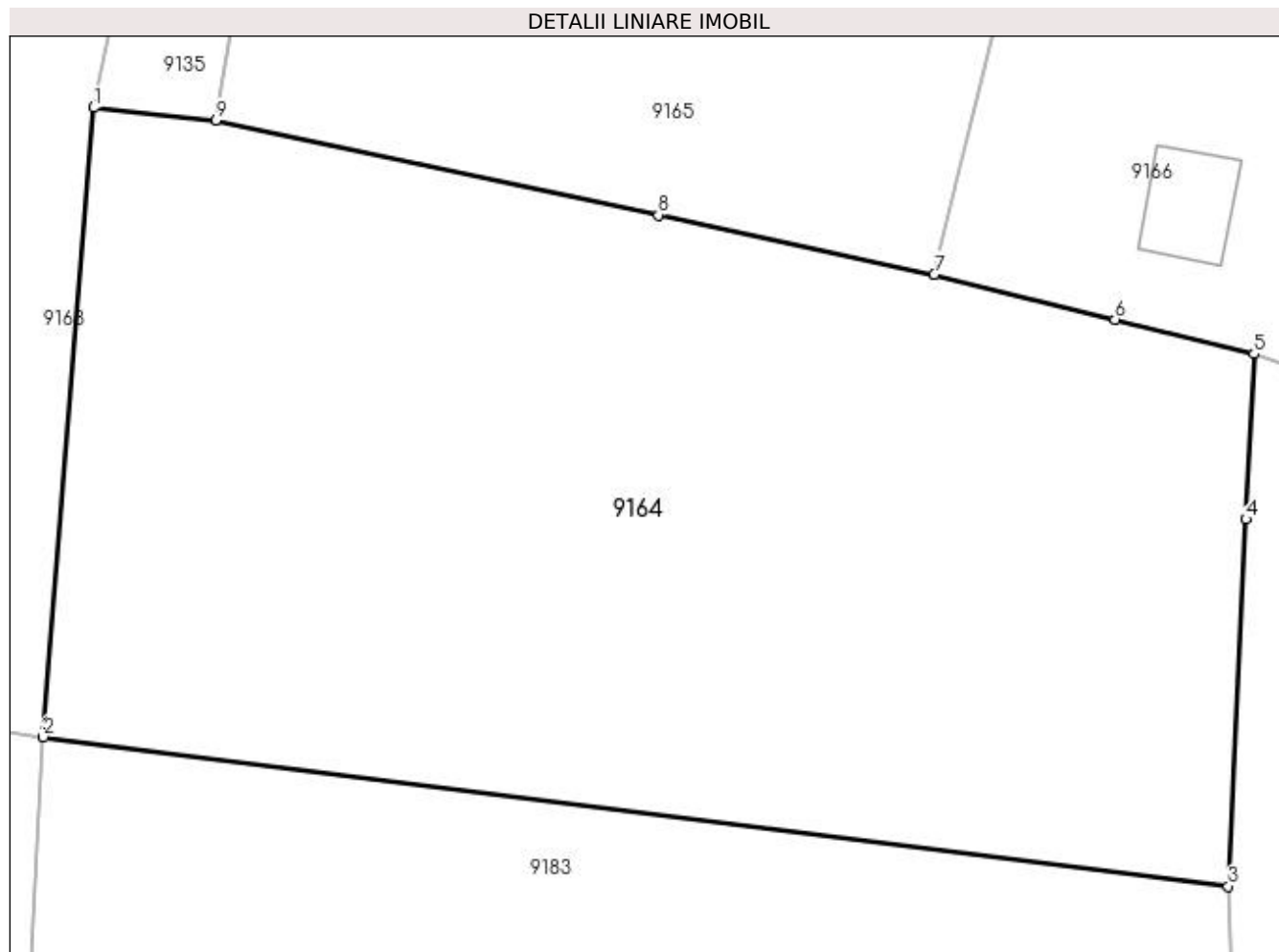
Inscrieri privind dezmembramintele dreptului de proprietate, drepturi reale de garanție și sarcini	Referințe
NU SUNT	

Anexa Nr. 1 La Partea I

Teren

Nr cadastral	Suprafața (mp)*	Observații / Referințe
	Din acte: 1.200 Masurata: 972	

* Suprafața este determinată în planul de proiecție Stereo 70.



Date referitoare la teren

Crt	Categorie folosință	Intra vilan	Suprafața (mp)	Tarla	Parcelă	Nr. topo	Observații / Referințe
1	arabil	DA	200	11	422	-	
2	curți constructii	DA	772	11	423	-	

Lungime Segmente

1) Valorile lungimilor segmentelor sunt obținute din proiecție în plan.

Punct început	X / Y	Punct sfârșit	X / Y	Lungime segment (** (m)
1	353.557,977 293.057,887	2	353.556,103 293.034,442	23.52
2	353.556,103 293.034,442	3	353.600,254 293.028,875	44.501
3	353.600,254 293.028,875	4	353.600,92 293.042,547	13.688
4	353.600,92 293.042,547	5	353.601,22 293.048,71	6.17

Punct început	X / Y	Punct sfârșit	X / Y	Lungime segment (** (m)
5	353.601,22 293.048,71	6	353.596,037 293.049,999	5.341
6	353.596,037 293.049,999	7	353.589,297 293.051,675	6.945
7	353.589,297 293.051,675	8	353.579,026 293.053,887	10.506
8	353.579,026 293.053,887	9	353.562,535 293.057,412	16.864
9	353.562,535 293.057,412	1	353.557,977 293.057,887	4.583

** Lungimile segmentelor sunt determinate în planul de proiecție Stereo 70 și sunt rotunjite la 1 milimetru.

*** Distanța dintre puncte este formată din segmente cumulate ce sunt mai mici decât valoarea 1 milimetru.

**DATE DESPRE IMOBILUL NR. 9165**

Oficiul de Cadastru și Publicitate Imobiliară DOLJ
Biroul de Cadastru și Publicitate Imobiliară Craiova

A. Partea I. Descrierea imobilului

TEREN Intravilan

Nr. CF vechi:256
Nr. cadastral vechi:348

Adresa: Loc. Motatei, Str Morii, Nr. 3, Jud. Dolj, T11, P420,419

Nr. Crt	Nr cadastral Nr. topografic	Suprafața* (mp)	Observații / Referințe
A1	35765	Din acte: 1.500 Masurata: 1.247	Sector cadastral:8 Teren imprejmuit;

Construcții

Crt	Nr cadastral Nr. topografic	Adresa	Observații / Referințe
A1.1		Loc. Motatei, Str Morii, Nr. 3 T11 P419, Jud. Dolj	Nr. niveluri:1; S. construita la sol:63 mp; casa de locuit

B. Partea II. Proprietari și acte

Inscrieri privitoare la dreptul de proprietate și alte drepturi reale		Referințe
20131 / 23/08/2005		
Act Notarial nr. CvC aut. 1579, din 01/01/2004 emis de NP Giurcan Gabriela;		
B1	Intabulare, drept de PROPRIETATE, dobandit prin Conventie, cota actuala 1/1, cota initiala 1/1 1) TATARU VICTOR, LIPSĂ CNP 2) TATARU DUMITRA, LIPSĂ CNP	A1, A1.1

C. Partea III. SARCINI .

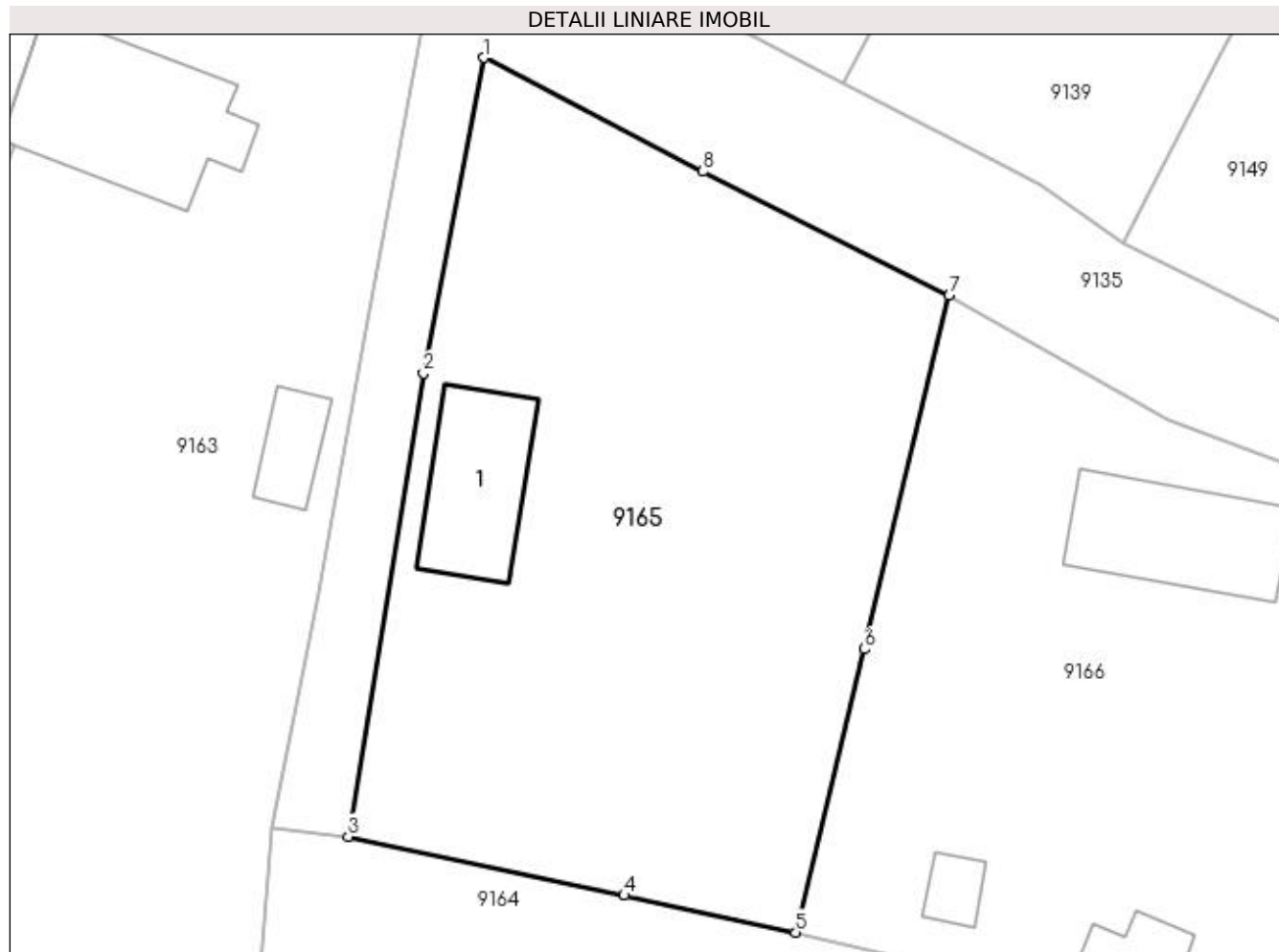
Inscrieri privind dezmembramintele dreptului de proprietate, drepturi reale de garanție și sarcini	Referințe
NU SUNT	

Anexa Nr. 1 La Partea I

Teren

Nr cadastral	Suprafața (mp)*	Observații / Referințe
35765	Din acte: 1.500 Masurata: 1.247	

* Suprafața este determinată în planul de proiecție Stereo 70.



Date referitoare la teren

Crt	Categorie folosință	Intra vilan	Suprafața (mp)	Tarla	Parcelă	Nr. topo	Observații / Referințe
1	curți constructii	DA	458	11	420	-	
2	arabil	DA	789	11	419	-	

Date referitoare la construcții

Crt	Număr	Destinație construcție	Supraf. (mp)	Situație juridică	Observații / Referințe
A1.1		construcții de locuințe	63	Cu acte	Nr. niveluri:1; S. construita la sol:63 mp; casa de locuit

Lungime Segmente

1) Valorile lungimilor segmentelor sunt obținute din proiecție în plan.

Punct început	X / Y	Punct sfârșit	X / Y	Lungime segment (** (m)
1	353.570,646 293.103,965	2	353.567,044 293.085,1	19.206
2	353.567,044 293.085,1	3	353.562,535 293.057,412	28.053
3	353.562,535 293.057,412	4	353.579,026 293.053,887	16.864

Punct început	X / Y	Punct sfârșit	X / Y	Lungime segment (** (m)
4	353.579,026 293.053,887	5	353.589,297 293.051,675	10.506
5	353.589,297 293.051,675	6	353.593,377 293.068,619	17.428
6	353.593,377 293.068,619	7	353.598,461 293.089,742	21.726
7	353.598,461 293.089,742	8	353.583,757 293.097,173	16.475
8	353.583,757 293.097,173	1	353.570,646 293.103,965	14.766

** Lungimile segmentelor sunt determinate în planul de proiecție Stereo 70 și sunt rotunjite la 1 milimetru.

*** Distanța dintre puncte este formată din segmente cumulate ce sunt mai mici decât valoarea 1 milimetru.

**DATE DESPRE IMOBILUL NR. 9166**

Oficiul de Cadastru și Publicitate Imobiliară DOLJ
Biroul de Cadastru și Publicitate Imobiliară Craiova

A. Partea I. Descrierea imobilului

TEREN Intravilan

Nr. CF vechi:185
Nr. cadastral vechi:260

Adresa: Loc. Dobridor, Str Morii, Nr. 1, Jud. Dolj, T11, P415,413

Nr. Crt	Nr cadastral Nr. topografic	Suprafața* (mp)	Observații / Referințe
A1	35710	Din acte: 2.200 Masurata: 2.477	Sector cadastral:8 Teren neimprejmuit;

Construcții

Crt	Nr cadastral Nr. topografic	Adresa	Observații / Referințe
A1.1		Loc. Dobridor, Str Morii, Nr. 1 T11 P413, Jud. Dolj	Nr. niveluri:1; S. construita la sol:74 mp; casa din zid batut cu 3 camere, acoperita cu tigla
A1.2		Loc. Dobridor, Str Morii, Nr. 1 T11 P413, Jud. Dolj	Nr. niveluri:1; S. construita la sol:39 mp; anexa gospodareasca cu 2 incaperi, acoperita cu tigla
A1.3		Loc. Dobridor, Str Morii, Nr. 1 T11 P413, Jud. Dolj	Nr. niveluri:1; S. construita la sol:13 mp; patul cu magazine din lemne si scanduri, acoperit cu tigla
A1.4		Loc. Dobridor, Str Morii, Nr. 1 T11 P413, Jud. Dolj	Nr. niveluri:1; S. construita la sol:203 mp; Constructie din isopan, acoperita cu isopan

B. Partea II. Proprietari și acte

Inscrieri privitoare la dreptul de proprietate și alte drepturi reale		Referințe
1006 / 23/11/2012		
Act Notarial nr. CvC aut 2977, din 21/11/2012 emis de NP Stoenescu F;		
B1	Intabulare, drept de PROPRIETATE, dobandit prin Conventie, cota actuala 1/1, cota initiala 1/1 1) GRAMESCU CONSTANTIN, LIPSĂ CNP 2) GRAMESCU NICOLETA, LIPSĂ CNP	A1, A1.1, A1.2, A1.3
/		
Act Normativ nr. LEGEA 7, din 13/03/1996 emis de PARLAMENTUL ROMANIEI;		
B2	Intabulare, drept de PROPRIETATE, dobandit prin Lege, cota actuala 1/1, cota initiala 1/1 1) GRAMESCU CONSTANTIN, LIPSĂ CNP 2) GRAMESCU NICOLETA, LIPSĂ CNP	A1.4

C. Partea III. SARCINI .

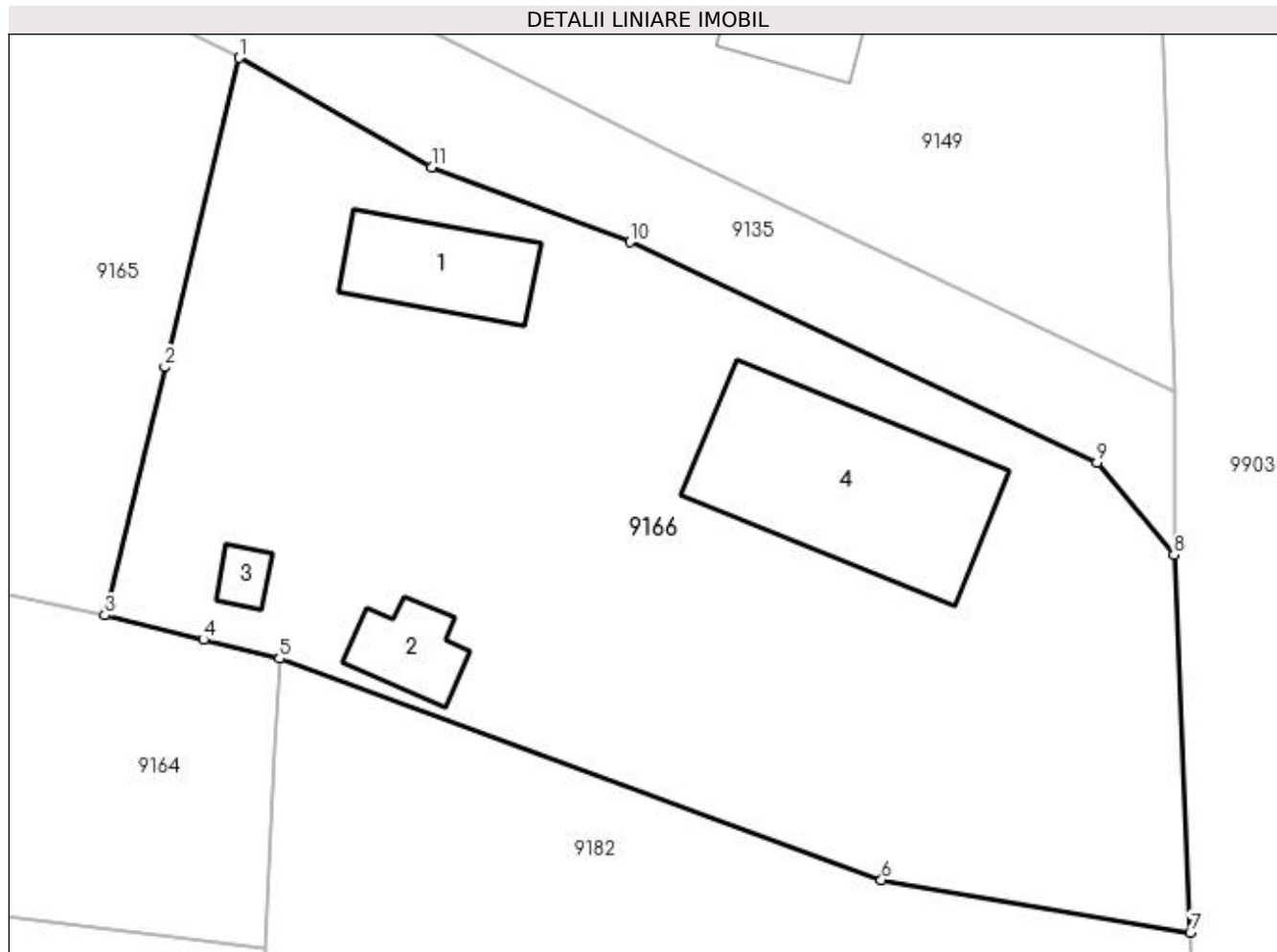
Inscrieri privind dezmembramintele dreptului de proprietate, drepturi reale de garanție și sarcini	Referințe
NU SUNT	

Anexa Nr. 1 La Partea I

Teren

Nr cadastral	Suprafața (mp)*	Observații / Referințe
35710	Din acte: 2.200 Masurata: 2.477	

* Suprafața este determinată în planul de proiecție Stereo 70.



Date referitoare la teren

Crt	Categorie folosință	Intra vilan	Suprafața (mp)	Tarla	Parcelă	Nr. topo	Observații / Referințe
1	curți construcții	DA	2.477	11	415,413	-	

Date referitoare la construcții

Crt	Număr	Destinație construcție	Supraf. (mp)	Situație juridică	Observații / Referințe
A1.1		construcții de locuințe	74	Cu acte	Nr. niveluri:1; S. construita la sol:74 mp; casa din zid batut cu 3 camere, acoperita cu tigla
A1.2		construcții anexa	39	Cu acte	Nr. niveluri:1; S. construita la sol:39 mp; anexa gospodareasca cu 2 incaperi, acoperita cu tigla
A1.3		construcții anexa	13	Cu acte	Nr. niveluri:1; S. construita la sol:13 mp; patul cu magazie din lemne si scanduri, acoperit cu tigla
A1.4		construcții industriale si edilitare	203	Cu acte	Nr. niveluri:1; S. construita la sol:203 mp; Constructie din isopan, acoperita cu isopan

Lungime Segmente

1) Valorile lungimilor segmentelor sunt obținute din proiecție în plan.

Punct început	X / Y	Punct sfârșit	X / Y	Lungime segment (** (m)
---------------	-------	---------------	-------	-------------------------

Punct început	X / Y	Punct sfârșit	X / Y	Lungime segment (** (m)
1	353.598,461 293.089,742	2	353.593,377 293.068,619	21.726
2	353.593,377 293.068,619	3	353.589,297 293.051,675	17.428
3	353.589,297 293.051,675	4	353.596,037 293.049,999	6.945
4	353.596,037 293.049,999	5	353.601,22 293.048,71	5.341
5	353.601,22 293.048,71	6	353.642,358 293.033,59	43.829
6	353.642,358 293.033,59	7	353.663,454 293.029,998	21.4
7	353.663,454 293.029,998	8	353.662,334 293.055,788	25.814
8	353.662,334 293.055,788	9	353.657,066 293.062,098	8.22
9	353.657,066 293.062,098	10	353.625,161 293.077,165	35.284
10	353.625,161 293.077,165	11	353.611,615 293.082,275	14.478
11	353.611,615 293.082,275	1	353.598,461 293.089,742	15.126

** Lungimile segmentelor sunt determinate în planul de proiecție Stereo 70 și sunt rotunjite la 1 milimetru.

*** Distanța dintre puncte este formată din segmente cumulate ce sunt mai mici decât valoarea 1 milimetru.

**DATE DESPRE IMOBILUL NR. 9182**

Oficiul de Cadastru și Publicitate Imobiliară DOLJ
Biroul de Cadastru și Publicitate Imobiliară Craiova

A. Partea I. Descrierea imobilului

TEREN Intravilan

Adresa: Loc. Dobridor, Str Unirii, Nr. 61, Jud. Dolj, T11, P408,411

Nr. Crt	Nr cadastral Nr. topografic	Suprafața* (mp)	Observații / Referințe
A1		Din acte: 4.000 Masurata: 4.816	Sector cadastral:8 Teren neimprejmuit;

Construcții

Crt	Nr cadastral Nr. topografic	Adresa	Observații / Referințe
A1.1		Loc. Dobridor, Str Unirii, Jud. Dolj	Nr. niveluri:2; S. construita la sol:71 mp; S. construita desfasurata:113 mp; C1 - LOCUINTA + BECI

B. Partea II. Proprietari și acte

Inscrieri privitoare la dreptul de proprietate și alte drepturi reale		Referințe
/		
Act Administrativ nr. TDP 508-14986, din 03/02/1994 emis de CJSIPT DOLJ;		
B1	Intabulare, drept de PROPRIETATE, dobandit prin Reconstituire, cota actuala 4000/4816, cota initiala 4000/4816 1) COLA DUMITRU, LIPSĂ CNP	A1
Act Administrativ nr. Adeverinta nr. 7568, din 31/10/2022 emis de PRIMARIA MOTATEI (legea nr. 7 (art. 13, alin1, alin2));		
B2	Inscrierea posesiei, drept de PROPRIETATE, dobandit prin Constituire, cota actuala 816/4816, cota initiala 816/4816 1) COLA DUMITRU, LIPSĂ CNP	A1
Act Normativ nr. LEGEA 7, din 13/03/1996 emis de PARLAMENTUL ROMANIEI ((ART. 12; ALIN. 14 SI ART. 37; ALIN.2));		
B3	Intabulare, drept de PROPRIETATE, dobandit prin Lege, cota actuala 1/1, cota initiala 1/1 1) COLA DUMITRU, LIPSĂ CNP	A1.1

C. Partea III. SARCINI .

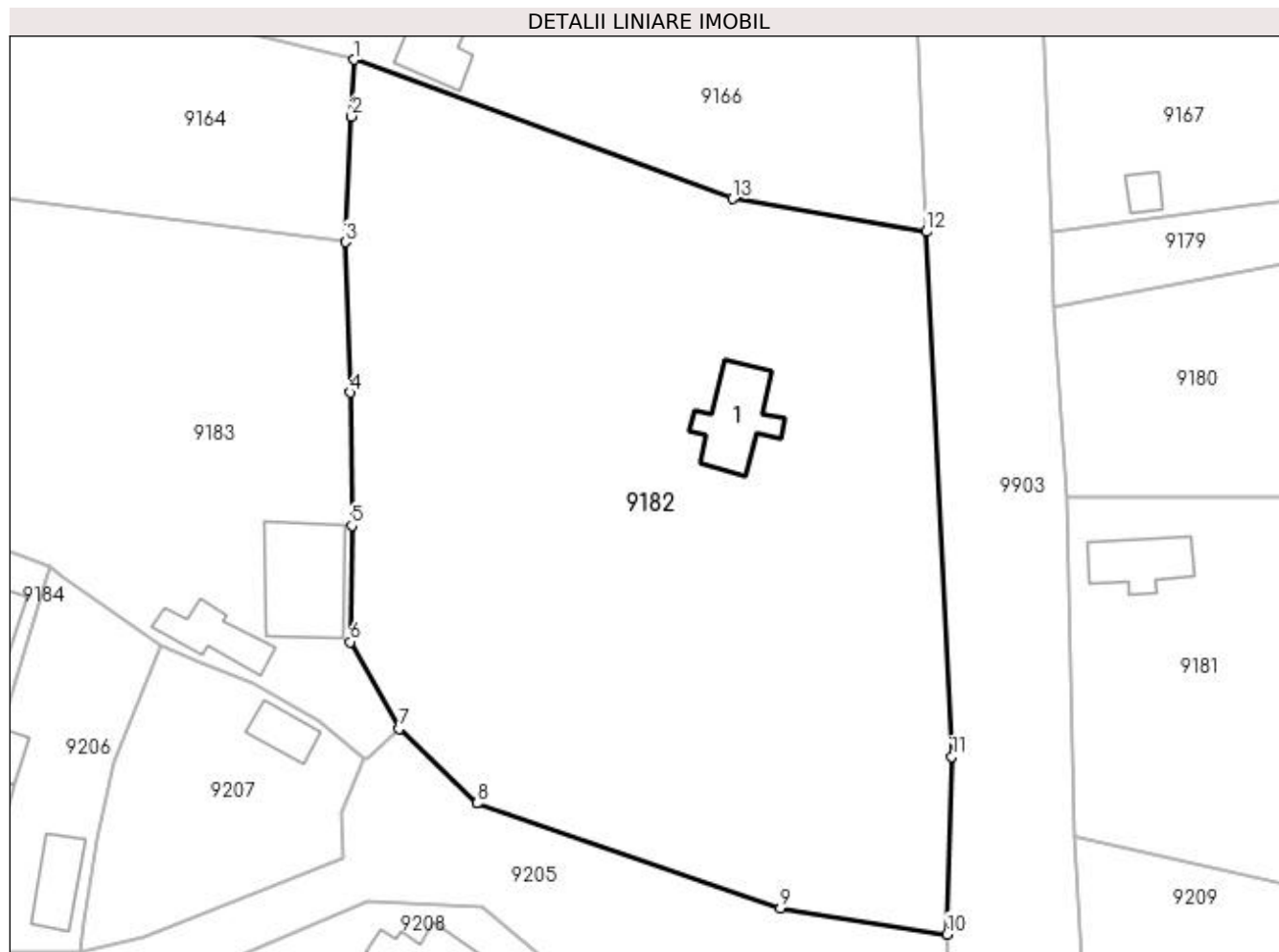
Inscrieri privind dezmembramintele dreptului de proprietate, drepturi reale de garanție și sarcini	Referințe
NU SUNT	

Anexa Nr. 1 La Partea I

Teren

Nr cadastral	Suprafața (mp)*	Observații / Referințe
	Din acte: 4.000 Masurata: 4.816	

* Suprafața este determinată în planul de proiecție Stereo 70.



Date referitoare la teren

Crt	Categorie folosință	Intravilan	Suprafața (mp)	Tarla	Parcelă	Nr. topo	Observații / Referințe
1	arabil	DA	3.000	11	408	-	
2	arabil	DA	816	11	408	-	
3	curți constructii	DA	1.000	11	411	-	

Date referitoare la construcții

Crt	Număr	Destinație construcție	Supraf. (mp)	Situație juridică	Observații / Referințe
A1.1		construcții de locuințe	71	Cu acte	Nr. niveluri:2; S. construita la sol:71 mp; S. construita desfasurata:113 mp; C1 - LOCUINTA + BECI

Lungime Segmente

1) Valorile lungimilor segmentelor sunt obținute din proiecție în plan.

Punct început	X / Y	Punct sfârșit	X / Y	Lungime segment (** (m)
1	353.601,22 293.048,71	2	353.600,92 293.042,547	6.17
2	353.600,92 293.042,547	3	353.600,254 293.028,875	13.688

Punct început	X / Y	Punct sfârșit	X / Y	Lungime segment (** (m)
3	353.600,254 293.028,875	4	353.600,756 293.012,526	16.357
4	353.600,756 293.012,526	5	353.600,943 292.998,014	14.513
5	353.600,943 292.998,014	6	353.600,785 292.985,401	12.614
6	353.600,785 292.985,401	7	353.606,11 292.975,958	10.841
7	353.606,11 292.975,958	8	353.614,576 292.967,843	11.727
8	353.614,576 292.967,843	9	353.647,56 292.956,443	34.898
9	353.647,56 292.956,443	10	353.665,67 292.953,589	18.334
10	353.665,67 292.953,589	11	353.666,199 292.972,908	19.326
11	353.666,199 292.972,908	12	353.663,454 293.029,998	57.156
12	353.663,454 293.029,998	13	353.642,358 293.033,59	21.4
13	353.642,358 293.033,59	1	353.601,22 293.048,71	43.829

** Lungimile segmentelor sunt determinate în planul de proiecție Stereo 70 și sunt rotunjite la 1 milimetru.

*** Distanța dintre puncte este formată din segmente cumulate ce sunt mai mici decât valoarea 1 milimetru.

**DATE DESPRE IMOBILUL NR. 9183**

Oficiul de Cadastru și Publicitate Imobiliară DOLJ
Biroul de Cadastru și Publicitate Imobiliară Craiova

A. Partea I. Descrierea imobilului

TEREN Intravilan

Adresa: Loc. Dobridor, Str Izvorului, Nr. 2, Jud. Dolj, T11, P424,426

Nr. Crt	Nr cadastral Nr. topografic	Suprafața* (mp)	Observații / Referințe
A1		Din acte: 2.400 Masurata: 2.070	Sector cadastral:8 Teren imprejmuit;

Construcții

Crt	Nr cadastral Nr. topografic	Adresa	Observații / Referințe
A1.1		Loc. Dobridor, Str Izvorului, Jud. Dolj	Nr. niveluri:2; S. construita la sol:105 mp; S. construita desfasurata:105 mp; C1 - LOCUINTA + BECI
A1.2		Loc. Dobridor, Str Izvorului, Jud. Dolj	Nr. niveluri:1; S. construita la sol:46 mp; S. construita desfasurata:46 mp; C2 - ANEXA

B. Partea II. Proprietari și acte

Inscrieri privitoare la dreptul de proprietate și alte drepturi reale		Referințe
/		
Act Notarial nr. CONTRACT DE INTRETINERE 753, din 25/03/1997 emis de NP STOENESCU FLOREA (TDP 451-14985);		
B1	Intabulare, drept de PROPRIETATE, dobandit prin Conventie, cota actuala 1/1, cota initiala 1/1 1) PISOI DANUT-ALIN 2) PISOI VERGINICA, LIPSĂ CNP	A1, A1.1, A1.2

C. Partea III. SARCINI .

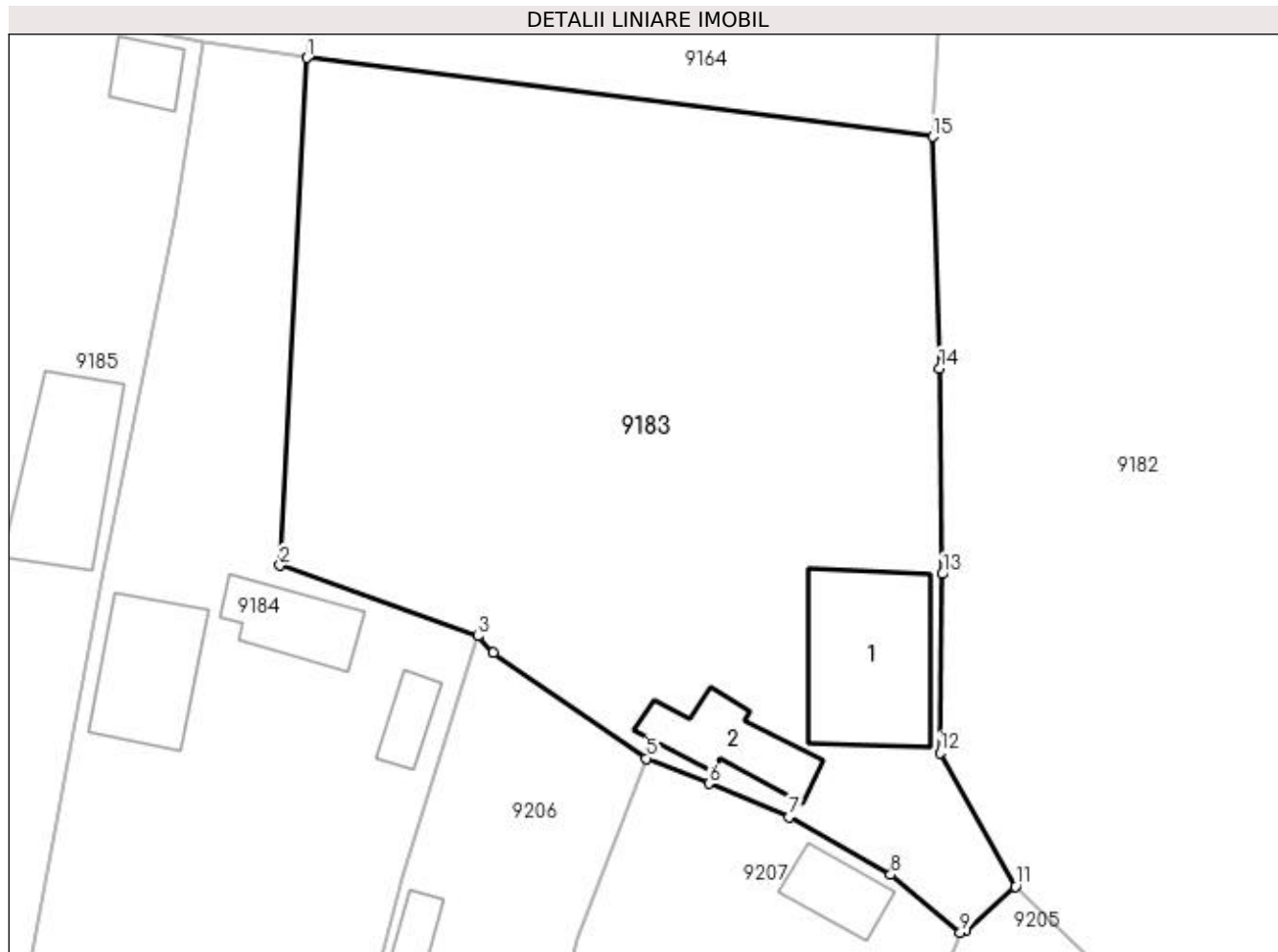
Inscrieri privind dezmembramintele dreptului de proprietate, drepturi reale de garanție și sarcini	Referințe
NU SUNT	

Anexa Nr. 1 La Partea I

Teren

Nr cadastral	Suprafața (mp)*	Observații / Referințe
	Din acte: 2.400 Masurata: 2.070	

* Suprafața este determinată în planul de proiecție Stereo 70.



Date referitoare la teren

Crt	Categorie folosință	Intra vilan	Suprafața (mp)	Tarla	Parcelă	Nr. topo	Observații / Referințe
1	arabil	DA	1.070	11	424	-	
2	curți construcții	DA	1.000	11	426	-	

Date referitoare la construcții

Crt	Număr	Destinație construcție	Supraf. (mp)	Situație juridică	Observații / Referințe
A1.1		construcții de locuințe	105	Cu acte	Nr. niveluri:2; S. construita la sol:105 mp; S. construita desfasurata:105 mp; C1 - LOCUINTA + BECI
A1.2		construcții anexa	46	Cu acte	Nr. niveluri:1; S. construita la sol:46 mp; S. construita desfasurata:46 mp; C2 - ANEXA

Lungime Segmente

1) Valorile lungimilor segmentelor sunt obținute din proiecție în plan.

Punct început	X / Y	Punct sfârșit	X / Y	Lungime segment (** (m)
1	353.556,103 293.034,442	2	353.554,198 292.998,615	35.878

Punct început	X / Y	Punct sfârșit	X / Y	Lungime segment (** (m)
2	353.554,198 292.998,615	3	353.568,162 292.993,636	14.825
3	353.568,162 292.993,636	4	353.569,271 292.992,491	1.594
4	353.569,271 292.992,491	5	353.580,079 292.985,002	13.149
5	353.580,079 292.985,002	6	353.584,468 292.983,239	4.73
6	353.584,468 292.983,239	7	353.590,158 292.980,864	6.166
7	353.590,158 292.980,864	8	353.597,298 292.976,794	8.219
8	353.597,298 292.976,794	9	353.602,22 292.972,727	6.385
9	353.602,22 292.972,727	10	353.602,588 292.972,826	0.381
10	353.602,588 292.972,826	11	353.606,11 292.975,958	4.713
11	353.606,11 292.975,958	12	353.600,785 292.985,401	10.841
12	353.600,785 292.985,401	13	353.600,943 292.998,014	12.614
13	353.600,943 292.998,014	14	353.600,756 293.012,526	14.513
14	353.600,756 293.012,526	15	353.600,254 293.028,875	16.357
15	353.600,254 293.028,875	1	353.556,103 293.034,442	44.501

** Lungimile segmentelor sunt determinate în planul de proiecție Stereo 70 și sunt rotunjite la 1 milimetru.

*** Distanța dintre puncte este formată din segmente cumulate ce sunt mai mici decât valoarea 1 milimetru.

**DATE DESPRE IMOBILUL NR. 9184**

Oficiul de Cadastru și Publicitate Imobiliară DOLJ
Biroul de Cadastru și Publicitate Imobiliară Craiova

A. Partea I. Descrierea imobilului

TEREN Intravilan

Adresa: Loc. Dobridor, Str Izvorului, Nr. 8, Jud. Dolj, T11, P430,431

Nr. Crt	Nr cadastral Nr. topografic	Suprafața* (mp)	Observații / Referințe
A1		Din acte: 1.200 Masurata: 1.403	Sector cadastral:8 Teren imprejmuit;

Construcții

Crt	Nr cadastral Nr. topografic	Adresa	Observații / Referințe
A1.1		Loc. Dobridor, Str Izvorului, Jud. Dolj	Nr. niveluri:1; S. construita la sol:68 mp; S. construita desfasurata:68 mp; C1 - LOCUINTA
A1.2		Loc. Dobridor, Str Izvorului, Jud. Dolj	Nr. niveluri:2; S. construita la sol:41 mp; S. construita desfasurata:54 mp; C2 - LOCUINTA + BECI
A1.3		Loc. Dobridor, Str Izvorului, Jud. Dolj	Nr. niveluri:1; S. construita la sol:18 mp; S. construita desfasurata:18 mp; C3 - ANEXA

B. Partea II. Proprietari și acte

Inscrieri privitoare la dreptul de proprietate și alte drepturi reale		Referințe
/		
Act Administrativ nr. TDP 1109-59090, din 18/01/1995 emis de CJSIPT DOLJ;		
B1	Intabulare, drept de PROPRIETATE, dobandit prin Reconstituire, cota actuala 1/1, cota initiala 1/1 1) IANCU MARIN, LIPSĂ CNP	A1
Act Normativ nr. LEGEA 7, din 13/03/1996 emis de PARLAMENTUL ROMANIEI ((ART. 12; ALIN. 14 SI ART. 37; ALIN.2));		
B2	Intabulare, drept de PROPRIETATE, dobandit prin Lege, cota actuala 1/1, cota initiala 1/1 1) IANCU MARIN, LIPSĂ CNP	A1.1, A1.2, A1.3

C. Partea III. SARCINI .

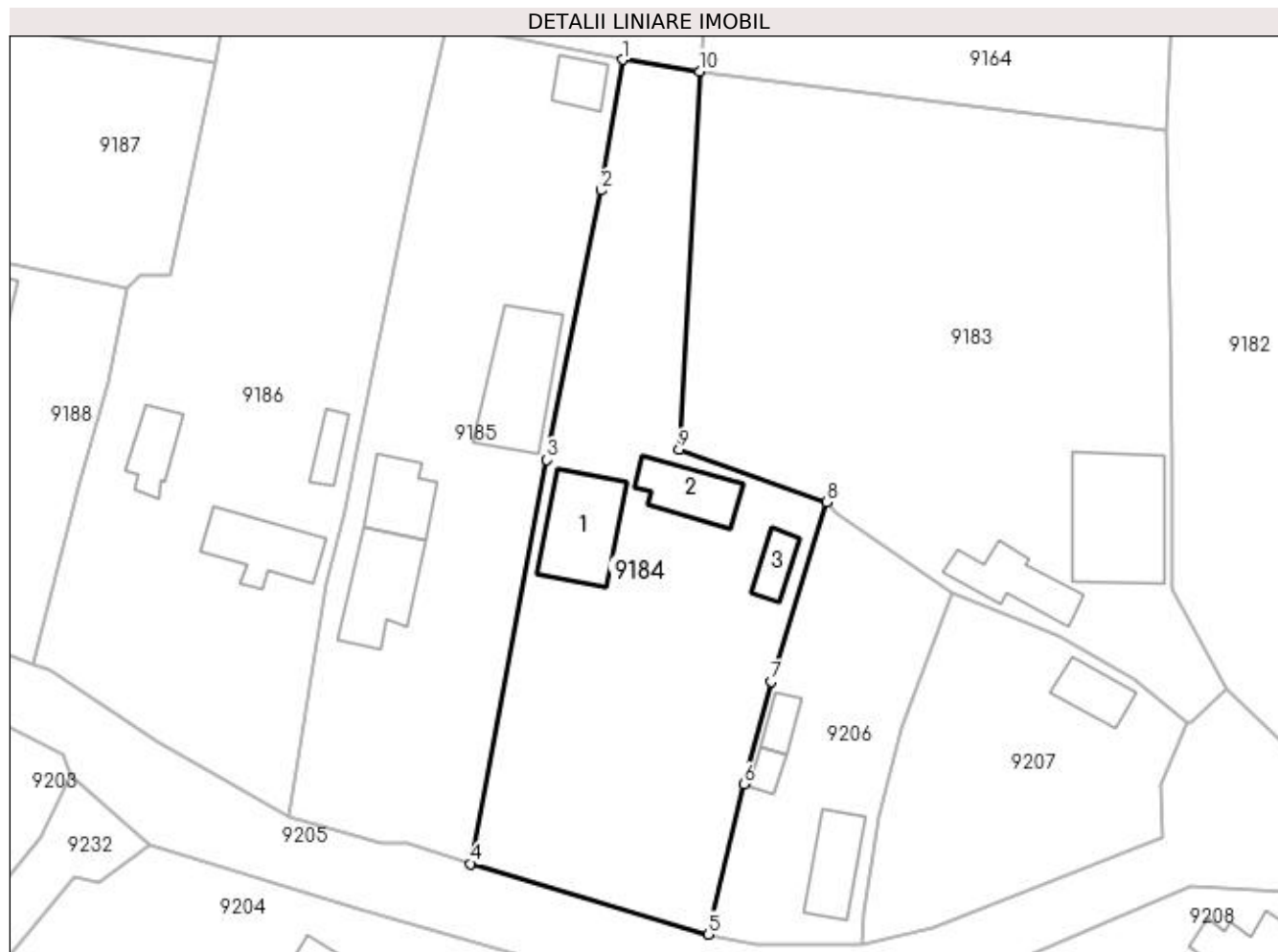
Inscrieri privind dezmembramintele dreptului de proprietate, drepturi reale de garanție și sarcini	Referințe
NU SUNT	

Anexa Nr. 1 La Partea I

Teren

Nr cadastral	Suprafața (mp)*	Observații / Referințe
	Din acte: 1.200 Masurata: 1.403	

* Suprafața este determinată în planul de proiecție Stereo 70.



Date referitoare la teren

Crt	Categorie folosință	Intra vilan	Suprafața (mp)	Tarla	Parcelă	Nr. topo	Observații / Referințe
1	arabil	DA	403	11	430	-	
2	curți construcții	DA	1.000	11	431	-	

Date referitoare la construcții

Crt	Număr	Destinație construcție	Supraf. (mp)	Situație juridică	Observații / Referințe
A1.1		construcții de locuințe	68	Cu acte	Nr. niveluri:1; S. construita la sol:68 mp; S. construita desfasurata:68 mp; C1 - LOCUINTA
A1.2		construcții de locuințe	41	Cu acte	Nr. niveluri:2; S. construita la sol:41 mp; S. construita desfasurata:54 mp; C2 - LOCUINTA + BECI
A1.3		construcții anexa	18	Cu acte	Nr. niveluri:1; S. construita la sol:18 mp; S. construita desfasurata:18 mp; C3 - ANEXA

Lungime Segmente

1) Valorile lungimilor segmentelor sunt obținute din proiecție în plan.

Punct început	X / Y	Punct sfârșit	X / Y	Lungime segment (** (m))
1	353.548,808 293.035,535	2	353.546,778 293.023,154	12.546

Punct început	X / Y	Punct sfârșit	X / Y	Lungime segment (** (m)
2	353.546,778 293.023,154	3	353.541,658 292.997,64	26.023
3	353.541,658 292.997,64	4	353.534,43 292.959,399	38.918
4	353.534,43 292.959,399	5	353.556,92 292.952,711	23.463
5	353.556,92 292.952,711	6	353.560,292 292.966,931	14.614
6	353.560,292 292.966,931	7	353.562,906 292.976,652	10.066
7	353.562,906 292.976,652	8	353.568,162 292.993,636	17.779
8	353.568,162 292.993,636	9	353.554,198 292.998,615	14.825
9	353.554,198 292.998,615	10	353.556,103 293.034,442	35.878
10	353.556,103 293.034,442	1	353.548,808 293.035,535	7.376

** Lungimile segmentelor sunt determinate în planul de proiecție Stereo 70 și sunt rotunjite la 1 milimetru.

*** Distanța dintre puncte este formată din segmente cumulate ce sunt mai mici decât valoarea 1 milimetru.

**DATE DESPRE IMOBILUL NR. 9185**

Oficiul de Cadastru și Publicitate Imobiliară DOLJ
Biroul de Cadastru și Publicitate Imobiliară Craiova

A. Partea I. Descrierea imobilului

TEREN Intravilan

Adresa: Loc. Dobridor, Str Izvorului, Nr. 10, Jud. Dolj, T11, P435,437

Nr. Crt	Nr cadastral Nr. topografic	Suprafața* (mp)	Observații / Referințe
A1		Din acte: 1.200 Masurata: 1.371	Sector cadastral:8 Teren imprejmuit;

Construcții

Crt	Nr cadastral Nr. topografic	Adresa	Observații / Referințe
A1.1		Loc. Dobridor, Str Izvorului, Jud. Dolj	Nr. niveluri:1; S. construita la sol:62 mp; S. construita desfasurata:62 mp; C1 - LOCUINTA
A1.2		Loc. Dobridor, Str Izvorului, Jud. Dolj	Nr. niveluri:2; S. construita la sol:40 mp; S. construita desfasurata:53 mp; C2 - ANEXA + BECI
A1.3		Loc. Dobridor, Str Izvorului, Jud. Dolj	Nr. niveluri:1; S. construita la sol:81 mp; S. construita desfasurata:81 mp; C3 - ANEXA
A1.4		Loc. Dobridor, Str Izvorului, Jud. Dolj	Nr. niveluri:1; S. construita la sol:21 mp; S. construita desfasurata:21 mp; C4 - ANEXA

B. Partea II. Proprietari și acte

Inscrieri privitoare la dreptul de proprietate și alte drepturi reale		Referințe
/		
Act Administrativ nr. TDP 501-14986, din 03/02/1994 emis de CJSIPT DOLJ;		
B1	Intabulare, drept de PROPRIETATE, dobandit prin Reconstituire, cota actuala 1/1, cota initiala 1/1 1) IANCU EMIL, LIPSĂ CNP	A1
Act Normativ nr. LEGEA 7, din 13/03/1996 emis de PARLAMENTUL ROMANIEI ((ART. 12; ALIN. 14 SI ART. 37; ALIN.2));		
B2	Intabulare, drept de PROPRIETATE, dobandit prin Lege, cota actuala 1/1, cota initiala 1/1 1) IANCU EMIL, LIPSĂ CNP	A1.1, A1.2, A1.3, A1.4

C. Partea III. SARCINI .

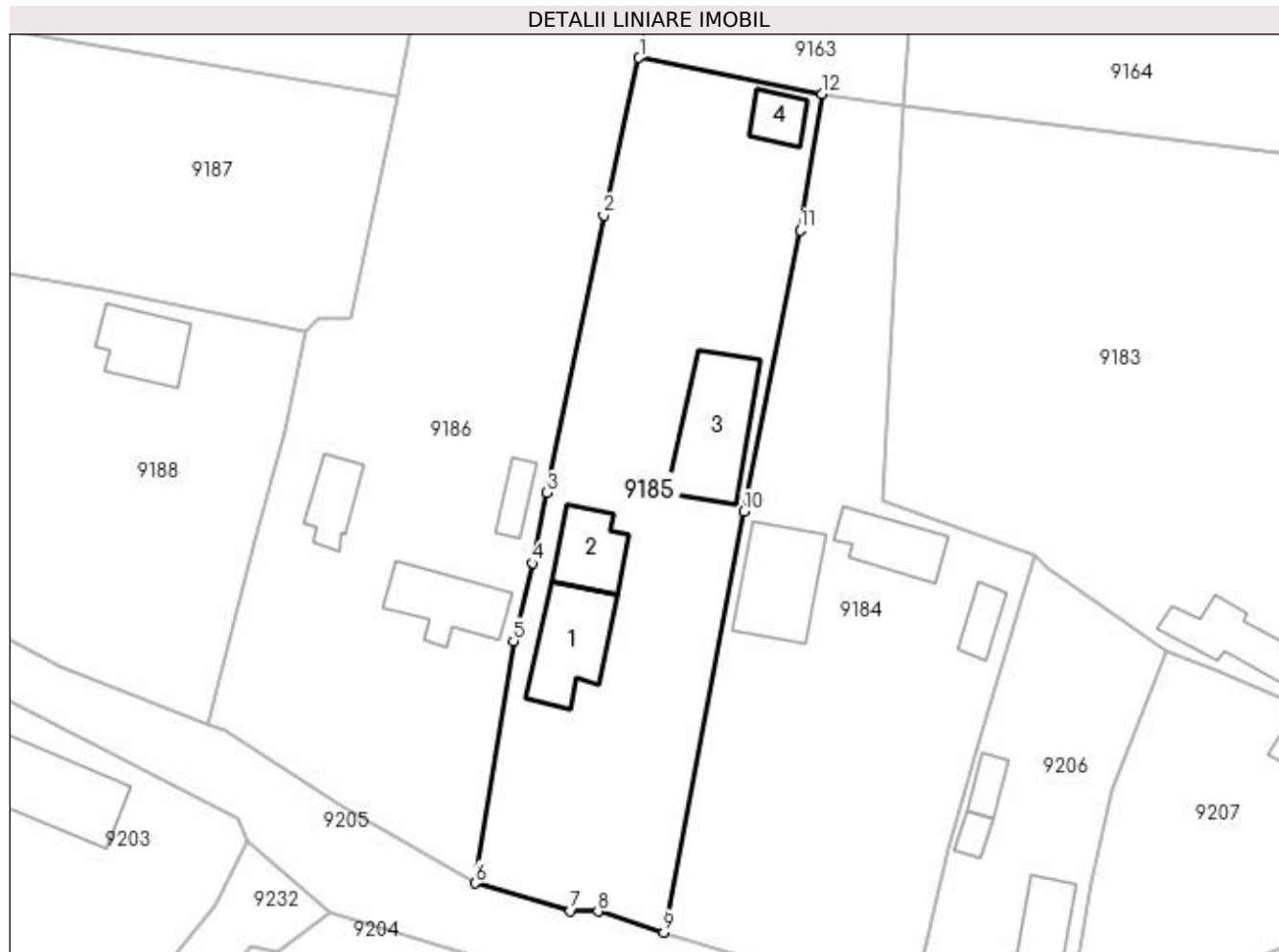
Inscrieri privind dezmembramintele dreptului de proprietate, drepturi reale de garanție și sarcini	Referințe
NU SUNT	

Anexa Nr. 1 La Partea I

Teren

Nr cadastral	Suprafața (mp)*	Observații / Referințe
	Din acte: 1.200 Masurata: 1.371	

* Suprafața este determinată în planul de proiecție Stereo 70.



Date referitoare la teren

Crt	Categorie folosință	Intra vilan	Suprafața (mp)	Tarla	Parcelă	Nr. topo	Observații / Referințe
1	curți constructii	DA	371	11	435	-	
2	arabil	DA	1.000	11	437	-	

Date referitoare la construcții

Crt	Număr	Destinație construcție	Supraf. (mp)	Situație juridică	Observații / Referințe
A1.1		construcții de locuințe	62	Cu acte	Nr. niveluri:1; S. construita la sol:62 mp; S. construita desfasurata:62 mp; C1 - LOCUINTA
A1.2		construcții anexa	40	Cu acte	Nr. niveluri:2; S. construita la sol:40 mp; S. construita desfasurata:53 mp; C2 - ANEXA + BECI
A1.3		construcții anexa	81	Cu acte	Nr. niveluri:1; S. construita la sol:81 mp; S. construita desfasurata:81 mp; C3 - ANEXA
A1.4		construcții anexa	21	Cu acte	Nr. niveluri:1; S. construita la sol:21 mp; S. construita desfasurata:21 mp; C4 - ANEXA

Lungime Segmente

1) Valorile lungimilor segmentelor sunt obținute din proiecție în plan.

Punct început	X / Y	Punct sfârșit	X / Y	Lungime segment (** (m)
1	353.532,161 293.038,804	2	353.528,96 293.024,514	14.644
2	353.528,96 293.024,514	3	353.523,774 292.999,316	25.726
3	353.523,774 292.999,316	4	353.522,529 292.992,906	6.53
4	353.522,529 292.992,906	5	353.520,761 292.985,855	7.269
5	353.520,761 292.985,855	6	353.517,26 292.963,877	22.255
6	353.517,26 292.963,877	7	353.525,931 292.961,372	9.026
7	353.525,931 292.961,372	8	353.528,436 292.961,306	2.506
8	353.528,436 292.961,306	9	353.534,43 292.959,399	6.29
9	353.534,43 292.959,399	10	353.541,658 292.997,64	38.918
10	353.541,658 292.997,64	11	353.546,778 293.023,154	26.023
11	353.546,778 293.023,154	12	353.548,808 293.035,535	12.546
12	353.548,808 293.035,535	1	353.532,161 293.038,804	16.965

** Lungimile segmentelor sunt determinate în planul de proiecție Stereo 70 și sunt rotunjite la 1 milimetru.

*** Distanța dintre puncte este formată din segmente cumulate ce sunt mai mici decât valoarea 1 milimetru.

**DATE DESPRE IMOBILUL NR. 9186**

Oficiul de Cadastru și Publicitate Imobiliară DOLJ
Biroul de Cadastru și Publicitate Imobiliară Craiova

A. Partea I. Descrierea imobilului

TEREN Intravilan

Adresa: Loc. Dobridor, Str Izvorului, Nr. 12, Jud. Dolj, T11, P443,444

Nr. Crt	Nr cadastral Nr. topografic	Suprafața* (mp)	Observații / Referințe
A1		Din acte: 2.000 Masurata: 2.182	Sector cadastral:8 Teren imprejmuit;

Construcții

Crt	Nr cadastral Nr. topografic	Adresa	Observații / Referințe
A1.1		Loc. Dobridor, Str Izvorului, Jud. Dolj	Nr. niveluri:1; S. construita la sol:53 mp; S. construita desfasurata:53 mp; C1 - LOCUINTA
A1.2		Loc. Dobridor, Str Izvorului, Jud. Dolj	Nr. niveluri:2; S. construita la sol:28 mp; S. construita desfasurata:41 mp; C2 - ANEXA + BECI
A1.3		Loc. Dobridor, Str Izvorului, Jud. Dolj	Nr. niveluri:1; S. construita la sol:16 mp; S. construita desfasurata:16 mp; C3 - ANEXA

B. Partea II. Proprietari și acte

Inscrieri privitoare la dreptul de proprietate și alte drepturi reale		Referințe
/		
Act Administrativ nr. TDP 459-14985, din 27/12/1993 emis de CJSIPT DOLJ;		
B1	Intabulare, drept de PROPRIETATE, dobandit prin Reconstituire, cota actuala 1/1, cota initiala 1/1 1) ICA ELENA, LIPSĂ CNP	A1
Act Normativ nr. LEGEA 7, din 13/03/1996 emis de PARLAMENTUL ROMANIEI ((ART. 12; ALIN. 14 SI ART. 37; ALIN.2));		
B2	Intabulare, drept de PROPRIETATE, dobandit prin Lege, cota actuala 1/1, cota initiala 1/1 1) ICA ELENA, LIPSĂ CNP	A1.1, A1.2, A1.3

C. Partea III. SARCINI .

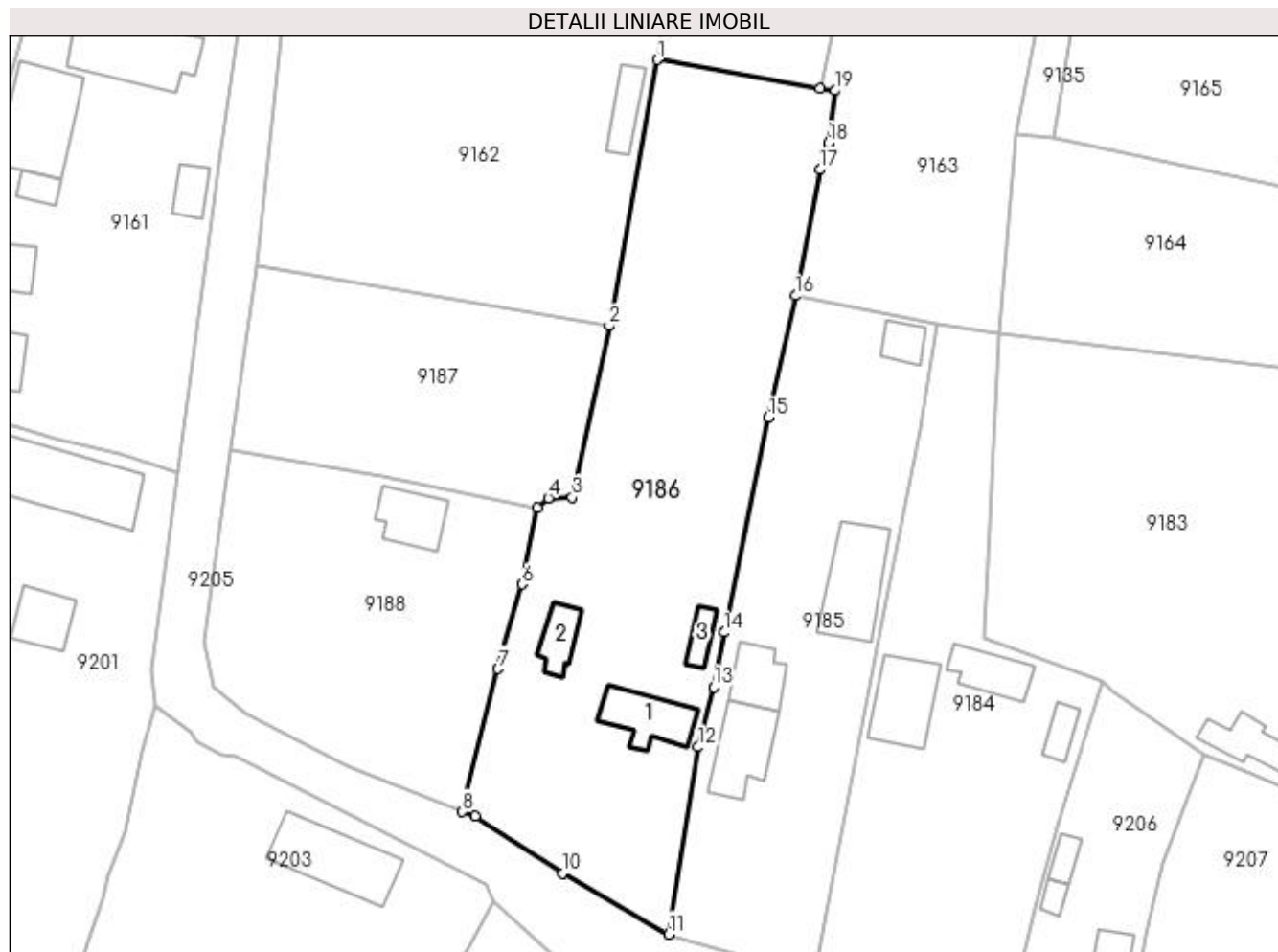
Inscrieri privind dezmembramentele dreptului de proprietate, drepturi reale de garanție și sarcini	Referințe
NU SUNT	

Anexa Nr. 1 La Partea I

Teren

Nr cadastral	Suprafața (mp)*	Observații / Referințe
	Din acte: 2.000 Masurata: 2.182	

* Suprafața este determinată în planul de proiecție Stereo 70.



Date referitoare la teren

Crt	Categorie folosință	Intra vilan	Suprafața (mp)	Tarla	Parcelă	Nr. topo	Observații / Referințe
1	arabil	DA	1.182	11	443	-	
2	curți construcții	DA	1.000	11	444	-	

Date referitoare la construcții

Crt	Număr	Destinație construcție	Supraf. (mp)	Situație juridică	Observații / Referințe
A1.1		construcții de locuințe	53	Cu acte	Nr. niveluri:1; S. construita la sol:53 mp; S. construita desfasurata:53 mp; C1 - LOCUINTA
A1.2		construcții anexa	28	Cu acte	Nr. niveluri:2; S. construita la sol:28 mp; S. construita desfasurata:41 mp; C2 - ANEXA + BECI
A1.3		construcții anexa	16	Cu acte	Nr. niveluri:1; S. construita la sol:16 mp; S. construita desfasurata:16 mp; C3 - ANEXA

Lungime Segmente

1) Valorile lungimilor segmentelor sunt obținute din proiecție în plan.

Punct început	X / Y	Punct sfârșit	X / Y	Lungime segment (** (m)
1	353.515,949 293.066,511	2	353.510,315 293.035,281	31.734

Punct început	X / Y	Punct sfârșit	X / Y	Lungime segment (** (m)
2	353.510,315 293.035,281	3	353.505,951 293.015,15	20.599
3	353.505,951 293.015,15	4	353.503,15 293.015,075	2.802
4	353.503,15 293.015,075	5	353.501,877 293.013,96	1.692
5	353.501,877 293.013,96	6	353.500,082 293.004,937	9.2
6	353.500,082 293.004,937	7	353.497,256 292.995,016	10.316
7	353.497,256 292.995,016	8	353.492,993 292.978,243	17.306
8	353.492,993 292.978,243	9	353.494,554 292.977,709	1.65
9	353.494,554 292.977,709	10	353.504,833 292.971,048	12.249
10	353.504,833 292.971,048	11	353.517,26 292.963,877	14.348
11	353.517,26 292.963,877	12	353.520,761 292.985,855	22.255
12	353.520,761 292.985,855	13	353.522,529 292.992,906	7.269
13	353.522,529 292.992,906	14	353.523,774 292.999,316	6.53
14	353.523,774 292.999,316	15	353.528,96 293.024,514	25.726
15	353.528,96 293.024,514	16	353.532,161 293.038,804	14.644
16	353.532,161 293.038,804	17	353.535,007 293.053,616	15.083
17	353.535,007 293.053,616	18	353.536,024 293.056,743	3.288
18	353.536,024 293.056,743	19	353.536,839 293.062,871	6.182
19	353.536,839 293.062,871	20	353.535,0 293.063,132	1.857
20	353.535,0 293.063,132	1	353.515,949 293.066,511	19.348

** Lungimile segmentelor sunt determinate în planul de proiecție Stereo 70 și sunt rotunjite la 1 milimetru.

*** Distanța dintre puncte este formată din segmente cumulate ce sunt mai mici decât valoarea 1 milimetru.

**DATE DESPRE IMOBILUL NR. 9187**

Oficiul de Cadastru și Publicitate Imobiliară DOLJ
Biroul de Cadastru și Publicitate Imobiliară Craiova

A. Partea I. Descrierea imobilului

TEREN Intravilan

Adresa: Loc. Dobridor, Str Izvorului, Nr. 16, Jud. Dolj, T11, P452

Nr. Crt	Nr cadastral Nr. topografic	Suprafața* (mp)	Observații / Referințe
A1		Din acte: 1.000 Masurata: 901	Sector cadastral:8 Teren imprejmuit;

B. Partea II. Proprietari și acte

Inscrieri privitoare la dreptul de proprietate și alte drepturi reale		Referințe
/		
Act Administrativ nr. TDP 193-15047, din 30/08/1993 emis de CJSIPT DOLJ;		
B1	Intabulare, drept de PROPRIETATE, dobandit prin Reconstituire, cota actuala 1/1, cota initiala 1/1 1) POPA SOFIA, LIPSĂ CNP	A1

C. Partea III. SARCINI .

Inscrieri privind dezmembramintele dreptului de proprietate, drepturi reale de garanție și sarcini	Referințe
NU SUNT	

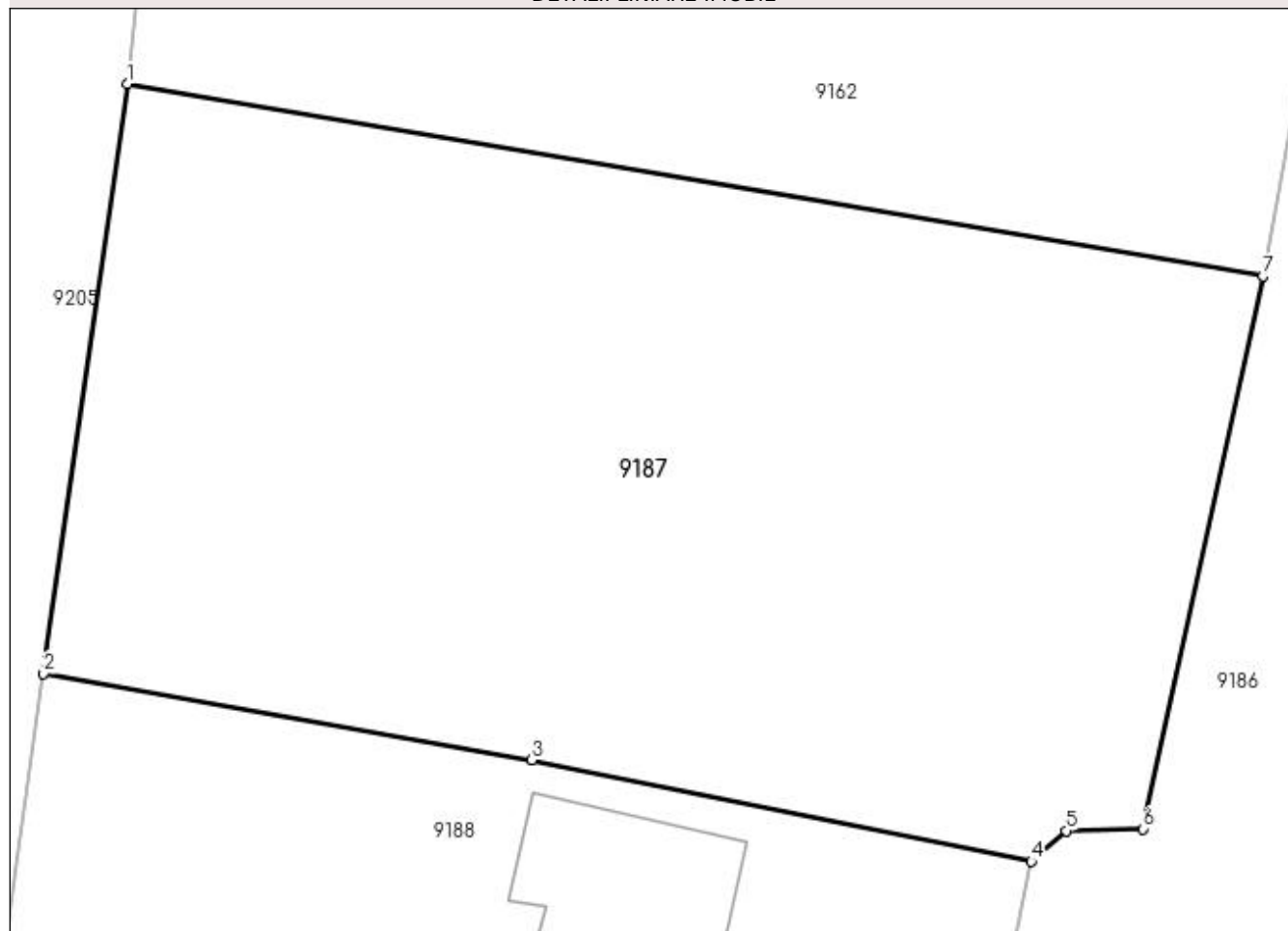
Anexa Nr. 1 La Partea I

Teren

Nr cadastral	Suprafața (mp)*	Observații / Referințe
	Din acte: 1.000 Masurata: 901	

* Suprafața este determinată în planul de proiecție Stereo 70.

DETALII LINIARE IMOBIL



Date referitoare la teren

Crt	Categorie folosință	Intra vilan	Suprafața (mp)	Tarla	Parcelă	Nr. topo	Observații / Referințe
1	arabil	DA	901	11	452	-	

Lungime Segmente

1) Valorile lungimilor segmentelor sunt obținute din proiecție în plan.

Punct început	X / Y	Punct sfârșit	X / Y	Lungime segment (** (m)
1	353.468,93 293.042,288	2	353.465,877 293.020,81	21.694
2	353.465,877 293.020,81	3	353.483,678 293.017,655	18.078
3	353.483,678 293.017,655	4	353.501,877 293.013,96	18.57
4	353.501,877 293.013,96	5	353.503,15 293.015,075	1.692
5	353.503,15 293.015,075	6	353.505,951 293.015,15	2.802

Punct început	X / Y	Punct sfârșit	X / Y	Lungime segment (** (m)
6	353.505,951 293.015,15	7	353.510,315 293.035,281	20.599
7	353.510,315 293.035,281	1	353.468,93 293.042,288	41.974

** Lungimile segmentelor sunt determinate în planul de proiecție Stereo 70 și sunt rotunjite la 1 milimetru.

*** Distanța dintre puncte este formată din segmente cumulate ce sunt mai mici decât valoarea 1 milimetru.

**DATE DESPRE IMOBILUL NR. 9188**

Oficiul de Cadastru și Publicitate Imobiliară DOLJ
Biroul de Cadastru și Publicitate Imobiliară Craiova

A. Partea I. Descrierea imobilului

TEREN Intravilan

Adresa: Loc. Dobridor, Str Izvorului, Nr. 14, Jud. Dolj, T11, P455

Nr. Crt	Nr cadastral Nr. topografic	Suprafața* (mp)	Observații / Referințe
A1		Din acte: 900 Masurata: 1.154	Sector cadastral:8 Teren imprejmuit;

Construcții

Crt	Nr cadastral Nr. topografic	Adresa	Observații / Referințe
A1.1		Loc. Dobridor, Str Izvorului, Jud. Dolj	Nr. niveluri:1; S. construita la sol:46 mp; S. construita desfasurata:46 mp; C1 - LOCUINTA

B. Partea II. Proprietari și acte

Inscrieri privitoare la dreptul de proprietate și alte drepturi reale		Referințe
/		
Act Administrativ nr. TDP 778-9687, din 28/04/1994 emis de CJSIPT DOLJ;		
B1	Intabulare, drept de PROPRIETATE, dobandit prin Reconstituire, cota actuala 1/1, cota initiala 1/1 1) ZATREANU MARIN, LIPSĂ CNP	A1
Act Normativ nr. LEGEA 7, din 13/03/1996 emis de PARLAMENTUL ROMANIEI ((ART. 12; ALIN. 14 SI ART. 37; ALIN.2));		
B2	Intabulare, drept de PROPRIETATE, dobandit prin Lege, cota actuala 1/1, cota initiala 1/1 1) ZATREANU MARIN, LIPSĂ CNP	A1.1

C. Partea III. SARCINI .

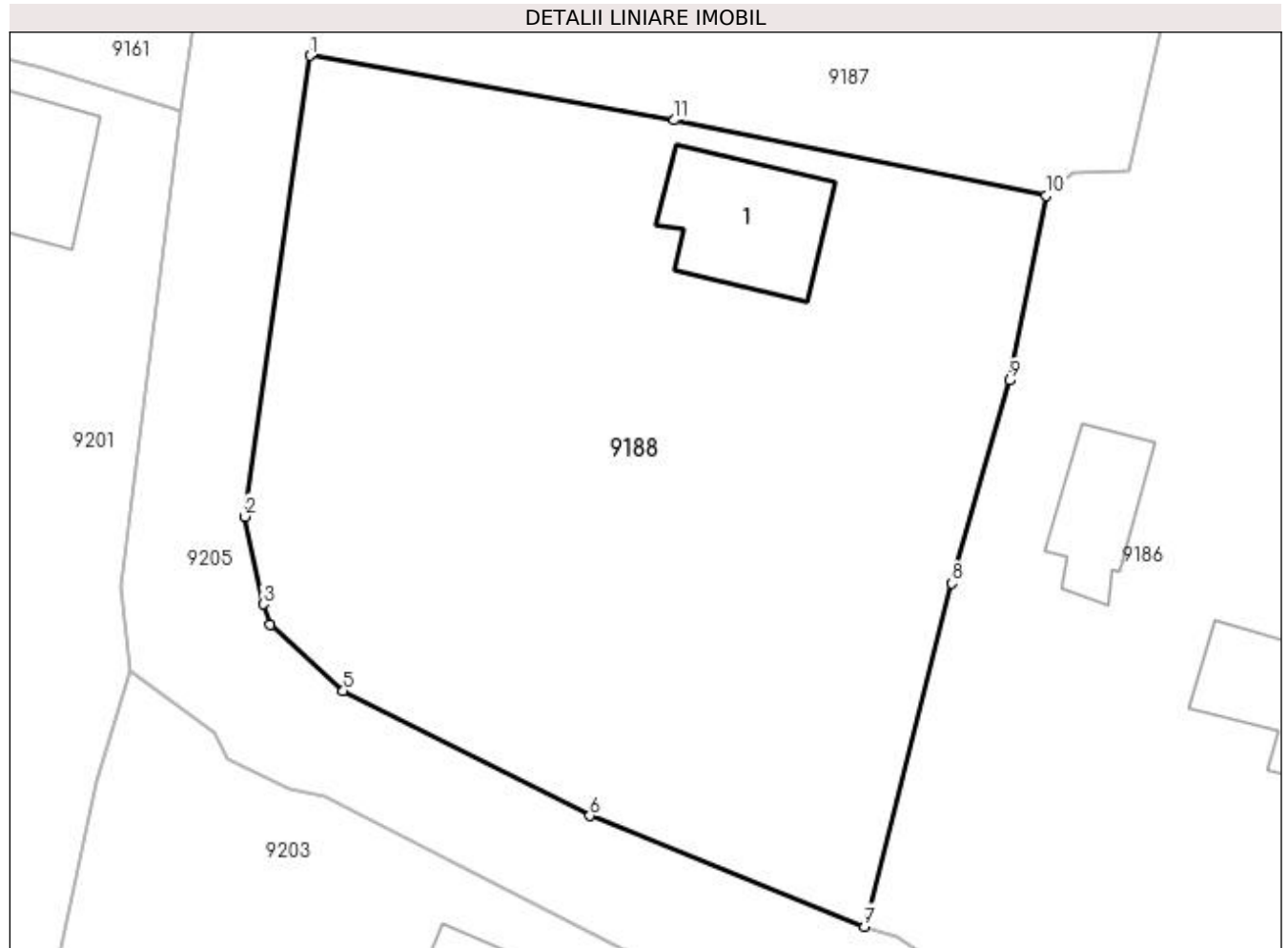
Inscrieri privind dezmembramintele dreptului de proprietate, drepturi reale de garanție și sarcini	Referințe
NU SUNT	

Anexa Nr. 1 La Partea I

Teren

Nr cadastral	Suprafața (mp)*	Observații / Referințe
	Din acte: 900 Masurata: 1.154	

* Suprafața este determinată în planul de proiecție Stereo 70.



Date referitoare la teren

Crt	Categorie folosință	Intra vilan	Suprafața (mp)	Tarla	Parcelă	Nr. topo	Observații / Referințe
1	curți constructii	DA	1.154	11	455	-	

Date referitoare la construcții

Crt	Număr	Destinație construcție	Supraf. (mp)	Situație juridică	Observații / Referințe
A1.1		construcții de locuințe	46	Cu acte	Nr. niveluri:1; S. construita la sol:46 mp; S. construita desfasurata:46 mp; C1 - LOCUINTA

Lungime Segmente

1) Valorile lungimilor segmentelor sunt obținute din proiecție în plan.

Punct început	X / Y	Punct sfârșit	X / Y	Lungime segment (** (m)
1	353.465,877 293.020,81	2	353.462,672 292.998,283	22.754
2	353.462,672 292.998,283	3	353.463,574 292.994,004	4.373
3	353.463,574 292.994,004	4	353.463,914 292.992,986	1.073

Punct început	X / Y	Punct sfârșit	X / Y	Lungime segment (** (m)
4	353.463,914 292.992,986	5	353.467,492 292.989,76	4.818
5	353.467,492 292.989,76	6	353.479,557 292.983,652	13.523
6	353.479,557 292.983,652	7	353.492,993 292.978,243	14.484
7	353.492,993 292.978,243	8	353.497,256 292.995,016	17.306
8	353.497,256 292.995,016	9	353.500,082 293.004,937	10.316
9	353.500,082 293.004,937	10	353.501,877 293.013,96	9.2
10	353.501,877 293.013,96	11	353.483,678 293.017,655	18.57
11	353.483,678 293.017,655	1	353.465,877 293.020,81	18.078

** Lungimile segmentelor sunt determinate în planul de proiecție Stereo 70 și sunt rotunjite la 1 milimetru.

*** Distanța dintre puncte este formată din segmente cumulate ce sunt mai mici decât valoarea 1 milimetru.

**DATE DESPRE IMOBILUL NR. 9189**

Oficiul de Cadastru și Publicitate Imobiliară DOLJ
Biroul de Cadastru și Publicitate Imobiliară Craiova

A. Partea I. Descrierea imobilului

TEREN Intravilan

Adresa: Loc. Dobridor, Str Porumbarului, Nr. 6, Jud. Dolj, T12, P484,486

Nr. Crt	Nr cadastral Nr. topografic	Suprafața* (mp)	Observații / Referințe
A1		Din acte: 1.500 Masurata: 1.581	Sector cadastral:8 Teren imprejmuit;

Construcții

Crt	Nr cadastral Nr. topografic	Adresa	Observații / Referințe
A1.1		Loc. Dobridor, Str Porumbarului, Jud. Dolj	Nr. niveluri:1; S. construita la sol:45 mp; S. construita desfasurata:45 mp; C1 - locuinta

B. Partea II. Proprietari și acte

Inscrieri privitoare la dreptul de proprietate și alte drepturi reale		Referințe
/		
Act Administrativ nr. TDP NR. 1135-59090, din 18/01/1995 emis de CJSIPT DOLJ;		
B1	Intabulare, drept de PROPRIETATE, dobandit prin Reconstituire, cota actuala 1/1, cota initiala 1/1 1) DORONDEL CONSTANTIN, LIPSĂ CNP	A1
Act Normativ nr. LEGEA 7, din 13/06/1996 emis de PARLAMENTUL ROMANIEI ((art.12, alin14 si art.37, alin2));		
B2	Intabulare, drept de PROPRIETATE, dobandit prin Lege, cota actuala 1/1, cota initiala 1/1 1) DORONDEL CONSTANTIN, LIPSĂ CNP	A1.1

C. Partea III. SARCINI .

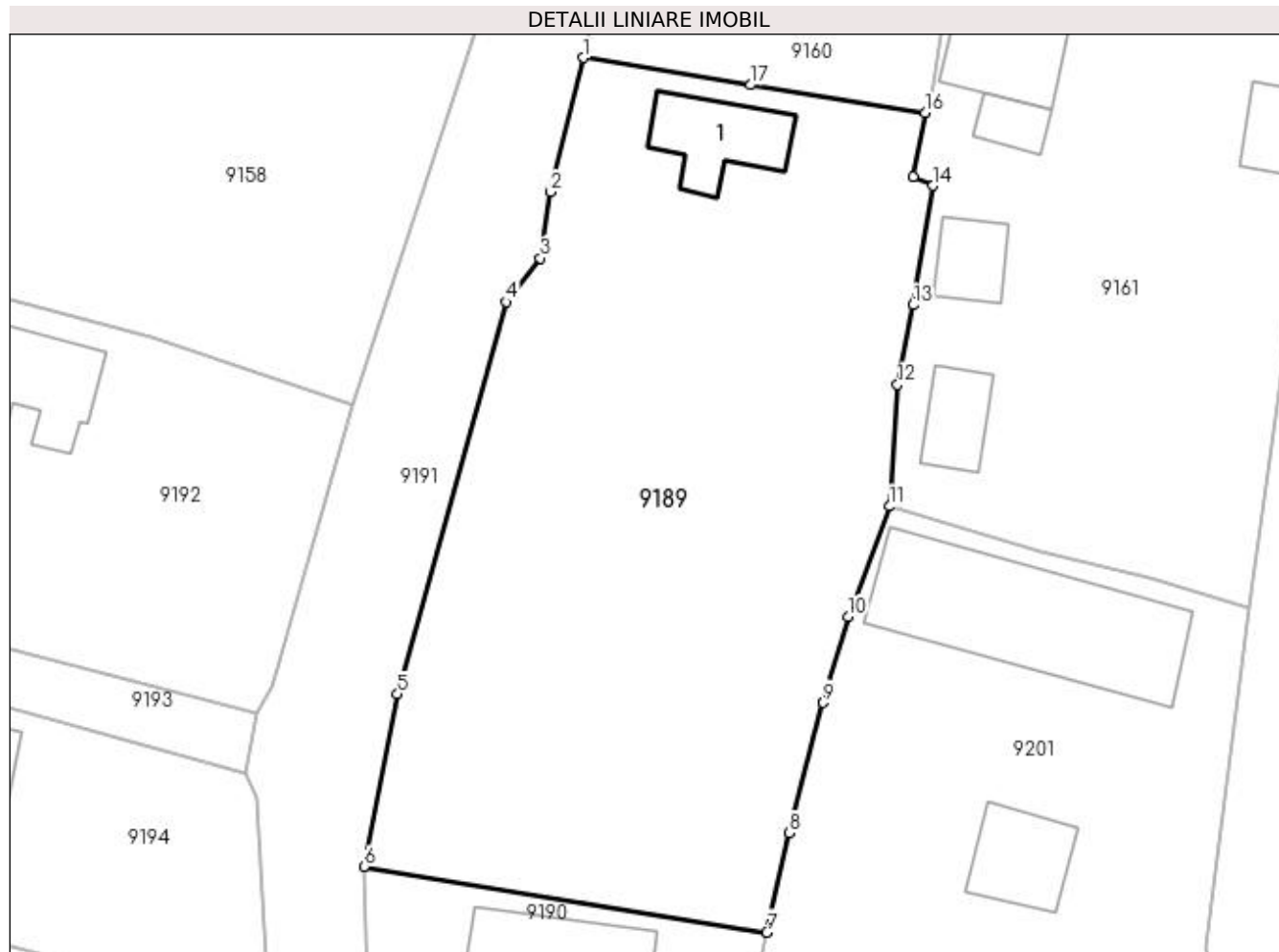
Inscrieri privind dezmembramintele dreptului de proprietate, drepturi reale de garanție și sarcini	Referințe
NU SUNT	

Anexa Nr. 1 La Partea I

Teren

Nr cadastral	Suprafața (mp)*	Observații / Referințe
	Din acte: 1.500 Masurata: 1.581	

* Suprafața este determinată în planul de proiecție Stereo 70.



Date referitoare la teren

Crt	Categorie folosință	Intra vilan	Suprafața (mp)	Tarla	Parcelă	Nr. topo	Observații / Referințe
1	curți constructii	DA	1.000	12	484	-	
2	vie	DA	581	12	486	-	

Date referitoare la construcții

Crt	Număr	Destinație construcție	Supraf. (mp)	Situație juridică	Observații / Referințe
A1.1		construcții de locuințe	45	Cu acte	Nr. niveluri:1; S. construita la sol:45 mp; S. construita desfasurata:45 mp; C1 - locuinta

Lungime Segmente

1) Valorile lungimilor segmentelor sunt obținute din proiecție în plan.

Punct început	X / Y	Punct sfârșit	X / Y	Lungime segment (** (m)
1	353.413,776 293.055,961	2	353.411,561 293.046,731	9.492
2	353.411,561 293.046,731	3	353.410,834 293.042,175	4.614
3	353.410,834 293.042,175	4	353.408,488 293.039,175	3.808

Punct început	X / Y	Punct sfârșit	X / Y	Lungime segment (** (m)
4	353.408,488 293.039,175	5	353.401,022 293.012,229	27.961
5	353.401,022 293.012,229	6	353.398,718 293.000,358	12.093
6	353.398,718 293.000,358	7	353.426,413 292.995,824	28.064
7	353.426,413 292.995,824	8	353.427,954 293.002,656	7.004
8	353.427,954 293.002,656	9	353.430,296 293.011,617	9.262
9	353.430,296 293.011,617	10	353.431,984 293.017,528	6.147
10	353.431,984 293.017,528	11	353.434,83 293.025,118	8.106
11	353.434,83 293.025,118	12	353.435,407 293.033,482	8.384
12	353.435,407 293.033,482	13	353.436,473 293.038,97	5.591
13	353.436,473 293.038,97	14	353.437,847 293.047,161	8.305
14	353.437,847 293.047,161	15	353.436,487 293.047,801	1.503
15	353.436,487 293.047,801	16	353.437,309 293.052,19	4.465
16	353.437,309 293.052,19	17	353.425,292 293.054,089	12.166
17	353.425,292 293.054,089	1	353.413,776 293.055,961	11.667

** Lungimile segmentelor sunt determinate în planul de proiecție Stereo 70 și sunt rotunjite la 1 milimetru.

*** Distanța dintre puncte este formată din segmente cumulate ce sunt mai mici decât valoarea 1 milimetru.

**DATE DESPRE IMOBILUL NR. 9190**

Oficiul de Cadastru și Publicitate Imobiliară DOLJ
Biroul de Cadastru și Publicitate Imobiliară Craiova

A. Partea I. Descrierea imobilului

TEREN Intravilan

Adresa: Loc. Dobridor, Str Porumbarului, Nr. 8, Jud. Dolj, T12, P488

Nr. Crt	Nr cadastral Nr. topografic	Suprafața* (mp)	Observații / Referințe
A1		Din acte: 600 Masurata: 586	Sector cadastral:8 Teren imprejmuit;

Construcții

Crt	Nr cadastral Nr. topografic	Adresa	Observații / Referințe
A1.1		Loc. Dobridor, Str Porumbarului, Jud. Dolj	Nr. niveluri:1; S. construita la sol:85 mp; C1 - locuinta
A1.2		Loc. Dobridor, Str Porumbarului, Jud. Dolj	Nr. niveluri:2; S. construita la sol:75 mp; C2 - locuinta + beci

B. Partea II. Proprietari și acte

Inscrieri privitoare la dreptul de proprietate și alte drepturi reale		Referințe
/		
Act Administrativ nr. TDP NR. 37-59410, din 04/03/1993 emis de CJSIPT DOLJ;		
B1	Intabulare, drept de PROPRIETATE, dobandit prin Reconstituire, cota actuala 1/1, cota initiala 1/1 1) DORONDEL ION, LIPSĂ CNP	A1
Act Normativ nr. LEGEA 7, din 13/03/1996 emis de PARLAMENTUL ROMANIEI ((art.12, alin14 si art.37, alin2));		
B2	Intabulare, drept de PROPRIETATE, dobandit prin Lege, cota actuala 1/1, cota initiala 1/1 1) DORONDEL ION, LIPSĂ CNP DEFUNCT:Da	A1.1, A1.2

C. Partea III. SARCINI .

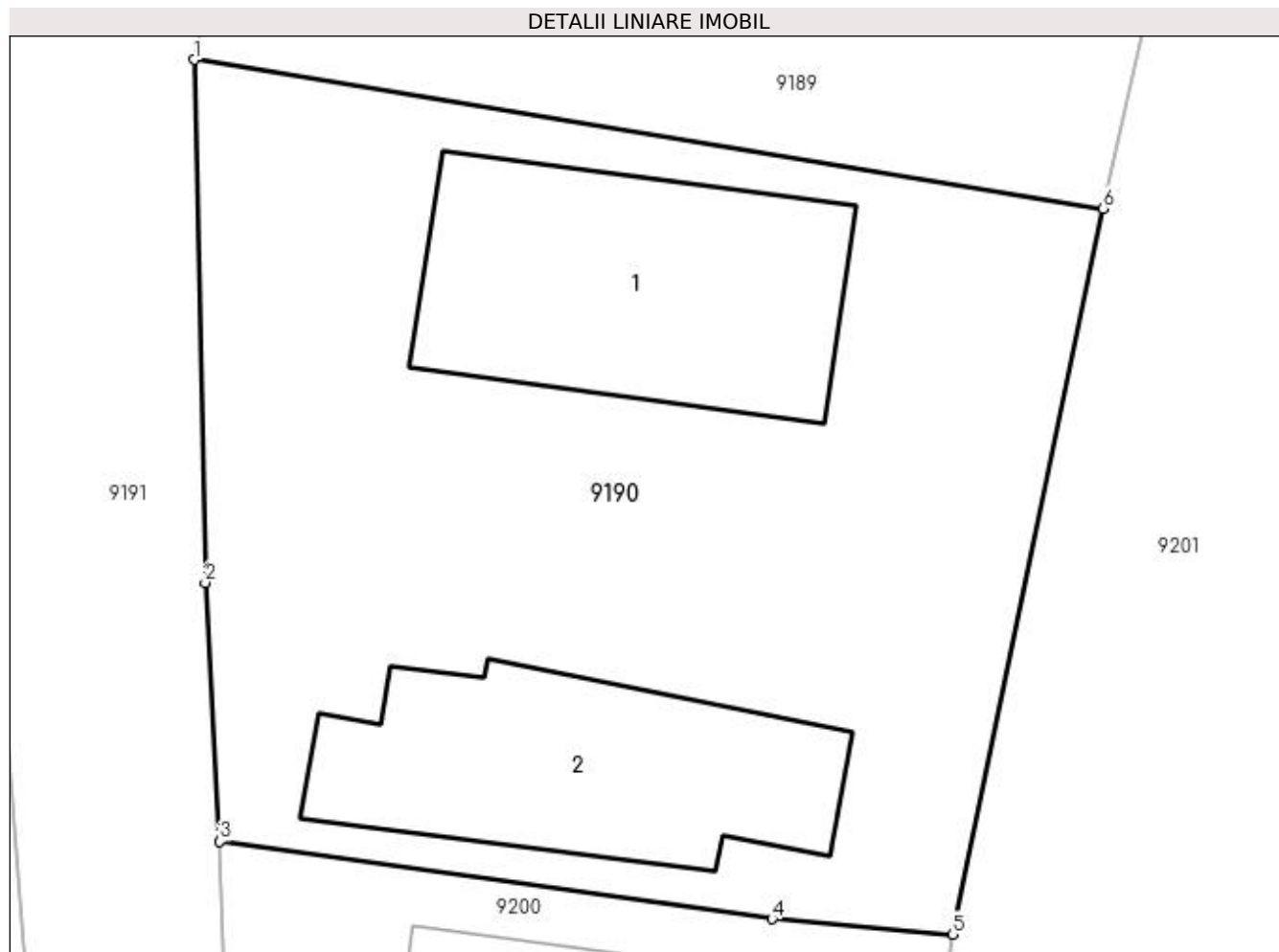
Inscrieri privind dezmembramintele dreptului de proprietate, drepturi reale de garanție și sarcini	Referințe
NU SUNT	

Anexa Nr. 1 La Partea I

Teren

Nr cadastral	Suprafața (mp)*	Observații / Referințe
	Din acte: 600 Masurata: 586	

* Suprafața este determinată în planul de proiecție Stereo 70.



Date referitoare la teren

Crt	Categorie folosință	Intra vilan	Suprafața (mp)	Tarla	Parcelă	Nr. topo	Observații / Referințe
1	curți construcții	DA	586	12	488	-	

Date referitoare la construcții

Crt	Număr	Destinație construcție	Supraf. (mp)	Situație juridică	Observații / Referințe
A1.1		construcții de locuințe	85	Cu acte	Nr. niveluri:1; S. construita la sol:85 mp; C1 - locuinta
A1.2		construcții de locuințe	75	Cu acte	Nr. niveluri:2; S. construita la sol:75 mp; C2 - locuinta + beci

Lungime Segmente

1) Valorile lungimilor segmentelor sunt obținute din proiecție în plan.

Punct început	X / Y	Punct sfârșit	X / Y	Lungime segment (** (m)
1	353.398,718 293.000,358	2	353.399,047 292.984,419	15.942
2	353.399,047 292.984,419	3	353.399,496 292.976,532	7.9

Punct început	X / Y	Punct sfârșit	X / Y	Lungime segment (** (m)
3	353.399,496 292.976,532	4	353.416,327 292.974,173	16.996
4	353.416,327 292.974,173	5	353.421,83 292.973,705	5.523
5	353.421,83 292.973,705	6	353.426,413 292.995,824	22.589
6	353.426,413 292.995,824	1	353.398,718 293.000,358	28.064

** Lungimile segmentelor sunt determinate în planul de proiecție Stereo 70 și sunt rotunjite la 1 milimetru.

*** Distanța dintre puncte este formată din segmente cumulate ce sunt mai mici decât valoarea 1 milimetru.

**DATE DESPRE IMOBILUL NR. 9191**

Oficiul de Cadastru și Publicitate Imobiliară DOLJ
Biroul de Cadastru și Publicitate Imobiliară Craiova

A. Partea I. Descrierea imobilului

TEREN Intravilan

Adresa: Loc. Dobridor, Str Porumbarului, Jud. Dolj

Nr. Crt	Nr cadastral Nr. topografic	Suprafața* (mp)	Observații / Referințe
A1	35498	Din acte: 1.203 Masurata: 1.201	Sector cadastral:8 Teren neimprejmuit;

B. Partea II. Proprietari și acte

Inscrieri privitoare la dreptul de proprietate și alte drepturi reale		Referințe
240455 / 19/12/2018		
Act Administrativ nr. HG nr 965, din 05/09/2002 emis de GUVERNUL ROMANIEI - anexa nr 66 (act administrativ nr referat nr 10700 din 21.11.2017, emis de Guvernul României MAI Instituția Prefectului - Județul Dolj;act administrativ nr HCL nr 32 din 14.09.2017, emis de Consiliul Local MOTATEI);		
B1	Intabulare, drept de PROPRIETATE, dobândit prin Lege, cota actuala 1/1, cota initiala 1/1	A1
1) COMUNA MOTATEI - DOMENIUL PUBLIC, CIF:4553305		

C. Partea III. SARCINI .

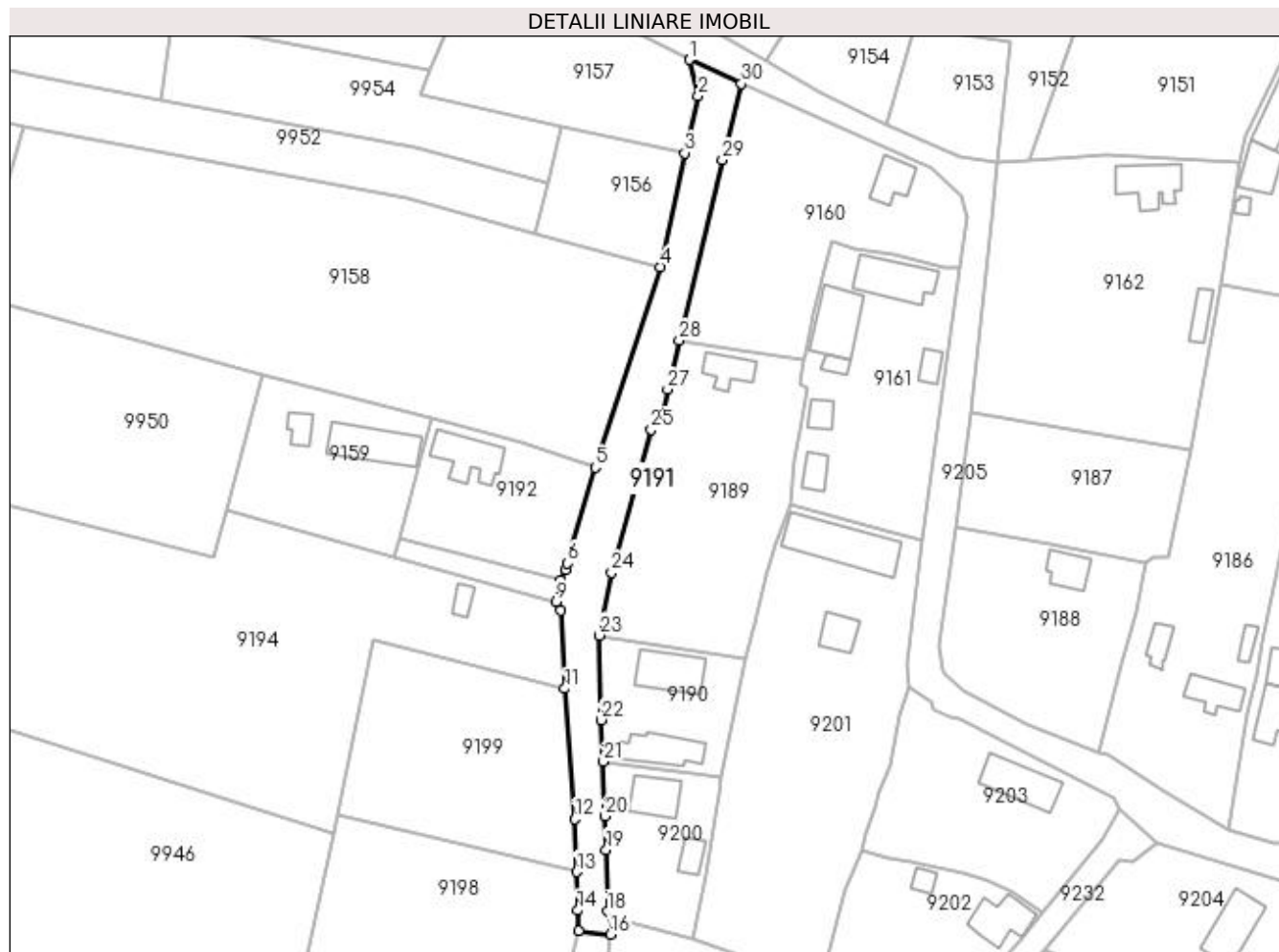
Inscrieri privind dezmembramintele dreptului de proprietate, drepturi reale de garanție și sarcini	Referințe
NU SUNT	

Anexa Nr. 1 La Partea I

Teren

Nr cadastral	Suprafața (mp)*	Observații / Referințe
35498	Din acte: 1.203 Masurata: 1.201	

* Suprafața este determinată în planul de proiecție Stereo 70.



Date referitoare la teren

Crt	Categorie folosință	Intra vilan	Suprafața (mp)	Tarla	Parcelă	Nr. topo	Observații / Referințe
1	drum	DA	1.201	-	-	-	Imprejmuit: limita conventionala, gard beton, gard lemn, gard plasa sarma.

Lungime Segmente

1) Valorile lungimilor segmentelor sunt obținute din proiecție în plan.

Punct început	X / Y	Punct sfârșit	X / Y	Lungime segment (** (m)
1	353.415,658 293.108,904	2	353.417,352 293.102,088	7.023
3	353.414,807 293.091,309	4	353.410,274 293.069,809	21.973
5	353.397,96 293.032,055	6	353.392,77 293.013,978	18.807
7	353.392,419 293.012,754	8	353.391,384 293.010,835	2.18
9	353.390,552 293.006,7	10	353.391,373 293.005,043	1.849

Punct început	X / Y	Punct sfârșit	X / Y	Lungime segment (** (m)
2	353.417,352 293.102,088	3	353.414,807 293.091,309	11.075
4	353.410,274 293.069,809	5	353.397,96 293.032,055	39.711
6	353.392,77 293.013,978	7	353.392,419 293.012,754	1.273
8	353.391,384 293.010,835	9	353.390,552 293.006,7	4.218
10	353.391,373 293.005,043	11	353.392,202 292.990,334	14.732

Punct început	X / Y	Punct sfârșit	X / Y	Lungime segment (** (m)
11	353.392,202 292.990,334	12	353.394,108 292.965,718	24.69
13	353.394,423 292.955,779	14	353.394,654 292.948,493	7.29
15	353.394,777 292.944,628	16	353.400,834 292.943,997	6.09
17	353.401,295 292.946,932	18	353.400,255 292.948,304	1.722
19	353.400,014 292.959,956	20	353.399,815 292.966,31	6.357
21	353.399,496 292.976,532	22	353.399,047 292.984,419	7.9
23	353.398,718 293.000,358	24	353.401,022 293.012,229	12.093
25	353.408,488 293.039,175	26	353.410,834 293.042,175	3.808
27	353.411,561 293.046,731	28	353.413,776 293.055,961	9.492
29	353.421,937 293.090,026	30	353.425,477 293.104,383	14.787

Punct început	X / Y	Punct sfârșit	X / Y	Lungime segment (** (m)
12	353.394,108 292.965,718	13	353.394,423 292.955,779	9.944
14	353.394,654 292.948,493	15	353.394,777 292.944,628	3.867
16	353.400,834 292.943,997	17	353.401,295 292.946,932	2.971
18	353.400,255 292.948,304	19	353.400,014 292.959,956	11.654
20	353.399,815 292.966,31	21	353.399,496 292.976,532	10.227
22	353.399,047 292.984,419	23	353.398,718 293.000,358	15.942
24	353.401,022 293.012,229	25	353.408,488 293.039,175	27.961
26	353.410,834 293.042,175	27	353.411,561 293.046,731	4.614
28	353.413,776 293.055,961	29	353.421,937 293.090,026	35.029
30	353.425,477 293.104,383	1	353.415,658 293.108,904	10.81

** Lungimile segmentelor sunt determinate în planul de proiecție Stereo 70 și sunt rotunjite la 1 milimetru.

*** Distanța dintre puncte este formată din segmente cumulate ce sunt mai mici decât valoarea 1 milimetru.

**DATE DESPRE IMOBILUL NR. 9192**

Oficiul de Cadastru și Publicitate Imobiliară DOLJ
Biroul de Cadastru și Publicitate Imobiliară Craiova

A. Partea I. Descrierea imobilului

TEREN Intravilan

Adresa: Loc. Dobridor, Str Porumbarului, Nr. 9, Jud. Dolj, T1, P32

Nr. Crt	Nr cadastral Nr. topografic	Suprafața* (mp)	Observații / Referințe
A1	31549	736	Sector cadastral:8 Teren neimprejmuit;

Construcții

Crt	Nr cadastral Nr. topografic	Adresa	Observații / Referințe
A1.1		Loc. Dobridor, Str Porumbarului, Nr. 9, Jud. Dolj, TARLAUA 1, PARCELA 32, 35.	Nr. niveluri:1; S. construita la sol:86 mp; S. construita desfasurata:86 mp; Locuinta compusa din trei camere, beci si hol, construita din cranturi in anul 1900.

B. Partea II. Proprietari și acte

Inscrieri privitoare la dreptul de proprietate și alte drepturi reale		Referințe
63160 / 04/06/2015		
Act Notarial nr. aut nr 977, din 25/05/2015 emis de NP Dragusin Mircea (incheiere de rectificare nr 58/2015 - NP Mircea Dragusin);		
B1	Intabulare, drept de PROPRIETATE, dobandit prin lesire Din Indiviziune, cota actuala 1/1, cota initiala 1/1 1) POPESCU ILARU MARCEL 2) TICA CECILIA	A1, A1.1
/		
Hotarare Judecatoreasca nr. SC 12270, din 26/11/2018 emis de JUDECATORIA CRAIOVA;		
B2	Se notează existența Sentinței Civile nr. 12270/26.11.2018- in Dosar nr. 34184/215/2017- emisa de Judecatoria Craiova, reclamant TICA MARIUS MIRCEA , pârâti MOCIOACA TEODORA CONSTANTA SI POPESCU ILARIU MARCEL, avand ca obiect IESIRE DIN INDIVIZIUNE	A1, A1.1

C. Partea III. SARCINI .

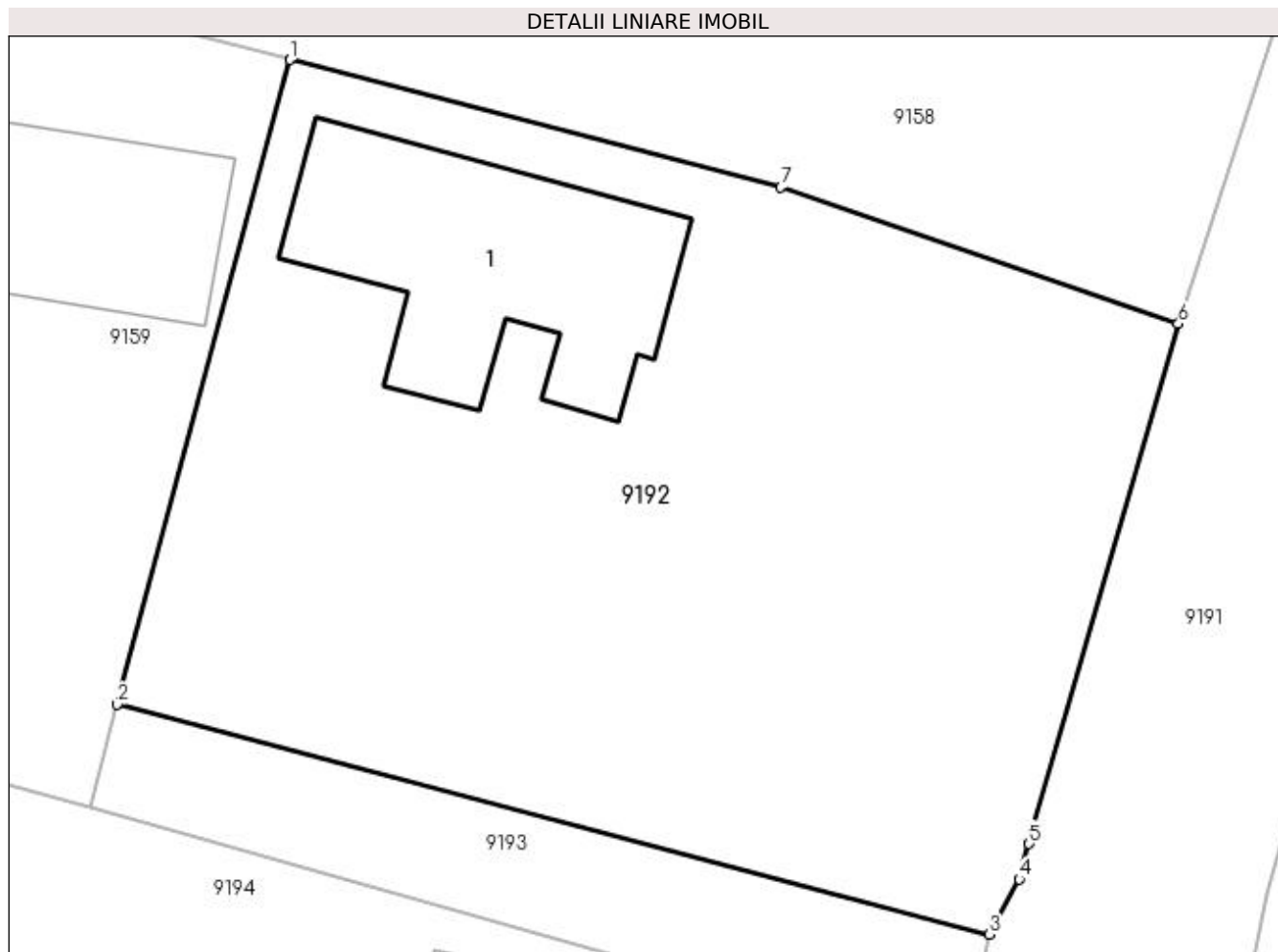
Inscrieri privind dezmembramintele dreptului de proprietate, drepturi reale de garanție și sarcini	Referințe
NU SUNT	

Anexa Nr. 1 La Partea I

Teren

Nr cadastral	Suprafața (mp)*	Observații / Referințe
31549	736	

* Suprafața este determinată în planul de proiecție Stereo 70.



Date referitoare la teren

Crt	Categorie folosință	Intra vilan	Suprafața (mp)	Tarla	Parcelă	Nr. topo	Observații / Referințe
1	curți construcții	DA	736	1	32	-	

Date referitoare la construcții

Crt	Număr	Destinație construcție	Supraf. (mp)	Situație juridică	Observații / Referințe
A1.1		construcții de locuințe	86	Cu acte	Nr. niveluri:1; S. construita la sol:86 mp; S. construita desfasurata:86 mp; Locuinta compusa din trei camere, beci si hol, construita din cranturi in anul 1900.

Lungime Segmente

1) Valorile lungimilor segmentelor sunt obținute din proiecție în plan.

Punct început	X / Y	Punct sfârșit	X / Y	Lungime segment (** (m)
1	353.367,085 293.041,23	2	353.361,063 293.018,823	23.202
2	353.361,063 293.018,823	3	353.391,384 293.010,835	31.356
3	353.391,384 293.010,835	4	353.392,419 293.012,754	2.18

Punct început	X / Y	Punct sfârșit	X / Y	Lungime segment (** (m)
4	353.392,419 293.012,754	5	353.392,77 293.013,978	1.273
5	353.392,77 293.013,978	6	353.397,96 293.032,055	18.807
6	353.397,96 293.032,055	7	353.384,142 293.036,799	14.61
7	353.384,142 293.036,799	1	353.367,085 293.041,23	17.623

** Lungimile segmentelor sunt determinate în planul de proiecție Stereo 70 și sunt rotunjite la 1 milimetru.

*** Distanța dintre puncte este formată din segmente cumulate ce sunt mai mici decât valoarea 1 milimetru.

**DATE DESPRE IMOBILUL NR. 9193**

Oficiul de Cadastru și Publicitate Imobiliară DOLJ
Biroul de Cadastru și Publicitate Imobiliară Craiova

A. Partea I. Descrierea imobilului

TEREN Intravilan

Adresa: Loc. Dobridor, Str Porumbarului, Nr. 9, Jud. Dolj, T1, P35

Nr. Crt	Nr cadastral Nr. topografic	Suprafața* (mp)	Observații / Referințe
A1	31551	124	Sector cadastral:8 Teren neimprejmuț;

B. Partea II. Proprietari și acte

Inscrieri privitoare la dreptul de proprietate și alte drepturi reale		Referințe
63160 / 04/06/2015		
Act Notarial nr. aut nr 977, din 25/05/2015 emis de NP Dragusin Mircea (incheiere de rectificare nr 58/2015 - NP Mircea Dragusin);		
B1	Intabulare, drept de PROPRIETATE, dobandit prin lesire Din Indiviziune, cota actuala 1/3, cota initiala 1/3 1) POPESCU ILARU MARCEL	A1
B2	Intabulare, drept de PROPRIETATE, dobandit prin lesire Din Indiviziune, cota actuala 1/3, cota initiala 1/3 1) TICA CECILIA	A1
B3	Intabulare, drept de PROPRIETATE, dobandit prin lesire Din Indiviziune, cota actuala 1/3, cota initiala 1/3 1) MAGAREATA DUMITRU	A1

C. Partea III. SARCINI .

Inscrieri privind dezmembramintele dreptului de proprietate, drepturi reale de garanție și sarcini	Referințe
NU SUNT	

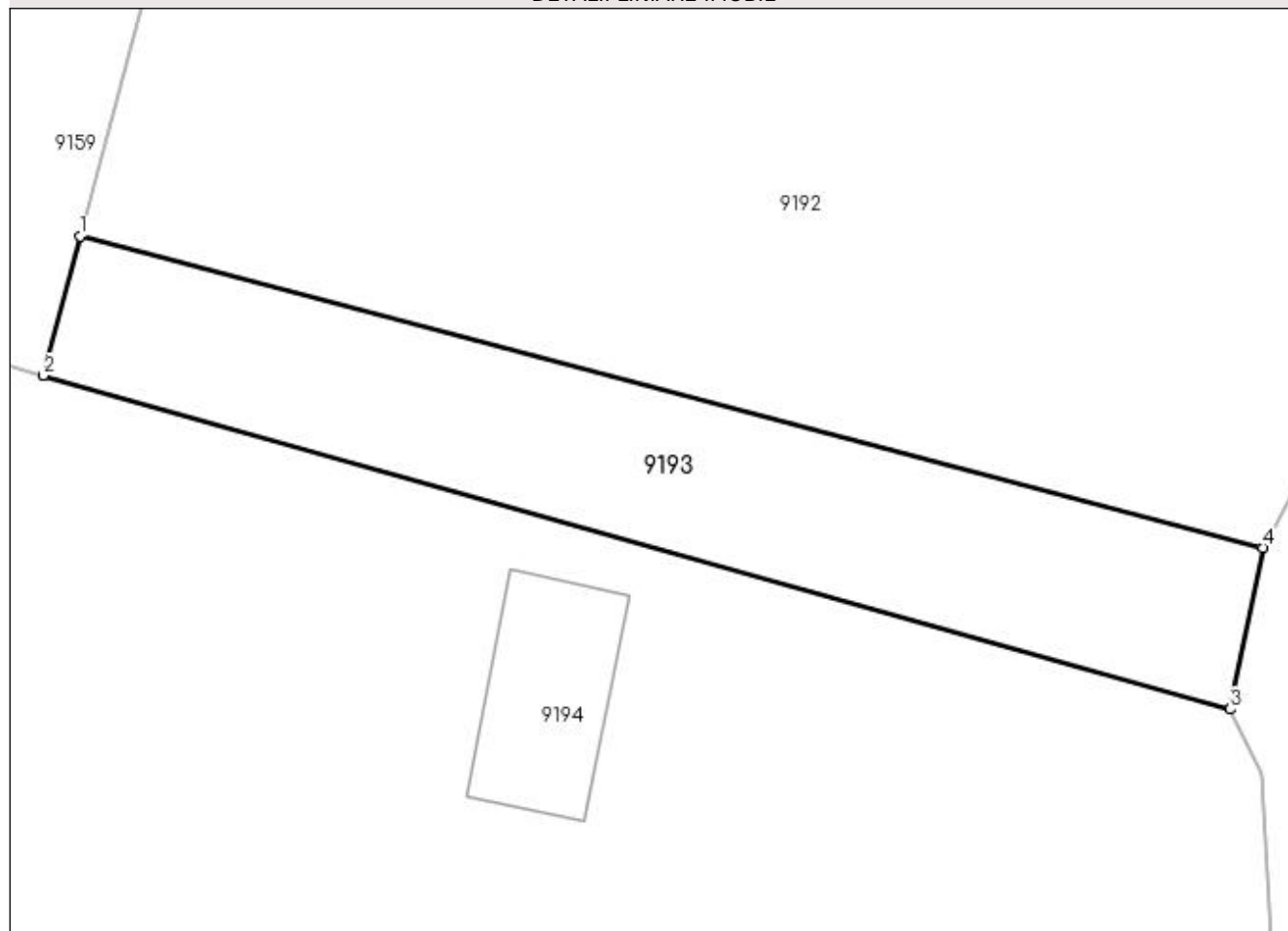
Anexa Nr. 1 La Partea I

Teren

Nr cadastral	Suprafața (mp)*	Observații / Referințe
31551	124	

* Suprafața este determinată în planul de proiecție Stereo 70.

DETALII LINIARE IMOBIL



Date referitoare la teren

Crt	Categorie folosință	Intravilan	Suprafața (mp)	Tarla	Parcelă	Nr. topo	Observații / Referințe
1	arabil	DA	124	1	35	-	

Lungime Segmente

1) Valorile lungimilor segmentelor sunt obținute din proiecție în plan.

Punct început	X / Y	Punct sfârșit	X / Y	Lungime segment (** (m)
1	353.361,063 293.018,823	2	353.360,129 293.015,253	3.69
2	353.360,129 293.015,253	3	353.390,552 293.006,7	31.602
3	353.390,552 293.006,7	4	353.391,384 293.010,835	4.218
4	353.391,384 293.010,835	1	353.361,063 293.018,823	31.356

**** Lungimile segmentelor sunt determinate în planul de proiecție Stereo 70 și sunt rotunjite la 1 milimetru.**

***** Distanța dintre puncte este formată din segmente cumulate ce sunt mai mici decât valoarea 1 milimetru.**

**DATE DESPRE IMOBILUL NR. 9194**

Oficiul de Cadastru și Publicitate Imobiliară DOLJ
Biroul de Cadastru și Publicitate Imobiliară Craiova

A. Partea I. Descrierea imobilului

TEREN Necunoscut

Adresa: Loc. Dobridor, Str Porumbarului, Nr. 9, Jud. Dolj, T1, P35,32,35

Nr. Crt	Nr cadastral Nr. topografic	Suprafața* (mp)	Observații / Referințe
A1	31552	5.740	Sector cadastral:8 Teren imprejmuit;

Construcții

Crt	Nr cadastral Nr. topografic	Adresa	Observații / Referințe
A1.1		Loc. Dobridor, Str Porumbarului, Nr. 9, Jud. Dolj, TARLAUA 1, PARCELA 32, 35.	Nr. niveluri:1; S. construita la sol:18 mp; S. construita desfasurata:18 mp; C1-ANEXA

B. Partea II. Proprietari și acte

Inscrieri privitoare la dreptul de proprietate și alte drepturi reale		Referințe
63160 / 04/06/2015		
Act Notarial nr. act de dezmembrarea aut nr 976, din 25/05/2015 emis de NP Dragusin Mircea (incheiere de rectificare nr 57/2015 NP Mircea Dragusin);		
B1	Se infiinteaza cartea funciara 31552 a imobilului cu numarul cadastral 31552/Motatei, rezultat din dezmembrarea imobilului cu numarul cadastral 31013 inscris in cartea funciara 31013;	A1
Act Notarial nr. act de partaj voluntar aut nr 977, din 25/05/2015 emis de NP Dragusin Mircea (incheiere de rectificare nr 58/2015 - NP Mircea Dragusin);		
B2	Intabulare, drept de PROPRIETATE, dobandit prin Conventie, cota actuala 1/1, cota initiala 1/1 1) TICA CECILIA	A1
/		
Act Normativ nr. LEGEA 7, din 13/03/1996 emis de PARLAMENTUL ROMANIEI ((art. 12; alin. 14 si art. 37 alin. 2));		
B3	Intabulare, drept de PROPRIETATE, dobandit prin Lege, cota actuala 1/1, cota initiala 1/1 1) TICA CECILIA	A1.1

C. Partea III. SARCINI .

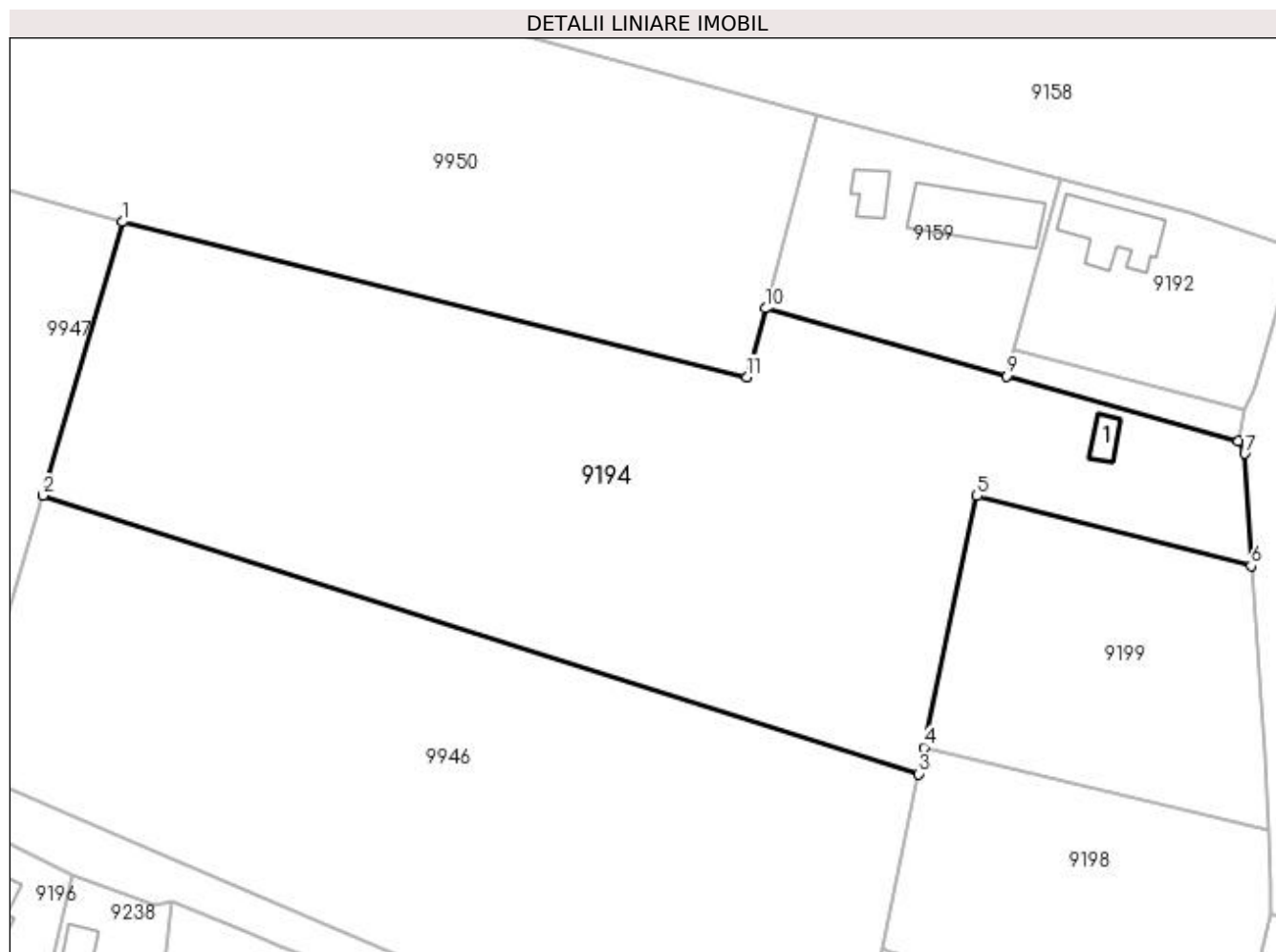
Inscrieri privind dezmembramintele dreptului de proprietate, drepturi reale de garanție și sarcini	Referințe
NU SUNT	

Anexa Nr. 1 La Partea I

Teren

Nr cadastral	Suprafața (mp)*	Observații / Referințe
31552	5.740	

* Suprafața este determinată în planul de proiecție Stereo 70.



Date referitoare la teren

Crt	Categorie folosință	Intra vilan	Suprafața (mp)	Tarla	Parcelă	Nr. topo	Observații / Referințe
1	curți constructii	DA	1.236	1	35	-	
2	vie	NU	4.504	1	32,35	-	

Date referitoare la construcții

Crt	Număr	Destinație construcție	Supraf. (mp)	Situație juridică	Observații / Referințe
A1.1		construcții anexa	18	Cu acte	Nr. niveluri:1; S. construita la sol:18 mp; S. construita desfasurata:18 mp; C1-ANEXA

Lungime Segmente

1) Valorile lungimilor segmentelor sunt obținute din proiecție în plan.

Punct început	X / Y	Punct sfârșit	X / Y	Lungime segment (** (m)
1	353.244,017 293.035,468	2	353.233,619 292.999,56	37.383
2	353.233,619 292.999,56	3	353.348,505 292.963,034	120.553
3	353.348,505 292.963,034	4	353.349,238 292.966,5	3.543

Punct început	X / Y	Punct sfârșit	X / Y	Lungime segment (** (m)
4	353.349,238 292.966,5	5	353.356,213 292.999,501	33.73
5	353.356,213 292.999,501	6	353.392,202 292.990,334	37.138
6	353.392,202 292.990,334	7	353.391,373 293.005,043	14.732
7	353.391,373 293.005,043	8	353.390,552 293.006,7	1.849
8	353.390,552 293.006,7	9	353.360,129 293.015,253	31.602
9	353.360,129 293.015,253	10	353.328,42 293.024,124	32.927
10	353.328,42 293.024,124	11	353.326,02 293.015,096	9.342
11	353.326,02 293.015,096	1	353.244,017 293.035,468	84.496

** Lungimile segmentelor sunt determinate în planul de proiecție Stereo 70 și sunt rotunjite la 1 milimetru.

*** Distanța dintre puncte este formată din segmente cumulate ce sunt mai mici decât valoarea 1 milimetru.

**DATE DESPRE IMOBILUL NR. 9195**

Oficiul de Cadastru și Publicitate Imobiliară DOLJ
Biroul de Cadastru și Publicitate Imobiliară Craiova

A. Partea I. Descrierea imobilului

TEREN Necunoscut

Adresa: Loc. Dobridor, Str Pasarelelor, Nr. 17, Jud. Dolj, T14, P580,582

Nr. Crt	Nr cadastral Nr. topografic	Suprafața* (mp)	Observații / Referințe
A1		1.800	Sector cadastral:8 Teren imprejmuit;

Construcții

Crt	Nr cadastral Nr. topografic	Adresa	Observații / Referințe
A1.1		Loc. Dobridor, Str Pasarelelor, Jud. Dolj	Nr. niveluri:1; S. construita la sol:48 mp; S. construita desfasurata:48 mp; C1 - LOCUINTA
A1.2		Loc. Dobridor, Str Pasarelelor, Jud. Dolj	Nr. niveluri:1; S. construita la sol:49 mp; S. construita desfasurata:49 mp; C2 - ANEXA

B. Partea II. Proprietari și acte

Inscrieri privitoare la dreptul de proprietate și alte drepturi reale		Referințe
/		
Act Administrativ nr. TDP 372-14968, din 15/12/1993 emis de CJSIPT DOLJ;		
B1	Intabulare, drept de PROPRIETATE, dobandit prin Reconstituire, cota actuala 1/1, cota initiala 1/1 1) VRABIE MARIA, LIPSĂ CNP	A1
Act Normativ nr. LEGEA 7, din 13/03/1996 emis de PARLAMENTUL ROMANIEI ((ART. 12; ALIN. 14 SI ART. 37; ALIN.2));		
B2	Intabulare, drept de PROPRIETATE, dobandit prin Lege, cota actuala 1/1, cota initiala 1/1 1) VRABIE MARIA, LIPSĂ CNP	A1.1, A1.2

C. Partea III. SARCINI .

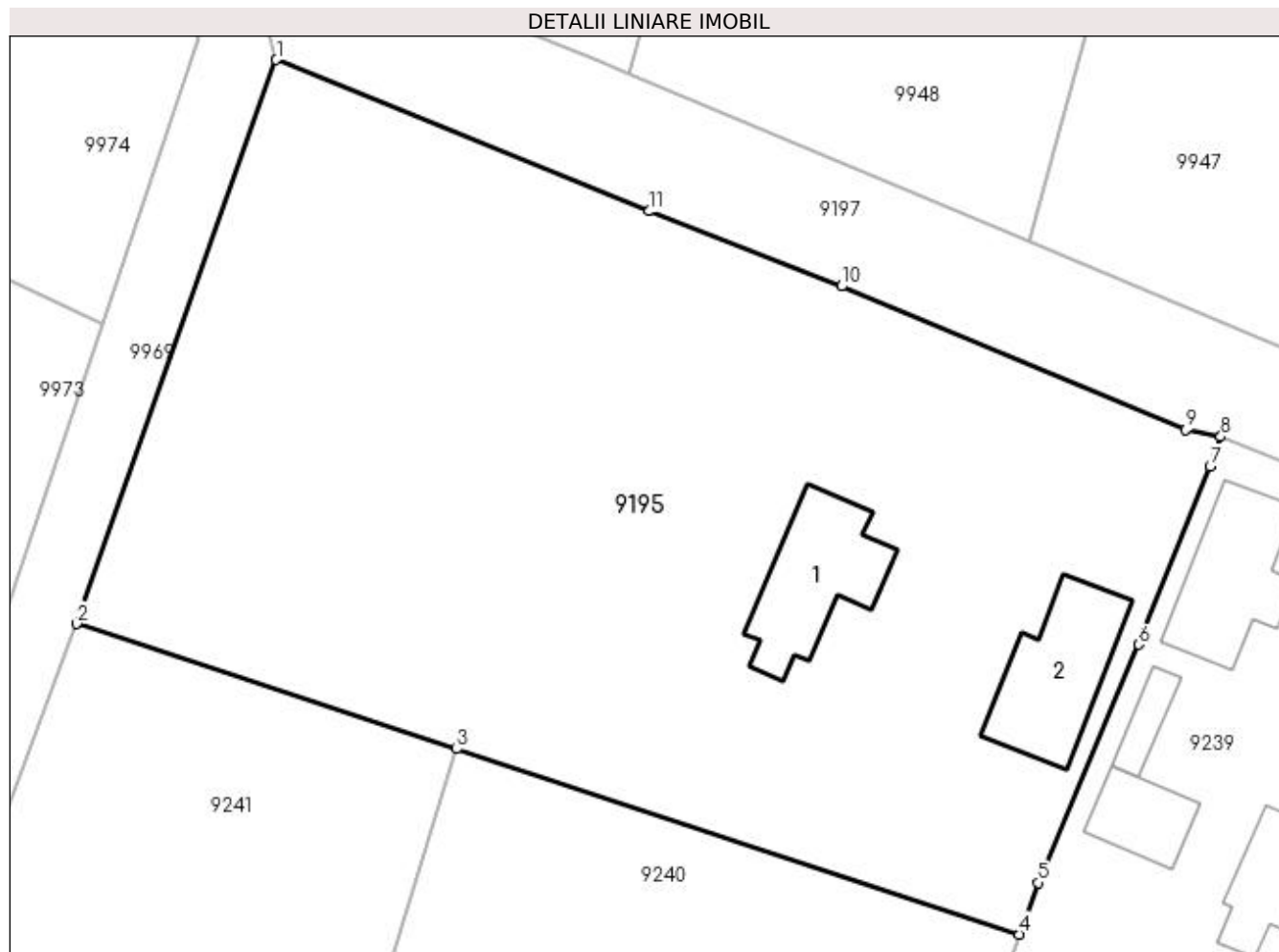
Inscrieri privind dezmembramintele dreptului de proprietate, drepturi reale de garanție și sarcini	Referințe
NU SUNT	

Anexa Nr. 1 La Partea I

Teren

Nr cadastral	Suprafața (mp)*	Observații / Referințe
	1.800	

* Suprafața este determinată în planul de proiecție Stereo 70.



Date referitoare la teren

Crt	Categorie folosință	Intravilan	Suprafața (mp)	Tarla	Parcelă	Nr. topo	Observații / Referințe
1	curți construcții	DA	593	14	580	-	
2	arabil	DA	611	14	582	-	
3	arabil	NU	596	14	582	-	

Date referitoare la construcții

Crt	Număr	Destinație construcție	Supraf. (mp)	Situație juridică	Observații / Referințe
A1.1		construcții de locuințe	48	Cu acte	Nr. niveluri:1; S. construita la sol:48 mp; S. construita desfasurata:48 mp; C1 - LOCUINTA
A1.2		construcții anexa	49	Cu acte	Nr. niveluri:1; S. construita la sol:49 mp; S. construita desfasurata:49 mp; C2 - ANEXA

Lungime Segmente

1) Valorile lungimilor segmentelor sunt obținute din proiecție în plan.

Punct început	X / Y	Punct sfârșit	X / Y	Lungime segment (** (m)
1	353.159,705 292.982,791	2	353.148,449 292.951,041	33.686

Punct început	X / Y	Punct sfârșit	X / Y	Lungime segment (** (m)
2	353.148,449 292.951,041	3	353.169,855 292.943,993	22.536
3	353.169,855 292.943,993	4	353.201,562 292.933,553	33.382
4	353.201,562 292.933,553	5	353.202,62 292.936,458	3.092
5	353.202,62 292.936,458	6	353.208,27 292.949,864	14.548
6	353.208,27 292.949,864	7	353.212,284 292.959,897	10.806
7	353.212,284 292.959,897	8	353.212,892 292.961,577	1.787
8	353.212,892 292.961,577	9	353.210,918 292.961,957	2.01
9	353.210,918 292.961,957	10	353.191,528 292.970,034	21.005
10	353.191,528 292.970,034	11	353.180,713 292.974,263	11.612
11	353.180,713 292.974,263	1	353.159,705 292.982,791	22.673

** Lungimile segmentelor sunt determinate în planul de proiecție Stereo 70 și sunt rotunjite la 1 milimetru.

*** Distanța dintre puncte este formată din segmente cumulate ce sunt mai mici decât valoarea 1 milimetru.

**DATE DESPRE IMOBILUL NR. 9196**

Oficiul de Cadastru și Publicitate Imobiliară DOLJ
Biroul de Cadastru și Publicitate Imobiliară Craiova

A. Partea I. Descrierea imobilului

TEREN Intravilan

Adresa: Loc. Dobridor, Str Pasarelelor, Nr. 13, Jud. Dolj, T14, P574

Nr. Crt	Nr cadastral Nr. topografic	Suprafața* (mp)	Observații / Referințe
A1		Din acte: 600 Masurata: 475	Sector cadastral:8 Teren imprejmuit;

Construcții

Crt	Nr cadastral Nr. topografic	Adresa	Observații / Referințe
A1.1		Loc. Dobridor, Str Pasarelelor, Jud. Dolj	Nr. niveluri:1; S. construita la sol:68 mp; S. construita desfasurata:68 mp; C1 - LOCUINTA
A1.2		Loc. Dobridor, Str Pasarelelor, Jud. Dolj	Nr. niveluri:1; S. construita la sol:16 mp; S. construita desfasurata:16 mp; C2 - ANEXA

B. Partea II. Proprietari și acte

Inscrieri privitoare la dreptul de proprietate și alte drepturi reale		Referințe
/		
Act Administrativ nr. TDP 748-9687, din 07/04/1994 emis de CJSIPT DOLJ;		
B1	Intabulare, drept de PROPRIETATE, dobandit prin Reconstituire, cota actuala 1/1, cota initiala 1/1 1) GRADINARU IOANA, LIPSĂ CNP	A1
Act Normativ nr. LEGEA 7, din 13/03/1996 emis de PARLAMENTUL ROMANIEI ((ART. 12; ALIN. 14 SI ART. 37; ALIN.2));		
B2	Intabulare, drept de PROPRIETATE, dobandit prin Lege, cota actuala 1/1, cota initiala 1/1 1) GRADINARU IOANA, LIPSĂ CNP	A1.1, A1.2

C. Partea III. SARCINI .

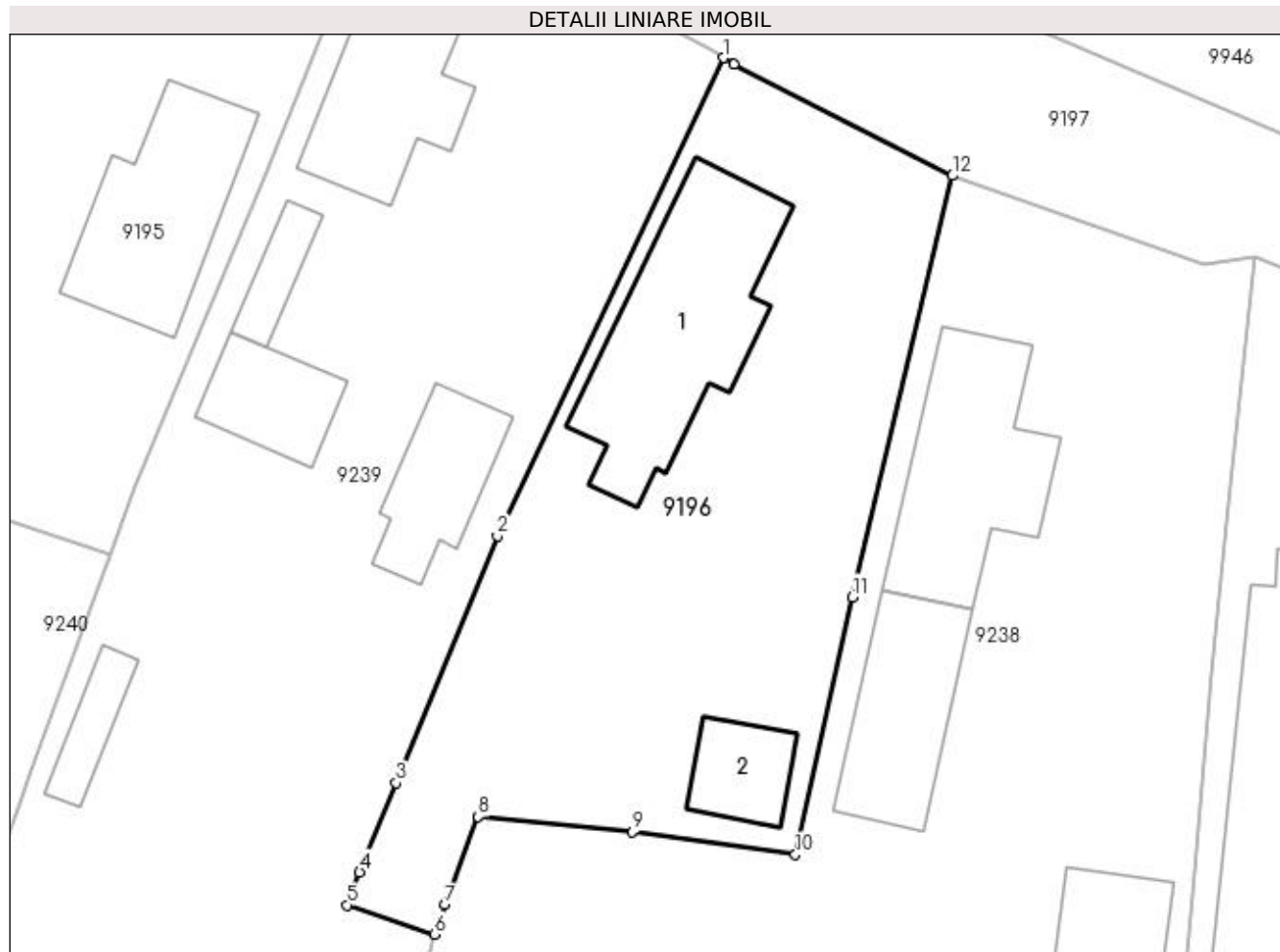
Inscrieri privind dezmembramintele dreptului de proprietate, drepturi reale de garanție și sarcini	Referințe
NU SUNT	

Anexa Nr. 1 La Partea I

Teren

Nr cadastral	Suprafața (mp)*	Observații / Referințe
	Din acte: 600 Masurata: 475	

* Suprafața este determinată în planul de proiecție Stereo 70.



Date referitoare la teren

Crt	Categorie folosință	Intra vilan	Suprafața (mp)	Tarla	Parcelă	Nr. topo	Observații / Referințe
1	curți constructii	DA	475	14	574	-	

Date referitoare la construcții

Crt	Număr	Destinație construcție	Supraf. (mp)	Situație juridică	Observații / Referințe
A1.1		construcții de locuințe	68	Cu acte	Nr. niveluri:1; S. construita la sol:68 mp; S. construita desfasurata:68 mp; C1 - LOCUINTA
A1.2		construcții anexa	16	Cu acte	Nr. niveluri:1; S. construita la sol:16 mp; S. construita desfasurata:16 mp; C2 - ANEXA

Lungime Segmente

1) Valorile lungimilor segmentelor sunt obținute din proiecție în plan.

Punct început	X / Y	Punct sfârșit	X / Y	Lungime segment (** (m)
1	353.227,74 292.954,709	2	353.218,075 292.934,329	22.556
2	353.218,075 292.934,329	3	353.213,761 292.923,8	11.379

Punct început	X / Y	Punct sfârșit	X / Y	Lungime segment (** (m)
3	353.213,761 292.923,8	4	353.212,204 292.919,999	4.108
4	353.212,204 292.919,999	5	353.211,676 292.918,597	1.498
5	353.211,676 292.918,597	6	353.215,398 292.917,349	3.926
6	353.215,398 292.917,349	7	353.215,864 292.918,604	1.339
7	353.215,864 292.918,604	8	353.217,261 292.922,366	4.013
8	353.217,261 292.922,366	9	353.223,835 292.921,713	6.606
9	353.223,835 292.921,713	10	353.230,798 292.920,744	7.03
10	353.230,798 292.920,744	11	353.233,215 292.931,73	11.249
11	353.233,215 292.931,73	12	353.237,481 292.949,684	18.454
12	353.237,481 292.949,684	13	353.228,187 292.954,441	10.441
13	353.228,187 292.954,441	1	353.227,74 292.954,709	0.521

** Lungimile segmentelor sunt determinate în planul de proiecție Stereo 70 și sunt rotunjite la 1 milimetru.

*** Distanța dintre puncte este formată din segmente cumulate ce sunt mai mici decât valoarea 1 milimetru.

**DATE DESPRE IMOBILUL NR. 9197**

Oficiul de Cadastru și Publicitate Imobiliară DOLJ
Biroul de Cadastru și Publicitate Imobiliară Craiova

A. Partea I. Descrierea imobilului

TEREN Intravilan

Adresa: Loc. Dobridor, Str Pasarelelor, Jud. Dolj

Nr. Crt	Nr cadastral Nr. topografic	Suprafața* (mp)	Observații / Referințe
A1	35550	Din acte: 2.779 Masurata: 2.695	Sector cadastral:8 Teren neimprejmuit;

B. Partea II. Proprietari și acte

Inscrieri privitoare la dreptul de proprietate și alte drepturi reale		Referințe
240410 / 19/12/2018		
Act Administrativ nr. HG 965, din 05/09/2002 emis de GUVERNUL ROMANIEI;		
B1	Intabulare, drept de PROPRIETATE, dobandit prin Conventie, cota actuala 1/1, cota initiala 1/1 1) COMUNA MOTATEI - DOMENIUL PUBLIC, CIF:4553305	A1

C. Partea III. SARCINI .

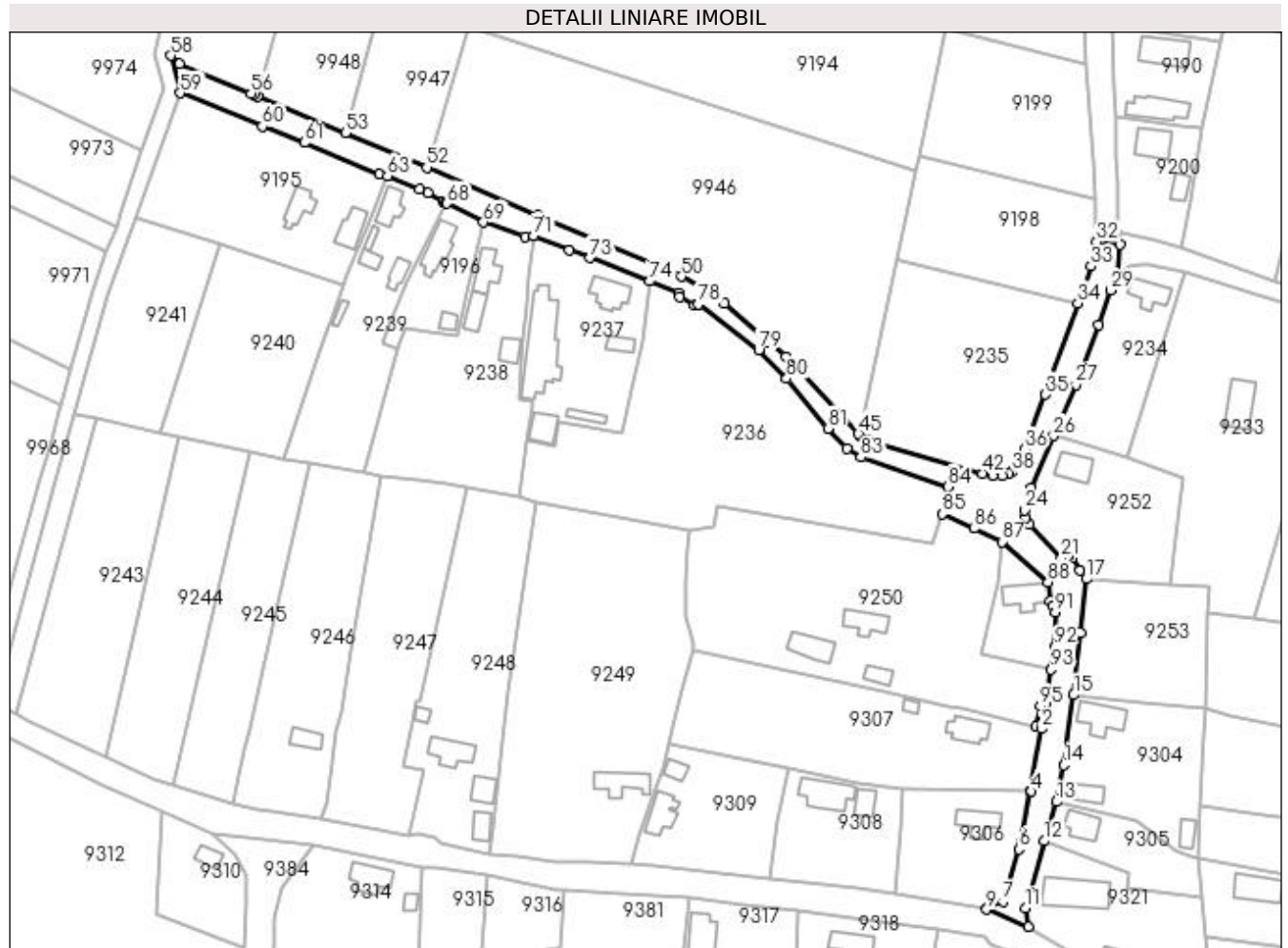
Inscrieri privind dezmembramintele dreptului de proprietate, drepturi reale de garanție și sarcini	Referințe
NU SUNT	

Anexa Nr. 1 La Partea I

Teren

Nr cadastral	Suprafața (mp)*	Observații / Referințe
35550	Din acte: 2.779 Masurata: 2.695	

* Suprafața este determinată în planul de proiecție Stereo 70.



Date referitoare la teren

Crt	Categorie folosință	Intra vilan	Suprafața (mp)	Tarla	Parcelă	Nr. topo	Observații / Referințe
1	drum	DA	2.695	-	-	-	Imprejmuț: limita conventionala, gard de lemn, gard beton, gard plasa sarma.

Lungime Segmente

1) Valorile lungimilor segmentelor sunt obținute din proiecție în plan.

Punct început	X / Y	Punct sfârșit	X / Y	Lungime segment	Punct început	X / Y	Punct sfârșit	X / Y	Lungime segment	Punct început	X / Y	Punct sfârșit	X / Y	Lungime segment
1	353.379,24 292.820,316	2	353.380,601 292.819,839	1.442	2	353.380,601 292.819,839	3	353.377,726 292.803,772	16.322	3	353.377,726 292.803,772	4	353.377,983 292.803,73	0.26
4	353.377,983 292.803,73	5	353.375,386 292.790,596	13.388	5	353.375,386 292.790,596	6	353.374,838 292.788,968	1.718	6	353.374,838 292.788,968	7	353.370,815 292.775,646	13.916
7	353.370,815 292.775,646	8	353.367,025 292.774,157	4.072	8	353.367,025 292.774,157	9	353.366,546 292.773,519	0.798	9	353.366,546 292.773,519	10	353.377,275 292.769,131	11.592
10	353.377,275 292.769,131	11	353.376,521 292.773,869	4.798	11	353.376,521 292.773,869	12	353.381,363 292.791,027	17.828	12	353.381,363 292.791,027	13	353.384,527 292.801,155	10.611
13	353.384,527 292.801,155	14	353.386,351 292.810,564	9.584	14	353.386,351 292.810,564	15	353.388,922 292.828,516	18.135	15	353.388,922 292.828,516	16	353.390,673 292.844,365	15.945

Punct început	X / Y	Punct sfârșit	X / Y	Lungime segment	Punct început	X / Y	Punct sfârșit	X / Y	Lungime segment	Punct început	X / Y	Punct sfârșit	X / Y	Lungime segment
16	353.390,673 292.844,365	17	353.392,12 292.858,254	13.964	17	353.392,12 292.858,254	18	353.390,592 292.860,444	2.67	18	353.390,592 292.860,444	19	353.388,474 292.863,61	3.809
19	353.388,474 292.863,61	20	353.387,356 292.863,968	1.174	20	353.387,356 292.863,968	21	353.385,809 292.863,674	1.575	21	353.385,809 292.863,674	22	353.377,446 292.872,114	11.882
22	353.377,446 292.872,114	23	353.376,545 292.873,883	1.985	23	353.376,545 292.873,883	24	353.376,337 292.875,86	1.988	24	353.376,337 292.875,86	25	353.378,138 292.881,55	5.968
25	353.378,138 292.881,55	26	353.383,749 292.894,972	14.548	26	353.383,749 292.894,972	27	353.389,482 292.907,954	14.192	27	353.389,482 292.907,954	28	353.395,341 292.923,448	16.565
28	353.395,341 292.923,448	29	353.398,425 292.932,233	9.311	29	353.398,425 292.932,233	30	353.399,988 292.935,869	3.958	30	353.399,988 292.935,869	31	353.400,834 292.943,997	8.172
31	353.400,834 292.943,997	32	353.394,777 292.944,628	6.09	32	353.394,777 292.944,628	33	353.393,295 292.938,434	6.369	33	353.393,295 292.938,434	34	353.389,962 292.928,972	10.032
34	353.389,962 292.928,972	35	353.381,699 292.905,511	24.874	35	353.381,699 292.905,511	36	353.376,392 292.891,496	14.986	36	353.376,392 292.891,496	37	353.374,242 292.887,332	4.686
37	353.374,242 292.887,332	38	353.372,882 292.885,605	2.198	38	353.372,882 292.885,605	39	353.372,182 292.885,281	0.771	39	353.372,182 292.885,281	40	353.370,635 292.884,663	1.666
40	353.370,635 292.884,663	41	353.368,088 292.884,799	2.551	41	353.368,088 292.884,799	42	353.365,561 292.885,233	2.564	42	353.365,561 292.885,233	43	353.335,988 292.893,943	30.829
43	353.335,988 292.893,943	44	353.334,119 292.894,975	2.135	44	353.334,119 292.894,975	45	353.333,677 292.895,447	0.647	45	353.333,677 292.895,447	46	353.315,137 292.915,225	27.109
46	353.315,137 292.915,225	47	353.310,543 292.919,146	6.04	47	353.310,543 292.919,146	48	353.299,249 292.928,787	14.849	48	353.299,249 292.928,787	49	353.296,896 292.930,795	3.093
49	353.296,896 292.930,795	50	353.288,3 292.935,746	9.92	50	353.288,3 292.935,746	51	353.251,603 292.951,461	39.92	51	353.251,603 292.951,461	52	353.222,929 292.963,741	31.193
52	353.222,929 292.963,741	53	353.202,048 292.972,535	22.657	53	353.202,048 292.972,535	54	353.179,566 292.982,004	24.395	54	353.179,566 292.982,004	55	353.178,564 292.982,426	1.087
55	353.178,564 292.982,426	56	353.177,866 292.982,712	0.754	56	353.177,866 292.982,712	57	353.159,537 292.990,218	19.806	57	353.159,537 292.990,218	58	353.157,28 292.992,374	3.121
58	353.157,28 292.992,374	59	353.159,705 292.982,791	9.885	59	353.159,705 292.982,791	60	353.180,713 292.974,263	22.673	60	353.180,713 292.974,263	61	353.191,528 292.970,034	11.612
61	353.191,528 292.970,034	62	353.210,918 292.961,957	21.005	62	353.210,918 292.961,957	63	353.212,892 292.961,577	2.01	63	353.212,892 292.961,577	64	353.221,097 292.958,214	8.867
64	353.221,097 292.958,214	65	353.223,243 292.957,17	2.386	65	353.223,243 292.957,17	66	353.227,201 292.955,055	4.488	66	353.227,201 292.955,055	67	353.227,74 292.954,709	0.64
67	353.227,74 292.954,709	68	353.228,187 292.954,441	0.521	68	353.228,187 292.954,441	69	353.237,481 292.949,684	10.441	69	353.237,481 292.949,684	70	353.248,189 292.945,906	11.355
70	353.248,189 292.945,906	71	353.250,387 292.946,236	2.223	71	353.250,387 292.946,236	72	353.259,551 292.942,614	9.854	72	353.259,551 292.942,614	73	353.264,834 292.940,526	5.681
73	353.264,834 292.940,526	74	353.280,064 292.934,506	16.377	74	353.280,064 292.934,506	75	353.287,472 292.931,475	8.004	75	353.287,472 292.931,475	76	353.287,905 292.930,484	1.081
76	353.287,905 292.930,484	77	353.291,671 292.928,273	4.367	77	353.291,671 292.928,273	78	353.292,603 292.928,608	0.99	78	353.292,603 292.928,608	79	353.308,099 292.916,938	19.399
79	353.308,099 292.916,938	80	353.315,266 292.909,57	10.279	80	353.315,266 292.909,57	81	353.325,925 292.896,818	16.62	81	353.325,925 292.896,818	82	353.330,824 292.891,762	7.04
82	353.330,824 292.891,762	83	353.334,319 292.889,401	4.218	83	353.334,319 292.889,401	84	353.356,671 292.881,91	23.574	84	353.356,671 292.881,91	85	353.355,209 292.874,928	7.133
85	353.355,209 292.874,928	86	353.363,415 292.871,162	9.029	86	353.363,415 292.871,162	87	353.370,51 292.867,757	7.87	87	353.370,51 292.867,757	88	353.382,326 292.857,449	15.68
88	353.382,326 292.857,449	89	353.382,872 292.852,531	4.948	89	353.382,872 292.852,531	90	353.383,454 292.851,39	1.281	90	353.383,454 292.851,39	91	353.384,257 292.849,647	1.919
91	353.384,257 292.849,647	92	353.383,962 292.840,787	8.865	92	353.383,962 292.840,787	93	353.383,086 292.835,005	5.848	93	353.383,086 292.835,005	94	353.381,791 292.826,46	8.643
94	353.381,791 292.826,46	95	353.380,314 292.825,785	1.624	95	353.380,314 292.825,785	1	353.379,24 292.820,316	5.573					

** Lungimile segmentelor sunt determinate în planul de proiecție Stereo 70 și sunt rotunjite la 1 milimetru.

*** Distanța dintre puncte este formată din segmente cumulate ce sunt mai mici decât valoarea 1 milimetru.

**DATE DESPRE IMOBILUL NR. 9198**

Oficiul de Cadastru și Publicitate Imobiliară DOLJ
Biroul de Cadastru și Publicitate Imobiliară Craiova

A. Partea I. Descrierea imobilului

TEREN Intravilan

Adresa: Loc. Dobridor, Str Porumbarului, Nr. 5, Jud. Dolj, T14, P29

Nr. Crt	Nr cadastral Nr. topografic	Suprafața* (mp)	Observații / Referințe
A1	36308	Din acte: 1.300 Masurata: 1.308	Sector cadastral:8 Teren imprejmuit;

B. Partea II. Proprietari și acte

Inscrieri privitoare la dreptul de proprietate și alte drepturi reale		Referințe
36614 / 21/02/2020		
Act Notarial nr. ACT DE PARTAJ VOLUNTAR AUT 158, din 15/08/2005 emis de BNP GABRIELA GIURCAN (Act administrativ TDP NR. 1173-59090/13.01.1995 emis de COMISIA JUDETEANA DOLJ; act administrativ nr CNS NR 1178 din 18.02.2020, emis de PRIMARIA MOTATEI.);		
B1	Intabulare, drept de PROPRIETATE, dobandit prin lesire Din Indiviziune, cota actuala 1/1, cota initiala 1/1 1) CONSTANTINESCU GEORGE	A1

C. Partea III. SARCINI .

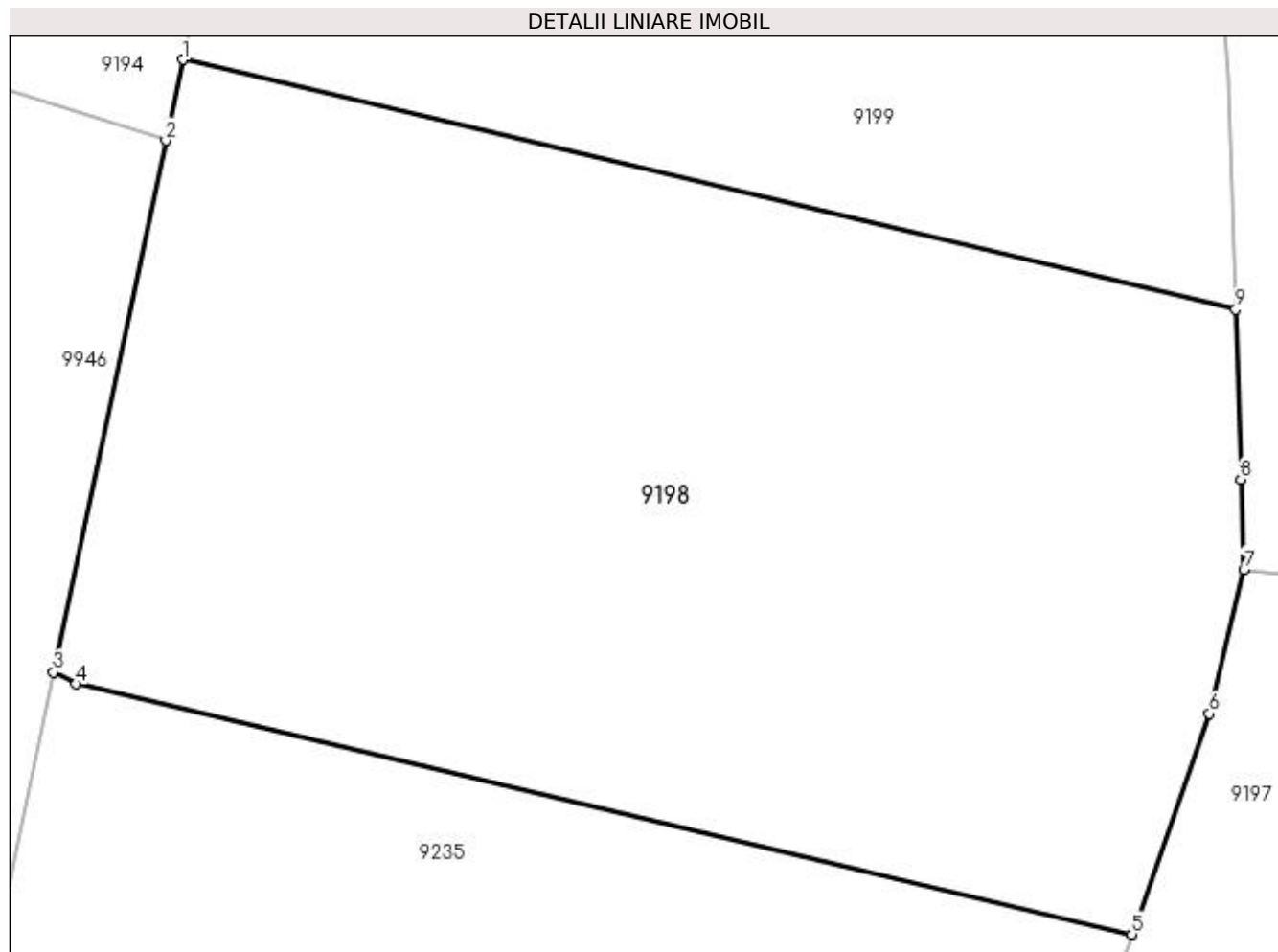
Inscrieri privind dezmembramintele dreptului de proprietate, drepturi reale de garanție și sarcini	Referințe
NU SUNT	

Anexa Nr. 1 La Partea I

Teren

Nr cadastral	Suprafața (mp)*	Observații / Referințe
36308	Din acte: 1.300 Masurata: 1.308	

* Suprafața este determinată în planul de proiecție Stereo 70.



Date referitoare la teren

Crt	Categorie folosință	Intra vilan	Suprafața (mp)	Tarla	Parcelă	Nr. topo	Observații / Referințe
1	arabil	DA	1.308	14	29	-	

Lungime Segmente

1) Valorile lungimilor segmentelor sunt obținute din proiecție în plan.

Punct început	X / Y	Punct sfârșit	X / Y	Lungime segment (** (m)
1	353.349,238 292.966,5	2	353.348,505 292.963,034	3.543
2	353.348,505 292.963,034	3	353.343,683 292.940,222	23.316
3	353.343,683 292.940,222	4	353.344,668 292.939,719	1.106
4	353.344,668 292.939,719	5	353.389,962 292.928,972	46.552
5	353.389,962 292.928,972	6	353.393,295 292.938,434	10.032

Punct început	X / Y	Punct sfârșit	X / Y	Lungime segment (** (m)
6	353.393,295 292.938,434	7	353.394,777 292.944,628	6.369
7	353.394,777 292.944,628	8	353.394,654 292.948,493	3.867
8	353.394,654 292.948,493	9	353.394,423 292.955,779	7.29
9	353.394,423 292.955,779	1	353.349,238 292.966,5	46.439

** Lungimile segmentelor sunt determinate în planul de proiecție Stereo 70 și sunt rotunjite la 1 milimetru.

*** Distanța dintre puncte este formată din segmente cumulate ce sunt mai mici decât valoarea 1 milimetru.

**DATE DESPRE IMOBILUL NR. 9199**

Oficiul de Cadastru și Publicitate Imobiliară DOLJ
Biroul de Cadastru și Publicitate Imobiliară Craiova

A. Partea I. Descrierea imobilului

TEREN Intravilan

Adresa: Loc. Dobridor, Jud. Dolj, T1, P36

Nr. Crt	Nr cadastral Nr. topografic	Suprafața* (mp)	Observații / Referințe
A1		Din acte: 1.300 Masurata: 1.400	Sector cadastral:8 Teren neimprejmuit;

B. Partea II. Proprietari și acte

Inscrieri privitoare la dreptul de proprietate și alte drepturi reale	Referințe
/	
Act Administrativ nr. TDP 4279-48619, din 21/09/2002 emis de CJSIPT DOLJ;	
B1	A1
Intabulare, drept de PROPRIETATE, dobandit prin Reconstituire, cota actuala 1/1, cota initiala 1/1	
1) ANGHEL LIDA LENUȚA , LIPSĂ CNP	
2) DINU RODICA , LIPSĂ CNP	
3) DINU AURELIAN , LIPSĂ CNP	

C. Partea III. SARCINI .

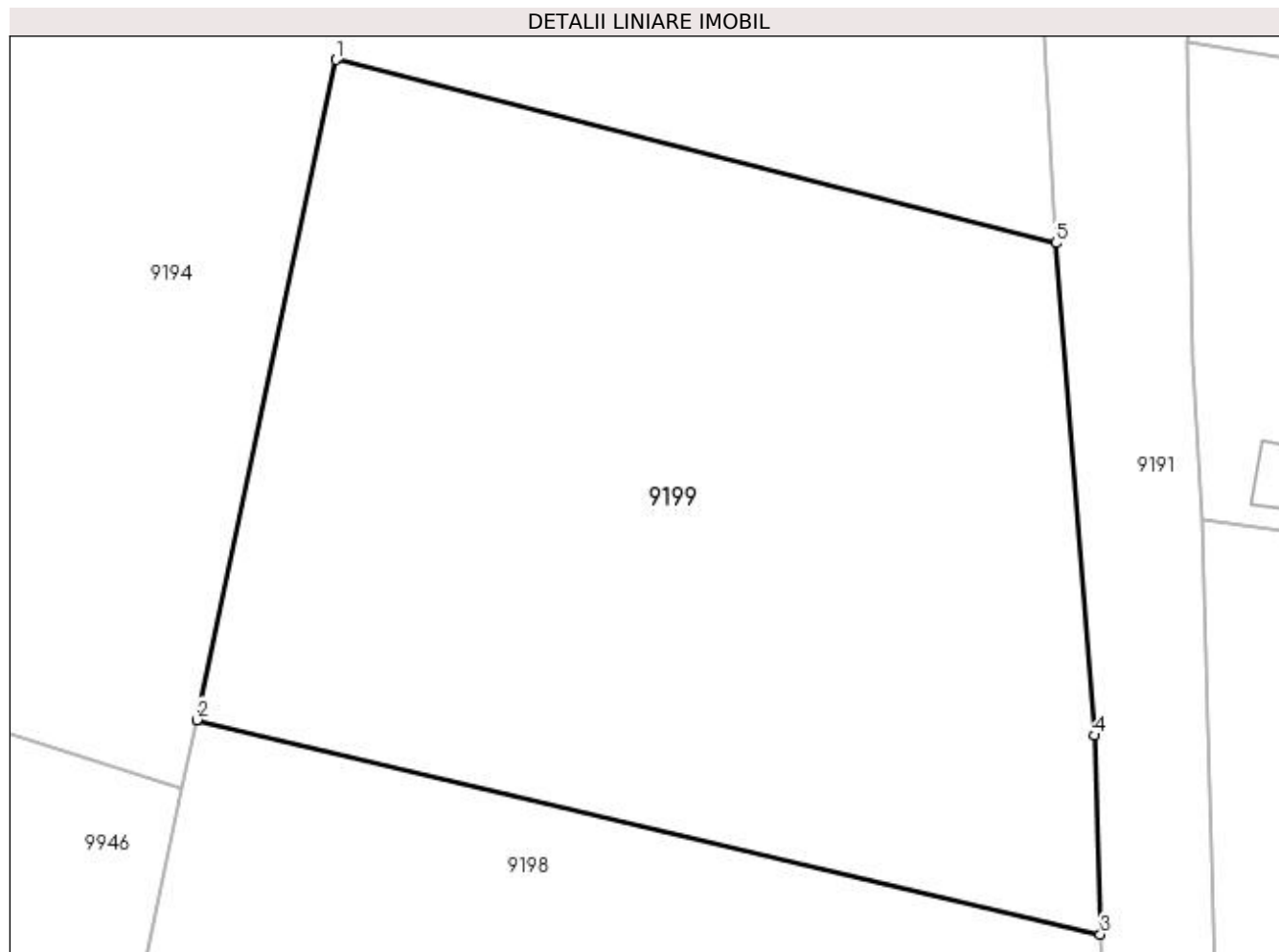
Inscrieri privind dezmembramintele dreptului de proprietate, drepturi reale de garanție și sarcini	Referințe
NU SUNT	

Anexa Nr. 1 La Partea I

Teren

Nr cadastral	Suprafața (mp)*	Observații / Referințe
	Din acte: 1.300 Masurata: 1.400	

* Suprafața este determinată în planul de proiecție Stereo 70.



Date referitoare la teren

Crt	Categorie folosință	Intra vilan	Suprafața (mp)	Tarla	Parcelă	Nr. topo	Observații / Referințe
1	arabil	DA	1.400	1	36	-	

Lungime Segmente

1) Valorile lungimilor segmentelor sunt obținute din proiecție în plan.

Punct început	X / Y	Punct sfârșit	X / Y	Lungime segment (** (m)
1	353.356,213 292.999,501	2	353.349,238 292.966,5	33.73
2	353.349,238 292.966,5	3	353.394,423 292.955,779	46.439
3	353.394,423 292.955,779	4	353.394,108 292.965,718	9.944
4	353.394,108 292.965,718	5	353.392,202 292.990,334	24.69
5	353.392,202 292.990,334	1	353.356,213 292.999,501	37.138

**** Lungimile segmentelor sunt determinate în planul de proiecție Stereo 70 și sunt rotunjite la 1 milimetru.**

***** Distanța dintre puncte este formată din segmente cumulate ce sunt mai mici decât valoarea 1 milimetru.**

**DATE DESPRE IMOBILUL NR. 9200**

Oficiul de Cadastru și Publicitate Imobiliară DOLJ
Biroul de Cadastru și Publicitate Imobiliară Craiova

A. Partea I. Descrierea imobilului

TEREN Intravilan

Adresa: Loc. Dobridor, Jud. Dolj, T12, P489

Nr. Crt	Nr cadastral Nr. topografic	Suprafața* (mp)	Observații / Referințe
A1	34829	Din acte: 600 Masurata: 588	Sector cadastral:8 Teren imprejmuit;

Construcții

Crt	Nr cadastral Nr. topografic	Adresa	Observații / Referințe
A1.1		Loc. Dobridor, Jud. Dolj, T 12, P 489	Nr. niveluri:1; S. construita la sol:62 mp; S. construita desfasurata:62 mp; NU FACE OBIECTUL ACESTEI DOCUMENTATII.
A1.2		Loc. Dobridor, Jud. Dolj, T 12, P 489	Nr. niveluri:1; S. construita la sol:26 mp; S. construita desfasurata:26 mp; NU FACE OBIECTUL ACESTEI DOCUMENTATII.

B. Partea II. Proprietari și acte

Inscrieri privitoare la dreptul de proprietate și alte drepturi reale		Referințe
209731 / 07/11/2018		
Act Notarial nr. CONTRACT DE DONATIE AUT NR.780, din 07/11/2018 emis de NP UNGUREANU-DUVAL ANAMARIA ANDRA;		
B1	Intabulare, drept de PROPRIETATE, dobandit prin Conventie, cota actuala 1/1, cota initiala 1/1 1) STOICA ANCA-MARIA	A1
/		
Act Normativ nr. LEGEA 7, din 13/03/1996 emis de PARLAMENTUL ROMANIEI ((art.12, alin14 si art.37, alin2));		
B2	Intabulare, drept de PROPRIETATE, dobandit prin Lege, cota actuala 1/1, cota initiala 1/1 1) STOICA ANCA-MARIA	A1.1, A1.2

C. Partea III. SARCINI .

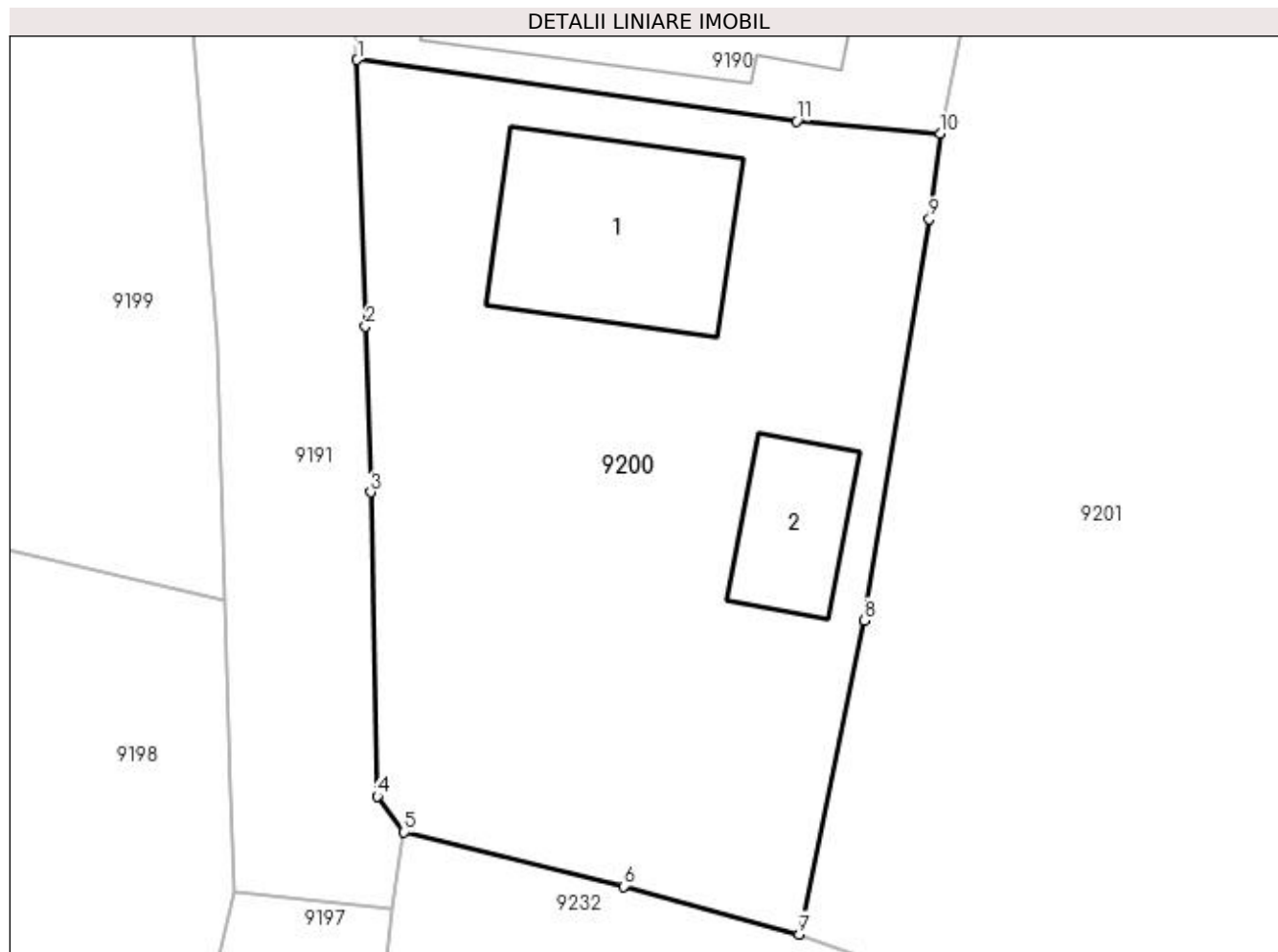
Inscrieri privind dezmembramintele dreptului de proprietate, drepturi reale de garanție și sarcini	Referințe
NU SUNT	

Anexa Nr. 1 La Partea I

Teren

Nr cadastral	Suprafața (mp)*	Observații / Referințe
34829	Din acte: 600 Masurata: 588	

* Suprafața este determinată în planul de proiecție Stereo 70.



Date referitoare la teren

Crt	Categorie folosință	Intra vilan	Suprafața (mp)	Tarla	Parcelă	Nr. topo	Observații / Referințe
1	curți constructii	DA	588	12	489	-	

Date referitoare la construcții

Crt	Număr	Destinație construcție	Supraf. (mp)	Situație juridică	Observații / Referințe
A1.1		construcții de locuințe	62	Cu acte	Nr. niveluri:1; S. construita la sol:62 mp; S. construita desfasurata:62 mp; NU FACE OBIECTUL ACESTEI DOCUMENTATII.
A1.2		construcții anexa	26	Cu acte	Nr. niveluri:1; S. construita la sol:26 mp; S. construita desfasurata:26 mp; NU FACE OBIECTUL ACESTEI DOCUMENTATII.

Lungime Segmente

1) Valorile lungimilor segmentelor sunt obținute din proiecție în plan.

Punct început	X / Y	Punct sfârșit	X / Y	Lungime segment (** (m)
1	353.399,496 292.976,532	2	353.399,815 292.966,31	10.227
2	353.399,815 292.966,31	3	353.400,014 292.959,956	6.357

Punct început	X / Y	Punct sfârșit	X / Y	Lungime segment (** (m)
3	353.400,014 292.959,956	4	353.400,255 292.948,304	11.654
4	353.400,255 292.948,304	5	353.401,295 292.946,932	1.722
5	353.401,295 292.946,932	6	353.409,699 292.944,851	8.658
6	353.409,699 292.944,851	7	353.416,428 292.943,015	6.975
7	353.416,428 292.943,015	8	353.418,94 292.955,046	12.29
8	353.418,94 292.955,046	9	353.421,422 292.970,419	15.572
9	353.421,422 292.970,419	10	353.421,83 292.973,705	3.311
10	353.421,83 292.973,705	11	353.416,327 292.974,173	5.523
11	353.416,327 292.974,173	1	353.399,496 292.976,532	16.996

** Lungimile segmentelor sunt determinate în planul de proiecție Stereo 70 și sunt rotunjite la 1 milimetru.

*** Distanța dintre puncte este formată din segmente cumulate ce sunt mai mici decât valoarea 1 milimetru.

**DATE DESPRE IMOBILUL NR. 9201**

Oficiul de Cadastru și Publicitate Imobiliară DOLJ
Biroul de Cadastru și Publicitate Imobiliară Craiova

A. Partea I. Descrierea imobilului

TEREN Intravilan

Adresa: Loc. Dobridor, Str Izvorului, Nr. 13, Jud. Dolj, T12, P492,493

Nr. Crt	Nr cadastral Nr. topografic	Suprafața* (mp)	Observații / Referințe
A1		Din acte: 2.100 Masurata: 2.407	Sector cadastral:8 Teren imprejmuit;

Construcții

Crt	Nr cadastral Nr. topografic	Adresa	Observații / Referințe
A1.1		Loc. Dobridor, Str Izvorului, Jud. Dolj	Nr. niveluri:2; S. construita la sol:147 mp; C1 - locuinta+beci
A1.2		Loc. Dobridor, Str Izvorului, Jud. Dolj	Nr. niveluri:1; S. construita la sol:40 mp; C2 - Anexa

B. Partea II. Proprietari și acte

Inscrieri privitoare la dreptul de proprietate și alte drepturi reale		Referințe
/		
Act Administrativ nr. TDP NR. 192-15047, din 30/08/1993 emis de CJSIPT DOLJ;		
B1	Intabulare, drept de PROPRIETATE, dobandit prin Reconstituire, cota actuala 1/1, cota initiala 1/1 1) STOICA ION, LIPSĂ CNP	A1
Act Normativ nr. LEGEA 7, din 13/03/1996 emis de PARLAMENTUL ROMANIEI ((art.12, alin14 si art.37, alin2));		
B2	Intabulare, drept de PROPRIETATE, dobandit prin Lege, cota actuala 1/1, cota initiala 1/1 1) STOICA ION, LIPSĂ CNP	A1.1, A1.2

C. Partea III. SARCINI .

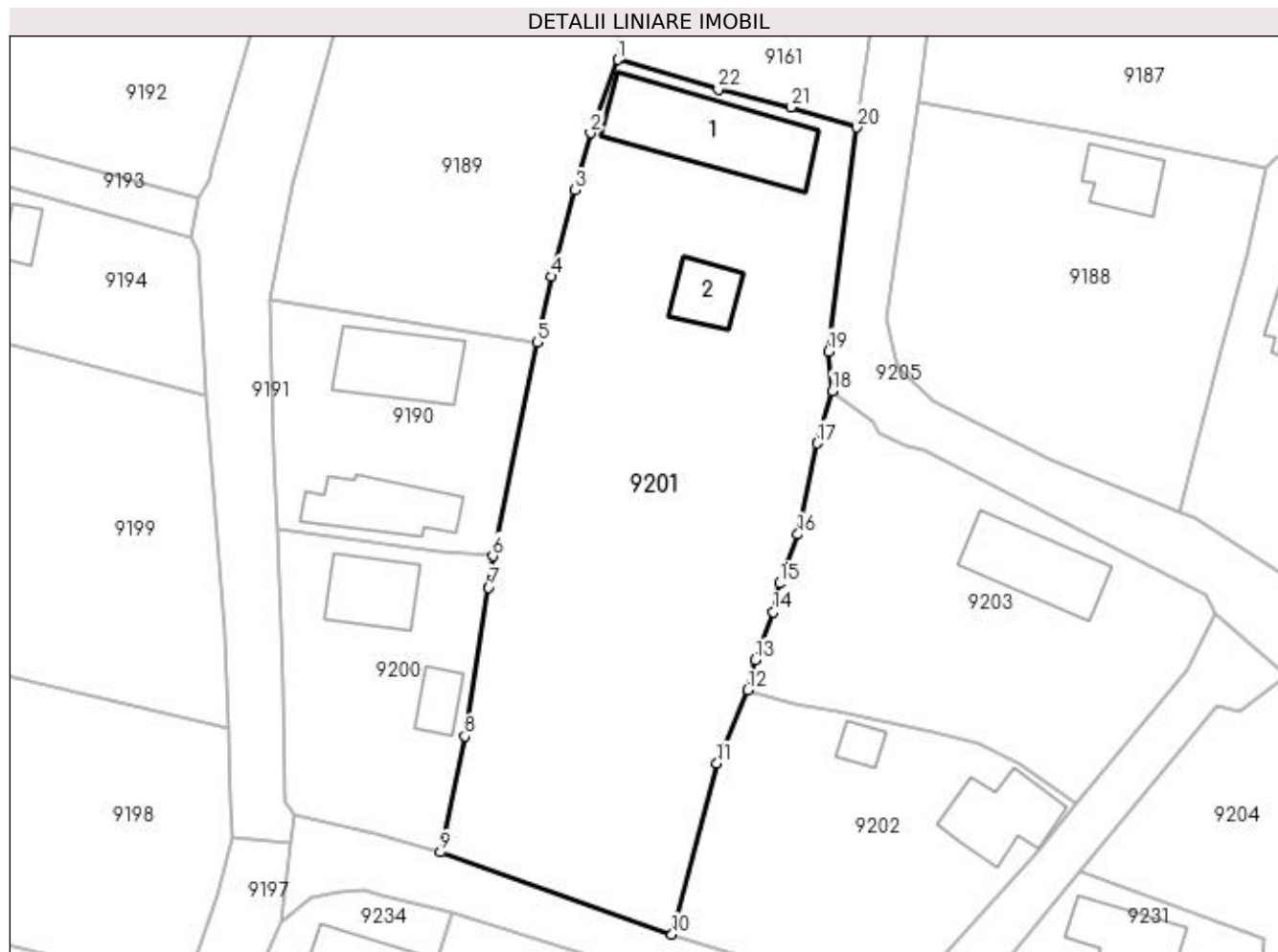
Inscrieri privind dezmembramintele dreptului de proprietate, drepturi reale de garanție și sarcini	Referințe
NU SUNT	

Anexa Nr. 1 La Partea I

Teren

Nr cadastral	Suprafața (mp)*	Observații / Referințe
	Din acte: 2.100 Masurata: 2.407	

* Suprafața este determinată în planul de proiecție Stereo 70.



Date referitoare la teren

Crt	Categorie folosință	Intra vilan	Suprafața (mp)	Tarla	Parcelă	Nr. topo	Observații / Referințe
1	vie	DA	1.407	12	492	-	
2	curți construcții	DA	1.000	12	493	-	

Date referitoare la construcții

Crt	Număr	Destinație construcție	Supraf. (mp)	Situație juridică	Observații / Referințe
A1.1		construcții de locuințe	147	Cu acte	Nr. niveluri:2; S. construita la sol:147 mp; C1 - locuinta+beci
A1.2		construcții anexa	40	Cu acte	Nr. niveluri:1; S. construita la sol:40 mp; C2 - Anexa

Lungime Segmente

1) Valorile lungimilor segmentelor sunt obținute din proiecție în plan.

Punct început	X / Y	Punct sfârșit	X / Y	Lungime segment (** (m)
1	353.434,83 293.025,118	2	353.431,984 293.017,528	8.106
3	353.430,296 293.011,617	4	353.427,954 293.002,656	9.262

Punct început	X / Y	Punct sfârșit	X / Y	Lungime segment (** (m)
2	353.431,984 293.017,528	3	353.430,296 293.011,617	6.147
4	353.427,954 293.002,656	5	353.426,413 292.995,824	7.004

Punct început	X / Y	Punct sfârșit	X / Y	Lungime segment (** (m))
5	353.426,413 292.995,824	6	353.421,83 292.973,705	22.589
7	353.421,422 292.970,419	8	353.418,94 292.955,046	15.572
9	353.416,428 292.943,015	10	353.440,418 292.934,503	25.455
11	353.445,066 292.952,236	12	353.448,286 292.959,826	8.245
13	353.449,041 292.962,918	14	353.450,886 292.967,868	5.283
15	353.451,533 292.970,852	16	353.453,453 292.975,926	5.425
17	353.455,438 292.985,375	18	353.457,038 292.990,787	5.644
19	353.456,612 292.994,891	20	353.459,548 293.018,12	23.414
21	353.452,78 293.020,175	22	353.445,225 293.022,075	7.79

Punct început	X / Y	Punct sfârșit	X / Y	Lungime segment (** (m))
6	353.421,83 292.973,705	7	353.421,422 292.970,419	3.311
8	353.418,94 292.955,046	9	353.416,428 292.943,015	12.29
10	353.440,418 292.934,503	11	353.445,066 292.952,236	18.332
12	353.448,286 292.959,826	13	353.449,041 292.962,918	3.183
14	353.450,886 292.967,868	15	353.451,533 292.970,852	3.053
16	353.453,453 292.975,926	17	353.455,438 292.985,375	9.655
18	353.457,038 292.990,787	19	353.456,612 292.994,891	4.126
20	353.459,548 293.018,12	21	353.452,78 293.020,175	7.073
22	353.445,225 293.022,075	1	353.434,83 293.025,118	10.831

** Lungimile segmentelor sunt determinate în planul de proiecție Stereo 70 și sunt rotunjite la 1 milimetru.

*** Distanța dintre puncte este formată din segmente cumulate ce sunt mai mici decât valoarea 1 milimetru.

**DATE DESPRE IMOBILUL NR. 9202**

Oficiul de Cadastru și Publicitate Imobiliară DOLJ
Biroul de Cadastru și Publicitate Imobiliară Craiova

A. Partea I. Descrierea imobilului

TEREN Intravilan

Adresa: Loc. Dobridor, Al Fierarului, Nr. 2, Jud. Dolj, T12, P499

Nr. Crt	Nr cadastral Nr. topografic	Suprafața* (mp)	Observații / Referințe
A1		Din acte: 400 Masurata: 848	Sector cadastral:8 Teren neimprejmuit;

Construcții

Crt	Nr cadastral Nr. topografic	Adresa	Observații / Referințe
A1.1		Loc. Dobridor, Al Fierarului, Jud. Dolj	Nr. niveluri:1; S. construita la sol:74 mp; C1 - locuinta
A1.2		Loc. Dobridor, Al Fierarului, Jud. Dolj	Nr. niveluri:1; S. construita la sol:16 mp; C2 - Anexa

B. Partea II. Proprietari și acte

Inscrieri privitoare la dreptul de proprietate și alte drepturi reale		Referințe
/		
Act Administrativ nr. TDP 460-14985, din 27/12/1993 emis de CJSIPT DOLJ;		
B1	Intabulare, drept de PROPRIETATE, dobandit prin Reconstituire, cota actuala 400/848, cota initiala 400/848 1) FIRAN VASILE	A1
Act Administrativ nr. Adeverinta nr. 7569, din 31/10/2022 emis de PRIMARIA MOTATEI (legea nr. 7 (art. 13, alin1, alin2));		
B2	Inscrierea posesiei, drept de PROPRIETATE, dobandit prin Constituire, cota actuala 448/848, cota initiala 448/848 1) FIRAN VASILE	A1
Act Normativ nr. LEGEA 7, din 13/03/1996 emis de PARLAMENTUL ROMANIEI ((ART. 12 ALIN. 14 SI ART. 37 ALIN 2));		
B3	Intabulare, drept de PROPRIETATE, dobandit prin Lege, cota actuala 1/1, cota initiala 1/1 1) FIRAN VASILE	A1.1, A1.2

C. Partea III. SARCINI .

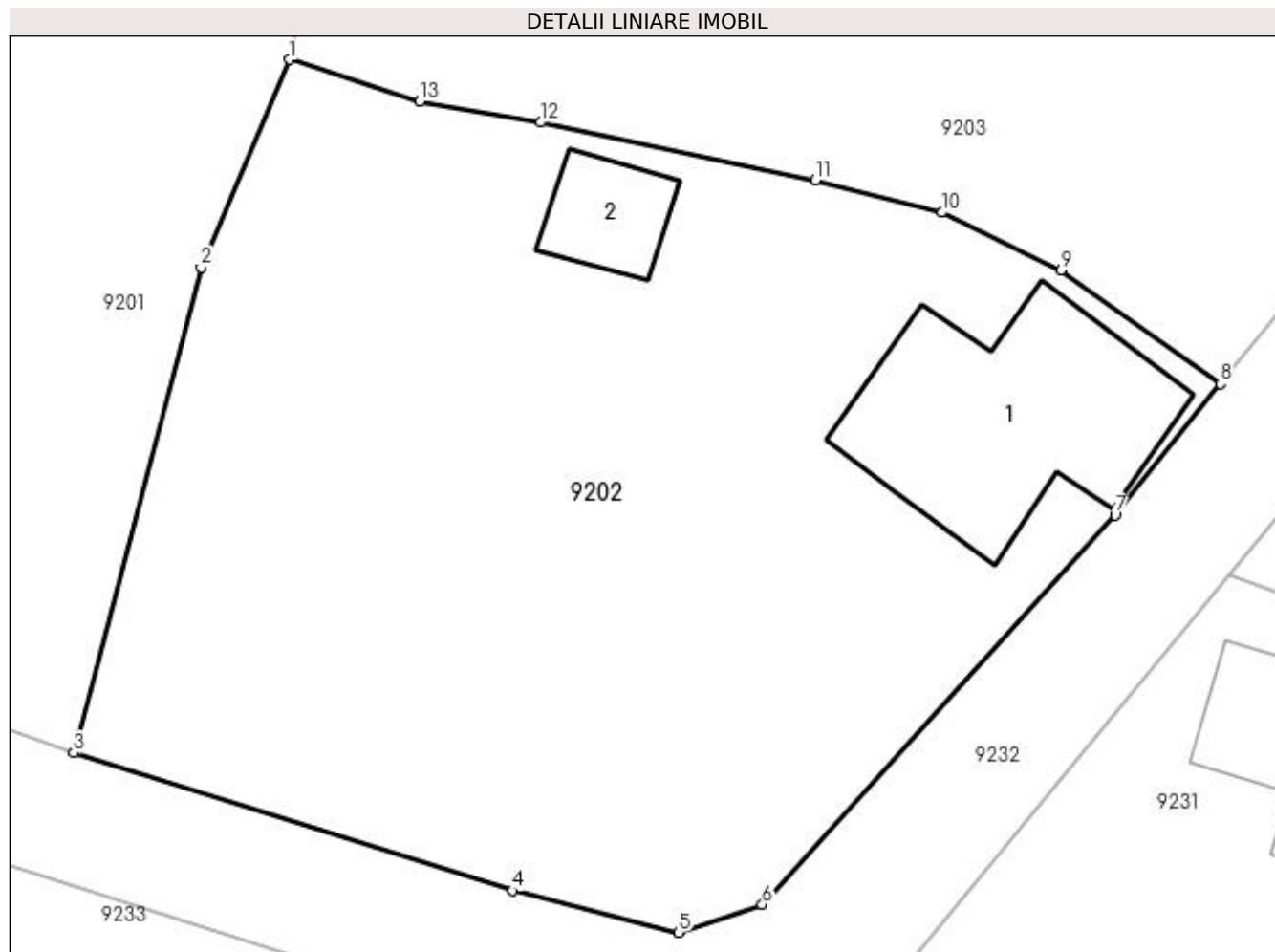
Inscrieri privind dezmembramintele dreptului de proprietate, drepturi reale de garanție și sarcini	Referințe
NU SUNT	

Anexa Nr. 1 La Partea I

Teren

Nr cadastral	Suprafața (mp)*	Observații / Referințe
	Din acte: 400 Masurata: 848	

* Suprafața este determinată în planul de proiecție Stereo 70.



Date referitoare la teren

Crt	Categorie folosință	Intravilan	Suprafața (mp)	Tarla	Parcelă	Nr. topo	Observații / Referințe
1	curți constructii	DA	400	12	499	-	
2	curți constructii	DA	448	12	499	-	

Date referitoare la construcții

Crt	Număr	Destinație construcție	Supraf. (mp)	Situație juridică	Observații / Referințe
A1.1		construcții de locuințe	74	Cu acte	Nr. niveluri:1; S. construita la sol:74 mp; C1 - locuinta
A1.2		construcții anexa	16	Cu acte	Nr. niveluri:1; S. construita la sol:16 mp; C2 - Anexa

Lungime Segmente

1) Valorile lungimilor segmentelor sunt obținute din proiecție în plan.

Punct început	X / Y	Punct sfârșit	X / Y	Lungime segment (** (m)
1	353.448,286 292.959,826	2	353.445,066 292.952,236	8.245
2	353.445,066 292.952,236	3	353.440,418 292.934,503	18.332

Punct început	X / Y	Punct sfârșit	X / Y	Lungime segment (** (m)
3	353.440,418 292.934,503	4	353.456,436 292.929,477	16.788
4	353.456,436 292.929,477	5	353.462,502 292.927,95	6.255
5	353.462,502 292.927,95	6	353.465,568 292.928,967	3.23
6	353.465,568 292.928,967	7	353.478,457 292.943,197	19.199
7	353.478,457 292.943,197	8	353.482,304 292.947,991	6.147
8	353.482,304 292.947,991	9	353.476,496 292.952,141	7.138
9	353.476,496 292.952,141	10	353.472,141 292.954,246	4.837
10	353.472,141 292.954,246	11	353.467,515 292.955,414	4.771
11	353.467,515 292.955,414	12	353.457,475 292.957,532	10.261
12	353.457,475 292.957,532	13	353.453,048 292.958,296	4.492
13	353.453,048 292.958,296	1	353.448,286 292.959,826	5.002

** Lungimile segmentelor sunt determinate în planul de proiecție Stereo 70 și sunt rotunjite la 1 milimetru.

*** Distanța dintre puncte este formată din segmente cumulate ce sunt mai mici decât valoarea 1 milimetru.

**DATE DESPRE IMOBILUL NR. 9203**

Oficiul de Cadastru și Publicitate Imobiliară DOLJ
Biroul de Cadastru și Publicitate Imobiliară Craiova

A. Partea I. Descrierea imobilului

TEREN Intravilan

Adresa: Loc. Dobridor, Str Izvorului, Nr. 11, Jud. Dolj, T12, P498

Nr. Crt	Nr cadastral Nr. topografic	Suprafața* (mp)	Observații / Referințe
A1		Din acte: 900 Masurata: 1.101	Sector cadastral:8 Teren neimprejmuit;

Construcții

Crt	Nr cadastral Nr. topografic	Adresa	Observații / Referințe
A1.1		Loc. Dobridor, Str Izvorului, Jud. Dolj	Nr. niveluri:2; S. construita la sol:90 mp; C1 - locuinta+beci

B. Partea II. Proprietari și acte

Inscrieri privitoare la dreptul de proprietate și alte drepturi reale		Referințe
/		
Act Administrativ nr. TDP 1106-59090, din 16/01/1995 emis de CJSIPT DOLJ;		
B1	Intabulare, drept de PROPRIETATE, dobandit prin Reconstituire, cota actuala 900/1101, cota initiala 900/1101 1) VINTILĂ CONSTANTIN, LIPSĂ CNP 2) VINTILA CONSTANTIN, LIPSĂ CNP 3) VINTILA FLOREA, LIPSĂ CNP 4) VINTILA PETRE, LIPSĂ CNP	A1
Act Administrativ nr. ADV 1, din 01/01/2022 emis de PRIMARIA MOTATEI ((ART. 13 ALIN. 1 ALIN. 2));		
B2	Inscrierea posesiei, drept de PROPRIETATE, dobandit prin Constituire, cota actuala 201/1101, cota initiala 201/1101 1) VINTILĂ CONSTANTIN, LIPSĂ CNP 2) VINTILA CONSTANTIN, LIPSĂ CNP 3) VINTILA FLOREA, LIPSĂ CNP 4) VINTILA PETRE, LIPSĂ CNP	A1
Act Normativ nr. LEGEA 7, din 13/03/1996 emis de PARLAMENTUL ROMANIEI ((ART. 12 ALIN. 14 SI ART. 37 ALIN 2));		
B3	Intabulare, drept de PROPRIETATE, dobandit prin Lege, cota actuala 1/1, cota initiala 1/1 1) VINTILĂ CONSTANTIN, LIPSĂ CNP 2) VINTILA CONSTANTIN, LIPSĂ CNP 3) VINTILA FLOREA, LIPSĂ CNP 4) VINTILA PETRE, LIPSĂ CNP	A1.1

C. Partea III. SARCINI .

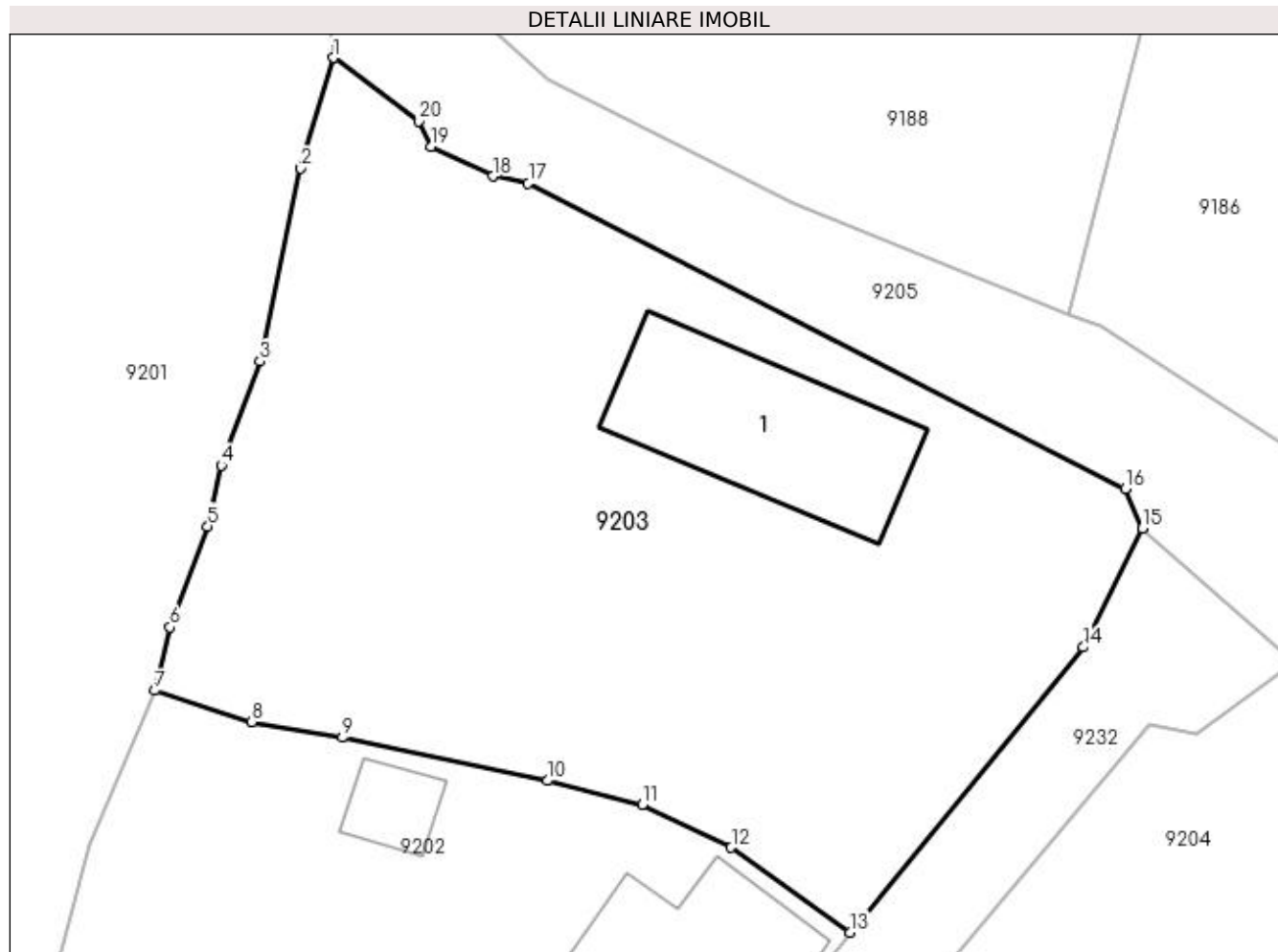
Inscrieri privind dezmembramintele dreptului de proprietate, drepturi reale de garanție și sarcini	Referințe
NU SUNT	

Anexa Nr. 1 La Partea I

Teren

Nr cadastral	Suprafața (mp)*	Observații / Referințe
	Din acte: 900 Masurata: 1.101	

* Suprafața este determinată în planul de proiecție Stereo 70.



Date referitoare la teren

Crt	Categorie folosință	Intra vilan	Suprafața (mp)	Tarla	Parcelă	Nr. topo	Observații / Referințe
1	curți construcții	DA	900	12	498	-	
2	curți construcții	DA	201	12	498	-	

Date referitoare la construcții

Crt	Număr	Destinație construcție	Supraf. (mp)	Situație juridică	Observații / Referințe
A1.1		construcții de locuințe	90	Cu acte	Nr. niveluri:2; S. construita la sol:90 mp; C1 - locuinta+beci

Lungime Segmente

1) Valorile lungimilor segmentelor sunt obținute din proiecție în plan.

Punct început	X / Y	Punct sfârșit	X / Y	Lungime segment (** (m)
1	353.457,038 292.990,787	2	353.455,438 292.985,375	5.644
2	353.455,438 292.985,375	3	353.453,453 292.975,926	9.655

Punct început	X / Y	Punct sfârșit	X / Y	Lungime segment (** (m)
3	353.453,453 292.975,926	4	353.451,533 292.970,852	5.425
4	353.451,533 292.970,852	5	353.450,886 292.967,868	3.053
5	353.450,886 292.967,868	6	353.449,041 292.962,918	5.283
6	353.449,041 292.962,918	7	353.448,286 292.959,826	3.183
7	353.448,286 292.959,826	8	353.453,048 292.958,296	5.002
8	353.453,048 292.958,296	9	353.457,475 292.957,532	4.492
9	353.457,475 292.957,532	10	353.467,515 292.955,414	10.261
10	353.467,515 292.955,414	11	353.472,141 292.954,246	4.771
11	353.472,141 292.954,246	12	353.476,496 292.952,141	4.837
12	353.476,496 292.952,141	13	353.482,304 292.947,991	7.138
13	353.482,304 292.947,991	14	353.493,729 292.961,95	18.038
14	353.493,729 292.961,95	15	353.496,628 292.967,77	6.502
15	353.496,628 292.967,77	16	353.495,785 292.969,707	2.112
16	353.495,785 292.969,707	17	353.466,562 292.984,647	32.821
17	353.466,562 292.984,647	18	353.464,823 292.984,988	1.772
18	353.464,823 292.984,988	19	353.461,802 292.986,431	3.348
19	353.461,802 292.986,431	20	353.461,227 292.987,692	1.386
20	353.461,227 292.987,692	1	353.457,038 292.990,787	5.208

** Lungimile segmentelor sunt determinate în planul de proiecție Stereo 70 și sunt rotunjite la 1 milimetru.

*** Distanța dintre puncte este formată din segmente cumulate ce sunt mai mici decât valoarea 1 milimetru.

**DATE DESPRE IMOBILUL NR. 9204**

Oficiul de Cadastru și Publicitate Imobiliară DOLJ
Biroul de Cadastru și Publicitate Imobiliară Craiova

A. Partea I. Descrierea imobilului

TEREN Intravilan

Adresa: Loc. Dobridor, Str Scolii, Nr. 21, Jud. Dolj, T13, P502,503

Nr. Crt	Nr cadastral Nr. topografic	Suprafața* (mp)	Observații / Referințe
A1		Din acte: 1.300 Masurata: 1.575	Sector cadastral:8 Teren imprejmuit;

Construcții

Crt	Nr cadastral Nr. topografic	Adresa	Observații / Referințe
A1.1		Loc. Dobridor, Str Scolii, Jud. Dolj	Nr. niveluri:1; S. construita la sol:88 mp; C1 - locuinta
A1.2		Loc. Dobridor, Str Scolii, Jud. Dolj	Nr. niveluri:1; S. construita la sol:49 mp; C2 - Anexa

B. Partea II. Proprietari și acte

Inscrieri privitoare la dreptul de proprietate și alte drepturi reale	Referințe
/	
Act Notarial nr. CM NR. 250, din 08/10/2002 emis de NP STOENESCU FLOREA (TDP NR 19-59410/08-02-1993);	
B1 Intabulare, drept de PROPRIETATE, dobandit prin Succesiune, cota actuala 1/1, cota initiala 1/1 1) STOICA IONEL	A1, A1.1, A1.2

C. Partea III. SARCINI .

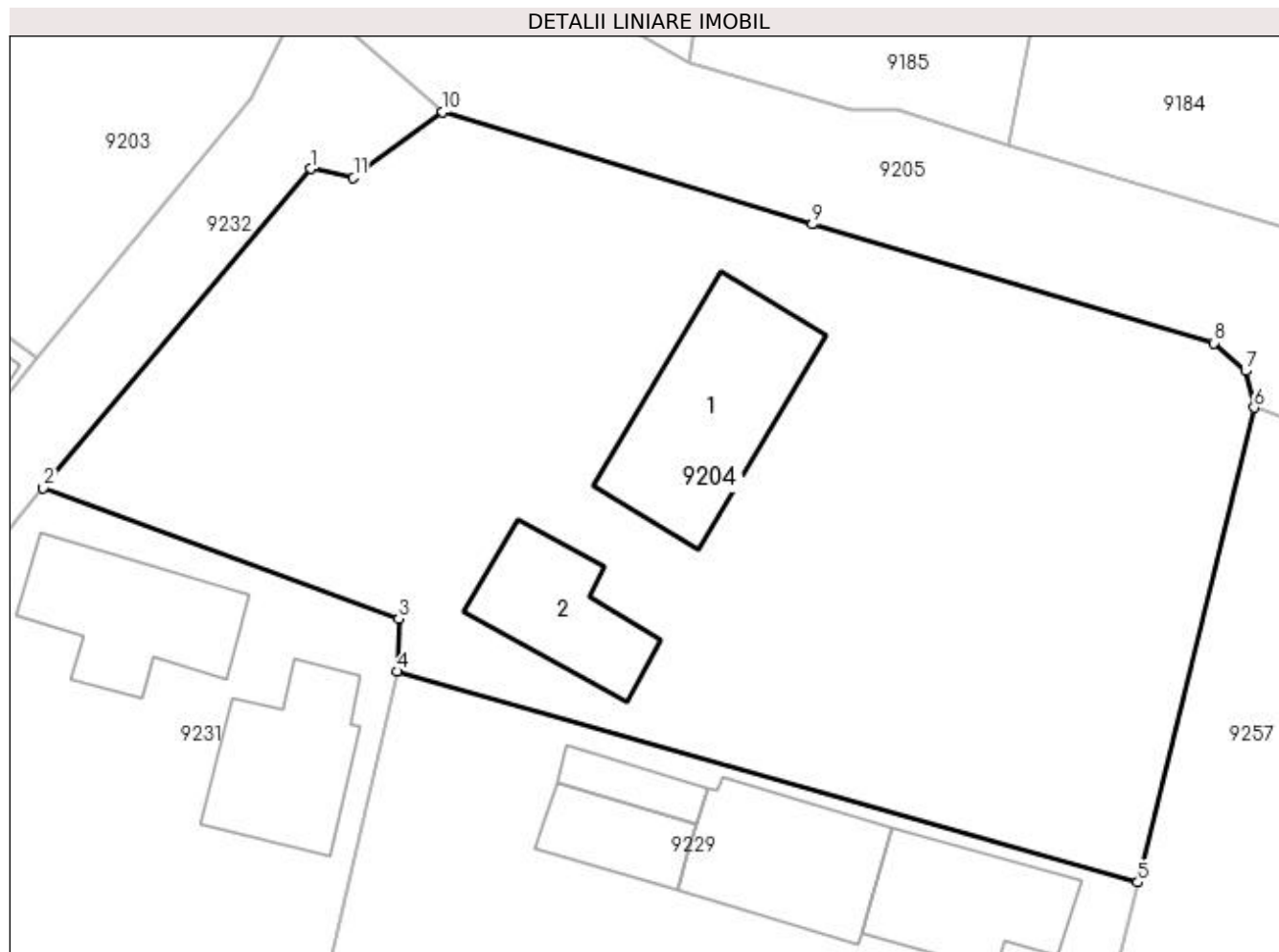
Inscrieri privind dezmembramintele dreptului de proprietate, drepturi reale de garanție și sarcini	Referințe
NU SUNT	

Anexa Nr. 1 La Partea I

Teren

Nr cadastral	Suprafața (mp)*	Observații / Referințe
	Din acte: 1.300 Masurata: 1.575	

* Suprafața este determinată în planul de proiecție Stereo 70.



Date referitoare la teren

Crt	Categorie folosință	Intravilan	Suprafața (mp)	Tarla	Parcelă	Nr. topo	Observații / Referințe
1	curți constructii	DA	1.000	13	502	-	
2	arabil	DA	575	13	503	-	

Date referitoare la construcții

Crt	Număr	Destinație construcție	Supraf. (mp)	Situație juridică	Observații / Referințe
A1.1		construcții de locuințe	88	Cu acte	Nr. niveluri:1; S. construită la sol:88 mp; C1 - locuinta
A1.2		construcții anexa	49	Cu acte	Nr. niveluri:1; S. construită la sol:49 mp; C2 - Anexa

Lungime Segmente

1) Valorile lungimilor segmentelor sunt obținute din proiecție în plan.

Punct început	X / Y	Punct sfârșit	X / Y	Lungime segment (** (m)
1	353.496,962 292.958,168	2	353.482,613 292.941,037	22.346
2	353.482,613 292.941,037	3	353.501,691 292.934,019	20.328

Punct început	X / Y	Punct sfârșit	X / Y	Lungime segment (** (m)
3	353.501,691 292.934,019	4	353.501,591 292.931,199	2.822
4	353.501,591 292.931,199	5	353.541,344 292.919,883	41.332
5	353.541,344 292.919,883	6	353.547,577 292.945,36	26.228
6	353.547,577 292.945,36	7	353.547,12 292.947,324	2.016
7	353.547,12 292.947,324	8	353.545,429 292.948,814	2.254
8	353.545,429 292.948,814	9	353.523,878 292.955,182	22.472
9	353.523,878 292.955,182	10	353.504,048 292.961,223	20.73
10	353.504,048 292.961,223	11	353.499,252 292.957,695	5.954
11	353.499,252 292.957,695	1	353.496,962 292.958,168	2.338

** Lungimile segmentelor sunt determinate în planul de proiecție Stereo 70 și sunt rotunjite la 1 milimetru.

*** Distanța dintre puncte este formată din segmente cumulate ce sunt mai mici decât valoarea 1 milimetru.

**DATE DESPRE IMOBILUL NR. 9205**

Oficiul de Cadastru și Publicitate Imobiliară DOLJ
Biroul de Cadastru și Publicitate Imobiliară Craiova

A. Partea I. Descrierea imobilului

TEREN Intravilan

Adresa: Loc. Dobridor, Str Izvorului, Jud. Dolj

Nr. Crt	Nr cadastral Nr. topografic	Suprafața* (mp)	Observații / Referințe
A1	35497	Din acte: 5.524 Masurata: 5.246	Sector cadastral:8 Teren neimprejmuit;

B. Partea II. Proprietari și acte

Inscrieri privitoare la dreptul de proprietate și alte drepturi reale	Referințe
240630 / 19/12/2018	
Act Normativ nr. HG nr. 965, din 04/09/2002 emis de GUVERNUL ROMANIEI, Anexa nr. 66 (act administrativ nr Referat de legalitate nr. 10700 din 21.11.2017, emis de MAI INSTITUTIA PREFECTULUI DOLJ; act administrativ nr Certificat de notorietate nr. 9194 din 12.12.2018, emis de PRIMARIA MOTATEI; act administrativ nr HCL nr. 32 din 13.09.2017, emis de PRIMARIA MOTATEI);	
B1	A1
Intabulare, drept de PROPRIETATE, dobandit prin Lege, cota actuala 1/1, cota initiala 1/1 1) COMUNA MOTATEI - DOMENIUL PUBLIC, CIF:4553305	

C. Partea III. SARCINI .

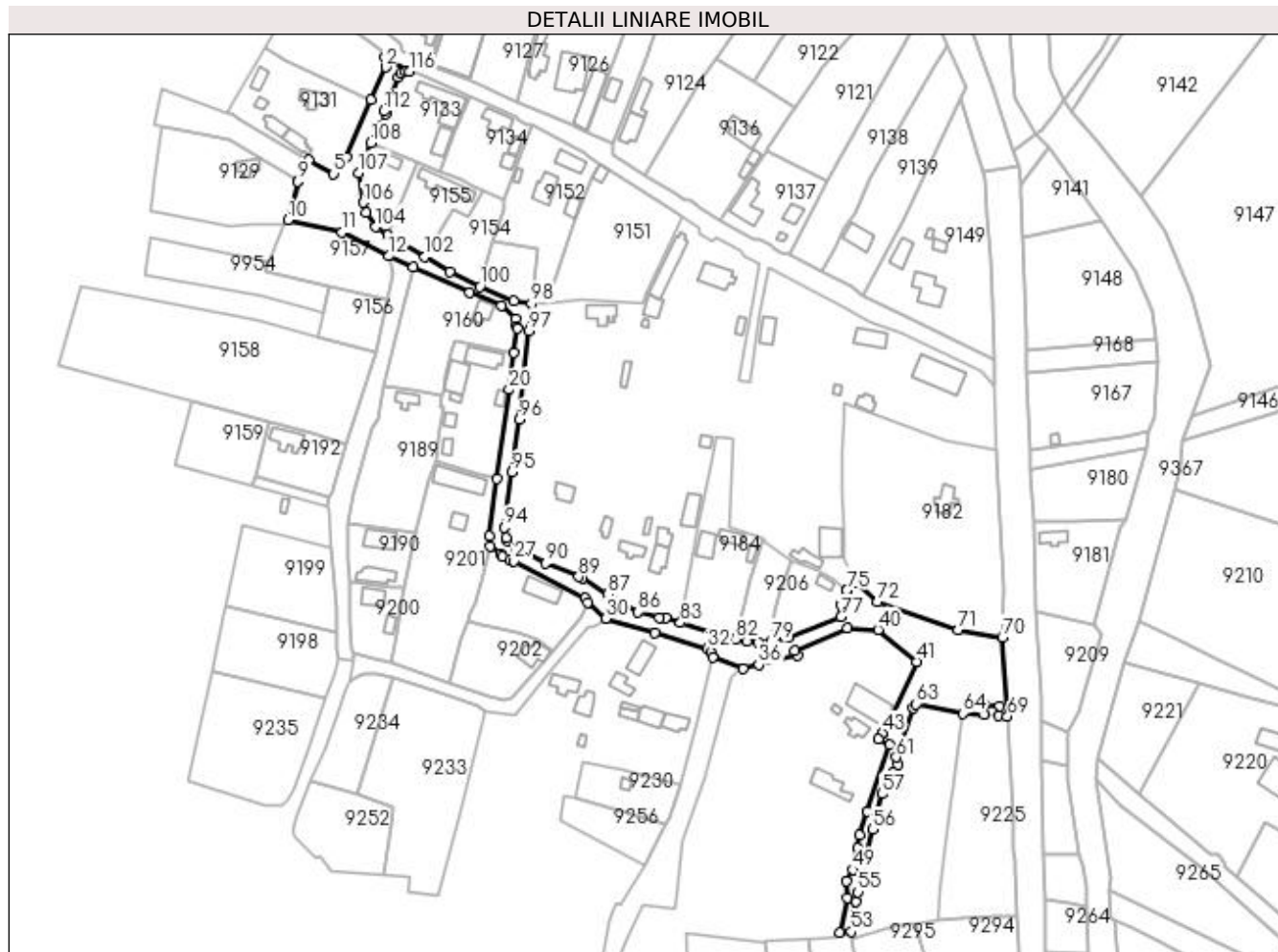
Inscrieri privind dezmembramintele dreptului de proprietate, drepturi reale de garanție și sarcini	Referințe
NU SUNT	

Anexa Nr. 1 La Partea I

Teren

Nr cadastral	Suprafața (mp)*	Observații / Referințe
35497	Din acte: 5.524 Masurata: 5.246	

* Suprafața este determinată în planul de proiecție Stereo 70.



Date referitoare la teren

Crt	Categorie folosință	Intra vilan	Suprafața (mp)	Tarla	Parcelă	Nr. topo	Observații / Referințe
1	drum	DA	5.246	-	-	-	Imprejmuir: limita conventionala, gard beton, gard lemn, gard plasa sarma, gard metalic.

Lungime Segmente

1) Valorile lungimilor segmentelor sunt obținute din proiecție în plan.

Punct început	X / Y	Punct sfârșit	X / Y	Lungime segment	Punct început	X / Y	Punct sfârșit	X / Y	Lungime segment	Punct început	X / Y	Punct sfârșit	X / Y	Lungime segment
1	353.414,012 293.189,711	2	353.414,297 293.185,916	3.806	2	353.414,297 293.185,916	3	353.408,457 293.172,513	14.62	3	353.408,457 293.172,513	4	353.398,309 293.149,225	25.403
4	353.398,309 293.149,225	5	353.393,148 293.142,413	8.546	5	353.393,148 293.142,413	6	353.382,883 293.148,134	11.752	6	353.382,883 293.148,134	7	353.381,121 293.145,04	3.561
7	353.381,121 293.145,04	8	353.378,829 293.139,834	5.688	8	353.378,829 293.139,834	9	353.378,577 293.139,263	0.624	9	353.378,577 293.139,263	10	353.374,388 293.123,526	16.285
10	353.374,388 293.123,526	11	353.396,593 293.118,596	22.746	11	353.396,593 293.118,596	12	353.415,658 293.108,904	21.387	12	353.415,658 293.108,904	13	353.425,477 293.104,383	10.81
13	353.425,477 293.104,383	14	353.448,639 293.094,061	25.358	14	353.448,639 293.094,061	15	353.461,414 293.088,562	13.908	15	353.461,414 293.088,562	16	353.467,166 293.083,174	7.881

Punct început	X / Y	Punct sfârşit	X / Y	Lungime segment	Punct început	X / Y	Punct sfârşit	X / Y	Lungime segment
115	353.422,379 293.183,985	116	353.424,052 293.184,091	1.676	116	353.424,052 293.184,091	117	353.414,012 293.189,711	11.506

** Lungimile segmentelor sunt determinate în planul de proiecție Stereo 70 și sunt rotunjite la 1 milimetru.

*** Distanța dintre puncte este formată din segmente cumulate ce sunt mai mici decât valoarea 1 milimetru.

**DATE DESPRE IMOBILUL NR. 9206**

Oficiul de Cadastru și Publicitate Imobiliară DOLJ
Biroul de Cadastru și Publicitate Imobiliară Craiova

A. Partea I. Descrierea imobilului

TEREN Intravilan

Adresa: Loc. Dobridor, Str Izvorului, Nr. 6, Jud. Dolj, T11, P428

Nr. Crt	Nr cadastral Nr. topografic	Suprafața* (mp)	Observații / Referințe
A1	31057	Din acte: 600 Masurata: 523	Sector cadastral:8 Teren imprejmuit;

Construcții

Crt	Nr cadastral Nr. topografic	Adresa	Observații / Referințe
A1.1		Loc. Dobridor, Str Izvorului, Nr. 6 T11 P428, Jud. Dolj	Nr. niveluri:1; S. construita la sol:42 mp; S. construita desfasurata:42 mp; Locuinta parter construita din chirpici in anul 1920, compusa din 2 camere si hol. S. construita desfasurata = 42 mp
A1.2		Loc. Dobridor, Str Izvorului, Nr. 6 T11 P428, Jud. Dolj	Nr. niveluri:1; S. construita la sol:10 mp; S. construita desfasurata:10 mp; Anexa parter construita din paianta, in anul 1920. S. construita desfasurata = 10 mp
A1.3		Loc. Dobridor, Str Izvorului, Nr. 6 T11 P428, Jud. Dolj	Nr. niveluri:1; S. construita la sol:14 mp; S. construita desfasurata:14 mp; Patul construit din lemn in anul 1920

B. Partea II. Proprietari și acte

Inscrieri privitoare la dreptul de proprietate și alte drepturi reale		Referințe
59728 / 28/04/2016		
Act Administrativ nr. de mostenitor nr 103, din 26/04/2016 emis de NP BUDIANA IONUT RAZVAN;		
B1	Intabulare, drept de PROPRIETATE, dobandit prin Succesiune, cota actuala 1/1, cota initiala 1/1 1) UNGUREANU GABRIELA, LIPSĂ CNP	A1, A1.1
/		
Act Normativ nr. LEGEA 7, din 13/03/1996 emis de PARLAMENTUL ROMANIEI ((art.12, alin14 si art.37, alin2));		
B2	Intabulare, drept de PROPRIETATE, dobandit prin Lege, cota actuala 1/1, cota initiala 1/1 1) UNGUREANU GABRIELA, LIPSĂ CNP	A1.2, A1.3

C. Partea III. SARCINI .

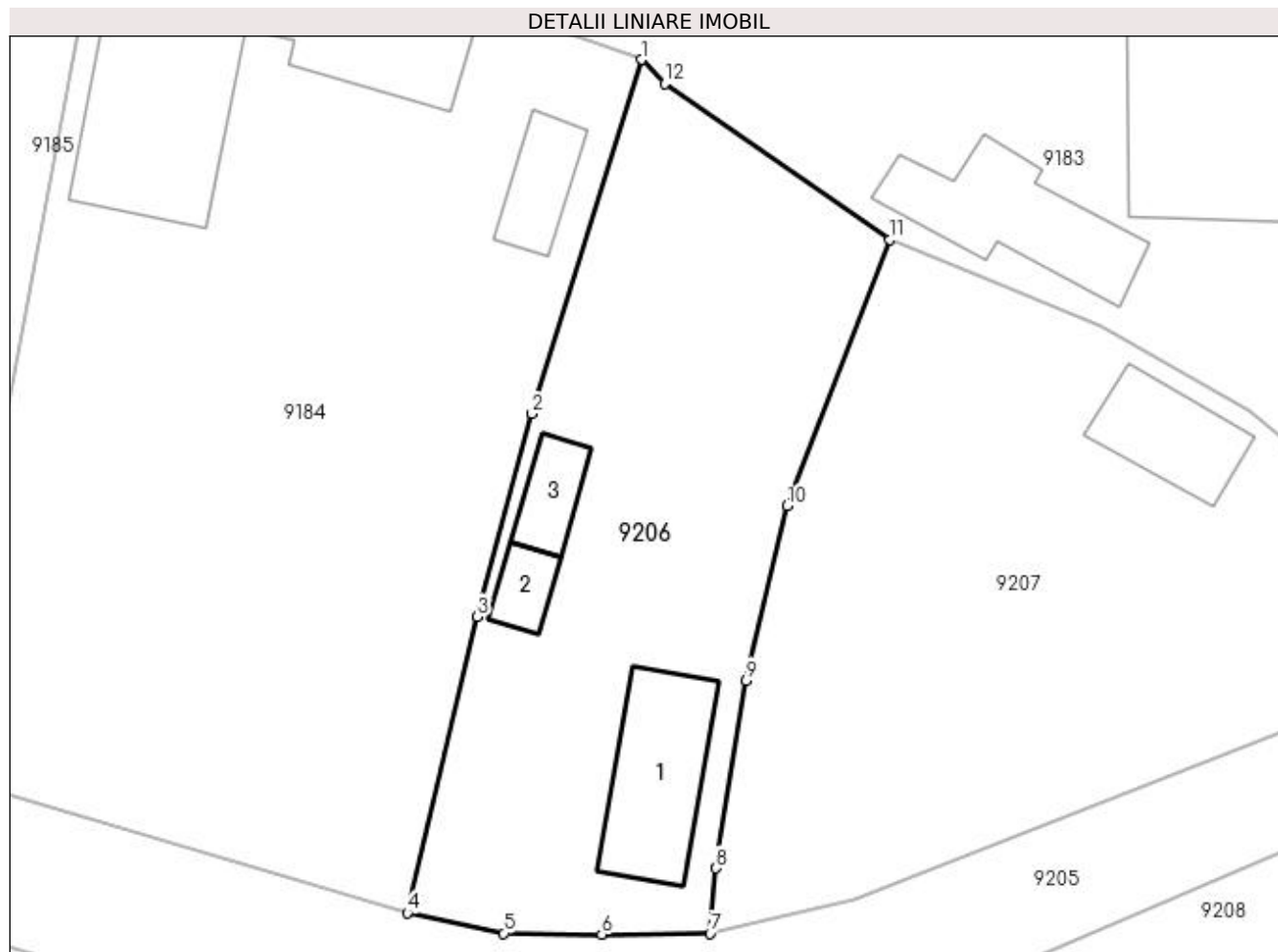
Inscrieri privind dezmembramintele dreptului de proprietate, drepturi reale de garanție și sarcini	Referințe
NU SUNT	

Anexa Nr. 1 La Partea I

Teren

Nr cadastral	Suprafața (mp)*	Observații / Referințe
31057	Din acte: 600 Masurata: 523	

* Suprafața este determinată în planul de proiecție Stereo 70.



Date referitoare la teren

Crt	Categorie folosință	Intra vilan	Suprafața (mp)	Tarla	Parcelă	Nr. topo	Observații / Referințe
1	curți constructii	DA	523	11	428	-	

Date referitoare la construcții

Crt	Număr	Destinație construcție	Supraf. (mp)	Situație juridică	Observații / Referințe
A1.1		construcții de locuințe	42	Cu acte	Nr. niveluri:1; S. construita la sol:42 mp; S. construita desfasurata:42 mp; Locuinta parter construita din chirpici in anul 1920, compusa din 2 camere si hol. S. construita desfasurata = 42 mp
A1.2		construcții anexa	10	Cu acte	Nr. niveluri:1; S. construita la sol:10 mp; S. construita desfasurata:10 mp; Anexa parter construita din paianta, in anul 1920. S. construita desfasurata = 10 mp
A1.3		construcții anexa	14	Cu acte	Nr. niveluri:1; S. construita la sol:14 mp; S. construita desfasurata:14 mp; Patul construit din lemn in anul 1920

Lungime Segmente

1) Valorile lungimilor segmentelor sunt obținute din proiecție în plan.

Punct început	X / Y	Punct sfârșit	X / Y	Lungime segment (** (m)
1	353.568,162 292.993,636	2	353.562,906 292.976,652	17.779
2	353.562,906 292.976,652	3	353.560,292 292.966,931	10.066
3	353.560,292 292.966,931	4	353.556,92 292.952,711	14.614
4	353.556,92 292.952,711	5	353.561,552 292.951,735	4.734
5	353.561,552 292.951,735	6	353.566,248 292.951,69	4.696
6	353.566,248 292.951,69	7	353.571,445 292.951,74	5.197
7	353.571,445 292.951,74	8	353.571,741 292.954,86	3.134
8	353.571,741 292.954,86	9	353.573,187 292.963,86	9.115
9	353.573,187 292.963,86	10	353.575,158 292.972,235	8.604
10	353.575,158 292.972,235	11	353.580,079 292.985,002	13.683
11	353.580,079 292.985,002	12	353.569,271 292.992,491	13.149
12	353.569,271 292.992,491	1	353.568,162 292.993,636	1.594

** Lungimile segmentelor sunt determinate în planul de proiecție Stereo 70 și sunt rotunjite la 1 milimetru.

*** Distanța dintre puncte este formată din segmente cumulate ce sunt mai mici decât valoarea 1 milimetru.

**DATE DESPRE IMOBILUL NR. 9207**

Oficiul de Cadastru și Publicitate Imobiliară DOLJ
Biroul de Cadastru și Publicitate Imobiliară Craiova

A. Partea I. Descrierea imobilului

TEREN Intravilan

Adresa: Loc. Dobridor, Str Izvorului, Nr. 4, Jud. Dolj, T11, P427

Nr. Crt	Nr cadastral Nr. topografic	Suprafața* (mp)	Observații / Referințe
A1		Din acte: 800 Masurata: 624	Sector cadastral:8 Teren imprejmuit;

Construcții

Crt	Nr cadastral Nr. topografic	Adresa	Observații / Referințe
A1.1		Loc. Dobridor, Str Izvorului, Jud. Dolj	Nr. niveluri:1; S. construita la sol:28 mp; S. construita desfasurata:28 mp; C1 - ANEXA

B. Partea II. Proprietari și acte

Inscrieri privitoare la dreptul de proprietate și alte drepturi reale		Referințe
/		
Act Administrativ nr. TDP 1456-48941, din 16/02/1995 emis de CJSIPT DOLJ;		
B1	Intabulare, drept de PROPRIETATE, dobandit prin Reconstituire, cota actuala 1/1, cota initiala 1/1 1) STOICA DUMITRU, LIPSĂ CNP	A1
Act Normativ nr. LEGEA 7, din 13/03/1996 emis de PARLAMENTUL ROMANIEI ((ART. 12; ALIN. 14 SI ART. 37; ALIN.2));		
B2	Intabulare, drept de PROPRIETATE, dobandit prin Lege, cota actuala 1/1, cota initiala 1/1 1) STOICA DUMITRU, LIPSĂ CNP	A1.1

C. Partea III. SARCINI .

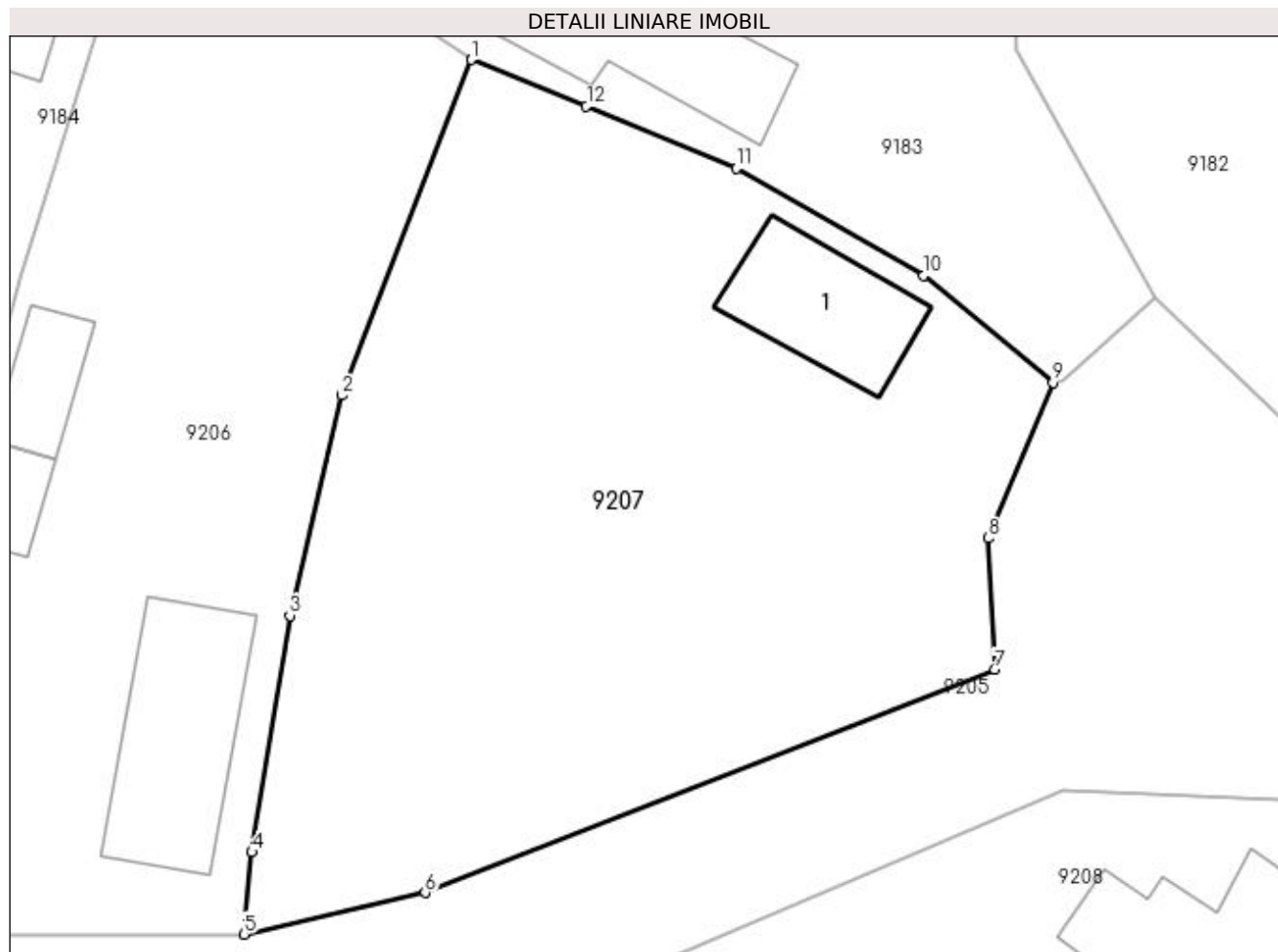
Inscrieri privind dezmembramintele dreptului de proprietate, drepturi reale de garanție și sarcini	Referințe
NU SUNT	

Anexa Nr. 1 La Partea I

Teren

Nr cadastral	Suprafața (mp)*	Observații / Referințe
	Din acte: 800 Masurata: 624	

* Suprafața este determinată în planul de proiecție Stereo 70.



Date referitoare la teren

Crt	Categorie folosință	Intra vilan	Suprafața (mp)	Tarla	Parcelă	Nr. topo	Observații / Referințe
1	curți constructii	DA	624	11	427	-	

Date referitoare la construcții

Crt	Număr	Destinație construcție	Supraf. (mp)	Situație juridică	Observații / Referințe
A1.1		constructii anexa	28	Cu acte	Nr. niveluri:1; S. construita la sol:28 mp; S. construita desfasurata:28 mp; C1 - ANEXA

Lungime Segmente

1) Valorile lungimilor segmentelor sunt obținute din proiecție în plan.

Punct început	X / Y	Punct sfârșit	X / Y	Lungime segment (** (m)
1	353.580,079 292.985,002	2	353.575,158 292.972,235	13.683
2	353.575,158 292.972,235	3	353.573,187 292.963,86	8.604
3	353.573,187 292.963,86	4	353.571,741 292.954,86	9.115

Punct început	X / Y	Punct sfârșit	X / Y	Lungime segment (** (m)
4	353.571,741 292.954,86	5	353.571,445 292.951,74	3.134
5	353.571,445 292.951,74	6	353.578,337 292.953,328	7.073
6	353.578,337 292.953,328	7	353.599,987 292.961,809	23.252
7	353.599,987 292.961,809	8	353.599,748 292.966,8	4.997
8	353.599,748 292.966,8	9	353.602,22 292.972,727	6.422
9	353.602,22 292.972,727	10	353.597,298 292.976,794	6.385
10	353.597,298 292.976,794	11	353.590,158 292.980,864	8.219
11	353.590,158 292.980,864	12	353.584,468 292.983,239	6.166
12	353.584,468 292.983,239	1	353.580,079 292.985,002	4.73

** Lungimile segmentelor sunt determinate în planul de proiecție Stereo 70 și sunt rotunjite la 1 milimetru.

*** Distanța dintre puncte este formată din segmente cumulate ce sunt mai mici decât valoarea 1 milimetru.

**DATE DESPRE IMOBILUL NR. 9208**

Oficiul de Cadastru și Publicitate Imobiliară DOLJ
Biroul de Cadastru și Publicitate Imobiliară Craiova

A. Partea I. Descrierea imobilului

TEREN Intravilan

Adresa: Loc. Motatei, Str Izvorului, Nr. 9, Jud. Dolj, T10, P395

Nr. Crt	Nr cadastral Nr. topografic	Suprafața* (mp)	Observații / Referințe
A1		Din acte: 2.500 Masurata: 1.232	Sector cadastral:8 Teren neimprejmuit;

Construcții

Crt	Nr cadastral Nr. topografic	Adresa	Observații / Referințe
A1.1		Loc. Motatei, Str Izvorului, Jud. Dolj, T10 P395, P395	Nr. niveluri:2; S. construita la sol:115 mp; S. construita desfasurata:130 mp; LOCUINTA+ BECI
A1.2		Loc. Motatei, Str Izvorului, Jud. Dolj, T10 P395, P395	Nr. niveluri:1; S. construita la sol:171 mp; S. construita desfasurata:171 mp; ANEXA

B. Partea II. Proprietari și acte

Inscrieri privitoare la dreptul de proprietate și alte drepturi reale		Referințe
/		
Act Administrativ nr. TDP NR 463-14985, din 29/12/1993 emis de CJSIPT DOLJ;		
B1	Intabulare, drept de PROPRIETATE, dobandit prin Reconstituire, cota actuala 1/1, cota initiala 1/1 1) GROZA FILIP, LIPSĂ CNP	A1
Act Normativ nr. LEGEA 7, din 13/03/1996 emis de PARLAMENTUL ROMANIEI ((art 12, alin. 14, art 37 alin 2));		
B2	Intabulare, drept de PROPRIETATE, dobandit prin Lege, cota actuala 1/1, cota initiala 1/1 1) GROZA FILIP, LIPSĂ CNP	A1.1, A1.2

C. Partea III. SARCINI .

Inscrieri privind dezmembramintele dreptului de proprietate, drepturi reale de garanție și sarcini	Referințe
NU SUNT	

Anexa Nr. 1 La Partea I

Teren

Nr cadastral	Suprafața (mp)*	Observații / Referințe
	Din acte: 2.500 Masurata: 1.232	

* Suprafața este determinată în planul de proiecție Stereo 70.



Date referitoare la teren

Crt	Categorie folosință	Intravilan	Suprafața (mp)	Tarla	Parcelă	Nr. topo	Observații / Referințe
1	curți constructii	DA	800	10	395	-	
2	arabil	DA	432	10	395	-	

Date referitoare la construcții

Crt	Număr	Destinație construcție	Supraf. (mp)	Situație juridică	Observații / Referințe
A1.1		construcții de locuințe	115	Cu acte	Nr. niveluri:2; S. construita la sol:115 mp; S. construita desfasurata:130 mp; LOCUINTA+ BECI
A1.2		construcții anexa	171	Cu acte	Nr. niveluri:1; S. construita la sol:171 mp; S. construita desfasurata:171 mp; ANEXA

Lungime Segmente

1) Valorile lungimilor segmentelor sunt obținute din proiecție în plan.

Punct început	X / Y	Punct sfârșit	X / Y	Lungime segment (** (m)
1	353.580,896 292.948,017	2	353.582,105 292.946,34	2.067

Punct început	X / Y	Punct sfârșit	X / Y	Lungime segment (** (m)
2	353.582,105 292.946,34	3	353.592,065 292.931,764	17.654
3	353.592,065 292.931,764	4	353.594,311 292.929,229	3.387
4	353.594,311 292.929,229	5	353.611,798 292.917,891	20.841
5	353.611,798 292.917,891	6	353.616,744 292.914,501	5.996
6	353.616,744 292.914,501	7	353.616,991 292.914,294	0.322
7	353.616,991 292.914,294	8	353.630,852 292.943,616	32.433
8	353.630,852 292.943,616	9	353.615,038 292.956,637	20.485
9	353.615,038 292.956,637	10	353.602,608 292.957,245	12.445
10	353.602,608 292.957,245	1	353.580,896 292.948,017	23.592

** Lungimile segmentelor sunt determinate în planul de proiecție Stereo 70 și sunt rotunjite la 1 milimetru.

*** Distanța dintre puncte este formată din segmente cumulate ce sunt mai mici decât valoarea 1 milimetru.

**DATE DESPRE IMOBILUL NR. 9224**

Oficiul de Cadastru și Publicitate Imobiliară DOLJ
Biroul de Cadastru și Publicitate Imobiliară Craiova

A. Partea I. Descrierea imobilului

TEREN Intravilan

Adresa: Loc. Dobridor, Jud. Dolj

Nr. Crt	Nr cadastral Nr. topografic	Suprafața* (mp)	Observații / Referințe
A1		9.262	Sector cadastral:8 Teren neimprejmuit; Paraul Balasan

B. Partea II. Proprietari și acte

Inscrieri privitoare la dreptul de proprietate și alte drepturi reale		Referințe
/		
Act Normativ nr. HG 1705, din 29/11/2006 emis de PARLAMENTUL ROMANIEI (- Inventarul centralizat al bunurilor din domeniul public al statului; Legea apelor nr. 107 / 1996 cu modificarile si completarile ulterioare;);		
B1	Intabulare, drept de PROPRIETATE, dobandit prin Lege, cota actuala 1/1, cota initiala 1/1 1) STATUL ROMAN - DOMENIUL PUBLIC, CIF:999999999999, LIPSA CUI	A1
Act Normativ nr. HG 1705, din 01/01/2006 emis de PARLAMENTUL ROMANIEI (- Inventarul centralizat al bunurilor din domeniul public al statului; Legea apelor nr. 107 / 1996 cu modificarile si completarile ulterioare;);		
B2	Intabulare, drept de ADMINISTRARE, cota actuala 1/1, cota initiala 1/1 1) APELE ROMANE - ADMINISTRATIA BAZINALA DE APA JIU, CIF:23886365	A1

C. Partea III. SARCINI .

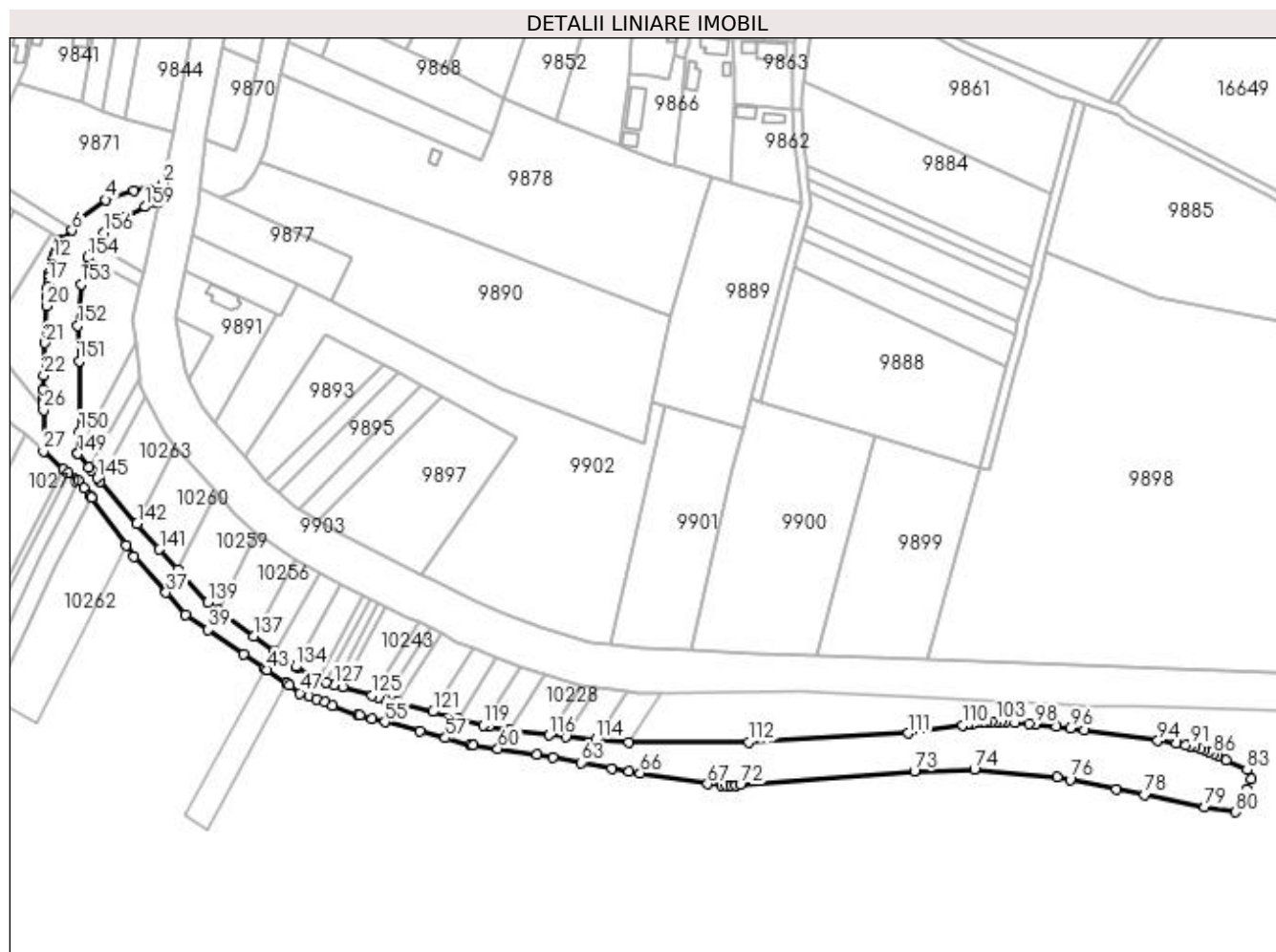
Inscrieri privind dezmembramintele dreptului de proprietate, drepturi reale de garanție și sarcini	Referințe
NU SUNT	

Anexa Nr. 1 La Partea I

Teren

Nr cadastral	Suprafața (mp)*	Observații / Referințe
	9.262	Paraul Balasan

* Suprafața este determinată în planul de proiecție Stereo 70.



Date referitoare la teren

Crt	Categorie folosință	Intravilan	Suprafața (mp)	Tarla	Parcelă	Nr. topo	Observații / Referințe
1	ape curgătoare	DA	9.262	-	-	-	

Lungime Segmente

1) Valorile lungimilor segmentelor sunt obținute din proiecție în plan.

Punct început	X / Y	Punct sfârșit	X / Y	Lungime segment	Punct început	X / Y	Punct sfârșit	X / Y	Lungime segment	Punct început	X / Y	Punct sfârșit	X / Y	Lungime segment
1	353.611,581 292.064,519	2	353.613,35 292.072,713	8.383	2	353.613,35 292.072,713	3	353.601,286 292.069,98	12.37	3	353.601,286 292.069,98	4	353.589,231 292.065,962	12.707
4	353.589,231 292.065,962	5	353.578,023 292.057,238	14.203	5	353.578,023 292.057,238	6	353.575,046 292.053,04	5.146	6	353.575,046 292.053,04	7	353.570,477 292.048,853	6.197
7	353.570,477 292.048,853	8	353.570,207 292.048,314	0.603	8	353.570,207 292.048,314	9	353.569,379 292.046,487	2.006	9	353.569,379 292.046,487	10	353.568,614 292.044,649	1.991
10	353.568,614 292.044,649	11	353.567,904 292.042,797	1.983	11	353.567,904 292.042,797	12	353.567,244 292.040,924	1.986	12	353.567,244 292.040,924	13	353.566,638 292.039,024	1.994
13	353.566,638 292.039,024	14	353.566,095 292.037,085	2.014	14	353.566,095 292.037,085	15	353.565,636 292.035,101	2.036	15	353.565,636 292.035,101	16	353.565,276 292.033,056	2.076

Punct început	X / Y	Punct sfârșit	X / Y	Lungime segment	Punct început	X / Y	Punct sfârșit	X / Y	Lungime segment	Punct început	X / Y	Punct sfârșit	X / Y	Lungime segment
115	353.783,832 291.839,235	116	353.776,755 291.839,889	7.107	116	353.776,755 291.839,889	117	353.760,205 291.842,137	16.702	117	353.760,205 291.842,137	118	353.751,27 291.843,35	9.017
118	353.751,27 291.843,35	119	353.748,801 291.844,012	2.556	119	353.748,801 291.844,012	120	353.738,127 291.846,875	11.051	120	353.738,127 291.846,875	121	353.727,52 291.849,72	10.982
121	353.727,52 291.849,72	122	353.712,567 291.853,73	15.481	122	353.712,567 291.853,73	123	353.707,24 291.855,158	5.515	123	353.707,24 291.855,158	124	353.704,705 291.855,838	2.625
124	353.704,705 291.855,838	125	353.701,901 291.856,634	2.915	125	353.701,901 291.856,634	126	353.689,408 291.860,182	12.987	126	353.689,408 291.860,182	127	353.685,901 291.861,177	3.645
127	353.685,901 291.861,177	128	353.682,389 291.862,175	3.651	128	353.682,389 291.862,175	129	353.678,868 291.863,174	3.66	129	353.678,868 291.863,174	130	353.676,886 291.863,737	2.06
130	353.676,886 291.863,737	131	353.670,076 291.868,472	8.294	131	353.670,076 291.868,472	132	353.669,665 291.868,758	0.501	132	353.669,665 291.868,758	133	353.669,657 291.868,763	0.009
133	353.669,657 291.868,763	134	353.669,627 291.868,784	0.037	134	353.669,627 291.868,784	135	353.661,495 291.874,438	9.904	135	353.661,495 291.874,438	136	353.660,589 291.875,068	1.104
136	353.660,589 291.875,068	137	353.651,826 291.881,573	10.914	137	353.651,826 291.881,573	138	353.636,759 291.892,757	18.764	138	353.636,759 291.892,757	139	353.632,404 291.895,929	5.388
139	353.632,404 291.895,929	140	353.619,79 291.909,828	18.77	140	353.619,79 291.909,828	141	353.612,086 291.918,267	11.427	141	353.612,086 291.918,267	142	353.602,552 291.929,117	14.444
142	353.602,552 291.929,117	143	353.586,925 291.946,898	23.672	143	353.586,925 291.946,898	144	353.586,897 291.946,93	0.043	144	353.586,897 291.946,93	145	353.585,707 291.948,474	1.949
145	353.585,707 291.948,474	146	353.583,206 291.951,651	4.043	146	353.583,206 291.951,651	147	353.582,261 291.952,812	1.497	147	353.582,261 291.952,812	148	353.577,614 291.958,677	7.483
148	353.577,614 291.958,677	149	353.577,62 291.958,771	0.094	149	353.577,62 291.958,771	150	353.578,257 291.968,172	9.423	150	353.578,257 291.968,172	151	353.578,037 291.997,85	29.679
151	353.578,037 291.997,85	152	353.577,446 292.012,782	14.944	152	353.577,446 292.012,782	153	353.578,883 292.030,19	17.467	153	353.578,883 292.030,19	154	353.581,864 292.041,577	11.771
154	353.581,864 292.041,577	155	353.584,945 292.046,728	6.002	155	353.584,945 292.046,728	156	353.588,34 292.052,051	6.314	156	353.588,34 292.052,051	157	353.592,56 292.056,308	5.994
157	353.592,56 292.056,308	158	353.596,612 292.058,329	4.528	158	353.596,612 292.058,329	159	353.606,1 292.063,004	10.577	159	353.606,1 292.063,004	1	353.611,581 292.064,519	5.687

** Lungimile segmentelor sunt determinate în planul de proiecție Stereo 70 și sunt rotunjite la 1 milimetru.

*** Distanța dintre puncte este formată din segmente cumulate ce sunt mai mici decât valoarea 1 milimetru.

**DATE DESPRE IMOBILUL NR. 9225**

Oficiul de Cadastru și Publicitate Imobiliară DOLJ
Biroul de Cadastru și Publicitate Imobiliară Craiova

A. Partea I. Descrierea imobilului

TEREN Intravilan

Adresa: Loc. Dobridor, Str Calea Unirii, Nr. 59, Jud. Dolj, T10, P352,353

Nr. Crt	Nr cadastral Nr. topografic	Suprafața* (mp)	Observații / Referințe
A1	30565	Din acte: 2.200 Masurata: 2.111	Sector cadastral:8 Teren imprejmuit;

Construcții

Crt	Nr cadastral Nr. topografic	Adresa	Observații / Referințe
A1.1		Loc. Dobridor, Str Calea Unirii, Nr. 59, Jud. Dolj, T10,P352,P353	Nr. niveluri:2; S. construita la sol:161 mp; S. construita desfasurata:170 mp; LOCUINTA+BECI
A1.2		Loc. Dobridor, Str Calea Unirii, Nr. 59, Jud. Dolj, T10,P352,P353	Nr. niveluri:1; S. construita la sol:66 mp; S. construita desfasurata:66 mp; LOCUINTA

B. Partea II. Proprietari și acte

Inscrieri privitoare la dreptul de proprietate și alte drepturi reale		Referințe
5152 / 22/01/2013		
Act Notarial nr. Contract de vanzare nr 183, din 21/01/2013 emis de BUDIANA IONUT RAZVAN;		
B1	Intabulare, drept de PROPRIETATE, dobandit prin Conventie, cota actuala 1/1, cota initiala 1/1 1) PISOI DANUT-ALIN, casatorit cu 2) PISOI VERGINICA, LIPSĂ CNP	A1, A1.1
/		
Act Normativ nr. LEGEA 7, din 13/03/1996 emis de Parlamentul Romaniei ((art 12. alin 14, art 37. alin2));		
B2	Intabulare, drept de PROPRIETATE, dobandit prin Lege, cota actuala 1/1, cota initiala 1/1 1) PISOI DANUT-ALIN, casatorit cu 2) PISOI VERGINICA, LIPSĂ CNP	A1.2

C. Partea III. SARCINI .

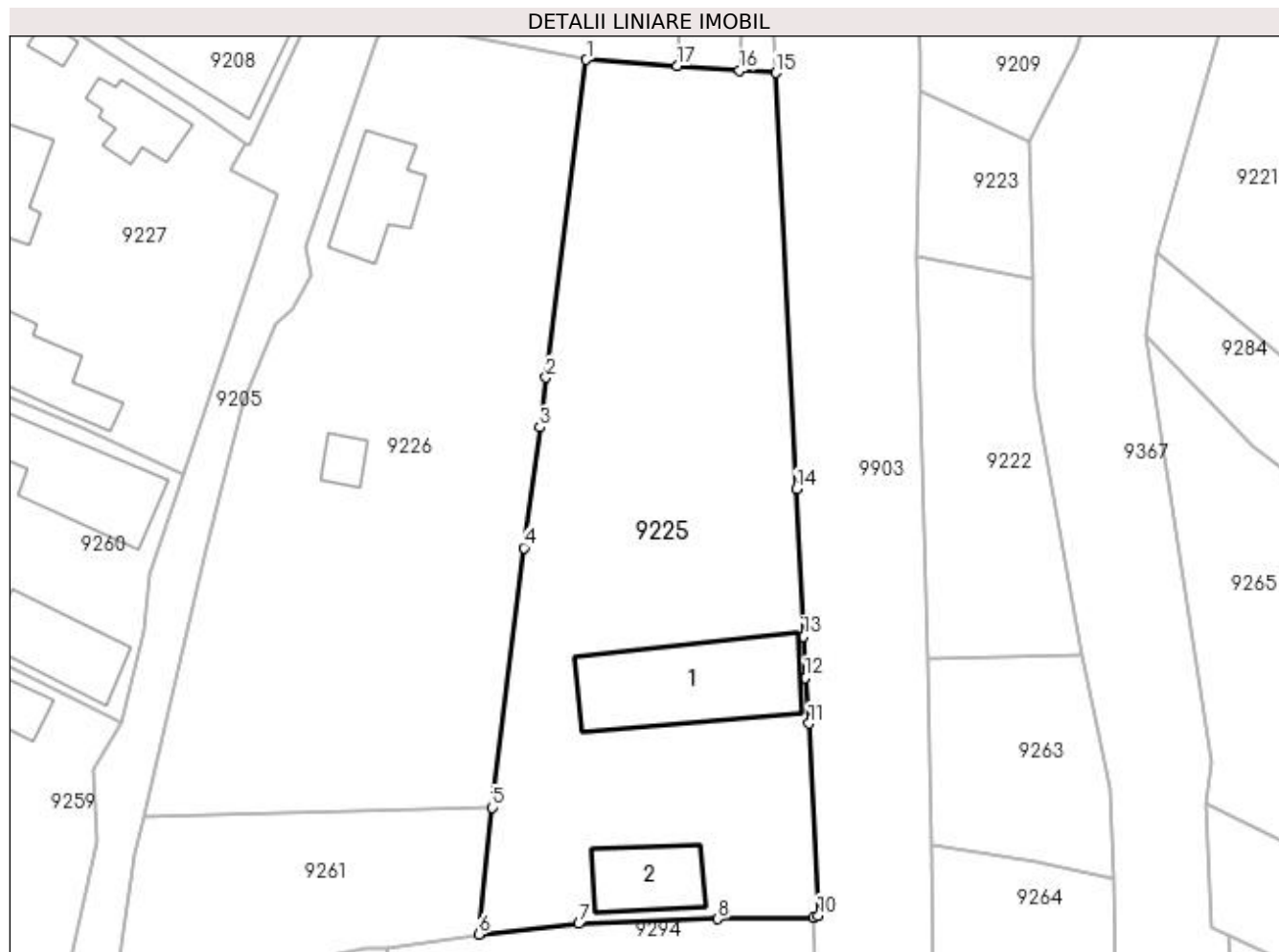
Inscrieri privind dezmembramintele dreptului de proprietate, drepturi reale de garanție și sarcini	Referințe
NU SUNT	

Anexa Nr. 1 La Partea I

Teren

Nr cadastral	Suprafața (mp)*	Observații / Referințe
30565	Din acte: 2.200 Masurata: 2.111	

* Suprafața este determinată în planul de proiecție Stereo 70.



Date referitoare la teren

Crt	Categorie folosință	Intra vilan	Suprafața (mp)	Tarla	Parcelă	Nr. topo	Observații / Referințe
1	curți construcții	DA	1.000	10	352	-	
2	vie	DA	436	10	353	-	
3	arabil	DA	675	10	353	-	

Date referitoare la construcții

Crt	Număr	Destinație construcție	Supraf. (mp)	Situație juridică	Observații / Referințe
A1.1		construcții de locuințe	161	Cu acte	Nr. niveluri:2; S. construita la sol:161 mp; S. construita desfasurata:170 mp; LOCUINTA+BECI
A1.2		construcții de locuințe	66	Cu acte	Nr. niveluri:1; S. construita la sol:66 mp; S. construita desfasurata:66 mp; LOCUINTA

Lungime Segmente

1) Valorile lungimilor segmentelor sunt obținute din proiecție în plan.

Punct început	X / Y	Punct sfârșit	X / Y	Lungime segment (** (m)
1	353.649,545 292.922,553	2	353.645,658 292.891,949	30.85

Punct început	X / Y	Punct sfârșit	X / Y	Lungime segment (** (m)
2	353.645,658 292.891,949	3	353.645,044 292.887,159	4.829
3	353.645,044 292.887,159	4	353.643,535 292.875,528	11.728
4	353.643,535 292.875,528	5	353.640,431 292.850,516	25.204
5	353.640,431 292.850,516	6	353.639,182 292.838,303	12.277
6	353.639,182 292.838,303	7	353.648,8 292.839,339	9.674
7	353.648,8 292.839,339	8	353.662,219 292.839,792	13.427
8	353.662,219 292.839,792	9	353.671,462 292.839,877	9.243
9	353.671,462 292.839,877	10	353.671,9 292.840,101	0.492
10	353.671,9 292.840,101	11	353.670,992 292.858,613	18.534
11	353.670,992 292.858,613	12	353.670,609 292.863,031	4.435
12	353.670,609 292.863,031	13	353.670,436 292.866,985	3.958
13	353.670,436 292.866,985	14	353.669,814 292.881,203	14.232
14	353.669,814 292.881,203	15	353.667,808 292.921,295	40.142
15	353.667,808 292.921,295	16	353.664,293 292.921,537	3.523
16	353.664,293 292.921,537	17	353.658,307 292.921,949	6.0
17	353.658,307 292.921,949	1	353.649,545 292.922,553	8.783

** Lungimile segmentelor sunt determinate în planul de proiecție Stereo 70 și sunt rotunjite la 1 milimetru.

*** Distanța dintre puncte este formată din segmente cumulate ce sunt mai mici decât valoarea 1 milimetru.

**DATE DESPRE IMOBILUL NR. 9226**

Oficiul de Cadastru și Publicitate Imobiliară DOLJ
Biroul de Cadastru și Publicitate Imobiliară Craiova

A. Partea I. Descrierea imobilului

TEREN Intravilan

Adresa: Loc. Dobridor, Str Izvorului, Nr. 1, Jud. Dolj, T10, P391,392

Nr. Crt	Nr cadastral Nr. topografic	Suprafața* (mp)	Observații / Referințe
A1		Din acte: 2.100 Masurata: 2.076	Sector cadastral:8 Teren imprejmuit;

Construcții

Crt	Nr cadastral Nr. topografic	Adresa	Observații / Referințe
A1.1		Loc. Dobridor, Str Izvorului, Nr. 1, Jud. Dolj, T10 P391, P392	Nr. niveluri:2; S. construita la sol:70 mp; S. construita desfasurata:91 mp; LOCUINTA+BECI
A1.2		Loc. Dobridor, Str Izvorului, Nr. 1, Jud. Dolj, T10 P391, P392	Nr. niveluri:1; S. construita la sol:18 mp; S. construita desfasurata:18 mp; ANEXA

B. Partea II. Proprietari și acte

Inscrieri privitoare la dreptul de proprietate și alte drepturi reale		Referințe
/		
Act Administrativ nr. TDP 23-59410, din 23/03/1993 emis de CJSIPT DOLJ;		
B1	Intabulare, drept de PROPRIETATE, dobandit prin Reconstituire, cota actuala 1/1, cota initiala 1/1 1) RADU ION, LIPSĂ CNP	A1
Act Normativ nr. LEGEA 7, din 13/03/1996 emis de Parlamentul Romaniei ((art 12. alin 14, art 37. alin 2));		
B2	Intabulare, drept de PROPRIETATE, dobandit prin Lege, cota actuala 1/1, cota initiala 1/1 1) RADU ION, LIPSĂ CNP	A1.1, A1.2

C. Partea III. SARCINI .

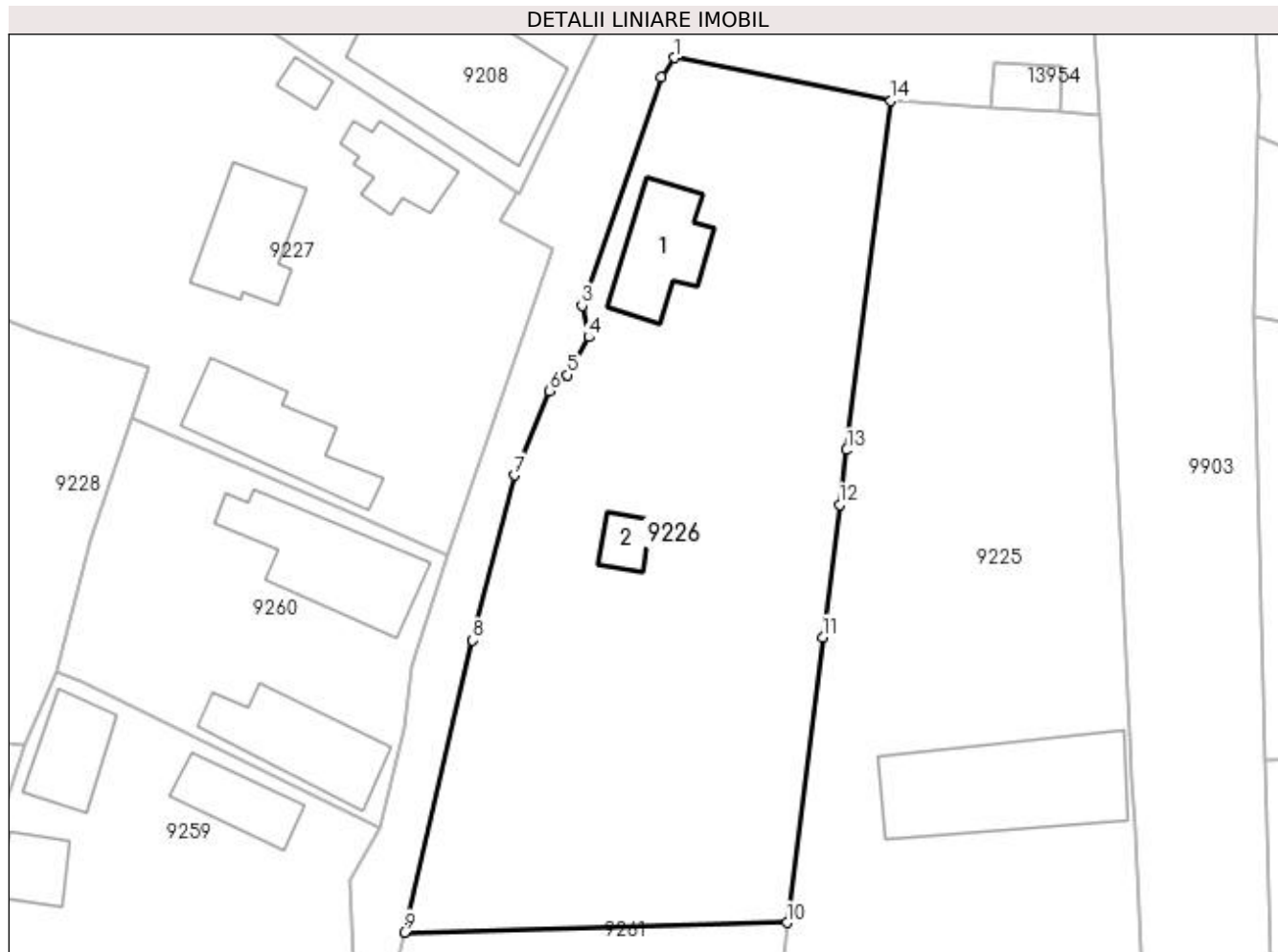
Inscrieri privind dezmembramintele dreptului de proprietate, drepturi reale de garanție și sarcini	Referințe
NU SUNT	

Anexa Nr. 1 La Partea I

Teren

Nr cadastral	Suprafața (mp)*	Observații / Referințe
	Din acte: 2.100 Masurata: 2.076	

* Suprafața este determinată în planul de proiecție Stereo 70.



Date referitoare la teren

Crt	Categorie folosință	Intra vilan	Suprafața (mp)	Tarla	Parcelă	Nr. topo	Observații / Referințe
1	curți constructii	DA	1.000	10	391	-	
2	arabil	DA	1.076	10	392	-	

Date referitoare la construcții

Crt	Număr	Destinație construcție	Supraf. (mp)	Situație juridică	Observații / Referințe
A1.1		construcții de locuințe	70	Cu acte	Nr. niveluri:2; S. construita la sol:70 mp; S. construita desfasurata:91 mp; LOCUINTA+BECI
A1.2		construcții anexa	18	Cu acte	Nr. niveluri:1; S. construita la sol:18 mp; S. construita desfasurata:18 mp; ANEXA

Lungime Segmente

1) Valorile lungimilor segmentelor sunt obținute din proiecție în plan.

Punct început	X / Y	Punct sfârșit	X / Y	Lungime segment (** (m)
1	353.630,58 292.926,317	2	353.629,439 292.924,6	2.062

Punct început	X / Y	Punct sfârșit	X / Y	Lungime segment (** (m)
2	353.629,439 292.924,6	3	353.622,468 292.904,588	21.191
3	353.622,468 292.904,588	4	353.623,053 292.901,843	2.807
4	353.623,053 292.901,843	5	353.621,181 292.898,515	3.818
5	353.621,181 292.898,515	6	353.619,604 292.897,116	2.108
6	353.619,604 292.897,116	7	353.616,532 292.889,731	7.998
7	353.616,532 292.889,731	8	353.612,867 292.875,275	14.913
8	353.612,867 292.875,275	9	353.606,881 292.849,67	26.295
9	353.606,881 292.849,67	10	353.640,431 292.850,516	33.561
10	353.640,431 292.850,516	11	353.643,535 292.875,528	25.204
11	353.643,535 292.875,528	12	353.645,044 292.887,159	11.728
12	353.645,044 292.887,159	13	353.645,658 292.891,949	4.829
13	353.645,658 292.891,949	14	353.649,545 292.922,553	30.85
14	353.649,545 292.922,553	1	353.630,58 292.926,317	19.335

** Lungimile segmentelor sunt determinate în planul de proiecție Stereo 70 și sunt rotunjite la 1 milimetru.

*** Distanța dintre puncte este formată din segmente cumulate ce sunt mai mici decât valoarea 1 milimetru.

**DATE DESPRE IMOBILUL NR. 9227**

Oficiul de Cadastru și Publicitate Imobiliară DOLJ
Biroul de Cadastru și Publicitate Imobiliară Craiova

A. Partea I. Descrierea imobilului

TEREN Intravilan

Adresa: Loc. Motatei, Str Izvorului, Nr. 7, Jud. Dolj, T10, P397,400

Nr. Crt	Nr cadastral Nr. topografic	Suprafața* (mp)	Observații / Referințe
A1		Din acte: 2.200 Masurata: 2.450	Sector cadastral:8 Teren neimprejmuit;

Construcții

Crt	Nr cadastral Nr. topografic	Adresa	Observații / Referințe
A1.1		Loc. Motatei, Str Izvorului, Jud. Dolj, T10 P398, P400	Nr. niveluri:2; S. construita la sol:47 mp; S. construita desfasurata:60 mp; LOCUINTA+BECI
A1.2		Loc. Motatei, Str Izvorului, Jud. Dolj, T10 P398, P400	Nr. niveluri:1; S. construita la sol:78 mp; S. construita desfasurata:78 mp; LOCUINTA
A1.3		Loc. Motatei, Str Izvorului, Jud. Dolj, T10 P398, P400	Nr. niveluri:1; S. construita la sol:93 mp; S. construita desfasurata:93 mp; ANEXA
A1.4		Loc. Motatei, Str Izvorului, Jud. Dolj, T10 P398, P400	Nr. niveluri:1; S. construita la sol:11 mp; S. construita desfasurata:11 mp; ANEXA

B. Partea II. Proprietari și acte

Inscrieri privitoare la dreptul de proprietate și alte drepturi reale		Referințe
/		
Act Administrativ nr. TDP 453-14985, din 28/12/1993 emis de CJSIPT DOLJ;		
B1	Intabulare, drept de PROPRIETATE, dobandit prin Reconstituire, cota actuala 1/1, cota initiala 1/1 1) SICLITARU VASILICA, LIPSĂ CNP	A1
Act Normativ nr. LEGEA 7, din 13/03/1996 emis de PARLAMENTUL ROMANIEI ((art. 12; alin 14, art 37, alin 2));		
B2	Intabulare, drept de PROPRIETATE, dobandit prin Lege, cota actuala 1/1, cota initiala 1/1 1) SICLITARU VASILICA, LIPSĂ CNP	A1.1, A1.2, A1.3, A1.4

C. Partea III. SARCINI .

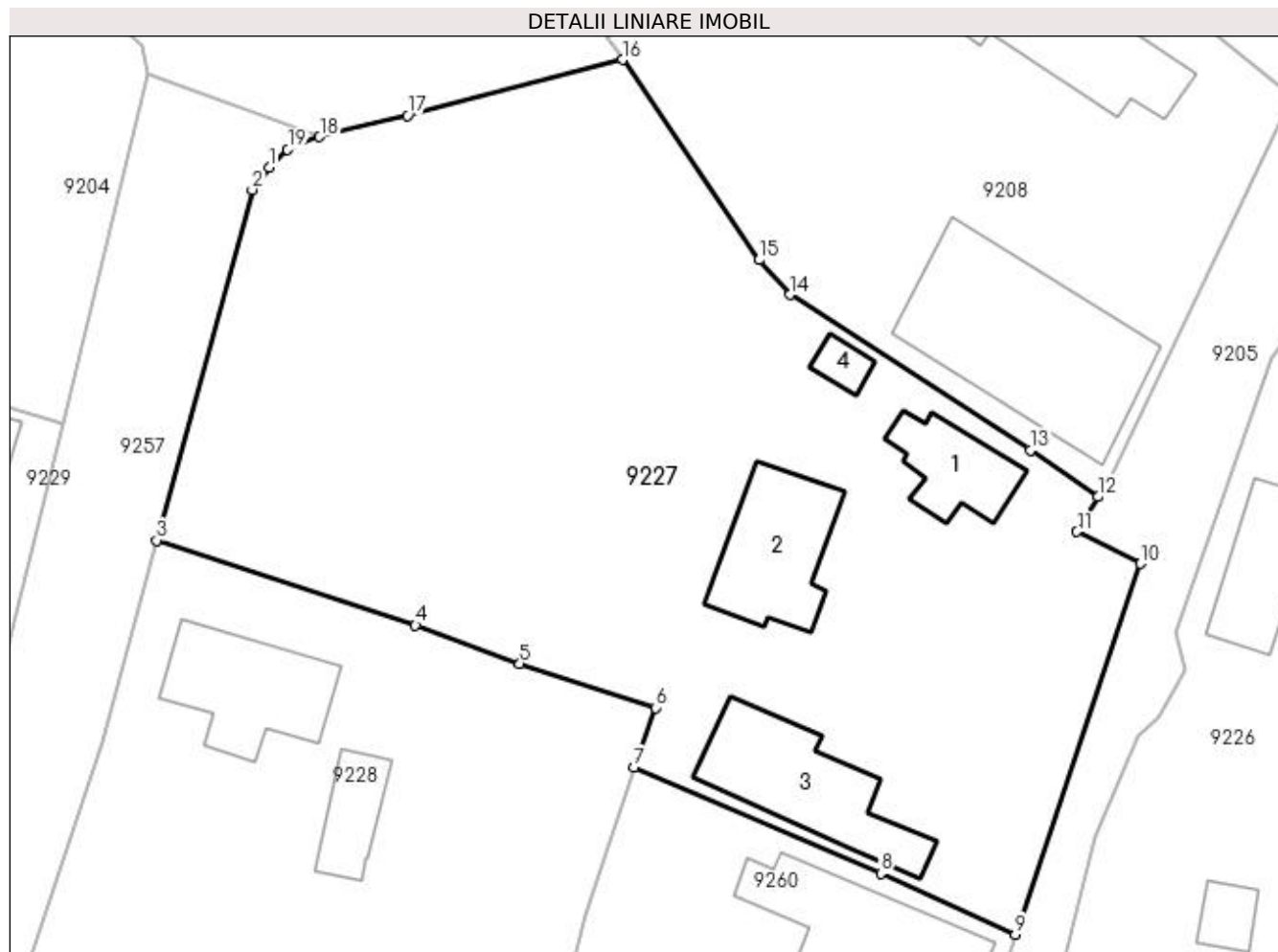
Inscrieri privind dezmembramintele dreptului de proprietate, drepturi reale de garanție și sarcini	Referințe
NU SUNT	

Anexa Nr. 1 La Partea I

Teren

Nr cadastral	Suprafața (mp)*	Observații / Referințe
	Din acte: 2.200 Masurata: 2.450	

* Suprafața este determinată în planul de proiecție Stereo 70.



Date referitoare la teren

Crt	Categorie folosință	Intravilan	Suprafața (mp)	Tarla	Parcelă	Nr. topo	Observații / Referințe
1	curți constructii	DA	1.000	10	397	-	
2	arabil	DA	1.450	10	400	-	

Date referitoare la construcții

Crt	Număr	Destinație construcție	Supraf. (mp)	Situație juridică	Observații / Referințe
A1.1		construcții de locuințe	47	Cu acte	Nr. niveluri:2; S. construita la sol:47 mp; S. construita desfasurata:60 mp; LOCUINTA+BECI
A1.2		construcții de locuințe	78	Cu acte	Nr. niveluri:1; S. construita la sol:78 mp; S. construita desfasurata:78 mp; LOCUINTA
A1.3		construcții anexa	93	Cu acte	Nr. niveluri:1; S. construita la sol:93 mp; S. construita desfasurata:93 mp; ANEXA
A1.4		construcții anexa	11	Cu acte	Nr. niveluri:1; S. construita la sol:11 mp; S. construita desfasurata:11 mp; ANEXA

Lungime Segmente

1) Valorile lungimilor segmentelor sunt obținute din proiecție în plan.

Punct început	X / Y	Punct sfârșit	X / Y	Lungime segment (** (m)
1	353.556,358 292.938,495	2	353.555,123 292.936,865	2.045
2	353.555,123 292.936,865	3	353.548,166 292.911,332	26.464
3	353.548,166 292.911,332	4	353.567,025 292.905,152	19.846
4	353.567,025 292.905,152	5	353.574,623 292.902,361	8.094
5	353.574,623 292.902,361	6	353.584,502 292.899,137	10.392
6	353.584,502 292.899,137	7	353.582,951 292.894,799	4.607
7	353.582,951 292.894,799	8	353.600,92 292.887,08	19.557
8	353.600,92 292.887,08	9	353.610,713 292.882,644	10.751
9	353.610,713 292.882,644	10	353.619,844 292.909,642	28.5
10	353.619,844 292.909,642	11	353.615,203 292.911,975	5.194
11	353.615,203 292.911,975	12	353.616,744 292.914,501	2.959
12	353.616,744 292.914,501	13	353.611,798 292.917,891	5.996
13	353.611,798 292.917,891	14	353.594,311 292.929,229	20.841
14	353.594,311 292.929,229	15	353.592,065 292.931,764	3.387
15	353.592,065 292.931,764	16	353.582,105 292.946,34	17.654
16	353.582,105 292.946,34	17	353.566,452 292.942,277	16.172
17	353.566,452 292.942,277	18	353.560,045 292.940,728	6.592
18	353.560,045 292.940,728	19	353.557,704 292.939,795	2.52
19	353.557,704 292.939,795	1	353.556,358 292.938,495	1.871

** Lungimile segmentelor sunt determinate în planul de proiecție Stereo 70 și sunt rotunjite la 1 milimetru.

*** Distanța dintre puncte este formată din segmente cumulate ce sunt mai mici decât valoarea 1 milimetru.

**DATE DESPRE IMOBILUL NR. 9228**

Oficiul de Cadastru și Publicitate Imobiliară DOLJ
Biroul de Cadastru și Publicitate Imobiliară Craiova

A. Partea I. Descrierea imobilului

TEREN Intravilan

Adresa: Loc. Dobridor, Str Scolii, Nr. 12, Jud. Dolj, T10, P403/1,406

Nr. Crt	Nr cadastral Nr. topografic	Suprafața* (mp)	Observații / Referințe
A1		Din acte: 1.400 Masurata: 1.463	Sector cadastral:8 Teren neimprejmuit;

Construcții

Crt	Nr cadastral Nr. topografic	Adresa	Observații / Referințe
A1.1		Loc. Dobridor, Str Scolii, Nr. 12, Jud. Dolj, T10 P403/1 P406	Nr. niveluri:2; S. construita la sol:82 mp; S. construita desfasurata:95 mp; LOCUINTA+BECI
A1.2		Loc. Dobridor, Str Scolii, Nr. 12, Jud. Dolj, T10 P403/1 P406	Nr. niveluri:1; S. construita la sol:34 mp; S. construita desfasurata:34 mp; ANEXA
A1.3		Loc. Dobridor, Str Scolii, Nr. 12, Jud. Dolj, T10 P403/1 P406	Nr. niveluri:1; S. construita la sol:62 mp; S. construita desfasurata:62 mp; ANEXA

B. Partea II. Proprietari și acte

Inscrieri privitoare la dreptul de proprietate și alte drepturi reale		Referințe
/		
Act Administrativ nr. TDP 18060, din 09/12/2013 emis de CSJDPT DOLJ;		
B1	Intabulare, drept de PROPRIETATE, dobandit prin Reconstituire, cota actuala 1/1, cota initiala 1/1 1) CHITUCEA ION	A1
Act Normativ nr. LEGEA 7, din 13/03/1996 emis de PARLAMENTUL ROMANIEI ((art. 12 alin. 14 , art. 37 alin. 2));		
B2	Intabulare, drept de PROPRIETATE, dobandit prin Lege, cota actuala 1/1, cota initiala 1/1 1) CHITUCEA ION	A1.1, A1.2, A1.3

C. Partea III. SARCINI .

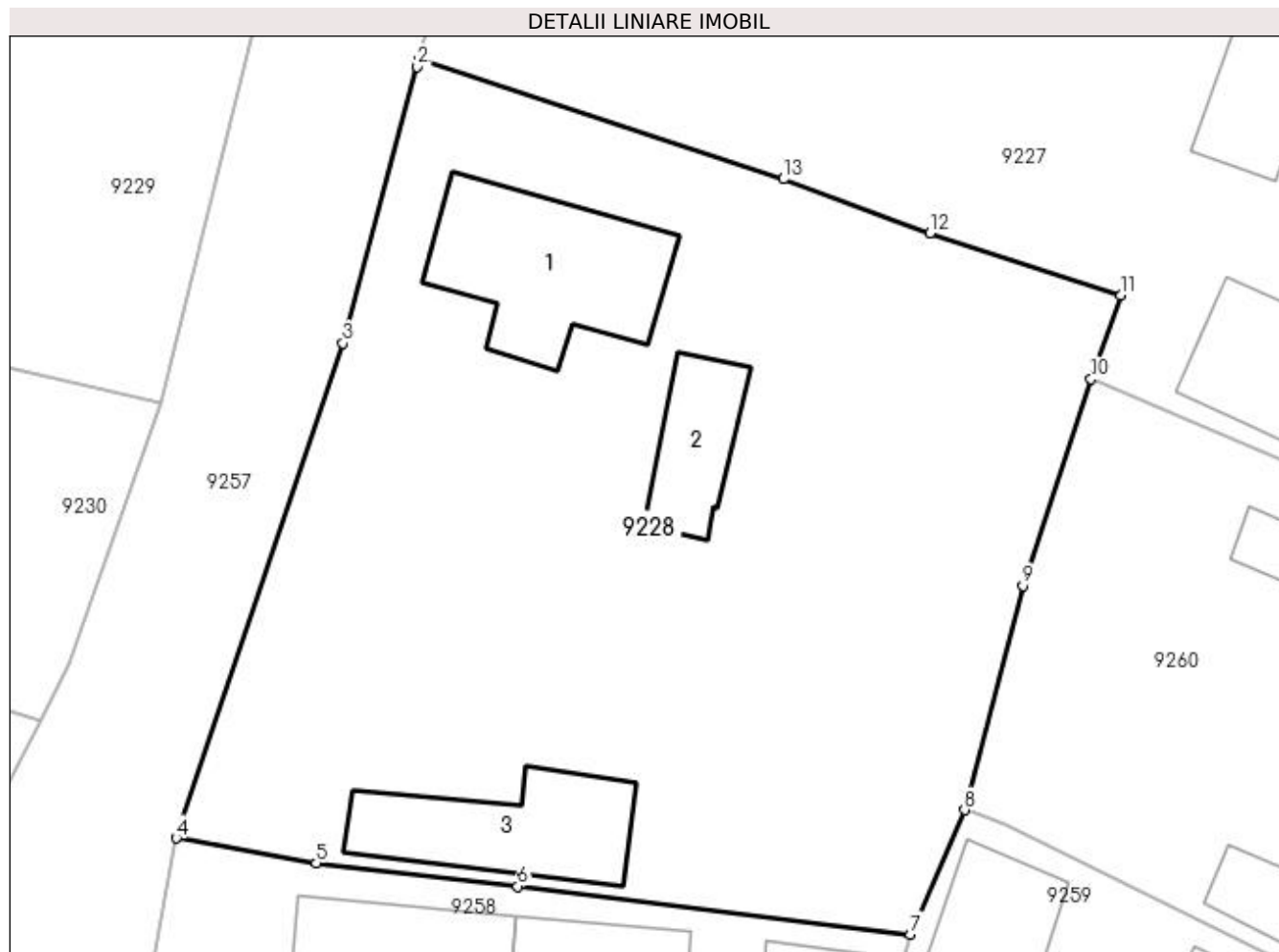
Inscrieri privind dezmembramintele dreptului de proprietate, drepturi reale de garanție și sarcini	Referințe
NU SUNT	

Anexa Nr. 1 La Partea I

Teren

Nr cadastral	Suprafața (mp)*	Observații / Referințe
	Din acte: 1.400 Masurata: 1.463	

* Suprafața este determinată în planul de proiecție Stereo 70.



Date referitoare la teren

Crt	Categorie folosință	Intra vilan	Suprafața (mp)	Tarla	Parcelă	Nr. topo	Observații / Referințe
1	curți constructii	DA	1.000	10	403/1	-	
2	arabil	DA	463	10	406	-	

Date referitoare la construcții

Crt	Număr	Destinație construcție	Supraf. (mp)	Situație juridică	Observații / Referințe
A1.1		construcții de locuințe	82	Cu acte	Nr. niveluri:2; S. construita la sol:82 mp; S. construita desfasurata:95 mp; LOCUINTA+BECI
A1.2		construcții anexa	34	Cu acte	Nr. niveluri:1; S. construita la sol:34 mp; S. construita desfasurata:34 mp; ANEXA
A1.3		construcții anexa	62	Cu acte	Nr. niveluri:1; S. construita la sol:62 mp; S. construita desfasurata:62 mp; ANEXA

Lungime Segmente

1) Valorile lungimilor segmentelor sunt obținute din proiecție în plan.

Punct început	X / Y	Punct sfârșit	X / Y	Lungime segment (** (m))
1	353.548,166 292.911,332	2	353.548,068 292.910,974	0.371

Punct început	X / Y	Punct sfârșit	X / Y	Lungime segment (** (m)
2	353.548,068 292.910,974	3	353.544,21 292.896,654	14.831
3	353.544,21 292.896,654	4	353.535,581 292.871,045	27.024
4	353.535,581 292.871,045	5	353.542,831 292.869,743	7.366
5	353.542,831 292.869,743	6	353.553,269 292.868,546	10.506
6	353.553,269 292.868,546	7	353.573,606 292.866,061	20.488
7	353.573,606 292.866,061	8	353.576,41 292.872,495	7.018
8	353.576,41 292.872,495	9	353.579,428 292.884,103	11.994
9	353.579,428 292.884,103	10	353.582,951 292.894,799	11.261
10	353.582,951 292.894,799	11	353.584,502 292.899,137	4.607
11	353.584,502 292.899,137	12	353.574,623 292.902,361	10.392
12	353.574,623 292.902,361	13	353.567,025 292.905,152	8.094
13	353.567,025 292.905,152	1	353.548,166 292.911,332	19.846

** Lungimile segmentelor sunt determinate în planul de proiecție Stereo 70 și sunt rotunjite la 1 milimetru.

*** Distanța dintre puncte este formată din segmente cumulate ce sunt mai mici decât valoarea 1 milimetru.

**DATE DESPRE IMOBILUL NR. 9229**

Oficiul de Cadastru și Publicitate Imobiliară DOLJ
Biroul de Cadastru și Publicitate Imobiliară Craiova

A. Partea I. Descrierea imobilului

TEREN Intravilan

Nr. CF vechi:61
Nr. cadastral vechi:42

Adresa: Loc. Dobridor, Jud. Dolj, T13, P509

Nr. Crt	Nr cadastral Nr. topografic	Suprafața* (mp)	Observații / Referințe
A1	35813	Din acte: 1.000 Masurata: 1.155	Sector cadastral:8 Teren imprejmuit;

Construcții

Crt	Nr cadastral Nr. topografic	Adresa	Observații / Referințe
A1.1		Loc. Dobridor, Jud. Dolj, T 13, P 509	Nr. niveluri:1; S. construita la sol:57 mp; S. construita desfasurata:57 mp; C1 - casa cu 3 camere si hol, construita din chirpici, acoperita cu tigla
A1.2		Loc. Dobridor, Jud. Dolj, T 13, P 509	Nr. niveluri:1; S. construita la sol:65 mp; S. construita desfasurata:65 mp; C2 -casa compusa dintr-o camera, bucatarie si acces la pivnita, construita din chirpici, acoperita cu tigla
A1.3		Loc. Dobridor, Jud. Dolj, T 13, P 509	Nr. niveluri:1; S. construita la sol:29 mp; S. construita desfasurata:29 mp; C3 - anexa gospodareasca compusa dintr-o camera si un hol, din chirpici, acoperita cu placide azbociment
A1.4		Loc. Dobridor, Jud. Dolj, T 13, P 509	Nr. niveluri:1; S. construita la sol:16 mp; S. construita desfasurata:16 mp; C4 - patul

B. Partea II. Proprietari și acte

Inscrieri privitoare la dreptul de proprietate și alte drepturi reale		Referințe
395 / 28/05/2001		
Act Notarial nr. Contract de Donatie nr. 1319, din 22/08/2000 emis de NP Bazgu Mariana;		
B1	Intabulare, drept de PROPRIETATE, dobandit prin Conventie, cota actuala 1/1, cota initiala 1/1 1) ROTARU ELENA-TEODORA, LIPSA CNP	A1, A1.1, A1.2, A1.3, A1.4

C. Partea III. SARCINI

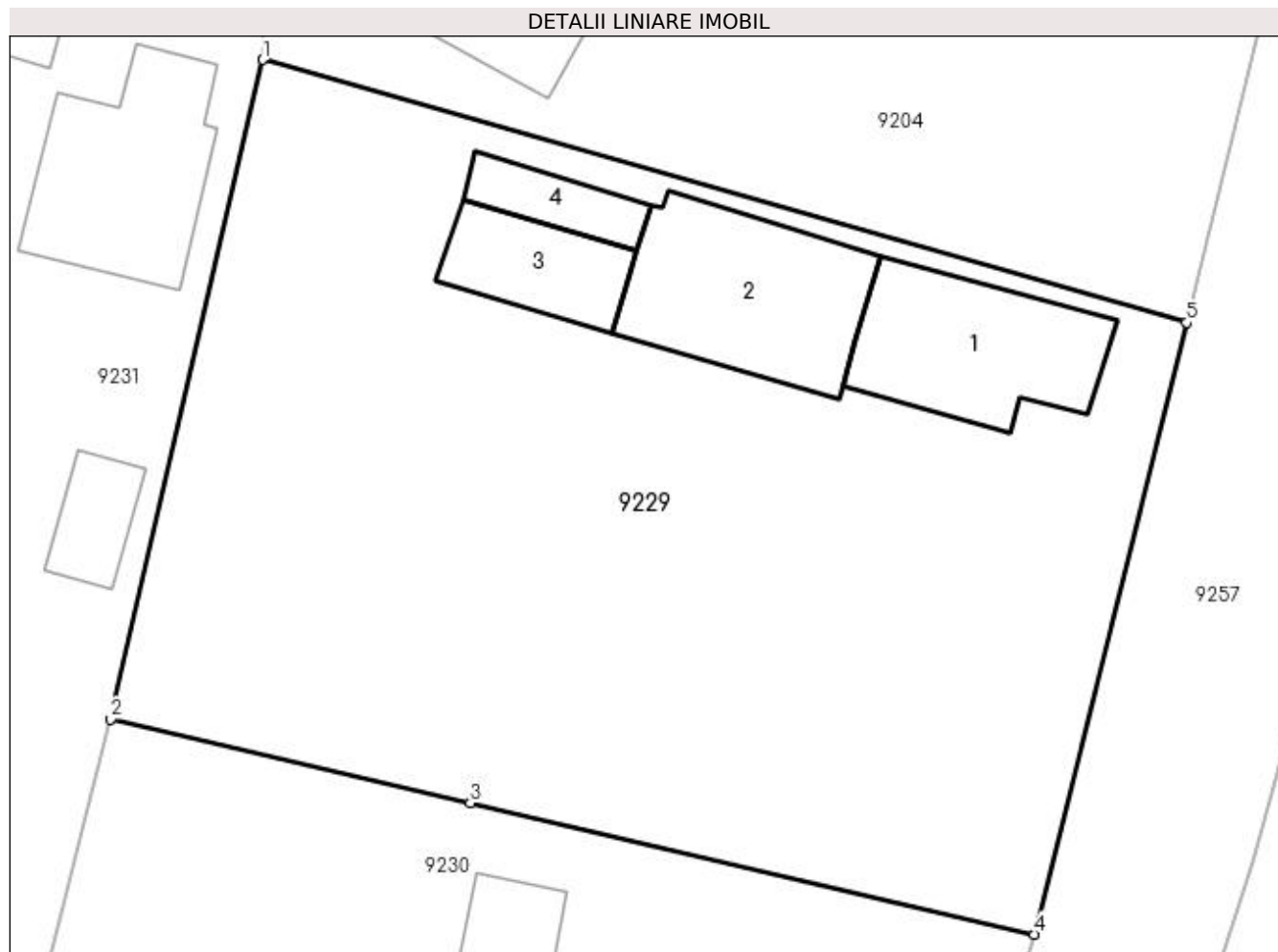
Inscrieri privind dezmembramintele dreptului de proprietate, drepturi reale de garanție și sarcini		Referințe
396 / 28/05/2001		
Act Notarial nr. Contract de Donatie nr. 1319, din 22/08/2000 emis de NP Bazgu Mariana;		
C1	Intabulare, drept de UZUFRACT VIAGER, cota actuala 1/1, cota initiala 1/1 1) BIRCU ION, LIPSA CNP 2) BIRCU ANETA, LIPSA CNP	A1, A1.1, A1.2, A1.3, A1.4

Anexa Nr. 1 La Partea I

Teren

Nr cadastral	Suprafața (mp)*	Observații / Referințe
35813	Din acte: 1.000 Masurata: 1.155	

* Suprafața este determinată în planul de proiecție Stereo 70.



Date referitoare la teren

Crt	Categorie folosință	Intra vilan	Suprafața (mp)	Tarla	Parcelă	Nr. topo	Observații / Referințe
1	curți construcții	DA	1.155	13	509	-	

Date referitoare la construcții

Crt	Număr	Destinație construcție	Supraf. (mp)	Situație juridică	Observații / Referințe
A1.1		construcții de locuințe	57	Cu acte	Nr. niveluri:1; S. construita la sol:57 mp; S. construita desfasurata:57 mp; C1 - casa cu 3 camere si hol, construita din chirpici, acoperita cu tigla
A1.2		construcții anexa	65	Cu acte	Nr. niveluri:1; S. construita la sol:65 mp; S. construita desfasurata:65 mp; C2 -casa compusa dintr-o camera, bucatarie si acces la pivnita, construita din chirpici, acoperita cu tigla
A1.3		construcții anexa	29	Cu acte	Nr. niveluri:1; S. construita la sol:29 mp; S. construita desfasurata:29 mp; C3 - anexa gospodareasca compusa dintr-o camera si un hol, din chirpici, acoperita cu placide azbociment
A1.4		construcții anexa	16	Cu acte	Nr. niveluri:1; S. construita la sol:16 mp; S. construita desfasurata:16 mp; C4 - patul

Lungime Segmente

1) Valorile lungimilor segmentelor sunt obținute din proiecție în plan.

Punct început	X / Y	Punct sfârșit	X / Y	Lungime segment (** (m)
1	353.501,591 292.931,199	2	353.495,031 292.902,821	29.126
2	353.495,031 292.902,821	3	353.510,515 292.899,218	15.898
3	353.510,515 292.899,218	4	353.534,789 292.893,57	24.922
4	353.534,789 292.893,57	5	353.541,344 292.919,883	27.117
5	353.541,344 292.919,883	1	353.501,591 292.931,199	41.332

** Lungimile segmentelor sunt determinate în planul de proiecție Stereo 70 și sunt rotunjite la 1 milimetru.

*** Distanța dintre puncte este formată din segmente cumulate ce sunt mai mici decât valoarea 1 milimetru.

**DATE DESPRE IMOBILUL NR. 9230**

Oficiul de Cadastru și Publicitate Imobiliară DOLJ
Biroul de Cadastru și Publicitate Imobiliară Craiova

A. Partea I. Descrierea imobilului

TEREN Intravilan

Adresa: Loc. Dobridor, Str Scolii, Nr. 17, Jud. Dolj, T13, P515

Nr. Crt	Nr cadastral Nr. topografic	Suprafața* (mp)	Observații / Referințe
A1		Din acte: 600 Masurata: 647	Sector cadastral:8 Teren neimprejmuit;

Construcții

Crt	Nr cadastral Nr. topografic	Adresa	Observații / Referințe
A1.1		Loc. Dobridor, Str Scolii, Jud. Dolj	Nr. niveluri:1; S. construita la sol:16 mp; C1 - Anexa

B. Partea II. Proprietari și acte

Inscrieri privitoare la dreptul de proprietate și alte drepturi reale		Referințe
/		
Act Administrativ nr. TDP NR. 3688-59340, din 08/04/1997 emis de CJSIPT DOLJ;		
B1	Intabulare, drept de PROPRIETATE, dobandit prin Reconstituire, cota actuala 1/1, cota initiala 1/1 1) ȘOACĂ DINA, LIPSĂ CNP	A1
Act Normativ nr. LEGEA 7, din 13/03/1996 emis de PARLAMENTUL ROMANIEI ((art.12, alin14 si art.37, alin2));		
B2	Intabulare, drept de PROPRIETATE, dobandit prin Lege, cota actuala 1/1, cota initiala 1/1 1) SOACA DINA, LIPSĂ CNP	A1.1

C. Partea III. SARCINI .

Inscrieri privind dezmembramintele dreptului de proprietate, drepturi reale de garanție și sarcini	Referințe
NU SUNT	

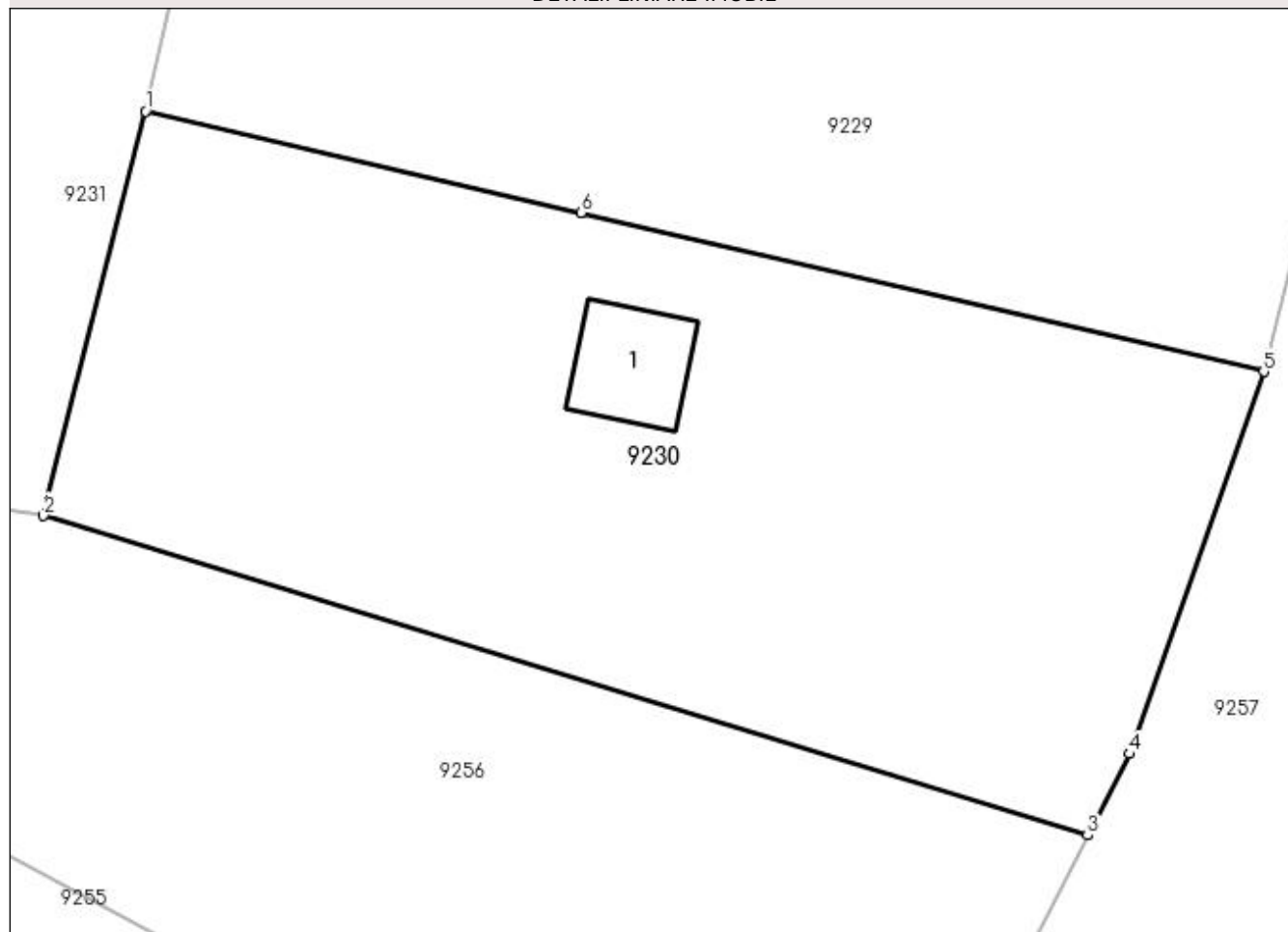
Anexa Nr. 1 La Partea I

Teren

Nr cadastral	Suprafața (mp)*	Observații / Referințe
	Din acte: 600 Masurata: 647	

* Suprafața este determinată în planul de proiecție Stereo 70.

DETALII LINIARE IMOBIL



Date referitoare la teren

Crt	Categorie folosință	Intravilan	Suprafața (mp)	Tarla	Parcelă	Nr. topo	Observații / Referințe
1	curți constructii	DA	647	13	515	-	

Date referitoare la construcții

Crt	Număr	Destinație construcție	Supraf. (mp)	Situație juridică	Observații / Referințe
A1.1		constructii anexa	16	Cu acte	Nr. niveluri:1; S. construita la sol:16 mp; C1 - Anexa

Lungime Segmente

1) Valorile lungimilor segmentelor sunt obținute din proiecție în plan.

Punct început	X / Y	Punct sfârșit	X / Y	Lungime segment (** (m)
1	353.495,031 292.902,821	2	353.491,412 292.888,456	14.814
2	353.491,412 292.888,456	3	353.528,521 292.877,1	38.808
3	353.528,521 292.877,1	4	353.530,01 292.879,995	3.255

Punct început	X / Y	Punct sfârșit	X / Y	Lungime segment (** (m)
4	353.530,01 292.879,995	5	353.534,789 292.893,57	14.392
5	353.534,789 292.893,57	6	353.510,515 292.899,218	24.922
6	353.510,515 292.899,218	1	353.495,031 292.902,821	15.898

** Lungimile segmentelor sunt determinate în planul de proiecție Stereo 70 și sunt rotunjite la 1 milimetru.

*** Distanța dintre puncte este formată din segmente cumulate ce sunt mai mici decât valoarea 1 milimetru.

**DATE DESPRE IMOBILUL NR. 9231**

Oficiul de Cadastru și Publicitate Imobiliară DOLJ
Biroul de Cadastru și Publicitate Imobiliară Craiova

A. Partea I. Descrierea imobilului

TEREN Intravilan

Adresa: Loc. Dobridor, Str Fierarului, Nr. 1, Jud. Dolj, T13, P513,514

Nr. Crt	Nr cadastral Nr. topografic	Suprafața* (mp)	Observații / Referințe
A1		Din acte: 1.600 Masurata: 1.796	Sector cadastral:8 Teren imprejmuit;

Construcții

Crt	Nr cadastral Nr. topografic	Adresa	Observații / Referințe
A1.1		Loc. Dobridor, Str Fierarului, Jud. Dolj	Nr. niveluri:1; S. construita la sol:63 mp; C1 - locuinta
A1.2		Loc. Dobridor, Str Fierarului, Jud. Dolj	Nr. niveluri:1; S. construita la sol:60 mp; C2 - Anexa
A1.3		Loc. Dobridor, Str Fierarului, Jud. Dolj	Nr. niveluri:1; S. construita la sol:16 mp; C3 - Anexa

B. Partea II. Proprietari și acte

Inscrieri privitoare la dreptul de proprietate și alte drepturi reale		Referințe
/		
Act Administrativ nr. TDP NR. 499-14985, din 03/02/1994 emis de CJSIPT DOLJ (CERT DECES NR 039787/08-06-2008);		
B1	Intabulare, drept de PROPRIETATE, dobandit prin Reconstituire, cota actuala 1/1, cota initiala 1/1 1) STAN GHEORGHE, LIPSĂ CNP DEFUNCT:Da	A1
Act Normativ nr. LEGEA 7, din 13/03/1996 emis de PARLAMENTUL ROMANIEI ((art.12, alin14 si art.37, alin2));		
B2	Intabulare, drept de PROPRIETATE, dobandit prin Lege, cota actuala 1/1, cota initiala 1/1 1) STAN GHEORGHE, LIPSĂ CNP DEFUNCT:Da	A1.1, A1.2, A1.3

C. Partea III. SARCINI .

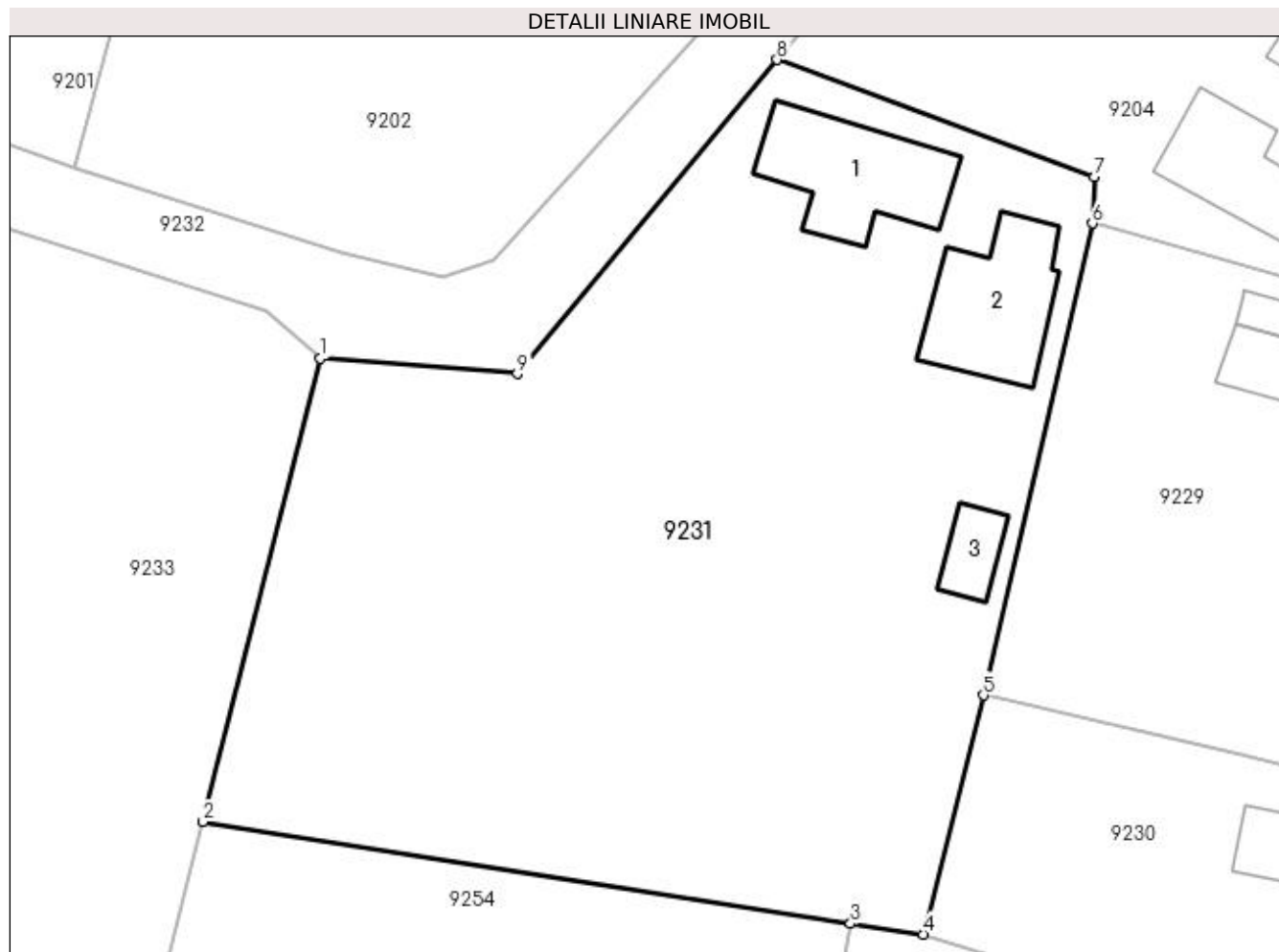
Inscrieri privind dezmembramintele dreptului de proprietate, drepturi reale de garanție și sarcini	Referințe
NU SUNT	

Anexa Nr. 1 La Partea I

Teren

Nr cadastral	Suprafața (mp)*	Observații / Referințe
	Din acte: 1.600 Masurata: 1.796	

* Suprafața este determinată în planul de proiecție Stereo 70.



Date referitoare la teren

Crt	Categorie folosință	Intra vilan	Suprafața (mp)	Tarla	Parcelă	Nr. topo	Observații / Referințe
1	vie	DA	796	13	513	-	
2	curți construcții	DA	1.000	13	514	-	

Date referitoare la construcții

Crt	Număr	Destinație construcție	Supraf. (mp)	Situație juridică	Observații / Referințe
A1.1		construcții de locuințe	63	Cu acte	Nr. niveluri:1; S. construită la sol:63 mp; C1 - locuința
A1.2		construcții anexa	60	Cu acte	Nr. niveluri:1; S. construită la sol:60 mp; C2 - Anexa
A1.3		construcții anexa	16	Cu acte	Nr. niveluri:1; S. construită la sol:16 mp; C3 - Anexa

Lungime Segmente

1) Valorile lungimilor segmentelor sunt obținute din proiecție în plan.

Punct început	X / Y	Punct sfârșit	X / Y	Lungime segment (** (m)
1	353.455,173 292.923,089	2	353.448,103 292.895,22	28.752

Punct început	X / Y	Punct sfârșit	X / Y	Lungime segment (** (m)
2	353.448,103 292.895,22	3	353.487,032 292.889,11	39.406
3	353.487,032 292.889,11	4	353.491,412 292.888,456	4.429
4	353.491,412 292.888,456	5	353.495,031 292.902,821	14.814
5	353.495,031 292.902,821	6	353.501,591 292.931,199	29.126
6	353.501,591 292.931,199	7	353.501,691 292.934,019	2.822
7	353.501,691 292.934,019	8	353.482,613 292.941,037	20.328
8	353.482,613 292.941,037	9	353.467,018 292.922,157	24.488
9	353.467,018 292.922,157	1	353.455,173 292.923,089	11.882

** Lungimile segmentelor sunt determinate în planul de proiecție Stereo 70 și sunt rotunjite la 1 milimetru.

*** Distanța dintre puncte este formată din segmente cumulate ce sunt mai mici decât valoarea 1 milimetru.

**DATE DESPRE IMOBILUL NR. 9232**

Oficiul de Cadastru și Publicitate Imobiliară DOLJ
Biroul de Cadastru și Publicitate Imobiliară Craiova

A. Partea I. Descrierea imobilului

TEREN Intravilan

Adresa: Loc. Dobridor, Al Fierarului, Jud. Dolj

Nr. Crt	Nr cadastral Nr. topografic	Suprafața* (mp)	Observații / Referințe
A1	35552	Din acte: 659 Masurata: 658	Sector cadastral:8 Teren neimprejmuit;

B. Partea II. Proprietari și acte

Inscrieri privitoare la dreptul de proprietate și alte drepturi reale		Referințe
240468 / 19/12/2018		
Act Normativ nr. HG NR 965, din 05/09/2002 emis de GUVERNUL ROMANIEI (act administrativ nr HCL 47 din 26.11.2018, emis de PRIMARIA MOTATEI;act administrativ nr HCL 32 din 14.09.2017, emis de PRIMARIA MOTATEI);		
B1	Intabulare, drept de PROPRIETATE, dobandit prin Lege, cota actuala 1/1, cota initiala 1/1 1) COMUNA MOTATEI - DOMENIUL PUBLIC, CIF:4553305	A1

C. Partea III. SARCINI .

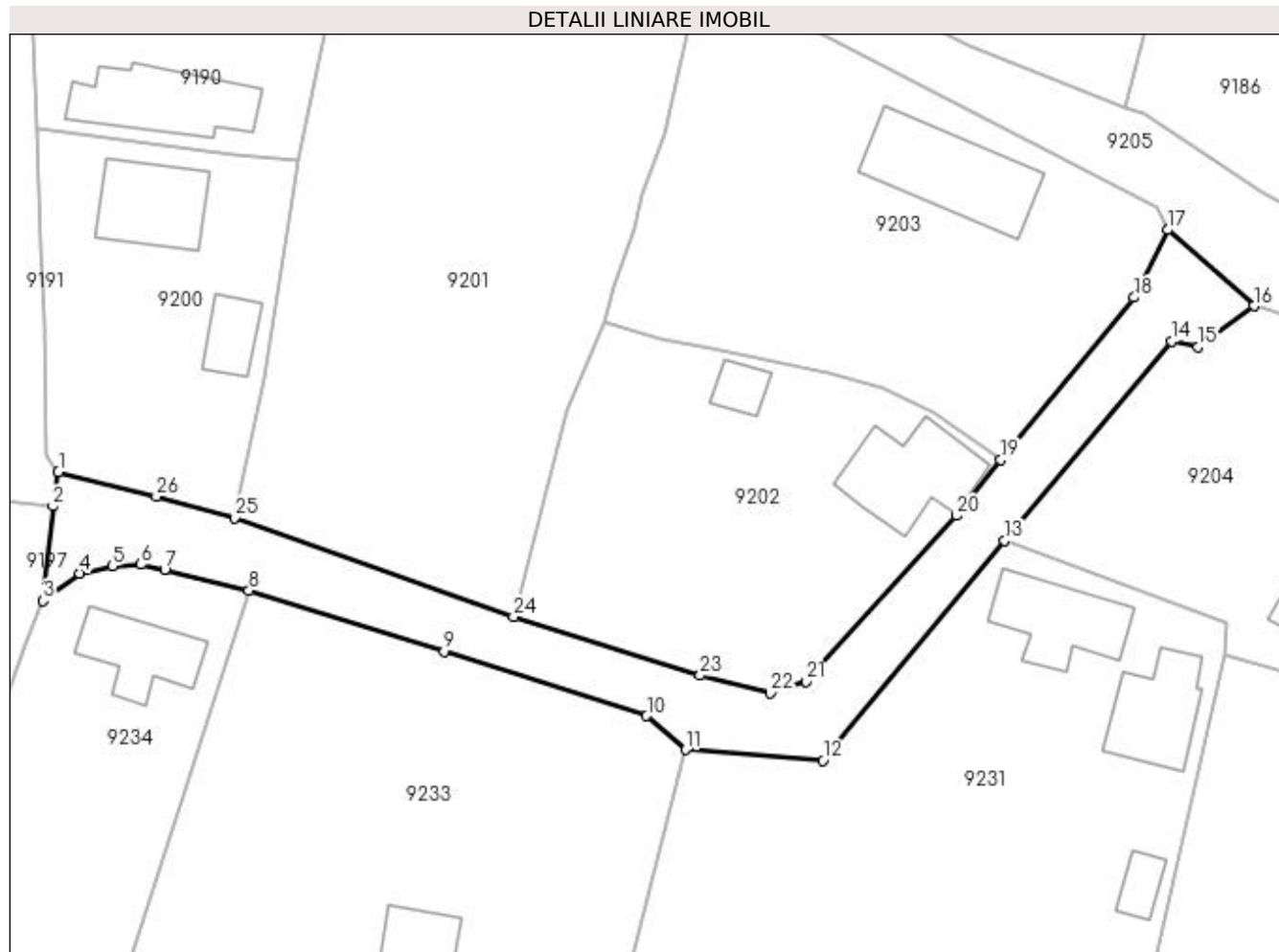
Inscrieri privind dezmembramintele dreptului de proprietate, drepturi reale de garanție și sarcini	Referințe
NU SUNT	

Anexa Nr. 1 La Partea I

Teren

Nr cadastral	Suprafața (mp)*	Observații / Referințe
35552	Din acte: 659 Masurata: 658	

* Suprafața este determinată în planul de proiecție Stereo 70.



Date referitoare la teren

Crt	Categorie folosință	Intra vilan	Suprafața (mp)	Tarla	Parcelă	Nr. topo	Observații / Referințe
1	drum	DA	658	-	-	-	Imprejmuit: limita conventionala, gard de lemn, gard beton.

Lungime Segmente

1) Valorile lungimilor segmentelor sunt obținute din proiecție în plan.

Punct început	X / Y	Punct sfârșit	X / Y	Lungime segment (** (m)
1	353.401,295 292.946,932	2	353.400,834 292.943,997	2.971
3	353.399,988 292.935,869	4	353.403,12 292.938,247	3.932
5	353.405,946 292.938,881	6	353.408,396 292.939,009	2.453
7	353.410,439 292.938,578	8	353.417,649 292.936,767	7.434
9	353.434,446 292.931,517	10	353.451,855 292.925,984	18.267

Punct început	X / Y	Punct sfârșit	X / Y	Lungime segment (** (m)
2	353.400,834 292.943,997	3	353.399,988 292.935,869	8.172
4	353.403,12 292.938,247	5	353.405,946 292.938,881	2.896
6	353.408,396 292.939,009	7	353.410,439 292.938,578	2.088
8	353.417,649 292.936,767	9	353.434,446 292.931,517	17.598
10	353.451,855 292.925,984	11	353.455,173 292.923,089	4.403

Punct început	X / Y	Punct sfârșit	X / Y	Lungime segment (** (m)
11	353.455,173 292.923,089	12	353.467,018 292.922,157	11.882
13	353.482,613 292.941,037	14	353.496,962 292.958,168	22.346
15	353.499,252 292.957,695	16	353.504,048 292.961,223	5.954
17	353.496,628 292.967,77	18	353.493,729 292.961,95	6.502
19	353.482,304 292.947,991	20	353.478,457 292.943,197	6.147
21	353.465,568 292.928,967	22	353.462,502 292.927,95	3.23
23	353.456,436 292.929,477	24	353.440,418 292.934,503	16.788
25	353.416,428 292.943,015	26	353.409,699 292.944,851	6.975

Punct început	X / Y	Punct sfârșit	X / Y	Lungime segment (** (m)
12	353.467,018 292.922,157	13	353.482,613 292.941,037	24.488
14	353.496,962 292.958,168	15	353.499,252 292.957,695	2.338
16	353.504,048 292.961,223	17	353.496,628 292.967,77	9.895
18	353.493,729 292.961,95	19	353.482,304 292.947,991	18.038
20	353.478,457 292.943,197	21	353.465,568 292.928,967	19.199
22	353.462,502 292.927,95	23	353.456,436 292.929,477	6.255
24	353.440,418 292.934,503	25	353.416,428 292.943,015	25.455
26	353.409,699 292.944,851	1	353.401,295 292.946,932	8.658

** Lungimile segmentelor sunt determinate în planul de proiecție Stereo 70 și sunt rotunjite la 1 milimetru.

*** Distanța dintre puncte este formată din segmente cumulate ce sunt mai mici decât valoarea 1 milimetru.

**DATE DESPRE IMOBILUL NR. 9233**

Oficiul de Cadastru și Publicitate Imobiliară DOLJ
Biroul de Cadastru și Publicitate Imobiliară Craiova

A. Partea I. Descrierea imobilului

TEREN Intravilan

Adresa: Loc. Dobridor, Nr. 9, Jud. Dolj, T13, P540

Nr. Crt	Nr cadastral Nr. topografic	Suprafața* (mp)	Observații / Referințe
A1		2.783	Sector cadastral:8 Teren imprejmuit;

Construcții

Crt	Nr cadastral Nr. topografic	Adresa	Observații / Referințe
A1.1		Loc. Dobridor, Jud. Dolj	Nr. niveluri:1; S. construita la sol:78 mp; C1 - locuinta

B. Partea II. Proprietari și acte

Inscrieri privitoare la dreptul de proprietate și alte drepturi reale	Referințe
/	
Act Administrativ nr. TDP NR. 184-15047, din 28/07/1993 emis de CJSIPT DOLJ;	
B1	A1
Intabulare, drept de PROPRIETATE, dobandit prin Reconstituire, cota actuala 1/1, cota initiala 1/1	
1) DEMIAN MARIA, LIPSĂ CNP	
2) NEGREȚ DUMITRU, LIPSĂ CNP	
3) NEGREȚ ION, LIPSĂ CNP	
4) BALINT ANA, LIPSĂ CNP	
5) GHERMAN IOANA, LIPSĂ CNP	
Act Normativ nr. LEGEA 7, din 13/03/1996 emis de PARLAMENTUL ROMANIEI ((art. 12; alin. 14 si art. 37; alin.2));	
B2	A1.1
Intabulare, drept de PROPRIETATE, dobandit prin Lege, cota actuala 1/1, cota initiala 1/1	
1) NEGRET ION, LIPSĂ CNP	
2) NEGRET DUMITRU, LIPSĂ CNP	
3) GHERMAN IOANA, LIPSĂ CNP	
4) BALINT ANA, LIPSĂ CNP	
5) DEMIAN MARIA, LIPSĂ CNP	

C. Partea III. SARCINI .

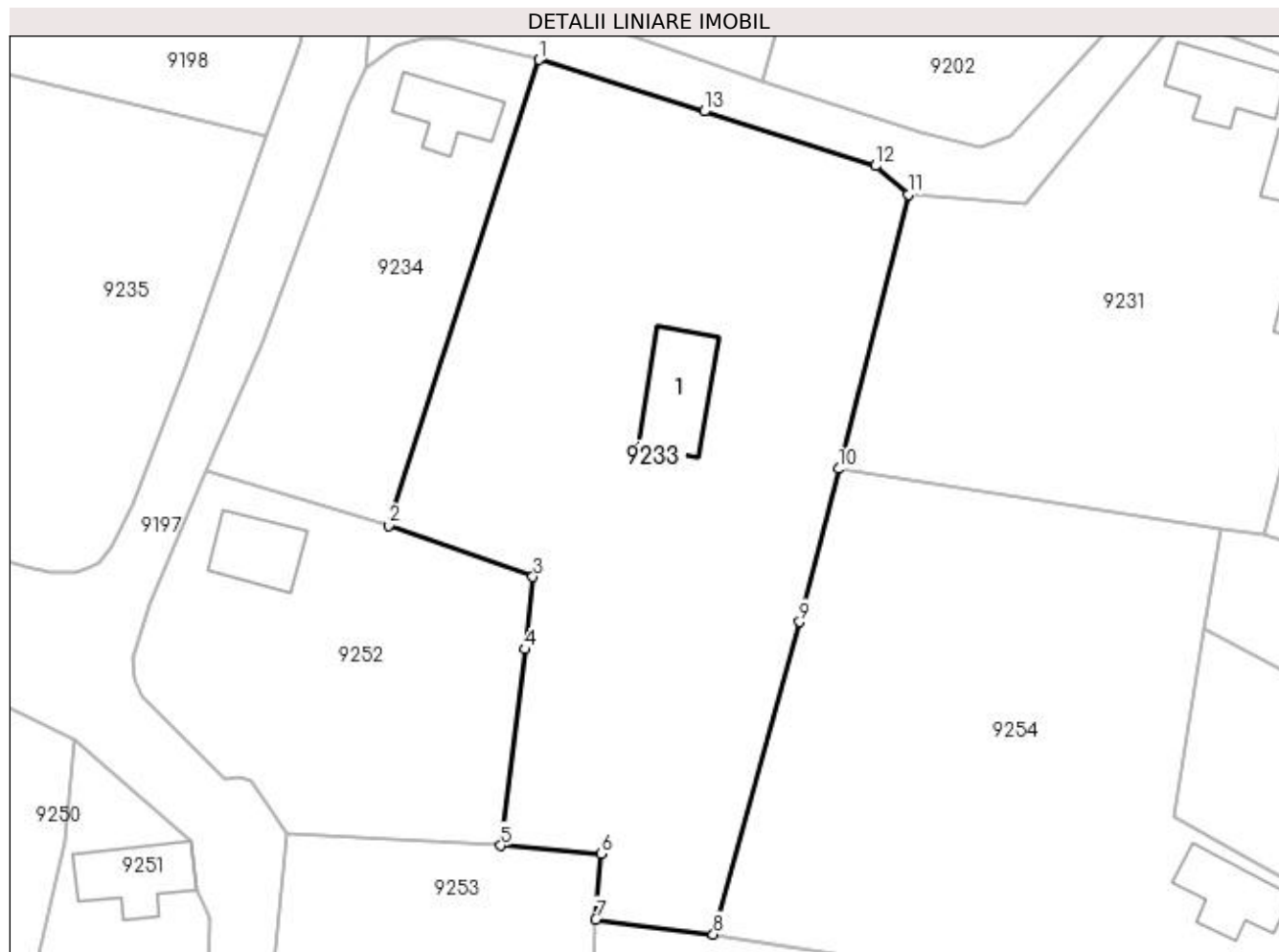
Inscrieri privind dezmembramintele dreptului de proprietate, drepturi reale de garanție și sarcini	Referințe
NU SUNT	

Anexa Nr. 1 La Partea I

Teren

Nr cadastral	Suprafața (mp)*	Observații / Referințe
	2.783	

* Suprafața este determinată în planul de proiecție Stereo 70.



Date referitoare la teren

Crt	Categorie folosință	Intra vilan	Suprafața (mp)	Tarla	Parcelă	Nr. topo	Observații / Referințe
1	curți constructii	DA	2.783	13	540	-	

Date referitoare la construcții

Crt	Număr	Destinație construcție	Supraf. (mp)	Situație juridică	Observații / Referințe
A1.1		construcții de locuințe	78	Cu acte	Nr. niveluri:1; S. construita la sol:78 mp; C1 - locuinta

Lungime Segmente

1) Valorile lungimilor segmentelor sunt obținute din proiecție în plan.

Punct început	X / Y	Punct sfârșit	X / Y	Lungime segment (** (m)
1	353.417,649 292.936,767	2	353.402,436 292.889,488	49.666
2	353.402,436 292.889,488	3	353.417,061 292.884,263	15.53
3	353.417,061 292.884,263	4	353.416,214 292.876,892	7.42
4	353.416,214 292.876,892	5	353.413,805 292.856,937	20.1

Punct început	X / Y	Punct sfârșit	X / Y	Lungime segment (** (m)
5	353.413,805 292.856,937	6	353.423,954 292.856,101	10.183
6	353.423,954 292.856,101	7	353.423,428 292.849,455	6.667
7	353.423,428 292.849,455	8	353.435,391 292.847,938	12.059
8	353.435,391 292.847,938	9	353.444,133 292.879,678	32.922
9	353.444,133 292.879,678	10	353.448,103 292.895,22	16.041
10	353.448,103 292.895,22	11	353.455,173 292.923,089	28.752
11	353.455,173 292.923,089	12	353.451,855 292.925,984	4.403
12	353.451,855 292.925,984	13	353.434,446 292.931,517	18.267
13	353.434,446 292.931,517	1	353.417,649 292.936,767	17.598

** Lungimile segmentelor sunt determinate în planul de proiecție Stereo 70 și sunt rotunjite la 1 milimetru.

*** Distanța dintre puncte este formată din segmente cumulate ce sunt mai mici decât valoarea 1 milimetru.

**DATE DESPRE IMOBILUL NR. 9234**

Oficiul de Cadastru și Publicitate Imobiliară DOLJ
Biroul de Cadastru și Publicitate Imobiliară Craiova

A. Partea I. Descrierea imobilului

TEREN Intravilan

Adresa: Loc. Dobridor, Str Porumbarului, Nr. 2, Jud. Dolj, T13, P527

Nr. Crt	Nr cadastral Nr. topografic	Suprafața* (mp)	Observații / Referințe
A1	38180	Din acte: 700 Masurata: 856	Sector cadastral:8 Teren imprejmuit;

Construcții

Crt	Nr cadastral Nr. topografic	Adresa	Observații / Referințe
A1.1		Loc. Dobridor, Str Porumbarului, Nr. 2, Jud. Dolj, (fost T 13 P 527)	Nr. niveluri:1; S. construita la sol:53 mp; S. construita desfasurata:53 mp; Locuinta parter ,an construire 1980, suprafata construita desfasurata 53 mp

B. Partea II. Proprietari și acte

Inscrieri privitoare la dreptul de proprietate și alte drepturi reale		Referințe
237293 / 01/10/2021		
Act Notarial nr. CONTRACT DE DONATIE AUT NR.2944, din 30/09/2021 emis de Marinescu Maria Daniela;		
B1	Intabulare, drept de PROPRIETATE, dobandit prin Conventie, cota actuala 1/2, cota initiala 1/2 1) FIRAN EMIL-ADRIAN	A1, A1.1
B2	Intabulare, drept de PROPRIETATE, dobandit prin Conventie, cota actuala 1/2, cota initiala 1/2 1) GIOACĂȘ FLORENTINA-RUZMINA	A1, A1.1

C. Partea III. SARCINI .

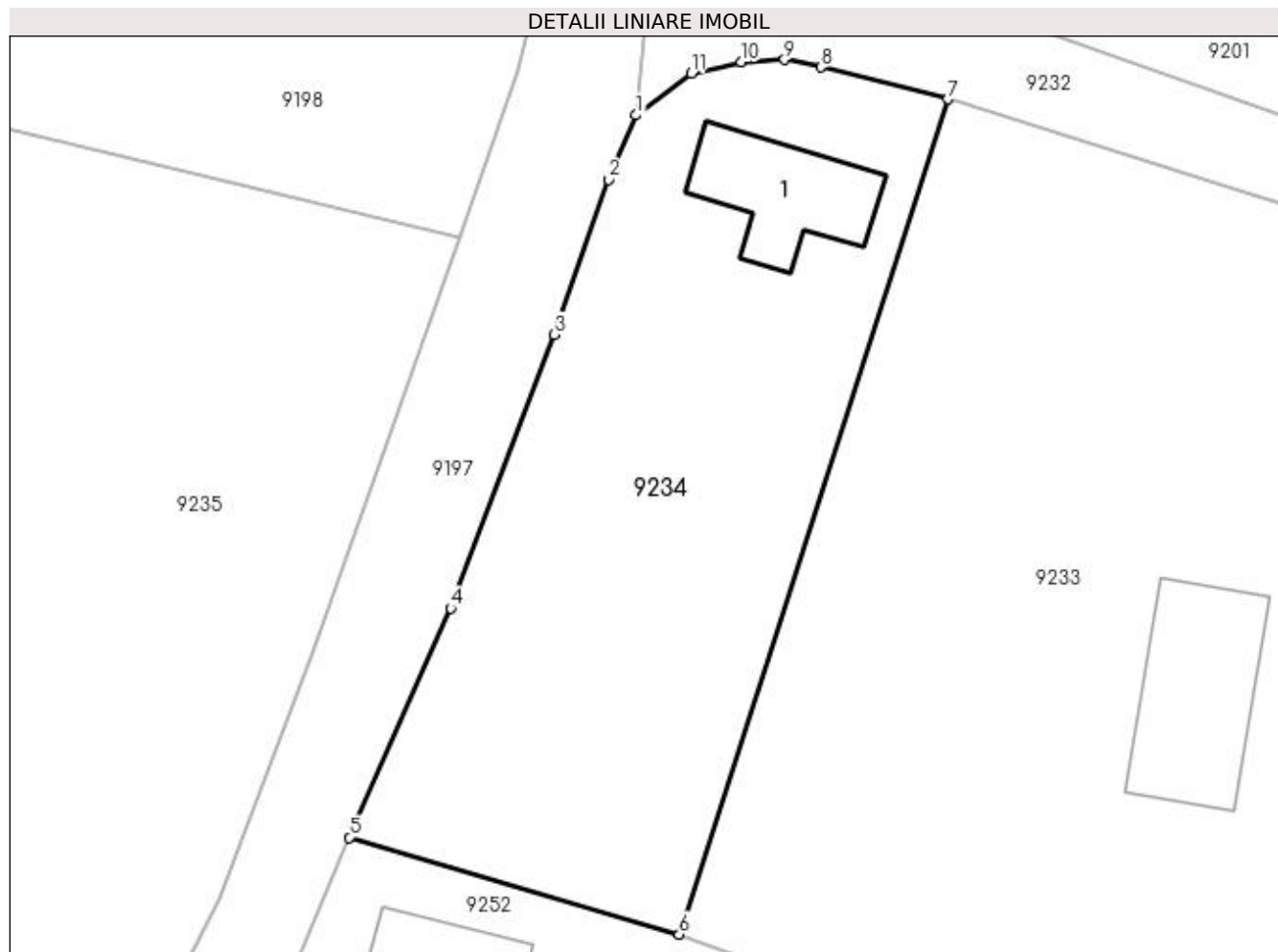
Inscrieri privind dezmembramintele dreptului de proprietate, drepturi reale de garanție și sarcini	Referințe
NU SUNT	

Anexa Nr. 1 La Partea I

Teren

Nr cadastral	Suprafața (mp)*	Observații / Referințe
38180	Din acte: 700 Masurata: 856	

* Suprafața este determinată în planul de proiecție Stereo 70.



Date referitoare la teren

Crt	Categorie folosință	Intra vilan	Suprafața (mp)	Tarla	Parcelă	Nr. topo	Observații / Referințe
1	curți constructii	DA	856	13	527	-	

Date referitoare la construcții

Crt	Număr	Destinație construcție	Supraf. (mp)	Situație juridică	Observații / Referințe
A1.1		construcții de locuințe	53	Cu acte	Nr. niveluri:1; S. construita la sol:53 mp; S. construita desfasurata:53 mp; Locuinta parter ,an construire 1980,suprafata construita desfasurata 53 mp

Lungime Segmente

1) Valorile lungimilor segmentelor sunt obținute din proiecție în plan.

Punct început	X / Y	Punct sfârșit	X / Y	Lungime segment (** (m)
1	353.399,988 292.935,869	2	353.398,425 292.932,233	3.958
2	353.398,425 292.932,233	3	353.395,341 292.923,448	9.311
3	353.395,341 292.923,448	4	353.389,482 292.907,954	16.565

Punct început	X / Y	Punct sfârșit	X / Y	Lungime segment (** (m)
4	353.389,482 292.907,954	5	353.383,749 292.894,972	14.192
5	353.383,749 292.894,972	6	353.402,436 292.889,488	19.475
6	353.402,436 292.889,488	7	353.417,649 292.936,767	49.666
7	353.417,649 292.936,767	8	353.410,439 292.938,578	7.434
8	353.410,439 292.938,578	9	353.408,396 292.939,009	2.088
9	353.408,396 292.939,009	10	353.405,946 292.938,881	2.453
10	353.405,946 292.938,881	11	353.403,12 292.938,247	2.896
11	353.403,12 292.938,247	1	353.399,988 292.935,869	3.932

** Lungimile segmentelor sunt determinate în planul de proiecție Stereo 70 și sunt rotunjite la 1 milimetru.

*** Distanța dintre puncte este formată din segmente cumulate ce sunt mai mici decât valoarea 1 milimetru.

**DATE DESPRE IMOBILUL NR. 9235**

Oficiul de Cadastru și Publicitate Imobiliară DOLJ
Biroul de Cadastru și Publicitate Imobiliară Craiova

A. Partea I. Descrierea imobilului

TEREN Intravilan

Adresa: Loc. Dobridor, Jud. Dolj, T1, P36

Nr. Crt	Nr cadastral Nr. topografic	Suprafața* (mp)	Observații / Referințe
A1		Din acte: 1.300 Masurata: 2.098	Sector cadastral:8 Teren neimprejmuit;

B. Partea II. Proprietari și acte

Inscrieri privitoare la dreptul de proprietate și alte drepturi reale		Referințe
/		
Act Administrativ nr. TDP 1428-48941, din 13/02/1995 emis de CJSIPT DOLJ;		
B1	Intabulare, drept de PROPRIETATE, dobandit prin Reconstituire, cota actuala 1300/2098, cota initiala 1300/2098 1) MITĂ DUMITRU, LIPSĂ CNP 2) MITA ION, LIPSĂ CNP	A1
Act Administrativ nr. Adeverinta nr. 7166, din 21/10/2022 emis de PRIMARIA MOTATEI (legea nr. 7 (art. 13, alin1, alin2));		
B2	Inscrierea posesiei, drept de PROPRIETATE, dobandit prin Constituire, cota actuala 798/2098, cota initiala 798/2098 1) MITĂ DUMITRU, LIPSĂ CNP 2) MITA ION, LIPSĂ CNP	A1

C. Partea III. SARCINI .

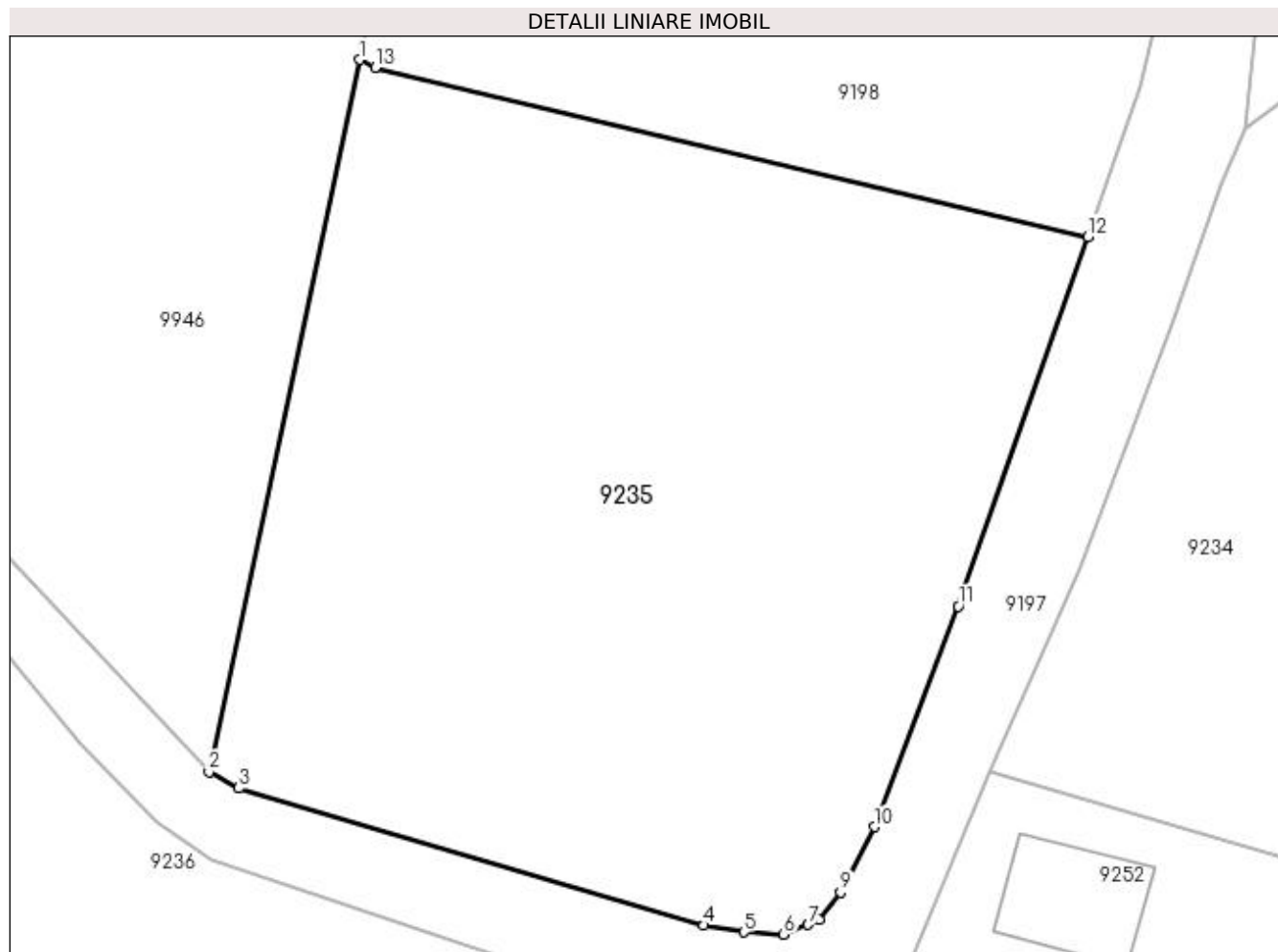
Inscrieri privind dezmembramentele dreptului de proprietate, drepturi reale de garanție și sarcini	Referințe
NU SUNT	

Anexa Nr. 1 La Partea I

Teren

Nr cadastral	Suprafața (mp)*	Observații / Referințe
	Din acte: 1.300	
	Masurata: 2.098	

* Suprafața este determinată în planul de proiecție Stereo 70.



Date referitoare la teren

Crt	Categorie folosință	Intra vilan	Suprafața (mp)	Tarla	Parcelă	Nr. topo	Observații / Referințe
1	arabil	DA	1.300	1	36	-	
2	arabil	DA	798	1	36	-	

Lungime Segmente

1) Valorile lungimilor segmentelor sunt obținute din proiecție în plan.

Punct început	X / Y	Punct sfârșit	X / Y	Lungime segment (** (m)
1	353.343,683 292.940,222	2	353.334,119 292.894,975	46.247
2	353.334,119 292.894,975	3	353.335,988 292.893,943	2.135
3	353.335,988 292.893,943	4	353.365,561 292.885,233	30.829
4	353.365,561 292.885,233	5	353.368,088 292.884,799	2.564

Punct început	X / Y	Punct sfârșit	X / Y	Lungime segment (** (m)
5	353.368,088 292.884,799	6	353.370,635 292.884,663	2.551
6	353.370,635 292.884,663	7	353.372,182 292.885,281	1.666
7	353.372,182 292.885,281	8	353.372,882 292.885,605	0.771
8	353.372,882 292.885,605	9	353.374,242 292.887,332	2.198
9	353.374,242 292.887,332	10	353.376,392 292.891,496	4.686
10	353.376,392 292.891,496	11	353.381,699 292.905,511	14.986
11	353.381,699 292.905,511	12	353.389,962 292.928,972	24.874
12	353.389,962 292.928,972	13	353.344,668 292.939,719	46.552
13	353.344,668 292.939,719	1	353.343,683 292.940,222	1.106

** Lungimile segmentelor sunt determinate în planul de proiecție Stereo 70 și sunt rotunjite la 1 milimetru.

*** Distanța dintre puncte este formată din segmente cumulate ce sunt mai mici decât valoarea 1 milimetru.

**DATE DESPRE IMOBILUL NR. 9236**

Oficiul de Cadastru și Publicitate Imobiliară DOLJ
Biroul de Cadastru și Publicitate Imobiliară Craiova

A. Partea I. Descrierea imobilului

TEREN Intravilan

Adresa: Loc. Dobridor, Jud. Dolj, T14, P566

Nr. Crt	Nr cadastral Nr. topografic	Suprafața* (mp)	Observații / Referințe
A1		3.400	Sector cadastral:8 Teren neimprejmuit;

B. Partea II. Proprietari și acte

Inscrieri privitoare la dreptul de proprietate și alte drepturi reale	Referințe
/	
Act Administrativ nr. TDP 462-14985, din 29/12/1993 emis de CJSIPT DOLJ;	
B1	A1
Intabulare, drept de PROPRIETATE, dobândit prin Reconstituire, cota actuala 1/1, cota initiala 1/1 1) STANCA NIFON, LIPSĂ CNP	

C. Partea III. SARCINI .

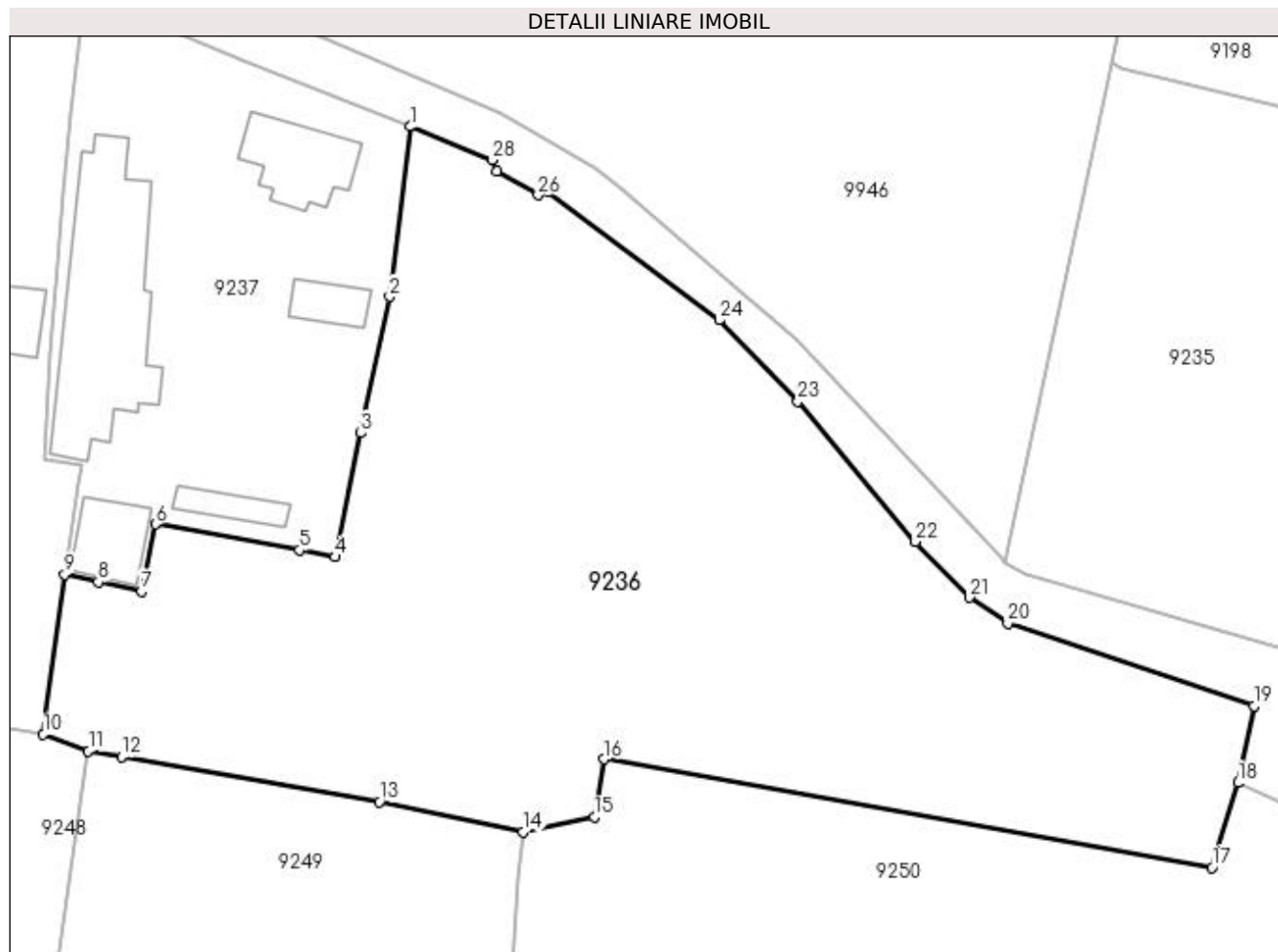
Inscrieri privind dezmembramintele dreptului de proprietate, drepturi reale de garanție și sarcini	Referințe
NU SUNT	

Anexa Nr. 1 La Partea I

Teren

Nr cadastral	Suprafața (mp)*	Observații / Referințe
	3.400	

* Suprafața este determinată în planul de proiecție Stereo 70.



Date referitoare la teren

Crt	Categorie folosință	Intra vilan	Suprafața (mp)	Tarla	Parcelă	Nr. topo	Observații / Referințe
1	arabil	DA	3.400	14	566	-	

Lungime Segmente

1) Valorile lungimilor segmentelor sunt obținute din proiecție în plan.

Punct început	X / Y	Punct sfârșit	X / Y	Lungime segment (** (m)
1	353.280,064 292.934,506	2	353.278,186 292.919,061	15.559
3	353.275,582 292.906,684	4	353.273,215 292.895,438	11.492
5	353.269,976 292.896,043	6	353.256,927 292.898,421	13.264
7	353.255,676 292.892,327	8	353.251,707 292.893,162	4.056
9	353.248,681 292.893,818	10	353.246,725 292.879,349	14.601

Punct început	X / Y	Punct sfârșit	X / Y	Lungime segment (** (m)
2	353.278,186 292.919,061	3	353.275,582 292.906,684	12.648
4	353.273,215 292.895,438	5	353.269,976 292.896,043	3.295
6	353.256,927 292.898,421	7	353.255,676 292.892,327	6.221
8	353.251,707 292.893,162	9	353.248,681 292.893,818	3.096
10	353.246,725 292.879,349	11	353.250,82 292.877,824	4.37

Punct început	X / Y	Punct sfârșit	X / Y	Lungime segment (** (m))
11	353.250,82 292.877,824	12	353.253,831 292.877,296	3.057
13	353.277,245 292.873,191	14	353.290,265 292.870,452	13.305
15	353.296,75 292.871,836	16	353.297,649 292.877,078	5.319
17	353.352,838 292.867,238	18	353.355,209 292.874,928	8.047
19	353.356,671 292.881,91	20	353.334,319 292.889,401	23.574
21	353.330,824 292.891,762	22	353.325,925 292.896,818	7.04
23	353.315,266 292.909,57	24	353.308,099 292.916,938	10.279
25	353.292,603 292.928,608	26	353.291,671 292.928,273	0.99
27	353.287,905 292.930,484	28	353.287,472 292.931,475	1.081

Punct început	X / Y	Punct sfârșit	X / Y	Lungime segment (** (m))
12	353.253,831 292.877,296	13	353.277,245 292.873,191	23.771
14	353.290,265 292.870,452	15	353.296,75 292.871,836	6.631
16	353.297,649 292.877,078	17	353.352,838 292.867,238	56.059
18	353.355,209 292.874,928	19	353.356,671 292.881,91	7.133
20	353.334,319 292.889,401	21	353.330,824 292.891,762	4.218
22	353.325,925 292.896,818	23	353.315,266 292.909,57	16.62
24	353.308,099 292.916,938	25	353.292,603 292.928,608	19.399
26	353.291,671 292.928,273	27	353.287,905 292.930,484	4.367
28	353.287,472 292.931,475	1	353.280,064 292.934,506	8.004

** Lungimile segmentelor sunt determinate în planul de proiecție Stereo 70 și sunt rotunjite la 1 milimetru.

*** Distanța dintre puncte este formată din segmente cumulate ce sunt mai mici decât valoarea 1 milimetru.

**DATE DESPRE IMOBILUL NR. 9237**

Oficiul de Cadastru și Publicitate Imobiliară DOLJ
Biroul de Cadastru și Publicitate Imobiliară Craiova

A. Partea I. Descrierea imobilului

TEREN Intravilan

Adresa: Loc. Dobridor, Str Pasarelelor, Nr. 9, Jud. Dolj, T14, P567,569

Nr. Crt	Nr cadastral Nr. topografic	Suprafața* (mp)	Observații / Referințe
A1	35558	1.300	Sector cadastral:8 Teren neimprejmuit;

Construcții

Crt	Nr cadastral Nr. topografic	Adresa	Observații / Referințe
A1.1		Loc. Dobridor, Str Pasarelelor, Nr. 9 T14 P567, Jud. Dolj	Nr. niveluri:1; S. construita la sol:62 mp; S. construita desfasurata:62 mp; Locuinta parter construita in anul 1947.
A1.2		Loc. Dobridor, Str Pasarelelor, Nr. 9 T14 P567, Jud. Dolj	Nr. niveluri:1; S. construita la sol:193 mp; S. construita desfasurata:193 mp; Anexa parter construita in anul 1947.
A1.3		Loc. Dobridor, Str Pasarelelor, Nr. 9 T14 P567, Jud. Dolj	Nr. niveluri:1; S. construita la sol:25 mp; S. construita desfasurata:25 mp; Garaj parter construit in anul 1990.
A1.4		Loc. Dobridor, Str Pasarelelor, Nr. 9 T14 P567, Jud. Dolj	Nr. niveluri:1; S. construita la sol:22 mp; S. construita desfasurata:22 mp; Patul parter construit in anul 1990.
A1.5		Loc. Dobridor, Str Pasarelelor, Nr. 9 T14 P567, Jud. Dolj	Nr. niveluri:1; S. construita la sol:43 mp; S. construita desfasurata:43 mp; Grajd parter construit in anul 1990.

B. Partea II. Proprietari și acte

Inscrieri privitoare la dreptul de proprietate și alte drepturi reale	Referințe
70710 / 12/04/2019	
Act Notarial nr. Contract de vanzare aut nr 1206, din 11/04/2019 emis de NP Budiana Ionut Razvan;	
B1	Intabulare, drept de PROPRIETATE, dobandit prin Conventie, cota actuala 1/1, cota initiala 1/1 1) COJANU ILEANA-MIHAELA 2) COJANU OCTAVIAN

C. Partea III. SARCINI .

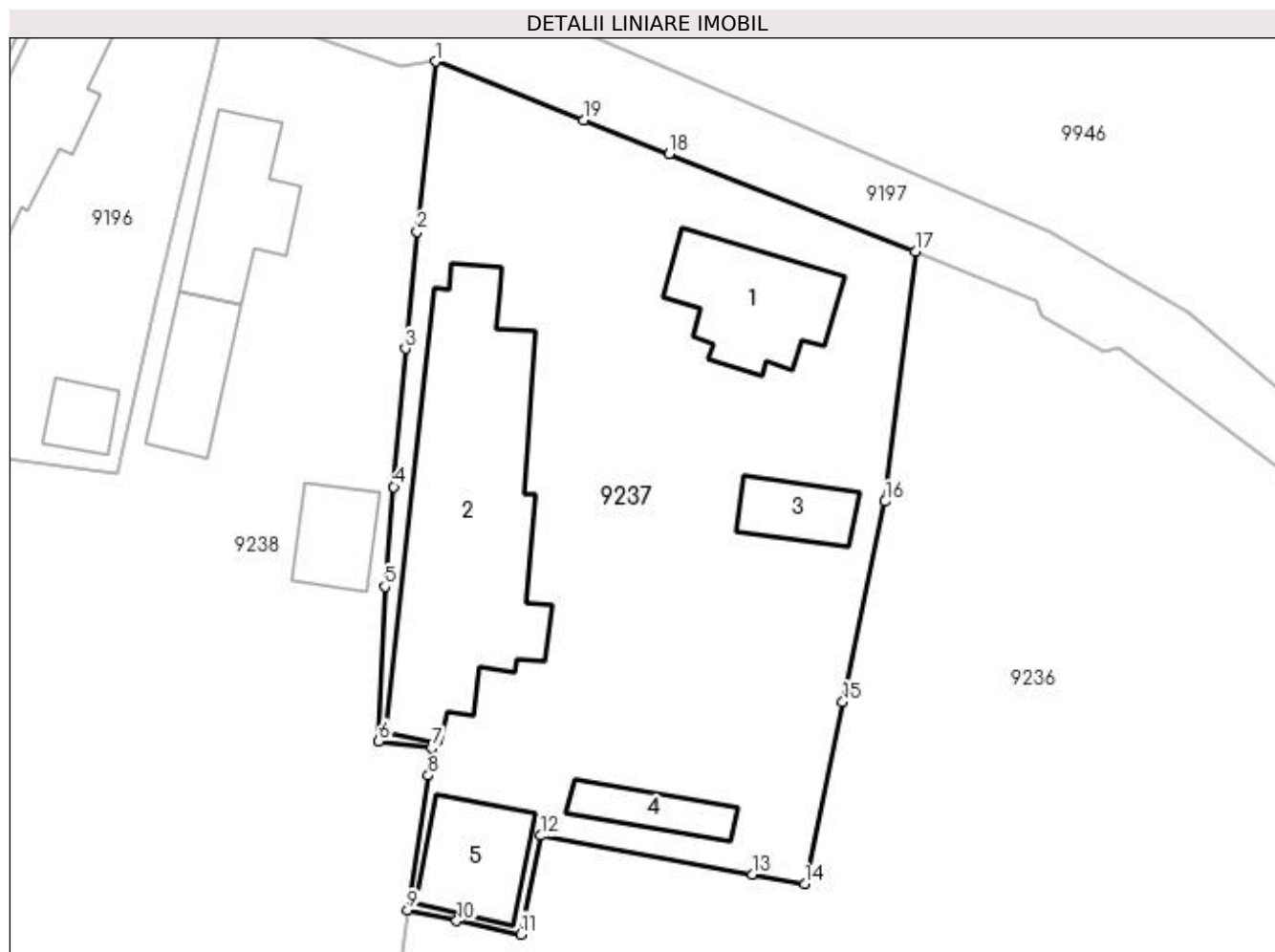
Inscrieri privind dezmembramintele dreptului de proprietate, drepturi reale de garanție și sarcini	Referințe
NU SUNT	

Anexa Nr. 1 La Partea I

Teren

Nr cadastral	Suprafața (mp)*	Observații / Referințe
35558	1.300	

* Suprafața este determinată în planul de proiecție Stereo 70.



Date referitoare la teren

Crt	Categorie folosință	Intravilan	Suprafața (mp)	Tarla	Parcelă	Nr. topo	Observații / Referințe
1	curți construcții	DA	1.300	14	567,569	-	

Date referitoare la construcții

Crt	Număr	Destinație construcție	Supraf. (mp)	Situație juridică	Observații / Referințe
A1.1		construcții de locuințe	62	Cu acte	Nr. niveluri:1; S. construită la sol:62 mp; S. construită desfasurată:62 mp; Locuința parter construită în anul 1947.
A1.2		construcții anexa	193	Cu acte	Nr. niveluri:1; S. construită la sol:193 mp; S. construită desfasurată:193 mp; Anexa parter construită în anul 1947.
A1.3		construcții anexa	25	Cu acte	Nr. niveluri:1; S. construită la sol:25 mp; S. construită desfasurată:25 mp; Garaj parter construit în anul 1990.
A1.4		construcții anexa	22	Cu acte	Nr. niveluri:1; S. construită la sol:22 mp; S. construită desfasurată:22 mp; Patul parter construit în anul 1990.
A1.5		construcții anexa	43	Cu acte	Nr. niveluri:1; S. construită la sol:43 mp; S. construită desfasurată:43 mp; Grajd parter construit în anul 1990.

Lungime Segmente

1) Valorile lungimilor segmentelor sunt obținute din proiecție în plan.

Punct început	X / Y	Punct sfârșit	X / Y	Lungime segment (** (m)
1	353.250,387 292.946,236	2	353.249,263 292.935,735	10.561
2	353.249,263 292.935,735	3	353.248,543 292.928,496	7.275
3	353.248,543 292.928,496	4	353.247,821 292.919,976	8.551
4	353.247,821 292.919,976	5	353.247,259 292.913,8	6.202
5	353.247,259 292.913,8	6	353.246,891 292.904,262	9.545
6	353.246,891 292.904,262	7	353.250,159 292.903,831	3.296
7	353.250,159 292.903,831	8	353.249,958 292.902,148	1.695
8	353.249,958 292.902,148	9	353.248,681 292.893,818	8.427
9	353.248,681 292.893,818	10	353.251,707 292.893,162	3.096
10	353.251,707 292.893,162	11	353.255,676 292.892,327	4.056
11	353.255,676 292.892,327	12	353.256,927 292.898,421	6.221
12	353.256,927 292.898,421	13	353.269,976 292.896,043	13.264
13	353.269,976 292.896,043	14	353.273,215 292.895,438	3.295
14	353.273,215 292.895,438	15	353.275,582 292.906,684	11.492
15	353.275,582 292.906,684	16	353.278,186 292.919,061	12.648
16	353.278,186 292.919,061	17	353.280,064 292.934,506	15.559
17	353.280,064 292.934,506	18	353.264,834 292.940,526	16.377
18	353.264,834 292.940,526	19	353.259,551 292.942,614	5.681
19	353.259,551 292.942,614	1	353.250,387 292.946,236	9.854

** Lungimile segmentelor sunt determinate în planul de proiecție Stereo 70 și sunt rotunjite la 1 milimetru.

*** Distanța dintre puncte este formată din segmente cumulate ce sunt mai mici decât valoarea 1 milimetru.

**DATE DESPRE IMOBILUL NR. 9238**

Oficiul de Cadastru și Publicitate Imobiliară DOLJ
Biroul de Cadastru și Publicitate Imobiliară Craiova

A. Partea I. Descrierea imobilului

TEREN Intravilan

Adresa: Loc. Dobridor, Str Pasarelelor, Nr. 11, Jud. Dolj, T14, P572

Nr. Crt	Nr cadastral Nr. topografic	Suprafața* (mp)	Observații / Referințe
A1		Din acte: 800 Masurata: 1.828	Sector cadastral:8 Teren imprejmuit;

Construcții

Crt	Nr cadastral Nr. topografic	Adresa	Observații / Referințe
A1.1		Loc. Dobridor, Str Pasarelelor, Jud. Dolj	Nr. niveluri:2; S. construita la sol:54 mp; S. construita desfasurata:67 mp; C1 - LOCUINTA + BECI
A1.2		Loc. Dobridor, Str Pasarelelor, Jud. Dolj	Nr. niveluri:1; S. construita la sol:38 mp; S. construita desfasurata:38 mp; C2 - ANEXA
A1.3		Loc. Dobridor, Str Pasarelelor, Jud. Dolj	Nr. niveluri:1; S. construita la sol:28 mp; S. construita desfasurata:28 mp; C3 - ANEXA

B. Partea II. Proprietari și acte

Inscrieri privitoare la dreptul de proprietate și alte drepturi reale		Referințe
/		
Act Administrativ nr. TDP 4432, din 23/06/2004 emis de CJSIPT DOLJ (CERTIFICAT DE DECES 15912 / 03-12-1991);		
B1	Intabulare, drept de PROPRIETATE, dobandit prin Reconstituire, cota actuala 800/1828, cota initiala 800/1828 1) PLOTOGEA CONSTANTIN FLOREA, LIPSĂ CNP DEFUNCT:Da 2) OLTEANU OLIMPIA, LIPSĂ CNP	A1
Act Administrativ nr. ADV 1, din 01/01/2022 emis de PRIMARIA MOTATEI ((ART. 13; ALIN1; ALIN2));		
B2	Inscrierea posesiei, drept de PROPRIETATE, dobandit prin Constituire, cota actuala 1028/1828, cota initiala 1028/1828 1) PLOTOGEA CONSTANTIN FLOREA, LIPSĂ CNP DEFUNCT:Da 2) OLTEANU OLIMPIA, LIPSĂ CNP	A1
Act Normativ nr. LEGEA 7, din 13/03/1996 emis de PARLAMENTUL ROMANIEI ((ART. 12; ALIN. 14 SI ART. 37; ALIN.2));		
B3	Intabulare, drept de PROPRIETATE, dobandit prin Lege, cota actuala 1/1, cota initiala 1/1 1) PLOTOGEA CONSTANTIN FLOREA, LIPSĂ CNP DEFUNCT:Da 2) OLTEANU OLIMPIA, LIPSĂ CNP	A1.1, A1.2, A1.3

C. Partea III. SARCINI .

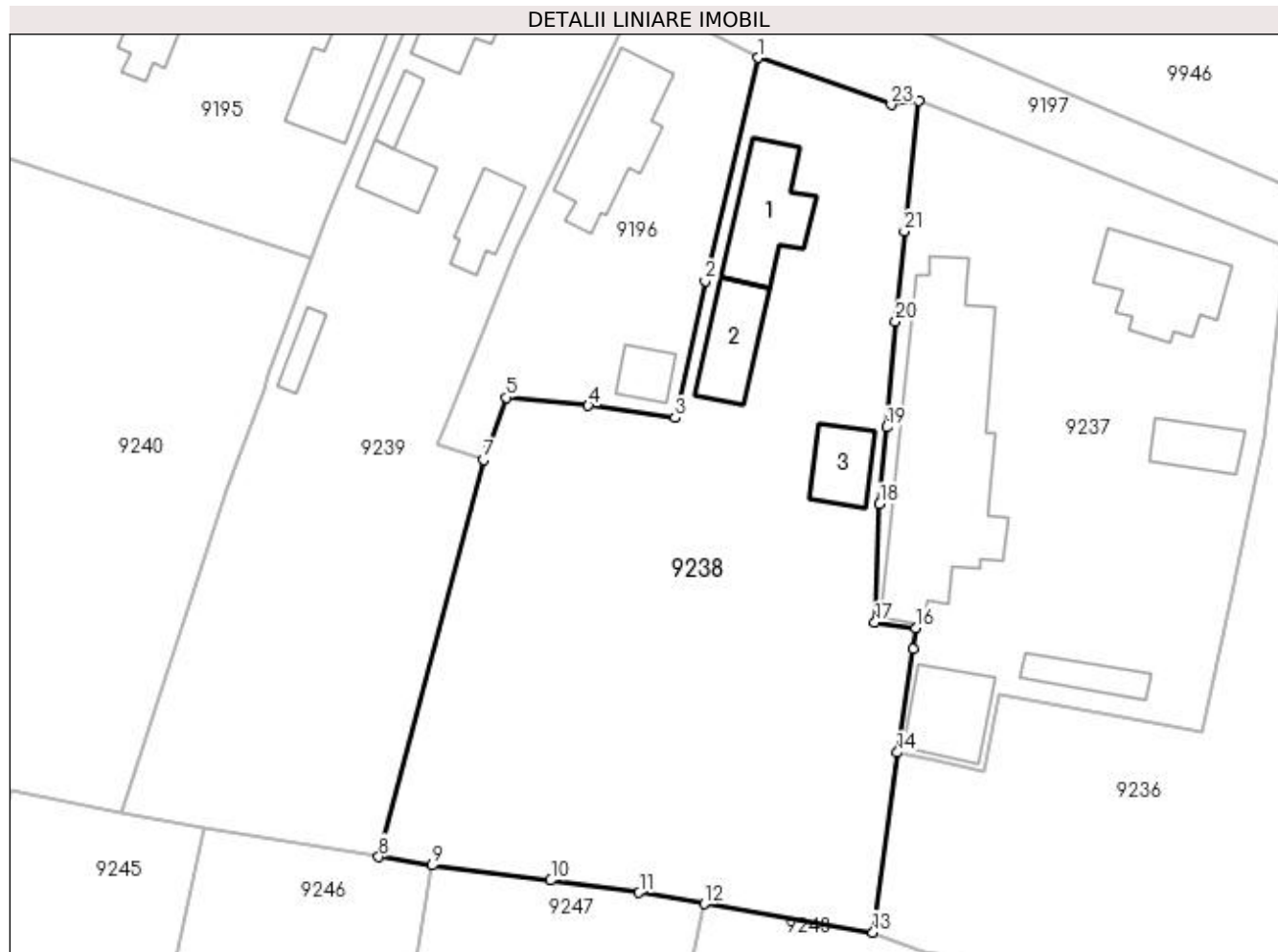
Inscrieri privind dezmembramintele dreptului de proprietate, drepturi reale de garanție și sarcini	Referințe
NU SUNT	

Anexa Nr. 1 La Partea I

Teren

Nr cadastral	Suprafața (mp)*	Observații / Referințe
	Din acte: 800 Masurata: 1.828	

* Suprafața este determinată în planul de proiecție Stereo 70.



Date referitoare la teren

Crt	Categorie folosință	Intravilan	Suprafața (mp)	Tarla	Parcelă	Nr. topo	Observații / Referințe
1	curți construcții	DA	800	14	572	-	
2	curți construcții	DA	1.028	14	572	-	

Date referitoare la construcții

Crt	Număr	Destinație construcție	Supraf. (mp)	Situație juridică	Observații / Referințe
A1.1		construcții de locuințe	54	Cu acte	Nr. niveluri:2; S. construita la sol:54 mp; S. construita desfasurata:67 mp; C1 - LOCUINTA + BECI
A1.2		construcții anexa	38	Cu acte	Nr. niveluri:1; S. construita la sol:38 mp; S. construita desfasurata:38 mp; C2 - ANEXA
A1.3		construcții anexa	28	Cu acte	Nr. niveluri:1; S. construita la sol:28 mp; S. construita desfasurata:28 mp; C3 - ANEXA

Lungime Segmente

1) Valorile lungimilor segmentelor sunt obținute din proiecție în plan.

Punct început	X / Y	Punct sfârșit	X / Y	Lungime segment (** (m)	Punct început	X / Y	Punct sfârșit	X / Y	Lungime segment (** (m)
---------------	-------	---------------	-------	-------------------------	---------------	-------	---------------	-------	-------------------------

Punct început	X / Y	Punct sfârșit	X / Y	Lungime segment (** (m)
1	353.237,481 292.949,684	2	353.233,215 292.931,73	18.454
3	353.230,798 292.920,744	4	353.223,835 292.921,713	7.03
5	353.217,261 292.922,366	6	353.215,864 292.918,604	4.013
7	353.215,398 292.917,349	8	353.206,972 292.885,433	33.01
9	353.211,28 292.884,732	10	353.220,817 292.883,543	9.611
11	353.227,911 292.882,546	12	353.233,172 292.881,652	5.336
13	353.246,725 292.879,349	14	353.248,681 292.893,818	14.601
15	353.249,958 292.902,148	16	353.250,159 292.903,831	1.695
17	353.246,891 292.904,262	18	353.247,259 292.913,8	9.545
19	353.247,821 292.919,976	20	353.248,543 292.928,496	8.551
21	353.249,263 292.935,735	22	353.250,387 292.946,236	10.561
23	353.248,189 292.945,906	1	353.237,481 292.949,684	11.355

Punct început	X / Y	Punct sfârșit	X / Y	Lungime segment (** (m)
2	353.233,215 292.931,73	3	353.230,798 292.920,744	11.249
4	353.223,835 292.921,713	5	353.217,261 292.922,366	6.606
6	353.215,864 292.918,604	7	353.215,398 292.917,349	1.339
8	353.206,972 292.885,433	9	353.211,28 292.884,732	4.365
10	353.220,817 292.883,543	11	353.227,911 292.882,546	7.164
12	353.233,172 292.881,652	13	353.246,725 292.879,349	13.747
14	353.248,681 292.893,818	15	353.249,958 292.902,148	8.427
16	353.250,159 292.903,831	17	353.246,891 292.904,262	3.296
18	353.247,259 292.913,8	19	353.247,821 292.919,976	6.202
20	353.248,543 292.928,496	21	353.249,263 292.935,735	7.275
22	353.250,387 292.946,236	23	353.248,189 292.945,906	2.223

** Lungimile segmentelor sunt determinate în planul de proiecție Stereo 70 și sunt rotunjite la 1 milimetru.

*** Distanța dintre puncte este formată din segmente cumulate ce sunt mai mici decât valoarea 1 milimetru.

**DATE DESPRE IMOBILUL NR. 9239**

Oficiul de Cadastru și Publicitate Imobiliară DOLJ
Biroul de Cadastru și Publicitate Imobiliară Craiova

A. Partea I. Descrierea imobilului

TEREN Intravilan

Adresa: Loc. Dobridor, Str Pasarelelor, Nr. 15, Jud. Dolj, T14, P578

Nr. Crt	Nr cadastral Nr. topografic	Suprafața* (mp)	Observații / Referințe
A1	34515	Din acte: 700 Masurata: 1.309	Sector cadastral:8 Teren neimprejmuit;

Construcții

Crt	Nr cadastral Nr. topografic	Adresa	Observații / Referințe
A1.1		Loc. Dobridor, Str Pasarelelor, Nr. 15 T14 P57, Jud. Dolj	Nr. niveluri:1; S. construita la sol:47 mp; S. construita desfasurata:47 mp; Locuinta parter construita din chirpici anul 1970 compusa din 2 camere si dependinte.
A1.2		Loc. Dobridor, Str Pasarelelor, Nr. 15 T14 P57, Jud. Dolj	Nr. niveluri:1; S. construita la sol:27 mp; S. construita desfasurata:27 mp; Anexa parter construita din chirpici in anul 1972 compusa din 2 camere si beci.
A1.3		Loc. Dobridor, Str Pasarelelor, Nr. 15 T14 P57, Jud. Dolj	Nr. niveluri:1; S. construita la sol:10 mp; S. construita desfasurata:10 mp; Patul construit din lemn anul 1975.
A1.4		Loc. Dobridor, Str Pasarelelor, Nr. 15 T14 P57, Jud. Dolj	Nr. niveluri:1; S. construita la sol:21 mp; S. construita desfasurata:21 mp; Anexa parter construita din chirpici in anul 1975.
A1.5		Loc. Dobridor, Str Pasarelelor, Nr. 15 T14 P57, Jud. Dolj	Nr. niveluri:1; S. construita la sol:11 mp; S. construita desfasurata:11 mp; Anexa parter construita in anul 1972

B. Partea II. Proprietari și acte

Inscrieri privitoare la dreptul de proprietate și alte drepturi reale		Referințe
105716 / 24/05/2018		
Act Notarial nr. Contract de intretinere aut nr 1751, din 22/05/2018 emis de NP Budiana Ionut Razvan;		
B1	Intabulare, drept de PROPRIETATE, dobandit prin Conventie, cota actuala 700/1309, cota initiala 700/1309 1) SPÎNU ION 2) SPÎNU FLORINA-VERONICA	A1
B2	Intabulare, drept de PROPRIETATE, dobandit prin Conventie, cota actuala 1/1, cota initiala 1/1 1) SPÎNU ION 2) SPÎNU FLORINA-VERONICA	A1.1, A1.2, A1.3, A1.4, A1.5
/		
Act Administrativ nr. Adeverinta nr. 7567, din 31/10/2022 emis de PRIMARIA MOTATEI (legea nr. 7 (art. 13, alin1, alin2));		
B3	Inscrierea posesiei, drept de PROPRIETATE, dobandit prin Constituire, cota actuala 609/1309, cota initiala 609/1309 1) SPÎNU ION 2) SPÎNU FLORINA-VERONICA	A1

C. Partea III. SARCINI .

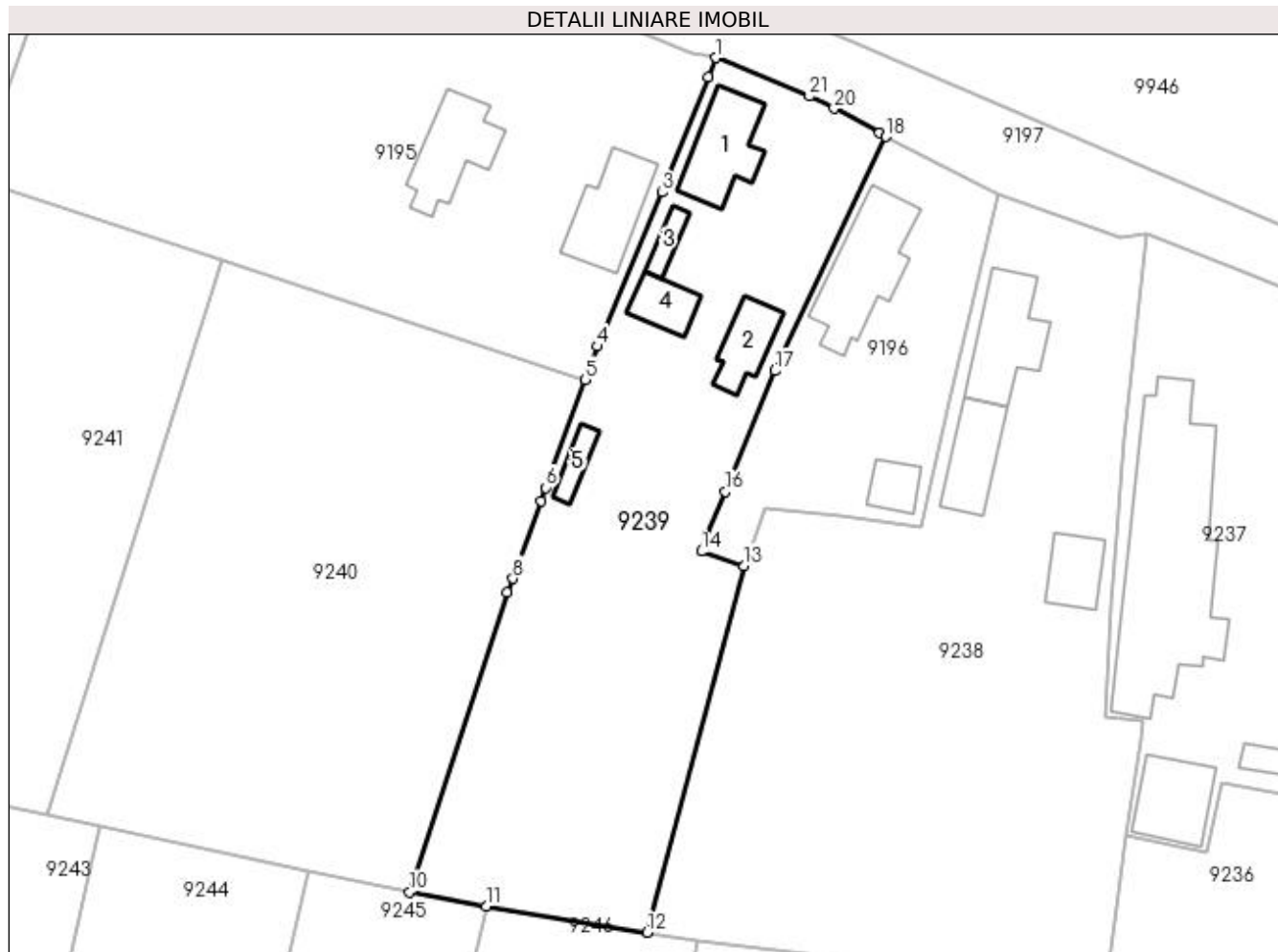
Inscrieri privind dezmembramintele dreptului de proprietate, drepturi reale de garanție și sarcini	Referințe
NU SUNT	

Anexa Nr. 1 La Partea I

Teren

Nr cadastral	Suprafața (mp)*	Observații / Referințe
34515	Din acte: 700 Masurata: 1.309	

* Suprafața este determinată în planul de proiecție Stereo 70.



Date referitoare la teren

Crt	Categorie folosință	Intravilan	Suprafața (mp)	Tarla	Parcelă	Nr. topo	Observații / Referințe
1	curți construcții	DA	608	14	578	-	
2	arabil	DA	92	14	578	-	
3	arabil	DA	609	14	578	-	

Date referitoare la construcții

Crt	Număr	Destinație construcție	Supraf. (mp)	Situație juridică	Observații / Referințe
A1.1		construcții de locuințe	47	Cu acte	Nr. niveluri:1; S. construită la sol:47 mp; S. construită desfasurata:47 mp; Locuința parter construită din chirpici anul 1970 compusa din 2 camere si dependinte.
A1.2		construcții anexa	27	Cu acte	Nr. niveluri:1; S. construită la sol:27 mp; S. construită desfasurata:27 mp; Anexa parter construită din chirpici in anul 1972 compusa din 2 camere si beci.
A1.3		construcții anexa	10	Cu acte	Nr. niveluri:1; S. construită la sol:10 mp; S. construită desfasurata:10 mp; Patul construit din lemn anul 1975.
A1.4		construcții anexa	21	Cu acte	Nr. niveluri:1; S. construită la sol:21 mp; S. construită desfasurata:21 mp; Anexa parter construită din chirpici in anul 1975.
A1.5		construcții anexa	11	Cu acte	Nr. niveluri:1; S. construită la sol:11 mp; S. construită desfasurata:11 mp; Anexa parter construită in anul 1972

Lungime Segmente

1) Valorile lungimilor segmentelor sunt obținute din proiecție în plan.

Punct început	X / Y	Punct sfârșit	X / Y	Lungime segment (** (m))
1	353.212,892 292.961,577	2	353.212,284 292.959,897	1.787
3	353.208,27 292.949,864	4	353.202,62 292.936,458	14.548
5	353.201,562 292.933,553	6	353.198,136 292.924,148	10.01
7	353.197,706 292.922,969	8	353.195,256 292.916,242	7.159
9	353.194,725 292.915,042	10	353.186,258 292.888,942	27.439
11	353.192,946 292.887,716	12	353.206,972 292.885,433	14.211
13	353.215,398 292.917,349	14	353.211,676 292.918,597	3.926
15	353.212,204 292.919,999	16	353.213,761 292.923,8	4.108
17	353.218,075 292.934,329	18	353.227,74 292.954,709	22.556
19	353.227,201 292.955,055	20	353.223,243 292.957,17	4.488
21	353.221,097 292.958,214	1	353.212,892 292.961,577	8.867

Punct început	X / Y	Punct sfârșit	X / Y	Lungime segment (** (m))
2	353.212,284 292.959,897	3	353.208,27 292.949,864	10.806
4	353.202,62 292.936,458	5	353.201,562 292.933,553	3.092
6	353.198,136 292.924,148	7	353.197,706 292.922,969	1.255
8	353.195,256 292.916,242	9	353.194,725 292.915,042	1.312
10	353.186,258 292.888,942	11	353.192,946 292.887,716	6.799
12	353.206,972 292.885,433	13	353.215,398 292.917,349	33.01
14	353.211,676 292.918,597	15	353.212,204 292.919,999	1.498
16	353.213,761 292.923,8	17	353.218,075 292.934,329	11.379
18	353.227,74 292.954,709	19	353.227,201 292.955,055	0.64
20	353.223,243 292.957,17	21	353.221,097 292.958,214	2.386

** Lungimile segmentelor sunt determinate în planul de proiecție Stereo 70 și sunt rotunjite la 1 milimetru.

*** Distanța dintre puncte este formată din segmente cumulate ce sunt mai mici decât valoarea 1 milimetru.

**DATE DESPRE IMOBILUL NR. 9240**

Oficiul de Cadastru și Publicitate Imobiliară DOLJ
Biroul de Cadastru și Publicitate Imobiliară Craiova

A. Partea I. Descrierea imobilului

TEREN Intravilan

Adresa: Loc. Dobridor, Jud. Dolj, T14, P13/1

Nr. Crt	Nr cadastral Nr. topografic	Suprafața* (mp)	Observații / Referințe
A1		1.589	Sector cadastral:8 Teren neimprejmuit;

B. Partea II. Proprietari și acte

Inscrieri privitoare la dreptul de proprietate și alte drepturi reale		Referințe
/		
Act Normativ nr. LEGEA 7, din 13/03/1996 emis de PARLAMENTUL ROMANIEI;		
B1	Inscrierea provizorie, drept de PROPRIETATE, dobandit prin Lege, cota actuala 1/1, cota initiala 1/1 1) NEIDENTIFICAT NEIDENTIFICAT	A1

C. Partea III. SARCINI .

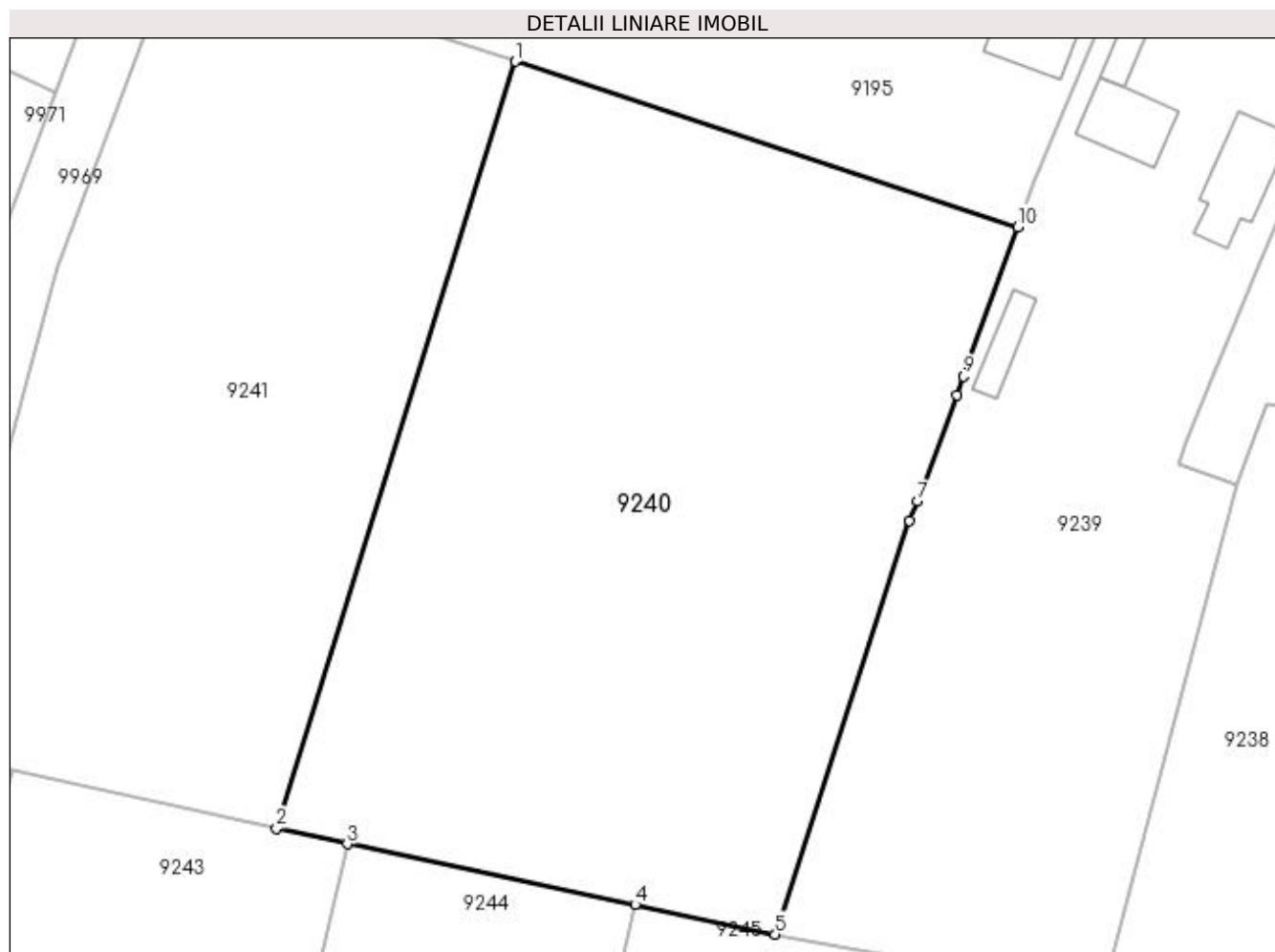
Inscrieri privind dezmembramintele dreptului de proprietate, drepturi reale de garanție și sarcini	Referințe
NU SUNT	

Anexa Nr. 1 La Partea I

Teren

Nr cadastral	Suprafața (mp)*	Observații / Referințe
	1.589	

* Suprafața este determinată în planul de proiecție Stereo 70.



Date referitoare la teren

Crt	Categorie folosință	Intravilan	Suprafața (mp)	Tarla	Parcelă	Nr. topo	Observații / Referințe
1	arabil	DA	1.589	14	13/1	-	

Lungime Segmente

1) Valorile lungimilor segmentelor sunt obținute din proiecție în plan.

Punct început	X / Y	Punct sfârșit	X / Y	Lungime segment (** (m)
1	353.169,855 292.943,993	2	353.154,781 292.895,621	50.666
2	353.154,781 292.895,621	3	353.159,242 292.894,645	4.567
3	353.159,242 292.894,645	4	353.177,416 292.890,809	18.574
4	353.177,416 292.890,809	5	353.186,258 292.888,942	9.037
5	353.186,258 292.888,942	6	353.194,725 292.915,042	27.439

Punct început	X / Y	Punct sfârșit	X / Y	Lungime segment (** (m)
6	353.194,725 292.915,042	7	353.195,256 292.916,242	1.312
7	353.195,256 292.916,242	8	353.197,706 292.922,969	7.159
8	353.197,706 292.922,969	9	353.198,136 292.924,148	1.255
9	353.198,136 292.924,148	10	353.201,562 292.933,553	10.01
10	353.201,562 292.933,553	1	353.169,855 292.943,993	33.382

** Lungimile segmentelor sunt determinate în planul de proiecție Stereo 70 și sunt rotunjite la 1 milimetru.

*** Distanța dintre puncte este formată din segmente cumulate ce sunt mai mici decât valoarea 1 milimetru.

**DATE DESPRE IMOBILUL NR. 9241**

Oficiul de Cadastru și Publicitate Imobiliară DOLJ
Biroul de Cadastru și Publicitate Imobiliară Craiova

A. Partea I. Descrierea imobilului

TEREN Extravilan

Adresa: Jud. Dolj, T14, P13

Nr. Crt	Nr cadastral Nr. topografic	Suprafața* (mp)	Observații / Referințe
A1		1.200	Sector cadastral:8 Teren neimprejmuit; In acte T22

B. Partea II. Proprietari și acte

Inscrieri privitoare la dreptul de proprietate și alte drepturi reale		Referințe
/		
Act Administrativ nr. TDP 29-59410, din 04/03/1993 emis de CJSIPT DOLJ;		
B1	Intabulare, drept de PROPRIETATE, dobandit prin Reconstituire, cota actuala 1/1, cota initiala 1/1 1) DINU ECATERINA , LIPSĂ CNP	A1

C. Partea III. SARCINI .

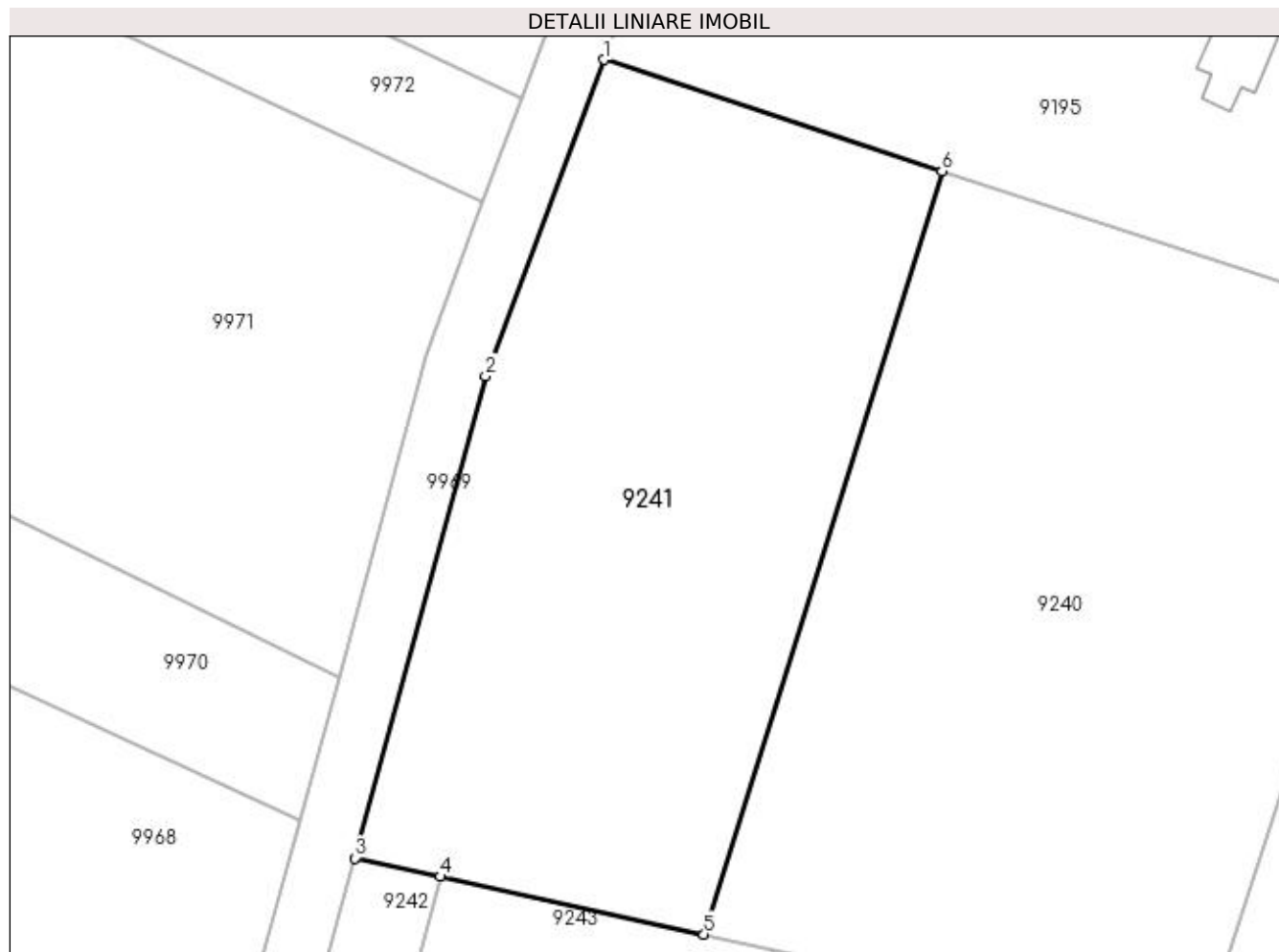
Inscrieri privind dezmembramintele dreptului de proprietate, drepturi reale de garanție și sarcini	Referințe
NU SUNT	

Anexa Nr. 1 La Partea I

Teren

Nr cadastral	Suprafața (mp)*	Observații / Referințe
	1.200	In acte T22

* Suprafața este determinată în planul de proiecție Stereo 70.



Date referitoare la teren

Crt	Categorie folosință	Intra vilan	Suprafața (mp)	Tarla	Parcelă	Nr. topo	Observații / Referințe
1	arabil	NU	1.200	14	13	-	

Lungime Segmente

1) Valorile lungimilor segmentelor sunt obținute din proiecție în plan.

Punct început	X / Y	Punct sfârșit	X / Y	Lungime segment (** (m)
1	353.148,449 292.951,041	2	353.140,937 292.931,014	21.39
2	353.140,937 292.931,014	3	353.132,685 292.900,454	31.655
3	353.132,685 292.900,454	4	353.138,066 292.899,277	5.508
4	353.138,066 292.899,277	5	353.154,781 292.895,621	17.11
5	353.154,781 292.895,621	6	353.169,855 292.943,993	50.666

Punct început	X / Y	Punct sfârșit	X / Y	Lungime segment (** (m)
6	353.169,855 292.943,993	1	353.148,449 292.951,041	22.536

** Lungimile segmentelor sunt determinate în planul de proiecție Stereo 70 și sunt rotunjite la 1 milimetru.

*** Distanța dintre puncte este formată din segmente cumulate ce sunt mai mici decât valoarea 1 milimetru.

**DATE DESPRE IMOBILUL NR. 9242**

Oficiul de Cadastru și Publicitate Imobiliară DOLJ
Biroul de Cadastru și Publicitate Imobiliară Craiova

A. Partea I. Descrierea imobilului

TEREN Intravilan

Adresa: Loc. Dobridor, Jud. Dolj, T14, P583/1

Nr. Crt	Nr cadastral Nr. topografic	Suprafața* (mp)	Observații / Referințe
A1		455	Sector cadastral:8 Teren neimprejmuit;

B. Partea II. Proprietari și acte

Inscrieri privitoare la dreptul de proprietate și alte drepturi reale		Referințe
/		
Act Normativ nr. LEGEA 7, din 13/03/1996 emis de PARLAMENTUL ROMANIEI;		
B1	Inscrierea provizorie, drept de PROPRIETATE, dobandit prin Lege, cota actuala 1/1, cota initiala 1/1 1) NEIDENTIFICAT NEIDENTIFICAT	A1

C. Partea III. SARCINI .

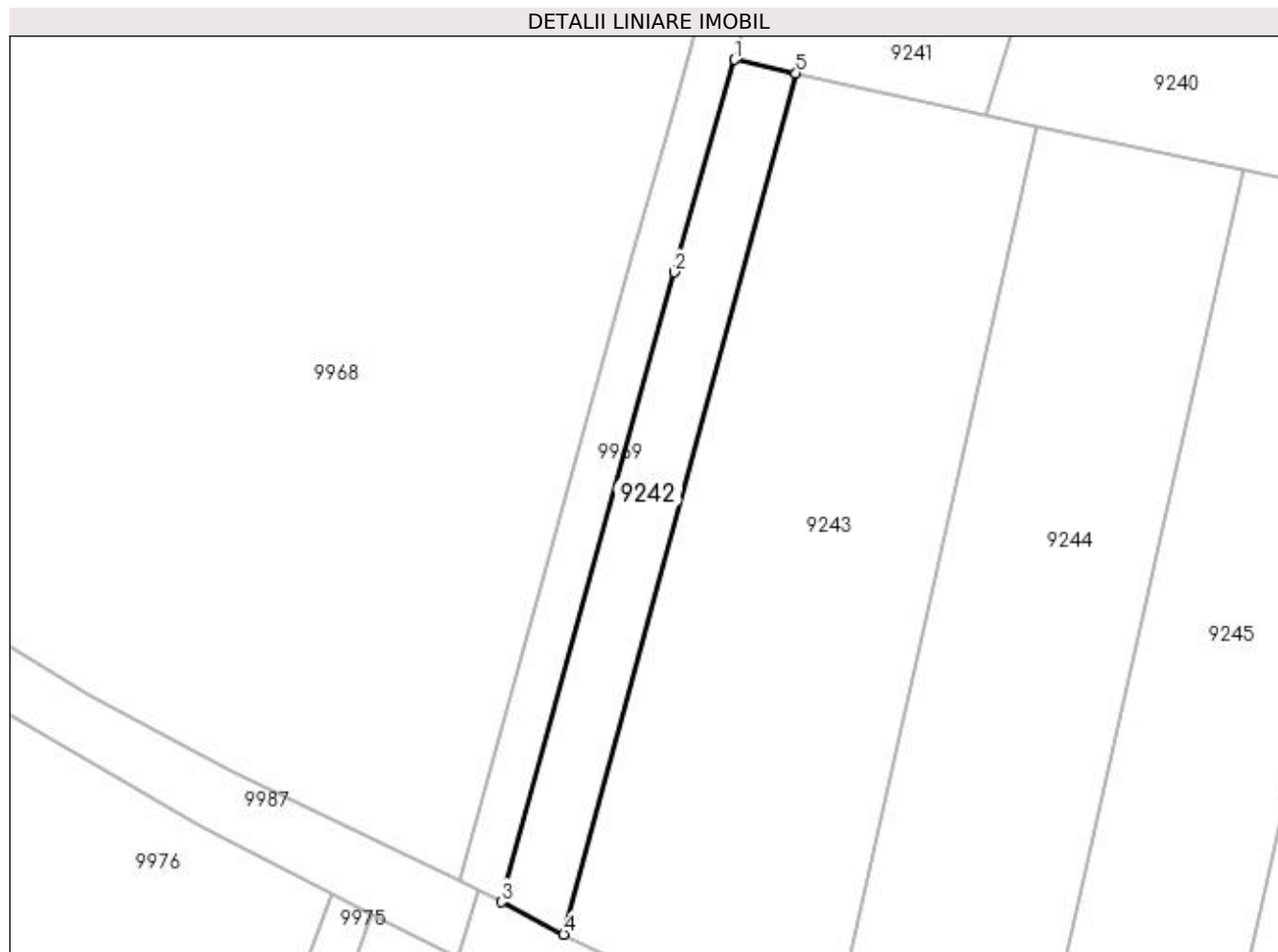
Inscrieri privind dezmembramintele dreptului de proprietate, drepturi reale de garanție și sarcini	Referințe
NU SUNT	

Anexa Nr. 1 La Partea I

Teren

Nr cadastral	Suprafața (mp)*	Observații / Referințe
	455	

* Suprafața este determinată în planul de proiecție Stereo 70.



Date referitoare la teren

Crt	Categorie folosință	Intravilan	Suprafața (mp)	Tarla	Parcelă	Nr. topo	Observații / Referințe
1	arabil	DA	455	14	583/1	-	

Lungime Segmente

1) Valorile lungimilor segmentelor sunt obținute din proiecție în plan.

Punct început	X / Y	Punct sfârșit	X / Y	Lungime segment (** (m)
1	353.132,685 292.900,454	2	353.127,342 292.881,748	19.454
2	353.127,342 292.881,748	3	353.112,132 292.826,337	57.461
3	353.112,132 292.826,337	4	353.117,63 292.823,486	6.193
4	353.117,63 292.823,486	5	353.138,066 292.899,277	78.498
5	353.138,066 292.899,277	1	353.132,685 292.900,454	5.508

**** Lungimile segmentelor sunt determinate în planul de proiecție Stereo 70 și sunt rotunjite la 1 milimetru.**

***** Distanța dintre puncte este formată din segmente cumulate ce sunt mai mici decât valoarea 1 milimetru.**

**DATE DESPRE IMOBILUL NR. 9243**

Oficiul de Cadastru și Publicitate Imobiliară DOLJ
Biroul de Cadastru și Publicitate Imobiliară Craiova

A. Partea I. Descrierea imobilului

TEREN Necunoscut

Adresa: Loc. Dobridor, Jud. Dolj, T14, P583

Nr. Crt	Nr cadastral Nr. topografic	Suprafața* (mp)	Observații / Referințe
A1		1.900	Sector cadastral:8 Teren neimprejmuit;

B. Partea II. Proprietari și acte

Inscrieri privitoare la dreptul de proprietate și alte drepturi reale	Referințe
/	
Act Administrativ nr. TDP 986-48636, din 19/10/1994 emis de CJSIPT DOLJ;	
B1	A1
Intabulare, drept de PROPRIETATE, dobândit prin Reconstituire, cota actuala 1/1, cota initiala 1/1 1) LAPADAT DUMITRU	

C. Partea III. SARCINI .

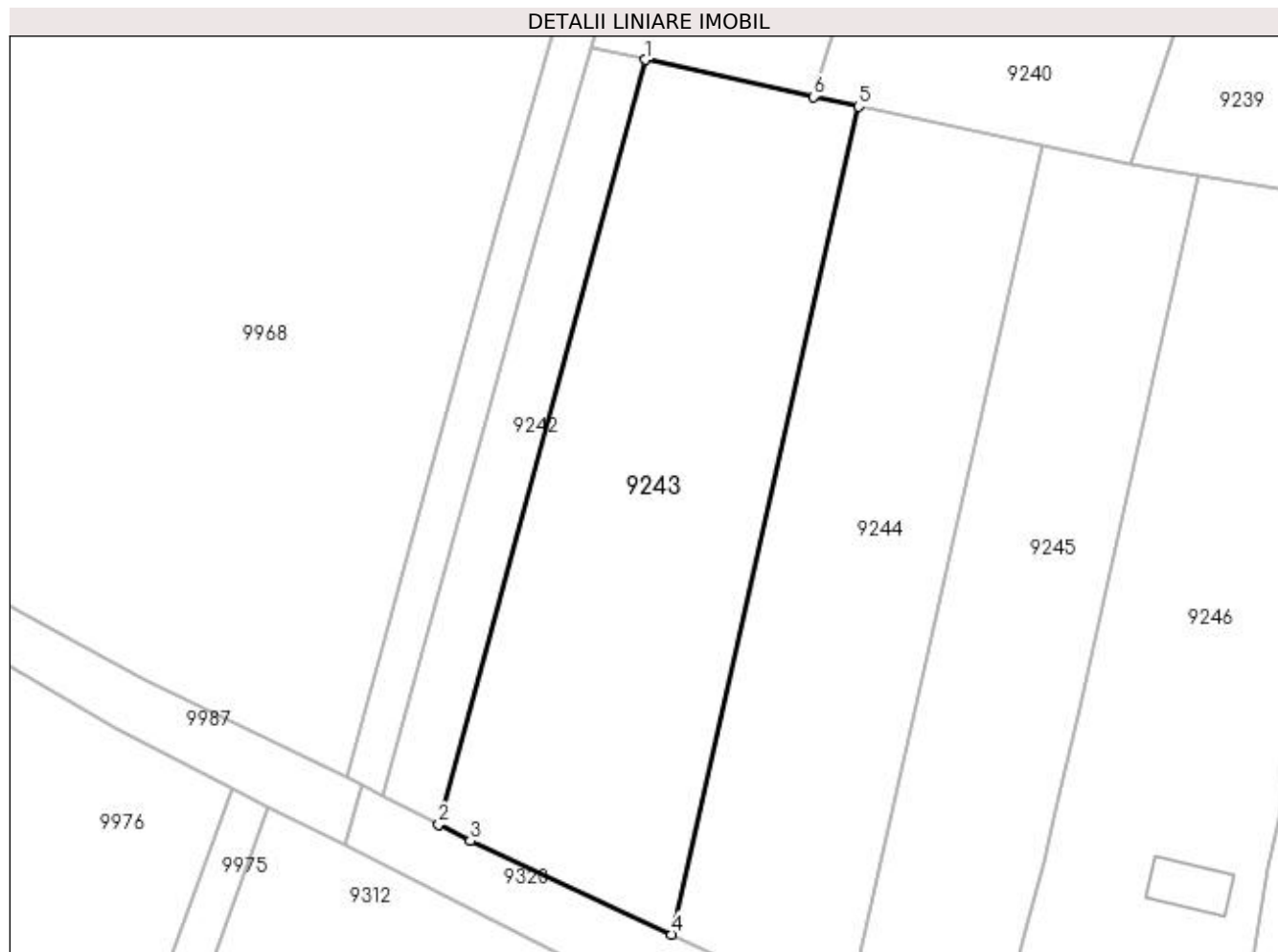
Inscrieri privind dezmembramintele dreptului de proprietate, drepturi reale de garanție și sarcini	Referințe
NU SUNT	

Anexa Nr. 1 La Partea I

Teren

Nr cadastral	Suprafața (mp)*	Observații / Referințe
	1.900	

* Suprafața este determinată în planul de proiecție Stereo 70.



Date referitoare la teren

Crt	Categorie folosință	Intra vilan	Suprafața (mp)	Tarla	Parcelă	Nr. topo	Observații / Referințe
1	arabil	DA	441	14	583	-	
2	arabil	NU	1.459	14	583	-	

Lungime Segmente

1) Valorile lungimilor segmentelor sunt obținute din proiecție în plan.

Punct început	X / Y	Punct sfârșit	X / Y	Lungime segment (** (m)
1	353.138,066 292.899,277	2	353.117,63 292.823,486	78.498
2	353.117,63 292.823,486	3	353.120,754 292.821,866	3.519
3	353.120,754 292.821,866	4	353.140,732 292.812,6	22.022
4	353.140,732 292.812,6	5	353.159,242 292.894,645	84.107

Punct început	X / Y	Punct sfârșit	X / Y	Lungime segment (** (m)
5	353.159,242 292.894,645	6	353.154,781 292.895,621	4.567
6	353.154,781 292.895,621	1	353.138,066 292.899,277	17.11

** Lungimile segmentelor sunt determinate în planul de proiecție Stereo 70 și sunt rotunjite la 1 milimetru.

*** Distanța dintre puncte este formată din segmente cumulate ce sunt mai mici decât valoarea 1 milimetru.

**DATE DESPRE IMOBILUL NR. 9244**

Oficiul de Cadastru și Publicitate Imobiliară DOLJ
Biroul de Cadastru și Publicitate Imobiliară Craiova

A. Partea I. Descrierea imobilului

TEREN Intravilan

Adresa: Loc. Dobridor, Jud. Dolj, T14, P584

Nr. Crt	Nr cadastral Nr. topografic	Suprafața* (mp)	Observații / Referințe
A1		1.600	Sector cadastral:8 Teren neimprejmuit;

B. Partea II. Proprietari și acte

Inscrieri privitoare la dreptul de proprietate și alte drepturi reale	Referințe
/	
Act Administrativ nr. TDP 1475-48941, din 14/02/1995 emis de CJSIPT DOLJ;	
B1	A1
Intabulare, drept de PROPRIETATE, dobândit prin Reconstituire, cota actuala 1/1, cota initiala 1/1 1) LAPADAT ANICA, LIPSĂ CNP	

C. Partea III. SARCINI .

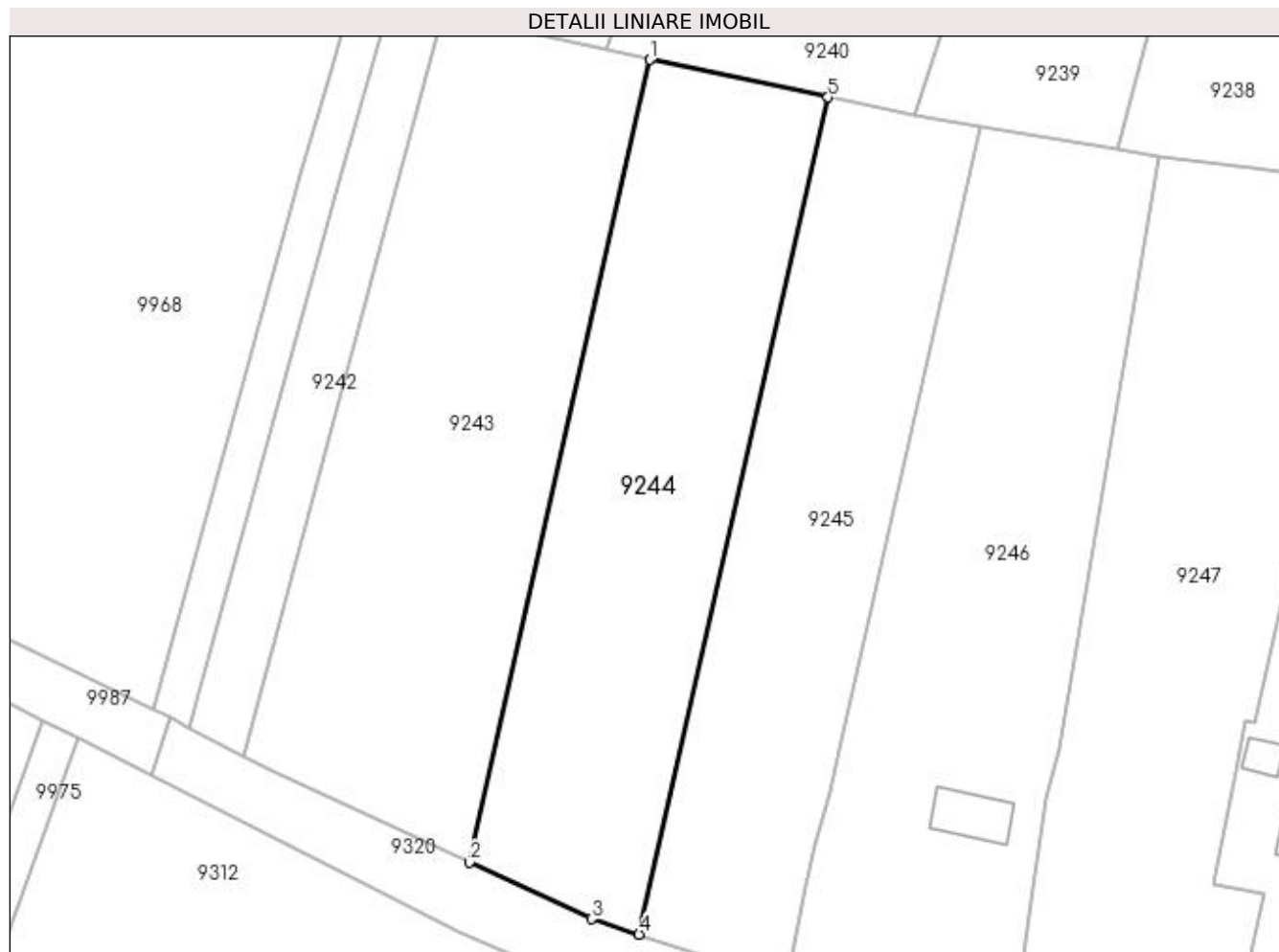
Inscrieri privind dezmembramintele dreptului de proprietate, drepturi reale de garanție și sarcini	Referințe
NU SUNT	

Anexa Nr. 1 La Partea I

Teren

Nr cadastral	Suprafața (mp)*	Observații / Referințe
	1.600	

* Suprafața este determinată în planul de proiecție Stereo 70.



Date referitoare la teren

Crt	Categorie folosință	Intra vilan	Suprafața (mp)	Tarla	Parcelă	Nr. topo	Observații / Referințe
1	arabil	DA	1.600	14	584	-	

Lungime Segmente

1) Valorile lungimilor segmentelor sunt obținute din proiecție în plan.

Punct început	X / Y	Punct sfârșit	X / Y	Lungime segment (** (m)
1	353.159,242 292.894,645	2	353.140,732 292.812,6	84.107
2	353.140,732 292.812,6	3	353.153,215 292.806,811	13.76
3	353.153,215 292.806,811	4	353.158,11 292.805,235	5.142
4	353.158,11 292.805,235	5	353.177,416 292.890,809	87.725
5	353.177,416 292.890,809	1	353.159,242 292.894,645	18.574

**** Lungimile segmentelor sunt determinate în planul de proiecție Stereo 70 și sunt rotunjite la 1 milimetru.**

***** Distanța dintre puncte este formată din segmente cumulate ce sunt mai mici decât valoarea 1 milimetru.**

**DATE DESPRE IMOBILUL NR. 9245**

Oficiul de Cadastru și Publicitate Imobiliară DOLJ
Biroul de Cadastru și Publicitate Imobiliară Craiova

A. Partea I. Descrierea imobilului

TEREN Intravilan

Adresa: Loc. Dobridor, Jud. Dolj, T14, P571

Nr. Crt	Nr cadastral Nr. topografic	Suprafața* (mp)	Observații / Referințe
A1		1.400	Sector cadastral:8 Teren neimprejmuit;

B. Partea II. Proprietari și acte

Inscrieri privitoare la dreptul de proprietate și alte drepturi reale	Referințe
/	
Act Administrativ nr. TDP 4432, din 23/06/2004 emis de CJSIPT DOLJ;	
B1	A1
Intabulare, drept de PROPRIETATE, dobândit prin Reconstituire, cota actuala 1/1, cota initiala 1/1	
1) PLOTOGEA CONSTANTIN FLOREA, LIPSA CNP	
2) OLTEANU OLIMPIA, LIPSA CNP	

C. Partea III. SARCINI .

Inscrieri privind dezmembramintele dreptului de proprietate, drepturi reale de garanție și sarcini	Referințe
NU SUNT	

Anexa Nr. 1 La Partea I

Teren

Nr cadastral	Suprafața (mp)*	Observații / Referințe
	1.400	

* Suprafața este determinată în planul de proiecție Stereo 70.



Date referitoare la teren

Crt	Categorie folosință	Intra vilan	Suprafața (mp)	Tarla	Parcelă	Nr. topo	Observații / Referințe
1	arabil	DA	1.400	14	571	-	

Lungime Segmente

1) Valorile lungimilor segmentelor sunt obținute din proiecție în plan.

Punct început	X / Y	Punct sfârșit	X / Y	Lungime segment (** (m)
1	353.177,416 292.890,809	2	353.158,11 292.805,235	87.725
2	353.158,11 292.805,235	3	353.173,239 292.800,365	15.894
3	353.173,239 292.800,365	4	353.175,075 292.810,139	9.945
4	353.175,075 292.810,139	5	353.176,074 292.814,382	4.359
5	353.176,074 292.814,382	6	353.177,594 292.819,835	5.661

Punct început	X / Y	Punct sfârșit	X / Y	Lungime segment (** (m)
6	353.177,594 292.819,835	7	353.178,596 292.824,147	4.427
7	353.178,596 292.824,147	8	353.181,153 292.835,147	11.293
8	353.181,153 292.835,147	9	353.192,946 292.887,716	53.876
9	353.192,946 292.887,716	10	353.186,258 292.888,942	6.799
10	353.186,258 292.888,942	1	353.177,416 292.890,809	9.037

** Lungimile segmentelor sunt determinate în planul de proiecție Stereo 70 și sunt rotunjite la 1 milimetru.

*** Distanța dintre puncte este formată din segmente cumulate ce sunt mai mici decât valoarea 1 milimetru.

**DATE DESPRE IMOBILUL NR. 9246**

Oficiul de Cadastru și Publicitate Imobiliară DOLJ
Biroul de Cadastru și Publicitate Imobiliară Craiova

A. Partea I. Descrierea imobilului

TEREN Intravilan

Adresa: Loc. Dobridor, Str Invierii, Nr. 26, Jud. Dolj, T14, P587,585

Nr. Crt	Nr cadastral Nr. topografic	Suprafața* (mp)	Observații / Referințe
A1	39691	Din acte: 2.100 Masurata: 1.872	Sector cadastral:8 Teren neimprejmuit;

Construcții

Crt	Nr cadastral Nr. topografic	Adresa	Observații / Referințe
A1.1		Loc. Dobridor, Str Invierii, Nr. 26 T14 P58, Jud. Dolj	Nr. niveluri:1; S. construita la sol:34 mp; S. construita desfasurata:34 mp; casa de locuit - are regim de inaltime Parter, construita din chirpici, acoperita cu tigla, edificata in anul 1965. Are o suprafata reiesita din masuratori de 34 mp.

B. Partea II. Proprietari și acte

Inscrieri privitoare la dreptul de proprietate și alte drepturi reale		Referințe
213653 / 03/09/2021		
Act Notarial nr. CM nr 137, din 23/06/1997 emis de BNP Stoenescu Florea (act notarial nr CM nr 719/988 din 16.08.1988, emis de Notariatul de Stat Local Bailesti;act administrativ nr TDP nr 1166-59090 din 27.01.1995, emis de CJPSDPAT Dolj);		
B1	Intabulare, drept de PROPRIETATE, dobandit prin Succesiune, cota actuala 1/3, cota initiala 1/3 1) MANEA DUMITRU <i>OBSERVATII: defunct Manea Ion</i>	A1, A1.1
B2	Intabulare, drept de PROPRIETATE, dobandit prin Succesiune, cota actuala 1/3, cota initiala 1/3 1) BICU EMILIA <i>OBSERVATII: defunct Manea Ion</i>	A1, A1.1
B3	Intabulare, drept de PROPRIETATE, dobandit prin Succesiune, cota actuala 1/3, cota initiala 1/3 1) MANEA FLOREA	A1, A1.1

C. Partea III. SARCINI .

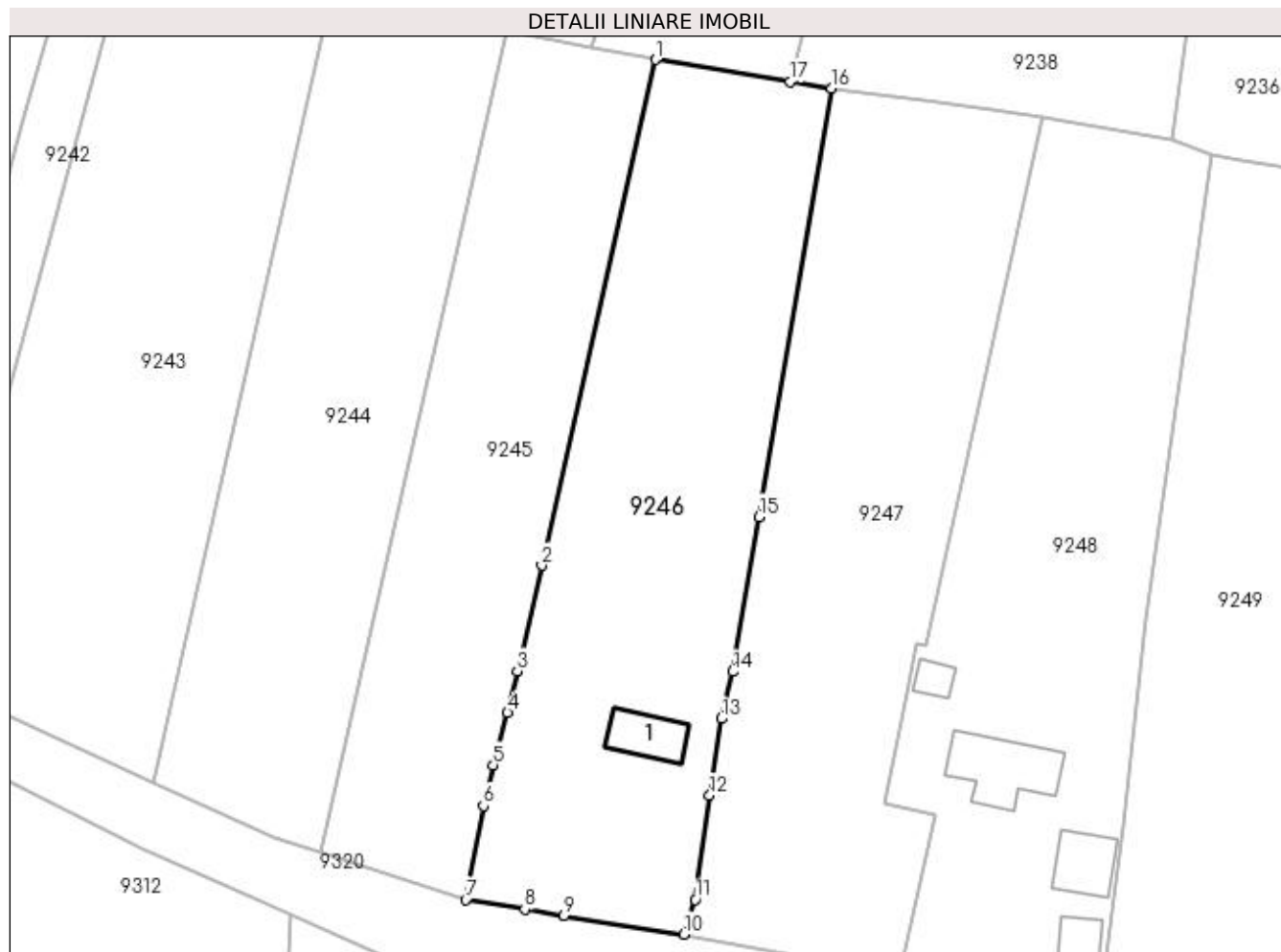
Inscrieri privind dezmembramintele dreptului de proprietate, drepturi reale de garanție și sarcini	Referințe
NU SUNT	

Anexa Nr. 1 La Partea I

Teren

Nr cadastral	Suprafața (mp)*	Observații / Referințe
39691	Din acte: 2.100 Masurata: 1.872	

* Suprafața este determinată în planul de proiecție Stereo 70.



Date referitoare la teren

Crt	Categorie folosință	Intra vilan	Suprafața (mp)	Tarla	Parcelă	Nr. topo	Observații / Referințe
1	curți constructii	DA	536	14	587	-	
2	arabil	DA	1.336	14	585	-	

Date referitoare la construcții

Crt	Număr	Destinație construcție	Supraf. (mp)	Situație juridică	Observații / Referințe
A1.1		construcții anexa	34	Cu acte	Nr. niveluri:1; S. construita la sol:34 mp; S. construita desfasurata:34 mp; casa de locuit - are regim de inaltime Parter, construita din chirpici, acoperita cu tigla, edificata in anul 1965. Are o suprafata reiesita din masuratori de 34 mp.

Lungime Segmente

1) Valorile lungimilor segmentelor sunt obținute din proiecție în plan.

Punct început	X / Y	Punct sfârșit	X / Y	Lungime segment (** (m)
1	353.192,946 292.887,716	2	353.181,153 292.835,147	53.876

Punct început	X / Y	Punct sfârșit	X / Y	Lungime segment (** (m)
2	353.181,153 292.835,147	3	353.178,596 292.824,147	11.293
3	353.178,596 292.824,147	4	353.177,594 292.819,835	4.427
4	353.177,594 292.819,835	5	353.176,074 292.814,382	5.661
5	353.176,074 292.814,382	6	353.175,075 292.810,139	4.359
6	353.175,075 292.810,139	7	353.173,239 292.800,365	9.945
7	353.173,239 292.800,365	8	353.179,375 292.799,4	6.211
8	353.179,375 292.799,4	9	353.183,457 292.798,758	4.132
9	353.183,457 292.798,758	10	353.195,91 292.796,799	12.606
10	353.195,91 292.796,799	11	353.197,106 292.800,386	3.781
11	353.197,106 292.800,386	12	353.198,595 292.811,268	10.983
12	353.198,595 292.811,268	13	353.199,803 292.819,218	8.041
13	353.199,803 292.819,218	14	353.200,992 292.824,111	5.035
14	353.200,992 292.824,111	15	353.203,72 292.840,186	16.305
15	353.203,72 292.840,186	16	353.211,28 292.884,732	45.183
16	353.211,28 292.884,732	17	353.206,972 292.885,433	4.365
17	353.206,972 292.885,433	1	353.192,946 292.887,716	14.211

** Lungimile segmentelor sunt determinate în planul de proiecție Stereo 70 și sunt rotunjite la 1 milimetru.

*** Distanța dintre puncte este formată din segmente cumulate ce sunt mai mici decât valoarea 1 milimetru.

**DATE DESPRE IMOBILUL NR. 9247**

Oficiul de Cadastru și Publicitate Imobiliară DOLJ
Biroul de Cadastru și Publicitate Imobiliară Craiova

A. Partea I. Descrierea imobilului

TEREN Intravilan

Adresa: Loc. Dobridor, Jud. Dolj, T14, P588,589

Nr. Crt	Nr cadastral Nr. topografic	Suprafața* (mp)	Observații / Referințe
A1		Din acte: 1.900 Masurata: 1.857	Sector cadastral:8 Teren neimprejmuit;

B. Partea II. Proprietari și acte

Inscrieri privitoare la dreptul de proprietate și alte drepturi reale	Referințe
/	
Act Administrativ nr. TDP 186-15047, din 30/08/1993 emis de CJSIPT DOLJ;	
B1	A1
Intabulare, drept de PROPRIETATE, dobandit prin Reconstituire, cota actuala 1/1, cota initiala 1/1	
1) MANEA ELENA, LIPSĂ CNP	
2) MANEA GHEORGHE, LIPSĂ CNP	
3) GRADINARU ECATERINA, LIPSĂ CNP	

C. Partea III. SARCINI .

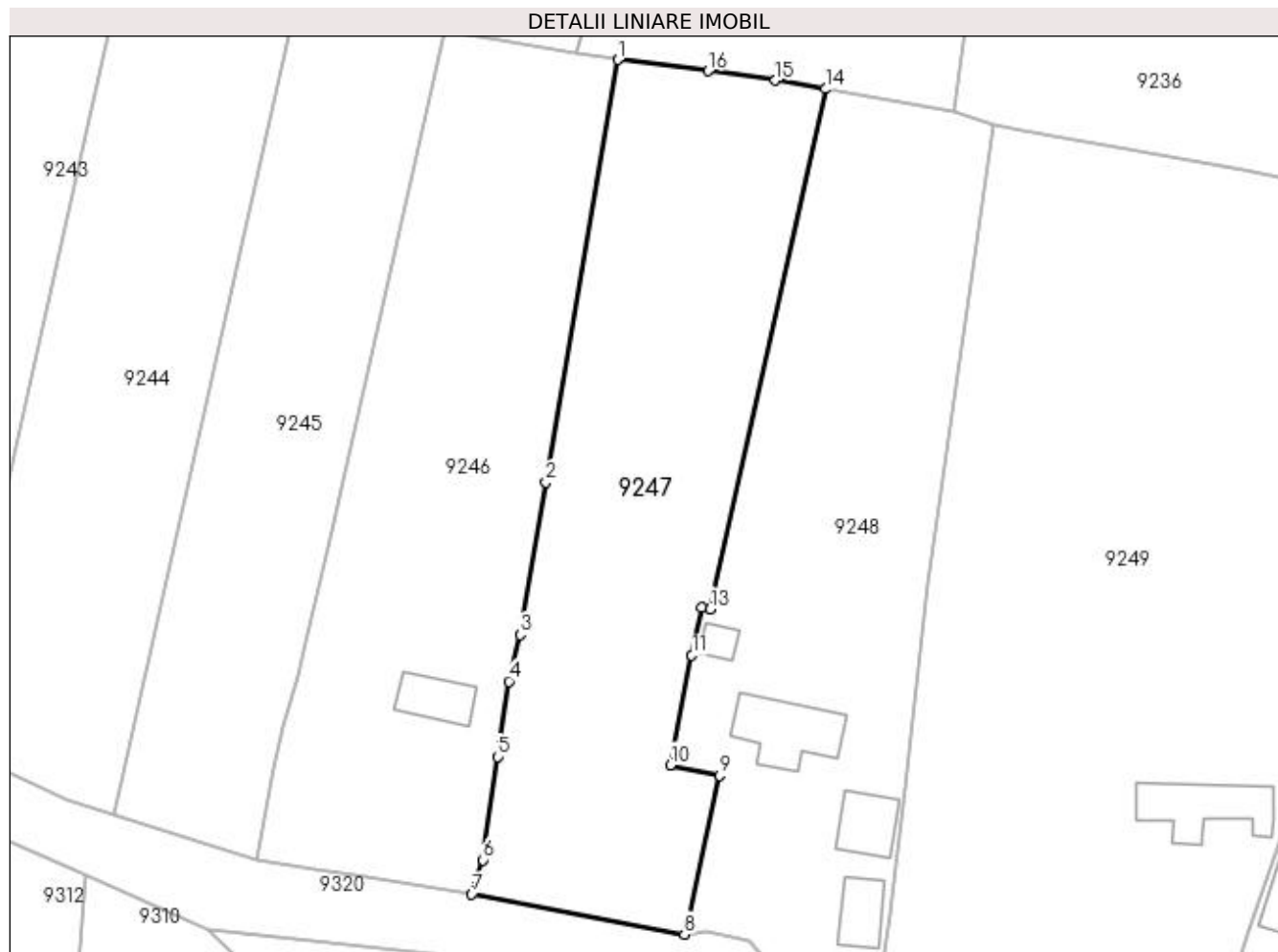
Inscrieri privind dezmembramintele dreptului de proprietate, drepturi reale de garanție și sarcini	Referințe
NU SUNT	

Anexa Nr. 1 La Partea I

Teren

Nr cadastral	Suprafața (mp)*	Observații / Referințe
	Din acte: 1.900 Masurata: 1.857	

* Suprafața este determinată în planul de proiecție Stereo 70.



Date referitoare la teren

Crt	Categorie folosință	Intravilan	Suprafața (mp)	Tarla	Parcelă	Nr. topo	Observații / Referințe
1	curți constructii	DA	1.000	14	588	-	
2	arabil	DA	857	14	589	-	

Lungime Segmente

1) Valorile lungimilor segmentelor sunt obținute din proiecție în plan.

Punct început	X / Y	Punct sfârșit	X / Y	Lungime segment (** (m)
1	353.211,28 292.884,732	2	353.203,72 292.840,186	45.183
2	353.203,72 292.840,186	3	353.200,992 292.824,111	16.305
3	353.200,992 292.824,111	4	353.199,803 292.819,218	5.035
4	353.199,803 292.819,218	5	353.198,595 292.811,268	8.041

Punct început	X / Y	Punct sfârșit	X / Y	Lungime segment (** (m)
5	353.198,595 292.811,268	6	353.197,106 292.800,386	10.983
6	353.197,106 292.800,386	7	353.195,91 292.796,799	3.781
7	353.195,91 292.796,799	8	353.218,307 292.792,554	22.796
8	353.218,307 292.792,554	9	353.222,043 292.809,291	17.149
9	353.222,043 292.809,291	10	353.216,824 292.810,404	5.336
10	353.216,824 292.810,404	11	353.219,091 292.821,954	11.77
11	353.219,091 292.821,954	12	353.220,168 292.827,012	5.171
12	353.220,168 292.827,012	13	353.221,039 292.826,84	0.888
13	353.221,039 292.826,84	14	353.233,172 292.881,652	56.139
14	353.233,172 292.881,652	15	353.227,911 292.882,546	5.336
15	353.227,911 292.882,546	16	353.220,817 292.883,543	7.164
16	353.220,817 292.883,543	1	353.211,28 292.884,732	9.611

** Lungimile segmentelor sunt determinate în planul de proiecție Stereo 70 și sunt rotunjite la 1 milimetru.

*** Distanța dintre puncte este formată din segmente cumulate ce sunt mai mici decât valoarea 1 milimetru.

**DATE DESPRE IMOBILUL NR. 9248**

Oficiul de Cadastru și Publicitate Imobiliară DOLJ
Biroul de Cadastru și Publicitate Imobiliară Craiova

A. Partea I. Descrierea imobilului

TEREN Intravilan

Adresa: Loc. Dobridor, Str Invierii, Nr. 24, Jud. Dolj, T14, P590,591,592

Nr. Crt	Nr cadastral Nr. topografic	Suprafața* (mp)	Observații / Referințe
A1		1.900	Sector cadastral:8 Teren neimprejmuit;

Construcții

Crt	Nr cadastral Nr. topografic	Adresa	Observații / Referințe
A1.1		Loc. Dobridor, Str Invierii, Jud. Dolj	Nr. niveluri:1; S. construita la sol:12 mp; S. construita desfasurata:12 mp; C1 - ANEXA
A1.2		Loc. Dobridor, Str Invierii, Jud. Dolj	Nr. niveluri:2; S. construita la sol:64 mp; S. construita desfasurata:81 mp; C2 - LOCUINTA + BECI
A1.3		Loc. Dobridor, Str Invierii, Jud. Dolj	Nr. niveluri:1; S. construita la sol:36 mp; S. construita desfasurata:36 mp; C3 - ANEXA
A1.4		Loc. Dobridor, Str Invierii, Jud. Dolj	Nr. niveluri:1; S. construita la sol:31 mp; S. construita desfasurata:31 mp; C4 - ANEXA

B. Partea II. Proprietari și acte

Inscrieri privitoare la dreptul de proprietate și alte drepturi reale		Referințe
/		
Act Administrativ nr. TDP 450-14985, din 28/12/1993 emis de CJSPT DOLJ;		
B1	Intabulare, drept de PROPRIETATE, dobandit prin Reconstituire, cota actuala 1/1, cota initiala 1/1 1) MANEA GHEORGHE, LIPSA CNP	A1
Act Normativ nr. LEGEA 7, din 13/03/1996 emis de PARLAMENTUL ROMANIEI ((ART. 12; ALIN. 14 SI ART. 37; ALIN.2));		
B2	Intabulare, drept de PROPRIETATE, dobandit prin Lege, cota actuala 1/1, cota initiala 1/1 1) MANEA GHEORGHE, LIPSA CNP	A1.1, A1.2, A1.3, A1.4

C. Partea III. SARCINI .

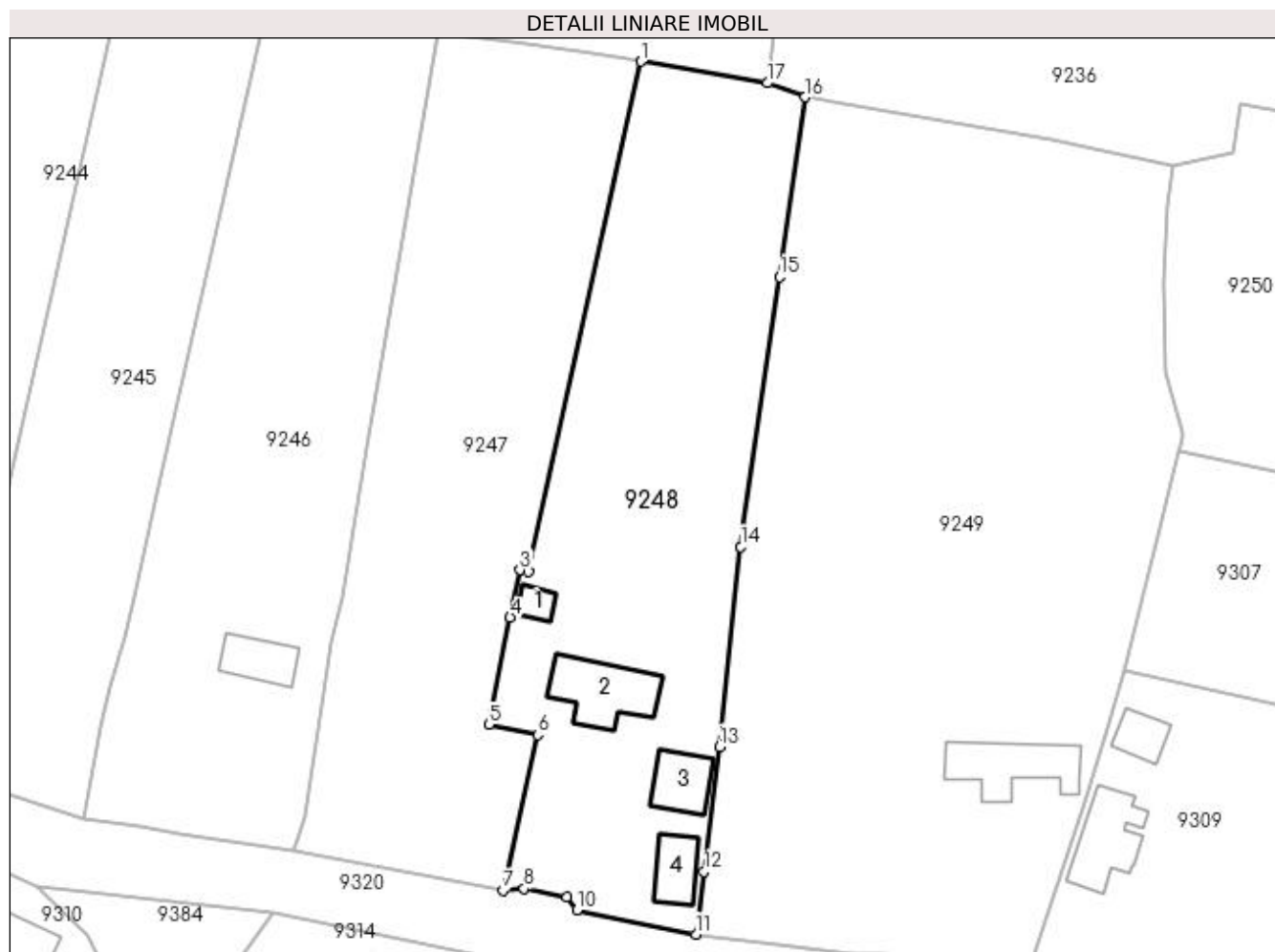
Inscrieri privind dezmembramintele dreptului de proprietate, drepturi reale de garanție și sarcini	Referințe
NU SUNT	

Anexa Nr. 1 La Partea I

Teren

Nr cadastral	Suprafața (mp)*	Observații / Referințe
	1.900	

* Suprafața este determinată în planul de proiecție Stereo 70.



Date referitoare la teren

Crt	Categorie folosință	Intra vilan	Suprafața (mp)	Tarla	Parcelă	Nr. topo	Observații / Referințe
1	vie	DA	500	14	590	-	
2	arabil	DA	400	14	591	-	
3	curți construcții	DA	1.000	14	592	-	

Date referitoare la construcții

Crt	Număr	Destinație construcție	Supraf. (mp)	Situație juridică	Observații / Referințe
A1.1		construcții anexa	12	Cu acte	Nr. niveluri:1; S. construita la sol:12 mp; S. construita desfasurata:12 mp; C1 - ANEXA
A1.2		construcții de locuințe	64	Cu acte	Nr. niveluri:2; S. construita la sol:64 mp; S. construita desfasurata:81 mp; C2 - LOCUINTA + BECI
A1.3		construcții anexa	36	Cu acte	Nr. niveluri:1; S. construita la sol:36 mp; S. construita desfasurata:36 mp; C3 - ANEXA
A1.4		construcții anexa	31	Cu acte	Nr. niveluri:1; S. construita la sol:31 mp; S. construita desfasurata:31 mp; C4 - ANEXA

Lungime Segmente

1) Valorile lungimilor segmentelor sunt obținute din proiecție în plan.

Punct început	X / Y	Punct sfârșit	X / Y	Lungime segment (** (m)
1	353.233,172 292.881,652	2	353.221,039 292.826,84	56.139
2	353.221,039 292.826,84	3	353.220,168 292.827,012	0.888
3	353.220,168 292.827,012	4	353.219,091 292.821,954	5.171
4	353.219,091 292.821,954	5	353.216,824 292.810,404	11.77
5	353.216,824 292.810,404	6	353.222,043 292.809,291	5.336
6	353.222,043 292.809,291	7	353.218,307 292.792,554	17.149
7	353.218,307 292.792,554	8	353.220,617 292.792,781	2.321
8	353.220,617 292.792,781	9	353.225,225 292.791,88	4.695
9	353.225,225 292.791,88	10	353.226,286 292.790,502	1.739
10	353.226,286 292.790,502	11	353.239,073 292.787,867	13.056
11	353.239,073 292.787,867	12	353.239,938 292.794,604	6.792
12	353.239,938 292.794,604	13	353.241,601 292.808,017	13.516
13	353.241,601 292.808,017	14	353.243,897 292.829,517	21.622
14	353.243,897 292.829,517	15	353.248,054 292.858,523	29.302
15	353.248,054 292.858,523	16	353.250,82 292.877,824	19.498
16	353.250,82 292.877,824	17	353.246,725 292.879,349	4.37
17	353.246,725 292.879,349	1	353.233,172 292.881,652	13.747

** Lungimile segmentelor sunt determinate în planul de proiecție Stereo 70 și sunt rotunjite la 1 milimetru.

*** Distanța dintre puncte este formată din segmente cumulate ce sunt mai mici decât valoarea 1 milimetru.

**DATE DESPRE IMOBILUL NR. 9249**

Oficiul de Cadastru și Publicitate Imobiliară DOLJ
Biroul de Cadastru și Publicitate Imobiliară Craiova

A. Partea I. Descrierea imobilului

TEREN Intravilan

Adresa: Loc. Dobridor, Str Invierii, Nr. 22, Jud. Dolj, T14, P593,595,596

Nr. Crt	Nr cadastral Nr. topografic	Suprafața* (mp)	Observații / Referințe
A1	36495	Din acte: 3.200 Masurata: 3.694	Sector cadastral:8 Teren neimprejmuit;

Construcții

Crt	Nr cadastral Nr. topografic	Adresa	Observații / Referințe
A1.1		Loc. Dobridor, Str Invierii, Nr. 22 T14 P59, Jud. Dolj	Nr. niveluri:1; S. construita la sol:66 mp; S. construita desfasurata:66 mp; Locuinta parter construita in anul 1962.

B. Partea II. Proprietari și acte

Inscrieri privitoare la dreptul de proprietate și alte drepturi reale		Referințe
233038 / 11/11/2020		
Act Notarial nr. CONTRACT DE VANZARE AUTENTIFICAT SUB NR. 1974, din 06/11/2020 emis de NP DINCA ALINA CAMELIA;		
B1	Intabulare, drept de PROPRIETATE, dobandit prin Conventie, cota actuala 3200/3694, cota initiala 3200/3694 1) DAHA PETRONELA-FILOFTEIA 2) DAHA GABRIEL-DANIEL	A1
B2	Intabulare, drept de PROPRIETATE, dobandit prin Conventie, cota actuala 494/3694, cota initiala 494/3694 1) DAHA PETRONELA-FILOFTEIA 2) DAHA GABRIEL-DANIEL	A1
B3	Intabulare, drept de PROPRIETATE, dobandit prin Conventie, cota actuala 1/1, cota initiala 1/1 1) DAHA PETRONELA-FILOFTEIA 2) DAHA GABRIEL-DANIEL	A1.1

C. Partea III. SARCINI .

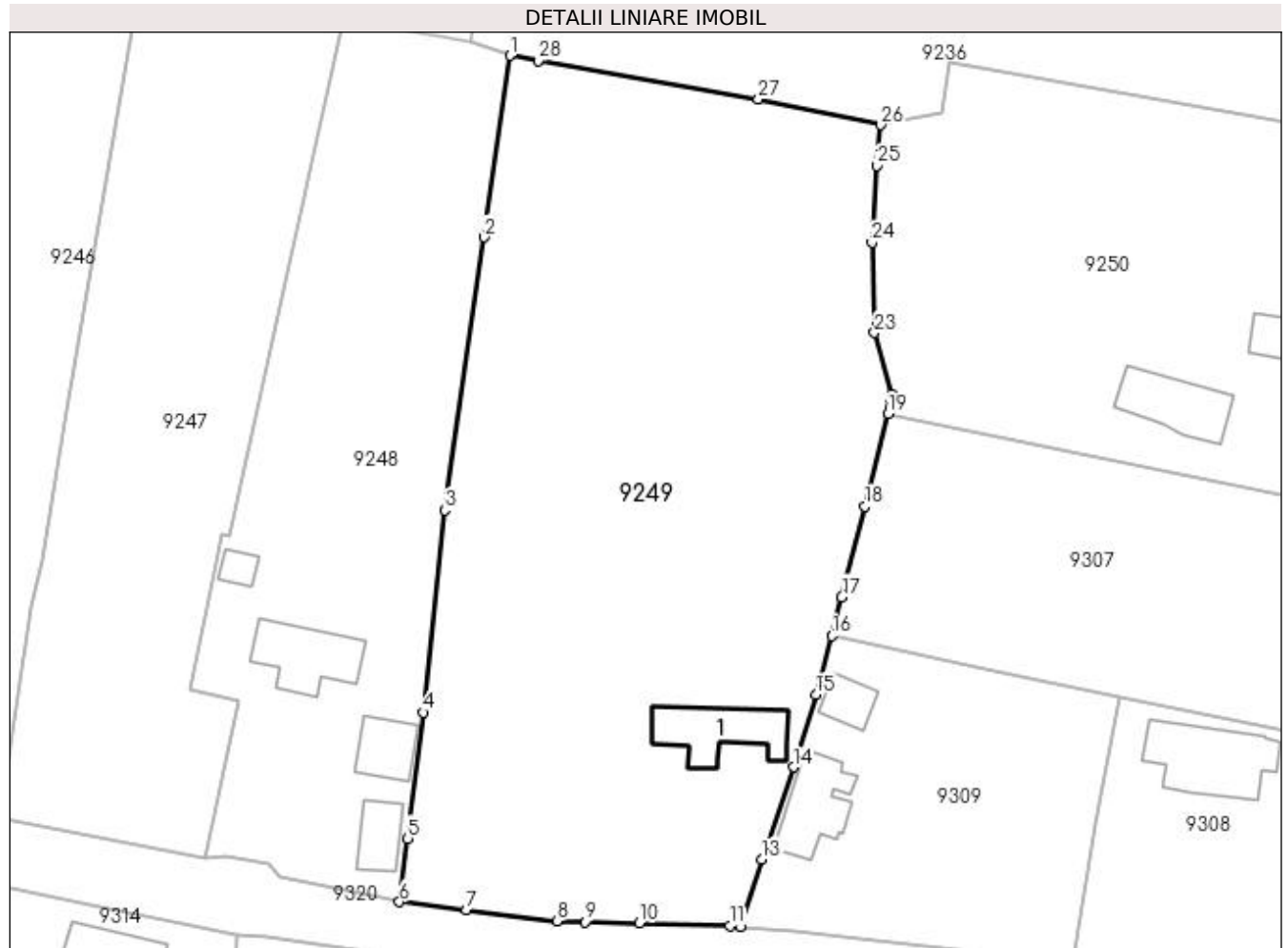
Inscrieri privind dezmembramintele dreptului de proprietate, drepturi reale de garanție și sarcini	Referințe
NU SUNT	

Anexa Nr. 1 La Partea I

Teren

Nr cadastral	Suprafața (mp)*	Observații / Referințe
36495	Din acte: 3.200 Masurata: 3.694	

* Suprafața este determinată în planul de proiecție Stereo 70.



Date referitoare la teren

Crt	Categorie folosință	Intra vilan	Suprafața (mp)	Tarla	Parcelă	Nr. topo	Observații / Referințe
1	curți constructii	DA	573	14	593,595,596	-	
2	arabil	DA	3.121	14	593,595,596	-	

Date referitoare la construcții

Crt	Număr	Destinație construcție	Supraf. (mp)	Situație juridică	Observații / Referințe
A1.1		construcții de locuințe	66	Cu acte	Nr. niveluri:1; S. construita la sol:66 mp; S. construita desfasurata:66 mp; Locuinta parter construita in anul 1962.

Lungime Segmente

1) Valorile lungimilor segmentelor sunt obținute din proiecție în plan.

Punct început	X / Y	Punct sfârșit	X / Y	Lungime segment (** (m)
1	353.250,82 292.877,824	2	353.248,054 292.858,523	19.498
3	353.243,897 292.829,517	4	353.241,601 292.808,017	21.622

Punct început	X / Y	Punct sfârșit	X / Y	Lungime segment (** (m)
2	353.248,054 292.858,523	3	353.243,897 292.829,517	29.302
4	353.241,601 292.808,017	5	353.239,938 292.794,604	13.516

Punct început	X / Y	Punct sfârșit	X / Y	Lungime segment (** (m)
5	353.239,938 292.794,604	6	353.239,073 292.787,867	6.792
7	353.246,194 292.787,0	8	353.255,844 292.785,824	9.721
9	353.258,817 292.785,742	10	353.264,592 292.785,584	5.777
11	353.274,221 292.785,319	12	353.275,314 292.785,236	1.096
13	353.277,613 292.792,379	14	353.280,967 292.802,175	10.354
15	353.283,4 292.809,882	16	353.285,056 292.816,154	6.487
17	353.286,139 292.820,256	18	353.288,583 292.829,885	9.934
19	353.291,067 292.839,731	20	353.291,223 292.840,349	0.637
21	353.291,344 292.841,261	22	353.291,417 292.841,814	0.558
23	353.289,595 292.848,359	24	353.289,358 292.857,948	9.592
25	353.289,844 292.866,145	26	353.290,265 292.870,452	4.328
27	353.277,245 292.873,191	28	353.253,831 292.877,296	23.771

Punct început	X / Y	Punct sfârșit	X / Y	Lungime segment (** (m)
6	353.239,073 292.787,867	7	353.246,194 292.787,0	7.174
8	353.255,844 292.785,824	9	353.258,817 292.785,742	2.974
10	353.264,592 292.785,584	11	353.274,221 292.785,319	9.633
12	353.275,314 292.785,236	13	353.277,613 292.792,379	7.504
14	353.280,967 292.802,175	15	353.283,4 292.809,882	8.082
16	353.285,056 292.816,154	17	353.286,139 292.820,256	4.243
18	353.288,583 292.829,885	19	353.291,067 292.839,731	10.155
20	353.291,223 292.840,349	21	353.291,344 292.841,261	0.92
22	353.291,417 292.841,814	23	353.289,595 292.848,359	6.794
24	353.289,358 292.857,948	25	353.289,844 292.866,145	8.211
26	353.290,265 292.870,452	27	353.277,245 292.873,191	13.305
28	353.253,831 292.877,296	1	353.250,82 292.877,824	3.057

** Lungimile segmentelor sunt determinate în planul de proiecție Stereo 70 și sunt rotunjite la 1 milimetru.

*** Distanța dintre puncte este formată din segmente cumulate ce sunt mai mici decât valoarea 1 milimetru.

**DATE DESPRE IMOBILUL NR. 9250**

Oficiul de Cadastru și Publicitate Imobiliară DOLJ
Biroul de Cadastru și Publicitate Imobiliară Craiova

A. Partea I. Descrierea imobilului

TEREN Intravilan

Adresa: Loc. Dobridor, Str Pasarelelor, Nr. 7, Jud. Dolj, T14, P563,564,565

Nr. Crt	Nr cadastral Nr. topografic	Suprafața* (mp)	Observații / Referințe
A1		Din acte: 5.300 Masurata: 3.363	Sector cadastral:8 Teren neimprejmuit;

Construcții

Crt	Nr cadastral Nr. topografic	Adresa	Observații / Referințe
A1.1		Loc. Dobridor, Str Pasarelelor, Jud. Dolj	Nr. niveluri:1; S. construita la sol:54 mp; S. construita desfasurata:54 mp; C1 - LOCUINTA
A1.2		Loc. Dobridor, Str Pasarelelor, Jud. Dolj	Nr. niveluri:1; S. construita la sol:25 mp; S. construita desfasurata:25 mp; C2 - ANEXA
A1.3		Loc. Dobridor, Str Pasarelelor, Jud. Dolj	Nr. niveluri:1; S. construita la sol:61 mp; S. construita desfasurata:61 mp; C3 - ANEXA

B. Partea II. Proprietari și acte

Inscrieri privitoare la dreptul de proprietate și alte drepturi reale		Referințe
/		
Act Administrativ nr. TDP 1132-59090, din 18/01/1995 emis de CJSIPT DOLJ (CERTIFICAT DE DECES 59 / 05-05-2005);		
B1	Intabulare, drept de PROPRIETATE, dobandit prin Reconstituire, cota actuala 1/1, cota initiala 1/1 1) STANCA DUMITRU, LIPSĂ CNP DEFUNCT:Da	A1
Act Normativ nr. LEGEA 7, din 13/03/1996 emis de PARLAMENTUL ROMANIEI ((ART. 12; ALIN. 14 SI ART. 37; ALIN.2));		
B2	Intabulare, drept de PROPRIETATE, dobandit prin Lege, cota actuala 1/1, cota initiala 1/1 1) STANCA DUMITRU, LIPSĂ CNP DEFUNCT:Da	A1.1, A1.2, A1.3

C. Partea III. SARCINI .

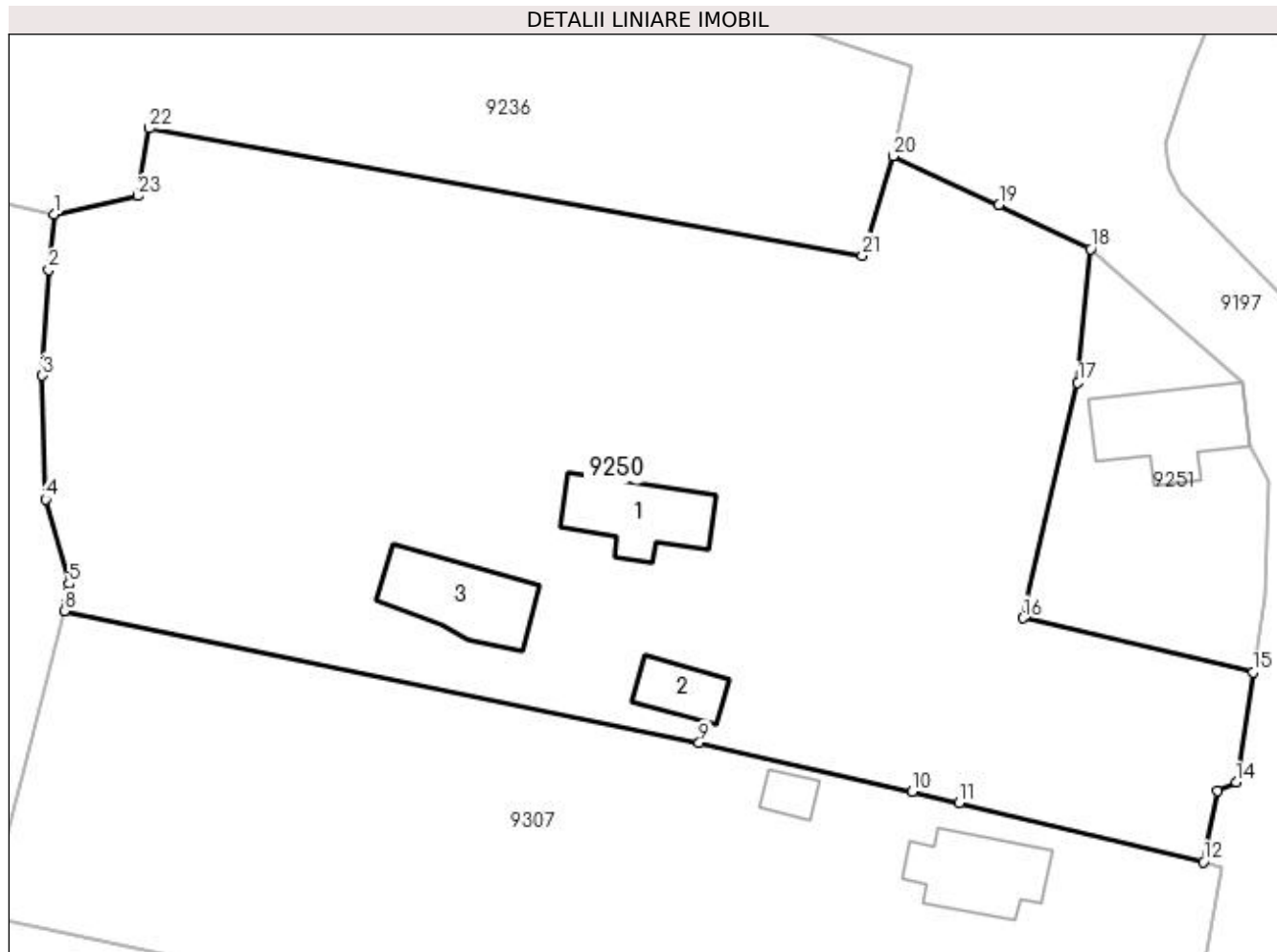
Inscrieri privind dezmembramintele dreptului de proprietate, drepturi reale de garanție și sarcini	Referințe
NU SUNT	

Anexa Nr. 1 La Partea I

Teren

Nr cadastral	Suprafața (mp)*	Observații / Referințe
	Din acte: 5.300 Masurata: 3.363	

* Suprafața este determinată în planul de proiecție Stereo 70.



Date referitoare la teren

Crt	Categorie folosință	Intravilan	Suprafața (mp)	Tarla	Parcelă	Nr. topo	Observații / Referințe
1	curți construcții	DA	1.000	14	563	-	
2	vie	DA	700	14	564	-	
3	arabil	DA	1.663	14	565	-	

Date referitoare la construcții

Crt	Număr	Destinație construcție	Supraf. (mp)	Situație juridică	Observații / Referințe
A1.1		construcții de locuințe	54	Cu acte	Nr. niveluri:1; S. construita la sol:54 mp; S. construita desfasurata:54 mp; C1 - LOCUINTA
A1.2		construcții anexa	25	Cu acte	Nr. niveluri:1; S. construita la sol:25 mp; S. construita desfasurata:25 mp; C2 - ANEXA
A1.3		construcții anexa	61	Cu acte	Nr. niveluri:1; S. construita la sol:61 mp; S. construita desfasurata:61 mp; C3 - ANEXA

Lungime Segmente

1) Valorile lungimilor segmentelor sunt obținute din proiecție în plan.

Punct început	X / Y	Punct sfârșit	X / Y	Lungime segment (** (m)	Punct început	X / Y	Punct sfârșit	X / Y	Lungime segment (** (m)
---------------	-------	---------------	-------	-------------------------	---------------	-------	---------------	-------	-------------------------

Punct început	X / Y	Punct sfârșit	X / Y	Lungime segment (** (m)
1	353.290,265 292.870,452	2	353.289,844 292.866,145	4.328
3	353.289,358 292.857,948	4	353.289,595 292.848,359	9.592
5	353.291,417 292.841,814	6	353.291,344 292.841,261	0.558
7	353.291,223 292.840,349	8	353.291,067 292.839,731	0.637
9	353.340,208 292.829,557	10	353.356,715 292.825,75	16.94
11	353.360,343 292.824,875	12	353.379,24 292.820,316	19.439
13	353.380,314 292.825,785	14	353.381,791 292.826,46	1.624
15	353.383,086 292.835,005	16	353.365,288 292.839,18	18.281
17	353.369,527 292.857,398	18	353.370,51 292.867,757	10.406
19	353.363,415 292.871,162	20	353.355,209 292.874,928	9.029
21	353.352,838 292.867,238	22	353.297,649 292.877,078	56.059
23	353.296,75 292.871,836	1	353.290,265 292.870,452	6.631

Punct început	X / Y	Punct sfârșit	X / Y	Lungime segment (** (m)
2	353.289,844 292.866,145	3	353.289,358 292.857,948	8.211
4	353.289,595 292.848,359	5	353.291,417 292.841,814	6.794
6	353.291,344 292.841,261	7	353.291,223 292.840,349	0.92
8	353.291,067 292.839,731	9	353.340,208 292.829,557	50.183
10	353.356,715 292.825,75	11	353.360,343 292.824,875	3.732
12	353.379,24 292.820,316	13	353.380,314 292.825,785	5.573
14	353.381,791 292.826,46	15	353.383,086 292.835,005	8.643
16	353.365,288 292.839,18	17	353.369,527 292.857,398	18.705
18	353.370,51 292.867,757	19	353.363,415 292.871,162	7.87
20	353.355,209 292.874,928	21	353.352,838 292.867,238	8.047
22	353.297,649 292.877,078	23	353.296,75 292.871,836	5.319

** Lungimile segmentelor sunt determinate în planul de proiecție Stereo 70 și sunt rotunjite la 1 milimetru.

*** Distanța dintre puncte este formată din segmente cumulate ce sunt mai mici decât valoarea 1 milimetru.

**DATE DESPRE IMOBILUL NR. 9251**

Oficiul de Cadastru și Publicitate Imobiliară DOLJ
Biroul de Cadastru și Publicitate Imobiliară Craiova

A. Partea I. Descrierea imobilului

TEREN Intravilan

Adresa: Loc. Dobridor, Str Pasarelelor, Nr. 5, Jud. Dolj, T14, P561

Nr. Crt	Nr cadastral Nr. topografic	Suprafața* (mp)	Observații / Referințe
A1		400	Sector cadastral:8 Teren neimprejmuit;

Construcții

Crt	Nr cadastral Nr. topografic	Adresa	Observații / Referințe
A1.1		Loc. Dobridor, Str Pasarelelor, Jud. Dolj	Nr. niveluri:1; S. construita la sol:67 mp; S. construita desfasurata:67 mp; C1 - LOCUINTA

B. Partea II. Proprietari și acte

Inscrieri privitoare la dreptul de proprietate și alte drepturi reale		Referințe
/		
Act Administrativ nr. TDP 365-14968, din 15/12/1993 emis de CJSIPT DOLJ;		
B1	Intabulare, drept de PROPRIETATE, dobandit prin Reconstituire, cota actuala 1/1, cota initiala 1/1 1) CEAUSU DUMITRU , LIPSĂ CNP 2) TENOVICI AURELIA , LIPSĂ CNP	A1
Act Normativ nr. LEGEA 7, din 13/03/1996 emis de PARLAMENTUL ROMANIEI ((ART. 12; ALIN. 14 SI ART. 37; ALIN.2));		
B2	Intabulare, drept de PROPRIETATE, dobandit prin Lege, cota actuala 1/1, cota initiala 1/1 1) CEAUSU DUMITRU , LIPSĂ CNP 2) TENOVICI AURELIA , LIPSĂ CNP	A1.1

C. Partea III. SARCINI .

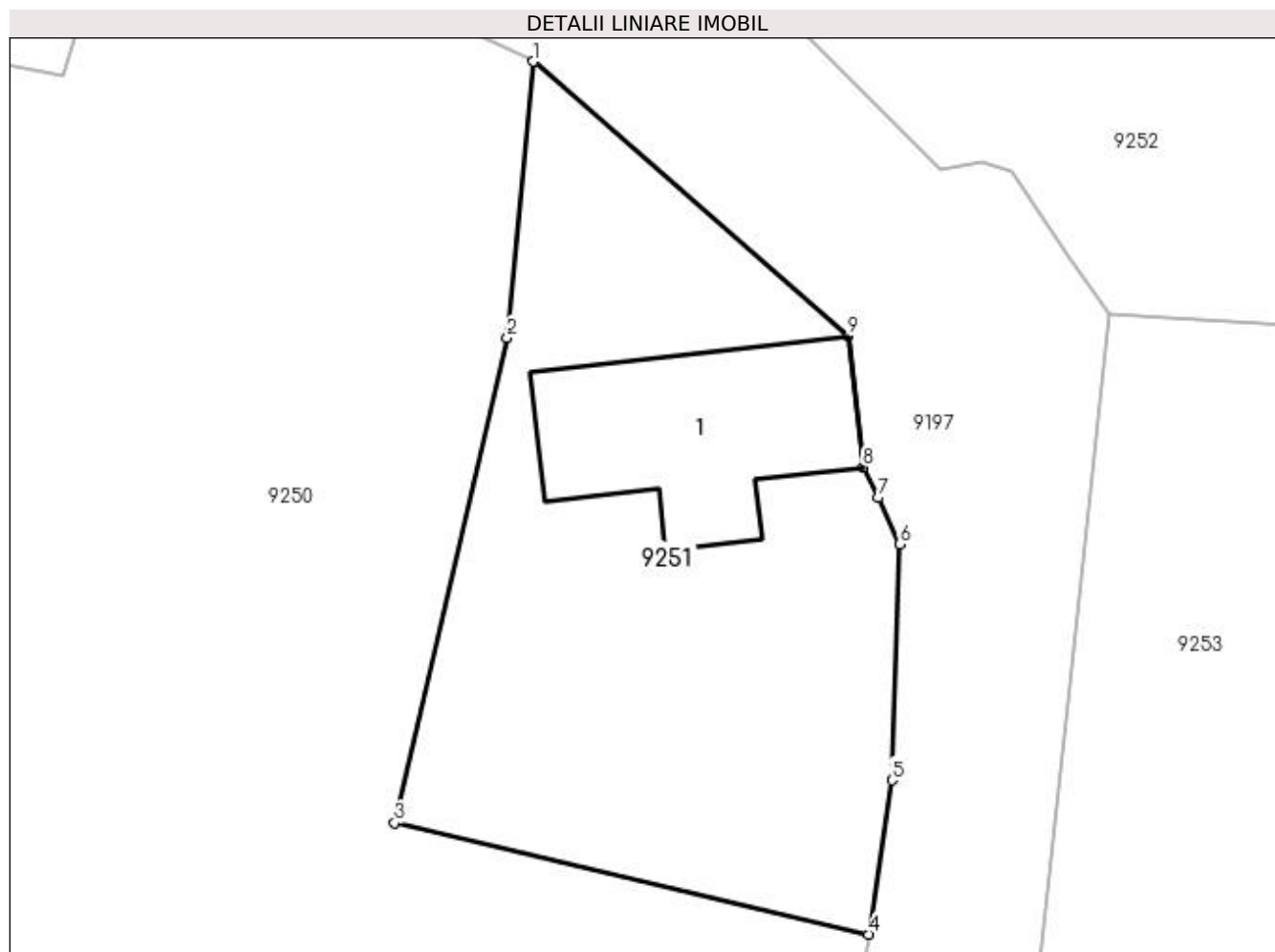
Inscrieri privind dezmembramintele dreptului de proprietate, drepturi reale de garanție și sarcini	Referințe
NU SUNT	

Anexa Nr. 1 La Partea I

Teren

Nr cadastral	Suprafața (mp)*	Observații / Referințe
	400	

* Suprafața este determinată în planul de proiecție Stereo 70.



Date referitoare la teren

Crt	Categorie folosință	Intra vilan	Suprafața (mp)	Tarla	Parcelă	Nr. topo	Observații / Referințe
1	curți constructii	DA	400	14	561	-	

Date referitoare la construcții

Crt	Număr	Destinație construcție	Supraf. (mp)	Situație juridică	Observații / Referințe
A1.1		construcții de locuințe	67	Cu acte	Nr. niveluri:1; S. construita la sol:67 mp; S. construita desfasurata:67 mp; C1 - LOCUINTA

Lungime Segmente

1) Valorile lungimilor segmentelor sunt obținute din proiecție în plan.

Punct început	X / Y	Punct sfârșit	X / Y	Lungime segment (** (m)
1	353.370,51 292.867,757	2	353.369,527 292.857,398	10.406
2	353.369,527 292.857,398	3	353.365,288 292.839,18	18.705
3	353.365,288 292.839,18	4	353.383,086 292.835,005	18.281
4	353.383,086 292.835,005	5	353.383,962 292.840,787	5.848

Punct început	X / Y	Punct sfârșit	X / Y	Lungime segment (** (m)
5	353.383,962 292.840,787	6	353.384,257 292.849,647	8.865
6	353.384,257 292.849,647	7	353.383,454 292.851,39	1.919
7	353.383,454 292.851,39	8	353.382,872 292.852,531	1.281
8	353.382,872 292.852,531	9	353.382,326 292.857,449	4.948
9	353.382,326 292.857,449	1	353.370,51 292.867,757	15.68

** Lungimile segmentelor sunt determinate în planul de proiecție Stereo 70 și sunt rotunjite la 1 milimetru.

*** Distanța dintre puncte este formată din segmente cumulate ce sunt mai mici decât valoarea 1 milimetru.

**DATE DESPRE IMOBILUL NR. 9252**

Oficiul de Cadastru și Publicitate Imobiliară DOLJ
Biroul de Cadastru și Publicitate Imobiliară Craiova

A. Partea I. Descrierea imobilului

TEREN Intravilan

Adresa: Loc. Dobridor, Str Pasarelelor, Nr. 10, Jud. Dolj, T13, P529,530

Nr. Crt	Nr cadastral Nr. topografic	Suprafața* (mp)	Observații / Referințe
A1		Din acte: 1.400 Masurata: 1.111	Sector cadastral:8 Teren imprejmuit;

Construcții

Crt	Nr cadastral Nr. topografic	Adresa	Observații / Referințe
A1.1		Loc. Dobridor, Str Pasarelelor, Jud. Dolj	Nr. niveluri:1; S. construita la sol:57 mp; C1 - locuinta

B. Partea II. Proprietari și acte

Inscrieri privitoare la dreptul de proprietate și alte drepturi reale		Referințe
/		
Act Administrativ nr. TDP NR. 1806-59540, din 02/08/1995 emis de CJSIPT DOLJ;		
B1	Intabulare, drept de PROPRIETATE, dobandit prin Reconstituire, cota actuala 1/1, cota initiala 1/1 1) GRĂDINARU DORINEL-PETRICĂ	A1
Act Normativ nr. LEGEA 7, din 13/03/1996 emis de PARLAMENTUL ROMANIEI ((art.12, alin14 si art.37, alin2));		
B2	Intabulare, drept de PROPRIETATE, dobandit prin Lege, cota actuala 1/1, cota initiala 1/1 1) GRĂDINARU DORINEL-PETRICĂ	A1.1

C. Partea III. SARCINI .

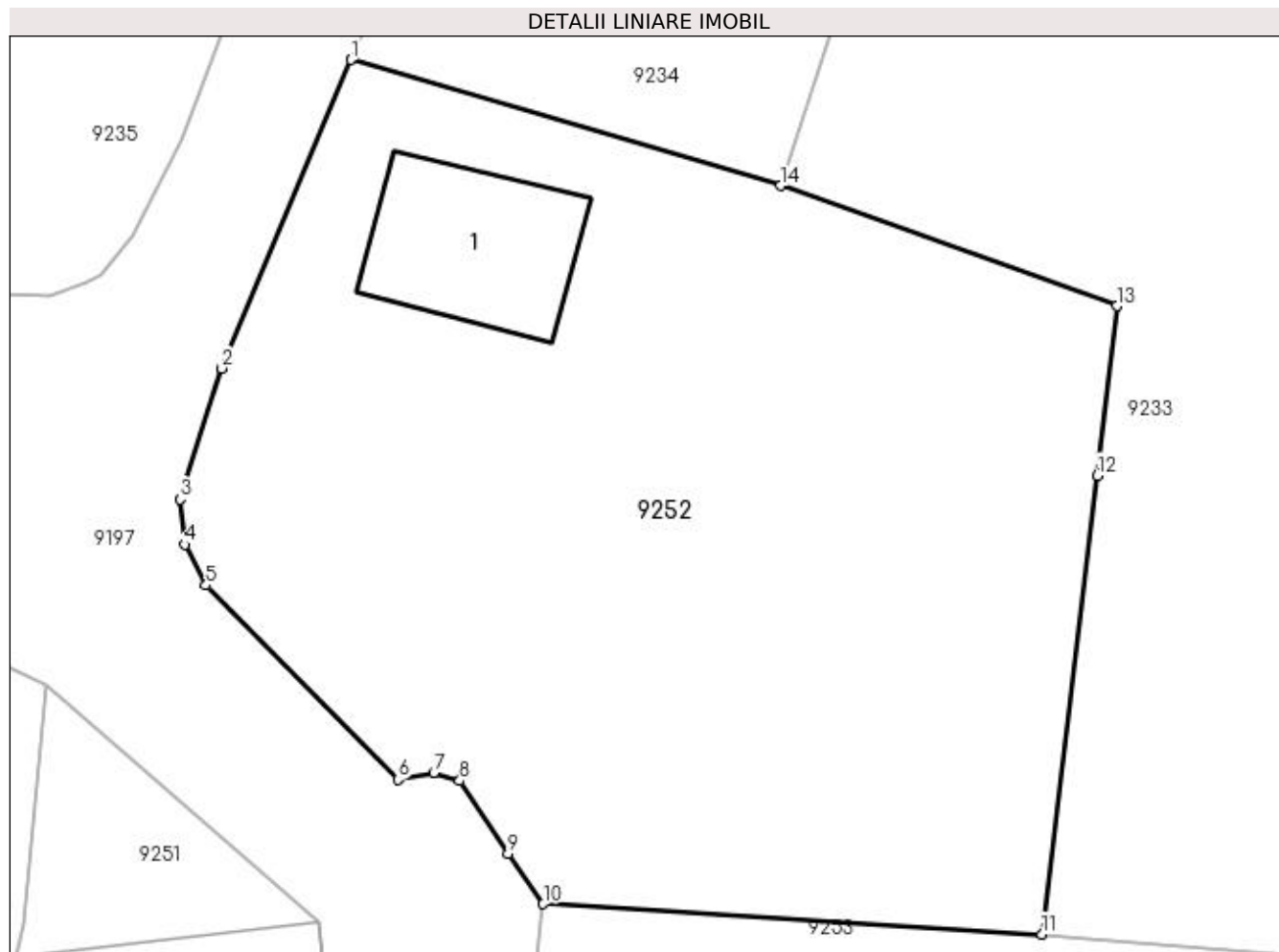
Inscrieri privind dezmembramintele dreptului de proprietate, drepturi reale de garanție și sarcini	Referințe
NU SUNT	

Anexa Nr. 1 La Partea I

Teren

Nr cadastral	Suprafața (mp)*	Observații / Referințe
	Din acte: 1.400 Masurata: 1.111	

* Suprafața este determinată în planul de proiecție Stereo 70.



Date referitoare la teren

Crt	Categorie folosință	Intra vilan	Suprafața (mp)	Tarla	Parcelă	Nr. topo	Observații / Referințe
1	arabil	DA	111	13	529	-	
2	curți construcții	DA	1.000	13	530	-	

Date referitoare la construcții

Crt	Număr	Destinație construcție	Supraf. (mp)	Situație juridică	Observații / Referințe
A1.1		construcții de locuințe	57	Cu acte	Nr. niveluri:1; S. construita la sol:57 mp; C1 - locuinta

Lungime Segmente

1) Valorile lungimilor segmentelor sunt obținute din proiecție în plan.

Punct început	X / Y	Punct sfârșit	X / Y	Lungime segment (** (m)
1	353.383,749 292.894,972	2	353.378,138 292.881,55	14.548
2	353.378,138 292.881,55	3	353.376,337 292.875,86	5.968
3	353.376,337 292.875,86	4	353.376,545 292.873,883	1.988

Punct început	X / Y	Punct sfârșit	X / Y	Lungime segment (** (m)
4	353.376,545 292.873,883	5	353.377,446 292.872,114	1.985
5	353.377,446 292.872,114	6	353.385,809 292.863,674	11.882
6	353.385,809 292.863,674	7	353.387,356 292.863,968	1.575
7	353.387,356 292.863,968	8	353.388,474 292.863,61	1.174
8	353.388,474 292.863,61	9	353.390,592 292.860,444	3.809
9	353.390,592 292.860,444	10	353.392,12 292.858,254	2.67
10	353.392,12 292.858,254	11	353.413,805 292.856,937	21.725
11	353.413,805 292.856,937	12	353.416,214 292.876,892	20.1
12	353.416,214 292.876,892	13	353.417,061 292.884,263	7.42
13	353.417,061 292.884,263	14	353.402,436 292.889,488	15.53
14	353.402,436 292.889,488	1	353.383,749 292.894,972	19.475

** Lungimile segmentelor sunt determinate în planul de proiecție Stereo 70 și sunt rotunjite la 1 milimetru.

*** Distanța dintre puncte este formată din segmente cumulate ce sunt mai mici decât valoarea 1 milimetru.

**DATE DESPRE IMOBILUL NR. 9253**

Oficiul de Cadastru și Publicitate Imobiliară DOLJ
Biroul de Cadastru și Publicitate Imobiliară Craiova

A. Partea I. Descrierea imobilului

TEREN Intravilan

Adresa: Loc. Dobridor, Str Pasarelelor, Nr. 8, Jud. Dolj, T13, P531

Nr. Crt	Nr cadastral Nr. topografic	Suprafața* (mp)	Observații / Referințe
A1		1.000	Sector cadastral:8 Teren neimprejmuit;

B. Partea II. Proprietari și acte

Inscrieri privitoare la dreptul de proprietate și alte drepturi reale	Referințe
/	
Act Administrativ nr. TDP NR. 488-14985, din 03/02/1993 emis de CJSIPT DOLJ;	
B1	A1
Intabulare, drept de PROPRIETATE, dobandit prin Reconstituire, cota actuala 1/1, cota initiala 1/1 1) STANCA (TENOVICI)AURELIA, LIPSĂ CNP	

C. Partea III. SARCINI .

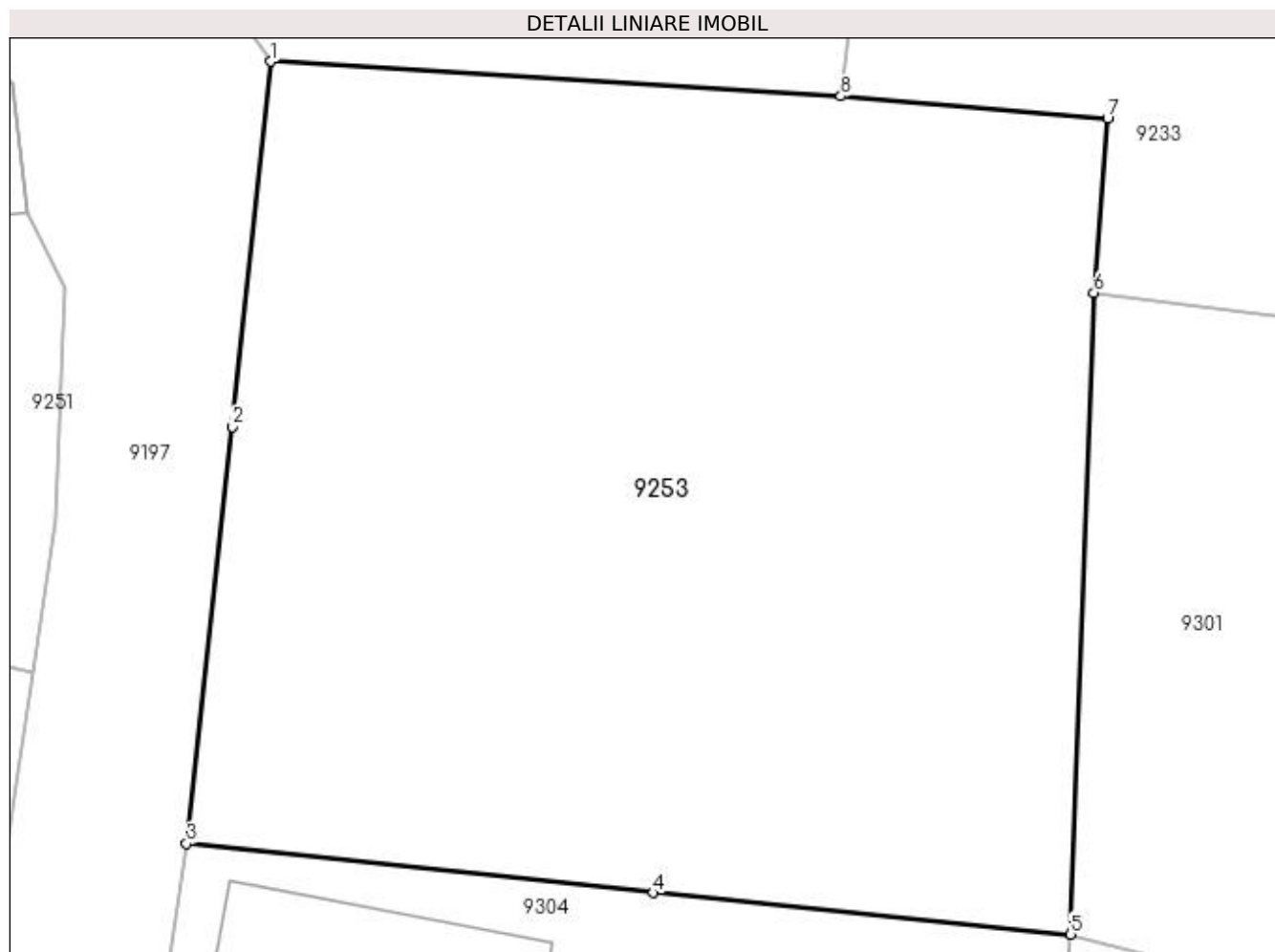
Inscrieri privind dezmembramintele dreptului de proprietate, drepturi reale de garanție și sarcini	Referințe
NU SUNT	

Anexa Nr. 1 La Partea I

Teren

Nr cadastral	Suprafața (mp)*	Observații / Referințe
	1.000	

* Suprafața este determinată în planul de proiecție Stereo 70.



Date referitoare la teren

Crt	Categorie folosință	Intravilan	Suprafața (mp)	Tarla	Parcelă	Nr. topo	Observații / Referințe
1	curți constructii	DA	1.000	13	531	-	

Lungime Segmente

1) Valorile lungimilor segmentelor sunt obținute din proiecție în plan.

Punct început	X / Y	Punct sfârșit	X / Y	Lungime segment (** (m)
1	353.392,12 292.858,254	2	353.390,673 292.844,365	13.964
2	353.390,673 292.844,365	3	353.388,922 292.828,516	15.945
3	353.388,922 292.828,516	4	353.406,662 292.826,646	17.838
4	353.406,662 292.826,646	5	353.422,554 292.825,069	15.97
5	353.422,554 292.825,069	6	353.423,428 292.849,455	24.402

Punct început	X / Y	Punct sfârșit	X / Y	Lungime segment (** (m)
6	353.423,428 292.849,455	7	353.423,954 292.856,101	6.667
7	353.423,954 292.856,101	8	353.413,805 292.856,937	10.183
8	353.413,805 292.856,937	1	353.392,12 292.858,254	21.725

** Lungimile segmentelor sunt determinate în planul de proiecție Stereo 70 și sunt rotunjite la 1 milimetru.

*** Distanța dintre puncte este formată din segmente cumulate ce sunt mai mici decât valoarea 1 milimetru.

**DATE DESPRE IMOBILUL NR. 9254**

Oficiul de Cadastru și Publicitate Imobiliară DOLJ
Biroul de Cadastru și Publicitate Imobiliară Craiova

A. Partea I. Descrierea imobilului

TEREN Intravilan

Adresa: Loc. Dobridor, Str Scolii, Nr. 11, Jud. Dolj, T13, P519,521

Nr. Crt	Nr cadastral Nr. topografic	Suprafața* (mp)	Observații / Referințe
A1		Din acte: 1.900 Masurata: 2.399	Sector cadastral:8 Teren imprejmuit;

Construcții

Crt	Nr cadastral Nr. topografic	Adresa	Observații / Referințe
A1.1		Loc. Dobridor, Str Scolii, Jud. Dolj	Nr. niveluri:1; S. construita la sol:62 mp; C1 - locuinta

B. Partea II. Proprietari și acte

Inscrieri privitoare la dreptul de proprietate și alte drepturi reale		Referințe
/		
Act Administrativ nr. TDP NR. 452-14985, din 28/12/1993 emis de CJSIPT DOLJ;		
B1	Intabulare, drept de PROPRIETATE, dobandit prin Reconstituire, cota actuala 1/1, cota initiala 1/1 1) DUMACHIN PAULINA, LIPSĂ CNP	A1
Act Normativ nr. LEGEA 7, din 13/03/1996 emis de PARLAMENTUL ROMANIEI ((art.12, alin14 si art.37, alin2));		
B2	Intabulare, drept de PROPRIETATE, dobandit prin Lege, cota actuala 1/1, cota initiala 1/1 1) DUMACHIN PAULINA, LIPSĂ CNP	A1.1

C. Partea III. SARCINI .

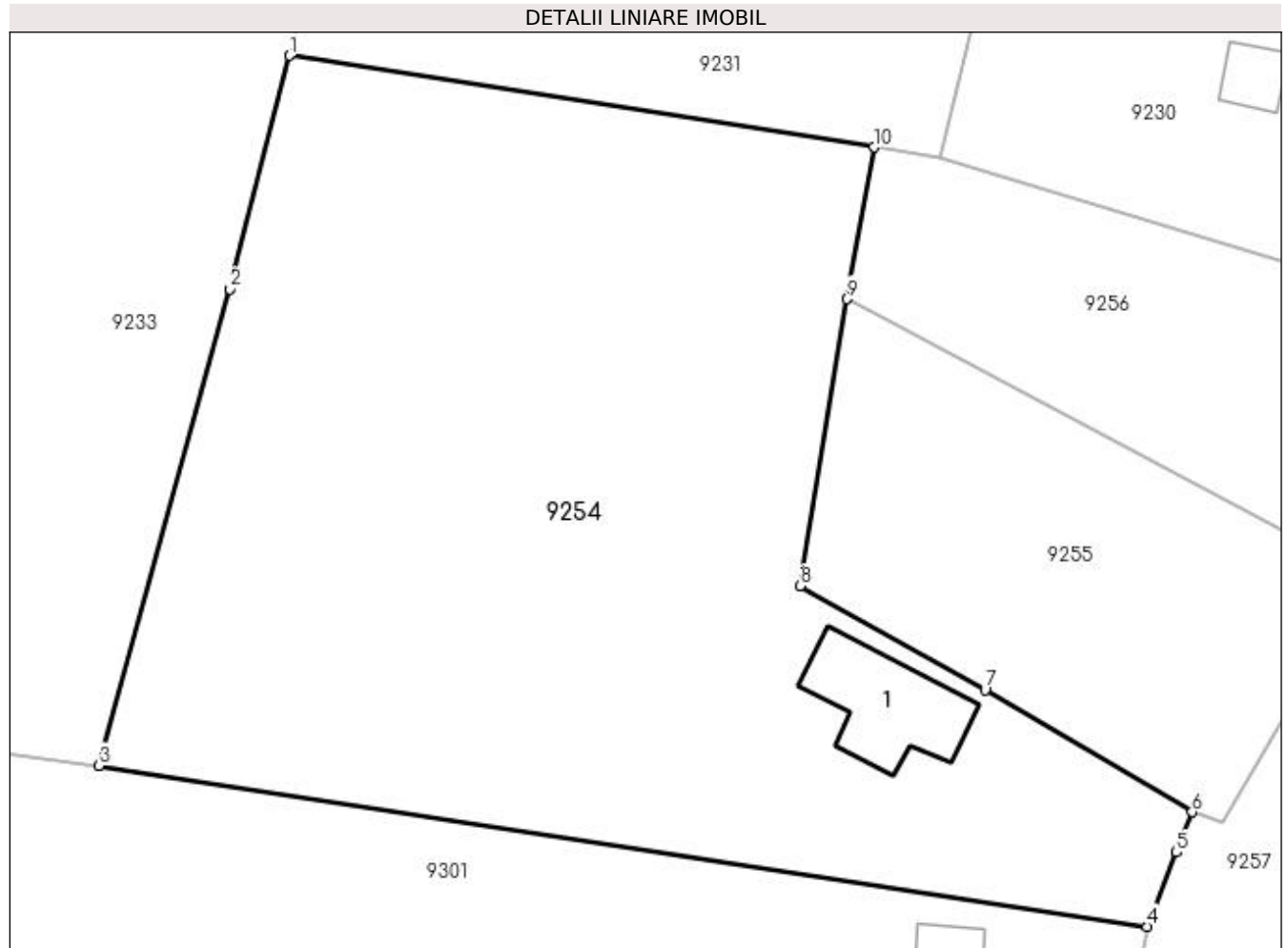
Inscrieri privind dezmembramintele dreptului de proprietate, drepturi reale de garanție și sarcini	Referințe
NU SUNT	

Anexa Nr. 1 La Partea I

Teren

Nr cadastral	Suprafața (mp)*	Observații / Referințe
	Din acte: 1.900 Masurata: 2.399	

* Suprafața este determinată în planul de proiecție Stereo 70.



Date referitoare la teren

Crt	Categorie folosință	Intra vilan	Suprafața (mp)	Tarla	Parcelă	Nr. topo	Observații / Referințe
1	arabil	DA	1.399	13	519	-	
2	curți construcții	DA	1.000	13	521	-	

Date referitoare la construcții

Crt	Număr	Destinație construcție	Supraf. (mp)	Situație juridică	Observații / Referințe
A1.1		construcții de locuințe	62	Cu acte	Nr. niveluri:1; S. construita la sol:62 mp; C1 - locuinta

Lungime Segmente

1) Valorile lungimilor segmentelor sunt obținute din proiecție în plan.

Punct început	X / Y	Punct sfârșit	X / Y	Lungime segment (** (m)
1	353.448,103 292.895,22	2	353.444,133 292.879,678	16.041
2	353.444,133 292.879,678	3	353.435,391 292.847,938	32.922
3	353.435,391 292.847,938	4	353.505,265 292.837,222	70.691

Punct început	X / Y	Punct sfârșit	X / Y	Lungime segment (** (m)
4	353.505,265 292.837,222	5	353.507,198 292.842,168	5.31
5	353.507,198 292.842,168	6	353.508,245 292.844,847	2.876
6	353.508,245 292.844,847	7	353.494,458 292.852,984	16.009
7	353.494,458 292.852,984	8	353.482,11 292.859,895	14.15
8	353.482,11 292.859,895	9	353.485,238 292.879,021	19.38
9	353.485,238 292.879,021	10	353.487,032 292.889,11	10.247
10	353.487,032 292.889,11	1	353.448,103 292.895,22	39.406

** Lungimile segmentelor sunt determinate în planul de proiecție Stereo 70 și sunt rotunjite la 1 milimetru.

*** Distanța dintre puncte este formată din segmente cumulate ce sunt mai mici decât valoarea 1 milimetru.

**DATE DESPRE IMOBILUL NR. 9255**

Oficiul de Cadastru și Publicitate Imobiliară DOLJ
Biroul de Cadastru și Publicitate Imobiliară Craiova

A. Partea I. Descrierea imobilului

TEREN Intravilan

Adresa: Loc. Dobridor, Jud. Dolj, T13, P517

Nr. Crt	Nr cadastral Nr. topografic	Suprafața* (mp)	Observații / Referințe
A1	32880	Din acte: 700 Masurata: 670	Sector cadastral:8 Teren imprejmuit;

B. Partea II. Proprietari și acte

Inscrieri privitoare la dreptul de proprietate și alte drepturi reale		Referințe
167898 / 05/12/2016		
Act Notarial nr. CONTRACT DE VANZARE aut nr 1892, din 28/11/2016 emis de DINCA ALINA CAMELIA;		
B1	Intabulare, drept de PROPRIETATE, dobandit prin Conventie, cota actuala 1/1, cota initiala 1/1 1) STOICA FLORIN DUMITRU 2) STOICA CRISTINA-CORNELIA	A1

C. Partea III. SARCINI .

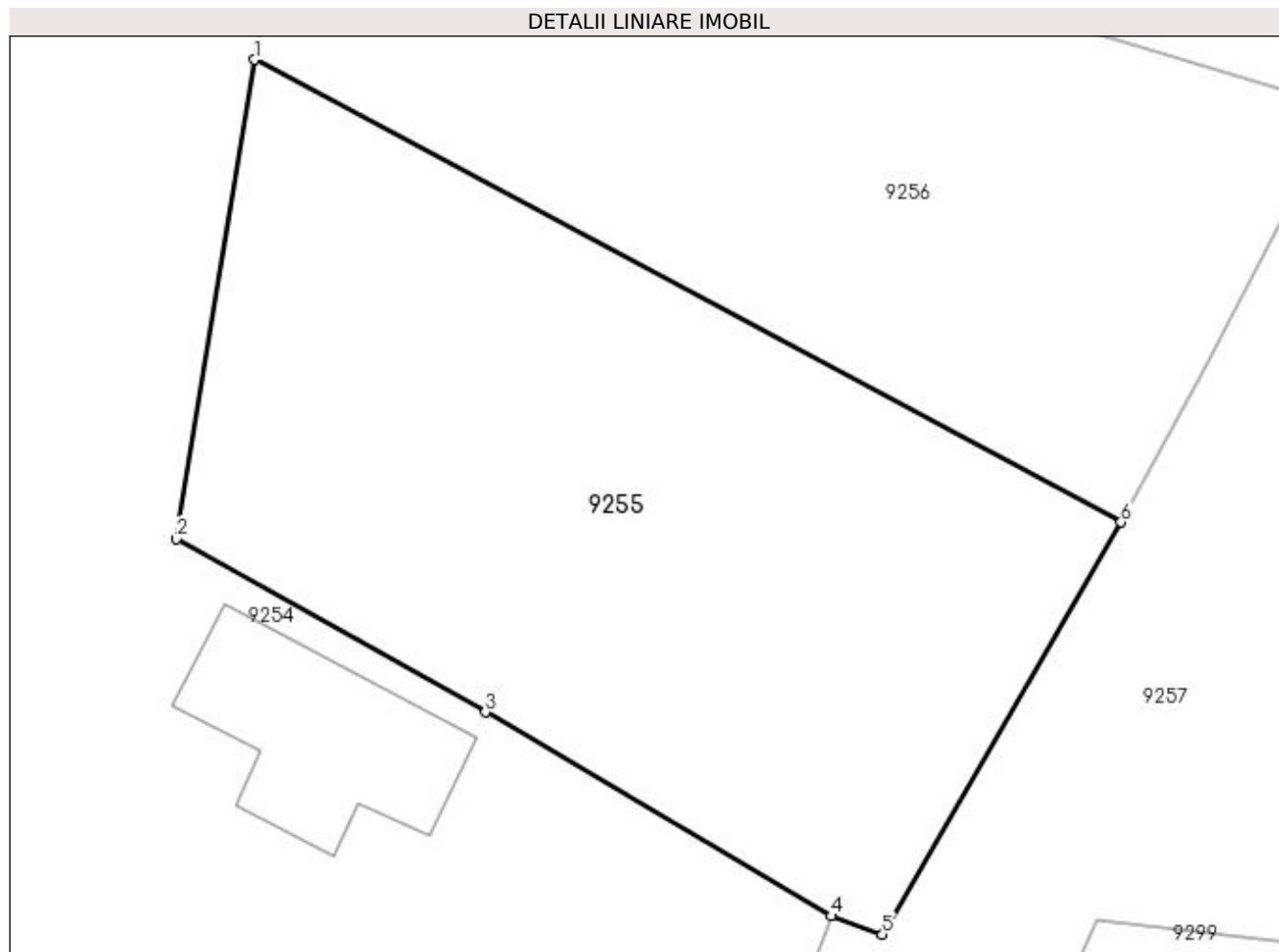
Inscrieri privind dezmembramintele dreptului de proprietate, drepturi reale de garanție și sarcini	Referințe
NU SUNT	

Anexa Nr. 1 La Partea I

Teren

Nr cadastral	Suprafața (mp)*	Observații / Referințe
32880	Din acte: 700 Masurata: 670	

* Suprafața este determinată în planul de proiecție Stereo 70.



Date referitoare la teren

Crt	Categorie folosință	Intra vilan	Suprafața (mp)	Tarla	Parcelă	Nr. topo	Observații / Referințe
1	arabil	DA	670	13	517	-	TEREN IMPREJMUIT PARTIAL

Lungime Segmente

1) Valorile lungimilor segmentelor sunt obținute din proiecție în plan.

Punct început	X / Y	Punct sfârșit	X / Y	Lungime segment (** (m)
1	353.485,238 292.879,021	2	353.482,11 292.859,895	19.38
2	353.482,11 292.859,895	3	353.494,458 292.852,984	14.15
3	353.494,458 292.852,984	4	353.508,245 292.844,847	16.009
4	353.508,245 292.844,847	5	353.510,303 292.844,116	2.184
5	353.510,303 292.844,116	6	353.519,824 292.860,562	19.003

Punct început	X / Y	Punct sfârșit	X / Y	Lungime segment (** (m)
6	353.519,824 292.860,562	1	353.485,238 292.879,021	39.204

** Lungimile segmentelor sunt determinate în planul de proiecție Stereo 70 și sunt rotunjite la 1 milimetru.

*** Distanța dintre puncte este formată din segmente cumulate ce sunt mai mici decât valoarea 1 milimetru.

**DATE DESPRE IMOBILUL NR. 9256**

Oficiul de Cadastru și Publicitate Imobiliară DOLJ
 Biroul de Cadastru și Publicitate Imobiliară Craiova

A. Partea I. Descrierea imobilului

TEREN Intravilan

Adresa: Loc. Dobridor, Str Scolii, Nr. 15, Jud. Dolj, T13, P516

Nr. Crt	Nr cadastral Nr. topografic	Suprafața* (mp)	Observații / Referințe
A1		600	Sector cadastral:8 Teren neimprejmuit;

B. Partea II. Proprietari și acte

Inscrieri privitoare la dreptul de proprietate și alte drepturi reale		Referințe
/		
Act Administrativ nr. TDP NR. 366-14968, din 15/12/1993 emis de CJSIPT DOLJ;		
B1	Intabulare, drept de PROPRIETATE, dobandit prin Reconstituire, cota actuala 1/1, cota initiala 1/1 1) ȘOACĂ MARIA, LIPSĂ CNP	A1

C. Partea III. SARCINI .

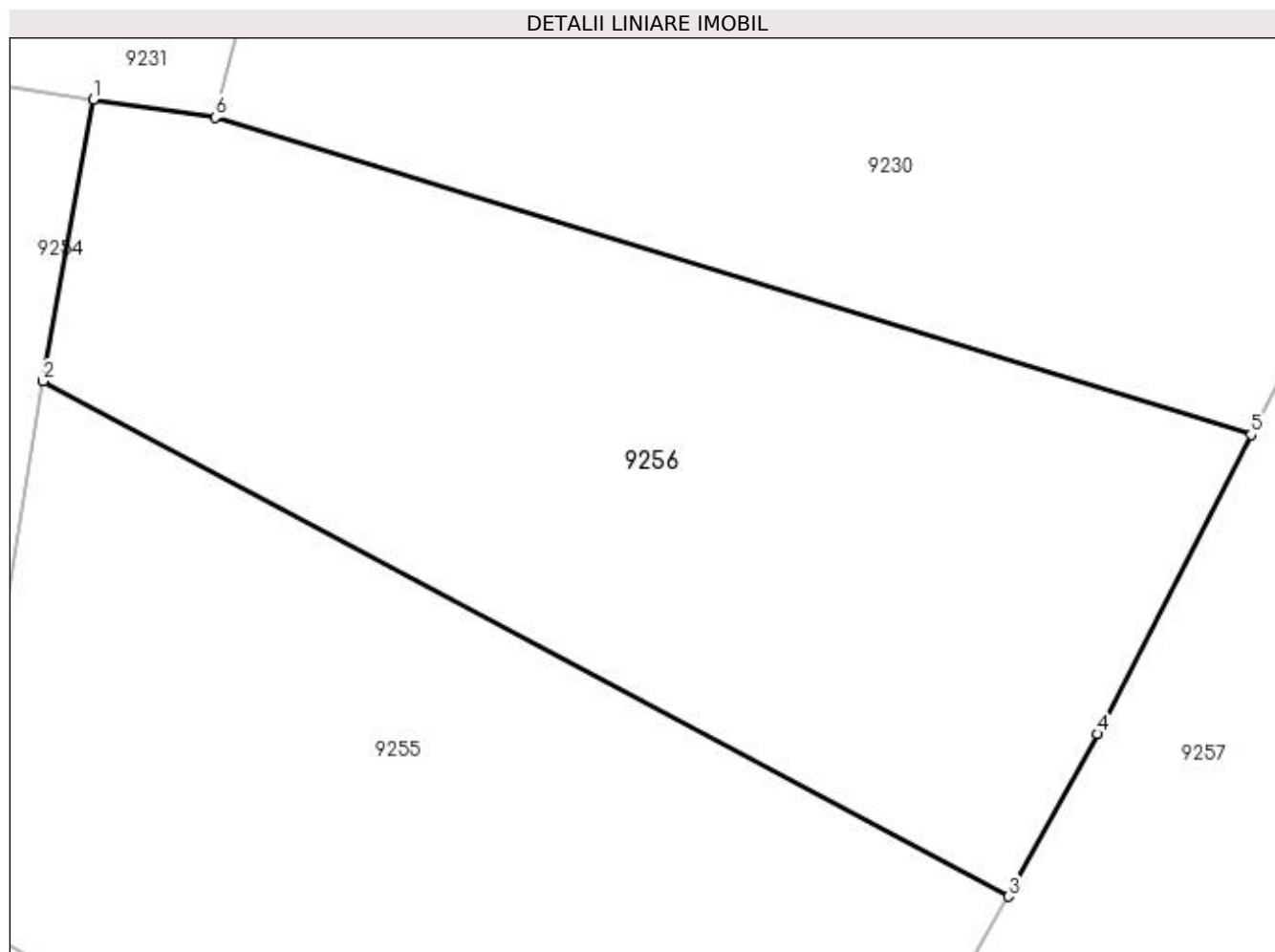
Inscrieri privind dezmembramintele dreptului de proprietate, drepturi reale de garanție și sarcini	Referințe
NU SUNT	

Anexa Nr. 1 La Partea I

Teren

Nr cadastral	Suprafața (mp)*	Observații / Referințe
	600	

* Suprafața este determinată în planul de proiecție Stereo 70.



Date referitoare la teren

Crt	Categorie folosință	Intravilan	Suprafața (mp)	Tarla	Parcelă	Nr. topo	Observații / Referințe
1	curți constructii	DA	600	13	516	-	

Lungime Segmente

1) Valorile lungimilor segmentelor sunt obținute din proiecție în plan.

Punct început	X / Y	Punct sfârșit	X / Y	Lungime segment (** (m)
1	353.487,032 292.889,11	2	353.485,238 292.879,021	10.247
2	353.485,238 292.879,021	3	353.519,824 292.860,562	39.204
3	353.519,824 292.860,562	4	353.523,01 292.866,387	6.639
4	353.523,01 292.866,387	5	353.528,521 292.877,1	12.047
5	353.528,521 292.877,1	6	353.491,412 292.888,456	38.808

Punct început	X / Y	Punct sfârșit	X / Y	Lungime segment (** (m)
6	353.491,412 292.888,456	1	353.487,032 292.889,11	4.429

** Lungimile segmentelor sunt determinate în planul de proiecție Stereo 70 și sunt rotunjite la 1 milimetru.

*** Distanța dintre puncte este formată din segmente cumulate ce sunt mai mici decât valoarea 1 milimetru.

**DATE DESPRE IMOBILUL NR. 9257**

Oficiul de Cadastru și Publicitate Imobiliară DOLJ
Biroul de Cadastru și Publicitate Imobiliară Craiova

A. Partea I. Descrierea imobilului

TEREN Intravilan

Adresa: Loc. Dobridor, Str Str. Scolii-Tr. 2, Jud. Dolj

Nr. Crt	Nr cadastral Nr. topografic	Suprafața* (mp)	Observații / Referințe
A1	35507	Din acte: 1.800 Masurata: 1.795	Sector cadastral:8 Teren neimprejmuit;

B. Partea II. Proprietari și acte

Inscrieri privitoare la dreptul de proprietate și alte drepturi reale		Referințe
240800 / 19/12/2018		
Act Administrativ nr. HG nr 965, din 05/09/2002 emis de GUVERNUL ROMANIEI (act administrativ nr HCL 32 din 14.09.2017, emis de PRIMARIA MOTATEI;act administrativ nr Referat legalitate 10700 din 21.11.2017, emis de PRIMARIA MOTATEI;act administrativ nr HCL 47 din 26.11.2018, emis de PRIMARIA MOTATEI);		
B1	Intabulare, drept de PROPRIETATE, dobandit prin Lege, cota actuala 1/1, cota initiala 1/1	A1
1) COMUNA MOTATEI - DOMENIUL PUBLIC, CIF:4553305		

C. Partea III. SARCINI .

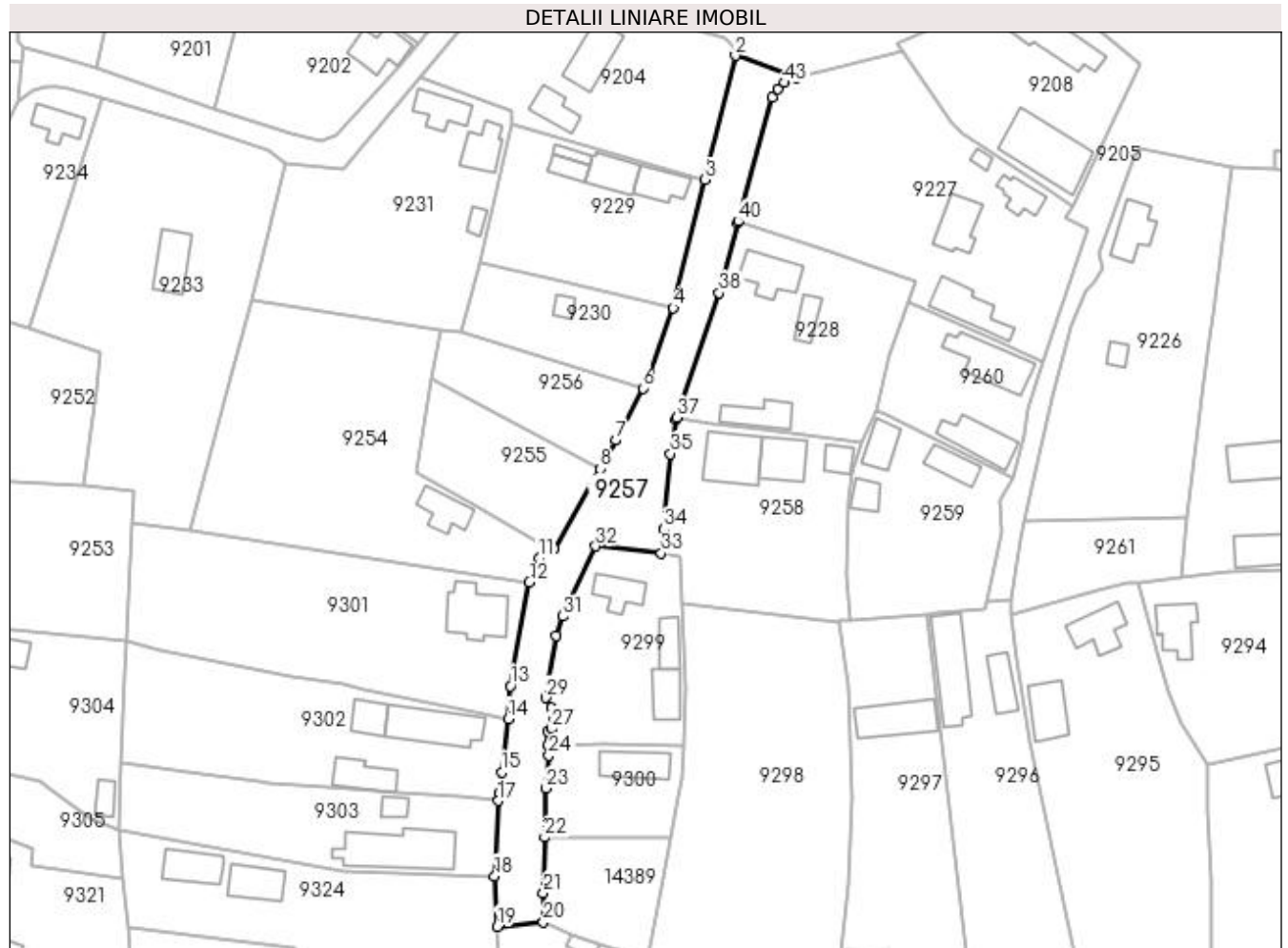
Inscrieri privind dezmembramintele dreptului de proprietate, drepturi reale de garanție și sarcini	Referințe
NU SUNT	

Anexa Nr. 1 La Partea I

Teren

Nr cadastral	Suprafața (mp)*	Observații / Referințe
35507	Din acte: 1.800 Masurata: 1.795	

* Suprafața este determinată în planul de proiecție Stereo 70.



Date referitoare la teren

Crt	Categorie folosință	Intravilan	Suprafața (mp)	Tarla	Parcelă	Nr. topo	Observații / Referințe
1	drum	DA	1.795	-	-	-	Imprejmuit: limita conventionala, gard plasa sarma, gard beton, gard lemn, gard beton.

Lungime Segmente

1) Valorile lungimilor segmentelor sunt obținute din proiecție în plan.

Punct început	X / Y	Punct sfârșit	X / Y	Lungime segment	Punct început	X / Y	Punct sfârșit	X / Y	Lungime segment	Punct început	X / Y	Punct sfârșit	X / Y	Lungime segment
1	353.560,045 292.940,728	2	353.547,577 292.945,36	13.30 1	2	353.547,577 292.945,36	3	353.541,344 292.919,883	26.22 8	3	353.541,344 292.919,883	4	353.534,789 292.893,57	27.11 7
4	353.534,789 292.893,57	5	353.530,01 292.879,995	14.39 2	5	353.530,01 292.879,995	6	353.528,521 292.877,1	3.255	6	353.528,521 292.877,1	7	353.523,01 292.866,387	12.04 7
7	353.523,01 292.866,387	8	353.519,824 292.860,562	6.639	8	353.519,824 292.860,562	9	353.510,303 292.844,116	19.00 3	9	353.510,303 292.844,116	10	353.508,245 292.844,847	2.184
10	353.508,245 292.844,847	11	353.507,198 292.842,168	2.876	11	353.507,198 292.842,168	12	353.505,265 292.837,222	5.31	12	353.505,265 292.837,222	13	353.501,375 292.815,968	21.60 7
13	353.501,375 292.815,968	14	353.500,854 292.809,242	6.746	14	353.500,854 292.809,242	15	353.499,547 292.798,287	11.03 3	15	353.499,547 292.798,287	16	353.498,953 292.794,055	4.273

Punct început	X / Y	Punct sfârșit	X / Y	Lungime segment	Punct început	X / Y	Punct sfârșit	X / Y	Lungime segment	Punct început	X / Y	Punct sfârșit	X / Y	Lungime segment
16	353.498,953 292.794,055	17	353.498,838 292.792,366	1.693	17	353.498,838 292.792,366	18	353.498,147 292.776,977	15.405	18	353.498,147 292.776,977	19	353.498,678 292.766,57	10.421
19	353.498,678 292.766,57	20	353.508,128 292.767,448	9.491	20	353.508,128 292.767,448	21	353.508,104 292.773,497	6.049	21	353.508,104 292.773,497	22	353.508,367 292.784,894	11.4
22	353.508,367 292.784,894	23	353.508,599 292.794,925	10.034	23	353.508,599 292.794,925	24	353.509,249 292.801,641	6.747	24	353.509,249 292.801,641	25	353.508,998 292.803,728	2.102
25	353.508,998 292.803,728	26	353.509,082 292.806,672	2.945	26	353.509,082 292.806,672	27	353.509,806 292.807,202	0.897	27	353.509,806 292.807,202	28	353.509,751 292.811,541	4.339
28	353.509,751 292.811,541	29	353.508,591 292.813,551	2.321	29	353.508,591 292.813,551	30	353.510,742 292.826,278	12.907	30	353.510,742 292.826,278	31	353.512,148 292.830,239	4.203
31	353.512,148 292.830,239	32	353.518,852 292.844,659	15.902	32	353.518,852 292.844,659	33	353.532,348 292.843,178	13.577	33	353.532,348 292.843,178	34	353.532,799 292.848,165	5.007
34	353.532,799 292.848,165	35	353.534,197 292.863,621	15.519	35	353.534,197 292.863,621	36	353.535,427 292.870,589	7.076	36	353.535,427 292.870,589	37	353.535,581 292.871,045	0.481
37	353.535,581 292.871,045	38	353.544,21 292.896,654	27.024	38	353.544,21 292.896,654	39	353.548,068 292.910,974	14.831	39	353.548,068 292.910,974	40	353.548,166 292.911,332	0.371
40	353.548,166 292.911,332	41	353.555,123 292.936,865	26.464	41	353.555,123 292.936,865	42	353.556,358 292.938,495	2.045	42	353.556,358 292.938,495	43	353.557,704 292.939,795	1.871
43	353.557,704 292.939,795	1	353.560,045 292.940,728	2.52										

** Lungimile segmentelor sunt determinate în planul de proiecție Stereo 70 și sunt rotunjite la 1 milimetru.

*** Distanța dintre puncte este formată din segmente cumulate ce sunt mai mici decât valoarea 1 milimetru.

**DATE DESPRE IMOBILUL NR. 9258**

Oficiul de Cadastru și Publicitate Imobiliară DOLJ
Biroul de Cadastru și Publicitate Imobiliară Craiova

A. Partea I. Descrierea imobilului

TEREN Intravilan

Adresa: Loc. Dobridor, Str Scolii, Nr. 10, Jud. Dolj, T10, P381,380

Nr. Crt	Nr cadastral Nr. topografic	Suprafața* (mp)	Observații / Referințe
A1		Din acte: 1.400 Masurata: 1.380	Sector cadastral:8 Teren imprejmuit;

Construcții

Crt	Nr cadastral Nr. topografic	Adresa	Observații / Referințe
A1.1		Loc. Dobridor, Str Scolii, Nr. 10, Jud. Dolj, T10 P380 P381	Nr. niveluri:2; S. construita la sol:113 mp; S. construita desfasurata:226 mp; P+1
A1.2		Loc. Dobridor, Str Scolii, Nr. 10, Jud. Dolj, T10 P380 P381	Nr. niveluri:2; S. construita la sol:76 mp; S. construita desfasurata:89 mp; LOCUINTA+BECI
A1.3		Loc. Dobridor, Str Scolii, Nr. 10, Jud. Dolj, T10 P380 P381	Nr. niveluri:1; S. construita la sol:31 mp; S. construita desfasurata:31 mp; ANEXA

B. Partea II. Proprietari și acte

Inscrieri privitoare la dreptul de proprietate și alte drepturi reale		Referințe
/		
Act Administrativ nr. TDP 867-59010, din 20/06/1994 emis de CJSIPT DOLJ (Cert deces nr 978508/12-01-1998);		
B1	Intabulare, drept de PROPRIETATE, dobandit prin Reconstituire, cota actuala 1/1, cota initiala 1/1 1) BONTEA FLOREA , LIPSĂ CNP DEFUNCT:Da	A1
Act Normativ nr. LEGEA 7, din 13/03/1996 emis de Parlamentul Romaniei ((Art 12, alin 14, art 37 alin 2); cert deces nr 97850/12-01-1998);		
B2	Intabulare, drept de PROPRIETATE, dobandit prin Lege, cota actuala 1/1, cota initiala 1/1 1) BONTEA FLOREA , LIPSĂ CNP DEFUNCT:Da	A1.1, A1.2, A1.3

C. Partea III. SARCINI .

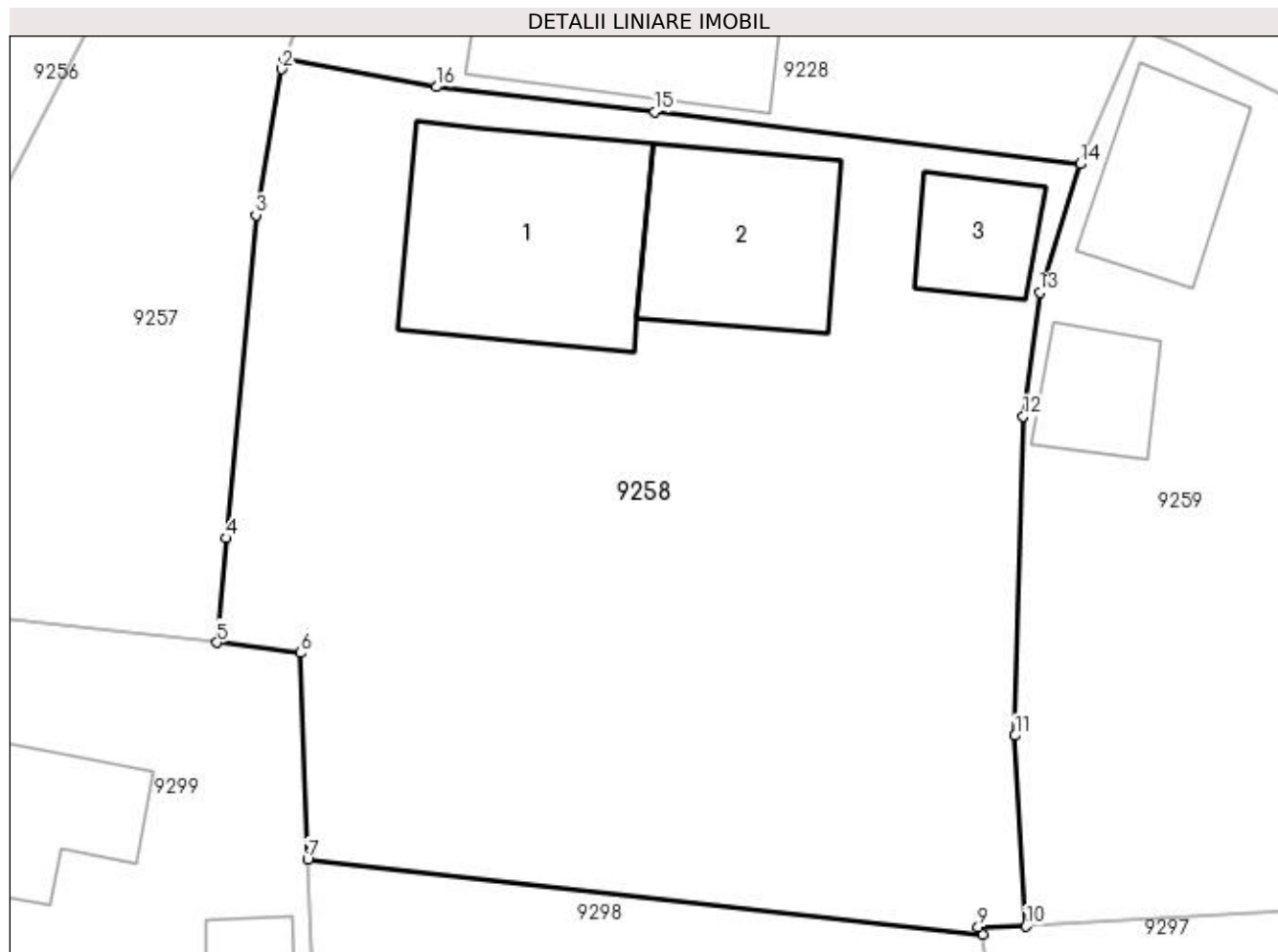
Inscrieri privind dezmembramintele dreptului de proprietate, drepturi reale de garanție și sarcini	Referințe
NU SUNT	

Anexa Nr. 1 La Partea I

Teren

Nr cadastral	Suprafața (mp)*	Observații / Referințe
	Din acte: 1.400 Masurata: 1.380	

* Suprafața este determinată în planul de proiecție Stereo 70.



Date referitoare la teren

Crt	Categorie folosință	Intra vilan	Suprafața (mp)	Tarla	Parcelă	Nr. topo	Observații / Referințe
1	curți constructii	DA	1.000	10	381	-	
2	arabil	DA	380	10	380	-	

Date referitoare la construcții

Crt	Număr	Destinație construcție	Supraf. (mp)	Situație juridică	Observații / Referințe
A1.1		construcții de locuințe	113	Cu acte	Nr. niveluri:2; S. construita la sol:113 mp; S. construita desfasurata:226 mp; P+1
A1.2		construcții de locuințe	76	Cu acte	Nr. niveluri:2; S. construita la sol:76 mp; S. construita desfasurata:89 mp; LOCUINTA+BECI
A1.3		construcții anexa	31	Cu acte	Nr. niveluri:1; S. construita la sol:31 mp; S. construita desfasurata:31 mp; ANEXA

Lungime Segmente

1) Valorile lungimilor segmentelor sunt obținute din proiecție în plan.

Punct început	X / Y	Punct sfârșit	X / Y	Lungime segment (** (m)
1	353.535,581 292.871,045	2	353.535,427 292.870,589	0.481

Punct început	X / Y	Punct sfârșit	X / Y	Lungime segment (** (m)
2	353.535,427 292.870,589	3	353.534,197 292.863,621	7.076
3	353.534,197 292.863,621	4	353.532,799 292.848,165	15.519
4	353.532,799 292.848,165	5	353.532,348 292.843,178	5.007
5	353.532,348 292.843,178	6	353.536,333 292.842,68	4.016
6	353.536,333 292.842,68	7	353.536,675 292.832,795	9.891
7	353.536,675 292.832,795	8	353.568,94 292.829,233	32.461
8	353.568,94 292.829,233	9	353.568,733 292.829,587	0.41
9	353.568,733 292.829,587	10	353.571,016 292.829,62	2.283
10	353.571,016 292.829,62	11	353.570,501 292.838,737	9.132
11	353.570,501 292.838,737	12	353.570,881 292.854,004	15.272
12	353.570,881 292.854,004	13	353.571,682 292.859,909	5.959
13	353.571,682 292.859,909	14	353.573,606 292.866,061	6.446
14	353.573,606 292.866,061	15	353.553,269 292.868,546	20.488
15	353.553,269 292.868,546	16	353.542,831 292.869,743	10.506
16	353.542,831 292.869,743	1	353.535,581 292.871,045	7.366

** Lungimile segmentelor sunt determinate în planul de proiecție Stereo 70 și sunt rotunjite la 1 milimetru.

*** Distanța dintre puncte este formată din segmente cumulate ce sunt mai mici decât valoarea 1 milimetru.

**DATE DESPRE IMOBILUL NR. 9259**

Oficiul de Cadastru și Publicitate Imobiliară DOLJ
Biroul de Cadastru și Publicitate Imobiliară Craiova

A. Partea I. Descrierea imobilului

TEREN Intravilan

Adresa: Loc. Dobridor, Str Izvorului, Nr. 3, Jud. Dolj, T10, P383

Nr. Crt	Nr cadastral Nr. topografic	Suprafața* (mp)	Observații / Referințe
A1		Din acte: 700 Masurata: 1.098	Sector cadastral:8 Teren imprejmuit;

Construcții

Crt	Nr cadastral Nr. topografic	Adresa	Observații / Referințe
A1.1		Loc. Dobridor, Str Izvorului, Nr. 3, Jud. Dolj, T10 P383	Nr. niveluri:2; S. construita la sol:47 mp; S. construita desfasurata:60 mp; LOCUINTA+BECI
A1.2		Loc. Dobridor, Str Izvorului, Nr. 3, Jud. Dolj, T10 P383	Nr. niveluri:2; S. construita la sol:54 mp; S. construita desfasurata:67 mp; ANEXA+BECI
A1.3		Loc. Dobridor, Str Izvorului, Nr. 3, Jud. Dolj, T10 P383	Nr. niveluri:1; S. construita la sol:32 mp; S. construita desfasurata:32 mp; ANEXA

B. Partea II. Proprietari și acte

Inscrieri privitoare la dreptul de proprietate și alte drepturi reale		Referințe
/		
Act Administrativ nr. TDP 818-59010, din 27/04/1994 emis de CJSIPT DOLJ;		
B1	Intabulare, drept de PROPRIETATE, dobandit prin Reconstituire, cota actuala 1/1, cota initiala 1/1 1) CHIRIAC GHEORGHE	A1
Act Normativ nr. LEGEA 7, din 13/03/1996 emis de CJSIPT DOLJ ((art 12, alin 124, art 37, alin 2));		
B2	Intabulare, drept de PROPRIETATE, dobandit prin Lege, cota actuala 1/1, cota initiala 1/1 1) CHIRIAC GHEORGHE	A1.1, A1.2, A1.3

C. Partea III. SARCINI .

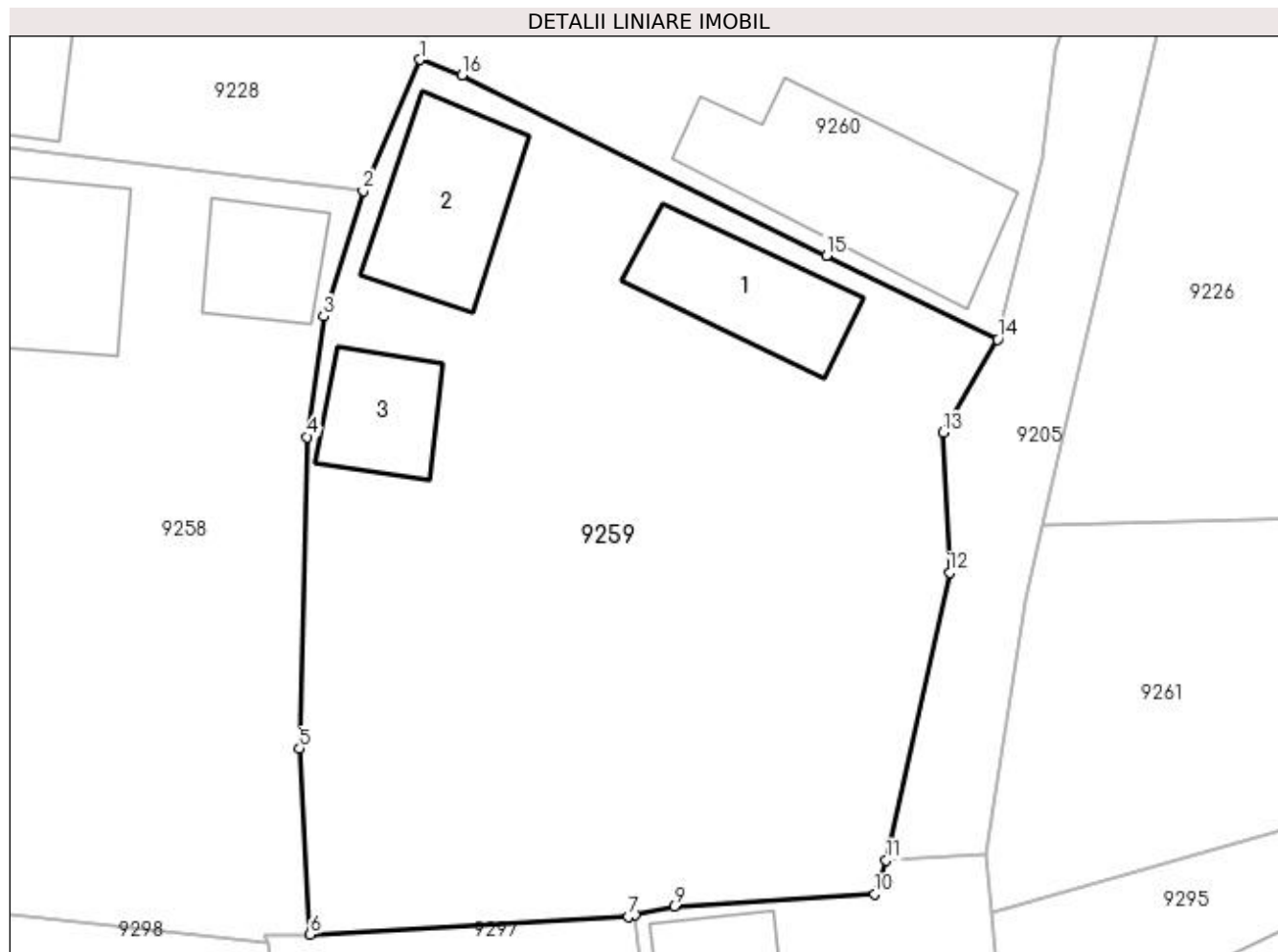
Inscrieri privind dezmembramintele dreptului de proprietate, drepturi reale de garanție și sarcini	Referințe
NU SUNT	

Anexa Nr. 1 La Partea I

Teren

Nr cadastral	Suprafața (mp)*	Observații / Referințe
	Din acte: 700 Masurata: 1.098	

* Suprafața este determinată în planul de proiecție Stereo 70.



Date referitoare la teren

Crt	Categorie folosință	Intravilan	Suprafața (mp)	Tarla	Parcelă	Nr. topo	Observații / Referințe
1	curți construcții	DA	1.098	10	383	-	

Date referitoare la construcții

Crt	Număr	Destinație construcție	Supraf. (mp)	Situație juridică	Observații / Referințe
A1.1		construcții de locuințe	47	Cu acte	Nr. niveluri:2; S. construita la sol:47 mp; S. construita desfasurata:60 mp; LOCUINTA+BECI
A1.2		construcții anexa	54	Cu acte	Nr. niveluri:2; S. construita la sol:54 mp; S. construita desfasurata:67 mp; ANEXA+BECI
A1.3		construcții anexa	32	Cu acte	Nr. niveluri:1; S. construita la sol:32 mp; S. construita desfasurata:32 mp; ANEXA

Lungime Segmente

1) Valorile lungimilor segmentelor sunt obținute din proiecție în plan.

Punct început	X / Y	Punct sfârșit	X / Y	Lungime segment (** (m)
1	353.576,41 292.872,495	2	353.573,606 292.866,061	7.018

Punct început	X / Y	Punct sfârșit	X / Y	Lungime segment (** (m)
2	353.573,606 292.866,061	3	353.571,682 292.859,909	6.446
3	353.571,682 292.859,909	4	353.570,881 292.854,004	5.959
4	353.570,881 292.854,004	5	353.570,501 292.838,737	15.272
5	353.570,501 292.838,737	6	353.571,016 292.829,62	9.132
6	353.571,016 292.829,62	7	353.586,621 292.830,488	15.629
7	353.586,621 292.830,488	8	353.586,96 292.830,566	0.348
8	353.586,96 292.830,566	9	353.588,863 292.831,005	1.953
9	353.588,863 292.831,005	10	353.598,693 292.831,579	9.847
10	353.598,693 292.831,579	11	353.599,26 292.833,254	1.768
11	353.599,26 292.833,254	12	353.602,375 292.847,347	14.433
12	353.602,375 292.847,347	13	353.602,043 292.854,208	6.869
13	353.602,043 292.854,208	14	353.604,721 292.858,779	5.298
14	353.604,721 292.858,779	15	353.596,328 292.862,891	9.346
15	353.596,328 292.862,891	16	353.578,463 292.871,741	19.937
16	353.578,463 292.871,741	1	353.576,41 292.872,495	2.187

** Lungimile segmentelor sunt determinate în planul de proiecție Stereo 70 și sunt rotunjite la 1 milimetru.

*** Distanța dintre puncte este formată din segmente cumulate ce sunt mai mici decât valoarea 1 milimetru.

**DATE DESPRE IMOBILUL NR. 9260**

Oficiul de Cadastru și Publicitate Imobiliară DOLJ
Biroul de Cadastru și Publicitate Imobiliară Craiova

A. Partea I. Descrierea imobilului

TEREN Intravilan

Adresa: Loc. Dobridor, Str Izvorului, Nr. 5, Jud. Dolj, T10, P386

Nr. Crt	Nr cadastral Nr. topografic	Suprafața* (mp)	Observații / Referințe
A1		Din acte: 800 Masurata: 726	Sector cadastral:8 Teren imprejmuit;

Construcții

Crt	Nr cadastral Nr. topografic	Adresa	Observații / Referințe
A1.1		Loc. Dobridor, Str Izvorului, Nr. 5, Jud. Dolj, T10 P386	Nr. niveluri:2; S. construita la sol:114 mp; S. construita desfasurata:127 mp; LOCUINTA+BECI
A1.2		Loc. Dobridor, Str Izvorului, Nr. 5, Jud. Dolj, T10 P386	Nr. niveluri:1; S. construita la sol:89 mp; S. construita desfasurata:89 mp; ANEXA

B. Partea II. Proprietari și acte

Inscrieri privitoare la dreptul de proprietate și alte drepturi reale		Referințe
/		
Act Administrativ nr. TDP 4450, din 21/09/2004 emis de CJSIPT SOLJ;		
B1	Intabulare, drept de PROPRIETATE, dobandit prin Reconstituire, cota actuala 1/1, cota initiala 1/1 1) STOICA AUREL, LIPSA CNP	A1
Act Normativ nr. LEGEA 7, din 13/03/1996 emis de PARLAMENTUL ROMANIEI ((art 12, alin 14, art 37 alin 2));		
B2	Intabulare, drept de PROPRIETATE, dobandit prin Lege, cota actuala 1/1, cota initiala 1/1 1) STOICA AUREL, LIPSA CNP	A1.1, A1.2

C. Partea III. SARCINI .

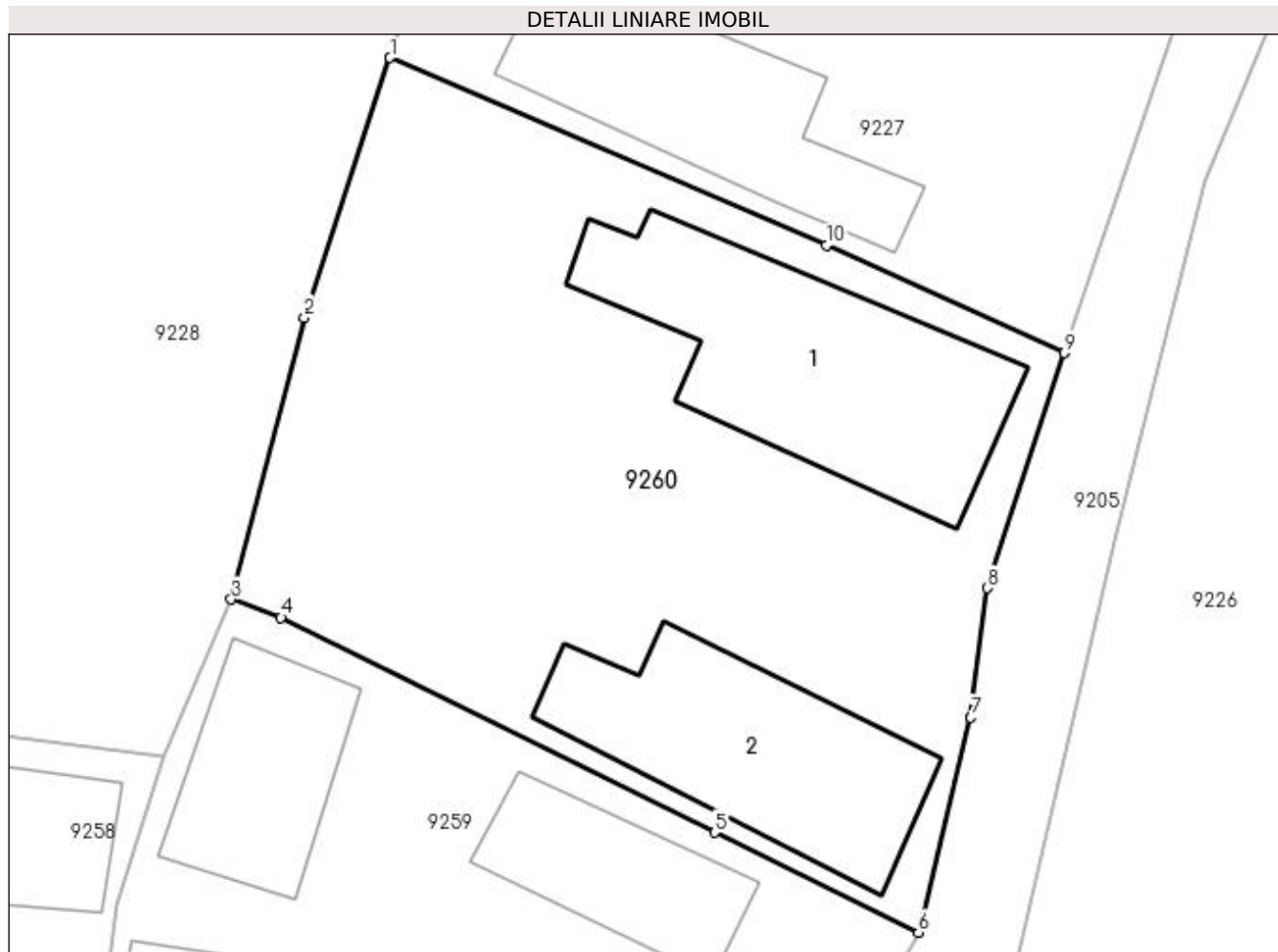
Inscrieri privind dezmembramintele dreptului de proprietate, drepturi reale de garanție și sarcini	Referințe
NU SUNT	

Anexa Nr. 1 La Partea I

Teren

Nr cadastral	Suprafața (mp)*	Observații / Referințe
	Din acte: 800 Masurata: 726	

* Suprafața este determinată în planul de proiecție Stereo 70.



Date referitoare la teren

Crt	Categorie folosință	Intra vilan	Suprafața (mp)	Tarla	Parcelă	Nr. topo	Observații / Referințe
1	curți constructii	DA	726	10	386	-	

Date referitoare la construcții

Crt	Număr	Destinație construcție	Supraf. (mp)	Situație juridică	Observații / Referințe
A1.1		construcții de locuințe	114	Cu acte	Nr. niveluri:2; S. construita la sol:114 mp; S. construita desfasurata:127 mp; LOCUINTA+BECI
A1.2		construcții anexa	89	Cu acte	Nr. niveluri:1; S. construita la sol:89 mp; S. construita desfasurata:89 mp; ANEXA

Lungime Segmente

1) Valorile lungimilor segmentelor sunt obținute din proiecție în plan.

Punct început	X / Y	Punct sfârșit	X / Y	Lungime segment (** (m)
1	353.582,951 292.894,799	2	353.579,428 292.884,103	11.261
2	353.579,428 292.884,103	3	353.576,41 292.872,495	11.994

Punct început	X / Y	Punct sfârșit	X / Y	Lungime segment (** (m)
3	353.576,41 292.872,495	4	353.578,463 292.871,741	2.187
4	353.578,463 292.871,741	5	353.596,328 292.862,891	19.937
5	353.596,328 292.862,891	6	353.604,721 292.858,779	9.346
6	353.604,721 292.858,779	7	353.606,875 292.867,629	9.108
7	353.606,875 292.867,629	8	353.607,548 292.872,961	5.374
8	353.607,548 292.872,961	9	353.610,713 292.882,644	10.187
9	353.610,713 292.882,644	10	353.600,92 292.887,08	10.751
10	353.600,92 292.887,08	1	353.582,951 292.894,799	19.557

** Lungimile segmentelor sunt determinate în planul de proiecție Stereo 70 și sunt rotunjite la 1 milimetru.

*** Distanța dintre puncte este formată din segmente cumulate ce sunt mai mici decât valoarea 1 milimetru.

**DATE DESPRE IMOBILUL NR. 9261**

Oficiul de Cadastru și Publicitate Imobiliară DOLJ
 Biroul de Cadastru și Publicitate Imobiliară Craiova

A. Partea I. Descrierea imobilului

TEREN Intravilan

Adresa: Loc. Dobridor, Str Izvorului, Nr. 1 bis, Jud. Dolj, T10, P388

Nr. Crt	Nr cadastral Nr. topografic	Suprafața* (mp)	Observații / Referințe
A1	33011	Din acte: 400 Masurata: 511	Sector cadastral:8 Teren imprejmuit;

B. Partea II. Proprietari și acte

Inscrieri privitoare la dreptul de proprietate și alte drepturi reale		Referințe
107779 / 19/08/2016		
Act Notarial nr. CONTRACT DE VANZARE AUT NR 1203, din 18/08/2016 emis de NP Diaconescu Gelu Emilian;		
B1	Intabulare, drept de PROPRIETATE, dobandit prin Conventie, cota actuala 1/1, cota initiala 1/1 1) CHIRIAC MARIAN , necesatorit	A1

C. Partea III. SARCINI .

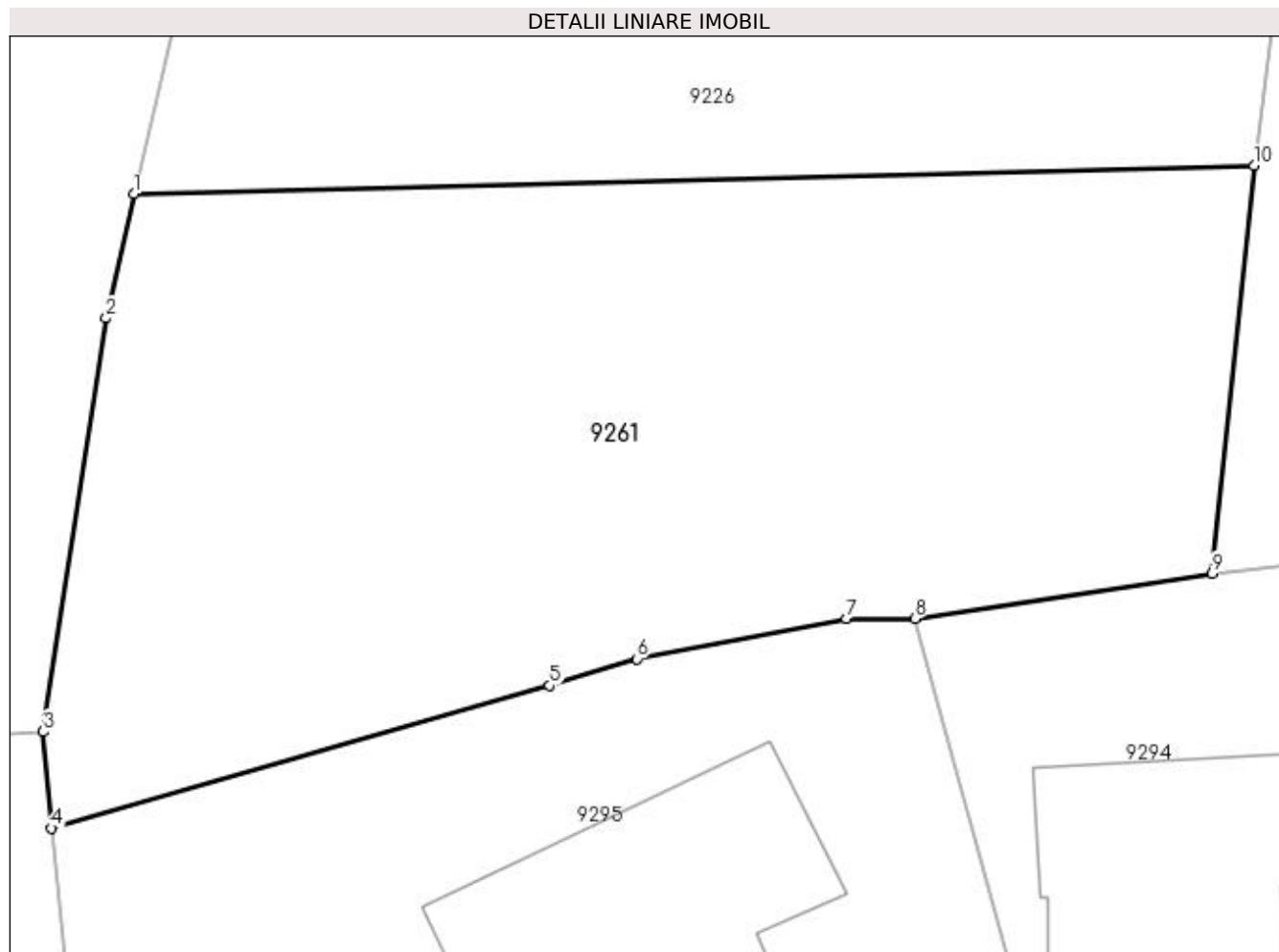
Inscrieri privind dezmembramintele dreptului de proprietate, drepturi reale de garanție și sarcini	Referințe
NU SUNT	

Anexa Nr. 1 La Partea I

Teren

Nr cadastral	Suprafața (mp)*	Observații / Referințe
33011	Din acte: 400 Masurata: 511	

* Suprafața este determinată în planul de proiecție Stereo 70.



Date referitoare la teren

Crt	Categorie folosință	Intra vilan	Suprafața (mp)	Tarla	Parcelă	Nr. topo	Observații / Referințe
1	arabil	DA	511	10	388	-	

Lungime Segmente

1) Valorile lungimilor segmentelor sunt obținute din proiecție în plan.

Punct început	X / Y	Punct sfârșit	X / Y	Lungime segment (** (m)
1	353.606,881 292.849,67	2	353.606,049 292.845,951	3.811
2	353.606,049 292.845,951	3	353.604,161 292.833,562	12.532
3	353.604,161 292.833,562	4	353.604,406 292.830,669	2.903
4	353.604,406 292.830,669	5	353.619,329 292.834,947	15.524
5	353.619,329 292.834,947	6	353.621,95 292.835,744	2.739

Punct început	X / Y	Punct sfârșit	X / Y	Lungime segment (** (m)
6	353.621,95 292.835,744	7	353.628,214 292.836,952	6.379
7	353.628,214 292.836,952	8	353.630,264 292.836,948	2.05
8	353.630,264 292.836,948	9	353.639,182 292.838,303	9.02
9	353.639,182 292.838,303	10	353.640,431 292.850,516	12.277
10	353.640,431 292.850,516	1	353.606,881 292.849,67	33.561

** Lungimile segmentelor sunt determinate în planul de proiecție Stereo 70 și sunt rotunjite la 1 milimetru.

*** Distanța dintre puncte este formată din segmente cumulate ce sunt mai mici decât valoarea 1 milimetru.

**DATE DESPRE IMOBILUL NR. 9294**

Oficiul de Cadastru și Publicitate Imobiliară DOLJ
Biroul de Cadastru și Publicitate Imobiliară Craiova

A. Partea I. Descrierea imobilului

TEREN Intravilan

Adresa: Loc. Dobridor, Str Calea Unirii, Nr. 57, Jud. Dolj, T10, P354

Nr. Crt	Nr cadastral Nr. topografic	Suprafața* (mp)	Observații / Referințe
A1		Din acte: 1.000 Masurata: 1.350	Sector cadastral:8 Teren imprejmuit;

Construcții

Crt	Nr cadastral Nr. topografic	Adresa	Observații / Referințe
A1.1		Loc. Dobridor, Str Calea Unirii, Nr. 57, Jud. Dolj, T10 P354	Nr. niveluri:1; S. construita la sol:75 mp; S. construita desfasurata:75 mp; LOCUINTA

B. Partea II. Proprietari și acte

Inscrieri privitoare la dreptul de proprietate și alte drepturi reale		Referințe
/		
Act Administrativ nr. TDP 813-59010, din 27/04/1994 emis de CJSIPT DOLJ;		
B1	Intabulare, drept de PROPRIETATE, dobandit prin Reconstituire, cota actuala 1/1, cota initiala 1/1 1) RADULESCU SABINA, LIPSĂ CNP	A1
Act Normativ nr. LEGEA 7, din 13/03/1996 emis de Parlamentul Romaniei ((ART 12, ALIN 14, ART 37 alin 2));		
B2	Intabulare, drept de PROPRIETATE, dobandit prin Lege, cota actuala 1/1, cota initiala 1/1 1) RADULESCU SABINA, LIPSĂ CNP	A1.1

C. Partea III. SARCINI .

Inscrieri privind dezmembramintele dreptului de proprietate, drepturi reale de garanție și sarcini	Referințe
NU SUNT	

Anexa Nr. 1 La Partea I

Teren

Nr cadastral	Suprafața (mp)*	Observații / Referințe
	Din acte: 1.000 Masurata: 1.350	

* Suprafața este determinată în planul de proiecție Stereo 70.



Date referitoare la teren

Crt	Categorie folosință	Intra vilan	Suprafața (mp)	Tarla	Parcelă	Nr. topo	Observații / Referințe
1	curți constructii	DA	1.350	10	354	-	

Date referitoare la construcții

Crt	Număr	Destinație construcție	Supraf. (mp)	Situație juridică	Observații / Referințe
A1.1		construcții de locuințe	75	Cu acte	Nr. niveluri:1; S. construita la sol:75 mp; S. construita desfasurata:75 mp; LOCUINTA

Lungime Segmente

1) Valorile lungimilor segmentelor sunt obținute din proiecție în plan.

Punct început	X / Y	Punct sfârșit	X / Y	Lungime segment (** (m)
1	353.630,264 292.836,948	2	353.634,083 292.823,077	14.387
2	353.634,083 292.823,077	3	353.636,462 292.814,835	8.578
3	353.636,462 292.814,835	4	353.639,236 292.808,267	7.13

Punct început	X / Y	Punct sfârșit	X / Y	Lungime segment (** (m)
4	353.639,236 292.808,267	5	353.644,453 292.799,893	9.866
5	353.644,453 292.799,893	6	353.650,069 292.801,181	5.762
6	353.650,069 292.801,181	7	353.660,441 292.803,439	10.615
7	353.660,441 292.803,439	8	353.672,503 292.806,215	12.377
8	353.672,503 292.806,215	9	353.673,412 292.806,451	0.939
9	353.673,412 292.806,451	10	353.672,675 292.822,088	15.654
10	353.672,675 292.822,088	11	353.672,11 292.826,602	4.549
11	353.672,11 292.826,602	12	353.671,462 292.839,877	13.291
12	353.671,462 292.839,877	13	353.662,219 292.839,792	9.243
13	353.662,219 292.839,792	14	353.648,8 292.839,339	13.427
14	353.648,8 292.839,339	15	353.639,182 292.838,303	9.674
15	353.639,182 292.838,303	1	353.630,264 292.836,948	9.02

** Lungimile segmentelor sunt determinate în planul de proiecție Stereo 70 și sunt rotunjite la 1 milimetru.

*** Distanța dintre puncte este formată din segmente cumulate ce sunt mai mici decât valoarea 1 milimetru.

**DATE DESPRE IMOBILUL NR. 9295**

Oficiul de Cadastru și Publicitate Imobiliară DOLJ
Biroul de Cadastru și Publicitate Imobiliară Craiova

A. Partea I. Descrierea imobilului

TEREN Intravilan

Adresa: Loc. Dobridor, Str Invierii, Nr. 2, Jud. Dolj, T10, P361,360

Nr. Crt	Nr cadastral Nr. topografic	Suprafața* (mp)	Observații / Referințe
A1		Din acte: 2.200 Masurata: 2.484	Sector cadastral:8 Teren imprejmuit;

Construcții

Crt	Nr cadastral Nr. topografic	Adresa	Observații / Referințe
A1.1		Loc. Dobridor, Str Invierii, Nr. 2, Jud. Dolj, T10 P360 P361	Nr. niveluri:2; S. construita la sol:76 mp; S. construita desfasurata:89 mp; LOCUINTA+BECI
A1.2		Loc. Dobridor, Str Invierii, Nr. 2, Jud. Dolj, T10 P360 P361	Nr. niveluri:1; S. construita la sol:80 mp; S. construita desfasurata:80 mp; ANEXA

B. Partea II. Proprietari și acte

Inscrieri privitoare la dreptul de proprietate și alte drepturi reale		Referințe
/		
Act Administrativ nr. TDP 458-14985, din 27/12/1993 emis de CJSIPT DOLJ;		
B1	Intabulare, drept de PROPRIETATE, dobandit prin Reconstituire, cota actuala 1/1, cota initiala 1/1 1) RADU VIRGIL, LIPSĂ CNP	A1
Act Normativ nr. LEGEA 7, din 13/03/1996 emis de Parlamentul Romaniei ((ART 12 ALIN 14, ART 37 ALIN 2));		
B2	Intabulare, drept de PROPRIETATE, dobandit prin Lege, cota actuala 1/1, cota initiala 1/1 1) RADU VIRGIL, LIPSĂ CNP	A1.1, A1.2

C. Partea III. SARCINI .

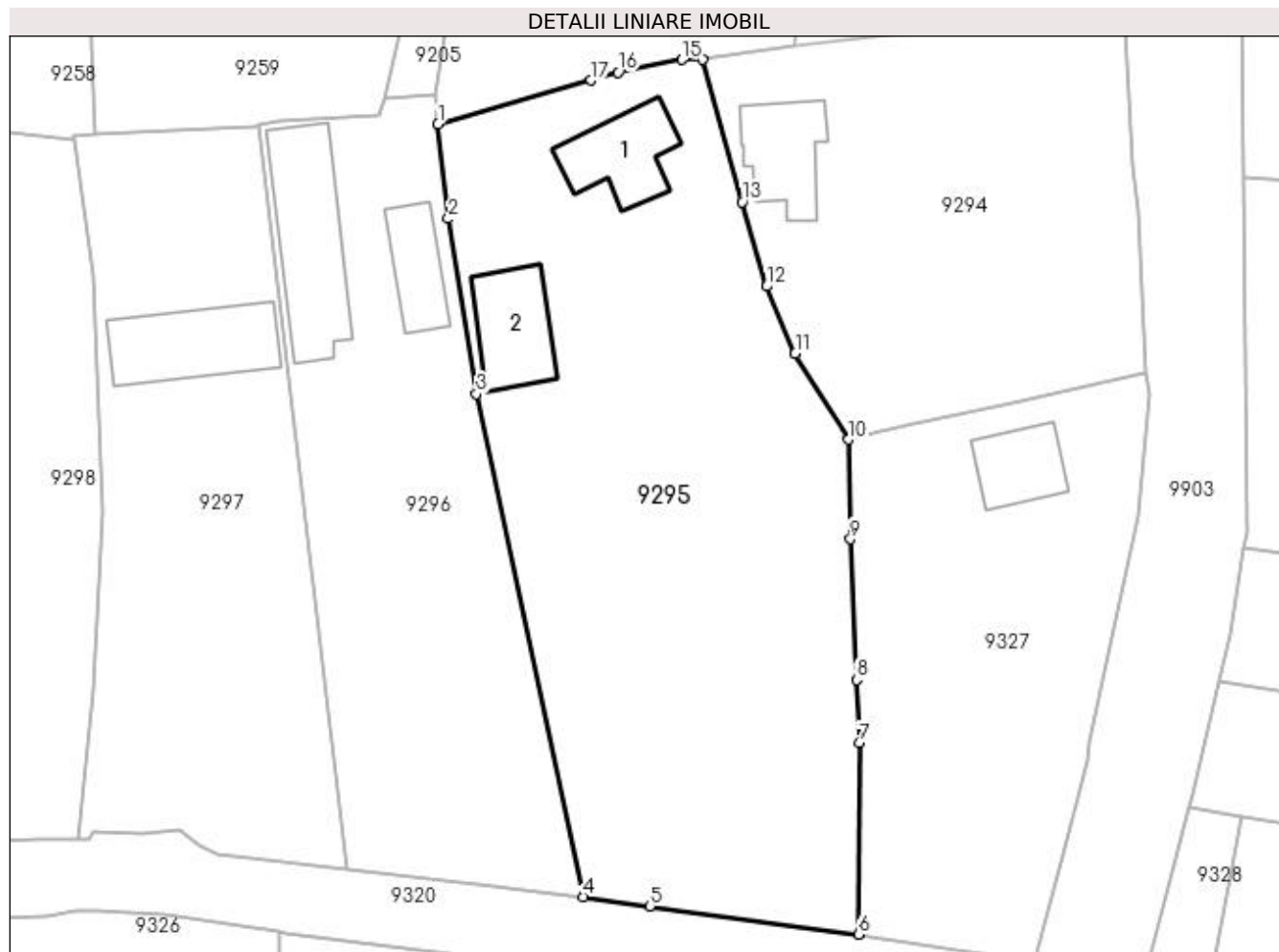
Inscrieri privind dezmembramentele dreptului de proprietate, drepturi reale de garanție și sarcini	Referințe
NU SUNT	

Anexa Nr. 1 La Partea I

Teren

Nr cadastral	Suprafața (mp)*	Observații / Referințe
	Din acte: 2.200 Masurata: 2.484	

* Suprafața este determinată în planul de proiecție Stereo 70.



Date referitoare la teren

Crt	Categorie folosință	Intra vilan	Suprafața (mp)	Tarla	Parcelă	Nr. topo	Observații / Referințe
1	curți constructii	DA	1.000	10	361	-	
2	arabil	DA	1.484	10	360	-	

Date referitoare la construcții

Crt	Număr	Destinație construcție	Supraf. (mp)	Situație juridică	Observații / Referințe
A1.1		construcții de locuințe	76	Cu acte	Nr. niveluri:2; S. construita la sol:76 mp; S. construita desfasurata:89 mp; LOCUINTA+BECI
A1.2		construcții anexa	80	Cu acte	Nr. niveluri:1; S. construita la sol:80 mp; S. construita desfasurata:80 mp; ANEXA

Lungime Segmente

1) Valorile lungimilor segmentelor sunt obținute din proiecție în plan.

Punct început	X / Y	Punct sfârșit	X / Y	Lungime segment (** (m)
1	353.604,406 292.830,669	2	353.605,412 292.821,443	9.281

Punct început	X / Y	Punct sfârșit	X / Y	Lungime segment (** (m)
2	353.605,412 292.821,443	3	353.608,147 292.804,345	17.315
3	353.608,147 292.804,345	4	353.618,533 292.755,275	50.157
4	353.618,533 292.755,275	5	353.625,07 292.754,37	6.599
5	353.625,07 292.754,37	6	353.645,411 292.751,625	20.525
6	353.645,411 292.751,625	7	353.645,488 292.770,298	18.673
7	353.645,488 292.770,298	8	353.645,224 292.776,454	6.162
8	353.645,224 292.776,454	9	353.644,634 292.790,186	13.745
9	353.644,634 292.790,186	10	353.644,453 292.799,893	9.709
10	353.644,453 292.799,893	11	353.639,236 292.808,267	9.866
11	353.639,236 292.808,267	12	353.636,462 292.814,835	7.13
12	353.636,462 292.814,835	13	353.634,083 292.823,077	8.578
13	353.634,083 292.823,077	14	353.630,264 292.836,948	14.387
14	353.630,264 292.836,948	15	353.628,214 292.836,952	2.05
15	353.628,214 292.836,952	16	353.621,95 292.835,744	6.379
16	353.621,95 292.835,744	17	353.619,329 292.834,947	2.739
17	353.619,329 292.834,947	1	353.604,406 292.830,669	15.524

** Lungimile segmentelor sunt determinate în planul de proiecție Stereo 70 și sunt rotunjite la 1 milimetru.

*** Distanța dintre puncte este formată din segmente cumulate ce sunt mai mici decât valoarea 1 milimetru.

**DATE DESPRE IMOBILUL NR. 9296**

Oficiul de Cadastru și Publicitate Imobiliară DOLJ
Biroul de Cadastru și Publicitate Imobiliară Craiova

A. Partea I. Descrierea imobilului

TEREN Intravilan

Adresa: Loc. Dobridor, Str Invierii, Nr. 4, Jud. Dolj, T10, P364,365

Nr. Crt	Nr cadastral Nr. topografic	Suprafața* (mp)	Observații / Referințe
A1		Din acte: 1.600 Masurata: 1.456	Sector cadastral:8 Teren imprejmuit;

Construcții

Crt	Nr cadastral Nr. topografic	Adresa	Observații / Referințe
A1.1		Loc. Dobridor, Str Invierii, Nr. 4, Jud. Dolj, T10 P364 P365	Nr. niveluri:2; S. construita la sol:135 mp; S. construita desfasurata:148 mp; LOCUINTA+BECI
A1.2		Loc. Dobridor, Str Invierii, Nr. 4, Jud. Dolj, T10 P364 P365	Nr. niveluri:1; S. construita la sol:55 mp; S. construita desfasurata:55 mp; ANEXA

B. Partea II. Proprietari și acte

Inscrieri privitoare la dreptul de proprietate și alte drepturi reale		Referințe
/		
Act Administrativ nr. TDP 4439, din 25/08/2004 emis de CJSIPT DOLJ;		
B1	Intabulare, drept de PROPRIETATE, dobandit prin Reconstituire, cota actuala 1/1, cota initiala 1/1 1) RUDAREANU GHEORGHE, LIPSĂ CNP	A1
Act Normativ nr. LEGEA 7, din 13/03/1996 emis de Parlamentul Romaniei ((art. 12 alin. 14, art. 37 alin. 2));		
B2	Intabulare, drept de PROPRIETATE, dobandit prin Lege, cota actuala 1/1, cota initiala 1/1 1) RUDAREANU GHEORGHE, LIPSĂ CNP	A1.1, A1.2

C. Partea III. SARCINI .

Inscrieri privind dezmembramentele dreptului de proprietate, drepturi reale de garanție și sarcini	Referințe
NU SUNT	

Anexa Nr. 1 La Partea I

Teren

Nr cadastral	Suprafața (mp)*	Observații / Referințe
	Din acte: 1.600 Masurata: 1.456	

* Suprafața este determinată în planul de proiecție Stereo 70.



Date referitoare la teren

Crt	Categorie folosință	Intra vilan	Suprafața (mp)	Tarla	Parcelă	Nr. topo	Observații / Referințe
1	curți constructii	DA	1.000	10	364	-	
2	vie	DA	456	10	365	-	

Date referitoare la construcții

Crt	Număr	Destinație construcție	Supraf. (mp)	Situație juridică	Observații / Referințe
A1.1		construcții de locuințe	135	Cu acte	Nr. niveluri:2; S. construita la sol:135 mp; S. construita desfasurata:148 mp; LOCUINTA+BECI
A1.2		construcții anexa	55	Cu acte	Nr. niveluri:1; S. construita la sol:55 mp; S. construita desfasurata:55 mp; ANEXA

Lungime Segmente

1) Valorile lungimilor segmentelor sunt obținute din proiecție în plan.

Punct început	X / Y	Punct sfârșit	X / Y	Lungime segment (** (m)
1	353.586,96 292.830,566	2	353.595,471 292.758,018	73.046

Punct început	X / Y	Punct sfârșit	X / Y	Lungime segment (** (m)
2	353.595,471 292.758,018	3	353.609,745 292.756,32	14.375
3	353.609,745 292.756,32	4	353.618,533 292.755,275	8.85
4	353.618,533 292.755,275	5	353.608,147 292.804,345	50.157
5	353.608,147 292.804,345	6	353.605,412 292.821,443	17.315
6	353.605,412 292.821,443	7	353.604,406 292.830,669	9.281
7	353.604,406 292.830,669	8	353.604,161 292.833,562	2.903
8	353.604,161 292.833,562	9	353.599,26 292.833,254	4.911
9	353.599,26 292.833,254	10	353.598,693 292.831,579	1.768
10	353.598,693 292.831,579	11	353.588,863 292.831,005	9.847
11	353.588,863 292.831,005	1	353.586,96 292.830,566	1.953

** Lungimile segmentelor sunt determinate în planul de proiecție Stereo 70 și sunt rotunjite la 1 milimetru.

*** Distanța dintre puncte este formată din segmente cumulate ce sunt mai mici decât valoarea 1 milimetru.

**DATE DESPRE IMOBILUL NR. 9297**

Oficiul de Cadastru și Publicitate Imobiliară DOLJ
Biroul de Cadastru și Publicitate Imobiliară Craiova

A. Partea I. Descrierea imobilului

TEREN Intravilan

Adresa: Loc. Dobridor, Str Invierii, Nr. 6, Jud. Dolj, T10, P369,370

Nr. Crt	Nr cadastral Nr. topografic	Suprafața* (mp)	Observații / Referințe
A1		Din acte: 1.400 Masurata: 1.434	Sector cadastral:8 Teren imprejmuit;

Construcții

Crt	Nr cadastral Nr. topografic	Adresa	Observații / Referințe
A1.1		Loc. Dobridor, Str Invierii, Nr. 6, Jud. Dolj, T10 P369, P370	Nr. niveluri:2; S. construita la sol:106 mp; S. construita desfasurata:119 mp; LOCUINTA+BECI

B. Partea II. Proprietari și acte

Inscrieri privitoare la dreptul de proprietate și alte drepturi reale		Referințe
/		
Act Administrativ nr. TDP 24-59410, din 04/03/1993 emis de CJSIPT DOLJ;		
B1	Intabulare, drept de PROPRIETATE, dobandit prin Reconstituire, cota actuala 1/1, cota initiala 1/1 1) RUDAREANU ELISEI, LIPSĂ CNP	A1
Act Normativ nr. LEGEA 7, din 13/03/1996 emis de Parlamentul Romaniei ((art 12 alin 14, art 37, alin 2));		
B2	Intabulare, drept de PROPRIETATE, dobandit prin Lege, cota actuala 1/1, cota initiala 1/1 1) RUDAREANU ELISEI, LIPSĂ CNP	A1.1

C. Partea III. SARCINI .

Inscrieri privind dezmembramintele dreptului de proprietate, drepturi reale de garanție și sarcini	Referințe
NU SUNT	

Anexa Nr. 1 La Partea I

Teren

Nr cadastral	Suprafața (mp)*	Observații / Referințe
	Din acte: 1.400 Masurata: 1.434	

* Suprafața este determinată în planul de proiecție Stereo 70.



Date referitoare la teren

Crt	Categorie folosință	Intravilan	Suprafața (mp)	Tarla	Parcelă	Nr. topo	Observații / Referințe
1	curți construcții	DA	1.000	10	369	-	
2	arabil	DA	434	10	370	-	

Date referitoare la construcții

Crt	Număr	Destinație construcție	Supraf. (mp)	Situație juridică	Observații / Referințe
A1.1		construcții de locuințe	106	Cu acte	Nr. niveluri:2; S. construita la sol:106 mp; S. construita desfasurata:119 mp; LOCUINTA+BECI

Lungime Segmente

1) Valorile lungimilor segmentelor sunt obținute din proiecție în plan.

Punct început	X / Y	Punct sfârșit	X / Y	Lungime segment (** (m)
1	353.568,733 292.829,587	2	353.568,94 292.829,233	0.41
2	353.568,94 292.829,233	3	353.570,724 292.815,884	13.468

Punct început	X / Y	Punct sfârșit	X / Y	Lungime segment (** (m)
3	353.570,724 292.815,884	4	353.571,589 292.792,912	22.988
4	353.571,589 292.792,912	5	353.570,78 292.775,418	17.513
5	353.570,78 292.775,418	6	353.569,229 292.760,887	14.614
6	353.569,229 292.760,887	7	353.570,398 292.760,896	1.169
7	353.570,398 292.760,896	8	353.570,763 292.761,706	0.888
8	353.570,763 292.761,706	9	353.575,575 292.761,544	4.815
9	353.575,575 292.761,544	10	353.579,201 292.761,844	3.638
10	353.579,201 292.761,844	11	353.580,946 292.760,432	2.245
11	353.580,946 292.760,432	12	353.582,846 292.759,52	2.108
12	353.582,846 292.759,52	13	353.595,471 292.758,018	12.714
13	353.595,471 292.758,018	14	353.586,96 292.830,566	73.046
14	353.586,96 292.830,566	15	353.586,621 292.830,488	0.348
15	353.586,621 292.830,488	16	353.571,016 292.829,62	15.629
16	353.571,016 292.829,62	1	353.568,733 292.829,587	2.283

** Lungimile segmentelor sunt determinate în planul de proiecție Stereo 70 și sunt rotunjite la 1 milimetru.

*** Distanța dintre puncte este formată din segmente cumulate ce sunt mai mici decât valoarea 1 milimetru.

**DATE DESPRE IMOBILUL NR. 9298**

Oficiul de Cadastru și Publicitate Imobiliară DOLJ
 Biroul de Cadastru și Publicitate Imobiliară Craiova

A. Partea I. Descrierea imobilului

TEREN Intravilan

Adresa: Loc. Dobridor, Str Invierii, Nr. 8, Jud. Dolj, T10, P370,373

Nr. Crt	Nr cadastral Nr. topografic	Suprafața* (mp)	Observații / Referințe
A1	35672	2.500	Sector cadastral:8 Teren imprejmuit;

B. Partea II. Proprietari și acte

Inscrieri privitoare la dreptul de proprietate și alte drepturi reale	Referințe
123309 / 23/06/2020	
Act Notarial nr. CVC nr. 1266, din 22/06/2020 emis de Budiana Ionut Razvan;	
B1	A1
Intabulare, drept de PROPRIETATE, dobandit prin Conventie, cota actuala 1/1, cota initiala 1/1 1) BONTEA DAN-COSTEL	

C. Partea III. SARCINI .

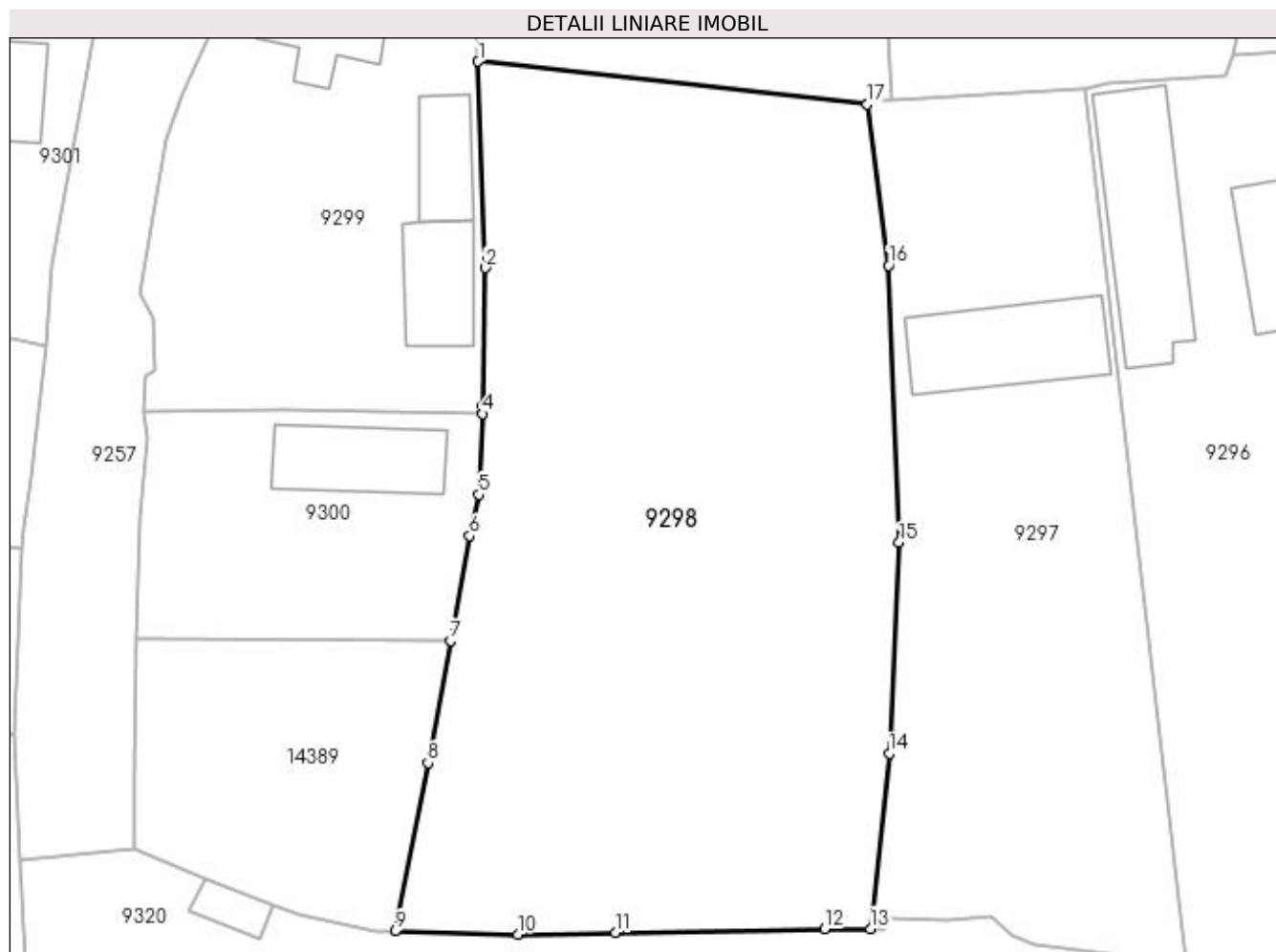
Inscrieri privind dezmembramintele dreptului de proprietate, drepturi reale de garanție și sarcini	Referințe
NU SUNT	

Anexa Nr. 1 La Partea I

Teren

Nr cadastral	Suprafața (mp)*	Observații / Referințe
35672	2.500	

* Suprafața este determinată în planul de proiecție Stereo 70.



Date referitoare la teren

Crt	Categorie folosință	Intra vilan	Suprafața (mp)	Tarla	Parcelă	Nr. topo	Observații / Referințe
1	curți constructii	DA	1.000	10	370	-	
2	arabil	DA	1.500	10	373	-	

Lungime Segmente

1) Valorile lungimilor segmentelor sunt obținute din proiecție în plan.

Punct început	X / Y	Punct sfârșit	X / Y	Lungime segment (** (m)
1	353.536,675 292.832,795	2	353.537,266 292.815,681	17.124
2	353.537,266 292.815,681	3	353.537,081 292.804,193	11.489
3	353.537,081 292.804,193	4	353.537,016 292.803,582	0.614
4	353.537,016 292.803,582	5	353.536,734 292.796,878	6.71

Punct început	X / Y	Punct sfârșit	X / Y	Lungime segment (** (m)
5	353.536,734 292.796,878	6	353.535,967 292.793,472	3.491
6	353.535,967 292.793,472	7	353.534,367 292.784,759	8.859
7	353.534,367 292.784,759	8	353.532,509 292.774,638	10.29
8	353.532,509 292.774,638	9	353.529,793 292.760,694	14.206
9	353.529,793 292.760,694	10	353.539,974 292.760,428	10.184
10	353.539,974 292.760,428	11	353.548,07 292.760,565	8.097
11	353.548,07 292.760,565	12	353.565,395 292.760,857	17.327
12	353.565,395 292.760,857	13	353.569,229 292.760,887	3.834
13	353.569,229 292.760,887	14	353.570,78 292.775,418	14.614
14	353.570,78 292.775,418	15	353.571,589 292.792,912	17.513
15	353.571,589 292.792,912	16	353.570,724 292.815,884	22.988
16	353.570,724 292.815,884	17	353.568,94 292.829,233	13.468
17	353.568,94 292.829,233	1	353.536,675 292.832,795	32.461

** Lungimile segmentelor sunt determinate în planul de proiecție Stereo 70 și sunt rotunjite la 1 milimetru.

*** Distanța dintre puncte este formată din segmente cumulate ce sunt mai mici decât valoarea 1 milimetru.

**DATE DESPRE IMOBILUL NR. 9299**

Oficiul de Cadastru și Publicitate Imobiliară DOLJ
Biroul de Cadastru și Publicitate Imobiliară Craiova

A. Partea I. Descrierea imobilului

TEREN Intravilan

Adresa: Loc. Dobridor, Str Scolii, Nr. 8, Jud. Dolj, T10, P376

Nr. Crt	Nr cadastral Nr. topografic	Suprafața* (mp)	Observații / Referințe
A1		Din acte: 800 Masurata: 1.006	Sector cadastral:8 Teren imprejmuit;

Construcții

Crt	Nr cadastral Nr. topografic	Adresa	Observații / Referințe
A1.1		Loc. Dobridor, Str Scolii, Nr. 8, Jud. Dolj, T10 P376	Nr. niveluri:1; S. construita la sol:54 mp; S. construita desfasurata:54 mp; LOCUINTA
A1.2		Loc. Dobridor, Str Scolii, Nr. 8, Jud. Dolj, T10 P376	Nr. niveluri:2; S. construita la sol:45 mp; S. construita desfasurata:58 mp; ANEXA+BECI
A1.3		Loc. Dobridor, Str Scolii, Nr. 8, Jud. Dolj, T10 P376	Nr. niveluri:1; S. construita la sol:59 mp; S. construita desfasurata:59 mp; ANEXA

B. Partea II. Proprietari și acte

Inscrieri privitoare la dreptul de proprietate și alte drepturi reale		Referințe
/		
Act Notarial nr. CM nr. 46, din 28/06/2009 emis de PATRAU GHEORGHE (TDP 368-14968 / 15.12.1993);		
B1	Intabulare, drept de PROPRIETATE, dobandit prin Succesiune, cota actuala 1/1, cota initiala 1/1 1) STOICA FLORIN DUMITRU	A1, A1.1, A1.2
Act Normativ nr. LEGEA 7, din 13/03/1996 emis de PARLAMANTUL ROMANIEI (art. 12; alin. 14 si art. 37; alin.2));		
B2	Intabulare, drept de PROPRIETATE, dobandit prin Lege, cota actuala 1/1 1) STOICA FLORIN DUMITRU	A1.3

C. Partea III. SARCINI .

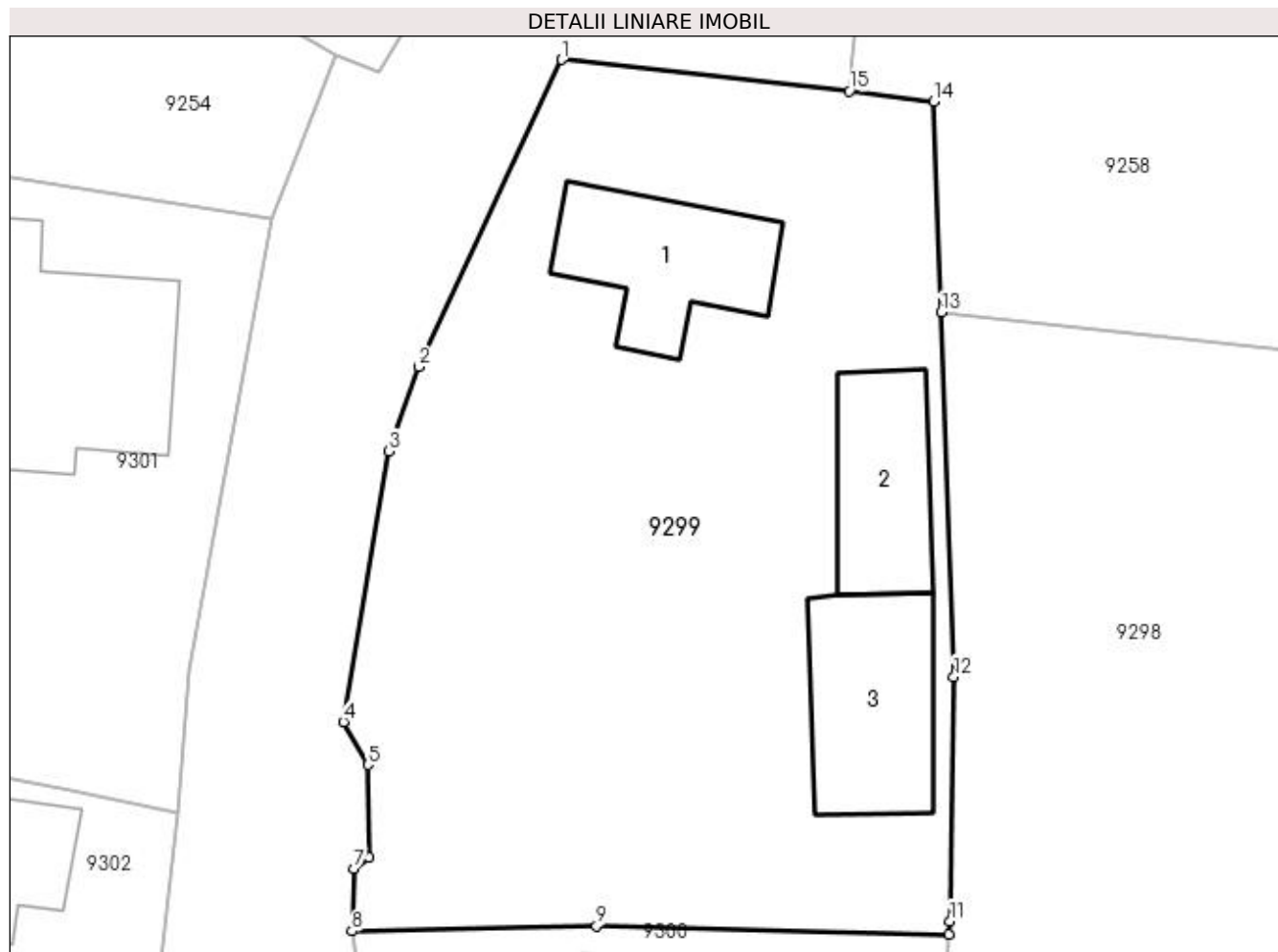
Inscrieri privind dezmembramintele dreptului de proprietate, drepturi reale de garanție și sarcini	Referințe
NU SUNT	

Anexa Nr. 1 La Partea I

Teren

Nr cadastral	Suprafața (mp)*	Observații / Referințe
	Din acte: 800 Masurata: 1.006	

* Suprafața este determinată în planul de proiecție Stereo 70.



Date referitoare la teren

Crt	Categorie folosință	Intra vilan	Suprafața (mp)	Tarla	Parcelă	Nr. topo	Observații / Referințe
1	curți constructii	DA	1.006	10	376	-	

Date referitoare la construcții

Crt	Număr	Destinație construcție	Supraf. (mp)	Situație juridică	Observații / Referințe
A1.1		construcții de locuințe	54	Cu acte	Nr. niveluri:1; S. construita la sol:54 mp; S. construita desfasurata:54 mp; LOCUINTA
A1.2		construcții anexa	45	Cu acte	Nr. niveluri:2; S. construita la sol:45 mp; S. construita desfasurata:58 mp; ANEXA+BECI
A1.3		construcții anexa	59	Cu acte	Nr. niveluri:1; S. construita la sol:59 mp; S. construita desfasurata:59 mp; ANEXA

Lungime Segmente

1) Valorile lungimilor segmentelor sunt obținute din proiecție în plan.

Punct început	X / Y	Punct sfârșit	X / Y	Lungime segment (** (m)
1	353.518,852 292.844,659	2	353.512,148 292.830,239	15.902
2	353.512,148 292.830,239	3	353.510,742 292.826,278	4.203

Punct început	X / Y	Punct sfârșit	X / Y	Lungime segment (** (m)
3	353.510,742 292.826,278	4	353.508,591 292.813,551	12.907
4	353.508,591 292.813,551	5	353.509,751 292.811,541	2.321
5	353.509,751 292.811,541	6	353.509,806 292.807,202	4.339
6	353.509,806 292.807,202	7	353.509,082 292.806,672	0.897
7	353.509,082 292.806,672	8	353.508,998 292.803,728	2.945
8	353.508,998 292.803,728	9	353.520,483 292.803,963	11.487
9	353.520,483 292.803,963	10	353.537,016 292.803,582	16.537
10	353.537,016 292.803,582	11	353.537,081 292.804,193	0.614
11	353.537,081 292.804,193	12	353.537,266 292.815,681	11.489
12	353.537,266 292.815,681	13	353.536,675 292.832,795	17.124
13	353.536,675 292.832,795	14	353.536,333 292.842,68	9.891
14	353.536,333 292.842,68	15	353.532,348 292.843,178	4.016
15	353.532,348 292.843,178	1	353.518,852 292.844,659	13.577

** Lungimile segmentelor sunt determinate în planul de proiecție Stereo 70 și sunt rotunjite la 1 milimetru.

*** Distanța dintre puncte este formată din segmente cumulate ce sunt mai mici decât valoarea 1 milimetru.

**DATE DESPRE IMOBILUL NR. 9300**

Oficiul de Cadastru și Publicitate Imobiliară DOLJ
Biroul de Cadastru și Publicitate Imobiliară Craiova

A. Partea I. Descrierea imobilului

TEREN Intravilan

Adresa: Loc. Dobridor, Str Invierii, Nr. 12, Jud. Dolj, T10, P574

Nr. Crt	Nr cadastral Nr. topografic	Suprafața* (mp)	Observații / Referințe
A1		Din acte: 400 Masurata: 518	Sector cadastral:8 Teren imprejmuit;

Construcții

Crt	Nr cadastral Nr. topografic	Adresa	Observații / Referințe
A1.1		Loc. Dobridor, Str Invierii, Nr. 12, Jud. Dolj, T10 P574 P375	Nr. niveluri:2; S. construita la sol:76 mp; S. construita desfasurata:89 mp; LOCUINTA+BECI

B. Partea II. Proprietari și acte

Inscrieri privitoare la dreptul de proprietate și alte drepturi reale		Referințe
/		
Act Administrativ nr. TDP 1473-48941, din 14/02/1995 emis de CJSIPT DOLJ;		
B1	Intabulare, drept de PROPRIETATE, dobandit prin Reconstituire, cota actuala 400/518, cota initiala 400/518 1) MITA IOANA, LIPSĂ CNP	A1
Act Administrativ nr. TDP 3863-2215, din 16/12/1997 emis de CJSIPT DOLJ;		
B2	Intabulare, drept de PROPRIETATE, dobandit prin Reconstituire, cota actuala 118/518, cota initiala 118/518 1) MITA IOANA, LIPSĂ CNP	A1
Act Normativ nr. LEGEA 7, din 13/03/1996 emis de Parlamentul Romaniei ((ART 12 ALIN 14, ART 37 ALIN 2));		
B3	Intabulare, drept de PROPRIETATE, dobandit prin Lege, cota actuala 1/1, cota initiala 1/1 1) MITA IOANA, LIPSĂ CNP	A1.1

C. Partea III. SARCINI .

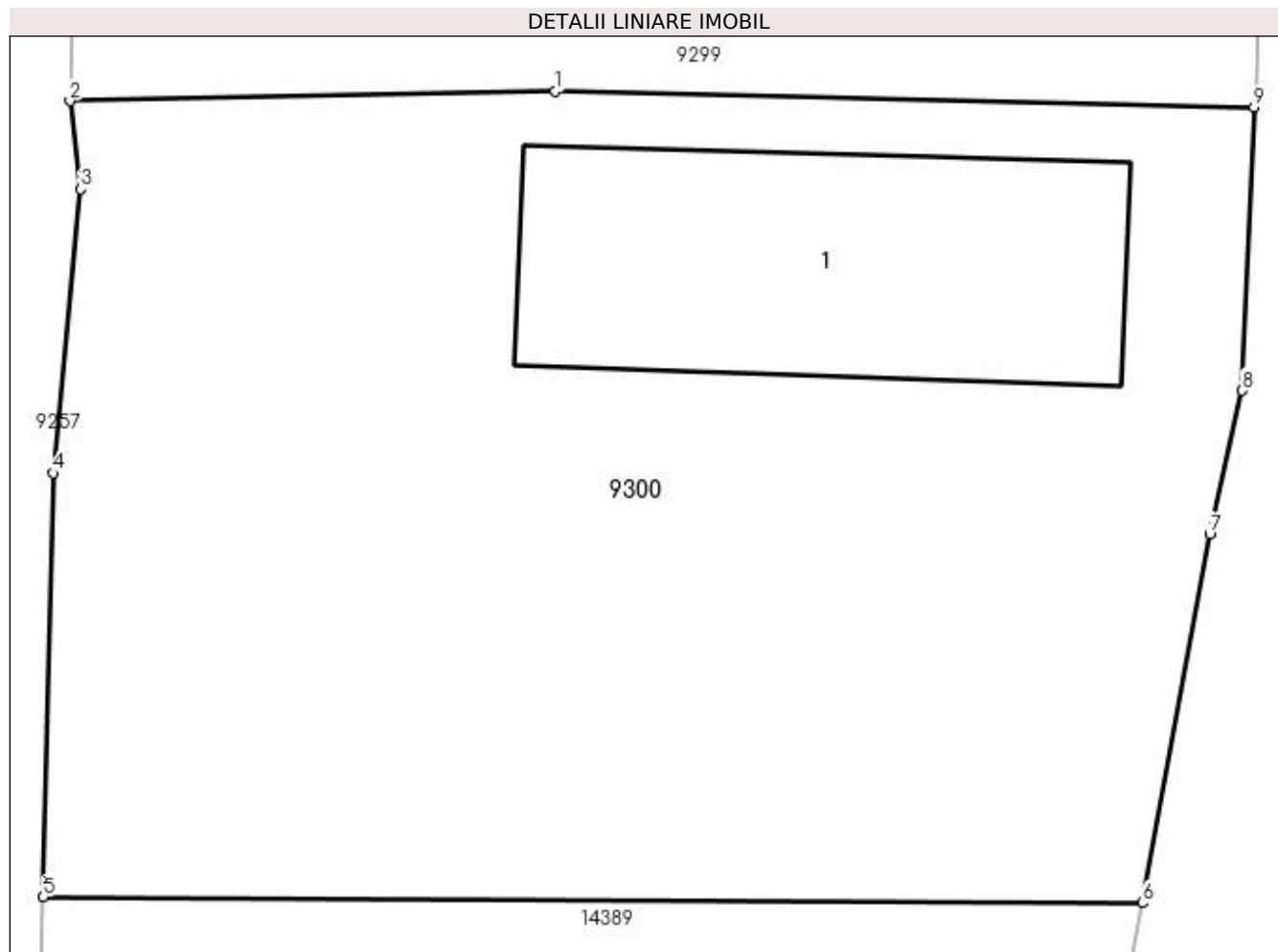
Inscrieri privind dezmembramintele dreptului de proprietate, drepturi reale de garanție și sarcini	Referințe
NU SUNT	

Anexa Nr. 1 La Partea I

Teren

Nr cadastral	Suprafața (mp)*	Observații / Referințe
	Din acte: 400 Masurata: 518	

* Suprafața este determinată în planul de proiecție Stereo 70.



Date referitoare la teren

Crt	Categorie folosință	Intravilan	Suprafața (mp)	Tarla	Parcelă	Nr. topo	Observații / Referințe
1	curți construcții	DA	400	10	574	-	
2	curți construcții	DA	118	10	574	-	

Date referitoare la construcții

Crt	Număr	Destinație construcție	Supraf. (mp)	Situație juridică	Observații / Referințe
A1.1		construcții de locuințe	76	Cu acte	Nr. niveluri:2; S. construita la sol:76 mp; S. construita desfasurata:89 mp; LOCUINTA+BECI

Lungime Segmente

1) Valorile lungimilor segmentelor sunt obținute din proiecție în plan.

Punct început	X / Y	Punct sfârșit	X / Y	Lungime segment (** (m)
1	353.520,483 292.803,963	2	353.508,998 292.803,728	11.487
2	353.508,998 292.803,728	3	353.509,249 292.801,641	2.102

Punct început	X / Y	Punct sfârșit	X / Y	Lungime segment (** (m)
3	353.509,249 292.801,641	4	353.508,599 292.794,925	6.747
4	353.508,599 292.794,925	5	353.508,367 292.784,894	10.034
5	353.508,367 292.784,894	6	353.534,367 292.784,759	26.0
6	353.534,367 292.784,759	7	353.535,967 292.793,472	8.859
7	353.535,967 292.793,472	8	353.536,734 292.796,878	3.491
8	353.536,734 292.796,878	9	353.537,016 292.803,582	6.71
9	353.537,016 292.803,582	1	353.520,483 292.803,963	16.537

** Lungimile segmentelor sunt determinate în planul de proiecție Stereo 70 și sunt rotunjite la 1 milimetru.

*** Distanța dintre puncte este formată din segmente cumulate ce sunt mai mici decât valoarea 1 milimetru.

**DATE DESPRE IMOBILUL NR. 9301**

Oficiul de Cadastru și Publicitate Imobiliară DOLJ
Biroul de Cadastru și Publicitate Imobiliară Craiova

A. Partea I. Descrierea imobilului

TEREN Intravilan

Adresa: Loc. Dobridor, Str Scolii, Nr. 9, Jud. Dolj, T13, P534,535

Nr. Crt	Nr cadastral Nr. topografic	Suprafața* (mp)	Observații / Referințe
A1		Din acte: 2.100 Masurata: 2.150	Sector cadastral:8 Teren imprejmuit;

Construcții

Crt	Nr cadastral Nr. topografic	Adresa	Observații / Referințe
A1.1		Loc. Dobridor, Str Scolii, Jud. Dolj	Nr. niveluri:1; S. construita la sol:116 mp; C1 - locuinta

B. Partea II. Proprietari și acte

Inscrieri privitoare la dreptul de proprietate și alte drepturi reale		Referințe
/		
Act Administrativ nr. TDP NR. 1475-48941, din 14/02/1995 emis de CJSIPT DOLJ;		
B1	Intabulare, drept de PROPRIETATE, dobandit prin Reconstituire, cota actuala 1/1, cota initiala 1/1 1) LAPADAT ANICA, LIPSĂ CNP	A1
Act Normativ nr. LEGEA 7, din 13/03/1996 emis de PARLAMENTUL ROMANIEI ((art.12, alin14 si art.37, alin2));		
B2	Intabulare, drept de PROPRIETATE, dobandit prin Lege, cota actuala 1/1, cota initiala 1/1 1) LAPADAT ANICA, LIPSĂ CNP	A1.1

C. Partea III. SARCINI .

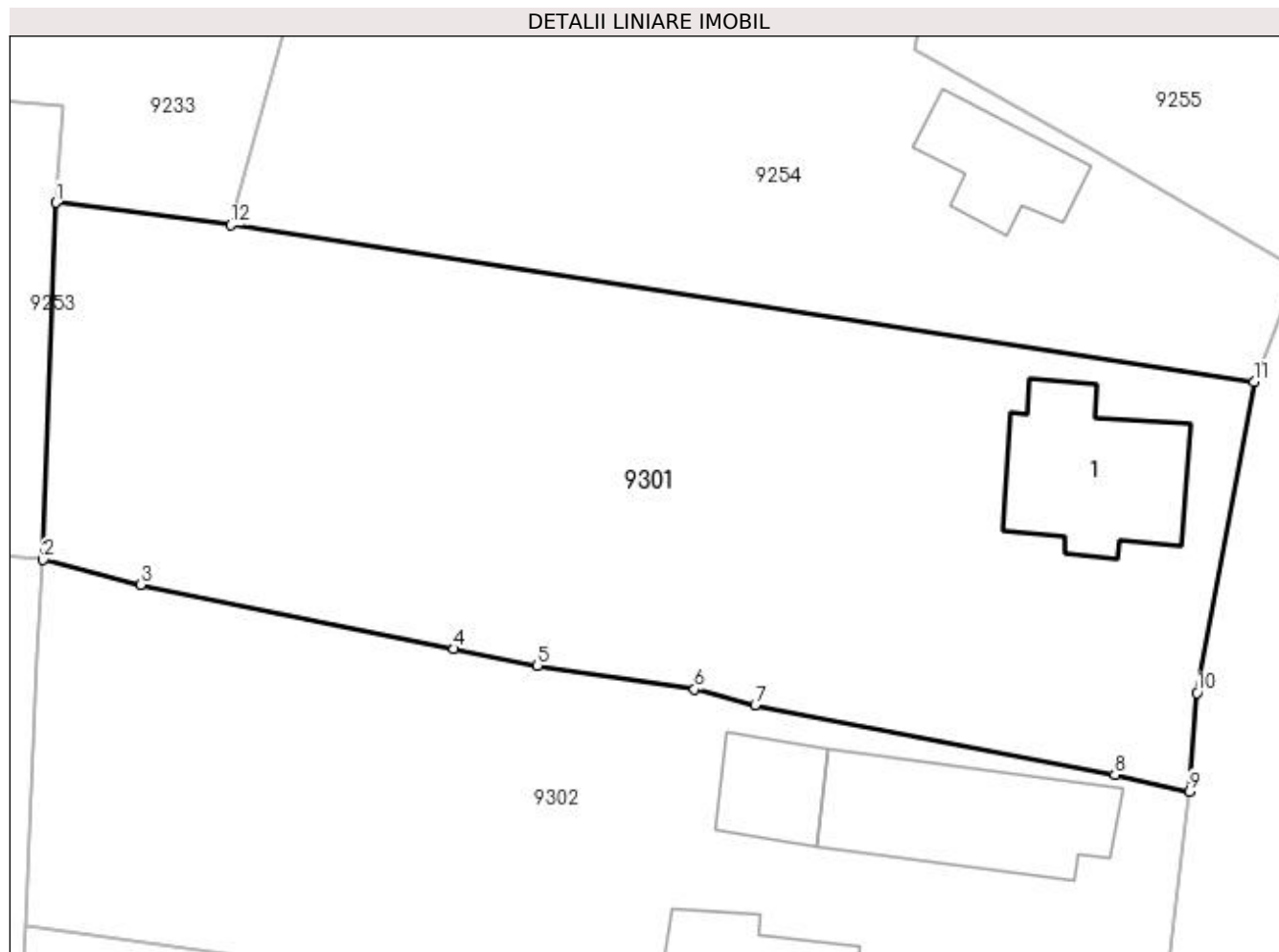
Inscrieri privind dezmembramintele dreptului de proprietate, drepturi reale de garanție și sarcini	Referințe
NU SUNT	

Anexa Nr. 1 La Partea I

Teren

Nr cadastral	Suprafața (mp)*	Observații / Referințe
	Din acte: 2.100 Masurata: 2.150	

* Suprafața este determinată în planul de proiecție Stereo 70.



Date referitoare la teren

Crt	Categorie folosință	Intra vilan	Suprafața (mp)	Tarla	Parcelă	Nr. topo	Observații / Referințe
1	curți constructii	DA	1.000	13	534	-	
2	vie	DA	1.150	13	535	-	

Date referitoare la construcții

Crt	Număr	Destinație construcție	Supraf. (mp)	Situație juridică	Observații / Referințe
A1.1		construcții de locuințe	116	Cu acte	Nr. niveluri:1; S. construita la sol:116 mp; C1 - locuinta

Lungime Segmente

1) Valorile lungimilor segmentelor sunt obținute din proiecție în plan.

Punct început	X / Y	Punct sfârșit	X / Y	Lungime segment (** (m)
1	353.423,428 292.849,455	2	353.422,554 292.825,069	24.402
2	353.422,554 292.825,069	3	353.429,234 292.823,357	6.896
3	353.429,234 292.823,357	4	353.450,619 292.818,982	21.828

Punct început	X / Y	Punct sfârșit	X / Y	Lungime segment (** (m)
4	353.450,619 292.818,982	5	353.456,324 292.817,815	5.823
5	353.456,324 292.817,815	6	353.467,051 292.816,21	10.846
6	353.467,051 292.816,21	7	353.471,191 292.815,153	4.273
7	353.471,191 292.815,153	8	353.495,768 292.810,378	25.037
8	353.495,768 292.810,378	9	353.500,854 292.809,242	5.211
9	353.500,854 292.809,242	10	353.501,375 292.815,968	6.746
10	353.501,375 292.815,968	11	353.505,265 292.837,222	21.607
11	353.505,265 292.837,222	12	353.435,391 292.847,938	70.691
12	353.435,391 292.847,938	1	353.423,428 292.849,455	12.059

** Lungimile segmentelor sunt determinate în planul de proiecție Stereo 70 și sunt rotunjite la 1 milimetru.

*** Distanța dintre puncte este formată din segmente cumulate ce sunt mai mici decât valoarea 1 milimetru.

**DATE DESPRE IMOBILUL NR. 9302**

Oficiul de Cadastru și Publicitate Imobiliară DOLJ
Biroul de Cadastru și Publicitate Imobiliară Craiova

A. Partea I. Descrierea imobilului

TEREN Intravilan

Adresa: Loc. Dobridor, Str Scolii, Nr. 7, Jud. Dolj, T13, P536,537

Nr. Crt	Nr cadastral Nr. topografic	Suprafața* (mp)	Observații / Referințe
A1	33586	Din acte: 1.500 Masurata: 1.676	Sector cadastral:8 Teren imprejmuit;

Construcții

Crt	Nr cadastral Nr. topografic	Adresa	Observații / Referințe
A1.1		Loc. Dobridor, Str Scolii, Nr. 7, Jud. Dolj, T13, P536, 537	Nr. niveluri:1; S. construita la sol:130 mp; S. construita desfasurata:130 mp; Locuinta parter, construita din caramida in anul 1977, compusa din 5 camere si 2 holuri
A1.2		Loc. Dobridor, Str Scolii, Nr. 7, Jud. Dolj, T13, P536, 537	Nr. niveluri:1; S. construita la sol:47 mp; S. construita desfasurata:66 mp; Anexa parter, construita din chirpici in anul 1977, compusa din 2 camere , pivnita, patul si magazine
A1.3		Loc. Dobridor, Str Scolii, Nr. 7, Jud. Dolj, T13, P536, 537	Nr. niveluri:1; S. construita la sol:66 mp; S. construita desfasurata:47 mp; Anexa parter construita din chirpici in anul 1977.

B. Partea II. Proprietari și acte

Inscrieri privitoare la dreptul de proprietate și alte drepturi reale		Referințe
47658 / 11/03/2019		
Act Notarial nr. Contract de vanzare Aut nr. 622, din 08/03/2019 emis de Diaconescu Gelu Emilian;		
B1	Intabulare, drept de PROPRIETATE, dobandit prin Conventie, cota actuala 1650/1676, cota initiala 1650/1676 1) ISPAS FLORIN-ALEXANDRU	A1
B2	Intabulare, drept de PROPRIETATE, dobandit prin Conventie, cota actuala 1/1, cota initiala 1/1 1) ISPAS FLORIN-ALEXANDRU	A1.1, A1.2, A1.3
B3	se noteaza posesia asupra diferentei de teren in suprafata de 26 mp 1) ISPAS FLORIN-ALEXANDRU	A1
/		
Act Notarial nr. CVC NR. 622, din 08/03/2019 emis de DIACONESCU GELU EMILIAN;		
B4	Inscrierea posesiei, drept de PROPRIETATE, dobandit prin Constituire, cota actuala 26/1676, cota initiala 26/1676 1) ISPAS FLORIN-ALEXANDRU, LIPSĂ CNP	A1

C. Partea III. SARCINI .

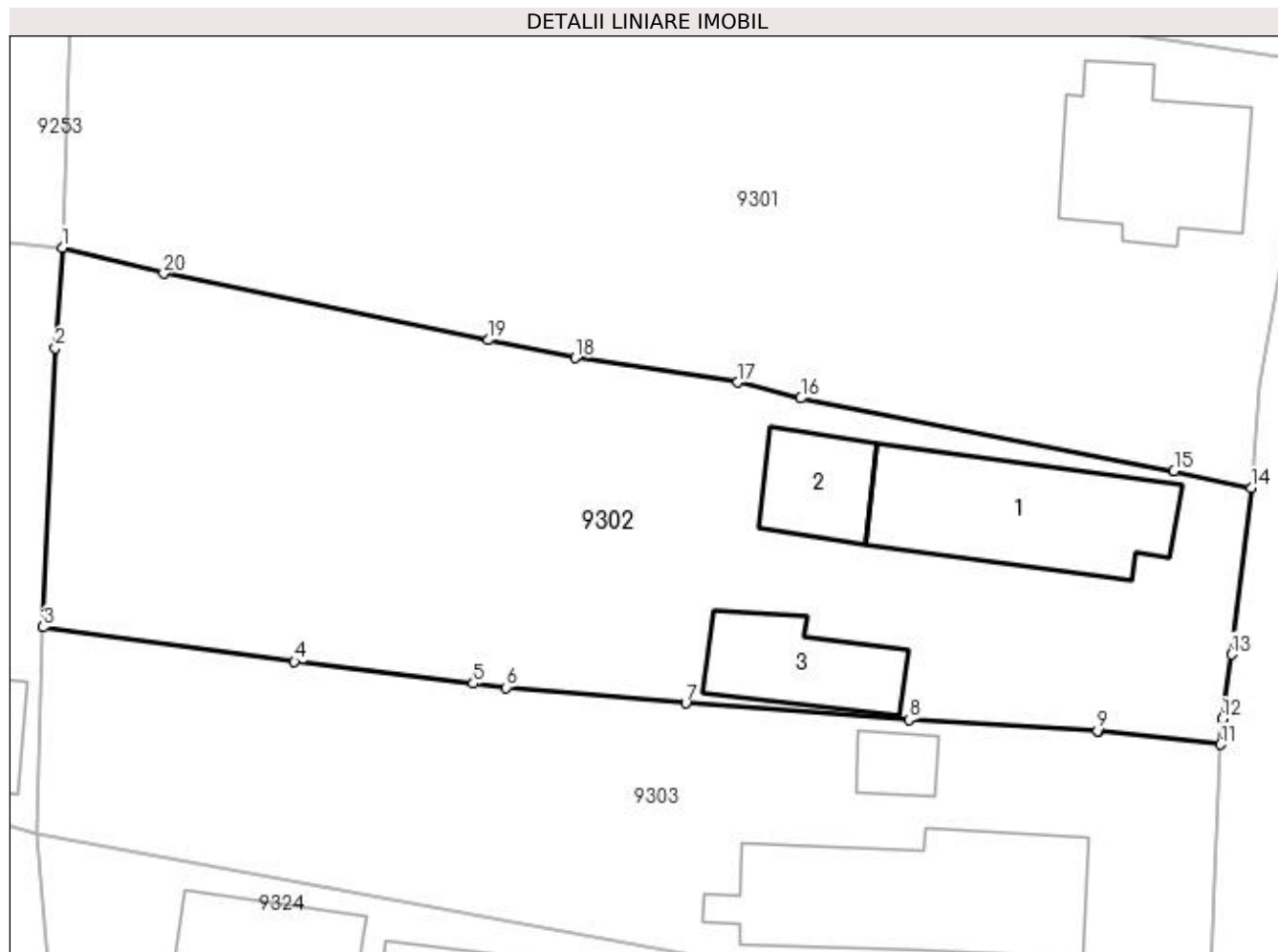
Inscrieri privind dezmembramintele dreptului de proprietate, drepturi reale de garanție și sarcini	Referințe
NU SUNT	

Anexa Nr. 1 La Partea I

Teren

Nr cadastral	Suprafața (mp)*	Observații / Referințe
33586	Din acte: 1.500 Masurata: 1.676	

* Suprafața este determinată în planul de proiecție Stereo 70.



Date referitoare la teren

Crt	Categorie folosință	Intravilan	Suprafața (mp)	Tarla	Parcelă	Nr. topo	Observații / Referințe
1	curți constructii	DA	1.000	13	536	-	
2	arabil	DA	676	13	537	-	

Date referitoare la construcții

Crt	Număr	Destinație construcție	Supraf. (mp)	Situație juridică	Observații / Referințe
A1.1		construcții de locuințe	130	Cu acte	Nr. niveluri:1; S. construita la sol:130 mp; S. construita desfasurata:130 mp; Locuinta parter, construita din caramida in anul 1977, compusa din 5 camere si 2 holuri
A1.2		construcții anexa	Din acte: 66 Masurata: 47	Cu acte	Nr. niveluri:1; S. construita la sol:47 mp; S. construita desfasurata:66 mp; Anexa parter, construita din chirpici in anul 1977, compusa din 2 camere , pivnita, patul si magazie
A1.3		construcții anexa	Din acte: 47 Masurata: 66	Cu acte	Nr. niveluri:1; S. construita la sol:66 mp; S. construita desfasurata:47 mp; Anexa parter construita din chirpici in anul 1977.

Lungime Segmente

1) Valorile lungimilor segmentelor sunt obținute din proiecție în plan.

Punct început	X / Y	Punct sfârșit	X / Y	Lungime segment (** (m)
1	353.422,554 292.825,069	2	353.422,107 292.818,469	6.615
2	353.422,107 292.818,469	3	353.421,293 292.800,079	18.408
3	353.421,293 292.800,079	4	353.437,842 292.797,815	16.703
4	353.437,842 292.797,815	5	353.449,618 292.796,371	11.864
5	353.449,618 292.796,371	6	353.451,803 292.796,103	2.201
6	353.451,803 292.796,103	7	353.463,612 292.795,082	11.853
7	353.463,612 292.795,082	8	353.478,304 292.793,979	14.733
8	353.478,304 292.793,979	9	353.490,739 292.793,26	12.456
9	353.490,739 292.793,26	10	353.490,785 292.793,255	0.046
10	353.490,785 292.793,255	11	353.498,838 292.792,366	8.102
11	353.498,838 292.792,366	12	353.498,953 292.794,055	1.693
12	353.498,953 292.794,055	13	353.499,547 292.798,287	4.273
13	353.499,547 292.798,287	14	353.500,854 292.809,242	11.033
14	353.500,854 292.809,242	15	353.495,768 292.810,378	5.211
15	353.495,768 292.810,378	16	353.471,191 292.815,153	25.037
16	353.471,191 292.815,153	17	353.467,051 292.816,21	4.273
17	353.467,051 292.816,21	18	353.456,324 292.817,815	10.846
18	353.456,324 292.817,815	19	353.450,619 292.818,982	5.823
19	353.450,619 292.818,982	20	353.429,234 292.823,357	21.828
20	353.429,234 292.823,357	1	353.422,554 292.825,069	6.896

** Lungimile segmentelor sunt determinate în planul de proiecție Stereo 70 și sunt rotunjite la 1 milimetru.

*** Distanța dintre puncte este formată din segmente cumulate ce sunt mai mici decât valoarea 1 milimetru.

**DATE DESPRE IMOBILUL NR. 9303**

Oficiul de Cadastru și Publicitate Imobiliară DOLJ
Biroul de Cadastru și Publicitate Imobiliară Craiova

A. Partea I. Descrierea imobilului

TEREN Intravilan

Adresa: Loc. Dobridor, Str Scolii, Nr. 5, Jud. Dolj, T13, P542

Nr. Crt	Nr cadastral Nr. topografic	Suprafața* (mp)	Observații / Referințe
A1		1.198	Sector cadastral:8 Teren neimprejmuit;

Construcții

Crt	Nr cadastral Nr. topografic	Adresa	Observații / Referințe
A1.1		Loc. Dobridor, Str Scolii, Jud. Dolj	Nr. niveluri:1; S. construita la sol:170 mp; C1 - locuinta
A1.2		Loc. Dobridor, Str Scolii, Jud. Dolj	Nr. niveluri:1; S. construita la sol:21 mp; C2 - Anexa

B. Partea II. Proprietari și acte

Inscrieri privitoare la dreptul de proprietate și alte drepturi reale		Referințe
/		
Act Administrativ nr. TDP NR. 360-14968, din 14/12/1993 emis de CJSIPT DOLJ;		
B1	Intabulare, drept de PROPRIETATE, dobandit prin Reconstituire, cota actuala 1000/1198, cota initiala 1000/1198 1) ZĂTREANU GHEORGHÎȚA, LIPSĂ CNP	A1
Act Administrativ nr. ADV 1, din 01/01/2022 emis de PRIMARIA MOTATEI ((ART. 13; ALIN1; ALIN2));		
B2	Inscrierea posesiei, drept de PROPRIETATE, dobandit prin Constituire, cota actuala 198/1198, cota initiala 198/1198 1) ZĂTREANU GHEORGHÎȚA, LIPSĂ CNP	A1
Act Normativ nr. LEGEA 7, din 13/03/1996 emis de PARLAMENTUL ROMANIEI ((ART. 12; ALIN. 14 SI ART. 37; ALIN.2));		
B3	Intabulare, drept de PROPRIETATE, dobandit prin Lege, cota actuala 1/1, cota initiala 1/1 1) ZĂTREANU GHEORGHÎȚA, LIPSĂ CNP	A1.1, A1.2

C. Partea III. SARCINI .

Inscrieri privind dezmembramintele dreptului de proprietate, drepturi reale de garanție și sarcini	Referințe
NU SUNT	

Anexa Nr. 1 La Partea I

Teren

Nr cadastral	Suprafața (mp)*	Observații / Referințe
	1.198	

* Suprafața este determinată în planul de proiecție Stereo 70.



Date referitoare la teren

Crt	Categorie folosință	Intra vilan	Suprafața (mp)	Tarla	Parcelă	Nr. topo	Observații / Referințe
1	curți constructii	DA	1.198	13	542	-	

Date referitoare la construcții

Crt	Număr	Destinație construcție	Supraf. (mp)	Situație juridică	Observații / Referințe
A1.1		construcții de locuințe	170	Cu acte	Nr. niveluri:1; S. construita la sol:170 mp; C1 - locuinta
A1.2		construcții anexa	21	Cu acte	Nr. niveluri:1; S. construita la sol:21 mp; C2 - Anexa

Lungime Segmente

1) Valorile lungimilor segmentelor sunt obținute din proiecție în plan.

Punct început	X / Y	Punct sfârșit	X / Y	Lungime segment (** (m))
1	353.421,293 292.800,079	2	353.420,854 292.786,496	13.59
2	353.420,854 292.786,496	3	353.466,988 292.778,015	46.907
3	353.466,988 292.778,015	4	353.498,147 292.776,977	31.176

Punct început	X / Y	Punct sfârșit	X / Y	Lungime segment (** (m)
4	353.498,147 292.776,977	5	353.498,838 292.792,366	15.405
5	353.498,838 292.792,366	6	353.490,785 292.793,255	8.102
6	353.490,785 292.793,255	7	353.490,739 292.793,26	0.046
7	353.490,739 292.793,26	8	353.478,304 292.793,979	12.456
8	353.478,304 292.793,979	9	353.463,612 292.795,082	14.733
9	353.463,612 292.795,082	10	353.451,803 292.796,103	11.853
10	353.451,803 292.796,103	11	353.449,618 292.796,371	2.201
11	353.449,618 292.796,371	12	353.437,842 292.797,815	11.864
12	353.437,842 292.797,815	1	353.421,293 292.800,079	16.703

** Lungimile segmentelor sunt determinate în planul de proiecție Stereo 70 și sunt rotunjite la 1 milimetru.

*** Distanța dintre puncte este formată din segmente cumulate ce sunt mai mici decât valoarea 1 milimetru.

**DATE DESPRE IMOBILUL NR. 9304**

Oficiul de Cadastru și Publicitate Imobiliară DOLJ
Biroul de Cadastru și Publicitate Imobiliară Craiova

A. Partea I. Descrierea imobilului

TEREN Intravilan

Adresa: Loc. Dobridor, Jud. Dolj, T13, P553

Nr. Crt	Nr cadastral Nr. topografic	Suprafața* (mp)	Observații / Referințe
A1		Din acte: 600 Masurata: 1.118	Sector cadastral:8 Teren neimprejmuit;

Construcții

Crt	Nr cadastral Nr. topografic	Adresa	Observații / Referințe
A1.1		Loc. Dobridor, Jud. Dolj	Nr. niveluri:1; S. construita la sol:78 mp; C1 - locuinta
A1.2		Loc. Dobridor, Jud. Dolj	Nr. niveluri:1; S. construita la sol:40 mp; C2 - Anexa
A1.3		Loc. Dobridor, Jud. Dolj	Nr. niveluri:1; S. construita la sol:28 mp; C3 - Anexa

B. Partea II. Proprietari și acte

Inscrieri privitoare la dreptul de proprietate și alte drepturi reale		Referințe
/		
Act Administrativ nr. TDP NR. 1122-59090, din 12/01/1995 emis de CJSIPT DOLJ;		
B1	Intabulare, drept de PROPRIETATE1, dobandit prin Reconstituire, cota actuala 600/1118, cota initiala 600/1118 1) PĂTRAȘCU FLORIAN, LIPSA CNP	A1
Act Administrativ nr. Adeverinta nr. 7561, din 31/10/2022 emis de PRIMARIA MOTATEI (legea nr. 7 (art. 13, alin1, alin2));		
B2	Inscrierea posesiei, drept de PROPRIETATE2, dobandit prin Constituire, cota actuala 518/1118, cota initiala 518/1118 1) PĂTRAȘCU FLORIAN, LIPSA CNP	A1
Act Normativ nr. LEGEA 7, din 13/03/1996 emis de PARLAMENTUL ROMANIEI;		
B3	Intabulare, drept de PROPRIETATE3, dobandit prin Lege, cota actuala 1/1, cota initiala 1/1 1) PĂTRAȘCU FLORIAN, LIPSA CNP	A1.1, A1.2, A1.3

C. Partea III. SARCINI .

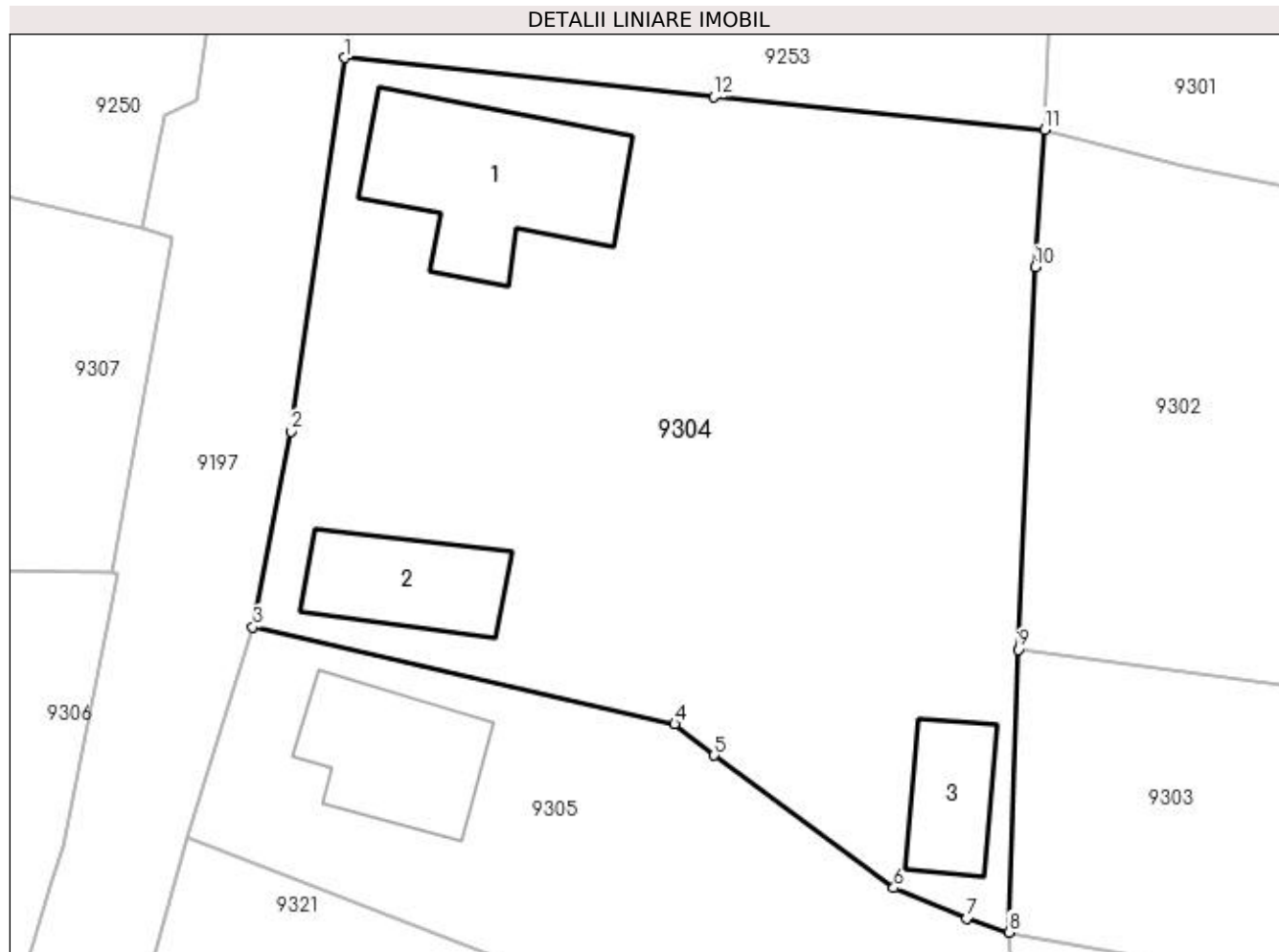
Inscrieri privind dezmembramintele dreptului de proprietate, drepturi reale de garanție și sarcini	Referințe
NU SUNT	

Anexa Nr. 1 La Partea I

Teren

Nr cadastral	Suprafața (mp)*	Observații / Referințe
	Din acte: 600 Masurata: 1.118	

* Suprafața este determinată în planul de proiecție Stereo 70.



Date referitoare la teren

Crt	Categorie folosință	Intra vilan	Suprafața (mp)	Tarla	Parcelă	Nr. topo	Observații / Referințe
1	curți constructii	DA	518	13	553	-	
2	curți constructii	DA	600	13	553	-	

Date referitoare la construcții

Crt	Număr	Destinație construcție	Supraf. (mp)	Situație juridică	Observații / Referințe
A1.1		construcții de locuințe	78	Cu acte	Nr. niveluri:1; S. construita la sol:78 mp; C1 - locuinta
A1.2		construcții anexa	40	Cu acte	Nr. niveluri:1; S. construita la sol:40 mp; C2 - Anexa
A1.3		construcții anexa	28	Cu acte	Nr. niveluri:1; S. construita la sol:28 mp; C3 - Anexa

Lungime Segmente

1) Valorile lungimilor segmentelor sunt obținute din proiecție în plan.

Punct început	X / Y	Punct sfârșit	X / Y	Lungime segment (** (m)
1	353.388,922 292.828,516	2	353.386,351 292.810,564	18.135

Punct început	X / Y	Punct sfârșit	X / Y	Lungime segment (** (m)
2	353.386,351 292.810,564	3	353.384,527 292.801,155	9.584
3	353.384,527 292.801,155	4	353.404,803 292.796,507	20.802
4	353.404,803 292.796,507	5	353.406,692 292.795,007	2.412
5	353.406,692 292.795,007	6	353.415,316 292.788,633	10.724
6	353.415,316 292.788,633	7	353.418,832 292.787,155	3.814
7	353.418,832 292.787,155	8	353.420,854 292.786,496	2.127
8	353.420,854 292.786,496	9	353.421,293 292.800,079	13.59
9	353.421,293 292.800,079	10	353.422,107 292.818,469	18.408
10	353.422,107 292.818,469	11	353.422,554 292.825,069	6.615
11	353.422,554 292.825,069	12	353.406,662 292.826,646	15.97
12	353.406,662 292.826,646	1	353.388,922 292.828,516	17.838

** Lungimile segmentelor sunt determinate în planul de proiecție Stereo 70 și sunt rotunjite la 1 milimetru.

*** Distanța dintre puncte este formată din segmente cumulate ce sunt mai mici decât valoarea 1 milimetru.

**DATE DESPRE IMOBILUL NR. 9305**

Oficiul de Cadastru și Publicitate Imobiliară DOLJ
Biroul de Cadastru și Publicitate Imobiliară Craiova

A. Partea I. Descrierea imobilului

TEREN Intravilan

Adresa: Loc. Dobridor, Str Pasarelelor, Nr. 4, Jud. Dolj, T13, P558

Nr. Crt	Nr cadastral Nr. topografic	Suprafața* (mp)	Observații / Referințe
A1		500	Sector cadastral:8 Teren neimprejmuit;

Construcții

Crt	Nr cadastral Nr. topografic	Adresa	Observații / Referințe
A1.1		Loc. Dobridor, Str Pasarelelor, Jud. Dolj	Nr. niveluri:1; S. construita la sol:50 mp; C1 - locuinta

B. Partea II. Proprietari și acte

Inscrieri privitoare la dreptul de proprietate și alte drepturi reale	Referințe
/	
Act Administrativ nr. TDP NR. 819-59010, din 27/04/1994 emis de CJSIPT DOLJ;	
B1	Intabulare, drept de PROPRIETATE, dobandit prin Reconstituire, cota actuala 1/1, cota initiala 1/1 1) DINU ANA , LIPSĂ CNP
Act Normativ nr. LEGEA 7, din 13/03/1996 emis de PARLAMENTUL ROMANIEI ((ART. 13 ALIN. 1 ALIN. 2));	
B2	Intabulare, drept de PROPRIETATE, dobandit prin Lege, cota actuala 1/1, cota initiala 1/1 1) DINU ANA , LIPSĂ CNP

C. Partea III. SARCINI .

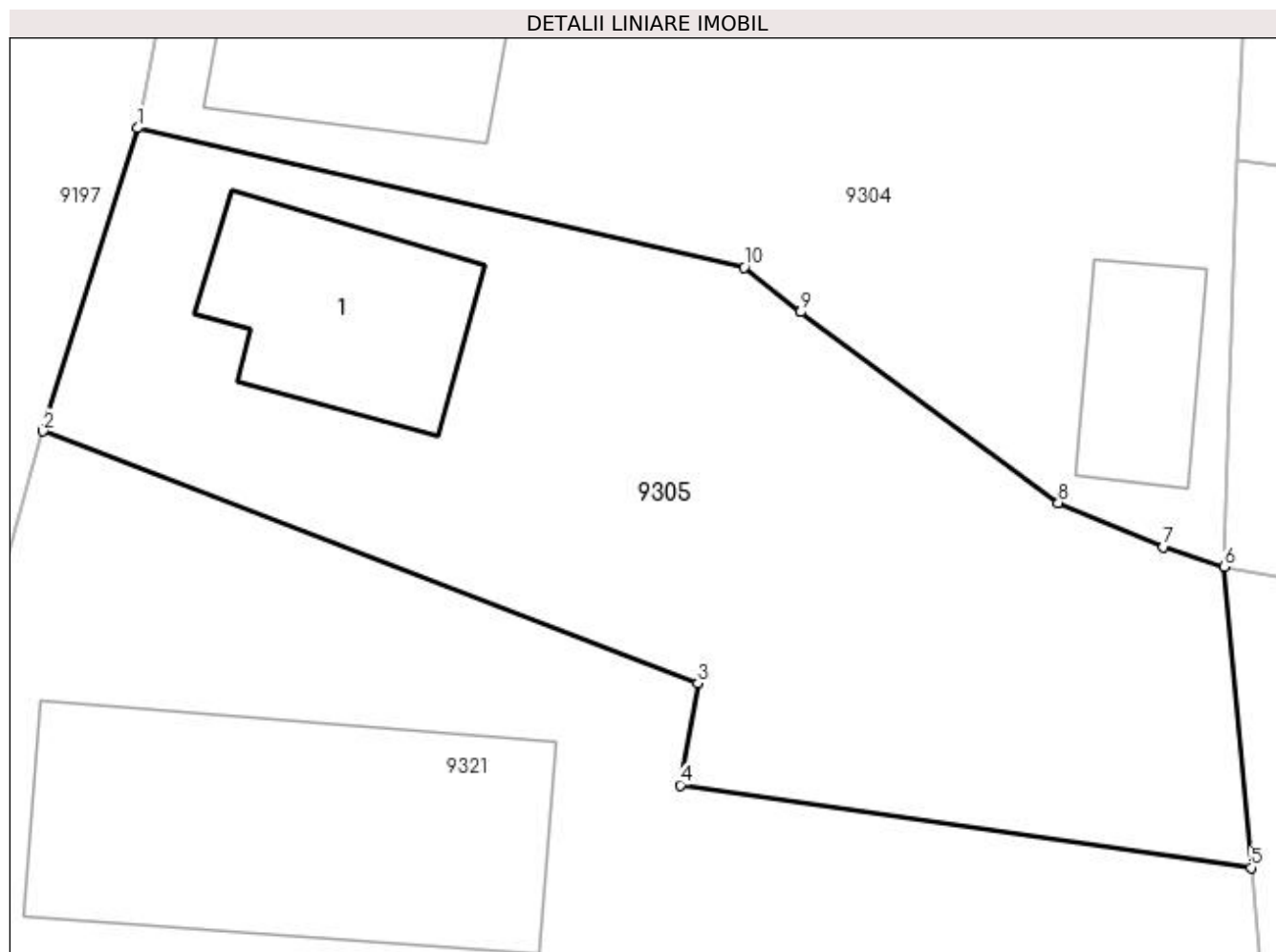
Inscrieri privind dezmembramintele dreptului de proprietate, drepturi reale de garanție și sarcini	Referințe
NU SUNT	

Anexa Nr. 1 La Partea I

Teren

Nr cadastral	Suprafața (mp)*	Observații / Referințe
	500	

* Suprafața este determinată în planul de proiecție Stereo 70.



Date referitoare la teren

Crt	Categorie folosință	Intra vilan	Suprafața (mp)	Tarla	Parcelă	Nr. topo	Observații / Referințe
1	curți constructii	DA	500	13	558	-	

Date referitoare la construcții

Crt	Număr	Destinație construcție	Supraf. (mp)	Situație juridică	Observații / Referințe
A1.1		construcții de locuințe	50	Cu acte	Nr. niveluri:1; S. construita la sol:50 mp; C1 - locuinta

Lungime Segmente

1) Valorile lungimilor segmentelor sunt obținute din proiecție în plan.

Punct început	X / Y	Punct sfârșit	X / Y	Lungime segment (** (m)
1	353.384,527 292.801,155	2	353.381,363 292.791,027	10.611
2	353.381,363 292.791,027	3	353.403,255 292.782,617	23.452
3	353.403,255 292.782,617	4	353.402,67 292.779,199	3.468
4	353.402,67 292.779,199	5	353.421,758 292.776,438	19.287

Punct început	X / Y	Punct sfârșit	X / Y	Lungime segment (** (m)
5	353.421,758 292.776,438	6	353.420,854 292.786,496	10.099
6	353.420,854 292.786,496	7	353.418,832 292.787,155	2.127
7	353.418,832 292.787,155	8	353.415,316 292.788,633	3.814
8	353.415,316 292.788,633	9	353.406,692 292.795,007	10.724
9	353.406,692 292.795,007	10	353.404,803 292.796,507	2.412
10	353.404,803 292.796,507	1	353.384,527 292.801,155	20.802

** Lungimile segmentelor sunt determinate în planul de proiecție Stereo 70 și sunt rotunjite la 1 milimetru.

*** Distanța dintre puncte este formată din segmente cumulate ce sunt mai mici decât valoarea 1 milimetru.

**DATE DESPRE IMOBILUL NR. 9306**

Oficiul de Cadastru și Publicitate Imobiliară DOLJ
Biroul de Cadastru și Publicitate Imobiliară Craiova

A. Partea I. Descrierea imobilului

TEREN Intravilan

Adresa: Loc. Dobridor, Str Pasarelelor, Nr. 1, Jud. Dolj, T14, P602

Nr. Crt	Nr cadastral Nr. topografic	Suprafața* (mp)	Observații / Referințe
A1		Din acte: 700 Masurata: 876	Sector cadastral:8 Teren imprejmuit;

Construcții

Crt	Nr cadastral Nr. topografic	Adresa	Observații / Referințe
A1.1		Loc. Dobridor, Str Pasarelelor, Jud. Dolj	Nr. niveluri:1; S. construita la sol:57 mp; S. construita desfasurata:57 mp; C1 - LOCUINTA

B. Partea II. Proprietari și acte

Inscrieri privitoare la dreptul de proprietate și alte drepturi reale		Referințe
/		
Act Administrativ nr. TDP 370-14968, din 15/12/1993 emis de CJSIPT DOLJ;		
B1	Intabulare, drept de PROPRIETATE, dobandit prin Reconstituire, cota actuala 1/1, cota initiala 1/1 1) MITA DUMITRU, LIPSĂ CNP	A1
Act Normativ nr. LEGEA 7, din 13/03/1996 emis de PARLAMENTUL ROMANIEI ((ART. 12; ALIN. 14 SI ART. 37; ALIN.2));		
B2	Intabulare, drept de PROPRIETATE, dobandit prin Lege, cota actuala 1/1, cota initiala 1/1 1) MITA DUMITRU, LIPSĂ CNP	A1.1

C. Partea III. SARCINI .

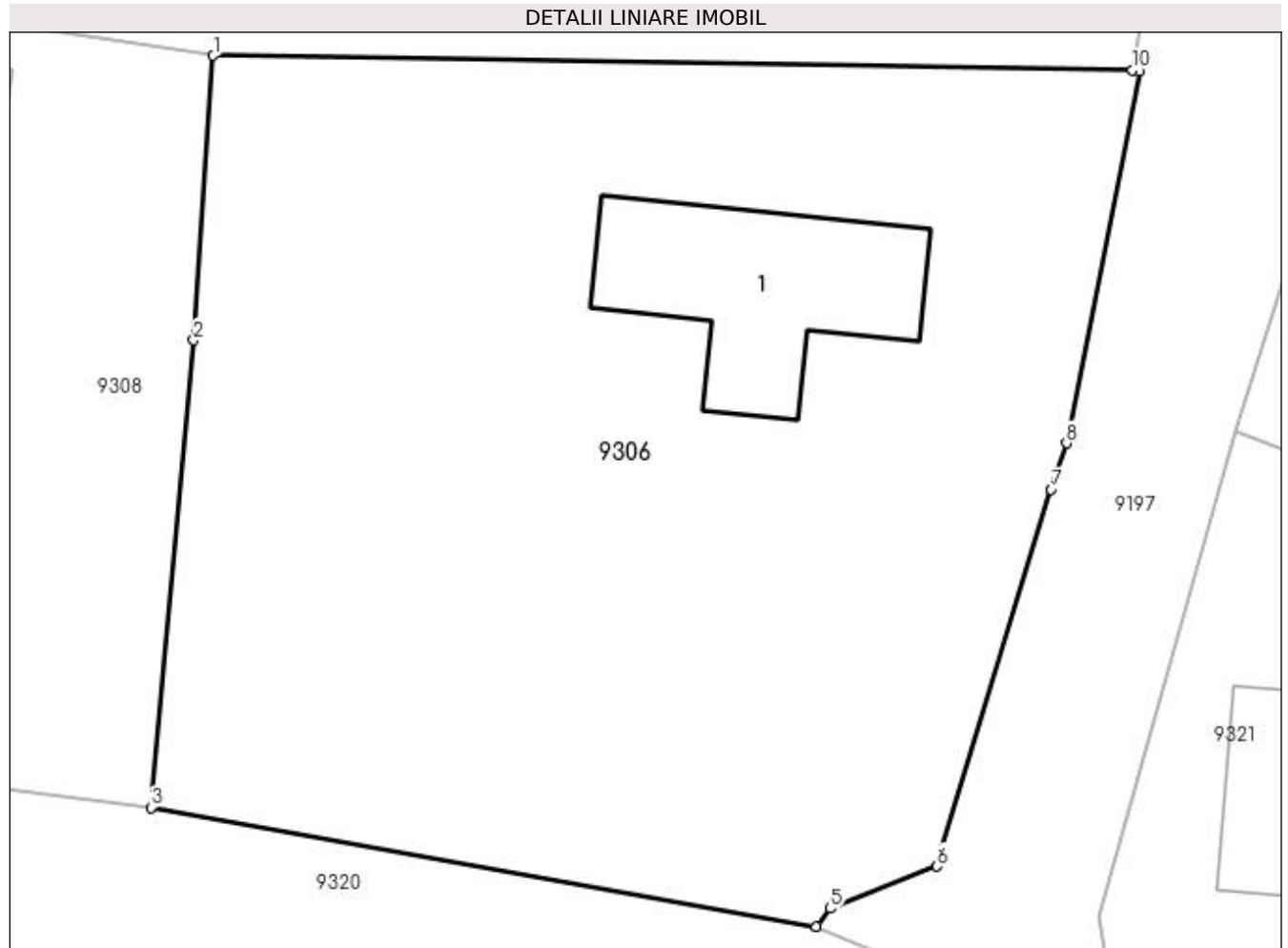
Inscrieri privind dezmembramentele dreptului de proprietate, drepturi reale de garanție și sarcini	Referințe
NU SUNT	

Anexa Nr. 1 La Partea I

Teren

Nr cadastral	Suprafața (mp)*	Observații / Referințe
	Din acte: 700 Masurata: 876	

* Suprafața este determinată în planul de proiecție Stereo 70.



Date referitoare la teren

Crt	Categorie folosință	Intravilan	Suprafața (mp)	Tarla	Parcelă	Nr. topo	Observații / Referințe
1	curți construcții	DA	700	14	602	-	
2	curți construcții	DA	176	14	602	-	

Date referitoare la construcții

Crt	Număr	Destinație construcție	Supraf. (mp)	Situație juridică	Observații / Referințe
A1.1		construcții de locuințe	57	Cu acte	Nr. niveluri:1; S. construita la sol:57 mp; S. construita desfasurata:57 mp; C1 - LOCUINTA

Lungime Segmente

1) Valorile lungimilor segmentelor sunt obținute din proiecție în plan.

Punct început	X / Y	Punct sfârșit	X / Y	Lungime segment (** (m)
1	353.345,22 292.804,29	2	353.344,526 292.794,234	10.08
2	353.344,526 292.794,234	3	353.343,018 292.777,724	16.579

Punct început	X / Y	Punct sfârșit	X / Y	Lungime segment (** (m)
3	353.343,018 292.777,724	4	353.366,546 292.773,519	23.901
4	353.366,546 292.773,519	5	353.367,025 292.774,157	0.798
5	353.367,025 292.774,157	6	353.370,815 292.775,646	4.072
6	353.370,815 292.775,646	7	353.374,838 292.788,968	13.916
7	353.374,838 292.788,968	8	353.375,386 292.790,596	1.718
8	353.375,386 292.790,596	9	353.377,983 292.803,73	13.388
9	353.377,983 292.803,73	10	353.377,726 292.803,772	0.26
10	353.377,726 292.803,772	1	353.345,22 292.804,29	32.51

** Lungimile segmentelor sunt determinate în planul de proiecție Stereo 70 și sunt rotunjite la 1 milimetru.

*** Distanța dintre puncte este formată din segmente cumulate ce sunt mai mici decât valoarea 1 milimetru.

**DATE DESPRE IMOBILUL NR. 9307**

Oficiul de Cadastru și Publicitate Imobiliară DOLJ
Biroul de Cadastru și Publicitate Imobiliară Craiova

A. Partea I. Descrierea imobilului

TEREN Intravilan

Adresa: Loc. Dobridor, Str Pasarelelor, Nr. 3, Jud. Dolj, T14, P598,599

Nr. Crt	Nr cadastral Nr. topografic	Suprafața* (mp)	Observații / Referințe
A1		Din acte: 2.000 Masurata: 2.113	Sector cadastral:8 Teren imprejmuit;

Construcții

Crt	Nr cadastral Nr. topografic	Adresa	Observații / Referințe
A1.1		Loc. Dobridor, Str Pasarelelor, Jud. Dolj	Nr. niveluri:2; S. construita la sol:56 mp; S. construita desfasurata:69 mp; C1 - LOCUINTA + BECI
A1.2		Loc. Dobridor, Str Pasarelelor, Jud. Dolj	Nr. niveluri:1; S. construita la sol:12 mp; S. construita desfasurata:12 mp; C2 - ANEXA

B. Partea II. Proprietari și acte

Inscrieri privitoare la dreptul de proprietate și alte drepturi reale		Referințe
/		
Act Administrativ nr. TDP 4477, din 22/02/2006 emis de CJSIPT DOLJ;		
B1	Intabulare, drept de PROPRIETATE, dobandit prin Reconstituire, cota actuala 1/1, cota initiala 1/1 1) WOSS ELENA , LIPSĂ CNP	A1
Act Normativ nr. LEGEA 7, din 13/03/1996 emis de PARLAMENTUL ROMANIEI ((ART. 12; ALIN. 14 SI ART. 37; ALIN.2));		
B2	Intabulare, drept de PROPRIETATE, dobandit prin Lege, cota actuala 1/1, cota initiala 1/1 1) WOSS ELENA , LIPSĂ CNP	A1.1, A1.2

C. Partea III. SARCINI .

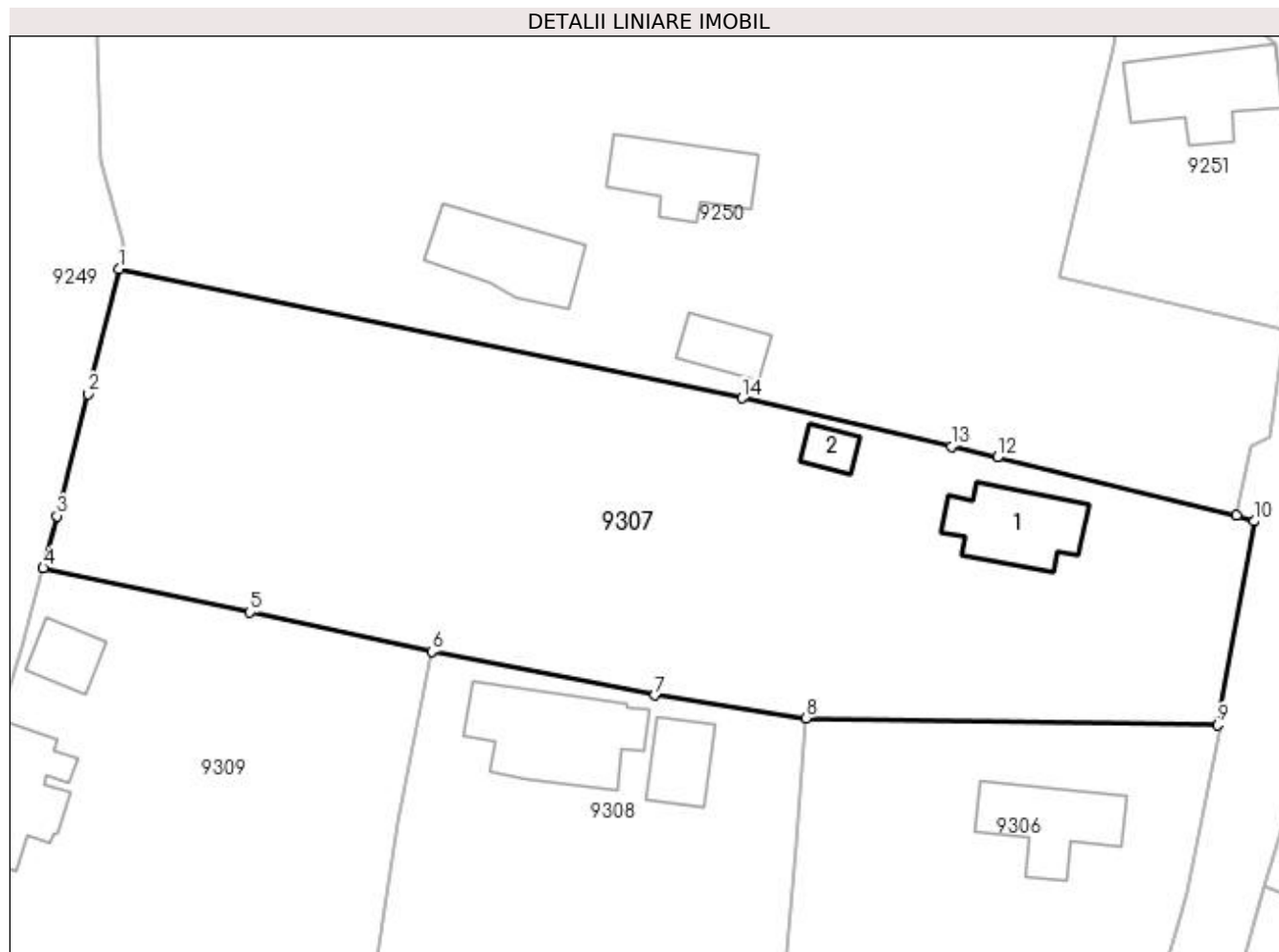
Inscrieri privind dezmembramintele dreptului de proprietate, drepturi reale de garanție și sarcini	Referințe
NU SUNT	

Anexa Nr. 1 La Partea I

Teren

Nr cadastral	Suprafața (mp)*	Observații / Referințe
	Din acte: 2.000 Masurata: 2.113	

* Suprafața este determinată în planul de proiecție Stereo 70.



Date referitoare la teren

Crt	Categorie folosință	Intravilan	Suprafața (mp)	Tarla	Parcelă	Nr. topo	Observații / Referințe
1	vie	DA	1.113	14	598	-	
2	curți construcții	DA	1.000	14	599	-	

Date referitoare la construcții

Crt	Număr	Destinație construcție	Supraf. (mp)	Situație juridică	Observații / Referințe
A1.1		construcții de locuințe	56	Cu acte	Nr. niveluri:2; S. construita la sol:56 mp; S. construita desfasurata:69 mp; C1 - LOCUINTA + BECI
A1.2		construcții anexa	12	Cu acte	Nr. niveluri:1; S. construita la sol:12 mp; S. construita desfasurata:12 mp; C2 - ANEXA

Lungime Segmente

1) Valorile lungimilor segmentelor sunt obținute din proiecție în plan.

Punct început	X / Y	Punct sfârșit	X / Y	Lungime segment (** (m)
1	353.291,067 292.839,731	2	353.288,583 292.829,885	10.155

Punct început	X / Y	Punct sfârșit	X / Y	Lungime segment (** (m)
2	353.288,583 292.829,885	3	353.286,139 292.820,256	9.934
3	353.286,139 292.820,256	4	353.285,056 292.816,154	4.243
4	353.285,056 292.816,154	5	353.301,385 292.812,665	16.698
5	353.301,385 292.812,665	6	353.315,7 292.809,559	14.648
6	353.315,7 292.809,559	7	353.333,321 292.806,119	17.954
7	353.333,321 292.806,119	8	353.345,22 292.804,29	12.039
8	353.345,22 292.804,29	9	353.377,726 292.803,772	32.51
9	353.377,726 292.803,772	10	353.380,601 292.819,839	16.322
10	353.380,601 292.819,839	11	353.379,24 292.820,316	1.442
11	353.379,24 292.820,316	12	353.360,343 292.824,875	19.439
12	353.360,343 292.824,875	13	353.356,715 292.825,75	3.732
13	353.356,715 292.825,75	14	353.340,208 292.829,557	16.94
14	353.340,208 292.829,557	1	353.291,067 292.839,731	50.183

** Lungimile segmentelor sunt determinate în planul de proiecție Stereo 70 și sunt rotunjite la 1 milimetru.

*** Distanța dintre puncte este formată din segmente cumulate ce sunt mai mici decât valoarea 1 milimetru.

**DATE DESPRE IMOBILUL NR. 9308**

Oficiul de Cadastru și Publicitate Imobiliară DOLJ
Biroul de Cadastru și Publicitate Imobiliară Craiova

A. Partea I. Descrierea imobilului

TEREN Intravilan

Adresa: Loc. Dobridor, Str Invierii, Nr. 18, Jud. Dolj, T14, P603

Nr. Crt	Nr cadastral Nr. topografic	Suprafața* (mp)	Observații / Referințe
A1		Din acte: 900 Masurata: 860	Sector cadastral:8 Teren imprejmuit;

Construcții

Crt	Nr cadastral Nr. topografic	Adresa	Observații / Referințe
A1.1		Loc. Dobridor, Str Invierii, Jud. Dolj	Nr. niveluri:2; S. construita la sol:86 mp; S. construita desfasurata:99 mp; C1 - LOCUINTA + BECI
A1.2		Loc. Dobridor, Str Invierii, Jud. Dolj	Nr. niveluri:1; S. construita la sol:31 mp; S. construita desfasurata:31 mp; C2 - LOCUINTA

B. Partea II. Proprietari și acte

Inscrieri privitoare la dreptul de proprietate și alte drepturi reale		Referințe
/		
Act Administrativ nr. TDP 791-9687, din 28/04/1994 emis de CJSIPT DOLJ;		
B1	Intabulare, drept de PROPRIETATE, dobandit prin Reconstituire, cota actuala 1/1, cota initiala 1/1 1) CARAULEANU GHEORGHE, LIPSĂ CNP	A1
Act Normativ nr. LEGEA 7, din 13/03/1996 emis de PARLAMENTUL ROMANIEI ((ART. 12; ALIN. 14 SI ART. 37; ALIN.2));		
B2	Intabulare, drept de PROPRIETATE, dobandit prin Lege, cota actuala 1/1, cota initiala 1/1 1) CARAULEANU GHEORGHE, LIPSĂ CNP	A1.1, A1.2

C. Partea III. SARCINI .

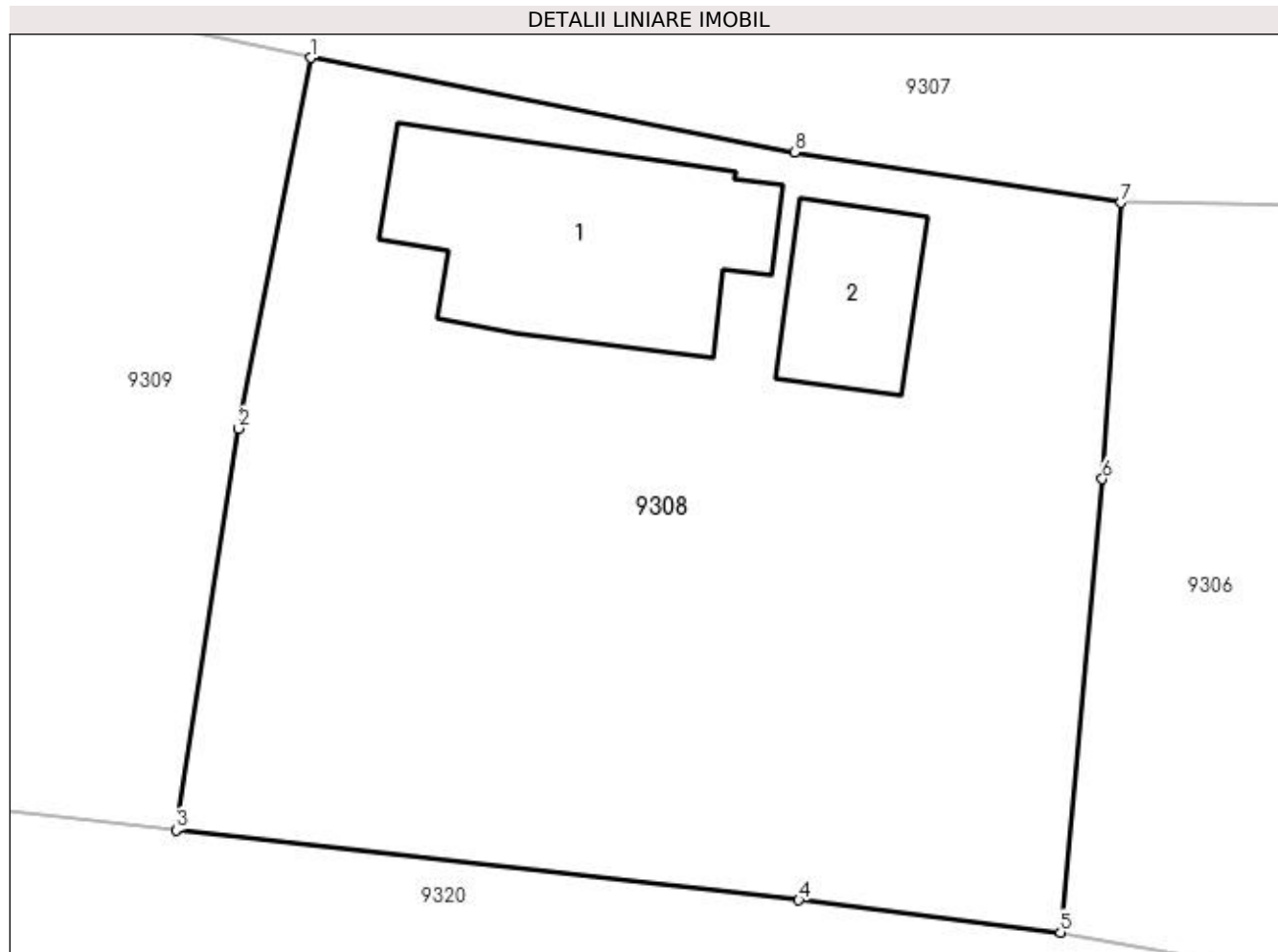
Inscrieri privind dezmembramintele dreptului de proprietate, drepturi reale de garanție și sarcini	Referințe
NU SUNT	

Anexa Nr. 1 La Partea I

Teren

Nr cadastral	Suprafața (mp)*	Observații / Referințe
	Din acte: 900 Masurata: 860	

* Suprafața este determinată în planul de proiecție Stereo 70.



Date referitoare la teren

Crt	Categorie folosință	Intra vilan	Suprafața (mp)	Tarla	Parcelă	Nr. topo	Observații / Referințe
1	curți construcții	DA	860	14	603	-	

Date referitoare la construcții

Crt	Număr	Destinație construcție	Supraf. (mp)	Situație juridică	Observații / Referințe
A1.1		construcții de locuințe	86	Cu acte	Nr. niveluri:2; S. construita la sol:86 mp; S. construita desfasurata:99 mp; C1 - LOCUINTA + BECI
A1.2		construcții de locuințe	31	Cu acte	Nr. niveluri:1; S. construita la sol:31 mp; S. construita desfasurata:31 mp; C2 - LOCUINTA

Lungime Segmente

1) Valorile lungimilor segmentelor sunt obținute din proiecție în plan.

Punct început	X / Y	Punct sfârșit	X / Y	Lungime segment (** (m)
1	353.315,7 292.809,559	2	353.313,09 292.796,065	13.744
2	353.313,09 292.796,065	3	353.310,804 292.781,451	14.792

Punct început	X / Y	Punct sfârșit	X / Y	Lungime segment (** (m)
3	353.310,804 292.781,451	4	353.333,478 292.778,897	22.817
4	353.333,478 292.778,897	5	353.343,018 292.777,724	9.612
5	353.343,018 292.777,724	6	353.344,526 292.794,234	16.579
6	353.344,526 292.794,234	7	353.345,22 292.804,29	10.08
7	353.345,22 292.804,29	8	353.333,321 292.806,119	12.039
8	353.333,321 292.806,119	1	353.315,7 292.809,559	17.954

** Lungimile segmentelor sunt determinate în planul de proiecție Stereo 70 și sunt rotunjite la 1 milimetru.

*** Distanța dintre puncte este formată din segmente cumulate ce sunt mai mici decât valoarea 1 milimetru.

**DATE DESPRE IMOBILUL NR. 9309**

Oficiul de Cadastru și Publicitate Imobiliară DOLJ
Biroul de Cadastru și Publicitate Imobiliară Craiova

A. Partea I. Descrierea imobilului

TEREN Intravilan

Adresa: Loc. Dobridor, Str Invierii, Nr. 20, Jud. Dolj, T14, P609

Nr. Crt	Nr cadastral Nr. topografic	Suprafața* (mp)	Observații / Referințe
A1		Din acte: 1.000 Masurata: 1.002	Sector cadastral:8 Teren imprejmuit;

Construcții

Crt	Nr cadastral Nr. topografic	Adresa	Observații / Referințe
A1.1		Loc. Dobridor, Str Invierii, Jud. Dolj	Nr. niveluri:2; S. construita la sol:59 mp; S. construita desfasurata:72 mp; C1 - LOCUINTA + BECI
A1.2		Loc. Dobridor, Str Invierii, Jud. Dolj	Nr. niveluri:1; S. construita la sol:23 mp; S. construita desfasurata:23 mp; C2 - ANEXA

B. Partea II. Proprietari și acte

Inscrieri privitoare la dreptul de proprietate și alte drepturi reale		Referințe
/		
Act Administrativ nr. TDP 744-9687, din 06/04/1994 emis de CJSIPT DOLJ;		
B1	Intabulare, drept de PROPRIETATE, dobandit prin Reconstituire, cota actuala 1/1, cota inițiala 1/1 1) MANEA ION, LIPSĂ CNP	A1
Act Normativ nr. LEGEA 7, din 13/03/1996 emis de PARLAMENTUL ROMANIEI ((ART. 12; ALIN. 14 SI ART. 37; ALIN.2));		
B2	Intabulare, drept de PROPRIETATE, dobandit prin Lege, cota actuala 1/1, cota initiala 1/1 1) MANEA ION, LIPSĂ CNP	A1.1, A1.2

C. Partea III. SARCINI .

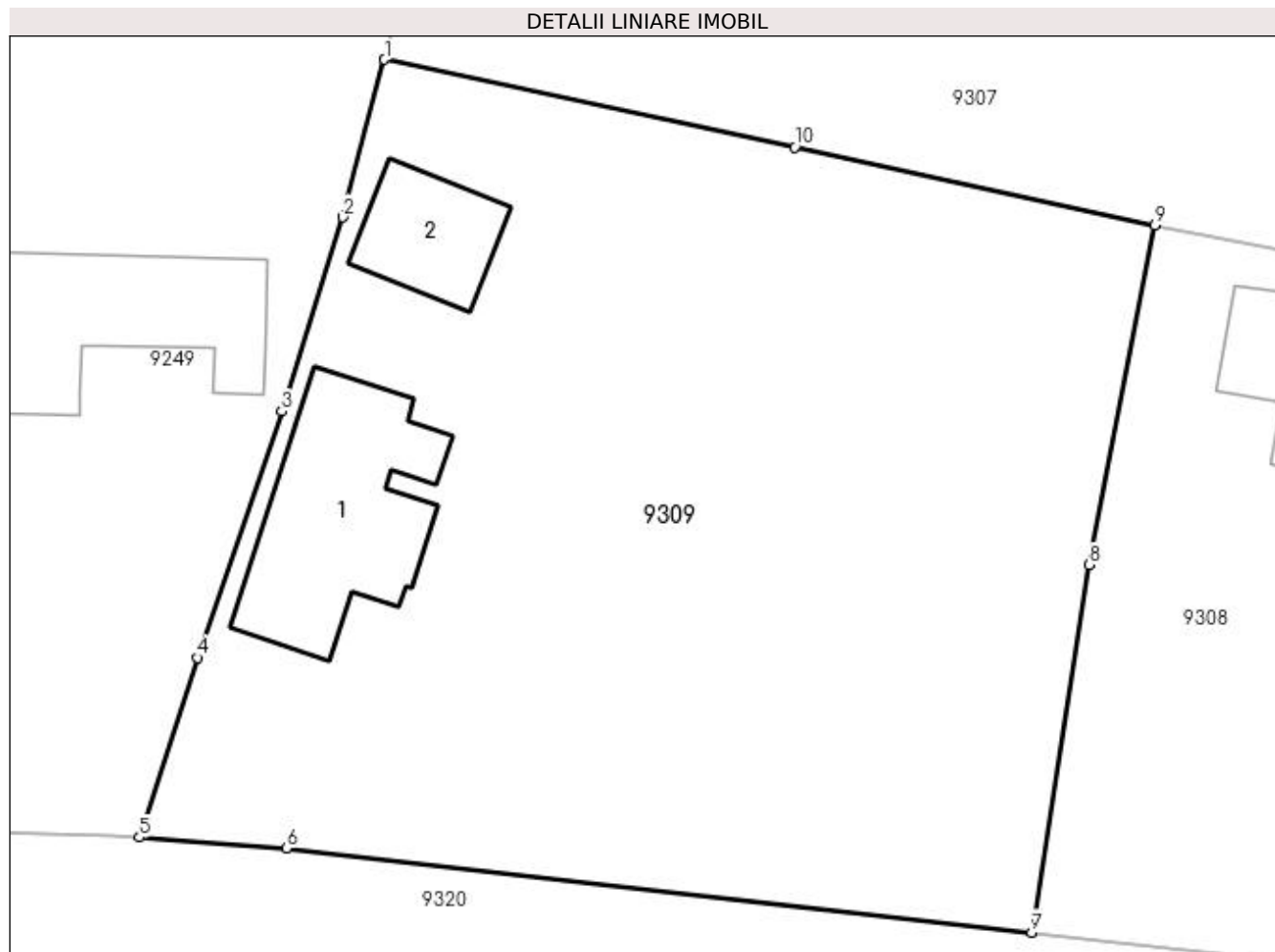
Inscrieri privind dezmembramintele dreptului de proprietate, drepturi reale de garanție și sarcini	Referințe
NU SUNT	

Anexa Nr. 1 La Partea I

Teren

Nr cadastral	Suprafața (mp)*	Observații / Referințe
	Din acte: 1.000 Masurata: 1.002	

* Suprafața este determinată în planul de proiecție Stereo 70.



Date referitoare la teren

Crt	Categorie folosință	Intra vilan	Suprafața (mp)	Tarla	Parcelă	Nr. topo	Observații / Referințe
1	curți construcții	DA	1.002	14	609	-	

Date referitoare la construcții

Crt	Număr	Destinație construcție	Supraf. (mp)	Situație juridică	Observații / Referințe
A1.1		construcții de locuințe	59	Cu acte	Nr. niveluri:2; S. construita la sol:59 mp; S. construita desfasurata:72 mp; C1 - LOCUINTA + BECI
A1.2		construcții anexa	23	Cu acte	Nr. niveluri:1; S. construita la sol:23 mp; S. construita desfasurata:23 mp; C2 - ANEXA

Lungime Segmente

1) Valorile lungimilor segmentelor sunt obținute din proiecție în plan.

Punct început	X / Y	Punct sfârșit	X / Y	Lungime segment (** (m)
1	353.285,056 292.816,154	2	353.283,4 292.809,882	6.487
2	353.283,4 292.809,882	3	353.280,967 292.802,175	8.082

Punct început	X / Y	Punct sfârșit	X / Y	Lungime segment (** (m)
3	353.280,967 292.802,175	4	353.277,613 292.792,379	10.354
4	353.277,613 292.792,379	5	353.275,314 292.785,236	7.504
5	353.275,314 292.785,236	6	353.281,152 292.784,793	5.855
6	353.281,152 292.784,793	7	353.310,804 292.781,451	29.84
7	353.310,804 292.781,451	8	353.313,09 292.796,065	14.792
8	353.313,09 292.796,065	9	353.315,7 292.809,559	13.744
9	353.315,7 292.809,559	10	353.301,385 292.812,665	14.648
10	353.301,385 292.812,665	1	353.285,056 292.816,154	16.698

** Lungimile segmentelor sunt determinate în planul de proiecție Stereo 70 și sunt rotunjite la 1 milimetru.

*** Distanța dintre puncte este formată din segmente cumulate ce sunt mai mici decât valoarea 1 milimetru.

**DATE DESPRE IMOBILUL NR. 9310**

Oficiul de Cadastru și Publicitate Imobiliară DOLJ
Biroul de Cadastru și Publicitate Imobiliară Craiova

A. Partea I. Descrierea imobilului

TEREN Intravilan

Adresa: Loc. Dobridor, Jud. Dolj, T24, P15

Nr. Crt	Nr cadastral Nr. topografic	Suprafața* (mp)	Observații / Referințe
A1		Din acte: 400 Masurata: 566	Sector cadastral:8 Teren neimprejmuit;

Construcții

Crt	Nr cadastral Nr. topografic	Adresa	Observații / Referințe
A1.1		Loc. Dobridor, Jud. Dolj	Nr. niveluri:1; S. construita la sol:26 mp; S. construita desfasurata:26 mp; C1 - ANEXA

B. Partea II. Proprietari și acte

Inscrieri privitoare la dreptul de proprietate și alte drepturi reale		Referințe
/		
Act Administrativ nr. TDP NR. 989-48636, din 20/10/1994 emis de CJSIPT DOLJ;		
B1	Intabulare, drept de PROPRIETATE, dobandit prin Reconstituire, cota actuala 400/566, cota initiala 400/566 1) MANEA CONSTANTIN, LIPSĂ CNP	A1
Act Administrativ nr. ADV 1, din 01/01/2022 emis de PRIMARIA MOTATEI ((ART. 13; ALIN1; ALIN2));		
B2	Intabulare, drept de PROPRIETATE, dobandit prin Constituire, cota actuala 166/566, cota initiala 166/566 1) MANEA CONSTANTIN, LIPSĂ CNP	A1
Act Normativ nr. LEGEA 7, din 13/03/1996 emis de PARLAMENTUL ROMANIEI ((ART 12 ALIN 14;ART 37 ALIN 2));		
B3	Intabulare, drept de PROPRIETATE, dobandit prin Lege, cota actuala 1/1, cota initiala 1/1 1) MANEA CONSTANTIN, LIPSĂ CNP	A1.1

C. Partea III. SARCINI .

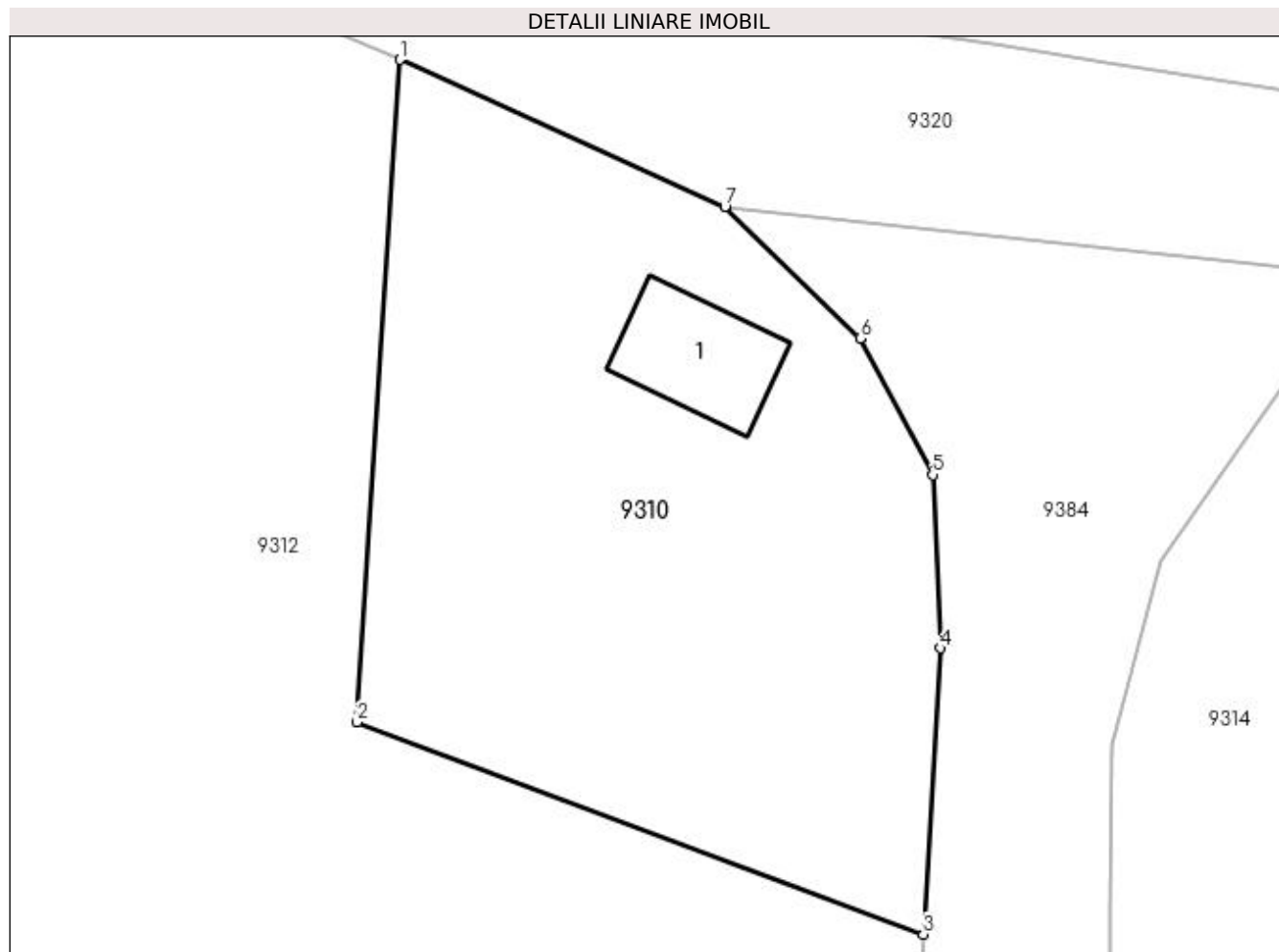
Inscrieri privind dezmembramintele dreptului de proprietate, drepturi reale de garanție și sarcini	Referințe
NU SUNT	

Anexa Nr. 1 La Partea I

Teren

Nr cadastral	Suprafața (mp)*	Observații / Referințe
	Din acte: 400 Masurata: 566	

* Suprafața este determinată în planul de proiecție Stereo 70.



Date referitoare la teren

Crt	Categorie folosință	Intra vilan	Suprafața (mp)	Tarla	Parcelă	Nr. topo	Observații / Referințe
1	curți constructii	DA	400	24	15	-	
2	curți constructii	DA	166	24	15	-	

Date referitoare la construcții

Crt	Număr	Destinație construcție	Supraf. (mp)	Situație juridică	Observații / Referințe
A1.1		construcții anexa	26	Cu acte	Nr. niveluri:1; S. construita la sol:26 mp; S. construita desfasurata:26 mp; C1 - ANEXA

Lungime Segmente

1) Valorile lungimilor segmentelor sunt obținute din proiecție în plan.

Punct început	X / Y	Punct sfârșit	X / Y	Lungime segment (** (m)
1	353.155,112 292.798,871	2	353.153,4 292.772,296	26.63
2	353.153,4 292.772,296	3	353.176,112 292.763,788	24.253

Punct început	X / Y	Punct sfârșit	X / Y	Lungime segment (** (m)
3	353.176,112 292.763,788	4	353.176,799 292.775,268	11.501
4	353.176,799 292.775,268	5	353.176,493 292.782,222	6.961
5	353.176,493 292.782,222	6	353.173,585 292.787,695	6.198
6	353.173,585 292.787,695	7	353.168,164 292.792,982	7.572
7	353.168,164 292.792,982	1	353.155,112 292.798,871	14.319

** Lungimile segmentelor sunt determinate în planul de proiecție Stereo 70 și sunt rotunjite la 1 milimetru.

*** Distanța dintre puncte este formată din segmente cumulate ce sunt mai mici decât valoarea 1 milimetru.

**DATE DESPRE IMOBILUL NR. 9311**

Oficiul de Cadastru și Publicitate Imobiliară DOLJ
Biroul de Cadastru și Publicitate Imobiliară Craiova

A. Partea I. Descrierea imobilului

TEREN Extravilan

Adresa: Jud. Dolj, T24, P8,9

Nr. Crt	Nr cadastral Nr. topografic	Suprafața* (mp)	Observații / Referințe
A1		5.200	Sector cadastral:8 Teren neimprejmuit;

B. Partea II. Proprietari și acte

Inscrieri privitoare la dreptul de proprietate și alte drepturi reale	Referințe
/	
Act Administrativ nr. TDP NR. 868-59010, din 20/06/1994 emis de CJSIPT DOLJ;	
B1	A1
Intabulare, drept de PROPRIETATE, dobândit prin Reconstituire, cota actuala 1/1, cota initiala 1/1 1) STOICA GHEORGHE, LIPSĂ CNP	

C. Partea III. SARCINI .

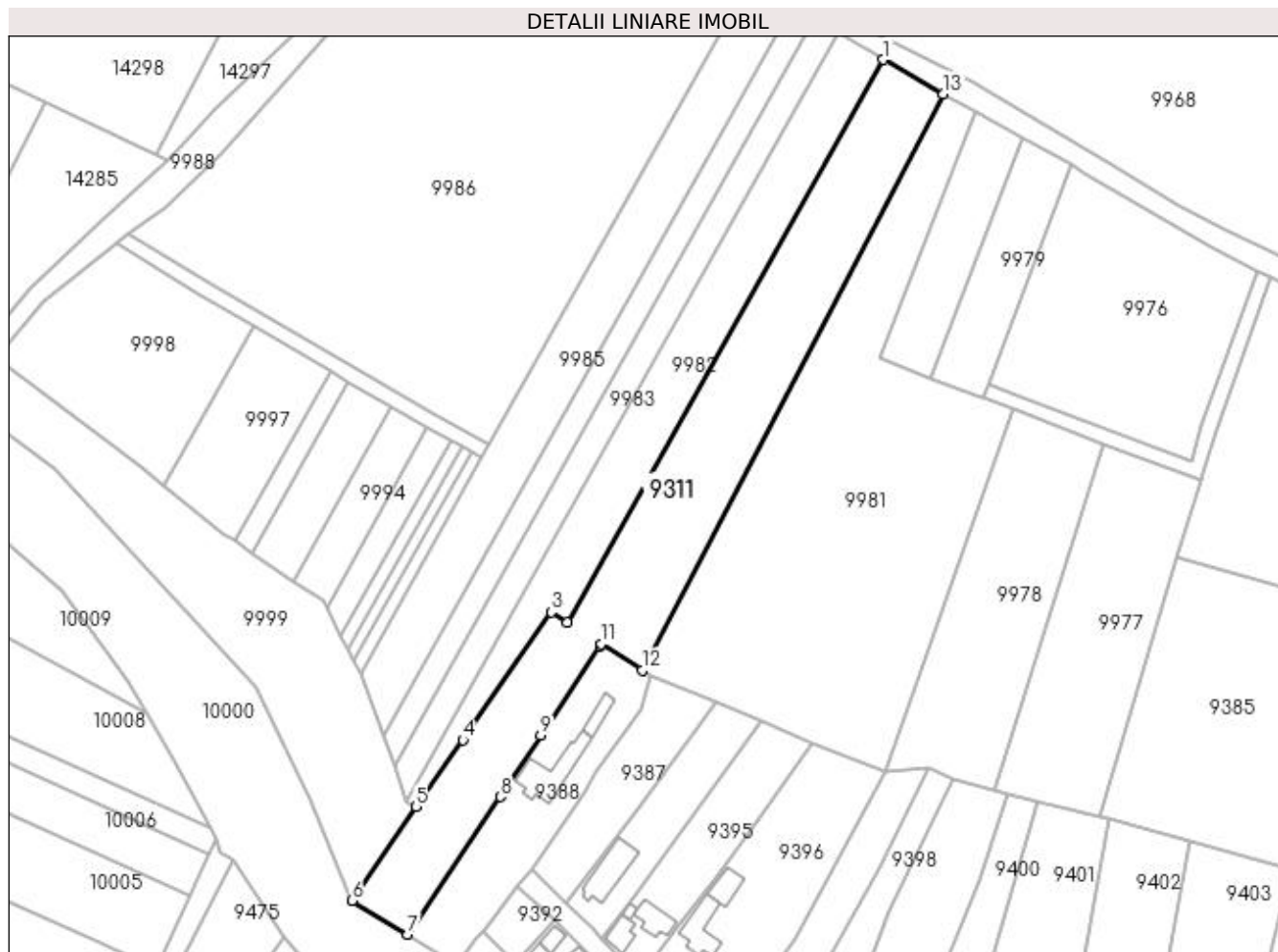
Inscrieri privind dezmembramintele dreptului de proprietate, drepturi reale de garanție și sarcini	Referințe
NU SUNT	

Anexa Nr. 1 La Partea I

Teren

Nr cadastral	Suprafața (mp)*	Observații / Referințe
	5.200	

* Suprafața este determinată în planul de proiecție Stereo 70.



Date referitoare la teren

Crt	Categorie folosință	Intra vilan	Suprafața (mp)	Tarla	Parcelă	Nr. topo	Observații / Referințe
1	arabil	NU	4.100	24	8	-	
2	arabil	NU	1.100	24	9	-	

Lungime Segmente

1) Valorile lungimilor segmentelor sunt obținute din proiecție în plan.

Punct început	X / Y	Punct sfârșit	X / Y	Lungime segment (** (m)
1	352.997,19 292.883,44	2	352.912,875 292.733,328	172.17
2	352.912,875 292.733,328	3	352.908,609 292.736,054	5.063
3	352.908,609 292.736,054	4	352.885,014 292.701,983	41.443
4	352.885,014 292.701,983	5	352.872,595 292.684,094	21.777

Punct început	X / Y	Punct sfârșit	X / Y	Lungime segment (** (m)
5	352.872,595 292.684,094	6	352.855,445 292.659,037	30.364
6	352.855,445 292.659,037	7	352.870,325 292.650,082	17.367
7	352.870,325 292.650,082	8	352.895,021 292.686,824	44.27
8	352.895,021 292.686,824	9	352.905,81 292.703,254	19.656
9	352.905,81 292.703,254	10	352.921,608 292.727,006	28.526
10	352.921,608 292.727,006	11	352.921,921 292.727,549	0.627
11	352.921,921 292.727,549	12	352.932,9 292.720,535	13.028
12	352.932,9 292.720,535	13	353.013,208 292.874,303	173.476
13	353.013,208 292.874,303	1	352.997,19 292.883,44	18.441

** Lungimile segmentelor sunt determinate în planul de proiecție Stereo 70 și sunt rotunjite la 1 milimetru.

*** Distanța dintre puncte este formată din segmente cumulate ce sunt mai mici decât valoarea 1 milimetru.

**DATE DESPRE IMOBILUL NR. 9312**

Oficiul de Cadastru și Publicitate Imobiliară DOLJ
Biroul de Cadastru și Publicitate Imobiliară Craiova

A. Partea I. Descrierea imobilului

TEREN Necunoscut

Adresa: Loc. Dobridor, Jud. Dolj, T24, P1

Nr. Crt	Nr cadastral Nr. topografic	Suprafața* (mp)	Observații / Referințe
A1		6.000	Sector cadastral:8 Teren neimprejmuit;

B. Partea II. Proprietari și acte

Inscrieri privitoare la dreptul de proprietate și alte drepturi reale		Referințe
/		
Act Administrativ nr. TDP NR. 1676-58981, din 08/05/1995 emis de CJSIPT DOLJ;		
B1	Intabulare, drept de PROPRIETATE, dobandit prin Reconstituire, cota actuala 1/1, cota initiala 1/1 1) NEGRET ARISTOTEL , LIPSĂ CNP 2) PISTOL MARIA , LIPSĂ CNP 3) VASILESCU ELENA , LIPSĂ CNP 4) NEGREȚ CORNEL , LIPSĂ CNP	A1

C. Partea III. SARCINI .

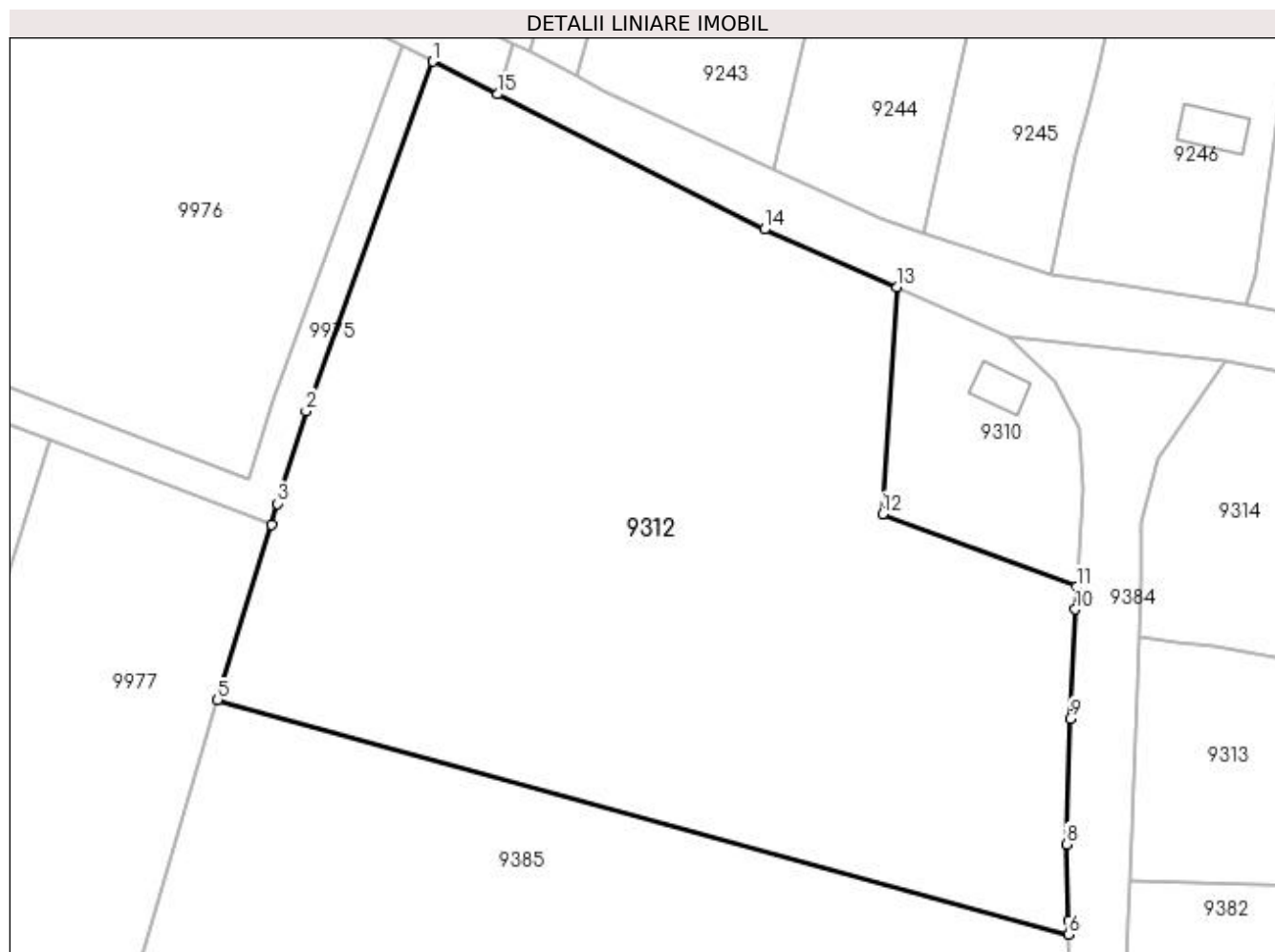
Inscrieri privind dezmembramintele dreptului de proprietate, drepturi reale de garanție și sarcini	Referințe
NU SUNT	

Anexa Nr. 1 La Partea I

Teren

Nr cadastral	Suprafața (mp)*	Observații / Referințe
	6.000	

* Suprafața este determinată în planul de proiecție Stereo 70.



Date referitoare la teren

Crt	Categorie folosință	Intra vilan	Suprafața (mp)	Tarla	Parcelă	Nr. topo	Observații / Referințe
1	arabil	DA	2.962	24	1	-	
2	arabil	NU	3.038	24	1	-	

Lungime Segmente

1) Valorile lungimilor segmentelor sunt obținute din proiecție în plan.

Punct început	X / Y	Punct sfârșit	X / Y	Lungime segment (** (m)
1	353.100,753 292.825,245	2	353.085,916 292.784,361	43.493
2	353.085,916 292.784,361	3	353.082,601 292.773,51	11.346
3	353.082,601 292.773,51	4	353.081,862 292.771,089	2.531
4	353.081,862 292.771,089	5	353.075,576 292.750,514	21.514

Punct început	X / Y	Punct sfârșit	X / Y	Lungime segment (** (m)
5	353.075,576 292.750,514	6	353.175,22 292.723,125	103.34
6	353.175,22 292.723,125	7	353.175,176 292.724,771	1.647
7	353.175,176 292.724,771	8	353.174,91 292.733,67	8.903
8	353.174,91 292.733,67	9	353.175,362 292.748,383	14.72
9	353.175,362 292.748,383	10	353.175,954 292.761,149	12.78
10	353.175,954 292.761,149	11	353.176,112 292.763,788	2.644
11	353.176,112 292.763,788	12	353.153,4 292.772,296	24.253
12	353.153,4 292.772,296	13	353.155,112 292.798,871	26.63
13	353.155,112 292.798,871	14	353.139,575 292.805,614	16.937
14	353.139,575 292.805,614	15	353.108,337 292.821,41	35.005
15	353.108,337 292.821,41	1	353.100,753 292.825,245	8.498

** Lungimile segmentelor sunt determinate în planul de proiecție Stereo 70 și sunt rotunjite la 1 milimetru.

*** Distanța dintre puncte este formată din segmente cumulate ce sunt mai mici decât valoarea 1 milimetru.

**DATE DESPRE IMOBILUL NR. 9313**

Oficiul de Cadastru și Publicitate Imobiliară DOLJ
Biroul de Cadastru și Publicitate Imobiliară Craiova

A. Partea I. Descrierea imobilului

TEREN Intravilan

Adresa: Loc. Dobridor, Al Cimitirului, Nr. 2, Jud. Dolj, T15, P614

Nr. Crt	Nr cadastral Nr. topografic	Suprafața* (mp)	Observații / Referințe
A1		Din acte: 1.000 Masurata: 995	Sector cadastral:8 Teren imprejmuit;

B. Partea II. Proprietari și acte

Inscrieri privitoare la dreptul de proprietate și alte drepturi reale		Referințe
/		
Act Administrativ nr. TDP NR 506-14986, din 03/02/1994 emis de CJSIPT DOLJ;		
B1	Intabulare, drept de PROPRIETATE, dobandit prin Reconstituire, cota actuala 1/1, cota initiala 1/1 1) STOICA IONEL, LIPSĂ CNP 2) SOACA ION, LIPSĂ CNP	A1

C. Partea III. SARCINI .

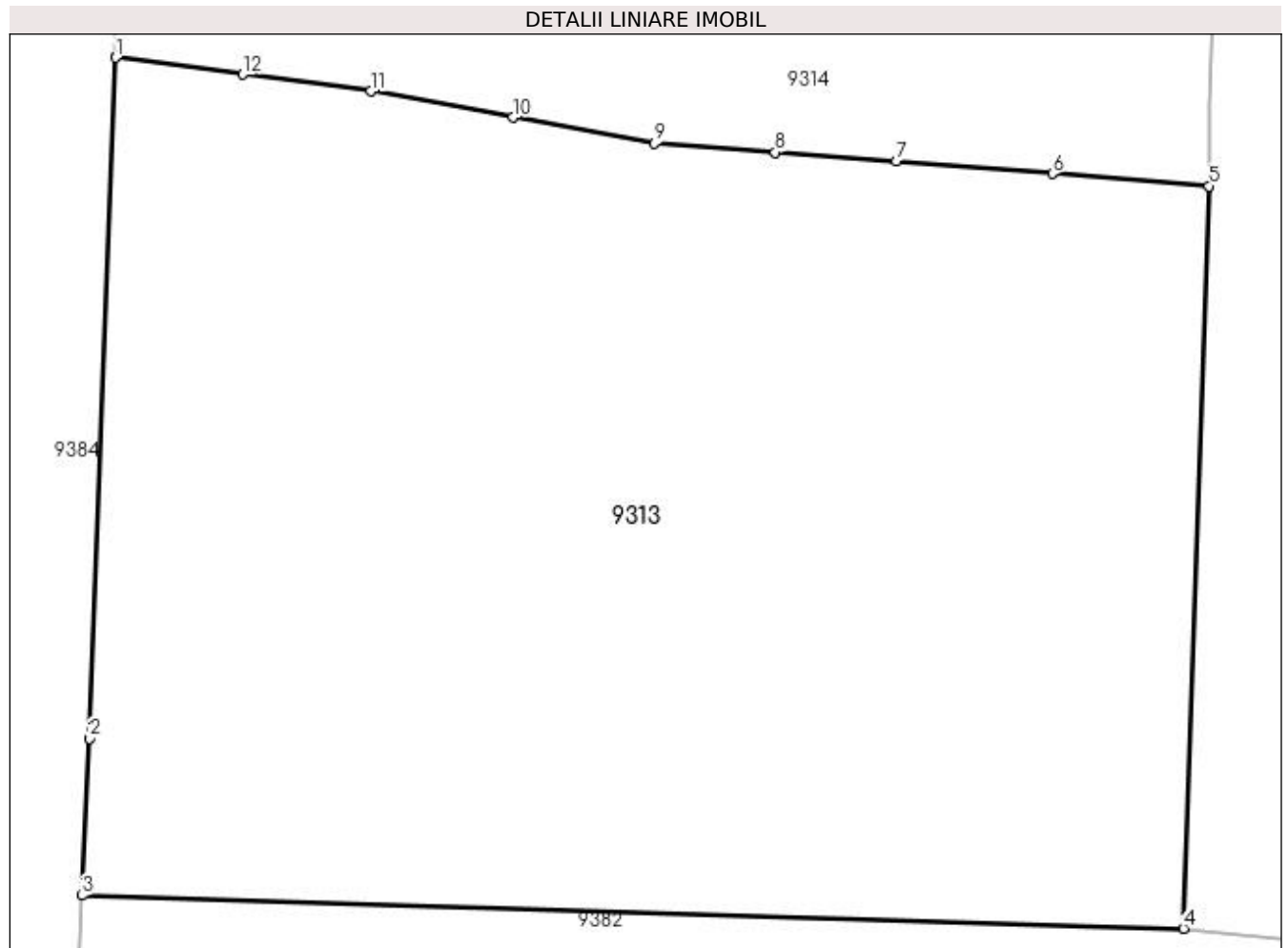
Inscrieri privind dezmembramintele dreptului de proprietate, drepturi reale de garanție și sarcini	Referințe
NU SUNT	

Anexa Nr. 1 La Partea I

Teren

Nr cadastral	Suprafața (mp)*	Observații / Referințe
	Din acte: 1.000 Masurata: 995	

* Suprafața este determinată în planul de proiecție Stereo 70.



Date referitoare la teren

Crt	Categorie folosință	Intra vilan	Suprafața (mp)	Tarla	Parcelă	Nr. topo	Observații / Referințe
1	arabil	DA	995	15	614	-	

Lungime Segmente

1) Valorile lungimilor segmentelor sunt obținute din proiecție în plan.

Punct început	X / Y	Punct sfârșit	X / Y	Lungime segment (** (m)
1	353.183,566 292.757,9	2	353.182,681 292.734,73	23.187
2	353.182,681 292.734,73	3	353.182,421 292.729,395	5.341
3	353.182,421 292.729,395	4	353.219,937 292.728,271	37.533
4	353.219,937 292.728,271	5	353.220,804 292.753,528	25.272
5	353.220,804 292.753,528	6	353.215,478 292.753,951	5.343

Punct început	X / Y	Punct sfârșit	X / Y	Lungime segment (** (m)
6	353.215,478 292.753,951	7	353.210,151 292.754,374	5.344
7	353.210,151 292.754,374	8	353.206,038 292.754,676	4.124
8	353.206,038 292.754,676	9	353.201,924 292.754,978	4.125
9	353.201,924 292.754,978	10	353.197,094 292.755,865	4.911
10	353.197,094 292.755,865	11	353.192,263 292.756,752	4.912
11	353.192,263 292.756,752	12	353.187,906 292.757,327	4.395
12	353.187,906 292.757,327	1	353.183,566 292.757,9	4.378

** Lungimile segmentelor sunt determinate în planul de proiecție Stereo 70 și sunt rotunjite la 1 milimetru.

*** Distanța dintre puncte este formată din segmente cumulate ce sunt mai mici decât valoarea 1 milimetru.

**DATE DESPRE IMOBILUL NR. 9314**

Oficiul de Cadastru și Publicitate Imobiliară DOLJ
Biroul de Cadastru și Publicitate Imobiliară Craiova

A. Partea I. Descrierea imobilului

TEREN Intravilan

Adresa: Loc. Dobridor, Str Invierii, Nr. 19, Jud. Dolj, T15, P613

Nr. Crt	Nr cadastral Nr. topografic	Suprafața* (mp)	Observații / Referințe
A1		Din acte: 1.000 Masurata: 1.157	Sector cadastral:8 Teren imprejmuit;

Construcții

Crt	Nr cadastral Nr. topografic	Adresa	Observații / Referințe
A1.1		Loc. Dobridor, Str Invierii, Nr. 19, Jud. Dolj, T15 P613	Nr. niveluri:1; S. construita la sol:62 mp; S. construita desfasurata:62 mp; C1 - LOCUINTA
A1.2		Loc. Dobridor, Str Invierii, Nr. 19, Jud. Dolj, T15 P613	Nr. niveluri:1; S. construita la sol:16 mp; S. construita desfasurata:16 mp; C2 - ANEXA

B. Partea II. Proprietari și acte

Inscrieri privitoare la dreptul de proprietate și alte drepturi reale		Referințe
/		
Act Administrativ nr. TDP 465-14985, din 29/12/1993 emis de CJSIPT DOLJ;		
B1	Intabulare, drept de PROPRIETATE, dobandit prin Reconstituire, cota actuala 1/1, cota initiala 1/1 1) SOACA DUMITRU, LIPSĂ CNP	A1
Act Normativ nr. LEGEA 7, din 13/03/1996 emis de PARLAMENTUL ROMANIEI ((ART 12 ALIN 14, ART 37 ALIN 2));		
B2	Intabulare, drept de PROPRIETATE, dobandit prin Lege, cota actuala 1/1, cota initiala 1/1 1) SOACA DUMITRU, LIPSĂ CNP	A1.1, A1.2

C. Partea III. SARCINI .

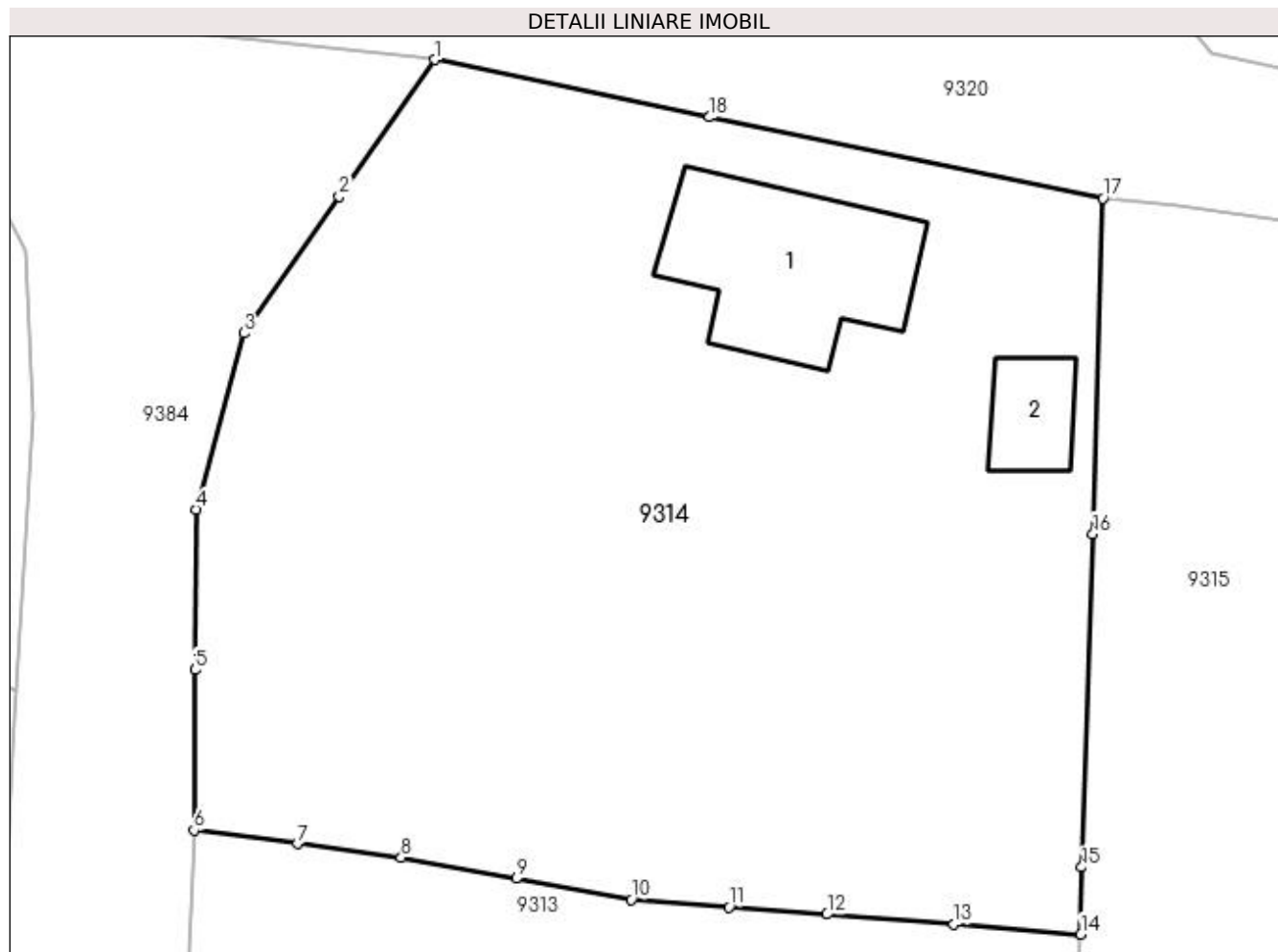
Inscrieri privind dezmembramintele dreptului de proprietate, drepturi reale de garanție și sarcini	Referințe
NU SUNT	

Anexa Nr. 1 La Partea I

Teren

Nr cadastral	Suprafața (mp)*	Observații / Referințe
	Din acte: 1.000 Masurata: 1.157	

* Suprafața este determinată în planul de proiecție Stereo 70.



Date referitoare la teren

Crt	Categorie folosință	Intra vilan	Suprafața (mp)	Tarla	Parcelă	Nr. topo	Observații / Referințe
1	curți construcții	DA	1.157	15	613	-	

Date referitoare la construcții

Crt	Număr	Destinație construcție	Supraf. (mp)	Situație juridică	Observații / Referințe
A1.1		construcții de locuințe	62	Cu acte	Nr. niveluri:1; S. construita la sol:62 mp; S. construita desfasurata:62 mp; C1 - LOCUINTA
A1.2		construcții anexa	16	Cu acte	Nr. niveluri:1; S. construita la sol:16 mp; S. construita desfasurata:16 mp; C2 - ANEXA

Lungime Segmente

1) Valorile lungimilor segmentelor sunt obținute din proiecție în plan.

Punct început	X / Y	Punct sfârșit	X / Y	Lungime segment (** (m))
1	353.193,662 292.790,251	2	353.189,657 292.784,512	6.998
2	353.189,657 292.784,512	3	353.185,652 292.778,772	6.999

Punct început	X / Y	Punct sfârșit	X / Y	Lungime segment (** (m)
3	353.185,652 292.778,772	4	353.183,659 292.771,363	7.672
4	353.183,659 292.771,363	5	353.183,613 292.764,632	6.731
5	353.183,613 292.764,632	6	353.183,566 292.757,9	6.732
6	353.183,566 292.757,9	7	353.187,906 292.757,327	4.378
7	353.187,906 292.757,327	8	353.192,263 292.756,752	4.395
8	353.192,263 292.756,752	9	353.197,094 292.755,865	4.912
9	353.197,094 292.755,865	10	353.201,924 292.754,978	4.911
10	353.201,924 292.754,978	11	353.206,038 292.754,676	4.125
11	353.206,038 292.754,676	12	353.210,151 292.754,374	4.124
12	353.210,151 292.754,374	13	353.215,478 292.753,951	5.344
13	353.215,478 292.753,951	14	353.220,804 292.753,528	5.343
14	353.220,804 292.753,528	15	353.220,841 292.756,348	2.82
15	353.220,841 292.756,348	16	353.221,316 292.770,349	14.009
16	353.221,316 292.770,349	17	353.221,744 292.784,425	14.083
17	353.221,744 292.784,425	18	353.205,21 292.787,838	16.883
18	353.205,21 292.787,838	1	353.193,662 292.790,251	11.797

** Lungimile segmentelor sunt determinate în planul de proiecție Stereo 70 și sunt rotunjite la 1 milimetru.

*** Distanța dintre puncte este formată din segmente cumulate ce sunt mai mici decât valoarea 1 milimetru.

**DATE DESPRE IMOBILUL NR. 9315**

Oficiul de Cadastru și Publicitate Imobiliară DOLJ
Biroul de Cadastru și Publicitate Imobiliară Craiova

A. Partea I. Descrierea imobilului

TEREN Intravilan

Adresa: Loc. Dobridor, Str Invierii, Nr. 17, Jud. Dolj, T15, P617

Nr. Crt	Nr cadastral Nr. topografic	Suprafața* (mp)	Observații / Referințe
A1		Din acte: 800 Masurata: 891	Sector cadastral:8 Teren imprejmuit;

B. Partea II. Proprietari și acte

Inscrieri privitoare la dreptul de proprietate și alte drepturi reale		Referințe
/		
Act Administrativ nr. TDP 726-9687, din 07/04/1994 emis de CJSIPT;		
B1	Intabulare, drept de PROPRIETATE, dobandit prin Reconstituire, cota actuala 1/1, cota initiala 1/1 1) GRADINARU ECATERINA, LIPSĂ CNP	A1

C. Partea III. SARCINI .

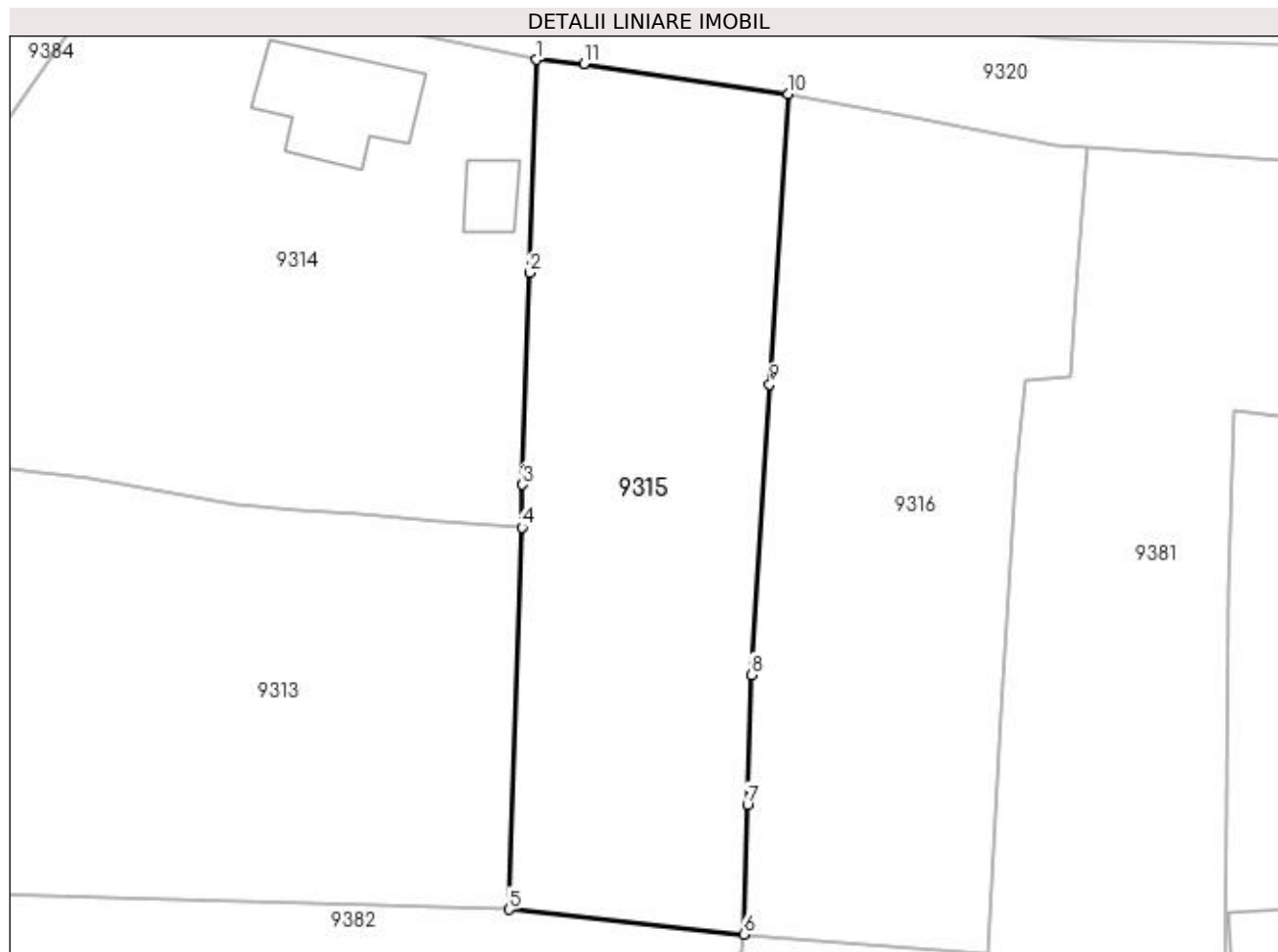
Inscrieri privind dezmembramintele dreptului de proprietate, drepturi reale de garanție și sarcini	Referințe
NU SUNT	

Anexa Nr. 1 La Partea I

Teren

Nr cadastral	Suprafața (mp)*	Observații / Referințe
	Din acte: 800 Masurata: 891	

* Suprafața este determinată în planul de proiecție Stereo 70.



Date referitoare la teren

Crt	Categorie folosință	Intravilan	Suprafața (mp)	Tarla	Parcelă	Nr. topo	Observații / Referințe
1	curți constructii	DA	891	15	617	-	

Lungime Segmente

1) Valorile lungimilor segmentelor sunt obținute din proiecție în plan.

Punct început	X / Y	Punct sfârșit	X / Y	Lungime segment (** (m)
1	353.221,744 292.784,425	2	353.221,316 292.770,349	14.083
2	353.221,316 292.770,349	3	353.220,841 292.756,348	14.009
3	353.220,841 292.756,348	4	353.220,804 292.753,528	2.82
4	353.220,804 292.753,528	5	353.219,937 292.728,271	25.272
5	353.219,937 292.728,271	6	353.235,442 292.726,637	15.591

Punct început	X / Y	Punct sfârșit	X / Y	Lungime segment (** (m)
6	353.235,442 292.726,637	7	353.235,692 292.735,213	8.58
7	353.235,692 292.735,213	8	353.235,942 292.743,788	8.579
8	353.235,942 292.743,788	9	353.237,17 292.762,979	19.23
9	353.237,17 292.762,979	10	353.238,398 292.782,169	19.229
10	353.238,398 292.782,169	11	353.224,885 292.784,15	13.657
11	353.224,885 292.784,15	1	353.221,744 292.784,425	3.153

** Lungimile segmentelor sunt determinate în planul de proiecție Stereo 70 și sunt rotunjite la 1 milimetru.

*** Distanța dintre puncte este formată din segmente cumulate ce sunt mai mici decât valoarea 1 milimetru.

**DATE DESPRE IMOBILUL NR. 9316**

Oficiul de Cadastru și Publicitate Imobiliară DOLJ
Biroul de Cadastru și Publicitate Imobiliară Craiova

A. Partea I. Descrierea imobilului

TEREN Intravilan

Adresa: Loc. Dobridor, Str Invierii, Nr. 15, Jud. Dolj, T15, P618

Nr. Crt	Nr cadastral Nr. topografic	Suprafața* (mp)	Observații / Referințe
A1		Din acte: 1.000 Masurata: 957	Sector cadastral:8 Teren imprejmuit;

B. Partea II. Proprietari și acte

Inscrieri privitoare la dreptul de proprietate și alte drepturi reale		Referințe
/		
Act Administrativ nr. TDP 939-48636, din 17/10/1994 emis de CJSIPT DOLJ;		
B1	Intabulare, drept de PROPRIETATE, dobandit prin Reconstituire, cota actuala 1/1, cota initiala 1/1 1) PURCARU EVA, LIPSĂ CNP	A1

C. Partea III. SARCINI .

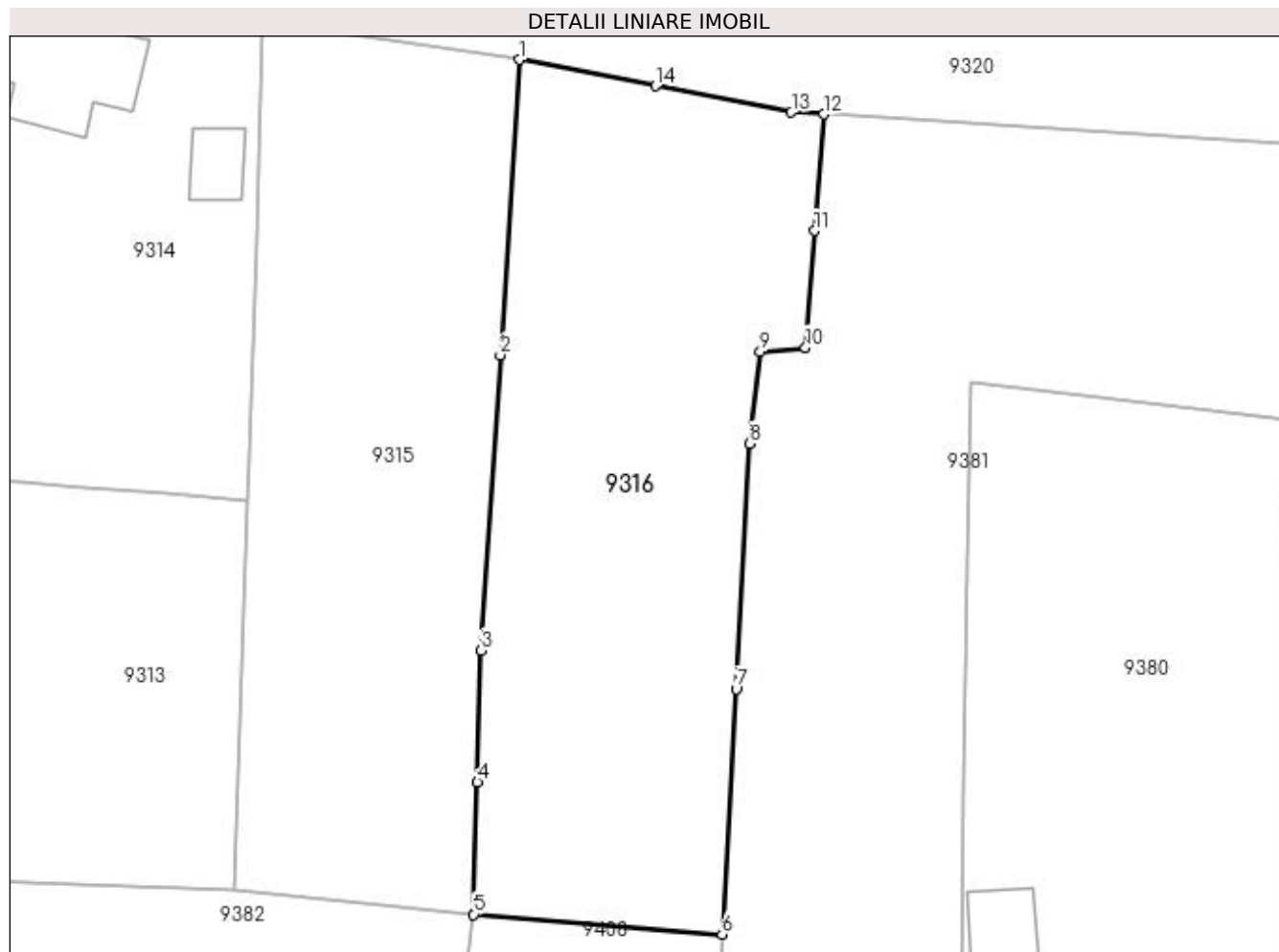
Inscrieri privind dezmembramintele dreptului de proprietate, drepturi reale de garanție și sarcini	Referințe
NU SUNT	

Anexa Nr. 1 La Partea I

Teren

Nr cadastral	Suprafața (mp)*	Observații / Referințe
	Din acte: 1.000 Masurata: 957	

* Suprafața este determinată în planul de proiecție Stereo 70.



Date referitoare la teren

Crt	Categorie folosință	Intra vilan	Suprafața (mp)	Tarla	Parcelă	Nr. topo	Observații / Referințe
1	curți constructii	DA	957	15	618	-	

Lungime Segmente

1) Valorile lungimilor segmentelor sunt obținute din proiecție în plan.

Punct început	X / Y	Punct sfârșit	X / Y	Lungime segment (** (m)
1	353.238,398 292.782,169	2	353.237,17 292.762,979	19.229
2	353.237,17 292.762,979	3	353.235,942 292.743,788	19.23
3	353.235,942 292.743,788	4	353.235,692 292.735,213	8.579
4	353.235,692 292.735,213	5	353.235,442 292.726,637	8.58
5	353.235,442 292.726,637	6	353.251,6 292.725,348	16.209

Punct început	X / Y	Punct sfârșit	X / Y	Lungime segment (** (m)
6	353.251,6 292.725,348	7	353.252,504 292.741,286	15.964
7	353.252,504 292.741,286	8	353.253,408 292.757,223	15.963
8	353.253,408 292.757,223	9	353.254,065 292.763,183	5.996
9	353.254,065 292.763,183	10	353.257,006 292.763,467	2.955
10	353.257,006 292.763,467	11	353.257,599 292.771,044	7.6
11	353.257,599 292.771,044	12	353.258,193 292.778,621	7.6
12	353.258,193 292.778,621	13	353.256,097 292.778,753	2.1
13	353.256,097 292.778,753	14	353.247,248 292.780,461	9.012
14	353.247,248 292.780,461	1	353.238,398 292.782,169	9.013

** Lungimile segmentelor sunt determinate în planul de proiecție Stereo 70 și sunt rotunjite la 1 milimetru.

*** Distanța dintre puncte este formată din segmente cumulate ce sunt mai mici decât valoarea 1 milimetru.

**DATE DESPRE IMOBILUL NR. 9317**

Oficiul de Cadastru și Publicitate Imobiliară DOLJ
Biroul de Cadastru și Publicitate Imobiliară Craiova

A. Partea I. Descrierea imobilului

TEREN Intravilan

Adresa: Loc. Dobridor, Str Invierii, Nr. 12, Jud. Dolj, T15, P647,649

Nr. Crt	Nr cadastral Nr. topografic	Suprafața* (mp)	Observații / Referințe
A1		Din acte: 1.700 Masurata: 1.862	Sector cadastral:8 Teren neimprejmuit;

Construcții

Crt	Nr cadastral Nr. topografic	Adresa	Observații / Referințe
A1.1		Loc. Dobridor, Str Invierii, Nr. 12 T15 P64, Jud. Dolj	Nr. niveluri:2; S. construita la sol:79 mp; S. construita desfasurata:100 mp; C1 - LOCUINTA + BECI
A1.2		Loc. Dobridor, Str Invierii, Nr. 12 T15 P64, Jud. Dolj	Nr. niveluri:1; S. construita la sol:76 mp; S. construita desfasurata:76 mp; C2 - ANEXA
A1.3		Loc. Dobridor, Str Invierii, Nr. 12 T15 P64, Jud. Dolj	Nr. niveluri:1; S. construita la sol:72 mp; S. construita desfasurata:72 mp; C3 - ANEXA
A1.4		Loc. Dobridor, Str Invierii, Nr. 12 T15 P64, Jud. Dolj	Nr. niveluri:1; S. construita la sol:58 mp; S. construita desfasurata:58 mp; C4 - ANEXA

B. Partea II. Proprietari și acte

Inscrieri privitoare la dreptul de proprietate și alte drepturi reale		Referințe
/		
Act Administrativ nr. TDP 497-14985, din 03/02/1994 emis de CJSIPT DOLJ;		
B1	Intabulare, drept de PROPRIETATE, dobandit prin Reconstituire, cota actuala 1/1, cota initiala 1/1 1) NICOLAE ELENA	A1
Act Normativ nr. LEGEA 7, din 13/03/1996 emis de PARLAMENTUL ROMANIEI ((ART 12 ALIN 14, ART 37, ALIN 2));		
B2	Intabulare, drept de PROPRIETATE, dobandit prin Lege, cota actuala 1/1, cota initiala 1/1 1) NICOLAE ELENA	A1.1, A1.2, A1.3, A1.4

C. Partea III. SARCINI .

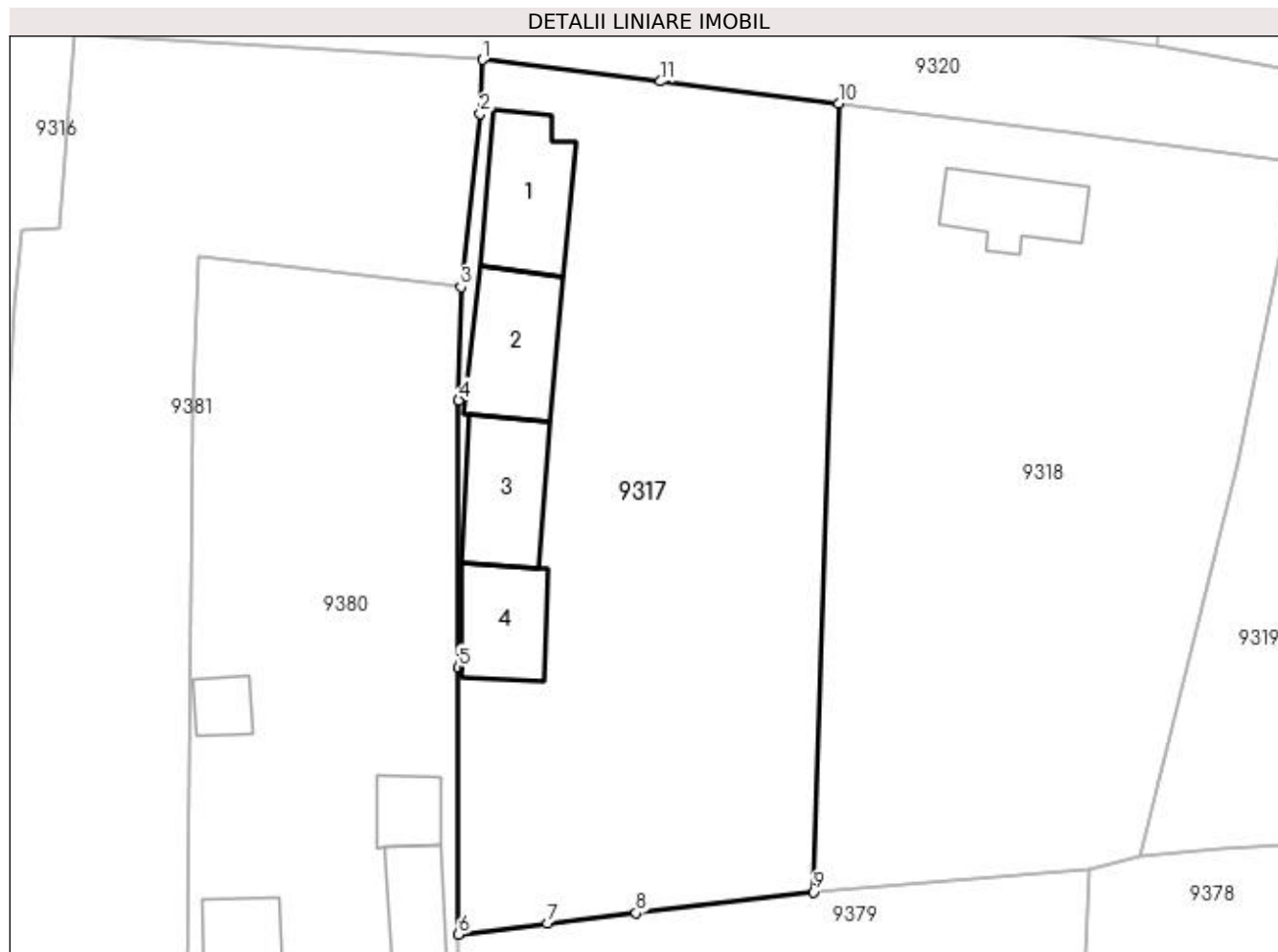
Inscrieri privind dezmembramintele dreptului de proprietate, drepturi reale de garanție și sarcini	Referințe
NU SUNT	

Anexa Nr. 1 La Partea I

Teren

Nr cadastral	Suprafața (mp)*	Observații / Referințe
	Din acte: 1.700 Masurata: 1.862	

* Suprafața este determinată în planul de proiecție Stereo 70.



Date referitoare la teren

Crt	Categorie folosință	Intra vilan	Suprafața (mp)	Tarla	Parcelă	Nr. topo	Observații / Referințe
1	curți constructii	DA	1.000	15	647	-	
2	vie	DA	862	15	649	-	

Date referitoare la construcții

Crt	Număr	Destinație construcție	Supraf. (mp)	Situație juridică	Observații / Referințe
A1.1		construcții de locuințe	79	Cu acte	Nr. niveluri:2; S. construita la sol:79 mp; S. construita desfasurata:100 mp; C1 - LOCUINTA + BECI
A1.2		construcții anexa	76	Cu acte	Nr. niveluri:1; S. construita la sol:76 mp; S. construita desfasurata:76 mp; C2 - ANEXA
A1.3		construcții anexa	72	Cu acte	Nr. niveluri:1; S. construita la sol:72 mp; S. construita desfasurata:72 mp; C3 - ANEXA
A1.4		construcții anexa	58	Cu acte	Nr. niveluri:1; S. construita la sol:58 mp; S. construita desfasurata:58 mp; C4 - ANEXA

Lungime Segmente

1) Valorile lungimilor segmentelor sunt obținute din proiecție în plan.

Punct început	X / Y	Punct sfârșit	X / Y	Lungime segment (** (m)

Punct început	X / Y	Punct sfârșit	X / Y	Lungime segment (** (m)
1	353.290,141 292.776,611	2	353.289,968 292.772,379	4.236
2	353.289,968 292.772,379	3	353.288,469 292.758,78	13.681
3	353.288,469 292.758,78	4	353.288,295 292.749,899	8.883
4	353.288,295 292.749,899	5	353.288,289 292.728,956	20.943
5	353.288,289 292.728,956	6	353.288,283 292.708,013	20.943
6	353.288,283 292.708,013	7	353.295,241 292.708,844	7.007
7	353.295,241 292.708,844	8	353.302,199 292.709,675	7.007
8	353.302,199 292.709,675	9	353.316,114 292.711,336	14.014
9	353.316,114 292.711,336	10	353.318,092 292.773,205	61.901
10	353.318,092 292.773,205	11	353.304,117 292.774,908	14.078
11	353.304,117 292.774,908	1	353.290,141 292.776,611	14.079

** Lungimile segmentelor sunt determinate în planul de proiecție Stereo 70 și sunt rotunjite la 1 milimetru.

*** Distanța dintre puncte este formată din segmente cumulate ce sunt mai mici decât valoarea 1 milimetru.

**DATE DESPRE IMOBILUL NR. 9318**

Oficiul de Cadastru și Publicitate Imobiliară DOLJ
Biroul de Cadastru și Publicitate Imobiliară Craiova

A. Partea I. Descrierea imobilului

TEREN Intravilan

Adresa: Loc. Dobridor, Str Invierii, Nr. 11, Jud. Dolj, T15, P621,653

Nr. Crt	Nr cadastral Nr. topografic	Suprafața* (mp)	Observații / Referințe
A1	34451	Din acte: 2.000 Masurata: 1.824	Sector cadastral:8 Teren imprejmuit;

Construcții

Crt	Nr cadastral Nr. topografic	Adresa	Observații / Referințe
A1.1		Loc. Dobridor, Str Invierii, Nr. 11 T15 P65, Jud. Dolj	Nr. niveluri:1; S. construita la sol:54 mp; S. construita desfasurata:54 mp; Nr. niveluri:1; An construire:1958; S. construita la sol:54 mp; S. construita desfasurata:54 mp;

B. Partea II. Proprietari și acte

Inscrieri privitoare la dreptul de proprietate și alte drepturi reale	Referințe
/	
Act Notarial nr. CVC NR 298, din 18/01/2018 emis de NP CANTAR ELENA;	
B1	A1, A1.1
Intabulare, drept de PROPRIETATE, dobandit prin Conventie, cota actuala 1/1, cota initiala 1/1	
1) NICOLAE DUMITRU, LIPSĂ CNP	
2) NICOLAE CORNELIA-FLORICA, LIPSĂ CNP	

C. Partea III. SARCINI .

Inscrieri privind dezmembramintele dreptului de proprietate, drepturi reale de garanție și sarcini	Referințe
NU SUNT	

Anexa Nr. 1 La Partea I

Teren

Nr cadastral	Suprafața (mp)*	Observații / Referințe
34451	Din acte: 2.000 Masurata: 1.824	

* Suprafața este determinată în planul de proiecție Stereo 70.



Date referitoare la teren

Crt	Categorie folosință	Intra vilan	Suprafața (mp)	Tarla	Parcelă	Nr. topo	Observații / Referințe
1	curți constructii	DA	1.000	15	621	-	
2	vie	DA	824	15	653	-	

Date referitoare la construcții

Crt	Număr	Destinație construcție	Supraf. (mp)	Situație juridică	Observații / Referințe
A1.1		construcții de locuințe	Din acte: 44 Masurata: 54	Cu acte	Nr. niveluri:1; S. construita la sol:54 mp; S. construita desfasurata:54 mp; Nr. niveluri:1; An construire:1958; S. construita la sol:54 mp; S. construita desfasurata:54 mp;

Lungime Segmente

1) Valorile lungimilor segmentelor sunt obținute din proiecție în plan.

Punct început	X / Y	Punct sfârșit	X / Y	Lungime segment (** (m)
1	353.318,092 292.773,205	2	353.316,114 292.711,336	61.901
2	353.316,114 292.711,336	3	353.321,509 292.711,782	5.413

Punct început	X / Y	Punct sfârșit	X / Y	Lungime segment (** (m)
3	353.321,509 292.711,782	4	353.326,903 292.712,228	5.412
4	353.326,903 292.712,228	5	353.332,298 292.712,674	5.413
5	353.332,298 292.712,674	6	353.337,692 292.713,12	5.412
6	353.337,692 292.713,12	7	353.341,723 292.714,194	4.172
7	353.341,723 292.714,194	8	353.349,406 292.744,979	31.729
8	353.349,406 292.744,979	9	353.352,569 292.760,321	15.665
9	353.352,569 292.760,321	10	353.354,197 292.768,492	8.332
10	353.354,197 292.768,492	11	353.336,145 292.770,849	18.205
11	353.336,145 292.770,849	1	353.318,092 292.773,205	18.206

** Lungimile segmentelor sunt determinate în planul de proiecție Stereo 70 și sunt rotunjite la 1 milimetru.

*** Distanța dintre puncte este formată din segmente cumulate ce sunt mai mici decât valoarea 1 milimetru.

**DATE DESPRE IMOBILUL NR. 9319**

Oficiul de Cadastru și Publicitate Imobiliară DOLJ
Biroul de Cadastru și Publicitate Imobiliară Craiova

A. Partea I. Descrierea imobilului

TEREN Intravilan

Adresa: Loc. Dobridor, Str Invierii, Nr. 9, Jud. Dolj, T15, P674,676,677

Nr. Crt	Nr cadastral Nr. topografic	Suprafața* (mp)	Observații / Referințe
A1		Din acte: 3.800 Masurata: 2.758	Sector cadastral:8 Teren neimprejmuit;

Construcții

Crt	Nr cadastral Nr. topografic	Adresa	Observații / Referințe
A1.1		Loc. Dobridor, Str Invierii, Nr. 9 T15 P674, Jud. Dolj	Nr. niveluri:1; S. construita la sol:79 mp; S. construita desfasurata:79 mp; c1 - locuinta
A1.2		Loc. Dobridor, Str Invierii, Nr. 9 T15 P674, Jud. Dolj	Nr. niveluri:1; S. construita la sol:36 mp; S. construita desfasurata:36 mp; C2 -anexa

B. Partea II. Proprietari și acte

Inscrieri privitoare la dreptul de proprietate și alte drepturi reale		Referințe
/		
Act Administrativ nr. TDP 3699-59340, din 08/04/1997 emis de CJSIPT DOLJ;		
B1	Intabulare, drept de PROPRIETATE, dobandit prin Reconstituire, cota actuala 1/1, cota initiala 1/1 1) ISPAS CONSTANTIN, LIPSĂ CNP	A1
Act Normativ nr. LEGEA 7, din 13/03/1996 emis de PARLAMENTUL ROMANIEI ((ART 12, ALIN 14, ART 37, ALIN 2));		
B2	Intabulare, drept de PROPRIETATE, dobandit prin Lege, cota actuala 1/1, cota initiala 1/1 1) ISPAS CONSTANTIN, LIPSĂ CNP	A1.1, A1.2

C. Partea III. SARCINI .

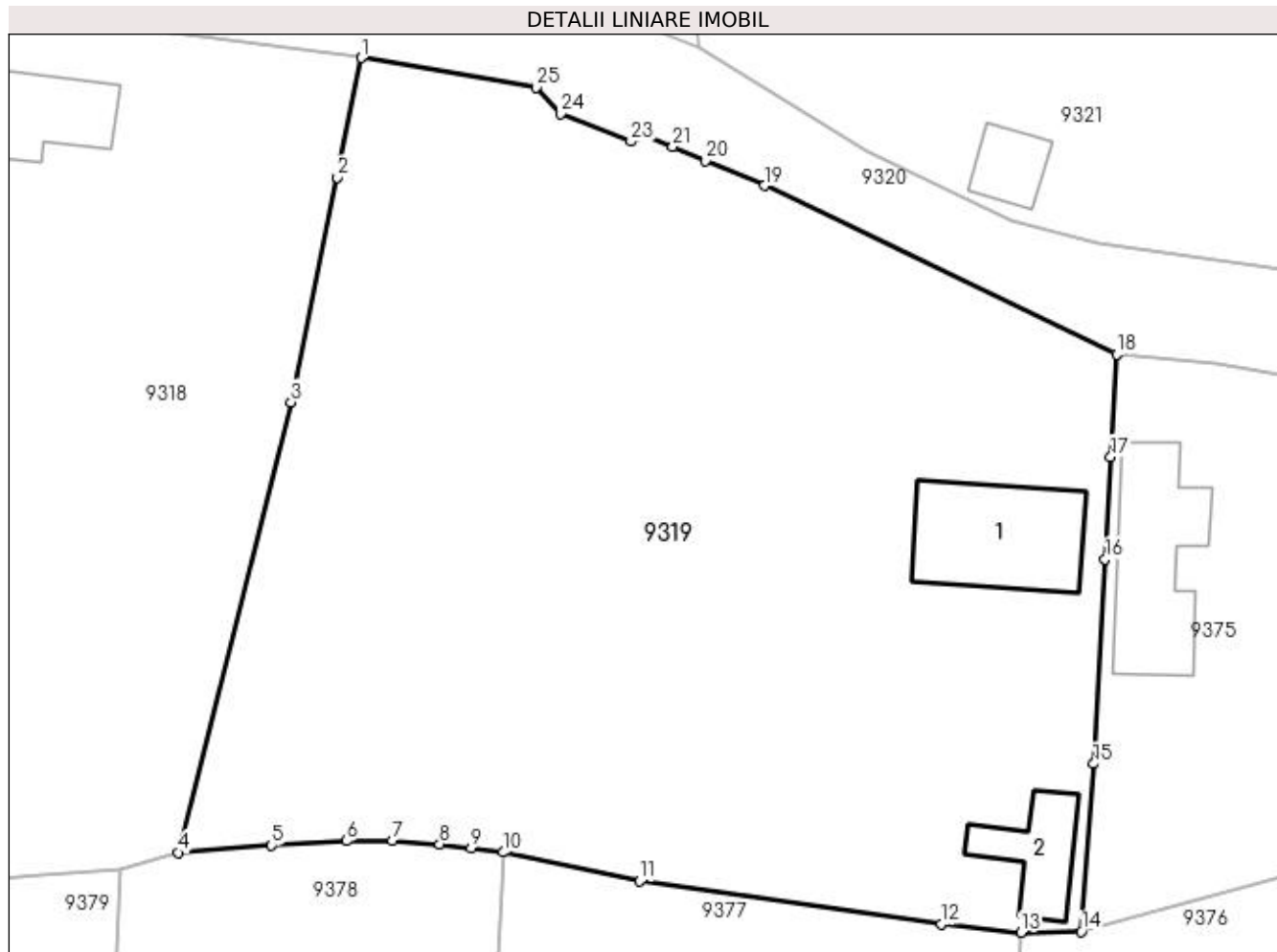
Inscrieri privind dezmembramintele dreptului de proprietate, drepturi reale de garanție și sarcini	Referințe
NU SUNT	

Anexa Nr. 1 La Partea I

Teren

Nr cadastral	Suprafața (mp)*	Observații / Referințe
	Din acte: 3.800 Masurata: 2.758	

* Suprafața este determinată în planul de proiecție Stereo 70.



Date referitoare la teren

Crt	Categorie folosință	Intra vilan	Suprafața (mp)	Tarla	Parcelă	Nr. topo	Observații / Referințe
1	vie	DA	258	15	674	-	
2	curți construcții	DA	1.000	15	676	-	
3	arabil	DA	1.500	15	677	-	

Date referitoare la construcții

Crt	Număr	Destinație construcție	Supraf. (mp)	Situație juridică	Observații / Referințe
A1.1		construcții de locuințe	79	Cu acte	Nr. niveluri:1; S. construita la sol:79 mp; S. construita desfasurata:79 mp; c1 - locuinta
A1.2		construcții anexa	36	Cu acte	Nr. niveluri:1; S. construita la sol:36 mp; S. construita desfasurata:36 mp; C2 -anexa

Lungime Segmente

1) Valorile lungimilor segmentelor sunt obținute din proiecție în plan.

Punct început	X / Y	Punct sfârșit	X / Y	Lungime segment (** (m)
1	353.354,197 292.768,492	2	353.352,569 292.760,321	8.332

Punct început	X / Y	Punct sfârșit	X / Y	Lungime segment (** (m)
2	353.352,569 292.760,321	3	353.349,406 292.744,979	15.665

Punct început	X / Y	Punct sfârșit	X / Y	Lungime segment (** (m)
3	353.349,406 292.744,979	4	353.341,723 292.714,194	31.729
5	353.348,079 292.714,702	6	353.353,178 292.715,016	5.109
7	353.356,318 292.715,033	8	353.359,536 292.714,796	3.227
9	353.361,706 292.714,514	10	353.363,876 292.714,232	2.188
11	353.373,207 292.712,263	12	353.393,841 292.709,347	20.839
13	353.399,261 292.708,764	14	353.403,395 292.708,825	4.134
15	353.404,215 292.720,273	16	353.405,002 292.734,262	14.011
17	353.405,396 292.741,257	18	353.405,789 292.748,251	7.005
19	353.381,716 292.759,751	20	353.377,701 292.761,458	4.363
21	353.375,468 292.762,428	22	353.373,686 292.763,164	1.928
23	353.372,608 292.762,778	24	353.367,8 292.764,652	5.16
25	353.366,14 292.766,475	1	353.354,197 292.768,492	12.112

Punct început	X / Y	Punct sfârșit	X / Y	Lungime segment (** (m)
4	353.341,723 292.714,194	5	353.348,079 292.714,702	6.376
6	353.353,178 292.715,016	7	353.356,318 292.715,033	3.14
8	353.359,536 292.714,796	9	353.361,706 292.714,514	2.188
10	353.363,876 292.714,232	11	353.373,207 292.712,263	9.536
12	353.393,841 292.709,347	13	353.399,261 292.708,764	5.451
14	353.403,395 292.708,825	15	353.404,215 292.720,273	11.477
16	353.405,002 292.734,262	17	353.405,396 292.741,257	7.006
18	353.405,789 292.748,251	19	353.381,716 292.759,751	26.679
20	353.377,701 292.761,458	21	353.375,468 292.762,428	2.435
22	353.373,686 292.763,164	23	353.372,608 292.762,778	1.145
24	353.367,8 292.764,652	25	353.366,14 292.766,475	2.466

** Lungimile segmentelor sunt determinate în planul de proiecție Stereo 70 și sunt rotunjite la 1 milimetru.

*** Distanța dintre puncte este formată din segmente cumulate ce sunt mai mici decât valoarea 1 milimetru.

**DATE DESPRE IMOBILUL NR. 9320**

Oficiul de Cadastru și Publicitate Imobiliară DOLJ
Biroul de Cadastru și Publicitate Imobiliară Craiova

A. Partea I. Descrierea imobilului

TEREN Intravilan

Adresa: Loc. Dobridor, Str Invierii, Jud. Dolj

Nr. Crt	Nr cadastral Nr. topografic	Suprafața* (mp)	Observații / Referințe
A1	35624	Din acte: 4.686 Masurata: 4.556	Sector cadastral:8 Teren neimprejmuit;

B. Partea II. Proprietari și acte

Inscrieri privitoare la dreptul de proprietate și alte drepturi reale		Referințe
240403 / 19/12/2018		
Act Administrativ nr. HG 965, din 05/09/2002 emis de GUVERNUL ROMANIEI (act administrativ nr 13316 din 20.12.2018, emis de GUVERNUL ROMANIEI;act administrativ nr 1532/BAR din 11.02.2019, emis de OCPI Dolj - Serviciu Cadastru;act administrativ nr HCL 32 din 14.09.2017, emis de PRIMARIA MOTATEI;act administrativ nr HCL 47 din 26.11.2018, emis de PRIMARIA MOTATEI);		
B1	Intabulare, drept de PROPRIETATE, dobandit prin Lege, cota actuala 1/1, cota initiala 1/1 1) COMUNA MOTATEI - DOMENIUL PUBLIC , CIF:4553305	A1
B2	Intabulare, drept de ADMINISTRARE 1) CONSILIUL LOCAL MOTATEI , CIF:999999999999	A1

C. Partea III. SARCINI .

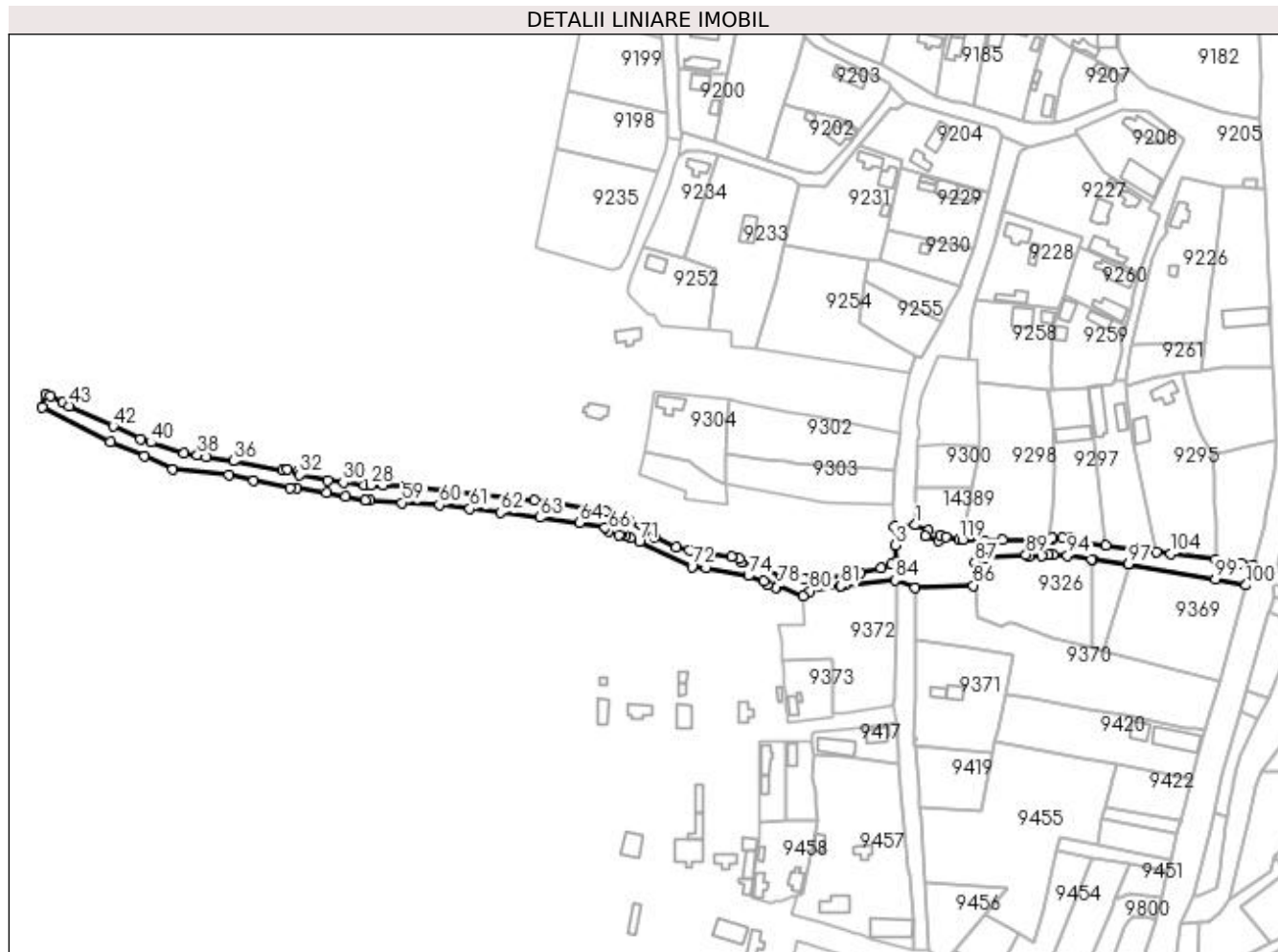
Inscrieri privind dezmembramintele dreptului de proprietate, drepturi reale de garanție și sarcini	Referințe
NU SUNT	

Anexa Nr. 1 La Partea I

Teren

Nr cadastral	Suprafața (mp)*	Observații / Referințe
35624	Din acte: 4.686 Masurata: 4.556	

* Suprafața este determinată în planul de proiecție Stereo 70.



Date referitoare la teren

Crt	Categorie folosință	Intra vilan	Suprafața (mp)	Tarla	Parcelă	Nr. topo	Observații / Referințe
1	drum	DA	4.556	-	-	-	Imprejmuit: limita conventionala, gard beton, gard lemn, gard plasa sarma.

Lungime Segmente

1) Valorile lungimilor segmentelor sunt obținute din proiecție în plan.

Punct început	X / Y	Punct sfârșit	X / Y	Lungime segment	Punct început	X / Y	Punct sfârșit	X / Y	Lungime segment	Punct început	X / Y	Punct sfârșit	X / Y	Lungime segment
1	353.508,128 292.767,448	2	353.498,678 292.766,57	9.491	2	353.498,678 292.766,57	3	353.499,104 292.758,215	8.366	3	353.499,104 292.758,215	4	353.499,216 292.750,733	7.483
4	353.499,216 292.750,733	5	353.496,959 292.749,542	2.552	5	353.496,959 292.749,542	6	353.492,379 292.747,82	4.893	6	353.492,379 292.747,82	7	353.483,079 292.745,488	9.588
7	353.483,079 292.745,488	8	353.463,286 292.742,755	19.981	8	353.463,286 292.742,755	9	353.458,644 292.742,489	4.65	9	353.458,644 292.742,489	10	353.457,327 292.742,413	1.319
10	353.457,327 292.742,413	11	353.446,85 292.744,09	10.61	11	353.446,85 292.744,09	12	353.428,78 292.750,543	19.188	12	353.428,78 292.750,543	13	353.427,525 292.752,027	1.944
13	353.427,525 292.752,027	14	353.423,856 292.753,093	3.821	14	353.423,856 292.753,093	15	353.407,188 292.755,445	16.833	15	353.407,188 292.755,445	16	353.404,553 292.755,833	2.663

Punct început	X / Y	Punct sfârșit	X / Y	Lungime segment	Punct început	X / Y	Punct sfârșit	X / Y	Lungime segment	Punct început	X / Y	Punct sfârșit	X / Y	Lungime segment
115	353.565,395 292.760,857	116	353.548,07 292.760,565	17.327	116	353.548,07 292.760,565	117	353.539,974 292.760,428	8.097	117	353.539,974 292.760,428	118	353.529,793 292.760,694	10.184
118	353.529,793 292.760,694	119	353.528,174 292.760,736	1.62	119	353.528,174 292.760,736	120	353.521,915 292.762,12	6.41	120	353.521,915 292.762,12	121	353.519,627 292.762,811	2.39
121	353.519,627 292.762,811	122	353.518,549 292.760,062	2.953	122	353.518,549 292.760,062	123	353.512,708 292.762,377	6.283	123	353.512,708 292.762,377	124	353.514,045 292.765,062	2.999
124	353.514,045 292.765,062	1	353.508,128 292.767,448	6.38										

** Lungimile segmentelor sunt determinate în planul de proiecție Stereo 70 și sunt rotunjite la 1 milimetru.

*** Distanța dintre puncte este formată din segmente cumulate ce sunt mai mici decât valoarea 1 milimetru.

**DATE DESPRE IMOBILUL NR. 9321**

Oficiul de Cadastru și Publicitate Imobiliară DOLJ
Biroul de Cadastru și Publicitate Imobiliară Craiova

A. Partea I. Descrierea imobilului

TEREN Intravilan

Adresa: Loc. Dobridor, Str Pasarelelor, Nr. 2, Jud. Dolj, T13, P556

Nr. Crt	Nr cadastral Nr. topografic	Suprafața* (mp)	Observații / Referințe
A1		Din acte: 900 Masurata: 1.090	Sector cadastral:8 Teren neimprejmuit;

Construcții

Crt	Nr cadastral Nr. topografic	Adresa	Observații / Referințe
A1.1		Loc. Dobridor, Str Pasarelelor, Jud. Dolj	Nr. niveluri:1; S. construita la sol:125 mp; C1 - ANEXA
A1.2		Loc. Dobridor, Str Pasarelelor, Jud. Dolj	Nr. niveluri:1; S. construita la sol:23 mp; C2 - Anexa

B. Partea II. Proprietari și acte

Inscrieri privitoare la dreptul de proprietate și alte drepturi reale		Referințe
/		
Act Administrativ nr. TDP 986-48636, din 19/10/1994 emis de CJSIPT DOLJ;		
B1	Intabulare, drept de PROPRIETATE, dobandit prin Reconstituire, cota actuala 900/1090, cota initiala 900/1090 1) LAPADAT DUMITRU	A1
Act Administrativ nr. ADV 1, din 01/01/2022 emis de PRIMARIA MOTATEI ((ART. 13 ALIN. 1 ALIN. 2));		
B2	Inscrierea posesiei, drept de PROPRIETATE, dobandit prin Constituire, cota actuala 190/1090, cota initiala 190/1090 1) LAPADAT DUMITRU	A1
Act Normativ nr. LEGEA 7, din 13/03/1996 emis de PARLAMENTUL ROMANIEI ((ART. 12 ALIN. 14 SI ART. 37 ALIN.2));		
B3	Intabulare, drept de PROPRIETATE, dobandit prin Lege, cota actuala 1/1, cota initiala 1/1 1) LAPADAT DUMITRU	A1.1, A1.2

C. Partea III. SARCINI .

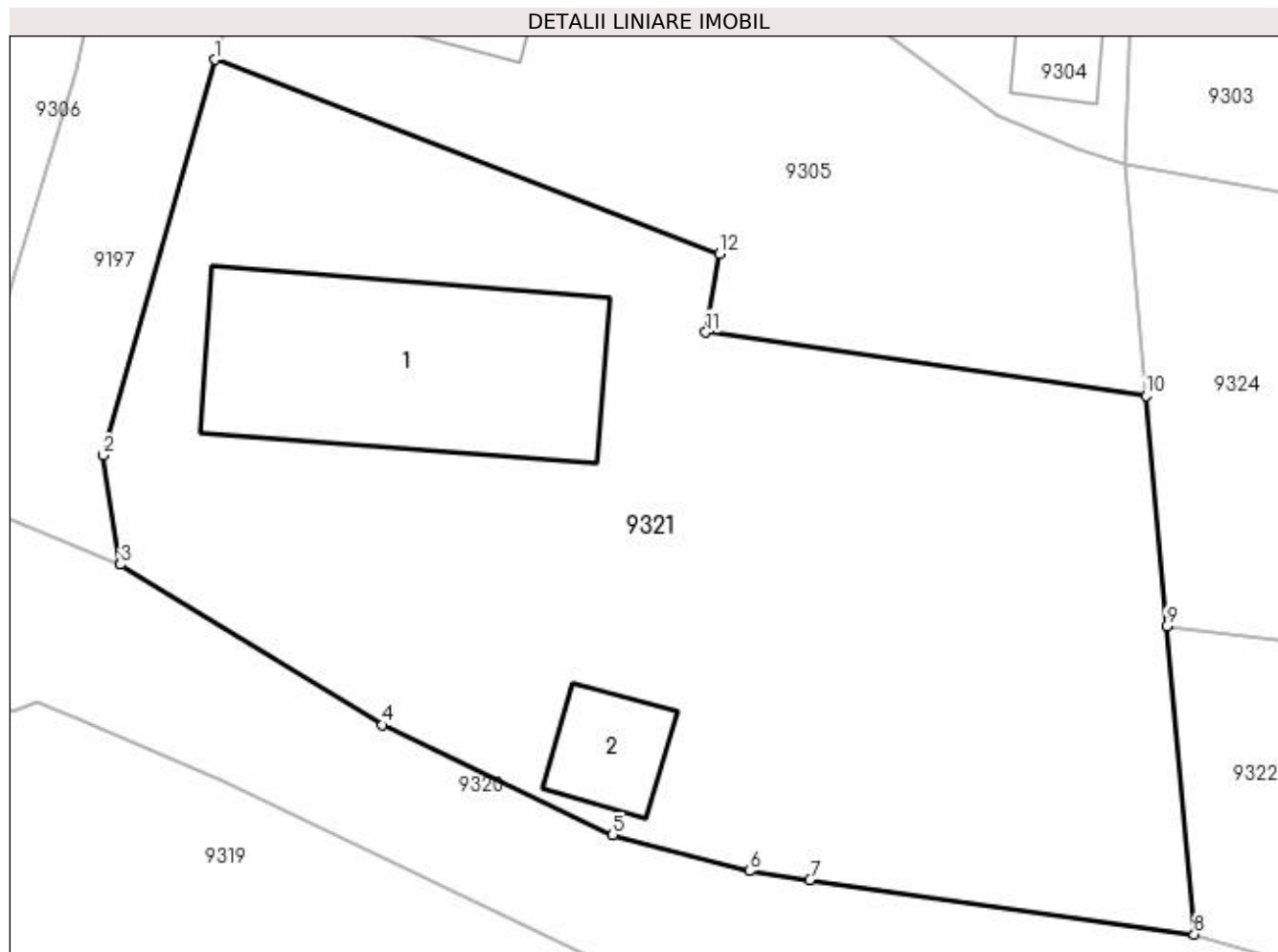
Inscrieri privind dezmembramintele dreptului de proprietate, drepturi reale de garanție și sarcini	Referințe
NU SUNT	

Anexa Nr. 1 La Partea I

Teren

Nr cadastral	Suprafața (mp)*	Observații / Referințe
	Din acte: 900 Masurata: 1.090	

* Suprafața este determinată în planul de proiecție Stereo 70.



Date referitoare la teren

Crt	Categorie folosință	Intra vilan	Suprafața (mp)	Tarla	Parcelă	Nr. topo	Observații / Referințe
1	curți construcții	DA	900	13	556	-	
2	curți construcții	DA	190	13	-	-	

Date referitoare la construcții

Crt	Număr	Destinație construcție	Supraf. (mp)	Situație juridică	Observații / Referințe
A1.1		construcții anexa	125	Cu acte	Nr. niveluri:1; S. construita la sol:125 mp; C1 - ANEXA
A1.2		construcții anexa	23	Cu acte	Nr. niveluri:1; S. construita la sol:23 mp; C2 - Anexa

Lungime Segmente

1) Valorile lungimilor segmentelor sunt obținute din proiecție în plan.

Punct început	X / Y	Punct sfârșit	X / Y	Lungime segment (** (m))
1	353.381,363 292.791,027	2	353.376,521 292.773,869	17.828
2	353.376,521 292.773,869	3	353.377,275 292.769,131	4.798

Punct început	X / Y	Punct sfârșit	X / Y	Lungime segment (** (m)
3	353.377,275 292.769,131	4	353.388,65 292.762,172	13.335
4	353.388,65 292.762,172	5	353.398,636 292.757,406	11.065
5	353.398,636 292.757,406	6	353.404,553 292.755,833	6.123
6	353.404,553 292.755,833	7	353.407,188 292.755,445	2.663
7	353.407,188 292.755,445	8	353.423,856 292.753,093	16.833
8	353.423,856 292.753,093	9	353.422,656 292.766,451	13.412
9	353.422,656 292.766,451	10	353.421,758 292.776,438	10.027
10	353.421,758 292.776,438	11	353.402,67 292.779,199	19.287
11	353.402,67 292.779,199	12	353.403,255 292.782,617	3.468
12	353.403,255 292.782,617	1	353.381,363 292.791,027	23.452

** Lungimile segmentelor sunt determinate în planul de proiecție Stereo 70 și sunt rotunjite la 1 milimetru.

*** Distanța dintre puncte este formată din segmente cumulate ce sunt mai mici decât valoarea 1 milimetru.

**DATE DESPRE IMOBILUL NR. 9322**

Oficiul de Cadastru și Publicitate Imobiliară DOLJ
Biroul de Cadastru și Publicitate Imobiliară Craiova

A. Partea I. Descrierea imobilului

TEREN Intravilan

Adresa: Loc. Dobridor, Jud. Dolj, T13, P533

Nr. Crt	Nr cadastral Nr. topografic	Suprafața* (mp)	Observații / Referințe
A1		600	Sector cadastral:8 Teren neimprejmuit;

Construcții

Crt	Nr cadastral Nr. topografic	Adresa	Observații / Referințe
A1.1		Loc. Dobridor, Jud. Dolj	Nr. niveluri:1; S. construita la sol:13 mp; S. construita desfasurata:13 mp; C1 - ANEXA

B. Partea II. Proprietari și acte

Inscrieri privitoare la dreptul de proprietate și alte drepturi reale		Referințe
/		
Act Administrativ nr. TDP NR. 1473-48941, din 14/02/1995 emis de CJSIPT DOLJ;		
B1	Intabulare, drept de PROPRIETATE, dobandit prin Reconstituire, cota actuala 1/1, cota initiala 1/1 1) PATRASCU FLORIAN, LIPSĂ CNP	A1
Act Normativ nr. LEGEA 7, din 13/03/1996 emis de PARLAMENTUL ROMANIEI ((ART. 13 ALIN. 1 ALIN. 2));		
B2	Intabulare, drept de PROPRIETATE, dobandit prin Lege, cota actuala 1/1, cota initiala 1/1 1) PATRASCU FLORIAN, LIPSĂ CNP	A1.1

C. Partea III. SARCINI .

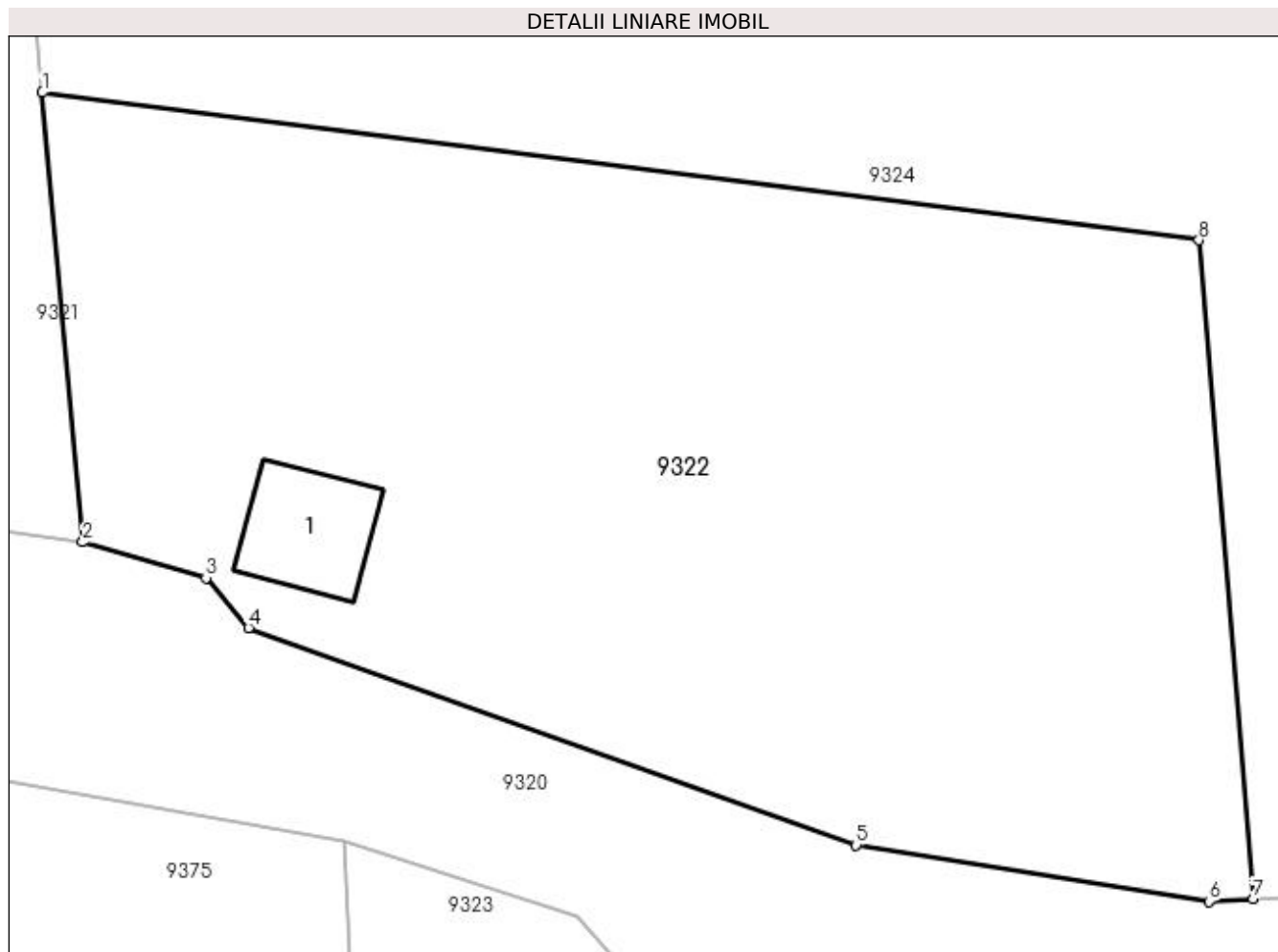
Inscrieri privind dezmembramintele dreptului de proprietate, drepturi reale de garanție și sarcini	Referințe
NU SUNT	

Anexa Nr. 1 La Partea I

Teren

Nr cadastral	Suprafața (mp)*	Observații / Referințe
	600	

* Suprafața este determinată în planul de proiecție Stereo 70.



Date referitoare la teren

Crt	Categorie folosință	Intra vilan	Suprafața (mp)	Tarla	Parcelă	Nr. topo	Observații / Referințe
1	curți constructii	DA	600	13	533	-	

Date referitoare la construcții

Crt	Număr	Destinație construcție	Supraf. (mp)	Situație juridică	Observații / Referințe
A1.1		constructii anexa	13	Cu acte	Nr. niveluri:1; S. construita la sol:13 mp; S. construita desfasurata:13 mp; C1 - ANEXA

Lungime Segmente

1) Valorile lungimilor segmentelor sunt obținute din proiecție în plan.

Punct început	X / Y	Punct sfârșit	X / Y	Lungime segment (** (m)
1	353.422,656 292.766,451	2	353.423,856 292.753,093	13.412
2	353.423,856 292.753,093	3	353.427,525 292.752,027	3.821
3	353.427,525 292.752,027	4	353.428,78 292.750,543	1.944
4	353.428,78 292.750,543	5	353.446,85 292.744,09	19.188

Punct început	X / Y	Punct sfârșit	X / Y	Lungime segment (** (m)
5	353.446,85 292.744,09	6	353.457,327 292.742,413	10.61
6	353.457,327 292.742,413	7	353.458,644 292.742,489	1.319
7	353.458,644 292.742,489	8	353.457,035 292.762,066	19.643
8	353.457,035 292.762,066	1	353.422,656 292.766,451	34.658

** Lungimile segmentelor sunt determinate în planul de proiecție Stereo 70 și sunt rotunjite la 1 milimetru.

*** Distanța dintre puncte este formată din segmente cumulate ce sunt mai mici decât valoarea 1 milimetru.

**DATE DESPRE IMOBILUL NR. 9323**

Oficiul de Cadastru și Publicitate Imobiliară DOLJ
Biroul de Cadastru și Publicitate Imobiliară Craiova

A. Partea I. Descrierea imobilului

TEREN Intravilan

Adresa: Loc. Dobridor, Str Invierii, Nr. 5, Jud. Dolj, T15, P682

Nr. Crt	Nr cadastral Nr. topografic	Suprafața* (mp)	Observații / Referințe
A1		Din acte: 500 Masurata: 440	Sector cadastral:8 Teren imprejmuit;

Construcții

Crt	Nr cadastral Nr. topografic	Adresa	Observații / Referințe
A1.1		Loc. Dobridor, Str Invierii, Nr. 5 T15 P682, Jud. Dolj	Nr. niveluri:1; S. construita la sol:39 mp; S. construita desfasurata:39 mp; C1 - LOCUINTA

B. Partea II. Proprietari și acte

Inscrieri privitoare la dreptul de proprietate și alte drepturi reale		Referințe
/		
Act Administrativ nr. TDP 1147-59090, din 13/01/1995 emis de CJSIPT DOLJ;		
B1	Intabulare, drept de PROPRIETATE, dobandit prin Reconstituire, cota actuala 1/1, cota initiala 1/1 1) NEGRET MARIETA, LIPSĂ CNP	A1
Act Normativ nr. LEGEA 7, din 13/03/1996 emis de PARLAMENTUL ROMANIEI ((ART 12 ALIN 14 ART 37 ALIN 2));		
B2	Intabulare, drept de PROPRIETATE, dobandit prin Lege, cota actuala 1/1, cota initiala 1/1 1) NEGRET MARIETA, LIPSĂ CNP	A1.1

C. Partea III. SARCINI .

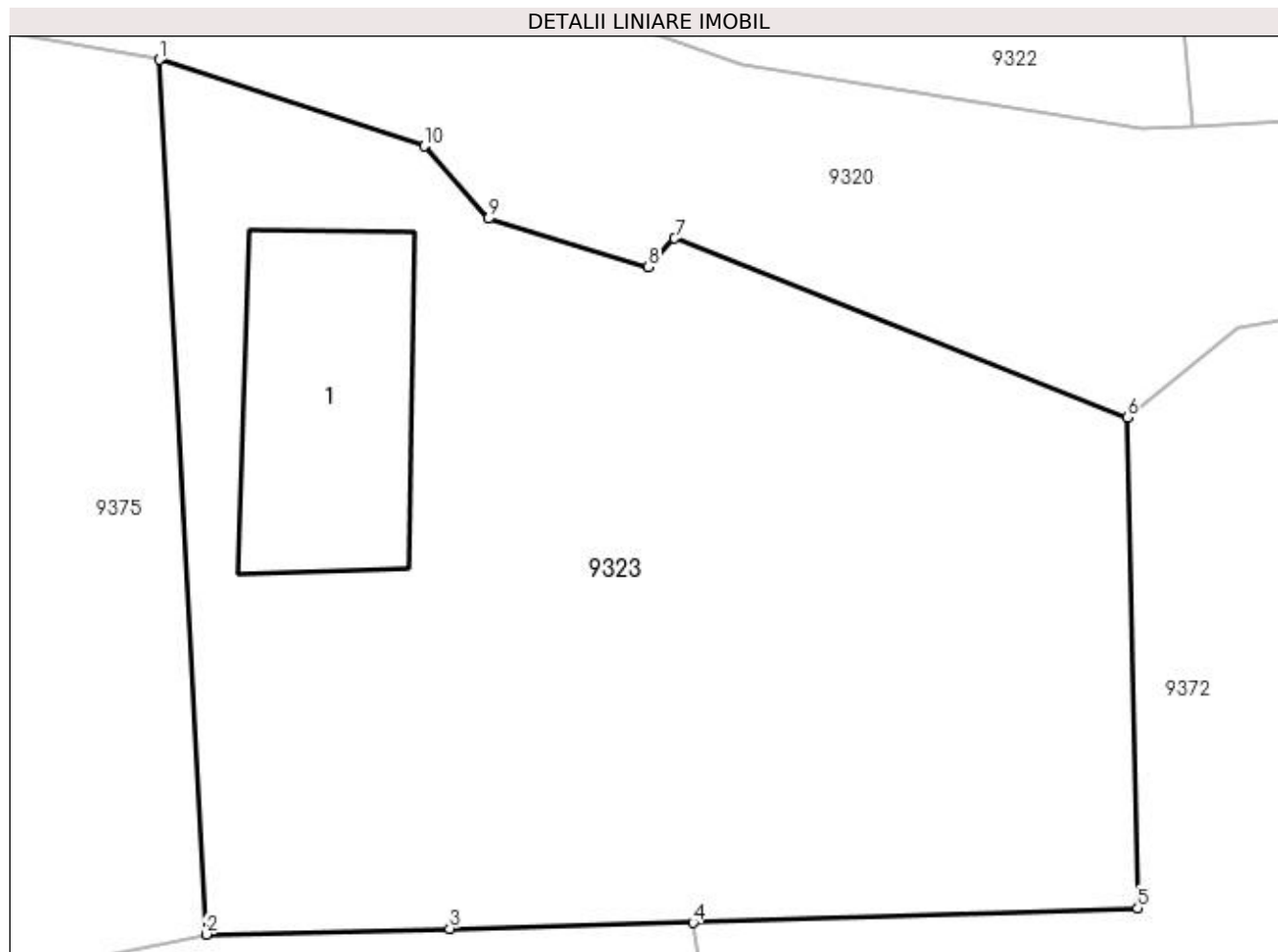
Inscrieri privind dezmembramintele dreptului de proprietate, drepturi reale de garanție și sarcini	Referințe
NU SUNT	

Anexa Nr. 1 La Partea I

Teren

Nr cadastral	Suprafața (mp)*	Observații / Referințe
	Din acte: 500 Masurata: 440	

* Suprafața este determinată în planul de proiecție Stereo 70.



Date referitoare la teren

Crt	Categorie folosință	Intra vilan	Suprafața (mp)	Tarla	Parcelă	Nr. topo	Observații / Referințe
1	curți constructii	DA	440	15	682	-	

Date referitoare la construcții

Crt	Număr	Destinație construcție	Supraf. (mp)	Situație juridică	Observații / Referințe
A1.1		construcții de locuințe	39	Cu acte	Nr. niveluri:1; S. construita la sol:39 mp; S. construita desfasurata:39 mp; C1 - LOCUINTA

Lungime Segmente

1) Valorile lungimilor segmentelor sunt obținute din proiecție în plan.

Punct început	X / Y	Punct sfârșit	X / Y	Lungime segment (** (m)
1	353.431,614 292.744,224	2	353.432,833 292.721,342	22.914
2	353.432,833 292.721,342	3	353.439,206 292.721,493	6.375
3	353.439,206 292.721,493	4	353.445,578 292.721,644	6.374

Punct început	X / Y	Punct sfârșit	X / Y	Lungime segment (** (m)
4	353.445,578 292.721,644	5	353.457,209 292.722,028	11.637
5	353.457,209 292.722,028	6	353.456,931 292.734,865	12.84
6	353.456,931 292.734,865	7	353.445,092 292.739,547	12.731
7	353.445,092 292.739,547	8	353.444,41 292.738,802	1.01
8	353.444,41 292.738,802	9	353.440,215 292.740,066	4.381
9	353.440,215 292.740,066	10	353.438,541 292.741,961	2.528
10	353.438,541 292.741,961	1	353.431,614 292.744,224	7.287

** Lungimile segmentelor sunt determinate în planul de proiecție Stereo 70 și sunt rotunjite la 1 milimetru.

*** Distanța dintre puncte este formată din segmente cumulate ce sunt mai mici decât valoarea 1 milimetru.

**DATE DESPRE IMOBILUL NR. 9324**

Oficiul de Cadastru și Publicitate Imobiliară DOLJ
Biroul de Cadastru și Publicitate Imobiliară Craiova

A. Partea I. Descrierea imobilului

TEREN Intravilan

Adresa: Loc. Dobridor, Str Invierii, Nr. 16, Jud. Dolj, T13, P546,547

Nr. Crt	Nr cadastral Nr. topografic	Suprafața* (mp)	Observații / Referințe
A1		Din acte: 1.400 Masurata: 2.008	Sector cadastral:8 Teren neimprejmuit;

Construcții

Crt	Nr cadastral Nr. topografic	Adresa	Observații / Referințe
A1.1		Loc. Dobridor, Str Invierii, Jud. Dolj	Nr. niveluri:1; S. construita la sol:73 mp; S. construita desfasurata:73 mp; C1 - locuinta
A1.2		Loc. Dobridor, Str Invierii, Jud. Dolj	Nr. niveluri:1; S. construita la sol:74 mp; S. construita desfasurata:74 mp; C2 - Anexa

B. Partea II. Proprietari și acte

Inscrieri privitoare la dreptul de proprietate și alte drepturi reale		Referințe
/		
Act Administrativ nr. TDP NR. 1473-48941, din 14/02/1995 emis de CJSIPT DOLJ;		
B1	Intabulare, drept de PROPRIETATE, dobandit prin Reconstituire, cota actuala 1400/2008, cota initiala 1400/2008 1) MITĂ IOANA, LIPSĂ CNP	A1
Act Administrativ nr. ADV 1, din 01/01/2022 emis de PRIMARIA MOTATEI ((ART. 13 ALIN. 1 ALIN. 2));		
B2	Inscrierea posesiei, drept de PROPRIETATE, dobandit prin Constituire, cota actuala 608/2008, cota initiala 608/2008 1) MITĂ IOANA, LIPSĂ CNP	A1
Act Normativ nr. LEGEA 7, din 13/03/1996 emis de PARLAMENTUL ROMANIEI ((ART. 12 ALIN. 14 SI ART. 37 ALIN.2));		
B3	Intabulare, drept de PROPRIETATE, dobandit prin Lege, cota actuala 1/1, cota initiala 1/1 1) MITĂ IOANA, LIPSĂ CNP	A1.1, A1.2

C. Partea III. SARCINI .

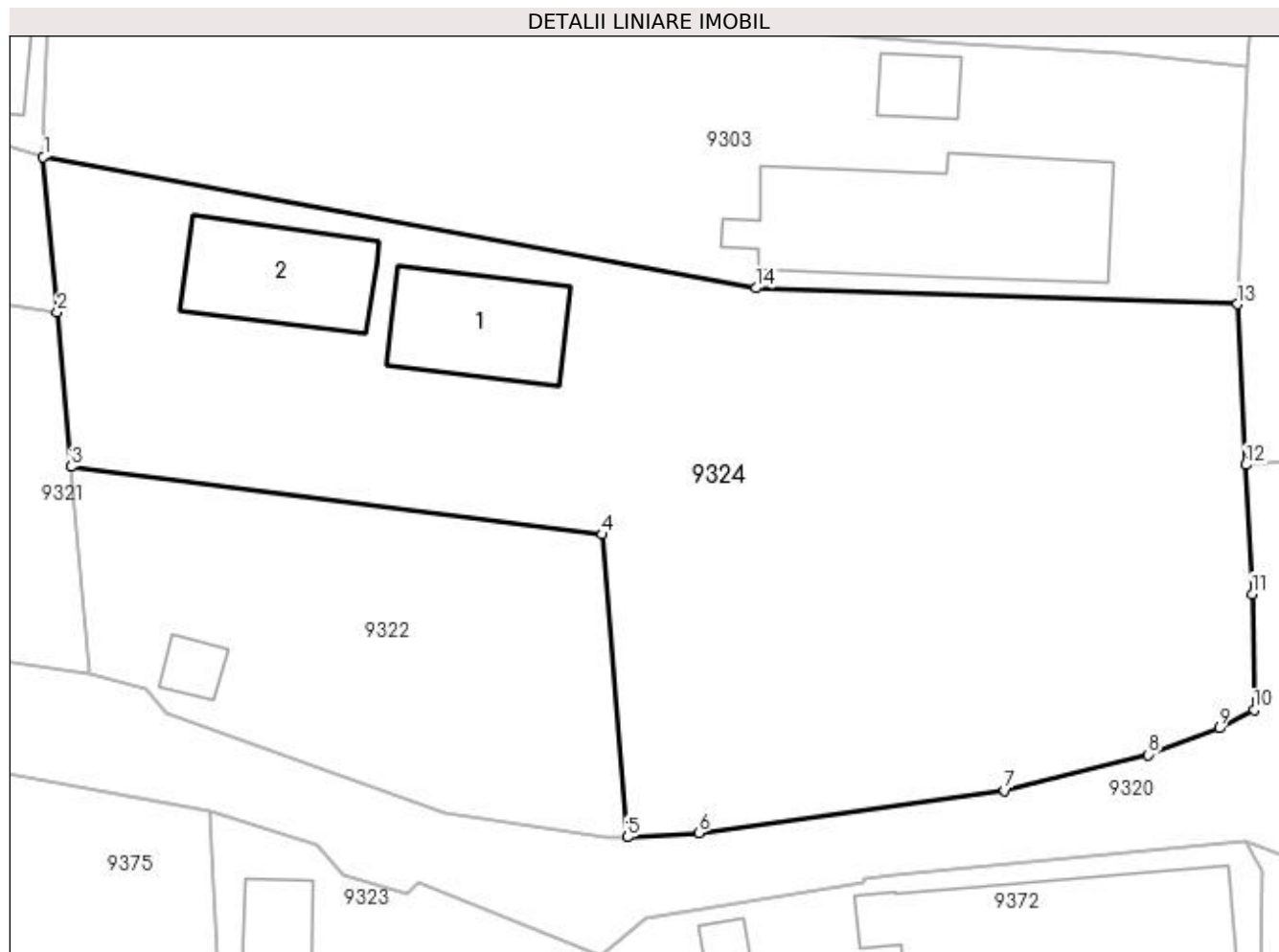
Inscrieri privind dezmembramintele dreptului de proprietate, drepturi reale de garanție și sarcini	Referințe
NU SUNT	

Anexa Nr. 1 La Partea I

Teren

Nr cadastral	Suprafața (mp)*	Observații / Referințe
	Din acte: 1.400 Masurata: 2.008	

* Suprafața este determinată în planul de proiecție Stereo 70.



Date referitoare la teren

Crt	Categorie folosință	Intravilan	Suprafața (mp)	Tarla	Parcelă	Nr. topo	Observații / Referințe
1	arabil	DA	608	13	546	-	
2	arabil	DA	400	13	546	-	
3	curți construcții	DA	1.000	13	547	-	

Date referitoare la construcții

Crt	Număr	Destinație construcție	Supraf. (mp)	Situație juridică	Observații / Referințe
A1.1		construcții de locuințe	73	Cu acte	Nr. niveluri:1; S. construita la sol:73 mp; S. construita desfasurata:73 mp; C1 - locuinta
A1.2		construcții anexa	74	Cu acte	Nr. niveluri:1; S. construita la sol:74 mp; S. construita desfasurata:74 mp; C2 - Anexa

Lungime Segmente

1) Valorile lungimilor segmentelor sunt obținute din proiecție în plan.

Punct început	X / Y	Punct sfârșit	X / Y	Lungime segment (** (m)
1	353.420,854 292.786,496	2	353.421,758 292.776,438	10.099

Punct început	X / Y	Punct sfârșit	X / Y	Lungime segment (** (m)
2	353.421,758 292.776,438	3	353.422,656 292.766,451	10.027
3	353.422,656 292.766,451	4	353.457,035 292.762,066	34.658
4	353.457,035 292.762,066	5	353.458,644 292.742,489	19.643
5	353.458,644 292.742,489	6	353.463,286 292.742,755	4.65
6	353.463,286 292.742,755	7	353.483,079 292.745,488	19.981
7	353.483,079 292.745,488	8	353.492,379 292.747,82	9.588
8	353.492,379 292.747,82	9	353.496,959 292.749,542	4.893
9	353.496,959 292.749,542	10	353.499,216 292.750,733	2.552
10	353.499,216 292.750,733	11	353.499,104 292.758,215	7.483
11	353.499,104 292.758,215	12	353.498,678 292.766,57	8.366
12	353.498,678 292.766,57	13	353.498,147 292.776,977	10.421
13	353.498,147 292.776,977	14	353.466,988 292.778,015	31.176
14	353.466,988 292.778,015	1	353.420,854 292.786,496	46.907

** Lungimile segmentelor sunt determinate în planul de proiecție Stereo 70 și sunt rotunjite la 1 milimetru.

*** Distanța dintre puncte este formată din segmente cumulate ce sunt mai mici decât valoarea 1 milimetru.

**DATE DESPRE IMOBILUL NR. 9326**

Oficiul de Cadastru și Publicitate Imobiliară DOLJ
Biroul de Cadastru și Publicitate Imobiliară Craiova

A. Partea I. Descrierea imobilului

TEREN Intravilan

Adresa: Loc. Dobridor, Str Invierii, Nr. 4, Jud. Dolj, T17, P727

Nr. Crt	Nr cadastral Nr. topografic	Suprafața* (mp)	Observații / Referințe
A1		Din acte: 800 Masurata: 1.840	Sector cadastral:8 Teren neimprejmuit;

Construcții

Crt	Nr cadastral Nr. topografic	Adresa	Observații / Referințe
A1.1		Loc. Dobridor, Str Invierii, Jud. Dolj	Nr. niveluri:1; S. construita la sol:51 mp; S. construita desfasurata:51 mp; C1 - ANEXA

B. Partea II. Proprietari și acte

Inscrieri privitoare la dreptul de proprietate și alte drepturi reale		Referințe
/		
Act Administrativ nr. TDP 728-9687, din 07/04/1994 emis de CJSIPT DOLJ;		
B1	Intabulare, drept de PROPRIETATE, dobandit prin Reconstituire, cota actuala 800/1840, cota initiala 800/1840 1) BONTEA FLOREA , LIPSĂ CNP 2) BRINDUSOIU MARIA , LIPSĂ CNP	A1
Act Administrativ nr. Adeverinta nr. 7571, din 31/10/2022 emis de PRIMARIA MOTATEI (legea nr. 7 (art. 13, alin1, alin2)		
B2	Inscrierea posesiei, drept de PROPRIETATE, dobandit prin Constituire, cota actuala 1040/1840, cota initiala 1040/1840 1) BONTEA FLOREA , LIPSĂ CNP 2) BRINDUSOIU MARIA , LIPSĂ CNP	A1
Act Normativ nr. LEGEA 7, din 13/03/1996 emis de PARLAMENTUL ROMANIEI ((ART. 12; ALIN. 14 SI ART. 37; ALIN.2));		
B3	Intabulare, drept de PROPRIETATE, dobandit prin Lege, cota actuala 1/1, cota initiala 1/1 1) BONTEA FLOREA , LIPSĂ CNP 2) BRINDUSOIU MARIA , LIPSĂ CNP	A1.1

C. Partea III. SARCINI .

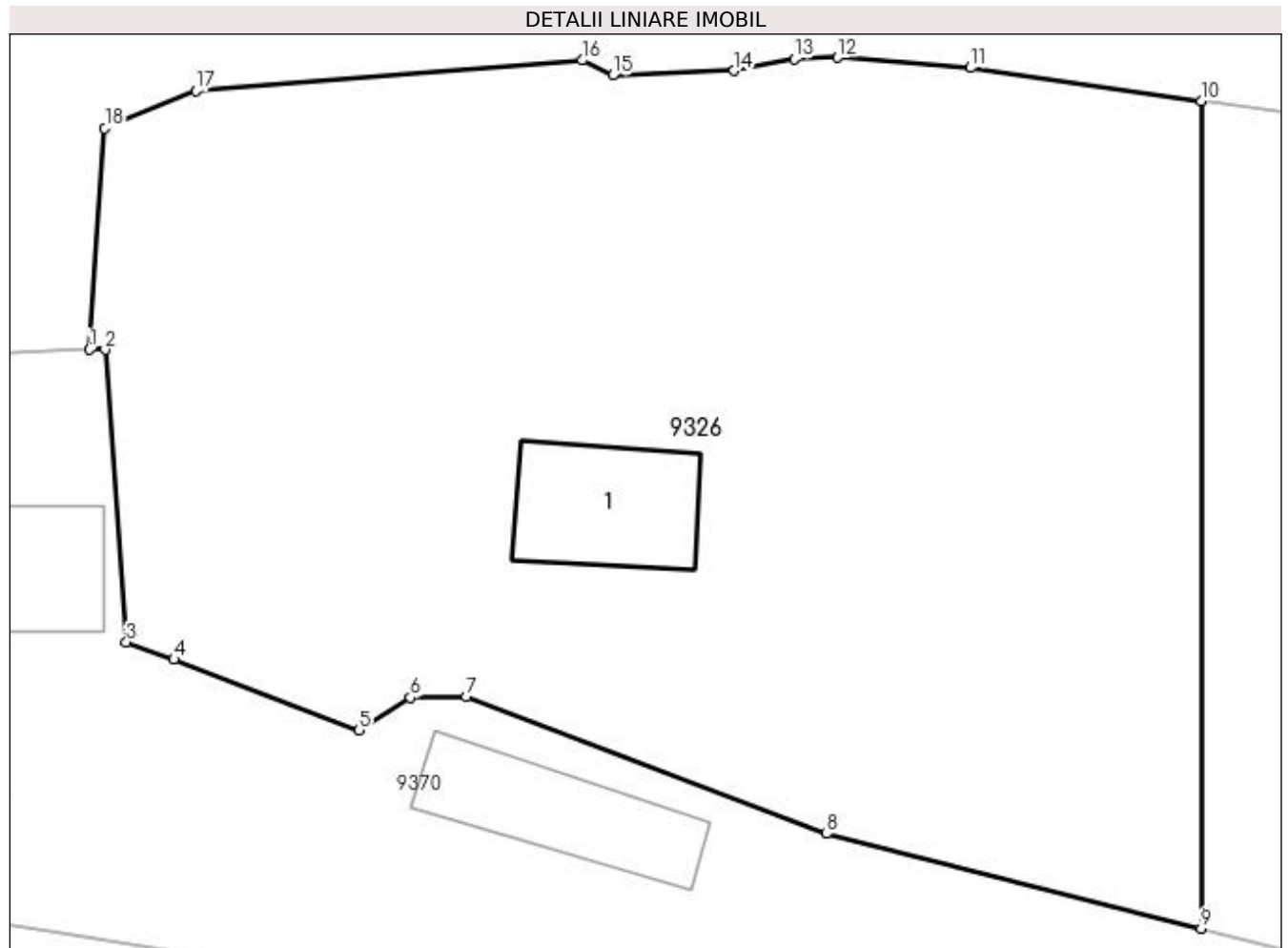
Inscrieri privind dezmembramintele dreptului de proprietate, drepturi reale de garanție și sarcini	Referințe
NU SUNT	

Anexa Nr. 1 La Partea I

Teren

Nr cadastral	Suprafața (mp)*	Observații / Referințe
	Din acte: 800 Masurata: 1.840	

* Suprafața este determinată în planul de proiecție Stereo 70.



Date referitoare la teren

Crt	Categorie folosință	Intra vilan	Suprafața (mp)	Tarla	Parcelă	Nr. topo	Observații / Referințe
1	curți constructii	DA	800	17	727	-	
2	arabil	DA	1.040	17	727	-	

Date referitoare la construcții

Crt	Număr	Destinație construcție	Supraf. (mp)	Situație juridică	Observații / Referințe
A1.1		construcții anexa	51	Cu acte	Nr. niveluri:1; S. construita la sol:51 mp; S. construita desfasurata:51 mp; C1 - ANEXA

Lungime Segmente

1) Valorile lungimilor segmentelor sunt obținute din proiecție în plan.

Punct început	X / Y	Punct sfârșit	X / Y	Lungime segment (** (m)
1	353.534,587 292.739,72	2	353.535,343 292.739,706	0.756
2	353.535,343 292.739,706	3	353.536,385 292.725,411	14.333
3	353.536,385 292.725,411	4	353.538,717 292.724,554	2.484

Punct început	X / Y	Punct sfârșit	X / Y	Lungime segment (** (m)
4	353.538,717 292.724,554	5	353.547,767 292.721,1	9.687
5	353.547,767 292.721,1	6	353.550,276 292.722,687	2.969
6	353.550,276 292.722,687	7	353.553,009 292.722,742	2.734
7	353.553,009 292.722,742	8	353.570,651 292.716,033	18.875
8	353.570,651 292.716,033	9	353.588,984 292.711,402	18.909
9	353.588,984 292.711,402	10	353.588,984 292.751,848	40.446
10	353.588,984 292.751,848	11	353.577,698 292.753,49	11.405
11	353.577,698 292.753,49	12	353.571,183 292.753,987	6.534
12	353.571,183 292.753,987	13	353.569,072 292.753,926	2.112
13	353.569,072 292.753,926	14	353.566,12 292.753,348	3.008
14	353.566,12 292.753,348	15	353.560,188 292.753,115	5.937
15	353.560,188 292.753,115	16	353.558,7 292.753,85	1.66
16	353.558,7 292.753,85	17	353.539,778 292.752,353	18.981
17	353.539,778 292.752,353	18	353.535,325 292.750,529	4.812
18	353.535,325 292.750,529	1	353.534,587 292.739,72	10.834

** Lungimile segmentelor sunt determinate în planul de proiecție Stereo 70 și sunt rotunjite la 1 milimetru.

*** Distanța dintre puncte este formată din segmente cumulate ce sunt mai mici decât valoarea 1 milimetru.

**DATE DESPRE IMOBILUL NR. 9327**

Oficiul de Cadastru și Publicitate Imobiliară DOLJ
Biroul de Cadastru și Publicitate Imobiliară Craiova

A. Partea I. Descrierea imobilului

TEREN Intravilan

Adresa: Loc. Dobridor, Str Calea Unirii, Nr. 55, Jud. Dolj, T10, P357

Nr. Crt	Nr cadastral Nr. topografic	Suprafața* (mp)	Observații / Referințe
A1	34810	Din acte: 700 Masurata: 1.272	Sector cadastral:8 Teren imprejmuit;

Construcții

Crt	Nr cadastral Nr. topografic	Adresa	Observații / Referințe
A1.1		Loc. Dobridor, Str Calea Unirii, Nr. 55, Jud. Dolj, Tarlăua 10, Parcela 357	Nr. niveluri:1; S. construita la sol:58 mp; S. construita desfasurata:58 mp; Locuinta parter construita din caramida anul 1995 compusa din 2 camere si dependinte.

B. Partea II. Proprietari și acte

Inscrieri privitoare la dreptul de proprietate și alte drepturi reale		Referințe
163728 / 31/08/2018		
Act Notarial nr. CONTRACT DE VANZARE AUT. SUB NR.1472, din 24/08/2018 emis de DINCA ALINA CAMELIA;		
B1	Intabulare, drept de PROPRIETATE, dobandit prin Conventie, cota actuala 700/1272, cota initiala 700/1272 1) RUICAN ADINA-CRISTINA 2) RUICAN IONUȚ-FLAVIUS	A1
Act Administrativ nr. ADEVERINTA NR. 7392, din 26/10/2022 emis de PRIMARIA MOTATEI (legea nr. 7 (art. 13, alin1, alin2));		
B2	Inscrierea posesiei, drept de PROPRIETATE, dobandit prin Constituire, cota actuala 572/1272, cota initiala 572/1272 1) RUICAN ADINA-CRISTINA 2) RUICAN IONUȚ-FLAVIUS	A1
Act Notarial nr. CONTRACT DE VANZARE AUT. SUB NR.1472, din 24/08/2018 emis de DINCA ALINA CAMELIA;		
B3	Intabulare, drept de PROPRIETATE, dobandit prin Conventie, cota actuala 1/1, cota initiala 1/1 1) RUICAN IONUȚ-FLAVIUS 2) RUICAN ADINA-CRISTINA	A1.1

C. Partea III. SARCINI .

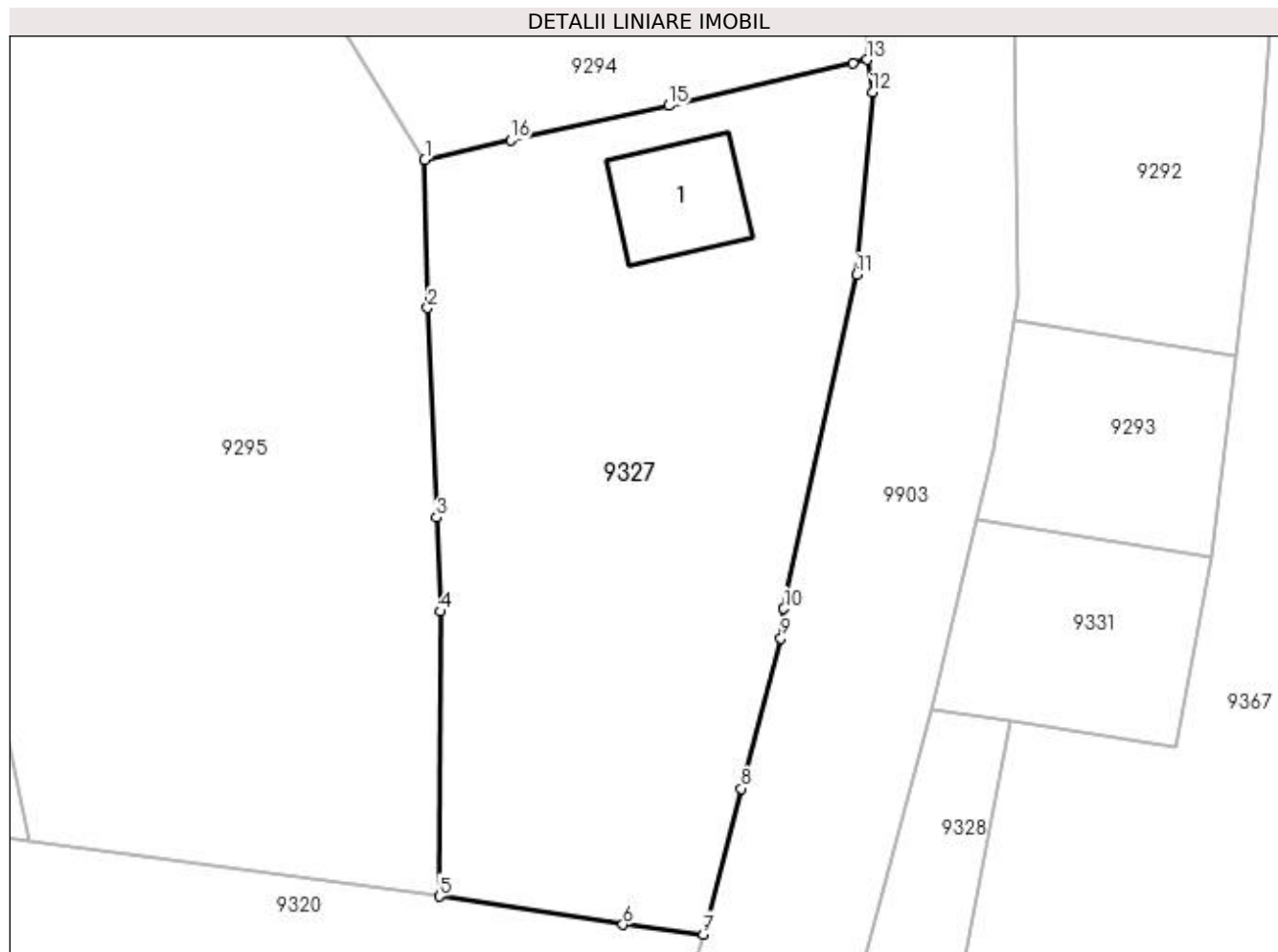
Inscrieri privind dezmembramintele dreptului de proprietate, drepturi reale de garanție și sarcini	Referințe
NU SUNT	

Anexa Nr. 1 La Partea I

Teren

Nr cadastral	Suprafața (mp)*	Observații / Referințe
34810	Din acte: 700 Masurata: 1.272	

* Suprafața este determinată în planul de proiecție Stereo 70.



Date referitoare la teren

Crt	Categorie folosință	Intra vilan	Suprafața (mp)	Tarla	Parcelă	Nr. topo	Observații / Referințe
1	curți constructii	DA	1.272	10	357	-	

Date referitoare la construcții

Crt	Număr	Destinație construcție	Supraf. (mp)	Situație juridică	Observații / Referințe
A1.1		construcții de locuințe	58	Cu acte	Nr. niveluri:1; S. construita la sol:58 mp; S. construita desfasurata:58 mp; Locuinta parter construita din caramida anul 1995 compusa din 2 camere si dependinte.

Lungime Segmente

1) Valorile lungimilor segmentelor sunt obținute din proiecție în plan.

Punct început	X / Y	Punct sfârșit	X / Y	Lungime segment (** (m)
1	353.644,453 292.799,893	2	353.644,634 292.790,186	9.709
2	353.644,634 292.790,186	3	353.645,224 292.776,454	13.745
3	353.645,224 292.776,454	4	353.645,488 292.770,298	6.162

Punct început	X / Y	Punct sfârșit	X / Y	Lungime segment (** (m)
4	353.645,488 292.770,298	5	353.645,411 292.751,625	18.673
5	353.645,411 292.751,625	6	353.657,434 292.749,79	12.162
6	353.657,434 292.749,79	7	353.662,701 292.749,15	5.306
7	353.662,701 292.749,15	8	353.665,202 292.758,694	9.866
8	353.665,202 292.758,694	9	353.667,786 292.768,552	10.191
9	353.667,786 292.768,552	10	353.667,979 292.770,489	1.947
10	353.667,979 292.770,489	11	353.672,77 292.792,376	22.405
11	353.672,77 292.792,376	12	353.673,777 292.804,319	11.985
12	353.673,777 292.804,319	13	353.673,412 292.806,451	2.163
13	353.673,412 292.806,451	14	353.672,503 292.806,215	0.939
14	353.672,503 292.806,215	15	353.660,441 292.803,439	12.377
15	353.660,441 292.803,439	16	353.650,069 292.801,181	10.615
16	353.650,069 292.801,181	1	353.644,453 292.799,893	5.762

** Lungimile segmentelor sunt determinate în planul de proiecție Stereo 70 și sunt rotunjite la 1 milimetru.

*** Distanța dintre puncte este formată din segmente cumulate ce sunt mai mici decât valoarea 1 milimetru.

**DATE DESPRE IMOBILUL NR. 9369**

Oficiul de Cadastru și Publicitate Imobiliară DOLJ
Biroul de Cadastru și Publicitate Imobiliară Craiova

A. Partea I. Descrierea imobilului

TEREN Intravilan

Adresa: Loc. Dobridor, Str Unirii, Nr. 53, Jud. Dolj, T17, P347,746

Nr. Crt	Nr cadastral Nr. topografic	Suprafața* (mp)	Observații / Referințe
A1		Din acte: 2.600 Masurata: 2.366	Sector cadastral:8 Teren neimprejmuit;

B. Partea II. Proprietari și acte

Inscrieri privitoare la dreptul de proprietate și alte drepturi reale		Referințe
/		
Act Administrativ nr. TDP 3863-2215, din 16/12/1997 emis de CJSIPT DOLJ;		
B1	Intabulare, drept de PROPRIETATE, dobandit prin Reconstituire, cota actuala 1/1, cota initiala 1/1 1) MITA ELISABETA, LIPSĂ CNP	A1

C. Partea III. SARCINI .

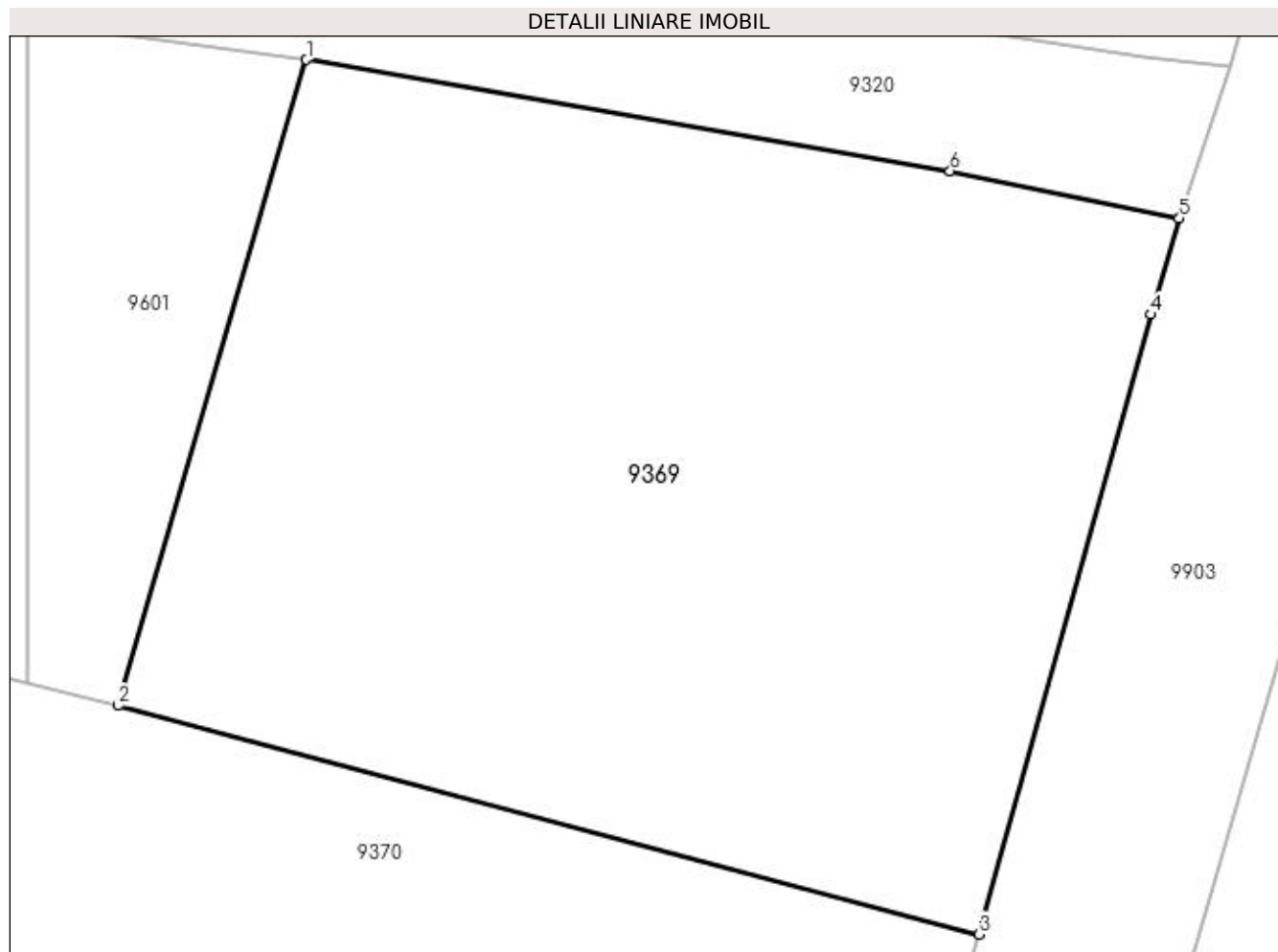
Inscrieri privind dezmembramintele dreptului de proprietate, drepturi reale de garanție și sarcini	Referințe
NU SUNT	

Anexa Nr. 1 La Partea I

Teren

Nr cadastral	Suprafața (mp)*	Observații / Referințe
	Din acte: 2.600 Masurata: 2.366	

* Suprafața este determinată în planul de proiecție Stereo 70.



Date referitoare la teren

Crt	Categorie folosință	Intravilan	Suprafața (mp)	Tarla	Parcelă	Nr. topo	Observații / Referințe
1	curți constructii	DA	1.000	17	347	-	
2	arabil	DA	1.366	17	746	-	

Lungime Segmente

1) Valorile lungimilor segmentelor sunt obținute din proiecție în plan.

Punct început	X / Y	Punct sfârșit	X / Y	Lungime segment (** (m)
1	353.606,06 292.749,58	2	353.594,507 292.710,007	41.225
2	353.594,507 292.710,007	3	353.647,267 292.695,988	54.591
3	353.647,267 292.695,988	4	353.657,818 292.733,977	39.427
4	353.657,818 292.733,977	5	353.659,552 292.739,864	6.137

Punct început	X / Y	Punct sfârșit	X / Y	Lungime segment (** (m)
5	353.659,552 292.739,864	6	353.645,51 292.742,767	14.339
6	353.645,51 292.742,767	1	353.606,06 292.749,58	40.034

** Lungimile segmentelor sunt determinate în planul de proiecție Stereo 70 și sunt rotunjite la 1 milimetru.

*** Distanța dintre puncte este formată din segmente cumulate ce sunt mai mici decât valoarea 1 milimetru.

**DATE DESPRE IMOBILUL NR. 9370**

Oficiul de Cadastru și Publicitate Imobiliară DOLJ
Biroul de Cadastru și Publicitate Imobiliară Craiova

A. Partea I. Descrierea imobilului

TEREN Intravilan

Adresa: Loc. Dobridor, Str Invierii, Nr. 2, Jud. Dolj, T17, P729,730

Nr. Crt	Nr cadastral Nr. topografic	Suprafața* (mp)	Observații / Referințe
A1		Din acte: 3.200 Masurata: 3.546	Sector cadastral:8 Teren neimprejmuit;

Construcții

Crt	Nr cadastral Nr. topografic	Adresa	Observații / Referințe
A1.1		Loc. Dobridor, Str Invierii, Jud. Dolj	Nr. niveluri:2; S. construita la sol:72 mp; S. construita desfasurata:113 mp; C1 - LOCUINTA + BECI
A1.2		Loc. Dobridor, Str Invierii, Jud. Dolj	Nr. niveluri:1; S. construita la sol:67 mp; S. construita desfasurata:67 mp; C2 - ANEXA
A1.3		Loc. Dobridor, Str Invierii, Jud. Dolj	Nr. niveluri:1; S. construita la sol:40 mp; S. construita desfasurata:40 mp; C3 - ANEXA
A1.4		Loc. Dobridor, Str Invierii, Jud. Dolj	Nr. niveluri:1; S. construita la sol:53 mp; S. construita desfasurata:53 mp; C4 - ANEXA

B. Partea II. Proprietari și acte

Inscrieri privitoare la dreptul de proprietate și alte drepturi reale		Referințe
/		
Act Notarial nr. CM 27, din 28/01/2022 emis de NP GHERGHE ANCA-COSTINA (TDP 970-48636);		
B1	Intabulare, drept de PROPRIETATE, dobandit prin Reconstituire, cota actuala 1/1, cota initiala 1/1 1) SOACA MARIAN	A1, A1.1, A1.2
Act Normativ nr. LEGEA 7, din 13/03/1996 emis de PARLAMENTUL ROMANIEI ((ART. 12; ALIN. 14 SI ART. 37; ALIN.2));		
B2	Intabulare, drept de PROPRIETATE, dobandit prin Lege, cota actuala 1/1, cota initiala 1/1 1) SOACA MARIAN	A1.3, A1.4

C. Partea III. SARCINI .

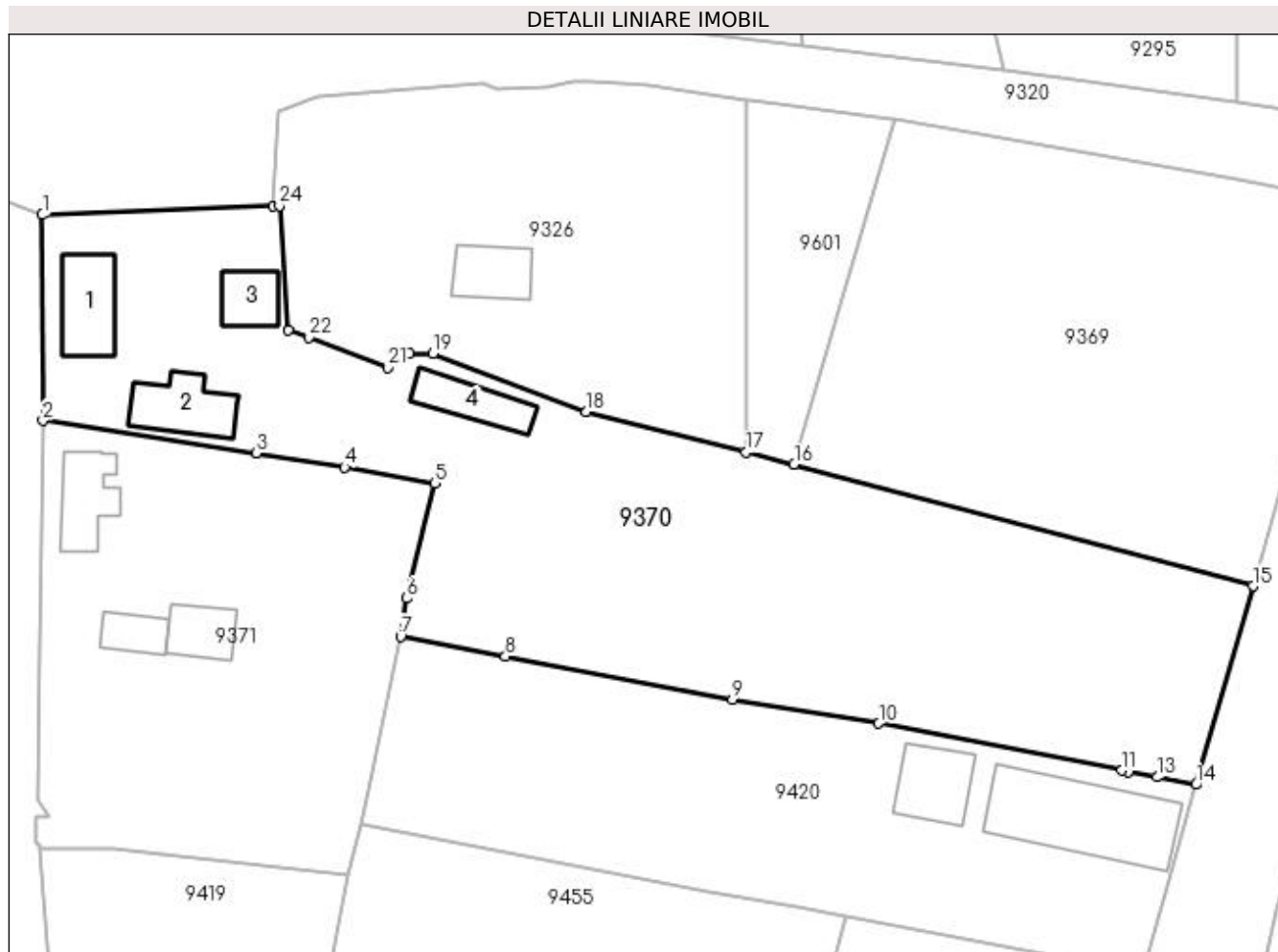
Inscrieri privind dezmembramintele dreptului de proprietate, drepturi reale de garanție și sarcini	Referințe
NU SUNT	

Anexa Nr. 1 La Partea I

Teren

Nr cadastral	Suprafața (mp)*	Observații / Referințe
	Din acte: 3.200 Masurata: 3.546	

* Suprafața este determinată în planul de proiecție Stereo 70.



Date referitoare la teren

Crt	Categorie folosință	Intra vilan	Suprafața (mp)	Tarla	Parcelă	Nr. topo	Observații / Referințe
1	curți construcții	DA	1.000	17	729	-	
2	arabil	DA	2.546	17	730	-	

Date referitoare la construcții

Crt	Număr	Destinație construcție	Supraf. (mp)	Situație juridică	Observații / Referințe
A1.1		construcții de locuințe	72	Cu acte	Nr. niveluri:2; S. construita la sol:72 mp; S. construita desfasurata:113 mp; C1 - LOCUINTA + BECI
A1.2		construcții anexa	67	Cu acte	Nr. niveluri:1; S. construita la sol:67 mp; S. construita desfasurata:67 mp; C2 - ANEXA
A1.3		construcții anexa	40	Cu acte	Nr. niveluri:1; S. construita la sol:40 mp; S. construita desfasurata:40 mp; C3 - ANEXA
A1.4		construcții anexa	53	Cu acte	Nr. niveluri:1; S. construita la sol:53 mp; S. construita desfasurata:53 mp; C4 - ANEXA

Lungime Segmente

1) Valorile lungimilor segmentelor sunt obținute din proiecție în plan.

Punct început	X / Y	Punct sfârșit	X / Y	Lungime segment (** (m))	Punct început	X / Y	Punct sfârșit	X / Y	Lungime segment (** (m))

Punct început	X / Y	Punct sfârșit	X / Y	Lungime segment (** (m)
1	353.508,088 292.738,649	2	353.508,163 292.714,997	23.652
3	353.532,646 292.711,271	4	353.542,854 292.709,658	10.335
5	353.553,237 292.707,799	6	353.549,993 292.694,582	13.609
7	353.549,291 292.690,169	8	353.561,307 292.687,922	12.224
9	353.587,434 292.682,931	10	353.604,25 292.680,199	17.036
11	353.632,192 292.674,819	12	353.632,935 292.674,676	0.757
13	353.636,246 292.674,037	14	353.640,706 292.673,176	4.542
15	353.647,267 292.695,988	16	353.594,507 292.710,007	54.591
17	353.588,984 292.711,402	18	353.570,651 292.716,033	18.909
19	353.553,009 292.722,742	20	353.550,276 292.722,687	2.734
21	353.547,767 292.721,1	22	353.538,717 292.724,554	9.687
23	353.536,385 292.725,411	24	353.535,343 292.739,706	14.333
25	353.534,587 292.739,72	1	353.508,088 292.738,649	26.521

Punct început	X / Y	Punct sfârșit	X / Y	Lungime segment (** (m)
2	353.508,163 292.714,997	3	353.532,646 292.711,271	24.765
4	353.542,854 292.709,658	5	353.553,237 292.707,799	10.548
6	353.549,993 292.694,582	7	353.549,291 292.690,169	4.468
8	353.561,307 292.687,922	9	353.587,434 292.682,931	26.599
10	353.604,25 292.680,199	11	353.632,192 292.674,819	28.455
12	353.632,935 292.674,676	13	353.636,246 292.674,037	3.372
14	353.640,706 292.673,176	15	353.647,267 292.695,988	23.737
16	353.594,507 292.710,007	17	353.588,984 292.711,402	5.696
18	353.570,651 292.716,033	19	353.553,009 292.722,742	18.875
20	353.550,276 292.722,687	21	353.547,767 292.721,1	2.969
22	353.538,717 292.724,554	23	353.536,385 292.725,411	2.484
24	353.535,343 292.739,706	25	353.534,587 292.739,72	0.756

** Lungimile segmentelor sunt determinate în planul de proiecție Stereo 70 și sunt rotunjite la 1 milimetru.

*** Distanța dintre puncte este formată din segmente cumulate ce sunt mai mici decât valoarea 1 milimetru.

**DATE DESPRE IMOBILUL NR. 9371**

Oficiul de Cadastru și Publicitate Imobiliară DOLJ
Biroul de Cadastru și Publicitate Imobiliară Craiova

A. Partea I. Descrierea imobilului

TEREN Intravilan

Adresa: Loc. Dobridor, Str Scolii, Nr. 6, Jud. Dolj, T17, P731,732

Nr. Crt	Nr cadastral Nr. topografic	Suprafața* (mp)	Observații / Referințe
A1		Din acte: 1.400 Masurata: 1.920	Sector cadastral:8 Teren neimprejmuit;

Construcții

Crt	Nr cadastral Nr. topografic	Adresa	Observații / Referințe
A1.1		Loc. Dobridor, Str Scolii, Jud. Dolj	Nr. niveluri:2; S. construita la sol:61 mp; S. construita desfasurata:70 mp; C1 - LOCUINTA + BECI
A1.2		Loc. Dobridor, Str Scolii, Jud. Dolj	Nr. niveluri:1; S. construita la sol:32 mp; S. construita desfasurata:32 mp; C2 - ANEXA
A1.3		Loc. Dobridor, Str Scolii, Jud. Dolj	Nr. niveluri:1; S. construita la sol:44 mp; S. construita desfasurata:44 mp; C3 - ANEXA

B. Partea II. Proprietari și acte

Inscrieri privitoare la dreptul de proprietate și alte drepturi reale		Referințe
/		
Act Administrativ nr. TDP 20773, din 23/11/2018 emis de CJSIPT DOLJ;		
B1	Intabulare, drept de PROPRIETATE, dobandit prin Reconstituire, cota actuala 1400/1920, cota initiala 1400/1920 1) ISPAS FLOREA	A1
Act Administrativ nr. ADV 1, din 01/01/2022 emis de PRIMARIA MOTATEI ((ART. 13; ALIN1; ALIN2));		
B2	Inscrierea posesiei, drept de PROPRIETATE, dobandit prin Constituire, cota actuala 520/1920, cota initiala 520/1920 1) ISPAS FLOREA	A1
Act Normativ nr. LEGEA 7, din 13/03/1996 emis de PARLAMENTUL ROMANIEI ((ART. 12; ALIN. 14 SI ART. 37; ALIN.2));		
B3	Intabulare, drept de PROPRIETATE, dobandit prin Lege, cota actuala 1/1, cota initiala 1/1 1) ISPAS FLOREA	A1.1, A1.2, A1.3

C. Partea III. SARCINI .

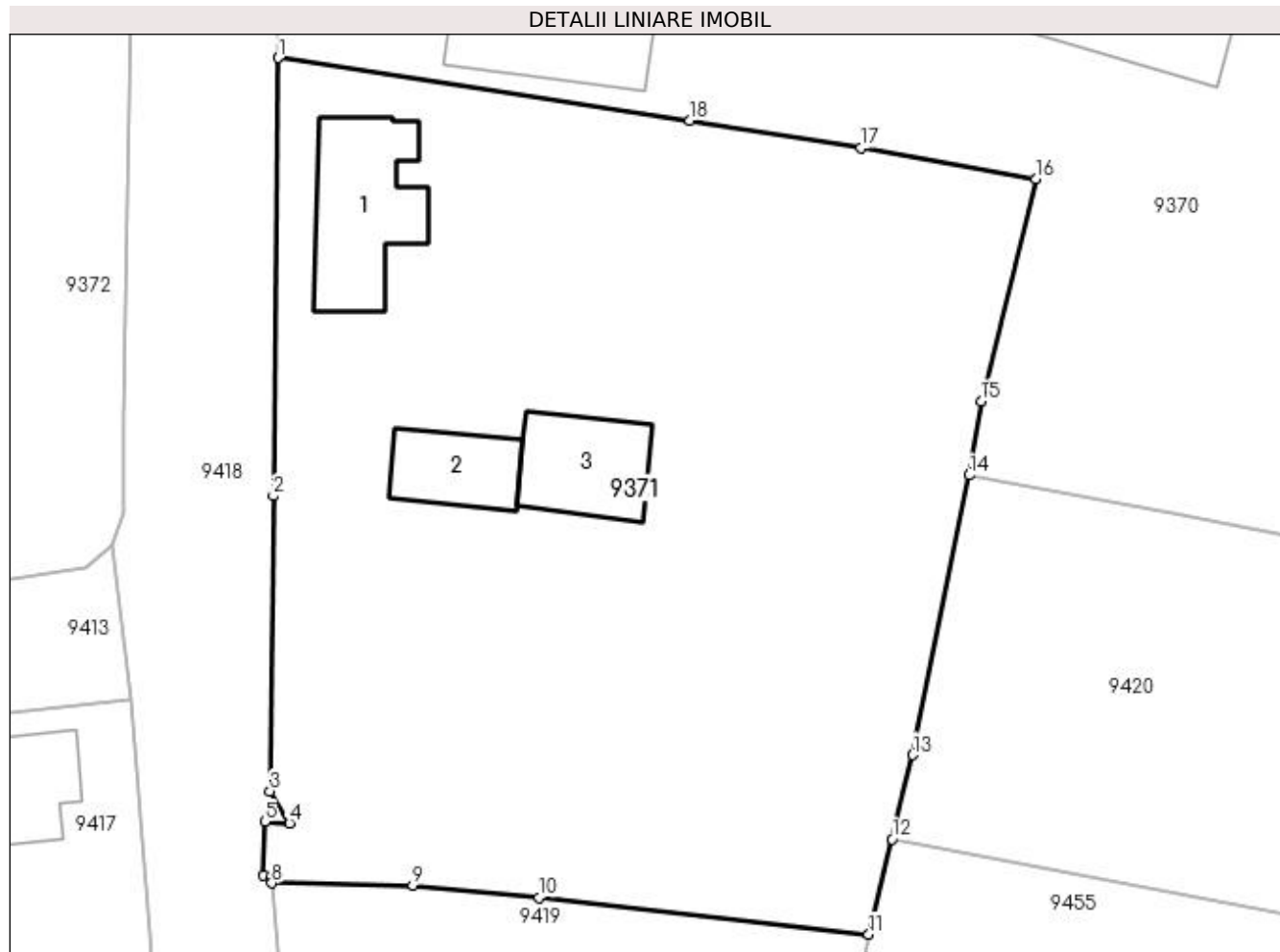
Inscrieri privind dezmembramintele dreptului de proprietate, drepturi reale de garanție și sarcini	Referințe
NU SUNT	

Anexa Nr. 1 La Partea I

Teren

Nr cadastral	Suprafața (mp)*	Observații / Referințe
	Din acte: 1.400 Masurata: 1.920	

* Suprafața este determinată în planul de proiecție Stereo 70.



Date referitoare la teren

Crt	Categorie folosință	Intravilan	Suprafața (mp)	Tarla	Parcelă	Nr. topo	Observații / Referințe
1	arabil	DA	520	17	731	-	
2	arabil	DA	400	17	731	-	
3	curți construcții	DA	1.000	17	732	-	

Date referitoare la construcții

Crt	Număr	Destinație construcție	Supraf. (mp)	Situație juridică	Observații / Referințe
A1.1		construcții de locuințe	61	Cu acte	Nr. niveluri:2; S. construita la sol:61 mp; S. construita desfasurata:70 mp; C1 - LOCUINTA + BECI
A1.2		construcții anexa	32	Cu acte	Nr. niveluri:1; S. construita la sol:32 mp; S. construita desfasurata:32 mp; C2 - ANEXA
A1.3		construcții anexa	44	Cu acte	Nr. niveluri:1; S. construita la sol:44 mp; S. construita desfasurata:44 mp; C3 - ANEXA

Lungime Segmente

1) Valorile lungimilor segmentelor sunt obținute din proiecție în plan.

Punct început	X / Y	Punct sfârșit	X / Y	Lungime segment (** (m)

Punct început	X / Y	Punct sfârșit	X / Y	Lungime segment (** (m)
1	353.508,163 292.714,997	2	353.507,842 292.688,939	26.06
2	353.507,842 292.688,939	3	353.507,652 292.671,37	17.57
3	353.507,652 292.671,37	4	353.508,816 292.669,461	2.236
4	353.508,816 292.669,461	5	353.507,342 292.669,556	1.477
5	353.507,342 292.669,556	6	353.507,272 292.666,366	3.191
6	353.507,272 292.666,366	7	353.507,757 292.666,335	0.486
7	353.507,757 292.666,335	8	353.507,755 292.665,906	0.429
8	353.507,755 292.665,906	9	353.516,161 292.665,775	8.407
9	353.516,161 292.665,775	10	353.523,669 292.665,032	7.545
10	353.523,669 292.665,032	11	353.543,306 292.662,856	19.757
11	353.543,306 292.662,856	12	353.544,688 292.668,524	5.834
12	353.544,688 292.668,524	13	353.545,909 292.673,529	5.152
13	353.545,909 292.673,529	14	353.549,291 292.690,169	16.98
14	353.549,291 292.690,169	15	353.549,993 292.694,582	4.468
15	353.549,993 292.694,582	16	353.553,237 292.707,799	13.609
16	353.553,237 292.707,799	17	353.542,854 292.709,658	10.548
17	353.542,854 292.709,658	18	353.532,646 292.711,271	10.335
18	353.532,646 292.711,271	1	353.508,163 292.714,997	24.765

** Lungimile segmentelor sunt determinate în planul de proiecție Stereo 70 și sunt rotunjite la 1 milimetru.

*** Distanța dintre puncte este formată din segmente cumulate ce sunt mai mici decât valoarea 1 milimetru.



DATE DESPRE IMOBILUL NR. 9372

Oficiul de Cadastru și Publicitate Imobiliară DOLJ
Biroul de Cadastru și Publicitate Imobiliară Craiova

A. Partea I. Descrierea imobilului

TEREN Intravilan

Adresa: Loc. Dobridor, Str Scolii, Nr. 3, Jud. Dolj, T15

Nr. Crt	Nr cadastral Nr. topografic	Suprafața* (mp)	Observații / Referințe
A1	34228	Din acte: 1.944 Masurata: 2.266	Sector cadastral:8 Teren neimprejmuit;

Construcții

Crt	Nr cadastral Nr. topografic	Adresa	Observații / Referințe
A1.1		Loc. Dobridor, Str Scolii, Nr. 3, Jud. Dolj	Nr. niveluri:1; S. construita la sol:166 mp; S. construita desfasurata:166 mp; Nr. niveluri:1; S. construita la sol: 166 mp; Scoala, construita din caramida, in anul 1925. SC = 166 mp, SD = 166 mp
A1.2		Loc. Dobridor, Str Scolii, Nr. 3, Jud. Dolj	Nr. niveluri:1; S. construita la sol:198 mp; S. construita desfasurata:198 mp; Nr. niveluri:1; S. construita la sol: 198 mp; Scoala, construita din caramida, in anul 1925. SC = 198 mp, SD = 198 mp
A1.3		Loc. Dobridor, Str Scolii, Nr. 3, Jud. Dolj	Nr. niveluri:1; S. construita la sol:8 mp; S. construita desfasurata:8 mp; Nr. niveluri:1; S. construita la sol:8 mp; Grup Sanitar construit din caramida, in anul 1925. SC = 8 mp, SD = 8 mp

B. Partea II. Proprietari și acte

Inscrieri privitoare la dreptul de proprietate și alte drepturi reale	Referințe
/	
Act Administrativ nr. HOTARARE 965, din 18/09/2002 emis de GUVERNUL ROMANIEI (Act Administrativ nr. 4269, din 12/07/2017 emis de PRIMARIA MOTATEI);	
B1	A1, A1.1, A1.2, A1.3
Intabulare, drept de PROPRIETATE, dobandit prin Lege, cota actuala 1/1, cota initiala 1/1 1) COMUNA MOTATEI - DOMENIUL PUBLIC, CIF:4553305	
Act Normativ nr. HOTARARE 965, din 18/09/2002 emis de PARLAMENTUL ROMANIEI (Act Administrativ nr. 4269, din 12/07/2017 emis de PRIMARIA MOTATEI);	
B2	A1, A1.1, A1.2, A1.3
Intabulare, drept de ADMINISTRARE, dobandit prin Lege, cota actuala 1/1, cota initiala 1/1 1) CONSILIUL LOCAL MOTATEI, CIF:999999999999	

C. Partea III. SARCINI .

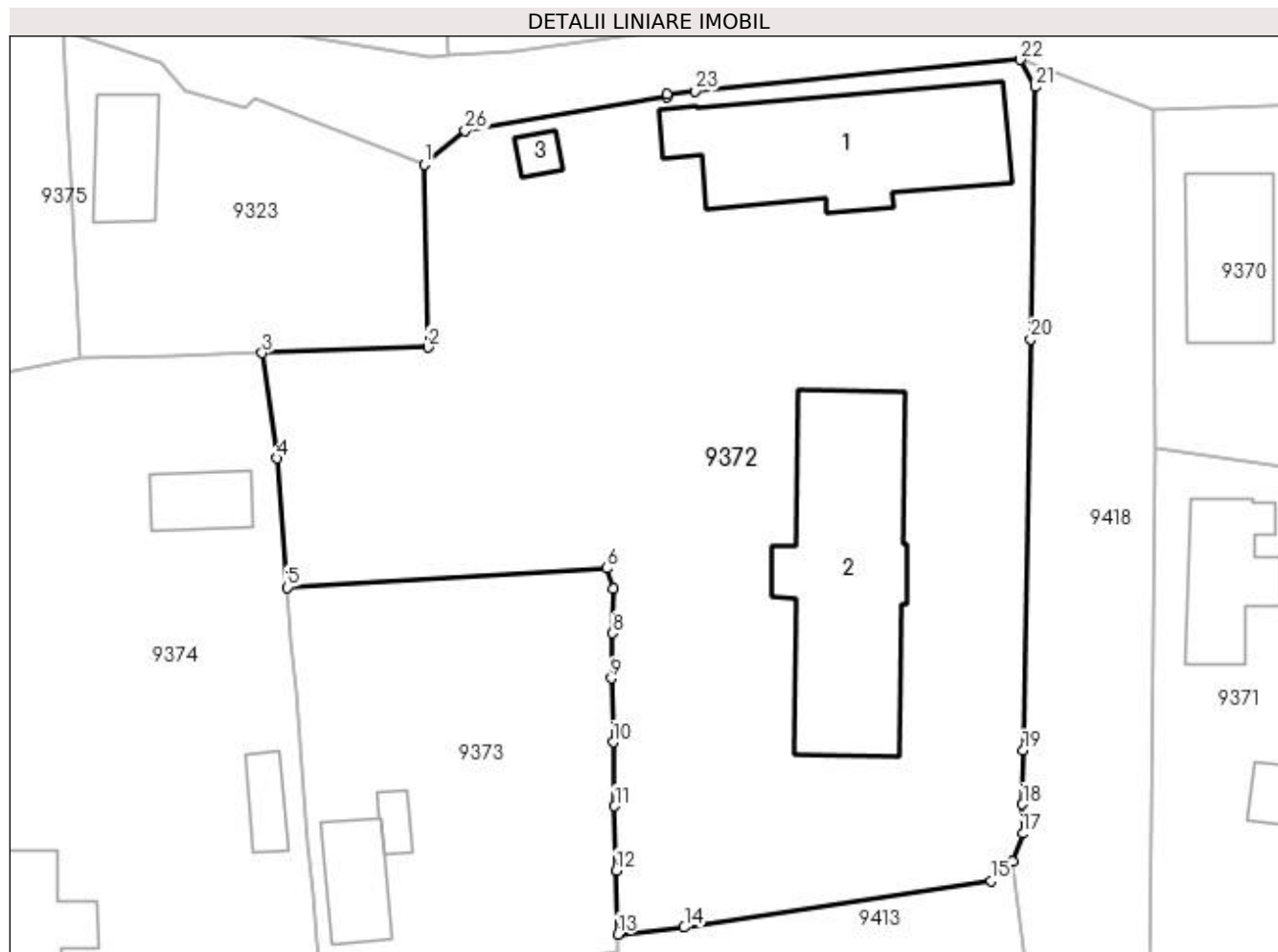
Inscrieri privind dezmembramintele dreptului de proprietate, drepturi reale de garanție și sarcini	Referințe
NU SUNT	

Anexa Nr. 1 La Partea I

Teren

Nr cadastral	Suprafața (mp)*	Observații / Referințe
34228	Din acte: 1.944 Masurata: 2.266	

* Suprafața este determinată în planul de proiecție Stereo 70.



Date referitoare la teren

Crt	Categorie folosință	Intra vilan	Suprafața (mp)	Tarla	Parcelă	Nr. topo	Observații / Referințe
1	curți constructii	DA	2.266	15	-	-	

Date referitoare la construcții

Crt	Număr	Destinație construcție	Supraf. (mp)	Situație juridică	Observații / Referințe
A1.1		construcții administrative și social culturale	166	Cu acte	Nr. niveluri:1; S. construita la sol:166 mp; S. construita desfasurata:166 mp; Nr. niveluri:1; S. construita la sol:166 mp; Scoala, construita din caramida, in anul 1925. SC = 166 mp, SD = 166 mp
A1.2		construcții administrative și social culturale	198	Cu acte	Nr. niveluri:1; S. construita la sol:198 mp; S. construita desfasurata:198 mp; Nr. niveluri:1; S. construita la sol:198 mp; Scoala, construita din caramida, in anul 1925. SC = 198 mp, SD = 198 mp
A1.3		construcții anexa	8	Cu acte	Nr. niveluri:1; S. construita la sol:8 mp; S. construita desfasurata:8 mp; Nr. niveluri:1; S. construita la sol:8 mp; Grup Sanitar construit din caramida, in anul 1925. SC = 8 mp, SD = 8 mp

Lungime Segmente

1) Valorile lungimilor segmentelor sunt obținute din proiecție în plan.

Punct început	X / Y	Punct sfârșit	X / Y	Lungime segment (** (m)
1	353.456,931 292.734,865	2	353.457,209 292.722,028	12.84
3	353.445,578 292.721,644	4	353.446,628 292.714,269	7.449
5	353.447,342 292.705,207	6	353.469,714 292.706,564	22.413
7	353.470,202 292.705,154	8	353.470,128 292.702,005	3.15
9	353.470,055 292.698,856	10	353.470,169 292.694,368	4.489
11	353.470,284 292.689,881	12	353.470,399 292.685,393	4.489
13	353.470,513 292.680,906	14	353.475,161 292.681,385	4.673
15	353.496,674 292.684,636	16	353.498,219 292.685,993	2.056
17	353.498,906 292.687,97	18	353.498,878 292.690,022	2.052
19	353.498,913 292.693,796	20	353.499,433 292.722,62	28.829
21	353.499,752 292.740,287	22	353.498,705 292.742,198	2.179
23	353.475,911 292.739,991	24	353.473,968 292.739,771	1.955
25	353.473,95 292.739,556	26	353.459,817 292.737,205	14.327

Punct început	X / Y	Punct sfârșit	X / Y	Lungime segment (** (m)
2	353.457,209 292.722,028	3	353.445,578 292.721,644	11.637
4	353.446,628 292.714,269	5	353.447,342 292.705,207	9.09
6	353.469,714 292.706,564	7	353.470,202 292.705,154	1.492
8	353.470,128 292.702,005	9	353.470,055 292.698,856	3.15
10	353.470,169 292.694,368	11	353.470,284 292.689,881	4.488
12	353.470,399 292.685,393	13	353.470,513 292.680,906	4.488
14	353.475,161 292.681,385	15	353.496,674 292.684,636	21.757
16	353.498,219 292.685,993	17	353.498,906 292.687,97	2.093
18	353.498,878 292.690,022	19	353.498,913 292.693,796	3.774
20	353.499,433 292.722,62	21	353.499,752 292.740,287	17.67
22	353.498,705 292.742,198	23	353.475,911 292.739,991	22.901
24	353.473,968 292.739,771	25	353.473,95 292.739,556	0.216
26	353.459,817 292.737,205	1	353.456,931 292.734,865	3.715

** Lungimile segmentelor sunt determinate în planul de proiecție Stereo 70 și sunt rotunjite la 1 milimetru.

*** Distanța dintre puncte este formată din segmente cumulate ce sunt mai mici decât valoarea 1 milimetru.

**DATE DESPRE IMOBILUL NR. 9373**

Oficiul de Cadastru și Publicitate Imobiliară DOLJ
Biroul de Cadastru și Publicitate Imobiliară Craiova

A. Partea I. Descrierea imobilului

TEREN Intravilan

Adresa: Loc. Dobridor, Str Potcovarului, Nr. 2, Jud. Dolj, T15, P685

Nr. Crt	Nr cadastral Nr. topografic	Suprafața* (mp)	Observații / Referințe
A1		Din acte: 600 Masurata: 604	Sector cadastral:8 Teren imprejmuit;

Construcții

Crt	Nr cadastral Nr. topografic	Adresa	Observații / Referințe
A1.1		Loc. Dobridor, Str Potcovarului, Nr. 2 T15 P91, Jud. Dolj	Nr. niveluri:1; S. construita la sol:36 mp; S. construita desfasurata:36 mp; C1 - LOCUINTA
A1.2		Loc. Dobridor, Str Potcovarului, Nr. 2 T15 P91, Jud. Dolj	Nr. niveluri:1; S. construita la sol:9 mp; S. construita desfasurata:9 mp; C2 - ANEXA

B. Partea II. Proprietari și acte

Inscrieri privitoare la dreptul de proprietate și alte drepturi reale		Referințe
/		
Act Administrativ nr. TDP 1888-59540, din 07/08/1995 emis de CJSIPT DOLJ;		
B1	Intabulare, drept de PROPRIETATE, dobandit prin Reconstituire, cota actuala 1/1, cota initiala 1/1 1) PATRASCU GHEORGHE, LIPSĂ CNP	A1
Act Normativ nr. LEGEA 7, din 13/03/1996 emis de PARLAMENTUL ROMANIEI ((art 12, alin. 14, art 37, alin 2));		
B2	Intabulare, drept de PROPRIETATE, dobandit prin Lege, cota actuala 1/1, cota initiala 1/1 1) PATRASCU GHEORGHE, LIPSĂ CNP	A1.1, A1.2

C. Partea III. SARCINI .

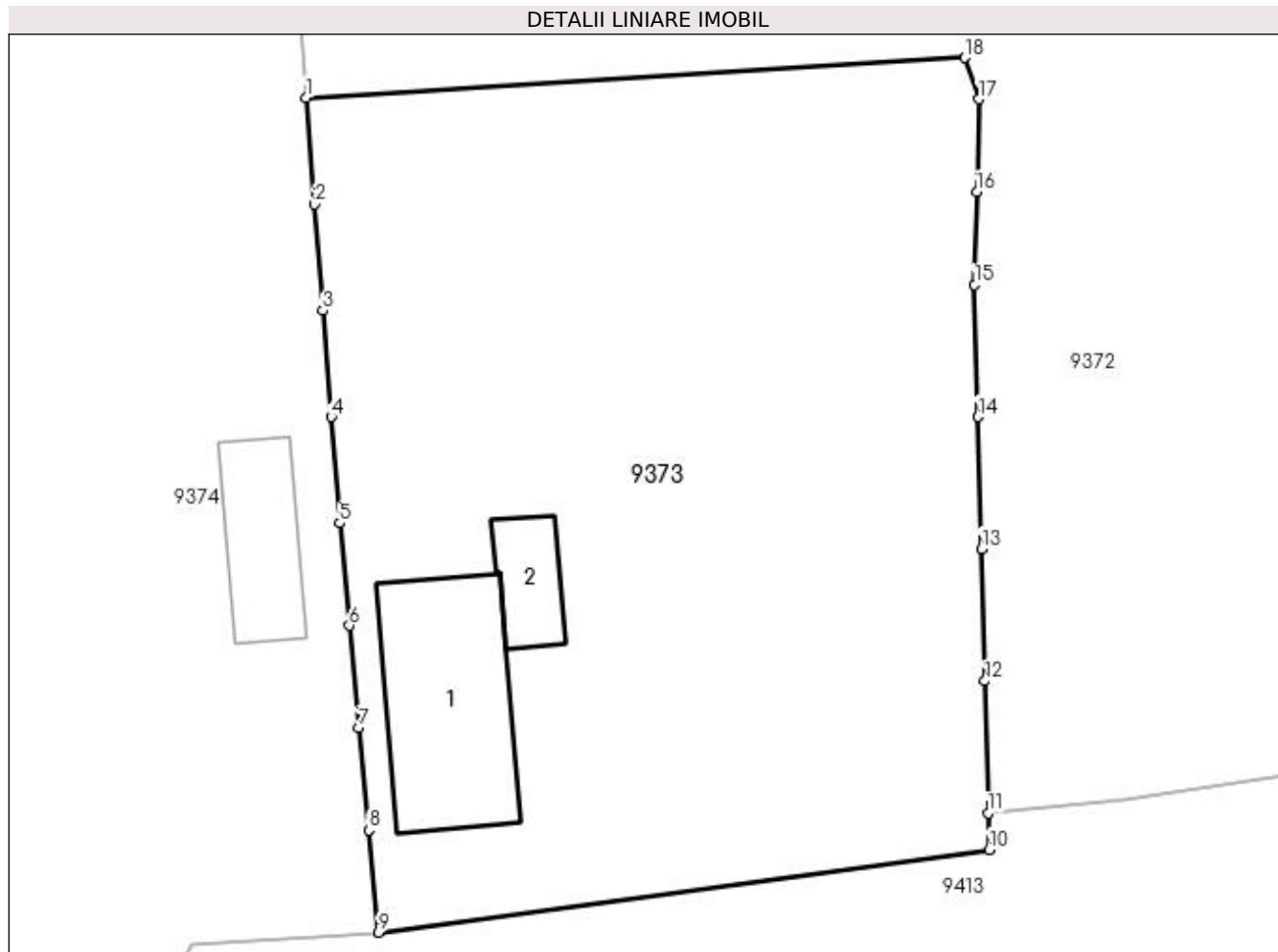
Inscrieri privind dezmembramintele dreptului de proprietate, drepturi reale de garanție și sarcini	Referințe
NU SUNT	

Anexa Nr. 1 La Partea I

Teren

Nr cadastral	Suprafața (mp)*	Observații / Referințe
	Din acte: 600 Masurata: 604	

* Suprafața este determinată în planul de proiecție Stereo 70.



Date referitoare la teren

Crt	Categorie folosință	Intra vilan	Suprafața (mp)	Tarla	Parcelă	Nr. topo	Observații / Referințe
1	curți constructii	DA	604	15	685	-	

Date referitoare la construcții

Crt	Număr	Destinație construcție	Supraf. (mp)	Situație juridică	Observații / Referințe
A1.1		construcții de locuințe	36	Cu acte	Nr. niveluri:1; S. construita la sol:36 mp; S. construita desfasurata:36 mp; C1 - LOCUINTA
A1.2		construcții anexa	9	Cu acte	Nr. niveluri:1; S. construita la sol:9 mp; S. construita desfasurata:9 mp; C2 - ANEXA

Lungime Segmente

1) Valorile lungimilor segmentelor sunt obținute din proiecție în plan.

Punct început	X / Y	Punct sfârșit	X / Y	Lungime segment (** (m))
1	353.447,342 292.705,207	2	353.447,627 292.701,593	3.625
2	353.447,627 292.701,593	3	353.447,912 292.697,979	3.625

Punct început	X / Y	Punct sfârșit	X / Y	Lungime segment (** (m)
3	353.447,912 292.697,979	4	353.448,196 292.694,364	3.626
4	353.448,196 292.694,364	5	353.448,481 292.690,75	3.625
5	353.448,481 292.690,75	6	353.448,809 292.687,275	3.49
6	353.448,809 292.687,275	7	353.449,137 292.683,801	3.489
7	353.449,137 292.683,801	8	353.449,464 292.680,326	3.49
8	353.449,464 292.680,326	9	353.449,792 292.676,851	3.49
9	353.449,792 292.676,851	10	353.470,549 292.679,666	20.947
10	353.470,549 292.679,666	11	353.470,513 292.680,906	1.241
11	353.470,513 292.680,906	12	353.470,399 292.685,393	4.488
12	353.470,399 292.685,393	13	353.470,284 292.689,881	4.489
13	353.470,284 292.689,881	14	353.470,169 292.694,368	4.488
14	353.470,169 292.694,368	15	353.470,055 292.698,856	4.489
15	353.470,055 292.698,856	16	353.470,128 292.702,005	3.15
16	353.470,128 292.702,005	17	353.470,202 292.705,154	3.15
17	353.470,202 292.705,154	18	353.469,714 292.706,564	1.492
18	353.469,714 292.706,564	1	353.447,342 292.705,207	22.413

** Lungimile segmentelor sunt determinate în planul de proiecție Stereo 70 și sunt rotunjite la 1 milimetru.

*** Distanța dintre puncte este formată din segmente cumulate ce sunt mai mici decât valoarea 1 milimetru.

**DATE DESPRE IMOBILUL NR. 9374**

Oficiul de Cadastru și Publicitate Imobiliară DOLJ
Biroul de Cadastru și Publicitate Imobiliară Craiova

A. Partea I. Descrierea imobilului

TEREN Intravilan

Adresa: Loc. Dobridor, Str Potcovarului, Nr. 4, Jud. Dolj, T15, P687

Nr. Crt	Nr cadastral Nr. topografic	Suprafața* (mp)	Observații / Referințe
A1	304444	Din acte: 1.000 Masurata: 1.035	Sector cadastral:8 Teren imprejmuit;

Construcții

Crt	Nr cadastral Nr. topografic	Adresa	Observații / Referințe
A1.1		Loc. Dobridor, Str Potcovarului, Nr. 4 T15 P687, Jud. Dolj	Nr. niveluri:1; S. construita la sol:51 mp; S. construita desfasurata:51 mp; S. construita la sol:51 mp; constructia C1- locuinta cu Sc-50,54 mp
A1.2		Loc. Dobridor, Str Potcovarului, Nr. 4 T15 P687, Jud. Dolj	Nr. niveluri:1; S. construita la sol:17 mp; S. construita desfasurata:17 mp; S. construita la sol:13 mp; constructia C2- bucatarie de vara cu Sc-12,82 mp
A1.3		Loc. Dobridor, Str Potcovarului, Nr. 4 T15 P687, Jud. Dolj	Nr. niveluri:1; S. construita la sol:28 mp; S. construita desfasurata:28 mp; S. construita la sol:28 mp; constructia C3- anexa cu Sc-27,68 mp

B. Partea II. Proprietari și acte

Inscrieri privitoare la dreptul de proprietate și alte drepturi reale		Referințe
/		
Act Notarial nr. CVC NR 1309, din 21/06/2012 emis de BNP STOENESCU FLOREA;		
B1	Intabulare, drept de PROPRIETATE, dobandit prin Conventie, cota actuala 1/1, cota initiala 1/1 1) BETIU GEORGICA, LIPSĂ CNP	A1, A1.1, A1.2, A1.3

C. Partea III. SARCINI .

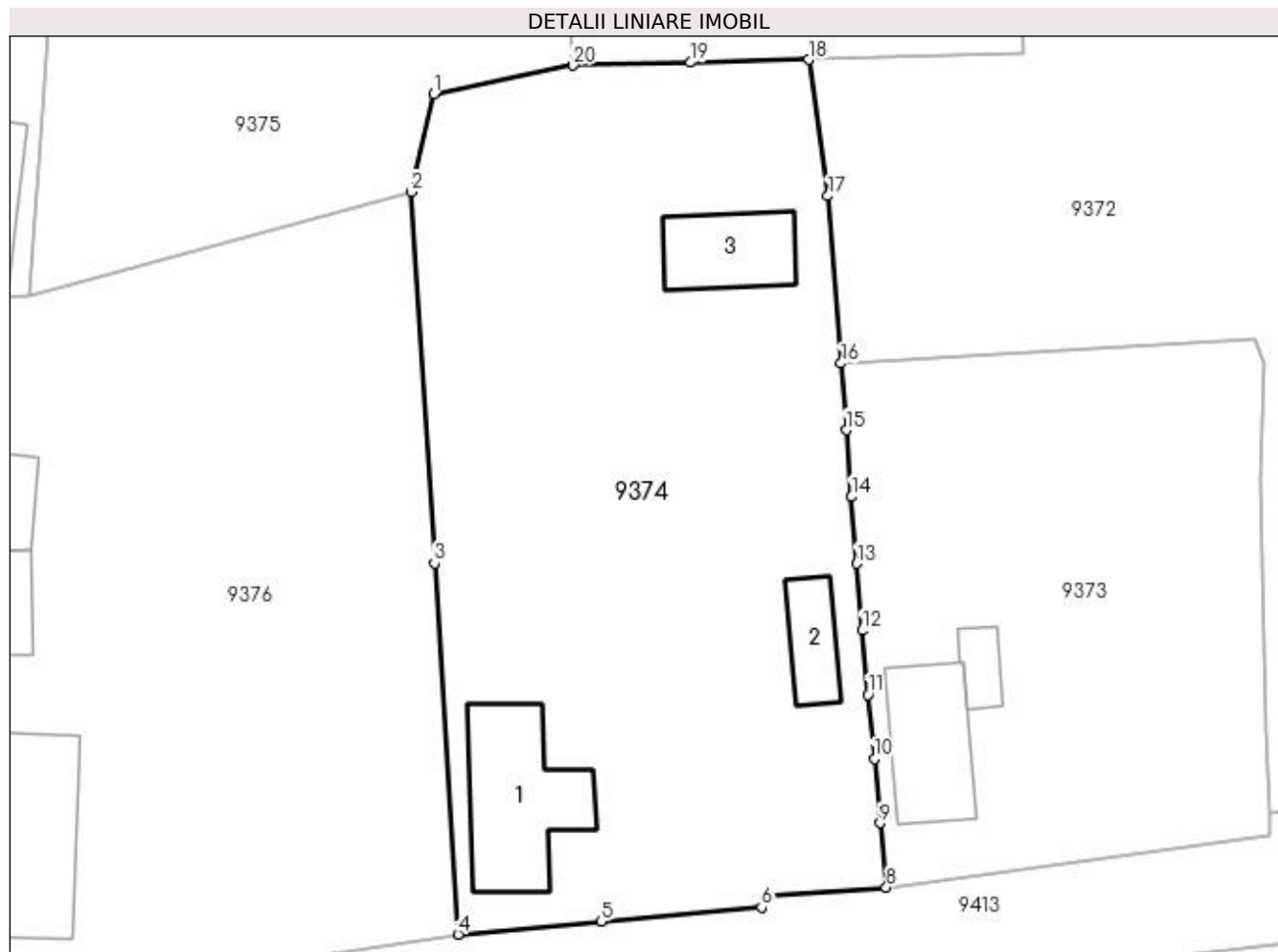
Inscrieri privind dezmembramintele dreptului de proprietate, drepturi reale de garanție și sarcini	Referințe
NU SUNT	

Anexa Nr. 1 La Partea I

Teren

Nr cadastral	Suprafața (mp)*	Observații / Referințe
304444	Din acte: 1.000 Masurata: 1.035	

* Suprafața este determinată în planul de proiecție Stereo 70.



Date referitoare la teren

Crt	Categorie folosință	Intra vilan	Suprafața (mp)	Tarla	Parcelă	Nr. topo	Observații / Referințe
1	curți constructii	DA	1.035	15	687	-	

Date referitoare la construcții

Crt	Număr	Destinație construcție	Supraf. (mp)	Situație juridică	Observații / Referințe
A1.1		construcții de locuințe	51	Cu acte	Nr. niveluri:1; S. construita la sol:51 mp; S. construita desfasurata:51 mp; S. construita la sol:51 mp; constructia C1- locuinta cu Sc-50,54 mp
A1.2		construcții anexa	17	Cu acte	Nr. niveluri:1; S. construita la sol:17 mp; S. construita desfasurata:17 mp; S. construita la sol:13 mp; constructia C2- bucatarie de vara cu Sc-12,82 mp
A1.3		construcții anexa	28	Cu acte	Nr. niveluri:1; S. construita la sol:28 mp; S. construita desfasurata:28 mp; S. construita la sol:28 mp; constructia C3- anexa cu Sc-27,68 mp

Lungime Segmente

1) Valorile lungimilor segmentelor sunt obținute din proiecție în plan.

Punct început	X / Y	Punct sfârșit	X / Y	Lungime segment (** (m)
1	353.425,311 292.719,783	2	353.424,057 292.714,494	5.436
2	353.424,057 292.714,494	3	353.425,333 292.694,399	20.135
3	353.425,333 292.694,399	4	353.426,61 292.674,303	20.137
4	353.426,61 292.674,303	5	353.434,361 292.674,993	7.782
5	353.434,361 292.674,993	6	353.443,047 292.675,767	8.72
6	353.443,047 292.675,767	7	353.443,43 292.676,423	0.76
7	353.443,43 292.676,423	8	353.449,792 292.676,851	6.376
8	353.449,792 292.676,851	9	353.449,464 292.680,326	3.49
9	353.449,464 292.680,326	10	353.449,137 292.683,801	3.49
10	353.449,137 292.683,801	11	353.448,809 292.687,275	3.489
11	353.448,809 292.687,275	12	353.448,481 292.690,75	3.49
12	353.448,481 292.690,75	13	353.448,196 292.694,364	3.625
13	353.448,196 292.694,364	14	353.447,912 292.697,979	3.626
14	353.447,912 292.697,979	15	353.447,627 292.701,593	3.625
15	353.447,627 292.701,593	16	353.447,342 292.705,207	3.625
16	353.447,342 292.705,207	17	353.446,628 292.714,269	9.09
17	353.446,628 292.714,269	18	353.445,578 292.721,644	7.449
18	353.445,578 292.721,644	19	353.439,206 292.721,493	6.374
19	353.439,206 292.721,493	20	353.432,833 292.721,342	6.375
20	353.432,833 292.721,342	1	353.425,311 292.719,783	7.682

** Lungimile segmentelor sunt determinate în planul de proiecție Stereo 70 și sunt rotunjite la 1 milimetru.

*** Distanța dintre puncte este formată din segmente cumulate ce sunt mai mici decât valoarea 1 milimetru.

**DATE DESPRE IMOBILUL NR. 9375**

Oficiul de Cadastru și Publicitate Imobiliară DOLJ
Biroul de Cadastru și Publicitate Imobiliară Craiova

A. Partea I. Descrierea imobilului

TEREN Intravilan

Adresa: Loc. Dobridor, Str Invierii, Nr. 7, Jud. Dolj, T15, P679

Nr. Crt	Nr cadastral Nr. topografic	Suprafața* (mp)	Observații / Referințe
A1		Din acte: 800 Masurata: 888	Sector cadastral:8 Teren imprejmuit;

Construcții

Crt	Nr cadastral Nr. topografic	Adresa	Observații / Referințe
A1.1		Loc. Dobridor, Str Invierii, Nr. 7 T15 P679, Jud. Dolj	Nr. niveluri:1; S. construita la sol:81 mp; S. construita desfasurata:81 mp; C1- LOCUINTA

B. Partea II. Proprietari și acte

Inscrieri privitoare la dreptul de proprietate și alte drepturi reale		Referințe
/		
Act Administrativ nr. TDP 817-59010, din 27/04/1994 emis de CJSIPT DOLJ;		
B1	Intabulare, drept de PROPRIETATE, dobandit prin Reconstituire, cota actuala 1/1, cota initiala 1/1 1) DINU GHEORGHE , LIPSA CNP	A1
Act Normativ nr. LEGEA 7, din 13/03/1996 emis de PARLAMENTUL ROMANIEI ((ART 12 ALIN 14 ART 37 ALIN 2));		
B2	Intabulare, drept de PROPRIETATE, dobandit prin Lege, cota actuala 1/1, cota initiala 1/1 1) DINU GHEORGHE , LIPSA CNP	A1.1

C. Partea III. SARCINI .

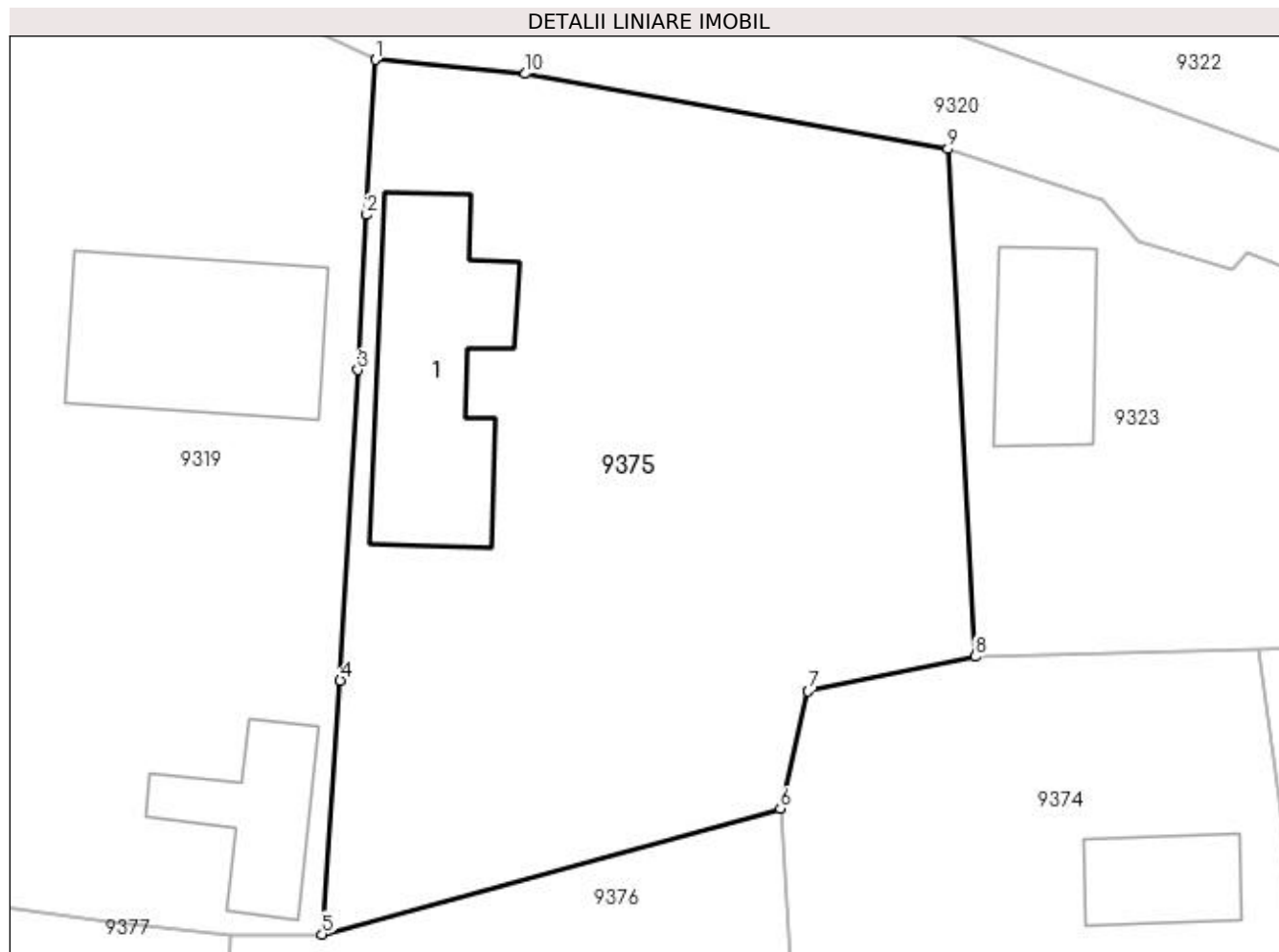
Inscrieri privind dezmembramintele dreptului de proprietate, drepturi reale de garanție și sarcini	Referințe
NU SUNT	

Anexa Nr. 1 La Partea I

Teren

Nr cadastral	Suprafața (mp)*	Observații / Referințe
	Din acte: 800 Masurata: 888	

* Suprafața este determinată în planul de proiecție Stereo 70.



Date referitoare la teren

Crt	Categorie folosință	Intra vilan	Suprafața (mp)	Tarla	Parcelă	Nr. topo	Observații / Referințe
1	curți constructii	DA	888	15	679	-	

Date referitoare la construcții

Crt	Număr	Destinație construcție	Supraf. (mp)	Situație juridică	Observații / Referințe
A1.1		construcții de locuințe	81	Cu acte	Nr. niveluri:1; S. construita la sol:81 mp; S. construita desfasurata:81 mp; C1- LOCUINTA

Lungime Segmente

1) Valorile lungimilor segmentelor sunt obținute din proiecție în plan.

Punct început	X / Y	Punct sfârșit	X / Y	Lungime segment (** (m)
1	353.405,789 292.748,251	2	353.405,396 292.741,257	7.005
2	353.405,396 292.741,257	3	353.405,002 292.734,262	7.006
3	353.405,002 292.734,262	4	353.404,215 292.720,273	14.011

Punct început	X / Y	Punct sfârșit	X / Y	Lungime segment (** (m)
4	353.404,215 292.720,273	5	353.403,395 292.708,825	11.477
5	353.403,395 292.708,825	6	353.424,057 292.714,494	21.426
6	353.424,057 292.714,494	7	353.425,311 292.719,783	5.436
7	353.425,311 292.719,783	8	353.432,833 292.721,342	7.682
8	353.432,833 292.721,342	9	353.431,614 292.744,224	22.914
9	353.431,614 292.744,224	10	353.412,561 292.747,617	19.353
10	353.412,561 292.747,617	1	353.405,789 292.748,251	6.802

** Lungimile segmentelor sunt determinate în planul de proiecție Stereo 70 și sunt rotunjite la 1 milimetru.

*** Distanța dintre puncte este formată din segmente cumulate ce sunt mai mici decât valoarea 1 milimetru.

**DATE DESPRE IMOBILUL NR. 9376**

Oficiul de Cadastru și Publicitate Imobiliară DOLJ
Biroul de Cadastru și Publicitate Imobiliară Craiova

A. Partea I. Descrierea imobilului

TEREN Intravilan

Adresa: Loc. Dobridor, Str Potcovarului, Nr. 6, Jud. Dolj, T15,, P691

Nr. Crt	Nr cadastral Nr. topografic	Suprafața* (mp)	Observații / Referințe
A1		Din acte: 400 Masurata: 1.047	Sector cadastral:8 Teren neimprejmuit;

Construcții

Crt	Nr cadastral Nr. topografic	Adresa	Observații / Referințe
A1.1		Loc. Dobridor, Str Potcovarului, Nr. 6 T15 P93, Jud. Dolj	Nr. niveluri:2; S. construita la sol:78 mp; S. construita desfasurata:91 mp; C1 - LOCUINTA + BECI
A1.2		Loc. Dobridor, Str Potcovarului, Nr. 6 T15 P93, Jud. Dolj	Nr. niveluri:1; S. construita la sol:23 mp; S. construita desfasurata:23 mp; C2 - ANEXA
A1.3		Loc. Dobridor, Str Potcovarului, Nr. 6 T15 P93, Jud. Dolj	Nr. niveluri:1; S. construita la sol:21 mp; S. construita desfasurata:21 mp; C3 -ANEXA

B. Partea II. Proprietari și acte

Inscrieri privitoare la dreptul de proprietate și alte drepturi reale		Referințe
/		
Act Administrativ nr. TDP 494-14985, din 03/02/1993 emis de CJSIPT DOLJ;		
B1	Intabulare, drept de PROPRIETATE, dobandit prin Reconstituire, cota actuala 400/1047, cota initiala 400/1047 1) IORDACHE GHEORGHE, LIPSĂ CNP	A1
Act Administrativ nr. Adeverinta nr. 7574, din 31/10/2022 emis de PRIMARIA MOTATEI (legea nr. 7 (art. 13, alin1, alin2));		
B2	Inscrierea posesiei, drept de PROPRIETATE, dobandit prin Constituire, cota actuala 647/1047, cota initiala 647/1047 1) IORDACHE GHEORGHE, LIPSĂ CNP	A1
Act Normativ nr. legea 7, din 13/03/1996 emis de PARLAMENTUL ROMANIEI ((art 12. alin 14, art 37, alin 2));		
B3	Intabulare, drept de PROPRIETATE, dobandit prin Lege, cota actuala 1/1, cota initiala 1/1 1) IORDACHE GHEORGHE, LIPSĂ CNP	A1.1, A1.2, A1.3

C. Partea III. SARCINI .

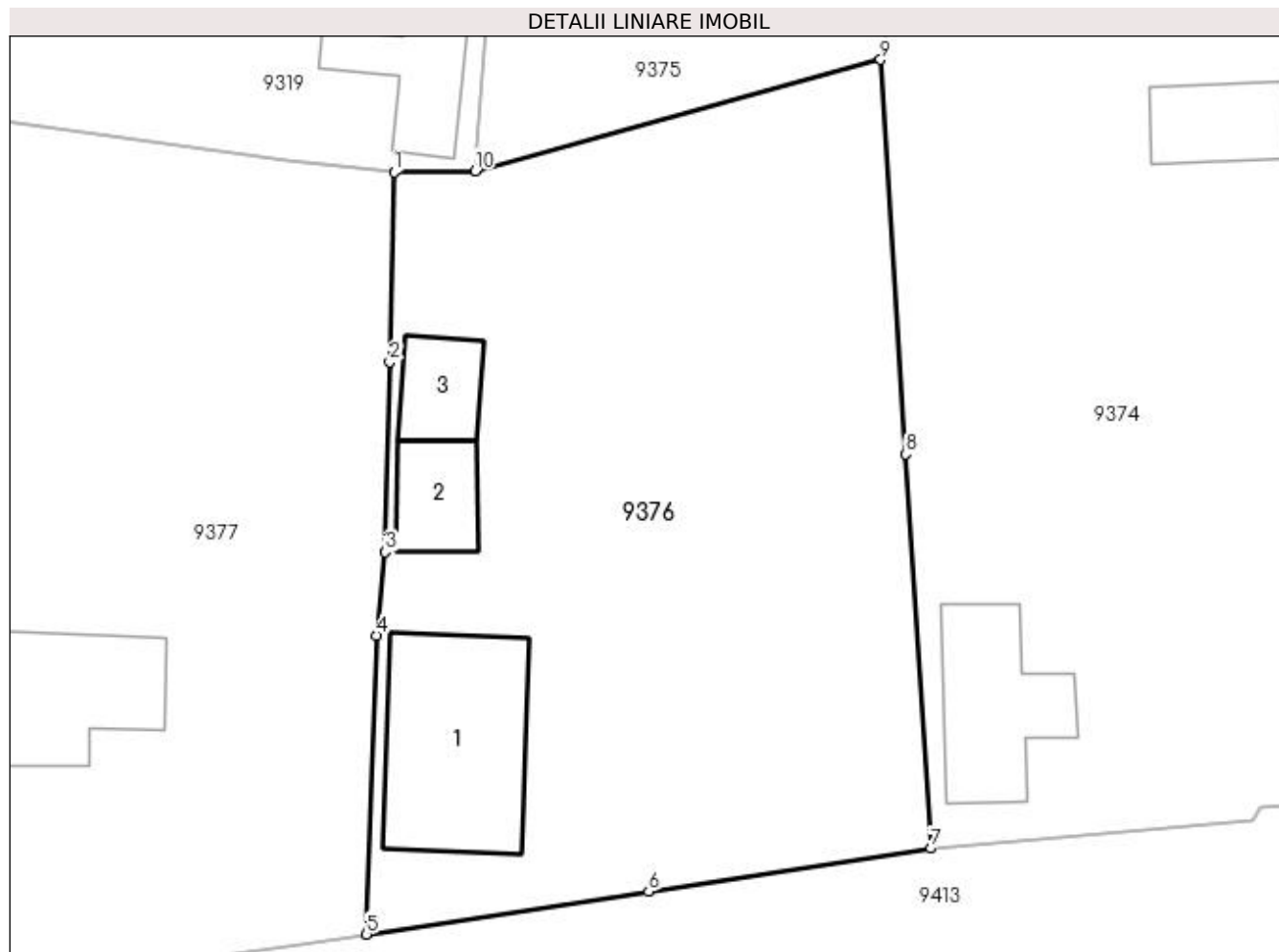
Inscrieri privind dezmembramintele dreptului de proprietate, drepturi reale de garanție și sarcini	Referințe
NU SUNT	

Anexa Nr. 1 La Partea I

Teren

Nr cadastral	Suprafața (mp)*	Observații / Referințe
	Din acte: 400 Masurata: 1.047	

* Suprafața este determinată în planul de proiecție Stereo 70.



Date referitoare la teren

Crt	Categorie folosință	Intravilan	Suprafața (mp)	Tarla	Parcelă	Nr. topo	Observații / Referințe
1	curți constructii	DA	400	15	691	-	
2	curți constructii	DA	647	-	-	-	

Date referitoare la construcții

Crt	Număr	Destinație construcție	Supraf. (mp)	Situație juridică	Observații / Referințe
A1.1		construcții de locuințe	78	Cu acte	Nr. niveluri:2; S. construita la sol:78 mp; S. construita desfasurata:91 mp; C1 - LOCUINTA + BECI
A1.2		construcții anexa	23	Cu acte	Nr. niveluri:1; S. construita la sol:23 mp; S. construita desfasurata:23 mp; C2 - ANEXA
A1.3		construcții anexa	21	Cu acte	Nr. niveluri:1; S. construita la sol:21 mp; S. construita desfasurata:21 mp; C3 -ANEXA

Lungime Segmente

1) Valorile lungimilor segmentelor sunt obținute din proiecție în plan.

Punct început	X / Y	Punct sfârșit	X / Y	Lungime segment (** (m)

Punct început	X / Y	Punct sfârșit	X / Y	Lungime segment (** (m)
1	353.399,261 292.708,764	2	353.399,04 292.699,085	9.682
2	353.399,04 292.699,085	3	353.398,818 292.689,406	9.682
3	353.398,818 292.689,406	4	353.398,35 292.685,16	4.272
4	353.398,35 292.685,16	5	353.397,858 292.669,924	15.244
5	353.397,858 292.669,924	6	353.412,234 292.672,114	14.542
6	353.412,234 292.672,114	7	353.426,61 292.674,303	14.542
7	353.426,61 292.674,303	8	353.425,333 292.694,399	20.137
8	353.425,333 292.694,399	9	353.424,057 292.714,494	20.135
9	353.424,057 292.714,494	10	353.403,395 292.708,825	21.426
10	353.403,395 292.708,825	1	353.399,261 292.708,764	4.134

** Lungimile segmentelor sunt determinate în planul de proiecție Stereo 70 și sunt rotunjite la 1 milimetru.

*** Distanța dintre puncte este formată din segmente cumulate ce sunt mai mici decât valoarea 1 milimetru.

**DATE DESPRE IMOBILUL NR. 9377**

Oficiul de Cadastru și Publicitate Imobiliară DOLJ
Biroul de Cadastru și Publicitate Imobiliară Craiova

A. Partea I. Descrierea imobilului

TEREN Intravilan

Adresa: Loc. Dobridor, Str Potcovarului, Nr. 8, Jud. Dolj, T15, P697,699

Nr. Crt	Nr cadastral Nr. topografic	Suprafața* (mp)	Observații / Referințe
A1		Din acte: 1.800 Masurata: 1.576	Sector cadastral:8 Teren neimprejmuit;

Construcții

Crt	Nr cadastral Nr. topografic	Adresa	Observații / Referințe
A1.1		Loc. Dobridor, Str Potcovarului, Nr. 8 T15 P697, Jud. Dolj	Nr. niveluri:2; S. construita la sol:66 mp; S. construita desfasurata:83 mp; C1 - LOCUINTA+BECI
A1.2		Loc. Dobridor, Str Potcovarului, Nr. 8 T15 P697, Jud. Dolj	Nr. niveluri:1; S. construita la sol:52 mp; S. construita desfasurata:52 mp; C2 - ANEXA
A1.3		Loc. Dobridor, Str Potcovarului, Nr. 8 T15 P697, Jud. Dolj	Nr. niveluri:1; S. construita la sol:12 mp; S. construita desfasurata:12 mp; C3 - ANEXA

B. Partea II. Proprietari și acte

Inscrieri privitoare la dreptul de proprietate și alte drepturi reale		Referințe
/		
Act Administrativ nr. TDP 961-48636, din 18/10/1994 emis de CJSIPT DOLJ;		
B1	Intabulare, drept de PROPRIETATE, dobandit prin Reconstituire, cota actuala 1/1, cota initiala 1/1 1) ILIESCU ION, LIPSĂ CNP	A1
Act Normativ nr. LEGEA 7, din 13/03/1996 emis de PARLAMENTUL ROMANIEI ((art 12, alin 14, art 37, alin 2));		
B2	Intabulare, drept de PROPRIETATE, dobandit prin Lege, cota actuala 1/1, cota initiala 1/1 1) ILIESCU ION, LIPSĂ CNP	A1.1, A1.2, A1.3

C. Partea III. SARCINI .

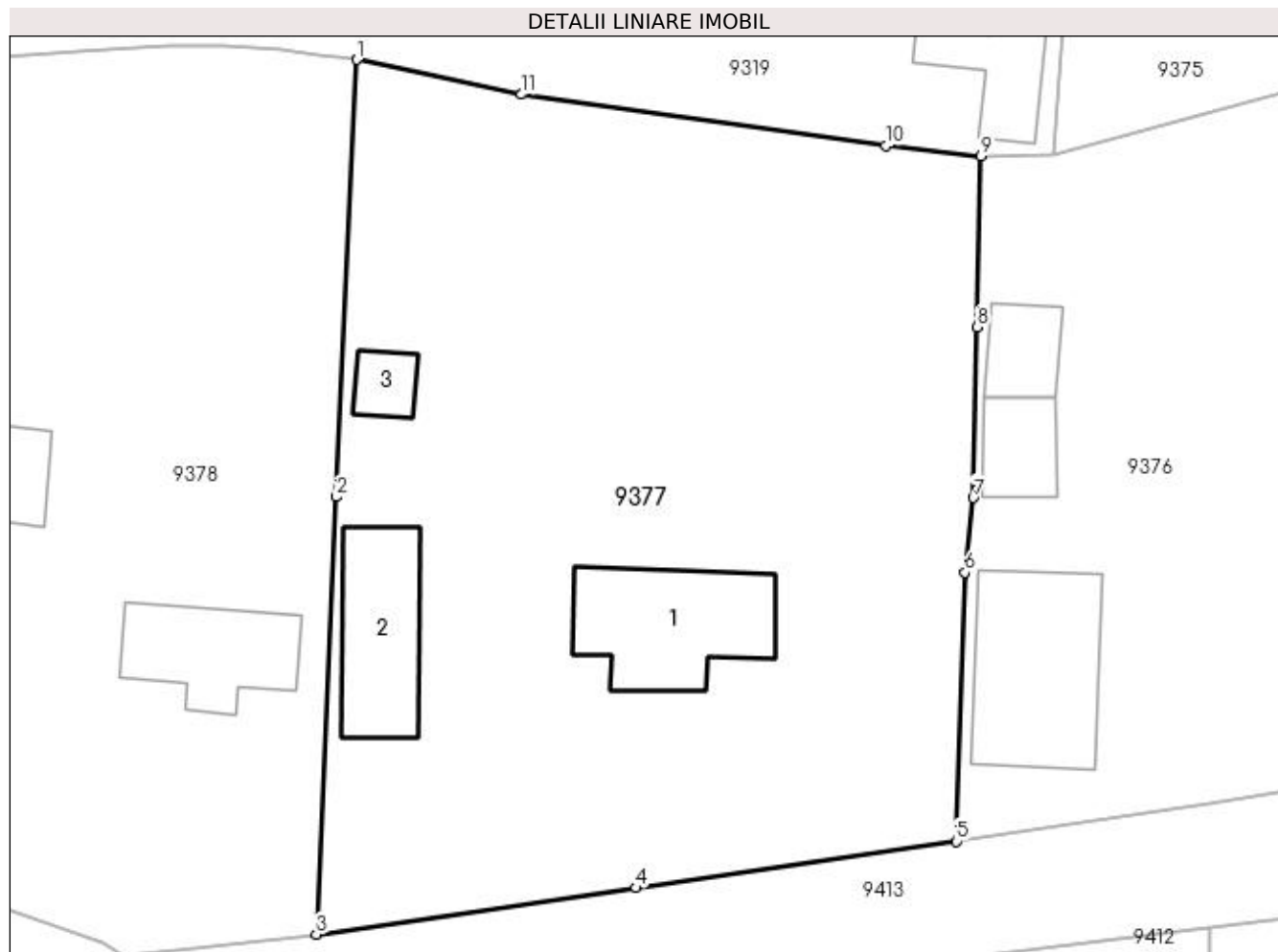
Inscrieri privind dezmembramintele dreptului de proprietate, drepturi reale de garanție și sarcini	Referințe
NU SUNT	

Anexa Nr. 1 La Partea I

Teren

Nr cadastral	Suprafața (mp)*	Observații / Referințe
	Din acte: 1.800 Masurata: 1.576	

* Suprafața este determinată în planul de proiecție Stereo 70.



Date referitoare la teren

Crt	Categorie folosință	Intra vilan	Suprafața (mp)	Tarla	Parcelă	Nr. topo	Observații / Referințe
1	arabil	DA	576	15	697	-	
2	curți construcții	DA	1.000	15	699	-	

Date referitoare la construcții

Crt	Număr	Destinație construcție	Supraf. (mp)	Situație juridică	Observații / Referințe
A1.1		construcții de locuințe	66	Cu acte	Nr. niveluri:2; S. construita la sol:66 mp; S. construita desfasurata:83 mp; C1 - LOCUINTA+BECI
A1.2		construcții anexa	52	Cu acte	Nr. niveluri:1; S. construita la sol:52 mp; S. construita desfasurata:52 mp; C2 - ANEXA
A1.3		construcții anexa	12	Cu acte	Nr. niveluri:1; S. construita la sol:12 mp; S. construita desfasurata:12 mp; C3 - ANEXA

Lungime Segmente

1) Valorile lungimilor segmentelor sunt obținute din proiecție în plan.

Punct început	X / Y	Punct sfârșit	X / Y	Lungime segment (** (m))
1	353.363,876 292.714,232	2	353.362,72 292.689,443	24.816

Punct început	X / Y	Punct sfârșit	X / Y	Lungime segment (** (m)
2	353.362,72 292.689,443	3	353.361,564 292.664,653	24.817
3	353.361,564 292.664,653	4	353.379,711 292.667,289	18.337
4	353.379,711 292.667,289	5	353.397,858 292.669,924	18.337
5	353.397,858 292.669,924	6	353.398,35 292.685,16	15.244
6	353.398,35 292.685,16	7	353.398,818 292.689,406	4.272
7	353.398,818 292.689,406	8	353.399,04 292.699,085	9.682
8	353.399,04 292.699,085	9	353.399,261 292.708,764	9.682
9	353.399,261 292.708,764	10	353.393,841 292.709,347	5.451
10	353.393,841 292.709,347	11	353.373,207 292.712,263	20.839
11	353.373,207 292.712,263	1	353.363,876 292.714,232	9.536

** Lungimile segmentelor sunt determinate în planul de proiecție Stereo 70 și sunt rotunjite la 1 milimetru.

*** Distanța dintre puncte este formată din segmente cumulate ce sunt mai mici decât valoarea 1 milimetru.

**DATE DESPRE IMOBILUL NR. 9378**

Oficiul de Cadastru și Publicitate Imobiliară DOLJ
Biroul de Cadastru și Publicitate Imobiliară Craiova

A. Partea I. Descrierea imobilului

TEREN Intravilan

Adresa: Loc. Dobridor, Str Potcovarului, Nr. 10, Jud. Dolj, T15, P667,668

Nr. Crt	Nr cadastral Nr. topografic	Suprafața* (mp)	Observații / Referințe
A1		Din acte: 1.200 Masurata: 1.278	Sector cadastral:8 Teren neimprejmuit;

Construcții

Crt	Nr cadastral Nr. topografic	Adresa	Observații / Referințe
A1.1		Loc. Dobridor, Str Potcovarului, Nr. 10 T15 P66, Jud. Dolj	Nr. niveluri:1; S. construita la sol:48 mp; S. construita desfasurata:48 mp; C1 - LOCUINTA
A1.2		Loc. Dobridor, Str Potcovarului, Nr. 10 T15 P66, Jud. Dolj	Nr. niveluri:2; S. construita la sol:38 mp; S. construita desfasurata:51 mp; C2 - LOCUINTA+ BECI
A1.3		Loc. Dobridor, Str Potcovarului, Nr. 10 T15 P66, Jud. Dolj	Nr. niveluri:1; S. construita la sol:60 mp; S. construita desfasurata:60 mp; C3 - ANEXA
A1.4		Loc. Dobridor, Str Potcovarului, Nr. 10 T15 P66, Jud. Dolj	Nr. niveluri:1; S. construita la sol:16 mp; S. construita desfasurata:16 mp; C4- ANEXA

B. Partea II. Proprietari și acte

Inscrieri privitoare la dreptul de proprietate și alte drepturi reale	Referințe
/	
Act Notarial nr. CM NR 72, din 14/05/2012 emis de NP BUDIANA IONUT RAZVAN (TDP 1118-59090/16-01-1995);	
B1 Intabulare, drept de PROPRIETATE, dobandit prin Reconstituire, cota actuala 1/1, cota initiala 1/1 1) TURCIN IONEL, LIPSĂ CNP	A1, A1.1, A1.2
Act Normativ nr. LEGEA 7, din 13/03/1996 emis de PARLAMENTUL ROMANIEI ((ART 12 ALIN 14 ART 37 ALIN 2));	
B2 Intabulare, drept de PROPRIETATE, dobandit prin Lege, cota actuala 1/1, cota initiala 1/1 1) TURCIN IONEL, LIPSĂ CNP	A1.3, A1.4

C. Partea III. SARCINI .

Inscrieri privind dezmembramintele dreptului de proprietate, drepturi reale de garanție și sarcini	Referințe
NU SUNT	

Anexa Nr. 1 La Partea I

Teren

Nr cadastral	Suprafața (mp)*	Observații / Referințe
	Din acte: 1.200 Masurata: 1.278	

* Suprafața este determinată în planul de proiecție Stereo 70.



Date referitoare la teren

Crt	Categorie folosință	Intra vilan	Suprafața (mp)	Tarla	Parcelă	Nr. topo	Observații / Referințe
1	curți constructii	DA	1.000	15	667	-	
2	arabil	DA	278	15	668	-	

Date referitoare la construcții

Crt	Număr	Destinație construcție	Supraf. (mp)	Situație juridică	Observații / Referințe
A1.1		construcții de locuințe	48	Cu acte	Nr. niveluri:1; S. construita la sol:48 mp; S. construita desfasurata:48 mp; C1 - LOCUINTA
A1.2		construcții de locuințe	38	Cu acte	Nr. niveluri:2; S. construita la sol:38 mp; S. construita desfasurata:51 mp; C2 - LOCUINTA+ BECI
A1.3		construcții anexa	60	Cu acte	Nr. niveluri:1; S. construita la sol:60 mp; S. construita desfasurata:60 mp; C3 - ANEXA
A1.4		construcții anexa	16	Cu acte	Nr. niveluri:1; S. construita la sol:16 mp; S. construita desfasurata:16 mp; C4 - ANEXA

Lungime Segmente

1) Valorile lungimilor segmentelor sunt obținute din proiecție în plan.

Punct început	X / Y	Punct sfârșit	X / Y	Lungime segment (** (m)
1	353.337,692 292.713,12	2	353.337,245 292.702,186	10.943
2	353.337,245 292.702,186	3	353.336,797 292.691,252	10.943
3	353.336,797 292.691,252	4	353.336,316 292.682,112	9.153
4	353.336,316 292.682,112	5	353.336,236 292.675,499	6.613
5	353.336,236 292.675,499	6	353.336,156 292.668,886	6.613
6	353.336,156 292.668,886	7	353.343,035 292.666,458	7.295
7	353.343,035 292.666,458	8	353.349,429 292.664,184	6.786
8	353.349,429 292.664,184	9	353.350,578 292.663,423	1.378
9	353.350,578 292.663,423	10	353.361,564 292.664,653	11.055
10	353.361,564 292.664,653	11	353.362,72 292.689,443	24.817
11	353.362,72 292.689,443	12	353.363,876 292.714,232	24.816
12	353.363,876 292.714,232	13	353.361,706 292.714,514	2.188
13	353.361,706 292.714,514	14	353.359,536 292.714,796	2.188
14	353.359,536 292.714,796	15	353.356,318 292.715,033	3.227
15	353.356,318 292.715,033	16	353.353,178 292.715,016	3.14
16	353.353,178 292.715,016	17	353.348,079 292.714,702	5.109
17	353.348,079 292.714,702	18	353.341,723 292.714,194	6.376
18	353.341,723 292.714,194	1	353.337,692 292.713,12	4.172

** Lungimile segmentelor sunt determinate în planul de proiecție Stereo 70 și sunt rotunjite la 1 milimetru.

*** Distanța dintre puncte este formată din segmente cumulate ce sunt mai mici decât valoarea 1 milimetru.

**DATE DESPRE IMOBILUL NR. 9379**

Oficiul de Cadastru și Publicitate Imobiliară DOLJ
Biroul de Cadastru și Publicitate Imobiliară Craiova

A. Partea I. Descrierea imobilului

TEREN Intravilan

Adresa: Loc. Dobridor, Str Potcovarului, Nr. 12, Jud. Dolj, T15, P654,655

Nr. Crt	Nr cadastral Nr. topografic	Suprafața* (mp)	Observații / Referințe
A1	34539	Din acte: 1.800 Masurata: 2.124	Sector cadastral:8 Teren imprejmuit;

Construcții

Crt	Nr cadastral Nr. topografic	Adresa	Observații / Referințe
A1.1		Loc. Dobridor, Str Potcovarului, Nr. 12 T15 P65, Jud. Dolj	Nr. niveluri:1; S. construita la sol:70 mp; S. construita desfasurata:70 mp; Nr. niveluri:1; An construire:1958; S. construita la sol:70 mp; S. construita desfasurata:70 mp;

B. Partea II. Proprietari și acte

Inscrieri privitoare la dreptul de proprietate și alte drepturi reale	Referințe
/	
Act Notarial nr. CVC 703, din 21/03/2018 emis de NP STOENESCU FLOREA;	
B1	A1, A1.1
Intabulare, drept de PROPRIETATE, dobandit prin Conventie, cota actuala 1/1, cota initiala 1/1	
1) POPESCU DUMITRU, LIPSĂ CNP	
2) POPESCU SILVIA	

C. Partea III. SARCINI .

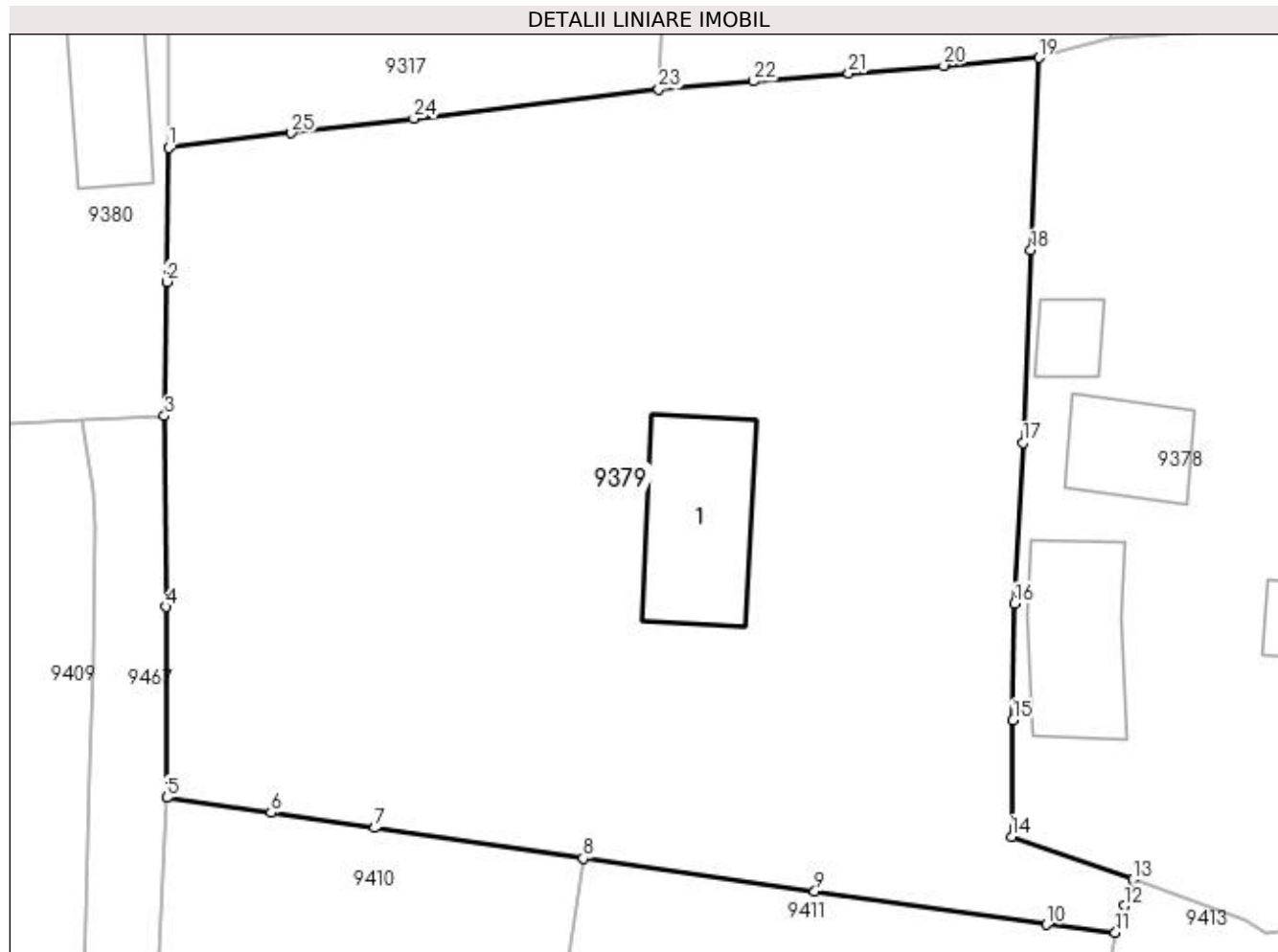
Inscrieri privind dezmembramintele dreptului de proprietate, drepturi reale de garanție și sarcini	Referințe
NU SUNT	

Anexa Nr. 1 La Partea I

Teren

Nr cadastral	Suprafața (mp)*	Observații / Referințe
34539	Din acte: 1.800 Masurata: 2.124	

* Suprafața este determinată în planul de proiecție Stereo 70.



Date referitoare la teren

Crt	Categorie folosință	Intravilan	Suprafața (mp)	Tarla	Parcelă	Nr. topo	Observații / Referințe
1	arabil	DA	800	15	654	-	
2	curți construcții	DA	1.324	15	655	-	

Date referitoare la construcții

Crt	Număr	Destinație construcție	Supraf. (mp)	Situație juridică	Observații / Referințe
A1.1		construcții de locuințe	70	Cu acte	Nr. niveluri:1; S. construita la sol:70 mp; S. construita desfasurata:70 mp; Nr. niveluri:1; An construire:1958; S. construita la sol:70 mp; S. construita desfasurata:70 mp;

Lungime Segmente

1) Valorile lungimilor segmentelor sunt obținute din proiecție în plan.

Punct început	X / Y	Punct sfârșit	X / Y	Lungime segment (** (m)
1	353.288,283 292.708,013	2	353.288,157 292.700,399	7.615
3	353.288,03 292.692,784	4	353.288,095 292.681,943	10.841

Punct început	X / Y	Punct sfârșit	X / Y	Lungime segment (** (m)
2	353.288,157 292.700,399	3	353.288,03 292.692,784	7.616
4	353.288,095 292.681,943	5	353.288,16 292.671,102	10.841

Punct început	X / Y	Punct sfârșit	X / Y	Lungime segment (** (m))
5	353.288,16 292.671,102	6	353.294,072 292.670,241	5.974
7	353.299,984 292.669,38	8	353.311,808 292.667,658	11.949
9	353.324,973 292.665,771	10	353.338,137 292.663,883	13.299
11	353.342,062 292.663,444	12	353.342,549 292.664,951	1.584
13	353.343,035 292.666,458	14	353.336,156 292.668,886	7.295
15	353.336,236 292.675,499	16	353.336,316 292.682,112	6.613
17	353.336,797 292.691,252	18	353.337,245 292.702,186	10.943
19	353.337,692 292.713,12	20	353.332,298 292.712,674	5.412
21	353.326,903 292.712,228	22	353.321,509 292.711,782	5.412
23	353.316,114 292.711,336	24	353.302,199 292.709,675	14.014
25	353.295,241 292.708,844	1	353.288,283 292.708,013	7.007

Punct început	X / Y	Punct sfârșit	X / Y	Lungime segment (** (m))
6	353.294,072 292.670,241	7	353.299,984 292.669,38	5.974
8	353.311,808 292.667,658	9	353.324,973 292.665,771	13.3
10	353.338,137 292.663,883	11	353.342,062 292.663,444	3.949
12	353.342,549 292.664,951	13	353.343,035 292.666,458	1.583
14	353.336,156 292.668,886	15	353.336,236 292.675,499	6.613
16	353.336,316 292.682,112	17	353.336,797 292.691,252	9.153
18	353.337,245 292.702,186	19	353.337,692 292.713,12	10.943
20	353.332,298 292.712,674	21	353.326,903 292.712,228	5.413
22	353.321,509 292.711,782	23	353.316,114 292.711,336	5.413
24	353.302,199 292.709,675	25	353.295,241 292.708,844	7.007

** Lungimile segmentelor sunt determinate în planul de proiecție Stereo 70 și sunt rotunjite la 1 milimetru.

*** Distanța dintre puncte este formată din segmente cumulate ce sunt mai mici decât valoarea 1 milimetru.

**DATE DESPRE IMOBILUL NR. 9380**

Oficiul de Cadastru și Publicitate Imobiliară DOLJ
Biroul de Cadastru și Publicitate Imobiliară Craiova

A. Partea I. Descrierea imobilului

TEREN Intravilan

Adresa: Loc. Dobridor, Str Gh Constantinescu, Nr. 18, Jud. Dolj, T15, P635,636

Nr. Crt	Nr cadastral Nr. topografic	Suprafața* (mp)	Observații / Referințe
A1		Din acte: 1.300 Masurata: 1.425	Sector cadastral:8 Teren neimprejmuit;

Construcții

Crt	Nr cadastral Nr. topografic	Adresa	Observații / Referințe
A1.1		Loc. Dobridor, Str Gh Constantinescu, Nr. 18 T15 P63, Jud. Dolj	Nr. niveluri:2; S. construita la sol:74 mp; S. construita desfasurata:91 mp; C1 - LOCUINTA + BECI
A1.2		Loc. Dobridor, Str Gh Constantinescu, Nr. 18 T15 P63, Jud. Dolj	Nr. niveluri:1; S. construita la sol:20 mp; S. construita desfasurata:20 mp; C1-ANEXA
A1.3		Loc. Dobridor, Str Gh Constantinescu, Nr. 18 T15 P63, Jud. Dolj	Nr. niveluri:1; S. construita la sol:27 mp; S. construita desfasurata:27 mp; C3 - ANEXA
A1.4		Loc. Dobridor, Str Gh Constantinescu, Nr. 18 T15 P63, Jud. Dolj	Nr. niveluri:1; S. construita la sol:39 mp; S. construita desfasurata:39 mp; C4 - ANEXA

B. Partea II. Proprietari și acte

Inscrieri privitoare la dreptul de proprietate și alte drepturi reale		Referințe
/		
Act Administrativ nr. TDP 449-14985, din 28/12/1993 emis de CJSIPT DOLJ;		
B1	Intabulare, drept de PROPRIETATE, dobandit prin Reconstituire, cota actuala 1/1, cota initiala 1/1 1) CIOROIANU STANA, LIPSĂ CNP	A1
Act Normativ nr. LEGEA 7, din 13/03/1996 emis de PARLAMENTUL ROMANIEI ((ART 12, ALIN 14, ART 37, ALIN 2));		
B2	Intabulare, drept de PROPRIETATE, dobandit prin Lege, cota actuala 1/1, cota initiala 1/1 1) CIOROIANU STANA, LIPSĂ CNP	A1.1, A1.2, A1.3, A1.4

C. Partea III. SARCINI .

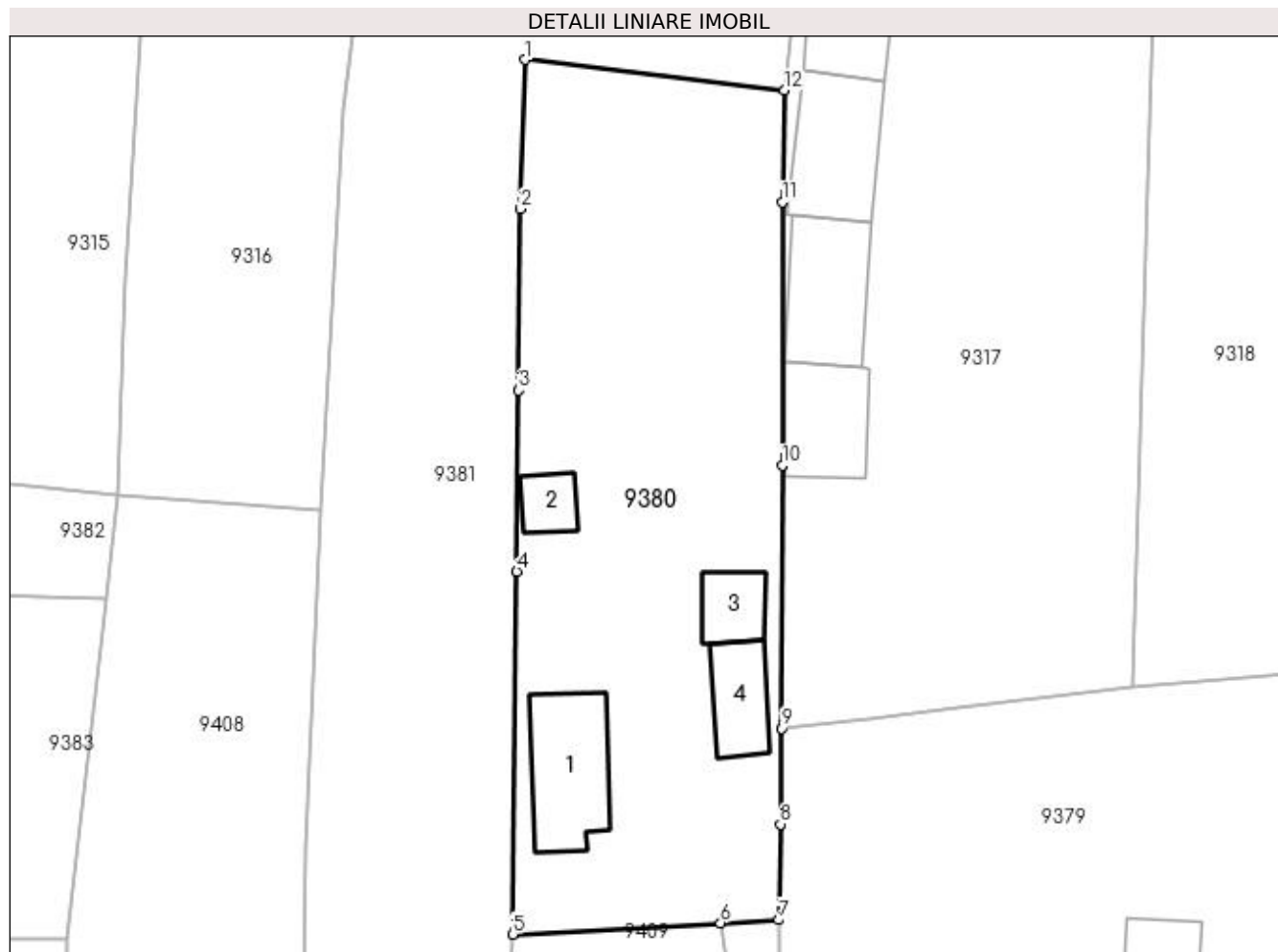
Inscrieri privind dezmembramintele dreptului de proprietate, drepturi reale de garanție și sarcini	Referințe
NU SUNT	

Anexa Nr. 1 La Partea I

Teren

Nr cadastral	Suprafața (mp)*	Observații / Referințe
	Din acte: 1.300 Masurata: 1.425	

* Suprafața este determinată în planul de proiecție Stereo 70.



Date referitoare la teren

Crt	Categorie folosință	Intra vilan	Suprafața (mp)	Tarla	Parcelă	Nr. topo	Observații / Referințe
1	arabil	DA	425	15	635	-	
2	curți construcții	DA	1.000	15	636	-	

Date referitoare la construcții

Crt	Număr	Destinație construcție	Supraf. (mp)	Situație juridică	Observații / Referințe
A1.1		construcții de locuințe	74	Cu acte	Nr. niveluri:2; S. construita la sol:74 mp; S. construita desfasurata:91 mp; C1 - LOCUINTA + BECI
A1.2		construcții anexa	20	Cu acte	Nr. niveluri:1; S. construita la sol:20 mp; S. construita desfasurata:20 mp; C1-ANEXA
A1.3		construcții anexa	27	Cu acte	Nr. niveluri:1; S. construita la sol:27 mp; S. construita desfasurata:27 mp; C3 - ANEXA
A1.4		construcții anexa	39	Cu acte	Nr. niveluri:1; S. construita la sol:39 mp; S. construita desfasurata:39 mp; C4 - ANEXA

Lungime Segmente

1) Valorile lungimilor segmentelor sunt obținute din proiecție în plan.

Punct început	X / Y	Punct sfârșit	X / Y	Lungime segment (** (m)
---------------	-------	---------------	-------	-------------------------

Punct început	X / Y	Punct sfârșit	X / Y	Lungime segment (** (m)
1	353.267,819 292.761,226	2	353.267,486 292.749,361	11.87
2	353.267,486 292.749,361	3	353.267,331 292.734,93	14.432
3	353.267,331 292.734,93	4	353.267,175 292.720,499	14.432
4	353.267,175 292.720,499	5	353.266,864 292.691,636	28.865
5	353.266,864 292.691,636	6	353.283,382 292.692,543	16.543
6	353.283,382 292.692,543	7	353.288,03 292.692,784	4.654
7	353.288,03 292.692,784	8	353.288,157 292.700,399	7.616
8	353.288,157 292.700,399	9	353.288,283 292.708,013	7.615
9	353.288,283 292.708,013	10	353.288,289 292.728,956	20.943
10	353.288,289 292.728,956	11	353.288,295 292.749,899	20.943
11	353.288,295 292.749,899	12	353.288,469 292.758,78	8.883
12	353.288,469 292.758,78	1	353.267,819 292.761,226	20.794

** Lungimile segmentelor sunt determinate în planul de proiecție Stereo 70 și sunt rotunjite la 1 milimetru.

*** Distanța dintre puncte este formată din segmente cumulate ce sunt mai mici decât valoarea 1 milimetru.

**DATE DESPRE IMOBILUL NR. 9381**

Oficiul de Cadastru și Publicitate Imobiliară DOLJ
Biroul de Cadastru și Publicitate Imobiliară Craiova

A. Partea I. Descrierea imobilului

TEREN Intravilan

Adresa: Loc. Dobridor, Str Gh Constantinescu, Nr. 22, Jud. Dolj, T15, P630,632,633

Nr. Crt	Nr cadastral Nr. topografic	Suprafața* (mp)	Observații / Referințe
A1		Din acte: 2.600 Masurata: 2.572	Sector cadastral:8 Teren neimprejmuit;

Construcții

Crt	Nr cadastral Nr. topografic	Adresa	Observații / Referințe
A1.1		Loc. Dobridor, Str Gh Constantinescu, Nr. 22 T15 P63, Jud. Dolj	Nr. niveluri:1; S. construita la sol:130 mp; S. construita desfasurata:130 mp; C1 - LOCUINTA
A1.2		Loc. Dobridor, Str Gh Constantinescu, Nr. 22 T15 P63, Jud. Dolj	Nr. niveluri:1; S. construita la sol:45 mp; S. construita desfasurata:45 mp; C2-ANEXA

B. Partea II. Proprietari și acte

Inscrieri privitoare la dreptul de proprietate și alte drepturi reale		Referințe
/		
Act Administrativ nr. TDP 448-14985, din 28/12/1993 emis de CJSIPT DOLJ;		
B1	Intabulare, drept de PROPRIETATE, dobandit prin Reconstituire, cota actuala 1/1, cota initiala 1/1 1) MIRICA PANTELIE, LIPSĂ CNP	A1
Act Normativ nr. LEGE 7, din 13/03/1996 emis de PARLAMENTUL ROMANIEI ((ART 12, ALIN 14, ART 37, ALIN 2));		
B2	Intabulare, drept de PROPRIETATE, dobandit prin Lege, cota actuala 1/1, cota initiala 1/1 1) MIRICA PANTELIE, LIPSĂ CNP	A1.1, A1.2

C. Partea III. SARCINI .

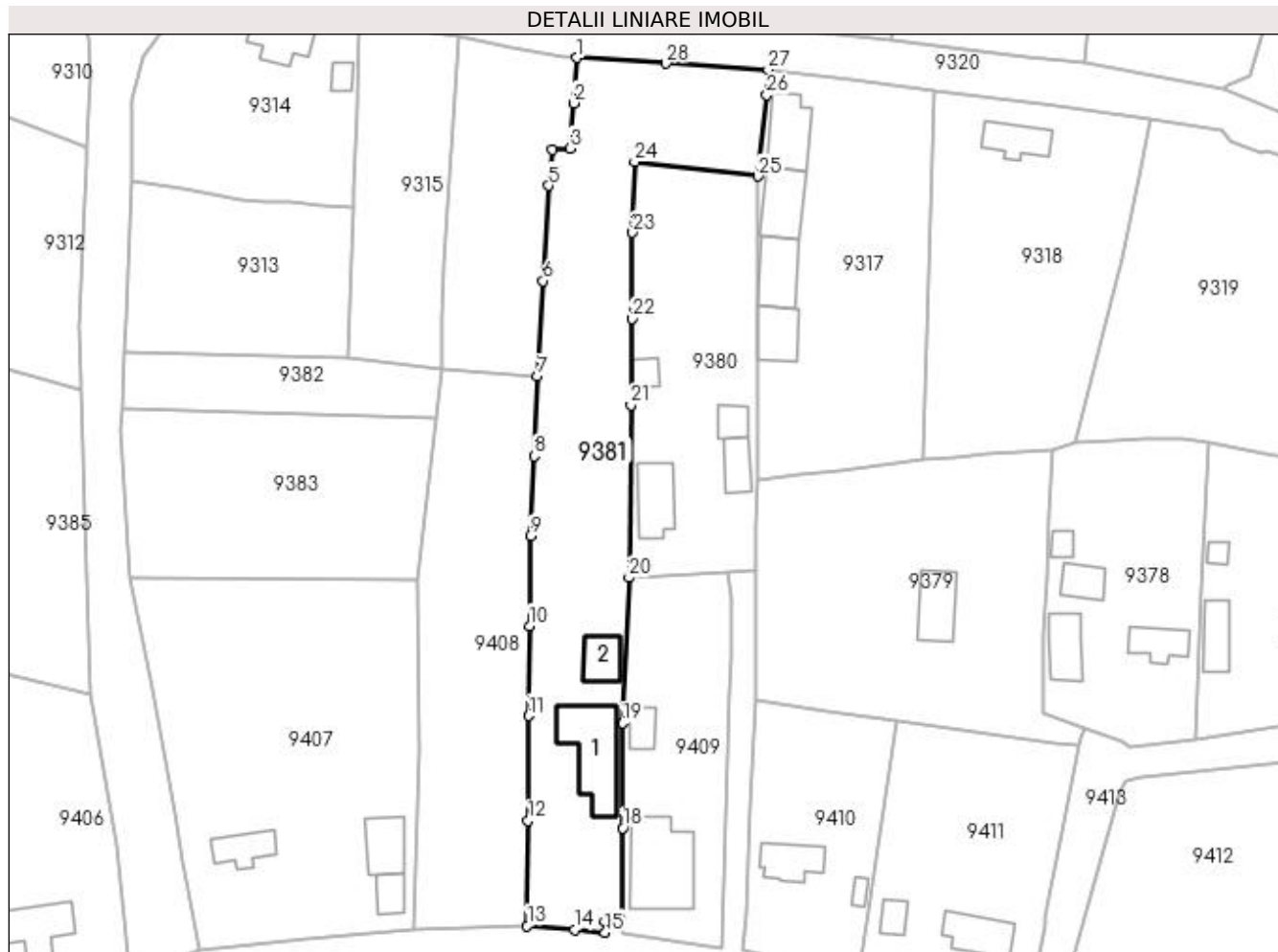
Inscrieri privind dezmembramintele dreptului de proprietate, drepturi reale de garanție și sarcini	Referințe
NU SUNT	

Anexa Nr. 1 La Partea I

Teren

Nr cadastral	Suprafața (mp)*	Observații / Referințe
	Din acte: 2.600 Masurata: 2.572	

* Suprafața este determinată în planul de proiecție Stereo 70.



Date referitoare la teren

Crt	Categorie folosință	Intra vilan	Suprafața (mp)	Tarla	Parcelă	Nr. topo	Observații / Referințe
1	curți construcții	DA	1.000	15	630	-	
2	vie	DA	572	15	632	-	
3	arabil	DA	1.000	15	633	-	

Date referitoare la construcții

Crt	Număr	Destinație construcție	Supraf. (mp)	Situație juridică	Observații / Referințe
A1.1		construcții de locuințe	130	Cu acte	Nr. niveluri:1; S. construita la sol:130 mp; S. construita desfasurata:130 mp; C1 - LOCUINTA
A1.2		construcții anexa	45	Cu acte	Nr. niveluri:1; S. construita la sol:45 mp; S. construita desfasurata:45 mp; C2-ANEXA

Lungime Segmente

1) Valorile lungimilor segmentelor sunt obținute din proiecție în plan.

Punct început	X / Y	Punct sfârșit	X / Y	Lungime segment (** (m)
1	353.258,193 292.778,621	2	353.257,599 292.771,044	7.6

Punct început	X / Y	Punct sfârșit	X / Y	Lungime segment (** (m)
2	353.257,599 292.771,044	3	353.257,006 292.763,467	7.6

Punct început	X / Y	Punct sfârșit	X / Y	Lungime segment (** (m)
3	353.257,006 292.763,467	4	353.254,065 292.763,183	2.955
5	353.253,408 292.757,223	6	353.252,504 292.741,286	15.963
7	353.251,6 292.725,348	8	353.250,974 292.711,985	13.378
9	353.250,348 292.698,621	10	353.250,23 292.683,56	15.061
11	353.250,112 292.668,499	12	353.249,99 292.650,94	17.559
13	353.249,867 292.633,38	14	353.257,736 292.632,702	7.898
15	353.262,876 292.632,259	16	353.262,9 292.634,161	1.902
17	353.265,623 292.633,945	18	353.265,85 292.649,717	15.774
19	353.265,868 292.667,265	20	353.266,864 292.691,636	24.391
21	353.267,175 292.720,499	22	353.267,331 292.734,93	14.432
23	353.267,486 292.749,361	24	353.267,819 292.761,226	11.87
25	353.288,469 292.758,78	26	353.289,968 292.772,379	13.681
27	353.290,141 292.776,611	28	353.273,119 292.777,682	17.056

Punct început	X / Y	Punct sfârșit	X / Y	Lungime segment (** (m)
4	353.254,065 292.763,183	5	353.253,408 292.757,223	5.996
6	353.252,504 292.741,286	7	353.251,6 292.725,348	15.964
8	353.250,974 292.711,985	9	353.250,348 292.698,621	13.379
10	353.250,23 292.683,56	11	353.250,112 292.668,499	15.061
12	353.249,99 292.650,94	13	353.249,867 292.633,38	17.56
14	353.257,736 292.632,702	15	353.262,876 292.632,259	5.159
16	353.262,9 292.634,161	17	353.265,623 292.633,945	2.732
18	353.265,85 292.649,717	19	353.265,868 292.667,265	17.548
20	353.266,864 292.691,636	21	353.267,175 292.720,499	28.865
22	353.267,331 292.734,93	23	353.267,486 292.749,361	14.432
24	353.267,819 292.761,226	25	353.288,469 292.758,78	20.794
26	353.289,968 292.772,379	27	353.290,141 292.776,611	4.236
28	353.273,119 292.777,682	1	353.258,193 292.778,621	14.956

** Lungimile segmentelor sunt determinate în planul de proiecție Stereo 70 și sunt rotunjite la 1 milimetru.

*** Distanța dintre puncte este formată din segmente cumulate ce sunt mai mici decât valoarea 1 milimetru.

**DATE DESPRE IMOBILUL NR. 9382**

Oficiul de Cadastru și Publicitate Imobiliară DOLJ
 Biroul de Cadastru și Publicitate Imobiliară Craiova

A. Partea I. Descrierea imobilului

TEREN Intravilan

Adresa: Loc. Dobridor, Jud. Dolj, T15, P621

Nr. Crt	Nr cadastral Nr. topografic	Suprafața* (mp)	Observații / Referințe
A1		Din acte: 500 Masurata: 495	Sector cadastral:8 Teren neimprejmuit;

B. Partea II. Proprietari și acte

Inscrieri privitoare la dreptul de proprietate și alte drepturi reale		Referințe
/		
Act Administrativ nr. TDP 3687-59340, din 08/04/1997 emis de CJSIPT DOLJ;		
B1	Intabulare, drept de PROPRIETATE, dobandit prin Reconstituire, cota actuala 1/1, cota initiala 1/1 1) BURGHIOIU ANGELA , LIPSĂ CNP	A1

C. Partea III. SARCINI .

Inscrieri privind dezmembramintele dreptului de proprietate, drepturi reale de garanție și sarcini	Referințe
NU SUNT	

Anexa Nr. 1 La Partea I

Teren

Nr cadastral	Suprafața (mp)*	Observații / Referințe
	Din acte: 500 Masurata: 495	

* Suprafața este determinată în planul de proiecție Stereo 70.

DETALII LINIARE IMOBIL



Date referitoare la teren

Crt	Categorie folosință	Intra vilan	Suprafața (mp)	Tarla	Parcelă	Nr. topo	Observații / Referințe
1	arabil	DA	495	15	621	-	

Lungime Segmente

1) Valorile lungimilor segmentelor sunt obținute din proiecție în plan.

Punct început	X / Y	Punct sfârșit	X / Y	Lungime segment (** (m)
1	353.182,421 292.729,395	2	353.181,958 292.719,867	9.539
2	353.181,958 292.719,867	3	353.234,476 292.718,294	52.542
3	353.234,476 292.718,294	4	353.235,442 292.726,637	8.399
4	353.235,442 292.726,637	5	353.219,937 292.728,271	15.591
5	353.219,937 292.728,271	1	353.182,421 292.729,395	37.533

**** Lungimile segmentelor sunt determinate în planul de proiecție Stereo 70 și sunt rotunjite la 1 milimetru.**

***** Distanța dintre puncte este formată din segmente cumulate ce sunt mai mici decât valoarea 1 milimetru.**

**DATE DESPRE IMOBILUL NR. 9383**

Oficiul de Cadastru și Publicitate Imobiliară DOLJ
Biroul de Cadastru și Publicitate Imobiliară Craiova

A. Partea I. Descrierea imobilului

TEREN Intravilan

Adresa: Loc. Dobridor, Jud. Dolj, T15, P621

Nr. Crt	Nr cadastral Nr. topografic	Suprafața* (mp)	Observații / Referințe
A1		Din acte: 1.400 Masurata: 1.394	Sector cadastral:8 Teren neimprejmuit;

B. Partea II. Proprietari și acte

Inscrieri privitoare la dreptul de proprietate și alte drepturi reale		Referințe
/		
Act Administrativ nr. TDP 984-48636, din 19/10/1994 emis de CJSIPT DOLJ;		
B1	Intabulare, drept de PROPRIETATE, dobandit prin Reconstituire, cota actuala 1/1, cota initiala 1/1 1) MITA SIMION, LIPSĂ CNP 2) MITA OCTAVIAN, LIPSĂ CNP	A1

C. Partea III. SARCINI .

Inscrieri privind dezmembramintele dreptului de proprietate, drepturi reale de garanție și sarcini	Referințe
NU SUNT	

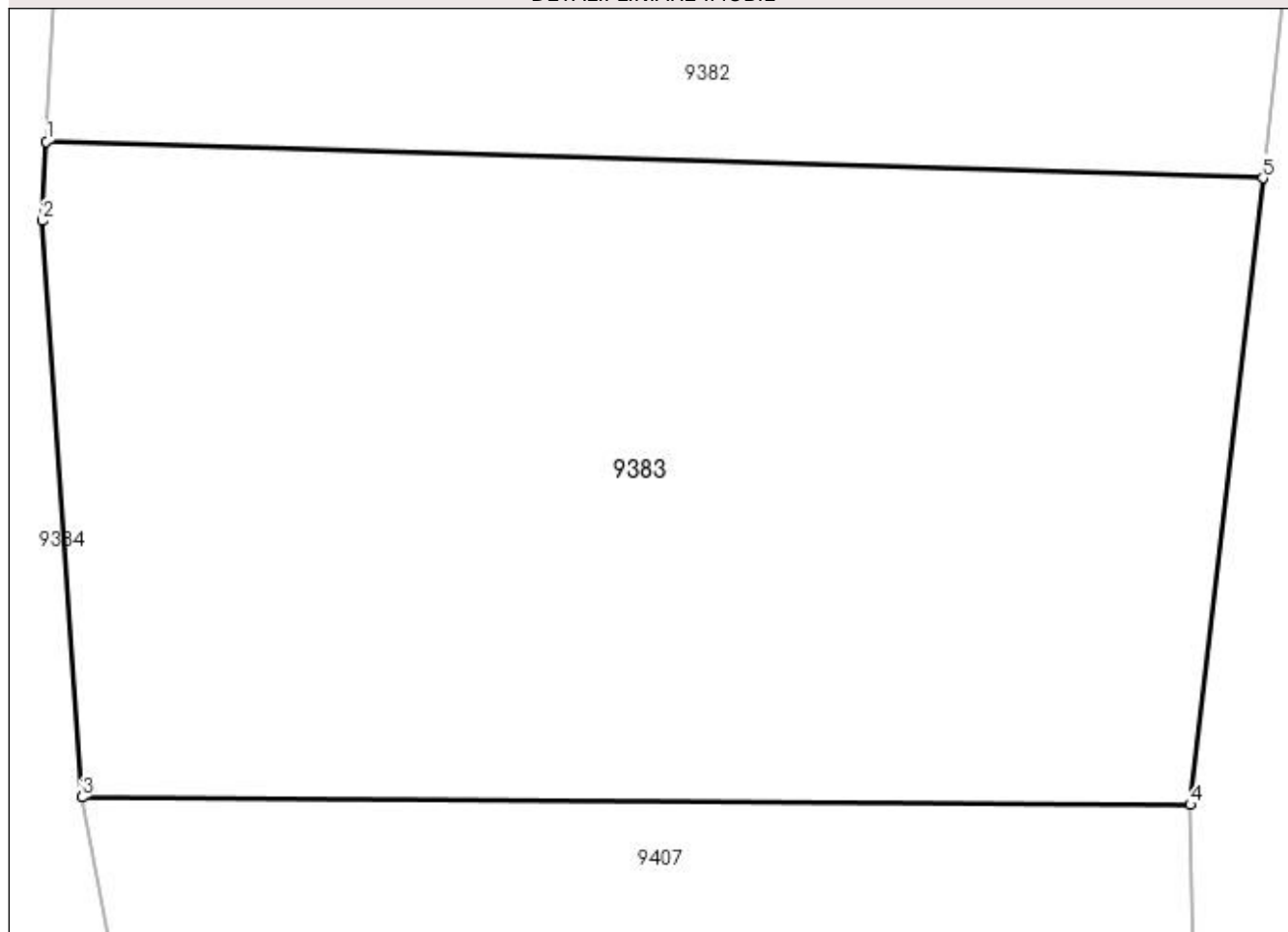
Anexa Nr. 1 La Partea I

Teren

Nr cadastral	Suprafața (mp)*	Observații / Referințe
	Din acte: 1.400 Masurata: 1.394	

* Suprafața este determinată în planul de proiecție Stereo 70.

DETALII LINIARE IMOBIL



Date referitoare la teren

Crt	Categorie folosință	Intra vilan	Suprafața (mp)	Tarla	Parcelă	Nr. topo	Observații / Referințe
1	arabil	DA	1.394	15	621	-	

Lungime Segmente

1) Valorile lungimilor segmentelor sunt obținute din proiecție în plan.

Punct început	X / Y	Punct sfârșit	X / Y	Lungime segment (** (m)
1	353.181,958 292.719,867	2	353.181,792 292.716,454	3.417
2	353.181,792 292.716,454	3	353.183,494 292.691,588	24.924
3	353.183,494 292.691,588	4	353.231,345 292.691,258	47.852
4	353.231,345 292.691,258	5	353.234,476 292.718,294	27.217
5	353.234,476 292.718,294	1	353.181,958 292.719,867	52.542

**** Lungimile segmentelor sunt determinate în planul de proiecție Stereo 70 și sunt rotunjite la 1 milimetru.**

***** Distanța dintre puncte este formată din segmente cumulate ce sunt mai mici decât valoarea 1 milimetru.**

**DATE DESPRE IMOBILUL NR. 9384**

Oficiul de Cadastru și Publicitate Imobiliară DOLJ
Biroul de Cadastru și Publicitate Imobiliară Craiova

A. Partea I. Descrierea imobilului

TEREN Intravilan

Adresa: Loc. Dobridor, Al Cimitirului, Jud. Dolj

Nr. Crt	Nr cadastral Nr. topografic	Suprafața* (mp)	Observații / Referințe
A1	35578	1.508	Sector cadastral:8 Teren neimprejmuit;

B. Partea II. Proprietari și acte

Inscrieri privitoare la dreptul de proprietate și alte drepturi reale		Referințe
240671 / 19/12/2018		
Act Normativ nr. HG NR. 965, din 05/09/2002 emis de GUVERNUL ROMANIEI (act administrativ nr Referat de legalitate nr. 10700 din 21.11.2017, emis de Institutia Prefectului - Judetul Dolj;act administrativ nr HCL NR. 32 din 14.09.2017, emis de Consiliul Local Motatei;act administrativ nr HCL NR. 47 din 26.11.2018, emis de Consiliul Local Motatei;act administrativ nr Certificat de conformitate nr. 365 din 16.01.2019, emis de PRIMARIA MOTATEI;act administrativ nr certificat de conformitate nr 365 din 16.01.2019, emis de Primaria Motatei);		
B1	Intabulare, drept de PROPRIETATE, dobandit prin Lege, cota actuala 1/1, cota initiala 1/1 1) COMUNA MOTATEI - DOMENIUL PUBLIC, CIF:4553305	A1

C. Partea III. SARCINI .

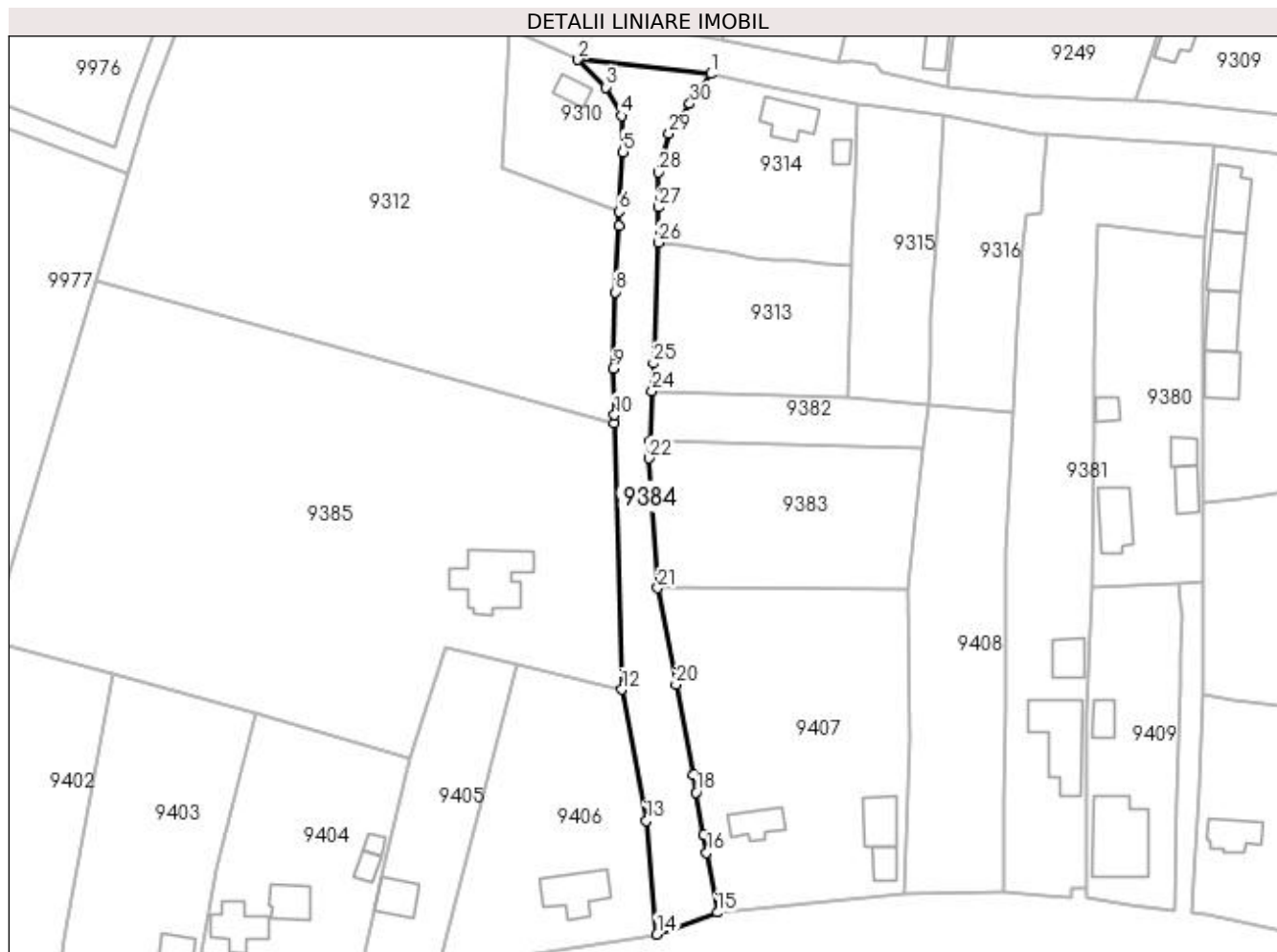
Inscrieri privind dezmembramintele dreptului de proprietate, drepturi reale de garanție și sarcini	Referințe
NU SUNT	

Anexa Nr. 1 La Partea I

Teren

Nr cadastral	Suprafața (mp)*	Observații / Referințe
35578	1.508	

* Suprafața este determinată în planul de proiecție Stereo 70.



Date referitoare la teren

Crt	Categorie folosință	Intra vilan	Suprafața (mp)	Tarla	Parcelă	Nr. topo	Observații / Referințe
1	drum	DA	1.508	-	-	-	Imprejmuir: limita conventionala, gard plasa sarma, gard lemn.

Lungime Segmente

1) Valorile lungimilor segmentelor sunt obținute din proiecție în plan.

Punct început	X / Y	Punct sfârșit	X / Y	Lungime segment (** (m)
1	353.193,662 292.790,251	2	353.168,164 292.792,982	25.644
3	353.173,585 292.787,695	4	353.176,493 292.782,222	6.198
5	353.176,799 292.775,268	6	353.176,112 292.763,788	11.501
7	353.175,954 292.761,149	8	353.175,362 292.748,383	12.78
9	353.174,91 292.733,67	10	353.175,176 292.724,771	8.903

Punct început	X / Y	Punct sfârșit	X / Y	Lungime segment (** (m)
2	353.168,164 292.792,982	3	353.173,585 292.787,695	7.572
4	353.176,493 292.782,222	5	353.176,799 292.775,268	6.961
6	353.176,112 292.763,788	7	353.175,954 292.761,149	2.644
8	353.175,362 292.748,383	9	353.174,91 292.733,67	14.72
10	353.175,176 292.724,771	11	353.175,22 292.723,125	1.647

Punct început	X / Y	Punct sfârșit	X / Y	Lungime segment (** (m)
11	353.175,22 292.723,125	12	353.176,581 292.672,091	51.052
13	353.181,262 292.646,951	14	353.183,336 292.625,12	21.929
15	353.194,916 292.629,301	16	353.192,879 292.640,825	11.703
17	353.192,286 292.644,182	18	353.190,842 292.652,35	8.295
19	353.190,249 292.655,706	20	353.187,002 292.673,071	17.666
21	353.183,494 292.691,588	22	353.181,792 292.716,454	24.924
23	353.181,958 292.719,867	24	353.182,421 292.729,395	9.539
25	353.182,681 292.734,73	26	353.183,566 292.757,9	23.187
27	353.183,613 292.764,632	28	353.183,659 292.771,363	6.731
29	353.185,652 292.778,772	30	353.189,657 292.784,512	6.999

Punct început	X / Y	Punct sfârșit	X / Y	Lungime segment (** (m)
12	353.176,581 292.672,091	13	353.181,262 292.646,951	25.572
14	353.183,336 292.625,12	15	353.194,916 292.629,301	12.312
16	353.192,879 292.640,825	17	353.192,286 292.644,182	3.409
18	353.190,842 292.652,35	19	353.190,249 292.655,706	3.408
20	353.187,002 292.673,071	21	353.183,494 292.691,588	18.846
22	353.181,792 292.716,454	23	353.181,958 292.719,867	3.417
24	353.182,421 292.729,395	25	353.182,681 292.734,73	5.341
26	353.183,566 292.757,9	27	353.183,613 292.764,632	6.732
28	353.183,659 292.771,363	29	353.185,652 292.778,772	7.672
30	353.189,657 292.784,512	1	353.193,662 292.790,251	6.998

** Lungimile segmentelor sunt determinate în planul de proiecție Stereo 70 și sunt rotunjite la 1 milimetru.

*** Distanța dintre puncte este formată din segmente cumulate ce sunt mai mici decât valoarea 1 milimetru.

**DATE DESPRE IMOBILUL NR. 9385**

Oficiul de Cadastru și Publicitate Imobiliară DOLJ
Biroul de Cadastru și Publicitate Imobiliară Craiova

A. Partea I. Descrierea imobilului

TEREN Necunoscut

Adresa: Loc. Dobridor, Jud. Dolj, T24, P2

Nr. Crt	Nr cadastral Nr. topografic	Suprafața* (mp)	Observații / Referințe
A1	32037	7.400	Sector cadastral:8 Teren neimprejmuit;

Construcții

Crt	Nr cadastral Nr. topografic	Adresa	Observații / Referințe
A1.1		Loc. Dobridor, Nr. T24,P2, Jud. Dolj	Nr. niveluri:2; S. construita la sol:140 mp; S. construita desfasurata:265 mp; LOCUINTA P+1

B. Partea II. Proprietari și acte

Inscrieri privitoare la dreptul de proprietate și alte drepturi reale		Referințe
161406 / 29/12/2015		
Act Notarial nr. CVC aut nr 2566, din 21/12/2015 emis de BNP Dragusin Danut Florin;		
B1	Intabulare, drept de PROPRIETATE, dobandit prin Conventie, cota actuala 1/1, cota initiala 1/1 1) GRADINARU VIOREL PETRICA 2) GRADINARU COSTINELA DANIELA	A1
/		
Act Normativ nr. LEGEA 7, din 13/03/1996 emis de PARLAMENTUL ROMANIEI ((art.12, alin14 si art.37, alin2));		
B2	Intabulare, drept de PROPRIETATE, dobandit prin Lege, cota actuala 1/1, cota initiala 1/1 1) GRADINARU VIOREL PETRICA, LIPSĂ CNP 2) GRADINARU COSTINELA DANIELA, LIPSĂ CNP	A1.1

C. Partea III. SARCINI .

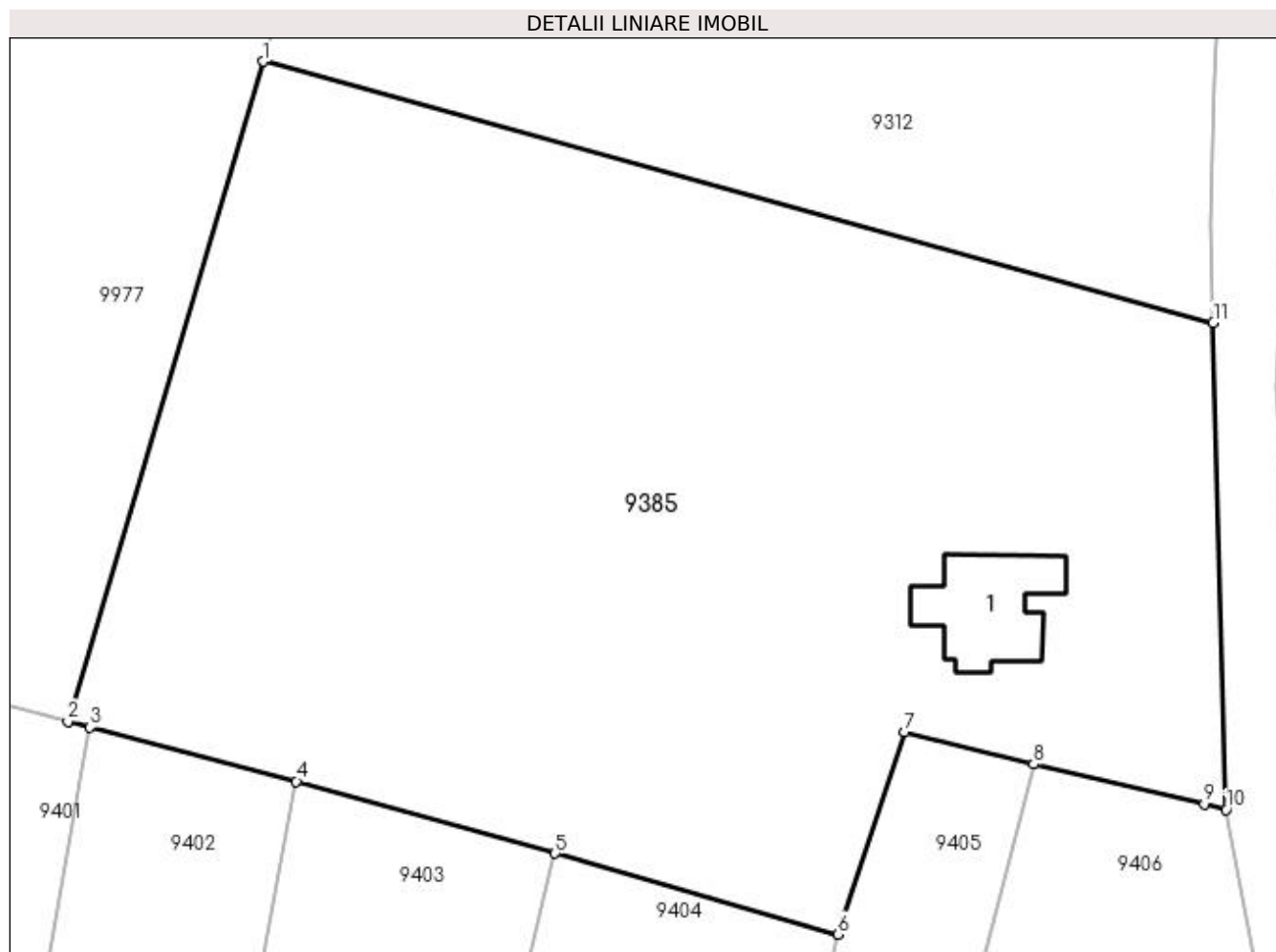
Inscrieri privind dezmembramintele dreptului de proprietate, drepturi reale de garanție și sarcini	Referințe
NU SUNT	

Anexa Nr. 1 La Partea I

Teren

Nr cadastral	Suprafața (mp)*	Observații / Referințe
32037	7.400	

* Suprafața este determinată în planul de proiecție Stereo 70.



Date referitoare la teren

Crt	Categorie folosință	Intra vilan	Suprafața (mp)	Tarla	Parcelă	Nr. topo	Observații / Referințe
1	curți construcții	DA	4.861	24	2	-	
2	arabil	NU	2.539	24	2	-	

Date referitoare la construcții

Crt	Număr	Destinație construcție	Supraf. (mp)	Situație juridică	Observații / Referințe
A1.1		construcții de locuințe	140	Cu acte	Nr. niveluri:2; S. construita la sol:140 mp; S. construita desfasurata:265 mp; LOCUINTA P+1

Lungime Segmente

1) Valorile lungimilor segmentelor sunt obținute din proiecție în plan.

Punct început	X / Y	Punct sfârșit	X / Y	Lungime segment (** (m)
1	353.075,576 292.750,514	2	353.055,107 292.681,331	72.148
2	353.055,107 292.681,331	3	353.057,402 292.680,733	2.372
3	353.057,402 292.680,733	4	353.079,054 292.675,054	22.384

Punct început	X / Y	Punct sfârșit	X / Y	Lungime segment (** (m)
4	353.079,054 292.675,054	5	353.106,197 292.667,518	28.17
5	353.106,197 292.667,518	6	353.135,865 292.659,026	30.859
6	353.135,865 292.659,026	7	353.142,878 292.680,236	22.339
7	353.142,878 292.680,236	8	353.156,378 292.676,866	13.914
8	353.156,378 292.676,866	9	353.174,284 292.672,69	18.387
9	353.174,284 292.672,69	10	353.176,581 292.672,091	2.374
10	353.176,581 292.672,091	11	353.175,22 292.723,125	51.052
11	353.175,22 292.723,125	1	353.075,576 292.750,514	103.34

** Lungimile segmentelor sunt determinate în planul de proiecție Stereo 70 și sunt rotunjite la 1 milimetru.

*** Distanța dintre puncte este formată din segmente cumulate ce sunt mai mici decât valoarea 1 milimetru.

**DATE DESPRE IMOBILUL NR. 9386**

Oficiul de Cadastru și Publicitate Imobiliară DOLJ
Biroul de Cadastru și Publicitate Imobiliară Craiova

A. Partea I. Descrierea imobilului

TEREN Intravilan

Adresa: Loc. Dobridor, Str Infundatura Baltii, Nr. 10, Jud. Dolj, T37, P1287

Nr. Crt	Nr cadastral Nr. topografic	Suprafața* (mp)	Observații / Referințe
A1		Din acte: 800 Masurata: 919	Sector cadastral:8 Teren imprejmuit;

Construcții

Crt	Nr cadastral Nr. topografic	Adresa	Observații / Referințe
A1.1		Loc. Dobridor, Str Infundatura Baltii, Jud. Dolj	Nr. niveluri:2; S. construita la sol:111 mp; S. construita desfasurata:132 mp; C1 - LOCUINTA + BECI

B. Partea II. Proprietari și acte

Inscrieri privitoare la dreptul de proprietate și alte drepturi reale		Referințe
/		
Act Administrativ nr. TDP 801-59010, din 28/04/1994 emis de CJSIPT DOLJ;		
B1	Intabulare, drept de PROPRIETATE, dobandit prin Reconstituire, cota actuala 1/1, cota initiala 1/1 1) ȘOACĂ GHEORGHÎȚA	A1
Act Normativ nr. LEGEA 7, din 13/03/1996 emis de PARLAMENTUL ROMANIEI ((ART. 12; ALIN. 14 SI ART. 37; ALIN.2));		
B2	Intabulare, drept de PROPRIETATE, dobandit prin Lege, cota actuala 1/1, cota initiala 1/1 1) ȘOACĂ GHEORGHÎȚA	A1.1

C. Partea III. SARCINI .

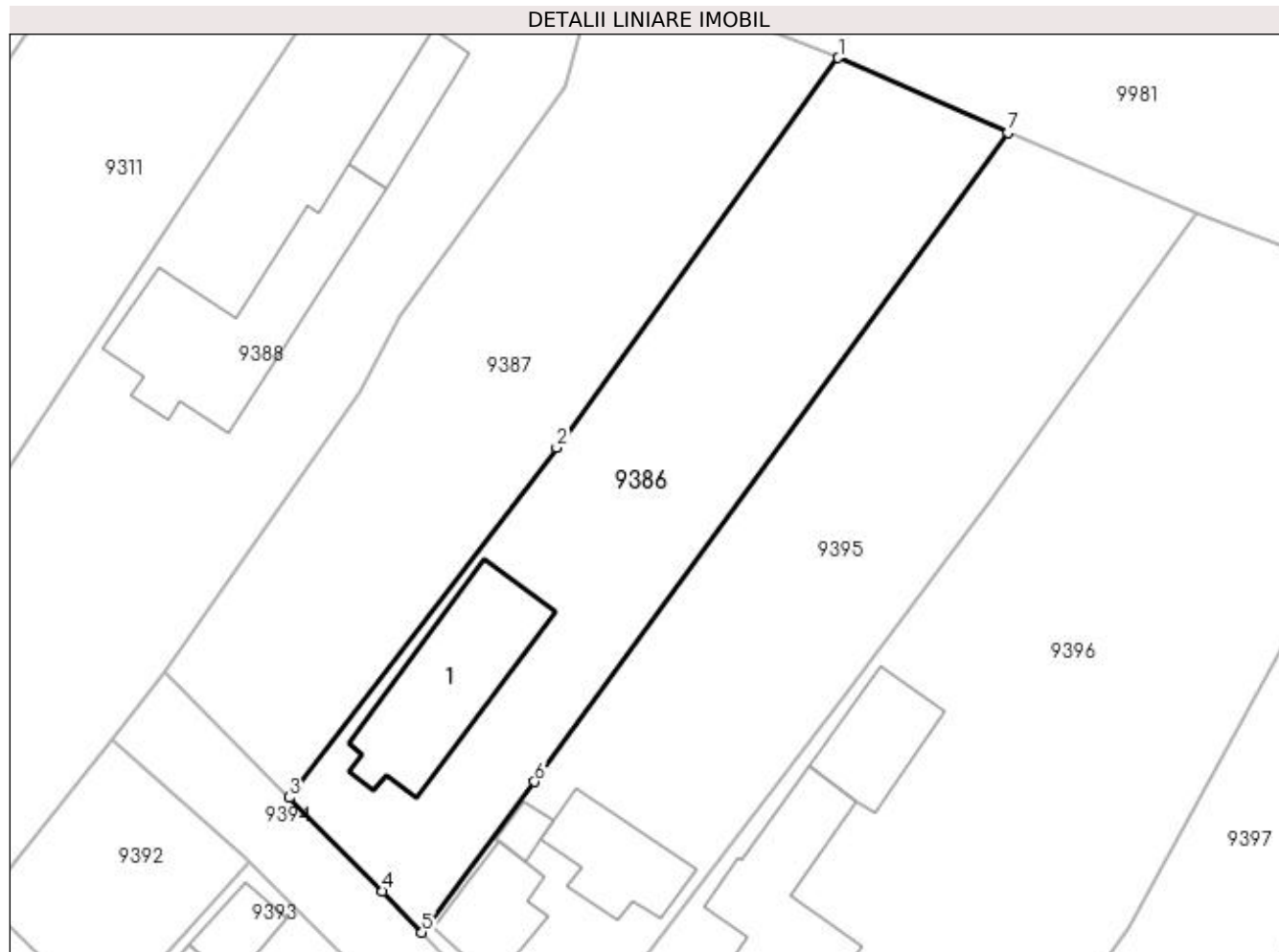
Inscrieri privind dezmembramentele dreptului de proprietate, drepturi reale de garanție și sarcini	Referințe
NU SUNT	

Anexa Nr. 1 La Partea I

Teren

Nr cadastral	Suprafața (mp)*	Observații / Referințe
	Din acte: 800 Masurata: 919	

* Suprafața este determinată în planul de proiecție Stereo 70.



Date referitoare la teren

Crt	Categorie folosință	Intra vilan	Suprafața (mp)	Tarla	Parcelă	Nr. topo	Observații / Referințe
1	curți construcții	DA	919	37	1287	-	

Date referitoare la construcții

Crt	Număr	Destinație construcție	Supraf. (mp)	Situație juridică	Observații / Referințe
A1.1		construcții de locuințe	111	Cu acte	Nr. niveluri:2; S. construita la sol:111 mp; S. construita desfasurata:132 mp; C1 - LOCUINTA + BECI

Lungime Segmente

1) Valorile lungimilor segmentelor sunt obținute din proiecție în plan.

Punct început	X / Y	Punct sfârșit	X / Y	Lungime segment (** (m)
1	352.952,433 292.712,291	2	352.931,946 292.683,955	34.966
2	352.931,946 292.683,955	3	352.912,518 292.658,508	32.016
3	352.912,518 292.658,508	4	352.919,302 292.651,697	9.613

Punct început	X / Y	Punct sfârșit	X / Y	Lungime segment (** (m)
4	352.919,302 292.651,697	5	352.922,163 292.648,708	4.138
5	352.922,163 292.648,708	6	352.930,356 292.659,667	13.683
6	352.930,356 292.659,667	7	352.964,761 292.706,865	58.407
7	352.964,761 292.706,865	1	352.952,433 292.712,291	13.469

** Lungimile segmentelor sunt determinate în planul de proiecție Stereo 70 și sunt rotunjite la 1 milimetru.

*** Distanța dintre puncte este formată din segmente cumulate ce sunt mai mici decât valoarea 1 milimetru.

**DATE DESPRE IMOBILUL NR. 9387**

Oficiul de Cadastru și Publicitate Imobiliară DOLJ
Biroul de Cadastru și Publicitate Imobiliară Craiova

A. Partea I. Descrierea imobilului

TEREN Intravilan

Adresa: Loc. Dobridor, Str Infundatura Baltii, Nr. 12, Jud. Dolj, T37, P1290,1291

Nr. Crt	Nr cadastral Nr. topografic	Suprafața* (mp)	Observații / Referințe
A1		Din acte: 1.200 Masurata: 924	Sector cadastral:8 Teren neimprejmuat; RESTUL DE SUPRAFATA ESTE LA ID 9392

B. Partea II. Proprietari și acte

Inscrieri privitoare la dreptul de proprietate și alte drepturi reale		Referințe
/		
Act Notarial nr. CM 72, din 14/05/2012 emis de BNP BUDIANA IONUT RAZVAN (TDP 1118-59090 / 16-01-1995);		
B1	Intabulare, drept de PROPRIETATE, dobandit prin Succesiune, cota actuala 1/1, cota initiala 1/1 1) TURCIN IONEL	A1

C. Partea III. SARCINI .

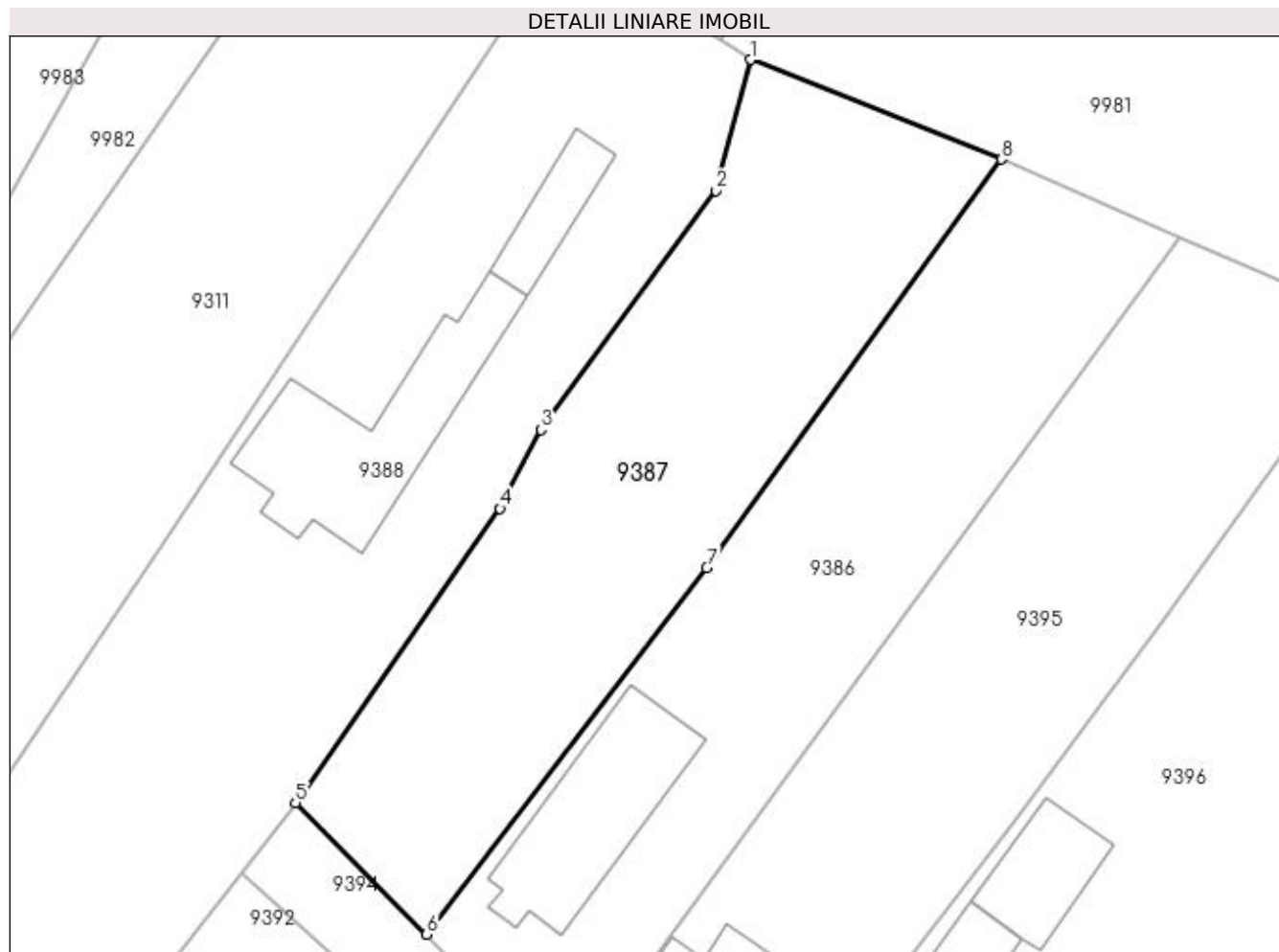
Inscrieri privind dezmembramintele dreptului de proprietate, drepturi reale de garanție și sarcini	Referințe
NU SUNT	

Anexa Nr. 1 La Partea I

Teren

Nr cadastral	Suprafața (mp)*	Observații / Referințe
	Din acte: 1.200 Masurata: 924	RESTUL DE SUPRAFATA ESTE LA ID 9392

* Suprafața este determinată în planul de proiecție Stereo 70.



Date referitoare la teren

Crt	Categorie folosință	Intra vilan	Suprafața (mp)	Tarla	Parcelă	Nr. topo	Observații / Referințe
1	arabil	DA	600	37	1290	-	
2	arabil	DA	324	37	1291	-	

Lungime Segmente

1) Valorile lungimilor segmentelor sunt obținute din proiecție în plan.

Punct început	X / Y	Punct sfârșit	X / Y	Lungime segment (** (m)
1	352.934,997 292.719,195	2	352.932,618 292.710,117	9.385
2	352.932,618 292.710,117	3	352.920,465 292.693,513	20.576
3	352.920,465 292.693,513	4	352.917,611 292.688,051	6.163
4	352.917,611 292.688,051	5	352.903,413 292.667,649	24.856

Punct început	X / Y	Punct sfârșit	X / Y	Lungime segment (** (m)
5	352.903,413 292.667,649	6	352.912,518 292.658,508	12.902
6	352.912,518 292.658,508	7	352.931,946 292.683,955	32.016
7	352.931,946 292.683,955	8	352.952,433 292.712,291	34.966
8	352.952,433 292.712,291	1	352.934,997 292.719,195	18.753

** Lungimile segmentelor sunt determinate în planul de proiecție Stereo 70 și sunt rotunjite la 1 milimetru.

*** Distanța dintre puncte este formată din segmente cumulate ce sunt mai mici decât valoarea 1 milimetru.

**DATE DESPRE IMOBILUL NR. 9388**

Oficiul de Cadastru și Publicitate Imobiliară DOLJ
Biroul de Cadastru și Publicitate Imobiliară Craiova

A. Partea I. Descrierea imobilului

TEREN Intravilan

Adresa: Loc. Dobridor, Str Infundatura Baltii, Nr. 14, Jud. Dolj, T37, P1292,1293

Nr. Crt	Nr cadastral Nr. topografic	Suprafața* (mp)	Observații / Referințe
A1		Din acte: 1.100 Masurata: 1.613	Sector cadastral:8 Teren neimprejmuit;

Construcții

Crt	Nr cadastral Nr. topografic	Adresa	Observații / Referințe
A1.1		Loc. Dobridor, Str Infundatura Baltii, Jud. Dolj	Nr. niveluri:2; S. construita la sol:137 mp; S. construita desfasurata:216 mp; C1 - LOCUINTA + BECI
A1.2		Loc. Dobridor, Str Infundatura Baltii, Jud. Dolj	Nr. niveluri:1; S. construita la sol:37 mp; S. construita desfasurata:37 mp; C2 - ANEXA

B. Partea II. Proprietari și acte

Inscrieri privitoare la dreptul de proprietate și alte drepturi reale		Referințe
/		
Act Administrativ nr. TDP 989-48636, din 20/10/1994 emis de CJSIPT DOLJ (CERTIFICAT DE DECES 88 / 27-07-2012);		
B1	Intabulare, drept de PROPRIETATE, dobandit prin Reconstituire, cota actuala 1100/1613, cota initiala 1100/1613 1) MANEA CONSTANTIN, LIPSĂ CNP DEFUNCT:Da	A1
Act Administrativ nr. Adeverinta nr. 7393, din 26/10/2022 emis de PRIMARIA MOTATEI (legea nr. 7 (art. 13, alin1, alin2));		
B2	Inscrierea posesiei, drept de PROPRIETATE, dobandit prin Constituire, cota actuala 513/1613, cota initiala 513/1613 1) MANEA CONSTANTIN, LIPSĂ CNP DEFUNCT:Da	A1
Act Normativ nr. LEGEA 7, din 13/03/1996 emis de PARLAMENTUL ROMANIEI ((ART. 12; ALIN. 14 SI ART. 37; ALIN.2));		
B3	Intabulare, drept de PROPRIETATE, dobandit prin Lege, cota actuala 1/1, cota initiala 1/1 1) MANEA CONSTANTIN, LIPSĂ CNP DEFUNCT:Da	A1.1, A1.2

C. Partea III. SARCINI .

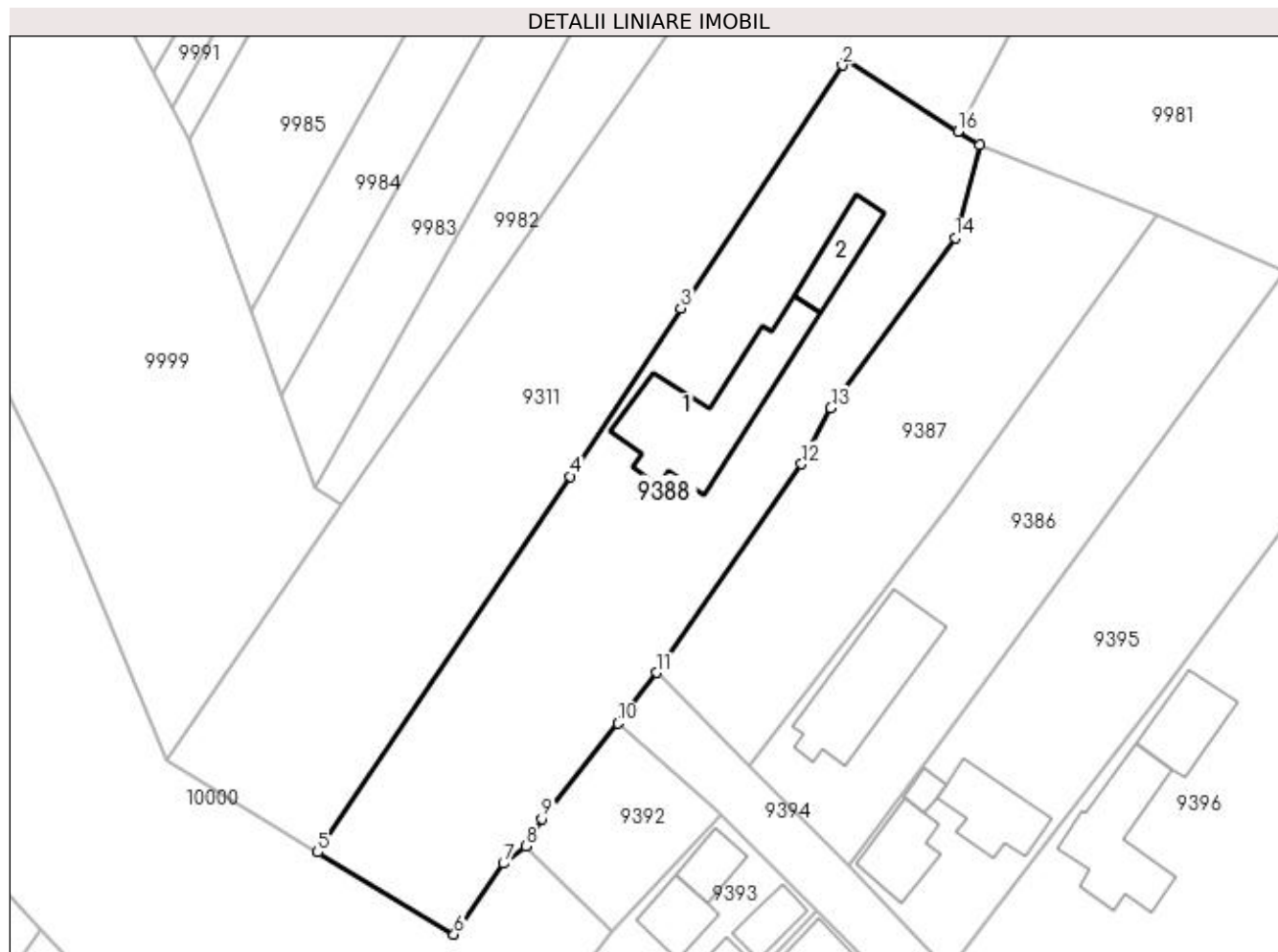
Inscrieri privind dezmembramintele dreptului de proprietate, drepturi reale de garanție și sarcini	Referințe
NU SUNT	

Anexa Nr. 1 La Partea I

Teren

Nr cadastral	Suprafața (mp)*	Observații / Referințe
	Din acte: 1.100 Masurata: 1.613	

* Suprafața este determinată în planul de proiecție Stereo 70.



Date referitoare la teren

Crt	Categorie folosință	Intra vilan	Suprafața (mp)	Tarla	Parcelă	Nr. topo	Observații / Referințe
1	curți constructii	DA	1.000	37	1292	-	
2	arabil	DA	100	37	1293	-	
3	arabil	DA	513	37	1293	-	

Date referitoare la construcții

Crt	Număr	Destinație construcție	Supraf. (mp)	Situație juridică	Observații / Referințe
A1.1		construcții de locuințe	137	Cu acte	Nr. niveluri:2; S. construita la sol:137 mp; S. construita desfasurata:216 mp; C1 - LOCUINTA + BECI
A1.2		construcții anexa	37	Cu acte	Nr. niveluri:1; S. construita la sol:37 mp; S. construita desfasurata:37 mp; C2 - ANEXA

Lungime Segmente

1) Valorile lungimilor segmentelor sunt obținute din proiecție în plan.

Punct început	X / Y	Punct sfârșit	X / Y	Lungime segment (** (m)
1	352.921,921 292.727,549	2	352.921,608 292.727,006	0.627

Punct început	X / Y	Punct sfârșit	X / Y	Lungime segment (** (m)
2	352.921,608 292.727,006	3	352.905,81 292.703,254	28.526
3	352.905,81 292.703,254	4	352.895,021 292.686,824	19.656
4	352.895,021 292.686,824	5	352.870,325 292.650,082	44.27
5	352.870,325 292.650,082	6	352.883,638 292.642,07	15.538
6	352.883,638 292.642,07	7	352.888,469 292.648,976	8.428
7	352.888,469 292.648,976	8	352.890,661 292.650,679	2.776
8	352.890,661 292.650,679	9	352.892,218 292.653,371	3.11
9	352.892,218 292.653,371	10	352.899,654 292.662,698	11.928
10	352.899,654 292.662,698	11	352.903,413 292.667,649	6.216
11	352.903,413 292.667,649	12	352.917,611 292.688,051	24.856
12	352.917,611 292.688,051	13	352.920,465 292.693,513	6.163
13	352.920,465 292.693,513	14	352.932,618 292.710,117	20.576
14	352.932,618 292.710,117	15	352.934,997 292.719,195	9.385
15	352.934,997 292.719,195	16	352.932,9 292.720,535	2.489
16	352.932,9 292.720,535	1	352.921,921 292.727,549	13.028

** Lungimile segmentelor sunt determinate în planul de proiecție Stereo 70 și sunt rotunjite la 1 milimetru.

*** Distanța dintre puncte este formată din segmente cumulate ce sunt mai mici decât valoarea 1 milimetru.

**DATE DESPRE IMOBILUL NR. 9391**

Oficiul de Cadastru și Publicitate Imobiliară DOLJ
Biroul de Cadastru și Publicitate Imobiliară Craiova

A. Partea I. Descrierea imobilului

TEREN Necunoscut

Adresa: Loc. Dobridor, Jud. Dolj, T29, P8

Nr. Crt	Nr cadastral Nr. topografic	Suprafața* (mp)	Observații / Referințe
A1	31732	1.200	Sector cadastral:8 Teren neimprejmuit;

B. Partea II. Proprietari și acte

Inscrieri privitoare la dreptul de proprietate și alte drepturi reale		Referințe
137972 / 24/10/2016		
Act Notarial nr. Contract de intretinere aut nr. 2915, din 24/10/2016 emis de NP Stoenescu Florea;		
B1	Intabulare, drept de PROPRIETATE, dobandit prin Conventie, cota actuala 1/1, cota initiala 1/1 1) GRADINARU AUREL-GHEORGHE 2) GRĂDINARU GABRIELA-CARMEN	A1

C. Partea III. SARCINI

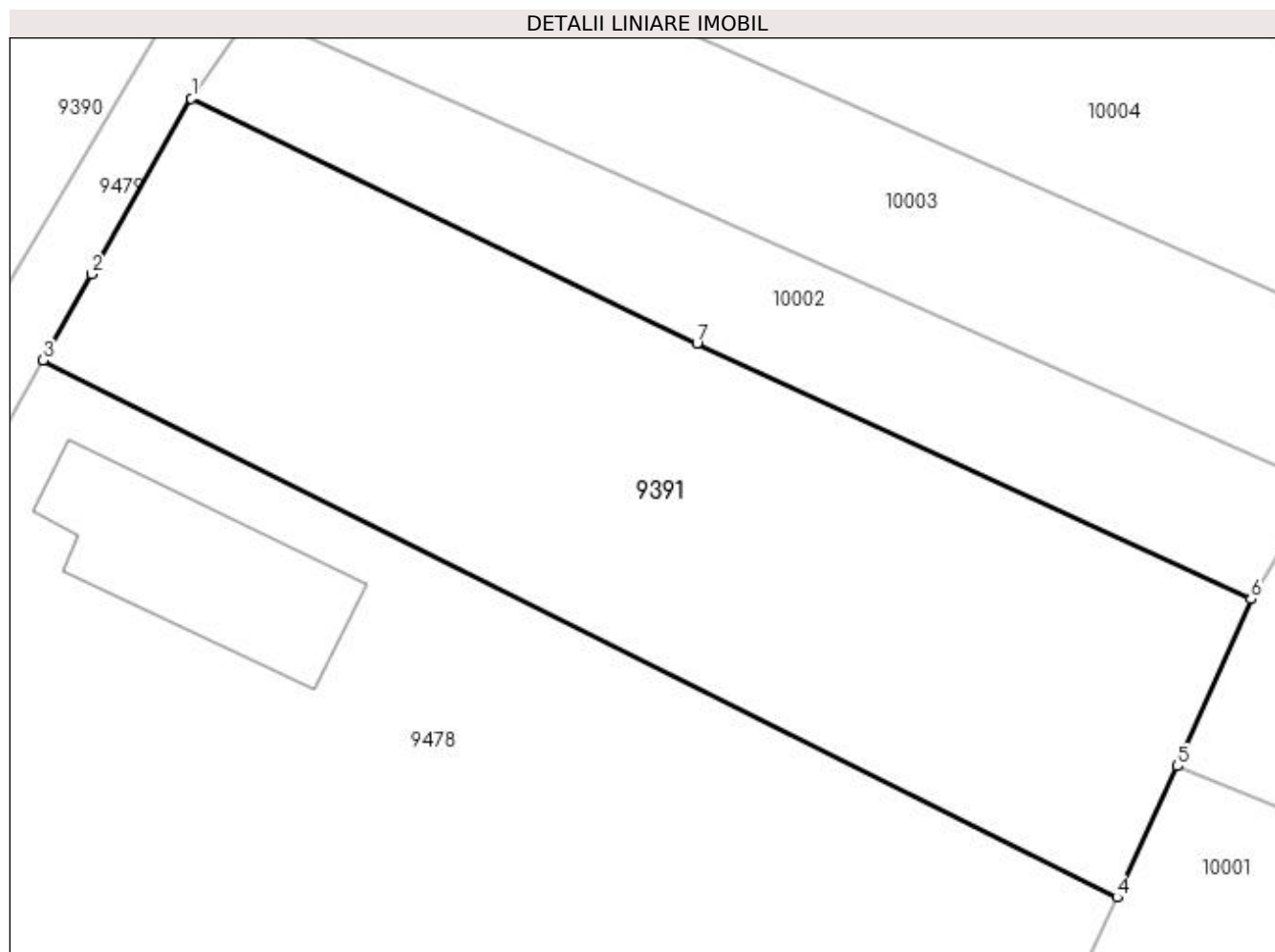
Inscrieri privind dezmembramintele dreptului de proprietate, drepturi reale de garanție și sarcini		Referințe
137972 / 24/10/2016		
Act Notarial nr. Contract de intretinere aut nr. 2915, din 24/10/2016 emis de NP Stoenescu Florea;		
C1	Intabulare, drept de IPOTECA LEGALA, Valoare:0 pentru plata rentei în bani corespunzatoare intretinerii neexecutate 1) GRADINARU FLOREA 2) GRĂDINARU AURICA	A1

Anexa Nr. 1 La Partea I

Teren

Nr cadastral	Suprafața (mp)*	Observații / Referințe
31732	1.200	

* Suprafața este determinată în planul de proiecție Stereo 70.



Date referitoare la teren

Crt	Categorie folosință	Intra vilan	Suprafața (mp)	Tarla	Parcelă	Nr. topo	Observații / Referințe
1	arabil	NU	662	29	8	-	
2	arabil	DA	538	29	8	-	

Lungime Segmente

1) Valorile lungimilor segmentelor sunt obținute din proiecție în plan.

Punct început	X / Y	Punct sfârșit	X / Y	Lungime segment (** (m)
1	352.669,658 292.669,438	2	352.663,973 292.659,41	11.527
2	352.663,973 292.659,41	3	352.661,202 292.654,522	5.619
3	352.661,202 292.654,522	4	352.722,475 292.623,878	68.509
4	352.722,475 292.623,878	5	352.725,935 292.631,357	8.241

Punct început	X / Y	Punct sfârșit	X / Y	Lungime segment (** (m)
5	352.725,935 292.631,357	6	352.730,126 292.640,88	10.404
6	352.730,126 292.640,88	7	352.698,513 292.655,458	34.812
7	352.698,513 292.655,458	1	352.669,658 292.669,438	32.063

** Lungimile segmentelor sunt determinate în planul de proiecție Stereo 70 și sunt rotunjite la 1 milimetru.

*** Distanța dintre puncte este formată din segmente cumulate ce sunt mai mici decât valoarea 1 milimetru.

**DATE DESPRE IMOBILUL NR. 9392**

Oficiul de Cadastru și Publicitate Imobiliară DOLJ
Biroul de Cadastru și Publicitate Imobiliară Craiova

A. Partea I. Descrierea imobilului

TEREN Intravilan

Adresa: Loc. Dobridor, Jud. Dolj, T37, P1291

Nr. Crt	Nr cadastral Nr. topografic	Suprafața* (mp)	Observații / Referințe
A1		Din acte: 600 Masurata: 195	Sector cadastral:8 Teren imprejmuit; RESTUL DE SUPRAFATA ESTE LA ID 9387

B. Partea II. Proprietari și acte

Inscrieri privitoare la dreptul de proprietate și alte drepturi reale		Referințe
/		
Act Notarial nr. CM 72, din 14/05/2012 emis de BNP BUDIANA IONUT RAZVAN (TDP 1118-59090 / 16-01-1995);		
B1	Intabulare, drept de PROPRIETATE, dobandit prin Succesiune, cota actuala 1/1, cota initiala 1/1 1) TURCIN IONEL	A1

C. Partea III. SARCINI .

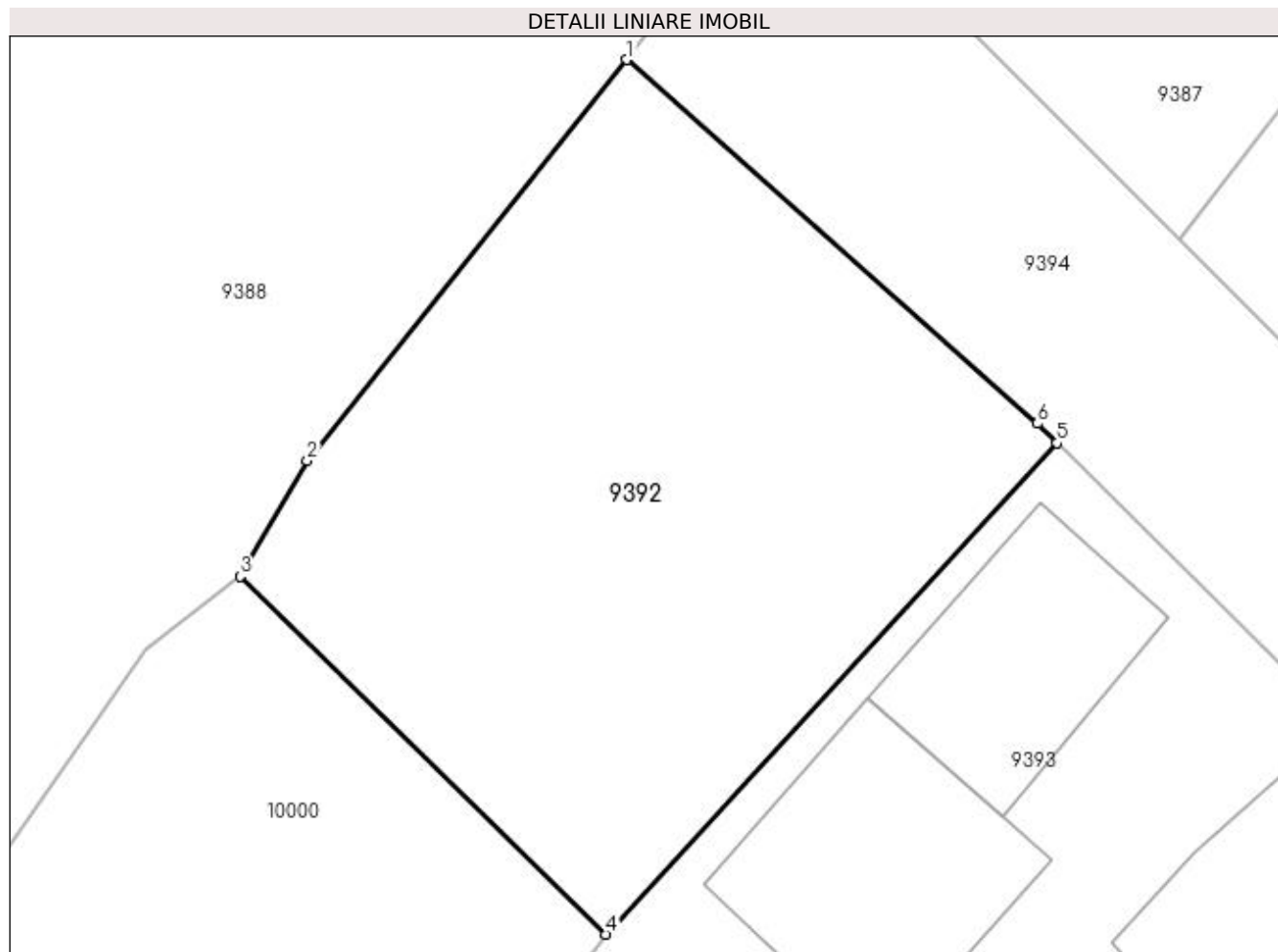
Inscrieri privind dezmembramintele dreptului de proprietate, drepturi reale de garanție și sarcini	Referințe
NU SUNT	

Anexa Nr. 1 La Partea I

Teren

Nr cadastral	Suprafața (mp)*	Observații / Referințe
	Din acte: 600 Masurata: 195	RESTUL DE SUPRAFATA ESTE LA ID 9387

* Suprafața este determinată în planul de proiecție Stereo 70.



Date referitoare la teren

Crt	Categorie folosință	Intra vilan	Suprafața (mp)	Tarla	Parcelă	Nr. topo	Observații / Referințe
1	arabil	DA	195	37	1291	-	

Lungime Segmente

1) Valorile lungimilor segmentelor sunt obținute din proiecție în plan.

Punct început	X / Y	Punct sfârșit	X / Y	Lungime segment (** (m)
1	352.899,654 292.662,698	2	352.892,218 292.653,371	11.928
2	352.892,218 292.653,371	3	352.890,661 292.650,679	3.11
3	352.890,661 292.650,679	4	352.899,167 292.642,359	11.899
4	352.899,167 292.642,359	5	352.909,653 292.653,784	15.508
5	352.909,653 292.653,784	6	352.909,201 292.654,235	0.639

Punct început	X / Y	Punct sfârșit	X / Y	Lungime segment (** (m)
6	352.909,201 292.654,235	1	352.899,654 292.662,698	12.758

** Lungimile segmentelor sunt determinate în planul de proiecție Stereo 70 și sunt rotunjite la 1 milimetru.

*** Distanța dintre puncte este formată din segmente cumulate ce sunt mai mici decât valoarea 1 milimetru.



DATE DESPRE IMOBILUL NR. 9393

Oficiul de Cadastru și Publicitate Imobiliară DOLJ
Biroul de Cadastru și Publicitate Imobiliară Craiova

A. Partea I. Descrierea imobilului

TEREN Intravilan

Adresa: Loc. Dobridor, Str Infundatura Baltii, Nr. 5, Jud. Dolj, T37, P1297

Nr. Crt	Nr cadastral Nr. topografic	Suprafața* (mp)	Observații / Referințe
A1		Din acte: 400 Masurata: 509	Sector cadastral:8 Teren imprejmuit;

Construcții

Crt	Nr cadastral Nr. topografic	Adresa	Observații / Referințe
A1.1		Loc. Dobridor, Str Infundatura Baltii, Jud. Dolj	Nr. niveluri:1; S. construita la sol:25 mp; S. construita desfasurata:25 mp; C1 - LOCUINTA
A1.2		Loc. Dobridor, Str Infundatura Baltii, Jud. Dolj	Nr. niveluri:1; S. construita la sol:33 mp; S. construita desfasurata:33 mp; C2 - ANEXA
A1.3		Loc. Dobridor, Str Infundatura Baltii, Jud. Dolj	Nr. niveluri:1; S. construita la sol:24 mp; S. construita desfasurata:24 mp; C3 - ANEXA
A1.4		Loc. Dobridor, Str Infundatura Baltii, Jud. Dolj	Nr. niveluri:1; S. construita la sol:18 mp; S. construita desfasurata:18 mp; C4- ANEXA

B. Partea II. Proprietari și acte

Inscrieri privitoare la dreptul de proprietate și alte drepturi reale	Referințe
/	
Act Administrativ nr. TDP 801-59010, din 28/04/1994 emis de CJSIPT DOLJ;	
B1	A1
Intabulare, drept de PROPRIETATE, dobandit prin Reconstituire, cota actuala 1/1, cota initiala 1/1 1) ȘOACĂ GHEORGHÎȚA	
Act Normativ nr. LEGEA 7, din 13/03/1996 emis de PARLAMENTUL ROMANIEI ((ART. 12; ALIN. 14 SI ART. 37; ALIN.2));	
B2	A1.1, A1.2, A1.3, A1.4
Intabulare, drept de PROPRIETATE, dobandit prin Lege, cota actuala 1/1, cota initiala 1/1 1) ȘOACĂ GHEORGHÎȚA	

C. Partea III. SARCINI .

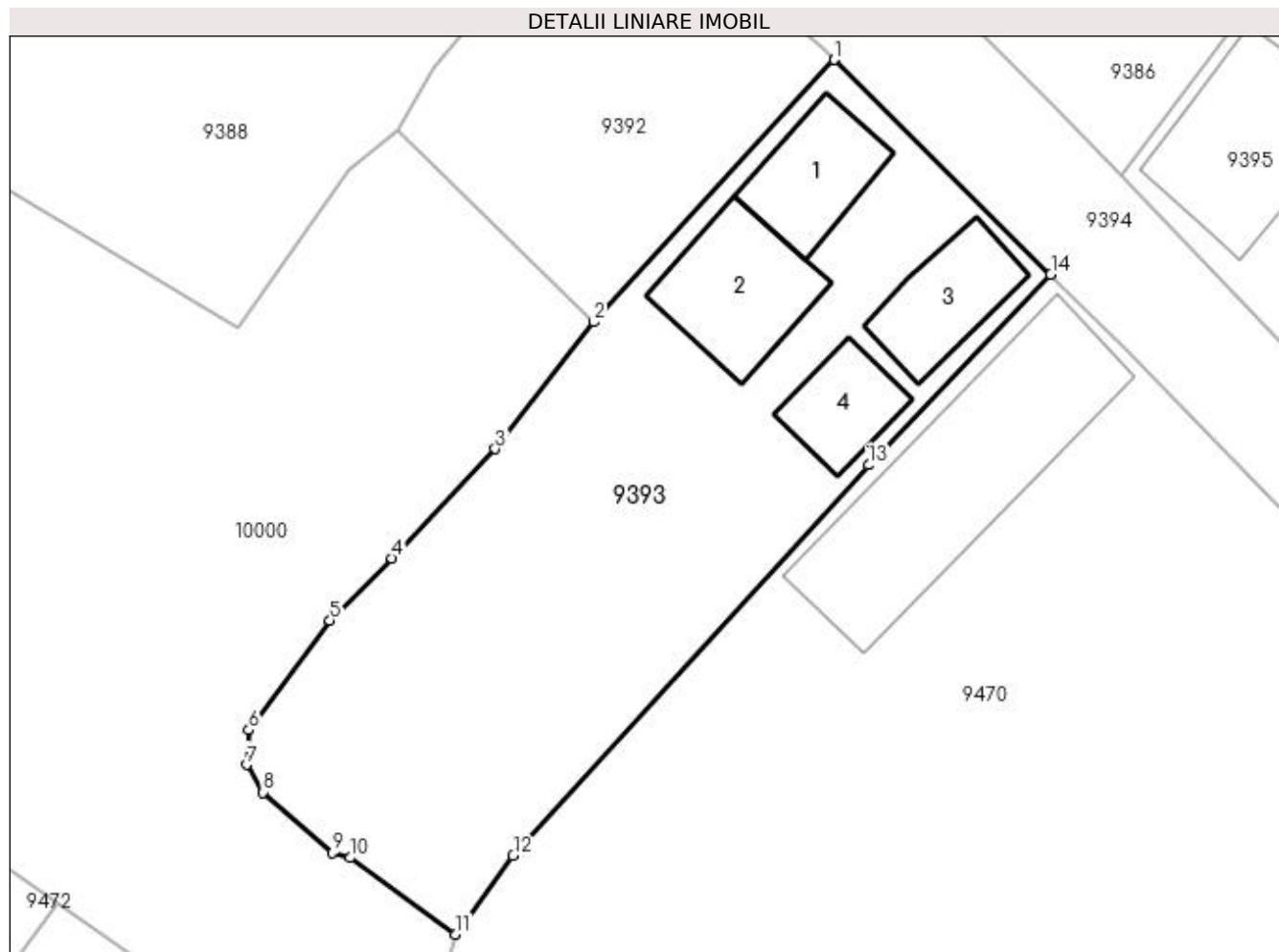
Inscrieri privind dezmembramintele dreptului de proprietate, drepturi reale de garanție și sarcini	Referințe
NU SUNT	

Anexa Nr. 1 La Partea I

Teren

Nr cadastral	Suprafața (mp)*	Observații / Referințe
	Din acte: 400 Masurata: 509	

* Suprafața este determinată în planul de proiecție Stereo 70.



Date referitoare la teren

Crt	Categorie folosință	Intra vilan	Suprafața (mp)	Tarla	Parcelă	Nr. topo	Observații / Referințe
1	curți constructii	DA	509	37	1297	-	

Date referitoare la construcții

Crt	Număr	Destinație construcție	Supraf. (mp)	Situație juridică	Observații / Referințe
A1.1		construcții de locuințe	25	Cu acte	Nr. niveluri:1; S. construita la sol:25 mp; S. construita desfasurata:25 mp; C1 - LOCUINTA
A1.2		construcții anexa	33	Cu acte	Nr. niveluri:1; S. construita la sol:33 mp; S. construita desfasurata:33 mp; C2 - ANEXA
A1.3		construcții anexa	24	Cu acte	Nr. niveluri:1; S. construita la sol:24 mp; S. construita desfasurata:24 mp; C3 - ANEXA
A1.4		construcții anexa	18	Cu acte	Nr. niveluri:1; S. construita la sol:18 mp; S. construita desfasurata:18 mp; C4- ANEXA

Lungime Segmente

1) Valorile lungimilor segmentelor sunt obținute din proiecție în plan.

Punct început	X / Y	Punct sfârșit	X / Y	Lungime segment (** (m)
1	352.909,653 292.653,784	2	352.899,167 292.642,359	15.508

Punct început	X / Y	Punct sfârșit	X / Y	Lungime segment (** (m)
2	352.899,167 292.642,359	3	352.894,882 292.636,822	7.001
3	352.894,882 292.636,822	4	352.890,382 292.632,057	6.554
4	352.890,382 292.632,057	5	352.887,673 292.629,35	3.83
5	352.887,673 292.629,35	6	352.884,136 292.624,581	5.937
6	352.884,136 292.624,581	7	352.884,038 292.623,068	1.516
7	352.884,038 292.623,068	8	352.884,745 292.621,861	1.399
8	352.884,745 292.621,861	9	352.887,77 292.619,226	4.012
9	352.887,77 292.619,226	10	352.888,551 292.619,007	0.811
10	352.888,551 292.619,007	11	352.893,149 292.615,677	5.677
11	352.893,149 292.615,677	12	352.895,657 292.619,11	4.252
12	352.895,657 292.619,11	13	352.911,147 292.636,125	23.01
13	352.911,147 292.636,125	14	352.919,086 292.644,437	11.494
14	352.919,086 292.644,437	1	352.909,653 292.653,784	13.28

** Lungimile segmentelor sunt determinate în planul de proiecție Stereo 70 și sunt rotunjite la 1 milimetru.

*** Distanța dintre puncte este formată din segmente cumulate ce sunt mai mici decât valoarea 1 milimetru.

**DATE DESPRE IMOBILUL NR. 9394**

Oficiul de Cadastru și Publicitate Imobiliară DOLJ
Biroul de Cadastru și Publicitate Imobiliară Craiova

A. Partea I. Descrierea imobilului

TEREN Intravilan

Adresa: Loc. Dobridor, Str. Str. Infundatura Baltii, Jud. Dolj

Nr. Crt	Nr cadastral Nr. topografic	Suprafața* (mp)	Observații / Referințe
A1	35506	Din acte: 892 Masurata: 882	Sector cadastral:8 Teren neimprejmuit;

B. Partea II. Proprietari și acte

Inscrieri privitoare la dreptul de proprietate și alte drepturi reale	Referințe
241200 / 20/12/2018	
Act Normativ nr. HG 965, din 18/09/2002 emis de MO AL ROMANIEI-Anexa 66 Inv bunuri dom. public (act administrativ nr HCL nr. 47 - Anexa 3 din 26.11.2018, emis de CONSILIUL LOCAL AL ROMANIEI;act administrativ nr HCL nr. 32 si Anexa la HCL din 14.09.2017, emis de CONSILIUL LOCAL MOTATEI;act administrativ nr Referat de legalitate nr. 10700 din 21.11.2017, emis de GUVERNUL ROMANIEI);	
B1	A1
Intabulare, drept de PROPRIETATE, dobandit prin Lege, cota actuala 1/1, cota initiala 1/1 1) COMUNA MOTATEI - DOMENIUL PUBLIC, CIF:4553305	

C. Partea III. SARCINI .

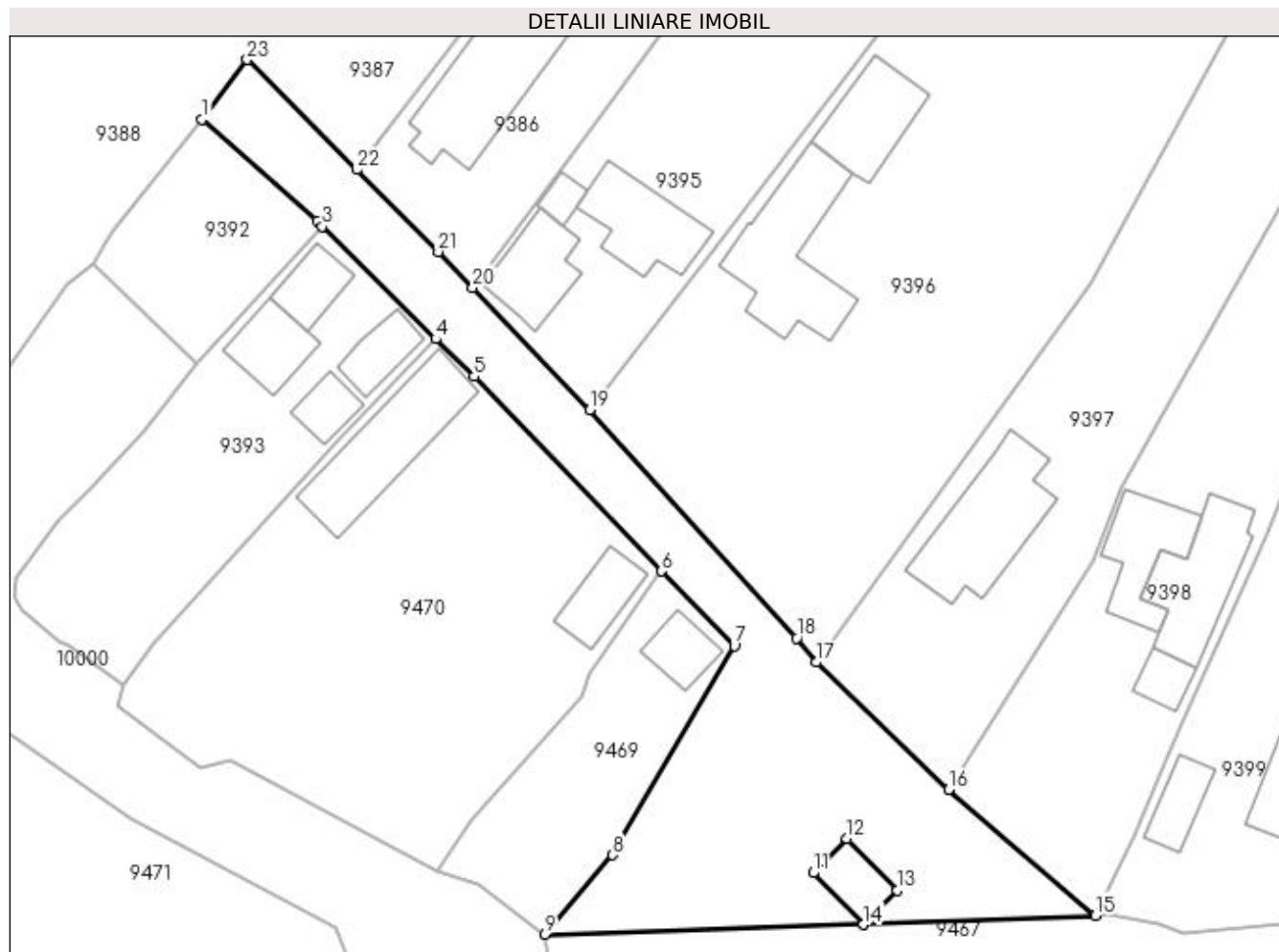
Inscrieri privind dezmembramintele dreptului de proprietate, drepturi reale de garanție și sarcini	Referințe
NU SUNT	

Anexa Nr. 1 La Partea I

Teren

Nr cadastral	Suprafața (mp)*	Observații / Referințe
35506	Din acte: 892 Masurata: 882	

* Suprafața este determinată în planul de proiecție Stereo 70.



Date referitoare la teren

Crt	Categorie folosință	Intravilan	Suprafața (mp)	Tarla	Parcelă	Nr. topo	Observații / Referințe
1	drum	DA	882	-	-	-	Imprejmuit: limita conventionala, gard beton, gard lemn, gard plasa sarma, limita constructie.

Lungime Segmente

1) Valorile lungimilor segmentelor sunt obținute din proiecție în plan.

Punct început	X / Y	Punct sfârșit	X / Y	Lungime segment (** (m)
1	352.899,654 292.662,698	2	352.909,201 292.654,235	12.758
3	352.909,653 292.653,784	4	352.919,086 292.644,437	13.28
5	352.922,275 292.641,312	6	352.937,846 292.625,143	22.448
7	352.943,885 292.618,951	8	352.933,759 292.601,563	20.122

Punct început	X / Y	Punct sfârșit	X / Y	Lungime segment (** (m)
2	352.909,201 292.654,235	3	352.909,653 292.653,784	0.639
4	352.919,086 292.644,437	5	352.922,275 292.641,312	4.465
6	352.937,846 292.625,143	7	352.943,885 292.618,951	8.649
8	352.933,759 292.601,563	9	352.928,132 292.594,963	8.673

Punct început	X / Y	Punct sfârșit	X / Y	Lungime segment (** (m)
9	352.928,132 292.594,963	10	352.954,584 292.595,757	26.464
11	352.950,456 292.600,071	12	352.953,251 292.602,933	4.0
13	352.957,423 292.598,621	14	352.954,628 292.595,759	4.0
15	352.973,894 292.596,524	16	352.961,72 292.607,006	16.065
17	352.950,725 292.617,563	18	352.949,068 292.619,583	2.613
19	352.931,876 292.638,56	20	352.922,163 292.648,708	14.047
21	352.919,302 292.651,697	22	352.912,518 292.658,508	9.613
23	352.903,413 292.667,649	1	352.899,654 292.662,698	6.216

Punct început	X / Y	Punct sfârșit	X / Y	Lungime segment (** (m)
10	352.954,584 292.595,757	11	352.950,456 292.600,071	5.971
12	352.953,251 292.602,933	13	352.957,423 292.598,621	6.0
14	352.954,628 292.595,759	15	352.973,894 292.596,524	19.281
16	352.961,72 292.607,006	17	352.950,725 292.617,563	15.243
18	352.949,068 292.619,583	19	352.931,876 292.638,56	25.606
20	352.922,163 292.648,708	21	352.919,302 292.651,697	4.138
22	352.912,518 292.658,508	23	352.903,413 292.667,649	12.902

** Lungimile segmentelor sunt determinate în planul de proiecție Stereo 70 și sunt rotunjite la 1 milimetru.

*** Distanța dintre puncte este formată din segmente cumulate ce sunt mai mici decât valoarea 1 milimetru.

**DATE DESPRE IMOBILUL NR. 9395**

Oficiul de Cadastru și Publicitate Imobiliară DOLJ
Biroul de Cadastru și Publicitate Imobiliară Craiova

A. Partea I. Descrierea imobilului

TEREN Intravilan

Adresa: Loc. Dobridor, Str Infundatura Baltii, Nr. 8, Jud. Dolj, T37, P1234

Nr. Crt	Nr cadastral Nr. topografic	Suprafața* (mp)	Observații / Referințe
A1		Din acte: 900 Masurata: 1.082	Sector cadastral:8 Teren imprejmuit;

Construcții

Crt	Nr cadastral Nr. topografic	Adresa	Observații / Referințe
A1.1		Loc. Dobridor, Str Infundatura Baltii, Jud. Dolj	Nr. niveluri:2; S. construita la sol:55 mp; S. construita desfasurata:72 mp; C1 - LOCUINTA + BECI
A1.2		Loc. Dobridor, Str Infundatura Baltii, Jud. Dolj	Nr. niveluri:1; S. construita la sol:45 mp; S. construita desfasurata:45 mp; C2 - ANEXA
A1.3		Loc. Dobridor, Str Infundatura Baltii, Jud. Dolj	Nr. niveluri:1; S. construita la sol:9 mp; S. construita desfasurata:9 mp; C3 - ANEXA

B. Partea II. Proprietari și acte

Inscrieri privitoare la dreptul de proprietate și alte drepturi reale		Referințe
/		
Act Administrativ nr. TDP 860-59010, din 17/06/1994 emis de CJSIPT DOLJ;		
B1	Intabulare, drept de PROPRIETATE, dobandit prin Reconstituire, cota actuala 1/1, cota initiala 1/1 1) MANDOIU MARIA, LIPSA CNP	A1
Act Normativ nr. LEGEA 7, din 13/03/1996 emis de PARLAMENTUL ROMANIEI ((ART. 12; ALIN. 14 SI ART. 37; ALIN.2));		
B2	Intabulare, drept de PROPRIETATE, dobandit prin Lege, cota actuala 1/1, cota initiala 1/1 1) MANDOIU MARIA, LIPSA CNP	A1.1, A1.2, A1.3

C. Partea III. SARCINI .

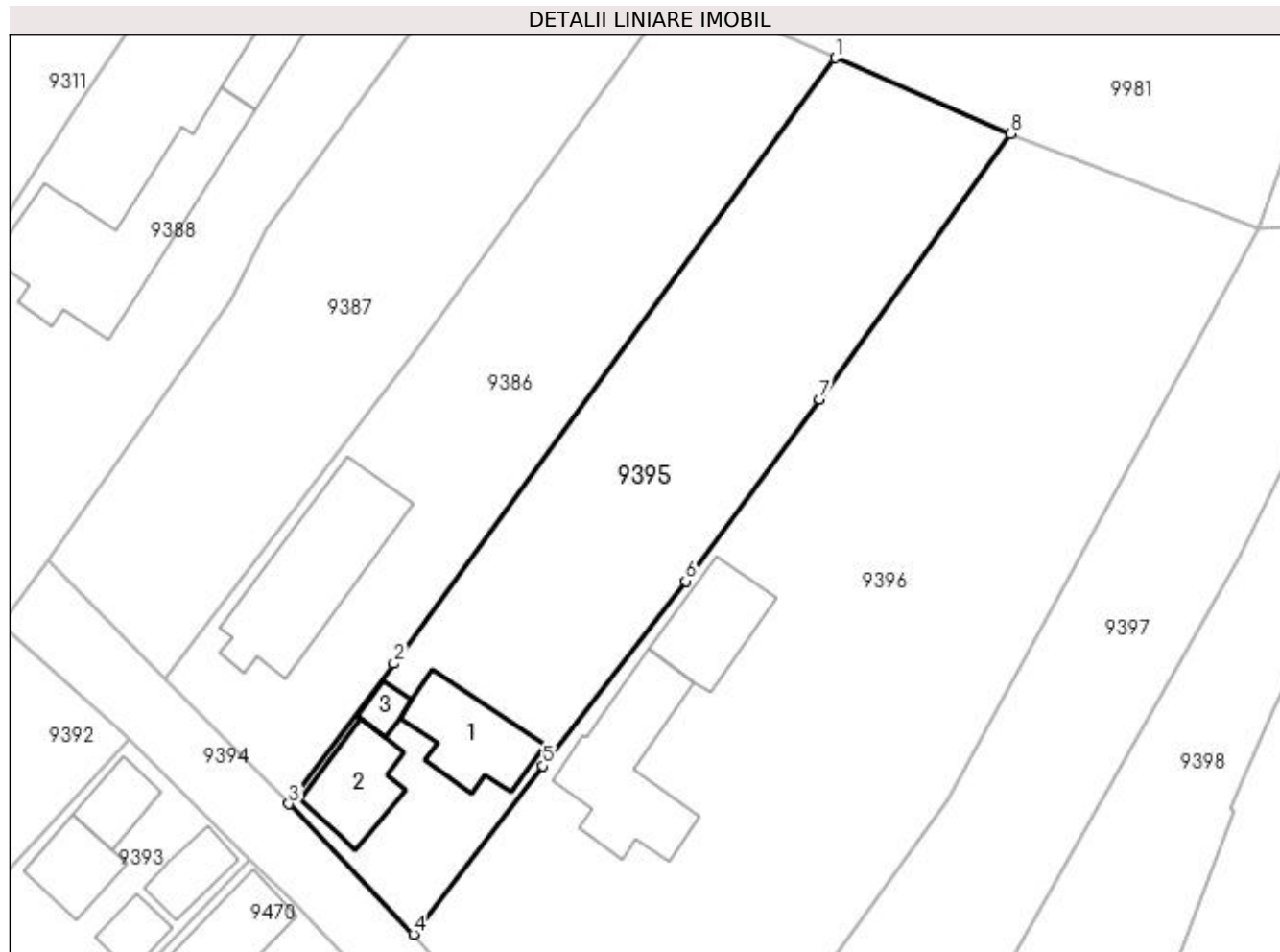
Inscrieri privind dezmembramintele dreptului de proprietate, drepturi reale de garanție și sarcini	Referințe
NU SUNT	

Anexa Nr. 1 La Partea I

Teren

Nr cadastral	Suprafața (mp)*	Observații / Referințe
	Din acte: 900 Masurata: 1.082	

* Suprafața este determinată în planul de proiecție Stereo 70.



Date referitoare la teren

Crt	Categorie folosință	Intra vilan	Suprafața (mp)	Tarla	Parcelă	Nr. topo	Observații / Referințe
1	curți constructii	DA	1.082	37	1234	-	

Date referitoare la construcții

Crt	Număr	Destinație construcție	Supraf. (mp)	Situație juridică	Observații / Referințe
A1.1		construcții de locuințe	55	Cu acte	Nr. niveluri:2; S. construita la sol:55 mp; S. construita desfasurata:72 mp; C1 - LOCUINTA + BECI
A1.2		construcții anexa	45	Cu acte	Nr. niveluri:1; S. construita la sol:45 mp; S. construita desfasurata:45 mp; C2 - ANEXA
A1.3		construcții anexa	9	Cu acte	Nr. niveluri:1; S. construita la sol:9 mp; S. construita desfasurata:9 mp; C3 - ANEXA

Lungime Segmente

1) Valorile lungimilor segmentelor sunt obținute din proiecție în plan.

Punct început	X / Y	Punct sfârșit	X / Y	Lungime segment (** (m)
1	352.964,761 292.706,865	2	352.930,356 292.659,667	58.407

Punct început	X / Y	Punct sfârșit	X / Y	Lungime segment (** (m)
2	352.930,356 292.659,667	3	352.922,163 292.648,708	13.683
3	352.922,163 292.648,708	4	352.931,876 292.638,56	14.047
4	352.931,876 292.638,56	5	352.941,989 292.651,672	16.559
5	352.941,989 292.651,672	6	352.953,109 292.666,1	18.216
6	352.953,109 292.666,1	7	352.963,565 292.680,257	17.6
7	352.963,565 292.680,257	8	352.978,425 292.700,977	25.498
8	352.978,425 292.700,977	1	352.964,761 292.706,865	14.879

** Lungimile segmentelor sunt determinate în planul de proiecție Stereo 70 și sunt rotunjite la 1 milimetru.

*** Distanța dintre puncte este formată din segmente cumulate ce sunt mai mici decât valoarea 1 milimetru.

**DATE DESPRE IMOBILUL NR. 9396**

Oficiul de Cadastru și Publicitate Imobiliară DOLJ
Biroul de Cadastru și Publicitate Imobiliară Craiova

A. Partea I. Descrierea imobilului

TEREN Intravilan

Adresa: Loc. Dobridor, Str Infundatura Baltii, Nr. 6, Jud. Dolj, T37, P1280,1281

Nr. Crt	Nr cadastral Nr. topografic	Suprafața* (mp)	Observații / Referințe
A1		Din acte: 1.500 Masurata: 2.088	Sector cadastral:8 Teren imprejmuit;

Construcții

Crt	Nr cadastral Nr. topografic	Adresa	Observații / Referințe
A1.1		Loc. Dobridor, Str Infundatura Baltii, Jud. Dolj	Nr. niveluri:2; S. construita la sol:92 mp; S. construita desfasurata:109 mp; C1 - LOCUINTA + BECI
A1.2		Loc. Dobridor, Str Infundatura Baltii, Jud. Dolj	Nr. niveluri:1; S. construita la sol:52 mp; S. construita desfasurata:52 mp; C2 - ANEXA

B. Partea II. Proprietari și acte

Inscrieri privitoare la dreptul de proprietate și alte drepturi reale		Referințe
/		
Act Administrativ nr. TDP 663-45838, din 10/03/1994 emis de CJSIPT DOLJ;		
B1	Intabulare, drept de PROPRIETATE, dobandit prin Reconstituire, cota actuala 1/1, cota initiala 1/1 1) NICOLAE CONSTANTIN, LIPSĂ CNP	A1
Act Normativ nr. LEGEA 7, din 13/03/1996 emis de PARLAMENTUL ROMANIEI ((ART. 12; ALIN. 14 SI ART. 37; ALIN.2));		
B2	Intabulare, drept de PROPRIETATE, dobandit prin Lege, cota actuala 1/1, cota initiala 1/1 1) NICOLAE CONSTANTIN, LIPSĂ CNP	A1.1, A1.2

C. Partea III. SARCINI .

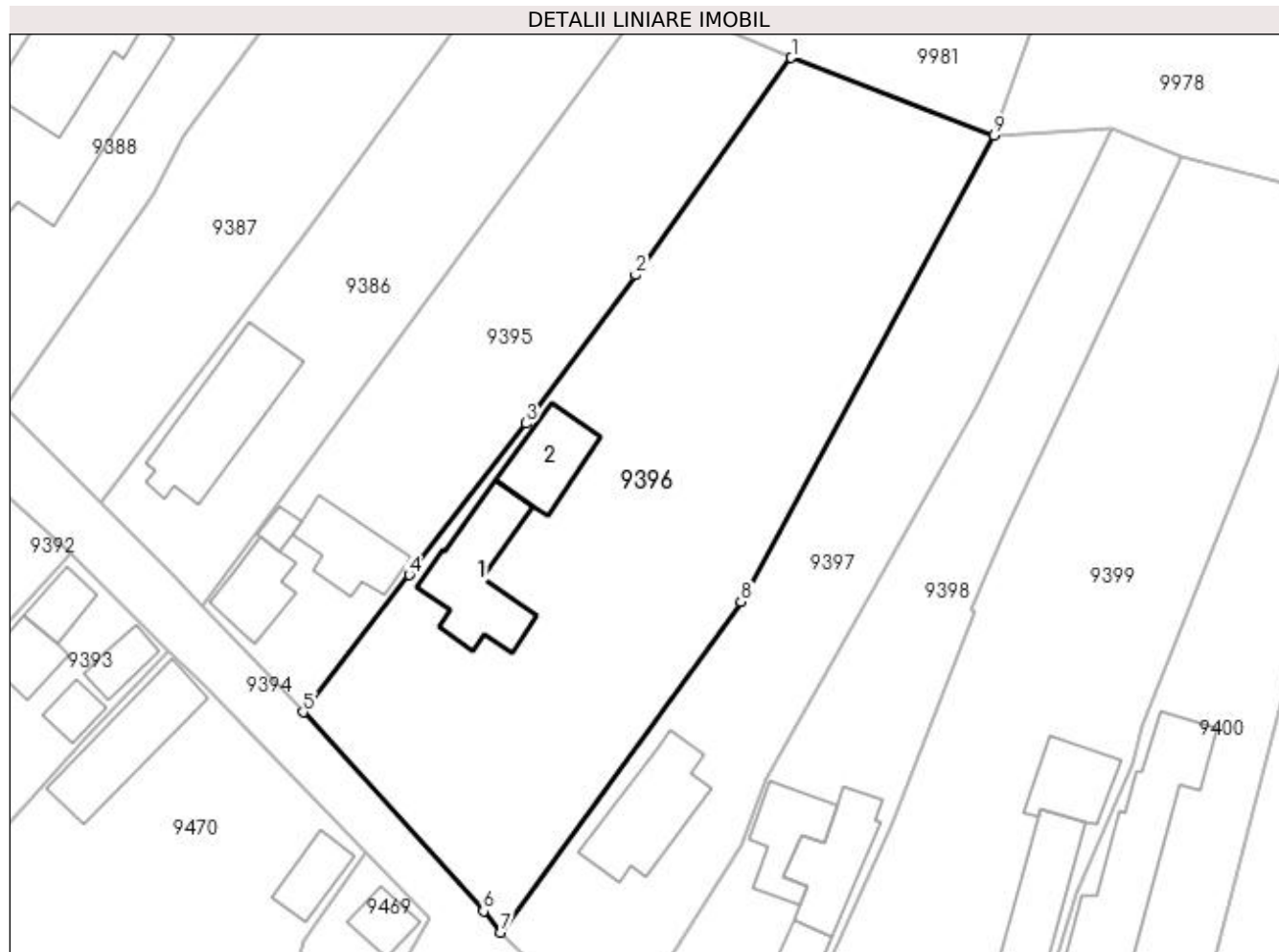
Inscrieri privind dezmembramintele dreptului de proprietate, drepturi reale de garanție și sarcini	Referințe
NU SUNT	

Anexa Nr. 1 La Partea I

Teren

Nr cadastral	Suprafața (mp)*	Observații / Referințe
	Din acte: 1.500 Masurata: 2.088	

* Suprafața este determinată în planul de proiecție Stereo 70.



Date referitoare la teren

Crt	Categorie folosință	Intra vilan	Suprafața (mp)	Tarla	Parcelă	Nr. topo	Observații / Referințe
1	curți constructii	DA	1.000	37	1280	-	
2	vie	DA	1.088	37	1281	-	

Date referitoare la construcții

Crt	Număr	Destinație construcție	Supraf. (mp)	Situație juridică	Observații / Referințe
A1.1		construcții de locuințe	92	Cu acte	Nr. niveluri:2; S. construita la sol:92 mp; S. construita desfasurata:109 mp; C1 - LOCUINTA + BECI
A1.2		construcții anexa	52	Cu acte	Nr. niveluri:1; S. construita la sol:52 mp; S. construita desfasurata:52 mp; C2 - ANEXA

Lungime Segmente

1) Valorile lungimilor segmentelor sunt obținute din proiecție în plan.

Punct început	X / Y	Punct sfârșit	X / Y	Lungime segment (** (m)
1	352.978,425 292.700,977	2	352.963,565 292.680,257	25.498

Punct început	X / Y	Punct sfârșit	X / Y	Lungime segment (** (m)
2	352.963,565 292.680,257	3	352.953,109 292.666,1	17.6
3	352.953,109 292.666,1	4	352.941,989 292.651,672	18.216
4	352.941,989 292.651,672	5	352.931,876 292.638,56	16.559
5	352.931,876 292.638,56	6	352.949,068 292.619,583	25.606
6	352.949,068 292.619,583	7	352.950,725 292.617,563	2.613
7	352.950,725 292.617,563	8	352.973,623 292.649,095	38.969
8	352.973,623 292.649,095	9	352.997,75 292.693,567	50.595
9	352.997,75 292.693,567	1	352.978,425 292.700,977	20.697

** Lungimile segmentelor sunt determinate în planul de proiecție Stereo 70 și sunt rotunjite la 1 milimetru.

*** Distanța dintre puncte este formată din segmente cumulate ce sunt mai mici decât valoarea 1 milimetru.

**DATE DESPRE IMOBILUL NR. 9397**

Oficiul de Cadastru și Publicitate Imobiliară DOLJ
Biroul de Cadastru și Publicitate Imobiliară Craiova

A. Partea I. Descrierea imobilului

TEREN Intravilan

Adresa: Loc. Dobridor, Str Infundatura Baltii, Nr. 4, Jud. Dolj, T37, P1277

Nr. Crt	Nr cadastral Nr. topografic	Suprafața* (mp)	Observații / Referințe
A1	39740	Din acte: 1.000 Masurata: 1.097	Sector cadastral:8 Teren imprejmuit;

Construcții

Crt	Nr cadastral Nr. topografic	Adresa	Observații / Referințe
A1.1		Loc. Dobridor, Str Infundatura Baltii, Nr. 4 T37 P127, Jud. Dolj	Nr. niveluri:1; S. construita la sol:86 mp; S. construita desfasurata:86 mp; Locuinta parter construita in anul 1952.

B. Partea II. Proprietari și acte

Inscrieri privitoare la dreptul de proprietate și alte drepturi reale		Referințe
269468 / 10/11/2021		
Act Administrativ nr. TDP NR 727-9687, din 07/04/1994 emis de CJ DOLJ (act administrativ nr CERTIFICAT FISCAL NR 6649 din 02.11.2021, emis de PRIMARIA MOTATEI);		
B1	Intabulare, drept de PROPRIETATE, dobandit prin Reconstituire, cota actuala 1/2, cota initiala 1/2 1) GRADINARU TEODOR	A1, A1.1
58731 / 01/04/2022		
Act Notarial nr. CM nr. 108, din 31/03/2022 emis de Mastacan Ion;		
B2	Intabulare, drept de PROPRIETATE, dobandit prin Reconstituire, cota actuala 1/2, cota initiala 1/2 1) GRĂDINARU VASILICĂ	A1, A1.1

C. Partea III. SARCINI .

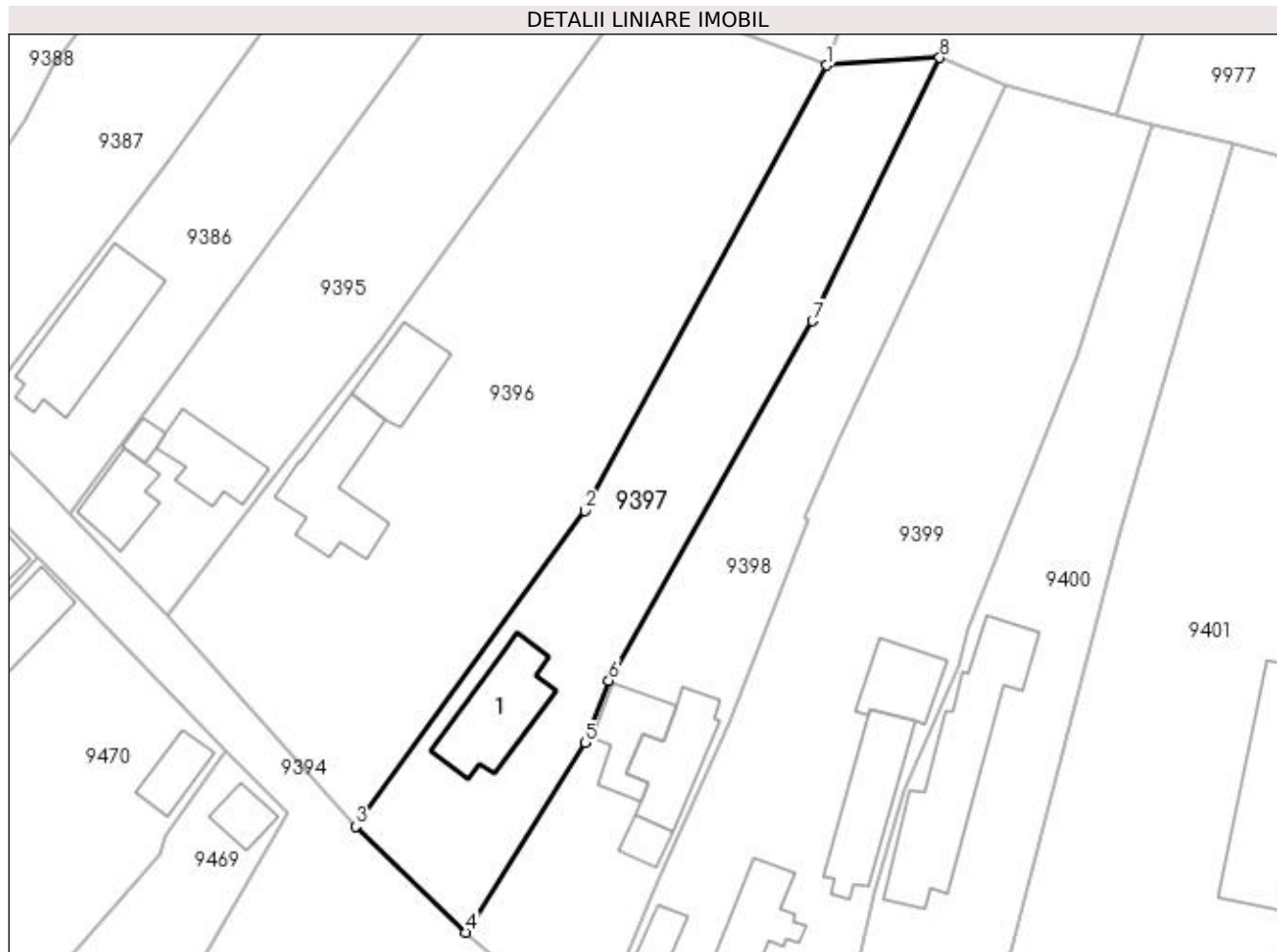
Inscrieri privind dezmembramintele dreptului de proprietate, drepturi reale de garanție și sarcini	Referințe
NU SUNT	

Anexa Nr. 1 La Partea I

Teren

Nr cadastral	Suprafața (mp)*	Observații / Referințe
39740	Din acte: 1.000 Masurata: 1.097	

* Suprafața este determinată în planul de proiecție Stereo 70.



Date referitoare la teren

Crt	Categorie folosință	Intra vilan	Suprafața (mp)	Tarla	Parcelă	Nr. topo	Observații / Referințe
1	curți constructii	DA	449	37	1277	-	
2	arabil	DA	648	37	1277	-	

Date referitoare la construcții

Crt	Număr	Destinație construcție	Supraf. (mp)	Situație juridică	Observații / Referințe
A1.1		construcții de locuințe	86	Cu acte	Nr. niveluri:1; S. construita la sol:86 mp; S. construita desfasurata:86 mp; Locuinta parter construita in anul 1952.

Lungime Segmente

1) Valorile lungimilor segmentelor sunt obținute din proiecție în plan.

Punct început	X / Y	Punct sfârșit	X / Y	Lungime segment (** (m)
1	352.997,75 292.693,567	2	352.973,623 292.649,095	50.595
2	352.973,623 292.649,095	3	352.950,725 292.617,563	38.969

Punct început	X / Y	Punct sfârșit	X / Y	Lungime segment (** (m)
3	352.950,725 292.617,563	4	352.961,72 292.607,006	15.243
4	352.961,72 292.607,006	5	352.973,682 292.625,924	22.383
5	352.973,682 292.625,924	6	352.976,024 292.632,152	6.654
6	352.976,024 292.632,152	7	352.996,354 292.668,022	41.231
7	352.996,354 292.668,022	8	353.009,068 292.694,309	29.2
8	353.009,068 292.694,309	1	352.997,75 292.693,567	11.342

** Lungimile segmentelor sunt determinate în planul de proiecție Stereo 70 și sunt rotunjite la 1 milimetru.

*** Distanța dintre puncte este formată din segmente cumulate ce sunt mai mici decât valoarea 1 milimetru.

**DATE DESPRE IMOBILUL NR. 9398**

Oficiul de Cadastru și Publicitate Imobiliară DOLJ
Biroul de Cadastru și Publicitate Imobiliară Craiova

A. Partea I. Descrierea imobilului

TEREN Intravilan

Adresa: Loc. Dobridor, Str Infundatura Baltii, Nr. 2, Jud. Dolj, T37, P1272,1271

Nr. Crt	Nr cadastral Nr. topografic	Suprafața* (mp)	Observații / Referințe
A1		Din acte: 1.100 Masurata: 1.042	Sector cadastral:8 Teren imprejmuit; In acte (TDP 964-48636) este T38

Construcții

Crt	Nr cadastral Nr. topografic	Adresa	Observații / Referințe
A1.1		Loc. Dobridor, Str Infundatura Baltii, Nr. 2 T37 P127, Jud. Dolj	Nr. niveluri:1; S. construita la sol:68 mp; S. construita desfasurata:81 mp; Locuinta cu beci
A1.2		Loc. Dobridor, Str Infundatura Baltii, Nr. 2 T37 P127, Jud. Dolj	Nr. niveluri:1; S. construita la sol:50 mp; S. construita desfasurata:50 mp; Anexa
A1.3		Loc. Dobridor, Str Infundatura Baltii, Nr. 2 T37 P127, Jud. Dolj	Nr. niveluri:1; S. construita la sol:16 mp; S. construita desfasurata:16 mp; Anexa

B. Partea II. Proprietari și acte

Inscrieri privitoare la dreptul de proprietate și alte drepturi reale		Referințe
/		
Act Notarial nr. CM 111, din 06/02/1992 emis de FLOREA STOENESCU;		
B1	Intabulare, drept de PROPRIETATE, dobandit prin Succesiune, cota actuala 1/4, cota initiala 1/4 1) CIULUVICA FLOAREA, LIPSĂ CNP	A1, A1.1, A1.2
B2	Intabulare, drept de PROPRIETATE, dobandit prin Succesiune, cota actuala 3/4, cota initiala 3/4 1) CIULUVICA DORINA	A1, A1.1, A1.2
Act Normativ nr. LEGEA 7, din 13/03/1996 emis de PARLAMENTUL ROMANIEI ((art. 12; alin. 14 si art. 37; alin. 2));		
B3	Intabulare, drept de PROPRIETATE, dobandit prin Lege, cota actuala 1/1, cota initiala 1/1 1) CIULUVICA FLOAREA, LIPSĂ CNP 2) CIULUVICA DORINA	A1.3

C. Partea III. SARCINI .

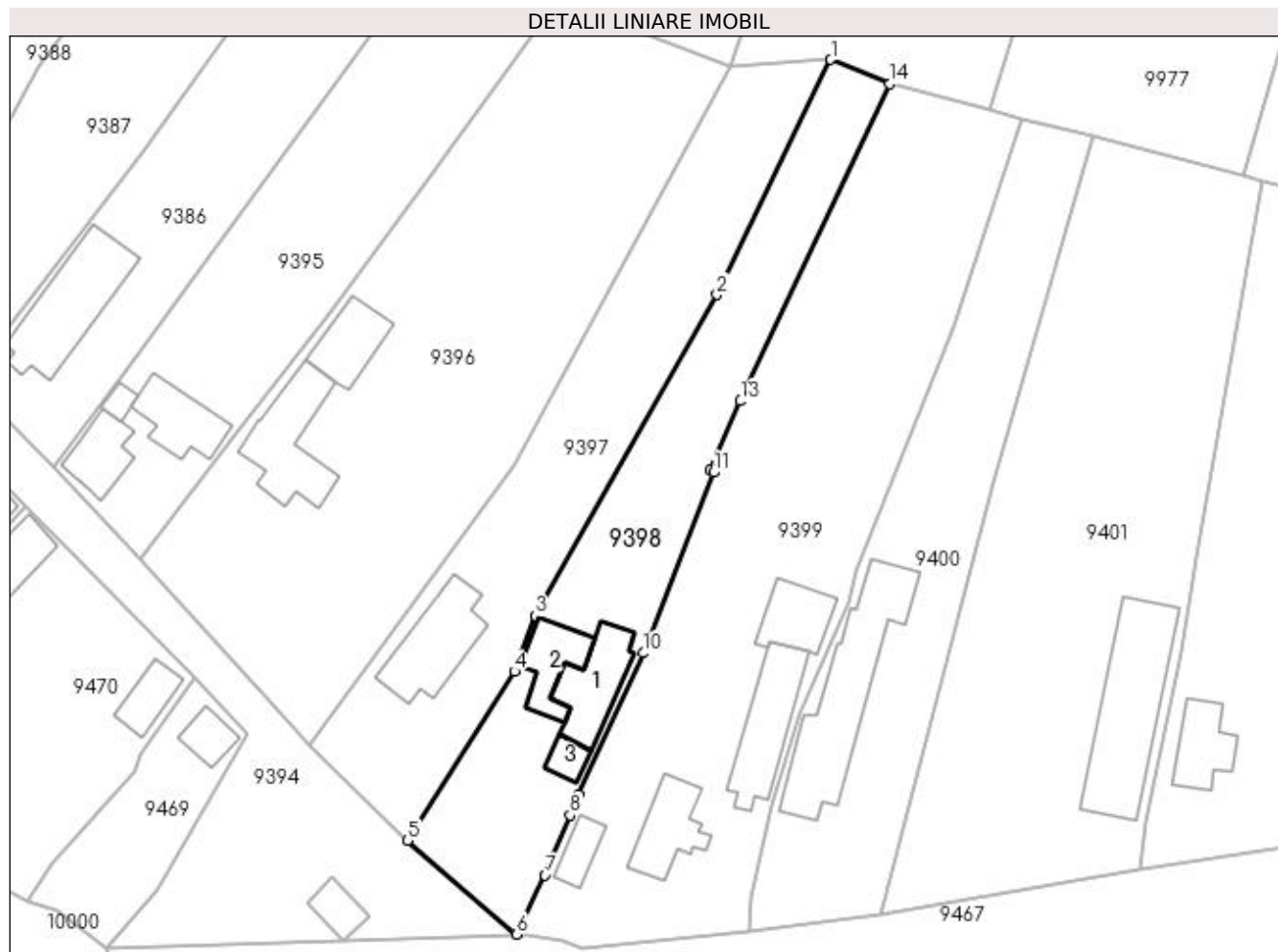
Inscrieri privind dezmembramintele dreptului de proprietate, drepturi reale de garanție și sarcini	Referințe
NU SUNT	

Anexa Nr. 1 La Partea I

Teren

Nr cadastral	Suprafața (mp)*	Observații / Referințe
	Din acte: 1.100 Masurata: 1.042	In acte (TDP 964-48636) este T38

* Suprafața este determinată în planul de proiecție Stereo 70.



Date referitoare la teren

Crt	Categorie folosință	Intra vilan	Suprafața (mp)	Tarla	Parcelă	Nr. topo	Observații / Referințe
1	curți constructii	DA	1.000	37	1272	-	
2	arabil	DA	42	37	1271	-	

Date referitoare la construcții

Crt	Număr	Destinație construcție	Supraf. (mp)	Situație juridică	Observații / Referințe
A1.1		construcții de locuințe	68	Cu acte	Nr. niveluri:1; S. construita la sol:68 mp; S. construita desfasurata:81 mp; Locuinta cu beci
A1.2		construcții anexa	50	Cu acte	Nr. niveluri:1; S. construita la sol:50 mp; S. construita desfasurata:50 mp; Anexa
A1.3		construcții anexa	16	Cu acte	Nr. niveluri:1; S. construita la sol:16 mp; S. construita desfasurata:16 mp; Anexa

Lungime Segmente

1) Valorile lungimilor segmentelor sunt obținute din proiecție în plan.

Punct început	X / Y	Punct sfârșit	X / Y	Lungime segment (** (m)
1	353.009,068 292.694,309	2	352.996,354 292.668,022	29.2

Punct început	X / Y	Punct sfârșit	X / Y	Lungime segment (** (m)
2	352.996,354 292.668,022	3	352.976,024 292.632,152	41.231
3	352.976,024 292.632,152	4	352.973,682 292.625,924	6.654
4	352.973,682 292.625,924	5	352.961,72 292.607,006	22.383
5	352.961,72 292.607,006	6	352.973,894 292.596,524	16.065
6	352.973,894 292.596,524	7	352.977,117 292.603,139	7.358
7	352.977,117 292.603,139	8	352.979,898 292.609,863	7.276
8	352.979,898 292.609,863	9	352.980,884 292.612,142	2.483
9	352.980,884 292.612,142	10	352.988,08 292.627,974	17.391
10	352.988,08 292.627,974	11	352.995,949 292.648,163	21.668
11	352.995,949 292.648,163	12	352.995,583 292.648,404	0.438
12	352.995,583 292.648,404	13	352.998,982 292.656,144	8.453
13	352.998,982 292.656,144	14	353.015,661 292.691,598	39.181
14	353.015,661 292.691,598	1	353.009,068 292.694,309	7.129

** Lungimile segmentelor sunt determinate în planul de proiecție Stereo 70 și sunt rotunjite la 1 milimetru.

*** Distanța dintre puncte este formată din segmente cumulate ce sunt mai mici decât valoarea 1 milimetru.

**DATE DESPRE IMOBILUL NR. 9399**

Oficiul de Cadastru și Publicitate Imobiliară DOLJ
Biroul de Cadastru și Publicitate Imobiliară Craiova

A. Partea I. Descrierea imobilului

TEREN Intravilan

Adresa: Loc. Dobridor, Str Gh Constantinescu, Nr. 38, Jud. Dolj, T37, P1269,1270

Nr. Crt	Nr cadastral Nr. topografic	Suprafața* (mp)	Observații / Referințe
A1		Din acte: 1.900 Masurata: 1.911	Sector cadastral:8 Teren neimprejmuit;

Construcții

Crt	Nr cadastral Nr. topografic	Adresa	Observații / Referințe
A1.1		Loc. Dobridor, Str Gh Constantinescu, Jud. Dolj	Nr. niveluri:1; S. construita la sol:57 mp; S. construita desfasurata:57 mp; C1 - LOCUINTA
A1.2		Loc. Dobridor, Str Gh Constantinescu, Jud. Dolj	Nr. niveluri:1; S. construita la sol:82 mp; S. construita desfasurata:79 mp; C2 - ANEXA
A1.3		Loc. Dobridor, Str Gh Constantinescu, Jud. Dolj	Nr. niveluri:1; S. construita la sol:49 mp; S. construita desfasurata:49 mp; C3 C
A1.4		Loc. Dobridor, Str Gh Constantinescu, Jud. Dolj	Nr. niveluri:1; S. construita la sol:24 mp; S. construita desfasurata:24 mp; C4- ANEXA

B. Partea II. Proprietari și acte

Inscrieri privitoare la dreptul de proprietate și alte drepturi reale	Referințe
/	
Act Notarial nr. CM 159, din 08/08/2011 emis de NP STOENESCU FLOREA (TDP 1117-59090/13-01-1995);	
B1	A1, A1.1, A1.2, A1.3, A1.4
Intabulare, drept de PROPRIETATE, dobandit prin Succesiune, cota actuala 1/1, cota initiala 1/1	
1) MLADIN ANA	
2) STANCESCU VERONICA-IOANA, LIPSĂ CNP	

C. Partea III. SARCINI .

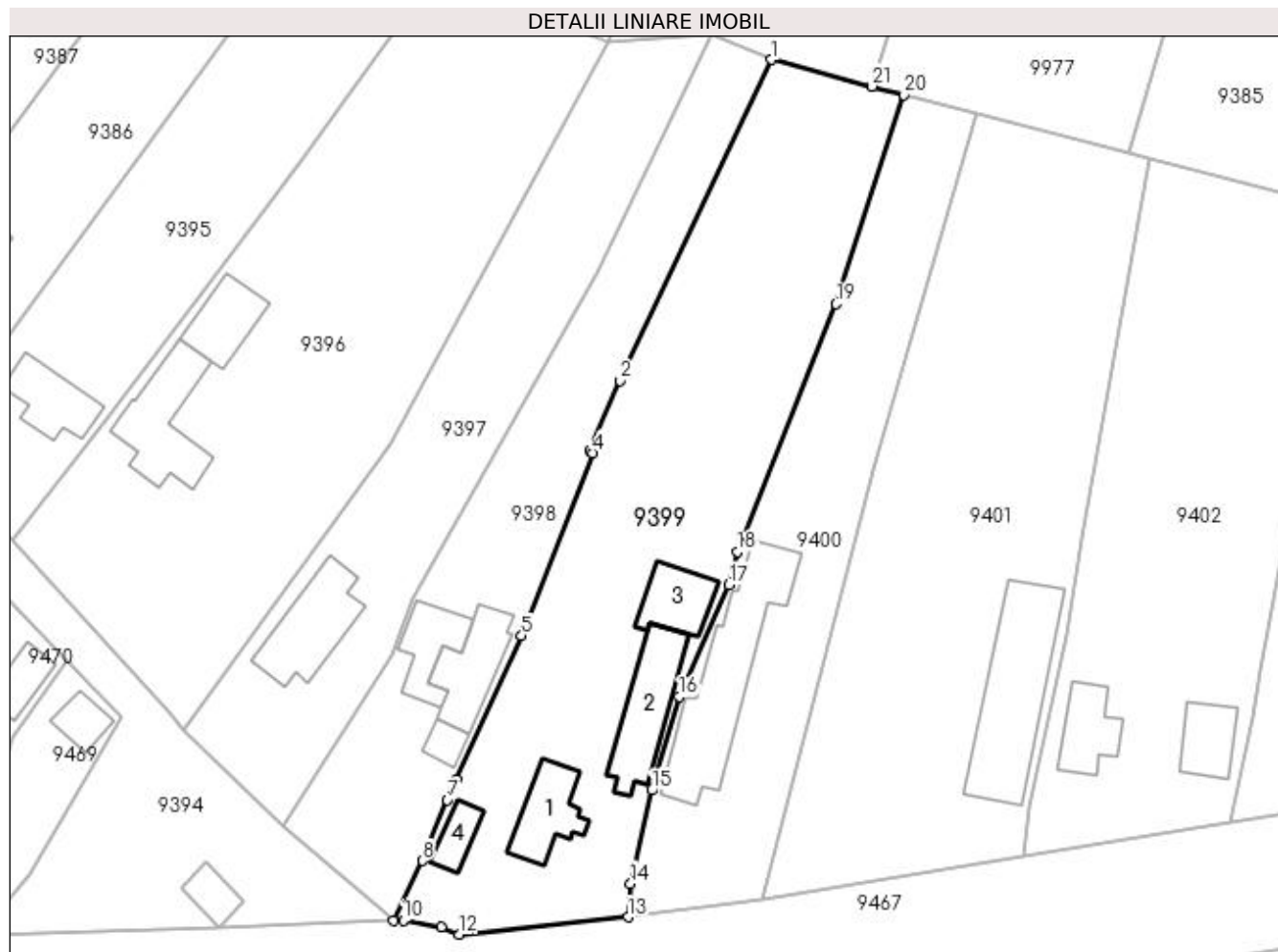
Inscrieri privind dezmembramintele dreptului de proprietate, drepturi reale de garanție și sarcini	Referințe
NU SUNT	

Anexa Nr. 1 La Partea I

Teren

Nr cadastral	Suprafața (mp)*	Observații / Referințe
	Din acte: 1.900 Masurata: 1.911	

* Suprafața este determinată în planul de proiecție Stereo 70.



Date referitoare la teren

Crt	Categorie folosință	Intravilan	Suprafața (mp)	Tarla	Parcelă	Nr. topo	Observații / Referințe
1	curți constructii	DA	1.000	37	1269	-	
2	arabil	DA	911	37	1270	-	

Date referitoare la construcții

Crt	Număr	Destinație construcție	Supraf. (mp)	Situație juridică	Observații / Referințe
A1.1		construcții de locuințe	57	Cu acte	Nr. niveluri:1; S. construita la sol:57 mp; S. construita desfasurata:57 mp; C1 - LOCUINTA
A1.2		construcții anexa	82	Cu acte	Nr. niveluri:1; S. construita la sol:82 mp; S. construita desfasurata:79 mp; C2 - ANEXA
A1.3		construcții anexa	49	Cu acte	Nr. niveluri:1; S. construita la sol:49 mp; S. construita desfasurata:49 mp; C3 C
A1.4		construcții anexa	24	Cu acte	Nr. niveluri:1; S. construita la sol:24 mp; S. construita desfasurata:24 mp; C4- ANEXA

Lungime Segmente

1) Valorile lungimilor segmentelor sunt obținute din proiecție în plan.

Punct început	X / Y	Punct sfârșit	X / Y	Lungime segment (** (m)	Punct început	X / Y	Punct sfârșit	X / Y	Lungime segment (** (m)
---------------	-------	---------------	-------	-------------------------	---------------	-------	---------------	-------	-------------------------

Punct început	X / Y	Punct sfârșit	X / Y	Lungime segment (** (m)
1	353.015,661 292.691,598	2	352.998,982 292.656,144	39.181
3	352.995,583 292.648,404	4	352.995,949 292.648,163	0.438
5	352.988,08 292.627,974	6	352.980,884 292.612,142	17.391
7	352.979,898 292.609,863	8	352.977,117 292.603,139	7.276
9	352.973,894 292.596,524	10	352.975,037 292.596,54	1.143
11	352.979,225 292.595,802	12	352.981,219 292.595,01	2.146
13	352.999,833 292.596,912	14	353.000,143 292.600,605	3.706
15	353.002,458 292.610,92	16	353.005,53 292.621,277	10.803
17	353.010,995 292.633,63	18	353.011,887 292.637,275	3.753
19	353.022,82 292.664,628	20	353.030,337 292.687,716	24.281
21	353.026,802 292.688,651	1	353.015,661 292.691,598	11.524

Punct început	X / Y	Punct sfârșit	X / Y	Lungime segment (** (m)
2	352.998,982 292.656,144	3	352.995,583 292.648,404	8.453
4	352.995,949 292.648,163	5	352.988,08 292.627,974	21.668
6	352.980,884 292.612,142	7	352.979,898 292.609,863	2.483
8	352.977,117 292.603,139	9	352.973,894 292.596,524	7.358
10	352.975,037 292.596,54	11	352.979,225 292.595,802	4.253
12	352.981,219 292.595,01	13	352.999,833 292.596,912	18.711
14	353.000,143 292.600,605	15	353.002,458 292.610,92	10.572
16	353.005,53 292.621,277	17	353.010,995 292.633,63	13.508
18	353.011,887 292.637,275	19	353.022,82 292.664,628	29.457
20	353.030,337 292.687,716	21	353.026,802 292.688,651	3.657

** Lungimile segmentelor sunt determinate în planul de proiecție Stereo 70 și sunt rotunjite la 1 milimetru.

*** Distanța dintre puncte este formată din segmente cumulate ce sunt mai mici decât valoarea 1 milimetru.

**DATE DESPRE IMOBILUL NR. 9400**

Oficiul de Cadastru și Publicitate Imobiliară DOLJ
Biroul de Cadastru și Publicitate Imobiliară Craiova

A. Partea I. Descrierea imobilului

TEREN Intravilan

Adresa: Loc. Dobridor, Str Gh Constantinescu, Nr. 36, Jud. Dolj, T37, P1266

Nr. Crt	Nr cadastral Nr. topografic	Suprafața* (mp)	Observații / Referințe
A1		Din acte: 1.000 Masurata: 1.070	Sector cadastral:8 Teren neimprejmuit;

Construcții

Crt	Nr cadastral Nr. topografic	Adresa	Observații / Referințe
A1.1		Loc. Dobridor, Str Gh Constantinescu, Jud. Dolj	Nr. niveluri:1; S. construita la sol:158 mp; S. construita desfasurata:158 mp; C1 - LOCUINTA

B. Partea II. Proprietari și acte

Inscrieri privitoare la dreptul de proprietate și alte drepturi reale		Referințe
/		
Act Administrativ nr. TDP 742-9687, din 06/04/1994 emis de CJSIPT DOLJ;		
B1	Intabulare, drept de PROPRIETATE, dobandit prin Reconstituire, cota actuala 1/1, cota initiala 1/1 1) ABAGIU IOANA, LIPSĂ CNP	A1
Act Normativ nr. LEGEA 7, din 13/03/1996 emis de PARLAMENTUL ROMANIEI ((ART. 12; ALIN. 14 SI ART. 37; ALIN.2));		
B2	Intabulare, drept de PROPRIETATE, dobandit prin Lege, cota actuala 1/1, cota initiala 1/1 1) ABAGIU IOANA, LIPSĂ CNP	A1.1

C. Partea III. SARCINI .

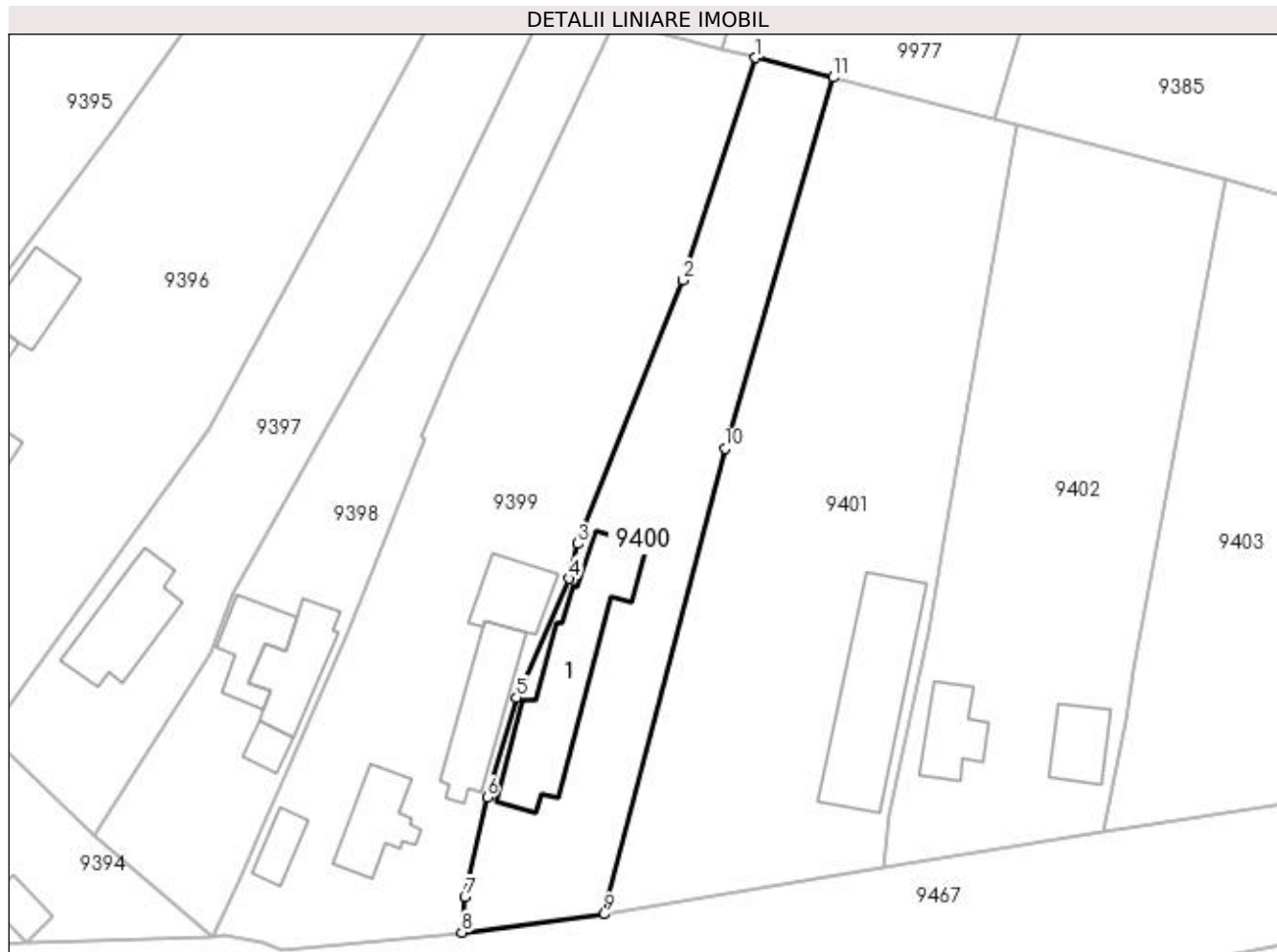
Inscrieri privind dezmembramintele dreptului de proprietate, drepturi reale de garanție și sarcini	Referințe
NU SUNT	

Anexa Nr. 1 La Partea I

Teren

Nr cadastral	Suprafața (mp)*	Observații / Referințe
	Din acte: 1.000 Masurata: 1.070	

* Suprafața este determinată în planul de proiecție Stereo 70.



Date referitoare la teren

Crt	Categorie folosință	Intra vilan	Suprafața (mp)	Tarla	Parcelă	Nr. topo	Observații / Referințe
1	curți constructii	DA	1.070	37	1266	-	

Date referitoare la construcții

Crt	Număr	Destinație construcție	Supraf. (mp)	Situație juridică	Observații / Referințe
A1.1		construcții de locuințe	158	Cu acte	Nr. niveluri:1; S. construita la sol:158 mp; S. construita desfasurata:158 mp; C1 - LOCUINTA

Lungime Segmente

1) Valorile lungimilor segmentelor sunt obținute din proiecție în plan.

Punct început	X / Y	Punct sfârșit	X / Y	Lungime segment (** (m)
1	353.030,337 292.687,716	2	353.022,82 292.664,628	24.281
2	353.022,82 292.664,628	3	353.011,887 292.637,275	29.457
3	353.011,887 292.637,275	4	353.010,995 292.633,63	3.753

Punct început	X / Y	Punct sfârșit	X / Y	Lungime segment (** (m)
4	353.010,995 292.633,63	5	353.005,53 292.621,277	13.508
5	353.005,53 292.621,277	6	353.002,458 292.610,92	10.803
6	353.002,458 292.610,92	7	353.000,143 292.600,605	10.572
7	353.000,143 292.600,605	8	352.999,833 292.596,912	3.706
8	352.999,833 292.596,912	9	353.014,582 292.598,786	14.868
9	353.014,582 292.598,786	10	353.027,166 292.647,145	49.969
10	353.027,166 292.647,145	11	353.038,42 292.685,677	40.142
11	353.038,42 292.685,677	1	353.030,337 292.687,716	8.336

** Lungimile segmentelor sunt determinate în planul de proiecție Stereo 70 și sunt rotunjite la 1 milimetru.

*** Distanța dintre puncte este formată din segmente cumulate ce sunt mai mici decât valoarea 1 milimetru.

**DATE DESPRE IMOBILUL NR. 9401**

Oficiul de Cadastru și Publicitate Imobiliară DOLJ
Biroul de Cadastru și Publicitate Imobiliară Craiova

A. Partea I. Descrierea imobilului

TEREN Intravilan

Adresa: Loc. Dobridor, Str Gh Constantinescu, Nr. 34, Jud. Dolj, T37, P1262,1263

Nr. Crt	Nr cadastral Nr. topografic	Suprafața* (mp)	Observații / Referințe
A1		Din acte: 1.900 Masurata: 2.001	Sector cadastral:8 Teren imprejmuit;

Construcții

Crt	Nr cadastral Nr. topografic	Adresa	Observații / Referințe
A1.1		Loc. Dobridor, Str Gh Constantinescu, Jud. Dolj	Nr. niveluri:1; S. construita la sol:158 mp; S. construita desfasurata:158 mp; C1 - LOCUINTA

B. Partea II. Proprietari și acte

Inscrieri privitoare la dreptul de proprietate și alte drepturi reale		Referințe
/		
Act Administrativ nr. TDP 984-48636, din 19/10/1994 emis de CJSIPT DOLJ;		
B1	Intabulare, drept de PROPRIETATE, dobandit prin Reconstituire, cota actuala 1/1, cota initiala 1/1 1) MITA SIMION, LIPSA CNP 2) MITA OCTAVIAN, LIPSA CNP	A1
Act Normativ nr. LEGEA 7, din 13/03/1996 emis de PARLAMENTUL ROMANIEI ((ART. 12; ALIN. 14 SI ART. 37; ALIN.2));		
B2	Intabulare, drept de PROPRIETATE, dobandit prin Lege, cota actuala 1/1, cota initiala 1/1 1) MITA SIMION, LIPSA CNP 2) MITA OCTAVIAN, LIPSA CNP	A1.1

C. Partea III. SARCINI .

Inscrieri privind dezmembramintele dreptului de proprietate, drepturi reale de garanție și sarcini	Referințe
NU SUNT	

Anexa Nr. 1 La Partea I

Teren

Nr cadastral	Suprafața (mp)*	Observații / Referințe
	Din acte: 1.900 Masurata: 2.001	

* Suprafața este determinată în planul de proiecție Stereo 70.



Date referitoare la teren

Crt	Categorie folosință	Intra vilan	Suprafața (mp)	Tarla	Parcelă	Nr. topo	Observații / Referințe
1	curți constructii	DA	1.000	37	1262	-	
2	arabil	DA	1.001	37	1263	-	

Date referitoare la construcții

Crt	Număr	Destinație construcție	Supraf. (mp)	Situație juridică	Observații / Referințe
A1.1		construcții de locuințe	158	Cu acte	Nr. niveluri:1; S. construita la sol:158 mp; S. construita desfasurata:158 mp; C1 - LOCUINTA

Lungime Segmente

1) Valorile lungimilor segmentelor sunt obținute din proiecție în plan.

Punct început	X / Y	Punct sfârșit	X / Y	Lungime segment (** (m)
1	353.038,42 292.685,677	2	353.027,166 292.647,145	40.142
2	353.027,166 292.647,145	3	353.014,582 292.598,786	49.969
3	353.014,582 292.598,786	4	353.043,624 292.603,704	29.455

Punct început	X / Y	Punct sfârșit	X / Y	Lungime segment (** (m)
4	353.043,624 292.603,704	5	353.044,233 292.609,136	5.466
5	353.044,233 292.609,136	6	353.048,262 292.628,135	19.422
6	353.048,262 292.628,135	7	353.049,996 292.638,672	10.679
7	353.049,996 292.638,672	8	353.057,402 292.680,733	42.708
8	353.057,402 292.680,733	9	353.055,107 292.681,331	2.372
9	353.055,107 292.681,331	1	353.038,42 292.685,677	17.244

** Lungimile segmentelor sunt determinate în planul de proiecție Stereo 70 și sunt rotunjite la 1 milimetru.

*** Distanța dintre puncte este formată din segmente cumulate ce sunt mai mici decât valoarea 1 milimetru.

**DATE DESPRE IMOBILUL NR. 9402**

Oficiul de Cadastru și Publicitate Imobiliară DOLJ
Biroul de Cadastru și Publicitate Imobiliară Craiova

A. Partea I. Descrierea imobilului

TEREN Intravilan

Adresa: Loc. Dobridor, Str Gh Constantinescu, Nr. 32, Jud. Dolj, T37, P1258,1259

Nr. Crt	Nr cadastral Nr. topografic	Suprafața* (mp)	Observații / Referințe
A1		Din acte: 1.600 Masurata: 1.623	Sector cadastral:8 Teren imprejmuit;

Construcții

Crt	Nr cadastral Nr. topografic	Adresa	Observații / Referințe
A1.1		Loc. Dobridor, Str Gh Constantinescu, Jud. Dolj	Nr. niveluri:1; S. construita la sol:50 mp; S. construita desfasurata:50 mp; C1 - LOCUINTA
A1.2		Loc. Dobridor, Str Gh Constantinescu, Jud. Dolj	Nr. niveluri:1; S. construita la sol:43 mp; S. construita desfasurata:43 mp; C2 - ANEXA

B. Partea II. Proprietari și acte

Inscrieri privitoare la dreptul de proprietate și alte drepturi reale		Referințe
/		
Act Administrativ nr. TDP 1128-59090, din 16/01/1995 emis de CJSIPT DOLJ;		
B1	Intabulare, drept de PROPRIETATE, dobandit prin Constituire, cota actuala 1/1, cota initiala 1/1 1) IRIMIA GRIGORE, LIPSA CNP	A1
Act Normativ nr. LEGEA 7, din 13/03/1996 emis de PARLAMENTUL ROMANIEI ((ART. 12; ALIN. 14 SI ART. 37; ALIN.2));		
B2	Intabulare, drept de PROPRIETATE, dobandit prin Lege, cota actuala 1/1, cota initiala 1/1 1) IRIMIA GRIGORE, LIPSA CNP	A1.1, A1.2

C. Partea III. SARCINI .

Inscrieri privind dezmembramintele dreptului de proprietate, drepturi reale de garanție și sarcini	Referințe
NU SUNT	

Anexa Nr. 1 La Partea I

Teren

Nr cadastral	Suprafața (mp)*	Observații / Referințe
	Din acte: 1.600 Masurata: 1.623	

* Suprafața este determinată în planul de proiecție Stereo 70.



Date referitoare la teren

Crt	Categorie folosință	Intra vilan	Suprafața (mp)	Tarla	Parcelă	Nr. topo	Observații / Referințe
1	curți constructii	DA	1.000	37	1258	-	
2	vie	DA	623	37	1259	-	

Date referitoare la construcții

Crt	Număr	Destinație construcție	Supraf. (mp)	Situație juridică	Observații / Referințe
A1.1		construcții de locuințe	50	Cu acte	Nr. niveluri:1; S. construita la sol:50 mp; S. construita desfasurata:50 mp; C1 - LOCUINTA
A1.2		construcții anexa	43	Cu acte	Nr. niveluri:1; S. construita la sol:43 mp; S. construita desfasurata:43 mp; C2 - ANEXA

Lungime Segmente

1) Valorile lungimilor segmentelor sunt obținute din proiecție în plan.

Punct început	X / Y	Punct sfârșit	X / Y	Lungime segment (** (m)
1	353.057,402 292.680,733	2	353.049,996 292.638,672	42.708
2	353.049,996 292.638,672	3	353.048,262 292.628,135	10.679

Punct început	X / Y	Punct sfârșit	X / Y	Lungime segment (** (m)
3	353.048,262 292.628,135	4	353.044,233 292.609,136	19.422
4	353.044,233 292.609,136	5	353.043,624 292.603,704	5.466
5	353.043,624 292.603,704	6	353.066,373 292.607,33	23.036
6	353.066,373 292.607,33	7	353.068,759 292.618,928	11.841
7	353.068,759 292.618,928	8	353.069,667 292.624,22	5.369
8	353.069,667 292.624,22	9	353.079,054 292.675,054	51.693
9	353.079,054 292.675,054	1	353.057,402 292.680,733	22.384

** Lungimile segmentelor sunt determinate în planul de proiecție Stereo 70 și sunt rotunjite la 1 milimetru.

*** Distanța dintre puncte este formată din segmente cumulate ce sunt mai mici decât valoarea 1 milimetru.

**DATE DESPRE IMOBILUL NR. 9403**

Oficiul de Cadastru și Publicitate Imobiliară DOLJ
Biroul de Cadastru și Publicitate Imobiliară Craiova

A. Partea I. Descrierea imobilului

TEREN Intravilan

Adresa: Loc. Dobridor, Str Gh Constantinescu, Nr. 30, Jud. Dolj, T37, P1256,1257

Nr. Crt	Nr cadastral Nr. topografic	Suprafața* (mp)	Observații / Referințe
A1		Din acte: 1.700 Masurata: 1.679	Sector cadastral:8 Teren imprejmuit;

Construcții

Crt	Nr cadastral Nr. topografic	Adresa	Observații / Referințe
A1.1		Loc. Dobridor, Str Gh Constantinescu, Jud. Dolj	Nr. niveluri:1; S. construita la sol:65 mp; S. construita desfasurata:65 mp; C1 - LOCUINTA

B. Partea II. Proprietari și acte

Inscrieri privitoare la dreptul de proprietate și alte drepturi reale		Referințe
/		
Act Administrativ nr. TDP 790-9687, din 28/04/1994 emis de CJSIPT DOLJ;		
B1	Intabulare, drept de PROPRIETATE, dobandit prin Reconstituire, cota actuala 1/1, cota initiala 1/1 1) BĂLAN VIORICA, LIPSĂ CNP	A1
Act Normativ nr. LEGEA 7, din 13/03/1996 emis de PARLAMENTUL ROMANIEI ((ART. 12; ALIN. 14 SI ART. 37; ALIN.2));		
B2	Intabulare, drept de PROPRIETATE, dobandit prin Lege, cota actuala 1/1, cota initiala 1/1 1) BĂLAN VIORICA, LIPSĂ CNP	A1.1

C. Partea III. SARCINI .

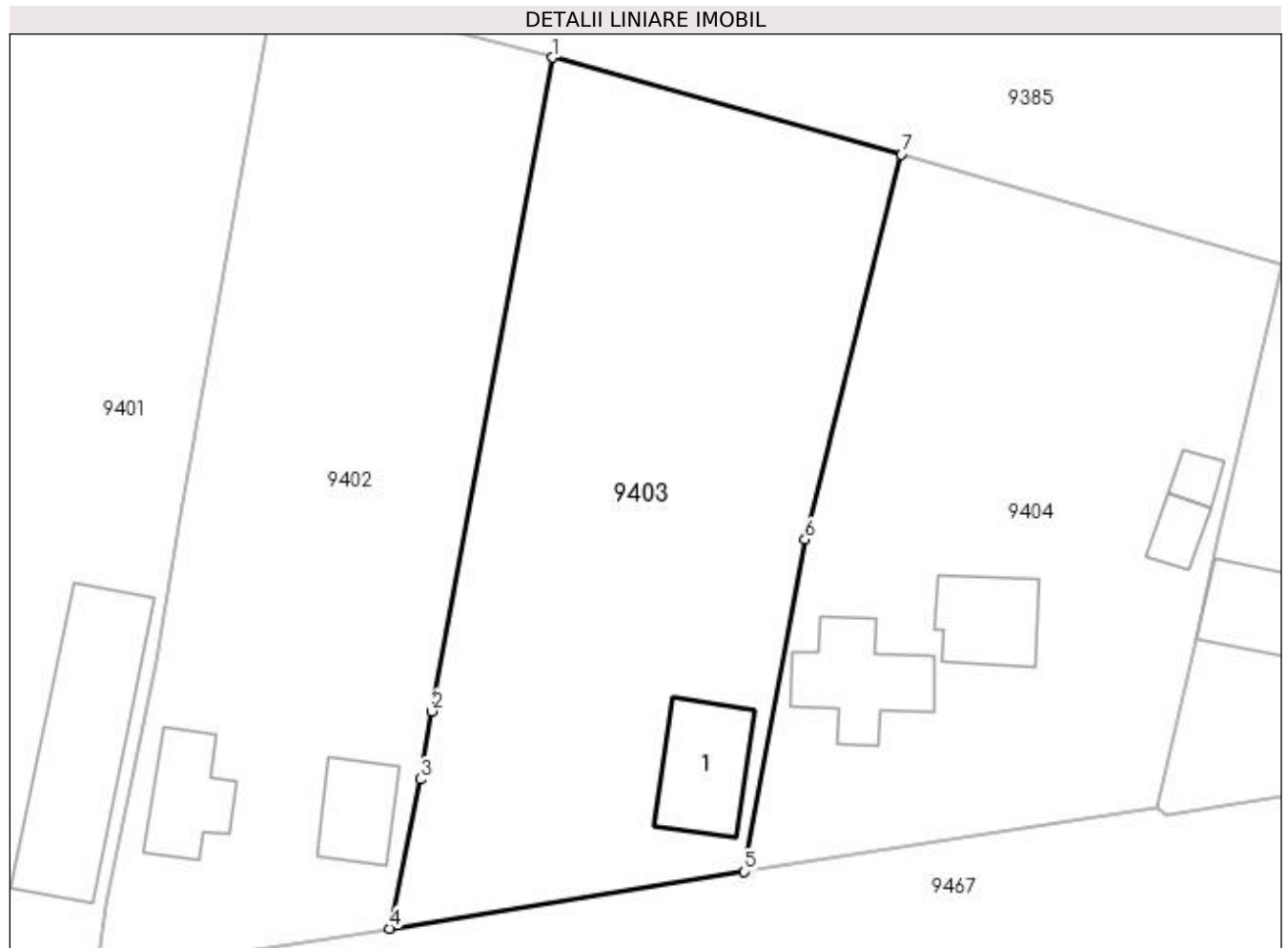
Inscrieri privind dezmembramintele dreptului de proprietate, drepturi reale de garanție și sarcini	Referințe
NU SUNT	

Anexa Nr. 1 La Partea I

Teren

Nr cadastral	Suprafața (mp)*	Observații / Referințe
	Din acte: 1.700 Masurata: 1.679	

* Suprafața este determinată în planul de proiecție Stereo 70.



Date referitoare la teren

Crt	Categorie folosință	Intra vilan	Suprafața (mp)	Tarla	Parcelă	Nr. topo	Observații / Referințe
1	curți constructii	DA	1.000	37	1256	-	
2	arabil	DA	679	37	1257	-	

Date referitoare la construcții

Crt	Număr	Destinație construcție	Supraf. (mp)	Situație juridică	Observații / Referințe
A1.1		construcții de locuințe	65	Cu acte	Nr. niveluri:1; S. construita la sol:65 mp; S. construita desfasurata:65 mp; C1 - LOCUINTA

Lungime Segmente

1) Valorile lungimilor segmentelor sunt obținute din proiecție în plan.

Punct început	X / Y	Punct sfârșit	X / Y	Lungime segment (** (m)
1	353.079,054 292.675,054	2	353.069,667 292.624,22	51.693
2	353.069,667 292.624,22	3	353.068,759 292.618,928	5.369
3	353.068,759 292.618,928	4	353.066,373 292.607,33	11.841

Punct început	X / Y	Punct sfârșit	X / Y	Lungime segment (** (m)
4	353.066,373 292.607,33	5	353.093,991 292.611,733	27.967
5	353.093,991 292.611,733	6	353.098,707 292.637,578	26.272
6	353.098,707 292.637,578	7	353.106,197 292.667,518	30.863
7	353.106,197 292.667,518	1	353.079,054 292.675,054	28.17

** Lungimile segmentelor sunt determinate în planul de proiecție Stereo 70 și sunt rotunjite la 1 milimetru.

*** Distanța dintre puncte este formată din segmente cumulate ce sunt mai mici decât valoarea 1 milimetru.

**DATE DESPRE IMOBILUL NR. 9404**

Oficiul de Cadastru și Publicitate Imobiliară DOLJ
Biroul de Cadastru și Publicitate Imobiliară Craiova

A. Partea I. Descrierea imobilului

TEREN Intravilan

Adresa: Loc. Dobridor, Str Gh Constantinescu, Nr. 28, Jud. Dolj, T37, P1250,1253

Nr. Crt	Nr cadastral Nr. topografic	Suprafața* (mp)	Observații / Referințe
A1		Din acte: 1.500 Masurata: 1.559	Sector cadastral:8 Teren imprejmuit;

Construcții

Crt	Nr cadastral Nr. topografic	Adresa	Observații / Referințe
A1.1		Loc. Dobridor, Str Gh Constantinescu, Jud. Dolj	Nr. niveluri:1; S. construita la sol:69 mp; S. construita desfasurata:69 mp; C1 - LOCUINTA
A1.2		Loc. Dobridor, Str Gh Constantinescu, Jud. Dolj	Nr. niveluri:1; S. construita la sol:51 mp; S. construita desfasurata:51 mp; C2 - ANEXA
A1.3		Loc. Dobridor, Str Gh Constantinescu, Jud. Dolj	Nr. niveluri:1; S. construita la sol:18 mp; S. construita desfasurata:18 mp; C3 - ANEXA
A1.4		Loc. Dobridor, Str Gh Constantinescu, Jud. Dolj	Nr. niveluri:1; S. construita la sol:13 mp; S. construita desfasurata:13 mp; C4 - ANEXA

B. Partea II. Proprietari și acte

Inscrieri privitoare la dreptul de proprietate și alte drepturi reale	Referințe	
/		
Act Administrativ nr. TDP 16970, din 12/11/2012 emis de CJSIPT DOLJ (CERTIFICAT DE DECES 5394 / 30-12-1990);		
B1	Intabulare, drept de PROPRIETATE, dobandit prin Reconstituire, cota actuala 1/1, cota initiala 1/1 1) STOICA GHEORGHE, LIPSĂ CNP DEFUNCT:Da	A1
Act Normativ nr. LEGEA 7, din 13/03/1996 emis de PARLAMENTUL ROMANIEI ((ART. 12; ALIN. 14 SI ART. 37; ALIN.2));		
B2	Intabulare, drept de PROPRIETATE, dobandit prin Lege, cota actuala 1/1, cota initiala 1/1 1) STOICA GHEORGHE, LIPSĂ CNP DEFUNCT:Da	A1.1, A1.2, A1.3, A1.4

C. Partea III. SARCINI .

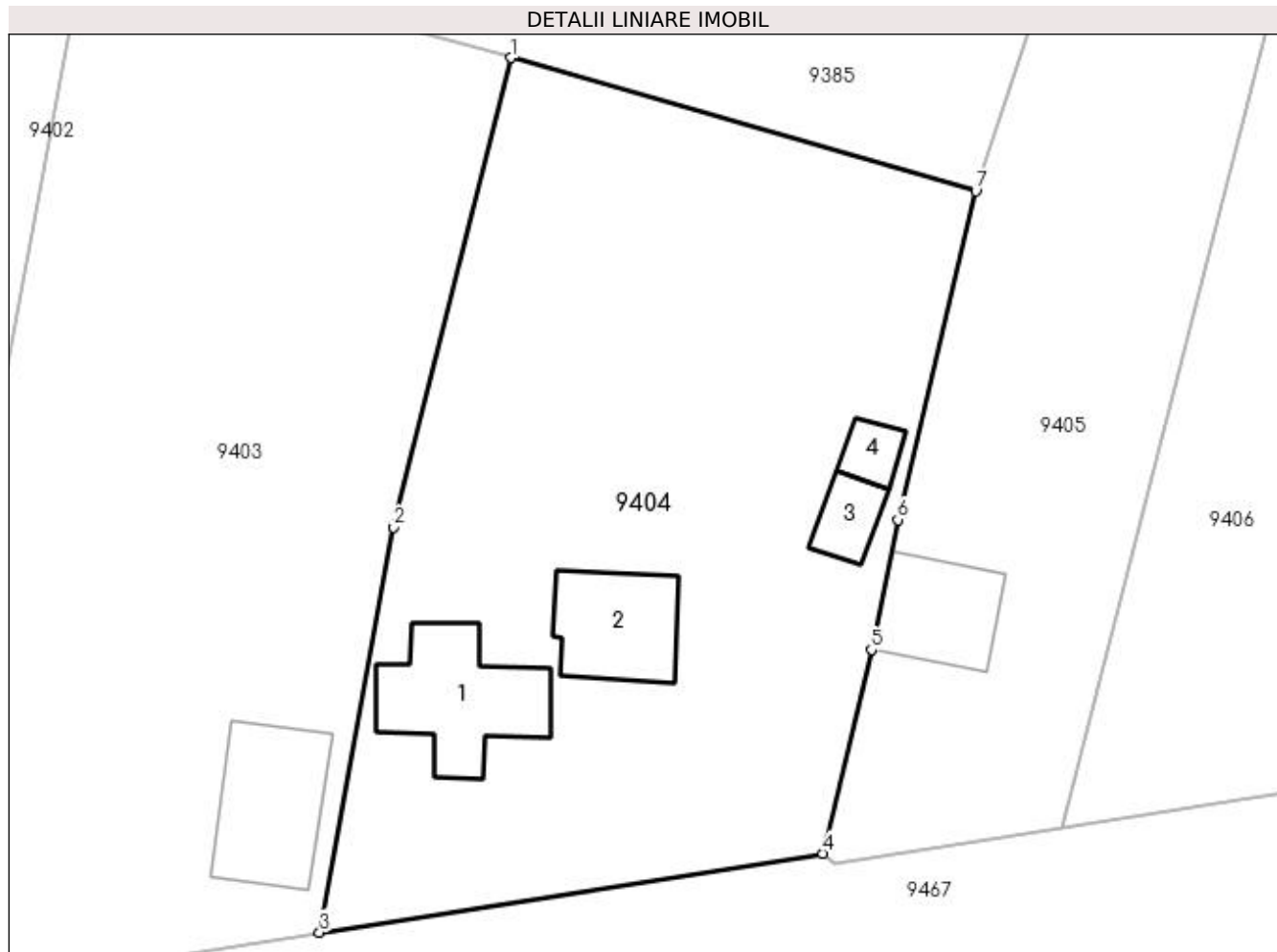
Inscrieri privind dezmembramintele dreptului de proprietate, drepturi reale de garanție și sarcini	Referințe
NU SUNT	

Anexa Nr. 1 La Partea I

Teren

Nr cadastral	Suprafața (mp)*	Observații / Referințe
	Din acte: 1.500 Masurata: 1.559	

* Suprafața este determinată în planul de proiecție Stereo 70.



Date referitoare la teren

Crt	Categorie folosință	Intra vilan	Suprafața (mp)	Tarla	Parcelă	Nr. topo	Observații / Referințe
1	curți constructii	DA	1.000	37	1250	-	
2	vie	DA	559	37	1253	-	

Date referitoare la construcții

Crt	Număr	Destinație construcție	Supraf. (mp)	Situație juridică	Observații / Referințe
A1.1		construcții de locuințe	69	Cu acte	Nr. niveluri:1; S. construita la sol:69 mp; S. construita desfasurata:69 mp; C1 - LOCUINTA
A1.2		construcții anexa	51	Cu acte	Nr. niveluri:1; S. construita la sol:51 mp; S. construita desfasurata:51 mp; C2 - ANEXA
A1.3		construcții anexa	18	Cu acte	Nr. niveluri:1; S. construita la sol:18 mp; S. construita desfasurata:18 mp; C3 - ANEXA
A1.4		construcții anexa	13	Cu acte	Nr. niveluri:1; S. construita la sol:13 mp; S. construita desfasurata:13 mp; C4 - ANEXA

Lungime Segmente

1) Valorile lungimilor segmentelor sunt obținute din proiecție în plan.

Punct început	X / Y	Punct sfârșit	X / Y	Lungime segment (** (m)

Punct început	X / Y	Punct sfârșit	X / Y	Lungime segment (** (m)
1	353.106,197 292.667,518	2	353.098,707 292.637,578	30.863
2	353.098,707 292.637,578	3	353.093,991 292.611,733	26.272
3	353.093,991 292.611,733	4	353.126,103 292.616,764	32.504
4	353.126,103 292.616,764	5	353.129,207 292.629,764	13.365
5	353.129,207 292.629,764	6	353.130,891 292.638,059	8.464
6	353.130,891 292.638,059	7	353.135,865 292.659,026	21.549
7	353.135,865 292.659,026	1	353.106,197 292.667,518	30.859

** Lungimile segmentelor sunt determinate în planul de proiecție Stereo 70 și sunt rotunjite la 1 milimetru.

*** Distanța dintre puncte este formată din segmente cumulate ce sunt mai mici decât valoarea 1 milimetru.

**DATE DESPRE IMOBILUL NR. 9405**

Oficiul de Cadastru și Publicitate Imobiliară DOLJ
Biroul de Cadastru și Publicitate Imobiliară Craiova

A. Partea I. Descrierea imobilului

TEREN Intravilan

Adresa: Loc. Dobridor, Jud. Dolj, T37, P1246

Nr. Crt	Nr cadastral Nr. topografic	Suprafața* (mp)	Observații / Referințe
A1		Din acte: 1.000 Masurata: 942	Sector cadastral:8 Teren imprejmuit;

Construcții

Crt	Nr cadastral Nr. topografic	Adresa	Observații / Referințe
A1.1		Loc. Dobridor, Jud. Dolj	Nr. niveluri:1; S. construita la sol:48 mp; S. construita desfasurata:48 mp; C1 - ANEXA

B. Partea II. Proprietari și acte

Inscrieri privitoare la dreptul de proprietate și alte drepturi reale		Referințe
/		
Act Administrativ nr. TDP 496-14985, din 03/02/1994 emis de CJSIPT DOLJ;		
B1	Intabulare, drept de PROPRIETATE, dobandit prin Reconstituire, cota actuala 1/1, cota initiala 1/1 1) CONSTANTINESCU MARIA, LIPSĂ CNP 2) CONSTANTINESCU GHEORGHE, LIPSĂ CNP 3) CONSTANTINESCU EUGENIA, LIPSĂ CNP	A1
Act Normativ nr. LEGEA 7, din 13/03/1996 emis de PARLAMENTUL ROMANIEI ((ART. 12; ALIN. 14 SI ART. 37; ALIN.2));		
B2	Intabulare, drept de PROPRIETATE, dobandit prin Lege, cota actuala 1/1, cota initiala 1/1 1) CONSTANTINESCU MARIA, LIPSĂ CNP 2) CONSTANTINESCU GHEORGHE, LIPSĂ CNP 3) CONSTANTINESCU EUGENIA, LIPSĂ CNP	A1.1

C. Partea III. SARCINI .

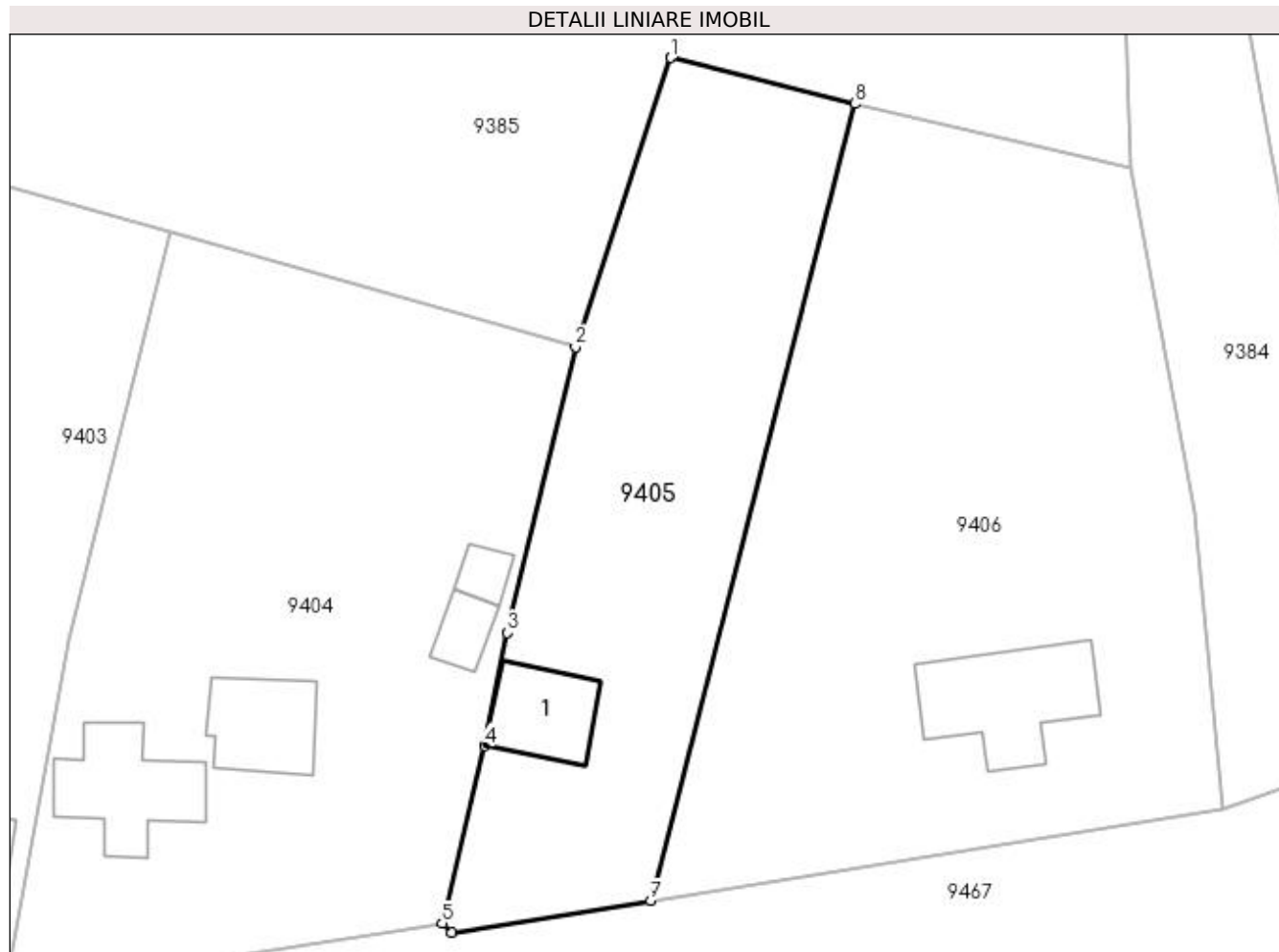
Inscrieri privind dezmembramintele dreptului de proprietate, drepturi reale de garanție și sarcini	Referințe
NU SUNT	

Anexa Nr. 1 La Partea I

Teren

Nr cadastral	Suprafața (mp)*	Observații / Referințe
	Din acte: 1.000 Masurata: 942	

* Suprafața este determinată în planul de proiecție Stereo 70.



Date referitoare la teren

Crt	Categorie folosință	Intra vilan	Suprafața (mp)	Tarla	Parcelă	Nr. topo	Observații / Referințe
1	curți constructii	DA	942	37	1246	-	

Date referitoare la construcții

Crt	Număr	Destinație construcție	Supraf. (mp)	Situație juridică	Observații / Referințe
A1.1		constructii anexa	48	Cu acte	Nr. niveluri:1; S. construita la sol:48 mp; S. construita desfasurata:48 mp; C1 - ANEXA

Lungime Segmente

1) Valorile lungimilor segmentelor sunt obținute din proiecție în plan.

Punct început	X / Y	Punct sfârșit	X / Y	Lungime segment (** (m)
1	353.142,878 292.680,236	2	353.135,865 292.659,026	22.339
2	353.135,865 292.659,026	3	353.130,891 292.638,059	21.549
3	353.130,891 292.638,059	4	353.129,207 292.629,764	8.464

Punct început	X / Y	Punct sfârșit	X / Y	Lungime segment (** (m)
4	353.129,207 292.629,764	5	353.126,103 292.616,764	13.365
5	353.126,103 292.616,764	6	353.126,801 292.616,1	0.963
6	353.126,801 292.616,1	7	353.141,393 292.618,428	14.777
7	353.141,393 292.618,428	8	353.156,378 292.676,866	60.329
8	353.156,378 292.676,866	1	353.142,878 292.680,236	13.914

** Lungimile segmentelor sunt determinate în planul de proiecție Stereo 70 și sunt rotunjite la 1 milimetru.

*** Distanța dintre puncte este formată din segmente cumulate ce sunt mai mici decât valoarea 1 milimetru.

**DATE DESPRE IMOBILUL NR. 9406**

Oficiul de Cadastru și Publicitate Imobiliară DOLJ
Biroul de Cadastru și Publicitate Imobiliară Craiova

A. Partea I. Descrierea imobilului

TEREN Intravilan

Adresa: Loc. Dobridor, Str Gh Constantinescu, Nr. 26, Jud. Dolj, T37, P1245,1247

Nr. Crt	Nr cadastral Nr. topografic	Suprafața* (mp)	Observații / Referințe
A1		Din acte: 1.400 Masurata: 1.659	Sector cadastral:8 Teren imprejmuit;

Construcții

Crt	Nr cadastral Nr. topografic	Adresa	Observații / Referințe
A1.1		Loc. Dobridor, Str Gh Constantinescu, Jud. Dolj	Nr. niveluri:2; S. construita la sol:85 mp; S. construita desfasurata:102 mp; C1 - LOCUINTA + BECI

B. Partea II. Proprietari și acte

Inscrieri privitoare la dreptul de proprietate și alte drepturi reale		Referințe
/		
Act Administrativ nr. TDP 496-14985, din 03/02/1994 emis de CJSIPT DOLJ;		
B1	Intabulare, drept de PROPRIETATE, dobandit prin Reconstituire, cota actuala 1/1, cota initiala 1/1 1) CONSTANTINESCU MARIA, LIPSĂ CNP 2) CONSTANTINESCU GHEORGHE, LIPSĂ CNP 3) CONSTANTINESCU EUGENIA, LIPSĂ CNP	A1
Act Normativ nr. LEGEA 7, din 13/03/1996 emis de PARLAMENTUL ROMANIEI ((ART. 12; ALIN. 14 SI ART. 37; ALIN.2));		
B2	Intabulare, drept de PROPRIETATE, dobandit prin Lege, cota actuala 1/1, cota initiala 1/1 1) CONSTANTINESCU MARIA, LIPSĂ CNP 2) CONSTANTINESCU GHEORGHE, LIPSĂ CNP 3) CONSTANTINESCU EUGENIA, LIPSĂ CNP	A1.1

C. Partea III. SARCINI .

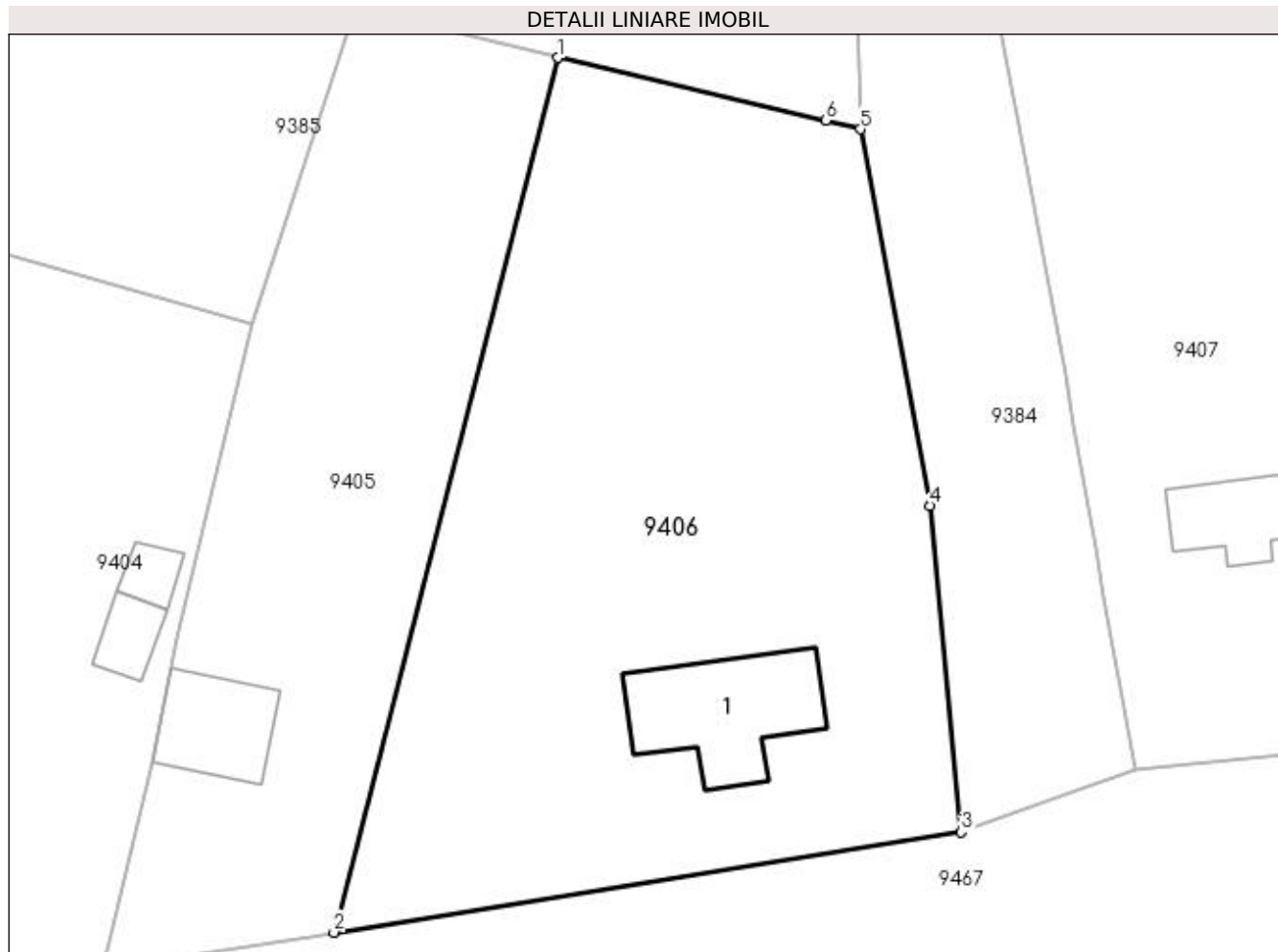
Inscrieri privind dezmembramentele dreptului de proprietate, drepturi reale de garanție și sarcini	Referințe
NU SUNT	

Anexa Nr. 1 La Partea I

Teren

Nr cadastral	Suprafața (mp)*	Observații / Referințe
	Din acte: 1.400 Masurata: 1.659	

* Suprafața este determinată în planul de proiecție Stereo 70.



Date referitoare la teren

Crt	Categorie folosință	Intra vilan	Suprafața (mp)	Tarla	Parcelă	Nr. topo	Observații / Referințe
1	curți constructii	DA	1.000	37	1245	-	
2	vie	DA	659	37	1247	-	

Date referitoare la construcții

Crt	Număr	Destinație construcție	Supraf. (mp)	Situație juridică	Observații / Referințe
A1.1		construcții de locuințe	85	Cu acte	Nr. niveluri:2; S. construita la sol:85 mp; S. construita desfasurata:102 mp; C1 - LOCUINTA + BECI

Lungime Segmente

1) Valorile lungimilor segmentelor sunt obținute din proiecție în plan.

Punct început	X / Y	Punct sfârșit	X / Y	Lungime segment (** (m)
1	353.156,378 292.676,866	2	353.141,393 292.618,428	60.329
2	353.141,393 292.618,428	3	353.183,336 292.625,12	42.473

Punct început	X / Y	Punct sfârșit	X / Y	Lungime segment (** (m)
3	353.183,336 292.625,12	4	353.181,262 292.646,951	21.929
4	353.181,262 292.646,951	5	353.176,581 292.672,091	25.572
5	353.176,581 292.672,091	6	353.174,284 292.672,69	2.374
6	353.174,284 292.672,69	1	353.156,378 292.676,866	18.387

** Lungimile segmentelor sunt determinate în planul de proiecție Stereo 70 și sunt rotunjite la 1 milimetru.

*** Distanța dintre puncte este formată din segmente cumulate ce sunt mai mici decât valoarea 1 milimetru.

**DATE DESPRE IMOBILUL NR. 9407**

Oficiul de Cadastru și Publicitate Imobiliară DOLJ
Biroul de Cadastru și Publicitate Imobiliară Craiova

A. Partea I. Descrierea imobilului

TEREN Intravilan

Adresa: Loc. Dobridor, Str Gh Constantinescu, Nr. 24, Jud. Dolj, T15, P624

Nr. Crt	Nr cadastral Nr. topografic	Suprafața* (mp)	Observații / Referințe
A1	32458	Din acte: 2.400 Maturata: 2.554	Sector cadastral:8 Teren neimprejmuit;

Construcții

Crt	Nr cadastral Nr. topografic	Adresa	Observații / Referințe
A1.1		Loc. Dobridor, Str Gh Constantinescu, Nr. 24 T15 P62, Jud. Dolj	Nr. niveluri:1; S. construita la sol:49 mp; S. construita desfasurata:49 mp; Nr. niveluri:1; S. construita la sol:49 mp; Casa de locuit, regim de inaltime P, construita din chirpici si acoperita cu tigla, compusa din 2 camere, sala si pivnita, edificata in anul 1964. Nu detine CPE
A1.2		Loc. Dobridor, Str Gh Constantinescu, Nr. 24 T15 P62, Jud. Dolj	Nr. niveluri:1; S. construita la sol:29 mp; S. construita desfasurata:29 mp; Nr. niveluri:1; S. construita la sol:29 mp; Bucatarie de vara, regim de inaltime P, compusa din 2 camere, construita din chirpici si acoperita cu tigla, edificata in anul 1964.
A1.3		Loc. Dobridor, Str Gh Constantinescu, Nr. 24 T15 P62, Jud. Dolj	Nr. niveluri:1; S. construita la sol:60 mp; S. construita desfasurata:60 mp; Nr. niveluri:1; S. construita la sol:60 mp; Patul cu sopron, regim de inaltime P, construit din lemn si acoperit cu tigla, edificat in anul 1964.

B. Partea II. Proprietari și acte

Inscrieri privitoare la dreptul de proprietate și alte drepturi reale		Referințe
/		
Act Notarial nr. CVC NR 1179, din 06/05/2016 emis de NP STOENESCU FLOREA;		
B1	Intabulare, drept de PROPRIETATE, dobandit prin Conventie, cota actuala 1/1, cota initiala 1/1 1) CIOROIANU SILVIA ELENA, LIPSĂ CNP	A1, A1.1, A1.2, A1.3

C. Partea III. SARCINI .

Inscrieri privind dezmembramintele dreptului de proprietate, drepturi reale de garanție și sarcini	Referințe
NU SUNT	

Anexa Nr. 1 La Partea I

Teren

Nr cadastral	Suprafața (mp)*	Observații / Referințe
32458	Din acte: 2.400 Masurata: 2.554	

* Suprafața este determinată în planul de proiecție Stereo 70.



Date referitoare la teren

Crt	Categorie folosință	Intra vilan	Suprafața (mp)	Tarla	Parcelă	Nr. topo	Observații / Referințe
1	curți constructii	DA	1.132	15	624	-	
2	vie	DA	1.422	15	624	-	

Date referitoare la construcții

Crt	Număr	Destinație construcție	Supraf. (mp)	Situație juridică	Observații / Referințe
A1.1		construcții de locuințe	49	Cu acte	Nr. niveluri:1; S. construita la sol:49 mp; S. construita desfasurata:49 mp; Nr. niveluri:1; S. construita la sol:49 mp; Casa de locuit, regim de inaltime P, construita din chirpici si acoperita cu tigla, compusa din 2 camere, sala si pivnita, edificata in anul 1964. Nu detine CPE
A1.2		construcții anexa	29	Cu acte	Nr. niveluri:1; S. construita la sol:29 mp; S. construita desfasurata:29 mp; Nr. niveluri:1; S. construita la sol:29 mp; Bucatarie de vara, regim de inaltime P, compusa din 2 camere, construita din chirpici si acoperita cu tigla, edificata in anul 1964.
A1.3		construcții anexa	60	Cu acte	Nr. niveluri:1; S. construita la sol:60 mp; S. construita desfasurata:60 mp; Nr. niveluri:1; S. construita la sol:60 mp; Patul cu sopron, regim de inaltime P, construit din lemn si acoperit cu tigla, edificat in anul 1964.

Lungime Segmente

1) Valorile lungimilor segmentelor sunt obținute din proiecție în plan.

Punct început	X / Y	Punct sfârșit	X / Y	Lungime segment (** (m)
1	353.183,494 292.691,588	2	353.187,002 292.673,071	18.846
2	353.187,002 292.673,071	3	353.190,249 292.655,706	17.666
3	353.190,249 292.655,706	4	353.190,842 292.652,35	3.408
4	353.190,842 292.652,35	5	353.192,286 292.644,182	8.295
5	353.192,286 292.644,182	6	353.192,879 292.640,825	3.409
6	353.192,879 292.640,825	7	353.194,916 292.629,301	11.703
7	353.194,916 292.629,301	8	353.212,891 292.631,056	18.06
8	353.212,891 292.631,056	9	353.230,867 292.632,811	18.061
9	353.230,867 292.632,811	10	353.231,867 292.662,574	29.78
10	353.231,867 292.662,574	11	353.231,345 292.691,258	28.689
11	353.231,345 292.691,258	1	353.183,494 292.691,588	47.852

** Lungimile segmentelor sunt determinate în planul de proiecție Stereo 70 și sunt rotunjite la 1 milimetru.

*** Distanța dintre puncte este formată din segmente cumulate ce sunt mai mici decât valoarea 1 milimetru.

**DATE DESPRE IMOBILUL NR. 9408**

Oficiul de Cadastru și Publicitate Imobiliară DOLJ
 Biroul de Cadastru și Publicitate Imobiliară Craiova

A. Partea I. Descrierea imobilului

TEREN Intravilan

Adresa: Loc. Dobridor, Jud. Dolj, T15, P626,627

Nr. Crt	Nr cadastral Nr. topografic	Suprafața* (mp)	Observații / Referințe
A1		Din acte: 1.800 Masurata: 1.688	Sector cadastral:8 Teren neimprejmuit;

B. Partea II. Proprietari și acte

Inscrieri privitoare la dreptul de proprietate și alte drepturi reale		Referințe
/		
Act Administrativ nr. TDP 1616-58981, din 19/04/1995 emis de CJSIPT DOLJ;		
B1	Intabulare, drept de PROPRIETATE, dobandit prin Reconstituire, cota actuala 1/1, cota initiala 1/1 1) NICOLAESCU DUMITRU, LIPSĂ CNP	A1

C. Partea III. SARCINI .

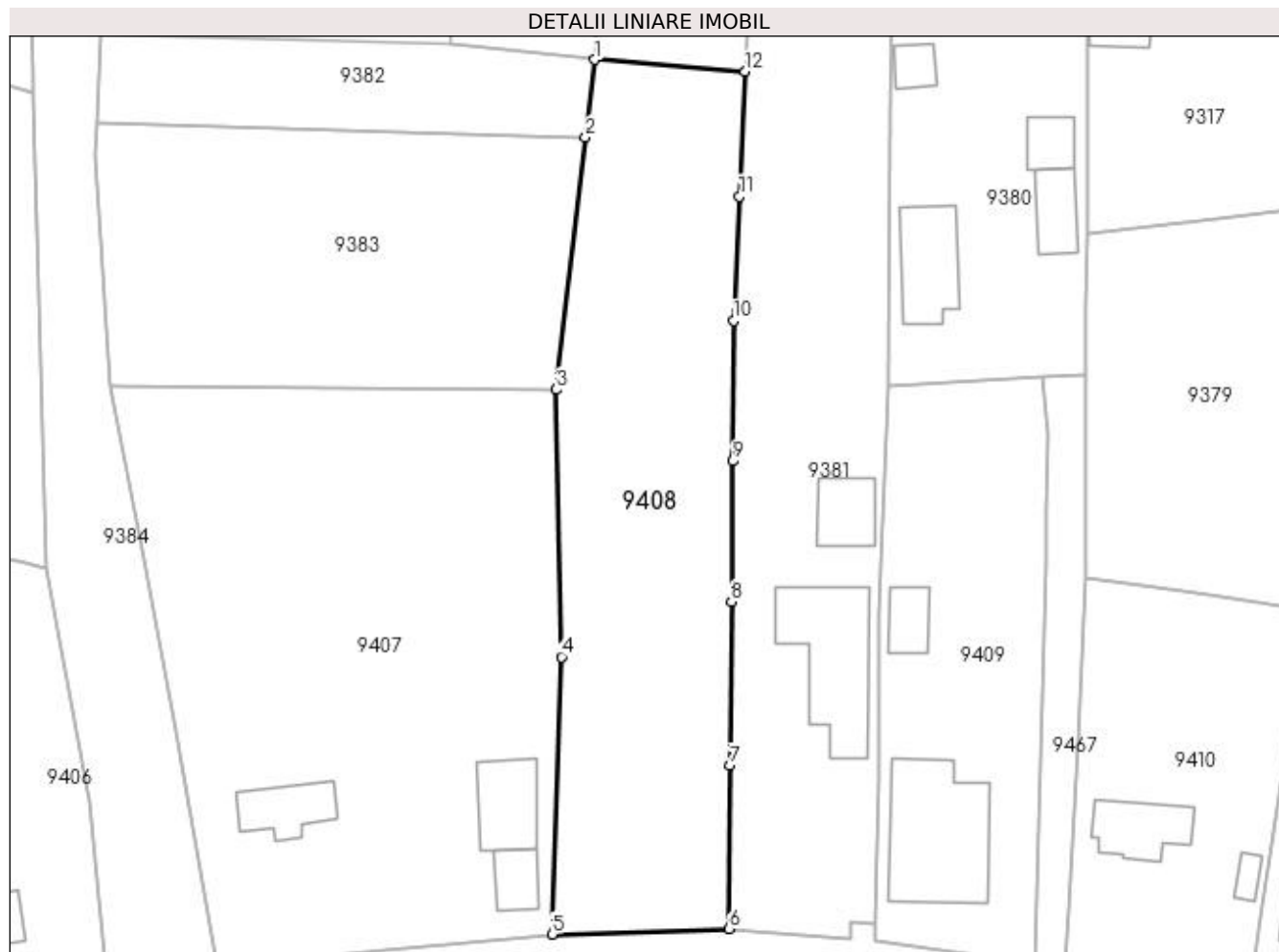
Inscrieri privind dezmembramintele dreptului de proprietate, drepturi reale de garanție și sarcini	Referințe
NU SUNT	

Anexa Nr. 1 La Partea I

Teren

Nr cadastral	Suprafața (mp)*	Observații / Referințe
	Din acte: 1.800	
	Masurata: 1.688	

* Suprafața este determinată în planul de proiecție Stereo 70.



Date referitoare la teren

Crt	Categorie folosință	Intra vilan	Suprafața (mp)	Tarla	Parcelă	Nr. topo	Observații / Referințe
1	arabil	DA	1.200	15	626	-	
2	vie	DA	488	15	627	-	

Lungime Segmente

1) Valorile lungimilor segmentelor sunt obținute din proiecție în plan.

Punct început	X / Y	Punct sfârșit	X / Y	Lungime segment (** (m)
1	353.235,442 292.726,637	2	353.234,476 292.718,294	8.399
2	353.234,476 292.718,294	3	353.231,345 292.691,258	27.217
3	353.231,345 292.691,258	4	353.231,867 292.662,574	28.689
4	353.231,867 292.662,574	5	353.230,867 292.632,811	29.78

Punct început	X / Y	Punct sfârșit	X / Y	Lungime segment (** (m)
5	353.230,867 292.632,811	6	353.249,867 292.633,38	19.009
6	353.249,867 292.633,38	7	353.249,99 292.650,94	17.56
7	353.249,99 292.650,94	8	353.250,112 292.668,499	17.559
8	353.250,112 292.668,499	9	353.250,23 292.683,56	15.061
9	353.250,23 292.683,56	10	353.250,348 292.698,621	15.061
10	353.250,348 292.698,621	11	353.250,974 292.711,985	13.379
11	353.250,974 292.711,985	12	353.251,6 292.725,348	13.378
12	353.251,6 292.725,348	1	353.235,442 292.726,637	16.209

** Lungimile segmentelor sunt determinate în planul de proiecție Stereo 70 și sunt rotunjite la 1 milimetru.

*** Distanța dintre puncte este formată din segmente cumulate ce sunt mai mici decât valoarea 1 milimetru.

**DATE DESPRE IMOBILUL NR. 9409**

Oficiul de Cadastru și Publicitate Imobiliară DOLJ
Biroul de Cadastru și Publicitate Imobiliară Craiova

A. Partea I. Descrierea imobilului

TEREN Intravilan

Adresa: Loc. Dobridor, Str Gh Constantinescu, Nr. 20, Jud. Dolj, T15, P81,640

Nr. Crt	Nr cadastral Nr. topografic	Suprafața* (mp)	Observații / Referințe
A1		Din acte: 1.100 Masurata: 1.066	Sector cadastral:8 Teren neimprejmuit;

Construcții

Crt	Nr cadastral Nr. topografic	Adresa	Observații / Referințe
A1.1		Loc. Dobridor, Str Gh Constantinescu, Nr. 20 T15 P63, Jud. Dolj	Nr. niveluri:2; S. construita la sol:154 mp; S. construita desfasurata:175 mp; C1- LOCUINTA + BECI
A1.2		Loc. Dobridor, Str Gh Constantinescu, Nr. 20 T15 P63, Jud. Dolj	Nr. niveluri:1; S. construita la sol:30 mp; S. construita desfasurata:30 mp; C2 - ANEXA

B. Partea II. Proprietari și acte

Inscrieri privitoare la dreptul de proprietate și alte drepturi reale		Referințe
/		
Act Administrativ nr. TDP 871-59010, din 20/06/1994 emis de CJSIPT DOLJ;		
B1	Intabulare, drept de PROPRIETATE, dobandit prin Reconstituire, cota actuala 1/1, cota initiala 1/1 1) CIOROIANU SERGE, LIPSĂ CNP	A1
Act Normativ nr. LEGEA 7, din 13/03/1996 emis de PARLAMENTUL ROMANIEI ((ART 12 ALIN 14, ART 37, ALIN 2));		
B2	Intabulare, drept de PROPRIETATE, dobandit prin Lege, cota actuala 1/1, cota initiala 1/1 1) CIOROIANU SERGE, LIPSĂ CNP	A1.1, A1.2

C. Partea III. SARCINI .

Inscrieri privind dezmembramintele dreptului de proprietate, drepturi reale de garanție și sarcini	Referințe
NU SUNT	

Anexa Nr. 1 La Partea I

Teren

Nr cadastral	Suprafața (mp)*	Observații / Referințe
	Din acte: 1.100 Masurata: 1.066	

* Suprafața este determinată în planul de proiecție Stereo 70.



Date referitoare la teren

Crt	Categorie folosință	Intra vilan	Suprafața (mp)	Tarla	Parcelă	Nr. topo	Observații / Referințe
1	curți constructii	DA	1.000	15	81	-	
2	arabil	DA	66	15	640	-	

Date referitoare la construcții

Crt	Număr	Destinație construcție	Supraf. (mp)	Situație juridică	Observații / Referințe
A1.1		construcții de locuințe	154	Cu acte	Nr. niveluri:2; S. construita la sol:154 mp; S. construita desfasurata:175 mp; C1- LOCUINTA + BECI
A1.2		construcții anexa	30	Cu acte	Nr. niveluri:1; S. construita la sol:30 mp; S. construita desfasurata:30 mp; C2 - ANEXA

Lungime Segmente

1) Valorile lungimilor segmentelor sunt obținute din proiecție în plan.

Punct început	X / Y	Punct sfârșit	X / Y	Lungime segment (** (m)
1	353.266,864 292.691,636	2	353.265,868 292.667,265	24.391

Punct început	X / Y	Punct sfârșit	X / Y	Lungime segment (** (m)
2	353.265,868 292.667,265	3	353.265,85 292.649,717	17.548
3	353.265,85 292.649,717	4	353.265,623 292.633,945	15.774
4	353.265,623 292.633,945	5	353.265,604 292.632,024	1.921
5	353.265,604 292.632,024	6	353.274,092 292.630,87	8.566
6	353.274,092 292.630,87	7	353.282,579 292.629,715	8.565
7	353.282,579 292.629,715	8	353.283,192 292.651,168	21.462
8	353.283,192 292.651,168	9	353.283,805 292.672,62	21.461
9	353.283,805 292.672,62	10	353.283,945 292.678,535	5.917
10	353.283,945 292.678,535	11	353.284,105 292.686,437	7.904
11	353.284,105 292.686,437	12	353.283,961 292.688,481	2.049
12	353.283,961 292.688,481	13	353.283,382 292.692,543	4.103
13	353.283,382 292.692,543	1	353.266,864 292.691,636	16.543

** Lungimile segmentelor sunt determinate în planul de proiecție Stereo 70 și sunt rotunjite la 1 milimetru.

*** Distanța dintre puncte este formată din segmente cumulate ce sunt mai mici decât valoarea 1 milimetru.

**DATE DESPRE IMOBILUL NR. 9410**

Oficiul de Cadastru și Publicitate Imobiliară DOLJ
Biroul de Cadastru și Publicitate Imobiliară Craiova

A. Partea I. Descrierea imobilului

TEREN Intravilan

Adresa: Loc. Dobridor, Str Gh Constantinescu, Nr. 16, Jud. Dolj, T15, P642

Nr. Crt	Nr cadastral Nr. topografic	Suprafața* (mp)	Observații / Referințe
A1	39742	Din acte: 900 Masurata: 921	Sector cadastral:8 Teren imprejmuit;

Construcții

Crt	Nr cadastral Nr. topografic	Adresa	Observații / Referințe
A1.1		Loc. Dobridor, Str Gh Constantinescu, Nr. 16 T15 P64, Jud. Dolj	Nr. niveluri:1; S. construita la sol:56 mp; S. construita desfasurata:56 mp; Nr. niveluri:1; S. construita la sol:56 mp; S. construita desfasurata:56 mp; Locuinta parter construita in anul 1952.
A1.2		Loc. Dobridor, Str Gh Constantinescu, Nr. 16 T15 P64, Jud. Dolj	Nr. niveluri:1; S. construita la sol:11 mp; S. construita desfasurata:11 mp; Nr. niveluri:1; S. construita la sol:11 mp; S. construita desfasurata:11 mp; Anexa parter, construita in anul 1952.

B. Partea II. Proprietari și acte

Inscrieri privitoare la dreptul de proprietate și alte drepturi reale		Referințe
/		
Act Notarial nr. CM NR 921, din 04/09/1984 emis de NOTARIAT DE STAT (Act Administrativ nr. TDP NR 820-59010, din 27/04/1994 emis de CJ DOLJ; Act Administrativ nr. CERTIFICAT FISCAL NR 6648, din 02/11/2021 emis de PRIMARIA MOTATEI.);		
B1	Intabulare, drept de PROPRIETATE, dobandit prin Reconstituire, cota actuala 1/1, cota initiala 1/1 1) GRADINARU ION, LIPSĂ CNP	A1, A1.1, A1.2

C. Partea III. SARCINI .

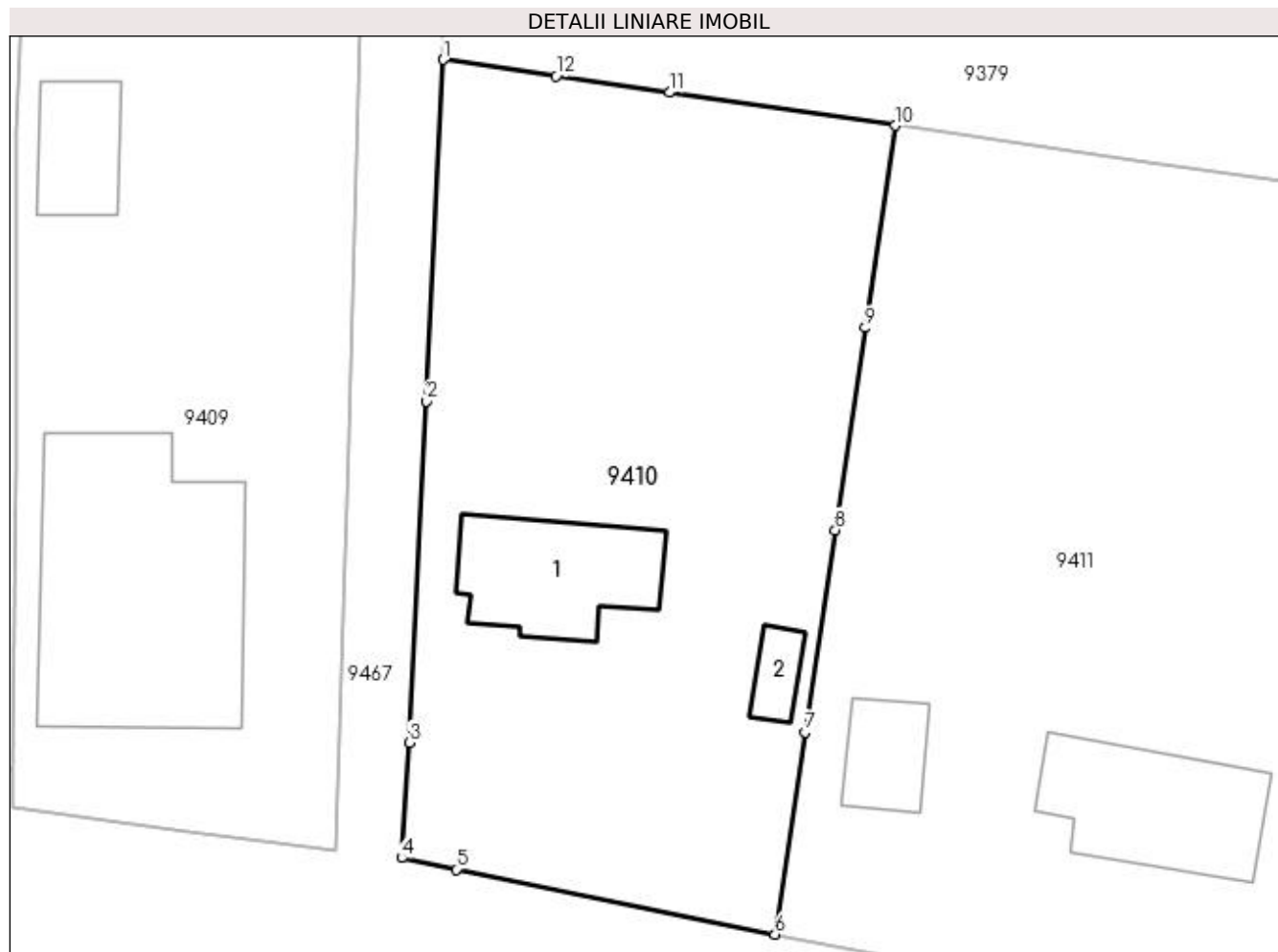
Inscrieri privind dezmembramintele dreptului de proprietate, drepturi reale de garanție și sarcini	Referințe
NU SUNT	

Anexa Nr. 1 La Partea I

Teren

Nr cadastral	Suprafața (mp)*	Observații / Referințe
39742	Din acte: 900 Masurata: 921	

* Suprafața este determinată în planul de proiecție Stereo 70.



Date referitoare la teren

Crt	Categorie folosință	Intra vilan	Suprafața (mp)	Tarla	Parcelă	Nr. topo	Observații / Referințe
1	curți constructii	DA	474	15	642	-	
2	arabil	DA	447	15	642	-	

Date referitoare la construcții

Crt	Număr	Destinație construcție	Supraf. (mp)	Situație juridică	Observații / Referințe
A1.1		construcții de locuințe	56	Cu acte	Nr. niveluri:1; S. construita la sol:56 mp; S. construita desfasurata:56 mp; Nr. niveluri:1; S. construita la sol:56 mp; S. construita desfasurata:56 mp; Locuinta parter construita in anul 1952.
A1.2		construcții anexa	11	Cu acte	Nr. niveluri:1; S. construita la sol:11 mp; S. construita desfasurata:11 mp; Nr. niveluri:1; S. construita la sol:11 mp; S. construita desfasurata:11 mp; Anexa parter, construita in anul 1952.

Lungime Segmente

1) Valorile lungimilor segmentelor sunt obținute din proiecție în plan.

Punct început	X / Y	Punct sfârșit	X / Y	Lungime segment (** (m)
1	353.288,16 292.671,102	2	353.287,28 292.653,248	17.876
2	353.287,28 292.653,248	3	353.286,4 292.635,394	17.876
3	353.286,4 292.635,394	4	353.285,997 292.629,36	6.047
4	353.285,997 292.629,36	5	353.288,835 292.628,764	2.9
5	353.288,835 292.628,764	6	353.305,517 292.625,37	17.024
6	353.305,517 292.625,37	7	353.307,09 292.635,942	10.688
7	353.307,09 292.635,942	8	353.308,663 292.646,514	10.688
8	353.308,663 292.646,514	9	353.310,235 292.657,086	10.688
9	353.310,235 292.657,086	10	353.311,808 292.667,658	10.688
10	353.311,808 292.667,658	11	353.299,984 292.669,38	11.949
11	353.299,984 292.669,38	12	353.294,072 292.670,241	5.974
12	353.294,072 292.670,241	1	353.288,16 292.671,102	5.974

** Lungimile segmentelor sunt determinate în planul de proiecție Stereo 70 și sunt rotunjite la 1 milimetru.

*** Distanța dintre puncte este formată din segmente cumulate ce sunt mai mici decât valoarea 1 milimetru.

**DATE DESPRE IMOBILUL NR. 9411**

Oficiul de Cadastru și Publicitate Imobiliară DOLJ
Biroul de Cadastru și Publicitate Imobiliară Craiova

A. Partea I. Descrierea imobilului

TEREN Intravilan

Adresa: Loc. Dobridor, Str Gh Constantinescu, Nr. 14, Jud. Dolj, T15, P663

Nr. Crt	Nr cadastral Nr. topografic	Suprafața* (mp)	Observații / Referințe
A1		Din acte: 1.000 Masurata: 1.285	Sector cadastral:8 Teren imprejmuit;

Construcții

Crt	Nr cadastral Nr. topografic	Adresa	Observații / Referințe
A1.1		Loc. Dobridor, Str Gh Constantinescu, Nr. 14 T15 P66, Jud. Dolj, IDENTIC CU T16	Nr. niveluri:2; S. construita la sol:66 mp; S. construita desfasurata:83 mp; C1 - LOCUINTA+ BECI
A1.2		Loc. Dobridor, Str Gh Constantinescu, Nr. 14 T15 P66, Jud. Dolj, IDENTIC CU T16	Nr. niveluri:1; S. construita la sol:23 mp; S. construita desfasurata:23 mp; C2 - ANEXA

B. Partea II. Proprietari și acte

Inscrieri privitoare la dreptul de proprietate și alte drepturi reale		Referințe
/		
Act Administrativ nr. TDP 16-59410, din 05/02/1993 emis de CJSIPT DOLJ;		
B1	Intabulare, drept de PROPRIETATE, dobandit prin Reconstituire, cota actuala 1/1, cota initiala 1/1 1) GINGU MIOARA, LIPSĂ CNP	A1
Act Normativ nr. LEGEA 7, din 13/03/1996 emis de PARLAMENTUL ROMANIEI ((ART 12 ALIN 14 ART 37 ALIN 2));		
B2	Intabulare, drept de PROPRIETATE, dobandit prin Lege, cota actuala 1/1, cota initiala 1/1 1) GINGU MIOARA, LIPSĂ CNP	A1.1, A1.2

C. Partea III. SARCINI .

Inscrieri privind dezmembramintele dreptului de proprietate, drepturi reale de garanție și sarcini	Referințe
NU SUNT	

Anexa Nr. 1 La Partea I

Teren

Nr cadastral	Suprafața (mp)*	Observații / Referințe
	Din acte: 1.000 Masurata: 1.285	

* Suprafața este determinată în planul de proiecție Stereo 70.



Date referitoare la teren

Crt	Categorie folosință	Intra vilan	Suprafața (mp)	Tarla	Parcelă	Nr. topo	Observații / Referințe
1	curți constructii	DA	1.285	15	663	-	

Date referitoare la construcții

Crt	Număr	Destinație construcție	Supraf. (mp)	Situație juridică	Observații / Referințe
A1.1		construcții de locuințe	66	Cu acte	Nr. niveluri:2; S. construita la sol:66 mp; S. construita desfasurata:83 mp; C1 - LOCUINTA+ BECI
A1.2		construcții anexa	23	Cu acte	Nr. niveluri:1; S. construita la sol:23 mp; S. construita desfasurata:23 mp; C2 - ANEXA

Lungime Segmente

1) Valorile lungimilor segmentelor sunt obținute din proiecție în plan.

Punct început	X / Y	Punct sfârșit	X / Y	Lungime segment (** (m)
1	353.311,808 292.667,658	2	353.310,235 292.657,086	10.688
2	353.310,235 292.657,086	3	353.308,663 292.646,514	10.688

Punct început	X / Y	Punct sfârșit	X / Y	Lungime segment (** (m)
3	353.308,663 292.646,514	4	353.307,09 292.635,942	10.688
4	353.307,09 292.635,942	5	353.305,517 292.625,37	10.688
5	353.305,517 292.625,37	6	353.318,582 292.622,892	13.298
6	353.318,582 292.622,892	7	353.331,648 292.620,414	13.299
7	353.331,648 292.620,414	8	353.333,66 292.620,775	2.044
8	353.333,66 292.620,775	9	353.335,124 292.627,114	6.506
9	353.335,124 292.627,114	10	353.336,588 292.633,452	6.505
10	353.336,588 292.633,452	11	353.336,513 292.634,812	1.362
11	353.336,513 292.634,812	12	353.339,287 292.649,128	14.582
12	353.339,287 292.649,128	13	353.342,062 292.663,444	14.582
13	353.342,062 292.663,444	14	353.338,137 292.663,883	3.949
14	353.338,137 292.663,883	15	353.324,973 292.665,771	13.299
15	353.324,973 292.665,771	1	353.311,808 292.667,658	13.3

** Lungimile segmentelor sunt determinate în planul de proiecție Stereo 70 și sunt rotunjite la 1 milimetru.

*** Distanța dintre puncte este formată din segmente cumulate ce sunt mai mici decât valoarea 1 milimetru.

**DATE DESPRE IMOBILUL NR. 9412**

Oficiul de Cadastru și Publicitate Imobiliară DOLJ
Biroul de Cadastru și Publicitate Imobiliară Craiova

A. Partea I. Descrierea imobilului

TEREN Intravilan

Adresa: Loc. Dobridor, Str Gh Constantinescu, Nr. 14, Jud. Dolj, T16, P701,705

Nr. Crt	Nr cadastral Nr. topografic	Suprafața* (mp)	Observații / Referințe
A1	30984	Din acte: 2.800 Masurata: 3.376	Sector cadastral:8 Teren neimprejmuit;

Construcții

Crt	Nr cadastral Nr. topografic	Adresa	Observații / Referințe
A1.1		Loc. Dobridor, Str Gh Constantinescu, Nr. 14 T16 P70, Jud. Dolj	Nr. niveluri:1; S. construita la sol:138 mp; S. construita desfasurata:138 mp; S. construita la sol:138 mp; C1-locuinta Sc.137,92 mp
A1.2		Loc. Dobridor, Str Gh Constantinescu, Nr. 14, Jud. Dolj	Nr. niveluri:1; S. construita la sol:50 mp; S. construita desfasurata:50 mp; S. construita la sol:26 mp; C2-anexa Sc. 25,65mp
A1.3		Loc. Dobridor, Str Gh Constantinescu, Nr. 14 T16 P70, Jud. Dolj	Nr. niveluri:1; S. construita la sol:43 mp; Anexa
A1.4		Loc. Dobridor, Str Gh Constantinescu, Nr. 14, Jud. Dolj	Nr. niveluri:1; S. construita la sol:87 mp; anexa

B. Partea II. Proprietari și acte

Inscrieri privitoare la dreptul de proprietate și alte drepturi reale		Referințe
/		
Act Notarial nr. ACT NOTARIAL NR. 933, din 08/08/2014 emis de NP NICU FLORIN MARCEL;		
B1	Intabulare, drept de PROPRIETATE, dobandit prin Conventie, cota actuala 1/1, cota initiala 1/1 1) GRADINARU COSTINEL-ANDREI, LIPSĂ CNP 2) GARDINARU MARIANA, LIPSĂ CNP	A1, A1.1, A1.2
Act Normativ nr. LEGEA 7, din 13/03/1996 emis de PARLAMENTUL ROMANIEI ((art.12, alin14 si art.37, alin2));		
B2	Intabulare, drept de PROPRIETATE, dobandit prin Lege, cota actuala 1/1, cota initiala 1/1 1) GRADINARU MARIANA, LIPSĂ CNP 2) GRADINARU COSTINEL - ANDREI, LIPSĂ CNP	A1.3, A1.4

C. Partea III. SARCINI .

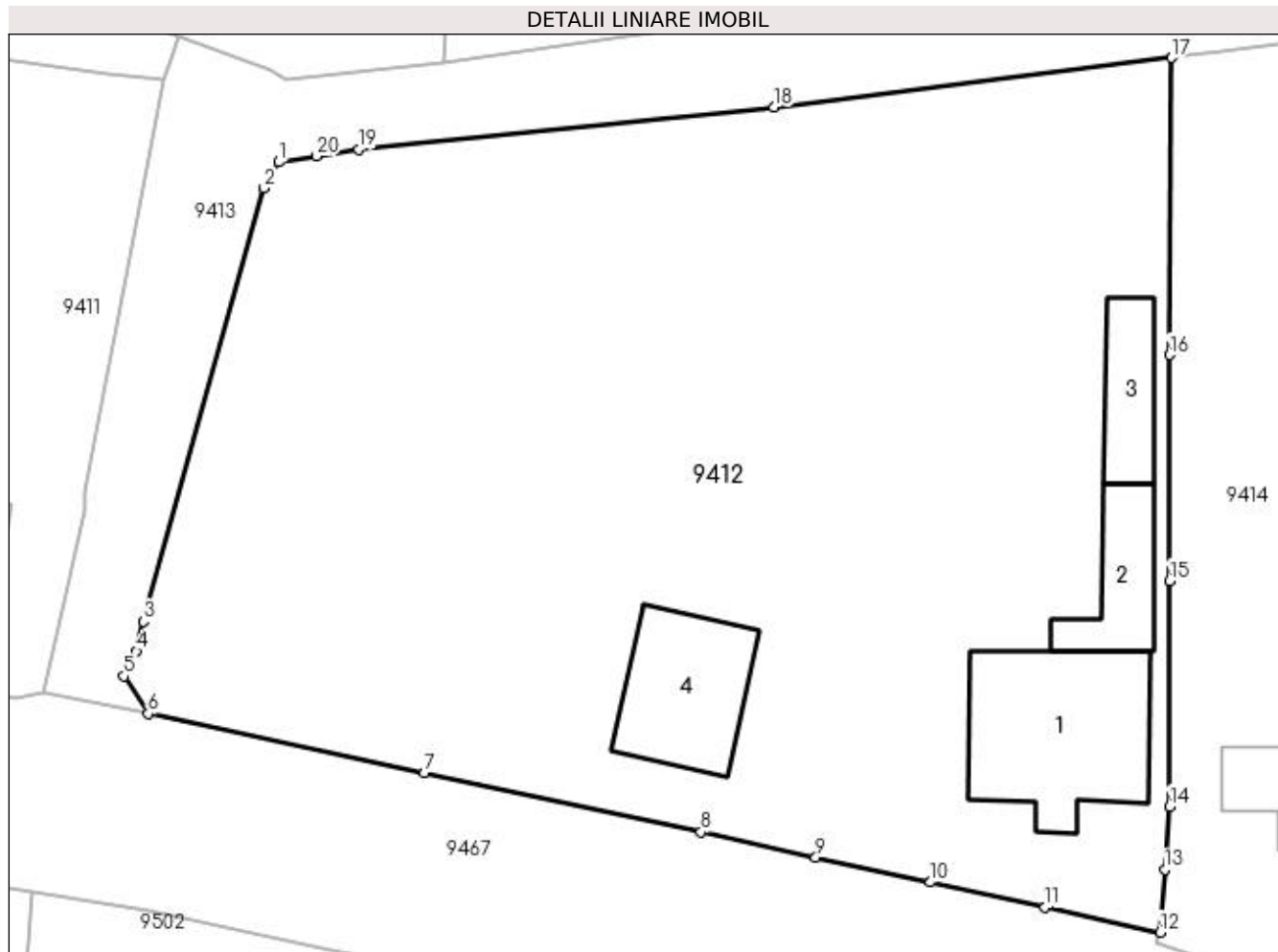
Inscrieri privind dezmembramintele dreptului de proprietate, drepturi reale de garanție și sarcini	Referințe
NU SUNT	

Anexa Nr. 1 La Partea I

Teren

Nr cadastral	Suprafața (mp)*	Observații / Referințe
30984	Din acte: 2.800 Masurata: 3.376	

* Suprafața este determinată în planul de proiecție Stereo 70.



Date referitoare la teren

Crt	Categorie folosință	Intra vilan	Suprafața (mp)	Tarla	Parcelă	Nr. topo	Observații / Referințe
1	curți constructii	DA	1.308	16	701	-	
2	arabil	DA	2.068	16	705	-	

Date referitoare la construcții

Crt	Număr	Destinație construcție	Supraf. (mp)	Situație juridică	Observații / Referințe
A1.1		construcții de locuințe	138	Cu acte	Nr. niveluri:1; S. construita la sol:138 mp; S. construita desfasurata:138 mp; S. construita la sol:138 mp; C1-locuinta Sc.137,92 mp
A1.2		construcții anexa	50	Cu acte	Nr. niveluri:1; S. construita la sol:50 mp; S. construita desfasurata:50 mp; S. construita la sol:26 mp; C2-anexa Sc. 25,65mp
A1.3		construcții anexa	43	Cu acte	Nr. niveluri:1; S. construita la sol:43 mp; Anexa
A1.4		construcții anexa	87	Cu acte	Nr. niveluri:1; S. construita la sol:87 mp; anexa

Lungime Segmente

1) Valorile lungimilor segmentelor sunt obținute din proiecție în plan.

Punct început	X / Y	Punct sfârșit	X / Y	Lungime segment (** (m)
1	353.350,05 292.657,731	2	353.349,026 292.655,907	2.092
2	353.349,026 292.655,907	3	353.340,591 292.625,731	31.333
3	353.340,591 292.625,731	4	353.340,116 292.623,624	2.16
4	353.340,116 292.623,624	5	353.339,255 292.621,906	1.922
5	353.339,255 292.621,906	6	353.340,946 292.619,302	3.105
6	353.340,946 292.619,302	7	353.360,21 292.615,171	19.702
7	353.360,21 292.615,171	8	353.379,473 292.611,04	19.701
8	353.379,473 292.611,04	9	353.387,468 292.609,294	8.183
9	353.387,468 292.609,294	10	353.395,463 292.607,548	8.183
10	353.395,463 292.607,548	11	353.403,457 292.605,801	8.183
11	353.403,457 292.605,801	12	353.411,452 292.604,055	8.183
12	353.411,452 292.604,055	13	353.411,791 292.608,44	4.398
13	353.411,791 292.608,44	14	353.412,13 292.612,825	4.398
14	353.412,13 292.612,825	15	353.412,119 292.628,557	15.732
15	353.412,119 292.628,557	16	353.412,107 292.644,288	15.731
16	353.412,107 292.644,288	17	353.412,257 292.664,996	20.709
17	353.412,257 292.664,996	18	353.384,553 292.661,573	27.915
18	353.384,553 292.661,573	19	353.355,627 292.658,606	29.078
19	353.355,627 292.658,606	20	353.352,667 292.658,142	2.996
20	353.352,667 292.658,142	1	353.350,05 292.657,731	2.649

** Lungimile segmentelor sunt determinate în planul de proiecție Stereo 70 și sunt rotunjite la 1 milimetru.

*** Distanța dintre puncte este formată din segmente cumulate ce sunt mai mici decât valoarea 1 milimetru.

**DATE DESPRE IMOBILUL NR. 9413**

Oficiul de Cadastru și Publicitate Imobiliară DOLJ
Biroul de Cadastru și Publicitate Imobiliară Craiova

A. Partea I. Descrierea imobilului

TEREN Intravilan

Adresa: Loc. Dobridor, Al Potcovarului, Jud. Dolj

Nr. Crt	Nr cadastral Nr. topografic	Suprafața* (mp)	Observații / Referințe
A1	35544	Din acte: 1.358 Masurata: 1.365	Sector cadastral:8 Teren neimprejmuit;

B. Partea II. Proprietari și acte

Inscrieri privitoare la dreptul de proprietate și alte drepturi reale	Referințe
240844 / 19/12/2018	
Act Administrativ nr. HG nr 965, din 05/09/2002 emis de GUVERNUL ROMANIEI (act administrativ nr REFERAT DE LEGALITATE 10700 din 21.11.2017, emis de PRIMARIA MOTATEI;act administrativ nr HCL 47 din 26.11.2018, emis de PRIMARIA MOTATEI;act administrativ nr HCL 32 din 14.09.2017, emis de PRIMARIA MOTATEI,certificat de conformitate nr 9194/12.12.2018 Consiliul Local Motatei);	
B1	A1
Intabulare, drept de PROPRIETATE, dobandit prin Lege, cota actuala 1/1, cota initiala 1/1 1) COMUNA MOTATEI - DOMENIUL PUBLIC , CIF:4553305	

C. Partea III. SARCINI .

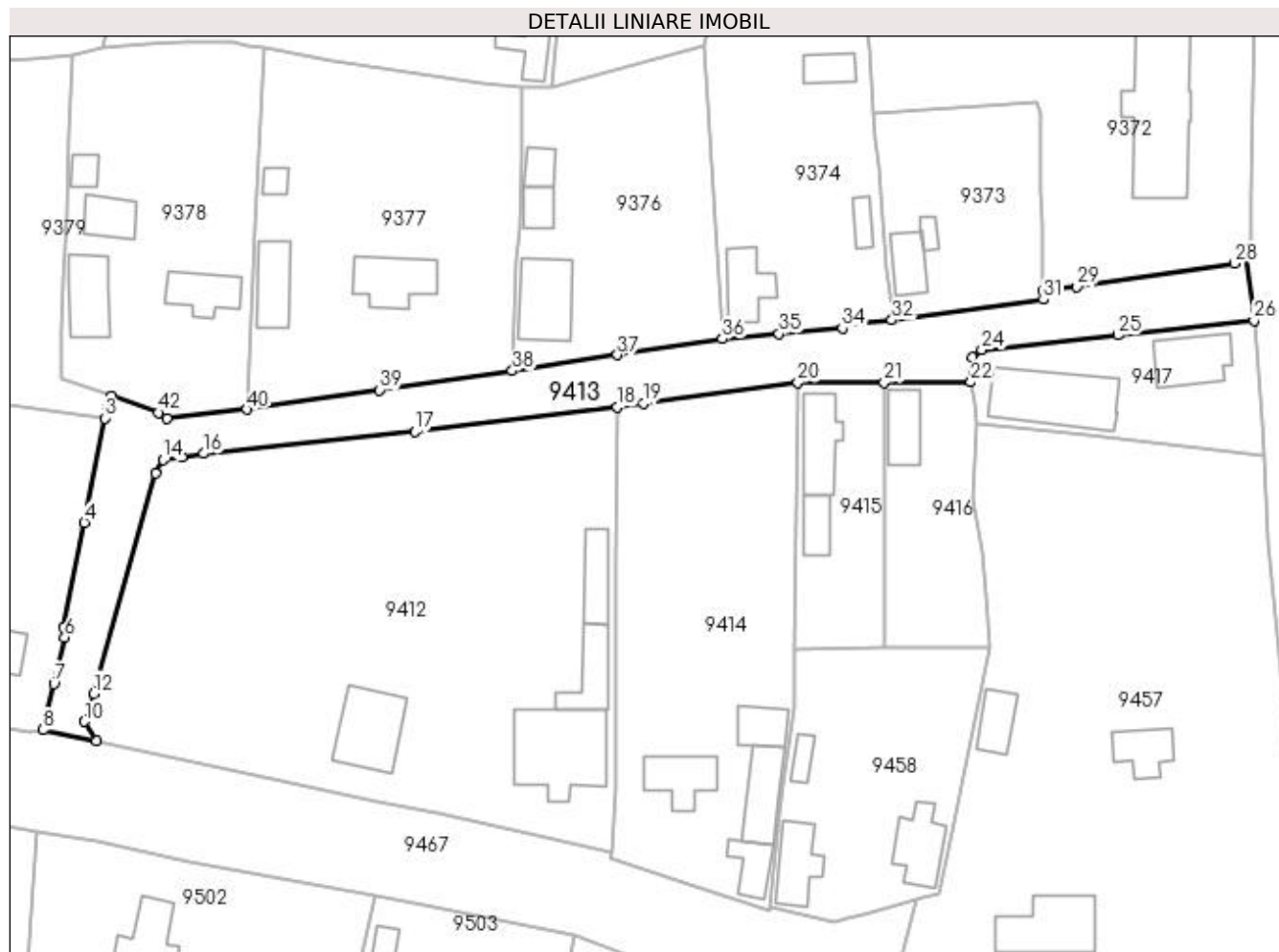
Inscrieri privind dezmembramintele dreptului de proprietate, drepturi reale de garanție și sarcini	Referințe
NU SUNT	

Anexa Nr. 1 La Partea I

Teren

Nr cadastral	Suprafața (mp)*	Observații / Referințe
35544	Din acte: 1.358 Masurata: 1.365	

* Suprafața este determinată în planul de proiecție Stereo 70.



Date referitoare la teren

Crt	Categorie folosință	Intra vilan	Suprafața (mp)	Tarla	Parcelă	Nr. topo	Observații / Referințe
1	drum	DA	1.365	-	-	-	Imprejmuir: limita conventionala, gard beton, gard lemn.

Lungime Segmente

1) Valorile lungimilor segmentelor sunt obținute din proiecție în plan.

Punct început	X / Y	Punct sfârșit	X / Y	Lungime segment	Punct început	X / Y	Punct sfârșit	X / Y	Lungime segment	Punct început	X / Y	Punct sfârșit	X / Y	Lungime segment
1	353.343,035 292.666,458	2	353.342,549 292.664,951	1.583	2	353.342,549 292.664,951	3	353.342,062 292.663,444	1.584	3	353.342,062 292.663,444	4	353.339,287 292.649,128	14.58 2
4	353.339,287 292.649,128	5	353.336,513 292.634,812	14.58 2	5	353.336,513 292.634,812	6	353.336,588 292.633,452	1.362	6	353.336,588 292.633,452	7	353.335,124 292.627,114	6.505
7	353.335,124 292.627,114	8	353.333,66 292.620,775	6.506	8	353.333,66 292.620,775	9	353.340,946 292.619,302	7.433	9	353.340,946 292.619,302	10	353.339,255 292.621,906	3.105
10	353.339,255 292.621,906	11	353.340,116 292.623,624	1.922	11	353.340,116 292.623,624	12	353.340,591 292.625,731	2.16	12	353.340,591 292.625,731	13	353.349,026 292.655,907	31.33 3
13	353.349,026 292.655,907	14	353.350,05 292.657,731	2.092	14	353.350,05 292.657,731	15	353.352,667 292.658,142	2.649	15	353.352,667 292.658,142	16	353.355,627 292.658,606	2.996

Punct început	X / Y	Punct sfârșit	X / Y	Lungime segment	Punct început	X / Y	Punct sfârșit	X / Y	Lungime segment	Punct început	X / Y	Punct sfârșit	X / Y	Lungime segment
16	353.355,627 292.658,606	17	353.384,553 292.661,573	29.078	17	353.384,553 292.661,573	18	353.412,257 292.664,996	27.915	18	353.412,257 292.664,996	19	353.415,76 292.665,429	3.53
19	353.415,76 292.665,429	20	353.436,94 292.668,307	21.375	20	353.436,94 292.668,307	21	353.448,75 292.668,316	11.81	21	353.448,75 292.668,316	22	353.460,621 292.668,364	11.871
22	353.460,621 292.668,364	23	353.460,8 292.671,778	3.419	23	353.460,8 292.671,778	24	353.462,098 292.672,78	1.64	24	353.462,098 292.672,78	25	353.480,737 292.674,8	18.748
25	353.480,737 292.674,8	26	353.499,376 292.676,821	18.748	26	353.499,376 292.676,821	27	353.498,219 292.685,993	9.245	27	353.498,219 292.685,993	28	353.496,674 292.684,636	2.056
28	353.496,674 292.684,636	29	353.475,161 292.681,385	21.757	29	353.475,161 292.681,385	30	353.470,513 292.680,906	4.673	30	353.470,513 292.680,906	31	353.470,549 292.679,666	1.241
31	353.470,549 292.679,666	32	353.449,792 292.676,851	20.947	32	353.449,792 292.676,851	33	353.443,43 292.676,423	6.376	33	353.443,43 292.676,423	34	353.443,047 292.675,767	0.76
34	353.443,047 292.675,767	35	353.434,361 292.674,993	8.72	35	353.434,361 292.674,993	36	353.426,61 292.674,303	7.782	36	353.426,61 292.674,303	37	353.412,234 292.672,114	14.542
37	353.412,234 292.672,114	38	353.397,858 292.669,924	14.542	38	353.397,858 292.669,924	39	353.379,711 292.667,289	18.337	39	353.379,711 292.667,289	40	353.361,564 292.664,653	18.337
40	353.361,564 292.664,653	41	353.350,578 292.663,423	11.055	41	353.350,578 292.663,423	42	353.349,429 292.664,184	1.378	42	353.349,429 292.664,184	1	353.343,035 292.666,458	6.786

** Lungimile segmentelor sunt determinate în planul de proiecție Stereo 70 și sunt rotunjite la 1 milimetru.

*** Distanța dintre puncte este formată din segmente cumulate ce sunt mai mici decât valoarea 1 milimetru.

**DATE DESPRE IMOBILUL NR. 9414**

Oficiul de Cadastru și Publicitate Imobiliară DOLJ
Biroul de Cadastru și Publicitate Imobiliară Craiova

A. Partea I. Descrierea imobilului

TEREN Intravilan

Adresa: Loc. Dobridor, Str Gh Constantinescu, Nr. 12, Jud. Dolj, T16, P707,707/1

Nr. Crt	Nr cadastral Nr. topografic	Suprafața* (mp)	Observații / Referințe
A1		Din acte: 1.300 Masurata: 1.604	Sector cadastral:8 Teren neimprejmuit;

Construcții

Crt	Nr cadastral Nr. topografic	Adresa	Observații / Referințe
A1.1		Loc. Dobridor, Str Gh Constantinescu, Nr. 12 T16 P70, Jud. Dolj	Nr. niveluri:1; S. construita la sol:55 mp; S. construita desfasurata:55 mp; C1 - LOCUINTA
A1.2		Loc. Dobridor, Str Gh Constantinescu, Nr. 12 T16 P70, Jud. Dolj	Nr. niveluri:1; S. construita la sol:34 mp; S. construita desfasurata:34 mp; CA - ANEXA
A1.3		Loc. Dobridor, Str Gh Constantinescu, Nr. 12 T16 P70, Jud. Dolj	Nr. niveluri:1; S. construita la sol:57 mp; S. construita desfasurata:57 mp; C3-ANEXA
A1.4		Loc. Dobridor, Str Gh Constantinescu, Nr. 12 T16 P70, Jud. Dolj	Nr. niveluri:2; S. construita la sol:36 mp; S. construita desfasurata:51 mp; CA - ANEXA + BECI

B. Partea II. Proprietari și acte

Inscrieri privitoare la dreptul de proprietate și alte drepturi reale	Referințe
/	
Act Notarial nr. CVC 1154, din 05/05/1999 emis de NP STOENESCU FLOREA (TDP NR 191-15047/30-08-1993);	
B1	A1
Intabulare, drept de PROPRIETATE, dobandit prin Conventie, cota actuala 1300/1604, cota initiala 1300/1604 1) LAPADAT PETRE 2) LAPADAT ELENA, LIPSA CNP	
Act Administrativ nr. Adeverinta nr. 7534, din 31/10/2022 emis de PRIMARIA MOTATEI (legea nr. 7 (art. 13, alin1, alin2));	
B2	A1
Inscrierea posesiei, drept de PROPRIETATE, dobandit prin Constituire, cota actuala 304/1604, cota initiala 304/1604 1) LAPADAT PETRE 2) LAPADAT ELENA, LIPSA CNP	
Act Normativ nr. LEGEA 7, din 13/03/2022 emis de PARLAMENTUL ROMANIEI ((ART 12 ALIN 14 ART 37 ALIN 2));	
B3	A1.1, A1.2, A1.3, A1.4
Intabulare, drept de PROPRIETATE, dobandit prin Lege, cota actuala 1/1, cota initiala 1/1 1) LAPADAT PETRE 2) LAPADAT ELENA, LIPSA CNP	

C. Partea III. SARCINI .

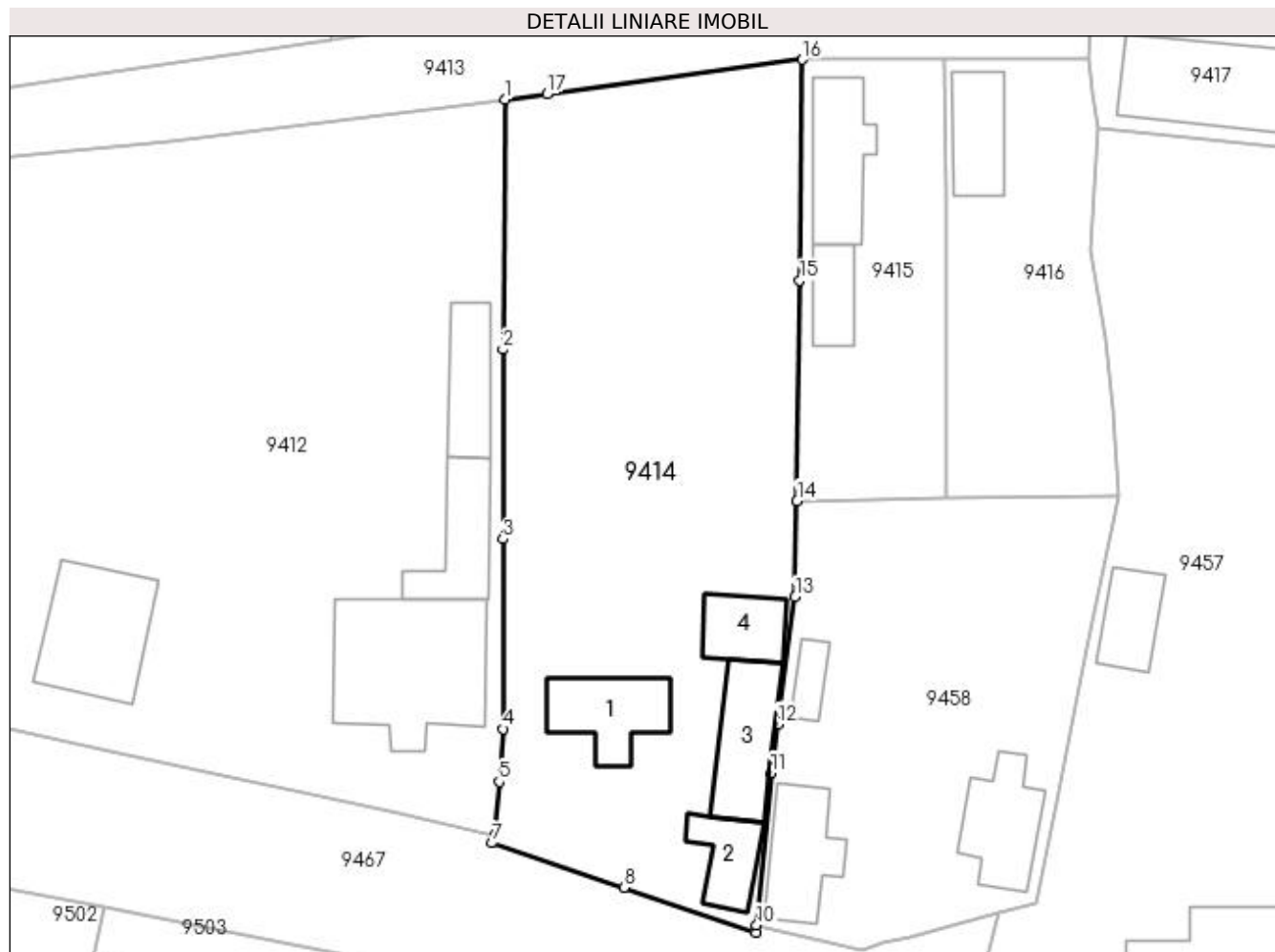
Inscrieri privind dezmembramintele dreptului de proprietate, drepturi reale de garanție și sarcini	Referințe
NU SUNT	

Anexa Nr. 1 La Partea I

Teren

Nr cadastral	Suprafața (mp)*	Observații / Referințe
	Din acte: 1.300 Masurata: 1.604	

* Suprafața este determinată în planul de proiecție Stereo 70.



Date referitoare la teren

Crt	Categorie folosință	Intra vilan	Suprafața (mp)	Tarla	Parcelă	Nr. topo	Observații / Referințe
1	curți constructii	DA	1.000	16	707	-	
2	arabil	DA	300	16	707/1	-	
3	arabil	DA	304	16	-	-	

Date referitoare la construcții

Crt	Număr	Destinație construcție	Supraf. (mp)	Situație juridică	Observații / Referințe
A1.1		construcții de locuințe	55	Cu acte	Nr. niveluri:1; S. construita la sol:55 mp; S. construita desfasurata:55 mp; C1 - LOCUINTA
A1.2		construcții anexa	34	Cu acte	Nr. niveluri:1; S. construita la sol:34 mp; S. construita desfasurata:34 mp; CA - ANEXA
A1.3		construcții anexa	57	Cu acte	Nr. niveluri:1; S. construita la sol:57 mp; S. construita desfasurata:57 mp; C3-ANEXA
A1.4		construcții anexa	36	Cu acte	Nr. niveluri:2; S. construita la sol:36 mp; S. construita desfasurata:51 mp; CA - ANEXA + BECI

Lungime Segmente

1) Valorile lungimilor segmentelor sunt obținute din proiecție în plan.

Punct început	X / Y	Punct sfârșit	X / Y	Lungime segment (** (m)
1	353.412,257 292.664,996	2	353.412,107 292.644,288	20.709
2	353.412,107 292.644,288	3	353.412,119 292.628,557	15.731
3	353.412,119 292.628,557	4	353.412,13 292.612,825	15.732
4	353.412,13 292.612,825	5	353.411,791 292.608,44	4.398
5	353.411,791 292.608,44	6	353.411,452 292.604,055	4.398
6	353.411,452 292.604,055	7	353.411,188 292.603,372	0.732
7	353.411,188 292.603,372	8	353.422,136 292.599,666	11.558
8	353.422,136 292.599,666	9	353.433,083 292.595,96	11.557
9	353.433,083 292.595,96	10	353.433,158 292.596,585	0.629
10	353.433,158 292.596,585	11	353.434,374 292.609,179	12.653
11	353.434,374 292.609,179	12	353.434,876 292.613,232	4.084
12	353.434,876 292.613,232	13	353.436,342 292.623,773	10.642
13	353.436,342 292.623,773	14	353.436,494 292.631,729	7.957
14	353.436,494 292.631,729	15	353.436,717 292.650,018	18.29
15	353.436,717 292.650,018	16	353.436,94 292.668,307	18.29
16	353.436,94 292.668,307	17	353.415,76 292.665,429	21.375
17	353.415,76 292.665,429	1	353.412,257 292.664,996	3.53

** Lungimile segmentelor sunt determinate în planul de proiecție Stereo 70 și sunt rotunjite la 1 milimetru.

*** Distanța dintre puncte este formată din segmente cumulate ce sunt mai mici decât valoarea 1 milimetru.

**DATE DESPRE IMOBILUL NR. 9415**

Oficiul de Cadastru și Publicitate Imobiliară DOLJ
Biroul de Cadastru și Publicitate Imobiliară Craiova

A. Partea I. Descrierea imobilului

TEREN Intravilan

Adresa: Loc. Dobridor, Al Potcovarului, Nr. 3, Jud. Dolj, T16, P712

Nr. Crt	Nr cadastral Nr. topografic	Suprafața* (mp)	Observații / Referințe
A1		Din acte: 400 Masurata: 441	Sector cadastral:8 Teren neimprejmuit;

Construcții

Crt	Nr cadastral Nr. topografic	Adresa	Observații / Referințe
A1.1		Loc. Dobridor, Al Potcovarului, Nr. 3 T 16 P71, Jud. Dolj	Nr. niveluri:2; S. construita la sol:60 mp; S. construita desfasurata:105 mp; C1 - LOCUINTA + BECI
A1.2		Loc. Dobridor, Al Potcovarului, Nr. 3 T 16 P71, Jud. Dolj	Nr. niveluri:1; S. construita la sol:28 mp; S. construita desfasurata:28 mp; C2 - ANEXA

B. Partea II. Proprietari și acte

Inscrieri privitoare la dreptul de proprietate și alte drepturi reale		Referințe
/		
Act Administrativ nr. TDP 494-14985, din 03/02/1993 emis de CJSIPT DOLJ;		
B1	Intabulare, drept de PROPRIETATE, dobandit prin Reconstituire, cota actuala 1/1, cota initiala 1/1 1) IORDACHE GHEORGHE, LIPSĂ CNP	A1
Act Normativ nr. LEGEA 7, din 13/03/1996 emis de PARLAMENTUL ROMANIEI ((ART 12 ALIN 14 ART 37 ALIN 2));		
B2	Intabulare, drept de PROPRIETATE, dobandit prin Lege, cota actuala 1/1, cota initiala 1/1 1) IORDACHE GHEORGHE, LIPSĂ CNP	A1.1, A1.2

C. Partea III. SARCINI .

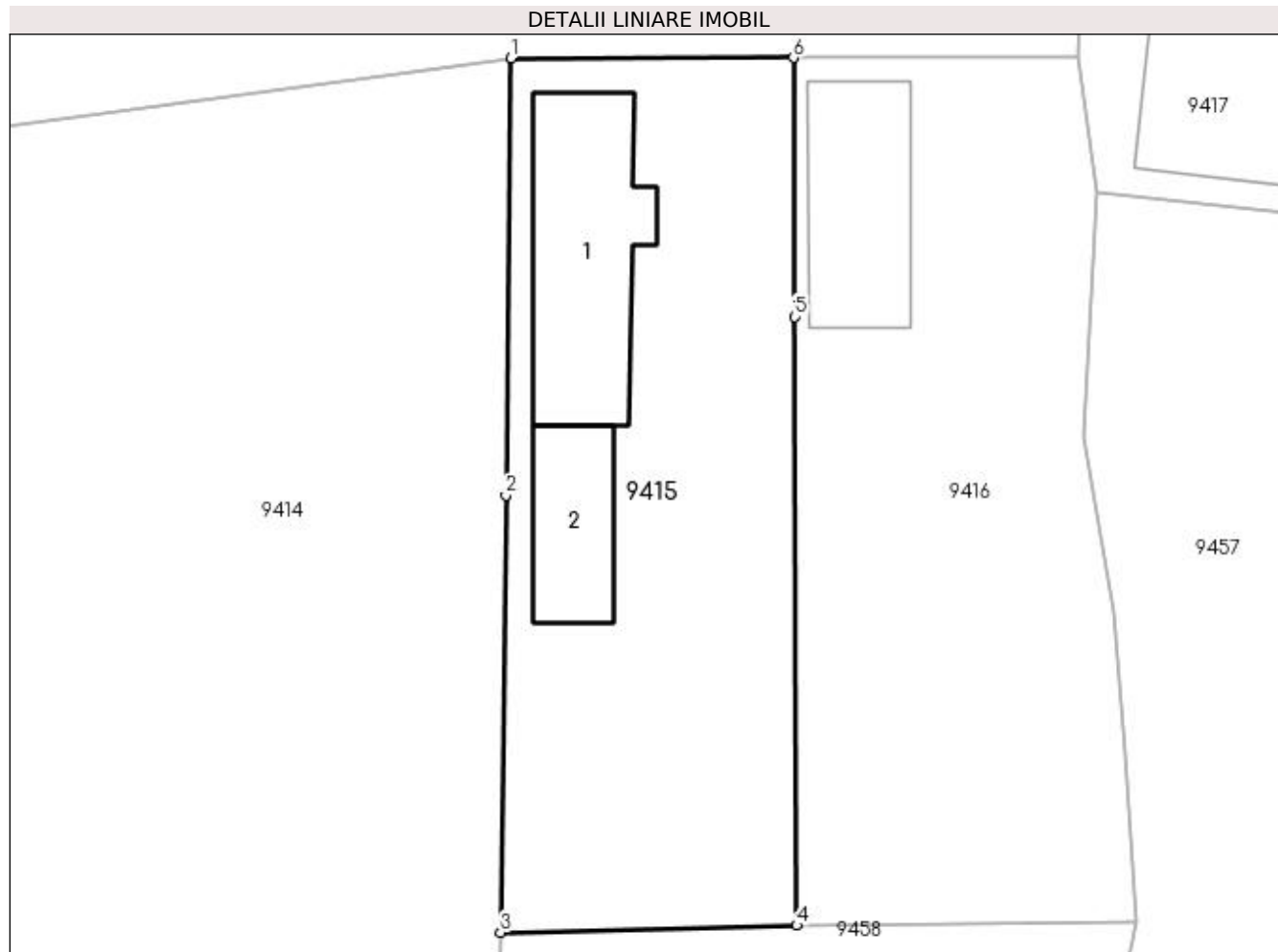
Inscrieri privind dezmembramintele dreptului de proprietate, drepturi reale de garanție și sarcini	Referințe
NU SUNT	

Anexa Nr. 1 La Partea I

Teren

Nr cadastral	Suprafața (mp)*	Observații / Referințe
	Din acte: 400 Masurata: 441	

* Suprafața este determinată în planul de proiecție Stereo 70.



Date referitoare la teren

Crt	Categorie folosință	Intra vilan	Suprafața (mp)	Tarla	Parcelă	Nr. topo	Observații / Referințe
1	curți construcții	DA	441	16	712	-	

Date referitoare la construcții

Crt	Număr	Destinație construcție	Supraf. (mp)	Situație juridică	Observații / Referințe
A1.1		construcții de locuințe	60	Cu acte	Nr. niveluri:2; S. construita la sol:60 mp; S. construita desfasurata:105 mp; C1 - LOCUINTA + BECI
A1.2		construcții anexa	28	Cu acte	Nr. niveluri:1; S. construita la sol:28 mp; S. construita desfasurata:28 mp; C2 - ANEXA

Lungime Segmente

1) Valorile lungimilor segmentelor sunt obținute din proiecție în plan.

Punct început	X / Y	Punct sfârșit	X / Y	Lungime segment (** (m)
1	353.436,94 292.668,307	2	353.436,717 292.650,018	18.29
2	353.436,717 292.650,018	3	353.436,494 292.631,729	18.29

Punct început	X / Y	Punct sfârșit	X / Y	Lungime segment (** (m)
3	353.436,494 292.631,729	4	353.448,888 292.632,02	12.397
4	353.448,888 292.632,02	5	353.448,803 292.657,485	25.465
5	353.448,803 292.657,485	6	353.448,75 292.668,316	10.831
6	353.448,75 292.668,316	1	353.436,94 292.668,307	11.81

** Lungimile segmentelor sunt determinate în planul de proiecție Stereo 70 și sunt rotunjite la 1 milimetru.

*** Distanța dintre puncte este formată din segmente cumulate ce sunt mai mici decât valoarea 1 milimetru.

**DATE DESPRE IMOBILUL NR. 9416**

Oficiul de Cadastru și Publicitate Imobiliară DOLJ
Biroul de Cadastru și Publicitate Imobiliară Craiova

A. Partea I. Descrierea imobilului

TEREN Intravilan

Adresa: Loc. Dobridor, Al Potcovarului, Nr. 1, Jud. Dolj, T16, P708

Nr. Crt	Nr cadastral Nr. topografic	Suprafața* (mp)	Observații / Referințe
A1		Din acte: 400 Masurata: 469	Sector cadastral:8 Teren neimprejmuit;

Construcții

Crt	Nr cadastral Nr. topografic	Adresa	Observații / Referințe
A1.1		Loc. Dobridor, Al Potcovarului, Nr. 1 T16 P708, Jud. Dolj	Nr. niveluri:2; S. construita la sol:44 mp; S. construita desfasurata:56 mp; C1 - LOCUINTA + BECI

B. Partea II. Proprietari și acte

Inscrieri privitoare la dreptul de proprietate și alte drepturi reale		Referințe
/		
Act Administrativ nr. TDP 997-48636, din 20/10/1994 emis de CJSIPT DOLJ;		
B1	Intabulare, drept de PROPRIETATE, dobandit prin Reconstituire, cota actuala 400/469, cota initiala 400/469 1) SIRBU MARIN, LIPSĂ CNP	A1
Act Administrativ nr. Adeverinta nr. 7571, din 31/10/2022 emis de PRIMARIA MOTATEI (legea nr. 7 (art. 13, alin1, alin2));		
B2	Inscrierea posesiei, drept de PROPRIETATE, dobandit prin Constituire, cota actuala 69/469, cota initiala 69/469 1) SIRBU MARIN, LIPSĂ CNP	A1
Act Normativ nr. LEGEA 7, din 13/03/1996 emis de PARLAMENTUL ROMANIEI ((ART 12 ALIN 14 ART 37 ALIN 2));		
B3	Intabulare, drept de PROPRIETATE, dobandit prin Lege, cota actuala 1/1, cota initiala 1/1 1) SIRBU MARIN, LIPSĂ CNP	A1.1

C. Partea III. SARCINI .

Inscrieri privind dezmembramintele dreptului de proprietate, drepturi reale de garanție și sarcini	Referințe
NU SUNT	

Anexa Nr. 1 La Partea I

Teren

Nr cadastral	Suprafața (mp)*	Observații / Referințe
	Din acte: 400 Masurata: 469	

* Suprafața este determinată în planul de proiecție Stereo 70.



Date referitoare la teren

Crt	Categorie folosință	Intravilan	Suprafața (mp)	Tarla	Parcelă	Nr. topo	Observații / Referințe
1	curți constructii	DA	400	16	708	-	
2	curți constructii	DA	69	16	-	-	

Date referitoare la construcții

Crt	Număr	Destinație construcție	Supraf. (mp)	Situație juridică	Observații / Referințe
A1.1		construcții de locuinte	44	Cu acte	Nr. niveluri:2; S. construita la sol:44 mp; S. construita desfasurata:56 mp; C1 - LOCUINTA + BECI

Lungime Segmente

1) Valorile lungimilor segmentelor sunt obținute din proiecție în plan.

Punct început	X / Y	Punct sfârșit	X / Y	Lungime segment (** (m)
1	353.448,75 292.668,316	2	353.448,803 292.657,485	10.831
2	353.448,803 292.657,485	3	353.448,888 292.632,02	25.465

Punct început	X / Y	Punct sfârșit	X / Y	Lungime segment (** (m)
3	353.448,888 292.632,02	4	353.463,103 292.632,188	14.216
4	353.463,103 292.632,188	5	353.462,637 292.639,217	7.044
5	353.462,637 292.639,217	6	353.462,142 292.645,18	5.984
6	353.462,142 292.645,18	7	353.460,897 292.652,451	7.377
7	353.460,897 292.652,451	8	353.461,481 292.662,677	10.243
8	353.461,481 292.662,677	9	353.461,051 292.665,521	2.876
9	353.461,051 292.665,521	10	353.460,626 292.668,334	2.845
10	353.460,626 292.668,334	11	353.460,621 292.668,364	0.03
11	353.460,621 292.668,364	1	353.448,75 292.668,316	11.871

** Lungimile segmentelor sunt determinate în planul de proiecție Stereo 70 și sunt rotunjite la 1 milimetru.

*** Distanța dintre puncte este formată din segmente cumulate ce sunt mai mici decât valoarea 1 milimetru.

**DATE DESPRE IMOBILUL NR. 9417**

Oficiul de Cadastru și Publicitate Imobiliară DOLJ
Biroul de Cadastru și Publicitate Imobiliară Craiova

A. Partea I. Descrierea imobilului

TEREN Intravilan

Adresa: Loc. Dobridor, Str Scolii, Nr. 1, Jud. Dolj, T16, P724

Nr. Crt	Nr cadastral Nr. topografic	Suprafața* (mp)	Observații / Referințe
A1		Din acte: 400 Masurata: 556	Sector cadastral:8 Teren imprejmuit;

Construcții

Crt	Nr cadastral Nr. topografic	Adresa	Observații / Referințe
A1.1		Loc. Dobridor, Str Scolii, Nr. 1 T16 P724, Jud. Dolj	Nr. niveluri:2; S. construita la sol:65 mp; S. construita desfasurata:86 mp; C1 - LOCUINTA + BECI
A1.2		Loc. Dobridor, Str Scolii, Nr. 1 T16 P724, Jud. Dolj	Nr. niveluri:1; S. construita la sol:119 mp; S. construita desfasurata:119 mp; C2 - ANEXa

B. Partea II. Proprietari și acte

Inscrieri privitoare la dreptul de proprietate și alte drepturi reale		Referințe
/		
Act Administrativ nr. TDP 1474-48941, din 14/02/1995 emis de CJSIPT DOLJ (CERT DECES NR 206206/07-03-2002);		
B1	Intabulare, drept de PROPRIETATE, dobandit prin Reconstituire, cota actuala 1/1, cota initiala 1/1 1) ISPAS MARIA , LIPSĂ CNP DEFUNCT:Da	A1
Act Normativ nr. LEGEA 7, din 13/03/1996 emis de PARLAMENTUL ROMANIEI ((ART 12 ALIN 14 ART 37 ALIN 2));		
B2	Intabulare, drept de PROPRIETATE, dobandit prin Lege, cota actuala 1/1, cota initiala 1/1 1) ISPAS MARIA , LIPSĂ CNP DEFUNCT:Da	A1.1, A1.2

C. Partea III. SARCINI .

Inscrieri privind dezmembramintele dreptului de proprietate, drepturi reale de garanție și sarcini	Referințe
NU SUNT	

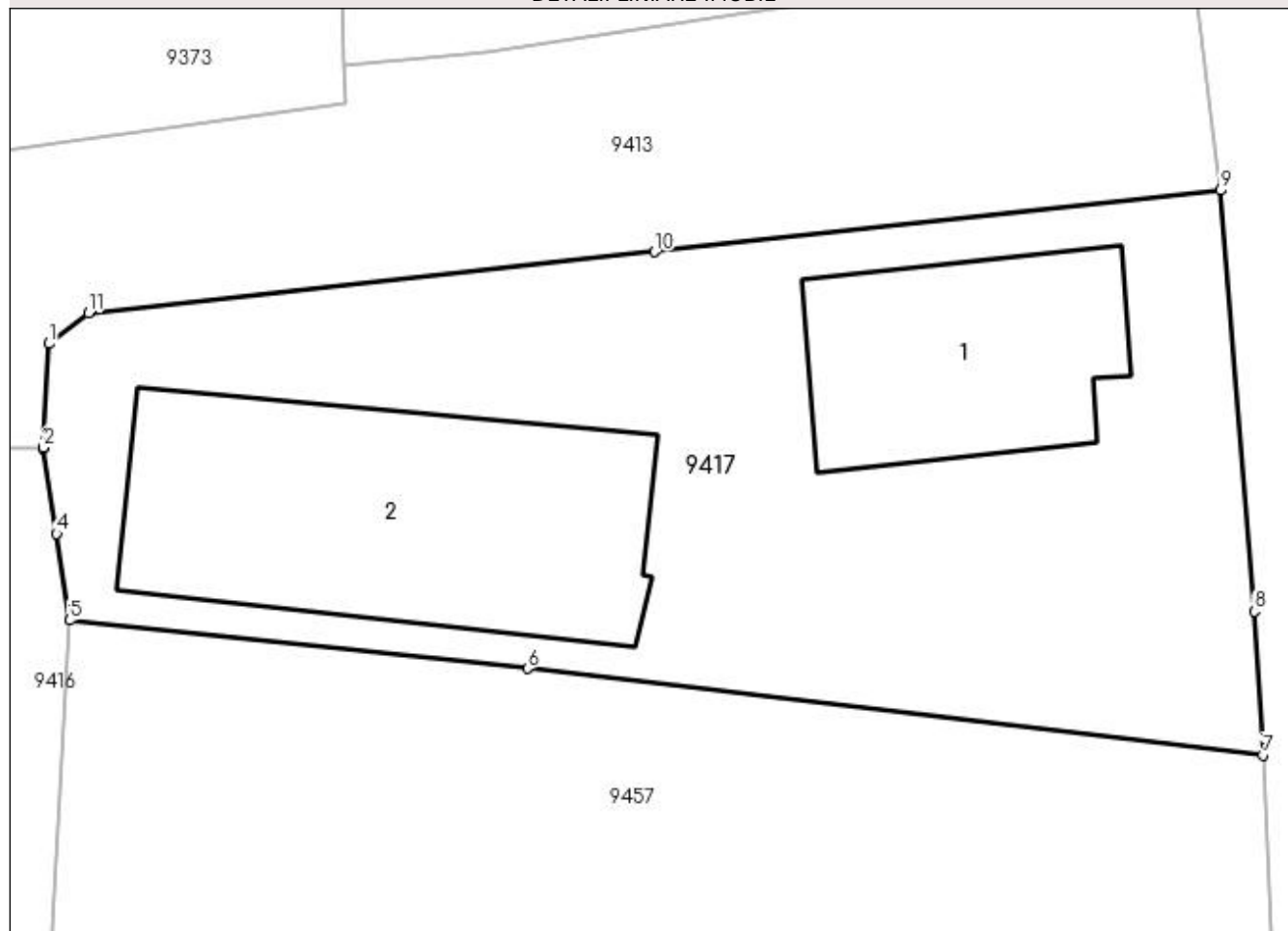
Anexa Nr. 1 La Partea I

Teren

Nr cadastral	Suprafața (mp)*	Observații / Referințe
	Din acte: 400 Masurata: 556	

* Suprafața este determinată în planul de proiecție Stereo 70.

DETALII LINIARE IMOBIL



Date referitoare la teren

Crt	Categorie folosință	Intra vilan	Suprafața (mp)	Tarla	Parcelă	Nr. topo	Observații / Referințe
1	curți constructii	DA	556	16	724	-	

Date referitoare la construcții

Crt	Număr	Destinație construcție	Supraf. (mp)	Situație juridică	Observații / Referințe
A1.1		construcții de locuințe	65	Cu acte	Nr. niveluri:2; S. construita la sol:65 mp; S. construita desfasurata:86 mp; C1 - LOCUINTA + BECI
A1.2		construcții anexa	119	Cu acte	Nr. niveluri:1; S. construita la sol:119 mp; S. construita desfasurata:119 mp; C2 - ANEXA

Lungime Segmente

1) Valorile lungimilor segmentelor sunt obținute din proiecție în plan.

Punct început	X / Y	Punct sfârșit	X / Y	Lungime segment (** (m)
1	353.460,8 292.671,778	2	353.460,621 292.668,364	3.419
2	353.460,621 292.668,364	3	353.460,626 292.668,334	0.03

Punct început	X / Y	Punct sfârșit	X / Y	Lungime segment (** (m)
3	353.460,626 292.668,334	4	353.461,051 292.665,521	2.845
4	353.461,051 292.665,521	5	353.461,481 292.662,677	2.876
5	353.461,481 292.662,677	6	353.476,554 292.661,087	15.157
6	353.476,554 292.661,087	7	353.500,765 292.658,241	24.378
7	353.500,765 292.658,241	8	353.500,483 292.662,968	4.735
8	353.500,483 292.662,968	9	353.499,376 292.676,821	13.897
9	353.499,376 292.676,821	10	353.480,737 292.674,8	18.748
10	353.480,737 292.674,8	11	353.462,098 292.672,78	18.748
11	353.462,098 292.672,78	1	353.460,8 292.671,778	1.64

** Lungimile segmentelor sunt determinate în planul de proiecție Stereo 70 și sunt rotunjite la 1 milimetru.

*** Distanța dintre puncte este formată din segmente cumulate ce sunt mai mici decât valoarea 1 milimetru.

**DATE DESPRE IMOBILUL NR. 9418**

Oficiul de Cadastru și Publicitate Imobiliară DOLJ
Biroul de Cadastru și Publicitate Imobiliară Craiova

A. Partea I. Descrierea imobilului

TEREN Intravilan

Adresa: Loc. Dobridor, Str Scolii- Tr. 1, Jud. Dolj

Nr. Crt	Nr cadastral Nr. topografic	Suprafața* (mp)	Observații / Referințe
A1	35549	Din acte: 1.339 Masurata: 1.317	Sector cadastral:8 Teren neimprejmuit;

B. Partea II. Proprietari și acte

Inscrieri privitoare la dreptul de proprietate și alte drepturi reale		Referințe
240692 / 19/12/2018		
Act Administrativ nr. HG nr 965, din 05/09/2002 emis de GUVERNUL ROMANIEI - anexa nr 66 (act administrativ nr referat nr 10700 din 21.11.2017, emis de Guvernul Romaniei MAI Institutia Prefectului - Judetul Dolj;act administrativ nr HCL 32 din 14.09.2017, emis de Consiliul Local MOTATEI);		
B1	Intabulare, drept de PROPRIETATE, dobandit prin Lege, cota actuala 1/1, cota initiala 1/1	A1
1) COMUNA MOTATEI - DOMENIUL PUBLIC, CIF:4553305		

C. Partea III. SARCINI .

Inscrieri privind dezmembramintele dreptului de proprietate, drepturi reale de garanție și sarcini	Referințe
NU SUNT	

Anexa Nr. 1 La Partea I

Teren

Nr cadastral	Suprafața (mp)*	Observații / Referințe
35549	Din acte: 1.339 Masurata: 1.317	

* Suprafața este determinată în planul de proiecție Stereo 70.



Date referitoare la teren

Crt	Categorie folosință	Intravilan	Suprafața (mp)	Tarla	Parcelă	Nr. topo	Observații / Referințe
1	drum	DA	1.317	-	-	-	Imprejmuit: limita conventionala, gard plasa sarma, gard beton, gard lemn.

Lungime Segmente

1) Valorile lungimilor segmentelor sunt obținute din proiecție în plan.

Punct început	X / Y	Punct sfârșit	X / Y	Lungime segment (** (m)
1	353.498,219 292.685,993	2	353.499,376 292.676,821	9.245
3	353.500,483 292.662,968	4	353.500,765 292.658,241	4.735
5	353.501,34 292.646,775	6	353.503,065 292.628,39	18.466
7	353.504,79 292.610,005	8	353.505,304 292.606,871	3.176
9	353.507,497 292.586,973	10	353.507,075 292.572,467	14.512

Punct început	X / Y	Punct sfârșit	X / Y	Lungime segment (** (m)
2	353.499,376 292.676,821	3	353.500,483 292.662,968	13.897
4	353.500,765 292.658,241	5	353.501,34 292.646,775	11.48
6	353.503,065 292.628,39	7	353.504,79 292.610,005	18.466
8	353.505,304 292.606,871	9	353.507,497 292.586,973	20.018
10	353.507,075 292.572,467	11	353.514,337 292.572,43	7.262

Punct început	X / Y	Punct sfârșit	X / Y	Lungime segment (** (m)
11	353.514,337 292.572,43	12	353.512,326 292.603,425	31.06
13	353.510,341 292.634,178	14	353.509,991 292.638,26	4.097
15	353.509,556 292.643,487	16	353.509,449 292.645,862	2.377
17	353.507,755 292.665,906	18	353.507,757 292.666,335	0.429
19	353.507,272 292.666,366	20	353.507,342 292.669,556	3.191
21	353.508,816 292.669,461	22	353.507,652 292.671,37	2.236
23	353.507,842 292.688,939	24	353.508,163 292.714,997	26.06
25	353.508,088 292.738,649	26	353.498,705 292.742,198	10.032
27	353.499,752 292.740,287	28	353.499,433 292.722,62	17.67
29	353.498,913 292.693,796	30	353.498,878 292.690,022	3.774
31	353.498,906 292.687,97	1	353.498,219 292.685,993	2.093

Punct început	X / Y	Punct sfârșit	X / Y	Lungime segment (** (m)
12	353.512,326 292.603,425	13	353.510,341 292.634,178	30.817
14	353.509,991 292.638,26	15	353.509,556 292.643,487	5.245
16	353.509,449 292.645,862	17	353.507,755 292.665,906	20.115
18	353.507,757 292.666,335	19	353.507,272 292.666,366	0.486
20	353.507,342 292.669,556	21	353.508,816 292.669,461	1.477
22	353.507,652 292.671,37	23	353.507,842 292.688,939	17.57
24	353.508,163 292.714,997	25	353.508,088 292.738,649	23.652
26	353.498,705 292.742,198	27	353.499,752 292.740,287	2.179
28	353.499,433 292.722,62	29	353.498,913 292.693,796	28.829
30	353.498,878 292.690,022	31	353.498,906 292.687,97	2.052

** Lungimile segmentelor sunt determinate în planul de proiecție Stereo 70 și sunt rotunjite la 1 milimetru.

*** Distanța dintre puncte este formată din segmente cumulate ce sunt mai mici decât valoarea 1 milimetru.

**DATE DESPRE IMOBILUL NR. 9419**

Oficiul de Cadastru și Publicitate Imobiliară DOLJ
Biroul de Cadastru și Publicitate Imobiliară Craiova

A. Partea I. Descrierea imobilului

TEREN Intravilan

Adresa: Loc. Dobridor, Str Scolii, Nr. 2, Jud. Dolj, T17, P734

Nr. Crt	Nr cadastral Nr. topografic	Suprafața* (mp)	Observații / Referințe
A1		Din acte: 600 Masurata: 874	Sector cadastral:8 Teren neimprejmuit;

B. Partea II. Proprietari și acte

Inscrieri privitoare la dreptul de proprietate și alte drepturi reale		Referințe
/		
Act Administrativ nr. TDP 1474-48941, din 14/02/1995 emis de CJSIPT DOLJ (CERTIFICAT DE DECES 26/07-03-2002);		
B1	Intabulare, drept de PROPRIETATE, dobandit prin Reconstituire, cota actuala 600/874, cota initiala 600/874 1) ISPAS MARIA , LIPSĂ CNP DEFUNCT:Da	A1
Act Administrativ nr. ADV 1, din 01/01/2022 emis de PRIMARIA MOTATEI ((ART. 13; ALIN1; ALIN2));		
B2	Inscrierea posesiei, drept de PROPRIETATE, dobandit prin Constituire, cota actuala 274/874, cota initiala 274/874 1) ISPAS MARIA , LIPSĂ CNP DEFUNCT:Da	A1

C. Partea III. SARCINI .

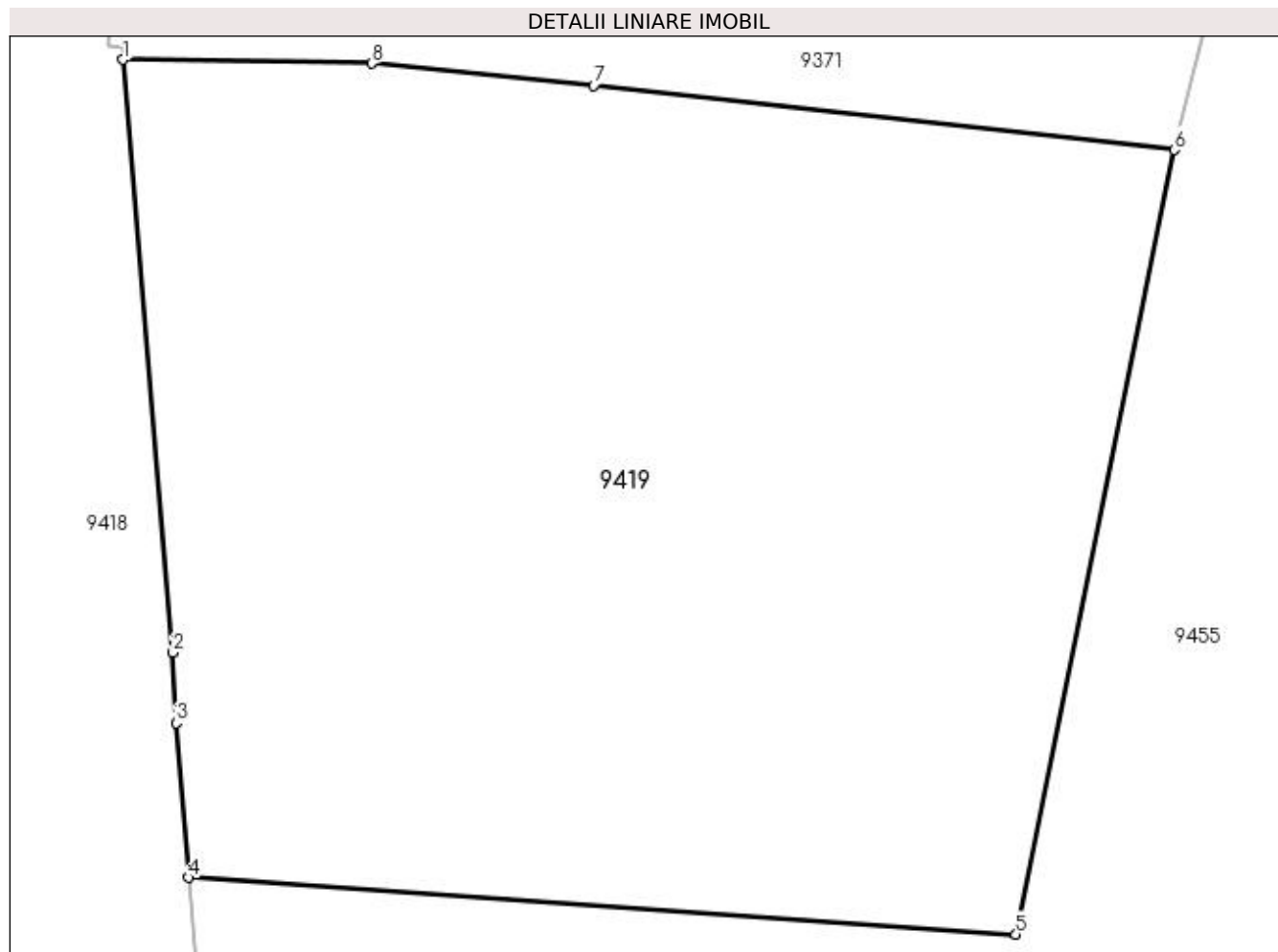
Inscrieri privind dezmembramintele dreptului de proprietate, drepturi reale de garanție și sarcini	Referințe
NU SUNT	

Anexa Nr. 1 La Partea I

Teren

Nr cadastral	Suprafața (mp)*	Observații / Referințe
	Din acte: 600 Masurata: 874	

* Suprafața este determinată în planul de proiecție Stereo 70.



Date referitoare la teren

Crt	Categorie folosință	Intravilan	Suprafața (mp)	Tarla	Parcelă	Nr. topo	Observații / Referințe
1	arabil	DA	274	17	734	-	
2	arabil	DA	600	17	734	-	

Lungime Segmente

1) Valorile lungimilor segmentelor sunt obținute din proiecție în plan.

Punct început	X / Y	Punct sfârșit	X / Y	Lungime segment (** (m)
1	353.507,755 292.665,906	2	353.509,449 292.645,862	20.115
2	353.509,449 292.645,862	3	353.509,556 292.643,487	2.377
3	353.509,556 292.643,487	4	353.509,991 292.638,26	5.245
4	353.509,991 292.638,26	5	353.537,953 292.636,341	28.028

Punct început	X / Y	Punct sfârșit	X / Y	Lungime segment (** (m)
5	353.537,953 292.636,341	6	353.543,306 292.662,856	27.05
6	353.543,306 292.662,856	7	353.523,669 292.665,032	19.757
7	353.523,669 292.665,032	8	353.516,161 292.665,775	7.545
8	353.516,161 292.665,775	1	353.507,755 292.665,906	8.407

** Lungimile segmentelor sunt determinate în planul de proiecție Stereo 70 și sunt rotunjite la 1 milimetru.

*** Distanța dintre puncte este formată din segmente cumulate ce sunt mai mici decât valoarea 1 milimetru.

**DATE DESPRE IMOBILUL NR. 9420**

Oficiul de Cadastru și Publicitate Imobiliară DOLJ
Biroul de Cadastru și Publicitate Imobiliară Craiova

A. Partea I. Descrierea imobilului

TEREN Intravilan

Adresa: Loc. Dobridor, Jud. Dolj, T17, P1

Nr. Crt	Nr cadastral Nr. topografic	Suprafața* (mp)	Observații / Referințe
A1	30079	Din acte: 2.300 Masurata: 2.055	Sector cadastral:8 Teren neimprejmuit;

Construcții

Crt	Nr cadastral Nr. topografic	Adresa	Observații / Referințe
A1.1		Loc. Dobridor, Nr. T17 P1, Jud. Dolj	Nr. niveluri:2; S. construita la sol:172 mp; S. construita desfasurata:344 mp; Locuinta P+M
A1.2		Loc. Dobridor, Nr. T17 P1, Jud. Dolj	Nr. niveluri:1; S. construita la sol:67 mp; S. construita desfasurata:67 mp; Anexa

B. Partea II. Proprietari și acte

Inscrieri privitoare la dreptul de proprietate și alte drepturi reale		Referințe
44907 / 14/07/2010		
Act Notarial nr. CvC aut nr 1784, din 09/07/2010 emis de NP Stoenescu Florea;		
B1	Intabulare, drept de PROPRIETATE, dobandit prin Conventie, cota actuala 1/1, cota initiala 1/1 1) SPINU COSTEL - DANUT 2) SPINU MARIA, LIPSĂ CNP	A1
/		
Act Normativ nr. LEGEA 7, din 13/03/1996 emis de PARLAMENTUL ROMANIEI;		
B2	Intabulare, drept de PROPRIETATE, dobandit prin Lege, cota actuala 1/1, cota initiala 1/1 1) SPINU COSTEL - DANUT 2) SPINU MARIA, LIPSĂ CNP	A1.1, A1.2

C. Partea III. SARCINI .

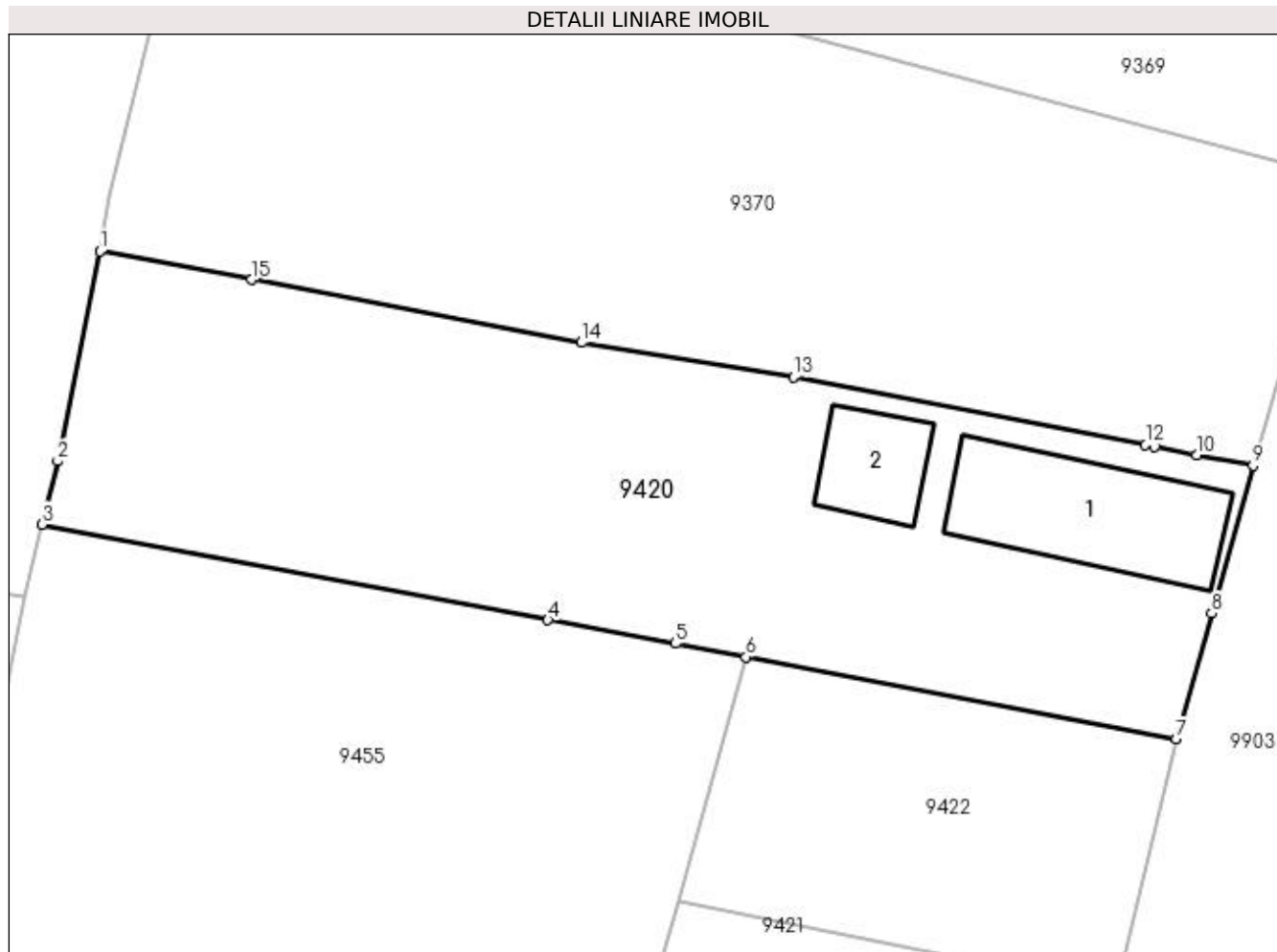
Inscrieri privind dezmembramintele dreptului de proprietate, drepturi reale de garanție și sarcini	Referințe
NU SUNT	

Anexa Nr. 1 La Partea I

Teren

Nr cadastral	Suprafața (mp)*	Observații / Referințe
30079	Din acte: 2.300 Masurata: 2.055	

* Suprafața este determinată în planul de proiecție Stereo 70.



Date referitoare la teren

Crt	Categorie folosință	Intra vilan	Suprafața (mp)	Tarla	Parcelă	Nr. topo	Observații / Referințe
1	curți construcții	DA	2.055	17	1	-	

Date referitoare la construcții

Crt	Număr	Destinație construcție	Supraf. (mp)	Situație juridică	Observații / Referințe
A1.1		construcții de locuințe	172	Cu acte	Nr. niveluri:2; S. construita la sol:172 mp; S. construita desfasurata:344 mp; Locuinta P+M
A1.2		construcții anexa	67	Cu acte	Nr. niveluri:1; S. construita la sol:67 mp; S. construita desfasurata:67 mp; Anexa

Lungime Segmente

1) Valorile lungimilor segmentelor sunt obținute din proiecție în plan.

Punct început	X / Y	Punct sfârșit	X / Y	Lungime segment (** (m)
1	353.549,291 292.690,169	2	353.545,909 292.673,529	16.98
2	353.545,909 292.673,529	3	353.544,688 292.668,524	5.152

Punct început	X / Y	Punct sfârșit	X / Y	Lungime segment (** (m)
3	353.544,688 292.668,524	4	353.584,797 292.660,932	40.821
4	353.584,797 292.660,932	5	353.594,891 292.659,07	10.264
5	353.594,891 292.659,07	6	353.600,508 292.658,002	5.718
6	353.600,508 292.658,002	7	353.634,646 292.651,508	34.75
7	353.634,646 292.651,508	8	353.637,428 292.661,455	10.329
8	353.637,428 292.661,455	9	353.640,706 292.673,176	12.171
9	353.640,706 292.673,176	10	353.636,246 292.674,037	4.542
10	353.636,246 292.674,037	11	353.632,935 292.674,676	3.372
11	353.632,935 292.674,676	12	353.632,192 292.674,819	0.757
12	353.632,192 292.674,819	13	353.604,25 292.680,199	28.455
13	353.604,25 292.680,199	14	353.587,434 292.682,931	17.036
14	353.587,434 292.682,931	15	353.561,307 292.687,922	26.599
15	353.561,307 292.687,922	1	353.549,291 292.690,169	12.224

** Lungimile segmentelor sunt determinate în planul de proiecție Stereo 70 și sunt rotunjite la 1 milimetru.

*** Distanța dintre puncte este formată din segmente cumulate ce sunt mai mici decât valoarea 1 milimetru.

**DATE DESPRE IMOBILUL NR. 9421**

Oficiul de Cadastru și Publicitate Imobiliară DOLJ
 Biroul de Cadastru și Publicitate Imobiliară Craiova

A. Partea I. Descrierea imobilului

TEREN Intravilan

Adresa: Loc. Dobridor, Str Calea Unirii, Nr. 49, Jud. Dolj, T17, P3

Nr. Crt	Nr cadastral Nr. topografic	Suprafața* (mp)	Observații / Referințe
A1	36234	Din acte: 200 Masurata: 195	Sector cadastral:8 Teren neimprejmuit;

B. Partea II. Proprietari și acte

Inscrieri privitoare la dreptul de proprietate și alte drepturi reale		Referințe
284241 / 20/12/2019		
Act Notarial nr. Contract de Vanzare Aut. 3267, din 19/12/2019 emis de NP Diaconescu Gelu Emilian;		
B1	Intabulare, drept de PROPRIETATE, dobandit prin Conventie, cota actuala 1/1, cota initiala 1/1 1) SPÎNU MIRCEA-FLORIN	A1

C. Partea III. SARCINI .

Inscrieri privind dezmembramintele dreptului de proprietate, drepturi reale de garanție și sarcini	Referințe
NU SUNT	

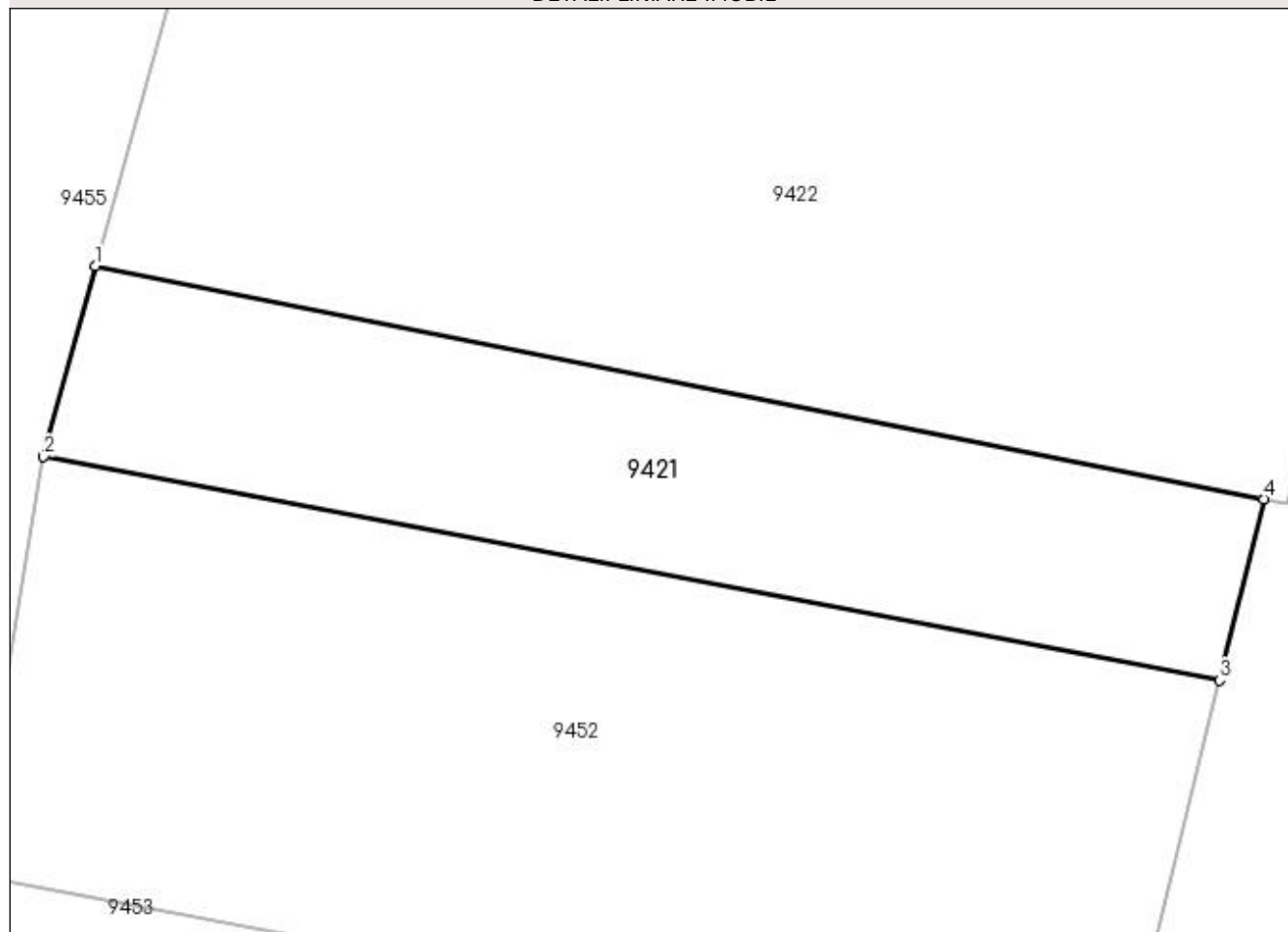
Anexa Nr. 1 La Partea I

Teren

Nr cadastral	Suprafața (mp)*	Observații / Referințe
36234	Din acte: 200 Masurata: 195	

* Suprafața este determinată în planul de proiecție Stereo 70.

DETALII LINIARE IMOBIL



Date referitoare la teren

Crt	Categorie folosință	Intravilan	Suprafața (mp)	Tarla	Parcelă	Nr. topo	Observații / Referințe
1	arabil	DA	195	17	3	-	

Lungime Segmente

1) Valorile lungimilor segmentelor sunt obținute din proiecție în plan.

Punct început	X / Y	Punct sfârșit	X / Y	Lungime segment (** (m)
1	353.595,082 292.638,6	2	353.593,562 292.633,044	5.76
2	353.593,562 292.633,044	3	353.627,855 292.626,52	34.908
3	353.627,855 292.626,52	4	353.629,148 292.631,814	5.45
4	353.629,148 292.631,814	1	353.595,082 292.638,6	34.735

**** Lungimile segmentelor sunt determinate în planul de proiecție Stereo 70 și sunt rotunjite la 1 milimetru.**

***** Distanța dintre puncte este formată din segmente cumulate ce sunt mai mici decât valoarea 1 milimetru.**

**DATE DESPRE IMOBILUL NR. 9422**

Oficiul de Cadastru și Publicitate Imobiliară DOLJ
Biroul de Cadastru și Publicitate Imobiliară Craiova

A. Partea I. Descrierea imobilului

TEREN Intravilan

Adresa: Loc. Dobridor, Jud. Dolj, T17, P5

Nr. Crt	Nr cadastral Nr. topografic	Suprafața* (mp)	Observații / Referințe
A1	30219	Din acte: 700 Masurata: 710	Sector cadastral:8 Teren neimprejmuit;

B. Partea II. Proprietari și acte

Inscrieri privitoare la dreptul de proprietate și alte drepturi reale		Referințe
49403 / 15/07/2011		
Act Notarial nr. CONTRACT DE VANZARE CUMPARARE AUT NR 1778, din 08/07/2011 emis de BNP STOENESCU FLOREA;		
B1	Intabulare, drept de PROPRIETATE, dobandit prin Conventie, cota actuala 1/1, cota initiala 1/1 1) SPINU COSTEL DANUT 2) SPINU MARIA, LIPSĂ CNP	A1

C. Partea III. SARCINI .

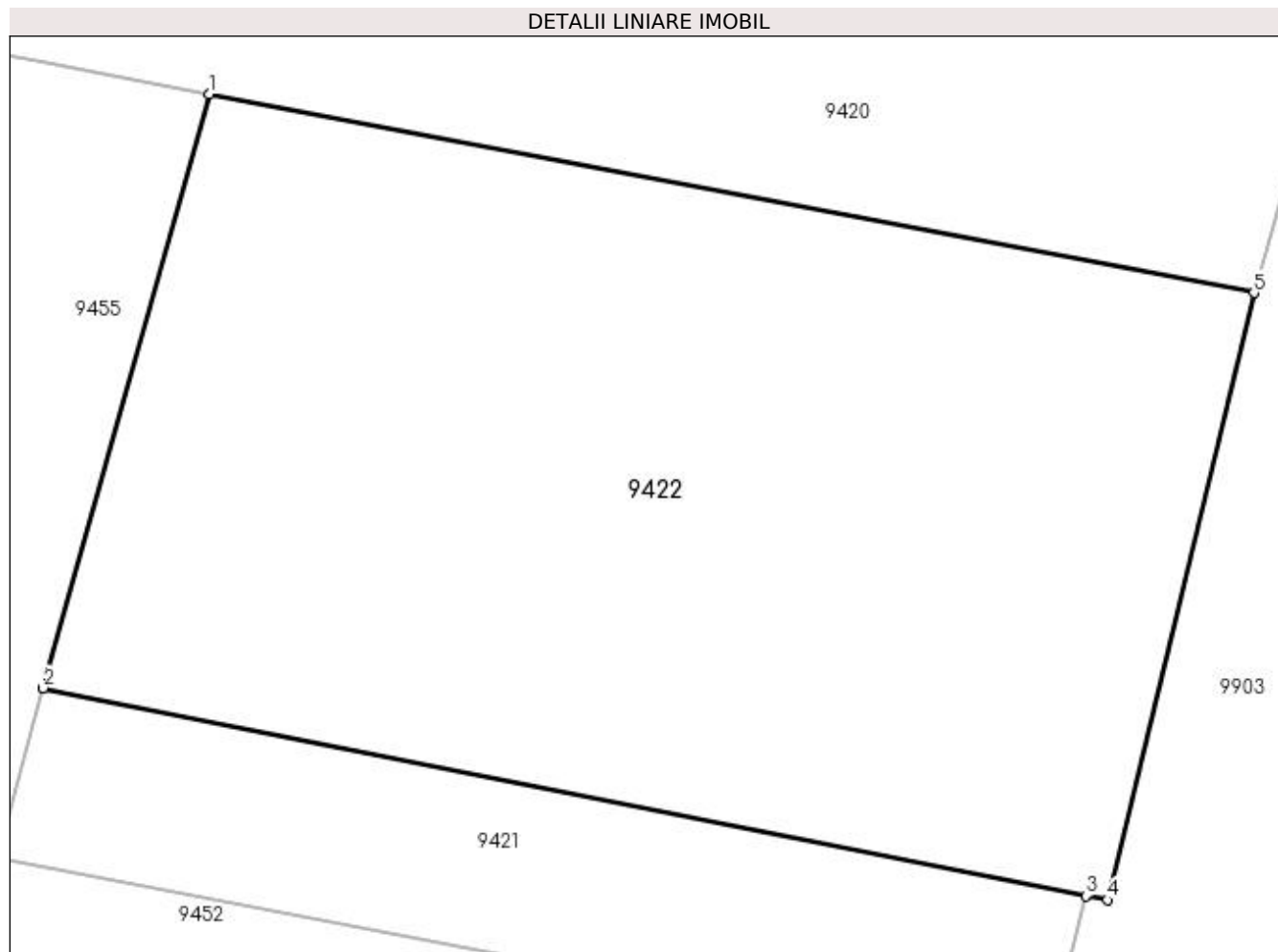
Inscrieri privind dezmembramintele dreptului de proprietate, drepturi reale de garanție și sarcini	Referințe
NU SUNT	

Anexa Nr. 1 La Partea I

Teren

Nr cadastral	Suprafața (mp)*	Observații / Referințe
30219	Din acte: 700 Masurata: 710	

* Suprafața este determinată în planul de proiecție Stereo 70.



Date referitoare la teren

Crt	Categorie folosință	Intra vilan	Suprafața (mp)	Tarla	Parcelă	Nr. topo	Observații / Referințe
1	arabil	DA	710	17	5	-	

Lungime Segmente

1) Valorile lungimilor segmentelor sunt obținute din proiecție în plan.

Punct început	X / Y	Punct sfârșit	X / Y	Lungime segment (** (m)
1	353.600,508 292.658,002	2	353.595,082 292.638,6	20.146
2	353.595,082 292.638,6	3	353.629,148 292.631,814	34.735
3	353.629,148 292.631,814	4	353.629,859 292.631,672	0.725
4	353.629,859 292.631,672	5	353.634,646 292.651,508	20.405
5	353.634,646 292.651,508	1	353.600,508 292.658,002	34.75

**** Lungimile segmentelor sunt determinate în planul de proiecție Stereo 70 și sunt rotunjite la 1 milimetru.**

***** Distanța dintre puncte este formată din segmente cumulate ce sunt mai mici decât valoarea 1 milimetru.**

**DATE DESPRE IMOBILUL NR. 9451**

Oficiul de Cadastru și Publicitate Imobiliară DOLJ
Biroul de Cadastru și Publicitate Imobiliară Craiova

A. Partea I. Descrierea imobilului

TEREN Intravilan

Adresa: Loc. Dobridor, Jud. Dolj, T17, P6

Nr. Crt	Nr cadastral Nr. topografic	Suprafața* (mp)	Observații / Referințe
A1		Din acte: 300 Masurata: 251	Sector cadastral:8 Teren neimprejmuit;

B. Partea II. Proprietari și acte

Inscrieri privitoare la dreptul de proprietate și alte drepturi reale		Referințe
/		
Act Administrativ nr. TDP 3787-48431, din 18/04/1997 emis de CJSIPT DOLJ;		
B1	Intabulare, drept de PROPRIETATE, dobândit prin Reconstituire, cota actuala 1/1, cota initiala 1/1 1) STOICA GHEORGHE, LIPSĂ CNP	A1

C. Partea III. SARCINI .

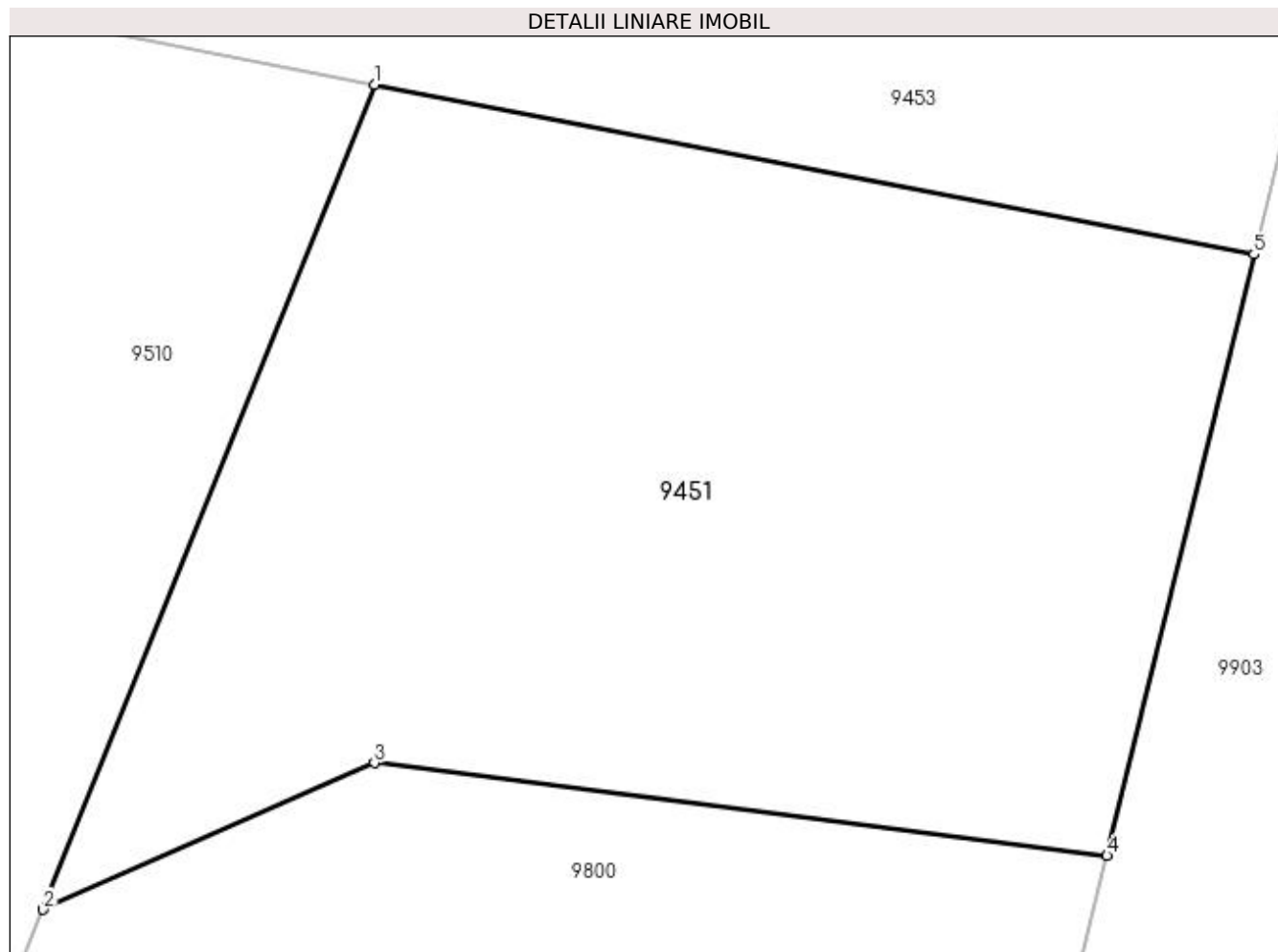
Inscrieri privind dezmembramintele dreptului de proprietate, drepturi reale de garanție și sarcini	Referințe
NU SUNT	

Anexa Nr. 1 La Partea I

Teren

Nr cadastral	Suprafața (mp)*	Observații / Referințe
	Din acte: 300 Masurata: 251	

* Suprafața este determinată în planul de proiecție Stereo 70.



Date referitoare la teren

Crt	Categorie folosință	Intra vilan	Suprafața (mp)	Tarla	Parcelă	Nr. topo	Observații / Referințe
1	arabil	DA	251	17	6	-	

Lungime Segmente

1) Valorile lungimilor segmentelor sunt obținute din proiecție în plan.

Punct început	X / Y	Punct sfârșit	X / Y	Lungime segment (** (m)
1	353.606,062 292.612,156	2	353.599,483 292.595,772	17.656
2	353.599,483 292.595,772	3	353.606,059 292.598,688	7.194
3	353.606,059 292.598,688	4	353.620,608 292.596,845	14.665
4	353.620,608 292.596,845	5	353.623,523 292.608,781	12.287
5	353.623,523 292.608,781	1	353.606,062 292.612,156	17.784

**** Lungimile segmentelor sunt determinate în planul de proiecție Stereo 70 și sunt rotunjite la 1 milimetru.**

***** Distanța dintre puncte este formată din segmente cumulate ce sunt mai mici decât valoarea 1 milimetru.**

**DATE DESPRE IMOBILUL NR. 9452**

Oficiul de Cadastru și Publicitate Imobiliară DOLJ
Biroul de Cadastru și Publicitate Imobiliară Craiova

A. Partea I. Descrierea imobilului

TEREN Intravilan

Adresa: Loc. Dobridor, Jud. Dolj, T17, P5

Nr. Crt	Nr cadastral Nr. topografic	Suprafața* (mp)	Observații / Referințe
A1		Din acte: 300 Masurata: 425	Sector cadastral:8 Teren neimprejmuit;

B. Partea II. Proprietari și acte

Inscrieri privitoare la dreptul de proprietate și alte drepturi reale		Referințe
/		
Act Administrativ nr. TDP 3865-2215, din 10/03/1998 emis de CJSIPT DOLJ;		
B1	Intabulare, drept de PROPRIETATE, dobandit prin Reconstituire, cota actuala 1/1, cota initiala 1/1 1) DUMITRU ELENA, LIPSĂ CNP 2) TACA IOANA, LIPSĂ CNP 3) MITA GEORGE DANUT, LIPSĂ CNP	A1

C. Partea III. SARCINI .

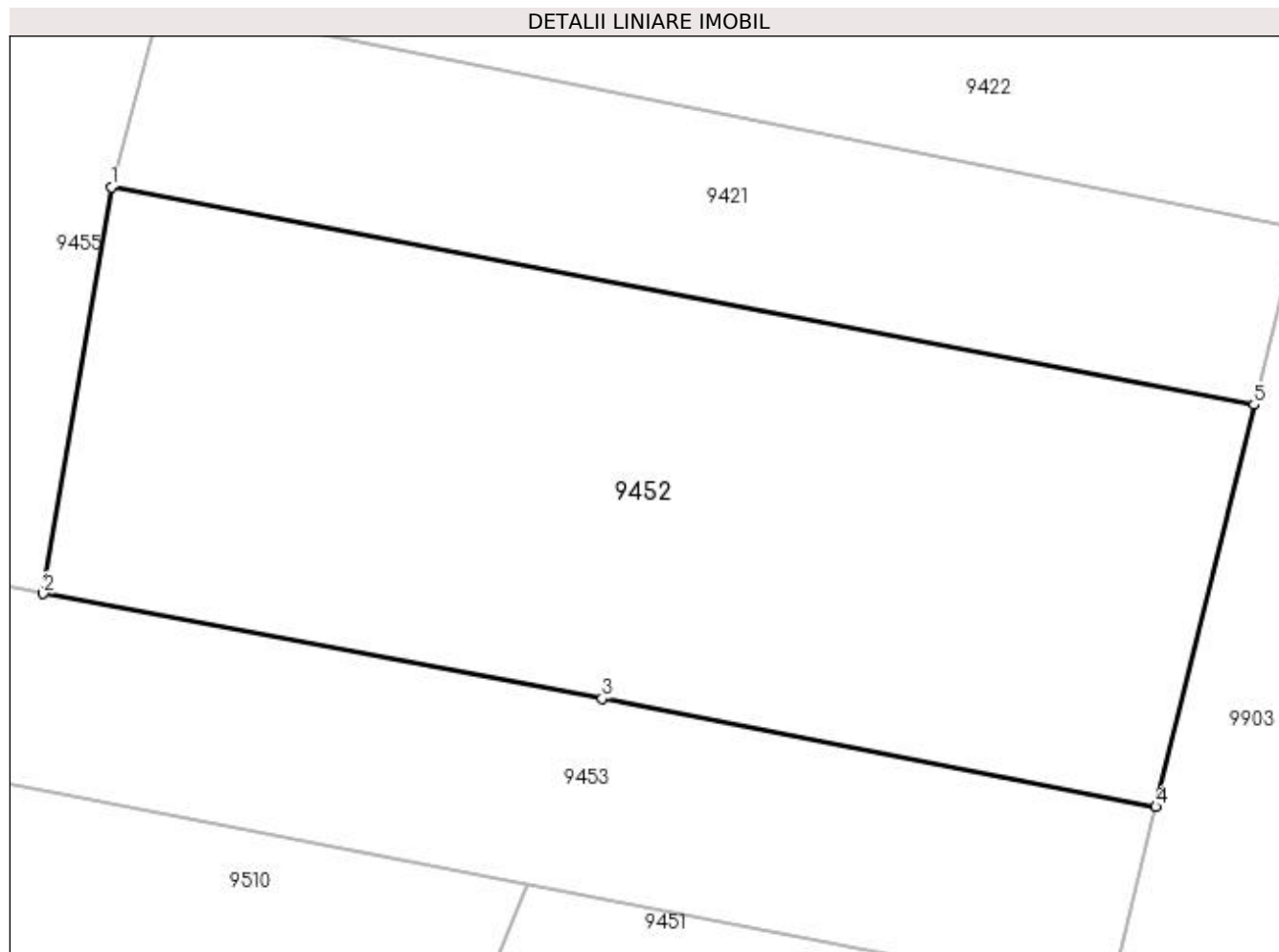
Inscrieri privind dezmembramintele dreptului de proprietate, drepturi reale de garanție și sarcini	Referințe
NU SUNT	

Anexa Nr. 1 La Partea I

Teren

Nr cadastral	Suprafața (mp)*	Observații / Referințe
	Din acte: 300 Masurata: 425	

* Suprafața este determinată în planul de proiecție Stereo 70.



Date referitoare la teren

Crt	Categorie folosință	Intravilan	Suprafața (mp)	Tarla	Parcelă	Nr. topo	Observații / Referințe
1	arabil	DA	425	17	5	-	

Lungime Segmente

1) Valorile lungimilor segmentelor sunt obținute din proiecție în plan.

Punct început	X / Y	Punct sfârșit	X / Y	Lungime segment (** (m)
1	353.593,562 292.633,044	2	353.591,525 292.620,853	12.36
2	353.591,525 292.620,853	3	353.608,291 292.617,708	17.058
3	353.608,291 292.617,708	4	353.624,909 292.614,455	16.933
4	353.624,909 292.614,455	5	353.627,855 292.626,52	12.419
5	353.627,855 292.626,52	1	353.593,562 292.633,044	34.908

**** Lungimile segmentelor sunt determinate în planul de proiecție Stereo 70 și sunt rotunjite la 1 milimetru.**

***** Distanța dintre puncte este formată din segmente cumulate ce sunt mai mici decât valoarea 1 milimetru.**

**DATE DESPRE IMOBILUL NR. 9453**

Oficiul de Cadastru și Publicitate Imobiliară DOLJ
 Biroul de Cadastru și Publicitate Imobiliară Craiova

A. Partea I. Descrierea imobilului

TEREN Intravilan

Adresa: Loc. Dobridor, Jud. Dolj, T17, P4

Nr. Crt	Nr cadastral Nr. topografic	Suprafața* (mp)	Observații / Referințe
A1	36426	300	Sector cadastral:8 Teren neimprejmuit;

B. Partea II. Proprietari și acte

Inscrieri privitoare la dreptul de proprietate și alte drepturi reale		Referințe
157458 / 10/08/2020		
Act Notarial nr. CM NR 463, din 22/09/2017 emis de NP STOENESCU FLOREA (TDP NR 1139-59090/17, 01,1995 emis de CJ DOLJ);		
B1	Intabulare, drept de PROPRIETATE, dobandit prin Succesiune, cota actuala 1/1, cota initiala 1/1 1) TAPELEA EMANOIL <i>OBSERVATII: def LUNGU MARIA</i>	A1

C. Partea III. SARCINI .

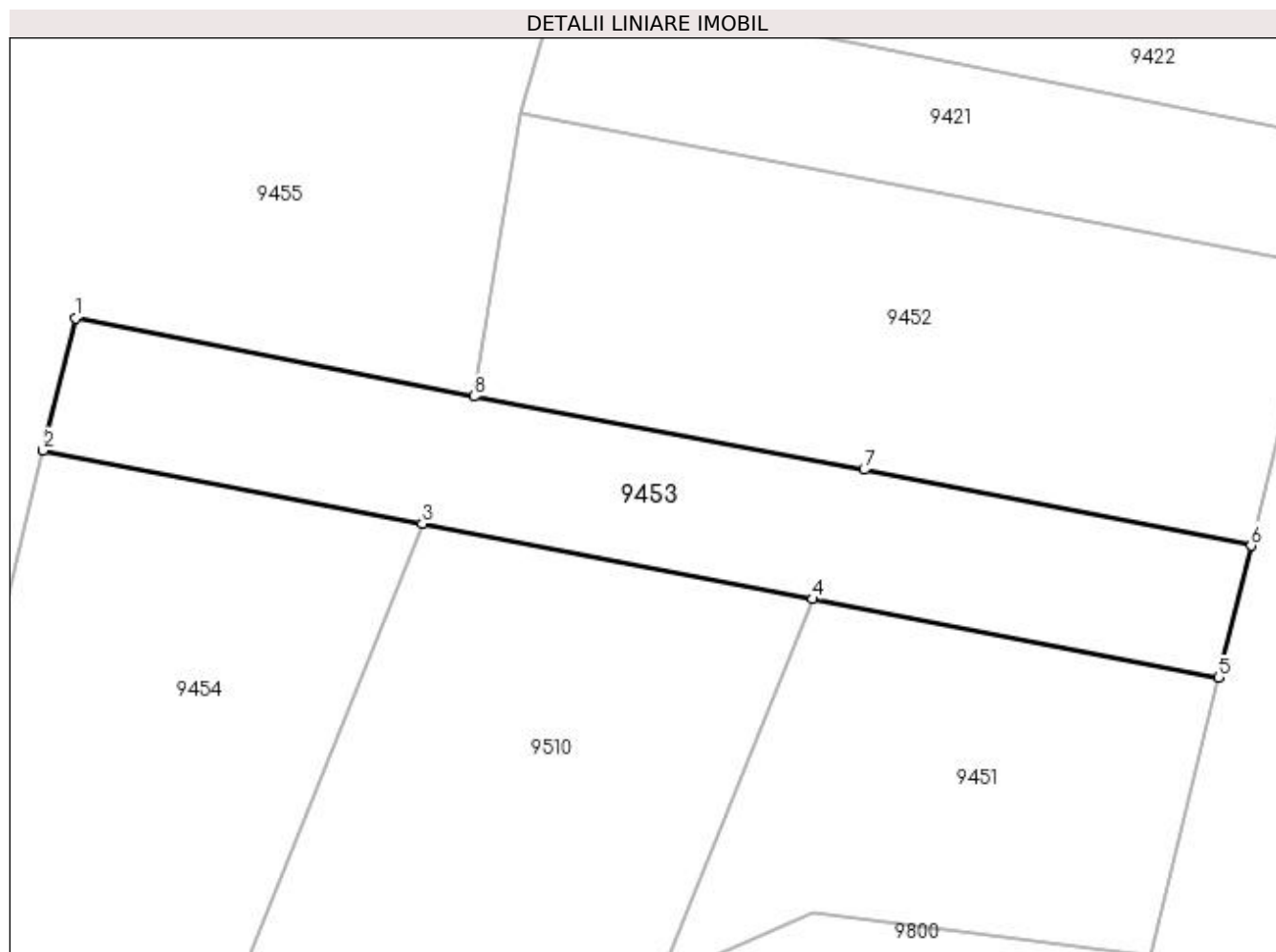
Inscrieri privind dezmembramintele dreptului de proprietate, drepturi reale de garanție și sarcini	Referințe
NU SUNT	

Anexa Nr. 1 La Partea I

Teren

Nr cadastral	Suprafața (mp)*	Observații / Referințe
36426	300	

* Suprafața este determinată în planul de proiecție Stereo 70.



Date referitoare la teren

Crt	Categorie folosință	Intra vilan	Suprafața (mp)	Tarla	Parcelă	Nr. topo	Observații / Referințe
1	arabil	DA	300	17	4	-	

Lungime Segmente

1) Valorile lungimilor segmentelor sunt obținute din proiecție în plan.

Punct început	X / Y	Punct sfârșit	X / Y	Lungime segment (** (m)
1	353.574,411 292.624,215	2	353.573,03 292.618,541	5.84
2	353.573,03 292.618,541	3	353.589,32 292.615,392	16.592
3	353.589,32 292.615,392	4	353.606,062 292.612,156	17.052
4	353.606,062 292.612,156	5	353.623,523 292.608,781	17.784
5	353.623,523 292.608,781	6	353.624,909 292.614,455	5.841

Punct început	X / Y	Punct sfârșit	X / Y	Lungime segment (** (m)
6	353.624,909 292.614,455	7	353.608,291 292.617,708	16.933
7	353.608,291 292.617,708	8	353.591,525 292.620,853	17.058
8	353.591,525 292.620,853	1	353.574,411 292.624,215	17.441

** Lungimile segmentelor sunt determinate în planul de proiecție Stereo 70 și sunt rotunjite la 1 milimetru.

*** Distanța dintre puncte este formată din segmente cumulate ce sunt mai mici decât valoarea 1 milimetru.

**DATE DESPRE IMOBILUL NR. 9454**

Oficiul de Cadastru și Publicitate Imobiliară DOLJ
Biroul de Cadastru și Publicitate Imobiliară Craiova

A. Partea I. Descrierea imobilului

TEREN Intravilan

Adresa: Loc. Dobridor, Str Gh Constantinescu, Nr. 2, Jud. Dolj, T17, P741,748

Nr. Crt	Nr cadastral Nr. topografic	Suprafața* (mp)	Observații / Referințe
A1		Din acte: 1.400 Masurata: 1.221	Sector cadastral:8 Teren neimprejmuit;

Construcții

Crt	Nr cadastral Nr. topografic	Adresa	Observații / Referințe
A1.1		Loc. Dobridor, Str Gh Constantinescu, Jud. Dolj	Nr. niveluri:1; S. construita la sol:72 mp; S. construita desfasurata:72 mp; C1 - LOCUINTA
A1.2		Loc. Dobridor, Str Gh Constantinescu, Jud. Dolj	Nr. niveluri:1; S. construita la sol:49 mp; S. construita desfasurata:49 mp; C2 - ANEXA

B. Partea II. Proprietari și acte

Inscrieri privitoare la dreptul de proprietate și alte drepturi reale		Referințe
/		
Hotarare Judecatoreasca nr. SC 581, din 28/03/2008 emis de JUDECATORIA CALAFAT (TDP 444-14985/28-12-1993; TRANZACTIE 783/28-03-2008);		
B1	Intabulare, drept de PROPRIETATE, dobandit prin Hotarare Judecatoreasca, cota actuala 1/1, cota initiala 1/1 1) PLESOIANU IOANA	A1, A1.1, A1.2

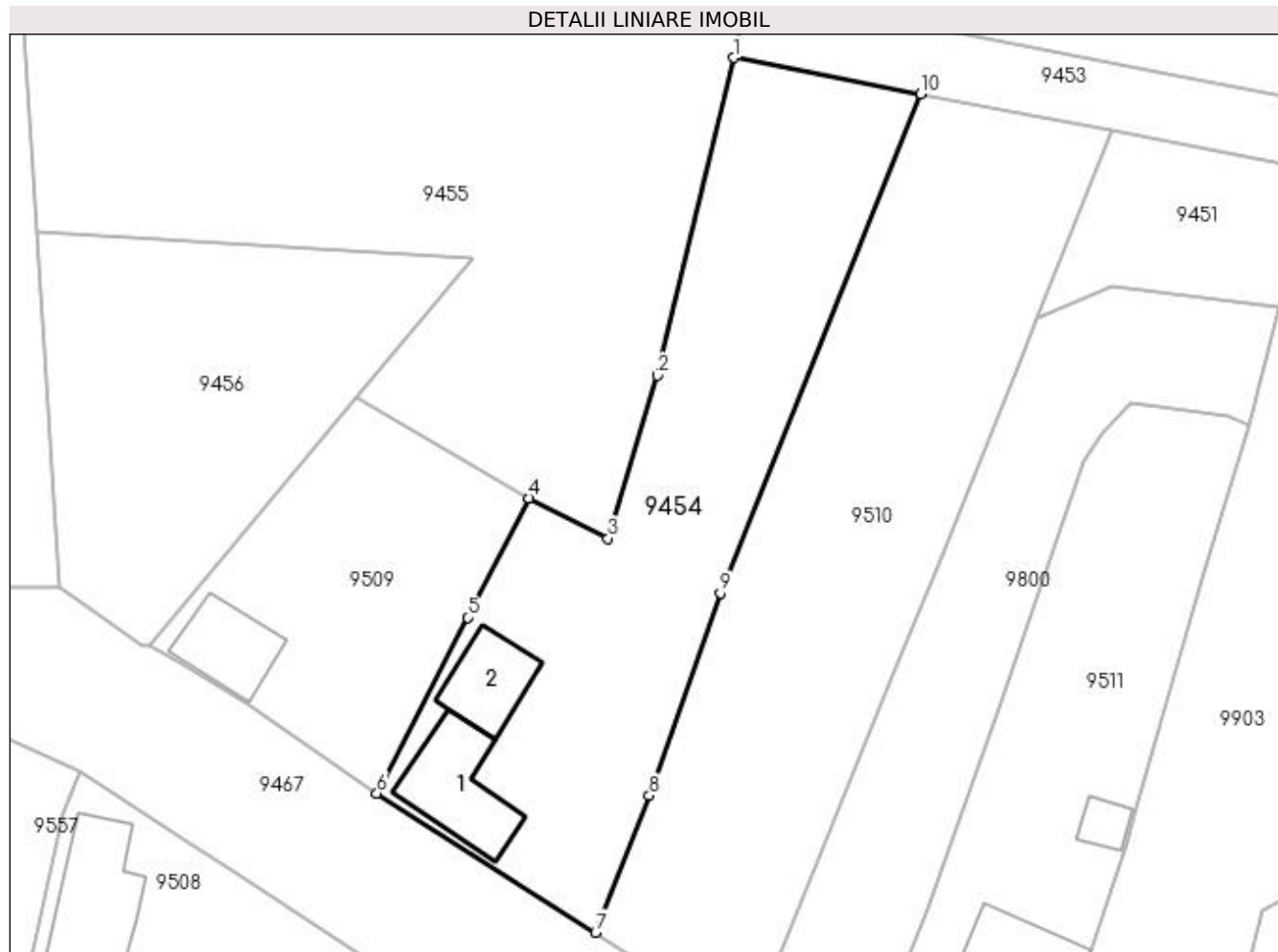
C. Partea III. SARCINI .

Inscrieri privind dezmembramintele dreptului de proprietate, drepturi reale de garanție și sarcini	Referințe
NU SUNT	

Anexa Nr. 1 La Partea I**Teren**

Nr cadastral	Suprafața (mp)*	Observații / Referințe
	Din acte: 1.400 Masurata: 1.221	

* Suprafața este determinată în planul de proiecție Stereo 70.

**Date referitoare la teren**

Crt	Categorie folosință	Intra vilan	Suprafața (mp)	Tarla	Parcelă	Nr. topo	Observații / Referințe
1	curți constructii	DA	1.000	17	741	-	
2	arabil	DA	221	17	748	-	

Date referitoare la construcții

Crt	Număr	Destinație construcție	Supraf. (mp)	Situație juridică	Observații / Referințe
A1.1		construcții de locuințe	72	Cu acte	Nr. niveluri:1; S. construita la sol:72 mp; S. construita desfasurata:72 mp; C1 - LOCUINTA
A1.2		construcții anexa	49	Cu acte	Nr. niveluri:1; S. construita la sol:49 mp; S. construita desfasurata:49 mp; C2 - ANEXA

Lungime Segmente

1) Valorile lungimilor segmentelor sunt obținute din proiecție în plan.

Punct început	X / Y	Punct sfârșit	X / Y	Lungime segment (** (m)
1	353.573,03 292.618,541	2	353.566,394 292.590,864	28.461
2	353.566,394 292.590,864	3	353.562,077 292.576,649	14.856

Punct început	X / Y	Punct sfârșit	X / Y	Lungime segment (** (m)
3	353.562,077 292.576,649	4	353.555,218 292.580,177	7.713
4	353.555,218 292.580,177	5	353.549,841 292.569,779	11.706
5	353.549,841 292.569,779	6	353.541,946 292.554,45	17.243
6	353.541,946 292.554,45	7	353.561,006 292.542,321	22.592
7	353.561,006 292.542,321	8	353.565,684 292.554,254	12.817
8	353.565,684 292.554,254	9	353.571,881 292.571,902	18.704
9	353.571,881 292.571,902	10	353.589,32 292.615,392	46.856
10	353.589,32 292.615,392	1	353.573,03 292.618,541	16.592

** Lungimile segmentelor sunt determinate în planul de proiecție Stereo 70 și sunt rotunjite la 1 milimetru.

*** Distanța dintre puncte este formată din segmente cumulate ce sunt mai mici decât valoarea 1 milimetru.

**DATE DESPRE IMOBILUL NR. 9455**

Oficiul de Cadastru și Publicitate Imobiliară DOLJ
Biroul de Cadastru și Publicitate Imobiliară Craiova

A. Partea I. Descrierea imobilului

TEREN Intravilan

Adresa: Loc. Dobridor, Jud. Dolj, T17, P737

Nr. Crt	Nr cadastral Nr. topografic	Suprafața* (mp)	Observații / Referințe
A1		Din acte: 4.300 Masurata: 4.376	Sector cadastral:8 Teren neimprejmuit;

B. Partea II. Proprietari și acte

Inscrieri privitoare la dreptul de proprietate și alte drepturi reale	Referințe
/	
Act Administrativ nr. TDP 1404-48941, din 14/02/1995 emis de CJSIPT DOLJ;	
B1	A1
Intabulare, drept de PROPRIETATE, dobandit prin Reconstituire, cota actuala 1/1, cota initiala 1/1	
1) CISMARU DUMITRU, LIPSĂ CNP	
2) CISMARU FLOREA, LIPSĂ CNP	
3) MIRCA VIRGINIA, LIPSĂ CNP	
4) CISMARU GHEORGHE, LIPSĂ CNP	

C. Partea III. SARCINI .

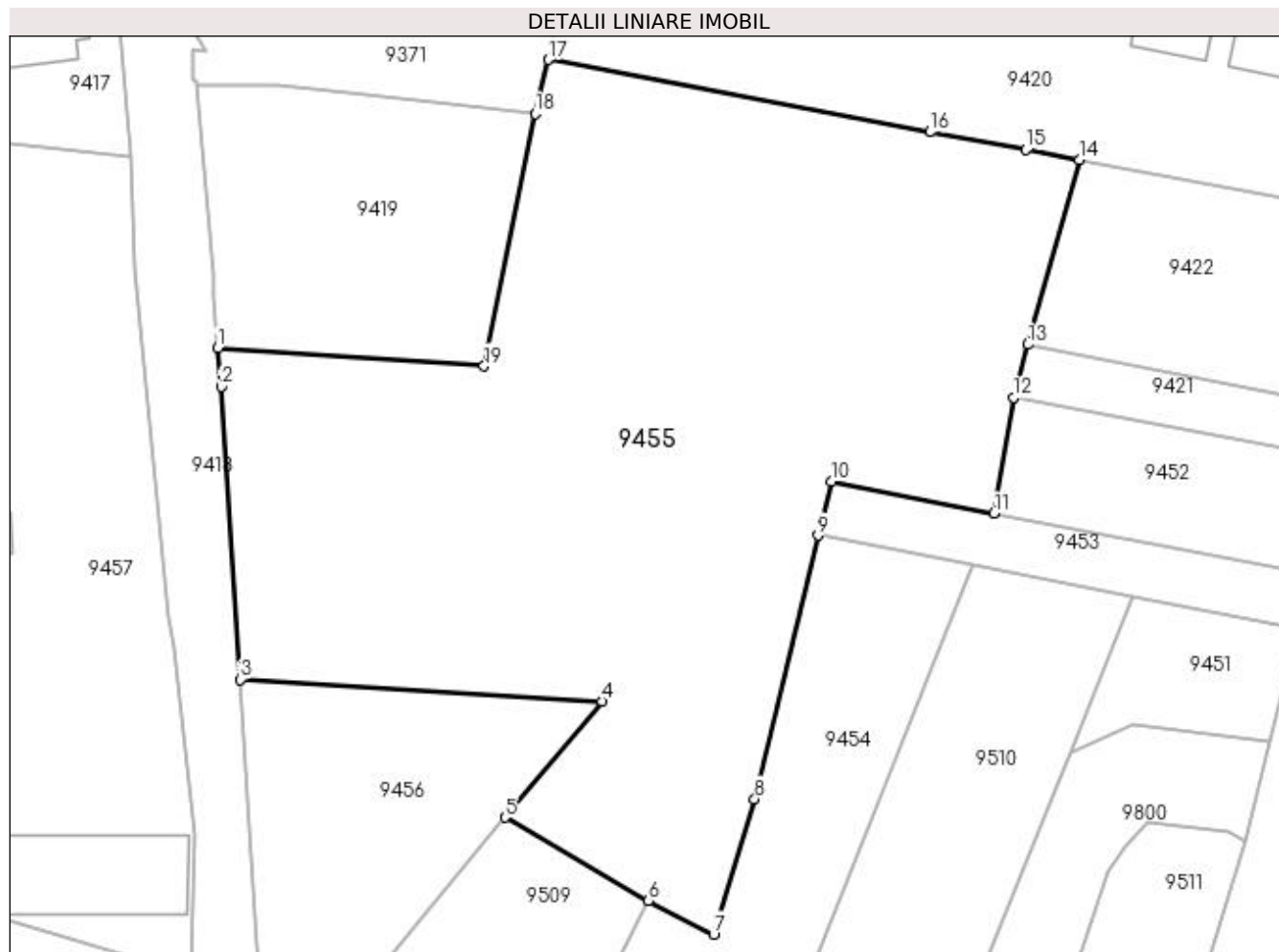
Inscrieri privind dezmembramintele dreptului de proprietate, drepturi reale de garanție și sarcini	Referințe
NU SUNT	

Anexa Nr. 1 La Partea I

Teren

Nr cadastral	Suprafața (mp)*	Observații / Referințe
	Din acte: 4.300 Masurata: 4.376	

* Suprafața este determinată în planul de proiecție Stereo 70.



Date referitoare la teren

Crt	Categorie folosință	Intra vilan	Suprafața (mp)	Tarla	Parcelă	Nr. topo	Observații / Referințe
1	arabil	DA	4.376	17	737	-	

Lungime Segmente

1) Valorile lungimilor segmentelor sunt obținute din proiecție în plan.

Punct început	X / Y	Punct sfârșit	X / Y	Lungime segment (** (m)
1	353.509,991 292.638,26	2	353.510,341 292.634,178	4.097
2	353.510,341 292.634,178	3	353.512,326 292.603,425	30.817
3	353.512,326 292.603,425	4	353.550,355 292.601,142	38.097
4	353.550,355 292.601,142	5	353.540,146 292.588,938	15.911
5	353.540,146 292.588,938	6	353.555,218 292.580,177	17.433

Punct început	X / Y	Punct sfârșit	X / Y	Lungime segment (** (m)
6	353.555,218 292.580,177	7	353.562,077 292.576,649	7.713
7	353.562,077 292.576,649	8	353.566,394 292.590,864	14.856
8	353.566,394 292.590,864	9	353.573,03 292.618,541	28.461
9	353.573,03 292.618,541	10	353.574,411 292.624,215	5.84
10	353.574,411 292.624,215	11	353.591,525 292.620,853	17.441
11	353.591,525 292.620,853	12	353.593,562 292.633,044	12.36
12	353.593,562 292.633,044	13	353.595,082 292.638,6	5.76
13	353.595,082 292.638,6	14	353.600,508 292.658,002	20.146
14	353.600,508 292.658,002	15	353.594,891 292.659,07	5.718
15	353.594,891 292.659,07	16	353.584,797 292.660,932	10.264
16	353.584,797 292.660,932	17	353.544,688 292.668,524	40.821
17	353.544,688 292.668,524	18	353.543,306 292.662,856	5.834
18	353.543,306 292.662,856	19	353.537,953 292.636,341	27.05
19	353.537,953 292.636,341	1	353.509,991 292.638,26	28.028

** Lungimile segmentelor sunt determinate în planul de proiecție Stereo 70 și sunt rotunjite la 1 milimetru.

*** Distanța dintre puncte este formată din segmente cumulate ce sunt mai mici decât valoarea 1 milimetru.

**DATE DESPRE IMOBILUL NR. 9456**

Oficiul de Cadastru și Publicitate Imobiliară DOLJ
Biroul de Cadastru și Publicitate Imobiliară Craiova

A. Partea I. Descrierea imobilului

TEREN Intravilan

Adresa: Loc. Dobridor, Str Gh Constantinescu, Nr. 6, Jud. Dolj, T17, P738

Nr. Crt	Nr cadastral Nr. topografic	Suprafața* (mp)	Observații / Referințe
A1		Din acte: 500 Masurata: 792	Sector cadastral:8 Teren neimprejmuit;

B. Partea II. Proprietari și acte

Inscrieri privitoare la dreptul de proprietate și alte drepturi reale		Referințe
/		
Act Administrativ nr. TDP 752-9687, din 07/04/1994 emis de CJSIPT DOLJ;		
B1	Intabulare, drept de PROPRIETATE, dobandit prin Reconstituire, cota actuala 500/792, cota initiala 500/792 1) MANDOIU FLOAREA, LIPSĂ CNP	A1
Act Administrativ nr. ADV 1, din 01/01/2022 emis de PRIMARIA MOTATEI ((ART. 13; ALIN1; ALIN2));		
B2	Inscrierea posesiei, drept de PROPRIETATE, dobandit prin Constituire, cota actuala 292/792, cota initiala 292/792 1) MANDOIU FLOAREA, LIPSĂ CNP	A1

C. Partea III. SARCINI .

Inscrieri privind dezmembramentele dreptului de proprietate, drepturi reale de garanție și sarcini	Referințe
NU SUNT	

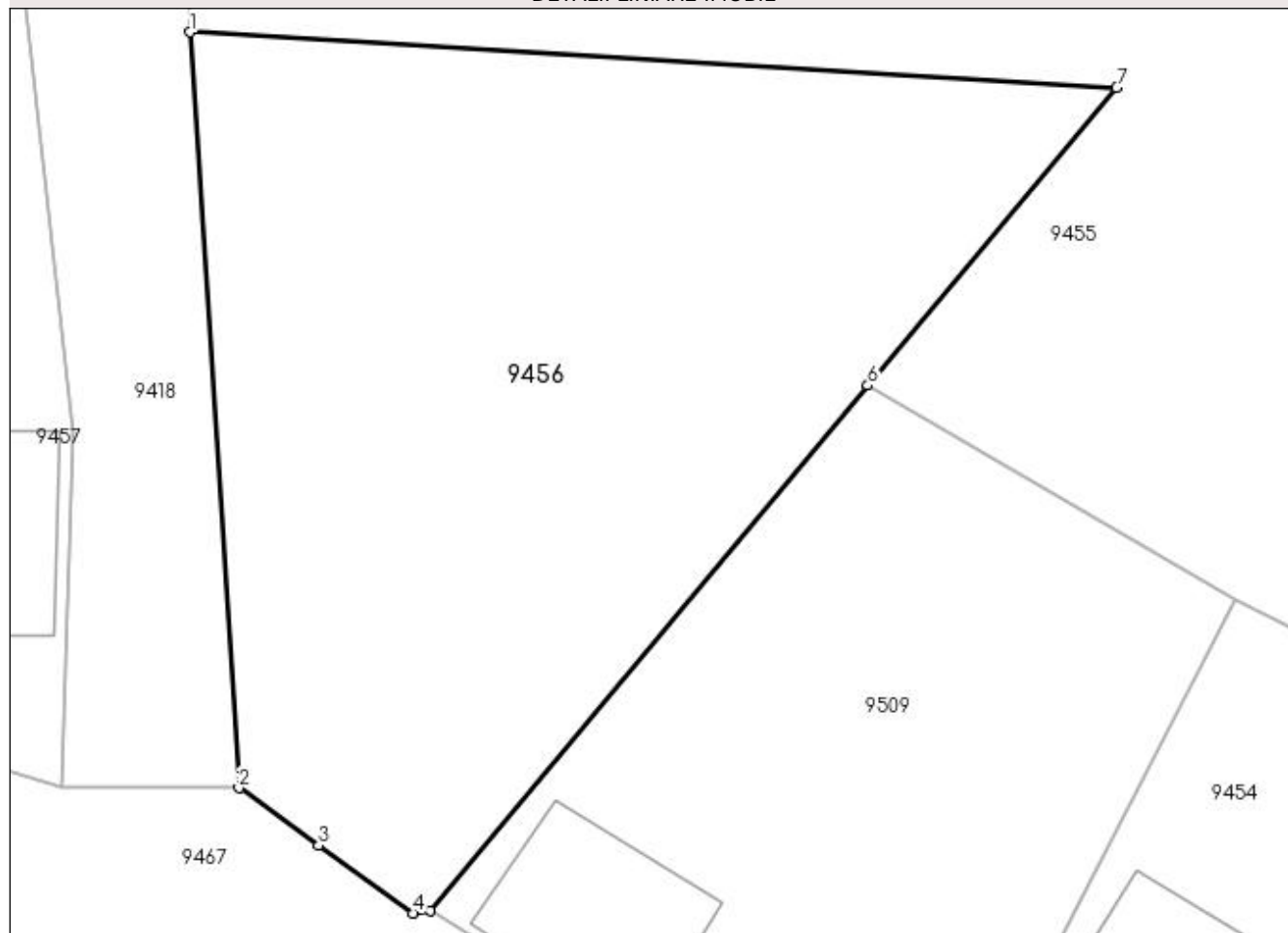
Anexa Nr. 1 La Partea I

Teren

Nr cadastral	Suprafața (mp)*	Observații / Referințe
	Din acte: 500 Masurata: 792	

* Suprafața este determinată în planul de proiecție Stereo 70.

DETALII LINIARE IMOBIL



Date referitoare la teren

Crt	Categorie folosință	Intra vilan	Suprafața (mp)	Tarla	Parcelă	Nr. topo	Observații / Referințe
1	curți constructii	DA	292	17	738	-	
2	curți constructii	DA	500	17	738	-	

Lungime Segmente

1) Valorile lungimilor segmentelor sunt obținute din proiecție în plan.

Punct început	X / Y	Punct sfârșit	X / Y	Lungime segment (** (m)
1	353.512,326 292.603,425	2	353.514,337 292.572,43	31.06
2	353.514,337 292.572,43	3	353.517,616 292.570,073	4.038
3	353.517,616 292.570,073	4	353.521,49 292.567,288	4.771
4	353.521,49 292.567,288	5	353.522,182 292.567,382	0.698

Punct început	X / Y	Punct sfârșit	X / Y	Lungime segment (** (m)
5	353.522,182 292.567,382	6	353.540,146 292.588,938	28.06
6	353.540,146 292.588,938	7	353.550,355 292.601,142	15.911
7	353.550,355 292.601,142	1	353.512,326 292.603,425	38.097

** Lungimile segmentelor sunt determinate în planul de proiecție Stereo 70 și sunt rotunjite la 1 milimetru.

*** Distanța dintre puncte este formată din segmente cumulate ce sunt mai mici decât valoarea 1 milimetru.

**DATE DESPRE IMOBILUL NR. 9457**

Oficiul de Cadastru și Publicitate Imobiliară DOLJ
Biroul de Cadastru și Publicitate Imobiliară Craiova

A. Partea I. Descrierea imobilului

TEREN Intravilan

Adresa: Loc. Dobridor, Str Gh Constantinescu, Nr. 8, Jud. Dolj, T16, P715,716

Nr. Crt	Nr cadastral Nr. topografic	Suprafața* (mp)	Observații / Referințe
A1	32025	Din acte: 3.600 Masurata: 3.593	Sector cadastral:8 Teren imprejmuit;

Construcții

Crt	Nr cadastral Nr. topografic	Adresa	Observații / Referințe
A1.1		Loc. Dobridor, Str Gh Constantinescu, Nr. 8 T16 P715, Jud. Dolj	Nr. niveluri:1; S. construita la sol:162 mp; S. construita desfasurata:162 mp; Nr. niveluri:1; S. construita la sol:162 mp; Locuinta parter construita din caramida in anul 1980, compusa din 4 camere si hol.
A1.2		Loc. Dobridor, Str Gh Constantinescu, Nr. 8 T16 P715, Jud. Dolj	Nr. niveluri:1; S. construita la sol:43 mp; S. construita desfasurata:43 mp; Nr. niveluri:1; S. construita la sol:43 mp; Anexa parter
A1.3		Loc. Dobridor, Str Gh Constantinescu, Nr. 8 T16 P715, Jud. Dolj	Nr. niveluri:1; S. construita la sol:36 mp; S. construita desfasurata:36 mp; Nr. niveluri:1; S. construita la sol:36 mp; Garaj parter
A1.4		Loc. Dobridor, Str Gh Constantinescu, Nr. 8 T16 P715, Jud. Dolj	Nr. niveluri:1; S. construita la sol:91 mp; S. construita desfasurata:91 mp; Nr. niveluri:1; S. construita la sol:91 mp; Patul + magazie parter

B. Partea II. Proprietari și acte

Inscrieri privitoare la dreptul de proprietate și alte drepturi reale		Referințe
/		
Act Administrativ nr. TDP 880-59010, din 30/06/1994 emis de CJSIPT DOLJ;		
B1	Intabulare, drept de PROPRIETATE, dobandit prin Reconstituire, cota actuala 1/1, cota initiala 1/1 1) GANTA CRISTIANA-EMANUELA, LIPSĂ CNP 2) NEGOITA MIHAELA-MARIA, LIPSĂ CNP	A1
Act Normativ nr. LEGEA 7, din 13/03/1996 emis de PARLAMENTUL ROMANIEI ((art.12, alin14 si art.37, alin2));		
B2	Intabulare, drept de PROPRIETATE, dobandit prin Lege, cota actuala 1/1, cota initiala 1/1 1) NEGOITA MIHAELA - MARIA, LIPSĂ CNP 2) GANTA CRISTIANA - EMANUELA, LIPSĂ CNP	A1.1, A1.2, A1.3, A1.4

C. Partea III. SARCINI .

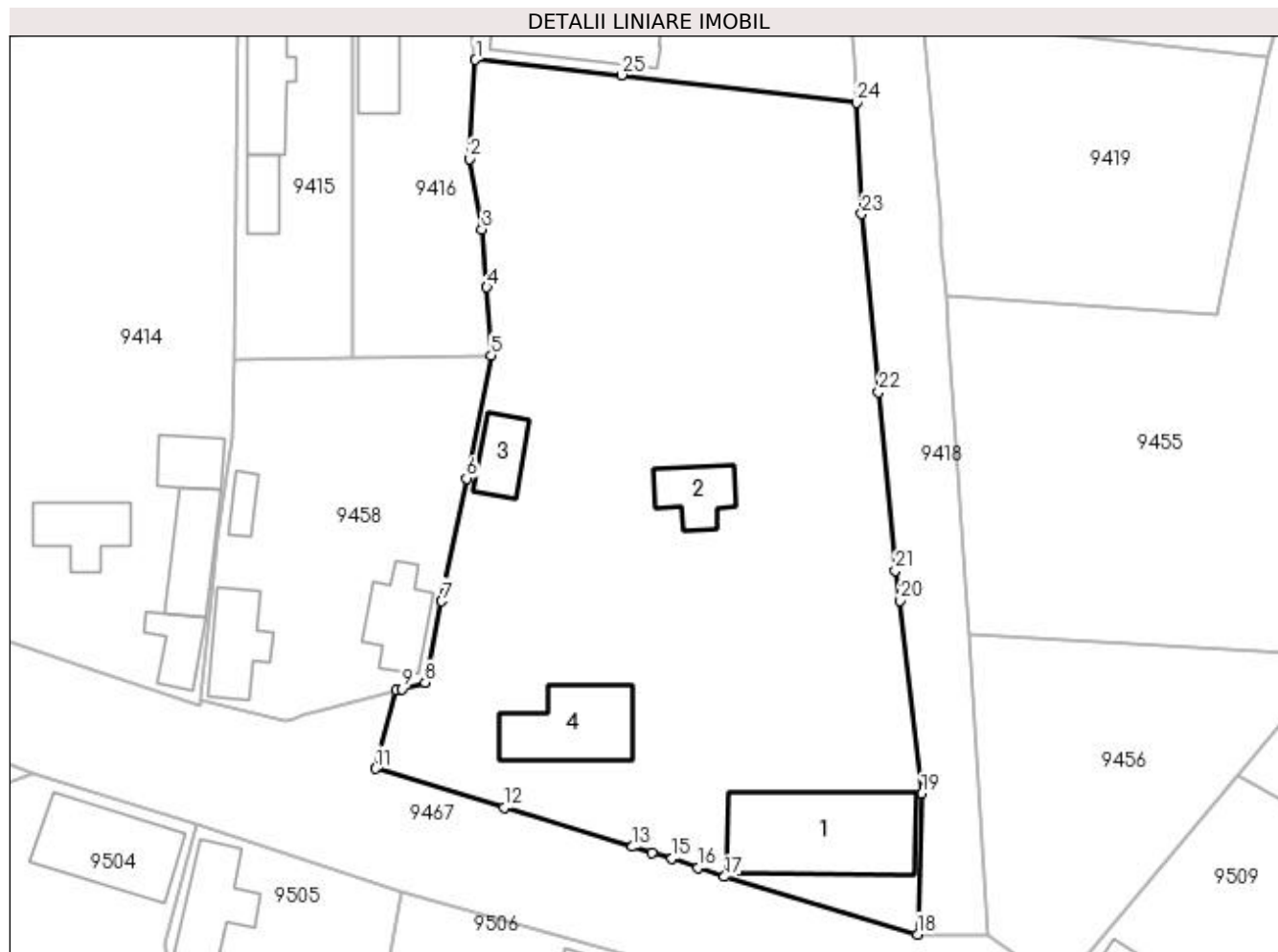
Inscrieri privind dezmembramintele dreptului de proprietate, drepturi reale de garanție și sarcini	Referințe
NU SUNT	

Anexa Nr. 1 La Partea I

Teren

Nr cadastral	Suprafața (mp)*	Observații / Referințe
32025	Din acte: 3.600 Masurata: 3.593	

* Suprafața este determinată în planul de proiecție Stereo 70.



Date referitoare la teren

Crt	Categorie folosință	Intra vilan	Suprafața (mp)	Tarla	Parcelă	Nr. topo	Observații / Referințe
1	curți constructii	DA	1.600	16	715	-	
2	arabil	DA	1.993	16	716	-	

Date referitoare la construcții

Crt	Număr	Destinație construcție	Supraf. (mp)	Situație juridică	Observații / Referințe
A1.1		construcții de locuințe	162	Cu acte	Nr. niveluri:1; S. construita la sol:162 mp; S. construita desfasurata:162 mp; Nr. niveluri:1; S. construita la sol:162 mp; Locuinta parter construita din caramida in anul 1980, compusa din 4 camere si hol.
A1.2		construcții anexa	43	Cu acte	Nr. niveluri:1; S. construita la sol:43 mp; S. construita desfasurata:43 mp; Nr. niveluri:1; S. construita la sol:43 mp; Anexa parter
A1.3		construcții anexa	36	Cu acte	Nr. niveluri:1; S. construita la sol:36 mp; S. construita desfasurata:36 mp; Nr. niveluri:1; S. construita la sol:36 mp; Garaj parter
A1.4		construcții anexa	91	Cu acte	Nr. niveluri:1; S. construita la sol:91 mp; S. construita desfasurata:91 mp; Nr. niveluri:1; S. construita la sol:91 mp; Patul + magazie parter

Lungime Segmente

1) Valorile lungimilor segmentelor sunt obținute din proiecție în plan.

Punct început	X / Y	Punct sfârșit	X / Y	Lungime segment (** (m)
1	353.461,481 292.662,677	2	353.460,897 292.652,451	10.243
3	353.462,142 292.645,18	4	353.462,637 292.639,217	5.984
5	353.463,103 292.632,188	6	353.460,552 292.619,511	12.931
7	353.458,001 292.606,834	8	353.456,303 292.598,458	8.546
9	353.453,906 292.597,788	10	353.453,29 292.597,621	0.638
11	353.451,18 292.589,571	12	353.464,433 292.585,538	13.853
13	353.477,686 292.581,505	14	353.479,719 292.580,894	2.123
15	353.481,752 292.580,282	16	353.484,466 292.579,348	2.87
17	353.487,179 292.578,414	18	353.507,075 292.572,467	20.766
19	353.507,497 292.586,973	20	353.505,304 292.606,871	20.018
21	353.504,79 292.610,005	22	353.503,065 292.628,39	18.466
23	353.501,34 292.646,775	24	353.500,765 292.658,241	11.48
25	353.476,554 292.661,087	1	353.461,481 292.662,677	15.157

Punct început	X / Y	Punct sfârșit	X / Y	Lungime segment (** (m)
2	353.460,897 292.652,451	3	353.462,142 292.645,18	7.377
4	353.462,637 292.639,217	5	353.463,103 292.632,188	7.044
6	353.460,552 292.619,511	7	353.458,001 292.606,834	12.931
8	353.456,303 292.598,458	9	353.453,906 292.597,788	2.489
10	353.453,29 292.597,621	11	353.451,18 292.589,571	8.322
12	353.464,433 292.585,538	13	353.477,686 292.581,505	13.853
14	353.479,719 292.580,894	15	353.481,752 292.580,282	2.123
16	353.484,466 292.579,348	17	353.487,179 292.578,414	2.869
18	353.507,075 292.572,467	19	353.507,497 292.586,973	14.512
20	353.505,304 292.606,871	21	353.504,79 292.610,005	3.176
22	353.503,065 292.628,39	23	353.501,34 292.646,775	18.466
24	353.500,765 292.658,241	25	353.476,554 292.661,087	24.378

** Lungimile segmentelor sunt determinate în planul de proiecție Stereo 70 și sunt rotunjite la 1 milimetru.

*** Distanța dintre puncte este formată din segmente cumulate ce sunt mai mici decât valoarea 1 milimetru.

**DATE DESPRE IMOBILUL NR. 9458**

Oficiul de Cadastru și Publicitate Imobiliară DOLJ
Biroul de Cadastru și Publicitate Imobiliară Craiova

A. Partea I. Descrierea imobilului

TEREN Intravilan

Adresa: Loc. Dobridor, Str Gh Constantinescu, Nr. 10, Jud. Dolj, T16, P707

Nr. Crt	Nr cadastral Nr. topografic	Suprafața* (mp)	Observații / Referințe
A1	33914	Din acte: 700 Masurata: 877	Sector cadastral:8 Teren imprejmuit;

Construcții

Crt	Nr cadastral Nr. topografic	Adresa	Observații / Referințe
A1.1		Loc. Dobridor, Str Gh Constantinescu, Nr. 10 T16 P70, Jud. Dolj	Nr. niveluri:1; S. construita la sol:55 mp; S. construita desfasurata:55 mp; Nr. niveluri:1; S. construita la sol:55 mp; S.construita desfasurata:55 mp; Locuinta parter construita din cranturi anul 1920 compusa din 3 camere si dependinte.
A1.2		Loc. Dobridor, Str Gh Constantinescu, Nr. 10 T16 P70, Jud. Dolj	Nr. niveluri:1; S. construita la sol:56 mp; S. construita desfasurata:56 mp; Nr. niveluri:1; S. construita la sol:56 mp; S. construita desfasurata:56 mp; Anexa parter construita din chirpici in anul 1920 compusa din 2 camere si dependinte
A1.3		Loc. Dobridor, Str Gh Constantinescu, Nr. 10 T16 P70, Jud. Dolj	Nr. niveluri:1; S. construita la sol:15 mp; S. construita desfasurata:15 mp; Nr. niveluri:1; S. construita la sol:15 mp; S. construita desfasurata:15 mp; Patul construit din lemn in anul 1920.

B. Partea II. Proprietari și acte

Inscrieri privitoare la dreptul de proprietate și alte drepturi reale		Referințe
/		
Act Notarial nr. CVC NR 221, din 14/02/2018 emis de DINCA ALINA CAMELIA;		
B1	Intabulare, drept de PROPRIETATE, dobandit prin Conventie, cota actuala 770/853, cota initiala 770/853 1) GRADINARU IONELA-ANDREEA, LIPSĂ CNP	A1
B2	Inscrierea posesiei, drept de PROPRIETATE, dobandit prin Constituire, cota actuala 83/853, cota initiala 83/853 1) GRADINARU IONELA-ANDREEA, LIPSĂ CNP	A1
B3	Intabulare, drept de PROPRIETATE, dobandit prin Conventie, cota actuala 1/1, cota initiala 1/1 1) GRADINARU IONELA-ANDREEA, LIPSĂ CNP	A1.1, A1.2, A1.3

C. Partea III. SARCINI .

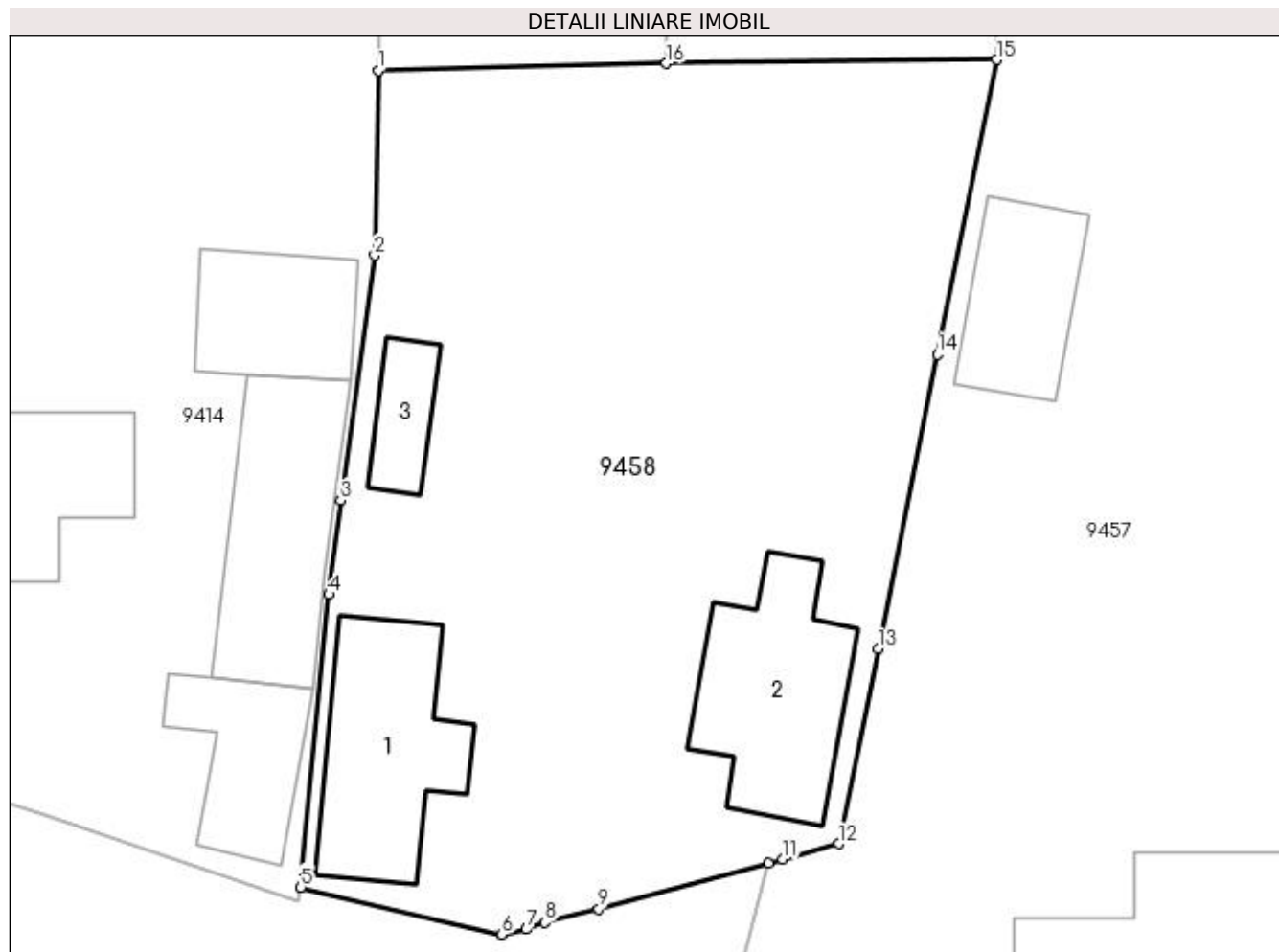
Inscrieri privind dezmembramintele dreptului de proprietate, drepturi reale de garanție și sarcini	Referințe
NU SUNT	

Anexa Nr. 1 La Partea I

Teren

Nr cadastral	Suprafața (mp)*	Observații / Referințe
33914	Din acte: 700 Masurata: 877	

* Suprafața este determinată în planul de proiecție Stereo 70.



Date referitoare la teren

Crt	Categorie folosință	Intra vilan	Suprafața (mp)	Tarla	Parcelă	Nr. topo	Observații / Referințe
1	curți constructii	DA	877	16	707	-	

Date referitoare la construcții

Crt	Număr	Destinație construcție	Supraf. (mp)	Situație juridică	Observații / Referințe
A1.1		construcții de locuințe	55	Cu acte	Nr. niveluri:1; S. construita la sol:55 mp; S. construita desfasurata:55 mp; Nr. niveluri:1; S. construita la sol:55 mp; S.construita desfasurata:55 mp; Locuinta parter construita din cranturi anul 1920 compusa din 3 camere si dependinte.
A1.2		construcții anexa	56	Cu acte	Nr. niveluri:1; S. construita la sol:56 mp; S. construita desfasurata:56 mp; Nr. niveluri:1; S. construita la sol:56 mp; S. construita desfasurata:56 mp; Anexa parter construita din chirpici in anul 1920 compusa din 2 camere si dependinte
A1.3		construcții anexa	15	Cu acte	Nr. niveluri:1; S. construita la sol:15 mp; S. construita desfasurata:15 mp; Nr. niveluri:1; S. construita la sol:15 mp; S. construita desfasurata:15 mp; Patul construit din lemn in anul 1920.

Lungime Segmente

1) Valorile lungimilor segmentelor sunt obținute din proiecție în plan.

Punct început	X / Y	Punct sfârșit	X / Y	Lungime segment (** (m)
1	353.436,494 292.631,729	2	353.436,342 292.623,773	7.957
2	353.436,342 292.623,773	3	353.434,876 292.613,232	10.642
3	353.434,876 292.613,232	4	353.434,374 292.609,179	4.084
4	353.434,374 292.609,179	5	353.433,158 292.596,585	12.653
5	353.433,158 292.596,585	6	353.441,821 292.594,558	8.897
6	353.441,821 292.594,558	7	353.442,863 292.594,77	1.063
7	353.442,863 292.594,77	8	353.443,653 292.595,07	0.845
8	353.443,653 292.595,07	9	353.445,984 292.595,641	2.4
9	353.445,984 292.595,641	10	353.453,29 292.597,621	7.57
10	353.453,29 292.597,621	11	353.453,906 292.597,788	0.638
11	353.453,906 292.597,788	12	353.456,303 292.598,458	2.489
12	353.456,303 292.598,458	13	353.458,001 292.606,834	8.546
13	353.458,001 292.606,834	14	353.460,552 292.619,511	12.931
14	353.460,552 292.619,511	15	353.463,103 292.632,188	12.931
15	353.463,103 292.632,188	16	353.448,888 292.632,02	14.216
16	353.448,888 292.632,02	1	353.436,494 292.631,729	12.397

** Lungimile segmentelor sunt determinate în planul de proiecție Stereo 70 și sunt rotunjite la 1 milimetru.

*** Distanța dintre puncte este formată din segmente cumulate ce sunt mai mici decât valoarea 1 milimetru.

**DATE DESPRE IMOBILUL NR. 9459**

Oficiul de Cadastru și Publicitate Imobiliară DOLJ
Biroul de Cadastru și Publicitate Imobiliară Craiova

A. Partea I. Descrierea imobilului

TEREN Intravilan

Adresa: Loc. Dobridor, Str Gh Constantinescu, Nr. 19, Jud. Dolj, T36, P1190

Nr. Crt	Nr cadastral Nr. topografic	Suprafața* (mp)	Observații / Referințe
A1		Din acte: 500 Masurata: 526	Sector cadastral:8 Teren neimprejmuit;

B. Partea II. Proprietari și acte

Inscrieri privitoare la dreptul de proprietate și alte drepturi reale		Referințe
/		
Act Administrativ nr. TDP NR. 785-9687, din 28/04/1994 emis de CJSIPT DOLJ;		
B1	Intabulare, drept de PROPRIETATE, dobandit prin Reconstituire, cota actuala 1/1, cota initiala 1/1 1) BRÎNDUSOIU AUREL, LIPSĂ CNP	A1

C. Partea III. SARCINI .

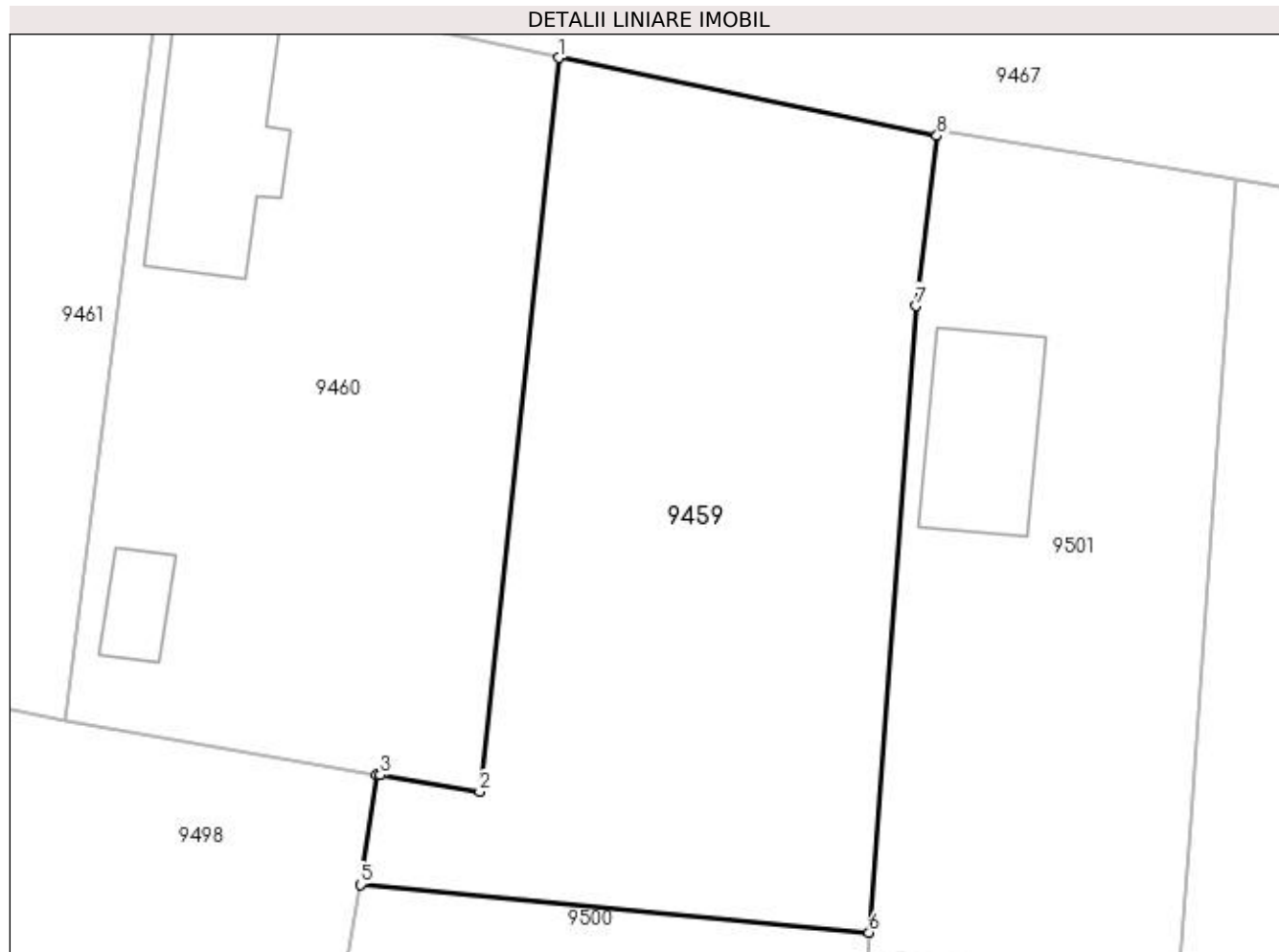
Inscrieri privind dezmembramintele dreptului de proprietate, drepturi reale de garanție și sarcini	Referințe
NU SUNT	

Anexa Nr. 1 La Partea I

Teren

Nr cadastral	Suprafața (mp)*	Observații / Referințe
	Din acte: 500 Masurata: 526	

* Suprafața este determinată în planul de proiecție Stereo 70.



Date referitoare la teren

Crt	Categorie folosință	Intra vilan	Suprafața (mp)	Tarla	Parcelă	Nr. topo	Observații / Referințe
1	curți constructii	DA	526	36	1190	-	

Lungime Segmente

1) Valorile lungimilor segmentelor sunt obținute din proiecție în plan.

Punct început	X / Y	Punct sfârșit	X / Y	Lungime segment (** (m)
1	353.305,914 292.611,72	2	353.302,754 292.582,486	29.404
2	353.302,754 292.582,486	3	353.298,79 292.583,141	4.018
3	353.298,79 292.583,141	4	353.298,649 292.583,164	0.143
4	353.298,649 292.583,164	5	353.297,997 292.578,784	4.428
5	353.297,997 292.578,784	6	353.318,27 292.576,874	20.363

Punct început	X / Y	Punct sfârșit	X / Y	Lungime segment (** (m)
6	353.318,27 292.576,874	7	353.320,161 292.601,827	25.025
7	353.320,161 292.601,827	8	353.320,981 292.608,617	6.839
8	353.320,981 292.608,617	1	353.305,914 292.611,72	15.383

** Lungimile segmentelor sunt determinate în planul de proiecție Stereo 70 și sunt rotunjite la 1 milimetru.

*** Distanța dintre puncte este formată din segmente cumulate ce sunt mai mici decât valoarea 1 milimetru.

**DATE DESPRE IMOBILUL NR. 9460**

Oficiul de Cadastru și Publicitate Imobiliară DOLJ
Biroul de Cadastru și Publicitate Imobiliară Craiova

A. Partea I. Descrierea imobilului

TEREN Intravilan

Nr. CF vechi:519
Nr. cadastral vechi:652

Adresa: Loc. Dobridor, Jud. Dolj, T36, P1193

Nr. Crt	Nr cadastral Nr. topografic	Suprafața* (mp)	Observații / Referințe
A1	35781	Din acte: 500 Masurata: 489	Sector cadastral:8 Teren neimprejmuit;

Construcții

Crt	Nr cadastral Nr. topografic	Adresa	Observații / Referințe
A1.1		Loc. Dobridor, Nr. T36 P1193, Jud. Dolj	Nr. niveluri:1; S. construita la sol:44 mp; S. construita desfasurata:44 mp; casa cu Sc 44 mp
A1.2		Loc. Dobridor, Nr. T36 P1193, Jud. Dolj	Nr. niveluri:1; S. construita la sol:11 mp; S. construita desfasurata:11 mp; Anexa

B. Partea II. Proprietari și acte

Inscrieri privitoare la dreptul de proprietate și alte drepturi reale		Referințe
10760 / 20/02/2008		
Act Notarial nr. CVC NR. aut 504, din 01/01/2008 emis de NP Stoenescu F;		
B1	Intabulare, drept de PROPRIETATE, dobandit prin Conventie, cota actuala 1/1, cota initiala 1/1 1) GRADINARU NICOLETA, necasatorita	A1, A1.1
/		
Act Normativ nr. LEGEA 7, din 13/03/1996 emis de PARLAMENTUL ROMANIEI ((art. 12; alin. 14 si art. 37 alin. 2));		
B2	Intabulare, drept de PROPRIETATE, dobandit prin Lege, cota actuala 1/1, cota initiala 1/1 1) GRADINARU NICOLETA, necasatorita	A1.2

C. Partea III. SARCINI .

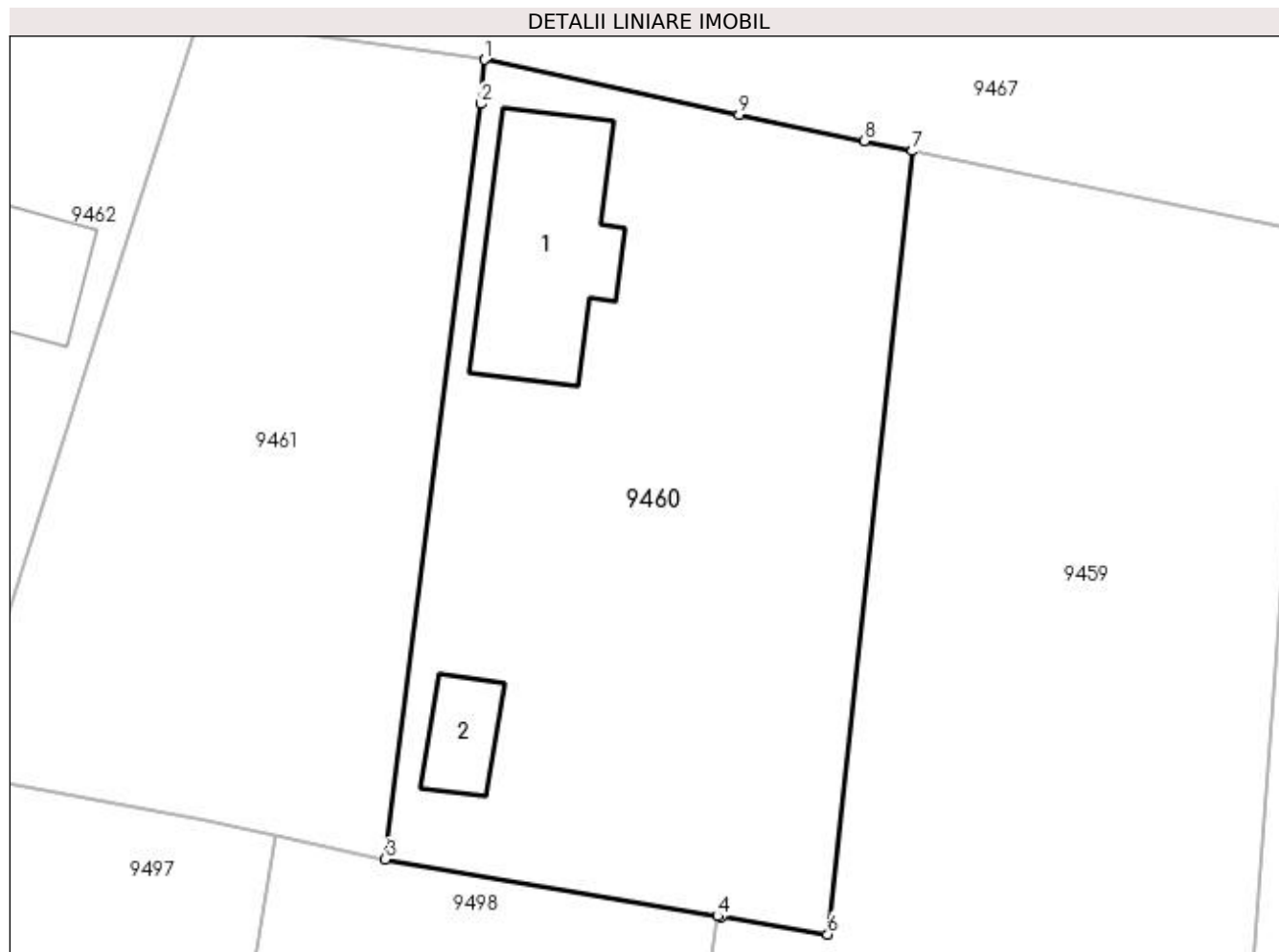
Inscrieri privind dezmembramintele dreptului de proprietate, drepturi reale de garanție și sarcini	Referințe
NU SUNT	

Anexa Nr. 1 La Partea I

Teren

Nr cadastral	Suprafața (mp)*	Observații / Referințe
35781	Din acte: 500 Masurata: 489	

* Suprafața este determinată în planul de proiecție Stereo 70.



Date referitoare la teren

Crt	Categorie folosință	Intra vilan	Suprafața (mp)	Tarla	Parcelă	Nr. topo	Observații / Referințe
1	curți constructii	DA	489	36	1193	-	

Date referitoare la construcții

Crt	Număr	Destinație construcție	Supraf. (mp)	Situație juridică	Observații / Referințe
A1.1		construcții de locuințe	44	Cu acte	Nr. niveluri:1; S. construita la sol:44 mp; S. construita desfasurata:44 mp; casa cu Sc 44 mp
A1.2		construcții anexa	11	Cu acte	Nr. niveluri:1; S. construita la sol:11 mp; S. construita desfasurata:11 mp; Anexa

Lungime Segmente

1) Valorile lungimilor segmentelor sunt obținute din proiecție în plan.

Punct început	X / Y	Punct sfârșit	X / Y	Lungime segment (** (m)
1	353.289,948 292.615,127	2	353.289,807 292.613,48	1.653
2	353.289,807 292.613,48	3	353.286,235 292.585,282	28.423

Punct început	X / Y	Punct sfârșit	X / Y	Lungime segment (** (m)
3	353.286,235 292.585,282	4	353.298,649 292.583,164	12.593
4	353.298,649 292.583,164	5	353.298,79 292.583,141	0.143
5	353.298,79 292.583,141	6	353.302,754 292.582,486	4.018
6	353.302,754 292.582,486	7	353.305,914 292.611,72	29.404
7	353.305,914 292.611,72	8	353.304,124 292.612,098	1.829
8	353.304,124 292.612,098	9	353.299,455 292.613,07	4.769
9	353.299,455 292.613,07	1	353.289,948 292.615,127	9.727

** Lungimile segmentelor sunt determinate în planul de proiecție Stereo 70 și sunt rotunjite la 1 milimetru.

*** Distanța dintre puncte este formată din segmente cumulate ce sunt mai mici decât valoarea 1 milimetru.

**DATE DESPRE IMOBILUL NR. 9461**

Oficiul de Cadastru și Publicitate Imobiliară DOLJ
Biroul de Cadastru și Publicitate Imobiliară Craiova

A. Partea I. Descrierea imobilului

TEREN Intravilan

Adresa: Loc. Dobridor, Str Gh Constantinescu, Nr. 23, Jud. Dolj, T36, P1199

Nr. Crt	Nr cadastral Nr. topografic	Suprafața* (mp)	Observații / Referințe
A1		Din acte: 300 Masurata: 402	Sector cadastral:8 Teren neimprejmuit;

B. Partea II. Proprietari și acte

Inscrieri privitoare la dreptul de proprietate și alte drepturi reale		Referințe
/		
Act Administrativ nr. TDP 733-9687, din 07/04/1994 emis de CJSIPT DOLJ (CERT DECES NR 350705/27-11-2005);		
B1	Intabulare, drept de PROPRIETATE, dobandit prin Reconstituire, cota actuala 1/1, cota initiala 1/1 1) STOICA FLOAREA, LIPSĂ CNP	A1

C. Partea III. SARCINI .

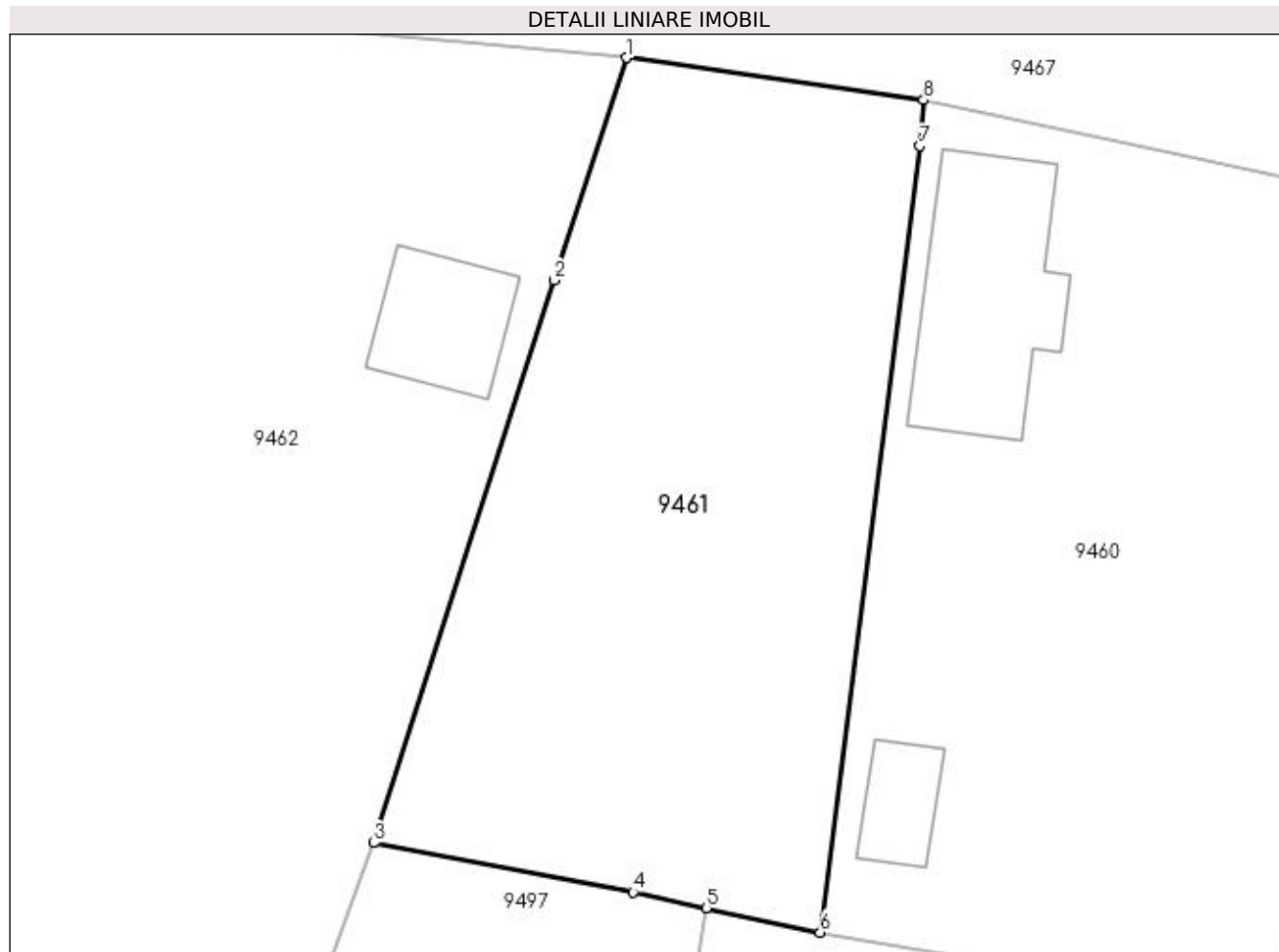
Inscrieri privind dezmembramintele dreptului de proprietate, drepturi reale de garanție și sarcini	Referințe
NU SUNT	

Anexa Nr. 1 La Partea I

Teren

Nr cadastral	Suprafața (mp)*	Observații / Referințe
	Din acte: 300 Masurata: 402	

* Suprafața este determinată în planul de proiecție Stereo 70.



Date referitoare la teren

Crt	Categorie folosință	Intra vilan	Suprafața (mp)	Tarla	Parcelă	Nr. topo	Observații / Referințe
1	arabil	DA	402	36	1199	-	

Lungime Segmente

1) Valorile lungimilor segmentelor sunt obținute din proiecție în plan.

Punct început	X / Y	Punct sfârșit	X / Y	Lungime segment (** (m)
1	353.279,286 292.616,639	2	353.276,695 292.608,66	8.389
2	353.276,695 292.608,66	3	353.270,227 292.588,49	21.182
3	353.270,227 292.588,49	4	353.279,533 292.586,725	9.472
4	353.279,533 292.586,725	5	353.282,149 292.586,162	2.676
5	353.282,149 292.586,162	6	353.286,235 292.585,282	4.18

Punct început	X / Y	Punct sfârșit	X / Y	Lungime segment (** (m)
6	353.286,235 292.585,282	7	353.289,807 292.613,48	28.423
7	353.289,807 292.613,48	8	353.289,948 292.615,127	1.653
8	353.289,948 292.615,127	1	353.279,286 292.616,639	10.769

** Lungimile segmentelor sunt determinate în planul de proiecție Stereo 70 și sunt rotunjite la 1 milimetru.

*** Distanța dintre puncte este formată din segmente cumulate ce sunt mai mici decât valoarea 1 milimetru.

**DATE DESPRE IMOBILUL NR. 9462**

Oficiul de Cadastru și Publicitate Imobiliară DOLJ
Biroul de Cadastru și Publicitate Imobiliară Craiova

A. Partea I. Descrierea imobilului

TEREN Intravilan

Adresa: Loc. Dobridor, Str Gh Constantinescu, Nr. 25, Jud. Dolj, T36, P1200,1203

Nr. Crt	Nr cadastral Nr. topografic	Suprafața* (mp)	Observații / Referințe
A1		Din acte: 3.200 Masurata: 3.160	Sector cadastral:8 Teren imprejmuit;

Construcții

Crt	Nr cadastral Nr. topografic	Adresa	Observații / Referințe
A1.1		Loc. Dobridor, Str Gh Constantinescu, Jud. Dolj	Nr. niveluri:2; S. construita la sol:59 mp; S. construita desfasurata:59 mp; C1 - LOCUINTA + BECI
A1.2		Loc. Dobridor, Str Gh Constantinescu, Jud. Dolj	Nr. niveluri:1; S. construita la sol:69 mp; S. construita desfasurata:69 mp; C2 - ANEXA
A1.3		Loc. Dobridor, Str Gh Constantinescu, Jud. Dolj	Nr. niveluri:1; S. construita la sol:45 mp; S. construita desfasurata:45 mp; C3 - ANEXA
A1.4		Loc. Dobridor, Str Gh Constantinescu, Jud. Dolj	Nr. niveluri:1; S. construita la sol:15 mp; S. construita desfasurata:15 mp; C4 - ANEXA
A1.5		Loc. Dobridor, Str Gh Constantinescu, Jud. Dolj	Nr. niveluri:1; S. construita la sol:21 mp; S. construita desfasurata:21 mp; C5 - ANEXA

B. Partea II. Proprietari și acte

Inscrieri privitoare la dreptul de proprietate și alte drepturi reale	Referințe
/	
Act Notarial nr. CM NR 700, din 29/11/2006 emis de NP STOENESCU FLOREA (CM NR. 594/27-11-1979; CERTIFICAT DE DECES NR. 883391/20-03-2001; TDP NR 1477-48941/14-02-1995);	
B1	Intabulare, drept de PROPRIETATE, dobandit prin Succesiune, cota actuala 1/1, cota initiala 1/1 1) PRUNA HERMINA
Act Normativ nr. LEGEA 7, din 13/03/1996 emis de PARLAMENTUL ROMANIEI ((ART. 12; ALIN. 14 SI ART. 37; ALIN.2));	
B2	Intabulare, drept de PROPRIETATE, dobandit prin Lege, cota actuala 1/1, cota initiala 1/1 1) PRUNA HERMINA

C. Partea III. SARCINI .

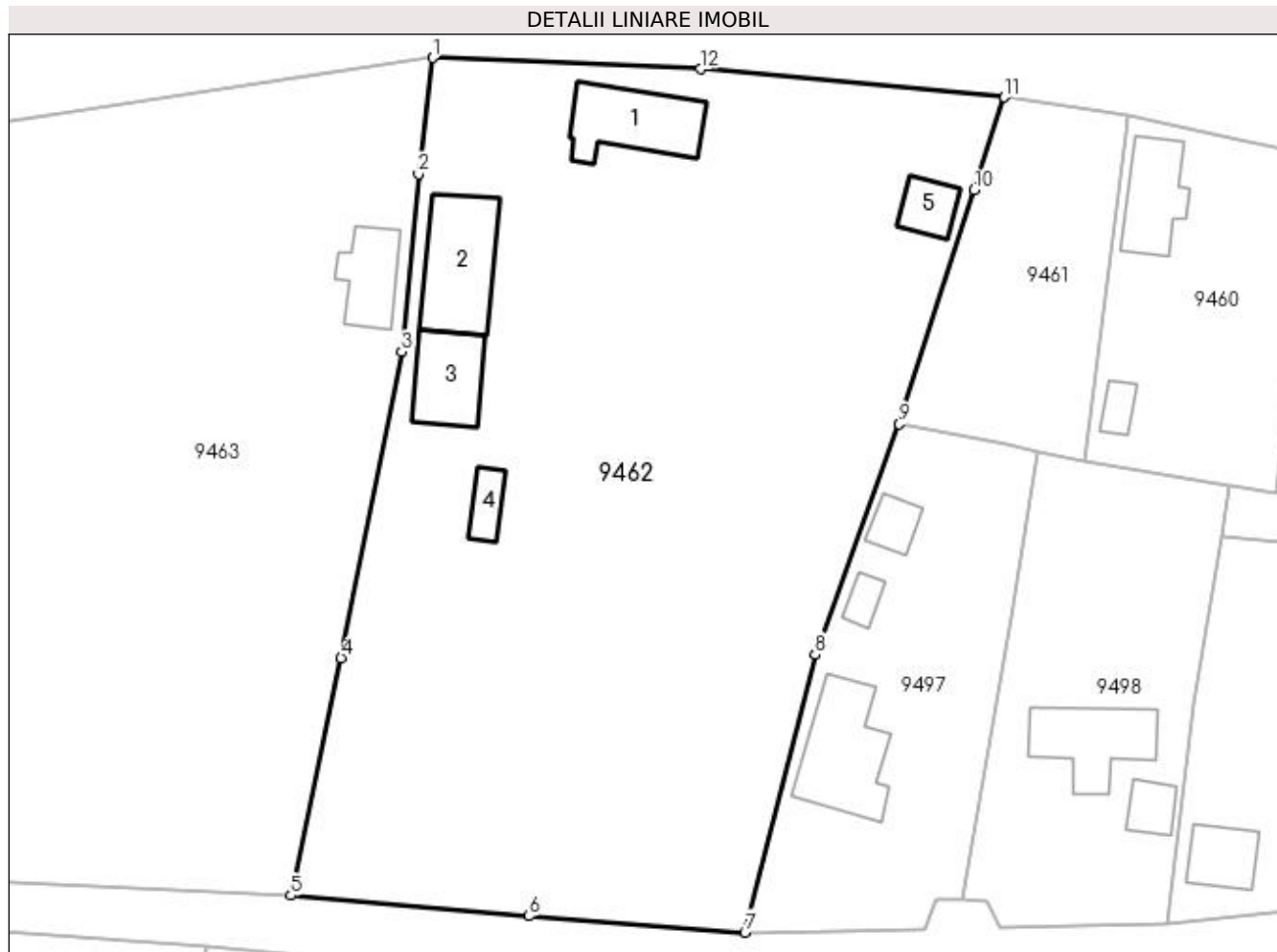
Inscrieri privind dezmembramintele dreptului de proprietate, drepturi reale de garanție și sarcini	Referințe
NU SUNT	

Anexa Nr. 1 La Partea I

Teren

Nr cadastral	Suprafața (mp)*	Observații / Referințe
	Din acte: 3.200 Masurata: 3.160	

* Suprafața este determinată în planul de proiecție Stereo 70.



Date referitoare la teren

Crt	Categorie folosință	Intra vilan	Suprafața (mp)	Tarla	Parcelă	Nr. topo	Observații / Referințe
1	arabil	DA	1.000	36	1200	-	
2	curți construcții	DA	2.160	36	1203	-	

Date referitoare la construcții

Crt	Număr	Destinație construcție	Supraf. (mp)	Situație juridică	Observații / Referințe
A1.1		construcții de locuințe	59	Cu acte	Nr. niveluri:2; S. construita la sol:59 mp; S. construita desfasurata:59 mp; C1 - LOCUINTA + BECI
A1.2		construcții anexa	69	Cu acte	Nr. niveluri:1; S. construita la sol:69 mp; S. construita desfasurata:69 mp; C2 - ANEXA
A1.3		construcții anexa	45	Cu acte	Nr. niveluri:1; S. construita la sol:45 mp; S. construita desfasurata:45 mp; C3 - ANEXA
A1.4		construcții anexa	15	Cu acte	Nr. niveluri:1; S. construita la sol:15 mp; S. construita desfasurata:15 mp; C4 - ANEXA
A1.5		construcții anexa	21	Cu acte	Nr. niveluri:1; S. construita la sol:21 mp; S. construita desfasurata:21 mp; C5 - ANEXA

Lungime Segmente

1) Valorile lungimilor segmentelor sunt obținute din proiecție în plan.

Punct început	X / Y	Punct sfârșit	X / Y	Lungime segment (** (m)
1	353.230,024 292.620,049	2	353.228,829 292.610,032	10.088
2	353.228,829 292.610,032	3	353.227,351 292.594,732	15.371
3	353.227,351 292.594,732	4	353.222,144 292.568,347	26.894
4	353.222,144 292.568,347	5	353.217,827 292.547,89	20.908
5	353.217,827 292.547,89	6	353.238,291 292.546,113	20.541
6	353.238,291 292.546,113	7	353.256,935 292.544,719	18.696
7	353.256,935 292.544,719	8	353.262,986 292.568,64	24.674
8	353.262,986 292.568,64	9	353.270,227 292.588,49	21.129
9	353.270,227 292.588,49	10	353.276,695 292.608,66	21.182
10	353.276,695 292.608,66	11	353.279,286 292.616,639	8.389
11	353.279,286 292.616,639	12	353.253,106 292.619,085	26.294
12	353.253,106 292.619,085	1	353.230,024 292.620,049	23.102

** Lungimile segmentelor sunt determinate în planul de proiecție Stereo 70 și sunt rotunjite la 1 milimetru.

*** Distanța dintre puncte este formată din segmente cumulate ce sunt mai mici decât valoarea 1 milimetru.

**DATE DESPRE IMOBILUL NR. 9463**

Oficiul de Cadastru și Publicitate Imobiliară DOLJ
Biroul de Cadastru și Publicitate Imobiliară Craiova

A. Partea I. Descrierea imobilului

TEREN Intravilan

Adresa: Loc. Dobridor, Str Gh Constantinescu, Nr. 27, Jud. Dolj, T36, P1206,1208

Nr. Crt	Nr cadastral Nr. topografic	Suprafața* (mp)	Observații / Referințe
A1		Din acte: 3.100 Masurata: 3.111	Sector cadastral:8 Teren neimprejmuit;

Construcții

Crt	Nr cadastral Nr. topografic	Adresa	Observații / Referințe
A1.1		Loc. Dobridor, Str Gh Constantinescu, Jud. Dolj	Nr. niveluri:1; S. construita la sol:37 mp; S. construita desfasurata:37 mp; C1 - LOCUINTA

B. Partea II. Proprietari și acte

Inscrieri privitoare la dreptul de proprietate și alte drepturi reale		Referințe
/		
Act Notarial nr. CVC NR 2497, din 29/05/2003 emis de NP CERNOBAI CLAUDIU EMIL (TDP NR. 484-14985/03.02.1994);		
B1	Intabulare, drept de PROPRIETATE, dobandit prin Conventie, cota actuala 1/1, cota initiala 1/1 1) CISMARU DUMITRU 2) CISMARU VINITA, LIPSĂ CNP	A1, A1.1

C. Partea III. SARCINI .

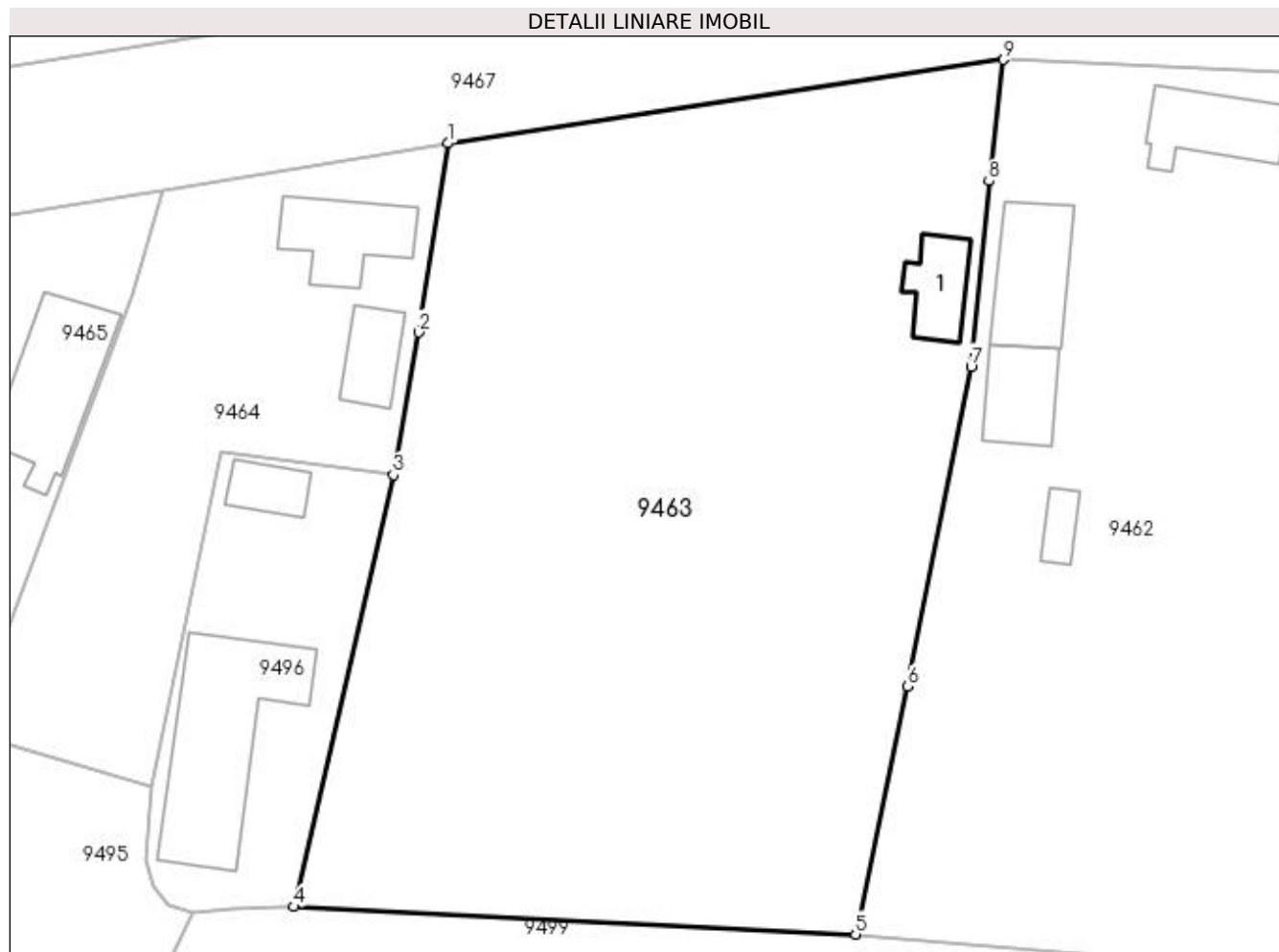
Inscrieri privind dezmembramintele dreptului de proprietate, drepturi reale de garanție și sarcini	Referințe
NU SUNT	

Anexa Nr. 1 La Partea I

Teren

Nr cadastral	Suprafața (mp)*	Observații / Referințe
	Din acte: 3.100 Masurata: 3.111	

* Suprafața este determinată în planul de proiecție Stereo 70.



Date referitoare la teren

Crt	Categorie folosință	Intra vilan	Suprafața (mp)	Tarla	Parcelă	Nr. topo	Observații / Referințe
1	curți constructii	DA	1.000	36	1206	-	
2	arabil	DA	2.111	36	1208	-	

Date referitoare la construcții

Crt	Număr	Destinație construcție	Supraf. (mp)	Situație juridică	Observații / Referințe
A1.1		construcții de locuințe	37	Cu acte	Nr. niveluri:1; S. construita la sol:37 mp; S. construita desfasurata:37 mp; C1 - LOCUINTA

Lungime Segmente

1) Valorile lungimilor segmentelor sunt obținute din proiecție în plan.

Punct început	X / Y	Punct sfârșit	X / Y	Lungime segment (** (m)
1	353.184,192 292.613,143	2	353.181,781 292.597,544	15.784
2	353.181,781 292.597,544	3	353.179,684 292.585,8	11.93
3	353.179,684 292.585,8	4	353.171,479 292.550,161	36.571

Punct început	X / Y	Punct sfârșit	X / Y	Lungime segment (** (m)
4	353.171,479 292.550,161	5	353.217,827 292.547,89	46.404
5	353.217,827 292.547,89	6	353.222,144 292.568,347	20.908
6	353.222,144 292.568,347	7	353.227,351 292.594,732	26.894
7	353.227,351 292.594,732	8	353.228,829 292.610,032	15.371
8	353.228,829 292.610,032	9	353.230,024 292.620,049	10.088
9	353.230,024 292.620,049	1	353.184,192 292.613,143	46.349

** Lungimile segmentelor sunt determinate în planul de proiecție Stereo 70 și sunt rotunjite la 1 milimetru.

*** Distanța dintre puncte este formată din segmente cumulate ce sunt mai mici decât valoarea 1 milimetru.

**DATE DESPRE IMOBILUL NR. 9464**

Oficiul de Cadastru și Publicitate Imobiliară DOLJ
Biroul de Cadastru și Publicitate Imobiliară Craiova

A. Partea I. Descrierea imobilului

TEREN Intravilan

Adresa: Loc. Dobridor, Str Gh Constantinescu, Nr. 29, Jud. Dolj, T36, P1211

Nr. Crt	Nr cadastral Nr. topografic	Suprafața* (mp)	Observații / Referințe
A1		Din acte: 900 Masurata: 951	Sector cadastral:8 Teren neimprejmuat;

Construcții

Crt	Nr cadastral Nr. topografic	Adresa	Observații / Referințe
A1.1		Loc. Dobridor, Str Gh Constantinescu, Jud. Dolj	Nr. niveluri:1; S. construita la sol:60 mp; S. construita desfasurata:60 mp; C1 - LOCUINTA
A1.2		Loc. Dobridor, Str Gh Constantinescu, Jud. Dolj	Nr. niveluri:1; S. construita la sol:34 mp; S. construita desfasurata:34 mp; C2 - ANEXA

B. Partea II. Proprietari și acte

Inscrieri privitoare la dreptul de proprietate și alte drepturi reale		Referințe
/		
Act Administrativ nr. TDP NR. 721-9687, din 07/04/1994 emis de CJSIPT DOLJ;		
B1	Intabulare, drept de PROPRIETATE, dobandit prin Reconstituire, cota actuala 1/1, cota initiala 1/1 1) CISMARU EMIL, LIPSĂ CNP	A1
Act Normativ nr. LEGEA 7, din 13/03/1996 emis de PARLAMENTUL ROMANIEI ((ART. 12; ALIN. 14 SI ART. 37; ALIN.2));		
B2	Intabulare, drept de PROPRIETATE, dobandit prin Lege, cota actuala 1/1, cota initiala 1/1 1) CISMARU EMIL, LIPSĂ CNP	A1.1, A1.2

C. Partea III. SARCINI .

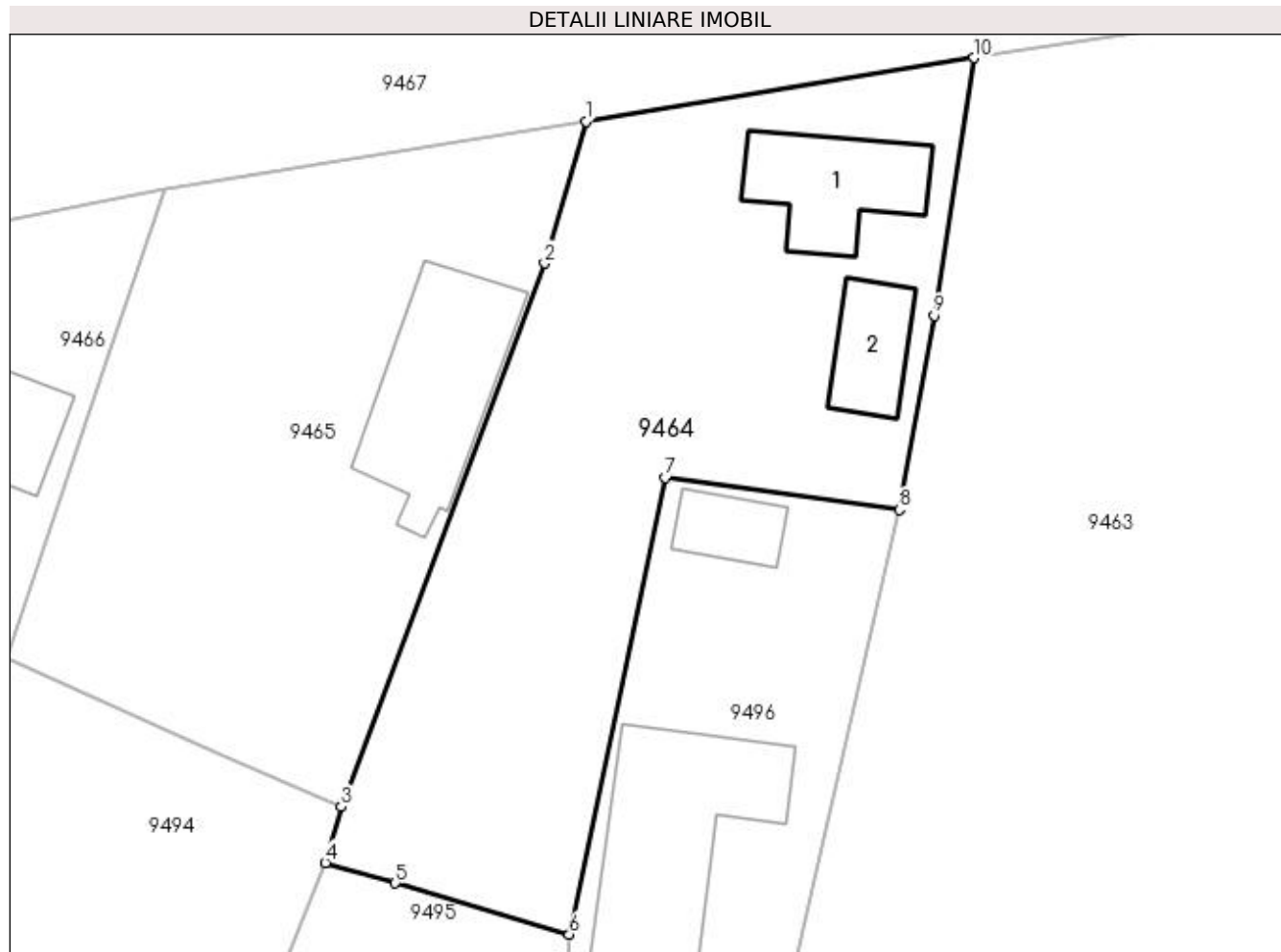
Inscrieri privind dezmembramintele dreptului de proprietate, drepturi reale de garanție și sarcini	Referințe
NU SUNT	

Anexa Nr. 1 La Partea I

Teren

Nr cadastral	Suprafața (mp)*	Observații / Referințe
	Din acte: 900 Masurata: 951	

* Suprafața este determinată în planul de proiecție Stereo 70.



Date referitoare la teren

Crt	Categorie folosință	Intra vilan	Suprafața (mp)	Tarla	Parcelă	Nr. topo	Observații / Referințe
1	curți construcții	DA	951	36	1211	-	

Date referitoare la construcții

Crt	Număr	Destinație construcție	Supraf. (mp)	Situație juridică	Observații / Referințe
A1.1		construcții de locuințe	60	Cu acte	Nr. niveluri:1; S. construita la sol:60 mp; S. construita desfasurata:60 mp; C1 - LOCUINTA
A1.2		construcții anexa	34	Cu acte	Nr. niveluri:1; S. construita la sol:34 mp; S. construita desfasurata:34 mp; C2 - ANEXA

Lungime Segmente

1) Valorile lungimilor segmentelor sunt obținute din proiecție în plan.

Punct început	X / Y	Punct sfârșit	X / Y	Lungime segment (** (m))
1	353.160,681 292.609,299	2	353.158,191 292.600,717	8.936
2	353.158,191 292.600,717	3	353.145,888 292.567,809	35.133

Punct început	X / Y	Punct sfârșit	X / Y	Lungime segment (** (m)
3	353.145,888 292.567,809	4	353.144,909 292.564,428	3.52
4	353.144,909 292.564,428	5	353.149,148 292.563,187	4.417
5	353.149,148 292.563,187	6	353.159,676 292.560,099	10.972
6	353.159,676 292.560,099	7	353.165,491 292.587,737	28.243
7	353.165,491 292.587,737	8	353.179,684 292.585,8	14.325
8	353.179,684 292.585,8	9	353.181,781 292.597,544	11.93
9	353.181,781 292.597,544	10	353.184,192 292.613,143	15.784
10	353.184,192 292.613,143	1	353.160,681 292.609,299	23.823

** Lungimile segmentelor sunt determinate în planul de proiecție Stereo 70 și sunt rotunjite la 1 milimetru.

*** Distanța dintre puncte este formată din segmente cumulate ce sunt mai mici decât valoarea 1 milimetru.

**DATE DESPRE IMOBILUL NR. 9465**

Oficiul de Cadastru și Publicitate Imobiliară DOLJ
Biroul de Cadastru și Publicitate Imobiliară Craiova

A. Partea I. Descrierea imobilului

TEREN Intravilan

Adresa: Loc. Dobridor, Str Gh Constantinescu, Nr. 31, Jud. Dolj, T26, P1225

Nr. Crt	Nr cadastral Nr. topografic	Suprafața* (mp)	Observații / Referințe
A1	31563	Din acte: 1.000 Masurata: 845	Sector cadastral:8 Teren imprejmuit;

Construcții

Crt	Nr cadastral Nr. topografic	Adresa	Observații / Referințe
A1.1		Loc. Dobridor, Str Gh Constantinescu, Nr. 31,T26 P12, Jud. Dolj	Nr. niveluri:1; S. construita la sol:92 mp; S. construita desfasurata:51 mp; Locuinta parter construita din paianta si chirpici in anul 1948, compusa din 3 camere si hol.

B. Partea II. Proprietari și acte

Inscrieri privitoare la dreptul de proprietate și alte drepturi reale	Referințe
40858 / 22/03/2016	
Act Notarial nr. Contract de vanzare -cumparare aut. nr. 738, din 17/03/2016 emis de NP STOENESCU FLOREA;	
B1	Intabulare, drept de PROPRIETATE, dobandit prin Conventie, cota actuala 1/1, cota initiala 1/1 1) MAICAN ION-SORIN, necasatorit
/	
Act Normativ nr. LEGEA 7, din 13/03/1996 emis de PARLAMENTUL ROMANIEI ((art.12, alin14 si art.37, alin2));	
B2	Intabulare, drept de PROPRIETATE, dobandit prin Lege, cota actuala 1/1, cota initiala 1/1 1) MAICAN ION - SORIN, LIPSA CNP

C. Partea III. SARCINI .

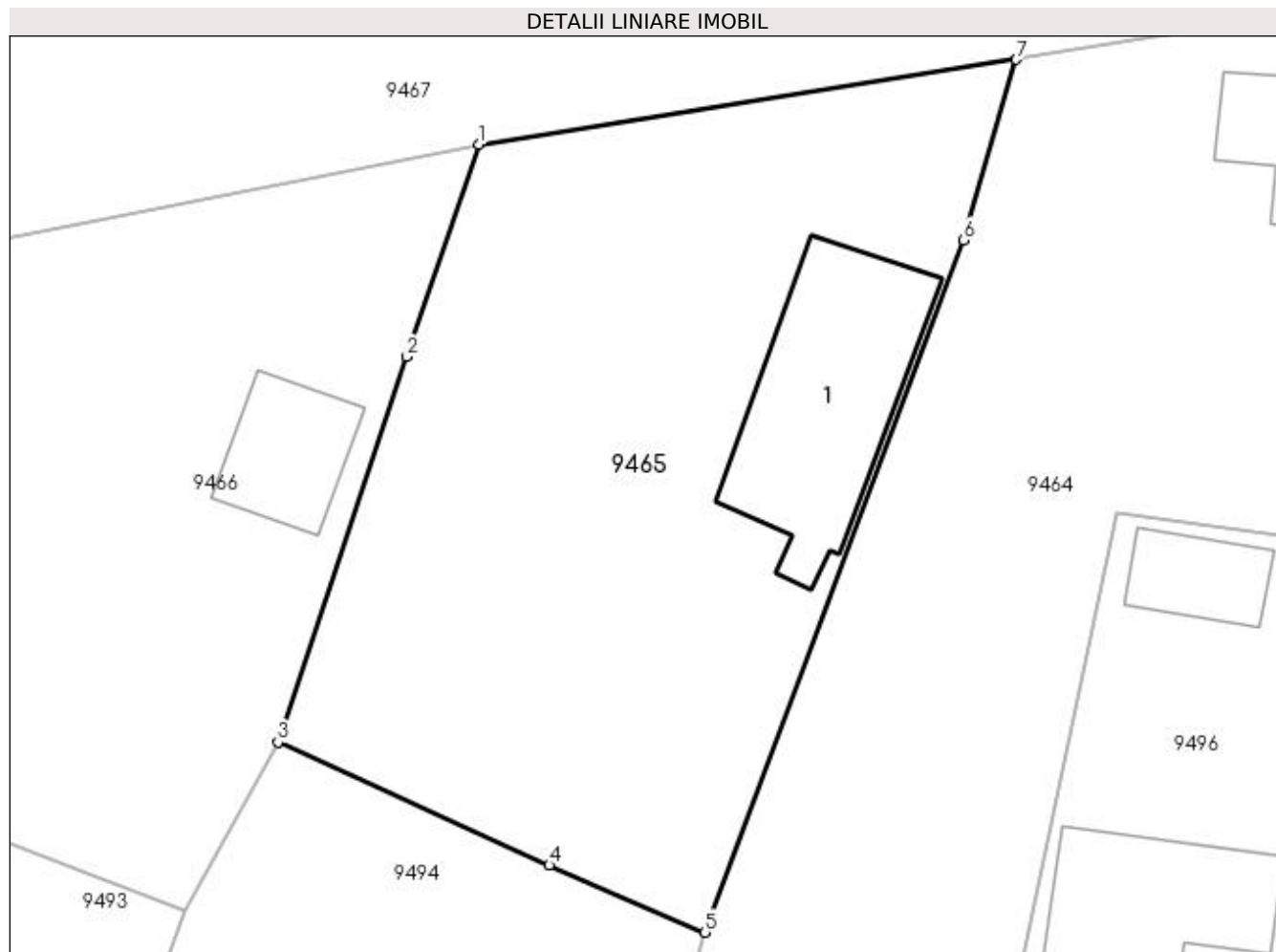
Inscrieri privind dezmembramintele dreptului de proprietate, drepturi reale de garanție și sarcini	Referințe
NU SUNT	

Anexa Nr. 1 La Partea I

Teren

Nr cadastral	Suprafața (mp)*	Observații / Referințe
31563	Din acte: 1.000 Masurata: 845	

* Suprafața este determinată în planul de proiecție Stereo 70.



Date referitoare la teren

Crt	Categorie folosință	Intra vilan	Suprafața (mp)	Tarla	Parcelă	Nr. topo	Observații / Referințe
1	curți constructii	DA	845	26	1225	-	

Date referitoare la construcții

Crt	Număr	Destinație construcție	Supraf. (mp)	Situație juridică	Observații / Referințe
A1.1		construcții de locuințe	Din acte: 51 Masurata: 92	Cu acte	Nr. niveluri:1; S. construita la sol:92 mp; S. construita desfasurata:51 mp; Locuinta parter construita din paianta si chirpici in anul 1948, compusa din 3 camere si hol.

Lungime Segmente

1) Valorile lungimilor segmentelor sunt obținute din proiecție în plan.

Punct început	X / Y	Punct sfârșit	X / Y	Lungime segment (** (m)
1	353.135,151 292.605,265	2	353.131,719 292.595,18	10.653
2	353.131,719 292.595,18	3	353.125,587 292.576,857	19.322

Punct început	X / Y	Punct sfârșit	X / Y	Lungime segment (** (m)
3	353.125,587 292.576,857	4	353.138,483 292.571,008	14.16
4	353.138,483 292.571,008	5	353.145,888 292.567,809	8.066
5	353.145,888 292.567,809	6	353.158,191 292.600,717	35.133
6	353.158,191 292.600,717	7	353.160,681 292.609,299	8.936
7	353.160,681 292.609,299	1	353.135,151 292.605,265	25.847

** Lungimile segmentelor sunt determinate în planul de proiecție Stereo 70 și sunt rotunjite la 1 milimetru.

*** Distanța dintre puncte este formată din segmente cumulate ce sunt mai mici decât valoarea 1 milimetru.

**DATE DESPRE IMOBILUL NR. 9466**

Oficiul de Cadastru și Publicitate Imobiliară DOLJ
Biroul de Cadastru și Publicitate Imobiliară Craiova

A. Partea I. Descrierea imobilului

TEREN Intravilan

Adresa: Loc. Dobridor, Str Gh Constantinescu, Nr. 33, Jud. Dolj, T36, P1227

Nr. Crt	Nr cadastral Nr. topografic	Suprafața* (mp)	Observații / Referințe
A1		Din acte: 700 Masurata: 818	Sector cadastral:8 Teren neimprejmuat;

Construcții

Crt	Nr cadastral Nr. topografic	Adresa	Observații / Referințe
A1.1		Loc. Dobridor, Str Gh Constantinescu, Jud. Dolj	Nr. niveluri:2; S. construita la sol:80 mp; S. construita desfasurata:80 mp; C1 - LOCUINTA + BECI
A1.2		Loc. Dobridor, Str Gh Constantinescu, Jud. Dolj	Nr. niveluri:1; S. construita la sol:38 mp; S. construita desfasurata:38 mp; C2 - ANEXA
A1.3		Loc. Dobridor, Str Gh Constantinescu, Jud. Dolj	Nr. niveluri:1; S. construita la sol:35 mp; S. construita desfasurata:35 mp; C3 - ANEXA

B. Partea II. Proprietari și acte

Inscrieri privitoare la dreptul de proprietate și alte drepturi reale		Referințe
/		
Act Administrativ nr. TDP NR. 1677-58981, din 08/05/1995 emis de CJSIPT DOLJ;		
B1	Intabulare, drept de PROPRIETATE, dobandit prin Reconstituire, cota actuala 700/818, cota initiala 700/818 1) GRADINARU MARIA, LIPSĂ CNP	A1
Act Administrativ nr. ADV 1, din 01/01/2022 emis de PRIMARIA MOTATEI ((ART. 13; ALIN1; ALIN2));		
B2	Inscrierea posesiei, drept de PROPRIETATE, dobandit prin Constituire, cota actuala 118/818, cota initiala 118/818 1) GRADINARU MARIA, LIPSĂ CNP	A1
Act Normativ nr. LEGEA 7, din 13/03/1996 emis de PARLAMENTUL ROMANIEI ((ART. 12; ALIN. 14 SI ART. 37; ALIN.2));		
B3	Intabulare, drept de PROPRIETATE, dobandit prin Lege, cota actuala 1/1, cota initiala 1/1 1) GRADINARU MARIA, LIPSĂ CNP	A1.1, A1.2, A1.3

C. Partea III. SARCINI .

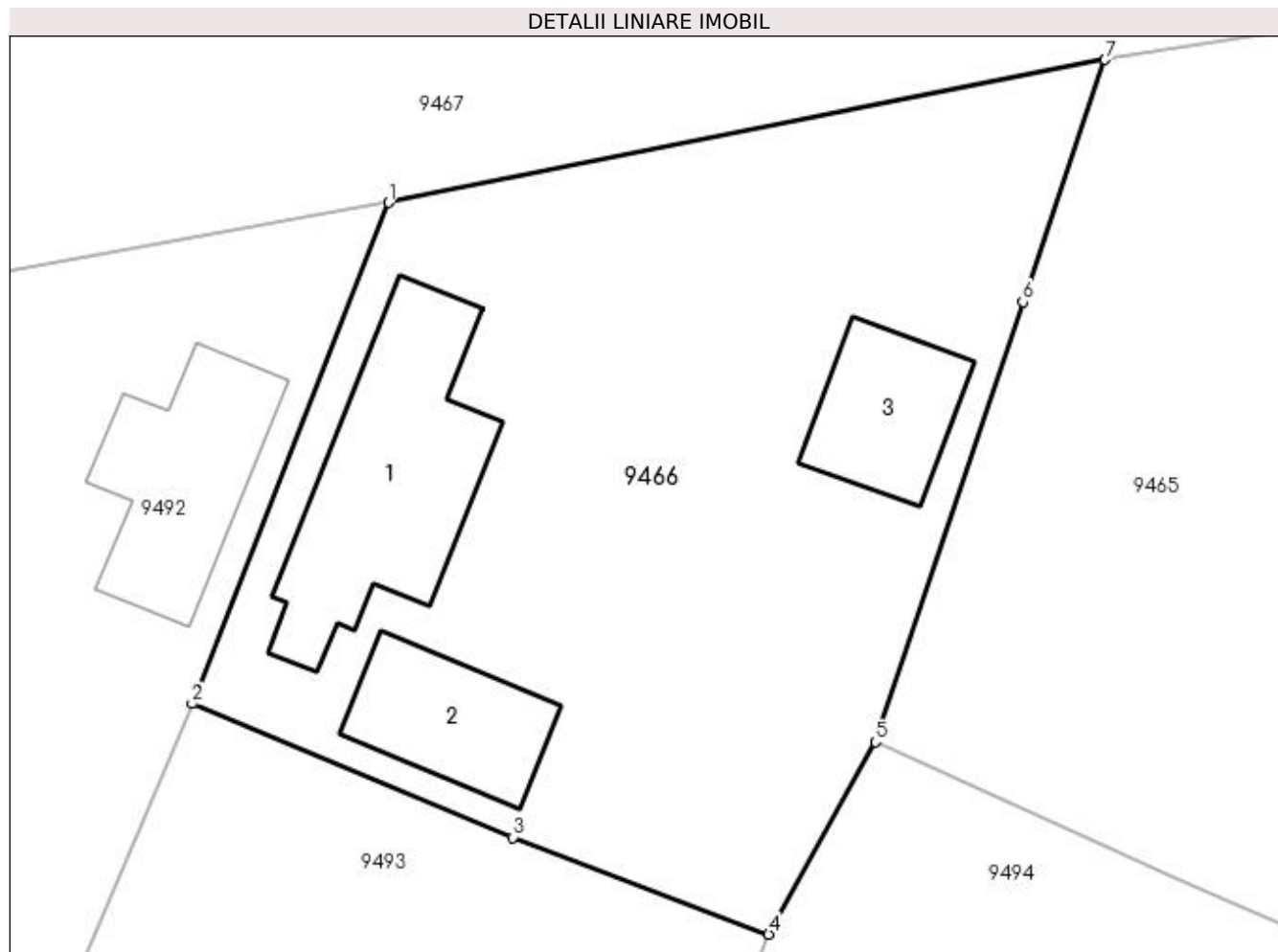
Inscrieri privind dezmembramintele dreptului de proprietate, drepturi reale de garanție și sarcini	Referințe
NU SUNT	

Anexa Nr. 1 La Partea I

Teren

Nr cadastral	Suprafața (mp)*	Observații / Referințe
	Din acte: 700 Masurata: 818	

* Suprafața este determinată în planul de proiecție Stereo 70.



Date referitoare la teren

Crt	Categorie folosință	Intra vilan	Suprafața (mp)	Tarla	Parcelă	Nr. topo	Observații / Referințe
1	curți constructii	DA	700	36	1227	-	
2	curți constructii	DA	118	36	1227	-	

Date referitoare la construcții

Crt	Număr	Destinație construcție	Supraf. (mp)	Situație juridică	Observații / Referințe
A1.1		construcții de locuințe	80	Cu acte	Nr. niveluri:2; S. construita la sol:80 mp; S. construita desfasurata:80 mp; C1 - LOCUINTA + BECI
A1.2		construcții anexa	38	Cu acte	Nr. niveluri:1; S. construita la sol:38 mp; S. construita desfasurata:38 mp; C2 - ANEXA
A1.3		construcții anexa	35	Cu acte	Nr. niveluri:1; S. construita la sol:35 mp; S. construita desfasurata:35 mp; C3 - ANEXA

Lungime Segmente

1) Valorile lungimilor segmentelor sunt obținute din proiecție în plan.

Punct început	X / Y	Punct sfârșit	X / Y	Lungime segment (** (m)

Punct început	X / Y	Punct sfârșit	X / Y	Lungime segment (** (m)
1	353.105,319 292.599,316	2	353.097,129 292.578,451	22.415
2	353.097,129 292.578,451	3	353.110,489 292.572,882	14.474
3	353.110,489 292.572,882	4	353.121,148 292.568,851	11.396
4	353.121,148 292.568,851	5	353.125,587 292.576,857	9.154
5	353.125,587 292.576,857	6	353.131,719 292.595,18	19.322
6	353.131,719 292.595,18	7	353.135,151 292.605,265	10.653
7	353.135,151 292.605,265	1	353.105,319 292.599,316	30.419

** Lungimile segmentelor sunt determinate în planul de proiecție Stereo 70 și sunt rotunjite la 1 milimetru.

*** Distanța dintre puncte este formată din segmente cumulate ce sunt mai mici decât valoarea 1 milimetru.

**DATE DESPRE IMOBILUL NR. 9467**

Oficiul de Cadastru și Publicitate Imobiliară DOLJ
Biroul de Cadastru și Publicitate Imobiliară Craiova

A. Partea I. Descrierea imobilului

TEREN Intravilan

Adresa: Loc. Dobridor, Str Gh Constantinescu-Tr. 2, Jud. Dolj

Nr. Crt	Nr cadastral Nr. topografic	Suprafața* (mp)	Observații / Referințe
A1		Din acte: 14.578 Masurata: 9.460	Sector cadastral:8 Teren neimprejmuat; Intabulat in CF 35511.RESTUL DE SUPRAFATA SE GASESTE LA ID 14151

B. Partea II. Proprietari și acte

Inscrieri privitoare la dreptul de proprietate și alte drepturi reale	Referințe
/	
Act Normativ nr. HG NR. 965, din 05/09/2002 emis de GUVERNUL ROMANIEI (Anexa nr. 66 din 18/09/2002-MONITORUL OFICIAL AL ROMANIEI;HCL nr. 32/14/09/2017 emis de CONSILIUL LOCAL AL COMUNEI MOTATEI; Referat de legalitate nr. 10700 din 21/11/2017 emis de GUVERNUL ROMANIEI;HCL nr. 47 din 26/11/2018 emis de CONSILIUL LOCAL AL COMUNEI MOTATEI);	
B1	A1
Intabulare, drept de PROPRIETATE, dobandit prin Lege, cota actuala 1/1, cota initiala 1/1 1) COMUNA MOTATEI - DOMENIUL PUBLIC, CIF:4553305	

C. Partea III. SARCINI .

Inscrieri privind dezmembramintele dreptului de proprietate, drepturi reale de garanție și sarcini	Referințe
NU SUNT	

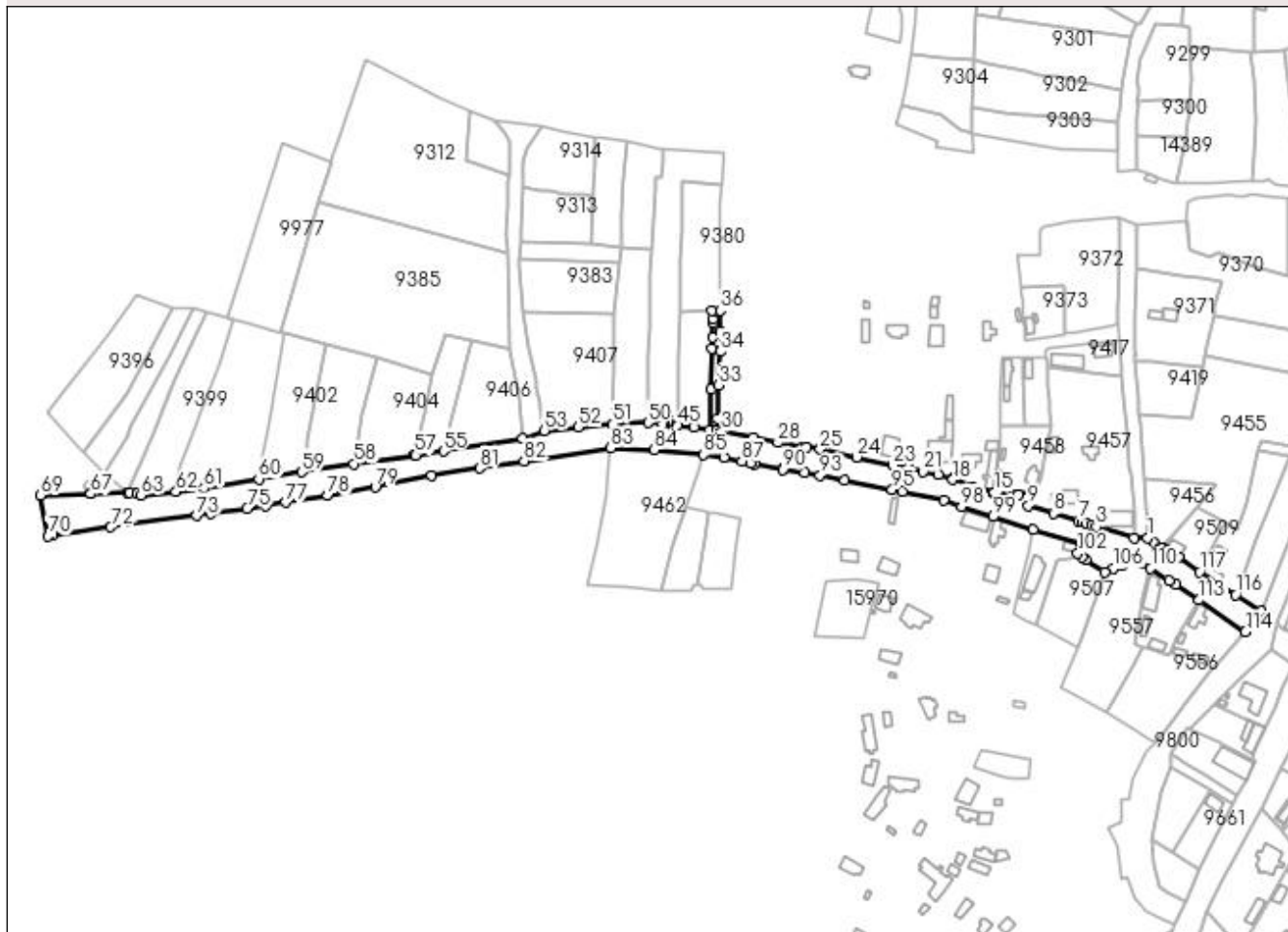
Anexa Nr. 1 La Partea I

Teren

Nr cadastral	Suprafața (mp)*	Observații / Referințe
	Din acte: 14.578 Masurata: 9.460	Intabulat in CF 35511.RESTUL DE SUPRAFATA SE GASESTE LA ID 14151

* Suprafața este determinată în planul de proiecție Stereo 70.

DETALII LINIARE IMOBIL



Date referitoare la teren

Crt	Categorie folosință	Intra vilan	Suprafața (mp)	Tarla	Parcelă	Nr. topo	Observații / Referințe
1	drum	DA	9.460	-	-	-	

Lungime Segmente

1) Valorile lungimilor segmentelor sunt obținute din proiecție în plan.

Punct început	X / Y	Punct sfârșit	X / Y	Lungime segment
1	353.514,337 292.572,43	2	353.507,075 292.572,467	7.262
4	353.484,466 292.579,348	5	353.481,752 292.580,282	2.87
7	353.477,686 292.581,505	8	353.464,433 292.585,538	13.85 3
10	353.453,29 292.597,621	11	353.445,984 292.595,641	7.57
13	353.442,863 292.594,77	14	353.441,821 292.594,558	1.063
2	353.507,075 292.572,467	3	353.487,179 292.578,414	20.76 6
5	353.481,752 292.580,282	6	353.479,719 292.580,894	2.123
8	353.464,433 292.585,538	9	353.451,18 292.589,571	13.85 3
11	353.445,984 292.595,641	12	353.443,653 292.595,07	2.4
14	353.441,821 292.594,558	15	353.433,158 292.596,585	8.897
3	353.487,179 292.578,414	4	353.484,466 292.579,348	2.869
6	353.479,719 292.580,894	7	353.477,686 292.581,505	2.123
9	353.451,18 292.589,571	10	353.453,29 292.597,621	8.322
12	353.443,653 292.595,07	13	353.442,863 292.594,77	0.845
15	353.433,158 292.596,585	16	353.433,083 292.595,96	0.629

Punct început	X / Y	Punct sfârșit	X / Y	Lungime segment	Punct început	X / Y	Punct sfârșit	X / Y	Lungime segment	Punct început	X / Y	Punct sfârșit	X / Y	Lungime segment
115	353.574,328 292.533,843	116	353.561,006 292.542,321	15.791	116	353.561,006 292.542,321	117	353.541,946 292.554,45	22.592	117	353.541,946 292.554,45	118	353.530,615 292.562,166	13.709
118	353.530,615 292.562,166	119	353.524,715 292.565,863	6.963	119	353.524,715 292.565,863	120	353.522,182 292.567,382	2.954	120	353.522,182 292.567,382	121	353.521,49 292.567,288	0.698
121	353.521,49 292.567,288	122	353.517,616 292.570,073	4.771	122	353.517,616 292.570,073	1	353.514,337 292.572,43	4.038					

** Lungimile segmentelor sunt determinate în planul de proiecție Stereo 70 și sunt rotunjite la 1 milimetru.

*** Distanța dintre puncte este formată din segmente cumulate ce sunt mai mici decât valoarea 1 milimetru.

**DATE DESPRE IMOBILUL NR. 9469**

Oficiul de Cadastru și Publicitate Imobiliară DOLJ
Biroul de Cadastru și Publicitate Imobiliară Craiova

A. Partea I. Descrierea imobilului

TEREN Intravilan

Adresa: Loc. Dobridor, Str Infundatura Baltii, Nr. 1, Jud. Dolj, T37, P1301

Nr. Crt	Nr cadastral Nr. topografic	Suprafața* (mp)	Observații / Referințe
A1		Din acte: 1.700 Masurata: 286	Sector cadastral:8 Teren neimprejmuit;

Construcții

Crt	Nr cadastral Nr. topografic	Adresa	Observații / Referințe
A1.1		Loc. Dobridor, Str Infundatura Baltii, Jud. Dolj	Nr. niveluri:1; S. construita la sol:24 mp; S. construita desfasurata:24 mp; C1 - ANEXA

B. Partea II. Proprietari și acte

Inscrieri privitoare la dreptul de proprietate și alte drepturi reale		Referințe
/		
Act Administrativ nr. TDP 996-48636, din 20/10/1994 emis de CJSIPT DOLJ;		
B1	Intabulare, drept de PROPRIETATE, dobandit prin Reconstituire, cota actuala 1/1, cota initiala 1/1 1) CISMARU BENON, LIPSĂ CNP	A1
Act Normativ nr. LEGEA 7, din 13/03/1996 emis de PARLAMENTUL ROMANIEI ((ART. 12; ALIN. 14 SI ART. 37; ALIN.2));		
B2	Intabulare, drept de PROPRIETATE, dobandit prin Lege, cota actuala 1/1, cota initiala 1/1 1) CISMARU BENON, LIPSĂ CNP	A1.1

C. Partea III. SARCINI .

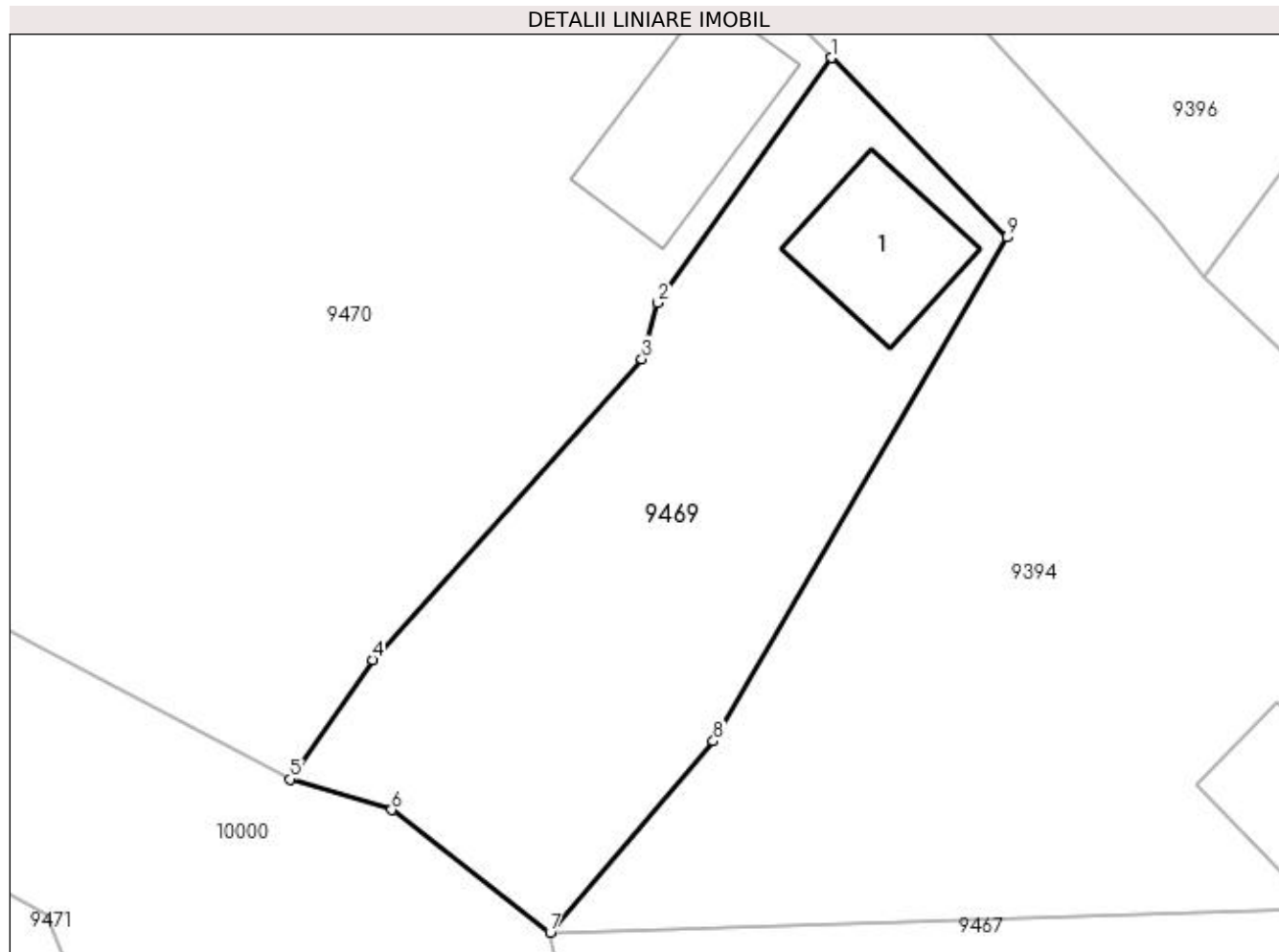
Inscrieri privind dezmembramintele dreptului de proprietate, drepturi reale de garanție și sarcini	Referințe
NU SUNT	

Anexa Nr. 1 La Partea I

Teren

Nr cadastral	Suprafața (mp)*	Observații / Referințe
	Din acte: 1.700 Masurata: 286	

* Suprafața este determinată în planul de proiecție Stereo 70.



Date referitoare la teren

Crt	Categorie folosință	Intra vilan	Suprafața (mp)	Tarla	Parcelă	Nr. topo	Observații / Referințe
1	curți constructii	DA	286	37	1301	-	

Date referitoare la construcții

Crt	Număr	Destinație construcție	Supraf. (mp)	Situație juridică	Observații / Referințe
A1.1		constructii anexa	24	Cu acte	Nr. niveluri:1; S. construita la sol:24 mp; S. construita desfasurata:24 mp; C1 - ANEXA

Lungime Segmente

1) Valorile lungimilor segmentelor sunt obținute din proiecție în plan.

Punct început	X / Y	Punct sfârșit	X / Y	Lungime segment (** (m)
1	352.937,846 292.625,143	2	352.931,842 292.616,691	10.367
2	352.931,842 292.616,691	3	352.931,291 292.614,75	2.018
3	352.931,291 292.614,75	4	352.921,997 292.604,37	13.933

Punct început	X / Y	Punct sfârșit	X / Y	Lungime segment (** (m)
4	352.921,997 292.604,37	5	352.919,167 292.600,248	5.0
5	352.919,167 292.600,248	6	352.922,659 292.599,187	3.65
6	352.922,659 292.599,187	7	352.928,132 292.594,963	6.913
7	352.928,132 292.594,963	8	352.933,759 292.601,563	8.673
8	352.933,759 292.601,563	9	352.943,885 292.618,951	20.122
9	352.943,885 292.618,951	1	352.937,846 292.625,143	8.649

** Lungimile segmentelor sunt determinate în planul de proiecție Stereo 70 și sunt rotunjite la 1 milimetru.

*** Distanța dintre puncte este formată din segmente cumulate ce sunt mai mici decât valoarea 1 milimetru.

**DATE DESPRE IMOBILUL NR. 9470**

Oficiul de Cadastru și Publicitate Imobiliară DOLJ
Biroul de Cadastru și Publicitate Imobiliară Craiova

A. Partea I. Descrierea imobilului

TEREN Intravilan

Adresa: Loc. Dobridor, Str Infundatura Baltii, Nr. 3, Jud. Dolj, T37, P1298,1298/1

Nr. Crt	Nr cadastral Nr. topografic	Suprafața* (mp)	Observații / Referințe
A1		Din acte: 600 Masurata: 1.040	Sector cadastral:8 Teren neimprejmuit;

Construcții

Crt	Nr cadastral Nr. topografic	Adresa	Observații / Referințe
A1.1		Loc. Dobridor, Str Infundatura Baltii, Jud. Dolj	Nr. niveluri:1; S. construita la sol:83 mp; S. construita desfasurata:83 mp; C1 - LOCUINTA
A1.2		Loc. Dobridor, Str Infundatura Baltii, Jud. Dolj	Nr. niveluri:1; S. construita la sol:31 mp; S. construita desfasurata:31 mp; C2 - ANEXA

B. Partea II. Proprietari și acte

Inscrieri privitoare la dreptul de proprietate și alte drepturi reale		Referințe
/		
Act Administrativ nr. TDP 821-59010, din 27/04/1994 emis de CJSIPT DOLJ (CERTIFICAT DE DECES 46 / 20-06-2018);		
B1	Intabulare, drept de PROPRIETATE, dobandit prin Reconstituire, cota actuala 600/1040, cota initiala 600/1040 1) MANDOIU AUREL, LIPSĂ CNP DEFUNCT:Da	A1
Act Administrativ nr. ADV 1, din 01/01/2022 emis de PRIMARIA MOTATEI ((ART. 13; ALIN1; ALIN2));		
B2	Inscrierea posesiei, drept de PROPRIETATE, dobandit prin Constituire, cota actuala 440/1040, cota initiala 440/1040 1) MANDOIU AUREL, LIPSĂ CNP DEFUNCT:Da	A1
Act Normativ nr. LEGEA 7, din 13/03/1996 emis de PARLAMENTUL ROMANIEI ((ART. 12; ALIN. 14 SI ART. 37; ALIN.2));		
B3	Intabulare, drept de PROPRIETATE, dobandit prin Lege, cota actuala 1/1, cota initiala 1/1 1) MANDOIU AUREL, LIPSĂ CNP DEFUNCT:Da	A1.1, A1.2

C. Partea III. SARCINI .

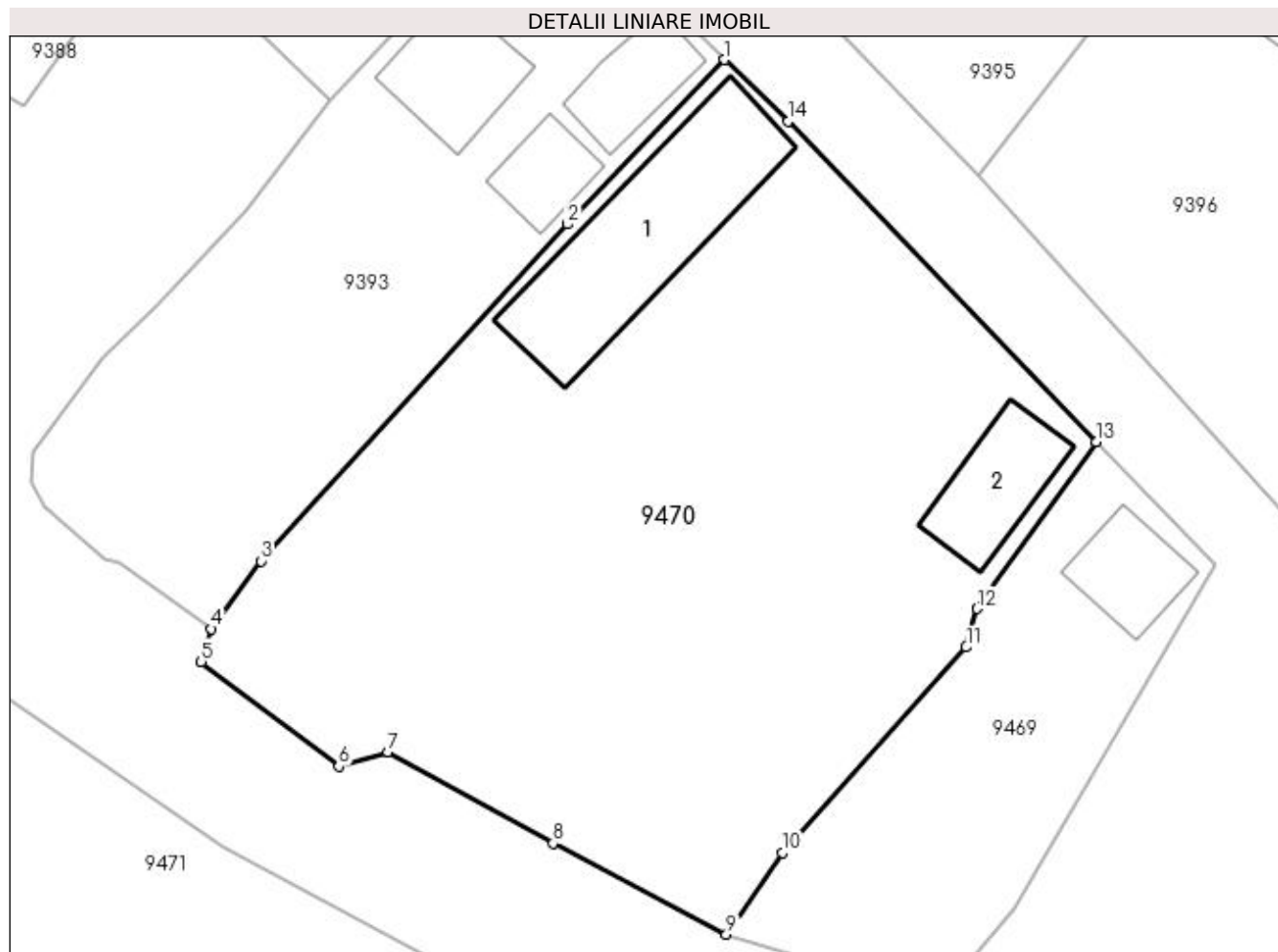
Inscrieri privind dezmembramintele dreptului de proprietate, drepturi reale de garanție și sarcini	Referințe
NU SUNT	

Anexa Nr. 1 La Partea I

Teren

Nr cadastral	Suprafața (mp)*	Observații / Referințe
	Din acte: 600 Masurata: 1.040	

* Suprafața este determinată în planul de proiecție Stereo 70.



Date referitoare la teren

Crt	Categorie folosință	Intra vilan	Suprafața (mp)	Tarla	Parcelă	Nr. topo	Observații / Referințe
1	curți constructii	DA	600	37	1298	-	
2	arabil	DA	440	37	1298/1	-	

Date referitoare la construcții

Crt	Număr	Destinație construcție	Supraf. (mp)	Situație juridică	Observații / Referințe
A1.1		construcții de locuințe	83	Cu acte	Nr. niveluri:1; S. construita la sol:83 mp; S. construita desfasurata:83 mp; C1 - LOCUINTA
A1.2		construcții anexa	31	Cu acte	Nr. niveluri:1; S. construita la sol:31 mp; S. construita desfasurata:31 mp; C2 - ANEXA

Lungime Segmente

1) Valorile lungimilor segmentelor sunt obținute din proiecție în plan.

Punct început	X / Y	Punct sfârșit	X / Y	Lungime segment (** (m)
1	352.919,086 292.644,437	2	352.911,147 292.636,125	11.494
2	352.911,147 292.636,125	3	352.895,657 292.619,11	23.01

Punct început	X / Y	Punct sfârșit	X / Y	Lungime segment (** (m)
3	352.895,657 292.619,11	4	352.893,149 292.615,677	4.252
4	352.893,149 292.615,677	5	352.892,637 292.614,025	1.73
5	352.892,637 292.614,025	6	352.899,583 292.608,735	8.731
6	352.899,583 292.608,735	7	352.902,07 292.609,468	2.593
7	352.902,07 292.609,468	8	352.910,405 292.604,852	9.528
8	352.910,405 292.604,852	9	352.919,167 292.600,248	9.898
9	352.919,167 292.600,248	10	352.921,997 292.604,37	5.0
10	352.921,997 292.604,37	11	352.931,291 292.614,75	13.933
11	352.931,291 292.614,75	12	352.931,842 292.616,691	2.018
12	352.931,842 292.616,691	13	352.937,846 292.625,143	10.367
13	352.937,846 292.625,143	14	352.922,275 292.641,312	22.448
14	352.922,275 292.641,312	1	352.919,086 292.644,437	4.465

** Lungimile segmentelor sunt determinate în planul de proiecție Stereo 70 și sunt rotunjite la 1 milimetru.

*** Distanța dintre puncte este formată din segmente cumulate ce sunt mai mici decât valoarea 1 milimetru.

**DATE DESPRE IMOBILUL NR. 9471**

Oficiul de Cadastru și Publicitate Imobiliară DOLJ
Biroul de Cadastru și Publicitate Imobiliară Craiova

A. Partea I. Descrierea imobilului

TEREN Intravilan

Adresa: Loc. Dobridor, Jud. Dolj, T37, P1303

Nr. Crt	Nr cadastral Nr. topografic	Suprafața* (mp)	Observații / Referințe
A1		Din acte: 1.500 Masurata: 1.563	Sector cadastral:8 Teren neimprejmuit;

B. Partea II. Proprietari și acte

Inscrieri privitoare la dreptul de proprietate și alte drepturi reale		Referințe
/		
Act Administrativ nr. TDP 484-14985, din 03/02/1994 emis de CJSIPT DOLJ;		
B1	Intabulare, drept de PROPRIETATE, dobandit prin Reconstituire, cota actuala 1/1, cota initiala 1/1 1) IANCU MARIN, LIPSA CNP	A1

C. Partea III. SARCINI .

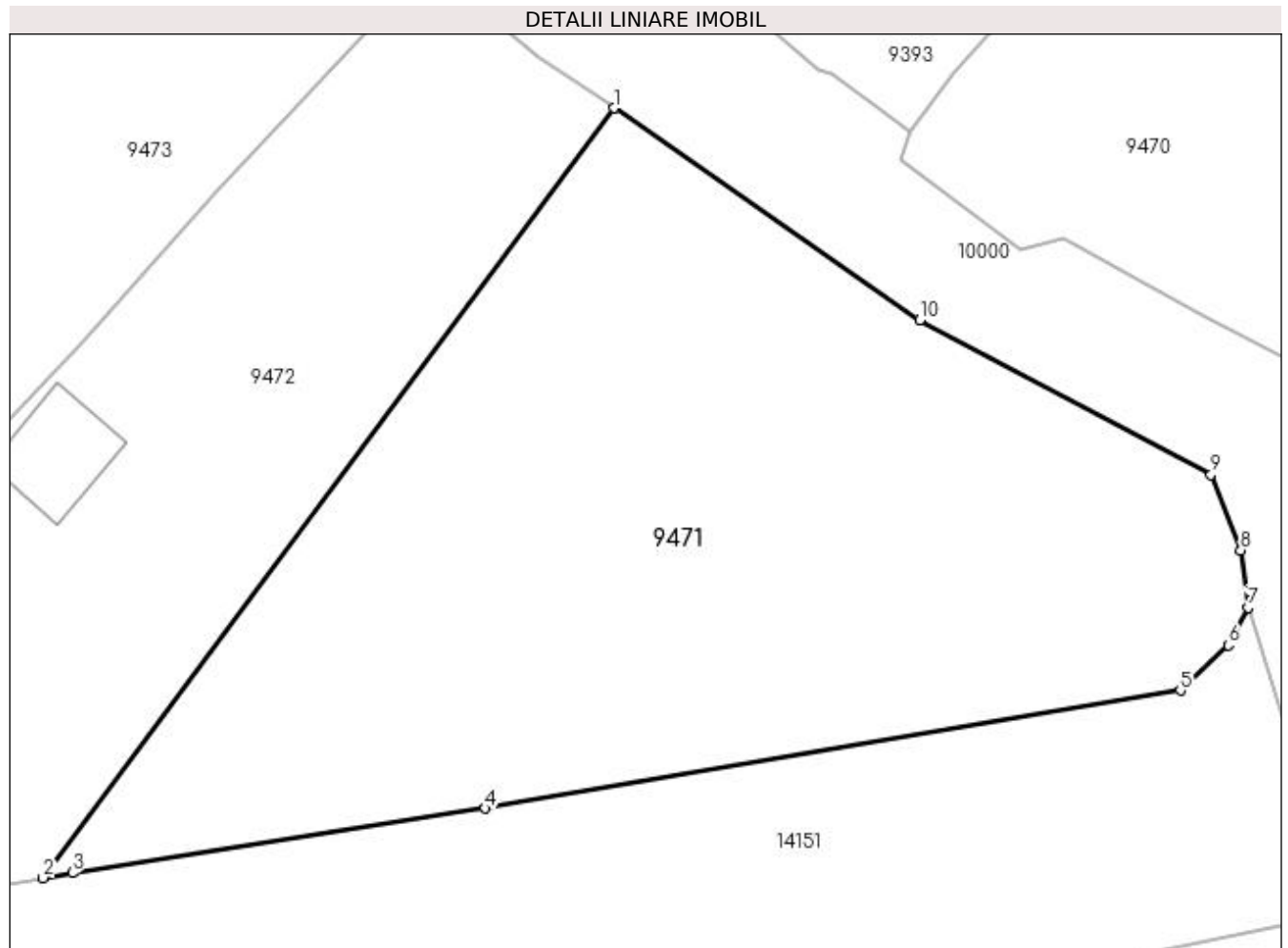
Inscrieri privind dezmembramintele dreptului de proprietate, drepturi reale de garanție și sarcini	Referințe
NU SUNT	

Anexa Nr. 1 La Partea I

Teren

Nr cadastral	Suprafața (mp)*	Observații / Referințe
	Din acte: 1.500 Masurata: 1.563	

* Suprafața este determinată în planul de proiecție Stereo 70.



Date referitoare la teren

Crt	Categorie folosință	Intra vilan	Suprafața (mp)	Tarla	Parcelă	Nr. topo	Observații / Referințe
1	arabil	DA	1.563	37	1303	-	

Lungime Segmente

1) Valorile lungimilor segmentelor sunt obținute din proiecție în plan.

Punct început	X / Y	Punct sfârșit	X / Y	Lungime segment (** (m)
1	352.875,777 292.617,04	2	352.842,349 292.571,983	56.103
2	352.842,349 292.571,983	3	352.844,061 292.572,288	1.739
3	352.844,061 292.572,288	4	352.868,256 292.576,062	24.488
4	352.868,256 292.576,062	5	352.908,968 292.582,964	41.293
5	352.908,968 292.582,964	6	352.911,786 292.585,601	3.859

Punct început	X / Y	Punct sfârșit	X / Y	Lungime segment (** (m)
6	352.911,786 292.585,601	7	352.912,922 292.587,809	2.483
7	352.912,922 292.587,809	8	352.912,51 292.591,147	3.363
8	352.912,51 292.591,147	9	352.910,76 292.595,59	4.775
9	352.910,76 292.595,59	10	352.893,708 292.604,642	19.306
10	352.893,708 292.604,642	1	352.875,777 292.617,04	21.8

** Lungimile segmentelor sunt determinate în planul de proiecție Stereo 70 și sunt rotunjite la 1 milimetru.

*** Distanța dintre puncte este formată din segmente cumulate ce sunt mai mici decât valoarea 1 milimetru.

**DATE DESPRE IMOBILUL NR. 9472**

Oficiul de Cadastru și Publicitate Imobiliară DOLJ
Biroul de Cadastru și Publicitate Imobiliară Craiova

A. Partea I. Descrierea imobilului

TEREN Intravilan

Adresa: Loc. Dobridor, Jud. Dolj, T37, P1304,1304/1

Nr. Crt	Nr cadastral Nr. topografic	Suprafața* (mp)	Observații / Referințe
A1		Din acte: 700 Masurata: 1.056	Sector cadastral:8 Teren neimprejmuit;

Construcții

Crt	Nr cadastral Nr. topografic	Adresa	Observații / Referințe
A1.1		Loc. Dobridor, Jud. Dolj	Nr. niveluri:2; S. construita la sol:88 mp; S. construita desfasurata:109 mp; C1 - LOCUINTA + BECI
A1.2		Loc. Dobridor, Jud. Dolj	Nr. niveluri:1; S. construita la sol:33 mp; S. construita desfasurata:33 mp; C2 - ANEXA

B. Partea II. Proprietari și acte

Inscrieri privitoare la dreptul de proprietate și alte drepturi reale		Referințe
/		
Act Administrativ nr. TDP 729-9687, din 07/04/1994 emis de CJSIPT DOLJ;		
B1	Intabulare, drept de PROPRIETATE, dobandit prin Reconstituire, cota actuala 700/1056, cota initiala 700/1056 1) MANDOIU ION, LIPSĂ CNP	A1
Act Administrativ nr. ADV 1, din 01/01/2022 emis de PRIMARIA MOTATEI ((ART. 13; ALIN1; ALIN2));		
B2	Inscrierea posesiei, drept de PROPRIETATE, dobandit prin Constituire, cota actuala 356/1056, cota initiala 356/1056 1) MANDOIU ION, LIPSĂ CNP	A1
Act Normativ nr. LEGEA 7, din 13/03/1996 emis de PARLAMENTUL ROMANIEI ((ART. 12; ALIN. 14 SI ART. 37; ALIN.2));		
B3	Intabulare, drept de PROPRIETATE, dobandit prin Lege, cota actuala 1/1, cota initiala 1/1 1) MANDOIU ION, LIPSĂ CNP	A1.1, A1.2

C. Partea III. SARCINI .

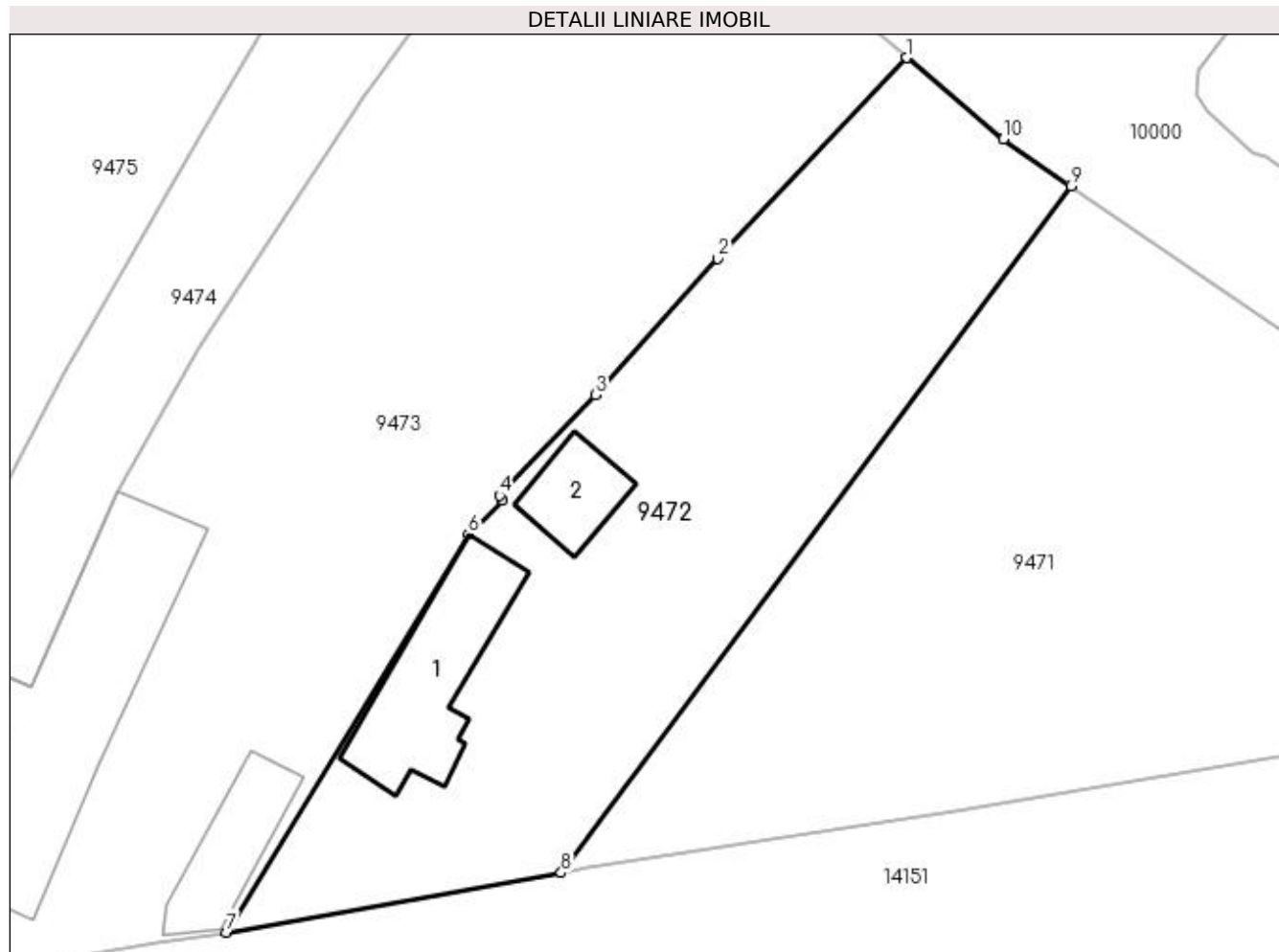
Inscrieri privind dezmembramintele dreptului de proprietate, drepturi reale de garanție și sarcini	Referințe
NU SUNT	

Anexa Nr. 1 La Partea I

Teren

Nr cadastral	Suprafața (mp)*	Observații / Referințe
	Din acte: 700 Masurata: 1.056	

* Suprafața este determinată în planul de proiecție Stereo 70.



Date referitoare la teren

Crt	Categorie folosință	Intra vilan	Suprafața (mp)	Tarla	Parcelă	Nr. topo	Observații / Referințe
1	curți constructii	DA	700	37	1304	-	
2	arabil	DA	356	37	1304/1	-	

Date referitoare la construcții

Crt	Număr	Destinație construcție	Supraf. (mp)	Situație juridică	Observații / Referințe
A1.1		construcții de locuințe	88	Cu acte	Nr. niveluri:2; S. construita la sol:88 mp; S. construita desfasurata:109 mp; C1 - LOCUINTA + BECI
A1.2		construcții anexa	33	Cu acte	Nr. niveluri:1; S. construita la sol:33 mp; S. construita desfasurata:33 mp; C2 - ANEXA

Lungime Segmente

1) Valorile lungimilor segmentelor sunt obținute din proiecție în plan.

Punct început	X / Y	Punct sfârșit	X / Y	Lungime segment (** (m)
1	352.865,001 292.625,441	2	352.852,626 292.612,258	18.081

Punct început	X / Y	Punct sfârșit	X / Y	Lungime segment (** (m)
2	352.852,626 292.612,258	3	352.844,591 292.603,325	12.015
3	352.844,591 292.603,325	4	352.838,297 292.596,737	9.111
4	352.838,297 292.596,737	5	352.838,503 292.596,44	0.361
5	352.838,503 292.596,44	6	352.836,246 292.594,203	3.178
6	352.836,246 292.594,203	7	352.820,388 292.568,075	30.564
7	352.820,388 292.568,075	8	352.842,349 292.571,983	22.306
8	352.842,349 292.571,983	9	352.875,777 292.617,04	56.103
9	352.875,777 292.617,04	10	352.871,357 292.620,096	5.374
10	352.871,357 292.620,096	1	352.865,001 292.625,441	8.305

** Lungimile segmentelor sunt determinate în planul de proiecție Stereo 70 și sunt rotunjite la 1 milimetru.

*** Distanța dintre puncte este formată din segmente cumulate ce sunt mai mici decât valoarea 1 milimetru.

**DATE DESPRE IMOBILUL NR. 9473**

Oficiul de Cadastru și Publicitate Imobiliară DOLJ
Biroul de Cadastru și Publicitate Imobiliară Craiova

A. Partea I. Descrierea imobilului

TEREN Intravilan

Adresa: Loc. Dobridor, Str Gh Constantinescu, Nr. 48, Jud. Dolj, T37, P1305,1306

Nr. Crt	Nr cadastral Nr. topografic	Suprafața* (mp)	Observații / Referințe
A1		Din acte: 1.700 Masurata: 1.810	Sector cadastral:8 Teren neimprejmuit;

Construcții

Crt	Nr cadastral Nr. topografic	Adresa	Observații / Referințe
A1.1		Loc. Dobridor, Str Gh Constantinescu, Jud. Dolj	Nr. niveluri:2; S. construita la sol:181 mp; S. construita desfasurata:202 mp; C1 - LOCUINTA + BECI
A1.2		Loc. Dobridor, Str Gh Constantinescu, Jud. Dolj	Nr. niveluri:1; S. construita la sol:48 mp; S. construita desfasurata:48 mp; C2 - ANEXA

B. Partea II. Proprietari și acte

Inscrieri privitoare la dreptul de proprietate și alte drepturi reale		Referințe
/		
Act Administrativ nr. TDP 782-9687, din 28/04/1994 emis de CJSIPT DOLJ;		
B1	Intabulare, drept de PROPRIETATE, dobandit prin Reconstituire, cota actuala 1/1, cota initiala 1/1 1) GRADINARU BENON, LIPSA CNP	A1
Act Normativ nr. LEGEA 7, din 13/03/1996 emis de PARLAMENTUL ROMANIEI ((ART. 12; ALIN. 14 SI ART. 37; ALIN.2));		
B2	Intabulare, drept de PROPRIETATE, dobandit prin Lege, cota actuala 1/1, cota initiala 1/1 1) GRADINARU BENON, LIPSA CNP DEFUNCT:Da	A1.1, A1.2

C. Partea III. SARCINI .

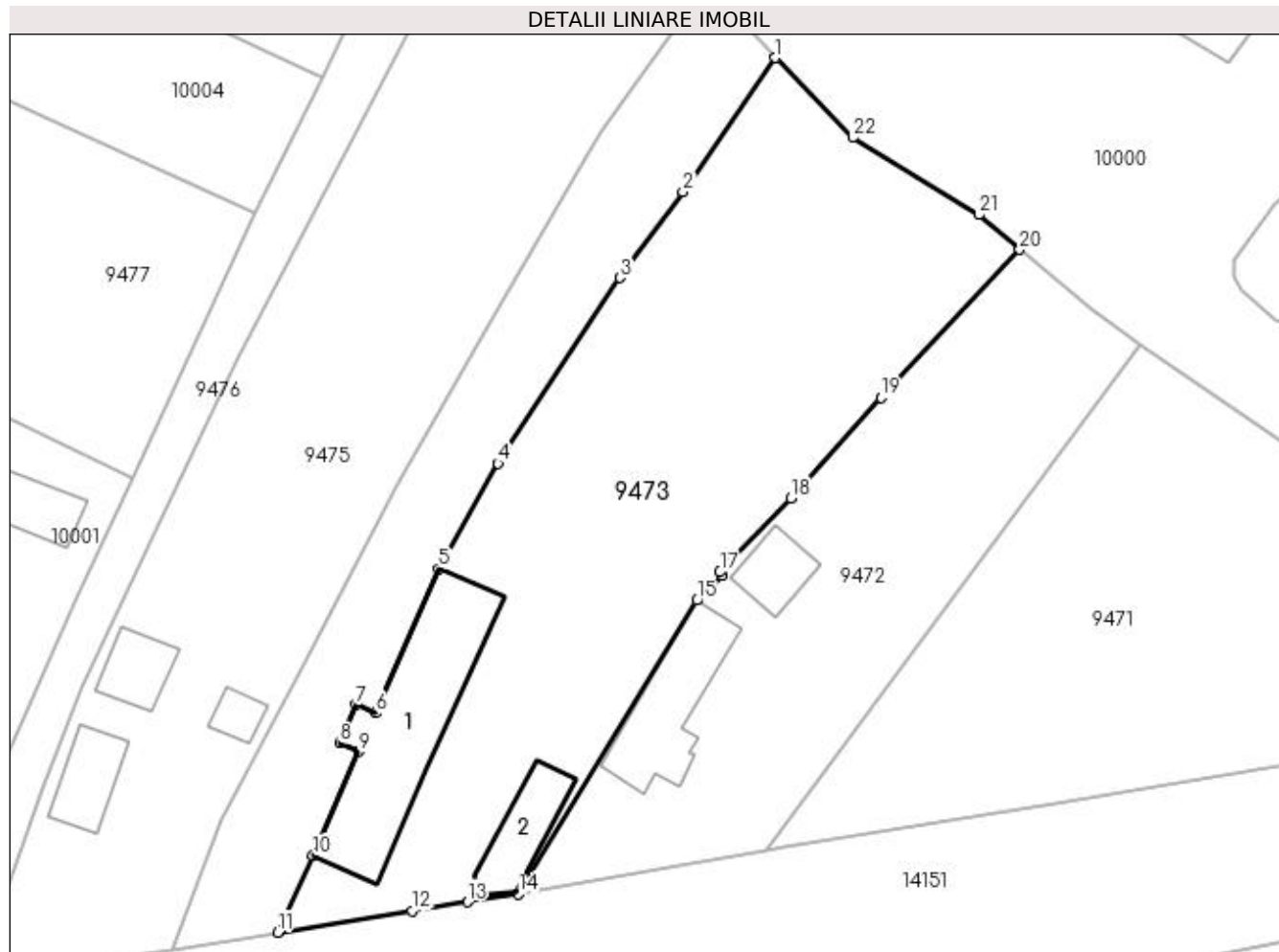
Inscrieri privind dezmembramintele dreptului de proprietate, drepturi reale de garanție și sarcini	Referințe
NU SUNT	

Anexa Nr. 1 La Partea I

Teren

Nr cadastral	Suprafața (mp)*	Observații / Referințe
	Din acte: 1.700 Masurata: 1.810	

* Suprafața este determinată în planul de proiecție Stereo 70.



Date referitoare la teren

Crt	Categorie folosință	Intravilan	Suprafața (mp)	Tarla	Parcelă	Nr. topo	Observații / Referințe
1	vie	DA	810	37	1305	-	
2	curți construcții	DA	1.000	37	1306	-	

Date referitoare la construcții

Crt	Număr	Destinație construcție	Supraf. (mp)	Situație juridică	Observații / Referințe
A1.1		construcții de locuințe	181	Cu acte	Nr. niveluri:2; S. construita la sol:181 mp; S. construita desfasurata:202 mp; C1 - LOCUINTA + BECI
A1.2		construcții anexa	48	Cu acte	Nr. niveluri:1; S. construita la sol:48 mp; S. construita desfasurata:48 mp; C2 - ANEXA

Lungime Segmente

1) Valorile lungimilor segmentelor sunt obținute din proiecție în plan.

Punct început	X / Y	Punct sfârșit	X / Y	Lungime segment (** (m)
1	352.843,244 292.642,514	2	352.835,012 292.630,598	14.483

Punct început	X / Y	Punct sfârșit	X / Y	Lungime segment (** (m)
2	352.835,012 292.630,598	3	352.829,396 292.622,94	9.497

Punct început	X / Y	Punct sfârșit	X / Y	Lungime segment (** (m)
3	352.829,396 292.622,94	4	352.818,537 292.606,402	19.784
5	352.813,273 292.597,029	6	352.807,624 292.584,167	14.048
7	352.805,909 292.584,92	8	352.804,46 292.581,481	3.732
9	352.806,124 292.580,75	10	352.802,055 292.571,486	10.118
11	352.798,901 292.564,641	12	352.810,913 292.566,569	12.166
13	352.815,808 292.567,355	14	352.820,388 292.568,075	4.636
15	352.836,246 292.594,203	16	352.838,503 292.596,44	3.178
17	352.838,297 292.596,737	18	352.844,591 292.603,325	9.111
19	352.852,626 292.612,258	20	352.865,001 292.625,441	18.081
21	352.861,338 292.628,522	22	352.850,114 292.635,412	13.17

Punct început	X / Y	Punct sfârșit	X / Y	Lungime segment (** (m)
4	352.818,537 292.606,402	5	352.813,273 292.597,029	10.75
6	352.807,624 292.584,167	7	352.805,909 292.584,92	1.873
8	352.804,46 292.581,481	9	352.806,124 292.580,75	1.817
10	352.802,055 292.571,486	11	352.798,901 292.564,641	7.537
12	352.810,913 292.566,569	13	352.815,808 292.567,355	4.958
14	352.820,388 292.568,075	15	352.836,246 292.594,203	30.564
16	352.838,503 292.596,44	17	352.838,297 292.596,737	0.361
18	352.844,591 292.603,325	19	352.852,626 292.612,258	12.015
20	352.865,001 292.625,441	21	352.861,338 292.628,522	4.786
22	352.850,114 292.635,412	1	352.843,244 292.642,514	9.881

** Lungimile segmentelor sunt determinate în planul de proiecție Stereo 70 și sunt rotunjite la 1 milimetru.

*** Distanța dintre puncte este formată din segmente cumulate ce sunt mai mici decât valoarea 1 milimetru.

**DATE DESPRE IMOBILUL NR. 9474**

Oficiul de Cadastru și Publicitate Imobiliară DOLJ
 Biroul de Cadastru și Publicitate Imobiliară Craiova

A. Partea I. Descrierea imobilului

TEREN Intravilan

Adresa: Loc. Dobridor, Str Gh Constantinescu, Nr. 44, Jud. Dolj, T37, P1307

Nr. Crt	Nr cadastral Nr. topografic	Suprafața* (mp)	Observații / Referințe
A1		Din acte: 900 Masurata: 736	Sector cadastral:8 Teren neimprejmuit;

B. Partea II. Proprietari și acte

Inscrieri privitoare la dreptul de proprietate și alte drepturi reale		Referințe
/		
Act Administrativ nr. TDP 985-48636, din 19/10/1994 emis de CJSIPT DOLJ (CERTIFICAT DE DECES 5470 / 12-12-1997);		
B1	Intabulare, drept de PROPRIETATE, dobandit prin Reconstituire, cota actuala 1/1, cota initiala 1/1 1) DRAGU NATALIA, LIPSĂ CNP DEFUNCT:Da	A1

C. Partea III. SARCINI .

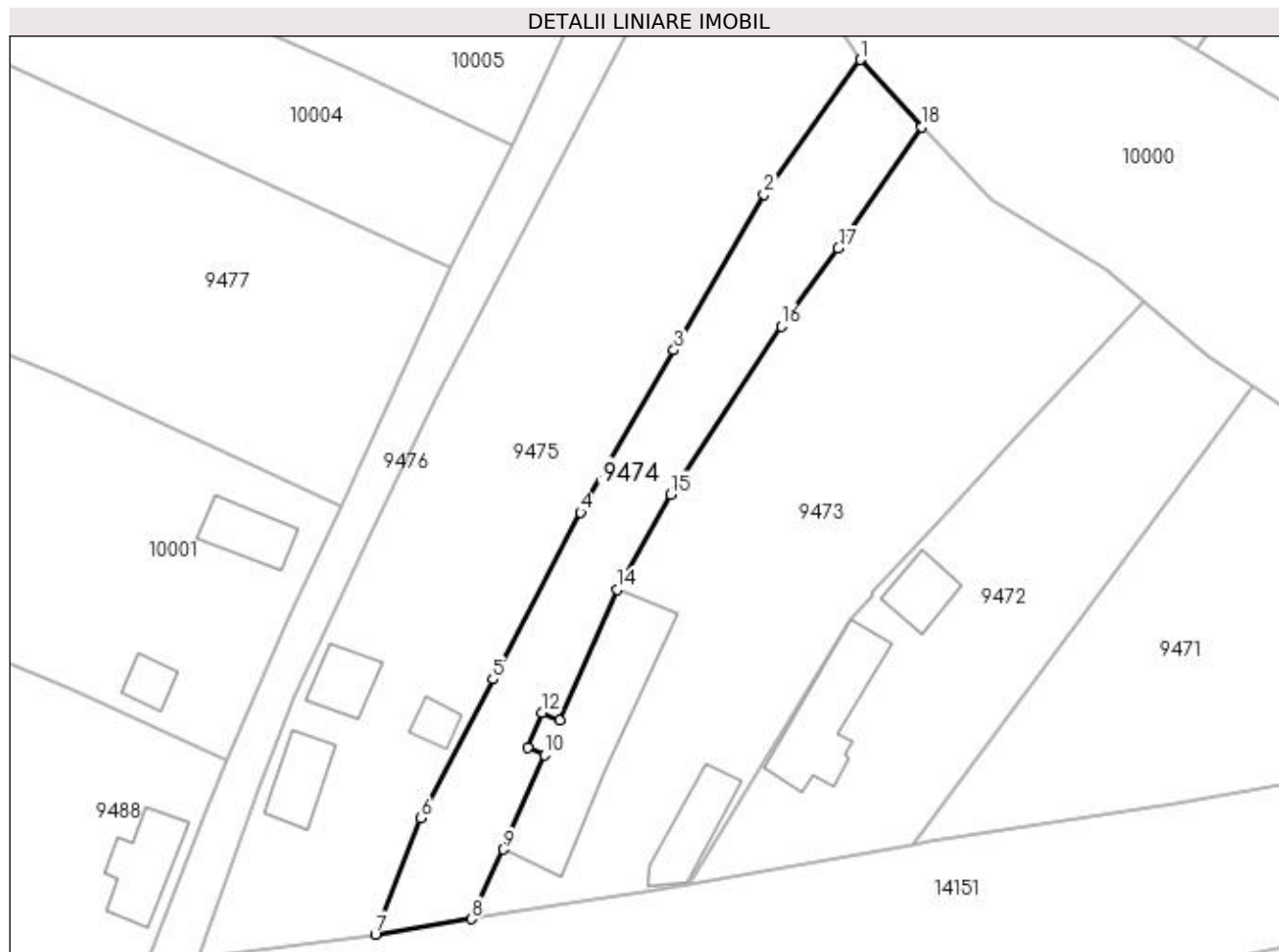
Inscrieri privind dezmembramintele dreptului de proprietate, drepturi reale de garanție și sarcini	Referințe
NU SUNT	

Anexa Nr. 1 La Partea I

Teren

Nr cadastral	Suprafața (mp)*	Observații / Referințe
	Din acte: 900 Masurata: 736	

* Suprafața este determinată în planul de proiecție Stereo 70.



Date referitoare la teren

Crt	Categorie folosință	Intra vilan	Suprafața (mp)	Tarla	Parcelă	Nr. topo	Observații / Referințe
1	arabil	DA	736	37	1307	-	

Lungime Segmente

1) Valorile lungimilor segmentelor sunt obținute din proiecție în plan.

Punct început	X / Y	Punct sfârșit	X / Y	Lungime segment (** (m)
1	352.837,172 292.649,145	2	352.827,72 292.635,904	16.269
2	352.827,72 292.635,904	3	352.818,843 292.620,587	17.703
3	352.818,843 292.620,587	4	352.809,661 292.604,623	18.416
4	352.809,661 292.604,623	5	352.801,025 292.588,224	18.534
5	352.801,025 292.588,224	6	352.793,951 292.574,55	15.395

Punct început	X / Y	Punct sfârșit	X / Y	Lungime segment (** (m)
6	352.793,951 292.574,55	7	352.789,467 292.563,127	12.272
7	352.789,467 292.563,127	8	352.798,901 292.564,641	9.555
8	352.798,901 292.564,641	9	352.802,055 292.571,486	7.537
9	352.802,055 292.571,486	10	352.806,124 292.580,75	10.118
10	352.806,124 292.580,75	11	352.804,46 292.581,481	1.817
11	352.804,46 292.581,481	12	352.805,909 292.584,92	3.732
12	352.805,909 292.584,92	13	352.807,624 292.584,167	1.873
13	352.807,624 292.584,167	14	352.813,273 292.597,029	14.048
14	352.813,273 292.597,029	15	352.818,537 292.606,402	10.75
15	352.818,537 292.606,402	16	352.829,396 292.622,94	19.784
16	352.829,396 292.622,94	17	352.835,012 292.630,598	9.497
17	352.835,012 292.630,598	18	352.843,244 292.642,514	14.483
18	352.843,244 292.642,514	1	352.837,172 292.649,145	8.991

** Lungimile segmentelor sunt determinate în planul de proiecție Stereo 70 și sunt rotunjite la 1 milimetru.

*** Distanța dintre puncte este formată din segmente cumulate ce sunt mai mici decât valoarea 1 milimetru.

**DATE DESPRE IMOBILUL NR. 9475**

Oficiul de Cadastru și Publicitate Imobiliară DOLJ
Biroul de Cadastru și Publicitate Imobiliară Craiova

A. Partea I. Descrierea imobilului

TEREN Intravilan

Adresa: Loc. Dobridor, Str Gh Constantinescu, Nr. 46, Jud. Dolj, T37, P1310,1312

Nr. Crt	Nr cadastral Nr. topografic	Suprafața* (mp)	Observații / Referințe
A1		Din acte: 2.000 Masurata: 1.983	Sector cadastral:8 Teren neimprejmuit;

Construcții

Crt	Nr cadastral Nr. topografic	Adresa	Observații / Referințe
A1.1		Loc. Dobridor, Str Gh Constantinescu, Jud. Dolj	Nr. niveluri:1; S. construita la sol:40 mp; S. construita desfasurata:40 mp; C1 - LOCUINTA
A1.2		Loc. Dobridor, Str Gh Constantinescu, Jud. Dolj	Nr. niveluri:1; S. construita la sol:33 mp; S. construita desfasurata:33 mp; C2 - ANEXA
A1.3		Loc. Dobridor, Str Gh Constantinescu, Jud. Dolj	Nr. niveluri:1; S. construita la sol:15 mp; S. construita desfasurata:15 mp; C3 - ANEXA

B. Partea II. Proprietari și acte

Inscrieri privitoare la dreptul de proprietate și alte drepturi reale		Referințe
/		
Act Administrativ nr. TDP 803-59010, din 28/04/1994 emis de CJSIPT DOLJ;		
B1	Intabulare, drept de PROPRIETATE, dobandit prin Reconstituire, cota actuala 1/1, cota initiala 1/1 1) STOICA DUMITRU ALEXANDRU, LIPSĂ CNP	A1
Act Normativ nr. LEGEA 7, din 13/03/1996 emis de PARLAMENTUL ROMANIEI ((ART. 12; ALIN. 14 SI ART. 37; ALIN.2));		
B2	Intabulare, drept de PROPRIETATE, dobandit prin Lege, cota actuala 1/1, cota initiala 1/1 1) STOICA DUMITRU ALEXANDRU, LIPSĂ CNP	A1.1, A1.2, A1.3

C. Partea III. SARCINI .

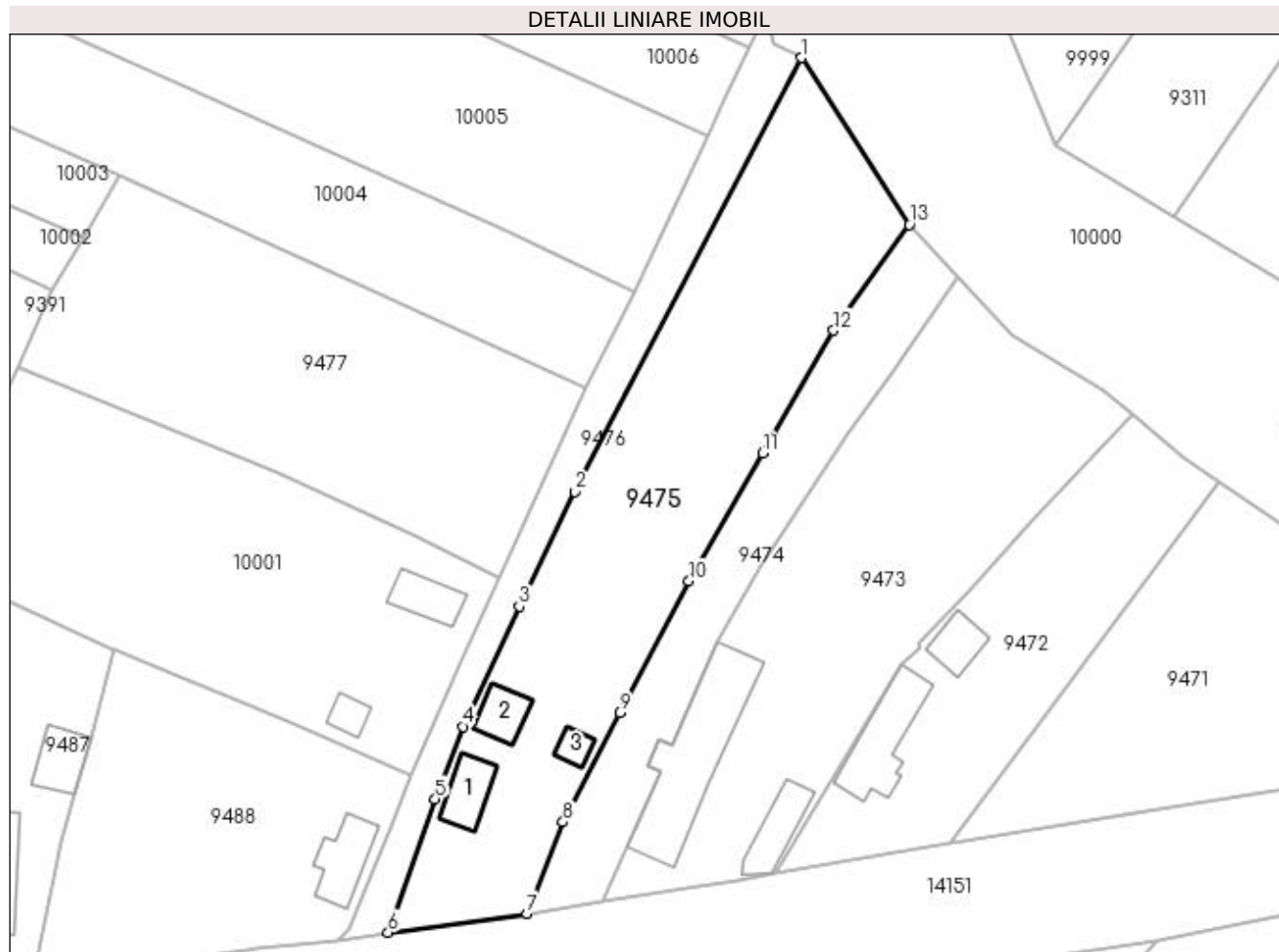
Inscrieri privind dezmembramintele dreptului de proprietate, drepturi reale de garanție și sarcini	Referințe
NU SUNT	

Anexa Nr. 1 La Partea I

Teren

Nr cadastral	Suprafața (mp)*	Observații / Referințe
	Din acte: 2.000 Masurata: 1.983	

* Suprafața este determinată în planul de proiecție Stereo 70.



Date referitoare la teren

Crt	Categorie folosință	Intra vilan	Suprafața (mp)	Tarla	Parcelă	Nr. topo	Observații / Referințe
1	curți constructii	DA	1.000	37	1310	-	
2	arabil	DA	983	37	1312	-	

Date referitoare la construcții

Crt	Număr	Destinație construcție	Supraf. (mp)	Situație juridică	Observații / Referințe
A1.1		construcții de locuințe	40	Cu acte	Nr. niveluri:1; S. construita la sol:40 mp; S. construita desfasurata:40 mp; C1 - LOCUINTA
A1.2		construcții anexa	33	Cu acte	Nr. niveluri:1; S. construita la sol:33 mp; S. construita desfasurata:33 mp; C2 - ANEXA
A1.3		construcții anexa	15	Cu acte	Nr. niveluri:1; S. construita la sol:15 mp; S. construita desfasurata:15 mp; C3 - ANEXA

Lungime Segmente

1) Valorile lungimilor segmentelor sunt obținute din proiecție în plan.

Punct început	X / Y	Punct sfârșit	X / Y	Lungime segment (** (m)
1	352.823,729 292.669,956	2	352.795,395 292.615,796	61.124

Punct început	X / Y	Punct sfârșit	X / Y	Lungime segment (** (m)
2	352.795,395 292.615,796	3	352.788,493 292.601,447	15.923
3	352.788,493 292.601,447	4	352.781,433 292.586,474	16.554
4	352.781,433 292.586,474	5	352.778,001 292.577,44	9.664
5	352.778,001 292.577,44	6	352.772,106 292.560,771	17.681
6	352.772,106 292.560,771	7	352.789,467 292.563,127	17.52
7	352.789,467 292.563,127	8	352.793,951 292.574,55	12.272
8	352.793,951 292.574,55	9	352.801,025 292.588,224	15.395
9	352.801,025 292.588,224	10	352.809,661 292.604,623	18.534
10	352.809,661 292.604,623	11	352.818,843 292.620,587	18.416
11	352.818,843 292.620,587	12	352.827,72 292.635,904	17.703
12	352.827,72 292.635,904	13	352.837,172 292.649,145	16.269
13	352.837,172 292.649,145	1	352.823,729 292.669,956	24.775

** Lungimile segmentelor sunt determinate în planul de proiecție Stereo 70 și sunt rotunjite la 1 milimetru.

*** Distanța dintre puncte este formată din segmente cumulate ce sunt mai mici decât valoarea 1 milimetru.

**DATE DESPRE IMOBILUL NR. 9476**

Oficiul de Cadastru și Publicitate Imobiliară DOLJ
Biroul de Cadastru și Publicitate Imobiliară Craiova

A. Partea I. Descrierea imobilului

TEREN Intravilan

Adresa: Loc. Dobridor, Jud. Dolj, De80

Nr. Crt	Nr cadastral Nr. topografic	Suprafața* (mp)	Observații / Referințe
A1		567	Sector cadastral:8 Teren neimprejmuit;

B. Partea II. Proprietari și acte

Inscrieri privitoare la dreptul de proprietate și alte drepturi reale		Referințe
/		
Act Normativ nr. LEGEA 7, din 13/03/1996 emis de PARLAMENTUL ROMANIEI;		
B1	Inscrierea provizorie, drept de PROPRIETATE, dobandit prin Lege, cota actuala 1/1, cota initiala 1/1 1) NEIDENTIFICAT NEIDENTIFICAT	A1

C. Partea III. SARCINI .

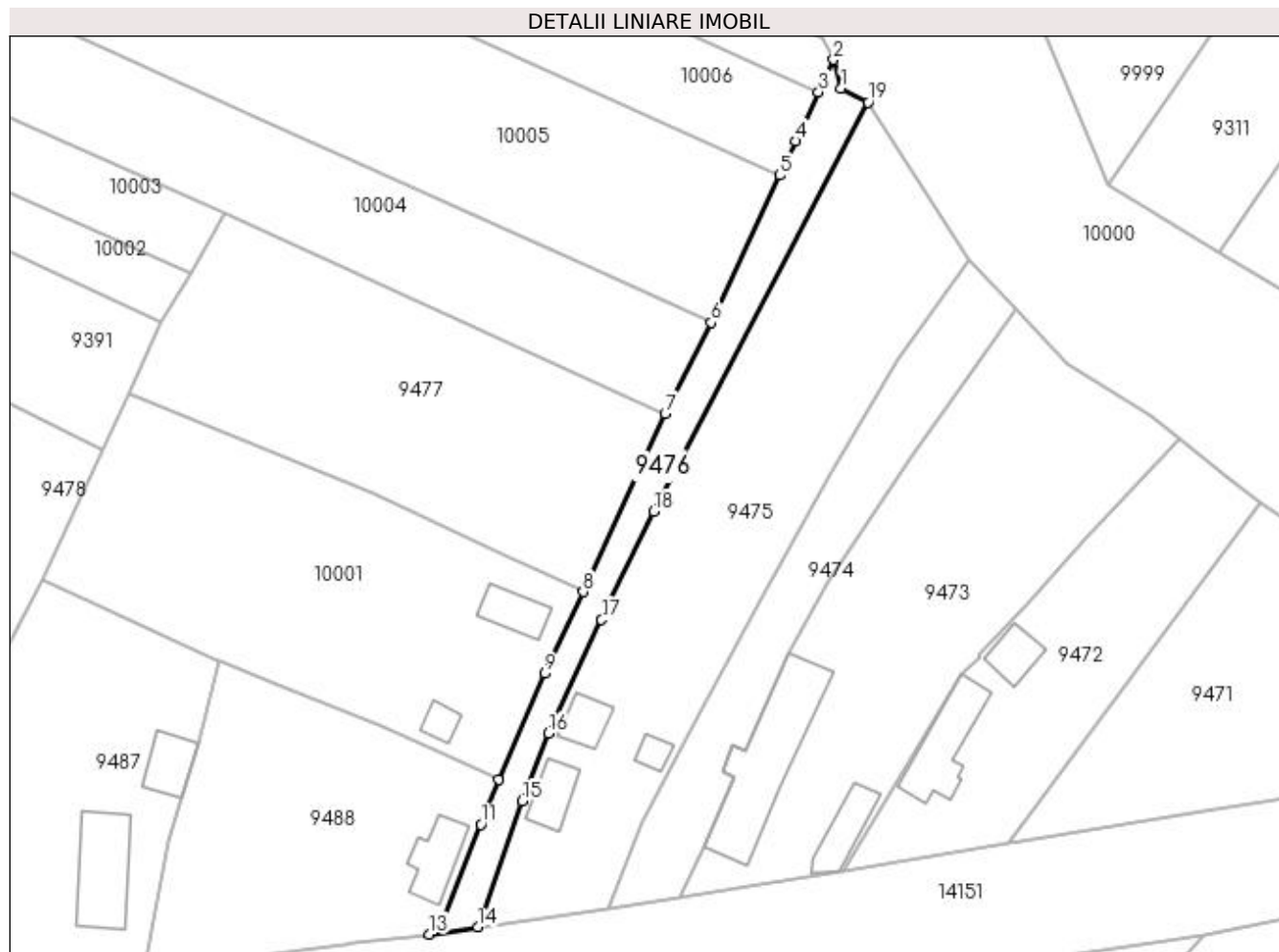
Inscrieri privind dezmembramintele dreptului de proprietate, drepturi reale de garanție și sarcini	Referințe
NU SUNT	

Anexa Nr. 1 La Partea I

Teren

Nr cadastral	Suprafața (mp)*	Observații / Referințe
	567	

* Suprafața este determinată în planul de proiecție Stereo 70.



Date referitoare la teren

Crt	Categorie folosință	Intra vilan	Suprafața (mp)	Tarla	Parcelă	Nr. topo	Observații / Referințe
1	drum	DA	567	-	De80	-	

Lungime Segmente

1) Valorile lungimilor segmentelor sunt obținute din proiecție în plan.

Punct început	X / Y	Punct sfârșit	X / Y	Lungime segment (** (m)
1	352.820,185 292.671,81	2	352.819,192 292.675,581	3.9
2	352.819,192 292.675,581	3	352.817,21 292.671,324	4.696
3	352.817,21 292.671,324	4	352.814,172 292.664,797	7.199
4	352.814,172 292.664,797	5	352.812,064 292.660,269	4.995
5	352.812,064 292.660,269	6	352.802,988 292.640,77	21.508

Punct început	X / Y	Punct sfârșit	X / Y	Lungime segment (** (m)
6	352.802,988 292.640,77	7	352.796,891 292.628,751	13.477
7	352.796,891 292.628,751	8	352.786,036 292.605,149	25.979
8	352.786,036 292.605,149	9	352.780,939 292.594,348	11.943
9	352.780,939 292.594,348	10	352.774,843 292.580,285	15.327
10	352.774,843 292.580,285	11	352.772,524 292.574,351	6.371
11	352.772,524 292.574,351	12	352.767,204 292.561,055	14.321
12	352.767,204 292.561,055	13	352.765,703 292.559,829	1.938
13	352.765,703 292.559,829	14	352.772,106 292.560,771	6.472
14	352.772,106 292.560,771	15	352.778,001 292.577,44	17.681
15	352.778,001 292.577,44	16	352.781,433 292.586,474	9.664
16	352.781,433 292.586,474	17	352.788,493 292.601,447	16.554
17	352.788,493 292.601,447	18	352.795,395 292.615,796	15.923
18	352.795,395 292.615,796	19	352.823,729 292.669,956	61.124
19	352.823,729 292.669,956	1	352.820,185 292.671,81	4.0

** Lungimile segmentelor sunt determinate în planul de proiecție Stereo 70 și sunt rotunjite la 1 milimetru.

*** Distanța dintre puncte este formată din segmente cumulate ce sunt mai mici decât valoarea 1 milimetru.

**DATE DESPRE IMOBILUL NR. 9477**

Oficiul de Cadastru și Publicitate Imobiliară DOLJ
Biroul de Cadastru și Publicitate Imobiliară Craiova

A. Partea I. Descrierea imobilului

TEREN Extravilan

Adresa: Jud. Dolj, T29, P1

Nr. Crt	Nr cadastral Nr. topografic	Suprafața* (mp)	Observații / Referințe
A1		1.700	Sector cadastral:8 Teren neimprejmuit;

B. Partea II. Proprietari și acte

Inscrieri privitoare la dreptul de proprietate și alte drepturi reale	Referințe
/	
Act Administrativ nr. TDP 610-45838, din 28/02/1994 emis de CJSIPT DOLJ;	
B1	A1
Intabulare, drept de PROPRIETATE, dobândit prin Reconstituire, cota actuala 1/1, cota initiala 1/1 1) GRADINARU CONSTANTIN, LIPSĂ CNP	

C. Partea III. SARCINI .

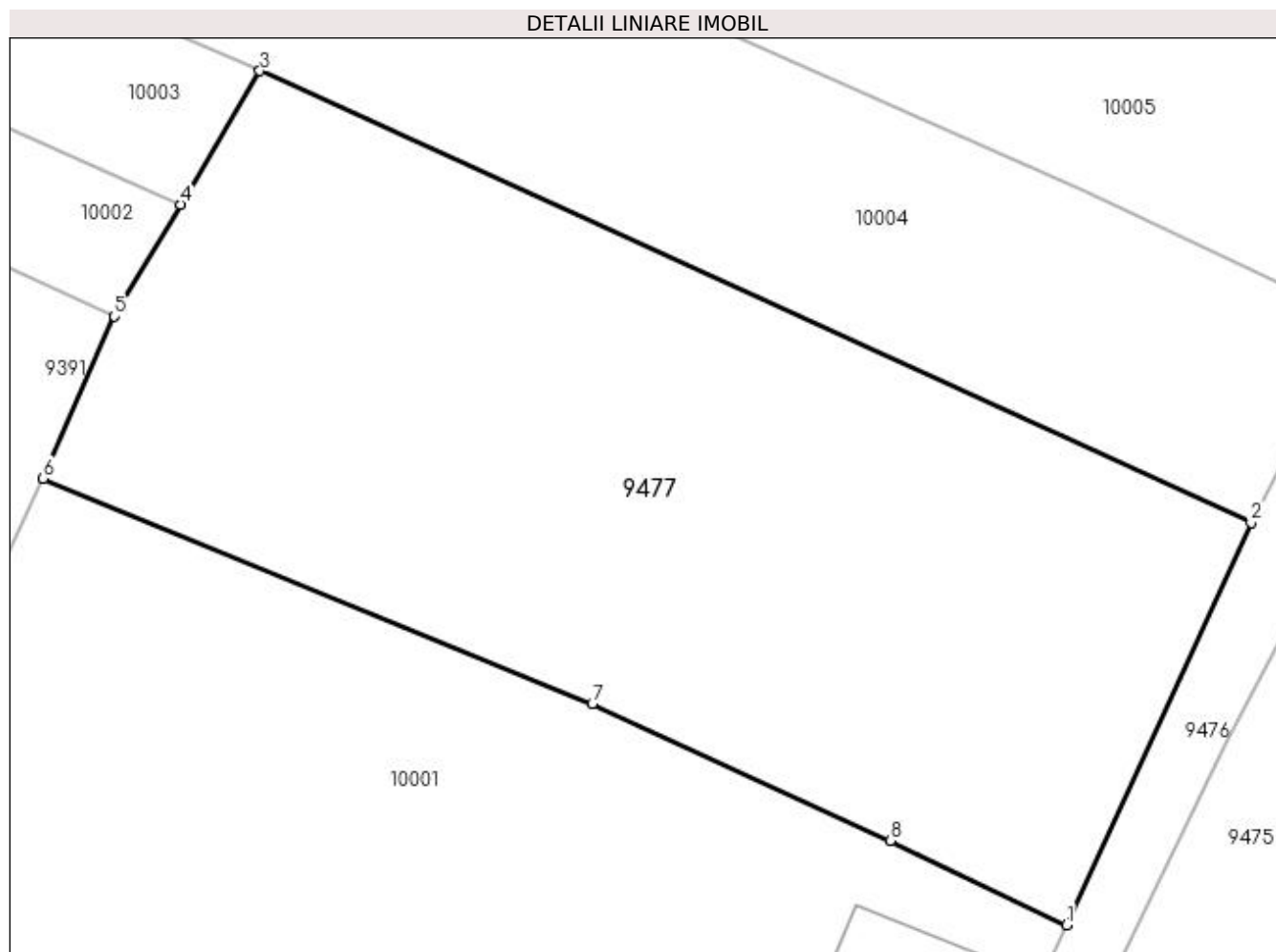
Inscrieri privind dezmembramintele dreptului de proprietate, drepturi reale de garanție și sarcini	Referințe
NU SUNT	

Anexa Nr. 1 La Partea I

Teren

Nr cadastral	Suprafața (mp)*	Observații / Referințe
	1.700	

* Suprafața este determinată în planul de proiecție Stereo 70.



Date referitoare la teren

Crt	Categorie folosință	Intra vilan	Suprafața (mp)	Tarla	Parcelă	Nr. topo	Observații / Referințe
1	arabil	NU	1.700	29	1	-	

Lungime Segmente

1) Valorile lungimilor segmentelor sunt obținute din proiecție în plan.

Punct început	X / Y	Punct sfârșit	X / Y	Lungime segment (** (m)
1	352.786,036 292.605,149	2	352.796,891 292.628,751	25.979
2	352.796,891 292.628,751	3	352.738,667 292.655,276	63.981
3	352.738,667 292.655,276	4	352.734,015 292.647,435	9.117
4	352.734,015 292.647,435	5	352.730,126 292.640,88	7.622
5	352.730,126 292.640,88	6	352.725,935 292.631,357	10.404

Punct început	X / Y	Punct sfârșit	X / Y	Lungime segment (** (m)
6	352.725,935 292.631,357	7	352.758,188 292.618,124	34.862
7	352.758,188 292.618,124	8	352.775,7 292.610,095	19.265
8	352.775,7 292.610,095	1	352.786,036 292.605,149	11.458

** Lungimile segmentelor sunt determinate în planul de proiecție Stereo 70 și sunt rotunjite la 1 milimetru.

*** Distanța dintre puncte este formată din segmente cumulate ce sunt mai mici decât valoarea 1 milimetru.

**DATE DESPRE IMOBILUL NR. 9478**

Oficiul de Cadastru și Publicitate Imobiliară DOLJ
Biroul de Cadastru și Publicitate Imobiliară Craiova

A. Partea I. Descrierea imobilului

TEREN Intravilan

Adresa: Loc. Dobridor, Jud. Dolj, T20, P251

Nr. Crt	Nr cadastral Nr. topografic	Suprafața* (mp)	Observații / Referințe
A1	31731	Din acte: 2.300 Masurata: 2.436	Sector cadastral:8 Teren neimprejmuit;

Construcții

Crt	Nr cadastral Nr. topografic	Adresa	Observații / Referințe
A1.1		Loc. Dobridor, Nr. T20 P251, Jud. Dolj	Nr. niveluri:1; S. construita la sol:122 mp; S. construita desfasurata:122 mp; Locuinta parter construita din chirpici in anul 1979, compusa din 3 camere, bucatarie, 3 holuri si beci. S. construita desfasurata = 122 mp

B. Partea II. Proprietari și acte

Inscrieri privitoare la dreptul de proprietate și alte drepturi reale		Referințe
137967 / 24/10/2016		
Act Notarial nr. contract de intretinere aut nr. 2915, din 24/10/2016 emis de NP Stoenescu Florea;		
B1	Intabulare, drept de PROPRIETATE, dobandit prin Conventie, cota actuala 1/1, cota initiala 1/1 1) GRĂDINARU AUREL-GHEORGHE 2) GRĂDINARU GABRIELA-CARMEN	A1, A1.1

C. Partea III. SARCINI

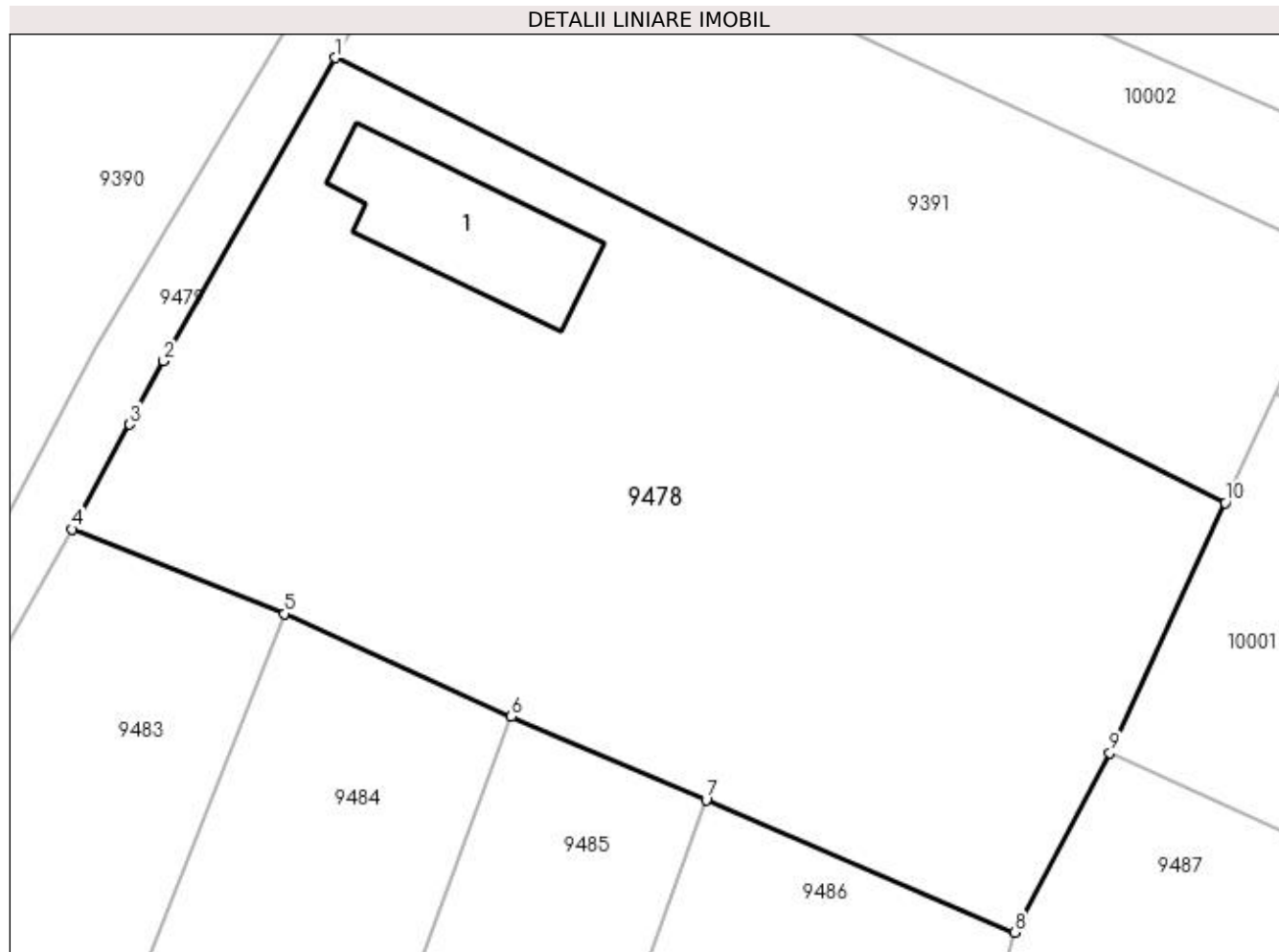
Inscrieri privind dezmembramintele dreptului de proprietate, drepturi reale de garanție și sarcini		Referințe
137967 / 24/10/2016		
Act Notarial nr. contract de intretinere aut nr. 2915, din 24/10/2016 emis de NP Stoenescu Florea;		
C1	Intabulare, drept de IPOTECA LEGALA, Valoare:0 ce are ca obiect plata rentei în bani corespunzătoare întreținerii neexecutate 1) GRADINARU FLOREA	A1, A1.1

Anexa Nr. 1 La Partea I

Teren

Nr cadastral	Suprafața (mp)*	Observații / Referințe
31731	Din acte: 2.300 Masurata: 2.436	

* Suprafața este determinată în planul de proiecție Stereo 70.



Date referitoare la teren

Crt	Categorie folosință	Intra vilan	Suprafața (mp)	Tarla	Parcelă	Nr. topo	Observații / Referințe
1	curți constructii	DA	915	20	251	-	
2	arabil	DA	1.521	20	251	-	

Date referitoare la construcții

Crt	Număr	Destinație construcție	Supraf. (mp)	Situație juridică	Observații / Referințe
A1.1		construcții de locuințe	122	Cu acte	Nr. niveluri:1; S. construita la sol:122 mp; S. construita desfasurata:122 mp; Locuinta parter construita din chirpici in anul 1979, compusa din 3 camere, bucatarie, 3 holuri si beci. S. construita desfasurata = 122 mp

Lungime Segmente

1) Valorile lungimilor segmentelor sunt obținute din proiecție în plan.

Punct început	X / Y	Punct sfârșit	X / Y	Lungime segment (** (m)
1	352.661,202 292.654,522	2	352.649,361 292.633,637	24.008

Punct început	X / Y	Punct sfârșit	X / Y	Lungime segment (** (m)
2	352.649,361 292.633,637	3	352.647,038 292.629,277	4.94
3	352.647,038 292.629,277	4	352.643,05 292.622,053	8.252
4	352.643,05 292.622,053	5	352.657,682 292.616,242	15.744
5	352.657,682 292.616,242	6	352.673,303 292.609,155	17.153
6	352.673,303 292.609,155	7	352.686,72 292.603,424	14.59
7	352.686,72 292.603,424	8	352.707,958 292.594,3	23.115
8	352.707,958 292.594,3	9	352.714,517 292.606,667	13.999
9	352.714,517 292.606,667	10	352.722,475 292.623,878	18.962
10	352.722,475 292.623,878	1	352.661,202 292.654,522	68.509

** Lungimile segmentelor sunt determinate în planul de proiecție Stereo 70 și sunt rotunjite la 1 milimetru.

*** Distanța dintre puncte este formată din segmente cumulate ce sunt mai mici decât valoarea 1 milimetru.

**DATE DESPRE IMOBILUL NR. 9479**

Oficiul de Cadastru și Publicitate Imobiliară DOLJ
Biroul de Cadastru și Publicitate Imobiliară Craiova

A. Partea I. Descrierea imobilului

TEREN Intravilan

Adresa: Loc. Dobridor, Str Intrarea Ciresului, Jud. Dolj

Nr. Crt	Nr cadastral Nr. topografic	Suprafața* (mp)	Observații / Referințe
A1	35543	Din acte: 719 Masurata: 704	Sector cadastral:8 Teren neimprejmuit;

B. Partea II. Proprietari și acte

Inscrieri privitoare la dreptul de proprietate și alte drepturi reale	Referințe
241191 / 20/12/2018	
Act Administrativ nr. HG NR. 965, din 05/02/2009 emis de GUVERNUL ROMANIEI ,ANEXA NR. 66 (act administrativ nr Certificat de conformitate nr. 9194 din 12.12.2018, emis de CONSILIUL LOCAL MOTATEI;act administrativ nr HCL nr. 32 din 14.09.2017, emis de CONSILIUL LOCAL MOTATEI;act administrativ nr Referat de legalitate nr. 10700 din 21.11.2017, emis de GUVERNUL ROMANIEI);	
B1	A1
Intabulare, drept de PROPRIETATE, dobandit prin Lege, cota actuala 1/1, cota initiala 1/1 1) COMUNA MOTATEI - DOMENIUL PUBLIC, CIF:4553305	

C. Partea III. SARCINI .

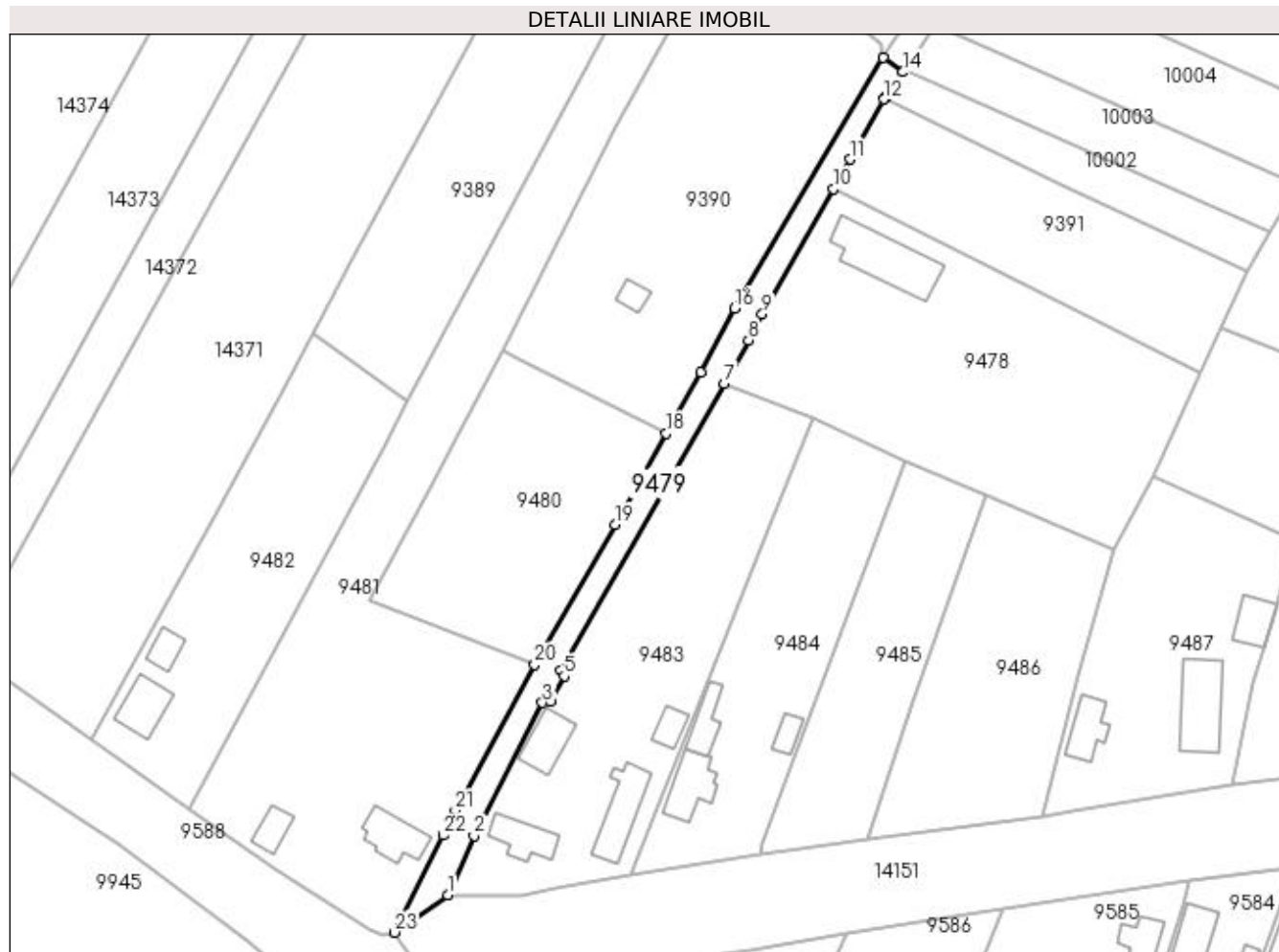
Inscrieri privind dezmembramintele dreptului de proprietate, drepturi reale de garanție și sarcini	Referințe
NU SUNT	

Anexa Nr. 1 La Partea I

Teren

Nr cadastral	Suprafața (mp)*	Observații / Referințe
35543	Din acte: 719 Masurata: 704	

* Suprafața este determinată în planul de proiecție Stereo 70.



Date referitoare la teren

Crt	Categorie folosință	Intra vilan	Suprafața (mp)	Tarla	Parcelă	Nr. topo	Observații / Referințe
1	drum	DA	704	-	-	-	Imprejmuire: limita conventionala, gard de lemn, gard beton, gard plasa sarma.

Lungime Segmente

1) Valorile lungimilor segmentelor sunt obținute din proiecție în plan.

Punct început	X / Y	Punct sfârșit	X / Y	Lungime segment (** (m)
1	352.596,902 292.536,736	2	352.601,256 292.546,603	10.785
3	352.612,672 292.568,766	4	352.614,042 292.569,009	1.391
5	352.616,311 292.573,233	6	352.615,813 292.574,211	1.097
7	352.643,05 292.622,053	8	352.647,038 292.629,277	8.252

Punct început	X / Y	Punct sfârșit	X / Y	Lungime segment (** (m)
2	352.601,256 292.546,603	3	352.612,672 292.568,766	24.93
4	352.614,042 292.569,009	5	352.616,311 292.573,233	4.795
6	352.615,813 292.574,211	7	352.643,05 292.622,053	55.052
8	352.647,038 292.629,277	9	352.649,361 292.633,637	4.94

Punct început	X / Y	Punct sfârșit	X / Y	Lungime segment (** (m)
9	352.649,361 292.633,637	10	352.661,202 292.654,522	24.008
11	352.663,973 292.659,41	12	352.669,658 292.669,438	11.527
13	352.669,781 292.669,655	14	352.672,817 292.673,995	5.296
15	352.669,541 292.676,359	16	352.644,707 292.634,546	48.632
17	352.639,126 292.623,849	18	352.633,319 292.613,706	11.688
19	352.624,827 292.598,459	20	352.611,389 292.575,164	26.893
21	352.598,116 292.550,781	22	352.596,075 292.546,672	4.588
23	352.587,976 292.530,468	1	352.596,902 292.536,736	10.907

Punct început	X / Y	Punct sfârșit	X / Y	Lungime segment (** (m)
10	352.661,202 292.654,522	11	352.663,973 292.659,41	5.619
12	352.669,658 292.669,438	13	352.669,781 292.669,655	0.249
14	352.672,817 292.673,995	15	352.669,541 292.676,359	4.04
16	352.644,707 292.634,546	17	352.639,126 292.623,849	12.065
18	352.633,319 292.613,706	19	352.624,827 292.598,459	17.452
20	352.611,389 292.575,164	21	352.598,116 292.550,781	27.762
22	352.596,075 292.546,672	23	352.587,976 292.530,468	18.115

** Lungimile segmentelor sunt determinate în planul de proiecție Stereo 70 și sunt rotunjite la 1 milimetru.

*** Distanța dintre puncte este formată din segmente cumulate ce sunt mai mici decât valoarea 1 milimetru.

**DATE DESPRE IMOBILUL NR. 9483**

Oficiul de Cadastru și Publicitate Imobiliară DOLJ
Biroul de Cadastru și Publicitate Imobiliară Craiova

A. Partea I. Descrierea imobilului

TEREN Intravilan

Adresa: Loc. Dobridor, Str Gh Constantinescu, Nr. 60, Jud. Dolj, T38, P1327,1330

Nr. Crt	Nr cadastral Nr. topografic	Suprafața* (mp)	Observații / Referințe
A1		Din acte: 2.400 Masurata: 1.956	Sector cadastral:8 Teren imprejmuit;

Construcții

Crt	Nr cadastral Nr. topografic	Adresa	Observații / Referințe
A1.1		Loc. Dobridor, Str Gh Constantinescu, Jud. Dolj	Nr. niveluri:2; S. construita la sol:73 mp; S. construita desfasurata:86 mp; C1 - LOCUINTA + BECI
A1.2		Loc. Dobridor, Str Gh Constantinescu, Jud. Dolj	Nr. niveluri:1; S. construita la sol:54 mp; S. construita desfasurata:54 mp; C2 - LOCUINTA
A1.3		Loc. Dobridor, Str Gh Constantinescu, Jud. Dolj	Nr. niveluri:1; S. construita la sol:56 mp; S. construita desfasurata:56 mp; C3 - ANEXA
A1.4		Loc. Dobridor, Str Gh Constantinescu, Jud. Dolj	Nr. niveluri:1; S. construita la sol:26 mp; S. construita desfasurata:26 mp; C4 - ANEXA

B. Partea II. Proprietari și acte

Inscrieri privitoare la dreptul de proprietate și alte drepturi reale		Referințe
/		
Act Administrativ nr. TDP 1137-59090, din 17/01/1995 emis de CJSIPT DOLJ;		
B1	Intabulare, drept de PROPRIETATE, dobandit prin Reconstituire, cota actuala 1/1, cota initiala 1/1 1) ULMEANU CONSTANTIN, LIPSA CNP	A1
Act Normativ nr. LEGEA 7, din 13/03/1996 emis de PARLAMENTUL ROMANIEI ((ART. 12; ALIN. 14 SI ART. 37; ALIN.2));		
B2	Intabulare, drept de PROPRIETATE, dobandit prin Lege, cota actuala 1/1, cota initiala 1/1 1) ULMEANU CONSTANTIN, LIPSA CNP	A1.1, A1.2, A1.3, A1.4

C. Partea III. SARCINI .

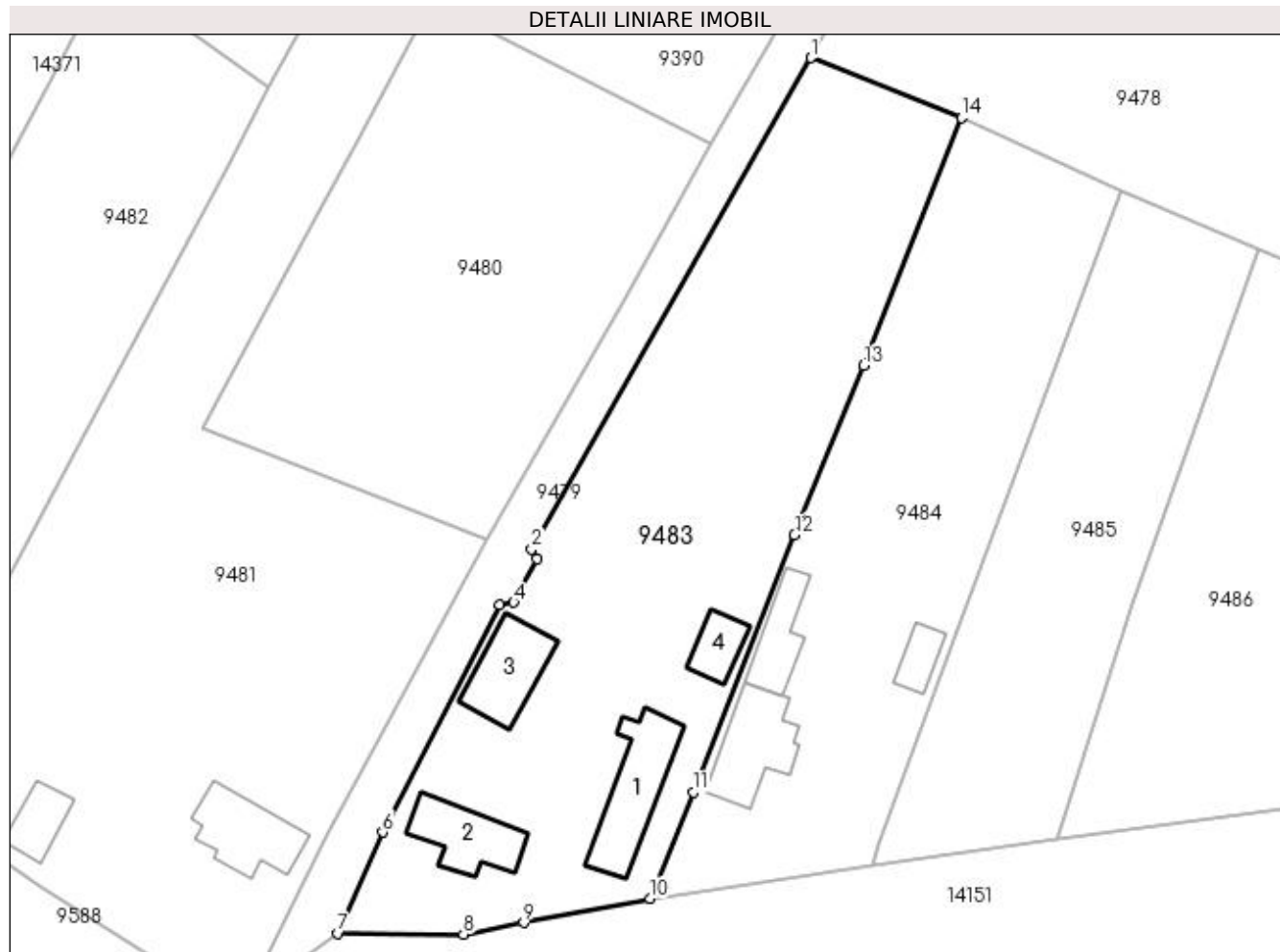
Inscrieri privind dezmembramintele dreptului de proprietate, drepturi reale de garanție și sarcini	Referințe
NU SUNT	

Anexa Nr. 1 La Partea I

Teren

Nr cadastral	Suprafața (mp)*	Observații / Referințe
	Din acte: 2.400 Masurata: 1.956	

* Suprafața este determinată în planul de proiecție Stereo 70.



Date referitoare la teren

Crt	Categorie folosință	Intravilan	Suprafața (mp)	Tarla	Parcelă	Nr. topo	Observații / Referințe
1	vie	DA	956	38	1327	-	
2	curți construcții	DA	1.000	38	1330	-	

Date referitoare la construcții

Crt	Număr	Destinație construcție	Supraf. (mp)	Situație juridică	Observații / Referințe
A1.1		construcții de locuințe	73	Cu acte	Nr. niveluri:2; S. construita la sol:73 mp; S. construita desfasurata:86 mp; C1 - LOCUINTA + BECI
A1.2		construcții de locuințe	54	Cu acte	Nr. niveluri:1; S. construita la sol:54 mp; S. construita desfasurata:54 mp; C2 - LOCUINTA
A1.3		construcții anexa	56	Cu acte	Nr. niveluri:1; S. construita la sol:56 mp; S. construita desfasurata:56 mp; C3 - ANEXA
A1.4		construcții anexa	26	Cu acte	Nr. niveluri:1; S. construita la sol:26 mp; S. construita desfasurata:26 mp; C4 - ANEXA

Lungime Segmente

1) Valorile lungimilor segmentelor sunt obținute din proiecție în plan.

Punct început	X / Y	Punct sfârșit	X / Y	Lungime segment (** (m)
1	352.643,05 292.622,053	2	352.615,813 292.574,211	55.052
2	352.615,813 292.574,211	3	352.616,311 292.573,233	1.097
3	352.616,311 292.573,233	4	352.614,042 292.569,009	4.795
4	352.614,042 292.569,009	5	352.612,672 292.568,766	1.391
5	352.612,672 292.568,766	6	352.601,256 292.546,603	24.93
6	352.601,256 292.546,603	7	352.596,902 292.536,736	10.785
7	352.596,902 292.536,736	8	352.609,149 292.536,662	12.247
8	352.609,149 292.536,662	9	352.615,007 292.537,804	5.968
9	352.615,007 292.537,804	10	352.627,35 292.540,115	12.557
10	352.627,35 292.540,115	11	352.631,518 292.550,514	11.203
11	352.631,518 292.550,514	12	352.641,419 292.575,591	26.961
12	352.641,419 292.575,591	13	352.648,131 292.592,066	17.79
13	352.648,131 292.592,066	14	352.657,682 292.616,242	25.994
14	352.657,682 292.616,242	1	352.643,05 292.622,053	15.744

** Lungimile segmentelor sunt determinate în planul de proiecție Stereo 70 și sunt rotunjite la 1 milimetru.

*** Distanța dintre puncte este formată din segmente cumulate ce sunt mai mici decât valoarea 1 milimetru.

**DATE DESPRE IMOBILUL NR. 9484**

Oficiul de Cadastru și Publicitate Imobiliară DOLJ
Biroul de Cadastru și Publicitate Imobiliară Craiova

A. Partea I. Descrierea imobilului

TEREN Intravilan

Adresa: Loc. Dobridor, Str Gh Constantinescu, Nr. 58, Jud. Dolj, T38, P1324

Nr. Crt	Nr cadastral Nr. topografic	Suprafața* (mp)	Observații / Referințe
A1		Din acte: 900 Masurata: 1.365	Sector cadastral:8 Teren neimprejmuit;

Construcții

Crt	Nr cadastral Nr. topografic	Adresa	Observații / Referințe
A1.1		Loc. Dobridor, Str Gh Constantinescu, Jud. Dolj	Nr. niveluri:2; S. construita la sol:65 mp; S. construita desfasurata:86 mp; C1 - LOCUINTA + BECI
A1.2		Loc. Dobridor, Str Gh Constantinescu, Jud. Dolj	Nr. niveluri:1; S. construita la sol:40 mp; S. construita desfasurata:40 mp; C2 - ANEXA
A1.3		Loc. Dobridor, Str Gh Constantinescu, Jud. Dolj	Nr. niveluri:1; S. construita la sol:20 mp; S. construita desfasurata:20 mp; C3 - ANEXA

B. Partea II. Proprietari și acte

Inscrieri privitoare la dreptul de proprietate și alte drepturi reale		Referințe
/		
Act Administrativ nr. TDP 717-9687, din 07/04/1994 emis de CJSIPT DOLJ;		
B1	Intabulare, drept de PROPRIETATE, dobandit prin Reconstituire, cota actuala 900/1365, cota initiala 900/1365 1) ULMEANU CONSTANTIN, LIPSĂ CNP	A1
Act Administrativ nr. ADV 1, din 01/01/2022 emis de PRIMARIA MOTATEI ((ART. 13; ALIN1; ALIN2));		
B2	Inscrierea posesiei, drept de PROPRIETATE, dobandit prin Constituire, cota actuala 465/1365, cota initiala 465/1365 1) ULMEANU CONSTANTIN, LIPSĂ CNP	A1
Act Normativ nr. LEGEA 7, din 13/03/1996 emis de PARLAMENTUL ROMANIEI ((ART. 12; ALIN. 14 SI ART. 37; ALIN.2));		
B3	Intabulare, drept de PROPRIETATE, dobandit prin Lege, cota actuala 1/1, cota initiala 1/1 1) ULMEANU CONSTANTIN, LIPSĂ CNP	A1.1, A1.2, A1.3

C. Partea III. SARCINI .

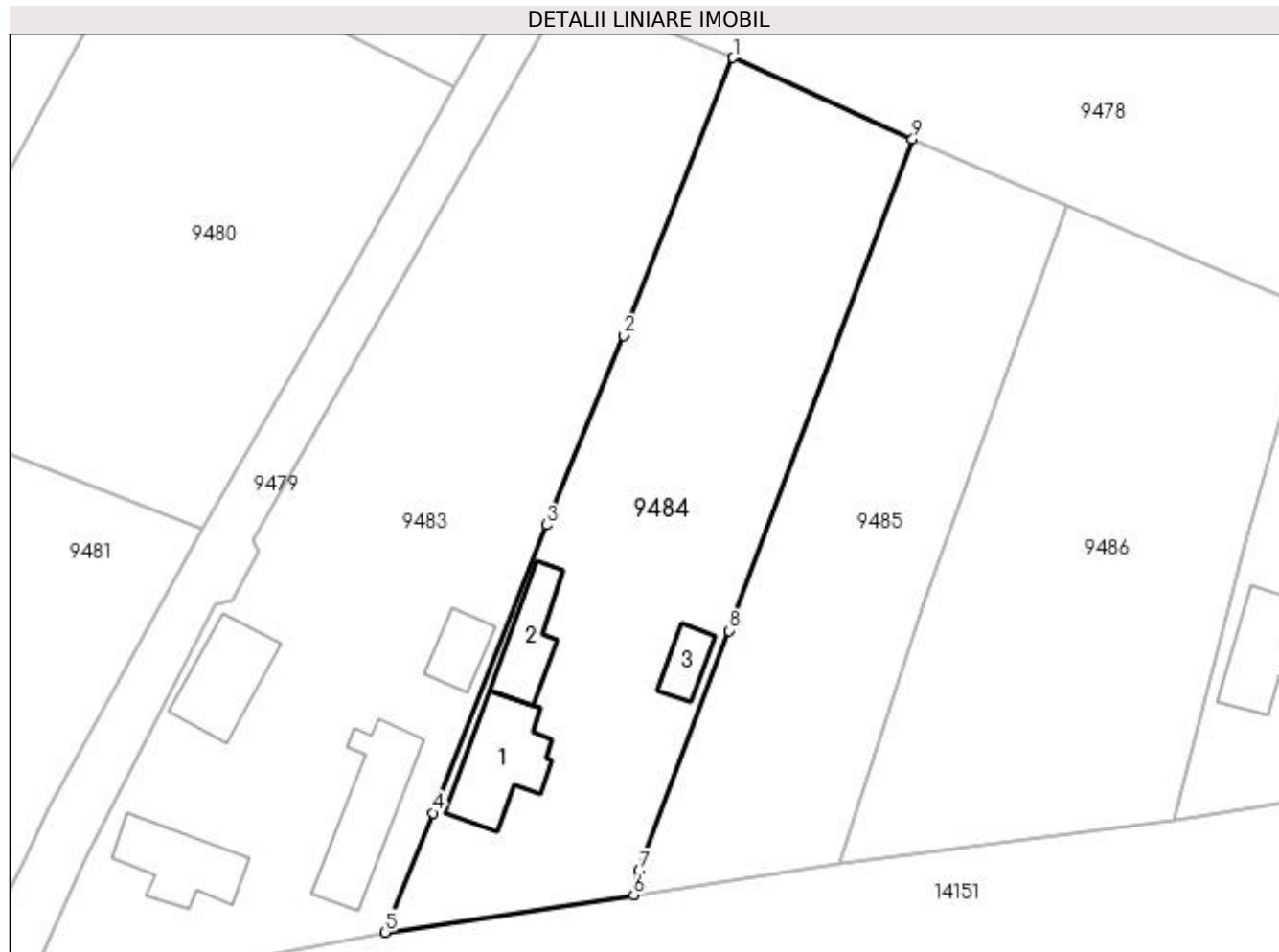
Inscrieri privind dezmembramintele dreptului de proprietate, drepturi reale de garanție și sarcini	Referințe
NU SUNT	

Anexa Nr. 1 La Partea I

Teren

Nr cadastral	Suprafața (mp)*	Observații / Referințe
	Din acte: 900 Masurata: 1.365	

* Suprafața este determinată în planul de proiecție Stereo 70.



Date referitoare la teren

Crt	Categorie folosință	Intravilan	Suprafața (mp)	Tarla	Parcelă	Nr. topo	Observații / Referințe
1	curți constructii	DA	900	38	1324	-	
2	curți constructii	DA	465	38	1324	-	

Date referitoare la construcții

Crt	Număr	Destinație construcție	Supraf. (mp)	Situație juridică	Observații / Referințe
A1.1		construcții de locuințe	65	Cu acte	Nr. niveluri:2; S. construita la sol:65 mp; S. construita desfasurata:86 mp; C1 - LOCUINTA + BECI
A1.2		construcții anexa	40	Cu acte	Nr. niveluri:1; S. construita la sol:40 mp; S. construita desfasurata:40 mp; C2 - ANEXA
A1.3		construcții anexa	20	Cu acte	Nr. niveluri:1; S. construita la sol:20 mp; S. construita desfasurata:20 mp; C3 - ANEXA

Lungime Segmente

1) Valorile lungimilor segmentelor sunt obținute din proiecție în plan.

Punct început	X / Y	Punct sfârșit	X / Y	Lungime segment (** (m)

Punct început	X / Y	Punct sfârșit	X / Y	Lungime segment (** (m)
1	352.657,682 292.616,242	2	352.648,131 292.592,066	25.994
2	352.648,131 292.592,066	3	352.641,419 292.575,591	17.79
3	352.641,419 292.575,591	4	352.631,518 292.550,514	26.961
4	352.631,518 292.550,514	5	352.627,35 292.540,115	11.203
5	352.627,35 292.540,115	6	352.649,024 292.543,371	21.917
6	352.649,024 292.543,371	7	352.649,504 292.545,472	2.155
7	352.649,504 292.545,472	8	352.657,318 292.566,381	22.321
8	352.657,318 292.566,381	9	352.673,303 292.609,155	45.663
9	352.673,303 292.609,155	1	352.657,682 292.616,242	17.153

** Lungimile segmentelor sunt determinate în planul de proiecție Stereo 70 și sunt rotunjite la 1 milimetru.

*** Distanța dintre puncte este formată din segmente cumulate ce sunt mai mici decât valoarea 1 milimetru.

**DATE DESPRE IMOBILUL NR. 9485**

Oficiul de Cadastru și Publicitate Imobiliară DOLJ
Biroul de Cadastru și Publicitate Imobiliară Craiova

A. Partea I. Descrierea imobilului

TEREN Intravilan

Adresa: Loc. Dobridor, Str Gh Constantinescu, Nr. 56, Jud. Dolj, T38, P1323

Nr. Crt	Nr cadastral Nr. topografic	Suprafața* (mp)	Observații / Referințe
A1		Din acte: 700 Masurata: 994	Sector cadastral:8 Teren neimprejmuit;

B. Partea II. Proprietari și acte

Inscrieri privitoare la dreptul de proprietate și alte drepturi reale		Referințe
/		
Act Administrativ nr. TDP 982-48636, din 19/10/1994 emis de CJSIPT DOLJ;		
B1	Intabulare, drept de PROPRIETATE, dobandit prin Reconstituire, cota actuala 900/1365, cota initiala 900/1365 1) SOACA ION, LIPSĂ CNP	A1
Act Administrativ nr. ADV 1, din 01/01/2022 emis de PRIMARIA MOTATEI ((ART. 13; ALIN1; ALIN2));		
B2	Inscrierea posesiei, drept de PROPRIETATE, dobandit prin Constituire, cota actuala 465/1365, cota initiala 465/1365 1) SOACA ION, LIPSĂ CNP	A1

C. Partea III. SARCINI .

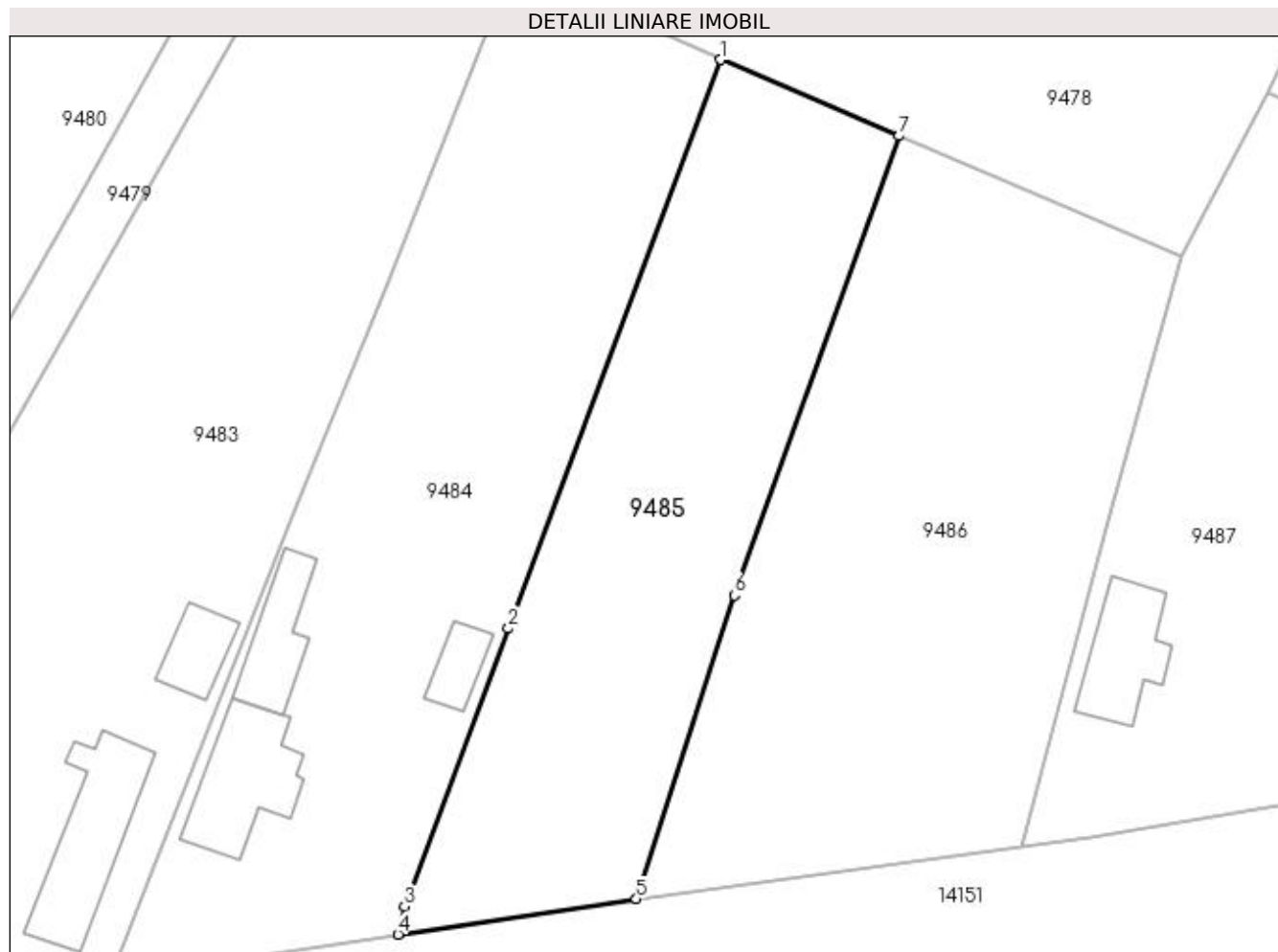
Inscrieri privind dezmembramintele dreptului de proprietate, drepturi reale de garanție și sarcini	Referințe
NU SUNT	

Anexa Nr. 1 La Partea I

Teren

Nr cadastral	Suprafața (mp)*	Observații / Referințe
	Din acte: 700 Masurata: 994	

* Suprafața este determinată în planul de proiecție Stereo 70.



Date referitoare la teren

Crt	Categorie folosință	Intra vilan	Suprafața (mp)	Tarla	Parcelă	Nr. topo	Observații / Referințe
1	vie	DA	700	38	1323	-	
2	vie	DA	294	38	1323	-	

Lungime Segmente

1) Valorile lungimilor segmentelor sunt obținute din proiecție în plan.

Punct început	X / Y	Punct sfârșit	X / Y	Lungime segment (** (m)
1	352.673,303 292.609,155	2	352.657,318 292.566,381	45.663
2	352.657,318 292.566,381	3	352.649,504 292.545,472	22.321
3	352.649,504 292.545,472	4	352.649,024 292.543,371	2.155
4	352.649,024 292.543,371	5	352.666,948 292.546,03	18.12

Punct început	X / Y	Punct sfârșit	X / Y	Lungime segment (** (m)
5	352.666,948 292.546,03	6	352.674,309 292.568,879	24.005
6	352.674,309 292.568,879	7	352.686,72 292.603,424	36.707
7	352.686,72 292.603,424	1	352.673,303 292.609,155	14.59

** Lungimile segmentelor sunt determinate în planul de proiecție Stereo 70 și sunt rotunjite la 1 milimetru.

*** Distanța dintre puncte este formată din segmente cumulate ce sunt mai mici decât valoarea 1 milimetru.

**DATE DESPRE IMOBILUL NR. 9486**

Oficiul de Cadastru și Publicitate Imobiliară DOLJ
Biroul de Cadastru și Publicitate Imobiliară Craiova

A. Partea I. Descrierea imobilului

TEREN Intravilan

Adresa: Loc. Dobridor, Str Gh Constantinescu, Nr. 54, Jud. Dolj, T38, P1321,1322

Nr. Crt	Nr cadastral Nr. topografic	Suprafața* (mp)	Observații / Referințe
A1		Din acte: 1.200 Masurata: 1.332	Sector cadastral:8 Teren neimprejmuit;

B. Partea II. Proprietari și acte

Inscrieri privitoare la dreptul de proprietate și alte drepturi reale		Referințe
/		
Act Notarial nr. CM 76, din 16/02/2007 emis de NP STOENESCU FLOREA (TDP 847-59010/16-06-1994);		
B1	Intabulare, drept de PROPRIETATE, dobandit prin Succesiune, cota actuala 1/1, cota initiala 1/1 1) GRADINARU PETRE	A1

C. Partea III. SARCINI .

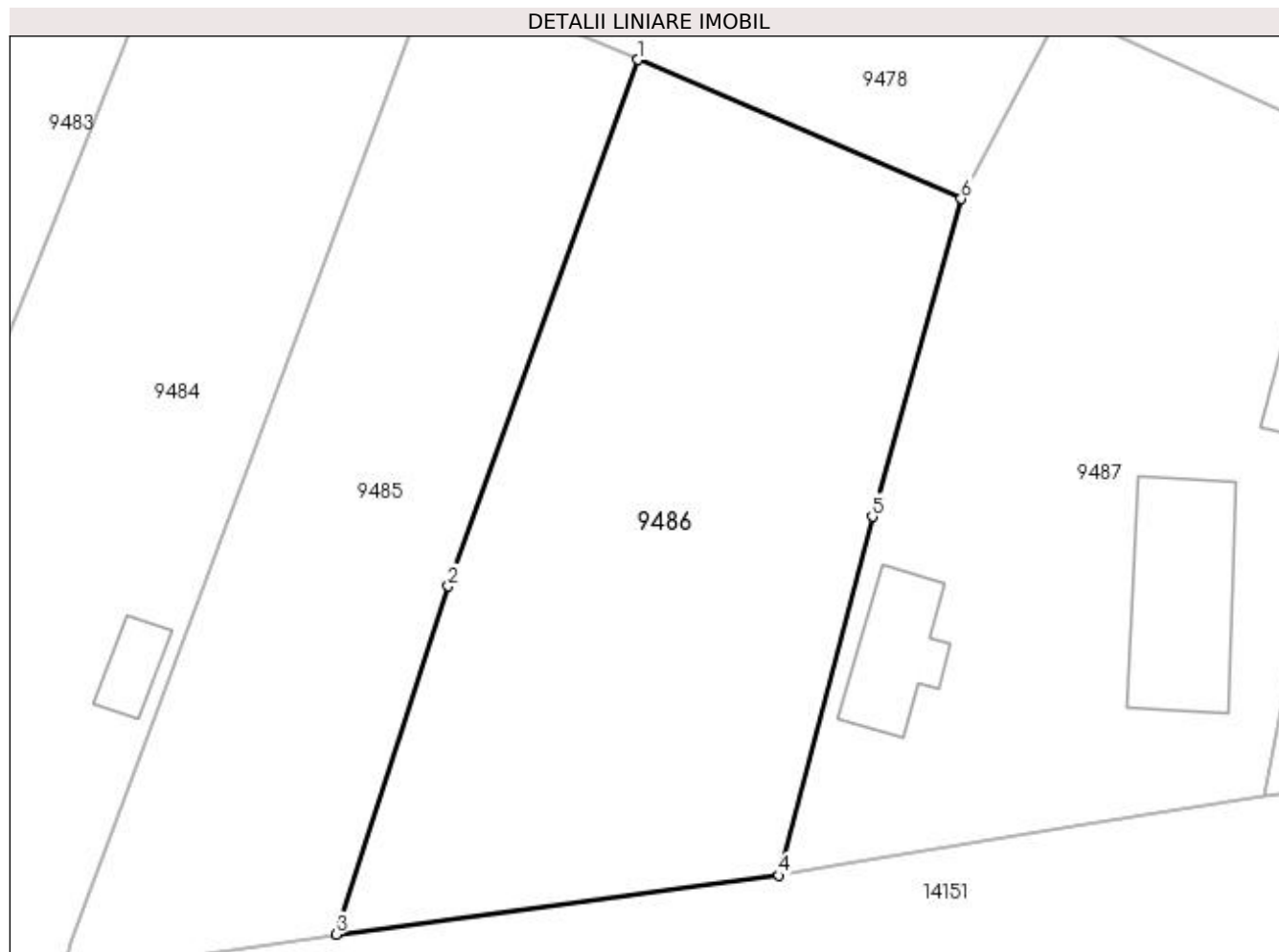
Inscrieri privind dezmembramintele dreptului de proprietate, drepturi reale de garanție și sarcini	Referințe
NU SUNT	

Anexa Nr. 1 La Partea I

Teren

Nr cadastral	Suprafața (mp)*	Observații / Referințe
	Din acte: 1.200 Masurata: 1.332	

* Suprafața este determinată în planul de proiecție Stereo 70.



Date referitoare la teren

Crt	Categorie folosință	Intra vilan	Suprafața (mp)	Tarla	Parcelă	Nr. topo	Observații / Referințe
1	arabil	DA	432	38	1321	-	
2	vie	DA	900	38	1322	-	

Lungime Segmente

1) Valorile lungimilor segmentelor sunt obținute din proiecție în plan.

Punct început	X / Y	Punct sfârșit	X / Y	Lungime segment (** (m)
1	352.686,72 292.603,424	2	352.674,309 292.568,879	36.707
2	352.674,309 292.568,879	3	352.666,948 292.546,03	24.005
3	352.666,948 292.546,03	4	352.696,007 292.549,892	29.315
4	352.696,007 292.549,892	5	352.702,134 292.573,449	24.341

Punct început	X / Y	Punct sfârșit	X / Y	Lungime segment (** (m)
5	352.702,134 292.573,449	6	352.707,958 292.594,3	21.649
6	352.707,958 292.594,3	1	352.686,72 292.603,424	23.115

** Lungimile segmentelor sunt determinate în planul de proiecție Stereo 70 și sunt rotunjite la 1 milimetru.

*** Distanța dintre puncte este formată din segmente cumulate ce sunt mai mici decât valoarea 1 milimetru.

**DATE DESPRE IMOBILUL NR. 9487**

Oficiul de Cadastru și Publicitate Imobiliară DOLJ
Biroul de Cadastru și Publicitate Imobiliară Craiova

A. Partea I. Descrierea imobilului

TEREN Intravilan

Adresa: Loc. Dobridor, Str Gh Constantinescu, Nr. 52, Jud. Dolj, T38, P1316,1317

Nr. Crt	Nr cadastral Nr. topografic	Suprafața* (mp)	Observații / Referințe
A1		Din acte: 1.400 Masurata: 1.451	Sector cadastral:8 Teren imprejmuit;

Construcții

Crt	Nr cadastral Nr. topografic	Adresa	Observații / Referințe
A1.1		Loc. Dobridor, Str Gh Constantinescu, Jud. Dolj	Nr. niveluri:1; S. construita la sol:50 mp; S. construita desfasurata:50 mp; C1 - LOCUINTA
A1.2		Loc. Dobridor, Str Gh Constantinescu, Jud. Dolj	Nr. niveluri:1; S. construita la sol:99 mp; S. construita desfasurata:99 mp; C2 - ANEXA
A1.3		Loc. Dobridor, Str Gh Constantinescu, Jud. Dolj	Nr. niveluri:1; S. construita la sol:43 mp; S. construita desfasurata:43 mp; C3 - ANEXA

B. Partea II. Proprietari și acte

Inscrieri privitoare la dreptul de proprietate și alte drepturi reale		Referințe
/		
Act Administrativ nr. TDP 856-59010, din 17/06/1994 emis de CJSIPT DOLJ (CERTIFICAT DE DECES 22 / 21-02-2009);		
B1	Intabulare, drept de PROPRIETATE, dobandit prin Reconstituire, cota actuala 1/1, cota initiala 1/1 1) SINGURAN CONSTANTIN, LIPSĂ CNP DEFUNCT:Da	A1
Act Normativ nr. LEGEA 7, din 13/03/1996 emis de PARLAMENTUL ROMANIEI ((ART. 12; ALIN. 147 SI ART. 37; ALIN.2));		
B2	Intabulare, drept de PROPRIETATE, dobandit prin Lege, cota actuala 1/1, cota initiala 1/1 1) SINGURAN CONSTANTIN, LIPSĂ CNP DEFUNCT:Da	A1.1, A1.2, A1.3

C. Partea III. SARCINI .

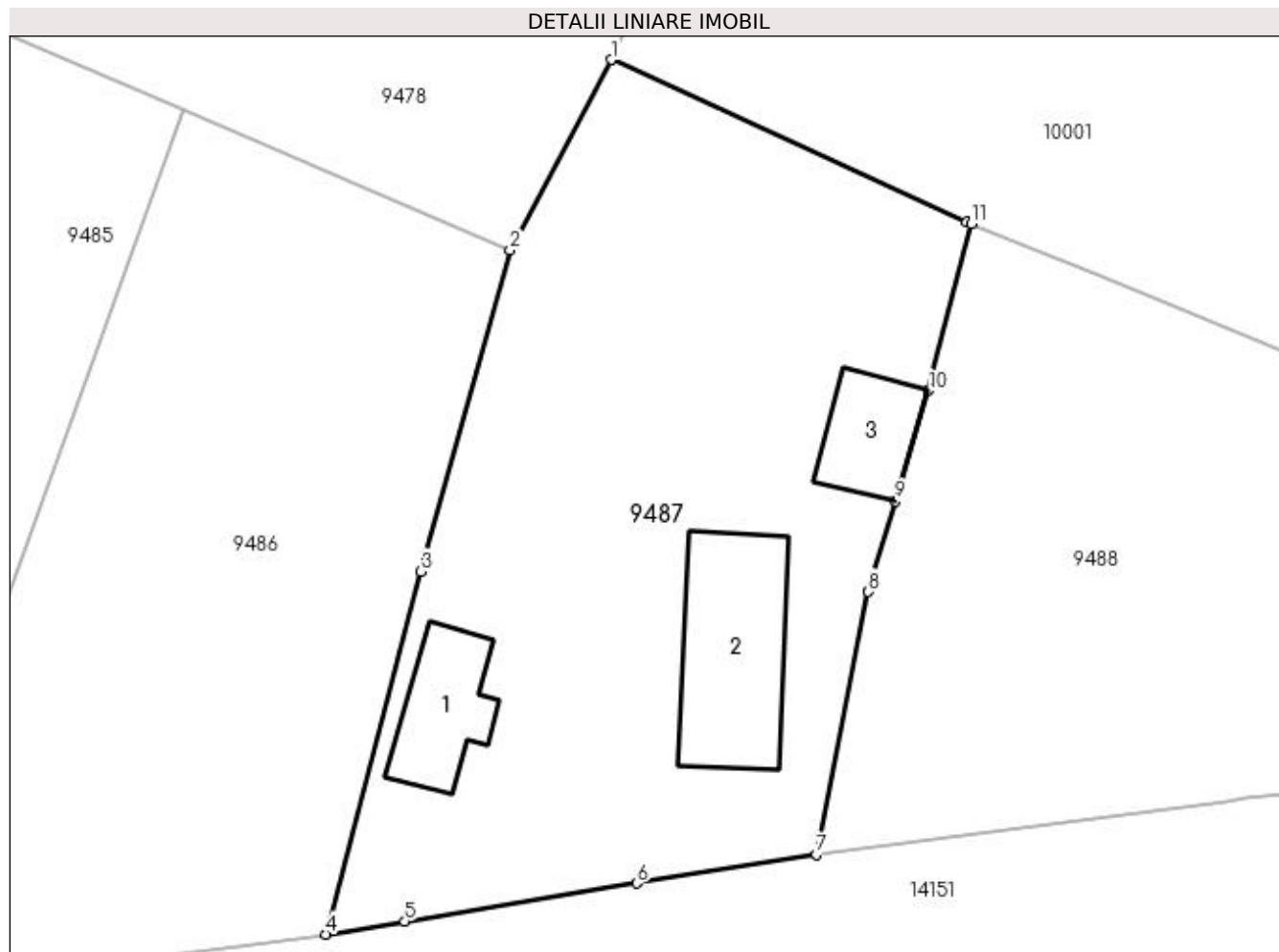
Inscrieri privind dezmembramintele dreptului de proprietate, drepturi reale de garanție și sarcini	Referințe
NU SUNT	

Anexa Nr. 1 La Partea I

Teren

Nr cadastral	Suprafața (mp)*	Observații / Referințe
	Din acte: 1.400 Masurata: 1.451	

* Suprafața este determinată în planul de proiecție Stereo 70.



Date referitoare la teren

Crt	Categorie folosință	Intravilan	Suprafața (mp)	Tarla	Parcelă	Nr. topo	Observații / Referințe
1	arabil	DA	451	38	1316	-	
2	curți construcții	DA	1.000	38	1317	-	

Date referitoare la construcții

Crt	Număr	Destinație construcție	Supraf. (mp)	Situație juridică	Observații / Referințe
A1.1		construcții de locuințe	50	Cu acte	Nr. niveluri:1; S. construita la sol:50 mp; S. construita desfasurata:50 mp; C1 - LOCUINTA
A1.2		construcții anexa	99	Cu acte	Nr. niveluri:1; S. construita la sol:99 mp; S. construita desfasurata:99 mp; C2 - ANEXA
A1.3		construcții anexa	43	Cu acte	Nr. niveluri:1; S. construita la sol:43 mp; S. construita desfasurata:43 mp; C3 - ANEXA

Lungime Segmente

1) Valorile lungimilor segmentelor sunt obținute din proiecție în plan.

Punct început	X / Y	Punct sfârșit	X / Y	Lungime segment (** (m)
1	352.714,517 292.606,667	2	352.707,958 292.594,3	13.999

Punct început	X / Y	Punct sfârșit	X / Y	Lungime segment (** (m)
2	352.707,958 292.594,3	3	352.702,134 292.573,449	21.649
3	352.702,134 292.573,449	4	352.696,007 292.549,892	24.341
4	352.696,007 292.549,892	5	352.701,123 292.550,731	5.184
5	352.701,123 292.550,731	6	352.716,188 292.553,202	15.266
6	352.716,188 292.553,202	7	352.727,853 292.555,067	11.813
7	352.727,853 292.555,067	8	352.731,216 292.572,126	17.387
8	352.731,216 292.572,126	9	352.732,988 292.577,995	6.131
9	352.732,988 292.577,995	10	352.735,129 292.585,195	7.512
10	352.735,129 292.585,195	11	352.737,897 292.596,032	11.185
11	352.737,897 292.596,032	12	352.737,593 292.596,155	0.328
12	352.737,593 292.596,155	1	352.714,517 292.606,667	25.358

** Lungimile segmentelor sunt determinate în planul de proiecție Stereo 70 și sunt rotunjite la 1 milimetru.

*** Distanța dintre puncte este formată din segmente cumulate ce sunt mai mici decât valoarea 1 milimetru.

**DATE DESPRE IMOBILUL NR. 9488**

Oficiul de Cadastru și Publicitate Imobiliară DOLJ
Biroul de Cadastru și Publicitate Imobiliară Craiova

A. Partea I. Descrierea imobilului

TEREN Intravilan

Adresa: Loc. Dobridor, Str Gh Constantinescu, Nr. 50, Jud. Dolj, T38, P1314,1315

Nr. Crt	Nr cadastral Nr. topografic	Suprafața* (mp)	Observații / Referințe
A1	35576	Din acte: 1.300 Masurata: 1.230	Sector cadastral:8 Teren imprejmuit;

Construcții

Crt	Nr cadastral Nr. topografic	Adresa	Observații / Referințe
A1.1		Loc. Dobridor, Str Gh Constantinescu, Nr. 50 T38 P13, Jud. Dolj	Nr. niveluri:1; S. construita la sol:54 mp; S. construita desfasurata:54 mp; Locuinta parter construita in anul 1960.

B. Partea II. Proprietari și acte

Inscrieri privitoare la dreptul de proprietate și alte drepturi reale		Referințe
278309 / 12/12/2019		
Act Notarial nr. Contract de intretinere aut nr. 2860, din 12/12/2019 emis de Stoenescu Florea;		
B1	Intabulare, drept de PROPRIETATE, dobandit prin Conventie, cota actuala 1/1, cota initiala 1/1 1) DASCĂLU MARINEL, necasatorit	A1, A1.1

C. Partea III. SARCINI

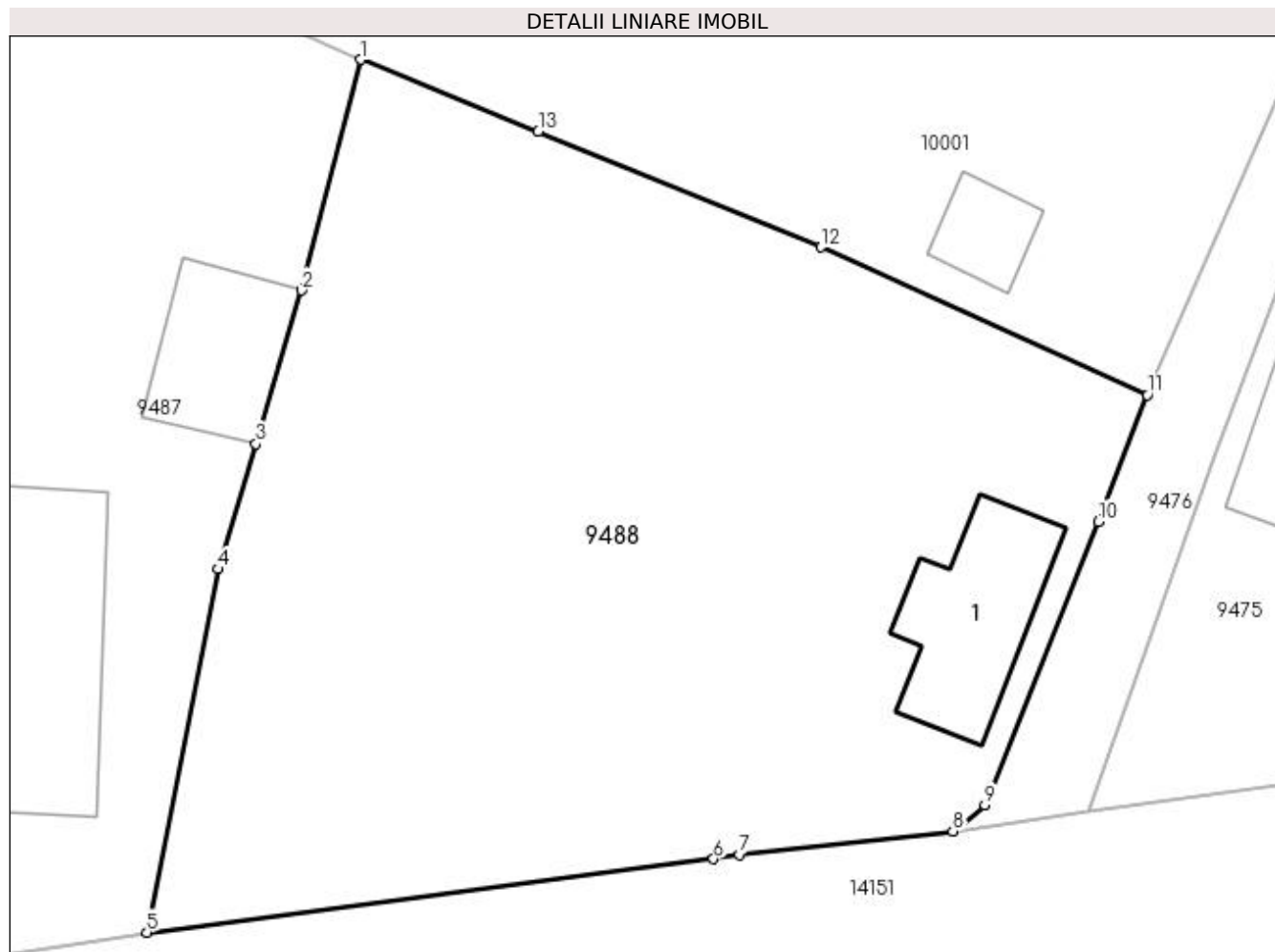
Inscrieri privind dezmembramintele dreptului de proprietate, drepturi reale de garanție și sarcini		Referințe
278309 / 12/12/2019		
Act Notarial nr. Contract de intretinere aut nr. 2860, din 12/12/2019 emis de Stoenescu Florea;		
C1	Intabulare, drept de IPOTECA LEGALA, Valoare:0 ce are ca obiect plata rentei în bani corespunzătoare întreținerii neexecutate în favoarea creditorului întreținerii 1) DASCĂLU ELENA	A1, A1.1

Anexa Nr. 1 La Partea I

Teren

Nr cadastral	Suprafața (mp)*	Observații / Referințe
35576	Din acte: 1.300 Masurata: 1.230	

* Suprafața este determinată în planul de proiecție Stereo 70.



Date referitoare la teren

Crt	Categorie folosință	Intra vilan	Suprafața (mp)	Tarla	Parcelă	Nr. topo	Observații / Referințe
1	curți constructii	DA	820	38	1314,1315	-	
2	arabil	DA	410	38	1314,1315	-	

Date referitoare la construcții

Crt	Număr	Destinație construcție	Supraf. (mp)	Situație juridică	Observații / Referințe
A1.1		construcții de locuințe	54	Cu acte	Nr. niveluri:1; S. construita la sol:54 mp; S. construita desfasurata:54 mp; Locuinta parter construita in anul 1960.

Lungime Segmente

1) Valorile lungimilor segmentelor sunt obținute din proiecție în plan.

Punct început	X / Y	Punct sfârșit	X / Y	Lungime segment (** (m)
1	352.737,897 292.596,032	2	352.735,129 292.585,195	11.185
2	352.735,129 292.585,195	3	352.732,988 292.577,995	7.512

Punct început	X / Y	Punct sfârșit	X / Y	Lungime segment (** (m)
3	352.732,988 292.577,995	4	352.731,216 292.572,126	6.131
4	352.731,216 292.572,126	5	352.727,853 292.555,067	17.387
5	352.727,853 292.555,067	6	352.754,471 292.558,509	26.84
6	352.754,471 292.558,509	7	352.755,673 292.558,724	1.221
7	352.755,673 292.558,724	8	352.765,703 292.559,829	10.091
8	352.765,703 292.559,829	9	352.767,204 292.561,055	1.938
9	352.767,204 292.561,055	10	352.772,524 292.574,351	14.321
10	352.772,524 292.574,351	11	352.774,843 292.580,285	6.371
11	352.774,843 292.580,285	12	352.759,498 292.587,226	16.842
12	352.759,498 292.587,226	13	352.746,238 292.592,658	14.329
13	352.746,238 292.592,658	1	352.737,897 292.596,032	8.998

** Lungimile segmentelor sunt determinate în planul de proiecție Stereo 70 și sunt rotunjite la 1 milimetru.

*** Distanța dintre puncte este formată din segmente cumulate ce sunt mai mici decât valoarea 1 milimetru.

**DATE DESPRE IMOBILUL NR. 9489**

Oficiul de Cadastru și Publicitate Imobiliară DOLJ
Biroul de Cadastru și Publicitate Imobiliară Craiova

A. Partea I. Descrierea imobilului

TEREN Intravilan

Adresa: Loc. Dobridor, Str Ferdinand, Nr. 55, Jud. Dolj, T40, P1377,1378

Nr. Crt	Nr cadastral Nr. topografic	Suprafața* (mp)	Observații / Referințe
A1		Din acte: 1.200 Masurata: 3.126	Sector cadastral:8 Teren neimprejmuit;

Construcții

Crt	Nr cadastral Nr. topografic	Adresa	Observații / Referințe
A1.1		Loc. Dobridor, Str Ferdinand, Jud. Dolj	Nr. niveluri:1; S. construita la sol:90 mp; C1 - locuinta
A1.2		Loc. Dobridor, Str Ferdinand, Jud. Dolj	Nr. niveluri:2; S. construita la sol:39 mp; C2 - locuinta +beci
A1.3		Loc. Dobridor, Str Ferdinand, Jud. Dolj	Nr. niveluri:2; S. construita la sol:24 mp; C3 - locuinta +beci
A1.4		Loc. Dobridor, Str Ferdinand, Jud. Dolj	Nr. niveluri:1; S. construita la sol:64 mp; C4 - Anexa

B. Partea II. Proprietari și acte

Inscrieri privitoare la dreptul de proprietate și alte drepturi reale		Referințe
/		
Act Notarial nr. CM NR 76, din 16/02/2007 emis de NP STOENESCU FLOREA;		
B1	Intabulare, drept de PROPRIETATE, dobandit prin Succesiune, cota actuala 1000/3126, cota initiala 1000/3126 1) GRADINARU PETRE	A1, A1.1, A1.2, A1.3, A1.4
B2	Intabulare, drept de PROPRIETATE, dobandit prin Succesiune, cota actuala 200/3126, cota initiala 200/3126 1) GRADINARU PETRE	A1, A1.1, A1.2, A1.3, A1.4
Act Administrativ nr. Adeverinta nr. 7565, din 31/10/2022 emis de PRIMARIA MOTATEI (legea nr. 7 (art. 13, alin1, alin2));		
B3	Inscrierea posesiei, drept de PROPRIETATE, dobandit prin Constituire, cota actuala 1926/3126, cota initiala 1926/3126 1) GRADINARU PETRE	A1, A1.1, A1.2, A1.3, A1.4

C. Partea III. SARCINI .

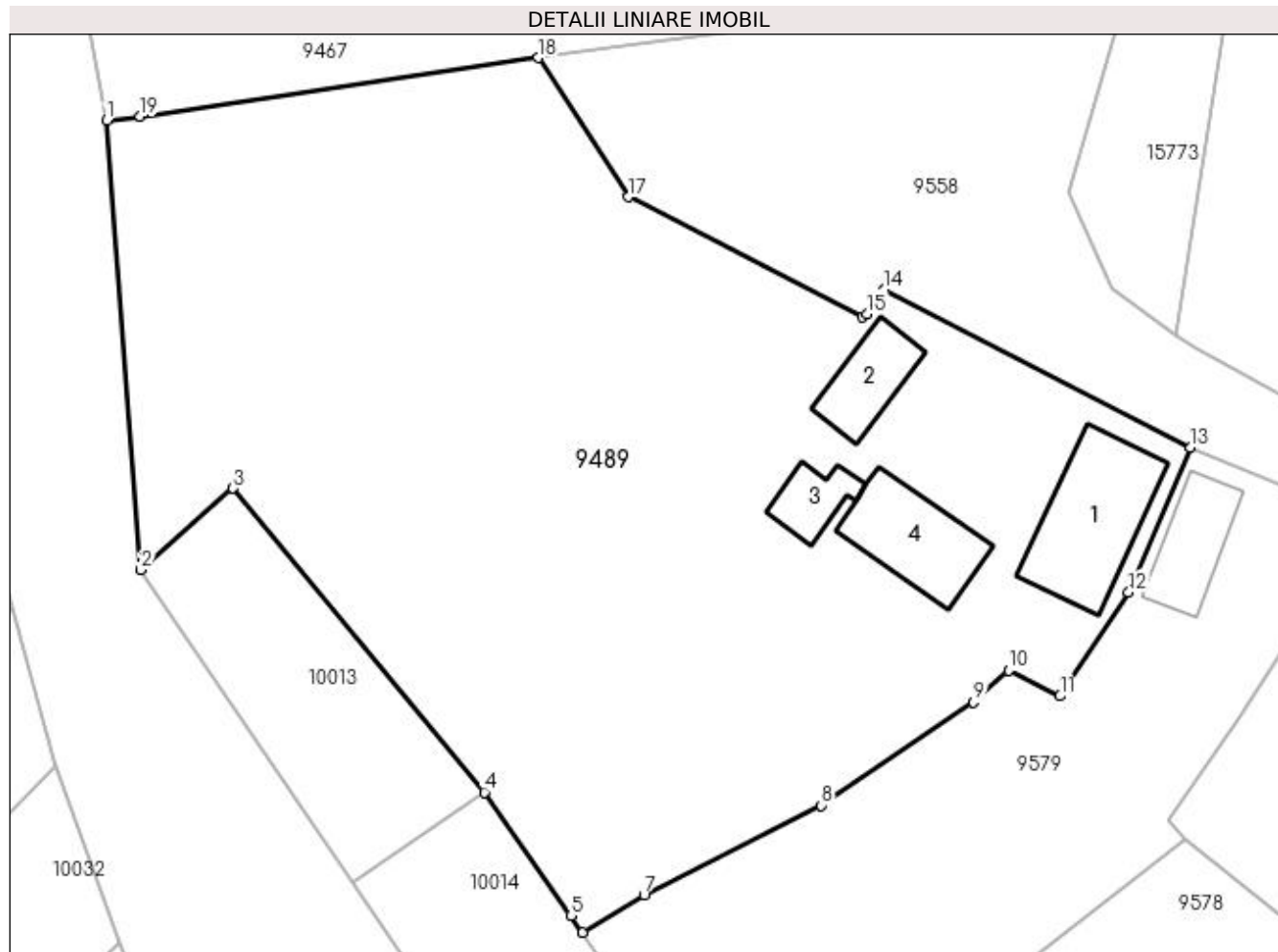
Inscrieri privind dezmembramintele dreptului de proprietate, drepturi reale de garanție și sarcini	Referințe
NU SUNT	

Anexa Nr. 1 La Partea I

Teren

Nr cadastral	Suprafața (mp)*	Observații / Referințe
	Din acte: 1.200 Masurata: 3.126	

* Suprafața este determinată în planul de proiecție Stereo 70.



Date referitoare la teren

Crt	Categorie folosință	Intra vilan	Suprafața (mp)	Tarla	Parcelă	Nr. topo	Observații / Referințe
1	curți constructii	DA	1.000	40	1377	-	
2	arabil	DA	200	40	1378	-	
3	arabil	DA	1.926	40	1378	-	

Date referitoare la construcții

Crt	Număr	Destinație construcție	Supraf. (mp)	Situație juridică	Observații / Referințe
A1.1		construcții de locuințe	90	Cu acte	Nr. niveluri:1; S. construita la sol:90 mp; C1 - locuinta
A1.2		construcții de locuințe	39	Cu acte	Nr. niveluri:2; S. construita la sol:39 mp; C2 - locuinta +beci
A1.3		construcții de locuințe	24	Cu acte	Nr. niveluri:2; S. construita la sol:24 mp; C3 - locuinta +beci
A1.4		construcții anexa	64	Cu acte	Nr. niveluri:1; S. construita la sol:64 mp; C4 - Anexa

Lungime Segmente

1) Valorile lungimilor segmentelor sunt obținute din proiecție în plan.

Punct început	X / Y	Punct sfârșit	X / Y	Lungime segment (** (m)
1	352.932,101 292.573,368	2	352.934,735 292.539,008	34.461
2	352.934,735 292.539,008	3	352.941,775 292.545,23	9.395
3	352.941,775 292.545,23	4	352.961,038 292.521,973	30.199
4	352.961,038 292.521,973	5	352.967,654 292.512,527	11.532
5	352.967,654 292.512,527	6	352.968,549 292.511,25	1.559
6	352.968,549 292.511,25	7	352.973,257 292.514,111	5.509
7	352.973,257 292.514,111	8	352.986,814 292.520,96	15.189
8	352.986,814 292.520,96	9	352.998,464 292.528,861	14.077
9	352.998,464 292.528,861	10	353.001,143 292.531,302	3.624
10	353.001,143 292.531,302	11	353.005,09 292.529,328	4.413
11	353.005,09 292.529,328	12	353.010,339 292.537,289	9.536
12	353.010,339 292.537,289	13	353.015,09 292.548,367	12.054
13	353.015,09 292.548,367	14	352.991,593 292.560,438	26.416
14	352.991,593 292.560,438	15	352.990,284 292.558,593	2.262
15	352.990,284 292.558,593	16	352.989,93 292.558,326	0.443
16	352.989,93 292.558,326	17	352.972,069 292.567,529	20.093
17	352.972,069 292.567,529	18	352.965,157 292.578,176	12.694
18	352.965,157 292.578,176	19	352.934,679 292.573,699	30.805
19	352.934,679 292.573,699	1	352.932,101 292.573,368	2.599

** Lungimile segmentelor sunt determinate în planul de proiecție Stereo 70 și sunt rotunjite la 1 milimetru.

*** Distanța dintre puncte este formată din segmente cumulate ce sunt mai mici decât valoarea 1 milimetru.

**DATE DESPRE IMOBILUL NR. 9490**

Oficiul de Cadastru și Publicitate Imobiliară DOLJ
Biroul de Cadastru și Publicitate Imobiliară Craiova

A. Partea I. Descrierea imobilului

TEREN Intravilan

Adresa: Loc. Dobridor, Str Gh Constantinescu, Nr. 39, Jud. Dolj, T36, P1241

Nr. Crt	Nr cadastral Nr. topografic	Suprafața* (mp)	Observații / Referințe
A1		Din acte: 1.200 Masurata: 1.092	Sector cadastral:8 Teren neimprejmuit;

Construcții

Crt	Nr cadastral Nr. topografic	Adresa	Observații / Referințe
A1.1		Loc. Dobridor, Str Gh Constantinescu, Jud. Dolj	Nr. niveluri:2; S. construita la sol:176 mp; S. construita desfasurata:176 mp; C1 - LOCUINTA + MANSARDA

B. Partea II. Proprietari și acte

Inscrieri privitoare la dreptul de proprietate și alte drepturi reale	Referințe
/	
Hotarare Judecatoreasca nr. SC 747, din 15/04/2008 emis de JUDECATORIA CALAFAT (TDP NR. 1138-59090/17-01-1995);	
B1	Intabulare, drept de PROPRIETATE, dobandit prin Hotarare Judecatoreasca, cota actuala 1/1, cota initiala 1/1 1) GRĂDINARU COSTEL 2) GRĂDINARU FILOFTEIA

C. Partea III. SARCINI .

Inscrieri privind dezmembramintele dreptului de proprietate, drepturi reale de garanție și sarcini	Referințe
NU SUNT	

Anexa Nr. 1 La Partea I

Teren

Nr cadastral	Suprafața (mp)*	Observații / Referințe
	Din acte: 1.200 Masurata: 1.092	

* Suprafața este determinată în planul de proiecție Stereo 70.

DETALII LINIARE IMOBIL



Date referitoare la teren

Crt	Categorie folosință	Intra vilan	Suprafața (mp)	Tarla	Parcelă	Nr. topo	Observații / Referințe
1	curți constructii	DA	1.092	36	1241	-	

Date referitoare la construcții

Crt	Număr	Destinație construcție	Supraf. (mp)	Situație juridică	Observații / Referințe
A1.1		construcții de locuințe	176	Cu acte	Nr. niveluri:2; S. construita la sol:176 mp; S. construita desfasurata:176 mp; C1 - LOCUINTA + MANSARDA

Lungime Segmente

1) Valorile lungimilor segmentelor sunt obținute din proiecție în plan.

Punct început	X / Y	Punct sfârșit	X / Y	Lungime segment (** (m)
1	353.018,399 292.585,386	2	353.013,935 292.557,004	28.731
2	353.013,935 292.557,004	3	353.015,456 292.555,897	1.881
3	353.015,456 292.555,897	4	353.022,8 292.551,859	8.381

Punct început	X / Y	Punct sfârșit	X / Y	Lungime segment (** (m)
4	353.022,8 292.551,859	5	353.034,169 292.547,8	12.072
5	353.034,169 292.547,8	6	353.042,292 292.546,435	8.237
6	353.042,292 292.546,435	7	353.045,205 292.565,48	19.266
7	353.045,205 292.565,48	8	353.046,505 292.576,736	11.331
8	353.046,505 292.576,736	9	353.047,463 292.589,562	12.862
9	353.047,463 292.589,562	10	353.037,51 292.587,984	10.077
10	353.037,51 292.587,984	1	353.018,399 292.585,386	19.287

** Lungimile segmentelor sunt determinate în planul de proiecție Stereo 70 și sunt rotunjite la 1 milimetru.

*** Distanța dintre puncte este formată din segmente cumulate ce sunt mai mici decât valoarea 1 milimetru.

**DATE DESPRE IMOBILUL NR. 9491**

Oficiul de Cadastru și Publicitate Imobiliară DOLJ
Biroul de Cadastru și Publicitate Imobiliară Craiova

A. Partea I. Descrierea imobilului

TEREN Intravilan

Adresa: Loc. Dobridor, Str Gh Constantinescu, Nr. 37, Jud. Dolj, T36, P1378

Nr. Crt	Nr cadastral Nr. topografic	Suprafața* (mp)	Observații / Referințe
A1		Din acte: 1.000 Masurata: 1.251	Sector cadastral:8 Teren imprejmuit;

Construcții

Crt	Nr cadastral Nr. topografic	Adresa	Observații / Referințe
A1.1		Loc. Dobridor, Str Gh Constantinescu, Jud. Dolj	Nr. niveluri:2; S. construita la sol:37 mp; S. construita desfasurata:37 mp; C1 - LOCUINTA + BECI
A1.2		Loc. Dobridor, Str Gh Constantinescu, Jud. Dolj	Nr. niveluri:1; S. construita la sol:16 mp; S. construita desfasurata:16 mp; C2 -ANEXA

B. Partea II. Proprietari și acte

Inscrieri privitoare la dreptul de proprietate și alte drepturi reale		Referințe
/		
Act Administrativ nr. TDP NR. 795-9687, din 28/04/1994 emis de CJSIPT DOLJ;		
B1	Intabulare, drept de PROPRIETATE, dobandit prin Reconstituire, cota actuala 1000/1251, cota initiala 1000/1251 1) CIUCIU FLORIAN, LIPSĂ CNP	A1
Act Administrativ nr. ADV 1, din 01/01/2022 emis de PRIMARIA MOTATEI ((ART. 13; ALIN1; ALIN2));		
B2	Inscrierea posesiei, drept de PROPRIETATE, dobandit prin Constituire, cota actuala 251/1251, cota initiala 251/1251 1) CIUCIU FLORIAN, LIPSĂ CNP	A1
Act Normativ nr. LEGEA 7, din 13/03/1996 emis de PARLAMENTUL ROMANIEI ((ART. 12; ALIN. 14 SI ART. 37; ALIN.2));		
B3	Intabulare, drept de PROPRIETATE, dobandit prin Lege, cota actuala 1/1, cota initiala 1/1 1) CIUCIU FLORIAN, LIPSĂ CNP	A1.1, A1.2

C. Partea III. SARCINI .

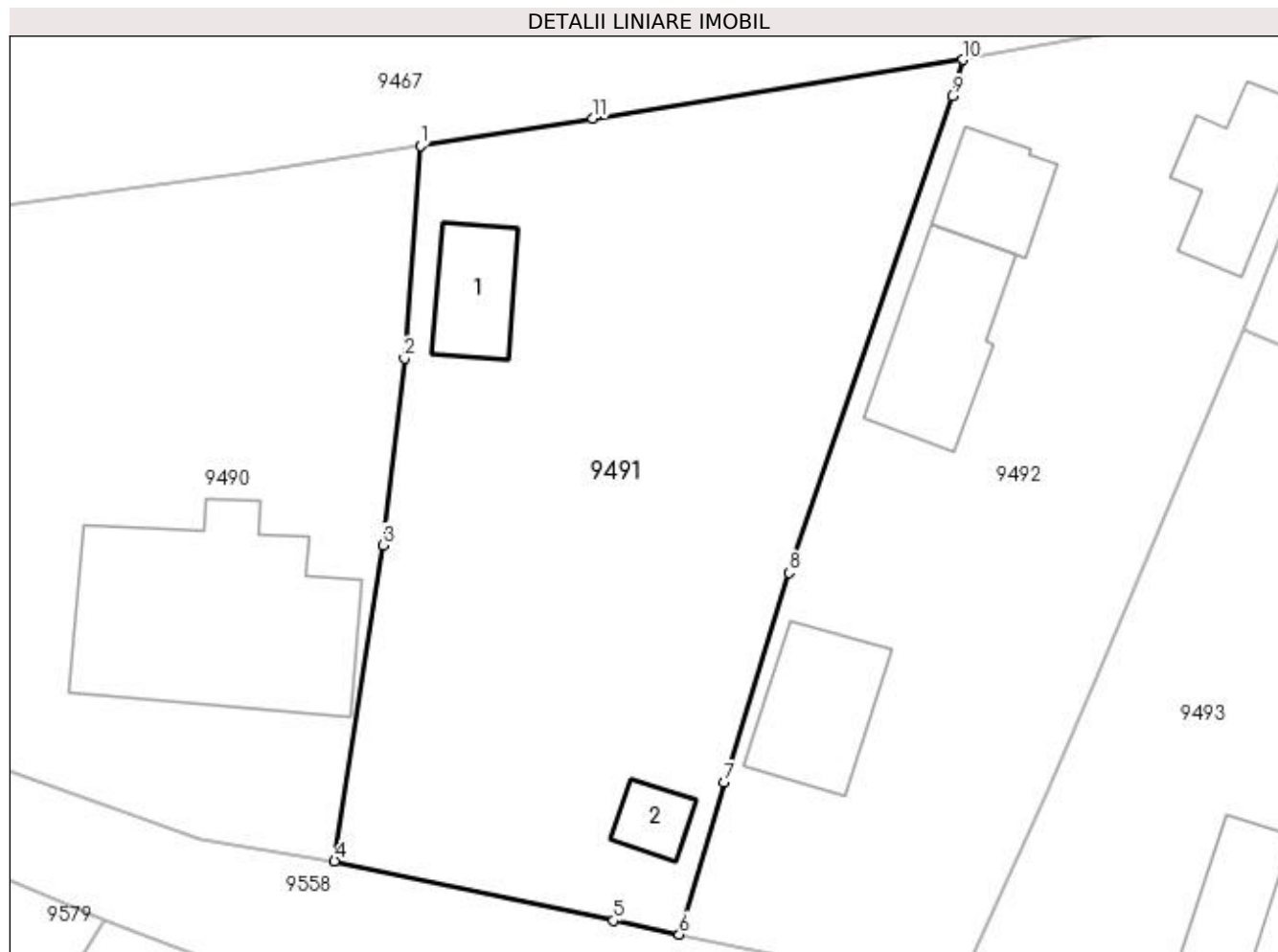
Inscrieri privind dezmembramintele dreptului de proprietate, drepturi reale de garanție și sarcini	Referințe
NU SUNT	

Anexa Nr. 1 La Partea I

Teren

Nr cadastral	Suprafața (mp)*	Observații / Referințe
	Din acte: 1.000 Masurata: 1.251	

* Suprafața este determinată în planul de proiecție Stereo 70.



Date referitoare la teren

Crt	Categorie folosință	Intra vilan	Suprafața (mp)	Tarla	Parcelă	Nr. topo	Observații / Referințe
1	curți constructii	DA	1.000	36	1378	-	
2	curți constructii	DA	251	36	1378	-	

Date referitoare la construcții

Crt	Număr	Destinație construcție	Supraf. (mp)	Situație juridică	Observații / Referințe
A1.1		construcții de locuințe	37	Cu acte	Nr. niveluri:2; S. construita la sol:37 mp; S. construita desfasurata:37 mp; C1 - LOCUINTA + BECI
A1.2		construcții anexa	16	Cu acte	Nr. niveluri:1; S. construita la sol:16 mp; S. construita desfasurata:16 mp; C2 -ANEXA

Lungime Segmente

1) Valorile lungimilor segmentelor sunt obținute din proiecție în plan.

Punct început	X / Y	Punct sfârșit	X / Y	Lungime segment (** (m)
1	353.047,463 292.589,562	2	353.046,505 292.576,736	12.862

Punct început	X / Y	Punct sfârșit	X / Y	Lungime segment (** (m)
2	353.046,505 292.576,736	3	353.045,205 292.565,48	11.331
3	353.045,205 292.565,48	4	353.042,292 292.546,435	19.266
4	353.042,292 292.546,435	5	353.059,103 292.542,834	17.192
5	353.059,103 292.542,834	6	353.063,073 292.542,009	4.055
6	353.063,073 292.542,009	7	353.065,808 292.551,173	9.563
7	353.065,808 292.551,173	8	353.069,706 292.563,821	13.235
8	353.069,706 292.563,821	9	353.079,541 292.592,56	30.375
9	353.079,541 292.592,56	10	353.080,17 292.594,749	2.278
10	353.080,17 292.594,749	11	353.057,841 292.591,208	22.608
11	353.057,841 292.591,208	1	353.047,463 292.589,562	10.508

** Lungimile segmentelor sunt determinate în planul de proiecție Stereo 70 și sunt rotunjite la 1 milimetru.

*** Distanța dintre puncte este formată din segmente cumulate ce sunt mai mici decât valoarea 1 milimetru.

**DATE DESPRE IMOBILUL NR. 9492**

Oficiul de Cadastru și Publicitate Imobiliară DOLJ
Biroul de Cadastru și Publicitate Imobiliară Craiova

A. Partea I. Descrierea imobilului

TEREN Intravilan

Adresa: Loc. Dobridor, Str Gh Constantinescu, Nr. 35, Jud. Dolj, T36, P1378/1

Nr. Crt	Nr cadastral Nr. topografic	Suprafața* (mp)	Observații / Referințe
A1		Din acte: 1.000 Masurata: 1.209	Sector cadastral:8 Teren neimprejmuit;

Construcții

Crt	Nr cadastral Nr. topografic	Adresa	Observații / Referințe
A1.1		Loc. Dobridor, Str Gh Constantinescu, Jud. Dolj	Nr. niveluri:2; S. construita la sol:54 mp; S. construita desfasurata:54 mp; C1 - LOCUINTA + BECI
A1.2		Loc. Dobridor, Str Gh Constantinescu, Jud. Dolj	Nr. niveluri:1; S. construita la sol:37 mp; S. construita desfasurata:37 mp; C2 - LOCUINTA
A1.3		Loc. Dobridor, Str Gh Constantinescu, Jud. Dolj	Nr. niveluri:1; S. construita la sol:70 mp; S. construita desfasurata:70 mp; C3 - ANEXA
A1.4		Loc. Dobridor, Str Gh Constantinescu, Jud. Dolj	Nr. niveluri:1; S. construita la sol:59 mp; S. construita desfasurata:59 mp; C4 - ANEXA

B. Partea II. Proprietari și acte

Inscrieri privitoare la dreptul de proprietate și alte drepturi reale		Referințe
/		
Act Administrativ nr. TDP nr 1198-59090, din 16/01/1995 emis de CJSIPT DOLJ;		
B1	Intabulare, drept de PROPRIETATE, dobandit prin Reconstituire, cota actuala 1000/1209, cota initiala 1000/1209 1) GRADINARU MARIN, LIPSĂ CNP	A1
Act Administrativ nr. Adeverinta nr. 7536, din 31/10/2022 emis de PRIMARIA MOTATEI (Legea nr. 7 /13.03.1996 (art. 13, alin1, alin2));		
B2	Inscrierea posesiei, drept de PROPRIETATE, dobandit prin Constituire, cota actuala 209/1209, cota initiala 209/1209 1) GRADINARU MARIN, LIPSĂ CNP	A1
Act Normativ nr. LEGEA 7, din 13/03/1996 emis de PARLAMENTUL ROMANIEI ((ART. 12; ALIN. 14 SI ART. 37; ALIN.2));		
B3	Intabulare, drept de PROPRIETATE, dobandit prin Lege, cota actuala 1/1, cota initiala 1/1 1) GRADINARU MARIN, LIPSĂ CNP	A1.1, A1.2, A1.3, A1.4

C. Partea III. SARCINI .

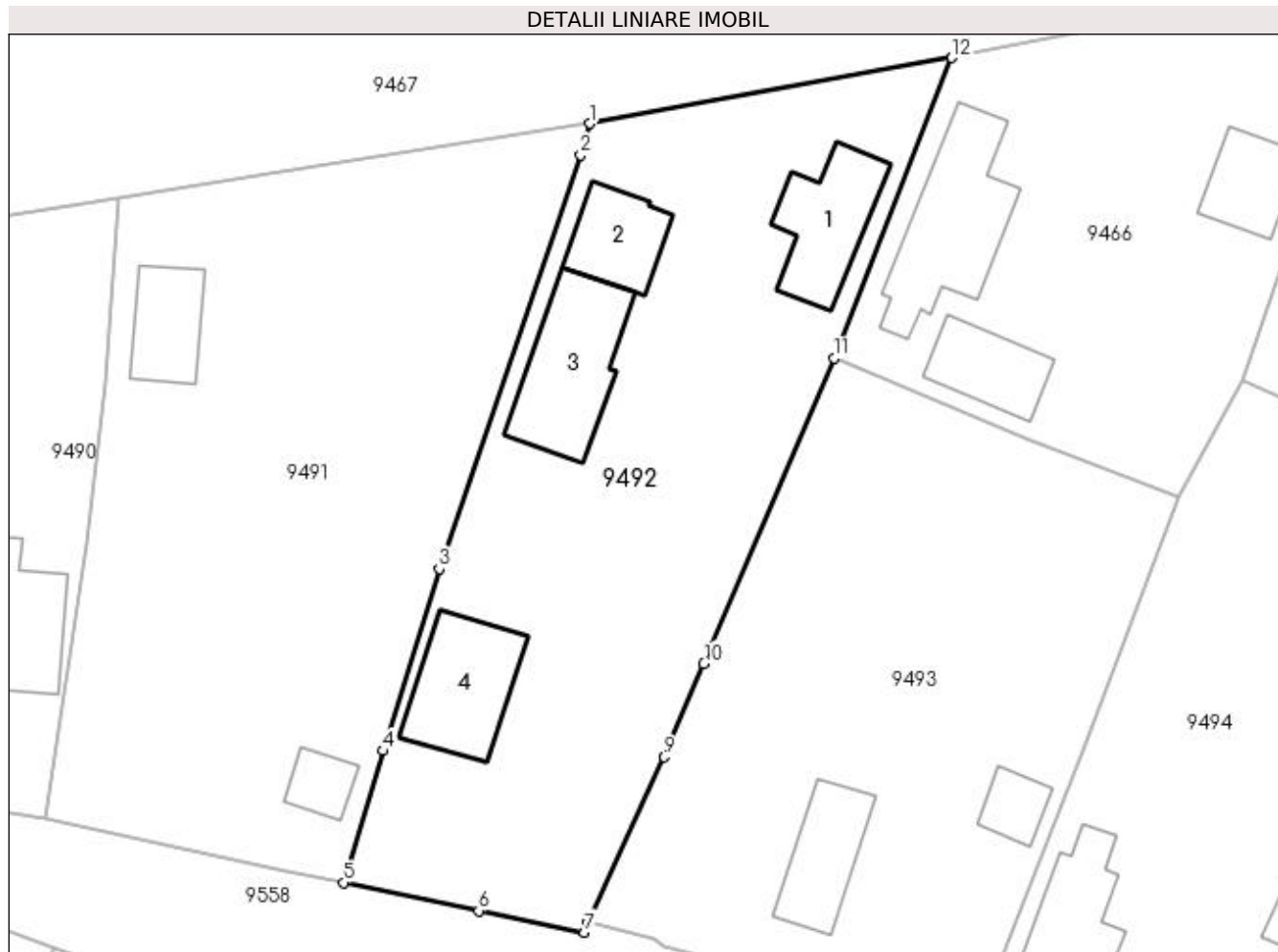
Inscrieri privind dezmembramintele dreptului de proprietate, drepturi reale de garanție și sarcini	Referințe
NU SUNT	

Anexa Nr. 1 La Partea I

Teren

Nr cadastral	Suprafața (mp)*	Observații / Referințe
	Din acte: 1.000 Masurata: 1.209	

* Suprafața este determinată în planul de proiecție Stereo 70.



Date referitoare la teren

Crt	Categorie folosință	Intra vilan	Suprafața (mp)	Tarla	Parcelă	Nr. topo	Observații / Referințe
1	curți constructii	DA	1.209	36	1378/1	-	

Date referitoare la construcții

Crt	Număr	Destinație construcție	Supraf. (mp)	Situație juridică	Observații / Referințe
A1.1		construcții de locuințe	54	Cu acte	Nr. niveluri:2; S. construita la sol:54 mp; S. construita desfasurata:54 mp; C1 - LOCUINTA + BECI
A1.2		construcții de locuințe	37	Cu acte	Nr. niveluri:1; S. construita la sol:37 mp; S. construita desfasurata:37 mp; C2 - LOCUINTA
A1.3		construcții anexa	70	Cu acte	Nr. niveluri:1; S. construita la sol:70 mp; S. construita desfasurata:70 mp; C3 - ANEXA
A1.4		construcții anexa	59	Cu acte	Nr. niveluri:1; S. construita la sol:59 mp; S. construita desfasurata:59 mp; C4 - ANEXA

Lungime Segmente

1) Valorile lungimilor segmentelor sunt obținute din proiecție în plan.

Punct început	X / Y	Punct sfârșit	X / Y	Lungime segment (** (m)
---------------	-------	---------------	-------	-------------------------

Punct început	X / Y	Punct sfârșit	X / Y	Lungime segment (** (m)
1	353.080,17 292.594,749	2	353.079,541 292.592,56	2.278
2	353.079,541 292.592,56	3	353.069,706 292.563,821	30.375
3	353.069,706 292.563,821	4	353.065,808 292.551,173	13.235
4	353.065,808 292.551,173	5	353.063,073 292.542,009	9.563
5	353.063,073 292.542,009	6	353.072,465 292.540,065	9.591
6	353.072,465 292.540,065	7	353.079,815 292.538,556	7.503
7	353.079,815 292.538,556	8	353.080,068 292.539,266	0.754
8	353.080,068 292.539,266	9	353.085,359 292.550,736	12.632
9	353.085,359 292.550,736	10	353.088,108 292.557,235	7.056
10	353.088,108 292.557,235	11	353.097,129 292.578,451	23.054
11	353.097,129 292.578,451	12	353.105,319 292.599,316	22.415
12	353.105,319 292.599,316	1	353.080,17 292.594,749	25.56

** Lungimile segmentelor sunt determinate în planul de proiecție Stereo 70 și sunt rotunjite la 1 milimetru.

*** Distanța dintre puncte este formată din segmente cumulate ce sunt mai mici decât valoarea 1 milimetru.

**DATE DESPRE IMOBILUL NR. 9493**

Oficiul de Cadastru și Publicitate Imobiliară DOLJ
Biroul de Cadastru și Publicitate Imobiliară Craiova

A. Partea I. Descrierea imobilului

TEREN Intravilan

Adresa: Loc. Dobridor, Str Ferdinand, Nr. 20, Jud. Dolj, T36, P1232,1230

Nr. Crt	Nr cadastral Nr. topografic	Suprafața* (mp)	Observații / Referințe
A1	34858	Din acte: 1.200 Masurata: 1.097	Sector cadastral:8 Teren neimprejmuit;

Construcții

Crt	Nr cadastral Nr. topografic	Adresa	Observații / Referințe
A1.1		Loc. Dobridor, Str Ferdinand, Nr. 20, T36 P12, Jud. Dolj	Nr. niveluri:2; S. construita la sol:43 mp; S. construita desfasurata:59 mp; Locuinta P+beci din cranturi fara fundatie, acoperita cu tigla, cu suprafata construita desfasurata S=59mp, nu detine certificat de performanta energetica, anul constructiei 1960.
A1.2		Loc. Dobridor, Str Ferdinand, Nr. 20, T36 P12, Jud. Dolj	Nr. niveluri:1; S. construita la sol:17 mp; S. construita desfasurata:17 mp; Anexa - fara fundatie, din chirpici, acoperita cu tigla, S desfasurata 17mp, anul constructiei 1960.

B. Partea II. Proprietari și acte

Inscrieri privitoare la dreptul de proprietate și alte drepturi reale	Referințe
158174 / 21/08/2018	
Act Administrativ nr. TDP nr. 967-48636, din 18/10/1994 emis de COMISIA JUDETEANA DOLJ (act administrativ nr CNS nr. 5510 din 08.08.2018, emis de PRIMARIA COMUNEI MOTATEI);	
B1	Intabulare, drept de PROPRIETATE, dobandit prin Reconstituire, cota actuala 1/1, cota initiala 1/1
	1) GRĂDINARU AUREL DEFUNCT:Da

C. Partea III. SARCINI .

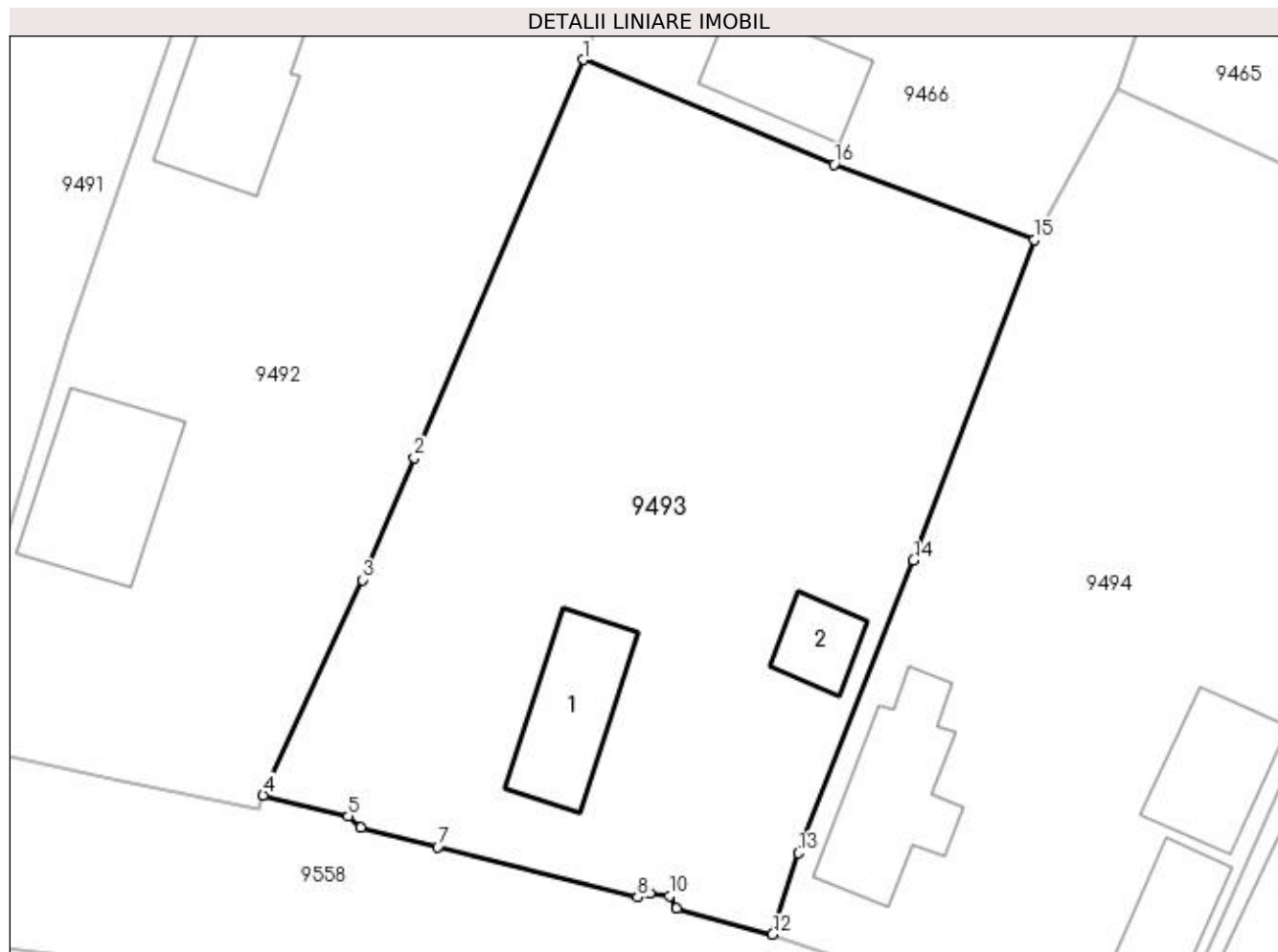
Inscrieri privind dezmembramintele dreptului de proprietate, drepturi reale de garanție și sarcini	Referințe
NU SUNT	

Anexa Nr. 1 La Partea I

Teren

Nr cadastral	Suprafața (mp)*	Observații / Referințe
34858	Din acte: 1.200 Masurata: 1.097	

* Suprafața este determinată în planul de proiecție Stereo 70.



Date referitoare la teren

Crt	Categorie folosință	Intra vilan	Suprafața (mp)	Tarla	Parcelă	Nr. topo	Observații / Referințe
1	curți constructii	DA	921	36	1232	-	
2	arabil	DA	176	36	1230	-	

Date referitoare la construcții

Crt	Număr	Destinație construcție	Supraf. (mp)	Situație juridică	Observații / Referințe
A1.1		construcții de locuințe	43	Cu acte	Nr. niveluri:2; S. construita la sol:43 mp; S. construita desfasurata:59 mp; Locuinta P+beci din cranturi fara fundatie, acoperita cu tigla, cu suprafata construita desfasurata S=59mp, nu detine certificat de performanta energetica, anul constructiei 1960.
A1.2		construcții anexa	17	Cu acte	Nr. niveluri:1; S. construita la sol:17 mp; S. construita desfasurata:17 mp; Anexa - fara fundatie, din chirpici, acoperita cu tigla, S desfasurata 17mp, anul constructiei 1960.

Lungime Segmente

1) Valorile lungimilor segmentelor sunt obținute din proiecție în plan.

Punct început	X / Y	Punct sfârșit	X / Y	Lungime segment (** (m)
1	353.097,129 292.578,451	2	353.088,108 292.557,235	23.054
2	353.088,108 292.557,235	3	353.085,359 292.550,736	7.056
3	353.085,359 292.550,736	4	353.080,068 292.539,266	12.632
4	353.080,068 292.539,266	5	353.084,597 292.538,15	4.664
5	353.084,597 292.538,15	6	353.085,276 292.537,528	0.921
6	353.085,276 292.537,528	7	353.089,361 292.536,499	4.213
7	353.089,361 292.536,499	8	353.100,023 292.533,814	10.995
8	353.100,023 292.533,814	9	353.100,667 292.534,052	0.687
9	353.100,667 292.534,052	10	353.101,711 292.533,879	1.058
10	353.101,711 292.533,879	11	353.102,099 292.533,224	0.761
11	353.102,099 292.533,224	12	353.107,214 292.531,85	5.296
12	353.107,214 292.531,85	13	353.108,586 292.536,183	4.545
13	353.108,586 292.536,183	14	353.114,72 292.551,778	16.758
14	353.114,72 292.551,778	15	353.121,148 292.568,851	18.243
15	353.121,148 292.568,851	16	353.110,489 292.572,882	11.396
16	353.110,489 292.572,882	1	353.097,129 292.578,451	14.474

** Lungimile segmentelor sunt determinate în planul de proiecție Stereo 70 și sunt rotunjite la 1 milimetru.

*** Distanța dintre puncte este formată din segmente cumulate ce sunt mai mici decât valoarea 1 milimetru.

**DATE DESPRE IMOBILUL NR. 9494**

Oficiul de Cadastru și Publicitate Imobiliară DOLJ
Biroul de Cadastru și Publicitate Imobiliară Craiova

A. Partea I. Descrierea imobilului

TEREN Intravilan

Adresa: Loc. Dobridor, Str Ferdinand, Nr. 18, Jud. Dolj, T36, P1220

Nr. Crt	Nr cadastral Nr. topografic	Suprafața* (mp)	Observații / Referințe
A1		Din acte: 900 Masurata: 1.084	Sector cadastral:8 Teren neimprejmuit;

Construcții

Crt	Nr cadastral Nr. topografic	Adresa	Observații / Referințe
A1.1		Loc. Dobridor, Str Ferdinand, Jud. Dolj	Nr. niveluri:2; S. construita la sol:54 mp; S. construita desfasurata:54 mp; C1 - LOCUINTA + BECI
A1.2		Loc. Dobridor, Str Ferdinand, Jud. Dolj	Nr. niveluri:1; S. construita la sol:27 mp; S. construita desfasurata:27 mp; C2 - LOCUINTA
A1.3		Loc. Dobridor, Str Ferdinand, Jud. Dolj	Nr. niveluri:1; S. construita la sol:39 mp; S. construita desfasurata:39 mp; C3 - ANEXA

B. Partea II. Proprietari și acte

Inscrieri privitoare la dreptul de proprietate și alte drepturi reale		Referințe
/		
Act Administrativ nr. TDP NR. 795-9687, din 28/04/1994 emis de CJSIPT DOLJ;		
B1	Intabulare, drept de PROPRIETATE, dobandit prin Reconstituire, cota actuala 900/1085, cota initiala 900/1085 1) GRADINARU NICOLAE, LIPSĂ CNP	A1
Act Administrativ nr. ADV 1, din 01/01/2022 emis de PRIMARIA MOTATEI ((ART. 13; ALIN1; ALIN2));		
B2	Inscrierea posesiei, drept de PROPRIETATE, dobandit prin Constituire, cota actuala 185/1085, cota initiala 185/1085 1) GRADINARU NICOLAE, LIPSĂ CNP	A1
Act Normativ nr. LEGEA 7, din 13/03/1996 emis de PARLAMENTUL ROMANIEI ((ART. 12; ALIN. 14 SI ART. 37; ALIN.2));		
B3	Intabulare, drept de PROPRIETATE, dobandit prin Lege, cota actuala 1/1, cota initiala 1/1 1) GRADINARU NICOLAE, LIPSĂ CNP	A1.1, A1.2, A1.3

C. Partea III. SARCINI .

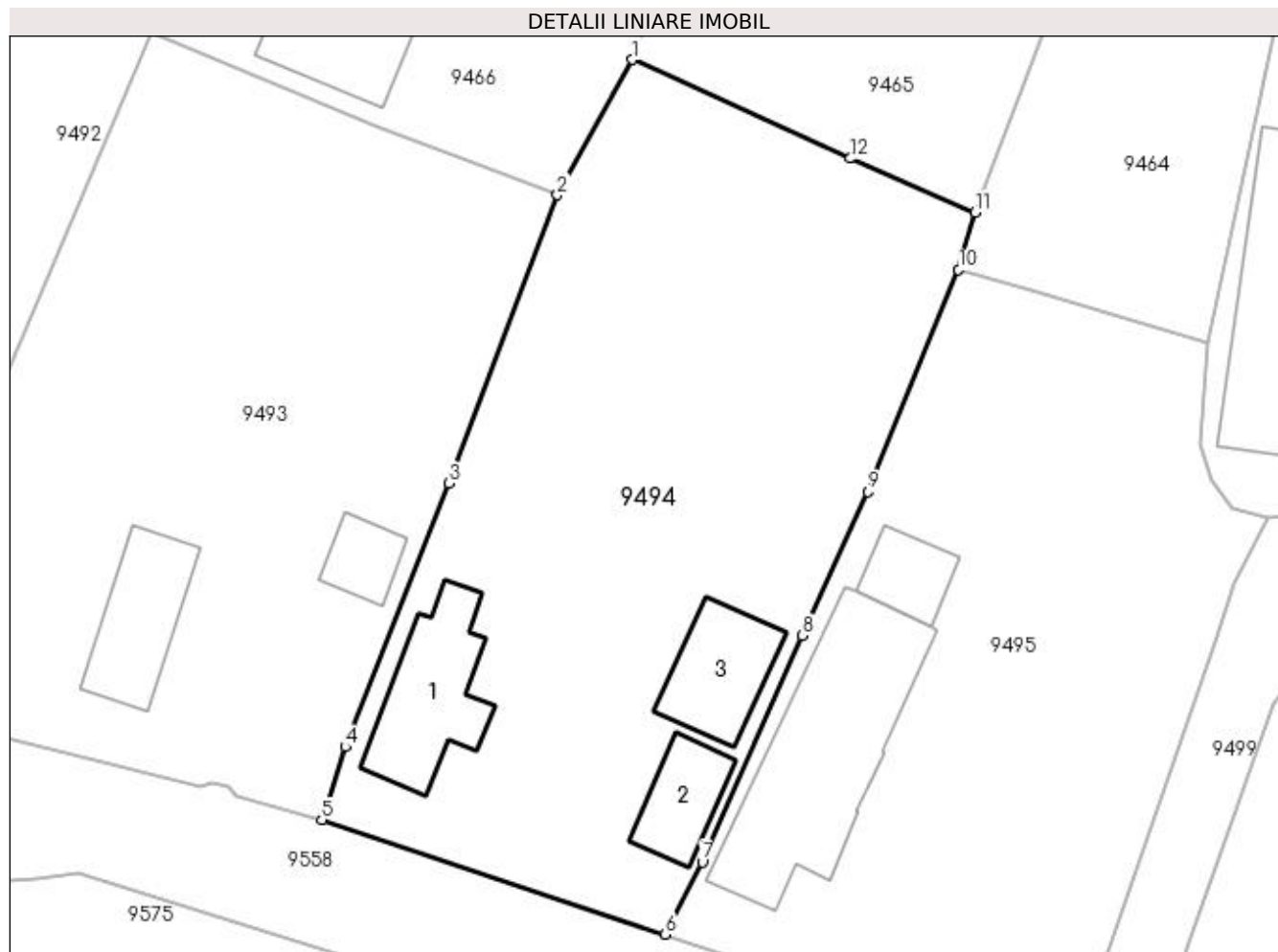
Inscrieri privind dezmembramintele dreptului de proprietate, drepturi reale de garanție și sarcini	Referințe
NU SUNT	

Anexa Nr. 1 La Partea I

Teren

Nr cadastral	Suprafața (mp)*	Observații / Referințe
	Din acte: 900 Masurata: 1.084	

* Suprafața este determinată în planul de proiecție Stereo 70.



Date referitoare la teren

Crt	Categorie folosință	Intra vilan	Suprafața (mp)	Tarla	Parcelă	Nr. topo	Observații / Referințe
1	curți constructii	DA	900	36	1220	-	
2	curți constructii	DA	184	36	1220	-	

Date referitoare la construcții

Crt	Număr	Destinație construcție	Supraf. (mp)	Situație juridică	Observații / Referințe
A1.1		construcții de locuințe	54	Cu acte	Nr. niveluri:2; S. construita la sol:54 mp; S. construita desfasurata:54 mp; C1 - LOCUINTA + BECI
A1.2		construcții de locuințe	27	Cu acte	Nr. niveluri:1; S. construita la sol:27 mp; S. construita desfasurata:27 mp; C2 - LOCUINTA
A1.3		construcții anexa	39	Cu acte	Nr. niveluri:1; S. construita la sol:39 mp; S. construita desfasurata:39 mp; C3 - ANEXA

Lungime Segmente

1) Valorile lungimilor segmentelor sunt obținute din proiecție în plan.

Punct început	X / Y	Punct sfârșit	X / Y	Lungime segment (** (m)
---------------	-------	---------------	-------	-------------------------

Punct început	X / Y	Punct sfârșit	X / Y	Lungime segment (** (m)
1	353.125,587 292.576,857	2	353.121,148 292.568,851	9.154
2	353.121,148 292.568,851	3	353.114,72 292.551,778	18.243
3	353.114,72 292.551,778	4	353.108,586 292.536,183	16.758
4	353.108,586 292.536,183	5	353.107,214 292.531,85	4.545
5	353.107,214 292.531,85	6	353.127,543 292.525,084	21.425
6	353.127,543 292.525,084	7	353.129,724 292.529,37	4.809
7	353.129,724 292.529,37	8	353.135,623 292.542,766	14.637
8	353.135,623 292.542,766	9	353.139,516 292.551,272	9.355
9	353.139,516 292.551,272	10	353.144,909 292.564,428	14.218
10	353.144,909 292.564,428	11	353.145,888 292.567,809	3.52
11	353.145,888 292.567,809	12	353.138,483 292.571,008	8.066
12	353.138,483 292.571,008	1	353.125,587 292.576,857	14.16

** Lungimile segmentelor sunt determinate în planul de proiecție Stereo 70 și sunt rotunjite la 1 milimetru.

*** Distanța dintre puncte este formată din segmente cumulate ce sunt mai mici decât valoarea 1 milimetru.

**DATE DESPRE IMOBILUL NR. 9495**

Oficiul de Cadastru și Publicitate Imobiliară DOLJ
Biroul de Cadastru și Publicitate Imobiliară Craiova

A. Partea I. Descrierea imobilului

TEREN Intravilan

Adresa: Loc. Dobridor, Str Tacerii, Nr. 10, Jud. Dolj, T36, P1219

Nr. Crt	Nr cadastral Nr. topografic	Suprafața* (mp)	Observații / Referințe
A1		Din acte: 700 Masurata: 953	Sector cadastral:8 Teren neimprejmuit;

Construcții

Crt	Nr cadastral Nr. topografic	Adresa	Observații / Referințe
A1.1		Loc. Dobridor, Str Tacerii, Jud. Dolj	Nr. niveluri:2; S. construita la sol:114 mp; S. construita desfasurata:114 mp; C1 - LOCUINTA + BECI
A1.2		Loc. Dobridor, Str Tacerii, Jud. Dolj	Nr. niveluri:1; S. construita la sol:21 mp; S. construita desfasurata:21 mp; C2 - ANEXA

B. Partea II. Proprietari și acte

Inscrieri privitoare la dreptul de proprietate și alte drepturi reale		Referințe
/		
Act Administrativ nr. TDP NR. 40-59410, din 04/03/1993 emis de CJSIPT DOLJ;		
B1	Intabulare, drept de PROPRIETATE, dobandit prin Reconstituire, cota actuala 700/953, cota initiala 700/953 1) VASILE GHEORGHE	A1
Act Administrativ nr. ADV 1, din 01/01/2022 emis de PRIMARIA MOTATEI ((ART. 13; ALIN1; ALIN2));		
B2	Inscrierea posesiei, drept de PROPRIETATE, dobandit prin Constituire, cota actuala 253/953, cota initiala 253/953 1) VASILE GHEORGHE	A1
Act Normativ nr. LEGEA 7, din 13/03/1996 emis de PARLAMENTUL ROMANIEI ((ART. 12; ALIN. 14 SI ART. 37; ALIN.2));		
B3	Intabulare, drept de PROPRIETATE, dobandit prin Lege, cota actuala 1/1, cota initiala 1/1 1) VASILE GHEORGHE	A1.1, A1.2

C. Partea III. SARCINI .

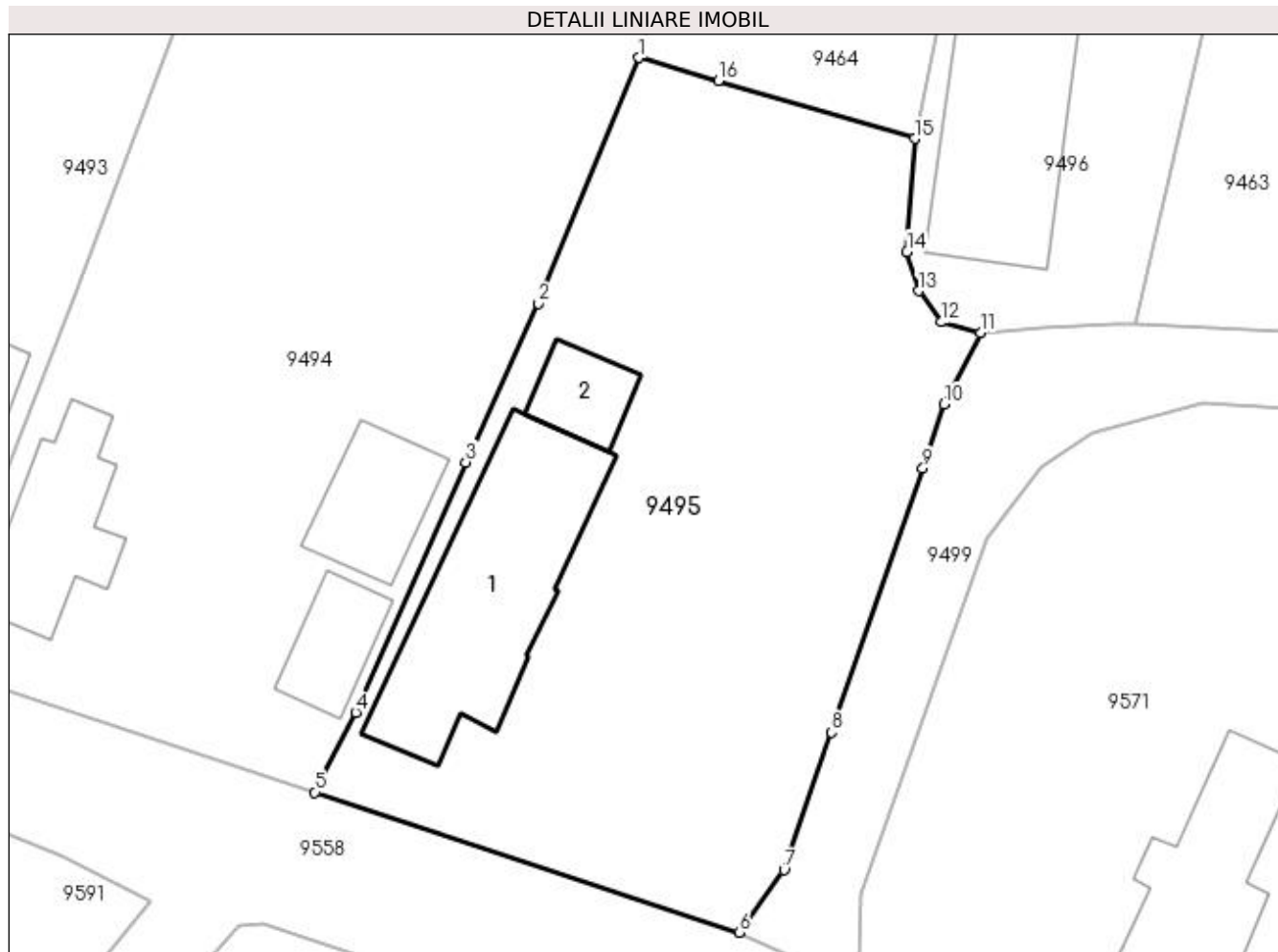
Inscrieri privind dezmembramintele dreptului de proprietate, drepturi reale de garanție și sarcini	Referințe
NU SUNT	

Anexa Nr. 1 La Partea I

Teren

Nr cadastral	Suprafața (mp)*	Observații / Referințe
	Din acte: 700 Masurata: 953	

* Suprafața este determinată în planul de proiecție Stereo 70.



Date referitoare la teren

Crt	Categorie folosință	Intra vilan	Suprafața (mp)	Tarla	Parcelă	Nr. topo	Observații / Referințe
1	curți constructii	DA	700	36	1219	-	
2	curți constructii	DA	253	36	1219	-	

Date referitoare la construcții

Crt	Număr	Destinație construcție	Supraf. (mp)	Situație juridică	Observații / Referințe
A1.1		construcții de locuințe	114	Cu acte	Nr. niveluri:2; S. construita la sol:114 mp; S. construita desfasurata:114 mp; C1 - LOCUINTA + BECI
A1.2		construcții anexa	21	Cu acte	Nr. niveluri:1; S. construita la sol:21 mp; S. construita desfasurata:21 mp; C2 - ANEXA

Lungime Segmente

1) Valorile lungimilor segmentelor sunt obținute din proiecție în plan.

Punct început	X / Y	Punct sfârșit	X / Y	Lungime segment (** (m)
1	353.144,909 292.564,428	2	353.139,516 292.551,272	14.218

Punct început	X / Y	Punct sfârșit	X / Y	Lungime segment (** (m)
2	353.139,516 292.551,272	3	353.135,623 292.542,766	9.355
3	353.135,623 292.542,766	4	353.129,724 292.529,37	14.637
4	353.129,724 292.529,37	5	353.127,543 292.525,084	4.809
5	353.127,543 292.525,084	6	353.150,268 292.517,579	23.932
6	353.150,268 292.517,579	7	353.152,668 292.520,929	4.121
7	353.152,668 292.520,929	8	353.155,221 292.528,299	7.8
8	353.155,221 292.528,299	9	353.160,117 292.542,433	14.958
9	353.160,117 292.542,433	10	353.161,236 292.545,86	3.605
10	353.161,236 292.545,86	11	353.163,19 292.549,693	4.302
11	353.163,19 292.549,693	12	353.161,086 292.550,27	2.182
12	353.161,086 292.550,27	13	353.159,868 292.551,934	2.062
13	353.159,868 292.551,934	14	353.159,262 292.554,045	2.196
14	353.159,262 292.554,045	15	353.159,676 292.560,099	6.068
15	353.159,676 292.560,099	16	353.149,148 292.563,187	10.972
16	353.149,148 292.563,187	1	353.144,909 292.564,428	4.417

** Lungimile segmentelor sunt determinate în planul de proiecție Stereo 70 și sunt rotunjite la 1 milimetru.

*** Distanța dintre puncte este formată din segmente cumulate ce sunt mai mici decât valoarea 1 milimetru.

**DATE DESPRE IMOBILUL NR. 9496**

Oficiul de Cadastru și Publicitate Imobiliară DOLJ
Biroul de Cadastru și Publicitate Imobiliară Craiova

A. Partea I. Descrierea imobilului

TEREN Intravilan

Adresa: Loc. Dobridor, Str Tacerii, Nr. 8, Jud. Dolj, T36, P1216

Nr. Crt	Nr cadastral Nr. topografic	Suprafața* (mp)	Observații / Referințe
A1		Din acte: 500 Masurata: 513	Sector cadastral:8 Teren neimprejmuat;

Construcții

Crt	Nr cadastral Nr. topografic	Adresa	Observații / Referințe
A1.1		Loc. Dobridor, Str Tacerii, Jud. Dolj	Nr. niveluri:2; S. construita la sol:144 mp; S. construita desfasurata:144 mp; C1 - LOCUINTA + BECI
A1.2		Loc. Dobridor, Str Tacerii, Jud. Dolj	Nr. niveluri:1; S. construita la sol:24 mp; S. construita desfasurata:24 mp; C2 - ANEXA

B. Partea II. Proprietari și acte

Inscrieri privitoare la dreptul de proprietate și alte drepturi reale		Referințe
/		
Act Administrativ nr. TDP NR. 724-9687, din 07/04/1994 emis de CJSIPT DOLJ;		
B1	Intabulare, drept de PROPRIETATE, dobandit prin Reconstituire, cota actuala 1/1, cota initiala 1/1 1) CISMARU DUMITRU	A1
Act Normativ nr. LEGEA 7, din 13/03/1996 emis de PARLAMENTUL ROMANIEI ((ART. 12; ALIN. 14 SI ART. 37; ALIN.2));		
B2	Intabulare, drept de PROPRIETATE, dobandit prin Lege, cota actuala 1/1, cota initiala 1/1 1) CISMARU DUMITRU	A1.1, A1.2

C. Partea III. SARCINI .

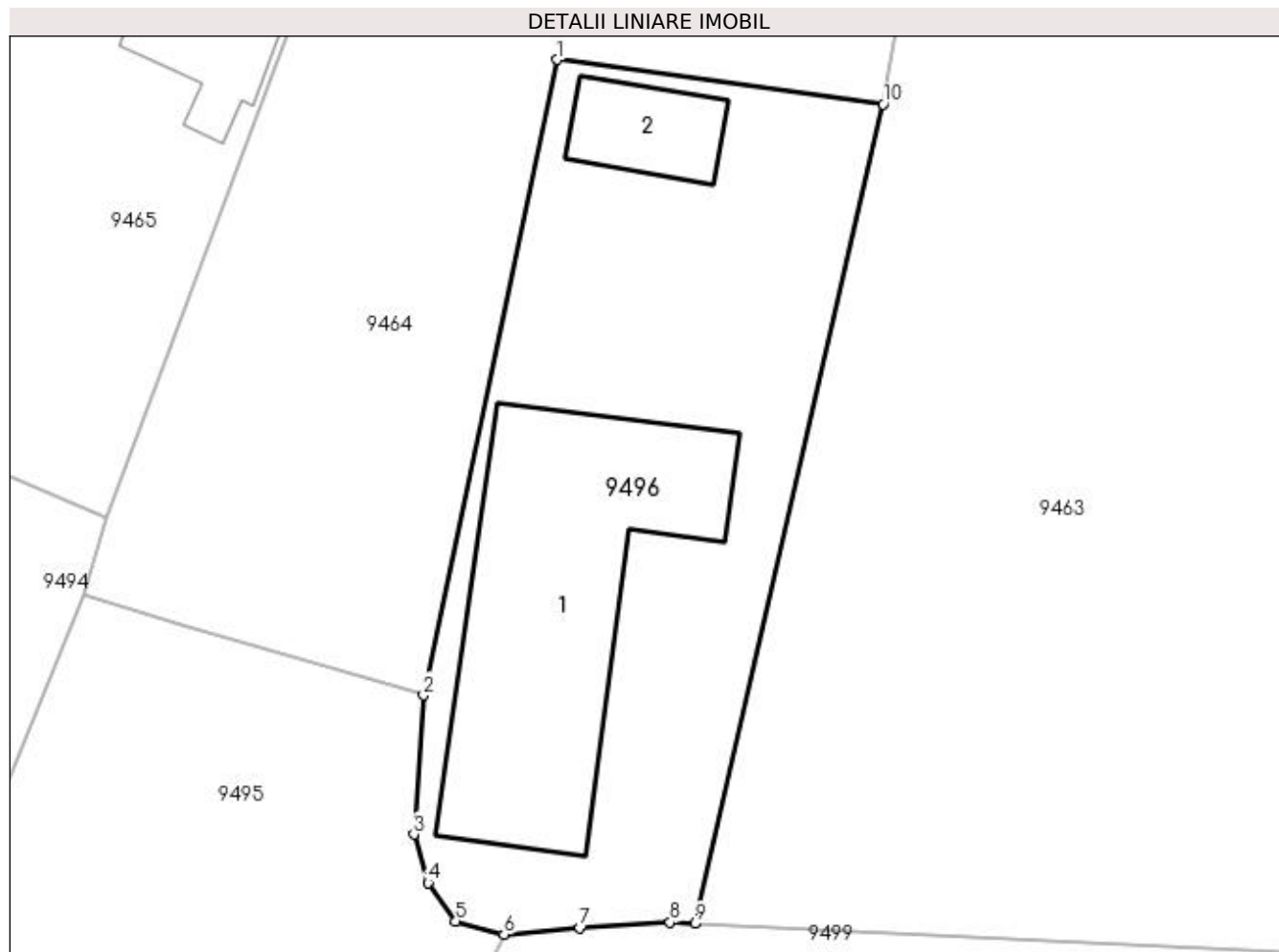
Inscrieri privind dezmembramintele dreptului de proprietate, drepturi reale de garanție și sarcini	Referințe
NU SUNT	

Anexa Nr. 1 La Partea I

Teren

Nr cadastral	Suprafața (mp)*	Observații / Referințe
	Din acte: 500 Masurata: 513	

* Suprafața este determinată în planul de proiecție Stereo 70.



Date referitoare la teren

Crt	Categorie folosință	Intra vilan	Suprafața (mp)	Tarla	Parcelă	Nr. topo	Observații / Referințe
1	curți construcții	DA	513	36	1216	-	

Date referitoare la construcții

Crt	Număr	Destinație construcție	Supraf. (mp)	Situație juridică	Observații / Referințe
A1.1		construcții de locuințe	144	Cu acte	Nr. niveluri:2; S. construita la sol:144 mp; S. construita desfasurata:144 mp; C1 - LOCUINTA + BECI
A1.2		construcții anexa	24	Cu acte	Nr. niveluri:1; S. construita la sol:24 mp; S. construita desfasurata:24 mp; C2 - ANEXA

Lungime Segmente

1) Valorile lungimilor segmentelor sunt obținute din proiecție în plan.

Punct început	X / Y	Punct sfârșit	X / Y	Lungime segment (** (m)
1	353.165,491 292.587,737	2	353.159,676 292.560,099	28.243
2	353.159,676 292.560,099	3	353.159,262 292.554,045	6.068

Punct început	X / Y	Punct sfârșit	X / Y	Lungime segment (** (m)
3	353.159,262 292.554,045	4	353.159,868 292.551,934	2.196
4	353.159,868 292.551,934	5	353.161,086 292.550,27	2.062
5	353.161,086 292.550,27	6	353.163,19 292.549,693	2.182
6	353.163,19 292.549,693	7	353.166,475 292.549,97	3.297
7	353.166,475 292.549,97	8	353.170,413 292.550,213	3.945
8	353.170,413 292.550,213	9	353.171,479 292.550,161	1.067
9	353.171,479 292.550,161	10	353.179,684 292.585,8	36.571
10	353.179,684 292.585,8	1	353.165,491 292.587,737	14.325

** Lungimile segmentelor sunt determinate în planul de proiecție Stereo 70 și sunt rotunjite la 1 milimetru.

*** Distanța dintre puncte este formată din segmente cumulate ce sunt mai mici decât valoarea 1 milimetru.

**DATE DESPRE IMOBILUL NR. 9497**

Oficiul de Cadastru și Publicitate Imobiliară DOLJ
Biroul de Cadastru și Publicitate Imobiliară Craiova

A. Partea I. Descrierea imobilului

TEREN Intravilan

Adresa: Loc. Dobridor, Str Tacerii, Nr. 6, Jud. Dolj, T36, P1198

Nr. Crt	Nr cadastral Nr. topografic	Suprafața* (mp)	Observații / Referințe
A1		Din acte: 600 Masurata: 673	Sector cadastral:8 Teren neimprejmuit;

Construcții

Crt	Nr cadastral Nr. topografic	Adresa	Observații / Referințe
A1.1		Loc. Dobridor, Str Tacerii, Jud. Dolj	Nr. niveluri:1; S. construita la sol:69 mp; S. construita desfasurata:69 mp; C1 - LOCUINTA
A1.2		Loc. Dobridor, Str Tacerii, Jud. Dolj	Nr. niveluri:1; S. construita la sol:10 mp; S. construita desfasurata:10 mp; C2 - ANEXA
A1.3		Loc. Dobridor, Str Tacerii, Jud. Dolj	Nr. niveluri:1; S. construita la sol:16 mp; S. construita desfasurata:16 mp; C3 - ANEXA

B. Partea II. Proprietari și acte

Inscrieri privitoare la dreptul de proprietate și alte drepturi reale		Referințe
/		
Act Administrativ nr. TDP 779-9687, din 28/04/1994 emis de CJSIPT DOLJ (CERT DECES NR 778059/11-08-2008);		
B1	Intabulare, drept de PROPRIETATE, dobandit prin Reconstituire, cota actuala 1/1, cota initiala 1/1 1) SOACA AVION VLAICU, LIPSĂ CNP	A1
Act Normativ nr. LEGEA 7, din 13/03/1996 emis de PARLAMENTUL ROMANIEI ((ART. 12; ALIN. 14 SI ART. 37; ALIN.2));		
B2	Intabulare, drept de PROPRIETATE, dobandit prin Lege, cota actuala 1/1, cota initiala 1/1 1) SOACA AVION VLAICU, LIPSĂ CNP	A1.1, A1.2, A1.3

C. Partea III. SARCINI .

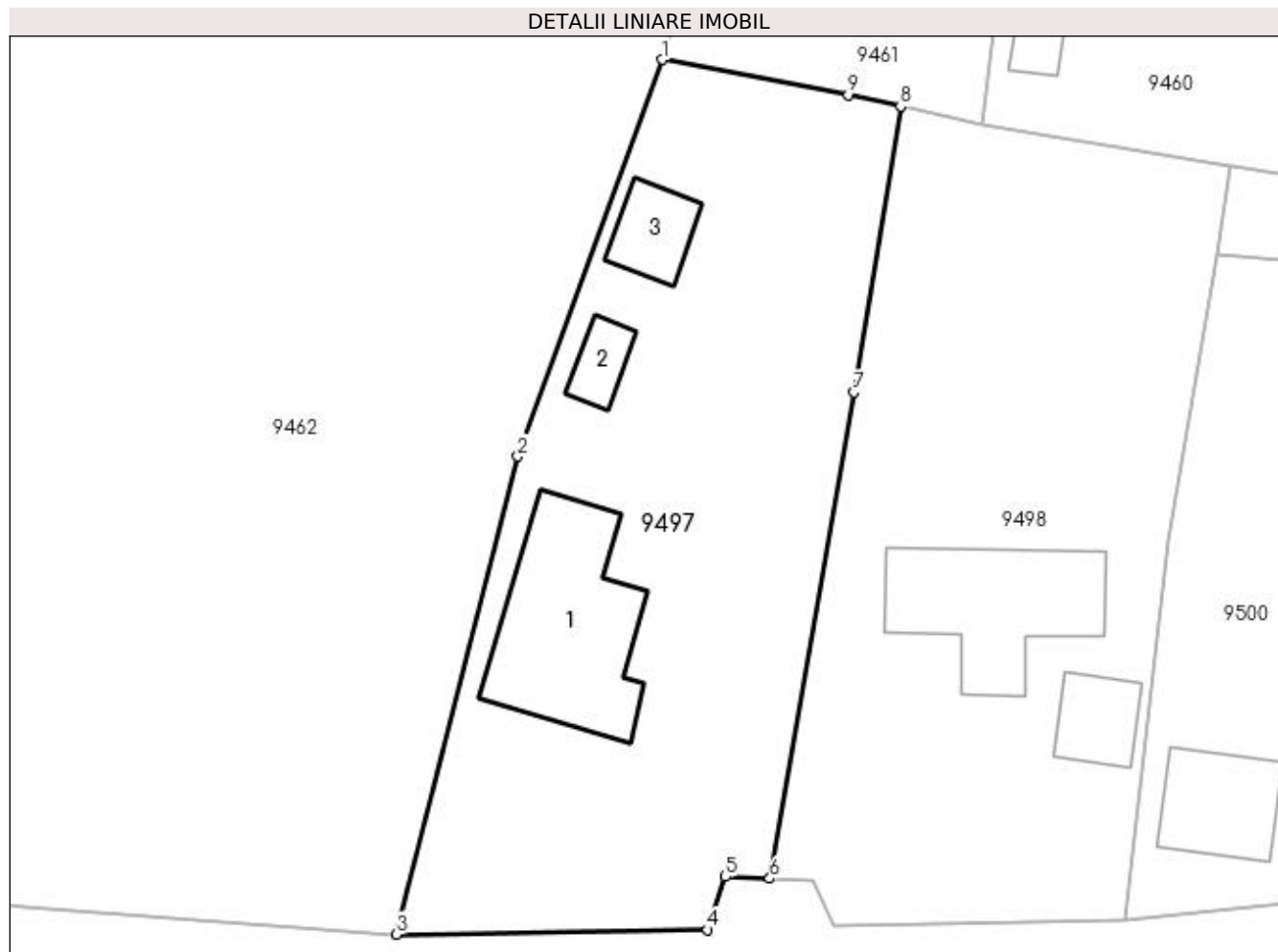
Inscrieri privind dezmembramintele dreptului de proprietate, drepturi reale de garanție și sarcini	Referințe
NU SUNT	

Anexa Nr. 1 La Partea I

Teren

Nr cadastral	Suprafața (mp)*	Observații / Referințe
	Din acte: 600 Masurata: 673	

* Suprafața este determinată în planul de proiecție Stereo 70.



Date referitoare la teren

Crt	Categorie folosință	Intra vilan	Suprafața (mp)	Tarla	Parcelă	Nr. topo	Observații / Referințe
1	curți construcții	DA	673	36	1198	-	

Date referitoare la construcții

Crt	Număr	Destinație construcție	Supraf. (mp)	Situație juridică	Observații / Referințe
A1.1		construcții de locuințe	69	Cu acte	Nr. niveluri:1; S. construita la sol:69 mp; S. construita desfasurata:69 mp; C1 - LOCUINTA
A1.2		construcții anexa	10	Cu acte	Nr. niveluri:1; S. construita la sol:10 mp; S. construita desfasurata:10 mp; C2 - ANEXA
A1.3		construcții anexa	16	Cu acte	Nr. niveluri:1; S. construita la sol:16 mp; S. construita desfasurata:16 mp; C3 - ANEXA

Lungime Segmente

1) Valorile lungimilor segmentelor sunt obținute din proiecție în plan.

Punct început	X / Y	Punct sfârșit	X / Y	Lungime segment (** (m)
1	353.270,227 292.588,49	2	353.262,986 292.568,64	21.129
2	353.262,986 292.568,64	3	353.256,935 292.544,719	24.674

Punct început	X / Y	Punct sfârșit	X / Y	Lungime segment (** (m)
3	353.256,935 292.544,719	4	353.272,492 292.544,951	15.559
4	353.272,492 292.544,951	5	353.273,395 292.547,607	2.805
5	353.273,395 292.547,607	6	353.275,601 292.547,505	2.208
6	353.275,601 292.547,505	7	353.279,826 292.571,846	24.705
7	353.279,826 292.571,846	8	353.282,149 292.586,162	14.503
8	353.282,149 292.586,162	9	353.279,533 292.586,725	2.676
9	353.279,533 292.586,725	1	353.270,227 292.588,49	9.472

** Lungimile segmentelor sunt determinate în planul de proiecție Stereo 70 și sunt rotunjite la 1 milimetru.

*** Distanța dintre puncte este formată din segmente cumulate ce sunt mai mici decât valoarea 1 milimetru.

**DATE DESPRE IMOBILUL NR. 9498**

Oficiul de Cadastru și Publicitate Imobiliară DOLJ
Biroul de Cadastru și Publicitate Imobiliară Craiova

A. Partea I. Descrierea imobilului

TEREN Intravilan

Adresa: Loc. Dobridor, Str Tacerii, Nr. 4, Jud. Dolj, T36, P1194

Nr. Crt	Nr cadastral Nr. topografic	Suprafața* (mp)	Observații / Referințe
A1		Din acte: 600 Masurata: 673	Sector cadastral:8 Teren neimprejmuit;

Construcții

Crt	Nr cadastral Nr. topografic	Adresa	Observații / Referințe
A1.1		Loc. Dobridor, Str Tacerii, Jud. Dolj	Nr. niveluri:1; S. construita la sol:57 mp; S. construita desfasurata:57 mp; C1 - LOCUINTA
A1.2		Loc. Dobridor, Str Tacerii, Jud. Dolj	Nr. niveluri:1; S. construita la sol:17 mp; S. construita desfasurata:17 mp; C2 - ANEXA

B. Partea II. Proprietari și acte

Inscrieri privitoare la dreptul de proprietate și alte drepturi reale		Referințe
/		
Act Administrativ nr. TDP 982-48636, din 19/10/1994 emis de CJSIPT DOLJ (CERT DECES NR 493969/03-08-1995);		
B1	Intabulare, drept de PROPRIETATE, dobandit prin Reconstituire, cota actuala 1/1, cota inițiala 1/1 1) SOACA ION, LIPSĂ CNP	A1
Act Normativ nr. LEGEA 7, din 13/03/1996 emis de PARLAMENTUL ROMANIEI ((ART. 12; ALIN. 14 SI ART. 37; ALIN.2));		
B2	Intabulare, drept de PROPRIETATE, dobandit prin Lege, cota actuala 1/1, cota inițiala 1/1 1) SOACA ION, LIPSĂ CNP	A1.1, A1.2

C. Partea III. SARCINI .

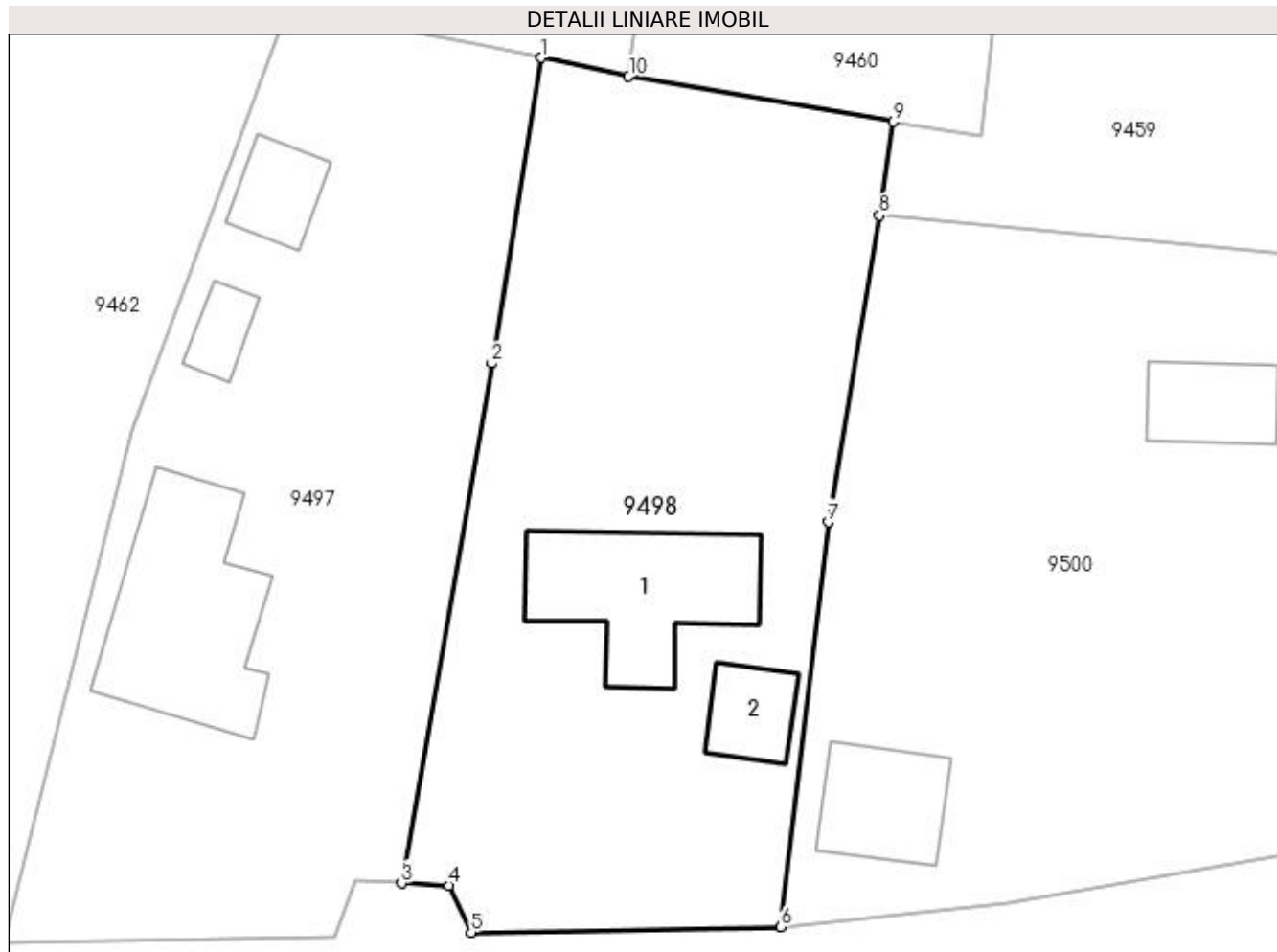
Inscrieri privind dezmembramintele dreptului de proprietate, drepturi reale de garanție și sarcini	Referințe
NU SUNT	

Anexa Nr. 1 La Partea I

Teren

Nr cadastral	Suprafața (mp)*	Observații / Referințe
	Din acte: 600 Masurata: 673	

* Suprafața este determinată în planul de proiecție Stereo 70.



Date referitoare la teren

Crt	Categorie folosință	Intra vilan	Suprafața (mp)	Tarla	Parcelă	Nr. topo	Observații / Referințe
1	curți construcții	DA	673	36	1194	-	

Date referitoare la construcții

Crt	Număr	Destinație construcție	Supraf. (mp)	Situație juridică	Observații / Referințe
A1.1		construcții de locuințe	57	Cu acte	Nr. niveluri:1; S. construita la sol:57 mp; S. construita desfasurata:57 mp; C1 - LOCUINTA
A1.2		construcții anexa	17	Cu acte	Nr. niveluri:1; S. construita la sol:17 mp; S. construita desfasurata:17 mp; C2 - ANEXA

Lungime Segmente

1) Valorile lungimilor segmentelor sunt obținute din proiecție în plan.

Punct început	X / Y	Punct sfârșit	X / Y	Lungime segment (** (m))
1	353.282,149 292.586,162	2	353.279,826 292.571,846	14.503
2	353.279,826 292.571,846	3	353.275,601 292.547,505	24.705

Punct început	X / Y	Punct sfârșit	X / Y	Lungime segment (** (m)
3	353.275,601 292.547,505	4	353.277,806 292.547,402	2.207
4	353.277,806 292.547,402	5	353.278,852 292.545,194	2.443
5	353.278,852 292.545,194	6	353.293,374 292.545,45	14.524
6	353.293,374 292.545,45	7	353.295,58 292.564,409	19.087
7	353.295,58 292.564,409	8	353.297,997 292.578,784	14.577
8	353.297,997 292.578,784	9	353.298,649 292.583,164	4.428
9	353.298,649 292.583,164	10	353.286,235 292.585,282	12.593
10	353.286,235 292.585,282	1	353.282,149 292.586,162	4.18

** Lungimile segmentelor sunt determinate în planul de proiecție Stereo 70 și sunt rotunjite la 1 milimetru.

*** Distanța dintre puncte este formată din segmente cumulate ce sunt mai mici decât valoarea 1 milimetru.

**DATE DESPRE IMOBILUL NR. 9499**

Oficiul de Cadastru și Publicitate Imobiliară DOLJ
Biroul de Cadastru și Publicitate Imobiliară Craiova

A. Partea I. Descrierea imobilului

TEREN Intravilan

Adresa: Loc. Dobridor, Str Tacerii, Jud. Dolj

Nr. Crt	Nr cadastral Nr. topografic	Suprafața* (mp)	Observații / Referințe
A1	35545	Din acte: 1.905 Masurata: 1.914	Sector cadastral:8 Teren neimprejmuit;

B. Partea II. Proprietari și acte

Inscrieri privitoare la dreptul de proprietate și alte drepturi reale	Referințe
240810 / 19/12/2018	
Act Normativ nr. HG NR. 965, din 05/09/2002 emis de GUVERNUL ROMANIEI, Anexa nr. 66 (act administrativ nr HCL 32 din 14.09.2017, emis de PRIMARIA MOTATEI; act administrativ nr REFERAT DE LEGALITATE 10700 din 21.11.2017, emis de PRIMARIA MOTATEI; act administrativ nr Certificat de conformitate nr. 9194 din 12.12.2018, emis de CONSILIUL LOCAL MOTATEI);	
B1	A1
Intabulare, drept de PROPRIETATE, dobandit prin Lege, cota actuala 1/1, cota initiala 1/1 1) COMUNA MOTATEI - DOMENIUL PUBLIC, CIF:4553305	

C. Partea III. SARCINI .

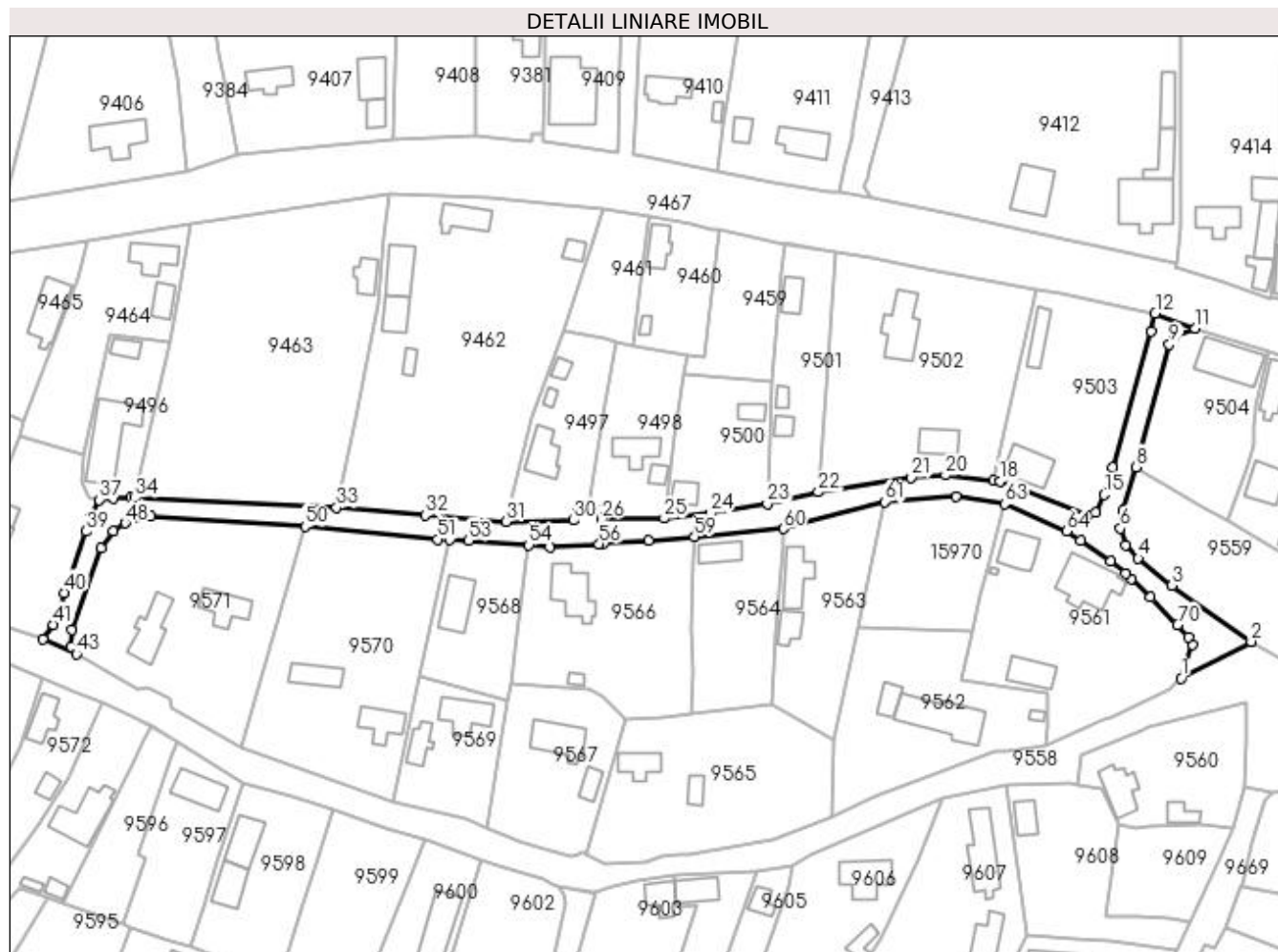
Inscrieri privind dezmembramintele dreptului de proprietate, drepturi reale de garanție și sarcini	Referințe
NU SUNT	

Anexa Nr. 1 La Partea I

Teren

Nr cadastral	Suprafața (mp)*	Observații / Referințe
35545	Din acte: 1.905 Masurata: 1.914	

* Suprafața este determinată în planul de proiecție Stereo 70.



Date referitoare la teren

Crt	Categorie folosință	Intra vilan	Suprafața (mp)	Tarla	Parcelă	Nr. topo	Observații / Referințe
1	drum	DA	1.914	-	-	-	Imprejmuir: limita conventionala, gard lemn, gard plasa sarma, gard metalic, gard beton.

Lungime Segmente

1) Valorile lungimilor segmentelor sunt obținute din proiecție în plan.

Punct început	X / Y	Punct sfârșit	X / Y	Lungime segment	Punct început	X / Y	Punct sfârșit	X / Y	Lungime segment	Punct început	X / Y	Punct sfârșit	X / Y	Lungime segment
1	353.412,377 292.508,565	2	353.428,567 292.517,068	18.28 7	2	353.428,567 292.517,068	3	353.410,33 292.529,985	22.34 8	3	353.410,33 292.529,985	4	353.402,551 292.536,26	9.994
4	353.402,551 292.536,26	5	353.399,693 292.539,29	4.165	5	353.399,693 292.539,29	6	353.398,438 292.543,107	4.018	6	353.398,438 292.543,107	7	353.398,96 292.547,127	4.054
7	353.398,96 292.547,127	8	353.401,986 292.557,26	10.57 5	8	353.401,986 292.557,26	9	353.409,717 292.585,421	29.20 3	9	353.409,717 292.585,421	10	353.410,659 292.587,173	1.989
10	353.410,659 292.587,173	11	353.415,749 292.589,149	5.46	11	353.415,749 292.589,149	12	353.406,44 292.592,569	9.917	12	353.406,44 292.592,569	13	353.405,604 292.588,456	4.197
13	353.405,604 292.588,456	14	353.396,638 292.557,223	32.49 4	14	353.396,638 292.557,223	15	353.394,719 292.550,866	6.64	15	353.394,719 292.550,866	16	353.392,686 292.546,807	4.54

Punct început	X / Y	Punct sfârșit	X / Y	Lungime segment	Punct început	X / Y	Punct sfârșit	X / Y	Lungime segment	Punct început	X / Y	Punct sfârșit	X / Y	Lungime segment
16	353.392,686 292.546,807	17	353.390,795 292.546,062	2.032	17	353.390,795 292.546,062	18	353.370,656 292.554,011	21.651	18	353.370,656 292.554,011	19	353.369,331 292.554,154	1.333
19	353.369,331 292.554,154	20	353.358,174 292.555,358	11.222	20	353.358,174 292.555,358	21	353.350,3 292.554,793	7.894	21	353.350,3 292.554,793	22	353.328,853 292.551,498	21.699
22	353.328,853 292.551,498	23	353.317,096 292.548,813	12.06	23	353.317,096 292.548,813	24	353.303,968 292.546,552	13.321	24	353.303,968 292.546,552	25	353.293,374 292.545,45	10.651
25	353.293,374 292.545,45	26	353.278,852 292.545,194	14.524	26	353.278,852 292.545,194	27	353.277,806 292.547,402	2.443	27	353.277,806 292.547,402	28	353.275,601 292.547,505	2.207
28	353.275,601 292.547,505	29	353.273,395 292.547,607	2.208	29	353.273,395 292.547,607	30	353.272,492 292.544,951	2.805	30	353.272,492 292.544,951	31	353.256,935 292.544,719	15.559
31	353.256,935 292.544,719	32	353.238,291 292.546,113	18.696	32	353.238,291 292.546,113	33	353.217,827 292.547,89	20.541	33	353.217,827 292.547,89	34	353.171,479 292.550,161	46.404
34	353.171,479 292.550,161	35	353.170,413 292.550,213	1.067	35	353.170,413 292.550,213	36	353.166,475 292.549,97	3.945	36	353.166,475 292.549,97	37	353.163,19 292.549,693	3.297
37	353.163,19 292.549,693	38	353.161,236 292.545,86	4.302	38	353.161,236 292.545,86	39	353.160,117 292.542,433	3.605	39	353.160,117 292.542,433	40	353.155,221 292.528,299	14.958
40	353.155,221 292.528,299	41	353.152,668 292.520,929	7.8	41	353.152,668 292.520,929	42	353.150,268 292.517,579	4.121	42	353.150,268 292.517,579	43	353.157,944 292.514,164	8.401
43	353.157,944 292.514,164	44	353.156,687 292.515,932	2.169	44	353.156,687 292.515,932	45	353.156,802 292.519,694	3.764	45	353.156,802 292.519,694	46	353.163,53 292.538,677	20.14
46	353.163,53 292.538,677	47	353.166,439 292.542,524	4.823	47	353.166,439 292.542,524	48	353.169,198 292.544,361	3.315	48	353.169,198 292.544,361	49	353.175,146 292.545,95	6.157
49	353.175,146 292.545,95	50	353.210,584 292.543,513	35.522	50	353.210,584 292.543,513	51	353.241,148 292.540,562	30.706	51	353.241,148 292.540,562	52	353.243,891 292.540,45	2.745
52	353.243,891 292.540,45	53	353.248,26 292.540,271	4.373	53	353.248,26 292.540,271	54	353.262,193 292.539,294	13.967	54	353.262,193 292.539,294	55	353.267,025 292.538,702	4.868
55	353.267,025 292.538,702	56	353.278,36 292.539,542	11.366	56	353.278,36 292.539,542	57	353.279,436 292.539,622	1.079	57	353.279,436 292.539,622	58	353.289,831 292.540,392	10.423
58	353.289,831 292.540,392	59	353.300,339 292.541,171	10.537	59	353.300,339 292.541,171	60	353.320,807 292.543,055	20.555	60	353.320,807 292.543,055	61	353.344,074 292.549,213	24.068
61	353.344,074 292.549,213	62	353.360,494 292.550,467	16.468	62	353.360,494 292.550,467	63	353.371,741 292.548,718	11.382	63	353.371,741 292.548,718	64	353.386,033 292.542,44	15.61
64	353.386,033 292.542,44	65	353.389,285 292.540,251	3.92	65	353.389,285 292.540,251	66	353.396,162 292.535,595	8.305	66	353.396,162 292.535,595	67	353.399,631 292.532,768	4.475
67	353.399,631 292.532,768	68	353.400,923 292.531,529	1.79	68	353.400,923 292.531,529	69	353.405,383 292.527,251	6.18	69	353.405,383 292.527,251	70	353.411,583 292.520,91	8.868
70	353.411,583 292.520,91	71	353.414,135 292.518,139	3.767	71	353.414,135 292.518,139	72	353.415,016 292.516,43	1.923	72	353.415,016 292.516,43	1	353.412,377 292.508,565	8.296

** Lungimile segmentelor sunt determinate în planul de proiecție Stereo 70 și sunt rotunjite la 1 milimetru.

*** Distanța dintre puncte este formată din segmente cumulate ce sunt mai mici decât valoarea 1 milimetru.

**DATE DESPRE IMOBILUL NR. 9500**

Oficiul de Cadastru și Publicitate Imobiliară DOLJ
Biroul de Cadastru și Publicitate Imobiliară Craiova

A. Partea I. Descrierea imobilului

TEREN Intravilan

Adresa: Loc. Dobridor, Str Tacerii, Nr. 2, Jud. Dolj, T36, P1189

Nr. Crt	Nr cadastral Nr. topografic	Suprafața* (mp)	Observații / Referințe
A1		Din acte: 700 Masurata: 685	Sector cadastral:8 Teren neimprejmuat;

Construcții

Crt	Nr cadastral Nr. topografic	Adresa	Observații / Referințe
A1.1		Loc. Dobridor, Str Tacerii, Jud. Dolj	Nr. niveluri:1; S. construita la sol:29 mp; S. construita desfasurata:29 mp; C1 - LOCUINTA
A1.2		Loc. Dobridor, Str Tacerii, Jud. Dolj	Nr. niveluri:1; S. construita la sol:23 mp; S. construita desfasurata:23 mp; C2 - ANEXA

B. Partea II. Proprietari și acte

Inscrieri privitoare la dreptul de proprietate și alte drepturi reale		Referințe
/		
Act Administrativ nr. TDP NR. 1712-58840, din 22/06/1995 emis de CJSIPT DOLJ;		
B1	Intabulare, drept de PROPRIETATE, dobandit prin Reconstituire, cota actuala 1/1, cota initiala 1/1 1) STOICA MARIA, LIPSĂ CNP	A1
Act Normativ nr. LEGEA 7, din 13/03/1996 emis de PARLAMENTUL ROMANIEI ((ART. 12; ALIN. 14 SI ART. 37; ALIN.2));		
B2	Intabulare, drept de PROPRIETATE, dobandit prin Lege, cota actuala 1/1, cota initiala 1/1 1) STOICA MARIA, LIPSĂ CNP	A1.1, A1.2

C. Partea III. SARCINI .

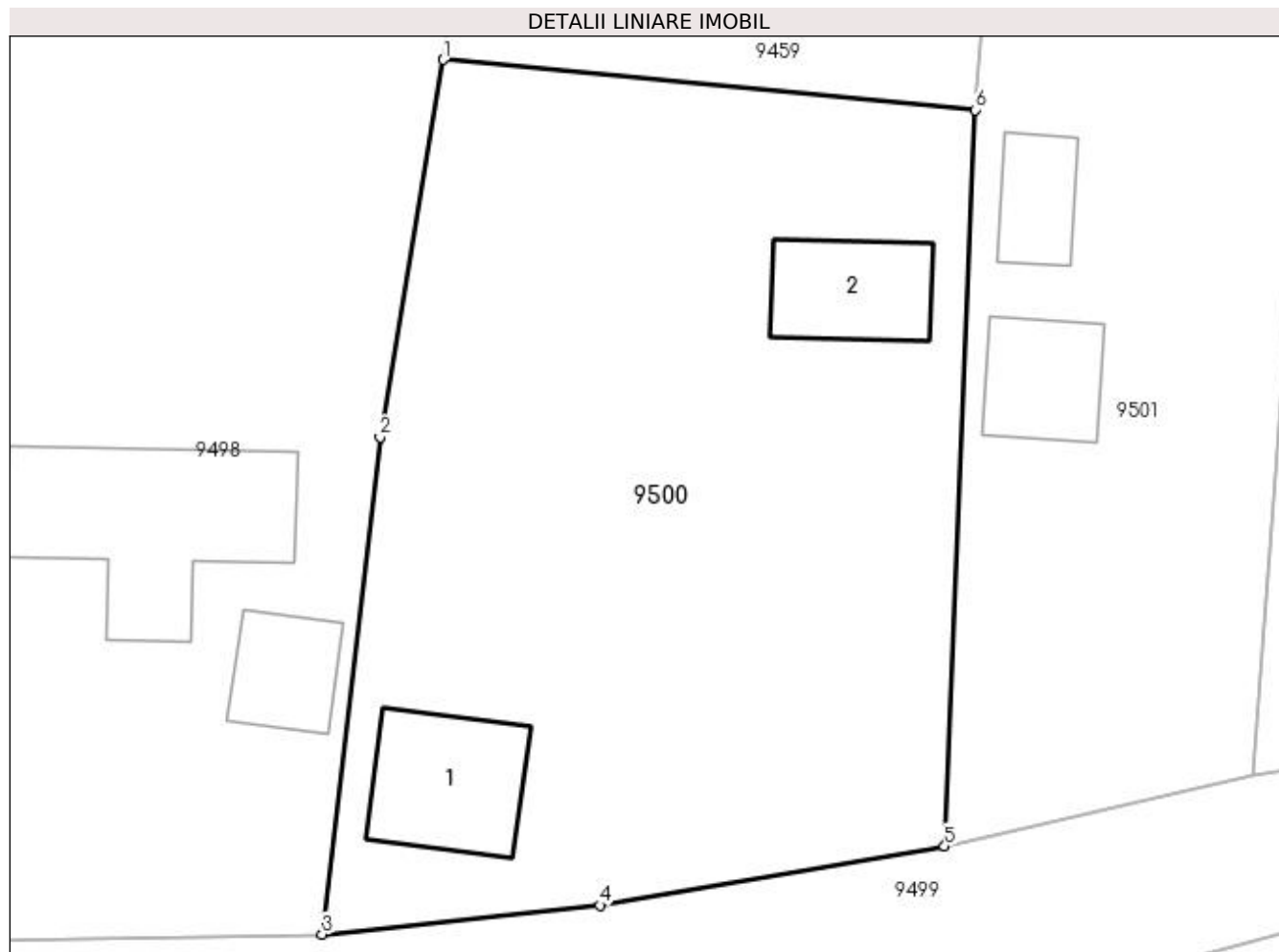
Inscrieri privind dezmembramintele dreptului de proprietate, drepturi reale de garanție și sarcini	Referințe
NU SUNT	

Anexa Nr. 1 La Partea I

Teren

Nr cadastral	Suprafața (mp)*	Observații / Referințe
	Din acte: 700 Masurata: 685	

* Suprafața este determinată în planul de proiecție Stereo 70.



Date referitoare la teren

Crt	Categorie folosință	Intra vilan	Suprafața (mp)	Tarla	Parcelă	Nr. topo	Observații / Referințe
1	curți constructii	DA	685	36	1189	-	

Date referitoare la construcții

Crt	Număr	Destinație construcție	Supraf. (mp)	Situație juridică	Observații / Referințe
A1.1		construcții de locuințe	29	Cu acte	Nr. niveluri:1; S. construita la sol:29 mp; S. construita desfasurata:29 mp; C1 - LOCUINTA
A1.2		construcții anexa	23	Cu acte	Nr. niveluri:1; S. construita la sol:23 mp; S. construita desfasurata:23 mp; C2 - ANEXA

Lungime Segmente

1) Valorile lungimilor segmentelor sunt obținute din proiecție în plan.

Punct început	X / Y	Punct sfârșit	X / Y	Lungime segment (** (m)
1	353.297,997 292.578,784	2	353.295,58 292.564,409	14.577
2	353.295,58 292.564,409	3	353.293,374 292.545,45	19.087

Punct început	X / Y	Punct sfârșit	X / Y	Lungime segment (** (m)
3	353.293,374 292.545,45	4	353.303,968 292.546,552	10.651
4	353.303,968 292.546,552	5	353.317,096 292.548,813	13.321
5	353.317,096 292.548,813	6	353.318,27 292.576,874	28.086
6	353.318,27 292.576,874	1	353.297,997 292.578,784	20.363

** Lungimile segmentelor sunt determinate în planul de proiecție Stereo 70 și sunt rotunjite la 1 milimetru.

*** Distanța dintre puncte este formată din segmente cumulate ce sunt mai mici decât valoarea 1 milimetru.

**DATE DESPRE IMOBILUL NR. 9501**

Oficiul de Cadastru și Publicitate Imobiliară DOLJ
Biroul de Cadastru și Publicitate Imobiliară Craiova

A. Partea I. Descrierea imobilului

TEREN Intravilan

Adresa: Loc. Dobridor, Str Gh Constantinescu, Nr. 17, Jud. Dolj, T36, P1187

Nr. Crt	Nr cadastral Nr. topografic	Suprafața* (mp)	Observații / Referințe
A1		Din acte: 700 Masurata: 706	Sector cadastral:8 Teren neimprejmuit;

Construcții

Crt	Nr cadastral Nr. topografic	Adresa	Observații / Referințe
A1.1		Loc. Dobridor, Str Gh Constantinescu, Jud. Dolj	Nr. niveluri:2; S. construita la sol:35 mp; S. construita desfasurata:35 mp; C1 - LOCUINTA + BECI
A1.2		Loc. Dobridor, Str Gh Constantinescu, Jud. Dolj	Nr. niveluri:1; S. construita la sol:14 mp; S. construita desfasurata:14 mp; C2 - ANEXA
A1.3		Loc. Dobridor, Str Gh Constantinescu, Jud. Dolj	Nr. niveluri:1; S. construita la sol:20 mp; S. construita desfasurata:20 mp; C3 - ANEXA

B. Partea II. Proprietari și acte

Inscrieri privitoare la dreptul de proprietate și alte drepturi reale		Referințe
/		
Act Administrativ nr. TDP NR. 879-59010, din 30/06/1994 emis de CJSIPT DOLJ;		
B1	Intabulare, drept de PROPRIETATE, dobandit prin Reconstituire, cota actuala 1/1, cota initiala 1/1 1) MORARU IOANA, LIPSA CNP 2) VASILE RODICA, LIPSA CNP	A1
Act Normativ nr. LEGEA 7, din 13/03/1996 emis de PARLAMENTUL ROMANIEI ((ART. 12; ALIN. 14 SI ART. 37; ALIN.2));		
B2	Intabulare, drept de PROPRIETATE, dobandit prin Lege, cota actuala 1/1, cota initiala 1/1 1) MORARU IOANA, LIPSA CNP 2) VASILE RODICA, LIPSA CNP	A1.1, A1.2, A1.3

C. Partea III. SARCINI .

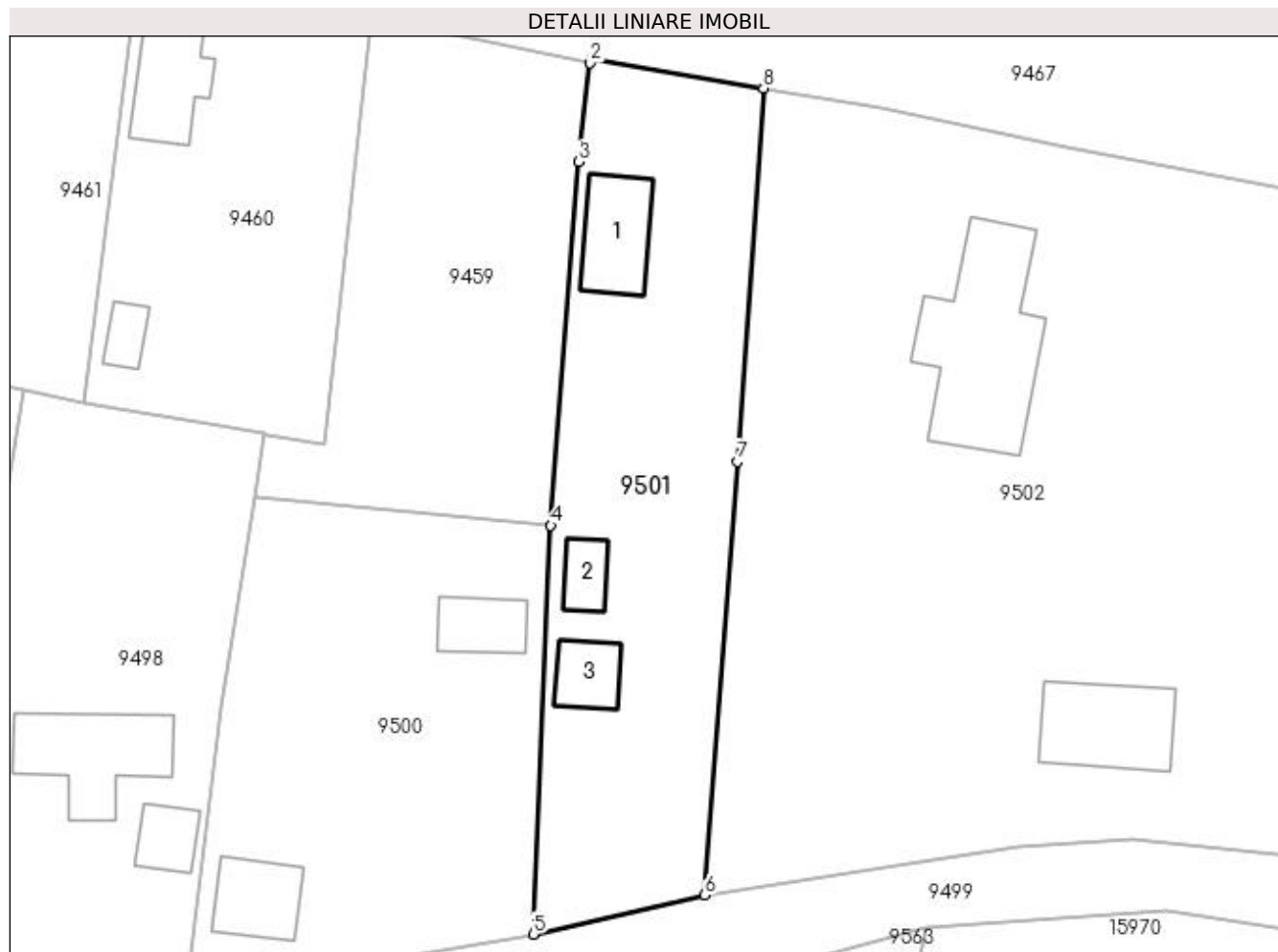
Inscrieri privind dezmembramentele dreptului de proprietate, drepturi reale de garanție și sarcini	Referințe
NU SUNT	

Anexa Nr. 1 La Partea I

Teren

Nr cadastral	Suprafața (mp)*	Observații / Referințe
	Din acte: 700 Masurata: 706	

* Suprafața este determinată în planul de proiecție Stereo 70.



Date referitoare la teren

Crt	Categorie folosință	Intra vilan	Suprafața (mp)	Tarla	Parcelă	Nr. topo	Observații / Referințe
1	curți constructii	DA	706	36	1187	-	

Date referitoare la construcții

Crt	Număr	Destinație construcție	Supraf. (mp)	Situație juridică	Observații / Referințe
A1.1		construcții de locuințe	35	Cu acte	Nr. niveluri:2; S. construita la sol:35 mp; S. construita desfasurata:35 mp; C1 - LOCUINTA + BECI
A1.2		construcții anexa	14	Cu acte	Nr. niveluri:1; S. construita la sol:14 mp; S. construita desfasurata:14 mp; C2 - ANEXA
A1.3		construcții anexa	20	Cu acte	Nr. niveluri:1; S. construita la sol:20 mp; S. construita desfasurata:20 mp; C3 - ANEXA

Lungime Segmente

1) Valorile lungimilor segmentelor sunt obținute din proiecție în plan.

Punct început	X / Y	Punct sfârșit	X / Y	Lungime segment (** (m)
1	353.321,069 292.608,832	2	353.320,981 292.608,617	0.232

Punct început	X / Y	Punct sfârșit	X / Y	Lungime segment (** (m)
2	353.320,981 292.608,617	3	353.320,161 292.601,827	6.839
3	353.320,161 292.601,827	4	353.318,27 292.576,874	25.025
4	353.318,27 292.576,874	5	353.317,096 292.548,813	28.086
5	353.317,096 292.548,813	6	353.328,853 292.551,498	12.06
6	353.328,853 292.551,498	7	353.331,091 292.581,252	29.838
7	353.331,091 292.581,252	8	353.332,887 292.606,868	25.679
8	353.332,887 292.606,868	1	353.321,069 292.608,832	11.98

** Lungimile segmentelor sunt determinate în planul de proiecție Stereo 70 și sunt rotunjite la 1 milimetru.

*** Distanța dintre puncte este formată din segmente cumulate ce sunt mai mici decât valoarea 1 milimetru.

**DATE DESPRE IMOBILUL NR. 9502**

Oficiul de Cadastru și Publicitate Imobiliară DOLJ
Biroul de Cadastru și Publicitate Imobiliară Craiova

A. Partea I. Descrierea imobilului

TEREN Intravilan

Adresa: Loc. Dobridor, Str Gh Constantinescu, Nr. 15, Jud. Dolj, T36, P1180

Nr. Crt	Nr cadastral Nr. topografic	Suprafața* (mp)	Observații / Referințe
A1		Din acte: 1.000 Masurata: 2.126	Sector cadastral:8 Teren neimprejmuit;

Construcții

Crt	Nr cadastral Nr. topografic	Adresa	Observații / Referințe
A1.1		Loc. Dobridor, Str Gh Constantinescu, Jud. Dolj	Nr. niveluri:2; S. construita la sol:99 mp; S. construita desfasurata:99 mp; C1 - LOCUINTA + BECI
A1.2		Loc. Dobridor, Str Gh Constantinescu, Jud. Dolj	Nr. niveluri:1; S. construita la sol:51 mp; S. construita desfasurata:51 mp; C2 - ANEXA

B. Partea II. Proprietari și acte

Inscrieri privitoare la dreptul de proprietate și alte drepturi reale		Referințe
/		
Act Administrativ nr. TDP 655-45838, din 10/03/1994 emis de CJSIPT DOLJ (CERT DECES NR 693650/21-04-2006);		
B1	Intabulare, drept de PROPRIETATE, dobandit prin Reconstituire, cota actuala 1000/2126, cota initiala 1000/2126 1) ZAMFIRESCU OCTAVIAN, LIPSĂ CNP	A1
Act Administrativ nr. ADV 1, din 01/01/2022 emis de PRIMARIA MOTATEI ((ART. 13; ALIN1; ALIN2));		
B2	Inscrierea posesiei, drept de PROPRIETATE, dobandit prin Constituire, cota actuala 1126/2126, cota initiala 1126/2126 1) ZAMFIRESCU OCTAVIAN, LIPSĂ CNP	A1
Act Normativ nr. LEGEA 7, din 13/03/1996 emis de PARLAMENTUL ROMANIEI ((ART. 12; ALIN. 14 SI ART. 37; ALIN.2));		
B3	Intabulare, drept de PROPRIETATE, dobandit prin Lege, cota actuala 1/1, cota initiala 1/1 1) ZAMFIRESCU OCTAVIAN, LIPSĂ CNP	A1.1, A1.2

C. Partea III. SARCINI .

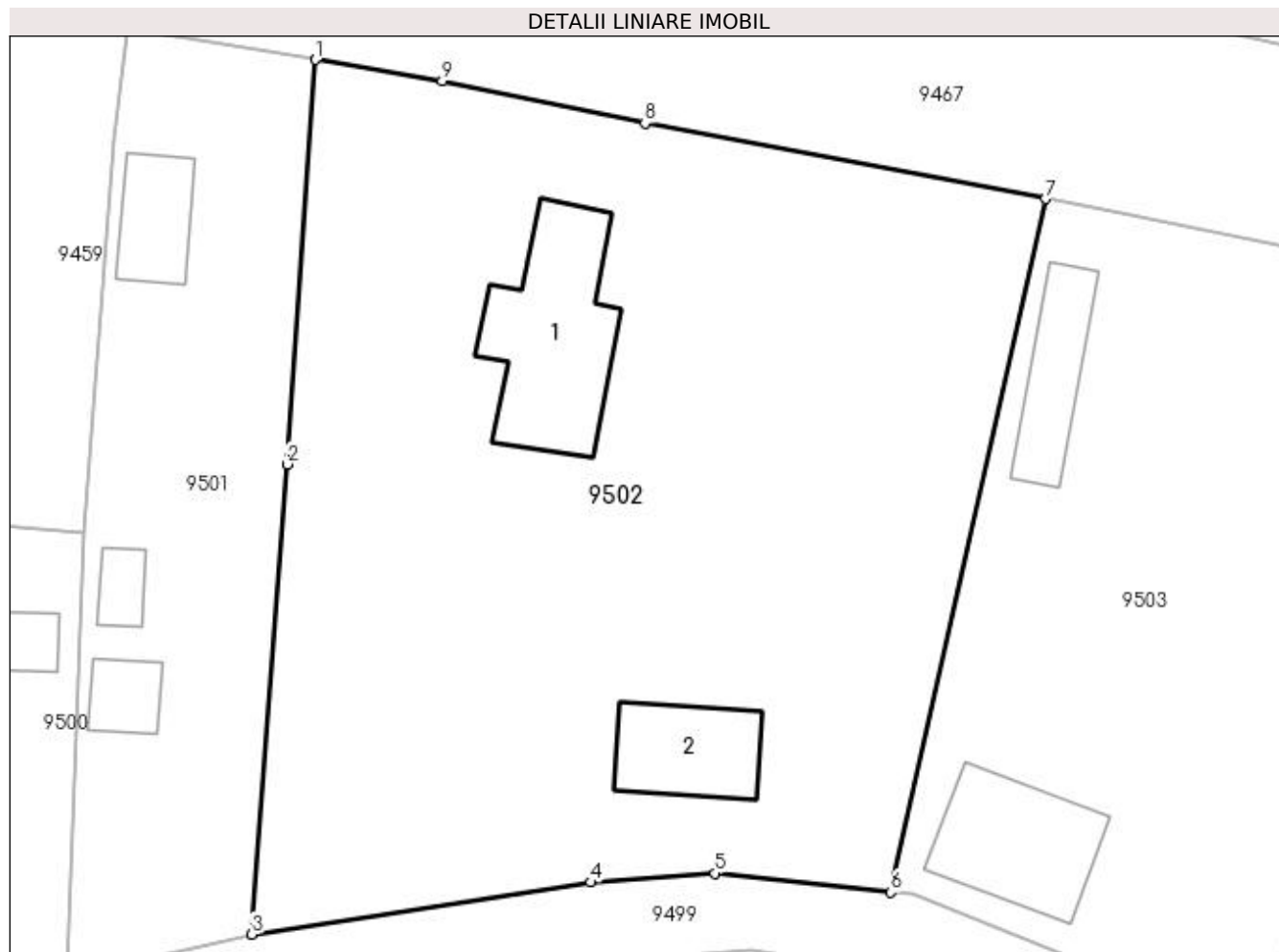
Inscrieri privind dezmembramintele dreptului de proprietate, drepturi reale de garanție și sarcini	Referințe
NU SUNT	

Anexa Nr. 1 La Partea I

Teren

Nr cadastral	Suprafața (mp)*	Observații / Referințe
	Din acte: 1.000	
	Masurata: 2.126	

* Suprafața este determinată în planul de proiecție Stereo 70.



Date referitoare la teren

Crt	Categorie folosință	Intra vilan	Suprafața (mp)	Tarla	Parcelă	Nr. topo	Observații / Referințe
1	curți constructii	DA	1.000	36	1180	-	
2	curți constructii	DA	1.126	36	1180	-	

Date referitoare la construcții

Crt	Număr	Destinație construcție	Supraf. (mp)	Situație juridică	Observații / Referințe
A1.1		construcții de locuințe	99	Cu acte	Nr. niveluri:2; S. construita la sol:99 mp; S. construita desfasurata:99 mp; C1 - LOCUINTA + BECI
A1.2		construcții anexa	51	Cu acte	Nr. niveluri:1; S. construita la sol:51 mp; S. construita desfasurata:51 mp; C2 - ANEXA

Lungime Segmente

1) Valorile lungimilor segmentelor sunt obținute din proiecție în plan.

Punct început	X / Y	Punct sfârșit	X / Y	Lungime segment (** (m)
1	353.332,887 292.606,868	2	353.331,091 292.581,252	25.679

Punct început	X / Y	Punct sfârșit	X / Y	Lungime segment (** (m)
2	353.331,091 292.581,252	3	353.328,853 292.551,498	29.838
3	353.328,853 292.551,498	4	353.350,3 292.554,793	21.699
4	353.350,3 292.554,793	5	353.358,174 292.555,358	7.894
5	353.358,174 292.555,358	6	353.369,331 292.554,154	11.222
6	353.369,331 292.554,154	7	353.379,115 292.598,054	44.977
7	353.379,115 292.598,054	8	353.353,746 292.602,847	25.818
8	353.353,746 292.602,847	9	353.340,929 292.605,532	13.095
9	353.340,929 292.605,532	1	353.332,887 292.606,868	8.152

** Lungimile segmentelor sunt determinate în planul de proiecție Stereo 70 și sunt rotunjite la 1 milimetru.

*** Distanța dintre puncte este formată din segmente cumulate ce sunt mai mici decât valoarea 1 milimetru.

**DATE DESPRE IMOBILUL NR. 9503**

Oficiul de Cadastru și Publicitate Imobiliară DOLJ
Biroul de Cadastru și Publicitate Imobiliară Craiova

A. Partea I. Descrierea imobilului

TEREN Intravilan

Adresa: Loc. Dobridor, Str Gh Constantinescu, Nr. 14, Jud. Dolj, T36, P1183

Nr. Crt	Nr cadastral Nr. topografic	Suprafața* (mp)	Observații / Referințe
A1		Din acte: 1.000 Masurata: 1.251	Sector cadastral:8 Teren neimprejmuit;

Construcții

Crt	Nr cadastral Nr. topografic	Adresa	Observații / Referințe
A1.1		Loc. Dobridor, Str Gh Constantinescu, Jud. Dolj	Nr. niveluri:1; S. construita la sol:72 mp; S. construita desfasurata:72 mp; C1 - ANEXA
A1.2		Loc. Dobridor, Str Gh Constantinescu, Jud. Dolj	Nr. niveluri:1; S. construita la sol:44 mp; S. construita desfasurata:44 mp; C2 - ANEXA

B. Partea II. Proprietari și acte

Inscrieri privitoare la dreptul de proprietate și alte drepturi reale		Referințe
/		
Act Administrativ nr. TDP 510-14986, din 03/02/1994 emis de CJSIPT DOLJ;		
B1	Intabulare, drept de PROPRIETATE, dobandit prin Reconstituire, cota actuala 1000/1251, cota initiala 1000/1251 1) ZAMFIRESCU SEBASTIAN, LIPSA CNP 2) ZAMFIRESCU DUMITRU, LIPSA CNP 3) ZAMFIRESCU ION, LIPSA CNP	A1
Act Administrativ nr. Adeverinta nr. 7564, din 31/10/2022 emis de PRIMARIA MOTATEI (legea nr. 7 (art. 13, alin1, alin2));		
B2	Inscrierea posesiei, drept de PROPRIETATE, dobandit prin Constituire, cota actuala 251/1251, cota initiala 251/1251 1) ZAMFIRESCU SEBASTIAN, LIPSA CNP 2) ZAMFIRESCU DUMITRU, LIPSA CNP 3) ZAMFIRESCU ION, LIPSA CNP	A1
Act Normativ nr. LEGEA 7, din 13/03/1996 emis de PARLAMENTUL ROMANIEI ((ART. 12; ALIN. 14 SI ART. 37; ALIN.2));		
B3	Intabulare, drept de PROPRIETATE, dobandit prin Lege, cota actuala 1/1, cota initiala 1/1 1) ZAMFIRESCU SEBASTIAN, LIPSA CNP 2) ZAMFIRESCU DUMITRU, LIPSA CNP 3) ZAMFIRESCU ION, LIPSA CNP	A1.1, A1.2

C. Partea III. SARCINI .

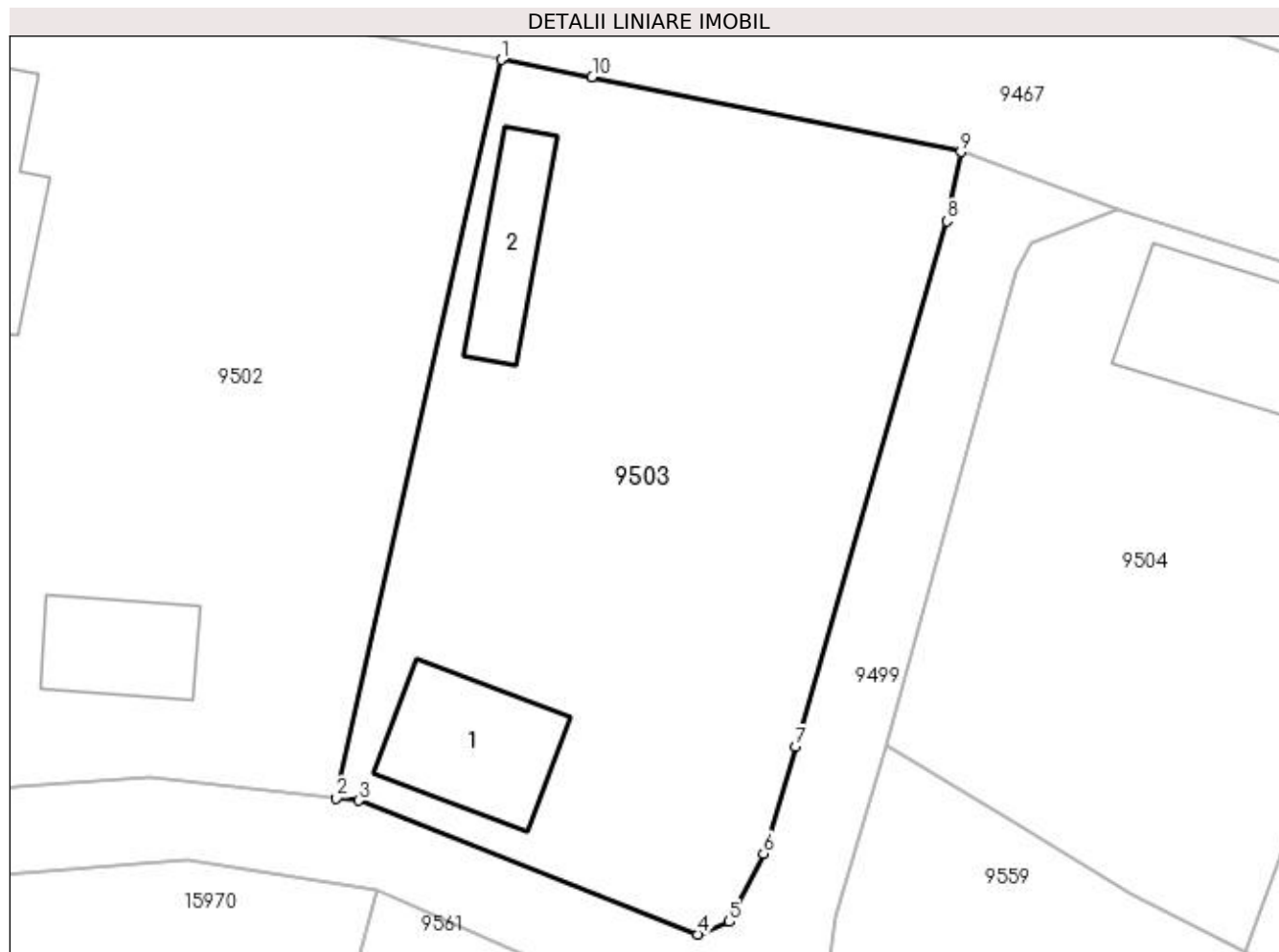
Inscrieri privind dezmembramintele dreptului de proprietate, drepturi reale de garanție și sarcini	Referințe
NU SUNT	

Anexa Nr. 1 La Partea I

Teren

Nr cadastral	Suprafața (mp)*	Observații / Referințe
	Din acte: 1.000 Masurata: 1.251	

* Suprafața este determinată în planul de proiecție Stereo 70.



Date referitoare la teren

Crt	Categorie folosință	Intra vilan	Suprafața (mp)	Tarla	Parcelă	Nr. topo	Observații / Referințe
1	curți constructii	DA	1.251	36	1183	-	

Date referitoare la construcții

Crt	Număr	Destinație construcție	Supraf. (mp)	Situație juridică	Observații / Referințe
A1.1		constructii anexa	72	Cu acte	Nr. niveluri:1; S. construita la sol:72 mp; S. construita desfasurata:72 mp; C1 - ANEXA
A1.2		constructii anexa	44	Cu acte	Nr. niveluri:1; S. construita la sol:44 mp; S. construita desfasurata:44 mp; C2 - ANEXA

Lungime Segmente

1) Valorile lungimilor segmentelor sunt obținute din proiecție în plan.

Punct început	X / Y	Punct sfârșit	X / Y	Lungime segment (** (m)
1	353.379,115 292.598,054	2	353.369,331 292.554,154	44.977
2	353.369,331 292.554,154	3	353.370,656 292.554,011	1.333
3	353.370,656 292.554,011	4	353.390,795 292.546,062	21.651

Punct început	X / Y	Punct sfârșit	X / Y	Lungime segment (** (m)
4	353.390,795 292.546,062	5	353.392,686 292.546,807	2.032
5	353.392,686 292.546,807	6	353.394,719 292.550,866	4.54
6	353.394,719 292.550,866	7	353.396,638 292.557,223	6.64
7	353.396,638 292.557,223	8	353.405,604 292.588,456	32.494
8	353.405,604 292.588,456	9	353.406,44 292.592,569	4.197
9	353.406,44 292.592,569	10	353.384,529 292.597,031	22.361
10	353.384,529 292.597,031	1	353.379,115 292.598,054	5.51

** Lungimile segmentelor sunt determinate în planul de proiecție Stereo 70 și sunt rotunjite la 1 milimetru.

*** Distanța dintre puncte este formată din segmente cumulate ce sunt mai mici decât valoarea 1 milimetru.

**DATE DESPRE IMOBILUL NR. 9504**

Oficiul de Cadastru și Publicitate Imobiliară DOLJ
Biroul de Cadastru și Publicitate Imobiliară Craiova

A. Partea I. Descrierea imobilului

TEREN Intravilan

Adresa: Loc. Dobridor, Str Gh Constantinescu, Nr. 11, Jud. Dolj, T35, P1175

Nr. Crt	Nr cadastral Nr. topografic	Suprafața* (mp)	Observații / Referințe
A1	36309	Din acte: 800 Masurata: 879	Sector cadastral:8 Teren imprejmuit;

Construcții

Crt	Nr cadastral Nr. topografic	Adresa	Observații / Referințe
A1.1		Loc. Dobridor, Str Gh Constantinescu, Nr. 11, T35 P1, Jud. Dolj	Nr. niveluri:1; S. construita la sol:109 mp; S. construita desfasurata:71 mp; Locuinta parter construita anul 1958

B. Partea II. Proprietari și acte

Inscrieri privitoare la dreptul de proprietate și alte drepturi reale		Referințe
83461 / 28/04/2020		
Act Notarial nr. CONTRACT DE VÂNZARE NR. 612, din 23/04/2020 emis de DINCĂ ALINA CAMELIA;		
B1	Intabulare, drept de PROPRIETATE, dobandit prin Conventie, cota actuala 1/1, cota initiala 1/1 1) CARAULEANU IONUȚ-AURAȘ	A1
/		
Act Normativ nr. LEGEA 7, din 13/03/1996 emis de PARLAMENTUL ROMANIEI ((art.12, alin14 si art.37, alin2));		
B2	Intabulare, drept de PROPRIETATE, dobandit prin Lege, cota actuala 1/1, cota initiala 1/1 1) CARAULEANU IONUT - AURAS, LIPSĂ CNP	A1.1

C. Partea III. SARCINI .

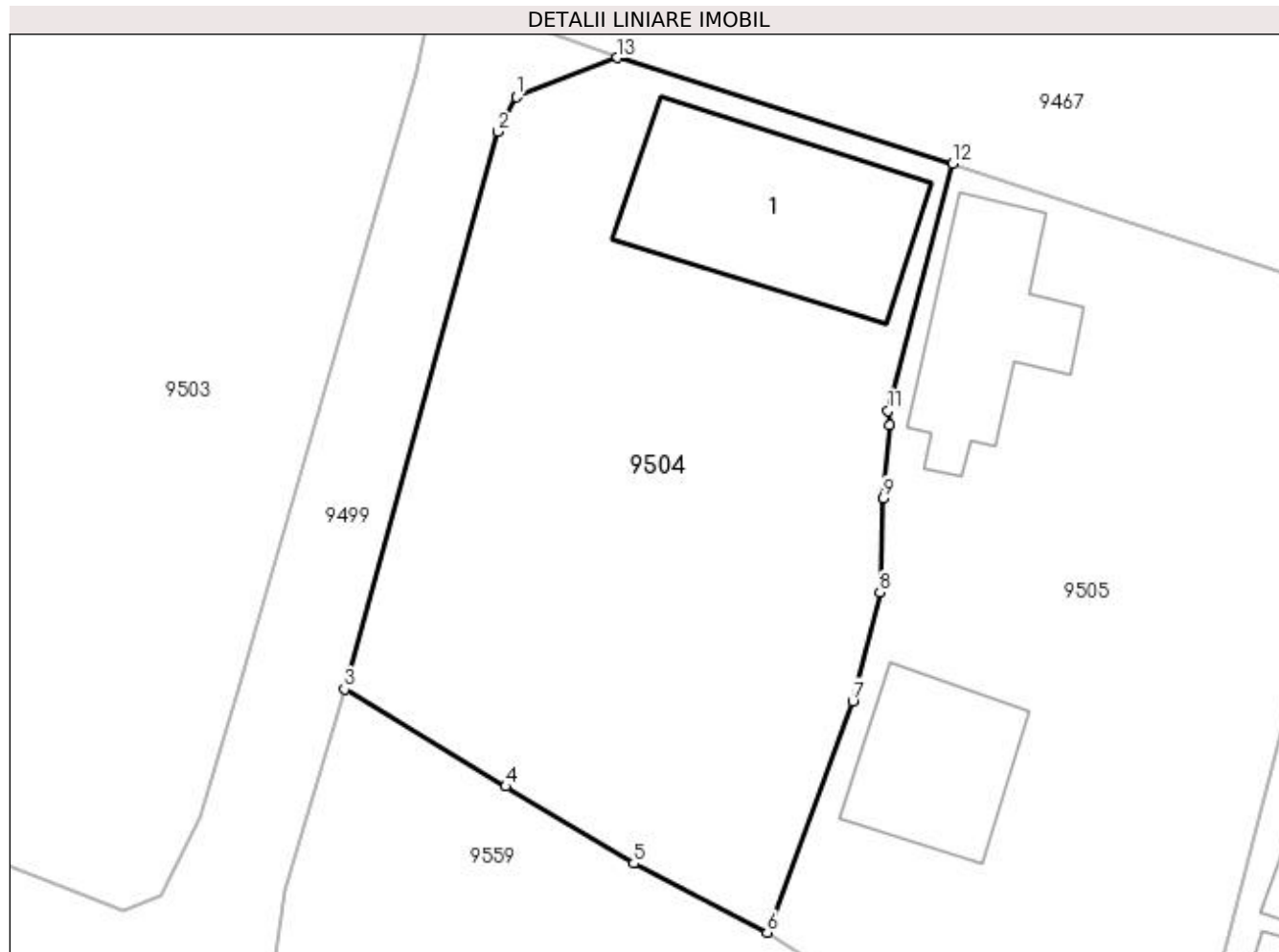
Inscrieri privind dezmembramintele dreptului de proprietate, drepturi reale de garanție și sarcini	Referințe
NU SUNT	

Anexa Nr. 1 La Partea I

Teren

Nr cadastral	Suprafața (mp)*	Observații / Referințe
36309	Din acte: 800 Masurata: 879	

* Suprafața este determinată în planul de proiecție Stereo 70.



Date referitoare la teren

Crt	Categorie folosință	Intra vilan	Suprafața (mp)	Tarla	Parcelă	Nr. topo	Observații / Referințe
1	curți constructii	DA	879	35	1175	-	

Date referitoare la construcții

Crt	Număr	Destinație construcție	Supraf. (mp)	Situație juridică	Observații / Referințe
A1.1		construcții de locuințe	Din acte: 71 Masurata: 109	Cu acte	Nr. niveluri:1; S. construita la sol:109 mp; S. construita desfasurata:71 mp; Locuinta parter construita anul 1958

Lungime Segmente

1) Valorile lungimilor segmentelor sunt obținute din proiecție în plan.

Punct început	X / Y	Punct sfârșit	X / Y	Lungime segment (** (m)
1	353.410,659 292.587,173	2	353.409,717 292.585,421	1.989
2	353.409,717 292.585,421	3	353.401,986 292.557,26	29.203
3	353.401,986 292.557,26	4	353.410,125 292.552,357	9.502

Punct început	X / Y	Punct sfârșit	X / Y	Lungime segment (** (m)
4	353.410,125 292.552,357	5	353.416,585 292.548,466	7.541
5	353.416,585 292.548,466	6	353.423,335 292.544,988	7.593
6	353.423,335 292.544,988	7	353.427,649 292.556,659	12.443
7	353.427,649 292.556,659	8	353.429,017 292.562,162	5.67
8	353.429,017 292.562,162	9	353.429,189 292.566,923	4.764
9	353.429,189 292.566,923	10	353.429,536 292.570,597	3.69
10	353.429,536 292.570,597	11	353.429,437 292.571,324	0.734
11	353.429,437 292.571,324	12	353.432,694 292.583,806	12.9
12	353.432,694 292.583,806	13	353.415,749 292.589,149	17.767
13	353.415,749 292.589,149	1	353.410,659 292.587,173	5.46

** Lungimile segmentelor sunt determinate în planul de proiecție Stereo 70 și sunt rotunjite la 1 milimetru.

*** Distanța dintre puncte este formată din segmente cumulate ce sunt mai mici decât valoarea 1 milimetru.

**DATE DESPRE IMOBILUL NR. 9505**

Oficiul de Cadastru și Publicitate Imobiliară DOLJ
Biroul de Cadastru și Publicitate Imobiliară Craiova

A. Partea I. Descrierea imobilului

TEREN Intravilan

Adresa: Loc. Dobridor, Str Gh Constantinescu, Nr. 9, Jud. Dolj, T35, P1169

Nr. Crt	Nr cadastral Nr. topografic	Suprafața* (mp)	Observații / Referințe
A1		Din acte: 800 Masurata: 947	Sector cadastral:8 Teren imprejmuit;

Construcții

Crt	Nr cadastral Nr. topografic	Adresa	Observații / Referințe
A1.1		Loc. Dobridor, Str Gh Constantinescu, Jud. Dolj	Nr. niveluri:2; S. construita la sol:69 mp; S. construita desfasurata:69 mp; C1 - LOCUINTA + BECI
A1.2		Loc. Dobridor, Str Gh Constantinescu, Jud. Dolj	Nr. niveluri:1; S. construita la sol:61 mp; S. construita desfasurata:61 mp; C2 - ANEXA
A1.3		Loc. Dobridor, Str Gh Constantinescu, Jud. Dolj	Nr. niveluri:1; S. construita la sol:15 mp; S. construita desfasurata:15 mp; C3 - ANEXA

B. Partea II. Proprietari și acte

Inscrieri privitoare la dreptul de proprietate și alte drepturi reale		Referințe
/		
Act Notarial nr. CM NR 227, din 23/10/2014 emis de NP STOENESCU FLOREA (TDP NR 491-14985/03-02-1993);		
B1	Intabulare, drept de PROPRIETATE, dobandit prin Succesiune, cota actuala 1/1, cota initiala 1/1 1) PARAIANU MARIA-VERONICA	A1, A1.1, A1.2, A1.3

C. Partea III. SARCINI .

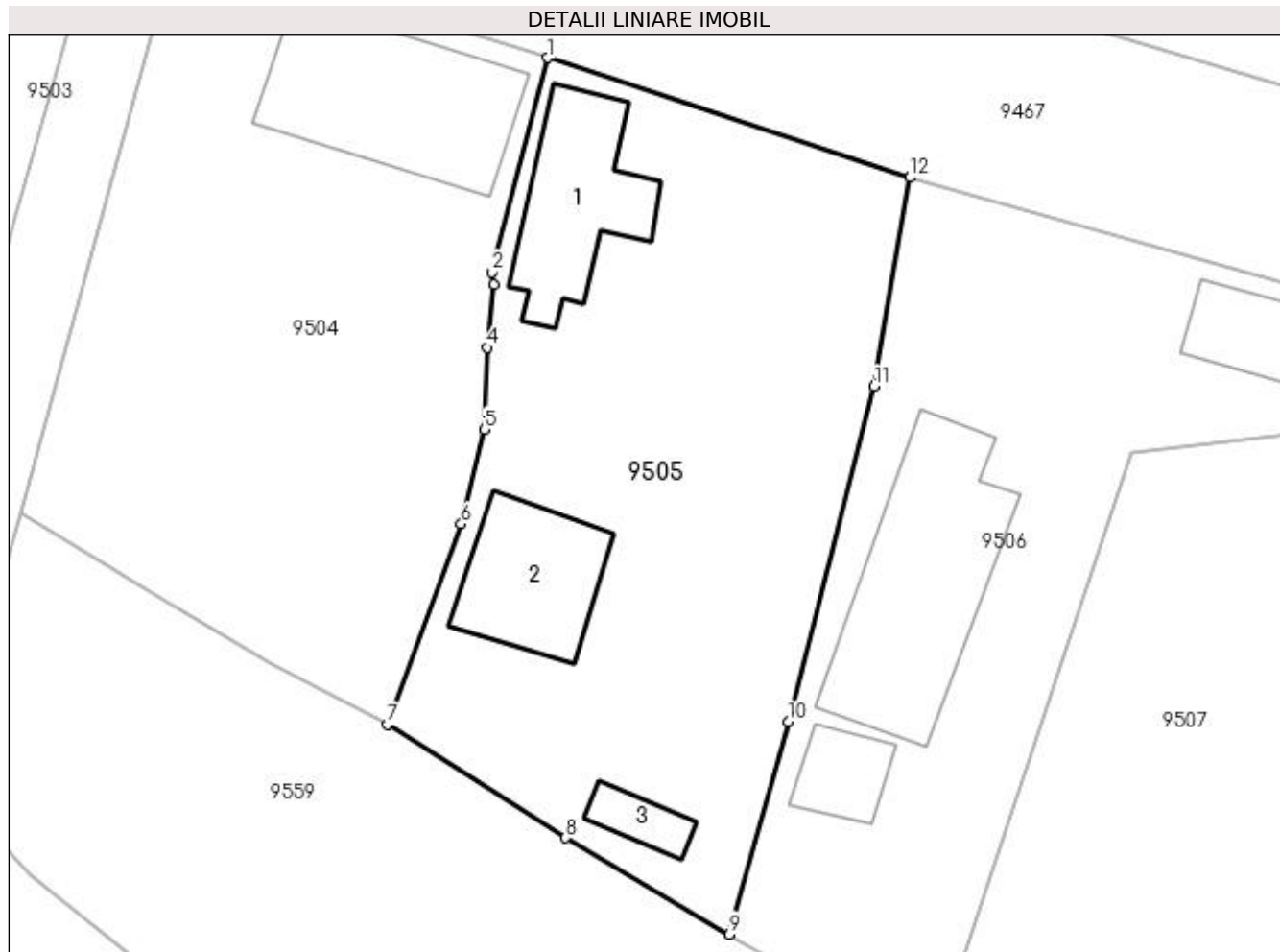
Inscrieri privind dezmembramintele dreptului de proprietate, drepturi reale de garanție și sarcini	Referințe
NU SUNT	

Anexa Nr. 1 La Partea I

Teren

Nr cadastral	Suprafața (mp)*	Observații / Referințe
	Din acte: 800 Masurata: 947	

* Suprafața este determinată în planul de proiecție Stereo 70.



Date referitoare la teren

Crt	Categorie folosință	Intravilan	Suprafața (mp)	Tarla	Parcelă	Nr. topo	Observații / Referințe
1	curți construcții	DA	947	35	1169	-	

Date referitoare la construcții

Crt	Număr	Destinație construcție	Supraf. (mp)	Situație juridică	Observații / Referințe
A1.1		construcții de locuințe	69	Cu acte	Nr. niveluri:2; S. construita la sol:69 mp; S. construita desfasurata:69 mp; C1 - LOCUINTA + BECI
A1.2		construcții anexa	61	Cu acte	Nr. niveluri:1; S. construita la sol:61 mp; S. construita desfasurata:61 mp; C2 - ANEXA
A1.3		construcții anexa	15	Cu acte	Nr. niveluri:1; S. construita la sol:15 mp; S. construita desfasurata:15 mp; C3 - ANEXA

Lungime Segmente

1) Valorile lungimilor segmentelor sunt obținute din proiecție în plan.

Punct început	X / Y	Punct sfârșit	X / Y	Lungime segment (** (m)
1	353.432,694 292.583,806	2	353.429,437 292.571,324	12.9

Punct început	X / Y	Punct sfârșit	X / Y	Lungime segment (** (m)
2	353.429,437 292.571,324	3	353.429,536 292.570,597	0.734
3	353.429,536 292.570,597	4	353.429,189 292.566,923	3.69
4	353.429,189 292.566,923	5	353.429,017 292.562,162	4.764
5	353.429,017 292.562,162	6	353.427,649 292.556,659	5.67
6	353.427,649 292.556,659	7	353.423,335 292.544,988	12.443
7	353.423,335 292.544,988	8	353.433,735 292.538,374	12.325
8	353.433,735 292.538,374	9	353.443,29 292.532,759	11.083
9	353.443,29 292.532,759	10	353.446,712 292.545,136	12.841
10	353.446,712 292.545,136	11	353.451,701 292.564,667	20.158
11	353.451,701 292.564,667	12	353.453,81 292.576,836	12.35
12	353.453,81 292.576,836	1	353.432,694 292.583,806	22.237

** Lungimile segmentelor sunt determinate în planul de proiecție Stereo 70 și sunt rotunjite la 1 milimetru.

*** Distanța dintre puncte este formată din segmente cumulate ce sunt mai mici decât valoarea 1 milimetru.

**DATE DESPRE IMOBILUL NR. 9506**

Oficiul de Cadastru și Publicitate Imobiliară DOLJ
Biroul de Cadastru și Publicitate Imobiliară Craiova

A. Partea I. Descrierea imobilului

TEREN Intravilan

Adresa: Loc. Dobridor, Str Gh Constantinescu, Nr. 7, Jud. Dolj, T35, P1167

Nr. Crt	Nr cadastral Nr. topografic	Suprafața* (mp)	Observații / Referințe
A1		Din acte: 700 Masurata: 788	Sector cadastral:8 Teren neimprejmuat;

Construcții

Crt	Nr cadastral Nr. topografic	Adresa	Observații / Referințe
A1.1		Loc. Dobridor, Str Gh Constantinescu, Jud. Dolj	Nr. niveluri:2; S. construita la sol:123 mp; S. construita desfasurata:123 mp; C1 - LOCUINTA + BECI
A1.2		Loc. Dobridor, Str Gh Constantinescu, Jud. Dolj	Nr. niveluri:1; S. construita la sol:24 mp; S. construita desfasurata:24 mp; C2 - ANEXA
A1.3		Loc. Dobridor, Str Gh Constantinescu, Jud. Dolj	Nr. niveluri:1; S. construita la sol:36 mp; S. construita desfasurata:36 mp; C3 - ANEXA

B. Partea II. Proprietari și acte

Inscrieri privitoare la dreptul de proprietate și alte drepturi reale		Referințe
/		
Act Administrativ nr. TDP NR. 1450-48941, din 13/02/1995 emis de CJSIPT DOLJ;		
B1	Intabulare, drept de PROPRIETATE, dobandit prin Reconstituire, cota actuala 1/1, cota initiala 1/1 1) GRECEA DUMITRU, LIPSĂ CNP	A1
Act Normativ nr. LEGEA 7, din 13/03/1996 emis de PARLAMENTUL ROMANIEI ((ART. 12; ALIN. 14 SI ART. 37; ALIN.2));		
B2	Intabulare, drept de PROPRIETATE, dobandit prin Lege, cota actuala 1/1, cota initiala 1/1 1) GRECEA DUMITRU, LIPSĂ CNP	A1.1, A1.2, A1.3

C. Partea III. SARCINI .

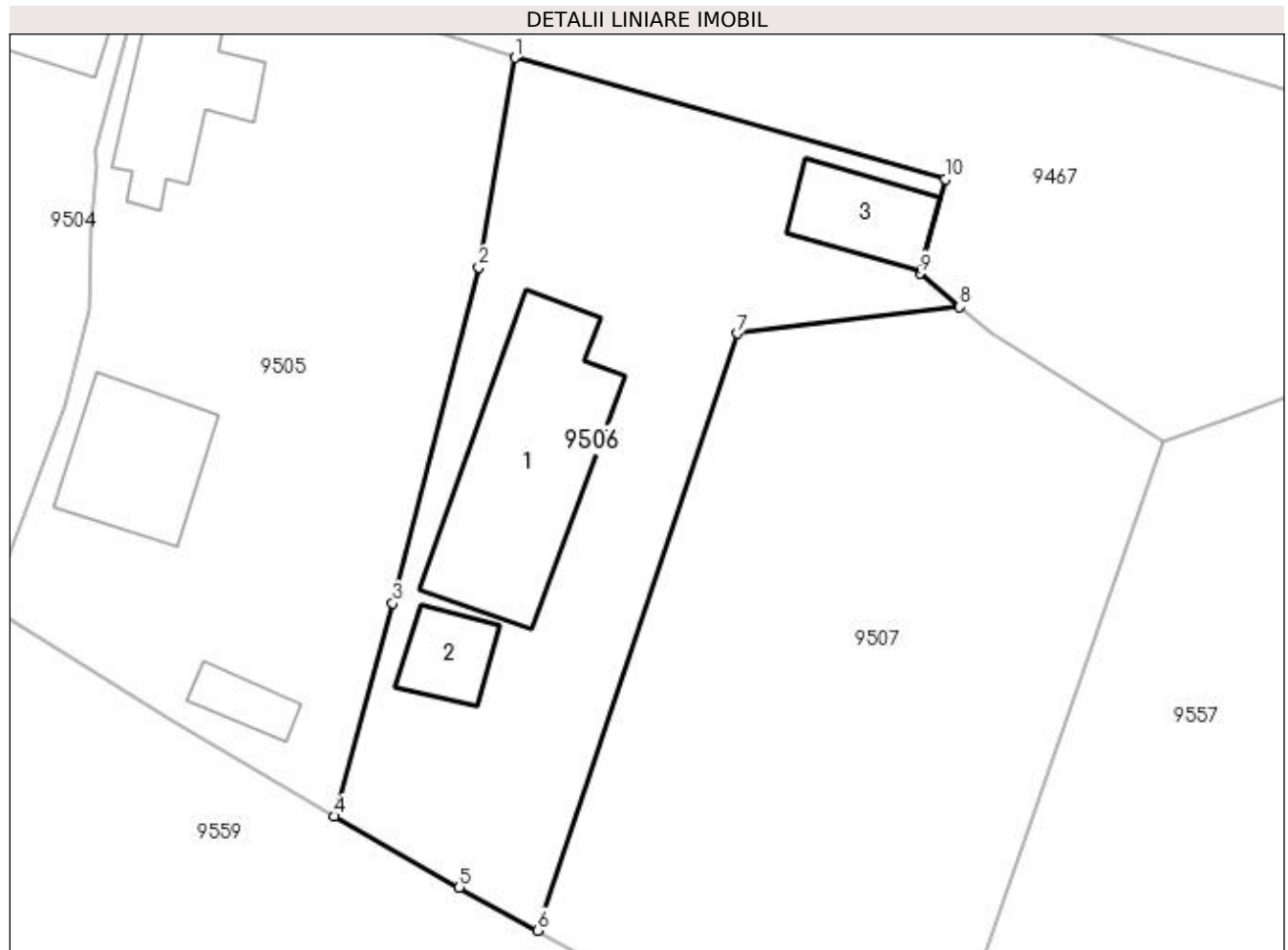
Inscrieri privind dezmembramintele dreptului de proprietate, drepturi reale de garanție și sarcini	Referințe
NU SUNT	

Anexa Nr. 1 La Partea I

Teren

Nr cadastral	Suprafața (mp)*	Observații / Referințe
	Din acte: 700 Masurata: 788	

* Suprafața este determinată în planul de proiecție Stereo 70.



Date referitoare la teren

Crt	Categorie folosință	Intra vilan	Suprafața (mp)	Tarla	Parcelă	Nr. topo	Observații / Referințe
1	curți construcții	DA	788	35	1167	-	

Date referitoare la construcții

Crt	Număr	Destinație construcție	Supraf. (mp)	Situație juridică	Observații / Referințe
A1.1		construcții de locuințe	123	Cu acte	Nr. niveluri:2; S. construita la sol:123 mp; S. construita desfasurata:123 mp; C1 - LOCUINTA + BECI
A1.2		construcții anexa	24	Cu acte	Nr. niveluri:1; S. construita la sol:24 mp; S. construita desfasurata:24 mp; C2 - ANEXA
A1.3		construcții anexa	36	Cu acte	Nr. niveluri:1; S. construita la sol:36 mp; S. construita desfasurata:36 mp; C3 - ANEXA

Lungime Segmente

1) Valorile lungimilor segmentelor sunt obținute din proiecție în plan.

Punct început	X / Y	Punct sfârșit	X / Y	Lungime segment (** (m))
1	353.453,81 292.576,836	2	353.451,701 292.564,667	12.35

Punct început	X / Y	Punct sfârșit	X / Y	Lungime segment (** (m)
2	353.451,701 292.564,667	3	353.446,712 292.545,136	20.158
3	353.446,712 292.545,136	4	353.443,29 292.532,759	12.841
4	353.443,29 292.532,759	5	353.450,571 292.528,636	8.367
5	353.450,571 292.528,636	6	353.455,12 292.526,133	5.192
6	353.455,12 292.526,133	7	353.466,728 292.560,818	36.576
7	353.466,728 292.560,818	8	353.479,669 292.562,372	13.034
8	353.479,669 292.562,372	9	353.477,339 292.564,303	3.026
9	353.477,339 292.564,303	10	353.478,821 292.569,778	5.672
10	353.478,821 292.569,778	1	353.453,81 292.576,836	25.988

** Lungimile segmentelor sunt determinate în planul de proiecție Stereo 70 și sunt rotunjite la 1 milimetru.

*** Distanța dintre puncte este formată din segmente cumulate ce sunt mai mici decât valoarea 1 milimetru.

**DATE DESPRE IMOBILUL NR. 9507**

Oficiul de Cadastru și Publicitate Imobiliară DOLJ
Biroul de Cadastru și Publicitate Imobiliară Craiova

A. Partea I. Descrierea imobilului

TEREN Intravilan

Adresa: Loc. Dobridor, Jud. Dolj, T35, P1166

Nr. Crt	Nr cadastral Nr. topografic	Suprafața* (mp)	Observații / Referințe
A1		Din acte: 1.200 Masurata: 1.061	Sector cadastral:8 Teren neimprejmuit;

B. Partea II. Proprietari și acte

Inscrieri privitoare la dreptul de proprietate și alte drepturi reale	Referințe
/	
Act Administrativ nr. TDP NR. 1404-48941, din 14/02/1995 emis de CJSIPT DOLJ;	
B1	A1
Intabulare, drept de PROPRIETATE, dobandit prin Reconstituire, cota actuala 1/1, cota initiala 1/1	
1) CISMARU DUMITRU, LIPSĂ CNP	
2) CISMARU FLOREA, LIPSĂ CNP	
3) MIRCA VIRGINIA, LIPSĂ CNP	
4) CISMARU GHEORGHE, LIPSĂ CNP	

C. Partea III. SARCINI .

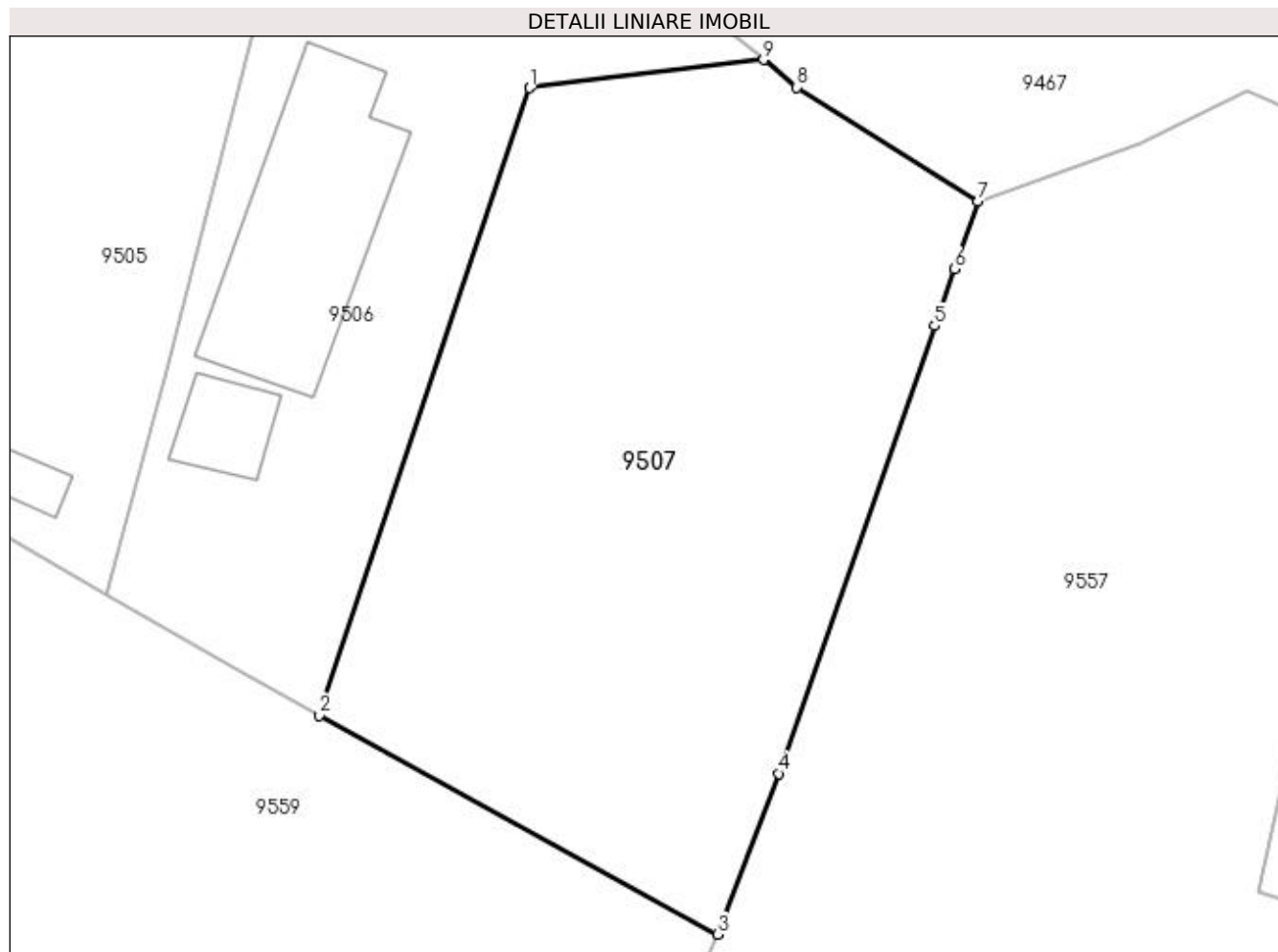
Inscrieri privind dezmembramintele dreptului de proprietate, drepturi reale de garanție și sarcini	Referințe
NU SUNT	

Anexa Nr. 1 La Partea I

Teren

Nr cadastral	Suprafața (mp)*	Observații / Referințe
	Din acte: 1.200 Masurata: 1.061	

* Suprafața este determinată în planul de proiecție Stereo 70.



Date referitoare la teren

Crt	Categorie folosință	Intra vilan	Suprafața (mp)	Tarla	Parcelă	Nr. topo	Observații / Referințe
1	arabil	DA	1.061	35	1166	-	

Lungime Segmente

1) Valorile lungimilor segmentelor sunt obținute din proiecție în plan.

Punct început	X / Y	Punct sfârșit	X / Y	Lungime segment (** (m)
1	353.466,728 292.560,818	2	353.455,12 292.526,133	36.576
2	353.455,12 292.526,133	3	353.477,102 292.514,042	25.088
3	353.477,102 292.514,042	4	353.480,486 292.522,926	9.507
4	353.480,486 292.522,926	5	353.489,11 292.547,678	26.211
5	353.489,11 292.547,678	6	353.490,196 292.550,805	3.31

Punct început	X / Y	Punct sfârșit	X / Y	Lungime segment (** (m)
6	353.490,196 292.550,805	7	353.491,497 292.554,548	3.963
7	353.491,497 292.554,548	8	353.481,496 292.560,857	11.825
8	353.481,496 292.560,857	9	353.479,669 292.562,372	2.373
9	353.479,669 292.562,372	1	353.466,728 292.560,818	13.034

** Lungimile segmentelor sunt determinate în planul de proiecție Stereo 70 și sunt rotunjite la 1 milimetru.

*** Distanța dintre puncte este formată din segmente cumulate ce sunt mai mici decât valoarea 1 milimetru.

**DATE DESPRE IMOBILUL NR. 9508**

Oficiul de Cadastru și Publicitate Imobiliară DOLJ
Biroul de Cadastru și Publicitate Imobiliară Craiova

A. Partea I. Descrierea imobilului

TEREN Intravilan

Adresa: Loc. Dobridor, Str Gh Constantinescu, Nr. 3, Jud. Dolj, T35, P1161

Nr. Crt	Nr cadastral Nr. topografic	Suprafața* (mp)	Observații / Referințe
A1	36226	900	Sector cadastral:8 Teren imprejmuit;

Construcții

Crt	Nr cadastral Nr. topografic	Adresa	Observații / Referințe
A1.1		Loc. Dobridor, Str Gh Constantinescu, Nr. 3, T35 P11, Jud. Dolj	Nr. niveluri:1; S. construita la sol:115 mp; S. construita desfasurata:108 mp; Locuinta parter construita in anul 1938.
A1.2		Loc. Dobridor, Str Gh Constantinescu, Nr. 3, T35 P11, Jud. Dolj	Nr. niveluri:1; S. construita la sol:36 mp; S. construita desfasurata:36 mp; Patul parter construit in anul 1938.
A1.3		Loc. Dobridor, Str Gh Constantinescu, Nr. 3, T35 P11, Jud. Dolj	Nr. niveluri:1; S. construita la sol:39 mp; S. construita desfasurata:39 mp; Anexa

B. Partea II. Proprietari și acte

Inscrieri privitoare la dreptul de proprietate și alte drepturi reale	Referințe
125524 / 24/06/2020	
Act Notarial nr. Contract de donatie Aut 1063, din 24/06/2020 emis de NP Diaconescu Gelu Emilian;	
B1	Intabulare, drept de PROPRIETATE, dobandit prin Conventie, cota actuala 1/1, cota initiala 1/1 1) MITĂ NICOLAE-VERGIL 2) MITĂ AURICA
/	
Act Normativ nr. LEGEA 7, din 13/03/1996 emis de PARLAMENTUL ROMANIEI ((art.12, alin14 si art.37, alin2));	
B2	Intabulare, drept de PROPRIETATE, dobandit prin Lege, cota actuala 1/1, cota initiala 1/1 1) MITA NICOLAE - VERGIL, LIPSĂ CNP 2) MITA AURICA, LIPSĂ CNP

C. Partea III. SARCINI .

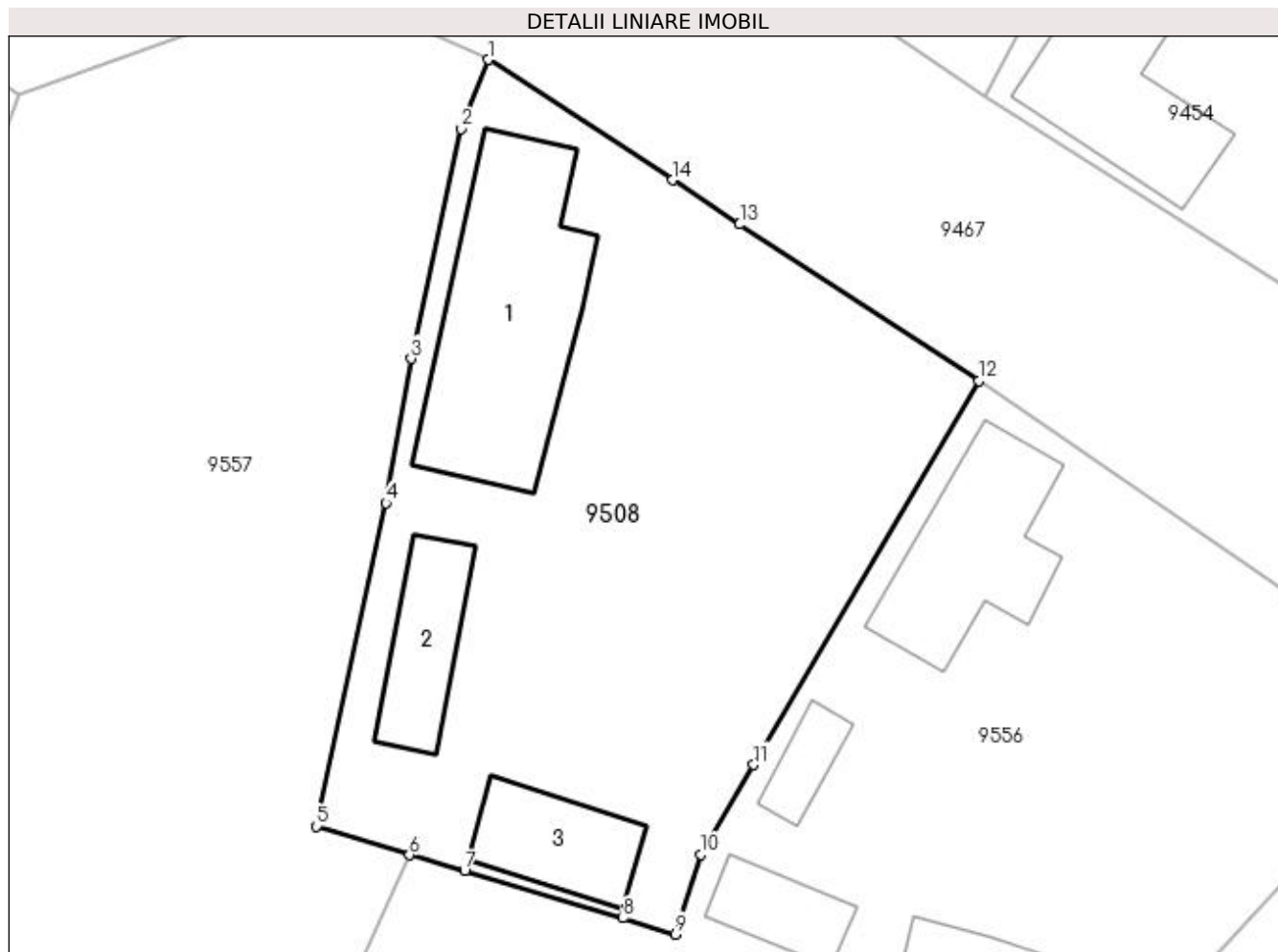
Inscrieri privind dezmembramintele dreptului de proprietate, drepturi reale de garanție și sarcini	Referințe
NU SUNT	

Anexa Nr. 1 La Partea I

Teren

Nr cadastral	Suprafața (mp)*	Observații / Referințe
36226	900	

* Suprafața este determinată în planul de proiecție Stereo 70.



Date referitoare la teren

Crt	Categorie folosință	Intravilan	Suprafața (mp)	Tarla	Parcelă	Nr. topo	Observații / Referințe
1	curți construcții	DA	556	35	1161	-	
2	vie	DA	344	35	1161	-	

Date referitoare la construcții

Crt	Număr	Destinație construcție	Supraf. (mp)	Situație juridică	Observații / Referințe
A1.1		construcții de locuințe	Din acte: 108 Masurata: 115	Cu acte	Nr. niveluri:1; S. construita la sol:115 mp; S. construita desfasurata:108 mp; Locuinta parter construita in anul 1938.
A1.2		construcții anexa	36	Cu acte	Nr. niveluri:1; S. construita la sol:36 mp; S. construita desfasurata:36 mp; Patul parter construit in anul 1938.
A1.3		construcții anexa	39	Cu acte	Nr. niveluri:1; S. construita la sol:39 mp; S. construita desfasurata:39 mp; Anexa

Lungime Segmente

1) Valorile lungimilor segmentelor sunt obținute din proiecție în plan.

Punct început	X / Y	Punct sfârșit	X / Y	Lungime segment (** (m)

Punct început	X / Y	Punct sfârșit	X / Y	Lungime segment (** (m)
1	353.516,007 292.556,349	2	353.514,596 292.552,741	3.874
2	353.514,596 292.552,741	3	353.511,982 292.540,749	12.274
3	353.511,982 292.540,749	4	353.510,675 292.533,222	7.64
4	353.510,675 292.533,222	5	353.507,048 292.516,356	17.252
5	353.507,048 292.516,356	6	353.511,893 292.514,846	5.075
6	353.511,893 292.514,846	7	353.514,768 292.514,011	2.994
7	353.514,768 292.514,011	8	353.523,037 292.511,559	8.625
8	353.523,037 292.511,559	9	353.525,771 292.510,716	2.861
9	353.525,771 292.510,716	10	353.527,119 292.514,883	4.38
10	353.527,119 292.514,883	11	353.529,859 292.519,555	5.416
11	353.529,859 292.519,555	12	353.541,61 292.539,596	23.232
12	353.541,61 292.539,596	13	353.529,134 292.547,759	14.909
13	353.529,134 292.547,759	14	353.525,611 292.550,065	4.211
14	353.525,611 292.550,065	1	353.516,007 292.556,349	11.477

** Lungimile segmentelor sunt determinate în planul de proiecție Stereo 70 și sunt rotunjite la 1 milimetru.

*** Distanța dintre puncte este formată din segmente cumulate ce sunt mai mici decât valoarea 1 milimetru.

**DATE DESPRE IMOBILUL NR. 9509**

Oficiul de Cadastru și Publicitate Imobiliară DOLJ
Biroul de Cadastru și Publicitate Imobiliară Craiova

A. Partea I. Descrierea imobilului

TEREN Intravilan

Nr. CF vechi:637
Nr. cadastral vechi:760

Adresa: Loc. Dobridor, Str Gh Constantinescu, Nr. 4, Jud. Dolj, T17, P740

Nr. Crt	Nr cadastral Nr. topografic	Suprafața* (mp)	Observații / Referințe
A1	31879	Din acte: 600 Masurata: 578	Sector cadastral:8 Teren neimprejmuț;

Construcții

Crt	Nr cadastral Nr. topografic	Adresa	Observații / Referințe
A1.1		Loc. Dobridor, Str Gh Constantinescu, Nr. T17 P740, Jud. Dolj	Nr. niveluri:1; S. construita la sol:51 mp; S. construita desfasurata:51 mp; Locuinta

B. Partea II. Proprietari și acte

Inscrieri privitoare la dreptul de proprietate și alte drepturi reale		Referințe
143642 / 20/07/2020		
Act Notarial nr. Contract de vanzare Aut 1235, din 17/07/2020 emis de Diaconescu Gelu Emilian;		
B1	Intabulare, drept de PROPRIETATE, dobandit prin Conventie, cota actuala 1/1, cota initiala 1/1 1) CHIOREAN IOAN-CIPRIAN 2) CHIOREAN IOANA MARILENA	A1
/		
Act Normativ nr. LEGEA 7, din 13/03/1996 emis de PARLAMENTUL ROMANIEI ((art. 12; alin. 14 si art. 37 alin. 2));		
B2	Intabulare, drept de PROPRIETATE, dobandit prin Lege, cota actuala 1/1, cota initiala 1/1 1) CHIOREAN IOAN-CIPRIAN 2) CHIOREAN IOANA MARILENA	A1.1

C. Partea III. SARCINI .

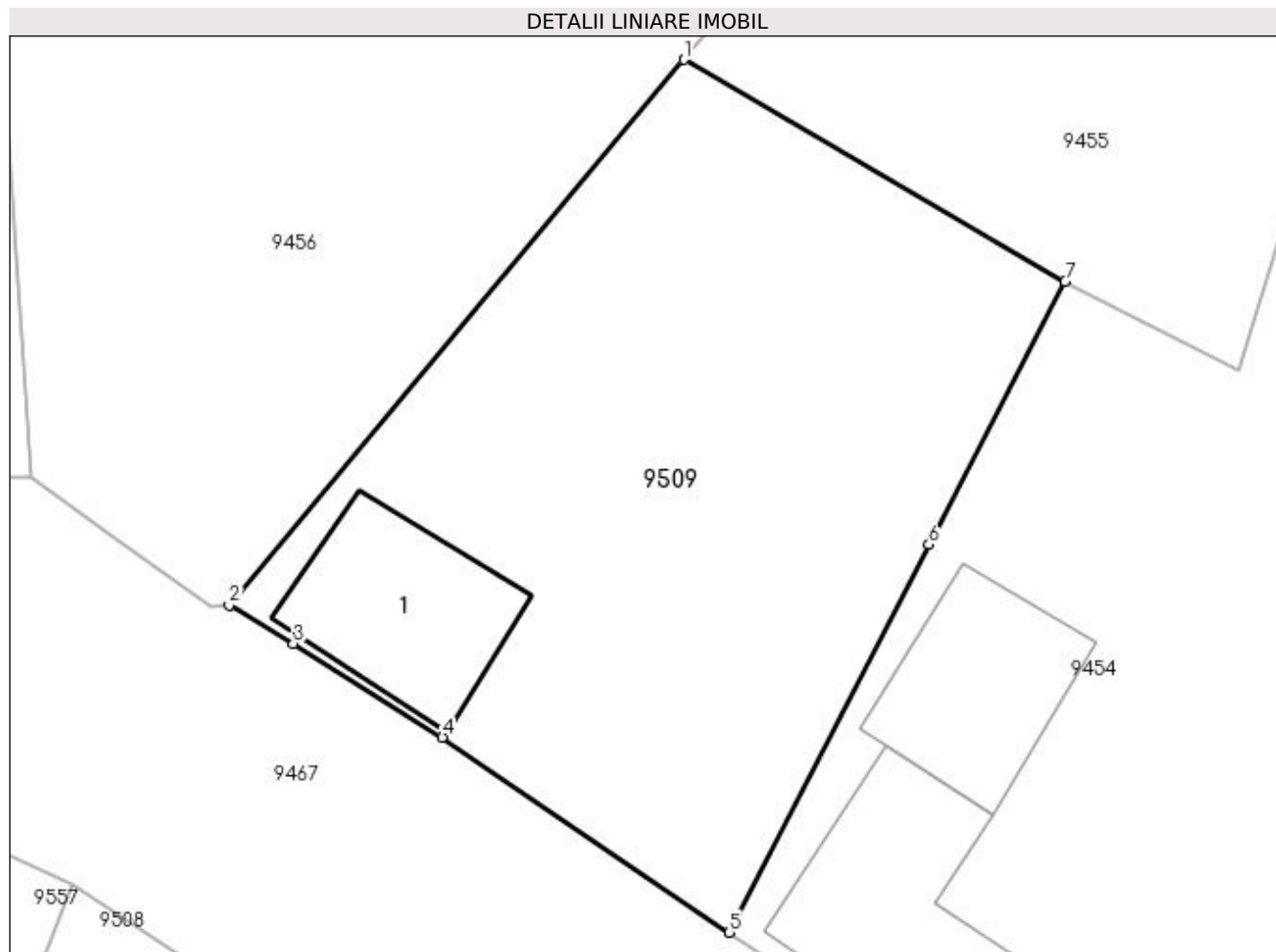
Inscrieri privind dezmembramintele dreptului de proprietate, drepturi reale de garanție și sarcini	Referințe
NU SUNT	

Anexa Nr. 1 La Partea I

Teren

Nr cadastral	Suprafața (mp)*	Observații / Referințe
31879	Din acte: 600 Masurata: 578	

* Suprafața este determinată în planul de proiecție Stereo 70.



Date referitoare la teren

Crt	Categorie folosință	Intra vilan	Suprafața (mp)	Tarla	Parcelă	Nr. topo	Observații / Referințe
1	curți constructii	DA	578	17	740	-	

Date referitoare la construcții

Crt	Număr	Destinație construcție	Supraf. (mp)	Situație juridică	Observații / Referințe
A1.1		construcții de locuințe	51	Cu acte	Nr. niveluri:1; S. construita la sol:51 mp; S. construita desfasurata:51 mp; Locuinta

Lungime Segmente

1) Valorile lungimilor segmentelor sunt obținute din proiecție în plan.

Punct început	X / Y	Punct sfârșit	X / Y	Lungime segment (** (m)
1	353.540,146 292.588,938	2	353.522,182 292.567,382	28.06
2	353.522,182 292.567,382	3	353.524,715 292.565,863	2.954
3	353.524,715 292.565,863	4	353.530,615 292.562,166	6.963

Punct început	X / Y	Punct sfârșit	X / Y	Lungime segment (** (m)
4	353.530,615 292.562,166	5	353.541,946 292.554,45	13.709
5	353.541,946 292.554,45	6	353.549,841 292.569,779	17.243
6	353.549,841 292.569,779	7	353.555,218 292.580,177	11.706
7	353.555,218 292.580,177	1	353.540,146 292.588,938	17.433

** Lungimile segmentelor sunt determinate în planul de proiecție Stereo 70 și sunt rotunjite la 1 milimetru.

*** Distanța dintre puncte este formată din segmente cumulate ce sunt mai mici decât valoarea 1 milimetru.

**DATE DESPRE IMOBILUL NR. 9510**

Oficiul de Cadastru și Publicitate Imobiliară DOLJ
Biroul de Cadastru și Publicitate Imobiliară Craiova

A. Partea I. Descrierea imobilului

TEREN Intravilan

Adresa: Loc. Dobridor, Jud. Dolj, T17, P6/1

Nr. Crt	Nr cadastral Nr. topografic	Suprafața* (mp)	Observații / Referințe
A1		Din acte: 900 Masurata: 1.335	Sector cadastral:8 Teren neimprejmuit;

B. Partea II. Proprietari și acte

Inscrieri privitoare la dreptul de proprietate și alte drepturi reale		Referințe
/		
Hotarare Judecatoreasca nr. SC 684, din 21/06/2006 emis de JUDECATORIA CALAFAT;		
B1	Intabulare, drept de PROPRIETATE, dobandit prin Hotarare Judecatoreasca, cota actuala 900/1398, cota initiala 900/1398 1) ILIE FLOREA ION, LIPSA CNP	A1
Act Administrativ nr. Adeverinta nr. 7562, din 31/10/2022 emis de PRIMARIA MOTATEI (legea nr. 7 (art. 13, alin1, alin2));		
B2	Inscrierea posesiei, drept de PROPRIETATE, dobandit prin Constituire, cota actuala 498/1398, cota initiala 498/1398 1) ILIE FLOREA ION, LIPSA CNP	A1

C. Partea III. SARCINI .

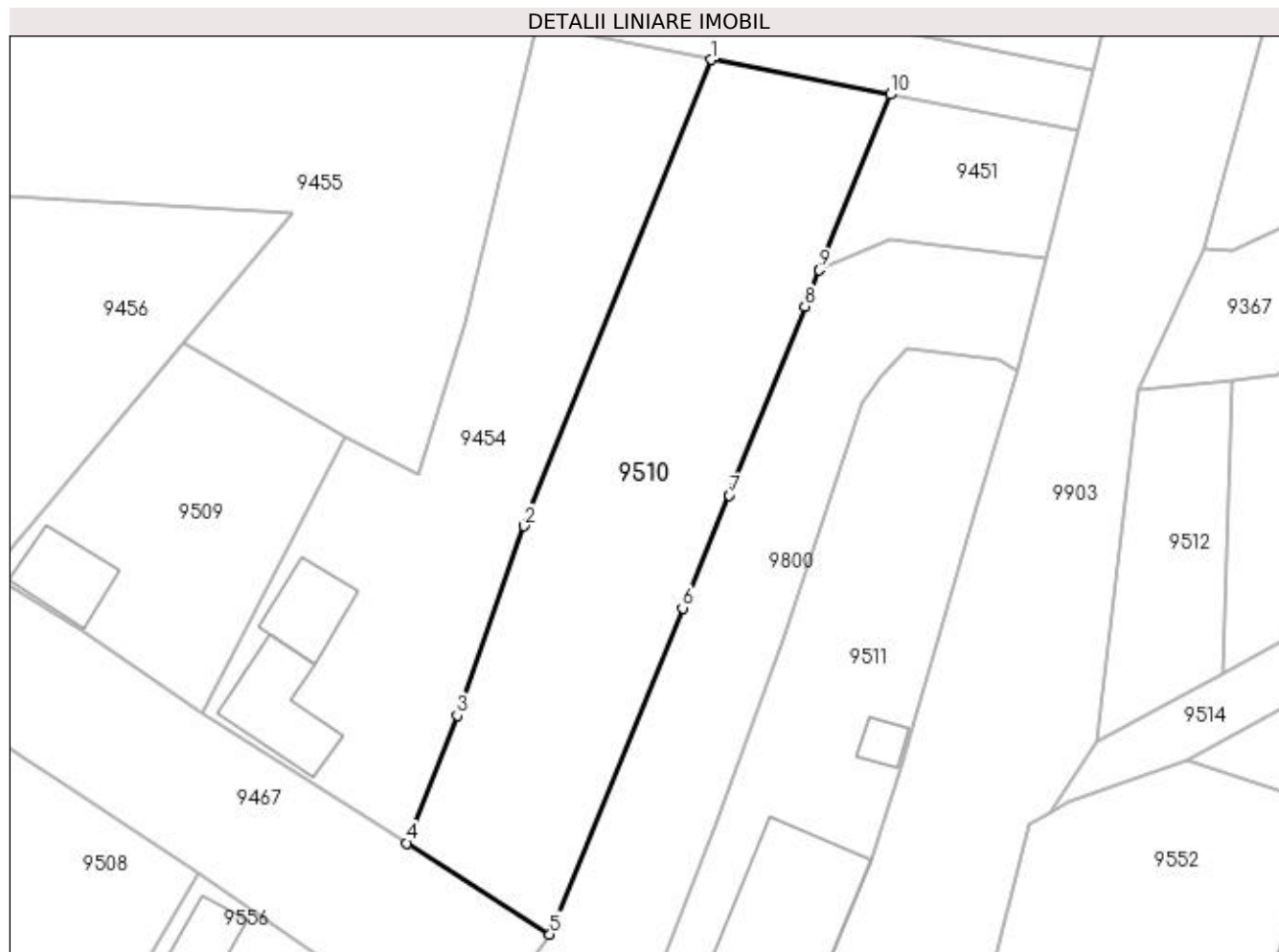
Inscrieri privind dezmembramintele dreptului de proprietate, drepturi reale de garanție și sarcini	Referințe
NU SUNT	

Anexa Nr. 1 La Partea I

Teren

Nr cadastral	Suprafața (mp)*	Observații / Referințe
	Din acte: 900 Masurata: 1.335	

* Suprafața este determinată în planul de proiecție Stereo 70.



Date referitoare la teren

Crt	Categorie folosință	Intravilan	Suprafața (mp)	Tarla	Parcelă	Nr. topo	Observații / Referințe
1	arabil	DA	435	17	6/1	-	
2	arabil	DA	900	17	6/1	-	

Lungime Segmente

1) Valorile lungimilor segmentelor sunt obținute din proiecție în plan.

Punct început	X / Y	Punct sfârșit	X / Y	Lungime segment (** (m)
1	353.589,32 292.615,392	2	353.571,881 292.571,902	46.856
2	353.571,881 292.571,902	3	353.565,684 292.554,254	18.704
3	353.565,684 292.554,254	4	353.561,006 292.542,321	12.817
4	353.561,006 292.542,321	5	353.574,328 292.533,843	15.791

Punct început	X / Y	Punct sfârșit	X / Y	Lungime segment (** (m)
5	353.574,328 292.533,843	6	353.586,69 292.564,259	32.832
6	353.586,69 292.564,259	7	353.591,044 292.574,783	11.389
7	353.591,044 292.574,783	8	353.598,121 292.592,38	18.967
8	353.598,121 292.592,38	9	353.599,483 292.595,772	3.655
9	353.599,483 292.595,772	10	353.606,062 292.612,156	17.656
10	353.606,062 292.612,156	1	353.589,32 292.615,392	17.052

** Lungimile segmentelor sunt determinate în planul de proiecție Stereo 70 și sunt rotunjite la 1 milimetru.

*** Distanța dintre puncte este formată din segmente cumulate ce sunt mai mici decât valoarea 1 milimetru.

**DATE DESPRE IMOBILUL NR. 9511**

Oficiul de Cadastru și Publicitate Imobiliară DOLJ
Biroul de Cadastru și Publicitate Imobiliară Craiova

A. Partea I. Descrierea imobilului

TEREN Intravilan

Adresa: Loc. Dobridor, Str Calea Unirii, Nr. 43, Jud. Dolj, T17, P1

Nr. Crt	Nr cadastral Nr. topografic	Suprafața* (mp)	Observații / Referințe
A1		Din acte: 700 Masurata: 943	Sector cadastral:8 Teren neimprejmuit;

Construcții

Crt	Nr cadastral Nr. topografic	Adresa	Observații / Referințe
A1.1		Loc. Dobridor, Str Calea Unirii, Jud. Dolj	Nr. niveluri:1; S. construita la sol:222 mp; S. construita desfasurata:222 mp; C1 - LOCUINTA
A1.2		Loc. Dobridor, Str Calea Unirii, Jud. Dolj	Nr. niveluri:1; S. construita la sol:15 mp; S. construita desfasurata:15 mp; C2 - ANEXA

B. Partea II. Proprietari și acte

Inscrieri privitoare la dreptul de proprietate și alte drepturi reale		Referințe
/		
Act Notarial nr. CVC 795, din 03/04/2001 emis de NP TUDOR MARINELA-DANIELA (TDP 1449-48941/13-02-1995);		
B1	Intabulare, drept de PROPRIETATE, dobandit prin Conventie, cota actuala 700/943, cota initiala 700/943 1) SINGURAN VIOREL 2) SINGURAN MARIANA-ELENA, LIPSĂ CNP	A1, A1.1, A1.2
Act Administrativ nr. Adeverinta nr. 7537, din 31/10/2022 emis de PRIMARIA MOTATEI (legea nr. 7 (art. 13, alin1, alin2));		
B2	Inscrierea posesiei, drept de PROPRIETATE, dobandit prin Constituire, cota actuala 243/943, cota initiala 243/943 1) SINGURAN VIOREL 2) SINGURAN MARIANA-ELENA, LIPSĂ CNP	A1, A1.1, A1.2

C. Partea III. SARCINI .

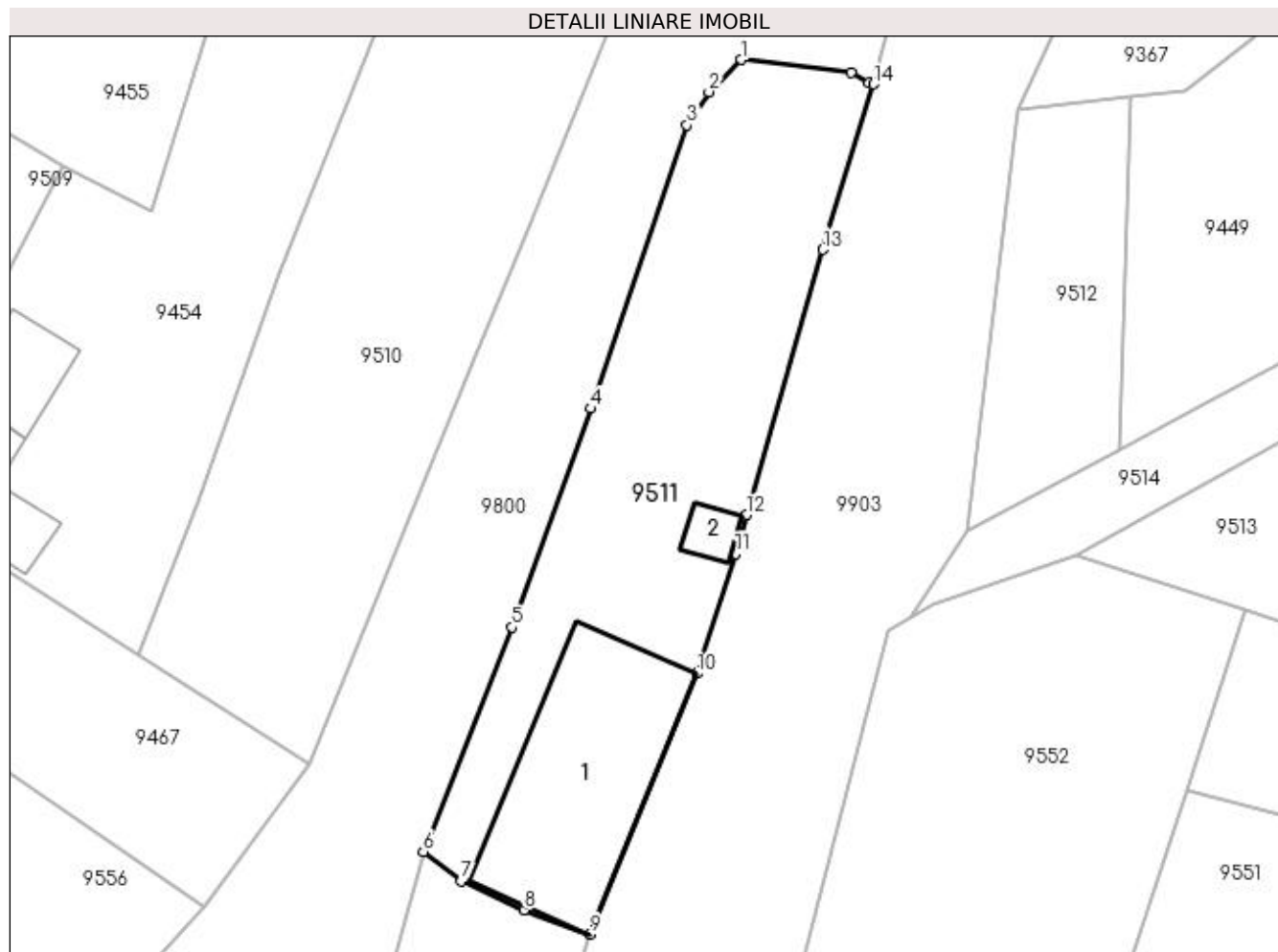
Inscrieri privind dezmembramintele dreptului de proprietate, drepturi reale de garanție și sarcini	Referințe
NU SUNT	

Anexa Nr. 1 La Partea I

Teren

Nr cadastral	Suprafața (mp)*	Observații / Referințe
	Din acte: 700 Masurata: 943	

* Suprafața este determinată în planul de proiecție Stereo 70.



Date referitoare la teren

Crt	Categorie folosință	Intra vilan	Suprafața (mp)	Tarla	Parcelă	Nr. topo	Observații / Referințe
1	curți constructii	DA	243	17	1	-	
2	curți constructii	DA	700	17	1	-	

Date referitoare la construcții

Crt	Număr	Destinație construcție	Supraf. (mp)	Situație juridică	Observații / Referințe
A1.1		construcții de locuințe	222	Cu acte	Nr. niveluri:1; S. construita la sol:222 mp; S. construita desfasurata:222 mp; C1 - LOCUINTA
A1.2		construcții anexa	15	Cu acte	Nr. niveluri:1; S. construita la sol:15 mp; S. construita desfasurata:15 mp; C2 - ANEXA

Lungime Segmente

1) Valorile lungimilor segmentelor sunt obținute din proiecție în plan.

Punct început	X / Y	Punct sfârșit	X / Y	Lungime segment (** (m)
1	353.607,699 292.588,402	2	353.605,213 292.585,905	3.524
2	353.605,213 292.585,905	3	353.603,506 292.583,348	3.074

Punct început	X / Y	Punct sfârșit	X / Y	Lungime segment (** (m)
3	353.603,506 292.583,348	4	353.596,083 292.561,377	23.191
4	353.596,083 292.561,377	5	353.589,99 292.544,428	18.011
5	353.589,99 292.544,428	6	353.583,092 292.527,054	18.693
6	353.583,092 292.527,054	7	353.586,024 292.524,783	3.709
7	353.586,024 292.524,783	8	353.590,907 292.522,543	5.372
8	353.590,907 292.522,543	9	353.595,974 292.520,647	5.41
9	353.595,974 292.520,647	10	353.604,282 292.540,842	21.837
10	353.604,282 292.540,842	11	353.607,292 292.550,153	9.785
11	353.607,292 292.550,153	12	353.608,146 292.553,16	3.126
12	353.608,146 292.553,16	13	353.614,056 292.573,682	21.356
13	353.614,056 292.573,682	14	353.618,007 292.586,498	13.411
14	353.618,007 292.586,498	15	353.617,639 292.586,611	0.385
15	353.617,639 292.586,611	16	353.616,249 292.587,381	1.589
16	353.616,249 292.587,381	1	353.607,699 292.588,402	8.611

** Lungimile segmentelor sunt determinate în planul de proiecție Stereo 70 și sunt rotunjite la 1 milimetru.

*** Distanța dintre puncte este formată din segmente cumulate ce sunt mai mici decât valoarea 1 milimetru.

**DATE DESPRE IMOBILUL NR. 9554**

Oficiul de Cadastru și Publicitate Imobiliară DOLJ
Biroul de Cadastru și Publicitate Imobiliară Craiova

A. Partea I. Descrierea imobilului

TEREN Intravilan

Adresa: Loc. Dobridor, Str Gh Constantinescu- Tr. 1, Jud. Dolj

Nr. Crt	Nr cadastral Nr. topografic	Suprafața* (mp)	Observații / Referințe
A1	35481	Din acte: 233 Masurata: 196	Sector cadastral:8 Teren neimprejmuit;

B. Partea II. Proprietari și acte

Inscrieri privitoare la dreptul de proprietate și alte drepturi reale		Referințe
241186 / 20/12/2018		
Act Normativ nr. Hotararea nr. 965, din 05/09/2002 emis de Guvernul Romaniei (act administrativ nr Certificat de conformitate nr. 9194 din 12.12.2018, emis de Consiliul Local Motatei;act administrativ nr Hotararea nr. 32 din 14.09.2017, emis de Consiliul Local Motatei;act administrativ nr Hotarare nr. 47 din 26.11.2018, emis de Consiliul Local Motatei;act administrativ nr Referat de legalitate nr. 10700 din 21.11.2017, emis de Consiliul Local Motatei);		
B1	Intabulare, drept de PROPRIETATE, dobandit prin Lege, cota actuala 1/1, cota initiala 1/1 1) COMUNA MOTATEI - DOMENIUL PUBLIC, CIF:4553305	A1

C. Partea III. SARCINI .

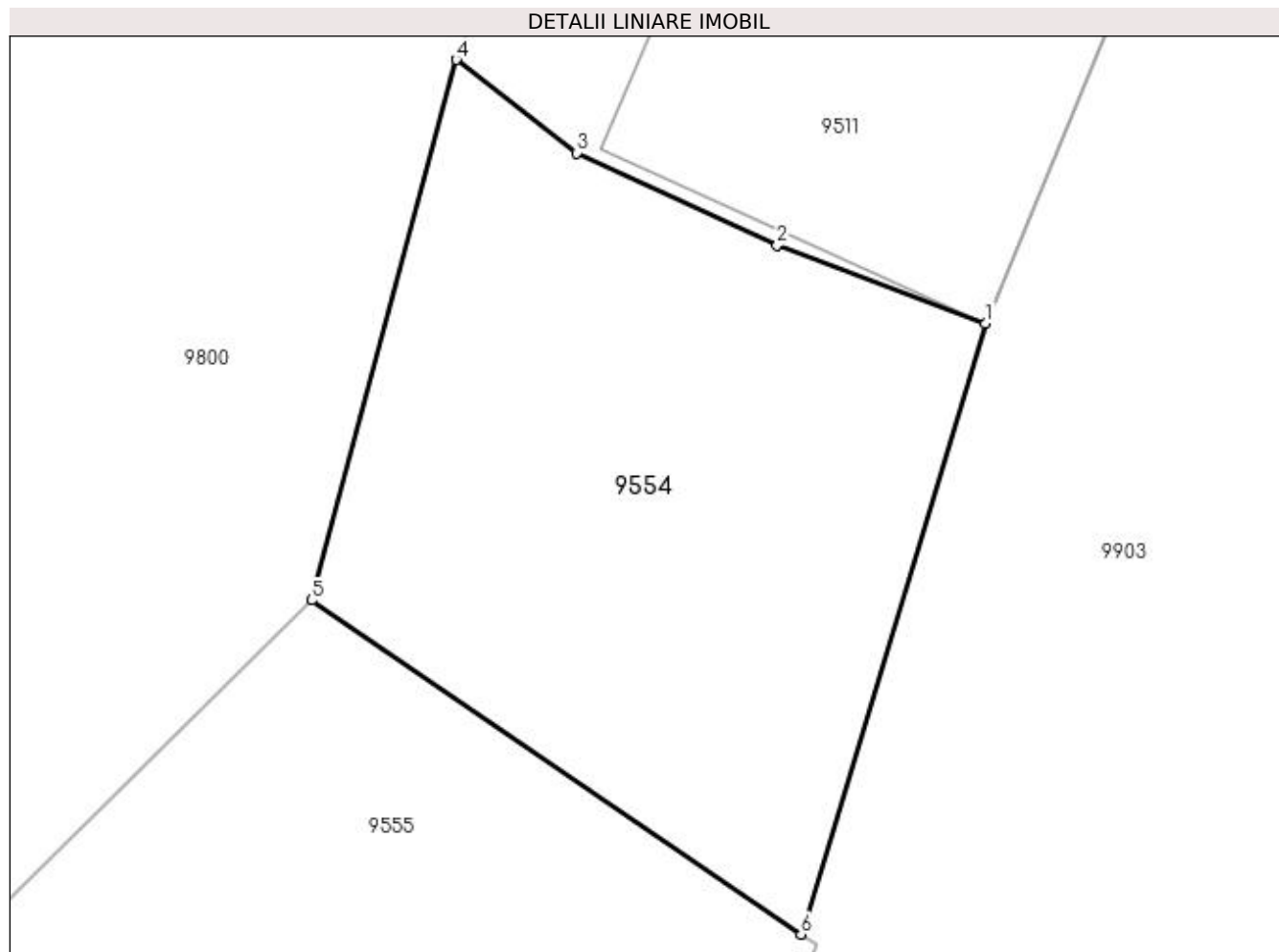
Inscrieri privind dezmembramintele dreptului de proprietate, drepturi reale de garanție și sarcini	Referințe
NU SUNT	

Anexa Nr. 1 La Partea I

Teren

Nr cadastral	Suprafața (mp)*	Observații / Referințe
35481	Din acte: 233 Masurata: 196	

* Suprafața este determinată în planul de proiecție Stereo 70.



Date referitoare la teren

Crt	Categorie folosință	Intra vilan	Suprafața (mp)	Tarla	Parcelă	Nr. topo	Observații / Referințe
1	drum	DA	196	-	-	-	Imprejmuit: limita conventionala, gard metalic.

Lungime Segmente

1) Valorile lungimilor segmentelor sunt obținute din proiecție în plan.

Punct început	X / Y	Punct sfârșit	X / Y	Lungime segment (** (m)
1	353.595,974 292.520,647	2	353.590,907 292.522,543	5.41
2	353.590,907 292.522,543	3	353.586,024 292.524,783	5.372
3	353.586,024 292.524,783	4	353.583,092 292.527,054	3.709
4	353.583,092 292.527,054	5	353.579,581 292.513,907	13.608
5	353.579,581 292.513,907	6	353.591,483 292.505,78	14.412

Punct început	X / Y	Punct sfârșit	X / Y	Lungime segment (** (m)
6	353.591,483 292.505,78	1	353.595,974 292.520,647	15.531

** Lungimile segmentelor sunt determinate în planul de proiecție Stereo 70 și sunt rotunjite la 1 milimetru.

*** Distanța dintre puncte este formată din segmente cumulate ce sunt mai mici decât valoarea 1 milimetru.

**DATE DESPRE IMOBILUL NR. 9555**

Oficiul de Cadastru și Publicitate Imobiliară DOLJ
Biroul de Cadastru și Publicitate Imobiliară Craiova

A. Partea I. Descrierea imobilului

TEREN Intravilan

Adresa: Loc. Dobridor, Str Calea Unirii, Nr. 41, Jud. Dolj, T35

Nr. Crt	Nr cadastral Nr. topografic	Suprafața* (mp)	Observații / Referințe
A1		Din acte: 504 Masurata: 854	Sector cadastral:8 Teren neimprejmuit;

Construcții

Crt	Nr cadastral Nr. topografic	Adresa	Observații / Referințe
A1.1		Loc. Dobridor, Str Calea Unirii, Jud. Dolj	Nr. niveluri:1; S. construita la sol:138 mp; S. construita desfasurata:138 mp; C1 - GRADINITA
A1.2		Loc. Dobridor, Str Calea Unirii, Jud. Dolj	Nr. niveluri:1; S. construita la sol:5 mp; S. construita desfasurata:5 mp; C2 - ANEXA
A1.3		Loc. Dobridor, Str Calea Unirii, Jud. Dolj	Nr. niveluri:1; S. construita la sol:12 mp; S. construita desfasurata:36 mp; C3 - ANEXA

B. Partea II. Proprietari și acte

Inscrieri privitoare la dreptul de proprietate și alte drepturi reale		Referințe
/		
Act Administrativ nr. HCL 30, din 13/07/2001 emis de CL MOTATEI;		
B1	Inscrierea provizorie, drept de PROPRIETATE, dobandit prin Lege, cota actuala 1/1, cota initiala 1/1 1) COMUNA MOTATEI - DOMENIUL PUBLIC, CIF:4553305	A1, A1.1
Act Normativ nr. LEGEA 7, din 13/03/1996 emis de PARLAMENTUL ROMANIEI ((ART. 12; ALIN. 14 SI ART. 37; ALIN.2));		
B2	Intabulare, drept de PROPRIETATE, dobandit prin Lege, cota actuala 1/1, cota initiala 1/1 1) COMUNA MOTATEI - DOMENIUL PUBLIC, CIF:4553305	A1.2, A1.3

C. Partea III. SARCINI .

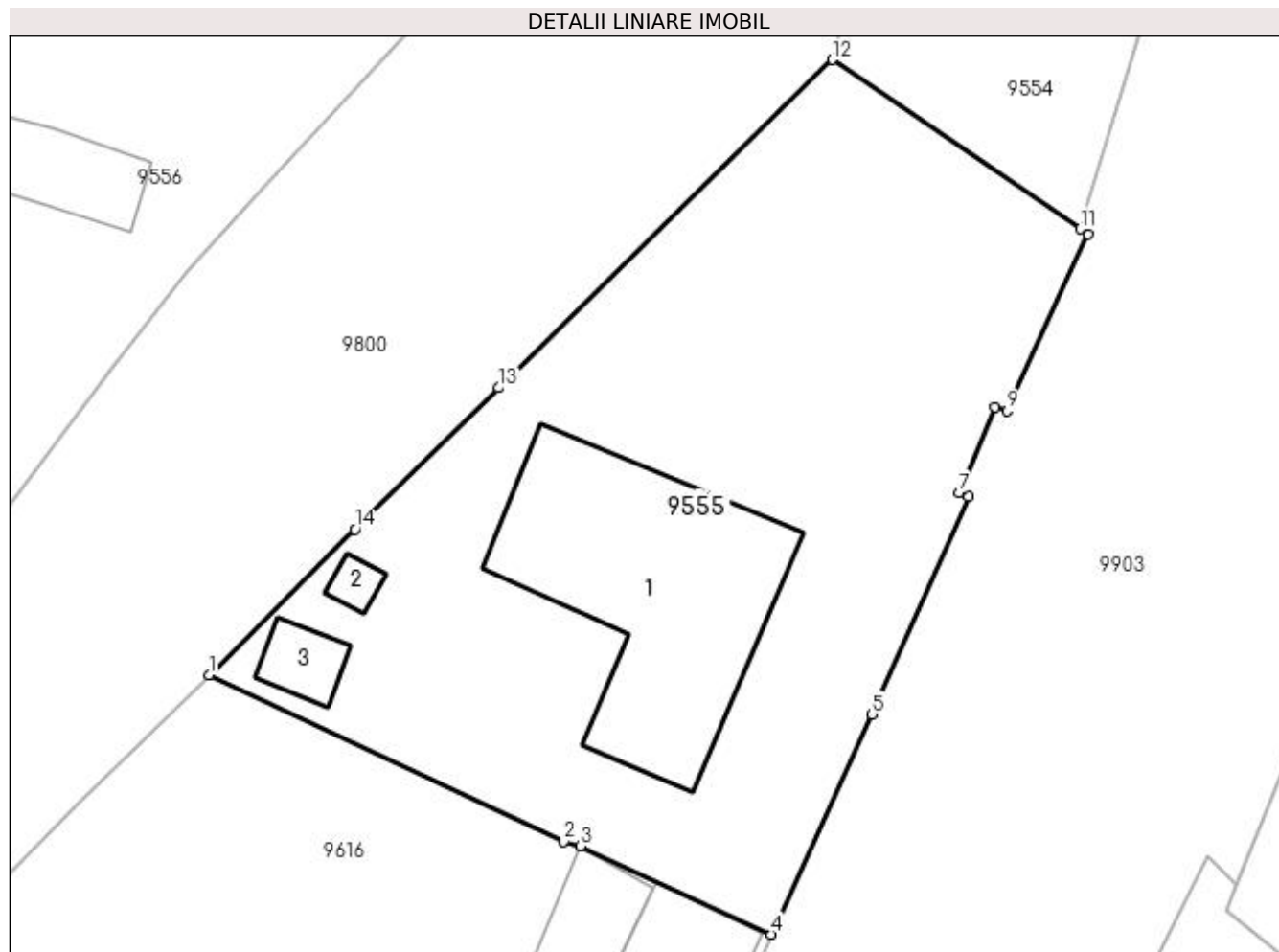
Inscrieri privind dezmembramintele dreptului de proprietate, drepturi reale de garanție și sarcini	Referințe
NU SUNT	

Anexa Nr. 1 La Partea I

Teren

Nr cadastral	Suprafața (mp)*	Observații / Referințe
	Din acte: 504 Masurata: 854	

* Suprafața este determinată în planul de proiecție Stereo 70.



Date referitoare la teren

Crt	Categorie folosință	Intra vilan	Suprafața (mp)	Tarla	Parcelă	Nr. topo	Observații / Referințe
1	curți constructii	DA	854	35	-	-	

Date referitoare la construcții

Crt	Număr	Destinație construcție	Supraf. (mp)	Situație juridică	Observații / Referințe
A1.1		construcții administrative și social culturale	138	Cu acte	Nr. niveluri:1; S. construita la sol:138 mp; S. construita desfasurata:138 mp; C1 - GRADINITA
A1.2		construcții anexa	5	Cu acte	Nr. niveluri:1; S. construita la sol:5 mp; S. construita desfasurata:5 mp; C2 - ANEXA
A1.3		construcții anexa	12	Cu acte	Nr. niveluri:1; S. construita la sol:12 mp; S. construita desfasurata:36 mp; C3 - ANEXA

Lungime Segmente

1) Valorile lungimilor segmentelor sunt obținute din proiecție în plan.

Punct început	X / Y	Punct sfârșit	X / Y	Lungime segment (** (m)
1	353.549,65 292.484,392	2	353.566,667 292.476,389	18.805

Punct început	X / Y	Punct sfârșit	X / Y	Lungime segment (** (m)
2	353.566,667 292.476,389	3	353.567,474 292.476,166	0.837
3	353.567,474 292.476,166	4	353.576,641 292.471,94	10.094
4	353.576,641 292.471,94	5	353.581,479 292.482,498	11.614
5	353.581,479 292.482,498	6	353.586,092 292.492,947	11.422
6	353.586,092 292.492,947	7	353.585,684 292.493,132	0.448
7	353.585,684 292.493,132	8	353.587,385 292.497,24	4.446
8	353.587,385 292.497,24	9	353.587,961 292.497,053	0.606
9	353.587,961 292.497,053	10	353.591,862 292.505,511	9.314
10	353.591,862 292.505,511	11	353.591,483 292.505,78	0.465
11	353.591,483 292.505,78	12	353.579,581 292.513,907	14.412
12	353.579,581 292.513,907	13	353.563,575 292.498,161	22.453
13	353.563,575 292.498,161	14	353.556,657 292.491,377	9.689
14	353.556,657 292.491,377	1	353.549,65 292.484,392	9.894

** Lungimile segmentelor sunt determinate în planul de proiecție Stereo 70 și sunt rotunjite la 1 milimetru.

*** Distanța dintre puncte este formată din segmente cumulate ce sunt mai mici decât valoarea 1 milimetru.

**DATE DESPRE IMOBILUL NR. 9556**

Oficiul de Cadastru și Publicitate Imobiliară DOLJ
Biroul de Cadastru și Publicitate Imobiliară Craiova

A. Partea I. Descrierea imobilului

TEREN Intravilan

Adresa: Loc. Dobridor, Str Gh Constantinescu, Nr. 1, Jud. Dolj, T35, P1160,1160/1

Nr. Crt	Nr cadastral Nr. topografic	Suprafața* (mp)	Observații / Referințe
A1		Din acte: 2.300 Masurata: 2.264	Sector cadastral:8 Teren neimprejmuit;

Construcții

Crt	Nr cadastral Nr. topografic	Adresa	Observații / Referințe
A1.1		Loc. Dobridor, Str Gh Constantinescu, Jud. Dolj	Nr. niveluri:1; S. construita la sol:69 mp; S. construita desfasurata:69 mp; C1 - LOCUINTA
A1.2		Loc. Dobridor, Str Gh Constantinescu, Jud. Dolj	Nr. niveluri:1; S. construita la sol:15 mp; S. construita desfasurata:15 mp; C2 - ANEXA
A1.3		Loc. Dobridor, Str Gh Constantinescu, Jud. Dolj	Nr. niveluri:1; S. construita la sol:25 mp; S. construita desfasurata:25 mp; C3 - ANEXA
A1.4		Loc. Dobridor, Str Gh Constantinescu, Jud. Dolj	Nr. niveluri:1; S. construita la sol:32 mp; S. construita desfasurata:32 mp; C3 - ANEXA

B. Partea II. Proprietari și acte

Inscrieri privitoare la dreptul de proprietate și alte drepturi reale	Referințe
/	
Hotarare Judecatoreasca nr. SC NR 1911, din 01/10/2008 emis de JUDECATORIA CALAFAT;	
B1	Intabulare, drept de PROPRIETATE, dobandit prin Hotarare Judecatoreasca, cota actuala 1/1, cota initiala 1/1 1) CIORIANU FLOAREA DOINA
Act Normativ nr. LEGEA 7, din 13/03/1996 emis de PARLAMENTUL ROMANIEI ((ART. 12; ALIN. 14 SI ART. 37; ALIN.2));	
B2	Inscrierea provizorie, drept de PROPRIETATE, dobandit prin Lege, cota actuala 1/1, cota initiala 1/1 1) CIORIANU FLOAREA DOINA

C. Partea III. SARCINI .

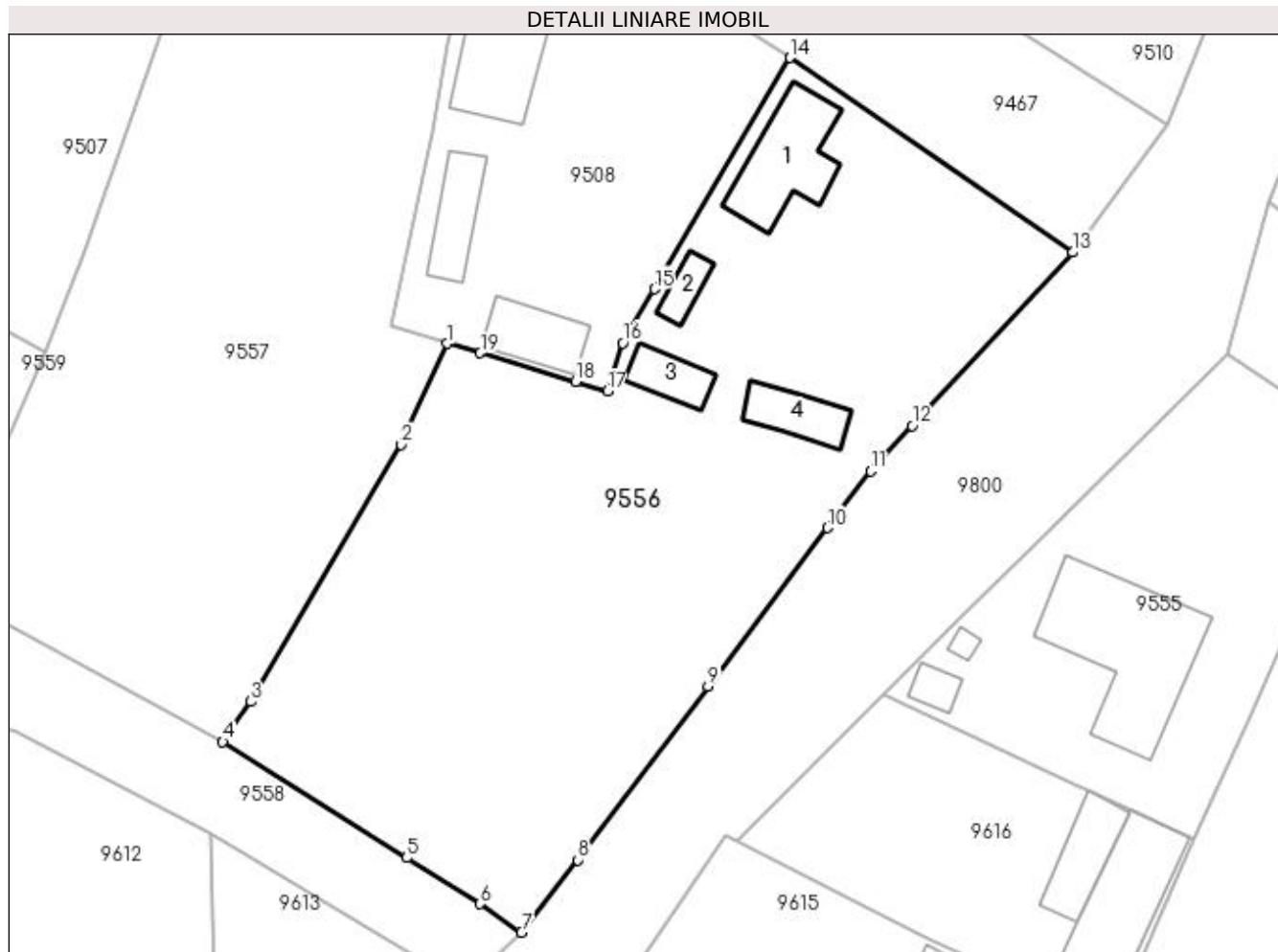
Inscrieri privind dezmembramintele dreptului de proprietate, drepturi reale de garanție și sarcini	Referințe
NU SUNT	

Anexa Nr. 1 La Partea I

Teren

Nr cadastral	Suprafața (mp)*	Observații / Referințe
	Din acte: 2.300	
	Masurata: 2.264	

* Suprafața este determinată în planul de proiecție Stereo 70.



Date referitoare la teren

Crt	Categorie folosință	Intra vilan	Suprafața (mp)	Tarla	Parcelă	Nr. topo	Observații / Referințe
1	curți constructii	DA	1.000	35	1160	-	
2	vie	DA	1.264	35	1160/1	-	

Date referitoare la construcții

Crt	Număr	Destinație construcție	Supraf. (mp)	Situație juridică	Observații / Referințe
A1.1		construcții de locuințe	69	Cu acte	Nr. niveluri:1; S. construita la sol:69 mp; S. construita desfasurata:69 mp; C1 - LOCUINTA
A1.2		construcții anexa	15	Cu acte	Nr. niveluri:1; S. construita la sol:15 mp; S. construita desfasurata:15 mp; C2 - ANEXA
A1.3		construcții anexa	25	Cu acte	Nr. niveluri:1; S. construita la sol:25 mp; S. construita desfasurata:25 mp; C3 - ANEXA
A1.4		construcții anexa	32	Cu acte	Nr. niveluri:1; S. construita la sol:32 mp; S. construita desfasurata:32 mp; C3 - ANEXA

Lungime Segmente

1) Valorile lungimilor segmentelor sunt obținute din proiecție în plan.

Punct început	X / Y	Punct sfârșit	X / Y	Lungime segment (** (m)
---------------	-------	---------------	-------	-------------------------

Punct început	X / Y	Punct sfârșit	X / Y	Lungime segment (** (m)
1	353.511,893 292.514,846	2	353.507,936 292.506,067	9.63
2	353.507,936 292.506,067	3	353.494,882 292.483,821	25.793
3	353.494,882 292.483,821	4	353.492,449 292.480,348	4.24
4	353.492,449 292.480,348	5	353.508,383 292.470,29	18.843
5	353.508,383 292.470,29	6	353.514,723 292.466,289	7.497
6	353.514,723 292.466,289	7	353.518,344 292.463,824	4.38
7	353.518,344 292.463,824	8	353.523,211 292.470,107	7.948
8	353.523,211 292.470,107	9	353.534,49 292.485,169	18.817
9	353.534,49 292.485,169	10	353.544,854 292.498,878	17.186
10	353.544,854 292.498,878	11	353.548,606 292.503,776	6.17
11	353.548,606 292.503,776	12	353.552,185 292.507,722	5.327
12	353.552,185 292.507,722	13	353.566,095 292.522,74	20.47
13	353.566,095 292.522,74	14	353.541,61 292.539,596	29.726
14	353.541,61 292.539,596	15	353.529,859 292.519,555	23.232
15	353.529,859 292.519,555	16	353.527,119 292.514,883	5.416
16	353.527,119 292.514,883	17	353.525,771 292.510,716	4.38
17	353.525,771 292.510,716	18	353.523,037 292.511,559	2.861
18	353.523,037 292.511,559	19	353.514,768 292.514,011	8.625
19	353.514,768 292.514,011	1	353.511,893 292.514,846	2.994

** Lungimile segmentelor sunt determinate în planul de proiecție Stereo 70 și sunt rotunjite la 1 milimetru.

*** Distanța dintre puncte este formată din segmente cumulate ce sunt mai mici decât valoarea 1 milimetru.

**DATE DESPRE IMOBILUL NR. 9557**

Oficiul de Cadastru și Publicitate Imobiliară DOLJ
Biroul de Cadastru și Publicitate Imobiliară Craiova

A. Partea I. Descrierea imobilului

TEREN Intravilan

Adresa: Loc. Dobridor, Str Gh Constantinescu, Nr. 5, Jud. Dolj, T35, P1163

Nr. Crt	Nr cadastral Nr. topografic	Suprafața* (mp)	Observații / Referințe
A1	38226	Din acte: 2.097 Masurata: 2.065	Sector cadastral:8 Teren imprejmuit;

B. Partea II. Proprietari și acte

Inscrieri privitoare la dreptul de proprietate și alte drepturi reale		Referințe
48120 / 17/03/2022		
Act Notarial nr. Contract de vanzare Aut 579, din 16/03/2022 emis de Diaconescu Gelu Emilian;		
B1	Intabulare, drept de PROPRIETATE, dobandit prin Conventie, cota actuala 1/1, cota initiala 1/1 1) LĂPĂDAT IONUȚ-COSTINEL	A1

C. Partea III. SARCINI .

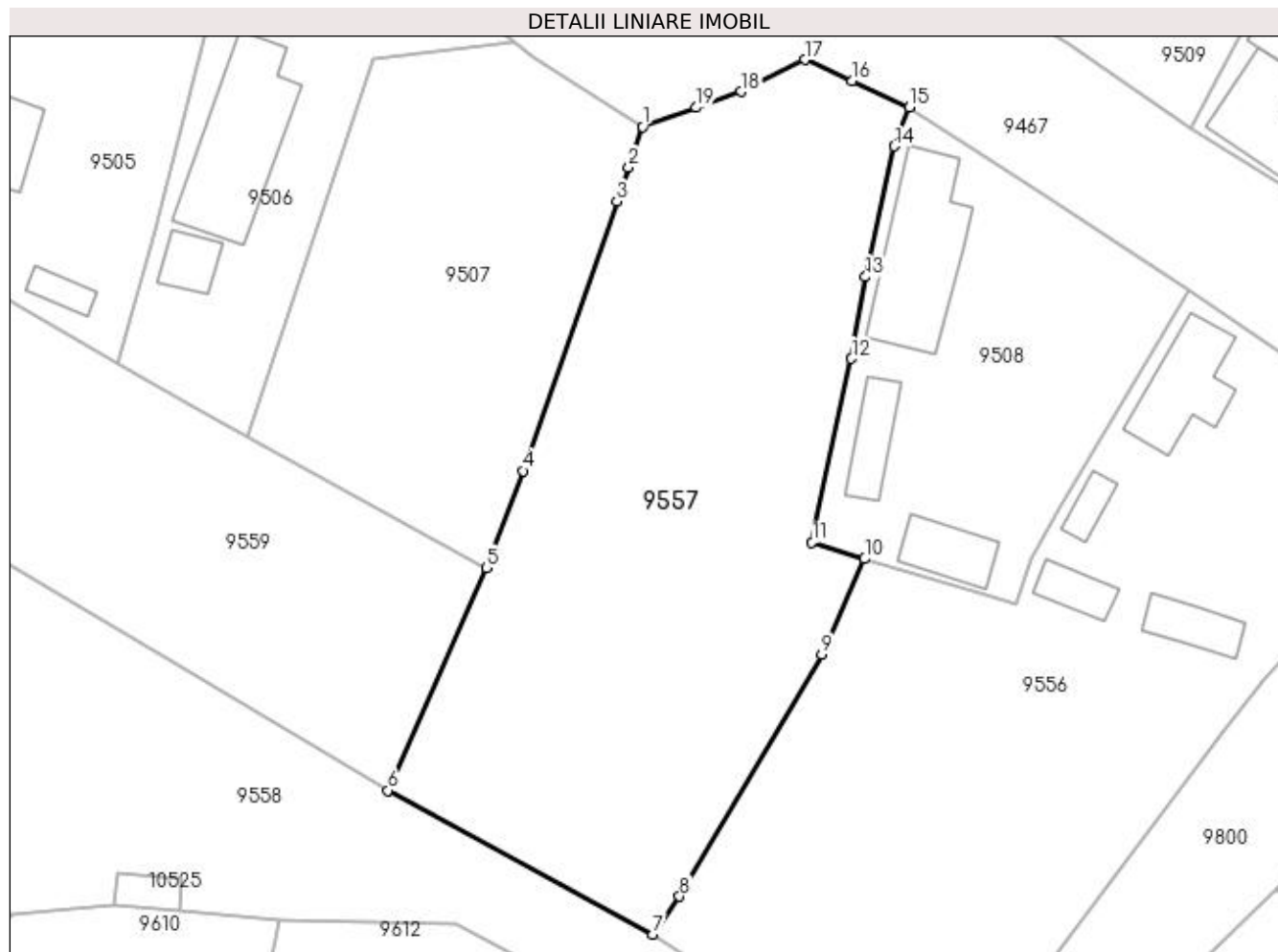
Inscrieri privind dezmembramintele dreptului de proprietate, drepturi reale de garanție și sarcini	Referințe
NU SUNT	

Anexa Nr. 1 La Partea I

Teren

Nr cadastral	Suprafața (mp)*	Observații / Referințe
38226	Din acte: 2.097 Masurata: 2.065	

* Suprafața este determinată în planul de proiecție Stereo 70.



Date referitoare la teren

Crt	Categorie folosință	Intra vilan	Suprafața (mp)	Tarla	Parcelă	Nr. topo	Observații / Referințe
1	arabil	DA	2.065	35	1163	-	

Lungime Segmente

1) Valorile lungimilor segmentelor sunt obținute din proiecție în plan.

Punct început	X / Y	Punct sfârșit	X / Y	Lungime segment (** (m)
1	353.491,497 292.554,548	2	353.490,196 292.550,805	3.963
2	353.490,196 292.550,805	3	353.489,11 292.547,678	3.31
3	353.489,11 292.547,678	4	353.480,486 292.522,926	26.211
4	353.480,486 292.522,926	5	353.477,102 292.514,042	9.507
5	353.477,102 292.514,042	6	353.468,073 292.493,575	22.37

Punct început	X / Y	Punct sfârșit	X / Y	Lungime segment (** (m)
6	353.468,073 292.493,575	7	353.492,449 292.480,348	27.733
7	353.492,449 292.480,348	8	353.494,882 292.483,821	4.24
8	353.494,882 292.483,821	9	353.507,936 292.506,067	25.793
9	353.507,936 292.506,067	10	353.511,893 292.514,846	9.63
10	353.511,893 292.514,846	11	353.507,048 292.516,356	5.075
11	353.507,048 292.516,356	12	353.510,675 292.533,222	17.252
12	353.510,675 292.533,222	13	353.511,982 292.540,749	7.64
13	353.511,982 292.540,749	14	353.514,596 292.552,741	12.274
14	353.514,596 292.552,741	15	353.516,007 292.556,349	3.874
15	353.516,007 292.556,349	16	353.510,737 292.558,736	5.785
16	353.510,737 292.558,736	17	353.506,41 292.560,696	4.75
17	353.506,41 292.560,696	18	353.500,508 292.557,77	6.587
18	353.500,508 292.557,77	19	353.496,394 292.556,299	4.369
19	353.496,394 292.556,299	1	353.491,497 292.554,548	5.201

** Lungimile segmentelor sunt determinate în planul de proiecție Stereo 70 și sunt rotunjite la 1 milimetru.

*** Distanța dintre puncte este formată din segmente cumulate ce sunt mai mici decât valoarea 1 milimetru.

**DATE DESPRE IMOBILUL NR. 9558**

Oficiul de Cadastru și Publicitate Imobiliară DOLJ
Biroul de Cadastru și Publicitate Imobiliară Craiova

A. Partea I. Descrierea imobilului

TEREN Intravilan

Adresa: Loc. Dobridor, Str Ferdinand- Tr. 2, Jud. Dolj

Nr. Crt	Nr cadastral Nr. topografic	Suprafața* (mp)	Observații / Referințe
A1	35546	Din acte: 6.021 Masurata: 5.617	Sector cadastral:8 Teren neimprejmuit;

B. Partea II. Proprietari și acte

Inscrieri privitoare la dreptul de proprietate și alte drepturi reale		Referințe
240943 / 19/12/2018		
Act Normativ nr. HG NR 965, din 05/09/2002 emis de GUVERNUL ROMANIEI si Anexa 6-Inv bunuri dom public (act administrativ nr Referat legalitate nr. 10700 din 21.11.2017, emis de Institutia Prefectului - Judetul Dolj; act administrativ nr HCL nr. 47 din 26.11.2018, emis de Consiliul Local Motatei;act administrativ nr HCL nr. 32 din 14.09.2017, emis de Consiliul Local Motatei);		
B1	Intabulare, drept de PROPRIETATE, dobandit prin Lege, cota actuala 1/1, cota initiala 1/1 1) COMUNA MOTATEI - DOMENIUL PUBLIC, CIF:4553305	A1

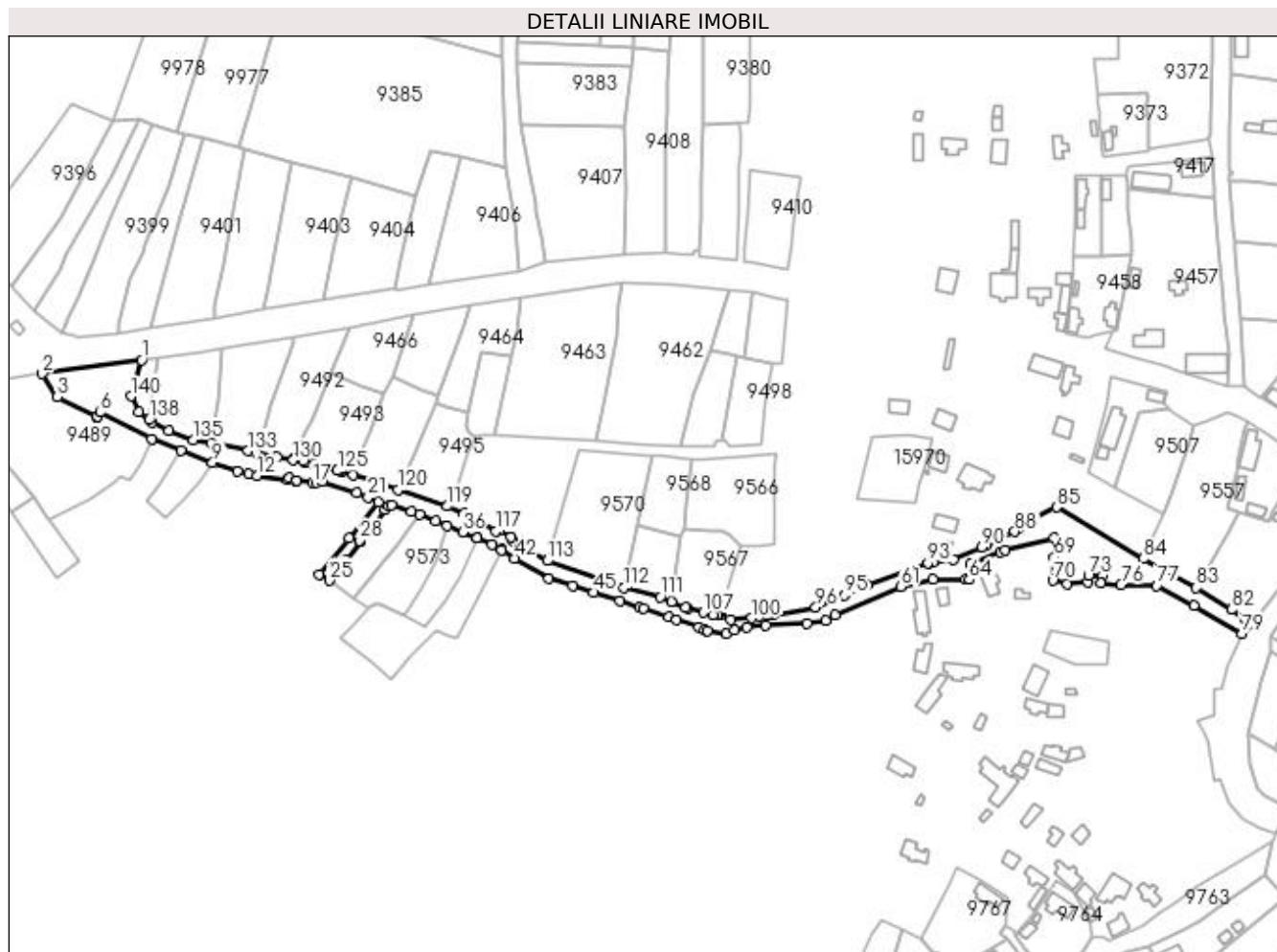
C. Partea III. SARCINI .

Inscrieri privind dezmembramintele dreptului de proprietate, drepturi reale de garanție și sarcini	Referințe
NU SUNT	

Anexa Nr. 1 La Partea I**Teren**

Nr cadastral	Suprafața (mp)*	Observații / Referințe
35546	Din acte: 6.021 Masurata: 5.617	

* Suprafața este determinată în planul de proiecție Stereo 70.

**Date referitoare la teren**

Crt	Categorie folosință	Intra vilan	Suprafața (mp)	Tarla	Parcelă	Nr. topo	Observații / Referințe
1	drum	DA	5.617	-	-	-	Imprejmuit: gard beton, gard lemn, gard plasa sarma, limita conventionala

Lungime Segmente

1) Valorile lungimilor segmentelor sunt obținute din proiecție în plan.

Punct început	X / Y	Punct sfârșit	X / Y	Lungime segment	Punct început	X / Y	Punct sfârșit	X / Y	Lungime segment	Punct început	X / Y	Punct sfârșit	X / Y	Lungime segment
1	353.010,498 292.584,312	2	352.965,157 292.578,176	45.75 4	2	352.965,157 292.578,176	3	352.972,069 292.567,529	12.69 4	3	352.972,069 292.567,529	4	352.989,93 292.558,326	20.09 3
4	352.989,93 292.558,326	5	352.990,284 292.558,593	0.443	5	352.990,284 292.558,593	6	352.991,593 292.560,438	2.262	6	352.991,593 292.560,438	7	353.015,09 292.548,367	26.41 6
7	353.015,09 292.548,367	8	353.028,382 292.542,849	14.39 2	8	353.028,382 292.542,849	9	353.042,932 292.537,393	15.53 9	9	353.042,932 292.537,393	10	353.054,541 292.533,67	12.19 1
10	353.054,541 292.533,67	11	353.059,376 292.532,331	5.017	11	353.059,376 292.532,331	12	353.063,48 292.531,459	4.196	12	353.063,48 292.531,459	13	353.077,15 292.529,841	13.76 5
13	353.077,15 292.529,841	14	353.077,916 292.530,39	0.942	14	353.077,916 292.530,39	15	353.080,764 292.529,49	2.987	15	353.080,764 292.529,49	16	353.081,384 292.529,39	0.628

Punct început	X / Y	Punct sfârșit	X / Y	Lungime segment	Punct început	X / Y	Punct sfârșit	X / Y	Lungime segment	Punct început	X / Y	Punct sfârșit	X / Y	Lungime segment
115	353.179,402 292.503,691	116	353.174,259 292.506,538	5.878	116	353.174,259 292.506,538	117	353.172,261 292.506,106	2.044	117	353.172,261 292.506,106	118	353.157,944 292.514,164	16.429
118	353.157,944 292.514,164	119	353.150,268 292.517,579	8.401	119	353.150,268 292.517,579	120	353.127,543 292.525,084	23.932	120	353.127,543 292.525,084	121	353.107,214 292.531,85	21.425
121	353.107,214 292.531,85	122	353.102,099 292.533,224	5.296	122	353.102,099 292.533,224	123	353.101,711 292.533,879	0.761	123	353.101,711 292.533,879	124	353.100,667 292.534,052	1.058
124	353.100,667 292.534,052	125	353.100,023 292.533,814	0.687	125	353.100,023 292.533,814	126	353.089,361 292.536,499	10.995	126	353.089,361 292.536,499	127	353.085,276 292.537,528	4.213
127	353.085,276 292.537,528	128	353.084,597 292.538,15	0.921	128	353.084,597 292.538,15	129	353.080,068 292.539,266	4.664	129	353.080,068 292.539,266	130	353.079,815 292.538,556	0.754
130	353.079,815 292.538,556	131	353.072,465 292.540,065	7.503	131	353.072,465 292.540,065	132	353.063,073 292.542,009	9.591	132	353.063,073 292.542,009	133	353.059,103 292.542,834	4.055
133	353.059,103 292.542,834	134	353.042,292 292.546,435	17.192	134	353.042,292 292.546,435	135	353.034,169 292.547,8	8.237	135	353.034,169 292.547,8	136	353.022,8 292.551,859	12.072
136	353.022,8 292.551,859	137	353.015,456 292.555,897	8.381	137	353.015,456 292.555,897	138	353.013,935 292.557,004	1.881	138	353.013,935 292.557,004	139	353.009,112 292.560,514	5.965
139	353.009,112 292.560,514	140	353.005,723 292.567,836	8.068	140	353.005,723 292.567,836	1	353.010,498 292.584,312	17.154					

** Lungimile segmentelor sunt determinate în planul de proiecție Stereo 70 și sunt rotunjite la 1 milimetru.

*** Distanța dintre puncte este formată din segmente cumulate ce sunt mai mici decât valoarea 1 milimetru.

**DATE DESPRE IMOBILUL NR. 9559**

Oficiul de Cadastru și Publicitate Imobiliară DOLJ
Biroul de Cadastru și Publicitate Imobiliară Craiova

A. Partea I. Descrierea imobilului

TEREN Intravilan

Adresa: Loc. Dobridor, Str Ferdinand, Nr. 2, Jud. Dolj, T35, P1170,1173

Nr. Crt	Nr cadastral Nr. topografic	Suprafața* (mp)	Observații / Referințe
A1		Din acte: 1.500 Masurata: 1.741	Sector cadastral:8 Teren neimprejmuit;

B. Partea II. Proprietari și acte

Inscrieri privitoare la dreptul de proprietate și alte drepturi reale		Referințe
/		
Act Administrativ nr. TDP NR. 19354, din 15/02/2016 emis de CJSIPT DOLJ;		
B1	Intabulare, drept de PROPRIETATE, dobandit prin Reconstituire, cota actuala 1500/1741, cota initiala 1500/1741 1) POPA FLOREA, LIPSĂ CNP	A1
Act Administrativ nr. ADV 1, din 01/01/2022 emis de PRIMARIA MOTATEI ((ART. 13; ALIN1; ALIN2));		
B2	Inscrierea posesiei, drept de PROPRIETATE, dobandit prin Constituire, cota actuala 241/1741, cota initiala 241/1741 1) POPA FLOREA, LIPSĂ CNP	A1

C. Partea III. SARCINI .

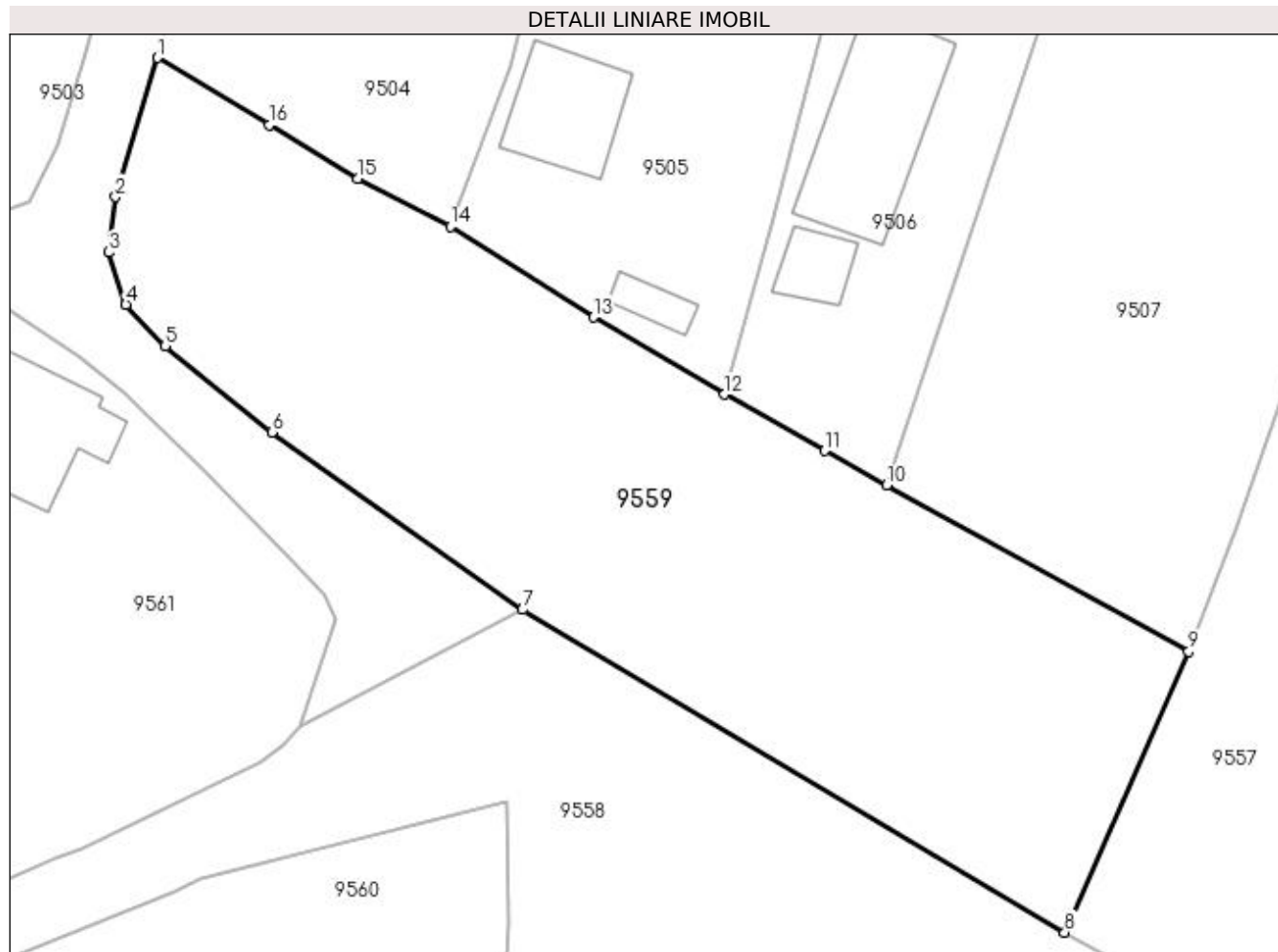
Inscrieri privind dezmembramintele dreptului de proprietate, drepturi reale de garanție și sarcini	Referințe
NU SUNT	

Anexa Nr. 1 La Partea I

Teren

Nr cadastral	Suprafața (mp)*	Observații / Referințe
	Din acte: 1.500 Masurata: 1.741	

* Suprafața este determinată în planul de proiecție Stereo 70.



Date referitoare la teren

Crt	Categorie folosință	Intravilan	Suprafața (mp)	Tarla	Parcelă	Nr. topo	Observații / Referințe
1	curți constructii	DA	1.000	35	1170	-	
2	vie	DA	500	35	1173	-	
3	vie	DA	241	35	1173	-	

Lungime Segmente

1) Valorile lungimilor segmentelor sunt obținute din proiecție în plan.

Punct început	X / Y	Punct sfârșit	X / Y	Lungime segment (** (m)
1	353.401,986 292.557,26	2	353.398,96 292.547,127	10.575
2	353.398,96 292.547,127	3	353.398,438 292.543,107	4.054
3	353.398,438 292.543,107	4	353.399,693 292.539,29	4.018

Punct început	X / Y	Punct sfârșit	X / Y	Lungime segment (** (m)
4	353.399,693 292.539,29	5	353.402,551 292.536,26	4.165
5	353.402,551 292.536,26	6	353.410,33 292.529,985	9.994
6	353.410,33 292.529,985	7	353.428,567 292.517,068	22.348
7	353.428,567 292.517,068	8	353.468,073 292.493,575	45.964
8	353.468,073 292.493,575	9	353.477,102 292.514,042	22.37
9	353.477,102 292.514,042	10	353.455,12 292.526,133	25.088
10	353.455,12 292.526,133	11	353.450,571 292.528,636	5.192
11	353.450,571 292.528,636	12	353.443,29 292.532,759	8.367
12	353.443,29 292.532,759	13	353.433,735 292.538,374	11.083
13	353.433,735 292.538,374	14	353.423,335 292.544,988	12.325
14	353.423,335 292.544,988	15	353.416,585 292.548,466	7.593
15	353.416,585 292.548,466	16	353.410,125 292.552,357	7.541
16	353.410,125 292.552,357	1	353.401,986 292.557,26	9.502

** Lungimile segmentelor sunt determinate în planul de proiecție Stereo 70 și sunt rotunjite la 1 milimetru.

*** Distanța dintre puncte este formată din segmente cumulate ce sunt mai mici decât valoarea 1 milimetru.

**DATE DESPRE IMOBILUL NR. 9560**

Oficiul de Cadastru și Publicitate Imobiliară DOLJ
Biroul de Cadastru și Publicitate Imobiliară Craiova

A. Partea I. Descrierea imobilului

TEREN Intravilan

Adresa: Loc. Dobridor, Str Ferdinand, Nr. 7, Jud. Dolj, T42, P1494

Nr. Crt	Nr cadastral Nr. topografic	Suprafața* (mp)	Observații / Referințe
A1		Din acte: 800 Masurata: 804	Sector cadastral:8 Teren neimprejmuat;

Construcții

Crt	Nr cadastral Nr. topografic	Adresa	Observații / Referințe
A1.1		Loc. Dobridor, Str Ferdinand, Jud. Dolj	Nr. niveluri:2; S. construita la sol:68 mp; S. construita desfasurata:68 mp; C1 - LOCUINTA + BECI
A1.2		Loc. Dobridor, Str Ferdinand, Jud. Dolj	Nr. niveluri:1; S. construita la sol:27 mp; S. construita desfasurata:27 mp; C2 - ANEXA

B. Partea II. Proprietari și acte

Inscrieri privitoare la dreptul de proprietate și alte drepturi reale		Referințe
/		
Act Administrativ nr. TDP NR. 877-59010, din 29/06/1994 emis de CJSIPT DOLJ;		
B1	Intabulare, drept de PROPRIETATE, dobandit prin Reconstituire, cota actuala 1/1, cota initiala 1/1 1) STAN ECATERINA, LIPSA CNP	A1
Act Normativ nr. LEGEA 7, din 13/03/1996 emis de PARLAMENTUL ROMANIEI ((ART. 12; ALIN. 14 SI ART. 37; ALIN.2));		
B2	Intabulare, drept de PROPRIETATE, dobandit prin Lege, cota actuala 1/1, cota initiala 1/1 1) STAN ECATERINA, LIPSA CNP	A1.1, A1.2

C. Partea III. SARCINI .

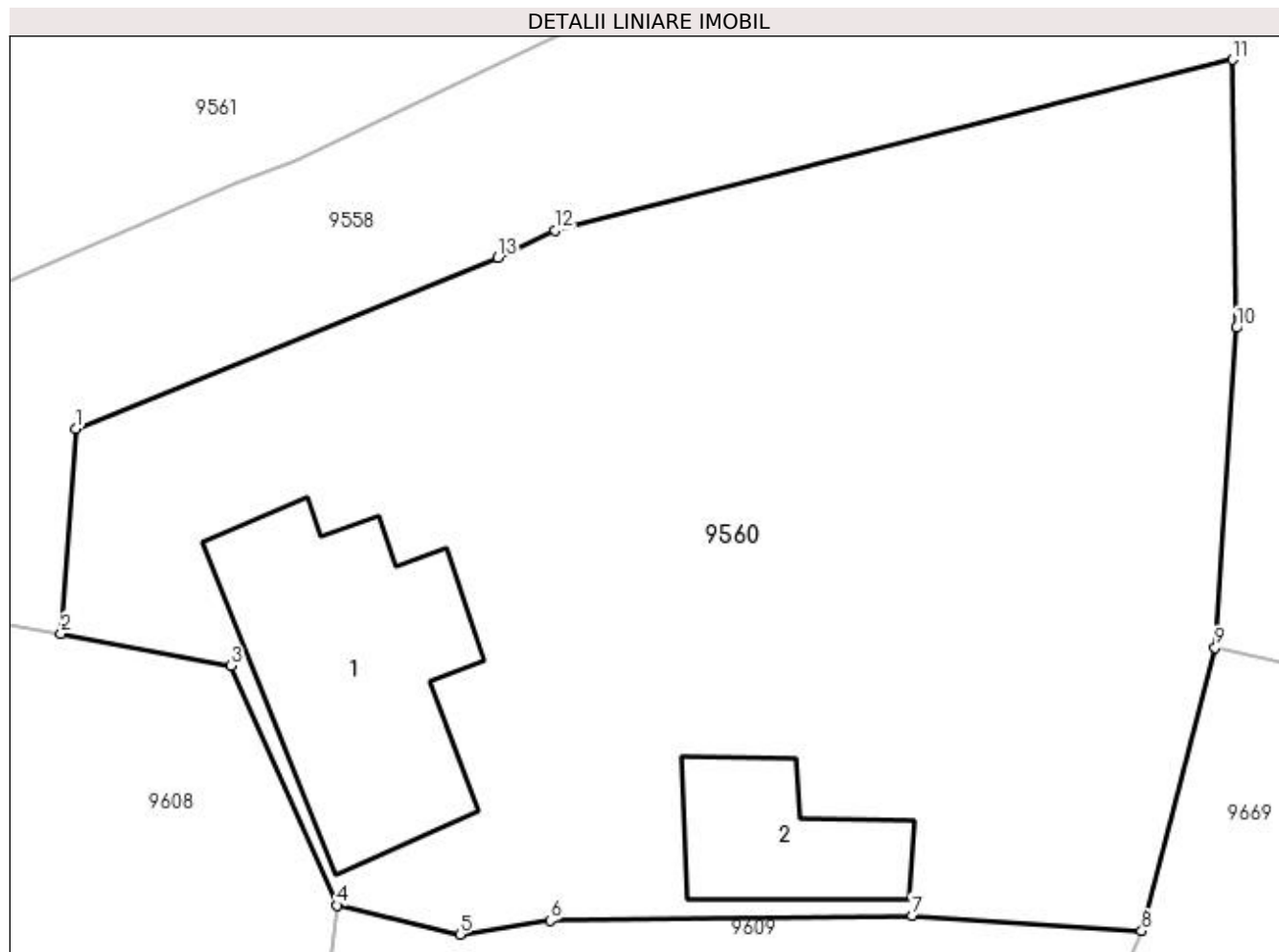
Inscrieri privind dezmembramintele dreptului de proprietate, drepturi reale de garanție și sarcini	Referințe
NU SUNT	

Anexa Nr. 1 La Partea I

Teren

Nr cadastral	Suprafața (mp)*	Observații / Referințe
	Din acte: 800 Masurata: 804	

* Suprafața este determinată în planul de proiecție Stereo 70.



Date referitoare la teren

Crt	Categorie folosință	Intra vilan	Suprafața (mp)	Tarla	Parcelă	Nr. topo	Observații / Referințe
1	curți constructii	DA	804	42	1494	-	

Date referitoare la construcții

Crt	Număr	Destinație construcție	Supraf. (mp)	Situație juridică	Observații / Referințe
A1.1		construcții de locuințe	68	Cu acte	Nr. niveluri:2; S. construita la sol:68 mp; S. construita desfasurata:68 mp; C1 - LOCUINTA + BECI
A1.2		construcții anexa	27	Cu acte	Nr. niveluri:1; S. construita la sol:27 mp; S. construita desfasurata:27 mp; C2 - ANEXA

Lungime Segmente

1) Valorile lungimilor segmentelor sunt obținute din proiecție în plan.

Punct început	X / Y	Punct sfârșit	X / Y	Lungime segment (** (m)
1	353.389,245 292.490,876	2	353.388,758 292.484,12	6.774
2	353.388,758 292.484,12	3	353.394,379 292.483,05	5.722

Punct început	X / Y	Punct sfârșit	X / Y	Lungime segment (** (m)
3	353.394,379 292.483,05	4	353.397,871 292.475,142	8.645
4	353.397,871 292.475,142	5	353.401,926 292.474,185	4.166
5	353.401,926 292.474,185	6	353.404,908 292.474,639	3.016
6	353.404,908 292.474,639	7	353.416,869 292.474,81	11.962
7	353.416,869 292.474,81	8	353.424,439 292.474,299	7.587
8	353.424,439 292.474,299	9	353.426,863 292.483,653	9.663
9	353.426,863 292.483,653	10	353.427,565 292.494,207	10.577
10	353.427,565 292.494,207	11	353.427,439 292.503,056	8.85
11	353.427,439 292.503,056	12	353.405,069 292.497,424	23.068
12	353.405,069 292.497,424	13	353.403,182 292.496,524	2.091
13	353.403,182 292.496,524	1	353.389,245 292.490,876	15.038

** Lungimile segmentelor sunt determinate în planul de proiecție Stereo 70 și sunt rotunjite la 1 milimetru.

*** Distanța dintre puncte este formată din segmente cumulate ce sunt mai mici decât valoarea 1 milimetru.

**DATE DESPRE IMOBILUL NR. 9561**

Oficiul de Cadastru și Publicitate Imobiliară DOLJ
Biroul de Cadastru și Publicitate Imobiliară Craiova

A. Partea I. Descrierea imobilului

TEREN Intravilan

Adresa: Loc. Dobridor, Str Ferdinand, Nr. 4, Jud. Dolj, T41, P1487,1489

Nr. Crt	Nr cadastral Nr. topografic	Suprafața* (mp)	Observații / Referințe
A1	34148	Din acte: 1.500 Masurata: 1.674	Sector cadastral:8 Teren imprejmuit;

Construcții

Crt	Nr cadastral Nr. topografic	Adresa	Observații / Referințe
A1.1		Loc. Dobridor, Str Ferdinand, Nr. 4,T41 P148, Jud. Dolj	Nr. niveluri:1; S. construita la sol:123 mp; S. construita desfasurata:123 mp; Locuinta parter construita din paianta in anul 1951 compusa din 3 camere si dependinte.
A1.2		Loc. Dobridor, Str Ferdinand, Nr. 4,T41 P148, Jud. Dolj	Nr. niveluri:1; S. construita la sol:63 mp; S. construita desfasurata:63 mp; Anexa parter construita din chirpici in anul 1951 compusa din 2 incaperi si dependinte.
A1.3		Loc. Dobridor, Str Ferdinand, Nr. 4,T41 P148, Jud. Dolj	Nr. niveluri:1; S. construita la sol:59 mp; S. construita desfasurata:59 mp; Anexa parter construita din metal in anul 1975.
A1.4		Loc. Dobridor, Str Ferdinand, Nr. 4,T41 P148, Jud. Dolj	Nr. niveluri:1; S. construita la sol:2 mp; S. construita desfasurata:2 mp; Anexa

B. Partea II. Proprietari și acte

Inscrieri privitoare la dreptul de proprietate și alte drepturi reale		Referințe
4908 / 14/01/2019		
Act Notarial nr. CVC NR. aut nr. 61 din data de 14.01.2019, din 14/01/2019 emis de Stoenescu Florea (act notarial nr Incheiere de rectificare nr 3 din 01.02.2019, emis de Stoenescu Florea);		
B1	Intabulare, drept de PROPRIETATE, dobandit prin Conventie, cota actuala 1650/1681, cota initiala 1650/1681 1) PAYKO ION-IONEL 2) PAYKO CRISTINA-MIHAELA	A1
B2	Inscrierea posesiei, drept de PROPRIETATE, dobandit prin Constituire, cota actuala 31/1681, cota initiala 31/1681 1) PAYKO ION-IONEL 2) PAYKO CRISTINA-MIHAELA	A1
B3	Intabulare, drept de PROPRIETATE, dobandit prin Conventie, cota actuala 1/1, cota initiala 1/1 1) PAYKO ION-IONEL 2) PAYKO CRISTINA-MIHAELA	A1.1, A1.2, A1.3
/		
Act Normativ nr. LEGEA 7, din 13/03/1996 emis de PARLAMENTUL ROMANIEI ((art.12, alin14 si art.37, alin2));		
B4	Intabulare, drept de PROPRIETATE, dobandit prin Lege, cota actuala 1/1, cota initiala 1/1 1) PAYKO ION - IONEL, LIPSĂ CNP 2) PAYKO CRISTINA - MIHAELA, LIPSĂ CNP	A1.4

C. Partea III. SARCINI .

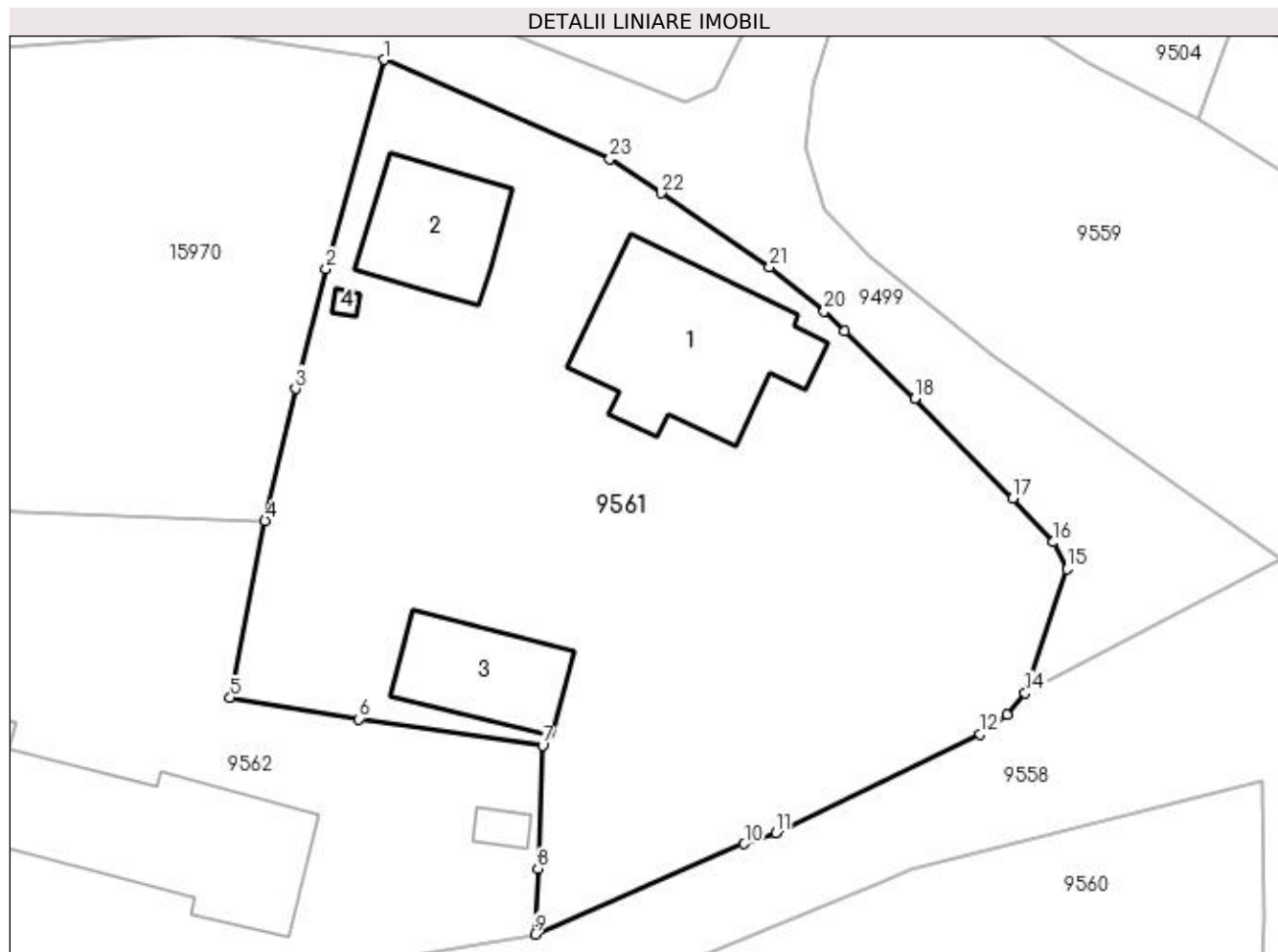
Inscrieri privind dezmembramentele dreptului de proprietate, drepturi reale de garanție și sarcini	Referințe
NU SUNT	

Anexa Nr. 1 La Partea I

Teren

Nr cadastral	Suprafața (mp)*	Observații / Referințe
34148	Din acte: 1.500 Masurata: 1.674	

* Suprafața este determinată în planul de proiecție Stereo 70.



Date referitoare la teren

Crt	Categorie folosință	Intra vilan	Suprafața (mp)	Tarla	Parcelă	Nr. topo	Observații / Referințe
1	curți constructii	DA	1.126	41	1487,1489	-	
2	vie	DA	548	41	1487,1489	-	

Date referitoare la construcții

Crt	Număr	Destinație construcție	Supraf. (mp)	Situație juridică	Observații / Referințe
A1.1		construcții de locuințe	123	Cu acte	Nr. niveluri:1; S. construita la sol:123 mp; S. construita desfasurata:123 mp; Locuinta parter construita din paianta in anul 1951 compusa din 3 camere si dependinte.
A1.2		construcții anexa	63	Cu acte	Nr. niveluri:1; S. construita la sol:63 mp; S. construita desfasurata:63 mp; Anexa parter construita din chirpici in anul 1951 compusa din 2 incaperi si dependinte.
A1.3		construcții anexa	59	Cu acte	Nr. niveluri:1; S. construita la sol:59 mp; S. construita desfasurata:59 mp; Anexa parter construita din metal in anul 1975.
A1.4		construcții anexa	2	Cu acte	Nr. niveluri:1; S. construita la sol:2 mp; S. construita desfasurata:2 mp; Anexa

Lungime Segmente

1) Valorile lungimilor segmentelor sunt obținute din proiecție în plan.

Punct început	X / Y	Punct sfârșit	X / Y	Lungime segment (** (m)
1	353.371,741 292.548,718	2	353.368,051 292.535,449	13.773
3	353.366,099 292.527,869	4	353.364,173 292.519,485	8.602
5	353.361,974 292.508,274	6	353.370,138 292.506,925	8.275
7	353.381,773 292.505,249	8	353.381,49 292.497,437	7.817
9	353.381,293 292.493,276	10	353.394,565 292.499,008	14.457
11	353.396,547 292.499,707	12	353.409,522 292.505,979	14.411
13	353.411,2 292.507,206	14	353.412,377 292.508,565	1.798
15	353.415,016 292.516,43	16	353.414,135 292.518,139	1.923
17	353.411,583 292.520,91	18	353.405,383 292.527,251	8.868
19	353.400,923 292.531,529	20	353.399,631 292.532,768	1.79
21	353.396,162 292.535,595	22	353.389,285 292.540,251	8.305
23	353.386,033 292.542,44	1	353.371,741 292.548,718	15.61

Punct început	X / Y	Punct sfârșit	X / Y	Lungime segment (** (m)
2	353.368,051 292.535,449	3	353.366,099 292.527,869	7.827
4	353.364,173 292.519,485	5	353.361,974 292.508,274	11.425
6	353.370,138 292.506,925	7	353.381,773 292.505,249	11.755
8	353.381,49 292.497,437	9	353.381,293 292.493,276	4.166
10	353.394,565 292.499,008	11	353.396,547 292.499,707	2.102
12	353.409,522 292.505,979	13	353.411,2 292.507,206	2.079
14	353.412,377 292.508,565	15	353.415,016 292.516,43	8.296
16	353.414,135 292.518,139	17	353.411,583 292.520,91	3.767
18	353.405,383 292.527,251	19	353.400,923 292.531,529	6.18
20	353.399,631 292.532,768	21	353.396,162 292.535,595	4.475
22	353.389,285 292.540,251	23	353.386,033 292.542,44	3.92

** Lungimile segmentelor sunt determinate în planul de proiecție Stereo 70 și sunt rotunjite la 1 milimetru.

*** Distanța dintre puncte este formată din segmente cumulate ce sunt mai mici decât valoarea 1 milimetru.

**DATE DESPRE IMOBILUL NR. 9562**

Oficiul de Cadastru și Publicitate Imobiliară DOLJ
Biroul de Cadastru și Publicitate Imobiliară Craiova

A. Partea I. Descrierea imobilului

TEREN Intravilan

Adresa: Loc. Dobridor, Str Ferdinand, Nr. 6, Jud. Dolj, T41, P1485

Nr. Crt	Nr cadastral Nr. topografic	Suprafața* (mp)	Observații / Referințe
A1		Din acte: 1.000 Masurata: 1.337	Sector cadastral:8 Teren neimprejmuit;

Construcții

Crt	Nr cadastral Nr. topografic	Adresa	Observații / Referințe
A1.1		Loc. Dobridor, Str Ferdinand, Jud. Dolj	Nr. niveluri:2; S. construita la sol:142 mp; S. construita desfasurata:142 mp; C1 - LOCUINTA + BECI
A1.2		Loc. Dobridor, Str Ferdinand, Jud. Dolj	Nr. niveluri:1; S. construita la sol:32 mp; S. construita desfasurata:32 mp; C2 - ANEXA
A1.3		Loc. Dobridor, Str Ferdinand, Jud. Dolj	Nr. niveluri:1; S. construita la sol:7 mp; S. construita desfasurata:7 mp; C3 - ANEXA

B. Partea II. Proprietari și acte

Inscrieri privitoare la dreptul de proprietate și alte drepturi reale		Referințe
/		
Hotarare Judecatoreasca nr. SC NR 1306, din 07/04/1995 emis de JUDECATORIA BAILESTI (TDP NR 179-15047/22-07-1993);		
B1	Intabulare, drept de PROPRIETATE, dobandit prin Reconstituire, cota actuala 1000/1337, cota initiala 1000/1337 1) CHITUCEA ION 2) CHITUCEA SOFIA MARIA	A1
Act Administrativ nr. Adeverinta nr 7539, din 31/10/2022 emis de PRIMARIA MOTATEI (LEGEA 7 / 13.03,1996 (ART. 13; ALIN1; ALIN2));		
B2	Inscrierea posesiei, drept de PROPRIETATE, dobandit prin Constituire, cota actuala 337/1337, cota initiala 337/1337 1) CHITUCEA ION 2) CHITUCEA SOFIA MARIA	A1
Act Normativ nr. LEGEA 7, din 13/03/1996 emis de PARLAMENTUL ROMANIEI ((ART. 12; ALIN. 14 SI ART. 37; ALIN.2));		
B3	Intabulare, drept de PROPRIETATE, dobandit prin Lege, cota actuala 1/1, cota initiala 1/1 1) CHITUCEA ION 2) CHITUCEA SOFIA MARIA	A1.1, A1.2, A1.3

C. Partea III. SARCINI .

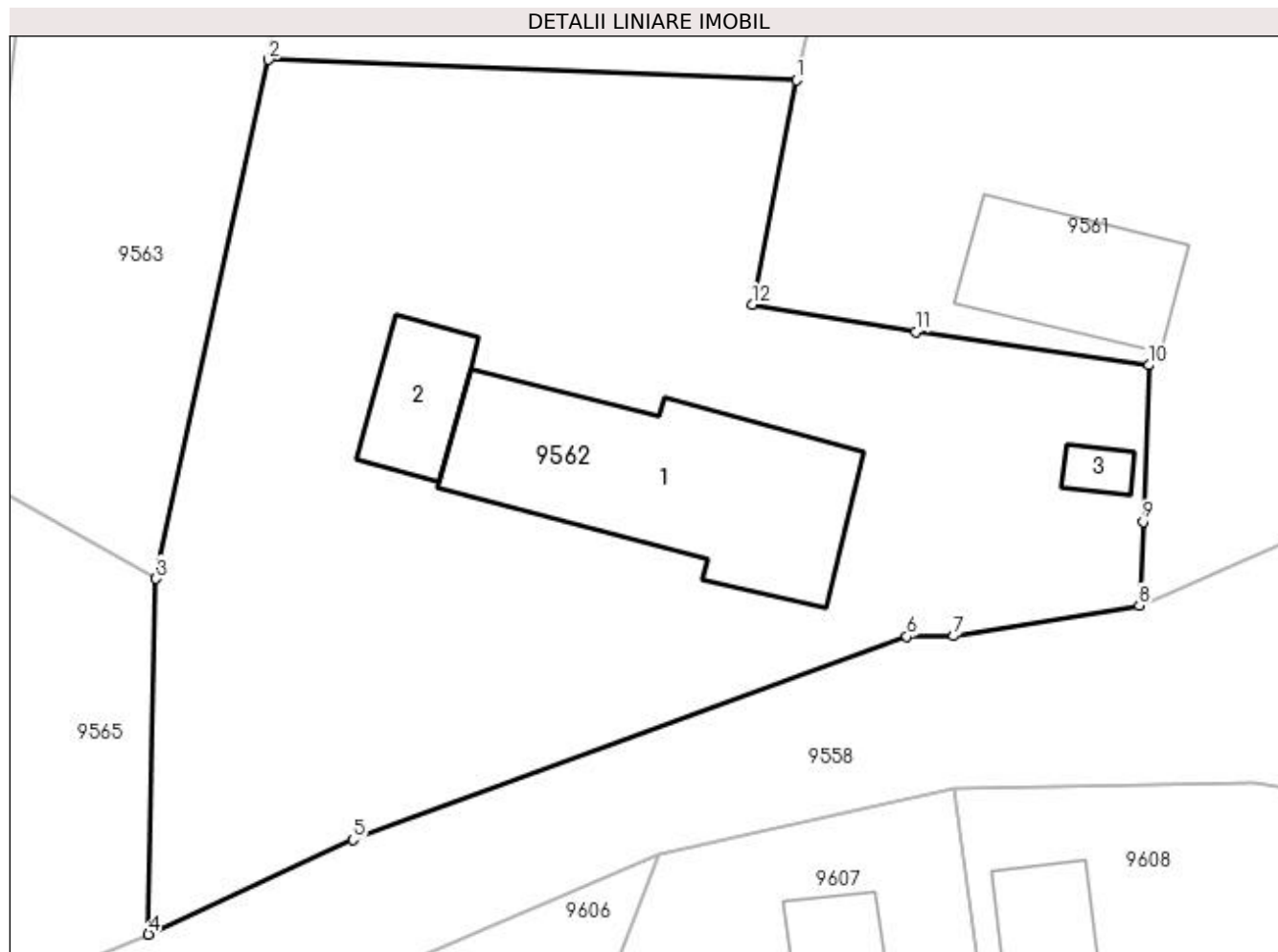
Inscrieri privind dezmembramintele dreptului de proprietate, drepturi reale de garanție și sarcini	Referințe
NU SUNT	

Anexa Nr. 1 La Partea I

Teren

Nr cadastral	Suprafața (mp)*	Observații / Referințe
	Din acte: 1.000 Masurata: 1.337	

* Suprafața este determinată în planul de proiecție Stereo 70.



Date referitoare la teren

Crt	Categorie folosință	Intra vilan	Suprafața (mp)	Tarla	Parcelă	Nr. topo	Observații / Referințe
1	curți constructii	DA	337	41	1485	-	
2	curți constructii	DA	1.000	41	1485	-	

Date referitoare la construcții

Crt	Număr	Destinație construcție	Supraf. (mp)	Situație juridică	Observații / Referințe
A1.1		construcții de locuințe	142	Cu acte	Nr. niveluri:2; S. construita la sol:142 mp; S. construita desfasurata:142 mp; C1 - LOCUINTA + BECI
A1.2		construcții anexa	32	Cu acte	Nr. niveluri:1; S. construita la sol:32 mp; S. construita desfasurata:32 mp; C2 - ANEXA
A1.3		construcții anexa	7	Cu acte	Nr. niveluri:1; S. construita la sol:7 mp; S. construita desfasurata:7 mp; C3 - ANEXA

Lungime Segmente

1) Valorile lungimilor segmentelor sunt obținute din proiecție în plan.

Punct început	X / Y	Punct sfârșit	X / Y	Lungime segment (** (m)

Punct început	X / Y	Punct sfârșit	X / Y	Lungime segment (** (m)
1	353.364,173 292.519,485	2	353.337,838 292.520,5	26.355
2	353.337,838 292.520,5	3	353.332,212 292.494,599	26.505
3	353.332,212 292.494,599	4	353.331,834 292.476,845	17.758
4	353.331,834 292.476,845	5	353.342,04 292.481,572	11.248
5	353.342,04 292.481,572	6	353.369,7 292.491,707	29.458
6	353.369,7 292.491,707	7	353.372,022 292.491,733	2.322
7	353.372,022 292.491,733	8	353.381,293 292.493,276	9.399
8	353.381,293 292.493,276	9	353.381,49 292.497,437	4.166
9	353.381,49 292.497,437	10	353.381,773 292.505,249	7.817
10	353.381,773 292.505,249	11	353.370,138 292.506,925	11.755
11	353.370,138 292.506,925	12	353.361,974 292.508,274	8.275
12	353.361,974 292.508,274	1	353.364,173 292.519,485	11.425

** Lungimile segmentelor sunt determinate în planul de proiecție Stereo 70 și sunt rotunjite la 1 milimetru.

*** Distanța dintre puncte este formată din segmente cumulate ce sunt mai mici decât valoarea 1 milimetru.

**DATE DESPRE IMOBILUL NR. 9563**

Oficiul de Cadastru și Publicitate Imobiliară DOLJ
Biroul de Cadastru și Publicitate Imobiliară Craiova

A. Partea I. Descrierea imobilului

TEREN Intravilan

Adresa: Loc. Dobridor, Str Tacerii, Nr. 1, Jud. Dolj, T41, P1474

Nr. Crt	Nr cadastral Nr. topografic	Suprafața* (mp)	Observații / Referințe
A1		Din acte: 900 Masurata: 894	Sector cadastral:8 Teren imprejmuit;

Construcții

Crt	Nr cadastral Nr. topografic	Adresa	Observații / Referințe
A1.1		Loc. Dobridor, Str Tacerii, Jud. Dolj	Nr. niveluri:2; S. construita la sol:70 mp; S. construita desfasurata:70 mp; C1 - LOCUINTA + BECI
A1.2		Loc. Dobridor, Str Tacerii, Jud. Dolj	Nr. niveluri:1; S. construita la sol:36 mp; S. construita desfasurata:36 mp; C2 - ANEXA

B. Partea II. Proprietari și acte

Inscrieri privitoare la dreptul de proprietate și alte drepturi reale		Referințe
/		
Act Administrativ nr. TDP NR. 781-9687, din 28/04/1994 emis de CJSIPT DOLJ;		
B1	Intabulare, drept de PROPRIETATE, dobandit prin Reconstituire, cota actuala 1/1, cota initiala 1/1 1) STOICA TOMA, LIPSĂ CNP	A1
Act Normativ nr. LEGEA 7, din 13/03/1996 emis de PARLAMENTUL ROMANIEI ((ART. 12; ALIN. 14 SI ART. 37; ALIN.2));		
B2	Intabulare, drept de PROPRIETATE, dobandit prin Lege, cota actuala 1/1, cota initiala 1/1 1) STOICA TOMA, LIPSĂ CNP	A1.1, A1.2

C. Partea III. SARCINI .

Inscrieri privind dezmembramintele dreptului de proprietate, drepturi reale de garanție și sarcini	Referințe
NU SUNT	

Anexa Nr. 1 La Partea I

Teren

Nr cadastral	Suprafața (mp)*	Observații / Referințe
	Din acte: 900 Masurata: 894	

* Suprafața este determinată în planul de proiecție Stereo 70.



Date referitoare la teren

Crt	Categorie folosință	Intra vilan	Suprafața (mp)	Tarla	Parcelă	Nr. topo	Observații / Referințe
1	curți construcții	DA	894	41	1474	-	

Date referitoare la construcții

Crt	Număr	Destinație construcție	Supraf. (mp)	Situație juridică	Observații / Referințe
A1.1		construcții de locuințe	70	Cu acte	Nr. niveluri:2; S. construita la sol:70 mp; S. construita desfasurata:70 mp; C1 - LOCUINTA + BECI
A1.2		construcții anexa	36	Cu acte	Nr. niveluri:1; S. construita la sol:36 mp; S. construita desfasurata:36 mp; C2 - ANEXA

Lungime Segmente

1) Valorile lungimilor segmentelor sunt obținute din proiecție în plan.

Punct început	X / Y	Punct sfârșit	X / Y	Lungime segment (** (m)
1	353.320,807 292.543,055	2	353.320,775 292.538,695	4.36
2	353.320,775 292.538,695	3	353.319,194 292.518,99	19.768

Punct început	X / Y	Punct sfârșit	X / Y	Lungime segment (** (m)
3	353.319,194 292.518,99	4	353.317,942 292.502,644	16.394
4	353.317,942 292.502,644	5	353.332,212 292.494,599	16.382
5	353.332,212 292.494,599	6	353.337,838 292.520,5	26.505
6	353.337,838 292.520,5	7	353.344,074 292.549,213	29.382
7	353.344,074 292.549,213	1	353.320,807 292.543,055	24.068

** Lungimile segmentelor sunt determinate în planul de proiecție Stereo 70 și sunt rotunjite la 1 milimetru.

*** Distanța dintre puncte este formată din segmente cumulate ce sunt mai mici decât valoarea 1 milimetru.

**DATE DESPRE IMOBILUL NR. 9564**

Oficiul de Cadastru și Publicitate Imobiliară DOLJ
Biroul de Cadastru și Publicitate Imobiliară Craiova

A. Partea I. Descrierea imobilului

TEREN Intravilan

Adresa: Loc. Dobridor, Str Tacerii, Nr. 3, Jud. Dolj, T41, P1472

Nr. Crt	Nr cadastral Nr. topografic	Suprafața* (mp)	Observații / Referințe
A1		Din acte: 700 Masurata: 790	Sector cadastral:8 Teren imprejmuit;

Construcții

Crt	Nr cadastral Nr. topografic	Adresa	Observații / Referințe
A1.1		Loc. Dobridor, Str Tacerii, Jud. Dolj	Nr. niveluri:1; S. construita la sol:43 mp; S. construita desfasurata:43 mp; C1 - LOCUINTA

B. Partea II. Proprietari și acte

Inscrieri privitoare la dreptul de proprietate și alte drepturi reale		Referințe
/		
Act Administrativ nr. TDP NR. 1244-59088, din 19/01/1995 emis de CJSIPT DOLJ;		
B1	Intabulare, drept de PROPRIETATE, dobandit prin Reconstituire, cota actuala 1/1, cota initiala 1/1 1) LĂPĂDAT GHEORGHE, LIPSĂ CNP	A1
Act Normativ nr. LEGEA 7, din 13/03/1996 emis de PARLAMENTUL ROMANIEI ((ART. 12; ALIN. 14 SI ART. 37; ALIN.2));		
B2	Intabulare, drept de PROPRIETATE, dobandit prin Lege, cota actuala 1/1, cota initiala 1/1 1) LĂPĂDAT GHEORGHE, LIPSĂ CNP	A1.1

C. Partea III. SARCINI .

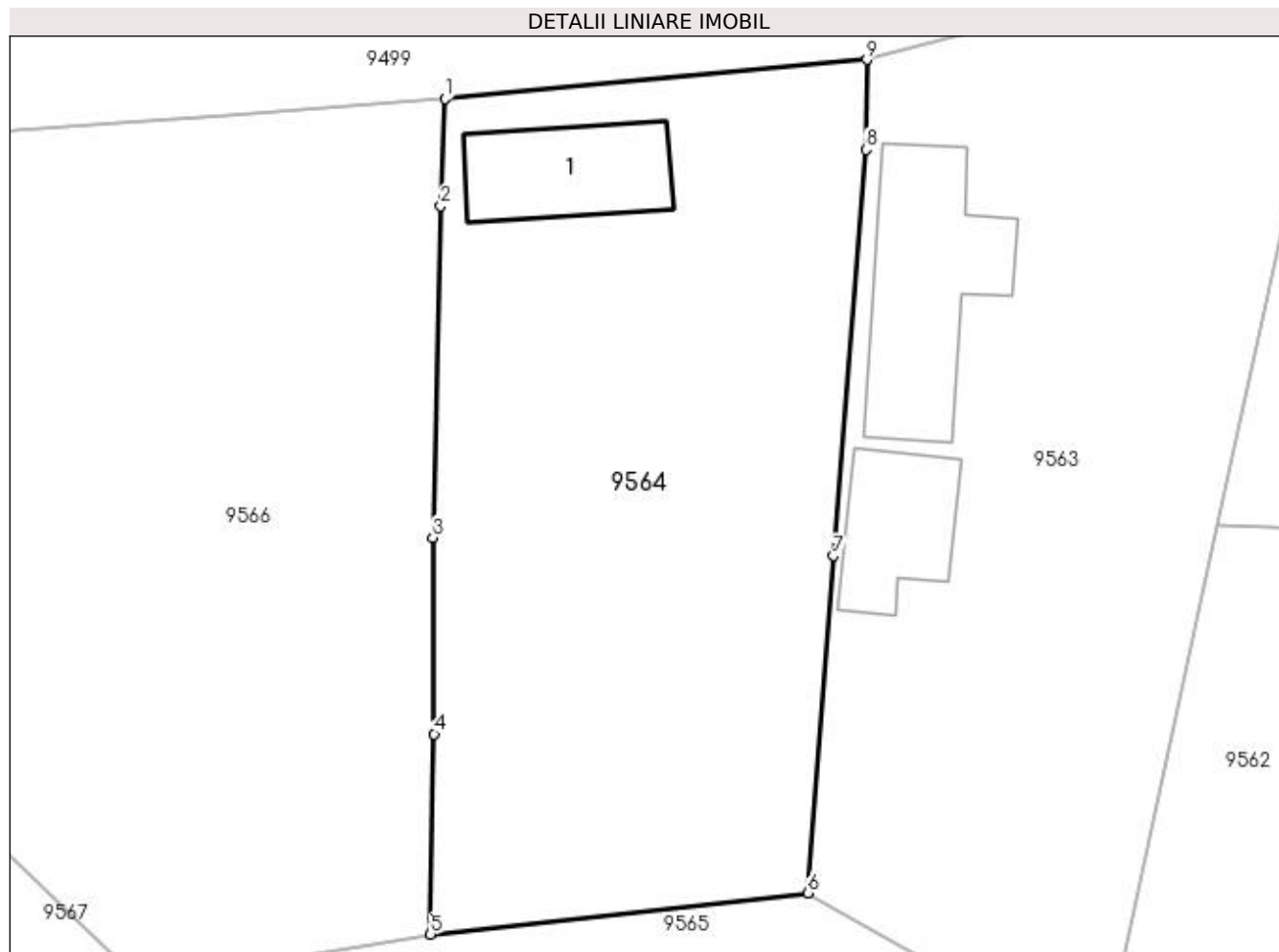
Inscrieri privind dezmembramintele dreptului de proprietate, drepturi reale de garanție și sarcini	Referințe
NU SUNT	

Anexa Nr. 1 La Partea I

Teren

Nr cadastral	Suprafața (mp)*	Observații / Referințe
	Din acte: 700 Masurata: 790	

* Suprafața este determinată în planul de proiecție Stereo 70.



Date referitoare la teren

Crt	Categorie folosință	Intra vilan	Suprafața (mp)	Tarla	Parcelă	Nr. topo	Observații / Referințe
1	curți constructii	DA	790	41	1472	-	

Date referitoare la construcții

Crt	Număr	Destinație construcție	Supraf. (mp)	Situație juridică	Observații / Referințe
A1.1		construcții de locuințe	43	Cu acte	Nr. niveluri:1; S. construita la sol:43 mp; S. construita desfasurata:43 mp; C1 - LOCUINTA

Lungime Segmente

1) Valorile lungimilor segmentelor sunt obținute din proiecție în plan.

Punct început	X / Y	Punct sfârșit	X / Y	Lungime segment (** (m)
1	353.300,339 292.541,171	2	353.300,142 292.535,96	5.215
2	353.300,142 292.535,96	3	353.299,761 292.519,868	16.097
3	353.299,761 292.519,868	4	353.299,819 292.510,352	9.516

Punct început	X / Y	Punct sfârșit	X / Y	Lungime segment (** (m)
4	353.299,819 292.510,352	5	353.299,648 292.500,632	9.722
5	353.299,648 292.500,632	6	353.317,942 292.502,644	18.404
6	353.317,942 292.502,644	7	353.319,194 292.518,99	16.394
7	353.319,194 292.518,99	8	353.320,775 292.538,695	19.768
8	353.320,775 292.538,695	9	353.320,807 292.543,055	4.36
9	353.320,807 292.543,055	1	353.300,339 292.541,171	20.555

** Lungimile segmentelor sunt determinate în planul de proiecție Stereo 70 și sunt rotunjite la 1 milimetru.

*** Distanța dintre puncte este formată din segmente cumulate ce sunt mai mici decât valoarea 1 milimetru.

**DATE DESPRE IMOBILUL NR. 9565**

Oficiul de Cadastru și Publicitate Imobiliară DOLJ
Biroul de Cadastru și Publicitate Imobiliară Craiova

A. Partea I. Descrierea imobilului

TEREN Intravilan

Adresa: Loc. Dobridor, Str Ferdinand, Nr. 8, Jud. Dolj, T41, P1479,1481

Nr. Crt	Nr cadastral Nr. topografic	Suprafața* (mp)	Observații / Referințe
A1		Din acte: 1.800 Masurata: 1.584	Sector cadastral:8 Teren imprejmuit;

Construcții

Crt	Nr cadastral Nr. topografic	Adresa	Observații / Referințe
A1.1		Loc. Dobridor, Str Ferdinand, Jud. Dolj	Nr. niveluri:1; S. construita la sol:49 mp; S. construita desfasurata:49 mp; C1 - LOCUINTA
A1.2		Loc. Dobridor, Str Ferdinand, Jud. Dolj	Nr. niveluri:1; S. construita la sol:23 mp; S. construita desfasurata:23 mp; C2 - ANEXA

B. Partea II. Proprietari și acte

Inscrieri privitoare la dreptul de proprietate și alte drepturi reale		Referințe
/		
Act Administrativ nr. TDP NR. 21842, din 20/12/2021 emis de CJSIPT DOLJ;		
B1	Intabulare, drept de PROPRIETATE, dobandit prin Reconstituire, cota actuala 1/1, cota initiala 1/1 1) RADUCA VASILICA, LIPSA CNP 2) MINESCU IOANA, LIPSA CNP	A1
Act Normativ nr. LEGEA 7, din 13/03/1996 emis de PARLAMENTUL ROMANIEI ((ART. 12; ALIN. 14 SI ART. 37; ALIN.2));		
B2	Intabulare, drept de PROPRIETATE, dobandit prin Lege, cota actuala 1/1, cota initiala 1/1 1) RADUCA VASILICA, LIPSA CNP 2) MINESCU IOANA, LIPSA CNP	A1.1, A1.2

C. Partea III. SARCINI .

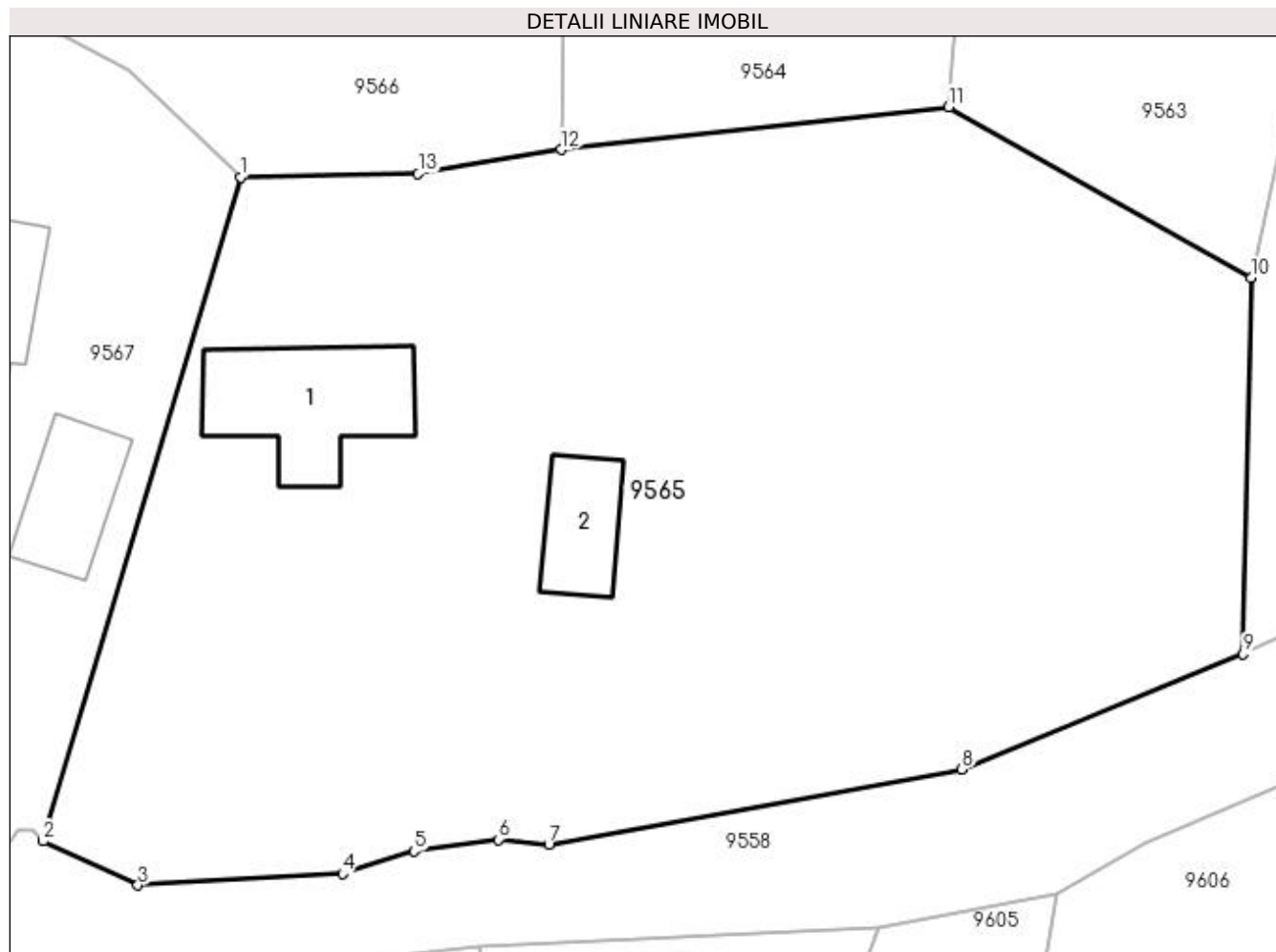
Inscrieri privind dezmembramintele dreptului de proprietate, drepturi reale de garanție și sarcini	Referințe
NU SUNT	

Anexa Nr. 1 La Partea I

Teren

Nr cadastral	Suprafața (mp)*	Observații / Referințe
	Din acte: 1.800 Masurata: 1.584	

* Suprafața este determinată în planul de proiecție Stereo 70.



Date referitoare la teren

Crt	Categorie folosință	Intra vilan	Suprafața (mp)	Tarla	Parcelă	Nr. topo	Observații / Referințe
1	curți constructii	DA	1.000	41	1479	-	
2	arabil	DA	584	41	1481	-	

Date referitoare la construcții

Crt	Număr	Destinație construcție	Supraf. (mp)	Situație juridică	Observații / Referințe
A1.1		construcții de locuințe	49	Cu acte	Nr. niveluri:1; S. construita la sol:49 mp; S. construita desfasurata:49 mp; C1 - LOCUINTA
A1.2		construcții anexa	23	Cu acte	Nr. niveluri:1; S. construita la sol:23 mp; S. construita desfasurata:23 mp; C2 - ANEXA

Lungime Segmente

1) Valorile lungimilor segmentelor sunt obținute din proiecție în plan.

Punct început	X / Y	Punct sfârșit	X / Y	Lungime segment (** (m)
1	353.284,517 292.499,32	2	353.275,209 292.468,018	32.657
2	353.275,209 292.468,018	3	353.279,685 292.465,935	4.937

Punct început	X / Y	Punct sfârșit	X / Y	Lungime segment (** (m)
3	353.279,685 292.465,935	4	353.289,333 292.466,474	9.663
4	353.289,333 292.466,474	5	353.292,717 292.467,546	3.55
5	353.292,717 292.467,546	6	353.296,7 292.468,093	4.02
6	353.296,7 292.468,093	7	353.299,075 292.467,842	2.388
7	353.299,075 292.467,842	8	353.318,56 292.471,411	19.809
8	353.318,56 292.471,411	9	353.331,834 292.476,845	14.343
9	353.331,834 292.476,845	10	353.332,212 292.494,599	17.758
10	353.332,212 292.494,599	11	353.317,942 292.502,644	16.382
11	353.317,942 292.502,644	12	353.299,648 292.500,632	18.404
12	353.299,648 292.500,632	13	353.292,909 292.499,489	6.835
13	353.292,909 292.499,489	1	353.284,517 292.499,32	8.394

** Lungimile segmentelor sunt determinate în planul de proiecție Stereo 70 și sunt rotunjite la 1 milimetru.

*** Distanța dintre puncte este formată din segmente cumulate ce sunt mai mici decât valoarea 1 milimetru.

**DATE DESPRE IMOBILUL NR. 9566**

Oficiul de Cadastru și Publicitate Imobiliară DOLJ
Biroul de Cadastru și Publicitate Imobiliară Craiova

A. Partea I. Descrierea imobilului

TEREN Intravilan

Adresa: Loc. Dobridor, Str Tacerii, Nr. 5, Jud. Dolj, T41, P1468,1469

Nr. Crt	Nr cadastral Nr. topografic	Suprafața* (mp)	Observații / Referințe
A1	36073	Din acte: 1.400 Masurata: 1.451	Sector cadastral:8 Teren imprejmuit;

Construcții

Crt	Nr cadastral Nr. topografic	Adresa	Observații / Referințe
A1.1		Loc. Dobridor, Str Tacerii, Nr. 5,T41 P146, Jud. Dolj	Nr. niveluri:1; S. construita la sol:90 mp; S. construita desfasurata:90 mp; Locuinta parter construita in anul 1964.
A1.2		Loc. Dobridor, Str Tacerii, Nr. 5,T41 P146, Jud. Dolj	Nr. niveluri:1; S. construita la sol:9 mp; S. construita desfasurata:9 mp; Patul parter construit in anul 1964.

B. Partea II. Proprietari și acte

Inscrieri privitoare la dreptul de proprietate și alte drepturi reale		Referințe
173186 / 09/08/2019		
Act Notarial nr. CVC NR. 3164, din 08/08/2019 emis de NP GUNESCU-TUDOR MARINELA-DANIELA;		
B1	Intabulare, drept de PROPRIETATE, dobandit prin Conventie, cota actuala 1/1, cota initiala 1/1 1) BUTARU NISTOR RALUCA DIANA 2) BUTARU NISTOR IONUT CATALIN	A1, A1.1, A1.2

C. Partea III. SARCINI .

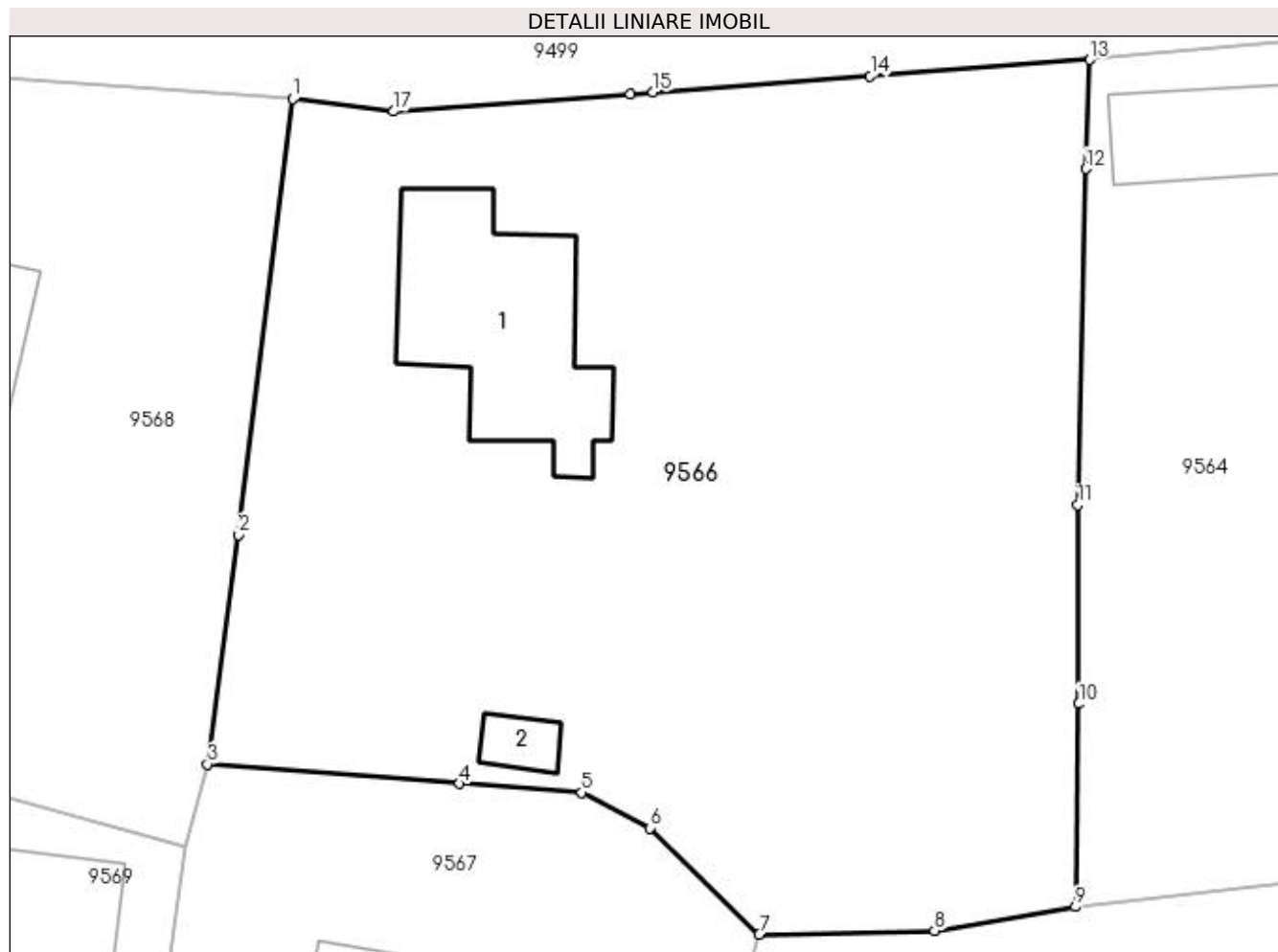
Inscrieri privind dezmembramintele dreptului de proprietate, drepturi reale de garanție și sarcini	Referințe
NU SUNT	

Anexa Nr. 1 La Partea I

Teren

Nr cadastral	Suprafața (mp)*	Observații / Referințe
36073	Din acte: 1.400 Masurata: 1.451	

* Suprafața este determinată în planul de proiecție Stereo 70.



Date referitoare la teren

Crt	Categorie folosință	Intra vilan	Suprafața (mp)	Tarla	Parcelă	Nr. topo	Observații / Referințe
1	curți construcții	DA	627	41	1468,1469	-	
2	arabil	DA	824	41	1468,1469	-	

Date referitoare la construcții

Crt	Număr	Destinație construcție	Supraf. (mp)	Situație juridică	Observații / Referințe
A1.1		construcții de locuințe	90	Cu acte	Nr. niveluri:1; S. construită la sol:90 mp; S. construită desfășurată:90 mp; Locuința parter construită în anul 1964.
A1.2		construcții anexa	9	Cu acte	Nr. niveluri:1; S. construită la sol:9 mp; S. construită desfășurată:9 mp; Patul parter construit în anul 1964.

Lungime Segmente

1) Valorile lungimilor segmentelor sunt obținute din proiecție în plan.

Punct început	X / Y	Punct sfârșit	X / Y	Lungime segment (** (m)
1	353.262,193 292.539,294	2	353.259,577 292.518,443	21.014

Punct început	X / Y	Punct sfârșit	X / Y	Lungime segment (** (m)
2	353.259,577 292.518,443	3	353.258,106 292.507,469	11.072
3	353.258,106 292.507,469	4	353.270,182 292.506,537	12.112
4	353.270,182 292.506,537	5	353.276,029 292.506,106	5.863
5	353.276,029 292.506,106	6	353.279,275 292.504,399	3.667
6	353.279,275 292.504,399	7	353.284,517 292.499,32	7.299
7	353.284,517 292.499,32	8	353.292,909 292.499,489	8.394
8	353.292,909 292.499,489	9	353.299,648 292.500,632	6.835
9	353.299,648 292.500,632	10	353.299,819 292.510,352	9.722
10	353.299,819 292.510,352	11	353.299,761 292.519,868	9.516
11	353.299,761 292.519,868	12	353.300,142 292.535,96	16.097
12	353.300,142 292.535,96	13	353.300,339 292.541,171	5.215
13	353.300,339 292.541,171	14	353.289,831 292.540,392	10.537
14	353.289,831 292.540,392	15	353.279,436 292.539,622	10.423
15	353.279,436 292.539,622	16	353.278,36 292.539,542	1.079
16	353.278,36 292.539,542	17	353.267,025 292.538,702	11.366
17	353.267,025 292.538,702	1	353.262,193 292.539,294	4.868

** Lungimile segmentelor sunt determinate în planul de proiecție Stereo 70 și sunt rotunjite la 1 milimetru.

*** Distanța dintre puncte este formată din segmente cumulate ce sunt mai mici decât valoarea 1 milimetru.

**DATE DESPRE IMOBILUL NR. 9567**

Oficiul de Cadastru și Publicitate Imobiliară DOLJ
Biroul de Cadastru și Publicitate Imobiliară Craiova

A. Partea I. Descrierea imobilului

TEREN Intravilan

Adresa: Loc. Dobridor, Str Ferdinand, Nr. 10, Jud. Dolj, T41, P1461

Nr. Crt	Nr cadastral Nr. topografic	Suprafața* (mp)	Observații / Referințe
A1		Din acte: 600 Masurata: 929	Sector cadastral:8 Teren imprejmuit;

Construcții

Crt	Nr cadastral Nr. topografic	Adresa	Observații / Referințe
A1.1		Loc. Dobridor, Str Ferdinand, Jud. Dolj	Nr. niveluri:1; S. construita la sol:85 mp; S. construita desfasurata:85 mp; C1 - LOCUINTA
A1.2		Loc. Dobridor, Str Ferdinand, Jud. Dolj	Nr. niveluri:1; S. construita la sol:27 mp; S. construita desfasurata:27 mp; C2 - ANEXA

B. Partea II. Proprietari și acte

Inscrieri privitoare la dreptul de proprietate și alte drepturi reale		Referințe
/		
Act Administrativ nr. TDP NR. 747-9687, din 07/04/1994 emis de CJSIPT DOLJ;		
B1	Intabulare, drept de PROPRIETATE, dobandit prin Reconstituire, cota actuala 1/1, cota initiala 1/1 1) STÂNCĂLIE ANICA, LIPSĂ CNP	A1
Act Normativ nr. LEGEA 7, din 13/03/1996 emis de PARLAMENTUL ROMANIEI ((ART. 12; ALIN. 14 SI ART. 37; ALIN.2));		
B2	Intabulare, drept de PROPRIETATE, dobandit prin Lege, cota actuala 1/1, cota initiala 1/1 1) STÂNCĂLIE ANICA, LIPSĂ CNP	A1.1, A1.2

C. Partea III. SARCINI .

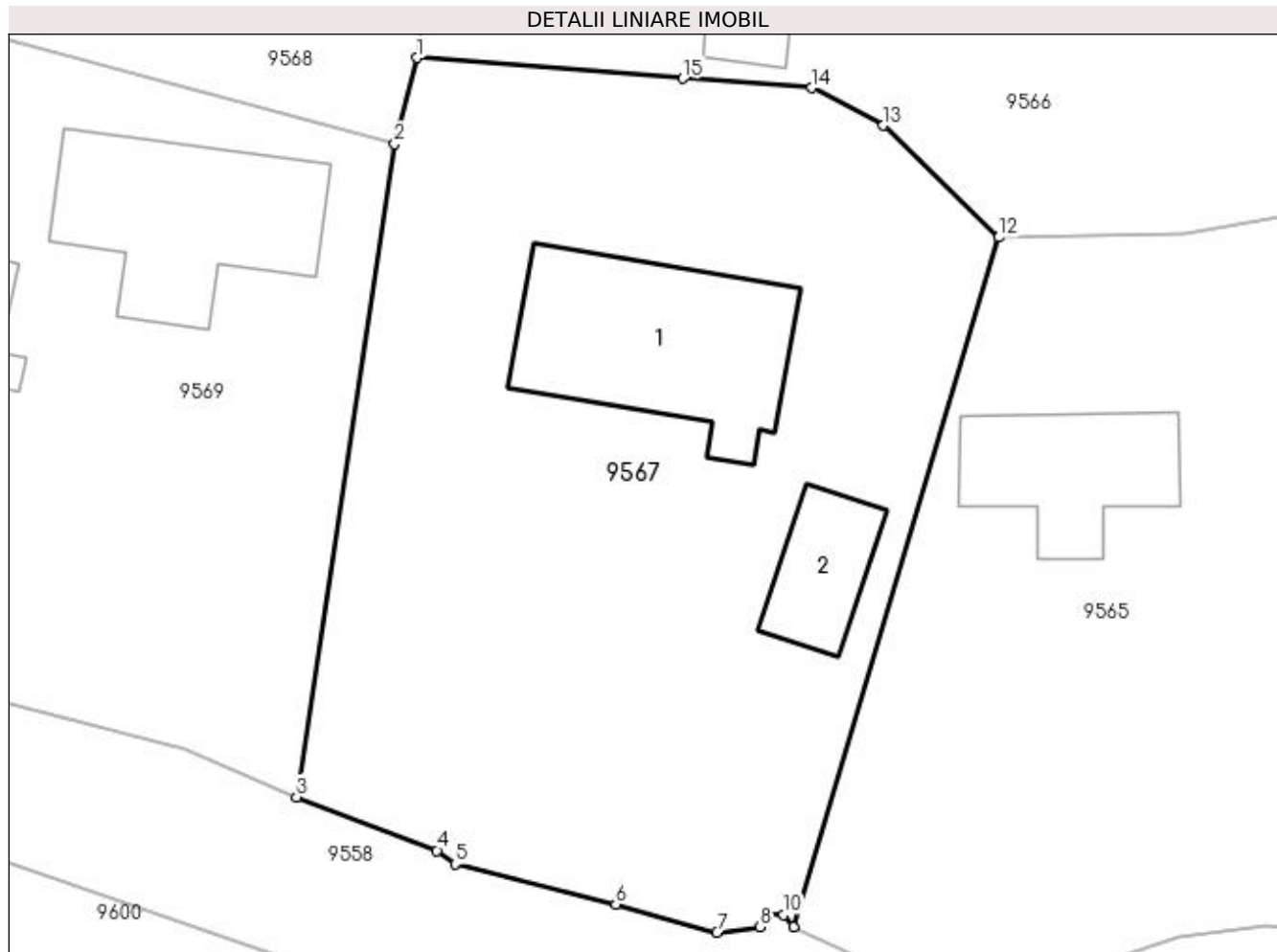
Inscrieri privind dezmembramintele dreptului de proprietate, drepturi reale de garanție și sarcini	Referințe
NU SUNT	

Anexa Nr. 1 La Partea I

Teren

Nr cadastral	Suprafața (mp)*	Observații / Referințe
	Din acte: 600 Masurata: 929	

* Suprafața este determinată în planul de proiecție Stereo 70.



Date referitoare la teren

Crt	Categorie folosință	Intra vilan	Suprafața (mp)	Tarla	Parcelă	Nr. topo	Observații / Referințe
1	curți construcții	DA	929	41	1461	-	

Date referitoare la construcții

Crt	Număr	Destinație construcție	Supraf. (mp)	Situație juridică	Observații / Referințe
A1.1		construcții de locuințe	85	Cu acte	Nr. niveluri:1; S. construita la sol:85 mp; S. construita desfasurata:85 mp; C1 - LOCUINTA
A1.2		construcții anexa	27	Cu acte	Nr. niveluri:1; S. construita la sol:27 mp; S. construita desfasurata:27 mp; C2 - ANEXA

Lungime Segmente

1) Valorile lungimilor segmentelor sunt obținute din proiecție în plan.

Punct început	X / Y	Punct sfârșit	X / Y	Lungime segment (** (m)
1	353.258,106 292.507,469	2	353.257,089 292.503,553	4.046
2	353.257,089 292.503,553	3	353.252,634 292.473,913	29.973

Punct început	X / Y	Punct sfârșit	X / Y	Lungime segment (** (m)
3	353.252,634 292.473,913	4	353.259,016 292.471,487	6.828
4	353.259,016 292.471,487	5	353.259,833 292.470,866	1.026
5	353.259,833 292.470,866	6	353.267,137 292.469,046	7.527
6	353.267,137 292.469,046	7	353.271,721 292.467,768	4.759
7	353.271,721 292.467,768	8	353.273,679 292.468,015	1.974
8	353.273,679 292.468,015	9	353.274,013 292.468,561	0.64
9	353.274,013 292.468,561	10	353.274,761 292.468,574	0.748
10	353.274,761 292.468,574	11	353.275,209 292.468,018	0.714
11	353.275,209 292.468,018	12	353.284,517 292.499,32	32.657
12	353.284,517 292.499,32	13	353.279,275 292.504,399	7.299
13	353.279,275 292.504,399	14	353.276,029 292.506,106	3.667
14	353.276,029 292.506,106	15	353.270,182 292.506,537	5.863
15	353.270,182 292.506,537	1	353.258,106 292.507,469	12.112

** Lungimile segmentelor sunt determinate în planul de proiecție Stereo 70 și sunt rotunjite la 1 milimetru.

*** Distanța dintre puncte este formată din segmente cumulate ce sunt mai mici decât valoarea 1 milimetru.

**DATE DESPRE IMOBILUL NR. 9568**

Oficiul de Cadastru și Publicitate Imobiliară DOLJ
Biroul de Cadastru și Publicitate Imobiliară Craiova

A. Partea I. Descrierea imobilului

TEREN Intravilan

Adresa: Loc. Dobridor, Str Tacerii, Nr. 7, Jud. Dolj, T41, P1467

Nr. Crt	Nr cadastral Nr. topografic	Suprafața* (mp)	Observații / Referințe
A1		Din acte: 800 Masurata: 676	Sector cadastral:8 Teren imprejmuit;

Construcții

Crt	Nr cadastral Nr. topografic	Adresa	Observații / Referințe
A1.1		Loc. Dobridor, Str Tacerii, Jud. Dolj	Nr. niveluri:1; S. construita la sol:76 mp; S. construita desfasurata:76 mp; C1 - LOCUINTA

B. Partea II. Proprietari și acte

Inscrieri privitoare la dreptul de proprietate și alte drepturi reale		Referințe
/		
Act Administrativ nr. TDP NR. 1141-59090, din 12/01/1995 emis de CJSIPT DOLJ;		
B1	Intabulare, drept de PROPRIETATE, dobandit prin Reconstituire, cota actuala 1/1, cota initiala 1/1 1) STÂNCĂLIE FLOREA, LIPSĂ CNP	A1
Act Normativ nr. LEGEA 7, din 13/03/1996 emis de PARLAMENTUL ROMANIEI ((ART. 12; ALIN. 14 SI ART. 37; ALIN.2));		
B2	Intabulare, drept de PROPRIETATE, dobandit prin Lege, cota actuala 1/1, cota initiala 1/1 1) STÂNCĂLIE FLOREA, LIPSĂ CNP	A1.1

C. Partea III. SARCINI .

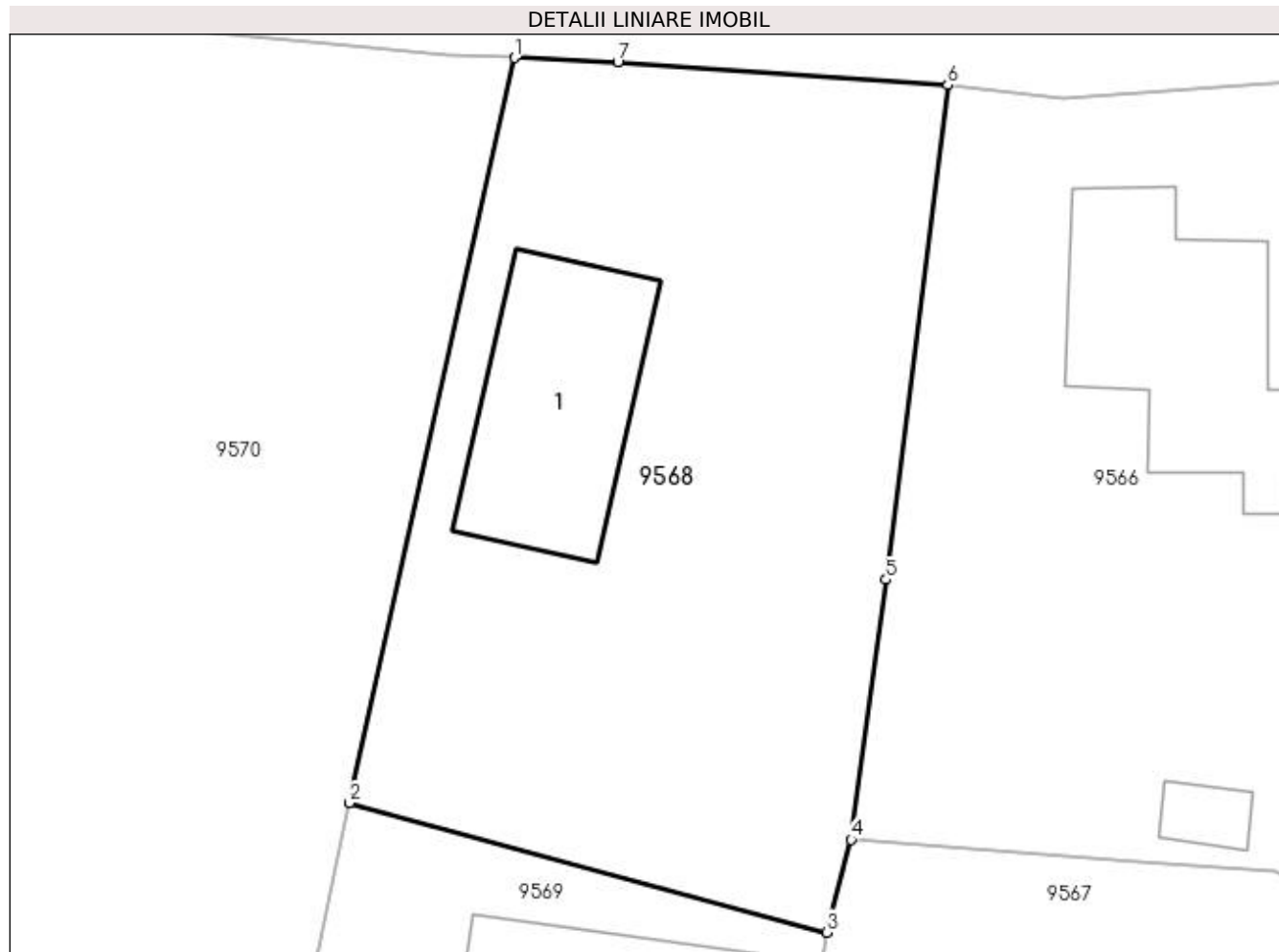
Inscrieri privind dezmembramintele dreptului de proprietate, drepturi reale de garanție și sarcini	Referințe
NU SUNT	

Anexa Nr. 1 La Partea I

Teren

Nr cadastral	Suprafața (mp)*	Observații / Referințe
	Din acte: 800 Masurata: 676	

* Suprafața este determinată în planul de proiecție Stereo 70.



Date referitoare la teren

Crt	Categorie folosință	Intravilan	Suprafața (mp)	Tarla	Parcelă	Nr. topo	Observații / Referințe
1	curți construcții	DA	676	41	1467	-	

Date referitoare la construcții

Crt	Număr	Destinație construcție	Supraf. (mp)	Situație juridică	Observații / Referințe
A1.1		construcții de locuințe	76	Cu acte	Nr. niveluri:1; S. construita la sol:76 mp; S. construita desfasurata:76 mp; C1 - LOCUINTA

Lungime Segmente

1) Valorile lungimilor segmentelor sunt obținute din proiecție în plan.

Punct început	X / Y	Punct sfârșit	X / Y	Lungime segment (** (m)
1	353.243,891 292.540,45	2	353.236,928 292.509,009	32.203
2	353.236,928 292.509,009	3	353.257,089 292.503,553	20.886
3	353.257,089 292.503,553	4	353.258,106 292.507,469	4.046

Punct început	X / Y	Punct sfârșit	X / Y	Lungime segment (** (m)
4	353.258,106 292.507,469	5	353.259,577 292.518,443	11.072
5	353.259,577 292.518,443	6	353.262,193 292.539,294	21.014
6	353.262,193 292.539,294	7	353.248,26 292.540,271	13.967
7	353.248,26 292.540,271	1	353.243,891 292.540,45	4.373

** Lungimile segmentelor sunt determinate în planul de proiecție Stereo 70 și sunt rotunjite la 1 milimetru.

*** Distanța dintre puncte este formată din segmente cumulate ce sunt mai mici decât valoarea 1 milimetru.

**DATE DESPRE IMOBILUL NR. 9569**

Oficiul de Cadastru și Publicitate Imobiliară DOLJ
Biroul de Cadastru și Publicitate Imobiliară Craiova

A. Partea I. Descrierea imobilului

TEREN Intravilan

Adresa: Loc. Dobridor, Str Ferdinand, Nr. 12, Jud. Dolj, T41, P1462

Nr. Crt	Nr cadastral Nr. topografic	Suprafața* (mp)	Observații / Referințe
A1	39721	Din acte: 600 Masurata: 634	Sector cadastral:8 Teren imprejmuit;

Construcții

Crt	Nr cadastral Nr. topografic	Adresa	Observații / Referințe
A1.1		Loc. Dobridor, Str Ferdinand, Nr. 12, T41 P14, Jud. Dolj	Nr. niveluri:1; S. construita la sol:76 mp; S. construita desfasurata:76 mp; Locuinta parter construita in anul 1870.
A1.2		Loc. Dobridor, Str Ferdinand, Nr. 12, T41 P14, Jud. Dolj	Nr. niveluri:1; S. construita la sol:39 mp; S. construita desfasurata:39 mp; Anexa parter construita in anul 1870.

B. Partea II. Proprietari și acte

Inscrieri privitoare la dreptul de proprietate și alte drepturi reale		Referințe
49200 / 18/03/2022		
Act Notarial nr. Contract intretinere aut. nr. 633, din 18/03/2022 emis de NP Stoenescu Florea;		
B1	Intabulare, drept de PROPRIETATE, dobandit prin Conventie, cota actuala 1/1, cota initiala 1/1 1) CIOROIANU DAN - MARIN, LIPSA CNP	A1, A1.1, A1.2

C. Partea III. SARCINI

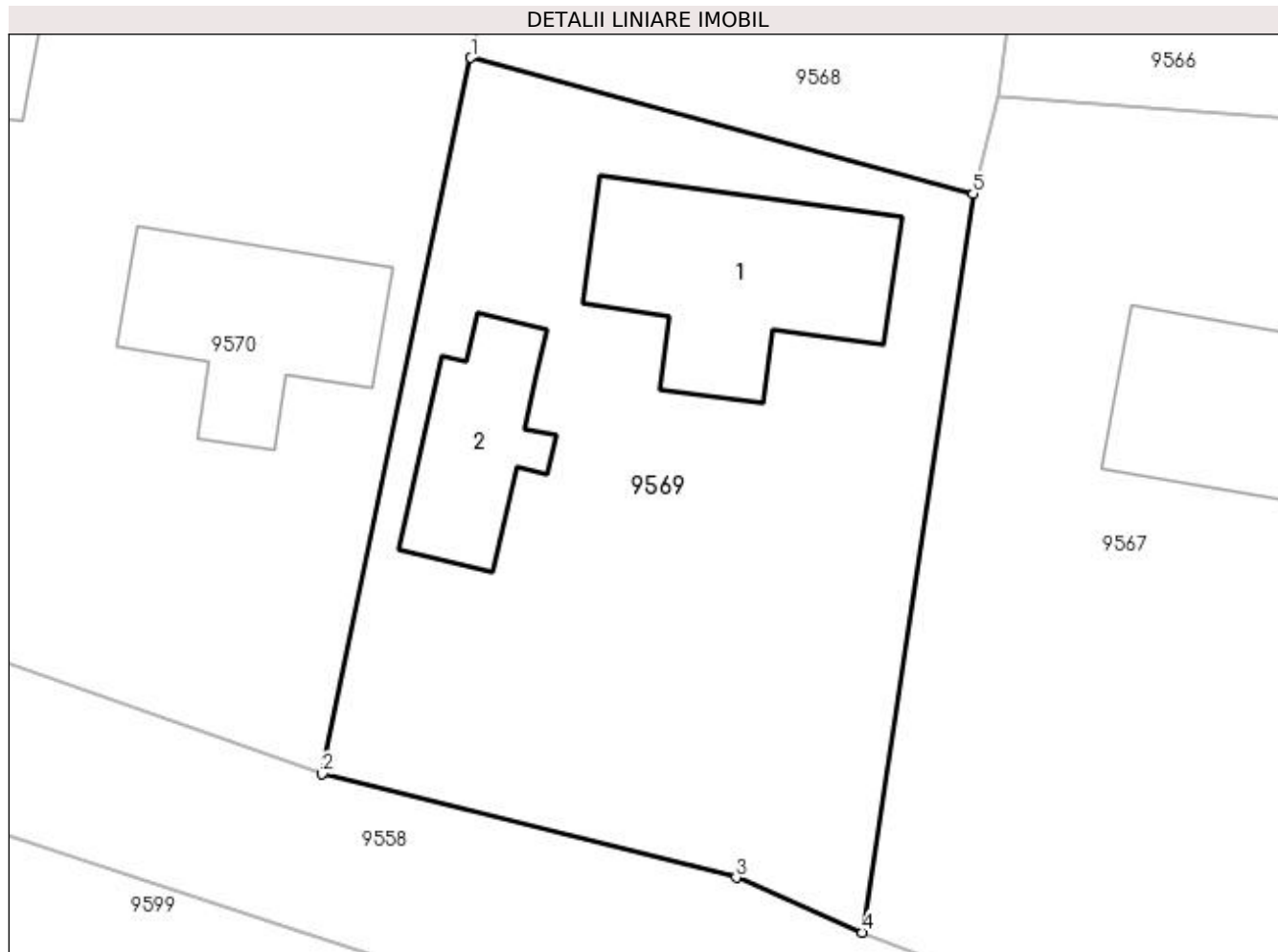
Inscrieri privind dezmembramintele dreptului de proprietate, drepturi reale de garanție și sarcini		Referințe
49200 / 18/03/2022		
Act Notarial nr. Contract de intretinere nr. 633, din 18/03/2022 emis de NP STOENESCU FLOREA;		
C1	Intabulare, drept de IPOTECA LEGALA, Valoare:0 , dobandit prin Conventie, cota actuala 1/1, cota initiala 1/1 1) CIOROIANU VALENTINA - DOINA, LIPSA CNP	A1, A1.1, A1.2
<i>OBSERVATII: Valoare: ce are ca obiect plata rentei în bani corespunzătoare întreținerii neexecutate.</i>		

Anexa Nr. 1 La Partea I

Teren

Nr cadastral	Suprafața (mp)*	Observații / Referințe
39721	Din acte: 600 Masurata: 634	

* Suprafața este determinată în planul de proiecție Stereo 70.



Date referitoare la teren

Crt	Categorie folosință	Intra vilan	Suprafața (mp)	Tarla	Parcelă	Nr. topo	Observații / Referințe
1	curți constructii	DA	634	41	1462	-	

Date referitoare la construcții

Crt	Număr	Destinație construcție	Supraf. (mp)	Situație juridică	Observații / Referințe
A1.1		construcții de locuințe	76	Cu acte	Nr. niveluri:1; S. construita la sol:76 mp; S. construita desfasurata:76 mp; Locuinta parter construita in anul 1870.
A1.2		construcții anexa	39	Cu acte	Nr. niveluri:1; S. construita la sol:39 mp; S. construita desfasurata:39 mp; Anexa parter construita in anul 1870.

Lungime Segmente

1) Valorile lungimilor segmentelor sunt obținute din proiecție în plan.

Punct început	X / Y	Punct sfârșit	X / Y	Lungime segment (** (m)
1	353.236,928 292.509,009	2	353.230,958 292.480,277	29.346
2	353.230,958 292.480,277	3	353.247,573 292.476,118	17.128

Punct început	X / Y	Punct sfârșit	X / Y	Lungime segment (** (m)
3	353.247,573 292.476,118	4	353.252,634 292.473,913	5.52
4	353.252,634 292.473,913	5	353.257,089 292.503,553	29.973
5	353.257,089 292.503,553	1	353.236,928 292.509,009	20.886

** Lungimile segmentelor sunt determinate în planul de proiecție Stereo 70 și sunt rotunjite la 1 milimetru.

*** Distanța dintre puncte este formată din segmente cumulate ce sunt mai mici decât valoarea 1 milimetru.

**DATE DESPRE IMOBILUL NR. 9570**

Oficiul de Cadastru și Publicitate Imobiliară DOLJ
Biroul de Cadastru și Publicitate Imobiliară Craiova

A. Partea I. Descrierea imobilului

TEREN Intravilan

Adresa: Loc. Dobridor, Str Ferdinand, Nr. 14, Jud. Dolj, T41, P1457,1459

Nr. Crt	Nr cadastral Nr. topografic	Suprafața* (mp)	Observații / Referințe
A1		Din acte: 1.900 Masurata: 1.997	Sector cadastral:8 Teren imprejmuit;

Construcții

Crt	Nr cadastral Nr. topografic	Adresa	Observații / Referințe
A1.1		Loc. Dobridor, Str Ferdinand, Jud. Dolj	Nr. niveluri:1; S. construita la sol:61 mp; S. construita desfasurata:61 mp; C1 - LOCUINTA
A1.2		Loc. Dobridor, Str Ferdinand, Jud. Dolj	Nr. niveluri:1; S. construita la sol:53 mp; S. construita desfasurata:53 mp; C2 - ANEXA

B. Partea II. Proprietari și acte

Inscrieri privitoare la dreptul de proprietate și alte drepturi reale		Referințe
/		
Act Administrativ nr. TDP NR. 1599-9619, din 17/04/1995 emis de CJSIPT DOLJ;		
B1	Intabulare, drept de PROPRIETATE, dobandit prin Reconstituire, cota actuala 1/1, cota initiala 1/1 1) GHEORGHE EUGENIA, LIPSĂ CNP	A1
Act Normativ nr. LEGEA 7, din 13/03/1996 emis de PARLAMENTUL ROMANIEI ((ART. 12; ALIN. 14 SI ART. 37; ALIN.2));		
B2	Intabulare, drept de PROPRIETATE, dobandit prin Lege, cota actuala 1/1, cota initiala 1/1 1) GHEORGHE EUGENIA, LIPSĂ CNP	A1.1, A1.2

C. Partea III. SARCINI .

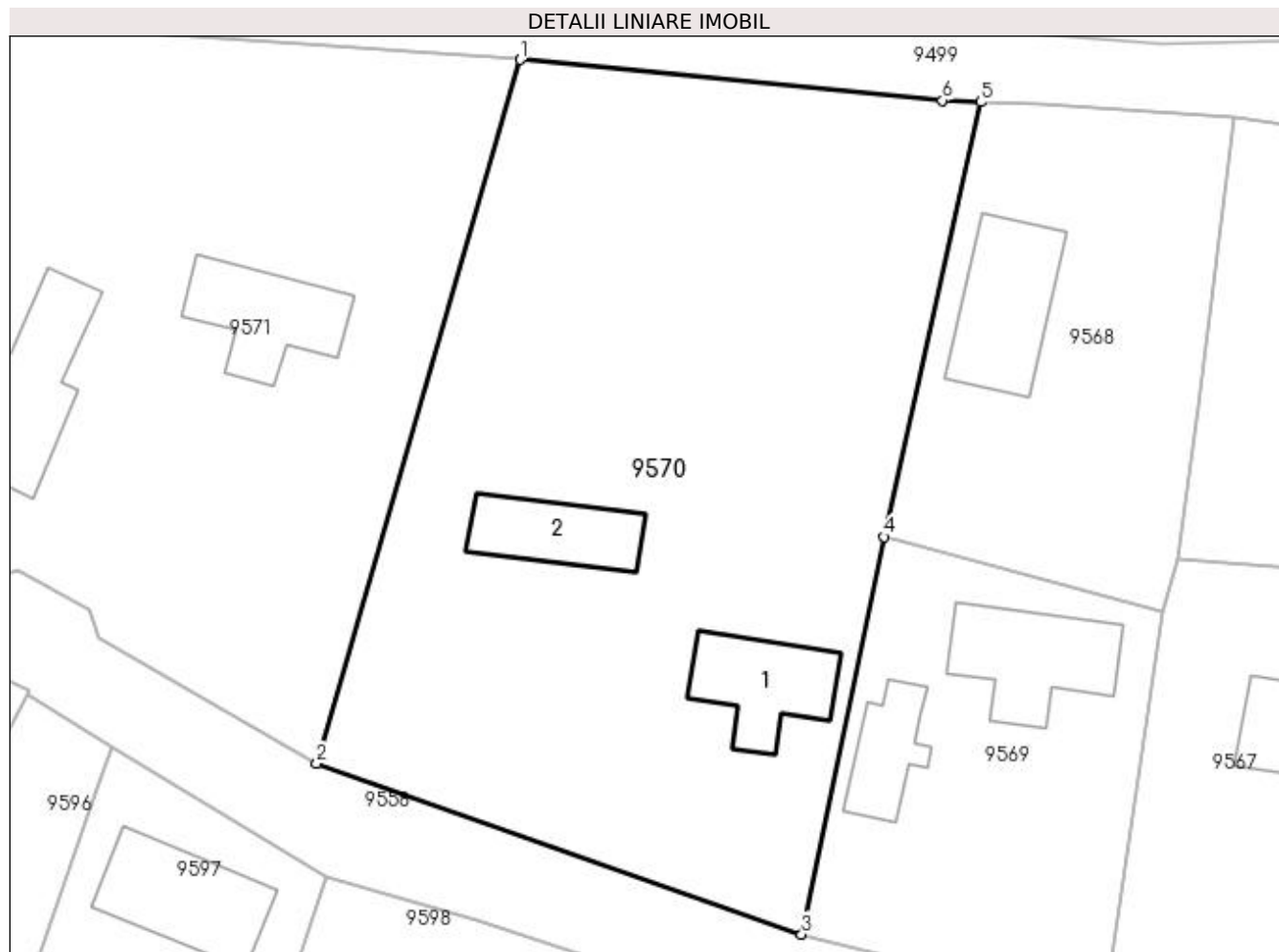
Inscrieri privind dezmembramintele dreptului de proprietate, drepturi reale de garanție și sarcini	Referințe
NU SUNT	

Anexa Nr. 1 La Partea I

Teren

Nr cadastral	Suprafața (mp)*	Observații / Referințe
	Din acte: 1.900 Masurata: 1.997	

* Suprafața este determinată în planul de proiecție Stereo 70.



Date referitoare la teren

Crt	Categorie folosință	Intra vilan	Suprafața (mp)	Tarla	Parcelă	Nr. topo	Observații / Referințe
1	curți constructii	DA	1.000	41	1457	-	
2	vie	DA	997	41	1459	-	

Date referitoare la construcții

Crt	Număr	Destinație construcție	Supraf. (mp)	Situație juridică	Observații / Referințe
A1.1		construcții de locuințe	61	Cu acte	Nr. niveluri:1; S. construita la sol:61 mp; S. construita desfasurata:61 mp; C1 - LOCUINTA
A1.2		construcții anexa	53	Cu acte	Nr. niveluri:1; S. construita la sol:53 mp; S. construita desfasurata:53 mp; C2 - ANEXA

Lungime Segmente

1) Valorile lungimilor segmentelor sunt obținute din proiecție în plan.

Punct început	X / Y	Punct sfârșit	X / Y	Lungime segment (** (m)
1	353.210,584 292.543,513	2	353.195,876 292.492,618	52.978
2	353.195,876 292.492,618	3	353.230,958 292.480,277	37.189

Punct început	X / Y	Punct sfârșit	X / Y	Lungime segment (** (m)
3	353.230,958 292.480,277	4	353.236,928 292.509,009	29.346
4	353.236,928 292.509,009	5	353.243,891 292.540,45	32.203
5	353.243,891 292.540,45	6	353.241,148 292.540,562	2.745
6	353.241,148 292.540,562	1	353.210,584 292.543,513	30.706

** Lungimile segmentelor sunt determinate în planul de proiecție Stereo 70 și sunt rotunjite la 1 milimetru.

*** Distanța dintre puncte este formată din segmente cumulate ce sunt mai mici decât valoarea 1 milimetru.

**DATE DESPRE IMOBILUL NR. 9571**

Oficiul de Cadastru și Publicitate Imobiliară DOLJ
Biroul de Cadastru și Publicitate Imobiliară Craiova

A. Partea I. Descrierea imobilului

TEREN Intravilan

Adresa: Loc. Dobridor, Str Ferdinand, Nr. 16, Jud. Dolj, T41, P1453,1455

Nr. Crt	Nr cadastral Nr. topografic	Suprafața* (mp)	Observații / Referințe
A1		Din acte: 1.800 Masurata: 1.865	Sector cadastral:8 Teren neimprejmuat;

Construcții

Crt	Nr cadastral Nr. topografic	Adresa	Observații / Referințe
A1.1		Loc. Dobridor, Str Ferdinand, Jud. Dolj	Nr. niveluri:1; S. construita la sol:66 mp; S. construita desfasurata:66 mp; C1 - LOCUINTA
A1.2		Loc. Dobridor, Str Ferdinand, Jud. Dolj	Nr. niveluri:1; S. construita la sol:84 mp; S. construita desfasurata:84 mp; C2 - ANEXA

B. Partea II. Proprietari și acte

Inscrieri privitoare la dreptul de proprietate și alte drepturi reale		Referințe
/		
Act Administrativ nr. TDP NR. 859-59010, din 17/06/1994 emis de CJSIPT DOLJ;		
B1	Intabulare, drept de PROPRIETATE, dobandit prin Reconstituire, cota actuala 1/1, cota initiala 1/1 1) IANCU SEVER, LIPSĂ CNP	A1
Act Normativ nr. LEGEA 7, din 13/03/1996 emis de PARLAMENTUL ROMANIEI ((ART. 12; ALIN. 14 SI ART. 37; ALIN.2));		
B2	Intabulare, drept de PROPRIETATE, dobandit prin Lege, cota actuala 1/1, cota initiala 1/1 1) IANCU SEVER, LIPSĂ CNP	A1.1, A1.2

C. Partea III. SARCINI .

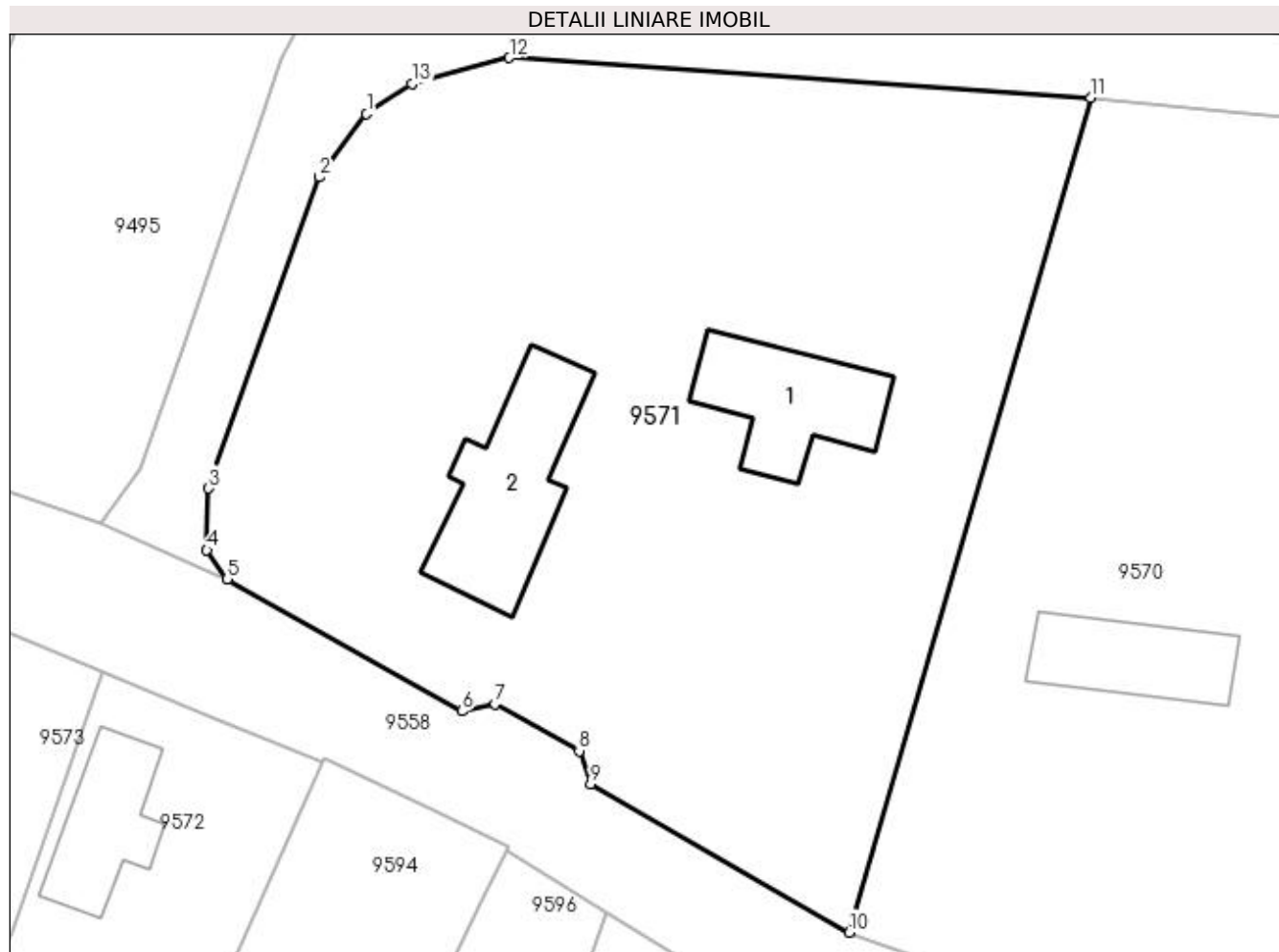
Inscrieri privind dezmembramintele dreptului de proprietate, drepturi reale de garanție și sarcini	Referințe
NU SUNT	

Anexa Nr. 1 La Partea I

Teren

Nr cadastral	Suprafața (mp)*	Observații / Referințe
	Din acte: 1.800 Masurata: 1.865	

* Suprafața este determinată în planul de proiecție Stereo 70.



Date referitoare la teren

Crt	Categorie folosință	Intra vilan	Suprafața (mp)	Tarla	Parcelă	Nr. topo	Observații / Referințe
1	curți constructii	DA	1.000	41	1453	-	
2	vie	DA	865	41	1455	-	

Date referitoare la construcții

Crt	Număr	Destinație construcție	Supraf. (mp)	Situație juridică	Observații / Referințe
A1.1		construcții de locuințe	66	Cu acte	Nr. niveluri:1; S. construita la sol:66 mp; S. construita desfasurata:66 mp; C1 - LOCUINTA
A1.2		construcții anexa	84	Cu acte	Nr. niveluri:1; S. construita la sol:84 mp; S. construita desfasurata:84 mp; C2 - ANEXA

Lungime Segmente

1) Valorile lungimilor segmentelor sunt obținute din proiecție în plan.

Punct început	X / Y	Punct sfârșit	X / Y	Lungime segment (** (m)
1	353.166,439 292.542,524	2	353.163,53 292.538,677	4.823
2	353.163,53 292.538,677	3	353.156,802 292.519,694	20.14

Punct început	X / Y	Punct sfârșit	X / Y	Lungime segment (** (m)
3	353.156,802 292.519,694	4	353.156,687 292.515,932	3.764
4	353.156,687 292.515,932	5	353.157,944 292.514,164	2.169
5	353.157,944 292.514,164	6	353.172,261 292.506,106	16.429
6	353.172,261 292.506,106	7	353.174,259 292.506,538	2.044
7	353.174,259 292.506,538	8	353.179,402 292.503,691	5.878
8	353.179,402 292.503,691	9	353.180,091 292.501,667	2.138
9	353.180,091 292.501,667	10	353.195,876 292.492,618	18.195
10	353.195,876 292.492,618	11	353.210,584 292.543,513	52.978
11	353.210,584 292.543,513	12	353.175,146 292.545,95	35.522
12	353.175,146 292.545,95	13	353.169,198 292.544,361	6.157
13	353.169,198 292.544,361	1	353.166,439 292.542,524	3.315

** Lungimile segmentelor sunt determinate în planul de proiecție Stereo 70 și sunt rotunjite la 1 milimetru.

*** Distanța dintre puncte este formată din segmente cumulate ce sunt mai mici decât valoarea 1 milimetru.

**DATE DESPRE IMOBILUL NR. 9572**

Oficiul de Cadastru și Publicitate Imobiliară DOLJ
Biroul de Cadastru și Publicitate Imobiliară Craiova

A. Partea I. Descrierea imobilului

TEREN Intravilan

Adresa: Loc. Dobridor, Str Ferdinand, Nr. 35, Jud. Dolj, T40, P1447

Nr. Crt	Nr cadastral Nr. topografic	Suprafața* (mp)	Observații / Referințe
A1		Din acte: 600 Masurata: 583	Sector cadastral:8 Teren imprejmuit;

Construcții

Crt	Nr cadastral Nr. topografic	Adresa	Observații / Referințe
A1.1		Loc. Dobridor, Str Ferdinand, Jud. Dolj	Nr. niveluri:2; S. construita la sol:50 mp; C1 - locuinta+beci
A1.2		Loc. Dobridor, Str Ferdinand, Jud. Dolj	Nr. niveluri:1; S. construita la sol:20 mp; C2 -anexa

B. Partea II. Proprietari și acte

Inscrieri privitoare la dreptul de proprietate și alte drepturi reale	Referințe
/	
Act Administrativ nr. TDP NR 844-59010, din 16/06/1994 emis de CJSIPT DOLJ (CERT DECES NR 065215/24-03-2004);	
B1	A1
Intabulare, drept de PROPRIETATE, dobandit prin Reconstituire, cota actuala 1/1, cota initiala 1/1 1) ULMEANU DUMITRU , LIPSĂ CNP DEFUNCT:Da	
Act Normativ nr. LEGEA 7, din 13/03/1996 emis de PARLAMENTUL ROMANIEI ((art.12, alin14 si art.37, alin2));	
B2	A1.1, A1.2
Intabulare, drept de PROPRIETATE, dobandit prin Lege, cota actuala 1/1, cota initiala 1/1 1) ULMEANU DUMITRU , LIPSĂ CNP	

C. Partea III. SARCINI .

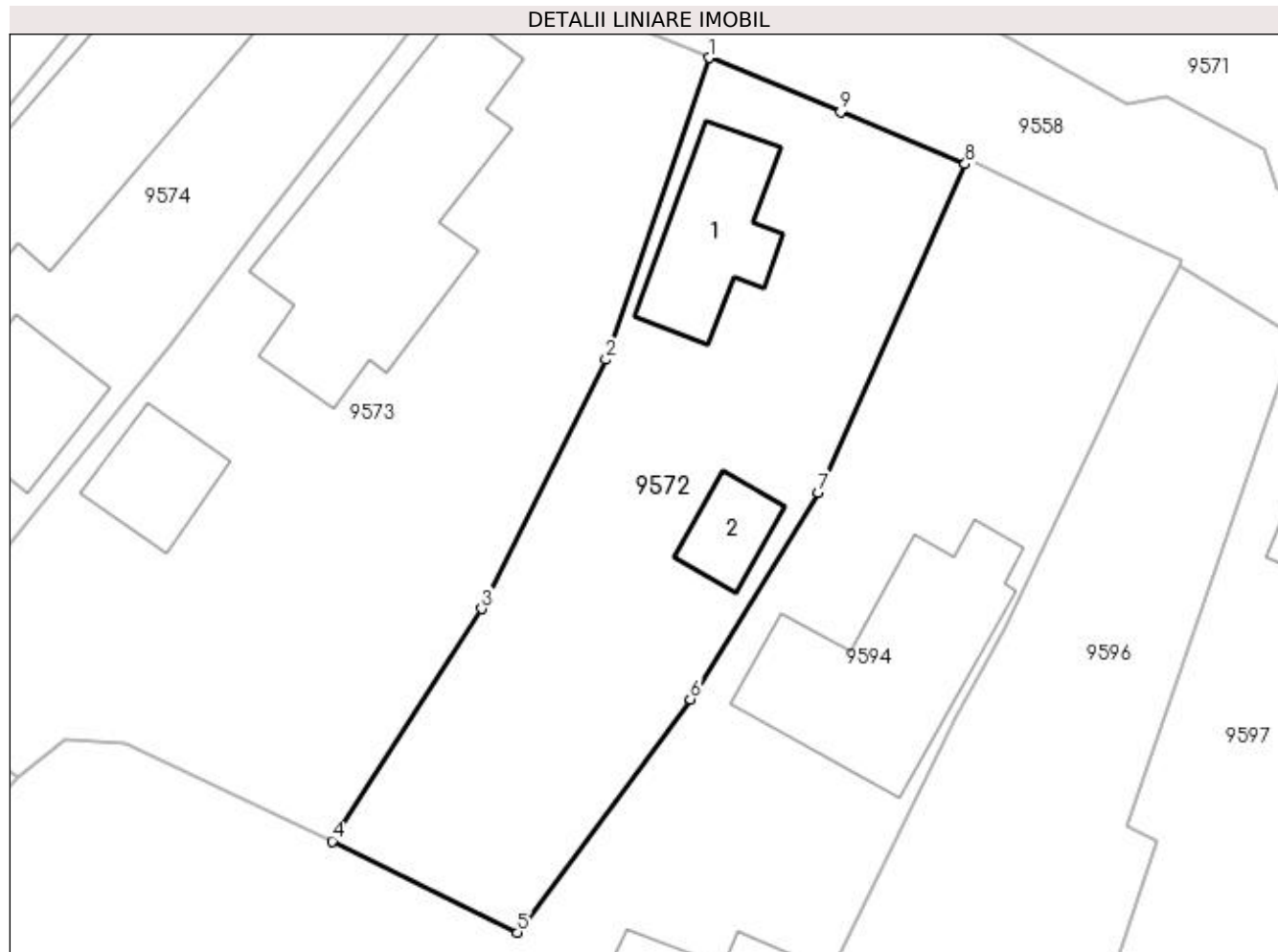
Inscrieri privind dezmembramintele dreptului de proprietate, drepturi reale de garanție și sarcini	Referințe
NU SUNT	

Anexa Nr. 1 La Partea I

Teren

Nr cadastral	Suprafața (mp)*	Observații / Referințe
	Din acte: 600 Masurata: 583	

* Suprafața este determinată în planul de proiecție Stereo 70.



Date referitoare la teren

Crt	Categorie folosință	Intra vilan	Suprafața (mp)	Tarla	Parcelă	Nr. topo	Observații / Referințe
1	curți construcții	DA	583	40	1447	-	

Date referitoare la construcții

Crt	Număr	Destinație construcție	Supraf. (mp)	Situație juridică	Observații / Referințe
A1.1		construcții de locuințe	50	Cu acte	Nr. niveluri:2; S. construita la sol:50 mp; C1 - locuinta+ beci
A1.2		construcții anexa	20	Cu acte	Nr. niveluri:1; S. construita la sol:20 mp; C2 - anexa

Lungime Segmente

1) Valorile lungimilor segmentelor sunt obținute din proiecție în plan.

Punct început	X / Y	Punct sfârșit	X / Y	Lungime segment (** (m))
1	353.150,294 292.508,525	2	353.144,871 292.492,682	16.745
2	353.144,871 292.492,682	3	353.138,345 292.479,599	14.62

Punct început	X / Y	Punct sfârșit	X / Y	Lungime segment (** (m)
3	353.138,345 292.479,599	4	353.130,487 292.467,396	14.514
4	353.130,487 292.467,396	5	353.140,229 292.462,608	10.855
5	353.140,229 292.462,608	6	353.149,293 292.474,854	15.236
6	353.149,293 292.474,854	7	353.156,029 292.485,711	12.777
7	353.156,029 292.485,711	8	353.163,737 292.502,958	18.891
8	353.163,737 292.502,958	9	353.157,182 292.505,672	7.095
9	353.157,182 292.505,672	1	353.150,294 292.508,525	7.455

** Lungimile segmentelor sunt determinate în planul de proiecție Stereo 70 și sunt rotunjite la 1 milimetru.

*** Distanța dintre puncte este formată din segmente cumulate ce sunt mai mici decât valoarea 1 milimetru.

**DATE DESPRE IMOBILUL NR. 9573**

Oficiul de Cadastru și Publicitate Imobiliară DOLJ
Biroul de Cadastru și Publicitate Imobiliară Craiova

A. Partea I. Descrierea imobilului

TEREN Intravilan

Adresa: Loc. Dobridor, Str Ferdinand, Nr. 37, Jud. Dolj, T40, P1449

Nr. Crt	Nr cadastral Nr. topografic	Suprafața* (mp)	Observații / Referințe
A1		Din acte: 600 Masurata: 929	Sector cadastral:8 Teren neimprejmuit;

Construcții

Crt	Nr cadastral Nr. topografic	Adresa	Observații / Referințe
A1.1		Loc. Dobridor, Str Ferdinand, Jud. Dolj	Nr. niveluri:2; S. construita la sol:140 mp; C1 - locuinta+beci
A1.2		Loc. Dobridor, Str Ferdinand, Jud. Dolj	Nr. niveluri:1; S. construita la sol:32 mp; C2 -anexa

B. Partea II. Proprietari și acte

Inscrieri privitoare la dreptul de proprietate și alte drepturi reale		Referințe
/		
Act Notarial nr. TDP NR 1105-59090, din 16/01/1995 emis de NP FLOREA STOENESCU (CERT DECES NR 903611/27-12-2021; CONTRACT INTRETINERE NR 1698/27-05-1992);		
B1	Intabulare, drept de PROPRIETATE, dobandit prin Reconstituire, cota actuala 600/929, cota initiala 600/929 1) GRADINARU VIOREL, LIPSĂ CNP DEFUNCT:Da 2) GRADINARU MARIA, LIPSĂ CNP	A1, A1.1
Act Administrativ nr. Adeverinta nr. 7538, din 31/10/2022 emis de PRIMARIA MOTATEI (legea nr. 7 (art. 13, alin1, alin2));		
B2	Inscrierea posesiei, drept de PROPRIETATE, dobandit prin Constituire, cota actuala 329/929, cota initiala 329/929 1) GRADINARU VIOREL, LIPSĂ CNP DEFUNCT:Da 2) GRADINARU MARIA, LIPSĂ CNP	A1, A1.1
Act Normativ nr. LEGEA 7, din 13/03/1996 emis de PARLAMENTUL ROMANIEI ((ART. 12 ALIN. 14 SI ART. 37 ALIN.2));		
B3	Intabulare, drept de PROPRIETATE, dobandit prin Lege, cota actuala 1/1, cota initiala 1/1 1) GRADINARU VIOREL, LIPSĂ CNP DEFUNCT:Da 2) GRADINARU MARIA, LIPSĂ CNP	A1.2

C. Partea III. SARCINI .

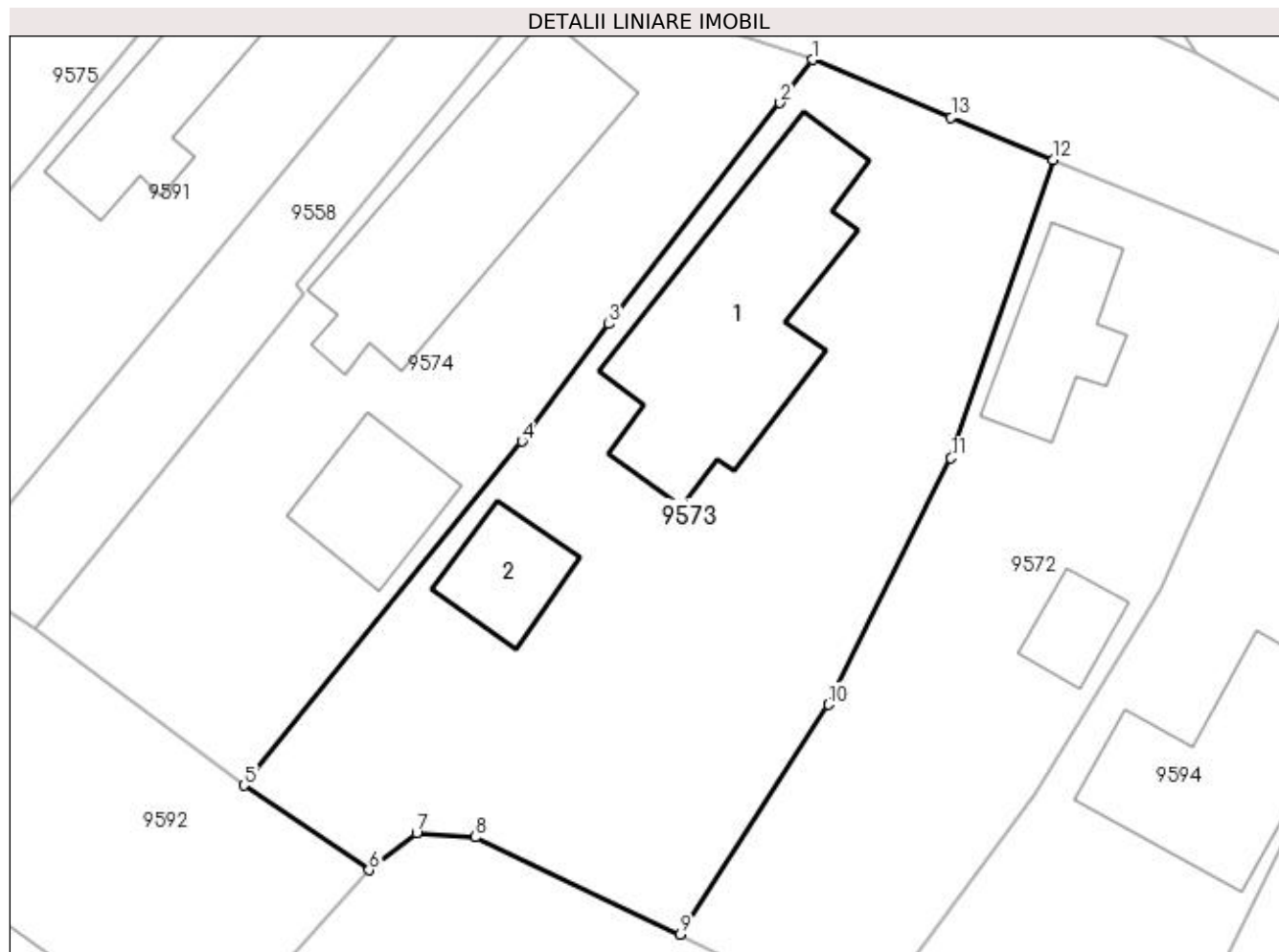
Inscrieri privind dezmembramintele dreptului de proprietate, drepturi reale de garanție și sarcini	Referințe
NU SUNT	

Anexa Nr. 1 La Partea I

Teren

Nr cadastral	Suprafața (mp)*	Observații / Referințe
	Din acte: 600 Masurata: 929	

* Suprafața este determinată în planul de proiecție Stereo 70.



Date referitoare la teren

Crt	Categorie folosință	Intra vilan	Suprafața (mp)	Tarla	Parcelă	Nr. topo	Observații / Referințe
1	curți constructii	DA	600	40	1449	-	
2	curți constructii	DA	329	40	1449	-	

Date referitoare la construcții

Crt	Număr	Destinație construcție	Supraf. (mp)	Situație juridică	Observații / Referințe
A1.1		construcții de locuințe	140	Cu acte	Nr. niveluri:2; S. construita la sol:140 mp; C1 - locuinta+ beci
A1.2		construcții anexa	32	Cu acte	Nr. niveluri:1; S. construita la sol:32 mp; C2 - anexa

Lungime Segmente

1) Valorile lungimilor segmentelor sunt obținute din proiecție în plan.

Punct început	X / Y	Punct sfârșit	X / Y	Lungime segment (** (m)
1	353.137,505 292.513,84	2	353.135,788 292.511,55	2.862
2	353.135,788 292.511,55	3	353.126,693 292.499,809	14.852

Punct început	X / Y	Punct sfârșit	X / Y	Lungime segment (** (m)
3	353.126,693 292.499,809	4	353.122,092 292.493,571	7.751
4	353.122,092 292.493,571	5	353.107,317 292.475,304	23.494
5	353.107,317 292.475,304	6	353.113,961 292.470,799	8.027
6	353.113,961 292.470,799	7	353.116,478 292.472,769	3.196
7	353.116,478 292.472,769	8	353.119,6 292.472,55	3.13
8	353.119,6 292.472,55	9	353.130,487 292.467,396	12.045
9	353.130,487 292.467,396	10	353.138,345 292.479,599	14.514
10	353.138,345 292.479,599	11	353.144,871 292.492,682	14.62
11	353.144,871 292.492,682	12	353.150,294 292.508,525	16.745
12	353.150,294 292.508,525	13	353.144,872 292.510,778	5.871
13	353.144,872 292.510,778	1	353.137,505 292.513,84	7.978

** Lungimile segmentelor sunt determinate în planul de proiecție Stereo 70 și sunt rotunjite la 1 milimetru.

*** Distanța dintre puncte este formată din segmente cumulate ce sunt mai mici decât valoarea 1 milimetru.

**DATE DESPRE IMOBILUL NR. 9574**

Oficiul de Cadastru și Publicitate Imobiliară DOLJ
Biroul de Cadastru și Publicitate Imobiliară Craiova

A. Partea I. Descrierea imobilului

TEREN Intravilan

Adresa: Loc. Dobridor, Str Ferdinand, Nr. 39, Jud. Dolj, T40, P1450

Nr. Crt	Nr cadastral Nr. topografic	Suprafața* (mp)	Observații / Referințe
A1		Din acte: 600 Masurata: 652	Sector cadastral:8 Teren neimprejmuit;

Construcții

Crt	Nr cadastral Nr. topografic	Adresa	Observații / Referințe
A1.1		Loc. Dobridor, Str Ferdinand, Jud. Dolj	Nr. niveluri:1; S. construita la sol:130 mp; C1 - locuinta
A1.2		Loc. Dobridor, Str Ferdinand, Jud. Dolj	Nr. niveluri:1; S. construita la sol:44 mp; C2 -anexa

B. Partea II. Proprietari și acte

Inscrieri privitoare la dreptul de proprietate și alte drepturi reale		Referințe
/		
Act Notarial nr. CM 264, din 26/08/2008 emis de NP STOENESCU FLOREA (TDP NR 853-59010/17-06-1994);		
B1	Intabulare, drept de PROPRIETATE, dobandit prin Succesiune, cota actuala 1/1, cota initiala 1/1 1) MEITESCU MARIAN-PETRISOR, LIPSĂ CNP	A1, A1.1, A1.2

C. Partea III. SARCINI .

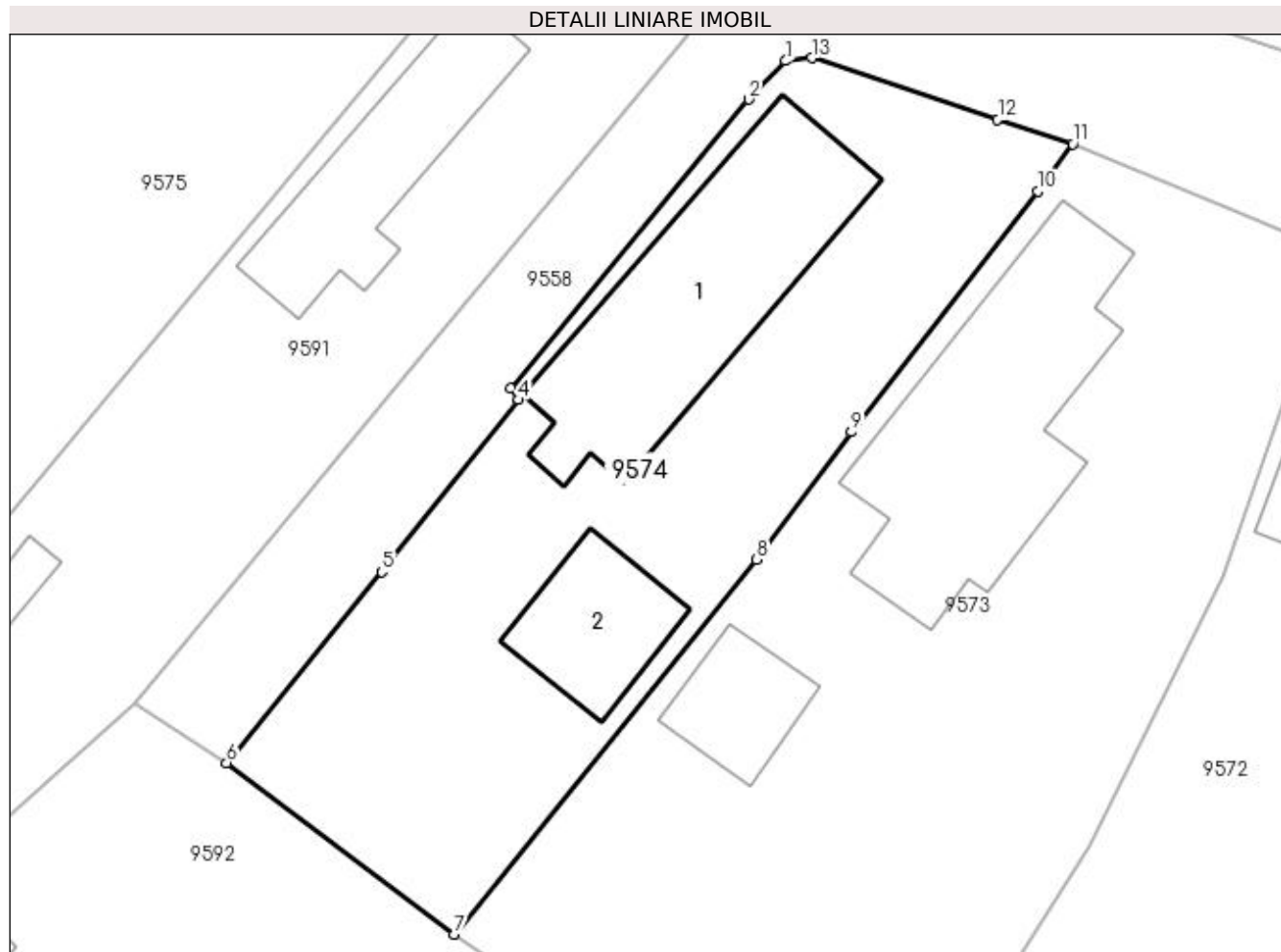
Inscrieri privind dezmembramintele dreptului de proprietate, drepturi reale de garanție și sarcini	Referințe
NU SUNT	

Anexa Nr. 1 La Partea I

Teren

Nr cadastral	Suprafața (mp)*	Observații / Referințe
	Din acte: 600 Masurata: 652	

* Suprafața este determinată în planul de proiecție Stereo 70.



Date referitoare la teren

Crt	Categorie folosință	Intra vilan	Suprafața (mp)	Tarla	Parcelă	Nr. topo	Observații / Referințe
1	curți constructii	DA	652	40	1450	-	

Date referitoare la construcții

Crt	Număr	Destinație construcție	Supraf. (mp)	Situație juridică	Observații / Referințe
A1.1		construcții de locuințe	130	Cu acte	Nr. niveluri:1; S. construita la sol:130 mp; C1 - locuinta
A1.2		construcții anexa	44	Cu acte	Nr. niveluri:1; S. construita la sol:44 mp; C2 - anexa

Lungime Segmente

1) Valorile lungimilor segmentelor sunt obținute din proiecție în plan.

Punct început	X / Y	Punct sfârșit	X / Y	Lungime segment (** (m)
1	353.123,502 292.517,898	2	353.121,713 292.516,014	2.598
2	353.121,713 292.516,014	3	353.110,09 292.501,92	18.268

Punct început	X / Y	Punct sfârșit	X / Y	Lungime segment (** (m)
3	353.110,09 292.501,92	4	353.110,473 292.501,369	0.671
4	353.110,473 292.501,369	5	353.103,792 292.492,97	10.732
5	353.103,792 292.492,97	6	353.096,22 292.483,668	11.994
6	353.096,22 292.483,668	7	353.107,317 292.475,304	13.896
7	353.107,317 292.475,304	8	353.122,092 292.493,571	23.494
8	353.122,092 292.493,571	9	353.126,693 292.499,809	7.751
9	353.126,693 292.499,809	10	353.135,788 292.511,55	14.852
10	353.135,788 292.511,55	11	353.137,505 292.513,84	2.862
11	353.137,505 292.513,84	12	353.133,849 292.515,046	3.85
12	353.133,849 292.515,046	13	353.124,774 292.518,04	9.556
13	353.124,774 292.518,04	1	353.123,502 292.517,898	1.28

** Lungimile segmentelor sunt determinate în planul de proiecție Stereo 70 și sunt rotunjite la 1 milimetru.

*** Distanța dintre puncte este formată din segmente cumulate ce sunt mai mici decât valoarea 1 milimetru.

**DATE DESPRE IMOBILUL NR. 9575**

Oficiul de Cadastru și Publicitate Imobiliară DOLJ
Biroul de Cadastru și Publicitate Imobiliară Craiova

A. Partea I. Descrierea imobilului

TEREN Intravilan

Adresa: Loc. Dobridor, Str Ferdinand, Nr. 45, Jud. Dolj, T40, P1368,1392

Nr. Crt	Nr cadastral Nr. topografic	Suprafața* (mp)	Observații / Referințe
A1		2.600	Sector cadastral:8 Teren neimprejmuit;

Construcții

Crt	Nr cadastral Nr. topografic	Adresa	Observații / Referințe
A1.1		Loc. Dobridor, Str Ferdinand, Jud. Dolj	Nr. niveluri:1; S. construita la sol:54 mp; C1 - locuinta
A1.2		Loc. Dobridor, Str Ferdinand, Jud. Dolj	Nr. niveluri:1; S. construita la sol:27 mp; C2 - Anexa

B. Partea II. Proprietari și acte

Inscrieri privitoare la dreptul de proprietate și alte drepturi reale		Referințe
/		
Act Administrativ nr. TDP NR. 1470-48941, din 14/02/1995 emis de CJSIPT DOLJ;		
B1	Intabulare, drept de PROPRIETATE, dobandit prin Reconstituire, cota actuala 1/1, cota initiala 1/1 1) ULMEANU DANIEL	A1
Act Normativ nr. LEGEA 7, din 13/03/1996 emis de PARLAMENTUL ROMANIEI ((art.12, alin14 si art.37, alin2));		
B2	Intabulare, drept de PROPRIETATE, dobandit prin Lege, cota actuala 1/1, cota initiala 1/1 1) ULMEANU DANIEL, LIPSĂ CNP	A1.1, A1.2

C. Partea III. SARCINI .

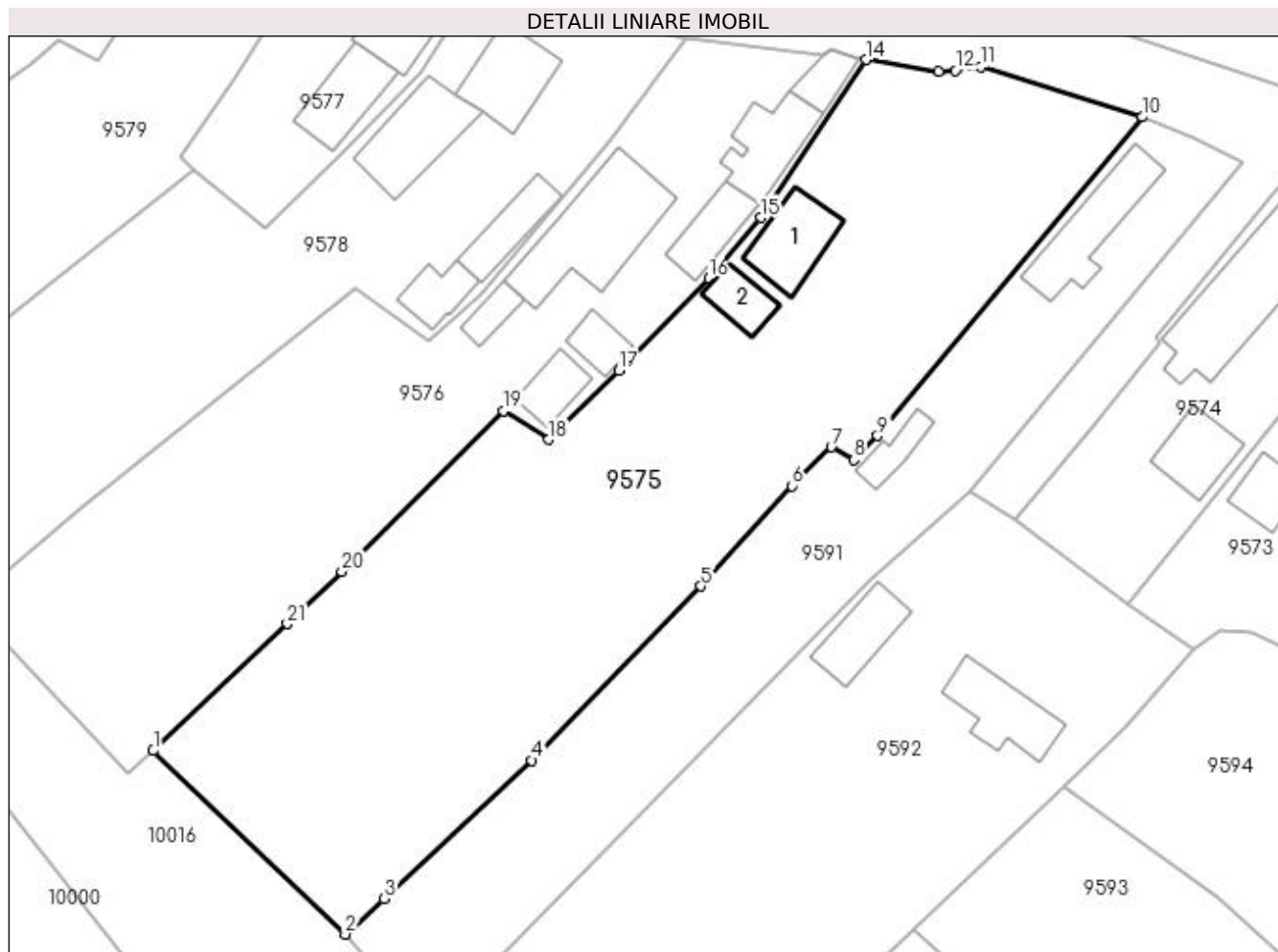
Inscrieri privind dezmembramintele dreptului de proprietate, drepturi reale de garanție și sarcini	Referințe
NU SUNT	

Anexa Nr. 1 La Partea I

Teren

Nr cadastral	Suprafața (mp)*	Observații / Referințe
	2.600	

* Suprafața este determinată în planul de proiecție Stereo 70.



Date referitoare la teren

Crt	Categorie folosință	Intra vilan	Suprafața (mp)	Tarla	Parcelă	Nr. topo	Observații / Referințe
1	arabil	DA	1.600	40	1368	-	
2	curți construcții	DA	1.000	40	1392	-	

Date referitoare la construcții

Crt	Număr	Destinație construcție	Supraf. (mp)	Situație juridică	Observații / Referințe
A1.1		construcții de locuințe	54	Cu acte	Nr. niveluri:1; S. construita la sol:54 mp; C1 - locuinta
A1.2		construcții anexa	27	Cu acte	Nr. niveluri:1; S. construita la sol:27 mp; C2 - Anexa

Lungime Segmente

1) Valorile lungimilor segmentelor sunt obținute din proiecție în plan.

Punct început	X / Y	Punct sfârșit	X / Y	Lungime segment (** (m)
1	353.010,65 292.460,811	2	353.029,682 292.442,595	26.345
3	353.033,593 292.446,133	4	353.048,214 292.459,856	20.052

Punct început	X / Y	Punct sfârșit	X / Y	Lungime segment (** (m)
2	353.029,682 292.442,595	3	353.033,593 292.446,133	5.274
4	353.048,214 292.459,856	5	353.065,027 292.477,132	24.107

Punct început	X / Y	Punct sfârșit	X / Y	Lungime segment (** (m)
5	353.065,027 292.477,132	6	353.074,025 292.487,105	13.432
7	353.077,941 292.490,946	8	353.080,174 292.489,666	2.574
9	353.082,528 292.492,079	10	353.108,78 292.523,714	41.109
11	353.092,817 292.528,677	12	353.090,281 292.528,343	2.558
13	353.088,615 292.528,224	14	353.081,384 292.529,39	7.324
15	353.070,932 292.513,72	16	353.065,78 292.507,685	7.935
17	353.056,88 292.498,544	18	353.049,885 292.491,687	9.795
19	353.045,393 292.494,545	20	353.029,349 292.478,609	22.613
21	353.023,931 292.473,404	1	353.010,65 292.460,811	18.302

Punct început	X / Y	Punct sfârșit	X / Y	Lungime segment (** (m)
6	353.074,025 292.487,105	7	353.077,941 292.490,946	5.485
8	353.080,174 292.489,666	9	353.082,528 292.492,079	3.371
10	353.108,78 292.523,714	11	353.092,817 292.528,677	16.717
12	353.090,281 292.528,343	13	353.088,615 292.528,224	1.67
14	353.081,384 292.529,39	15	353.070,932 292.513,72	18.836
16	353.065,78 292.507,685	17	353.056,88 292.498,544	12.758
18	353.049,885 292.491,687	19	353.045,393 292.494,545	5.324
20	353.029,349 292.478,609	21	353.023,931 292.473,404	7.513

** Lungimile segmentelor sunt determinate în planul de proiecție Stereo 70 și sunt rotunjite la 1 milimetru.

*** Distanța dintre puncte este formată din segmente cumulate ce sunt mai mici decât valoarea 1 milimetru.

**DATE DESPRE IMOBILUL NR. 9576**

Oficiul de Cadastru și Publicitate Imobiliară DOLJ
Biroul de Cadastru și Publicitate Imobiliară Craiova

A. Partea I. Descrierea imobilului

TEREN Intravilan

Adresa: Loc. Dobridor, Str Ferdinand, Nr. 47, Jud. Dolj, T40, P1367,1386

Nr. Crt	Nr cadastral Nr. topografic	Suprafața* (mp)	Observații / Referințe
A1		1.800	Sector cadastral:8 Teren neimprejmuit;

Construcții

Crt	Nr cadastral Nr. topografic	Adresa	Observații / Referințe
A1.1		Loc. Dobridor, Str Ferdinand, Jud. Dolj	Nr. niveluri:1; S. construita la sol:22 mp; C1 - anexa
A1.2		Loc. Dobridor, Str Ferdinand, Jud. Dolj	Nr. niveluri:2; S. construita la sol:58 mp; C2 - locuinta + beci
A1.3		Loc. Dobridor, Str Ferdinand, Jud. Dolj	Nr. niveluri:1; S. construita la sol:38 mp; C3 - anexa
A1.4		Loc. Dobridor, Str Ferdinand, Jud. Dolj	Nr. niveluri:3; S. construita la sol:118 mp; C4 - locuinta+ beci+etaj
A1.5		Loc. Dobridor, Str Ferdinand, Jud. Dolj	Nr. niveluri:1; S. construita la sol:18 mp; C5 - anexa
A1.6		Loc. Dobridor, Str Ferdinand, Jud. Dolj	Nr. niveluri:1; S. construita la sol:28 mp; C6- anexa
A1.7		Loc. Dobridor, Str Ferdinand, Jud. Dolj	Nr. niveluri:1; S. construita la sol:22 mp; C7- anexa

B. Partea II. Proprietari și acte

Inscrieri privitoare la dreptul de proprietate și alte drepturi reale		Referințe
/		
Act Notarial nr. CM NR 33, din 04/02/2016 emis de NP STOENESCU FLOREA (TDP NR 1114-59090/12-01-1995);		
B1	Intabulare, drept de PROPRIETATE, dobandit prin Succesiune, cota actuala 1/1, cota initiala 1/1 1) GUTA ION	A1, A1.1, A1.2, A1.3, A1.4, A1.5, A1.6, A1.7

C. Partea III. SARCINI .

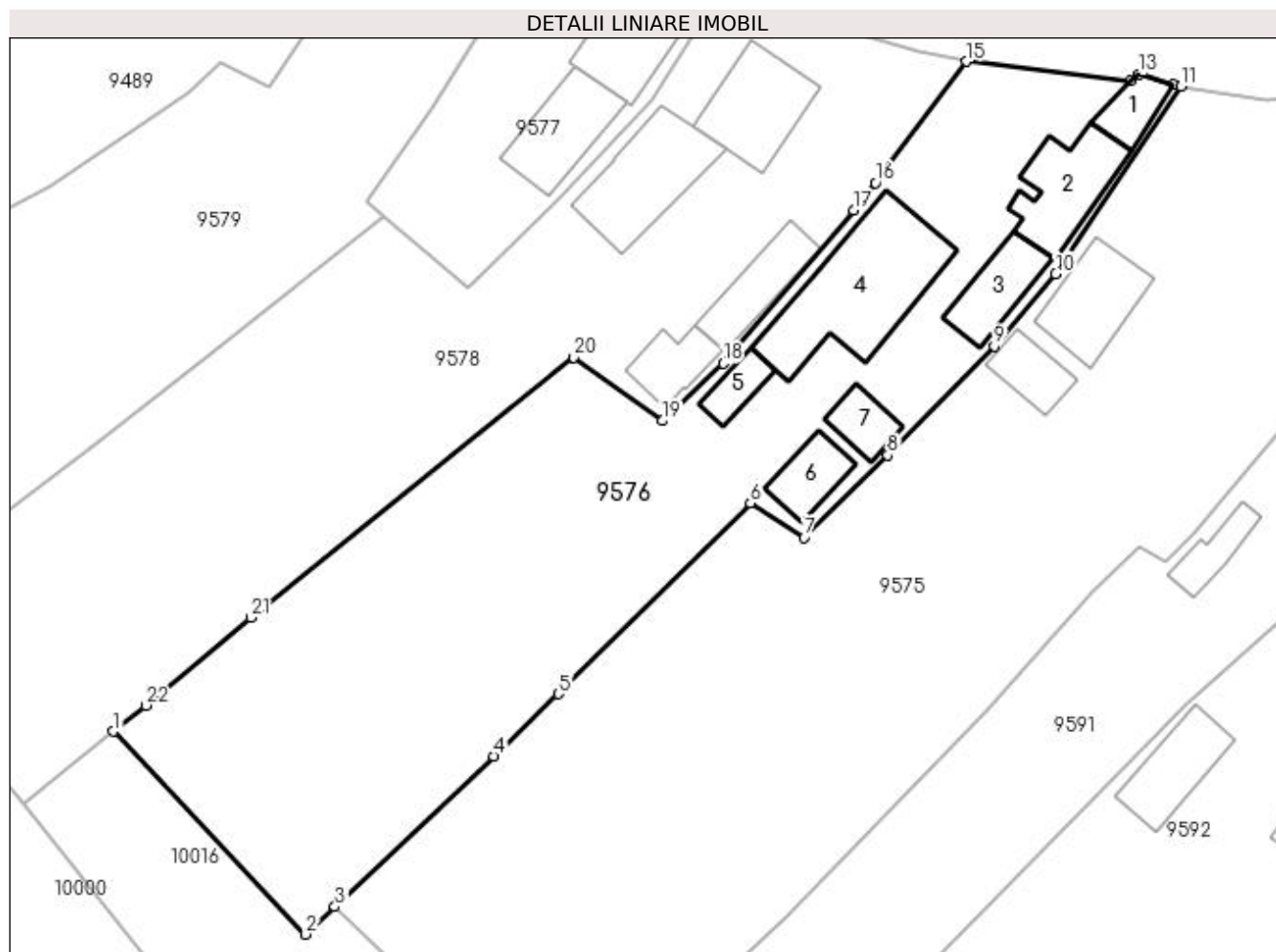
Inscrieri privind dezmembramintele dreptului de proprietate, drepturi reale de garanție și sarcini	Referințe
NU SUNT	

Anexa Nr. 1 La Partea I

Teren

Nr cadastral	Suprafața (mp)*	Observații / Referințe
	1.800	

* Suprafața este determinată în planul de proiecție Stereo 70.



Date referitoare la teren

Crt	Categorie folosință	Intra vilan	Suprafața (mp)	Tarla	Parcelă	Nr. topo	Observații / Referințe
1	arabil	DA	800	40	1367	-	
2	curți construcții	DA	1.000	40	1386	-	

Date referitoare la construcții

Crt	Număr	Destinație construcție	Supraf. (mp)	Situație juridică	Observații / Referințe
A1.1		construcții anexa	22	Cu acte	Nr. niveluri:1; S. construita la sol:22 mp; C1 - anexa
A1.2		construcții de locuințe	58	Cu acte	Nr. niveluri:2; S. construita la sol:58 mp; C2 - locuinta + beci
A1.3		construcții anexa	38	Cu acte	Nr. niveluri:1; S. construita la sol:38 mp; C3 - anexa
A1.4		construcții de locuințe	118	Cu acte	Nr. niveluri:3; S. construita la sol:118 mp; C4 - locuinta+ beci+etaj
A1.5		construcții anexa	18	Cu acte	Nr. niveluri:1; S. construita la sol:18 mp; C5 - anexa
A1.6		construcții anexa	28	Cu acte	Nr. niveluri:1; S. construita la sol:28 mp; C6 - anexa
A1.7		construcții anexa	22	Cu acte	Nr. niveluri:1; S. construita la sol:22 mp; C7 - anexa

Lungime Segmente

1) Valorile lungimilor segmentelor sunt obținute din proiecție în plan.

Punct început	X / Y	Punct sfârșit	X / Y	Lungime segment (** (m)
1	352.992,139 292.475,469	2	353.008,222 292.458,508	23.374
3	353.010,65 292.460,811	4	353.023,931 292.473,404	18.302
5	353.029,349 292.478,609	6	353.045,393 292.494,545	22.613
7	353.049,885 292.491,687	8	353.056,88 292.498,544	9.795
9	353.065,78 292.507,685	10	353.070,932 292.513,72	7.935
11	353.081,384 292.529,39	12	353.080,764 292.529,49	0.628
13	353.077,916 292.530,39	14	353.077,15 292.529,841	0.942
15	353.063,48 292.531,459	16	353.055,847 292.521,324	12.688
17	353.054,025 292.519,02	18	353.043,122 292.506,226	16.81
19	353.038,039 292.501,432	20	353.030,635 292.506,742	9.111
21	353.003,62 292.484,993	22	352.994,866 292.477,637	11.434

Punct început	X / Y	Punct sfârșit	X / Y	Lungime segment (** (m)
2	353.008,222 292.458,508	3	353.010,65 292.460,811	3.346
4	353.023,931 292.473,404	5	353.029,349 292.478,609	7.513
6	353.045,393 292.494,545	7	353.049,885 292.491,687	5.324
8	353.056,88 292.498,544	9	353.065,78 292.507,685	12.758
10	353.070,932 292.513,72	11	353.081,384 292.529,39	18.836
12	353.080,764 292.529,49	13	353.077,916 292.530,39	2.987
14	353.077,15 292.529,841	15	353.063,48 292.531,459	13.765
16	353.055,847 292.521,324	17	353.054,025 292.519,02	2.937
18	353.043,122 292.506,226	19	353.038,039 292.501,432	6.987
20	353.030,635 292.506,742	21	353.003,62 292.484,993	34.682
22	352.994,866 292.477,637	1	352.992,139 292.475,469	3.484

** Lungimile segmentelor sunt determinate în planul de proiecție Stereo 70 și sunt rotunjite la 1 milimetru.

*** Distanța dintre puncte este formată din segmente cumulate ce sunt mai mici decât valoarea 1 milimetru.

**DATE DESPRE IMOBILUL NR. 9577**

Oficiul de Cadastru și Publicitate Imobiliară DOLJ
Biroul de Cadastru și Publicitate Imobiliară Craiova

A. Partea I. Descrierea imobilului

TEREN Intravilan

Adresa: Loc. Dobridor, Str Ferdinand, Nr. 51, Jud. Dolj, T40, P1378

Nr. Crt	Nr cadastral Nr. topografic	Suprafața* (mp)	Observații / Referințe
A1		Din acte: 800 Masurata: 415	Sector cadastral:8 Teren imprejmuit;

Construcții

Crt	Nr cadastral Nr. topografic	Adresa	Observații / Referințe
A1.1		Loc. Dobridor, Str Ferdinand, Jud. Dolj	Nr. niveluri:1; S. construita la sol:54 mp; C1 - locuinta
A1.2		Loc. Dobridor, Str Ferdinand, Jud. Dolj	Nr. niveluri:1; S. construita la sol:52 mp; C2 - Anexa

B. Partea II. Proprietari și acte

Inscrieri privitoare la dreptul de proprietate și alte drepturi reale		Referințe
/		
Act Administrativ nr. TDP NR. 1237-59088, din 19/01/1995 emis de CJSIPT DOLJ;		
B1	Intabulare, drept de PROPRIETATE, dobandit prin Reconstituire, cota actuala 1/1, cota initiala 1/1 1) CIUCIU FLORIAN, LIPSĂ CNP	A1
Act Normativ nr. LEGEA 7, din 13/03/1996 emis de PARLAMANTUL ROMANIEI (art. 12; alin. 14 si art. 37; alin.2));		
B2	Intabulare, drept de PROPRIETATE, dobandit prin Lege, cota actuala 1/1, cota initiala 1/1 1) CIUCIU FLORIAN, LIPSĂ CNP	A1.1, A1.2

C. Partea III. SARCINI .

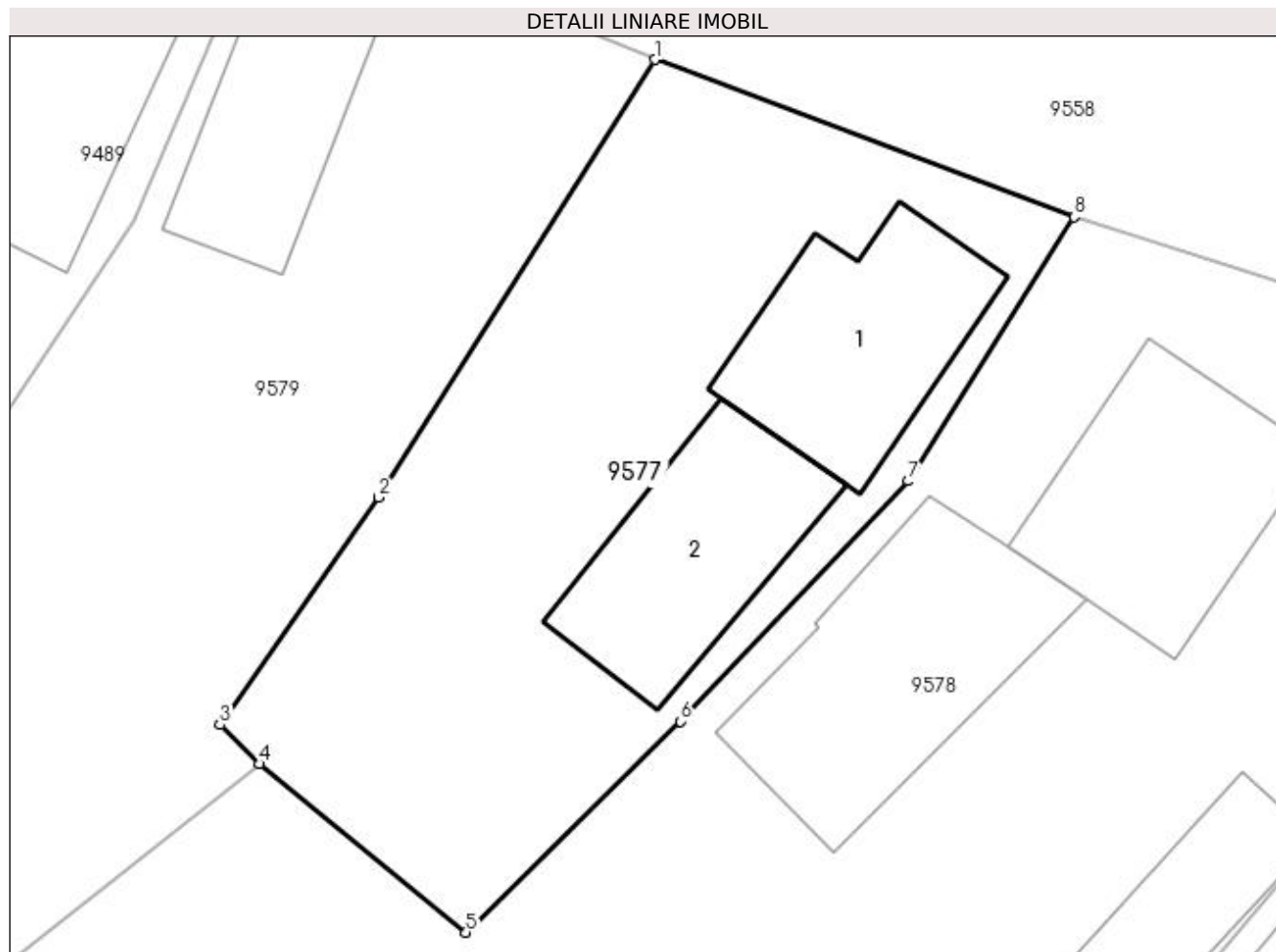
Inscrieri privind dezmembramintele dreptului de proprietate, drepturi reale de garanție și sarcini	Referințe
NU SUNT	

Anexa Nr. 1 La Partea I

Teren

Nr cadastral	Suprafața (mp)*	Observații / Referințe
	Din acte: 800 Masurata: 415	

* Suprafața este determinată în planul de proiecție Stereo 70.



Date referitoare la teren

Crt	Categorie folosință	Intra vilan	Suprafața (mp)	Tarla	Parcelă	Nr. topo	Observații / Referințe
1	curți constructii	DA	415	40	1378	-	

Date referitoare la construcții

Crt	Număr	Destinație construcție	Supraf. (mp)	Situație juridică	Observații / Referințe
A1.1		construcții de locuințe	54	Cu acte	Nr. niveluri:1; S. construita la sol:54 mp; C1 - locuinta
A1.2		construcții anexa	52	Cu acte	Nr. niveluri:1; S. construita la sol:52 mp; C2 - Anexa

Lungime Segmente

1) Valorile lungimilor segmentelor sunt obținute din proiecție în plan.

Punct început	X / Y	Punct sfârșit	X / Y	Lungime segment (** (m))
1	353.028,382 292.542,849	2	353.018,814 292.527,68	17.934
2	353.018,814 292.527,68	3	353.013,305 292.519,791	9.622

Punct început	X / Y	Punct sfârșit	X / Y	Lungime segment (** (m)
3	353.013,305 292.519,791	4	353.014,664 292.518,437	1.918
4	353.014,664 292.518,437	5	353.021,843 292.512,598	9.254
5	353.021,843 292.512,598	6	353.029,272 292.519,913	10.426
6	353.029,272 292.519,913	7	353.037,175 292.528,246	11.485
7	353.037,175 292.528,246	8	353.042,932 292.537,393	10.808
8	353.042,932 292.537,393	1	353.028,382 292.542,849	15.539

** Lungimile segmentelor sunt determinate în planul de proiecție Stereo 70 și sunt rotunjite la 1 milimetru.

*** Distanța dintre puncte este formată din segmente cumulate ce sunt mai mici decât valoarea 1 milimetru.

**DATE DESPRE IMOBILUL NR. 9578**

Oficiul de Cadastru și Publicitate Imobiliară DOLJ
Biroul de Cadastru și Publicitate Imobiliară Craiova

A. Partea I. Descrierea imobilului

TEREN Intravilan

Adresa: Loc. Dobridor, Str Ferdinand, Nr. 49, Jud. Dolj, T40, P1383,,1382

Nr. Crt	Nr cadastral Nr. topografic	Suprafața* (mp)	Observații / Referințe
A1	32108	1.800	Sector cadastral:8 Teren imprejmuit;

Construcții

Crt	Nr cadastral Nr. topografic	Adresa	Observații / Referințe
A1.1		Loc. Dobridor, Str Ferdinand, Nr. 49, Jud. Dolj, FOST T40, P1383, P1382	Nr. niveluri:1; S. construita la sol:60 mp; S. construita desfasurata:60 mp; Locuinta din chirpici, acoperita cu tigla, nu detine certificat de performanta energetica, anul constructiei 1958, S constr. desf.=60mp
A1.2		Loc. Dobridor, Str Ferdinand, Nr. 49, Jud. Dolj, FOST T40, P1383, P1382	Nr. niveluri:1; S. construita la sol:71 mp; S. construita desfasurata:71 mp; Anexa gospodareasca
A1.3		Loc. Dobridor, Str Ferdinand, Jud. Dolj, FOST T 40, P 1383, P 1382	Nr. niveluri:1; S. construita la sol:40 mp; S. construita desfasurata:40 mp; Anexa
A1.4		Loc. Dobridor, Str Ferdinand, Jud. Dolj, FOST T 40, P 1383, P 1382	Nr. niveluri:1; S. construita la sol:28 mp; S. construita desfasurata:28 mp; Anexa

B. Partea II. Proprietari și acte

Inscrieri privitoare la dreptul de proprietate și alte drepturi reale		Referințe
37918 / 16/03/2016		
Act Notarial nr. contract de intretinere nr. 642, din 08/03/2016 emis de NP STOENESCU FLOREA;		
B1	Intabulare, drept de PROPRIETATE, dobandit prin Conventie, cota actuala 1/1, cota initiala 1/1 1) PISOI GIGEL DUMITRU 2) PISOI LIDIA LUMINITA	A1, A1.1
/		
Act Normativ nr. LEGEA 7, din 13/03/1996 emis de PARLAMENTUL ROMANIEI ((art. 12; alin. 14 si art. 37 alin. 2));		
B2	Intabulare, drept de PROPRIETATE, dobandit prin Lege, cota actuala 1/1, cota initiala 1/1 1) PISOI GIGEL DUMITRU 2) PISOI LIDIA LUMINITA	A1.2, A1.3, A1.4

C. Partea III. SARCINI

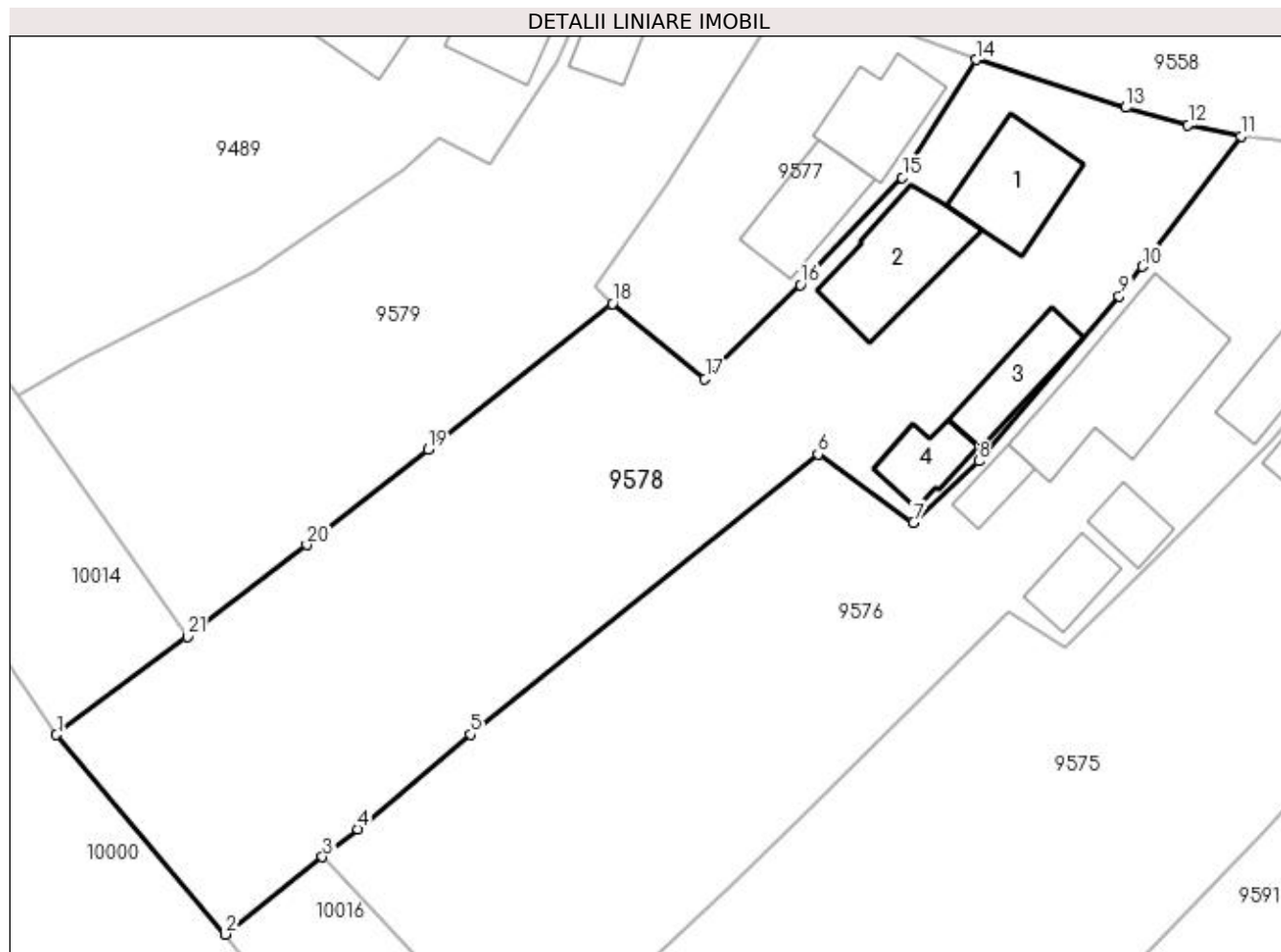
Inscrieri privind dezmembramintele dreptului de proprietate, drepturi reale de garanție și sarcini		Referințe
37918 / 16/03/2016		
Act Notarial nr. contract de intretinere nr. 642, din 08/03/2016 emis de NP STOENESCU FLOREA;		
C1	Intabulare, drept de IPOTECA LEGALA, Valoare:0 ce are ca obiect plata rentei în bani corespunzătoare întreținerii neexecutate 1) PISOI FLORICA FELICIA 2) PISOI ION	A1, A1.1

Anexa Nr. 1 La Partea I

Teren

Nr cadastral	Suprafața (mp)*	Observații / Referințe
32108	1.800	

* Suprafața este determinată în planul de proiecție Stereo 70.



Date referitoare la teren

Crt	Categorie folosință	Intra vilan	Suprafața (mp)	Tarla	Parcelă	Nr. topo	Observații / Referințe
1	curți construcții	DA	1.000	40	1383,,1382	-	Imprejmuit: Gard de beton, metal, plasa sarma, lemn si limita conventionala
2	arabil	DA	800	40	1383,,1382	-	Imprejmuit: Gard de plasa sarma si limita conventionala

Date referitoare la construcții

Crt	Număr	Destinație construcție	Supraf. (mp)	Situație juridică	Observații / Referințe
A1.1		construcții de locuințe	60	Cu acte	Nr. niveluri:1; S. construita la sol:60 mp; S. construita desfasurata:60 mp; Locuinta din chirpici, acoperita cu tigla, nu detine certificat de performanta energetica, anul constructiei 1958, S constr. desf.=60mp
A1.2		construcții anexa	71	Cu acte	Nr. niveluri:1; S. construita la sol:71 mp; S. construita desfasurata:71 mp; Anexa gospodareasca
A1.3		construcții anexa	40	Cu acte	Nr. niveluri:1; S. construita la sol:40 mp; S. construita desfasurata:40 mp; Anexa
A1.4		construcții anexa	28	Cu acte	Nr. niveluri:1; S. construita la sol:28 mp; S. construita desfasurata:28 mp; Anexa

Lungime Segmente

1) Valorile lungimilor segmentelor sunt obținute din proiecție în plan.

Punct început	X / Y	Punct sfârșit	X / Y	Lungime segment (** (m)
1	352.971,472 292.484,968	2	352.984,575 292.469,453	20.308
3	352.992,139 292.475,469	4	352.994,866 292.477,637	3.484
5	353.003,62 292.484,993	6	353.030,635 292.506,742	34.682
7	353.038,039 292.501,432	8	353.043,122 292.506,226	6.987
9	353.054,025 292.519,02	10	353.055,847 292.521,324	2.937
11	353.063,48 292.531,459	12	353.059,376 292.532,331	4.196
13	353.054,541 292.533,67	14	353.042,932 292.537,393	12.191
15	353.037,175 292.528,246	16	353.029,272 292.519,913	11.485
17	353.021,843 292.512,598	18	353.014,664 292.518,437	9.254
19	353.000,331 292.507,125	20	352.990,901 292.499,702	12.001
21	352.981,632 292.492,569	1	352.971,472 292.484,968	12.689

Punct început	X / Y	Punct sfârșit	X / Y	Lungime segment (** (m)
2	352.984,575 292.469,453	3	352.992,139 292.475,469	9.665
4	352.994,866 292.477,637	5	353.003,62 292.484,993	11.434
6	353.030,635 292.506,742	7	353.038,039 292.501,432	9.111
8	353.043,122 292.506,226	9	353.054,025 292.519,02	16.81
10	353.055,847 292.521,324	11	353.063,48 292.531,459	12.688
12	353.059,376 292.532,331	13	353.054,541 292.533,67	5.017
14	353.042,932 292.537,393	15	353.037,175 292.528,246	10.808
16	353.029,272 292.519,913	17	353.021,843 292.512,598	10.426
18	353.014,664 292.518,437	19	353.000,331 292.507,125	18.259
20	352.990,901 292.499,702	21	352.981,632 292.492,569	11.696

** Lungimile segmentelor sunt determinate în planul de proiecție Stereo 70 și sunt rotunjite la 1 milimetru.

*** Distanța dintre puncte este formată din segmente cumulate ce sunt mai mici decât valoarea 1 milimetru.

**DATE DESPRE IMOBILUL NR. 9579**

Oficiul de Cadastru și Publicitate Imobiliară DOLJ
Biroul de Cadastru și Publicitate Imobiliară Craiova

A. Partea I. Descrierea imobilului

TEREN Intravilan

Adresa: Loc. Dobridor, Str Ferdinand, Nr. 53, Jud. Dolj, T40, P1438,1440

Nr. Crt	Nr cadastral Nr. topografic	Suprafața* (mp)	Observații / Referințe
A1		Din acte: 1.600 Masurata: 1.126	Sector cadastral:8 Teren neimprejmuit;

Construcții

Crt	Nr cadastral Nr. topografic	Adresa	Observații / Referințe
A1.1		Loc. Dobridor, Str Ferdinand, Jud. Dolj	Nr. niveluri:1; S. construita la sol:45 mp; C1 - locuinta

B. Partea II. Proprietari și acte

Inscrieri privitoare la dreptul de proprietate și alte drepturi reale		Referințe
/		
Act Administrativ nr. TDP 983-48636, din 19/10/1994 emis de CJSIPT DOLJ (CERTIFICAT DECES NR 903628 / 27-01-2022);		
B1	Intabulare, drept de PROPRIETATE, dobandit prin Reconstituire, cota actuala 1/1, cota initiala 1/1 1) ROSU GEORGETA, LIPSĂ CNP DEFUNCT:Da 2) MIHAI ANETA, LIPSĂ CNP	A1, A1.1

C. Partea III. SARCINI .

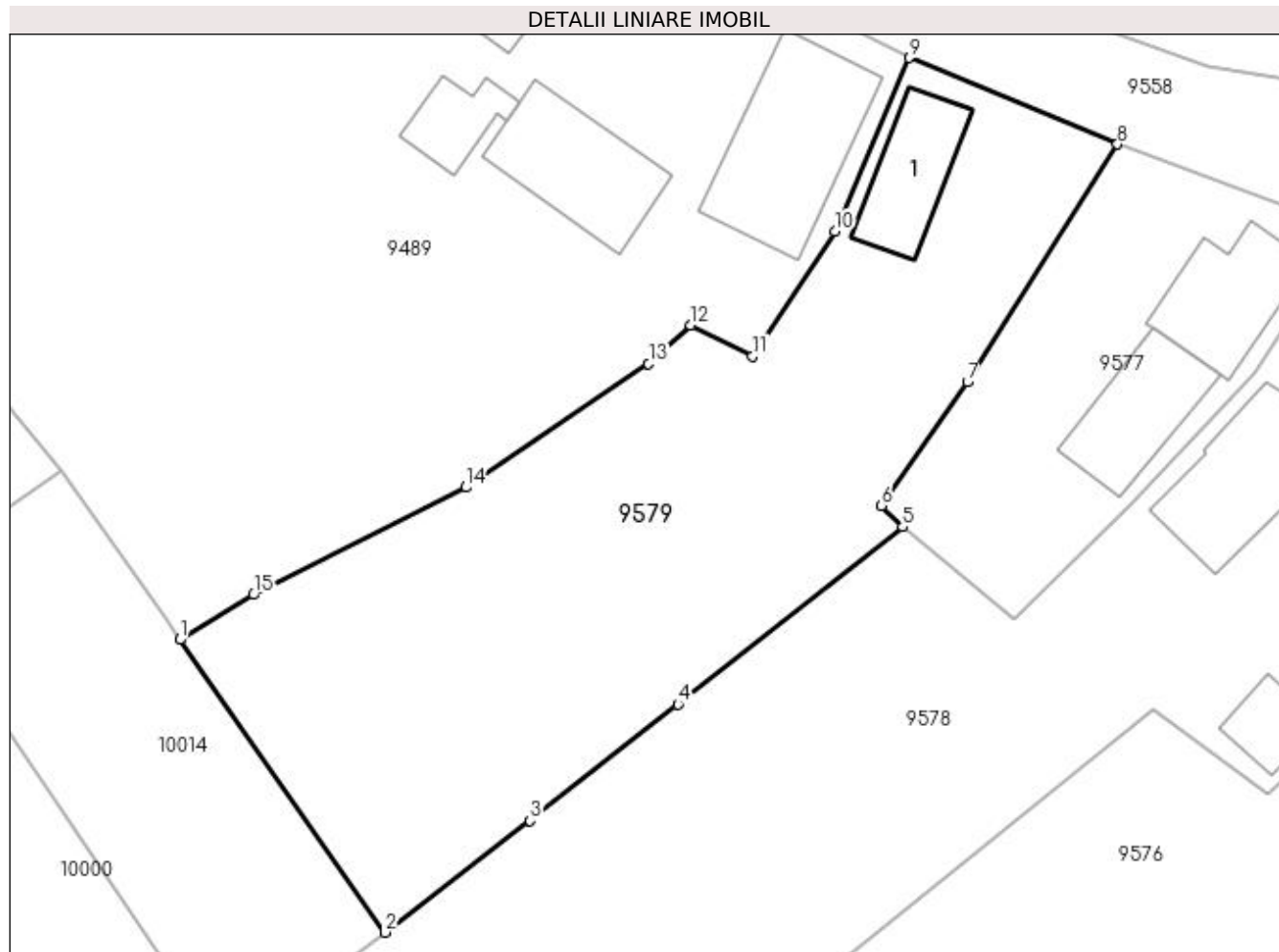
Inscrieri privind dezmembramintele dreptului de proprietate, drepturi reale de garanție și sarcini	Referințe
NU SUNT	

Anexa Nr. 1 La Partea I

Teren

Nr cadastral	Suprafața (mp)*	Observații / Referințe
	Din acte: 1.600	
	Masurata: 1.126	

* Suprafața este determinată în planul de proiecție Stereo 70.



Date referitoare la teren

Crt	Categorie folosință	Intra vilan	Suprafața (mp)	Tarla	Parcelă	Nr. topo	Observații / Referințe
1	arabil	DA	126	40	1438	-	
2	curți construcții	DA	1.000	40	1440	-	

Date referitoare la construcții

Crt	Număr	Destinație construcție	Supraf. (mp)	Situație juridică	Observații / Referințe
A1.1		construcții de locuințe	45	Cu acte	Nr. niveluri:1; S. construita la sol:45 mp; C1 - locuinta

Lungime Segmente

1) Valorile lungimilor segmentelor sunt obținute din proiecție în plan.

Punct început	X / Y	Punct sfârșit	X / Y	Lungime segment (** (m)
1	352.968,549 292.511,25	2	352.981,632 292.492,569	22.807
2	352.981,632 292.492,569	3	352.990,901 292.499,702	11.696
3	352.990,901 292.499,702	4	353.000,331 292.507,125	12.001

Punct început	X / Y	Punct sfârșit	X / Y	Lungime segment (** (m)
4	353.000,331 292.507,125	5	353.014,664 292.518,437	18.259
5	353.014,664 292.518,437	6	353.013,305 292.519,791	1.918
6	353.013,305 292.519,791	7	353.018,814 292.527,68	9.622
7	353.018,814 292.527,68	8	353.028,382 292.542,849	17.934
8	353.028,382 292.542,849	9	353.015,09 292.548,367	14.392
9	353.015,09 292.548,367	10	353.010,339 292.537,289	12.054
10	353.010,339 292.537,289	11	353.005,09 292.529,328	9.536
11	353.005,09 292.529,328	12	353.001,143 292.531,302	4.413
12	353.001,143 292.531,302	13	352.998,464 292.528,861	3.624
13	352.998,464 292.528,861	14	352.986,814 292.520,96	14.077
14	352.986,814 292.520,96	15	352.973,257 292.514,111	15.189
15	352.973,257 292.514,111	1	352.968,549 292.511,25	5.509

** Lungimile segmentelor sunt determinate în planul de proiecție Stereo 70 și sunt rotunjite la 1 milimetru.

*** Distanța dintre puncte este formată din segmente cumulate ce sunt mai mici decât valoarea 1 milimetru.

**DATE DESPRE IMOBILUL NR. 9580**

Oficiul de Cadastru și Publicitate Imobiliară DOLJ
Biroul de Cadastru și Publicitate Imobiliară Craiova

A. Partea I. Descrierea imobilului

TEREN Intravilan

Nr. CF vechi:230
Nr. cadastral vechi:378

Adresa: Loc. Dobridor, Jud. Dolj, T39, P1350

Nr. Crt	Nr cadastral Nr. topografic	Suprafața* (mp)	Observații / Referințe
A1	34557	Din acte: 1.000 Masurata: 1.422	Sector cadastral:8 Teren imprejmuit;

Construcții

Crt	Nr cadastral Nr. topografic	Adresa	Observații / Referințe
A1.1		Loc. Dobridor, Nr. T39 P1350, Jud. Dolj	Nr. niveluri:1; S. construita la sol:234 mp; C1- LOCUNTA CU 4 CAMERE SI DEPENDINTE

B. Partea II. Proprietari și acte

Inscrieri privitoare la dreptul de proprietate și alte drepturi reale		Referințe
1671 / 02/02/2005		
Act Notarial nr. CONTRACT DE INTRETINERE NR. AUT 2543, din 01/02/2005 emis de NP GIURCAN G;		
B1	Intabulare, drept de PROPRIETATE, dobandit prin Conventie, cota actuala 1/1, cota initiala 1/1 1) GRADINARU ION FLOREA, LIPSĂ CNP 2) GRADINARU MARIANA, LIPSĂ CNP	A1, A1.1

C. Partea III. SARCINI .

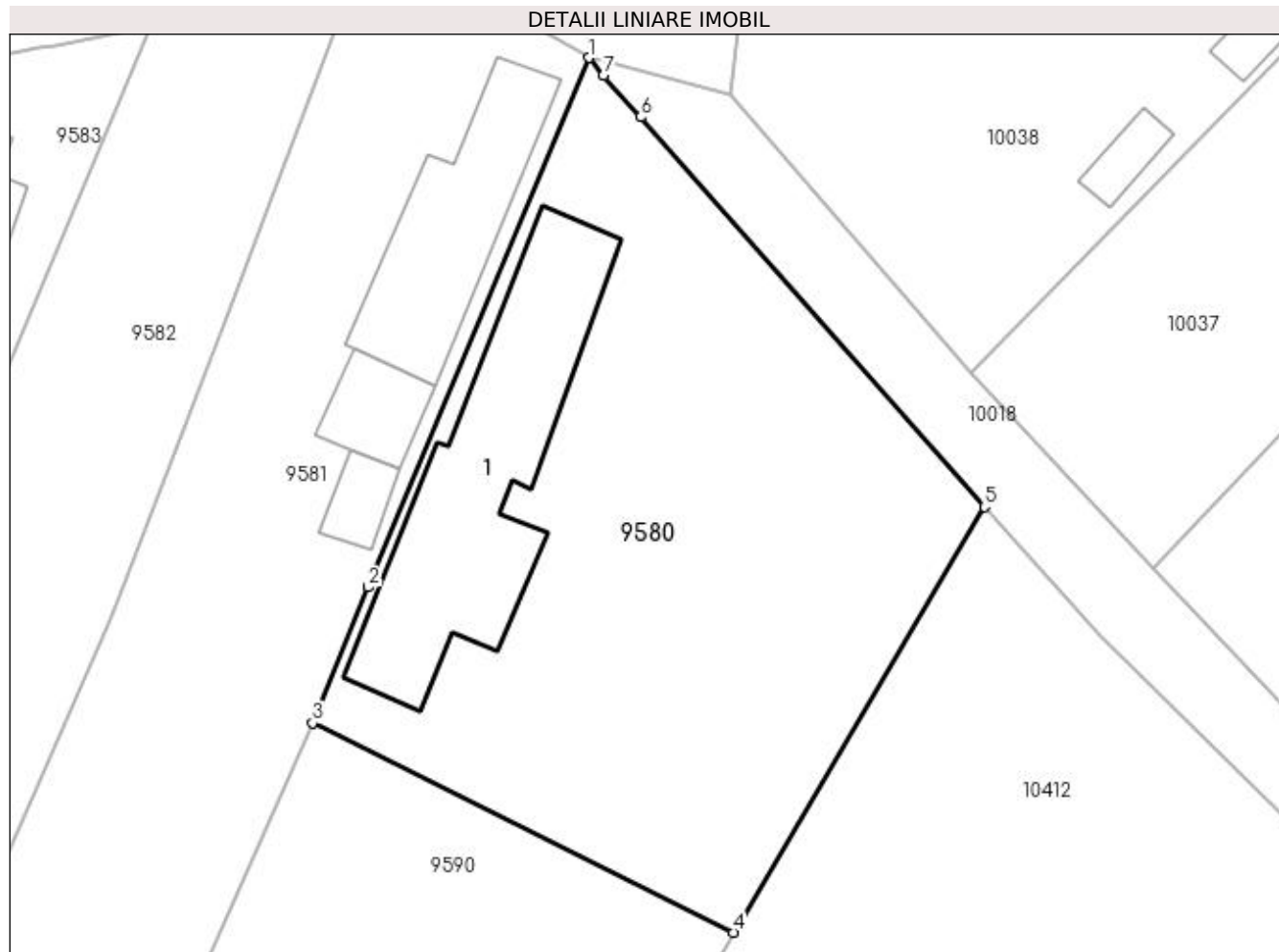
Inscrieri privind dezmembramintele dreptului de proprietate, drepturi reale de garanție și sarcini	Referințe
NU SUNT	

Anexa Nr. 1 La Partea I

Teren

Nr cadastral	Suprafața (mp)*	Observații / Referințe
34557	Din acte: 1.000 Masurata: 1.422	

* Suprafața este determinată în planul de proiecție Stereo 70.



Date referitoare la teren

Crt	Categorie folosință	Intra vilan	Suprafața (mp)	Tarla	Parcelă	Nr. topo	Observații / Referințe
1	curți constructii	DA	1.422	39	1350	-	

Date referitoare la construcții

Crt	Număr	Destinație construcție	Supraf. (mp)	Situație juridică	Observații / Referințe
A1.1		construcții de locuințe	234	Cu acte	Nr. niveluri:1; S. construita la sol:234 mp; C1-LOCUNTA CU 4 CAMERE SI DEPENDINTE

Lungime Segmente

1) Valorile lungimilor segmentelor sunt obținute din proiecție în plan.

Punct început	X / Y	Punct sfârșit	X / Y	Lungime segment (** (m))
1	352.781,064 292.541,571	2	352.766,083 292.505,706	38.868
2	352.766,083 292.505,706	3	352.762,33 292.496,507	9.935
3	352.762,33 292.496,507	4	352.790,843 292.482,307	31.853

Punct început	X / Y	Punct sfârșit	X / Y	Lungime segment (** (m)
4	352.790,843 292.482,307	5	352.807,882 292.511,143	33.494
5	352.807,882 292.511,143	6	352.784,563 292.537,553	35.232
6	352.784,563 292.537,553	7	352.782,027 292.540,357	3.781
7	352.782,027 292.540,357	1	352.781,064 292.541,571	1.55

** Lungimile segmentelor sunt determinate în planul de proiecție Stereo 70 și sunt rotunjite la 1 milimetru.

*** Distanța dintre puncte este formată din segmente cumulate ce sunt mai mici decât valoarea 1 milimetru.

**DATE DESPRE IMOBILUL NR. 9581**

Oficiul de Cadastru și Publicitate Imobiliară DOLJ
Biroul de Cadastru și Publicitate Imobiliară Craiova

A. Partea I. Descrierea imobilului

TEREN Intravilan

Adresa: Loc. Dobridor, Str Gh Constantinescu, Nr. 53, Jud. Dolj, T39, P1348,2

Nr. Crt	Nr cadastral Nr. topografic	Suprafața* (mp)	Observații / Referințe
A1		Din acte: 1.200 Masurata: 1.987	Sector cadastral:8 Teren neimprejmuit;

Construcții

Crt	Nr cadastral Nr. topografic	Adresa	Observații / Referințe
A1.1		Loc. Dobridor, Str Gh Constantinescu, Jud. Dolj	Nr. niveluri:2; S. construita la sol:129 mp; S. construita desfasurata:129 mp; C1 - LOCUINTA + BECI
A1.2		Loc. Dobridor, Str Gh Constantinescu, Jud. Dolj	Nr. niveluri:1; S. construita la sol:39 mp; S. construita desfasurata:39 mp; C2 - ANEXA
A1.3		Loc. Dobridor, Str Gh Constantinescu, Jud. Dolj	Nr. niveluri:1; S. construita la sol:21 mp; S. construita desfasurata:21 mp; C3 - ANEXA

B. Partea II. Proprietari și acte

Inscrieri privitoare la dreptul de proprietate și alte drepturi reale		Referințe
/		
Act Administrativ nr. TDP NR. 802-59010, din 28/04/1994 emis de CJSIPT DOLJ (CERT DECES NR 351080/01-11-2020);		
B1	Intabulare, drept de PROPRIETATE, dobandit prin Reconstituire, cota actuala 1200/1987, cota initiala 1200/1987 1) LĂPĂDAT ION, LIPSĂ CNP DEFUNCT:Da	A1
Act Administrativ nr. ADV 1, din 01/01/2022 emis de PRIMARIA MOTATEI ((ART. 13; ALIN1; ALIN2));		
B2	Inscrierea posesiei, drept de PROPRIETATE, dobandit prin Constituire, cota actuala 787/1987, cota initiala 787/1987 1) LĂPĂDAT ION, LIPSĂ CNP DEFUNCT:Da	A1
Act Normativ nr. LEGEA 7, din 13/03/1996 emis de PARLAMENTUL ROMANIEI ((ART. 12; ALIN. 14 SI ART. 37; ALIN.2));		
B3	Intabulare, drept de PROPRIETATE, dobandit prin Lege, cota actuala 1/1, cota initiala 1/1 1) LĂPĂDAT ION, LIPSĂ CNP DEFUNCT:Da	A1.1, A1.2, A1.3

C. Partea III. SARCINI .

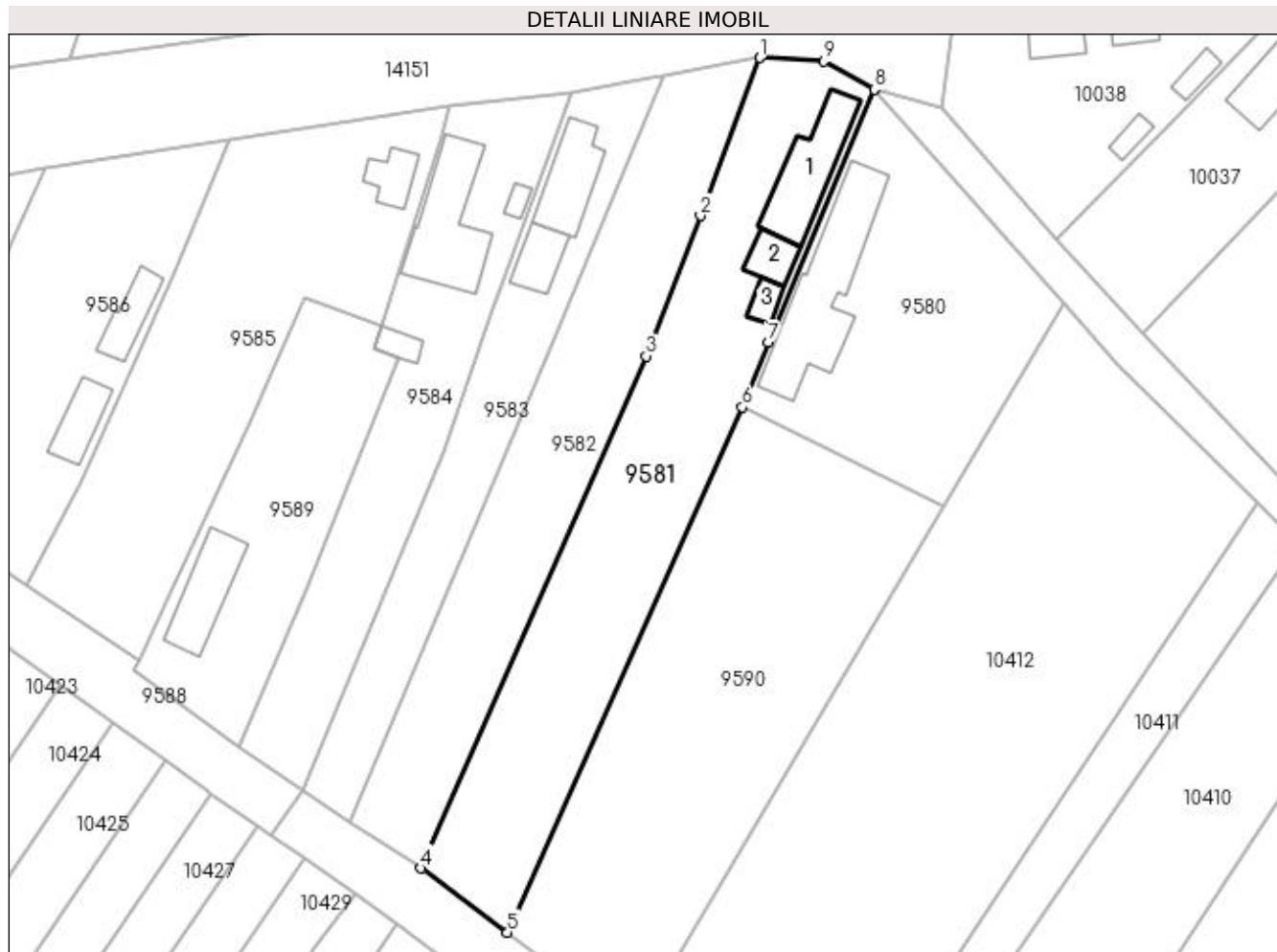
Inscrieri privind dezmembramintele dreptului de proprietate, drepturi reale de garanție și sarcini	Referințe
NU SUNT	

Anexa Nr. 1 La Partea I

Teren

Nr cadastral	Suprafața (mp)*	Observații / Referințe
	Din acte: 1.200 Masurata: 1.987	

* Suprafața este determinată în planul de proiecție Stereo 70.



Date referitoare la teren

Crt	Categorie folosință	Intra vilan	Suprafața (mp)	Tarla	Parcelă	Nr. topo	Observații / Referințe
1	curți construcții	DA	1.000	39	1348	-	
2	arabil	DA	200	39	2	-	
3	arabil	DA	787	39	2	-	

Date referitoare la construcții

Crt	Număr	Destinație construcție	Supraf. (mp)	Situație juridică	Observații / Referințe
A1.1		construcții de locuințe	129	Cu acte	Nr. niveluri:2; S. construita la sol:129 mp; S. construita desfasurata:129 mp; C1 - LOCUINTA + BECI
A1.2		construcții anexa	39	Cu acte	Nr. niveluri:1; S. construita la sol:39 mp; S. construita desfasurata:39 mp; C2 - ANEXA
A1.3		construcții anexa	21	Cu acte	Nr. niveluri:1; S. construita la sol:21 mp; S. construita desfasurata:21 mp; C3 - ANEXA

Lungime Segmente

1) Valorile lungimilor segmentelor sunt obținute din proiecție în plan.

Punct început	X / Y	Punct sfârșit	X / Y	Lungime segment (** (m)

Punct început	X / Y	Punct sfârșit	X / Y	Lungime segment (** (m)
1	352.764,832 292.546,074	2	352.756,418 292.523,671	23.931
2	352.756,418 292.523,671	3	352.748,699 292.503,736	21.377
3	352.748,699 292.503,736	4	352.716,738 292.431,056	79.397
4	352.716,738 292.431,056	5	352.728,997 292.421,937	15.279
5	352.728,997 292.421,937	6	352.762,33 292.496,507	81.681
6	352.762,33 292.496,507	7	352.766,083 292.505,706	9.935
7	352.766,083 292.505,706	8	352.781,064 292.541,571	38.868
8	352.781,064 292.541,571	9	352.773,931 292.545,603	8.194
9	352.773,931 292.545,603	1	352.764,832 292.546,074	9.111

** Lungimile segmentelor sunt determinate în planul de proiecție Stereo 70 și sunt rotunjite la 1 milimetru.

*** Distanța dintre puncte este formată din segmente cumulate ce sunt mai mici decât valoarea 1 milimetru.

**DATE DESPRE IMOBILUL NR. 9582**

Oficiul de Cadastru și Publicitate Imobiliară DOLJ
Biroul de Cadastru și Publicitate Imobiliară Craiova

A. Partea I. Descrierea imobilului

TEREN Intravilan

Adresa: Loc. Dobridor, Str Gh Constantinescu, Nr. 55, Jud. Dolj, T39, P1347,3

Nr. Crt	Nr cadastral Nr. topografic	Suprafața* (mp)	Observații / Referințe
A1		Din acte: 1.400 Masurata: 1.492	Sector cadastral:8 Teren neimprejmuit;

B. Partea II. Proprietari și acte

Inscrieri privitoare la dreptul de proprietate și alte drepturi reale		Referințe
/		
Act Administrativ nr. TDP NR. 780-9687, din 28/04/1994 emis de CJSIPT DOLJ;		
B1	Intabulare, drept de PROPRIETATE, dobandit prin Reconstituire, cota actuala 1/1, cota initiala 1/1 1) MÎRTAN AURELIA, LIPSĂ CNP	A1

C. Partea III. SARCINI .

Inscrieri privind dezmembramintele dreptului de proprietate, drepturi reale de garanție și sarcini	Referințe
NU SUNT	

Anexa Nr. 1 La Partea I

Teren

Nr cadastral	Suprafața (mp)*	Observații / Referințe
	Din acte: 1.400 Masurata: 1.492	

* Suprafața este determinată în planul de proiecție Stereo 70.



Date referitoare la teren

Crt	Categorie folosință	Intravilan	Suprafața (mp)	Tarla	Parcelă	Nr. topo	Observații / Referințe
1	curți constructii	DA	1.000	39	1347	-	
2	arabil	DA	492	39	3	-	

Lungime Segmente

1) Valorile lungimilor segmentelor sunt obținute din proiecție în plan.

Punct început	X / Y	Punct sfârșit	X / Y	Lungime segment (** (m)
1	352.751,296 292.543,595	2	352.735,886 292.507,005	39.703
2	352.735,886 292.507,005	3	352.706,674 292.437,641	75.264
3	352.706,674 292.437,641	4	352.716,738 292.431,056	12.027
4	352.716,738 292.431,056	5	352.748,699 292.503,736	79.397

Punct început	X / Y	Punct sfârșit	X / Y	Lungime segment (** (m)
5	352.748,699 292.503,736	6	352.756,418 292.523,671	21.377
6	352.756,418 292.523,671	7	352.764,832 292.546,074	23.931
7	352.764,832 292.546,074	1	352.751,296 292.543,595	13.761

** Lungimile segmentelor sunt determinate în planul de proiecție Stereo 70 și sunt rotunjite la 1 milimetru.

*** Distanța dintre puncte este formată din segmente cumulate ce sunt mai mici decât valoarea 1 milimetru.

**DATE DESPRE IMOBILUL NR. 9583**

Oficiul de Cadastru și Publicitate Imobiliară DOLJ
Biroul de Cadastru și Publicitate Imobiliară Craiova

A. Partea I. Descrierea imobilului

TEREN Intravilan

Adresa: Loc. Dobridor, Str Gh Constantinescu, Nr. 57, Jud. Dolj, T39, P1345

Nr. Crt	Nr cadastral Nr. topografic	Suprafața* (mp)	Observații / Referințe
A1	36373	1.000	Sector cadastral:8 Teren neimprejmuit;

Construcții

Crt	Nr cadastral Nr. topografic	Adresa	Observații / Referințe
A1.1		Loc. Dobridor, Str Gh Constantinescu, Nr. 57, T39 P1, Jud. Dolj	Nr. niveluri:1; S. construita la sol:98 mp; S. construita desfasurata:98 mp; Locuinta parter construita anul 1980
A1.2		Loc. Dobridor, Str Gh Constantinescu, Nr. 57, T39 P1, Jud. Dolj	Nr. niveluri:1; S. construita la sol:50 mp; S. construita desfasurata:21 mp; Patul parter construit in anul 1980

B. Partea II. Proprietari și acte

Inscrieri privitoare la dreptul de proprietate și alte drepturi reale	Referințe
125035 / 24/06/2020	
Act Administrativ nr. TDP NR 1898-59540, din 08/08/1995 emis de CJ DOLJ (act administrativ nr CERTIFICAT DE CASATORIE NR 5322 din 18.08.1981, emis de PRIMARIA MOTATEI;act administrativ nr CERTIFICAT FISCAL NR 3198 din 03.06.2020, emis de PRIMARIA MOTATEI;act administrativ nr ADEVERINTA NR 3194 din 03.06.2020, emis de PRIMARIA MOTATEI);	
B1 Intabulare, drept de PROPRIETATE, dobandit prin Reconstituire, cota actuala 1/1, cota initiala 1/1	A1, A1.1, A1.2
1) ZĂTREANU ION	
2) ZĂTREANU GHEORGIȚA	

C. Partea III. SARCINI .

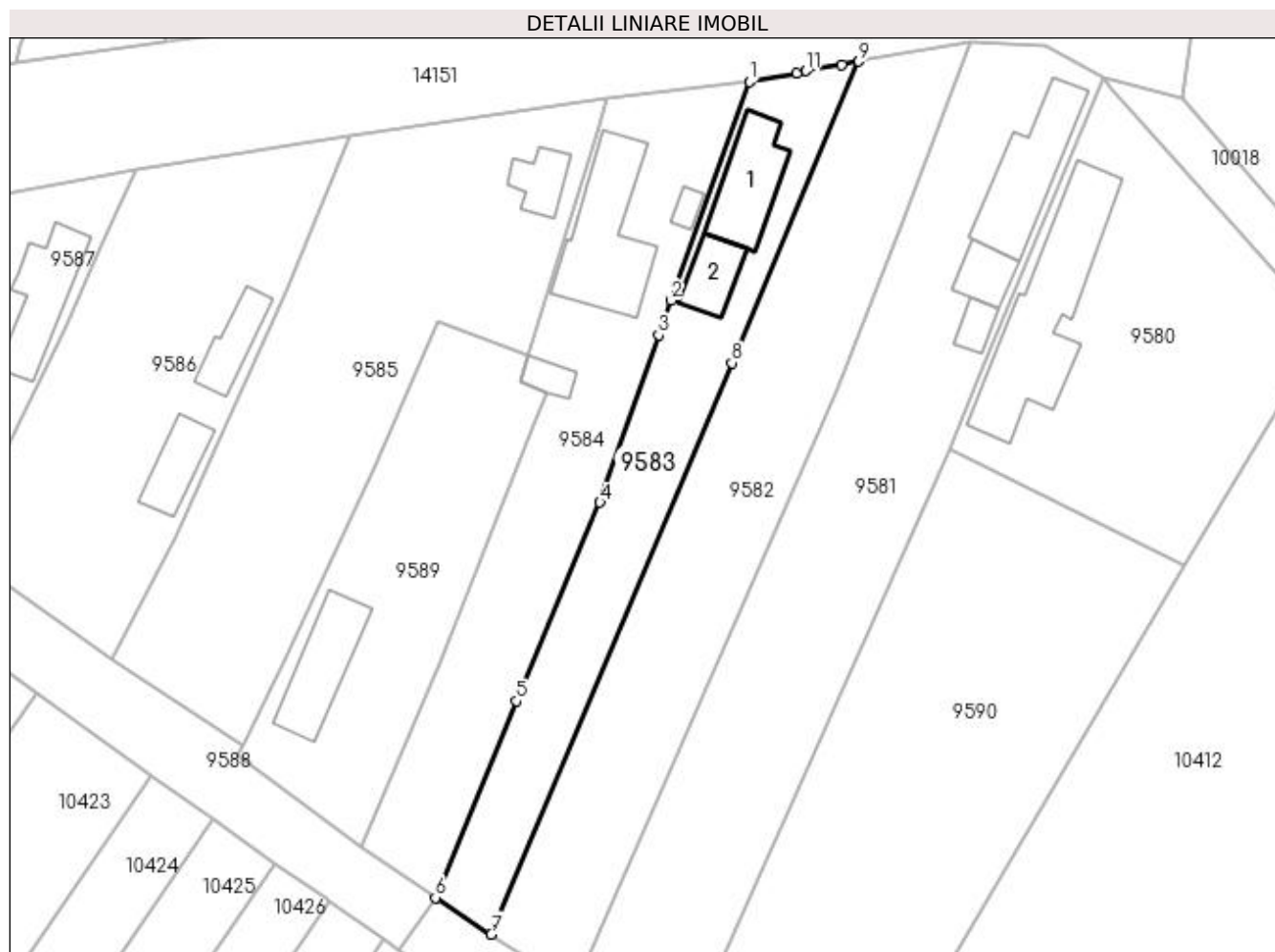
Inscrieri privind dezmembramintele dreptului de proprietate, drepturi reale de garanție și sarcini	Referințe
NU SUNT	

Anexa Nr. 1 La Partea I

Teren

Nr cadastral	Suprafața (mp)*	Observații / Referințe
36373	1.000	

* Suprafața este determinată în planul de proiecție Stereo 70.



Date referitoare la teren

Crt	Categorie folosință	Intra vilan	Suprafața (mp)	Tarla	Parcelă	Nr. topo	Observații / Referințe
1	curți construcții	DA	380	39	1345	-	
2	arabil	DA	620	39	1345	-	

Date referitoare la construcții

Crt	Număr	Destinație construcție	Supraf. (mp)	Situație juridică	Observații / Referințe
A1.1		construcții de locuințe	98	Cu acte	Nr. niveluri:1; S. construita la sol:98 mp; S. construita desfasurata:98 mp; Locuinta parter construita anul 1980
A1.2		construcții anexa	Din acte: 21 Masurata: 50	Cu acte	Nr. niveluri:1; S. construita la sol:50 mp; S. construita desfasurata:21 mp; Patul parter construit in anul 1980

Lungime Segmente

1) Valorile lungimilor segmentelor sunt obținute din proiecție în plan.

Punct început	X / Y	Punct sfârșit	X / Y	Lungime segment (** (m)
1	352.738,012 292.541,16	2	352.728,46 292.514,593	28.232

Punct început	X / Y	Punct sfârșit	X / Y	Lungime segment (** (m)
2	352.728,46 292.514,593	3	352.726,994 292.510,398	4.444
3	352.726,994 292.510,398	4	352.719,881 292.490,049	21.556
4	352.719,881 292.490,049	5	352.709,731 292.465,948	26.151
5	352.709,731 292.465,948	6	352.699,887 292.442,093	25.806
6	352.699,887 292.442,093	7	352.706,674 292.437,641	8.117
7	352.706,674 292.437,641	8	352.735,886 292.507,005	75.264
8	352.735,886 292.507,005	9	352.751,296 292.543,595	39.703
9	352.751,296 292.543,595	10	352.749,247 292.543,226	2.082
10	352.749,247 292.543,226	11	352.744,91 292.542,439	4.408
11	352.744,91 292.542,439	12	352.743,769 292.542,209	1.164
12	352.743,769 292.542,209	1	352.738,012 292.541,16	5.852

** Lungimile segmentelor sunt determinate în planul de proiecție Stereo 70 și sunt rotunjite la 1 milimetru.

*** Distanța dintre puncte este formată din segmente cumulate ce sunt mai mici decât valoarea 1 milimetru.

**DATE DESPRE IMOBILUL NR. 9584**

Oficiul de Cadastru și Publicitate Imobiliară DOLJ
Biroul de Cadastru și Publicitate Imobiliară Craiova

A. Partea I. Descrierea imobilului

TEREN Intravilan

Adresa: Loc. Dobridor, Str Gh Constantinescu, Nr. 59, Jud. Dolj, T39, P1343,1344

Nr. Crt	Nr cadastral Nr. topografic	Suprafața* (mp)	Observații / Referințe
A1		Din acte: 2.000 Masurata: 1.241	Sector cadastral:8 Teren neimprejmuit;

Construcții

Crt	Nr cadastral Nr. topografic	Adresa	Observații / Referințe
A1.1		Loc. Dobridor, Str Gh Constantinescu, Jud. Dolj	Nr. niveluri:2; S. construita la sol:162 mp; S. construita desfasurata:162 mp; C1 - LOCUINTA + BECI
A1.2		Loc. Dobridor, Str Gh Constantinescu, Jud. Dolj	Nr. niveluri:1; S. construita la sol:12 mp; S. construita desfasurata:12 mp; C2 - ANEXA
A1.3		Loc. Dobridor, Str Gh Constantinescu, Jud. Dolj	Nr. niveluri:1; S. construita la sol:21 mp; S. construita desfasurata:21 mp; C3 - ANEXA

B. Partea II. Proprietari și acte

Inscrieri privitoare la dreptul de proprietate și alte drepturi reale		Referințe
/		
Act Administrativ nr. TDP NR. 1239-59088, din 19/01/1995 emis de CJSIPT DOLJ;		
B1	Intabulare, drept de PROPRIETATE, dobandit prin Reconstituire, cota actuala 1/1, cota initiala 1/1 1) MĂNDOIU ION, LIPSĂ CNP	A1
Act Normativ nr. LEGEA 7, din 13/03/1996 emis de PARLAMENTUL ROMANIEI ((ART. 12; ALIN. 14 SI ART. 37; ALIN.2));		
B2	Intabulare, drept de PROPRIETATE, dobandit prin Lege, cota actuala 1/1, cota initiala 1/1 1) MĂNDOIU ION, LIPSĂ CNP	A1.1, A1.2, A1.3

C. Partea III. SARCINI .

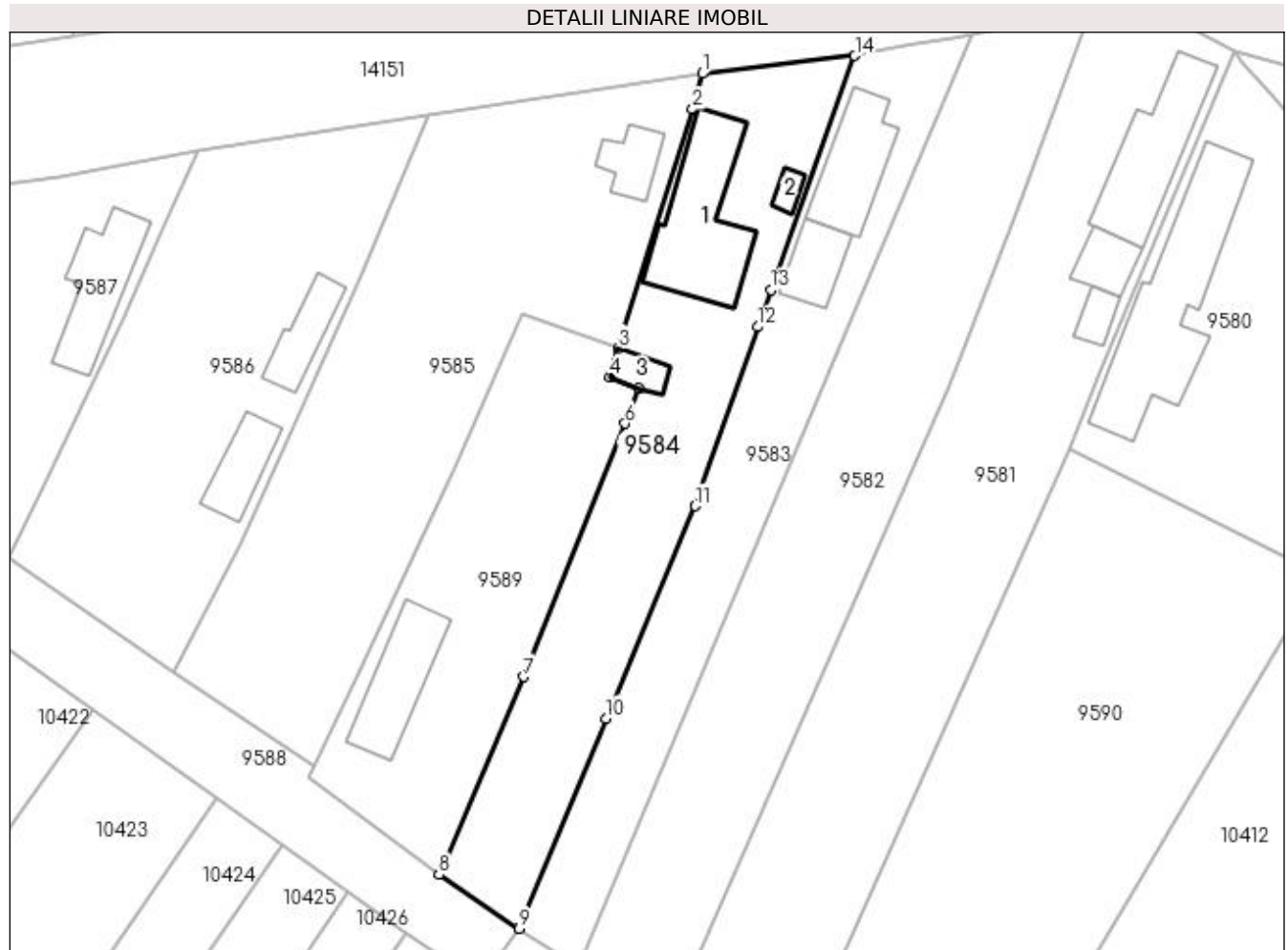
Inscrieri privind dezmembramintele dreptului de proprietate, drepturi reale de garanție și sarcini	Referințe
NU SUNT	

Anexa Nr. 1 La Partea I

Teren

Nr cadastral	Suprafața (mp)*	Observații / Referințe
	Din acte: 2.000	
	Masurata: 1.241	

* Suprafața este determinată în planul de proiecție Stereo 70.



Date referitoare la teren

Crt	Categorie folosință	Intra vilan	Suprafața (mp)	Tarla	Parcelă	Nr. topo	Observații / Referințe
1	curți constructii	DA	1.000	39	1343	-	
2	arabil	DA	241	39	1344	-	

Date referitoare la construcții

Crt	Număr	Destinație construcție	Supraf. (mp)	Situație juridică	Observații / Referințe
A1.1		construcții de locuințe	162	Cu acte	Nr. niveluri:2; S. construita la sol:162 mp; S. construita desfasurata:162 mp; C1 - LOCUINTA + BECI
A1.2		construcții anexa	12	Cu acte	Nr. niveluri:1; S. construita la sol:12 mp; S. construita desfasurata:12 mp; C2 - ANEXA
A1.3		construcții anexa	21	Cu acte	Nr. niveluri:1; S. construita la sol:21 mp; S. construita desfasurata:21 mp; C3 - ANEXA

Lungime Segmente

1) Valorile lungimilor segmentelor sunt obținute din proiecție în plan.

Punct început	X / Y	Punct sfârșit	X / Y	Lungime segment (** (m)
1	352.720,683 292.539,14	2	352.719,6 292.535,096	4.187

Punct început	X / Y	Punct sfârșit	X / Y	Lungime segment (** (m)
2	352.719,6 292.535,096	3	352.711,111 292.507,936	28.456
3	352.711,111 292.507,936	4	352.710,171 292.504,7	3.37
4	352.710,171 292.504,7	5	352.713,471 292.503,446	3.53
5	352.713,471 292.503,446	6	352.711,906 292.499,434	4.306
6	352.711,906 292.499,434	7	352.700,396 292.470,67	30.981
7	352.700,396 292.470,67	8	352.690,77 292.448,209	24.437
8	352.690,77 292.448,209	9	352.699,887 292.442,093	10.978
9	352.699,887 292.442,093	10	352.709,731 292.465,948	25.806
10	352.709,731 292.465,948	11	352.719,881 292.490,049	26.151
11	352.719,881 292.490,049	12	352.726,994 292.510,398	21.556
12	352.726,994 292.510,398	13	352.728,46 292.514,593	4.444
13	352.728,46 292.514,593	14	352.738,012 292.541,16	28.232
14	352.738,012 292.541,16	1	352.720,683 292.539,14	17.446

** Lungimile segmentelor sunt determinate în planul de proiecție Stereo 70 și sunt rotunjite la 1 milimetru.

*** Distanța dintre puncte este formată din segmente cumulate ce sunt mai mici decât valoarea 1 milimetru.

**DATE DESPRE IMOBILUL NR. 9585**

Oficiul de Cadastru și Publicitate Imobiliară DOLJ
Biroul de Cadastru și Publicitate Imobiliară Craiova

A. Partea I. Descrierea imobilului

TEREN Intravilan

Adresa: Loc. Dobridor, Str Gh Constantinescu, Nr. 61, Jud. Dolj, T39, P1340,6

Nr. Crt	Nr cadastral Nr. topografic	Suprafața* (mp)	Observații / Referințe
A1		Din acte: 1.900 Masurata: 1.734	Sector cadastral:8 Teren neimprejmuit;

Construcții

Crt	Nr cadastral Nr. topografic	Adresa	Observații / Referințe
A1.1		Loc. Dobridor, Str Gh Constantinescu, Jud. Dolj	Nr. niveluri:1; S. construita la sol:41 mp; S. construita desfasurata:41 mp; C1 - LOCUINTA

B. Partea II. Proprietari și acte

Inscrieri privitoare la dreptul de proprietate și alte drepturi reale		Referințe
/		
Act Administrativ nr. TDP NR. 851-59010, din 16/06/1994 emis de CJSIPT DOLJ;		
B1	Intabulare, drept de PROPRIETATE, dobandit prin Reconstituire, cota actuala 1/1, cota initiala 1/1 1) RADULESCU ELENA, LIPSĂ CNP	A1
Act Normativ nr. LEGEA 7, din 13/03/1996 emis de PARLAMENTUL ROMANIEI ((ART. 12; ALIN. 14 SI ART. 37; ALIN.2));		
B2	Intabulare, drept de PROPRIETATE, dobandit prin Lege, cota actuala 1/1, cota initiala 1/1 1) RADULESCU ELENA, LIPSĂ CNP	A1.1

C. Partea III. SARCINI .

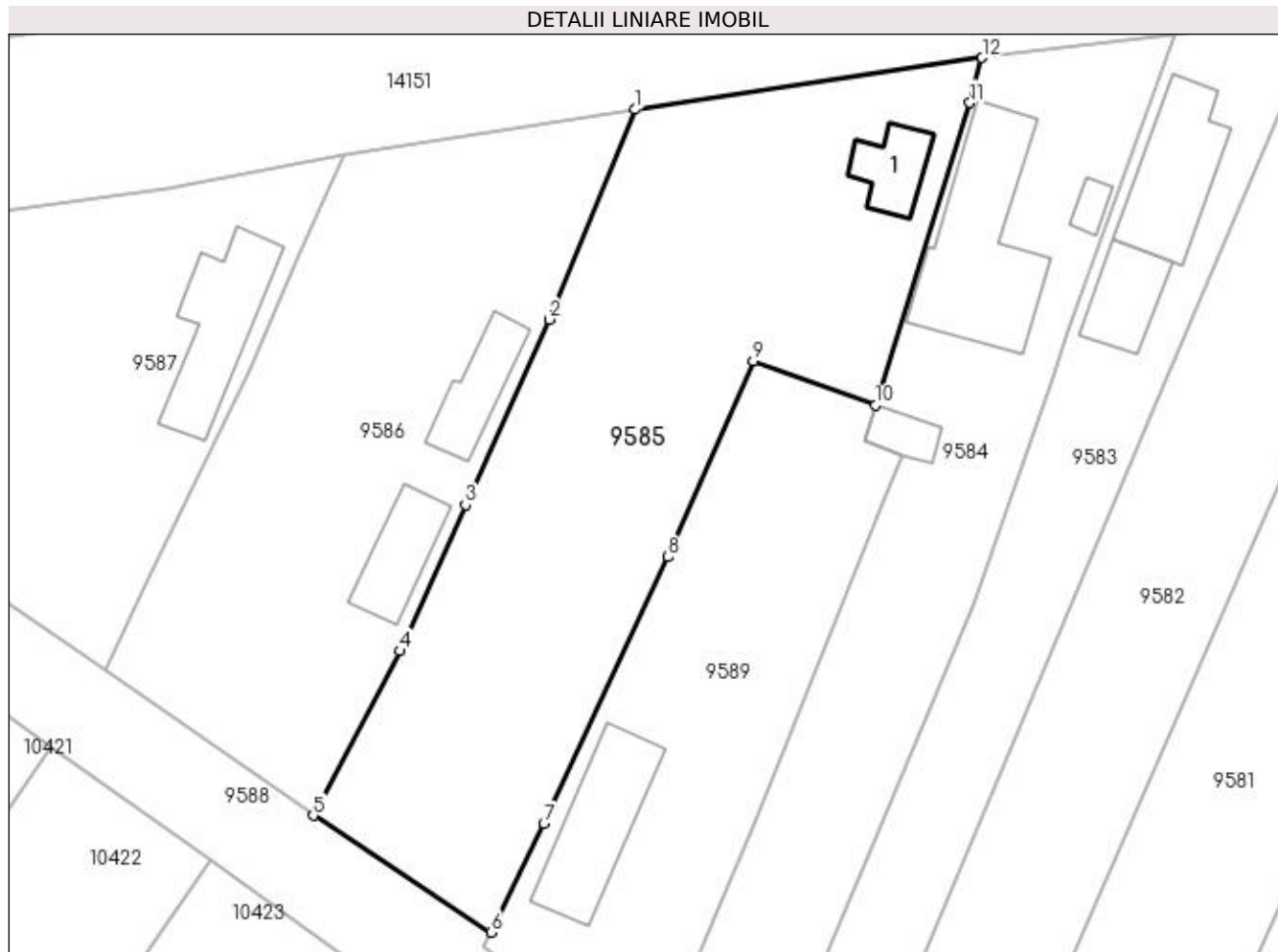
Inscrieri privind dezmembramintele dreptului de proprietate, drepturi reale de garanție și sarcini	Referințe
NU SUNT	

Anexa Nr. 1 La Partea I

Teren

Nr cadastral	Suprafața (mp)*	Observații / Referințe
	Din acte: 1.900 Masurata: 1.734	

* Suprafața este determinată în planul de proiecție Stereo 70.



Date referitoare la teren

Crt	Categorie folosință	Intra vilan	Suprafața (mp)	Tarla	Parcelă	Nr. topo	Observații / Referințe
1	curți constructii	DA	1.000	39	1340	-	
2	arabil	DA	734	39	6	-	

Date referitoare la construcții

Crt	Număr	Destinație construcție	Supraf. (mp)	Situație juridică	Observații / Referințe
A1.1		construcții de locuințe	41	Cu acte	Nr. niveluri:1; S. construita la sol:41 mp; S. construita desfasurata:41 mp; C1 - LOCUINTA

Lungime Segmente

1) Valorile lungimilor segmentelor sunt obținute din proiecție în plan.

Punct început	X / Y	Punct sfârșit	X / Y	Lungime segment (** (m)
1	352.689,526 292.534,497	2	352.681,794 292.515,648	20.373
2	352.681,794 292.515,648	3	352.674,28 292.499,005	18.261
3	352.674,28 292.499,005	4	352.668,394 292.485,86	14.403

Punct început	X / Y	Punct sfârșit	X / Y	Lungime segment (** (m)
4	352.668,394 292.485,86	5	352.660,612 292.471,088	16.696
5	352.660,612 292.471,088	6	352.676,598 292.460,593	19.123
6	352.676,598 292.460,593	7	352.681,317 292.470,36	10.847
7	352.681,317 292.470,36	8	352.692,482 292.494,324	26.437
8	352.692,482 292.494,324	9	352.700,142 292.511,927	19.197
9	352.700,142 292.511,927	10	352.711,111 292.507,936	11.672
10	352.711,111 292.507,936	11	352.719,6 292.535,096	28.456
11	352.719,6 292.535,096	12	352.720,683 292.539,14	4.187
12	352.720,683 292.539,14	1	352.689,526 292.534,497	31.501

** Lungimile segmentelor sunt determinate în planul de proiecție Stereo 70 și sunt rotunjite la 1 milimetru.

*** Distanța dintre puncte este formată din segmente cumulate ce sunt mai mici decât valoarea 1 milimetru.

**DATE DESPRE IMOBILUL NR. 9586**

Oficiul de Cadastru și Publicitate Imobiliară DOLJ
Biroul de Cadastru și Publicitate Imobiliară Craiova

A. Partea I. Descrierea imobilului

TEREN Intravilan

Adresa: Loc. Dobridor, Str Gh Constantinescu, Nr. 63, Jud. Dolj, T39, P1334,1336

Nr. Crt	Nr cadastral Nr. topografic	Suprafața* (mp)	Observații / Referințe
A1		Din acte: 1.600 Masurata: 1.376	Sector cadastral:8 Teren neimprejmuat;

Construcții

Crt	Nr cadastral Nr. topografic	Adresa	Observații / Referințe
A1.1		Loc. Dobridor, Str Gh Constantinescu, Jud. Dolj	Nr. niveluri:2; S. construita la sol:52 mp; S. construita desfasurata:52 mp; C1 - LOCUINTA + BECI
A1.2		Loc. Dobridor, Str Gh Constantinescu, Jud. Dolj	Nr. niveluri:1; S. construita la sol:56 mp; S. construita desfasurata:56 mp; C2 -ANEXA

B. Partea II. Proprietari și acte

Inscrieri privitoare la dreptul de proprietate și alte drepturi reale		Referințe
/		
Act Administrativ nr. TDP NR. 794-9687, din 28/04/1994 emis de CJSIPT DOLJ;		
B1	Intabulare, drept de PROPRIETATE, dobandit prin Reconstituire, cota actuala 1/1, cota initiala 1/1 1) FIRAN ANANIA, LIPSĂ CNP	A1
Act Normativ nr. LEGEA 7, din 13/03/1996 emis de PARLAMENTUL ROMANIEI ((ART. 12; ALIN. 14 SI ART. 37; ALIN.2));		
B2	Intabulare, drept de PROPRIETATE, dobandit prin Lege, cota actuala 1/1, cota initiala 1/1 1) FIRAN ANANIA, LIPSĂ CNP	A1.1, A1.2

C. Partea III. SARCINI .

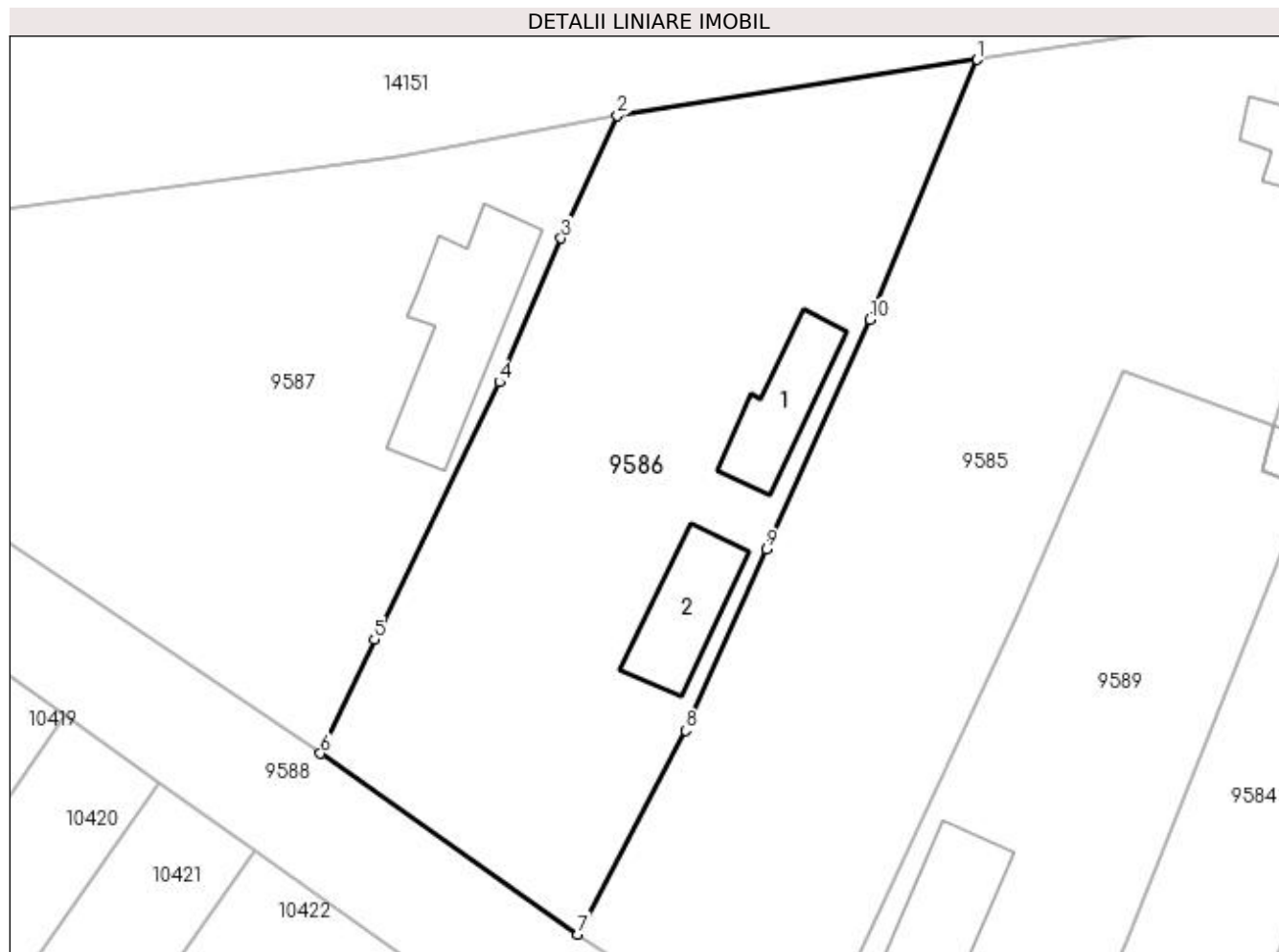
Inscrieri privind dezmembramintele dreptului de proprietate, drepturi reale de garanție și sarcini	Referințe
NU SUNT	

Anexa Nr. 1 La Partea I

Teren

Nr cadastral	Suprafața (mp)*	Observații / Referințe
	Din acte: 1.600 Masurata: 1.376	

* Suprafața este determinată în planul de proiecție Stereo 70.



Date referitoare la teren

Crt	Categorie folosință	Intra vilan	Suprafața (mp)	Tarla	Parcelă	Nr. topo	Observații / Referințe
1	arabil	DA	376	39	1334	-	
2	curți construcții	DA	1.000	39	1336	-	

Date referitoare la construcții

Crt	Număr	Destinație construcție	Supraf. (mp)	Situație juridică	Observații / Referințe
A1.1		construcții de locuințe	52	Cu acte	Nr. niveluri:2; S. construita la sol:52 mp; S. construita desfasurata:52 mp; C1 - LOCUINTA + BECI
A1.2		construcții anexa	56	Cu acte	Nr. niveluri:1; S. construita la sol:56 mp; S. construita desfasurata:56 mp; C2 -ANEXA

Lungime Segmente

1) Valorile lungimilor segmentelor sunt obținute din proiecție în plan.

Punct început	X / Y	Punct sfârșit	X / Y	Lungime segment (** (m)
1	352.689,526 292.534,497	2	352.663,459 292.530,427	26.383

Punct început	X / Y	Punct sfârșit	X / Y	Lungime segment (** (m)
2	352.663,459 292.530,427	3	352.659,394 292.521,539	9.773
3	352.659,394 292.521,539	4	352.654,923 292.511,116	11.341
4	352.654,923 292.511,116	5	352.645,844 292.492,474	20.735
5	352.645,844 292.492,474	6	352.641,941 292.484,199	9.149
6	352.641,941 292.484,199	7	352.660,612 292.471,088	22.815
7	352.660,612 292.471,088	8	352.668,394 292.485,86	16.696
8	352.668,394 292.485,86	9	352.674,28 292.499,005	14.403
9	352.674,28 292.499,005	10	352.681,794 292.515,648	18.261
10	352.681,794 292.515,648	1	352.689,526 292.534,497	20.373

** Lungimile segmentelor sunt determinate în planul de proiecție Stereo 70 și sunt rotunjite la 1 milimetru.

*** Distanța dintre puncte este formată din segmente cumulate ce sunt mai mici decât valoarea 1 milimetru.

**DATE DESPRE IMOBILUL NR. 9587**

Oficiul de Cadastru și Publicitate Imobiliară DOLJ
Biroul de Cadastru și Publicitate Imobiliară Craiova

A. Partea I. Descrierea imobilului

TEREN Intravilan

Adresa: Loc. Dobridor, Str Tarinei, Nr. 1, Jud. Dolj, T39, P1333,1337

Nr. Crt	Nr cadastral Nr. topografic	Suprafața* (mp)	Observații / Referințe
A1		Din acte: 1.600 Masurata: 1.534	Sector cadastral:8 Teren neimprejmuit;

Construcții

Crt	Nr cadastral Nr. topografic	Adresa	Observații / Referințe
A1.1		Loc. Dobridor, Str Tarinei, Jud. Dolj	Nr. niveluri:2; S. construita la sol:99 mp; S. construita desfasurata:99 mp; C1 - LOCUINTA + BECI

B. Partea II. Proprietari și acte

Inscrieri privitoare la dreptul de proprietate și alte drepturi reale		Referințe
/		
Act Administrativ nr. TDP NR. 861-59010, din 17/06/1994 emis de CJSIPT DOLJ;		
B1	Intabulare, drept de PROPRIETATE, dobandit prin Reconstituire, cota actuala 1/1, cota initiala 1/1 1) GRADINARU GHEORGHE, LIPSA CNP	A1
Act Normativ nr. LEGEA 7, din 13/03/1996 emis de PARLAMENTUL ROMANIEI ((ART. 12; ALIN. 14 SI ART. 37; ALIN.2));		
B2	Intabulare, drept de PROPRIETATE, dobandit prin Lege, cota actuala 1/1, cota initiala 1/1 1) GRADINARU GHEORGHE, LIPSA CNP	A1.1

C. Partea III. SARCINI .

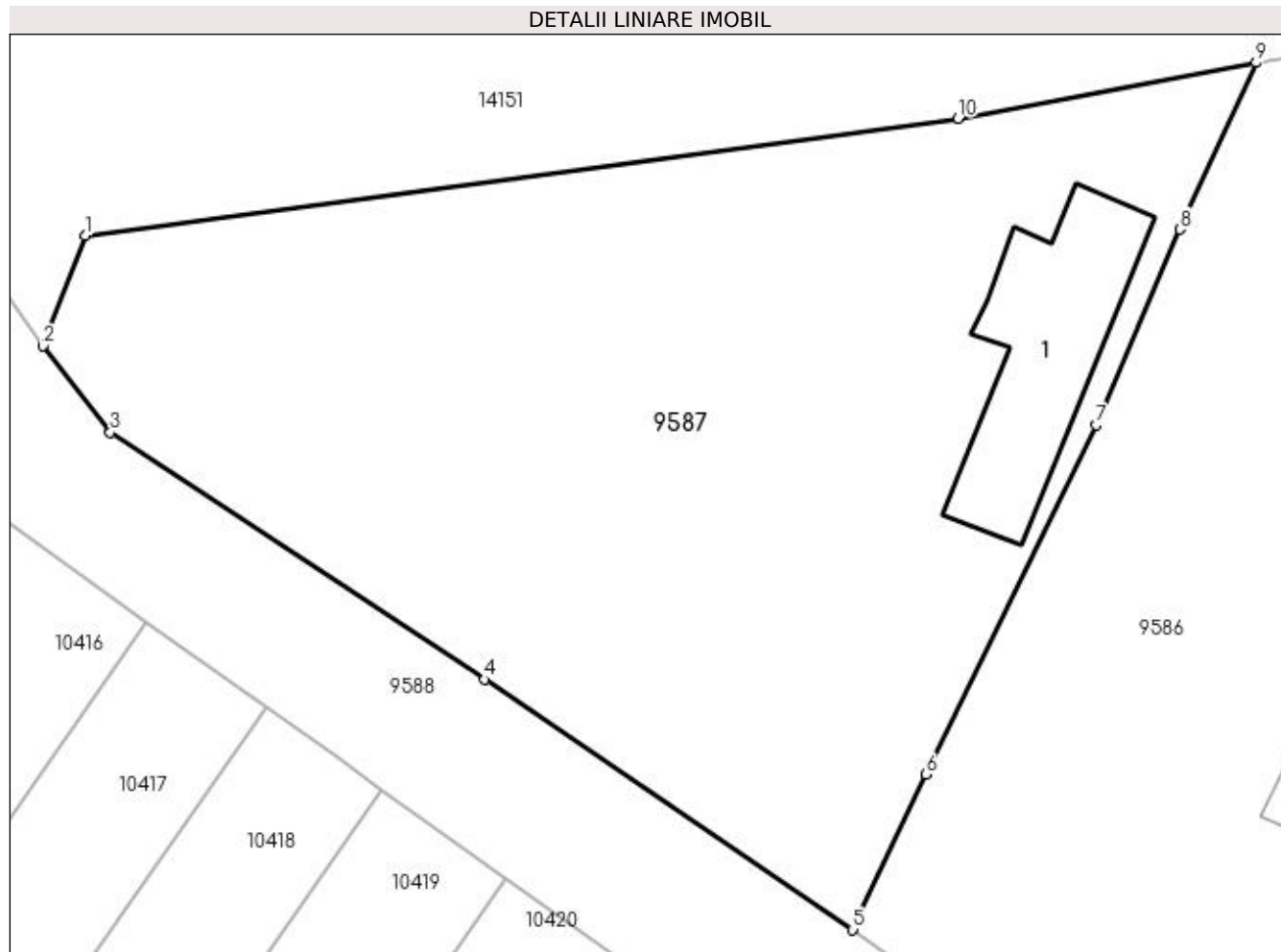
Inscrieri privind dezmembramintele dreptului de proprietate, drepturi reale de garanție și sarcini	Referințe
NU SUNT	

Anexa Nr. 1 La Partea I

Teren

Nr cadastral	Suprafața (mp)*	Observații / Referințe
	Din acte: 1.600 Masurata: 1.534	

* Suprafața este determinată în planul de proiecție Stereo 70.



Date referitoare la teren

Crt	Categorie folosință	Intravilan	Suprafața (mp)	Tarla	Parcelă	Nr. topo	Observații / Referințe
1	curți constructii	DA	1.000	39	1333	-	
2	arabil	DA	534	39	1337	-	

Date referitoare la construcții

Crt	Număr	Destinație construcție	Supraf. (mp)	Situație juridică	Observații / Referințe
A1.1		construcții de locuințe	99	Cu acte	Nr. niveluri:2; S. construita la sol:99 mp; S. construita desfasurata:99 mp; C1 - LOCUINTA + BECI

Lungime Segmente

1) Valorile lungimilor segmentelor sunt obținute din proiecție în plan.

Punct început	X / Y	Punct sfârșit	X / Y	Lungime segment (** (m)
1	352.601,005 292.521,202	2	352.598,77 292.515,319	6.293
2	352.598,77 292.515,319	3	352.602,342 292.510,704	5.836

Punct început	X / Y	Punct sfârșit	X / Y	Lungime segment (** (m)
3	352.602,342 292.510,704	4	352.622,319 292.497,539	23.925
4	352.622,319 292.497,539	5	352.641,941 292.484,199	23.727
5	352.641,941 292.484,199	6	352.645,844 292.492,474	9.149
6	352.645,844 292.492,474	7	352.654,923 292.511,116	20.735
7	352.654,923 292.511,116	8	352.659,394 292.521,539	11.341
8	352.659,394 292.521,539	9	352.663,459 292.530,427	9.773
9	352.663,459 292.530,427	10	352.647,567 292.527,442	16.17
10	352.647,567 292.527,442	1	352.601,005 292.521,202	46.978

** Lungimile segmentelor sunt determinate în planul de proiecție Stereo 70 și sunt rotunjite la 1 milimetru.

*** Distanța dintre puncte este formată din segmente cumulate ce sunt mai mici decât valoarea 1 milimetru.

**DATE DESPRE IMOBILUL NR. 9588**

Oficiul de Cadastru și Publicitate Imobiliară DOLJ
Biroul de Cadastru și Publicitate Imobiliară Craiova

A. Partea I. Descrierea imobilului

TEREN Intravilan

Adresa: Loc. Dobridor, Str Tarinei, Jud. Dolj

Nr. Crt	Nr cadastral Nr. topografic	Suprafața* (mp)	Observații / Referințe
A1	35597	Din acte: 2.295 Masurata: 2.294	Sector cadastral:8 Teren neimprejmuit;

B. Partea II. Proprietari și acte

Inscrieri privitoare la dreptul de proprietate și alte drepturi reale		Referințe
230629 / 06/12/2018		
Act Administrativ nr. de conformitate 367, din 16/01/2019 emis de PRIMARIA MOTATEI (act administrativ nr HCL 32 din 14.09.2017, emis de PRIMARIA MOTATEI;act administrativ nr HG nr 965 din 05.09.2002, emis de GUVERNUL ROMANIEI;act administrativ nr referat nr 9462 din 20.12.2018, emis de Institutia Prefectului Dolj; act administrativ nr HCL 47 din 26.11.2018, emis de PRIMARIA MOTATEI;act administrativ nr referat nr 10700 din 21.11.2017, emis de Institutia Prefectului Dolj);		
B1	Intabulare, drept de PROPRIETATE, dobandit prin Lege, cota actuala 1/1, cota initiala 1/1 1) COMUNA MOTATEI - DOMENIUL PUBLIC, CIF:4553305	A1

C. Partea III. SARCINI .

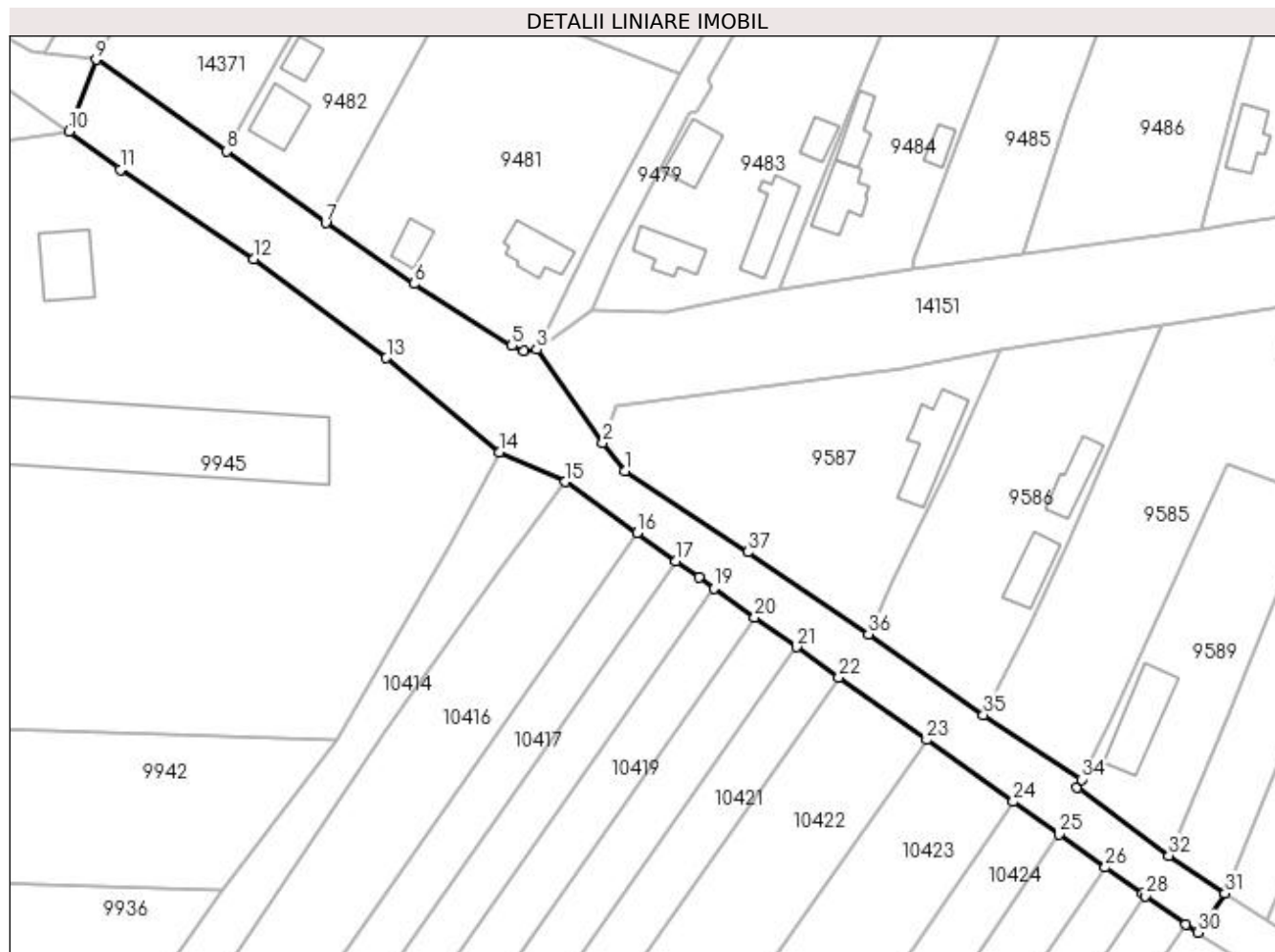
Inscrieri privind dezmembramintele dreptului de proprietate, drepturi reale de garanție și sarcini	Referințe
NU SUNT	

Anexa Nr. 1 La Partea I

Teren

Nr cadastral	Suprafața (mp)*	Observații / Referințe
35597	Din acte: 2.295 Masurata: 2.294	

* Suprafața este determinată în planul de proiecție Stereo 70.



Date referitoare la teren

Crt	Categorie folosință	Intra vilan	Suprafața (mp)	Tarla	Parcelă	Nr. topo	Observații / Referințe
1	drum	DA	2.294	-	-	-	Imprejmuit: limita conventionala, gard de lemn, gard beton, gard plasa sarma.

Lungime Segmente

1) Valorile lungimilor segmentelor sunt obținute din proiecție în plan.

Punct început	X / Y	Punct sfârșit	X / Y	Lungime segment (** (m)
1	352.602,342 292.510,704	2	352.598,77 292.515,319	5.836
3	352.587,976 292.530,468	4	352.585,885 292.530,179	2.111
5	352.583,988 292.531,032	6	352.568,061 292.541,119	18.853
7	352.553,702 292.551,031	8	352.537,553 292.562,624	19.879

Punct început	X / Y	Punct sfârșit	X / Y	Lungime segment (** (m)
2	352.598,77 292.515,319	3	352.587,976 292.530,468	18.601
4	352.585,885 292.530,179	5	352.583,988 292.531,032	2.08
6	352.568,061 292.541,119	7	352.553,702 292.551,031	17.448
8	352.537,553 292.562,624	9	352.516,346 292.577,535	25.924

Punct început	X / Y	Punct sfârșit	X / Y	Lungime segment (** (m))
9	352.516,346 292.577,535	10	352.511,998 292.565,884	12.436
11	352.520,322 292.559,659	12	352.542,051 292.545,188	26.107
13	352.563,567 292.529,056	14	352.581,924 292.513,79	23.875
15	352.592,671 292.508,954	16	352.604,295 292.500,618	14.304
17	352.610,662 292.496,051	18	352.614,353 292.493,404	4.542
19	352.616,843 292.491,63	20	352.623,464 292.486,912	8.13
21	352.630,218 292.482,099	22	352.637,115 292.477,184	8.469
23	352.651,371 292.467,025	24	352.665,445 292.456,996	17.282
25	352.672,914 292.451,674	26	352.680,442 292.446,31	9.244
27	352.686,449 292.442,029	28	352.686,944 292.441,682	0.605
29	352.693,525 292.437,072	30	352.695,429 292.435,739	2.324
31	352.699,887 292.442,093	32	352.690,77 292.448,209	10.978
33	352.675,884 292.459,317	34	352.676,598 292.460,593	1.462
35	352.660,612 292.471,088	36	352.641,941 292.484,199	22.815
37	352.622,319 292.497,539	1	352.602,342 292.510,704	23.925

Punct început	X / Y	Punct sfârșit	X / Y	Lungime segment (** (m))
10	352.511,998 292.565,884	11	352.520,322 292.559,659	10.394
12	352.542,051 292.545,188	13	352.563,567 292.529,056	26.892
14	352.581,924 292.513,79	15	352.592,671 292.508,954	11.785
16	352.604,295 292.500,618	17	352.610,662 292.496,051	7.836
18	352.614,353 292.493,404	19	352.616,843 292.491,63	3.057
20	352.623,464 292.486,912	21	352.630,218 292.482,099	8.293
22	352.637,115 292.477,184	23	352.651,371 292.467,025	17.505
24	352.665,445 292.456,996	25	352.672,914 292.451,674	9.171
26	352.680,442 292.446,31	27	352.686,449 292.442,029	7.376
28	352.686,944 292.441,682	29	352.693,525 292.437,072	8.035
30	352.695,429 292.435,739	31	352.699,887 292.442,093	7.762
32	352.690,77 292.448,209	33	352.675,884 292.459,317	18.574
34	352.676,598 292.460,593	35	352.660,612 292.471,088	19.123
36	352.641,941 292.484,199	37	352.622,319 292.497,539	23.727

** Lungimile segmentelor sunt determinate în planul de proiecție Stereo 70 și sunt rotunjite la 1 milimetru.

*** Distanța dintre puncte este formată din segmente cumulate ce sunt mai mici decât valoarea 1 milimetru.

**DATE DESPRE IMOBILUL NR. 9589**

Oficiul de Cadastru și Publicitate Imobiliară DOLJ
Biroul de Cadastru și Publicitate Imobiliară Craiova

A. Partea I. Descrierea imobilului

TEREN Intravilan

Adresa: Loc. Dobridor, Str Tarinei, Nr. 3, Jud. Dolj, T39, P1342,1343

Nr. Crt	Nr cadastral Nr. topografic	Suprafața* (mp)	Observații / Referințe
A1		Din acte: 1.200 Masurata: 1.000	Sector cadastral:8 Teren neimprejmuit;

Construcții

Crt	Nr cadastral Nr. topografic	Adresa	Observații / Referințe
A1.1		Loc. Dobridor, Str Tarinei, Jud. Dolj	Nr. niveluri:1; S. construita la sol:99 mp; S. construita desfasurata:99 mp; C1 - LOCUINTA

B. Partea II. Proprietari și acte

Inscrieri privitoare la dreptul de proprietate și alte drepturi reale		Referințe
/		
Act Administrativ nr. TDP NR. 804-59010, din 28/04/1994 emis de CJSIPT DOLJ;		
B1	Intabulare, drept de PROPRIETATE, dobandit prin Reconstituire, cota actuala 1/1, cota initiala 1/1 1) BĂLAN ȘTEFAN, LIPSĂ CNP	A1
Act Normativ nr. LEGEA 7, din 13/03/1996 emis de PARLAMENTUL ROMANIEI ((ART. 12; ALIN. 14 SI ART. 37; ALIN.2));		
B2	Intabulare, drept de PROPRIETATE, dobandit prin Lege, cota actuala 1/1, cota initiala 1/1 1) BĂLAN ȘTEFAN, LIPSĂ CNP	A1.1

C. Partea III. SARCINI .

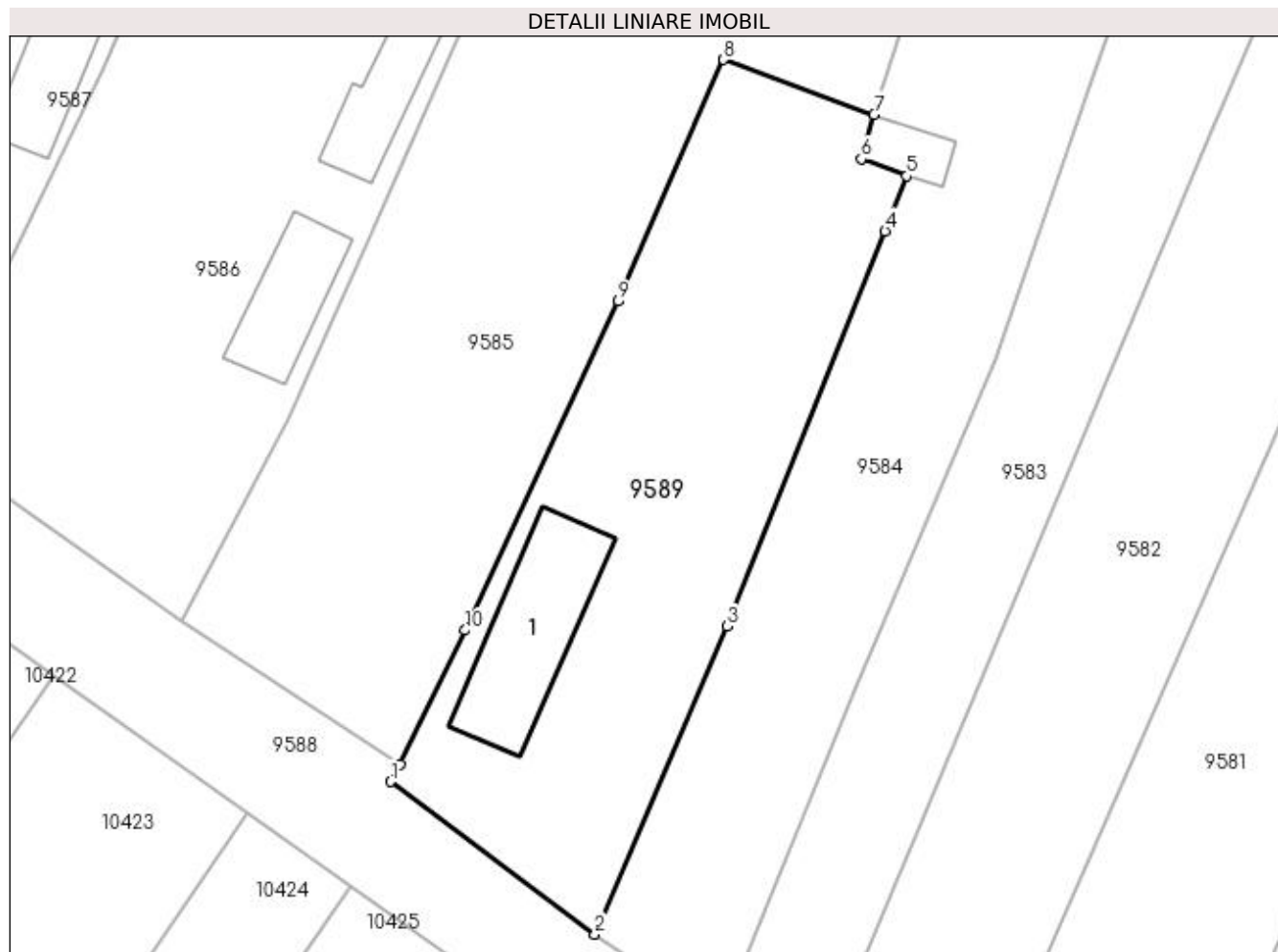
Inscrieri privind dezmembramintele dreptului de proprietate, drepturi reale de garanție și sarcini	Referințe
NU SUNT	

Anexa Nr. 1 La Partea I

Teren

Nr cadastral	Suprafața (mp)*	Observații / Referințe
	Din acte: 1.200 Masurata: 1.000	

* Suprafața este determinată în planul de proiecție Stereo 70.



Date referitoare la teren

Crt	Categorie folosință	Intra vilan	Suprafața (mp)	Tarla	Parcelă	Nr. topo	Observații / Referințe
1	curți constructii	DA	800	39	1342	-	
2	arabil	DA	200	39	1343	-	

Date referitoare la construcții

Crt	Număr	Destinație construcție	Supraf. (mp)	Situație juridică	Observații / Referințe
A1.1		construcții de locuințe	99	Cu acte	Nr. niveluri:1; S. construita la sol:99 mp; S. construita desfasurata:99 mp; C1 - LOCUINTA

Lungime Segmente

1) Valorile lungimilor segmentelor sunt obținute din proiecție în plan.

Punct început	X / Y	Punct sfârșit	X / Y	Lungime segment (** (m)
1	352.675,884 292.459,317	2	352.690,77 292.448,209	18.574
2	352.690,77 292.448,209	3	352.700,396 292.470,67	24.437
3	352.700,396 292.470,67	4	352.711,906 292.499,434	30.981

Punct început	X / Y	Punct sfârșit	X / Y	Lungime segment (** (m)
4	352.711,906 292.499,434	5	352.713,471 292.503,446	4.306
5	352.713,471 292.503,446	6	352.710,171 292.504,7	3.53
6	352.710,171 292.504,7	7	352.711,111 292.507,936	3.37
7	352.711,111 292.507,936	8	352.700,142 292.511,927	11.672
8	352.700,142 292.511,927	9	352.692,482 292.494,324	19.197
9	352.692,482 292.494,324	10	352.681,317 292.470,36	26.437
10	352.681,317 292.470,36	11	352.676,598 292.460,593	10.847
11	352.676,598 292.460,593	1	352.675,884 292.459,317	1.462

** Lungimile segmentelor sunt determinate în planul de proiecție Stereo 70 și sunt rotunjite la 1 milimetru.

*** Distanța dintre puncte este formată din segmente cumulate ce sunt mai mici decât valoarea 1 milimetru.

**DATE DESPRE IMOBILUL NR. 9590**

Oficiul de Cadastru și Publicitate Imobiliară DOLJ
Biroul de Cadastru și Publicitate Imobiliară Craiova

A. Partea I. Descrierea imobilului

TEREN Intravilan

Nr. CF vechi:230
Nr. cadastral vechi:372

Adresa: Loc. Dobridor, Jud. Dolj, T39, P1

Nr. Crt	Nr cadastral Nr. topografic	Suprafața* (mp)	Observații / Referințe
A1	34562	Din acte: 2.200 Masurata: 2.267	Sector cadastral:8 Teren neimprejmuit;

B. Partea II. Proprietari și acte

Inscrieri privitoare la dreptul de proprietate și alte drepturi reale		Referințe
1671 / 02/02/2005		
Act Notarial nr. CONTRACT DE INTRETINERE NR. AUT 2543, din 01/02/2005 emis de NP GIURCAN G;		
B1	Intabulare, drept de PROPRIETATE, dobandit prin Conventie, cota actuala 1/1, cota initiala 1/1 1) GRADINARU ION FLOREA, LIPSĂ CNP 2) GRADINARU MARIANA, LIPSĂ CNP	A1

C. Partea III. SARCINI .

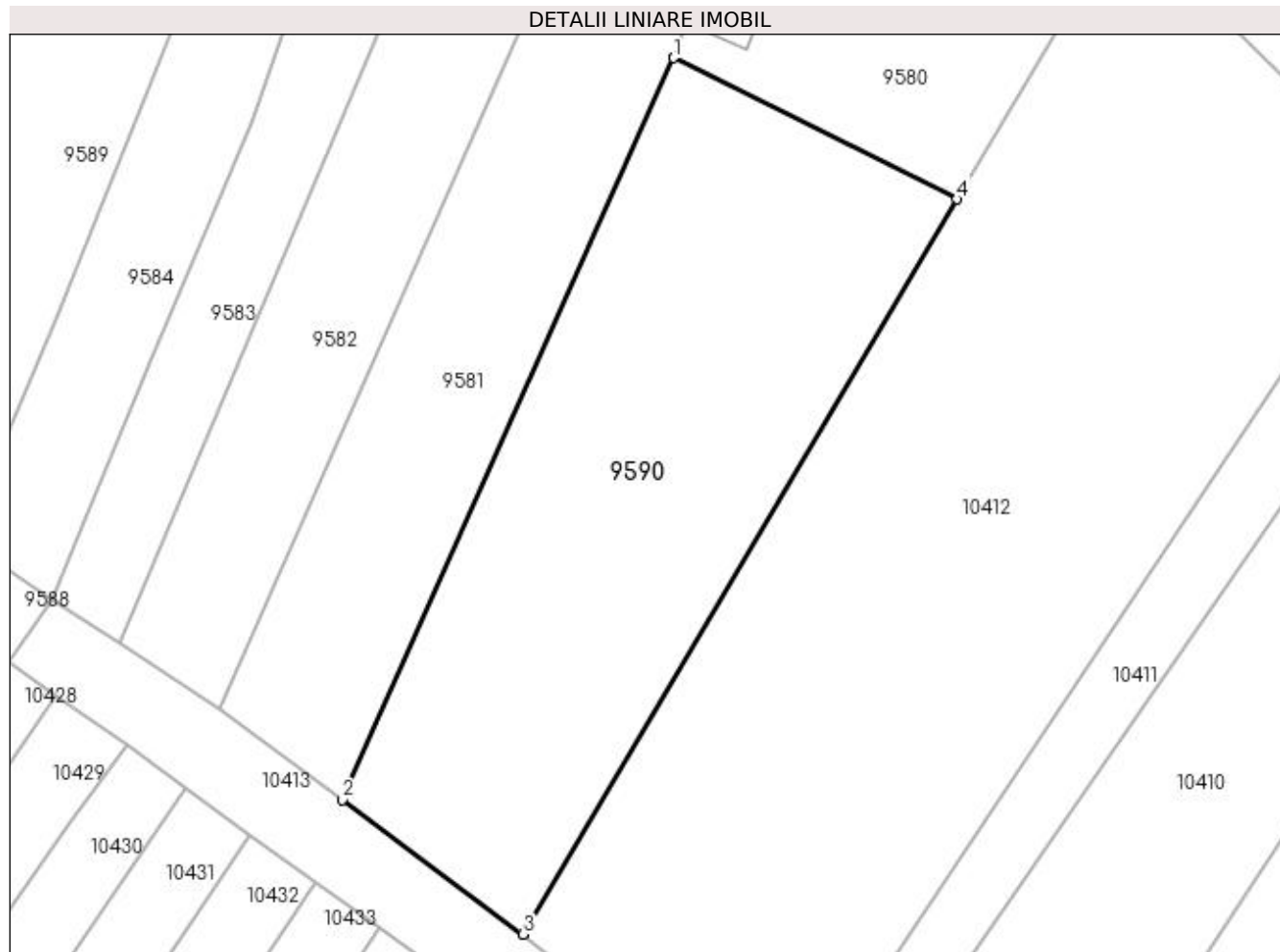
Inscrieri privind dezmembramintele dreptului de proprietate, drepturi reale de garanție și sarcini	Referințe
NU SUNT	

Anexa Nr. 1 La Partea I

Teren

Nr cadastral	Suprafața (mp)*	Observații / Referințe
34562	Din acte: 2.200 Masurata: 2.267	

* Suprafața este determinată în planul de proiecție Stereo 70.



Date referitoare la teren

Crt	Categorie folosință	Intra vilan	Suprafața (mp)	Tarla	Parcelă	Nr. topo	Observații / Referințe
1	arabil	DA	2.267	39	1	-	

Lungime Segmente

1) Valorile lungimilor segmentelor sunt obținute din proiecție în plan.

Punct început	X / Y	Punct sfârșit	X / Y	Lungime segment (** (m)
1	352.762,33 292.496,507	2	352.728,997 292.421,937	81.681
2	352.728,997 292.421,937	3	352.747,171 292.408,398	22.663
3	352.747,171 292.408,398	4	352.790,843 292.482,307	85.847
4	352.790,843 292.482,307	1	352.762,33 292.496,507	31.853

**** Lungimile segmentelor sunt determinate în planul de proiecție Stereo 70 și sunt rotunjite la 1 milimetru.**

***** Distanța dintre puncte este formată din segmente cumulate ce sunt mai mici decât valoarea 1 milimetru.**

**DATE DESPRE IMOBILUL NR. 9591**

Oficiul de Cadastru și Publicitate Imobiliară DOLJ
Biroul de Cadastru și Publicitate Imobiliară Craiova

A. Partea I. Descrierea imobilului

TEREN Intravilan

Adresa: Loc. Dobridor, Str Ferdinand, Nr. 43, Jud. Dolj, T40, P1395,1396

Nr. Crt	Nr cadastral Nr. topografic	Suprafața* (mp)	Observații / Referințe
A1		1.300	Sector cadastral:8 Teren neimprejmuit;

Construcții

Crt	Nr cadastral Nr. topografic	Adresa	Observații / Referințe
A1.1		Loc. Dobridor, Str Ferdinand, Jud. Dolj	Nr. niveluri:2; S. construita la sol:74 mp; C1 - locuinta + beci
A1.2		Loc. Dobridor, Str Ferdinand, Jud. Dolj	Nr. niveluri:1; S. construita la sol:21 mp; C2 - locuinta

B. Partea II. Proprietari și acte

Inscrieri privitoare la dreptul de proprietate și alte drepturi reale		Referințe
/		
Act Administrativ nr. TDP NR. 852-59010, din 17/06/1994 emis de CJSIPT DOLJ (CERT DECES NR 749221/30-10-2000);		
B1	Intabulare, drept de PROPRIETATE, dobandit prin Reconstituire, cota actuala 1/1, cota initiala 1/1 1) ULMEANU MIRCEA, LIPSĂ CNP DEFUNCT:Da	A1
Act Normativ nr. LEGEA 7, din 13/03/1996 emis de PARLAMENTUL ROMANIEI ((art.12, alin14 si art.37, alin2));		
B2	Intabulare, drept de PROPRIETATE, dobandit prin Lege, cota actuala 1/1, cota initiala 1/1 1) ULMEANU MIRCEA, LIPSĂ CNP	A1.1, A1.2

C. Partea III. SARCINI .

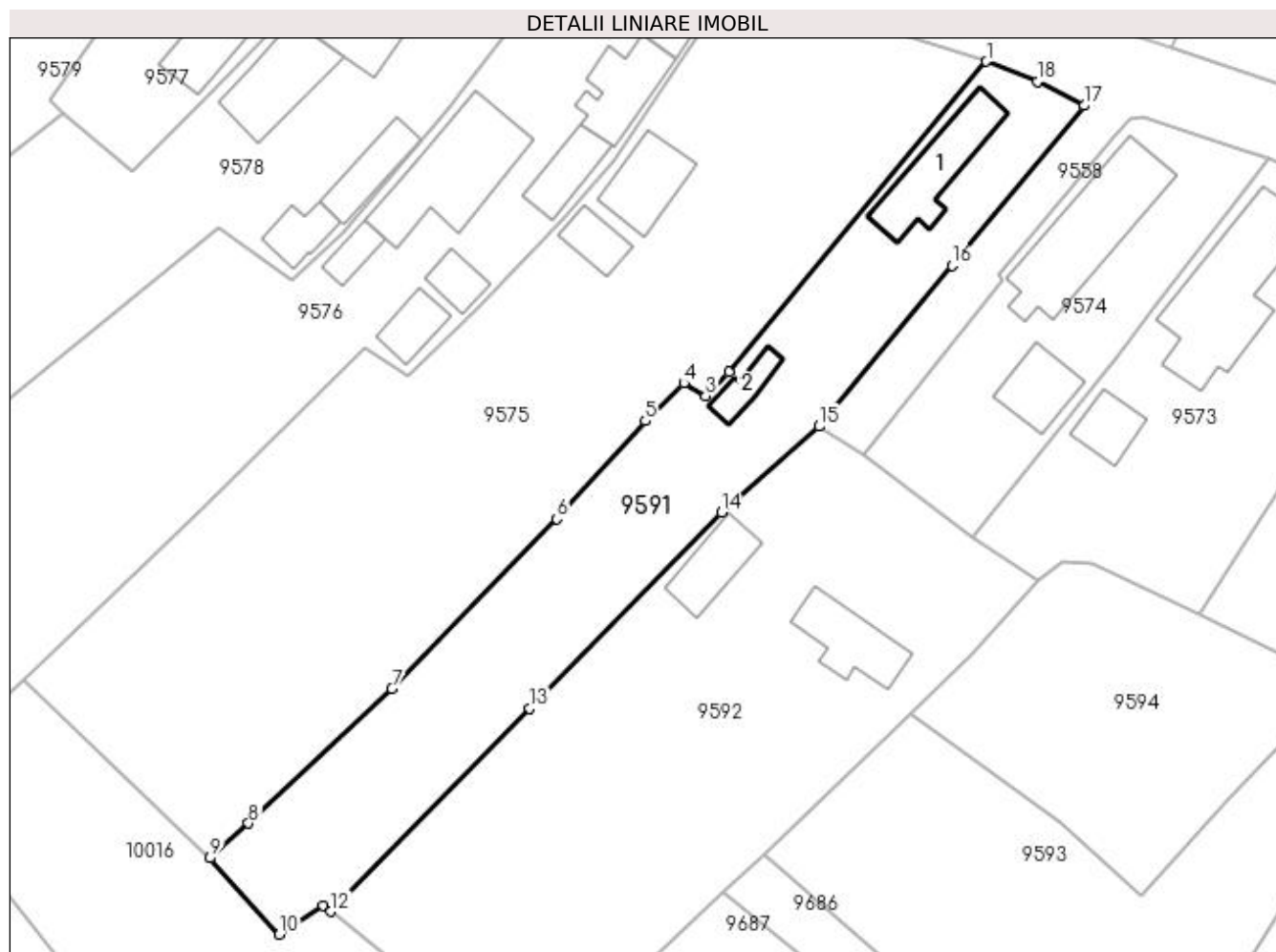
Inscrieri privind dezmembramintele dreptului de proprietate, drepturi reale de garanție și sarcini	Referințe
NU SUNT	

Anexa Nr. 1 La Partea I

Teren

Nr cadastral	Suprafața (mp)*	Observații / Referințe
	1.300	

* Suprafața este determinată în planul de proiecție Stereo 70.



Date referitoare la teren

Crt	Categorie folosință	Intra vilan	Suprafața (mp)	Tarla	Parcelă	Nr. topo	Observații / Referințe
1	arabil	DA	300	40	1395	-	
2	curți construcții	DA	1.000	40	1396	-	

Date referitoare la construcții

Crt	Număr	Destinație construcție	Supraf. (mp)	Situație juridică	Observații / Referințe
A1.1		construcții de locuințe	74	Cu acte	Nr. niveluri:2; S. construita la sol:74 mp; C1 - locuinta + beci
A1.2		construcții de locuințe	21	Cu acte	Nr. niveluri:1; S. construita la sol:21 mp; C2 - locuinta

Lungime Segmente

1) Valorile lungimilor segmentelor sunt obținute din proiecție în plan.

Punct început	X / Y	Punct sfârșit	X / Y	Lungime segment (** (m)
1	353.108,78 292.523,714	2	353.082,528 292.492,079	41.109
2	353.082,528 292.492,079	3	353.080,174 292.489,666	3.371

Punct început	X / Y	Punct sfârșit	X / Y	Lungime segment (** (m)
3	353.080,174 292.489,666	4	353.077,941 292.490,946	2.574
4	353.077,941 292.490,946	5	353.074,025 292.487,105	5.485
5	353.074,025 292.487,105	6	353.065,027 292.477,132	13.432
6	353.065,027 292.477,132	7	353.048,214 292.459,856	24.107
7	353.048,214 292.459,856	8	353.033,593 292.446,133	20.052
8	353.033,593 292.446,133	9	353.029,682 292.442,595	5.274
9	353.029,682 292.442,595	10	353.036,734 292.434,817	10.499
10	353.036,734 292.434,817	11	353.041,211 292.437,731	5.342
11	353.041,211 292.437,731	12	353.041,959 292.437,137	0.955
12	353.041,959 292.437,137	13	353.062,249 292.457,801	28.96
13	353.062,249 292.457,801	14	353.081,806 292.477,776	27.955
14	353.081,806 292.477,776	15	353.091,724 292.486,555	13.245
15	353.091,724 292.486,555	16	353.105,258 292.502,938	21.25
16	353.105,258 292.502,938	17	353.118,733 292.519,217	21.132
17	353.118,733 292.519,217	18	353.113,972 292.521,667	5.354
18	353.113,972 292.521,667	1	353.108,78 292.523,714	5.581

** Lungimile segmentelor sunt determinate în planul de proiecție Stereo 70 și sunt rotunjite la 1 milimetru.

*** Distanța dintre puncte este formată din segmente cumulate ce sunt mai mici decât valoarea 1 milimetru.

**DATE DESPRE IMOBILUL NR. 9592**

Oficiul de Cadastru și Publicitate Imobiliară DOLJ
Biroul de Cadastru și Publicitate Imobiliară Craiova

A. Partea I. Descrierea imobilului

TEREN Intravilan

Adresa: Loc. Dobridor, Str Ferdinand, Nr. 41, Jud. Dolj, T40, P1397,1401

Nr. Crt	Nr cadastral Nr. topografic	Suprafața* (mp)	Observații / Referințe
A1		Din acte: 1.800 Masurata: 1.930	Sector cadastral:8 Teren neimprejmuit;

Construcții

Crt	Nr cadastral Nr. topografic	Adresa	Observații / Referințe
A1.1		Loc. Dobridor, Str Ferdinand, Jud. Dolj	Nr. niveluri:1; S. construita la sol:59 mp; C1 - locuinta
A1.2		Loc. Dobridor, Str Ferdinand, Jud. Dolj	Nr. niveluri:1; S. construita la sol:46 mp; C2 -anexa

B. Partea II. Proprietari și acte

Inscrieri privitoare la dreptul de proprietate și alte drepturi reale		Referințe
/		
Act Administrativ nr. TDP NR. 857-59010, din 17/06/1994 emis de CJSIPT DOLJ;		
B1	Intabulare, drept de PROPRIETATE, dobandit prin Reconstituire, cota actuala 1/1, cota initiala 1/1 1) MEITESCU MARIN, LIPSĂ CNP	A1
Act Normativ nr. LEGEA 7, din 13/03/1996 emis de PARLAMENTUL ROMANIEI ((art.12, alin14 si art.37, alin2));		
B2	Intabulare, drept de PROPRIETATE, dobandit prin Lege, cota actuala 1/1, cota initiala 1/1 1) MEITESCU MARIN, LIPSĂ CNP	A1.1, A1.2

C. Partea III. SARCINI .

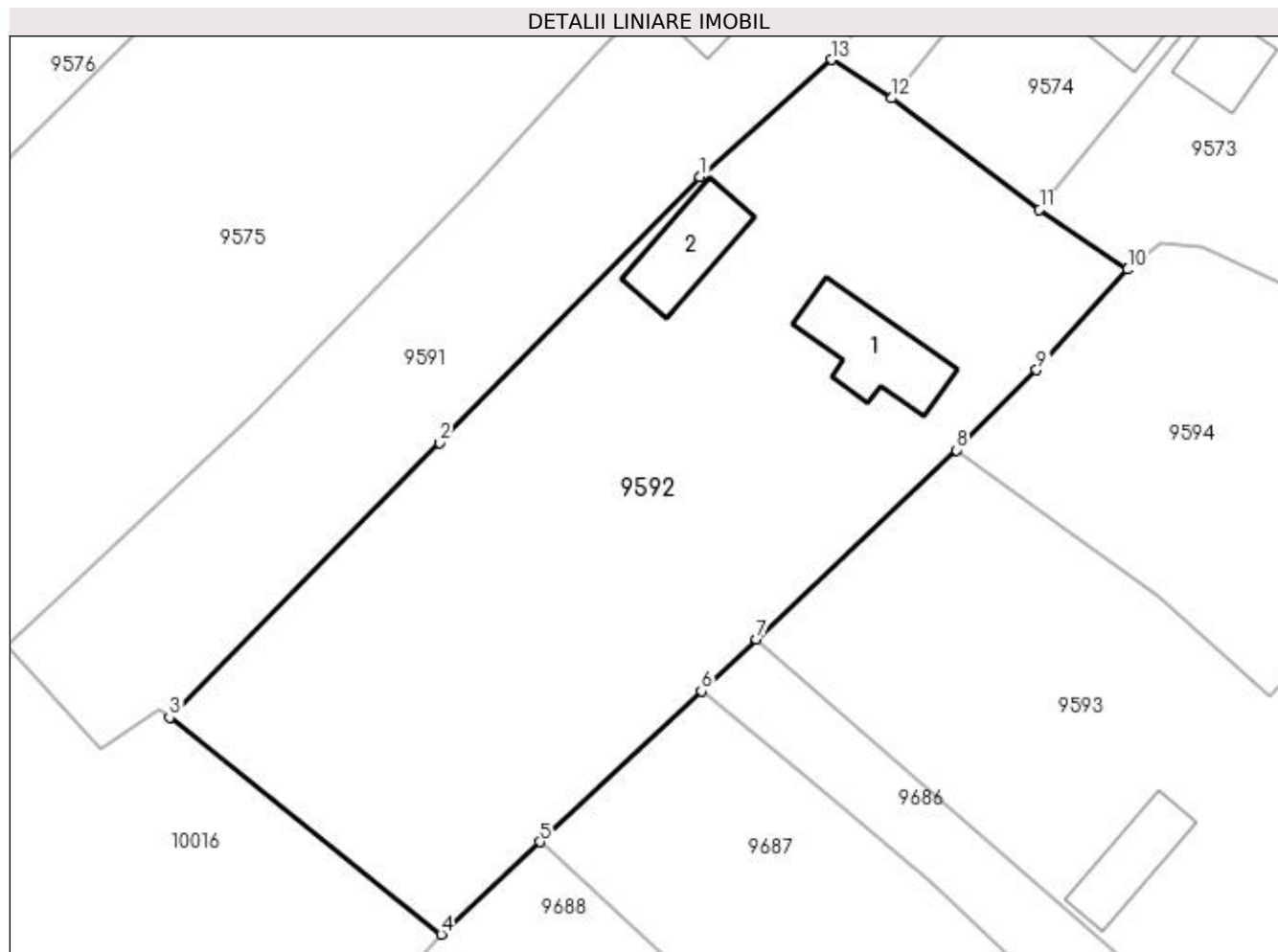
Inscrieri privind dezmembramintele dreptului de proprietate, drepturi reale de garanție și sarcini	Referințe
NU SUNT	

Anexa Nr. 1 La Partea I

Teren

Nr cadastral	Suprafața (mp)*	Observații / Referințe
	Din acte: 1.800 Masurata: 1.930	

* Suprafața este determinată în planul de proiecție Stereo 70.



Date referitoare la teren

Crt	Categorie folosință	Intravilan	Suprafața (mp)	Tarla	Parcelă	Nr. topo	Observații / Referințe
1	curți constructii	DA	1.000	40	1397	-	
2	arabil	DA	930	40	1401	-	

Date referitoare la construcții

Crt	Număr	Destinație construcție	Supraf. (mp)	Situație juridică	Observații / Referințe
A1.1		construcții de locuințe	59	Cu acte	Nr. niveluri:1; S. construita la sol:59 mp; C1 - locuinta
A1.2		construcții anexa	46	Cu acte	Nr. niveluri:1; S. construita la sol:46 mp; C2 - anexa

Lungime Segmente

1) Valorile lungimilor segmentelor sunt obținute din proiecție în plan.

Punct început	X / Y	Punct sfârșit	X / Y	Lungime segment (** (m)
1	353.081,806 292.477,776	2	353.062,249 292.457,801	27.955
2	353.062,249 292.457,801	3	353.041,959 292.437,137	28.96

Punct început	X / Y	Punct sfârșit	X / Y	Lungime segment (** (m)
3	353.041,959 292.437,137	4	353.062,372 292.420,861	26.107
4	353.062,372 292.420,861	5	353.069,801 292.427,803	10.168
5	353.069,801 292.427,803	6	353.081,925 292.439,132	16.593
6	353.081,925 292.439,132	7	353.086,063 292.443,041	5.692
7	353.086,063 292.443,041	8	353.101,094 292.457,238	20.676
8	353.101,094 292.457,238	9	353.107,114 292.463,257	8.513
9	353.107,114 292.463,257	10	353.113,961 292.470,799	10.186
10	353.113,961 292.470,799	11	353.107,317 292.475,304	8.027
11	353.107,317 292.475,304	12	353.096,22 292.483,668	13.896
12	353.096,22 292.483,668	13	353.091,724 292.486,555	5.343
13	353.091,724 292.486,555	1	353.081,806 292.477,776	13.245

** Lungimile segmentelor sunt determinate în planul de proiecție Stereo 70 și sunt rotunjite la 1 milimetru.

*** Distanța dintre puncte este formată din segmente cumulate ce sunt mai mici decât valoarea 1 milimetru.

**DATE DESPRE IMOBILUL NR. 9593**

Oficiul de Cadastru și Publicitate Imobiliară DOLJ
Biroul de Cadastru și Publicitate Imobiliară Craiova

A. Partea I. Descrierea imobilului

TEREN Intravilan

Adresa: Loc. Dobridor, Str Intrarea Poetului, Nr. 4, Jud. Dolj, T40, P1407,1408

Nr. Crt	Nr cadastral Nr. topografic	Suprafața* (mp)	Observații / Referințe
A1		Din acte: 1.400 Masurata: 1.327	Sector cadastral:8 Teren neimprejmuit;

Construcții

Crt	Nr cadastral Nr. topografic	Adresa	Observații / Referințe
A1.1		Loc. Dobridor, Str Intrarea Poetului, Jud. Dolj	Nr. niveluri:1; S. construita la sol:40 mp; C1 - anexa

B. Partea II. Proprietari și acte

Inscrieri privitoare la dreptul de proprietate și alte drepturi reale		Referințe
/		
Act Administrativ nr. TDP NR 1686-58981, din 20/04/1995 emis de CJSIPT DOLJ;		
B1	Intabulare, drept de PROPRIETATE, dobandit prin Reconstituire, cota actuala 1/1, cota initiala 1/1 1) GUȚĂ BADEA, LIPSA CNP	A1, A1.1

C. Partea III. SARCINI .

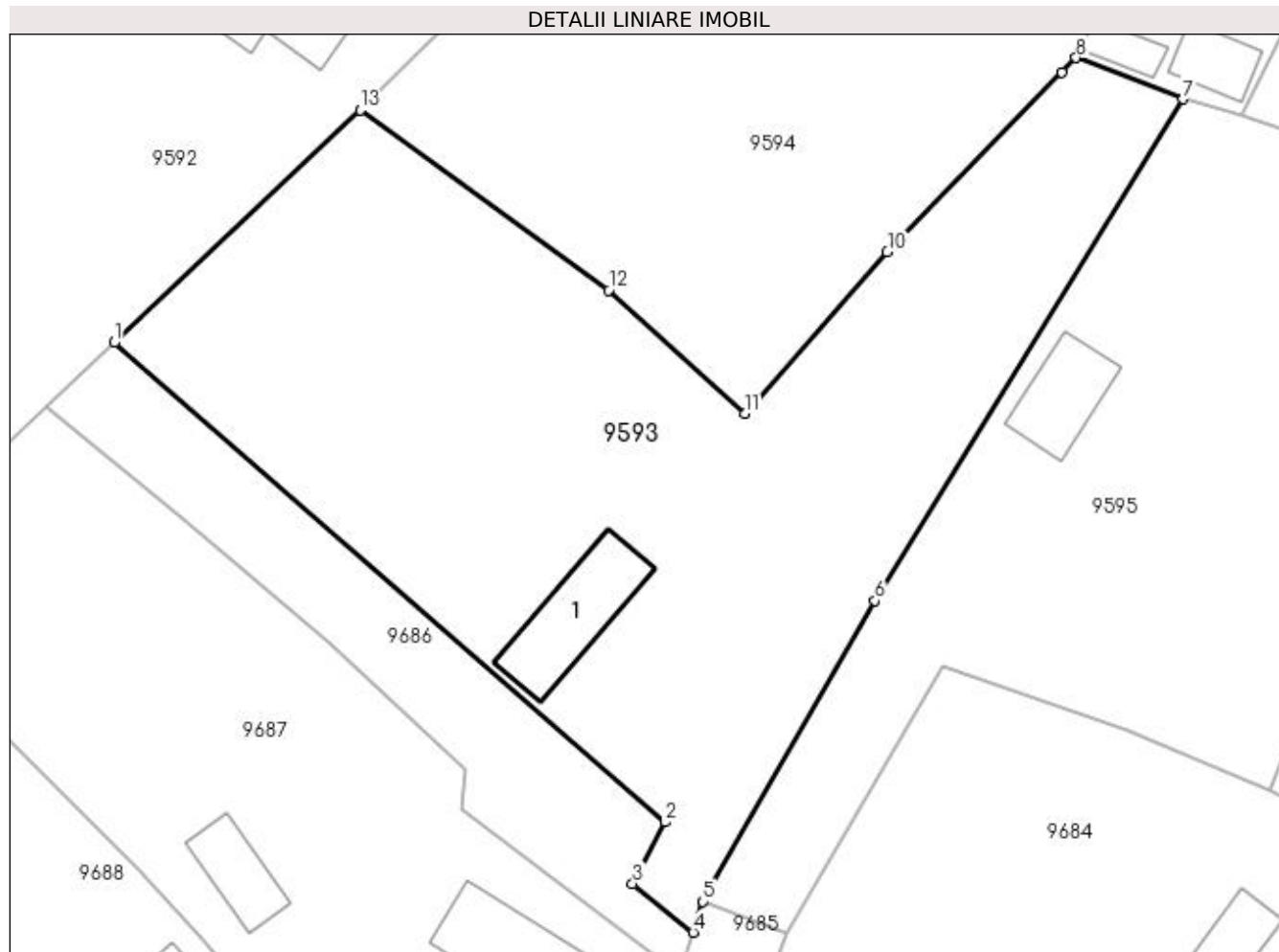
Inscrieri privind dezmembramintele dreptului de proprietate, drepturi reale de garanție și sarcini	Referințe
NU SUNT	

Anexa Nr. 1 La Partea I

Teren

Nr cadastral	Suprafața (mp)*	Observații / Referințe
	Din acte: 1.400	
	Masurata: 1.327	

* Suprafața este determinată în planul de proiecție Stereo 70.



Date referitoare la teren

Crt	Categorie folosință	Intra vilan	Suprafața (mp)	Tarla	Parcelă	Nr. topo	Observații / Referințe
1	vie	DA	327	40	1407	-	
2	curți construcții	DA	1.000	40	1408	-	

Date referitoare la construcții

Crt	Număr	Destinație construcție	Supraf. (mp)	Situație juridică	Observații / Referințe
A1.1		construcții anexa	40	Cu acte	Nr. niveluri:1; S. construita la sol:40 mp; C1 - anexa

Lungime Segmente

1) Valorile lungimilor segmentelor sunt obținute din proiecție în plan.

Punct început	X / Y	Punct sfârșit	X / Y	Lungime segment (** (m)
1	353.086,063 292.443,041	2	353.119,715 292.413,763	44.606
2	353.119,715 292.413,763	3	353.117,728 292.410,01	4.247
3	353.117,728 292.410,01	4	353.121,414 292.407,032	4.739

Punct început	X / Y	Punct sfârșit	X / Y	Lungime segment (** (m)
4	353.121,414 292.407,032	5	353.122,033 292.408,899	1.967
5	353.122,033 292.408,899	6	353.132,537 292.427,284	21.174
6	353.132,537 292.427,284	7	353.151,351 292.457,916	35.948
7	353.151,351 292.457,916	8	353.144,808 292.460,436	7.012
8	353.144,808 292.460,436	9	353.143,948 292.459,551	1.234
9	353.143,948 292.459,551	10	353.133,283 292.448,577	15.303
10	353.133,283 292.448,577	11	353.124,573 292.438,703	13.167
11	353.124,573 292.438,703	12	353.116,253 292.446,245	11.23
12	353.116,253 292.446,245	13	353.101,094 292.457,238	18.725
13	353.101,094 292.457,238	1	353.086,063 292.443,041	20.676

** Lungimile segmentelor sunt determinate în planul de proiecție Stereo 70 și sunt rotunjite la 1 milimetru.

*** Distanța dintre puncte este formată din segmente cumulate ce sunt mai mici decât valoarea 1 milimetru.

**DATE DESPRE IMOBILUL NR. 9594**

Oficiul de Cadastru și Publicitate Imobiliară DOLJ
Biroul de Cadastru și Publicitate Imobiliară Craiova

A. Partea I. Descrierea imobilului

TEREN Intravilan

Adresa: Loc. Dobridor, Str Ferdinand, Nr. 33, Jud. Dolj, T40, P1445,1446

Nr. Crt	Nr cadastral Nr. topografic	Suprafața* (mp)	Observații / Referințe
A1		Din acte: 1.200 Masurata: 1.360	Sector cadastral:8 Teren neimprejmuit;

Construcții

Crt	Nr cadastral Nr. topografic	Adresa	Observații / Referințe
A1.1		Loc. Dobridor, Str Ferdinand, Jud. Dolj	Nr. niveluri:2; S. construita la sol:104 mp; C1 - locuinta+beci
A1.2		Loc. Dobridor, Str Ferdinand, Jud. Dolj	Nr. niveluri:1; S. construita la sol:16 mp; C2 -anexa
A1.3		Loc. Dobridor, Str Ferdinand, Jud. Dolj	Nr. niveluri:1; S. construita la sol:10 mp; C2 -anexa

B. Partea II. Proprietari și acte

Inscrieri privitoare la dreptul de proprietate și alte drepturi reale		Referințe
/		
Act Administrativ nr. TDP NR 985-48636, din 19/10/1994 emis de CJSIPT DOLJ (CERT DECES NR 981005/12-12-1997);		
B1	Intabulare, drept de PROPRIETATE, dobandit prin Reconstituire, cota actuala 1/1, cota initiala 1/1 1) DRAGU NATALIA, LIPSĂ CNP	A1
Act Normativ nr. LEGEA 7, din 13/03/1996 emis de PARLAMENTUL ROMANIEI ((art.12, alin14 si art.37, alin2));		
B2	Intabulare, drept de PROPRIETATE, dobandit prin Lege, cota actuala 1/1, cota initiala 1/1 1) DRAGU NATALIA, LIPSĂ CNP	A1.1, A1.2, A1.3

C. Partea III. SARCINI .

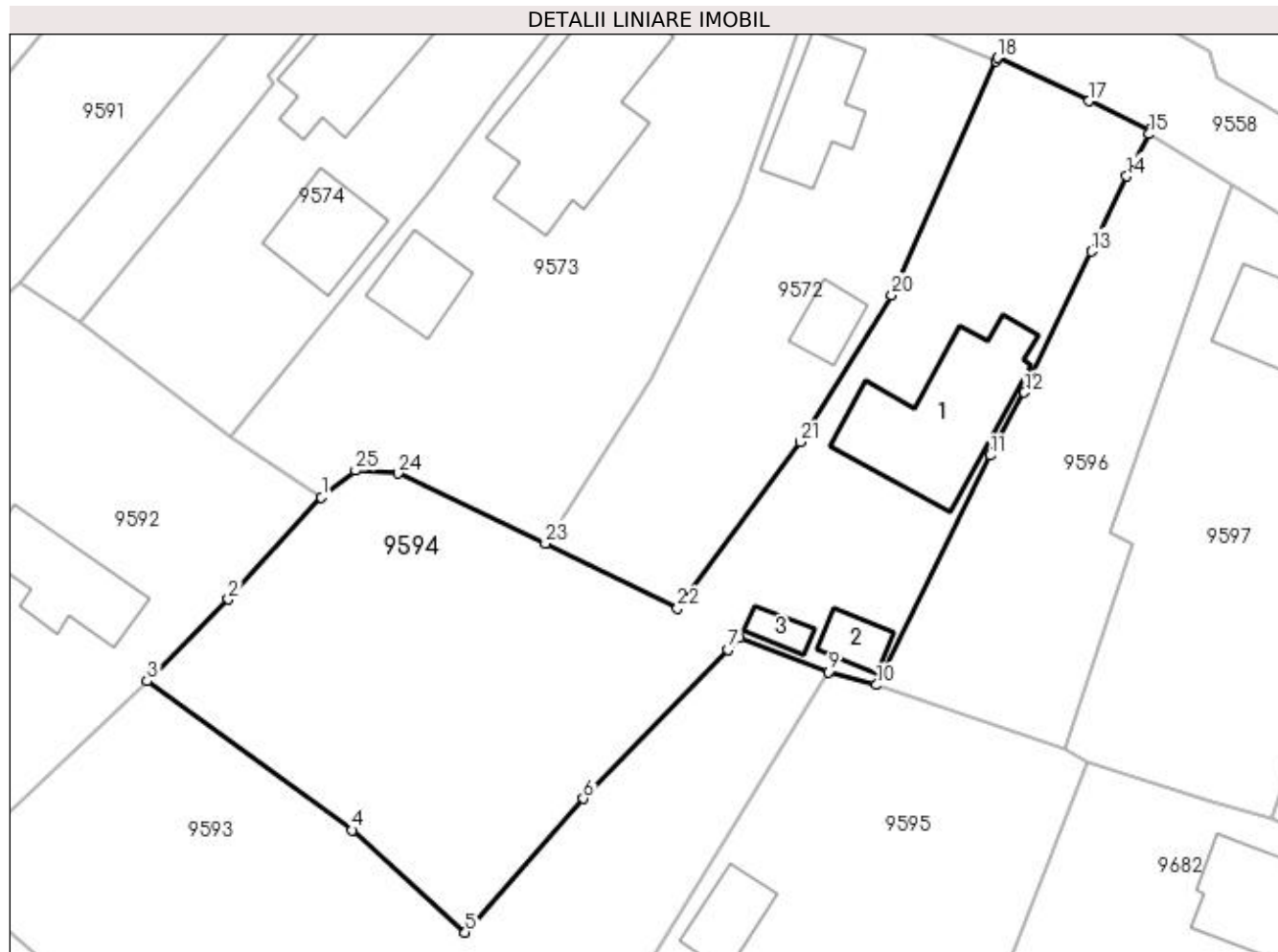
Inscrieri privind dezmembramintele dreptului de proprietate, drepturi reale de garanție și sarcini	Referințe
NU SUNT	

Anexa Nr. 1 La Partea I

Teren

Nr cadastral	Suprafața (mp)*	Observații / Referințe
	Din acte: 1.200 Masurata: 1.360	

* Suprafața este determinată în planul de proiecție Stereo 70.



Date referitoare la teren

Crt	Categorie folosință	Intra vilan	Suprafața (mp)	Tarla	Parcelă	Nr. topo	Observații / Referințe
1	curți constructii	DA	1.000	40	1445	-	
2	vie	DA	360	40	1446	-	

Date referitoare la construcții

Crt	Număr	Destinație construcție	Supraf. (mp)	Situație juridică	Observații / Referințe
A1.1		construcții de locuințe	104	Cu acte	Nr. niveluri:2; S. construita la sol:104 mp; C1 - locuinta+ beci
A1.2		construcții anexa	16	Cu acte	Nr. niveluri:1; S. construita la sol:16 mp; C2 - anexa
A1.3		construcții anexa	10	Cu acte	Nr. niveluri:1; S. construita la sol:10 mp; C2 - anexa

Lungime Segmente

1) Valorile lungimilor segmentelor sunt obținute din proiecție în plan.

Punct început	X / Y	Punct sfârșit	X / Y	Lungime segment (** (m)
1	353.113,961 292.470,799	2	353.107,114 292.463,257	10.186

Punct început	X / Y	Punct sfârșit	X / Y	Lungime segment (** (m)
2	353.107,114 292.463,257	3	353.101,094 292.457,238	8.513

Punct început	X / Y	Punct sfârșit	X / Y	Lungime segment (** (m)
3	353.101,094 292.457,238	4	353.116,253 292.446,245	18.725
5	353.124,573 292.438,703	6	353.133,283 292.448,577	13.167
7	353.143,948 292.459,551	8	353.144,808 292.460,436	1.234
9	353.151,351 292.457,916	10	353.154,905 292.456,95	3.683
11	353.163,293 292.473,88	12	353.165,813 292.478,509	5.27
13	353.170,738 292.488,916	14	353.173,358 292.494,453	6.126
15	353.175,01 292.497,571	16	353.175,095 292.497,887	0.327
17	353.170,592 292.500,006	18	353.163,816 292.503,194	7.488
19	353.163,737 292.502,958	20	353.156,029 292.485,711	18.891
21	353.149,293 292.474,854	22	353.140,229 292.462,608	15.236
23	353.130,487 292.467,396	24	353.119,6 292.472,55	12.045
25	353.116,478 292.472,769	1	353.113,961 292.470,799	3.196

Punct început	X / Y	Punct sfârșit	X / Y	Lungime segment (** (m)
4	353.116,253 292.446,245	5	353.124,573 292.438,703	11.23
6	353.133,283 292.448,577	7	353.143,948 292.459,551	15.303
8	353.144,808 292.460,436	9	353.151,351 292.457,916	7.012
10	353.154,905 292.456,95	11	353.163,293 292.473,88	18.894
12	353.165,813 292.478,509	13	353.170,738 292.488,916	11.514
14	353.173,358 292.494,453	15	353.175,01 292.497,571	3.529
16	353.175,095 292.497,887	17	353.170,592 292.500,006	4.977
18	353.163,816 292.503,194	19	353.163,737 292.502,958	0.249
20	353.156,029 292.485,711	21	353.149,293 292.474,854	12.777
22	353.140,229 292.462,608	23	353.130,487 292.467,396	10.855
24	353.119,6 292.472,55	25	353.116,478 292.472,769	3.13

** Lungimile segmentelor sunt determinate în planul de proiecție Stereo 70 și sunt rotunjite la 1 milimetru.

*** Distanța dintre puncte este formată din segmente cumulate ce sunt mai mici decât valoarea 1 milimetru.

**DATE DESPRE IMOBILUL NR. 9595**

Oficiul de Cadastru și Publicitate Imobiliară DOLJ
Biroul de Cadastru și Publicitate Imobiliară Craiova

A. Partea I. Descrierea imobilului

TEREN Intravilan

Adresa: Loc. Dobridor, Str Intrarea Poetului, Nr. 2, Jud. Dolj, T40, P1411

Nr. Crt	Nr cadastral Nr. topografic	Suprafața* (mp)	Observații / Referințe
A1		1.000	Sector cadastral:8 Teren neimprejmuit;

Construcții

Crt	Nr cadastral Nr. topografic	Adresa	Observații / Referințe
A1.1		Loc. Dobridor, Str Intrarea Poetului, Jud. Dolj	Nr. niveluri:1; S. construita la sol:28 mp; C1 - anexa

B. Partea II. Proprietari și acte

Inscrieri privitoare la dreptul de proprietate și alte drepturi reale		Referințe
/		
Act Administrativ nr. TDP NR 1165-59090, din 13/01/1995 emis de CJSIPT DOLJ;		
B1	Intabulare, drept de PROPRIETATE, dobandit prin Reconstituire, cota actuala 1/1, cota initiala 1/1 1) BIRTA MARIN , LIPSĂ CNP	A1
Act Normativ nr. LEGEA 7, din 13/03/1996 emis de PARLAMENTUL ROMANIEI ((art.12, alin14 si art.37, alin2));		
B2	Intabulare, drept de PROPRIETATE, dobandit prin Lege, cota actuala 1/1, cota initiala 1/1 1) BIRTA MARIN , LIPSĂ CNP	A1.1

C. Partea III. SARCINI .

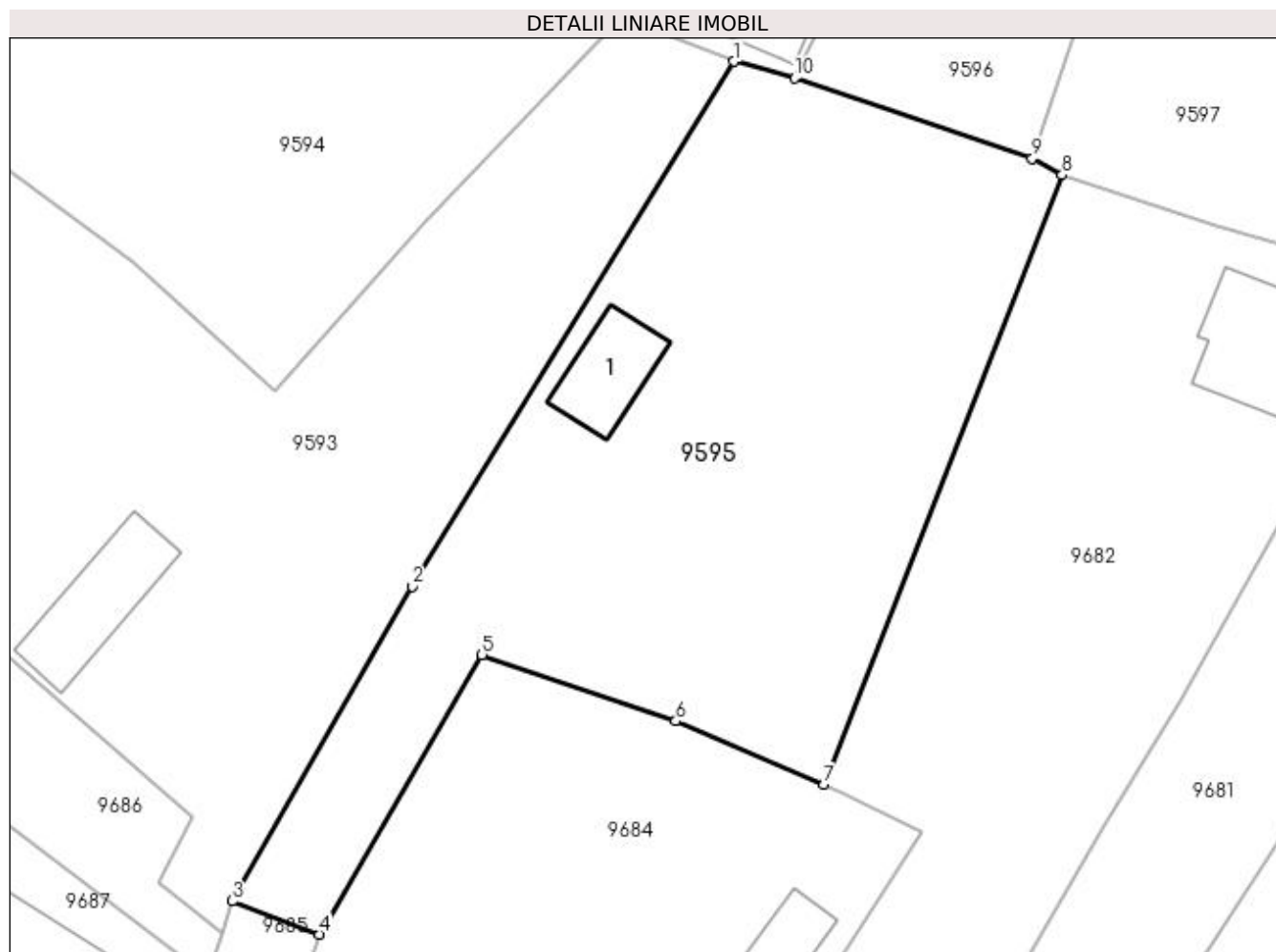
Inscrieri privind dezmembramintele dreptului de proprietate, drepturi reale de garanție și sarcini	Referințe
NU SUNT	

Anexa Nr. 1 La Partea I

Teren

Nr cadastral	Suprafața (mp)*	Observații / Referințe
	1.000	

* Suprafața este determinată în planul de proiecție Stereo 70.



Date referitoare la teren

Crt	Categorie folosință	Intra vilan	Suprafața (mp)	Tarla	Parcelă	Nr. topo	Observații / Referințe
1	curți constructii	DA	1.000	40	1411	-	

Date referitoare la construcții

Crt	Număr	Destinație construcție	Supraf. (mp)	Situație juridică	Observații / Referințe
A1.1		constructii anexa	28	Cu acte	Nr. niveluri:1; S. construita la sol:28 mp; C1 - anexa

Lungime Segmente

1) Valorile lungimilor segmentelor sunt obținute din proiecție în plan.

Punct început	X / Y	Punct sfârșit	X / Y	Lungime segment (** (m)
1	353.151,351 292.457,916	2	353.132,537 292.427,284	35.948
2	353.132,537 292.427,284	3	353.122,033 292.408,899	21.174
3	353.122,033 292.408,899	4	353.127,146 292.406,954	5.47
4	353.127,146 292.406,954	5	353.136,636 292.423,276	18.88

Punct început	X / Y	Punct sfârșit	X / Y	Lungime segment (** (m)
5	353.136,636 292.423,276	6	353.147,95 292.419,411	11.956
6	353.147,95 292.419,411	7	353.156,619 292.415,705	9.428
7	353.156,619 292.415,705	8	353.170,521 292.451,297	38.211
8	353.170,521 292.451,297	9	353.168,777 292.452,246	1.985
9	353.168,777 292.452,246	10	353.154,905 292.456,95	14.648
10	353.154,905 292.456,95	1	353.151,351 292.457,916	3.683

** Lungimile segmentelor sunt determinate în planul de proiecție Stereo 70 și sunt rotunjite la 1 milimetru.

*** Distanța dintre puncte este formată din segmente cumulate ce sunt mai mici decât valoarea 1 milimetru.

**DATE DESPRE IMOBILUL NR. 9596**

Oficiul de Cadastru și Publicitate Imobiliară DOLJ
Biroul de Cadastru și Publicitate Imobiliară Craiova

A. Partea I. Descrierea imobilului

TEREN Intravilan

Adresa: Loc. Dobridor, Str Ferdinand, Nr. 31A, Jud. Dolj, T40, P1444

Nr. Crt	Nr cadastral Nr. topografic	Suprafața* (mp)	Observații / Referințe
A1	31775	Din acte: 400 Masurata: 464	Sector cadastral:8 Teren imprejmuit;

B. Partea II. Proprietari și acte

Inscrieri privitoare la dreptul de proprietate și alte drepturi reale		Referințe
54797 / 19/05/2015		
Act Notarial nr. Contract de Vanzare Cumparare aut. 305, din 18/05/2015 emis de NP Patrau Gheorghe;		
B1	Intabulare, drept de PROPRIETATE, dobandit prin Conventie, cota actuala 400/464, cota initiala 400/464 1) ULMEANU FLORIAN MINEL , necesatorit	A1
/		
Act Administrativ nr. ADV 1, din 01/01/2022 emis de PRIMARIA MOTATEI;		
B2	Inscrierea posesiei, drept de PROPRIETATE, dobandit prin Constituire, cota actuala 64/464, cota initiala 64/464 1) ULMEANU FLORIAN MINEL , LIPSĂ CNP	A1

C. Partea III. SARCINI .

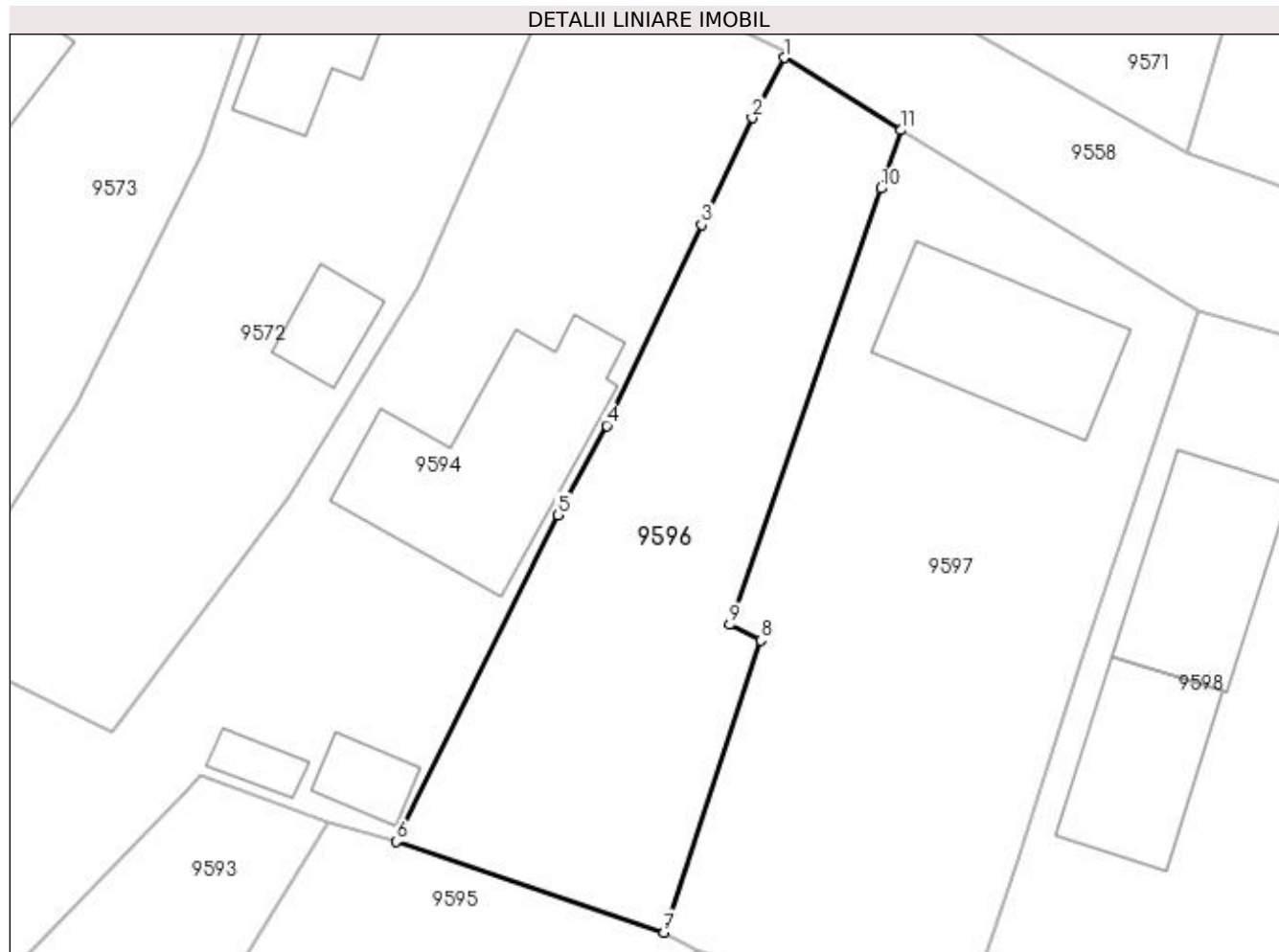
Inscrieri privind dezmembramintele dreptului de proprietate, drepturi reale de garanție și sarcini	Referințe
NU SUNT	

Anexa Nr. 1 La Partea I

Teren

Nr cadastral	Suprafața (mp)*	Observații / Referințe
31775	Din acte: 400 Masurata: 464	

* Suprafața este determinată în planul de proiecție Stereo 70.



Date referitoare la teren

Crt	Categorie folosință	Intravilan	Suprafața (mp)	Tarla	Parcelă	Nr. topo	Observații / Referințe
1	curți constructii	DA	464	40	1444	-	Imprejmuit: gard plasa sarma, gard lemn si limita conventionala

Lungime Segmente

1) Valorile lungimilor segmentelor sunt obținute din proiecție în plan.

Punct început	X / Y	Punct sfârșit	X / Y	Lungime segment (** (m)
1	353.175,01 292.497,571	2	353.173,358 292.494,453	3.529
2	353.173,358 292.494,453	3	353.170,738 292.488,916	6.126
3	353.170,738 292.488,916	4	353.165,813 292.478,509	11.514
4	353.165,813 292.478,509	5	353.163,293 292.473,88	5.27
5	353.163,293 292.473,88	6	353.154,905 292.456,95	18.894

Punct început	X / Y	Punct sfârșit	X / Y	Lungime segment (** (m)
6	353.154,905 292.456,95	7	353.168,777 292.452,246	14.648
7	353.168,777 292.452,246	8	353.173,808 292.467,373	15.942
8	353.173,808 292.467,373	9	353.172,189 292.468,199	1.818
9	353.172,189 292.468,199	10	353.180,036 292.490,8	23.924
10	353.180,036 292.490,8	11	353.181,086 292.493,824	3.201
11	353.181,086 292.493,824	1	353.175,01 292.497,571	7.138

** Lungimile segmentelor sunt determinate în planul de proiecție Stereo 70 și sunt rotunjite la 1 milimetru.

*** Distanța dintre puncte este formată din segmente cumulate ce sunt mai mici decât valoarea 1 milimetru.

**DATE DESPRE IMOBILUL NR. 9597**

Oficiul de Cadastru și Publicitate Imobiliară DOLJ
Biroul de Cadastru și Publicitate Imobiliară Craiova

A. Partea I. Descrierea imobilului

TEREN Intravilan

Adresa: Loc. Dobridor, Str Ferdinand, Nr. 31, Jud. Dolj, T40, P1444

Nr. Crt	Nr cadastral Nr. topografic	Suprafața* (mp)	Observații / Referințe
A1	33992	Din acte: 600 Masurata: 714	Sector cadastral:8 Teren imprejmuit;

Construcții

Crt	Nr cadastral Nr. topografic	Adresa	Observații / Referințe
A1.1		Loc. Dobridor, Str Ferdinand, Nr. 31, Jud. Dolj, fost T40, P1444	Nr. niveluri:1; S. construita la sol:74 mp; S. construita desfasurata:74 mp; Nr. niveluri:1; An construire:1965; S. construita la sol:74 mp; S. construita desfasurata:74 mp;

B. Partea II. Proprietari și acte

Inscrieri privitoare la dreptul de proprietate și alte drepturi reale		Referințe
53884 / 05/04/2017		
Hotarare Judecatoreasca nr. Hotarare Judecatoreasca nr. 1011, din 12/07/2010 emis de JUDECATORIA CRAIOVA;		
B1	Intabulare, drept de PROPRIETATE, dobandit prin Hotarare Judecatoreasca, cota actuala 660/714, cota initiala 660/714 1) ULMEANU MARIN	A1
B2	Intabulare, drept de PROPRIETATE, dobandit prin Lege, cota actuala 1/1, cota initiala 1/1 1) ULMEANU STELA 2) ULMEANU MARIN	A1.1
/		
Hotarare Judecatoreasca nr. Hotarare Judecatoreasca nr. 1011, din 12/07/2010 emis de JUDECATORIA CRAIOVA;		
B3	Inscrierea posesiei, drept de PROPRIETATE, dobandit prin Constituire, cota actuala 54/714, cota initiala 54/714 1) ULMEANU MARIN	A1

C. Partea III. SARCINI .

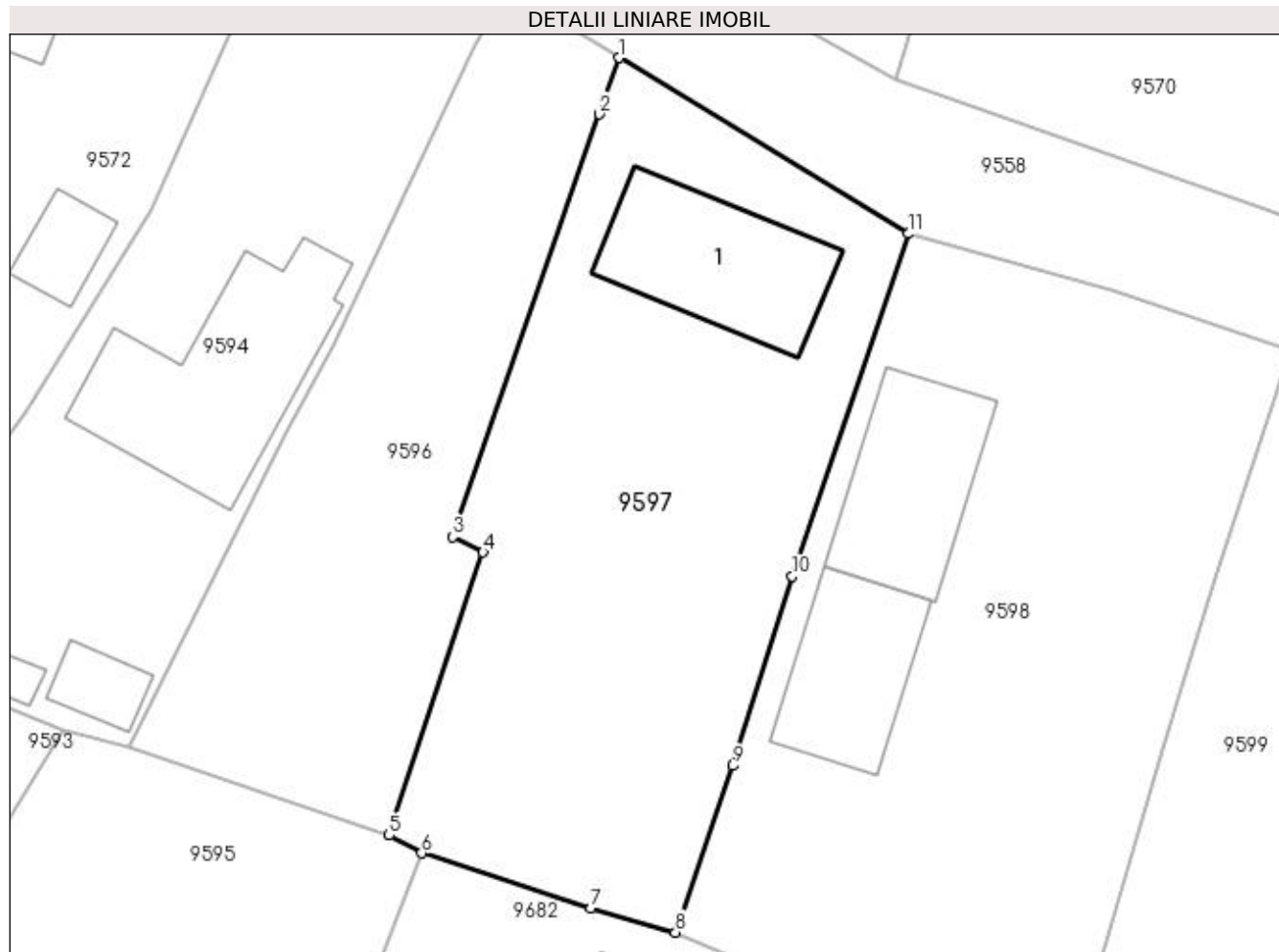
Inscrieri privind dezmembramintele dreptului de proprietate, drepturi reale de garanție și sarcini	Referințe
NU SUNT	

Anexa Nr. 1 La Partea I

Teren

Nr cadastral	Suprafața (mp)*	Observații / Referințe
33992	Din acte: 600 Masurata: 714	

* Suprafața este determinată în planul de proiecție Stereo 70.



Date referitoare la teren

Crt	Categorie folosință	Intra vilan	Suprafața (mp)	Tarla	Parcelă	Nr. topo	Observații / Referințe
1	curți constructii	DA	714	40	1444	-	

Date referitoare la construcții

Crt	Număr	Destinație construcție	Supraf. (mp)	Situație juridică	Observații / Referințe
A1.1		construcții de locuințe	74	Cu acte	Nr. niveluri:1; S. construita la sol:74 mp; S. construita desfasurata:74 mp; Nr. niveluri:1; An construire:1965; S. construita la sol:74 mp; S. construita desfasurata:74 mp;

Lungime Segmente

1) Valorile lungimilor segmentelor sunt obținute din proiecție în plan.

Punct început	X / Y	Punct sfârșit	X / Y	Lungime segment (** (m)
1	353.181,086 292.493,824	2	353.180,036 292.490,8	3.201
2	353.180,036 292.490,8	3	353.172,189 292.468,199	23.924
3	353.172,189 292.468,199	4	353.173,808 292.467,373	1.818

Punct început	X / Y	Punct sfârșit	X / Y	Lungime segment (** (m)
4	353.173,808 292.467,373	5	353.168,777 292.452,246	15.942
5	353.168,777 292.452,246	6	353.170,521 292.451,297	1.985
6	353.170,521 292.451,297	7	353.179,555 292.448,324	9.511
7	353.179,555 292.448,324	8	353.184,089 292.447,053	4.709
8	353.184,089 292.447,053	9	353.187,163 292.455,961	9.423
9	353.187,163 292.455,961	10	353.190,319 292.466,093	10.612
10	353.190,319 292.466,093	11	353.196,535 292.484,419	19.352
11	353.196,535 292.484,419	1	353.181,086 292.493,824	18.087

** Lungimile segmentelor sunt determinate în planul de proiecție Stereo 70 și sunt rotunjite la 1 milimetru.

*** Distanța dintre puncte este formată din segmente cumulate ce sunt mai mici decât valoarea 1 milimetru.

**DATE DESPRE IMOBILUL NR. 9598**

Oficiul de Cadastru și Publicitate Imobiliară DOLJ
Biroul de Cadastru și Publicitate Imobiliară Craiova

A. Partea I. Descrierea imobilului

TEREN Intravilan

Adresa: Loc. Dobridor, Str Ferdinand, Nr. 29, Jud. Dolj, T40, P1437

Nr. Crt	Nr cadastral Nr. topografic	Suprafața* (mp)	Observații / Referințe
A1		Din acte: 800 Masurata: 870	Sector cadastral:8 Teren neimprejmuit;

Construcții

Crt	Nr cadastral Nr. topografic	Adresa	Observații / Referințe
A1.1		Loc. Dobridor, Str Ferdinand, Jud. Dolj	Nr. niveluri:2; S. construita la sol:70 mp; C1 - locuinta + beci
A1.2		Loc. Dobridor, Str Ferdinand, Jud. Dolj	Nr. niveluri:1; S. construita la sol:59 mp; C2 - anexa

B. Partea II. Proprietari și acte

Inscrieri privitoare la dreptul de proprietate și alte drepturi reale		Referințe
/		
Act Administrativ nr. TDP NR 1036-46680, din 09/12/1994 emis de CJSIPT DOLJ;		
B1	Intabulare, drept de PROPRIETATE, dobandit prin Reconstituire, cota actuala 1/1, cota initiala 1/1 1) ROSU VASILICA, LIPSĂ CNP	A1
Act Normativ nr. LEGEA 7, din 13/03/1996 emis de PARLAMENTUL ROMANIEI ((art.12, alin14 si art.37, alin2));		
B2	Intabulare, drept de PROPRIETATE, dobandit prin Lege, cota actuala 1/1, cota initiala 1/1 1) ROSU VASILICA, LIPSĂ CNP	A1.1, A1.2

C. Partea III. SARCINI .

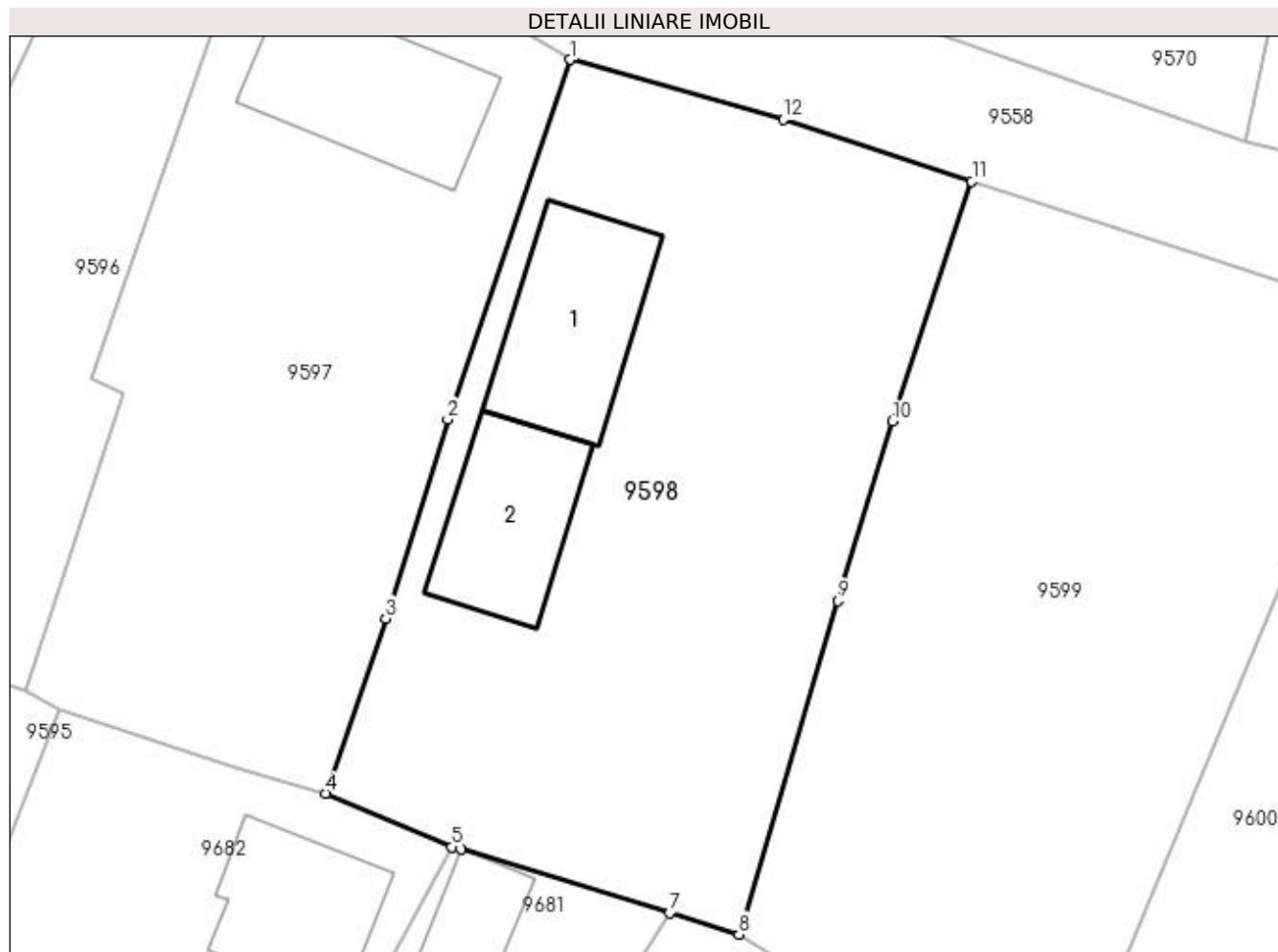
Inscrieri privind dezmembramintele dreptului de proprietate, drepturi reale de garanție și sarcini	Referințe
NU SUNT	

Anexa Nr. 1 La Partea I

Teren

Nr cadastral	Suprafața (mp)*	Observații / Referințe
	Din acte: 800 Masurata: 870	

* Suprafața este determinată în planul de proiecție Stereo 70.



Date referitoare la teren

Crt	Categorie folosință	Intra vilan	Suprafața (mp)	Tarla	Parcelă	Nr. topo	Observații / Referințe
1	curți construcții	DA	870	40	1437	-	

Date referitoare la construcții

Crt	Număr	Destinație construcție	Supraf. (mp)	Situație juridică	Observații / Referințe
A1.1		construcții de locuințe	70	Cu acte	Nr. niveluri:2; S. construita la sol:70 mp; C1 - locuinta + beci
A1.2		construcții anexa	59	Cu acte	Nr. niveluri:1; S. construita la sol:59 mp; C2 - anexa

Lungime Segmente

1) Valorile lungimilor segmentelor sunt obținute din proiecție în plan.

Punct început	X / Y	Punct sfârșit	X / Y	Lungime segment (** (m)
1	353.196,535 292.484,419	2	353.190,319 292.466,093	19.352
2	353.190,319 292.466,093	3	353.187,163 292.455,961	10.612

Punct început	X / Y	Punct sfârșit	X / Y	Lungime segment (** (m)
3	353.187,163 292.455,961	4	353.184,089 292.447,053	9.423
4	353.184,089 292.447,053	5	353.190,52 292.444,331	6.983
5	353.190,52 292.444,331	6	353.190,981 292.444,213	0.476
6	353.190,981 292.444,213	7	353.201,607 292.440,965	11.111
7	353.201,607 292.440,965	8	353.205,146 292.439,883	3.701
8	353.205,146 292.439,883	9	353.210,188 292.456,864	17.714
9	353.210,188 292.456,864	10	353.212,965 292.466,011	9.559
10	353.212,965 292.466,011	11	353.217,008 292.478,22	12.861
11	353.217,008 292.478,22	12	353.207,403 292.481,364	10.106
12	353.207,403 292.481,364	1	353.196,535 292.484,419	11.289

** Lungimile segmentelor sunt determinate în planul de proiecție Stereo 70 și sunt rotunjite la 1 milimetru.

*** Distanța dintre puncte este formată din segmente cumulate ce sunt mai mici decât valoarea 1 milimetru.

**DATE DESPRE IMOBILUL NR. 9599**

Oficiul de Cadastru și Publicitate Imobiliară DOLJ
Biroul de Cadastru și Publicitate Imobiliară Craiova

A. Partea I. Descrierea imobilului

TEREN Intravilan

Adresa: Loc. Dobridor, Str Ferdinand, Nr. 27, Jud. Dolj, T40, P1365

Nr. Crt	Nr cadastral Nr. topografic	Suprafața* (mp)	Observații / Referințe
A1		Din acte: 900 Masurata: 867	Sector cadastral:8 Teren neimprejmuit;

B. Partea II. Proprietari și acte

Inscrieri privitoare la dreptul de proprietate și alte drepturi reale		Referințe
/		
Act Administrativ nr. TDP NR 1599-9619, din 17/04/1995 emis de CJSIPT DOLJ;		
B1	Intabulare, drept de PROPRIETATE, dobandit prin Reconstituire, cota actuala 1/1, cota initiala 1/1 1) GHEORGHE EUGENIA, LIPSĂ CNP	A1

C. Partea III. SARCINI .

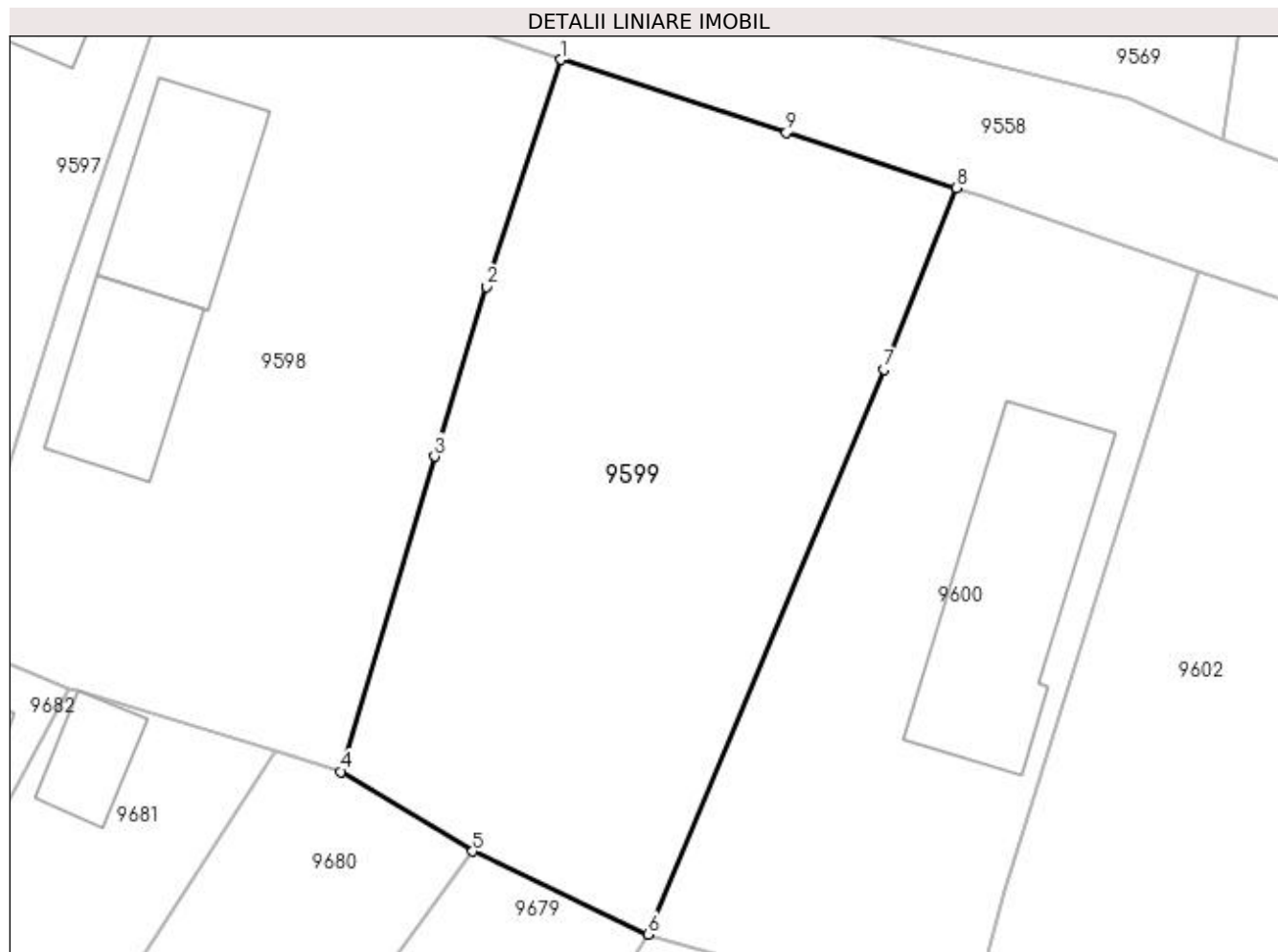
Inscrieri privind dezmembramintele dreptului de proprietate, drepturi reale de garanție și sarcini	Referințe
NU SUNT	

Anexa Nr. 1 La Partea I

Teren

Nr cadastral	Suprafața (mp)*	Observații / Referințe
	Din acte: 900 Masurata: 867	

* Suprafața este determinată în planul de proiecție Stereo 70.



Date referitoare la teren

Crt	Categorie folosință	Intra vilan	Suprafața (mp)	Tarla	Parcelă	Nr. topo	Observații / Referințe
1	arabil	DA	867	40	1365	-	

Lungime Segmente

1) Valorile lungimilor segmentelor sunt obținute din proiecție în plan.

Punct început	X / Y	Punct sfârșit	X / Y	Lungime segment (** (m)
1	353.217,008 292.478,22	2	353.212,965 292.466,011	12.861
2	353.212,965 292.466,011	3	353.210,188 292.456,864	9.559
3	353.210,188 292.456,864	4	353.205,146 292.439,883	17.714
4	353.205,146 292.439,883	5	353.212,239 292.435,591	8.29
5	353.212,239 292.435,591	6	353.221,69 292.431,126	10.453

Punct început	X / Y	Punct sfârșit	X / Y	Lungime segment (** (m)
6	353.221,69 292.431,126	7	353.234,393 292.461,547	32.967
7	353.234,393 292.461,547	8	353.238,292 292.471,321	10.523
8	353.238,292 292.471,321	9	353.229,14 292.474,287	9.621
9	353.229,14 292.474,287	1	353.217,008 292.478,22	12.754

** Lungimile segmentelor sunt determinate în planul de proiecție Stereo 70 și sunt rotunjite la 1 milimetru.

*** Distanța dintre puncte este formată din segmente cumulate ce sunt mai mici decât valoarea 1 milimetru.

**DATE DESPRE IMOBILUL NR. 9600**

Oficiul de Cadastru și Publicitate Imobiliară DOLJ
Biroul de Cadastru și Publicitate Imobiliară Craiova

A. Partea I. Descrierea imobilului

TEREN Intravilan

Adresa: Loc. Dobridor, Str Ferdinand, Nr. 25, Jud. Dolj, T40, P1365

Nr. Crt	Nr cadastral Nr. topografic	Suprafața* (mp)	Observații / Referințe
A1		Din acte: 400 Masurata: 670	Sector cadastral:8 Teren neimprejmuit;

Construcții

Crt	Nr cadastral Nr. topografic	Adresa	Observații / Referințe
A1.1		Loc. Dobridor, Str Ferdinand, Jud. Dolj	Nr. niveluri:1; S. construita la sol:119 mp; C1 - anexa

B. Partea II. Proprietari și acte

Inscrieri privitoare la dreptul de proprietate și alte drepturi reale		Referințe
/		
Act Administrativ nr. TDP NR 1104-59090, din 16/01/1995 emis de CJSIPT DOLJ;		
B1	Intabulare, drept de PROPRIETATE, dobandit prin Reconstituire, cota actuala 400/670, cota initiala 400/670 1) CIOROIANU ION, LIPSĂ CNP	A1
Act Administrativ nr. Adeverintanr. 7573, din 31/10/2022 emis de PRIMARIA MOTATEI (legea nr. 7 (art. 13, alin1, alin2));		
B2	Inscrierea posesiei, drept de PROPRIETATE, dobandit prin Constituire, cota actuala 270/670, cota initiala 270/670 1) CIOROIANU ION, LIPSĂ CNP	A1
Act Normativ nr. LEGEA 7, din 13/03/1996 emis de PARLAMENTUL ROMANIE ((ART. 12; ALIN. 14 SI ART. 37 ALIN.2));		
B3	Intabulare, drept de PROPRIETATE, dobandit prin Lege, cota actuala 1/1, cota initiala 1/1 1) CIOROIANU ION, LIPSĂ CNP	A1.1

C. Partea III. SARCINI .

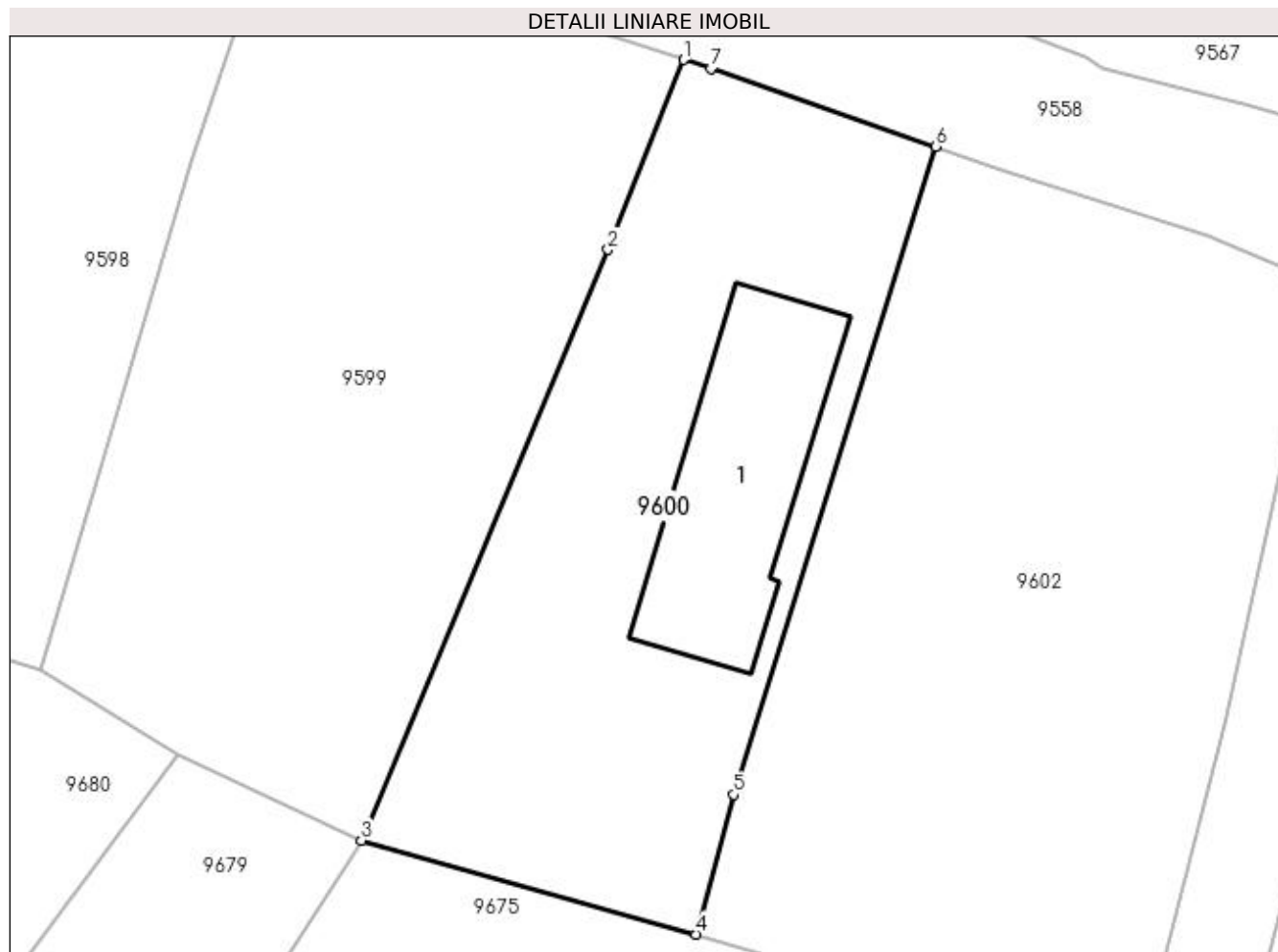
Inscrieri privind dezmembramintele dreptului de proprietate, drepturi reale de garanție și sarcini	Referințe
NU SUNT	

Anexa Nr. 1 La Partea I

Teren

Nr cadastral	Suprafața (mp)*	Observații / Referințe
	Din acte: 400 Masurata: 670	

* Suprafața este determinată în planul de proiecție Stereo 70.



Date referitoare la teren

Crt	Categorie folosință	Intra vilan	Suprafața (mp)	Tarla	Parcelă	Nr. topo	Observații / Referințe
1	curți constructii	DA	400	40	1365	-	
2	arabil	DA	270	40	1365	-	

Date referitoare la construcții

Crt	Număr	Destinație construcție	Supraf. (mp)	Situație juridică	Observații / Referințe
A1.1		construcții anexa	119	Cu acte	Nr. niveluri:1; S. construita la sol:119 mp; C1 - anexa

Lungime Segmente

1) Valorile lungimilor segmentelor sunt obținute din proiecție în plan.

Punct început	X / Y	Punct sfârșit	X / Y	Lungime segment (** (m)
1	353.238,292 292.471,321	2	353.234,393 292.461,547	10.523
2	353.234,393 292.461,547	3	353.221,69 292.431,126	32.967
3	353.221,69 292.431,126	4	353.238,944 292.426,294	17.918

Punct început	X / Y	Punct sfârșit	X / Y	Lungime segment (** (m)
4	353.238,944 292.426,294	5	353.240,869 292.433,495	7.454
5	353.240,869 292.433,495	6	353.251,284 292.466,859	34.952
6	353.251,284 292.466,859	7	353.239,71 292.470,861	12.246
7	353.239,71 292.470,861	1	353.238,292 292.471,321	1.491

** Lungimile segmentelor sunt determinate în planul de proiecție Stereo 70 și sunt rotunjite la 1 milimetru.

*** Distanța dintre puncte este formată din segmente cumulate ce sunt mai mici decât valoarea 1 milimetru.

**DATE DESPRE IMOBILUL NR. 9601**

Oficiul de Cadastru și Publicitate Imobiliară DOLJ
Biroul de Cadastru și Publicitate Imobiliară Craiova

A. Partea I. Descrierea imobilului

TEREN Intravilan

Adresa: Loc. Dobridor, Jud. Dolj, T17, P1

Nr. Crt	Nr cadastral Nr. topografic	Suprafața* (mp)	Observații / Referințe
A1		Din acte: 200 Masurata: 463	Sector cadastral:8 Teren neimprejmuit;

B. Partea II. Proprietari și acte

Inscrieri privitoare la dreptul de proprietate și alte drepturi reale		Referințe
/		
Act Administrativ nr. TDP 19184, din 13/10/2015 emis de CJSIPT DOLJ;		
B1	Intabulare, drept de PROPRIETATE, dobandit prin Reconstituire, cota actuala 200/463, cota initiala 200/463 1) CHILOM GEORGETA ECATERINA , LIPSĂ CNP	A1
Act Administrativ nr. ADV 1, din 01/01/2022 emis de PRIMARIA MOTATEI ((ART. 13; ALIN1; ALIN2));		
B2	Inscrierea posesiei, drept de PROPRIETATE, dobandit prin Constituire, cota actuala 263/463, cota initiala 263/463 1) CHILOM GEORGETA ECATERINA , LIPSĂ CNP	A1

C. Partea III. SARCINI .

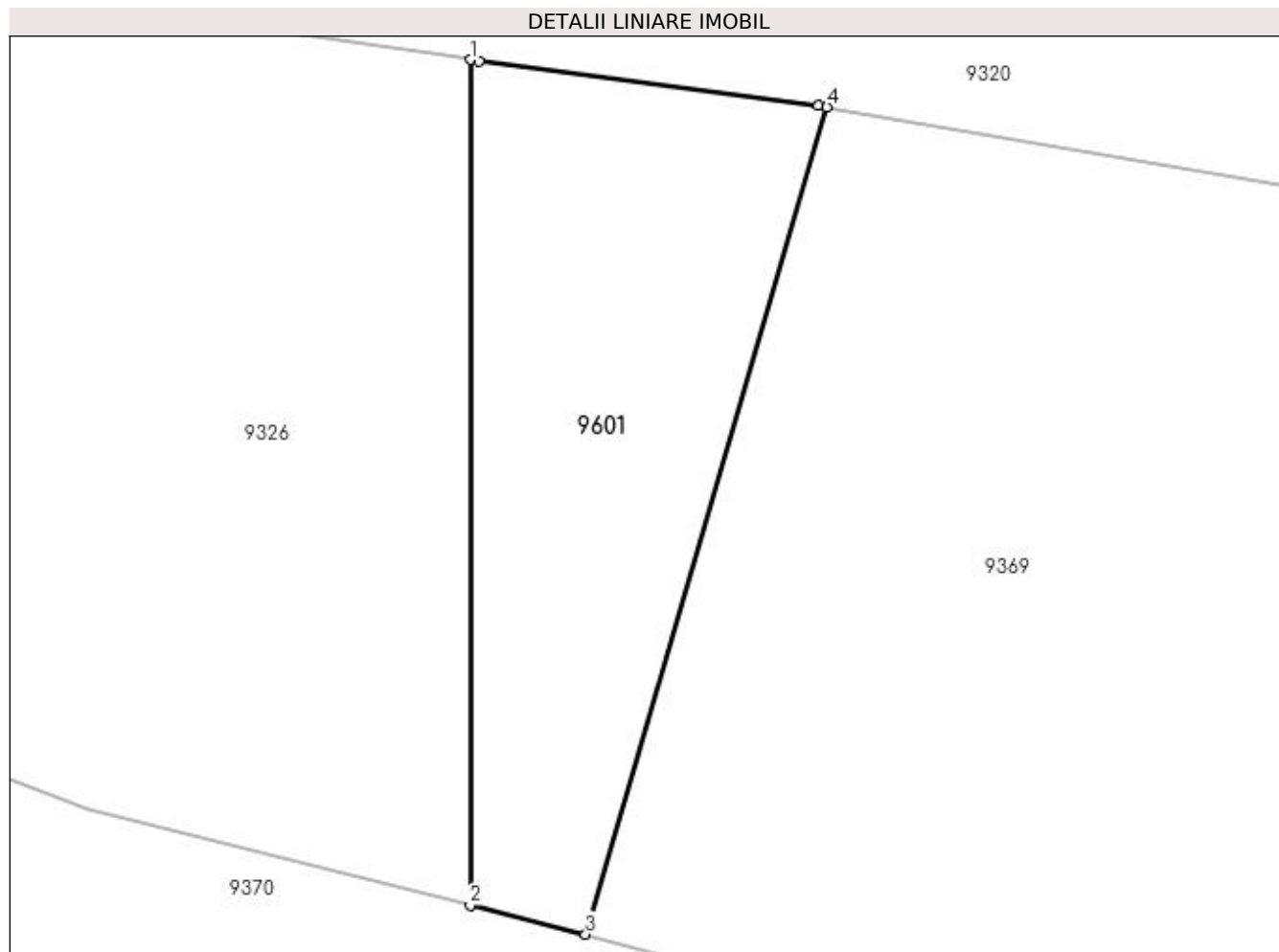
Inscrieri privind dezmembramintele dreptului de proprietate, drepturi reale de garanție și sarcini	Referințe
NU SUNT	

Anexa Nr. 1 La Partea I

Teren

Nr cadastral	Suprafața (mp)*	Observații / Referințe
	Din acte: 200 Masurata: 463	

* Suprafața este determinată în planul de proiecție Stereo 70.



Date referitoare la teren

Crt	Categorie folosință	Intravilan	Suprafața (mp)	Tarla	Parcelă	Nr. topo	Observații / Referințe
1	arabil	DA	263	17	1	-	
2	arabil	DA	200	17	1	-	

Lungime Segmente

1) Valorile lungimilor segmentelor sunt obținute din proiecție în plan.

Punct început	X / Y	Punct sfârșit	X / Y	Lungime segment (** (m)
1	353.588,984 292.751,848	2	353.588,984 292.711,402	40.446
2	353.588,984 292.711,402	3	353.594,507 292.710,007	5.696
3	353.594,507 292.710,007	4	353.606,06 292.749,58	41.225
4	353.606,06 292.749,58	5	353.605,66 292.749,649	0.406

Punct început	X / Y	Punct sfârșit	X / Y	Lungime segment (** (m)
5	353.605,66 292.749,649	6	353.589,413 292.751,786	16.387
6	353.589,413 292.751,786	1	353.588,984 292.751,848	0.433

** Lungimile segmentelor sunt determinate în planul de proiecție Stereo 70 și sunt rotunjite la 1 milimetru.

*** Distanța dintre puncte este formată din segmente cumulate ce sunt mai mici decât valoarea 1 milimetru.

**DATE DESPRE IMOBILUL NR. 9602**

Oficiul de Cadastru și Publicitate Imobiliară DOLJ
Biroul de Cadastru și Publicitate Imobiliară Craiova

A. Partea I. Descrierea imobilului

TEREN Intravilan

Adresa: Loc. Dobridor, Str Ferdinand, Nr. 23, Jud. Dolj, T40, P1435

Nr. Crt	Nr cadastral Nr. topografic	Suprafața* (mp)	Observații / Referințe
A1		Din acte: 800 Masurata: 947	Sector cadastral:8 Teren neimprejmuit;

B. Partea II. Proprietari și acte

Inscrieri privitoare la dreptul de proprietate și alte drepturi reale		Referințe
/		
Act Administrativ nr. TDP NR 973-48636, din 19/10/1994 emis de CJSIPT DOLJ;		
B1	Intabulare, drept de PROPRIETATE, dobandit prin Reconstituire, cota actuala 800/947, cota initiala 800/947 1) CISMARU EVA, LIPSĂ CNP	A1
Act Administrativ nr. ADV 1, din 01/01/2022 emis de PRIMARIA MOTATEI ((ART. 13 ALIN. 1 ALIN. 2));		
B2	Inscrierea posesiei, drept de PROPRIETATE, dobandit prin Constituire, cota actuala 147/947, cota initiala 147/947 1) CISMARU EVA, LIPSĂ CNP	A1

C. Partea III. SARCINI .

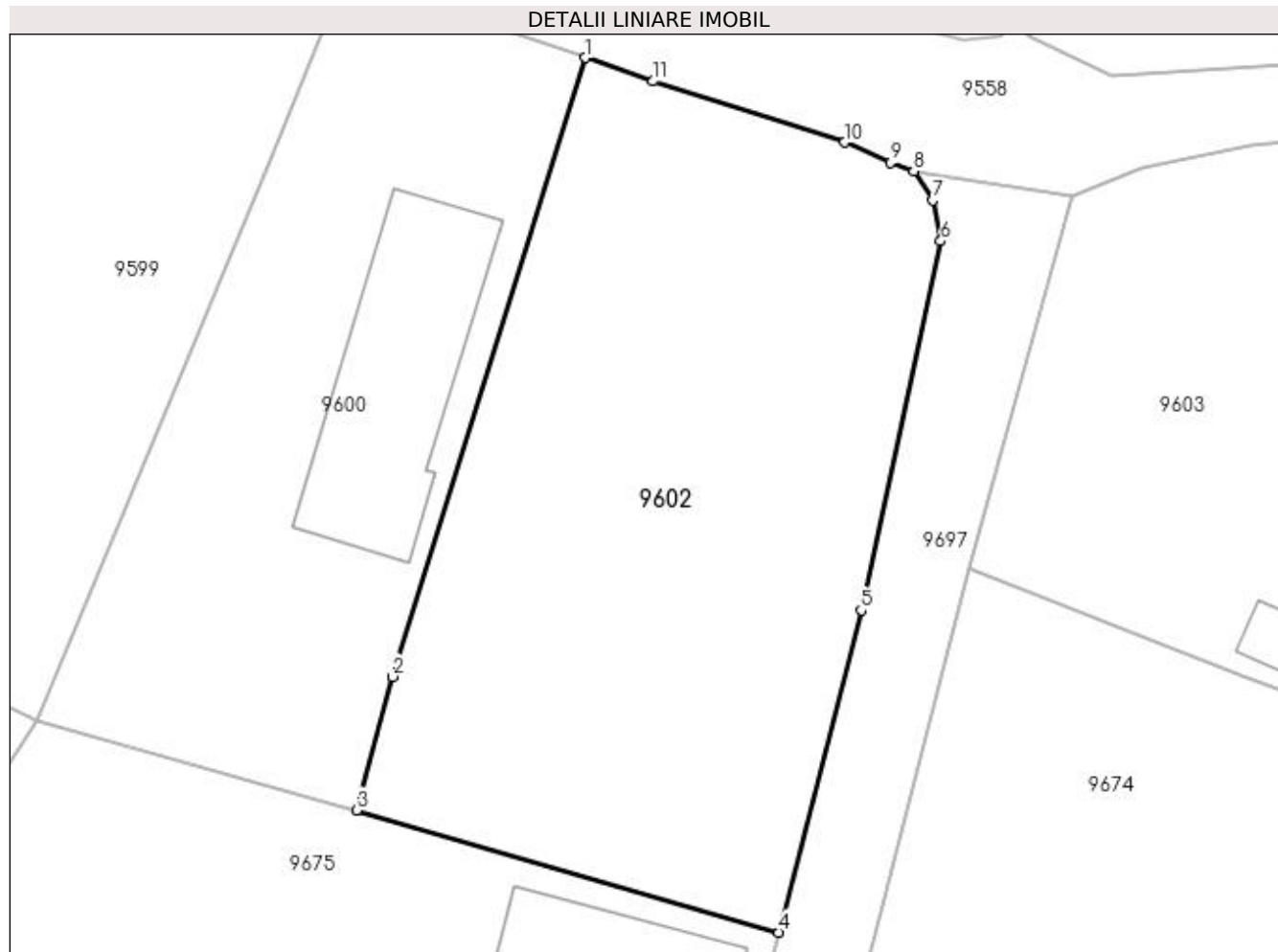
Inscrieri privind dezmembramintele dreptului de proprietate, drepturi reale de garanție și sarcini	Referințe
NU SUNT	

Anexa Nr. 1 La Partea I

Teren

Nr cadastral	Suprafața (mp)*	Observații / Referințe
	Din acte: 800 Masurata: 947	

* Suprafața este determinată în planul de proiecție Stereo 70.



Date referitoare la teren

Crt	Categorie folosință	Intravilan	Suprafața (mp)	Tarla	Parcelă	Nr. topo	Observații / Referințe
1	curți constructii	DA	800	40	1435	-	
2	curți constructii	DA	147	40	1435	-	

Lungime Segmente

1) Valorile lungimilor segmentelor sunt obținute din proiecție în plan.

Punct început	X / Y	Punct sfârșit	X / Y	Lungime segment (** (m)
1	353.251,284 292.466,859	2	353.240,869 292.433,495	34.952
2	353.240,869 292.433,495	3	353.238,944 292.426,294	7.454
3	353.238,944 292.426,294	4	353.261,714 292.419,703	23.705
4	353.261,714 292.419,703	5	353.266,16 292.437,075	17.932

Punct început	X / Y	Punct sfârșit	X / Y	Lungime segment (** (m)
5	353.266,16 292.437,075	6	353.270,456 292.456,971	20.355
6	353.270,456 292.456,971	7	353.270,01 292.459,163	2.237
7	353.270,01 292.459,163	8	353.268,993 292.460,755	1.889
8	353.268,993 292.460,755	9	353.267,753 292.461,199	1.317
9	353.267,753 292.461,199	10	353.265,263 292.462,305	2.725
10	353.265,263 292.462,305	11	353.254,944 292.465,594	10.83
11	353.254,944 292.465,594	1	353.251,284 292.466,859	3.872

** Lungimile segmentelor sunt determinate în planul de proiecție Stereo 70 și sunt rotunjite la 1 milimetru.

*** Distanța dintre puncte este formată din segmente cumulate ce sunt mai mici decât valoarea 1 milimetru.

**DATE DESPRE IMOBILUL NR. 9603**

Oficiul de Cadastru și Publicitate Imobiliară DOLJ
Biroul de Cadastru și Publicitate Imobiliară Craiova

A. Partea I. Descrierea imobilului

TEREN Intravilan

Adresa: Loc. Dobridor, Str Ferdinand, Nr. 19, Jud. Dolj, T42, P1510

Nr. Crt	Nr cadastral Nr. topografic	Suprafața* (mp)	Observații / Referințe
A1		Din acte: 700 Masurata: 578	Sector cadastral:8 Teren imprejmuit;

Construcții

Crt	Nr cadastral Nr. topografic	Adresa	Observații / Referințe
A1.1		Loc. Dobridor, Str Ferdinand, Jud. Dolj	Nr. niveluri:1; S. construita la sol:46 mp; S. construita desfasurata:46 mp; C1 - LOCUINTA
A1.2		Loc. Dobridor, Str Ferdinand, Jud. Dolj	Nr. niveluri:1; S. construita la sol:12 mp; S. construita desfasurata:12 mp; C2 - ANEXA

B. Partea II. Proprietari și acte

Inscrieri privitoare la dreptul de proprietate și alte drepturi reale		Referințe
/		
Act Administrativ nr. TDP NR. 1596-9619, din 18/04/1995 emis de CJSIPT DOLJ;		
B1	Intabulare, drept de PROPRIETATE, dobandit prin Reconstituire, cota actuala 1/1, cota initiala 1/1 1) ULMEANU FLOAREA, LIPSĂ CNP	A1
Act Normativ nr. LEGEA 7, din 13/03/1996 emis de PARLAMENTUL ROMANIEI ((ART. 12; ALIN. 14 SI ART. 37; ALIN.2));		
B2	Intabulare, drept de PROPRIETATE, dobandit prin Lege, cota actuala 1/1, cota initiala 1/1 1) ULMEANU FLOAREA, LIPSĂ CNP	A1.1, A1.2

C. Partea III. SARCINI .

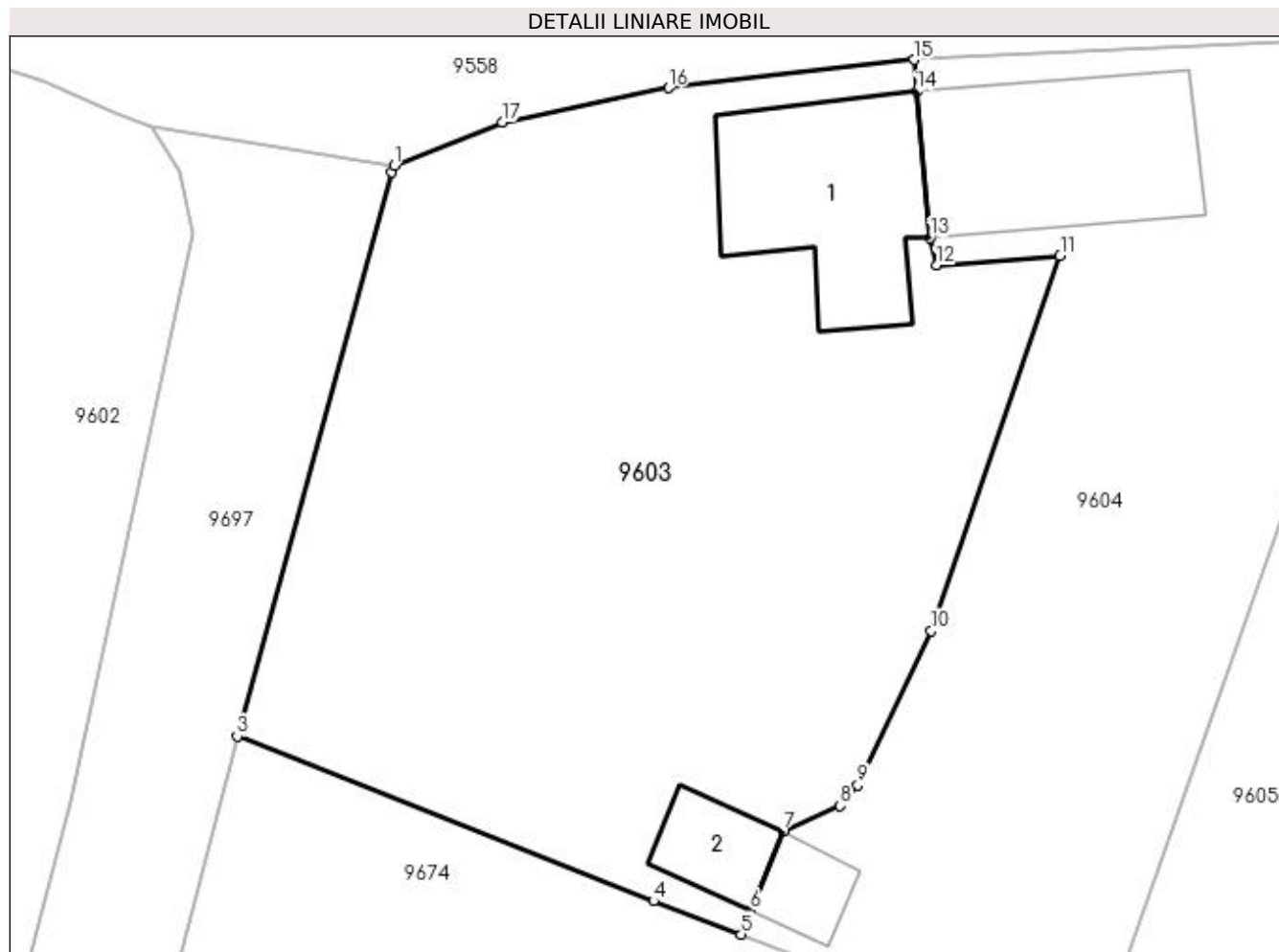
Inscrieri privind dezmembramintele dreptului de proprietate, drepturi reale de garanție și sarcini	Referințe
NU SUNT	

Anexa Nr. 1 La Partea I

Teren

Nr cadastral	Suprafața (mp)*	Observații / Referințe
	Din acte: 700 Masurata: 578	

* Suprafața este determinată în planul de proiecție Stereo 70.



Date referitoare la teren

Crt	Categorie folosință	Intra vilan	Suprafața (mp)	Tarla	Parcelă	Nr. topo	Observații / Referințe
1	curți construcții	DA	578	42	1510	-	

Date referitoare la construcții

Crt	Număr	Destinație construcție	Supraf. (mp)	Situație juridică	Observații / Referințe
A1.1		construcții de locuințe	46	Cu acte	Nr. niveluri:1; S. construita la sol:46 mp; S. construita desfasurata:46 mp; C1 - LOCUINTA
A1.2		construcții anexa	12	Cu acte	Nr. niveluri:1; S. construita la sol:12 mp; S. construita desfasurata:12 mp; C2 - ANEXA

Lungime Segmente

1) Valorile lungimilor segmentelor sunt obținute din proiecție în plan.

Punct început	X / Y	Punct sfârșit	X / Y	Lungime segment (** (m)
1	353.277,53 292.459,358	2	353.277,447 292.459,138	0.235
2	353.277,447 292.459,138	3	353.272,022 292.439,346	20.522

Punct început	X / Y	Punct sfârșit	X / Y	Lungime segment (** (m)
3	353.272,022 292.439,346	4	353.286,634 292.433,574	15.711
4	353.286,634 292.433,574	5	353.289,701 292.432,406	3.282
5	353.289,701 292.432,406	6	353.290,021 292.433,246	0.899
6	353.290,021 292.433,246	7	353.291,174 292.436,016	3.0
7	353.291,174 292.436,016	8	353.293,18 292.436,912	2.197
8	353.293,18 292.436,912	9	353.293,796 292.437,631	0.947
9	353.293,796 292.437,631	10	353.296,361 292.443,053	5.998
10	353.296,361 292.443,053	11	353.300,894 292.456,201	13.907
11	353.300,894 292.456,201	12	353.296,546 292.455,866	4.361
12	353.296,546 292.455,866	13	353.296,325 292.456,829	0.988
13	353.296,325 292.456,829	14	353.295,854 292.461,979	5.171
14	353.295,854 292.461,979	15	353.295,771 292.463,077	1.101
15	353.295,771 292.463,077	16	353.287,158 292.462,093	8.669
16	353.287,158 292.462,093	17	353.281,325 292.460,874	5.959
17	353.281,325 292.460,874	1	353.277,53 292.459,358	4.087

** Lungimile segmentelor sunt determinate în planul de proiecție Stereo 70 și sunt rotunjite la 1 milimetru.

*** Distanța dintre puncte este formată din segmente cumulate ce sunt mai mici decât valoarea 1 milimetru.

**DATE DESPRE IMOBILUL NR. 9604**

Oficiul de Cadastru și Publicitate Imobiliară DOLJ
Biroul de Cadastru și Publicitate Imobiliară Craiova

A. Partea I. Descrierea imobilului

TEREN Intravilan

Adresa: Loc. Dobridor, Str Ferdinand, Nr. 17, Jud. Dolj, T42, P1510

Nr. Crt	Nr cadastral Nr. topografic	Suprafața* (mp)	Observații / Referințe
A1		Din acte: 700 Masurata: 432	Sector cadastral:8 Teren imprejmuit;

Construcții

Crt	Nr cadastral Nr. topografic	Adresa	Observații / Referințe
A1.1		Loc. Dobridor, Str Ferdinand, Jud. Dolj	Nr. niveluri:1; S. construita la sol:49 mp; S. construita desfasurata:49 mp; C1 - LOCUINTA
A1.2		Loc. Dobridor, Str Ferdinand, Jud. Dolj	Nr. niveluri:1; S. construita la sol:9 mp; S. construita desfasurata:9 mp; C2 - ANEXA

B. Partea II. Proprietari și acte

Inscrieri privitoare la dreptul de proprietate și alte drepturi reale		Referințe
/		
Act Administrativ nr. TDP NR. 1596-9619, din 18/04/1995 emis de CJSIPT DOLJ;		
B1	Intabulare, drept de PROPRIETATE, dobandit prin Reconstituire, cota actuala 1/1, cota initiala 1/1 1) ULMEANU FLOAREA, LIPSĂ CNP	A1
Act Normativ nr. LEGEA 7, din 13/03/1996 emis de PARLAMENTUL ROMANIEI ((ART. 12; ALIN. 14 SI ART. 37; ALIN.2));		
B2	Intabulare, drept de PROPRIETATE, dobandit prin Lege, cota actuala 1/1, cota initiala 1/1 1) ULMEANU FLOAREA, LIPSĂ CNP	A1.1, A1.2

C. Partea III. SARCINI .

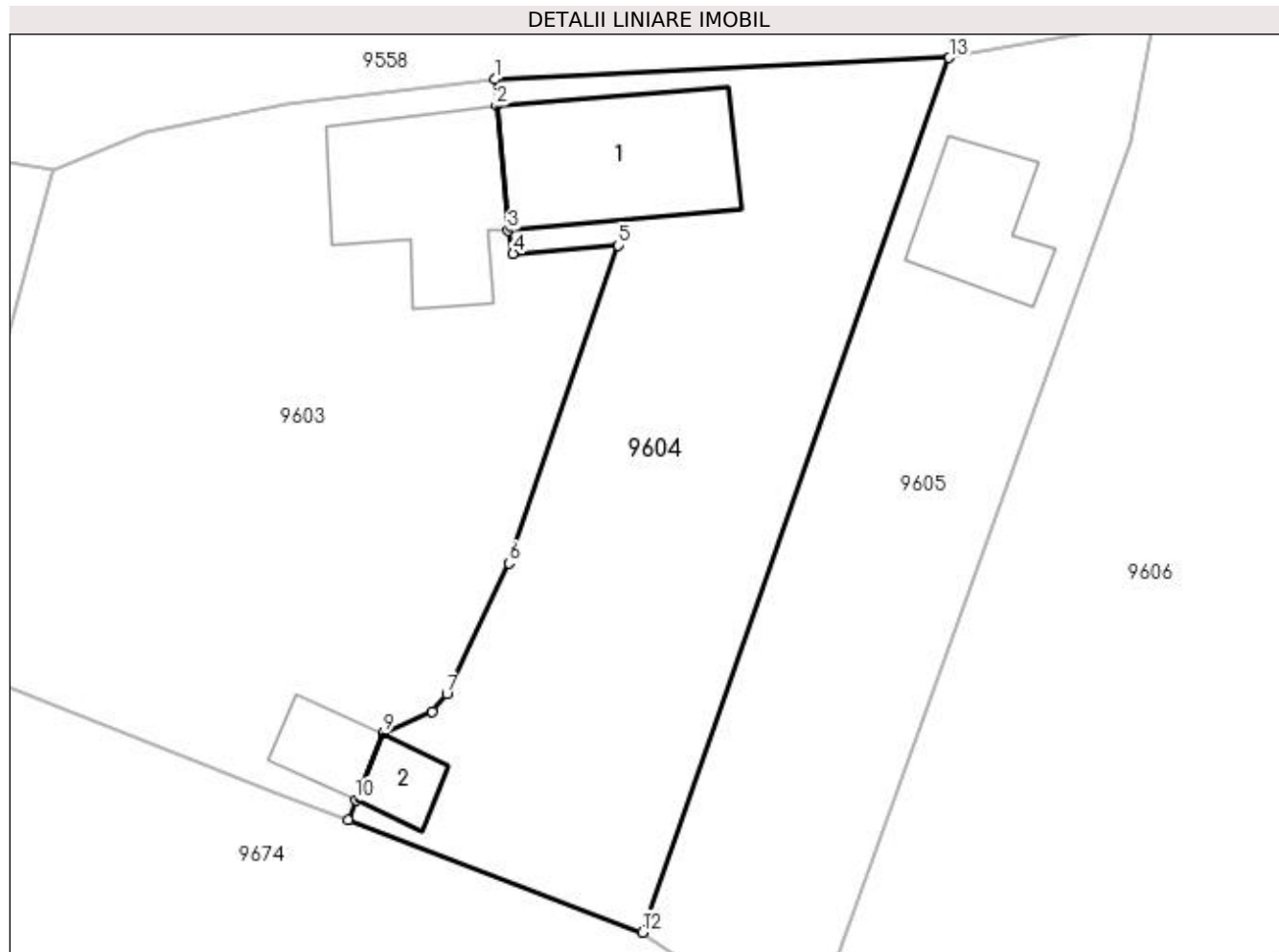
Inscrieri privind dezmembramintele dreptului de proprietate, drepturi reale de garanție și sarcini	Referințe
NU SUNT	

Anexa Nr. 1 La Partea I

Teren

Nr cadastral	Suprafața (mp)*	Observații / Referințe
	Din acte: 700 Masurata: 432	

* Suprafața este determinată în planul de proiecție Stereo 70.



Date referitoare la teren

Crt	Categorie folosință	Intra vilan	Suprafața (mp)	Tarla	Parcelă	Nr. topo	Observații / Referințe
1	curți constructii	DA	432	42	1510	-	

Date referitoare la construcții

Crt	Număr	Destinație construcție	Supraf. (mp)	Situație juridică	Observații / Referințe
A1.1		construcții de locuințe	49	Cu acte	Nr. niveluri:1; S. construita la sol:49 mp; S. construita desfasurata:49 mp; C1 - LOCUINTA
A1.2		construcții anexa	9	Cu acte	Nr. niveluri:1; S. construita la sol:9 mp; S. construita desfasurata:9 mp; C2 - ANEXA

Lungime Segmente

1) Valorile lungimilor segmentelor sunt obținute din proiecție în plan.

Punct început	X / Y	Punct sfârșit	X / Y	Lungime segment (** (m)
1	353.295,771 292.463,077	2	353.295,854 292.461,979	1.101
2	353.295,854 292.461,979	3	353.296,325 292.456,829	5.171

Punct început	X / Y	Punct sfârșit	X / Y	Lungime segment (** (m)
3	353.296,325 292.456,829	4	353.296,546 292.455,866	0.988
4	353.296,546 292.455,866	5	353.300,894 292.456,201	4.361
5	353.300,894 292.456,201	6	353.296,361 292.443,053	13.907
6	353.296,361 292.443,053	7	353.293,796 292.437,631	5.998
7	353.293,796 292.437,631	8	353.293,18 292.436,912	0.947
8	353.293,18 292.436,912	9	353.291,174 292.436,016	2.197
9	353.291,174 292.436,016	10	353.290,021 292.433,246	3.0
10	353.290,021 292.433,246	11	353.289,701 292.432,406	0.899
11	353.289,701 292.432,406	12	353.301,89 292.427,764	13.043
12	353.301,89 292.427,764	13	353.314,6 292.463,969	38.371
13	353.314,6 292.463,969	1	353.295,771 292.463,077	18.85

** Lungimile segmentelor sunt determinate în planul de proiecție Stereo 70 și sunt rotunjite la 1 milimetru.

*** Distanța dintre puncte este formată din segmente cumulate ce sunt mai mici decât valoarea 1 milimetru.

**DATE DESPRE IMOBILUL NR. 9605**

Oficiul de Cadastru și Publicitate Imobiliară DOLJ
Biroul de Cadastru și Publicitate Imobiliară Craiova

A. Partea I. Descrierea imobilului

TEREN Intravilan

Adresa: Loc. Dobridor, Str Ferdinand, Nr. 15, Jud. Dolj, T42, P1506

Nr. Crt	Nr cadastral Nr. topografic	Suprafața* (mp)	Observații / Referințe
A1		Din acte: 200 Masurata: 335	Sector cadastral:8 Teren neimprejmuit;

Construcții

Crt	Nr cadastral Nr. topografic	Adresa	Observații / Referințe
A1.1		Loc. Dobridor, Str Ferdinand, Jud. Dolj	Nr. niveluri:1; S. construita la sol:26 mp; S. construita desfasurata:26 mp; C1 - LOCUINTA

B. Partea II. Proprietari și acte

Inscrieri privitoare la dreptul de proprietate și alte drepturi reale		Referințe
/		
Act Administrativ nr. TDP NR. 740-9687, din 05/04/1994 emis de CJSIPT DOLJ;		
B1	Intabulare, drept de PROPRIETATE, dobandit prin Reconstituire, cota actuala 200/335, cota initiala 200/335 1) DINA RADU ANA, LIPSĂ CNP	A1
Act Normativ nr. LEGEA 7, din 13/03/1996 emis de PARLAMENTUL ROMANIEI ((ART. 12; ALIN. 14 SI ART. 37; ALIN.2));		
B2	Intabulare, drept de PROPRIETATE, dobandit prin Lege, cota actuala 1/1, cota initiala 1/1 1) DINA RADU ANA, LIPSĂ CNP	A1.1
Act Administrativ nr. Adeverinta nr 7378, din 26/10/2022 emis de PRIMARIA MOTATEI (LEGEA 7 / 13.03.1996 (art. 13; alin1; alin2) emisa de PARLAMENTUL ROMANIEI);		
B3	Inscrierea posesiei, drept de PROPRIETATE, dobandit prin Constituire, cota actuala 135/335, cota initiala 135/335 1) DINA RADU ANA, LIPSĂ CNP	A1

C. Partea III. SARCINI .

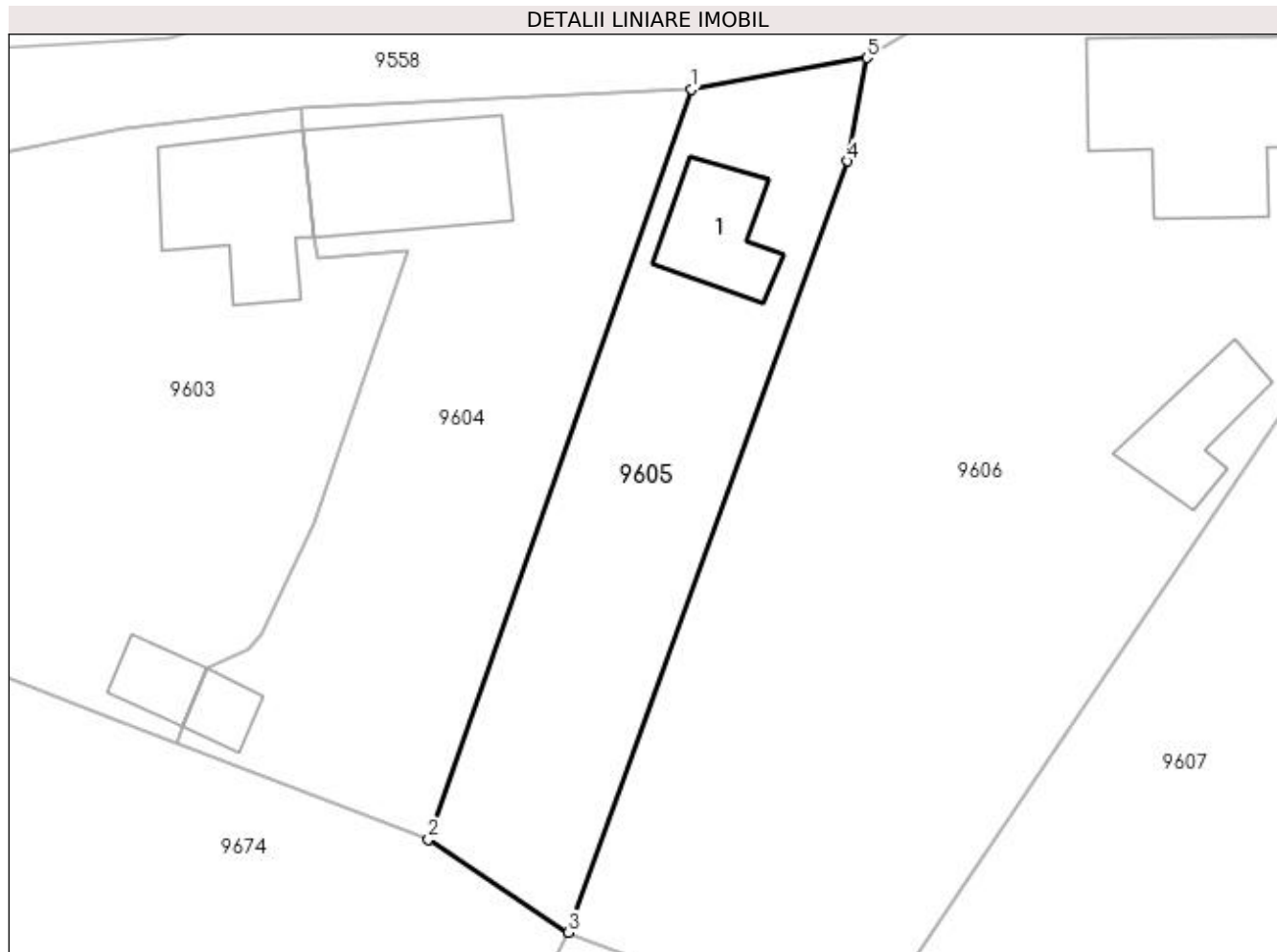
Inscrieri privind dezmembramintele dreptului de proprietate, drepturi reale de garanție și sarcini	Referințe
NU SUNT	

Anexa Nr. 1 La Partea I

Teren

Nr cadastral	Suprafața (mp)*	Observații / Referințe
	Din acte: 200 Masurata: 335	

* Suprafața este determinată în planul de proiecție Stereo 70.



Date referitoare la teren

Crt	Categorie folosință	Intra vilan	Suprafața (mp)	Tarla	Parcelă	Nr. topo	Observații / Referințe
1	curți constructii	DA	335	42	1506	-	

Date referitoare la construcții

Crt	Număr	Destinație construcție	Supraf. (mp)	Situație juridică	Observații / Referințe
A1.1		construcții de locuințe	26	Cu acte	Nr. niveluri:1; S. construita la sol:26 mp; S. construita desfasurata:26 mp; C1 - LOCUINTA

Lungime Segmente

1) Valorile lungimilor segmentelor sunt obținute din proiecție în plan.

Punct început	X / Y	Punct sfârșit	X / Y	Lungime segment (** (m)
1	353.314,6 292.463,969	2	353.301,89 292.427,764	38.371
2	353.301,89 292.427,764	3	353.308,662 292.423,264	8.131
3	353.308,662 292.423,264	4	353.322,147 292.460,514	39.616

Punct început	X / Y	Punct sfârșit	X / Y	Lungime segment (** (m)
4	353.322,147 292.460,514	5	353.323,072 292.465,505	5.076
5	353.323,072 292.465,505	1	353.314,6 292.463,969	8.61

** Lungimile segmentelor sunt determinate în planul de proiecție Stereo 70 și sunt rotunjite la 1 milimetru.

*** Distanța dintre puncte este formată din segmente cumulate ce sunt mai mici decât valoarea 1 milimetru.

**DATE DESPRE IMOBILUL NR. 9606**

Oficiul de Cadastru și Publicitate Imobiliară DOLJ
Biroul de Cadastru și Publicitate Imobiliară Craiova

A. Partea I. Descrierea imobilului

TEREN Intravilan

Adresa: Loc. Dobridor, Str Ferdinand, Nr. 13, Jud. Dolj, T42, P1504

Nr. Crt	Nr cadastral Nr. topografic	Suprafața* (mp)	Observații / Referințe
A1		Din acte: 900 Masurata: 1.268	Sector cadastral:8 Teren neimprejmuit;

Construcții

Crt	Nr cadastral Nr. topografic	Adresa	Observații / Referințe
A1.1		Loc. Dobridor, Str Ferdinand, Jud. Dolj	Nr. niveluri:1; S. construita la sol:83 mp; S. construita desfasurata:83 mp; C1 - LOCUINTA
A1.2		Loc. Dobridor, Str Ferdinand, Jud. Dolj	Nr. niveluri:1; S. construita la sol:27 mp; S. construita desfasurata:27 mp; C2 - ANEXA

B. Partea II. Proprietari și acte

Inscrieri privitoare la dreptul de proprietate și alte drepturi reale		Referințe
/		
Act Administrativ nr. TDP NR. 848-59010, din 16/06/1994 emis de CJSIPT DOLJ;		
B1	Intabulare, drept de PROPRIETATE, dobandit prin Reconstituire, cota actuala 900/1268, cota initiala 900/1268 1) MOGOS ELENA , LIPSĂ CNP	A1
Act Administrativ nr. Adeverinta nr. 7566, din 31/10/2022 emis de PRIMARIA MOTATEI (legea nr. 7 (art. 13, alin1, alin2));		
B2	Inscrierea posesiei, drept de PROPRIETATE, dobandit prin Constituire, cota actuala 368/1268, cota initiala 368/1268 1) MOGOS ELENA , LIPSĂ CNP	A1
Act Normativ nr. LEGEA 7, din 13/03/1996 emis de PARLAMENTUL ROMANIEI ((ART. 12; ALIN. 14 SI ART. 37; ALIN.2));		
B3	Intabulare, drept de PROPRIETATE, dobandit prin Lege, cota actuala 1/1, cota initiala 1/1 1) MOGOS ELENA , LIPSĂ CNP	A1.1, A1.2

C. Partea III. SARCINI .

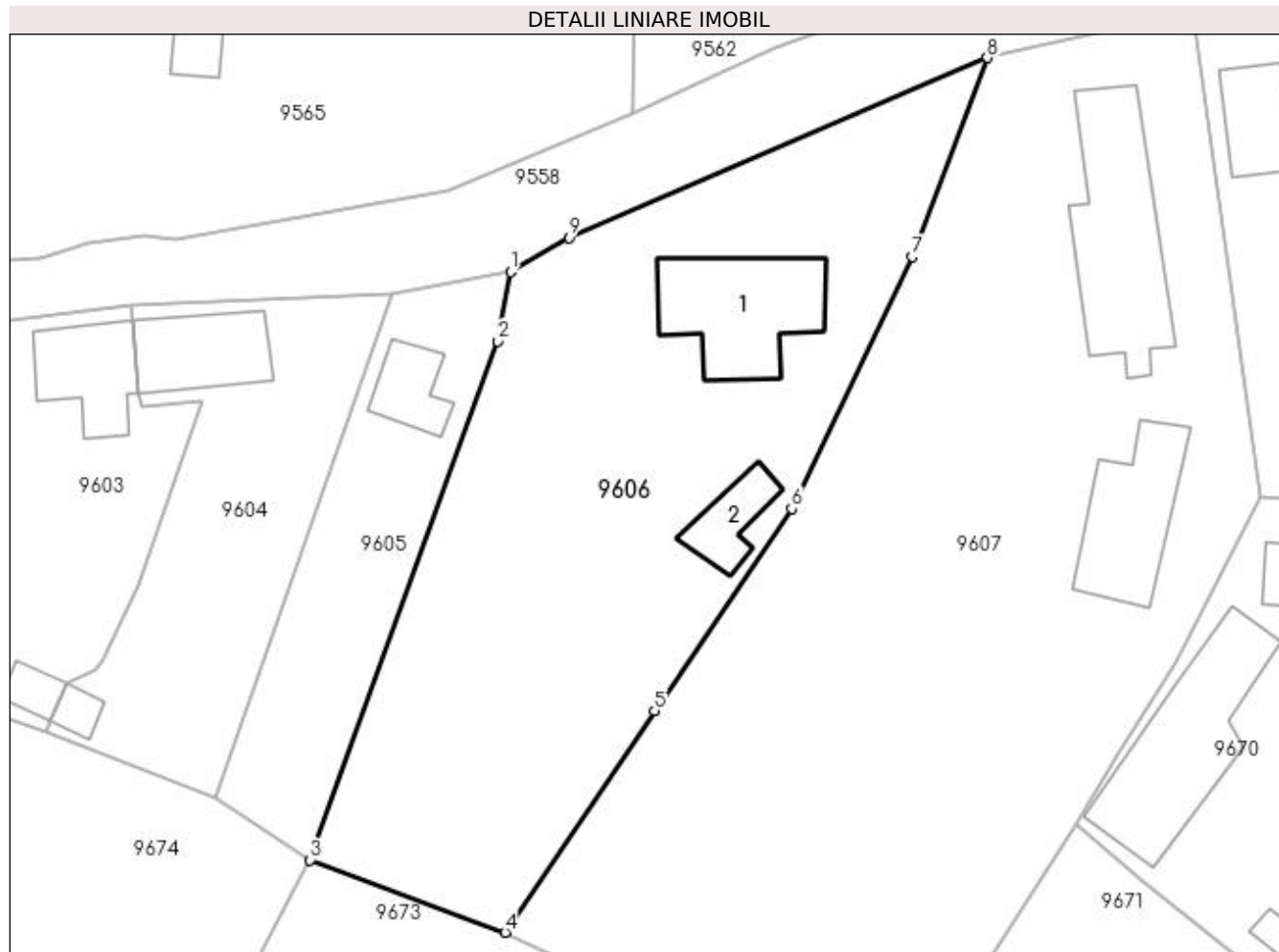
Inscrieri privind dezmembramintele dreptului de proprietate, drepturi reale de garanție și sarcini	Referințe
NU SUNT	

Anexa Nr. 1 La Partea I

Teren

Nr cadastral	Suprafața (mp)*	Observații / Referințe
	Din acte: 900 Masurata: 1.268	

* Suprafața este determinată în planul de proiecție Stereo 70.



Date referitoare la teren

Crt	Categorie folosință	Intra vilan	Suprafața (mp)	Tarla	Parcelă	Nr. topo	Observații / Referințe
1	curți constructii	DA	900	42	1504	-	
2	curți constructii	DA	368	42	1504	-	

Date referitoare la construcții

Crt	Număr	Destinație construcție	Supraf. (mp)	Situație juridică	Observații / Referințe
A1.1		construcții de locuințe	83	Cu acte	Nr. niveluri:1; S. construita la sol:83 mp; S. construita desfasurata:83 mp; C1 - LOCUINTA
A1.2		construcții anexa	27	Cu acte	Nr. niveluri:1; S. construita la sol:27 mp; S. construita desfasurata:27 mp; C2 - ANEXA

Lungime Segmente

1) Valorile lungimilor segmentelor sunt obținute din proiecție în plan.

Punct început	X / Y	Punct sfârșit	X / Y	Lungime segment (** (m)
1	353.323,072 292.465,505	2	353.322,147 292.460,514	5.076
2	353.322,147 292.460,514	3	353.308,662 292.423,264	39.616

Punct început	X / Y	Punct sfârșit	X / Y	Lungime segment (** (m)
3	353.308,662 292.423,264	4	353.322,669 292.418,057	14.944
4	353.322,669 292.418,057	5	353.333,404 292.433,978	19.202
5	353.333,404 292.433,978	6	353.343,253 292.448,485	17.534
6	353.343,253 292.448,485	7	353.351,889 292.466,585	20.055
7	353.351,889 292.466,585	8	353.357,298 292.480,882	15.286
8	353.357,298 292.480,882	9	353.327,247 292.467,958	32.712
9	353.327,247 292.467,958	1	353.323,072 292.465,505	4.842

** Lungimile segmentelor sunt determinate în planul de proiecție Stereo 70 și sunt rotunjite la 1 milimetru.

*** Distanța dintre puncte este formată din segmente cumulate ce sunt mai mici decât valoarea 1 milimetru.

**DATE DESPRE IMOBILUL NR. 9607**

Oficiul de Cadastru și Publicitate Imobiliară DOLJ
Biroul de Cadastru și Publicitate Imobiliară Craiova

A. Partea I. Descrierea imobilului

TEREN Intravilan

Adresa: Loc. Dobridor, Str Ferdinand, Nr. 11, Jud. Dolj, T42, P1499,1500

Nr. Crt	Nr cadastral Nr. topografic	Suprafața* (mp)	Observații / Referințe
A1		Din acte: 2.200 Masurata: 2.094	Sector cadastral:8 Teren neimprejmuit;

Construcții

Crt	Nr cadastral Nr. topografic	Adresa	Observații / Referințe
A1.1		Loc. Dobridor, Str Ferdinand, Jud. Dolj	Nr. niveluri:2; S. construita la sol:109 mp; S. construita desfasurata:109 mp; C1 - LOCUINTA + BECI
A1.2		Loc. Dobridor, Str Ferdinand, Jud. Dolj	Nr. niveluri:1; S. construita la sol:68 mp; S. construita desfasurata:68 mp; C2 - ANEXA

B. Partea II. Proprietari și acte

Inscrieri privitoare la dreptul de proprietate și alte drepturi reale		Referințe
/		
Act Administrativ nr. TDP NR. 855-59010, din 17/06/1994 emis de CJSIPT DOLJ;		
B1	Intabulare, drept de PROPRIETATE, dobandit prin Reconstituire, cota actuala 1/1, cota initiala 1/1 1) MĂGĂREAȚĂ ELISABETA, LIPSĂ CNP	A1
Act Normativ nr. LEGEA 7, din 13/03/1996 emis de PARLAMENTUL ROMANIEI ((ART. 12; ALIN. 14 SI ART. 37; ALIN.2));		
B2	Intabulare, drept de PROPRIETATE, dobandit prin Lege, cota actuala 1/1, cota initiala 1/1 1) MĂGĂREAȚĂ ELISABETA, LIPSĂ CNP	A1.1, A1.2

C. Partea III. SARCINI .

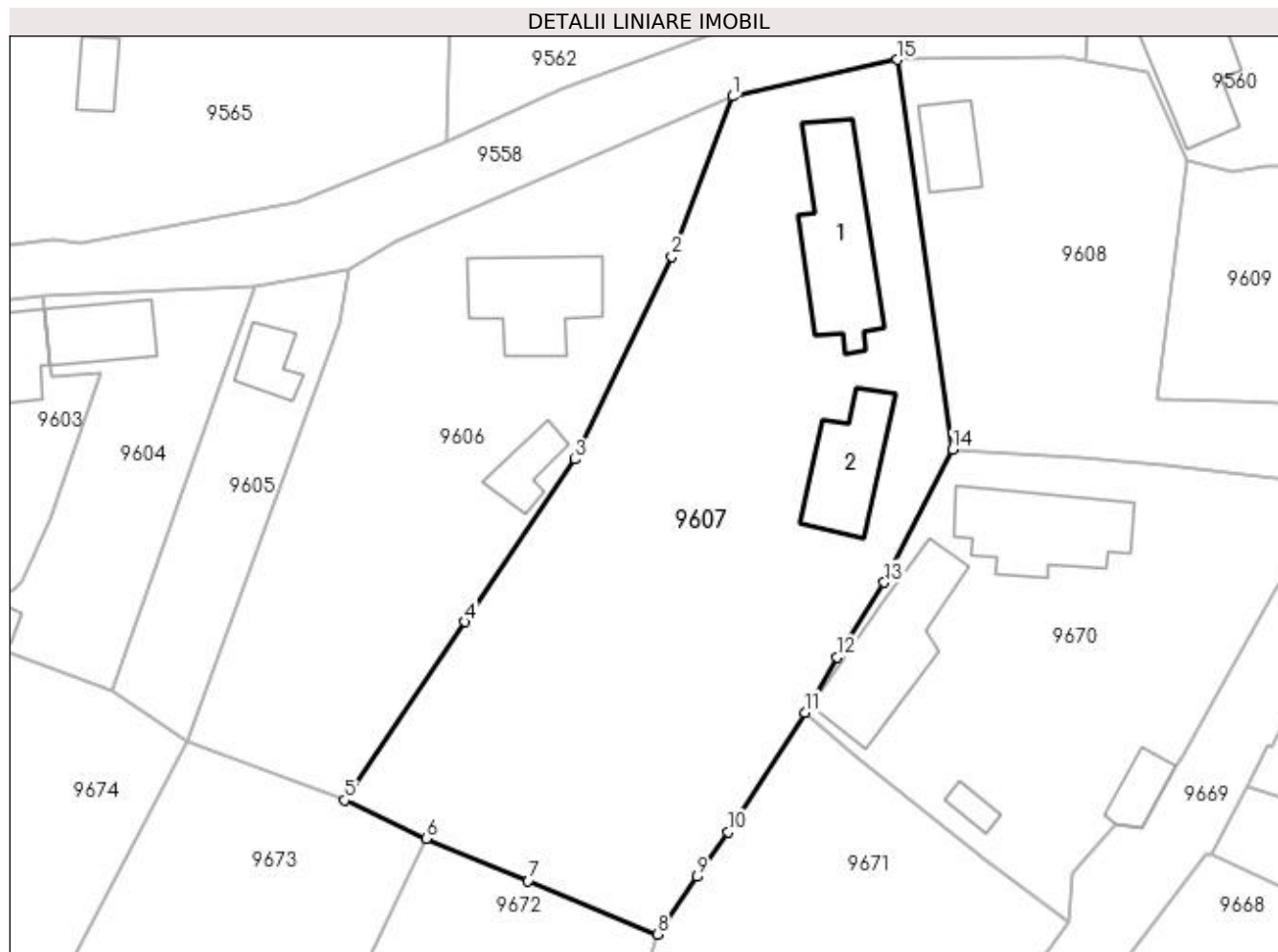
Inscrieri privind dezmembramintele dreptului de proprietate, drepturi reale de garanție și sarcini	Referințe
NU SUNT	

Anexa Nr. 1 La Partea I

Teren

Nr cadastral	Suprafața (mp)*	Observații / Referințe
	Din acte: 2.200 Masurata: 2.094	

* Suprafața este determinată în planul de proiecție Stereo 70.



Date referitoare la teren

Crt	Categorie folosință	Intra vilan	Suprafața (mp)	Tarla	Parcelă	Nr. topo	Observații / Referințe
1	curți constructii	DA	1.094	42	1499	-	
2	arabil	DA	1.000	42	1500	-	

Date referitoare la construcții

Crt	Număr	Destinație construcție	Supraf. (mp)	Situație juridică	Observații / Referințe
A1.1		construcții de locuințe	109	Cu acte	Nr. niveluri:2; S. construita la sol:109 mp; S. construita desfasurata:109 mp; C1 - LOCUINTA + BECI
A1.2		construcții anexa	68	Cu acte	Nr. niveluri:1; S. construita la sol:68 mp; S. construita desfasurata:68 mp; C2 - ANEXA

Lungime Segmente

1) Valorile lungimilor segmentelor sunt obținute din proiecție în plan.

Punct început	X / Y	Punct sfârșit	X / Y	Lungime segment (** (m)
1	353.357,298 292.480,882	2	353.351,889 292.466,585	15.286

Punct început	X / Y	Punct sfârșit	X / Y	Lungime segment (** (m)
2	353.351,889 292.466,585	3	353.343,253 292.448,485	20.055
3	353.343,253 292.448,485	4	353.333,404 292.433,978	17.534
4	353.333,404 292.433,978	5	353.322,669 292.418,057	19.202
5	353.322,669 292.418,057	6	353.329,973 292.414,638	8.065
6	353.329,973 292.414,638	7	353.339,058 292.410,858	9.84
7	353.339,058 292.410,858	8	353.350,597 292.406,08	12.489
8	353.350,597 292.406,08	9	353.354,141 292.411,223	6.246
9	353.354,141 292.411,223	10	353.356,908 292.415,237	4.875
10	353.356,908 292.415,237	11	353.363,751 292.425,883	12.656
11	353.363,751 292.425,883	12	353.366,641 292.430,84	5.738
12	353.366,641 292.430,84	13	353.370,86 292.437,487	7.873
13	353.370,86 292.437,487	14	353.376,963 292.449,359	13.349
14	353.376,963 292.449,359	15	353.372,019 292.484,166	35.156
15	353.372,019 292.484,166	1	353.357,298 292.480,882	15.083

** Lungimile segmentelor sunt determinate în planul de proiecție Stereo 70 și sunt rotunjite la 1 milimetru.

*** Distanța dintre puncte este formată din segmente cumulate ce sunt mai mici decât valoarea 1 milimetru.

**DATE DESPRE IMOBILUL NR. 9608**

Oficiul de Cadastru și Publicitate Imobiliară DOLJ
Biroul de Cadastru și Publicitate Imobiliară Craiova

A. Partea I. Descrierea imobilului

TEREN Intravilan

Adresa: Loc. Dobridor, Str Ferdinand, Nr. 9, Jud. Dolj, T42, P1496

Nr. Crt	Nr cadastral Nr. topografic	Suprafața* (mp)	Observații / Referințe
A1		Din acte: 600 Masurata: 882	Sector cadastral:8 Teren neimprejmuit;

Construcții

Crt	Nr cadastral Nr. topografic	Adresa	Observații / Referințe
A1.1		Loc. Dobridor, Str Ferdinand, Jud. Dolj	Nr. niveluri:1; S. construita la sol:37 mp; S. construita desfasurata:37 mp; C1 - LOCUINTA

B. Partea II. Proprietari și acte

Inscrieri privitoare la dreptul de proprietate și alte drepturi reale		Referințe
/		
Act Administrativ nr. TDP NR. 1236-59088, din 19/01/1995 emis de CJSIPT DOLJ;		
B1	Intabulare, drept de PROPRIETATE, dobandit prin Reconstituire, cota actuala 600/882, cota initiala 600/882 1) CIOROIANU MARIA, LIPSĂ CNP	A1
Act Administrativ nr. Adeverinta nr. 7572, din 31/10/2022 emis de PRIMARIA MOTATEI (legea nr. 7 (art. 13, alin1, alin2));		
B2	Inscrierea posesiei, drept de PROPRIETATE, dobandit prin Constituire, cota actuala 282/882, cota initiala 282/882 1) CIOROIANU MARIA, LIPSĂ CNP	A1
Act Normativ nr. LEGEA 7, din 13/03/1996 emis de PARLAMENTUL ROMANIEI ((ART. 12; ALIN. 14 SI ART. 37; ALIN.2));		
B3	Intabulare, drept de PROPRIETATE, dobandit prin Lege, cota actuala 1/1, cota initiala 1/1 1) CIOROIANU MARIA, LIPSĂ CNP	A1.1

C. Partea III. SARCINI .

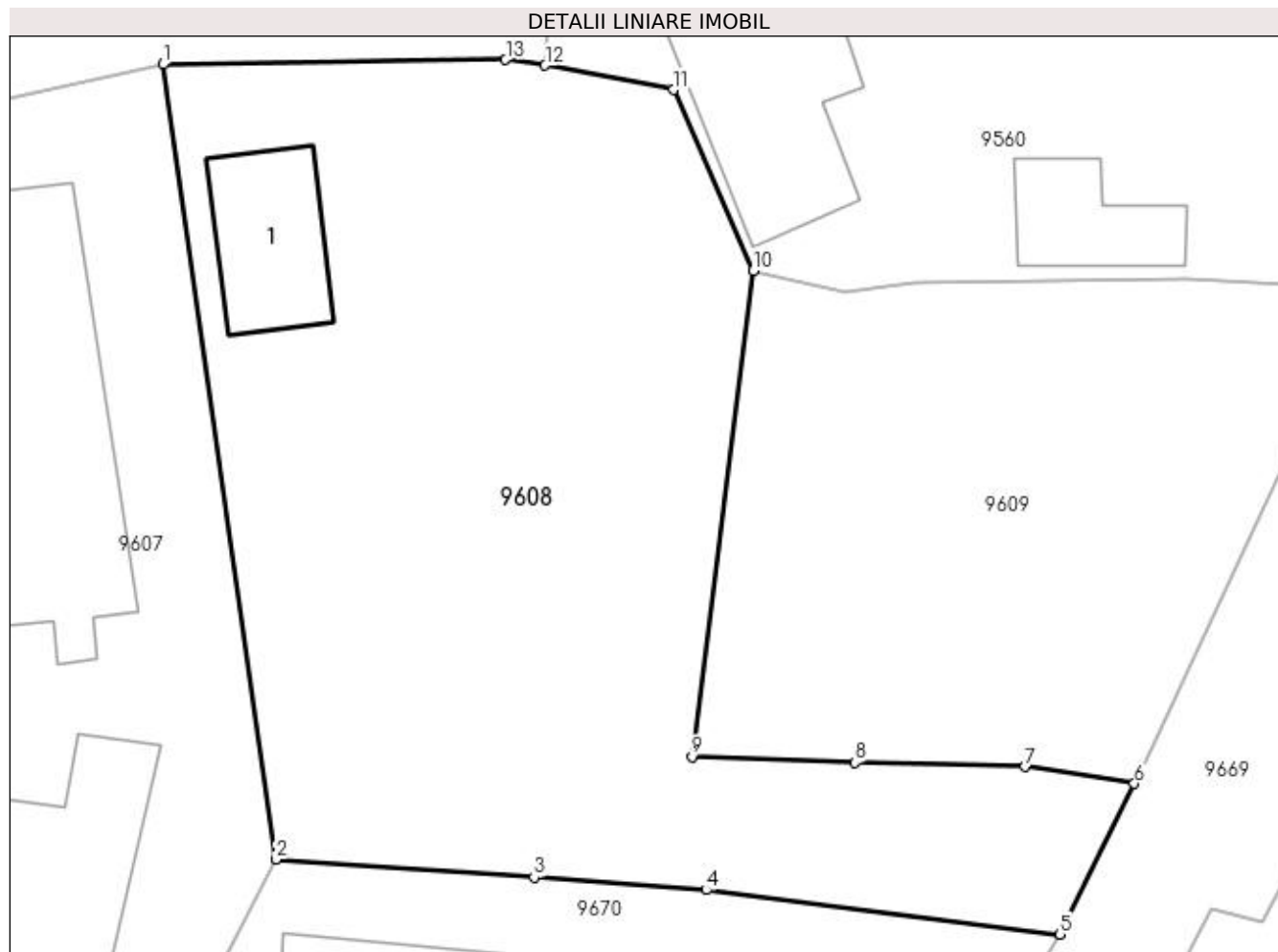
Inscrieri privind dezmembramintele dreptului de proprietate, drepturi reale de garanție și sarcini	Referințe
NU SUNT	

Anexa Nr. 1 La Partea I

Teren

Nr cadastral	Suprafața (mp)*	Observații / Referințe
	Din acte: 600 Masurata: 882	

* Suprafața este determinată în planul de proiecție Stereo 70.



Date referitoare la teren

Crt	Categorie folosință	Intra vilan	Suprafața (mp)	Tarla	Parcelă	Nr. topo	Observații / Referințe
1	curți constructii	DA	600	42	1496	-	
2	curți constructii	DA	282	42	1496	-	

Date referitoare la construcții

Crt	Număr	Destinație construcție	Supraf. (mp)	Situație juridică	Observații / Referințe
A1.1		construcții de locuințe	37	Cu acte	Nr. niveluri:1; S. construita la sol:37 mp; S. construita desfasurata:37 mp; C1 - LOCUINTA

Lungime Segmente

1) Valorile lungimilor segmentelor sunt obținute din proiecție în plan.

Punct început	X / Y	Punct sfârșit	X / Y	Lungime segment (** (m)
1	353.372,019 292.484,166	2	353.376,963 292.449,359	35.156
2	353.376,963 292.449,359	3	353.388,273 292.448,578	11.337

Punct început	X / Y	Punct sfârșit	X / Y	Lungime segment (** (m)
3	353.388,273 292.448,578	4	353.395,814 292.448,014	7.562
4	353.395,814 292.448,014	5	353.411,299 292.446,072	15.606
5	353.411,299 292.446,072	6	353.414,563 292.452,667	7.359
6	353.414,563 292.452,667	7	353.409,786 292.453,407	4.834
7	353.409,786 292.453,407	8	353.402,32 292.453,601	7.469
8	353.402,32 292.453,601	9	353.395,205 292.453,852	7.119
9	353.395,205 292.453,852	10	353.397,871 292.475,142	21.456
10	353.397,871 292.475,142	11	353.394,379 292.483,05	8.645
11	353.394,379 292.483,05	12	353.388,758 292.484,12	5.722
12	353.388,758 292.484,12	13	353.387,027 292.484,37	1.749
13	353.387,027 292.484,37	1	353.372,019 292.484,166	15.009

** Lungimile segmentelor sunt determinate în planul de proiecție Stereo 70 și sunt rotunjite la 1 milimetru.

*** Distanța dintre puncte este formată din segmente cumulate ce sunt mai mici decât valoarea 1 milimetru.

**DATE DESPRE IMOBILUL NR. 9609**

Oficiul de Cadastru și Publicitate Imobiliară DOLJ
Biroul de Cadastru și Publicitate Imobiliară Craiova

A. Partea I. Descrierea imobilului

TEREN Intravilan

Adresa: Loc. Dobridor, Str Birculanilor, Nr. 6, Jud. Dolj, T42, P1495

Nr. Crt	Nr cadastral Nr. topografic	Suprafața* (mp)	Observații / Referințe
A1	34596	Din acte: 600 Masurata: 494	Sector cadastral:8 Teren imprejmuit;

B. Partea II. Proprietari și acte

Inscrieri privitoare la dreptul de proprietate și alte drepturi reale		Referințe
30737 / 05/02/2018		
Act Administrativ nr. TDP NR 1811-59540, din 02/08/1995 emis de CJ DOLJ (CM nr. 204/15.08.2003 NP Stoenescu Florea);		
B1	Intabulare, drept de PROPRIETATE, dobandit prin Reconstituire, cota actuala 1/1, cota initiala 1/1 1) VĂCARU ION <i>OBSERVATII: def. Vacaru C-tin</i>	A1

C. Partea III. SARCINI .

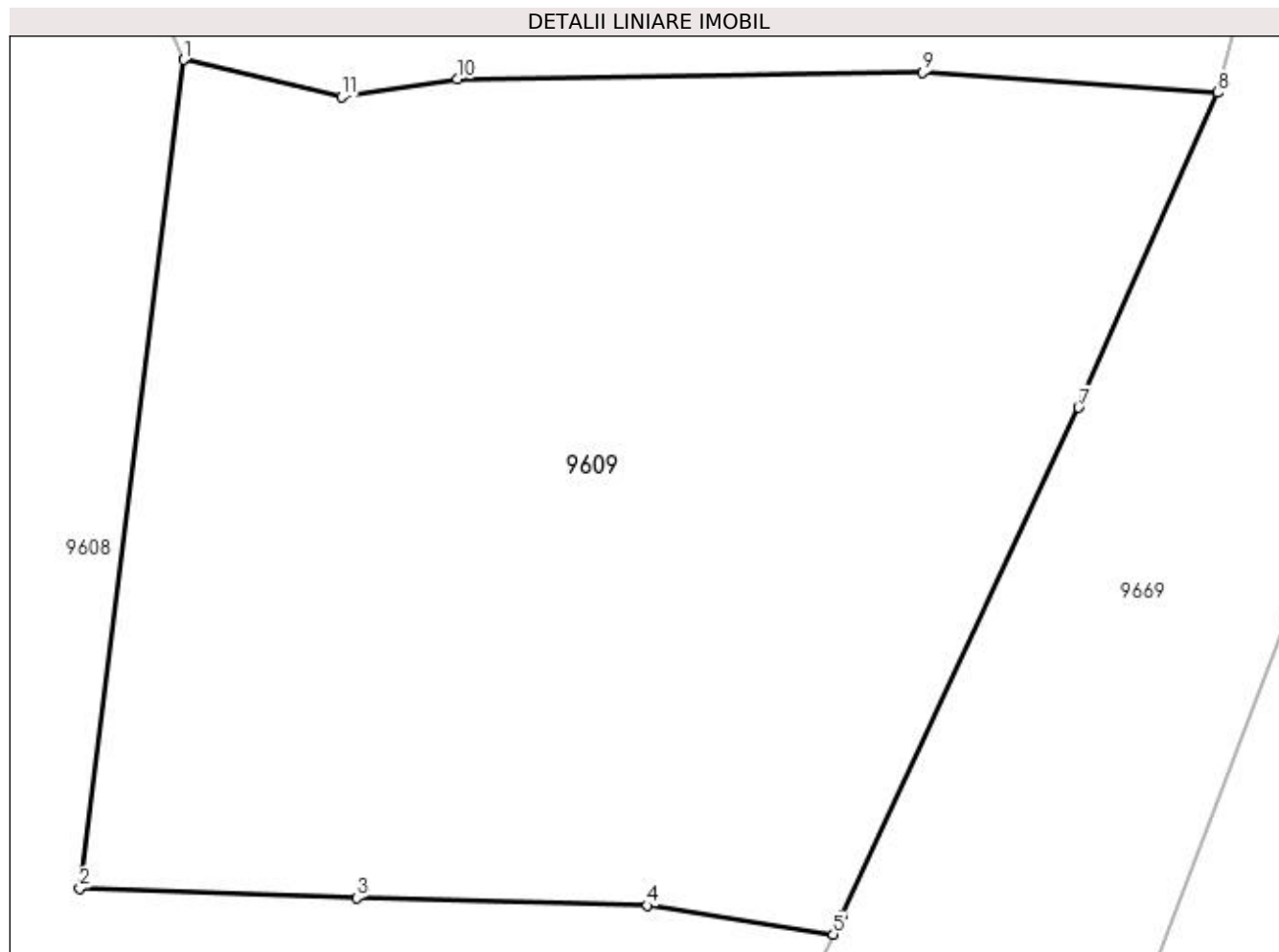
Inscrieri privind dezmembramintele dreptului de proprietate, drepturi reale de garanție și sarcini	Referințe
NU SUNT	

Anexa Nr. 1 La Partea I

Teren

Nr cadastral	Suprafața (mp)*	Observații / Referințe
34596	Din acte: 600 Masurata: 494	

* Suprafața este determinată în planul de proiecție Stereo 70.



Date referitoare la teren

Crt	Categorie folosință	Intra vilan	Suprafața (mp)	Tarla	Parcelă	Nr. topo	Observații / Referințe
1	arabil	DA	494	42	1495	-	

Lungime Segmente

1) Valorile lungimilor segmentelor sunt obținute din proiecție în plan.

Punct început	X / Y	Punct sfârșit	X / Y	Lungime segment (** (m)
1	353.397,871 292.475,142	2	353.395,205 292.453,852	21.456
2	353.395,205 292.453,852	3	353.402,32 292.453,601	7.119
3	353.402,32 292.453,601	4	353.409,786 292.453,407	7.469
4	353.409,786 292.453,407	5	353.414,563 292.452,667	4.834
5	353.414,563 292.452,667	6	353.414,783 292.453,139	0.521

Punct început	X / Y	Punct sfârșit	X / Y	Lungime segment (** (m)
6	353.414,783 292.453,139	7	353.420,872 292.466,205	14.415
7	353.420,872 292.466,205	8	353.424,439 292.474,299	8.845
8	353.424,439 292.474,299	9	353.416,869 292.474,81	7.587
9	353.416,869 292.474,81	10	353.404,908 292.474,639	11.962
10	353.404,908 292.474,639	11	353.401,926 292.474,185	3.016
11	353.401,926 292.474,185	1	353.397,871 292.475,142	4.166

** Lungimile segmentelor sunt determinate în planul de proiecție Stereo 70 și sunt rotunjite la 1 milimetru.

*** Distanța dintre puncte este formată din segmente cumulate ce sunt mai mici decât valoarea 1 milimetru.

**DATE DESPRE IMOBILUL NR. 9610**

Oficiul de Cadastru și Publicitate Imobiliară DOLJ
Biroul de Cadastru și Publicitate Imobiliară Craiova

A. Partea I. Descrierea imobilului

TEREN Intravilan

Adresa: Loc. Dobridor, Jud. Dolj, T43, P1528

Nr. Crt	Nr cadastral Nr. topografic	Suprafața* (mp)	Observații / Referințe
A1		Din acte: 600 Masurata: 651	Sector cadastral:8 Teren imprejmuit;

B. Partea II. Proprietari și acte

Inscrieri privitoare la dreptul de proprietate și alte drepturi reale		Referințe
/		
Act Administrativ nr. TDP NR. 1404-48941, din 14/02/1995 emis de CJSIPT DOLJ;		
B1	Intabulare, drept de PROPRIETATE, dobandit prin Reconstituire, cota actuala 1/1, cota initiala 1/1 1) CISMARU DUMITRU, LIPSĂ CNP 2) CISMARU FLOREA, LIPSĂ CNP 3) MIRCA VIRGINIA, LIPSĂ CNP 4) CISMARU GHEORGHE, LIPSĂ CNP	A1

C. Partea III. SARCINI .

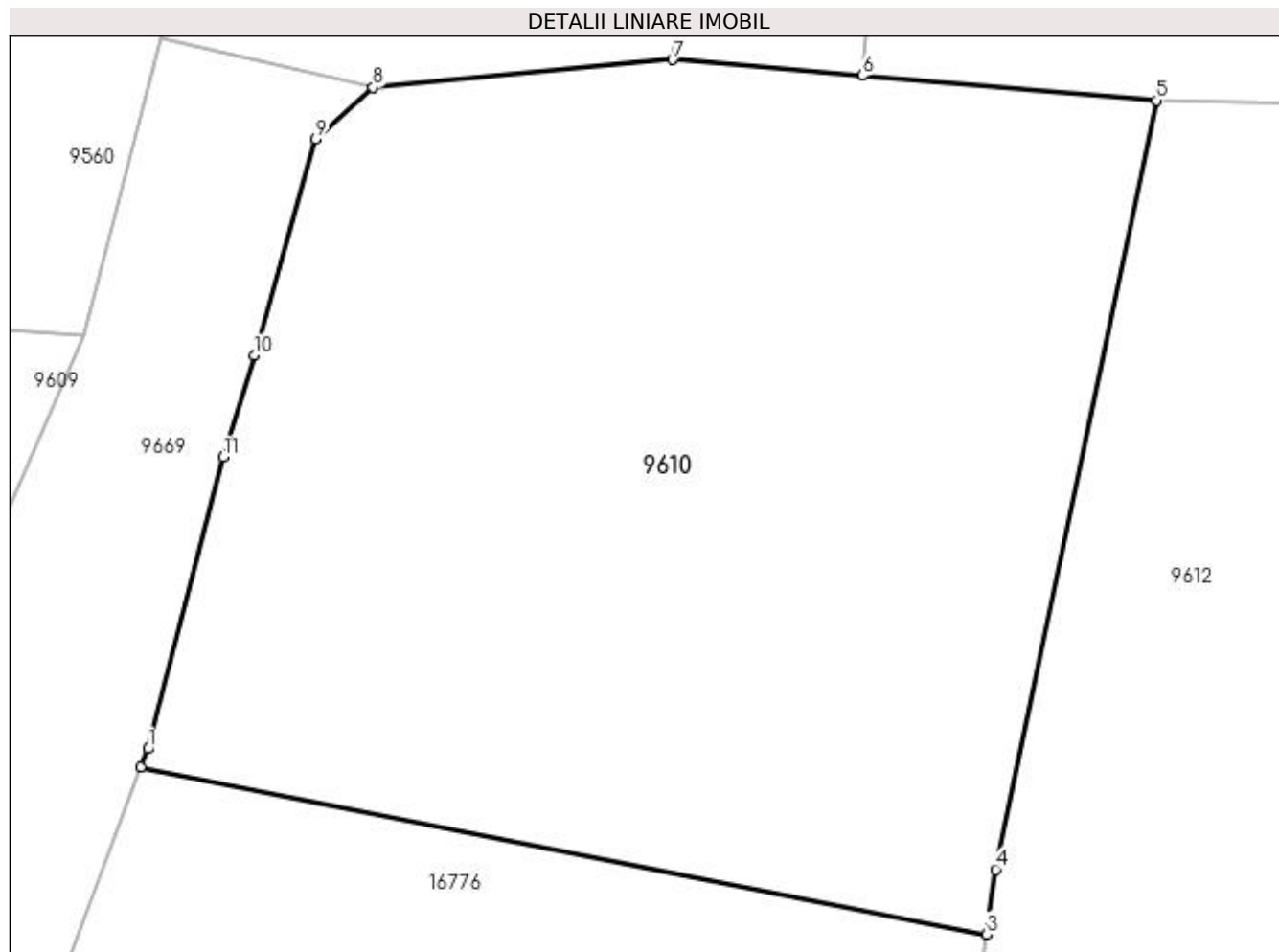
Inscrieri privind dezmembramintele dreptului de proprietate, drepturi reale de garanție și sarcini	Referințe
NU SUNT	

Anexa Nr. 1 La Partea I

Teren

Nr cadastral	Suprafața (mp)*	Observații / Referințe
	Din acte: 600 Masurata: 651	

* Suprafața este determinată în planul de proiecție Stereo 70.



Date referitoare la teren

Crt	Categorie folosință	Intra vilan	Suprafața (mp)	Tarla	Parcelă	Nr. topo	Observații / Referințe
1	arabil	DA	651	43	1528	-	

Lungime Segmente

1) Valorile lungimilor segmentelor sunt obținute din proiecție în plan.

Punct început	X / Y	Punct sfârșit	X / Y	Lungime segment (** (m)
1	353.426,439 292.461,336	2	353.426,225 292.460,771	0.604
2	353.426,225 292.460,771	3	353.452,783 292.455,513	27.073
3	353.452,783 292.455,513	4	353.453,064 292.457,55	2.056
4	353.453,064 292.457,55	5	353.458,107 292.481,704	24.675
5	353.458,107 292.481,704	6	353.448,896 292.482,478	9.243

Punct început	X / Y	Punct sfârșit	X / Y	Lungime segment (** (m)
6	353.448,896 292.482,478	7	353.442,917 292.482,981	6.0
7	353.442,917 292.482,981	8	353.433,515 292.482,101	9.443
8	353.433,515 292.482,101	9	353.431,707 292.480,484	2.426
9	353.431,707 292.480,484	10	353.429,771 292.473,703	7.052
10	353.429,771 292.473,703	11	353.428,795 292.470,498	3.35
11	353.428,795 292.470,498	1	353.426,439 292.461,336	9.46

** Lungimile segmentelor sunt determinate în planul de proiecție Stereo 70 și sunt rotunjite la 1 milimetru.

*** Distanța dintre puncte este formată din segmente cumulate ce sunt mai mici decât valoarea 1 milimetru.

**DATE DESPRE IMOBILUL NR. 9611**

Oficiul de Cadastru și Publicitate Imobiliară DOLJ
Biroul de Cadastru și Publicitate Imobiliară Craiova

A. Partea I. Descrierea imobilului

TEREN Intravilan

Adresa: Loc. Dobridor, Str Birculanilor, Nr. 1, Jud. Dolj, T43, P1533

Nr. Crt	Nr cadastral Nr. topografic	Suprafața* (mp)	Observații / Referințe
A1	30530	Din acte: 1.000 Masurata: 1.249	Sector cadastral:8 Teren neimprejmuit;

Construcții

Crt	Nr cadastral Nr. topografic	Adresa	Observații / Referințe
A1.1		Loc. Dobridor, Str Birculanilor, Nr. 1 T43 P153, Jud. Dolj	Nr. niveluri:1; S. construita la sol:96 mp; LOCUINTA COMPUSA DIN TREI CAMERE, HOL, BECI
A1.2		Loc. Dobridor, Str Birculanilor, Nr. 1 T43 P153, Jud. Dolj	Nr. niveluri:1; S. construita la sol:12 mp; S. construita desfasurata:12 mp; PATUL

B. Partea II. Proprietari și acte

Inscrieri privitoare la dreptul de proprietate și alte drepturi reale		Referințe
55180 / 07/06/2013		
Act Notarial nr. CVC aut nr 1257, din 07/06/2013 emis de NP STOENESCU FLOREA;		
B1	Intabulare, drept de PROPRIETATE, dobandit prin Conventie, cota actuala 1000/1249, cota initiala 1000/1249 1) PISCANU COSTINEL STEFAN	A1
/		
Act Notarial nr. CVC aut nr 1257, din 07/06/2013 emis de NP STOENESCU FLOREA;		
B2	Intabulare, drept de PROPRIETATE, dobandit prin Conventie, cota actuala 1/1, cota initiala 1/1 1) PISCANU COSTINEL STEFAN	A1.1
Act Administrativ nr. Adeverinta nr 7380, din 26/10/2022 emis de PRIMARIA MOTATEI (LEGEA 7/13.03.1996 (art. 13; alin1; alin2) emisa de PARLAMENTUL ROMANIEI);		
B3	Inscrierea posesiei, drept de PROPRIETATE, dobandit prin Constituire, cota actuala 249/1249, cota initiala 249/1249 1) PISCANU COSTINEL STEFAN	A1
Act Normativ nr. LEGEA 7, din 13/03/1996 emis de PARLAMENTUL ROMANIEI ((art. 12; alin. 14 si art. 37; alin. 2));		
B4	Intabulare, drept de PROPRIETATE, dobandit prin Lege, cota actuala 1/1, cota initiala 1/1 1) PISCANU COSTINEL STEFAN	A1.2

C. Partea III. SARCINI .

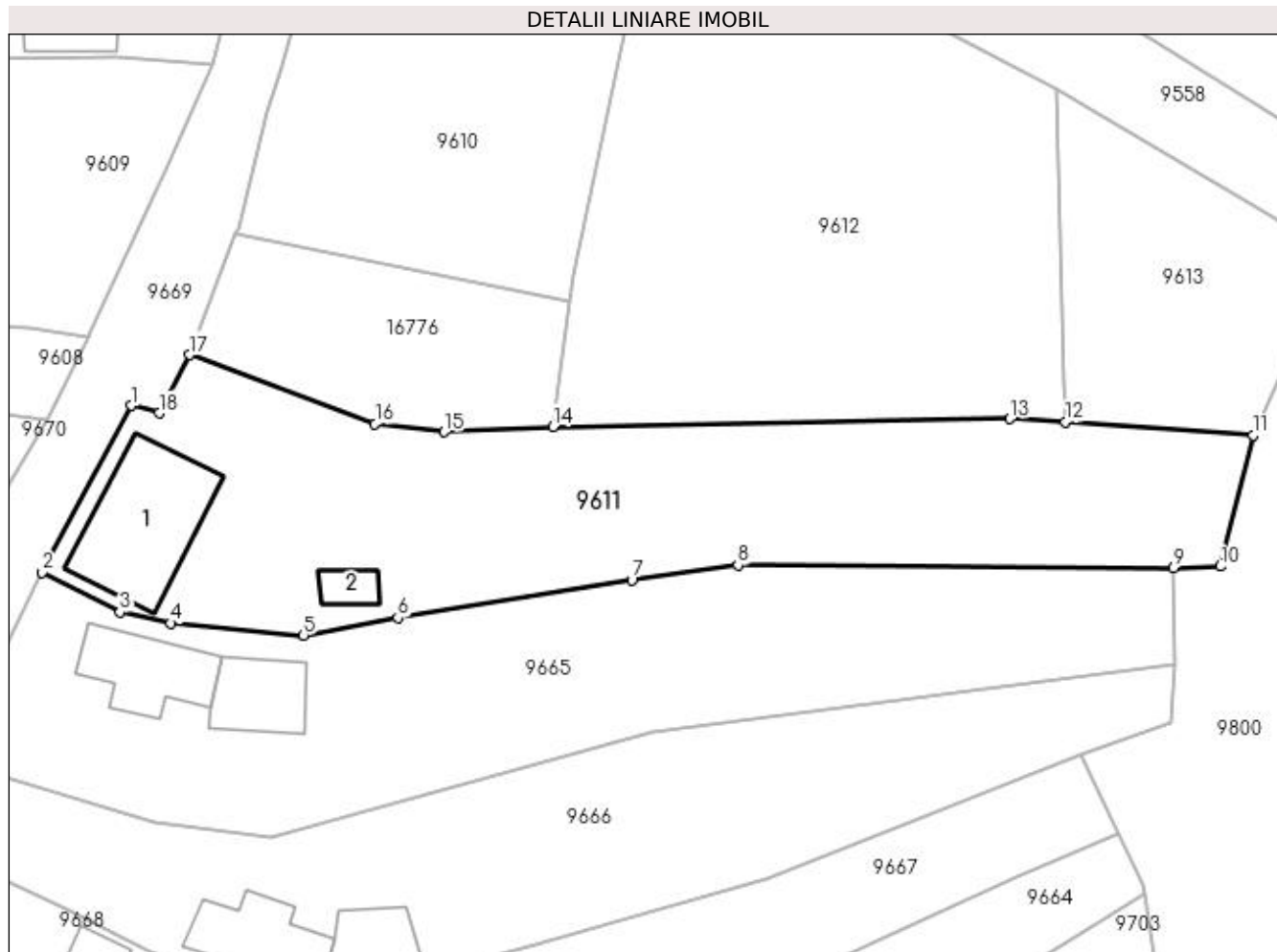
Inscrieri privind dezmembramintele dreptului de proprietate, drepturi reale de garanție și sarcini	Referințe
NU SUNT	

Anexa Nr. 1 La Partea I

Teren

Nr cadastral	Suprafața (mp)*	Observații / Referințe
30530	Din acte: 1.000 Masurata: 1.249	

* Suprafața este determinată în planul de proiecție Stereo 70.



Date referitoare la teren

Crt	Categorie folosință	Intra vilan	Suprafața (mp)	Tarla	Parcelă	Nr. topo	Observații / Referințe
1	curți construcții	DA	1.249	43	1533	-	

Date referitoare la construcții

Crt	Număr	Destinație construcție	Supraf. (mp)	Situație juridică	Observații / Referințe
A1.1		construcții de locuințe	96	Cu acte	Nr. niveluri:1; S. construita la sol:96 mp; LOCUINTA COMPUSA DIN TREI CAMERE, HOL, BECI
A1.2		construcții anexa	12	Cu acte	Nr. niveluri:1; S. construita la sol:12 mp; S. construita desfasurata:12 mp; PATUL

Lungime Segmente

1) Valorile lungimilor segmentelor sunt obținute din proiecție în plan.

Punct început	X / Y	Punct sfârșit	X / Y	Lungime segment (** (m)
1	353.417,965 292.447,199	2	353.410,907 292.433,969	14.995
2	353.410,907 292.433,969	3	353.417,053 292.430,83	6.901

Punct început	X / Y	Punct sfârșit	X / Y	Lungime segment (** (m)
3	353.417,053 292.430,83	4	353.421,101 292.429,933	4.146
4	353.421,101 292.429,933	5	353.431,63 292.428,982	10.572
5	353.431,63 292.428,982	6	353.439,112 292.430,364	7.609
6	353.439,112 292.430,364	7	353.457,654 292.433,367	18.784
7	353.457,654 292.433,367	8	353.466,087 292.434,538	8.514
8	353.466,087 292.434,538	9	353.500,594 292.434,325	34.508
9	353.500,594 292.434,325	10	353.504,309 292.434,452	3.717
10	353.504,309 292.434,452	11	353.506,913 292.444,831	10.701
11	353.506,913 292.444,831	12	353.492,037 292.445,907	14.915
12	353.492,037 292.445,907	13	353.487,641 292.446,159	4.403
13	353.487,641 292.446,159	14	353.451,403 292.445,522	36.244
14	353.451,403 292.445,522	15	353.442,751 292.445,11	8.662
15	353.442,751 292.445,11	16	353.437,3 292.445,742	5.488
16	353.437,3 292.445,742	17	353.422,603 292.451,224	15.686
17	353.422,603 292.451,224	18	353.420,19 292.446,597	5.218
18	353.420,19 292.446,597	1	353.417,965 292.447,199	2.305

** Lungimile segmentelor sunt determinate în planul de proiecție Stereo 70 și sunt rotunjite la 1 milimetru.

*** Distanța dintre puncte este formată din segmente cumulate ce sunt mai mici decât valoarea 1 milimetru.

**DATE DESPRE IMOBILUL NR. 9612**

Oficiul de Cadastru și Publicitate Imobiliară DOLJ
Biroul de Cadastru și Publicitate Imobiliară Craiova

A. Partea I. Descrierea imobilului

TEREN Intravilan

Adresa: Loc. Dobridor, Str Ferdinand, Nr. 5, Jud. Dolj, T43, P1527

Nr. Crt	Nr cadastral Nr. topografic	Suprafața* (mp)	Observații / Referințe
A1		Din acte: 1.200 Masurata: 1.244	Sector cadastral:8 Teren imprejmuit;

B. Partea II. Proprietari și acte

Inscrieri privitoare la dreptul de proprietate și alte drepturi reale		Referințe
/		
Act Notarial nr. CM NR. 204, din 15/08/2003 emis de NP STOENESCU FLOREA (TDP NR. 1811-59540/02-08-1995);		
B1	Intabulare, drept de PROPRIETATE, dobandit prin Succesiune, cota actuala 1/1, cota initiala 1/1 1) VĂCARU ION, LIPSA CNP	A1

C. Partea III. SARCINI .

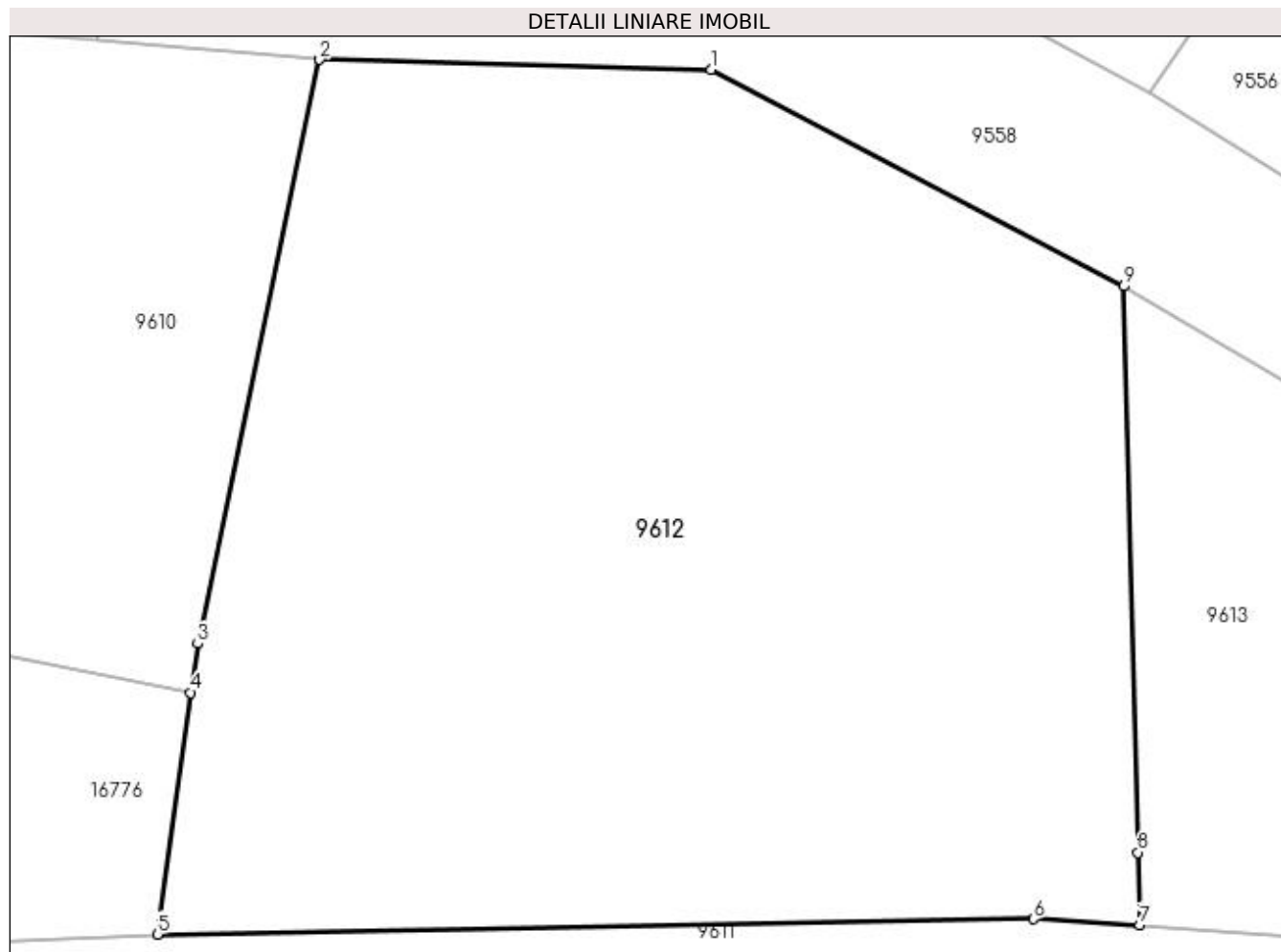
Inscrieri privind dezmembramintele dreptului de proprietate, drepturi reale de garanție și sarcini	Referințe
NU SUNT	

Anexa Nr. 1 La Partea I

Teren

Nr cadastral	Suprafața (mp)*	Observații / Referințe
	Din acte: 1.200 Masurata: 1.244	

* Suprafața este determinată în planul de proiecție Stereo 70.



Date referitoare la teren

Crt	Categorie folosință	Intra vilan	Suprafața (mp)	Tarla	Parcelă	Nr. topo	Observații / Referințe
1	arabil	DA	1.244	43	1527	-	

Lungime Segmente

1) Valorile lungimilor segmentelor sunt obținute din proiecție în plan.

Punct început	X / Y	Punct sfârșit	X / Y	Lungime segment (** (m)
1	353.474,307 292.481,305	2	353.458,107 292.481,704	16.205
2	353.458,107 292.481,704	3	353.453,064 292.457,55	24.675
3	353.453,064 292.457,55	4	353.452,783 292.455,513	2.056
4	353.452,783 292.455,513	5	353.451,403 292.445,522	10.086
5	353.451,403 292.445,522	6	353.487,641 292.446,159	36.244

Punct început	X / Y	Punct sfârșit	X / Y	Lungime segment (** (m)
6	353.487,641 292.446,159	7	353.492,037 292.445,907	4.403
7	353.492,037 292.445,907	8	353.491,963 292.448,906	3.0
8	353.491,963 292.448,906	9	353.491,388 292.472,334	23.435
9	353.491,388 292.472,334	1	353.474,307 292.481,305	19.294

** Lungimile segmentelor sunt determinate în planul de proiecție Stereo 70 și sunt rotunjite la 1 milimetru.

*** Distanța dintre puncte este formată din segmente cumulate ce sunt mai mici decât valoarea 1 milimetru.

**DATE DESPRE IMOBILUL NR. 9613**

Oficiul de Cadastru și Publicitate Imobiliară DOLJ
Biroul de Cadastru și Publicitate Imobiliară Craiova

A. Partea I. Descrierea imobilului

TEREN Intravilan

Adresa: Loc. Dobridor, Jud. Dolj

Nr. Crt	Nr cadastral Nr. topografic	Suprafața* (mp)	Observații / Referințe
A1		Din acte: 555 Masurata: 397	Sector cadastral:8 Teren neimprejmuit;

B. Partea II. Proprietari și acte

Inscrieri privitoare la dreptul de proprietate și alte drepturi reale		Referințe
/		
Act Normativ nr. LEGEA 7, din 13/03/1996 emis de PARLAMENTUL ROMANIEI;		
B1	Inscrierea provizorie, drept de PROPRIETATE, dobandit prin Lege, cota actuala 1/1, cota initiala 1/1 1) NEIDENTIFICAT NEIDENTIFICAT	A1

C. Partea III. SARCINI .

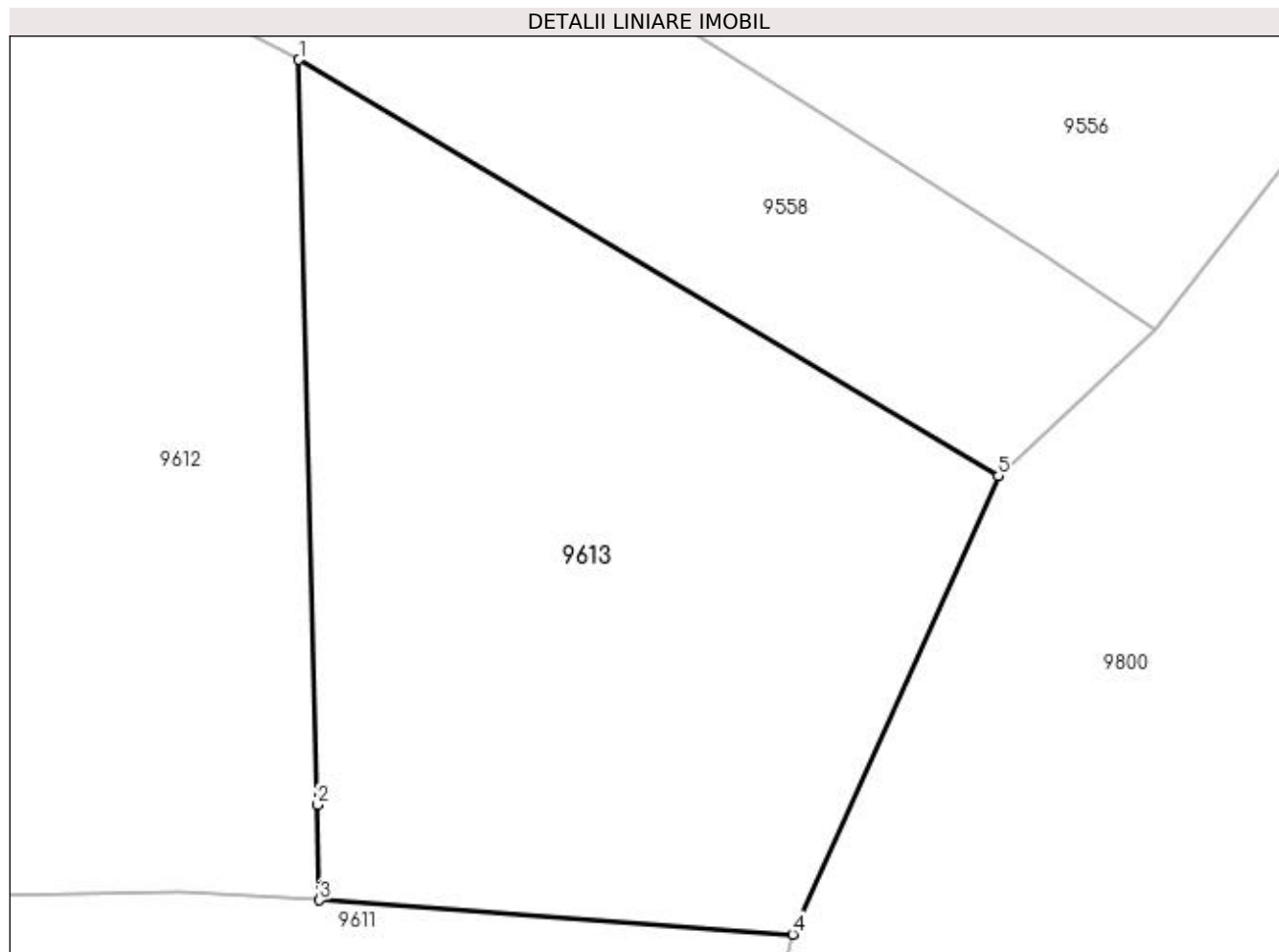
Inscrieri privind dezmembramintele dreptului de proprietate, drepturi reale de garanție și sarcini	Referințe
NU SUNT	

Anexa Nr. 1 La Partea I

Teren

Nr cadastral	Suprafața (mp)*	Observații / Referințe
	Din acte: 555 Masurata: 397	

* Suprafața este determinată în planul de proiecție Stereo 70.



Date referitoare la teren

Crt	Categorie folosință	Intra vilan	Suprafața (mp)	Tarla	Parcelă	Nr. topo	Observații / Referințe
1	arabil	DA	397	-	-	-	

Lungime Segmente

1) Valorile lungimilor segmentelor sunt obținute din proiecție în plan.

Punct început	X / Y	Punct sfârșit	X / Y	Lungime segment (** (m)
1	353.491,388 292.472,334	2	353.491,963 292.448,906	23.435
2	353.491,963 292.448,906	3	353.492,037 292.445,907	3.0
3	353.492,037 292.445,907	4	353.506,913 292.444,831	14.915
4	353.506,913 292.444,831	5	353.513,381 292.459,248	15.801
5	353.513,381 292.459,248	1	353.491,388 292.472,334	25.592

**** Lungimile segmentelor sunt determinate în planul de proiecție Stereo 70 și sunt rotunjite la 1 milimetru.**

***** Distanța dintre puncte este formată din segmente cumulate ce sunt mai mici decât valoarea 1 milimetru.**

**DATE DESPRE IMOBILUL NR. 9614**

Oficiul de Cadastru și Publicitate Imobiliară DOLJ
Biroul de Cadastru și Publicitate Imobiliară Craiova

A. Partea I. Descrierea imobilului

TEREN Intravilan

Adresa: Loc. Dobridor, Str Ferdinand-Tr. 1, Jud. Dolj

Nr. Crt	Nr cadastral Nr. topografic	Suprafața* (mp)	Observații / Referințe
A1	35526	Din acte: 220 Masurata: 209	Sector cadastral:8 Teren neimprejmuit;

B. Partea II. Proprietari și acte

Inscrieri privitoare la dreptul de proprietate și alte drepturi reale	Referințe
240828 / 19/12/2018	
Act Administrativ nr. HG nr 965, din 05/09/2002 emis de GUVERNUL ROMANIEI (act administrativ nr certificat de conformitate nr 9194 din 12.12.2018, emis de Consiliul Local Motatei;act administrativ nr HCL 47 din 26.11.2018, emis de PRIMARIA MOTATEI;act administrativ nr HCL 32 din 14.09.2017, emis de PRIMARIA MOTATEI;act administrativ nr REFERAT DE LEGALITATE 10700 din 21.11.2017, emis de PRIMARIA MOTATEI);	
B1	A1
Intabulare, drept de PROPRIETATE, dobandit prin Lege, cota actuala 1/1, cota initiala 1/1	
1) COMUNA MOTATEI - DOMENIUL PUBLIC, CIF:4553305	

C. Partea III. SARCINI .

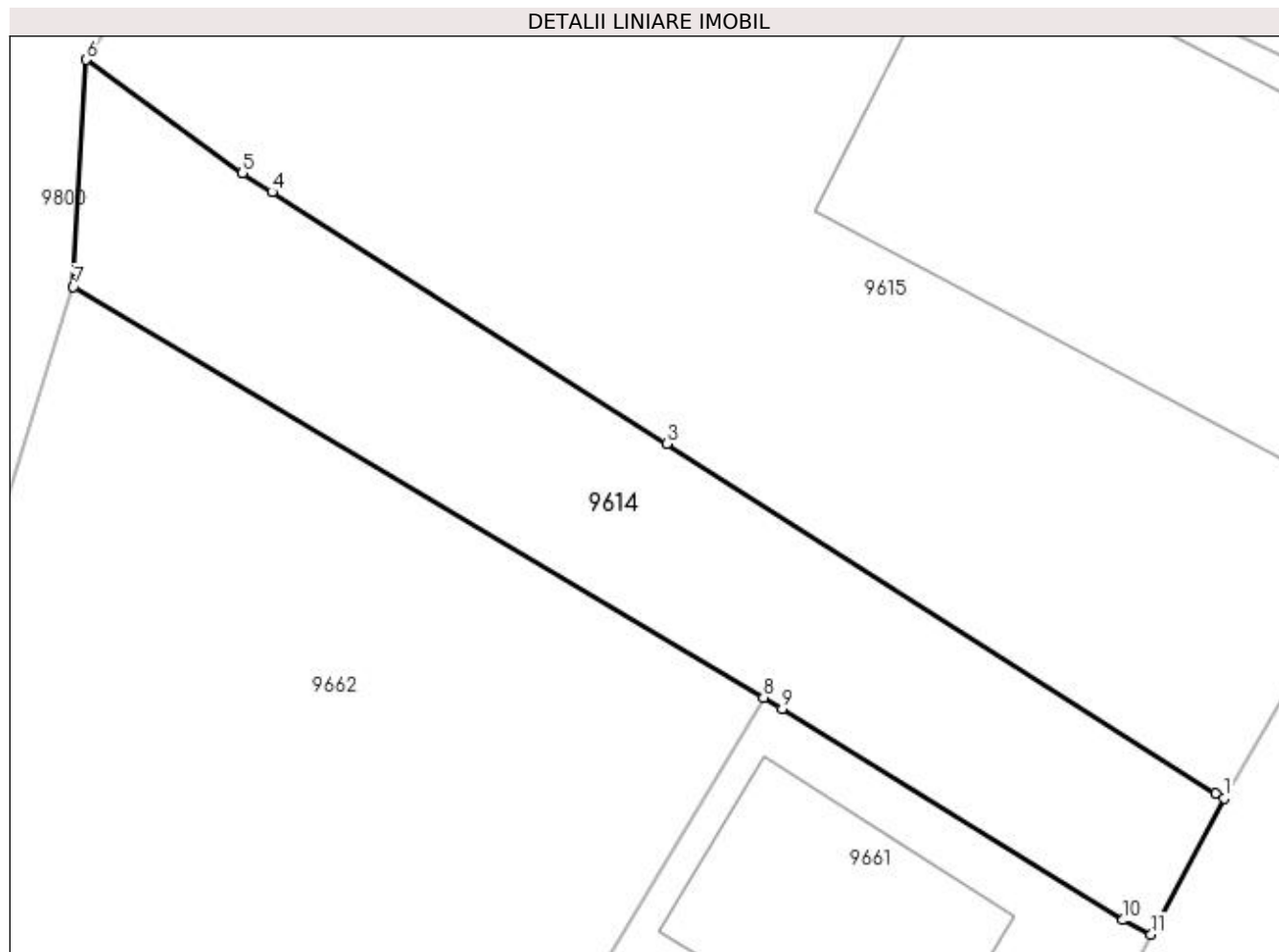
Inscrieri privind dezmembramintele dreptului de proprietate, drepturi reale de garanție și sarcini	Referințe
NU SUNT	

Anexa Nr. 1 La Partea I

Teren

Nr cadastral	Suprafața (mp)*	Observații / Referințe
35526	Din acte: 220 Masurata: 209	

* Suprafața este determinată în planul de proiecție Stereo 70.



Date referitoare la teren

Crt	Categorie folosință	Intra vilan	Suprafața (mp)	Tarla	Parcelă	Nr. topo	Observații / Referințe
1	drum	DA	209	-	-	-	Imprejmuit: limita conventionala, gard beton, gard lemn.

Lungime Segmente

1) Valorile lungimilor segmentelor sunt obținute din proiecție în plan.

Punct început	X / Y	Punct sfârșit	X / Y	Lungime segment (** (m)
1	353.561,539 292.435,9	2	353.561,29 292.436,047	0.289
2	353.561,29 292.436,047	3	353.544,46 292.446,771	19.956
3	353.544,46 292.446,771	4	353.532,36 292.454,482	14.348
4	353.532,36 292.454,482	5	353.531,451 292.455,061	1.078
5	353.531,451 292.455,061	6	353.526,666 292.458,539	5.915

Punct început	X / Y	Punct sfârșit	X / Y	Lungime segment (** (m)
6	353.526,666 292.458,539	7	353.526,274 292.451,578	6.972
7	353.526,274 292.451,578	8	353.547,434 292.438,987	24.623
8	353.547,434 292.438,987	9	353.548,0 292.438,65	0.659
9	353.548,0 292.438,65	10	353.558,447 292.432,168	12.295
10	353.558,447 292.432,168	11	353.559,318 292.431,73	0.975
11	353.559,318 292.431,73	1	353.561,539 292.435,9	4.725

** Lungimile segmentelor sunt determinate în planul de proiecție Stereo 70 și sunt rotunjite la 1 milimetru.

*** Distanța dintre puncte este formată din segmente cumulate ce sunt mai mici decât valoarea 1 milimetru.

**DATE DESPRE IMOBILUL NR. 9615**

Oficiul de Cadastru și Publicitate Imobiliară DOLJ
Biroul de Cadastru și Publicitate Imobiliară Craiova

A. Partea I. Descrierea imobilului

TEREN Intravilan

Nr. CF vechi:259
Nr. cadastral vechi:427

Adresa: Loc. Dobridor, Jud. Dolj, T35, P1157

Nr. Crt	Nr cadastral Nr. topografic	Suprafața* (mp)	Observații / Referințe
A1	35821	Din acte: 400 Masurata: 772	Sector cadastral:8 Teren neimprejmuat;

Construcții

Crt	Nr cadastral Nr. topografic	Adresa	Observații / Referințe
A1.1		Loc. Dobridor, Nr. T35 P1157, Jud. Dolj	Nr. niveluri:1; S. construita la sol:196 mp; S. construita desfasurata:50 mp; locuinta

B. Partea II. Proprietari și acte

Inscrieri privitoare la dreptul de proprietate și alte drepturi reale		Referințe
44417 / 23/07/2007		
Act Notarial nr. CVC NR. 1523, din 02/07/2007 emis de NP Marinescu Maria Daniela;		
B1	Intabulare, drept de PROPRIETATE, dobandit prin Conventie, cota actuala 400/772, cota initiala 400/772 1) BOGDAN MARIUS CRISTIAN , LIPSĂ CNP 2) BOGDAN FLORICA LUMINITA , LIPSĂ CNP	A1
/		
Act Administrativ nr. Adeverinta nr 7382, din 26/10/2022 emis de PRIMARIA MOTATEI (LEGEA 7 /13.03.1996 (art. 13; alin1; alin2) emisa de PARLAMENTUL ROMANIEI);		
B2	Inscrierea posesiei, drept de PROPRIETATE, dobandit prin Constituire, cota actuala 372/772, cota initiala 372/772 1) BOGDAN MARIUS CRISTIAN , LIPSĂ CNP 2) BOGDAN FLORICA LUMINITA , LIPSĂ CNP	A1
Act Notarial nr. CVC NR. 1523, din 02/07/2007 emis de NP Marinescu Maria Daniela;		
B3	Intabulare, drept de PROPRIETATE, dobandit prin Conventie, cota actuala 1/1, cota initiala 1/1 1) BOGDAN MARIUS CRISTIAN , LIPSĂ CNP 2) BOGDAN FLORICA LUMINITA , LIPSĂ CNP	A1.1

C. Partea III. SARCINI .

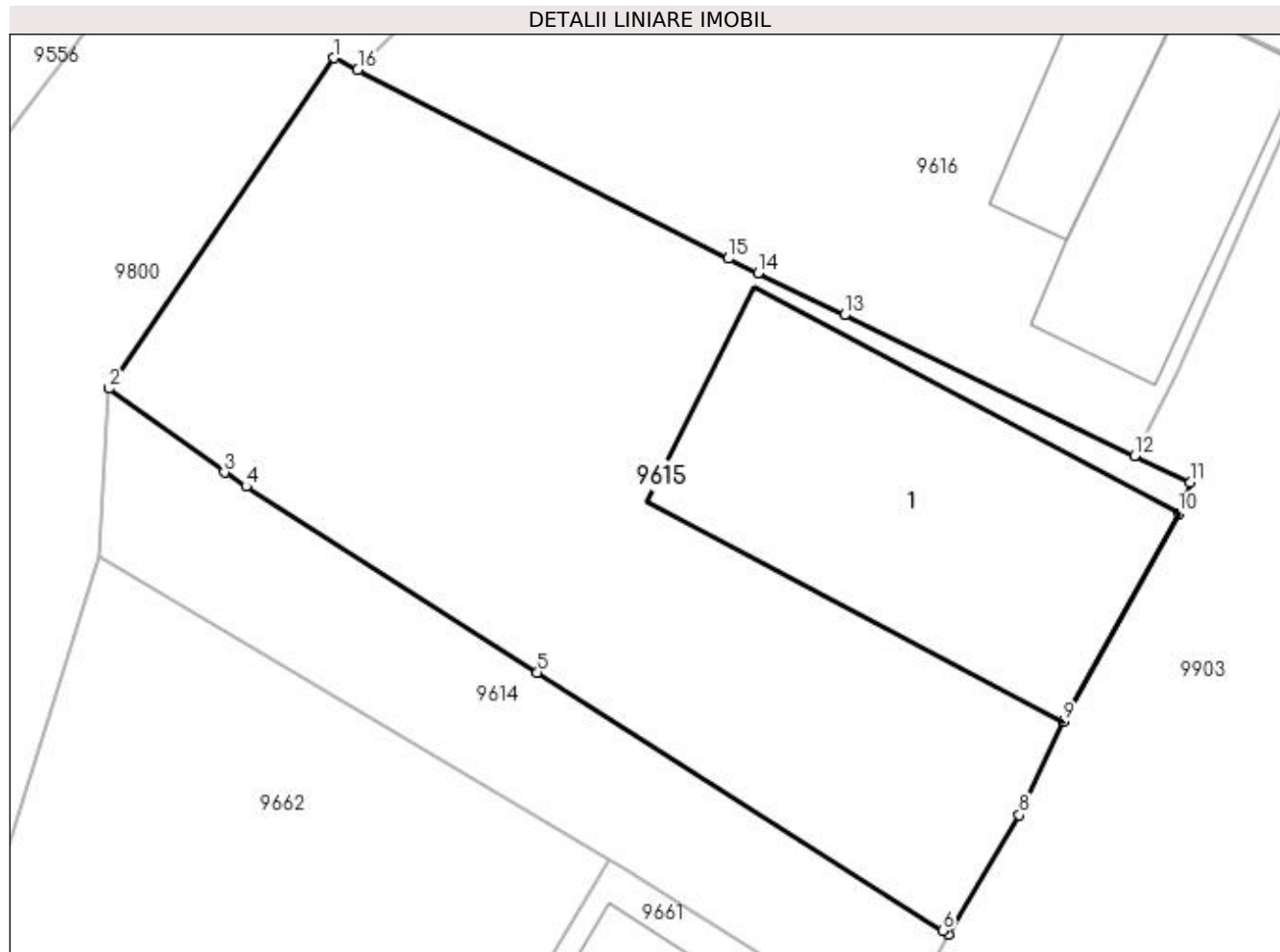
Inscrieri privind dezmembramintele dreptului de proprietate, drepturi reale de garanție și sarcini	Referințe
NU SUNT	

Anexa Nr. 1 La Partea I

Teren

Nr cadastral	Suprafața (mp)*	Observații / Referințe
35821	Din acte: 400 Masurata: 772	

* Suprafața este determinată în planul de proiecție Stereo 70.



Date referitoare la teren

Crt	Categorie folosință	Intra vilan	Suprafața (mp)	Tarla	Parcelă	Nr. topo	Observații / Referințe
1	curți constructii	DA	772	35	1157	-	

Date referitoare la construcții

Crt	Număr	Destinație construcție	Supraf. (mp)	Situație juridică	Observații / Referințe
A1.1		construcții de locuințe	Din acte: 50 Masurata: 196	Cu acte	Nr. niveluri:1; S. construita la sol:196 mp; S. construita desfasurata:50 mp; locuinta

Lungime Segmente

1) Valorile lungimilor segmentelor sunt obținute din proiecție în plan.

Punct început	X / Y	Punct sfârșit	X / Y	Lungime segment (** (m)
1	353.536,016 292.472,263	2	353.526,666 292.458,539	16.606
2	353.526,666 292.458,539	3	353.531,451 292.455,061	5.915
3	353.531,451 292.455,061	4	353.532,36 292.454,482	1.078

Punct început	X / Y	Punct sfârșit	X / Y	Lungime segment (** (m)
4	353.532,36 292.454,482	5	353.544,46 292.446,771	14.348
5	353.544,46 292.446,771	6	353.561,29 292.436,047	19.956
6	353.561,29 292.436,047	7	353.561,539 292.435,9	0.289
7	353.561,539 292.435,9	8	353.564,461 292.440,848	5.746
8	353.564,461 292.440,848	9	353.566,303 292.444,713	4.281
9	353.566,303 292.444,713	10	353.571,087 292.453,372	9.893
10	353.571,087 292.453,372	11	353.571,559 292.454,643	1.356
11	353.571,559 292.454,643	12	353.569,252 292.455,76	2.563
12	353.569,252 292.455,76	13	353.557,206 292.461,595	13.385
13	353.557,206 292.461,595	14	353.553,609 292.463,337	3.997
14	353.553,609 292.463,337	15	353.552,373 292.463,936	1.373
15	353.552,373 292.463,936	16	353.536,997 292.471,764	17.254
16	353.536,997 292.471,764	1	353.536,016 292.472,263	1.101

** Lungimile segmentelor sunt determinate în planul de proiecție Stereo 70 și sunt rotunjite la 1 milimetru.

*** Distanța dintre puncte este formată din segmente cumulate ce sunt mai mici decât valoarea 1 milimetru.

**DATE DESPRE IMOBILUL NR. 9616**

Oficiul de Cadastru și Publicitate Imobiliară DOLJ
Biroul de Cadastru și Publicitate Imobiliară Craiova

A. Partea I. Descrierea imobilului

TEREN Intravilan

Adresa: Loc. Dobridor, Str Calea Unirii, Nr. 39, Jud. Dolj, T35, P1158

Nr. Crt	Nr cadastral Nr. topografic	Suprafața* (mp)	Observații / Referințe
A1		Din acte: 501 Masurata: 574	Sector cadastral:8 Teren neimprejmuit;

Construcții

Crt	Nr cadastral Nr. topografic	Adresa	Observații / Referințe
A1.1		Loc. Dobridor, Str Calea Unirii, Jud. Dolj	Nr. niveluri:1; S. construita la sol:85 mp; S. construita desfasurata:85 mp; C1 - Magazin General
A1.2		Loc. Dobridor, Str Calea Unirii, Jud. Dolj	Nr. niveluri:1; S. construita la sol:40 mp; S. construita desfasurata:40 mp; C2 - ANEXA

B. Partea II. Proprietari și acte

Inscrieri privitoare la dreptul de proprietate și alte drepturi reale		Referințe
/		
Act Administrativ nr. HCL nr. 24, din 29/10/2010 emis de Consiliu Local Motatei;		
B1	Intabulare, drept de PROPRIETATE, dobandit prin Lege, cota actuala 1/1, cota initiala 1/1 1) COMUNA MOTATEI - DOMENIUL PUBLIC, CIF:4553305	A1
Hotarare Judecatoreasca nr. SC 844, din 08/06/2010 emis de JUDECATORIA CALAFAT;		
B2	Intabulare, drept de PROPRIETATE, dobandit prin Hotarare Judecatoreasca, cota actuala 1/1, cota initiala 1/1 1) GRADINARU VIOREL	A1.1, A1.2

C. Partea III. SARCINI .

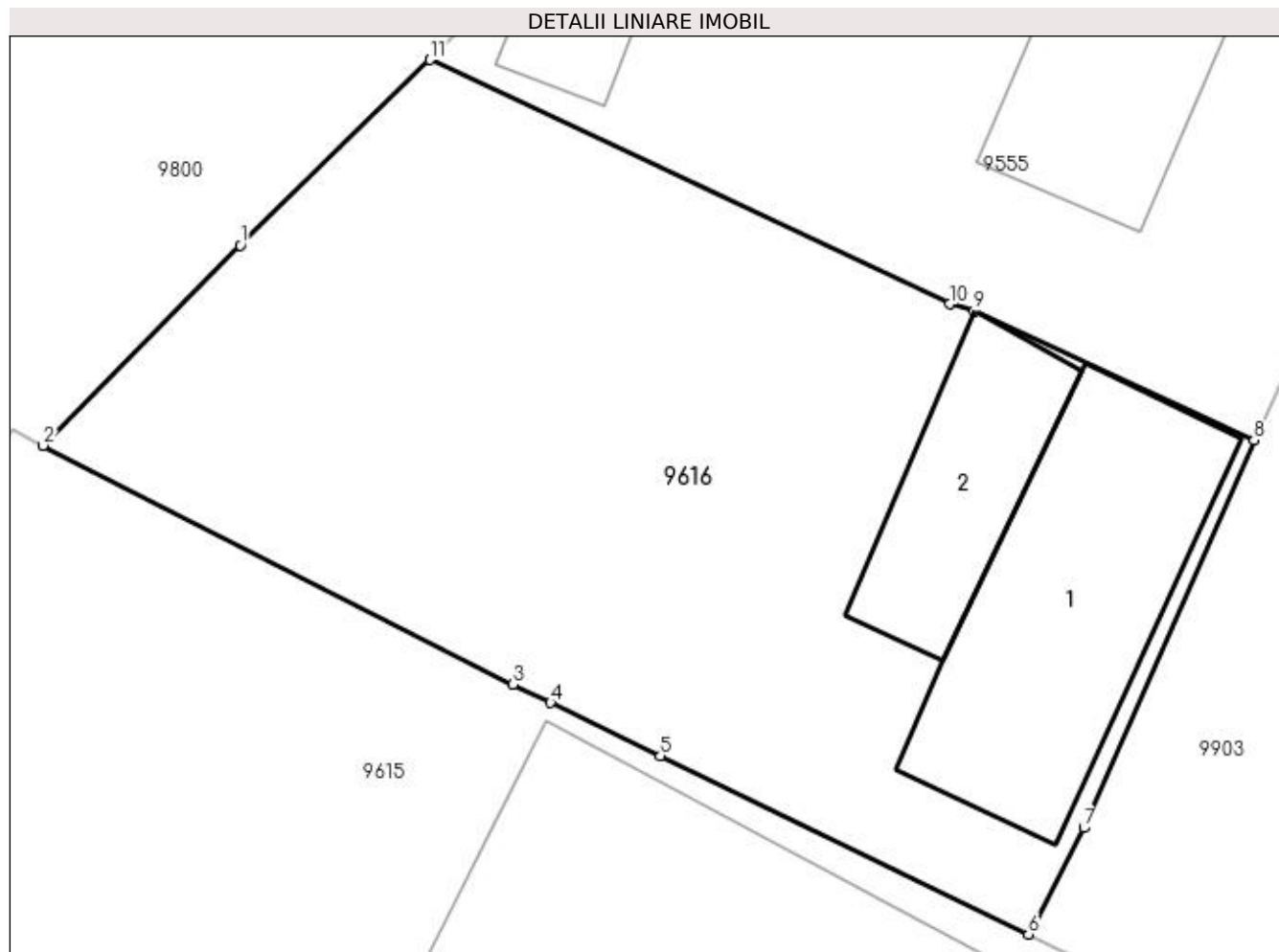
Inscrieri privind dezmembramintele dreptului de proprietate, drepturi reale de garanție și sarcini	Referințe
NU SUNT	

Anexa Nr. 1 La Partea I

Teren

Nr cadastral	Suprafața (mp)*	Observații / Referințe
	Din acte: 501 Masurata: 574	

* Suprafața este determinată în planul de proiecție Stereo 70.



Date referitoare la teren

Crt	Categorie folosință	Intra vilan	Suprafața (mp)	Tarla	Parcelă	Nr. topo	Observații / Referințe
1	curți constructii	DA	574	35	1158	-	

Date referitoare la construcții

Crt	Număr	Destinație construcție	Supraf. (mp)	Situație juridică	Observații / Referințe
A1.1		construcții administrative și social culturale	85	Cu acte	Nr. niveluri:1; S. construita la sol:85 mp; S. construita desfasurata:85 mp; C1 - Magazin General
A1.2		construcții anexa	40	Cu acte	Nr. niveluri:1; S. construita la sol:40 mp; S. construita desfasurata:40 mp; C2 - ANEXA

Lungime Segmente

1) Valorile lungimilor segmentelor sunt obținute din proiecție în plan.

Punct început	X / Y	Punct sfârșit	X / Y	Lungime segment (** (m)
1	353.543,445 292.478,314	2	353.536,997 292.471,764	9.191
2	353.536,997 292.471,764	3	353.552,373 292.463,936	17.254

Punct început	X / Y	Punct sfârșit	X / Y	Lungime segment (** (m)
3	353.552,373 292.463,936	4	353.553,609 292.463,337	1.373
4	353.553,609 292.463,337	5	353.557,206 292.461,595	3.997
5	353.557,206 292.461,595	6	353.569,252 292.455,76	13.385
6	353.569,252 292.455,76	7	353.571,069 292.459,251	3.936
7	353.571,069 292.459,251	8	353.576,641 292.471,94	13.858
8	353.576,641 292.471,94	9	353.567,474 292.476,166	10.094
9	353.567,474 292.476,166	10	353.566,667 292.476,389	0.837
10	353.566,667 292.476,389	11	353.549,65 292.484,392	18.805
11	353.549,65 292.484,392	1	353.543,445 292.478,314	8.686

** Lungimile segmentelor sunt determinate în planul de proiecție Stereo 70 și sunt rotunjite la 1 milimetru.

*** Distanța dintre puncte este formată din segmente cumulate ce sunt mai mici decât valoarea 1 milimetru.

**DATE DESPRE IMOBILUL NR. 9661**

Oficiul de Cadastru și Publicitate Imobiliară DOLJ
Biroul de Cadastru și Publicitate Imobiliară Craiova

A. Partea I. Descrierea imobilului

TEREN Intravilan

Adresa: Loc. Dobridor, Str Calea Unirii, Nr. 33, Jud. Dolj, T43, P1,2

Nr. Crt	Nr cadastral Nr. topografic	Suprafața* (mp)	Observații / Referințe
A1	36685	Din acte: 300 Masurata: 574	Sector cadastral:8 Teren imprejmuit;

Construcții

Crt	Nr cadastral Nr. topografic	Adresa	Observații / Referințe
A1.1		Loc. Dobridor, Str Calea Unirii, Nr. 33, T43 P1,, Jud. Dolj	Nr. niveluri:1; S. construita la sol:56 mp; S. construita desfasurata:56 mp; Anexa

B. Partea II. Proprietari și acte

Inscrieri privitoare la dreptul de proprietate și alte drepturi reale		Referințe
255464 / 21/10/2021		
Act Notarial nr. Act alipire aut nr. 2903, din 20/10/2021 emis de NP BUDIANA IONUT RAZVAN;		
B1	Se infiinteaza cf. 36685 a imobilului cu nr. cad. 36685/Motatei ca urmare a alipirii urmatoarelor 2 imobile: -- nr.cad.30953cf.30953; -- nr.cad.34459cf.34459;	A1
Act Notarial nr. CVC aut. nr. 1006, din 28/04/2014 emis de NP BUDIANA IONUT RAZVAN;		
B2	Intabulare, drept de PROPRIETATE, dobandit prin Construire, cota actuala 1/1, cota initiala 1/1 1) LUCAS COSTINEL	A1
/		
Act Normativ nr. LEGEA 7, din 13/03/1996 emis de PARLAMENTUL ROMANIE ((art. 12; alin. 14 si art. 37 alin. 2));		
B3	Intabulare, drept de PROPRIETATE, dobandit prin Lege, cota actuala 1/1, cota initiala 1/1 1) LUCAS COSTINEL	A1.1

C. Partea III. SARCINI .

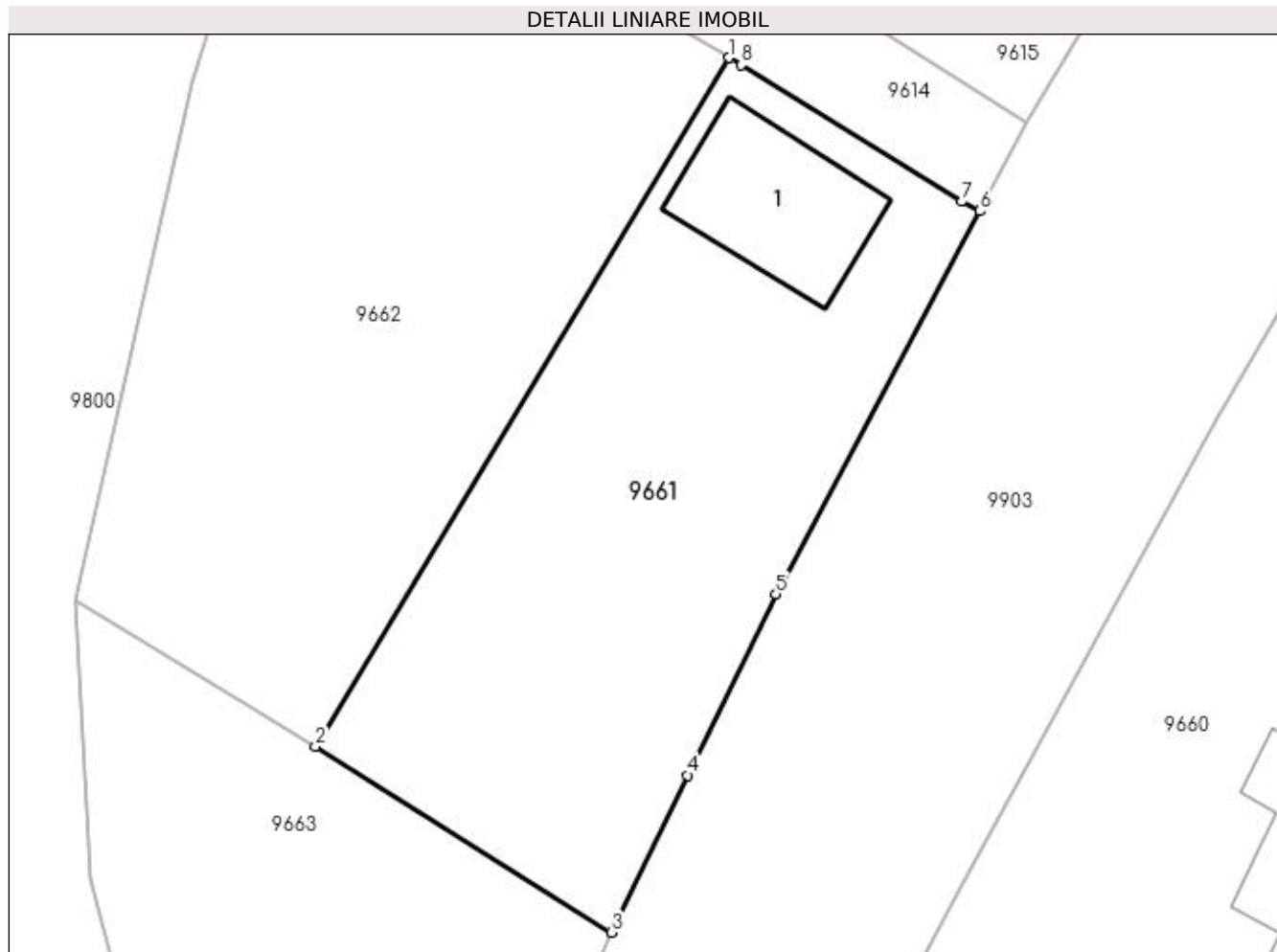
Inscrieri privind dezmembramintele dreptului de proprietate, drepturi reale de garanție și sarcini	Referințe
NU SUNT	

Anexa Nr. 1 La Partea I

Teren

Nr cadastral	Suprafața (mp)*	Observații / Referințe
36685	Din acte: 300 Masurata: 574	

* Suprafața este determinată în planul de proiecție Stereo 70.



Date referitoare la teren

Crt	Categorie folosință	Intravilan	Suprafața (mp)	Tarla	Parcelă	Nr. topo	Observații / Referințe
1	curți constructii	DA	574	43	1,2	-	

Date referitoare la construcții

Crt	Număr	Destinație construcție	Supraf. (mp)	Situație juridică	Observații / Referințe
A1.1		constructii anexa	56	Cu acte	Nr. niveluri:1; S. construita la sol:56 mp; S. construita desfasurata:56 mp; Anexa

Lungime Segmente

1) Valorile lungimilor segmentelor sunt obținute din proiecție în plan.

Punct început	X / Y	Punct sfârșit	X / Y	Lungime segment (** (m)
1	353.547,434 292.438,987	2	353.527,831 292.406,356	38.067
2	353.527,831 292.406,356	3	353.541,863 292.397,554	16.564
3	353.541,863 292.397,554	4	353.545,481 292.404,998	8.277

Punct început	X / Y	Punct sfârșit	X / Y	Lungime segment (** (m)
4	353.545,481 292.404,998	5	353.549,655 292.413,583	9.546
5	353.549,655 292.413,583	6	353.559,318 292.431,73	20.559
6	353.559,318 292.431,73	7	353.558,447 292.432,168	0.975
7	353.558,447 292.432,168	8	353.548,0 292.438,65	12.295
8	353.548,0 292.438,65	1	353.547,434 292.438,987	0.659

** Lungimile segmentelor sunt determinate în planul de proiecție Stereo 70 și sunt rotunjite la 1 milimetru.

*** Distanța dintre puncte este formată din segmente cumulate ce sunt mai mici decât valoarea 1 milimetru.

**DATE DESPRE IMOBILUL NR. 9662**

Oficiul de Cadastru și Publicitate Imobiliară DOLJ
Biroul de Cadastru și Publicitate Imobiliară Craiova

A. Partea I. Descrierea imobilului

TEREN Intravilan

Adresa: Loc. Dobridor, Jud. Dolj

Nr. Crt	Nr cadastral Nr. topografic	Suprafața* (mp)	Observații / Referințe
A1		736	Sector cadastral:8 Teren neimprejmuit;

B. Partea II. Proprietari și acte

Inscrieri privitoare la dreptul de proprietate și alte drepturi reale		Referințe
/		
Act Normativ nr. LEGEA 7, din 13/03/1996 emis de PARLAMENTUL ROMANIEI;		
B1	Inscrierea provizorie, drept de PROPRIETATE, dobandit prin Lege, cota actuala 1/1, cota initiala 1/1 1) NEIDENTIFICAT NEIDENTIFICAT	A1

C. Partea III. SARCINI .

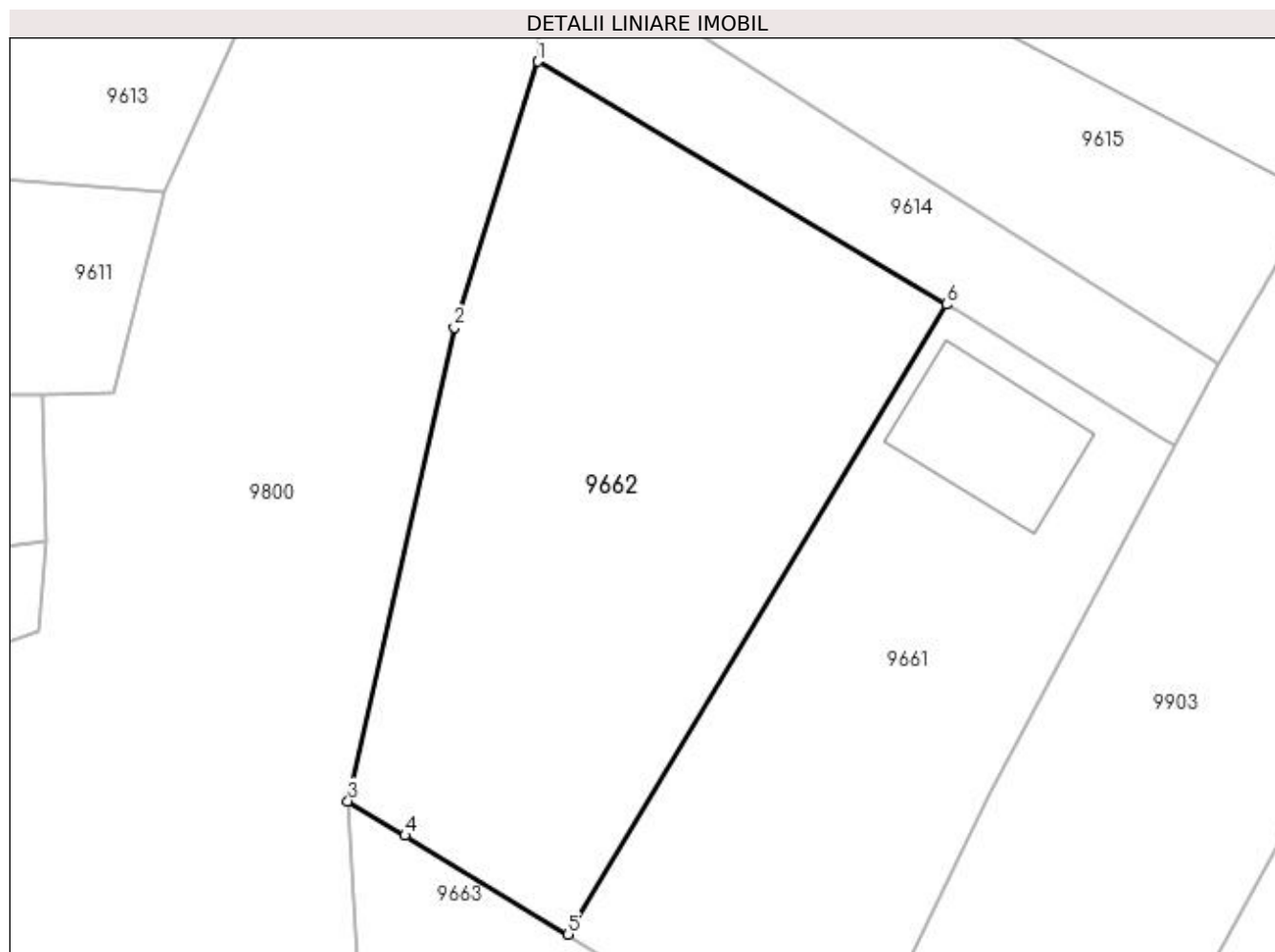
Inscrieri privind dezmembramintele dreptului de proprietate, drepturi reale de garanție și sarcini	Referințe
NU SUNT	

Anexa Nr. 1 La Partea I

Teren

Nr cadastral	Suprafața (mp)*	Observații / Referințe
	736	

* Suprafața este determinată în planul de proiecție Stereo 70.



Date referitoare la teren

Crt	Categorie folosință	Intra vilan	Suprafața (mp)	Tarla	Parcelă	Nr. topo	Observații / Referințe
1	arabil	DA	736	-	-	-	

Lungime Segmente

1) Valorile lungimilor segmentelor sunt obținute din proiecție în plan.

Punct început	X / Y	Punct sfârșit	X / Y	Lungime segment (** (m)
1	353.526,274 292.451,578	2	353.521,941 292.437,786	14.457
2	353.521,941 292.437,786	3	353.516,427 292.413,266	25.132
3	353.516,427 292.413,266	4	353.519,383 292.411,475	3.456
4	353.519,383 292.411,475	5	353.527,831 292.406,356	9.878
5	353.527,831 292.406,356	6	353.547,434 292.438,987	38.067

Punct început	X / Y	Punct sfârșit	X / Y	Lungime segment (** (m)
6	353.547,434 292.438,987	1	353.526,274 292.451,578	24.623

** Lungimile segmentelor sunt determinate în planul de proiecție Stereo 70 și sunt rotunjite la 1 milimetru.

*** Distanța dintre puncte este formată din segmente cumulate ce sunt mai mici decât valoarea 1 milimetru.

**DATE DESPRE IMOBILUL NR. 9663**

Oficiul de Cadastru și Publicitate Imobiliară DOLJ
Biroul de Cadastru și Publicitate Imobiliară Craiova

A. Partea I. Descrierea imobilului

TEREN Intravilan

Adresa: Loc. Dobridor, Jud. Dolj

Nr. Crt	Nr cadastral Nr. topografic	Suprafața* (mp)	Observații / Referințe
A1		464	Sector cadastral:8 Teren neimprejmuit;

B. Partea II. Proprietari și acte

Inscrieri privitoare la dreptul de proprietate și alte drepturi reale		Referințe
/		
Act Normativ nr. LEGEA 7, din 13/03/1996 emis de PARLAMENTUL ROMANIEI;		
B1	Inscrierea provizorie, drept de PROPRIETATE, dobandit prin Lege, cota actuala 1/1, cota initiala 1/1 1) NEIDENTIFICAT NEIDENTIFICAT	A1

C. Partea III. SARCINI .

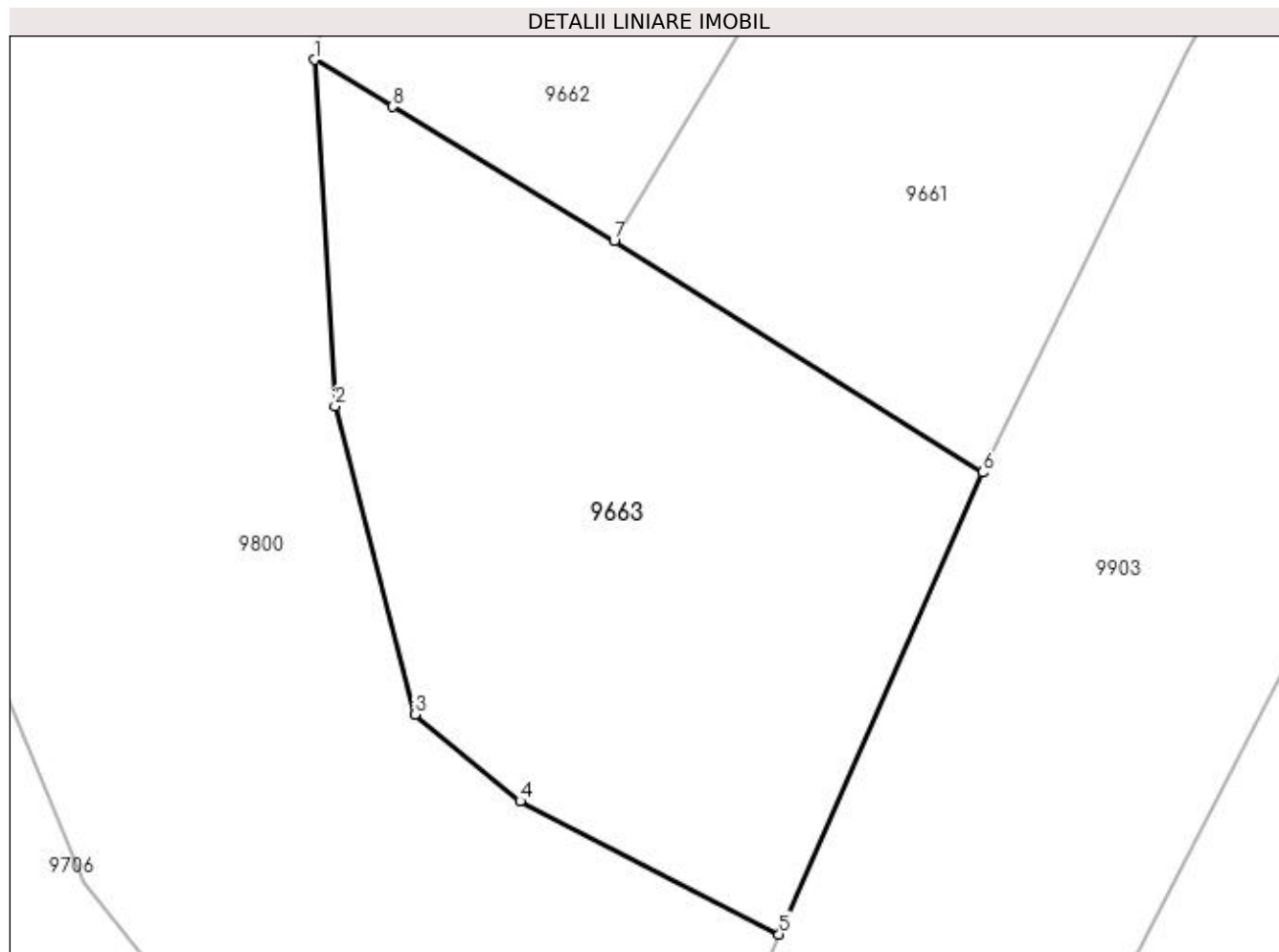
Inscrieri privind dezmembramintele dreptului de proprietate, drepturi reale de garanție și sarcini	Referințe
NU SUNT	

Anexa Nr. 1 La Partea I

Teren

Nr cadastral	Suprafața (mp)*	Observații / Referințe
	464	

* Suprafața este determinată în planul de proiecție Stereo 70.



Date referitoare la teren

Crt	Categorie folosință	Intravilan	Suprafața (mp)	Tarla	Parcelă	Nr. topo	Observații / Referințe
1	arabil	DA	464	-	-	-	

Lungime Segmente

1) Valorile lungimilor segmentelor sunt obținute din proiecție în plan.

Punct început	X / Y	Punct sfârșit	X / Y	Lungime segment (** (m)
1	353.516,427 292.413,266	2	353.517,209 292.400,083	13.206
2	353.517,209 292.400,083	3	353.520,249 292.388,343	12.127
3	353.520,249 292.388,343	4	353.524,256 292.385,042	5.192
4	353.524,256 292.385,042	5	353.534,108 292.379,976	11.078
5	353.534,108 292.379,976	6	353.541,863 292.397,554	19.213

Punct început	X / Y	Punct sfârșit	X / Y	Lungime segment (** (m)
6	353.541,863 292.397,554	7	353.527,831 292.406,356	16.564
7	353.527,831 292.406,356	8	353.519,383 292.411,475	9.878
8	353.519,383 292.411,475	1	353.516,427 292.413,266	3.456

** Lungimile segmentelor sunt determinate în planul de proiecție Stereo 70 și sunt rotunjite la 1 milimetru.

*** Distanța dintre puncte este formată din segmente cumulate ce sunt mai mici decât valoarea 1 milimetru.

**DATE DESPRE IMOBILUL NR. 9664**

Oficiul de Cadastru și Publicitate Imobiliară DOLJ
Biroul de Cadastru și Publicitate Imobiliară Craiova

A. Partea I. Descrierea imobilului

TEREN Intravilan

Adresa: Loc. Dobridor, Str Bacus, Nr. 4, Jud. Dolj, T43, P1546/1

Nr. Crt	Nr cadastral Nr. topografic	Suprafața* (mp)	Observații / Referințe
A1		Din acte: 800 Masurata: 1.077	Sector cadastral:8 Teren imprejmuit;

Construcții

Crt	Nr cadastral Nr. topografic	Adresa	Observații / Referințe
A1.1		Loc. Dobridor, Str Bacus, Jud. Dolj	Nr. niveluri:1; S. construita la sol:38 mp; S. construita desfasurata:38 mp; C1 - locuinta

B. Partea II. Proprietari și acte

Inscrieri privitoare la dreptul de proprietate și alte drepturi reale		Referințe
/		
Act Administrativ nr. TDP 1900-59540, din 08/08/1995 emis de CJSIPT DOLJ (CERT DECES NR 001431 / 12-12-2013);		
B1	Intabulare, drept de PROPRIETATE, dobandit prin Reconstituire, cota actuala 1/1, cota initiala 1/1 1) BÎRCU ION, LIPSĂ CNP DEFUNCT:Da	A1
Act Normativ nr. LEGEA 7, din 13/03/1996 emis de PARLAMENTUL ROMANIEI ((ART. 12; ALIN. 14 SI ART. 37; ALIN.2));		
B2	Intabulare, drept de PROPRIETATE, dobandit prin Lege, cota actuala 1/1, cota initiala 1/1 1) BÎRCU ION, LIPSĂ CNP DEFUNCT:Da	A1.1

C. Partea III. SARCINI .

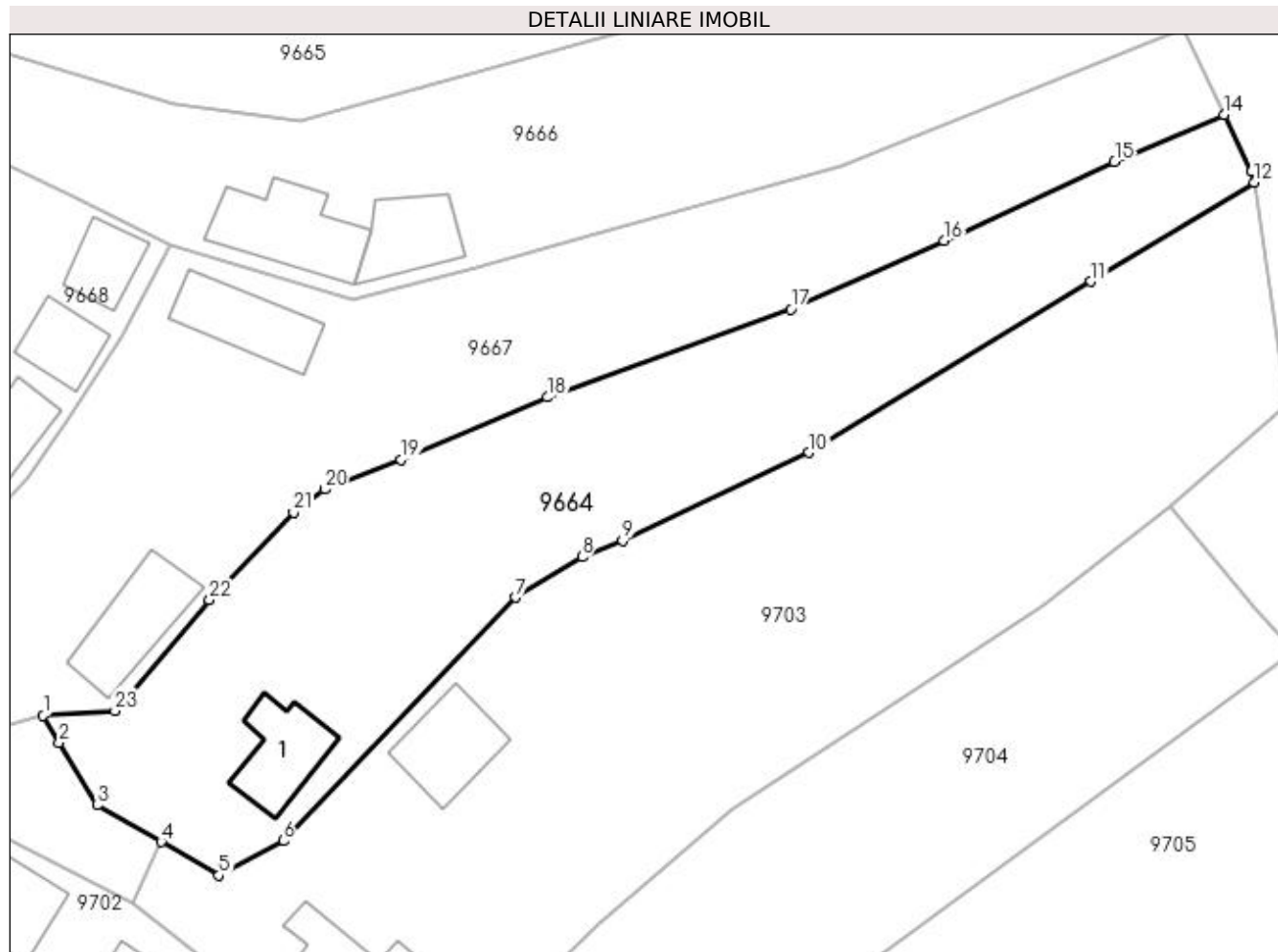
Inscrieri privind dezmembramintele dreptului de proprietate, drepturi reale de garanție și sarcini	Referințe
NU SUNT	

Anexa Nr. 1 La Partea I

Teren

Nr cadastral	Suprafața (mp)*	Observații / Referințe
	Din acte: 800 Masurata: 1.077	

* Suprafața este determinată în planul de proiecție Stereo 70.



Date referitoare la teren

Crt	Categorie folosință	Intravilan	Suprafața (mp)	Tarla	Parcelă	Nr. topo	Observații / Referințe
1	curți constructii	DA	1.077	43	1546/1	-	

Date referitoare la construcții

Crt	Număr	Destinație construcție	Supraf. (mp)	Situație juridică	Observații / Referințe
A1.1		construcții de locuințe	38	Cu acte	Nr. niveluri:1; S. construita la sol:38 mp; S. construita desfasurata:38 mp; C1 - locuinta

Lungime Segmente

1) Valorile lungimilor segmentelor sunt obținute din proiecție în plan.

Punct început	X / Y	Punct sfârșit	X / Y	Lungime segment (** (m)
1	353.410,341 292.369,653	2	353.411,513 292.367,701	2.277
3	353.414,255 292.363,132	4	353.418,921 292.360,482	5.366
5	353.423,11 292.358,04	6	353.427,79 292.360,549	5.31

Punct început	X / Y	Punct sfârșit	X / Y	Lungime segment (** (m)
2	353.411,513 292.367,701	3	353.414,255 292.363,132	5.329
4	353.418,921 292.360,482	5	353.423,11 292.358,04	4.849
6	353.427,79 292.360,549	7	353.444,677 292.378,247	24.462

Punct început	X / Y	Punct sfârșit	X / Y	Lungime segment (** (m)
7	353.444,677 292.378,247	8	353.449,512 292.381,174	5.652
9	353.452,471 292.382,368	10	353.466,038 292.388,767	15.0
11	353.486,513 292.401,209	12	353.498,384 292.408,435	13.897
13	353.498,209 292.409,212	14	353.496,236 292.413,323	4.56
15	353.488,243 292.409,903	16	353.475,837 292.404,173	13.665
17	353.464,7 292.399,198	18	353.446,996 292.392,793	18.827
19	353.436,362 292.388,261	20	353.430,788 292.386,108	5.975
21	353.428,538 292.384,431	22	353.422,427 292.378,05	8.835
23	353.415,552 292.370,01	1	353.410,341 292.369,653	5.223

Punct început	X / Y	Punct sfârșit	X / Y	Lungime segment (** (m)
8	353.449,512 292.381,174	9	353.452,471 292.382,368	3.191
10	353.466,038 292.388,767	11	353.486,513 292.401,209	23.959
12	353.498,384 292.408,435	13	353.498,209 292.409,212	0.796
14	353.496,236 292.413,323	15	353.488,243 292.409,903	8.694
16	353.475,837 292.404,173	17	353.464,7 292.399,198	12.198
18	353.446,996 292.392,793	19	353.436,362 292.388,261	11.559
20	353.430,788 292.386,108	21	353.428,538 292.384,431	2.806
22	353.422,427 292.378,05	23	353.415,552 292.370,01	10.579

** Lungimile segmentelor sunt determinate în planul de proiecție Stereo 70 și sunt rotunjite la 1 milimetru.

*** Distanța dintre puncte este formată din segmente cumulate ce sunt mai mici decât valoarea 1 milimetru.

**DATE DESPRE IMOBILUL NR. 9665**

Oficiul de Cadastru și Publicitate Imobiliară DOLJ
Biroul de Cadastru și Publicitate Imobiliară Craiova

A. Partea I. Descrierea imobilului

TEREN Intravilan

Adresa: Loc. Dobridor, Str Birculanilor, Nr. 3, Jud. Dolj, T43, P1537

Nr. Crt	Nr cadastral Nr. topografic	Suprafața* (mp)	Observații / Referințe
A1		Din acte: 900 Masurata: 1.213	Sector cadastral:8 Teren neimprejmuit;

Construcții

Crt	Nr cadastral Nr. topografic	Adresa	Observații / Referințe
A1.1		Loc. Dobridor, Str Birculanilor, Jud. Dolj	Nr. niveluri:1; S. construita la sol:54 mp; S. construita desfasurata:54 mp; C1 - locuinta
A1.2		Loc. Dobridor, Str Birculanilor, Jud. Dolj	Nr. niveluri:1; S. construita la sol:41 mp; S. construita desfasurata:41 mp; C2 - anexa

B. Partea II. Proprietari și acte

Inscrieri privitoare la dreptul de proprietate și alte drepturi reale		Referințe
/		
Act Administrativ nr. TDP NR. 461-14985, din 27/12/1993 emis de CJSIPT DOLJ (CERTIFICAT DE DECES NR. 145049/02-12-2004);		
B1	Intabulare, drept de PROPRIETATE, dobandit prin Reconstituire, cota actuala 900/1213, cota initiala 900/1213 1) MARCU ION , LIPSĂ CNP DEFUNCT:Da	A1
Act Administrativ nr. ADV1, din 01/01/2022 emis de PRIMARIA MOTATEI ((ART. 13; ALIN1; ALIN2));		
B2	Inscrierea posesiei, drept de PROPRIETATE, dobandit prin Constituire, cota actuala 313/1213, cota initiala 313/1213 1) MARCU ION , LIPSĂ CNP DEFUNCT:Da	A1
Act Normativ nr. LEGEA 7, din 13/03/1996 emis de PARLAMENTUL ROMANIEI ((ART. 12; ALIN. 14 SI ART. 37; ALIN.2));		
B3	Intabulare, drept de PROPRIETATE, dobandit prin Lege, cota actuala 1/1, cota initiala 1/1 1) MARCU ION , LIPSĂ CNP DEFUNCT:Da	A1.1, A1.2

C. Partea III. SARCINI .

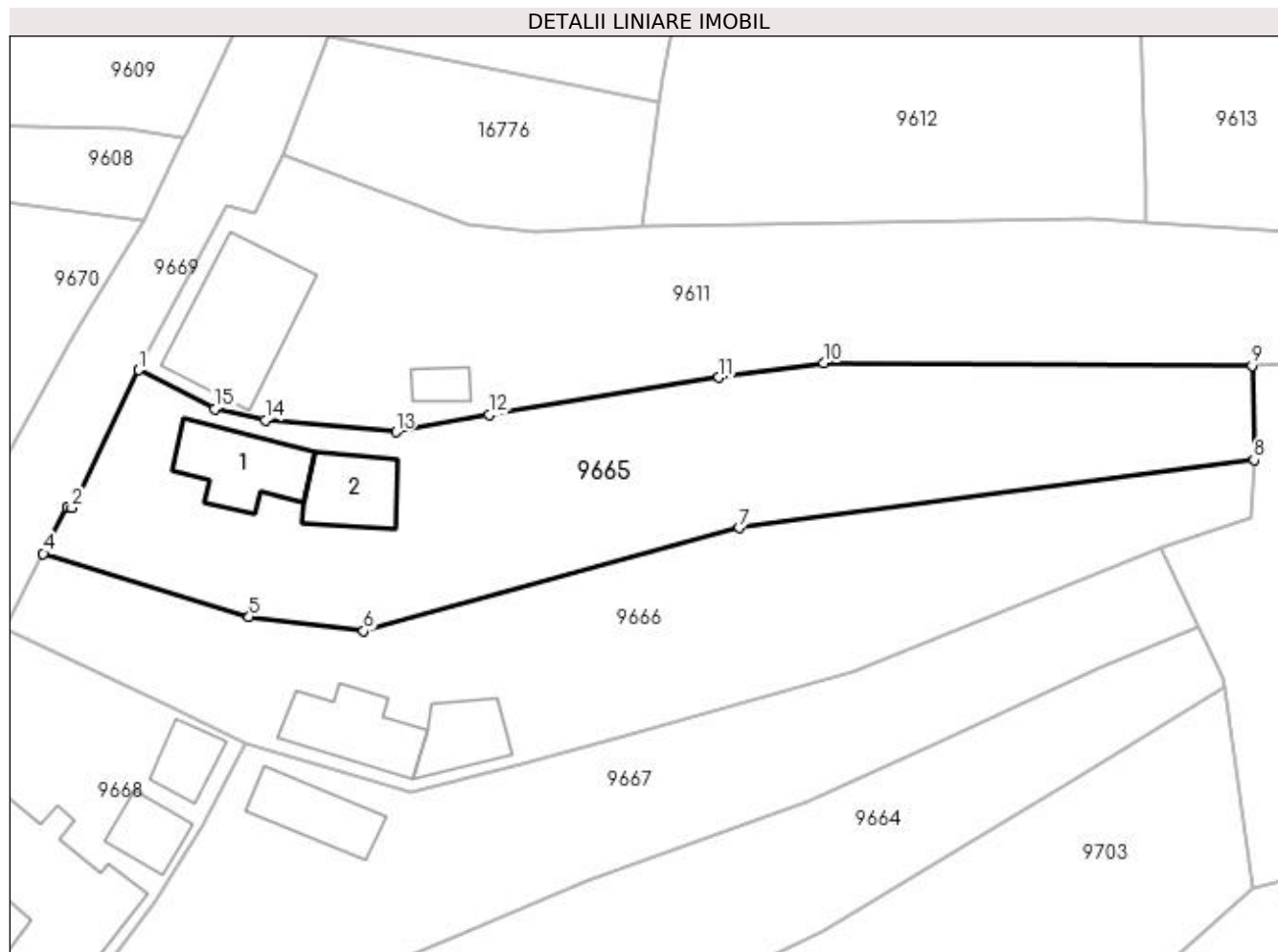
Inscrieri privind dezmembramintele dreptului de proprietate, drepturi reale de garanție și sarcini	Referințe
NU SUNT	

Anexa Nr. 1 La Partea I

Teren

Nr cadastral	Suprafața (mp)*	Observații / Referințe
	Din acte: 900 Masurata: 1.213	

* Suprafața este determinată în planul de proiecție Stereo 70.



Date referitoare la teren

Crt	Categorie folosință	Intra vilan	Suprafața (mp)	Tarla	Parcelă	Nr. topo	Observații / Referințe
1	curți constructii	DA	900	43	1537	-	
2	curți constructii	DA	313	43	1537	-	

Date referitoare la construcții

Crt	Număr	Destinație construcție	Supraf. (mp)	Situație juridică	Observații / Referințe
A1.1		construcții de locuințe	54	Cu acte	Nr. niveluri:1; S. construita la sol:54 mp; S. construita desfasurata:54 mp; C1 - locuinta
A1.2		construcții anexa	41	Cu acte	Nr. niveluri:1; S. construita la sol:41 mp; S. construita desfasurata:41 mp; C2 - anexa

Lungime Segmente

1) Valorile lungimilor segmentelor sunt obținute din proiecție în plan.

Punct început	X / Y	Punct sfârșit	X / Y	Lungime segment (** (m)
1	353.410,907 292.433,969	2	353.405,517 292.422,861	12.347
2	353.405,517 292.422,861	3	353.405,196 292.422,934	0.329

Punct început	X / Y	Punct sfârșit	X / Y	Lungime segment (** (m)
3	353.405,196 292.422,934	4	353.403,215 292.419,194	4.232
4	353.403,215 292.419,194	5	353.419,808 292.414,102	17.357
5	353.419,808 292.414,102	6	353.429,026 292.412,939	9.291
6	353.429,026 292.412,939	7	353.459,265 292.421,26	31.363
7	353.459,265 292.421,26	8	353.500,745 292.426,73	41.839
8	353.500,745 292.426,73	9	353.500,594 292.434,325	7.597
9	353.500,594 292.434,325	10	353.466,087 292.434,538	34.508
10	353.466,087 292.434,538	11	353.457,654 292.433,367	8.514
11	353.457,654 292.433,367	12	353.439,112 292.430,364	18.784
12	353.439,112 292.430,364	13	353.431,63 292.428,982	7.609
13	353.431,63 292.428,982	14	353.421,101 292.429,933	10.572
14	353.421,101 292.429,933	15	353.417,053 292.430,83	4.146
15	353.417,053 292.430,83	1	353.410,907 292.433,969	6.901

** Lungimile segmentelor sunt determinate în planul de proiecție Stereo 70 și sunt rotunjite la 1 milimetru.

*** Distanța dintre puncte este formată din segmente cumulate ce sunt mai mici decât valoarea 1 milimetru.

**DATE DESPRE IMOBILUL NR. 9666**

Oficiul de Cadastru și Publicitate Imobiliară DOLJ
Biroul de Cadastru și Publicitate Imobiliară Craiova

A. Partea I. Descrierea imobilului

TEREN Intravilan

Adresa: Loc. Dobridor, Str Birculanilor, Nr. 5, Jud. Dolj, T43, P1540

Nr. Crt	Nr cadastral Nr. topografic	Suprafața* (mp)	Observații / Referințe
A1		Din acte: 700 Masurata: 1.084	Sector cadastral:8 Teren neimprejmuit;

Construcții

Crt	Nr cadastral Nr. topografic	Adresa	Observații / Referințe
A1.1		Loc. Dobridor, Str Birculanilor, Jud. Dolj	Nr. niveluri:1; S. construita la sol:52 mp; S. construita desfasurata:52 mp; C1 - locuinta
A1.2		Loc. Dobridor, Str Birculanilor, Jud. Dolj	Nr. niveluri:1; S. construita la sol:35 mp; S. construita desfasurata:35 mp; C2 - anexa

B. Partea II. Proprietari și acte

Inscrieri privitoare la dreptul de proprietate și alte drepturi reale		Referințe
/		
Act Administrativ nr. TDP NR. 1680-58981, din 08/05/1995 emis de CJSIPT DOLJ;		
B1	Intabulare, drept de PROPRIETATE, dobandit prin Reconstituire, cota actuala 700/1084, cota initiala 700/1084 1) BRÎNDUSOIU PAUL , LIPSA CNP	A1
Act Administrativ nr. Adeverinta nr. 7563, din 31/10/2022 emis de PRIMARIA MOTATEI (legea nr. 7 (art. 13, alin1, alin2));		
B2	Inscrierea posesiei, drept de PROPRIETATE, dobandit prin Constituire, cota actuala 384/1084, cota initiala 384/1084 1) BRÎNDUSOIU PAUL , LIPSA CNP	A1
Act Normativ nr. LEGEA 7, din 13/03/1996 emis de PARLAMENTUL ROMANIEI ((ART. 12; ALIN. 14 SI ART. 37; ALIN.2));		
B3	Intabulare, drept de PROPRIETATE, dobandit prin Lege, cota actuala 1/1, cota initiala 1/1 1) BRÎNDUSOIU PAUL , LIPSA CNP	A1.1, A1.2

C. Partea III. SARCINI .

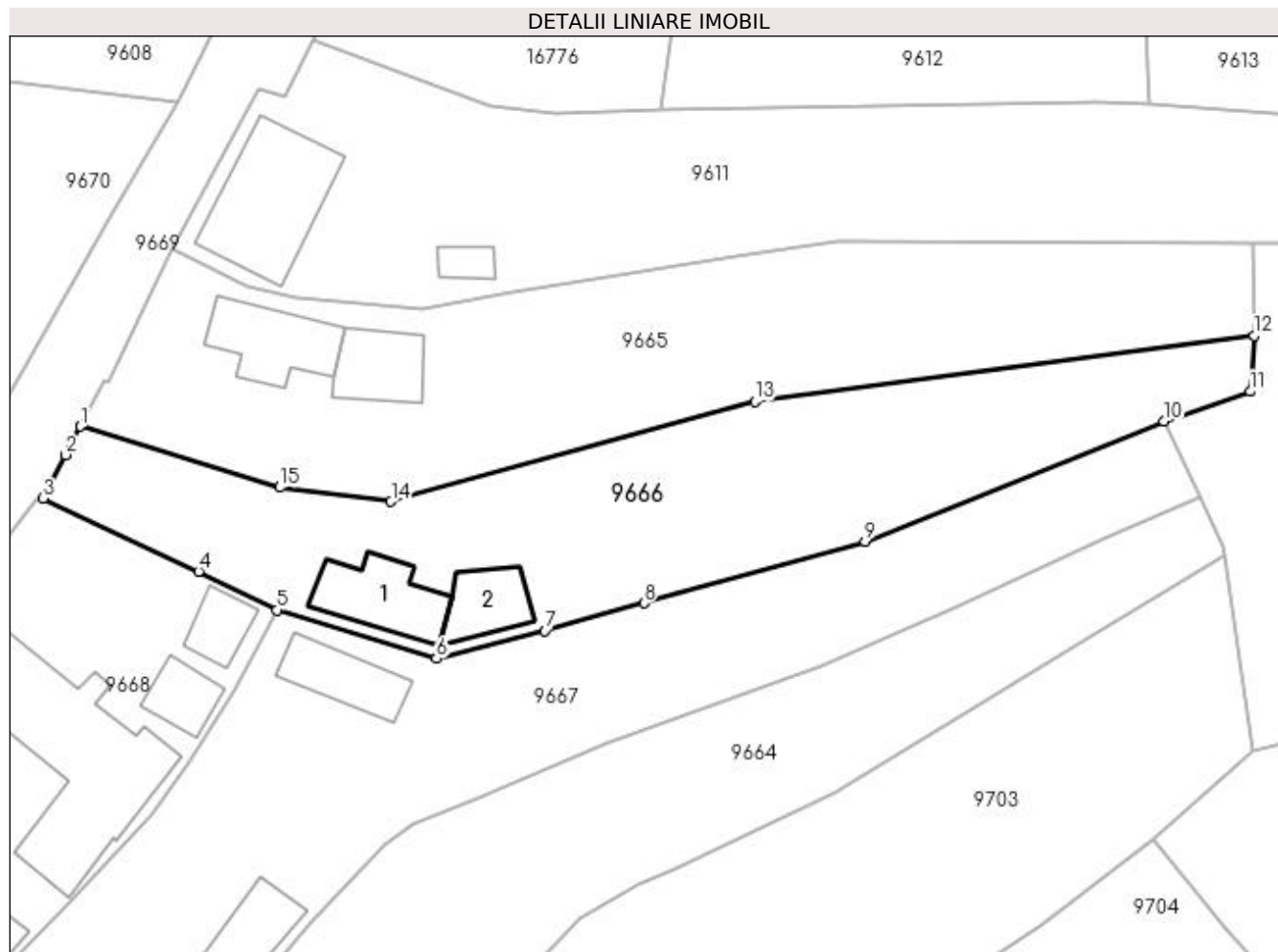
Inscrieri privind dezmembramintele dreptului de proprietate, drepturi reale de garanție și sarcini	Referințe
NU SUNT	

Anexa Nr. 1 La Partea I

Teren

Nr cadastral	Suprafața (mp)*	Observații / Referințe
	Din acte: 700 Masurata: 1.084	

* Suprafața este determinată în planul de proiecție Stereo 70.



Date referitoare la teren

Crt	Categorie folosință	Intra vilan	Suprafața (mp)	Tarla	Parcelă	Nr. topo	Observații / Referințe
1	curți constructii	DA	700	43	1540	-	
2	curți constructii	DA	384	43	1540	-	

Date referitoare la construcții

Crt	Număr	Destinație construcție	Supraf. (mp)	Situație juridică	Observații / Referințe
A1.1		construcții de locuințe	52	Cu acte	Nr. niveluri:1; S. construita la sol:52 mp; S. construita desfasurata:52 mp; C1 - locuinta
A1.2		construcții anexa	35	Cu acte	Nr. niveluri:1; S. construita la sol:35 mp; S. construita desfasurata:35 mp; C2 - anexa

Lungime Segmente

1) Valorile lungimilor segmentelor sunt obținute din proiecție în plan.

Punct început	X / Y	Punct sfârșit	X / Y	Lungime segment (** (m)
1	353.403,215 292.419,194	2	353.401,99 292.416,81	2.68
2	353.401,99 292.416,81	3	353.400,134 292.413,198	4.061

Punct început	X / Y	Punct sfârșit	X / Y	Lungime segment (** (m)
3	353.400,134 292.413,198	4	353.413,059 292.407,139	14.275
4	353.413,059 292.407,139	5	353.419,546 292.403,925	7.24
5	353.419,546 292.403,925	6	353.432,799 292.399,897	13.852
6	353.432,799 292.399,897	7	353.441,815 292.402,21	9.308
7	353.441,815 292.402,21	8	353.450,053 292.404,507	8.552
8	353.450,053 292.404,507	9	353.468,436 292.409,623	19.082
9	353.468,436 292.409,623	10	353.493,259 292.419,596	26.751
10	353.493,259 292.419,596	11	353.500,427 292.422,08	7.586
11	353.500,427 292.422,08	12	353.500,745 292.426,73	4.661
12	353.500,745 292.426,73	13	353.459,265 292.421,26	41.839
13	353.459,265 292.421,26	14	353.429,026 292.412,939	31.363
14	353.429,026 292.412,939	15	353.419,808 292.414,102	9.291
15	353.419,808 292.414,102	1	353.403,215 292.419,194	17.357

** Lungimile segmentelor sunt determinate în planul de proiecție Stereo 70 și sunt rotunjite la 1 milimetru.

*** Distanța dintre puncte este formată din segmente cumulate ce sunt mai mici decât valoarea 1 milimetru.

**DATE DESPRE IMOBILUL NR. 9667**

Oficiul de Cadastru și Publicitate Imobiliară DOLJ
Biroul de Cadastru și Publicitate Imobiliară Craiova

A. Partea I. Descrierea imobilului

TEREN Intravilan

Adresa: Loc. Dobridor, Str Bacus, Nr. 2, Jud. Dolj, T43, P1546/1

Nr. Crt	Nr cadastral Nr. topografic	Suprafața* (mp)	Observații / Referințe
A1		Din acte: 700 Masurata: 1.245	Sector cadastral:8 Teren imprejmuit;

Construcții

Crt	Nr cadastral Nr. topografic	Adresa	Observații / Referințe
A1.1		Loc. Dobridor, Str Bacus, Jud. Dolj	Nr. niveluri:1; S. construita la sol:46 mp; S. construita desfasurata:46 mp; C1 - locuinta
A1.2		Loc. Dobridor, Str Bacus, Jud. Dolj	Nr. niveluri:1; S. construita la sol:41 mp; S. construita desfasurata:41 mp; C2 - anexa

B. Partea II. Proprietari și acte

Inscrieri privitoare la dreptul de proprietate și alte drepturi reale	Referințe
/	
Act Administrativ nr. TDP 3690-59340, din 08/04/1997 emis de CJSIPT DOLJ (CERT DECES NR 715805/26-02-2013);	
B1	Intabulare, drept de PROPRIETATE, dobandit prin Reconstituire, cota actuala 1/1, cota inițiala 1/1 1) BÎRCU ANA, LIPSĂ CNP DEFUNCT:Da
Act Normativ nr. LEGEA 7, din 13/03/1996 emis de PARLAMENTUL ROMANIEI ((ART. 12; ALIN. 14 SI ART. 37; ALIN.2));	
B2	Intabulare, drept de PROPRIETATE, dobandit prin Lege, cota actuala 1/1, cota inițiala 1/1 1) BÎRCU ANA, LIPSĂ CNP DEFUNCT:Da

C. Partea III. SARCINI .

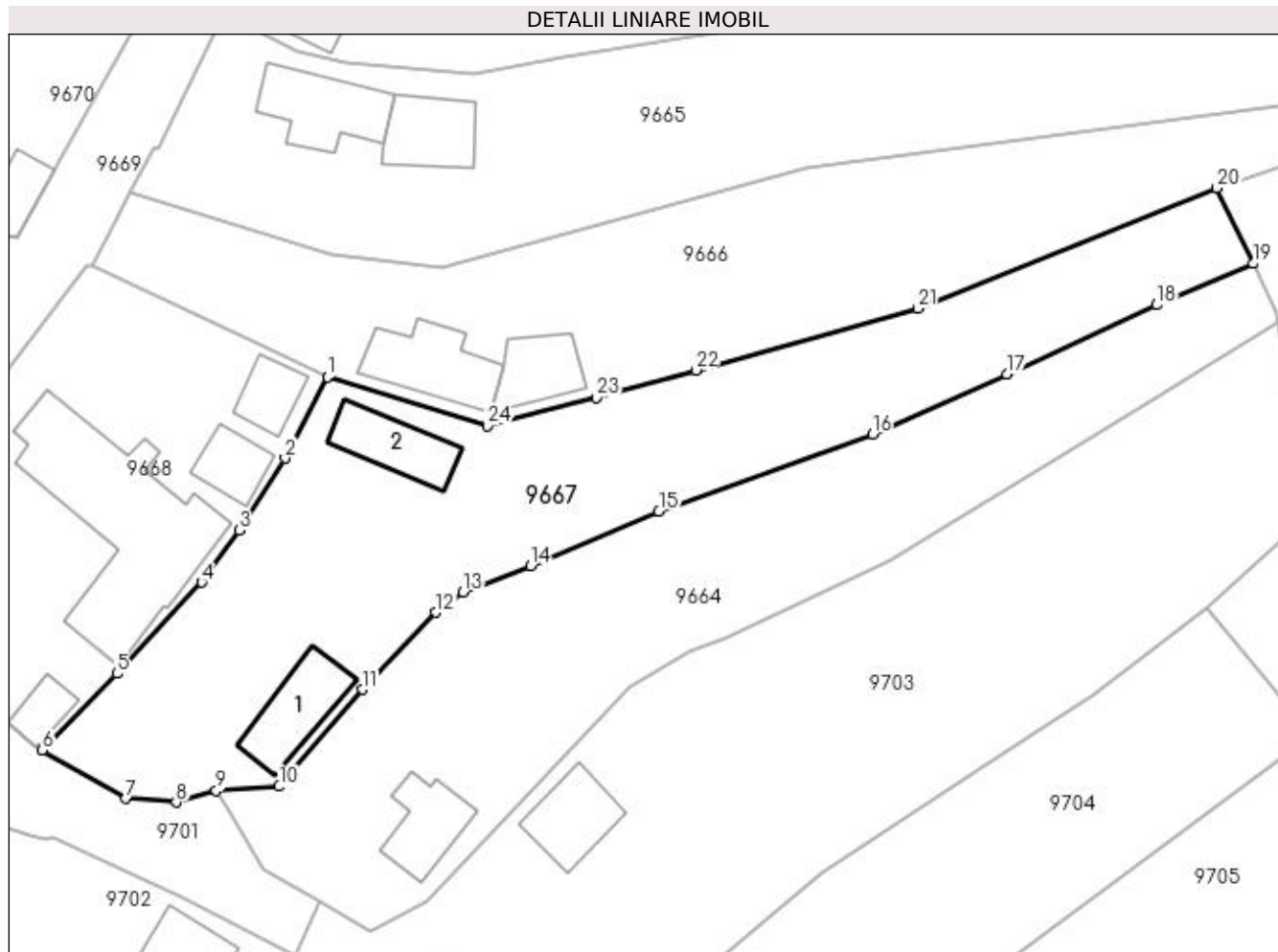
Inscrieri privind dezmembramentele dreptului de proprietate, drepturi reale de garanție și sarcini	Referințe
NU SUNT	

Anexa Nr. 1 La Partea I

Teren

Nr cadastral	Suprafața (mp)*	Observații / Referințe
	Din acte: 700 Masurata: 1.245	

* Suprafața este determinată în planul de proiecție Stereo 70.



Date referitoare la teren

Crt	Categorie folosință	Intra vilan	Suprafața (mp)	Tarla	Parcelă	Nr. topo	Observații / Referințe
1	curți construcții	DA	1.245	43	1546/1	-	

Date referitoare la construcții

Crt	Număr	Destinație construcție	Supraf. (mp)	Situație juridică	Observații / Referințe
A1.1		construcții de locuințe	46	Cu acte	Nr. niveluri:1; S. construita la sol:46 mp; S. construita desfasurata:46 mp; C1 - locuinta
A1.2		construcții anexa	41	Cu acte	Nr. niveluri:1; S. construita la sol:41 mp; S. construita desfasurata:41 mp; C2 - anexa

Lungime Segmente

1) Valorile lungimilor segmentelor sunt obținute din proiecție în plan.

Punct început	X / Y	Punct sfârșit	X / Y	Lungime segment (** (m))
1	353.419,546 292.403,925	2	353.416,035 292.397,196	7.59
3	353.412,212 292.391,229	4	353.409,127 292.386,91	5.308

Punct început	X / Y	Punct sfârșit	X / Y	Lungime segment (** (m))
2	353.416,035 292.397,196	3	353.412,212 292.391,229	7.087
4	353.409,127 292.386,91	5	353.402,094 292.379,376	10.307

Punct început	X / Y	Punct sfârșit	X / Y	Lungime segment (** (m))
5	353.402,094 292.379,376	6	353.395,922 292.373,022	8.858
7	353.402,862 292.369,017	8	353.407,003 292.368,704	4.153
9	353.410,341 292.369,653	10	353.415,552 292.370,01	5.223
11	353.422,427 292.378,05	12	353.428,538 292.384,431	8.835
13	353.430,788 292.386,108	14	353.436,362 292.388,261	5.975
15	353.446,996 292.392,793	16	353.464,7 292.399,198	18.827
17	353.475,837 292.404,173	18	353.488,243 292.409,903	13.665
19	353.496,236 292.413,323	20	353.493,259 292.419,596	6.944
21	353.468,436 292.409,623	22	353.450,053 292.404,507	19.082
23	353.441,815 292.402,21	24	353.432,799 292.399,897	9.308

Punct început	X / Y	Punct sfârșit	X / Y	Lungime segment (** (m))
6	353.395,922 292.373,022	7	353.402,862 292.369,017	8.013
8	353.407,003 292.368,704	9	353.410,341 292.369,653	3.47
10	353.415,552 292.370,01	11	353.422,427 292.378,05	10.579
12	353.428,538 292.384,431	13	353.430,788 292.386,108	2.806
14	353.436,362 292.388,261	15	353.446,996 292.392,793	11.559
16	353.464,7 292.399,198	17	353.475,837 292.404,173	12.198
18	353.488,243 292.409,903	19	353.496,236 292.413,323	8.694
20	353.493,259 292.419,596	21	353.468,436 292.409,623	26.751
22	353.450,053 292.404,507	23	353.441,815 292.402,21	8.552
24	353.432,799 292.399,897	1	353.419,546 292.403,925	13.852

** Lungimile segmentelor sunt determinate în planul de proiecție Stereo 70 și sunt rotunjite la 1 milimetru.

*** Distanța dintre puncte este formată din segmente cumulate ce sunt mai mici decât valoarea 1 milimetru.

**DATE DESPRE IMOBILUL NR. 9668**

Oficiul de Cadastru și Publicitate Imobiliară DOLJ
Biroul de Cadastru și Publicitate Imobiliară Craiova

A. Partea I. Descrierea imobilului

TEREN Intravilan

Adresa: Loc. Dobridor, Str Birculanilor, Nr. 7, Jud. Dolj, T43, P1543

Nr. Crt	Nr cadastral Nr. topografic	Suprafața* (mp)	Observații / Referințe
A1		Din acte: 800 Masurata: 919	Sector cadastral:8 Teren imprejmuit;

Construcții

Crt	Nr cadastral Nr. topografic	Adresa	Observații / Referințe
A1.1		Loc. Dobridor, Str Birculanilor, Jud. Dolj	Nr. niveluri:2; S. construita la sol:171 mp; S. construita desfasurata:171 mp; C1 - locuinta + beci
A1.2		Loc. Dobridor, Str Birculanilor, Jud. Dolj	Nr. niveluri:1; S. construita la sol:26 mp; S. construita desfasurata:26 mp; C2 - anexa
A1.3		Loc. Dobridor, Str Birculanilor, Jud. Dolj	Nr. niveluri:1; S. construita la sol:24 mp; S. construita desfasurata:24 mp; C3 - anexa
A1.4		Loc. Dobridor, Str Birculanilor, Jud. Dolj	Nr. niveluri:1; S. construita la sol:17 mp; S. construita desfasurata:17 mp; C4 - anexa

B. Partea II. Proprietari și acte

Inscrieri privitoare la dreptul de proprietate și alte drepturi reale		Referințe
/		
Act Administrativ nr. TDP NR. 1183-59090, din 17/01/1995 emis de CJSIPT DOLJ (CERTIFICAT DE DECES NR. 869068/15-04-1997);		
B1	Intabulare, drept de PROPRIETATE, dobandit prin Reconstituire, cota actuala 1/1, cota initiala 1/1 1) BÎRCU PANTELIMON , LIPSĂ CNP DEFUNCT:Da	A1
Act Normativ nr. LEGEA 7, din 13/03/1996 emis de PARLAMENTUL ROMANIEI ((ART. 12; ALIN. 14 SI ART. 37; ALIN.2));		
B2	Intabulare, drept de PROPRIETATE, dobandit prin Lege, cota actuala 1/1, cota initiala 1/1 1) BÎRCU PANTELIMON , LIPSĂ CNP DEFUNCT:Da	A1.1, A1.2, A1.3, A1.4

C. Partea III. SARCINI .

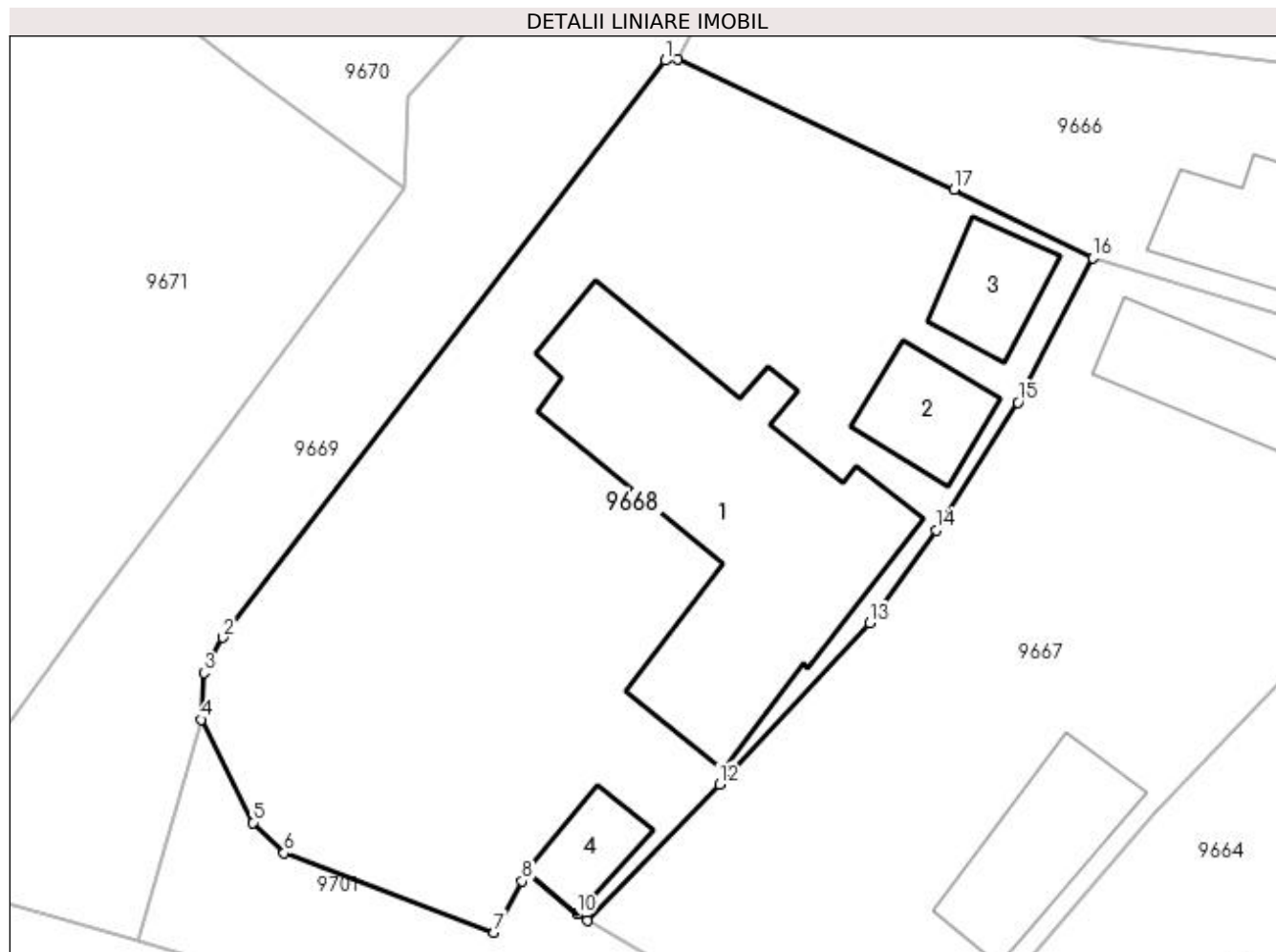
Inscrieri privind dezmembramentele dreptului de proprietate, drepturi reale de garanție și sarcini	Referințe
NU SUNT	

Anexa Nr. 1 La Partea I

Teren

Nr cadastral	Suprafața (mp)*	Observații / Referințe
	Din acte: 800 Masurata: 919	

* Suprafața este determinată în planul de proiecție Stereo 70.



Date referitoare la teren

Crt	Categorie folosință	Intra vilan	Suprafața (mp)	Tarla	Parcelă	Nr. topo	Observații / Referințe
1	curți constructii	DA	919	43	1543	-	

Date referitoare la construcții

Crt	Număr	Destinație construcție	Supraf. (mp)	Situație juridică	Observații / Referințe
A1.1		construcții de locuințe	171	Cu acte	Nr. niveluri:2; S. construita la sol:171 mp; S. construita desfasurata:171 mp; C1 - locuinta + beci
A1.2		construcții anexa	26	Cu acte	Nr. niveluri:1; S. construita la sol:26 mp; S. construita desfasurata:26 mp; C2 - anexa
A1.3		construcții anexa	24	Cu acte	Nr. niveluri:1; S. construita la sol:24 mp; S. construita desfasurata:24 mp; C3 - anexa
A1.4		construcții anexa	17	Cu acte	Nr. niveluri:1; S. construita la sol:17 mp; S. construita desfasurata:17 mp; C4 - anexa

Lungime Segmente

1) Valorile lungimilor segmentelor sunt obținute din proiecție în plan.

Punct început	X / Y	Punct sfârșit	X / Y	Lungime segment (** (m))
1	353.399,586 292.413,153	2	353.378,896 292.386,214	33.967

Punct început	X / Y	Punct sfârșit	X / Y	Lungime segment (** (m)
2	353.378,896 292.386,214	3	353.378,031 292.384,581	1.848
3	353.378,031 292.384,581	4	353.377,896 292.382,386	2.199
4	353.377,896 292.382,386	5	353.380,312 292.377,578	5.381
5	353.380,312 292.377,578	6	353.381,769 292.376,157	2.035
6	353.381,769 292.376,157	7	353.391,583 292.372,453	10.49
7	353.391,583 292.372,453	8	353.392,879 292.374,841	2.717
8	353.392,879 292.374,841	9	353.393,038 292.375,297	0.483
9	353.393,038 292.375,297	10	353.395,448 292.373,305	3.127
10	353.395,448 292.373,305	11	353.395,922 292.373,022	0.552
11	353.395,922 292.373,022	12	353.402,094 292.379,376	8.858
12	353.402,094 292.379,376	13	353.409,127 292.386,91	10.307
13	353.409,127 292.386,91	14	353.412,212 292.391,229	5.308
14	353.412,212 292.391,229	15	353.416,035 292.397,196	7.087
15	353.416,035 292.397,196	16	353.419,546 292.403,925	7.59
16	353.419,546 292.403,925	17	353.413,059 292.407,139	7.24
17	353.413,059 292.407,139	18	353.400,134 292.413,198	14.275
18	353.400,134 292.413,198	1	353.399,586 292.413,153	0.55

** Lungimile segmentelor sunt determinate în planul de proiecție Stereo 70 și sunt rotunjite la 1 milimetru.

*** Distanța dintre puncte este formată din segmente cumulate ce sunt mai mici decât valoarea 1 milimetru.

**DATE DESPRE IMOBILUL NR. 9669**

Oficiul de Cadastru și Publicitate Imobiliară DOLJ
Biroul de Cadastru și Publicitate Imobiliară Craiova

A. Partea I. Descrierea imobilului

TEREN Intravilan

Adresa: Loc. Dobridor, Str Birculanilor, Jud. Dolj

Nr. Crt	Nr cadastral Nr. topografic	Suprafața* (mp)	Observații / Referințe
A1	35517	Din acte: 1.202 Masurata: 1.191	Sector cadastral:8 Teren neimprejmuit;

B. Partea II. Proprietari și acte

Inscrieri privitoare la dreptul de proprietate și alte drepturi reale		Referințe
230557 / 06/12/2018		
Act Normativ nr. HG nr. 965, din 18/09/2002 emis de GUVERNUL ROMANIEI, Anexa 66 din 18/09/2002-MO (act administrativ nr HCL 32 din 14.09.2017, emis de PRIMARIA MOTATEI; act administrativ nr HCL 47 din 26.11.2018, emis de PRIMARIA MOTATEI; act administrativ nr Certificat de conformitate nr.9194 din 12.12.2018, emis de Consiliul Local Motatei,,Referat de legalitate nr. 10700 din 21/11/2017 emis de Prefectura Dolj);		
B1	Intabulare, drept de PROPRIETATE, dobandit prin Lege, cota actuala 1/1, cota initiala 1/1 1) COMUNA MOTATEI - DOMENIUL PUBLIC , CIF:4553305	A1
B2	Intabulare, drept de ADMINISTRARE 1) CONSILIUL LOCAL AL COMUNEI MOTATEI , CIF:9999999999999	A1
81811 / 01/04/2021		
Act Administrativ nr. cerere nr 81811, din 01/04/2021 emis de OCPI DOLJ;		
B3	se noteaza i.e.m din prezenta carte funciara si din încheierea nr 230557/06.12.2018 in sensul ca numele proprietarului de sub B 1 este COMUNA MOTATEI si NU Primăria Motatei asa cum eronat a fost in scris	A1

C. Partea III. SARCINI .

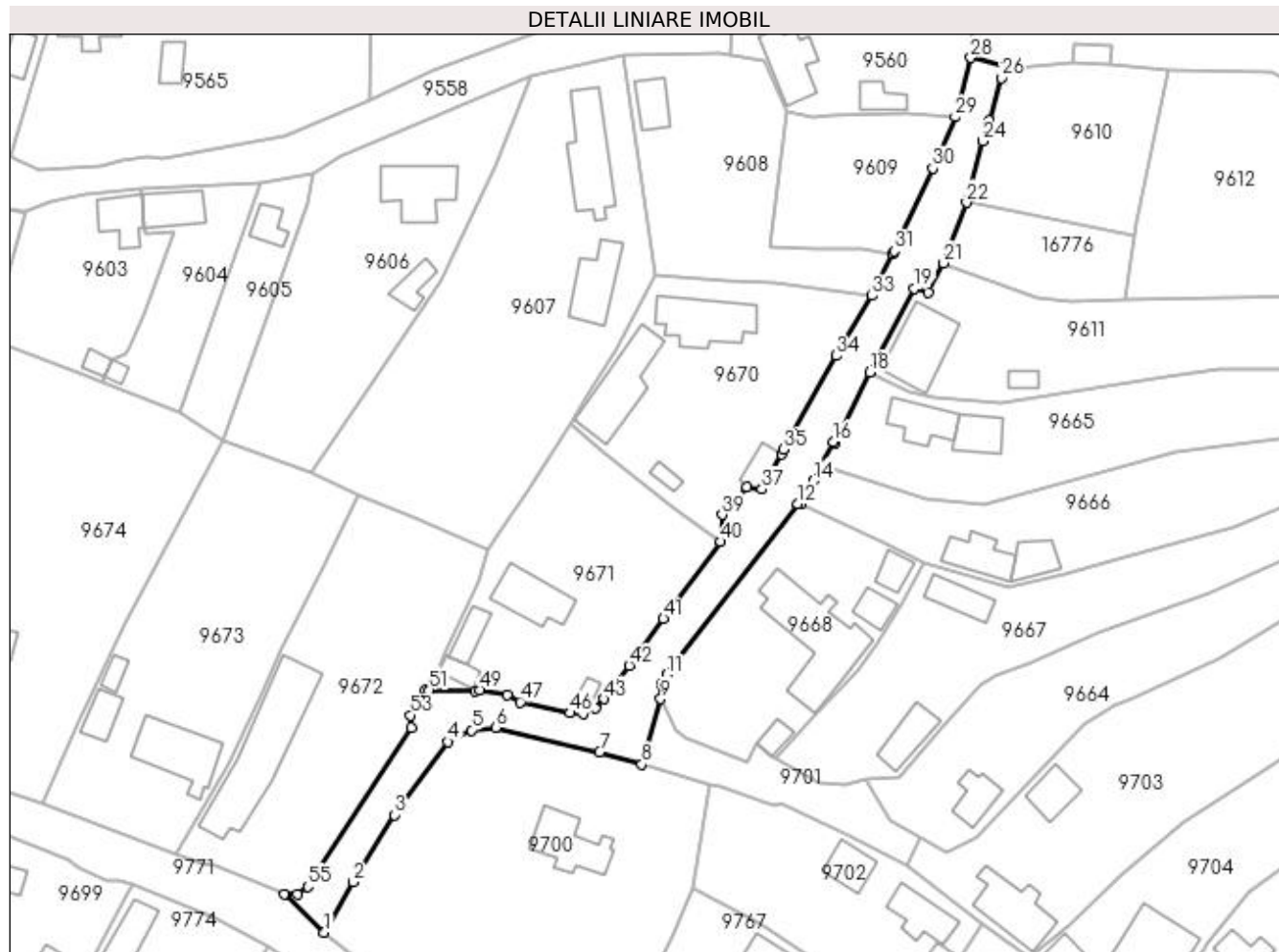
Inscrieri privind dezmembramintele dreptului de proprietate, drepturi reale de garanție și sarcini	Referințe
NU SUNT	

Anexa Nr. 1 La Partea I

Teren

Nr cadastral	Suprafața (mp)*	Observații / Referințe
35517	Din acte: 1.202 Masurata: 1.191	

* Suprafața este determinată în planul de proiecție Stereo 70.



Date referitoare la teren

Crt	Categorie folosință	Intra vilan	Suprafața (mp)	Tarla	Parcelă	Nr. topo	Observații / Referințe
1	drum	DA	1.191	-	-	-	Imprejmuir: limita conventionala, gard beton ,gard plasa sarma, gard lemn, gard metalic.

Lungime Segmente

1) Valorile lungimilor segmentelor sunt obținute din proiecție în plan.

Punct început	X / Y	Punct sfârșit	X / Y	Lungime segment	Punct început	X / Y	Punct sfârșit	X / Y	Lungime segment	Punct început	X / Y	Punct sfârșit	X / Y	Lungime segment
1	353.324,748 292.345,485	2	353.329,294 292.353,435	9.158	2	353.329,294 292.353,435	3	353.335,786 292.364,068	12.458	3	353.335,786 292.364,068	4	353.344,219 292.375,593	14.281
4	353.344,219 292.375,593	5	353.348,016 292.377,419	4.213	5	353.348,016 292.377,419	6	353.351,824 292.377,809	3.828	6	353.351,824 292.377,809	7	353.368,198 292.373,968	16.818
7	353.368,198 292.373,968	8	353.374,921 292.372,036	6.995	8	353.374,921 292.372,036	9	353.377,896 292.382,386	10.769	9	353.377,896 292.382,386	10	353.378,031 292.384,581	2.199
10	353.378,031 292.384,581	11	353.378,896 292.386,214	1.848	11	353.378,896 292.386,214	12	353.399,586 292.413,153	33.967	12	353.399,586 292.413,153	13	353.400,134 292.413,198	0.55
13	353.400,134 292.413,198	14	353.401,99 292.416,81	4.061	14	353.401,99 292.416,81	15	353.403,215 292.419,194	2.68	15	353.403,215 292.419,194	16	353.405,196 292.422,934	4.232

Punct început	X / Y	Punct sfârșit	X / Y	Lungime segment	Punct început	X / Y	Punct sfârșit	X / Y	Lungime segment	Punct început	X / Y	Punct sfârșit	X / Y	Lungime segment
16	353.405,196 292.422,934	17	353.405,517 292.422,861	0.329	17	353.405,517 292.422,861	18	353.410,907 292.433,969	12.347	18	353.410,907 292.433,969	19	353.417,965 292.447,199	14.995
19	353.417,965 292.447,199	20	353.420,19 292.446,597	2.305	20	353.420,19 292.446,597	21	353.422,603 292.451,224	5.218	21	353.422,603 292.451,224	22	353.426,225 292.460,771	10.211
22	353.426,225 292.460,771	23	353.426,439 292.461,336	0.604	23	353.426,439 292.461,336	24	353.428,795 292.470,498	9.46	24	353.428,795 292.470,498	25	353.429,771 292.473,703	3.35
25	353.429,771 292.473,703	26	353.431,707 292.480,484	7.052	26	353.431,707 292.480,484	27	353.433,515 292.482,101	2.426	27	353.433,515 292.482,101	28	353.426,863 292.483,653	6.831
28	353.426,863 292.483,653	29	353.424,439 292.474,299	9.663	29	353.424,439 292.474,299	30	353.420,872 292.466,205	8.845	30	353.420,872 292.466,205	31	353.414,783 292.453,139	14.415
31	353.414,783 292.453,139	32	353.414,563 292.452,667	0.521	32	353.414,563 292.452,667	33	353.411,299 292.446,072	7.359	33	353.411,299 292.446,072	34	353.405,625 292.436,595	11.046
34	353.405,625 292.436,595	35	353.397,325 292.421,78	16.982	35	353.397,325 292.421,78	36	353.396,936 292.421,071	0.809	36	353.396,936 292.421,071	37	353.393,891 292.415,521	6.33
37	353.393,891 292.415,521	38	353.391,518 292.415,852	2.396	38	353.391,518 292.415,852	39	353.387,59 292.411,494	5.867	39	353.387,59 292.411,494	40	353.387,37 292.407,21	4.29
40	353.387,37 292.407,21	41	353.378,357 292.395,029	15.153	41	353.378,357 292.395,029	42	353.372,881 292.387,629	9.206	42	353.372,881 292.387,629	43	353.368,98 292.382,357	6.558
43	353.368,98 292.382,357	44	353.367,534 292.380,867	2.076	44	353.367,534 292.380,867	45	353.365,637 292.380,048	2.066	45	353.365,637 292.380,048	46	353.363,567 292.380,136	2.072
46	353.363,567 292.380,136	47	353.355,713 292.381,886	8.047	47	353.355,713 292.381,886	48	353.353,645 292.383,002	2.35	48	353.353,645 292.383,002	49	353.349,271 292.383,82	4.45
49	353.349,271 292.383,82	50	353.348,642 292.383,662	0.649	50	353.348,642 292.383,662	51	353.341,306 292.383,811	7.338	51	353.341,306 292.383,811	52	353.340,746 292.383,822	0.56
52	353.340,746 292.383,822	53	353.338,417 292.379,792	4.655	53	353.338,417 292.379,792	54	353.338,436 292.377,881	1.911	54	353.338,436 292.377,881	55	353.322,129 292.352,725	29.979
55	353.322,129 292.352,725	56	353.320,457 292.351,519	2.062	56	353.320,457 292.351,519	57	353.318,46 292.351,588	1.998	57	353.318,46 292.351,588	1	353.324,748 292.345,485	8.763

** Lungimile segmentelor sunt determinate în planul de proiecție Stereo 70 și sunt rotunjite la 1 milimetru.

*** Distanța dintre puncte este formată din segmente cumulate ce sunt mai mici decât valoarea 1 milimetru.

**DATE DESPRE IMOBILUL NR. 9670**

Oficiul de Cadastru și Publicitate Imobiliară DOLJ
Biroul de Cadastru și Publicitate Imobiliară Craiova

A. Partea I. Descrierea imobilului

TEREN Intravilan

Adresa: Loc. Dobridor, Str Birculanilor, Nr. 2, Jud. Dolj, T42, P1523,1524

Nr. Crt	Nr cadastral Nr. topografic	Suprafața* (mp)	Observații / Referințe
A1		Din acte: 1.100 Masurata: 1.120	Sector cadastral:8 Teren imprejmuit;

Construcții

Crt	Nr cadastral Nr. topografic	Adresa	Observații / Referințe
A1.1		Loc. Dobridor, Str Birculanilor, Jud. Dolj	Nr. niveluri:2; S. construita la sol:98 mp; S. construita desfasurata:98 mp; C1 - LOCUINTA + BECI
A1.2		Loc. Dobridor, Str Birculanilor, Jud. Dolj	Nr. niveluri:1; S. construita la sol:104 mp; S. construita desfasurata:104 mp; C2 - LOCUINTA
A1.3		Loc. Dobridor, Str Birculanilor, Jud. Dolj	Nr. niveluri:1; S. construita la sol:11 mp; S. construita desfasurata:11 mp; C3 - ANEXA
A1.4		Loc. Dobridor, Str Birculanilor, Jud. Dolj	Nr. niveluri:1; S. construita la sol:25 mp; S. construita desfasurata:25 mp; C4 - ANEXA

B. Partea II. Proprietari și acte

Inscrieri privitoare la dreptul de proprietate și alte drepturi reale	Referințe
/	
Act Administrativ nr. TDP NR. 1893-59540, din 08/08/1995 emis de CJSIPT DOLJ (CERTIFICAT DE DECES NR. 137147/02-01-1999);	
B1	A1
Intabulare, drept de PROPRIETATE, dobandit prin Reconstituire, cota actuala 1/1, cota initiala 1/1 1) BIRCU MARIA , LIPSĂ CNP DEFUNCT:Da	
Act Normativ nr. LEGEA 7, din 13/03/1996 emis de PARLAMENTUL ROMANIEI ((ART. 12; ALIN. 14 SI ART. 37; ALIN.2));	
B2	A1.1, A1.2, A1.3, A1.4
Intabulare, drept de PROPRIETATE, dobandit prin Lege, cota actuala 1/1, cota initiala 1/1 1) BIRCU MARIA , LIPSĂ CNP DEFUNCT:Da	

C. Partea III. SARCINI .

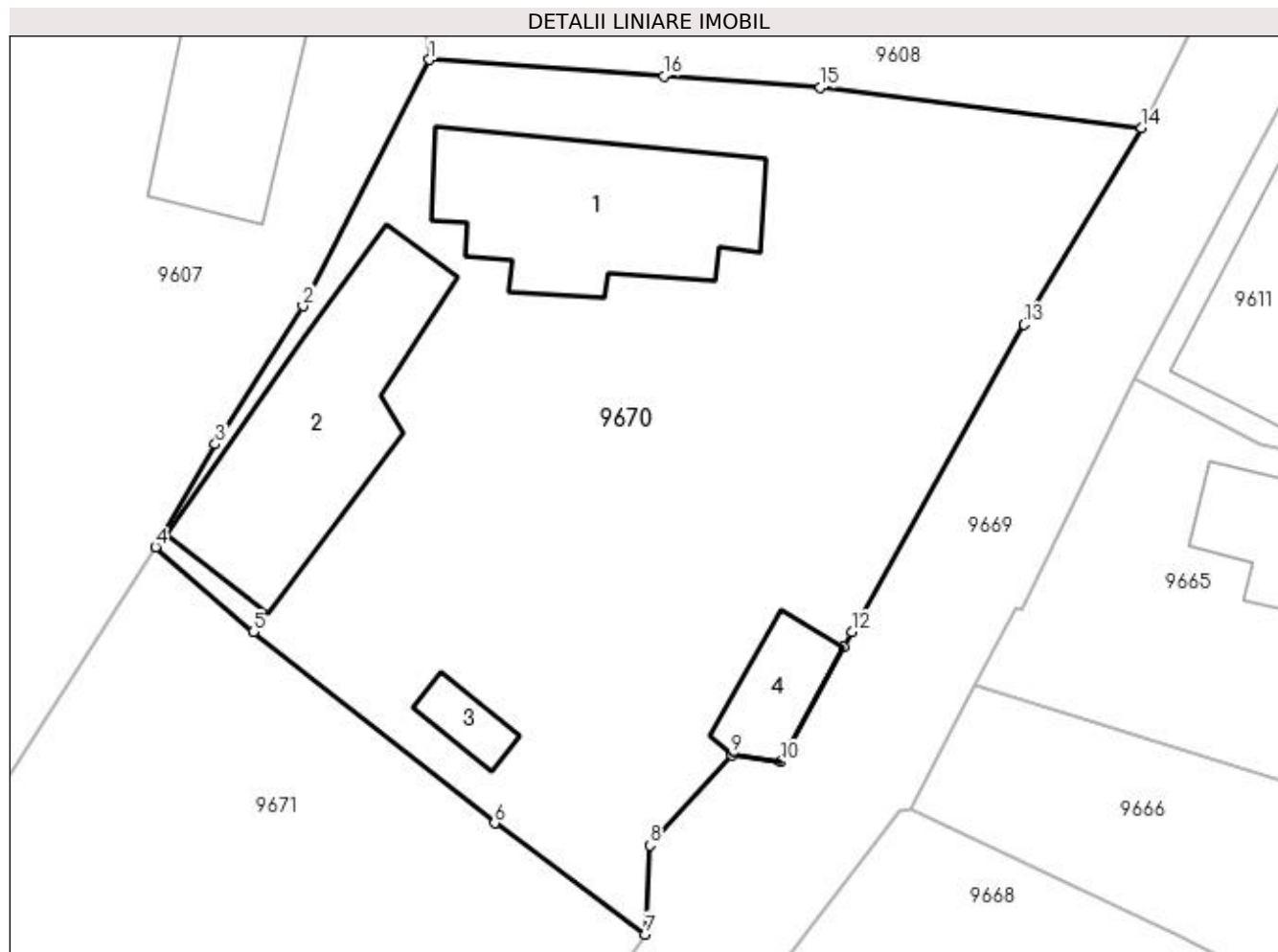
Inscrieri privind dezmembramintele dreptului de proprietate, drepturi reale de garanție și sarcini	Referințe
NU SUNT	

Anexa Nr. 1 La Partea I

Teren

Nr cadastral	Suprafața (mp)*	Observații / Referințe
	Din acte: 1.100	
	Masurata: 1.120	

* Suprafața este determinată în planul de proiecție Stereo 70.



Date referitoare la teren

Crt	Categorie folosință	Intravilan	Suprafața (mp)	Tarla	Parcelă	Nr. topo	Observații / Referințe
1	curți construcții	DA	1.000	42	1523	-	
2	arabil	DA	120	42	1524	-	

Date referitoare la construcții

Crt	Număr	Destinație construcție	Supraf. (mp)	Situație juridică	Observații / Referințe
A1.1		construcții de locuințe	98	Cu acte	Nr. niveluri:2; S. construita la sol:98 mp; S. construita desfasurata:98 mp; C1 - LOCUINTA + BECI
A1.2		construcții de locuințe	104	Cu acte	Nr. niveluri:1; S. construita la sol:104 mp; S. construita desfasurata:104 mp; C2 - LOCUINTA
A1.3		construcții anexa	11	Cu acte	Nr. niveluri:1; S. construita la sol:11 mp; S. construita desfasurata:11 mp; C3 - ANEXA
A1.4		construcții anexa	25	Cu acte	Nr. niveluri:1; S. construita la sol:25 mp; S. construita desfasurata:25 mp; C4 - ANEXA

Lungime Segmente

1) Valorile lungimilor segmentelor sunt obținute din proiecție în plan.

Punct început	X / Y	Punct sfârșit	X / Y	Lungime segment (** (m)
1	353.376,963 292.449,359	2	353.370,86 292.437,487	13.349
2	353.370,86 292.437,487	3	353.366,641 292.430,84	7.873
3	353.366,641 292.430,84	4	353.363,751 292.425,883	5.738
4	353.363,751 292.425,883	5	353.368,469 292.421,779	6.253
5	353.368,469 292.421,779	6	353.380,107 292.412,564	14.845
6	353.380,107 292.412,564	7	353.387,37 292.407,21	9.023
7	353.387,37 292.407,21	8	353.387,59 292.411,494	4.29
8	353.387,59 292.411,494	9	353.391,518 292.415,852	5.867
9	353.391,518 292.415,852	10	353.393,891 292.415,521	2.396
10	353.393,891 292.415,521	11	353.396,936 292.421,071	6.33
11	353.396,936 292.421,071	12	353.397,325 292.421,78	0.809
12	353.397,325 292.421,78	13	353.405,625 292.436,595	16.982
13	353.405,625 292.436,595	14	353.411,299 292.446,072	11.046
14	353.411,299 292.446,072	15	353.395,814 292.448,014	15.606
15	353.395,814 292.448,014	16	353.388,273 292.448,578	7.562
16	353.388,273 292.448,578	1	353.376,963 292.449,359	11.337

** Lungimile segmentelor sunt determinate în planul de proiecție Stereo 70 și sunt rotunjite la 1 milimetru.

*** Distanța dintre puncte este formată din segmente cumulate ce sunt mai mici decât valoarea 1 milimetru.

**DATE DESPRE IMOBILUL NR. 9671**

Oficiul de Cadastru și Publicitate Imobiliară DOLJ
Biroul de Cadastru și Publicitate Imobiliară Craiova

A. Partea I. Descrierea imobilului

TEREN Intravilan

Adresa: Loc. Dobridor, Str Birculanilor, Nr. 4, Jud. Dolj, T42, P1520

Nr. Crt	Nr cadastral Nr. topografic	Suprafața* (mp)	Observații / Referințe
A1	36418	Din acte: 800 Masurata: 1.130	Sector cadastral:8 Teren imprejmuit;

Construcții

Crt	Nr cadastral Nr. topografic	Adresa	Observații / Referințe
A1.1		Loc. Dobridor, Str Birculanilor, Nr. 4, T42 P152, Jud. Dolj	Nr. niveluri:1; S. construita la sol:71 mp; S. construita desfasurata:71 mp; Locuinta parter construita in anul 1975.
A1.2		Loc. Dobridor, Str Birculanilor, Nr. 4, T42 P152, Jud. Dolj	Nr. niveluri:1; S. construita la sol:27 mp; S. construita desfasurata:17 mp; Anexa gospodareasca parter construita in anul 1975.
A1.3		Loc. Dobridor, Str Birculanilor, Nr. 4, T42 P152, Jud. Dolj	Nr. niveluri:1; S. construita la sol:17 mp; S. construita desfasurata:27 mp; Anexa - patul parter construita in anul 1985.
A1.4		Loc. Dobridor, Str Birculanilor, Nr. 4, T42 P152, Jud. Dolj	Nr. niveluri:1; S. construita la sol:10 mp; S. construita desfasurata:10 mp; Anexa - patul parter construita in anul 1985.

B. Partea II. Proprietari și acte

Inscrieri privitoare la dreptul de proprietate și alte drepturi reale	Referințe
158518 / 11/08/2020	
Act Notarial nr. CM nr 24, din 28/01/2020 emis de NP STOENESCU FLOREA (TDP nr. 1162-59090/13.01,1995 ; act administrativ nr Adeverinta nr. 4443 din 30.07.2020, emis de PRIMARIA COMUNEI MOTATEI;act administrativ nr Certificat fiscal nr. 4430 din 30.07.2020, emis de PRIMARIA COMUNEI MOTATEI;act administrativ nr Adeverinta nr. 4442 din 30.07.2020, emis de PRIMARIA COMUNEI MOTATEI;)	
B1	Intabulare, drept de PROPRIETATE, dobândit prin Reconstituire, cota actuala 1/1, cota initiala 1/1 1) STINGA PANTELIMON
	A1, A1.1, A1.2, A1.3, A1.4
268413 / 09/11/2021	
Act Notarial nr. Contract de imprumut de folosinta 1777, din 02/11/2021 emis de Dragancea Ofelia;	
B2	se noteaza imprumutul de folosinta (comodatul) pe o perioada de 11 ani, incepand cu data de 02.11.2021 în favoarea comodarului PROZUPER XPL SRL
	A1, A1.1, A1.2, A1.3, A1.4

C. Partea III. SARCINI .

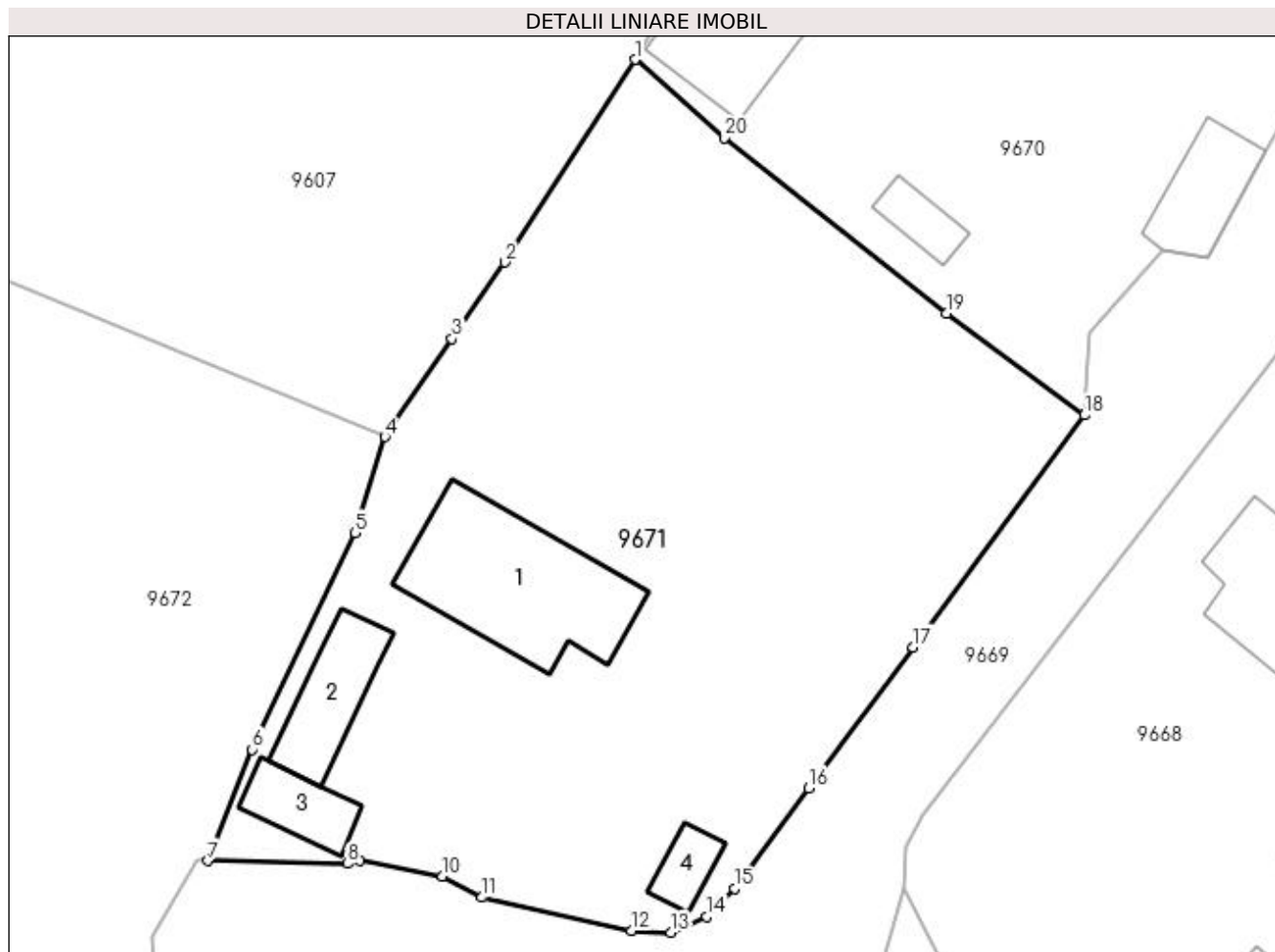
Inscrieri privind dezmembramintele dreptului de proprietate, drepturi reale de garanție și sarcini	Referințe
NU SUNT	

Anexa Nr. 1 La Partea I

Teren

Nr cadastral	Suprafața (mp)*	Observații / Referințe
36418	Din acte: 800 Masurata: 1.130	

* Suprafața este determinată în planul de proiecție Stereo 70.



Date referitoare la teren

Crt	Categorie folosință	Intra vilan	Suprafața (mp)	Tarla	Parcelă	Nr. topo	Observații / Referințe
1	curți constructii	DA	654	42	1520	-	
2	arabil	DA	476	42	1520	-	

Date referitoare la construcții

Crt	Număr	Destinație construcție	Supraf. (mp)	Situație juridică	Observații / Referințe
A1.1		construcții de locuințe	71	Cu acte	Nr. niveluri:1; S. construita la sol:71 mp; S. construita desfasurata:71 mp; Locuinta parter construita in anul 1975.
A1.2		construcții anexa	Din acte: 17 Masurata: 27	Cu acte	Nr. niveluri:1; S. construita la sol:27 mp; S. construita desfasurata:17 mp; Anexa gospodareasca parter construita in anul 1975.
A1.3		construcții anexa	Din acte: 27 Masurata: 17	Cu acte	Nr. niveluri:1; S. construita la sol:17 mp; S. construita desfasurata:27 mp; Anexa - patul parter construita in anul 1985.
A1.4		construcții anexa	10	Cu acte	Nr. niveluri:1; S. construita la sol:10 mp; S. construita desfasurata:10 mp; Anexa - patul parter construita in anul 1985.

Lungime Segmente

1) Valorile lungimilor segmentelor sunt obținute din proiecție în plan.

Punct început	X / Y	Punct sfârșit	X / Y	Lungime segment (** (m)
1	353.363,751 292.425,883	2	353.356,908 292.415,237	12.656
2	353.356,908 292.415,237	3	353.354,141 292.411,223	4.875
3	353.354,141 292.411,223	4	353.350,597 292.406,08	6.246
4	353.350,597 292.406,08	5	353.349,038 292.401,042	5.274
5	353.349,038 292.401,042	6	353.343,637 292.389,657	12.601
6	353.343,637 292.389,657	7	353.341,306 292.383,811	6.294
7	353.341,306 292.383,811	8	353.348,642 292.383,662	7.338
8	353.348,642 292.383,662	9	353.349,271 292.383,82	0.649
9	353.349,271 292.383,82	10	353.353,645 292.383,002	4.45
10	353.353,645 292.383,002	11	353.355,713 292.381,886	2.35
11	353.355,713 292.381,886	12	353.363,567 292.380,136	8.047
12	353.363,567 292.380,136	13	353.365,637 292.380,048	2.072
13	353.365,637 292.380,048	14	353.367,534 292.380,867	2.066
14	353.367,534 292.380,867	15	353.368,98 292.382,357	2.076
15	353.368,98 292.382,357	16	353.372,881 292.387,629	6.558
16	353.372,881 292.387,629	17	353.378,357 292.395,029	9.206
17	353.378,357 292.395,029	18	353.387,37 292.407,21	15.153
18	353.387,37 292.407,21	19	353.380,107 292.412,564	9.023
19	353.380,107 292.412,564	20	353.368,469 292.421,779	14.845
20	353.368,469 292.421,779	1	353.363,751 292.425,883	6.253

** Lungimile segmentelor sunt determinate în planul de proiecție Stereo 70 și sunt rotunjite la 1 milimetru.

*** Distanța dintre puncte este formată din segmente cumulate ce sunt mai mici decât valoarea 1 milimetru.

**DATE DESPRE IMOBILUL NR. 9672**

Oficiul de Cadastru și Publicitate Imobiliară DOLJ
Biroul de Cadastru și Publicitate Imobiliară Craiova

A. Partea I. Descrierea imobilului

TEREN Intravilan

Adresa: Loc. Dobridor, Str Tîmplarilor, Nr. 4, Jud. Dolj, T42, P1517,1518

Nr. Crt	Nr cadastral Nr. topografic	Suprafața* (mp)	Observații / Referințe
A1		Din acte: 1.200 Masurata: 1.409	Sector cadastral:8 Teren imprejmuit;

Construcții

Crt	Nr cadastral Nr. topografic	Adresa	Observații / Referințe
A1.1		Loc. Dobridor, Str Tîmplarilor, Jud. Dolj	Nr. niveluri:2; S. construita la sol:193 mp; S. construita desfasurata:193 mp; C1 - LOCUINTA + BECI

B. Partea II. Proprietari și acte

Inscrieri privitoare la dreptul de proprietate și alte drepturi reale		Referințe
/		
Act Administrativ nr. TDP 850-59010, din 16/06/1994 emis de CJSIPT DOLJ;		
B1	Intabulare, drept de PROPRIETATE, dobandit prin Reconstituire, cota actuala 1/1, cota initiala 1/1 1) ICA GHEORGHE	A1
Act Normativ nr. LEGEA 7, din 13/03/1996 emis de PARLAMENTUL ROMANIEI ((ART. 12; ALIN. 14 SI ART. 37; ALIN.2));		
B2	Intabulare, drept de PROPRIETATE, dobandit prin Lege, cota actuala 1/1, cota initiala 1/1 1) ICA GHEORGHE	A1.1

C. Partea III. SARCINI .

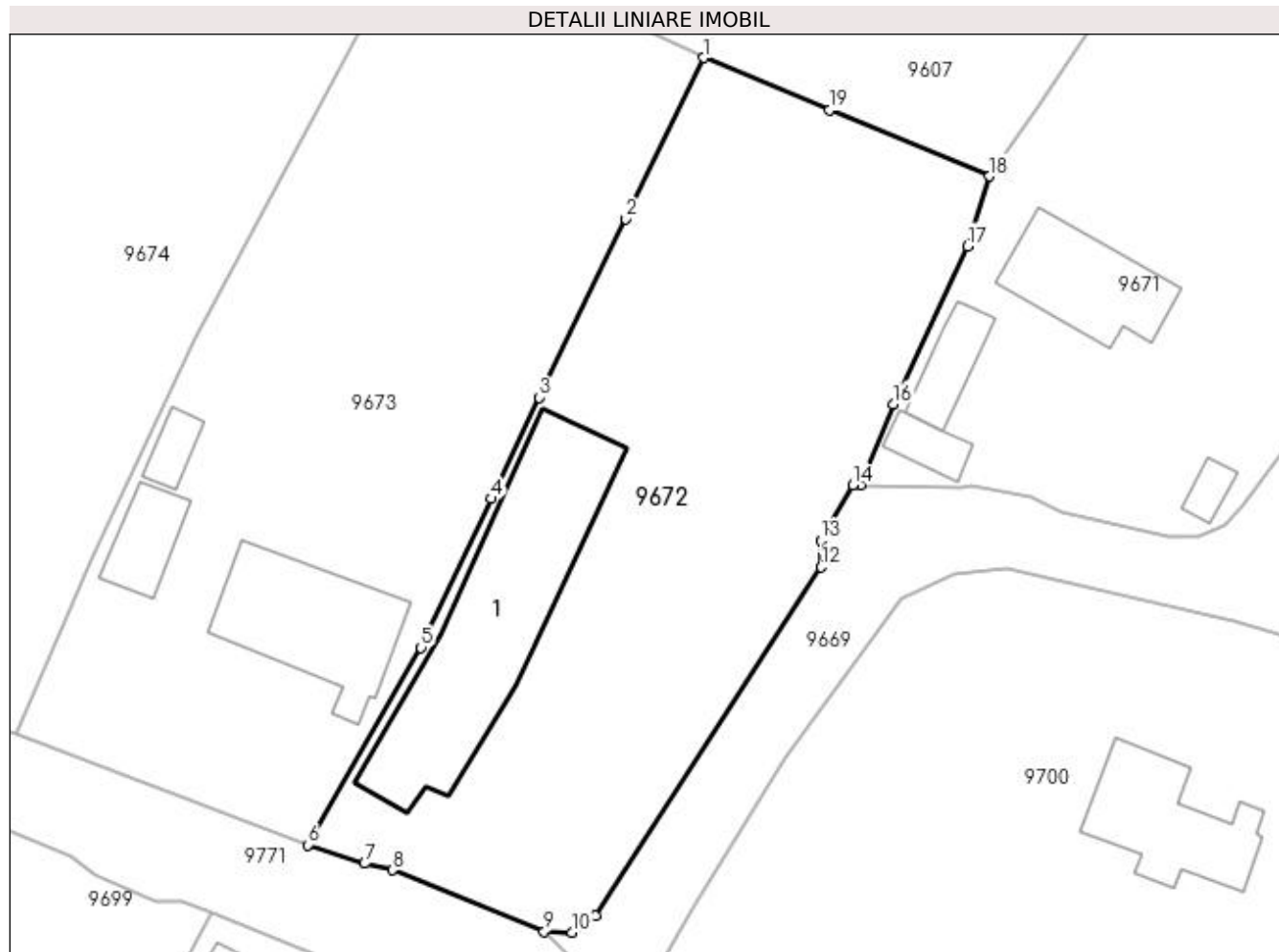
Inscrieri privind dezmembramentele dreptului de proprietate, drepturi reale de garanție și sarcini	Referințe
NU SUNT	

Anexa Nr. 1 La Partea I

Teren

Nr cadastral	Suprafața (mp)*	Observații / Referințe
	Din acte: 1.200 Masurata: 1.409	

* Suprafața este determinată în planul de proiecție Stereo 70.



Date referitoare la teren

Crt	Categorie folosință	Intravilan	Suprafața (mp)	Tarla	Parcelă	Nr. topo	Observații / Referințe
1	curți construcții	DA	1.000	42	1517	-	
2	arabil	DA	409	42	1518	-	

Date referitoare la construcții

Crt	Număr	Destinație construcție	Supraf. (mp)	Situație juridică	Observații / Referințe
A1.1		construcții de locuințe	193	Cu acte	Nr. niveluri:2; S. construita la sol:193 mp; S. construita desfasurata:193 mp; C1 - LOCUINTA + BECI

Lungime Segmente

1) Valorile lungimilor segmentelor sunt obținute din proiecție în plan.

Punct început	X / Y	Punct sfârșit	X / Y	Lungime segment (** (m)
1	353.329,973 292.414,638	2	353.324,344 292.403,024	12.906
2	353.324,344 292.403,024	3	353.318,075 292.390,132	14.335

Punct început	X / Y	Punct sfârșit	X / Y	Lungime segment (** (m)
3	353.318,075 292.390,132	4	353.314,612 292.382,819	8.091
4	353.314,612 292.382,819	5	353.309,569 292.372,076	11.868
5	353.309,569 292.372,076	6	353.301,389 292.357,839	16.42
6	353.301,389 292.357,839	7	353.305,486 292.356,485	4.315
7	353.305,486 292.356,485	8	353.307,524 292.356,009	2.093
8	353.307,524 292.356,009	9	353.318,46 292.351,588	11.796
9	353.318,46 292.351,588	10	353.320,457 292.351,519	1.998
10	353.320,457 292.351,519	11	353.322,129 292.352,725	2.062
11	353.322,129 292.352,725	12	353.338,436 292.377,881	29.979
12	353.338,436 292.377,881	13	353.338,417 292.379,792	1.911
13	353.338,417 292.379,792	14	353.340,746 292.383,822	4.655
14	353.340,746 292.383,822	15	353.341,306 292.383,811	0.56
15	353.341,306 292.383,811	16	353.343,637 292.389,657	6.294
16	353.343,637 292.389,657	17	353.349,038 292.401,042	12.601
17	353.349,038 292.401,042	18	353.350,597 292.406,08	5.274
18	353.350,597 292.406,08	19	353.339,058 292.410,858	12.489
19	353.339,058 292.410,858	1	353.329,973 292.414,638	9.84

** Lungimile segmentelor sunt determinate în planul de proiecție Stereo 70 și sunt rotunjite la 1 milimetru.

*** Distanța dintre puncte este formată din segmente cumulate ce sunt mai mici decât valoarea 1 milimetru.

**DATE DESPRE IMOBILUL NR. 9673**

Oficiul de Cadastru și Publicitate Imobiliară DOLJ
Biroul de Cadastru și Publicitate Imobiliară Craiova

A. Partea I. Descrierea imobilului

TEREN Intravilan

Nr. CF vechi:5
Nr. cadastral vechi:9

Adresa: Loc. Dobridor, Str Tîmplarilor, Nr. 6, Jud. Dolj, T42, P1513,1514

Nr. Crt	Nr cadastral Nr. topografic	Suprafața* (mp)	Observații / Referințe
A1	34540	Din acte: 1.300 Masurata: 1.512	Sector cadastral:8 Teren imprejmuit;

Construcții

Crt	Nr cadastral Nr. topografic	Adresa	Observații / Referințe
A1.1		Loc. Dobridor, Str Tîmplarilor, Nr. 6 T42 P151, Jud. Dolj	Nr. niveluri:2; S. construita la sol:98 mp; S. construita desfasurata:119 mp; C1 - LOCUINTA CU BECI
A1.2		Loc. Dobridor, Str Tîmplarilor, Nr. 6 T42 P151, Jud. Dolj	Nr. niveluri:1; S. construita la sol:31 mp; S. construita desfasurata:31 mp; C2- LOCUINTA
A1.3		Loc. Dobridor, Str Tîmplarilor, Nr. T42 P1513,, Jud. Dolj	Nr. niveluri:1; S. construita la sol:14 mp; S. construita desfasurata:14 mp; ANEXA

B. Partea II. Proprietari și acte

Inscrieri privitoare la dreptul de proprietate și alte drepturi reale	Referințe	
154 / 02/11/1999		
Act Notarial nr. Contract de intretinere nr. 2417, din 02/11/1999 emis de NP STOENESCU F;		
B1	Intabulare, drept de PROPRIETATE, dobandit prin Conventie, cota actuala 1/2, cota initiala 1/2 1) ANA ION 2) ANA DINA	A1, A1.1, A1.2
96 / 01/02/2002		
Act Notarial nr. CVC nr. AUT 495, din 01/02/2002 emis de NP STOENESCU F;		
B2	Intabulare, drept de PROPRIETATE, dobandit prin Conventie, cota actuala 1/2, cota initiala 1/2 1) ROSU MARIANA VIRGINIA, LIPSĂ CNP 2) ROSU ION, LIPSĂ CNP	A1, A1.1, A1.2
/		
Act Notarial nr. LEGEA 7, din 13/06/1996 emis de PARLAMENTUL ROMANIEI ((art. 12; alin. 14 si art. 37; alin. 2));		
B3	Intabulare, drept de PROPRIETATE, dobandit prin Lege, cota actuala 1/1, cota initiala 1/1 1) ANA ION 2) ANA DINA 3) ROSU MARIANA VIRGINIA, LIPSĂ CNP 4) ROSU ION, LIPSĂ CNP	A1.3

C. Partea III. SARCINI .

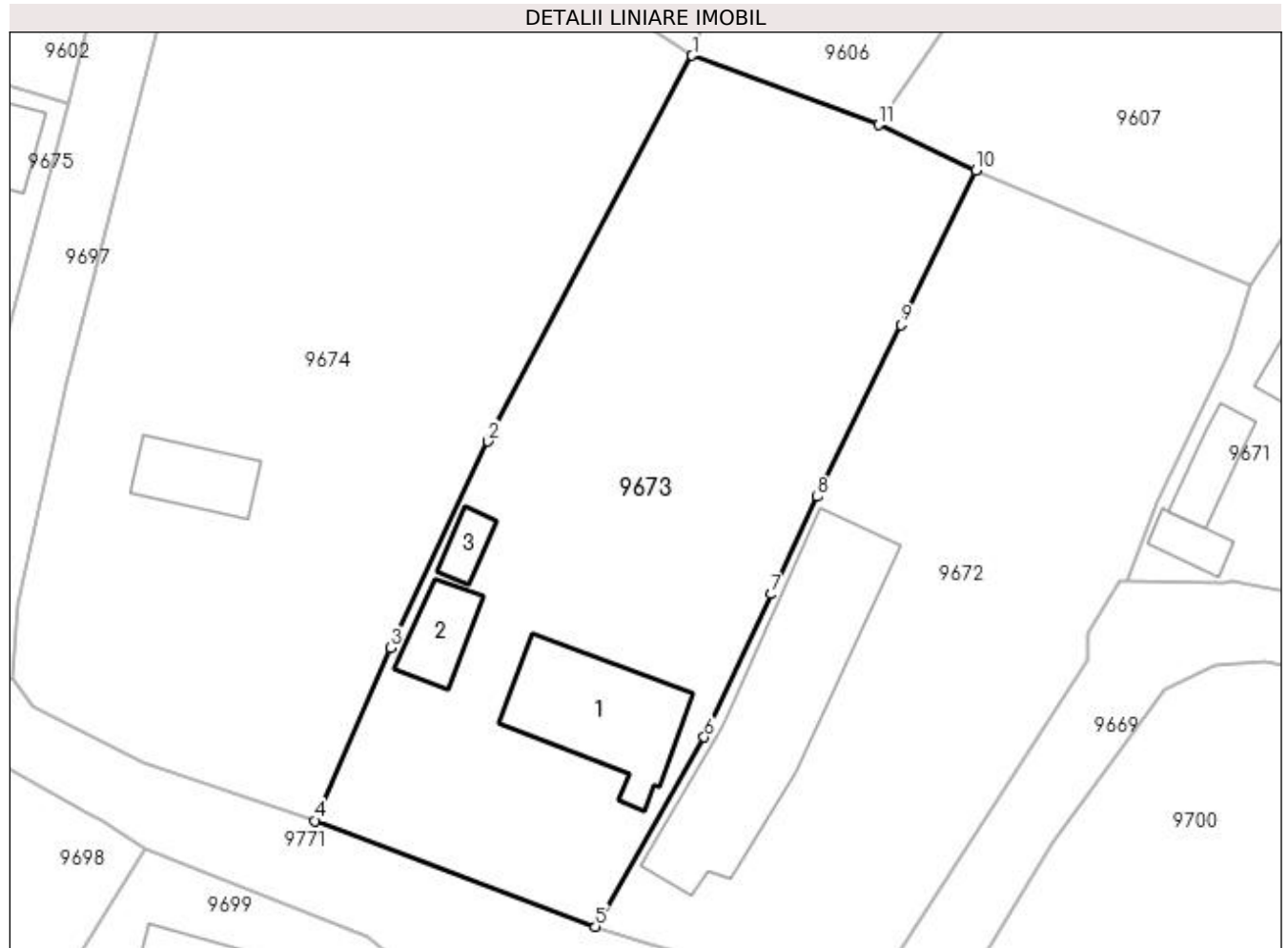
Inscrieri privind dezmembramintele dreptului de proprietate, drepturi reale de garanție și sarcini	Referințe
NU SUNT	

Anexa Nr. 1 La Partea I

Teren

Nr cadastral	Suprafața (mp)*	Observații / Referințe
34540	Din acte: 1.300 Masurata: 1.512	

* Suprafața este determinată în planul de proiecție Stereo 70.



Date referitoare la teren

Crt	Categorie folosință	Intravilan	Suprafața (mp)	Tarla	Parcelă	Nr. topo	Observații / Referințe
1	curți construcții	DA	577	42	1513,1514	-	
2	vie	DA	935	42	1513,1514	-	

Date referitoare la construcții

Crt	Număr	Destinație construcție	Supraf. (mp)	Situație juridică	Observații / Referințe
A1.1		construcții de locuințe	98	Cu acte	Nr. niveluri:2; S. construita la sol:98 mp; S. construita desfasurata:119 mp; C1 - LOCUINTA CU BECI
A1.2		construcții de locuințe	31	Cu acte	Nr. niveluri:1; S. construita la sol:31 mp; S. construita desfasurata:31 mp; C2- LOCUINTA
A1.3		construcții anexa	14	Cu acte	Nr. niveluri:1; S. construita la sol:14 mp; S. construita desfasurata:14 mp; ANEXA

Lungime Segmente

1) Valorile lungimilor segmentelor sunt obținute din proiecție în plan.

Punct început	X / Y	Punct sfârșit	X / Y	Lungime segment (** (m)
1	353.308,662 292.423,264	2	353.293,29 292.394,283	32.805

Punct început	X / Y	Punct sfârșit	X / Y	Lungime segment (** (m)
2	353.293,29 292.394,283	3	353.285,966 292.378,774	17.151
3	353.285,966 292.378,774	4	353.280,323 292.365,795	14.153
4	353.280,323 292.365,795	5	353.301,389 292.357,839	22.518
5	353.301,389 292.357,839	6	353.309,569 292.372,076	16.42
6	353.309,569 292.372,076	7	353.314,612 292.382,819	11.868
7	353.314,612 292.382,819	8	353.318,075 292.390,132	8.091
8	353.318,075 292.390,132	9	353.324,344 292.403,024	14.335
9	353.324,344 292.403,024	10	353.329,973 292.414,638	12.906
10	353.329,973 292.414,638	11	353.322,669 292.418,057	8.065
11	353.322,669 292.418,057	1	353.308,662 292.423,264	14.944

** Lungimile segmentelor sunt determinate în planul de proiecție Stereo 70 și sunt rotunjite la 1 milimetru.

*** Distanța dintre puncte este formată din segmente cumulate ce sunt mai mici decât valoarea 1 milimetru.

**DATE DESPRE IMOBILUL NR. 9674**

Oficiul de Cadastru și Publicitate Imobiliară DOLJ
Biroul de Cadastru și Publicitate Imobiliară Craiova

A. Partea I. Descrierea imobilului

TEREN Intravilan

Adresa: Loc. Dobridor, Str Tîmplarilor, Nr. 8, Jud. Dolj, T42, P1511,1512

Nr. Crt	Nr cadastral Nr. topografic	Suprafața* (mp)	Observații / Referințe
A1		Din acte: 1.700 Masurata: 2.132	Sector cadastral:8 Teren neimprejmuit;

Construcții

Crt	Nr cadastral Nr. topografic	Adresa	Observații / Referințe
A1.1		Loc. Dobridor, Str Tîmplarilor, Jud. Dolj	Nr. niveluri:1; S. construita la sol:40 mp; S. construita desfasurata:40 mp; C1 - LOCUINTA

B. Partea II. Proprietari și acte

Inscrieri privitoare la dreptul de proprietate și alte drepturi reale		Referințe
/		
Act Administrativ nr. TDP 443-14985, din 27/12/1993 emis de CJSIPT DOLJ;		
B1	Intabulare, drept de PROPRIETATE, dobandit prin Reconstituire, cota actuala 1700/2132, cota initiala 1700/2132 1) ICĂ ANTONIE, LIPSĂ CNP	A1
Act Administrativ nr. ADV1, din 01/01/2022 emis de PRIMARIA MOTATEI ((ART. 13; ALIN1; ALIN2));		
B2	Inscrierea posesiei, drept de PROPRIETATE, dobandit prin Constituire, cota actuala 432/2132, cota initiala 432/2132 1) ICĂ ANTONIE, LIPSĂ CNP	A1
Act Normativ nr. LEGEA 7, din 13/03/1996 emis de PARLAMENTUL ROMANIEI ((ART. 12; ALIN. 14 SI ART. 37; ALIN.2));		
B3	Intabulare, drept de PROPRIETATE, dobandit prin Lege, cota actuala 1/1, cota initiala 1/1 1) ICĂ ANTONIE, LIPSĂ CNP	A1.1

C. Partea III. SARCINI .

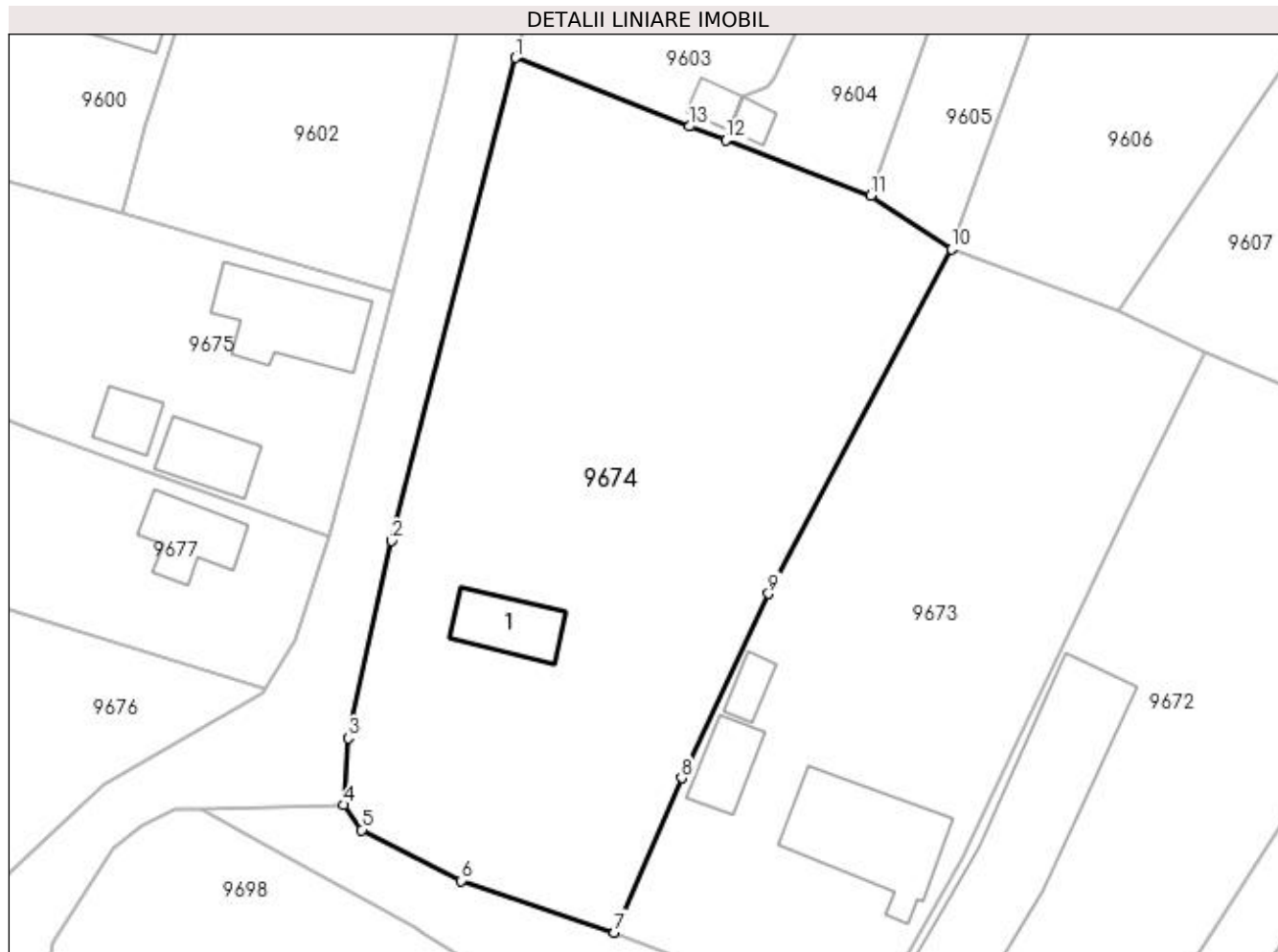
Inscrieri privind dezmembramintele dreptului de proprietate, drepturi reale de garanție și sarcini	Referințe
NU SUNT	

Anexa Nr. 1 La Partea I

Teren

Nr cadastral	Suprafața (mp)*	Observații / Referințe
	Din acte: 1.700 Masurata: 2.132	

* Suprafața este determinată în planul de proiecție Stereo 70.



Date referitoare la teren

Crt	Categorie folosință	Intravilan	Suprafața (mp)	Tarla	Parcelă	Nr. topo	Observații / Referințe
1	arabil	DA	1.000	42	1511	-	
2	arabil	DA	700	42	1511	-	
3	curți construcții	DA	432	42	1512	-	

Date referitoare la construcții

Crt	Număr	Destinație construcție	Supraf. (mp)	Situație juridică	Observații / Referințe
A1.1		construcții de locuințe	40	Cu acte	Nr. niveluri:1; S. construita la sol:40 mp; S. construita desfasurata:40 mp; C1 - LOCUINTA

Lungime Segmente

1) Valorile lungimilor segmentelor sunt obținute din proiecție în plan.

Punct început	X / Y	Punct sfârșit	X / Y	Lungime segment (** (m)
1	353.272,022 292.439,346	2	353.261,582 292.398,73	41.936
2	353.261,582 292.398,73	3	353.257,934 292.382,135	16.991

Punct început	X / Y	Punct sfârșit	X / Y	Lungime segment (** (m)
3	353.257,934 292.382,135	4	353.257,569 292.376,516	5.631
4	353.257,569 292.376,516	5	353.259,086 292.374,421	2.587
5	353.259,086 292.374,421	6	353.267,415 292.370,139	9.365
6	353.267,415 292.370,139	7	353.280,323 292.365,795	13.619
7	353.280,323 292.365,795	8	353.285,966 292.378,774	14.153
8	353.285,966 292.378,774	9	353.293,29 292.394,283	17.151
9	353.293,29 292.394,283	10	353.308,662 292.423,264	32.805
10	353.308,662 292.423,264	11	353.301,89 292.427,764	8.131
11	353.301,89 292.427,764	12	353.289,701 292.432,406	13.043
12	353.289,701 292.432,406	13	353.286,634 292.433,574	3.282
13	353.286,634 292.433,574	1	353.272,022 292.439,346	15.711

** Lungimile segmentelor sunt determinate în planul de proiecție Stereo 70 și sunt rotunjite la 1 milimetru.

*** Distanța dintre puncte este formată din segmente cumulate ce sunt mai mici decât valoarea 1 milimetru.

**DATE DESPRE IMOBILUL NR. 9675**

Oficiul de Cadastru și Publicitate Imobiliară DOLJ
Biroul de Cadastru și Publicitate Imobiliară Craiova

A. Partea I. Descrierea imobilului

TEREN Intravilan

Adresa: Loc. Dobridor, Str Grefierului, Nr. 2, Jud. Dolj, T40, P1429

Nr. Crt	Nr cadastral Nr. topografic	Suprafața* (mp)	Observații / Referințe
A1		Din acte: 700 Masurata: 882	Sector cadastral:8 Teren imprejmuit;

Construcții

Crt	Nr cadastral Nr. topografic	Adresa	Observații / Referințe
A1.1		Loc. Dobridor, Str Grefierului, Jud. Dolj	Nr. niveluri:1; S. construita la sol:80 mp; C1 - locuinta
A1.2		Loc. Dobridor, Str Grefierului, Jud. Dolj	Nr. niveluri:2; S. construita la sol:36 mp; C2 - parter + beci
A1.3		Loc. Dobridor, Str Grefierului, Jud. Dolj	Nr. niveluri:1; S. construita la sol:22 mp; C3 - ANEXA

B. Partea II. Proprietari și acte

Inscrieri privitoare la dreptul de proprietate și alte drepturi reale		Referințe
/		
Act Notarial nr. CONTRACT INTRETINERE NR 91, din 23/01/1995 emis de NP FLOREA STOENESCU (TDP NR 738-9687/05-04-1994);		
B1	Intabulare, drept de PROPRIETATE, dobandit prin Succesiune, cota actuala 1/1, cota initiala 1/1 1) CHITUCEA CONSTANTIN 2) CHITUCEA MARIANA	A1, A1.1, A1.2, A1.3

C. Partea III. SARCINI .

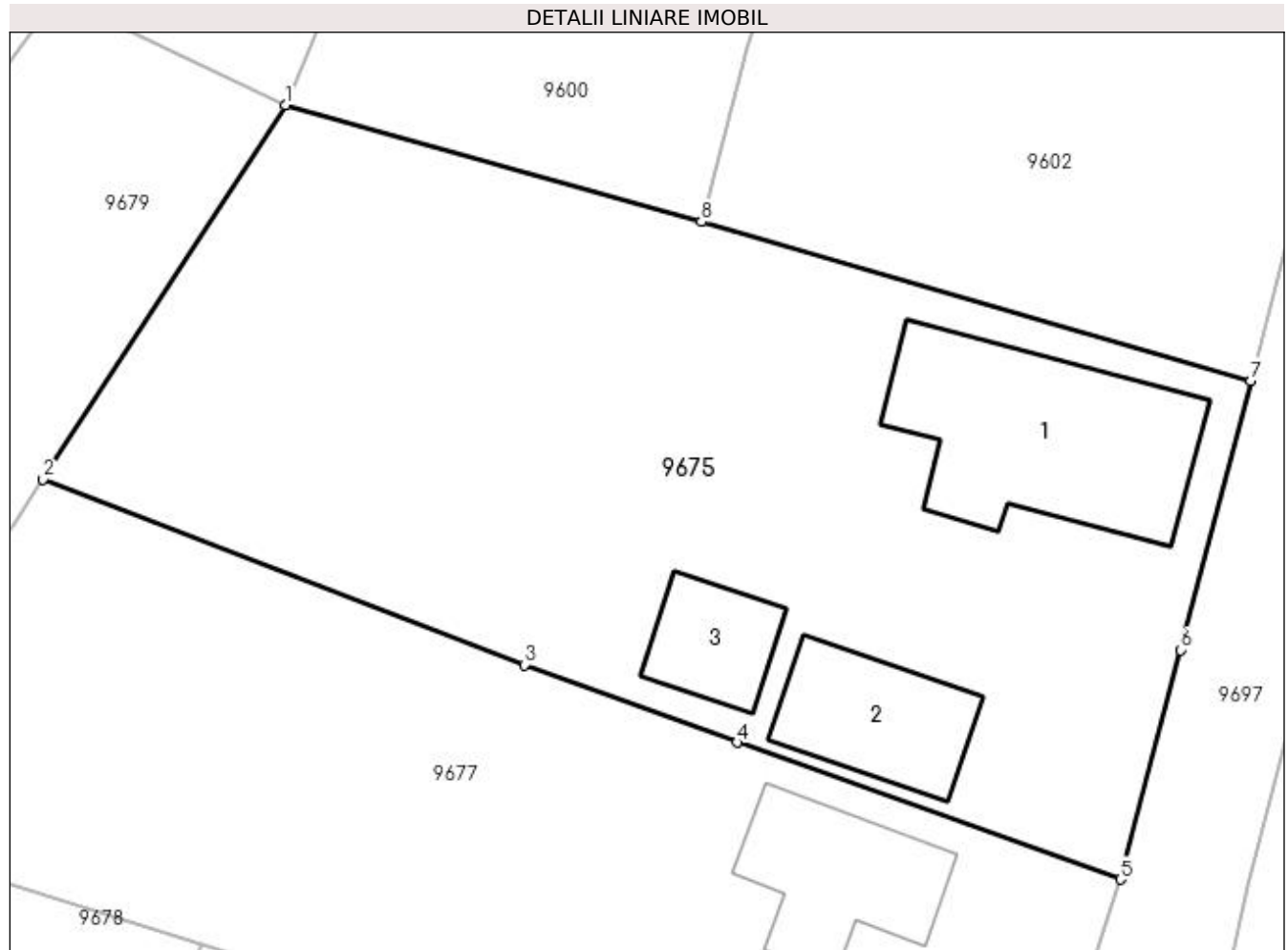
Inscrieri privind dezmembramintele dreptului de proprietate, drepturi reale de garanție și sarcini	Referințe
NU SUNT	

Anexa Nr. 1 La Partea I

Teren

Nr cadastral	Suprafața (mp)*	Observații / Referințe
	Din acte: 700 Masurata: 882	

* Suprafața este determinată în planul de proiecție Stereo 70.



Date referitoare la teren

Crt	Categorie folosință	Intra vilan	Suprafața (mp)	Tarla	Parcelă	Nr. topo	Observații / Referințe
1	curți constructii	DA	882	40	1429	-	

Date referitoare la construcții

Crt	Număr	Destinație construcție	Supraf. (mp)	Situație juridică	Observații / Referințe
A1.1		construcții de locuințe	80	Cu acte	Nr. niveluri:1; S. construita la sol:80 mp; C1 - locuinta
A1.2		construcții anexa	36	Cu acte	Nr. niveluri:2; S. construita la sol:36 mp; C2 - parter + beci
A1.3		construcții anexa	22	Cu acte	Nr. niveluri:1; S. construita la sol:22 mp; C3 - ANEXA

Lungime Segmente

1) Valorile lungimilor segmentelor sunt obținute din proiecție în plan.

Punct început	X / Y	Punct sfârșit	X / Y	Lungime segment (** (m))
1	353.221,69 292.431,126	2	353.211,657 292.415,618	18.47
2	353.211,657 292.415,618	3	353.231,602 292.407,934	21.374

Punct început	X / Y	Punct sfârșit	X / Y	Lungime segment (** (m)
3	353.231,602 292.407,934	4	353.240,42 292.404,717	9.386
4	353.240,42 292.404,717	5	353.256,317 292.399,051	16.877
5	353.256,317 292.399,051	6	353.258,801 292.408,555	9.823
6	353.258,801 292.408,555	7	353.261,714 292.419,703	11.522
7	353.261,714 292.419,703	8	353.238,944 292.426,294	23.705
8	353.238,944 292.426,294	1	353.221,69 292.431,126	17.918

** Lungimile segmentelor sunt determinate în planul de proiecție Stereo 70 și sunt rotunjite la 1 milimetru.

*** Distanța dintre puncte este formată din segmente cumulate ce sunt mai mici decât valoarea 1 milimetru.

**DATE DESPRE IMOBILUL NR. 9676**

Oficiul de Cadastru și Publicitate Imobiliară DOLJ
Biroul de Cadastru și Publicitate Imobiliară Craiova

A. Partea I. Descrierea imobilului

TEREN Intravilan

Adresa: Loc. Dobridor, Str Grefierului, Nr. 6, Jud. Dolj, T40, P1424

Nr. Crt	Nr cadastral Nr. topografic	Suprafața* (mp)	Observații / Referințe
A1		Din acte: 500 Masurata: 631	Sector cadastral:8 Teren neimprejmuit;

B. Partea II. Proprietari și acte

Inscrieri privitoare la dreptul de proprietate și alte drepturi reale		Referințe
/		
Act Administrativ nr. TDP NR 741-9687, din 05/04/1994 emis de CJSIPT DOLJ;		
B1	Intabulare, drept de PROPRIETATE, dobandit prin Reconstituire, cota actuala 500/631, cota initiala 500/631 1) MEIȚESCU ION, LIPSĂ CNP	A1
Act Administrativ nr. ADV 1, din 01/01/2022 emis de PRIMARIA MOTATEI ((ART. 13 ALIN. 1 ALIN. 2));		
B2	Inscrierea posesiei, drept de PROPRIETATE, dobandit prin Constituire, cota actuala 131/631, cota initiala 131/631 1) MEIȚESCU ION, LIPSĂ CNP	A1

C. Partea III. SARCINI .

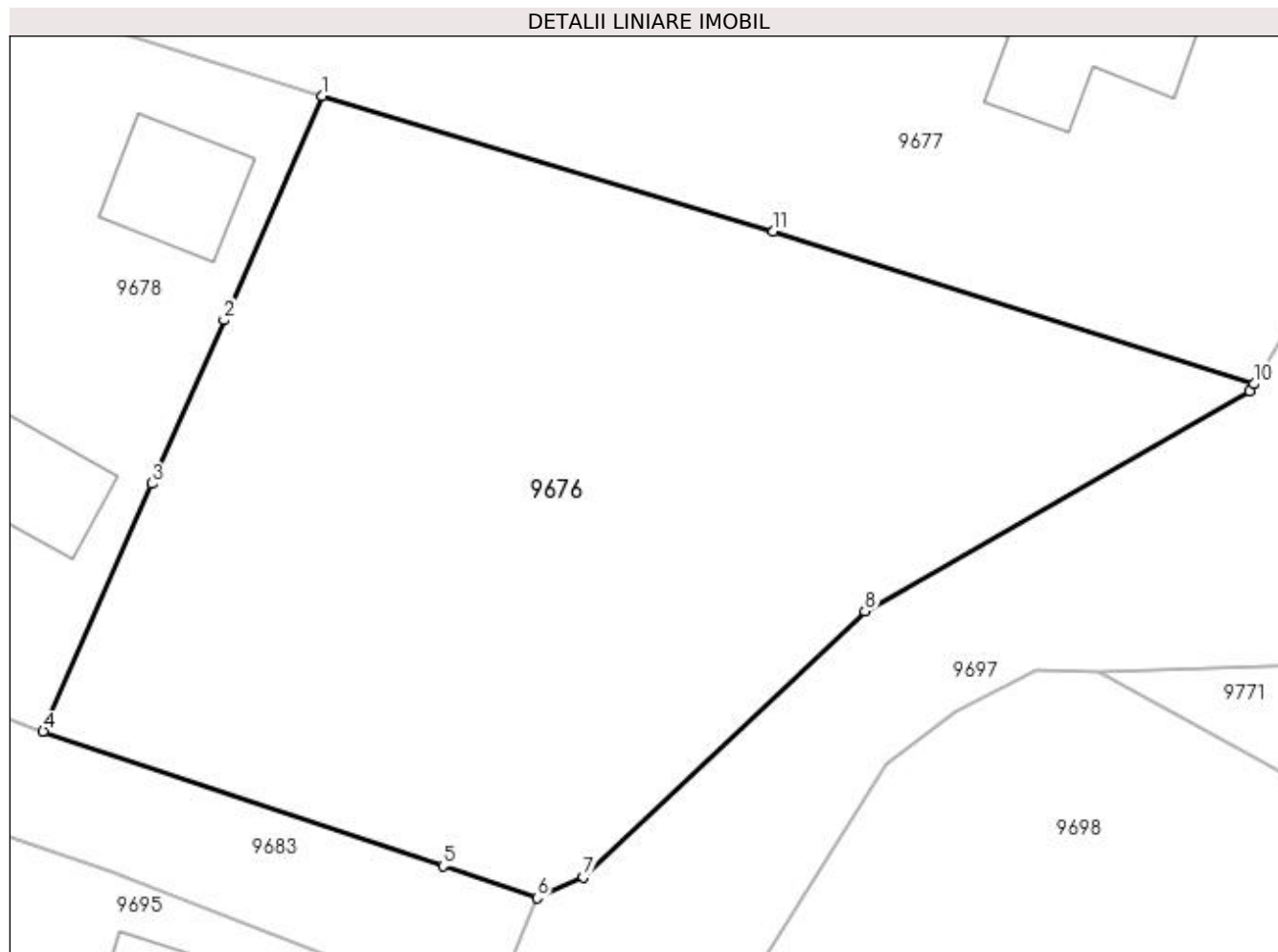
Inscrieri privind dezmembramintele dreptului de proprietate, drepturi reale de garanție și sarcini	Referințe
NU SUNT	

Anexa Nr. 1 La Partea I

Teren

Nr cadastral	Suprafața (mp)*	Observații / Referințe
	Din acte: 500 Masurata: 631	

* Suprafața este determinată în planul de proiecție Stereo 70.



Date referitoare la teren

Crt	Categorie folosință	Intravilan	Suprafața (mp)	Tarla	Parcelă	Nr. topo	Observații / Referințe
1	curți constructii	DA	500	40	1424	-	
2	curți constructii	DA	131	40	1424	-	

Lungime Segmente

1) Valorile lungimilor segmentelor sunt obținute din proiecție în plan.

Punct început	X / Y	Punct sfârșit	X / Y	Lungime segment (** (m)
1	353.218,238 292.396,334	2	353.214,778 292.388,458	8.602
2	353.214,778 292.388,458	3	353.212,232 292.382,704	6.292
3	353.212,232 292.382,704	4	353.208,414 292.373,997	9.507
4	353.208,414 292.373,997	5	353.222,476 292.369,248	14.842

Punct început	X / Y	Punct sfârșit	X / Y	Lungime segment (** (m)
5	353.222,476 292.369,248	6	353.225,792 292.368,128	3.5
6	353.225,792 292.368,128	7	353.227,418 292.368,867	1.786
7	353.227,418 292.368,867	8	353.237,324 292.378,215	13.62
8	353.237,324 292.378,215	9	353.250,857 292.385,947	15.586
9	353.250,857 292.385,947	10	353.251,009 292.386,206	0.3
10	353.251,009 292.386,206	11	353.234,097 292.391,573	17.743
11	353.234,097 292.391,573	1	353.218,238 292.396,334	16.558

** Lungimile segmentelor sunt determinate în planul de proiecție Stereo 70 și sunt rotunjite la 1 milimetru.

*** Distanța dintre puncte este formată din segmente cumulate ce sunt mai mici decât valoarea 1 milimetru.

**DATE DESPRE IMOBILUL NR. 9677**

Oficiul de Cadastru și Publicitate Imobiliară DOLJ
Biroul de Cadastru și Publicitate Imobiliară Craiova

A. Partea I. Descrierea imobilului

TEREN Intravilan

Adresa: Loc. Dobridor, Str Grefierului, Nr. 4, Jud. Dolj, T40, P1419

Nr. Crt	Nr cadastral Nr. topografic	Suprafața* (mp)	Observații / Referințe
A1		Din acte: 700 Masurata: 758	Sector cadastral:8 Teren neimprejmuit;

Construcții

Crt	Nr cadastral Nr. topografic	Adresa	Observații / Referințe
A1.1		Loc. Dobridor, Str Grefierului, Jud. Dolj	Nr. niveluri:1; S. construita la sol:42 mp; C1 - locuinta

B. Partea II. Proprietari și acte

Inscrieri privitoare la dreptul de proprietate și alte drepturi reale	Referințe
/	
Act Administrativ nr. TDP NR 732-9687, din 07/04/1994 emis de CJSIPT DOLJ;	
B1	A1
Intabulare, drept de PROPRIETATE, dobandit prin Reconstituire, cota actuala 1/1, cota initiala 1/1 1) ILIESCU ION DAMIAN, LIPSĂ CNP	
Act Normativ nr. LEGEA 7, din 13/03/1996 emis de PARLAMENTUL ROMANIEI ((art. 12; alin. 14 si art. 37; alin. 2));	
B2	A1.1
Intabulare, drept de PROPRIETATE, dobandit prin Lege, cota actuala 1/1, cota initiala 1/1 1) ILIESCU ION DAMIAN, LIPSĂ CNP	

C. Partea III. SARCINI .

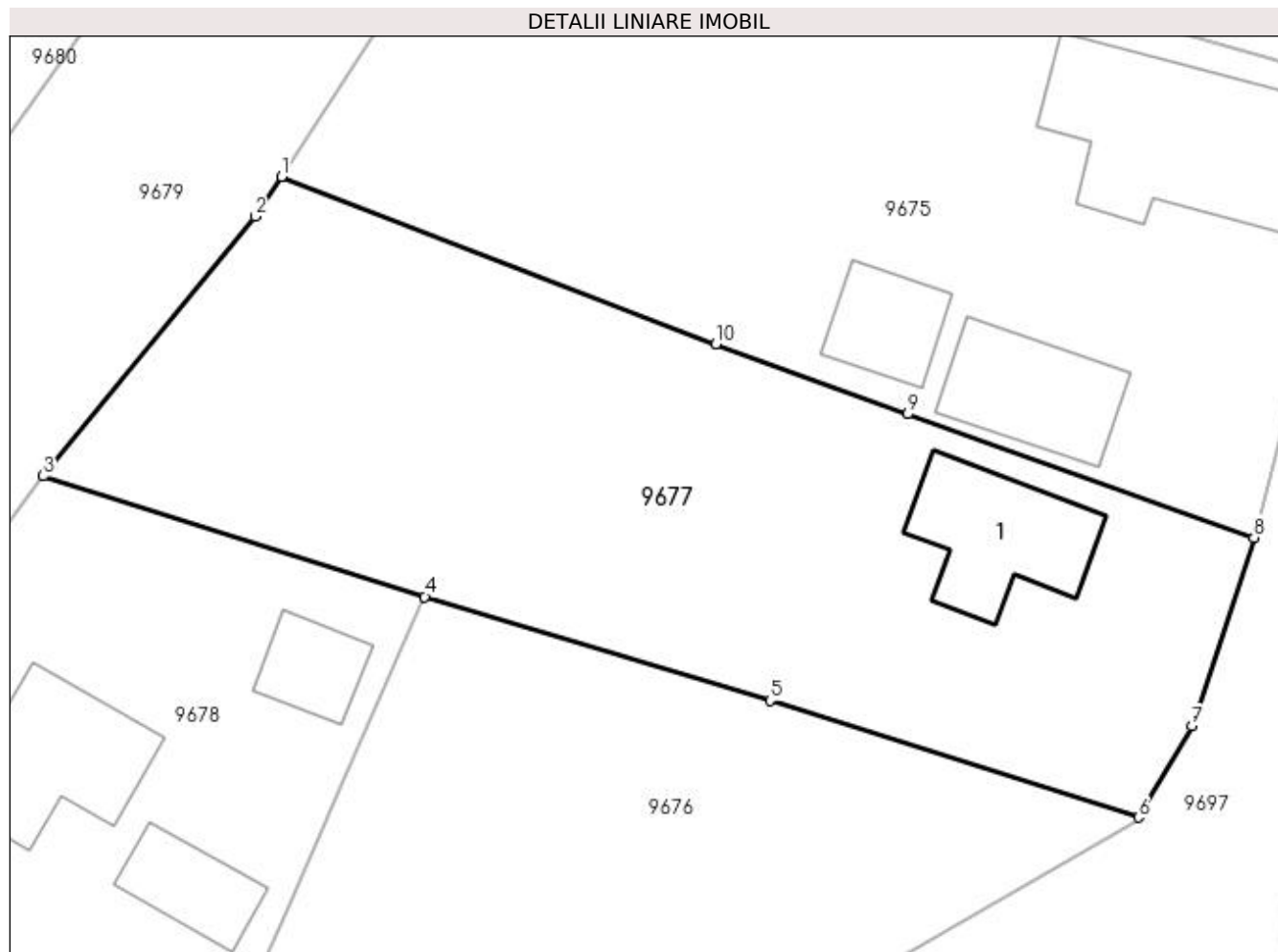
Inscrieri privind dezmembramintele dreptului de proprietate, drepturi reale de garanție și sarcini	Referințe
NU SUNT	

Anexa Nr. 1 La Partea I

Teren

Nr cadastral	Suprafața (mp)*	Observații / Referințe
	Din acte: 700 Masurata: 758	

* Suprafața este determinată în planul de proiecție Stereo 70.



Date referitoare la teren

Crt	Categorie folosință	Intravilan	Suprafața (mp)	Tarla	Parcelă	Nr. topo	Observații / Referințe
1	curți constructii	DA	758	40	1419	-	

Date referitoare la construcții

Crt	Număr	Destinație construcție	Supraf. (mp)	Situație juridică	Observații / Referințe
A1.1		construcții de locuințe	42	Cu acte	Nr. niveluri:1; S. construita la sol:42 mp; C1 - locuinta

Lungime Segmente

1) Valorile lungimilor segmentelor sunt obținute din proiecție în plan.

Punct început	X / Y	Punct sfârșit	X / Y	Lungime segment (** (m))
1	353.211,657 292.415,618	2	353.210,438 292.413,791	2.196
2	353.210,438 292.413,791	3	353.200,714 292.401,877	15.379
3	353.200,714 292.401,877	4	353.218,238 292.396,334	18.38

Punct început	X / Y	Punct sfârșit	X / Y	Lungime segment (** (m)
4	353.218,238 292.396,334	5	353.234,097 292.391,573	16.558
5	353.234,097 292.391,573	6	353.251,009 292.386,206	17.743
6	353.251,009 292.386,206	7	353.253,468 292.390,395	4.857
7	353.253,468 292.390,395	8	353.256,317 292.399,051	9.113
8	353.256,317 292.399,051	9	353.240,42 292.404,717	16.877
9	353.240,42 292.404,717	10	353.231,602 292.407,934	9.386
10	353.231,602 292.407,934	1	353.211,657 292.415,618	21.374

** Lungimile segmentelor sunt determinate în planul de proiecție Stereo 70 și sunt rotunjite la 1 milimetru.

*** Distanța dintre puncte este formată din segmente cumulate ce sunt mai mici decât valoarea 1 milimetru.

**DATE DESPRE IMOBILUL NR. 9678**

Oficiul de Cadastru și Publicitate Imobiliară DOLJ
Biroul de Cadastru și Publicitate Imobiliară Craiova

A. Partea I. Descrierea imobilului

TEREN Intravilan

Adresa: Loc. Dobridor, Al Chelanilor, Nr. 2, Jud. Dolj, T40, P1422

Nr. Crt	Nr cadastral Nr. topografic	Suprafața* (mp)	Observații / Referințe
A1		Din acte: 500 Masurata: 502	Sector cadastral:8 Teren imprejmuit;

Construcții

Crt	Nr cadastral Nr. topografic	Adresa	Observații / Referințe
A1.1		Loc. Dobridor, Al Chelanilor, Jud. Dolj	Nr. niveluri:2; S. construita la sol:70 mp; C1 - locuinta+beci
A1.2		Loc. Dobridor, Al Chelanilor, Jud. Dolj	Nr. niveluri:1; S. construita la sol:21 mp; C2 -anexa
A1.3		Loc. Dobridor, Al Chelanilor, Jud. Dolj	Nr. niveluri:1; S. construita la sol:17 mp; C3 -anexa

B. Partea II. Proprietari și acte

Inscrieri privitoare la dreptul de proprietate și alte drepturi reale		Referințe
/		
Act Administrativ nr. TDP NR 777-9687, din 28/04/1994 emis de CJSIPT DOLJ;		
B1	Intabulare, drept de PROPRIETATE, dobandit prin Reconstituire, cota actuala 1/1, cota initiala 1/1 1) MEITESCU ION, LIPSĂ CNP	A1
Act Normativ nr. LEGEA 7, din 13/03/1996 emis de PARLAMENTUL ROMANIEI ((art. 12; alin. 14 si art. 37; alin. 2));		
B2	Intabulare, drept de PROPRIETATE, dobandit prin Lege, cota actuala 1/1, cota initiala 1/1 1) MEITESCU ION, LIPSĂ CNP	A1.1, A1.2, A1.3

C. Partea III. SARCINI .

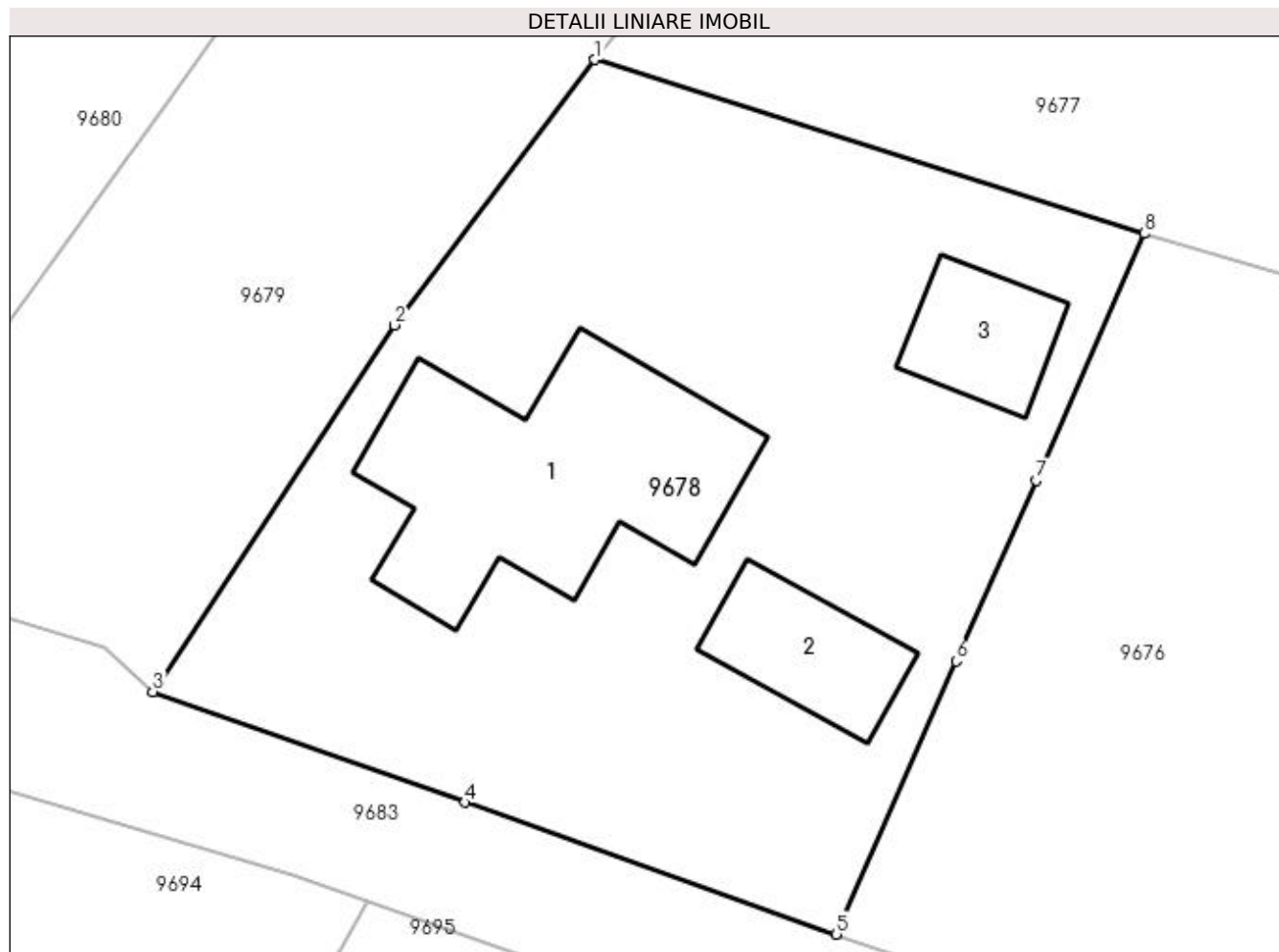
Inscrieri privind dezmembramintele dreptului de proprietate, drepturi reale de garanție și sarcini	Referințe
NU SUNT	

Anexa Nr. 1 La Partea I

Teren

Nr cadastral	Suprafața (mp)*	Observații / Referințe
	Din acte: 500 Masurata: 502	

* Suprafața este determinată în planul de proiecție Stereo 70.



Date referitoare la teren

Crt	Categorie folosință	Intra vilan	Suprafața (mp)	Tarla	Parcelă	Nr. topo	Observații / Referințe
1	curți constructii	DA	502	40	1422	-	

Date referitoare la construcții

Crt	Număr	Destinație construcție	Supraf. (mp)	Situație juridică	Observații / Referințe
A1.1		construcții de locuințe	70	Cu acte	Nr. niveluri:2; S. construita la sol:70 mp; C1 - locuinta+ beci
A1.2		construcții anexa	21	Cu acte	Nr. niveluri:1; S. construita la sol:21 mp; C2 - anexa
A1.3		construcții anexa	17	Cu acte	Nr. niveluri:1; S. construita la sol:17 mp; C3 - anexa

Lungime Segmente

1) Valorile lungimilor segmentelor sunt obținute din proiecție în plan.

Punct început	X / Y	Punct sfârșit	X / Y	Lungime segment (** (m)
1	353.200,714 292.401,877	2	353.194,327 292.393,415	10.602
2	353.194,327 292.393,415	3	353.186,627 292.381,733	13.991

Punct început	X / Y	Punct sfârșit	X / Y	Lungime segment (** (m)
3	353.186,627 292.381,733	4	353.196,573 292.378,202	10.554
4	353.196,573 292.378,202	5	353.208,414 292.373,997	12.565
5	353.208,414 292.373,997	6	353.212,232 292.382,704	9.507
6	353.212,232 292.382,704	7	353.214,778 292.388,458	6.292
7	353.214,778 292.388,458	8	353.218,238 292.396,334	8.602
8	353.218,238 292.396,334	1	353.200,714 292.401,877	18.38

** Lungimile segmentelor sunt determinate în planul de proiecție Stereo 70 și sunt rotunjite la 1 milimetru.

*** Distanța dintre puncte este formată din segmente cumulate ce sunt mai mici decât valoarea 1 milimetru.

**DATE DESPRE IMOBILUL NR. 9679**

Oficiul de Cadastru și Publicitate Imobiliară DOLJ
Biroul de Cadastru și Publicitate Imobiliară Craiova

A. Partea I. Descrierea imobilului

TEREN Intravilan

Adresa: Loc. Dobridor, Al Chelanilor, Nr. 4, Jud. Dolj, T40, P1417

Nr. Crt	Nr cadastral Nr. topografic	Suprafața* (mp)	Observații / Referințe
A1		Din acte: 600 Masurata: 644	Sector cadastral:8 Teren imprejmuit;

B. Partea II. Proprietari și acte

Inscrieri privitoare la dreptul de proprietate și alte drepturi reale		Referințe
/		
Act Administrativ nr. TDP NR. 1111-59090, din 12/01/1995 emis de CJSIPT DOLJ;		
B1	Intabulare, drept de PROPRIETATE, dobandit prin Reconstituire, cota actuala 1/1, cota initiala 1/1 1) GHITA MARIA, LIPSĂ CNP	A1

C. Partea III. SARCINI .

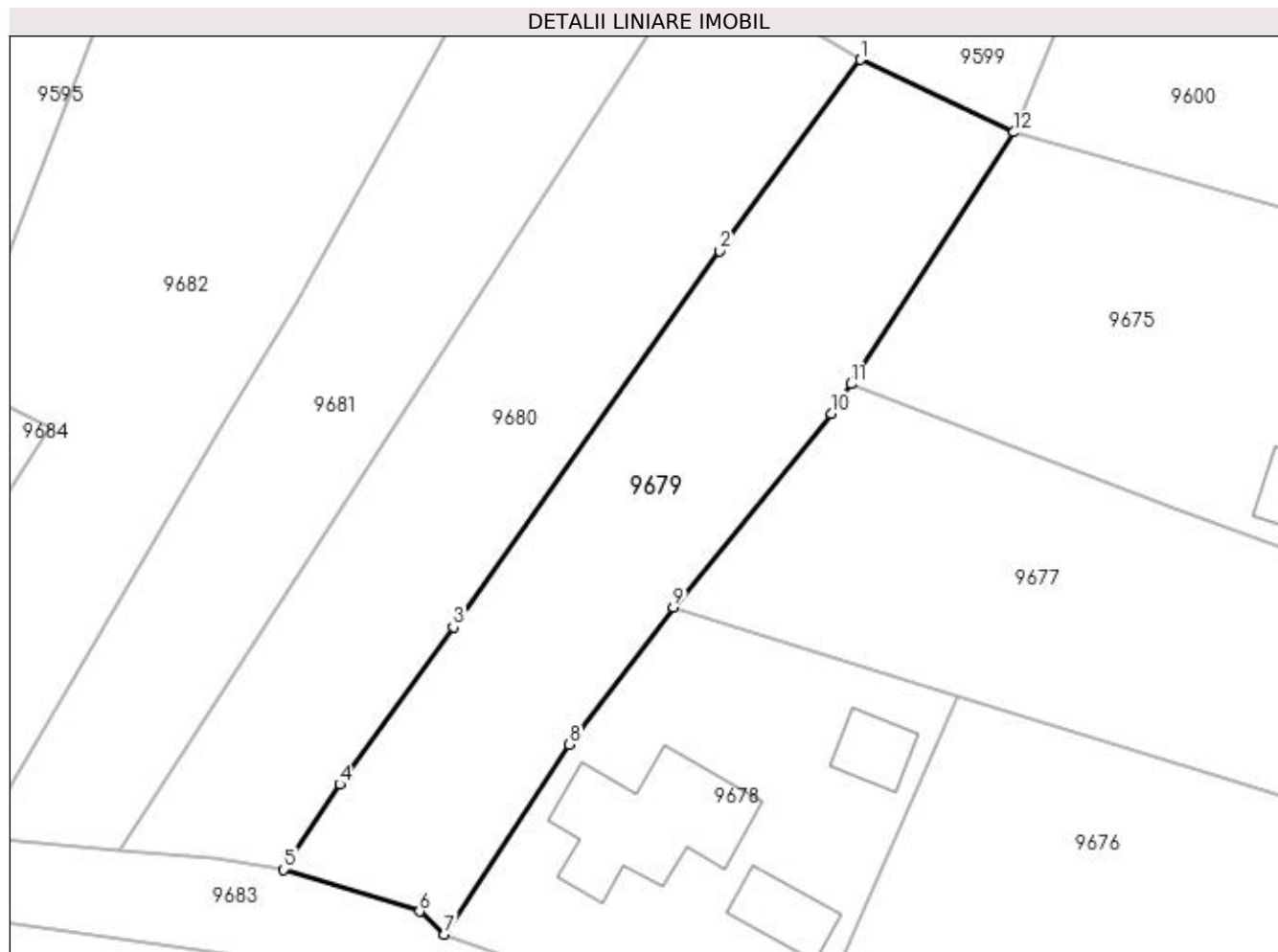
Inscrieri privind dezmembramintele dreptului de proprietate, drepturi reale de garanție și sarcini	Referințe
NU SUNT	

Anexa Nr. 1 La Partea I

Teren

Nr cadastral	Suprafața (mp)*	Observații / Referințe
	Din acte: 600 Masurata: 644	

* Suprafața este determinată în planul de proiecție Stereo 70.



Date referitoare la teren

Crt	Categorie folosință	Intra vilan	Suprafața (mp)	Tarla	Parcelă	Nr. topo	Observații / Referințe
1	arabil	DA	644	40	1417	-	

Lungime Segmente

1) Valorile lungimilor segmentelor sunt obținute din proiecție în plan.

Punct început	X / Y	Punct sfârșit	X / Y	Lungime segment (** (m)
1	353.212,239 292.435,591	2	353.203,556 292.423,814	14.632
2	353.203,556 292.423,814	3	353.187,166 292.400,653	28.374
3	353.187,166 292.400,653	4	353.180,165 292.390,978	11.942
4	353.180,165 292.390,978	5	353.176,705 292.385,726	6.289
5	353.176,705 292.385,726	6	353.185,085 292.383,147	8.768

Punct început	X / Y	Punct sfârșit	X / Y	Lungime segment (** (m)
6	353.185,085 292.383,147	7	353.186,627 292.381,733	2.092
7	353.186,627 292.381,733	8	353.194,327 292.393,415	13.991
8	353.194,327 292.393,415	9	353.200,714 292.401,877	10.602
9	353.200,714 292.401,877	10	353.210,438 292.413,791	15.379
10	353.210,438 292.413,791	11	353.211,657 292.415,618	2.196
11	353.211,657 292.415,618	12	353.221,69 292.431,126	18.47
12	353.221,69 292.431,126	1	353.212,239 292.435,591	10.453

** Lungimile segmentelor sunt determinate în planul de proiecție Stereo 70 și sunt rotunjite la 1 milimetru.

*** Distanța dintre puncte este formată din segmente cumulate ce sunt mai mici decât valoarea 1 milimetru.

**DATE DESPRE IMOBILUL NR. 9680**

Oficiul de Cadastru și Publicitate Imobiliară DOLJ
Biroul de Cadastru și Publicitate Imobiliară Craiova

A. Partea I. Descrierea imobilului

TEREN Intravilan

Adresa: Loc. Dobridor, Al Chelanilor, Nr. 6, Jud. Dolj, T40, P1416

Nr. Crt	Nr cadastral Nr. topografic	Suprafața* (mp)	Observații / Referințe
A1		Din acte: 600 Masurata: 646	Sector cadastral:8 Teren neimprejmuit;

B. Partea II. Proprietari și acte

Inscrieri privitoare la dreptul de proprietate și alte drepturi reale		Referințe
/		
Act Administrativ nr. TDP NR 844-59010, din 16/06/1994 emis de CJSIPT DOLJ (CERT DECES NR 065215/24-03-2004);		
B1	Intabulare, drept de PROPRIETATE, dobândit prin Reconstituire, cota actuala 1/1, cota initiala 1/1 1) ULMEANU DUMITRU, LIPSĂ CNP	A1

C. Partea III. SARCINI .

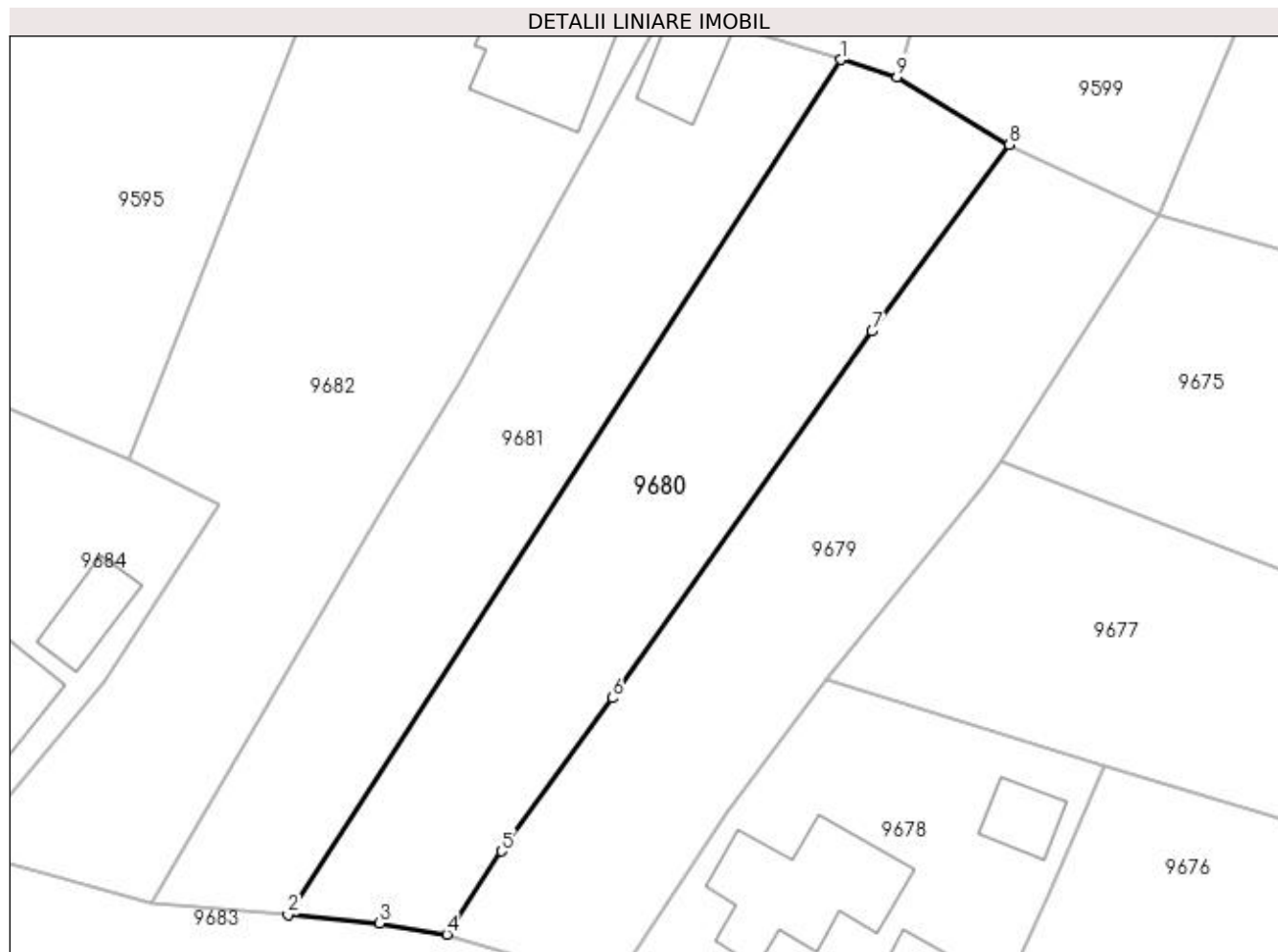
Inscrieri privind dezmembramintele dreptului de proprietate, drepturi reale de garanție și sarcini	Referințe
NU SUNT	

Anexa Nr. 1 La Partea I

Teren

Nr cadastral	Suprafața (mp)*	Observații / Referințe
	Din acte: 600 Masurata: 646	

* Suprafața este determinată în planul de proiecție Stereo 70.



Date referitoare la teren

Crt	Categorie folosință	Intra vilan	Suprafața (mp)	Tarla	Parcelă	Nr. topo	Observații / Referințe
1	vie	DA	646	40	1416	-	

Lungime Segmente

1) Valorile lungimilor segmentelor sunt obținute din proiecție în plan.

Punct început	X / Y	Punct sfârșit	X / Y	Lungime segment (** (m)
1	353.201,607 292.440,965	2	353.166,658 292.386,947	64.338
2	353.166,658 292.386,947	3	353.172,447 292.386,42	5.813
3	353.172,447 292.386,42	4	353.176,705 292.385,726	4.314
4	353.176,705 292.385,726	5	353.180,165 292.390,978	6.289
5	353.180,165 292.390,978	6	353.187,166 292.400,653	11.942

Punct început	X / Y	Punct sfârșit	X / Y	Lungime segment (** (m)
6	353.187,166 292.400,653	7	353.203,556 292.423,814	28.374
7	353.203,556 292.423,814	8	353.212,239 292.435,591	14.632
8	353.212,239 292.435,591	9	353.205,146 292.439,883	8.29
9	353.205,146 292.439,883	1	353.201,607 292.440,965	3.701

** Lungimile segmentelor sunt determinate în planul de proiecție Stereo 70 și sunt rotunjite la 1 milimetru.

*** Distanța dintre puncte este formată din segmente cumulate ce sunt mai mici decât valoarea 1 milimetru.

**DATE DESPRE IMOBILUL NR. 9681**

Oficiul de Cadastru și Publicitate Imobiliară DOLJ
Biroul de Cadastru și Publicitate Imobiliară Craiova

A. Partea I. Descrierea imobilului

TEREN Intravilan

Adresa: Loc. Dobridor, Al Chelanilor, Jud. Dolj, T40, P1415

Nr. Crt	Nr cadastral Nr. topografic	Suprafața* (mp)	Observații / Referințe
A1		600	Sector cadastral:8 Teren neimprejmuit;

Construcții

Crt	Nr cadastral Nr. topografic	Adresa	Observații / Referințe
A1.1		Loc. Dobridor, Al Chelanilor, Jud. Dolj	Nr. niveluri:1; S. construita la sol:25 mp; C1 - anexa

B. Partea II. Proprietari și acte

Inscrieri privitoare la dreptul de proprietate și alte drepturi reale		Referințe
/		
Act Administrativ nr. TDP NR. 981-48636, din 19/10/1994 emis de CJSIPT DOLJ;		
B1	Intabulare, drept de PROPRIETATE, dobandit prin Reconstituire, cota actuala 1/1, cota initiala 1/1 1) SIRBU GEORGHE, LIPSĂ CNP 2) MANEA ELENA, LIPSĂ CNP 3) GRADINARU EUGENIA, LIPSĂ CNP	A1, A1.1

C. Partea III. SARCINI .

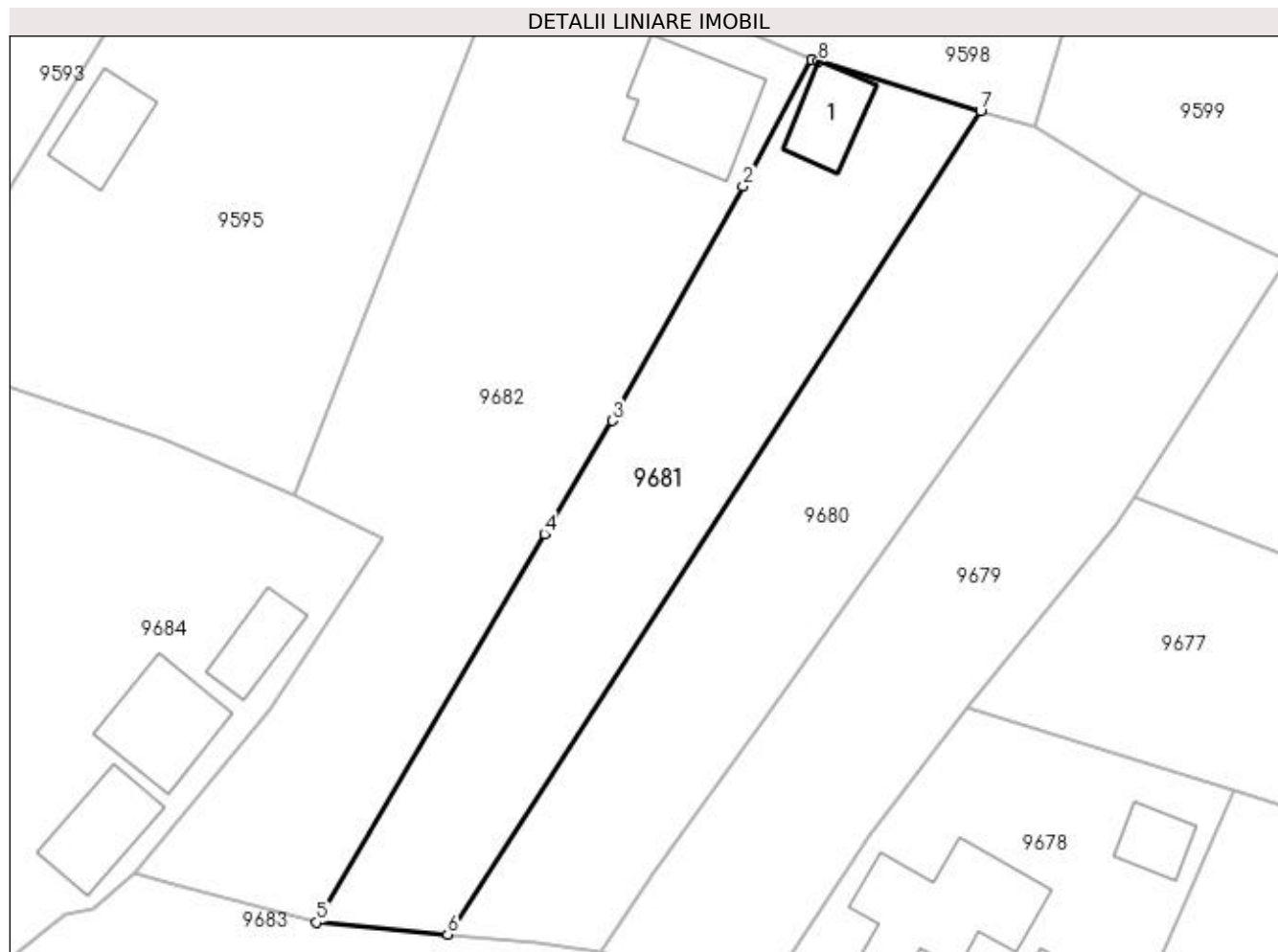
Inscrieri privind dezmembramintele dreptului de proprietate, drepturi reale de garanție și sarcini	Referințe
NU SUNT	

Anexa Nr. 1 La Partea I

Teren

Nr cadastral	Suprafața (mp)*	Observații / Referințe
	600	

* Suprafața este determinată în planul de proiecție Stereo 70.



Date referitoare la teren

Crt	Categorie folosință	Intra vilan	Suprafața (mp)	Tarla	Parcelă	Nr. topo	Observații / Referințe
1	arabil	DA	600	40	1415	-	

Date referitoare la construcții

Crt	Număr	Destinație construcție	Supraf. (mp)	Situație juridică	Observații / Referințe
A1.1		construcții anexa	25	Cu acte	Nr. niveluri:1; S. construita la sol:25 mp; C1 - anexa

Lungime Segmente

1) Valorile lungimilor segmentelor sunt obținute din proiecție în plan.

Punct început	X / Y	Punct sfârșit	X / Y	Lungime segment (** (m)
1	353.190,52 292.444,331	2	353.186,031 292.436,02	9.446
2	353.186,031 292.436,02	3	353.177,466 292.420,645	17.6
3	353.177,466 292.420,645	4	353.172,989 292.413,221	8.669
4	353.172,989 292.413,221	5	353.158,06 292.387,73	29.541

Punct început	X / Y	Punct sfârșit	X / Y	Lungime segment (** (m)
5	353.158,06 292.387,73	6	353.166,658 292.386,947	8.634
6	353.166,658 292.386,947	7	353.201,607 292.440,965	64.338
7	353.201,607 292.440,965	8	353.190,981 292.444,213	11.111
8	353.190,981 292.444,213	1	353.190,52 292.444,331	0.476

** Lungimile segmentelor sunt determinate în planul de proiecție Stereo 70 și sunt rotunjite la 1 milimetru.

*** Distanța dintre puncte este formată din segmente cumulate ce sunt mai mici decât valoarea 1 milimetru.

**DATE DESPRE IMOBILUL NR. 9682**

Oficiul de Cadastru și Publicitate Imobiliară DOLJ
Biroul de Cadastru și Publicitate Imobiliară Craiova

A. Partea I. Descrierea imobilului

TEREN Intravilan

Adresa: Loc. Dobridor, Jud. Dolj, T40, P1415

Nr. Crt	Nr cadastral Nr. topografic	Suprafața* (mp)	Observații / Referințe
A1		Din acte: 1.200 Masurata: 986	Sector cadastral:8 Teren neimprejmuit;

Construcții

Crt	Nr cadastral Nr. topografic	Adresa	Observații / Referințe
A1.1		Loc. Dobridor, Jud. Dolj	Nr. niveluri:1; S. construita la sol:55 mp; C1 - anexa

B. Partea II. Proprietari și acte

Inscrieri privitoare la dreptul de proprietate și alte drepturi reale		Referințe
/		
Act Administrativ nr. TDP NR 997-48636, din 20/10/1994 emis de CJSIPT DOLJ;		
B1	Intabulare, drept de PROPRIETATE, dobandit prin Reconstituire, cota actuala 1/1, cota initiala 1/1 1) SIRBU MARIN, LIPSĂ CNP	A1
Act Normativ nr. LEGEA 7, din 13/03/1996 emis de PARLAMENTUL ROMANIEI ((art. 12; alin. 14 si art. 37; alin. 2));		
B2	Intabulare, drept de PROPRIETATE, dobandit prin Lege, cota actuala 1/1, cota initiala 1/1 1) SIRBU MARIN, LIPSĂ CNP	A1.1

C. Partea III. SARCINI .

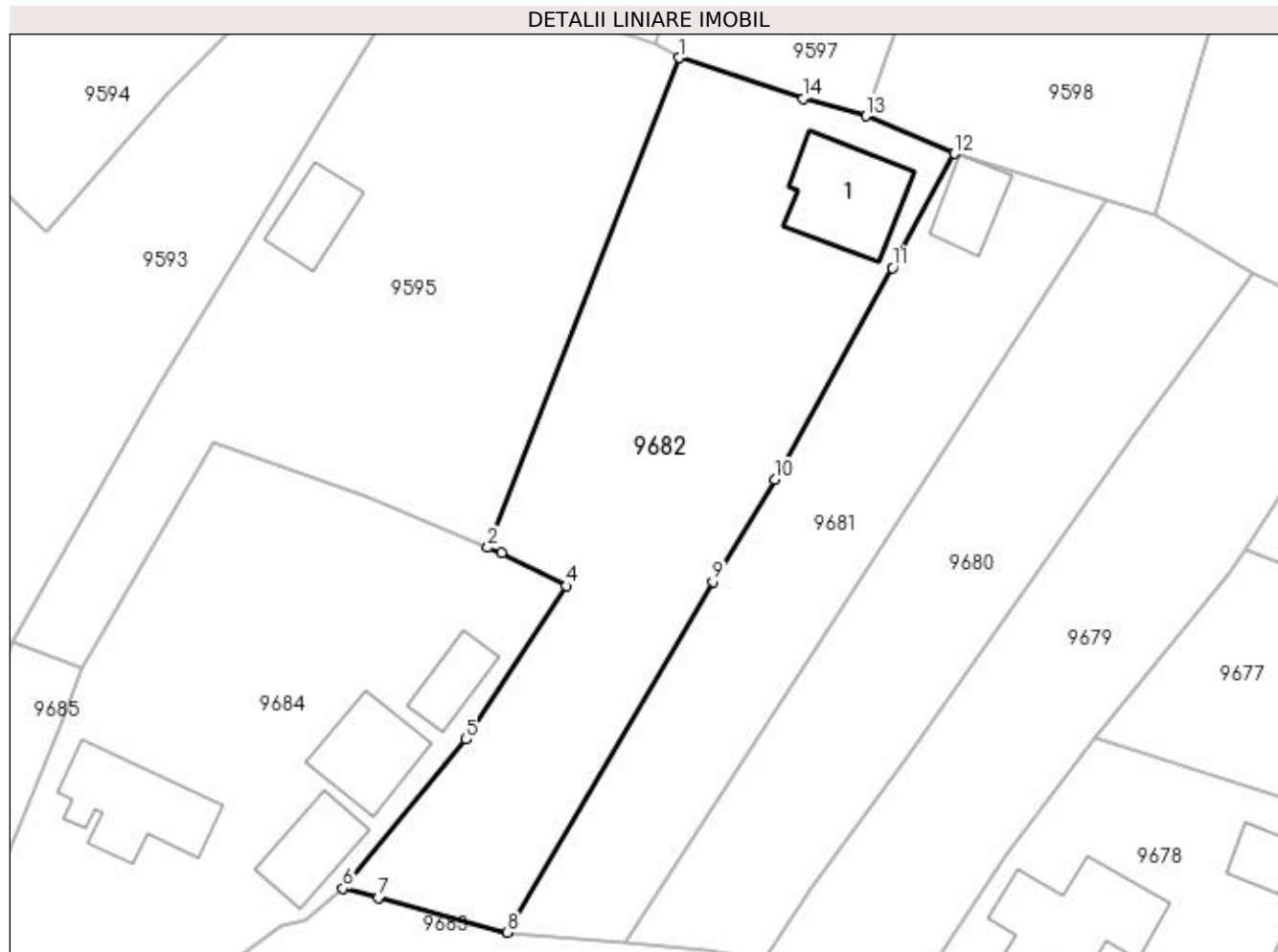
Inscrieri privind dezmembramintele dreptului de proprietate, drepturi reale de garanție și sarcini	Referințe
NU SUNT	

Anexa Nr. 1 La Partea I

Teren

Nr cadastral	Suprafața (mp)*	Observații / Referințe
	Din acte: 1.200 Masurata: 986	

* Suprafața este determinată în planul de proiecție Stereo 70.



Date referitoare la teren

Crt	Categorie folosință	Intravilan	Suprafața (mp)	Tarla	Parcelă	Nr. topo	Observații / Referințe
1	curți constructii	DA	986	40	1415	-	

Date referitoare la construcții

Crt	Număr	Destinație construcție	Supraf. (mp)	Situație juridică	Observații / Referințe
A1.1		construcții anexa	55	Cu acte	Nr. niveluri:1; S. construita la sol:55 mp; C1 - anexa

Lungime Segmente

1) Valorile lungimilor segmentelor sunt obținute din proiecție în plan.

Punct început	X / Y	Punct sfârșit	X / Y	Lungime segment (** (m)
1	353.170,521 292.451,297	2	353.156,619 292.415,705	38.211
2	353.156,619 292.415,705	3	353.157,617 292.415,278	1.086
3	353.157,617 292.415,278	4	353.162,331 292.412,918	5.272

Punct început	X / Y	Punct sfârșit	X / Y	Lungime segment (** (m)
4	353.162,331 292.412,918	5	353.155,031 292.401,749	13.343
5	353.155,031 292.401,749	6	353.146,097 292.390,91	14.046
6	353.146,097 292.390,91	7	353.148,661 292.390,253	2.647
7	353.148,661 292.390,253	8	353.158,06 292.387,73	9.732
8	353.158,06 292.387,73	9	353.172,989 292.413,221	29.541
9	353.172,989 292.413,221	10	353.177,466 292.420,645	8.669
10	353.177,466 292.420,645	11	353.186,031 292.436,02	17.6
11	353.186,031 292.436,02	12	353.190,52 292.444,331	9.446
12	353.190,52 292.444,331	13	353.184,089 292.447,053	6.983
13	353.184,089 292.447,053	14	353.179,555 292.448,324	4.709
14	353.179,555 292.448,324	1	353.170,521 292.451,297	9.511

** Lungimile segmentelor sunt determinate în planul de proiecție Stereo 70 și sunt rotunjite la 1 milimetru.

*** Distanța dintre puncte este formată din segmente cumulate ce sunt mai mici decât valoarea 1 milimetru.

**DATE DESPRE IMOBILUL NR. 9683**

Oficiul de Cadastru și Publicitate Imobiliară DOLJ
Biroul de Cadastru și Publicitate Imobiliară Craiova

A. Partea I. Descrierea imobilului

TEREN Intravilan

Adresa: Loc. Dobridor, Al Chelanilor, Jud. Dolj

Nr. Crt	Nr cadastral Nr. topografic	Suprafața* (mp)	Observații / Referințe
A1	35513	Din acte: 857 Masurata: 861	Sector cadastral:8 Teren neimprejmuit;

B. Partea II. Proprietari și acte

Inscrieri privitoare la dreptul de proprietate și alte drepturi reale	Referințe
230585 / 06/12/2018	
Act Administrativ nr. HG nr 965, din 05/09/2002 emis de GUVERNUL ROMANIEI (act administrativ nr HCL 32 din 14.09.2017, emis de PRIMARIA MOTATEI;act administrativ nr HCL 47 din 26.11.2018, emis de PRIMARIA MOTATEI;act administrativ nr Certificat de conformitate nr 9194 din 12.12.2018, emis de Comuna Motatei;act administrativ nr Referat de legalitate nr 10700 din 21.11.2017, emis de Prefectul Jud Dolj);	
B1	A1
Intabulare, drept de PROPRIETATE, dobandit prin Lege, cota actuala 1/1, cota initiala 1/1 1) COMUNA MOTATEI - DOMENIUL PUBLIC, CIF:4553305	

C. Partea III. SARCINI .

Inscrieri privind dezmembramintele dreptului de proprietate, drepturi reale de garanție și sarcini	Referințe
NU SUNT	

Anexa Nr. 1 La Partea I

Teren

Nr cadastral	Suprafața (mp)*	Observații / Referințe
35513	Din acte: 857 Masurata: 861	

* Suprafața este determinată în planul de proiecție Stereo 70.

DETALII LINIARE IMOBIL



Date referitoare la teren

Crt	Categorie folosință	Intra vilan	Suprafața (mp)	Tarla	Parcelă	Nr. topo	Observații / Referințe
1	drum	DA	861	-	-	-	Imprejmuir: limita conventionala, gard lemn, gard beton, gard plasa sarma, gard metalic.

Lungime Segmente

1) Valorile lungimilor segmentelor sunt obținute din proiecție în plan.

Punct început	X / Y	Punct sfârșit	X / Y	Lungime segment
1	353.120,352 292.383,441	2	353.113,334 292.390,423	9.9
2	353.113,334 292.390,423	3	353.103,876 292.376,556	16.785
3	353.103,876 292.376,556	4	353.102,775 292.376,033	1.219
4	353.102,775 292.376,033	5	353.100,377 292.373,09	3.796
5	353.100,377 292.373,09	6	353.098,652 292.370,763	2.897
6	353.098,652 292.370,763	7	353.092,49 292.362,384	10.401
7	353.092,49 292.362,384	8	353.091,009 292.360,37	2.5
8	353.091,009 292.360,37	9	353.088,089 292.356,4	4.928
9	353.088,089 292.356,4	10	353.095,867 292.354,962	7.91
10	353.095,867 292.354,962	11	353.101,91 292.363,92	10.806
11	353.101,91 292.363,92	12	353.112,398 292.377,776	17.378
12	353.112,398 292.377,776	13	353.117,048 292.376,08	4.95
13	353.117,048 292.376,08	14	353.121,69 292.374,386	4.941
14	353.121,69 292.374,386	15	353.129,926 292.375,976	8.388
15	353.129,926 292.375,976	16	353.142,171 292.382,483	13.867

Punct început	X / Y	Punct sfârșit	X / Y	Lungime segment	Punct început	X / Y	Punct sfârșit	X / Y	Lungime segment	Punct început	X / Y	Punct sfârșit	X / Y	Lungime segment
16	353.142,171 292.382,483	17	353.145,769 292.383,17	3.663	17	353.145,769 292.383,17	18	353.150,328 292.383,365	4.563	18	353.150,328 292.383,365	19	353.156,154 292.382,918	5.843
19	353.156,154 292.382,918	20	353.177,268 292.379,96	21.32	20	353.177,268 292.379,96	21	353.191,076 292.375,865	14.40 2	21	353.191,076 292.375,865	22	353.193,493 292.375,028	2.558
22	353.193,493 292.375,028	23	353.207,681 292.370,113	15.01 5	23	353.207,681 292.370,113	24	353.210,785 292.369,038	3.285	24	353.210,785 292.369,038	25	353.224,062 292.363,95	14.21 9
25	353.224,062 292.363,95	26	353.225,792 292.368,128	4.522	26	353.225,792 292.368,128	27	353.222,476 292.369,248	3.5	27	353.222,476 292.369,248	28	353.208,414 292.373,997	14.84 2
28	353.208,414 292.373,997	29	353.196,573 292.378,202	12.56 5	29	353.196,573 292.378,202	30	353.186,627 292.381,733	10.55 4	30	353.186,627 292.381,733	31	353.185,085 292.383,147	2.092
31	353.185,085 292.383,147	32	353.176,705 292.385,726	8.768	32	353.176,705 292.385,726	33	353.172,447 292.386,42	4.314	33	353.172,447 292.386,42	34	353.166,658 292.386,947	5.813
34	353.166,658 292.386,947	35	353.158,06 292.387,73	8.634	35	353.158,06 292.387,73	36	353.148,661 292.390,253	9.732	36	353.148,661 292.390,253	37	353.146,097 292.390,91	2.647
37	353.146,097 292.390,91	38	353.143,377 292.388,626	3.552	38	353.143,377 292.388,626	39	353.141,532 292.388,231	1.887	39	353.141,532 292.388,231	40	353.138,45 292.385,834	3.904
40	353.138,45 292.385,834	41	353.138,032 292.385,245	0.722	41	353.138,032 292.385,245	42	353.131,236 292.381,469	7.775	42	353.131,236 292.381,469	43	353.127,211 292.380,451	4.152
43	353.127,211 292.380,451	44	353.123,332 292.381,309	3.973	44	353.123,332 292.381,309	1	353.120,352 292.383,441	3.664					

** Lungimile segmentelor sunt determinate în planul de proiecție Stereo 70 și sunt rotunjite la 1 milimetru.

*** Distanța dintre puncte este formată din segmente cumulate ce sunt mai mici decât valoarea 1 milimetru.

**DATE DESPRE IMOBILUL NR. 9684**

Oficiul de Cadastru și Publicitate Imobiliară DOLJ
Biroul de Cadastru și Publicitate Imobiliară Craiova

A. Partea I. Descrierea imobilului

TEREN Intravilan

Adresa: Loc. Dobridor, Al Chelanilor, Nr. 8, Jud. Dolj, T40, P1414

Nr. Crt	Nr cadastral Nr. topografic	Suprafața* (mp)	Observații / Referințe
A1		Din acte: 800 Masurata: 1.001	Sector cadastral:8 Teren imprejmuit;

Construcții

Crt	Nr cadastral Nr. topografic	Adresa	Observații / Referințe
A1.1		Loc. Dobridor, Al Chelanilor, Jud. Dolj	Nr. niveluri:2; S. construita la sol:60 mp; C1 - locuinta+beci
A1.2		Loc. Dobridor, Al Chelanilor, Jud. Dolj	Nr. niveluri:1; S. construita la sol:33 mp; C2 -anexa
A1.3		Loc. Dobridor, Al Chelanilor, Jud. Dolj	Nr. niveluri:1; S. construita la sol:42 mp; C3 -anexa
A1.4		Loc. Dobridor, Al Chelanilor, Jud. Dolj	Nr. niveluri:1; S. construita la sol:22 mp; C4 -anexa

B. Partea II. Proprietari și acte

Inscrieri privitoare la dreptul de proprietate și alte drepturi reale		Referințe
/		
Act Administrativ nr. TDP NR 873-59010, din 20/06/1994 emis de CJSIPT DOLJ (CERT DECES NR 328406/02-02-2015);		
B1	Intabulare, drept de PROPRIETATE, dobandit prin Reconstituire, cota actuala 1/1, cota initiala 1/1 1) CHITUCEA NICOLAE, LIPSĂ CNP DEFUNCT:Da	A1
Act Normativ nr. LEGEA 7, din 13/03/1996 emis de PARLAMENTUL ROMANIEI ((art. 12; alin. 14 si art. 37; alin. 2));		
B2	Intabulare, drept de PROPRIETATE, dobandit prin Lege, cota actuala 1/1, cota initiala 1/1 1) CHITUCEA NICOLAE, LIPSĂ CNP	A1.1, A1.2, A1.3, A1.4

C. Partea III. SARCINI .

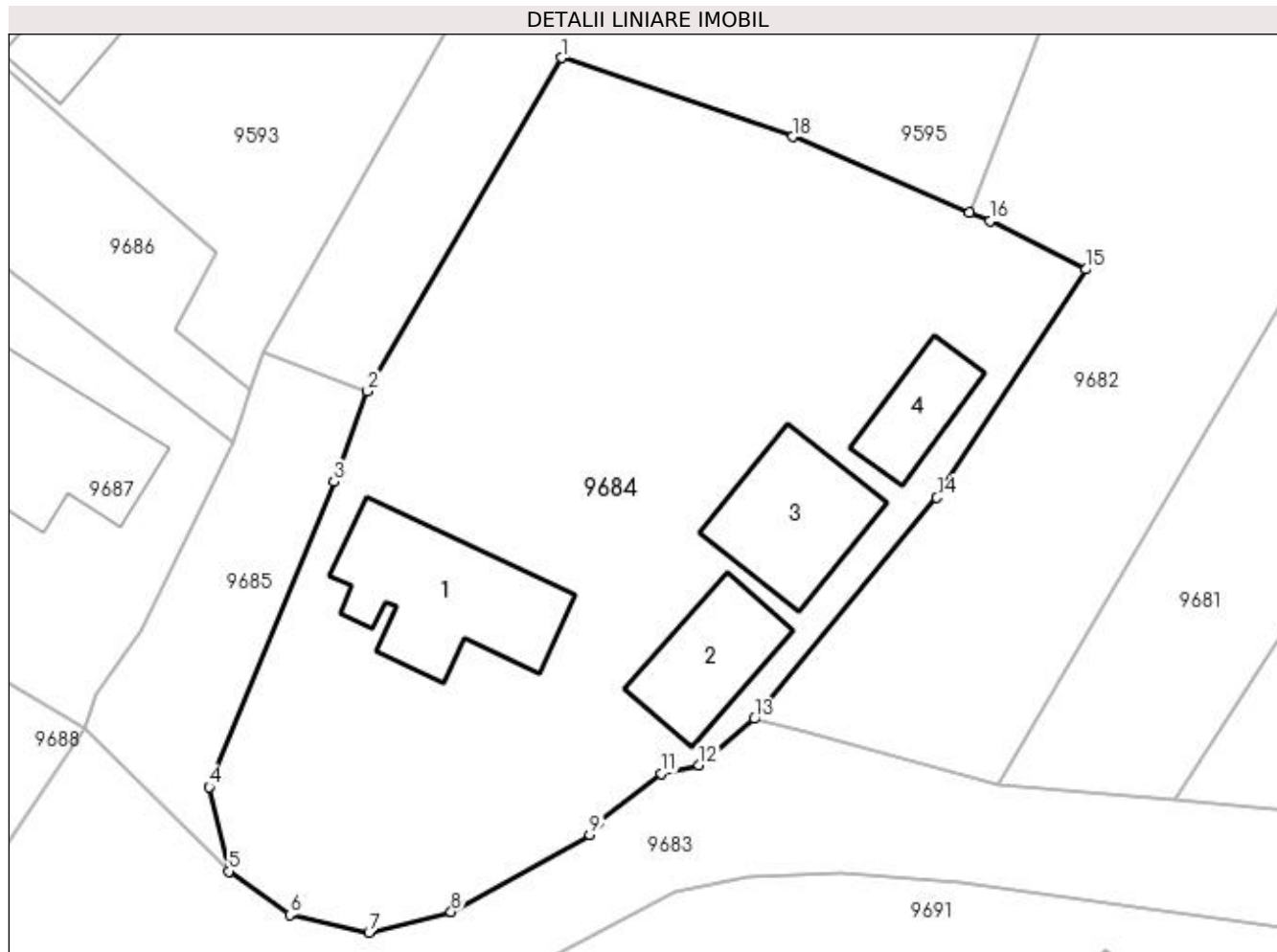
Inscrieri privind dezmembramintele dreptului de proprietate, drepturi reale de garanție și sarcini	Referințe
NU SUNT	

Anexa Nr. 1 La Partea I

Teren

Nr cadastral	Suprafața (mp)*	Observații / Referințe
	Din acte: 800 Masurata: 1.001	

* Suprafața este determinată în planul de proiecție Stereo 70.



Date referitoare la teren

Crt	Categorie folosință	Intra vilan	Suprafața (mp)	Tarla	Parcelă	Nr. topo	Observații / Referințe
1	curți construcții	DA	1.001	40	1414	-	

Date referitoare la construcții

Crt	Număr	Destinație construcție	Supraf. (mp)	Situație juridică	Observații / Referințe
A1.1		construcții de locuințe	60	Cu acte	Nr. niveluri:2; S. construita la sol:60 mp; C1 - locuinta+ beci
A1.2		construcții anexa	33	Cu acte	Nr. niveluri:1; S. construita la sol:33 mp; C2 - anexa
A1.3		construcții anexa	42	Cu acte	Nr. niveluri:1; S. construita la sol:42 mp; C3 - anexa
A1.4		construcții anexa	22	Cu acte	Nr. niveluri:1; S. construita la sol:22 mp; C4 - anexa

Lungime Segmente

1) Valorile lungimilor segmentelor sunt obținute din proiecție în plan.

Punct început	X / Y	Punct sfârșit	X / Y	Lungime segment (** (m))
1	353.136,636 292.423,276	2	353.127,146 292.406,954	18.88

Punct început	X / Y	Punct sfârșit	X / Y	Lungime segment (** (m)
2	353.127,146 292.406,954	3	353.125,5 292.402,525	4.725
3	353.125,5 292.402,525	4	353.119,393 292.387,572	16.152
4	353.119,393 292.387,572	5	353.120,352 292.383,441	4.241
5	353.120,352 292.383,441	6	353.123,332 292.381,309	3.664
6	353.123,332 292.381,309	7	353.127,211 292.380,451	3.973
7	353.127,211 292.380,451	8	353.131,236 292.381,469	4.152
8	353.131,236 292.381,469	9	353.138,032 292.385,245	7.775
9	353.138,032 292.385,245	10	353.138,45 292.385,834	0.722
10	353.138,45 292.385,834	11	353.141,532 292.388,231	3.904
11	353.141,532 292.388,231	12	353.143,377 292.388,626	1.887
12	353.143,377 292.388,626	13	353.146,097 292.390,91	3.552
13	353.146,097 292.390,91	14	353.155,031 292.401,749	14.046
14	353.155,031 292.401,749	15	353.162,331 292.412,918	13.343
15	353.162,331 292.412,918	16	353.157,617 292.415,278	5.272
16	353.157,617 292.415,278	17	353.156,619 292.415,705	1.086
17	353.156,619 292.415,705	18	353.147,95 292.419,411	9.428
18	353.147,95 292.419,411	1	353.136,636 292.423,276	11.956

** Lungimile segmentelor sunt determinate în planul de proiecție Stereo 70 și sunt rotunjite la 1 milimetru.

*** Distanța dintre puncte este formată din segmente cumulate ce sunt mai mici decât valoarea 1 milimetru.

**DATE DESPRE IMOBILUL NR. 9685**

Oficiul de Cadastru și Publicitate Imobiliară DOLJ
Biroul de Cadastru și Publicitate Imobiliară Craiova

A. Partea I. Descrierea imobilului

TEREN Intravilan

Adresa: Loc. Dobridor, Str Intrarea Poetului, Jud. Dolj

Nr. Crt	Nr cadastral Nr. topografic	Suprafața* (mp)	Observații / Referințe
A1	35514	Din acte: 114 Masurata: 132	Sector cadastral:8 Teren neimprejmuit;

B. Partea II. Proprietari și acte

Inscrieri privitoare la dreptul de proprietate și alte drepturi reale		Referințe
230618 / 06/12/2018		
Act Normativ nr. HG nr. 965, din 05/09/2002 emis de GUVERNUL ROMANIEI, Anexa nr. 66 -Inv dom public (act normativ nr Referat de legalitate nr. 10700 din 21.11.2017, emis de Institutia Prefectului - jud. Dolj;act administrativ nr HCL 47 din 26.11.2018, emis de PRIMARIA MOTATEI;act administrativ nr HCL 32 din 14.09.2017, emis de PRIMARIA MOTATEI);		
B1	Intabulare, drept de PROPRIETATE, dobandit prin Lege, cota actuala 1/1, cota initiala 1/1 1) COMUNA MOTATEI - DOMENIUL PUBLIC, CIF:4553305	A1

C. Partea III. SARCINI .

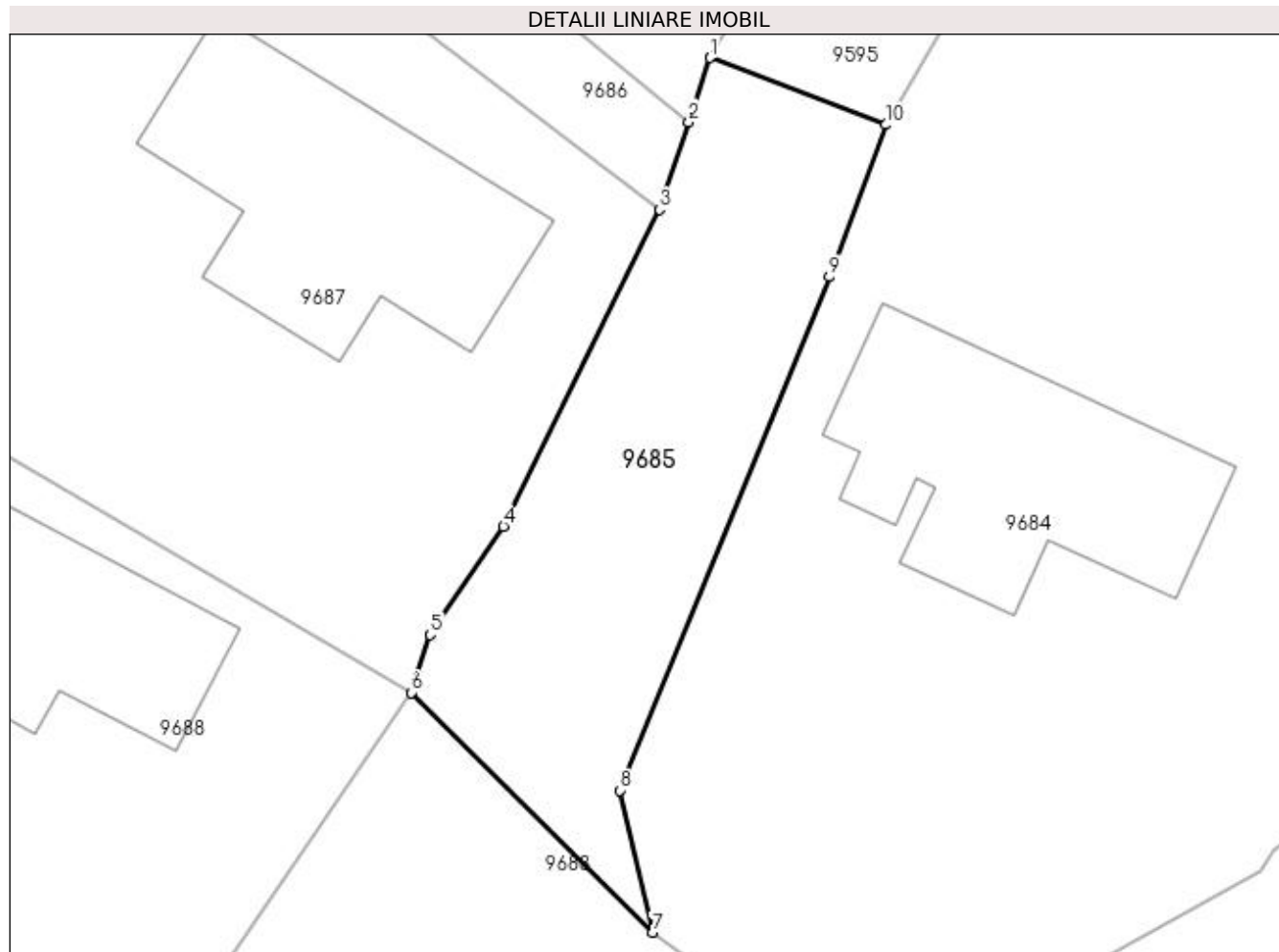
Inscrieri privind dezmembramintele dreptului de proprietate, drepturi reale de garanție și sarcini	Referințe
NU SUNT	

Anexa Nr. 1 La Partea I

Teren

Nr cadastral	Suprafața (mp)*	Observații / Referințe
35514	Din acte: 114 Masurata: 132	

* Suprafața este determinată în planul de proiecție Stereo 70.



Date referitoare la teren

Crt	Categorie folosință	Intra vilan	Suprafața (mp)	Tarla	Parcelă	Nr. topo	Observații / Referințe
1	drum	DA	132	-	-	-	Imprejmuit: limita conventionala, gard lemn.

Lungime Segmente

1) Valorile lungimilor segmentelor sunt obținute din proiecție în plan.

Punct început	X / Y	Punct sfârșit	X / Y	Lungime segment (** (m)
1	353.122,033 292.408,899	2	353.121,414 292.407,032	1.967
2	353.121,414 292.407,032	3	353.120,568 292.404,481	2.688
3	353.120,568 292.404,481	4	353.116,015 292.395,256	10.287
4	353.116,015 292.395,256	5	353.113,879 292.392,105	3.807
5	353.113,879 292.392,105	6	353.113,334 292.390,423	1.768

Punct început	X / Y	Punct sfârșit	X / Y	Lungime segment (** (m)
6	353.113,334 292.390,423	7	353.120,352 292.383,441	9.9
7	353.120,352 292.383,441	8	353.119,393 292.387,572	4.241
8	353.119,393 292.387,572	9	353.125,5 292.402,525	16.152
9	353.125,5 292.402,525	10	353.127,146 292.406,954	4.725
10	353.127,146 292.406,954	1	353.122,033 292.408,899	5.47

** Lungimile segmentelor sunt determinate în planul de proiecție Stereo 70 și sunt rotunjite la 1 milimetru.

*** Distanța dintre puncte este formată din segmente cumulate ce sunt mai mici decât valoarea 1 milimetru.

**DATE DESPRE IMOBILUL NR. 9686**

Oficiul de Cadastru și Publicitate Imobiliară DOLJ
Biroul de Cadastru și Publicitate Imobiliară Craiova

A. Partea I. Descrierea imobilului

TEREN Intravilan

Adresa: Loc. Dobridor, Jud. Dolj, T40, P1406

Nr. Crt	Nr cadastral Nr. topografic	Suprafața* (mp)	Observații / Referințe
A1		Din acte: 800 Masurata: 279	Sector cadastral:8 Teren neimprejmuit;

B. Partea II. Proprietari și acte

Inscrieri privitoare la dreptul de proprietate și alte drepturi reale		Referințe
/		
Act Administrativ nr. TDP NR 1476-48941, din 14/02/1995 emis de CJSIPT DOLJ;		
B1	Intabulare, drept de PROPRIETATE, dobandit prin Reconstituire, cota actuala 1/1, cota initiala 1/1 1) CISMARU AURELIA, LIPSĂ CNP	A1

C. Partea III. SARCINI .

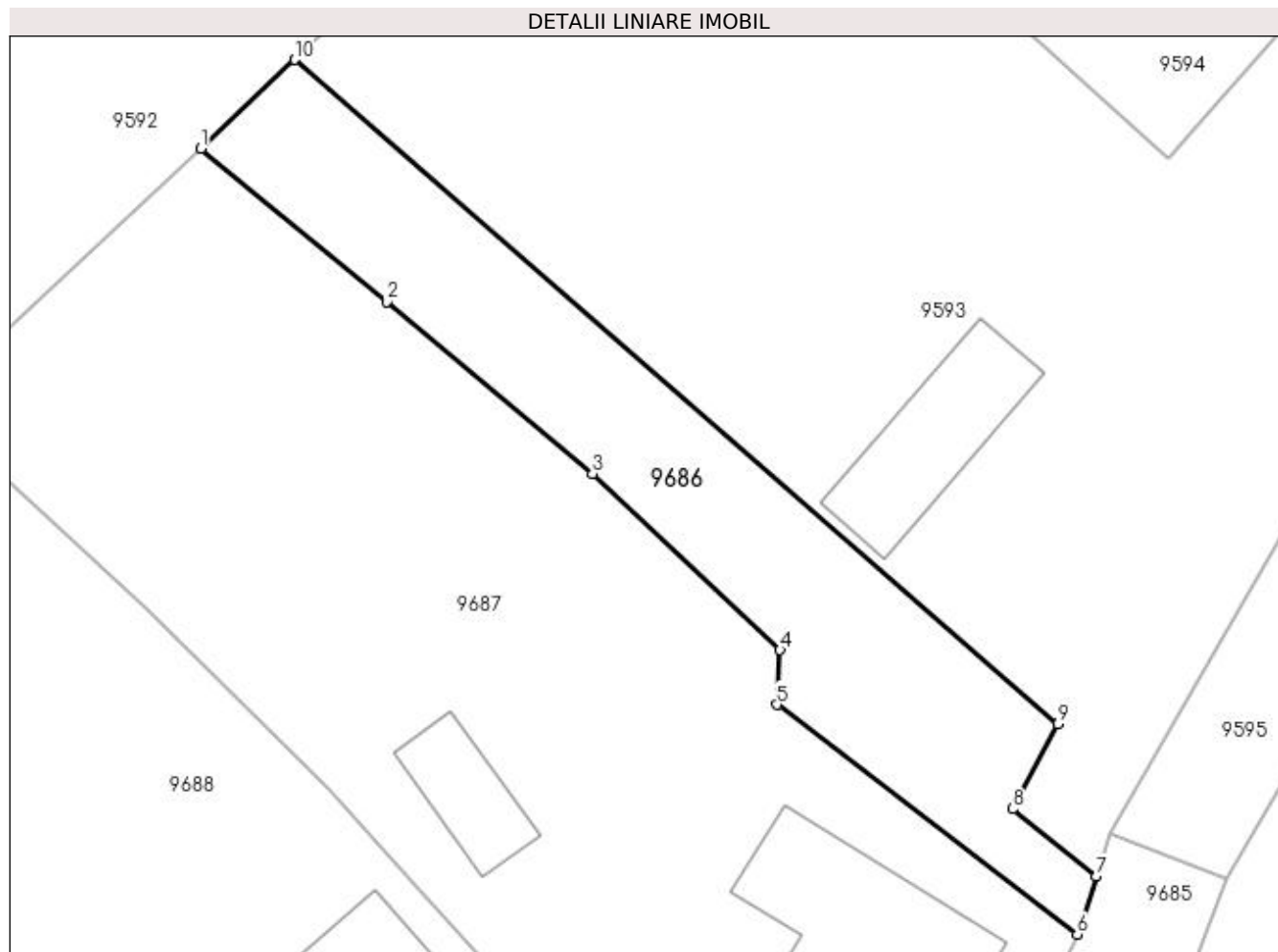
Inscrieri privind dezmembramintele dreptului de proprietate, drepturi reale de garanție și sarcini	Referințe
NU SUNT	

Anexa Nr. 1 La Partea I

Teren

Nr cadastral	Suprafața (mp)*	Observații / Referințe
	Din acte: 800 Masurata: 279	

* Suprafața este determinată în planul de proiecție Stereo 70.



Date referitoare la teren

Crt	Categorie folosință	Intravilan	Suprafața (mp)	Tarla	Parcelă	Nr. topo	Observații / Referințe
1	curți constructii	DA	279	40	1406	-	

Lungime Segmente

1) Valorile lungimilor segmentelor sunt obținute din proiecție în plan.

Punct început	X / Y	Punct sfârșit	X / Y	Lungime segment (** (m)
1	353.081,925 292.439,132	2	353.090,132 292.432,37	10.634
2	353.090,132 292.432,37	3	353.099,187 292.424,789	11.81
3	353.099,187 292.424,789	4	353.107,467 292.417,011	11.36
4	353.107,467 292.417,011	5	353.107,332 292.414,603	2.412
5	353.107,332 292.414,603	6	353.120,568 292.404,481	16.663

Punct început	X / Y	Punct sfârșit	X / Y	Lungime segment (** (m)
6	353.120,568 292.404,481	7	353.121,414 292.407,032	2.688
7	353.121,414 292.407,032	8	353.117,728 292.410,01	4.739
8	353.117,728 292.410,01	9	353.119,715 292.413,763	4.247
9	353.119,715 292.413,763	10	353.086,063 292.443,041	44.606
10	353.086,063 292.443,041	1	353.081,925 292.439,132	5.692

** Lungimile segmentelor sunt determinate în planul de proiecție Stereo 70 și sunt rotunjite la 1 milimetru.

*** Distanța dintre puncte este formată din segmente cumulate ce sunt mai mici decât valoarea 1 milimetru.

**DATE DESPRE IMOBILUL NR. 9687**

Oficiul de Cadastru și Publicitate Imobiliară DOLJ
Biroul de Cadastru și Publicitate Imobiliară Craiova

A. Partea I. Descrierea imobilului

TEREN Intravilan

Adresa: Loc. Dobridor, Str Intrarea Poetului, Nr. 1, Jud. Dolj, T40, P1402,1403

Nr. Crt	Nr cadastral Nr. topografic	Suprafața* (mp)	Observații / Referințe
A1		Din acte: 1.100 Masurata: 953	Sector cadastral:8 Teren neimprejmuit;

Construcții

Crt	Nr cadastral Nr. topografic	Adresa	Observații / Referințe
A1.1		Loc. Dobridor, Str Intrarea Poetului, Jud. Dolj	Nr. niveluri:1; S. construita la sol:62 mp; C1 - locuinta
A1.2		Loc. Dobridor, Str Intrarea Poetului, Jud. Dolj	Nr. niveluri:1; S. construita la sol:21 mp; C2 -anexa

B. Partea II. Proprietari și acte

Inscrieri privitoare la dreptul de proprietate și alte drepturi reale		Referințe
/		
Act Administrativ nr. TDP NR 1480-48941, din 14/02/1995 emis de CJSIPT DOLJ;		
B1	Intabulare, drept de PROPRIETATE, dobandit prin Reconstituire, cota actuala 1/1, cota initiala 1/1 1) CISMARU IOANA, LIPSĂ CNP	A1
Act Normativ nr. LEGEA 7, din 13/03/1996 emis de PARLAMENTUL ROMANIEI ((art. 12; alin. 14 si art. 37; alin. 2));		
B2	Intabulare, drept de PROPRIETATE, dobandit prin Lege, cota actuala 1/1, cota initiala 1/1 1) CISMARU IOANA, LIPSĂ CNP	A1.1, A1.2

C. Partea III. SARCINI .

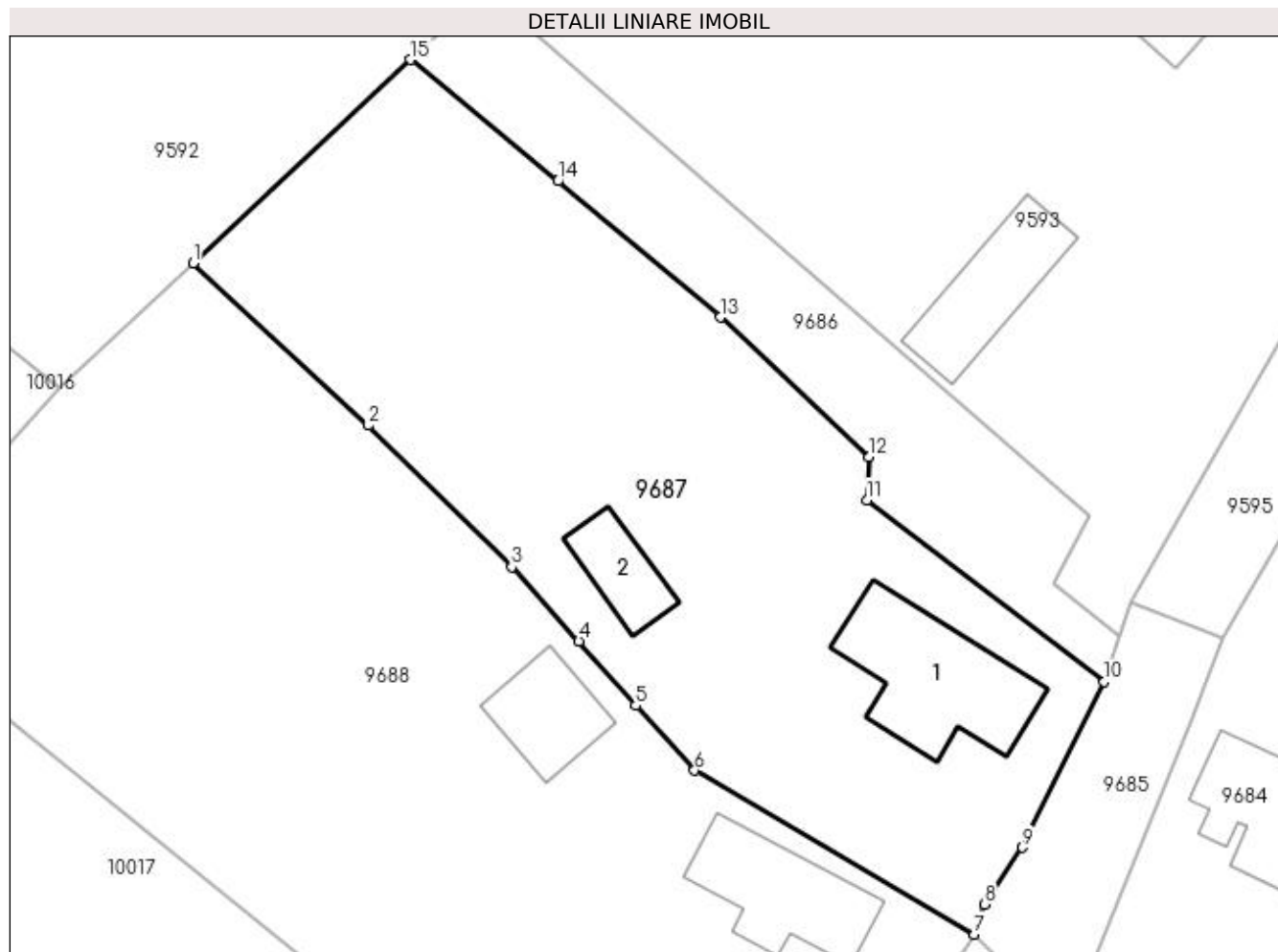
Inscrieri privind dezmembramintele dreptului de proprietate, drepturi reale de garanție și sarcini	Referințe
NU SUNT	

Anexa Nr. 1 La Partea I

Teren

Nr cadastral	Suprafața (mp)*	Observații / Referințe
	Din acte: 1.100 Masurata: 953	

* Suprafața este determinată în planul de proiecție Stereo 70.



Date referitoare la teren

Crt	Categorie folosință	Intravilan	Suprafața (mp)	Tarla	Parcelă	Nr. topo	Observații / Referințe
1	arabil	DA	100	40	1402	-	
2	curți construcții	DA	853	40	1403	-	

Date referitoare la construcții

Crt	Număr	Destinație construcție	Supraf. (mp)	Situație juridică	Observații / Referințe
A1.1		construcții de locuințe	62	Cu acte	Nr. niveluri:1; S. construita la sol:62 mp; C1 - locuinta
A1.2		construcții anexa	21	Cu acte	Nr. niveluri:1; S. construita la sol:21 mp; C2 - anexa

Lungime Segmente

1) Valorile lungimilor segmentelor sunt obținute din proiecție în plan.

Punct început	X / Y	Punct sfârșit	X / Y	Lungime segment (** (m)
1	353.069,801 292.427,803	2	353.079,578 292.418,766	13.314
2	353.079,578 292.418,766	3	353.087,56 292.410,874	11.225

Punct început	X / Y	Punct sfârșit	X / Y	Lungime segment (** (m)
3	353.087,56 292.410,874	4	353.091,296 292.406,745	5.568
4	353.091,296 292.406,745	5	353.094,471 292.403,169	4.782
5	353.094,471 292.403,169	6	353.097,747 292.399,554	4.879
6	353.097,747 292.399,554	7	353.113,334 292.390,423	18.065
7	353.113,334 292.390,423	8	353.113,879 292.392,105	1.768
8	353.113,879 292.392,105	9	353.116,015 292.395,256	3.807
9	353.116,015 292.395,256	10	353.120,568 292.404,481	10.287
10	353.120,568 292.404,481	11	353.107,332 292.414,603	16.663
11	353.107,332 292.414,603	12	353.107,467 292.417,011	2.412
12	353.107,467 292.417,011	13	353.099,187 292.424,789	11.36
13	353.099,187 292.424,789	14	353.090,132 292.432,37	11.81
14	353.090,132 292.432,37	15	353.081,925 292.439,132	10.634
15	353.081,925 292.439,132	1	353.069,801 292.427,803	16.593

** Lungimile segmentelor sunt determinate în planul de proiecție Stereo 70 și sunt rotunjite la 1 milimetru.

*** Distanța dintre puncte este formată din segmente cumulate ce sunt mai mici decât valoarea 1 milimetru.

**DATE DESPRE IMOBILUL NR. 9688**

Oficiul de Cadastru și Publicitate Imobiliară DOLJ
Biroul de Cadastru și Publicitate Imobiliară Craiova

A. Partea I. Descrierea imobilului

TEREN Intravilan

Adresa: Loc. Dobridor, Al Chelanilor, Nr. 10, Jud. Dolj, T40, P1

Nr. Crt	Nr cadastral Nr. topografic	Suprafața* (mp)	Observații / Referințe
A1		Din acte: 200 Masurata: 1.430	Sector cadastral:8 Teren neimprejmuit;

Construcții

Crt	Nr cadastral Nr. topografic	Adresa	Observații / Referințe
A1.1		Loc. Dobridor, Al Chelanilor, Jud. Dolj	Nr. niveluri:1; S. construita la sol:47 mp; C1 - locuinta
A1.2		Loc. Dobridor, Al Chelanilor, Jud. Dolj	Nr. niveluri:1; S. construita la sol:20 mp; C2 -anexa
A1.3		Loc. Dobridor, Al Chelanilor, Jud. Dolj	Nr. niveluri:1; S. construita la sol:28 mp; C3 -anexa

B. Partea II. Proprietari și acte

Inscrieri privitoare la dreptul de proprietate și alte drepturi reale		Referințe
/		
Act Administrativ nr. TDP NR 855-59010, din 17/06/1994 emis de CJSIPT DOLJ;		
B1	Intabulare, drept de PROPRIETATE, dobandit prin Reconstituire, cota actuala 200/1430, cota initiala 200/1430 1) MĂGĂREAȚĂ ELISABETA, LIPSĂ CNP	A1
Act Administrativ nr. ADV 1, din 01/01/2022 emis de PRIMARIA MOTATEI ((ART. 13 ALIN. 1 ALIN. 2));		
B2	Inscrierea posesiei, drept de PROPRIETATE, dobandit prin Constituire, cota actuala 1230/1430, cota initiala 1230/1430 1) MĂGĂREAȚĂ ELISABETA, LIPSĂ CNP	A1
Act Normativ nr. LEGEA 7, din 13/03/1996 emis de PARLAMENTUL ROMANIEI ((ART. 12; ALIN. 14 SI ART. 37 ALIN.2));		
B3	Intabulare, drept de PROPRIETATE, dobandit prin Lege, cota actuala 1/1, cota initiala 1/1 1) MĂGĂREAȚĂ ELISABETA, LIPSĂ CNP	A1.1, A1.2, A1.3

C. Partea III. SARCINI .

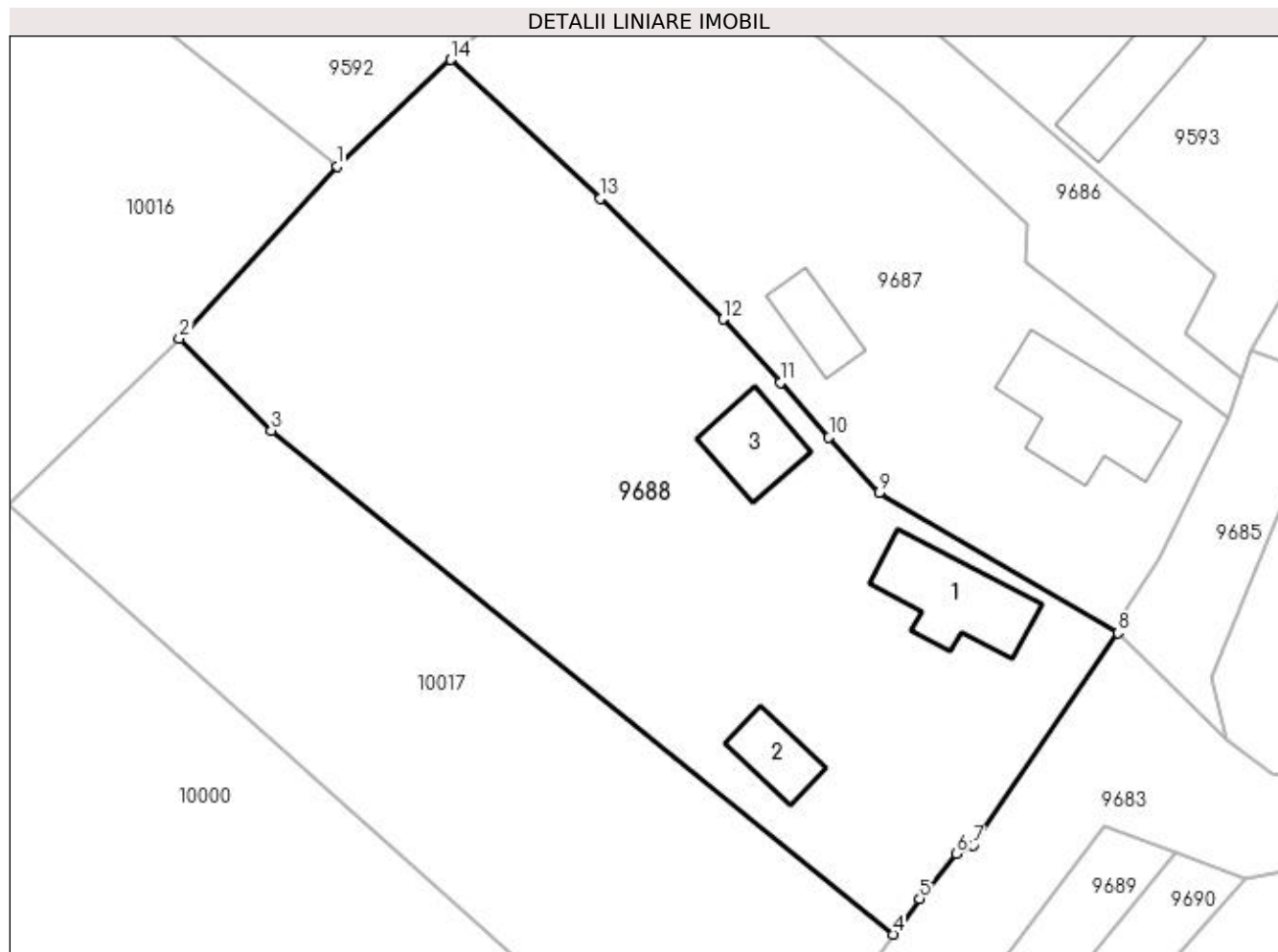
Inscrieri privind dezmembramintele dreptului de proprietate, drepturi reale de garanție și sarcini	Referințe
NU SUNT	

Anexa Nr. 1 La Partea I

Teren

Nr cadastral	Suprafața (mp)*	Observații / Referințe
	Din acte: 200 Masurata: 1.430	

* Suprafața este determinată în planul de proiecție Stereo 70.



Date referitoare la teren

Crt	Categorie folosință	Intravilan	Suprafața (mp)	Tarla	Parcelă	Nr. topo	Observații / Referințe
1	curți constructii	DA	200	40	1	-	
2	arabil	DA	1.230	40	1	-	

Date referitoare la construcții

Crt	Număr	Destinație construcție	Supraf. (mp)	Situație juridică	Observații / Referințe
A1.1		construcții de locuințe	47	Cu acte	Nr. niveluri:1; S. construita la sol:47 mp; C1 - locuinta
A1.2		construcții anexa	20	Cu acte	Nr. niveluri:1; S. construita la sol:20 mp; C2 - anexa
A1.3		construcții anexa	28	Cu acte	Nr. niveluri:1; S. construita la sol:28 mp; C3 - anexa

Lungime Segmente

1) Valorile lungimilor segmentelor sunt obținute din proiecție în plan.

Punct început	X / Y	Punct sfârșit	X / Y	Lungime segment (** (m)
1	353.062,372 292.420,861	2	353.052,082 292.409,637	15.227

Punct început	X / Y	Punct sfârșit	X / Y	Lungime segment (** (m)
2	353.052,082 292.409,637	3	353.058,1 292.403,619	8.511
3	353.058,1 292.403,619	4	353.098,652 292.370,763	52.192
4	353.098,652 292.370,763	5	353.100,377 292.373,09	2.897
5	353.100,377 292.373,09	6	353.102,775 292.376,033	3.796
6	353.102,775 292.376,033	7	353.103,876 292.376,556	1.219
7	353.103,876 292.376,556	8	353.113,334 292.390,423	16.785
8	353.113,334 292.390,423	9	353.097,747 292.399,554	18.065
9	353.097,747 292.399,554	10	353.094,471 292.403,169	4.879
10	353.094,471 292.403,169	11	353.091,296 292.406,745	4.782
11	353.091,296 292.406,745	12	353.087,56 292.410,874	5.568
12	353.087,56 292.410,874	13	353.079,578 292.418,766	11.225
13	353.079,578 292.418,766	14	353.069,801 292.427,803	13.314
14	353.069,801 292.427,803	1	353.062,372 292.420,861	10.168

** Lungimile segmentelor sunt determinate în planul de proiecție Stereo 70 și sunt rotunjite la 1 milimetru.

*** Distanța dintre puncte este formată din segmente cumulate ce sunt mai mici decât valoarea 1 milimetru.

**DATE DESPRE IMOBILUL NR. 9689**

Oficiul de Cadastru și Publicitate Imobiliară DOLJ
Biroul de Cadastru și Publicitate Imobiliară Craiova

A. Partea I. Descrierea imobilului

TEREN Intravilan

Adresa: Loc. Dobridor, Jud. Dolj, T50, P1410

Nr. Crt	Nr cadastral Nr. topografic	Suprafața* (mp)	Observații / Referințe
A1		Din acte: 100 Masurata: 118	Sector cadastral:8 Teren neimprejmuit;

B. Partea II. Proprietari și acte

Inscrieri privitoare la dreptul de proprietate și alte drepturi reale		Referințe
/		
Act Administrativ nr. TDP NR 1686-58981, din 20/04/1995 emis de CJSIPT DOLJ;		
B1	Intabulare, drept de PROPRIETATE, dobandit prin Reconstituire, cota actuala 1/1, cota initiala 1/1 1) GUTA BADEA, LIPSĂ CNP	A1

C. Partea III. SARCINI .

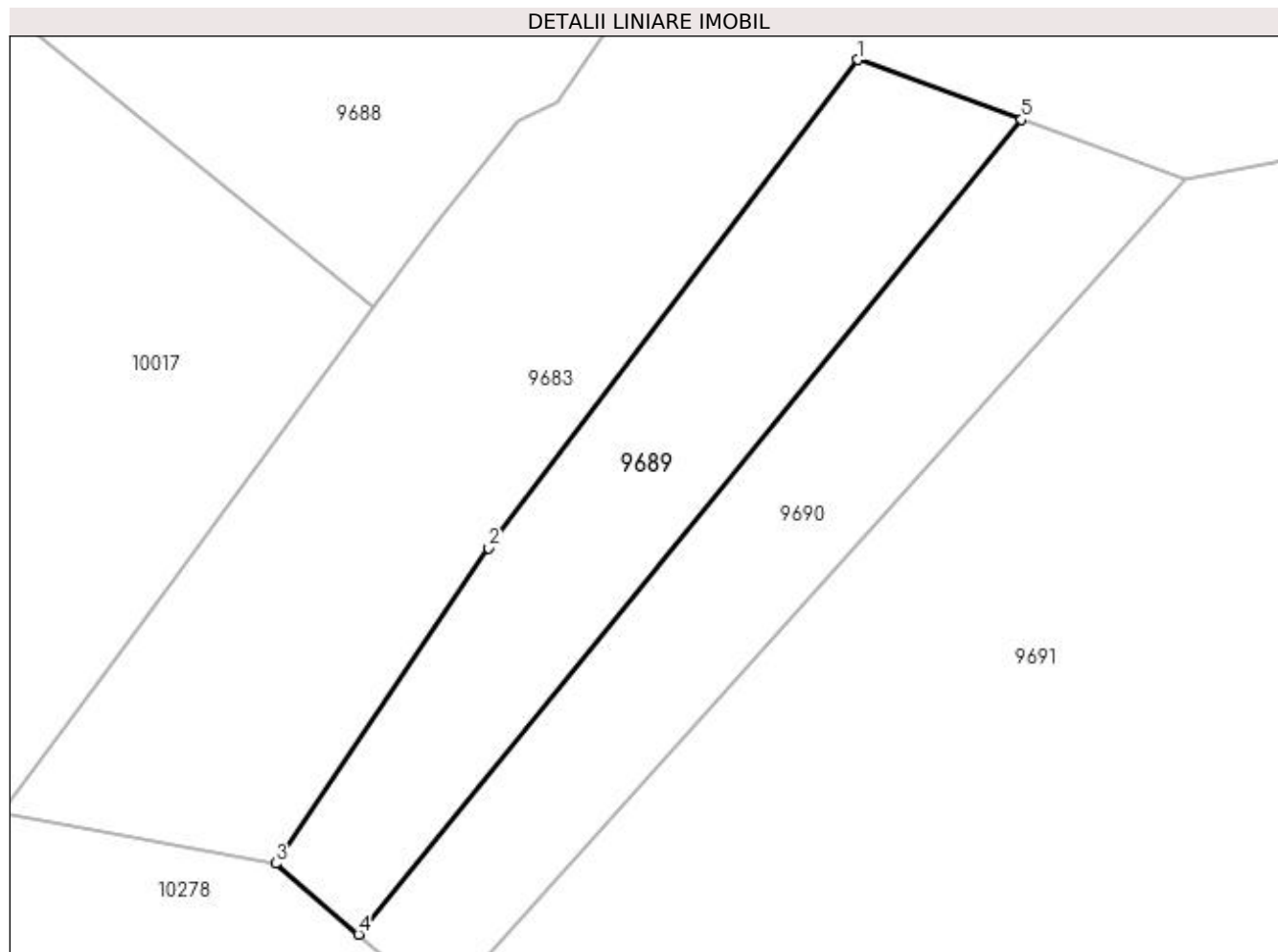
Inscrieri privind dezmembramintele dreptului de proprietate, drepturi reale de garanție și sarcini	Referințe
NU SUNT	

Anexa Nr. 1 La Partea I

Teren

Nr cadastral	Suprafața (mp)*	Observații / Referințe
	Din acte: 100 Masurata: 118	

* Suprafața este determinată în planul de proiecție Stereo 70.



Date referitoare la teren

Crt	Categorie folosință	Intra vilan	Suprafața (mp)	Tarla	Parcelă	Nr. topo	Observații / Referințe
1	arabil	DA	118	50	1410	-	ERONAT IN TDP T40. CORECT T50

Lungime Segmente

1) Valorile lungimilor segmentelor sunt obținute din proiecție în plan.

Punct început	X / Y	Punct sfârșit	X / Y	Lungime segment (** (m)
1	353.112,398 292.377,776	2	353.101,91 292.363,92	17.378
2	353.101,91 292.363,92	3	353.095,867 292.354,962	10.806
3	353.095,867 292.354,962	4	353.098,224 292.352,949	3.1
4	353.098,224 292.352,949	5	353.117,048 292.376,08	29.823
5	353.117,048 292.376,08	1	353.112,398 292.377,776	4.95

**** Lungimile segmentelor sunt determinate în planul de proiecție Stereo 70 și sunt rotunjite la 1 milimetru.**

***** Distanța dintre puncte este formată din segmente cumulate ce sunt mai mici decât valoarea 1 milimetru.**

**DATE DESPRE IMOBILUL NR. 9690**

Oficiul de Cadastru și Publicitate Imobiliară DOLJ
Biroul de Cadastru și Publicitate Imobiliară Craiova

A. Partea I. Descrierea imobilului

TEREN Intravilan

Adresa: Loc. Dobridor, Jud. Dolj, T50, P1752

Nr. Crt	Nr cadastral Nr. topografic	Suprafața* (mp)	Observații / Referințe
A1		Din acte: 100 Masurata: 119	Sector cadastral:8 Teren neimprejmuit;

B. Partea II. Proprietari și acte

Inscrieri privitoare la dreptul de proprietate și alte drepturi reale		Referințe
/		
Act Administrativ nr. TDP 1165-59090, din 13/01/1995 emis de CJSIPT DOLJ;		
B1	Intabulare, drept de PROPRIETATE, dobandit prin Reconstituire, cota actuala 1/1, cota initiala 1/1 1) BIRTA MARIN , LIPSĂ CNP	A1

C. Partea III. SARCINI .

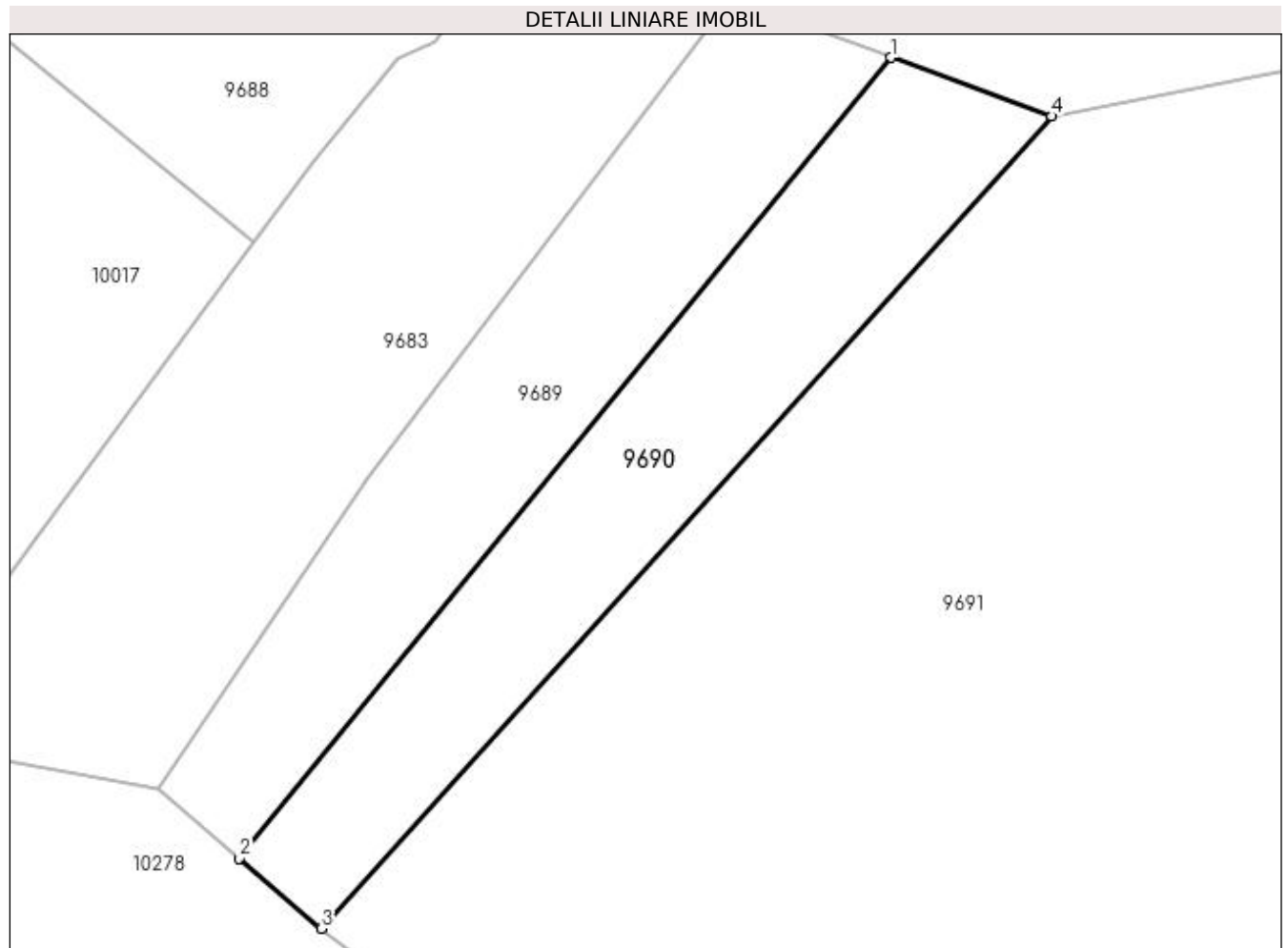
Inscrieri privind dezmembramintele dreptului de proprietate, drepturi reale de garanție și sarcini	Referințe
NU SUNT	

Anexa Nr. 1 La Partea I

Teren

Nr cadastral	Suprafața (mp)*	Observații / Referințe
	Din acte: 100 Masurata: 119	

* Suprafața este determinată în planul de proiecție Stereo 70.



Date referitoare la teren

Crt	Categorie folosință	Intra vilan	Suprafața (mp)	Tarla	Parcelă	Nr. topo	Observații / Referințe
1	arabil	DA	119	50	1752	-	

Lungime Segmente

1) Valorile lungimilor segmentelor sunt obținute din proiecție în plan.

Punct început	X / Y	Punct sfârșit	X / Y	Lungime segment (** (m)
1	353.117,048 292.376,08	2	353.098,224 292.352,949	29.823
2	353.098,224 292.352,949	3	353.100,585 292.350,932	3.105
3	353.100,585 292.350,932	4	353.121,69 292.374,386	31.552
4	353.121,69 292.374,386	1	353.117,048 292.376,08	4.941

**** Lungimile segmentelor sunt determinate în planul de proiecție Stereo 70 și sunt rotunjite la 1 milimetru.**

***** Distanța dintre puncte este formată din segmente cumulate ce sunt mai mici decât valoarea 1 milimetru.**

**DATE DESPRE IMOBILUL NR. 9691**

Oficiul de Cadastru și Publicitate Imobiliară DOLJ
Biroul de Cadastru și Publicitate Imobiliară Craiova

A. Partea I. Descrierea imobilului

TEREN Intravilan

Adresa: Loc. Dobridor, Al Chelanilor, Nr. 1, Jud. Dolj, T50, P1749,1751

Nr. Crt	Nr cadastral Nr. topografic	Suprafața* (mp)	Observații / Referințe
A1		Din acte: 2.000 Masurata: 2.131	Sector cadastral:8 Teren imprejmuit;

Construcții

Crt	Nr cadastral Nr. topografic	Adresa	Observații / Referințe
A1.1		Loc. Dobridor, Al Chelanilor, Jud. Dolj	Nr. niveluri:2; S. construita la sol:9 mp; C1 - ANEXA P+BECI

B. Partea II. Proprietari și acte

Inscrieri privitoare la dreptul de proprietate și alte drepturi reale		Referințe
/		
Act Administrativ nr. TDP NR 1111-59090, din 12/01/1995 emis de CJSIPT DOLJ;		
B1	Intabulare, drept de PROPRIETATE, dobandit prin Reconstituire, cota actuala 1/1, cota initiala 1/1 1) GHIȚĂ MARIA, LIPSĂ CNP	A1
Act Normativ nr. LEGEA 7, din 13/03/1996 emis de PARLAMENTUL ROMANIEI ((ART. 12; ALIN. 14 SI ART. 37; ALIN.2));		
B2	Intabulare, drept de PROPRIETATE, dobandit prin Lege, cota actuala 1/1, cota initiala 1/1 1) GHIȚĂ MARIA, LIPSĂ CNP	A1.1

C. Partea III. SARCINI .

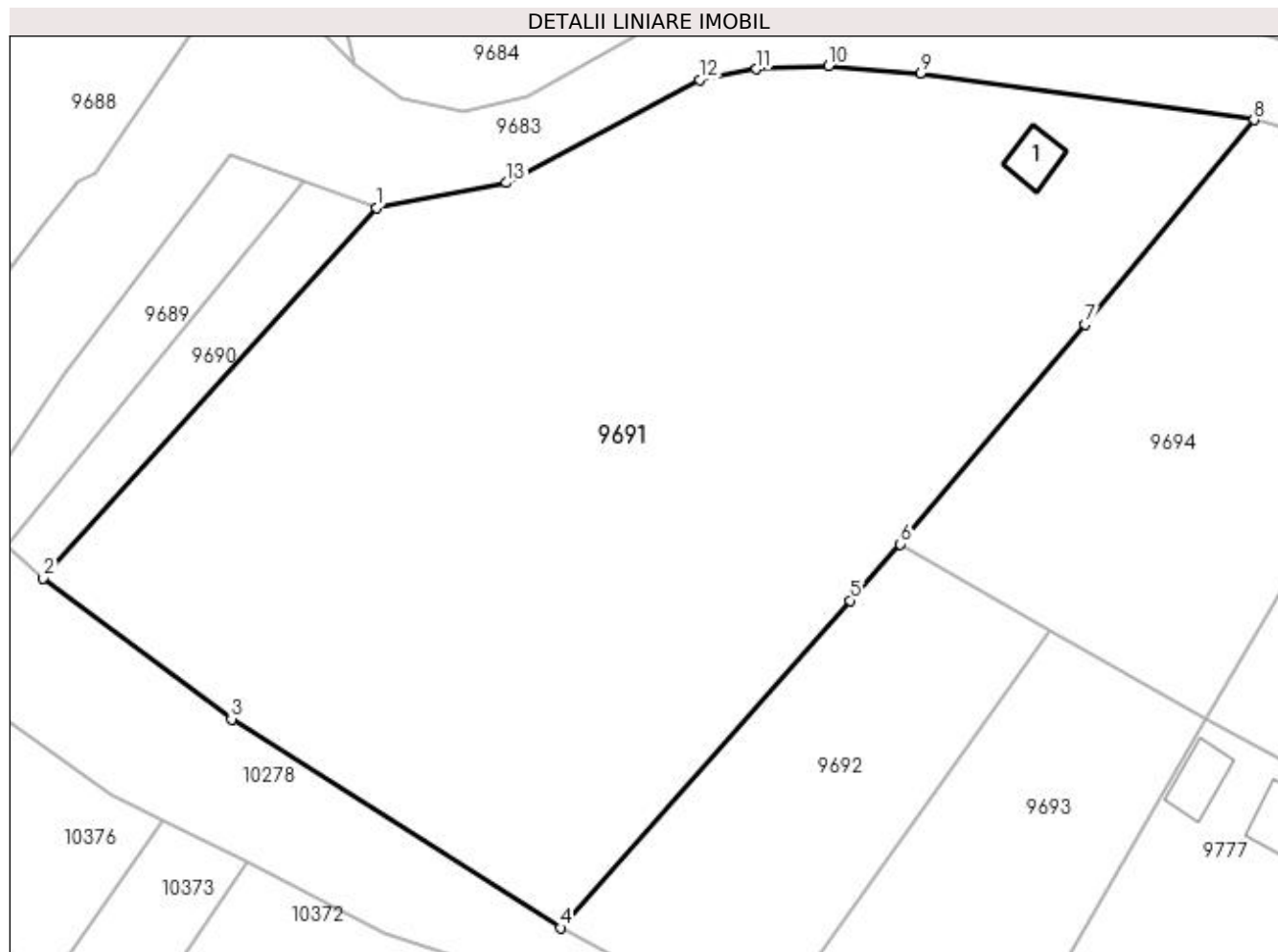
Inscrieri privind dezmembramintele dreptului de proprietate, drepturi reale de garanție și sarcini	Referințe
NU SUNT	

Anexa Nr. 1 La Partea I

Teren

Nr cadastral	Suprafața (mp)*	Observații / Referințe
	Din acte: 2.000 Masurata: 2.131	

* Suprafața este determinată în planul de proiecție Stereo 70.



Date referitoare la teren

Crt	Categorie folosință	Intravilan	Suprafața (mp)	Tarla	Parcelă	Nr. topo	Observații / Referințe
1	vie	DA	631	50	1749	-	
2	arabil	DA	1.500	50	1751	-	

Date referitoare la construcții

Crt	Număr	Destinație construcție	Supraf. (mp)	Situație juridică	Observații / Referințe
A1.1		construcții anexa	9	Cu acte	Nr. niveluri:2; S. construita la sol:9 mp; C1 - ANEXA P+BECI

Lungime Segmente

1) Valorile lungimilor segmentelor sunt obținute din proiecție în plan.

Punct început	X / Y	Punct sfârșit	X / Y	Lungime segment (** (m)
1	353.121,69 292.374,386	2	353.100,585 292.350,932	31.552
2	353.100,585 292.350,932	3	353.112,513 292.342,015	14.893
3	353.112,513 292.342,015	4	353.133,346 292.328,784	24.679

Punct început	X / Y	Punct sfârșit	X / Y	Lungime segment (** (m)
4	353.133,346 292.328,784	5	353.151,692 292.349,522	27.688
5	353.151,692 292.349,522	6	353.154,873 292.353,095	4.784
6	353.154,873 292.353,095	7	353.166,578 292.367,01	18.183
7	353.166,578 292.367,01	8	353.177,268 292.379,96	16.792
8	353.177,268 292.379,96	9	353.156,154 292.382,918	21.32
9	353.156,154 292.382,918	10	353.150,328 292.383,365	5.843
10	353.150,328 292.383,365	11	353.145,769 292.383,17	4.563
11	353.145,769 292.383,17	12	353.142,171 292.382,483	3.663
12	353.142,171 292.382,483	13	353.129,926 292.375,976	13.867
13	353.129,926 292.375,976	1	353.121,69 292.374,386	8.388

** Lungimile segmentelor sunt determinate în planul de proiecție Stereo 70 și sunt rotunjite la 1 milimetru.

*** Distanța dintre puncte este formată din segmente cumulate ce sunt mai mici decât valoarea 1 milimetru.

**DATE DESPRE IMOBILUL NR. 9692**

Oficiul de Cadastru și Publicitate Imobiliară DOLJ
Biroul de Cadastru și Publicitate Imobiliară Craiova

A. Partea I. Descrierea imobilului

TEREN Intravilan

Nr. cadastral vechi:264

Adresa: Loc. Dobridor, Jud. Dolj, T50, P1748/1

Nr. Crt	Nr cadastral Nr. topografic	Suprafața* (mp)	Observații / Referințe
A1	30224	400	Sector cadastral:8 Teren imprejmuit;

B. Partea II. Proprietari și acte

Inscrieri privitoare la dreptul de proprietate și alte drepturi reale	Referințe
72566 / 30/08/2012	
Hotarare Judecatoreasca nr. sentinta civila nr 1968, din 26/10/2011 emis de JUDECATORIA CALAFAT DOSAR 3033/201/2011 (Incheiere din data de 21.02.2012 Judecatoria Calafat);	
B1	A1
Intabulare, drept de PROPRIETATE, dobandit prin Hotarare Judecatoreasca, cota actuala 1/1, cota initiala 1/1 1) BIRCU MARIN , LIPSĂ CNP	

C. Partea III. SARCINI .

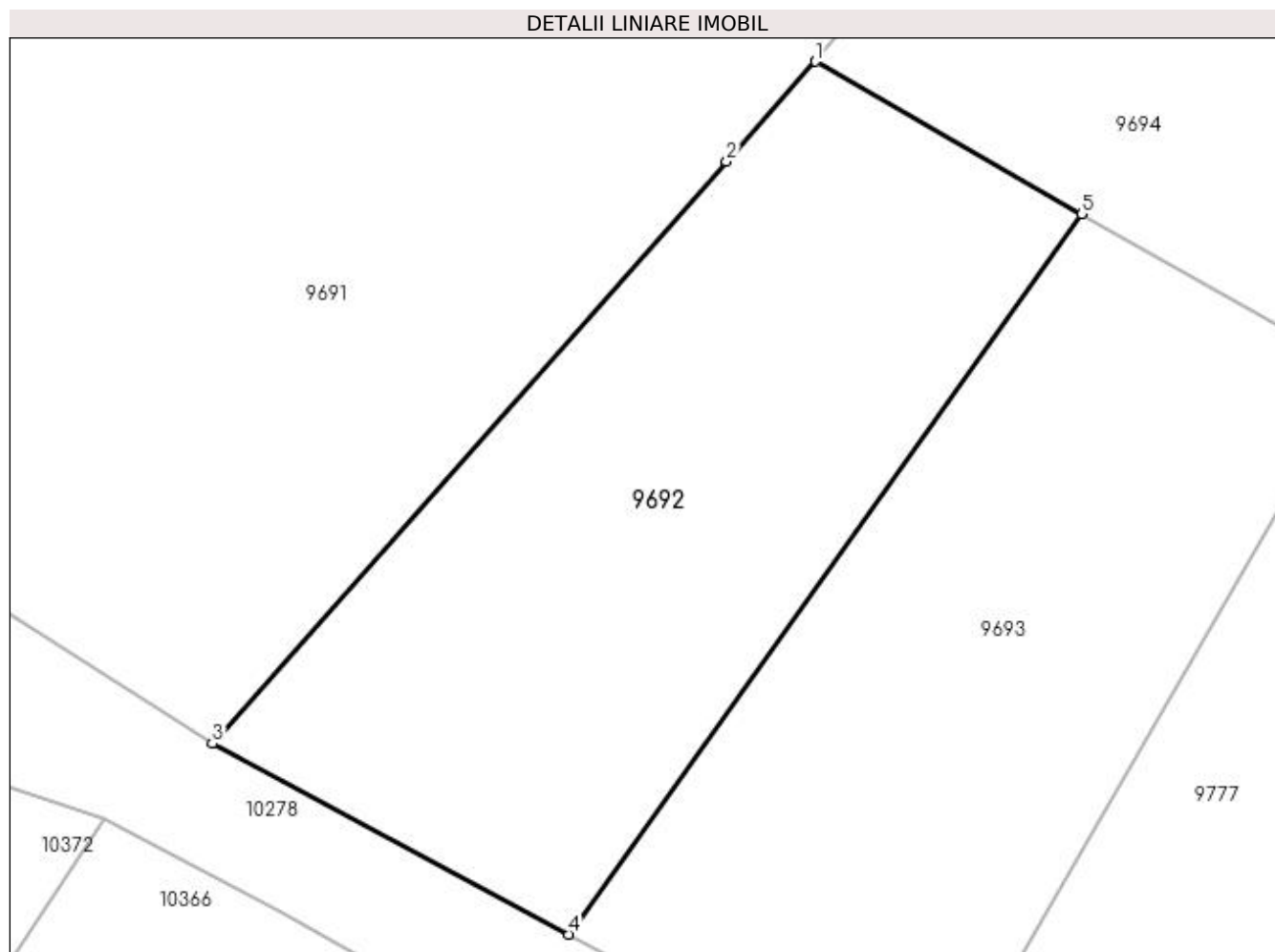
Inscrieri privind dezmembramintele dreptului de proprietate, drepturi reale de garanție și sarcini	Referințe
NU SUNT	

Anexa Nr. 1 La Partea I

Teren

Nr cadastral	Suprafața (mp)*	Observații / Referințe
30224	400	

* Suprafața este determinată în planul de proiecție Stereo 70.



Date referitoare la teren

Crt	Categorie folosință	Intra vilan	Suprafața (mp)	Tarla	Parcelă	Nr. topo	Observații / Referințe
1	arabil	DA	400	50	1748/1	-	

Lungime Segmente

1) Valorile lungimilor segmentelor sunt obținute din proiecție în plan.

Punct început	X / Y	Punct sfârșit	X / Y	Lungime segment (** (m)
1	353.154,873 292.353,095	2	353.151,692 292.349,522	4.784
2	353.151,692 292.349,522	3	353.133,346 292.328,784	27.688
3	353.133,346 292.328,784	4	353.146,074 292.321,978	14.433
4	353.146,074 292.321,978	5	353.164,378 292.347,658	31.536
5	353.164,378 292.347,658	1	353.154,873 292.353,095	10.95

**** Lungimile segmentelor sunt determinate în planul de proiecție Stereo 70 și sunt rotunjite la 1 milimetru.**

***** Distanța dintre puncte este formată din segmente cumulate ce sunt mai mici decât valoarea 1 milimetru.**

**DATE DESPRE IMOBILUL NR. 9693**

Oficiul de Cadastru și Publicitate Imobiliară DOLJ
Biroul de Cadastru și Publicitate Imobiliară Craiova

A. Partea I. Descrierea imobilului

TEREN Intravilan

Nr. cadastral vechi:265

Adresa: Loc. Dobridor, Jud. Dolj, T50, P1748

Nr. Crt	Nr cadastral Nr. topografic	Suprafața* (mp)	Observații / Referințe
A1	30225	400	Sector cadastral:8 Teren imprejmuit;

B. Partea II. Proprietari și acte

Inscrieri privitoare la dreptul de proprietate și alte drepturi reale	Referințe
72566 / 30/08/2012	
Hotarare Judecatoreasca nr. sentinta civila nr 1968, din 26/10/2011 emis de JUDECATORIA CALAFAT DOSAR 3033/201/2011 (Incheiere din data de 21.02.2012 Judecatoria Calafat);	
B1	A1
Intabulare, drept de PROPRIETATE, dobandit prin Hotarare Judecatoreasca, cota actuala 1/1, cota initiala 1/1 1) BIRCU MARIN , LIPSA CNP	

C. Partea III. SARCINI .

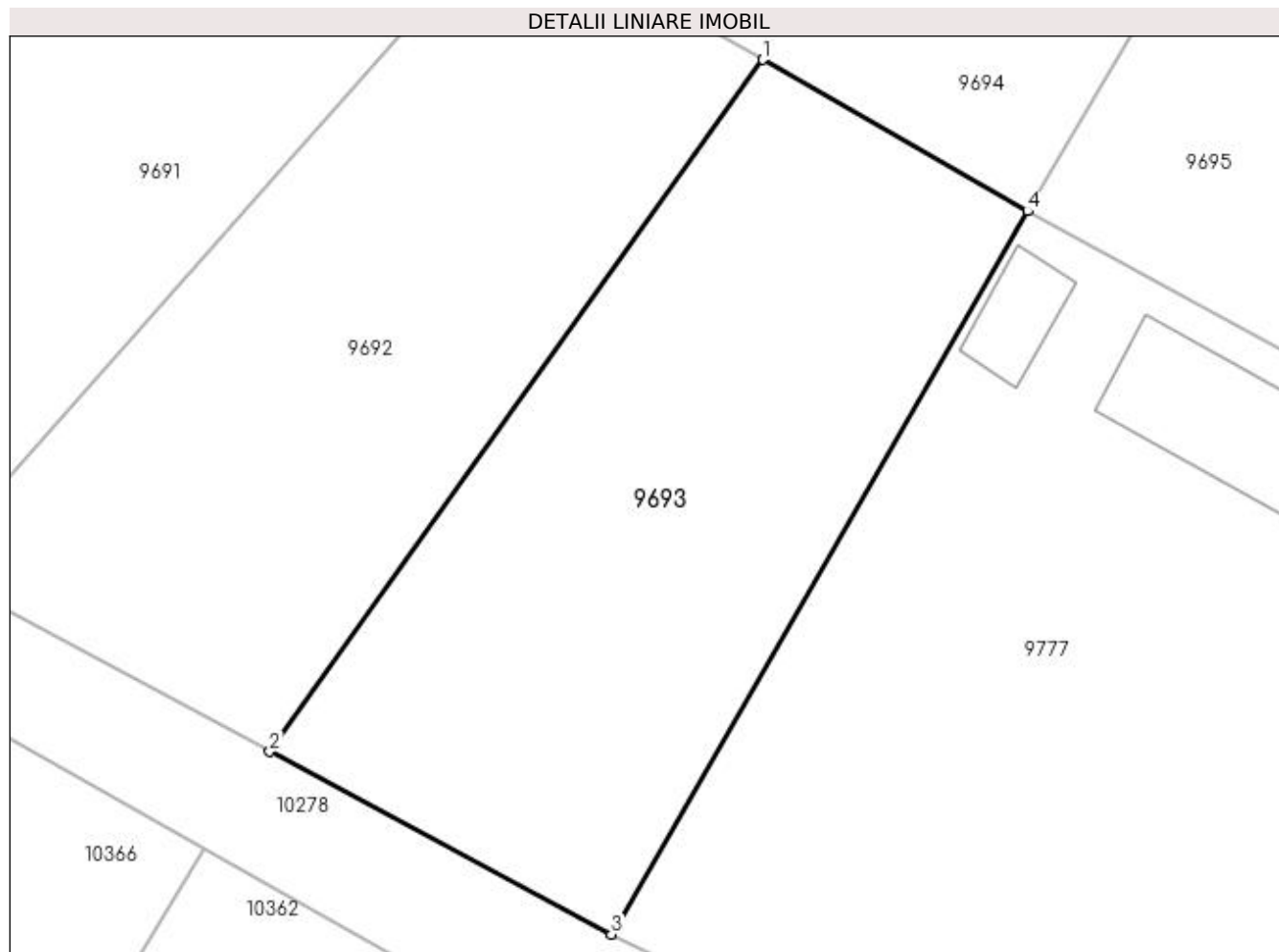
Inscrieri privind dezmembramintele dreptului de proprietate, drepturi reale de garanție și sarcini	Referințe
NU SUNT	

Anexa Nr. 1 La Partea I

Teren

Nr cadastral	Suprafața (mp)*	Observații / Referințe
30225	400	

* Suprafața este determinată în planul de proiecție Stereo 70.



Date referitoare la teren

Crt	Categorie folosință	Intravilan	Suprafața (mp)	Tarla	Parcelă	Nr. topo	Observații / Referințe
1	arabil	DA	400	50	1748	-	

Lungime Segmente

1) Valorile lungimilor segmentelor sunt obținute din proiecție în plan.

Punct început	X / Y	Punct sfârșit	X / Y	Lungime segment (** (m)
1	353.164,378 292.347,658	2	353.146,074 292.321,978	31.536
2	353.146,074 292.321,978	3	353.158,748 292.315,201	14.372
3	353.158,748 292.315,201	4	353.174,189 292.342,046	30.969
4	353.174,189 292.342,046	1	353.164,378 292.347,658	11.303

**** Lungimile segmentelor sunt determinate în planul de proiecție Stereo 70 și sunt rotunjite la 1 milimetru.**

***** Distanța dintre puncte este formată din segmente cumulate ce sunt mai mici decât valoarea 1 milimetru.**

**DATE DESPRE IMOBILUL NR. 9694**

Oficiul de Cadastru și Publicitate Imobiliară DOLJ
Biroul de Cadastru și Publicitate Imobiliară Craiova

A. Partea I. Descrierea imobilului

TEREN Intravilan

Adresa: Loc. Dobridor, Jud. Dolj, T50, P1746

Nr. Crt	Nr cadastral Nr. topografic	Suprafața* (mp)	Observații / Referințe
A1		Din acte: 500 Masurata: 698	Sector cadastral:8 Teren imprejmuit;

B. Partea II. Proprietari și acte

Inscrieri privitoare la dreptul de proprietate și alte drepturi reale		Referințe
/		
Act Administrativ nr. TDP NR 1163-59090, din 13/01/1995 emis de CJSIPT DOLJ;		
B1	Intabulare, drept de PROPRIETATE, dobandit prin Reconstituire, cota actuala 1/1, cota initiala 1/1 1) POPA ANASTASIA, LIPSĂ CNP	A1

C. Partea III. SARCINI .

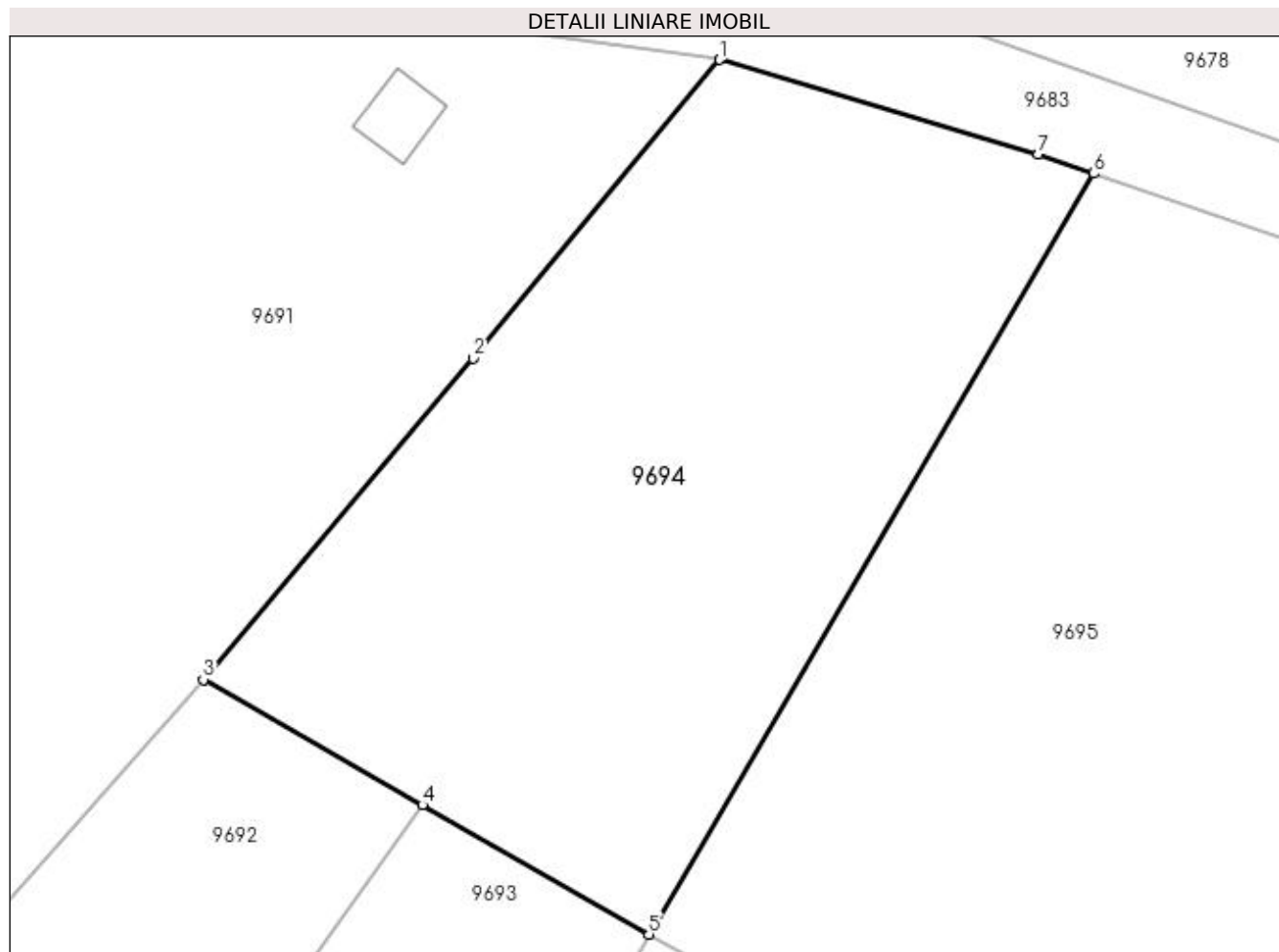
Inscrieri privind dezmembramintele dreptului de proprietate, drepturi reale de garanție și sarcini	Referințe
NU SUNT	

Anexa Nr. 1 La Partea I

Teren

Nr cadastral	Suprafața (mp)*	Observații / Referințe
	Din acte: 500 Masurata: 698	

* Suprafața este determinată în planul de proiecție Stereo 70.



Date referitoare la teren

Crt	Categorie folosință	Intra vilan	Suprafața (mp)	Tarla	Parcelă	Nr. topo	Observații / Referințe
1	curți constructii	DA	698	50	1746	-	

Lungime Segmente

1) Valorile lungimilor segmentelor sunt obținute din proiecție în plan.

Punct început	X / Y	Punct sfârșit	X / Y	Lungime segment (** (m)
1	353.177,268 292.379,96	2	353.166,578 292.367,01	16.792
2	353.166,578 292.367,01	3	353.154,873 292.353,095	18.183
3	353.154,873 292.353,095	4	353.164,378 292.347,658	10.95
4	353.164,378 292.347,658	5	353.174,189 292.342,046	11.303
5	353.174,189 292.342,046	6	353.193,493 292.375,028	38.216

Punct început	X / Y	Punct sfârșit	X / Y	Lungime segment (** (m)
6	353.193,493 292.375,028	7	353.191,076 292.375,865	2.558
7	353.191,076 292.375,865	1	353.177,268 292.379,96	14.402

** Lungimile segmentelor sunt determinate în planul de proiecție Stereo 70 și sunt rotunjite la 1 milimetru.

*** Distanța dintre puncte este formată din segmente cumulate ce sunt mai mici decât valoarea 1 milimetru.

**DATE DESPRE IMOBILUL NR. 9695**

Oficiul de Cadastru și Publicitate Imobiliară DOLJ
Biroul de Cadastru și Publicitate Imobiliară Craiova

A. Partea I. Descrierea imobilului

TEREN Intravilan

Adresa: Loc. Dobridor, Str Grefierului, Nr. 8, Jud. Dolj, T50, P1744,1745

Nr. Crt	Nr cadastral Nr. topografic	Suprafața* (mp)	Observații / Referințe
A1		Din acte: 1.200 Masurata: 1.270	Sector cadastral:8 Teren neimprejmuit; In acte T30

Construcții

Crt	Nr cadastral Nr. topografic	Adresa	Observații / Referințe
A1.1		Loc. Dobridor, Str Grefierului, Jud. Dolj	Nr. niveluri:2; S. construita la sol:50 mp; C1 - LOCUINTA P+ BECI

B. Partea II. Proprietari și acte

Inscrieri privitoare la dreptul de proprietate și alte drepturi reale		Referințe
/		
Act Administrativ nr. TDP NR 796-9687, din 28/04/1994 emis de CJSIPT DOLJ;		
B1	Intabulare, drept de PROPRIETATE, dobandit prin Reconstituire, cota actuala 1/1, cota initiala 1/1 1) ANA AURELIA, LIPSĂ CNP	A1
Act Normativ nr. LEGEA 7, din 13/03/1996 emis de PARLAMENTUL ROMANIEI ((ART. 12; ALIN. 14 SI ART. 37; ALIN.2));		
B2	Intabulare, drept de PROPRIETATE, dobandit prin Lege, cota actuala 1/1, cota initiala 1/1 1) ANA AURELIA, LIPSĂ CNP	A1.1

C. Partea III. SARCINI .

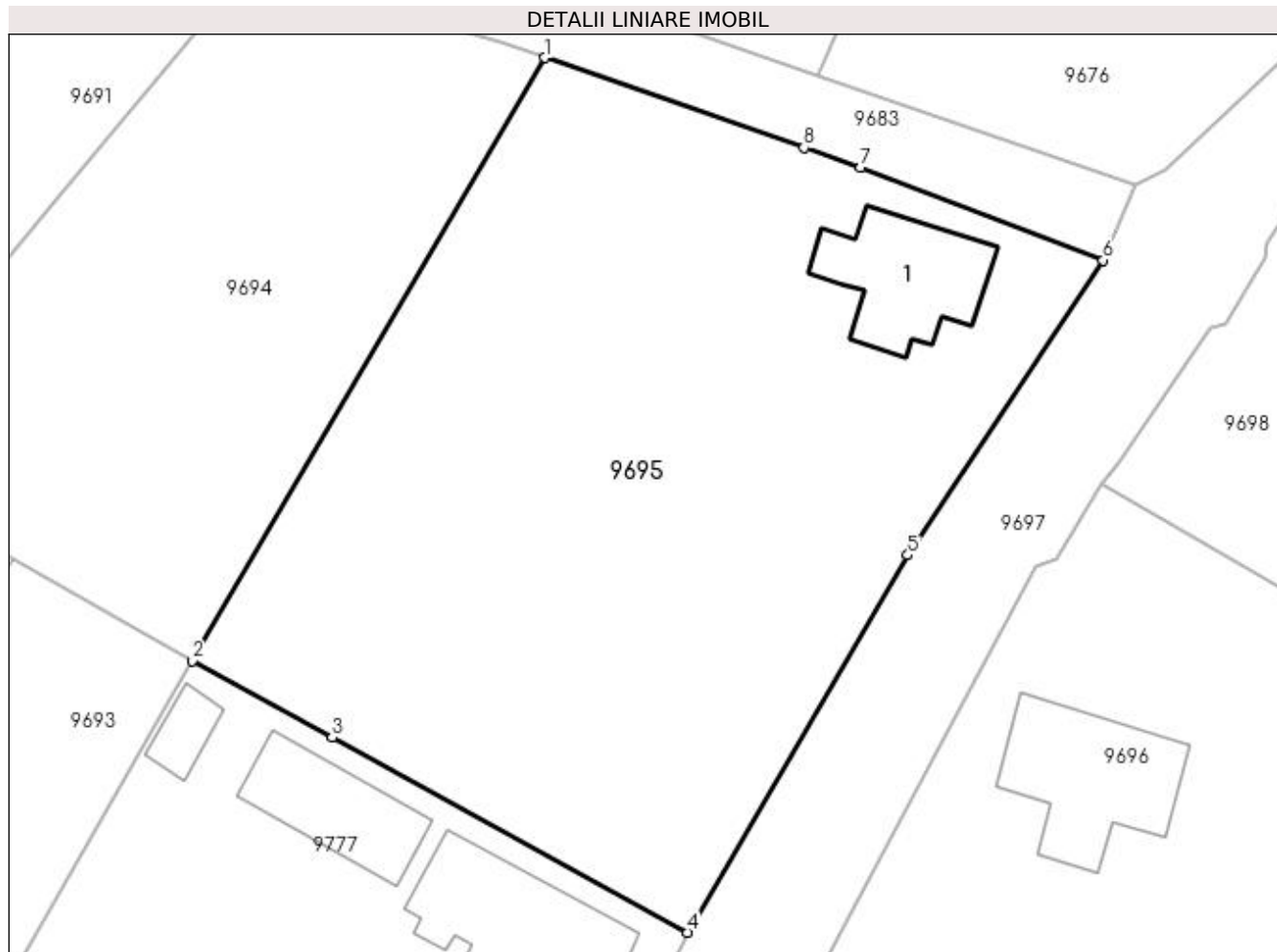
Inscrieri privind dezmembramintele dreptului de proprietate, drepturi reale de garanție și sarcini	Referințe
NU SUNT	

Anexa Nr. 1 La Partea I

Teren

Nr cadastral	Suprafața (mp)*	Observații / Referințe
	Din acte: 1.200 Masurata: 1.270	In acte T30

* Suprafața este determinată în planul de proiecție Stereo 70.



Date referitoare la teren

Crt	Categorie folosință	Intra vilan	Suprafața (mp)	Tarla	Parcelă	Nr. topo	Observații / Referințe
1	curți constructii	DA	1.000	50	1744	-	
2	arabil	DA	270	50	1745	-	

Date referitoare la construcții

Crt	Număr	Destinație construcție	Supraf. (mp)	Situație juridică	Observații / Referințe
A1.1		construcții de locuințe	50	Cu acte	Nr. niveluri:2; S. construita la sol:50 mp; C1 - LOCUINTA P+ BECI

Lungime Segmente

1) Valorile lungimilor segmentelor sunt obținute din proiecție în plan.

Punct început	X / Y	Punct sfârșit	X / Y	Lungime segment (** (m)
1	353.193,493 292.375,028	2	353.174,189 292.342,046	38.216
2	353.174,189 292.342,046	3	353.181,857 292.337,844	8.744
3	353.181,857 292.337,844	4	353.201,326 292.327,182	22.197

Punct început	X / Y	Punct sfârșit	X / Y	Lungime segment (** (m)
4	353.201,326 292.327,182	5	353.213,355 292.347,82	23.888
5	353.213,355 292.347,82	6	353.224,062 292.363,95	19.36
6	353.224,062 292.363,95	7	353.210,785 292.369,038	14.219
7	353.210,785 292.369,038	8	353.207,681 292.370,113	3.285
8	353.207,681 292.370,113	1	353.193,493 292.375,028	15.015

** Lungimile segmentelor sunt determinate în planul de proiecție Stereo 70 și sunt rotunjite la 1 milimetru.

*** Distanța dintre puncte este formată din segmente cumulate ce sunt mai mici decât valoarea 1 milimetru.

**DATE DESPRE IMOBILUL NR. 9696**

Oficiul de Cadastru și Publicitate Imobiliară DOLJ
Biroul de Cadastru și Publicitate Imobiliară Craiova

A. Partea I. Descrierea imobilului

TEREN Intravilan

Adresa: Loc. Dobridor, Str Grefierului, Nr. 3, Jud. Dolj, T49, P1737

Nr. Crt	Nr cadastral Nr. topografic	Suprafața* (mp)	Observații / Referințe
A1	34229	Din acte: 900 Masurata: 906	Sector cadastral:8 Teren imprejmuit;

Construcții

Crt	Nr cadastral Nr. topografic	Adresa	Observații / Referințe
A1.1		Loc. Dobridor, Str Grefierului, Nr. 3, Jud. Dolj, fost T49 P1737	Nr. niveluri:1; S. construita la sol:61 mp; S. construita desfasurata:61 mp; CONSTRUCTIE DE LOCUIT DIN CRANTURI, ACOPERITA CU TIGLA, AVAND 2 CAMERE SI SALA
A1.2		Loc. Dobridor, Str Grefierului, Nr. 3, Jud. Dolj, fost T49 P1737	Nr. niveluri:1; S. construita la sol:20 mp; S. construita desfasurata:20 mp; CONSTRUCTIE ANEXA DIN LEMN ACOPERITA CU TIGLA (PATUL)

B. Partea II. Proprietari și acte

Inscrieri privitoare la dreptul de proprietate și alte drepturi reale	Referințe
298200 / 21/12/2021	
Act Notarial nr. CERTIFICAT DE MOSTENITOR NR 224, din 20/12/2021 emis de NP CUREA IONEL;	
B1	A1, A1.1, A1.2
Intabulare, drept de PROPRIETATE, dobandit prin Succesiune, cota actuala 1/1, cota initiala 1/1 1) DOGARU NICULINA	

C. Partea III. SARCINI .

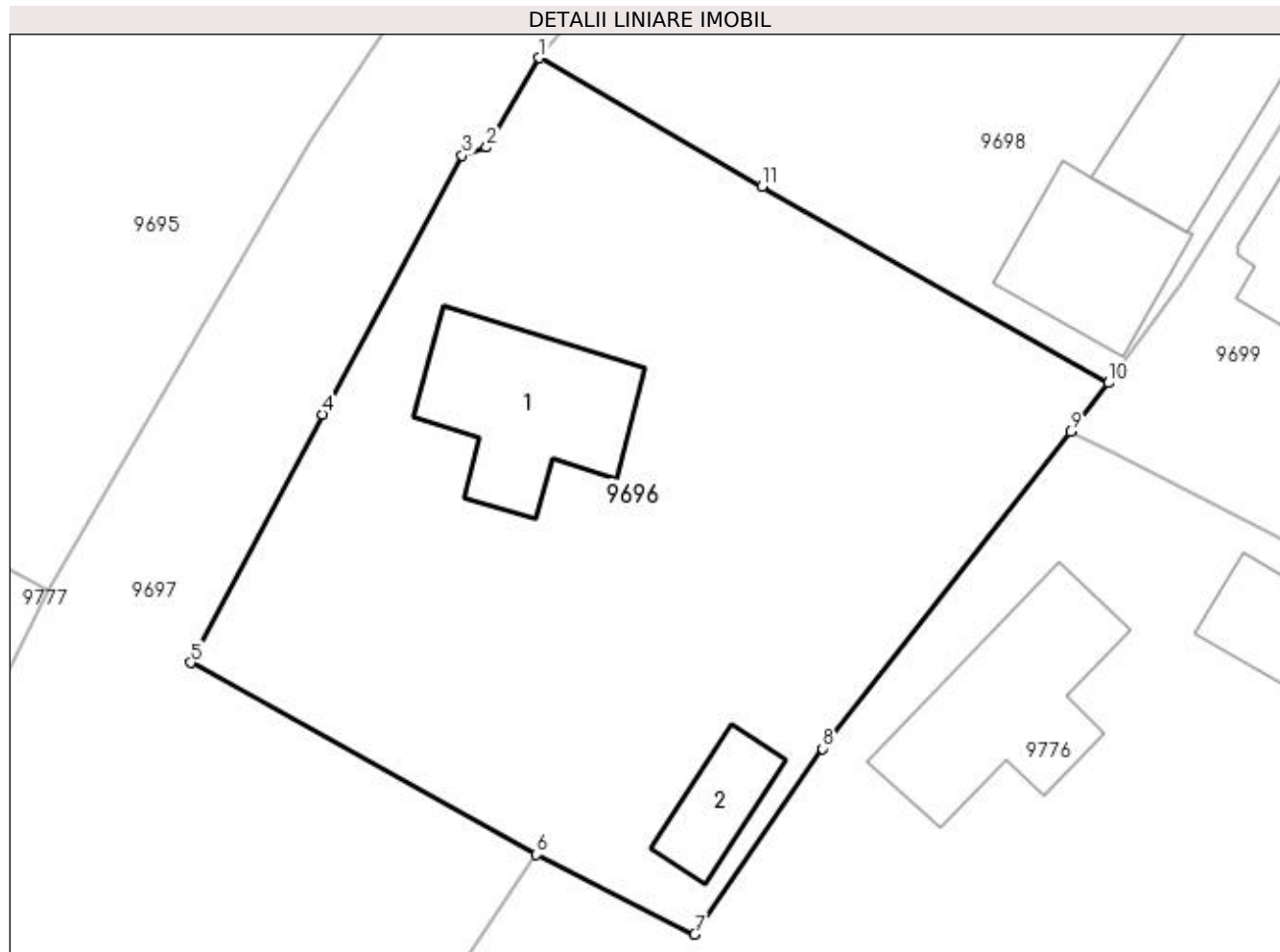
Inscrieri privind dezmembramintele dreptului de proprietate, drepturi reale de garanție și sarcini	Referințe
NU SUNT	

Anexa Nr. 1 La Partea I

Teren

Nr cadastral	Suprafața (mp)*	Observații / Referințe
34229	Din acte: 900 Masurata: 906	

* Suprafața este determinată în planul de proiecție Stereo 70.



Date referitoare la teren

Crt	Categorie folosință	Intra vilan	Suprafața (mp)	Tarla	Parcelă	Nr. topo	Observații / Referințe
1	curți constructii	DA	906	49	1737	-	

Date referitoare la construcții

Crt	Număr	Destinație construcție	Supraf. (mp)	Situație juridică	Observații / Referințe
A1.1		construcții de locuințe	61	Cu acte	Nr. niveluri:1; S. construita la sol:61 mp; S. construita desfasurata:61 mp; CONSTRUCTIE DE LOCUIT DIN CRANTURI, ACOPERITA CU TIGLA, AVAND 2 CAMERE SI SALA
A1.2		construcții anexa	20	Cu acte	Nr. niveluri:1; S. construita la sol:20 mp; S. construita desfasurata:20 mp; CONSTRUCTIE ANEXA DIN LEMN ACOPERITA CU TIGLA (PATUL)

Lungime Segmente

1) Valorile lungimilor segmentelor sunt obținute din proiecție în plan.

Punct început	X / Y	Punct sfârșit	X / Y	Lungime segment (** (m)
1	353.223,942 292.351,709	2	353.221,524 292.347,589	4.777

Punct început	X / Y	Punct sfârșit	X / Y	Lungime segment (** (m)
2	353.221,524 292.347,589	3	353.220,395 292.347,225	1.186
3	353.220,395 292.347,225	4	353.213,969 292.335,291	13.554
4	353.213,969 292.335,291	5	353.207,886 292.323,863	12.946
5	353.207,886 292.323,863	6	353.223,817 292.315,043	18.21
6	353.223,817 292.315,043	7	353.231,107 292.311,363	8.166
7	353.231,107 292.311,363	8	353.237,007 292.319,912	10.387
8	353.237,007 292.319,912	9	353.248,417 292.334,501	18.521
9	353.248,417 292.334,501	10	353.250,175 292.336,749	2.854
10	353.250,175 292.336,749	11	353.234,201 292.345,777	18.349
11	353.234,201 292.345,777	1	353.223,942 292.351,709	11.851

** Lungimile segmentelor sunt determinate în planul de proiecție Stereo 70 și sunt rotunjite la 1 milimetru.

*** Distanța dintre puncte este formată din segmente cumulate ce sunt mai mici decât valoarea 1 milimetru.

**DATE DESPRE IMOBILUL NR. 9697**

Oficiul de Cadastru și Publicitate Imobiliară DOLJ
Biroul de Cadastru și Publicitate Imobiliară Craiova

A. Partea I. Descrierea imobilului

TEREN Intravilan

Adresa: Loc. Dobridor, Str Grefierului, Jud. Dolj

Nr. Crt	Nr cadastral Nr. topografic	Suprafața* (mp)	Observații / Referințe
A1	35482	Din acte: 1.744 Masurata: 1.679	Sector cadastral:8 Teren neimprejmuit;

B. Partea II. Proprietari și acte

Inscrieri privitoare la dreptul de proprietate și alte drepturi reale		Referințe
230569 / 06/12/2018		
Act Administrativ nr. HG nr. 965, din 05/09/2002 emis de GUVERNUL ROMANIEI, Anexa nr. 66 (act administrativ nr Referat de legalitate nr.10700 din 21.11.2017, emis de MAI INSTITUITA PREFECTULUI DOLJ; act administrativ nr HCL 47 din 26.11.2018, emis de PRIMARIA MOTATEI; act administrativ nr Certificat de conformitate nr.9194 din 12.12.2018, emis de CONSILIUL LOCAL MOTATEI; act administrativ nr HCL 32 din 14.09.2017, emis de PRIMARIA MOTATEI);		
B1	Intabulare, drept de PROPRIETATE, dobandit prin Lege, cota actuala 1/1, cota initiala 1/1 1) COMUNA MOTATEI - DOMENIUL PUBLIC, CIF:4553305	A1

C. Partea III. SARCINI .

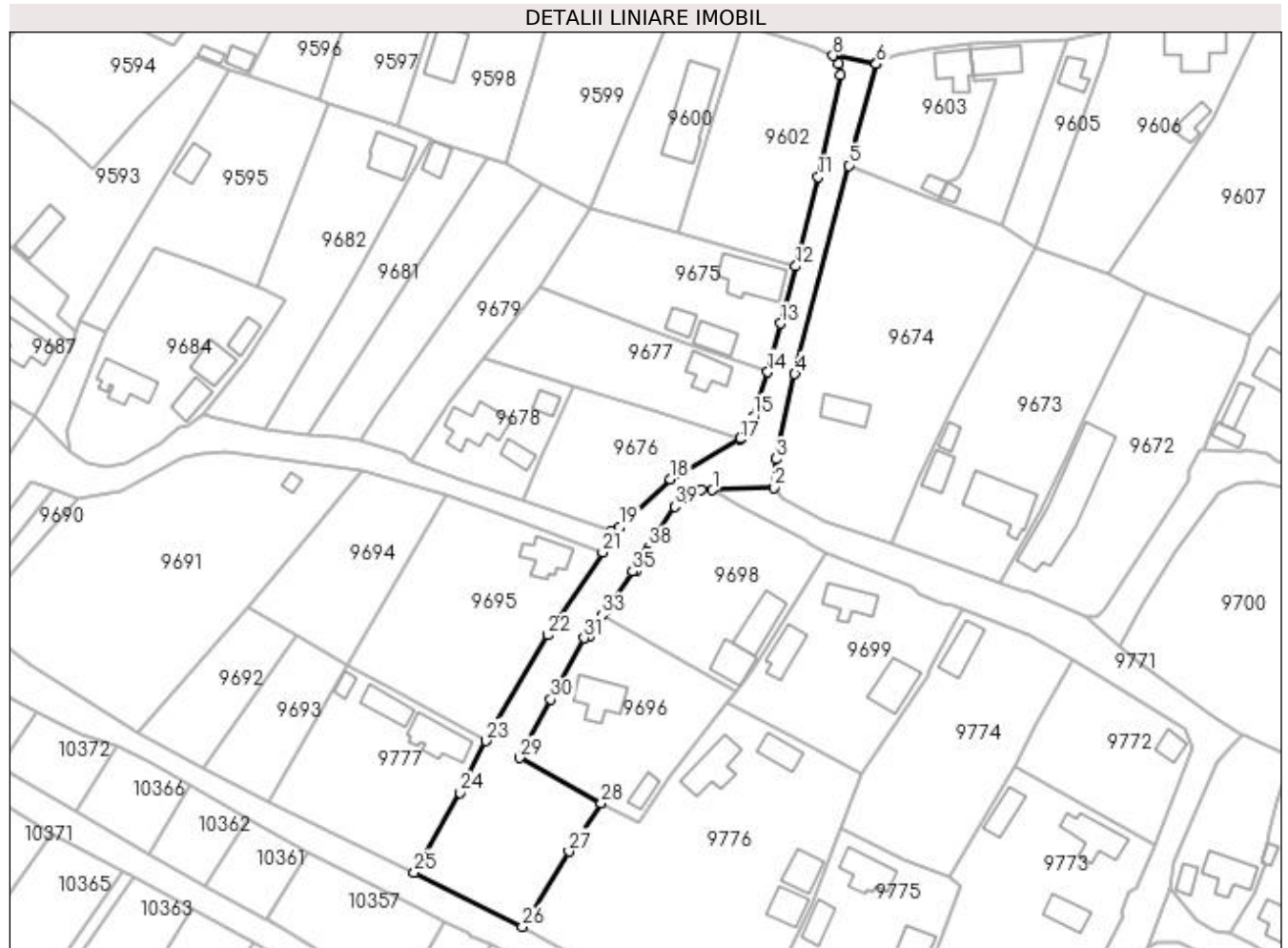
Inscrieri privind dezmembramintele dreptului de proprietate, drepturi reale de garanție și sarcini	Referințe
NU SUNT	

Anexa Nr. 1 La Partea I

Teren

Nr cadastral	Suprafața (mp)*	Observații / Referințe
35482	Din acte: 1.744 Masurata: 1.679	

* Suprafața este determinată în planul de proiecție Stereo 70.



Date referitoare la teren

Crt	Categorie folosință	Intra vilan	Suprafața (mp)	Tarla	Parcelă	Nr. topo	Observații / Referințe
1	drum	DA	1.679	-	-	-	Imprejmuit: limita conventionala, gard lemn, beton, gard plasa sarma.

Lungime Segmente

1) Valorile lungimilor segmentelor sunt obținute din proiecție în plan.

Punct început	X / Y	Punct sfârșit	X / Y	Lungime segment	Punct început	X / Y	Punct sfârșit	X / Y	Lungime segment	Punct început	X / Y	Punct sfârșit	X / Y	Lungime segment
1	353.245,516 292.376,086	2	353.257,569 292.376,516	12.06 1	2	353.257,569 292.376,516	3	353.257,934 292.382,135	5.631	3	353.257,934 292.382,135	4	353.261,582 292.398,73	16.99 1
4	353.261,582 292.398,73	5	353.272,022 292.439,346	41.93 6	5	353.272,022 292.439,346	6	353.277,447 292.459,138	20.52 2	6	353.277,447 292.459,138	7	353.277,53 292.459,358	0.235
7	353.277,53 292.459,358	8	353.268,993 292.460,755	8.651	8	353.268,993 292.460,755	9	353.270,01 292.459,163	1.889	9	353.270,01 292.459,163	10	353.270,456 292.456,971	2.237
10	353.270,456 292.456,971	11	353.266,16 292.437,075	20.35 5	11	353.266,16 292.437,075	12	353.261,714 292.419,703	17.93 2	12	353.261,714 292.419,703	13	353.258,801 292.408,555	11.52 2
13	353.258,801 292.408,555	14	353.256,317 292.399,051	9.823	14	353.256,317 292.399,051	15	353.253,468 292.390,395	9.113	15	353.253,468 292.390,395	16	353.251,009 292.386,206	4.857

Punct început	X / Y	Punct sfârșit	X / Y	Lungime segment	Punct început	X / Y	Punct sfârșit	X / Y	Lungime segment	Punct început	X / Y	Punct sfârșit	X / Y	Lungime segment
16	353.251,009 292.386,206	17	353.250,857 292.385,947	0.3	17	353.250,857 292.385,947	18	353.237,324 292.378,215	15.586	18	353.237,324 292.378,215	19	353.227,418 292.368,867	13.62
19	353.227,418 292.368,867	20	353.225,792 292.368,128	1.786	20	353.225,792 292.368,128	21	353.224,062 292.363,95	4.522	21	353.224,062 292.363,95	22	353.213,355 292.347,82	19.36
22	353.213,355 292.347,82	23	353.201,326 292.327,182	23.888	23	353.201,326 292.327,182	24	353.196,282 292.317,104	11.27	24	353.196,282 292.317,104	25	353.187,309 292.301,546	17.96
25	353.187,309 292.301,546	26	353.208,439 292.290,979	23.625	26	353.208,439 292.290,979	27	353.217,476 292.305,644	17.226	27	353.217,476 292.305,644	28	353.223,817 292.315,043	11.338
28	353.223,817 292.315,043	29	353.207,886 292.323,863	18.21	29	353.207,886 292.323,863	30	353.213,969 292.335,291	12.946	30	353.213,969 292.335,291	31	353.220,395 292.347,225	13.554
31	353.220,395 292.347,225	32	353.221,524 292.347,589	1.186	32	353.221,524 292.347,589	33	353.223,942 292.351,709	4.777	33	353.223,942 292.351,709	34	353.224,899 292.352,859	1.496
34	353.224,899 292.352,859	35	353.229,894 292.360,228	8.902	35	353.229,894 292.360,228	36	353.230,731 292.360,456	0.867	36	353.230,731 292.360,456	37	353.232,872 292.364,057	4.189
37	353.232,872 292.364,057	38	353.233,057 292.364,86	0.824	38	353.233,057 292.364,86	39	353.238,097 292.372,858	9.454	39	353.238,097 292.372,858	40	353.240,512 292.374,72	3.049
40	353.240,512 292.374,72	41	353.243,365 292.376,17	3.2	41	353.243,365 292.376,17	1	353.245,516 292.376,086	2.153					

** Lungimile segmentelor sunt determinate în planul de proiecție Stereo 70 și sunt rotunjite la 1 milimetru.

*** Distanța dintre puncte este formată din segmente cumulate ce sunt mai mici decât valoarea 1 milimetru.

**DATE DESPRE IMOBILUL NR. 9698**

Oficiul de Cadastru și Publicitate Imobiliară DOLJ
Biroul de Cadastru și Publicitate Imobiliară Craiova

A. Partea I. Descrierea imobilului

TEREN Intravilan

Adresa: Loc. Dobridor, Str Grefierului, Nr. 1, Jud. Dolj, T49, P1730

Nr. Crt	Nr cadastral Nr. topografic	Suprafața* (mp)	Observații / Referințe
A1		Din acte: 900 Masurata: 948	Sector cadastral:8 Teren imprejmuit;

Construcții

Crt	Nr cadastral Nr. topografic	Adresa	Observații / Referințe
A1.1		Loc. Dobridor, Str Grefierului, Jud. Dolj	Nr. niveluri:1; S. construita la sol:44 mp; C1 - Anexa
A1.2		Loc. Dobridor, Str Grefierului, Jud. Dolj	Nr. niveluri:1; S. construita la sol:60 mp; C2 - Anexa

B. Partea II. Proprietari și acte

Inscrieri privitoare la dreptul de proprietate și alte drepturi reale		Referințe
/		
Act Administrativ nr. TDP 1111-59090, din 12/01/1995 emis de CJSIPT DOLJ;		
B1	Intabulare, drept de PROPRIETATE, dobandit prin Reconstituire, cota actuala 1/1, cota initiala 1/1 1) GHIȚĂ MARIA , LIPSA CNP	A1
Act Normativ nr. LEGEA 7, din 13/03/1996 emis de PARLAMENTUL ROMANIEI ((art. 12, alin. 14 si art. 37, alin. 2));		
B2	Intabulare, drept de PROPRIETATE, dobandit prin Lege, cota actuala 1/1, cota initiala 1/1 1) GHITA MARIA , LIPSA CNP	A1.1, A1.2

C. Partea III. SARCINI .

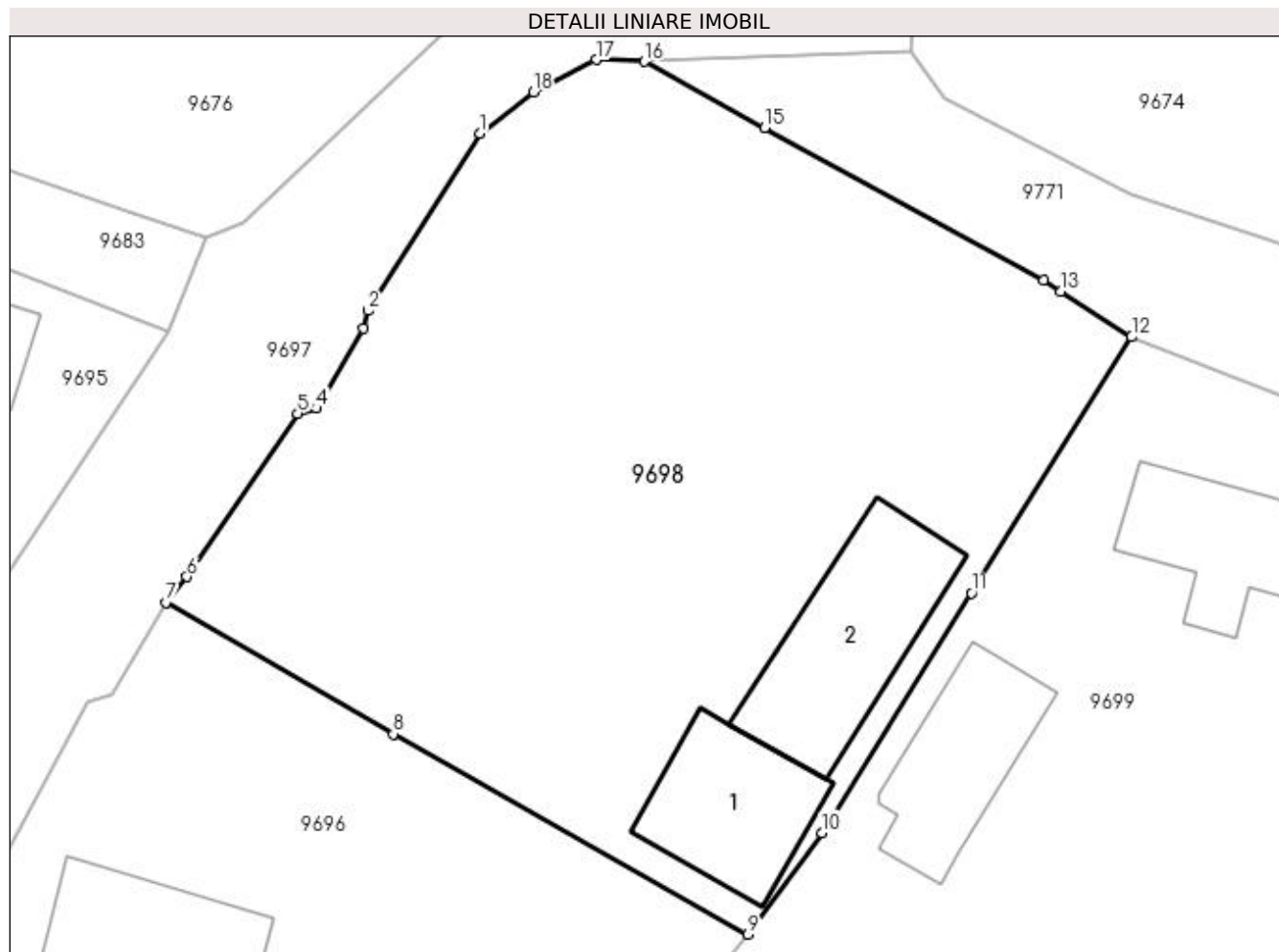
Inscrieri privind dezmembramintele dreptului de proprietate, drepturi reale de garanție și sarcini	Referințe
NU SUNT	

Anexa Nr. 1 La Partea I

Teren

Nr cadastral	Suprafața (mp)*	Observații / Referințe
	Din acte: 900 Masurata: 948	

* Suprafața este determinată în planul de proiecție Stereo 70.



Date referitoare la teren

Crt	Categorie folosință	Intra vilan	Suprafața (mp)	Tarla	Parcelă	Nr. topo	Observații / Referințe
1	curți constructii	DA	948	49	1730	-	

Date referitoare la construcții

Crt	Număr	Destinație construcție	Supraf. (mp)	Situație juridică	Observații / Referințe
A1.1		constructii anexa	44	Cu acte	Nr. niveluri:1; S. construita la sol:44 mp; C1 - Anexa
A1.2		constructii anexa	60	Cu acte	Nr. niveluri:1; S. construita la sol:60 mp; C2 - Anexa

Lungime Segmente

1) Valorile lungimilor segmentelor sunt obținute din proiecție în plan.

Punct început	X / Y	Punct sfârșit	X / Y	Lungime segment (** (m)
1	353.238,097 292.372,858	2	353.233,057 292.364,86	9.454
2	353.233,057 292.364,86	3	353.232,872 292.364,057	0.824
3	353.232,872 292.364,057	4	353.230,731 292.360,456	4.189

Punct început	X / Y	Punct sfârșit	X / Y	Lungime segment (** (m)
4	353.230,731 292.360,456	5	353.229,894 292.360,228	0.867
5	353.229,894 292.360,228	6	353.224,899 292.352,859	8.902
6	353.224,899 292.352,859	7	353.223,942 292.351,709	1.496
7	353.223,942 292.351,709	8	353.234,201 292.345,777	11.851
8	353.234,201 292.345,777	9	353.250,175 292.336,749	18.349
9	353.250,175 292.336,749	10	353.253,529 292.341,325	5.674
10	353.253,529 292.341,325	11	353.260,275 292.352,129	12.737
11	353.260,275 292.352,129	12	353.267,482 292.363,671	13.607
12	353.267,482 292.363,671	13	353.264,302 292.365,727	3.787
13	353.264,302 292.365,727	14	353.263,515 292.366,236	0.937
14	353.263,515 292.366,236	15	353.250,954 292.373,11	14.319
15	353.250,954 292.373,11	16	353.245,516 292.376,086	6.199
16	353.245,516 292.376,086	17	353.243,365 292.376,17	2.153
17	353.243,365 292.376,17	18	353.240,512 292.374,72	3.2
18	353.240,512 292.374,72	1	353.238,097 292.372,858	3.049

** Lungimile segmentelor sunt determinate în planul de proiecție Stereo 70 și sunt rotunjite la 1 milimetru.

*** Distanța dintre puncte este formată din segmente cumulate ce sunt mai mici decât valoarea 1 milimetru.

**DATE DESPRE IMOBILUL NR. 9699**

Oficiul de Cadastru și Publicitate Imobiliară DOLJ
Biroul de Cadastru și Publicitate Imobiliară Craiova

A. Partea I. Descrierea imobilului

TEREN Intravilan

Adresa: Loc. Dobridor, Str Tîmplarilor, Nr. 9, Jud. Dolj, T49, P1729

Nr. Crt	Nr cadastral Nr. topografic	Suprafața* (mp)	Observații / Referințe
A1		Din acte: 1.000 Masurata: 1.055	Sector cadastral:8 Teren imprejmuit;

Construcții

Crt	Nr cadastral Nr. topografic	Adresa	Observații / Referințe
A1.1		Loc. Dobridor, Str Tîmplarilor, Jud. Dolj	Nr. niveluri:1; S. construita la sol:49 mp; C1 - Locuinta
A1.2		Loc. Dobridor, Str Tîmplarilor, Jud. Dolj	Nr. niveluri:2; S. construita la sol:43 mp; C2 - Anexa + beci
A1.3		Loc. Dobridor, Str Tîmplarilor, Jud. Dolj	Nr. niveluri:1; S. construita la sol:58 mp; C3 - Anexa

B. Partea II. Proprietari și acte

Inscrieri privitoare la dreptul de proprietate și alte drepturi reale		Referințe
/		
Act Notarial nr. CM NR 37, din 07/03/2019 emis de NP BUDIANA IONUT RAZVAN (TDP NR 743-9687/06-04-1994);		
B1	Intabulare, drept de PROPRIETATE, dobandit prin Succesiune, cota actuala 1/1, cota initiala 1/1 1) ICA FLOREA	A1, A1.1, A1.2, A1.3

C. Partea III. SARCINI .

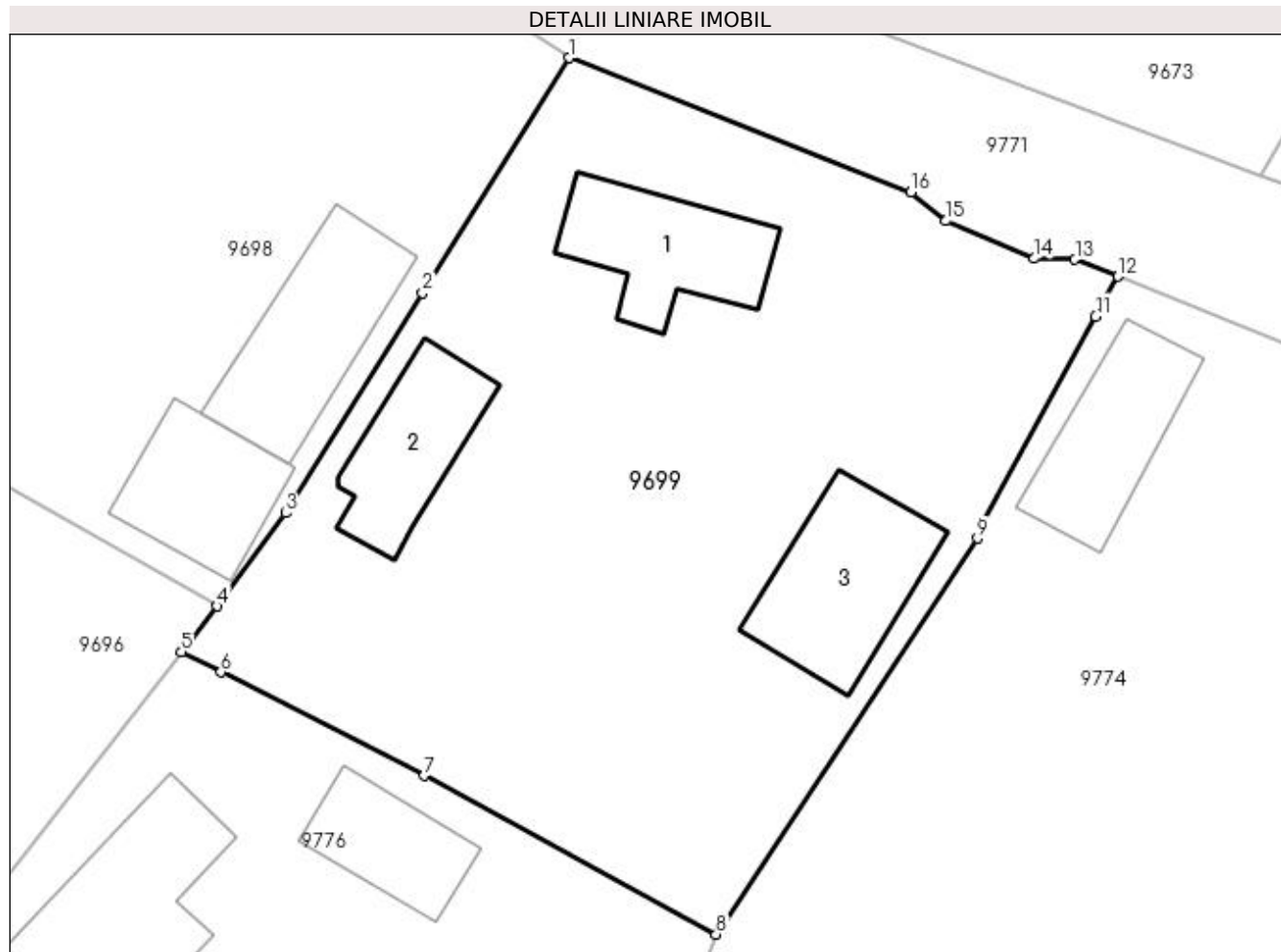
Inscrieri privind dezmembramintele dreptului de proprietate, drepturi reale de garanție și sarcini	Referințe
NU SUNT	

Anexa Nr. 1 La Partea I

Teren

Nr cadastral	Suprafața (mp)*	Observații / Referințe
	Din acte: 1.000 Masurata: 1.055	

* Suprafața este determinată în planul de proiecție Stereo 70.



Date referitoare la teren

Crt	Categorie folosință	Intra vilan	Suprafața (mp)	Tarla	Parcelă	Nr. topo	Observații / Referințe
1	curți construcții	DA	1.055	49	1729	-	

Date referitoare la construcții

Crt	Număr	Destinație construcție	Supraf. (mp)	Situație juridică	Observații / Referințe
A1.1		construcții de locuințe	49	Cu acte	Nr. niveluri:1; S. construita la sol:49 mp; C1 - Locuinta
A1.2		construcții anexa	43	Cu acte	Nr. niveluri:2; S. construita la sol:43 mp; C2 - Anexa + beci
A1.3		construcții anexa	58	Cu acte	Nr. niveluri:1; S. construita la sol:58 mp; C3 - Anexa

Lungime Segmente

1) Valorile lungimilor segmentelor sunt obținute din proiecție în plan.

Punct început	X / Y	Punct sfârșit	X / Y	Lungime segment (** (m))
1	353.267,482 292.363,671	2	353.260,275 292.352,129	13.607
2	353.260,275 292.352,129	3	353.253,529 292.341,325	12.737

Punct început	X / Y	Punct sfârșit	X / Y	Lungime segment (** (m)
3	353.253,529 292.341,325	4	353.250,175 292.336,749	5.674
4	353.250,175 292.336,749	5	353.248,417 292.334,501	2.854
5	353.248,417 292.334,501	6	353.250,367 292.333,508	2.188
6	353.250,367 292.333,508	7	353.260,346 292.328,426	11.199
7	353.260,346 292.328,426	8	353.274,683 292.320,642	16.314
8	353.274,683 292.320,642	9	353.287,531 292.340,08	23.3
9	353.287,531 292.340,08	10	353.287,859 292.340,942	0.922
10	353.287,859 292.340,942	11	353.293,339 292.350,978	11.435
11	353.293,339 292.350,978	12	353.294,428 292.352,939	2.243
12	353.294,428 292.352,939	13	353.292,315 292.353,773	2.272
13	353.292,315 292.353,773	14	353.290,324 292.353,82	1.992
14	353.290,324 292.353,82	15	353.285,987 292.355,675	4.717
15	353.285,987 292.355,675	16	353.284,264 292.357,079	2.223
16	353.284,264 292.357,079	1	353.267,482 292.363,671	18.03

** Lungimile segmentelor sunt determinate în planul de proiecție Stereo 70 și sunt rotunjite la 1 milimetru.

*** Distanța dintre puncte este formată din segmente cumulate ce sunt mai mici decât valoarea 1 milimetru.

**DATE DESPRE IMOBILUL NR. 9700**

Oficiul de Cadastru și Publicitate Imobiliară DOLJ
Biroul de Cadastru și Publicitate Imobiliară Craiova

A. Partea I. Descrierea imobilului

TEREN Intravilan

Adresa: Loc. Dobridor, Str Birculanilor, Nr. 9, Jud. Dolj, T43, P1538,1559

Nr. Crt	Nr cadastral Nr. topografic	Suprafața* (mp)	Observații / Referințe
A1		Din acte: 1.900 Masurata: 2.209	Sector cadastral:8 Teren imprejmuit;

Construcții

Crt	Nr cadastral Nr. topografic	Adresa	Observații / Referințe
A1.1		Loc. Dobridor, Str Birculanilor, Jud. Dolj	Nr. niveluri:2; S. construita la sol:78 mp; S. construita desfasurata:78 mp; C1 - locuinta + beci

B. Partea II. Proprietari și acte

Inscrieri privitoare la dreptul de proprietate și alte drepturi reale		Referințe
/		
Act Administrativ nr. TDP NR. 809-59010, din 29/04/1994 emis de CJSIPT DOLJ;		
B1	Intabulare, drept de PROPRIETATE, dobandit prin Reconstituire, cota actuala 1/1, cota initiala 1/1 1) BÎRCU OTILIA, LIPSĂ CNP	A1
Act Normativ nr. LEGEA 7, din 13/03/1996 emis de PARLAMENTUL ROMANIEI ((ART. 12; ALIN. 14 SI ART. 37; ALIN.2));		
B2	Intabulare, drept de PROPRIETATE, dobandit prin Lege, cota actuala 1/1, cota initiala 1/1 1) BÎRCU OTILIA, LIPSĂ CNP	A1.1

C. Partea III. SARCINI .

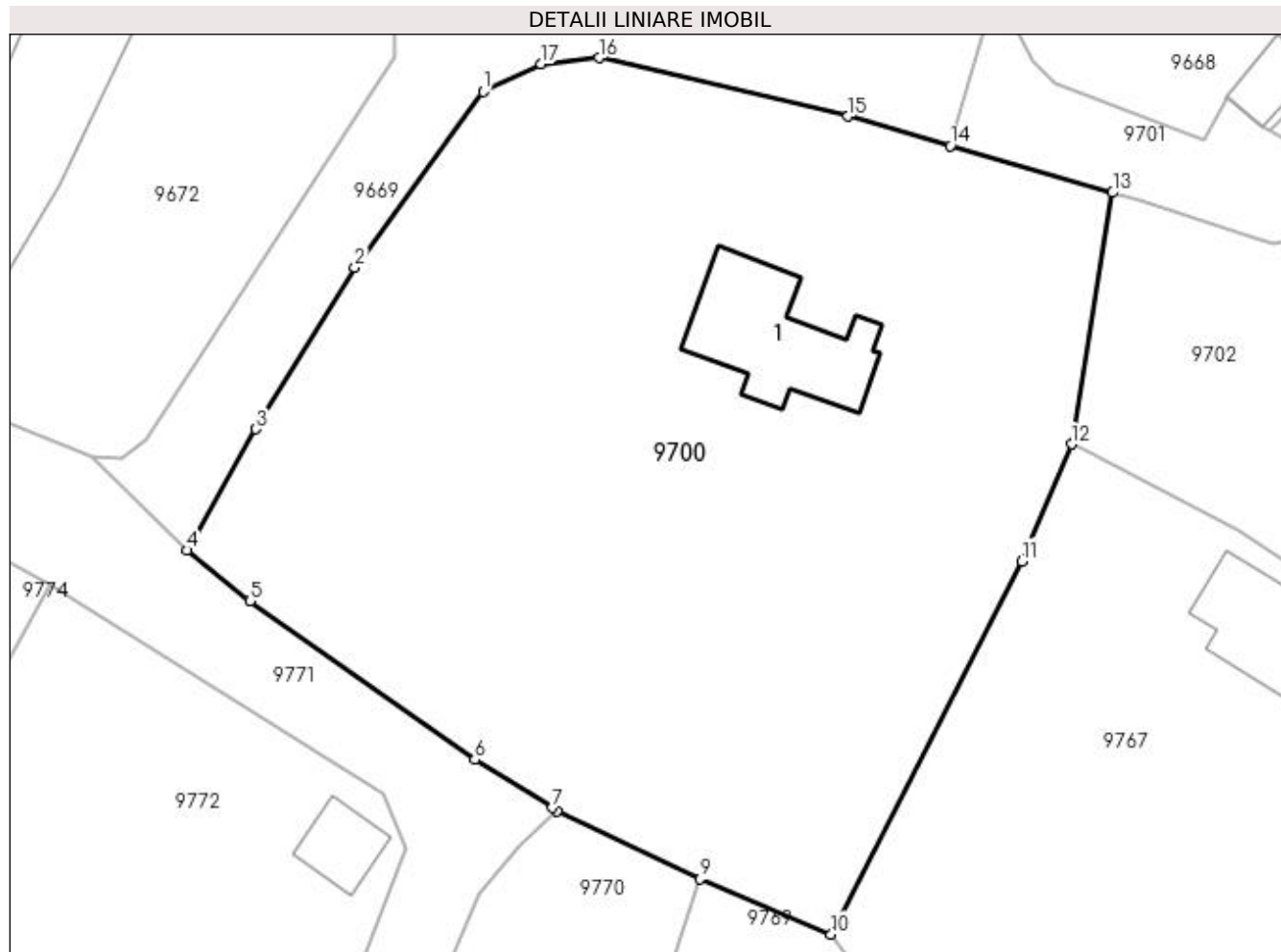
Inscrieri privind dezmembramintele dreptului de proprietate, drepturi reale de garanție și sarcini	Referințe
NU SUNT	

Anexa Nr. 1 La Partea I

Teren

Nr cadastral	Suprafața (mp)*	Observații / Referințe
	Din acte: 1.900 Masurata: 2.209	

* Suprafața este determinată în planul de proiecție Stereo 70.



Date referitoare la teren

Crt	Categorie folosință	Intravilan	Suprafața (mp)	Tarla	Parcelă	Nr. topo	Observații / Referințe
1	curți constructii	DA	1.000	43	1538	-	
2	arabil	DA	1.209	43	1559	-	

Date referitoare la construcții

Crt	Număr	Destinație construcție	Supraf. (mp)	Situație juridică	Observații / Referințe
A1.1		construcții de locuințe	78	Cu acte	Nr. niveluri:2; S. construita la sol:78 mp; S. construita desfasurata:78 mp; C1 - locuinta + beci

Lungime Segmente

1) Valorile lungimilor segmentelor sunt obținute din proiecție în plan.

Punct început	X / Y	Punct sfârșit	X / Y	Lungime segment (** (m)
1	353.344,219 292.375,593	2	353.335,786 292.364,068	14.281
2	353.335,786 292.364,068	3	353.329,294 292.353,435	12.458

Punct început	X / Y	Punct sfârșit	X / Y	Lungime segment (** (m)
3	353.329,294 292.353,435	4	353.324,748 292.345,485	9.158
4	353.324,748 292.345,485	5	353.328,914 292.342,139	5.343
5	353.328,914 292.342,139	6	353.343,667 292.331,727	18.057
6	353.343,667 292.331,727	7	353.348,771 292.328,584	5.994
7	353.348,771 292.328,584	8	353.349,083 292.328,366	0.381
8	353.349,083 292.328,366	9	353.358,496 292.323,917	10.411
9	353.358,496 292.323,917	10	353.367,084 292.320,273	9.329
10	353.367,084 292.320,273	11	353.379,59 292.344,771	27.505
11	353.379,59 292.344,771	12	353.382,878 292.352,452	8.355
12	353.382,878 292.352,452	13	353.385,575 292.368,974	16.741
13	353.385,575 292.368,974	14	353.374,921 292.372,036	11.085
14	353.374,921 292.372,036	15	353.368,198 292.373,968	6.995
15	353.368,198 292.373,968	16	353.351,824 292.377,809	16.818
16	353.351,824 292.377,809	17	353.348,016 292.377,419	3.828
17	353.348,016 292.377,419	1	353.344,219 292.375,593	4.213

** Lungimile segmentelor sunt determinate în planul de proiecție Stereo 70 și sunt rotunjite la 1 milimetru.

*** Distanța dintre puncte este formată din segmente cumulate ce sunt mai mici decât valoarea 1 milimetru.

**DATE DESPRE IMOBILUL NR. 9701**

Oficiul de Cadastru și Publicitate Imobiliară DOLJ
Biroul de Cadastru și Publicitate Imobiliară Craiova

A. Partea I. Descrierea imobilului

TEREN Intravilan

Adresa: Loc. Dobridor, Al Bacus, Jud. Dolj

Nr. Crt	Nr cadastral Nr. topografic	Suprafața* (mp)	Observații / Referințe
A1	35500	292	Sector cadastral:8 Teren neimprejmuit;

B. Partea II. Proprietari și acte

Inscrieri privitoare la dreptul de proprietate și alte drepturi reale		Referințe
230565 / 06/12/2018		
Act Administrativ nr. HG nr 965, din 05/09/2002 emis de GUVERNUL ROMANIEI (act administrativ nr HCL 47 din 26.11.2018, emis de PRIMARIA MOTATEI; act administrativ nr HCL 32 din 14.09.2017, emis de PRIMARIA MOTATEI);		
B1	Intabulare, drept de PROPRIETATE, dobandit prin Lege, cota actuala 1/1, cota initiala 1/1 1) COMUNA MOTATEI - DOMENIUL PUBLIC , CIF:4553305	A1
81827 / 01/04/2021		
Act Administrativ nr. cerere nr 81827, din 01/04/2021 emis de OCPI DOLJ;		
B2	se noteaza i.e.m din prezenta carte funciara si din încheierea nr 230565/06.12.2018 in sensul ca numele proprietarului de sub B 1 este COMUNA MOTATEI si NU Primăria Motatei asa cum eronat a fost in scris	A1

C. Partea III. SARCINI .

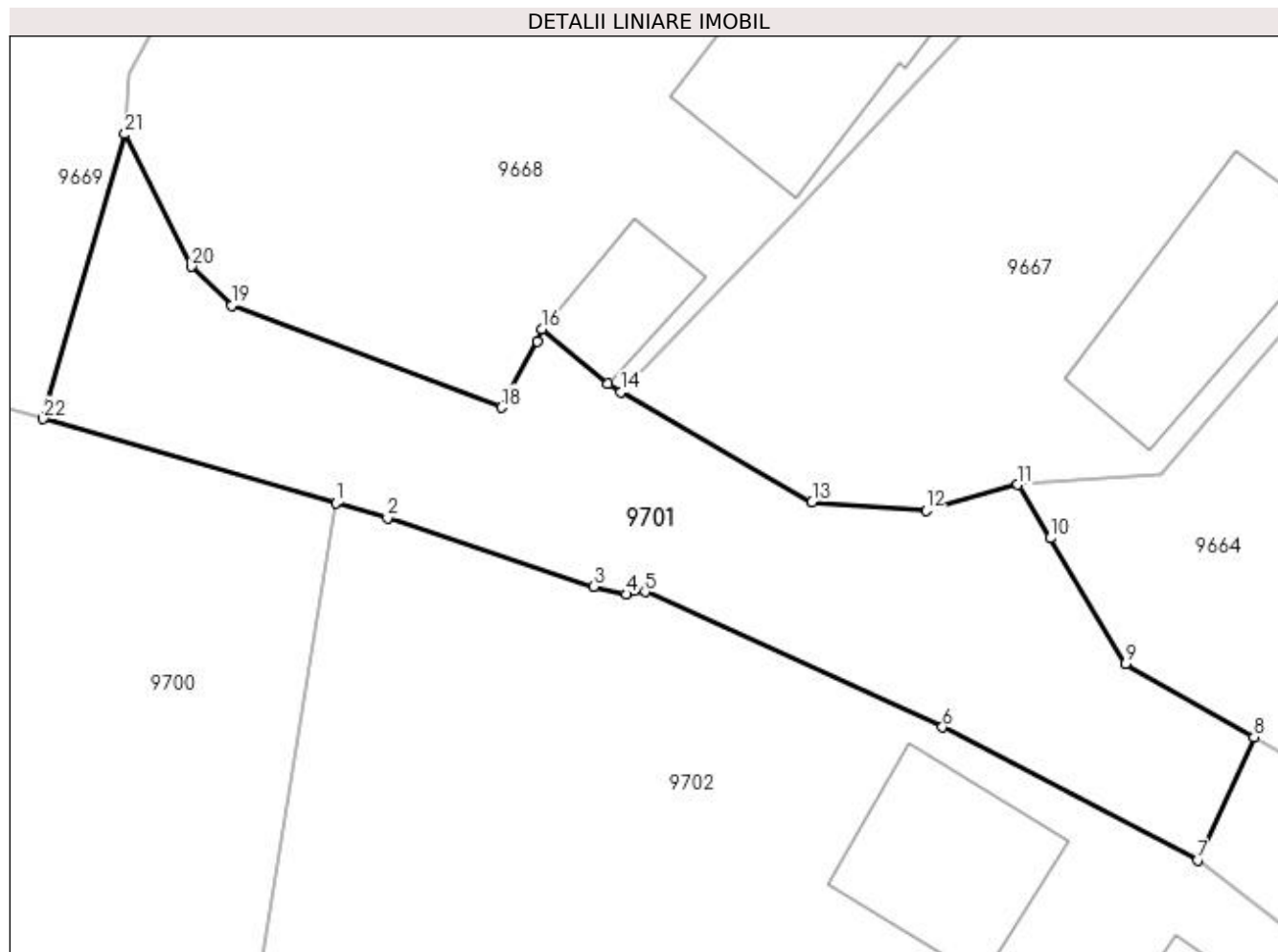
Inscrieri privind dezmembramintele dreptului de proprietate, drepturi reale de garanție și sarcini	Referințe
NU SUNT	

Anexa Nr. 1 La Partea I

Teren

Nr cadastral	Suprafața (mp)*	Observații / Referințe
35500	292	

* Suprafața este determinată în planul de proiecție Stereo 70.



Date referitoare la teren

Crt	Categorie folosință	Intravilan	Suprafața (mp)	Tarla	Parcelă	Nr. topo	Observații / Referințe
1	drum	DA	292	-	-	-	Imprejmuit: limita conventionala, gard beton ,gard plasa sarma, gard lemn, gard metalic.

Lungime Segmente

1) Valorile lungimilor segmentelor sunt obținute din proiecție în plan.

Punct început	X / Y	Punct sfârșit	X / Y	Lungime segment (** (m)
1	353.385,575 292.368,974	2	353.387,43 292.368,441	1.93
3	353.394,931 292.365,944	4	353.396,105 292.365,663	1.207
5	353.396,791 292.365,752	6	353.407,591 292.360,841	11.864
7	353.416,87 292.356,012	8	353.418,921 292.360,482	4.918
9	353.414,255 292.363,132	10	353.411,513 292.367,701	5.329

Punct început	X / Y	Punct sfârșit	X / Y	Lungime segment (** (m)
2	353.387,43 292.368,441	3	353.394,931 292.365,944	7.906
4	353.396,105 292.365,663	5	353.396,791 292.365,752	0.692
6	353.407,591 292.360,841	7	353.416,87 292.356,012	10.46
8	353.418,921 292.360,482	9	353.414,255 292.363,132	5.366
10	353.411,513 292.367,701	11	353.410,341 292.369,653	2.277

Punct început	X / Y	Punct sfârșit	X / Y	Lungime segment (** (m)
11	353.410,341 292.369,653	12	353.407,003 292.368,704	3.47
13	353.402,862 292.369,017	14	353.395,922 292.373,022	8.013
15	353.395,448 292.373,305	16	353.393,038 292.375,297	3.127
17	353.392,879 292.374,841	18	353.391,583 292.372,453	2.717
19	353.381,769 292.376,157	20	353.380,312 292.377,578	2.035
21	353.377,896 292.382,386	22	353.374,921 292.372,036	10.769

Punct început	X / Y	Punct sfârșit	X / Y	Lungime segment (** (m)
12	353.407,003 292.368,704	13	353.402,862 292.369,017	4.153
14	353.395,922 292.373,022	15	353.395,448 292.373,305	0.552
16	353.393,038 292.375,297	17	353.392,879 292.374,841	0.483
18	353.391,583 292.372,453	19	353.381,769 292.376,157	10.49
20	353.380,312 292.377,578	21	353.377,896 292.382,386	5.381
22	353.374,921 292.372,036	1	353.385,575 292.368,974	11.085

** Lungimile segmentelor sunt determinate în planul de proiecție Stereo 70 și sunt rotunjite la 1 milimetru.

*** Distanța dintre puncte este formată din segmente cumulate ce sunt mai mici decât valoarea 1 milimetru.

**DATE DESPRE IMOBILUL NR. 9702**

Oficiul de Cadastru și Publicitate Imobiliară DOLJ
Biroul de Cadastru și Publicitate Imobiliară Craiova

A. Partea I. Descrierea imobilului

TEREN Intravilan

Adresa: Loc. Dobridor, Str Pandarilor, Nr. 1, Jud. Dolj, T43, P1553

Nr. Crt	Nr cadastral Nr. topografic	Suprafața* (mp)	Observații / Referințe
A1		Din acte: 800 Masurata: 960	Sector cadastral:8 Teren imprejmuit;

Construcții

Crt	Nr cadastral Nr. topografic	Adresa	Observații / Referințe
A1.1		Loc. Dobridor, Str Pandarilor, Jud. Dolj	Nr. niveluri:2; S. construita la sol:37 mp; S. construita desfasurata:37 mp; C1 - locuinta + beci
A1.2		Loc. Dobridor, Str Pandarilor, Jud. Dolj	Nr. niveluri:1; S. construita la sol:53 mp; S. construita desfasurata:53 mp; C2 - locuinta
A1.3		Loc. Dobridor, Str Pandarilor, Jud. Dolj	Nr. niveluri:1; S. construita la sol:39 mp; S. construita desfasurata:39 mp; C3 - anexa

B. Partea II. Proprietari și acte

Inscrieri privitoare la dreptul de proprietate și alte drepturi reale		Referințe
/		
Act Administrativ nr. TDP NR. 1891-59540, din 08/08/1995 emis de CJSIPT DOLJ;		
B1	Intabulare, drept de PROPRIETATE, dobandit prin Reconstituire, cota actuala 1/1, cota initiala 1/1 1) DINU DUMITRU, LIPSA CNP	A1
Act Normativ nr. LEGEA 7, din 13/03/1996 emis de PARLAMENTUL ROMANIEI ((ART. 12; ALIN. 14 SI ART. 37; ALIN.2));		
B2	Intabulare, drept de PROPRIETATE, dobandit prin Lege, cota actuala 1/1, cota initiala 1/1 1) DINU DUMITRU, LIPSA CNP	A1.1, A1.2, A1.3

C. Partea III. SARCINI .

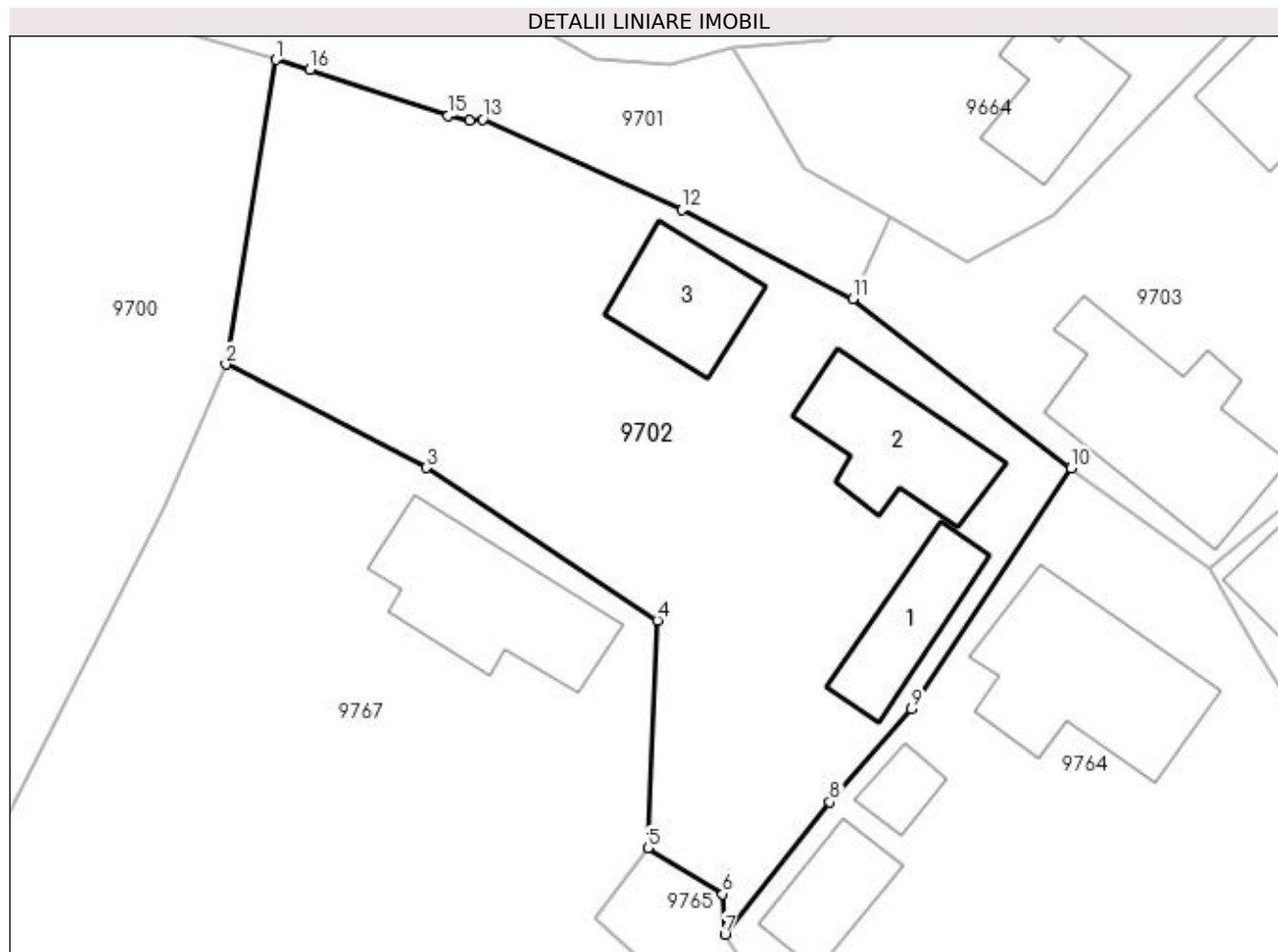
Inscrieri privind dezmembramintele dreptului de proprietate, drepturi reale de garanție și sarcini	Referințe
NU SUNT	

Anexa Nr. 1 La Partea I

Teren

Nr cadastral	Suprafața (mp)*	Observații / Referințe
	Din acte: 800 Masurata: 960	

* Suprafața este determinată în planul de proiecție Stereo 70.



Date referitoare la teren

Crt	Categorie folosință	Intravilan	Suprafața (mp)	Tarla	Parcelă	Nr. topo	Observații / Referințe
1	curți constructii	DA	960	43	1553	-	

Date referitoare la construcții

Crt	Număr	Destinație construcție	Supraf. (mp)	Situație juridică	Observații / Referințe
A1.1		construcții de locuințe	37	Cu acte	Nr. niveluri:2; S. construita la sol:37 mp; S. construita desfasurata:37 mp; C1 - locuinta + beci
A1.2		construcții de locuințe	53	Cu acte	Nr. niveluri:1; S. construita la sol:53 mp; S. construita desfasurata:53 mp; C2 - locuinta
A1.3		construcții anexa	39	Cu acte	Nr. niveluri:1; S. construita la sol:39 mp; S. construita desfasurata:39 mp; C3 - anexa

Lungime Segmente

1) Valorile lungimilor segmentelor sunt obținute din proiecție în plan.

Punct început	X / Y	Punct sfârșit	X / Y	Lungime segment (** (m)
1	353.385,575 292.368,974	2	353.382,878 292.352,452	16.741

Punct început	X / Y	Punct sfârșit	X / Y	Lungime segment (** (m)
2	353.382,878 292.352,452	3	353.393,747 292.346,849	12.228
3	353.393,747 292.346,849	4	353.406,277 292.338,578	15.014
4	353.406,277 292.338,578	5	353.405,756 292.326,208	12.381
5	353.405,756 292.326,208	6	353.409,826 292.323,73	4.765
6	353.409,826 292.323,73	7	353.409,937 292.321,541	2.192
7	353.409,937 292.321,541	8	353.415,625 292.328,714	9.155
8	353.415,625 292.328,714	9	353.420,064 292.333,775	6.732
9	353.420,064 292.333,775	10	353.428,722 292.346,838	15.672
10	353.428,722 292.346,838	11	353.416,87 292.356,012	14.988
11	353.416,87 292.356,012	12	353.407,591 292.360,841	10.46
12	353.407,591 292.360,841	13	353.396,791 292.365,752	11.864
13	353.396,791 292.365,752	14	353.396,105 292.365,663	0.692
14	353.396,105 292.365,663	15	353.394,931 292.365,944	1.207
15	353.394,931 292.365,944	16	353.387,43 292.368,441	7.906
16	353.387,43 292.368,441	1	353.385,575 292.368,974	1.93

** Lungimile segmentelor sunt determinate în planul de proiecție Stereo 70 și sunt rotunjite la 1 milimetru.

*** Distanța dintre puncte este formată din segmente cumulate ce sunt mai mici decât valoarea 1 milimetru.

**DATE DESPRE IMOBILUL NR. 9703**

Oficiul de Cadastru și Publicitate Imobiliară DOLJ
Biroul de Cadastru și Publicitate Imobiliară Craiova

A. Partea I. Descrierea imobilului

TEREN Intravilan

Adresa: Loc. Dobridor, Str Bacus, Nr. 6, Jud. Dolj, T43, P1586

Nr. Crt	Nr cadastral Nr. topografic	Suprafața* (mp)	Observații / Referințe
A1		Din acte: 1.000 Masurata: 1.741	Sector cadastral:8 Teren imprejmuit;

Construcții

Crt	Nr cadastral Nr. topografic	Adresa	Observații / Referințe
A1.1		Loc. Dobridor, Str Bacus, Jud. Dolj	Nr. niveluri:2; S. construita la sol:85 mp; S. construita desfasurata:85 mp; C1 - locuinta + beci
A1.2		Loc. Dobridor, Str Bacus, Jud. Dolj	Nr. niveluri:1; S. construita la sol:40 mp; S. construita desfasurata:40 mp; C2 - anexa

B. Partea II. Proprietari și acte

Inscrieri privitoare la dreptul de proprietate și alte drepturi reale		Referințe
/		
Act Notarial nr. CM NR 281, din 02/12/2009 emis de NP STOENESCU FLOREA (TDP NR 1481-48941/14-02-1995; CERTIFICAT DE DECES NR. 897897/23-12-1994);		
B1	Intabulare, drept de PROPRIETATE, dobandit prin Succesiune, cota actuala 1/1, cota initiala 1/1 1) SERDIUC RENATIA-VALENTINA	A1
Act Normativ nr. LEGEA 7, din 13/03/1996 emis de PARLAMENTUL ROMANIEI ((ART. 12; ALIN. 14 SI ART. 37; ALIN.2));		
B2	Intabulare, drept de PROPRIETATE, dobandit prin Lege, cota actuala 1/1, cota initiala 1/1 1) SERDIUC RENATIA-VALENTINA	A1.1, A1.2

C. Partea III. SARCINI .

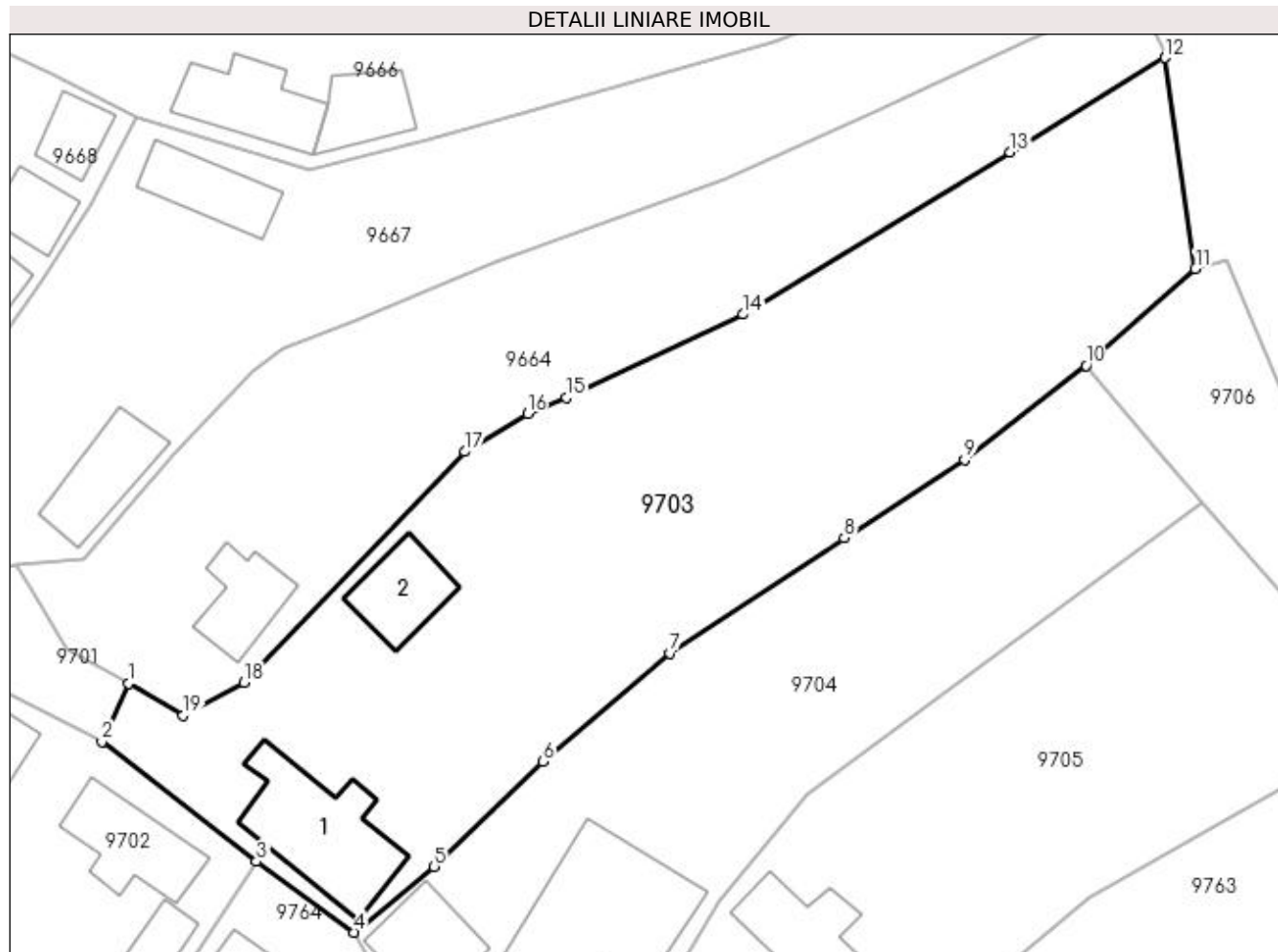
Inscrieri privind dezmembramintele dreptului de proprietate, drepturi reale de garanție și sarcini	Referințe
NU SUNT	

Anexa Nr. 1 La Partea I

Teren

Nr cadastral	Suprafața (mp)*	Observații / Referințe
	Din acte: 1.000 Masurata: 1.741	

* Suprafața este determinată în planul de proiecție Stereo 70.



Date referitoare la teren

Crt	Categorie folosință	Intra vilan	Suprafața (mp)	Tarla	Parcelă	Nr. topo	Observații / Referințe
1	curți constructii	DA	1.741	43	1586	-	

Date referitoare la construcții

Crt	Număr	Destinație construcție	Supraf. (mp)	Situație juridică	Observații / Referințe
A1.1		construcții de locuințe	85	Cu acte	Nr. niveluri:2; S. construita la sol:85 mp; S. construita desfasurata:85 mp; C1 - locuinta + beci
A1.2		construcții anexa	40	Cu acte	Nr. niveluri:1; S. construita la sol:40 mp; S. construita desfasurata:40 mp; C2 - anexa

Lungime Segmente

1) Valorile lungimilor segmentelor sunt obținute din proiecție în plan.

Punct început	X / Y	Punct sfârșit	X / Y	Lungime segment (** (m)
1	353.418,921 292.360,482	2	353.416,87 292.356,012	4.918
2	353.416,87 292.356,012	3	353.428,722 292.346,838	14.988

Punct început	X / Y	Punct sfârșit	X / Y	Lungime segment (** (m)
3	353.428,722 292.346,838	4	353.436,223 292.341,405	9.262
4	353.436,223 292.341,405	5	353.442,353 292.346,447	7.937
5	353.442,353 292.346,447	6	353.450,712 292.354,515	11.617
6	353.450,712 292.354,515	7	353.460,437 292.362,8	12.776
7	353.460,437 292.362,8	8	353.473,777 292.371,638	16.002
8	353.473,777 292.371,638	9	353.483,007 292.377,623	11.001
9	353.483,007 292.377,623	10	353.492,331 292.384,84	11.791
10	353.492,331 292.384,84	11	353.500,717 292.392,282	11.212
11	353.500,717 292.392,282	12	353.498,384 292.408,435	16.321
12	353.498,384 292.408,435	13	353.486,513 292.401,209	13.897
13	353.486,513 292.401,209	14	353.466,038 292.388,767	23.959
14	353.466,038 292.388,767	15	353.452,471 292.382,368	15.0
15	353.452,471 292.382,368	16	353.449,512 292.381,174	3.191
16	353.449,512 292.381,174	17	353.444,677 292.378,247	5.652
17	353.444,677 292.378,247	18	353.427,79 292.360,549	24.462
18	353.427,79 292.360,549	19	353.423,11 292.358,04	5.31
19	353.423,11 292.358,04	1	353.418,921 292.360,482	4.849

** Lungimile segmentelor sunt determinate în planul de proiecție Stereo 70 și sunt rotunjite la 1 milimetru.

*** Distanța dintre puncte este formată din segmente cumulate ce sunt mai mici decât valoarea 1 milimetru.

**DATE DESPRE IMOBILUL NR. 9704**

Oficiul de Cadastru și Publicitate Imobiliară DOLJ
Biroul de Cadastru și Publicitate Imobiliară Craiova

A. Partea I. Descrierea imobilului

TEREN Intravilan

Adresa: Loc. Dobridor, Str Traian, Nr. 2, Jud. Dolj, T43, P1579

Nr. Crt	Nr cadastral Nr. topografic	Suprafața* (mp)	Observații / Referințe
A1		Din acte: 1.000 Masurata: 1.217	Sector cadastral:8 Teren neimprejmuit;

Construcții

Crt	Nr cadastral Nr. topografic	Adresa	Observații / Referințe
A1.1		Loc. Dobridor, Str Traian, Jud. Dolj	Nr. niveluri:1; S. construita la sol:120 mp; S. construita desfasurata:120 mp; C1 - locuinta
A1.2		Loc. Dobridor, Str Traian, Jud. Dolj	Nr. niveluri:2; S. construita la sol:51 mp; S. construita desfasurata:51 mp; C2 - locuinta + beci
A1.3		Loc. Dobridor, Str Traian, Jud. Dolj	Nr. niveluri:1; S. construita la sol:20 mp; S. construita desfasurata:20 mp; C3 - anexa

B. Partea II. Proprietari și acte

Inscrieri privitoare la dreptul de proprietate și alte drepturi reale		Referințe
/		
Act Administrativ nr. TDP NR. 1145-59090, din 13/01/1995 emis de CJSIPT DOLJ (CERTIFICAT DE DECES NR. 146003/07-09-2004);		
B1	Intabulare, drept de PROPRIETATE, dobandit prin Reconstituire, cota actuala 1000/1217, cota initiala 1000/1217 1) STĂNCESCU CONSTANTIN, LIPSĂ CNP DEFUNCT:Da	A1
Act Normativ nr. LEGEA 7, din 13/03/1996 emis de PARLAMENTUL ROMANIEI ((ART. 12; ALIN. 14 SI ART. 37; ALIN.2));		
B2	Intabulare, drept de PROPRIETATE, dobandit prin Lege, cota actuala 1/1, cota initiala 1/1 1) STĂNCESCU CONSTANTIN, LIPSĂ CNP DEFUNCT:Da	A1.1, A1.2, A1.3
Act Administrativ nr. Adeverinta nr 7383, din 26/10/2022 emis de PRIMARIA MOTATEI (LEGEA 7 /13-03-1996 (art.13 alin1 si alin 2) emisa de PARLAMENTUL ROMANIEI);		
B3	Inscrierea posesiei, drept de PROPRIETATE, dobandit prin Constituire, cota actuala 217/1217, cota initiala 217/1217 1) STĂNCESCU CONSTANTIN, LIPSĂ CNP DEFUNCT:Da	A1

C. Partea III. SARCINI .

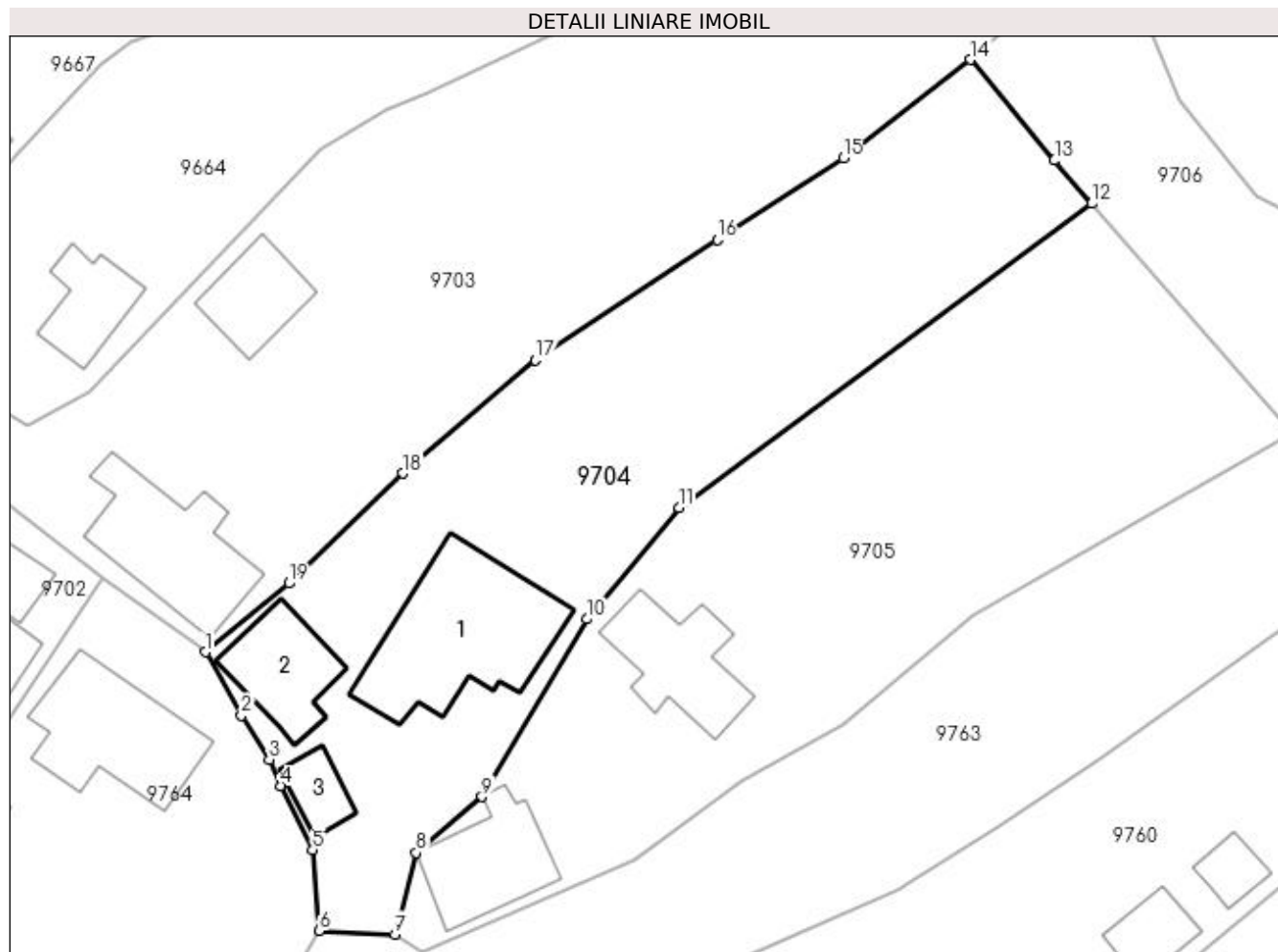
Inscrieri privind dezmembramintele dreptului de proprietate, drepturi reale de garanție și sarcini	Referințe
NU SUNT	

Anexa Nr. 1 La Partea I

Teren

Nr cadastral	Suprafața (mp)*	Observații / Referințe
	Din acte: 1.000 Masurata: 1.217	

* Suprafața este determinată în planul de proiecție Stereo 70.



Date referitoare la teren

Crt	Categorie folosință	Intra vilan	Suprafața (mp)	Tarla	Parcelă	Nr. topo	Observații / Referințe
1	curți constructii	DA	1.217	43	1579	-	

Date referitoare la construcții

Crt	Număr	Destinație construcție	Supraf. (mp)	Situație juridică	Observații / Referințe
A1.1		construcții de locuințe	120	Cu acte	Nr. niveluri:1; S. construita la sol:120 mp; S. construita desfasurata:120 mp; C1 - locuinta
A1.2		construcții anexa	51	Cu acte	Nr. niveluri:2; S. construita la sol:51 mp; S. construita desfasurata:51 mp; C2 - locuinta + beci
A1.3		construcții anexa	20	Cu acte	Nr. niveluri:1; S. construita la sol:20 mp; S. construita desfasurata:20 mp; C3 - anexa

Lungime Segmente

1) Valorile lungimilor segmentelor sunt obținute din proiecție în plan.

Punct început	X / Y	Punct sfârșit	X / Y	Lungime segment (** (m)
1	353.436,223 292.341,405	2	353.438,852 292.336,746	5.35

Punct început	X / Y	Punct sfârșit	X / Y	Lungime segment (** (m)
2	353.438,852 292.336,746	3	353.440,914 292.333,506	3.841
3	353.440,914 292.333,506	4	353.441,735 292.331,602	2.073
4	353.441,735 292.331,602	5	353.444,104 292.326,887	5.277
5	353.444,104 292.326,887	6	353.444,547 292.320,943	5.96
6	353.444,547 292.320,943	7	353.450,134 292.320,702	5.592
7	353.450,134 292.320,702	8	353.451,692 292.326,693	6.19
8	353.451,692 292.326,693	9	353.456,513 292.330,799	6.333
9	353.456,513 292.330,799	10	353.464,207 292.343,817	15.122
10	353.464,207 292.343,817	11	353.470,962 292.352,003	10.613
11	353.470,962 292.352,003	12	353.501,252 292.374,292	37.607
12	353.501,252 292.374,292	13	353.498,499 292.377,456	4.194
13	353.498,499 292.377,456	14	353.492,331 292.384,84	9.621
14	353.492,331 292.384,84	15	353.483,007 292.377,623	11.791
15	353.483,007 292.377,623	16	353.473,777 292.371,638	11.001
16	353.473,777 292.371,638	17	353.460,437 292.362,8	16.002
17	353.460,437 292.362,8	18	353.450,712 292.354,515	12.776
18	353.450,712 292.354,515	19	353.442,353 292.346,447	11.617
19	353.442,353 292.346,447	1	353.436,223 292.341,405	7.937

** Lungimile segmentelor sunt determinate în planul de proiecție Stereo 70 și sunt rotunjite la 1 milimetru.

*** Distanța dintre puncte este formată din segmente cumulate ce sunt mai mici decât valoarea 1 milimetru.

**DATE DESPRE IMOBILUL NR. 9705**

Oficiul de Cadastru și Publicitate Imobiliară DOLJ
Biroul de Cadastru și Publicitate Imobiliară Craiova

A. Partea I. Descrierea imobilului

TEREN Intravilan

Adresa: Loc. Dobridor, Str Traian, Nr. 4, Jud. Dolj, T43, P1579

Nr. Crt	Nr cadastral Nr. topografic	Suprafața* (mp)	Observații / Referințe
A1		Din acte: 1.000 Masurata: 1.218	Sector cadastral:8 Teren neimprejmuit;

Construcții

Crt	Nr cadastral Nr. topografic	Adresa	Observații / Referințe
A1.1		Loc. Dobridor, Str Traian, Jud. Dolj	Nr. niveluri:1; S. construita la sol:62 mp; S. construita desfasurata:62 mp; C1 - locuinta
A1.2		Loc. Dobridor, Str Traian, Jud. Dolj	Nr. niveluri:1; S. construita la sol:61 mp; S. construita desfasurata:61 mp; C2 - anexa

B. Partea II. Proprietari și acte

Inscrieri privitoare la dreptul de proprietate și alte drepturi reale		Referințe
/		
Act Administrativ nr. TDP NR. 1168-59090, din 12/01/1995 emis de CJSIPT DOLJ (CERTIFICAT DE DECES NR. 544838/17-02-2003);		
B1	Intabulare, drept de PROPRIETATE, dobandit prin Reconstituire, cota actuala 1000/1218, cota initiala 1000/1218 1) STĂNCESCU DUMITRU, LIPSĂ CNP DEFUNCT:Da	A1
Act Normativ nr. LEGEA 7, din 13/03/1996 emis de PARLAMENTUL ROMANIEI ((ART. 12; ALIN. 14 SI ART. 37; ALIN.2));		
B2	Intabulare, drept de PROPRIETATE, dobandit prin Lege, cota actuala 1/1, cota initiala 1/1 1) STĂNCESCU DUMITRU, LIPSĂ CNP DEFUNCT:Da	A1.1, A1.2
Act Administrativ nr. Adeverinta nr 7384, din 26/10/2022 emis de PRIMARIA MOTATEI (LEGEA 7 /13-03-1996 (art.13 alin1 si alin 2));		
B3	Inscrierea posesiei, drept de PROPRIETATE, dobandit prin Constituire, cota actuala 218/1218, cota initiala 218/1218 1) STĂNCESCU DUMITRU, LIPSĂ CNP	A1

C. Partea III. SARCINI .

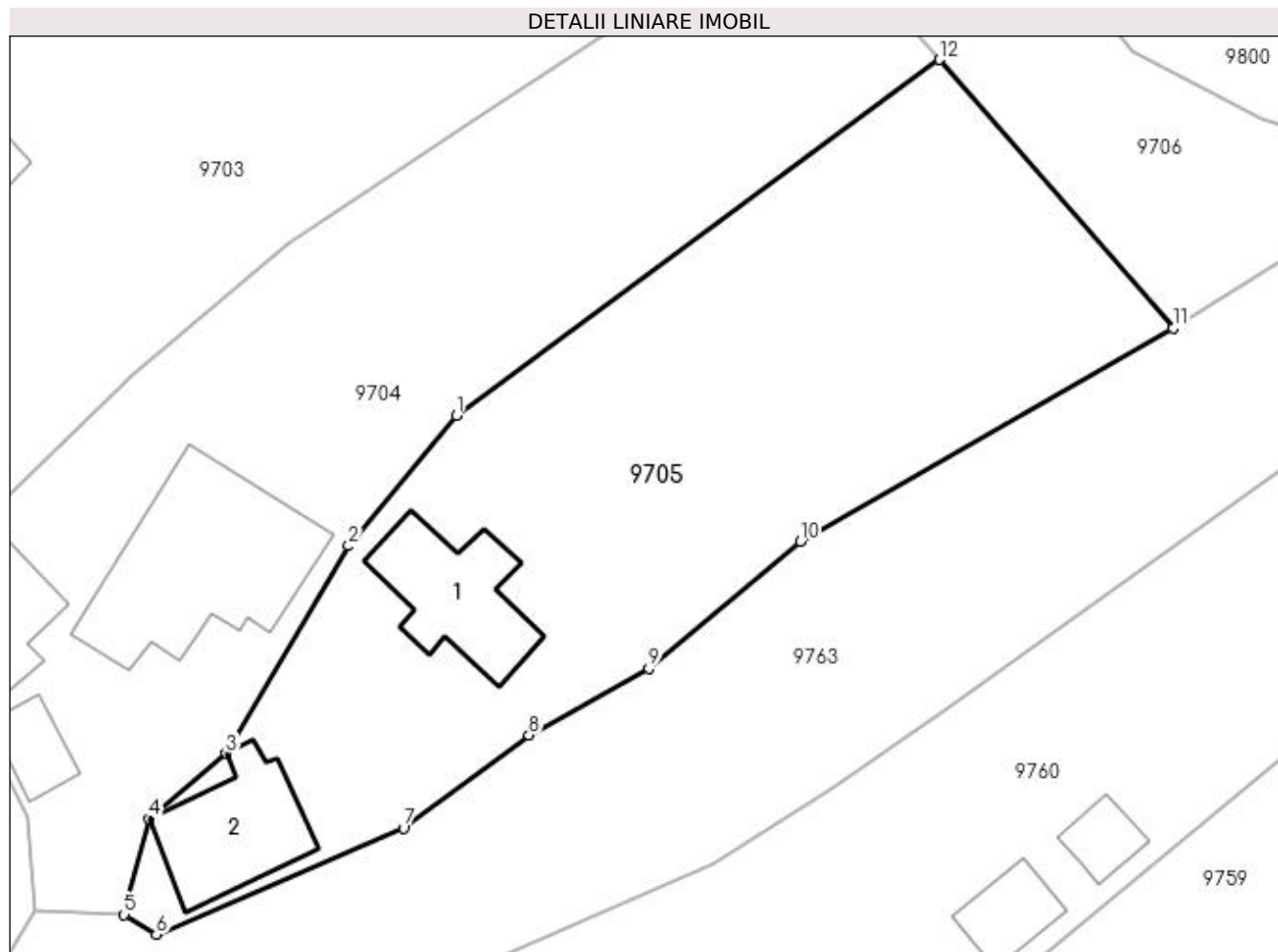
Inscrieri privind dezmembramintele dreptului de proprietate, drepturi reale de garanție și sarcini	Referințe
NU SUNT	

Anexa Nr. 1 La Partea I

Teren

Nr cadastral	Suprafața (mp)*	Observații / Referințe
	Din acte: 1.000 Masurata: 1.218	

* Suprafața este determinată în planul de proiecție Stereo 70.



Date referitoare la teren

Crt	Categorie folosință	Intravilan	Suprafața (mp)	Tarla	Parcelă	Nr. topo	Observații / Referințe
1	curți construcții	DA	1.218	43	1579	-	

Date referitoare la construcții

Crt	Număr	Destinație construcție	Supraf. (mp)	Situație juridică	Observații / Referințe
A1.1		construcții de locuințe	62	Cu acte	Nr. niveluri:1; S. construita la sol:62 mp; S. construita desfasurata:62 mp; C1 - locuinta
A1.2		construcții anexa	61	Cu acte	Nr. niveluri:1; S. construita la sol:61 mp; S. construita desfasurata:61 mp; C2 - anexa

Lungime Segmente

1) Valorile lungimilor segmentelor sunt obținute din proiecție în plan.

Punct început	X / Y	Punct sfârșit	X / Y	Lungime segment (** (m)
1	353.470,962 292.352,003	2	353.464,207 292.343,817	10.613
2	353.464,207 292.343,817	3	353.456,513 292.330,799	15.122

Punct început	X / Y	Punct sfârșit	X / Y	Lungime segment (** (m)
3	353.456,513 292.330,799	4	353.451,692 292.326,693	6.333
4	353.451,692 292.326,693	5	353.450,134 292.320,702	6.19
5	353.450,134 292.320,702	6	353.452,147 292.319,467	2.362
6	353.452,147 292.319,467	7	353.467,645 292.326,113	16.863
7	353.467,645 292.326,113	8	353.475,504 292.331,955	9.792
8	353.475,504 292.331,955	9	353.483,017 292.336,124	8.592
9	353.483,017 292.336,124	10	353.492,527 292.344,106	12.416
10	353.492,527 292.344,106	11	353.515,898 292.357,46	26.917
11	353.515,898 292.357,46	12	353.501,252 292.374,292	22.312
12	353.501,252 292.374,292	1	353.470,962 292.352,003	37.607

** Lungimile segmentelor sunt determinate în planul de proiecție Stereo 70 și sunt rotunjite la 1 milimetru.

*** Distanța dintre puncte este formată din segmente cumulate ce sunt mai mici decât valoarea 1 milimetru.

**DATE DESPRE IMOBILUL NR. 9706**

Oficiul de Cadastru și Publicitate Imobiliară DOLJ
Biroul de Cadastru și Publicitate Imobiliară Craiova

A. Partea I. Descrierea imobilului

TEREN Intravilan

Adresa: Loc. Dobridor, Jud. Dolj

Nr. Crt	Nr cadastral Nr. topografic	Suprafața* (mp)	Observații / Referințe
A1		437	Sector cadastral:8 Teren neimprejmuit;

B. Partea II. Proprietari și acte

Inscrieri privitoare la dreptul de proprietate și alte drepturi reale		Referințe
/		
Act Normativ nr. LEGEA 7, din 13/03/1996 emis de PARLAMENTUL ROMANIEI;		
B1	Inscrierea provizorie, drept de PROPRIETATE, dobandit prin Lege, cota actuala 1/1, cota initiala 1/1 1) NEIDENTIFICAT NEIDENTIFICAT	A1

C. Partea III. SARCINI .

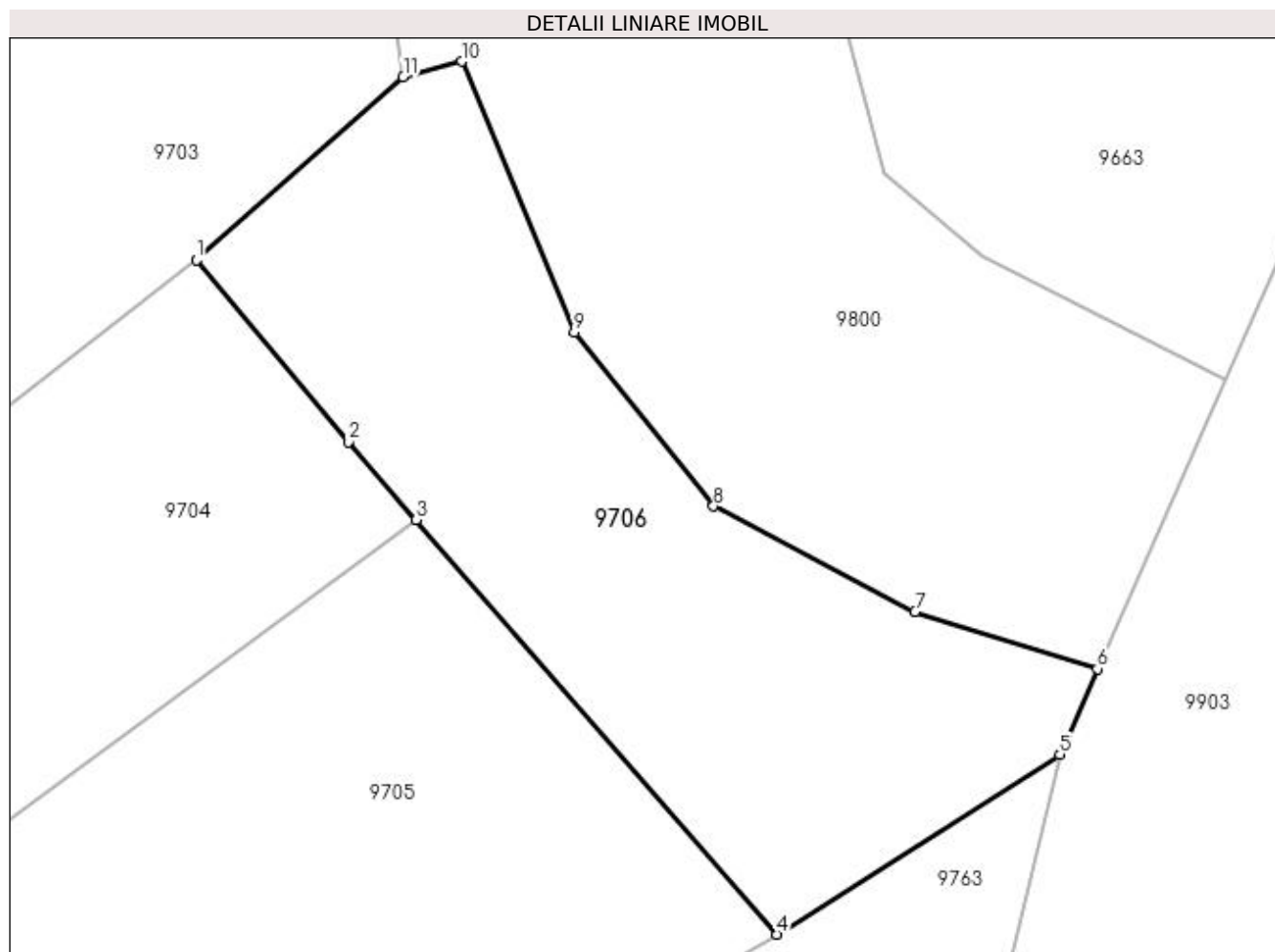
Inscrieri privind dezmembramintele dreptului de proprietate, drepturi reale de garanție și sarcini	Referințe
NU SUNT	

Anexa Nr. 1 La Partea I

Teren

Nr cadastral	Suprafața (mp)*	Observații / Referințe
	437	

* Suprafața este determinată în planul de proiecție Stereo 70.



Date referitoare la teren

Crt	Categorie folosință	Intra vilan	Suprafața (mp)	Tarla	Parcelă	Nr. topo	Observații / Referințe
1	arabil	DA	437	-	-	-	

Lungime Segmente

1) Valorile lungimilor segmentelor sunt obținute din proiecție în plan.

Punct început	X / Y	Punct sfârșit	X / Y	Lungime segment (** (m)
1	353.492,331 292.384,84	2	353.498,499 292.377,456	9.621
2	353.498,499 292.377,456	3	353.501,252 292.374,292	4.194
3	353.501,252 292.374,292	4	353.515,898 292.357,46	22.312
4	353.515,898 292.357,46	5	353.527,403 292.364,761	13.626
5	353.527,403 292.364,761	6	353.528,931 292.368,244	3.803

Punct început	X / Y	Punct sfârșit	X / Y	Lungime segment (** (m)
6	353.528,931 292.368,244	7	353.521,519 292.370,57	7.768
7	353.521,519 292.370,57	8	353.513,33 292.374,844	9.237
8	353.513,33 292.374,844	9	353.507,664 292.381,924	9.068
9	353.507,664 292.381,924	10	353.503,09 292.392,91	11.9
10	353.503,09 292.392,91	11	353.500,717 292.392,282	2.455
11	353.500,717 292.392,282	1	353.492,331 292.384,84	11.212

** Lungimile segmentelor sunt determinate în planul de proiecție Stereo 70 și sunt rotunjite la 1 milimetru.

*** Distanța dintre puncte este formată din segmente cumulate ce sunt mai mici decât valoarea 1 milimetru.

**DATE DESPRE IMOBILUL NR. 9757**

Oficiul de Cadastru și Publicitate Imobiliară DOLJ
Biroul de Cadastru și Publicitate Imobiliară Craiova

A. Partea I. Descrierea imobilului

TEREN Intravilan

Adresa: Loc. Dobridor, Str Calea Unirii, Nr. 21, Jud. Dolj, T44, P1610,1611

Nr. Crt	Nr cadastral Nr. topografic	Suprafața* (mp)	Observații / Referințe
A1		Din acte: 1.200 Masurata: 1.296	Sector cadastral:8 Teren imprejmuit;

Construcții

Crt	Nr cadastral Nr. topografic	Adresa	Observații / Referințe
A1.1		Loc. Dobridor, Str Calea Unirii, Jud. Dolj	Nr. niveluri:1; S. construita la sol:72 mp; C1 - locuinta
A1.2		Loc. Dobridor, Str Calea Unirii, Jud. Dolj	Nr. niveluri:1; S. construita la sol:32 mp; C2 - Anexa
A1.3		Loc. Dobridor, Str Calea Unirii, Jud. Dolj	Nr. niveluri:1; S. construita la sol:37 mp; C3 - Anexa
A1.4		Loc. Dobridor, Str Calea Unirii, Jud. Dolj	Nr. niveluri:1; S. construita la sol:64 mp; C4 - Anexa

B. Partea II. Proprietari și acte

Inscrieri privitoare la dreptul de proprietate și alte drepturi reale		Referințe
/		
Act Administrativ nr. TDP 1811-59540, din 02/08/1995 emis de CJSIPT DOLJ;		
B1	Intabulare, drept de PROPRIETATE, dobandit prin Reconstituire, cota actuala 1/1, cota initiala 1/1 1) VĂCARU CONSTANTIN, LIPSĂ CNP	A1
Act Normativ nr. LEGEA 7, din 13/03/1996 emis de PARLAMANTUL ROMANIEI (art. 12; alin. 14 si art. 37; alin.2));		
B2	Intabulare, drept de PROPRIETATE, dobandit prin Lege, cota actuala 1/1, cota initiala 1/1 1) VĂCARU CONSTANTIN, LIPSĂ CNP	A1.1, A1.2, A1.3, A1.4

C. Partea III. SARCINI .

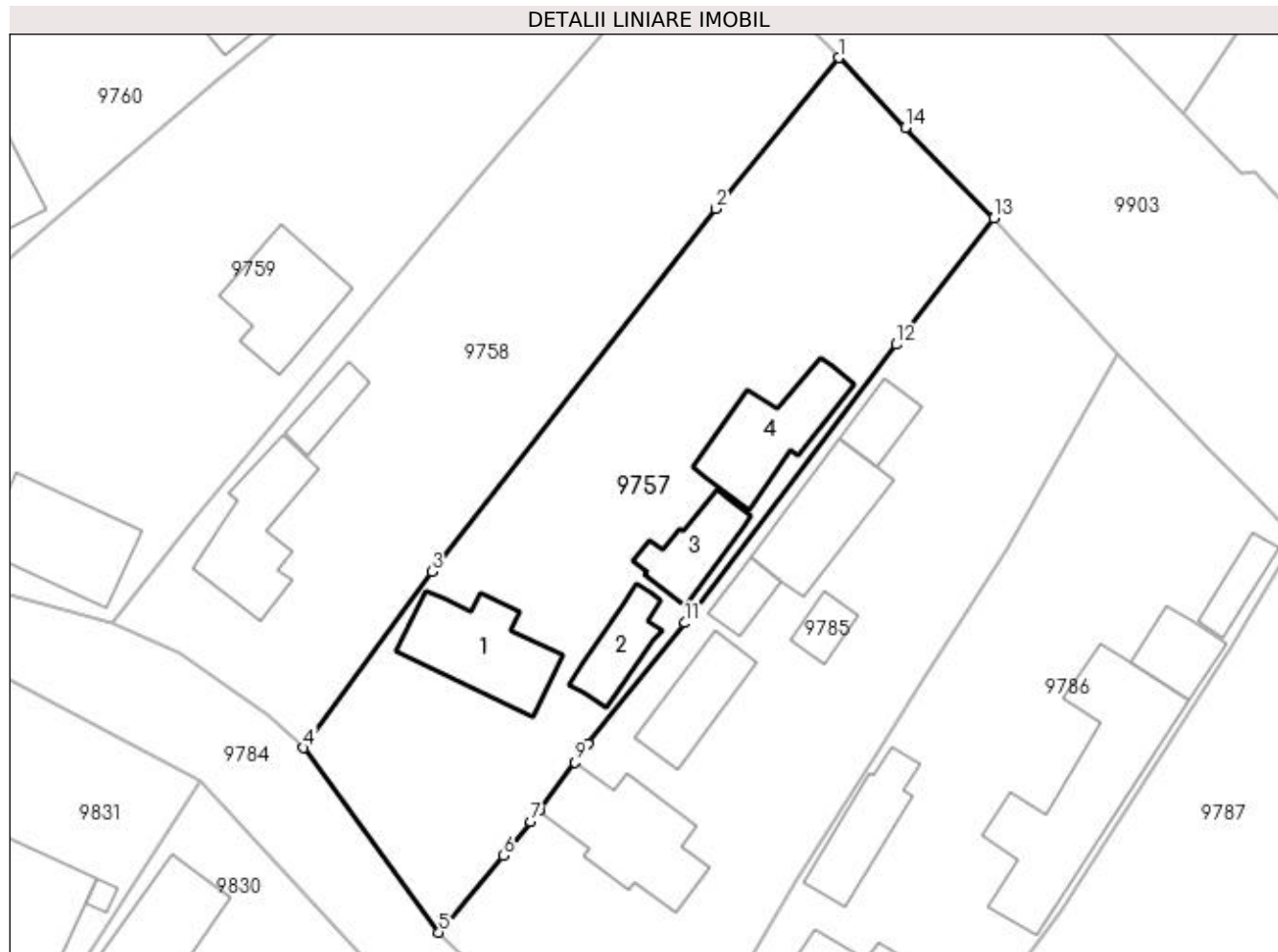
Inscrieri privind dezmembramintele dreptului de proprietate, drepturi reale de garanție și sarcini	Referințe
NU SUNT	

Anexa Nr. 1 La Partea I

Teren

Nr cadastral	Suprafața (mp)*	Observații / Referințe
	Din acte: 1.200 Masurata: 1.296	

* Suprafața este determinată în planul de proiecție Stereo 70.



Date referitoare la teren

Crt	Categorie folosință	Intravilan	Suprafața (mp)	Tarla	Parcelă	Nr. topo	Observații / Referințe
1	curți construcții	DA	1.000	44	1610	-	
2	arabil	DA	296	44	1611	-	

Date referitoare la construcții

Crt	Număr	Destinație construcție	Supraf. (mp)	Situație juridică	Observații / Referințe
A1.1		construcții de locuințe	72	Cu acte	Nr. niveluri:1; S. construita la sol:72 mp; C1 - locuinta
A1.2		construcții anexa	32	Cu acte	Nr. niveluri:1; S. construita la sol:32 mp; C2 - Anexa
A1.3		construcții anexa	37	Cu acte	Nr. niveluri:1; S. construita la sol:37 mp; C3 - Anexa
A1.4		construcții anexa	64	Cu acte	Nr. niveluri:1; S. construita la sol:64 mp; C4 - Anexa

Lungime Segmente

1) Valorile lungimilor segmentelor sunt obținute din proiecție în plan.

Punct început	X / Y	Punct sfârșit	X / Y	Lungime segment (** (m)
---------------	-------	---------------	-------	-------------------------

Punct început	X / Y	Punct sfârșit	X / Y	Lungime segment (** (m)
1	353.554,001 292.317,084	2	353.544,132 292.304,982	15.616
2	353.544,132 292.304,982	3	353.521,364 292.275,9	36.934
3	353.521,364 292.275,9	4	353.511,094 292.261,796	17.447
4	353.511,094 292.261,796	5	353.521,932 292.246,998	18.342
5	353.521,932 292.246,998	6	353.527,101 292.253,137	8.025
6	353.527,101 292.253,137	7	353.529,286 292.255,861	3.492
7	353.529,286 292.255,861	8	353.529,938 292.256,739	1.094
8	353.529,938 292.256,739	9	353.532,828 292.260,634	4.85
9	353.532,828 292.260,634	10	353.533,911 292.262,094	1.818
10	353.533,911 292.262,094	11	353.541,669 292.271,798	12.424
11	353.541,669 292.271,798	12	353.558,594 292.294,111	28.006
12	353.558,594 292.294,111	13	353.566,387 292.304,218	12.763
13	353.566,387 292.304,218	14	353.559,305 292.311,484	10.146
14	353.559,305 292.311,484	1	353.554,001 292.317,084	7.713

** Lungimile segmentelor sunt determinate în planul de proiecție Stereo 70 și sunt rotunjite la 1 milimetru.

*** Distanța dintre puncte este formată din segmente cumulate ce sunt mai mici decât valoarea 1 milimetru.

**DATE DESPRE IMOBILUL NR. 9758**

Oficiul de Cadastru și Publicitate Imobiliară DOLJ
Biroul de Cadastru și Publicitate Imobiliară Craiova

A. Partea I. Descrierea imobilului

TEREN Intravilan

Adresa: Loc. Dobridor, Str Calea Unirii, Nr. 23, Jud. Dolj, T44, P1605,1606

Nr. Crt	Nr cadastral Nr. topografic	Suprafața* (mp)	Observații / Referințe
A1		1.200	Sector cadastral:8 Teren imprejmuit;

Construcții

Crt	Nr cadastral Nr. topografic	Adresa	Observații / Referințe
A1.1		Loc. Dobridor, Str Calea Unirii, Jud. Dolj	Nr. niveluri:2; S. construita la sol:67 mp; C1 - locuinta + beci
A1.2		Loc. Dobridor, Str Calea Unirii, Jud. Dolj	Nr. niveluri:1; S. construita la sol:19 mp; C2 - Anexa

B. Partea II. Proprietari și acte

Inscrieri privitoare la dreptul de proprietate și alte drepturi reale		Referințe
/		
Act Administrativ nr. TDP 1600-9619, din 14/04/1995 emis de CJSIPT DOLJ;		
B1	Intabulare, drept de PROPRIETATE, dobandit prin Reconstituire, cota actuala 1/1, cota initiala 1/1 1) COSTEA GHEORGHE, LIPSĂ CNP	A1
Act Normativ nr. LEGEA 7, din 13/03/1996 emis de PARLAMANTUL ROMANIEI (art. 12; alin. 14 si art. 37; alin.2));		
B2	Intabulare, drept de PROPRIETATE, dobandit prin Lege, cota actuala 1/1, cota initiala 1/1 1) COSTEA GHEORGHE, LIPSĂ CNP	A1.1, A1.2

C. Partea III. SARCINI .

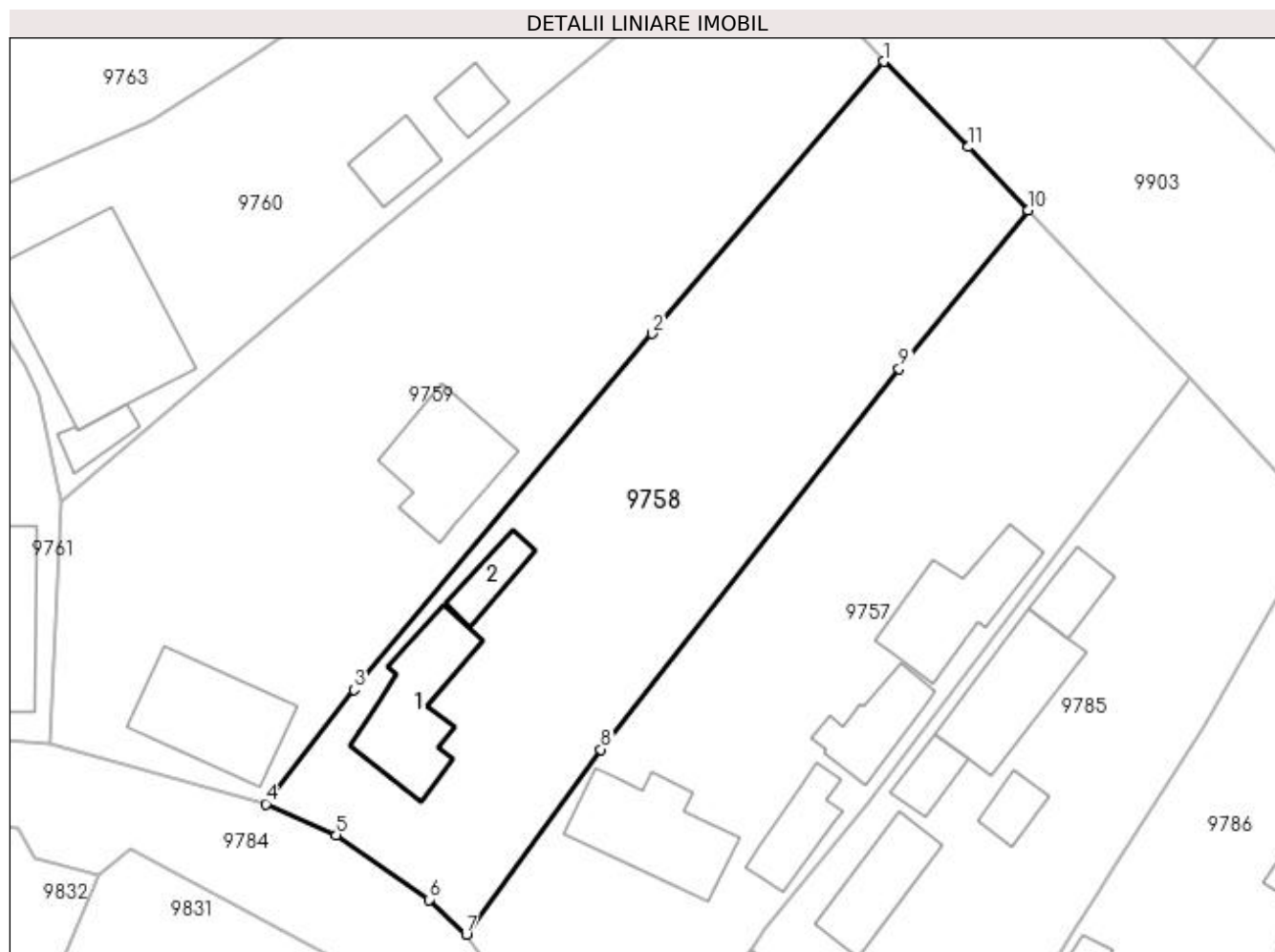
Inscrieri privind dezmembramintele dreptului de proprietate, drepturi reale de garanție și sarcini	Referințe
NU SUNT	

Anexa Nr. 1 La Partea I

Teren

Nr cadastral	Suprafața (mp)*	Observații / Referințe
	1.200	

* Suprafața este determinată în planul de proiecție Stereo 70.



Date referitoare la teren

Crt	Categorie folosință	Intra vilan	Suprafața (mp)	Tarla	Parcelă	Nr. topo	Observații / Referințe
1	arabil	DA	200	44	1605	-	
2	curți construcții	DA	1.000	44	1606	-	

Date referitoare la construcții

Crt	Număr	Destinație construcție	Supraf. (mp)	Situație juridică	Observații / Referințe
A1.1		construcții de locuințe	67	Cu acte	Nr. niveluri:2; S. construita la sol:67 mp; C1 - locuinta + beci
A1.2		construcții anexa	19	Cu acte	Nr. niveluri:1; S. construita la sol:19 mp; C2 - Anexa

Lungime Segmente

1) Valorile lungimilor segmentelor sunt obținute din proiecție în plan.

Punct început	X / Y	Punct sfârșit	X / Y	Lungime segment (** (m)
1	353.542,974 292.328,415	2	353.525,28 292.307,647	27.283
2	353.525,28 292.307,647	3	353.502,527 292.280,456	35.455

Punct început	X / Y	Punct sfârșit	X / Y	Lungime segment (** (m)
3	353.502,527 292.280,456	4	353.495,793 292.271,752	11.005
4	353.495,793 292.271,752	5	353.501,176 292.269,393	5.877
5	353.501,176 292.269,393	6	353.508,285 292.264,453	8.657
6	353.508,285 292.264,453	7	353.511,094 292.261,796	3.867
7	353.511,094 292.261,796	8	353.521,364 292.275,9	17.447
8	353.521,364 292.275,9	9	353.544,132 292.304,982	36.934
9	353.544,132 292.304,982	10	353.554,001 292.317,084	15.616
10	353.554,001 292.317,084	11	353.549,434 292.321,889	6.629
11	353.549,434 292.321,889	1	353.542,974 292.328,415	9.183

** Lungimile segmentelor sunt determinate în planul de proiecție Stereo 70 și sunt rotunjite la 1 milimetru.

*** Distanța dintre puncte este formată din segmente cumulate ce sunt mai mici decât valoarea 1 milimetru.

**DATE DESPRE IMOBILUL NR. 9759**

Oficiul de Cadastru și Publicitate Imobiliară DOLJ
Biroul de Cadastru și Publicitate Imobiliară Craiova

A. Partea I. Descrierea imobilului

TEREN Intravilan

Adresa: Loc. Dobridor, Str Calea Unirii, Nr. 25, Jud. Dolj, T44, P1600

Nr. Crt	Nr cadastral Nr. topografic	Suprafața* (mp)	Observații / Referințe
A1		Din acte: 1.000 Masurata: 1.636	Sector cadastral:8 Teren imprejmuit;

Construcții

Crt	Nr cadastral Nr. topografic	Adresa	Observații / Referințe
A1.1		Loc. Dobridor, Str Calea Unirii, Jud. Dolj	Nr. niveluri:1; S. construita la sol:76 mp; C1 - locuinta
A1.2		Loc. Dobridor, Str Calea Unirii, Jud. Dolj	Nr. niveluri:1; S. construita la sol:65 mp; C2 - Anexa

B. Partea II. Proprietari și acte

Inscrieri privitoare la dreptul de proprietate și alte drepturi reale		Referințe
/		
Act Administrativ nr. TDP 456-14985, din 29/12/1993 emis de CJSIPT DOLJ;		
B1	Intabulare, drept de PROPRIETATE, dobandit prin Reconstituire, cota actuala 1/1, cota initiala 1/1 1) GASPAR ELENA , LIPSĂ CNP	A1
Act Normativ nr. LEGEA 7, din 13/03/1996 emis de PARLAMANTUL ROMANIEI (art. 12; alin. 14 si art. 37; alin.2));		
B2	Intabulare, drept de PROPRIETATE, dobandit prin Lege, cota actuala 1/1, cota initiala 1/1 1) GASPAR ELENA , LIPSĂ CNP	A1.1, A1.2

C. Partea III. SARCINI .

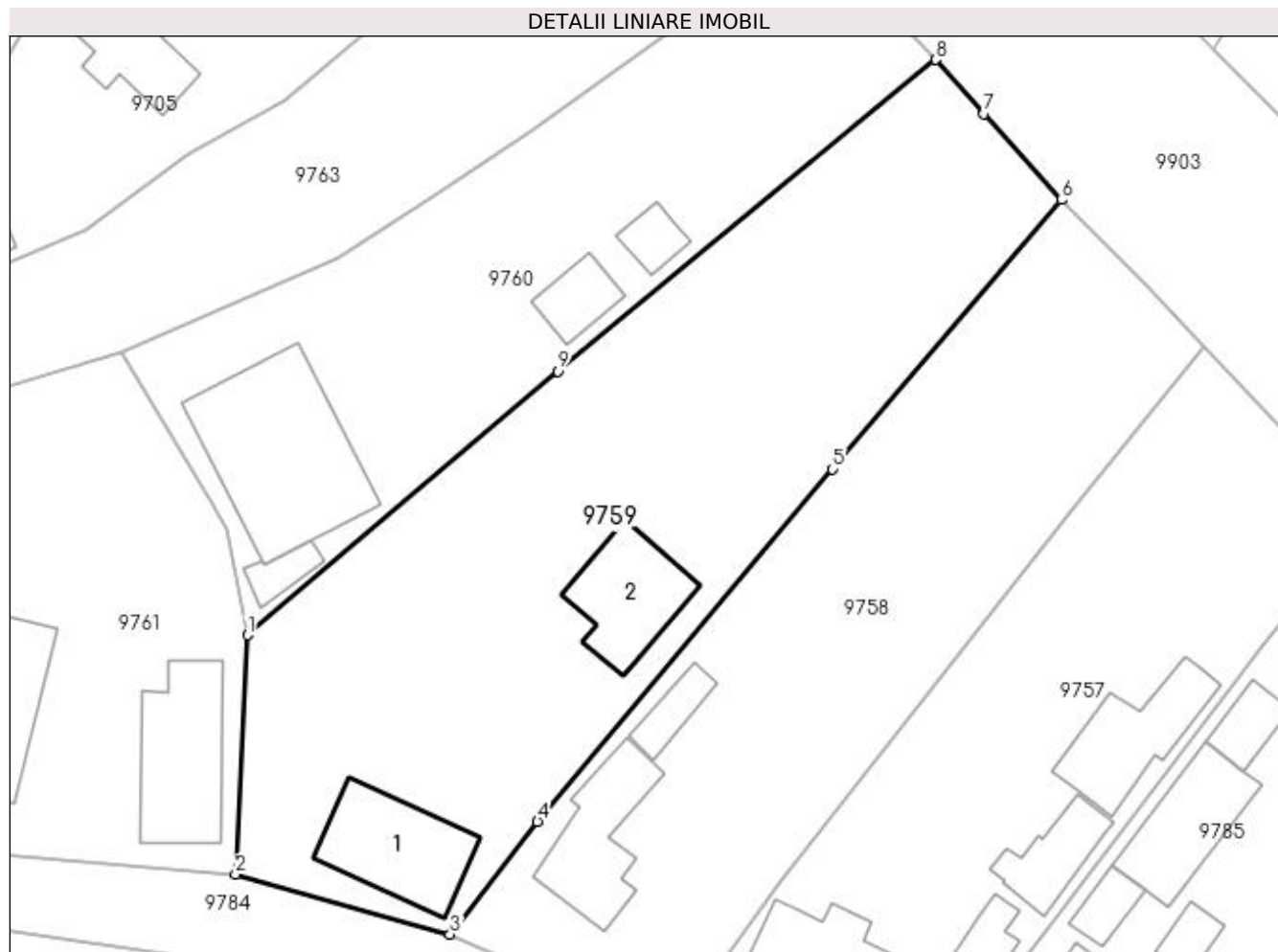
Inscrieri privind dezmembramintele dreptului de proprietate, drepturi reale de garanție și sarcini	Referințe
NU SUNT	

Anexa Nr. 1 La Partea I

Teren

Nr cadastral	Suprafața (mp)*	Observații / Referințe
	Din acte: 1.000 Masurata: 1.636	

* Suprafața este determinată în planul de proiecție Stereo 70.



Date referitoare la teren

Crt	Categorie folosință	Intra vilan	Suprafața (mp)	Tarla	Parcelă	Nr. topo	Observații / Referințe
1	curți constructii	DA	1.636	44	1600	-	

Date referitoare la construcții

Crt	Număr	Destinație construcție	Supraf. (mp)	Situație juridică	Observații / Referințe
A1.1		construcții de locuințe	76	Cu acte	Nr. niveluri:1; S. construita la sol:76 mp; C1 - locuinta
A1.2		construcții anexa	65	Cu acte	Nr. niveluri:1; S. construita la sol:65 mp; C2 - Anexa

Lungime Segmente

1) Valorile lungimilor segmentelor sunt obținute din proiecție în plan.

Punct început	X / Y	Punct sfârșit	X / Y	Lungime segment (** (m)
1	353.480,143 292.294,844	2	353.479,234 292.276,373	18.493
2	353.479,234 292.276,373	3	353.495,793 292.271,752	17.192

Punct început	X / Y	Punct sfârșit	X / Y	Lungime segment (** (m)
3	353.495,793 292.271,752	4	353.502,527 292.280,456	11.005
4	353.502,527 292.280,456	5	353.525,28 292.307,647	35.455
5	353.525,28 292.307,647	6	353.542,974 292.328,415	27.283
6	353.542,974 292.328,415	7	353.536,977 292.335,065	8.955
7	353.536,977 292.335,065	8	353.533,25 292.339,233	5.591
8	353.533,25 292.339,233	9	353.504,087 292.315,2	37.79
9	353.504,087 292.315,2	1	353.480,143 292.294,844	31.427

** Lungimile segmentelor sunt determinate în planul de proiecție Stereo 70 și sunt rotunjite la 1 milimetru.

*** Distanța dintre puncte este formată din segmente cumulate ce sunt mai mici decât valoarea 1 milimetru.

**DATE DESPRE IMOBILUL NR. 9760**

Oficiul de Cadastru și Publicitate Imobiliară DOLJ
Biroul de Cadastru și Publicitate Imobiliară Craiova

A. Partea I. Descrierea imobilului

TEREN Intravilan

Adresa: Loc. Dobridor, Str Traian, Nr. 1, Jud. Dolj, T44, P1597

Nr. Crt	Nr cadastral Nr. topografic	Suprafața* (mp)	Observații / Referințe
A1	30114	Din acte: 1.000 Masurata: 1.099	Sector cadastral:8 Teren imprejmuit;

Construcții

Crt	Nr cadastral Nr. topografic	Adresa	Observații / Referințe
A1.1		Loc. Dobridor, Str Traian, Nr. 1, Jud. Dolj, Tarla 44, Parcela 1597	Nr. niveluri:1; S. construita la sol:141 mp; fost C2 in CF30114
A1.2		Loc. Dobridor, Str Traian, Nr. 1, Jud. Dolj, Tarla 44, Parcela 1597	Nr. niveluri:1; S. construita la sol:25 mp; S. construita desfasurata:25 mp; fost C3 in CF 30114
A1.3		Loc. Dobridor, Str Traian, Nr. 1, Jud. Dolj, Tarla 44, Parcela 1597	Nr. niveluri:2; S. construita la sol:17 mp; S. construita desfasurata:282 mp; locuinta P+1 cu suprafata construita desfasurata de S=282 mp; fost C1 in CF 30114-C2
A1.4		Loc. Dobridor, Str Traian, Nr. 1, Jud. Dolj, Tarla 44, Parcela 1597	Nr. niveluri:1; S. construita la sol:15 mp; S. construita desfasurata:15 mp; Constructie anexa

B. Partea II. Proprietari și acte

Inscrieri privitoare la dreptul de proprietate și alte drepturi reale		Referințe
48907 / 29/07/2010		
Act Notarial nr. CM nr 170, din 01/01/2010 emis de BNP Stoenescu Florea (TDP 1053-46680 /14,12,1994 , Certificat nr 2848/2010 Primaria com Motatei		
);		
B1	Intabulare, drept de PROPRIETATE, dobandit prin Succesiune, cota actuala 1/1, cota initiala 1/1 1) VELCOVICI DANIELA <i>OBSERVATII: defunct Stolojan Vasile</i>	A1, A1.1, A1.2, A1.3
/		
Act Normativ nr. LEGEA 7, din 13/03/1996 emis de PARLAMANTUL ROMANIEI (art. 12; alin. 14 si art. 37; alin.2));		
B2	Intabulare, drept de PROPRIETATE, dobandit prin Lege, cota actuala 1/1, cota initiala 1/1 1) VELCOVICI DANIELA	A1.4

C. Partea III. SARCINI .

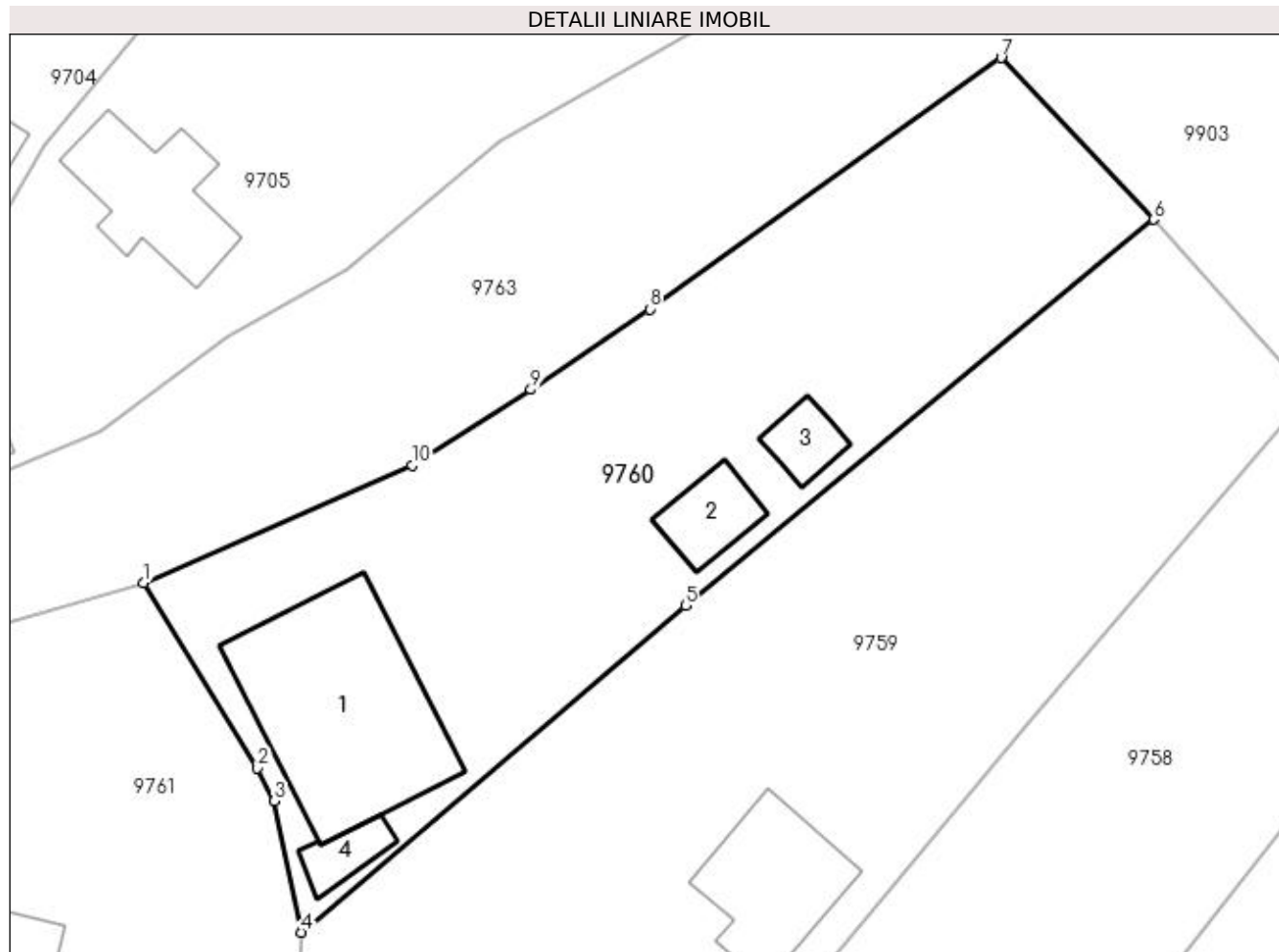
Inscrieri privind dezmembramintele dreptului de proprietate, drepturi reale de garanție și sarcini	Referințe
NU SUNT	

Anexa Nr. 1 La Partea I

Teren

Nr cadastral	Suprafața (mp)*	Observații / Referințe
30114	Din acte: 1.000 Masurata: 1.099	

* Suprafața este determinată în planul de proiecție Stereo 70.



Date referitoare la teren

Crt	Categorie folosință	Intravilan	Suprafața (mp)	Tarla	Parcelă	Nr. topo	Observații / Referințe
1	curți constructii	DA	417	44	1597	-	
2	arabil	DA	308	44	1597	-	
3	vie	DA	374	44	1597	-	

Date referitoare la construcții

Crt	Număr	Destinație construcție	Supraf. (mp)	Situație juridică	Observații / Referințe
A1.1		construcții anexa	141	Cu acte	Nr. niveluri:1; S. construita la sol:141 mp; fost C2 in CF30114
A1.2		construcții anexa	25	Cu acte	Nr. niveluri:1; S. construita la sol:25 mp; S. construita desfasurata:25 mp; fost C3 in CF 30114
A1.3		construcții de locuinte	17	Cu acte	Nr. niveluri:2; S. construita la sol:17 mp; S. construita desfasurata:282 mp; locuinta P+1 cu suprafata construita desfasurata de S=282 mp; fost C1 in CF 30114-C2
A1.4		construcții anexa	15	Cu acte	Nr. niveluri:1; S. construita la sol:15 mp; S. construita desfasurata:15 mp; Constructie anexa

Lungime Segmente

1) Valorile lungimilor segmentelor sunt obținute din proiecție în plan.

Punct început	X / Y	Punct sfârșit	X / Y	Lungime segment (** (m)
1	353.470,349 292.316,609	2	353.477,444 292.305,072	13.544
2	353.477,444 292.305,072	3	353.478,492 292.303,028	2.297
3	353.478,492 292.303,028	4	353.480,143 292.294,844	8.349
4	353.480,143 292.294,844	5	353.504,087 292.315,2	31.427
5	353.504,087 292.315,2	6	353.533,25 292.339,233	37.79
6	353.533,25 292.339,233	7	353.523,756 292.349,312	13.846
7	353.523,756 292.349,312	8	353.501,859 292.333,659	26.916
8	353.501,859 292.333,659	9	353.494,466 292.328,649	8.931
9	353.494,466 292.328,649	10	353.487,053 292.323,934	8.785
10	353.487,053 292.323,934	1	353.470,349 292.316,609	18.239

** Lungimile segmentelor sunt determinate în planul de proiecție Stereo 70 și sunt rotunjite la 1 milimetru.

*** Distanța dintre puncte este formată din segmente cumulate ce sunt mai mici decât valoarea 1 milimetru.

**DATE DESPRE IMOBILUL NR. 9761**

Oficiul de Cadastru și Publicitate Imobiliară DOLJ
Biroul de Cadastru și Publicitate Imobiliară Craiova

A. Partea I. Descrierea imobilului

TEREN Intravilan

Adresa: Loc. Dobridor, Str Nicolae Lungu, Nr. 4, Jud. Dolj, T44, P1592

Nr. Crt	Nr cadastral Nr. topografic	Suprafața* (mp)	Observații / Referințe
A1		Din acte: 600 Masurata: 806	Sector cadastral:8 Teren imprejmuit;

Construcții

Crt	Nr cadastral Nr. topografic	Adresa	Observații / Referințe
A1.1		Loc. Dobridor, Str Nicolae Lungu, Jud. Dolj	Nr. niveluri:1; S. construita la sol:84 mp; C1 - locuinta
A1.2		Loc. Dobridor, Str Nicolae Lungu, Jud. Dolj	Nr. niveluri:2; S. construita la sol:90 mp; C2 - locuinta (P+M)

B. Partea II. Proprietari și acte

Inscrieri privitoare la dreptul de proprietate și alte drepturi reale		Referințe
/		
Act Notarial nr. CM NR 102, din 30/03/2018 emis de NP BUDIANA IONUT RAZVAN (TDP NR 746-9687/07-04-1994.);		
B1	Intabulare, drept de PROPRIETATE, dobandit prin Succesiune, cota actuala 1/1, cota initiala 1/1 1) ICA MARIA	A1, A1.1, A1.2

C. Partea III. SARCINI .

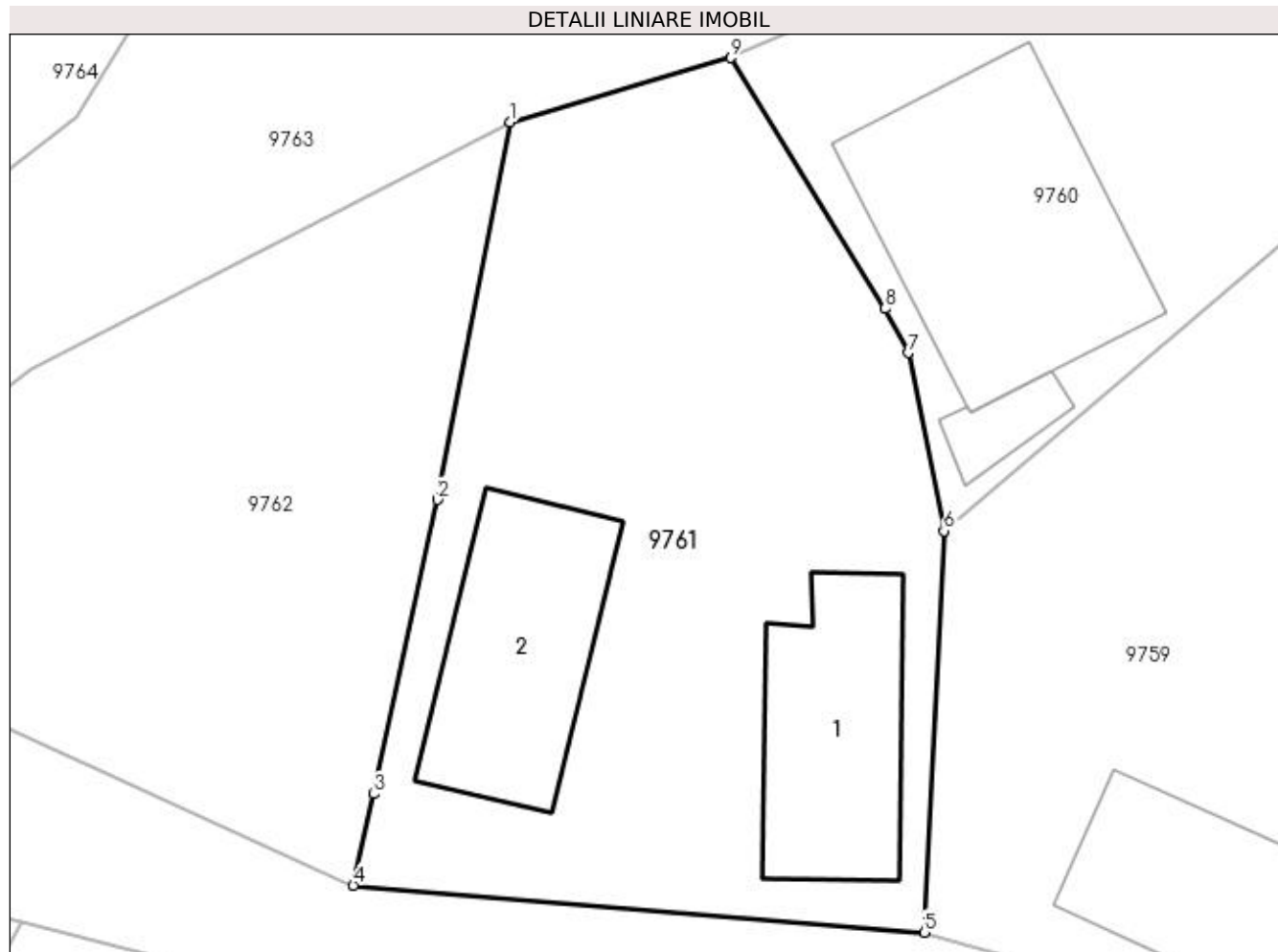
Inscrieri privind dezmembramintele dreptului de proprietate, drepturi reale de garanție și sarcini	Referințe
NU SUNT	

Anexa Nr. 1 La Partea I

Teren

Nr cadastral	Suprafața (mp)*	Observații / Referințe
	Din acte: 600 Masurata: 806	

* Suprafața este determinată în planul de proiecție Stereo 70.



Date referitoare la teren

Crt	Categorie folosință	Intra vilan	Suprafața (mp)	Tarla	Parcelă	Nr. topo	Observații / Referințe
1	curți constructii	DA	806	44	1592	-	

Date referitoare la construcții

Crt	Număr	Destinație construcție	Supraf. (mp)	Situație juridică	Observații / Referințe
A1.1		construcții de locuințe	84	Cu acte	Nr. niveluri:1; S. construita la sol:84 mp; C1 - locuinta
A1.2		construcții de locuințe	90	Cu acte	Nr. niveluri:2; S. construita la sol:90 mp; C2 - locuinta (P+M)

Lungime Segmente

1) Valorile lungimilor segmentelor sunt obținute din proiecție în plan.

Punct început	X / Y	Punct sfârșit	X / Y	Lungime segment (** (m)
1	353.460,196 292.313,653	2	353.456,825 292.296,288	17.689
2	353.456,825 292.296,288	3	353.453,908 292.282,741	13.857

Punct început	X / Y	Punct sfârșit	X / Y	Lungime segment (** (m)
3	353.453,908 292.282,741	4	353.452,963 292.278,53	4.316
4	353.452,963 292.278,53	5	353.479,234 292.276,373	26.359
5	353.479,234 292.276,373	6	353.480,143 292.294,844	18.493
6	353.480,143 292.294,844	7	353.478,492 292.303,028	8.349
7	353.478,492 292.303,028	8	353.477,444 292.305,072	2.297
8	353.477,444 292.305,072	9	353.470,349 292.316,609	13.544
9	353.470,349 292.316,609	1	353.460,196 292.313,653	10.575

** Lungimile segmentelor sunt determinate în planul de proiecție Stereo 70 și sunt rotunjite la 1 milimetru.

*** Distanța dintre puncte este formată din segmente cumulate ce sunt mai mici decât valoarea 1 milimetru.

**DATE DESPRE IMOBILUL NR. 9762**

Oficiul de Cadastru și Publicitate Imobiliară DOLJ
Biroul de Cadastru și Publicitate Imobiliară Craiova

A. Partea I. Descrierea imobilului

TEREN Intravilan

Adresa: Loc. Dobridor, Jud. Dolj, T44, P1589

Nr. Crt	Nr cadastral Nr. topografic	Suprafața* (mp)	Observații / Referințe
A1		Din acte: 500 Masurata: 598	Sector cadastral:8 Teren neimprejmuit;

B. Partea II. Proprietari și acte

Inscrieri privitoare la dreptul de proprietate și alte drepturi reale		Referințe
/		
Act Administrativ nr. TDP 881-59010, din 30/06/1994 emis de CJSIPT DOLJ;		
B1	Intabulare, drept de PROPRIETATE, dobandit prin Reconstituire, cota actuala 500/598, cota initiala 500/598 1) RADUCANU ELENA , LIPSA CNP 2) BIRCU MARIN , LIPSA CNP	A1
Act Administrativ nr. Adeverinta nr 7385, din 26/10/2022 emis de PRIMARIA MOTATEI (LEGEA 7 /13.03.1996 (ART.13 ALIN. 1 ALIN. 2) emisa de PARLAMENTUL ROMANIEI);		
B2	Inscrierea posesiei, drept de PROPRIETATE, dobandit prin Constituire, cota actuala 98/598, cota initiala 98/598 1) BIRCU MARIN , LIPSA CNP 2) RADUCANU ELENA , LIPSA CNP	A1

C. Partea III. SARCINI .

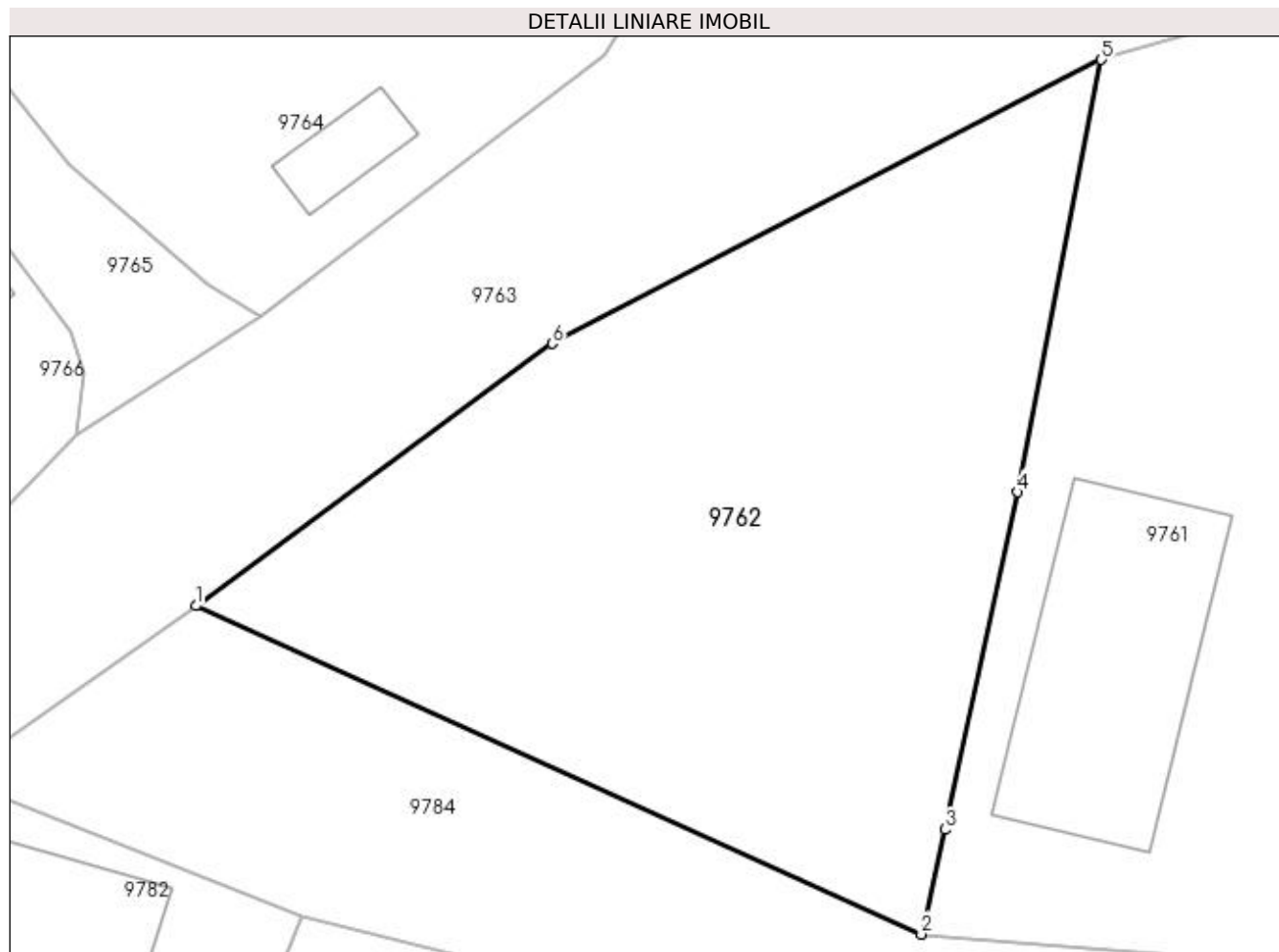
Inscrieri privind dezmembramintele dreptului de proprietate, drepturi reale de garanție și sarcini	Referințe
NU SUNT	

Anexa Nr. 1 La Partea I

Teren

Nr cadastral	Suprafața (mp)*	Observații / Referințe
	Din acte: 500 Masurata: 598	

* Suprafața este determinată în planul de proiecție Stereo 70.



Date referitoare la teren

Crt	Categorie folosință	Intra vilan	Suprafața (mp)	Tarla	Parcelă	Nr. topo	Observații / Referințe
1	arabil	DA	598	44	1589	-	

Lungime Segmente

1) Valorile lungimilor segmentelor sunt obținute din proiecție în plan.

Punct început	X / Y	Punct sfârșit	X / Y	Lungime segment (** (m)
1	353.423,825 292.291,721	2	353.452,963 292.278,53	31.985
2	353.452,963 292.278,53	3	353.453,908 292.282,741	4.316
3	353.453,908 292.282,741	4	353.456,825 292.296,288	13.857
4	353.456,825 292.296,288	5	353.460,196 292.313,653	17.689
5	353.460,196 292.313,653	6	353.438,143 292.302,257	24.823

Punct început	X / Y	Punct sfârșit	X / Y	Lungime segment (** (m)
6	353.438,143 292.302,257	1	353.423,825 292.291,721	17.777

** Lungimile segmentelor sunt determinate în planul de proiecție Stereo 70 și sunt rotunjite la 1 milimetru.

*** Distanța dintre puncte este formată din segmente cumulate ce sunt mai mici decât valoarea 1 milimetru.

**DATE DESPRE IMOBILUL NR. 9763**

Oficiul de Cadastru și Publicitate Imobiliară DOLJ
Biroul de Cadastru și Publicitate Imobiliară Craiova

A. Partea I. Descrierea imobilului

TEREN Intravilan

Adresa: Loc. Dobridor, Str Traian, Jud. Dolj

Nr. Crt	Nr cadastral Nr. topografic	Suprafața* (mp)	Observații / Referințe
A1	35518	Din acte: 2.015 Masurata: 2.057	Sector cadastral:8 Teren neimprejmuit;

B. Partea II. Proprietari și acte

Inscrieri privitoare la dreptul de proprietate și alte drepturi reale		Referințe
230639 / 06/12/2018		
Act Administrativ nr. HG nr 965, din 05/09/2002 emis de GUVERNUL ROMANIEI (act administrativ nr HCL nr 32 din 14.09.2017, emis de PRIMARIA MOTATEI, anexa ne 66, anexa nr 3;act administrativ nr HCL nr 47 din 26.11.2018, emis de PRIMARIA MOATATEI);		
B1	Intabulare, drept de PROPRIETATE, dobandit prin Lege, cota actuala 1/1, cota initiala 1/1 1) COMUNA MOTATEI - DOMENIUL PUBLIC, CIF:4553305	A1

C. Partea III. SARCINI .

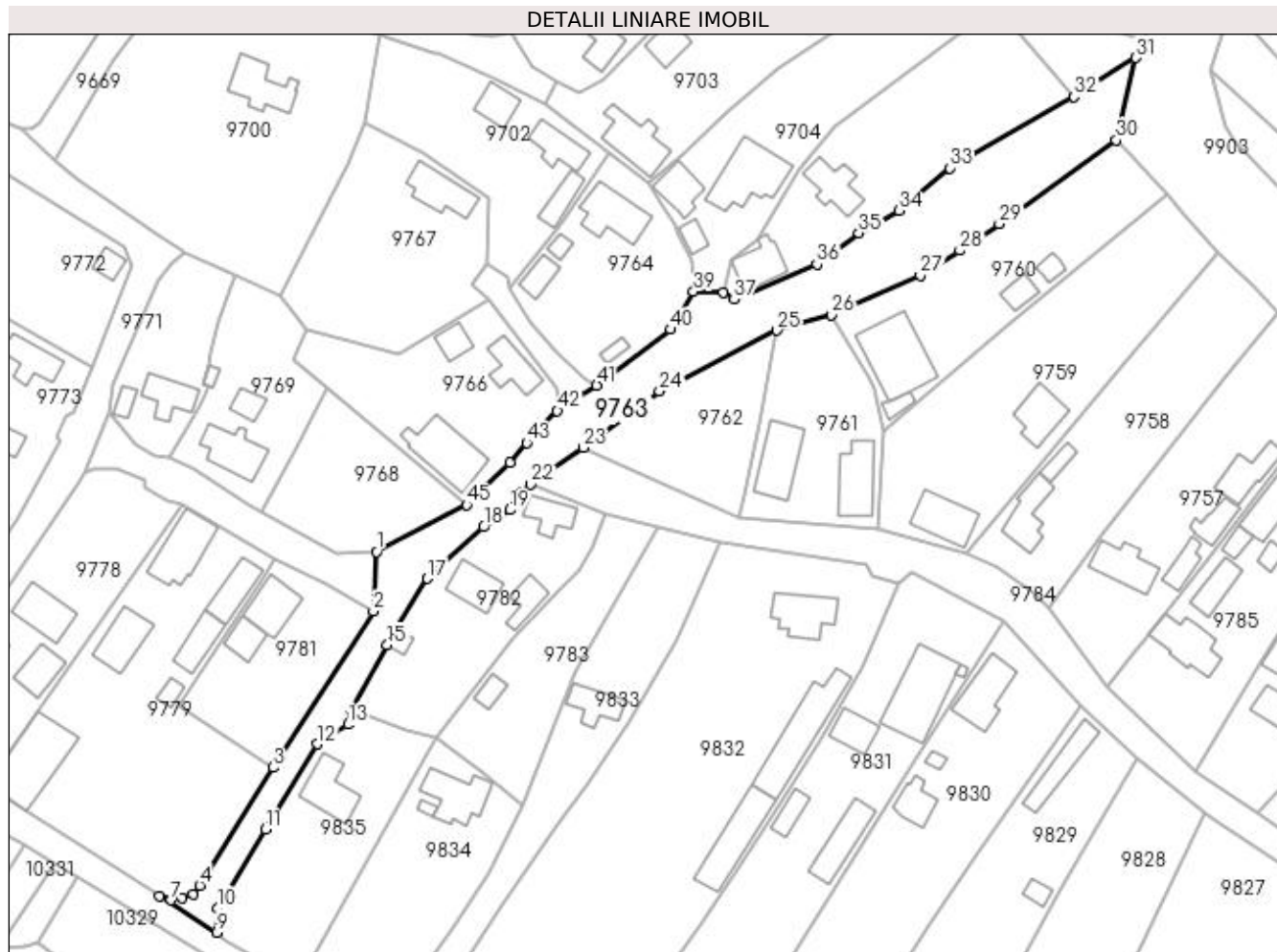
Inscrieri privind dezmembramintele dreptului de proprietate, drepturi reale de garanție și sarcini	Referințe
NU SUNT	

Anexa Nr. 1 La Partea I

Teren

Nr cadastral	Suprafața (mp)*	Observații / Referințe
35518	Din acte: 2.015 Masurata: 2.057	

* Suprafața este determinată în planul de proiecție Stereo 70.



Date referitoare la teren

Crt	Categorie folosință	Intravilan	Suprafața (mp)	Tarla	Parcelă	Nr. topo	Observații / Referințe
1	drum	DA	2.057	-	-	-	Imprejmuit: limita conventionala, gard metalic, gard beton, gard lemn, gard plasa sarma.

Lungime Segmente

1) Valorile lungimilor segmentelor sunt obținute din proiecție în plan.

Punct început	X / Y	Punct sfârșit	X / Y	Lungime segment	Punct început	X / Y	Punct sfârșit	X / Y	Lungime segment	Punct început	X / Y	Punct sfârșit	X / Y	Lungime segment
1	353.385,112 292.272,193	2	353.384,54 292.261,035	11.173	2	353.384,54 292.261,035	3	353.365,679 292.231,766	34.82	3	353.365,679 292.231,766	4	353.351,943 292.209,682	26.007
4	353.351,943 292.209,682	5	353.350,704 292.207,959	2.122	5	353.350,704 292.207,959	6	353.348,73 292.207,312	2.077	6	353.348,73 292.207,312	7	353.346,63 292.206,911	2.138
7	353.346,63 292.206,911	8	353.344,474 292.207,6	2.263	8	353.344,474 292.207,6	9	353.355,186 292.200,869	12.651	9	353.355,186 292.200,869	10	353.355,307 292.205,323	4.456
10	353.355,307 292.205,323	11	353.364,288 292.220,167	17.349	11	353.364,288 292.220,167	12	353.374,106 292.236,164	18.77	12	353.374,106 292.236,164	13	353.379,764 292.239,833	6.743
13	353.379,764 292.239,833	14	353.380,308 292.242,572	2.793	14	353.380,308 292.242,572	15	353.387,131 292.254,728	13.94	15	353.387,131 292.254,728	16	353.388,679 292.257,298	3.0

Punct început	X / Y	Punct sfârșit	X / Y	Lungime segment	Punct început	X / Y	Punct sfârșit	X / Y	Lungime segment	Punct început	X / Y	Punct sfârșit	X / Y	Lungime segment
16	353.388,679 292.257,298	17	353.394,639 292.267,188	11.547	17	353.394,639 292.267,188	18	353.405,211 292.276,84	14.315	18	353.405,211 292.276,84	19	353.410,094 292.280,03	5.833
19	353.410,094 292.280,03	20	353.411,142 292.281,899	2.143	20	353.411,142 292.281,899	21	353.412,43 292.283,418	1.992	21	353.412,43 292.283,418	22	353.414,049 292.284,827	2.146
22	353.414,049 292.284,827	23	353.423,825 292.291,721	11.962	23	353.423,825 292.291,721	24	353.438,143 292.302,257	17.777	24	353.438,143 292.302,257	25	353.460,196 292.313,653	24.823
25	353.460,196 292.313,653	26	353.470,349 292.316,609	10.575	26	353.470,349 292.316,609	27	353.487,053 292.323,934	18.239	27	353.487,053 292.323,934	28	353.494,466 292.328,649	8.785
28	353.494,466 292.328,649	29	353.501,859 292.333,659	8.931	29	353.501,859 292.333,659	30	353.523,756 292.349,312	26.916	30	353.523,756 292.349,312	31	353.527,403 292.364,761	15.874
31	353.527,403 292.364,761	32	353.515,898 292.357,46	13.626	32	353.515,898 292.357,46	33	353.492,527 292.344,106	26.917	33	353.492,527 292.344,106	34	353.483,017 292.336,124	12.416
34	353.483,017 292.336,124	35	353.475,504 292.331,955	8.592	35	353.475,504 292.331,955	36	353.467,645 292.326,113	9.792	36	353.467,645 292.326,113	37	353.452,147 292.319,467	16.863
37	353.452,147 292.319,467	38	353.450,134 292.320,702	2.362	38	353.450,134 292.320,702	39	353.444,547 292.320,943	5.592	39	353.444,547 292.320,943	40	353.440,232 292.313,858	8.296
40	353.440,232 292.313,858	41	353.426,406 292.303,36	17.36	41	353.426,406 292.303,36	42	353.419,012 292.298,599	8.794	42	353.419,012 292.298,599	43	353.413,236 292.292,63	8.306
43	353.413,236 292.292,63	44	353.410,113 292.288,921	4.849	44	353.410,113 292.288,921	45	353.402,0 292.281,018	11.326	45	353.402,0 292.281,018	1	353.385,112 292.272,193	19.055

** Lungimile segmentelor sunt determinate în planul de proiecție Stereo 70 și sunt rotunjite la 1 milimetru.

*** Distanța dintre puncte este formată din segmente cumulate ce sunt mai mici decât valoarea 1 milimetru.

**DATE DESPRE IMOBILUL NR. 9764**

Oficiul de Cadastru și Publicitate Imobiliară DOLJ
Biroul de Cadastru și Publicitate Imobiliară Craiova

A. Partea I. Descrierea imobilului

TEREN Intravilan

Adresa: Loc. Dobridor, Str Pandarilor, Nr. 2, Jud. Dolj, T43, P1577

Nr. Crt	Nr cadastral Nr. topografic	Suprafața* (mp)	Observații / Referințe
A1		Din acte: 600 Masurata: 868	Sector cadastral:8 Teren imprejmuit;

Construcții

Crt	Nr cadastral Nr. topografic	Adresa	Observații / Referințe
A1.1		Loc. Dobridor, Str Pandarilor, Jud. Dolj	Nr. niveluri:2; S. construita la sol:85 mp; S. construita desfasurata:85 mp; C1 - locuinta + beci
A1.2		Loc. Dobridor, Str Pandarilor, Jud. Dolj	Nr. niveluri:1; S. construita la sol:12 mp; S. construita desfasurata:12 mp; C2 - anexa
A1.3		Loc. Dobridor, Str Pandarilor, Jud. Dolj	Nr. niveluri:1; S. construita la sol:31 mp; S. construita desfasurata:31 mp; C3 - anexa
A1.4		Loc. Dobridor, Str Pandarilor, Jud. Dolj	Nr. niveluri:1; S. construita la sol:13 mp; S. construita desfasurata:13 mp; C4 - anexa

B. Partea II. Proprietari și acte

Inscrieri privitoare la dreptul de proprietate și alte drepturi reale		Referințe
/		
Act Administrativ nr. TDP NR. 1115-59090, din 17/01/1995 emis de CJSIPT DOLJ;		
B1	Intabulare, drept de PROPRIETATE, dobandit prin Reconstituire, cota actuala 1/1, cota initiala 1/1 1) STANCEA ION, LIPSĂ CNP	A1
Act Normativ nr. LEGEA 7, din 13/03/1996 emis de PARLAMENTUL ROMANIEI ((ART. 12; ALIN. 14 SI ART. 37; ALIN.2));		
B2	Intabulare, drept de PROPRIETATE, dobandit prin Lege, cota actuala 1/1, cota initiala 1/1 1) STANCEA ION, LIPSĂ CNP	A1.1, A1.2, A1.3, A1.4

C. Partea III. SARCINI .

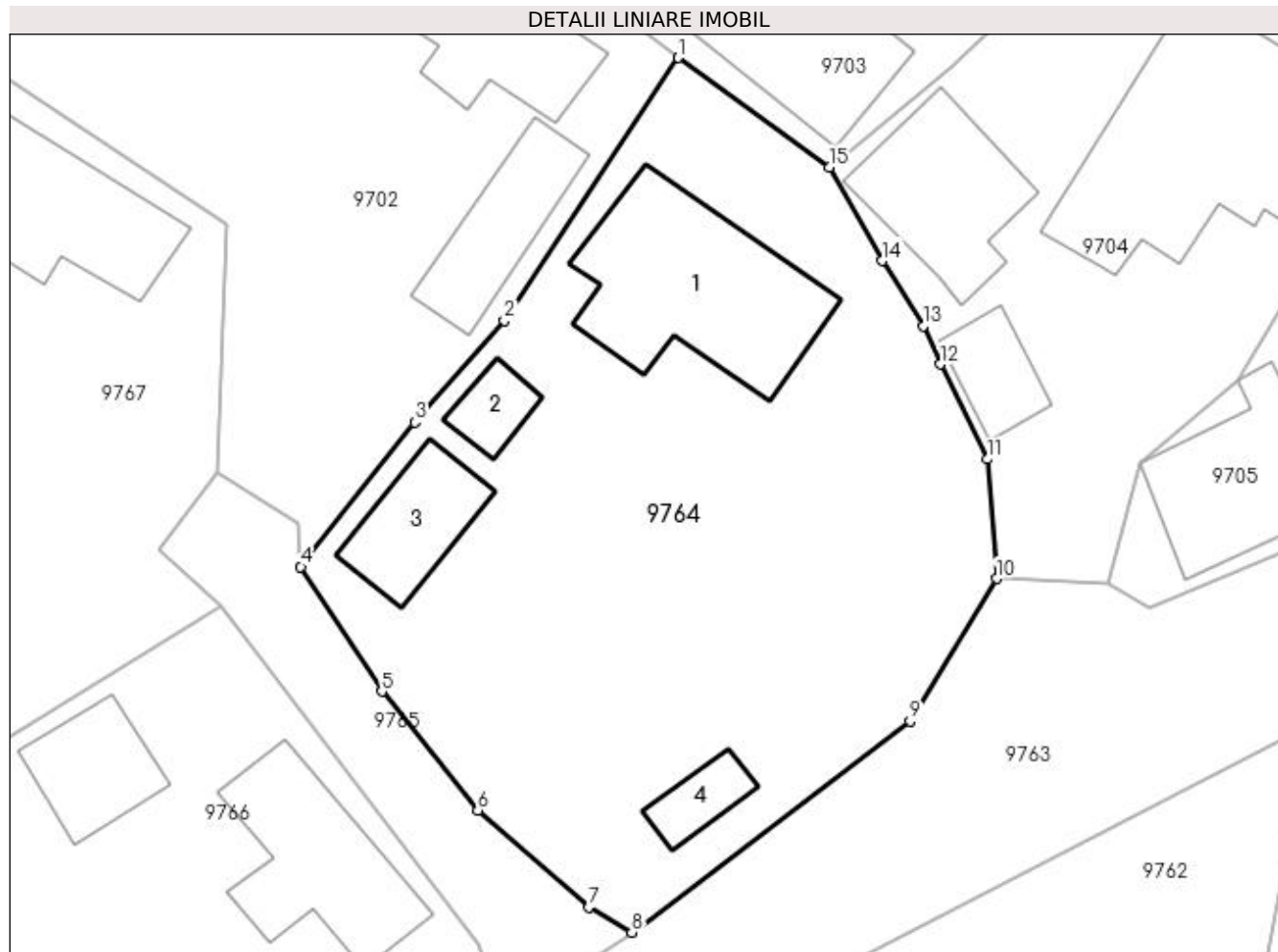
Inscrieri privind dezmembramintele dreptului de proprietate, drepturi reale de garanție și sarcini	Referințe
NU SUNT	

Anexa Nr. 1 La Partea I

Teren

Nr cadastral	Suprafața (mp)*	Observații / Referințe
	Din acte: 600 Masurata: 868	

* Suprafața este determinată în planul de proiecție Stereo 70.



Date referitoare la teren

Crt	Categorie folosință	Intra vilan	Suprafața (mp)	Tarla	Parcelă	Nr. topo	Observații / Referințe
1	curți constructii	DA	868	43	1577	-	

Date referitoare la construcții

Crt	Număr	Destinație construcție	Supraf. (mp)	Situație juridică	Observații / Referințe
A1.1		construcții de locuințe	85	Cu acte	Nr. niveluri:2; S. construita la sol:85 mp; S. construita desfasurata:85 mp; C1 - locuinta + beci
A1.2		construcții anexa	12	Cu acte	Nr. niveluri:1; S. construita la sol:12 mp; S. construita desfasurata:12 mp; C2 - anexa
A1.3		construcții anexa	31	Cu acte	Nr. niveluri:1; S. construita la sol:31 mp; S. construita desfasurata:31 mp; C3 - anexa
A1.4		construcții anexa	13	Cu acte	Nr. niveluri:1; S. construita la sol:13 mp; S. construita desfasurata:13 mp; C4 - anexa

Lungime Segmente

1) Valorile lungimilor segmentelor sunt obținute din proiecție în plan.

Punct început	X / Y	Punct sfârșit	X / Y	Lungime segment (** (m))
1	353.428,722 292.346,838	2	353.420,064 292.333,775	15.672

Punct început	X / Y	Punct sfârșit	X / Y	Lungime segment (** (m)
2	353.420,064 292.333,775	3	353.415,625 292.328,714	6.732
3	353.415,625 292.328,714	4	353.409,937 292.321,541	9.155
4	353.409,937 292.321,541	5	353.413,978 292.315,34	7.401
5	353.413,978 292.315,34	6	353.418,75 292.309,436	7.591
6	353.418,75 292.309,436	7	353.424,274 292.304,613	7.333
7	353.424,274 292.304,613	8	353.426,406 292.303,36	2.473
8	353.426,406 292.303,36	9	353.440,232 292.313,858	17.36
9	353.440,232 292.313,858	10	353.444,547 292.320,943	8.296
10	353.444,547 292.320,943	11	353.444,104 292.326,887	5.96
11	353.444,104 292.326,887	12	353.441,735 292.331,602	5.277
12	353.441,735 292.331,602	13	353.440,914 292.333,506	2.073
13	353.440,914 292.333,506	14	353.438,852 292.336,746	3.841
14	353.438,852 292.336,746	15	353.436,223 292.341,405	5.35
15	353.436,223 292.341,405	1	353.428,722 292.346,838	9.262

** Lungimile segmentelor sunt determinate în planul de proiecție Stereo 70 și sunt rotunjite la 1 milimetru.

*** Distanța dintre puncte este formată din segmente cumulate ce sunt mai mici decât valoarea 1 milimetru.

**DATE DESPRE IMOBILUL NR. 9765**

Oficiul de Cadastru și Publicitate Imobiliară DOLJ
Biroul de Cadastru și Publicitate Imobiliară Craiova

A. Partea I. Descrierea imobilului

TEREN Intravilan

Adresa: Loc. Dobridor, Al Pandarilor, Jud. Dolj

Nr. Crt	Nr cadastral Nr. topografic	Suprafața* (mp)	Observații / Referințe
A1	35483	Din acte: 143 Masurata: 138	Sector cadastral:8 Teren neimprejmuit;

B. Partea II. Proprietari și acte

Inscrieri privitoare la dreptul de proprietate și alte drepturi reale		Referințe
230650 / 06/12/2018		
Act Administrativ nr. HG 965, din 05/09/2002 emis de GUVERNUL ROMANIEI (act administrativ nr HCL 47 din 26.11.2018, emis de PRIMARIA MOTATEI;act administrativ nr HCL 32 din 14.09.2017, emis de PRIMARIA MOTATEI);		
B1	Intabulare, drept de PROPRIETATE, dobandit prin Lege, cota actuala 1/1, cota initiala 1/1 1) COMUNA MOTATEI - DOMENIUL PUBLIC , CIF:4553305 <i>OBSERVATII: domeniul public</i>	A1

C. Partea III. SARCINI .

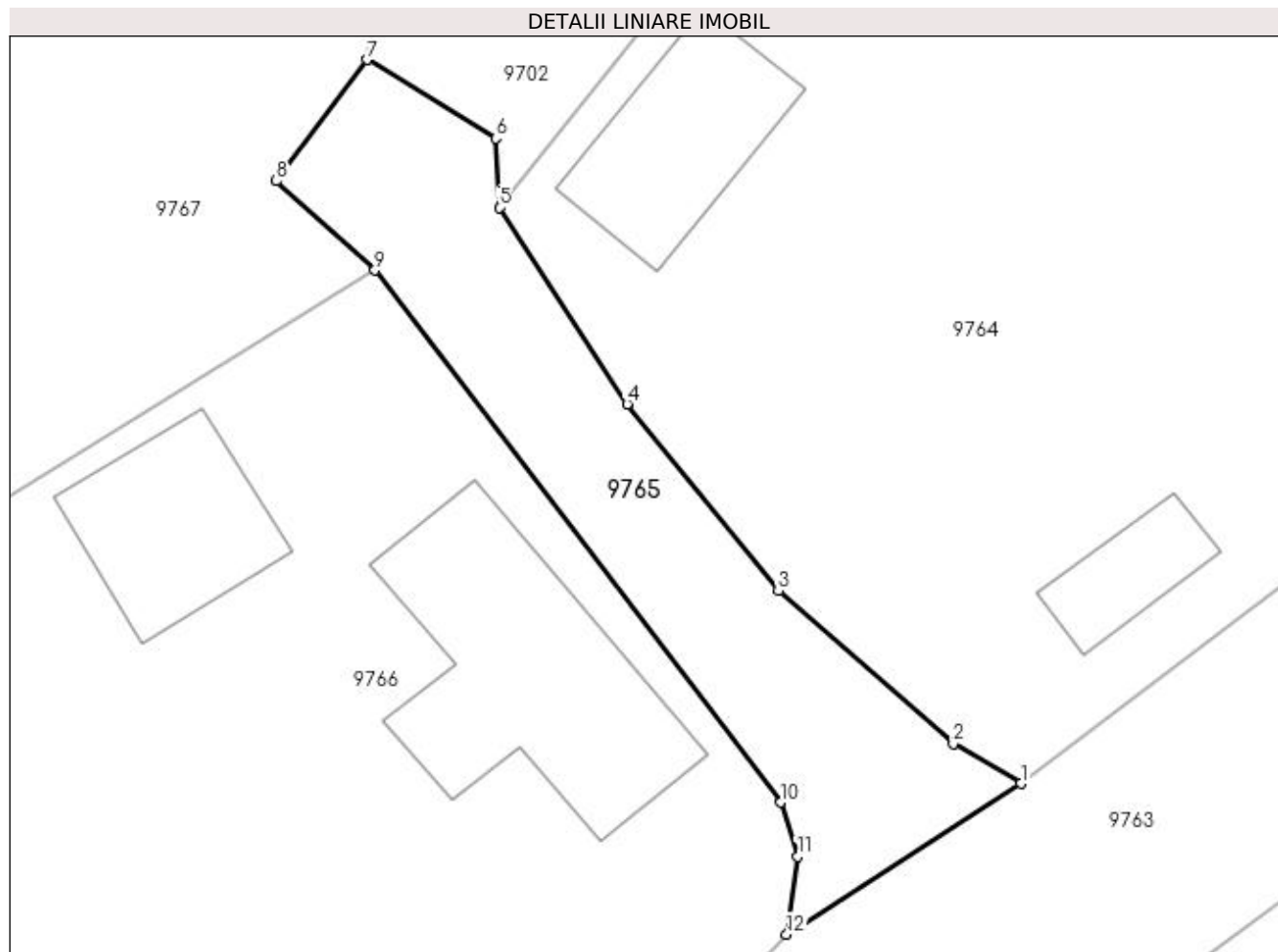
Inscrieri privind dezmembramintele dreptului de proprietate, drepturi reale de garanție și sarcini	Referințe
NU SUNT	

Anexa Nr. 1 La Partea I

Teren

Nr cadastral	Suprafața (mp)*	Observații / Referințe
35483	Din acte: 143 Masurata: 138	

* Suprafața este determinată în planul de proiecție Stereo 70.



Date referitoare la teren

Crt	Categorie folosință	Intra vilan	Suprafața (mp)	Tarla	Parcelă	Nr. topo	Observații / Referințe
1	drum	DA	138	-	-	-	Imprejmuit: limita conventionala, gard beton, gard lemn.

Lungime Segmente

1) Valorile lungimilor segmentelor sunt obținute din proiecție în plan.

Punct început	X / Y	Punct sfârșit	X / Y	Lungime segment (** (m)
1	353.426,406 292.303,36	2	353.424,274 292.304,613	2.473
2	353.424,274 292.304,613	3	353.418,75 292.309,436	7.333
3	353.418,75 292.309,436	4	353.413,978 292.315,34	7.591
4	353.413,978 292.315,34	5	353.409,937 292.321,541	7.401
5	353.409,937 292.321,541	6	353.409,826 292.323,73	2.192

Punct început	X / Y	Punct sfârșit	X / Y	Lungime segment (** (m)
6	353.409,826 292.323,73	7	353.405,756 292.326,208	4.765
7	353.405,756 292.326,208	8	353.402,901 292.322,384	4.772
8	353.402,901 292.322,384	9	353.406,009 292.319,559	4.2
9	353.406,009 292.319,559	10	353.418,83 292.302,768	21.126
10	353.418,83 292.302,768	11	353.419,355 292.301,05	1.796
11	353.419,355 292.301,05	12	353.419,012 292.298,599	2.475
12	353.419,012 292.298,599	1	353.426,406 292.303,36	8.794

** Lungimile segmentelor sunt determinate în planul de proiecție Stereo 70 și sunt rotunjite la 1 milimetru.

*** Distanța dintre puncte este formată din segmente cumulate ce sunt mai mici decât valoarea 1 milimetru.

**DATE DESPRE IMOBILUL NR. 9766**

Oficiul de Cadastru și Publicitate Imobiliară DOLJ
Biroul de Cadastru și Publicitate Imobiliară Craiova

A. Partea I. Descrierea imobilului

TEREN Intravilan

Adresa: Loc. Dobridor, Str Traian, Nr. 6, Jud. Dolj, T43, P1575

Nr. Crt	Nr cadastral Nr. topografic	Suprafața* (mp)	Observații / Referințe
A1		Din acte: 700 Masurata: 963	Sector cadastral:8 Teren imprejmuit;

Construcții

Crt	Nr cadastral Nr. topografic	Adresa	Observații / Referințe
A1.1		Loc. Dobridor, Str Traian, Jud. Dolj	Nr. niveluri:2; S. construita la sol:111 mp; S. construita desfasurata:111 mp; C1 - locuinta + beci
A1.2		Loc. Dobridor, Str Traian, Jud. Dolj	Nr. niveluri:1; S. construita la sol:58 mp; S. construita desfasurata:58 mp; C2 - locuinta
A1.3		Loc. Dobridor, Str Traian, Jud. Dolj	Nr. niveluri:1; S. construita la sol:30 mp; S. construita desfasurata:30 mp; C3 - anexa

B. Partea II. Proprietari și acte

Inscrieri privitoare la dreptul de proprietate și alte drepturi reale		Referințe
/		
Hotarare Judecatoreasca nr. SC NR. 2240, din 28/11/2012 emis de JUDECATORIA CALAFAT (TDP NR. 965-48636/18-10-1994);		
B1	Intabulare, drept de PROPRIETATE, dobandit prin Hotarare Judecatoreasca, cota actuala 1/1, cota initiala 1/1 1) VICA VIOREL	A1, A1.1, A1.2, A1.3

C. Partea III. SARCINI .

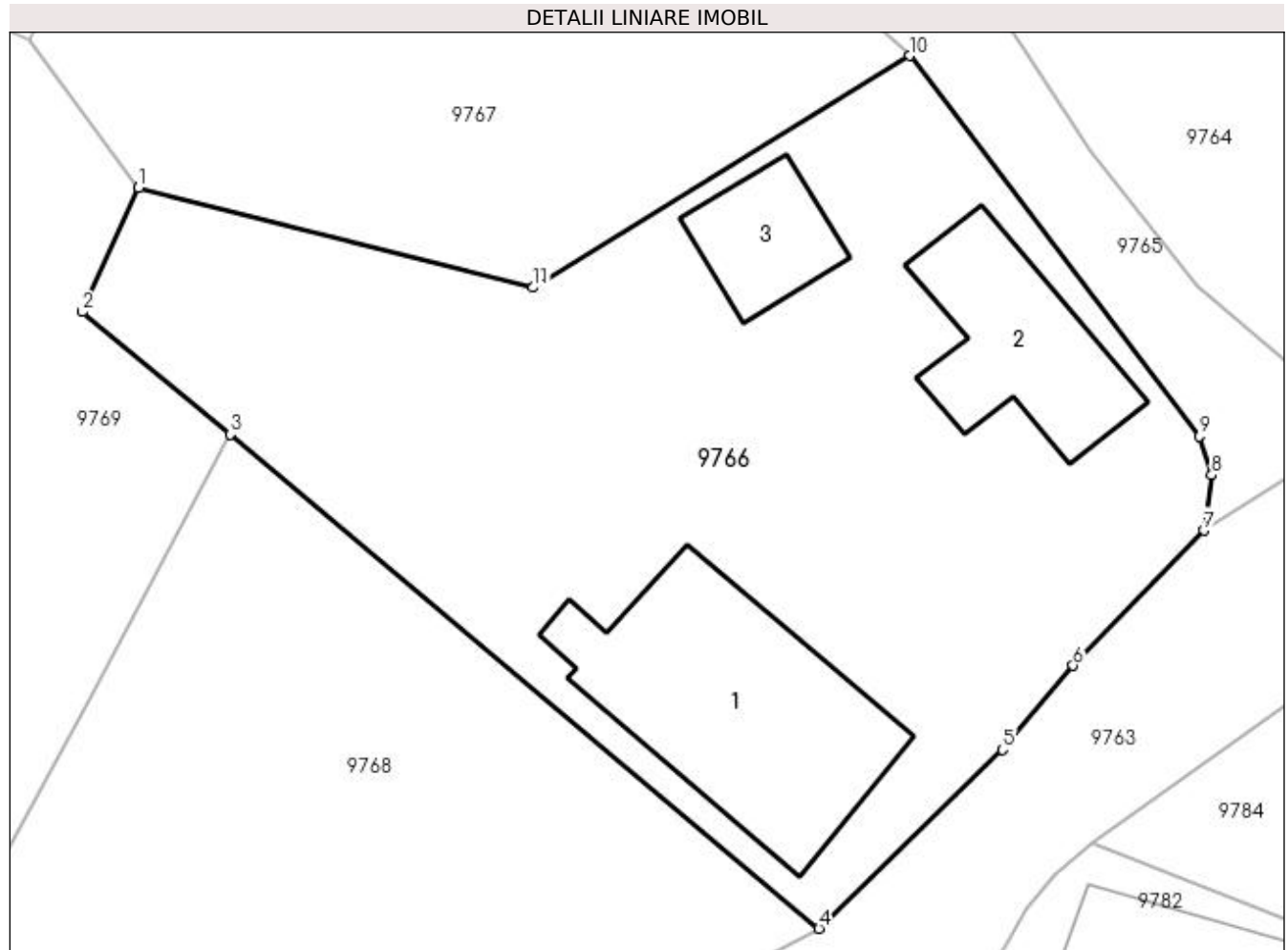
Inscrieri privind dezmembramintele dreptului de proprietate, drepturi reale de garanție și sarcini	Referințe
NU SUNT	

Anexa Nr. 1 La Partea I

Teren

Nr cadastral	Suprafața (mp)*	Observații / Referințe
	Din acte: 700 Masurata: 963	

* Suprafața este determinată în planul de proiecție Stereo 70.



Date referitoare la teren

Crt	Categorie folosință	Intra vilan	Suprafața (mp)	Tarla	Parcelă	Nr. topo	Observații / Referințe
1	curți constructii	DA	963	43	1575	-	

Date referitoare la construcții

Crt	Număr	Destinație construcție	Supraf. (mp)	Situație juridică	Observații / Referințe
A1.1		construcții de locuințe	111	Cu acte	Nr. niveluri:2; S. construita la sol:111 mp; S. construita desfasurata:111 mp; C1 - locuinta + beci
A1.2		construcții de locuințe	58	Cu acte	Nr. niveluri:1; S. construita la sol:58 mp; S. construita desfasurata:58 mp; C2 - locuinta
A1.3		construcții anexa	30	Cu acte	Nr. niveluri:1; S. construita la sol:30 mp; S. construita desfasurata:30 mp; C3 - anexa

Lungime Segmente

1) Valorile lungimilor segmentelor sunt obținute din proiecție în plan.

Punct început	X / Y	Punct sfârșit	X / Y	Lungime segment (** (m)
1	353.371,94 292.313,726	2	353.369,444 292.308,25	6.018

Punct început	X / Y	Punct sfârșit	X / Y	Lungime segment (** (m)
2	353.369,444 292.308,25	3	353.376,004 292.302,833	8.507
3	353.376,004 292.302,833	4	353.402,0 292.281,018	33.937
4	353.402,0 292.281,018	5	353.410,113 292.288,921	11.326
5	353.410,113 292.288,921	6	353.413,236 292.292,63	4.849
6	353.413,236 292.292,63	7	353.419,012 292.298,599	8.306
7	353.419,012 292.298,599	8	353.419,355 292.301,05	2.475
8	353.419,355 292.301,05	9	353.418,83 292.302,768	1.796
9	353.418,83 292.302,768	10	353.406,009 292.319,559	21.126
10	353.406,009 292.319,559	11	353.389,378 292.309,33	19.525
11	353.389,378 292.309,33	1	353.371,94 292.313,726	17.984

** Lungimile segmentelor sunt determinate în planul de proiecție Stereo 70 și sunt rotunjite la 1 milimetru.

*** Distanța dintre puncte este formată din segmente cumulate ce sunt mai mici decât valoarea 1 milimetru.

**DATE DESPRE IMOBILUL NR. 9767**

Oficiul de Cadastru și Publicitate Imobiliară DOLJ
Biroul de Cadastru și Publicitate Imobiliară Craiova

A. Partea I. Descrierea imobilului

TEREN Intravilan

Adresa: Loc. Dobridor, Str Pandarilor, Nr. 4, Jud. Dolj, T43, P1555,1557

Nr. Crt	Nr cadastral Nr. topografic	Suprafața* (mp)	Observații / Referințe
A1		Din acte: 1.100 Masurata: 1.097	Sector cadastral:8 Teren imprejmuit;

Construcții

Crt	Nr cadastral Nr. topografic	Adresa	Observații / Referințe
A1.1		Loc. Dobridor, Str Pandarilor, Jud. Dolj	Nr. niveluri:2; S. construita la sol:71 mp; S. construita desfasurata:71 mp; C1 - locuinta + beci

B. Partea II. Proprietari și acte

Inscrieri privitoare la dreptul de proprietate și alte drepturi reale		Referințe
/		
Act Administrativ nr. TDP NR. 1471-48941, din 14/02/1995 emis de CJSIPT DOLJ (CERTIFICAT DE DECES NR. 318828/19-11-2011);		
B1	Intabulare, drept de PROPRIETATE, dobandit prin Reconstituire, cota actuala 1/1, cota initiala 1/1 1) DINU GHEORGHE, LIPSĂ CNP 2) TRAISTARU VERGIL, LIPSĂ CNP 3) DINU DUMITRU REMU, LIPSĂ CNP DEFUNCT:Da	A1
Act Normativ nr. LEGEA 7, din 13/03/1996 emis de PARLAMENTUL ROMANIEI ((ART. 12; ALIN. 14 SI ART. 37; ALIN.2));		
B2	Intabulare, drept de PROPRIETATE, dobandit prin Lege, cota actuala 1/1, cota initiala 1/1 1) DINU GHEORGHE, LIPSĂ CNP 2) TRAISTARU VERGIL, LIPSĂ CNP 3) DINU DUMITRU REMU, LIPSĂ CNP DEFUNCT:Da	A1.1

C. Partea III. SARCINI .

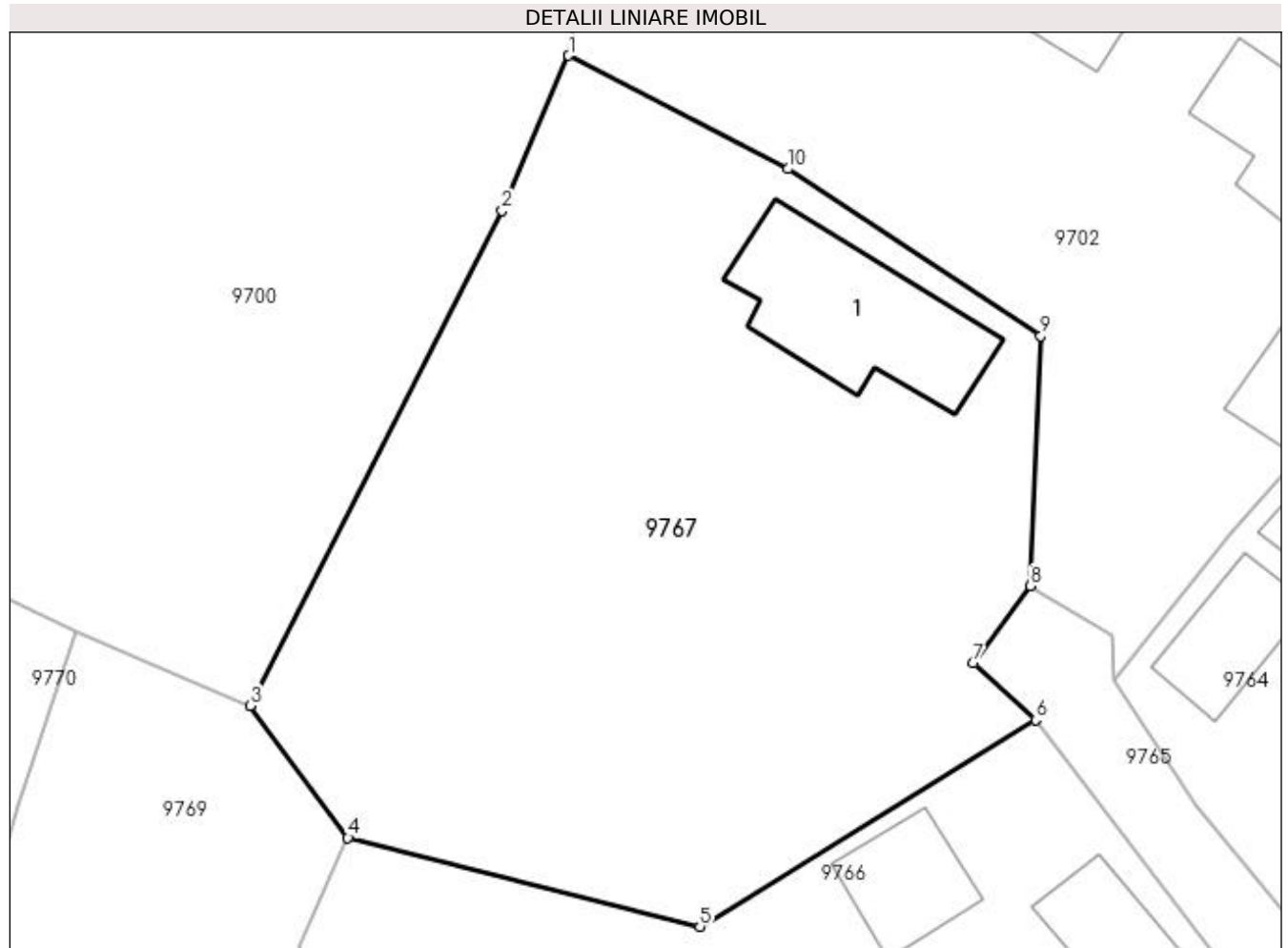
Inscrieri privind dezmembramintele dreptului de proprietate, drepturi reale de garanție și sarcini	Referințe
NU SUNT	

Anexa Nr. 1 La Partea I

Teren

Nr cadastral	Suprafața (mp)*	Observații / Referințe
	Din acte: 1.100 Masurata: 1.097	

* Suprafața este determinată în planul de proiecție Stereo 70.



Date referitoare la teren

Crt	Categorie folosință	Intra vilan	Suprafața (mp)	Tarla	Parcelă	Nr. topo	Observații / Referințe
1	curți constructii	DA	1.000	43	1555	-	
2	arabil	DA	97	43	1557	-	

Date referitoare la construcții

Crt	Număr	Destinație construcție	Supraf. (mp)	Situație juridică	Observații / Referințe
A1.1		construcții de locuinte	71	Cu acte	Nr. niveluri:2; S. construita la sol:71 mp; S. construita desfasurata:71 mp; C1 - locuinta + beci

Lungime Segmente

1) Valorile lungimilor segmentelor sunt obținute din proiecție în plan.

Punct început	X / Y	Punct sfârșit	X / Y	Lungime segment (** (m)
1	353.382,878 292.352,452	2	353.379,59 292.344,771	8.355
2	353.379,59 292.344,771	3	353.367,084 292.320,273	27.505

Punct început	X / Y	Punct sfârșit	X / Y	Lungime segment (** (m)
3	353.367,084 292.320,273	4	353.371,94 292.313,726	8.151
4	353.371,94 292.313,726	5	353.389,378 292.309,33	17.984
5	353.389,378 292.309,33	6	353.406,009 292.319,559	19.525
6	353.406,009 292.319,559	7	353.402,901 292.322,384	4.2
7	353.402,901 292.322,384	8	353.405,756 292.326,208	4.772
8	353.405,756 292.326,208	9	353.406,277 292.338,578	12.381
9	353.406,277 292.338,578	10	353.393,747 292.346,849	15.014
10	353.393,747 292.346,849	1	353.382,878 292.352,452	12.228

** Lungimile segmentelor sunt determinate în planul de proiecție Stereo 70 și sunt rotunjite la 1 milimetru.

*** Distanța dintre puncte este formată din segmente cumulate ce sunt mai mici decât valoarea 1 milimetru.

**DATE DESPRE IMOBILUL NR. 9768**

Oficiul de Cadastru și Publicitate Imobiliară DOLJ
Biroul de Cadastru și Publicitate Imobiliară Craiova

A. Partea I. Descrierea imobilului

TEREN Intravilan

Adresa: Loc. Dobridor, Str Traian, Nr. 8, Jud. Dolj, T43, P1691

Nr. Crt	Nr cadastral Nr. topografic	Suprafața* (mp)	Observații / Referințe
A1		Din acte: 500 Masurata: 625	Sector cadastral:8 Teren imprejmuit; In acte T47

B. Partea II. Proprietari și acte

Inscrieri privitoare la dreptul de proprietate și alte drepturi reale		Referințe
/		
Act Administrativ nr. TDP NR. 1120-59090, din 17/01/1995 emis de CJSIPT DOLJ;		
B1	Intabulare, drept de PROPRIETATE, dobandit prin Reconstituire, cota actuala 1/1, cota initiala 1/1 1) ICA SOFRONIE	A1

C. Partea III. SARCINI .

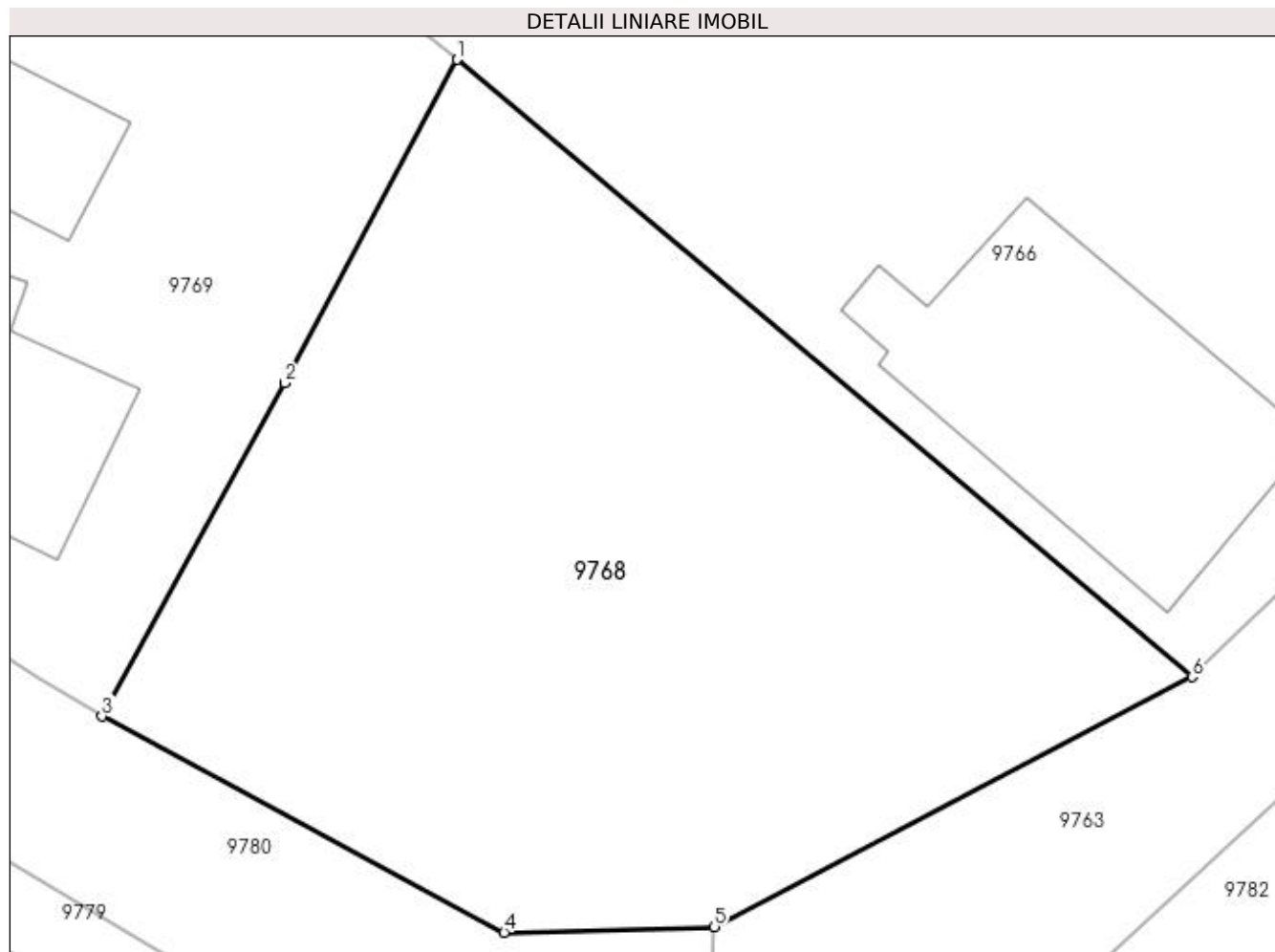
Inscrieri privind dezmembramintele dreptului de proprietate, drepturi reale de garanție și sarcini	Referințe
NU SUNT	

Anexa Nr. 1 La Partea I

Teren

Nr cadastral	Suprafața (mp)*	Observații / Referințe
	Din acte: 500 Masurata: 625	In acte T47

* Suprafața este determinată în planul de proiecție Stereo 70.



Date referitoare la teren

Crt	Categorie folosință	Intra vilan	Suprafața (mp)	Tarla	Parcelă	Nr. topo	Observații / Referințe
1	vie	DA	625	43	1691	-	

Lungime Segmente

1) Valorile lungimilor segmentelor sunt obținute din proiecție în plan.

Punct început	X / Y	Punct sfârșit	X / Y	Lungime segment (** (m)
1	353.376,004 292.302,833	2	353.369,923 292.291,414	12.937
2	353.369,923 292.291,414	3	353.363,46 292.279,625	13.444
3	353.363,46 292.279,625	4	353.377,677 292.271,995	16.135
4	353.377,677 292.271,995	5	353.385,112 292.272,193	7.438
5	353.385,112 292.272,193	6	353.402,0 292.281,018	19.055

Punct început	X / Y	Punct sfârșit	X / Y	Lungime segment (** (m)
6	353.402,0 292.281,018	1	353.376,004 292.302,833	33.937

** Lungimile segmentelor sunt determinate în planul de proiecție Stereo 70 și sunt rotunjite la 1 milimetru.

*** Distanța dintre puncte este formată din segmente cumulate ce sunt mai mici decât valoarea 1 milimetru.

**DATE DESPRE IMOBILUL NR. 9769**

Oficiul de Cadastru și Publicitate Imobiliară DOLJ
Biroul de Cadastru și Publicitate Imobiliară Craiova

A. Partea I. Descrierea imobilului

TEREN Intravilan

Adresa: Loc. Dobridor, Str Filipeștilor, Nr. 6, Jud. Dolj, T43, P1570

Nr. Crt	Nr cadastral Nr. topografic	Suprafața* (mp)	Observații / Referințe
A1		Din acte: 500 Masurata: 703	Sector cadastral:8 Teren imprejmuit;

Construcții

Crt	Nr cadastral Nr. topografic	Adresa	Observații / Referințe
A1.1		Loc. Dobridor, Str Filipeștilor, Jud. Dolj	Nr. niveluri:2; S. construita la sol:77 mp; S. construita desfasurata:77 mp; C1 - locuinta + beci
A1.2		Loc. Dobridor, Str Filipeștilor, Jud. Dolj	Nr. niveluri:1; S. construita la sol:26 mp; S. construita desfasurata:26 mp; C2 - anexa
A1.3		Loc. Dobridor, Str Filipeștilor, Jud. Dolj	Nr. niveluri:1; S. construita la sol:8 mp; S. construita desfasurata:8 mp; C3 - anexa

B. Partea II. Proprietari și acte

Inscrieri privitoare la dreptul de proprietate și alte drepturi reale		Referințe
/		
Act Administrativ nr. TDP NR. 1120-59090, din 17/01/1995 emis de CJSIPT DOLJ;		
B1	Intabulare, drept de PROPRIETATE, dobandit prin Reconstituire, cota actuala 1/1, cota initiala 1/1 1) ICĂ SOFRONIE	A1
Act Normativ nr. LEGEA 7, din 13/03/1996 emis de PARLAMENTUL ROMANIEI ((ART. 12; ALIN. 14 SI ART. 37; ALIN.2));		
B2	Intabulare, drept de PROPRIETATE, dobandit prin Lege, cota actuala 1/1, cota initiala 1/1 1) ICĂ SOFRONIE	A1.1, A1.2, A1.3

C. Partea III. SARCINI .

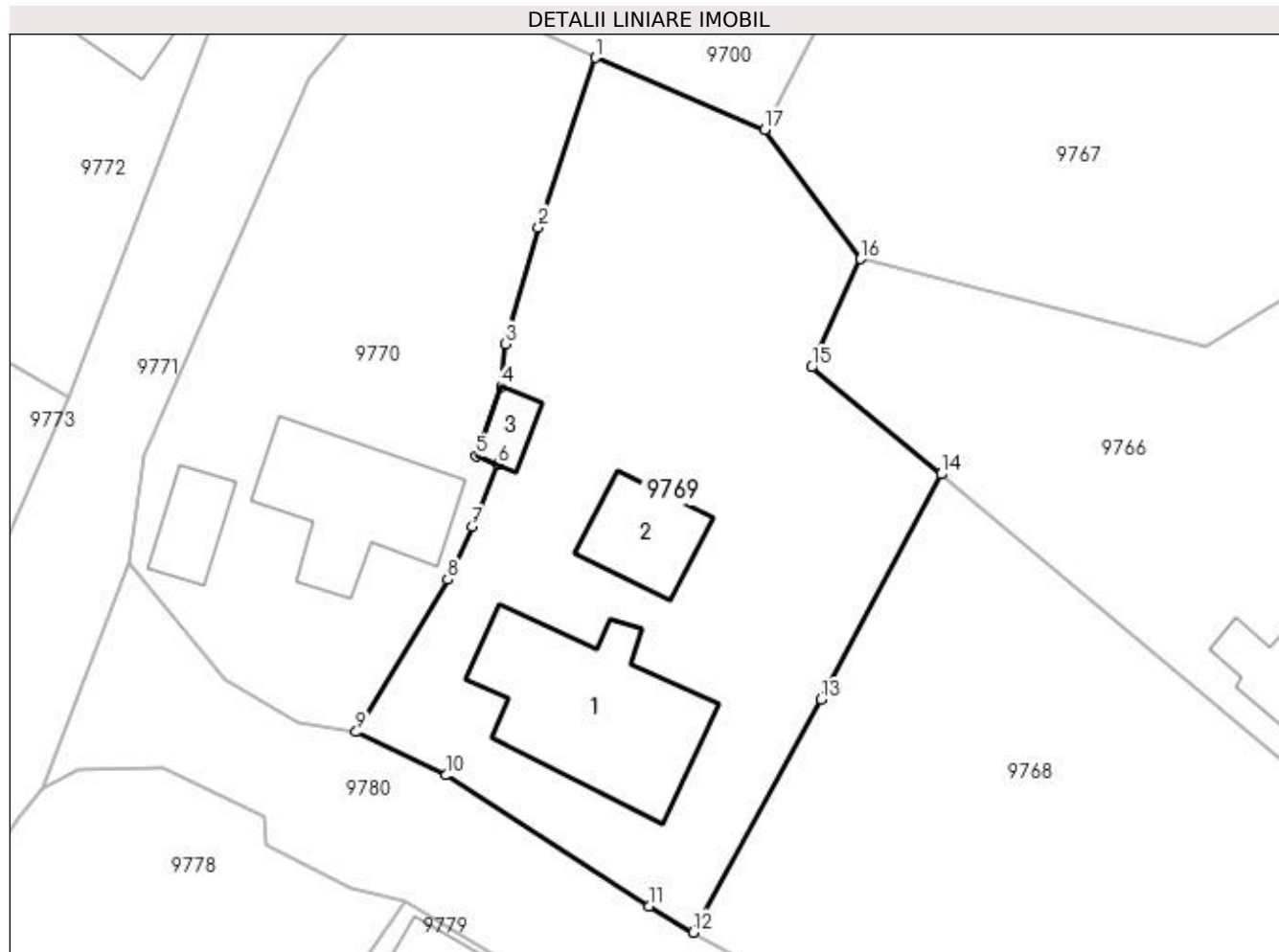
Inscrieri privind dezmembramintele dreptului de proprietate, drepturi reale de garanție și sarcini	Referințe
NU SUNT	

Anexa Nr. 1 La Partea I

Teren

Nr cadastral	Suprafața (mp)*	Observații / Referințe
	Din acte: 500 Masurata: 703	

* Suprafața este determinată în planul de proiecție Stereo 70.



Date referitoare la teren

Crt	Categorie folosință	Intravilan	Suprafața (mp)	Tarla	Parcelă	Nr. topo	Observații / Referințe
1	curți constructii	DA	703	43	1570	-	

Date referitoare la construcții

Crt	Număr	Destinație construcție	Supraf. (mp)	Situație juridică	Observații / Referințe
A1.1		construcții de locuințe	77	Cu acte	Nr. niveluri:2; S. construita la sol:77 mp; S. construita desfasurata:77 mp; C1 - locuinta + beci
A1.2		construcții anexa	26	Cu acte	Nr. niveluri:1; S. construita la sol:26 mp; S. construita desfasurata:26 mp; C2 - anexa
A1.3		construcții anexa	8	Cu acte	Nr. niveluri:1; S. construita la sol:8 mp; S. construita desfasurata:8 mp; C3 - anexa

Lungime Segmente

1) Valorile lungimilor segmentelor sunt obținute din proiecție în plan.

Punct început	X / Y	Punct sfârșit	X / Y	Lungime segment (** (m)
1	353.358,496 292.323,917	2	353.355,62 292.315,333	9.053

Punct început	X / Y	Punct sfârșit	X / Y	Lungime segment (** (m)
2	353.355,62 292.315,333	3	353.353,942 292.309,424	6.143
3	353.353,942 292.309,424	4	353.353,73 292.307,27	2.164
4	353.353,73 292.307,27	5	353.352,476 292.303,753	3.734
5	353.352,476 292.303,753	6	353.353,533 292.303,322	1.141
6	353.353,533 292.303,322	7	353.352,248 292.300,175	3.399
7	353.352,248 292.300,175	8	353.351,03 292.297,491	2.947
8	353.351,03 292.297,491	9	353.346,388 292.289,775	9.005
9	353.346,388 292.289,775	10	353.350,95 292.287,584	5.061
10	353.350,95 292.287,584	11	353.361,223 292.280,955	12.226
11	353.361,223 292.280,955	12	353.363,46 292.279,625	2.603
12	353.363,46 292.279,625	13	353.369,923 292.291,414	13.444
13	353.369,923 292.291,414	14	353.376,004 292.302,833	12.937
14	353.376,004 292.302,833	15	353.369,444 292.308,25	8.507
15	353.369,444 292.308,25	16	353.371,94 292.313,726	6.018
16	353.371,94 292.313,726	17	353.367,084 292.320,273	8.151
17	353.367,084 292.320,273	1	353.358,496 292.323,917	9.329

** Lungimile segmentelor sunt determinate în planul de proiecție Stereo 70 și sunt rotunjite la 1 milimetru.

*** Distanța dintre puncte este formată din segmente cumulate ce sunt mai mici decât valoarea 1 milimetru.

**DATE DESPRE IMOBILUL NR. 9770**

Oficiul de Cadastru și Publicitate Imobiliară DOLJ
Biroul de Cadastru și Publicitate Imobiliară Craiova

A. Partea I. Descrierea imobilului

TEREN Intravilan

Adresa: Loc. Dobridor, Str Filipeștilor, Nr. 4, Jud. Dolj, T43, P1566

Nr. Crt	Nr cadastral Nr. topografic	Suprafața* (mp)	Observații / Referințe
A1	32389	Din acte: 400 Masurata: 520	Sector cadastral:8 Teren imprejmuit;

Construcții

Crt	Nr cadastral Nr. topografic	Adresa	Observații / Referințe
A1.1		Loc. Dobridor, Str Filipeștilor, Nr. 4, T43 P15, Jud. Dolj	Nr. niveluri:1; S. construita la sol:54 mp; Locuinta parter construita din chirpici in anul 1910, compusa din 3 camere si hol.
A1.2		Loc. Dobridor, Str Filipeștilor, Nr. 4, T43 P15, Jud. Dolj	Nr. niveluri:1; S. construita la sol:16 mp; S. construita desfasurata:16 mp; Anexa

B. Partea II. Proprietari și acte

Inscrieri privitoare la dreptul de proprietate și alte drepturi reale		Referințe
160578 / 23/12/2015		
Hotarare Judecatoreasca nr. SENTINTA CIVILA NR. 486, din 26/02/2014 emis de JUDECATORIA CALAFAT (dosar nr 3926/201/2013, CERTIFICAT NR. 1462/23-03-2015 emis de PRIMARIA COMUNEI MOTATEI; act administrativ nr. PROCES VERBAL NR. 1462/23-03-2015 emis de PRIMARIA COMUNEI MOTATEI;);		
B1	Intabulare, drept de PROPRIETATE, dobandit prin Hotarare Judecatoreasca, cota actuala 1/1, cota initiala 1/1 1) FIRAN CARMEN	A1, A1.1
/		
Act Normativ nr. LEGEA 7, din 13/03/1996 emis de PARLANANETUL ROMANIEI ((art. 12; alin. 14 si art. 37; alin.2));		
B2	Intabulare, drept de PROPRIETATE, dobandit prin Lege, cota actuala 1/1, cota initiala 1/1 1) FIRAN CARMEN	A1.2

C. Partea III. SARCINI .

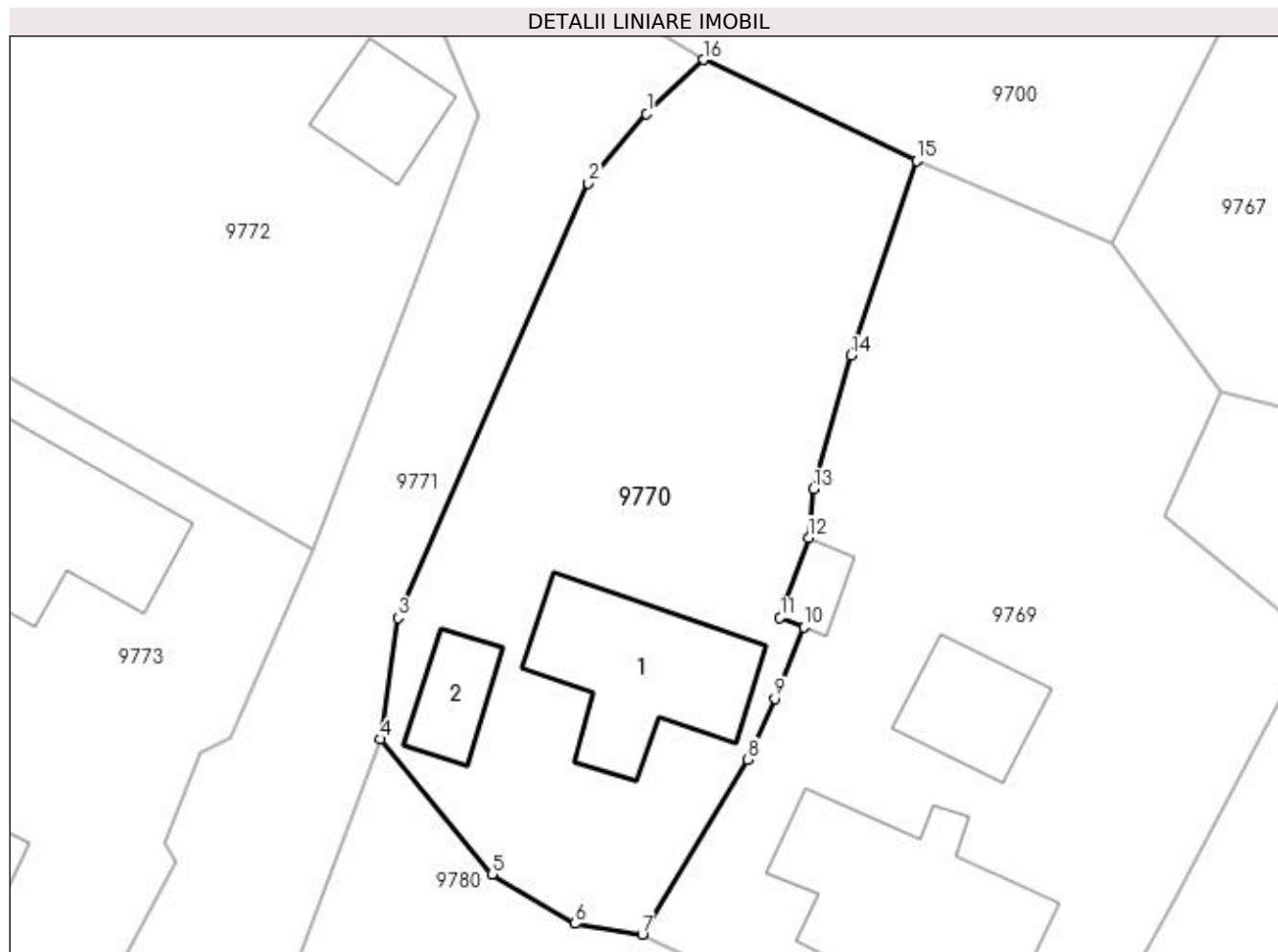
Inscrieri privind dezmembramintele dreptului de proprietate, drepturi reale de garanție și sarcini	Referințe
NU SUNT	

Anexa Nr. 1 La Partea I

Teren

Nr cadastral	Suprafața (mp)*	Observații / Referințe
32389	Din acte: 400 Masurata: 520	

* Suprafața este determinată în planul de proiecție Stereo 70.



Date referitoare la teren

Crt	Categorie folosință	Intra vilan	Suprafața (mp)	Tarla	Parcelă	Nr. topo	Observații / Referințe
1	curți constructii	DA	520	43	1566	-	

Date referitoare la construcții

Crt	Număr	Destinație construcție	Supraf. (mp)	Situație juridică	Observații / Referințe
A1.1		construcții de locuințe	54	Cu acte	Nr. niveluri:1; S. construita la sol:54 mp; Locuinta parter construita din chirpici in anul 1910, compusa din 3 camere si hol.
A1.2		construcții anexa	16	Cu acte	Nr. niveluri:1; S. construita la sol:16 mp; S. construita desfasurata:16 mp; Anexa

Lungime Segmente

1) Valorile lungimilor segmentelor sunt obținute din proiecție în plan.

Punct început	X / Y	Punct sfârșit	X / Y	Lungime segment (** (m)
1	353.346,587 292.325,978	2	353.344,015 292.322,91	4.003

Punct început	X / Y	Punct sfârșit	X / Y	Lungime segment (** (m)
2	353.344,015 292.322,91	3	353.335,619 292.303,741	20.927
3	353.335,619 292.303,741	4	353.334,849 292.298,385	5.411
4	353.334,849 292.298,385	5	353.339,776 292.292,423	7.734
5	353.339,776 292.292,423	6	353.343,423 292.290,246	4.247
6	353.343,423 292.290,246	7	353.346,388 292.289,775	3.002
7	353.346,388 292.289,775	8	353.351,03 292.297,491	9.005
8	353.351,03 292.297,491	9	353.352,248 292.300,175	2.947
9	353.352,248 292.300,175	10	353.353,533 292.303,322	3.399
10	353.353,533 292.303,322	11	353.352,476 292.303,753	1.141
11	353.352,476 292.303,753	12	353.353,73 292.307,27	3.734
12	353.353,73 292.307,27	13	353.353,942 292.309,424	2.164
13	353.353,942 292.309,424	14	353.355,62 292.315,333	6.143
14	353.355,62 292.315,333	15	353.358,496 292.323,917	9.053
15	353.358,496 292.323,917	16	353.349,083 292.328,366	10.411
16	353.349,083 292.328,366	1	353.346,587 292.325,978	3.454

** Lungimile segmentelor sunt determinate în planul de proiecție Stereo 70 și sunt rotunjite la 1 milimetru.

*** Distanța dintre puncte este formată din segmente cumulate ce sunt mai mici decât valoarea 1 milimetru.

**DATE DESPRE IMOBILUL NR. 9771**

Oficiul de Cadastru și Publicitate Imobiliară DOLJ
Biroul de Cadastru și Publicitate Imobiliară Craiova

A. Partea I. Descrierea imobilului

TEREN Intravilan

Adresa: Loc. Dobridor, Str Tîmplarilor, Jud. Dolj

Nr. Crt	Nr cadastral Nr. topografic	Suprafața* (mp)	Observații / Referințe
A1	35584	Din acte: 1.344 Masurata: 1.318	Sector cadastral:8 Teren neimprejmuit;

B. Partea II. Proprietari și acte

Inscrieri privitoare la dreptul de proprietate și alte drepturi reale		Referințe
230579 / 06/12/2018		
Act Administrativ nr. HG nr 965, din 05/09/2002 emis de GUVERNUL ROMANIEI (act administrativ nr HCL 32 din 14.09.2017, emis de PRIMARIA MOTATEI;act administrativ nr HCL 47 din 26.11.2018, emis de PRIMARIA MOTATEI);		
B1	Intabulare, drept de PROPRIETATE, dobandit prin Lege, cota actuala 1/1, cota initiala 1/1 1) COMUNA MOTATEI - DOMENIUL PUBLIC, CIF:4553305	A1

C. Partea III. SARCINI .

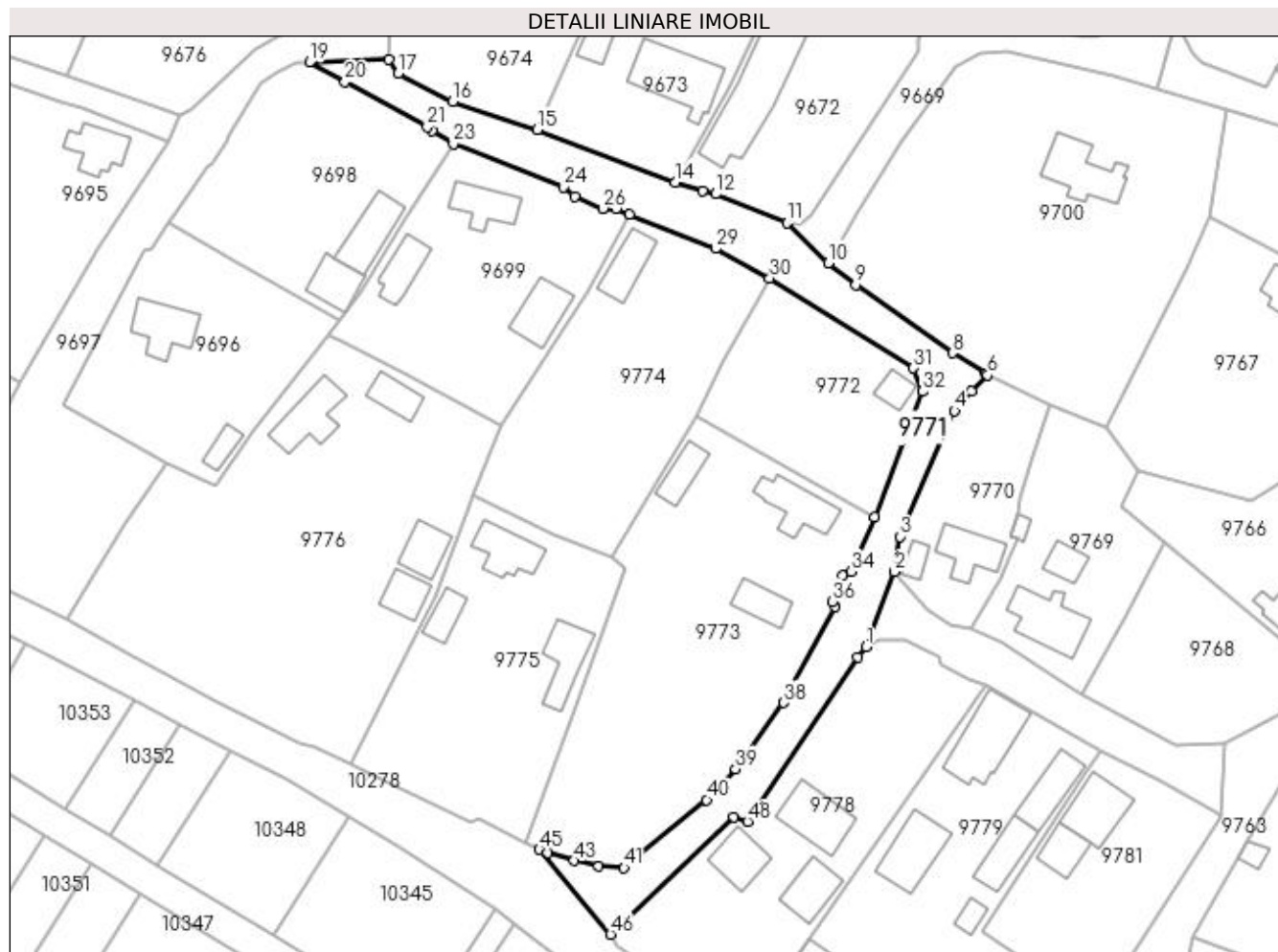
Inscrieri privind dezmembramintele dreptului de proprietate, drepturi reale de garanție și sarcini	Referințe
NU SUNT	

Anexa Nr. 1 La Partea I

Teren

Nr cadastral	Suprafața (mp)*	Observații / Referințe
35584	Din acte: 1.344 Masurata: 1.318	

* Suprafața este determinată în planul de proiecție Stereo 70.



Date referitoare la teren

Crt	Categorie folosință	Intra vilan	Suprafața (mp)	Tarla	Parcelă	Nr. topo	Observații / Referințe
1	drum	DA	1.318	-	-	-	Imprejmuir: limita conventionala, gard lemn, beton, gard plasa sarma.

Lungime Segmente

1) Valorile lungimilor segmentelor sunt obținute din proiecție în plan.

Punct început	X / Y	Punct sfârșit	X / Y	Lungime segment	Punct început	X / Y	Punct sfârșit	X / Y	Lungime segment	Punct început	X / Y	Punct sfârșit	X / Y	Lungime segment
1	353.330,524 292.286,912	2	353.334,849 292.298,385	12.26 1	2	353.334,849 292.298,385	3	353.335,619 292.303,741	5.411	3	353.335,619 292.303,741	4	353.344,015 292.322,91	20.92 7
4	353.344,015 292.322,91	5	353.346,587 292.325,978	4.003	5	353.346,587 292.325,978	6	353.349,083 292.328,366	3.454	6	353.349,083 292.328,366	7	353.348,771 292.328,584	0.381
7	353.348,771 292.328,584	8	353.343,667 292.331,727	5.994	8	353.343,667 292.331,727	9	353.328,914 292.342,139	18.05 7	9	353.328,914 292.342,139	10	353.324,748 292.345,485	5.343
10	353.324,748 292.345,485	11	353.318,46 292.351,588	8.763	11	353.318,46 292.351,588	12	353.307,524 292.356,009	11.79 6	12	353.307,524 292.356,009	13	353.305,486 292.356,485	2.093
13	353.305,486 292.356,485	14	353.301,389 292.357,839	4.315	14	353.301,389 292.357,839	15	353.280,323 292.365,795	22.51 8	15	353.280,323 292.365,795	16	353.267,415 292.370,139	13.61 9

Punct început	X / Y	Punct sfârșit	X / Y	Lungime segment	Punct început	X / Y	Punct sfârșit	X / Y	Lungime segment	Punct început	X / Y	Punct sfârșit	X / Y	Lungime segment
16	353.267,415 292.370,139	17	353.259,086 292.374,421	9.365	17	353.259,086 292.374,421	18	353.257,569 292.376,516	2.587	18	353.257,569 292.376,516	19	353.245,516 292.376,086	12.061
19	353.245,516 292.376,086	20	353.250,954 292.373,11	6.199	20	353.250,954 292.373,11	21	353.263,515 292.366,236	14.319	21	353.263,515 292.366,236	22	353.264,302 292.365,727	0.937
22	353.264,302 292.365,727	23	353.267,482 292.363,671	3.787	23	353.267,482 292.363,671	24	353.284,264 292.357,079	18.03	24	353.284,264 292.357,079	25	353.285,987 292.355,675	2.223
25	353.285,987 292.355,675	26	353.290,324 292.353,82	4.717	26	353.290,324 292.353,82	27	353.292,315 292.353,773	1.992	27	353.292,315 292.353,773	28	353.294,428 292.352,939	2.272
28	353.294,428 292.352,939	29	353.307,502 292.347,682	14.091	29	353.307,502 292.347,682	30	353.315,77 292.343,189	9.41	30	353.315,77 292.343,189	31	353.337,703 292.329,436	25.888
31	353.337,703 292.329,436	32	353.339,137 292.325,891	3.824	32	353.339,137 292.325,891	33	353.331,835 292.306,756	20.481	33	353.331,835 292.306,756	34	353.328,214 292.298,422	9.087
34	353.328,214 292.298,422	35	353.326,905 292.297,781	1.458	35	353.326,905 292.297,781	36	353.325,306 292.293,821	4.271	36	353.325,306 292.293,821	37	353.325,804 292.292,995	0.965
37	353.325,804 292.292,995	38	353.317,909 292.278,374	16.616	38	353.317,909 292.278,374	39	353.310,564 292.268,272	12.49	39	353.310,564 292.268,272	40	353.306,162 292.263,554	6.453
40	353.306,162 292.263,554	41	353.293,566 292.253,163	16.329	41	353.293,566 292.253,163	42	353.289,682 292.253,386	3.89	42	353.289,682 292.253,386	43	353.285,965 292.254,268	3.82
43	353.285,965 292.254,268	44	353.281,821 292.255,498	4.323	44	353.281,821 292.255,498	45	353.280,61 292.255,972	1.3	45	353.280,61 292.255,972	46	353.291,498 292.243,032	16.911
46	353.291,498 292.243,032	47	353.310,334 292.260,986	26.022	47	353.310,334 292.260,986	48	353.312,408 292.260,222	2.21	48	353.312,408 292.260,222	49	353.329,245 292.285,358	30.254
49	353.329,245 292.285,358	1	353.330,524 292.286,912	2.013										

** Lungimile segmentelor sunt determinate în planul de proiecție Stereo 70 și sunt rotunjite la 1 milimetru.

*** Distanța dintre puncte este formată din segmente cumulate ce sunt mai mici decât valoarea 1 milimetru.

**DATE DESPRE IMOBILUL NR. 9772**

Oficiul de Cadastru și Publicitate Imobiliară DOLJ
Biroul de Cadastru și Publicitate Imobiliară Craiova

A. Partea I. Descrierea imobilului

TEREN Intravilan

Adresa: Loc. Dobridor, Str Tîmplarilor, Nr. 6, Jud. Dolj, T49, P1715

Nr. Crt	Nr cadastral Nr. topografic	Suprafața* (mp)	Observații / Referințe
A1		Din acte: 600 Masurata: 691	Sector cadastral:8 Teren imprejmuit;

Construcții

Crt	Nr cadastral Nr. topografic	Adresa	Observații / Referințe
A1.1		Loc. Dobridor, Str Tîmplarilor, Jud. Dolj	Nr. niveluri:1; S. construita la sol:22 mp; C1 - Locuinta

B. Partea II. Proprietari și acte

Inscrieri privitoare la dreptul de proprietate și alte drepturi reale	Referințe
/	
Act Administrativ nr. TDP 1161-59090, din 13/01/1995 emis de CJSIPT DOLJ;	
B1 Intabulare, drept de PROPRIETATE, dobandit prin Reconstituire, cota actuala 1/1, cota initiala 1/1 1) GRADINARU OPRITA, LIPSĂ CNP	A1
Act Normativ nr. LEGEA 7, din 13/03/1996 emis de PARLAMANTUL ROMANIEI (art. 12; alin. 14 si art. 37; alin.2));	
B2 Intabulare, drept de PROPRIETATE, dobandit prin Lege, cota actuala 1/1, cota initiala 1/1 1) GRADINARU OPRITA, LIPSĂ CNP	A1.1

C. Partea III. SARCINI .

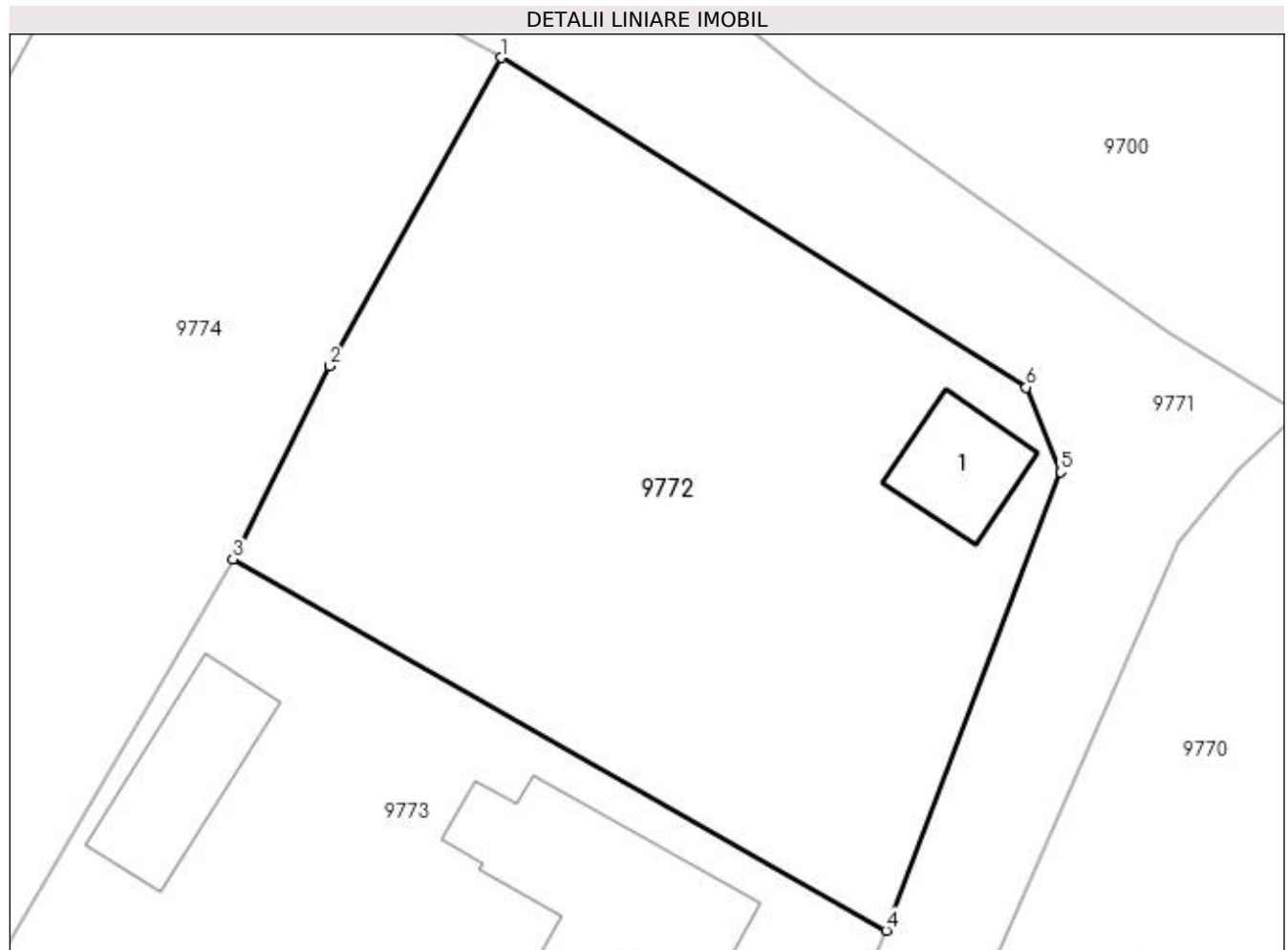
Inscrieri privind dezmembramintele dreptului de proprietate, drepturi reale de garanție și sarcini	Referințe
NU SUNT	

Anexa Nr. 1 La Partea I

Teren

Nr cadastral	Suprafața (mp)*	Observații / Referințe
	Din acte: 600 Masurata: 691	

* Suprafața este determinată în planul de proiecție Stereo 70.



Date referitoare la teren

Crt	Categorie folosință	Intra vilan	Suprafața (mp)	Tarla	Parcelă	Nr. topo	Observații / Referințe
1	curți constructii	DA	691	49	1715	-	

Date referitoare la construcții

Crt	Număr	Destinație construcție	Supraf. (mp)	Situație juridică	Observații / Referințe
A1.1		construcții de locuințe	22	Cu acte	Nr. niveluri:1; S. construita la sol:22 mp; C1 - Locuinta

Lungime Segmente

1) Valorile lungimilor segmentelor sunt obținute din proiecție în plan.

Punct început	X / Y	Punct sfârșit	X / Y	Lungime segment (** (m)
1	353.315,77 292.343,189	2	353.308,577 292.330,32	14.743
2	353.308,577 292.330,32	3	353.304,556 292.322,25	9.016
3	353.304,556 292.322,25	4	353.331,835 292.306,756	31.372

Punct început	X / Y	Punct sfârșit	X / Y	Lungime segment (** (m)
4	353.331,835 292.306,756	5	353.339,137 292.325,891	20.481
5	353.339,137 292.325,891	6	353.337,703 292.329,436	3.824
6	353.337,703 292.329,436	1	353.315,77 292.343,189	25.888

** Lungimile segmentelor sunt determinate în planul de proiecție Stereo 70 și sunt rotunjite la 1 milimetru.

*** Distanța dintre puncte este formată din segmente cumulate ce sunt mai mici decât valoarea 1 milimetru.

**DATE DESPRE IMOBILUL NR. 9773**

Oficiul de Cadastru și Publicitate Imobiliară DOLJ
Biroul de Cadastru și Publicitate Imobiliară Craiova

A. Partea I. Descrierea imobilului

TEREN Intravilan

Adresa: Loc. Dobridor, Str Tîmplarilor, Nr. 3, Jud. Dolj, T49, P1710,1712

Nr. Crt	Nr cadastral Nr. topografic	Suprafața* (mp)	Observații / Referințe
A1		Din acte: 1.800 Masurata: 1.871	Sector cadastral:8 Teren imprejmuit;

Construcții

Crt	Nr cadastral Nr. topografic	Adresa	Observații / Referințe
A1.1		Loc. Dobridor, Str Tîmplarilor, Jud. Dolj	Nr. niveluri:2; S. construita la sol:64 mp; CA - Anexa + beci
A1.2		Loc. Dobridor, Str Tîmplarilor, Jud. Dolj	Nr. niveluri:1; S. construita la sol:38 mp; CL - locuinta
A1.3		Loc. Dobridor, Str Tîmplarilor, Jud. Dolj	Nr. niveluri:1; S. construita la sol:35 mp; CA - Anexa

B. Partea II. Proprietari și acte

Inscrieri privitoare la dreptul de proprietate și alte drepturi reale		Referințe
/		
Act Administrativ nr. TDP 807-59010, din 29/04/1994 emis de CJSIPT DOLJ;		
B1	Intabulare, drept de PROPRIETATE, dobandit prin Reconstituire, cota actuala 1/1, cota initiala 1/1 1) BARBU CONSTANTIN , LIPSĂ CNP	A1
Act Normativ nr. LEGEA 7, din 13/03/1996 emis de PARLAMANTUL ROMANIEI ((art. 12; alin. 14 si art. 37; alin.2));		
B2	Intabulare, drept de PROPRIETATE, dobandit prin Lege, cota actuala 1/1, cota initiala 1/1 1) BARBU CONSTANTIN , LIPSĂ CNP	A1.1, A1.2, A1.3

C. Partea III. SARCINI .

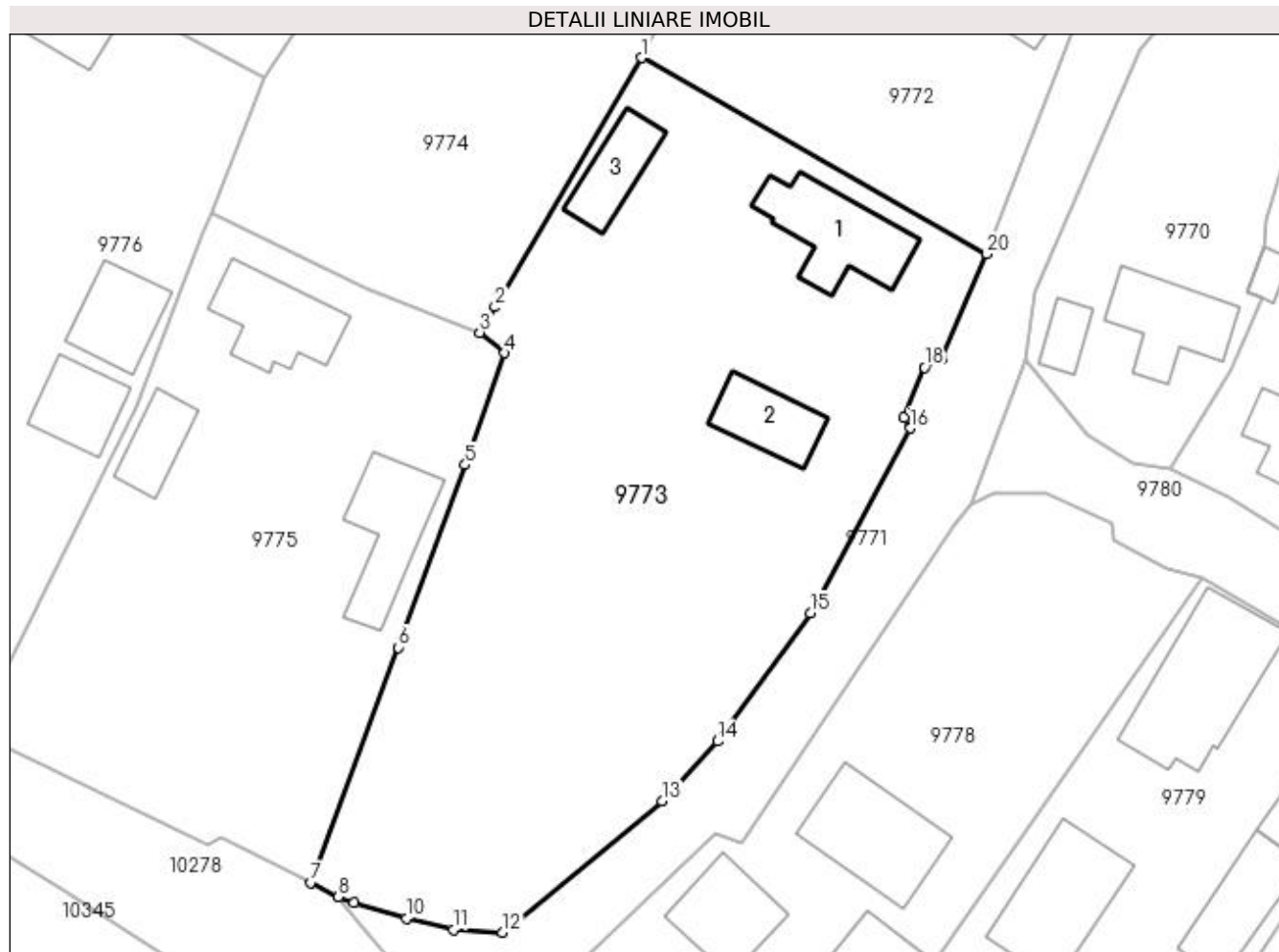
Inscrieri privind dezmembramintele dreptului de proprietate, drepturi reale de garanție și sarcini	Referințe
NU SUNT	

Anexa Nr. 1 La Partea I

Teren

Nr cadastral	Suprafața (mp)*	Observații / Referințe
	Din acte: 1.800 Masurata: 1.871	

* Suprafața este determinată în planul de proiecție Stereo 70.



Date referitoare la teren

Crt	Categorie folosință	Intra vilan	Suprafața (mp)	Tarla	Parcelă	Nr. topo	Observații / Referințe
1	arabil	DA	871	49	1710	-	
2	curți construcții	DA	1.000	49	1712	-	

Date referitoare la construcții

Crt	Număr	Destinație construcție	Supraf. (mp)	Situație juridică	Observații / Referințe
A1.1		construcții anexa	64	Cu acte	Nr. niveluri:2; S. construita la sol:64 mp; CA - Anexa + beci
A1.2		construcții de locuințe	38	Cu acte	Nr. niveluri:1; S. construita la sol:38 mp; CL - locuința
A1.3		construcții anexa	35	Cu acte	Nr. niveluri:1; S. construita la sol:35 mp; CA - Anexa

Lungime Segmente

1) Valorile lungimilor segmentelor sunt obținute din proiecție în plan.

Punct început	X / Y	Punct sfârșit	X / Y	Lungime segment (** (m)
1	353.304,556 292.322,25	2	353.292,981 292.302,559	22.841

Punct început	X / Y	Punct sfârșit	X / Y	Lungime segment (** (m)
2	353.292,981 292.302,559	3	353.291,757 292.300,553	2.35
3	353.291,757 292.300,553	4	353.293,753 292.298,921	2.578
4	353.293,753 292.298,921	5	353.290,617 292.290,1	9.362
5	353.290,617 292.290,1	6	353.285,349 292.275,675	15.357
6	353.285,349 292.275,675	7	353.278,395 292.257,104	19.83
7	353.278,395 292.257,104	8	353.280,61 292.255,972	2.487
8	353.280,61 292.255,972	9	353.281,821 292.255,498	1.3
9	353.281,821 292.255,498	10	353.285,965 292.254,268	4.323
10	353.285,965 292.254,268	11	353.289,682 292.253,386	3.82
11	353.289,682 292.253,386	12	353.293,566 292.253,163	3.89
12	353.293,566 292.253,163	13	353.306,162 292.263,554	16.329
13	353.306,162 292.263,554	14	353.310,564 292.268,272	6.453
14	353.310,564 292.268,272	15	353.317,909 292.278,374	12.49
15	353.317,909 292.278,374	16	353.325,804 292.292,995	16.616
16	353.325,804 292.292,995	17	353.325,306 292.293,821	0.965
17	353.325,306 292.293,821	18	353.326,905 292.297,781	4.271
18	353.326,905 292.297,781	19	353.328,214 292.298,422	1.458
19	353.328,214 292.298,422	20	353.331,835 292.306,756	9.087
20	353.331,835 292.306,756	1	353.304,556 292.322,25	31.372

** Lungimile segmentelor sunt determinate în planul de proiecție Stereo 70 și sunt rotunjite la 1 milimetru.

*** Distanța dintre puncte este formată din segmente cumulate ce sunt mai mici decât valoarea 1 milimetru.

**DATE DESPRE IMOBILUL NR. 9774**

Oficiul de Cadastru și Publicitate Imobiliară DOLJ
Biroul de Cadastru și Publicitate Imobiliară Craiova

A. Partea I. Descrierea imobilului

TEREN Intravilan

Adresa: Loc. Dobridor, Str Tîmplarilor, Nr. 7, Jud. Dolj, T49, P1716,1717

Nr. Crt	Nr cadastral Nr. topografic	Suprafața* (mp)	Observații / Referințe
A1		Din acte: 1.200 Masurata: 1.186	Sector cadastral:8 Teren imprejmuit;

Construcții

Crt	Nr cadastral Nr. topografic	Adresa	Observații / Referințe
A1.1		Loc. Dobridor, Str Tîmplarilor, Jud. Dolj	Nr. niveluri:1; S. construita la sol:48 mp; C1 - Locuinta

B. Partea II. Proprietari și acte

Inscrieri privitoare la dreptul de proprietate și alte drepturi reale		Referințe
/		
Act Administrativ nr. TDP 1479-48941, din 14/02/1995 emis de CJSIPT DOLJ (CERT EDECS NR 022414/11-05-2017);		
B1	Intabulare, drept de PROPRIETATE, dobandit prin Reconstituire, cota actuala 1/1, cota initiala 1/1 1) RADOI DORINA , LIPSĂ CNP	A1
Act Normativ nr. LEGEA 7, din 13/03/1996 emis de PARLAMANTUL ROMANIEI (art. 12; alin. 14 si art. 37; alin.2));		
B2	Intabulare, drept de PROPRIETATE, dobandit prin Lege, cota actuala 1/1, cota initiala 1/1 1) RADOI DORINA , LIPSĂ CNP	A1.1

C. Partea III. SARCINI .

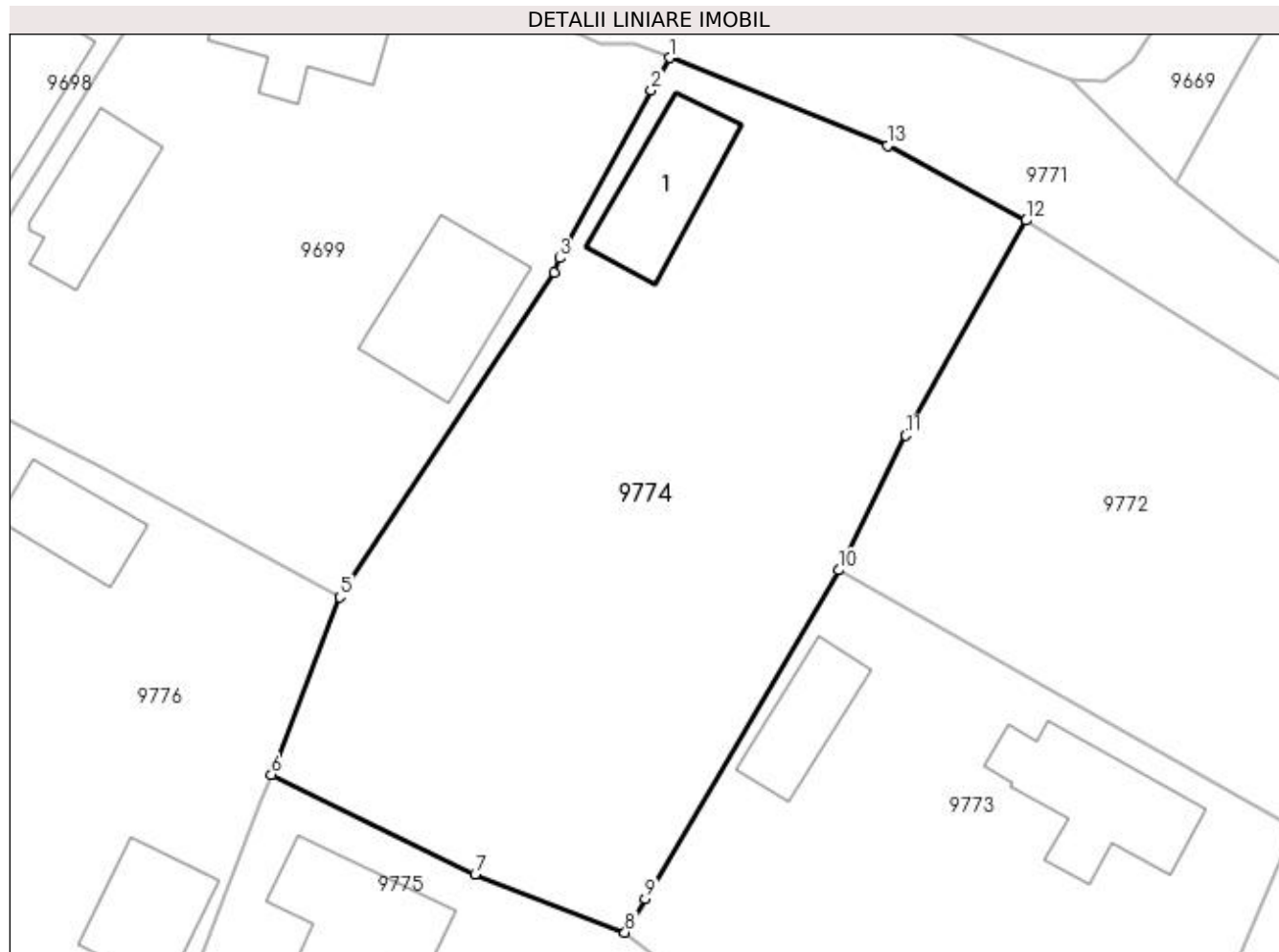
Inscrieri privind dezmembramintele dreptului de proprietate, drepturi reale de garanție și sarcini	Referințe
NU SUNT	

Anexa Nr. 1 La Partea I

Teren

Nr cadastral	Suprafața (mp)*	Observații / Referințe
	Din acte: 1.200 Masurata: 1.186	

* Suprafața este determinată în planul de proiecție Stereo 70.



Date referitoare la teren

Crt	Categorie folosință	Intra vilan	Suprafața (mp)	Tarla	Parcelă	Nr. topo	Observații / Referințe
1	arabil	DA	186	49	1716	-	
2	curți construcții	DA	1.000	49	1717	-	

Date referitoare la construcții

Crt	Număr	Destinație construcție	Supraf. (mp)	Situație juridică	Observații / Referințe
A1.1		construcții de locuințe	48	Cu acte	Nr. niveluri:1; S. construita la sol:48 mp; C1 - Locuinta

Lungime Segmente

1) Valorile lungimilor segmentelor sunt obținute din proiecție în plan.

Punct început	X / Y	Punct sfârșit	X / Y	Lungime segment (** (m)
1	353.294,428 292.352,939	2	353.293,339 292.350,978	2.243
2	353.293,339 292.350,978	3	353.287,859 292.340,942	11.435
3	353.287,859 292.340,942	4	353.287,531 292.340,08	0.922

Punct început	X / Y	Punct sfârșit	X / Y	Lungime segment (** (m)
4	353.287,531 292.340,08	5	353.274,683 292.320,642	23.3
5	353.274,683 292.320,642	6	353.270,578 292.309,997	11.409
6	353.270,578 292.309,997	7	353.282,783 292.304,05	13.577
7	353.282,783 292.304,05	8	353.291,757 292.300,553	9.631
8	353.291,757 292.300,553	9	353.292,981 292.302,559	2.35
9	353.292,981 292.302,559	10	353.304,556 292.322,25	22.841
10	353.304,556 292.322,25	11	353.308,577 292.330,32	9.016
11	353.308,577 292.330,32	12	353.315,77 292.343,189	14.743
12	353.315,77 292.343,189	13	353.307,502 292.347,682	9.41
13	353.307,502 292.347,682	1	353.294,428 292.352,939	14.091

** Lungimile segmentelor sunt determinate în planul de proiecție Stereo 70 și sunt rotunjite la 1 milimetru.

*** Distanța dintre puncte este formată din segmente cumulate ce sunt mai mici decât valoarea 1 milimetru.

**DATE DESPRE IMOBILUL NR. 9775**

Oficiul de Cadastru și Publicitate Imobiliară DOLJ
Biroul de Cadastru și Publicitate Imobiliară Craiova

A. Partea I. Descrierea imobilului

TEREN Intravilan

Adresa: Loc. Dobridor, Str Tîmplarilor, Nr. 1, Jud. Dolj, T49, P1721

Nr. Crt	Nr cadastral Nr. topografic	Suprafața* (mp)	Observații / Referințe
A1		Din acte: 1.000 Masurata: 1.212	Sector cadastral:8 Teren imprejmuit;

Construcții

Crt	Nr cadastral Nr. topografic	Adresa	Observații / Referințe
A1.1		Loc. Dobridor, Str Tîmplarilor, Jud. Dolj	Nr. niveluri:2; S. construita la sol:29 mp; CL - locuinta + beci
A1.2		Loc. Dobridor, Str Tîmplarilor, Jud. Dolj	Nr. niveluri:1; S. construita la sol:56 mp; CL - locuinta
A1.3		Loc. Dobridor, Str Tîmplarilor, Jud. Dolj	Nr. niveluri:1; S. construita la sol:58 mp; CA- Anexa

B. Partea II. Proprietari și acte

Inscrieri privitoare la dreptul de proprietate și alte drepturi reale		Referințe
/		
Act Administrativ nr. TDP 722-9687, din 07/04/1994 emis de CJSIPT DOLJ;		
B1	Intabulare, drept de PROPRIETATE, dobandit prin Reconstituire, cota actuala 1/1, cota initiala 1/1 1) LUNGULESCU ANASTASIA, LIPSĂ CNP	A1
Act Normativ nr. LEGEA 7, din 13/03/1996 emis de PARLAMANTUL ROMANIEI ((art. 12; alin. 14 si art. 37; alin.2));		
B2	Intabulare, drept de PROPRIETATE, dobandit prin Lege, cota actuala 1/1, cota initiala 1/1 1) LUNGULESCU ANASTASIA, LIPSĂ CNP	A1.1, A1.2, A1.3

C. Partea III. SARCINI .

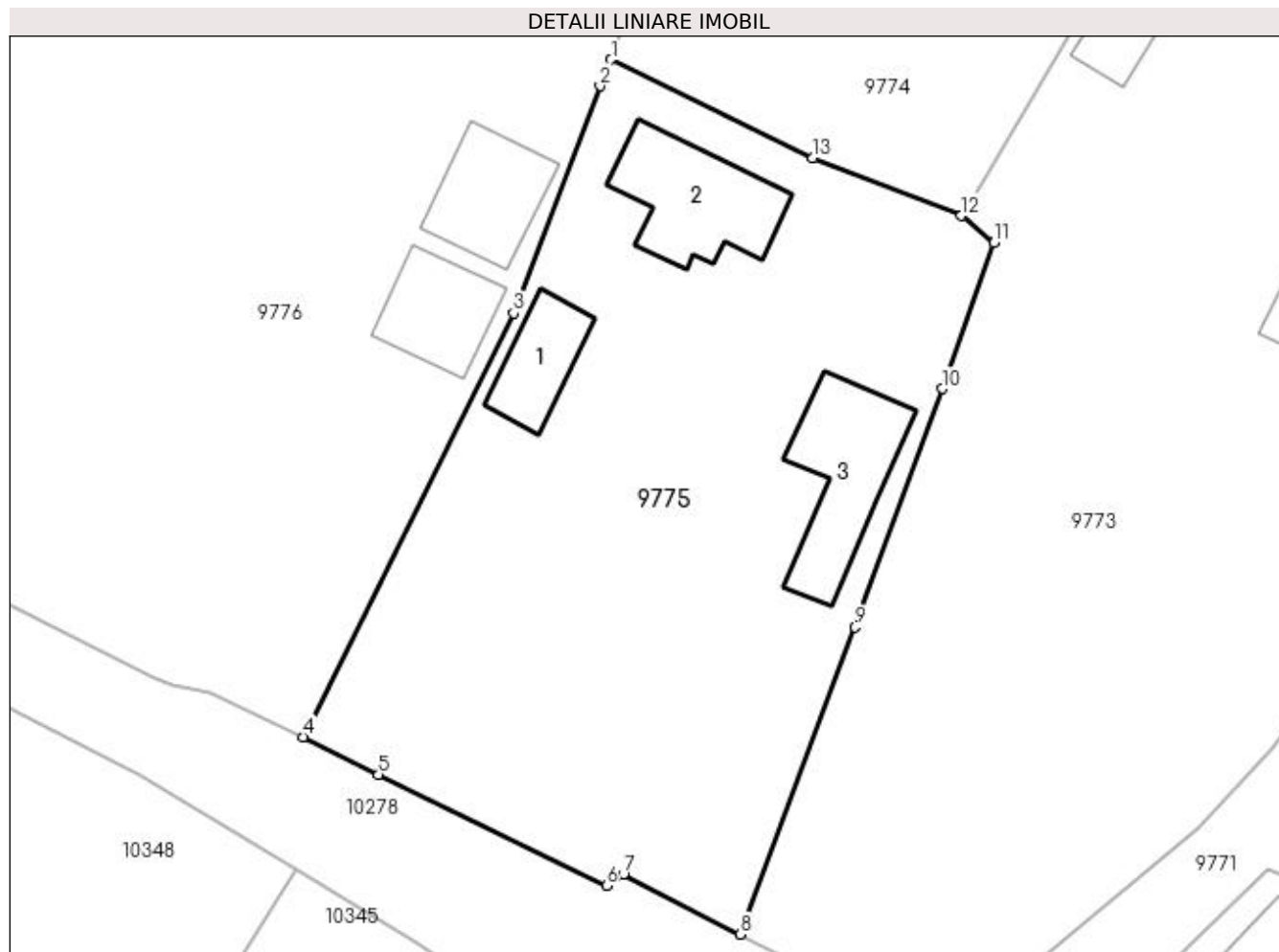
Inscrieri privind dezmembramintele dreptului de proprietate, drepturi reale de garanție și sarcini	Referințe
NU SUNT	

Anexa Nr. 1 La Partea I

Teren

Nr cadastral	Suprafața (mp)*	Observații / Referințe
	Din acte: 1.000 Masurata: 1.212	

* Suprafața este determinată în planul de proiecție Stereo 70.



Date referitoare la teren

Crt	Categorie folosință	Intra vilan	Suprafața (mp)	Tarla	Parcelă	Nr. topo	Observații / Referințe
1	curți constructii	DA	1.212	49	1721	-	

Date referitoare la construcții

Crt	Număr	Destinație construcție	Supraf. (mp)	Situație juridică	Observații / Referințe
A1.1		construcții de locuințe	29	Cu acte	Nr. niveluri:2; S. construita la sol:29 mp; CL - locuinta + beci
A1.2		construcții de locuințe	56	Cu acte	Nr. niveluri:1; S. construita la sol:56 mp; CL - locuinta
A1.3		construcții anexa	58	Cu acte	Nr. niveluri:1; S. construita la sol:58 mp; CA-Anexa

Lungime Segmente

1) Valorile lungimilor segmentelor sunt obținute din proiecție în plan.

Punct început	X / Y	Punct sfârșit	X / Y	Lungime segment (** (m)
1	353.270,578 292.309,997	2	353.269,905 292.308,413	1.721
2	353.269,905 292.308,413	3	353.264,692 292.294,672	14.697

Punct început	X / Y	Punct sfârșit	X / Y	Lungime segment (** (m)
3	353.264,692 292.294,672	4	353.251,954 292.269,043	28.62
4	353.251,954 292.269,043	5	353.256,516 292.266,777	5.094
5	353.256,516 292.266,777	6	353.270,301 292.260,031	15.347
6	353.270,301 292.260,031	7	353.271,323 292.260,718	1.231
7	353.271,323 292.260,718	8	353.278,395 292.257,104	7.942
8	353.278,395 292.257,104	9	353.285,349 292.275,675	19.83
9	353.285,349 292.275,675	10	353.290,617 292.290,1	15.357
10	353.290,617 292.290,1	11	353.293,753 292.298,921	9.362
11	353.293,753 292.298,921	12	353.291,757 292.300,553	2.578
12	353.291,757 292.300,553	13	353.282,783 292.304,05	9.631
13	353.282,783 292.304,05	1	353.270,578 292.309,997	13.577

** Lungimile segmentelor sunt determinate în planul de proiecție Stereo 70 și sunt rotunjite la 1 milimetru.

*** Distanța dintre puncte este formată din segmente cumulate ce sunt mai mici decât valoarea 1 milimetru.

**DATE DESPRE IMOBILUL NR. 9776**

Oficiul de Cadastru și Publicitate Imobiliară DOLJ
Biroul de Cadastru și Publicitate Imobiliară Craiova

A. Partea I. Descrierea imobilului

TEREN Intravilan

Adresa: Loc. Dobridor, Str Grefierului, Nr. 5, Jud. Dolj, T49, P1724,1726

Nr. Crt	Nr cadastral Nr. topografic	Suprafața* (mp)	Observații / Referințe
A1		Din acte: 1.700 Masurata: 2.326	Sector cadastral:8 Teren imprejmuit;

Construcții

Crt	Nr cadastral Nr. topografic	Adresa	Observații / Referințe
A1.1		Loc. Dobridor, Str Grefierului, Jud. Dolj	Nr. niveluri:2; S. construita la sol:67 mp; CL - locuinta + beci
A1.2		Loc. Dobridor, Str Grefierului, Jud. Dolj	Nr. niveluri:1; S. construita la sol:34 mp; CA- Anexa
A1.3		Loc. Dobridor, Str Grefierului, Jud. Dolj	Nr. niveluri:1; S. construita la sol:38 mp; CA- Anexa
A1.4		Loc. Dobridor, Str Grefierului, Jud. Dolj	Nr. niveluri:1; S. construita la sol:42 mp; CA- Anexa

B. Partea II. Proprietari și acte

Inscrieri privitoare la dreptul de proprietate și alte drepturi reale		Referințe
/		
Act Notarial nr. CM NR 306, din 06/10/2008 emis de NP STOENESCU FLOREA (TDP NR 1107-59090/16-01-1995);		
B1	Intabulare, drept de PROPRIETATE, dobandit prin Succesiune, cota actuala 1/2, cota initiala 1/2 1) STANCEA ION, LIPSĂ CNP	A1
B2	Intabulare, drept de PROPRIETATE, dobandit prin Succesiune, cota actuala 1/2, cota initiala 1/2 1) STANCEA ION, LIPSĂ CNP	A1.1, A1.2, A1.3
Act Administrativ nr. TDP nr 1107-59090, din 16/01/1995 emis de CJSIPT DOLJ;		
B3	Intabulare, drept de PROPRIETATE, dobandit prin Reconstituire, cota actuala 1/2, cota initiala 1/2 1) STANCEA MARIA, LIPSĂ CNP	A1
Act Normativ nr. LEGEA 7, din 13/03/1996 emis de PARLAMANTUL ROMANIEI (art. 12; alin. 14 si art. 37; alin.2));		
B4	Intabulare, drept de PROPRIETATE, dobandit prin Lege, cota actuala 1/2, cota initiala 1/2 1) STANCEA MARIA, LIPSĂ CNP	A1.1, A1.2, A1.3
B5	Intabulare, drept de PROPRIETATE, dobandit prin Lege, cota actuala 1/1, cota initiala 1/1 1) STANCEA ION, LIPSĂ CNP 2) STANCEA MARIA, LIPSĂ CNP	A1.4

C. Partea III. SARCINI .

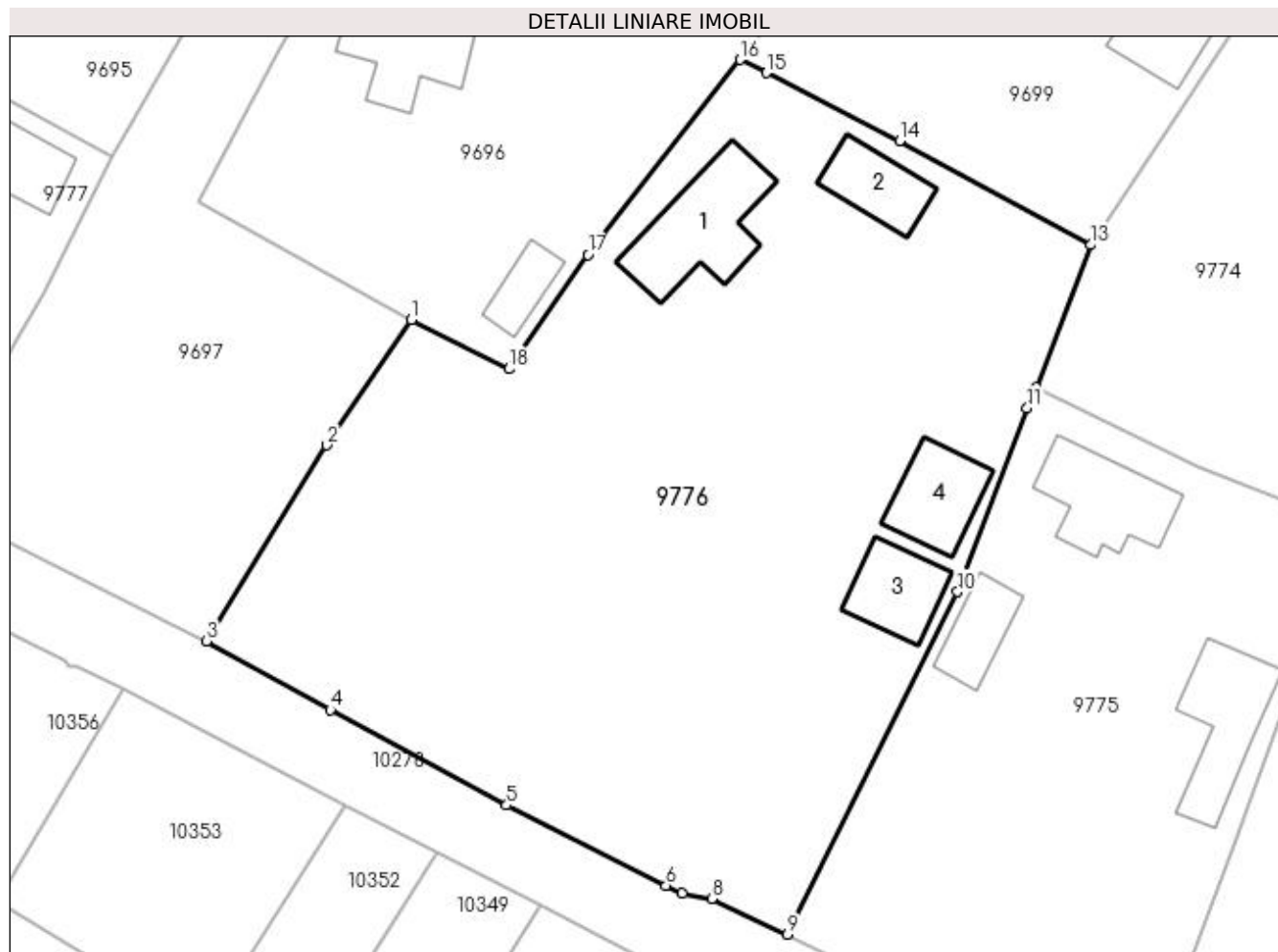
Inscrieri privind dezmembramintele dreptului de proprietate, drepturi reale de garanție și sarcini	Referințe
NU SUNT	

Anexa Nr. 1 La Partea I

Teren

Nr cadastral	Suprafața (mp)*	Observații / Referințe
	Din acte: 1.700 Masurata: 2.326	

* Suprafața este determinată în planul de proiecție Stereo 70.



Date referitoare la teren

Crt	Categorie folosință	Intra vilan	Suprafața (mp)	Tarla	Parcelă	Nr. topo	Observații / Referințe
1	curți construcții	DA	1.000	49	1724	-	
2	vie	DA	1.326	49	1726	-	

Date referitoare la construcții

Crt	Număr	Destinație construcție	Supraf. (mp)	Situație juridică	Observații / Referințe
A1.1		construcții de locuințe	67	Cu acte	Nr. niveluri:2; S. construita la sol:67 mp; CL - locuinta + beci
A1.2		construcții anexa	34	Cu acte	Nr. niveluri:1; S. construita la sol:34 mp; CA-Anexa
A1.3		construcții anexa	38	Cu acte	Nr. niveluri:1; S. construita la sol:38 mp; CA-Anexa
A1.4		construcții anexa	42	Cu acte	Nr. niveluri:1; S. construita la sol:42 mp; CA-Anexa

Lungime Segmente

1) Valorile lungimilor segmentelor sunt obținute din proiecție în plan.

Punct început	X / Y	Punct sfârșit	X / Y	Lungime segment (** (m)
---------------	-------	---------------	-------	-------------------------

Punct început	X / Y	Punct sfârșit	X / Y	Lungime segment (** (m)
1	353.223,817 292.315,043	2	353.217,476 292.305,644	11.338
2	353.217,476 292.305,644	3	353.208,439 292.290,979	17.226
3	353.208,439 292.290,979	4	353.217,718 292.285,839	10.608
4	353.217,718 292.285,839	5	353.230,935 292.278,694	15.025
5	353.230,935 292.278,694	6	353.242,865 292.272,685	13.358
6	353.242,865 292.272,685	7	353.244,089 292.272,135	1.342
7	353.244,089 292.272,135	8	353.246,279 292.271,696	2.234
8	353.246,279 292.271,696	9	353.251,954 292.269,043	6.265
9	353.251,954 292.269,043	10	353.264,692 292.294,672	28.62
10	353.264,692 292.294,672	11	353.269,905 292.308,413	14.697
11	353.269,905 292.308,413	12	353.270,578 292.309,997	1.721
12	353.270,578 292.309,997	13	353.274,683 292.320,642	11.409
13	353.274,683 292.320,642	14	353.260,346 292.328,426	16.314
14	353.260,346 292.328,426	15	353.250,367 292.333,508	11.199
15	353.250,367 292.333,508	16	353.248,417 292.334,501	2.188
16	353.248,417 292.334,501	17	353.237,007 292.319,912	18.521
17	353.237,007 292.319,912	18	353.231,107 292.311,363	10.387
18	353.231,107 292.311,363	1	353.223,817 292.315,043	8.166

** Lungimile segmentelor sunt determinate în planul de proiecție Stereo 70 și sunt rotunjite la 1 milimetru.

*** Distanța dintre puncte este formată din segmente cumulate ce sunt mai mici decât valoarea 1 milimetru.

**DATE DESPRE IMOBILUL NR. 9777**

Oficiul de Cadastru și Publicitate Imobiliară DOLJ
Biroul de Cadastru și Publicitate Imobiliară Craiova

A. Partea I. Descrierea imobilului

TEREN Intravilan

Adresa: Loc. Dobridor, Str Grefierului, Nr. 10, Jud. Dolj, T50, P1741

Nr. Crt	Nr cadastral Nr. topografic	Suprafața* (mp)	Observații / Referințe
A1	32257	Din acte: 800 Masurata: 947	Sector cadastral:8 Teren imprejmuit;

Construcții

Crt	Nr cadastral Nr. topografic	Adresa	Observații / Referințe
A1.1		Loc. Dobridor, Str Grefierului, Nr. 10, Jud. Dolj	Nr. niveluri:1; S. construita la sol:65 mp; Locuinta parter construita din chirpici in anul 1967, compusa din 3 camere, 2 holuri si beci.
A1.2		Loc. Dobridor, Str Grefierului, Nr. 10, Jud. Dolj	Nr. niveluri:1; S. construita la sol:40 mp; Anexa parter construita din chirpici in anul 1970, compusa din 2 camere.
A1.3		Loc. Dobridor, Str Grefierului, Nr. 10, Jud. Dolj	Nr. niveluri:1; S. construita la sol:11 mp; S. construita desfasurata:11 mp; Patul

B. Partea II. Proprietari și acte

Inscrieri privitoare la dreptul de proprietate și alte drepturi reale	Referințe	
74 / 03/01/2022		
Act Notarial nr. CVC NR 3521, din 28/12/2021 emis de NP Budiana Ionut Razvan;		
B1	Intabulare, drept de PROPRIETATE, dobandit prin Conventie, cota actuala 1/2, cota initiala 1/2 1) RADU IONEL, LIPSA CNP	A1, A1.1, A1.2
B2	Intabulare, drept de PROPRIETATE, dobandit prin Conventie, cota actuala 1/2, cota initiala 1/2 1) DUNAVATU RUTA, LIPSA CNP	A1, A1.1, A1.2
/		
Act Normativ nr. LEGEA 7, din 13/03/1996 emis de PARLAMANTUL ROMANIEI (art. 12; alin. 14 si art. 37; alin.2));		
B3	Intabulare, drept de PROPRIETATE, dobandit prin Lege, cota actuala 1/1, cota initiala 1/1 1) RADU IONEL, LIPSA CNP 2) DUNAVATU RUTA, LIPSA CNP	A1.3

C. Partea III. SARCINI .

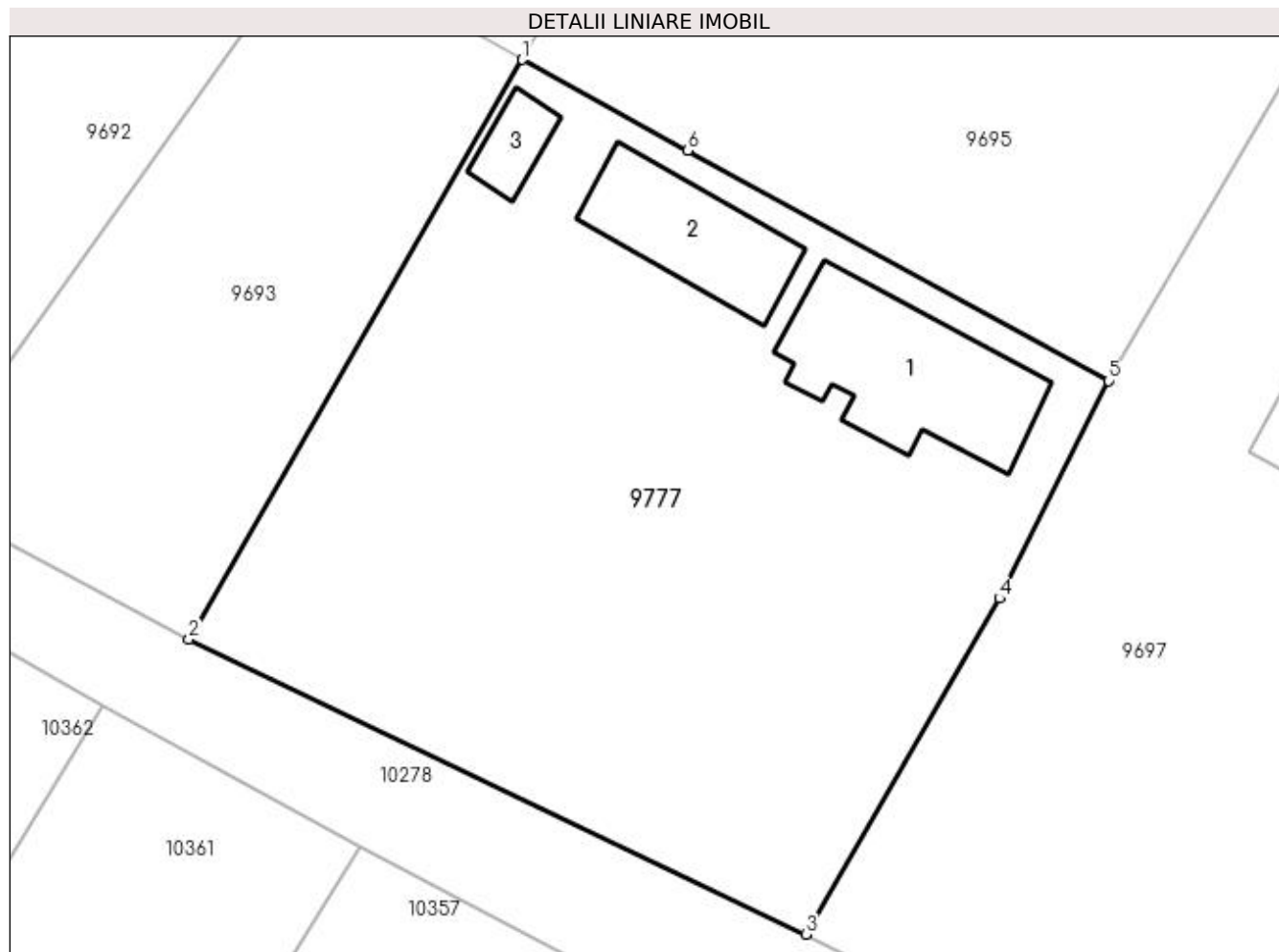
Inscrieri privind dezmembramintele dreptului de proprietate, drepturi reale de garanție și sarcini	Referințe
NU SUNT	

Anexa Nr. 1 La Partea I

Teren

Nr cadastral	Suprafața (mp)*	Observații / Referințe
32257	Din acte: 800 Masurata: 947	

* Suprafața este determinată în planul de proiecție Stereo 70.



Date referitoare la teren

Crt	Categorie folosință	Intra vilan	Suprafața (mp)	Tarla	Parcelă	Nr. topo	Observații / Referințe
1	curți constructii	DA	315	50	1741	-	
2	arabil	DA	632	50	1741	-	

Date referitoare la construcții

Crt	Număr	Destinație construcție	Supraf. (mp)	Situație juridică	Observații / Referințe
A1.1		construcții de locuințe	65	Cu acte	Nr. niveluri:1; S. construita la sol:65 mp; Locuinta parter construita din chirpici in anul 1967, compusa din 3 camere, 2 holuri si beci.
A1.2		construcții anexa	40	Cu acte	Nr. niveluri:1; S. construita la sol:40 mp; Anexa parter construita din chirpici in anul 1970, compusa din 2 camere.
A1.3		construcții anexa	11	Cu acte	Nr. niveluri:1; S. construita la sol:11 mp; S. construita desfasurata:11 mp; Patul

Lungime Segmente

1) Valorile lungimilor segmentelor sunt obținute din proiecție în plan.

Punct început	X / Y	Punct sfârșit	X / Y	Lungime segment (** (m)
---------------	-------	---------------	-------	-------------------------

Punct început	X / Y	Punct sfârșit	X / Y	Lungime segment (** (m)
1	353.174,189 292.342,046	2	353.158,748 292.315,201	30.969
2	353.158,748 292.315,201	3	353.187,309 292.301,546	31.657
3	353.187,309 292.301,546	4	353.196,282 292.317,104	17.96
4	353.196,282 292.317,104	5	353.201,326 292.327,182	11.27
5	353.201,326 292.327,182	6	353.181,857 292.337,844	22.197
6	353.181,857 292.337,844	1	353.174,189 292.342,046	8.744

** Lungimile segmentelor sunt determinate în planul de proiecție Stereo 70 și sunt rotunjite la 1 milimetru.

*** Distanța dintre puncte este formată din segmente cumulate ce sunt mai mici decât valoarea 1 milimetru.

**DATE DESPRE IMOBILUL NR. 9778**

Oficiul de Cadastru și Publicitate Imobiliară DOLJ
Biroul de Cadastru și Publicitate Imobiliară Craiova

A. Partea I. Descrierea imobilului

TEREN Intravilan

Adresa: Loc. Dobridor, Str Tîmplarilor, Nr. 2, Jud. Dolj, T48, P1189,1690

Nr. Crt	Nr cadastral Nr. topografic	Suprafața* (mp)	Observații / Referințe
A1		Din acte: 900 Masurata: 1.265	Sector cadastral:8 Teren imprejmuit;

Construcții

Crt	Nr cadastral Nr. topografic	Adresa	Observații / Referințe
A1.1		Loc. Dobridor, Str Tîmplarilor, Jud. Dolj	Nr. niveluri:2; S. construita la sol:72 mp; S. construita desfasurata:72 mp; C1 - locuinta +Beci
A1.2		Loc. Dobridor, Str Tîmplarilor, Jud. Dolj	Nr. niveluri:2; S. construita la sol:49 mp; S. construita desfasurata:49 mp; C2 - anexa
A1.3		Loc. Dobridor, Str Tîmplarilor, Jud. Dolj	Nr. niveluri:1; S. construita la sol:49 mp; S. construita desfasurata:49 mp; C3 - Anexa

B. Partea II. Proprietari și acte

Inscrieri privitoare la dreptul de proprietate și alte drepturi reale		Referințe
/		
Hotarare Judecatoreasca nr. SC 938, din 03/06/2011 emis de JUDECATORIA CALAFAT;		
B1	Intabulare, drept de PROPRIETATE, dobandit prin Hotarare Judecatoreasca, cota actuala 563/1265, cota initiala 563/1265 1) FIRAN FLORIAN	A1
Act Administrativ nr. TDP 609-45838, din 28/02/1994 emis de CJSIPT DOLJ (TDP NR. 858-59010/17-06-1994);		
B2	Intabulare, drept de PROPRIETATE, dobandit prin Reconstituire, cota actuala 702/1265, cota initiala 702/1265 1) FIRAN FLORIAN	A1
Act Normativ nr. LEGEA 7, din 13/03/1996 emis de PARLAMENTUL ROMANIEI ((ART. 12; ALIN. 14 SI ART. 37; ALIN.2));		
B3	Intabulare, drept de PROPRIETATE, dobandit prin Lege, cota actuala 1/1, cota initiala 1/1 1) FIRAN FLORIAN	A1.1, A1.2, A1.3

C. Partea III. SARCINI .

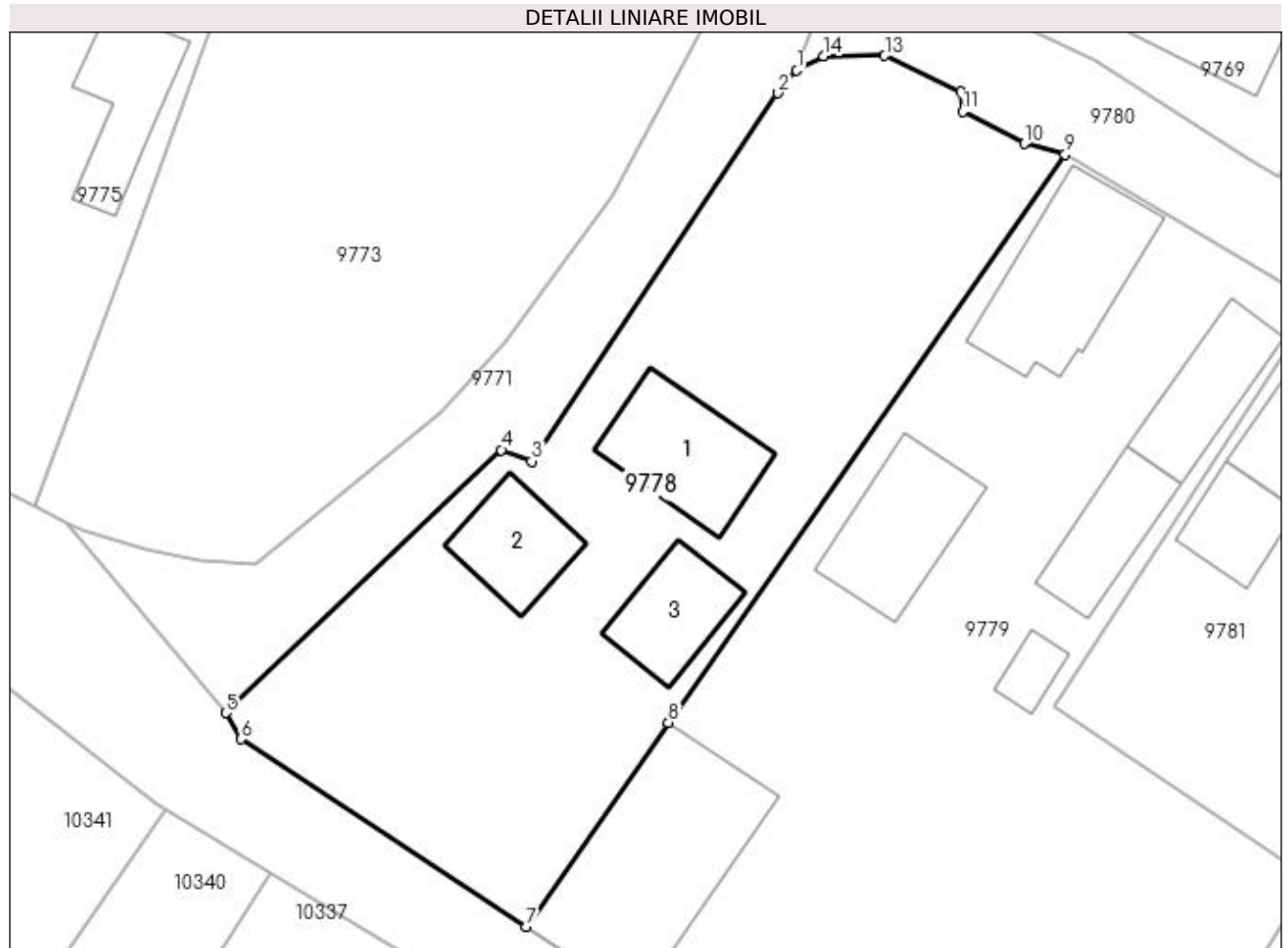
Inscrieri privind dezmembramintele dreptului de proprietate, drepturi reale de garanție și sarcini	Referințe
NU SUNT	

Anexa Nr. 1 La Partea I

Teren

Nr cadastral	Suprafața (mp)*	Observații / Referințe
	Din acte: 900 Masurata: 1.265	

* Suprafața este determinată în planul de proiecție Stereo 70.



Date referitoare la teren

Crt	Categorie folosință	Intra vilan	Suprafața (mp)	Tarla	Parcelă	Nr. topo	Observații / Referințe
1	curți constructii	DA	563	48	1189	-	
2	arabil	DA	702	48	1690	-	

Date referitoare la construcții

Crt	Număr	Destinație construcție	Supraf. (mp)	Situație juridică	Observații / Referințe
A1.1		construcții de locuințe	72	Cu acte	Nr. niveluri:2; S. construita la sol:72 mp; S. construita desfasurata:72 mp; C1 - locuinta +Beci
A1.2		construcții anexa	49	Cu acte	Nr. niveluri:2; S. construita la sol:49 mp; S. construita desfasurata:49 mp; C2 - anexa
A1.3		construcții anexa	49	Cu acte	Nr. niveluri:1; S. construita la sol:49 mp; S. construita desfasurata:49 mp; C3 - Anexa

Lungime Segmente

1) Valorile lungimilor segmentelor sunt obținute din proiecție în plan.

Punct început	X / Y	Punct sfârșit	X / Y	Lungime segment (** (m))
1	353.330,524 292.286,912	2	353.329,245 292.285,358	2.013

Punct început	X / Y	Punct sfârșit	X / Y	Lungime segment (** (m)
2	353.329,245 292.285,358	3	353.312,408 292.260,222	30.254
3	353.312,408 292.260,222	4	353.310,334 292.260,986	2.21
4	353.310,334 292.260,986	5	353.291,498 292.243,032	26.022
5	353.291,498 292.243,032	6	353.292,534 292.241,24	2.07
6	353.292,534 292.241,24	7	353.312,005 292.228,436	23.304
7	353.312,005 292.228,436	8	353.321,744 292.242,37	17.0
8	353.321,744 292.242,37	9	353.348,861 292.281,167	47.334
9	353.348,861 292.281,167	10	353.346,075 292.281,907	2.883
10	353.346,075 292.281,907	11	353.341,854 292.284,1	4.757
11	353.341,854 292.284,1	12	353.341,741 292.285,476	1.381
12	353.341,741 292.285,476	13	353.336,541 292.287,919	5.745
13	353.336,541 292.287,919	14	353.332,335 292.287,896	4.206
14	353.332,335 292.287,896	1	353.330,524 292.286,912	2.061

** Lungimile segmentelor sunt determinate în planul de proiecție Stereo 70 și sunt rotunjite la 1 milimetru.

*** Distanța dintre puncte este formată din segmente cumulate ce sunt mai mici decât valoarea 1 milimetru.

**DATE DESPRE IMOBILUL NR. 9779**

Oficiul de Cadastru și Publicitate Imobiliară DOLJ
Biroul de Cadastru și Publicitate Imobiliară Craiova

A. Partea I. Descrierea imobilului

TEREN Intravilan

Adresa: Loc. Dobridor, Al Filipeștilor, Nr. 3, Jud. Dolj, T48, P1702

Nr. Crt	Nr cadastral Nr. topografic	Suprafața* (mp)	Observații / Referințe
A1	36099	Din acte: 800 Masurata: 2.036	Sector cadastral:8 Teren imprejmuit;

Construcții

Crt	Nr cadastral Nr. topografic	Adresa	Observații / Referințe
A1.1		Loc. Dobridor, Al Filipeștilor, Nr. 3 T48 P170, Jud. Dolj	Nr. niveluri:1; S. construita la sol:97 mp; S. construita desfasurata:97 mp; Locuinta parter construita in anul 1970.
A1.2		Loc. Dobridor, Al Filipeștilor, Nr. 3 T48 P170, Jud. Dolj	Nr. niveluri:1; S. construita la sol:74 mp; S. construita desfasurata:74 mp; Anexa parter construita in anul 1970.
A1.3		Loc. Dobridor, Al Filipeștilor, Nr. 3 T48 P170, Jud. Dolj	Nr. niveluri:1; S. construita la sol:55 mp; S. construita desfasurata:55 mp; Anexa parter construita in anul 1970.
A1.4		Loc. Dobridor, Al Filipeștilor, Nr. 3 T48 P170, Jud. Dolj	Nr. niveluri:1; S. construita la sol:49 mp; S. construita desfasurata:49 mp; Magazie parter construita in anul 2000.
A1.5		Loc. Dobridor, Al Filipeștilor, Nr. 3 T48 P170, Jud. Dolj	Nr. niveluri:1; S. construita la sol:15 mp; S. construita desfasurata:15 mp; Patul parter construit in anul 2000.
A1.6		Loc. Dobridor, Al Filipeștilor, Nr. 3 T48 P170, Jud. Dolj	Nr. niveluri:1; S. construita la sol:154 mp; S. construita desfasurata:154 mp; Anexa

B. Partea II. Proprietari și acte

Inscrieri privitoare la dreptul de proprietate și alte drepturi reale		Referințe
274232 / 05/12/2019		
Act Notarial nr. CONTRACT INTRETINERE NR 3809, din 03/12/2019 emis de NP Budiana Ionut Razvan;		
B1	Intabulare, drept de PROPRIETATE, dobandit prin Conventie, cota actuala 800/2036, cota initiala 800/2036 1) ROȘU MARIANA-VIRGINIA 2) ROȘU ION	A1
/		
Act Notarial nr. CONTRACT INTRETINERE NR 3809, din 03/12/2019 emis de NP Budiana Ionut Razvan;		
B2	Inscrierea posesiei, drept de PROPRIETATE, dobandit prin Constituire, cota actuala 1187/2036, cota initiala 1187/2036 1) ROȘU ION 2) ROȘU MARIANA-VIRGINIA	A1
274232 / 05/12/2019		
Act Administrativ nr. ADEVERINTA nr 7196, din 21/10/2022 emis de PRIMARIA MOTATEI (LEGEA 7 /13-03-1996 (art.13 alin1 si alin 2));		
B3	Inscrierea posesiei, drept de PROPRIETATE, dobandit prin Constituire, cota actuala 49/2036, cota initiala 49/2036 1) ROȘU MARIANA-VIRGINIA 2) ROȘU ION	A1
Act Notarial nr. CONTRACT INTRETINERE NR 3809, din 03/12/2019 emis de NP Budiana Ionut Razvan;		
B4	Intabulare, drept de PROPRIETATE, dobandit prin Conventie, cota actuala 1/1, cota initiala 1/1 1) ROȘU MARIANA-VIRGINIA 2) ROȘU ION	A1.1, A1.2, A1.3, A1.4, A1.5
/		
Act Normativ nr. LEGEA 7, din 13/03/1996 emis de PARLAMENTUL ROMANIEI ((art 12 alin 14;art 37 alin 2));		
B5	Intabulare, drept de PROPRIETATE, dobandit prin Lege, cota actuala 1/1, cota initiala 1/1 1) ROȘU ION 2) ROȘU MARIANA-VIRGINIA	A1.6

Inscrieri privind dezmembramintele dreptului de proprietate, drepturi reale de garanție și sarcini	Referințe
--	-----------

C. Partea III. SARCINI

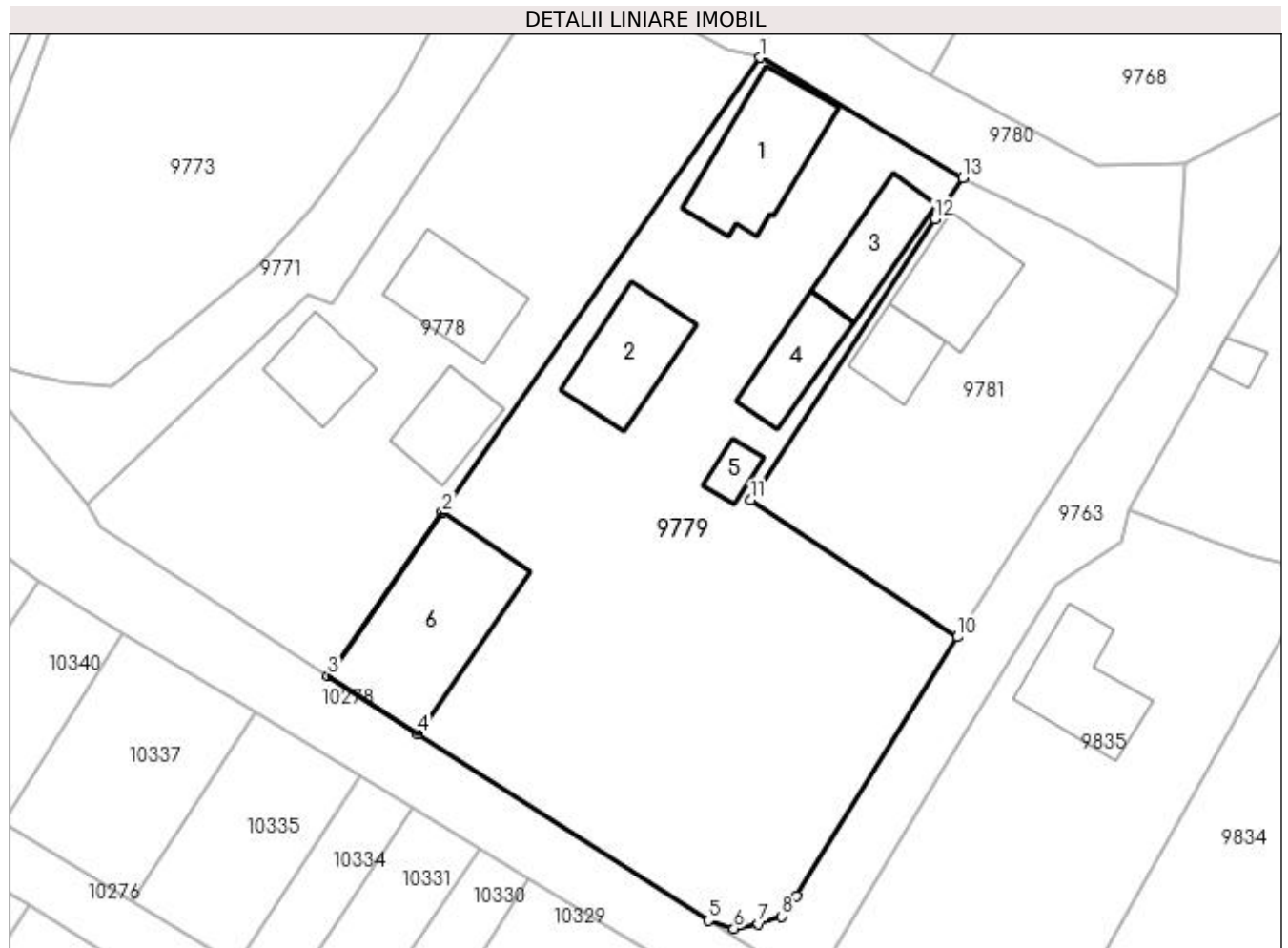
Inscrieri privind dezmembramintele dreptului de proprietate, drepturi reale de garanție și sarcini	Referințe
274232 / 05/12/2019	
Act Notarial nr. CONTRACT INTRETINERE NR 3809, din 03/12/2019 emis de NP Budiana Ionut Razvan;	
C1	Intabulare, drept de UZUFRACT, dobandit prin Conventie, cota actuala 800/2036, cota initiala 800/2036 1) ANA DINA 2) ANA ION
C2	Intabulare, drept de UZUFRACT, cota actuala 1/1, cota initiala 1/1 1) ANA ION 2) ANA DINA
C3	Intabulare, drept de IPOTECA LEGALA, Valoare:0 ce are ca obiect plata rentei în bani corespunzătoare întreținerii neexecutate în favoarea creditorului întreținerii, dobandit prin Conventie, cota actuala 800/2036, cota initiala 800/2036 1) ANA ION 2) ANA DINA
C4	Intabulare, drept de IPOTECA LEGALA, Valoare:0 ce are ca obiect plata rentei în bani corespunzătoare întreținerii neexecutate în favoarea creditorului întreținerii, cota actuala 1/1, cota initiala 1/1 1) ANA ION 2) ANA DINA

Anexa Nr. 1 La Partea I

Teren

Nr cadastral	Suprafața (mp)*	Observații / Referințe
36099	Din acte: 800 Masurata: 2.036	

* Suprafața este determinată în planul de proiecție Stereo 70.



Date referitoare la teren

Crt	Categorie folosință	Intra vilan	Suprafața (mp)	Tarla	Parcelă	Nr. topo	Observații / Referințe
1	curți constructii	DA	2.036	48	1702	-	

Date referitoare la construcții

Crt	Număr	Destinație construcție	Supraf. (mp)	Situație juridică	Observații / Referințe
A1.1		construcții de locuințe	97	Cu acte	Nr. niveluri:1; S. construita la sol:97 mp; S. construita desfasurata:97 mp; Locuinta parter construita in anul 1970.
A1.2		construcții anexa	74	Cu acte	Nr. niveluri:1; S. construita la sol:74 mp; S. construita desfasurata:74 mp; Anexa parter construita in anul 1970.
A1.3		construcții anexa	55	Cu acte	Nr. niveluri:1; S. construita la sol:55 mp; S. construita desfasurata:55 mp; Anexa parter construita in anul 1970.
A1.4		construcții anexa	49	Cu acte	Nr. niveluri:1; S. construita la sol:49 mp; S. construita desfasurata:49 mp; Magazie parter construita in anul 2000.
A1.5		construcții anexa	15	Cu acte	Nr. niveluri:1; S. construita la sol:15 mp; S. construita desfasurata:15 mp; Patul parter construit in anul 2000.
A1.6		construcții anexa	154	Cu acte	Nr. niveluri:1; S. construita la sol:154 mp; S. construita desfasurata:154 mp; Anexa

Lungime Segmente

1) Valorile lungimilor segmentelor sunt obținute din proiecție în plan.

Punct început	X / Y	Punct sfârșit	X / Y	Lungime segment (** (m)
1	353.348,861 292.281,167	2	353.321,744 292.242,37	47.334
2	353.321,744 292.242,37	3	353.312,005 292.228,436	17.0
3	353.312,005 292.228,436	4	353.319,687 292.223,506	9.128
4	353.319,687 292.223,506	5	353.344,474 292.207,6	29.452
5	353.344,474 292.207,6	6	353.346,63 292.206,911	2.263
6	353.346,63 292.206,911	7	353.348,73 292.207,312	2.138
7	353.348,73 292.207,312	8	353.350,704 292.207,959	2.077
8	353.350,704 292.207,959	9	353.351,943 292.209,682	2.122
9	353.351,943 292.209,682	10	353.365,679 292.231,766	26.007
10	353.365,679 292.231,766	11	353.348,084 292.243,438	21.114
11	353.348,084 292.243,438	12	353.363,743 292.267,38	28.608
12	353.363,743 292.267,38	13	353.366,161 292.270,914	4.282
13	353.366,161 292.270,914	1	353.348,861 292.281,167	20.11

** Lungimile segmentelor sunt determinate în planul de proiecție Stereo 70 și sunt rotunjite la 1 milimetru.

*** Distanța dintre puncte este formată din segmente cumulate ce sunt mai mici decât valoarea 1 milimetru.

**DATE DESPRE IMOBILUL NR. 9780**

Oficiul de Cadastru și Publicitate Imobiliară DOLJ
Biroul de Cadastru și Publicitate Imobiliară Craiova

A. Partea I. Descrierea imobilului

TEREN Intravilan

Adresa: Loc. Dobridor, Al Filipeștilor, Jud. Dolj

Nr. Crt	Nr cadastral Nr. topografic	Suprafața* (mp)	Observații / Referințe
A1	35554	Din acte: 394 Masurata: 397	Sector cadastral:8 Teren neimprejmuit;

B. Partea II. Proprietari și acte

Inscrieri privitoare la dreptul de proprietate și alte drepturi reale		Referințe
230664 / 06/12/2018		
Act Normativ nr. HG nr 965, din 05/09/2002 emis de GUVERNUL ROMANIEI (act administrativ nr HCL 47 din 26.11.2018, emis de PRIMARIA MOTATEI; act administrativ nr HCL 32 din 14.09.2017, emis de PRIMARIA MOTATEI; act administrativ nr Referat legalitate 10700 din 21.11.2017, emis de PRIMARIA MOTATEI);		
B1	Intabulare, drept de PROPRIETATE, dobândit prin Lege, cota actuala 1/1, cota initiala 1/1 1) COMUNA MOTATEI - DOMENIUL PUBLIC, CIF:4553305	A1

C. Partea III. SARCINI .

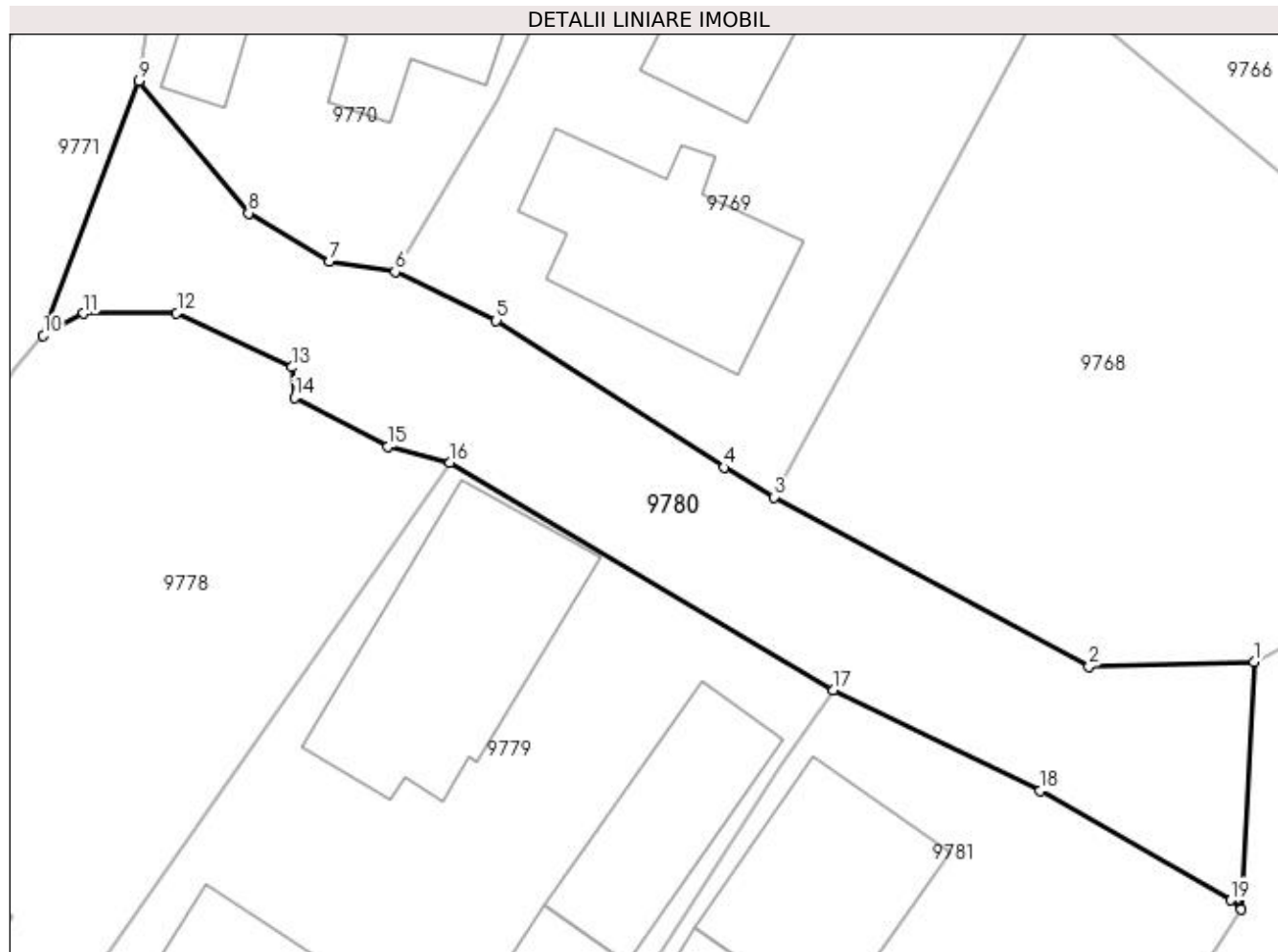
Inscrieri privind dezmembramintele dreptului de proprietate, drepturi reale de garanție și sarcini	Referințe
NU SUNT	

Anexa Nr. 1 La Partea I

Teren

Nr cadastral	Suprafața (mp)*	Observații / Referințe
35554	Din acte: 394 Masurata: 397	

* Suprafața este determinată în planul de proiecție Stereo 70.



Date referitoare la teren

Crt	Categorie folosință	Intra vilan	Suprafața (mp)	Tarla	Parcelă	Nr. topo	Observații / Referințe
1	drum	DA	397	-	-	-	Imprejmuit: limita conventionala, gard metalic, gard beton, gard de lemn.

Lungime Segmente

1) Valorile lungimilor segmentelor sunt obținute din proiecție în plan.

Punct început	X / Y	Punct sfârșit	X / Y	Lungime segment (** (m)
1	353.385,112 292.272,193	2	353.377,677 292.271,995	7.438
2	353.377,677 292.271,995	3	353.363,46 292.279,625	16.135
3	353.363,46 292.279,625	4	353.361,223 292.280,955	2.603
4	353.361,223 292.280,955	5	353.350,95 292.287,584	12.226
5	353.350,95 292.287,584	6	353.346,388 292.289,775	5.061

Punct început	X / Y	Punct sfârșit	X / Y	Lungime segment (** (m)
6	353.346,388 292.289,775	7	353.343,423 292.290,246	3.002
7	353.343,423 292.290,246	8	353.339,776 292.292,423	4.247
8	353.339,776 292.292,423	9	353.334,849 292.298,385	7.734
9	353.334,849 292.298,385	10	353.330,524 292.286,912	12.261
10	353.330,524 292.286,912	11	353.332,335 292.287,896	2.061
11	353.332,335 292.287,896	12	353.336,541 292.287,919	4.206
12	353.336,541 292.287,919	13	353.341,741 292.285,476	5.745
13	353.341,741 292.285,476	14	353.341,854 292.284,1	1.381
14	353.341,854 292.284,1	15	353.346,075 292.281,907	4.757
15	353.346,075 292.281,907	16	353.348,861 292.281,167	2.883
16	353.348,861 292.281,167	17	353.366,161 292.270,914	20.11
17	353.366,161 292.270,914	18	353.375,453 292.266,375	10.341
18	353.375,453 292.266,375	19	353.384,074 292.261,447	9.93
19	353.384,074 292.261,447	20	353.384,54 292.261,035	0.622
20	353.384,54 292.261,035	1	353.385,112 292.272,193	11.173

** Lungimile segmentelor sunt determinate în planul de proiecție Stereo 70 și sunt rotunjite la 1 milimetru.

*** Distanța dintre puncte este formată din segmente cumulate ce sunt mai mici decât valoarea 1 milimetru.

**DATE DESPRE IMOBILUL NR. 9781**

Oficiul de Cadastru și Publicitate Imobiliară DOLJ
Biroul de Cadastru și Publicitate Imobiliară Craiova

A. Partea I. Descrierea imobilului

TEREN Intravilan

Adresa: Loc. Dobridor, Al Filipeștilor, Nr. 5, Jud. Dolj, T48, P1699

Nr. Crt	Nr cadastral Nr. topografic	Suprafața* (mp)	Observații / Referințe
A1		Din acte: 700 Masurata: 715	Sector cadastral:8 Teren imprejmuit;

Construcții

Crt	Nr cadastral Nr. topografic	Adresa	Observații / Referințe
A1.1		Loc. Dobridor, Al Filipeștilor, Nr. 5 T48 P169, Jud. Dolj	Nr. niveluri:1; S. construita la sol:70 mp; S. construita desfasurata:70 mp; Locuinta
A1.2		Loc. Dobridor, Al Filipeștilor, Nr. 5 T48 P169, Jud. Dolj	Nr. niveluri:2; S. construita la sol:37 mp; S. construita desfasurata:65 mp; Anexa cu beci

B. Partea II. Proprietari și acte

Inscrieri privitoare la dreptul de proprietate și alte drepturi reale		Referințe
/		
Act Notarial nr. CM 209, din 06/05/1998 emis de NP STOENESCU FLOREA;		
B1	Intabulare, drept de PROPRIETATE, dobandit prin Succesiune, cota actuala 5/8, cota initiala 5/8 1) MITA IOANA-RODICA	A1, A1.1, A1.2
B2	Intabulare, drept de PROPRIETATE, dobandit prin Succesiune, cota actuala 1/8, cota initiala 1/8 1) MITA MARINELA-VERONICA, LIPSĂ CNP	A1, A1.1, A1.2
B3	Intabulare, drept de PROPRIETATE, dobandit prin Succesiune, cota actuala 1/8, cota initiala 1/8 1) MITA CONSTANTIN-VIOREL, LIPSĂ CNP	A1, A1.1, A1.2
B4	Intabulare, drept de PROPRIETATE, dobandit prin Succesiune, cota actuala 1/8, cota initiala 1/8 1) MITA MARIAN-OVIDIU, LIPSĂ CNP	A1, A1.1, A1.2

C. Partea III. SARCINI .

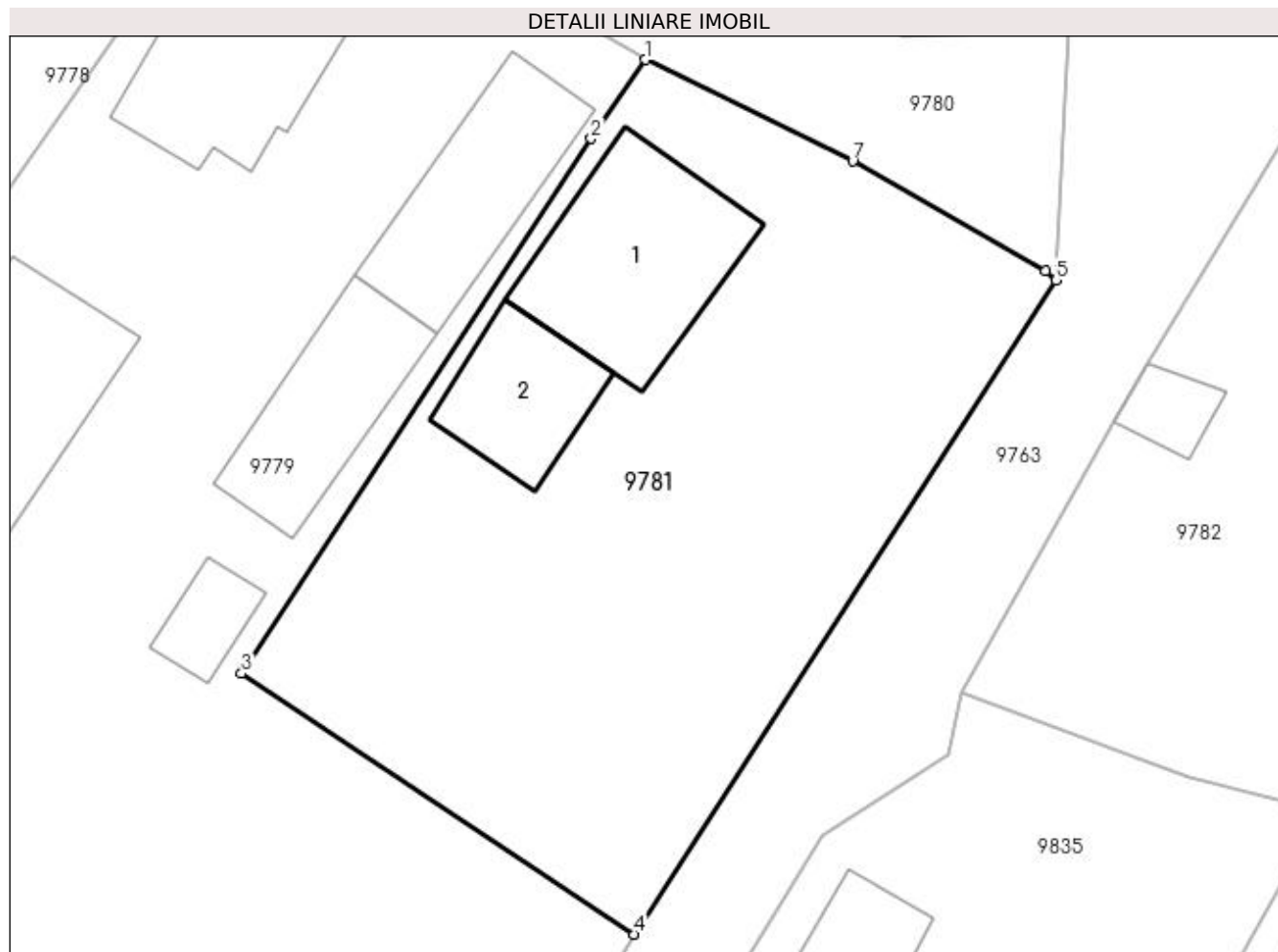
Inscrieri privind dezmembramintele dreptului de proprietate, drepturi reale de garanție și sarcini	Referințe
NU SUNT	

Anexa Nr. 1 La Partea I

Teren

Nr cadastral	Suprafața (mp)*	Observații / Referințe
	Din acte: 700 Masurata: 715	

* Suprafața este determinată în planul de proiecție Stereo 70.



Date referitoare la teren

Crt	Categorie folosință	Intra vilan	Suprafața (mp)	Tarla	Parcelă	Nr. topo	Observații / Referințe
1	curți constructii	DA	715	48	1699	-	

Date referitoare la construcții

Crt	Număr	Destinație construcție	Supraf. (mp)	Situație juridică	Observații / Referințe
A1.1		construcții de locuințe	70	Cu acte	Nr. niveluri:1; S. construita la sol:70 mp; S. construita desfasurata:70 mp; Locuinta
A1.2		construcții anexa	37	Cu acte	Nr. niveluri:2; S. construita la sol:37 mp; S. construita desfasurata:65 mp; Anexa cu beci

Lungime Segmente

1) Valorile lungimilor segmentelor sunt obținute din proiecție în plan.

Punct început	X / Y	Punct sfârșit	X / Y	Lungime segment (** (m)
1	353.366,161 292.270,914	2	353.363,743 292.267,38	4.282
2	353.363,743 292.267,38	3	353.348,084 292.243,438	28.608

Punct început	X / Y	Punct sfârșit	X / Y	Lungime segment (** (m)
3	353.348,084 292.243,438	4	353.365,679 292.231,766	21.114
4	353.365,679 292.231,766	5	353.384,54 292.261,035	34.82
5	353.384,54 292.261,035	6	353.384,074 292.261,447	0.622
6	353.384,074 292.261,447	7	353.375,453 292.266,375	9.93
7	353.375,453 292.266,375	1	353.366,161 292.270,914	10.341

** Lungimile segmentelor sunt determinate în planul de proiecție Stereo 70 și sunt rotunjite la 1 milimetru.

*** Distanța dintre puncte este formată din segmente cumulate ce sunt mai mici decât valoarea 1 milimetru.

**DATE DESPRE IMOBILUL NR. 9782**

Oficiul de Cadastru și Publicitate Imobiliară DOLJ
Biroul de Cadastru și Publicitate Imobiliară Craiova

A. Partea I. Descrierea imobilului

TEREN Intravilan

Adresa: Loc. Dobridor, Str Traian, Nr. 5, Jud. Dolj, T47, P1570

Nr. Crt	Nr cadastral Nr. topografic	Suprafața* (mp)	Observații / Referințe
A1		Din acte: 1.000 Masurata: 968	Sector cadastral:8 Teren imprejmuit; In acte T43

Construcții

Crt	Nr cadastral Nr. topografic	Adresa	Observații / Referințe
A1.1		Loc. Dobridor, Str Traian, Jud. Dolj	Nr. niveluri:2; S. construita la sol:46 mp; S. construita desfasurata:59 mp; C1 - LOCUINTA + BECI
A1.2		Loc. Dobridor, Str Traian, Jud. Dolj	Nr. niveluri:1; S. construita la sol:56 mp; S. construita desfasurata:56 mp; C2 - ANEXA
A1.3		Loc. Dobridor, Str Traian, Jud. Dolj	Nr. niveluri:1; S. construita la sol:37 mp; S. construita desfasurata:37 mp; C3 - ANEXA
A1.4		Loc. Dobridor, Str Traian, Jud. Dolj	Nr. niveluri:1; S. construita la sol:12 mp; S. construita desfasurata:12 mp; C4 - ANEXA

B. Partea II. Proprietari și acte

Inscrieri privitoare la dreptul de proprietate și alte drepturi reale		Referințe
/		
Act Administrativ nr. TDP 1120-59090, din 17/01/1995 emis de CJSIPT DOLJ;		
B1	Intabulare, drept de PROPRIETATE, dobandit prin Reconstituire, cota actuala 1/1, cota initiala 1/1 1) ICA SOFRONIE, LIPSĂ CNP	A1
Act Normativ nr. LEGEA 7, din 13/03/1996 emis de PARLAMENTUL ROMANIEI ((ART. 12; ALIN. 14 SI ART. 37; ALIN.2));		
B2	Intabulare, drept de PROPRIETATE, dobandit prin Lege, cota actuala 1/1, cota initiala 1/1 1) ICA SOFRONIE, LIPSĂ CNP	A1.1, A1.2, A1.3, A1.4

C. Partea III. SARCINI .

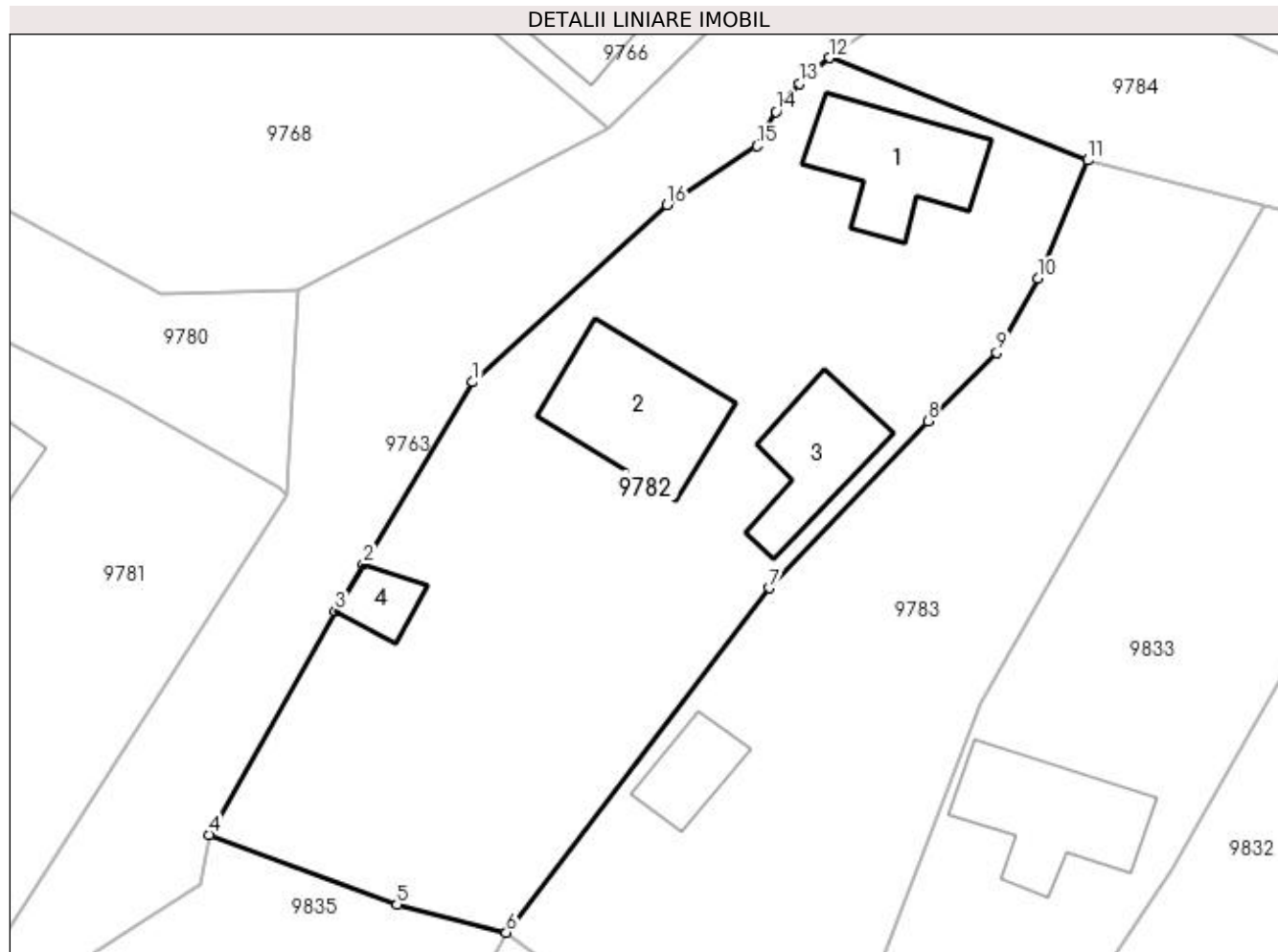
Inscrieri privind dezmembramintele dreptului de proprietate, drepturi reale de garanție și sarcini	Referințe
NU SUNT	

Anexa Nr. 1 La Partea I

Teren

Nr cadastral	Suprafața (mp)*	Observații / Referințe
	Din acte: 1.000 Masurata: 968	In acte T43

* Suprafața este determinată în planul de proiecție Stereo 70.



Date referitoare la teren

Crt	Categorie folosință	Intra vilan	Suprafața (mp)	Tarla	Parcelă	Nr. topo	Observații / Referințe
1	curți constructii	DA	968	47	1570	-	

Date referitoare la construcții

Crt	Număr	Destinație construcție	Supraf. (mp)	Situație juridică	Observații / Referințe
A1.1		construcții de locuințe	46	Cu acte	Nr. niveluri:2; S. construita la sol:46 mp; S. construita desfasurata:59 mp; C1 - LOCUINTA + BECI
A1.2		construcții anexa	56	Cu acte	Nr. niveluri:1; S. construita la sol:56 mp; S. construita desfasurata:56 mp; C2 - ANEXA
A1.3		construcții anexa	37	Cu acte	Nr. niveluri:1; S. construita la sol:37 mp; S. construita desfasurata:37 mp; C3 - ANEXA
A1.4		construcții anexa	12	Cu acte	Nr. niveluri:1; S. construita la sol:12 mp; S. construita desfasurata:12 mp; C4 - ANEXA

Lungime Segmente

1) Valorile lungimilor segmentelor sunt obținute din proiecție în plan.

Punct început	X / Y	Punct sfârșit	X / Y	Lungime segment (** (m))
1	353.394,639 292.267,188	2	353.388,679 292.257,298	11.547

Punct început	X / Y	Punct sfârșit	X / Y	Lungime segment (** (m)
2	353.388,679 292.257,298	3	353.387,131 292.254,728	3.0
3	353.387,131 292.254,728	4	353.380,308 292.242,572	13.94
4	353.380,308 292.242,572	5	353.390,508 292.238,761	10.889
5	353.390,508 292.238,761	6	353.396,464 292.237,252	6.144
6	353.396,464 292.237,252	7	353.410,793 292.255,985	23.585
7	353.410,793 292.255,985	8	353.419,39 292.265,063	12.503
8	353.419,39 292.265,063	9	353.423,149 292.268,778	5.285
9	353.423,149 292.268,778	10	353.425,392 292.272,832	4.633
10	353.425,392 292.272,832	11	353.428,096 292.279,257	6.971
11	353.428,096 292.279,257	12	353.414,049 292.284,827	15.111
12	353.414,049 292.284,827	13	353.412,43 292.283,418	2.146
13	353.412,43 292.283,418	14	353.411,142 292.281,899	1.992
14	353.411,142 292.281,899	15	353.410,094 292.280,03	2.143
15	353.410,094 292.280,03	16	353.405,211 292.276,84	5.833
16	353.405,211 292.276,84	1	353.394,639 292.267,188	14.315

** Lungimile segmentelor sunt determinate în planul de proiecție Stereo 70 și sunt rotunjite la 1 milimetru.

*** Distanța dintre puncte este formată din segmente cumulate ce sunt mai mici decât valoarea 1 milimetru.

**DATE DESPRE IMOBILUL NR. 9783**

Oficiul de Cadastru și Publicitate Imobiliară DOLJ
Biroul de Cadastru și Publicitate Imobiliară Craiova

A. Partea I. Descrierea imobilului

TEREN Intravilan

Adresa: Loc. Dobridor, Str Nicolae Lungu, Nr. 7, Jud. Dolj, T47, P1688

Nr. Crt	Nr cadastral Nr. topografic	Suprafața* (mp)	Observații / Referințe
A1		Din acte: 600 Masurata: 715	Sector cadastral:8 Teren neimprejmuit;

Construcții

Crt	Nr cadastral Nr. topografic	Adresa	Observații / Referințe
A1.1		Loc. Dobridor, Str Nicolae Lungu, Jud. Dolj	Nr. niveluri:1; S. construita la sol:20 mp; S. construita desfasurata:20 mp; C1 - ANEXA

B. Partea II. Proprietari și acte

Inscrieri privitoare la dreptul de proprietate și alte drepturi reale		Referințe
/		
Act Administrativ nr. TDP 1123-59090, din 12/01/1995 emis de CJSIPT DOLJ;		
B1	Intabulare, drept de PROPRIETATE, dobandit prin Reconstituire, cota actuala 600/715, cota initiala 600/715 1) CHILOM IULICA, LIPSĂ CNP	A1
Act Administrativ nr. ADV 1, din 01/01/2022 emis de PRIMARIA MOTATEI ((ART. 13; ALIN1; ALIN2));		
B2	Inscrierea posesiei, drept de PROPRIETATE, dobandit prin Constituire, cota actuala 115/715, cota initiala 115/715 1) CHILOM IULICA, LIPSĂ CNP	A1
Act Normativ nr. LEGEA 7, din 13/03/1996 emis de PARLAMENTUL ROMANIEI ((ART. 12; ALIN. 14 SI ART. 37; ALIN.2));		
B3	Intabulare, drept de PROPRIETATE, dobandit prin Lege, cota actuala 1/1, cota initiala 1/1 1) CHILOM IULICA, LIPSĂ CNP	A1.1

C. Partea III. SARCINI .

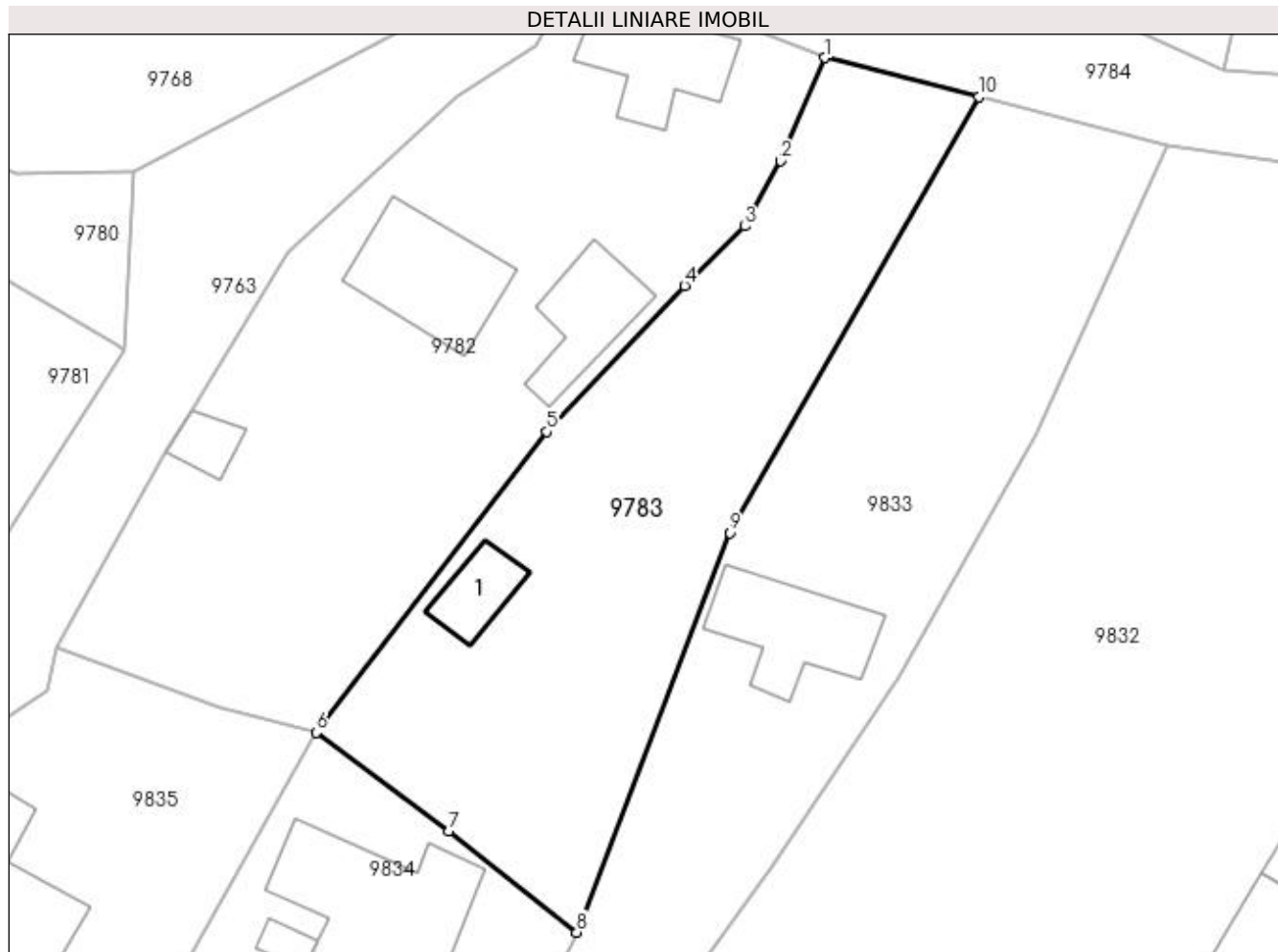
Inscrieri privind dezmembramintele dreptului de proprietate, drepturi reale de garanție și sarcini	Referințe
NU SUNT	

Anexa Nr. 1 La Partea I

Teren

Nr cadastral	Suprafața (mp)*	Observații / Referințe
	Din acte: 600 Masurata: 715	

* Suprafața este determinată în planul de proiecție Stereo 70.



Date referitoare la teren

Crt	Categorie folosință	Intra vilan	Suprafața (mp)	Tarla	Parcelă	Nr. topo	Observații / Referințe
1	curți constructii	DA	600	47	1688	-	
2	curți constructii	DA	115	47	1688	-	

Date referitoare la construcții

Crt	Număr	Destinație construcție	Supraf. (mp)	Situație juridică	Observații / Referințe
A1.1		construcții anexa	20	Cu acte	Nr. niveluri:1; S. construita la sol:20 mp; S. construita desfasurata:20 mp; C1 - ANEXA

Lungime Segmente

1) Valorile lungimilor segmentelor sunt obținute din proiecție în plan.

Punct început	X / Y	Punct sfârșit	X / Y	Lungime segment (** (m)
1	353.428,096 292.279,257	2	353.425,392 292.272,832	6.971
2	353.425,392 292.272,832	3	353.423,149 292.268,778	4.633

Punct început	X / Y	Punct sfârșit	X / Y	Lungime segment (** (m)
3	353.423,149 292.268,778	4	353.419,39 292.265,063	5.285
4	353.419,39 292.265,063	5	353.410,793 292.255,985	12.503
5	353.410,793 292.255,985	6	353.396,464 292.237,252	23.585
6	353.396,464 292.237,252	7	353.404,725 292.231,121	10.288
7	353.404,725 292.231,121	8	353.412,679 292.224,812	10.152
8	353.412,679 292.224,812	9	353.422,22 292.249,688	26.643
9	353.422,22 292.249,688	10	353.437,728 292.276,814	31.246
10	353.437,728 292.276,814	1	353.428,096 292.279,257	9.937

** Lungimile segmentelor sunt determinate în planul de proiecție Stereo 70 și sunt rotunjite la 1 milimetru.

*** Distanța dintre puncte este formată din segmente cumulate ce sunt mai mici decât valoarea 1 milimetru.

**DATE DESPRE IMOBILUL NR. 9784**

Oficiul de Cadastru și Publicitate Imobiliară DOLJ
Biroul de Cadastru și Publicitate Imobiliară Craiova

A. Partea I. Descrierea imobilului

TEREN Intravilan

Adresa: Loc. Dobridor, Str Nicolae Lungu, Jud. Dolj

Nr. Crt	Nr cadastral Nr. topografic	Suprafața* (mp)	Observații / Referințe
A1	35589	Din acte: 1.593 Masurata: 1.625	Sector cadastral:8 Teren neimprejmuit;

B. Partea II. Proprietari și acte

Inscrieri privitoare la dreptul de proprietate și alte drepturi reale	Referințe
230705 / 06/12/2018	
Act Administrativ nr. HG nr 965, din 05/09/2002 emis de GUVERNUL ROMANIEI, Anexa nr 66-inv bun dom public (act administrativ nr Certificatul nr 9194 din 12.12.2018, emis de PRIMARIA MOTATEI;act administrativ nr HCL 47 din 26.11.2018, emis de PRIMARIA MOTATEI;act administrativ nr HCL 32 din 14.09.2017, emis de PRIMARIA MOTATEI;act administrativ nr Referat legalitate 10700 din 21.11.2017, emis de Prefectul Jud Dolj);	
B1	A1
Intabulare, drept de PROPRIETATE, dobandit prin Lege, cota actuala 1/1, cota initiala 1/1	
1) COMUNA MOTATEI - DOMENIUL PUBLIC, CIF:4553305	

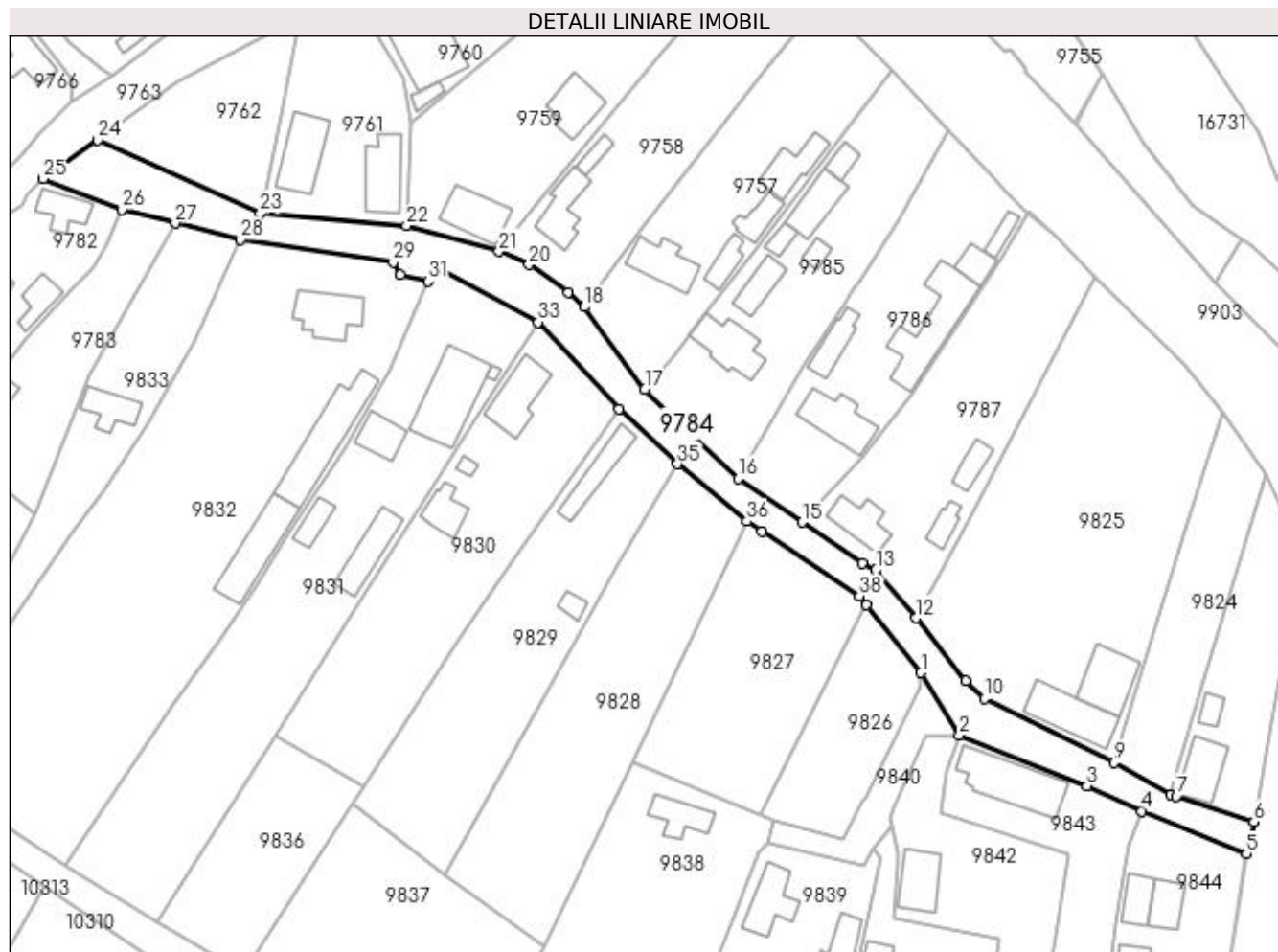
C. Partea III. SARCINI .

Inscrieri privind dezmembramintele dreptului de proprietate, drepturi reale de garanție și sarcini	Referințe
NU SUNT	

Anexa Nr. 1 La Partea I**Teren**

Nr cadastral	Suprafața (mp)*	Observații / Referințe
35589	Din acte: 1.593 Masurata: 1.625	

* Suprafața este determinată în planul de proiecție Stereo 70.

**Date referitoare la teren**

Crt	Categorie folosință	Intravilan	Suprafața (mp)	Tarla	Parcelă	Nr. topo	Observații / Referințe
1	drum	DA	1.625	-	-	-	Imprejmuir: limita conventionala, gard beton, gard lemn, gard metalic, gard plasa sarma.

Lungime Segmente

1) Valorile lungimilor segmentelor sunt obținute din proiecție în plan.

Punct început	X / Y	Punct sfârșit	X / Y	Lungime segment (** (m)
1	353.571,452 292.196,257	2	353.578,338 292.184,999	13.197
3	353.601,224 292.175,946	4	353.611,081 292.171,426	10.844
5	353.629,803 292.163,731	6	353.631,177 292.169,463	5.894
7	353.617,253 292.174,06	8	353.616,225 292.174,4	1.083

Punct început	X / Y	Punct sfârșit	X / Y	Lungime segment (** (m)
2	353.578,338 292.184,999	3	353.601,224 292.175,946	24.611
4	353.611,081 292.171,426	5	353.629,803 292.163,731	20.242
6	353.631,177 292.169,463	7	353.617,253 292.174,06	14.663
8	353.616,225 292.174,4	9	353.606,091 292.180,112	11.633

Punct început	X / Y	Punct sfârșit	X / Y	Lungime segment (** (m)
9	353.606,091 292.180,112	10	353.582,818 292.191,558	25.935
11	353.579,548 292.194,823	12	353.570,566 292.206,028	14.361
13	353.563,382 292.214,611	14	353.560,896 292.215,866	2.785
15	353.550,131 292.223,202	16	353.538,657 292.230,991	13.868
17	353.521,932 292.246,998	18	353.511,094 292.261,796	18.342
19	353.508,285 292.264,453	20	353.501,176 292.269,393	8.657
21	353.495,793 292.271,752	22	353.479,234 292.276,373	17.192
23	353.452,963 292.278,53	24	353.423,825 292.291,721	31.985
25	353.414,049 292.284,827	26	353.428,096 292.279,257	15.111
27	353.437,728 292.276,814	28	353.449,472 292.273,835	12.116
29	353.476,818 292.269,853	30	353.478,117 292.267,565	2.631
31	353.483,071 292.266,382	32	353.485,477 292.268,369	3.12
33	353.502,78 292.259,069	34	353.517,28 292.243,494	21.28
35	353.527,804 292.233,646	36	353.540,227 292.223,358	16.13
37	353.542,922 292.221,512	38	353.560,403 292.209,969	20.948
39	353.561,706 292.208,352	1	353.571,452 292.196,257	15.533

Punct început	X / Y	Punct sfârșit	X / Y	Lungime segment (** (m)
10	353.582,818 292.191,558	11	353.579,548 292.194,823	4.621
12	353.570,566 292.206,028	13	353.563,382 292.214,611	11.193
14	353.560,896 292.215,866	15	353.550,131 292.223,202	13.027
16	353.538,657 292.230,991	17	353.521,932 292.246,998	23.151
18	353.511,094 292.261,796	19	353.508,285 292.264,453	3.867
20	353.501,176 292.269,393	21	353.495,793 292.271,752	5.877
22	353.479,234 292.276,373	23	353.452,963 292.278,53	26.359
24	353.423,825 292.291,721	25	353.414,049 292.284,827	11.962
26	353.428,096 292.279,257	27	353.437,728 292.276,814	9.937
28	353.449,472 292.273,835	29	353.476,818 292.269,853	27.634
30	353.478,117 292.267,565	31	353.483,071 292.266,382	5.093
32	353.485,477 292.268,369	33	353.502,78 292.259,069	19.644
34	353.517,28 292.243,494	35	353.527,804 292.233,646	14.413
36	353.540,227 292.223,358	37	353.542,922 292.221,512	3.267
38	353.560,403 292.209,969	39	353.561,706 292.208,352	2.077

** Lungimile segmentelor sunt determinate în planul de proiecție Stereo 70 și sunt rotunjite la 1 milimetru.

*** Distanța dintre puncte este formată din segmente cumulate ce sunt mai mici decât valoarea 1 milimetru.

**DATE DESPRE IMOBILUL NR. 9785**

Oficiul de Cadastru și Publicitate Imobiliară DOLJ
Biroul de Cadastru și Publicitate Imobiliară Craiova

A. Partea I. Descrierea imobilului

TEREN Intravilan

Adresa: Loc. Dobridor, Str Calea Unirii, Nr. 19, Jud. Dolj, T44, P1615,1616

Nr. Crt	Nr cadastral Nr. topografic	Suprafața* (mp)	Observații / Referințe
A1	34460	Din acte: 1.400 Masurata: 1.340	Sector cadastral:8 Teren imprejmuit;

Construcții

Crt	Nr cadastral Nr. topografic	Adresa	Observații / Referințe
A1.1		Loc. Dobridor, Str Calea Unirii, Nr. 19, Jud. Dolj, Tarlaua 44, Parcela 1615, 1616	Nr. niveluri:1; S. construita la sol:81 mp; S. construita desfasurata:81 mp; Locuinta parter construita din caramida anul 1900 compusa din 3 camere, dependinte si beci.
A1.2		Loc. Dobridor, Str Calea Unirii, Nr. 19, Jud. Dolj, Tarlaua 44, Parcela 1615, 1616	Nr. niveluri:1; S. construita la sol:45 mp; S. construita desfasurata:45 mp; Anexa parter construita din cranturi anul 1978 compusa din 2 camere si dependinte.
A1.3		Loc. Dobridor, Str Calea Unirii, Nr. 19, Jud. Dolj, Tarlaua 44, Parcela 1615, 1616	Nr. niveluri:1; S. construita la sol:64 mp; S. construita desfasurata:64 mp; Anexa parter construita din caramida anul 1978.
A1.4		Loc. Dobridor, Str Calea Unirii, Nr. 19, Jud. Dolj, Tarlaua 44, Parcela 1615, 1616	Nr. niveluri:1; S. construita la sol:22 mp; S. construita desfasurata:22 mp; Anexa parter construita din cranturi anul 1978.
A1.5		Loc. Dobridor, Str Calea Unirii, Nr. 19, Jud. Dolj, Tarlaua 44, Parcela 1615, 1616	Nr. niveluri:1; S. construita la sol:16 mp; S. construita desfasurata:16 mp; Anexa parter construita din caramida anul 1978.
A1.6		Loc. Dobridor, Str Calea Unirii, Nr. 19, Jud. Dolj, Tarlaua 44, Parcela 1615, 1616	Nr. niveluri:1; S. construita la sol:18 mp; S. construita desfasurata:18 mp; Patul parter construit din lemn anul 1978.

B. Partea II. Proprietari și acte

Inscrieri privitoare la dreptul de proprietate și alte drepturi reale		Referințe
87259 / 26/04/2018		
Act Notarial nr. Contract de intretinere aut 1325, din 24/04/2018 emis de Budiana Ionut Razvan;		
B1	Intabulare, drept de PROPRIETATE, dobandit prin Conventie, cota actuala 1/1, cota initiala 1/1 1) CHITUCEA LUCIAN 2) CHITUCEA ELENA	A1, A1.1, A1.2, A1.3, A1.4, A1.5, A1.6

C. Partea III. SARCINI

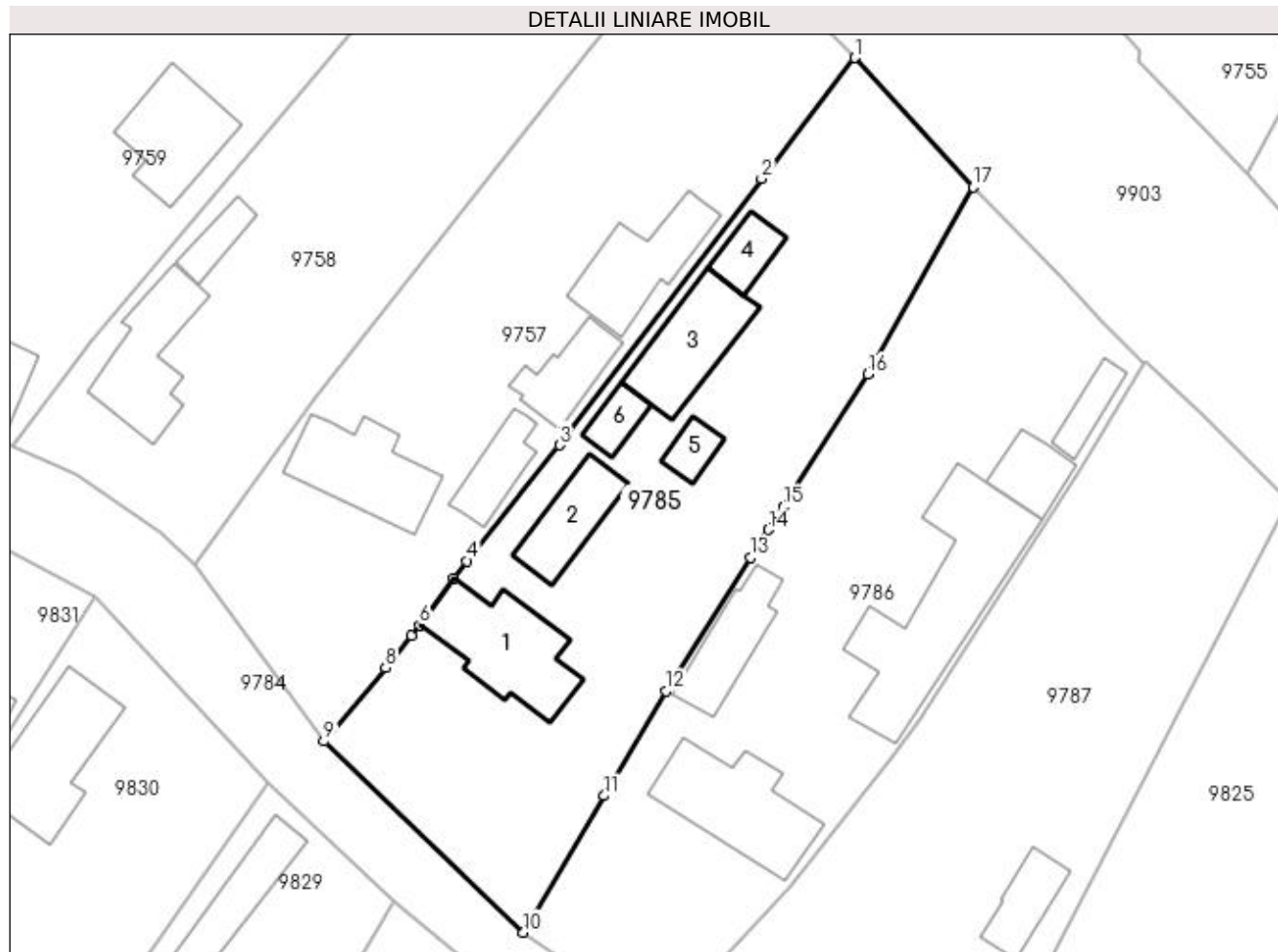
Inscrieri privind dezmembramintele dreptului de proprietate, drepturi reale de garanție și sarcini		Referințe
87259 / 26/04/2018		
Act Notarial nr. Contract de intretinere aut 1325, din 24/04/2018 emis de Budiana Ionut Razvan;		
C1	Intabulare, drept de UZUFRACT VIAGER, dobandit prin Conventie, cota actuala 1/1, cota initiala 1/1 1) CHITUCEA ION 2) CHITUCEA IULIETA	A1, A1.1, A1.2, A1.3, A1.4, A1.5, A1.6
C2	Intabulare, drept de IPOTECA LEGALA, Valoare:0 ce are ca obiect plata rentei în bani corespunzătoare întreținerii neexecutate 1) CHITUCEA IULIETA 2) CHITUCEA ION	A1, A1.1, A1.2, A1.3, A1.4, A1.5, A1.6

Anexa Nr. 1 La Partea I

Teren

Nr cadastral	Suprafața (mp)*	Observații / Referințe
34460	Din acte: 1.400 Masurata: 1.340	

* Suprafața este determinată în planul de proiecție Stereo 70.



Date referitoare la teren

Crt	Categorie folosință	Intra vilan	Suprafața (mp)	Tarla	Parcelă	Nr. topo	Observații / Referințe
1	curți constructii	DA	1.063	44	1615,1616	-	
2	arabil	DA	277	44	1615,1616	-	

Date referitoare la construcții

Crt	Număr	Destinație construcție	Supraf. (mp)	Situație juridică	Observații / Referințe
A1.1		construcții de locuințe	81	Cu acte	Nr. niveluri:1; S. construita la sol:81 mp; S. construita desfasurata:81 mp; Locuinta parter construita din caramida anul 1900 compusa din 3 camere, dependinte si beci.
A1.2		construcții anexa	45	Cu acte	Nr. niveluri:1; S. construita la sol:45 mp; S. construita desfasurata:45 mp; Anexa parter construita din cranturi anul 1978 compusa din 2 camere si dependinte.
A1.3		construcții anexa	64	Cu acte	Nr. niveluri:1; S. construita la sol:64 mp; S. construita desfasurata:64 mp; Anexa parter construita din caramida anul 1978.
A1.4		construcții anexa	22	Cu acte	Nr. niveluri:1; S. construita la sol:22 mp; S. construita desfasurata:22 mp; Anexa parter construita din cranturi anul 1978.
A1.5		construcții anexa	16	Cu acte	Nr. niveluri:1; S. construita la sol:16 mp; S. construita desfasurata:16 mp; Anexa parter construita din caramida anul 1978.

Crt	Număr	Destinație construcție	Supraf. (mp)	Situație juridică	Observații / Referințe
A1.6		construcții anexa	18	Cu acte	Nr. niveluri:1; S. construita la sol:18 mp; S. construita desfasurata:18 mp; Patul parter construit din lemn anul 1978.

Lungime Segmente

1) Valorile lungimilor segmentelor sunt obținute din proiecție în plan.

Punct început	X / Y	Punct sfârșit	X / Y	Lungime segment (** (m))
1	353.566,387 292.304,218	2	353.558,594 292.294,111	12.763
2	353.558,594 292.294,111	3	353.541,669 292.271,798	28.006
3	353.541,669 292.271,798	4	353.533,911 292.262,094	12.424
4	353.533,911 292.262,094	5	353.532,828 292.260,634	1.818
5	353.532,828 292.260,634	6	353.529,938 292.256,739	4.85
6	353.529,938 292.256,739	7	353.529,286 292.255,861	1.094
7	353.529,286 292.255,861	8	353.527,101 292.253,137	3.492
8	353.527,101 292.253,137	9	353.521,932 292.246,998	8.025
9	353.521,932 292.246,998	10	353.538,657 292.230,991	23.151
10	353.538,657 292.230,991	11	353.545,394 292.242,429	13.275
11	353.545,394 292.242,429	12	353.550,559 292.251,199	10.178
12	353.550,559 292.251,199	13	353.557,672 292.262,362	13.237
13	353.557,672 292.262,362	14	353.559,17 292.264,712	2.787
14	353.559,17 292.264,712	15	353.560,385 292.266,617	2.259
15	353.560,385 292.266,617	16	353.567,468 292.277,733	13.181
16	353.567,468 292.277,733	17	353.576,327 292.293,383	17.983
17	353.576,327 292.293,383	1	353.566,387 292.304,218	14.704

** Lungimile segmentelor sunt determinate în planul de proiecție Stereo 70 și sunt rotunjite la 1 milimetru.

*** Distanța dintre puncte este formată din segmente cumulate ce sunt mai mici decât valoarea 1 milimetru.

**DATE DESPRE IMOBILUL NR. 9786**

Oficiul de Cadastru și Publicitate Imobiliară DOLJ
Biroul de Cadastru și Publicitate Imobiliară Craiova

A. Partea I. Descrierea imobilului

TEREN Intravilan

Adresa: Loc. Dobridor, Str Calea Unirii, Nr. 17, Jud. Dolj, T44, P1622,1623

Nr. Crt	Nr cadastral Nr. topografic	Suprafața* (mp)	Observații / Referințe
A1	34143	1.294	Sector cadastral:8 Teren imprejmuit;

Construcții

Crt	Nr cadastral Nr. topografic	Adresa	Observații / Referințe
A1.1		Loc. Dobridor, Str Calea Unirii, Nr. 17, Jud. Dolj, FOST NR. 620; TARLAUA 44, PARCELA 1622, PARCELA 1623	Nr. niveluri:1; S. construita la sol:84 mp; S. construita desfasurata:84 mp; CASA DE LOCUIT DIN CARAMIDA SI ACOPERITA CU TIGLA EDIFICATA IN ANUL 1924
A1.2		Loc. Dobridor, Str Calea Unirii, Nr. 17, Jud. Dolj, FOST NR. 620; TARLAUA 44, PARCELA 1622, PARCELA 1623	Nr. niveluri:1; S. construita la sol:140 mp; S. construita desfasurata:140 mp; CASA DE LOCUIT CONSTRUITA DIN CARAMIDA SI ACOPERITA CU TIGLA EDIFICATA IN ANUL 1924
A1.3		Loc. Dobridor, Str Calea Unirii, Nr. 17, Jud. Dolj, FOST NR. 620; TARLAUA 44, PARCELA 1622, PARCELA 1623	Nr. niveluri:1; S. construita la sol:47 mp; S. construita desfasurata:47 mp; CASA DE LOCUIT CONSTRUITA DIN CARAMIDA SI ACOPERITA CU TIGLA EDIFICATA IN ANUL 1924
A1.4		Loc. Dobridor, Str Calea Unirii, Nr. 17, Jud. Dolj, FOST NR. 620; TARLAUA 44, PARCELA 1622, PARCELA 1623	Nr. niveluri:1; S. construita la sol:30 mp; S. construita desfasurata:30 mp; CONSTRUCTIE ANEXA-GARAJ CONSTRUIT DIN CARAMIDA SI ACOPERIT CU TIGLA
A1.5		Loc. Dobridor, Str Calea Unirii, Nr. 17, Jud. Dolj, FOST NR. 620; TARLAUA 44, PARCELA 1622, PARCELA 1623	Nr. niveluri:1; S. construita la sol:20 mp; S. construita desfasurata:20 mp; PATUL-ANEXA CONSTRUITA DIN LEMN SI ACOPERITA CU TIGLA

B. Partea II. Proprietari și acte

Inscrieri privitoare la dreptul de proprietate și alte drepturi reale	Referințe
112734 / 25/07/2017	
Act Notarial nr. ACT DE PARTAJ VOLUNTAR 684, din 14/04/2014 emis de BIN-STOENESCU FLOREA (act notarial nr CM 38 din 28.02.2014, emis de BIN-STOENESCU FLOREA;act normativ nr TP1618-58981 din 20.04.1995, emis de Comisia Judeteana Dolj;hotarare judecatoreasca nr incheiere in dos nr 13/201/2013 din 21.03.2014, emis de JUDECATORIA CALAFAT;act administrativ nr 2145 din 04.04.2017, emis de PRIMARIA COMUNEI MOTATEI;hotarare judecatoreasca nr sentinta civila 366 din 20.02.2013, emis de JUDECATORIA CALAFAT;act administrativ nr certificat de atestare fiscala 4947 din 21.08.2017, emis de PRIMARIA COMUNEI MOTATEI);	
B1	Intabulare, drept de PROPRIETATE, dobandit prin lesire Din Indiviziune, cota actuala 1/1, cota initiala 1/1 1) DINULESCU VASILE

C. Partea III. SARCINI .

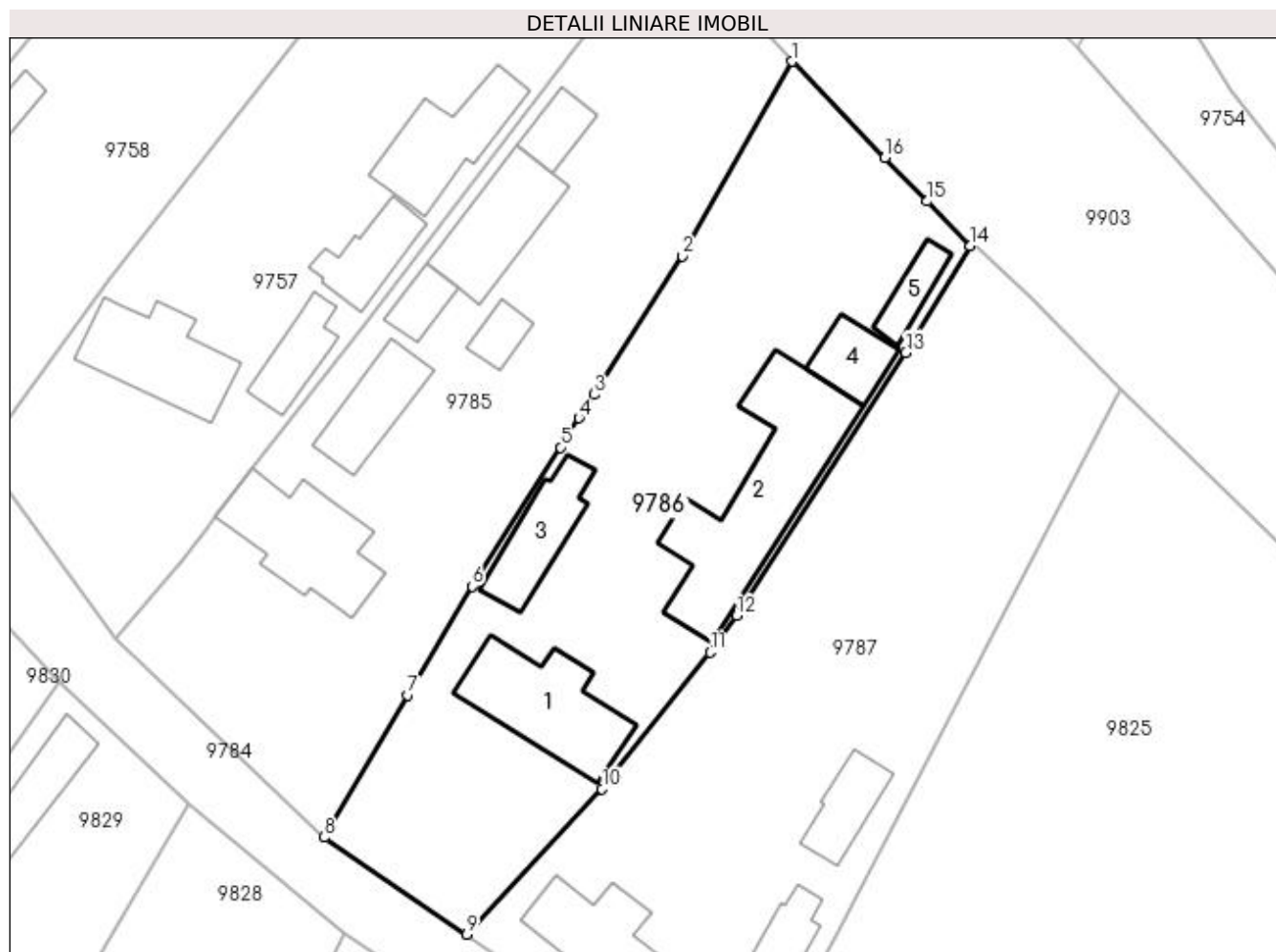
Inscrieri privind dezmembramintele dreptului de proprietate, drepturi reale de garanție și sarcini	Referințe
NU SUNT	

Anexa Nr. 1 La Partea I

Teren

Nr cadastral	Suprafața (mp)*	Observații / Referințe
34143	1.294	

* Suprafața este determinată în planul de proiecție Stereo 70.



Date referitoare la teren

Crt	Categorie folosință	Intra vilan	Suprafața (mp)	Tarla	Parcelă	Nr. topo	Observații / Referințe
1	curți constructii	DA	1.194	44	1622	-	TEREN COMPUS DIN TDP 1618-58981 IN SUPRAFATA DE 1000MP SI SENTINTA JUDECATOREASCA NR. 366/20.02.2013 IN SUPRAFATA DE 194MP, IMPREJMUIT CU GARD DE BETON, PLASA SARMA SI GARD DE LEMN.
2	arabil	DA	100	44	1623	-	TEREN IMPREJMUIT CU GARD DE LEMN

Date referitoare la construcții

Crt	Număr	Destinație construcție	Supraf. (mp)	Situație juridică	Observații / Referințe
A1.1		construcții de locuințe	84	Cu acte	Nr. niveluri:1; S. construita la sol:84 mp; S. construita desfasurata:84 mp; CASA DE LOCUIT DIN CARAMIDA SI ACOPERITA CU TIGLA EDIFICATA IN ANUL 1924
A1.2		construcții de locuințe	140	Cu acte	Nr. niveluri:1; S. construita la sol:140 mp; S. construita desfasurata:140 mp; CASA DE LOCUIT CONSTRUITA DIN CARAMIDA SI ACOPERITA CU TIGLA EDIFICATA IN ANUL 1924
A1.3		construcții de locuințe	47	Cu acte	Nr. niveluri:1; S. construita la sol:47 mp; S. construita desfasurata:47 mp; CASA DE LOCUIT CONSTRUITA DIN CARAMIDA SI ACOPERITA CU TIGLA EDIFICATA IN ANUL 1924

Crt	Număr	Destinație construcție	Supraf. (mp)	Situație juridică	Observații / Referințe
A1.4		construcții anexa	30	Cu acte	Nr. niveluri:1; S. construita la sol:30 mp; S. construita desfasurata:30 mp; CONSTRUCTIE ANEXA-GARAJ CONSTRUIT DIN CARAMIDA SI ACOPERIT CU TIGLA
A1.5		construcții anexa	20	Cu acte	Nr. niveluri:1; S. construita la sol:20 mp; S. construita desfasurata:20 mp; PATUL-ANEXA CONSTRUITA DIN LEMN SI ACOPERITA CU TIGLA

Lungime Segmente

1) Valorile lungimilor segmentelor sunt obținute din proiecție în plan.

Punct început	X / Y	Punct sfârșit	X / Y	Lungime segment (** (m)
1	353.576,327 292.293,383	2	353.567,468 292.277,733	17.983
2	353.567,468 292.277,733	3	353.560,385 292.266,617	13.181
3	353.560,385 292.266,617	4	353.559,17 292.264,712	2.259
4	353.559,17 292.264,712	5	353.557,672 292.262,362	2.787
5	353.557,672 292.262,362	6	353.550,559 292.251,199	13.237
6	353.550,559 292.251,199	7	353.545,394 292.242,429	10.178
7	353.545,394 292.242,429	8	353.538,657 292.230,991	13.275
8	353.538,657 292.230,991	9	353.550,131 292.223,202	13.868
9	353.550,131 292.223,202	10	353.561,016 292.234,898	15.977
10	353.561,016 292.234,898	11	353.569,711 292.245,874	14.003
11	353.569,711 292.245,874	12	353.571,82 292.248,817	3.621
12	353.571,82 292.248,817	13	353.585,457 292.269,977	25.174
13	353.585,457 292.269,977	14	353.590,628 292.278,576	10.034
14	353.590,628 292.278,576	15	353.587,176 292.282,154	4.972
15	353.587,176 292.282,154	16	353.583,755 292.285,635	4.881
16	353.583,755 292.285,635	1	353.576,327 292.293,383	10.733

** Lungimile segmentelor sunt determinate în planul de proiecție Stereo 70 și sunt rotunjite la 1 milimetru.

*** Distanța dintre puncte este formată din segmente cumulate ce sunt mai mici decât valoarea 1 milimetru.

**DATE DESPRE IMOBILUL NR. 9787**

Oficiul de Cadastru și Publicitate Imobiliară DOLJ
Biroul de Cadastru și Publicitate Imobiliară Craiova

A. Partea I. Descrierea imobilului

TEREN Intravilan

Adresa: Loc. Dobridor, Str Calea Unirii, Nr. 15, Jud. Dolj, T44, P1625,1628

Nr. Crt	Nr cadastral Nr. topografic	Suprafața* (mp)	Observații / Referințe
A1		Din acte: 1.400 Masurata: 1.359	Sector cadastral:8 Teren neimprejmuit;

Construcții

Crt	Nr cadastral Nr. topografic	Adresa	Observații / Referințe
A1.1		Loc. Dobridor, Str Calea Unirii, Jud. Dolj	Nr. niveluri:1; S. construita la sol:61 mp; C1 - locuinta
A1.2		Loc. Dobridor, Str Calea Unirii, Jud. Dolj	Nr. niveluri:2; S. construita la sol:27 mp; C2 -anexa + beci
A1.3		Loc. Dobridor, Str Calea Unirii, Jud. Dolj	Nr. niveluri:1; S. construita la sol:32 mp; C3 - Anexa

B. Partea II. Proprietari și acte

Inscrieri privitoare la dreptul de proprietate și alte drepturi reale		Referințe
/		
Act Administrativ nr. TDP 1406-48941, din 20/02/1995 emis de CJSIPT DOLJ;		
B1	Intabulare, drept de PROPRIETATE, dobandit prin Reconstituire, cota actuala 1/1, cota initiala 1/1 1) POPA DUMITRU, LIPSĂ CNP	A1
Act Normativ nr. LEGEA 7, din 13/03/1996 emis de PARLAMANTUL ROMANIEI ((art. 12; alin. 14 si art. 37; alin.2));		
B2	Intabulare, drept de PROPRIETATE, dobandit prin Lege, cota actuala 1/1, cota initiala 1/1 1) POPA DUMITRU, LIPSĂ CNP	A1.1, A1.2, A1.3

C. Partea III. SARCINI .

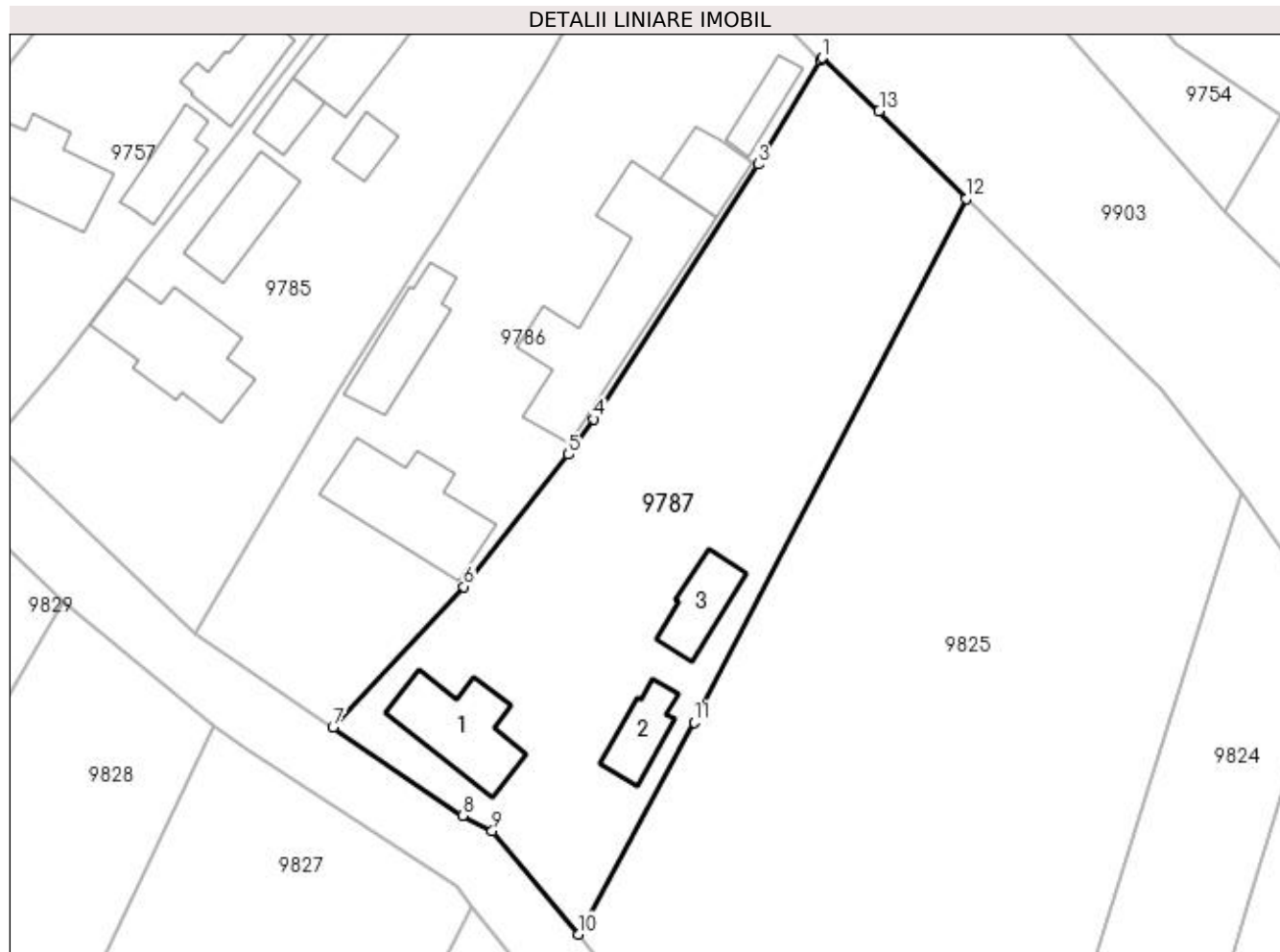
Inscrieri privind dezmembramintele dreptului de proprietate, drepturi reale de garanție și sarcini	Referințe
NU SUNT	

Anexa Nr. 1 La Partea I

Teren

Nr cadastral	Suprafața (mp)*	Observații / Referințe
	Din acte: 1.400 Masurata: 1.359	

* Suprafața este determinată în planul de proiecție Stereo 70.



Date referitoare la teren

Crt	Categorie folosință	Intravilan	Suprafața (mp)	Tarla	Parcelă	Nr. topo	Observații / Referințe
1	curți constructii	DA	1.000	44	1625	-	
2	arabil	DA	359	44	1628	-	

Date referitoare la construcții

Crt	Număr	Destinație construcție	Supraf. (mp)	Situație juridică	Observații / Referințe
A1.1		construcții de locuințe	61	Cu acte	Nr. niveluri:1; S. construita la sol:61 mp; C1 - locuinta
A1.2		construcții anexa	27	Cu acte	Nr. niveluri:2; S. construita la sol:27 mp; C2 - anexa + beci
A1.3		construcții anexa	32	Cu acte	Nr. niveluri:1; S. construita la sol:32 mp; C3 - Anexa

Lungime Segmente

1) Valorile lungimilor segmentelor sunt obținute din proiecție în plan.

Punct început	X / Y	Punct sfârșit	X / Y	Lungime segment (** (m)
1	353.590,792 292.278,819	2	353.590,628 292.278,576	0.293

Punct început	X / Y	Punct sfârșit	X / Y	Lungime segment (** (m)
2	353.590,628 292.278,576	3	353.585,457 292.269,977	10.034
3	353.585,457 292.269,977	4	353.571,82 292.248,817	25.174
4	353.571,82 292.248,817	5	353.569,711 292.245,874	3.621
5	353.569,711 292.245,874	6	353.561,016 292.234,898	14.003
6	353.561,016 292.234,898	7	353.550,131 292.223,202	15.977
7	353.550,131 292.223,202	8	353.560,896 292.215,866	13.027
8	353.560,896 292.215,866	9	353.563,382 292.214,611	2.785
9	353.563,382 292.214,611	10	353.570,566 292.206,028	11.193
10	353.570,566 292.206,028	11	353.580,149 292.223,631	20.042
11	353.580,149 292.223,631	12	353.602,791 292.267,117	49.027
12	353.602,791 292.267,117	13	353.595,537 292.274,424	10.296
13	353.595,537 292.274,424	1	353.590,792 292.278,819	6.468

** Lungimile segmentelor sunt determinate în planul de proiecție Stereo 70 și sunt rotunjite la 1 milimetru.

*** Distanța dintre puncte este formată din segmente cumulate ce sunt mai mici decât valoarea 1 milimetru.

**DATE DESPRE IMOBILUL NR. 9800**

Oficiul de Cadastru și Publicitate Imobiliară DOLJ
Biroul de Cadastru și Publicitate Imobiliară Craiova

A. Partea I. Descrierea imobilului

TEREN Intravilan

Adresa: Loc. Dobridor, Jud. Dolj, ParaulBalasan

Nr. Crt	Nr cadastral Nr. topografic	Suprafața* (mp)	Observații / Referințe
A1		3.608	Sector cadastral:8 Teren neimprejmuit;

B. Partea II. Proprietari și acte

Inscrieri privitoare la dreptul de proprietate și alte drepturi reale		Referințe
/		
Act Normativ nr. HG 1705, din 01/01/2006 emis de PARLAMENTUL ROMANIEI (- Inventarul centralizat al bunurilor din domeniul public al statului; Legea apelor nr. 107 / 1996 cu modificarile si completarile ulterioare; Anexa nr. 12 la HG 1705/2006);		
B1	Intabulare, drept de PROPRIETATE, dobandit prin Lege, cota actuala 1/1, cota initiala 1/1 1) STATUL ROMAN, CIF:9999999999999, LIPSA CUI	A1
B2	Intabulare, drept de ADMINISTRARE 1) APELE ROMANE - ADMINISTRATIA BAZINALA DE APA JIU, CIF:23886365	A1

C. Partea III. SARCINI .

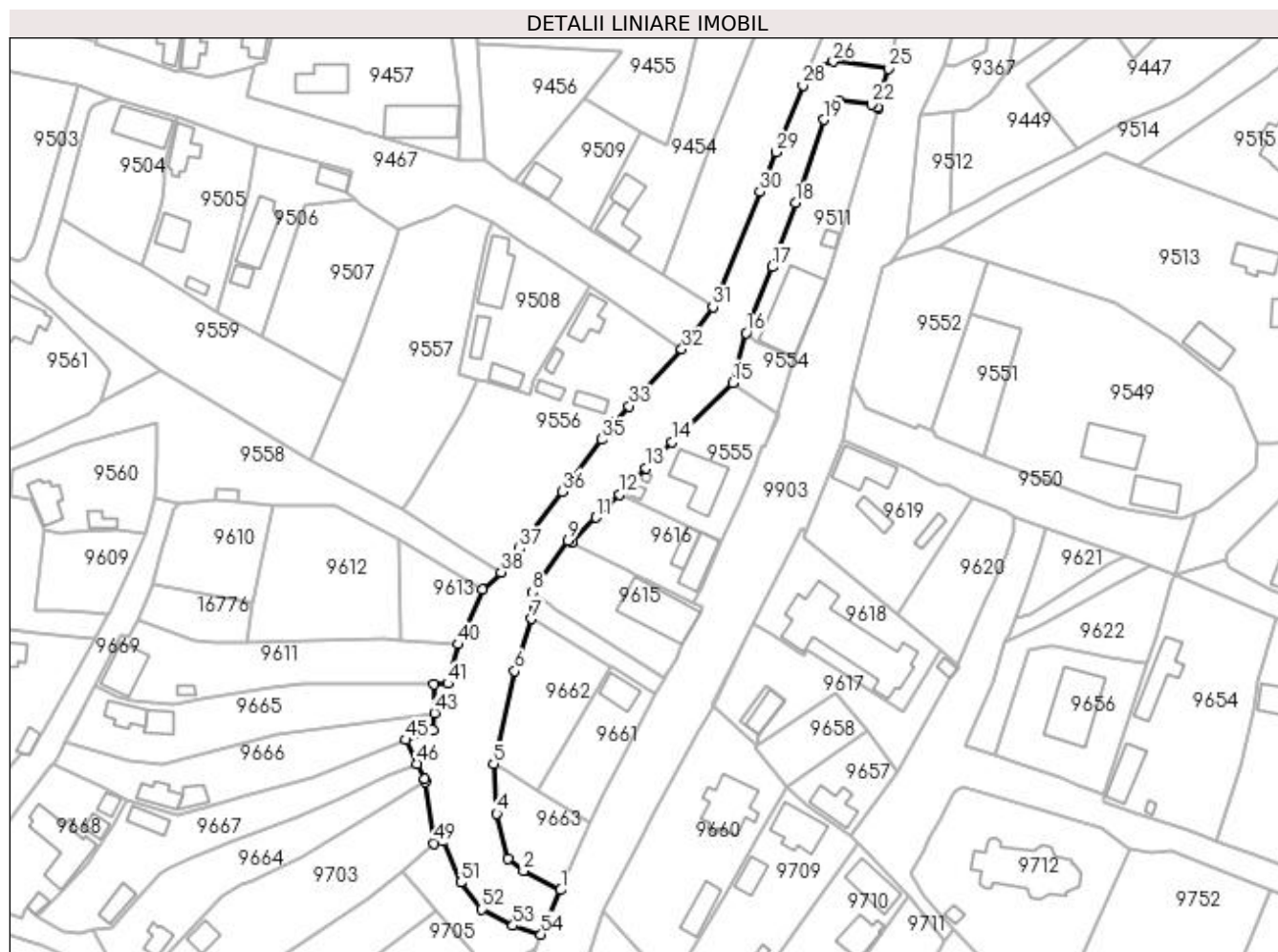
Inscrieri privind dezmembramintele dreptului de proprietate, drepturi reale de garanție și sarcini	Referințe
NU SUNT	

Anexa Nr. 1 La Partea I

Teren

Nr cadastral	Suprafața (mp)*	Observații / Referințe
	3.608	

* Suprafața este determinată în planul de proiecție Stereo 70.



Date referitoare la teren

Crt	Categorie folosință	Intravilan	Suprafața (mp)	Tarla	Parcelă	Nr. topo	Observații / Referințe
1	ape curgătoare	DA	3.608	-	Paraul Balasani	-	

Lungime Segmente

1) Valorile lungimilor segmentelor sunt obținute din proiecție în plan.

Punct început	X / Y	Punct sfârșit	X / Y	Lungime segment	Punct început	X / Y	Punct sfârșit	X / Y	Lungime segment	Punct început	X / Y	Punct sfârșit	X / Y	Lungime segment
1	353.534,108 292.379,976	2	353.524,256 292.385,042	11.078	2	353.524,256 292.385,042	3	353.520,249 292.388,343	5.192	3	353.520,249 292.388,343	4	353.517,209 292.400,083	12.127
4	353.517,209 292.400,083	5	353.516,427 292.413,266	13.206	5	353.516,427 292.413,266	6	353.521,941 292.437,786	25.132	6	353.521,941 292.437,786	7	353.526,274 292.451,578	14.457
7	353.526,274 292.451,578	8	353.526,666 292.458,539	6.972	8	353.526,666 292.458,539	9	353.536,016 292.472,263	16.606	9	353.536,016 292.472,263	10	353.536,997 292.471,764	1.101
10	353.536,997 292.471,764	11	353.543,445 292.478,314	9.191	11	353.543,445 292.478,314	12	353.549,65 292.484,392	8.686	12	353.549,65 292.484,392	13	353.556,657 292.491,377	9.894
13	353.556,657 292.491,377	14	353.563,575 292.498,161	9.689	14	353.563,575 292.498,161	15	353.579,581 292.513,907	22.453	15	353.579,581 292.513,907	16	353.583,092 292.527,054	13.608

Punct început	X / Y	Punct sfârșit	X / Y	Lungime segment	Punct început	X / Y	Punct sfârșit	X / Y	Lungime segment	Punct început	X / Y	Punct sfârșit	X / Y	Lungime segment
16	353.583,092 292.527,054	17	353.589,99 292.544,428	18.693	17	353.589,99 292.544,428	18	353.596,083 292.561,377	18.011	18	353.596,083 292.561,377	19	353.603,506 292.583,348	23.191
19	353.603,506 292.583,348	20	353.605,213 292.585,905	3.074	20	353.605,213 292.585,905	21	353.607,699 292.588,402	3.524	21	353.607,699 292.588,402	22	353.616,249 292.587,381	8.611
22	353.616,249 292.587,381	23	353.617,639 292.586,611	1.589	23	353.617,639 292.586,611	24	353.618,007 292.586,498	0.385	24	353.618,007 292.586,498	25	353.620,608 292.596,845	10.669
25	353.620,608 292.596,845	26	353.606,059 292.598,688	14.665	26	353.606,059 292.598,688	27	353.599,483 292.595,772	7.194	27	353.599,483 292.595,772	28	353.598,121 292.592,38	3.655
28	353.598,121 292.592,38	29	353.591,044 292.574,783	18.967	29	353.591,044 292.574,783	30	353.586,69 292.564,259	11.389	30	353.586,69 292.564,259	31	353.574,328 292.533,843	32.832
31	353.574,328 292.533,843	32	353.566,095 292.522,74	13.822	32	353.566,095 292.522,74	33	353.552,185 292.507,722	20.47	33	353.552,185 292.507,722	34	353.548,606 292.503,776	5.327
34	353.548,606 292.503,776	35	353.544,854 292.498,878	6.17	35	353.544,854 292.498,878	36	353.534,49 292.485,169	17.186	36	353.534,49 292.485,169	37	353.523,211 292.470,107	18.817
37	353.523,211 292.470,107	38	353.518,344 292.463,824	7.948	38	353.518,344 292.463,824	39	353.513,381 292.459,248	6.751	39	353.513,381 292.459,248	40	353.506,913 292.444,831	15.801
40	353.506,913 292.444,831	41	353.504,309 292.434,452	10.701	41	353.504,309 292.434,452	42	353.500,594 292.434,325	3.717	42	353.500,594 292.434,325	43	353.500,745 292.426,73	7.597
43	353.500,745 292.426,73	44	353.500,427 292.422,08	4.661	44	353.500,427 292.422,08	45	353.493,259 292.419,596	7.586	45	353.493,259 292.419,596	46	353.496,236 292.413,323	6.944
46	353.496,236 292.413,323	47	353.498,209 292.409,212	4.56	47	353.498,209 292.409,212	48	353.498,384 292.408,435	0.796	48	353.498,384 292.408,435	49	353.500,717 292.392,282	16.321
49	353.500,717 292.392,282	50	353.503,09 292.392,91	2.455	50	353.503,09 292.392,91	51	353.507,664 292.381,924	11.9	51	353.507,664 292.381,924	52	353.513,33 292.374,844	9.068
52	353.513,33 292.374,844	53	353.521,519 292.370,57	9.237	53	353.521,519 292.370,57	54	353.528,931 292.368,244	7.768	54	353.528,931 292.368,244	1	353.534,108 292.379,976	12.823

** Lungimile segmentelor sunt determinate în planul de proiecție Stereo 70 și sunt rotunjite la 1 milimetru.

*** Distanța dintre puncte este formată din segmente cumulate ce sunt mai mici decât valoarea 1 milimetru.

**DATE DESPRE IMOBILUL NR. 9823**

Oficiul de Cadastru și Publicitate Imobiliară DOLJ
Biroul de Cadastru și Publicitate Imobiliară Craiova

A. Partea I. Descrierea imobilului

TEREN Intravilan

Adresa: Loc. Dobridor, Str Calea Unirii, Nr. 11, Jud. Dolj, T44, P1636

Nr. Crt	Nr cadastral Nr. topografic	Suprafața* (mp)	Observații / Referințe
A1		Din acte: 600 Masurata: 679	Sector cadastral:8 Teren imprejmuit;

Construcții

Crt	Nr cadastral Nr. topografic	Adresa	Observații / Referințe
A1.1		Loc. Dobridor, Str Calea Unirii, Jud. Dolj	Nr. niveluri:1; S. construita la sol:68 mp; C1 - locuinta
A1.2		Loc. Dobridor, Str Calea Unirii, Jud. Dolj	Nr. niveluri:1; S. construita la sol:19 mp; C2 - Anexa

B. Partea II. Proprietari și acte

Inscrieri privitoare la dreptul de proprietate și alte drepturi reale		Referințe
/		
Act Administrativ nr. TDP 1186-59090, din 16/01/1995 emis de CJSIPT DOLJ;		
B1	Intabulare, drept de PROPRIETATE, dobandit prin Reconstituire, cota actuala 1/1, cota initiala 1/1 1) CIOROIANU VICTOR, LIPSĂ CNP	A1
Act Normativ nr. LEGEA 7, din 13/03/1996 emis de PARLAMANTUL ROMANIEI ((art. 12; alin. 14 si art. 37; alin.2));		
B2	Intabulare, drept de PROPRIETATE, dobandit prin Lege, cota actuala 1/1, cota initiala 1/1 1) CIOROIANU VICTOR, LIPSĂ CNP	A1.1, A1.2

C. Partea III. SARCINI .

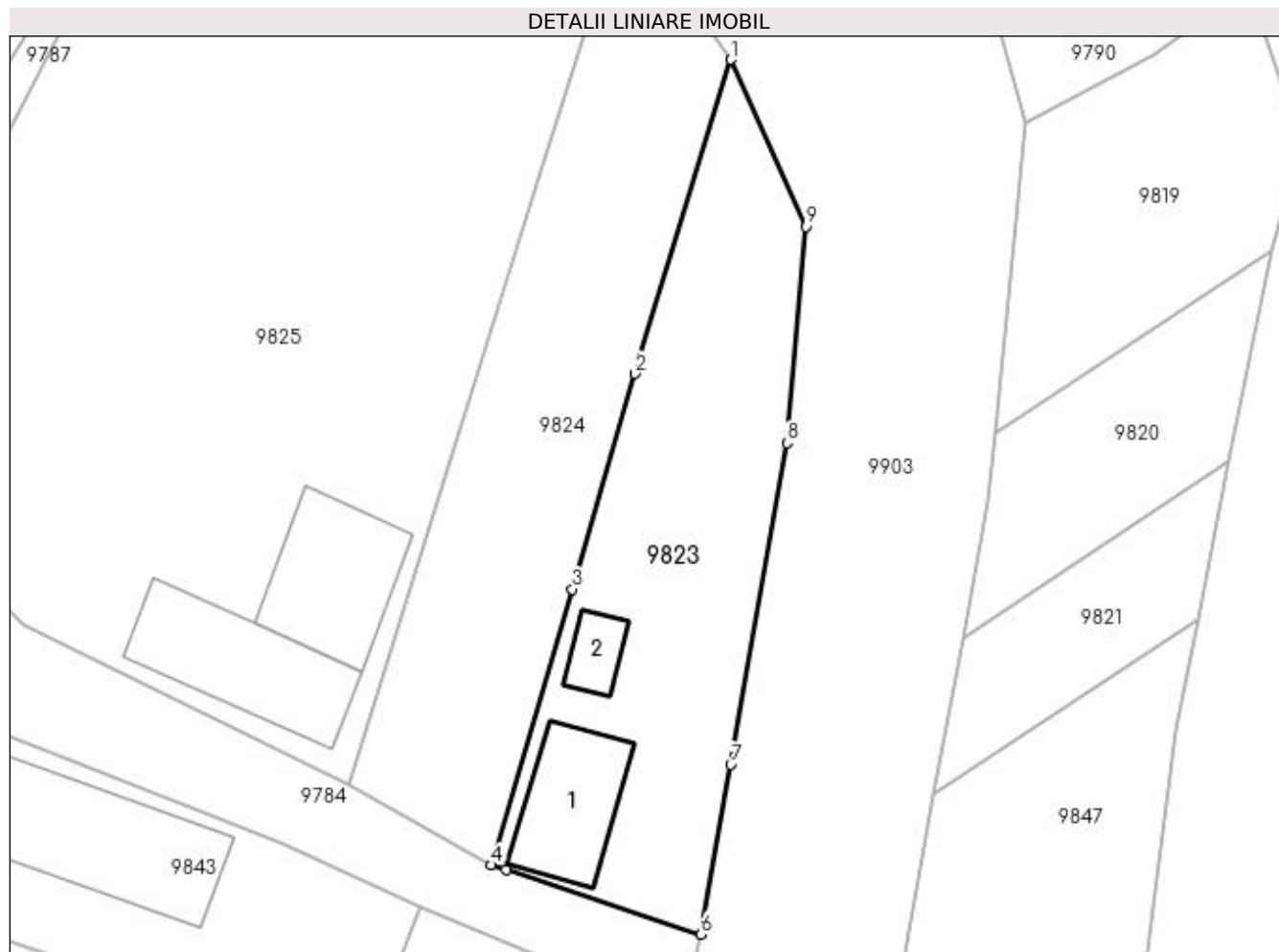
Inscrieri privind dezmembramintele dreptului de proprietate, drepturi reale de garanție și sarcini	Referințe
NU SUNT	

Anexa Nr. 1 La Partea I

Teren

Nr cadastral	Suprafața (mp)*	Observații / Referințe
	Din acte: 600 Masurata: 679	

* Suprafața este determinată în planul de proiecție Stereo 70.



Date referitoare la teren

Crt	Categorie folosință	Intra vilan	Suprafața (mp)	Tarla	Parcelă	Nr. topo	Observații / Referințe
1	curți constructii	DA	679	44	1636	-	

Date referitoare la construcții

Crt	Număr	Destinație construcție	Supraf. (mp)	Situație juridică	Observații / Referințe
A1.1		construcții de locuințe	68	Cu acte	Nr. niveluri:1; S. construita la sol:68 mp; C1 - locuinta
A1.2		construcții anexa	19	Cu acte	Nr. niveluri:1; S. construita la sol:19 mp; C2 - Anexa

Lungime Segmente

1) Valorile lungimilor segmentelor sunt obținute din proiecție în plan.

Punct început	X / Y	Punct sfârșit	X / Y	Lungime segment (** (m))
1	353.633,261 292.231,846	2	353.626,475 292.209,439	23.412
2	353.626,475 292.209,439	3	353.621,985 292.194,073	16.009

Punct început	X / Y	Punct sfârșit	X / Y	Lungime segment (** (m)
3	353.621,985 292.194,073	4	353.616,225 292.174,4	20.499
4	353.616,225 292.174,4	5	353.617,253 292.174,06	1.083
5	353.617,253 292.174,06	6	353.631,177 292.169,463	14.663
6	353.631,177 292.169,463	7	353.633,286 292.181,571	12.29
7	353.633,286 292.181,571	8	353.637,281 292.204,506	23.28
8	353.637,281 292.204,506	9	353.638,625 292.219,942	15.494
9	353.638,625 292.219,942	1	353.633,261 292.231,846	13.057

** Lungimile segmentelor sunt determinate în planul de proiecție Stereo 70 și sunt rotunjite la 1 milimetru.

*** Distanța dintre puncte este formată din segmente cumulate ce sunt mai mici decât valoarea 1 milimetru.

**DATE DESPRE IMOBILUL NR. 9824**

Oficiul de Cadastru și Publicitate Imobiliară DOLJ
Biroul de Cadastru și Publicitate Imobiliară Craiova

A. Partea I. Descrierea imobilului

TEREN Intravilan

Adresa: Loc. Dobridor, Str Calea Unirii, Nr. 13, Jud. Dolj, T44, P1633

Nr. Crt	Nr cadastral Nr. topografic	Suprafața* (mp)	Observații / Referințe
A1	30731	Din acte: 700 Masurata: 684	Sector cadastral:8 Teren imprejmuat;

B. Partea II. Proprietari și acte

Inscrieri privitoare la dreptul de proprietate și alte drepturi reale		Referințe
25147 / 04/03/2014		
Act Notarial nr. CM nr 38, din 28/02/2014 emis de NP Stoenscu Florea;		
B1	Intabulare, drept de PROPRIETATE, dobandit prin Succesiune, cota actuala 1/4, cota initiala 1/4 1) DINULESCU VASILE	A1
46513 / 16/04/2014		
Act Notarial nr. ACT DE PARTAJ VOLUNTAR NR. 684, din 14/04/2014 emis de BNP STOENESCU FLOREA;		
B2	Intabulare, drept de PROPRIETATE, dobandit prin Conventie, cota actuala 3/4, cota initiala 3/4 1) DINULESCU VASILE	A1

C. Partea III. SARCINI .

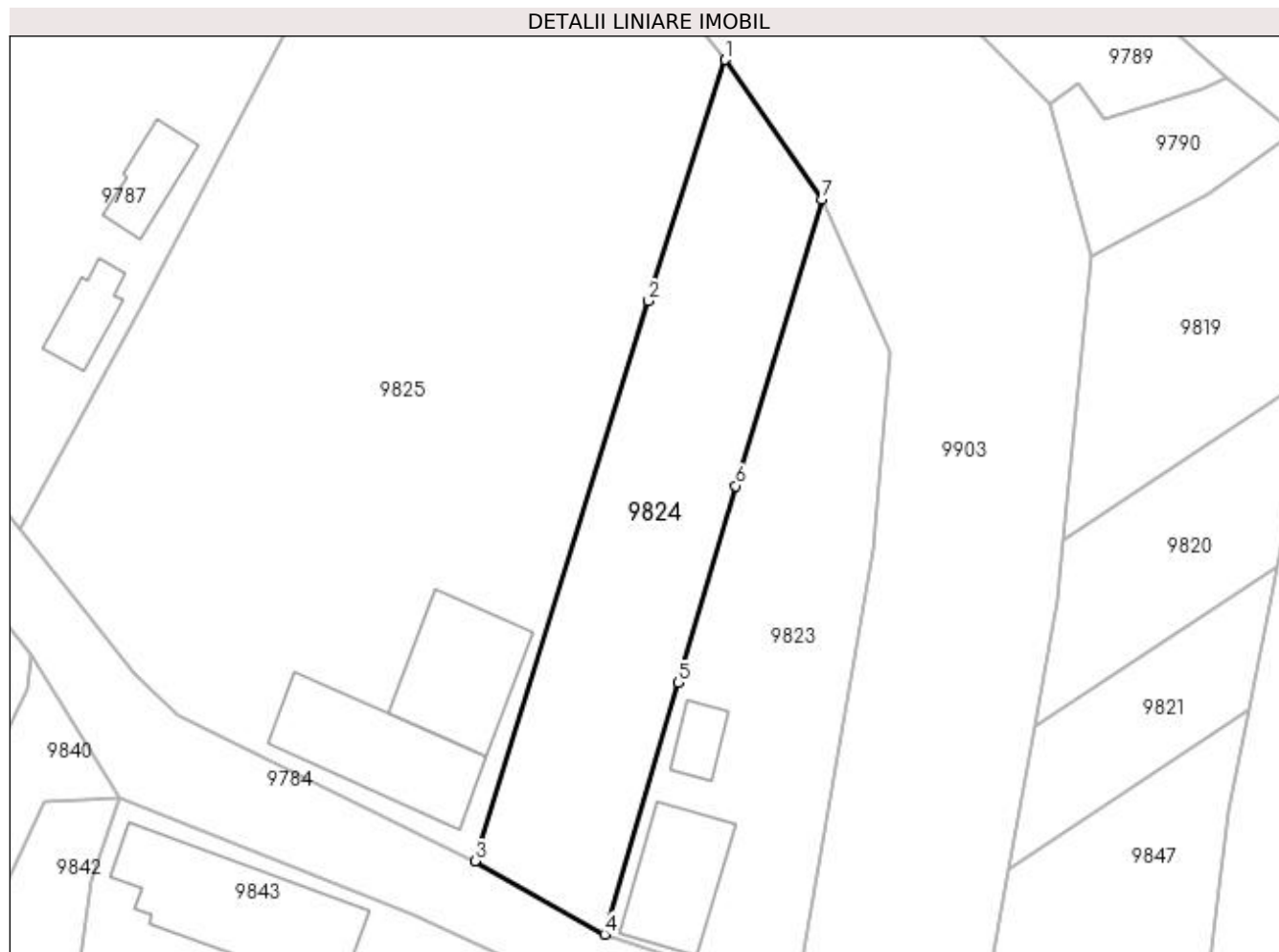
Inscrieri privind dezmembramintele dreptului de proprietate, drepturi reale de garanție și sarcini	Referințe
NU SUNT	

Anexa Nr. 1 La Partea I

Teren

Nr cadastral	Suprafața (mp)*	Observații / Referințe
30731	Din acte: 700 Masurata: 684	

* Suprafața este determinată în planul de proiecție Stereo 70.



Date referitoare la teren

Crt	Categorie folosință	Intra vilan	Suprafața (mp)	Tarla	Parcelă	Nr. topo	Observații / Referințe
1	arabil	DA	684	44	1633	-	

Lungime Segmente

1) Valorile lungimilor segmentelor sunt obținute din proiecție în plan.

Punct început	X / Y	Punct sfârșit	X / Y	Lungime segment (** (m)
1	353.625,649 292.242,748	2	353.619,67 292.223,906	19.768
2	353.619,67 292.223,906	3	353.606,091 292.180,112	45.851
3	353.606,091 292.180,112	4	353.616,225 292.174,4	11.633
4	353.616,225 292.174,4	5	353.621,985 292.194,073	20.499
5	353.621,985 292.194,073	6	353.626,475 292.209,439	16.009

Punct început	X / Y	Punct sfârșit	X / Y	Lungime segment (** (m)
6	353.626,475 292.209,439	7	353.633,261 292.231,846	23.412
7	353.633,261 292.231,846	1	353.625,649 292.242,748	13.296

** Lungimile segmentelor sunt determinate în planul de proiecție Stereo 70 și sunt rotunjite la 1 milimetru.

*** Distanța dintre puncte este formată din segmente cumulate ce sunt mai mici decât valoarea 1 milimetru.

**DATE DESPRE IMOBILUL NR. 9825**

Oficiul de Cadastru și Publicitate Imobiliară DOLJ
Biroul de Cadastru și Publicitate Imobiliară Craiova

A. Partea I. Descrierea imobilului

TEREN Intravilan

Adresa: Loc. Dobridor, Nr. 2, Jud. Dolj, T44, P1632,1631

Nr. Crt	Nr cadastral Nr. topografic	Suprafața* (mp)	Observații / Referințe
A1	34686	Din acte: 2.600 Masurata: 2.562	Sector cadastral:8 Teren imprejmuit;

Construcții

Crt	Nr cadastral Nr. topografic	Adresa	Observații / Referințe
A1.1		Loc. Dobridor, Nr. 2, Jud. Dolj, Strada Nicolae Lungu (T.44, P.1631 si P.1632)	Nr. niveluri:1; S. construita la sol:98 mp; S. construita desfasurata:98 mp; CL
A1.2		Loc. Dobridor, Nr. 2, Jud. Dolj, Strada Nicolae Lungu (T.44, P.1631 si P.1632)	Nr. niveluri:1; S. construita la sol:88 mp; S. construita desfasurata:88 mp; CA

B. Partea II. Proprietari și acte

Inscrieri privitoare la dreptul de proprietate și alte drepturi reale		Referințe
134373 / 19/07/2018		
Act Notarial nr. contract de vanzare 2192, din 17/07/2018 emis de Budiana Ionut Razvan;		
B1	Intabulare, drept de PROPRIETATE, dobandit prin Conventie, cota actuala 1/1, cota initiala 1/1 1) POPESCU ILIE 2) POPESCU ANCA VASILICA	A1, A1.1, A1.2

C. Partea III. SARCINI .

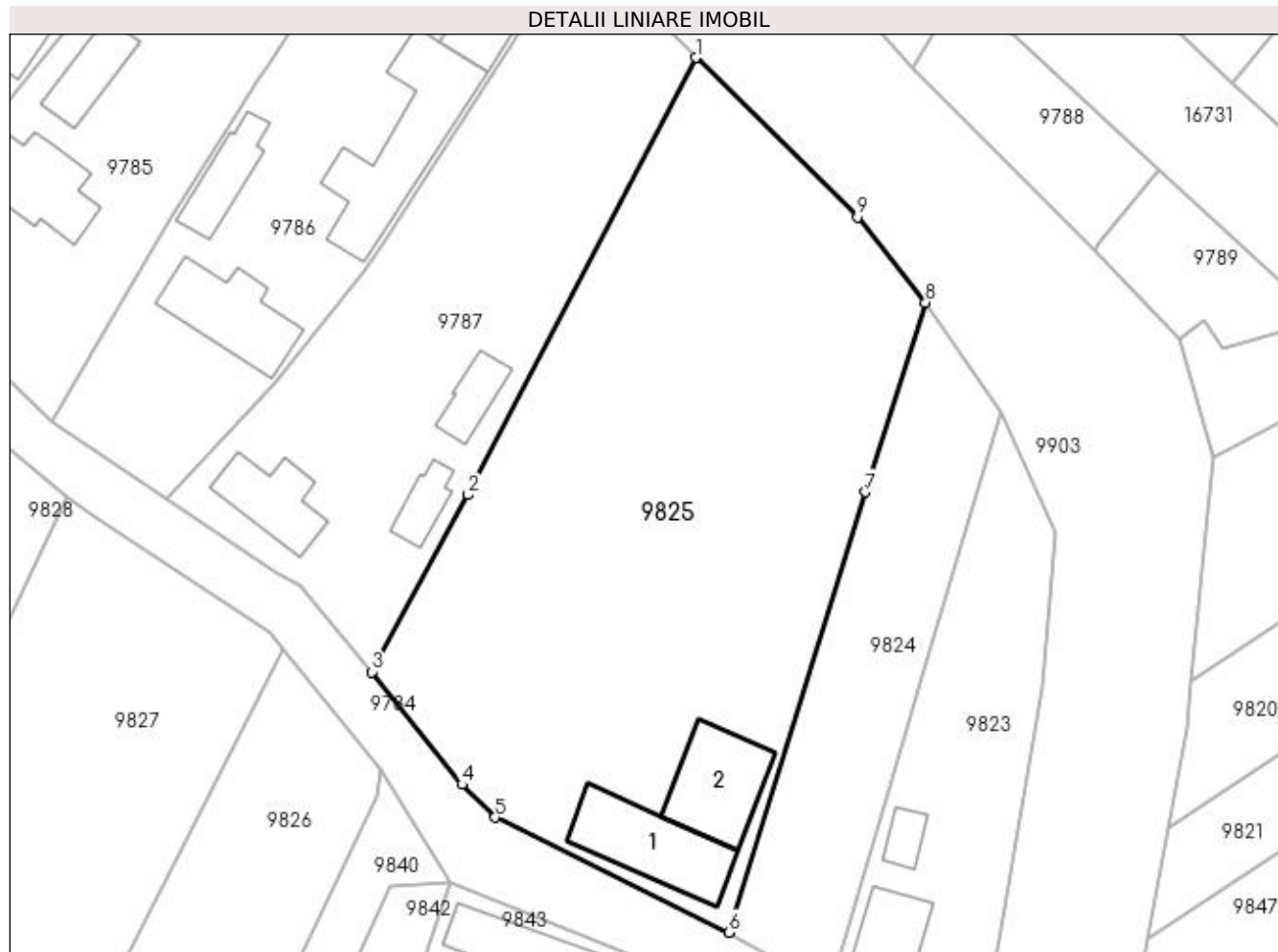
Inscrieri privind dezmembramintele dreptului de proprietate, drepturi reale de garanție și sarcini	Referințe
NU SUNT	

Anexa Nr. 1 La Partea I

Teren

Nr cadastral	Suprafața (mp)*	Observații / Referințe
34686	Din acte: 2.600 Masurata: 2.562	

* Suprafața este determinată în planul de proiecție Stereo 70.



Date referitoare la teren

Crt	Categorie folosință	Intravilan	Suprafața (mp)	Tarla	Parcelă	Nr. topo	Observații / Referințe
1	curți constructii	DA	962	44	1632	-	
2	arabil	DA	1.600	44	1631	-	

Date referitoare la construcții

Crt	Număr	Destinație construcție	Supraf. (mp)	Situație juridică	Observații / Referințe
A1.1		construcții de locuințe	98	Cu acte	Nr. niveluri:1; S. construita la sol:98 mp; S. construita desfasurata:98 mp; CL
A1.2		construcții anexa	88	Cu acte	Nr. niveluri:1; S. construita la sol:88 mp; S. construita desfasurata:88 mp; CA

Lungime Segmente

1) Valorile lungimilor segmentelor sunt obținute din proiecție în plan.

Punct început	X / Y	Punct sfârșit	X / Y	Lungime segment (** (m)
1	353.602,791 292.267,117	2	353.580,149 292.223,631	49.027
2	353.580,149 292.223,631	3	353.570,566 292.206,028	20.042

Punct început	X / Y	Punct sfârșit	X / Y	Lungime segment (** (m)
3	353.570,566 292.206,028	4	353.579,548 292.194,823	14.361
4	353.579,548 292.194,823	5	353.582,818 292.191,558	4.621
5	353.582,818 292.191,558	6	353.606,091 292.180,112	25.935
6	353.606,091 292.180,112	7	353.619,67 292.223,906	45.851
7	353.619,67 292.223,906	8	353.625,649 292.242,748	19.768
8	353.625,649 292.242,748	9	353.618,91 292.251,28	10.872
9	353.618,91 292.251,28	1	353.602,791 292.267,117	22.597

** Lungimile segmentelor sunt determinate în planul de proiecție Stereo 70 și sunt rotunjite la 1 milimetru.

*** Distanța dintre puncte este formată din segmente cumulate ce sunt mai mici decât valoarea 1 milimetru.

**DATE DESPRE IMOBILUL NR. 9826**

Oficiul de Cadastru și Publicitate Imobiliară DOLJ
Biroul de Cadastru și Publicitate Imobiliară Craiova

A. Partea I. Descrierea imobilului

TEREN Intravilan

Adresa: Loc. Dobridor, Al Sf. Andrei, Nr. 2, Jud. Dolj, T46, P1658

Nr. Crt	Nr cadastral Nr. topografic	Suprafața* (mp)	Observații / Referințe
A1		Din acte: 500 Masurata: 570	Sector cadastral:8 Teren neimprejmuit;

B. Partea II. Proprietari și acte

Inscrieri privitoare la dreptul de proprietate și alte drepturi reale		Referințe
/		
Act Administrativ nr. TDP 489-14985, din 03/02/1993 emis de CJSIPT DOLJ;		
B1	Intabulare, drept de PROPRIETATE, dobandit prin Reconstituire, cota actuala 1/1, cota initiala 1/1 1) STOICA TATIANA, LIPSĂ CNP	A1

C. Partea III. SARCINI .

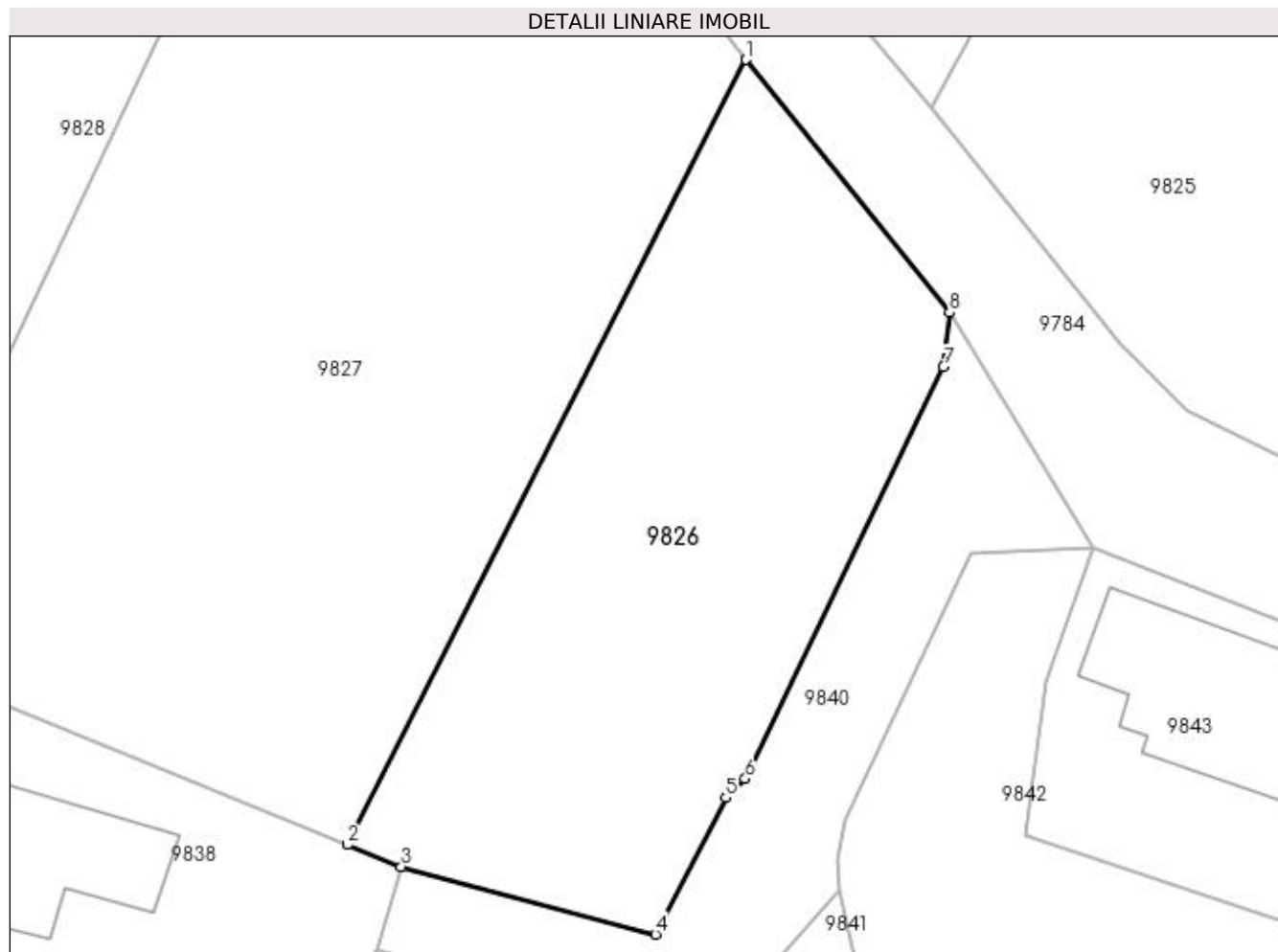
Inscrieri privind dezmembramintele dreptului de proprietate, drepturi reale de garanție și sarcini	Referințe
NU SUNT	

Anexa Nr. 1 La Partea I

Teren

Nr cadastral	Suprafața (mp)*	Observații / Referințe
	Din acte: 500 Masurata: 570	

* Suprafața este determinată în planul de proiecție Stereo 70.



Date referitoare la teren

Crt	Categorie folosință	Intravilan	Suprafața (mp)	Tarla	Parcelă	Nr. topo	Observații / Referințe
1	curți constructii	DA	570	46	1658	-	

Lungime Segmente

1) Valorile lungimilor segmentelor sunt obținute din proiecție în plan.

Punct început	X / Y	Punct sfârșit	X / Y	Lungime segment (** (m)
1	353.561,706 292.208,352	2	353.542,624 292.170,772	42.147
2	353.542,624 292.170,772	3	353.545,194 292.169,727	2.774
3	353.545,194 292.169,727	4	353.557,371 292.166,487	12.601
4	353.557,371 292.166,487	5	353.560,744 292.173,031	7.362
5	353.560,744 292.173,031	6	353.561,672 292.173,936	1.296

Punct început	X / Y	Punct sfârșit	X / Y	Lungime segment (** (m)
6	353.561,672 292.173,936	7	353.571,164 292.193,652	21.882
7	353.571,164 292.193,652	8	353.571,452 292.196,257	2.621
8	353.571,452 292.196,257	1	353.561,706 292.208,352	15.533

** Lungimile segmentelor sunt determinate în planul de proiecție Stereo 70 și sunt rotunjite la 1 milimetru.

*** Distanța dintre puncte este formată din segmente cumulate ce sunt mai mici decât valoarea 1 milimetru.

**DATE DESPRE IMOBILUL NR. 9827**

Oficiul de Cadastru și Publicitate Imobiliară DOLJ
Biroul de Cadastru și Publicitate Imobiliară Craiova

A. Partea I. Descrierea imobilului

TEREN Intravilan

Adresa: Loc. Dobridor, Str Nicolae Lungu, Nr. 5, Jud. Dolj, T46, P1660

Nr. Crt	Nr cadastral Nr. topografic	Suprafața* (mp)	Observații / Referințe
A1		Din acte: 1.100 Masurata: 1.147	Sector cadastral:8 Teren neimprejmuit;

B. Partea II. Proprietari și acte

Inscrieri privitoare la dreptul de proprietate și alte drepturi reale		Referințe
/		
Act Administrativ nr. TDP 1406-48941, din 20/02/1995 emis de CJSIPT DOLJ;		
B1	Intabulare, drept de PROPRIETATE, dobândit prin Reconstituire, cota actuala 1/1, cota initiala 1/1 1) POPA DUMITRU, LIPSĂ CNP	A1

C. Partea III. SARCINI .

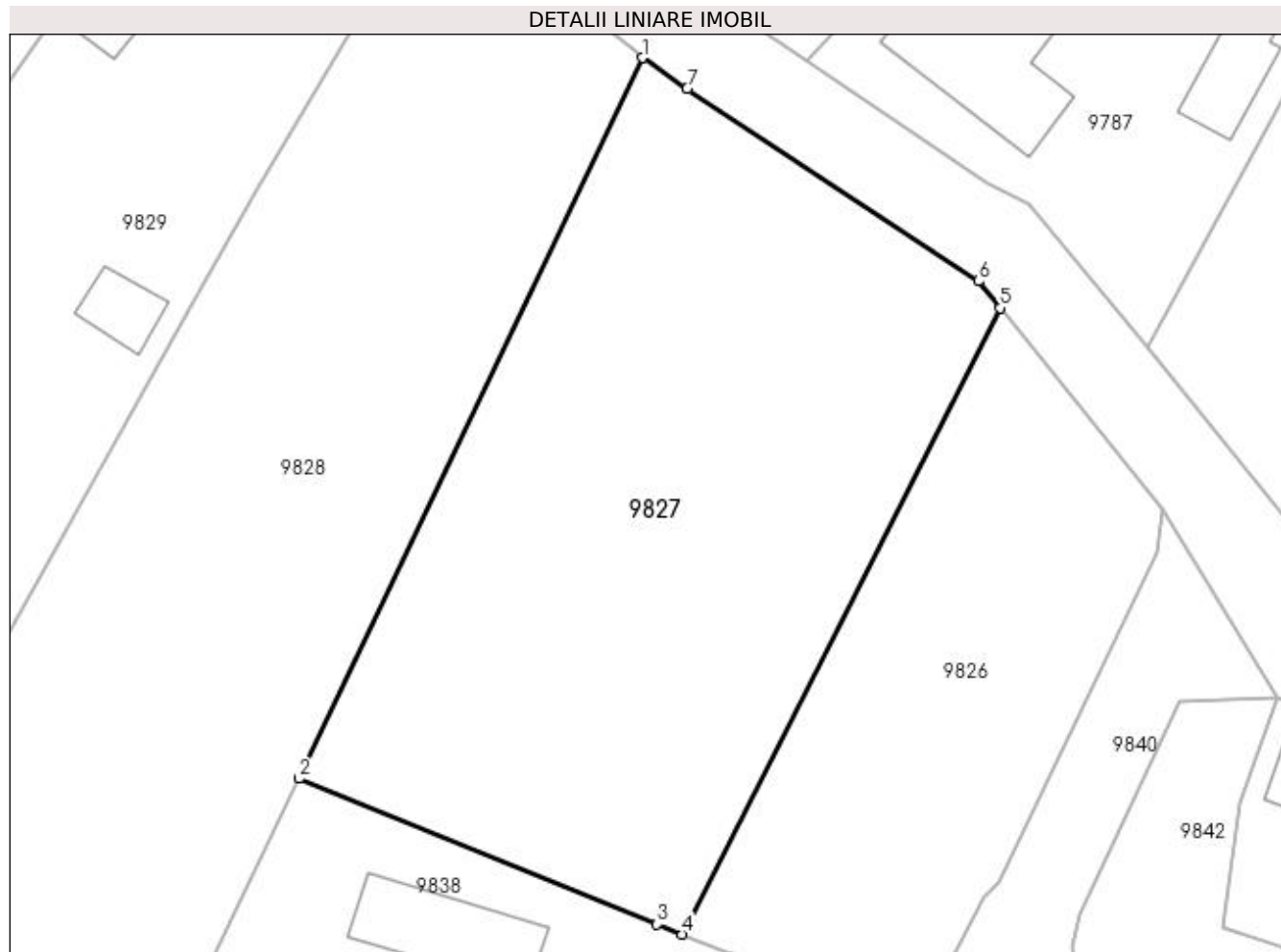
Inscrieri privind dezmembramintele dreptului de proprietate, drepturi reale de garanție și sarcini	Referințe
NU SUNT	

Anexa Nr. 1 La Partea I

Teren

Nr cadastral	Suprafața (mp)*	Observații / Referințe
	Din acte: 1.100 Masurata: 1.147	

* Suprafața este determinată în planul de proiecție Stereo 70.



Date referitoare la teren

Crt	Categorie folosință	Intra vilan	Suprafața (mp)	Tarla	Parcelă	Nr. topo	Observații / Referințe
1	vie	DA	1.147	46	1660	-	

Lungime Segmente

1) Valorile lungimilor segmentelor sunt obținute din proiecție în plan.

Punct început	X / Y	Punct sfârșit	X / Y	Lungime segment (** (m)
1	353.540,227 292.223,358	2	353.519,62 292.180,123	47.895
2	353.519,62 292.180,123	3	353.541,111 292.171,387	23.199
3	353.541,111 292.171,387	4	353.542,624 292.170,772	1.633
4	353.542,624 292.170,772	5	353.561,706 292.208,352	42.147
5	353.561,706 292.208,352	6	353.560,403 292.209,969	2.077

Punct început	X / Y	Punct sfârșit	X / Y	Lungime segment (** (m)
6	353.560,403 292.209,969	7	353.542,922 292.221,512	20.948
7	353.542,922 292.221,512	1	353.540,227 292.223,358	3.267

** Lungimile segmentelor sunt determinate în planul de proiecție Stereo 70 și sunt rotunjite la 1 milimetru.

*** Distanța dintre puncte este formată din segmente cumulate ce sunt mai mici decât valoarea 1 milimetru.

**DATE DESPRE IMOBILUL NR. 9828**

Oficiul de Cadastru și Publicitate Imobiliară DOLJ
Biroul de Cadastru și Publicitate Imobiliară Craiova

A. Partea I. Descrierea imobilului

TEREN Intravilan

Nr. CF vechi:245
Nr. cadastral vechi:366

Adresa: Loc. Dobridor, Str Nicolae Lungu, Nr. 7, Jud. Dolj, T46, P1661,1662

Nr. Crt	Nr cadastral Nr. topografic	Suprafața* (mp)	Observații / Referințe
A1	30777	Din acte: 1.100 Masurata: 1.607	Sector cadastral:8 Teren imprejmuit;

B. Partea II. Proprietari și acte

Inscrieri privitoare la dreptul de proprietate și alte drepturi reale		Referințe
134001 / 27/06/2019		
Act Notarial nr. contract de vanzare-cumparare aut nr. 1424, din 27/06/2019 emis de Stoescu Florea;		
B1	Intabulare, drept de PROPRIETATE, dobandit prin Conventie, cota actuala 1/1, cota initiala 1/1 1) MITĂ CONSTANTIN-VIOREL 2) MITA MIHAELA-CRISTINA	A1

C. Partea III. SARCINI .

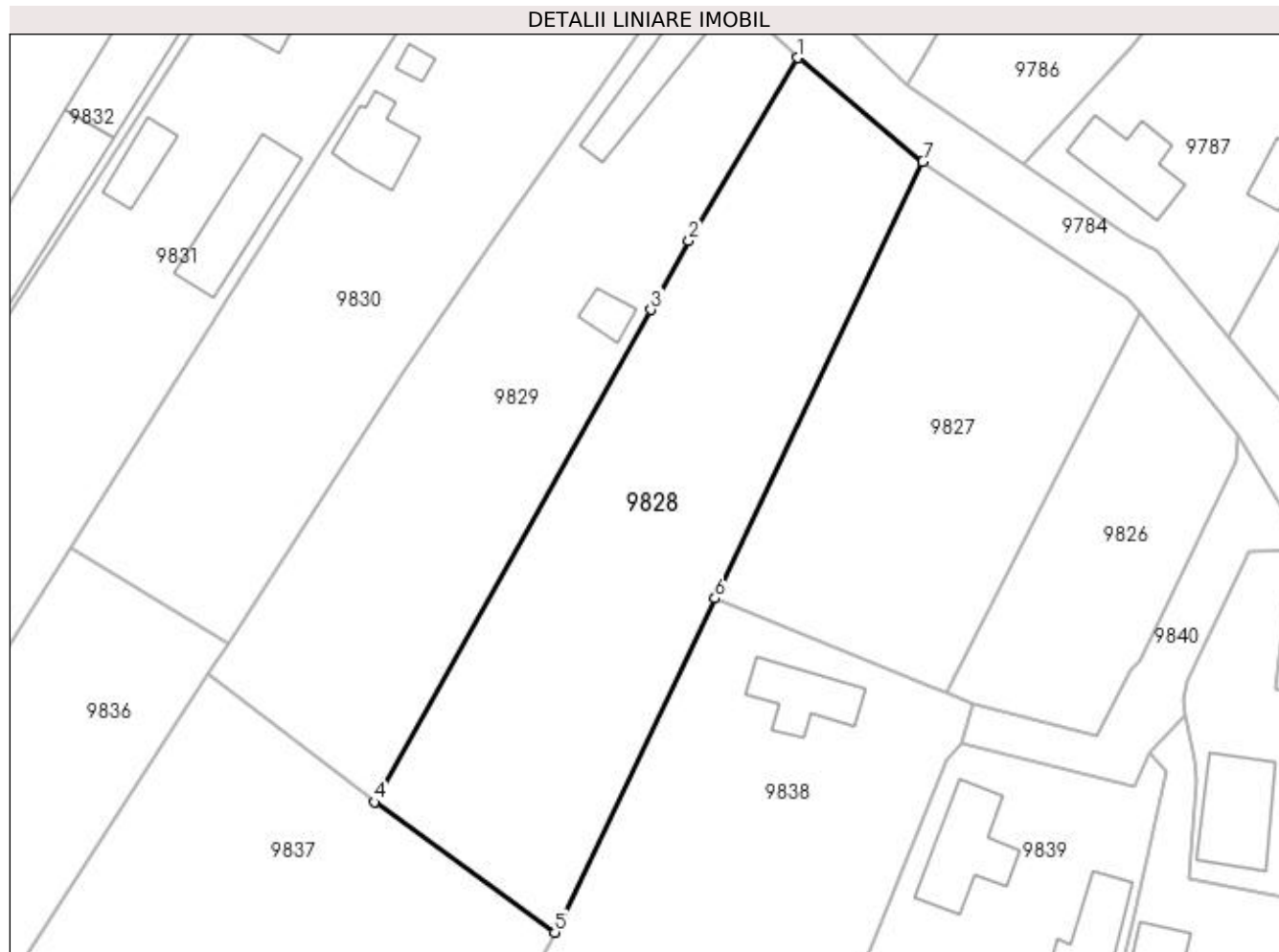
Inscrieri privind dezmembramintele dreptului de proprietate, drepturi reale de garanție și sarcini	Referințe
NU SUNT	

Anexa Nr. 1 La Partea I

Teren

Nr cadastral	Suprafața (mp)*	Observații / Referințe
30777	Din acte: 1.100 Masurata: 1.607	

* Suprafața este determinată în planul de proiecție Stereo 70.



Date referitoare la teren

Crt	Categorie folosință	Intra vilan	Suprafața (mp)	Tarla	Parcelă	Nr. topo	Observații / Referințe
1	curți constructii	DA	1.607	46	1661,1662	-	

Lungime Segmente

1) Valorile lungimilor segmentelor sunt obținute din proiecție în plan.

Punct început	X / Y	Punct sfârșit	X / Y	Lungime segment (** (m)
1	353.527,804 292.233,646	2	353.517,062 292.215,512	21.077
2	353.517,062 292.215,512	3	353.513,29 292.208,691	7.794
3	353.513,29 292.208,691	4	353.485,895 292.159,936	55.924
4	353.485,895 292.159,936	5	353.503,773 292.147,037	22.046
5	353.503,773 292.147,037	6	353.519,62 292.180,123	36.685

Punct început	X / Y	Punct sfârșit	X / Y	Lungime segment (** (m)
6	353.519,62 292.180,123	7	353.540,227 292.223,358	47.895
7	353.540,227 292.223,358	1	353.527,804 292.233,646	16.13

** Lungimile segmentelor sunt determinate în planul de proiecție Stereo 70 și sunt rotunjite la 1 milimetru.

*** Distanța dintre puncte este formată din segmente cumulate ce sunt mai mici decât valoarea 1 milimetru.

**DATE DESPRE IMOBILUL NR. 9829**

Oficiul de Cadastru și Publicitate Imobiliară DOLJ
Biroul de Cadastru și Publicitate Imobiliară Craiova

A. Partea I. Descrierea imobilului

TEREN Intravilan

Adresa: Loc. Dobridor, Str Nicolae Lungu, Nr. 9, Jud. Dolj, T45, P1662/1

Nr. Crt	Nr cadastral Nr. topografic	Suprafața* (mp)	Observații / Referințe
A1		1.499	Sector cadastral:8 Teren imprejmuit;

Construcții

Crt	Nr cadastral Nr. topografic	Adresa	Observații / Referințe
A1.1		Loc. Dobridor, Str Nicolae Lungu, Jud. Dolj	Nr. niveluri:1; S. construita la sol:62 mp; S. construita desfasurata:62 mp; C1 - ANEXA
A1.2		Loc. Dobridor, Str Nicolae Lungu, Jud. Dolj	Nr. niveluri:1; S. construita la sol:16 mp; S. construita desfasurata:16 mp; C2 - ANEXA

B. Partea II. Proprietari și acte

Inscrieri privitoare la dreptul de proprietate și alte drepturi reale		Referințe
/		
Act Normativ nr. LEGEA 7, din 13/03/1996 emis de PARLAMENTUL ROMANIEI;		
B1	Inscrierea provizorie, drept de PROPRIETATE, dobandit prin Lege, cota actuala 1/1, cota initiala 1/1 1) NEIDENTIFICAT NEIDENTIFICAT	A1, A1.1, A1.2

C. Partea III. SARCINI .

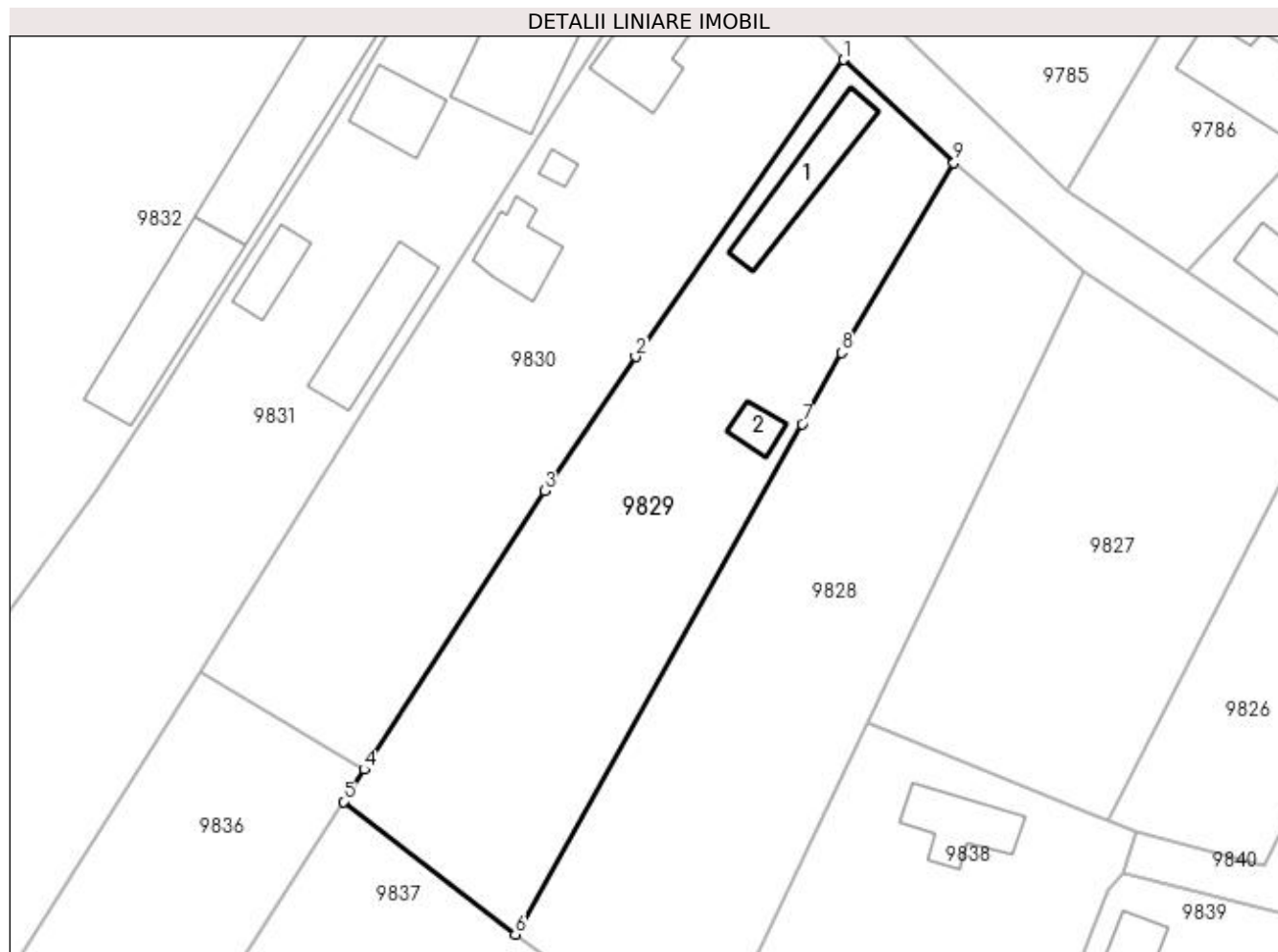
Inscrieri privind dezmembramintele dreptului de proprietate, drepturi reale de garanție și sarcini	Referințe
NU SUNT	

Anexa Nr. 1 La Partea I

Teren

Nr cadastral	Suprafața (mp)*	Observații / Referințe
	1.499	

* Suprafața este determinată în planul de proiecție Stereo 70.



Date referitoare la teren

Crt	Categorie folosință	Intra vilan	Suprafața (mp)	Tarla	Parcelă	Nr. topo	Observații / Referințe
1	curți constructii	DA	1.499	45	1662/1	-	

Date referitoare la construcții

Crt	Număr	Destinație construcție	Supraf. (mp)	Situație juridică	Observații / Referințe
A1.1		constructii anexa	62	Cu acte	Nr. niveluri:1; S. construita la sol:62 mp; S. construita desfasurata:62 mp; C1 - ANEXA
A1.2		constructii anexa	16	Cu acte	Nr. niveluri:1; S. construita la sol:16 mp; S. construita desfasurata:16 mp; C2 - ANEXA

Lungime Segmente

1) Valorile lungimilor segmentelor sunt obținute din proiecție în plan.

Punct început	X / Y	Punct sfârșit	X / Y	Lungime segment (** (m)
1	353.517,28 292.243,494	2	353.497,38 292.215,114	34.662
2	353.497,38 292.215,114	3	353.488,663 292.202,293	15.504
3	353.488,663 292.202,293	4	353.471,436 292.175,686	31.697

Punct început	X / Y	Punct sfârșit	X / Y	Lungime segment (** (m)
4	353.471,436 292.175,686	5	353.469,445 292.172,61	3.664
5	353.469,445 292.172,61	6	353.485,895 292.159,936	20.766
6	353.485,895 292.159,936	7	353.513,29 292.208,691	55.924
7	353.513,29 292.208,691	8	353.517,062 292.215,512	7.794
8	353.517,062 292.215,512	9	353.527,804 292.233,646	21.077
9	353.527,804 292.233,646	1	353.517,28 292.243,494	14.413

** Lungimile segmentelor sunt determinate în planul de proiecție Stereo 70 și sunt rotunjite la 1 milimetru.

*** Distanța dintre puncte este formată din segmente cumulate ce sunt mai mici decât valoarea 1 milimetru.

**DATE DESPRE IMOBILUL NR. 9830**

Oficiul de Cadastru și Publicitate Imobiliară DOLJ
Biroul de Cadastru și Publicitate Imobiliară Craiova

A. Partea I. Descrierea imobilului

TEREN Intravilan

Adresa: Loc. Dobridor, Str Nicolae Lungu, Nr. 11, Jud. Dolj, T47, P1669,1670

Nr. Crt	Nr cadastral Nr. topografic	Suprafața* (mp)	Observații / Referințe
A1		Din acte: 1.400 Masurata: 1.628	Sector cadastral:8 Teren imprejmuit;

Construcții

Crt	Nr cadastral Nr. topografic	Adresa	Observații / Referințe
A1.1		Loc. Dobridor, Str Nicolae Lungu, Jud. Dolj	Nr. niveluri:1; S. construita la sol:84 mp; S. construita desfasurata:84 mp; C1 - LOCUINTA
A1.2		Loc. Dobridor, Str Nicolae Lungu, Jud. Dolj	Nr. niveluri:1; S. construita la sol:8 mp; S. construita desfasurata:8 mp; C2 - ANEXA
A1.3		Loc. Dobridor, Str Nicolae Lungu, Jud. Dolj	Nr. niveluri:1; S. construita la sol:44 mp; S. construita desfasurata:44 mp; C3 - ANEXA

B. Partea II. Proprietari și acte

Inscrieri privitoare la dreptul de proprietate și alte drepturi reale		Referințe
/		
Act Administrativ nr. TDP 988-48636, din 20/10/1994 emis de CJSIPT DOLJ;		
B1	Intabulare, drept de PROPRIETATE, dobandit prin Reconstituire, cota actuala 1/1, cota initiala 1/1 1) VICA GHEORGHE, LIPSĂ CNP	A1
Act Normativ nr. LEGEA 7, din 13/03/1996 emis de PARLAMENTUL ROMANIEI ((ART. 12; ALIN. 14 SI ART. 37; ALIN.2));		
B2	Intabulare, drept de PROPRIETATE, dobandit prin Lege, cota actuala 1/1, cota initiala 1/1 1) VICA GHEORGHE, LIPSĂ CNP	A1.1, A1.2, A1.3

C. Partea III. SARCINI .

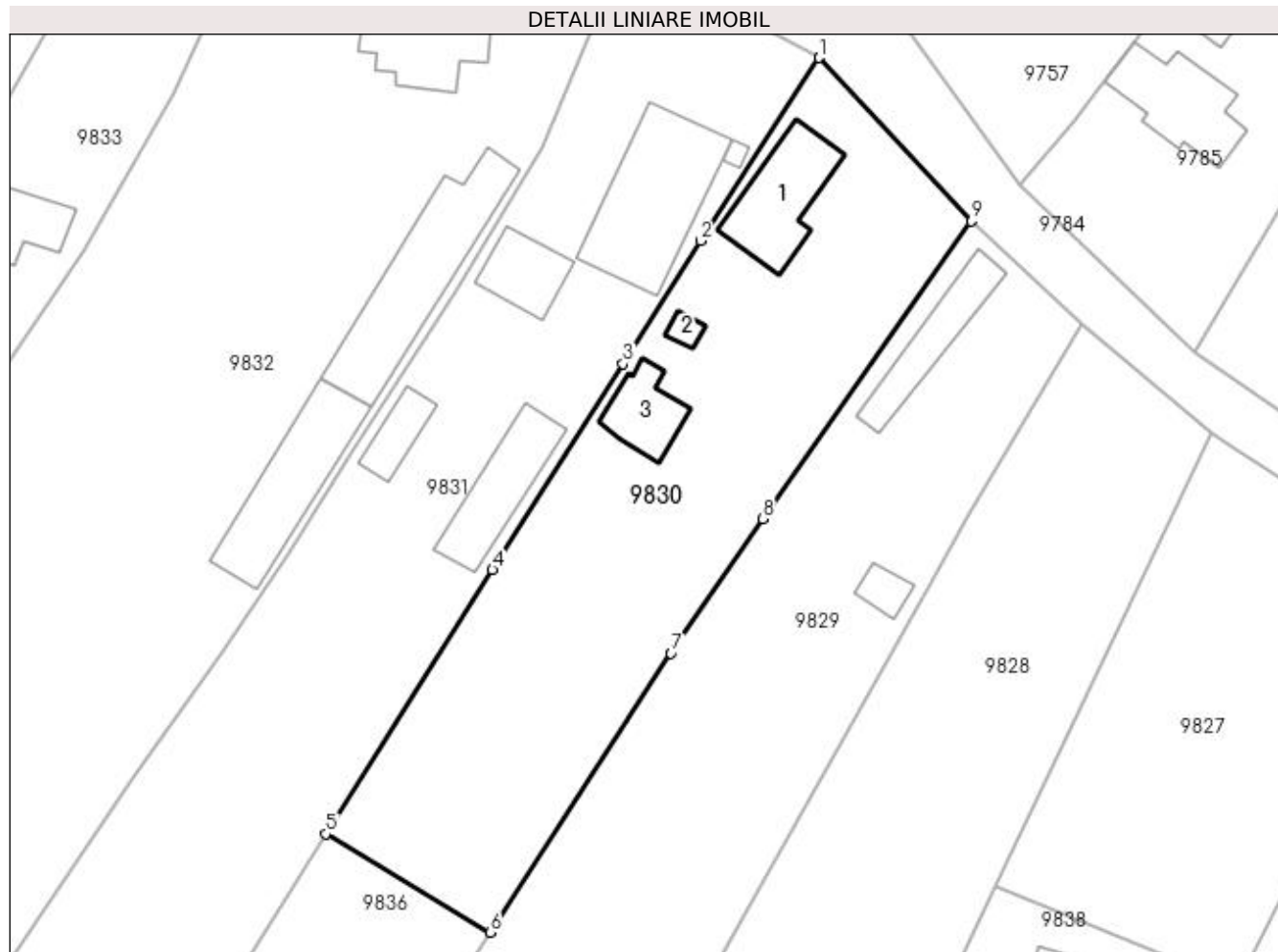
Inscrieri privind dezmembramentele dreptului de proprietate, drepturi reale de garanție și sarcini	Referințe
NU SUNT	

Anexa Nr. 1 La Partea I

Teren

Nr cadastral	Suprafața (mp)*	Observații / Referințe
	Din acte: 1.400 Masurata: 1.628	

* Suprafața este determinată în planul de proiecție Stereo 70.



Date referitoare la teren

Crt	Categorie folosință	Intravilan	Suprafața (mp)	Tarla	Parcelă	Nr. topo	Observații / Referințe
1	arabil	DA	628	47	1669	-	
2	curți construcții	DA	1.000	47	1670	-	

Date referitoare la construcții

Crt	Număr	Destinație construcție	Supraf. (mp)	Situație juridică	Observații / Referințe
A1.1		construcții de locuințe	84	Cu acte	Nr. niveluri:1; S. construita la sol:84 mp; S. construita desfasurata:84 mp; C1 - LOCUINTA
A1.2		construcții anexa	8	Cu acte	Nr. niveluri:1; S. construita la sol:8 mp; S. construita desfasurata:8 mp; C2 - ANEXA
A1.3		construcții anexa	44	Cu acte	Nr. niveluri:1; S. construita la sol:44 mp; S. construita desfasurata:44 mp; C3 - ANEXA

Lungime Segmente

1) Valorile lungimilor segmentelor sunt obținute din proiecție în plan.

Punct început	X / Y	Punct sfârșit	X / Y	Lungime segment (** (m)
1	353.502,78 292.259,069	2	353.491,462 292.241,624	20.795

Punct început	X / Y	Punct sfârșit	X / Y	Lungime segment (** (m)
2	353.491,462 292.241,624	3	353.484,09 292.229,884	13.863
3	353.484,09 292.229,884	4	353.471,635 292.210,256	23.246
4	353.471,635 292.210,256	5	353.455,77 292.185,08	29.758
5	353.455,77 292.185,08	6	353.471,436 292.175,686	18.267
6	353.471,436 292.175,686	7	353.488,663 292.202,293	31.697
7	353.488,663 292.202,293	8	353.497,38 292.215,114	15.504
8	353.497,38 292.215,114	9	353.517,28 292.243,494	34.662
9	353.517,28 292.243,494	1	353.502,78 292.259,069	21.28

** Lungimile segmentelor sunt determinate în planul de proiecție Stereo 70 și sunt rotunjite la 1 milimetru.

*** Distanța dintre puncte este formată din segmente cumulate ce sunt mai mici decât valoarea 1 milimetru.

**DATE DESPRE IMOBILUL NR. 9831**

Oficiul de Cadastru și Publicitate Imobiliară DOLJ
Biroul de Cadastru și Publicitate Imobiliară Craiova

A. Partea I. Descrierea imobilului

TEREN Intravilan

Nr. CF vechi:582
Nr. cadastral vechi:709

Adresa: Loc. Dobridor, Jud. Dolj, T47, P1612,1673

Nr. Crt	Nr cadastral Nr. topografic	Suprafața* (mp)	Observații / Referințe
A1	35849	Din acte: 2.300 Masurata: 2.299	Sector cadastral:8 Teren imprejmuit;

Construcții

Crt	Nr cadastral Nr. topografic	Adresa	Observații / Referințe
A1.1		Loc. Dobridor, Nr. T47 P1612,, Jud. Dolj	Nr. niveluri:2; S. construita la sol:143 mp; Locuinta + beci
A1.2		Loc. Dobridor, Nr. T47 P1612,, Jud. Dolj	Nr. niveluri:1; S. construita la sol:4 mp; ANEXA
A1.3		Loc. Dobridor, Nr. T47 P1612,, Jud. Dolj	Nr. niveluri:1; S. construita la sol:45 mp; ANEXA
A1.4		Loc. Dobridor, Nr. T47 P1612,, Jud. Dolj	Nr. niveluri:1; S. construita la sol:75 mp; ANEXA
A1.5		Loc. Dobridor, Nr. T47 P1612,, Jud. Dolj	Nr. niveluri:1; S. construita la sol:29 mp; ANEXA

B. Partea II. Proprietari și acte

Inscrieri privitoare la dreptul de proprietate și alte drepturi reale		Referințe
207980 / 25/09/2019		
Act Notarial nr. Contract de vanzare cumparare aut nr. 2209, din 25/09/2019 emis de NP Stoenescu Florea;		
B1	Intabulare, drept de PROPRIETATE, dobandit prin Conventie, cota actuala 1/1, cota initiala 1/1 1) MITĂ CONSTANTIN-VIOREL 2) MITA MIHAELA-CRISTINA	A1, A1.1
/		
Act Normativ nr. LEGEA 7, din 13/03/1996 emis de PARLAMANETUL ROMANIEI (art. 12; alin. 14 si art. 37; alin.2));		
B2	Intabulare, drept de PROPRIETATE, dobandit prin Lege, cota actuala 1/1, cota initiala 1/1 1) MITĂ CONSTANTIN-VIOREL 2) MITA MIHAELA-CRISTINA	A1.2, A1.3, A1.4, A1.5

C. Partea III. SARCINI .

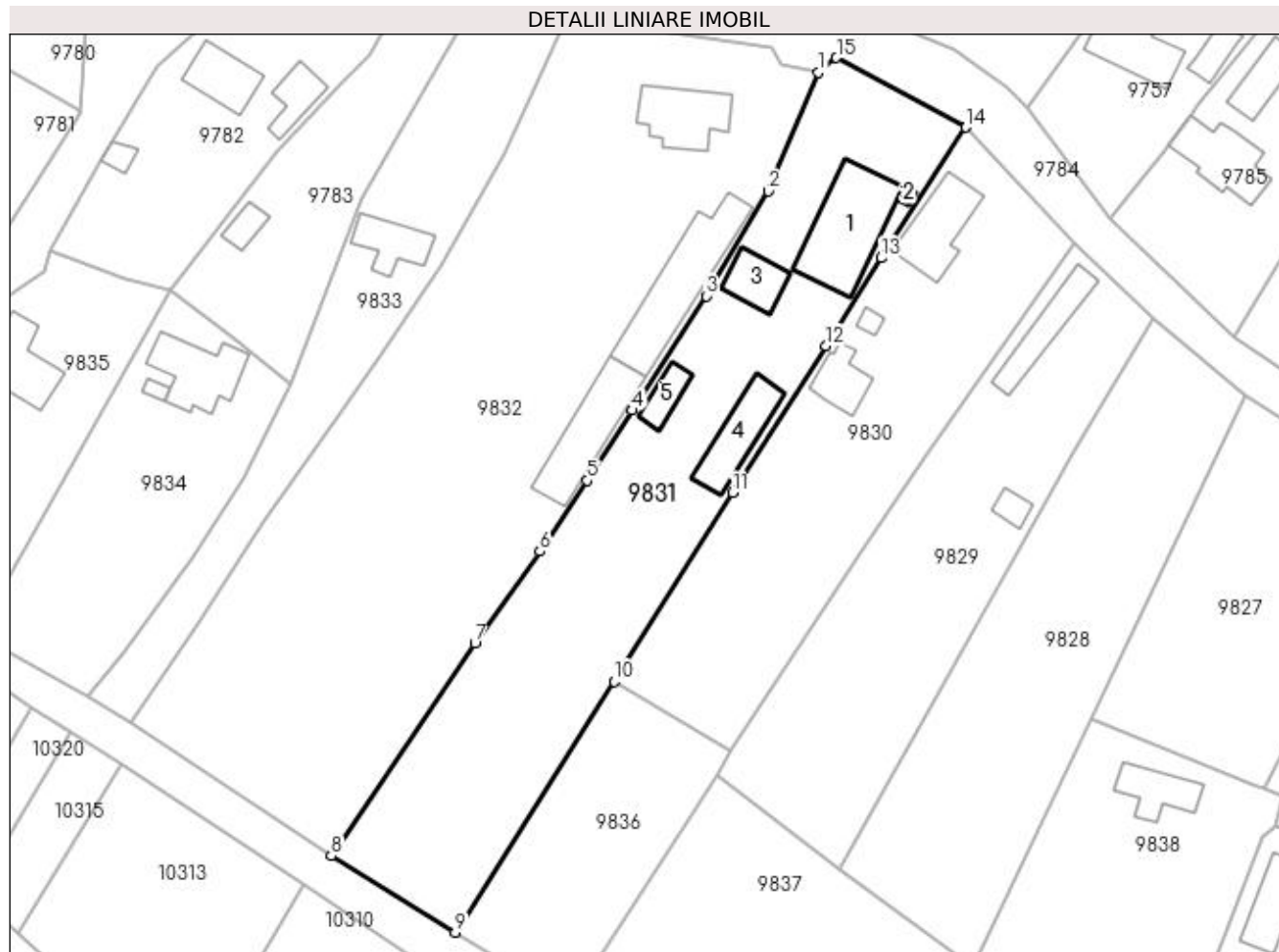
Inscrieri privind dezmembramintele dreptului de proprietate, drepturi reale de garanție și sarcini	Referințe
NU SUNT	

Anexa Nr. 1 La Partea I

Teren

Nr cadastral	Suprafața (mp)*	Observații / Referințe
35849	Din acte: 2.300 Masurata: 2.299	

* Suprafața este determinată în planul de proiecție Stereo 70.



Date referitoare la teren

Crt	Categorie folosință	Intra vilan	Suprafața (mp)	Tarla	Parcelă	Nr. topo	Observații / Referințe
1	curți constructii	DA	2.299	47	1612,1673	-	

Date referitoare la construcții

Crt	Număr	Destinație construcție	Supraf. (mp)	Situație juridică	Observații / Referințe
A1.1		construcții de locuințe	143	Cu acte	Nr. niveluri:2; S. construita la sol:143 mp; Locuinta + beci
A1.2		construcții anexa	4	Cu acte	Nr. niveluri:1; S. construita la sol:4 mp; ANEXA
A1.3		construcții anexa	45	Cu acte	Nr. niveluri:1; S. construita la sol:45 mp; ANEXA
A1.4		construcții anexa	75	Cu acte	Nr. niveluri:1; S. construita la sol:75 mp; ANEXA
A1.5		construcții anexa	29	Cu acte	Nr. niveluri:1; S. construita la sol:29 mp; ANEXA

Lungime Segmente

1) Valorile lungimilor segmentelor sunt obținute din proiecție în plan.

Punct început	X / Y	Punct sfârșit	X / Y	Lungime segment (** (m)
---------------	-------	---------------	-------	-------------------------

Punct început	X / Y	Punct sfârșit	X / Y	Lungime segment (** (m)
1	353.483,071 292.266,382	2	353.476,364 292.250,579	17.167
2	353.476,364 292.250,579	3	353.468,059 292.236,56	16.294
3	353.468,059 292.236,56	4	353.458,177 292.221,297	18.183
4	353.458,177 292.221,297	5	353.452,186 292.211,889	11.154
5	353.452,186 292.211,889	6	353.445,863 292.202,437	11.372
6	353.445,863 292.202,437	7	353.437,174 292.190,14	15.057
7	353.437,174 292.190,14	8	353.418,011 292.161,792	34.217
8	353.418,011 292.161,792	9	353.434,573 292.151,554	19.471
9	353.434,573 292.151,554	10	353.455,77 292.185,08	39.665
10	353.455,77 292.185,08	11	353.471,635 292.210,256	29.758
11	353.471,635 292.210,256	12	353.484,09 292.229,884	23.246
12	353.484,09 292.229,884	13	353.491,462 292.241,624	13.863
13	353.491,462 292.241,624	14	353.502,78 292.259,069	20.795
14	353.502,78 292.259,069	15	353.485,477 292.268,369	19.644
15	353.485,477 292.268,369	1	353.483,071 292.266,382	3.12

** Lungimile segmentelor sunt determinate în planul de proiecție Stereo 70 și sunt rotunjite la 1 milimetru.

*** Distanța dintre puncte este formată din segmente cumulate ce sunt mai mici decât valoarea 1 milimetru.

**DATE DESPRE IMOBILUL NR. 9832**

Oficiul de Cadastru și Publicitate Imobiliară DOLJ
Biroul de Cadastru și Publicitate Imobiliară Craiova

A. Partea I. Descrierea imobilului

TEREN Intravilan

Adresa: Loc. Dobridor, Str Nicolae Lungu, Nr. 15, Jud. Dolj, T47, P1675,1677

Nr. Crt	Nr cadastral Nr. topografic	Suprafața* (mp)	Observații / Referințe
A1		Din acte: 3.600 Masurata: 3.858	Sector cadastral:8 Teren imprejmuit;

Construcții

Crt	Nr cadastral Nr. topografic	Adresa	Observații / Referințe
A1.1		Loc. Dobridor, Str Nicolae Lungu, Jud. Dolj	Nr. niveluri:1; S. construita la sol:80 mp; S. construita desfasurata:80 mp; C1 - LOCUINTA
A1.2		Loc. Dobridor, Str Nicolae Lungu, Jud. Dolj	Nr. niveluri:1; S. construita la sol:143 mp; S. construita desfasurata:143 mp; C2 - LOCUINTA
A1.3		Loc. Dobridor, Str Nicolae Lungu, Jud. Dolj	Nr. niveluri:1; S. construita la sol:109 mp; S. construita desfasurata:109 mp; C3 - ANEXA

B. Partea II. Proprietari și acte

Inscrieri privitoare la dreptul de proprietate și alte drepturi reale		Referințe
/		
Act Administrativ nr. TDP 1678-58981, din 08/05/1995 emis de CJSIPT DOLJ;		
B1	Intabulare, drept de PROPRIETATE, dobandit prin Reconstituire, cota actuala 1/1, cota initiala 1/1 1) CHIORALIA ELENA, LIPSA CNP	A1
Act Normativ nr. LEGEA 7, din 13/03/1996 emis de PARLAMENTUL ROMANIEI ((ART. 12; ALIN. 14 SI ART. 37; ALIN.2));		
B2	Intabulare, drept de PROPRIETATE, dobandit prin Lege, cota actuala 1/1, cota initiala 1/1 1) CHIORALIA ELENA, LIPSA CNP	A1.1, A1.2, A1.3

C. Partea III. SARCINI .

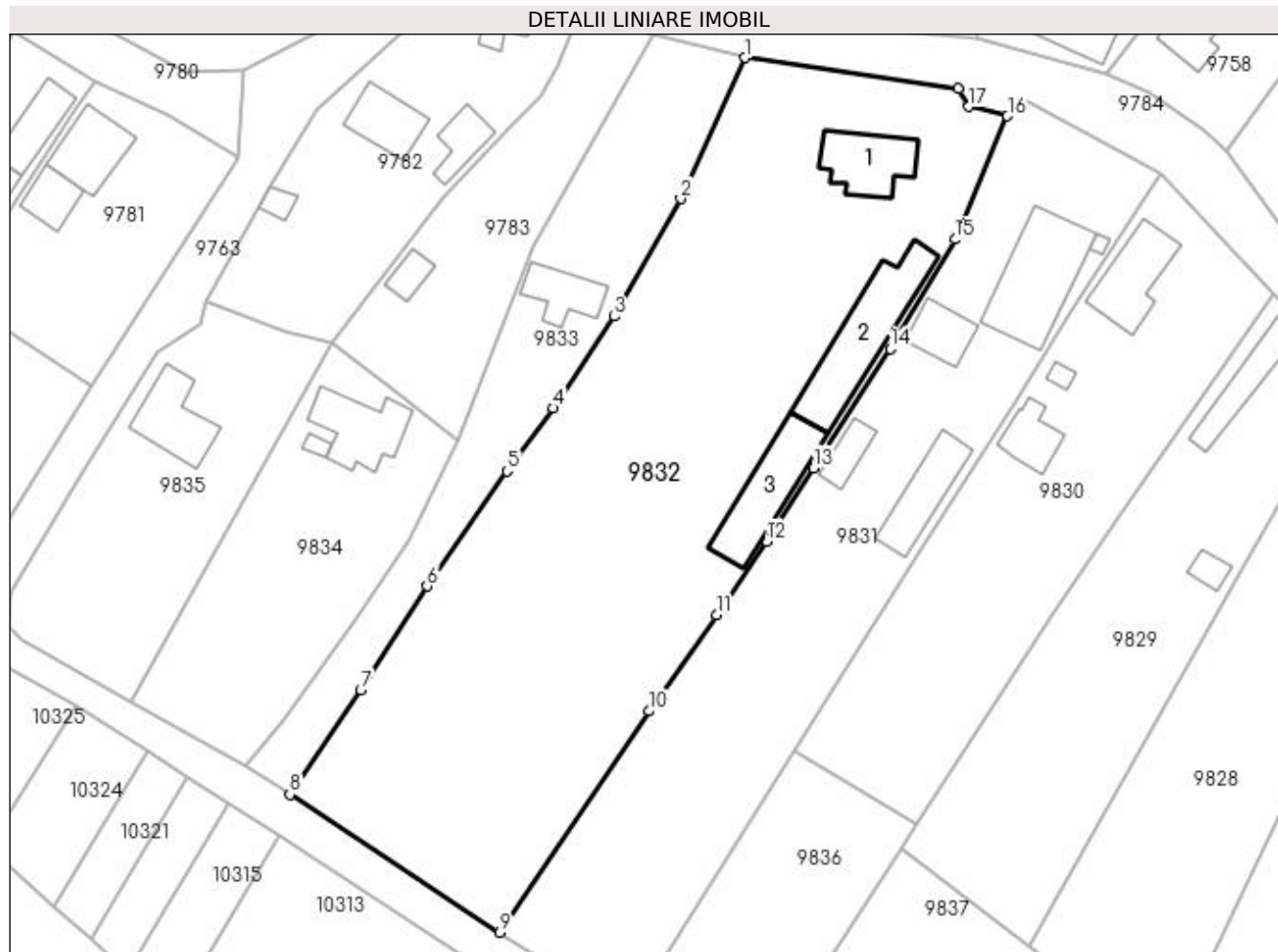
Inscrieri privind dezmembramintele dreptului de proprietate, drepturi reale de garanție și sarcini	Referințe
NU SUNT	

Anexa Nr. 1 La Partea I

Teren

Nr cadastral	Suprafața (mp)*	Observații / Referințe
	Din acte: 3.600 Masurata: 3.858	

* Suprafața este determinată în planul de proiecție Stereo 70.



Date referitoare la teren

Crt	Categorie folosință	Intravilan	Suprafața (mp)	Tarla	Parcelă	Nr. topo	Observații / Referințe
1	curți construcții	DA	1.000	47	1675	-	
2	arabil	DA	2.858	47	1677	-	

Date referitoare la construcții

Crt	Număr	Destinație construcție	Supraf. (mp)	Situație juridică	Observații / Referințe
A1.1		construcții de locuințe	80	Cu acte	Nr. niveluri:1; S. construita la sol:80 mp; S. construita desfasurata:80 mp; C1 - LOCUINTA
A1.2		construcții de locuințe	143	Cu acte	Nr. niveluri:1; S. construita la sol:143 mp; S. construita desfasurata:143 mp; C2 - LOCUINTA
A1.3		construcții anexa	109	Cu acte	Nr. niveluri:1; S. construita la sol:109 mp; S. construita desfasurata:109 mp; C3 - ANEXA

Lungime Segmente

1) Valorile lungimilor segmentelor sunt obținute din proiecție în plan.

Punct început	X / Y	Punct sfârșit	X / Y	Lungime segment (** (m)
1	353.449,472 292.273,835	2	353.441,236 292.255,765	19.858

Punct început	X / Y	Punct sfârșit	X / Y	Lungime segment (** (m)
2	353.441,236 292.255,765	3	353.432,667 292.240,709	17.324
3	353.432,667 292.240,709	4	353.424,87 292.228,957	14.103
4	353.424,87 292.228,957	5	353.418,985 292.220,87	10.002
5	353.418,985 292.220,87	6	353.408,73 292.206,167	17.926
6	353.408,73 292.206,167	7	353.400,182 292.192,866	15.811
7	353.400,182 292.192,866	8	353.391,132 292.179,465	16.171
8	353.391,132 292.179,465	9	353.418,011 292.161,792	32.169
9	353.418,011 292.161,792	10	353.437,174 292.190,14	34.217
10	353.437,174 292.190,14	11	353.445,863 292.202,437	15.057
11	353.445,863 292.202,437	12	353.452,186 292.211,889	11.372
12	353.452,186 292.211,889	13	353.458,177 292.221,297	11.154
13	353.458,177 292.221,297	14	353.468,059 292.236,56	18.183
14	353.468,059 292.236,56	15	353.476,364 292.250,579	16.294
15	353.476,364 292.250,579	16	353.483,071 292.266,382	17.167
16	353.483,071 292.266,382	17	353.478,117 292.267,565	5.093
17	353.478,117 292.267,565	18	353.476,818 292.269,853	2.631
18	353.476,818 292.269,853	1	353.449,472 292.273,835	27.634

** Lungimile segmentelor sunt determinate în planul de proiecție Stereo 70 și sunt rotunjite la 1 milimetru.

*** Distanța dintre puncte este formată din segmente cumulate ce sunt mai mici decât valoarea 1 milimetru.

**DATE DESPRE IMOBILUL NR. 9833**

Oficiul de Cadastru și Publicitate Imobiliară DOLJ
Biroul de Cadastru și Publicitate Imobiliară Craiova

A. Partea I. Descrierea imobilului

TEREN Intravilan

Adresa: Loc. Dobridor, Jud. Dolj, T47, P1684

Nr. Crt	Nr cadastral Nr. topografic	Suprafața* (mp)	Observații / Referințe
A1		Din acte: 800 Masurata: 1.007	Sector cadastral:8 Teren neimprejmuit;

Construcții

Crt	Nr cadastral Nr. topografic	Adresa	Observații / Referințe
A1.1		Loc. Dobridor, Jud. Dolj	Nr. niveluri:2; S. construita la sol:52 mp; S. construita desfasurata:65 mp; C1 - LOCUINTA + BECI

B. Partea II. Proprietari și acte

Inscrieri privitoare la dreptul de proprietate și alte drepturi reale		Referințe
/		
Act Administrativ nr. TDP 1240-59088, din 19/01/1995 emis de CJSIPT DOLJ;		
B1	Intabulare, drept de PROPRIETATE, dobandit prin Reconstituire, cota actuala 800/1007, cota initiala 800/1007 1) ICA ION, LIPSĂ CNP	A1
Act Administrativ nr. ADV 1, din 01/01/2022 emis de PRIMARIA MOTATEI ((ART. 13; ALIN1; ALIN2));		
B2	Inscrierea posesiei, drept de PROPRIETATE, dobandit prin Constituire, cota actuala 207/1007, cota initiala 207/1007 1) ICA ION, LIPSĂ CNP	A1
Act Normativ nr. LEGEA 7, din 13/03/1996 emis de PARLAMENTUL ROMANIEI ((ART. 12; ALIN. 14 SI ART. 37; ALIN.2));		
B3	Intabulare, drept de PROPRIETATE, dobandit prin Lege, cota actuala 1/1, cota initiala 1/1 1) ICA ION, LIPSĂ CNP	A1.1

C. Partea III. SARCINI .

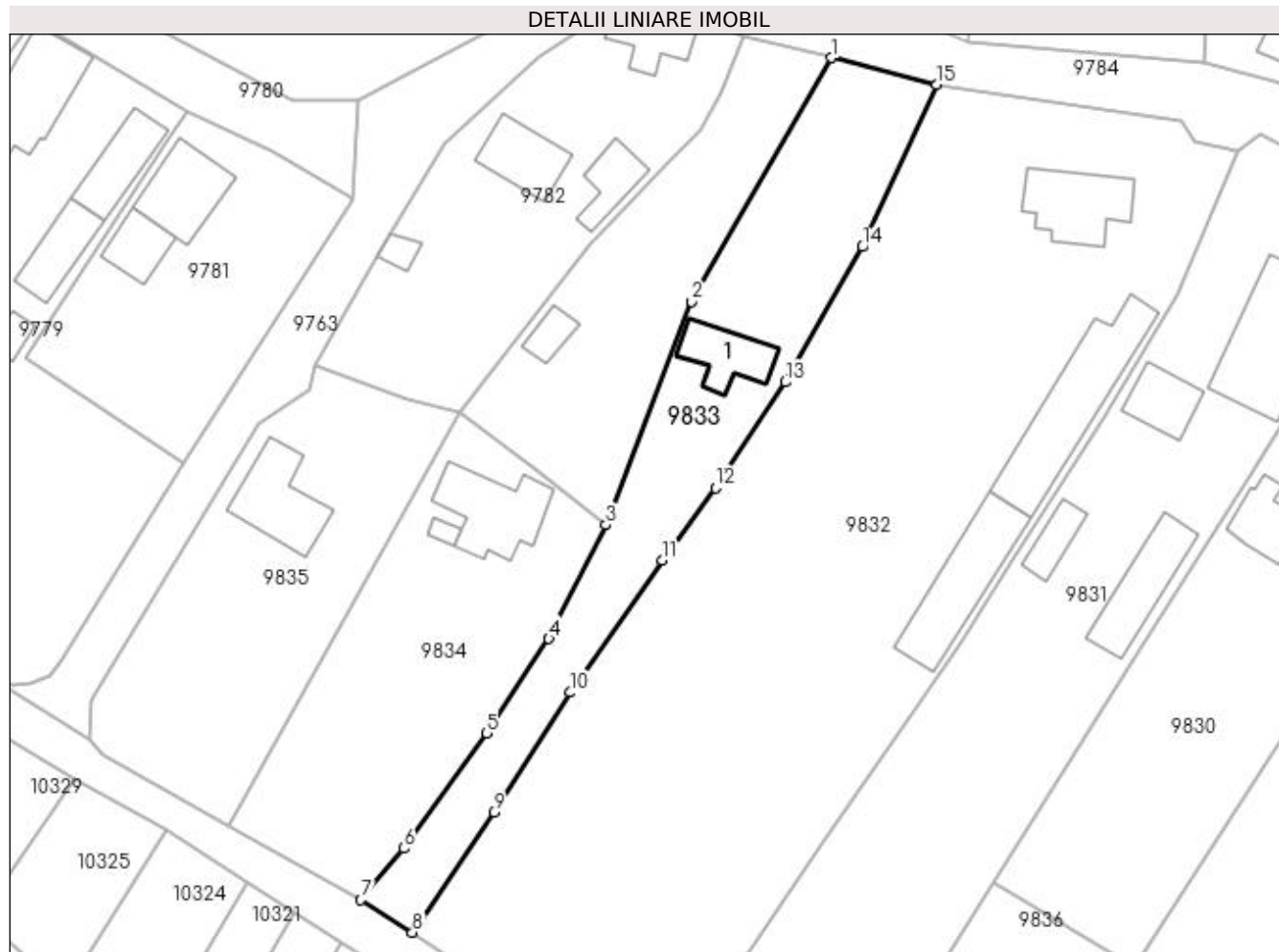
Inscrieri privind dezmembramintele dreptului de proprietate, drepturi reale de garanție și sarcini	Referințe
NU SUNT	

Anexa Nr. 1 La Partea I

Teren

Nr cadastral	Suprafața (mp)*	Observații / Referințe
	Din acte: 800 Masurata: 1.007	

* Suprafața este determinată în planul de proiecție Stereo 70.



Date referitoare la teren

Crt	Categorie folosință	Intravilan	Suprafața (mp)	Tarla	Parcelă	Nr. topo	Observații / Referințe
1	curți constructii	DA	800	47	1684	-	
2	curți constructii	DA	207	47	1684	-	

Date referitoare la construcții

Crt	Număr	Destinație construcție	Supraf. (mp)	Situație juridică	Observații / Referințe
A1.1		construcții de locuinte	52	Cu acte	Nr. niveluri:2; S. construita la sol:52 mp; S. construita desfasurata:65 mp; C1 - LOCUINTA + BECI

Lungime Segmente

1) Valorile lungimilor segmentelor sunt obținute din proiecție în plan.

Punct început	X / Y	Punct sfârșit	X / Y	Lungime segment (** (m)
1	353.437,728 292.276,814	2	353.422,22 292.249,688	31.246
2	353.422,22 292.249,688	3	353.412,679 292.224,812	26.643

Punct început	X / Y	Punct sfârșit	X / Y	Lungime segment (** (m)
3	353.412,679 292.224,812	4	353.406,329 292.212,135	14.178
4	353.406,329 292.212,135	5	353.399,433 292.201,602	12.59
5	353.399,433 292.201,602	6	353.390,217 292.188,803	15.772
6	353.390,217 292.188,803	7	353.385,387 292.183,088	7.483
7	353.385,387 292.183,088	8	353.391,132 292.179,465	6.792
8	353.391,132 292.179,465	9	353.400,182 292.192,866	16.171
9	353.400,182 292.192,866	10	353.408,73 292.206,167	15.811
10	353.408,73 292.206,167	11	353.418,985 292.220,87	17.926
11	353.418,985 292.220,87	12	353.424,87 292.228,957	10.002
12	353.424,87 292.228,957	13	353.432,667 292.240,709	14.103
13	353.432,667 292.240,709	14	353.441,236 292.255,765	17.324
14	353.441,236 292.255,765	15	353.449,472 292.273,835	19.858
15	353.449,472 292.273,835	1	353.437,728 292.276,814	12.116

** Lungimile segmentelor sunt determinate în planul de proiecție Stereo 70 și sunt rotunjite la 1 milimetru.

*** Distanța dintre puncte este formată din segmente cumulate ce sunt mai mici decât valoarea 1 milimetru.

**DATE DESPRE IMOBILUL NR. 9834**

Oficiul de Cadastru și Publicitate Imobiliară DOLJ
Biroul de Cadastru și Publicitate Imobiliară Craiova

A. Partea I. Descrierea imobilului

TEREN Intravilan

Adresa: Loc. Dobridor, Str Traian, Nr. 9, Jud. Dolj, T47, P1681

Nr. Crt	Nr cadastral Nr. topografic	Suprafața* (mp)	Observații / Referințe
A1		Din acte: 1.000 Masurata: 1.009	Sector cadastral:8 Teren neimprejmuit;

Construcții

Crt	Nr cadastral Nr. topografic	Adresa	Observații / Referințe
A1.1		Loc. Dobridor, Str Traian, Jud. Dolj	Nr. niveluri:2; S. construita la sol:86 mp; S. construita desfasurata:107 mp; C1 - LOCUINTA + BECI
A1.2		Loc. Dobridor, Str Traian, Jud. Dolj	Nr. niveluri:1; S. construita la sol:6 mp; S. construita desfasurata:6 mp; C2 - ANEXA

B. Partea II. Proprietari și acte

Inscrieri privitoare la dreptul de proprietate și alte drepturi reale		Referințe
/		
Act Administrativ nr. TDP 1159-59090, din 13/01/1995 emis de CJSIPT DOLJ;		
B1	Intabulare, drept de PROPRIETATE, dobandit prin Reconstituire, cota actuala 1/1, cota initiala 1/1 1) BIRCU DUMITRU, LIPSĂ CNP	A1
Act Normativ nr. LEGEA 7, din 13/03/1996 emis de PARLAMENTUL ROMANIEI ((ART. 12; ALIN. 14 SI ART. 37; ALIN.2));		
B2	Intabulare, drept de PROPRIETATE, dobandit prin Lege, cota actuala 1/1, cota initiala 1/1 1) BIRCU DUMITRU, LIPSĂ CNP	A1.1, A1.2

C. Partea III. SARCINI .

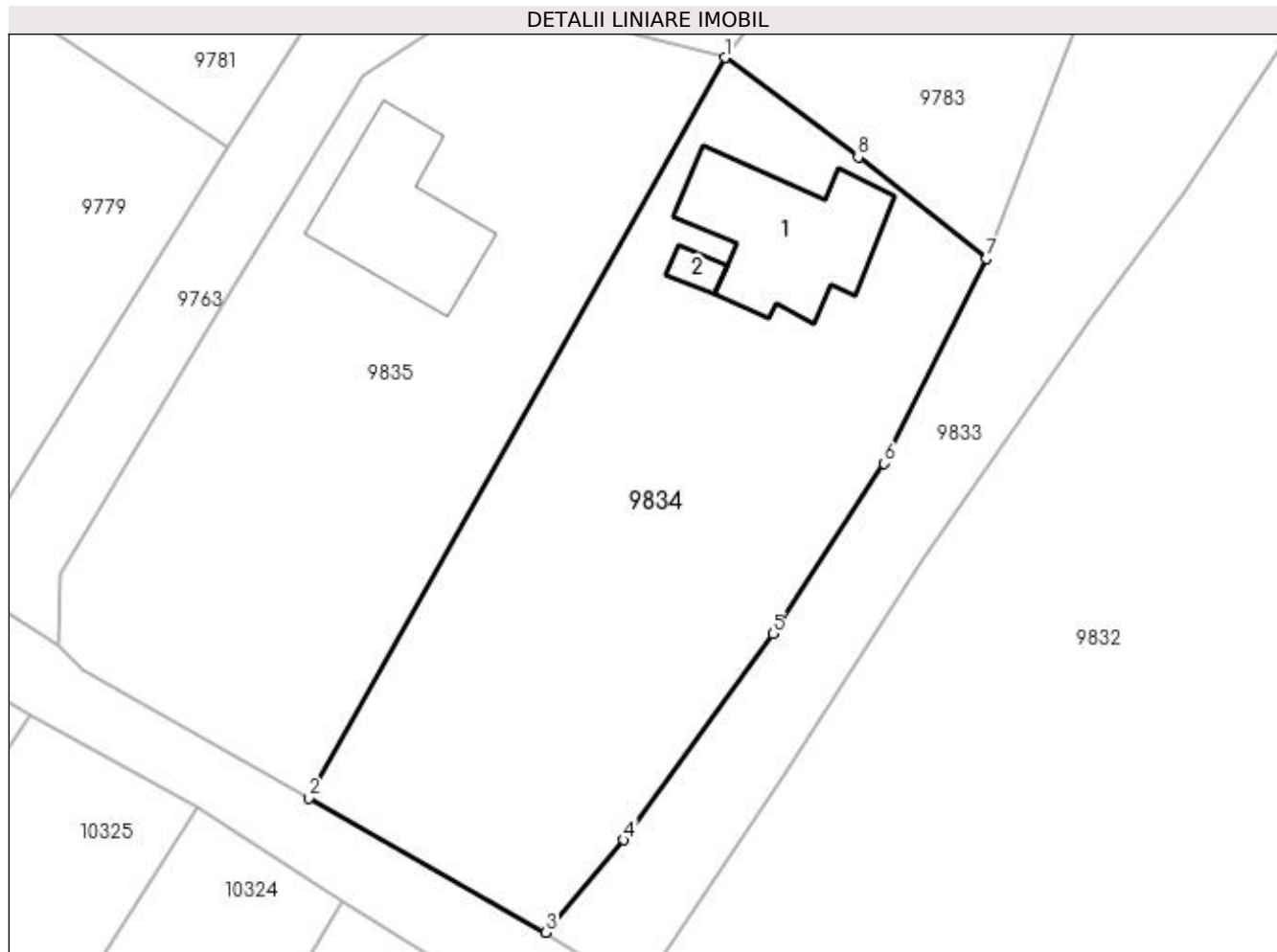
Inscrieri privind dezmembramintele dreptului de proprietate, drepturi reale de garanție și sarcini	Referințe
NU SUNT	

Anexa Nr. 1 La Partea I

Teren

Nr cadastral	Suprafața (mp)*	Observații / Referințe
	Din acte: 1.000 Masurata: 1.009	

* Suprafața este determinată în planul de proiecție Stereo 70.



Date referitoare la teren

Crt	Categorie folosință	Intra vilan	Suprafața (mp)	Tarla	Parcelă	Nr. topo	Observații / Referințe
1	curți construcții	DA	1.009	47	1681	-	

Date referitoare la construcții

Crt	Număr	Destinație construcție	Supraf. (mp)	Situație juridică	Observații / Referințe
A1.1		construcții de locuințe	86	Cu acte	Nr. niveluri:2; S. construita la sol:86 mp; S. construita desfasurata:107 mp; C1 - LOCUINTA + BECI
A1.2		construcții anexa	6	Cu acte	Nr. niveluri:1; S. construita la sol:6 mp; S. construita desfasurata:6 mp; C2 - ANEXA

Lungime Segmente

1) Valorile lungimilor segmentelor sunt obținute din proiecție în plan.

Punct început	X / Y	Punct sfârșit	X / Y	Lungime segment (** (m)
1	353.396,464 292.237,252	2	353.370,692 292.191,401	52.598
2	353.370,692 292.191,401	3	353.385,387 292.183,088	16.883

Punct început	X / Y	Punct sfârșit	X / Y	Lungime segment (** (m)
3	353.385,387 292.183,088	4	353.390,217 292.188,803	7.483
4	353.390,217 292.188,803	5	353.399,433 292.201,602	15.772
5	353.399,433 292.201,602	6	353.406,329 292.212,135	12.59
6	353.406,329 292.212,135	7	353.412,679 292.224,812	14.178
7	353.412,679 292.224,812	8	353.404,725 292.231,121	10.152
8	353.404,725 292.231,121	1	353.396,464 292.237,252	10.288

** Lungimile segmentelor sunt determinate în planul de proiecție Stereo 70 și sunt rotunjite la 1 milimetru.

*** Distanța dintre puncte este formată din segmente cumulate ce sunt mai mici decât valoarea 1 milimetru.

**DATE DESPRE IMOBILUL NR. 9835**

Oficiul de Cadastru și Publicitate Imobiliară DOLJ
Biroul de Cadastru și Publicitate Imobiliară Craiova

A. Partea I. Descrierea imobilului

TEREN Intravilan

Nr. CF vechi:367
Nr. cadastral vechi:208

Adresa: Loc. Dobridor, Jud. Dolj, T47, P1693

Nr. Crt	Nr cadastral Nr. topografic	Suprafața* (mp)	Observații / Referințe
A1	35936	Din acte: 700 Masurata: 966	Sector cadastral:8 Teren neimprejmuit;

Construcții

Crt	Nr cadastral Nr. topografic	Adresa	Observații / Referințe
A1.1		Loc. Dobridor, Nr. T47 P1693, Jud. Dolj	Nr. niveluri:1; S. construita la sol:77 mp; LOCUINTA

B. Partea II. Proprietari și acte

Inscrieri privitoare la dreptul de proprietate și alte drepturi reale		Referințe
47103 / 02/08/2007		
Act Notarial nr. CVC NR. aut 2518, din 01/01/2007 emis de NP Stoenescu F;		
B1	Intabulare, drept de PROPRIETATE, dobandit prin Conventie, cota actuala 700/966, cota initiala 700/966 1) BIRCU LUCIAN, LIPSĂ CNP 2) BIRCU ANI, LIPSĂ CNP	A1
/		
Act Administrativ nr. Adeverinta nr. 7391, din 26/10/2022 emis de PRIMARIA MOTATEI (LEGEA 7 /13-03-1996 (art.13 alin1 si alin 2));		
B2	Inscrierea posesiei, drept de PROPRIETATE, dobandit prin Constituire, cota actuala 266/966, cota initiala 266/966 1) BIRCU LUCIAN, LIPSĂ CNP 2) BIRCU ANI, LIPSĂ CNP	A1
Act Notarial nr. CVC NR. aut 2518, din 01/01/2007 emis de NP Stoenescu F;		
B3	Intabulare, drept de PROPRIETATE, dobandit prin Conventie, cota actuala 1/1, cota initiala 1/1 1) BIRCU LUCIAN, LIPSĂ CNP 2) BIRCU ANI, LIPSĂ CNP	A1.1

C. Partea III. SARCINI .

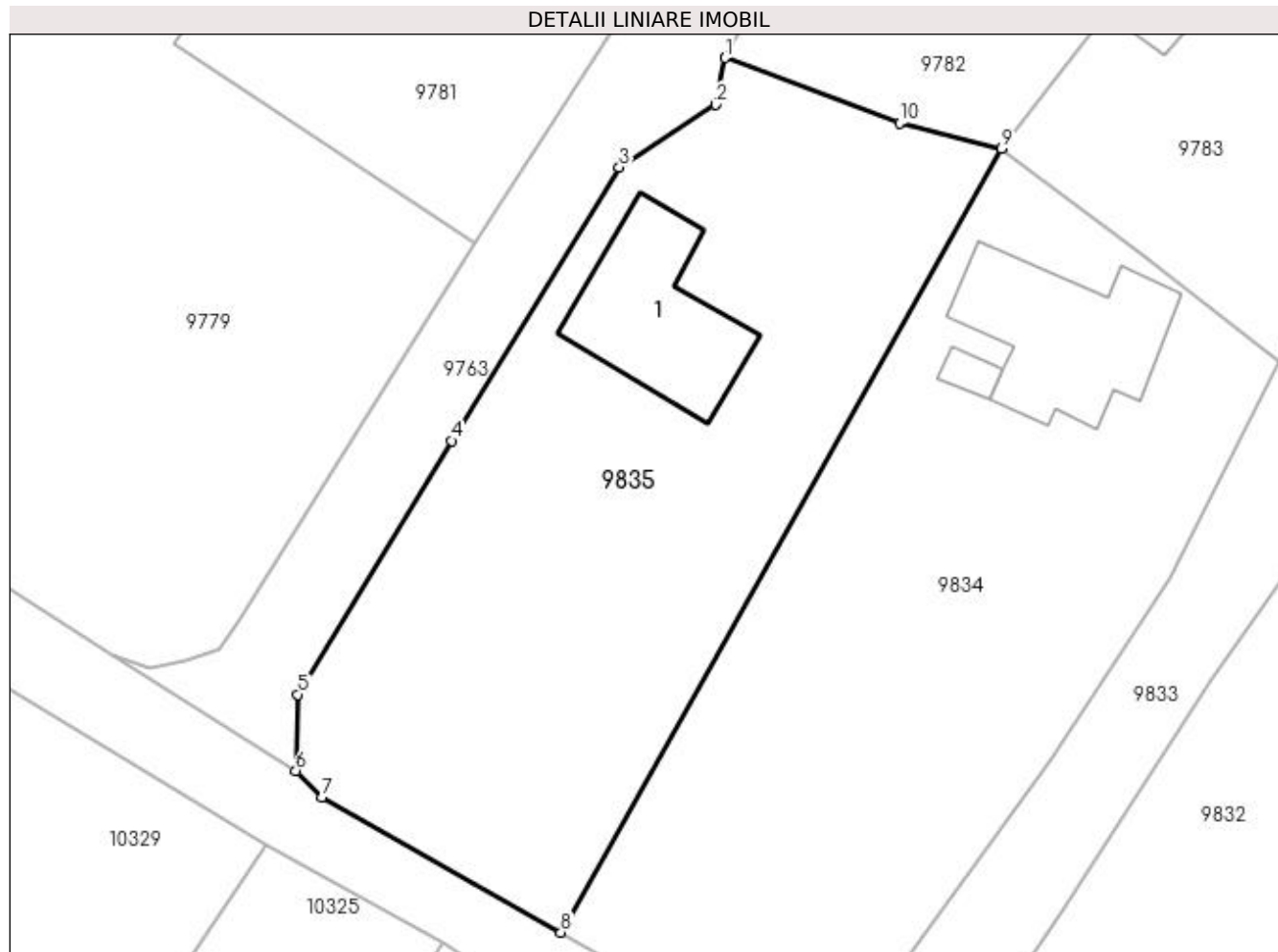
Inscrieri privind dezmembramintele dreptului de proprietate, drepturi reale de garanție și sarcini	Referințe
NU SUNT	

Anexa Nr. 1 La Partea I

Teren

Nr cadastral	Suprafața (mp)*	Observații / Referințe
35936	Din acte: 700 Masurata: 966	

* Suprafața este determinată în planul de proiecție Stereo 70.



Date referitoare la teren

Crt	Categorie folosință	Intra vilan	Suprafața (mp)	Tarla	Parcelă	Nr. topo	Observații / Referințe
1	curți constructii	DA	966	47	1693	-	

Date referitoare la construcții

Crt	Număr	Destinație construcție	Supraf. (mp)	Situație juridică	Observații / Referințe
A1.1		construcții de locuințe	77	Cu acte	Nr. niveluri:1; S. construita la sol:77 mp; LOCUINTA

Lungime Segmente

1) Valorile lungimilor segmentelor sunt obținute din proiecție în plan.

Punct început	X / Y	Punct sfârșit	X / Y	Lungime segment (** (m))
1	353.380,308 292.242,572	2	353.379,764 292.239,833	2.793
2	353.379,764 292.239,833	3	353.374,106 292.236,164	6.743
3	353.374,106 292.236,164	4	353.364,288 292.220,167	18.77

Punct început	X / Y	Punct sfârșit	X / Y	Lungime segment (** (m)
4	353.364,288 292.220,167	5	353.355,307 292.205,323	17.349
5	353.355,307 292.205,323	6	353.355,186 292.200,869	4.456
6	353.355,186 292.200,869	7	353.356,709 292.199,312	2.178
7	353.356,709 292.199,312	8	353.370,692 292.191,401	16.066
8	353.370,692 292.191,401	9	353.396,464 292.237,252	52.598
9	353.396,464 292.237,252	10	353.390,508 292.238,761	6.144
10	353.390,508 292.238,761	1	353.380,308 292.242,572	10.889

** Lungimile segmentelor sunt determinate în planul de proiecție Stereo 70 și sunt rotunjite la 1 milimetru.

*** Distanța dintre puncte este formată din segmente cumulate ce sunt mai mici decât valoarea 1 milimetru.

**DATE DESPRE IMOBILUL NR. 9836**

Oficiul de Cadastru și Publicitate Imobiliară DOLJ
Biroul de Cadastru și Publicitate Imobiliară Craiova

A. Partea I. Descrierea imobilului

TEREN Intravilan

Adresa: Loc. Dobridor, Jud. Dolj, T47, P1672

Nr. Crt	Nr cadastral Nr. topografic	Suprafața* (mp)	Observații / Referințe
A1	31062	Din acte: 700 Masurata: 716	Sector cadastral:8 Teren neimprejmuit;

B. Partea II. Proprietari și acte

Inscrieri privitoare la dreptul de proprietate și alte drepturi reale		Referințe
33520 / 27/03/2015		
Act Notarial nr. Contract de vanzare aut. nr. 855, din 25/03/2015 emis de NP BUDIANA IONUT RAZVAN;		
B1	Intabulare, drept de PROPRIETATE, dobandit prin Conventie, cota actuala 1/1, cota initiala 1/1 1) VICA VIOREL 2) VICA SORINA	A1

C. Partea III. SARCINI .

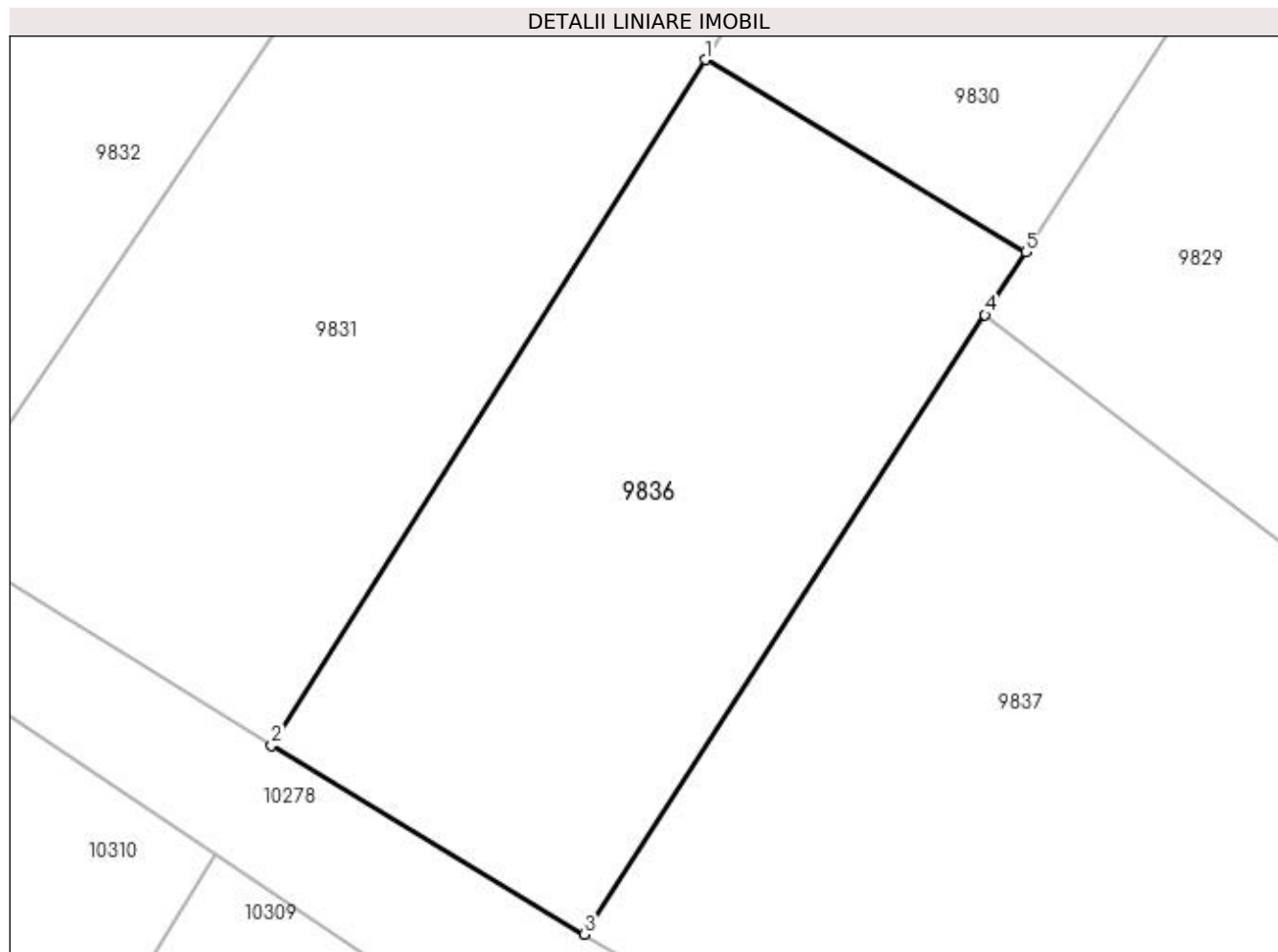
Inscrieri privind dezmembramintele dreptului de proprietate, drepturi reale de garanție și sarcini	Referințe
NU SUNT	

Anexa Nr. 1 La Partea I

Teren

Nr cadastral	Suprafața (mp)*	Observații / Referințe
31062	Din acte: 700 Masurata: 716	

* Suprafața este determinată în planul de proiecție Stereo 70.



Date referitoare la teren

Crt	Categorie folosință	Intra vilan	Suprafața (mp)	Tarla	Parcelă	Nr. topo	Observații / Referințe
1	arabil	DA	716	47	1672	-	

Lungime Segmente

1) Valorile lungimilor segmentelor sunt obținute din proiecție în plan.

Punct început	X / Y	Punct sfârșit	X / Y	Lungime segment (** (m)
1	353.455,77 292.185,08	2	353.434,573 292.151,554	39.665
2	353.434,573 292.151,554	3	353.449,852 292.142,338	17.843
3	353.449,852 292.142,338	4	353.469,445 292.172,61	36.059
4	353.469,445 292.172,61	5	353.471,436 292.175,686	3.664
5	353.471,436 292.175,686	1	353.455,77 292.185,08	18.267

**** Lungimile segmentelor sunt determinate în planul de proiecție Stereo 70 și sunt rotunjite la 1 milimetru.**

***** Distanța dintre puncte este formată din segmente cumulate ce sunt mai mici decât valoarea 1 milimetru.**

**DATE DESPRE IMOBILUL NR. 9837**

Oficiul de Cadastru și Publicitate Imobiliară DOLJ
Biroul de Cadastru și Publicitate Imobiliară Craiova

A. Partea I. Descrierea imobilului

TEREN Intravilan

Adresa: Loc. Dobridor, Jud. Dolj, T45, P1650

Nr. Crt	Nr cadastral Nr. topografic	Suprafața* (mp)	Observații / Referințe
A1		Din acte: 1.400 Masurata: 1.464	Sector cadastral:8 Teren neimprejmuit;

B. Partea II. Proprietari și acte

Inscrieri privitoare la dreptul de proprietate și alte drepturi reale	Referințe
/	
Hotarare Judecatoreasca nr. SC 1657, din 23/11/2010 emis de JUDECATORIA CALAFAT (TDP 1481-48941 / 14-02-1995);	
B1	Intabulare, drept de PROPRIETATE, dobandit prin Hotarare Judecatoreasca, cota actuala 1/1, cota initiala 1/1
1) CHIORALIA VIRGIL MIHAI CONSTANTIN, LIPSĂ CNP	

C. Partea III. SARCINI .

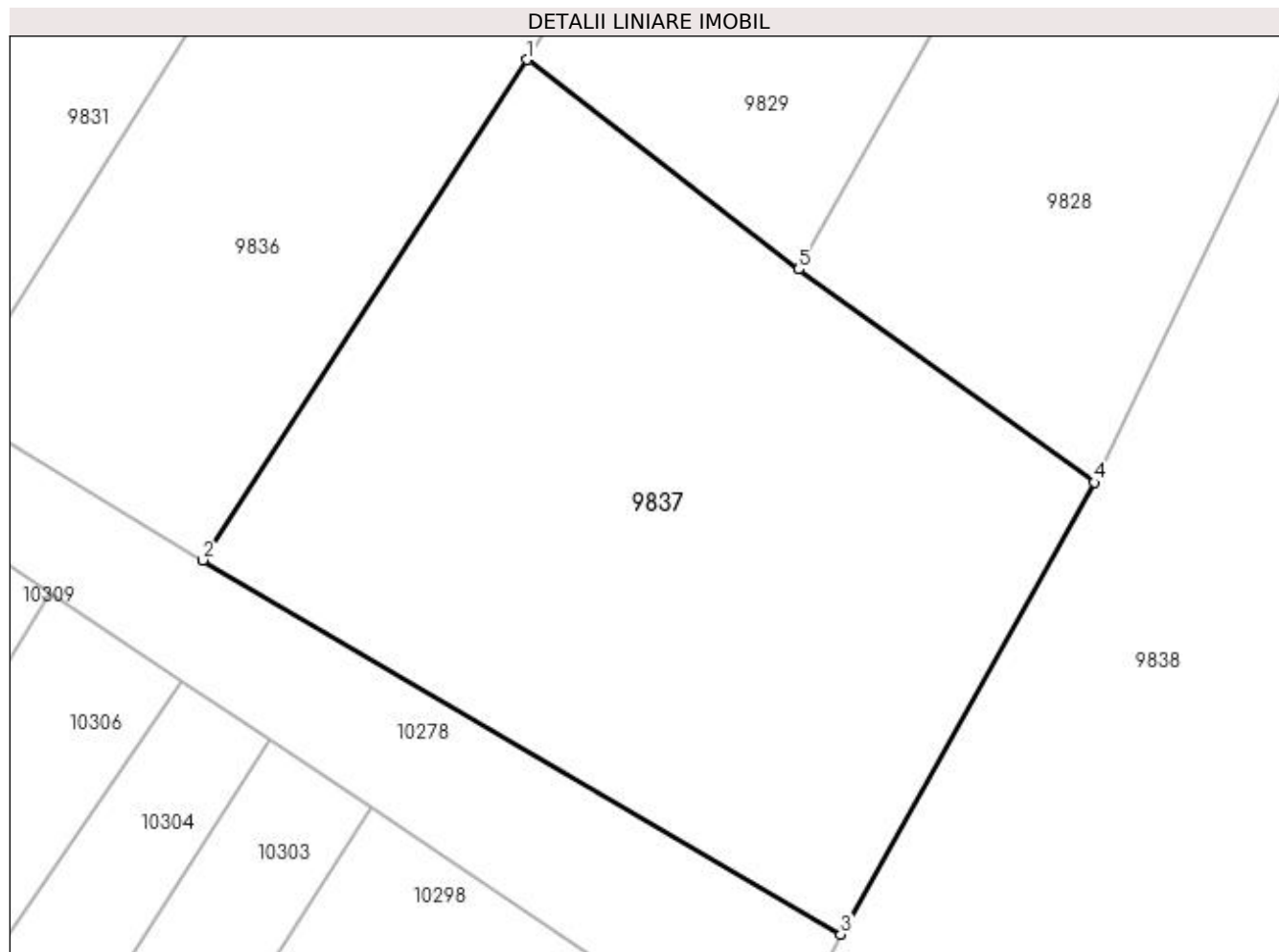
Inscrieri privind dezmembramintele dreptului de proprietate, drepturi reale de garanție și sarcini	Referințe
NU SUNT	

Anexa Nr. 1 La Partea I

Teren

Nr cadastral	Suprafața (mp)*	Observații / Referințe
	Din acte: 1.400 Masurata: 1.464	

* Suprafața este determinată în planul de proiecție Stereo 70.



Date referitoare la teren

Crt	Categorie folosință	Intra vilan	Suprafața (mp)	Tarla	Parcelă	Nr. topo	Observații / Referințe
1	arabil	DA	1.464	45	1650	-	

Lungime Segmente

1) Valorile lungimilor segmentelor sunt obținute din proiecție în plan.

Punct început	X / Y	Punct sfârșit	X / Y	Lungime segment (** (m)
1	353.469,445 292.172,61	2	353.449,852 292.142,338	36.059
2	353.449,852 292.142,338	3	353.488,428 292.119,708	44.724
3	353.488,428 292.119,708	4	353.503,773 292.147,037	31.342
4	353.503,773 292.147,037	5	353.485,895 292.159,936	22.046
5	353.485,895 292.159,936	1	353.469,445 292.172,61	20.766

**** Lungimile segmentelor sunt determinate în planul de proiecție Stereo 70 și sunt rotunjite la 1 milimetru.**

***** Distanța dintre puncte este formată din segmente cumulate ce sunt mai mici decât valoarea 1 milimetru.**

**DATE DESPRE IMOBILUL NR. 9838**

Oficiul de Cadastru și Publicitate Imobiliară DOLJ
Biroul de Cadastru și Publicitate Imobiliară Craiova

A. Partea I. Descrierea imobilului

TEREN Intravilan

Adresa: Loc. Dobridor, Al Sf. Andrei, Nr. 4, Jud. Dolj, T45, P1654,1655

Nr. Crt	Nr cadastral Nr. topografic	Suprafața* (mp)	Observații / Referințe
A1		Din acte: 1.500 Masurata: 2.193	Sector cadastral:8 Teren neimprejmuit;

Construcții

Crt	Nr cadastral Nr. topografic	Adresa	Observații / Referințe
A1.1		Loc. Dobridor, Al Sf. Andrei, Jud. Dolj	Nr. niveluri:1; S. construita la sol:53 mp; S. construita desfasurata:53 mp; C1 - LOCUINTA

B. Partea II. Proprietari și acte

Inscrieri privitoare la dreptul de proprietate și alte drepturi reale		Referințe
/		
Act Administrativ nr. TDP 1619-58981, din 21/04/1995 emis de CJSIPT DOLJ;		
B1	Intabulare, drept de PROPRIETATE, dobandit prin Reconstituire, cota actuala 1500/2193, cota initiala 1500/2193 1) IONITA MARIA, LIPSĂ CNP 2) FULGA MARGARETA, LIPSĂ CNP 3) CHITUCEA ION, LIPSĂ CNP 4) CHITUCEA DUMITRU, LIPSĂ CNP	A1
Act Administrativ nr. ADV 1, din 01/01/2022 emis de PRIMARIA MOTATEI ((ART. 13; ALIN1; ALIN2));		
B2	Inscrierea posesiei, drept de PROPRIETATE, dobandit prin Constituire, cota actuala 693/2193, cota initiala 693/2193 1) IONITA MARIA, LIPSĂ CNP 2) FULGA MARGARETA, LIPSĂ CNP 3) CHITUCEA ION, LIPSĂ CNP 4) CHITUCEA DUMITRU, LIPSĂ CNP	A1
Act Normativ nr. LEGEA 7, din 13/03/1996 emis de PARLAMENTUL ROMANIEI ((ART. 12; ALIN. 14 SI ART. 37; ALIN.2));		
B3	Intabulare, drept de PROPRIETATE, dobandit prin Lege, cota actuala 1/1, cota initiala 1/1 1) IONITA MARIA, LIPSĂ CNP 2) FULGA MARGARETA, LIPSĂ CNP 3) CHITUCEA ION, LIPSĂ CNP 4) CHITUCEA DUMITRU, LIPSĂ CNP	A1.1

C. Partea III. SARCINI .

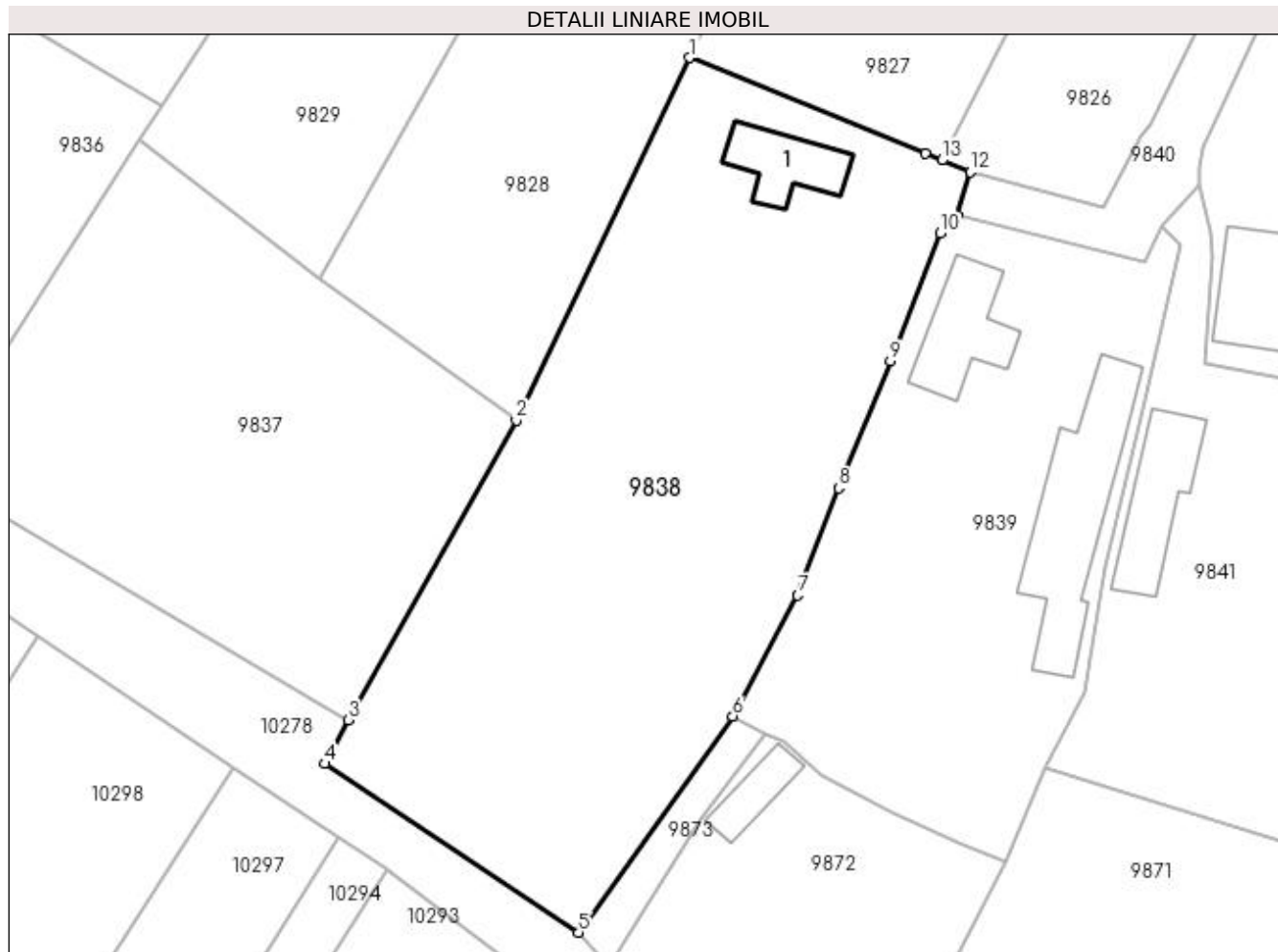
Inscrieri privind dezmembramintele dreptului de proprietate, drepturi reale de garanție și sarcini	Referințe
NU SUNT	

Anexa Nr. 1 La Partea I

Teren

Nr cadastral	Suprafața (mp)*	Observații / Referințe
	Din acte: 1.500 Masurata: 2.193	

* Suprafața este determinată în planul de proiecție Stereo 70.



Date referitoare la teren

Crt	Categorie folosință	Intra vilan	Suprafața (mp)	Tarla	Parcelă	Nr. topo	Observații / Referințe
1	curți constructii	DA	1.000	45	1654	-	
2	arabil	DA	500	45	1655	-	
3	arabil	DA	693	45	1655	-	

Date referitoare la construcții

Crt	Număr	Destinație construcție	Supraf. (mp)	Situație juridică	Observații / Referințe
A1.1		construcții de locuințe	53	Cu acte	Nr. niveluri:1; S. construita la sol:53 mp; S. construita desfasurata:53 mp; C1 - LOCUINTA

Lungime Segmente

1) Valorile lungimilor segmentelor sunt obținute din proiecție în plan.

Punct început	X / Y	Punct sfârșit	X / Y	Lungime segment (** (m)
1	353.519,62 292.180,123	2	353.503,773 292.147,037	36.685
2	353.503,773 292.147,037	3	353.488,428 292.119,708	31.342

Punct început	X / Y	Punct sfârșit	X / Y	Lungime segment (** (m)
3	353.488,428 292.119,708	4	353.486,335 292.115,715	4.508
4	353.486,335 292.115,715	5	353.509,464 292.100,317	27.786
5	353.509,464 292.100,317	6	353.523,536 292.120,055	24.241
6	353.523,536 292.120,055	7	353.529,471 292.131,069	12.511
7	353.529,471 292.131,069	8	353.533,184 292.140,851	10.463
8	353.533,184 292.140,851	9	353.537,93 292.152,453	12.535
9	353.537,93 292.152,453	10	353.542,489 292.164,145	12.549
10	353.542,489 292.164,145	11	353.544,057 292.165,757	2.249
11	353.544,057 292.165,757	12	353.545,194 292.169,727	4.13
12	353.545,194 292.169,727	13	353.542,624 292.170,772	2.774
13	353.542,624 292.170,772	14	353.541,111 292.171,387	1.633
14	353.541,111 292.171,387	1	353.519,62 292.180,123	23.199

** Lungimile segmentelor sunt determinate în planul de proiecție Stereo 70 și sunt rotunjite la 1 milimetru.

*** Distanța dintre puncte este formată din segmente cumulate ce sunt mai mici decât valoarea 1 milimetru.

**DATE DESPRE IMOBILUL NR. 9839**

Oficiul de Cadastru și Publicitate Imobiliară DOLJ
Biroul de Cadastru și Publicitate Imobiliară Craiova

A. Partea I. Descrierea imobilului

TEREN Intravilan

Adresa: Loc. Dobridor, Al Sf. Andrei, Nr. 5, Jud. Dolj, T45, P1651,1652

Nr. Crt	Nr cadastral Nr. topografic	Suprafața* (mp)	Observații / Referințe
A1		Din acte: 1.100 Masurata: 1.357	Sector cadastral:8 Teren imprejmuit;

Construcții

Crt	Nr cadastral Nr. topografic	Adresa	Observații / Referințe
A1.1		Loc. Dobridor, Al Sf. Andrei, Jud. Dolj	Nr. niveluri:2; S. construita la sol:72 mp; S. construita desfasurata:93 mp; C1 - LOCUINTA + BECI
A1.2		Loc. Dobridor, Al Sf. Andrei, Jud. Dolj	Nr. niveluri:1; S. construita la sol:147 mp; S. construita desfasurata:147 mp; C2 - ANEXA

B. Partea II. Proprietari și acte

Inscrieri privitoare la dreptul de proprietate și alte drepturi reale		Referințe
/		
Act Administrativ nr. TDP 1683-58981, din 20/04/1995 emis de CJSIPT DOLJ (CERTIFICAT DE DECES NR.106 / 30-10-2013;CERTIFICAT DE DECES NR.36 / 08-03-2012);		
B1	Intabulare, drept de PROPRIETATE, dobandit prin Reconstituire, cota actuala 1/1, cota initiala 1/1 1) ANDREI VICTORIA , LIPSĂ CNP DEFUNCT:Da 2) CHIORALIA ELENA , LIPSĂ CNP	A1
Act Normativ nr. LEGEA 7, din 13/03/1996 emis de PARLAMENTUL ROMANIEI ((ART. 12; ALIN. 14 SI ART. 37; ALIN.2));		
B2	Intabulare, drept de PROPRIETATE, dobandit prin Lege, cota actuala 1/1, cota initiala 1/1 1) CHIORALIA ELENA , LIPSĂ CNP DEFUNCT:Da 2) ANDREI VICTORIA , LIPSĂ CNP	A1.1, A1.2

C. Partea III. SARCINI .

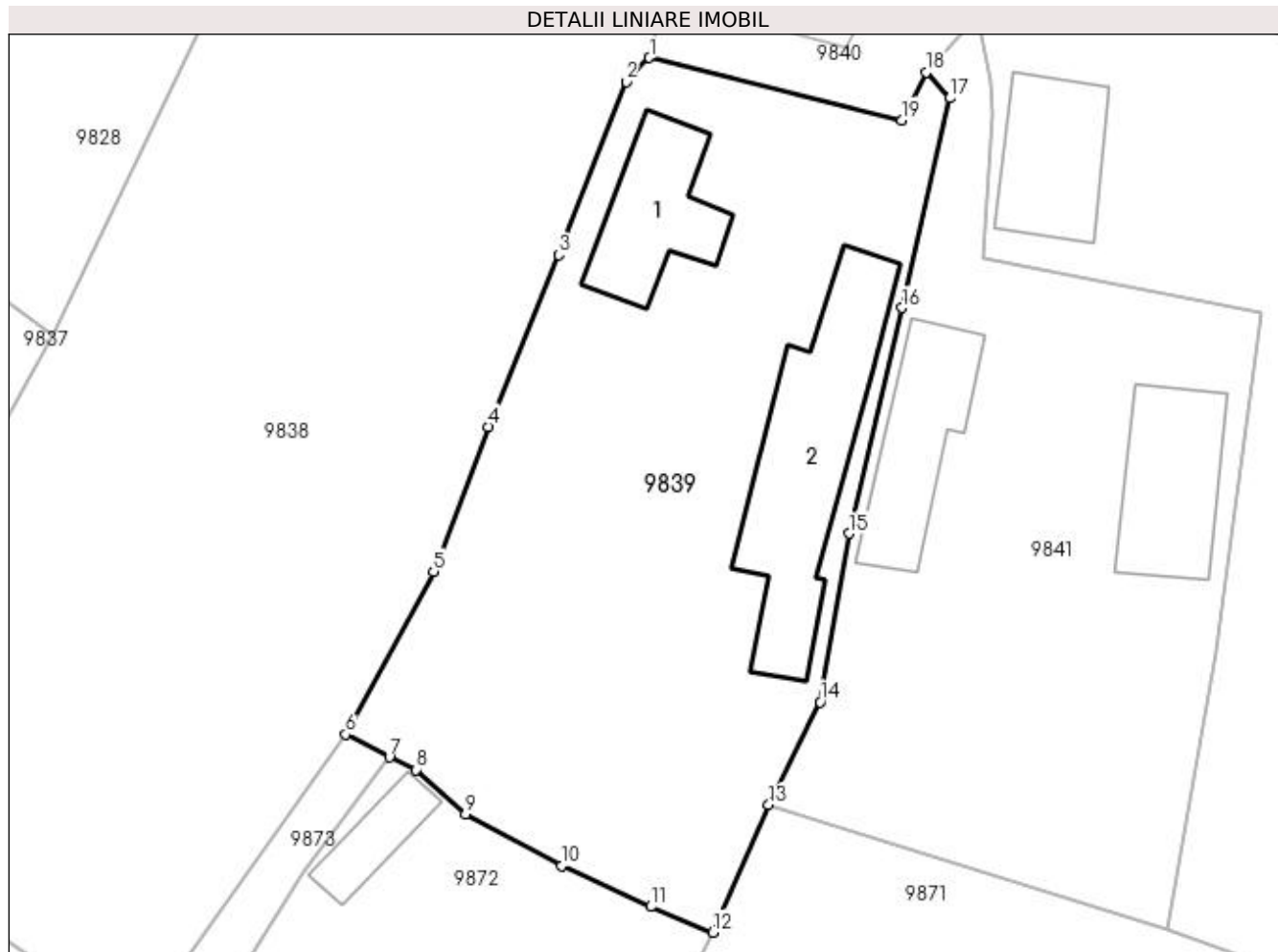
Inscrieri privind dezmembramintele dreptului de proprietate, drepturi reale de garanție și sarcini	Referințe
NU SUNT	

Anexa Nr. 1 La Partea I

Teren

Nr cadastral	Suprafața (mp)*	Observații / Referințe
	Din acte: 1.100 Masurata: 1.357	

* Suprafața este determinată în planul de proiecție Stereo 70.



Date referitoare la teren

Crt	Categorie folosință	Intravilan	Suprafața (mp)	Tarla	Parcelă	Nr. topo	Observații / Referințe
1	arabil	DA	357	45	1651	-	
2	curți construcții	DA	1.000	45	1652	-	

Date referitoare la construcții

Crt	Număr	Destinație construcție	Supraf. (mp)	Situație juridică	Observații / Referințe
A1.1		construcții de locuințe	72	Cu acte	Nr. niveluri:2; S. construita la sol:72 mp; S. construita desfasurata:93 mp; C1 - LOCUINTA + BECI
A1.2		construcții anexa	147	Cu acte	Nr. niveluri:1; S. construita la sol:147 mp; S. construita desfasurata:147 mp; C2 - ANEXA

Lungime Segmente

1) Valorile lungimilor segmentelor sunt obținute din proiecție în plan.

Punct început	X / Y	Punct sfârșit	X / Y	Lungime segment (** (m)
1	353.544,057 292.165,757	2	353.542,489 292.164,145	2.249

Punct început	X / Y	Punct sfârșit	X / Y	Lungime segment (** (m)
2	353.542,489 292.164,145	3	353.537,93 292.152,453	12.549
3	353.537,93 292.152,453	4	353.533,184 292.140,851	12.535
4	353.533,184 292.140,851	5	353.529,471 292.131,069	10.463
5	353.529,471 292.131,069	6	353.523,536 292.120,055	12.511
6	353.523,536 292.120,055	7	353.526,487 292.118,516	3.328
7	353.526,487 292.118,516	8	353.528,283 292.117,67	1.985
8	353.528,283 292.117,67	9	353.531,641 292.114,693	4.488
9	353.531,641 292.114,693	10	353.538,138 292.111,196	7.378
10	353.538,138 292.111,196	11	353.544,149 292.108,434	6.615
11	353.544,149 292.108,434	12	353.548,356 292.106,69	4.554
12	353.548,356 292.106,69	13	353.552,125 292.115,3	9.399
13	353.552,125 292.115,3	14	353.555,598 292.122,248	7.768
14	353.555,598 292.122,248	15	353.557,535 292.133,639	11.555
15	353.557,535 292.133,639	16	353.561,119 292.148,862	15.639
16	353.561,119 292.148,862	17	353.564,346 292.163,03	14.531
17	353.564,346 292.163,03	18	353.562,743 292.164,777	2.371
18	353.562,743 292.164,777	19	353.561,106 292.161,544	3.624
19	353.561,106 292.161,544	1	353.544,057 292.165,757	17.562

** Lungimile segmentelor sunt determinate în planul de proiecție Stereo 70 și sunt rotunjite la 1 milimetru.

*** Distanța dintre puncte este formată din segmente cumulate ce sunt mai mici decât valoarea 1 milimetru.

**DATE DESPRE IMOBILUL NR. 9840**

Oficiul de Cadastru și Publicitate Imobiliară DOLJ
 Biroul de Cadastru și Publicitate Imobiliară Craiova

A. Partea I. Descrierea imobilului

TEREN Intravilan

Adresa: Loc. Dobridor, Al Sf. Andrei, Jud. Dolj

Nr. Crt	Nr cadastral Nr. topografic	Suprafața* (mp)	Observații / Referințe
A1	35603	250	Sector cadastral:8 Teren neimprejmuit;

B. Partea II. Proprietari și acte

Inscrieri privitoare la dreptul de proprietate și alte drepturi reale		Referințe
230720 / 06/12/2018		
Act Administrativ nr. HG nr 965, din 05/09/2002 emis de GUVERNUL ROMANIEI (act administrativ nr certificat de conformitate nr 9194 din 12.12.2018, emis de Primaria Motatei; act administrativ nr HCL 47 din 26.11.2018, emis de PRIMARIA MOTATEI; act administrativ nr HCL 32 din 14.09.2017, emis de PRIMARIA MOTATEI și Referat de legalitate 10700 8 21,11,2017);		
B1	Intabulare, drept de PROPRIETATE, dobandit prin Lege, cota actuala 1/1, cota initiala 1/1 1) COMUNA MOTATEI - DOMENIUL PUBLIC, CIF:4553305	A1

C. Partea III. SARCINI .

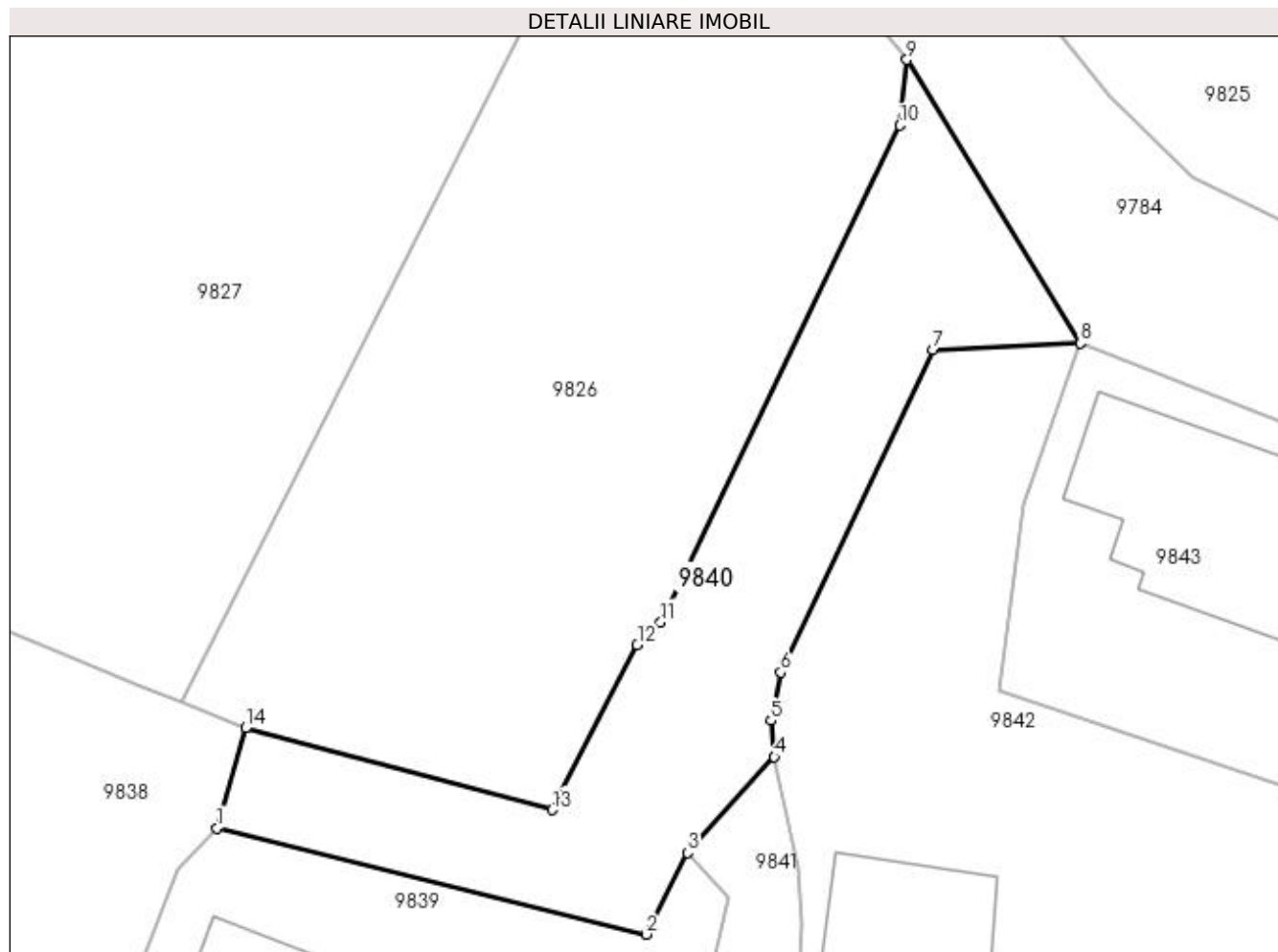
Inscrieri privind dezmembramintele dreptului de proprietate, drepturi reale de garanție și sarcini	Referințe
NU SUNT	

Anexa Nr. 1 La Partea I

Teren

Nr cadastral	Suprafața (mp)*	Observații / Referințe
35603	250	

* Suprafața este determinată în planul de proiecție Stereo 70.



Date referitoare la teren

Crt	Categorie folosință	Intravilan	Suprafața (mp)	Tarla	Parcelă	Nr. topo	Observații / Referințe
1	drum	DA	250	-	-	-	Imprejmuit: limita conventionala, gard beton, gard metalic.

Lungime Segmente

1) Valorile lungimilor segmentelor sunt obținute din proiecție în plan.

Punct început	X / Y	Punct sfârșit	X / Y	Lungime segment (** (m)
1	353.544,057 292.165,757	2	353.561,106 292.161,544	17.562
2	353.561,106 292.161,544	3	353.562,743 292.164,777	3.624
3	353.562,743 292.164,777	4	353.566,186 292.168,582	5.131
4	353.566,186 292.168,582	5	353.566,058 292.170,026	1.45
5	353.566,058 292.170,026	6	353.566,441 292.171,945	1.957

Punct început	X / Y	Punct sfârșit	X / Y	Lungime segment (** (m)
6	353.566,441 292.171,945	7	353.572,482 292.184,757	14.165
7	353.572,482 292.184,757	8	353.578,338 292.184,999	5.861
8	353.578,338 292.184,999	9	353.571,452 292.196,257	13.197
9	353.571,452 292.196,257	10	353.571,164 292.193,652	2.621
10	353.571,164 292.193,652	11	353.561,672 292.173,936	21.882
11	353.561,672 292.173,936	12	353.560,744 292.173,031	1.296
12	353.560,744 292.173,031	13	353.557,371 292.166,487	7.362
13	353.557,371 292.166,487	14	353.545,194 292.169,727	12.601
14	353.545,194 292.169,727	1	353.544,057 292.165,757	4.13

** Lungimile segmentelor sunt determinate în planul de proiecție Stereo 70 și sunt rotunjite la 1 milimetru.

*** Distanța dintre puncte este formată din segmente cumulate ce sunt mai mici decât valoarea 1 milimetru.

**DATE DESPRE IMOBILUL NR. 9841**

Oficiul de Cadastru și Publicitate Imobiliară DOLJ
Biroul de Cadastru și Publicitate Imobiliară Craiova

A. Partea I. Descrierea imobilului

TEREN Intravilan

Adresa: Loc. Dobridor, Al Sf. Andrei, Nr. 3, Jud. Dolj, T45, P1644

Nr. Crt	Nr cadastral Nr. topografic	Suprafața* (mp)	Observații / Referințe
A1		Din acte: 1.000 Masurata: 1.091	Sector cadastral:8 Teren neimprejmuat;

Construcții

Crt	Nr cadastral Nr. topografic	Adresa	Observații / Referințe
A1.1		Loc. Dobridor, Al Sf. Andrei, Jud. Dolj	Nr. niveluri:1; S. construita la sol:75 mp; S. construita desfasurata:75 mp; C1 - LOCUINTA
A1.2		Loc. Dobridor, Al Sf. Andrei, Jud. Dolj	Nr. niveluri:1; S. construita la sol:81 mp; S. construita desfasurata:81 mp; C2 - LOCUINTA

B. Partea II. Proprietari și acte

Inscrieri privitoare la dreptul de proprietate și alte drepturi reale		Referințe
/		
Act Administrativ nr. TDP 1613-58981, din 27/04/1995 emis de CJSIPT DOLJ;		
B1	Intabulare, drept de PROPRIETATE, dobandit prin Reconstituire, cota actuala 1/1, cota initiala 1/1 1) PĂTRAȘCU CONSTANTIN	A1
Act Normativ nr. LEGEA 7, din 13/03/1996 emis de PARLAMENTUL ROMANIEI ((ART. 12; ALIN. 14 SI ART. 37; ALIN.2));		
B2	Intabulare, drept de PROPRIETATE, dobandit prin Lege, cota actuala 1/1, cota initiala 1/1 1) PĂTRAȘCU CONSTANTIN	A1.1, A1.2

C. Partea III. SARCINI .

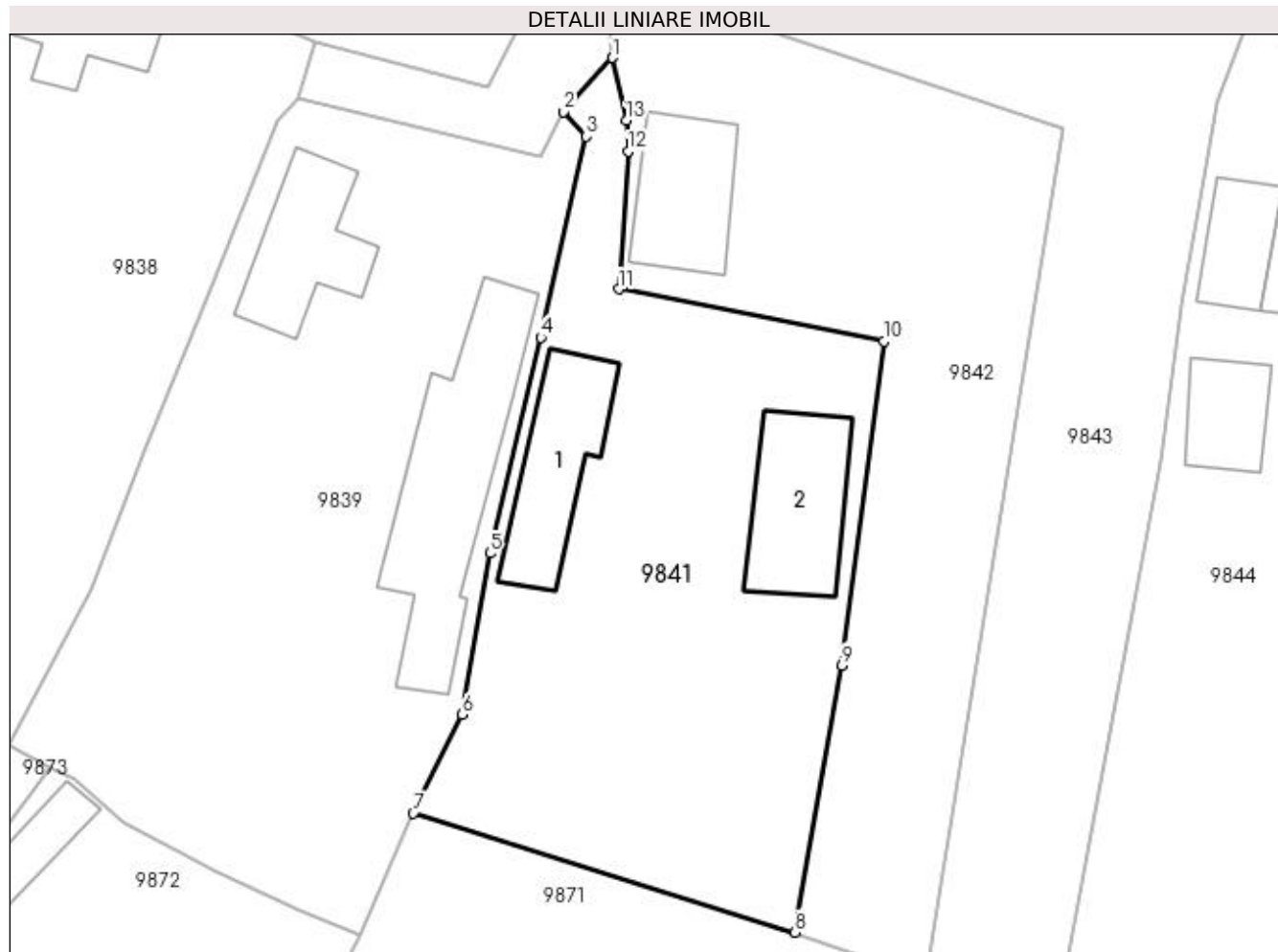
Inscrieri privind dezmembramintele dreptului de proprietate, drepturi reale de garanție și sarcini	Referințe
NU SUNT	

Anexa Nr. 1 La Partea I

Teren

Nr cadastral	Suprafața (mp)*	Observații / Referințe
	Din acte: 1.000 Masurata: 1.091	

* Suprafața este determinată în planul de proiecție Stereo 70.



Date referitoare la teren

Crt	Categorie folosință	Intra vilan	Suprafața (mp)	Tarla	Parcelă	Nr. topo	Observații / Referințe
1	curți constructii	DA	1.091	45	1644	-	

Date referitoare la construcții

Crt	Număr	Destinație construcție	Supraf. (mp)	Situație juridică	Observații / Referințe
A1.1		construcții de locuințe	75	Cu acte	Nr. niveluri:1; S. construita la sol:75 mp; S. construita desfasurata:75 mp; C1 - LOCUINTA
A1.2		construcții de locuințe	81	Cu acte	Nr. niveluri:1; S. construita la sol:81 mp; S. construita desfasurata:81 mp; C2 - LOCUINTA

Lungime Segmente

1) Valorile lungimilor segmentelor sunt obținute din proiecție în plan.

Punct început	X / Y	Punct sfârșit	X / Y	Lungime segment (** (m)
1	353.566,186 292.168,582	2	353.562,743 292.164,777	5.131
2	353.562,743 292.164,777	3	353.564,346 292.163,03	2.371

Punct început	X / Y	Punct sfârșit	X / Y	Lungime segment (** (m)
3	353.564,346 292.163,03	4	353.561,119 292.148,862	14.531
4	353.561,119 292.148,862	5	353.557,535 292.133,639	15.639
5	353.557,535 292.133,639	6	353.555,598 292.122,248	11.555
6	353.555,598 292.122,248	7	353.552,125 292.115,3	7.768
7	353.552,125 292.115,3	8	353.579,07 292.106,888	28.228
8	353.579,07 292.106,888	9	353.582,382 292.125,726	19.127
9	353.582,382 292.125,726	10	353.585,35 292.148,599	23.065
10	353.585,35 292.148,599	11	353.566,627 292.152,269	19.079
11	353.566,627 292.152,269	12	353.567,298 292.161,97	9.724
12	353.567,298 292.161,97	13	353.567,154 292.164,164	2.199
13	353.567,154 292.164,164	1	353.566,186 292.168,582	4.523

** Lungimile segmentelor sunt determinate în planul de proiecție Stereo 70 și sunt rotunjite la 1 milimetru.

*** Distanța dintre puncte este formată din segmente cumulate ce sunt mai mici decât valoarea 1 milimetru.

**DATE DESPRE IMOBILUL NR. 9842**

Oficiul de Cadastru și Publicitate Imobiliară DOLJ
Biroul de Cadastru și Publicitate Imobiliară Craiova

A. Partea I. Descrierea imobilului

TEREN Intravilan

Adresa: Loc. Dobridor, Jud. Dolj, T45, P1642

Nr. Crt	Nr cadastral Nr. topografic	Suprafața* (mp)	Observații / Referințe
A1		Din acte: 1.000 Masurata: 1.080	Sector cadastral:8 Teren neimprejmuit;

Construcții

Crt	Nr cadastral Nr. topografic	Adresa	Observații / Referințe
A1.1		Loc. Dobridor, Jud. Dolj	Nr. niveluri:1; S. construita la sol:71 mp; S. construita desfasurata:71 mp; C1 - ANEXA

B. Partea II. Proprietari și acte

Inscrieri privitoare la dreptul de proprietate și alte drepturi reale		Referințe
/		
Act Administrativ nr. TDP 1054-46680, din 14/12/1994 emis de CJSIPT DOLJ (CERTIFICAT DE DECES NR.1237 / 20-05-2006);		
B1	Intabulare, drept de PROPRIETATE, dobandit prin Reconstituire, cota actuala 1/1, cota initiala 1/1 1) PATRASCU AUREL, LIPSĂ CNP DEFUNCT:Da	A1
Act Normativ nr. LEGEA 7, din 13/03/1996 emis de PARLAMENTUL ROMANIEI ((ART. 12; ALIN. 14 SI ART. 37; ALIN.2));		
B2	Intabulare, drept de PROPRIETATE, dobandit prin Lege, cota actuala 1/1, cota initiala 1/1 1) PATRASCU AUREL, LIPSĂ CNP DEFUNCT:Da	A1.1

C. Partea III. SARCINI .

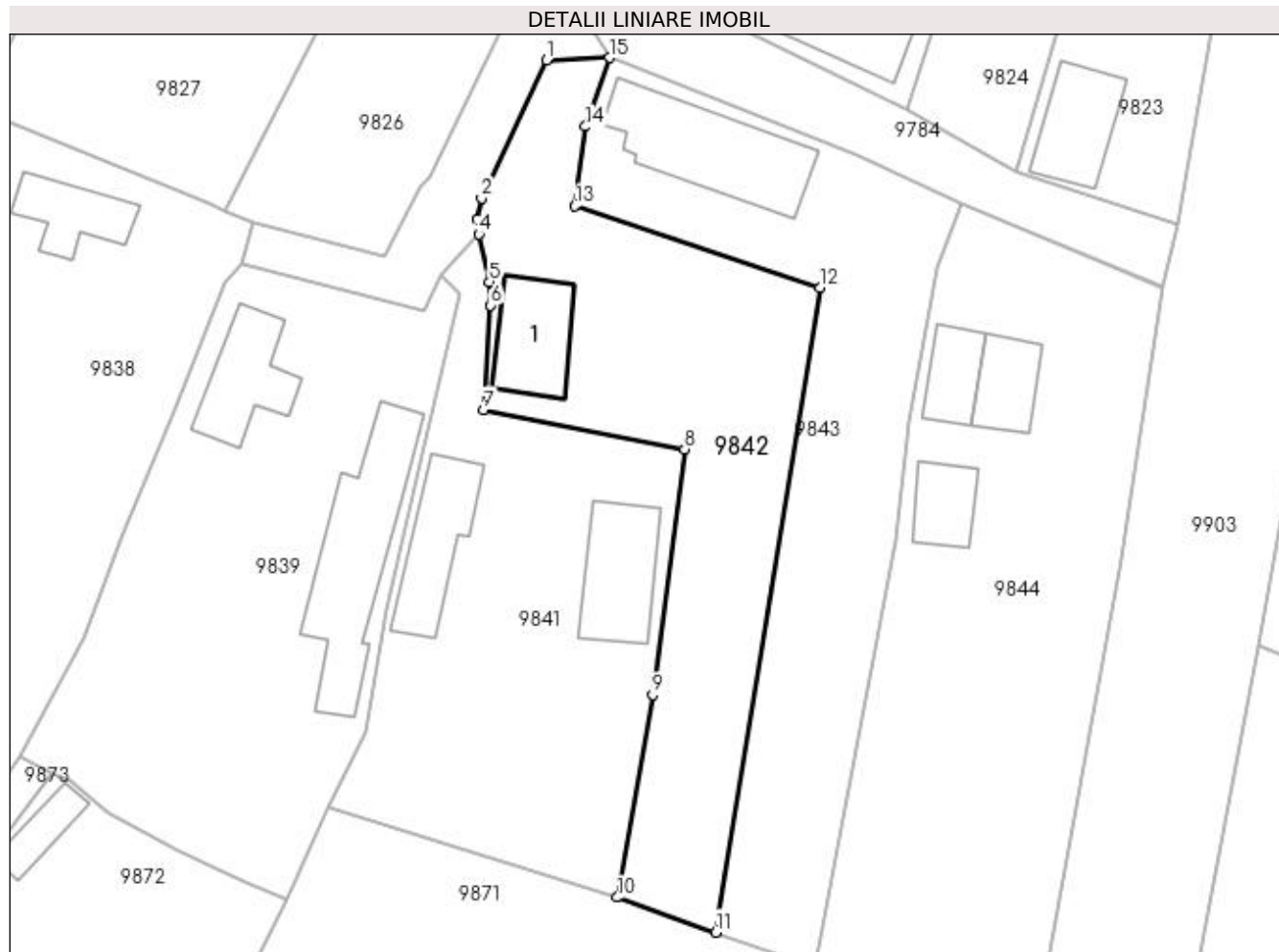
Inscrieri privind dezmembramintele dreptului de proprietate, drepturi reale de garanție și sarcini	Referințe
NU SUNT	

Anexa Nr. 1 La Partea I

Teren

Nr cadastral	Suprafața (mp)*	Observații / Referințe
	Din acte: 1.000 Masurata: 1.080	

* Suprafața este determinată în planul de proiecție Stereo 70.



Date referitoare la teren

Crt	Categorie folosință	Intra vilan	Suprafața (mp)	Tarla	Parcelă	Nr. topo	Observații / Referințe
1	curți constructii	DA	1.080	45	1642	-	

Date referitoare la construcții

Crt	Număr	Destinație construcție	Supraf. (mp)	Situație juridică	Observații / Referințe
A1.1		constructii anexa	71	Cu acte	Nr. niveluri:1; S. construita la sol:71 mp; S. construita desfasurata:71 mp; C1 - ANEXA

Lungime Segmente

1) Valorile lungimilor segmentelor sunt obținute din proiecție în plan.

Punct început	X / Y	Punct sfârșit	X / Y	Lungime segment (** (m)
1	353.572,482 292.184,757	2	353.566,441 292.171,945	14.165
2	353.566,441 292.171,945	3	353.566,058 292.170,026	1.957
3	353.566,058 292.170,026	4	353.566,186 292.168,582	1.45

Punct început	X / Y	Punct sfârșit	X / Y	Lungime segment (** (m)
4	353.566,186 292.168,582	5	353.567,154 292.164,164	4.523
5	353.567,154 292.164,164	6	353.567,298 292.161,97	2.199
6	353.567,298 292.161,97	7	353.566,627 292.152,269	9.724
7	353.566,627 292.152,269	8	353.585,35 292.148,599	19.079
8	353.585,35 292.148,599	9	353.582,382 292.125,726	23.065
9	353.582,382 292.125,726	10	353.579,07 292.106,888	19.127
10	353.579,07 292.106,888	11	353.588,247 292.103,638	9.735
11	353.588,247 292.103,638	12	353.597,918 292.163,598	60.735
12	353.597,918 292.163,598	13	353.575,114 292.171,203	24.039
13	353.575,114 292.171,203	14	353.576,09 292.178,608	7.469
14	353.576,09 292.178,608	15	353.578,338 292.184,999	6.775
15	353.578,338 292.184,999	1	353.572,482 292.184,757	5.861

** Lungimile segmentelor sunt determinate în planul de proiecție Stereo 70 și sunt rotunjite la 1 milimetru.

*** Distanța dintre puncte este formată din segmente cumulate ce sunt mai mici decât valoarea 1 milimetru.

**DATE DESPRE IMOBILUL NR. 9843**

Oficiul de Cadastru și Publicitate Imobiliară DOLJ
Biroul de Cadastru și Publicitate Imobiliară Craiova

A. Partea I. Descrierea imobilului

TEREN Intravilan

Adresa: Loc. Dobridor, Al Sf. Andrei, Nr. 1, Jud. Dolj, T45, P1641

Nr. Crt	Nr cadastral Nr. topografic	Suprafața* (mp)	Observații / Referințe
A1		Din acte: 1.000 Masurata: 1.079	Sector cadastral:8 Teren neimprejmuit;

Construcții

Crt	Nr cadastral Nr. topografic	Adresa	Observații / Referințe
A1.1		Loc. Dobridor, Al Sf. Andrei, Jud. Dolj	Nr. niveluri:2; S. construita la sol:129 mp; S. construita desfasurata:150 mp; C1 - LOCUINTA + BECI

B. Partea II. Proprietari și acte

Inscrieri privitoare la dreptul de proprietate și alte drepturi reale		Referințe
/		
Act Administrativ nr. TDP 1158-59090, din 13/01/1995 emis de CJSIPT DOLJ;		
B1	Intabulare, drept de PROPRIETATE, dobandit prin Reconstituire, cota actuala 1/1, cota initiala 1/1 1) PĂTRAȘCU CONSTANTIN, LIPSĂ CNP	A1
Act Normativ nr. LEGEA 7, din 13/03/1996 emis de PARLAMENTUL ROMANIEI ((ART. 12; ALIN. 14 SI ART. 37; ALIN.2));		
B2	Intabulare, drept de PROPRIETATE, dobandit prin Lege, cota actuala 1/1, cota initiala 1/1 1) PĂTRAȘCU CONSTANTIN, LIPSĂ CNP	A1.1

C. Partea III. SARCINI .

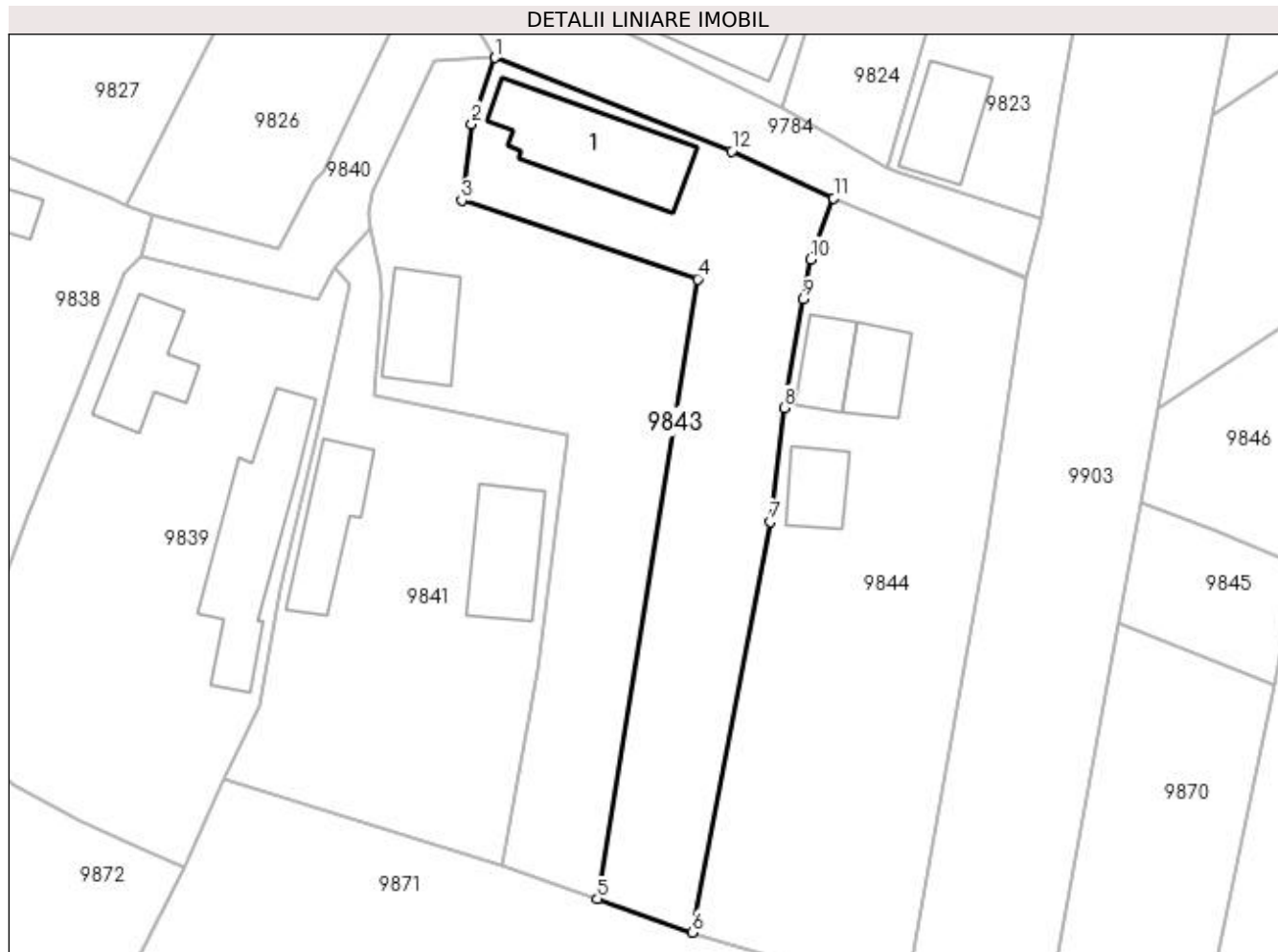
Inscrieri privind dezmembramintele dreptului de proprietate, drepturi reale de garanție și sarcini	Referințe
NU SUNT	

Anexa Nr. 1 La Partea I

Teren

Nr cadastral	Suprafața (mp)*	Observații / Referințe
	Din acte: 1.000 Masurata: 1.079	

* Suprafața este determinată în planul de proiecție Stereo 70.



Date referitoare la teren

Crt	Categorie folosință	Intra vilan	Suprafața (mp)	Tarla	Parcelă	Nr. topo	Observații / Referințe
1	curți constructii	DA	1.079	45	1641	-	

Date referitoare la construcții

Crt	Număr	Destinație construcție	Supraf. (mp)	Situație juridică	Observații / Referințe
A1.1		construcții de locuințe	129	Cu acte	Nr. niveluri:2; S. construita la sol:129 mp; S. construita desfasurata:150 mp; C1 - LOCUINTA + BECI

Lungime Segmente

1) Valorile lungimilor segmentelor sunt obținute din proiecție în plan.

Punct început	X / Y	Punct sfârșit	X / Y	Lungime segment (** (m)
1	353.578,338 292.184,999	2	353.576,09 292.178,608	6.775
2	353.576,09 292.178,608	3	353.575,114 292.171,203	7.469
3	353.575,114 292.171,203	4	353.597,918 292.163,598	24.039

Punct început	X / Y	Punct sfârșit	X / Y	Lungime segment (** (m)
4	353.597,918 292.163,598	5	353.588,247 292.103,638	60.735
5	353.588,247 292.103,638	6	353.597,424 292.100,388	9.735
6	353.597,424 292.100,388	7	353.604,93 292.140,102	40.417
7	353.604,93 292.140,102	8	353.606,294 292.151,139	11.121
8	353.606,294 292.151,139	9	353.608,15 292.161,646	10.67
9	353.608,15 292.161,646	10	353.608,879 292.165,513	3.935
10	353.608,879 292.165,513	11	353.611,081 292.171,426	6.31
11	353.611,081 292.171,426	12	353.601,224 292.175,946	10.844
12	353.601,224 292.175,946	1	353.578,338 292.184,999	24.611

** Lungimile segmentelor sunt determinate în planul de proiecție Stereo 70 și sunt rotunjite la 1 milimetru.

*** Distanța dintre puncte este formată din segmente cumulate ce sunt mai mici decât valoarea 1 milimetru.

**DATE DESPRE IMOBILUL NR. 9844**

Oficiul de Cadastru și Publicitate Imobiliară DOLJ
Biroul de Cadastru și Publicitate Imobiliară Craiova

A. Partea I. Descrierea imobilului

TEREN Intravilan

Adresa: Loc. Dobridor, Str Calea Unirii, Nr. 9, Jud. Dolj, T45, P1638,1639

Nr. Crt	Nr cadastral Nr. topografic	Suprafața* (mp)	Observații / Referințe
A1		Din acte: 1.400 Masurata: 1.511	Sector cadastral:8 Teren neimprejmuit;

Construcții

Crt	Nr cadastral Nr. topografic	Adresa	Observații / Referințe
A1.1		Loc. Dobridor, Str Calea Unirii, Jud. Dolj	Nr. niveluri:1; S. construita la sol:41 mp; S. construita desfasurata:41 mp; C1 - LOCUINTA
A1.2		Loc. Dobridor, Str Calea Unirii, Jud. Dolj	Nr. niveluri:1; S. construita la sol:47 mp; S. construita desfasurata:47 mp; C2 - ANEXA
A1.3		Loc. Dobridor, Str Calea Unirii, Jud. Dolj	Nr. niveluri:1; S. construita la sol:42 mp; S. construita desfasurata:42 mp; C3 - ANEXA

B. Partea II. Proprietari și acte

Inscrieri privitoare la dreptul de proprietate și alte drepturi reale		Referințe
/		
Act Notarial nr. CM 17, din 08/02/2013 emis de NP STOENESCU FLOREA (TDP 1176-59090 / 16-01-1995);		
B1	Intabulare, drept de PROPRIETATE, dobandit prin Succesiune, cota actuala 1/1, cota initiala 1/1 1) POPESCU DUMITRU	A1, A1.1, A1.2, A1.3

C. Partea III. SARCINI .

Inscrieri privind dezmembramintele dreptului de proprietate, drepturi reale de garanție și sarcini	Referințe
NU SUNT	

Anexa Nr. 1 La Partea I

Teren

Nr cadastral	Suprafața (mp)*	Observații / Referințe
	Din acte: 1.400 Masurata: 1.511	

* Suprafața este determinată în planul de proiecție Stereo 70.



Date referitoare la teren

Crt	Categorie folosință	Intravilan	Suprafața (mp)	Tarla	Parcelă	Nr. topo	Observații / Referințe
1	curți constructii	DA	1.000	45	1638	-	
2	arabil	DA	511	45	1639	-	

Date referitoare la construcții

Crt	Număr	Destinație construcție	Supraf. (mp)	Situație juridică	Observații / Referințe
A1.1		construcții de locuințe	41	Cu acte	Nr. niveluri:1; S. construita la sol:41 mp; S. construita desfasurata:41 mp; C1 - LOCUINTA
A1.2		construcții anexa	47	Cu acte	Nr. niveluri:1; S. construita la sol:47 mp; S. construita desfasurata:47 mp; C2 - ANEXA
A1.3		construcții anexa	42	Cu acte	Nr. niveluri:1; S. construita la sol:42 mp; S. construita desfasurata:42 mp; C3 - ANEXA

Lungime Segmente

1) Valorile lungimilor segmentelor sunt obținute din proiecție în plan.

Punct început	X / Y	Punct sfârșit	X / Y	Lungime segment (** (m)
1	353.611,081 292.171,426	2	353.608,879 292.165,513	6.31

Punct început	X / Y	Punct sfârșit	X / Y	Lungime segment (** (m)
2	353.608,879 292.165,513	3	353.608,15 292.161,646	3.935
3	353.608,15 292.161,646	4	353.606,294 292.151,139	10.67
4	353.606,294 292.151,139	5	353.604,93 292.140,102	11.121
5	353.604,93 292.140,102	6	353.597,424 292.100,388	40.417
6	353.597,424 292.100,388	7	353.618,016 292.094,324	21.466
7	353.618,016 292.094,324	8	353.625,996 292.138,291	44.685
8	353.625,996 292.138,291	9	353.629,775 292.163,613	25.602
9	353.629,775 292.163,613	10	353.629,803 292.163,731	0.121
10	353.629,803 292.163,731	1	353.611,081 292.171,426	20.242

** Lungimile segmentelor sunt determinate în planul de proiecție Stereo 70 și sunt rotunjite la 1 milimetru.

*** Distanța dintre puncte este formată din segmente cumulate ce sunt mai mici decât valoarea 1 milimetru.

**DATE DESPRE IMOBILUL NR. 9848**

Oficiul de Cadastru și Publicitate Imobiliară DOLJ
Biroul de Cadastru și Publicitate Imobiliară Craiova

A. Partea I. Descrierea imobilului

TEREN Extravilan

Adresa: Jud. Dolj, Dc1253

Nr. Crt	Nr cadastral Nr. topografic	Suprafața* (mp)	Observații / Referințe
A1		144	Sector cadastral:8 Teren neimprejmuit;

B. Partea II. Proprietari și acte

Inscrieri privitoare la dreptul de proprietate și alte drepturi reale		Referințe
/		
Act Normativ nr. LEGEA 7, din 13/03/1996 emis de PARLAMENTUL ROMANIEI;		
B1	Inscrierea provizorie, drept de PROPRIETATE, dobandit prin Lege, cota actuala 1/1, cota initiala 1/1 1) NEIDENTIFICAT NEIDENTIFICAT	A1

C. Partea III. SARCINI .

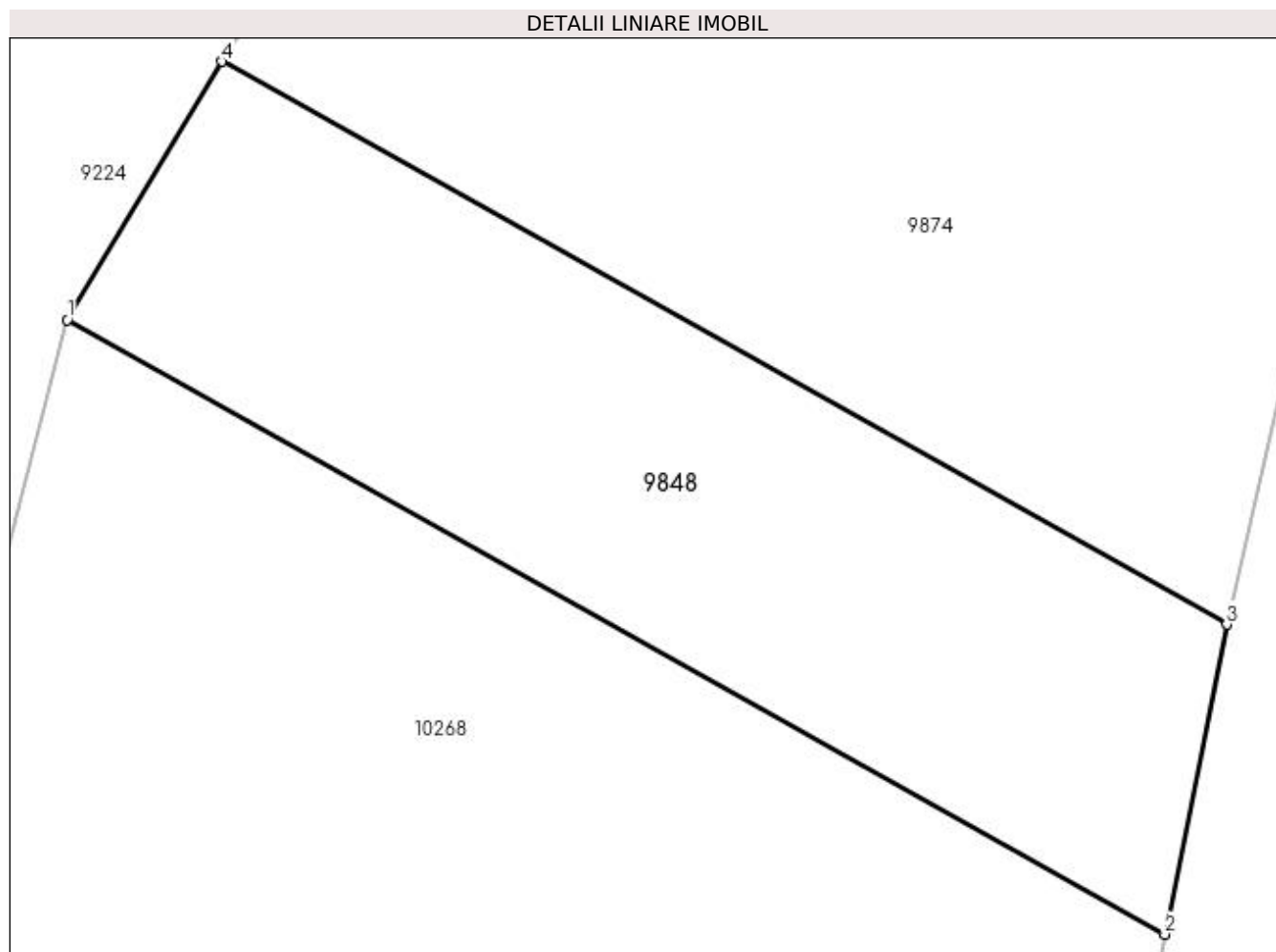
Inscrieri privind dezmembramintele dreptului de proprietate, drepturi reale de garanție și sarcini	Referințe
NU SUNT	

Anexa Nr. 1 La Partea I

Teren

Nr cadastral	Suprafața (mp)*	Observații / Referințe
	144	

* Suprafața este determinată în planul de proiecție Stereo 70.



Date referitoare la teren

Crt	Categorie folosință	Intra vilan	Suprafața (mp)	Tarla	Parcelă	Nr. topo	Observații / Referințe
1	drum	NU	144	-	Dc1253	-	

Lungime Segmente

1) Valorile lungimilor segmentelor sunt obținute din proiecție în plan.

Punct început	X / Y	Punct sfârșit	X / Y	Lungime segment (** (m)
1	353.581,864 292.041,577	2	353.603,761 292.029,317	25.096
2	353.603,761 292.029,317	3	353.605,0 292.035,5	6.306
3	353.605,0 292.035,5	4	353.584,945 292.046,728	22.984
4	353.584,945 292.046,728	1	353.581,864 292.041,577	6.002

**** Lungimile segmentelor sunt determinate în planul de proiecție Stereo 70 și sunt rotunjite la 1 milimetru.**

***** Distanța dintre puncte este formată din segmente cumulate ce sunt mai mici decât valoarea 1 milimetru.**

**DATE DESPRE IMOBILUL NR. 9871**

Oficiul de Cadastru și Publicitate Imobiliară DOLJ
 Biroul de Cadastru și Publicitate Imobiliară Craiova

A. Partea I. Descrierea imobilului

TEREN Intravilan

Adresa: Loc. Dobridor, Jud. Dolj, T45, P1647

Nr. Crt	Nr cadastral Nr. topografic	Suprafața* (mp)	Observații / Referințe
A1		Din acte: 3.400 Masurata: 3.000	Sector cadastral:8 Teren neimprejmuit; Restul de suprafata intabulata in CF 30535, se regaseste la ID 9874.

B. Partea II. Proprietari și acte

Inscrieri privitoare la dreptul de proprietate și alte drepturi reale		Referințe
/		
Act Notarial nr. CVC NR. 3686, din 05/11/2018 emis de Budiana Ionut Razvan;		
B1	Intabulare, drept de PROPRIETATE, dobandit prin Conventie, cota actuala 1/1, cota initiala 1/1 1) RUICAN IONUȚ-NICĂ	A1

C. Partea III. SARCINI .

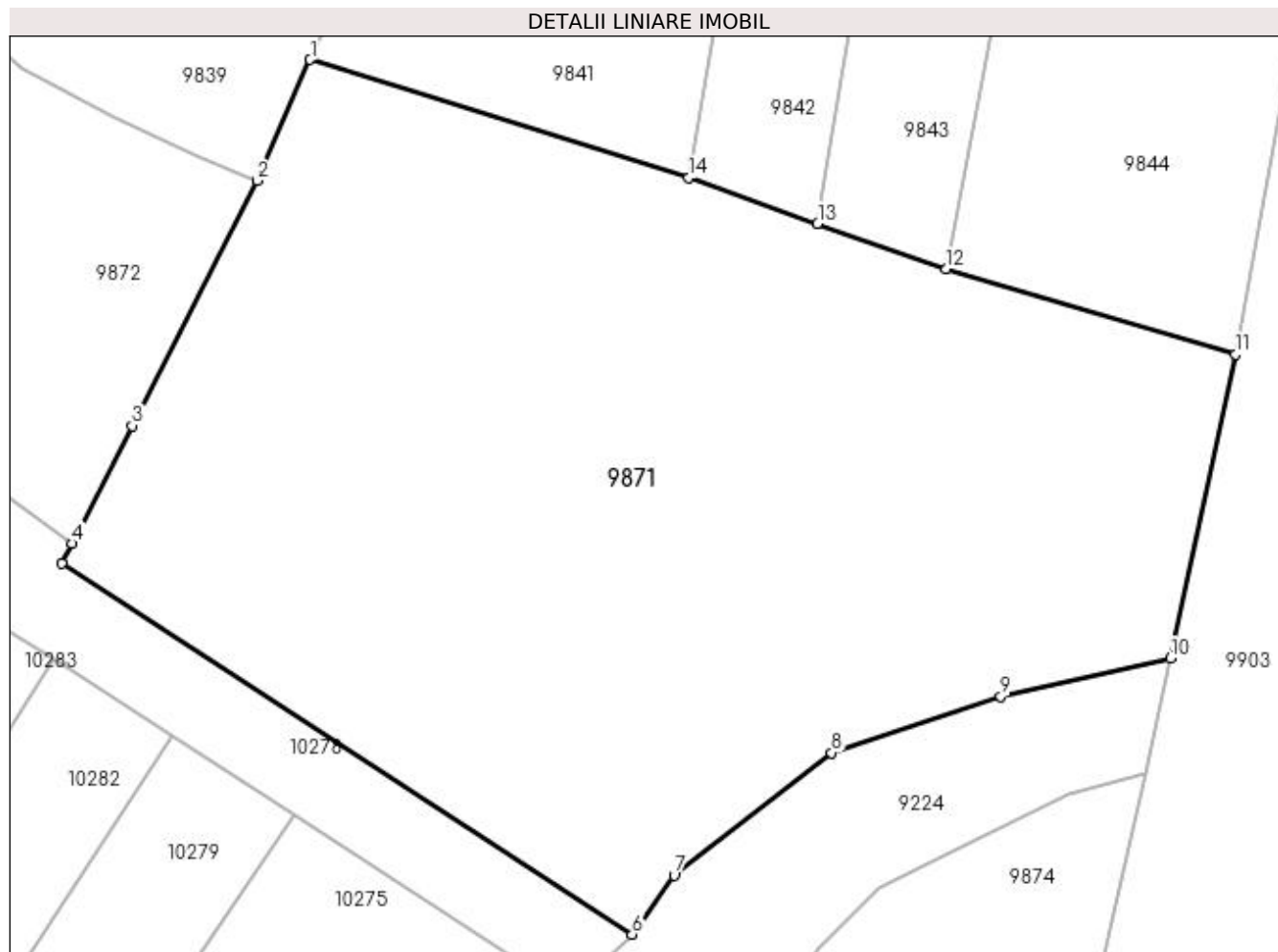
Inscrieri privind dezmembramintele dreptului de proprietate, drepturi reale de garanție și sarcini	Referințe
NU SUNT	

Anexa Nr. 1 La Partea I

Teren

Nr cadastral	Suprafața (mp)*	Observații / Referințe
	Din acte: 3.400 Masurata: 3.000	Restul de suprafata intabulata in CF 30535, se regaseste la ID 9874.

* Suprafața este determinată în planul de proiecție Stereo 70.



Date referitoare la teren

Crt	Categorie folosință	Intravilan	Suprafața (mp)	Tarla	Parcelă	Nr. topo	Observații / Referințe
1	arabil	DA	3.000	45	1647	-	Terenul este despartit de Paraul Balasan in doua parcele. Restul de suprafata se afla la ID 9874

Lungime Segmente

1) Valorile lungimilor segmentelor sunt obținute din proiecție în plan.

Punct început	X / Y	Punct sfârșit	X / Y	Lungime segment (** (m)
1	353.552,125 292.115,3	2	353.548,356 292.106,69	9.399
2	353.548,356 292.106,69	3	353.539,448 292.089,245	19.588
3	353.539,448 292.089,245	4	353.535,156 292.080,862	9.418
4	353.535,156 292.080,862	5	353.534,415 292.079,432	1.611

Punct început	X / Y	Punct sfârșit	X / Y	Lungime segment (** (m)
5	353.534,415 292.079,432	6	353.575,046 292.053,04	48.45
6	353.575,046 292.053,04	7	353.578,023 292.057,238	5.146
7	353.578,023 292.057,238	8	353.589,231 292.065,962	14.203
8	353.589,231 292.065,962	9	353.601,286 292.069,98	12.707
9	353.601,286 292.069,98	10	353.613,35 292.072,713	12.37
10	353.613,35 292.072,713	11	353.618,016 292.094,324	22.109
11	353.618,016 292.094,324	12	353.597,424 292.100,388	21.466
12	353.597,424 292.100,388	13	353.588,247 292.103,638	9.735
13	353.588,247 292.103,638	14	353.579,07 292.106,888	9.735
14	353.579,07 292.106,888	1	353.552,125 292.115,3	28.228

** Lungimile segmentelor sunt determinate în planul de proiecție Stereo 70 și sunt rotunjite la 1 milimetru.

*** Distanța dintre puncte este formată din segmente cumulate ce sunt mai mici decât valoarea 1 milimetru.

**DATE DESPRE IMOBILUL NR. 9872**

Oficiul de Cadastru și Publicitate Imobiliară DOLJ
Biroul de Cadastru și Publicitate Imobiliară Craiova

A. Partea I. Descrierea imobilului

TEREN Intravilan

Adresa: Loc. Dobridor, Str Sf. Andrei, Nr. 4, Jud. Dolj, T45, P1649

Nr. Crt	Nr cadastral Nr. topografic	Suprafața* (mp)	Observații / Referințe
A1	36421	Din acte: 700 Masurata: 713	Sector cadastral:8 Teren neimprejmuit;

Construcții

Crt	Nr cadastral Nr. topografic	Adresa	Observații / Referințe
A1.1		Loc. Dobridor, Str Sf. Andrei, Nr. 4,T45 P164, Jud. Dolj	Nr. niveluri:1; S. construita la sol:30 mp; S. construita desfasurata:30 mp; Locuinta parter construita in anul 1957.

B. Partea II. Proprietari și acte

Inscrieri privitoare la dreptul de proprietate și alte drepturi reale		Referințe
159626 / 13/08/2020		
Act Notarial nr. CM nr. 24, din 28/01/2020 emis de NP STOENESCU FLOREA (act administrativ nr Certificat fiscal nr. 4431 din 30.07.2020, emis de PRIMARIA COMUNEI MOTATEI;act administrativ nr CNS nr. 4435 din 11.08.2020, emis de PRIMARIA COMUNEI MOTATEI;act administrativ nr TDP nr. 1684-58981 din 20.04.1995, emis de CJ DOLJ);		
B1	Intabulare, drept de PROPRIETATE, dobandit prin Succesiune, cota actuala 1/1, cota initiala 1/1 1) STINGA PANTELIMON	A1, A1.1

C. Partea III. SARCINI .

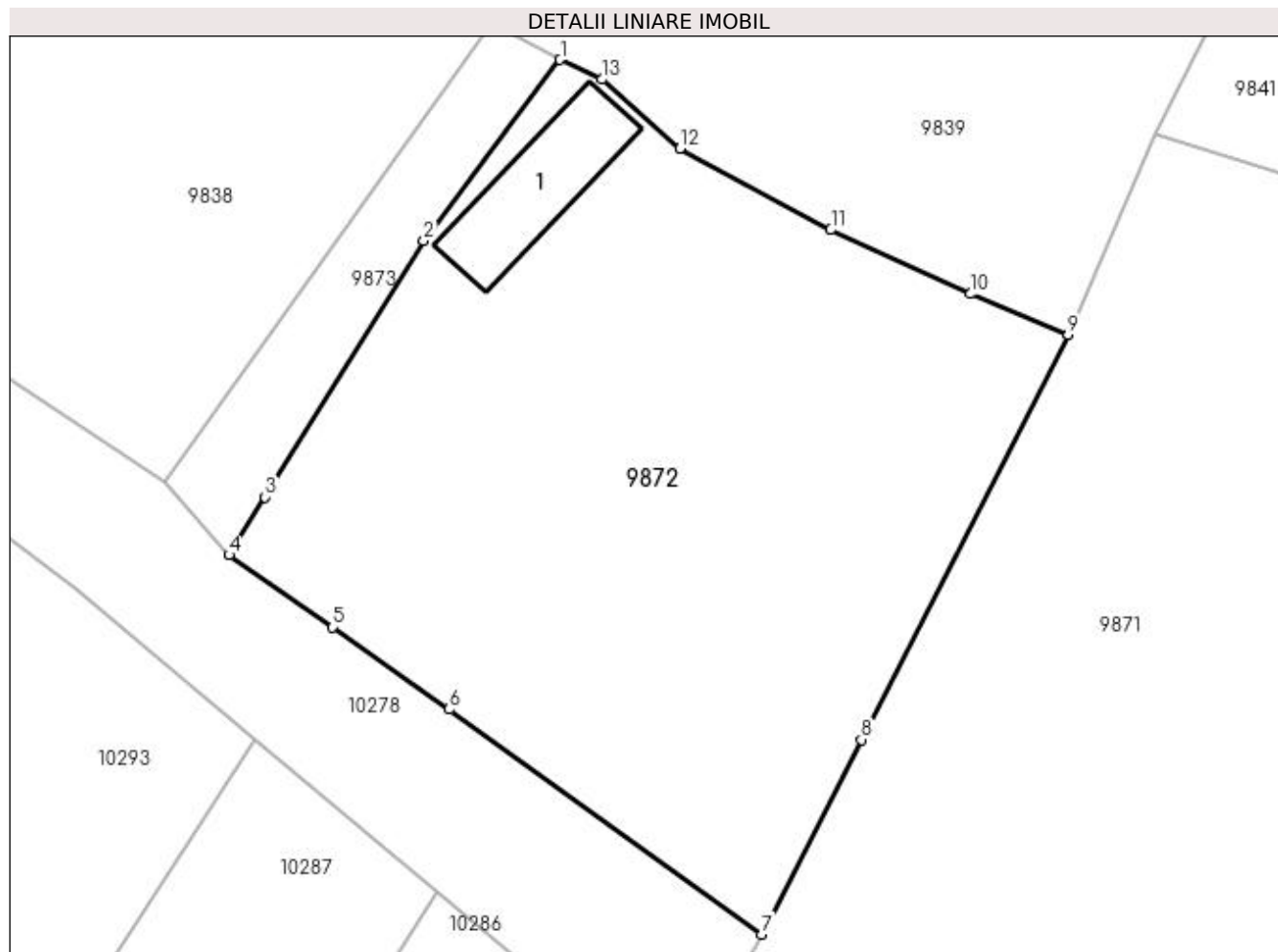
Inscrieri privind dezmembramintele dreptului de proprietate, drepturi reale de garanție și sarcini	Referințe
NU SUNT	

Anexa Nr. 1 La Partea I

Teren

Nr cadastral	Suprafața (mp)*	Observații / Referințe
36421	Din acte: 700 Masurata: 713	

* Suprafața este determinată în planul de proiecție Stereo 70.



Date referitoare la teren

Crt	Categorie folosință	Intra vilan	Suprafața (mp)	Tarla	Parcelă	Nr. topo	Observații / Referințe
1	curți constructii	DA	713	45	1649	-	

Date referitoare la construcții

Crt	Număr	Destinație construcție	Supraf. (mp)	Situație juridică	Observații / Referințe
A1.1		construcții de locuințe	30	Cu acte	Nr. niveluri:1; S. construita la sol:30 mp; S. construita desfasurata:30 mp; Locuinta parter construita in anul 1957.

Lungime Segmente

1) Valorile lungimilor segmentelor sunt obținute din proiecție în plan.

Punct început	X / Y	Punct sfârșit	X / Y	Lungime segment (** (m)
1	353.526,487 292.118,516	2	353.520,619 292.110,715	9.762
2	353.520,619 292.110,715	3	353.513,781 292.099,688	12.975
3	353.513,781 292.099,688	4	353.512,229 292.097,186	2.944

Punct început	X / Y	Punct sfârșit	X / Y	Lungime segment (** (m)
4	353.512,229 292.097,186	5	353.516,681 292.094,081	5.428
5	353.516,681 292.094,081	6	353.521,709 292.090,546	6.146
6	353.521,709 292.090,546	7	353.535,156 292.080,862	16.571
7	353.535,156 292.080,862	8	353.539,448 292.089,245	9.418
8	353.539,448 292.089,245	9	353.548,356 292.106,69	19.588
9	353.548,356 292.106,69	10	353.544,149 292.108,434	4.554
10	353.544,149 292.108,434	11	353.538,138 292.111,196	6.615
11	353.538,138 292.111,196	12	353.531,641 292.114,693	7.378
12	353.531,641 292.114,693	13	353.528,283 292.117,67	4.488
13	353.528,283 292.117,67	1	353.526,487 292.118,516	1.985

** Lungimile segmentelor sunt determinate în planul de proiecție Stereo 70 și sunt rotunjite la 1 milimetru.

*** Distanța dintre puncte este formată din segmente cumulate ce sunt mai mici decât valoarea 1 milimetru.

**DATE DESPRE IMOBILUL NR. 9873**

Oficiul de Cadastru și Publicitate Imobiliară DOLJ
Biroul de Cadastru și Publicitate Imobiliară Craiova

A. Partea I. Descrierea imobilului

TEREN Intravilan

Adresa: Loc. Dobridor, Jud. Dolj, T45, P1649/1

Nr. Crt	Nr cadastral Nr. topografic	Suprafața* (mp)	Observații / Referințe
A1		85	Sector cadastral:8 Teren neimprejmuit;

B. Partea II. Proprietari și acte

Inscrieri privitoare la dreptul de proprietate și alte drepturi reale		Referințe
/		
Act Normativ nr. LEGEA 7, din 13/03/1996 emis de PARLAMENTUL ROMANIEI;		
B1	Inscrierea provizorie, drept de PROPRIETATE, dobandit prin Lege, cota actuala 1/1, cota initiala 1/1 1) NEIDENTIFICAT NEIDENTIFICAT	A1

C. Partea III. SARCINI .

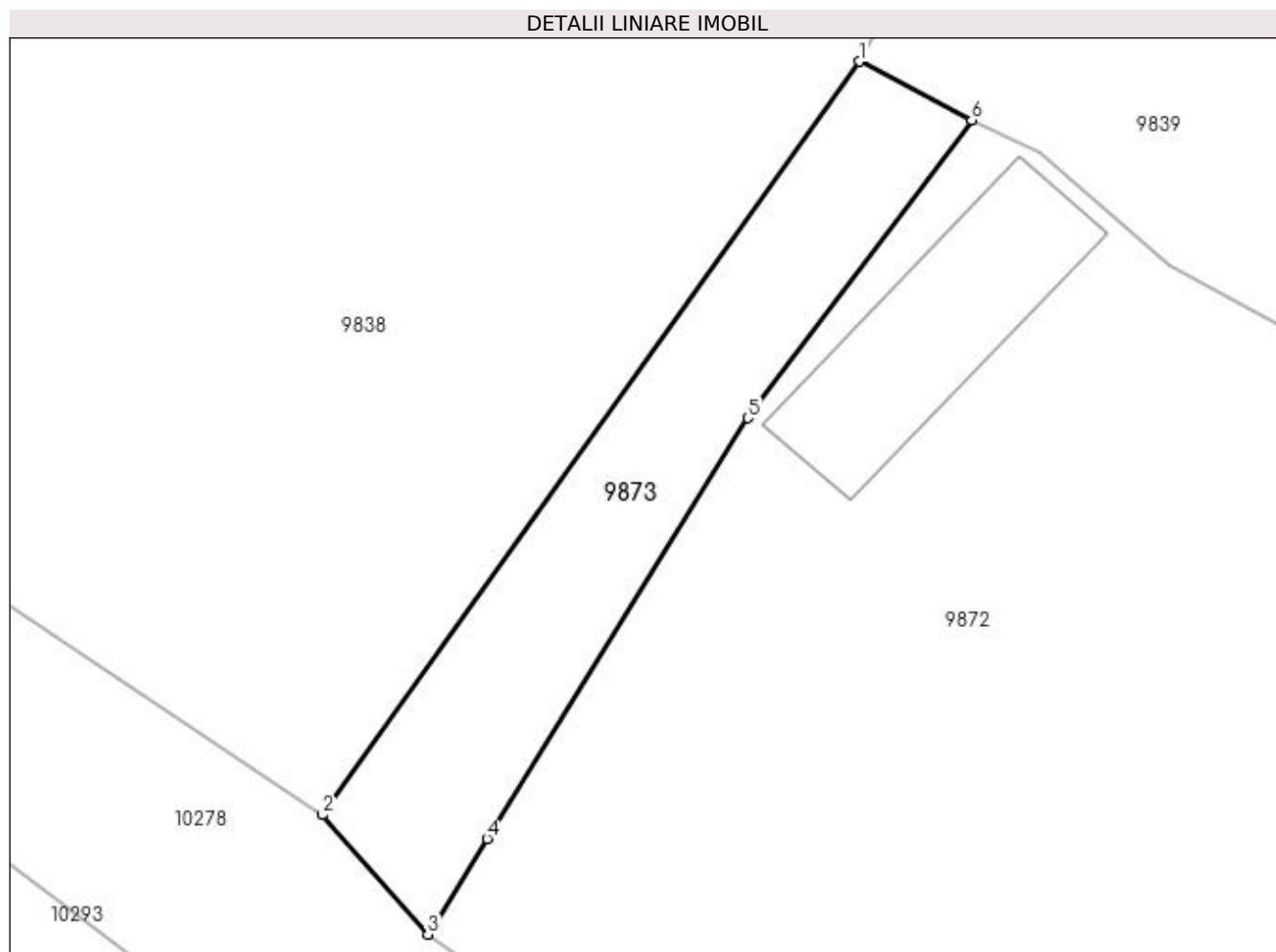
Inscrieri privind dezmembramintele dreptului de proprietate, drepturi reale de garanție și sarcini	Referințe
NU SUNT	

Anexa Nr. 1 La Partea I

Teren

Nr cadastral	Suprafața (mp)*	Observații / Referințe
	85	

* Suprafața este determinată în planul de proiecție Stereo 70.



Date referitoare la teren

Crt	Categorie folosință	Intravilan	Suprafața (mp)	Tarla	Parcelă	Nr. topo	Observații / Referințe
1	arabil	DA	85	45	1649/1	-	

Lungime Segmente

1) Valorile lungimilor segmentelor sunt obținute din proiecție în plan.

Punct început	X / Y	Punct sfârșit	X / Y	Lungime segment (** (m)
1	353.523,536 292.120,055	2	353.509,464 292.100,317	24.241
2	353.509,464 292.100,317	3	353.512,229 292.097,186	4.177
3	353.512,229 292.097,186	4	353.513,781 292.099,688	2.944
4	353.513,781 292.099,688	5	353.520,619 292.110,715	12.975
5	353.520,619 292.110,715	6	353.526,487 292.118,516	9.762

Punct început	X / Y	Punct sfârșit	X / Y	Lungime segment (** (m)
6	353.526,487 292.118,516	1	353.523,536 292.120,055	3.328

** Lungimile segmentelor sunt determinate în planul de proiecție Stereo 70 și sunt rotunjite la 1 milimetru.

*** Distanța dintre puncte este formată din segmente cumulate ce sunt mai mici decât valoarea 1 milimetru.

**DATE DESPRE IMOBILUL NR. 9874**

Oficiul de Cadastru și Publicitate Imobiliară DOLJ
Biroul de Cadastru și Publicitate Imobiliară Craiova

A. Partea I. Descrierea imobilului

TEREN Intravilan

Adresa: Loc. Dobridor, Jud. Dolj, T45, P1647

Nr. Crt	Nr cadastral Nr. topografic	Suprafața* (mp)	Observații / Referințe
A1	30535	Din acte: 3.400 Masurata: 400	Sector cadastral:8 Teren neimprejmuit; Restul de suprafata intabulata in CF 30535, se regasese la ID 9871, identificat cu nr. cad. 30535.

B. Partea II. Proprietari și acte

Inscrieri privitoare la dreptul de proprietate și alte drepturi reale	Referințe
208220 / 06/11/2018	
Act Notarial nr. CVC NR. 3686, din 05/11/2018 emis de Budiana Ionut Razvan;	
B1	A1
Intabulare, drept de PROPRIETATE, dobandit prin Conventie, cota actuala 1/1, cota initiala 1/1 1) RUICAN IONUȚ-NICĂ	

C. Partea III. SARCINI .

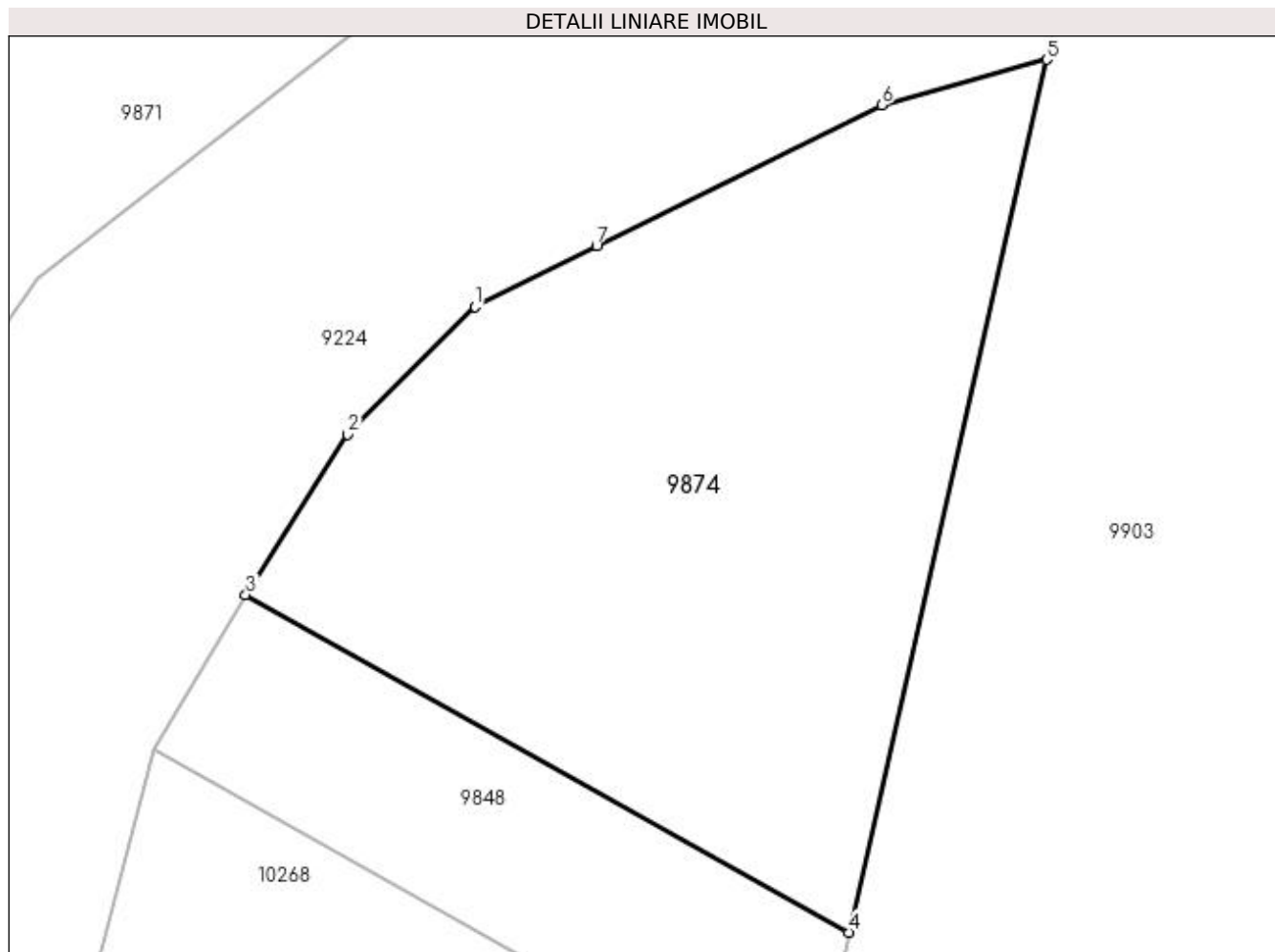
Inscrieri privind dezmembramintele dreptului de proprietate, drepturi reale de garanție și sarcini	Referințe
NU SUNT	

Anexa Nr. 1 La Partea I

Teren

Nr cadastral	Suprafața (mp)*	Observații / Referințe
30535	Din acte: 3.400 Masurata: 400	Restul de suprafata intabulata in CF 30535, se regasese la ID 9871, identificat cu nr. cad. 30535.

* Suprafața este determinată în planul de proiecție Stereo 70.



Date referitoare la teren

Crt	Categorie folosință	Intra vilan	Suprafața (mp)	Tarla	Parcelă	Nr. topo	Observații / Referințe
1	arabil	DA	400	45	1647	-	

Lungime Segmente

1) Valorile lungimilor segmentelor sunt obținute din proiecție în plan.

Punct început	X / Y	Punct sfârșit	X / Y	Lungime segment (** (m)
1	353.592,56 292.056,308	2	353.588,34 292.052,051	5.994
2	353.588,34 292.052,051	3	353.584,945 292.046,728	6.314
3	353.584,945 292.046,728	4	353.605,0 292.035,5	22.984
4	353.605,0 292.035,5	5	353.611,581 292.064,519	29.756
5	353.611,581 292.064,519	6	353.606,1 292.063,004	5.687

Punct început	X / Y	Punct sfârșit	X / Y	Lungime segment (** (m)
6	353.606,1 292.063,004	7	353.596,612 292.058,329	10.577
7	353.596,612 292.058,329	1	353.592,56 292.056,308	4.528

** Lungimile segmentelor sunt determinate în planul de proiecție Stereo 70 și sunt rotunjite la 1 milimetru.

*** Distanța dintre puncte este formată din segmente cumulate ce sunt mai mici decât valoarea 1 milimetru.

**DATE DESPRE IMOBILUL NR. 9906**

Oficiul de Cadastru și Publicitate Imobiliară DOLJ
Biroul de Cadastru și Publicitate Imobiliară Craiova

A. Partea I. Descrierea imobilului

TEREN Extravilan

Adresa: Jud. Dolj, T20, P6

Nr. Crt	Nr cadastral Nr. topografic	Suprafața* (mp)	Observații / Referințe
A1		3.200	Sector cadastral:8 Teren neimprejmuit;

B. Partea II. Proprietari și acte

Inscrieri privitoare la dreptul de proprietate și alte drepturi reale	Referințe
/	
Act Administrativ nr. TDP NR. 870-59010, din 20/06/1994 emis de CJSIPT DOLJ;	
B1	A1
Intabulare, drept de PROPRIETATE, dobândit prin Reconstituire, cota actuala 1/1, cota initiala 1/1 1) COJOCARU PETRE, LIPSĂ CNP	

C. Partea III. SARCINI .

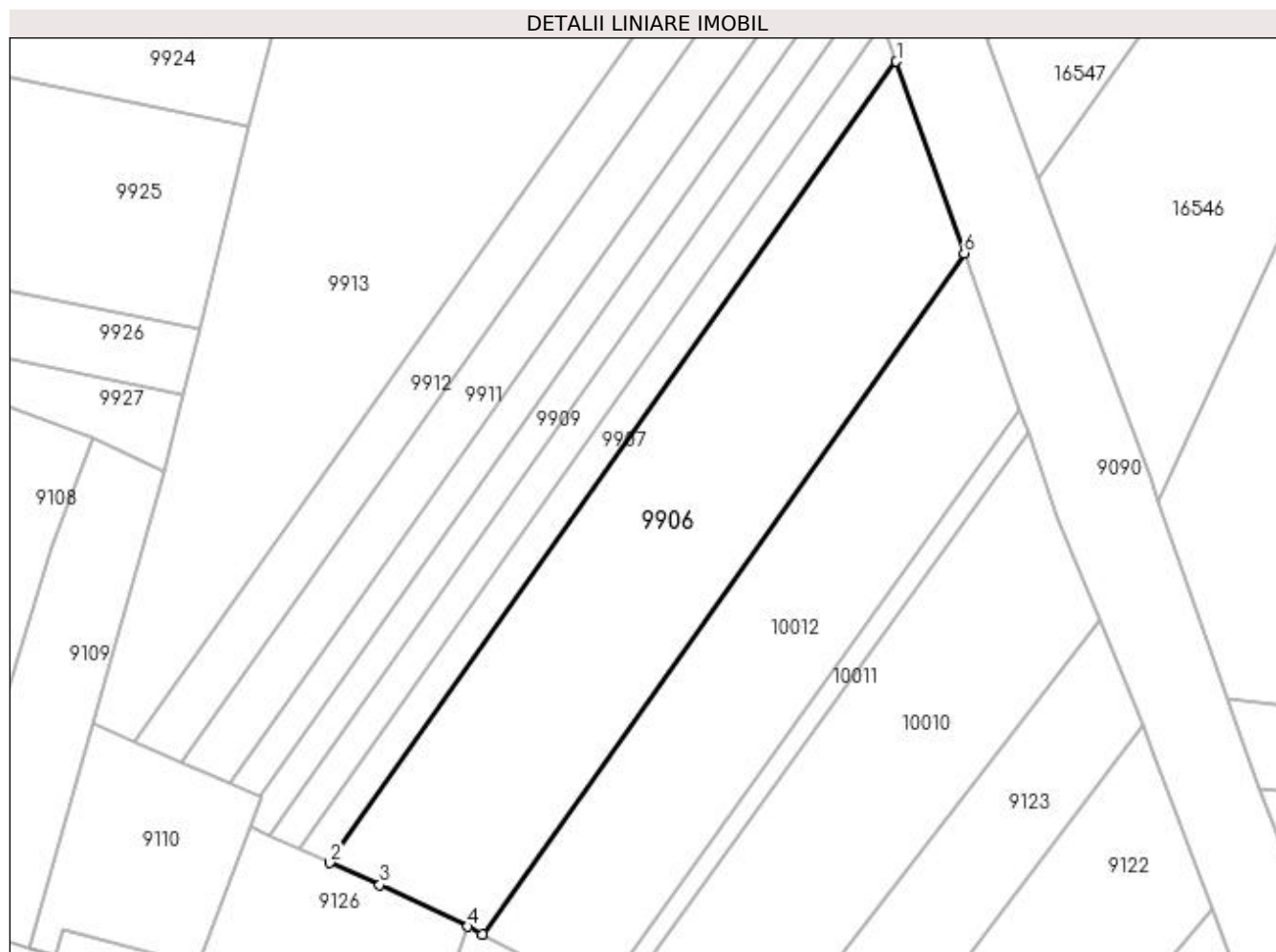
Inscrieri privind dezmembramintele dreptului de proprietate, drepturi reale de garanție și sarcini	Referințe
NU SUNT	

Anexa Nr. 1 La Partea I

Teren

Nr cadastral	Suprafața (mp)*	Observații / Referințe
	3.200	

* Suprafața este determinată în planul de proiecție Stereo 70.



Date referitoare la teren

Crt	Categorie folosință	Intra vilan	Suprafața (mp)	Tarla	Parcelă	Nr. topo	Observații / Referințe
1	arabil	NU	3.200	20	6	-	

Lungime Segmente

1) Valorile lungimilor segmentelor sunt obținute din proiecție în plan.

Punct început	X / Y	Punct sfârșit	X / Y	Lungime segment (** (m)
1	353.583,351 293.351,867	2	353.500,77 293.235,102	143.016
2	353.500,77 293.235,102	3	353.508,037 293.231,868	7.954
3	353.508,037 293.231,868	4	353.520,895 293.225,78	14.226
4	353.520,895 293.225,78	5	353.523,034 293.224,66	2.414
5	353.523,034 293.224,66	6	353.593,245 293.323,936	121.595

Punct început	X / Y	Punct sfârșit	X / Y	Lungime segment (** (m)
6	353.593,245 293.323,936	1	353.583,351 293.351,867	29.632

** Lungimile segmentelor sunt determinate în planul de proiecție Stereo 70 și sunt rotunjite la 1 milimetru.

*** Distanța dintre puncte este formată din segmente cumulate ce sunt mai mici decât valoarea 1 milimetru.

**DATE DESPRE IMOBILUL NR. 9907**

Oficiul de Cadastru și Publicitate Imobiliară DOLJ
Biroul de Cadastru și Publicitate Imobiliară Craiova

A. Partea I. Descrierea imobilului

TEREN Extravilan

Adresa: Jud. Dolj, T20, P7

Nr. Crt	Nr cadastral Nr. topografic	Suprafața* (mp)	Observații / Referințe
A1		700	Sector cadastral:8 Teren neimprejmuit;

B. Partea II. Proprietari și acte

Inscrieri privitoare la dreptul de proprietate și alte drepturi reale	Referințe
/	
Act Administrativ nr. TDP NR. 1475-48941, din 14/02/1995 emis de CJSIPT DOLJ;	
B1	A1
Intabulare, drept de PROPRIETATE, dobândit prin Reconstituire, cota actuala 1/1, cota initiala 1/1 1) LAPADAT ANICA, LIPSĂ CNP	

C. Partea III. SARCINI .

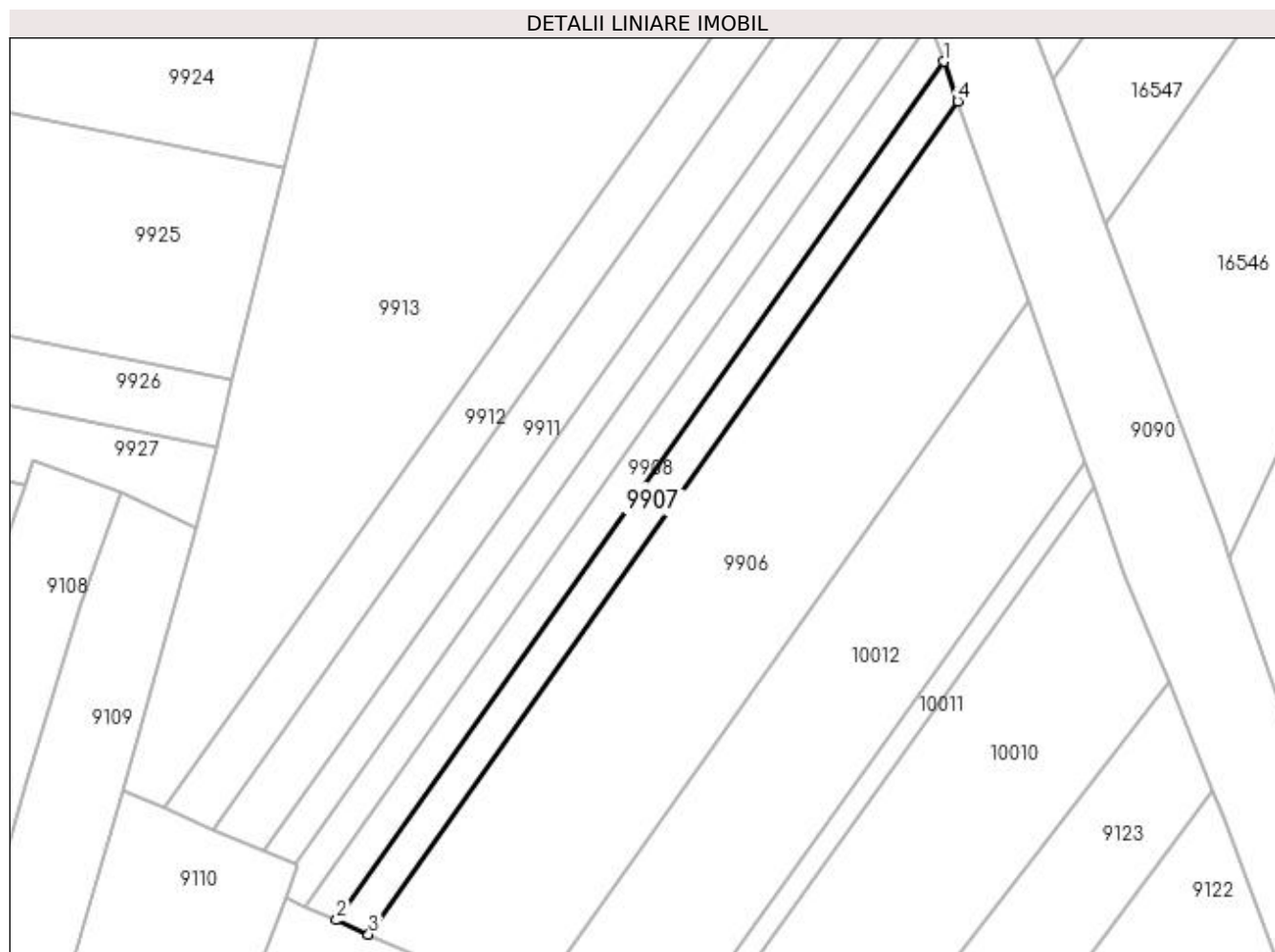
Inscrieri privind dezmembramintele dreptului de proprietate, drepturi reale de garanție și sarcini	Referințe
NU SUNT	

Anexa Nr. 1 La Partea I

Teren

Nr cadastral	Suprafața (mp)*	Observații / Referințe
	700	

* Suprafața este determinată în planul de proiecție Stereo 70.



Date referitoare la teren

Crt	Categorie folosință	Intra vilan	Suprafața (mp)	Tarla	Parcelă	Nr. topo	Observații / Referințe
1	arabil	NU	700	20	7	-	

Lungime Segmente

1) Valorile lungimilor segmentelor sunt obținute din proiecție în plan.

Punct început	X / Y	Punct sfârșit	X / Y	Lungime segment (** (m)
1	353.581,38 293.357,43	2	353.496,279 293.237,1	147.382
2	353.496,279 293.237,1	3	353.500,77 293.235,102	4.915
3	353.500,77 293.235,102	4	353.583,351 293.351,867	143.016
4	353.583,351 293.351,867	1	353.581,38 293.357,43	5.902

**** Lungimile segmentelor sunt determinate în planul de proiecție Stereo 70 și sunt rotunjite la 1 milimetru.**

***** Distanța dintre puncte este formată din segmente cumulate ce sunt mai mici decât valoarea 1 milimetru.**

**DATE DESPRE IMOBILUL NR. 9908**

Oficiul de Cadastru și Publicitate Imobiliară DOLJ
Biroul de Cadastru și Publicitate Imobiliară Craiova

A. Partea I. Descrierea imobilului

TEREN Extravilan

Adresa: Jud. Dolj, T20, P7

Nr. Crt	Nr cadastral Nr. topografic	Suprafața* (mp)	Observații / Referințe
A1		700	Sector cadastral:8 Teren neimprejmuit;

B. Partea II. Proprietari și acte

Inscrieri privitoare la dreptul de proprietate și alte drepturi reale	Referințe
/	
Act Notarial nr. CM NR 46, din 28/06/2009 emis de NP PATRAU GHEORGHE (TDP NR 368-14968/15-12-1993);	
B1	A1
Intabulare, drept de PROPRIETATE, dobandit prin Succesiune, cota actuala 1/1, cota initiala 1/1 1) STOICA FLORIN DUMITRU	

C. Partea III. SARCINI .

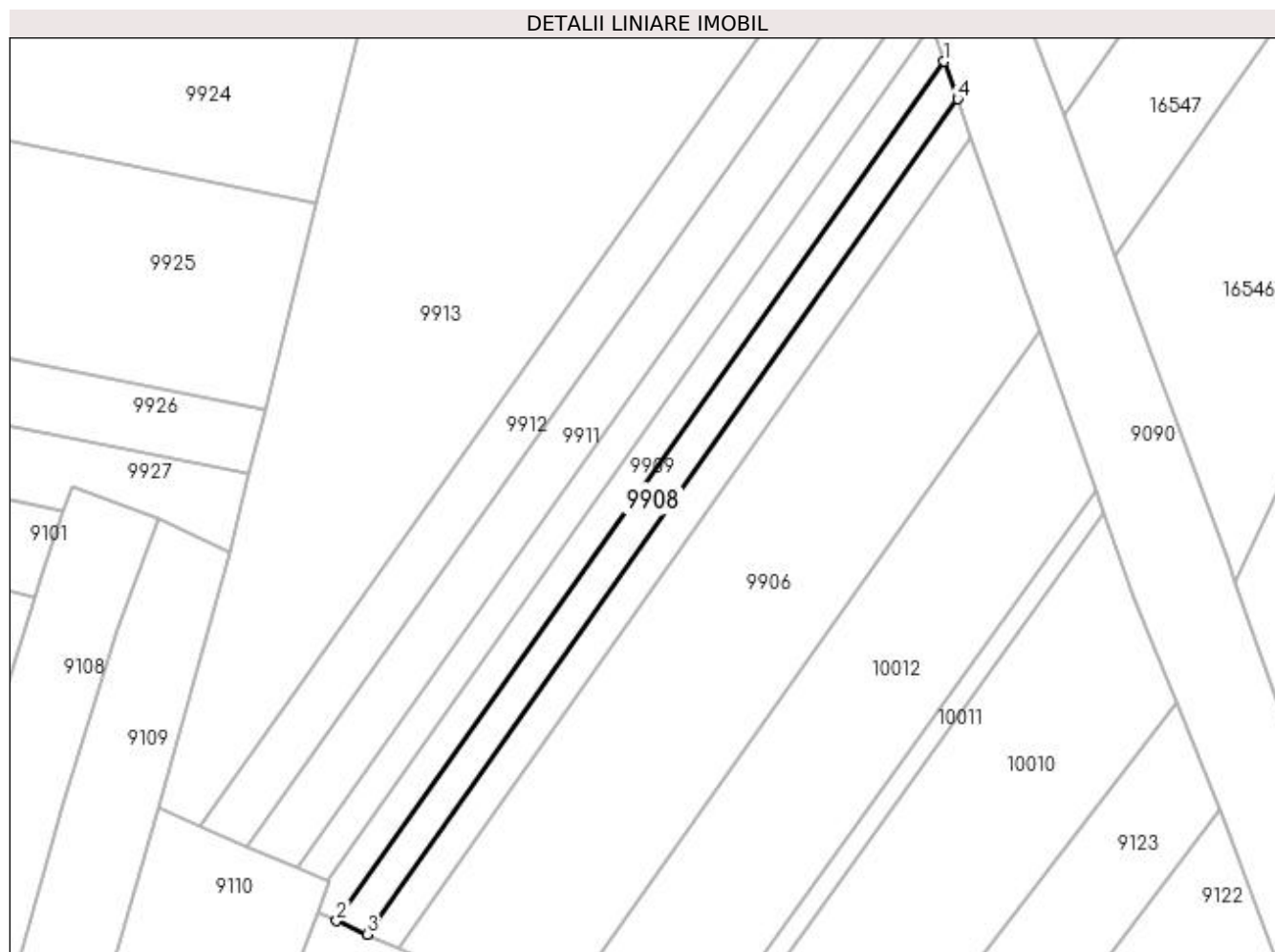
Inscrieri privind dezmembramintele dreptului de proprietate, drepturi reale de garanție și sarcini	Referințe
NU SUNT	

Anexa Nr. 1 La Partea I

Teren

Nr cadastral	Suprafața (mp)*	Observații / Referințe
	700	

* Suprafața este determinată în planul de proiecție Stereo 70.



Date referitoare la teren

Crt	Categorie folosință	Intravilan	Suprafața (mp)	Tarla	Parcelă	Nr. topo	Observații / Referințe
1	arabil	NU	700	20	7	-	

Lungime Segmente

1) Valorile lungimilor segmentelor sunt obținute din proiecție în plan.

Punct început	X / Y	Punct sfârșit	X / Y	Lungime segment (** (m)
1	353.579,466 293.362,833	2	353.491,917 293.239,041	151.622
2	353.491,917 293.239,041	3	353.496,279 293.237,1	4.774
3	353.496,279 293.237,1	4	353.581,38 293.357,43	147.382
4	353.581,38 293.357,43	1	353.579,466 293.362,833	5.732

**** Lungimile segmentelor sunt determinate în planul de proiecție Stereo 70 și sunt rotunjite la 1 milimetru.**

***** Distanța dintre puncte este formată din segmente cumulate ce sunt mai mici decât valoarea 1 milimetru.**

**DATE DESPRE IMOBILUL NR. 9909**

Oficiul de Cadastru și Publicitate Imobiliară DOLJ
Biroul de Cadastru și Publicitate Imobiliară Craiova

A. Partea I. Descrierea imobilului

TEREN Extravilan

Adresa: Jud. Dolj, T20, P9

Nr. Crt	Nr cadastral Nr. topografic	Suprafața* (mp)	Observații / Referințe
A1		700	Sector cadastral:8 Teren neimprejmuit;

B. Partea II. Proprietari și acte

Inscrieri privitoare la dreptul de proprietate și alte drepturi reale	Referințe
/	
Act Administrativ nr. TDP NR. 3863-2215, din 16/12/1997 emis de CJSIPT DOLJ;	
B1	A1
Intabulare, drept de PROPRIETATE, dobandit prin Reconstituire, cota actuala 1/1, cota initiala 1/1 1) MITA ELISABETA, LIPSĂ CNP	

C. Partea III. SARCINI .

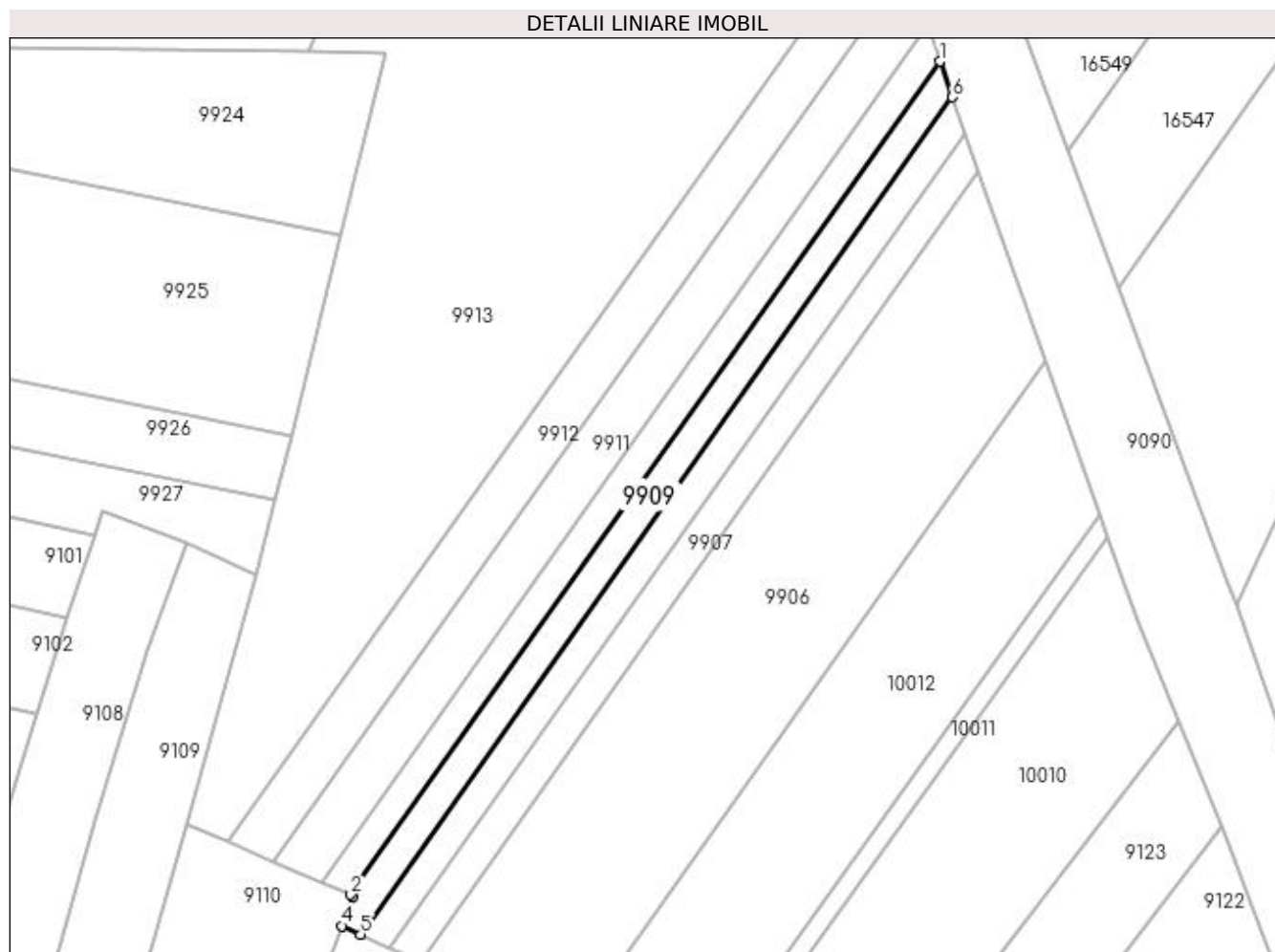
Inscrieri privind dezmembramintele dreptului de proprietate, drepturi reale de garanție și sarcini	Referințe
NU SUNT	

Anexa Nr. 1 La Partea I

Teren

Nr cadastral	Suprafața (mp)*	Observații / Referințe
	700	

* Suprafața este determinată în planul de proiecție Stereo 70.



Date referitoare la teren

Crt	Categorie folosință	Intra vilan	Suprafața (mp)	Tarla	Parcelă	Nr. topo	Observații / Referințe
1	arabil	NU	700	20	9	-	

Lungime Segmente

1) Valorile lungimilor segmentelor sunt obținute din proiecție în plan.

Punct început	X / Y	Punct sfârșit	X / Y	Lungime segment (** (m)
1	353.577,592 293.368,124	2	353.490,439 293.244,892	150.936
2	353.490,439 293.244,892	3	353.490,815 293.244,73	0.409
3	353.490,815 293.244,73	4	353.489,115 293.240,288	4.756
4	353.489,115 293.240,288	5	353.491,917 293.239,041	3.067
5	353.491,917 293.239,041	6	353.579,466 293.362,833	151.622

Punct început	X / Y	Punct sfârșit	X / Y	Lungime segment (** (m)
6	353.579,466 293.362,833	1	353.577,592 293.368,124	5.613

** Lungimile segmentelor sunt determinate în planul de proiecție Stereo 70 și sunt rotunjite la 1 milimetru.

*** Distanța dintre puncte este formată din segmente cumulate ce sunt mai mici decât valoarea 1 milimetru.

**DATE DESPRE IMOBILUL NR. 9910**

Oficiul de Cadastru și Publicitate Imobiliară DOLJ
Biroul de Cadastru și Publicitate Imobiliară Craiova

A. Partea I. Descrierea imobilului

TEREN Extravilan

Adresa: Jud. Dolj, T20, P10

Nr. Crt	Nr cadastral Nr. topografic	Suprafața* (mp)	Observații / Referințe
A1		700	Sector cadastral:8 Teren neimprejmuit;

B. Partea II. Proprietari și acte

Inscrieri privitoare la dreptul de proprietate și alte drepturi reale	Referințe
/	
Act Administrativ nr. TDP NR. 1473-48941, din 14/02/1995 emis de CJSIPT DOLJ;	
B1	A1
Intabulare, drept de PROPRIETATE, dobândit prin Reconstituire, cota actuala 1/1, cota initiala 1/1 1) MITĂ IOANA, LIPSĂ CNP	

C. Partea III. SARCINI .

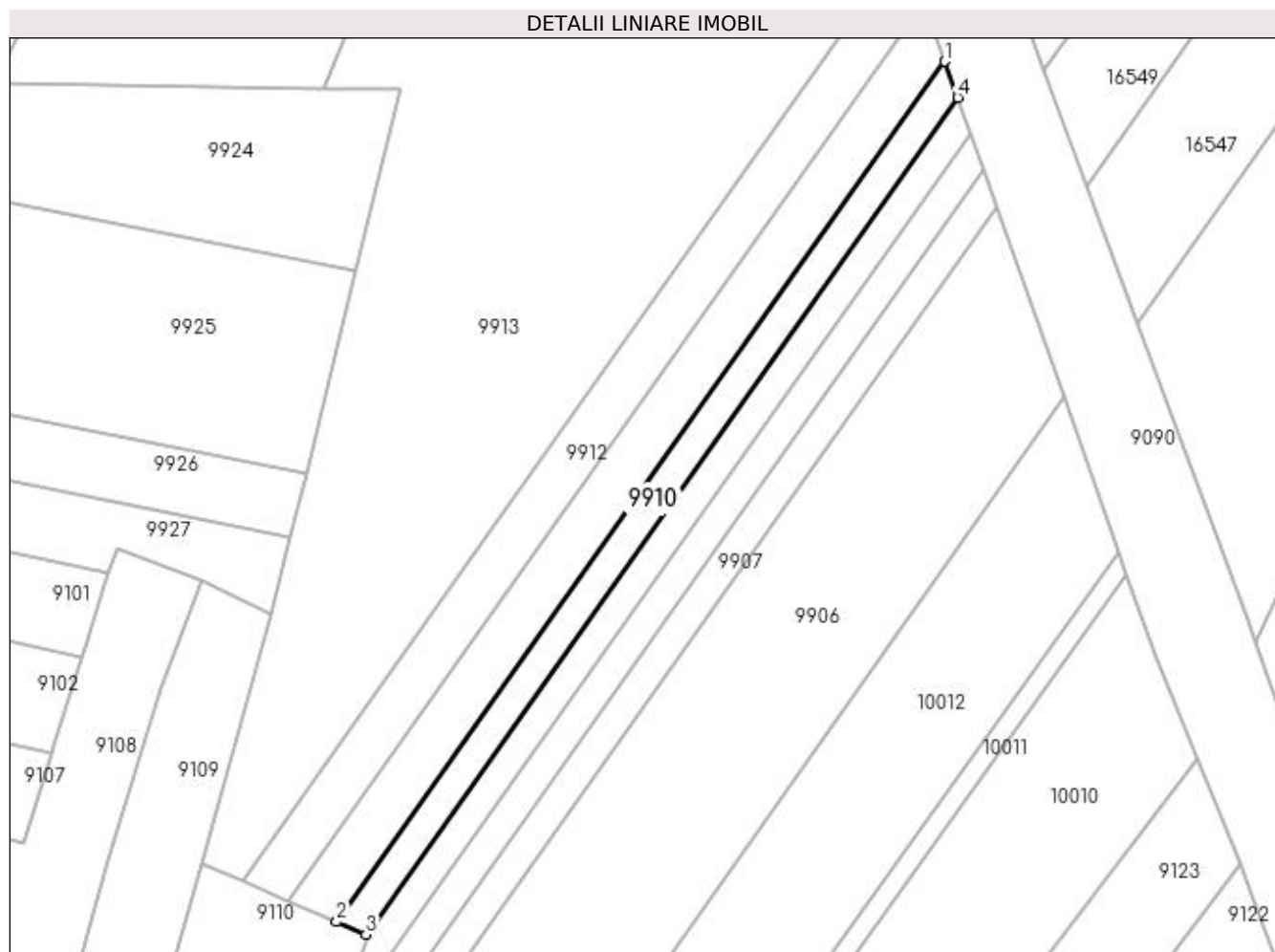
Inscrieri privind dezmembramintele dreptului de proprietate, drepturi reale de garanție și sarcini	Referințe
NU SUNT	

Anexa Nr. 1 La Partea I

Teren

Nr cadastral	Suprafața (mp)*	Observații / Referințe
	700	

* Suprafața este determinată în planul de proiecție Stereo 70.



Date referitoare la teren

Crt	Categorie folosință	Intravilan	Suprafața (mp)	Tarla	Parcelă	Nr. topo	Observații / Referințe
1	arabil	NU	700	20	10	-	

Lungime Segmente

1) Valorile lungimilor segmentelor sunt obținute din proiecție în plan.

Punct început	X / Y	Punct sfârșit	X / Y	Lungime segment (** (m)
1	353.575,722 293.373,402	2	353.486,146 293.246,744	155.133
2	353.486,146 293.246,744	3	353.490,439 293.244,892	4.675
3	353.490,439 293.244,892	4	353.577,592 293.368,124	150.936
4	353.577,592 293.368,124	1	353.575,722 293.373,402	5.599

**** Lungimile segmentelor sunt determinate în planul de proiecție Stereo 70 și sunt rotunjite la 1 milimetru.**

***** Distanța dintre puncte este formată din segmente cumulate ce sunt mai mici decât valoarea 1 milimetru.**

**DATE DESPRE IMOBILUL NR. 9911**

Oficiul de Cadastru și Publicitate Imobiliară DOLJ
Biroul de Cadastru și Publicitate Imobiliară Craiova

A. Partea I. Descrierea imobilului

TEREN Extravilan

Adresa: Jud. Dolj, T20, P11

Nr. Crt	Nr cadastral Nr. topografic	Suprafața* (mp)	Observații / Referințe
A1		1.200	Sector cadastral:8 Teren neimprejmuit;

B. Partea II. Proprietari și acte

Inscrieri privitoare la dreptul de proprietate și alte drepturi reale	Referințe
/	
Act Administrativ nr. TDP NR. 653-45838, din 10/03/1994 emis de CJSIPT DOLJ;	
B1	A1
Intabulare, drept de PROPRIETATE, dobândit prin Reconstituire, cota actuala 1/1, cota initiala 1/1 1) COȘERIN ION, LIPSĂ CNP	

C. Partea III. SARCINI .

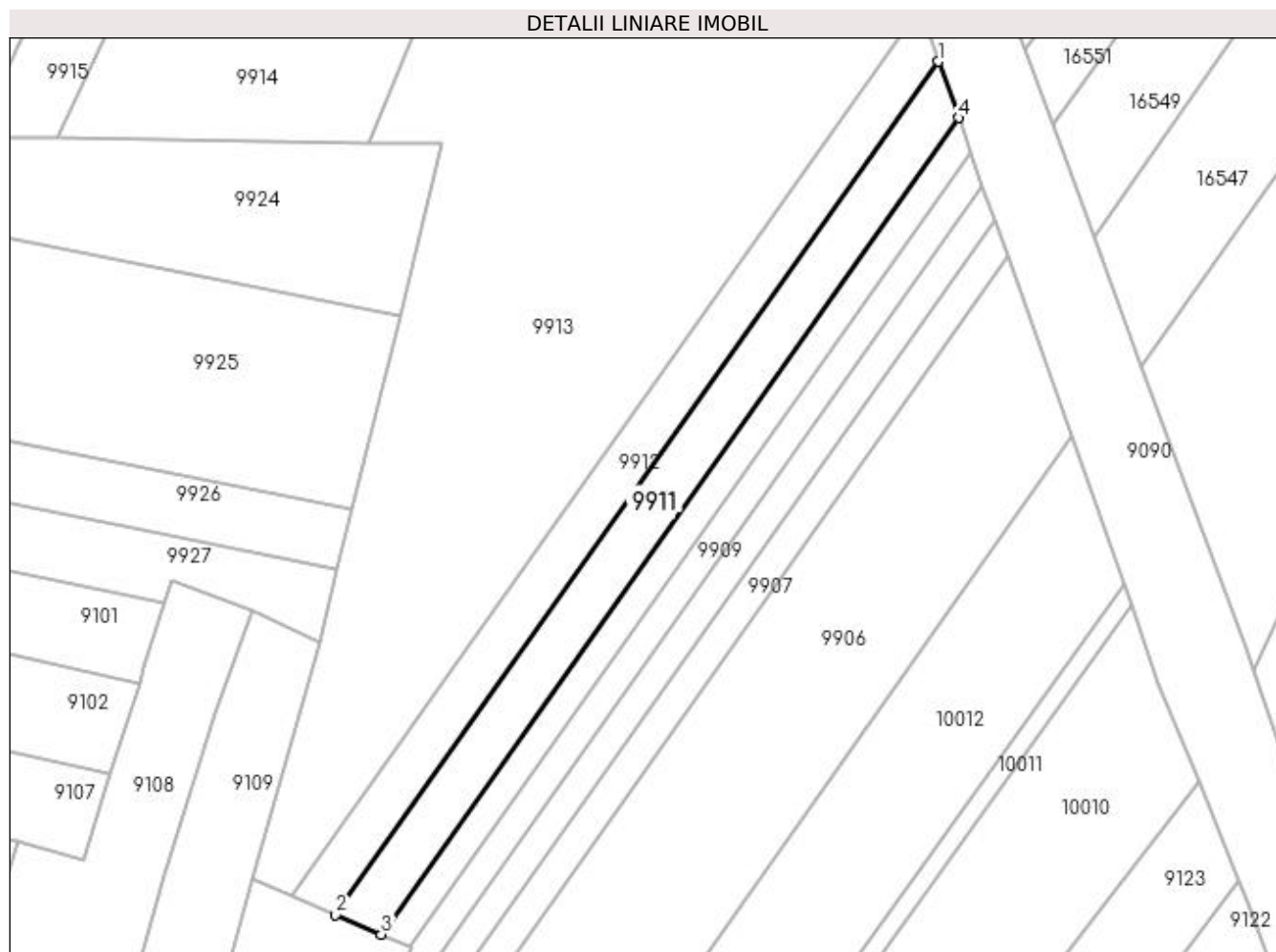
Inscrieri privind dezmembramintele dreptului de proprietate, drepturi reale de garanție și sarcini	Referințe
NU SUNT	

Anexa Nr. 1 La Partea I

Teren

Nr cadastral	Suprafața (mp)*	Observații / Referințe
	1.200	

* Suprafața este determinată în planul de proiecție Stereo 70.



Date referitoare la teren

Crt	Categorie folosință	Intravilan	Suprafața (mp)	Tarla	Parcelă	Nr. topo	Observații / Referințe
1	arabil	NU	1.200	20	11	-	

Lungime Segmente

1) Valorile lungimilor segmentelor sunt obținute din proiecție în plan.

Punct început	X / Y	Punct sfârșit	X / Y	Lungime segment (** (m)
1	353.572,63 293.382,133	2	353.479,045 293.249,807	162.075
2	353.479,045 293.249,807	3	353.486,146 293.246,744	7.733
3	353.486,146 293.246,744	4	353.575,722 293.373,402	155.133
4	353.575,722 293.373,402	1	353.572,63 293.382,133	9.262

**** Lungimile segmentelor sunt determinate în planul de proiecție Stereo 70 și sunt rotunjite la 1 milimetru.**

***** Distanța dintre puncte este formată din segmente cumulate ce sunt mai mici decât valoarea 1 milimetru.**

**DATE DESPRE IMOBILUL NR. 9912**

Oficiul de Cadastru și Publicitate Imobiliară DOLJ
Biroul de Cadastru și Publicitate Imobiliară Craiova

A. Partea I. Descrierea imobilului

TEREN Extravilan

Adresa: Jud. Dolj, T20, P12/1

Nr. Crt	Nr cadastral Nr. topografic	Suprafața* (mp)	Observații / Referințe
A1		1.200	Sector cadastral:8 Teren neimprejmuit;

B. Partea II. Proprietari și acte

Inscrieri privitoare la dreptul de proprietate și alte drepturi reale	Referințe
/	
Act Administrativ nr. TDP NR. 4450, din 21/09/2004 emis de CJSIPT DOLJ;	
B1	A1
Intabulare, drept de PROPRIETATE, dobândit prin Reconstituire, cota actuala 1/1, cota initiala 1/1 1) STOICA AUREL, LIPSĂ CNP	

C. Partea III. SARCINI .

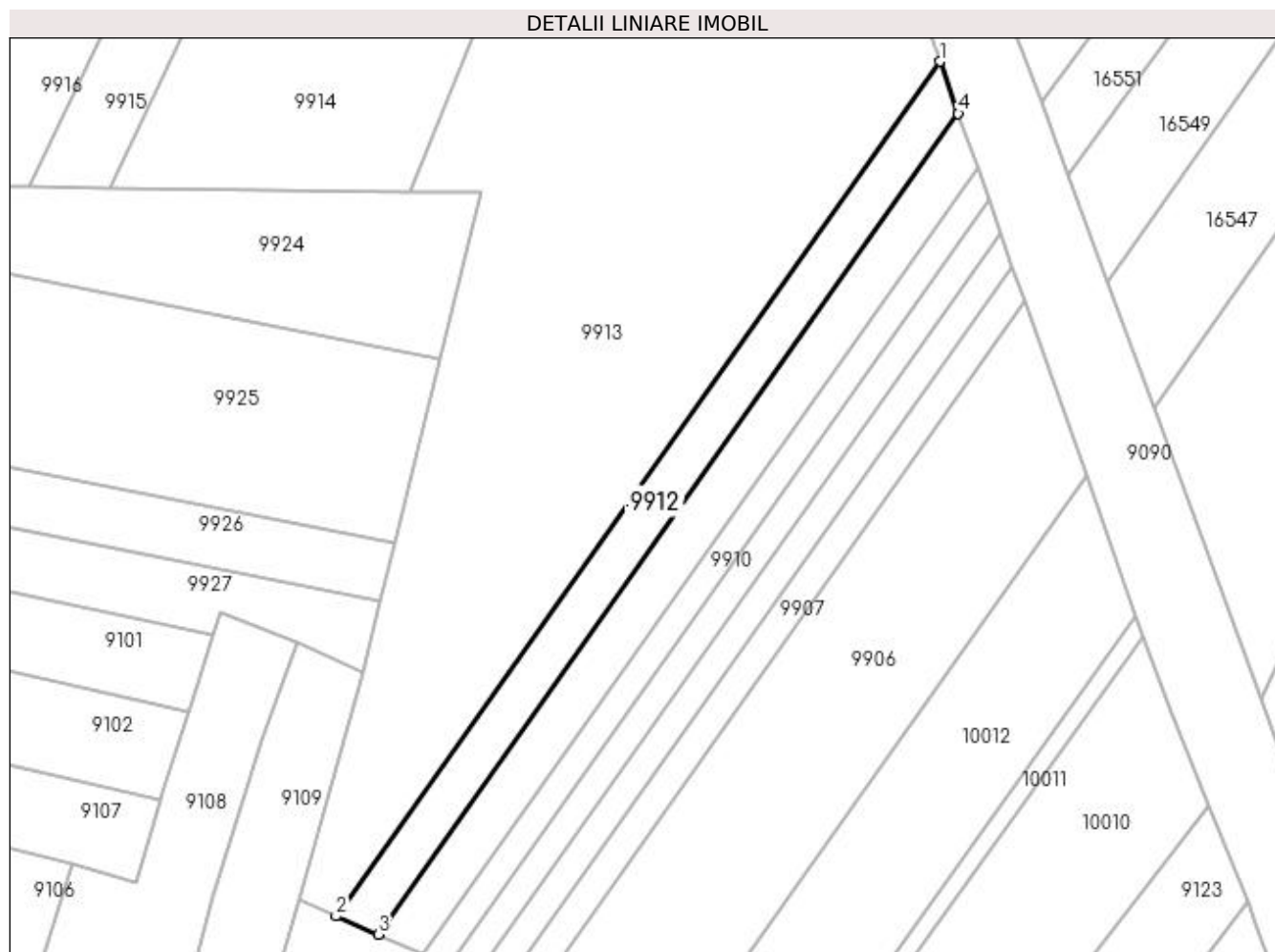
Inscrieri privind dezmembramintele dreptului de proprietate, drepturi reale de garanție și sarcini	Referințe
NU SUNT	

Anexa Nr. 1 La Partea I

Teren

Nr cadastral	Suprafața (mp)*	Observații / Referințe
	1.200	

* Suprafața este determinată în planul de proiecție Stereo 70.



Date referitoare la teren

Crt	Categorie folosință	Intravilan	Suprafața (mp)	Tarla	Parcelă	Nr. topo	Observații / Referințe
1	arabil	NU	1.200	20	12/1	-	

Lungime Segmente

1) Valorile lungimilor segmentelor sunt obținute din proiecție în plan.

Punct început	X / Y	Punct sfârșit	X / Y	Lungime segment (** (m)
1	353.569,664 293.390,504	2	353.472,236 293.252,745	168.73
2	353.472,236 293.252,745	3	353.479,045 293.249,807	7.416
3	353.479,045 293.249,807	4	353.572,63 293.382,133	162.075
4	353.572,63 293.382,133	1	353.569,664 293.390,504	8.881

**** Lungimile segmentelor sunt determinate în planul de proiecție Stereo 70 și sunt rotunjite la 1 milimetru.**

***** Distanța dintre puncte este formată din segmente cumulate ce sunt mai mici decât valoarea 1 milimetru.**

**DATE DESPRE IMOBILUL NR. 9913**

Oficiul de Cadastru și Publicitate Imobiliară DOLJ
Biroul de Cadastru și Publicitate Imobiliară Craiova

A. Partea I. Descrierea imobilului

TEREN Extravilan

Adresa: Jud. Dolj, T20, P12

Nr. Crt	Nr cadastral Nr. topografic	Suprafața* (mp)	Observații / Referințe
A1		9.200	Sector cadastral:8 Teren neimprejmuit;

B. Partea II. Proprietari și acte

Inscrieri privitoare la dreptul de proprietate și alte drepturi reale	Referințe
/	
Act Administrativ nr. TDP NR. 194-15047, din 30/08/1993 emis de CJSIPT DOLJ;	
B1	A1
Intabulare, drept de PROPRIETATE, dobândit prin Reconstituire, cota actuala 1/1, cota initiala 1/1 1) RUDĂREANU BARBU, LIPSĂ CNP	

C. Partea III. SARCINI .

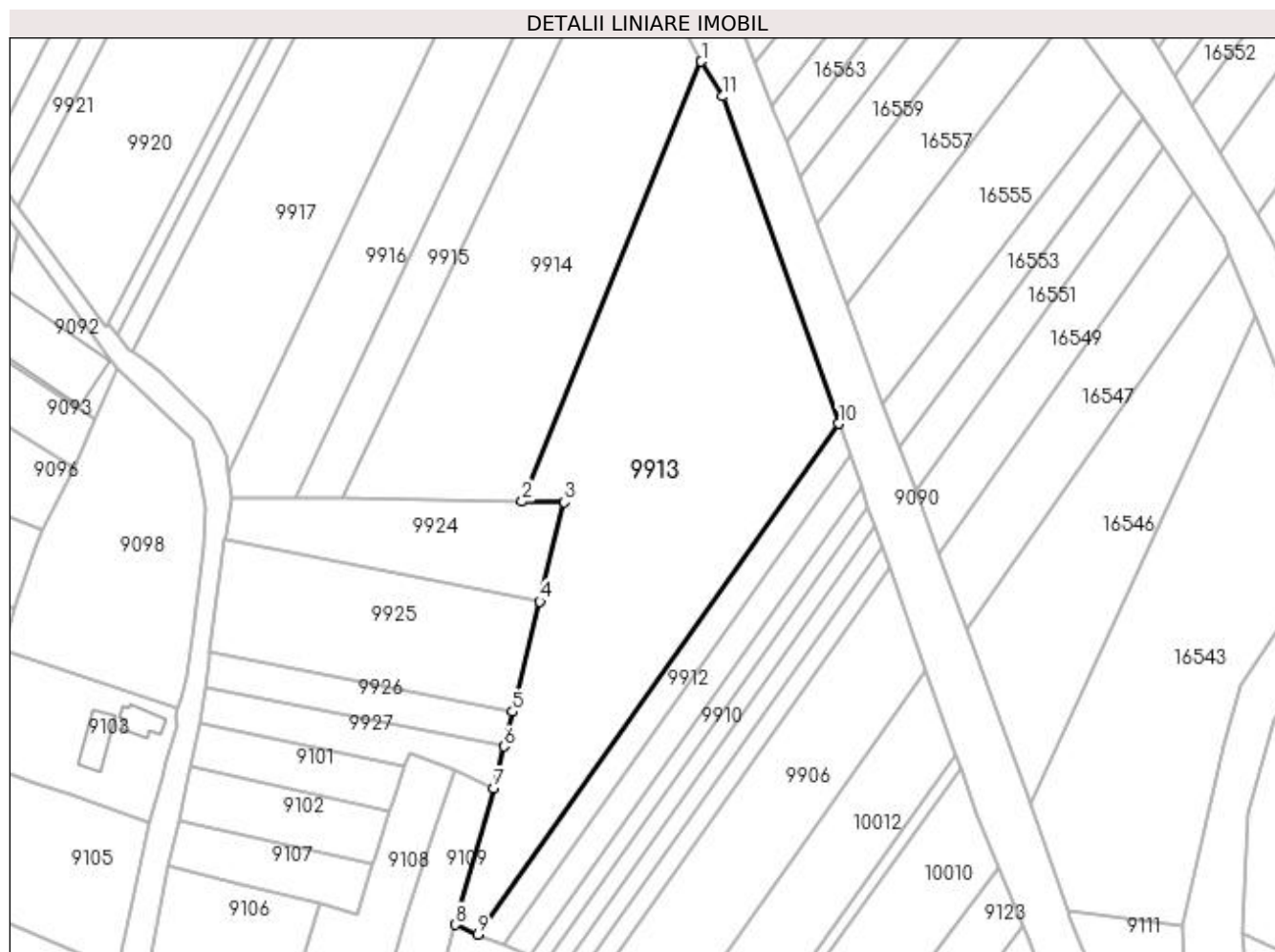
Inscrieri privind dezmembramintele dreptului de proprietate, drepturi reale de garanție și sarcini	Referințe
NU SUNT	

Anexa Nr. 1 La Partea I

Teren

Nr cadastral	Suprafața (mp)*	Observații / Referințe
	9.200	

* Suprafața este determinată în planul de proiecție Stereo 70.



Date referitoare la teren

Crt	Categorie folosință	Intra vilan	Suprafața (mp)	Tarla	Parcelă	Nr. topo	Observații / Referințe
1	arabil	NU	9.200	20	12	-	

Lungime Segmente

1) Valorile lungimilor segmentelor sunt obținute din proiecție în plan.

Punct început	X / Y	Punct sfârșit	X / Y	Lungime segment (** (m)
1	353.532,591 293.488,133	2	353.484,202 293.369,501	128.121
2	353.484,202 293.369,501	3	353.495,594 293.369,333	11.393
3	353.495,594 293.369,333	4	353.488,991 293.342,532	27.602
4	353.488,991 293.342,532	5	353.481,666 293.312,799	30.622
5	353.481,666 293.312,799	6	353.479,355 293.303,415	9.664

Punct început	X / Y	Punct sfârșit	X / Y	Lungime segment (** (m)
6	353.479,355 293.303,415	7	353.476,578 293.292,144	11.608
7	353.476,578 293.292,144	8	353.466,199 293.255,349	38.231
8	353.466,199 293.255,349	9	353.472,236 293.252,745	6.575
9	353.472,236 293.252,745	10	353.569,664 293.390,504	168.73
10	353.569,664 293.390,504	11	353.538,411 293.478,733	93.601
11	353.538,411 293.478,733	1	353.532,591 293.488,133	11.056

** Lungimile segmentelor sunt determinate în planul de proiecție Stereo 70 și sunt rotunjite la 1 milimetru.

*** Distanța dintre puncte este formată din segmente cumulate ce sunt mai mici decât valoarea 1 milimetru.

**DATE DESPRE IMOBILUL NR. 9914**

Oficiul de Cadastru și Publicitate Imobiliară DOLJ
Biroul de Cadastru și Publicitate Imobiliară Craiova

A. Partea I. Descrierea imobilului

TEREN Extravilan

Adresa: Jud. Dolj, T20, P14,16

Nr. Crt	Nr cadastral Nr. topografic	Suprafața* (mp)	Observații / Referințe
A1	35648	6.100	Sector cadastral:8 Teren neimprejmuit;

B. Partea II. Proprietari și acte

Inscrieri privitoare la dreptul de proprietate și alte drepturi reale	Referințe
120058 / 19/06/2020	
Act Notarial nr. Contract de vanzare aut nr. 1249, din 18/06/2020 emis de Budiana Ionut Razvan;	
B1	A1
Intabulare, drept de PROPRIETATE, dobandit prin Conventie, cota actuala 1/1, cota initiala 1/1 1) BONTEA DAN-COSTEL	
238778 / 24/10/2019	
Act Administrativ nr. REFERAT NR 14317, din 23/10/2019 emis de SERVICIUL CADASTRU;	
B2	A1
Se notează recepția propunerii de dezmembrare(dezlipire) a imobilului din prezenta carte funciară în imobilele cu numerele cadastrale: 36203 și 36204	

C. Partea III. SARCINI .

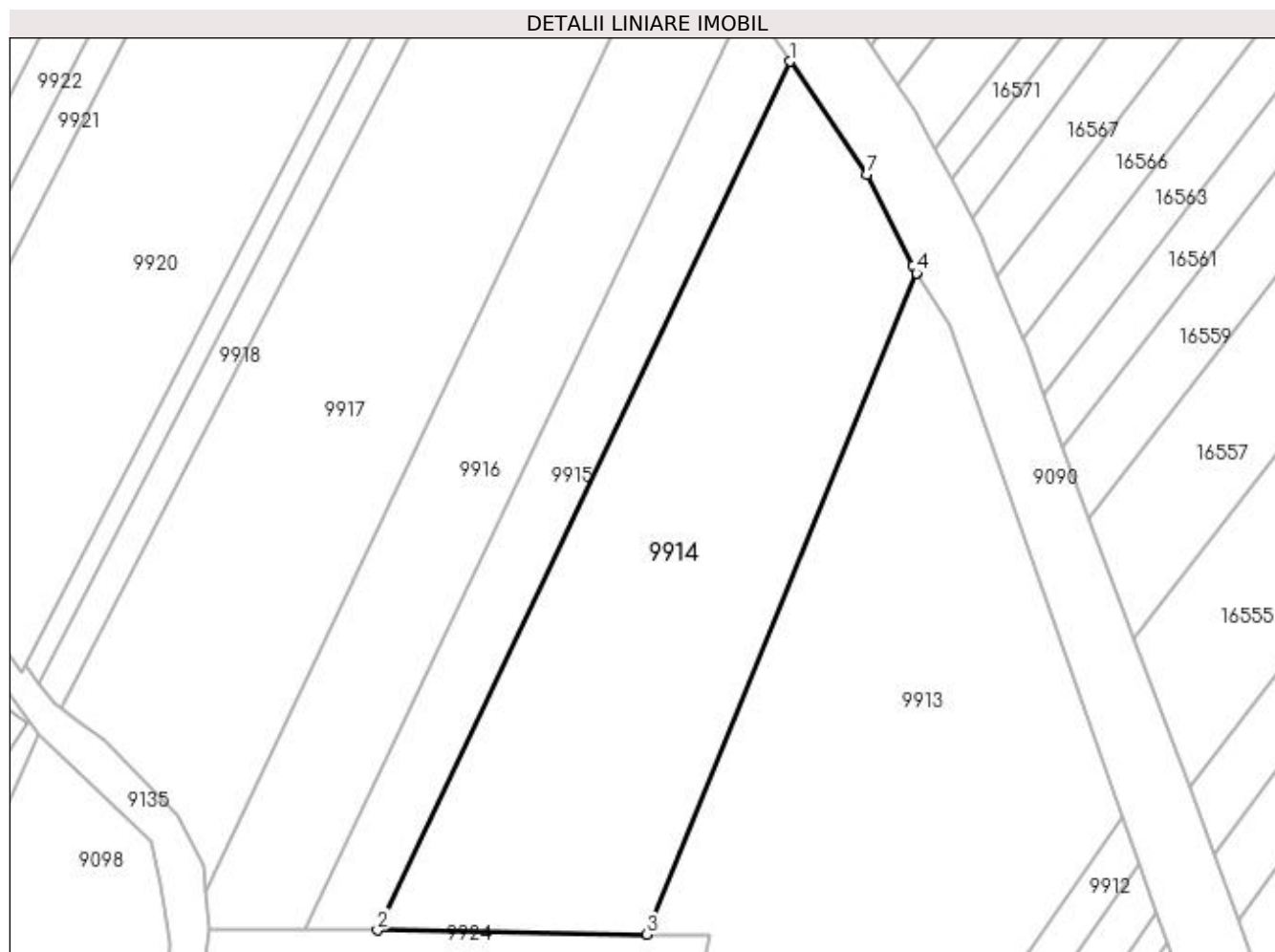
Inscrieri privind dezmembramintele dreptului de proprietate, drepturi reale de garanție și sarcini	Referințe
NU SUNT	

Anexa Nr. 1 La Partea I

Teren

Nr cadastral	Suprafața (mp)*	Observații / Referințe
35648	6.100	

* Suprafața este determinată în planul de proiecție Stereo 70.



Date referitoare la teren

Crt	Categorie folosință	Intra vilan	Suprafața (mp)	Tarla	Parcelă	Nr. topo	Observații / Referințe
1	arabil	NU	5.200	20	14	-	
2	arabil	NU	900	20	16	-	

Lungime Segmente

1) Valorile lungimilor segmentelor sunt obținute din proiecție în plan.

Punct început	X / Y	Punct sfârșit	X / Y	Lungime segment (** (m)
1	353.509,802 293.526,106	2	353.435,82 293.370,211	172.559
2	353.435,82 293.370,211	3	353.484,202 293.369,501	48.387
3	353.484,202 293.369,501	4	353.532,591 293.488,133	128.121
4	353.532,591 293.488,133	5	353.532,602 293.488,159	0.028

Punct început	X / Y	Punct sfârșit	X / Y	Lungime segment (** (m)
5	353.532,602 293.488,159	6	353.531,934 293.489,476	1.477
6	353.531,934 293.489,476	7	353.523,646 293.505,824	18.329
7	353.523,646 293.505,824	1	353.509,802 293.526,106	24.556

** Lungimile segmentelor sunt determinate în planul de proiecție Stereo 70 și sunt rotunjite la 1 milimetru.

*** Distanța dintre puncte este formată din segmente cumulate ce sunt mai mici decât valoarea 1 milimetru.

**DATE DESPRE IMOBILUL NR. 9915**

Oficiul de Cadastru și Publicitate Imobiliară DOLJ
Biroul de Cadastru și Publicitate Imobiliară Craiova

A. Partea I. Descrierea imobilului

TEREN Extravilan

Adresa: Jud. Dolj, T20, P17

Nr. Crt	Nr cadastral Nr. topografic	Suprafața* (mp)	Observații / Referințe
A1		2.100	Sector cadastral:8 Teren neimprejmuit;

B. Partea II. Proprietari și acte

Inscrieri privitoare la dreptul de proprietate și alte drepturi reale	Referințe
/	
Act Administrativ nr. TDP NR. 843-59010, din 07/06/1994 emis de CJSIPT DOLJ;	
B1	A1
Intabulare, drept de PROPRIETATE, dobândit prin Reconstituire, cota actuala 1/1, cota initiala 1/1 1) BERCEA DECEBAL, LIPSA CNP	

C. Partea III. SARCINI .

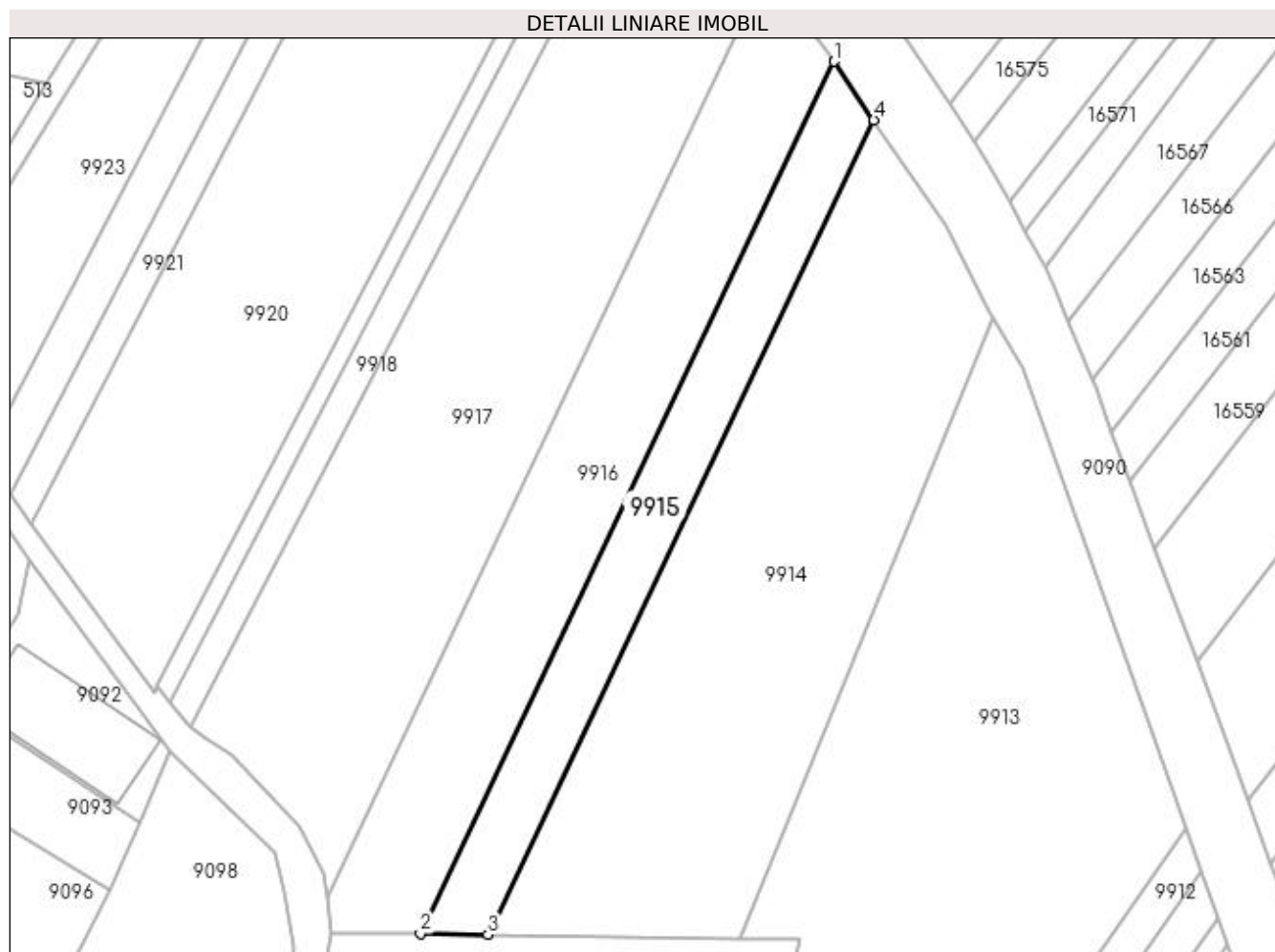
Inscrieri privind dezmembramintele dreptului de proprietate, drepturi reale de garanție și sarcini	Referințe
NU SUNT	

Anexa Nr. 1 La Partea I

Teren

Nr cadastral	Suprafața (mp)*	Observații / Referințe
	2.100	

* Suprafața este determinată în planul de proiecție Stereo 70.



Date referitoare la teren

Crt	Categorie folosință	Intravilan	Suprafața (mp)	Tarla	Parcelă	Nr. topo	Observații / Referințe
1	arabil	NU	2.100	20	17	-	

Lungime Segmente

1) Valorile lungimilor segmentelor sunt obținute din proiecție în plan.

Punct început	X / Y	Punct sfârșit	X / Y	Lungime segment (** (m)
1	353.502,128 293.537,349	2	353.422,901 293.370,401	184.793
2	353.422,901 293.370,401	3	353.435,82 293.370,211	12.92
3	353.435,82 293.370,211	4	353.509,802 293.526,106	172.559
4	353.509,802 293.526,106	1	353.502,128 293.537,349	13.612

**** Lungimile segmentelor sunt determinate în planul de proiecție Stereo 70 și sunt rotunjite la 1 milimetru.**

***** Distanța dintre puncte este formată din segmente cumulate ce sunt mai mici decât valoarea 1 milimetru.**

**DATE DESPRE IMOBILUL NR. 9916**

Oficiul de Cadastru și Publicitate Imobiliară DOLJ
Biroul de Cadastru și Publicitate Imobiliară Craiova

A. Partea I. Descrierea imobilului

TEREN Extravilan

Adresa: Jud. Dolj, T20, P18

Nr. Crt	Nr cadastral Nr. topografic	Suprafața* (mp)	Observații / Referințe
A1		3.700	Sector cadastral:8 Teren neimprejmuit;

B. Partea II. Proprietari și acte

Inscrieri privitoare la dreptul de proprietate și alte drepturi reale	Referințe
/	
Act Administrativ nr. TDP NR. 1427-48941, din 14/02/1995 emis de CJSIPT DOLJ;	
B1	A1
Intabulare, drept de PROPRIETATE, dobândit prin Reconstituire, cota actuala 1/1, cota initiala 1/1 1) ROȘU ION, LIPSĂ CNP	

C. Partea III. SARCINI .

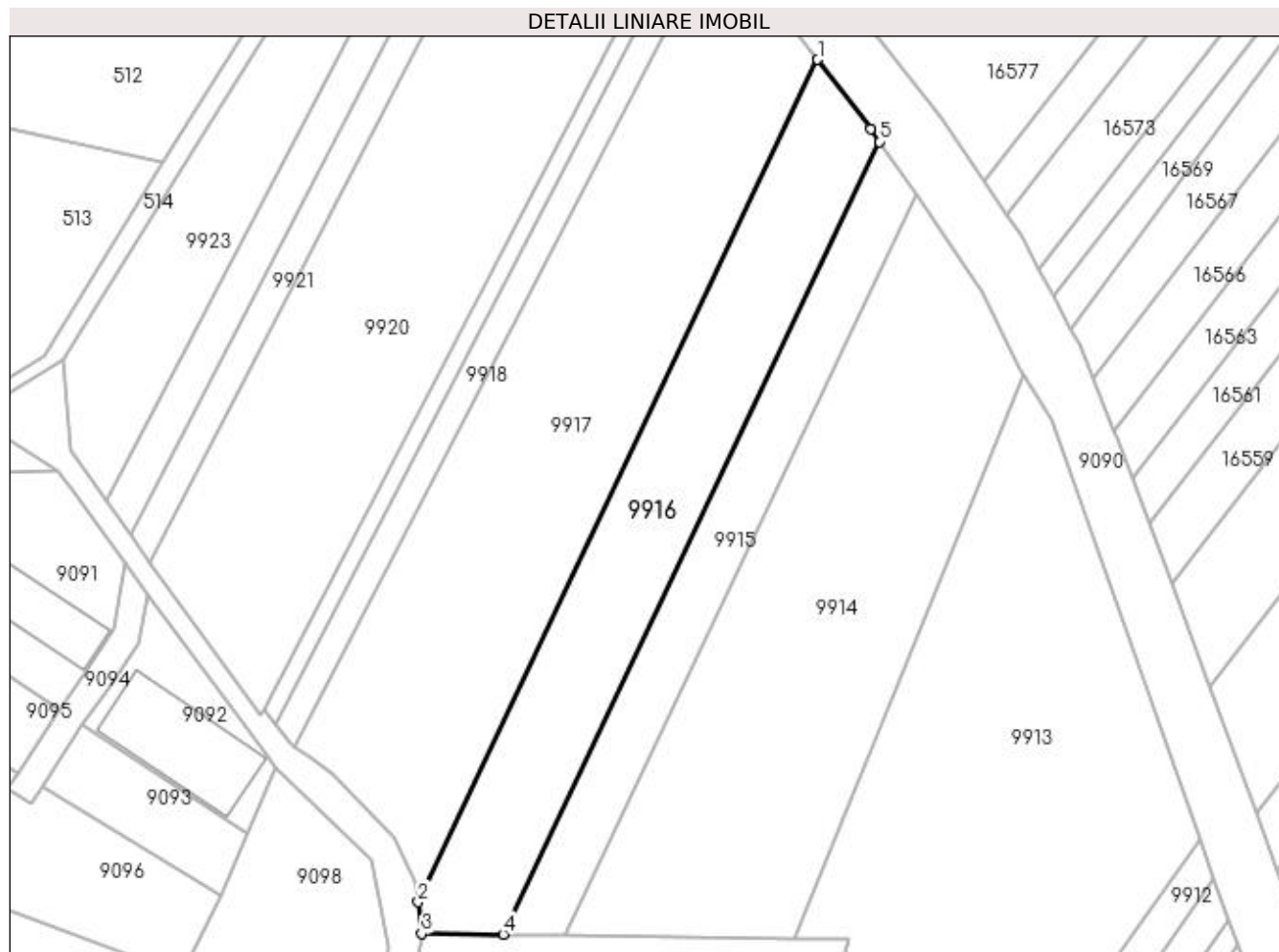
Inscrieri privind dezmembramintele dreptului de proprietate, drepturi reale de garanție și sarcini	Referințe
NU SUNT	

Anexa Nr. 1 La Partea I

Teren

Nr cadastral	Suprafața (mp)*	Observații / Referințe
	3.700	

* Suprafața este determinată în planul de proiecție Stereo 70.



Date referitoare la teren

Crt	Categorie folosință	Intra vilan	Suprafața (mp)	Tarla	Parcelă	Nr. topo	Observații / Referințe
1	arabil	NU	3.700	20	18	-	

Lungime Segmente

1) Valorile lungimilor segmentelor sunt obținute din proiecție în plan.

Punct început	X / Y	Punct sfârșit	X / Y	Lungime segment (** (m)
1	353.489,171 293.554,609	2	353.404,981 293.377,204	196.368
2	353.404,981 293.377,204	3	353.405,723 293.370,525	6.72
3	353.405,723 293.370,525	4	353.422,901 293.370,401	17.178
4	353.422,901 293.370,401	5	353.502,128 293.537,349	184.793
5	353.502,128 293.537,349	6	353.500,346 293.539,959	3.16

Punct început	X / Y	Punct sfârșit	X / Y	Lungime segment (** (m)
6	353.500,346 293.539,959	1	353.489,171 293.554,609	18.426

** Lungimile segmentelor sunt determinate în planul de proiecție Stereo 70 și sunt rotunjite la 1 milimetru.

*** Distanța dintre puncte este formată din segmente cumulate ce sunt mai mici decât valoarea 1 milimetru.

**DATE DESPRE IMOBILUL NR. 9917**

Oficiul de Cadastru și Publicitate Imobiliară DOLJ
Biroul de Cadastru și Publicitate Imobiliară Craiova

A. Partea I. Descrierea imobilului

TEREN Extravilan

Adresa: Jud. Dolj, T20, P16,17

Nr. Crt	Nr cadastral Nr. topografic	Suprafața* (mp)	Observații / Referințe
A1	39883	6.600	Sector cadastral:8 Teren neimprejmuit;

B. Partea II. Proprietari și acte

Inscrieri privitoare la dreptul de proprietate și alte drepturi reale	Referințe
143602 / 02/08/2022	
Act Notarial nr. Contract donatie 402, din 03/02/2022 emis de NP Gherghe Anca-Costina (SENTINTA CIVILA NR. 925 / 05,06,2012 emisa de JUDECATORIA CALAFAT in dosar nr. 1492/201/2012;);	
B1	Intabulare, drept de PROPRIETATE, dobandit prin Conventie, cota actuala 1/1, cota initiala 1/1
	1) BÎRȚĂ ION-CONSTANTIN
	<i>OBSERVATII: pozitie transcrisa din CF 39715/Motatei, inscrisa prin incheierea nr. 21319 din 07/02/2022; pozitie transcrisa din CF 39716/Motatei, inscrisa prin incheierea nr. 244135 din 12/10/2021</i>

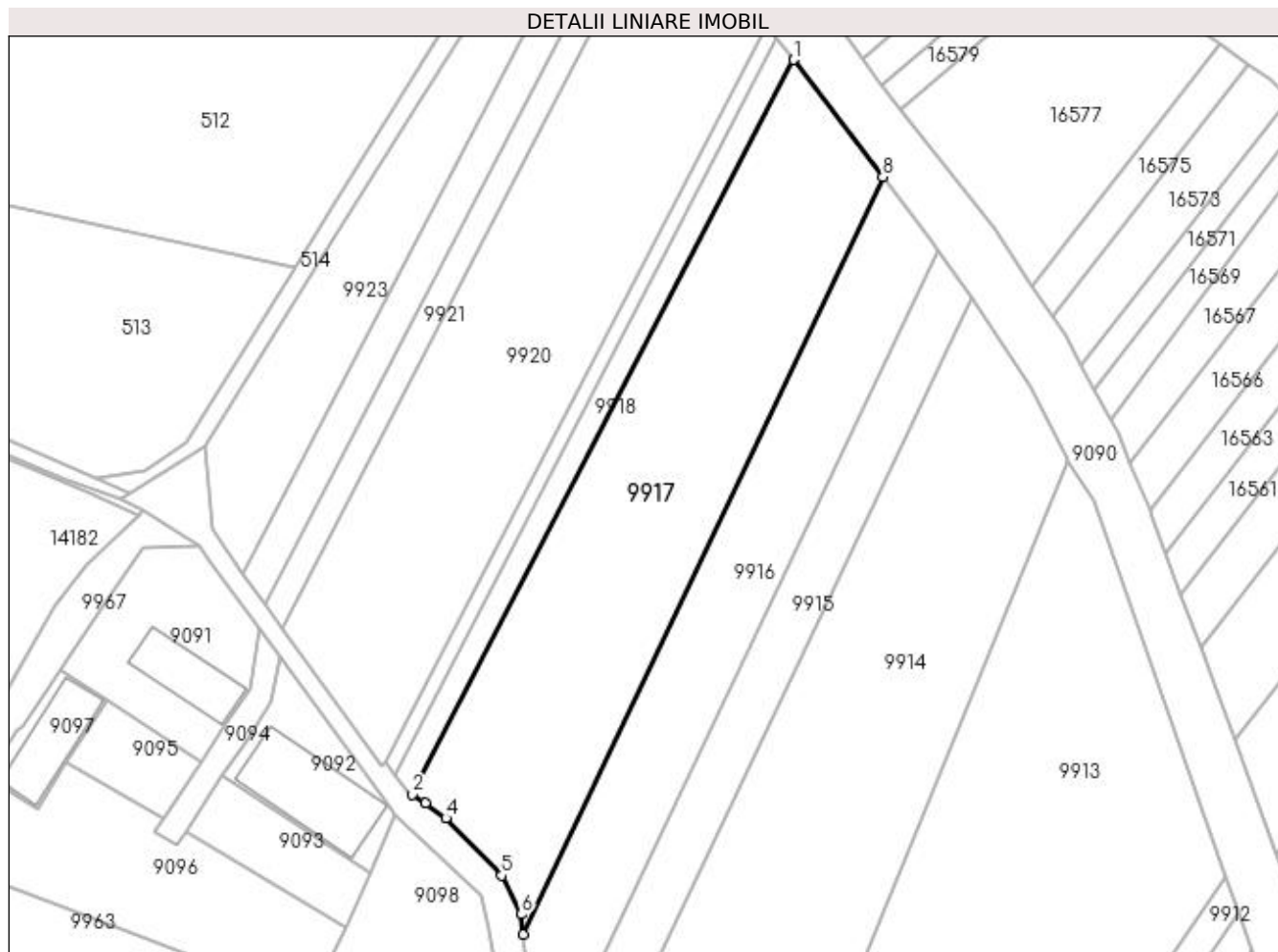
C. Partea III. SARCINI .

Inscrieri privind dezmembramintele dreptului de proprietate, drepturi reale de garanție și sarcini	Referințe
NU SUNT	

Anexa Nr. 1 La Partea I**Teren**

Nr cadastral	Suprafața (mp)*	Observații / Referințe
39883	6.600	

* Suprafața este determinată în planul de proiecție Stereo 70.

**Date referitoare la teren**

Crt	Categorie folosință	Intravilan	Suprafața (mp)	Tarla	Parcelă	Nr. topo	Observații / Referințe
1	arabil	NU	6.600	20	16,17	-	

Lungime Segmente

1) Valorile lungimilor segmentelor sunt obținute din proiecție în plan.

Punct început	X / Y	Punct sfârșit	X / Y	Lungime segment (** (m)
1	353.468,225 293.582,066	2	353.378,931 293.410,014	193.844
2	353.378,931 293.410,014	3	353.381,921 293.407,89	3.668
3	353.381,921 293.407,89	4	353.386,759 293.404,45	5.936
4	353.386,759 293.404,45	5	353.399,823 293.390,964	18.776
5	353.399,823 293.390,964	6	353.404,459 293.381,904	10.177

Punct început	X / Y	Punct sfârșit	X / Y	Lungime segment (** (m)
6	353.404,459 293.381,904	7	353.404,981 293.377,204	4.729
7	353.404,981 293.377,204	8	353.489,171 293.554,609	196.368
8	353.489,171 293.554,609	1	353.468,225 293.582,066	34.534

** Lungimile segmentelor sunt determinate în planul de proiecție Stereo 70 și sunt rotunjite la 1 milimetru.

*** Distanța dintre puncte este formată din segmente cumulate ce sunt mai mici decât valoarea 1 milimetru.

**DATE DESPRE IMOBILUL NR. 9918**

Oficiul de Cadastru și Publicitate Imobiliară DOLJ
 Biroul de Cadastru și Publicitate Imobiliară Craiova

A. Partea I. Descrierea imobilului

TEREN Extravilan

Adresa: Jud. Dolj, T20, P19

Nr. Crt	Nr cadastral Nr. topografic	Suprafața* (mp)	Observații / Referințe
A1	36049	1.100	Sector cadastral:8 Teren neimprejmuit;

B. Partea II. Proprietari și acte

Inscrieri privitoare la dreptul de proprietate și alte drepturi reale	Referințe
99596 / 21/05/2020	
Act Notarial nr. CvC aut. nr. 764/21.05.2020, din 21/05/2020 emis de Stoenescu Florea;	
B1	A1
Intabulare, drept de PROPRIETATE, dobândit prin Conventie, cota actuala 1/1, cota initiala 1/1 1) TAPELEA SABINA, casatorita cu	

C. Partea III. SARCINI .

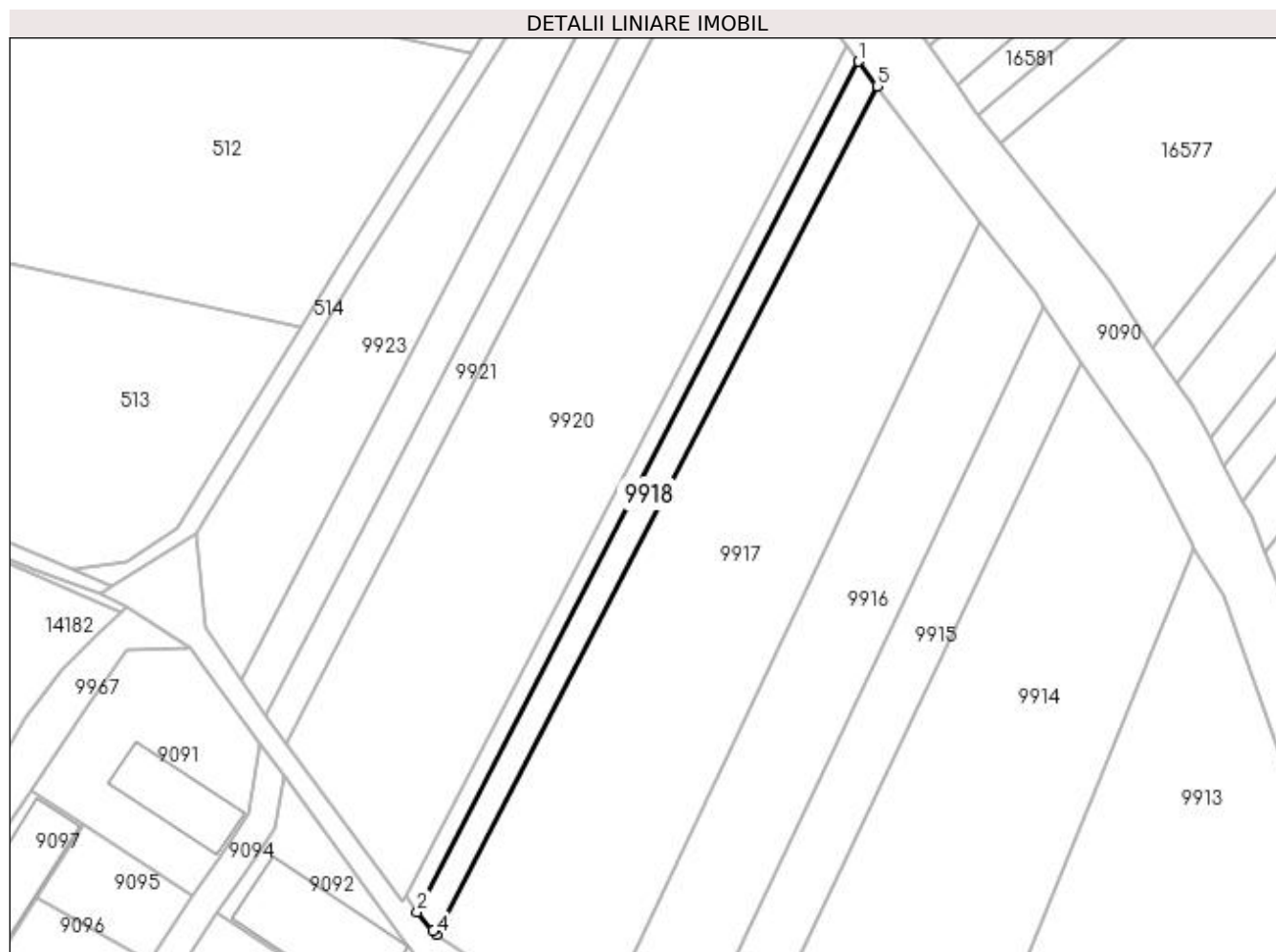
Inscrieri privind dezmembramintele dreptului de proprietate, drepturi reale de garanție și sarcini	Referințe
NU SUNT	

Anexa Nr. 1 La Partea I

Teren

Nr cadastral	Suprafața (mp)*	Observații / Referințe
36049	1.100	

* Suprafața este determinată în planul de proiecție Stereo 70.



Date referitoare la teren

Crt	Categorie folosință	Intra vilan	Suprafața (mp)	Tarla	Parcelă	Nr. topo	Observații / Referințe
1	arabil	NU	1.100	20	19	-	

Lungime Segmente

1) Valorile lungimilor segmentelor sunt obținute din proiecție în plan.

Punct început	X / Y	Punct sfârșit	X / Y	Lungime segment (** (m)
1	353.464,427 293.587,045	2	353.374,935 293.414,611	194.274
2	353.374,935 293.414,611	3	353.378,014 293.410,666	5.004
3	353.378,014 293.410,666	4	353.378,931 293.410,014	1.125
4	353.378,931 293.410,014	5	353.468,225 293.582,066	193.844
5	353.468,225 293.582,066	1	353.464,427 293.587,045	6.262

**** Lungimile segmentelor sunt determinate în planul de proiecție Stereo 70 și sunt rotunjite la 1 milimetru.**

***** Distanța dintre puncte este formată din segmente cumulate ce sunt mai mici decât valoarea 1 milimetru.**

**DATE DESPRE IMOBILUL NR. 9919**

Oficiul de Cadastru și Publicitate Imobiliară DOLJ
Biroul de Cadastru și Publicitate Imobiliară Craiova

A. Partea I. Descrierea imobilului

TEREN Extravilan

Adresa: Jud. Dolj, T20, P21

Nr. Crt	Nr cadastral Nr. topografic	Suprafața* (mp)	Observații / Referințe
A1	36334	700	Sector cadastral:8 Teren neimprejmuit;

B. Partea II. Proprietari și acte

Inscrieri privitoare la dreptul de proprietate și alte drepturi reale	Referințe
158526 / 11/08/2020	
Act Notarial nr. CV. aut. 1159, din 04/08/2020 emis de Dragancea Ofelia;	
B1	A1
Intabulare, drept de PROPRIETATE, dobandit prin Conventie, cota actuala 1/1, cota initiala 1/1 1) TAPELEA SABINA, casatorita cu	

C. Partea III. SARCINI .

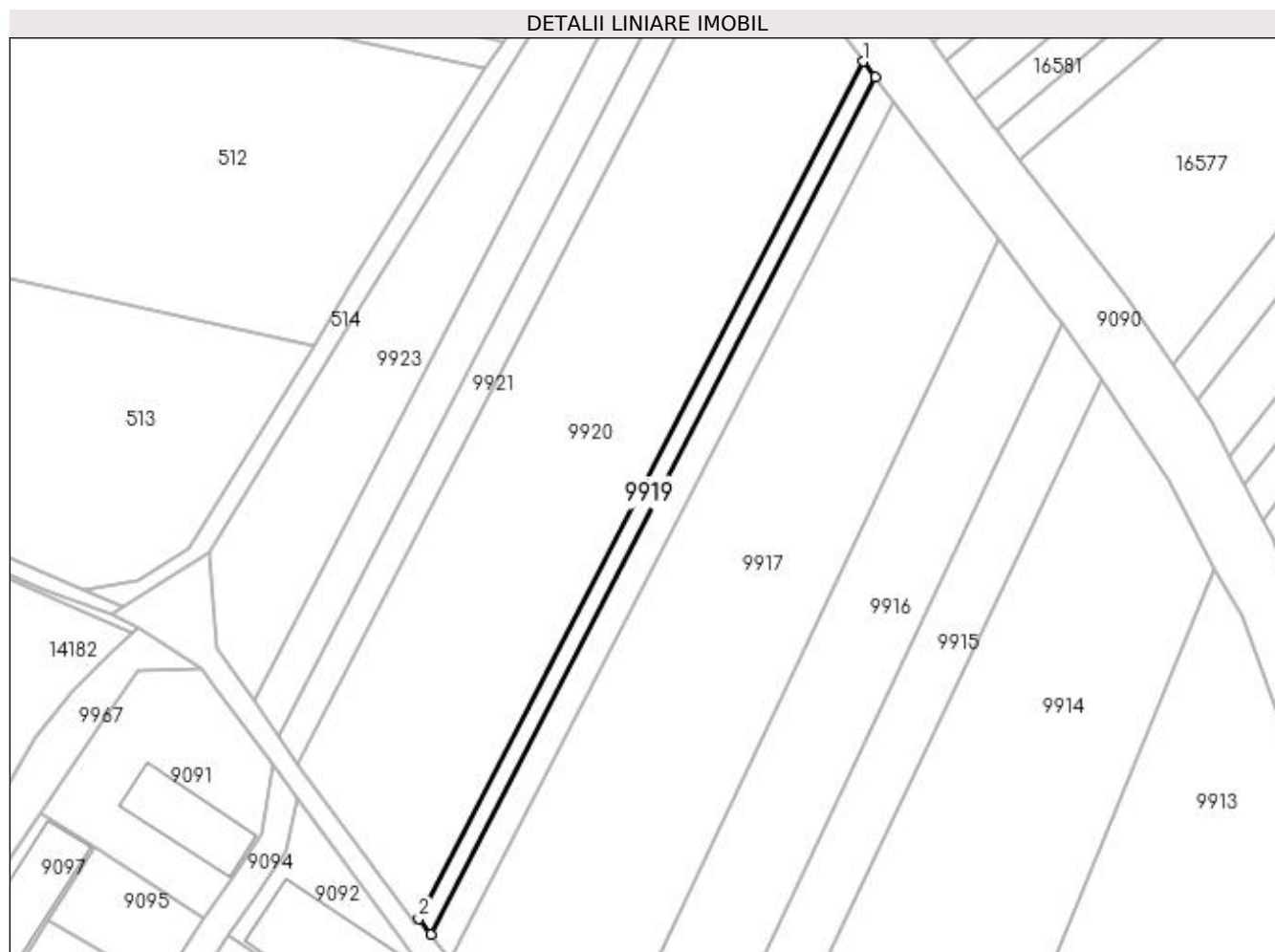
Inscrieri privind dezmembramintele dreptului de proprietate, drepturi reale de garanție și sarcini	Referințe
NU SUNT	

Anexa Nr. 1 La Partea I

Teren

Nr cadastral	Suprafața (mp)*	Observații / Referințe
36334	700	

* Suprafața este determinată în planul de proiecție Stereo 70.



Date referitoare la teren

Crt	Categorie folosință	Intravilan	Suprafața (mp)	Tarla	Parcelă	Nr. topo	Observații / Referințe
1	arabil	NU	700	20	21	-	

Lungime Segmente

1) Valorile lungimilor segmentelor sunt obținute din proiecție în plan.

Punct început	X / Y	Punct sfârșit	X / Y	Lungime segment (** (m)
1	353.462,011 293.590,212	2	353.372,501 293.417,73	194.325
2	353.372,501 293.417,73	3	353.374,935 293.414,611	3.956
3	353.374,935 293.414,611	4	353.464,427 293.587,045	194.274
4	353.464,427 293.587,045	1	353.462,011 293.590,212	3.983

**** Lungimile segmentelor sunt determinate în planul de proiecție Stereo 70 și sunt rotunjite la 1 milimetru.**

***** Distanța dintre puncte este formată din segmente cumulate ce sunt mai mici decât valoarea 1 milimetru.**

**DATE DESPRE IMOBILUL NR. 9920**

Oficiul de Cadastru și Publicitate Imobiliară DOLJ
Biroul de Cadastru și Publicitate Imobiliară Craiova

A. Partea I. Descrierea imobilului

TEREN Extravilan

Adresa: Jud. Dolj, T20, P23

Nr. Crt	Nr cadastral Nr. topografic	Suprafața* (mp)	Observații / Referințe
A1	31760	7.000	Sector cadastral:8 Teren neimprejmuit;

B. Partea II. Proprietari și acte

Inscrieri privitoare la dreptul de proprietate și alte drepturi reale		Referințe
84048 / 17/07/2015		
Act Notarial nr. cvc nr. 1269, din 15/07/2015 emis de NP Dragancea Ofelia;		
B1	Intabulare, drept de PROPRIETATE, dobandit prin Conventie, cota actuala 1/1, cota initiala 1/1 1) TAPELEA SABINA	A1
238476 / 28/11/2022		
Act Notarial nr. Contract ipoteca aut 1319, din 25/11/2022 emis de DIACONU LAURA;		
B2	se noteaza interdictiile grevare, instrainare, inchiriere, demolare, construire, dezmembrare, alipire, restructurare, amenajare 1) BANCA TRANSILVANIA SA, CIF:9313869	A1

C. Partea III. SARCINI

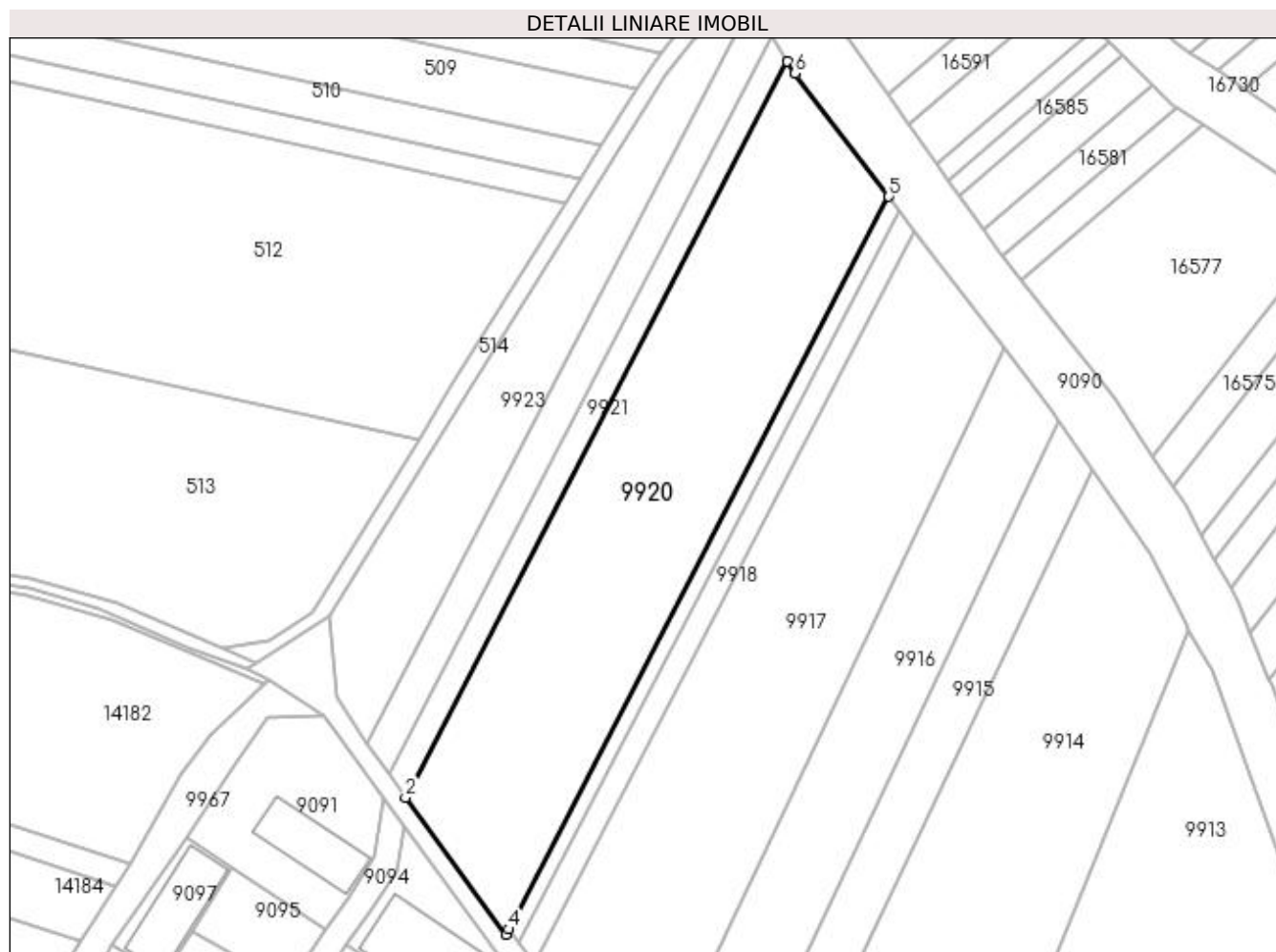
Inscrieri privind dezmembramintele dreptului de proprietate, drepturi reale de garanție și sarcini		Referințe
177717 / 25/09/2018		
Act Notarial nr. Conventie aut 2359, din 24/09/2018 emis de Dragancea Ofelia;		
C1	Intabulare, drept de SUPERFICIE pentru o perioada de 12 ani, cota actuala 1/1 1) AGRODOBRYN COOPERATIVA AGRICOLA, CIF:39819435	A1
29573 / 15/02/2019		
Act Notarial nr. act aditional aut nr 425, din 14/02/2019 emis de Dragancea Ofelia;		
C2	Se notează modificarea/completarea conventiei de sub C 1, conform actului adițional autentic nr 425/14.02.2019 NP Dragancea Ofelia	A1
256205 / 22/10/2021		
Act Notarial nr. Act Aditional aut 1686, din 20/10/2021 emis de Dragancea Ofelia;		
C3	Se noteaza modificarea conventiei de sub C 1 conform actului aditional aut. 1686 din 20.10.2021 emis de Dragancea Ofelia in sensul prelungirii perioadei pentru inca 5 ani , respectiv dreptul de superficie va fi constituit din data de 24.09.2018 - 24.09.2035	A1
238476 / 28/11/2022		
Act Notarial nr. Contract ipoteca aut 1319, din 25/11/2022 emis de Diaconu Laura;		
C4	Intabulare, drept de IPOTECA, Valoare:690000 LEI si celelalte obligatii de plata aferente creditului 1) BANCA TRANSILVANIA SA, CIF:93138691	A1

Anexa Nr. 1 La Partea I

Teren

Nr cadastral	Suprafața (mp)*	Observații / Referințe
31760	7.000	

* Suprafața este determinată în planul de proiecție Stereo 70.



Date referitoare la teren

Crt	Categorie folosință	Intravilan	Suprafața (mp)	Tarla	Parcelă	Nr. topo	Observații / Referințe
1	arabil	NU	7.000	20	23	-	

Lungime Segmente

1) Valorile lungimilor segmentelor sunt obținute din proiecție în plan.

Punct început	X / Y	Punct sfârșit	X / Y	Lungime segment (** (m)
1	353.438,081 293.621,987	2	353.348,261 293.448,786	195.106
2	353.348,261 293.448,786	3	353.371,897 293.416,567	39.959
3	353.371,897 293.416,567	4	353.372,501 293.417,73	1.31
4	353.372,501 293.417,73	5	353.462,011 293.590,212	194.325
5	353.462,011 293.590,212	6	353.439,961 293.619,21	36.429

Punct început	X / Y	Punct sfârșit	X / Y	Lungime segment (** (m)
6	353.439,961 293.619,21	1	353.438,081 293.621,987	3.354

** Lungimile segmentelor sunt determinate în planul de proiecție Stereo 70 și sunt rotunjite la 1 milimetru.

*** Distanța dintre puncte este formată din segmente cumulate ce sunt mai mici decât valoarea 1 milimetru.

**DATE DESPRE IMOBILUL NR. 9921**

Oficiul de Cadastru și Publicitate Imobiliară DOLJ
Biroul de Cadastru și Publicitate Imobiliară Craiova

A. Partea I. Descrierea imobilului

TEREN Extravilan

Adresa: Jud. Dolj, T20, P24

Nr. Crt	Nr cadastral Nr. topografic	Suprafața* (mp)	Observații / Referințe
A1	30778	Din acte: 1.200 Masurata: 1.190	Sector cadastral:8 Teren neimprejmuit;

B. Partea II. Proprietari și acte

Inscrieri privitoare la dreptul de proprietate și alte drepturi reale		Referințe
68179 / 11/07/2013		
Act Notarial nr. CvC 711, din 23/08/2011 emis de Mladin Preoteasa Alina Corina (incheiere de completare nr. 25/10-07-2013 emis de Mladin Preoteasa Alina Corina);		
B1	Intabulare, drept de PROPRIETATE, dobandit prin Conventie, cota actuala 1/2, cota initiala 1/2 1) TAPELEA SABINA	A1
186153 / 04/10/2018		
Act Notarial nr. PARTAJ VOLUNTAR AUT. NR. 1752, din 03/06/2015 emis de BUDIANĂ IONUȚ-RĂZVAN (ACT ADIȚIONAL AUT. NR. 2814/03.10.2018 NP OLTEANU IOANA);		
B2	Intabulare, drept de PROPRIETATE, dobandit prin Conventie, cota actuala 1/2, cota initiala 1/2 1) TAPELEA SABINA	A1
238489 / 28/11/2022		
Act Notarial nr. Contract ipoteca aut 1319, din 25/11/2022 emis de DIACONU LAURA;		
B3	se noteaza interdictiile grevare, instrainare, inchiriere, demolare, construire, dezmembrare, alipire, restructurare, amenajare 1) BANCA TRANSILVANIA SA, CIF:9313869	A1

C. Partea III. SARCINI

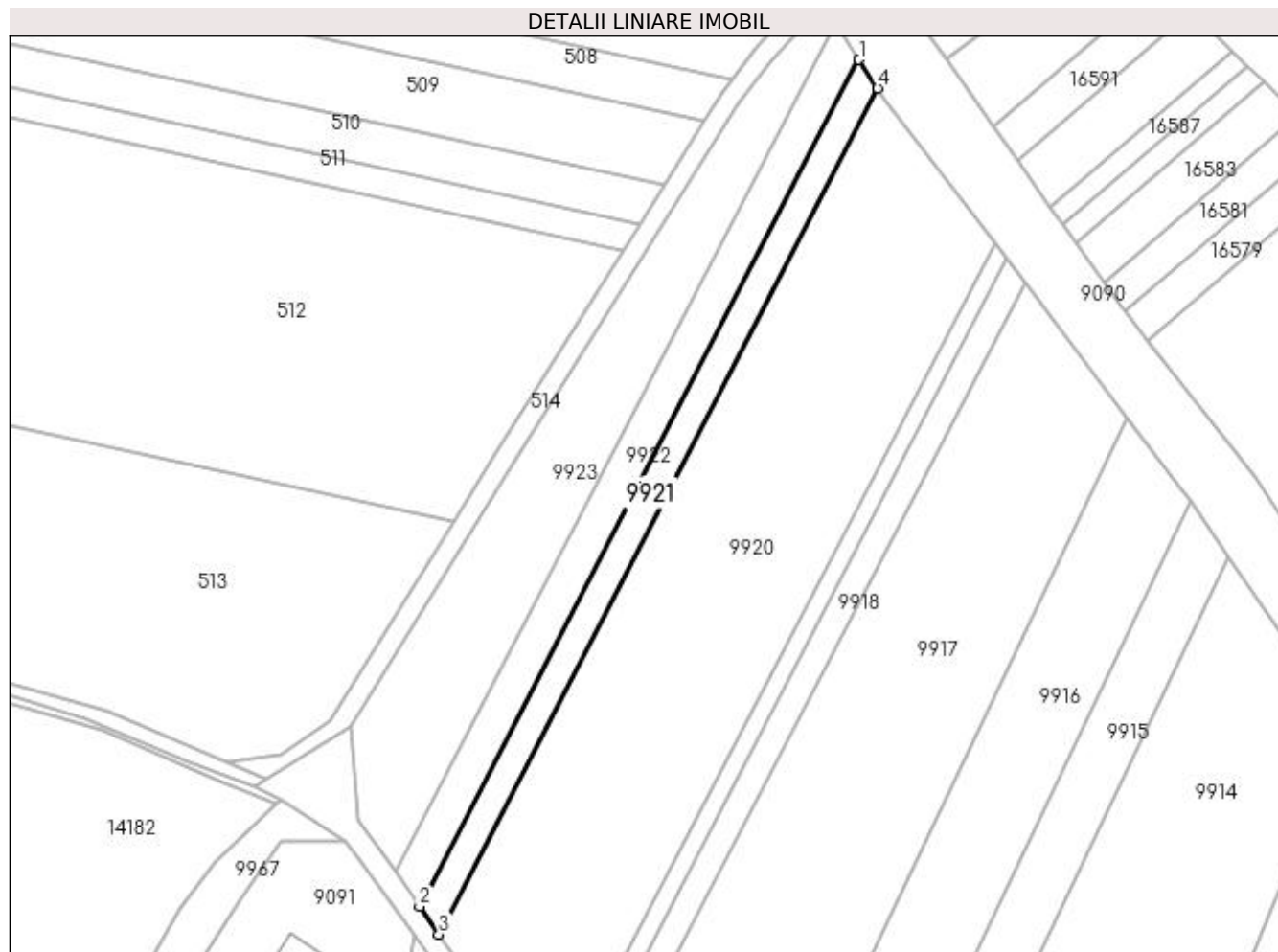
Inscrieri privind dezmembramintele dreptului de proprietate, drepturi reale de garanție și sarcini		Referințe
193432 / 17/10/2018		
Act Notarial nr. CONTRACT DE SUPERFICIE AUT nr 2946, din 16/10/2018 emis de OLTEANU IOANA;		
C1	Intabulare, drept de SUPERFICIE pe o perioada de 12 ani, respectiv pana la 16.10.2030, cota actuala 1/1, cota initiala 1/1 1) AGRODOBRYȘ COOPERATIVA AGRICOLA, CIF:39819435	A1
281333 / 25/11/2021		
Act Notarial nr. Act Adițional aut sub nr 2978, din 23/11/2021 emis de Balaci Eugen;		
C2	Se notează modificarea/ completarea CONTRACTULUI DE CONSTITUIRE A DREPTULUI DE SUPERFICIE AUT NUMĂRUL 2946 din 16.10.2018, emis de OLTEANU IOANA.de sub C1, conform. Act Adițional autentificat sub numărul 2978 din 23.11.2021, emis de Balaci Eugen in sensul prelungirii termenului ,respectiv pana la data de 16.10.2040	A1
238489 / 28/11/2022		
Act Notarial nr. Contract ipoteca aut 1319, din 25/11/2022 emis de DIACONU LAURA;		
C3	Intabulare, drept de IPOTECA, Valoare:690000 LEI si celelalte obligatii de plata aferente creditului 1) BANCA TRANSILVANIA SA, CIF:9313869	A1

Anexa Nr. 1 La Partea I

Teren

Nr cadastral	Suprafața (mp)*	Observații / Referințe
30778	Din acte: 1.200 Masurata: 1.190	

* Suprafața este determinată în planul de proiecție Stereo 70.



Date referitoare la teren

Crt	Categorie folosință	Intravilan	Suprafața (mp)	Tarla	Parcelă	Nr. topo	Observații / Referințe
1	arabil	NU	1.190	20	24	-	

Lungime Segmente

1) Valorile lungimilor segmentelor sunt obținute din proiecție în plan.

Punct început	X / Y	Punct sfârșit	X / Y	Lungime segment (** (m)
1	353.434,277 293.627,82	2	353.344,305 293.454,464	195.313
2	353.344,305 293.454,464	3	353.348,261 293.448,786	6.92
3	353.348,261 293.448,786	4	353.438,081 293.621,987	195.106
4	353.438,081 293.621,987	1	353.434,277 293.627,82	6.964

**** Lungimile segmentelor sunt determinate în planul de proiecție Stereo 70 și sunt rotunjite la 1 milimetru.**

***** Distanța dintre puncte este formată din segmente cumulate ce sunt mai mici decât valoarea 1 milimetru.**

**DATE DESPRE IMOBILUL NR. 9922**

Oficiul de Cadastru și Publicitate Imobiliară DOLJ
Biroul de Cadastru și Publicitate Imobiliară Craiova

A. Partea I. Descrierea imobilului

TEREN Extravilan

Adresa: Jud. Dolj, T20, P25

Nr. Crt	Nr cadastral Nr. topografic	Suprafața* (mp)	Observații / Referințe
A1		1.500	Sector cadastral:8 Teren neimprejmuit;

B. Partea II. Proprietari și acte

Inscrieri privitoare la dreptul de proprietate și alte drepturi reale		Referințe
/		
Act Administrativ nr. TDP NR. 1595-9619, din 18/04/1995 emis de CJSIPT DOLJ;		
B1	Intabulare, drept de PROPRIETATE, dobândit prin Reconstituire, cota actuala 1/1, cota initiala 1/1 1) IANCU ȘTEFAN, LIPSĂ CNP 2) CIOROIANU GHEORGHE, LIPSĂ CNP 3) CIOROIANU CONSTANTIN, LIPSĂ CNP	A1

C. Partea III. SARCINI .

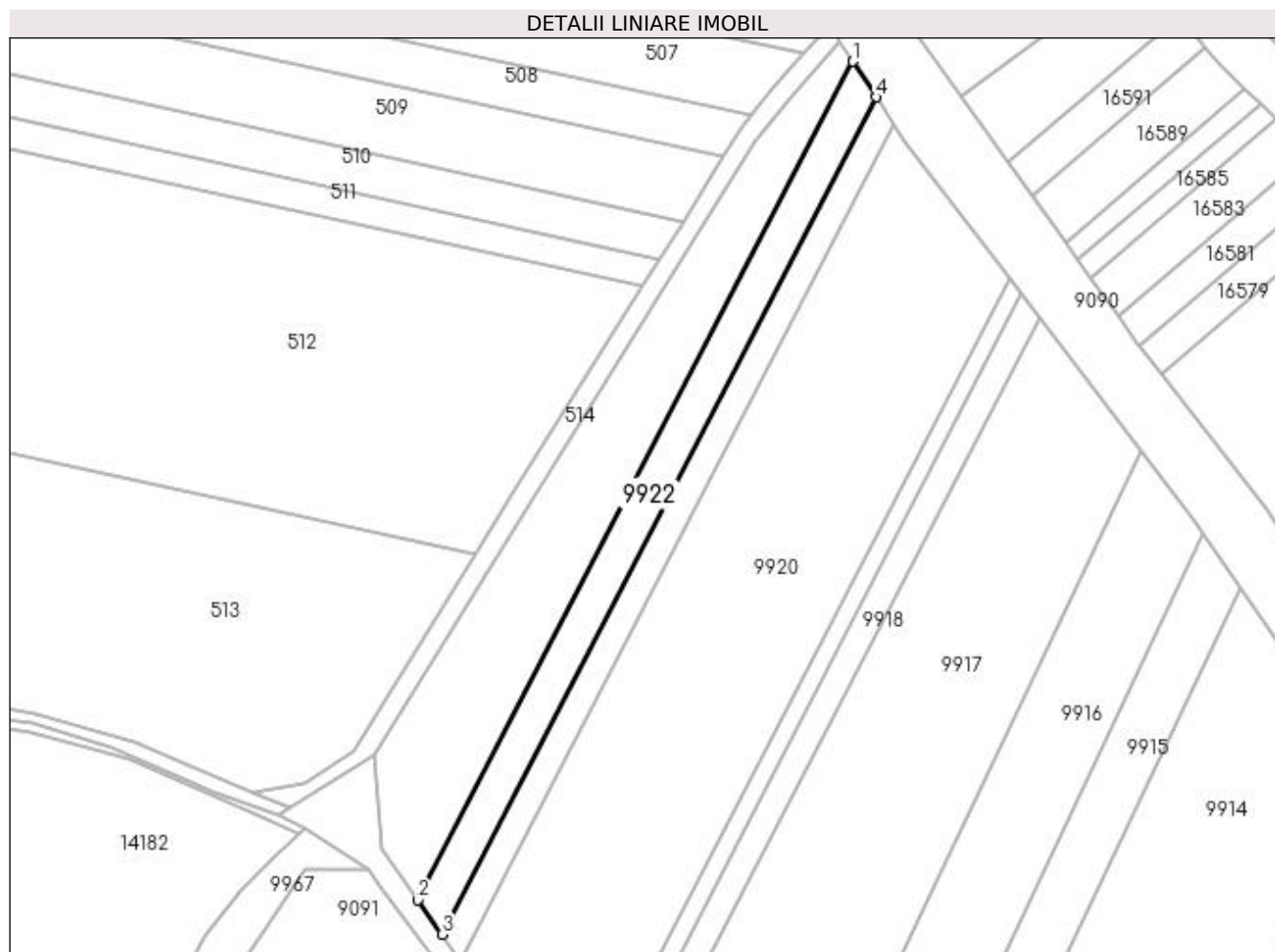
Inscrieri privind dezmembramintele dreptului de proprietate, drepturi reale de garanție și sarcini	Referințe
NU SUNT	

Anexa Nr. 1 La Partea I

Teren

Nr cadastral	Suprafața (mp)*	Observații / Referințe
	1.500	

* Suprafața este determinată în planul de proiecție Stereo 70.



Date referitoare la teren

Crt	Categorie folosință	Intravilan	Suprafața (mp)	Tarla	Parcelă	Nr. topo	Observații / Referințe
1	arabil	NU	1.500	20	25	-	

Lungime Segmente

1) Valorile lungimilor segmentelor sunt obținute din proiecție în plan.

Punct început	X / Y	Punct sfârșit	X / Y	Lungime segment (** (m)
1	353.429,461 293.635,203	2	353.339,35 293.461,577	195.617
2	353.339,35 293.461,577	3	353.344,305 293.454,464	8.669
3	353.344,305 293.454,464	4	353.434,277 293.627,82	195.313
4	353.434,277 293.627,82	1	353.429,461 293.635,203	8.815

**** Lungimile segmentelor sunt determinate în planul de proiecție Stereo 70 și sunt rotunjite la 1 milimetru.**

***** Distanța dintre puncte este formată din segmente cumulate ce sunt mai mici decât valoarea 1 milimetru.**

**DATE DESPRE IMOBILUL NR. 9923**

Oficiul de Cadastru și Publicitate Imobiliară DOLJ
Biroul de Cadastru și Publicitate Imobiliară Craiova

A. Partea I. Descrierea imobilului

TEREN Extravilan

Adresa: Jud. Dolj, T20, P26

Nr. Crt	Nr cadastral Nr. topografic	Suprafața* (mp)	Observații / Referințe
A1		2.900	Sector cadastral:8 Teren neimprejmuit;

B. Partea II. Proprietari și acte

Inscrieri privitoare la dreptul de proprietate și alte drepturi reale	Referințe
/	
Act Administrativ nr. TDP NR. 859-59010, din 17/06/1994 emis de CJSIPT DOLJ;	
B1	A1
Intabulare, drept de PROPRIETATE, dobândit prin Reconstituire, cota actuala 1/1, cota initiala 1/1 1) IANCU SEVER, LIPSĂ CNP	

C. Partea III. SARCINI .

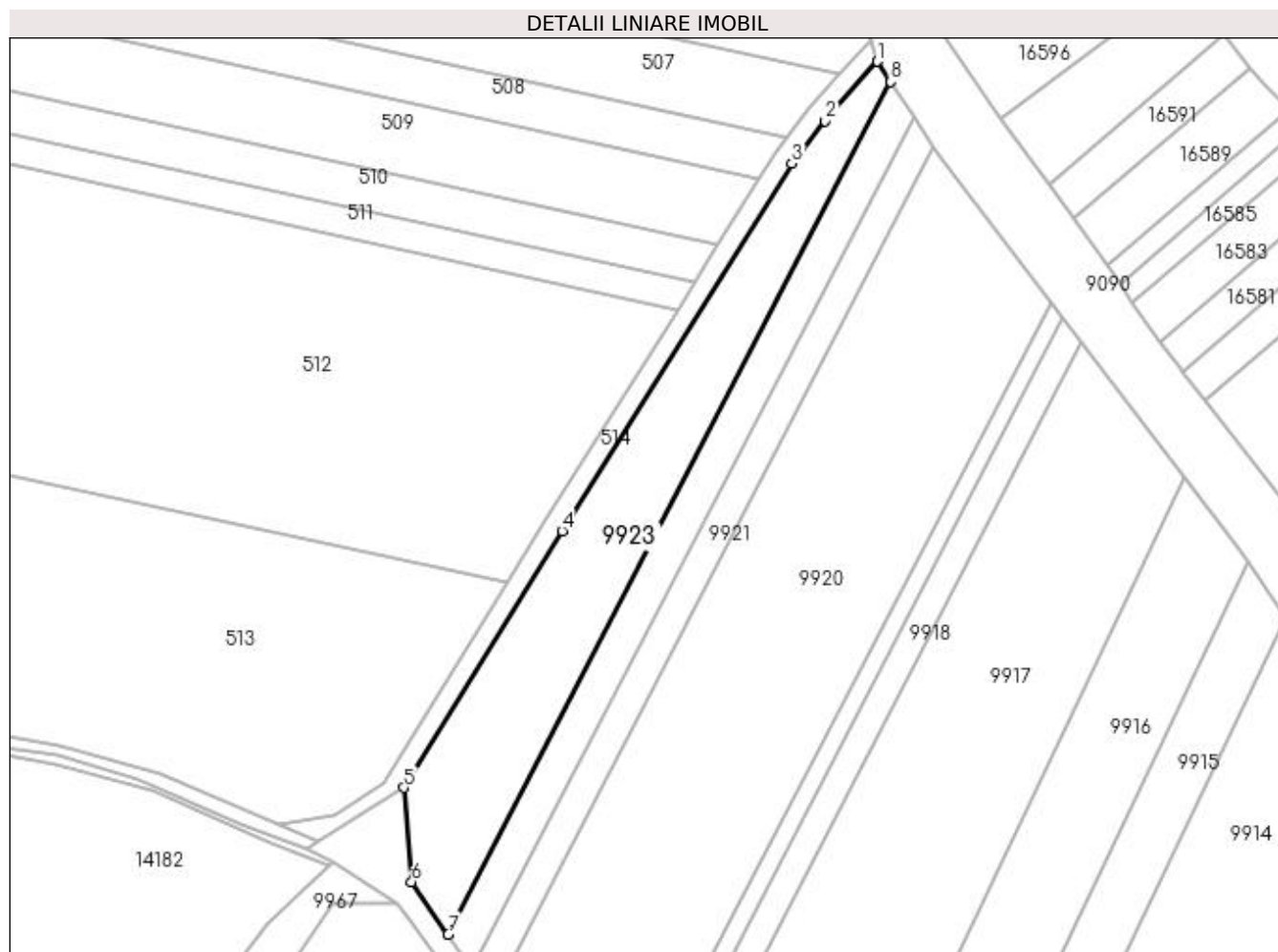
Inscrieri privind dezmembramintele dreptului de proprietate, drepturi reale de garanție și sarcini	Referințe
NU SUNT	

Anexa Nr. 1 La Partea I

Teren

Nr cadastral	Suprafața (mp)*	Observații / Referințe
	2.900	

* Suprafața este determinată în planul de proiecție Stereo 70.



Date referitoare la teren

Crt	Categorie folosință	Intra vilan	Suprafața (mp)	Tarla	Parcelă	Nr. topo	Observații / Referințe
1	arabil	NU	2.900	20	26	-	

Lungime Segmente

1) Valorile lungimilor segmentelor sunt obținute din proiecție în plan.

Punct început	X / Y	Punct sfârșit	X / Y	Lungime segment (** (m)
1	353.426,784 293.639,307	2	353.416,094 293.627,24	16.121
2	353.416,094 293.627,24	3	353.409,33 293.618,559	11.005
3	353.409,33 293.618,559	4	353.362,572 293.543,7	88.262
4	353.362,572 293.543,7	5	353.330,259 293.491,422	61.458
5	353.330,259 293.491,422	6	353.331,904 293.472,264	19.228

Punct început	X / Y	Punct sfârșit	X / Y	Lungime segment (** (m)
6	353.331,904 293.472,264	7	353.339,35 293.461,577	13.025
7	353.339,35 293.461,577	8	353.429,461 293.635,203	195.617
8	353.429,461 293.635,203	1	353.426,784 293.639,307	4.9

** Lungimile segmentelor sunt determinate în planul de proiecție Stereo 70 și sunt rotunjite la 1 milimetru.

*** Distanța dintre puncte este formată din segmente cumulate ce sunt mai mici decât valoarea 1 milimetru.

**DATE DESPRE IMOBILUL NR. 9924**

Oficiul de Cadastru și Publicitate Imobiliară DOLJ
Biroul de Cadastru și Publicitate Imobiliară Craiova

A. Partea I. Descrierea imobilului

TEREN Extravilan

Adresa: Jud. Dolj, T20, P27

Nr. Crt	Nr cadastral Nr. topografic	Suprafața* (mp)	Observații / Referințe
A1		1.700	Sector cadastral:8 Teren neimprejmuit;

B. Partea II. Proprietari și acte

Inscrieri privitoare la dreptul de proprietate și alte drepturi reale		Referințe
/		
Act Administrativ nr. TDP NR. 619-45838, din 28/02/1994 emis de CJSIPT DOLJ;		
B1	Intabulare, drept de PROPRIETATE, dobândit prin Reconstituire, cota actuala 1/1, cota initiala 1/1 1) BONTEA ELENA, LIPSĂ CNP 2) ULMEANU VASILICA, LIPSĂ CNP	A1

C. Partea III. SARCINI .

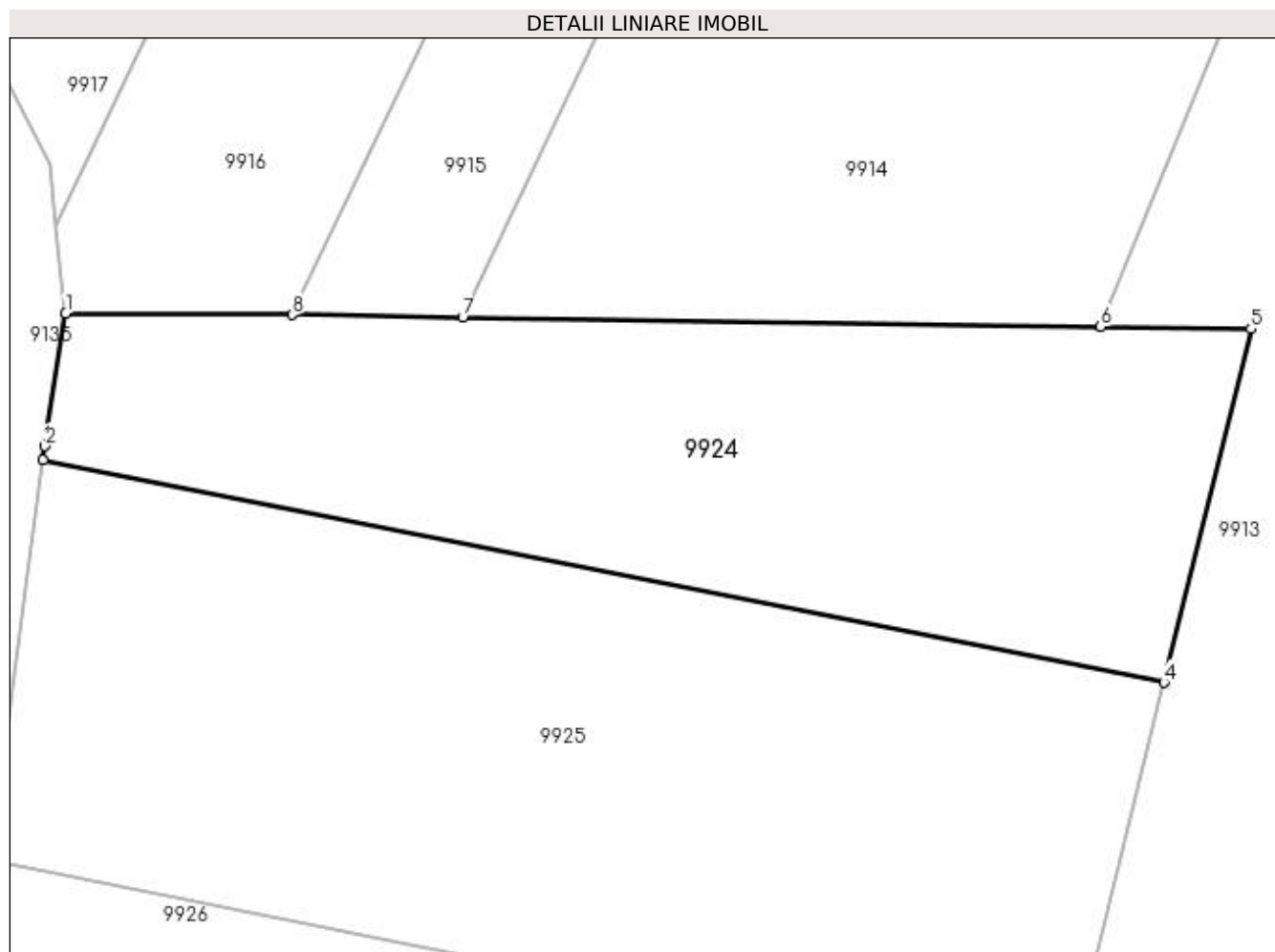
Inscrieri privind dezmembramintele dreptului de proprietate, drepturi reale de garanție și sarcini	Referințe
NU SUNT	

Anexa Nr. 1 La Partea I

Teren

Nr cadastral	Suprafața (mp)*	Observații / Referințe
	1.700	

* Suprafața este determinată în planul de proiecție Stereo 70.



Date referitoare la teren

Crt	Categorie folosință	Intra vilan	Suprafața (mp)	Tarla	Parcelă	Nr. topo	Observații / Referințe
1	arabil	NU	1.700	20	27	-	

Lungime Segmente

1) Valorile lungimilor segmentelor sunt obținute din proiecție în plan.

Punct început	X / Y	Punct sfârșit	X / Y	Lungime segment (** (m)
1	353.405,723 293.370,525	2	353.404,153 293.360,461	10.186
2	353.404,153 293.360,461	3	353.404,01 293.359,405	1.066
3	353.404,01 293.359,405	4	353.488,991 293.342,532	86.64
4	353.488,991 293.342,532	5	353.495,594 293.369,333	27.602
5	353.495,594 293.369,333	6	353.484,202 293.369,501	11.393

Punct început	X / Y	Punct sfârșit	X / Y	Lungime segment (** (m)
6	353.484,202 293.369,501	7	353.435,82 293.370,211	48.387
7	353.435,82 293.370,211	8	353.422,901 293.370,401	12.92
8	353.422,901 293.370,401	1	353.405,723 293.370,525	17.178

** Lungimile segmentelor sunt determinate în planul de proiecție Stereo 70 și sunt rotunjite la 1 milimetru.

*** Distanța dintre puncte este formată din segmente cumulate ce sunt mai mici decât valoarea 1 milimetru.

**DATE DESPRE IMOBILUL NR. 9925**

Oficiul de Cadastru și Publicitate Imobiliară DOLJ
Biroul de Cadastru și Publicitate Imobiliară Craiova

A. Partea I. Descrierea imobilului

TEREN Extravilan

Adresa: Jud. Dolj, T20, P28

Nr. Crt	Nr cadastral Nr. topografic	Suprafața* (mp)	Observații / Referințe
A1		2.600	Sector cadastral:8 Teren neimprejmuit;

B. Partea II. Proprietari și acte

Inscrieri privitoare la dreptul de proprietate și alte drepturi reale		Referințe
/		
Act Administrativ nr. TDP NR. 1598-9619, din 17/04/1996 emis de CJSIPT DOLJ;		
B1	Intabulare, drept de PROPRIETATE, dobândit prin Reconstituire, cota actuala 1/1, cota inițiala 1/1 1) ORĂSCU ION, LIPSĂ CNP 2) BUZATU FLOAREA, LIPSĂ CNP	A1

C. Partea III. SARCINI .

Inscrieri privind dezmembramentele dreptului de proprietate, drepturi reale de garanție și sarcini	Referințe
NU SUNT	

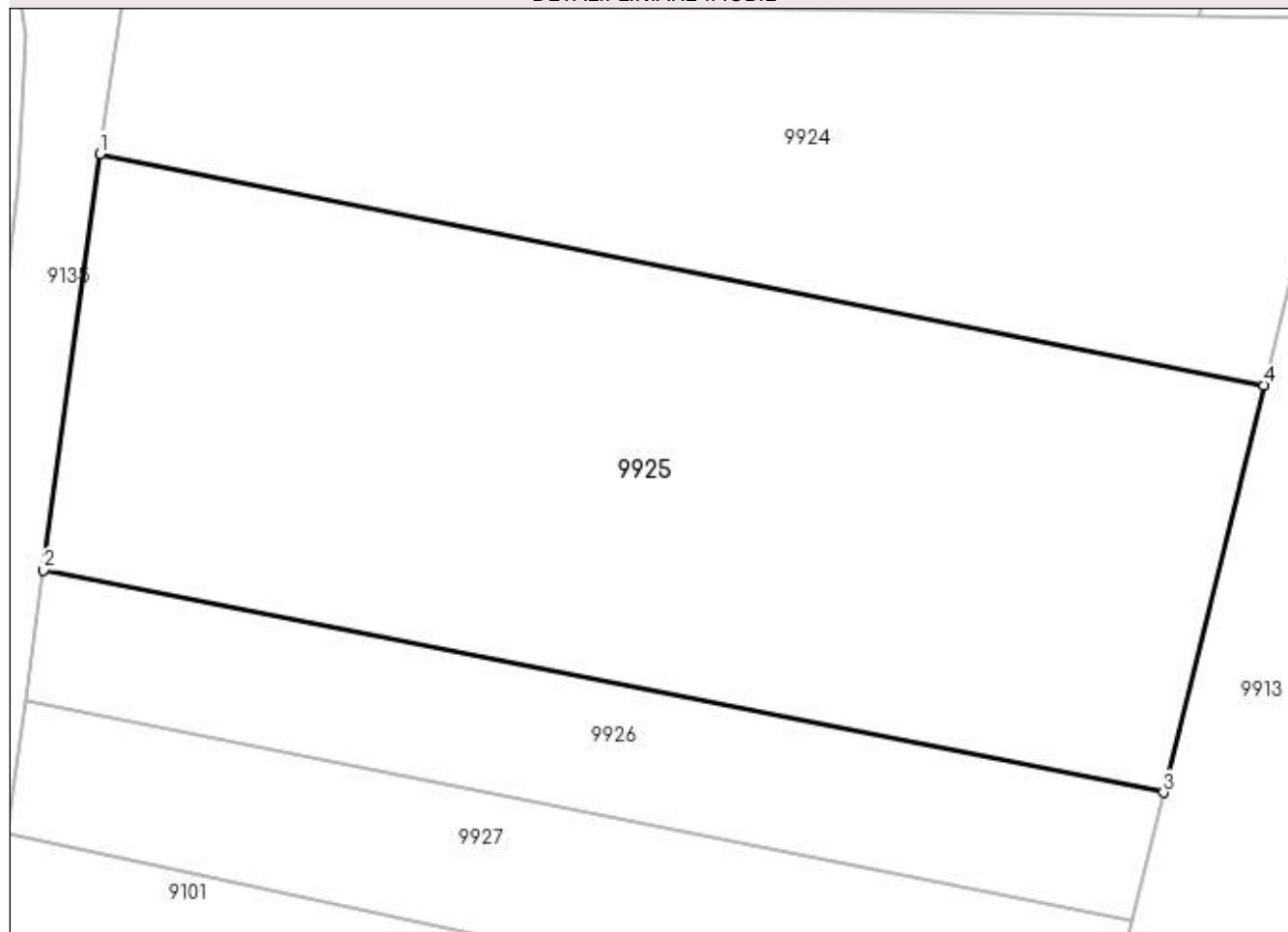
Anexa Nr. 1 La Partea I

Teren

Nr cadastral	Suprafața (mp)*	Observații / Referințe
	2.600	

* Suprafața este determinată în planul de proiecție Stereo 70.

DETALII LINIARE IMOBIL



Date referitoare la teren

Crt	Categorie folosință	Intravilan	Suprafața (mp)	Tarla	Parcelă	Nr. topo	Observații / Referințe
1	arabil	NU	2.600	20	28	-	

Lungime Segmente

1) Valorile lungimilor segmentelor sunt obținute din proiecție în plan.

Punct început	X / Y	Punct sfârșit	X / Y	Lungime segment (** (m)
1	353.404,01 293.359,405	2	353.399,911 293.329,032	30.648
2	353.399,911 293.329,032	3	353.481,666 293.312,799	83.351
3	353.481,666 293.312,799	4	353.488,991 293.342,532	30.622
4	353.488,991 293.342,532	1	353.404,01 293.359,405	86.64

**** Lungimile segmentelor sunt determinate în planul de proiecție Stereo 70 și sunt rotunjite la 1 milimetru.**

***** Distanța dintre puncte este formată din segmente cumulate ce sunt mai mici decât valoarea 1 milimetru.**

**DATE DESPRE IMOBILUL NR. 9926**

Oficiul de Cadastru și Publicitate Imobiliară DOLJ
Biroul de Cadastru și Publicitate Imobiliară Craiova

A. Partea I. Descrierea imobilului

TEREN Extravilan

Adresa: Jud. Dolj, T20, P29

Nr. Crt	Nr cadastral Nr. topografic	Suprafața* (mp)	Observații / Referințe
A1		800	Sector cadastral:8 Teren neimprejmuit;

B. Partea II. Proprietari și acte

Inscrieri privitoare la dreptul de proprietate și alte drepturi reale	Referințe
/	
Act Administrativ nr. TDP NR. 495-14985, din 03/02/1993 emis de CJSIPT DOLJ;	
B1	A1
Intabulare, drept de PROPRIETATE, dobandit prin Reconstituire, cota actuala 1/1, cota initiala 1/1 1) SOACA GHEORGHE, LIPSĂ CNP	

C. Partea III. SARCINI .

Inscrieri privind dezmembramintele dreptului de proprietate, drepturi reale de garanție și sarcini	Referințe
NU SUNT	

Anexa Nr. 1 La Partea I

Teren

Nr cadastral	Suprafața (mp)*	Observații / Referințe
	800	

* Suprafața este determinată în planul de proiecție Stereo 70.

DETALII LINIARE IMOBIL



Date referitoare la teren

Crt	Categorie folosință	Intra vilan	Suprafața (mp)	Tarla	Parcelă	Nr. topo	Observații / Referințe
1	vie	NU	800	20	29	-	

Lungime Segmente

1) Valorile lungimilor segmentelor sunt obținute din proiecție în plan.

Punct început	X / Y	Punct sfârșit	X / Y	Lungime segment (** (m)
1	353.399,911 293.329,032	2	353.399,634 293.326,984	2.067
2	353.399,634 293.326,984	3	353.398,557 293.319,457	7.604
3	353.398,557 293.319,457	4	353.479,355 293.303,415	82.375
4	353.479,355 293.303,415	5	353.481,666 293.312,799	9.664
5	353.481,666 293.312,799	1	353.399,911 293.329,032	83.351

**** Lungimile segmentelor sunt determinate în planul de proiecție Stereo 70 și sunt rotunjite la 1 milimetru.**

***** Distanța dintre puncte este formată din segmente cumulate ce sunt mai mici decât valoarea 1 milimetru.**

**DATE DESPRE IMOBILUL NR. 9927**

Oficiul de Cadastru și Publicitate Imobiliară DOLJ
Biroul de Cadastru și Publicitate Imobiliară Craiova

A. Partea I. Descrierea imobilului

TEREN Extravilan

Adresa: Jud. Dolj, T20, P27

Nr. Crt	Nr cadastral Nr. topografic	Suprafața* (mp)	Observații / Referințe
A1		800	Sector cadastral:8 Teren neimprejmuit;

B. Partea II. Proprietari și acte

Inscrieri privitoare la dreptul de proprietate și alte drepturi reale	Referințe
/	
Act Administrativ nr. TDP NR. 445-14985, din 28/12/1993 emis de CJSIPT DOLJ;	
B1	A1
Intabulare, drept de PROPRIETATE, dobandit prin Reconstituire, cota actuala 1/1, cota initiala 1/1 1) DIMIAN NICOLAE, LIPSĂ CNP	

C. Partea III. SARCINI .

Inscrieri privind dezmembramintele dreptului de proprietate, drepturi reale de garanție și sarcini	Referințe
NU SUNT	

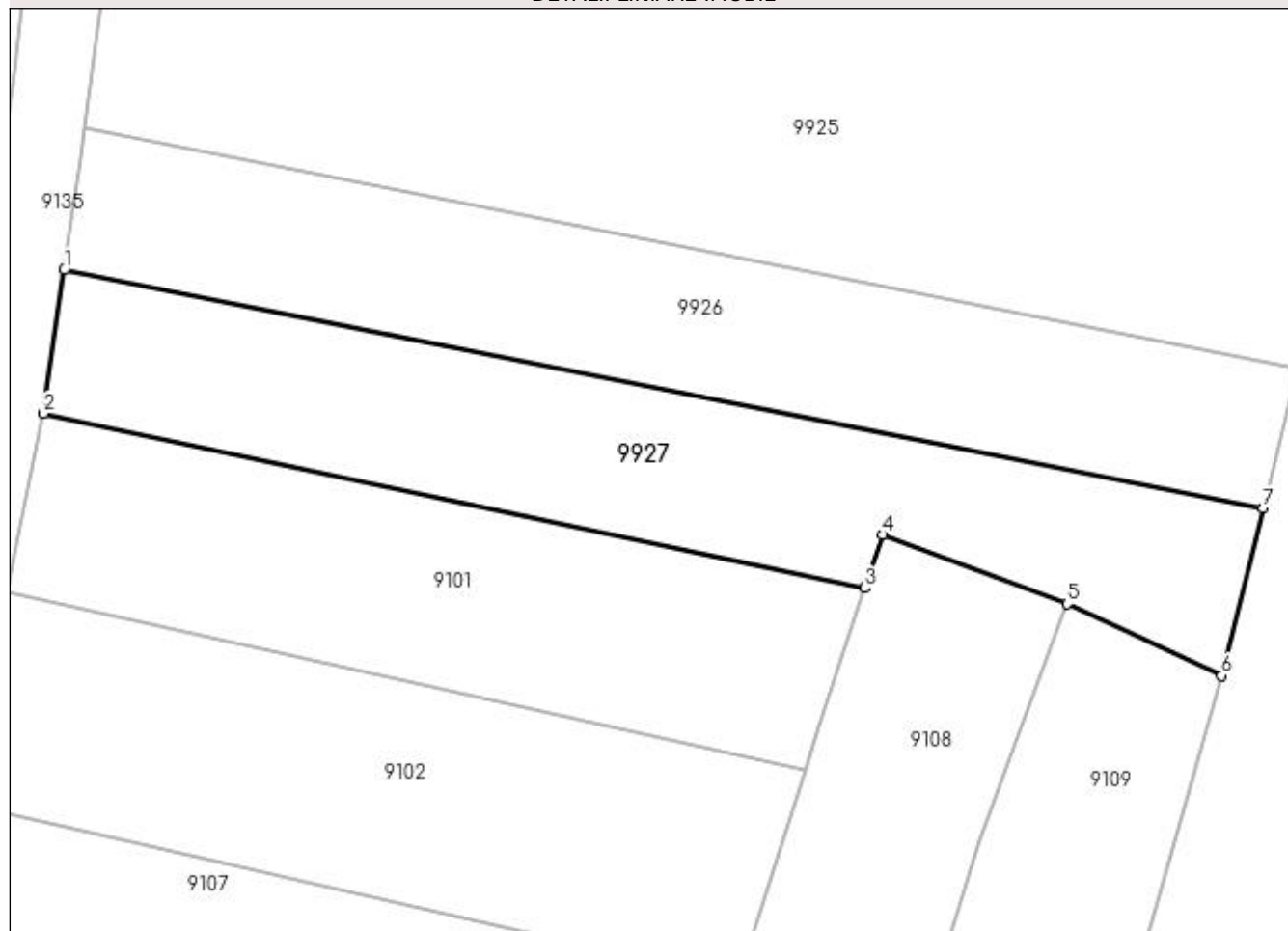
Anexa Nr. 1 La Partea I

Teren

Nr cadastral	Suprafața (mp)*	Observații / Referințe
	800	

* Suprafața este determinată în planul de proiecție Stereo 70.

DETALII LINIARE IMOBIL



Date referitoare la teren

Crt	Categorie folosință	Intra vilan	Suprafața (mp)	Tarla	Parcelă	Nr. topo	Observații / Referințe
1	vie	NU	800	20	27	-	

Lungime Segmente

1) Valorile lungimilor segmentelor sunt obținute din proiecție în plan.

Punct început	X / Y	Punct sfârșit	X / Y	Lungime segment (** (m)
1	353.398,557 293.319,457	2	353.397,172 293.309,783	9.773
2	353.397,172 293.309,783	3	353.452,538 293.298,028	56.6
3	353.452,538 293.298,028	4	353.453,709 293.301,623	3.781
4	353.453,709 293.301,623	5	353.466,149 293.296,961	13.285
5	353.466,149 293.296,961	6	353.476,578 293.292,144	11.488

Punct început	X / Y	Punct sfârșit	X / Y	Lungime segment (** (m)
6	353.476,578 293.292,144	7	353.479,355 293.303,415	11.608
7	353.479,355 293.303,415	1	353.398,557 293.319,457	82.375

** Lungimile segmentelor sunt determinate în planul de proiecție Stereo 70 și sunt rotunjite la 1 milimetru.

*** Distanța dintre puncte este formată din segmente cumulate ce sunt mai mici decât valoarea 1 milimetru.

**DATE DESPRE IMOBILUL NR. 9946**

Oficiul de Cadastru și Publicitate Imobiliară DOLJ
Biroul de Cadastru și Publicitate Imobiliară Craiova

A. Partea I. Descrierea imobilului

TEREN Intravilan

Adresa: Loc. Dobridor, Jud. Dolj, T1, P32.35

Nr. Crt	Nr cadastral Nr. topografic	Suprafața* (mp)	Observații / Referințe
A1	31553	5.741	Sector cadastral:8 Teren neimprejmuit;

B. Partea II. Proprietari și acte

Inscrieri privitoare la dreptul de proprietate și alte drepturi reale	Referințe
63160 / 04/06/2015	
Act Notarial nr. act de dezmembrarea aut nr 976, din 25/05/2015 emis de NP Dragusin Mircea (incheiere de rectificare nr 57/2015 NP Mircea Dragusin);	
B1	Se infiinteaza cartea funciara 31553 a imobilului cu numarul cadastral 31553/Motatei, rezultat din dezmembrarea imobilului cu numarul cadastral 31013 inscris in cartea funciara 31013;
Act Notarial nr. act de partaj voluntar aut nr 977, din 25/05/2015 emis de NP Dragusin Mircea (incheiere de rectificare nr 58/2015 - NP Mircea Dragusin);	
B2	Intabulare, drept de PROPRIETATE, dobandit prin Conventie, cota actuala 1/1, cota initiala 1/1 1) POPESCU ILARU MARCEL

C. Partea III. SARCINI .

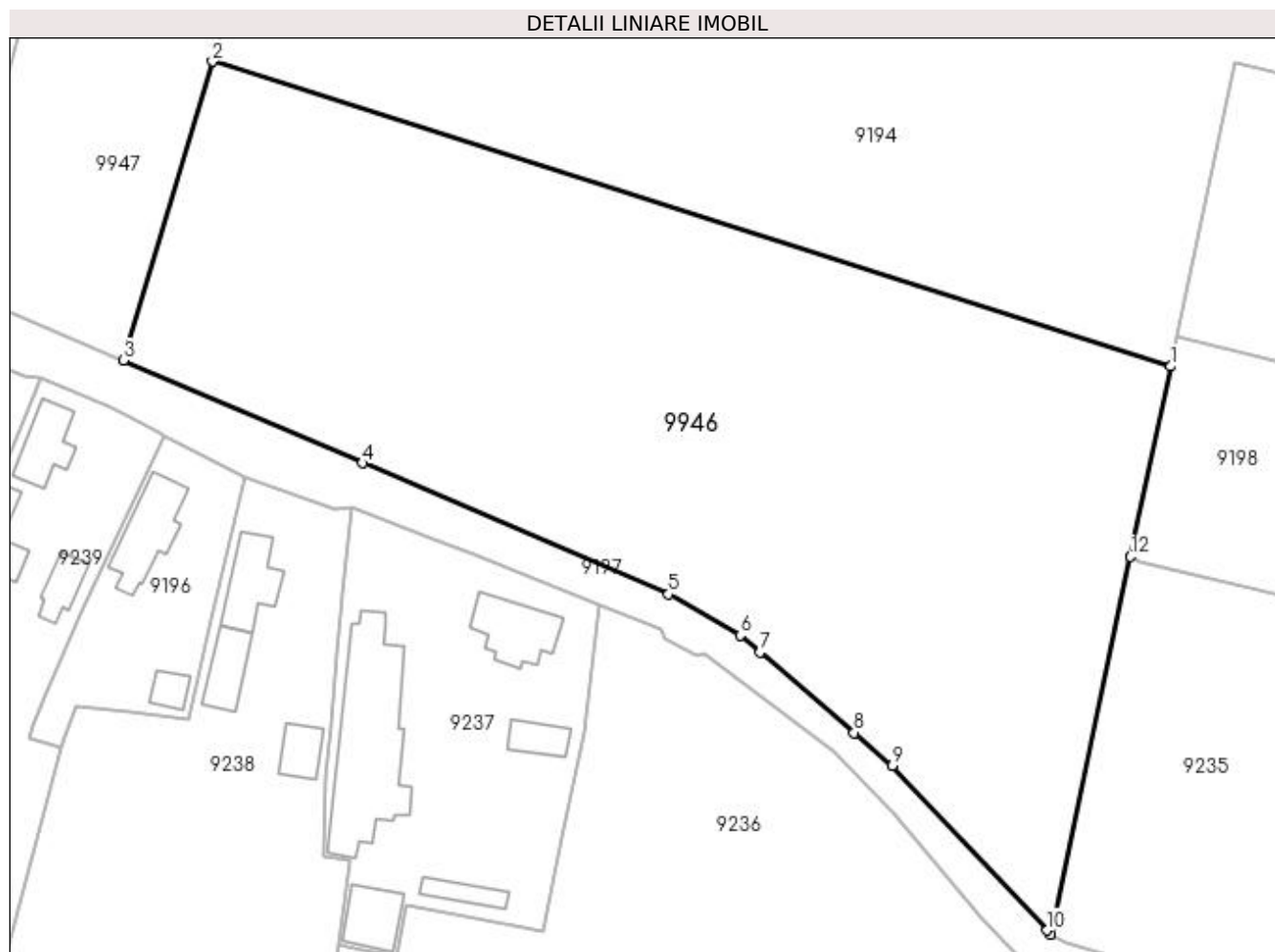
Inscrieri privind dezmembramintele dreptului de proprietate, drepturi reale de garanție și sarcini	Referințe
NU SUNT	

Anexa Nr. 1 La Partea I

Teren

Nr cadastral	Suprafața (mp)*	Observații / Referințe
31553	5.741	

* Suprafața este determinată în planul de proiecție Stereo 70.



Date referitoare la teren

Crt	Categorie folosință	Intra vilan	Suprafața (mp)	Tarla	Parcelă	Nr. topo	Observații / Referințe
1	arabil	DA	5.741	1	32.35	-	

Lungime Segmente

1) Valorile lungimilor segmentelor sunt obținute din proiecție în plan.

Punct început	X / Y	Punct sfârșit	X / Y	Lungime segment (** (m)
1	353.348,505 292.963,034	2	353.233,619 292.999,56	120.553
2	353.233,619 292.999,56	3	353.222,929 292.963,741	37.38
3	353.222,929 292.963,741	4	353.251,603 292.951,461	31.193
4	353.251,603 292.951,461	5	353.288,3 292.935,746	39.92
5	353.288,3 292.935,746	6	353.296,896 292.930,795	9.92

Punct început	X / Y	Punct sfârșit	X / Y	Lungime segment (** (m)
6	353.296,896 292.930,795	7	353.299,249 292.928,787	3.093
7	353.299,249 292.928,787	8	353.310,543 292.919,146	14.849
8	353.310,543 292.919,146	9	353.315,137 292.915,225	6.04
9	353.315,137 292.915,225	10	353.333,677 292.895,447	27.109
10	353.333,677 292.895,447	11	353.334,119 292.894,975	0.647
11	353.334,119 292.894,975	12	353.343,683 292.940,222	46.247
12	353.343,683 292.940,222	1	353.348,505 292.963,034	23.316

** Lungimile segmentelor sunt determinate în planul de proiecție Stereo 70 și sunt rotunjite la 1 milimetru.

*** Distanța dintre puncte este formată din segmente cumulate ce sunt mai mici decât valoarea 1 milimetru.

**DATE DESPRE IMOBILUL NR. 9947**

Oficiul de Cadastru și Publicitate Imobiliară DOLJ
Biroul de Cadastru și Publicitate Imobiliară Craiova

A. Partea I. Descrierea imobilului

TEREN Extravilan

Adresa: Jud. Dolj, T21, P13

Nr. Crt	Nr cadastral Nr. topografic	Suprafața* (mp)	Observații / Referințe
A1		1.700	Sector cadastral:8 Teren neimprejmuit;

B. Partea II. Proprietari și acte

Inscrieri privitoare la dreptul de proprietate și alte drepturi reale	Referințe
/	
Act Administrativ nr. TDP 1428-48941, din 13/02/1995 emis de CJSIPT DOLJ;	
B1	A1
Intabulare, drept de PROPRIETATE, dobândit prin Reconstituire, cota actuala 1/1, cota initiala 1/1	
1) MITĂ DUMITRU, LIPSĂ CNP	
2) MITA ION, LIPSĂ CNP	

C. Partea III. SARCINI .

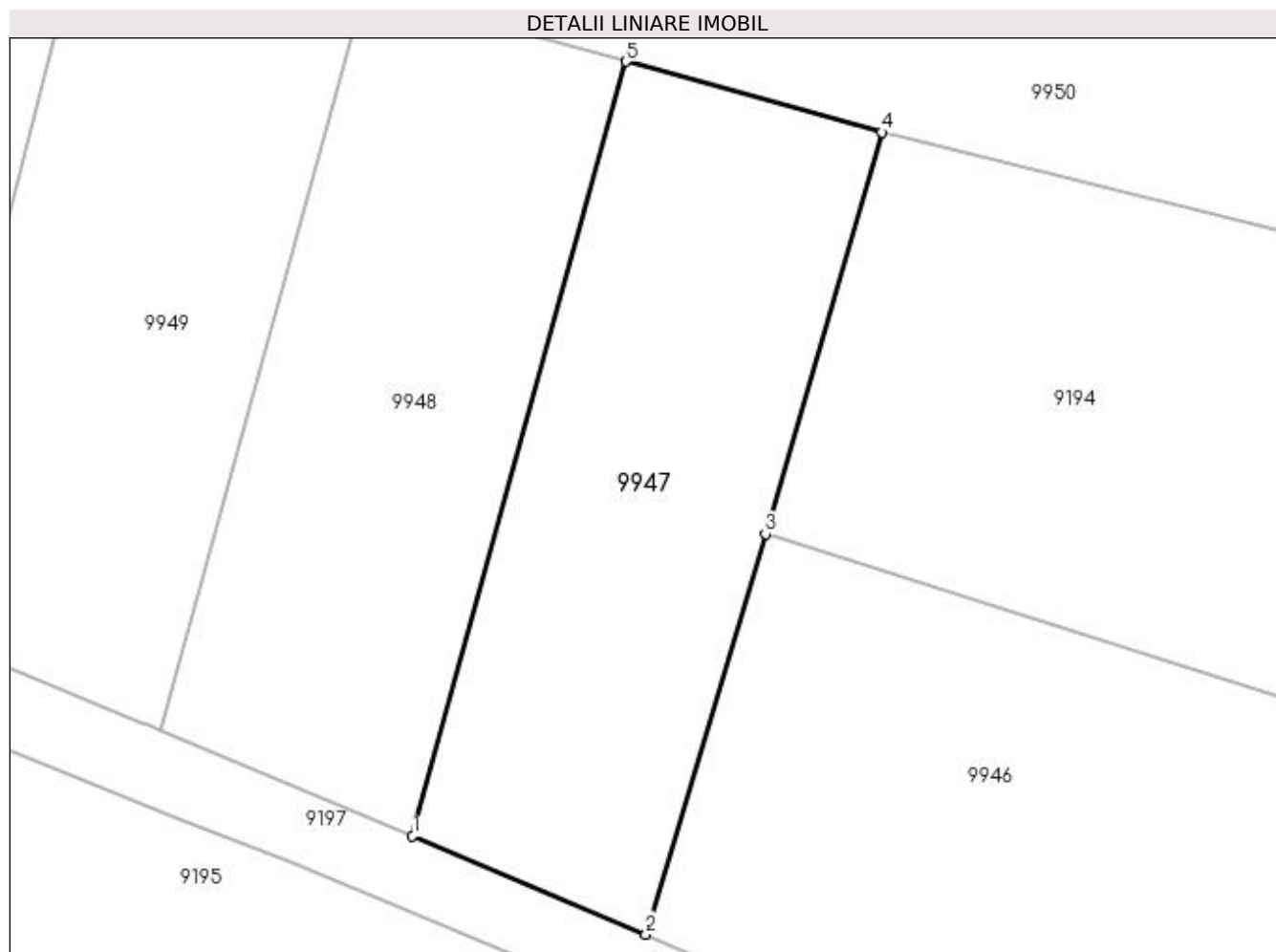
Inscrieri privind dezmembramentele dreptului de proprietate, drepturi reale de garanție și sarcini	Referințe
NU SUNT	

Anexa Nr. 1 La Partea I

Teren

Nr cadastral	Suprafața (mp)*	Observații / Referințe
	1.700	

* Suprafața este determinată în planul de proiecție Stereo 70.



Date referitoare la teren

Crt	Categorie folosință	Intra vilan	Suprafața (mp)	Tarla	Parcelă	Nr. topo	Observații / Referințe
1	arabil	NU	1.700	21	13	-	

Lungime Segmente

1) Valorile lungimilor segmentelor sunt obținute din proiecție în plan.

Punct început	X / Y	Punct sfârșit	X / Y	Lungime segment (** (m)
1	353.202,048 292.972,535	2	353.222,929 292.963,741	22.657
2	353.222,929 292.963,741	3	353.233,619 292.999,56	37.38
3	353.233,619 292.999,56	4	353.244,017 293.035,468	37.383
4	353.244,017 293.035,468	5	353.221,147 293.041,793	23.729
5	353.221,147 293.041,793	1	353.202,048 292.972,535	71.843

**** Lungimile segmentelor sunt determinate în planul de proiecție Stereo 70 și sunt rotunjite la 1 milimetru.**

***** Distanța dintre puncte este formată din segmente cumulate ce sunt mai mici decât valoarea 1 milimetru.**

**DATE DESPRE IMOBILUL NR. 9948**

Oficiul de Cadastru și Publicitate Imobiliară DOLJ
Biroul de Cadastru și Publicitate Imobiliară Craiova

A. Partea I. Descrierea imobilului

TEREN Extravilan

Adresa: Jud. Dolj, T21, P13

Nr. Crt	Nr cadastral Nr. topografic	Suprafața* (mp)	Observații / Referințe
A1		1.700	Sector cadastral:8 Teren neimprejmuit;

B. Partea II. Proprietari și acte

Inscrieri privitoare la dreptul de proprietate și alte drepturi reale	Referințe
/	
Act Administrativ nr. TDP 4279-48619, din 21/09/2002 emis de CJSIPT DOLJ;	
B1	A1
Intabulare, drept de PROPRIETATE, dobândit prin Reconstituire, cota actuala 1/1, cota initiala 1/1	
1) ANGHEL LIDA LENUȚA, LIPSĂ CNP	
2) DINU RODICA, LIPSĂ CNP	
3) DINU AURELIAN, LIPSĂ CNP	

C. Partea III. SARCINI .

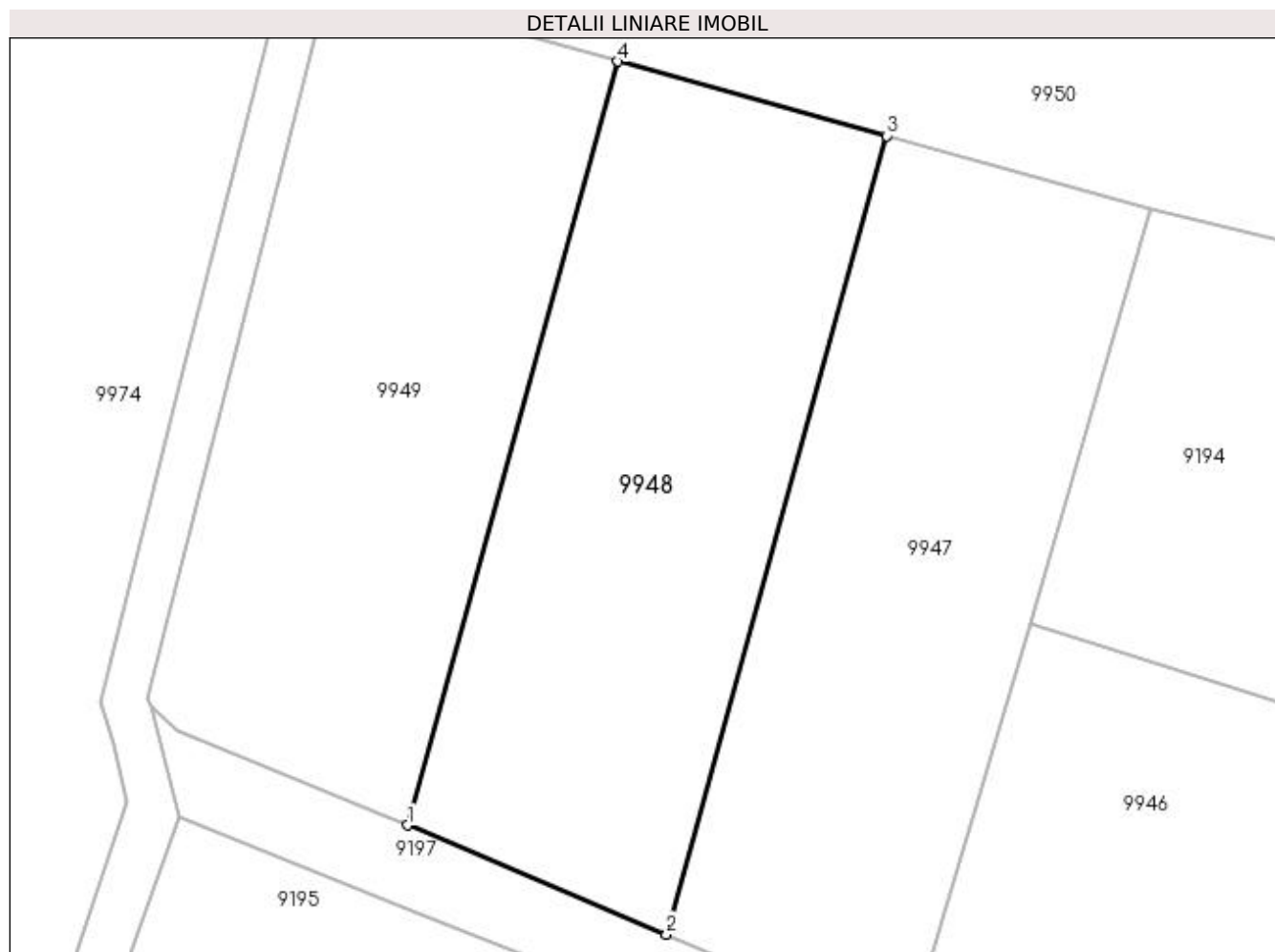
Inscrieri privind dezmembramintele dreptului de proprietate, drepturi reale de garanție și sarcini	Referințe
NU SUNT	

Anexa Nr. 1 La Partea I

Teren

Nr cadastral	Suprafața (mp)*	Observații / Referințe
	1.700	

* Suprafața este determinată în planul de proiecție Stereo 70.



Date referitoare la teren

Crt	Categorie folosință	Intra vilan	Suprafața (mp)	Tarla	Parcelă	Nr. topo	Observații / Referințe
1	arabil	NU	1.700	21	13	-	

Lungime Segmente

1) Valorile lungimilor segmentelor sunt obținute din proiecție în plan.

Punct început	X / Y	Punct sfârșit	X / Y	Lungime segment (** (m)
1	353.179,566 292.982,004	2	353.202,048 292.972,535	24.395
2	353.202,048 292.972,535	3	353.221,147 293.041,793	71.843
3	353.221,147 293.041,793	4	353.197,832 293.048,24	24.19
4	353.197,832 293.048,24	1	353.179,566 292.982,004	68.708

**** Lungimile segmentelor sunt determinate în planul de proiecție Stereo 70 și sunt rotunjite la 1 milimetru.**

***** Distanța dintre puncte este formată din segmente cumulate ce sunt mai mici decât valoarea 1 milimetru.**

**DATE DESPRE IMOBILUL NR. 9949**

Oficiul de Cadastru și Publicitate Imobiliară DOLJ
Biroul de Cadastru și Publicitate Imobiliară Craiova

A. Partea I. Descrierea imobilului

TEREN Extravilan

Adresa: Jud. Dolj, T21, P12

Nr. Crt	Nr cadastral Nr. topografic	Suprafața* (mp)	Observații / Referințe
A1	39860	1.700	Sector cadastral:8 Teren neimprejmuit;

B. Partea II. Proprietari și acte

Inscrieri privitoare la dreptul de proprietate și alte drepturi reale	Referințe
85259 / 09/05/2022	
Act Notarial nr. Donatie 1122, din 25/08/2022 emis de AXENTE MIA;	
B1	A1
Intabulare, drept de PROPRIETATE, dobandit prin Conventie, cota actuala 1/1, cota initiala 1/1	
1) CONSTANTINESCU CONSTANTIN - FLORIN, LIPSA CNP	

C. Partea III. SARCINI .

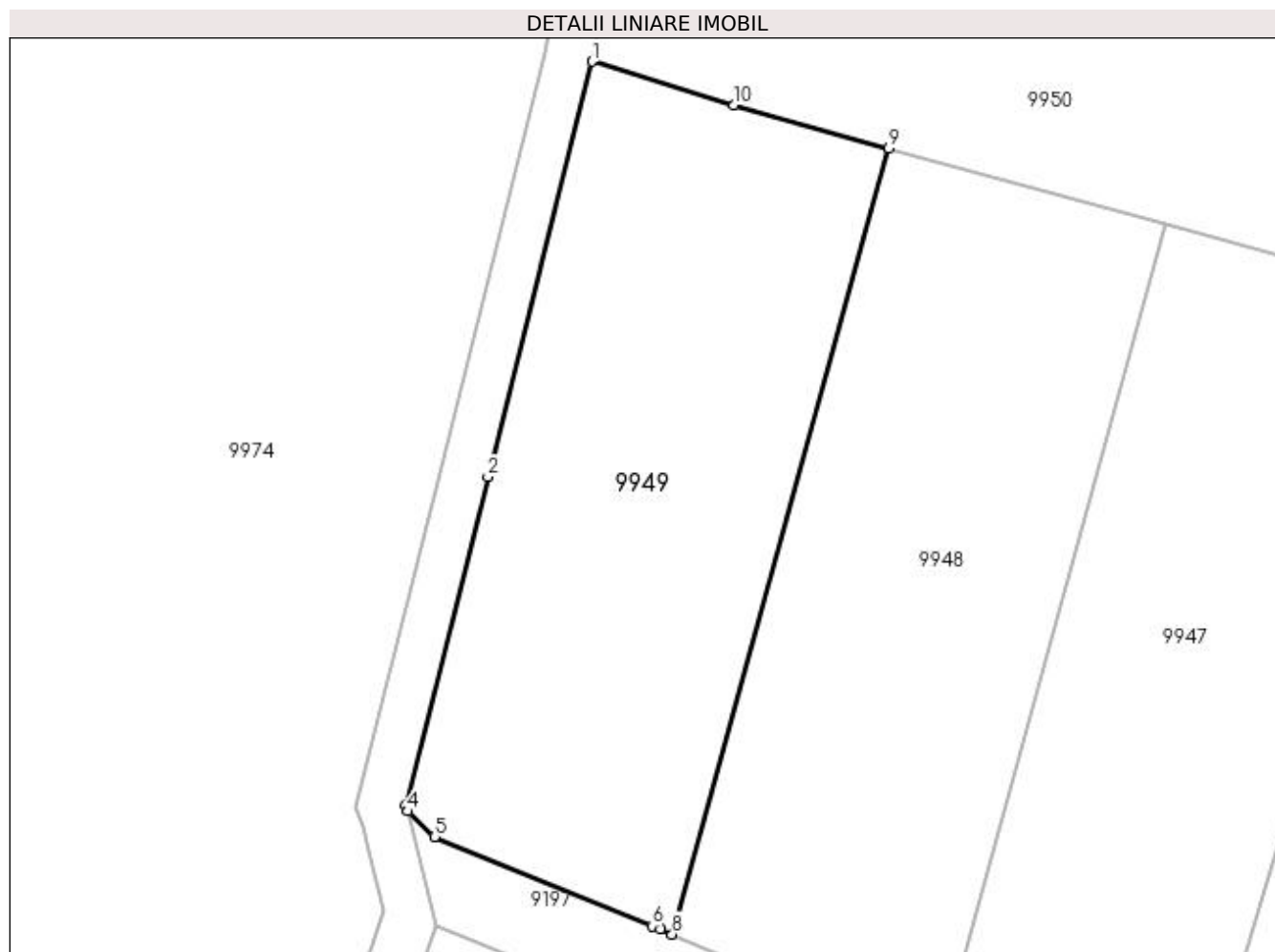
Inscrieri privind dezmembramintele dreptului de proprietate, drepturi reale de garanție și sarcini	Referințe
NU SUNT	

Anexa Nr. 1 La Partea I

Teren

Nr cadastral	Suprafața (mp)*	Observații / Referințe
39860	1.700	

* Suprafața este determinată în planul de proiecție Stereo 70.



Date referitoare la teren

Crt	Categorie folosință	Intra vilan	Suprafața (mp)	Tarla	Parcelă	Nr. topo	Observații / Referințe
1	vie	NU	1.700	21	12	-	

Lungime Segmente

1) Valorile lungimilor segmentelor sunt obținute din proiecție în plan.

Punct început	X / Y	Punct sfârșit	X / Y	Lungime segment (** (m)
1	353.172,799 293.055,538	2	353.164,031 293.020,555	36.065
2	353.164,031 293.020,555	3	353.157,071 292.992,911	28.507
3	353.157,071 292.992,911	4	353.157,28 292.992,374	0.576
4	353.157,28 292.992,374	5	353.159,537 292.990,218	3.121
5	353.159,537 292.990,218	6	353.177,866 292.982,712	19.806

Punct început	X / Y	Punct sfârșit	X / Y	Lungime segment (** (m)
6	353.177,866 292.982,712	7	353.178,564 292.982,426	0.754
7	353.178,564 292.982,426	8	353.179,566 292.982,004	1.087
8	353.179,566 292.982,004	9	353.197,832 293.048,24	68.708
9	353.197,832 293.048,24	10	353.184,773 293.051,852	13.549
10	353.184,773 293.051,852	1	353.172,799 293.055,538	12.528

** Lungimile segmentelor sunt determinate în planul de proiecție Stereo 70 și sunt rotunjite la 1 milimetru.

*** Distanța dintre puncte este formată din segmente cumulate ce sunt mai mici decât valoarea 1 milimetru.

**DATE DESPRE IMOBILUL NR. 9950**

Oficiul de Cadastru și Publicitate Imobiliară DOLJ
Biroul de Cadastru și Publicitate Imobiliară Craiova

A. Partea I. Descrierea imobilului

TEREN Extravilan

Adresa: Jud. Dolj, T21, P11

Nr. Crt	Nr cadastral Nr. topografic	Suprafața* (mp)	Observații / Referințe
A1		5.700	Sector cadastral:8 Teren neimprejmuit;

B. Partea II. Proprietari și acte

Inscrieri privitoare la dreptul de proprietate și alte drepturi reale	Referințe
/	
Act Administrativ nr. TDP 188-15047, din 30/08/1993 emis de CJSIPT DOLJ;	
B1	A1
Intabulare, drept de PROPRIETATE, dobândit prin Reconstituire, cota actuala 1/1, cota initiala 1/1 1) MĂGĂREAȚĂ FLOAREA, LIPSĂ CNP	

C. Partea III. SARCINI .

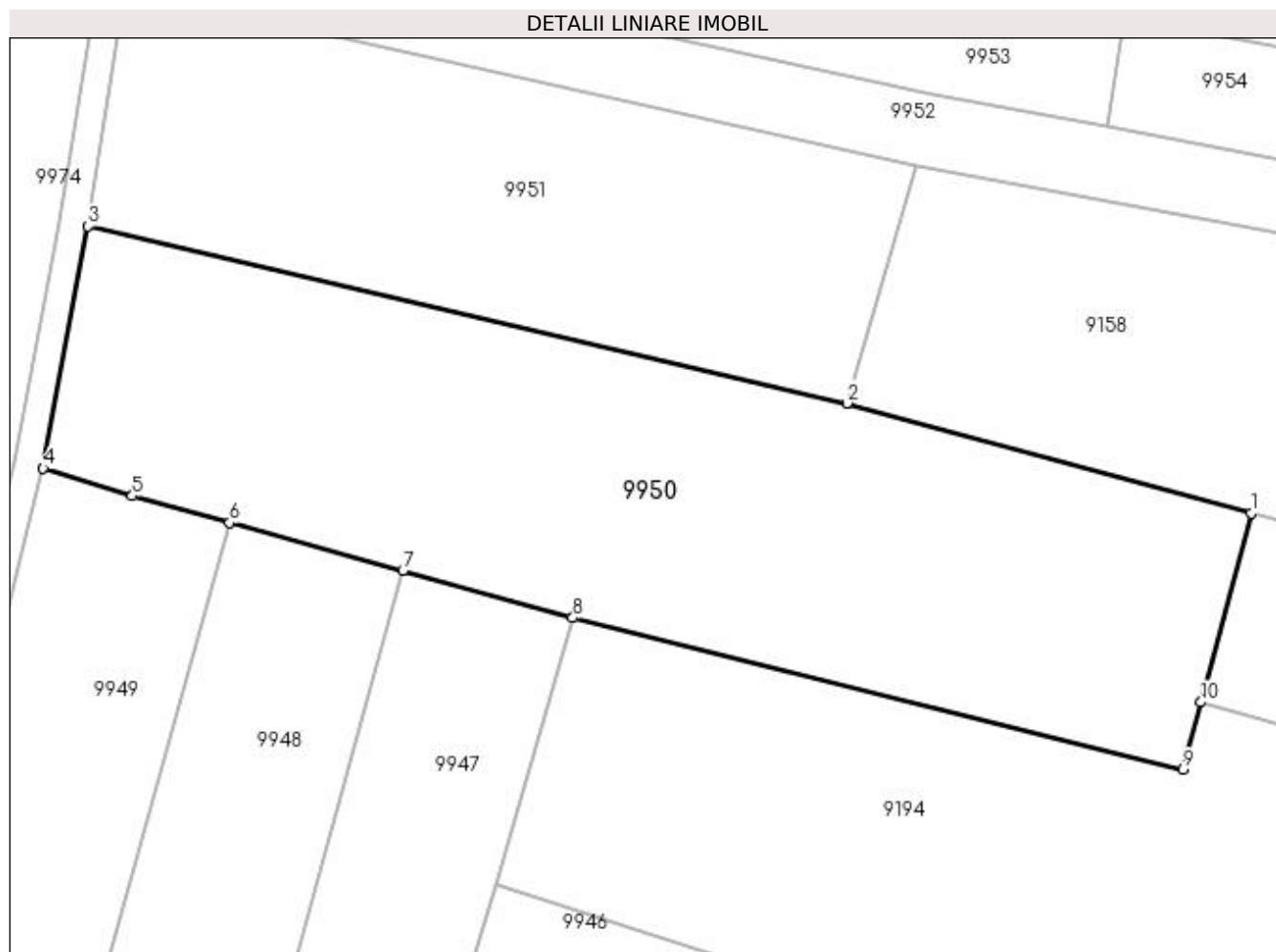
Inscrieri privind dezmembramintele dreptului de proprietate, drepturi reale de garanție și sarcini	Referințe
NU SUNT	

Anexa Nr. 1 La Partea I

Teren

Nr cadastral	Suprafața (mp)*	Observații / Referințe
	5.700	

* Suprafața este determinată în planul de proiecție Stereo 70.



Date referitoare la teren

Crt	Categorie folosință	Intra vilan	Suprafața (mp)	Tarla	Parcelă	Nr. topo	Observații / Referințe
1	arabil	NU	5.700	21	11	-	

Lungime Segmente

1) Valorile lungimilor segmentelor sunt obținute din proiecție în plan.

Punct început	X / Y	Punct sfârșit	X / Y	Lungime segment (** (m)
1	353.335,18 293.049,551	2	353.280,845 293.064,303	56.302
2	353.280,845 293.064,303	3	353.178,829 293.088,079	104.75
3	353.178,829 293.088,079	4	353.172,799 293.055,538	33.095
4	353.172,799 293.055,538	5	353.184,773 293.051,852	12.528
5	353.184,773 293.051,852	6	353.197,832 293.048,24	13.549

Punct început	X / Y	Punct sfârșit	X / Y	Lungime segment (** (m)
6	353.197,832 293.048,24	7	353.221,147 293.041,793	24.19
7	353.221,147 293.041,793	8	353.244,017 293.035,468	23.729
8	353.244,017 293.035,468	9	353.326,02 293.015,096	84.496
9	353.326,02 293.015,096	10	353.328,42 293.024,124	9.342
10	353.328,42 293.024,124	1	353.335,18 293.049,551	26.31

** Lungimile segmentelor sunt determinate în planul de proiecție Stereo 70 și sunt rotunjite la 1 milimetru.

*** Distanța dintre puncte este formată din segmente cumulate ce sunt mai mici decât valoarea 1 milimetru.

**DATE DESPRE IMOBILUL NR. 9951**

Oficiul de Cadastru și Publicitate Imobiliară DOLJ
Biroul de Cadastru și Publicitate Imobiliară Craiova

A. Partea I. Descrierea imobilului

TEREN Extravilan

Adresa: Jud. Dolj, T21, P10

Nr. Crt	Nr cadastral Nr. topografic	Suprafața* (mp)	Observații / Referințe
A1		3.500	Sector cadastral:8 Teren neimprejmuit;

B. Partea II. Proprietari și acte

Inscrieri privitoare la dreptul de proprietate și alte drepturi reale	Referințe
/	
Act Administrativ nr. TDP 458-14985, din 27/12/1993 emis de CJSIPT DOLJ;	
B1	A1
Intabulare, drept de PROPRIETATE, dobândit prin Reconstituire, cota actuala 1/1, cota inițiala 1/1 1) RADU VIRGIL, LIPSĂ CNP	

C. Partea III. SARCINI .

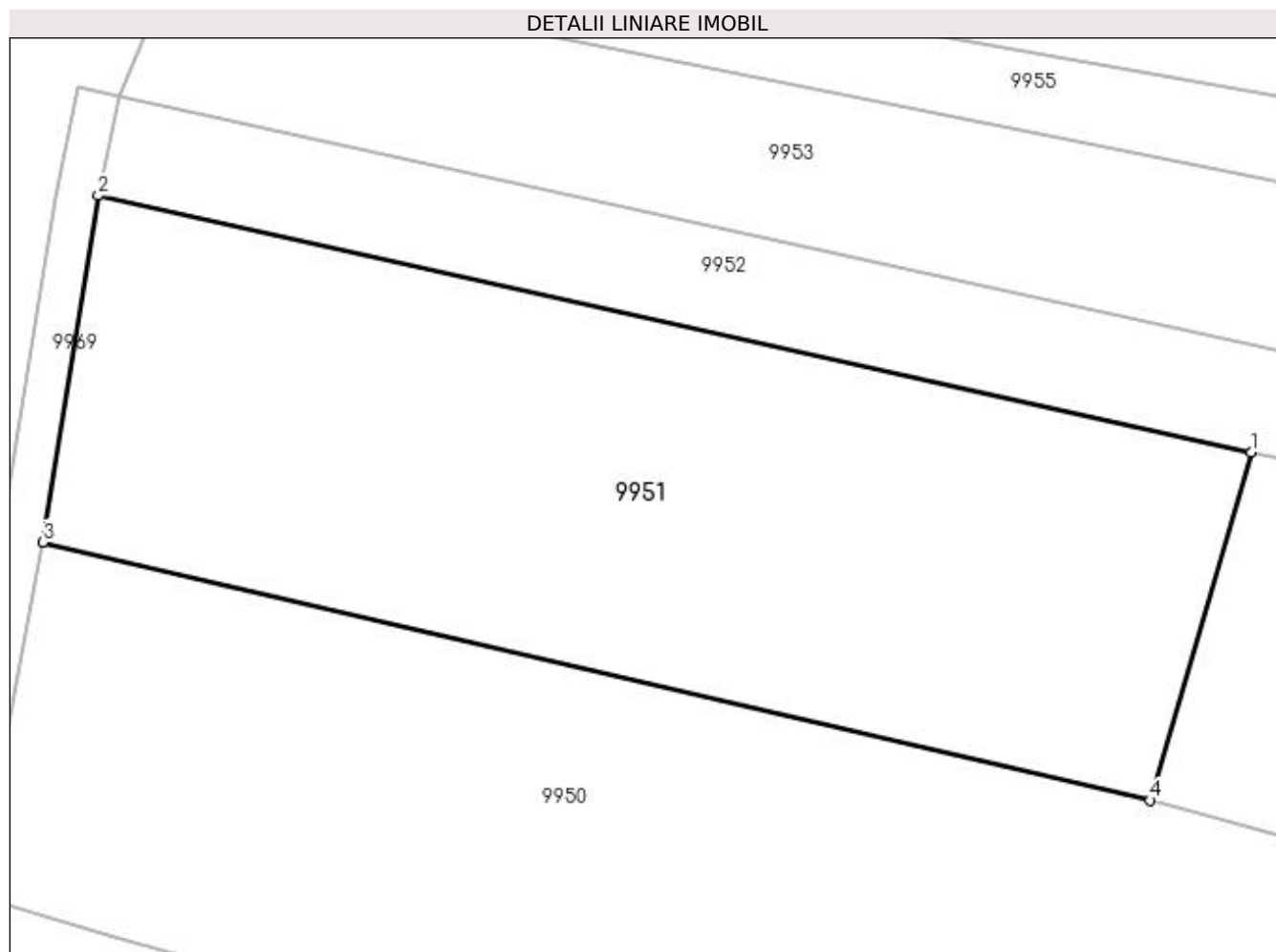
Inscrieri privind dezmembramintele dreptului de proprietate, drepturi reale de garanție și sarcini	Referințe
NU SUNT	

Anexa Nr. 1 La Partea I

Teren

Nr cadastral	Suprafața (mp)*	Observații / Referințe
	3.500	

* Suprafața este determinată în planul de proiecție Stereo 70.



Date referitoare la teren

Crt	Categorie folosință	Intra vilan	Suprafața (mp)	Tarla	Parcelă	Nr. topo	Observații / Referințe
1	arabil	NU	3.500	21	10	-	

Lungime Segmente

1) Valorile lungimilor segmentelor sunt obținute din proiecție în plan.

Punct început	X / Y	Punct sfârșit	X / Y	Lungime segment (** (m)
1	353.290,146 293.096,334	2	353.183,895 293.119,994	108.853
2	353.183,895 293.119,994	3	353.178,829 293.088,079	32.315
3	353.178,829 293.088,079	4	353.280,845 293.064,303	104.75
4	353.280,845 293.064,303	1	353.290,146 293.096,334	33.354

**** Lungimile segmentelor sunt determinate în planul de proiecție Stereo 70 și sunt rotunjite la 1 milimetru.**

***** Distanța dintre puncte este formată din segmente cumulate ce sunt mai mici decât valoarea 1 milimetru.**

**DATE DESPRE IMOBILUL NR. 9952**

Oficiul de Cadastru și Publicitate Imobiliară DOLJ
Biroul de Cadastru și Publicitate Imobiliară Craiova

A. Partea I. Descrierea imobilului

TEREN Necunoscut

Adresa: Loc. Dobridor, Jud. Dolj, T21, P9

Nr. Crt	Nr cadastral Nr. topografic	Suprafața* (mp)	Observații / Referințe
A1	39799	2.000	Sector cadastral:8 Teren neimprejmuit;

B. Partea II. Proprietari și acte

Inscrieri privitoare la dreptul de proprietate și alte drepturi reale	Referințe
55153 / 28/03/2022	
Act Notarial nr. Contract de vanzare si donatie Aut 672, din 28/03/2022 emis de Diaconescu Gelu Emilian;	
B1	A1
Intabulare, drept de PROPRIETATE, dobandit prin Conventie, cota actuala 1/1, cota initiala 1/1	
1) GRĂDINARU FILOFTEIA	
2) GRĂDINARU COSTEL	

C. Partea III. SARCINI .

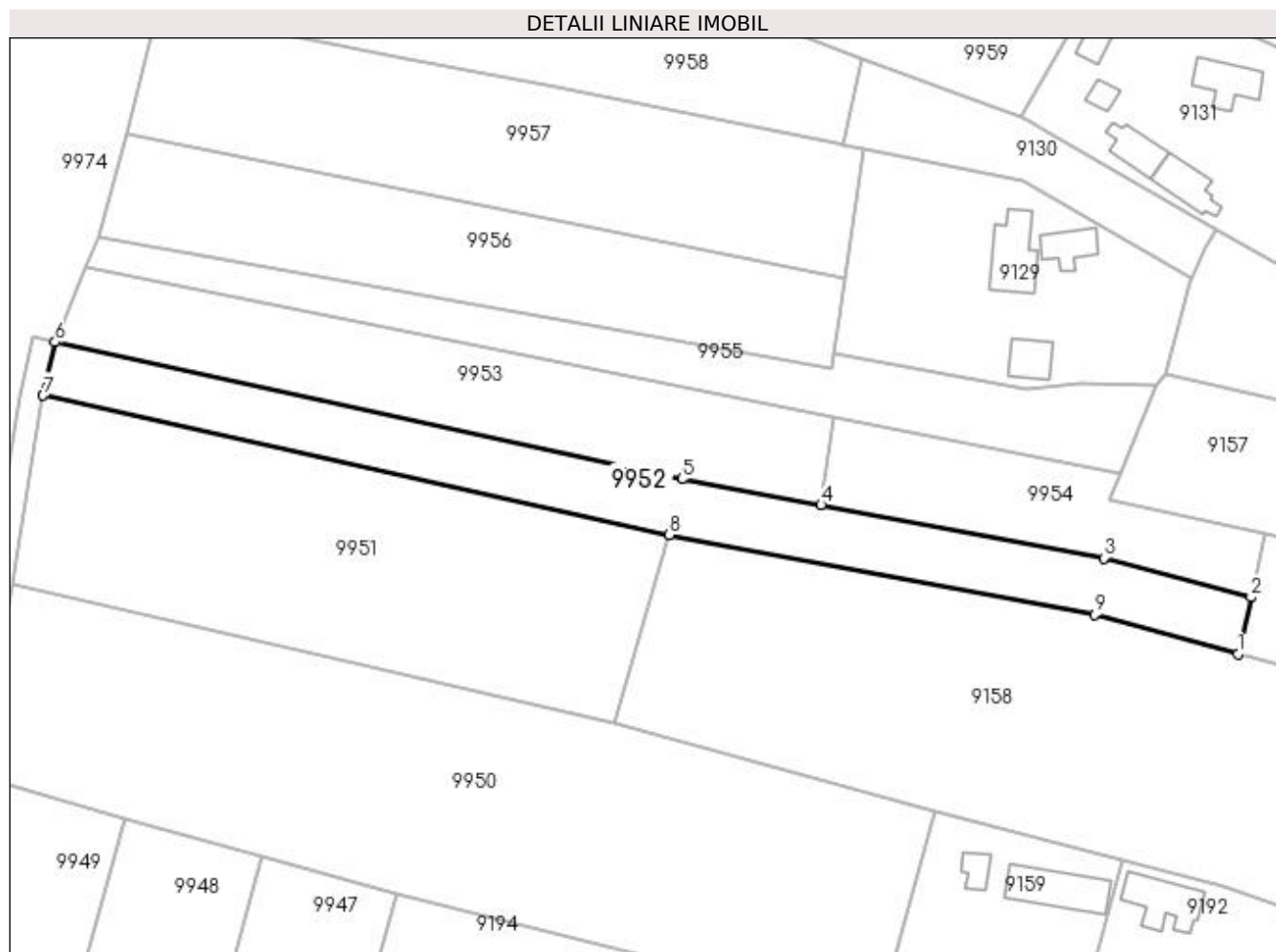
Inscrieri privind dezmembramintele dreptului de proprietate, drepturi reale de garanție și sarcini	Referințe
NU SUNT	

Anexa Nr. 1 La Partea I

Teren

Nr cadastral	Suprafața (mp)*	Observații / Referințe
39799	2.000	

* Suprafața este determinată în planul de proiecție Stereo 70.



Date referitoare la teren

Crt	Categorie folosință	Intravilan	Suprafața (mp)	Tarla	Parcelă	Nr. topo	Observații / Referințe
1	arabil	DA	249	21	9	-	
2	arabil	NU	1.751	21	9	-	

Lungime Segmente

1) Valorile lungimilor segmentelor sunt obținute din proiecție în plan.

Punct început	X / Y	Punct sfârșit	X / Y	Lungime segment (** (m)
1	353.386,735 293.076,173	2	353.388,938 293.085,787	9.863
2	353.388,938 293.085,787	3	353.363,968 293.092,418	25.835
3	353.363,968 293.092,418	4	353.315,951 293.101,417	48.853
4	353.315,951 293.101,417	5	353.292,352 293.105,839	24.01

Punct început	X / Y	Punct sfârșit	X / Y	Lungime segment (** (m)
5	353.292,352 293.105,839	6	353.185,928 293.129,059	108.928
6	353.185,928 293.129,059	7	353.183,895 293.119,994	9.29
7	353.183,895 293.119,994	8	353.290,146 293.096,334	108.853
8	353.290,146 293.096,334	9	353.362,408 293.082,794	73.52
9	353.362,408 293.082,794	1	353.386,735 293.076,173	25.212

** Lungimile segmentelor sunt determinate în planul de proiecție Stereo 70 și sunt rotunjite la 1 milimetru.

*** Distanța dintre puncte este formată din segmente cumulate ce sunt mai mici decât valoarea 1 milimetru.

**DATE DESPRE IMOBILUL NR. 9953**

Oficiul de Cadastru și Publicitate Imobiliară DOLJ
Biroul de Cadastru și Publicitate Imobiliară Craiova

A. Partea I. Descrierea imobilului

TEREN Extravilan

Adresa: Jud. Dolj, T21, P8

Nr. Crt	Nr cadastral Nr. topografic	Suprafața* (mp)	Observații / Referințe
A1		1.900	Sector cadastral:8 Teren neimprejmuit;

B. Partea II. Proprietari și acte

Inscrieri privitoare la dreptul de proprietate și alte drepturi reale	Referințe
/	
Act Administrativ nr. TDP 1468-48941, din 14/02/1995 emis de CJSIPT DOLJ;	
B1	A1
Intabulare, drept de PROPRIETATE, dobândit prin Reconstituire, cota actuala 1/1, cota initiala 1/1 1) IZORABU PETRE, LIPSĂ CNP	

C. Partea III. SARCINI .

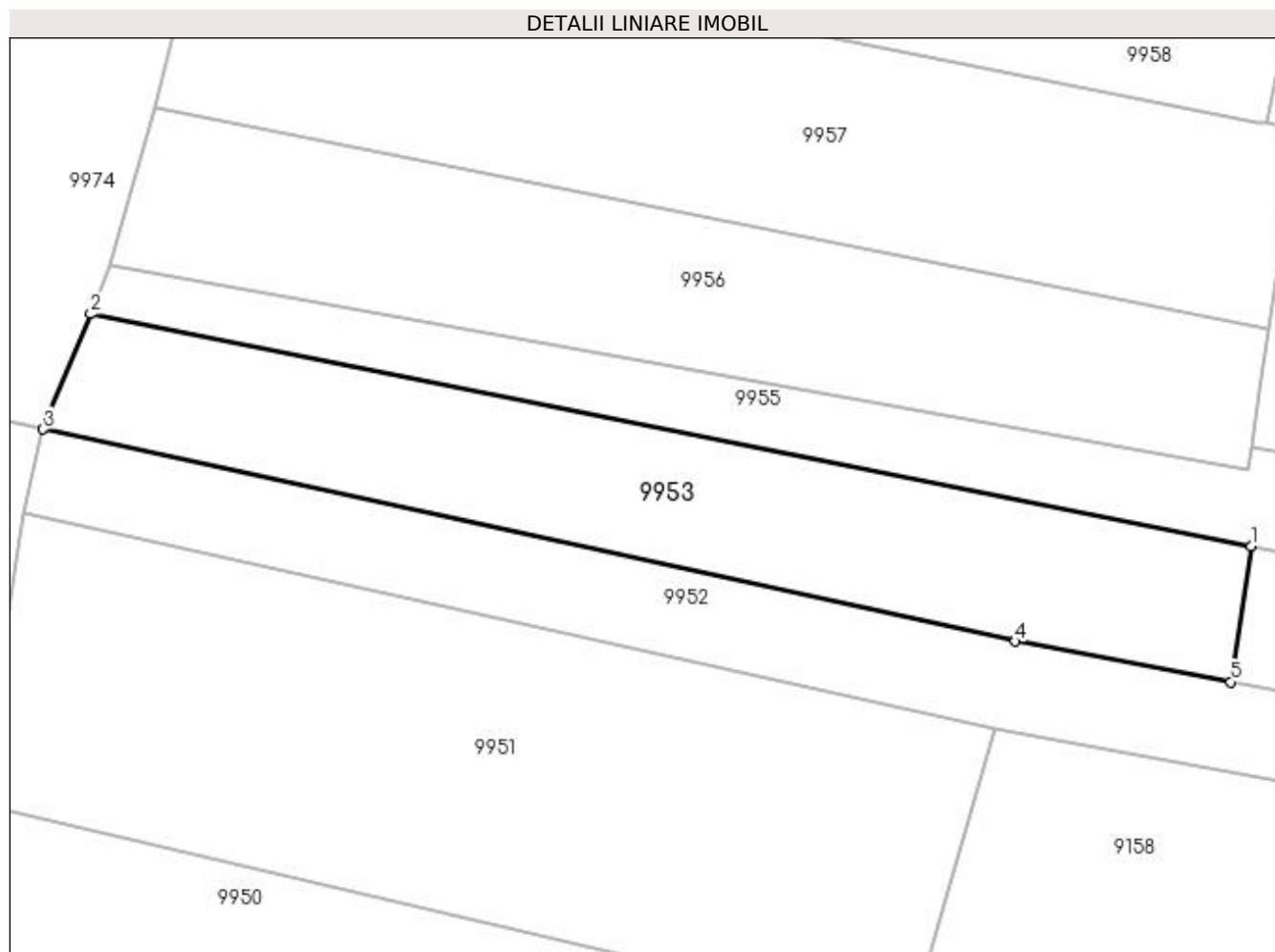
Inscrieri privind dezmembramintele dreptului de proprietate, drepturi reale de garanție și sarcini	Referințe
NU SUNT	

Anexa Nr. 1 La Partea I

Teren

Nr cadastral	Suprafața (mp)*	Observații / Referințe
	1.900	

* Suprafața este determinată în planul de proiecție Stereo 70.



Date referitoare la teren

Crt	Categorie folosință	Intra vilan	Suprafața (mp)	Tarla	Parcelă	Nr. topo	Observații / Referințe
1	arabil	NU	1.900	21	8	-	

Lungime Segmente

1) Valorile lungimilor segmentelor sunt obținute din proiecție în plan.

Punct început	X / Y	Punct sfârșit	X / Y	Lungime segment (** (m)
1	353.318,149 293.116,254	2	353.191,123 293.141,659	129.542
2	353.191,123 293.141,659	3	353.185,928 293.129,059	13.629
3	353.185,928 293.129,059	4	353.292,352 293.105,839	108.928
4	353.292,352 293.105,839	5	353.315,951 293.101,417	24.01
5	353.315,951 293.101,417	1	353.318,149 293.116,254	14.999

**** Lungimile segmentelor sunt determinate în planul de proiecție Stereo 70 și sunt rotunjite la 1 milimetru.**

***** Distanța dintre puncte este formată din segmente cumulate ce sunt mai mici decât valoarea 1 milimetru.**

**DATE DESPRE IMOBILUL NR. 9954**

Oficiul de Cadastru și Publicitate Imobiliară DOLJ
Biroul de Cadastru și Publicitate Imobiliară Craiova

A. Partea I. Descrierea imobilului

TEREN Necunoscut

Adresa: Loc. Dobridor, Jud. Dolj, T1, P29

Nr. Crt	Nr cadastral Nr. topografic	Suprafața* (mp)	Observații / Referințe
A1		1.000	Sector cadastral:8 Teren neimprejmuit;

B. Partea II. Proprietari și acte

Inscrieri privitoare la dreptul de proprietate și alte drepturi reale	Referințe
/	
Act Administrativ nr. TDP 1468-48941, din 14/02/1995 emis de CJSIPT DOLJ;	
B1	A1
Intabulare, drept de PROPRIETATE, dobândit prin Reconstituire, cota actuala 1/1, cota initiala 1/1 1) IZORABU PETRE, LIPSĂ CNP	

C. Partea III. SARCINI .

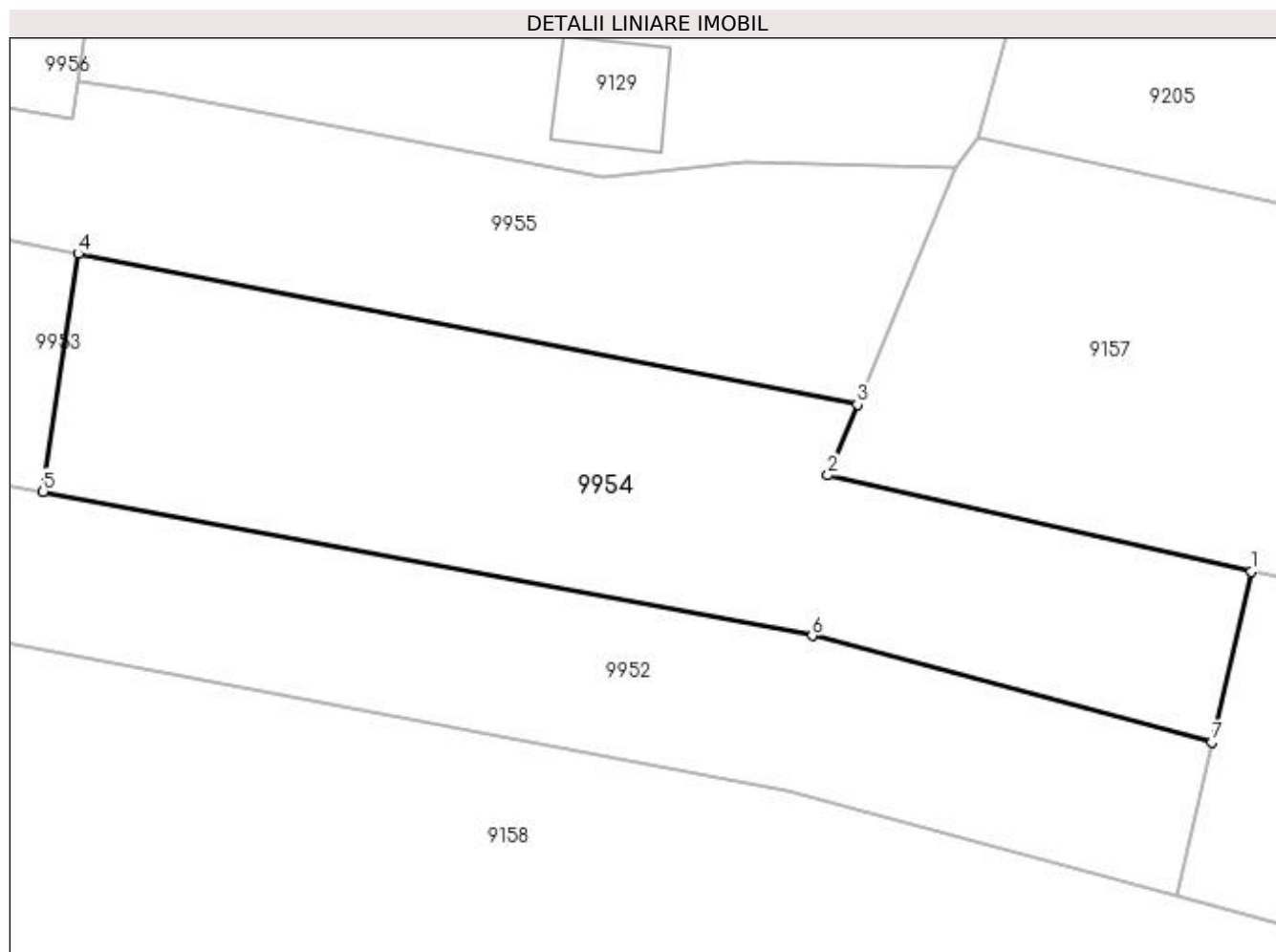
Inscrieri privind dezmembramintele dreptului de proprietate, drepturi reale de garanție și sarcini	Referințe
NU SUNT	

Anexa Nr. 1 La Partea I

Teren

Nr cadastral	Suprafața (mp)*	Observații / Referințe
	1.000	

* Suprafața este determinată în planul de proiecție Stereo 70.



Date referitoare la teren

Crt	Categorie folosință	Intra vilan	Suprafața (mp)	Tarla	Parcelă	Nr. topo	Observații / Referințe
1	arabil	DA	279	1	29	-	
2	arabil	NU	721	1	29	-	

Lungime Segmente

1) Valorile lungimilor segmentelor sunt obținute din proiecție în plan.

Punct început	X / Y	Punct sfârșit	X / Y	Lungime segment (** (m)
1	353.391,378 293.096,435	2	353.364,959 293.102,44	27.093
2	353.364,959 293.102,44	3	353.366,802 293.106,857	4.786
3	353.366,802 293.106,857	4	353.318,149 293.116,254	49.552
4	353.318,149 293.116,254	5	353.315,951 293.101,417	14.999

Punct început	X / Y	Punct sfârșit	X / Y	Lungime segment (** (m)
5	353.315,951 293.101,417	6	353.363,968 293.092,418	48.853
6	353.363,968 293.092,418	7	353.388,938 293.085,787	25.835
7	353.388,938 293.085,787	1	353.391,378 293.096,435	10.924

** Lungimile segmentelor sunt determinate în planul de proiecție Stereo 70 și sunt rotunjite la 1 milimetru.

*** Distanța dintre puncte este formată din segmente cumulate ce sunt mai mici decât valoarea 1 milimetru.

**DATE DESPRE IMOBILUL NR. 9955**

Oficiul de Cadastru și Publicitate Imobiliară DOLJ
Biroul de Cadastru și Publicitate Imobiliară Craiova

A. Partea I. Descrierea imobilului

TEREN Necunoscut

Adresa: Loc. Dobridor, Jud. Dolj, T1, P24

Nr. Crt	Nr cadastral Nr. topografic	Suprafața* (mp)	Observații / Referințe
A1		1.500	Sector cadastral:8 Teren neimprejmuit;

B. Partea II. Proprietari și acte

Inscrieri privitoare la dreptul de proprietate și alte drepturi reale	Referințe
/	
Act Administrativ nr. TDP 814-59010, din 27/04/1994 emis de CJSIPT DOLJ;	
B1	A1
Intabulare, drept de PROPRIETATE, dobândit prin Reconstituire, cota actuala 1/1, cota initiala 1/1	
1) PÎRĂIANU VERONICA MARIA, LIPSĂ CNP	

C. Partea III. SARCINI .

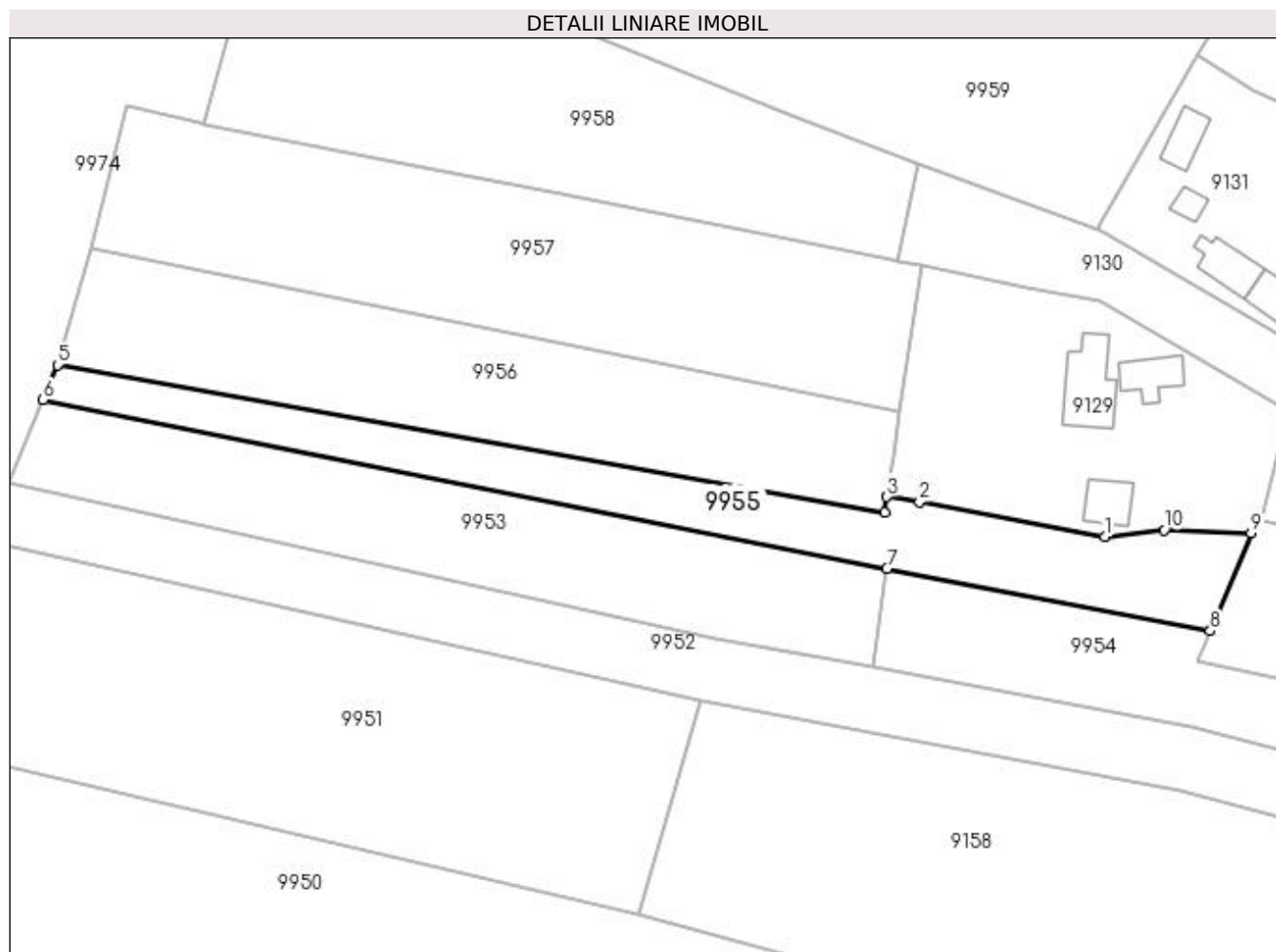
Inscrieri privind dezmembramintele dreptului de proprietate, drepturi reale de garanție și sarcini	Referințe
NU SUNT	

Anexa Nr. 1 La Partea I

Teren

Nr cadastral	Suprafața (mp)*	Observații / Referințe
	1.500	

* Suprafața este determinată în planul de proiecție Stereo 70.



Date referitoare la teren

Crt	Categorie folosință	Intra vilan	Suprafața (mp)	Tarla	Parcelă	Nr. topo	Observații / Referințe
1	arabil	DA	387	1	24	-	
2	arabil	NU	1.113	1	24	-	

Lungime Segmente

1) Valorile lungimilor segmentelor sunt obținute din proiecție în plan.

Punct început	X / Y	Punct sfârșit	X / Y	Lungime segment (** (m)
1	353.350,939 293.121,03	2	353.323,045 293.126,287	28.385
2	353.323,045 293.126,287	3	353.318,15 293.127,065	4.956
3	353.318,15 293.127,065	4	353.317,785 293.124,649	2.443
4	353.317,785 293.124,649	5	353.193,284 293.146,902	126.474

Punct început	X / Y	Punct sfârșit	X / Y	Lungime segment (** (m)
5	353.193,284 293.146,902	6	353.191,123 293.141,659	5.671
6	353.191,123 293.141,659	7	353.318,149 293.116,254	129.542
7	353.318,149 293.116,254	8	353.366,802 293.106,857	49.552
8	353.366,802 293.106,857	9	353.372,976 293.121,652	16.032
9	353.372,976 293.121,652	10	353.359,867 293.122,037	13.115
10	353.359,867 293.122,037	1	353.350,939 293.121,03	8.985

** Lungimile segmentelor sunt determinate în planul de proiecție Stereo 70 și sunt rotunjite la 1 milimetru.

*** Distanța dintre puncte este formată din segmente cumulate ce sunt mai mici decât valoarea 1 milimetru.

**DATE DESPRE IMOBILUL NR. 9956**

Oficiul de Cadastru și Publicitate Imobiliară DOLJ
Biroul de Cadastru și Publicitate Imobiliară Craiova

A. Partea I. Descrierea imobilului

TEREN Extravilan

Adresa: Jud. Dolj, T21, P7/1

Nr. Crt	Nr cadastral Nr. topografic	Suprafața* (mp)	Observații / Referințe
A1		2.100	Sector cadastral:8 Teren neimprejmuit;

B. Partea II. Proprietari și acte

Inscrieri privitoare la dreptul de proprietate și alte drepturi reale		Referințe
/		
Act Normativ nr. LEGEA 7, din 13/03/1996 emis de PARLAMENTUL ROMANIEI;		
B1	Inscrierea provizorie, drept de PROPRIETATE, dobandit prin Lege, cota actuala 1/1, cota initiala 1/1 1) NEIDENTIFICAT NEIDENTIFICAT	A1

C. Partea III. SARCINI .

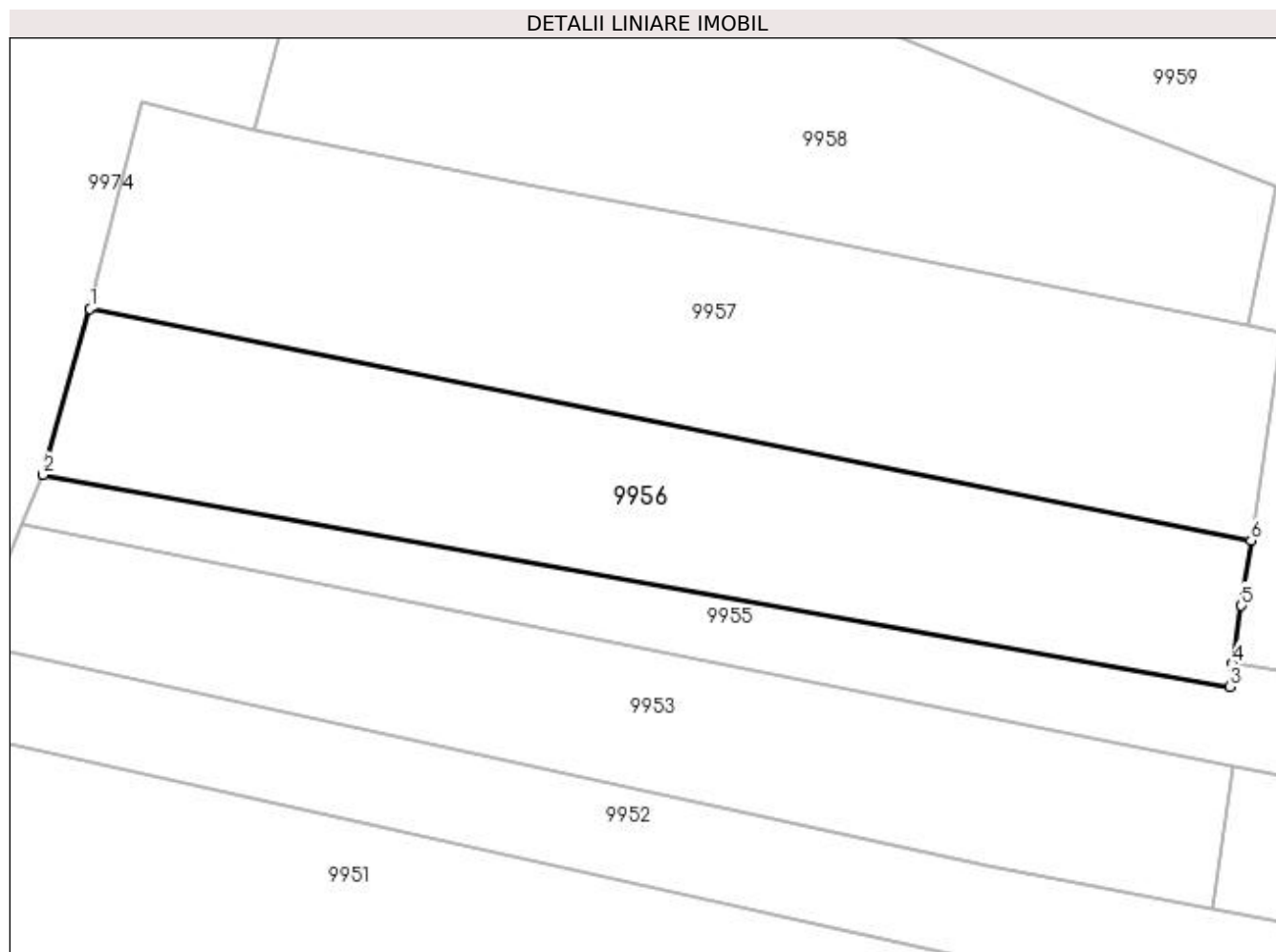
Inscrieri privind dezmembramintele dreptului de proprietate, drepturi reale de garanție și sarcini	Referințe
NU SUNT	

Anexa Nr. 1 La Partea I

Teren

Nr cadastral	Suprafața (mp)*	Observații / Referințe
	2.100	

* Suprafața este determinată în planul de proiecție Stereo 70.



Date referitoare la teren

Crt	Categorie folosință	Intra vilan	Suprafața (mp)	Tarla	Parcelă	Nr. topo	Observații / Referințe
1	arabil	NU	2.100	21	7/1	-	

Lungime Segmente

1) Valorile lungimilor segmentelor sunt obținute din proiecție în plan.

Punct început	X / Y	Punct sfârșit	X / Y	Lungime segment (** (m)
1	353.198,214 293.164,292	2	353.193,284 293.146,902	18.075
2	353.193,284 293.146,902	3	353.317,785 293.124,649	126.474
3	353.317,785 293.124,649	4	353.318,15 293.127,065	2.443
4	353.318,15 293.127,065	5	353.319,056 293.133,18	6.182
5	353.319,056 293.133,18	6	353.320,066 293.139,998	6.892

Punct început	X / Y	Punct sfârșit	X / Y	Lungime segment (** (m)
6	353.320,066 293.139,998	1	353.198,214 293.164,292	124.25

** Lungimile segmentelor sunt determinate în planul de proiecție Stereo 70 și sunt rotunjite la 1 milimetru.

*** Distanța dintre puncte este formată din segmente cumulate ce sunt mai mici decât valoarea 1 milimetru.

**DATE DESPRE IMOBILUL NR. 9957**

Oficiul de Cadastru și Publicitate Imobiliară DOLJ
Biroul de Cadastru și Publicitate Imobiliară Craiova

A. Partea I. Descrierea imobilului

TEREN Extravilan

Adresa: Jud. Dolj, T21, P7

Nr. Crt	Nr cadastral Nr. topografic	Suprafața* (mp)	Observații / Referințe
A1		2.700	Sector cadastral:8 Teren neimprejmuit;

B. Partea II. Proprietari și acte

Inscrieri privitoare la dreptul de proprietate și alte drepturi reale	Referințe
/	
Act Administrativ nr. TDP 503-14986, din 03/02/1994 emis de CJSIPT DOLJ;	
B1	A1
Intabulare, drept de PROPRIETATE, dobândit prin Reconstituire, cota actuala 1/1, cota inițiala 1/1 1) STOICA ANA, LIPSĂ CNP	

C. Partea III. SARCINI .

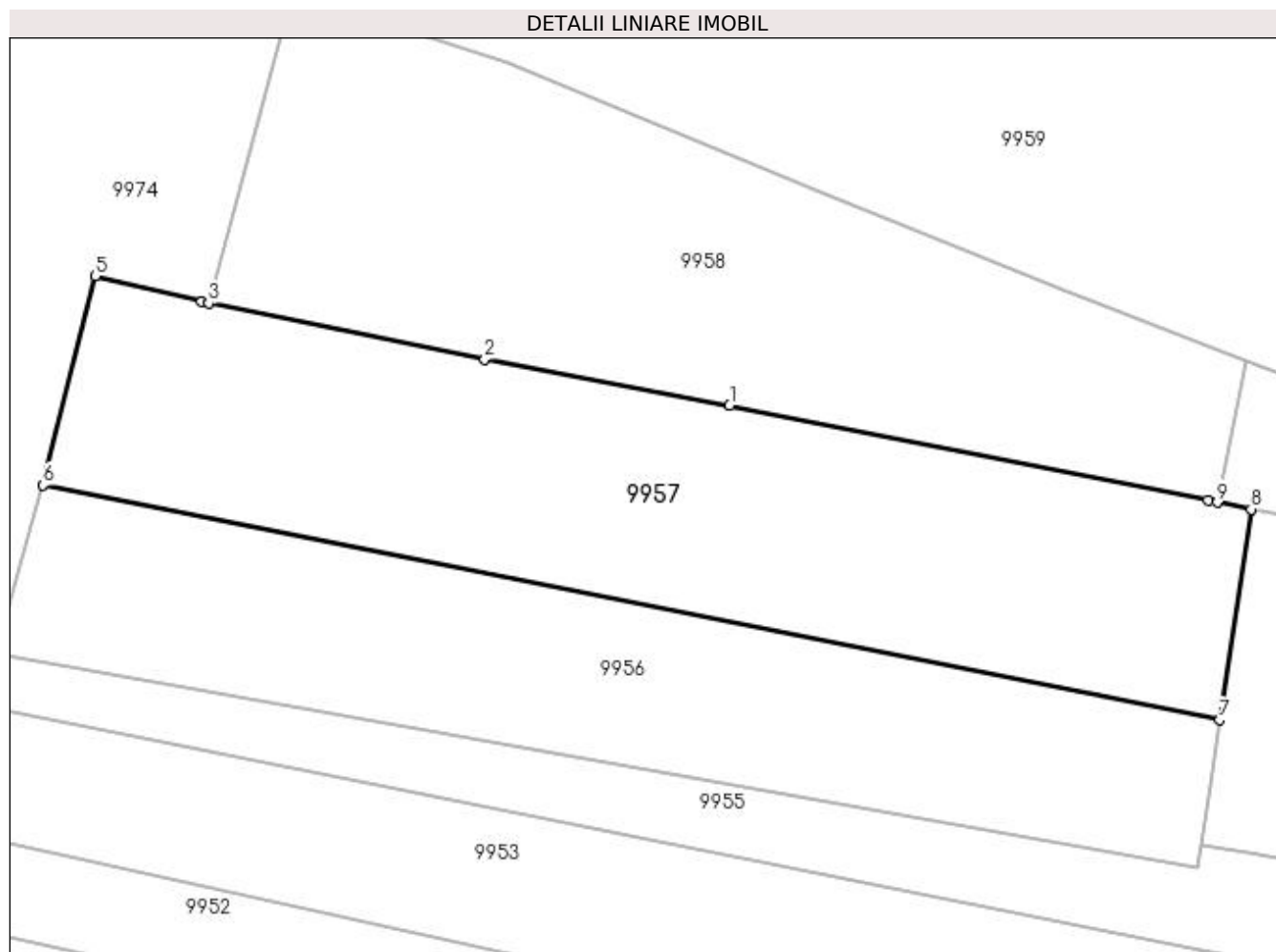
Inscrieri privind dezmembramintele dreptului de proprietate, drepturi reale de garanție și sarcini	Referințe
NU SUNT	

Anexa Nr. 1 La Partea I

Teren

Nr cadastral	Suprafața (mp)*	Observații / Referințe
	2.700	

* Suprafața este determinată în planul de proiecție Stereo 70.



Date referitoare la teren

Crt	Categorie folosință	Intra vilan	Suprafața (mp)	Tarla	Parcelă	Nr. topo	Observații / Referințe
1	arabil	NU	2.700	21	7	-	

Lungime Segmente

1) Valorile lungimilor segmentelor sunt obținute din proiecție în plan.

Punct început	X / Y	Punct sfârșit	X / Y	Lungime segment (** (m)
1	353.269,298 293.172,523	2	353.243,953 293.177,337	25.798
2	353.243,953 293.177,337	3	353.215,365 293.183,126	29.168
3	353.215,365 293.183,126	4	353.214,628 293.183,275	0.752
4	353.214,628 293.183,275	5	353.203,629 293.185,949	11.319
5	353.203,629 293.185,949	6	353.198,214 293.164,292	22.324

Punct început	X / Y	Punct sfârșit	X / Y	Lungime segment (** (m)
6	353.198,214 293.164,292	7	353.320,066 293.139,998	124.25
7	353.320,066 293.139,998	8	353.323,297 293.161,804	22.044
8	353.323,297 293.161,804	9	353.319,783 293.162,503	3.583
9	353.319,783 293.162,503	10	353.318,82 293.162,695	0.982
10	353.318,82 293.162,695	1	353.269,298 293.172,523	50.488

** Lungimile segmentelor sunt determinate în planul de proiecție Stereo 70 și sunt rotunjite la 1 milimetru.

*** Distanța dintre puncte este formată din segmente cumulate ce sunt mai mici decât valoarea 1 milimetru.

**DATE DESPRE IMOBILUL NR. 9958**

Oficiul de Cadastru și Publicitate Imobiliară DOLJ
Biroul de Cadastru și Publicitate Imobiliară Craiova

A. Partea I. Descrierea imobilului

TEREN Extravilan

Adresa: Jud. Dolj, T21, P6

Nr. Crt	Nr cadastral Nr. topografic	Suprafața* (mp)	Observații / Referințe
A1	36525	2.600	Sector cadastral:8 Teren neimprejmuit;

B. Partea II. Proprietari și acte

Inscrieri privitoare la dreptul de proprietate și alte drepturi reale		Referințe
191248 / 28/09/2020		
Act Notarial nr. CONTRACT DE PARTAJ VOLUNTAR NR.1721, din 23/05/2019 emis de BNP BUDIAN IONUT-RAZVAN (act administrativ nr TDP NR.1126-59090 din 12.01.1995, emis de CJ DOLJ;act notarial nr CM NR.110 din 23.05.2019, emis de BNP BUDIANA IONUT-RAZVAN);		
B1	Intabulare, drept de PROPRIETATE, dobandit prin lesire Din Indiviziune, cota actuala 1/1, cota initiala 1/1 1) STAN NICOLAE <i>OBSERVATII: def. Stan Florica, Stan Gheorghe</i>	A1

C. Partea III. SARCINI .

Inscrieri privind dezmembramintele dreptului de proprietate, drepturi reale de garanție și sarcini	Referințe
NU SUNT	

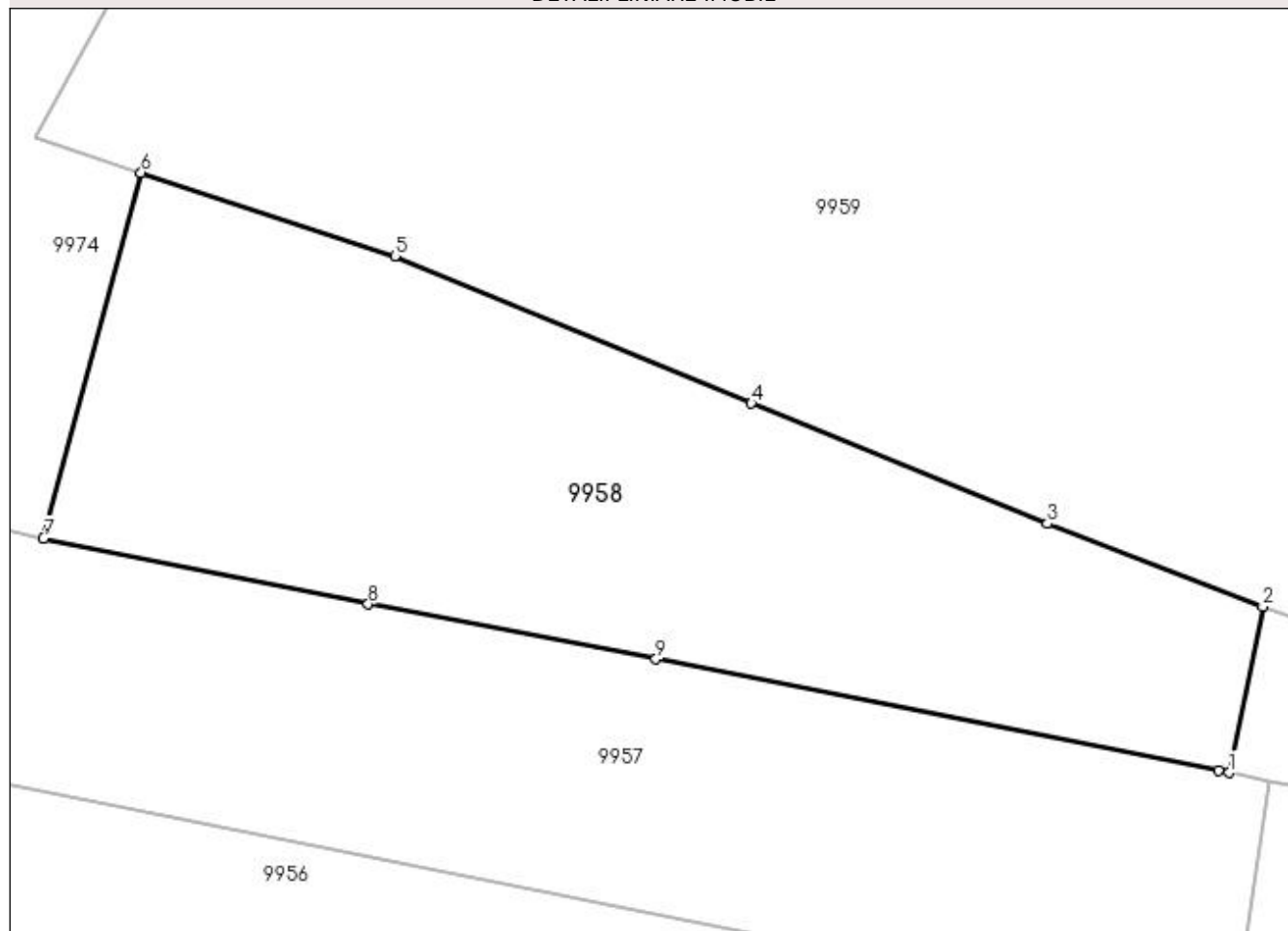
Anexa Nr. 1 La Partea I

Teren

Nr cadastral	Suprafața (mp)*	Observații / Referințe
36525	2.600	

* Suprafața este determinată în planul de proiecție Stereo 70.

DETALII LINIARE IMOBIL



Date referitoare la teren

Crt	Categorie folosință	Intravilan	Suprafața (mp)	Tarla	Parcelă	Nr. topo	Observații / Referințe
1	arabil	NU	2.600	21	6	-	

Lungime Segmente

1) Valorile lungimilor segmentelor sunt obținute din proiecție în plan.

Punct început	X / Y	Punct sfârșit	X / Y	Lungime segment (** (m)
1	353.319,783 293.162,503	2	353.322,75 293.177,146	14.941
2	353.322,75 293.177,146	3	353.303,776 293.184,445	20.329
3	353.303,776 293.184,445	4	353.277,704 293.195,032	28.14
4	353.277,704 293.195,032	5	353.246,306 293.207,998	33.97
5	353.246,306 293.207,998	6	353.223,966 293.215,34	23.516

Punct început	X / Y	Punct sfârșit	X / Y	Lungime segment (** (m)
6	353.223,966 293.215,34	7	353.215,365 293.183,126	33.342
7	353.215,365 293.183,126	8	353.243,953 293.177,337	29.168
8	353.243,953 293.177,337	9	353.269,298 293.172,523	25.798
9	353.269,298 293.172,523	10	353.318,82 293.162,695	50.488
10	353.318,82 293.162,695	1	353.319,783 293.162,503	0.982

** Lungimile segmentelor sunt determinate în planul de proiecție Stereo 70 și sunt rotunjite la 1 milimetru.

*** Distanța dintre puncte este formată din segmente cumulate ce sunt mai mici decât valoarea 1 milimetru.

**DATE DESPRE IMOBILUL NR. 9959**

Oficiul de Cadastru și Publicitate Imobiliară DOLJ
Biroul de Cadastru și Publicitate Imobiliară Craiova

A. Partea I. Descrierea imobilului

TEREN Extravilan

Adresa: Jud. Dolj, T21, P5

Nr. Crt	Nr cadastral Nr. topografic	Suprafața* (mp)	Observații / Referințe
A1		10.600	Sector cadastral:8 Teren neimprejmuit;

B. Partea II. Proprietari și acte

Inscrieri privitoare la dreptul de proprietate și alte drepturi reale	Referințe
/	
Act Administrativ nr. TDP 493-14985, din 03/02/1993 emis de CJSIPT DOLJ;	
B1	A1
Intabulare, drept de PROPRIETATE, dobândit prin Reconstituire, cota actuala 1/1, cota initiala 1/1 1) MAGAREATA GHEORGHE , LIPSĂ CNP	

C. Partea III. SARCINI .

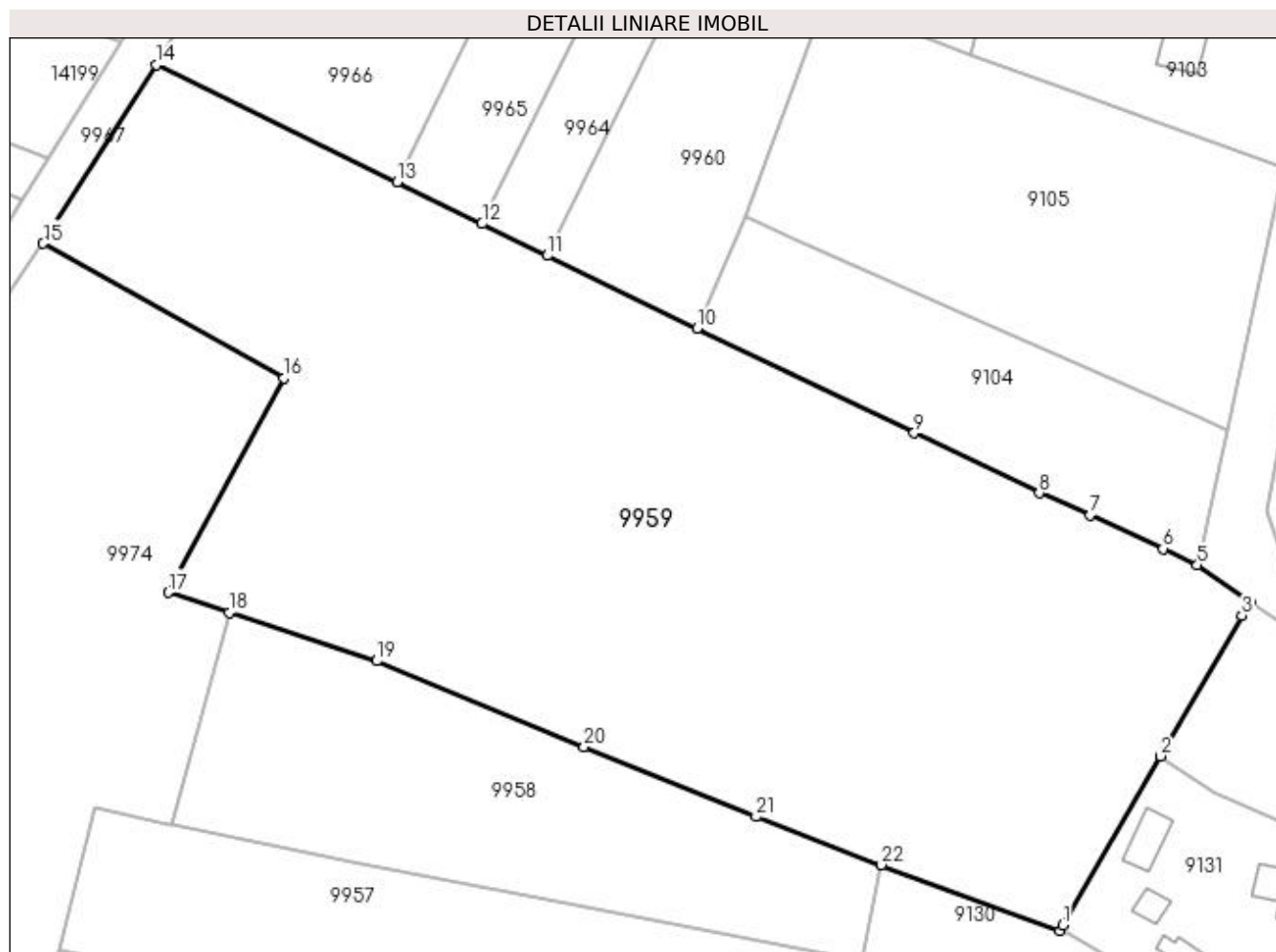
Inscrieri privind dezmembramintele dreptului de proprietate, drepturi reale de garanție și sarcini	Referințe
NU SUNT	

Anexa Nr. 1 La Partea I

Teren

Nr cadastral	Suprafața (mp)*	Observații / Referințe
	10.600	

* Suprafața este determinată în planul de proiecție Stereo 70.



Date referitoare la teren

Crt	Categorie folosință	Intravilan	Suprafața (mp)	Tarla	Parcelă	Nr. topo	Observații / Referințe
1	arabil	NU	10.600	21	5	-	

Lungime Segmente

1) Valorile lungimilor segmentelor sunt obținute din proiecție în plan.

Punct început	X / Y	Punct sfârșit	X / Y	Lungime segment (** (m)
1	353.350,214 293.168,028	2	353.365,037 293.193,613	29.569
3	353.377,359 293.214,882	4	353.378,741 293.216,866	2.418
5	353.370,595 293.222,54	6	353.365,381 293.225,004	5.767
7	353.354,402 293.230,047	8	353.346,672 293.233,433	8.439
9	353.327,712 293.242,532	10	353.294,805 293.258,323	36.5

Punct început	X / Y	Punct sfârșit	X / Y	Lungime segment (** (m)
2	353.365,037 293.193,613	3	353.377,359 293.214,882	24.581
4	353.378,741 293.216,866	5	353.370,595 293.222,54	9.927
6	353.365,381 293.225,004	7	353.354,402 293.230,047	12.082
8	353.346,672 293.233,433	9	353.327,712 293.242,532	21.03
10	353.294,805 293.258,323	11	353.272,13 293.269,379	25.227

Punct început	X / Y	Punct sfârșit	X / Y	Lungime segment (** (m)
11	353.272,13 293.269,379	12	353.262,264 293.274,19	10.977
13	353.249,364 293.280,481	14	353.212,934 293.298,244	40.53
15	353.195,777 293.271,197	16	353.232,254 293.250,85	41.768
17	353.214,705 293.218,384	18	353.223,966 293.215,34	9.748
19	353.246,306 293.207,998	20	353.277,704 293.195,032	33.97
21	353.303,776 293.184,445	22	353.322,75 293.177,146	20.329
23	353.349,826 293.167,144	1	353.350,214 293.168,028	0.965

Punct început	X / Y	Punct sfârșit	X / Y	Lungime segment (** (m)
12	353.262,264 293.274,19	13	353.249,364 293.280,481	14.352
14	353.212,934 293.298,244	15	353.195,777 293.271,197	32.03
16	353.232,254 293.250,85	17	353.214,705 293.218,384	36.905
18	353.223,966 293.215,34	19	353.246,306 293.207,998	23.516
20	353.277,704 293.195,032	21	353.303,776 293.184,445	28.14
22	353.322,75 293.177,146	23	353.349,826 293.167,144	28.864

** Lungimile segmentelor sunt determinate în planul de proiecție Stereo 70 și sunt rotunjite la 1 milimetru.

*** Distanța dintre puncte este formată din segmente cumulate ce sunt mai mici decât valoarea 1 milimetru.

**DATE DESPRE IMOBILUL NR. 9960**

Oficiul de Cadastru și Publicitate Imobiliară DOLJ
Biroul de Cadastru și Publicitate Imobiliară Craiova

A. Partea I. Descrierea imobilului

TEREN Extravilan

Adresa: Jud. Dolj, T21, P5/1

Nr. Crt	Nr cadastral Nr. topografic	Suprafața* (mp)	Observații / Referințe
A1		2.070	Sector cadastral:8 Teren neimprejmuit;

B. Partea II. Proprietari și acte

Inscrieri privitoare la dreptul de proprietate și alte drepturi reale		Referințe
/		
Act Normativ nr. LEGEA 7, din 13/03/1996 emis de PARLAMENTUL ROMANIEI;		
B1	Inscrierea provizorie, drept de PROPRIETATE, dobandit prin Lege, cota actuala 1/1, cota initiala 1/1 1) NEIDENTIFICAT NEIDENTIFICAT	A1

C. Partea III. SARCINI .

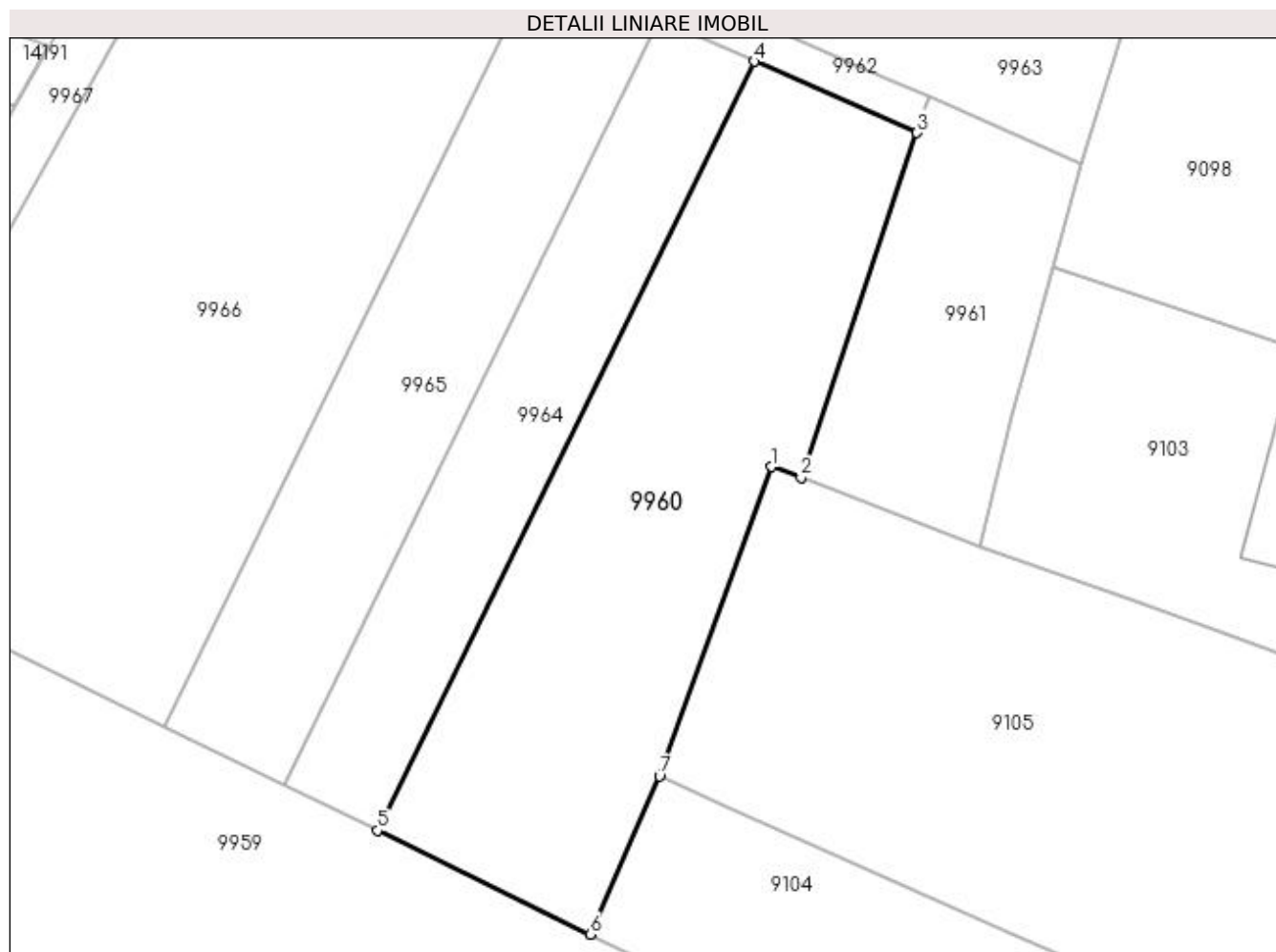
Inscrieri privind dezmembramintele dreptului de proprietate, drepturi reale de garanție și sarcini	Referințe
NU SUNT	

Anexa Nr. 1 La Partea I

Teren

Nr cadastral	Suprafața (mp)*	Observații / Referințe
	2.070	

* Suprafața este determinată în planul de proiecție Stereo 70.



Date referitoare la teren

Crt	Categorie folosință	Intravilan	Suprafața (mp)	Tarla	Parcelă	Nr. topo	Observații / Referințe
1	arabil	NU	2.070	21	5/1	-	

Lungime Segmente

1) Valorile lungimilor segmentelor sunt obținute din proiecție în plan.

Punct început	X / Y	Punct sfârșit	X / Y	Lungime segment (** (m)
1	353.314,167 293.308,175	2	353.317,32 293.307,005	3.363
2	353.317,32 293.307,005	3	353.329,672 293.343,797	38.81
3	353.329,672 293.343,797	4	353.312,33 293.351,384	18.929
4	353.312,33 293.351,384	5	353.272,13 293.269,379	91.328
5	353.272,13 293.269,379	6	353.294,805 293.258,323	25.227

Punct început	X / Y	Punct sfârșit	X / Y	Lungime segment (** (m)
6	353.294,805 293.258,323	7	353.302,209 293.275,193	18.423
7	353.302,209 293.275,193	1	353.314,167 293.308,175	35.083

** Lungimile segmentelor sunt determinate în planul de proiecție Stereo 70 și sunt rotunjite la 1 milimetru.

*** Distanța dintre puncte este formată din segmente cumulate ce sunt mai mici decât valoarea 1 milimetru.

**DATE DESPRE IMOBILUL NR. 9961**

Oficiul de Cadastru și Publicitate Imobiliară DOLJ
Biroul de Cadastru și Publicitate Imobiliară Craiova

A. Partea I. Descrierea imobilului

TEREN Extravilan

Adresa: Jud. Dolj, T21, P5

Nr. Crt	Nr cadastral Nr. topografic	Suprafața* (mp)	Observații / Referințe
A1		800	Sector cadastral:8 Teren neimprejmuit;

B. Partea II. Proprietari și acte

Inscrieri privitoare la dreptul de proprietate și alte drepturi reale	Referințe
/	
Act Administrativ nr. TDP 453-14985, din 28/12/1993 emis de CJSIPT DOLJ;	
B1	A1
Intabulare, drept de PROPRIETATE, dobândit prin Reconstituire, cota actuala 1/1, cota initiala 1/1 1) SICLITARU VASILICA, LIPSĂ CNP	

C. Partea III. SARCINI .

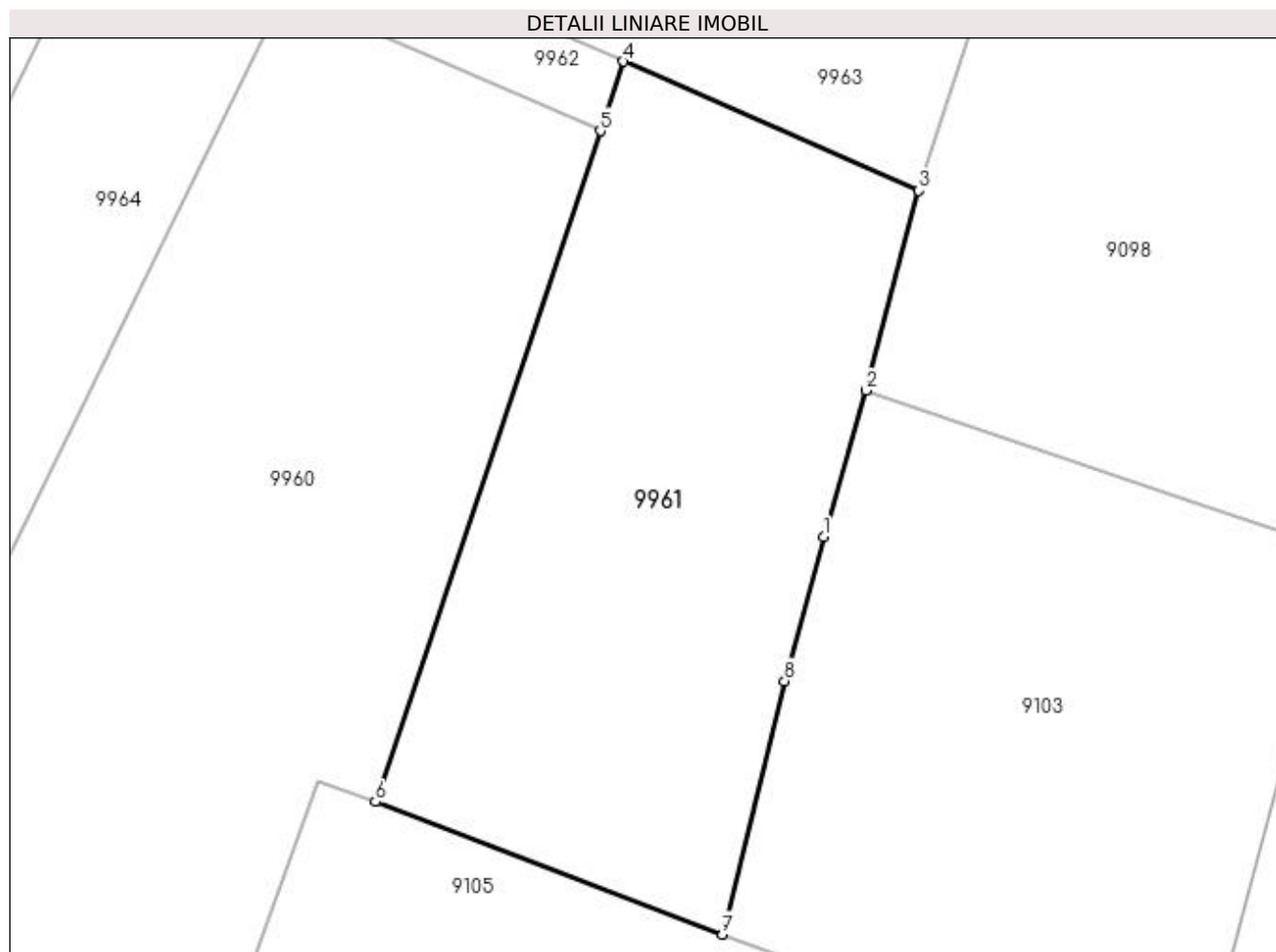
Inscrieri privind dezmembramintele dreptului de proprietate, drepturi reale de garanție și sarcini	Referințe
NU SUNT	

Anexa Nr. 1 La Partea I

Teren

Nr cadastral	Suprafața (mp)*	Observații / Referințe
	800	

* Suprafața este determinată în planul de proiecție Stereo 70.



Date referitoare la teren

Crt	Categorie folosință	Intra vilan	Suprafața (mp)	Tarla	Parcelă	Nr. topo	Observații / Referințe
1	vie	NU	800	21	5	-	

Lungime Segmente

1) Valorile lungimilor segmentelor sunt obținute din proiecție în plan.

Punct început	X / Y	Punct sfârșit	X / Y	Lungime segment (** (m)
1	353.341,918 293.321,537	2	353.344,255 293.329,55	8.347
2	353.344,255 293.329,55	3	353.347,157 293.340,514	11.342
3	353.347,157 293.340,514	4	353.330,95 293.347,604	17.69
4	353.330,95 293.347,604	5	353.329,672 293.343,797	4.016
5	353.329,672 293.343,797	6	353.317,32 293.307,005	38.81

Punct început	X / Y	Punct sfârșit	X / Y	Lungime segment (** (m)
6	353.317,32 293.307,005	7	353.336,366 293.299,728	20.389
7	353.336,366 293.299,728	8	353.339,779 293.313,622	14.307
8	353.339,779 293.313,622	1	353.341,918 293.321,537	8.199

** Lungimile segmentelor sunt determinate în planul de proiecție Stereo 70 și sunt rotunjite la 1 milimetru.

*** Distanța dintre puncte este formată din segmente cumulate ce sunt mai mici decât valoarea 1 milimetru.

**DATE DESPRE IMOBILUL NR. 9962**

Oficiul de Cadastru și Publicitate Imobiliară DOLJ
Biroul de Cadastru și Publicitate Imobiliară Craiova

A. Partea I. Descrierea imobilului

TEREN Extravilan

Adresa: Jud. Dolj, De560

Nr. Crt	Nr cadastral Nr. topografic	Suprafața* (mp)	Observații / Referințe
A1		318	Sector cadastral:8 Teren neimprejmuit;

B. Partea II. Proprietari și acte

Inscrieri privitoare la dreptul de proprietate și alte drepturi reale		Referințe
/		
Act Normativ nr. LEGEA 7, din 13/03/1996 emis de PARLAMENTUL ROMANIEI;		
B1	Inscrierea provizorie, drept de PROPRIETATE, dobandit prin Lege, cota actuala 1/1, cota initiala 1/1 1) NEIDENTIFICAT NEIDENTIFICAT	A1

C. Partea III. SARCINI .

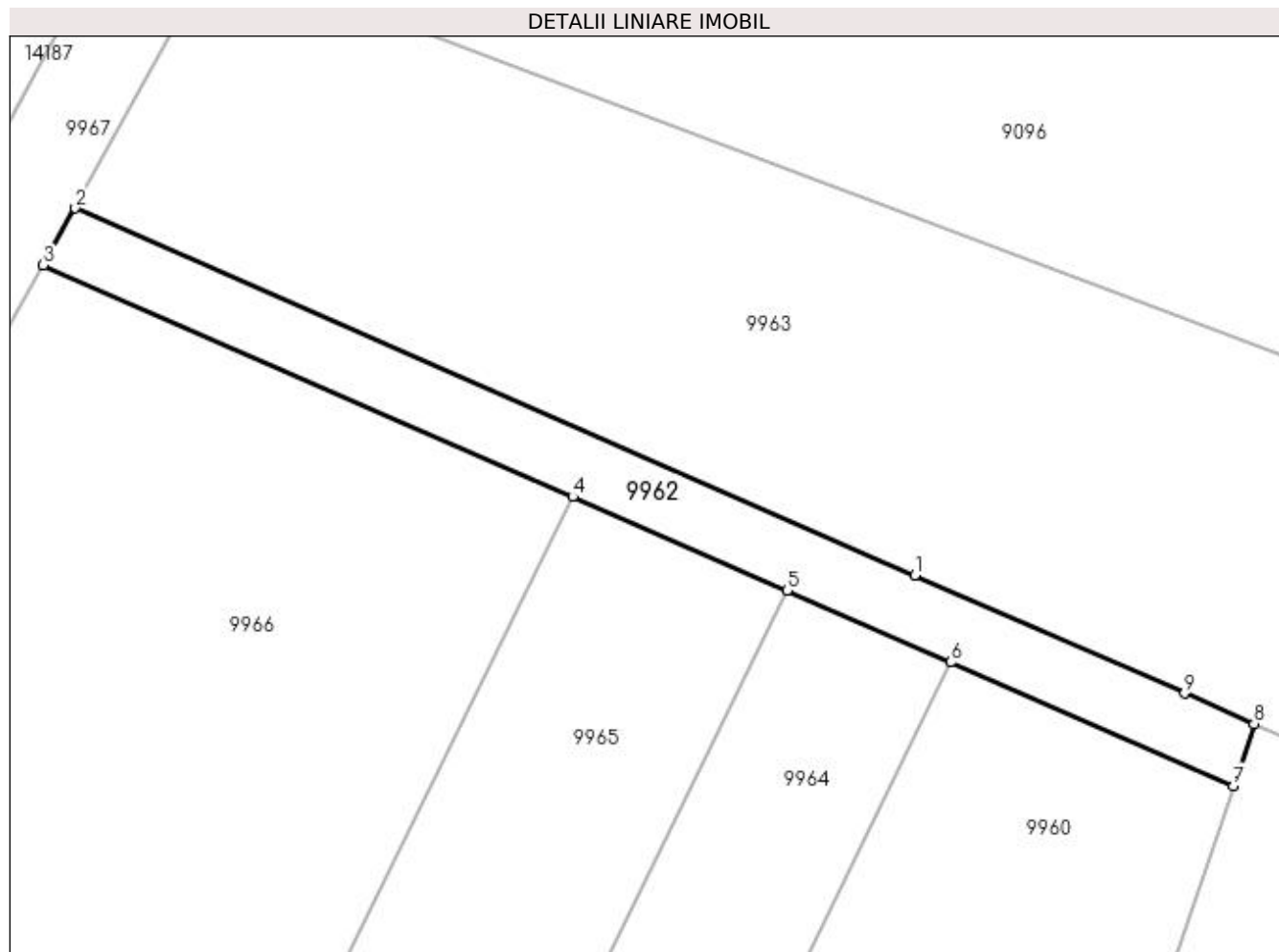
Inscrieri privind dezmembramintele dreptului de proprietate, drepturi reale de garanție și sarcini	Referințe
NU SUNT	

Anexa Nr. 1 La Partea I

Teren

Nr cadastral	Suprafața (mp)*	Observații / Referințe
	318	

* Suprafața este determinată în planul de proiecție Stereo 70.



Date referitoare la teren

Crt	Categorie folosință	Intra vilan	Suprafața (mp)	Tarla	Parcelă	Nr. topo	Observații / Referințe
1	drum	NU	318	-	De560	-	

Lungime Segmente

1) Valorile lungimilor segmentelor sunt obținute din proiecție în plan.

Punct început	X / Y	Punct sfârșit	X / Y	Lungime segment (** (m)
1	353.310,105 293.356,724	2	353.258,567 293.379,27	56.254
2	353.258,567 293.379,27	3	353.256,594 293.375,767	4.02
3	353.256,594 293.375,767	4	353.289,102 293.361,545	35.483
4	353.289,102 293.361,545	5	353.302,264 293.355,788	14.366
5	353.302,264 293.355,788	6	353.312,33 293.351,384	10.987

Punct început	X / Y	Punct sfârșit	X / Y	Lungime segment (** (m)
6	353.312,33 293.351,384	7	353.329,672 293.343,797	18.929
7	353.329,672 293.343,797	8	353.330,95 293.347,604	4.016
8	353.330,95 293.347,604	9	353.326,673 293.349,475	4.668
9	353.326,673 293.349,475	1	353.310,105 293.356,724	18.084

** Lungimile segmentelor sunt determinate în planul de proiecție Stereo 70 și sunt rotunjite la 1 milimetru.

*** Distanța dintre puncte este formată din segmente cumulate ce sunt mai mici decât valoarea 1 milimetru.

**DATE DESPRE IMOBILUL NR. 9963**

Oficiul de Cadastru și Publicitate Imobiliară DOLJ
Biroul de Cadastru și Publicitate Imobiliară Craiova

A. Partea I. Descrierea imobilului

TEREN Extravilan

Adresa: Jud. Dolj, T21, P220

Nr. Crt	Nr cadastral Nr. topografic	Suprafața* (mp)	Observații / Referințe
A1		1.920	Sector cadastral:8 Teren neimprejmuit;

B. Partea II. Proprietari și acte

Inscrieri privitoare la dreptul de proprietate și alte drepturi reale		Referințe
/		
Act Normativ nr. LEGEA 7, din 13/03/1996 emis de PARLAMENTUL ROMANIEI;		
B1	Inscrierea provizorie, drept de PROPRIETATE, dobandit prin Lege, cota actuala 1/1, cota initiala 1/1 1) NEIDENTIFICAT NEIDENTIFICAT	A1

C. Partea III. SARCINI .

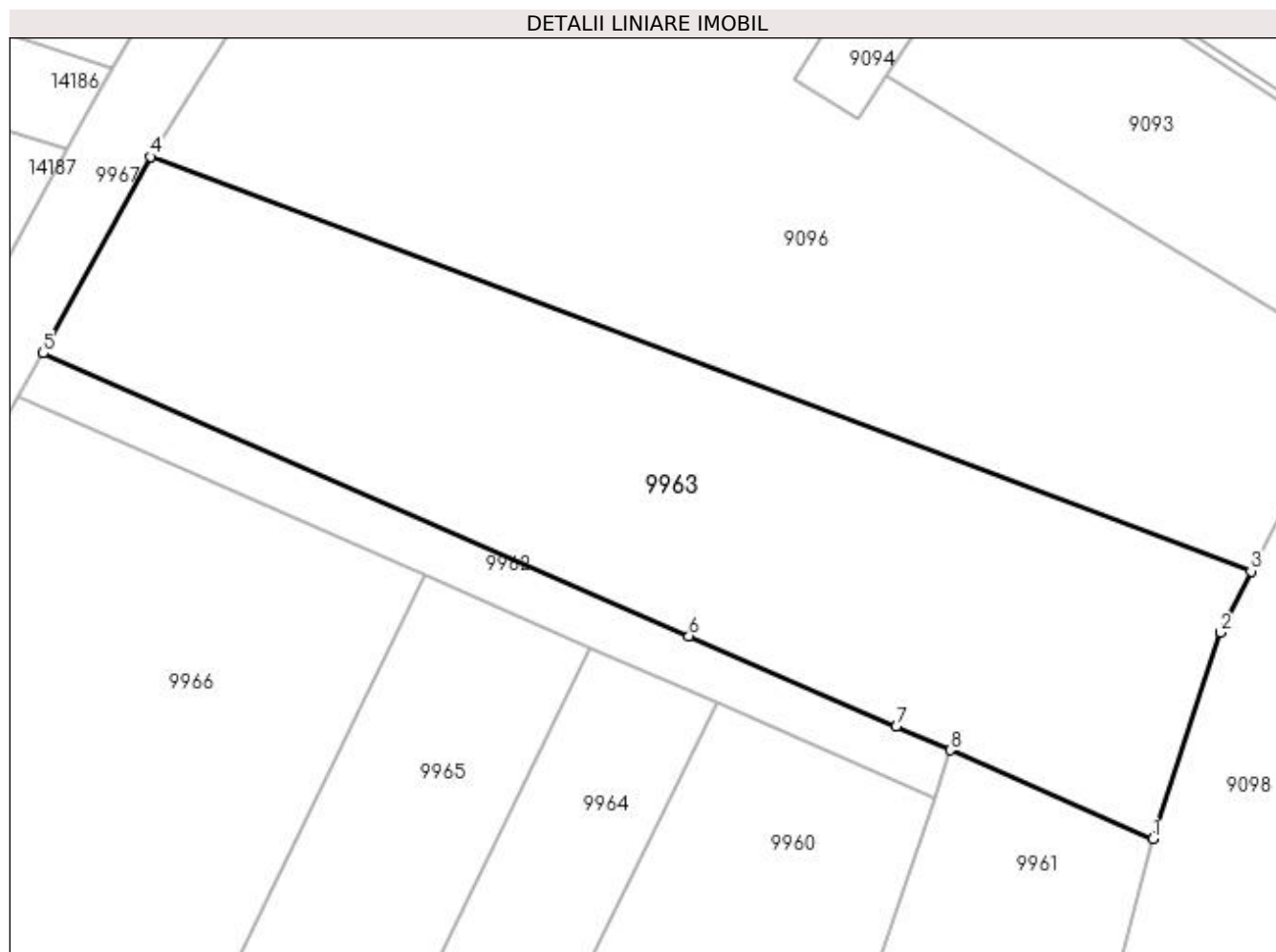
Inscrieri privind dezmembramintele dreptului de proprietate, drepturi reale de garanție și sarcini	Referințe
NU SUNT	

Anexa Nr. 1 La Partea I

Teren

Nr cadastral	Suprafața (mp)*	Observații / Referințe
	1.920	

* Suprafața este determinată în planul de proiecție Stereo 70.



Date referitoare la teren

Crt	Categorie folosință	Intra vilan	Suprafața (mp)	Tarla	Parcelă	Nr. topo	Observații / Referințe
1	arabil	NU	1.920	21	220	-	

Lungime Segmente

1) Valorile lungimilor segmentelor sunt obținute din proiecție în plan.

Punct început	X / Y	Punct sfârșit	X / Y	Lungime segment (** (m)
1	353.347,157 293.340,514	2	353.352,5 293.357,0	17.33
2	353.352,5 293.357,0	3	353.354,973 293.361,877	5.468
3	353.354,973 293.361,877	4	353.267,113 293.394,938	93.874
4	353.267,113 293.394,938	5	353.258,567 293.379,27	17.847
5	353.258,567 293.379,27	6	353.310,105 293.356,724	56.254

Punct început	X / Y	Punct sfârșit	X / Y	Lungime segment (** (m)
6	353.310,105 293.356,724	7	353.326,673 293.349,475	18.084
7	353.326,673 293.349,475	8	353.330,95 293.347,604	4.668
8	353.330,95 293.347,604	1	353.347,157 293.340,514	17.69

** Lungimile segmentelor sunt determinate în planul de proiecție Stereo 70 și sunt rotunjite la 1 milimetru.

*** Distanța dintre puncte este formată din segmente cumulate ce sunt mai mici decât valoarea 1 milimetru.

**DATE DESPRE IMOBILUL NR. 9964**

Oficiul de Cadastru și Publicitate Imobiliară DOLJ
Biroul de Cadastru și Publicitate Imobiliară Craiova

A. Partea I. Descrierea imobilului

TEREN Extravilan

Adresa: Jud. Dolj, T21, P2

Nr. Crt	Nr cadastral Nr. topografic	Suprafața* (mp)	Observații / Referințe
A1		1.000	Sector cadastral:8 Teren neimprejmuit;

B. Partea II. Proprietari și acte

Inscrieri privitoare la dreptul de proprietate și alte drepturi reale	Referințe
/	
Act Administrativ nr. TDP 1106-59090, din 16/01/1995 emis de CJSIPT DOLJ;	
B1	A1
Intabulare, drept de PROPRIETATE, dobândit prin Reconstituire, cota actuala 1/1, cota initiala 1/1	
1) VINTILĂ CONSTANTIN, LIPSĂ CNP	
2) VINTILA CONSTANTIN, LIPSĂ CNP	
3) VINTILA FLOREA, LIPSĂ CNP	
4) VINTILA PETRE, LIPSĂ CNP	

C. Partea III. SARCINI .

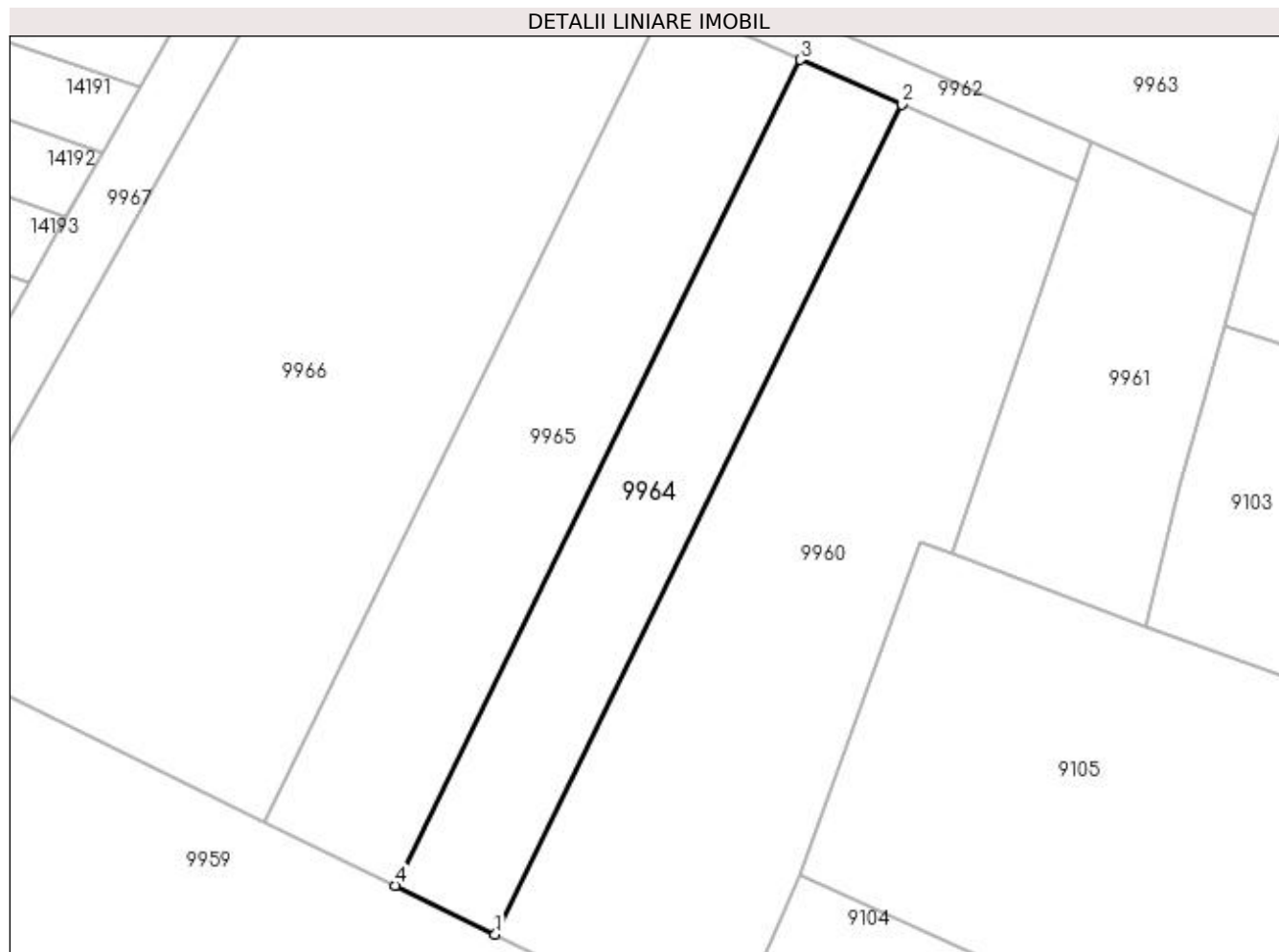
Inscrieri privind dezmembramintele dreptului de proprietate, drepturi reale de garanție și sarcini	Referințe
NU SUNT	

Anexa Nr. 1 La Partea I

Teren

Nr cadastral	Suprafața (mp)*	Observații / Referințe
	1.000	

* Suprafața este determinată în planul de proiecție Stereo 70.



Date referitoare la teren

Crt	Categorie folosință	Intravilan	Suprafața (mp)	Tarla	Parcelă	Nr. topo	Observații / Referințe
1	arabil	NU	1.000	21	2	-	

Lungime Segmente

1) Valorile lungimilor segmentelor sunt obținute din proiecție în plan.

Punct început	X / Y	Punct sfârșit	X / Y	Lungime segment (** (m)
1	353.272,13 293.269,379	2	353.312,33 293.351,384	91.328
2	353.312,33 293.351,384	3	353.302,264 293.355,788	10.987
3	353.302,264 293.355,788	4	353.262,264 293.274,19	90.875
4	353.262,264 293.274,19	1	353.272,13 293.269,379	10.977

**** Lungimile segmentelor sunt determinate în planul de proiecție Stereo 70 și sunt rotunjite la 1 milimetru.**

***** Distanța dintre puncte este formată din segmente cumulate ce sunt mai mici decât valoarea 1 milimetru.**

**DATE DESPRE IMOBILUL NR. 9965**

Oficiul de Cadastru și Publicitate Imobiliară DOLJ
Biroul de Cadastru și Publicitate Imobiliară Craiova

A. Partea I. Descrierea imobilului

TEREN Extravilan

Adresa: Jud. Dolj, T21, P2

Nr. Crt	Nr cadastral Nr. topografic	Suprafața* (mp)	Observații / Referințe
A1		1.300	Sector cadastral:8 Teren neimprejmuit;

B. Partea II. Proprietari și acte

Inscrieri privitoare la dreptul de proprietate și alte drepturi reale		Referințe
/		
Act Administrativ nr. TDP 508-14986, din 03/02/1994 emis de CJSPT DOLJ (CERT DECES NR 222675/09-01-2006);		
B1	Intabulare, drept de PROPRIETATE, dobandit prin Reconstituire, cota actuala 1/1, cota initiala 1/1 1) COLĂ DUMITRU, LIPSĂ CNP DEFUNCT:Da	A1

C. Partea III. SARCINI .

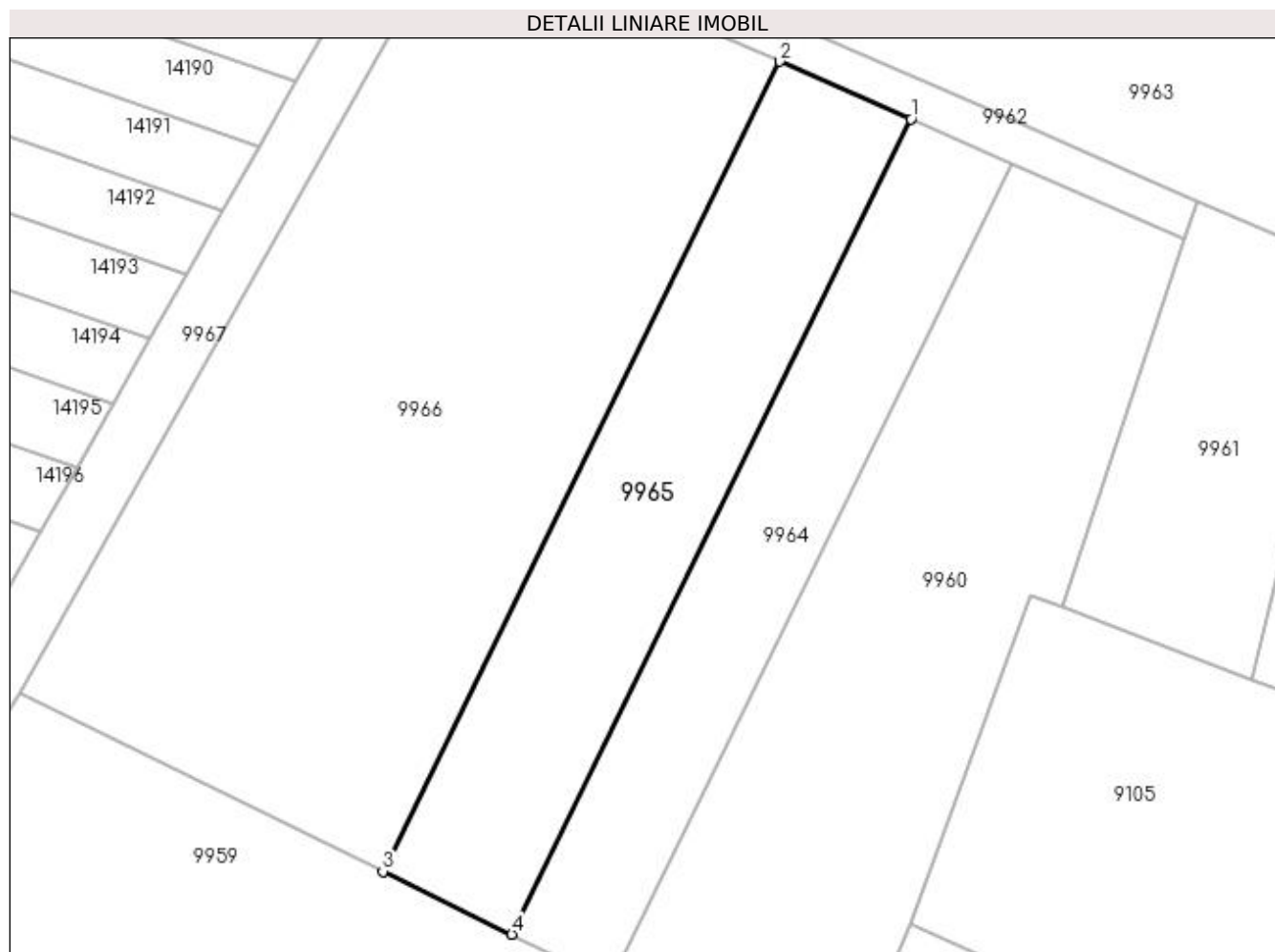
Inscrieri privind dezmembramintele dreptului de proprietate, drepturi reale de garanție și sarcini	Referințe
NU SUNT	

Anexa Nr. 1 La Partea I

Teren

Nr cadastral	Suprafața (mp)*	Observații / Referințe
	1.300	

* Suprafața este determinată în planul de proiecție Stereo 70.



Date referitoare la teren

Crt	Categorie folosință	Intra vilan	Suprafața (mp)	Tarla	Parcelă	Nr. topo	Observații / Referințe
1	arabil	NU	1.300	21	2	-	

Lungime Segmente

1) Valorile lungimilor segmentelor sunt obținute din proiecție în plan.

Punct început	X / Y	Punct sfârșit	X / Y	Lungime segment (** (m)
1	353.302,264 293.355,788	2	353.289,102 293.361,545	14.366
2	353.289,102 293.361,545	3	353.249,364 293.280,481	90.28
3	353.249,364 293.280,481	4	353.262,264 293.274,19	14.352
4	353.262,264 293.274,19	1	353.302,264 293.355,788	90.875

**** Lungimile segmentelor sunt determinate în planul de proiecție Stereo 70 și sunt rotunjite la 1 milimetru.**

***** Distanța dintre puncte este formată din segmente cumulate ce sunt mai mici decât valoarea 1 milimetru.**

**DATE DESPRE IMOBILUL NR. 9966**

Oficiul de Cadastru și Publicitate Imobiliară DOLJ
 Biroul de Cadastru și Publicitate Imobiliară Craiova

A. Partea I. Descrierea imobilului

TEREN Extravilan

Adresa: Jud. Dolj, T21, P4

Nr. Crt	Nr cadastral Nr. topografic	Suprafața* (mp)	Observații / Referințe
A1		3.400	Sector cadastral:8 Teren neimprejmuit;

B. Partea II. Proprietari și acte

Inscrieri privitoare la dreptul de proprietate și alte drepturi reale	Referințe
/	
Act Administrativ nr. TDP 999-48636, din 20/10/1994 emis de CJSIPT DOLJ;	
B1	A1
Intabulare, drept de PROPRIETATE, dobândit prin Reconstituire, cota actuala 1/1, cota initiala 1/1 1) BOBIN CONSTANTIN , LIPSĂ CNP	

C. Partea III. SARCINI .

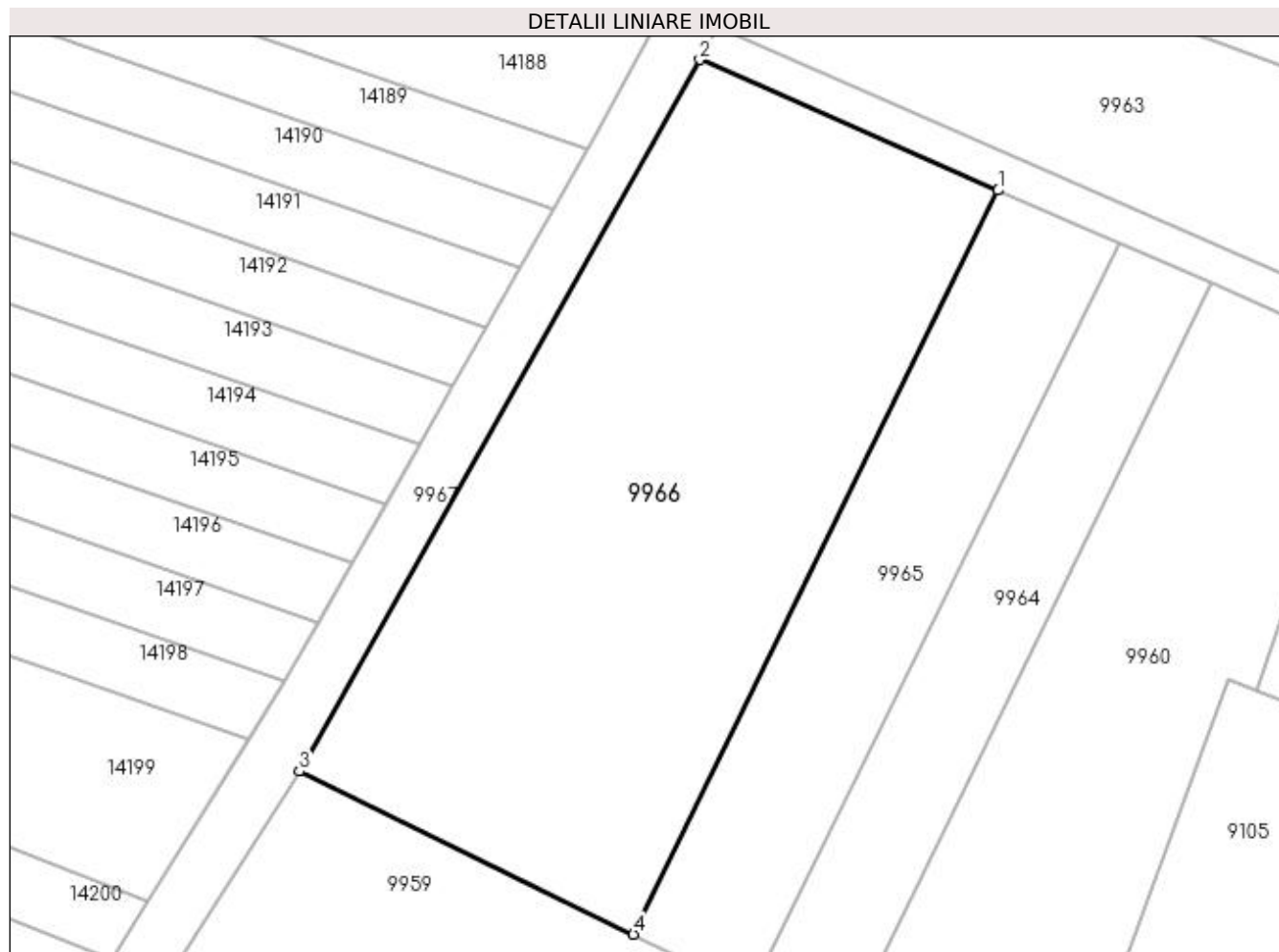
Inscrieri privind dezmembramintele dreptului de proprietate, drepturi reale de garanție și sarcini	Referințe
NU SUNT	

Anexa Nr. 1 La Partea I

Teren

Nr cadastral	Suprafața (mp)*	Observații / Referințe
	3.400	

* Suprafața este determinată în planul de proiecție Stereo 70.



Date referitoare la teren

Crt	Categorie folosință	Intravilan	Suprafața (mp)	Tarla	Parcelă	Nr. topo	Observații / Referințe
1	arabil	NU	3.400	21	4	-	

Lungime Segmente

1) Valorile lungimilor segmentelor sunt obținute din proiecție în plan.

Punct început	X / Y	Punct sfârșit	X / Y	Lungime segment (** (m)
1	353.289,102 293.361,545	2	353.256,594 293.375,767	35.483
2	353.256,594 293.375,767	3	353.212,934 293.298,244	88.972
3	353.212,934 293.298,244	4	353.249,364 293.280,481	40.53
4	353.249,364 293.280,481	1	353.289,102 293.361,545	90.28

**** Lungimile segmentelor sunt determinate în planul de proiecție Stereo 70 și sunt rotunjite la 1 milimetru.**

***** Distanța dintre puncte este formată din segmente cumulate ce sunt mai mici decât valoarea 1 milimetru.**

**DATE DESPRE IMOBILUL NR. 9967**

Oficiul de Cadastru și Publicitate Imobiliară DOLJ
Biroul de Cadastru și Publicitate Imobiliară Craiova

A. Partea I. Descrierea imobilului

TEREN Extravilan

Adresa: Jud. Dolj, De67

Nr. Crt	Nr cadastral Nr. topografic	Suprafața* (mp)	Observații / Referințe
A1		3.532	Sector cadastral:8 Teren neimprejmuit;

B. Partea II. Proprietari și acte

Inscrieri privitoare la dreptul de proprietate și alte drepturi reale		Referințe
/		
Act Normativ nr. LEGEA 7, din 13/03/1996 emis de PARLAMENTUL ROMANIEI;		
B1	Inscrierea provizorie, drept de PROPRIETATE, dobandit prin Lege, cota actuala 1/1, cota initiala 1/1 1) NEIDENTIFICAT NEIDENTIFICAT	A1

C. Partea III. SARCINI .

Inscrieri privind dezmembramintele dreptului de proprietate, drepturi reale de garanție și sarcini	Referințe
NU SUNT	

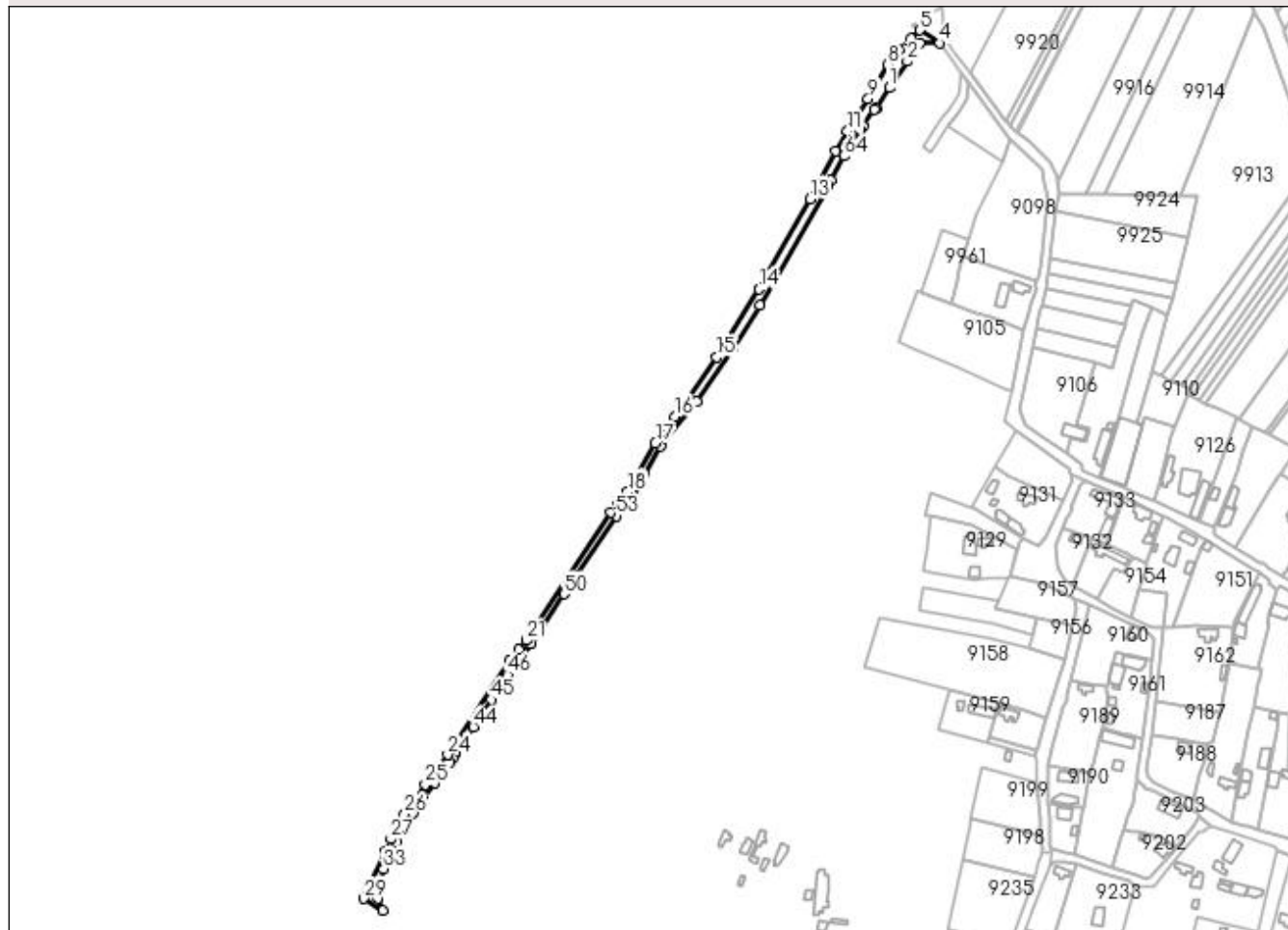
Anexa Nr. 1 La Partea I

Teren

Nr cadastral	Suprafața (mp)*	Observații / Referințe
	3.532	

* Suprafața este determinată în planul de proiecție Stereo 70.

DETALII LINIARE IMOBIL



Date referitoare la teren

Crt	Categorie folosință	Intra vilan	Suprafața (mp)	Tarla	Parcelă	Nr. topo	Observații / Referințe
1	drum	NU	3.532	-	De67	-	

Lungime Segmente

1) Valorile lungimilor segmentelor sunt obținute din proiecție în plan.

Punct început	X / Y	Punct sfârșit	X / Y	Lungime segment	Punct început	X / Y	Punct sfârșit	X / Y	Lungime segment	Punct început	X / Y	Punct sfârșit	X / Y	Lungime segment
1	353.296,542 293.439,152	2	353.307,998 293.456,219	20.555	2	353.307,998 293.456,219	3	353.315,851 293.467,807	13.998	3	353.315,851 293.467,807	4	353.328,999 293.468,06	13.155
4	353.328,999 293.468,06	5	353.316,005 293.476,397	15.439	5	353.316,005 293.476,397	6	353.310,229 293.470,977	7.921	6	353.310,229 293.470,977	7	353.302,642 293.463,567	10.605
7	353.302,642 293.463,567	8	353.295,327 293.454,16	11.916	8	353.295,327 293.454,16	9	353.282,604 293.432,009	25.545	9	353.282,604 293.432,009	10	353.274,48 293.419,634	14.803
10	353.274,48 293.419,634	11	353.269,21 293.410,96	10.149	11	353.269,21 293.410,96	12	353.261,776 293.397,999	14.942	12	353.261,776 293.397,999	13	353.245,151 293.367,353	34.865
13	353.245,151 293.367,353	14	353.211,901 293.308,894	67.253	14	353.211,901 293.308,894	15	353.184,522 293.265,082	51.663	15	353.184,522 293.265,082	16	353.157,396 293.226,493	47.169
16	353.157,396 293.226,493	17	353.144,942 293.209,271	21.253	17	353.144,942 293.209,271	18	353.127,119 293.177,873	36.104	18	353.127,119 293.177,873	19	353.120,614 293.169,341	10.729

Punct început	X / Y	Punct sfârșit	X / Y	Lungime segment	Punct început	X / Y	Punct sfârșit	X / Y	Lungime segment	Punct început	X / Y	Punct sfârșit	X / Y	Lungime segment
19	353.120,614 293.169,341	20	353.116,278 293.164,708	6.346	20	353.116,278 293.164,708	21	353.061,583 293.081,757	99.36	21	353.061,583 293.081,757	22	353.056,383 293.075,778	7.924
22	353.056,383 293.075,778	23	353.050,524 293.068,564	9.294	23	353.050,524 293.068,564	24	353.010,492 293.007,761	72.79 8	24	353.010,492 293.007,761	25	352.996,024 292.988,561	24.04 1
25	352.996,024 292.988,561	26	352.982,753 292.969,636	23.11 4	26	352.982,753 292.969,636	27	352.973,973 292.953,162	18.66 8	27	352.973,973 292.953,162	28	352.970,113 292.945,596	8.494
28	352.970,113 292.945,596	29	352.956,215 292.914,711	33.86 8	29	352.956,215 292.914,711	30	352.968,787 292.907,14	14.67 6	30	352.968,787 292.907,14	31	352.965,568 292.914,601	8.126
31	352.965,568 292.914,601	32	352.964,238 292.921,46	6.987	32	352.964,238 292.921,46	33	352.969,068 292.934,059	13.49 3	33	352.969,068 292.934,059	34	352.977,58 292.951,241	19.17 5
34	352.977,58 292.951,241	35	352.983,52 292.962,533	12.75 9	35	352.983,52 292.962,533	36	352.988,078 292.969,81	8.587	36	352.988,078 292.969,81	37	352.994,913 292.979,814	12.11 6
37	352.994,913 292.979,814	38	353.001,964 292.989,797	12.22 2	38	353.001,964 292.989,797	39	353.011,756 293.002,792	16.27 1	39	353.011,756 293.002,792	40	353.013,763 293.005,455	3.335
40	353.013,763 293.005,455	41	353.015,87 293.008,656	3.832	41	353.015,87 293.008,656	42	353.018,918 293.013,285	5.542	42	353.018,918 293.013,285	43	353.022,926 293.019,372	7.288
43	353.022,926 293.019,372	44	353.027,114 293.025,734	7.617	44	353.027,114 293.025,734	45	353.038,704 293.043,337	21.07 6	45	353.038,704 293.043,337	46	353.049,362 293.059,443	19.31 3
46	353.049,362 293.059,443	47	353.058,17 293.071,451	14.89 2	47	353.058,17 293.071,451	48	353.059,511 293.073,279	2.267	48	353.059,511 293.073,279	49	353.064,776 293.079,333	8.023
49	353.064,776 293.079,333	50	353.086,077 293.111,639	38.69 6	50	353.086,077 293.111,639	51	353.090,226 293.117,93	7.536	51	353.090,226 293.117,93	52	353.094,379 293.124,23	7.546
52	353.094,379 293.124,23	53	353.119,43 293.162,223	45.50 8	53	353.119,43 293.162,223	54	353.123,747 293.166,835	6.317	54	353.123,747 293.166,835	55	353.130,464 293.175,663	11.09 3
55	353.130,464 293.175,663	56	353.134,1 293.182,068	7.365	56	353.134,1 293.182,068	57	353.138,059 293.189,042	8.019	57	353.138,059 293.189,042	58	353.148,312 293.207,105	20.77
58	353.148,312 293.207,105	59	353.171,786 293.236,363	37.51 1	59	353.171,786 293.236,363	60	353.195,777 293.271,197	42.29 6	60	353.195,777 293.271,197	61	353.212,934 293.298,244	32.03
61	353.212,934 293.298,244	62	353.256,594 293.375,767	88.97 2	62	353.256,594 293.375,767	63	353.258,567 293.379,27	4.02	63	353.258,567 293.379,27	64	353.267,113 293.394,938	17.84 7
64	353.267,113 293.394,938	65	353.270,997 293.400,947	7.155	65	353.270,997 293.400,947	66	353.277,549 293.411,498	12.42	66	353.277,549 293.411,498	67	353.279,295 293.414,131	3.159
67	353.279,295 293.414,131	68	353.286,479 293.424,962	12.99 7	68	353.286,479 293.424,962	69	353.287,685 293.426,108	1.664	69	353.287,685 293.426,108	1	353.296,542 293.439,152	15.76 7

** Lungimile segmentelor sunt determinate în planul de proiecție Stereo 70 și sunt rotunjite la 1 milimetru.

*** Distanța dintre puncte este formată din segmente cumulate ce sunt mai mici decât valoarea 1 milimetru.

**DATE DESPRE IMOBILUL NR. 9968**

Oficiul de Cadastru și Publicitate Imobiliară DOLJ
Biroul de Cadastru și Publicitate Imobiliară Craiova

A. Partea I. Descrierea imobilului

TEREN Extravilan

Adresa: Jud. Dolj, T21, P18/1

Nr. Crt	Nr cadastral Nr. topografic	Suprafața* (mp)	Observații / Referințe
A1		11.500	Sector cadastral:8 Teren neimprejmuit;

B. Partea II. Proprietari și acte

Inscrieri privitoare la dreptul de proprietate și alte drepturi reale		Referințe
/		
Act Normativ nr. LEGEA 7, din 13/03/1996 emis de PARLAMENTUL ROMANIEI;		
B1	Inscrierea provizorie, drept de PROPRIETATE, dobandit prin Lege, cota actuala 1/1, cota initiala 1/1 1) NEIDENTIFICAT NEIDENTIFICAT	A1

C. Partea III. SARCINI .

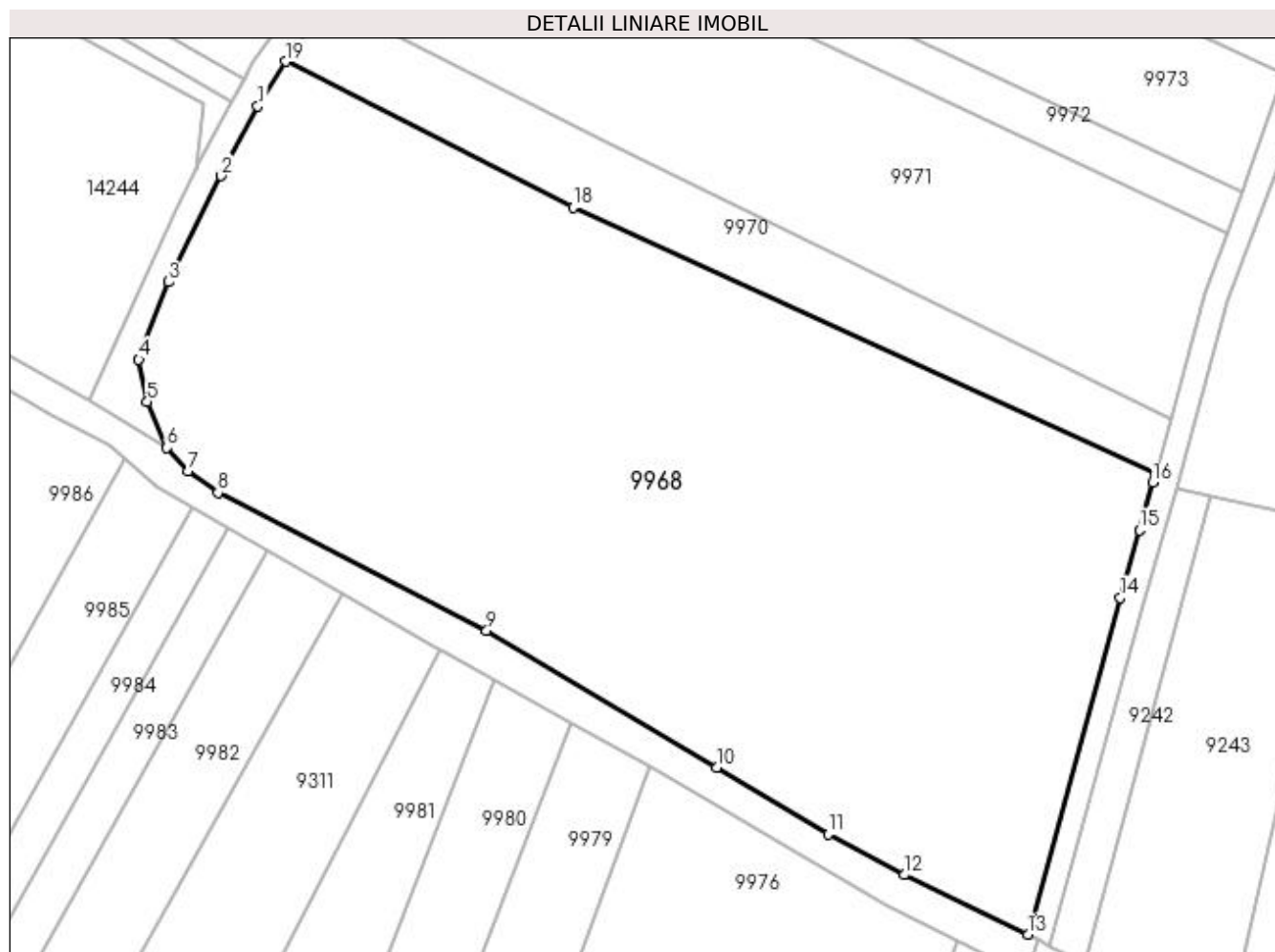
Inscrieri privind dezmembramintele dreptului de proprietate, drepturi reale de garanție și sarcini	Referințe
NU SUNT	

Anexa Nr. 1 La Partea I

Teren

Nr cadastral	Suprafața (mp)*	Observații / Referințe
	11.500	

* Suprafața este determinată în planul de proiecție Stereo 70.



Date referitoare la teren

Crt	Categorie folosință	Intra vilan	Suprafața (mp)	Tarla	Parcelă	Nr. topo	Observații / Referințe
1	arabil	NU	11.500	21	18/1	-	

Lungime Segmente

1) Valorile lungimilor segmentelor sunt obținute din proiecție în plan.

Punct început	X / Y	Punct sfârșit	X / Y	Lungime segment (** (m)
1	352.983,52 292.962,533	2	352.977,58 292.951,241	12.759
2	352.977,58 292.951,241	3	352.969,068 292.934,059	19.175
3	352.969,068 292.934,059	4	352.964,238 292.921,46	13.493
4	352.964,238 292.921,46	5	352.965,568 292.914,601	6.987
5	352.965,568 292.914,601	6	352.968,787 292.907,14	8.126

Punct început	X / Y	Punct sfârșit	X / Y	Lungime segment (** (m)
6	352.968,787 292.907,14	7	352.972,169 292.903,361	5.071
7	352.972,169 292.903,361	8	352.977,067 292.899,862	6.019
8	352.977,067 292.899,862	9	353.020,683 292.877,514	49.008
9	353.020,683 292.877,514	10	353.057,992 292.855,32	43.411
10	353.057,992 292.855,32	11	353.076,097 292.844,488	21.098
11	353.076,097 292.844,488	12	353.088,462 292.837,856	14.031
12	353.088,462 292.837,856	13	353.108,501 292.828,22	22.235
13	353.108,501 292.828,22	14	353.123,49 292.882,827	56.627
14	353.123,49 292.882,827	15	353.126,626 292.893,805	11.417
15	353.126,626 292.893,805	16	353.128,831 292.901,525	8.029
16	353.128,831 292.901,525	17	353.129,187 292.902,843	1.365
17	353.129,187 292.902,843	18	353.034,693 292.946,153	103.946
18	353.034,693 292.946,153	19	352.988,078 292.969,81	52.274
19	352.988,078 292.969,81	1	352.983,52 292.962,533	8.587

** Lungimile segmentelor sunt determinate în planul de proiecție Stereo 70 și sunt rotunjite la 1 milimetru.

*** Distanța dintre puncte este formată din segmente cumulate ce sunt mai mici decât valoarea 1 milimetru.

**DATE DESPRE IMOBILUL NR. 9969**

Oficiul de Cadastru și Publicitate Imobiliară DOLJ
Biroul de Cadastru și Publicitate Imobiliară Craiova

A. Partea I. Descrierea imobilului

TEREN Extravilan

Adresa: Jud. Dolj, De560

Nr. Crt	Nr cadastral Nr. topografic	Suprafața* (mp)	Observații / Referințe
A1		1.258	Sector cadastral:8 Teren neimprejmuit;

B. Partea II. Proprietari și acte

Inscrieri privitoare la dreptul de proprietate și alte drepturi reale		Referințe
/		
Act Normativ nr. LEGEA 7, din 13/03/1996 emis de PARLAMENTUL ROMANIEI;		
B1	Inscrierea provizorie, drept de PROPRIETATE, dobandit prin Lege, cota actuala 1/1, cota initiala 1/1 1) NEIDENTIFICAT NEIDENTIFICAT	A1

C. Partea III. SARCINI .

Inscrieri privind dezmembramintele dreptului de proprietate, drepturi reale de garanție și sarcini	Referințe
NU SUNT	

Anexa Nr. 1 La Partea I

Teren

Nr cadastral	Suprafața (mp)*	Observații / Referințe
	1.258	

* Suprafața este determinată în planul de proiecție Stereo 70.



Date referitoare la teren

Crt	Categorie folosință	Intra vilan	Suprafața (mp)	Tarla	Parcelă	Nr. topo	Observații / Referințe
1	drum	NU	1.258	-	De560	-	

Lungime Segmente

1) Valorile lungimilor segmentelor sunt obținute din proiecție în plan.

Punct început	X / Y	Punct sfârșit	X / Y	Lungime segment (** (m)
1	353.183,895 293.119,994	2	353.185,928 293.129,059	9.29
3	353.182,025 293.129,934	4	353.179,904 293.119,725	10.427
5	353.174,885 293.088,743	6	353.168,866 293.056,267	33.029
7	353.160,151 293.021,53	8	353.152,88 292.992,649	29.782
9	353.153,463 292.991,153	10	353.154,007 292.989,004	2.217

Punct început	X / Y	Punct sfârșit	X / Y	Lungime segment (** (m)
2	353.185,928 293.129,059	3	353.182,025 293.129,934	4.0
4	353.179,904 293.119,725	5	353.174,885 293.088,743	31.386
6	353.168,866 293.056,267	7	353.160,151 293.021,53	35.814
8	353.152,88 292.992,649	9	353.153,463 292.991,153	1.606
10	353.154,007 292.989,004	11	353.155,279 292.983,978	5.184

Punct început	X / Y	Punct sfârșit	X / Y	Lungime segment (** (m)
11	353.155,279 292.983,978	12	353.149,88 292.967,884	16.975
13	353.144,691 292.952,412	14	353.143,27 292.948,623	4.047
15	353.140,783 292.941,992	16	353.137,125 292.932,241	10.415
17	353.131,63 292.911,889	18	353.129,187 292.902,843	9.37
19	353.128,831 292.901,525	20	353.126,626 292.893,805	8.029
21	353.123,49 292.882,827	22	353.108,501 292.828,22	56.627
23	353.110,091 292.827,395	24	353.112,132 292.826,337	2.299
25	353.127,342 292.881,748	26	353.132,685 292.900,454	19.454
27	353.140,937 292.931,014	28	353.148,449 292.951,041	21.39
29	353.159,705 292.982,791	30	353.157,28 292.992,374	9.885
31	353.157,071 292.992,911	32	353.164,031 293.020,555	28.507
33	353.172,799 293.055,538	34	353.178,829 293.088,079	33.095

Punct început	X / Y	Punct sfârșit	X / Y	Lungime segment (** (m)
12	353.149,88 292.967,884	13	353.144,691 292.952,412	16.319
14	353.143,27 292.948,623	15	353.140,783 292.941,992	7.082
16	353.137,125 292.932,241	17	353.131,63 292.911,889	21.081
18	353.129,187 292.902,843	19	353.128,831 292.901,525	1.365
20	353.126,626 292.893,805	21	353.123,49 292.882,827	11.417
22	353.108,501 292.828,22	23	353.110,091 292.827,395	1.791
24	353.112,132 292.826,337	25	353.127,342 292.881,748	57.461
26	353.132,685 292.900,454	27	353.140,937 292.931,014	31.655
28	353.148,449 292.951,041	29	353.159,705 292.982,791	33.686
30	353.157,28 292.992,374	31	353.157,071 292.992,911	0.576
32	353.164,031 293.020,555	33	353.172,799 293.055,538	36.065
34	353.178,829 293.088,079	1	353.183,895 293.119,994	32.315

** Lungimile segmentelor sunt determinate în planul de proiecție Stereo 70 și sunt rotunjite la 1 milimetru.

*** Distanța dintre puncte este formată din segmente cumulate ce sunt mai mici decât valoarea 1 milimetru.

**DATE DESPRE IMOBILUL NR. 9970**

Oficiul de Cadastru și Publicitate Imobiliară DOLJ
Biroul de Cadastru și Publicitate Imobiliară Craiova

A. Partea I. Descrierea imobilului

TEREN Extravilan

Adresa: Jud. Dolj, T21, P18

Nr. Crt	Nr cadastral Nr. topografic	Suprafața* (mp)	Observații / Referințe
A1		1.700	Sector cadastral:8 Teren neimprejmuit;

B. Partea II. Proprietari și acte

Inscrieri privitoare la dreptul de proprietate și alte drepturi reale	Referințe
/	
Act Administrativ nr. TDP 1598-9619, din 17/04/1996 emis de CJSIPT DOLJ;	
B1	A1
Intabulare, drept de PROPRIETATE, dobândit prin Reconstituire, cota actuala 1/1, cota inițiala 1/1	
1) ORĂSCU ION, LIPSĂ CNP	
2) BUZATU FLOAREA, LIPSĂ CNP	

C. Partea III. SARCINI .

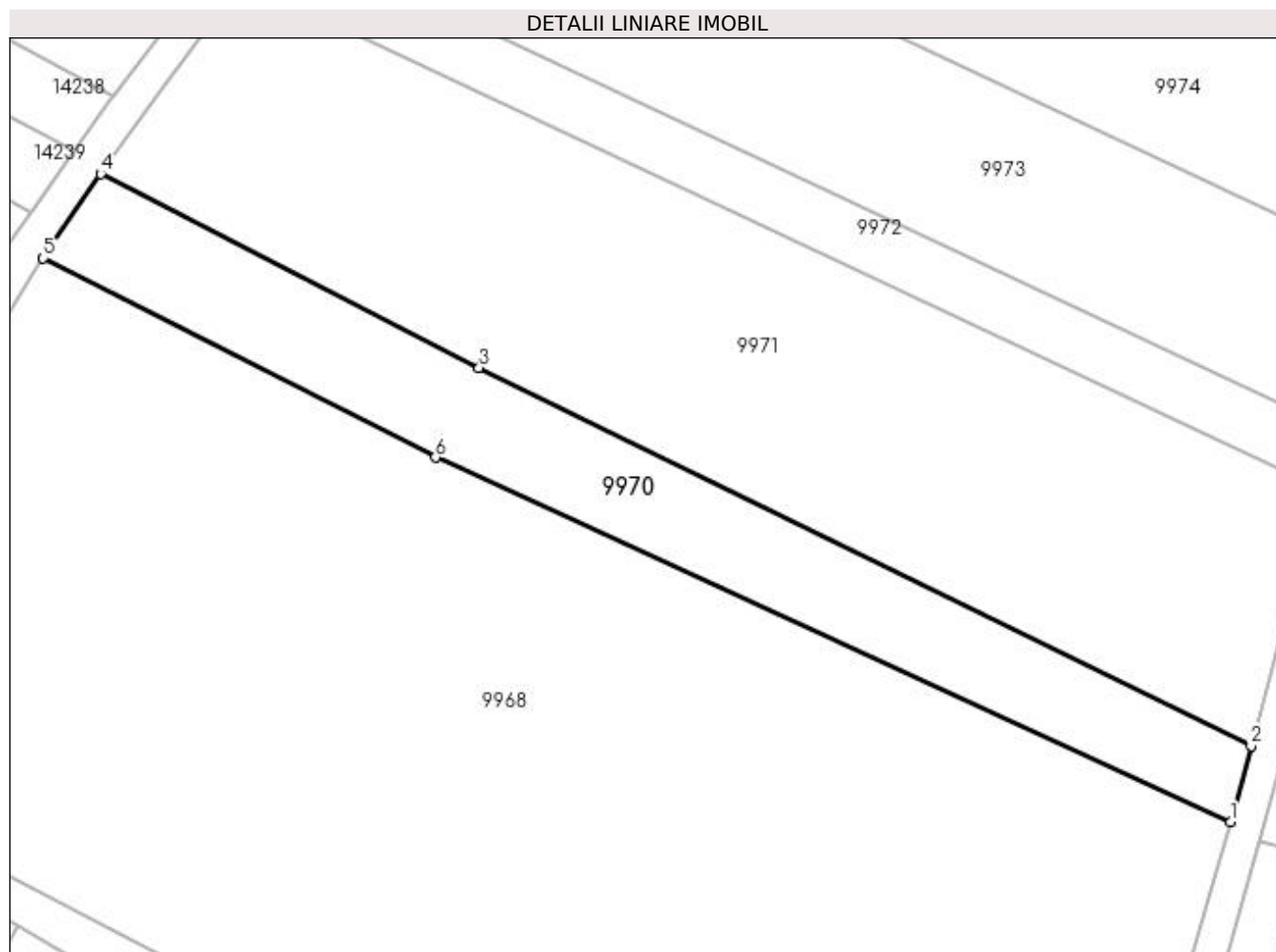
Inscrieri privind dezmembramentele dreptului de proprietate, drepturi reale de garanție și sarcini	Referințe
NU SUNT	

Anexa Nr. 1 La Partea I

Teren

Nr cadastral	Suprafața (mp)*	Observații / Referințe
	1.700	

* Suprafața este determinată în planul de proiecție Stereo 70.



Date referitoare la teren

Crt	Categorie folosință	Intra vilan	Suprafața (mp)	Tarla	Parcelă	Nr. topo	Observații / Referințe
1	vie	NU	1.700	21	18	-	

Lungime Segmente

1) Valorile lungimilor segmentelor sunt obținute din proiecție în plan.

Punct început	X / Y	Punct sfârșit	X / Y	Lungime segment (** (m)
1	353.129,187 292.902,843	2	353.131,63 292.911,889	9.37
2	353.131,63 292.911,889	3	353.039,902 292.956,814	102.139
3	353.039,902 292.956,814	4	352.994,913 292.979,814	50.527
4	352.994,913 292.979,814	5	352.988,078 292.969,81	12.116
5	352.988,078 292.969,81	6	353.034,693 292.946,153	52.274

Punct început	X / Y	Punct sfârșit	X / Y	Lungime segment (** (m)
6	353.034,693 292.946,153	1	353.129,187 292.902,843	103.946

** Lungimile segmentelor sunt determinate în planul de proiecție Stereo 70 și sunt rotunjite la 1 milimetru.

*** Distanța dintre puncte este formată din segmente cumulate ce sunt mai mici decât valoarea 1 milimetru.

**DATE DESPRE IMOBILUL NR. 9971**

Oficiul de Cadastru și Publicitate Imobiliară DOLJ
Biroul de Cadastru și Publicitate Imobiliară Craiova

A. Partea I. Descrierea imobilului

TEREN Extravilan

Adresa: Jud. Dolj, T21, P16

Nr. Crt	Nr cadastral Nr. topografic	Suprafața* (mp)	Observații / Referințe
A1		4.400	Sector cadastral:8 Teren neimprejmuit;

B. Partea II. Proprietari și acte

Inscrieri privitoare la dreptul de proprietate și alte drepturi reale		Referințe
/		
Act Administrativ nr. TDP 3699-59340, din 08/04/1997 emis de CJSIPT DOLJ;		
B1	Intabulare, drept de PROPRIETATE, dobândit prin Reconstituire, cota actuala 1/1, cota initiala 1/1 1) ISPAS CONSTANTIN, LIPSĂ CNP	A1

C. Partea III. SARCINI .

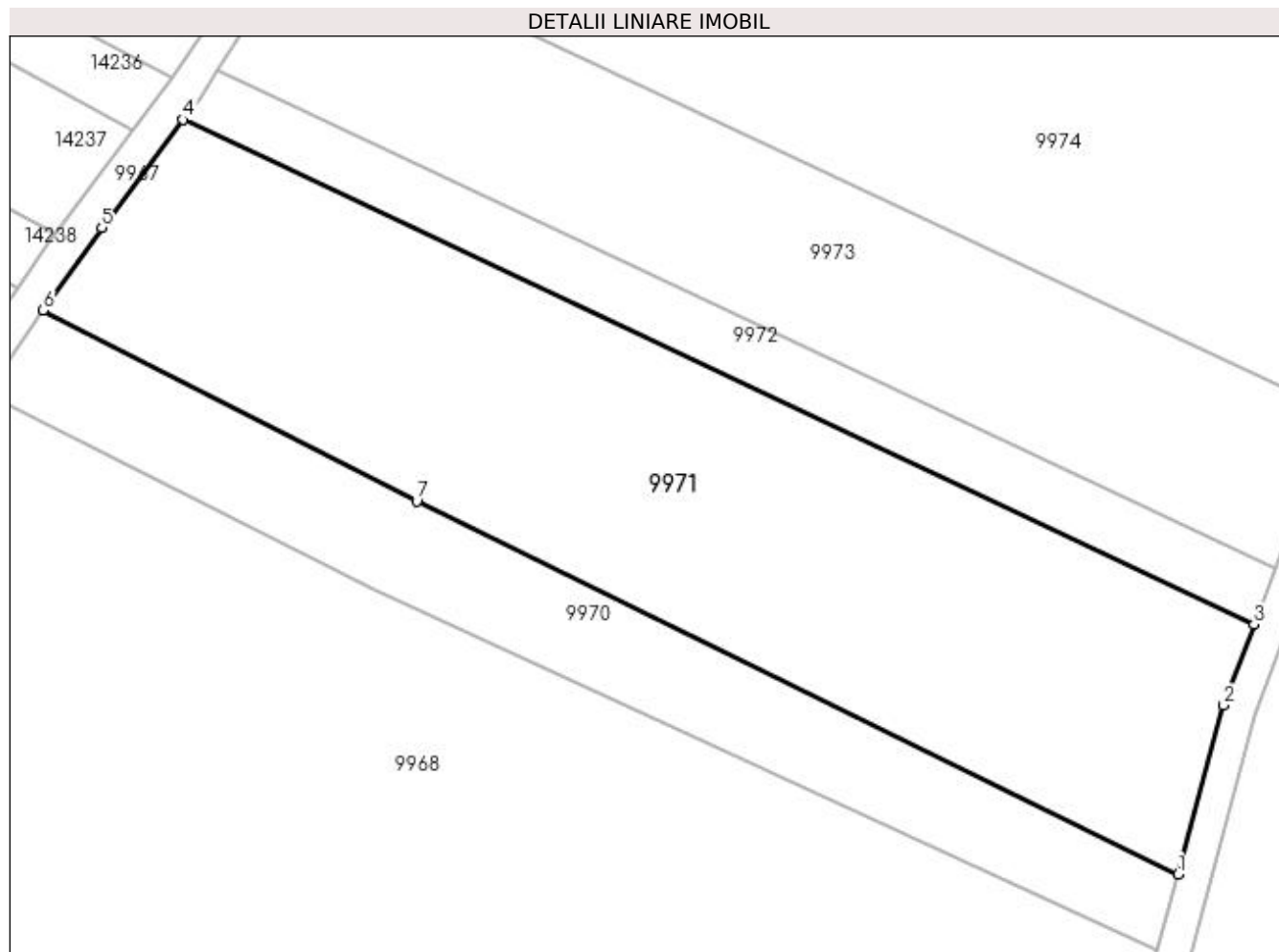
Inscrieri privind dezmembramintele dreptului de proprietate, drepturi reale de garanție și sarcini	Referințe
NU SUNT	

Anexa Nr. 1 La Partea I

Teren

Nr cadastral	Suprafața (mp)*	Observații / Referințe
	4.400	

* Suprafața este determinată în planul de proiecție Stereo 70.



Date referitoare la teren

Crt	Categorie folosință	Intravilan	Suprafața (mp)	Tarla	Parcelă	Nr. topo	Observații / Referințe
1	arabil	NU	4.400	21	16	-	

Lungime Segmente

1) Valorile lungimilor segmentelor sunt obținute din proiecție în plan.

Punct început	X / Y	Punct sfârșit	X / Y	Lungime segment (** (m)
1	353.131,63 292.911,889	2	353.137,125 292.932,241	21.081
2	353.137,125 292.932,241	3	353.140,783 292.941,992	10.415
3	353.140,783 292.941,992	4	353.011,756 293.002,792	142.635
4	353.011,756 293.002,792	5	353.001,964 292.989,797	16.271
5	353.001,964 292.989,797	6	352.994,913 292.979,814	12.222

Punct început	X / Y	Punct sfârșit	X / Y	Lungime segment (** (m)
6	352.994,913 292.979,814	7	353.039,902 292.956,814	50.527
7	353.039,902 292.956,814	1	353.131,63 292.911,889	102.139

** Lungimile segmentelor sunt determinate în planul de proiecție Stereo 70 și sunt rotunjite la 1 milimetru.

*** Distanța dintre puncte este formată din segmente cumulate ce sunt mai mici decât valoarea 1 milimetru.

**DATE DESPRE IMOBILUL NR. 9972**

Oficiul de Cadastru și Publicitate Imobiliară DOLJ
 Biroul de Cadastru și Publicitate Imobiliară Craiova

A. Partea I. Descrierea imobilului

TEREN Extravilan

Adresa: Jud. Dolj, T21, P16

Nr. Crt	Nr cadastral Nr. topografic	Suprafața* (mp)	Observații / Referințe
A1		1.000	Sector cadastral:8 Teren neimprejmuit;

B. Partea II. Proprietari și acte

Inscrieri privitoare la dreptul de proprietate și alte drepturi reale	Referințe
/	
Act Administrativ nr. TDP 872-59010, din 20/06/1994 emis de CJSIPT DOLJ;	
B1	A1
Intabulare, drept de PROPRIETATE, dobândit prin Reconstituire, cota actuala 1/1, cota initiala 1/1 1) MITA GHEORGHE, LIPSĂ CNP	

C. Partea III. SARCINI .

Inscrieri privind dezmembramintele dreptului de proprietate, drepturi reale de garanție și sarcini	Referințe
NU SUNT	

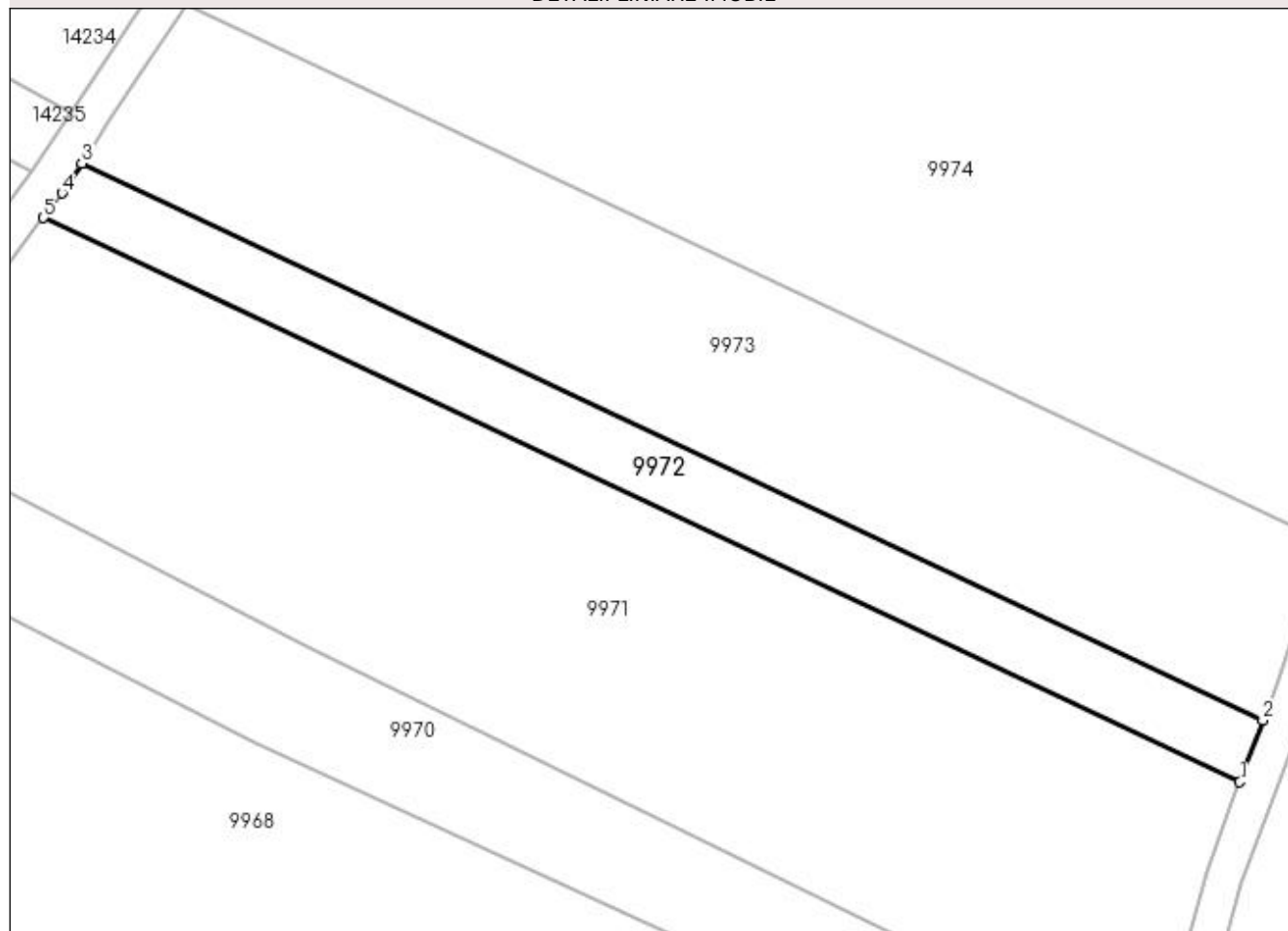
Anexa Nr. 1 La Partea I

Teren

Nr cadastral	Suprafața (mp)*	Observații / Referințe
	1.000	

* Suprafața este determinată în planul de proiecție Stereo 70.

DETALII LINIARE IMOBIL



Date referitoare la teren

Crt	Categorie folosință	Intra vilan	Suprafața (mp)	Tarla	Parcelă	Nr. topo	Observații / Referințe
1	arabil	NU	1.000	21	16	-	

Lungime Segmente

1) Valorile lungimilor segmentelor sunt obținute din proiecție în plan.

Punct început	X / Y	Punct sfârșit	X / Y	Lungime segment (** (m)
1	353.140,783 292.941,992	2	353.143,27 292.948,623	7.082
2	353.143,27 292.948,623	3	353.015,87 293.008,656	140.836
3	353.015,87 293.008,656	4	353.013,763 293.005,455	3.832
4	353.013,763 293.005,455	5	353.011,756 293.002,792	3.335
5	353.011,756 293.002,792	1	353.140,783 292.941,992	142.635

**** Lungimile segmentelor sunt determinate în planul de proiecție Stereo 70 și sunt rotunjite la 1 milimetru.**

***** Distanța dintre puncte este formată din segmente cumulate ce sunt mai mici decât valoarea 1 milimetru.**

**DATE DESPRE IMOBILUL NR. 9973**

Oficiul de Cadastru și Publicitate Imobiliară DOLJ
Biroul de Cadastru și Publicitate Imobiliară Craiova

A. Partea I. Descrierea imobilului

TEREN Extravilan

Adresa: Jud. Dolj, T21, P15

Nr. Crt	Nr cadastral Nr. topografic	Suprafața* (mp)	Observații / Referințe
A1		2.800	Sector cadastral:8 Teren neimprejmuit;

B. Partea II. Proprietari și acte

Inscrieri privitoare la dreptul de proprietate și alte drepturi reale		Referințe
/		
Act Normativ nr. LEGEA 7, din 13/03/1996 emis de PARLAMENTUL ROMANIEI;		
B1	Inscrierea provizorie, drept de PROPRIETATE, dobandit prin Lege, cota actuala 1/1, cota initiala 1/1 1) NEIDENTIFICAT NEIDENTIFICAT	A1

C. Partea III. SARCINI .

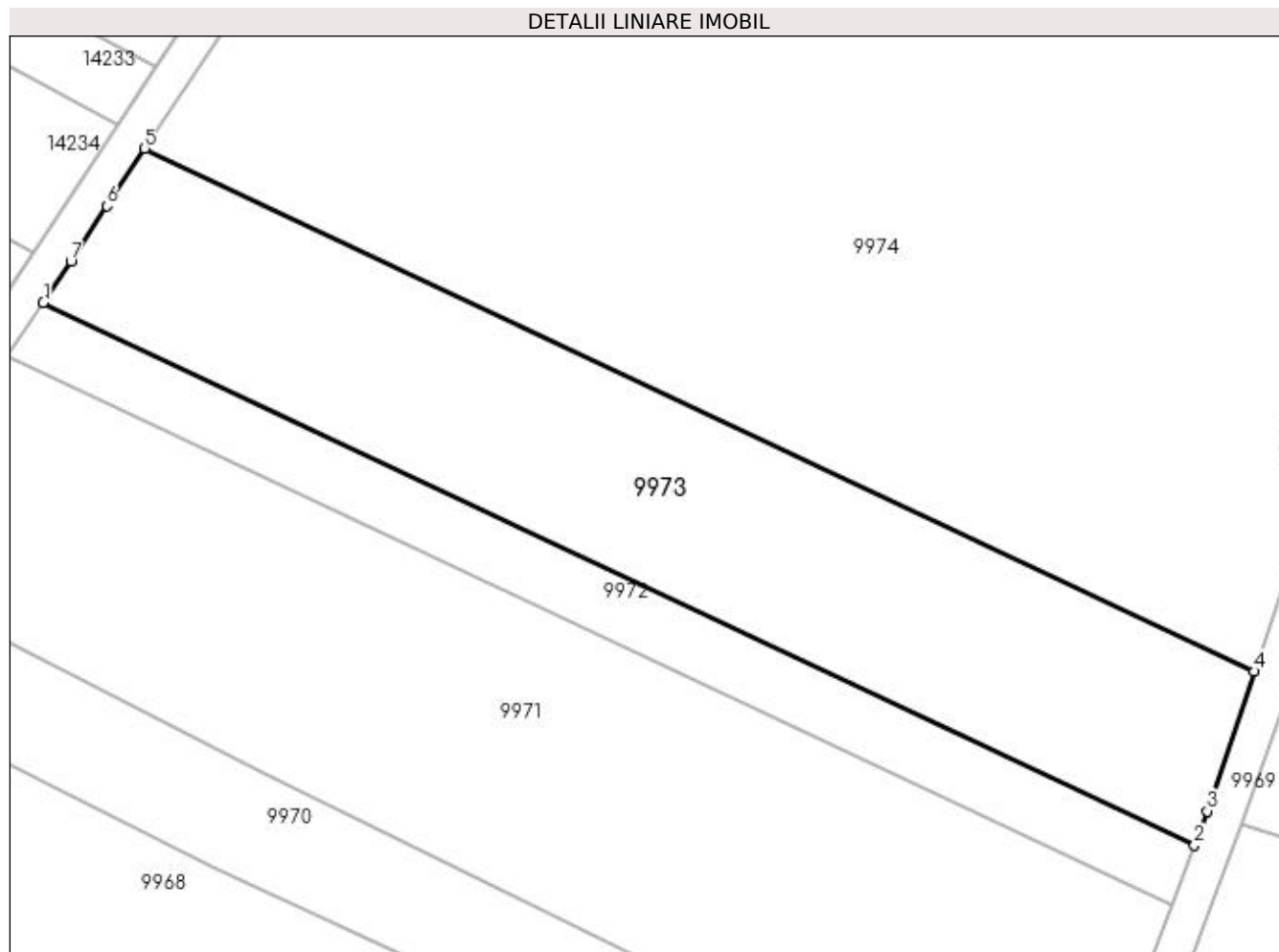
Inscrieri privind dezmembramintele dreptului de proprietate, drepturi reale de garanție și sarcini	Referințe
NU SUNT	

Anexa Nr. 1 La Partea I

Teren

Nr cadastral	Suprafața (mp)*	Observații / Referințe
	2.800	

* Suprafața este determinată în planul de proiecție Stereo 70.



Date referitoare la teren

Crt	Categorie folosință	Intra vilan	Suprafața (mp)	Tarla	Parcelă	Nr. topo	Observații / Referințe
1	arabil	NU	2.800	21	15	-	

Lungime Segmente

1) Valorile lungimilor segmentelor sunt obținute din proiecție în plan.

Punct început	X / Y	Punct sfârșit	X / Y	Lungime segment (** (m)
1	353.015,87 293.008,656	2	353.143,27 292.948,623	140.836
2	353.143,27 292.948,623	3	353.144,691 292.952,412	4.047
3	353.144,691 292.952,412	4	353.149,88 292.967,884	16.319
4	353.149,88 292.967,884	5	353.027,114 293.025,734	135.713
5	353.027,114 293.025,734	6	353.022,926 293.019,372	7.617

Punct început	X / Y	Punct sfârșit	X / Y	Lungime segment (** (m)
6	353.022,926 293.019,372	7	353.018,918 293.013,285	7.288
7	353.018,918 293.013,285	1	353.015,87 293.008,656	5.542

** Lungimile segmentelor sunt determinate în planul de proiecție Stereo 70 și sunt rotunjite la 1 milimetru.

*** Distanța dintre puncte este formată din segmente cumulate ce sunt mai mici decât valoarea 1 milimetru.

**DATE DESPRE IMOBILUL NR. 9974**

Oficiul de Cadastru și Publicitate Imobiliară DOLJ
Biroul de Cadastru și Publicitate Imobiliară Craiova

A. Partea I. Descrierea imobilului

TEREN Extravilan

Adresa: Jud. Dolj, T21, P15/1

Nr. Crt	Nr cadastral Nr. topografic	Suprafața* (mp)	Observații / Referințe
A1		24.371	Sector cadastral:8 Teren neimprejmuit;

B. Partea II. Proprietari și acte

Inscrieri privitoare la dreptul de proprietate și alte drepturi reale		Referințe
/		
Act Normativ nr. LEGEA 7, din 13/03/1996 emis de PARLAMENTUL ROMANIEI;		
B1	Inscrierea provizorie, drept de PROPRIETATE, dobandit prin Lege, cota actuala 1/1, cota initiala 1/1 1) NEIDENTIFICAT NEIDENTIFICAT	A1

C. Partea III. SARCINI .

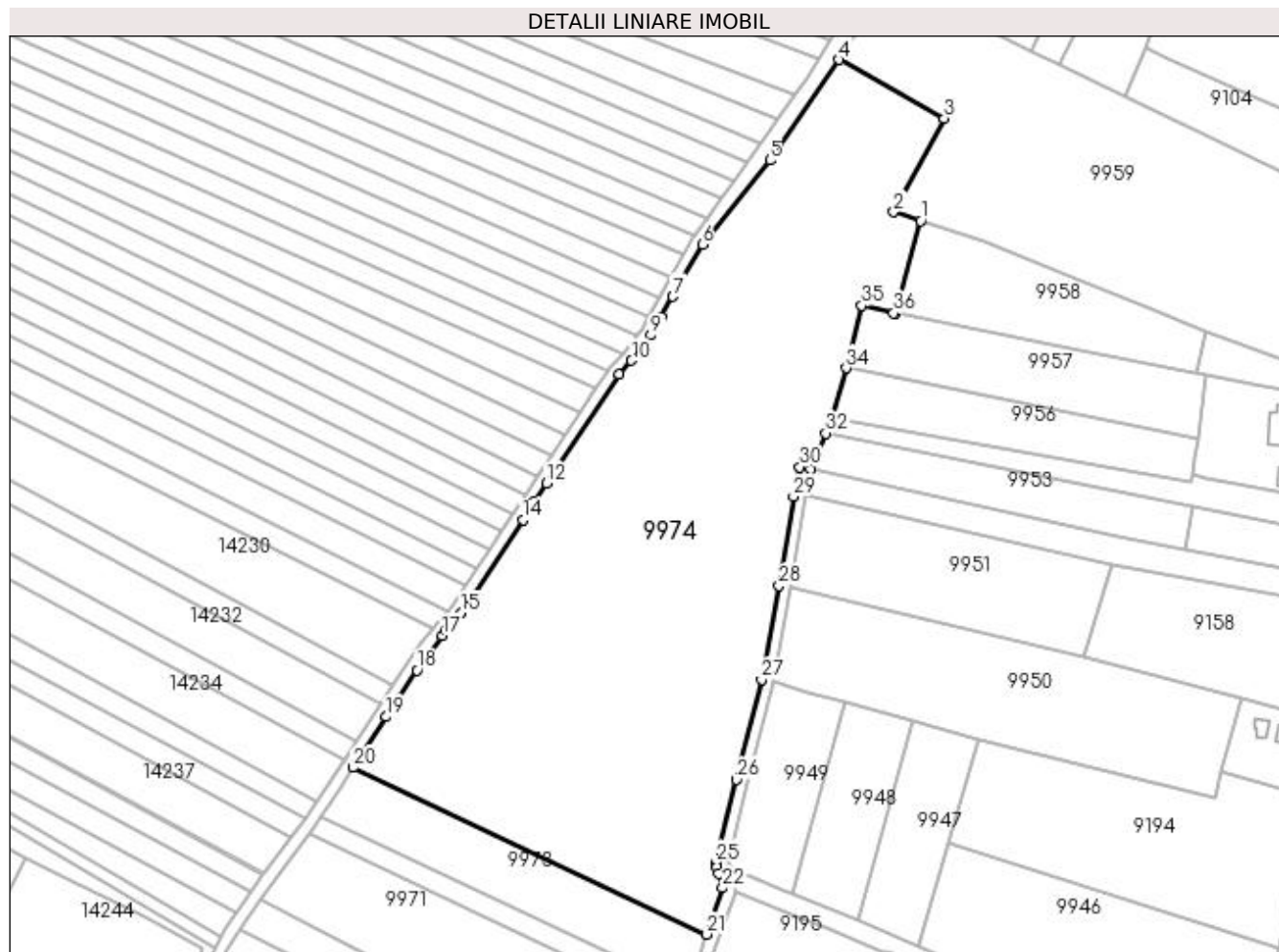
Inscrieri privind dezmembramintele dreptului de proprietate, drepturi reale de garanție și sarcini	Referințe
NU SUNT	

Anexa Nr. 1 La Partea I

Teren

Nr cadastral	Suprafața (mp)*	Observații / Referințe
	24.371	

* Suprafața este determinată în planul de proiecție Stereo 70.



Date referitoare la teren

Crt	Categorie folosință	Intra vilan	Suprafața (mp)	Tarla	Parcelă	Nr. topo	Observații / Referințe
1	arabil	NU	24.371	21	15/1	-	

Lungime Segmente

1) Valorile lungimilor segmentelor sunt obținute din proiecție în plan.

Punct început	X / Y	Punct sfârșit	X / Y	Lungime segment (** (m)
1	353.223,966 293.215,34	2	353.214,705 293.218,384	9.748
3	353.232,254 293.250,85	4	353.195,777 293.271,197	41.768
5	353.171,786 293.236,363	6	353.148,312 293.207,105	37.511
7	353.138,059 293.189,042	8	353.134,1 293.182,068	8.019
9	353.130,464 293.175,663	10	353.123,747 293.166,835	11.093

Punct început	X / Y	Punct sfârșit	X / Y	Lungime segment (** (m)
2	353.214,705 293.218,384	3	353.232,254 293.250,85	36.905
4	353.195,777 293.271,197	5	353.171,786 293.236,363	42.296
6	353.148,312 293.207,105	7	353.138,059 293.189,042	20.77
8	353.134,1 293.182,068	9	353.130,464 293.175,663	7.365
10	353.123,747 293.166,835	11	353.119,43 293.162,223	6.317

Punct început	X / Y	Punct sfârșit	X / Y	Lungime segment (** (m)
11	353.119,43 293.162,223	12	353.094,379 293.124,23	45.508
13	353.090,226 293.117,93	14	353.086,077 293.111,639	7.536
15	353.064,776 293.079,333	16	353.059,511 293.073,279	8.023
17	353.058,17 293.071,451	18	353.049,362 293.059,443	14.892
19	353.038,704 293.043,337	20	353.027,114 293.025,734	21.076
21	353.149,88 292.967,884	22	353.155,279 292.983,978	16.975
23	353.154,007 292.989,004	24	353.153,463 292.991,153	2.217
25	353.152,88 292.992,649	26	353.160,151 293.021,53	29.782
27	353.168,866 293.056,267	28	353.174,885 293.088,743	33.029
29	353.179,904 293.119,725	30	353.182,025 293.129,934	10.427
31	353.185,928 293.129,059	32	353.191,123 293.141,659	13.629
33	353.193,284 293.146,902	34	353.198,214 293.164,292	18.075
35	353.203,629 293.185,949	36	353.214,628 293.183,275	11.319
37	353.215,365 293.183,126	1	353.223,966 293.215,34	33.342

Punct început	X / Y	Punct sfârșit	X / Y	Lungime segment (** (m)
12	353.094,379 293.124,23	13	353.090,226 293.117,93	7.546
14	353.086,077 293.111,639	15	353.064,776 293.079,333	38.696
16	353.059,511 293.073,279	17	353.058,17 293.071,451	2.267
18	353.049,362 293.059,443	19	353.038,704 293.043,337	19.313
20	353.027,114 293.025,734	21	353.149,88 292.967,884	135.713
22	353.155,279 292.983,978	23	353.154,007 292.989,004	5.184
24	353.153,463 292.991,153	25	353.152,88 292.992,649	1.606
26	353.160,151 293.021,53	27	353.168,866 293.056,267	35.814
28	353.174,885 293.088,743	29	353.179,904 293.119,725	31.386
30	353.182,025 293.129,934	31	353.185,928 293.129,059	4.0
32	353.191,123 293.141,659	33	353.193,284 293.146,902	5.671
34	353.198,214 293.164,292	35	353.203,629 293.185,949	22.324
36	353.214,628 293.183,275	37	353.215,365 293.183,126	0.752

** Lungimile segmentelor sunt determinate în planul de proiecție Stereo 70 și sunt rotunjite la 1 milimetru.

*** Distanța dintre puncte este formată din segmente cumulate ce sunt mai mici decât valoarea 1 milimetru.

**DATE DESPRE IMOBILUL NR. 9975**

Oficiul de Cadastru și Publicitate Imobiliară DOLJ
Biroul de Cadastru și Publicitate Imobiliară Craiova

A. Partea I. Descrierea imobilului

TEREN Extravilan

Adresa: Jud. Dolj, De24

Nr. Crt	Nr cadastral Nr. topografic	Suprafața* (mp)	Observații / Referințe
A1		462	Sector cadastral:8 Teren neimprejmuit;

B. Partea II. Proprietari și acte

Inscrieri privitoare la dreptul de proprietate și alte drepturi reale		Referințe
/		
Act Normativ nr. LEGEA 7, din 13/03/1996 emis de PARLAMENTUL ROMANIEI;		
B1	Inscrierea provizorie, drept de PROPRIETATE, dobandit prin Lege, cota actuala 1/1, cota initiala 1/1 1) NEIDENTIFICAT NEIDENTIFICAT	A1

C. Partea III. SARCINI .

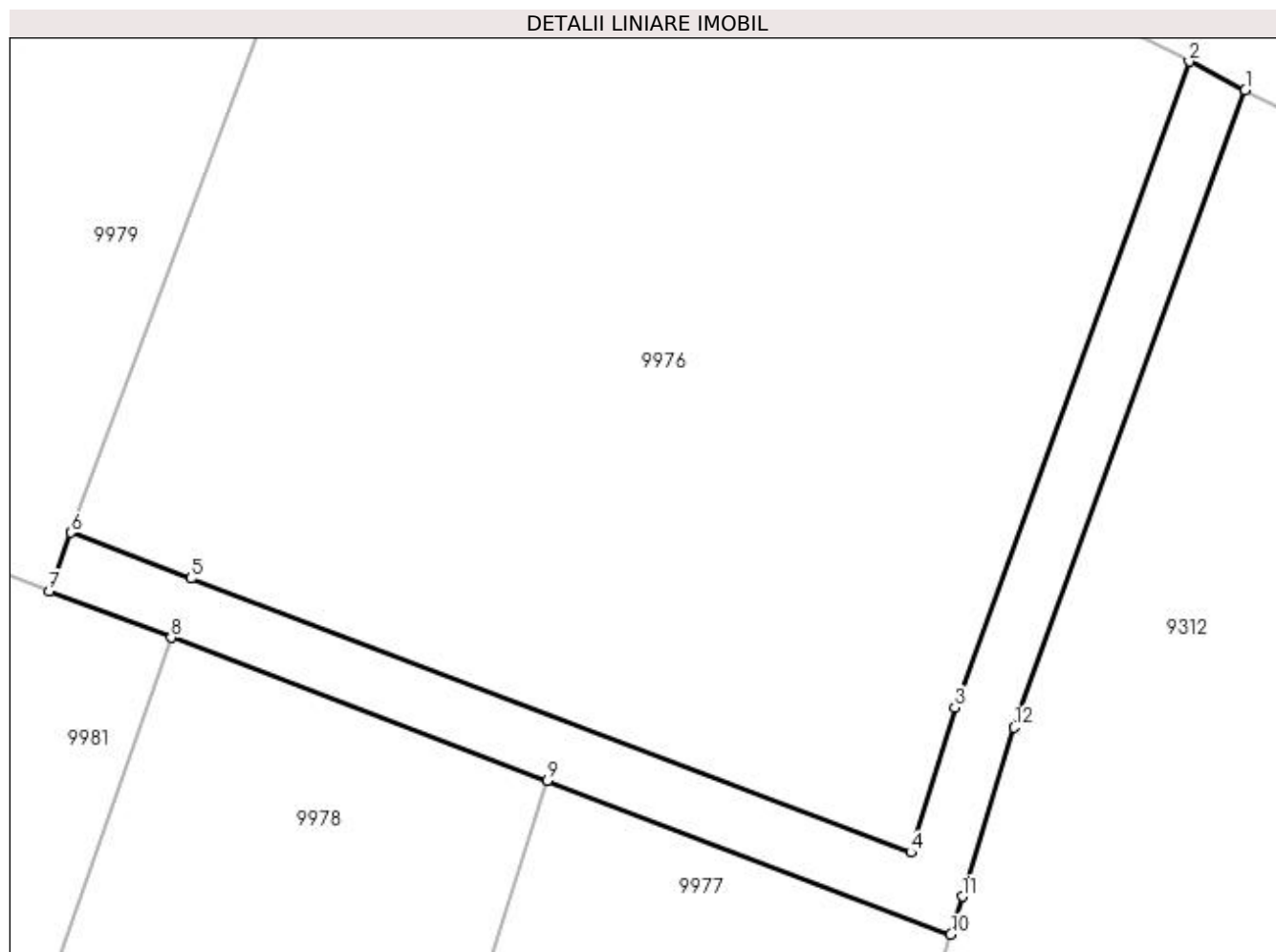
Inscrieri privind dezmembramintele dreptului de proprietate, drepturi reale de garanție și sarcini	Referințe
NU SUNT	

Anexa Nr. 1 La Partea I

Teren

Nr cadastral	Suprafața (mp)*	Observații / Referințe
	462	

* Suprafața este determinată în planul de proiecție Stereo 70.



Date referitoare la teren

Crt	Categorie folosință	Intra vilan	Suprafața (mp)	Tarla	Parcelă	Nr. topo	Observații / Referințe
1	drum	NU	462	-	De24	-	

Lungime Segmente

1) Valorile lungimilor segmentelor sunt obținute din proiecție în plan.

Punct început	X / Y	Punct sfârșit	X / Y	Lungime segment (** (m)
1	353.100,753 292.825,245	2	353.097,161 292.827,072	4.03
2	353.097,161 292.827,072	3	353.082,121 292.785,628	44.089
3	353.082,121 292.785,628	4	353.079,286 292.776,349	9.702
4	353.079,286 292.776,349	5	353.033,1 292.793,921	49.416
5	353.033,1 292.793,921	6	353.025,39 292.796,855	8.249

Punct început	X / Y	Punct sfârșit	X / Y	Lungime segment (** (m)
6	353.025,39 292.796,855	7	353.023,992 292.793,103	4.004
7	353.023,992 292.793,103	8	353.031,834 292.790,12	8.39
8	353.031,834 292.790,12	9	353.055,96 292.780,943	25.812
9	353.055,96 292.780,943	10	353.081,862 292.771,089	27.713
10	353.081,862 292.771,089	11	353.082,601 292.773,51	2.531
11	353.082,601 292.773,51	12	353.085,916 292.784,361	11.346
12	353.085,916 292.784,361	1	353.100,753 292.825,245	43.493

** Lungimile segmentelor sunt determinate în planul de proiecție Stereo 70 și sunt rotunjite la 1 milimetru.

*** Distanța dintre puncte este formată din segmente cumulate ce sunt mai mici decât valoarea 1 milimetru.

**DATE DESPRE IMOBILUL NR. 9976**

Oficiul de Cadastru și Publicitate Imobiliară DOLJ
Biroul de Cadastru și Publicitate Imobiliară Craiova

A. Partea I. Descrierea imobilului

TEREN Extravilan

Adresa: Jud. Dolj, T24, P2/1

Nr. Crt	Nr cadastral Nr. topografic	Suprafața* (mp)	Observații / Referințe
A1		3.295	Sector cadastral:8 Teren neimprejmuit;

B. Partea II. Proprietari și acte

Inscrieri privitoare la dreptul de proprietate și alte drepturi reale		Referințe
/		
Act Normativ nr. LEGEA 7, din 13/03/1996 emis de PARLAMENTUL ROMANIEI;		
B1	Inscrierea provizorie, drept de PROPRIETATE, dobandit prin Lege, cota actuala 1/1, cota initiala 1/1 1) NEIDENTIFICAT NEIDENTIFICAT	A1

C. Partea III. SARCINI .

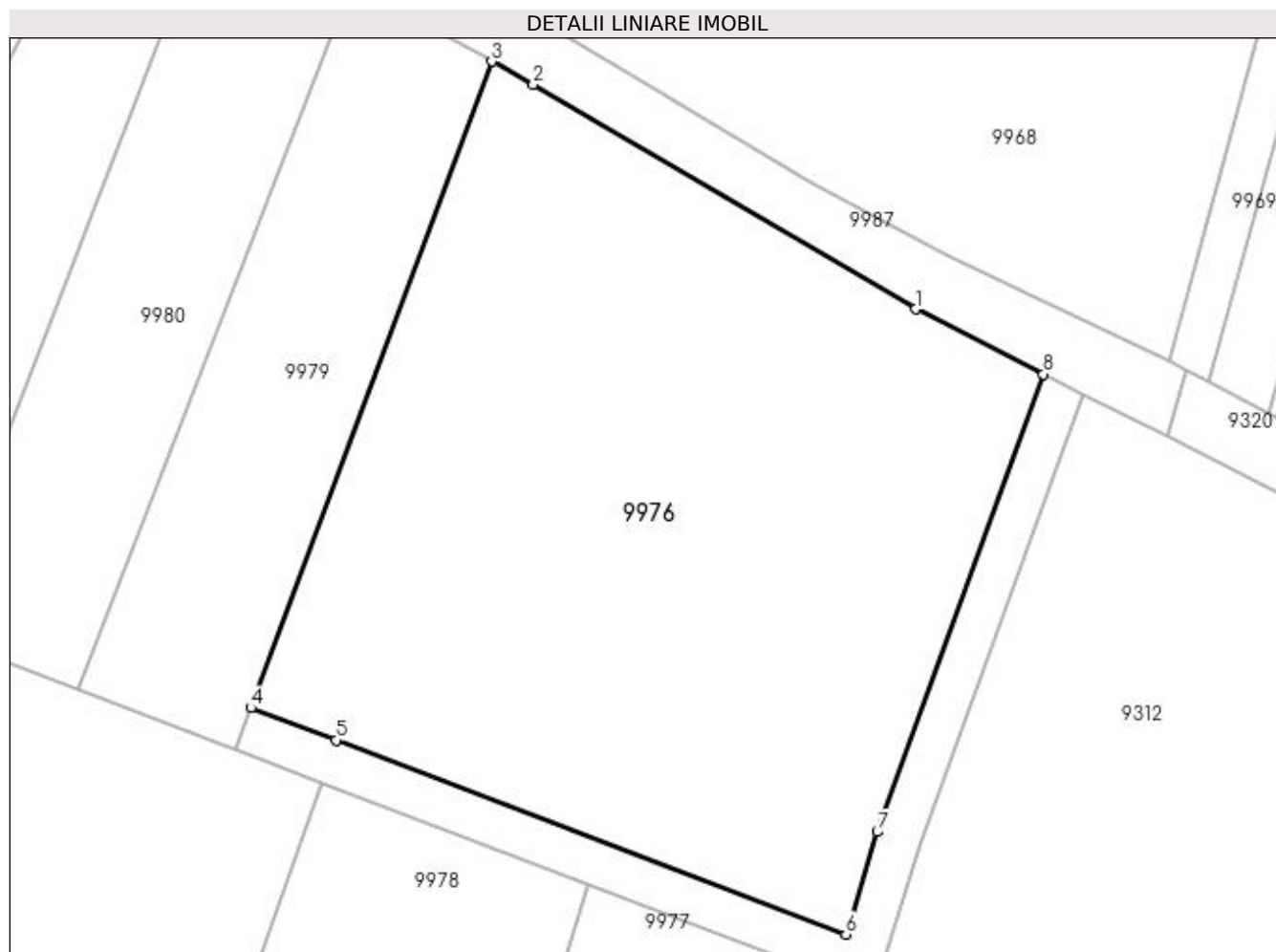
Inscrieri privind dezmembramintele dreptului de proprietate, drepturi reale de garanție și sarcini	Referințe
NU SUNT	

Anexa Nr. 1 La Partea I

Teren

Nr cadastral	Suprafața (mp)*	Observații / Referințe
	3.295	

* Suprafața este determinată în planul de proiecție Stereo 70.



Date referitoare la teren

Crt	Categorie folosință	Intra vilan	Suprafața (mp)	Tarla	Parcelă	Nr. topo	Observații / Referințe
1	curți constructii	NU	3.295	24	2/1	-	

Lungime Segmente

1) Valorile lungimilor segmentelor sunt obținute din proiecție în plan.

Punct început	X / Y	Punct sfârșit	X / Y	Lungime segment (** (m)
1	353.085,596 292.832,952	2	353.050,962 292.853,279	40.158
2	353.050,962 292.853,279	3	353.047,187 292.855,381	4.321
3	353.047,187 292.855,381	4	353.025,39 292.796,855	62.453
4	353.025,39 292.796,855	5	353.033,1 292.793,921	8.249
5	353.033,1 292.793,921	6	353.079,286 292.776,349	49.416

Punct început	X / Y	Punct sfârșit	X / Y	Lungime segment (** (m)
6	353.079,286 292.776,349	7	353.082,121 292.785,628	9.702
7	353.082,121 292.785,628	8	353.097,161 292.827,072	44.089
8	353.097,161 292.827,072	1	353.085,596 292.832,952	12.974

** Lungimile segmentelor sunt determinate în planul de proiecție Stereo 70 și sunt rotunjite la 1 milimetru.

*** Distanța dintre puncte este formată din segmente cumulate ce sunt mai mici decât valoarea 1 milimetru.

**DATE DESPRE IMOBILUL NR. 9977**

Oficiul de Cadastru și Publicitate Imobiliară DOLJ
Biroul de Cadastru și Publicitate Imobiliară Craiova

A. Partea I. Descrierea imobilului

TEREN Extravilan

Adresa: Jud. Dolj, T24, P3

Nr. Crt	Nr cadastral Nr. topografic	Suprafața* (mp)	Observații / Referințe
A1		2.700	Sector cadastral:8 Teren neimprejmuit;

B. Partea II. Proprietari și acte

Inscrieri privitoare la dreptul de proprietate și alte drepturi reale	Referințe
/	
Act Administrativ nr. TDP NR. 496-14985, din 03/02/1994 emis de CJSIPT DOLJ;	
B1	A1
Intabulare, drept de PROPRIETATE, dobândit prin Reconstituire, cota actuala 1/1, cota initiala 1/1	
1) CONSTANTINESCU MARIA, LIPSĂ CNP	
2) CONSTANTINESCU GHEORGHE, LIPSĂ CNP	
3) CONSTANTINESCU EUGENIA, LIPSĂ CNP	

C. Partea III. SARCINI .

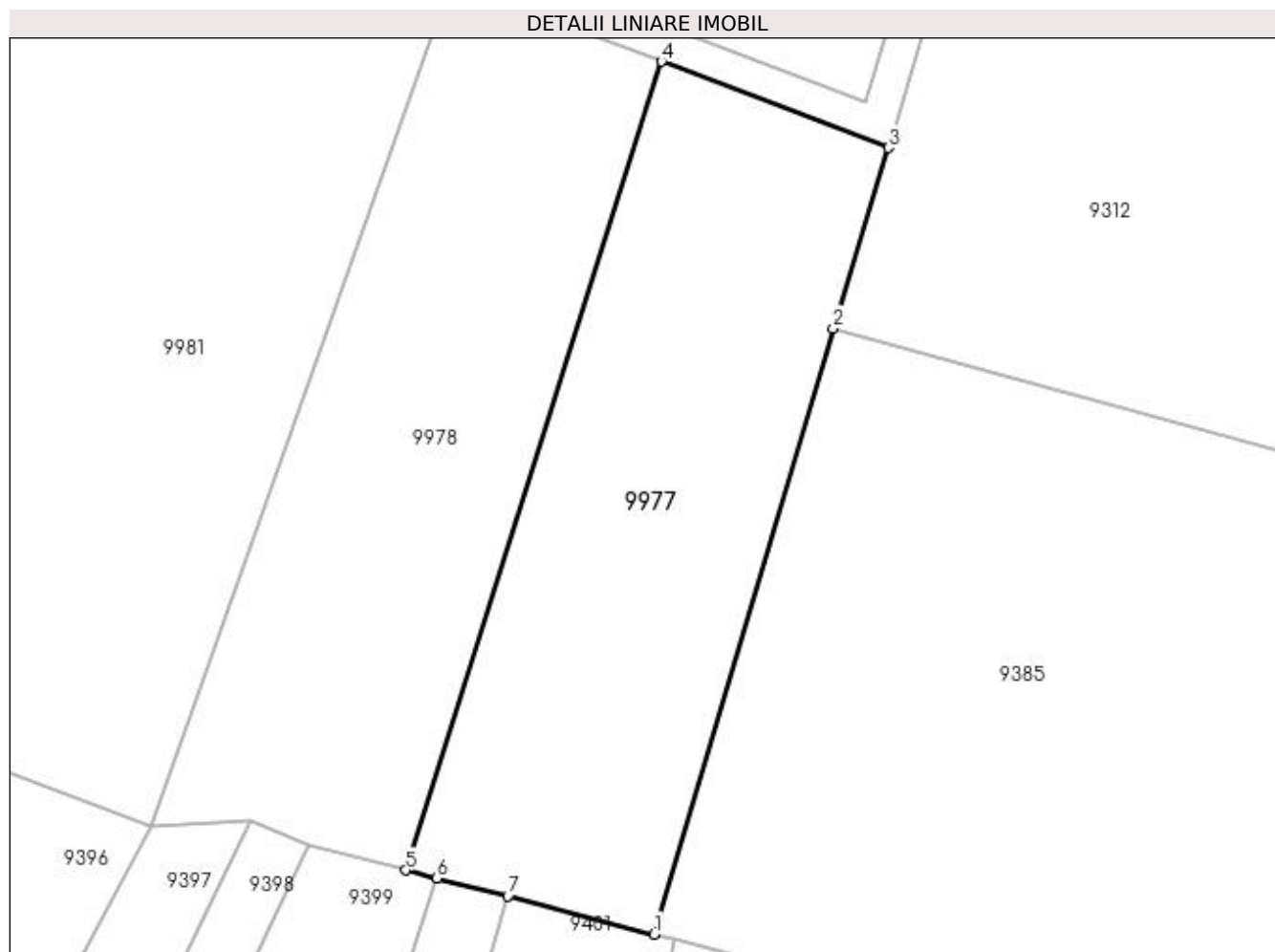
Inscrieri privind dezmembramintele dreptului de proprietate, drepturi reale de garanție și sarcini	Referințe
NU SUNT	

Anexa Nr. 1 La Partea I

Teren

Nr cadastral	Suprafața (mp)*	Observații / Referințe
	2.700	

* Suprafața este determinată în planul de proiecție Stereo 70.



Date referitoare la teren

Crt	Categorie folosință	Intra vilan	Suprafața (mp)	Tarla	Parcelă	Nr. topo	Observații / Referințe
1	arabil	NU	2.700	24	3	-	

Lungime Segmente

1) Valorile lungimilor segmentelor sunt obținute din proiecție în plan.

Punct început	X / Y	Punct sfârșit	X / Y	Lungime segment (** (m)
1	353.055,107 292.681,331	2	353.075,576 292.750,514	72.148
2	353.075,576 292.750,514	3	353.081,862 292.771,089	21.514
3	353.081,862 292.771,089	4	353.055,96 292.780,943	27.713
4	353.055,96 292.780,943	5	353.026,802 292.688,651	96.788
5	353.026,802 292.688,651	6	353.030,337 292.687,716	3.657

Punct început	X / Y	Punct sfârșit	X / Y	Lungime segment (** (m)
6	353.030,337 292.687,716	7	353.038,42 292.685,677	8.336
7	353.038,42 292.685,677	1	353.055,107 292.681,331	17.244

** Lungimile segmentelor sunt determinate în planul de proiecție Stereo 70 și sunt rotunjite la 1 milimetru.

*** Distanța dintre puncte este formată din segmente cumulate ce sunt mai mici decât valoarea 1 milimetru.

**DATE DESPRE IMOBILUL NR. 9978**

Oficiul de Cadastru și Publicitate Imobiliară DOLJ
Biroul de Cadastru și Publicitate Imobiliară Craiova

A. Partea I. Descrierea imobilului

TEREN Extravilan

Adresa: Jud. Dolj, T24, P4

Nr. Crt	Nr cadastral Nr. topografic	Suprafața* (mp)	Observații / Referințe
A1		2.700	Sector cadastral:8 Teren neimprejmuit;

B. Partea II. Proprietari și acte

Inscrieri privitoare la dreptul de proprietate și alte drepturi reale	Referințe
/	
Act Administrativ nr. TDP NR. 874-59010, din 20/06/1994 emis de CJSIPT DOLJ;	
B1	A1
Intabulare, drept de PROPRIETATE, dobândit prin Reconstituire, cota actuala 1/1, cota initiala 1/1 1) POPA FLOREA, LIPSĂ CNP	

C. Partea III. SARCINI .

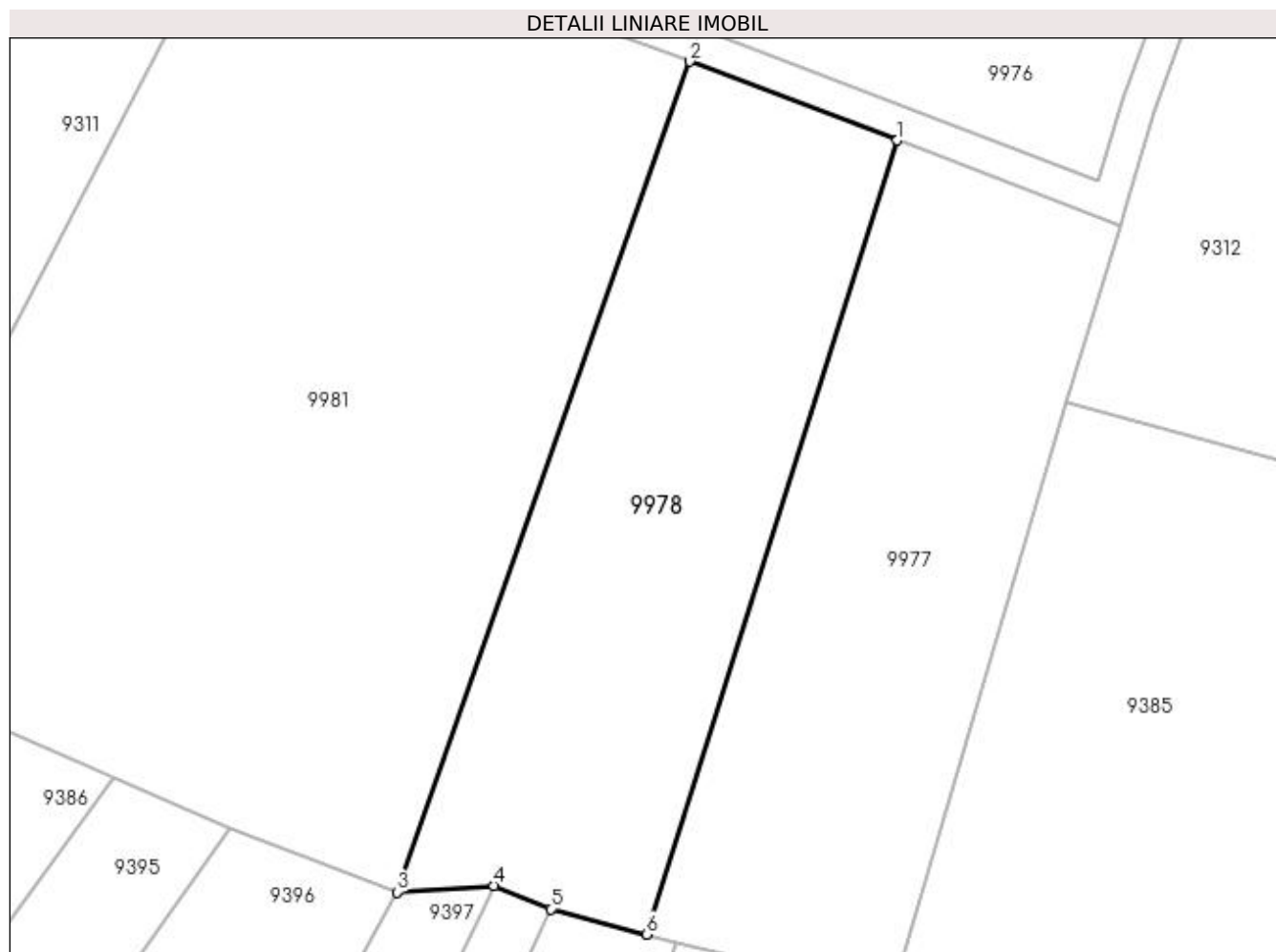
Inscrieri privind dezmembramintele dreptului de proprietate, drepturi reale de garanție și sarcini	Referințe
NU SUNT	

Anexa Nr. 1 La Partea I

Teren

Nr cadastral	Suprafața (mp)*	Observații / Referințe
	2.700	

* Suprafața este determinată în planul de proiecție Stereo 70.



Date referitoare la teren

Crt	Categorie folosință	Intra vilan	Suprafața (mp)	Tarla	Parcelă	Nr. topo	Observații / Referințe
1	arabil	NU	2.700	24	4	-	

Lungime Segmente

1) Valorile lungimilor segmentelor sunt obținute din proiecție în plan.

Punct început	X / Y	Punct sfârșit	X / Y	Lungime segment (** (m)
1	353.055,96 292.780,943	2	353.031,834 292.790,12	25.812
2	353.031,834 292.790,12	3	352.997,75 292.693,567	102.392
3	352.997,75 292.693,567	4	353.009,068 292.694,309	11.342
4	353.009,068 292.694,309	5	353.015,661 292.691,598	7.129
5	353.015,661 292.691,598	6	353.026,802 292.688,651	11.524

Punct început	X / Y	Punct sfârșit	X / Y	Lungime segment (** (m)
6	353.026,802 292.688,651	1	353.055,96 292.780,943	96.788

** Lungimile segmentelor sunt determinate în planul de proiecție Stereo 70 și sunt rotunjite la 1 milimetru.

*** Distanța dintre puncte este formată din segmente cumulate ce sunt mai mici decât valoarea 1 milimetru.

**DATE DESPRE IMOBILUL NR. 9979**

Oficiul de Cadastru și Publicitate Imobiliară DOLJ
Biroul de Cadastru și Publicitate Imobiliară Craiova

A. Partea I. Descrierea imobilului

TEREN Extravilan

Adresa: Jud. Dolj, T24, P5

Nr. Crt	Nr cadastral Nr. topografic	Suprafața* (mp)	Observații / Referințe
A1		1.000	Sector cadastral:8 Teren neimprejmuit;

B. Partea II. Proprietari și acte

Inscrieri privitoare la dreptul de proprietate și alte drepturi reale		Referințe
/		
Act Administrativ nr. TDP NR. 984-48636, din 19/10/1994 emis de CJSIPT DOLJ;		
B1	Intabulare, drept de PROPRIETATE, dobandit prin Reconstituire, cota actuala 1/1, cota initiala 1/1 1) MITA SIMION, LIPSA CNP 2) MITA OCTAVIAN, LIPSA CNP	A1

C. Partea III. SARCINI .

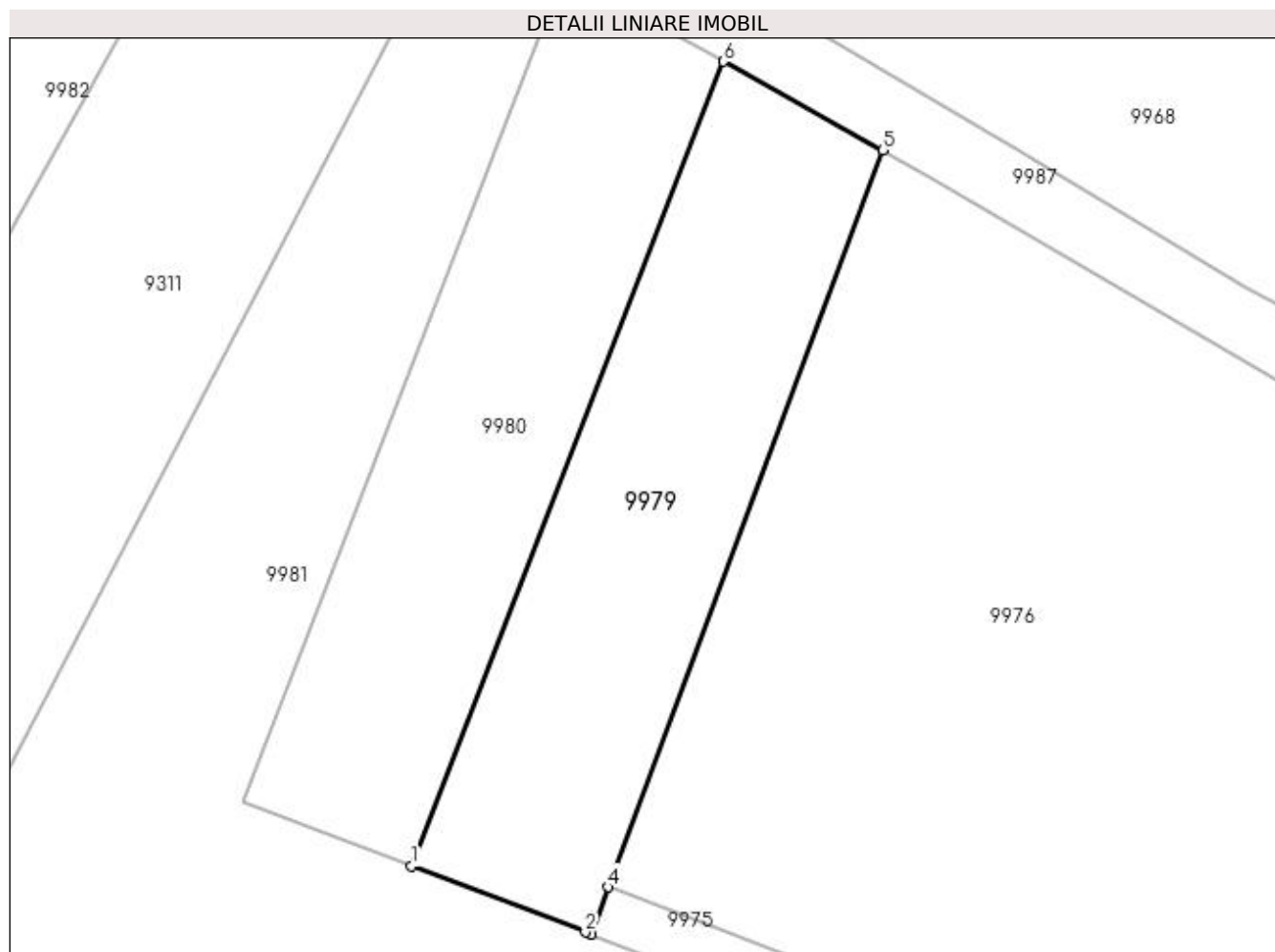
Inscrieri privind dezmembramintele dreptului de proprietate, drepturi reale de garanție și sarcini	Referințe
NU SUNT	

Anexa Nr. 1 La Partea I

Teren

Nr cadastral	Suprafața (mp)*	Observații / Referințe
	1.000	

* Suprafața este determinată în planul de proiecție Stereo 70.



Date referitoare la teren

Crt	Categorie folosință	Intra vilan	Suprafața (mp)	Tarla	Parcelă	Nr. topo	Observații / Referințe
1	arabil	NU	1.000	24	5	-	

Lungime Segmente

1) Valorile lungimilor segmentelor sunt obținute din proiecție în plan.

Punct început	X / Y	Punct sfârșit	X / Y	Lungime segment (** (m)
1	353.009,731 292.798,529	2	353.023,559 292.793,268	14.795
2	353.023,559 292.793,268	3	353.023,992 292.793,103	0.463
3	353.023,992 292.793,103	4	353.025,39 292.796,855	4.004
4	353.025,39 292.796,855	5	353.047,187 292.855,381	62.453
5	353.047,187 292.855,381	6	353.034,502 292.862,444	14.519

Punct început	X / Y	Punct sfârșit	X / Y	Lungime segment (** (m)
6	353.034,502 292.862,444	1	353.009,731 292.798,529	68.547

** Lungimile segmentelor sunt determinate în planul de proiecție Stereo 70 și sunt rotunjite la 1 milimetru.

*** Distanța dintre puncte este formată din segmente cumulate ce sunt mai mici decât valoarea 1 milimetru.

**DATE DESPRE IMOBILUL NR. 9980**

Oficiul de Cadastru și Publicitate Imobiliară DOLJ
Biroul de Cadastru și Publicitate Imobiliară Craiova

A. Partea I. Descrierea imobilului

TEREN Extravilan

Adresa: Jud. Dolj, T24, P6

Nr. Crt	Nr cadastral Nr. topografic	Suprafața* (mp)	Observații / Referințe
A1		1.000	Sector cadastral:8 Teren neimprejmuit;

B. Partea II. Proprietari și acte

Inscrieri privitoare la dreptul de proprietate și alte drepturi reale	Referințe
/	
Act Administrativ nr. TDP NR. 872-59010, din 20/06/1994 emis de CJSIPT DOLJ;	
B1	A1
Intabulare, drept de PROPRIETATE, dobandit prin Reconstituire, cota actuala 1/1, cota initiala 1/1 1) MITA GHEORGHE, LIPSĂ CNP	

C. Partea III. SARCINI .

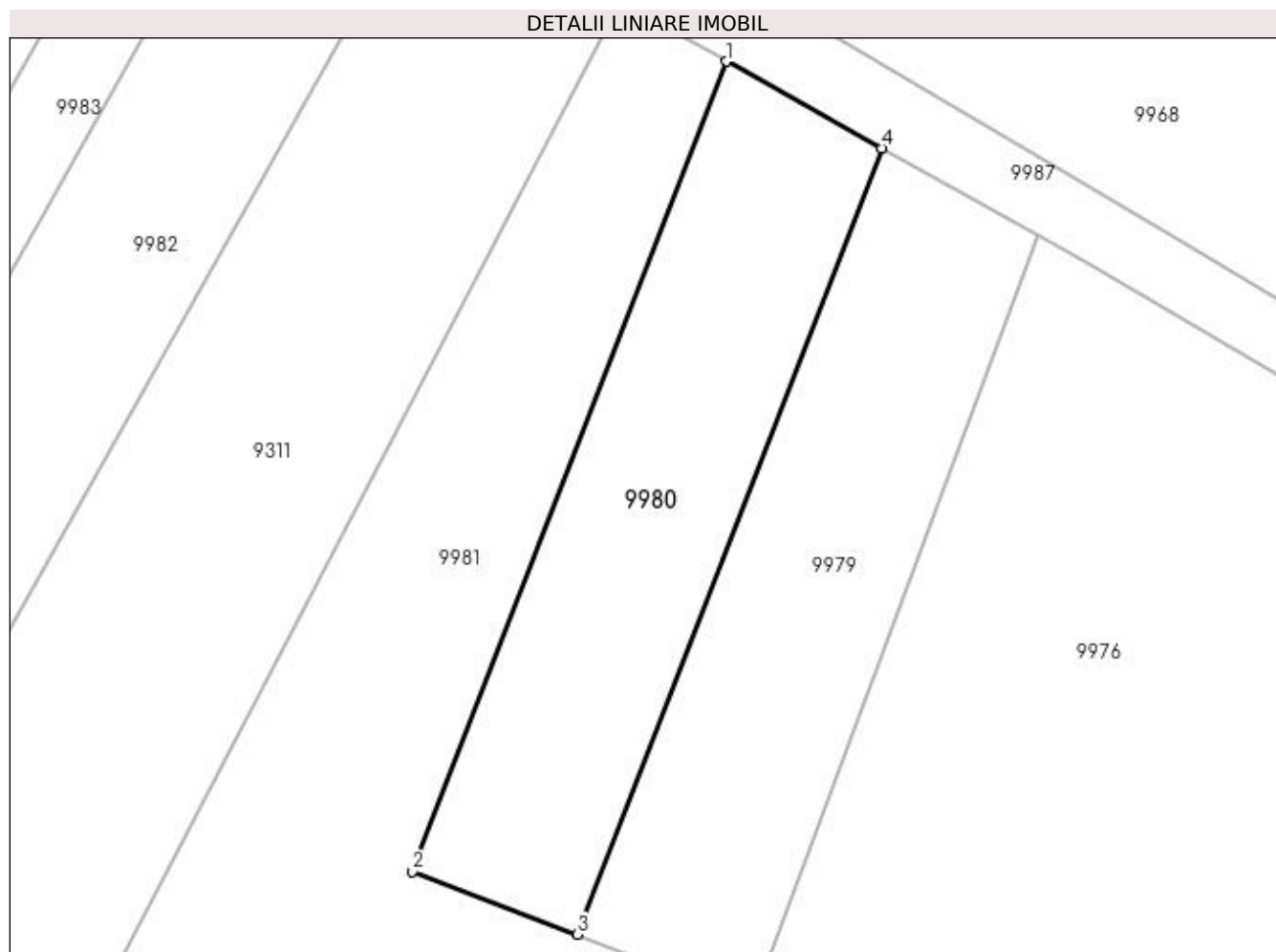
Inscrieri privind dezmembramintele dreptului de proprietate, drepturi reale de garanție și sarcini	Referințe
NU SUNT	

Anexa Nr. 1 La Partea I

Teren

Nr cadastral	Suprafața (mp)*	Observații / Referințe
	1.000	

* Suprafața este determinată în planul de proiecție Stereo 70.



Date referitoare la teren

Crt	Categorie folosință	Intra vilan	Suprafața (mp)	Tarla	Parcelă	Nr. topo	Observații / Referințe
1	arabil	NU	1.000	24	6	-	

Lungime Segmente

1) Valorile lungimilor segmentelor sunt obținute din proiecție în plan.

Punct început	X / Y	Punct sfârșit	X / Y	Lungime segment (** (m)
1	353.021,828 292.869,502	2	352.996,301 292.803,637	70.639
2	352.996,301 292.803,637	3	353.009,731 292.798,529	14.369
3	353.009,731 292.798,529	4	353.034,502 292.862,444	68.547
4	353.034,502 292.862,444	1	353.021,828 292.869,502	14.507

**** Lungimile segmentelor sunt determinate în planul de proiecție Stereo 70 și sunt rotunjite la 1 milimetru.**

***** Distanța dintre puncte este formată din segmente cumulate ce sunt mai mici decât valoarea 1 milimetru.**

**DATE DESPRE IMOBILUL NR. 9981**

Oficiul de Cadastru și Publicitate Imobiliară DOLJ
Biroul de Cadastru și Publicitate Imobiliară Craiova

A. Partea I. Descrierea imobilului

TEREN Extravilan

Adresa: Jud. Dolj, T24, P7

Nr. Crt	Nr cadastral Nr. topografic	Suprafața* (mp)	Observații / Referințe
A1		7.400	Sector cadastral:8 Teren neimprejmuit;

B. Partea II. Proprietari și acte

Inscrieri privitoare la dreptul de proprietate și alte drepturi reale	Referințe
/	
Act Administrativ nr. TDP NR. 1473-48941, din 14/02/1995 emis de CJSIPT DOLJ;	
B1	A1
Intabulare, drept de PROPRIETATE, dobândit prin Reconstituire, cota actuala 1/1, cota initiala 1/1 1) MITĂ IOANA, LIPSA CNP	

C. Partea III. SARCINI .

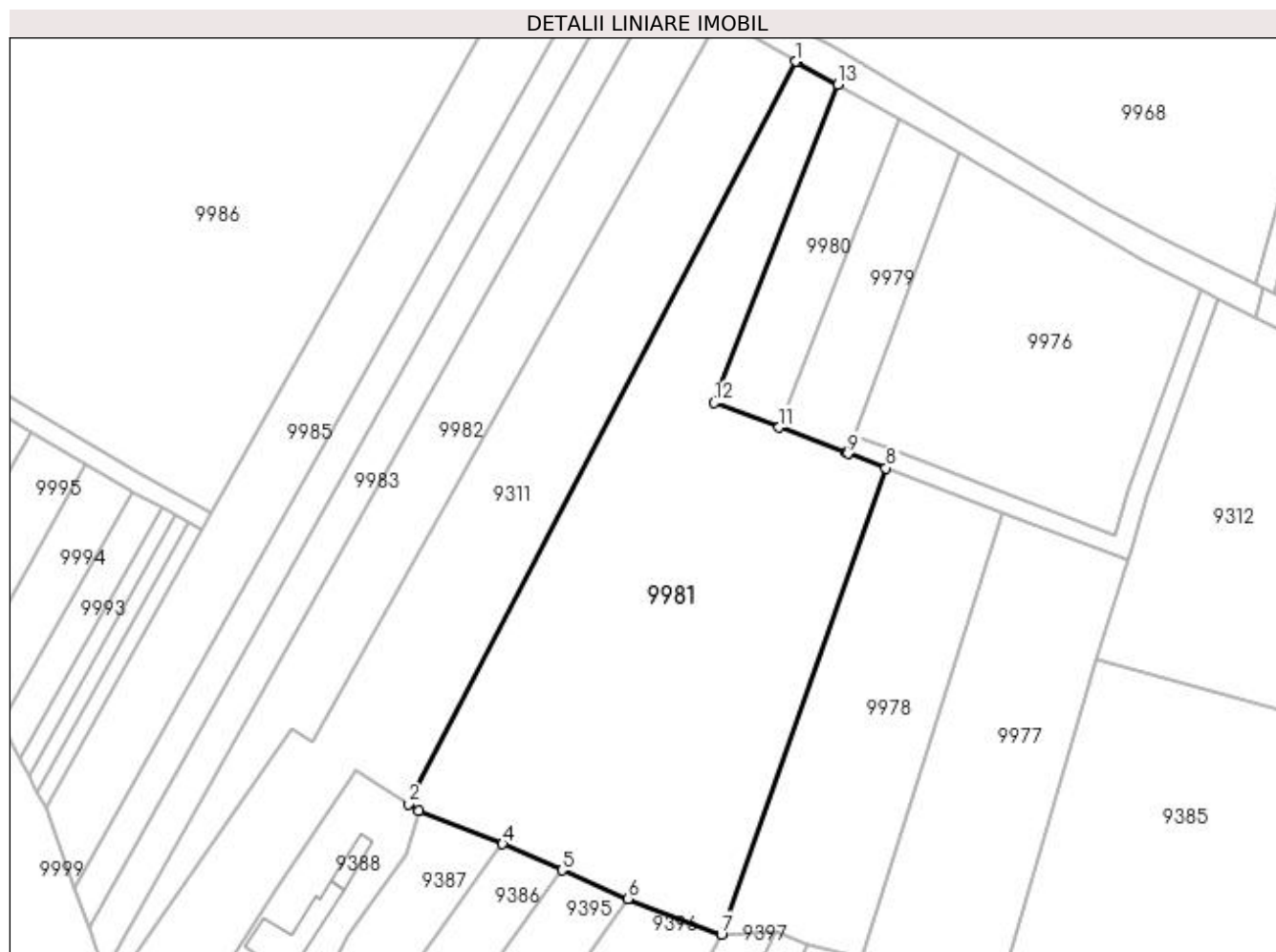
Inscrieri privind dezmembramintele dreptului de proprietate, drepturi reale de garanție și sarcini	Referințe
NU SUNT	

Anexa Nr. 1 La Partea I

Teren

Nr cadastral	Suprafața (mp)*	Observații / Referințe
	7.400	

* Suprafața este determinată în planul de proiecție Stereo 70.



Date referitoare la teren

Crt	Categorie folosință	Intravilan	Suprafața (mp)	Tarla	Parcelă	Nr. topo	Observații / Referințe
1	arabil	NU	7.400	24	7	-	

Lungime Segmente

1) Valorile lungimilor segmentelor sunt obținute din proiecție în plan.

Punct început	X / Y	Punct sfârșit	X / Y	Lungime segment (** (m)
1	353.013,208 292.874,303	2	352.932,9 292.720,535	173.476
2	352.932,9 292.720,535	3	352.934,997 292.719,195	2.489
3	352.934,997 292.719,195	4	352.952,433 292.712,291	18.753
4	352.952,433 292.712,291	5	352.964,761 292.706,865	13.469
5	352.964,761 292.706,865	6	352.978,425 292.700,977	14.879

Punct început	X / Y	Punct sfârșit	X / Y	Lungime segment (** (m)
6	352.978,425 292.700,977	7	352.997,75 292.693,567	20.697
7	352.997,75 292.693,567	8	353.031,834 292.790,12	102.392
8	353.031,834 292.790,12	9	353.023,992 292.793,103	8.39
9	353.023,992 292.793,103	10	353.023,559 292.793,268	0.463
10	353.023,559 292.793,268	11	353.009,731 292.798,529	14.795
11	353.009,731 292.798,529	12	352.996,301 292.803,637	14.369
12	352.996,301 292.803,637	13	353.021,828 292.869,502	70.639
13	353.021,828 292.869,502	14	353.013,279 292.874,263	9.785
14	353.013,279 292.874,263	1	353.013,208 292.874,303	0.081

** Lungimile segmentelor sunt determinate în planul de proiecție Stereo 70 și sunt rotunjite la 1 milimetru.

*** Distanța dintre puncte este formată din segmente cumulate ce sunt mai mici decât valoarea 1 milimetru.

**DATE DESPRE IMOBILUL NR. 9982**

Oficiul de Cadastru și Publicitate Imobiliară DOLJ
Biroul de Cadastru și Publicitate Imobiliară Craiova

A. Partea I. Descrierea imobilului

TEREN Extravilan

Adresa: Jud. Dolj, T24, P10

Nr. Crt	Nr cadastral Nr. topografic	Suprafața* (mp)	Observații / Referințe
A1		2.800	Sector cadastral:8 Teren neimprejmuit;

B. Partea II. Proprietari și acte

Inscrieri privitoare la dreptul de proprietate și alte drepturi reale	Referințe
/	
Act Administrativ nr. TDP NR. 1133-59090, din 18/01/1995 emis de CJSIPT DOLJ;	
B1	A1
Intabulare, drept de PROPRIETATE, dobândit prin Reconstituire, cota actuala 1/1, cota initiala 1/1	
1) RUDAREANU AGRIPINA, LIPSĂ CNP	
2) IORDACHE GHEORGHE, LIPSĂ CNP	

C. Partea III. SARCINI .

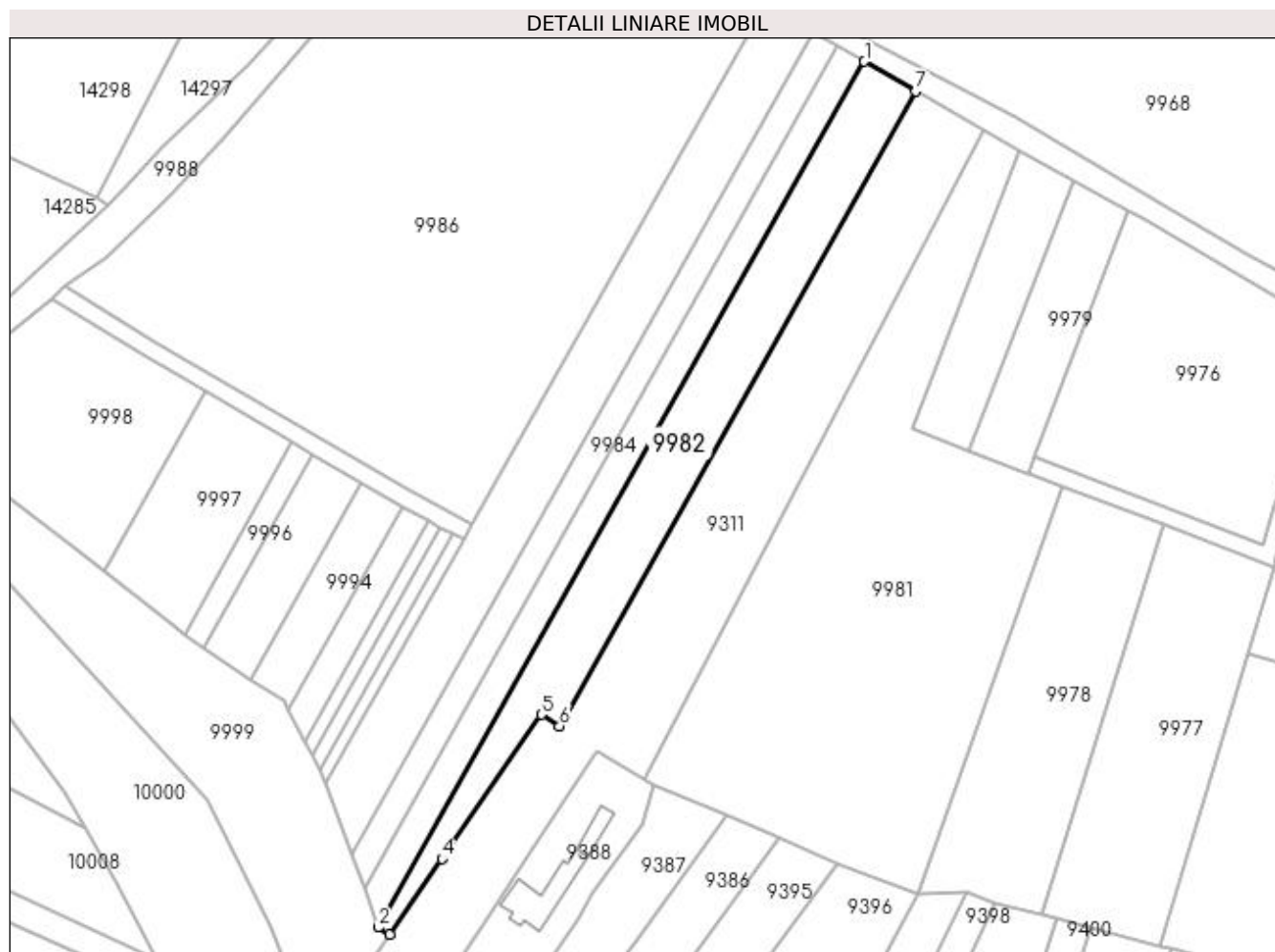
Inscrieri privind dezmembramentele dreptului de proprietate, drepturi reale de garanție și sarcini	Referințe
NU SUNT	

Anexa Nr. 1 La Partea I

Teren

Nr cadastral	Suprafața (mp)*	Observații / Referințe
	2.800	

* Suprafața este determinată în planul de proiecție Stereo 70.



Date referitoare la teren

Crt	Categorie folosință	Intra vilan	Suprafața (mp)	Tarla	Parcelă	Nr. topo	Observații / Referințe
1	arabil	NU	2.800	24	10	-	

Lungime Segmente

1) Valorile lungimilor segmentelor sunt obținute din proiecție în plan.

Punct început	X / Y	Punct sfârșit	X / Y	Lungime segment (** (m)
1	352.985,017 292.890,49	2	352.869,985 292.685,692	234.893
2	352.869,985 292.685,692	3	352.872,595 292.684,094	3.06
3	352.872,595 292.684,094	4	352.885,014 292.701,983	21.777
4	352.885,014 292.701,983	5	352.908,609 292.736,054	41.443
5	352.908,609 292.736,054	6	352.912,875 292.733,328	5.063

Punct început	X / Y	Punct sfârșit	X / Y	Lungime segment (** (m)
6	352.912,875 292.733,328	7	352.997,19 292.883,44	172.17
7	352.997,19 292.883,44	1	352.985,017 292.890,49	14.067

** Lungimile segmentelor sunt determinate în planul de proiecție Stereo 70 și sunt rotunjite la 1 milimetru.

*** Distanța dintre puncte este formată din segmente cumulate ce sunt mai mici decât valoarea 1 milimetru.

**DATE DESPRE IMOBILUL NR. 9983**

Oficiul de Cadastru și Publicitate Imobiliară DOLJ
Biroul de Cadastru și Publicitate Imobiliară Craiova

A. Partea I. Descrierea imobilului

TEREN Extravilan

Adresa: Jud. Dolj, T24, P11

Nr. Crt	Nr cadastral Nr. topografic	Suprafața* (mp)	Observații / Referințe
A1		1.700	Sector cadastral:8 Teren neimprejmuit;

B. Partea II. Proprietari și acte

Inscrieri privitoare la dreptul de proprietate și alte drepturi reale	Referințe
/	
Act Administrativ nr. TDP NR. 997-48636, din 20/10/1994 emis de CJSIPT DOLJ;	
B1	A1
Intabulare, drept de PROPRIETATE, dobândit prin Reconstituire, cota actuala 1/1, cota initiala 1/1 1) SIRBU MARIN, LIPSĂ CNP	

C. Partea III. SARCINI .

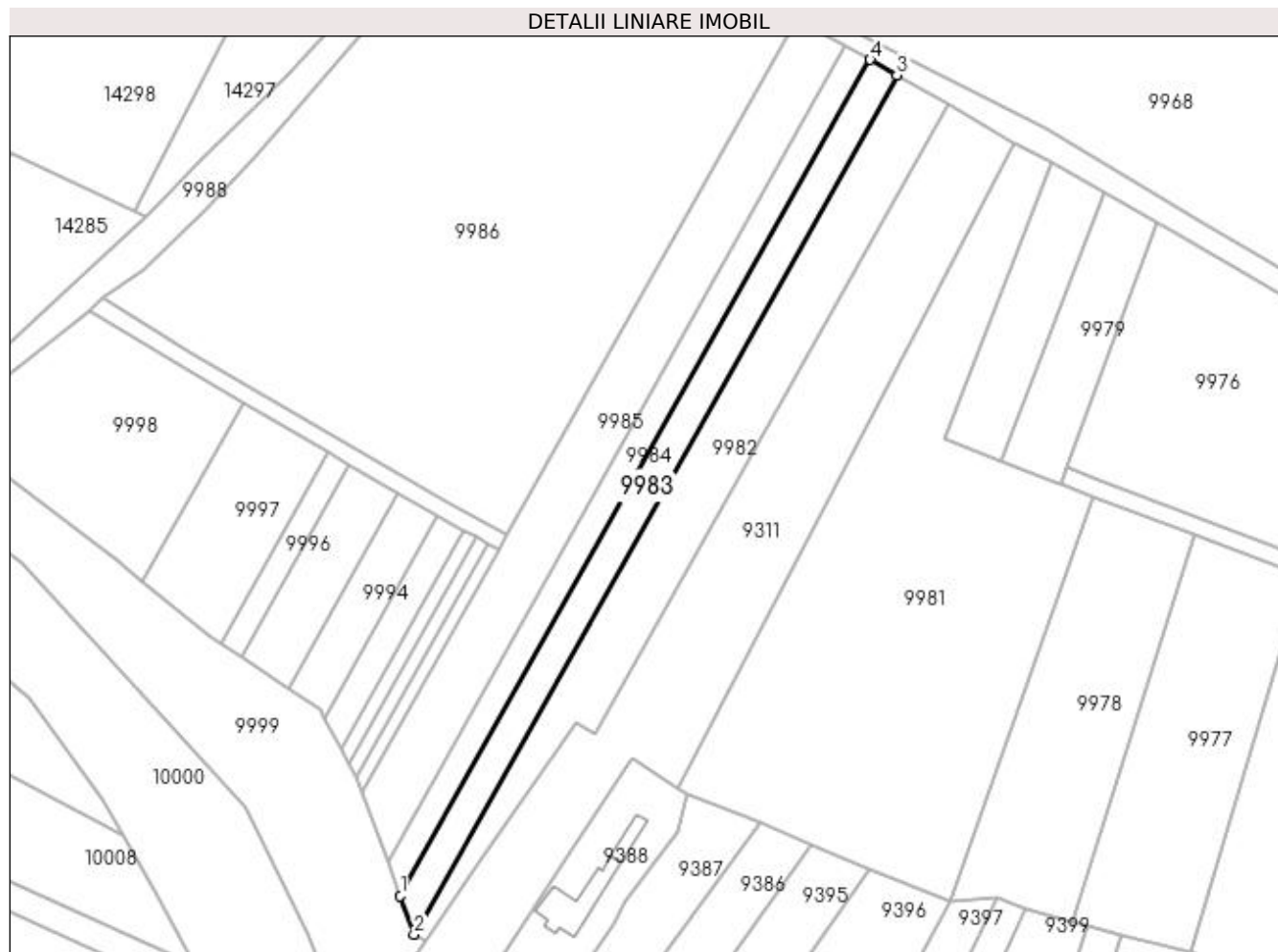
Inscrieri privind dezmembramintele dreptului de proprietate, drepturi reale de garanție și sarcini	Referințe
NU SUNT	

Anexa Nr. 1 La Partea I

Teren

Nr cadastral	Suprafața (mp)*	Observații / Referințe
	1.700	

* Suprafața este determinată în planul de proiecție Stereo 70.



Date referitoare la teren

Crt	Categorie folosință	Intra vilan	Suprafața (mp)	Tarla	Parcelă	Nr. topo	Observații / Referințe
1	arabil	NU	1.700	24	11	-	

Lungime Segmente

1) Valorile lungimilor segmentelor sunt obținute din proiecție în plan.

Punct început	X / Y	Punct sfârșit	X / Y	Lungime segment (** (m)
1	352.866,695 292.694,814	2	352.869,985 292.685,692	9.697
2	352.869,985 292.685,692	3	352.985,017 292.890,49	234.893
3	352.985,017 292.890,49	4	352.978,645 292.894,125	7.336
4	352.978,645 292.894,125	1	352.866,695 292.694,814	228.599

**** Lungimile segmentelor sunt determinate în planul de proiecție Stereo 70 și sunt rotunjite la 1 milimetru.**

***** Distanța dintre puncte este formată din segmente cumulate ce sunt mai mici decât valoarea 1 milimetru.**

**DATE DESPRE IMOBILUL NR. 9984**

Oficiul de Cadastru și Publicitate Imobiliară DOLJ
Biroul de Cadastru și Publicitate Imobiliară Craiova

A. Partea I. Descrierea imobilului

TEREN Extravilan

Adresa: Jud. Dolj, T24, P12

Nr. Crt	Nr cadastral Nr. topografic	Suprafața* (mp)	Observații / Referințe
A1		1.500	Sector cadastral:8 Teren neimprejmuit;

B. Partea II. Proprietari și acte

Inscrieri privitoare la dreptul de proprietate și alte drepturi reale	Referințe
/	
Act Administrativ nr. TDP NR. 4372, din 17/12/2003 emis de CJSIPT DOLJ;	
B1	A1
Intabulare, drept de PROPRIETATE, dobândit prin Reconstituire, cota actuala 1/1, cota initiala 1/1	
1) CHILOM GEORGETA, LIPSĂ CNP	
2) RUDĂREANU AGRIPINA, LIPSĂ CNP	

C. Partea III. SARCINI .

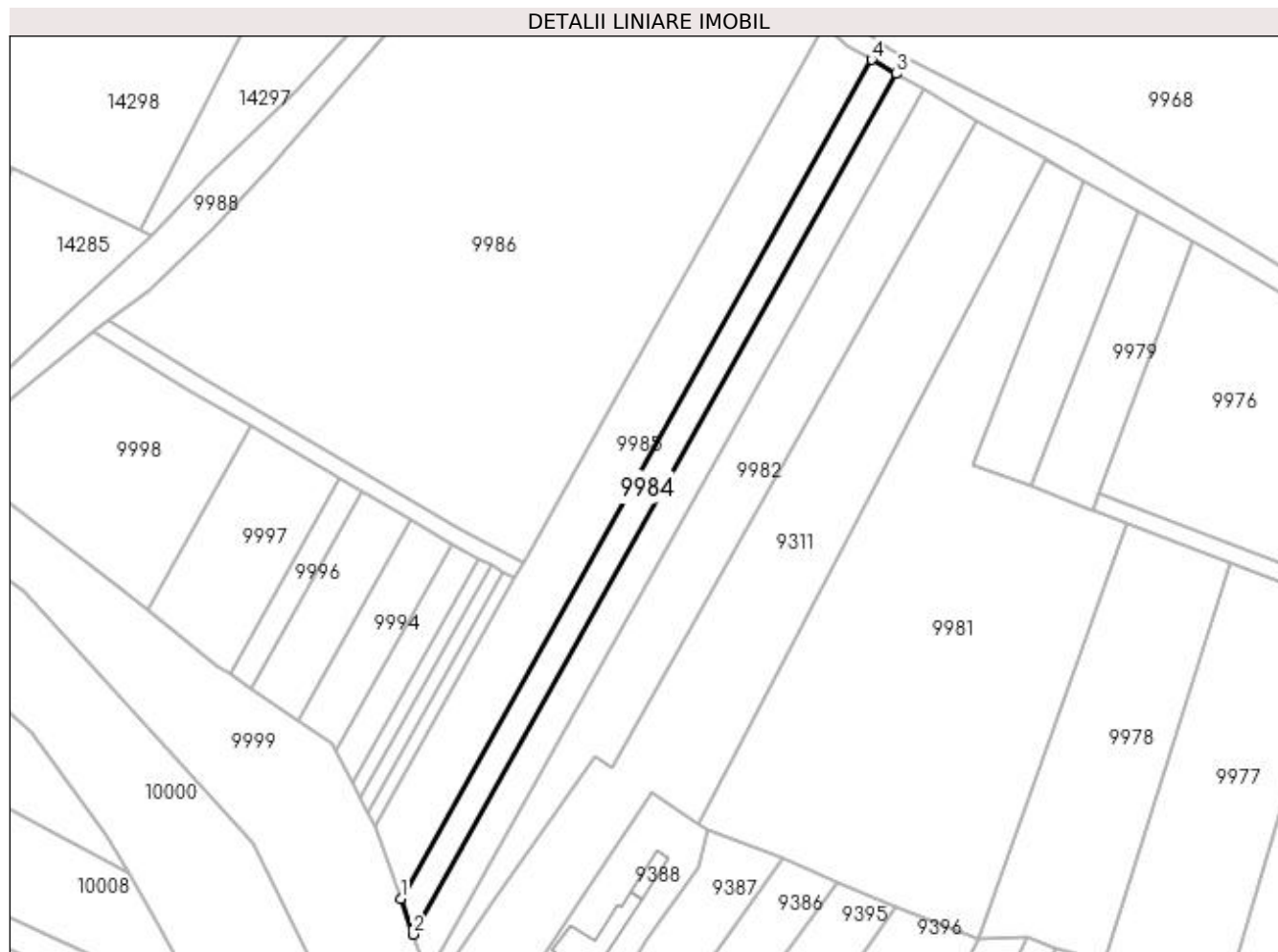
Inscrieri privind dezmembramentele dreptului de proprietate, drepturi reale de garanție și sarcini	Referințe
NU SUNT	

Anexa Nr. 1 La Partea I

Teren

Nr cadastral	Suprafața (mp)*	Observații / Referințe
	1.500	

* Suprafața este determinată în planul de proiecție Stereo 70.



Date referitoare la teren

Crt	Categorie folosință	Intravilan	Suprafața (mp)	Tarla	Parcelă	Nr. topo	Observații / Referințe
1	arabil	NU	1.500	24	12	-	

Lungime Segmente

1) Valorile lungimilor segmentelor sunt obținute din proiecție în plan.

Punct început	X / Y	Punct sfârșit	X / Y	Lungime segment (** (m)
1	352.863,715 292.703,077	2	352.866,695 292.694,814	8.784
2	352.866,695 292.694,814	3	352.978,645 292.894,125	228.599
3	352.978,645 292.894,125	4	352.972,873 292.897,418	6.645
4	352.972,873 292.897,418	1	352.863,715 292.703,077	222.899

**** Lungimile segmentelor sunt determinate în planul de proiecție Stereo 70 și sunt rotunjite la 1 milimetru.**

***** Distanța dintre puncte este formată din segmente cumulate ce sunt mai mici decât valoarea 1 milimetru.**

**DATE DESPRE IMOBILUL NR. 9985**

Oficiul de Cadastru și Publicitate Imobiliară DOLJ
Biroul de Cadastru și Publicitate Imobiliară Craiova

A. Partea I. Descrierea imobilului

TEREN Extravilan

Adresa: Jud. Dolj, T24, P13

Nr. Crt	Nr cadastral Nr. topografic	Suprafața* (mp)	Observații / Referințe
A1		2.900	Sector cadastral:8 Teren neimprejmuit;

B. Partea II. Proprietari și acte

Inscrieri privitoare la dreptul de proprietate și alte drepturi reale	Referințe
/	
Act Administrativ nr. TDP NR. 494-14985, din 03/02/1993 emis de CJSIPT DOLJ;	
B1	A1
Intabulare, drept de PROPRIETATE, dobândit prin Reconstituire, cota actuala 1/1, cota initiala 1/1 1) IORDACHE ST. GHEORGHE, LIPSĂ CNP	

C. Partea III. SARCINI .

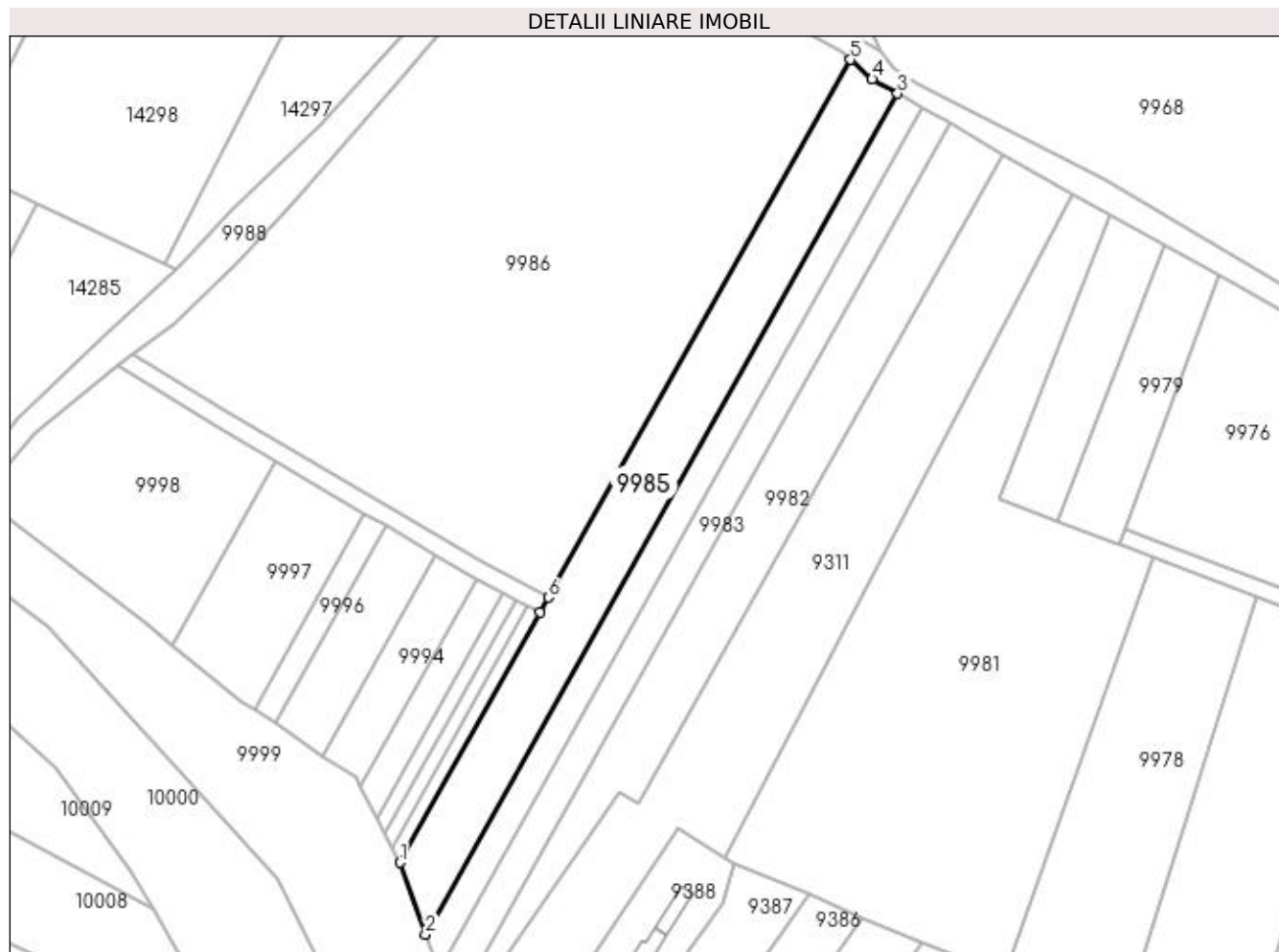
Inscrieri privind dezmembramintele dreptului de proprietate, drepturi reale de garanție și sarcini	Referințe
NU SUNT	

Anexa Nr. 1 La Partea I

Teren

Nr cadastral	Suprafața (mp)*	Observații / Referințe
	2.900	

* Suprafața este determinată în planul de proiecție Stereo 70.



Date referitoare la teren

Crt	Categorie folosință	Intravilan	Suprafața (mp)	Tarla	Parcelă	Nr. topo	Observații / Referințe
1	arabil	NU	2.900	24	13	-	

Lungime Segmente

1) Valorile lungimilor segmentelor sunt obținute din proiecție în plan.

Punct început	X / Y	Punct sfârșit	X / Y	Lungime segment (** (m)
1	352.857,727 292.719,683	2	352.863,715 292.703,077	17.653
2	352.863,715 292.703,077	3	352.972,873 292.897,418	222.899
3	352.972,873 292.897,418	4	352.966,998 292.900,769	6.763
4	352.966,998 292.900,769	5	352.962,015 292.905,265	6.712
5	352.962,015 292.905,265	6	352.892,15 292.780,94	142.611

Punct început	X / Y	Punct sfârșit	X / Y	Lungime segment (** (m)
6	352.892,15 292.780,94	7	352.890,185 292.777,443	4.011
7	352.890,185 292.777,443	1	352.857,727 292.719,683	66.255

** Lungimile segmentelor sunt determinate în planul de proiecție Stereo 70 și sunt rotunjite la 1 milimetru.

*** Distanța dintre puncte este formată din segmente cumulate ce sunt mai mici decât valoarea 1 milimetru.

**DATE DESPRE IMOBILUL NR. 9986**

Oficiul de Cadastru și Publicitate Imobiliară DOLJ
Biroul de Cadastru și Publicitate Imobiliară Craiova

A. Partea I. Descrierea imobilului

TEREN Extravilan

Adresa: Jud. Dolj, T24, P14

Nr. Crt	Nr cadastral Nr. topografic	Suprafața* (mp)	Observații / Referințe
A1		13.151	Sector cadastral:8 Teren neimprejmuit;

B. Partea II. Proprietari și acte

Inscrieri privitoare la dreptul de proprietate și alte drepturi reale		Referințe
/		
Act Normativ nr. LEGEA 7, din 13/03/1996 emis de PARLAMENTUL ROMANIEI;		
B1	Inscrierea provizorie, drept de PROPRIETATE, dobandit prin Lege, cota actuala 1/1, cota initiala 1/1 1) NEIDENTIFICAT NEIDENTIFICAT	A1

C. Partea III. SARCINI .

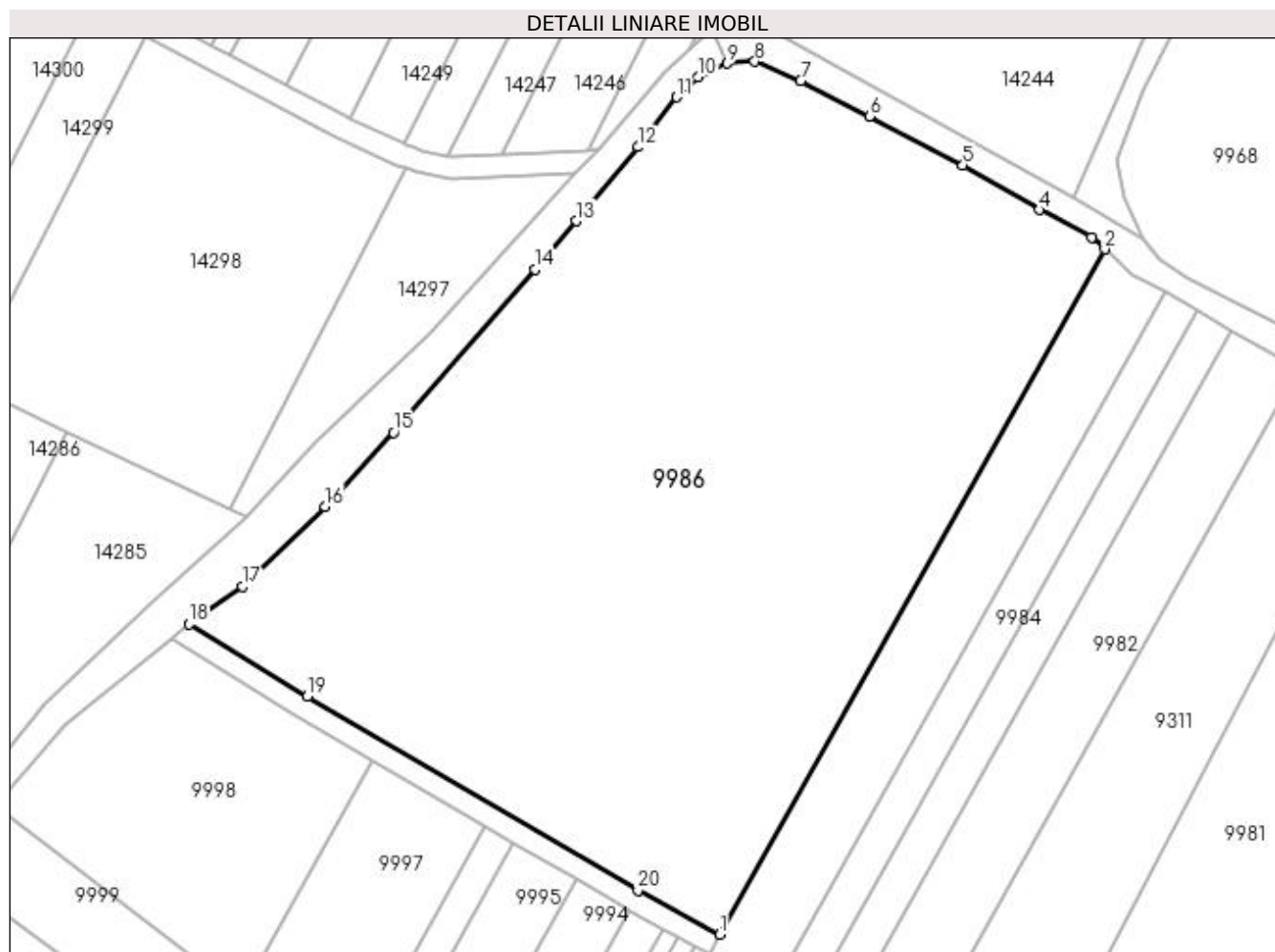
Inscrieri privind dezmembramintele dreptului de proprietate, drepturi reale de garanție și sarcini	Referințe
NU SUNT	

Anexa Nr. 1 La Partea I

Teren

Nr cadastral	Suprafața (mp)*	Observații / Referințe
	13.151	

* Suprafața este determinată în planul de proiecție Stereo 70.



Date referitoare la teren

Crt	Categorie folosință	Intravilan	Suprafața (mp)	Tarla	Parcelă	Nr. topo	Observații / Referințe
1	curți constructii	NU	13.151	24	14	-	

Lungime Segmente

1) Valorile lungimilor segmentelor sunt obținute din proiecție în plan.

Punct început	X / Y	Punct sfârșit	X / Y	Lungime segment (** (m)
1	352.892,15 292.780,94	2	352.962,015 292.905,265	142.611
2	352.962,015 292.905,265	3	352.959,634 292.907,393	3.193
3	352.959,634 292.907,393	4	352.950,081 292.912,371	10.772
4	352.950,081 292.912,371	5	352.936,247 292.920,417	16.004
5	352.936,247 292.920,417	6	352.919,293 292.929,335	19.156

Punct început	X / Y	Punct sfârșit	X / Y	Lungime segment (** (m)
6	352.919,293 292.929,335	7	352.906,826 292.935,748	14.02
7	352.906,826 292.935,748	8	352.898,466 292.939,279	9.075
8	352.898,466 292.939,279	9	352.893,471 292.938,951	5.006
9	352.893,471 292.938,951	10	352.888,247 292.936,473	5.782
10	352.888,247 292.936,473	11	352.884,283 292.932,825	5.387
11	352.884,283 292.932,825	12	352.877,302 292.923,772	11.432
12	352.877,302 292.923,772	13	352.866,087 292.910,35	17.491
13	352.866,087 292.910,35	14	352.858,655 292.901,567	11.505
14	352.858,655 292.901,567	15	352.832,918 292.871,991	39.206
15	352.832,918 292.871,991	16	352.820,554 292.858,541	18.269
16	352.820,554 292.858,541	17	352.805,436 292.844,11	20.9
17	352.805,436 292.844,11	18	352.795,844 292.837,212	11.815
18	352.795,844 292.837,212	19	352.817,235 292.824,088	25.096
19	352.817,235 292.824,088	20	352.877,262 292.788,89	69.585
20	352.877,262 292.788,89	1	352.892,15 292.780,94	16.878

** Lungimile segmentelor sunt determinate în planul de proiecție Stereo 70 și sunt rotunjite la 1 milimetru.

*** Distanța dintre puncte este formată din segmente cumulate ce sunt mai mici decât valoarea 1 milimetru.

**DATE DESPRE IMOBILUL NR. 9987**

Oficiul de Cadastru și Publicitate Imobiliară DOLJ
Biroul de Cadastru și Publicitate Imobiliară Craiova

A. Partea I. Descrierea imobilului

TEREN Extravilan

Adresa: Jud. Dolj, De560

Nr. Crt	Nr cadastral Nr. topografic	Suprafața* (mp)	Observații / Referințe
A1		1.345	Sector cadastral:8 Teren neimprejmuit;

B. Partea II. Proprietari și acte

Inscrieri privitoare la dreptul de proprietate și alte drepturi reale		Referințe
/		
Act Normativ nr. LEGEA 7, din 13/03/1996 emis de PARLAMENTUL ROMANIEI;		
B1	Inscrierea provizorie, drept de PROPRIETATE, dobandit prin Lege, cota actuala 1/1, cota initiala 1/1 1) NEIDENTIFICAT NEIDENTIFICAT	A1

C. Partea III. SARCINI .

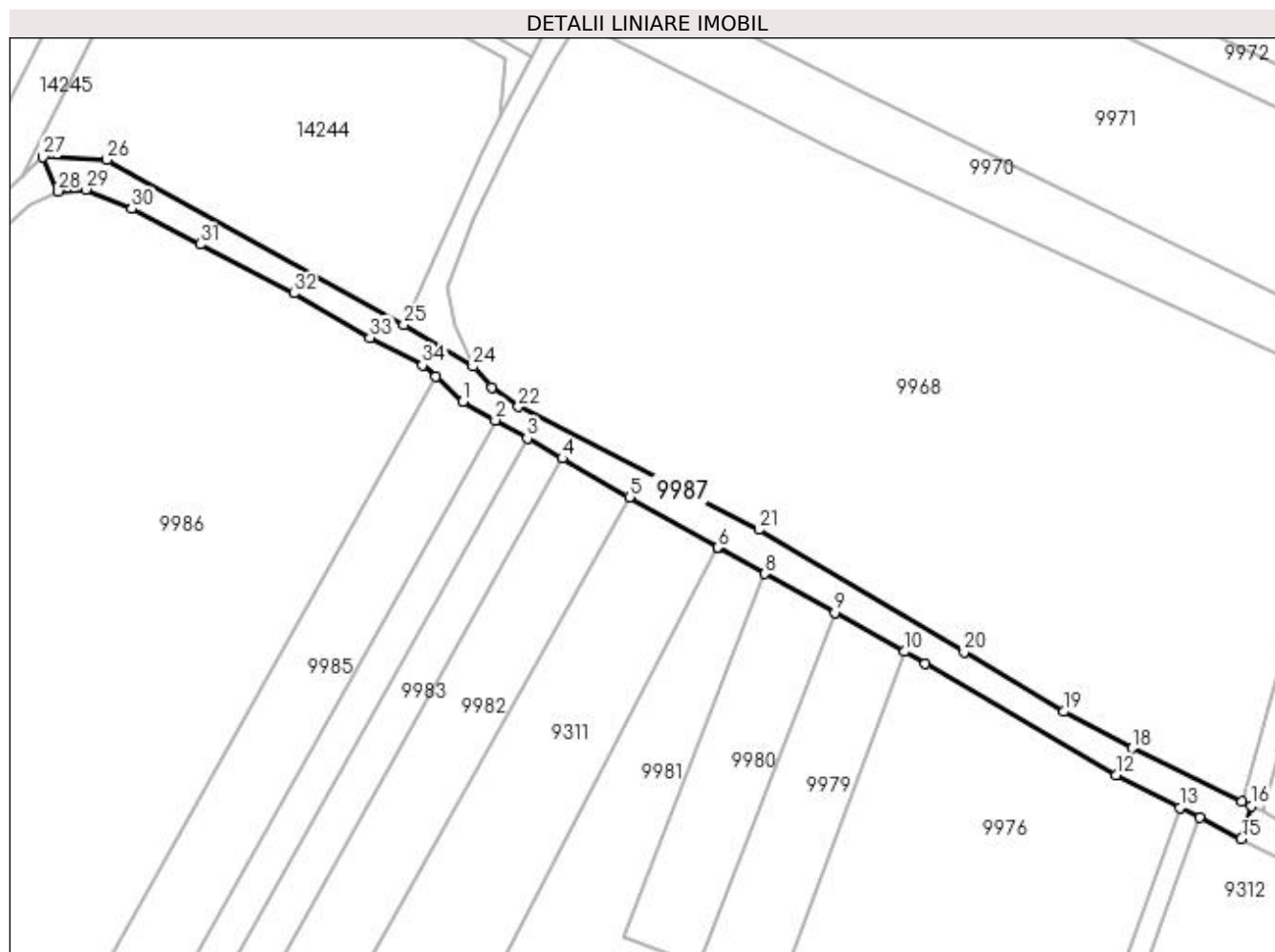
Inscrieri privind dezmembramintele dreptului de proprietate, drepturi reale de garanție și sarcini	Referințe
NU SUNT	

Anexa Nr. 1 La Partea I

Teren

Nr cadastral	Suprafața (mp)*	Observații / Referințe
	1.345	

* Suprafața este determinată în planul de proiecție Stereo 70.



Date referitoare la teren

Crt	Categorie folosință	Intra vilan	Suprafața (mp)	Tarla	Parcelă	Nr. topo	Observații / Referințe
1	drum	NU	1.345	-	De560	-	

Lungime Segmente

1) Valorile lungimilor segmentelor sunt obținute din proiecție în plan.

Punct început	X / Y	Punct sfârșit	X / Y	Lungime segment (** (m)
1	352.966,998 292.900,769	2	352.972,873 292.897,418	6.763
3	352.978,645 292.894,125	4	352.985,017 292.890,49	7.336
5	352.997,19 292.883,44	6	353.013,208 292.874,303	18.441
7	353.013,279 292.874,263	8	353.021,828 292.869,502	9.785
9	353.034,502 292.862,444	10	353.047,187 292.855,381	14.519

Punct început	X / Y	Punct sfârșit	X / Y	Lungime segment (** (m)
2	352.972,873 292.897,418	3	352.978,645 292.894,125	6.645
4	352.985,017 292.890,49	5	352.997,19 292.883,44	14.067
6	353.013,208 292.874,303	7	353.013,279 292.874,263	0.081
8	353.021,828 292.869,502	9	353.034,502 292.862,444	14.507
10	353.047,187 292.855,381	11	353.050,962 292.853,279	4.321

Punct început	X / Y	Punct sfârșit	X / Y	Lungime segment (** (m)
11	353.050,962 292.853,279	12	353.085,596 292.832,952	40.158
13	353.097,161 292.827,072	14	353.100,753 292.825,245	4.03
15	353.108,337 292.821,41	16	353.110,091 292.827,395	6.237
17	353.108,501 292.828,22	18	353.088,462 292.837,856	22.235
19	353.076,097 292.844,488	20	353.057,992 292.855,32	21.098
21	353.020,683 292.877,514	22	352.977,067 292.899,862	49.008
23	352.972,169 292.903,361	24	352.968,787 292.907,14	5.071
25	352.956,215 292.914,711	26	352.902,341 292.944,666	61.642
27	352.890,734 292.945,168	28	352.893,471 292.938,951	6.793
29	352.898,466 292.939,279	30	352.906,826 292.935,748	9.075
31	352.919,293 292.929,335	32	352.936,247 292.920,417	19.156
33	352.950,081 292.912,371	34	352.959,634 292.907,393	10.772
35	352.962,015 292.905,265	1	352.966,998 292.900,769	6.712

Punct început	X / Y	Punct sfârșit	X / Y	Lungime segment (** (m)
12	353.085,596 292.832,952	13	353.097,161 292.827,072	12.974
14	353.100,753 292.825,245	15	353.108,337 292.821,41	8.498
16	353.110,091 292.827,395	17	353.108,501 292.828,22	1.791
18	353.088,462 292.837,856	19	353.076,097 292.844,488	14.031
20	353.057,992 292.855,32	21	353.020,683 292.877,514	43.411
22	352.977,067 292.899,862	23	352.972,169 292.903,361	6.019
24	352.968,787 292.907,14	25	352.956,215 292.914,711	14.676
26	352.902,341 292.944,666	27	352.890,734 292.945,168	11.618
28	352.893,471 292.938,951	29	352.898,466 292.939,279	5.006
30	352.906,826 292.935,748	31	352.919,293 292.929,335	14.02
32	352.936,247 292.920,417	33	352.950,081 292.912,371	16.004
34	352.959,634 292.907,393	35	352.962,015 292.905,265	3.193

** Lungimile segmentelor sunt determinate în planul de proiecție Stereo 70 și sunt rotunjite la 1 milimetru.

*** Distanța dintre puncte este formată din segmente cumulate ce sunt mai mici decât valoarea 1 milimetru.

**DATE DESPRE IMOBILUL NR. 9988**

Oficiul de Cadastru și Publicitate Imobiliară DOLJ
Biroul de Cadastru și Publicitate Imobiliară Craiova

A. Partea I. Descrierea imobilului

TEREN Extravilan

Adresa: Jud. Dolj, De71

Nr. Crt	Nr cadastral Nr. topografic	Suprafața* (mp)	Observații / Referințe
A1		2.153	Sector cadastral:8 Teren neimprejmuit;

B. Partea II. Proprietari și acte

Inscrieri privitoare la dreptul de proprietate și alte drepturi reale		Referințe
/		
Act Normativ nr. LEGEA 7, din 13/03/1996 emis de PARLAMENTUL ROMANIEI;		
B1	Inscrierea provizorie, drept de PROPRIETATE, dobandit prin Lege, cota actuala 1/1, cota initiala 1/1 1) NEIDENTIFICAT NEIDENTIFICAT	A1

C. Partea III. SARCINI .

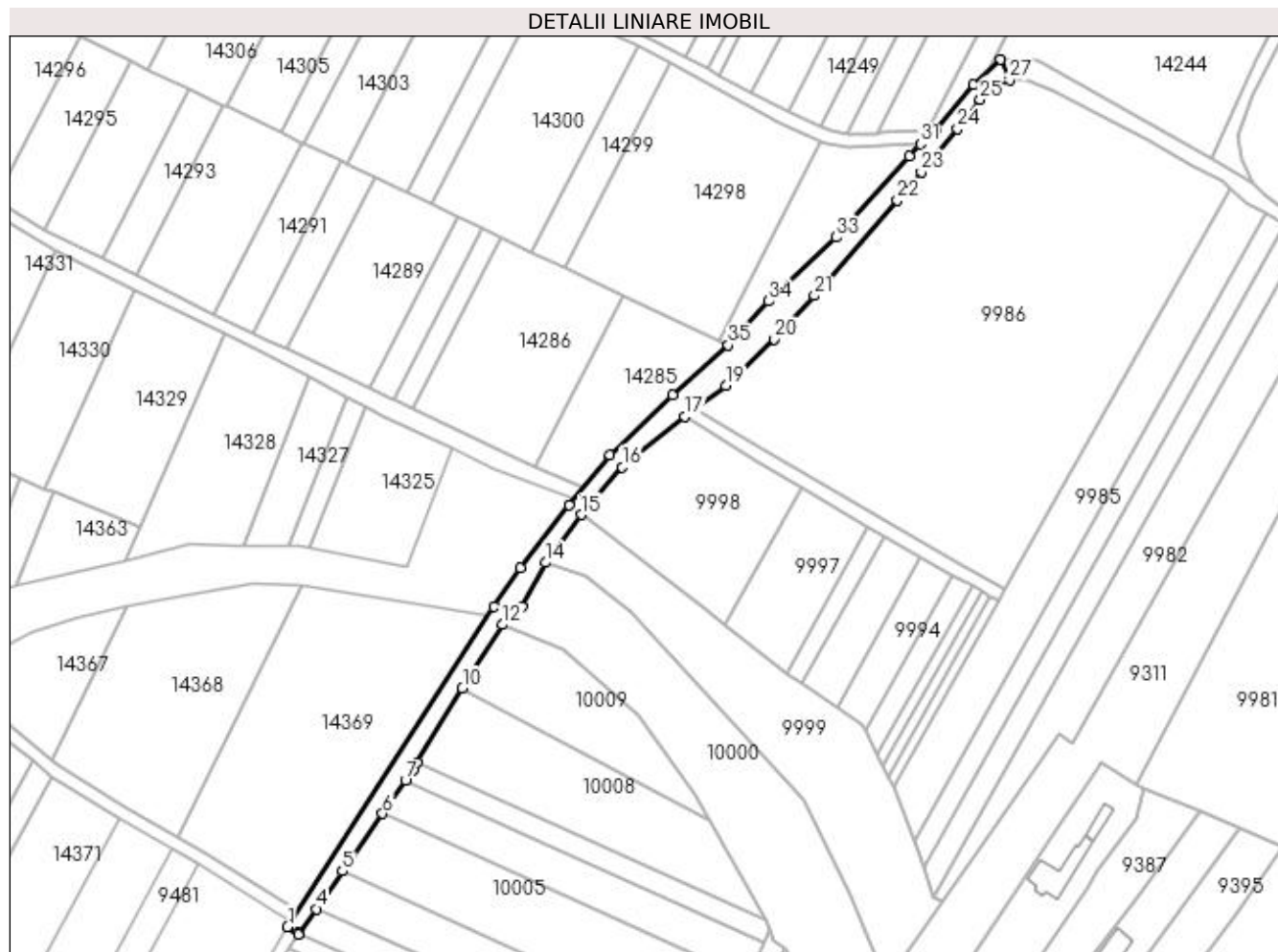
Inscrieri privind dezmembramintele dreptului de proprietate, drepturi reale de garanție și sarcini	Referințe
NU SUNT	

Anexa Nr. 1 La Partea I

Teren

Nr cadastral	Suprafața (mp)*	Observații / Referințe
	2.153	

* Suprafața este determinată în planul de proiecție Stereo 70.



Date referitoare la teren

Crt	Categorie folosință	Intra vilan	Suprafața (mp)	Tarla	Parcelă	Nr. topo	Observații / Referințe
1	drum	NU	2.153	-	De71	-	

Lungime Segmente

1) Valorile lungimilor segmentelor sunt obținute din proiecție în plan.

Punct început	X / Y	Punct sfârșit	X / Y	Lungime segment (** (m)
1	352.669,541 292.676,359	2	352.672,817 292.673,995	4.04
3	352.673,058 292.674,339	4	352.678,346 292.681,9	9.227
5	352.686,555 292.693,637	6	352.699,009 292.711,444	21.73
7	352.706,119 292.721,61	8	352.708,455 292.724,949	4.075
9	352.709,811 292.727,195	10	352.723,738 292.750,263	26.946

Punct început	X / Y	Punct sfârșit	X / Y	Lungime segment (** (m)
2	352.672,817 292.673,995	3	352.673,058 292.674,339	0.42
4	352.678,346 292.681,9	5	352.686,555 292.693,637	14.323
6	352.699,009 292.711,444	7	352.706,119 292.721,61	12.406
8	352.708,455 292.724,949	9	352.709,811 292.727,195	2.624
10	352.723,738 292.750,263	11	352.725,269 292.752,799	2.962

Punct început	X / Y	Punct sfârșit	X / Y	Lungime segment (** (m)
11	352.725,269 292.752,799	12	352.736,177 292.769,993	20.362
13	352.742,168 292.775,55	14	352.749,488 292.789,248	15.531
15	352.760,639 292.804,126	16	352.773,286 292.818,876	19.43
17	352.792,644 292.834,482	18	352.795,844 292.837,212	4.206
19	352.805,436 292.844,11	20	352.820,554 292.858,541	20.9
21	352.832,918 292.871,991	22	352.858,655 292.901,567	39.206
23	352.866,087 292.910,35	24	352.877,302 292.923,772	17.491
25	352.884,283 292.932,825	26	352.888,247 292.936,473	5.387
27	352.893,471 292.938,951	28	352.890,734 292.945,168	6.793
29	352.882,293 292.937,493	30	352.870,413 292.923,305	18.505
31	352.865,804 292.919,062	32	352.862,457 292.915,314	5.025
33	352.839,677 292.890,135	34	352.818,791 292.870,282	28.816
35	352.806,217 292.856,661	36	352.788,979 292.841,136	23.199
37	352.769,453 292.822,609	38	352.756,894 292.807,038	20.005
39	352.741,714 292.787,711	40	352.733,565 292.775,529	14.656

Punct început	X / Y	Punct sfârșit	X / Y	Lungime segment (** (m)
12	352.736,177 292.769,993	13	352.742,168 292.775,55	8.171
14	352.749,488 292.789,248	15	352.760,639 292.804,126	18.593
16	352.773,286 292.818,876	17	352.792,644 292.834,482	24.865
18	352.795,844 292.837,212	19	352.805,436 292.844,11	11.815
20	352.820,554 292.858,541	21	352.832,918 292.871,991	18.269
22	352.858,655 292.901,567	23	352.866,087 292.910,35	11.505
24	352.877,302 292.923,772	25	352.884,283 292.932,825	11.432
26	352.888,247 292.936,473	27	352.893,471 292.938,951	5.782
28	352.890,734 292.945,168	29	352.882,293 292.937,493	11.409
30	352.870,413 292.923,305	31	352.865,804 292.919,062	6.265
32	352.862,457 292.915,314	33	352.839,677 292.890,135	33.955
34	352.818,791 292.870,282	35	352.806,217 292.856,661	18.537
36	352.788,979 292.841,136	37	352.769,453 292.822,609	26.917
38	352.756,894 292.807,038	39	352.741,714 292.787,711	24.576
40	352.733,565 292.775,529	1	352.669,541 292.676,359	118.041

** Lungimile segmentelor sunt determinate în planul de proiecție Stereo 70 și sunt rotunjite la 1 milimetru.

*** Distanța dintre puncte este formată din segmente cumulate ce sunt mai mici decât valoarea 1 milimetru.

**DATE DESPRE IMOBILUL NR. 9989**

Oficiul de Cadastru și Publicitate Imobiliară DOLJ
Biroul de Cadastru și Publicitate Imobiliară Craiova

A. Partea I. Descrierea imobilului

TEREN Extravilan

Adresa: Jud. Dolj, De560/1

Nr. Crt	Nr cadastral Nr. topografic	Suprafața* (mp)	Observații / Referințe
A1		449	Sector cadastral:8 Teren neimprejmuit;

B. Partea II. Proprietari și acte

Inscrieri privitoare la dreptul de proprietate și alte drepturi reale		Referințe
/		
Act Normativ nr. LEGEA 7, din 13/03/1996 emis de PARLAMENTUL ROMANIEI;		
B1	Inscrierea provizorie, drept de PROPRIETATE, dobandit prin Lege, cota actuala 1/1, cota initiala 1/1 1) NEIDENTIFICAT NEIDENTIFICAT	A1

C. Partea III. SARCINI .

Inscrieri privind dezmembramintele dreptului de proprietate, drepturi reale de garanție și sarcini	Referințe
NU SUNT	

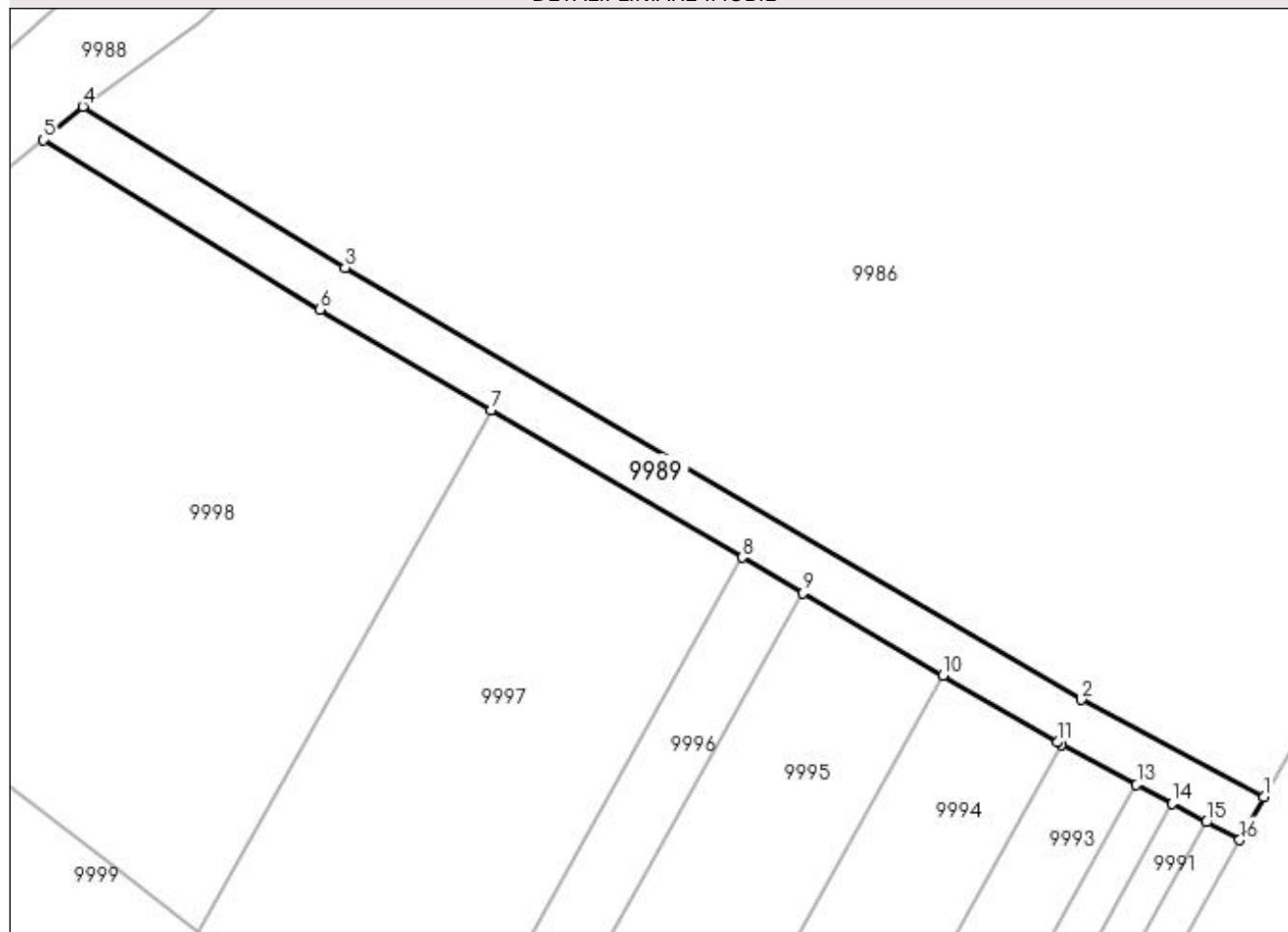
Anexa Nr. 1 La Partea I

Teren

Nr cadastral	Suprafața (mp)*	Observații / Referințe
	449	

* Suprafața este determinată în planul de proiecție Stereo 70.

DETALII LINIARE IMOBIL



Date referitoare la teren

Crt	Categorie folosință	Intravilan	Suprafața (mp)	Tarla	Parcelă	Nr. topo	Observații / Referințe
1	drum	NU	449	-	De560/1	-	

Lungime Segmente

1) Valorile lungimilor segmentelor sunt obținute din proiecție în plan.

Punct început	X / Y	Punct sfârșit	X / Y	Lungime segment (** (m)
1	352.892,15 292.780,94	2	352.877,262 292.788,89	16.878
2	352.877,262 292.788,89	3	352.817,235 292.824,088	69.585
3	352.817,235 292.824,088	4	352.795,844 292.837,212	25.096
4	352.795,844 292.837,212	5	352.792,644 292.834,482	4.206
5	352.792,644 292.834,482	6	352.815,177 292.820,657	26.436

Punct început	X / Y	Punct sfârșit	X / Y	Lungime segment (** (m)
6	352.815,177 292.820,657	7	352.829,149 292.812,465	16.196
7	352.829,149 292.812,465	8	352.849,621 292.800,46	23.732
8	352.849,621 292.800,46	9	352.854,574 292.797,556	5.742
9	352.854,574 292.797,556	10	352.865,999 292.790,857	13.244
10	352.865,999 292.790,857	11	352.875,307 292.785,399	10.79
11	352.875,307 292.785,399	12	352.875,64 292.785,221	0.378
12	352.875,64 292.785,221	13	352.881,781 292.781,942	6.962
13	352.881,781 292.781,942	14	352.884,677 292.780,396	3.283
14	352.884,677 292.780,396	15	352.887,472 292.778,903	3.169
15	352.887,472 292.778,903	16	352.890,185 292.777,443	3.081
16	352.890,185 292.777,443	1	352.892,15 292.780,94	4.011

** Lungimile segmentelor sunt determinate în planul de proiecție Stereo 70 și sunt rotunjite la 1 milimetru.

*** Distanța dintre puncte este formată din segmente cumulate ce sunt mai mici decât valoarea 1 milimetru.

**DATE DESPRE IMOBILUL NR. 9990**

Oficiul de Cadastru și Publicitate Imobiliară DOLJ
Biroul de Cadastru și Publicitate Imobiliară Craiova

A. Partea I. Descrierea imobilului

TEREN Extravilan

Adresa: Jud. Dolj, T24, P16

Nr. Crt	Nr cadastral Nr. topografic	Suprafața* (mp)	Observații / Referințe
A1		200	Sector cadastral:8 Teren neimprejmuit;

B. Partea II. Proprietari și acte

Inscrieri privitoare la dreptul de proprietate și alte drepturi reale	Referințe
/	
Act Administrativ nr. TDP NR. 1888-59540, din 07/08/1995 emis de CJSIPT DOLJ;	
B1	A1
Intabulare, drept de PROPRIETATE, dobândit prin Reconstituire, cota actuala 1/1, cota initiala 1/1 1) PĂTRAȘCU GHEORGHE, LIPSĂ CNP	

C. Partea III. SARCINI .

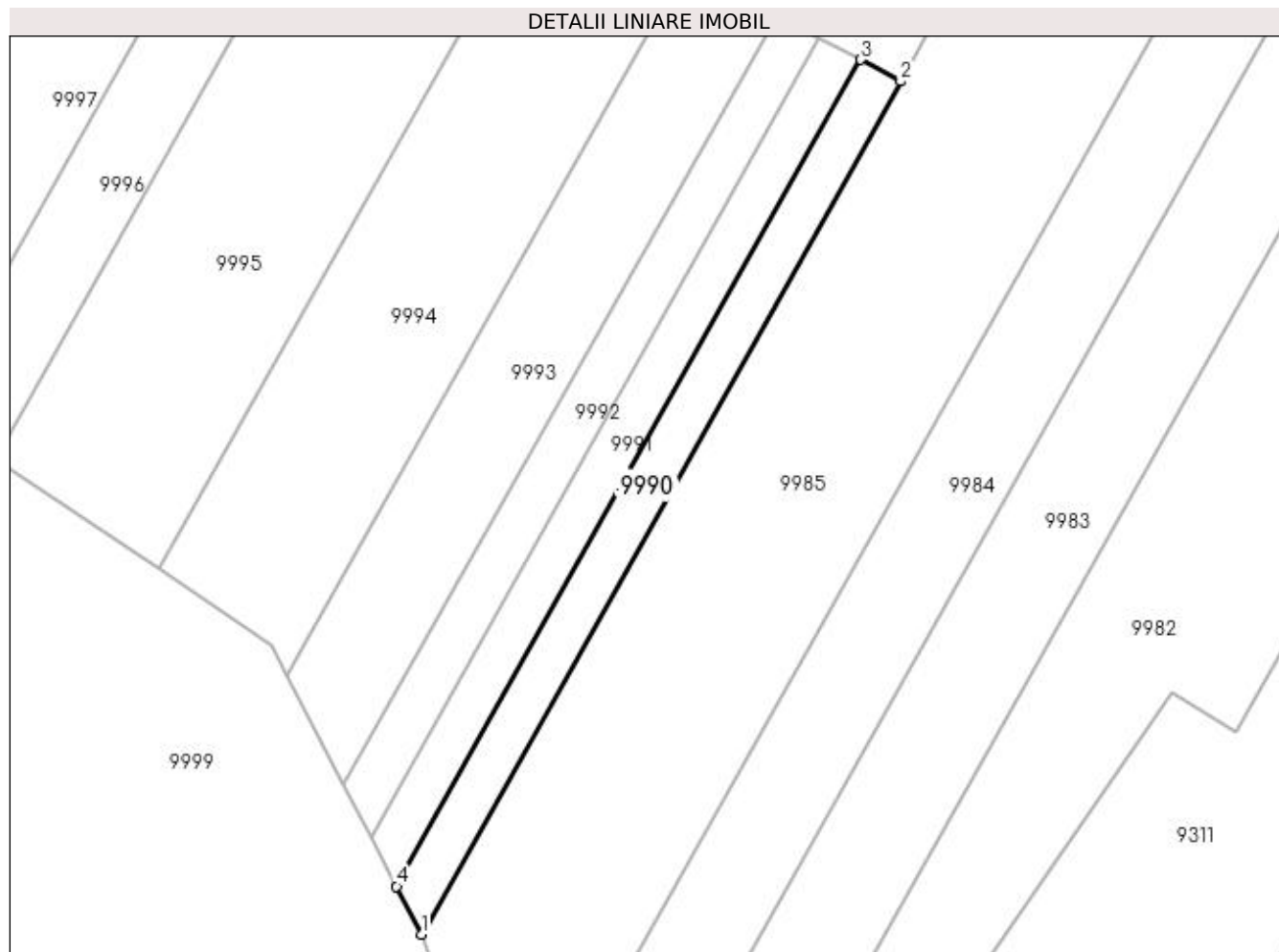
Inscrieri privind dezmembramintele dreptului de proprietate, drepturi reale de garanție și sarcini	Referințe
NU SUNT	

Anexa Nr. 1 La Partea I

Teren

Nr cadastral	Suprafața (mp)*	Observații / Referințe
	200	

* Suprafața este determinată în planul de proiecție Stereo 70.



Date referitoare la teren

Crt	Categorie folosință	Intra vilan	Suprafața (mp)	Tarla	Parcelă	Nr. topo	Observații / Referințe
1	arabil	NU	200	24	16	-	

Lungime Segmente

1) Valorile lungimilor segmentelor sunt obținute din proiecție în plan.

Punct început	X / Y	Punct sfârșit	X / Y	Lungime segment (** (m)
1	352.857,727 292.719,683	2	352.890,185 292.777,443	66.255
2	352.890,185 292.777,443	3	352.887,472 292.778,903	3.081
3	352.887,472 292.778,903	4	352.856,037 292.722,937	64.19
4	352.856,037 292.722,937	1	352.857,727 292.719,683	3.667

**** Lungimile segmentelor sunt determinate în planul de proiecție Stereo 70 și sunt rotunjite la 1 milimetru.**

***** Distanța dintre puncte este formată din segmente cumulate ce sunt mai mici decât valoarea 1 milimetru.**

**DATE DESPRE IMOBILUL NR. 9991**

Oficiul de Cadastru și Publicitate Imobiliară DOLJ
Biroul de Cadastru și Publicitate Imobiliară Craiova

A. Partea I. Descrierea imobilului

TEREN Extravilan

Adresa: Jud. Dolj, T24, P17

Nr. Crt	Nr cadastral Nr. topografic	Suprafața* (mp)	Observații / Referințe
A1		200	Sector cadastral:8 Teren neimprejmuit;

B. Partea II. Proprietari și acte

Inscrieri privitoare la dreptul de proprietate și alte drepturi reale	Referințe
/	
Act Administrativ nr. TDP NR. 994-48636, din 20/10/1994 emis de CJSIPT DOLJ;	
B1	A1
Intabulare, drept de PROPRIETATE, dobândit prin Reconstituire, cota actuala 1/1, cota initiala 1/1 1) PATRASCU ECATERINA, LIPSĂ CNP	

C. Partea III. SARCINI .

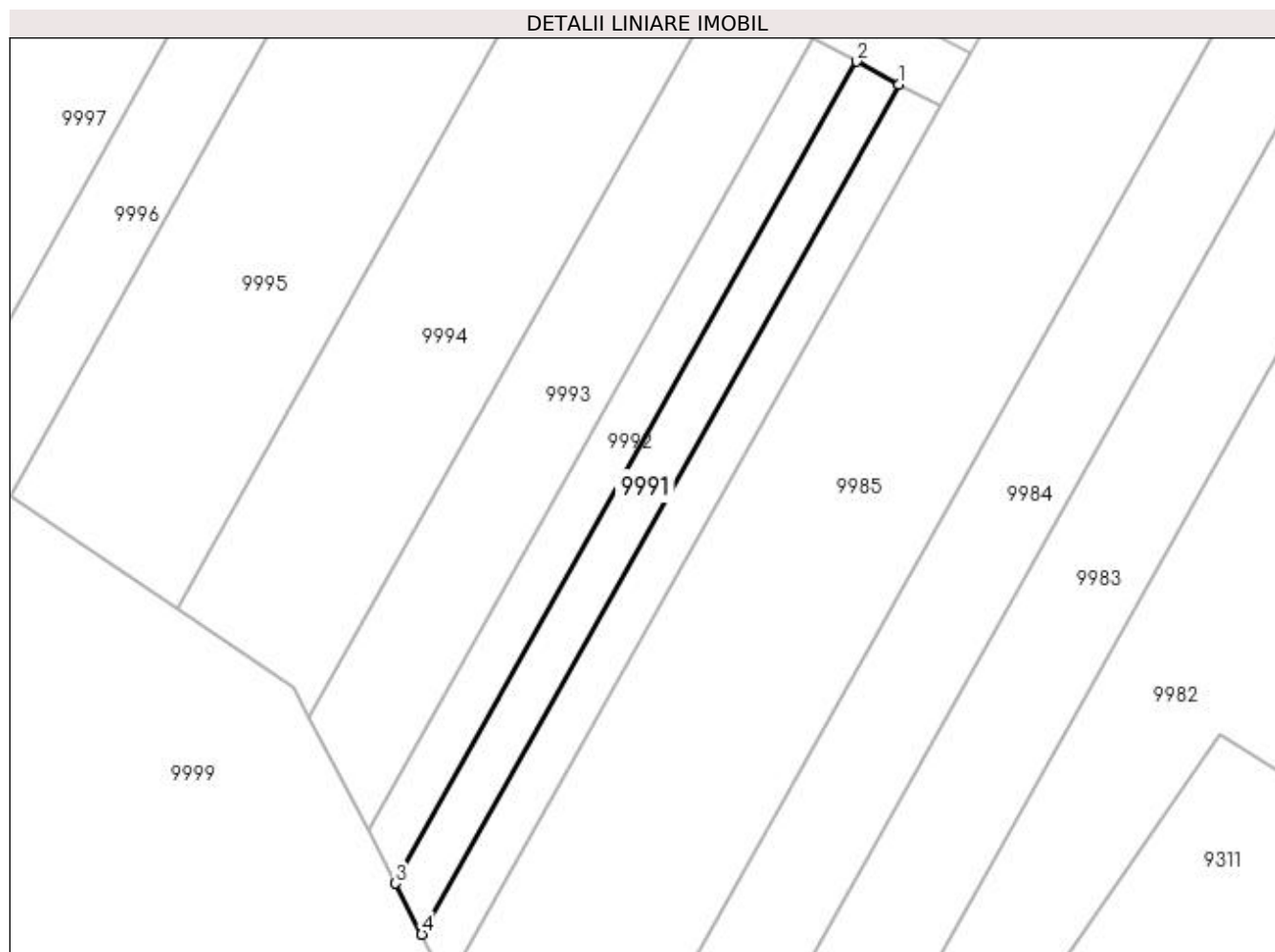
Inscrieri privind dezmembramintele dreptului de proprietate, drepturi reale de garanție și sarcini	Referințe
NU SUNT	

Anexa Nr. 1 La Partea I

Teren

Nr cadastral	Suprafața (mp)*	Observații / Referințe
	200	

* Suprafața este determinată în planul de proiecție Stereo 70.



Date referitoare la teren

Crt	Categorie folosință	Intra vilan	Suprafața (mp)	Tarla	Parcelă	Nr. topo	Observații / Referințe
1	arabil	NU	200	24	17	-	

Lungime Segmente

1) Valorile lungimilor segmentelor sunt obținute din proiecție în plan.

Punct început	X / Y	Punct sfârșit	X / Y	Lungime segment (** (m)
1	352.887,472 292.778,903	2	352.884,677 292.780,396	3.169
2	352.884,677 292.780,396	3	352.854,292 292.726,298	62.047
3	352.854,292 292.726,298	4	352.856,037 292.722,937	3.787
4	352.856,037 292.722,937	1	352.887,472 292.778,903	64.19

**** Lungimile segmentelor sunt determinate în planul de proiecție Stereo 70 și sunt rotunjite la 1 milimetru.**

***** Distanța dintre puncte este formată din segmente cumulate ce sunt mai mici decât valoarea 1 milimetru.**

**DATE DESPRE IMOBILUL NR. 9992**

Oficiul de Cadastru și Publicitate Imobiliară DOLJ
Biroul de Cadastru și Publicitate Imobiliară Craiova

A. Partea I. Descrierea imobilului

TEREN Extravilan

Adresa: Jud. Dolj, T24, P18

Nr. Crt	Nr cadastral Nr. topografic	Suprafața* (mp)	Observații / Referințe
A1		200	Sector cadastral:8 Teren neimprejmuit;

B. Partea II. Proprietari și acte

Inscrieri privitoare la dreptul de proprietate și alte drepturi reale	Referințe
/	
Act Administrativ nr. TDP NR. 748-9687, din 07/04/1994 emis de CJSIPT DOLJ;	
B1	A1
Intabulare, drept de PROPRIETATE, dobândit prin Reconstituire, cota actuala 1/1, cota initiala 1/1 1) GRĂDINARU IOANA, LIPSĂ CNP	

C. Partea III. SARCINI .

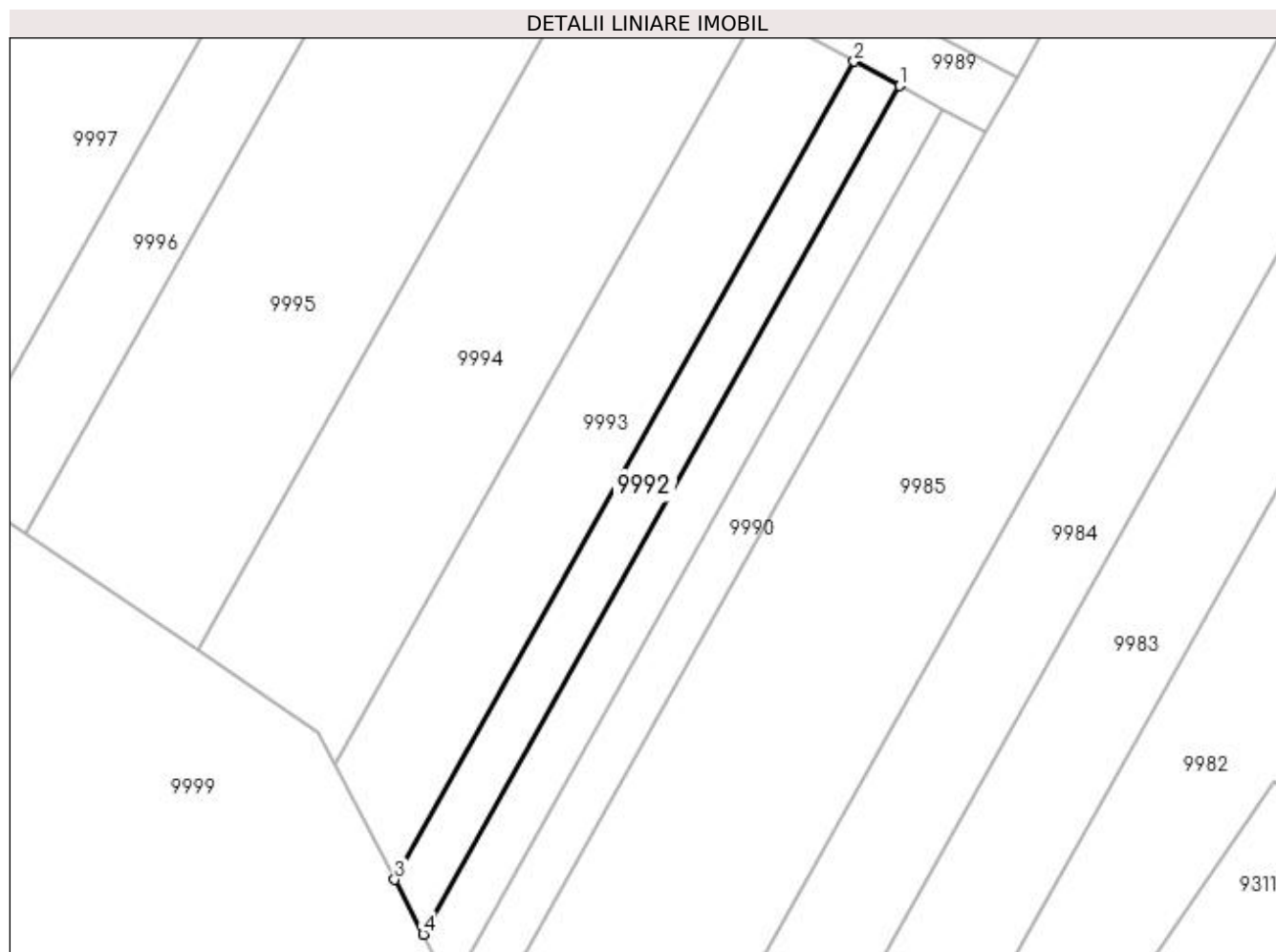
Inscrieri privind dezmembramintele dreptului de proprietate, drepturi reale de garanție și sarcini	Referințe
NU SUNT	

Anexa Nr. 1 La Partea I

Teren

Nr cadastral	Suprafața (mp)*	Observații / Referințe
	200	

* Suprafața este determinată în planul de proiecție Stereo 70.



Date referitoare la teren

Crt	Categorie folosință	Intravilan	Suprafața (mp)	Tarla	Parcelă	Nr. topo	Observații / Referințe
1	arabil	NU	200	24	18	-	

Lungime Segmente

1) Valorile lungimilor segmentelor sunt obținute din proiecție în plan.

Punct început	X / Y	Punct sfârșit	X / Y	Lungime segment (** (m)
1	352.884,677 292.780,396	2	352.881,781 292.781,942	3.283
2	352.881,781 292.781,942	3	352.852,483 292.729,781	59.826
3	352.852,483 292.729,781	4	352.854,292 292.726,298	3.925
4	352.854,292 292.726,298	1	352.884,677 292.780,396	62.047

**** Lungimile segmentelor sunt determinate în planul de proiecție Stereo 70 și sunt rotunjite la 1 milimetru.**

***** Distanța dintre puncte este formată din segmente cumulate ce sunt mai mici decât valoarea 1 milimetru.**

**DATE DESPRE IMOBILUL NR. 9993**

Oficiul de Cadastru și Publicitate Imobiliară DOLJ
Biroul de Cadastru și Publicitate Imobiliară Craiova

A. Partea I. Descrierea imobilului

TEREN Extravilan

Adresa: Jud. Dolj, T24, P19

Nr. Crt	Nr cadastral Nr. topografic	Suprafața* (mp)	Observații / Referințe
A1		400	Sector cadastral:8 Teren neimprejmuit;

B. Partea II. Proprietari și acte

Inscrieri privitoare la dreptul de proprietate și alte drepturi reale	Referințe
/	
Act Administrativ nr. TDP NR. 749-9687, din 07/04/1994 emis de CJSIPT DOLJ;	
B1	A1
Intabulare, drept de PROPRIETATE, dobândit prin Reconstituire, cota actuala 1/1, cota initiala 1/1 1) SPÎNU IOANA, LIPSĂ CNP	

C. Partea III. SARCINI .

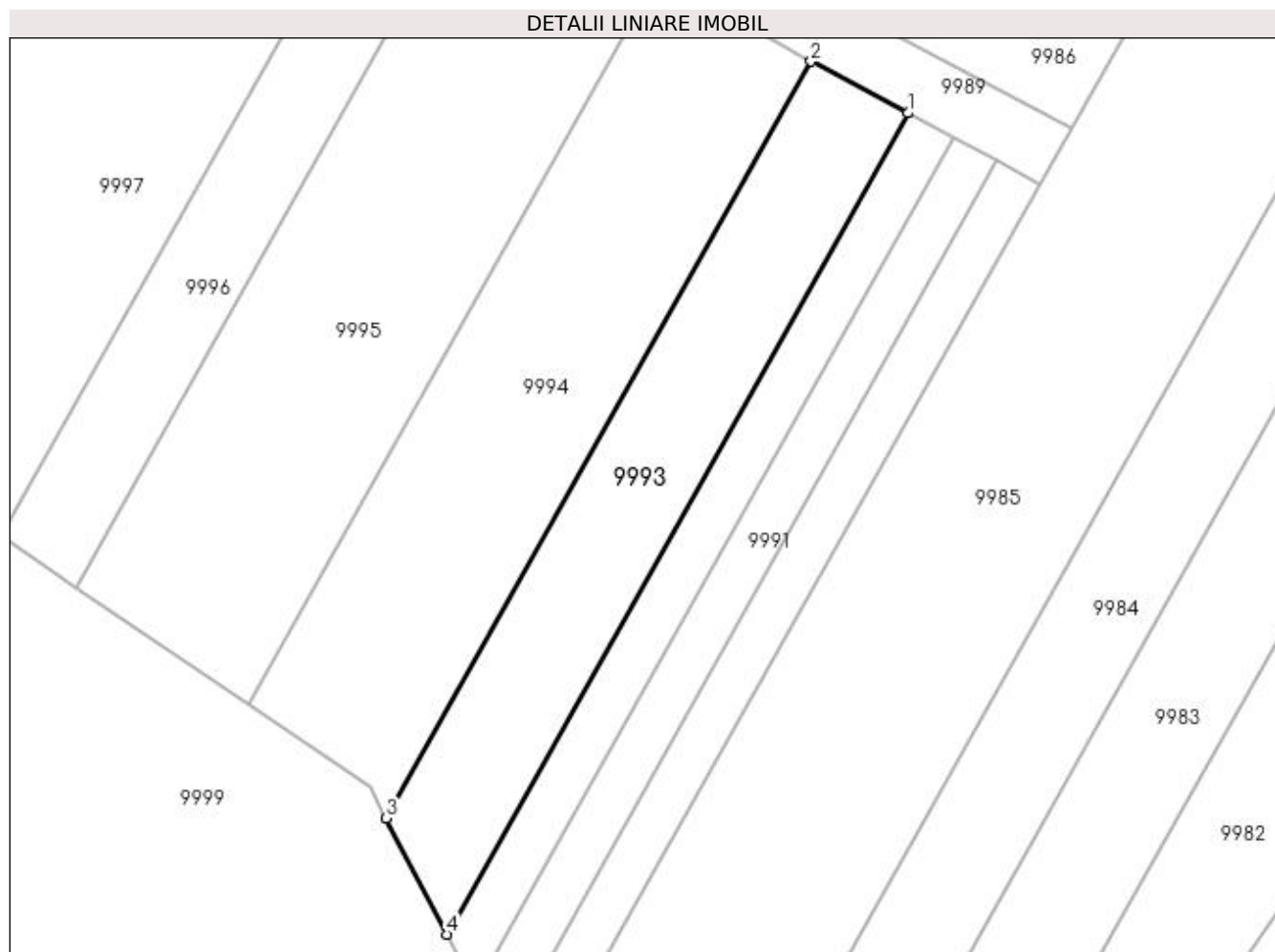
Inscrieri privind dezmembramintele dreptului de proprietate, drepturi reale de garanție și sarcini	Referințe
NU SUNT	

Anexa Nr. 1 La Partea I

Teren

Nr cadastral	Suprafața (mp)*	Observații / Referințe
	400	

* Suprafața este determinată în planul de proiecție Stereo 70.



Date referitoare la teren

Crt	Categorie folosință	Intravilan	Suprafața (mp)	Tarla	Parcelă	Nr. topo	Observații / Referințe
1	arabil	NU	400	24	19	-	

Lungime Segmente

1) Valorile lungimilor segmentelor sunt obținute din proiecție în plan.

Punct început	X / Y	Punct sfârșit	X / Y	Lungime segment (** (m)
1	352.881,781 292.781,942	2	352.875,64 292.785,221	6.962
2	352.875,64 292.785,221	3	352.848,648 292.737,166	55.117
3	352.848,648 292.737,166	4	352.852,483 292.729,781	8.321
4	352.852,483 292.729,781	1	352.881,781 292.781,942	59.826

**** Lungimile segmentelor sunt determinate în planul de proiecție Stereo 70 și sunt rotunjite la 1 milimetru.**

***** Distanța dintre puncte este formată din segmente cumulate ce sunt mai mici decât valoarea 1 milimetru.**

**DATE DESPRE IMOBILUL NR. 9994**

Oficiul de Cadastru și Publicitate Imobiliară DOLJ
Biroul de Cadastru și Publicitate Imobiliară Craiova

A. Partea I. Descrierea imobilului

TEREN Extravilan

Adresa: Jud. Dolj, T24, P20

Nr. Crt	Nr cadastral Nr. topografic	Suprafața* (mp)	Observații / Referințe
A1		600	Sector cadastral:8 Teren neimprejmuit;

B. Partea II. Proprietari și acte

Inscrieri privitoare la dreptul de proprietate și alte drepturi reale		Referințe
/		
Act Administrativ nr. TDP NR. 873-59010, din 20/06/1994 emis de CJSIPT DOLJ (CERT DECES NR 328406/02-02-2015);		
B1	Intabulare, drept de PROPRIETATE, dobandit prin Reconstituire, cota actuala 1/1, cota initiala 1/1 1) CHITUCEA NICOLAE, LIPSĂ CNP	A1

C. Partea III. SARCINI .

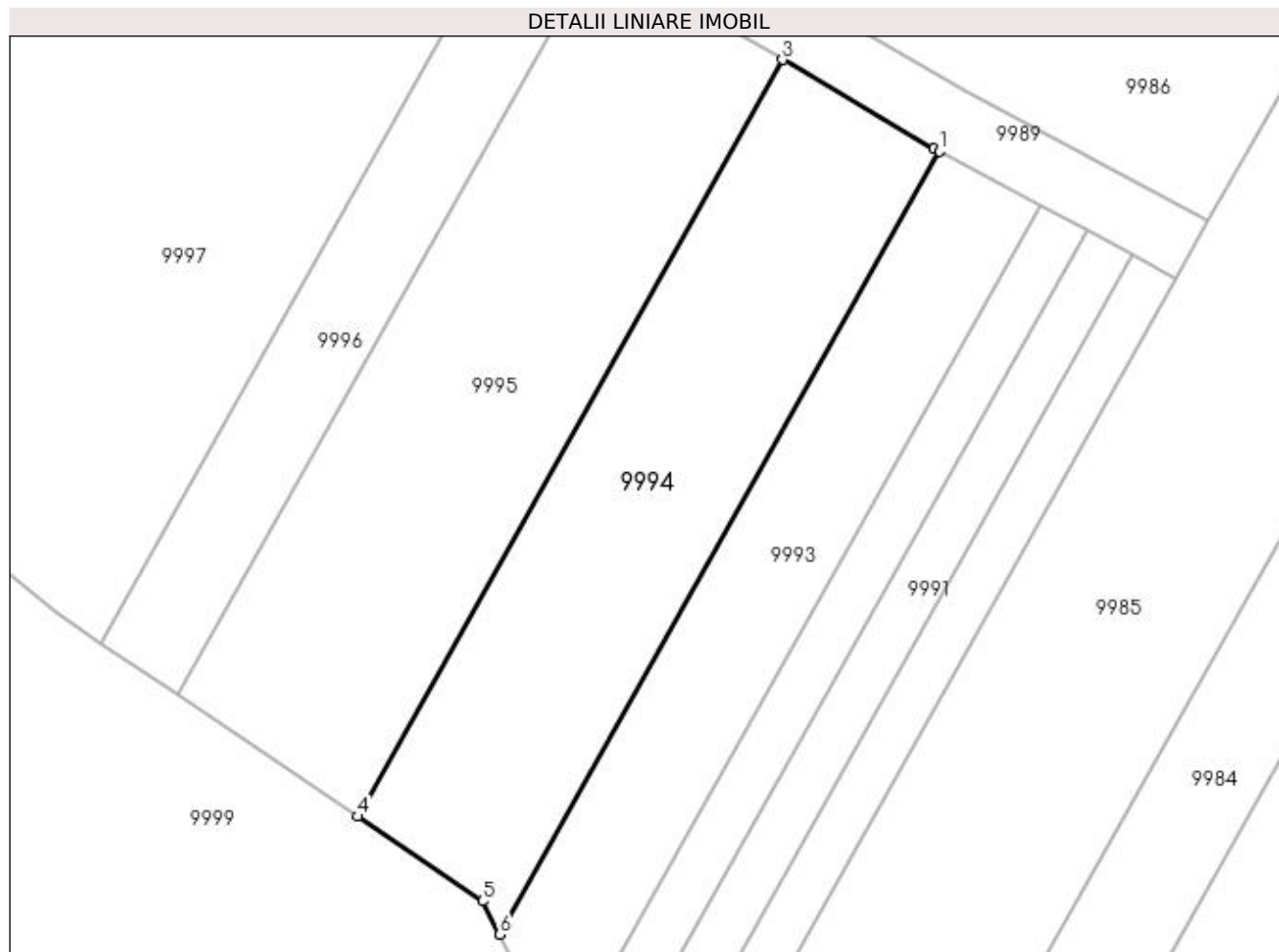
Inscrieri privind dezmembramintele dreptului de proprietate, drepturi reale de garanție și sarcini	Referințe
NU SUNT	

Anexa Nr. 1 La Partea I

Teren

Nr cadastral	Suprafața (mp)*	Observații / Referințe
	600	

* Suprafața este determinată în planul de proiecție Stereo 70.



Date referitoare la teren

Crt	Categorie folosință	Intra vilan	Suprafața (mp)	Tarla	Parcelă	Nr. topo	Observații / Referințe
1	arabil	NU	600	24	20	-	

Lungime Segmente

1) Valorile lungimilor segmentelor sunt obținute din proiecție în plan.

Punct început	X / Y	Punct sfârșit	X / Y	Lungime segment (** (m)
1	352.875,64 292.785,221	2	352.875,307 292.785,399	0.378
2	352.875,307 292.785,399	3	352.865,999 292.790,857	10.79
3	352.865,999 292.790,857	4	352.839,903 292.744,396	53.288
4	352.839,903 292.744,396	5	352.847,594 292.739,196	9.284
5	352.847,594 292.739,196	6	352.848,648 292.737,166	2.287

Punct început	X / Y	Punct sfârșit	X / Y	Lungime segment (** (m)
6	352.848,648 292.737,166	1	352.875,64 292.785,221	55.117

** Lungimile segmentelor sunt determinate în planul de proiecție Stereo 70 și sunt rotunjite la 1 milimetru.

*** Distanța dintre puncte este formată din segmente cumulate ce sunt mai mici decât valoarea 1 milimetru.

**DATE DESPRE IMOBILUL NR. 9995**

Oficiul de Cadastru și Publicitate Imobiliară DOLJ
Biroul de Cadastru și Publicitate Imobiliară Craiova

A. Partea I. Descrierea imobilului

TEREN Extravilan

Adresa: Jud. Dolj, T24, P21

Nr. Crt	Nr cadastral Nr. topografic	Suprafața* (mp)	Observații / Referințe
A1		700	Sector cadastral:8 Teren neimprejmuit;

B. Partea II. Proprietari și acte

Inscrieri privitoare la dreptul de proprietate și alte drepturi reale	Referințe
/	
Act Administrativ nr. TDP NR. 1405-48941, din 17/02/1995 emis de CJSIPT DOLJ;	
B1	A1
Intabulare, drept de PROPRIETATE, dobândit prin Reconstituire, cota actuala 1/1, cota initiala 1/1	
1) BIRCU ELENA, LIPSĂ CNP	
2) VLĂDUȚ ELEONORA, LIPSĂ CNP	

C. Partea III. SARCINI .

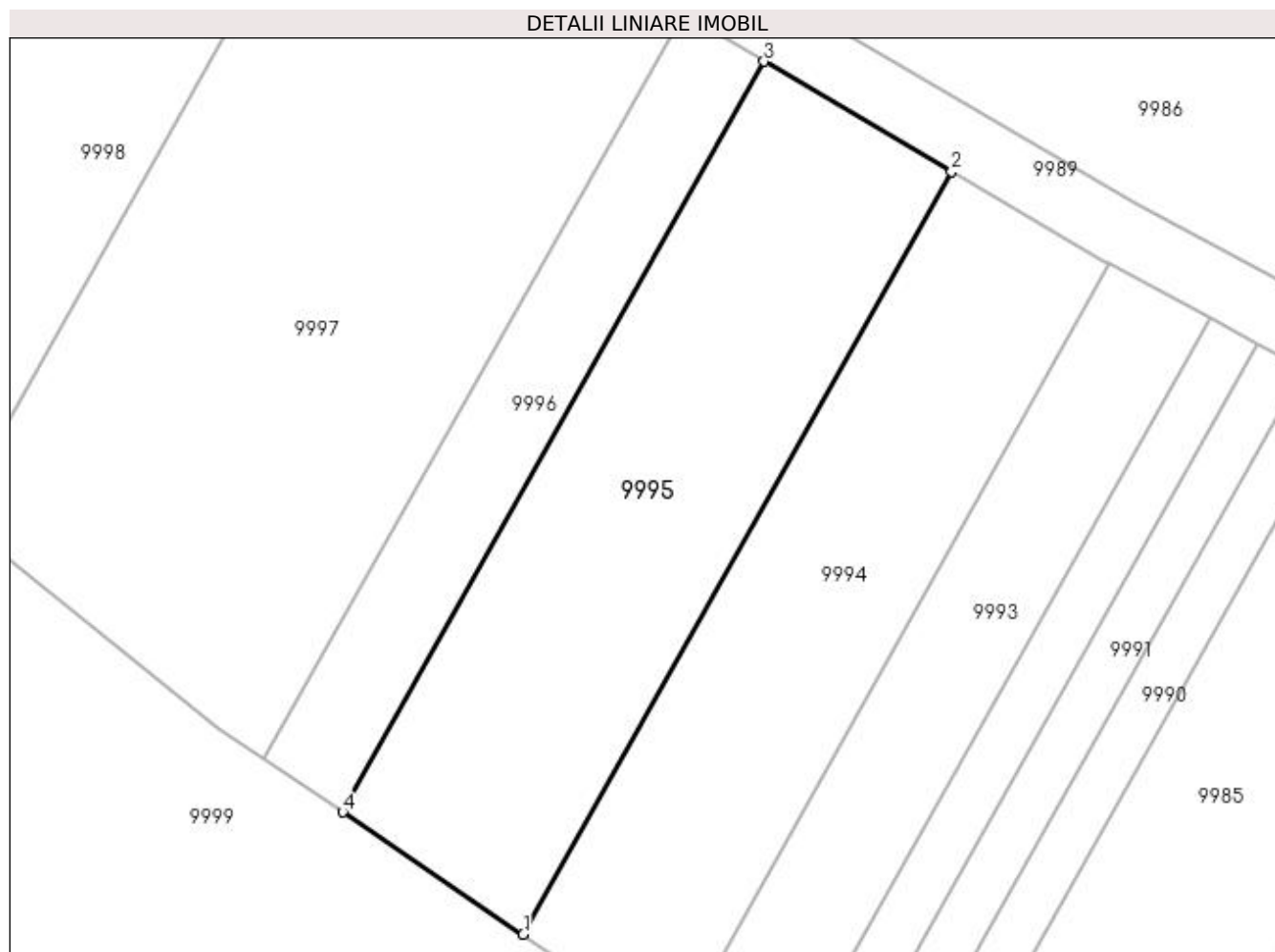
Inscrieri privind dezmembramentele dreptului de proprietate, drepturi reale de garanție și sarcini	Referințe
NU SUNT	

Anexa Nr. 1 La Partea I

Teren

Nr cadastral	Suprafața (mp)*	Observații / Referințe
	700	

* Suprafața este determinată în planul de proiecție Stereo 70.



Date referitoare la teren

Crt	Categorie folosință	Intravilan	Suprafața (mp)	Tarla	Parcelă	Nr. topo	Observații / Referințe
1	arabil	NU	700	24	21	-	

Lungime Segmente

1) Valorile lungimilor segmentelor sunt obținute din proiecție în plan.

Punct început	X / Y	Punct sfârșit	X / Y	Lungime segment (** (m)
1	352.839,903 292.744,396	2	352.865,999 292.790,857	53.288
2	352.865,999 292.790,857	3	352.854,574 292.797,556	13.244
3	352.854,574 292.797,556	4	352.828,895 292.751,838	52.436
4	352.828,895 292.751,838	1	352.839,903 292.744,396	13.288

**** Lungimile segmentelor sunt determinate în planul de proiecție Stereo 70 și sunt rotunjite la 1 milimetru.**

***** Distanța dintre puncte este formată din segmente cumulate ce sunt mai mici decât valoarea 1 milimetru.**

**DATE DESPRE IMOBILUL NR. 9996**

Oficiul de Cadastru și Publicitate Imobiliară DOLJ
Biroul de Cadastru și Publicitate Imobiliară Craiova

A. Partea I. Descrierea imobilului

TEREN Extravilan

Adresa: Jud. Dolj, T24, P22

Nr. Crt	Nr cadastral Nr. topografic	Suprafața* (mp)	Observații / Referințe
A1		300	Sector cadastral:8 Teren neimprejmuit;

B. Partea II. Proprietari și acte

Inscrieri privitoare la dreptul de proprietate și alte drepturi reale	Referințe
/	
Act Administrativ nr. TDP NR. 1475-48941, din 14/02/1995 emis de CJSIPT DOLJ;	
B1	A1
Intabulare, drept de PROPRIETATE, dobândit prin Reconstituire, cota actuala 1/1, cota initiala 1/1 1) LAPADAT ANICA, LIPSĂ CNP	

C. Partea III. SARCINI .

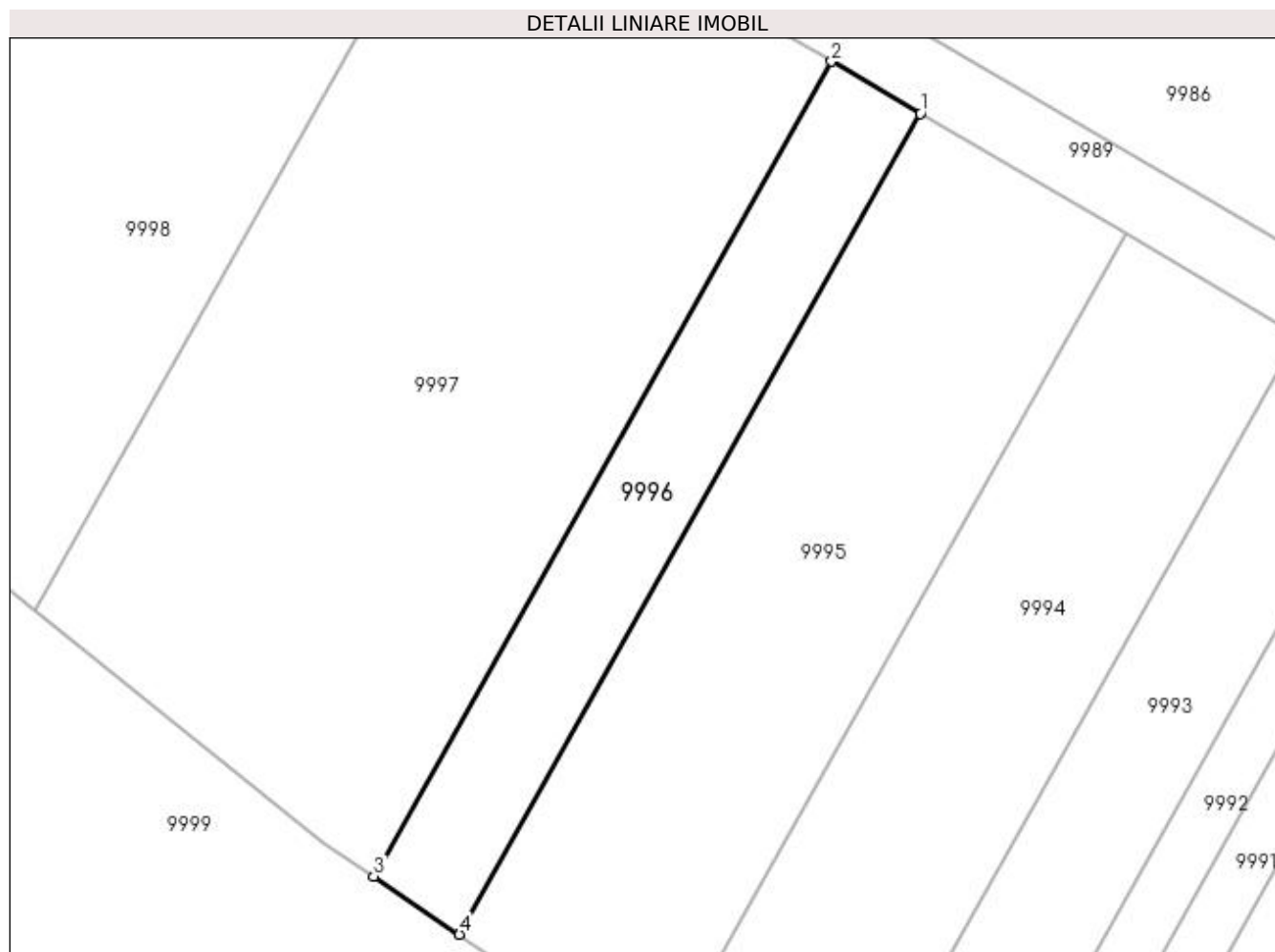
Inscrieri privind dezmembramintele dreptului de proprietate, drepturi reale de garanție și sarcini	Referințe
NU SUNT	

Anexa Nr. 1 La Partea I

Teren

Nr cadastral	Suprafața (mp)*	Observații / Referințe
	300	

* Suprafața este determinată în planul de proiecție Stereo 70.



Date referitoare la teren

Crt	Categorie folosință	Intra vilan	Suprafața (mp)	Tarla	Parcelă	Nr. topo	Observații / Referințe
1	arabil	NU	300	24	22	-	

Lungime Segmente

1) Valorile lungimilor segmentelor sunt obținute din proiecție în plan.

Punct început	X / Y	Punct sfârșit	X / Y	Lungime segment (** (m)
1	352.854,574 292.797,556	2	352.849,621 292.800,46	5.742
2	352.849,621 292.800,46	3	352.824,123 292.755,064	52.067
3	352.824,123 292.755,064	4	352.828,895 292.751,838	5.76
4	352.828,895 292.751,838	1	352.854,574 292.797,556	52.436

**** Lungimile segmentelor sunt determinate în planul de proiecție Stereo 70 și sunt rotunjite la 1 milimetru.**

***** Distanța dintre puncte este formată din segmente cumulate ce sunt mai mici decât valoarea 1 milimetru.**

**DATE DESPRE IMOBILUL NR. 9997**

Oficiul de Cadastru și Publicitate Imobiliară DOLJ
Biroul de Cadastru și Publicitate Imobiliară Craiova

A. Partea I. Descrierea imobilului

TEREN Extravilan

Adresa: Jud. Dolj, T24, P23

Nr. Crt	Nr cadastral Nr. topografic	Suprafața* (mp)	Observații / Referințe
A1		1.200	Sector cadastral:8 Teren neimprejmuit;

B. Partea II. Proprietari și acte

Inscrieri privitoare la dreptul de proprietate și alte drepturi reale		Referințe
/		
Act Administrativ nr. TDP NR. 873-59010, din 20/06/1994 emis de CJSIPT DOLJ (CERT DECES NR 328406/02-02-2015);		
B1	Intabulare, drept de PROPRIETATE, dobandit prin Reconstituire, cota actuala 1/1, cota initiala 1/1 1) CHITUCEA NICOLAE, LIPSĂ CNP	A1

C. Partea III. SARCINI .

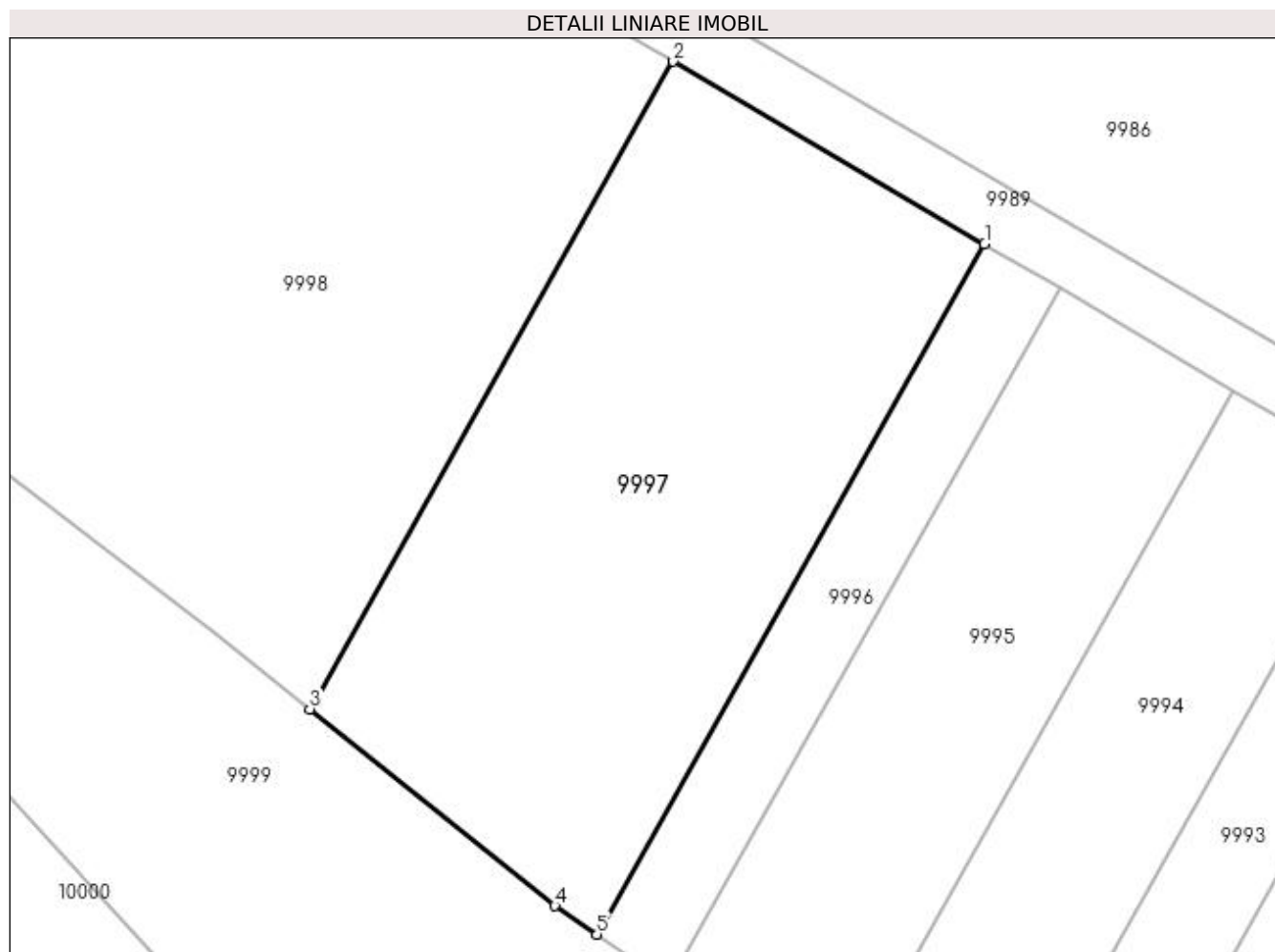
Inscrieri privind dezmembramentele dreptului de proprietate, drepturi reale de garanție și sarcini	Referințe
NU SUNT	

Anexa Nr. 1 La Partea I

Teren

Nr cadastral	Suprafața (mp)*	Observații / Referințe
	1.200	

* Suprafața este determinată în planul de proiecție Stereo 70.



Date referitoare la teren

Crt	Categorie folosință	Intra vilan	Suprafața (mp)	Tarla	Parcelă	Nr. topo	Observații / Referințe
1	arabil	NU	1.200	24	23	-	

Lungime Segmente

1) Valorile lungimilor segmentelor sunt obținute din proiecție în plan.

Punct început	X / Y	Punct sfârșit	X / Y	Lungime segment (** (m)
1	352.849,621 292.800,46	2	352.829,149 292.812,465	23.732
2	352.829,149 292.812,465	3	352.805,23 292.769,881	48.842
3	352.805,23 292.769,881	4	352.821,357 292.756,934	20.681
4	352.821,357 292.756,934	5	352.824,123 292.755,064	3.339
5	352.824,123 292.755,064	1	352.849,621 292.800,46	52.067

**** Lungimile segmentelor sunt determinate în planul de proiecție Stereo 70 și sunt rotunjite la 1 milimetru.**

***** Distanța dintre puncte este formată din segmente cumulate ce sunt mai mici decât valoarea 1 milimetru.**

**DATE DESPRE IMOBILUL NR. 9998**

Oficiul de Cadastru și Publicitate Imobiliară DOLJ
Biroul de Cadastru și Publicitate Imobiliară Craiova

A. Partea I. Descrierea imobilului

TEREN Extravilan

Adresa: Jud. Dolj, T24, P23/1

Nr. Crt	Nr cadastral Nr. topografic	Suprafața* (mp)	Observații / Referințe
A1		2.300	Sector cadastral:8 Teren neimprejmuit;

B. Partea II. Proprietari și acte

Inscrieri privitoare la dreptul de proprietate și alte drepturi reale		Referințe
/		
Act Normativ nr. LEGEA 7, din 13/03/1996 emis de PARLAMENTUL ROMANIEI;		
B1	Inscrierea provizorie, drept de PROPRIETATE, dobandit prin Lege, cota actuala 1/1, cota initiala 1/1 1) NEIDENTIFICAT NEIDENTIFICAT	A1

C. Partea III. SARCINI .

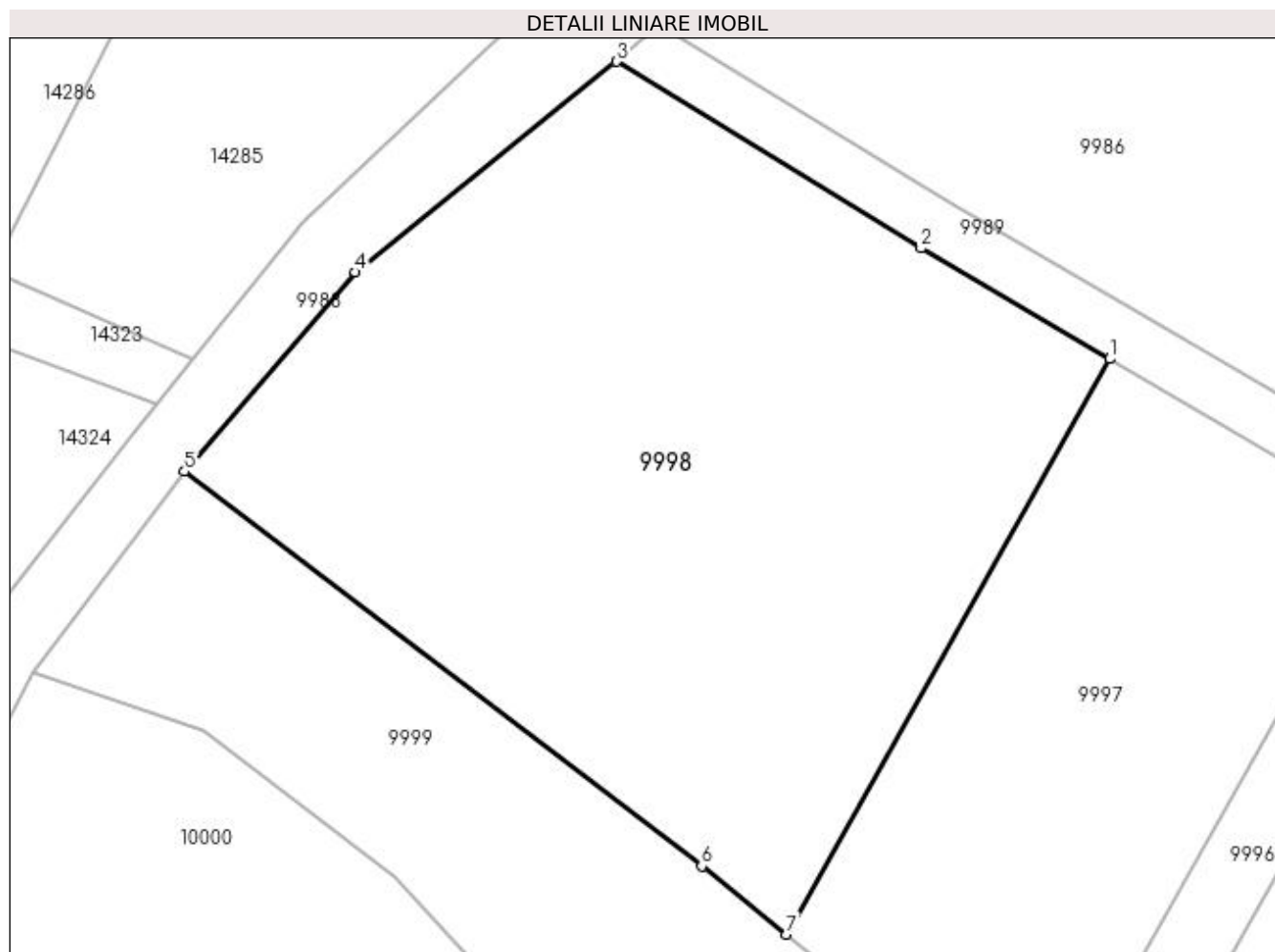
Inscrieri privind dezmembramintele dreptului de proprietate, drepturi reale de garanție și sarcini	Referințe
NU SUNT	

Anexa Nr. 1 La Partea I

Teren

Nr cadastral	Suprafața (mp)*	Observații / Referințe
	2.300	

* Suprafața este determinată în planul de proiecție Stereo 70.



Date referitoare la teren

Crt	Categorie folosință	Intra vilan	Suprafața (mp)	Tarla	Parcelă	Nr. topo	Observații / Referințe
1	arabil	NU	2.300	24	23/1	-	

Lungime Segmente

1) Valorile lungimilor segmentelor sunt obținute din proiecție în plan.

Punct început	X / Y	Punct sfârșit	X / Y	Lungime segment (** (m)
1	352.829,149 292.812,465	2	352.815,177 292.820,657	16.196
2	352.815,177 292.820,657	3	352.792,644 292.834,482	26.436
3	352.792,644 292.834,482	4	352.773,286 292.818,876	24.865
4	352.773,286 292.818,876	5	352.760,639 292.804,126	19.43
5	352.760,639 292.804,126	6	352.798,935 292.774,935	48.153

Punct început	X / Y	Punct sfârșit	X / Y	Lungime segment (** (m)
6	352.798,935 292.774,935	7	352.805,23 292.769,881	8.073
7	352.805,23 292.769,881	1	352.829,149 292.812,465	48.842

** Lungimile segmentelor sunt determinate în planul de proiecție Stereo 70 și sunt rotunjite la 1 milimetru.

*** Distanța dintre puncte este formată din segmente cumulate ce sunt mai mici decât valoarea 1 milimetru.

**DATE DESPRE IMOBILUL NR. 9999**

Oficiul de Cadastru și Publicitate Imobiliară DOLJ
Biroul de Cadastru și Publicitate Imobiliară Craiova

A. Partea I. Descrierea imobilului

TEREN Extravilan

Adresa: Jud. Dolj, T24, P23/2

Nr. Crt	Nr cadastral Nr. topografic	Suprafața* (mp)	Observații / Referințe
A1		3.689	Sector cadastral:8 Teren neimprejmuit;

B. Partea II. Proprietari și acte

Inscrieri privitoare la dreptul de proprietate și alte drepturi reale		Referințe
/		
Act Normativ nr. LEGEA 7, din 13/03/1996 emis de PARLAMENTUL ROMANIEI;		
B1	Inscrierea provizorie, drept de PROPRIETATE, dobandit prin Lege, cota actuala 1/1, cota initiala 1/1 1) NEIDENTIFICAT NEIDENTIFICAT	A1

C. Partea III. SARCINI .

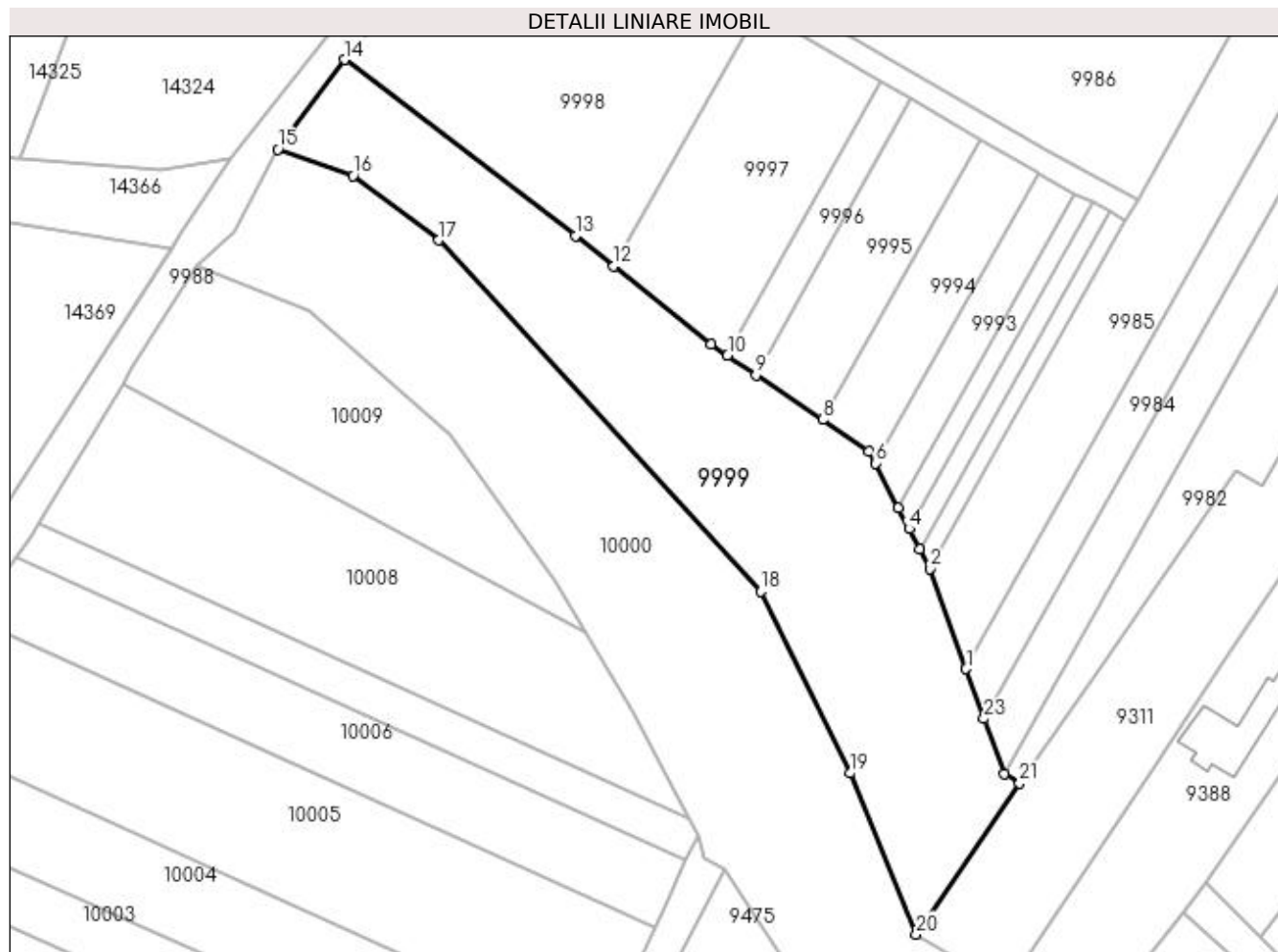
Inscrieri privind dezmembramintele dreptului de proprietate, drepturi reale de garanție și sarcini	Referințe
NU SUNT	

Anexa Nr. 1 La Partea I

Teren

Nr cadastral	Suprafața (mp)*	Observații / Referințe
	3.689	

* Suprafața este determinată în planul de proiecție Stereo 70.



Date referitoare la teren

Crt	Categorie folosință	Intravilan	Suprafața (mp)	Tarla	Parcelă	Nr. topo	Observații / Referințe
1	neproductiv	NU	3.689	24	23/2	-	

Lungime Segmente

1) Valorile lungimilor segmentelor sunt obținute din proiecție în plan.

Punct început	X / Y	Punct sfârșit	X / Y	Lungime segment (** (m)
1	352.863,715 292.703,077	2	352.857,727 292.719,683	17.653
3	352.856,037 292.722,937	4	352.854,292 292.726,298	3.787
5	352.852,483 292.729,781	6	352.848,648 292.737,166	8.321
7	352.847,594 292.739,196	8	352.839,903 292.744,396	9.284
9	352.828,895 292.751,838	10	352.824,123 292.755,064	5.76

Punct început	X / Y	Punct sfârșit	X / Y	Lungime segment (** (m)
2	352.857,727 292.719,683	3	352.856,037 292.722,937	3.667
4	352.854,292 292.726,298	5	352.852,483 292.729,781	3.925
6	352.848,648 292.737,166	7	352.847,594 292.739,196	2.287
8	352.839,903 292.744,396	9	352.828,895 292.751,838	13.288
10	352.824,123 292.755,064	11	352.821,357 292.756,934	3.339

Punct început	X / Y	Punct sfârșit	X / Y	Lungime segment (** (m)
11	352.821,357 292.756,934	12	352.805,23 292.769,881	20.681
13	352.798,935 292.774,935	14	352.760,639 292.804,126	48.153
15	352.749,488 292.789,248	16	352.762,003 292.784,906	13.247
17	352.776,244 292.774,185	18	352.829,629 292.715,928	79.018
19	352.844,429 292.685,762	20	352.855,445 292.659,037	28.906
21	352.872,595 292.684,094	22	352.869,985 292.685,692	3.06
23	352.866,695 292.694,814	1	352.863,715 292.703,077	8.784

Punct început	X / Y	Punct sfârșit	X / Y	Lungime segment (** (m)
12	352.805,23 292.769,881	13	352.798,935 292.774,935	8.073
14	352.760,639 292.804,126	15	352.749,488 292.789,248	18.593
16	352.762,003 292.784,906	17	352.776,244 292.774,185	17.825
18	352.829,629 292.715,928	19	352.844,429 292.685,762	33.601
20	352.855,445 292.659,037	21	352.872,595 292.684,094	30.364
22	352.869,985 292.685,692	23	352.866,695 292.694,814	9.697

** Lungimile segmentelor sunt determinate în planul de proiecție Stereo 70 și sunt rotunjite la 1 milimetru.

*** Distanța dintre puncte este formată din segmente cumulate ce sunt mai mici decât valoarea 1 milimetru.

**DATE DESPRE IMOBILUL NR. 10000**

Oficiul de Cadastru și Publicitate Imobiliară DOLJ
Biroul de Cadastru și Publicitate Imobiliară Craiova

A. Partea I. Descrierea imobilului

TEREN Extravilan

Adresa: Jud. Dolj, ParaulBalasan

Nr. Crt	Nr cadastral Nr. topografic	Suprafața* (mp)	Observații / Referințe
A1		12.117	Sector cadastral:8 Teren neimprejmuit;

B. Partea II. Proprietari și acte

Inscrieri privitoare la dreptul de proprietate și alte drepturi reale		Referințe
/		
Act Normativ nr. HG 1705, din 01/01/2006 emis de PARLAMENTUL ROMANIEI (- Inventarul centralizat al bunurilor din domeniul public al statului; Legea apelor nr. 107 / 1996 cu modificarile si completarile ulterioare; Anexa nr. 12 la HG 1705/2006);		
B1	Intabulare, drept de PROPRIETATE, dobandit prin Lege, cota actuala 1/1, cota initiala 1/1 1) STATUL ROMAN , CIF:9999999999999, LIPSA CUI	A1
B2	Intabulare, drept de ADMINISTRARE 1) APELE ROMANE - ADMINISTRATIA BAZINALA DE APA JIU , CIF:23886365	A1

C. Partea III. SARCINI .

Inscrieri privind dezmembramintele dreptului de proprietate, drepturi reale de garanție și sarcini	Referințe
NU SUNT	

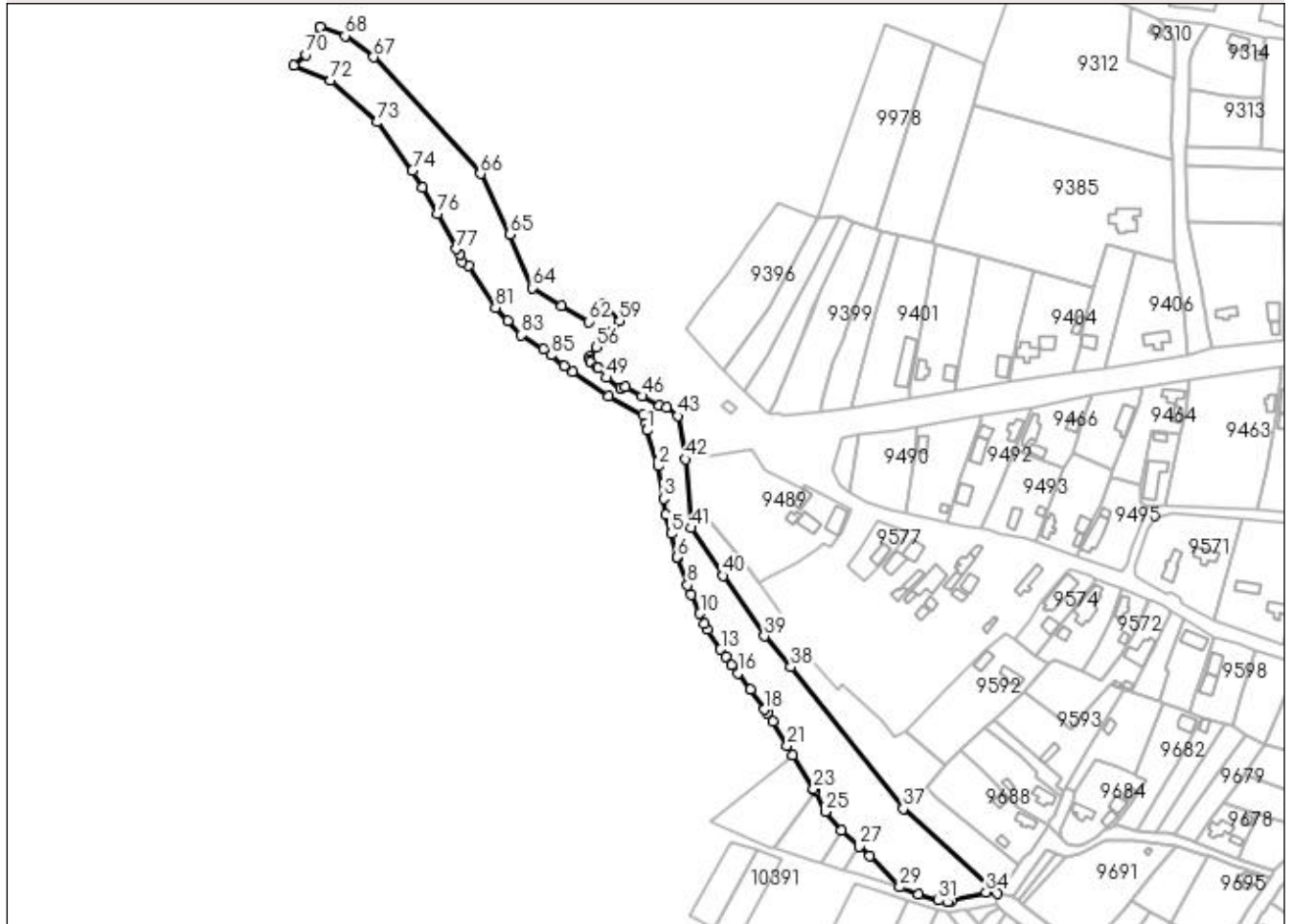
Anexa Nr. 1 La Partea I

Teren

Nr cadastral	Suprafața (mp)*	Observații / Referințe
	12.117	

* Suprafața este determinată în planul de proiecție Stereo 70.

DETALII LINIARE IMOBIL



Date referitoare la teren

Crt	Categorie folosință	Intravilan	Suprafața (mp)	Tarla	Parcelă	Nr. topo	Observații / Referințe
1	ape curgătoare	NU	12.117	-	Paraul Balasani	-	

Lungime Segmente

1) Valorile lungimilor segmentelor sunt obținute din proiecție în plan.

Punct început	X / Y	Punct sfârșit	X / Y	Lungime segment	Punct început	X / Y	Punct sfârșit	X / Y	Lungime segment	Punct început	X / Y	Punct sfârșit	X / Y	Lungime segment
1	352.912,922 292.587,809	2	352.918,441 292.569,896	18.744	2	352.918,441 292.569,896	3	352.921,056 292.553,603	16.502	3	352.921,056 292.553,603	4	352.922,315 292.545,76	7.943
4	352.922,315 292.545,76	5	352.924,882 292.536,13	9.966	5	352.924,882 292.536,13	6	352.928,007 292.524,404	12.135	6	352.928,007 292.524,404	7	352.928,165 292.523,972	0.46
7	352.928,165 292.523,972	8	352.933,131 292.510,4	14.452	8	352.933,131 292.510,4	9	352.934,859 292.505,679	5.027	9	352.934,859 292.505,679	10	352.939,294 292.496,197	10.468
10	352.939,294 292.496,197	11	352.941,7 292.491,052	5.68	11	352.941,7 292.491,052	12	352.943,117 292.488,146	3.233	12	352.943,117 292.488,146	13	352.949,687 292.478,36	11.787
13	352.949,687 292.478,36	14	352.952,367 292.474,65	4.577	14	352.952,367 292.474,65	15	352.955,315 292.470,613	4.999	15	352.955,315 292.470,613	16	352.958,297 292.466,529	5.057

Punct început	X / Y	Punct sfârșit	X / Y	Lungime segment	Punct început	X / Y	Punct sfârșit	X / Y	Lungime segment	Punct început	X / Y	Punct sfârșit	X / Y	Lungime segment
16	352.958,297 292.466,529	17	352.964,403 292.458,169	10.352	17	352.964,403 292.458,169	18	352.971,622 292.448,283	12.241	18	352.971,622 292.448,283	19	352.973,031 292.446,354	2.389
19	352.973,031 292.446,354	20	352.975,589 292.442,235	4.849	20	352.975,589 292.442,235	21	352.982,983 292.430,33	14.014	21	352.982,983 292.430,33	22	352.985,846 292.425,591	5.537
22	352.985,846 292.425,591	23	352.996,151 292.408,533	19.929	23	352.996,151 292.408,533	24	352.996,786 292.407,577	1.148	24	352.996,786 292.407,577	25	353.002,172 292.397,372	11.539
25	353.002,172 292.397,372	26	353.009,881 292.387,861	12.243	26	353.009,881 292.387,861	27	353.019,019 292.379,801	12.185	27	353.019,019 292.379,801	28	353.024,256 292.375,139	7.011
28	353.024,256 292.375,139	29	353.039,161 292.359,529	21.583	29	353.039,161 292.359,529	30	353.048,325 292.355,985	9.825	30	353.048,325 292.355,985	31	353.058,458 292.352,897	10.593
31	353.058,458 292.352,897	32	353.063,241 292.352,335	4.816	32	353.063,241 292.352,335	33	353.064,912 292.352,701	1.711	33	353.064,912 292.352,701	34	353.082,26 292.357,044	17.883
34	353.082,26 292.357,044	35	353.088,089 292.356,4	5.864	35	353.088,089 292.356,4	36	353.083,823 292.360,559	5.958	36	353.083,823 292.360,559	37	353.040,994 292.398,766	57.394
37	353.040,994 292.398,766	38	352.984,575 292.469,453	90.442	38	352.984,575 292.469,453	39	352.971,472 292.484,968	20.308	39	352.971,472 292.484,968	40	352.950,969 292.515,128	36.469
40	352.950,969 292.515,128	41	352.934,735 292.539,008	28.876	41	352.934,735 292.539,008	42	352.932,101 292.573,368	34.461	42	352.932,101 292.573,368	43	352.928,132 292.594,963	21.957
43	352.928,132 292.594,963	44	352.922,659 292.599,187	6.913	44	352.922,659 292.599,187	45	352.919,167 292.600,248	3.65	45	352.919,167 292.600,248	46	352.910,405 292.604,852	9.898
46	352.910,405 292.604,852	47	352.902,07 292.609,468	9.528	47	352.902,07 292.609,468	48	352.899,583 292.608,735	2.593	48	352.899,583 292.608,735	49	352.892,637 292.614,025	8.731
49	352.892,637 292.614,025	50	352.893,149 292.615,677	1.73	50	352.893,149 292.615,677	51	352.888,551 292.619,007	5.677	51	352.888,551 292.619,007	52	352.887,77 292.619,226	0.811
52	352.887,77 292.619,226	53	352.884,745 292.621,861	4.012	53	352.884,745 292.621,861	54	352.884,038 292.623,068	1.399	54	352.884,038 292.623,068	55	352.884,136 292.624,581	1.516
55	352.884,136 292.624,581	56	352.887,673 292.629,35	5.937	56	352.887,673 292.629,35	57	352.890,382 292.632,057	3.83	57	352.890,382 292.632,057	58	352.894,882 292.636,822	6.554
58	352.894,882 292.636,822	59	352.899,167 292.642,359	7.001	59	352.899,167 292.642,359	60	352.890,661 292.650,679	11.899	60	352.890,661 292.650,679	61	352.888,469 292.648,976	2.776
61	352.888,469 292.648,976	62	352.883,638 292.642,07	8.428	62	352.883,638 292.642,07	63	352.870,325 292.650,082	15.538	63	352.870,325 292.650,082	64	352.855,445 292.659,037	17.367
64	352.855,445 292.659,037	65	352.844,429 292.685,762	28.906	65	352.844,429 292.685,762	66	352.829,629 292.715,928	33.601	66	352.829,629 292.715,928	67	352.776,244 292.774,185	79.018
67	352.776,244 292.774,185	68	352.762,003 292.784,906	17.825	68	352.762,003 292.784,906	69	352.749,488 292.789,248	13.247	69	352.749,488 292.789,248	70	352.742,168 292.775,55	15.531
70	352.742,168 292.775,55	71	352.736,177 292.769,993	8.171	71	352.736,177 292.769,993	72	352.754,732 292.762,451	20.029	72	352.754,732 292.762,451	73	352.778,029 292.741,777	31.147
73	352.778,029 292.741,777	74	352.795,685 292.717,569	29.963	74	352.795,685 292.717,569	75	352.800,631 292.709,074	9.83	75	352.800,631 292.709,074	76	352.808,244 292.696,0	15.129
76	352.808,244 292.696,0	77	352.817,704 292.678,356	20.02	77	352.817,704 292.678,356	78	352.819,192 292.675,581	3.149	78	352.819,192 292.675,581	79	352.820,185 292.671,81	3.9
79	352.820,185 292.671,81	80	352.823,729 292.669,956	4.0	80	352.823,729 292.669,956	81	352.837,172 292.649,145	24.775	81	352.837,172 292.649,145	82	352.843,244 292.642,514	8.991
82	352.843,244 292.642,514	83	352.850,114 292.635,412	9.881	83	352.850,114 292.635,412	84	352.861,338 292.628,522	13.17	84	352.861,338 292.628,522	85	352.865,001 292.625,441	4.786
85	352.865,001 292.625,441	86	352.871,357 292.620,096	8.305	86	352.871,357 292.620,096	87	352.875,777 292.617,04	5.374	87	352.875,777 292.617,04	88	352.893,708 292.604,642	21.8
88	352.893,708 292.604,642	89	352.910,76 292.595,59	19.306	89	352.910,76 292.595,59	90	352.912,51 292.591,147	4.775	90	352.912,51 292.591,147	1	352.912,922 292.587,809	3.363

** Lungimile segmentelor sunt determinate în planul de proiecție Stereo 70 și sunt rotunjite la 1 milimetru.

*** Distanța dintre puncte este formată din segmente cumulate ce sunt mai mici decât valoarea 1 milimetru.

**DATE DESPRE IMOBILUL NR. 10001**

Oficiul de Cadastru și Publicitate Imobiliară DOLJ
Biroul de Cadastru și Publicitate Imobiliară Craiova

A. Partea I. Descrierea imobilului

TEREN Intravilan

Adresa: Loc. Dobridor, Str Gh Constantinescu, Nr. 42, Jud. Dolj, T29, P2

Nr. Crt	Nr cadastral Nr. topografic	Suprafața* (mp)	Observații / Referințe
A1		Din acte: 1.800 Masurata: 1.818	Sector cadastral:8 Teren imprejmuit;

Construcții

Crt	Nr cadastral Nr. topografic	Adresa	Observații / Referințe
A1.1		Loc. Dobridor, Str Gh Constantinescu, Jud. Dolj	Nr. niveluri:1; S. construita la sol:40 mp; S. construita desfasurata:40 mp; C1 - LOCUINTA
A1.2		Loc. Dobridor, Str Gh Constantinescu, Jud. Dolj	Nr. niveluri:1; S. construita la sol:18 mp; S. construita desfasurata:18 mp; C2 - ANEXA

B. Partea II. Proprietari și acte

Inscrieri privitoare la dreptul de proprietate și alte drepturi reale		Referințe
/		
Act Administrativ nr. TDP 1619-58981, din 17/06/1994 emis de CJSIPT DOLJ;		
B1	Intabulare, drept de PROPRIETATE, dobandit prin Reconstituire, cota actuala 1/1, cota initiala 1/1 1) IONITA MARIA, LIPSĂ CNP 2) FULGA MARGARETA, LIPSĂ CNP 3) CHITUCEA ION, LIPSĂ CNP 4) CHITUCEA DUMITRU, LIPSĂ CNP	A1
Act Normativ nr. LEGEA 7, din 13/03/1996 emis de PARLAMENTUL ROMANIEI ((ART. 12; ALIN. 14 SI ART. 37; ALIN.2));		
B2	Intabulare, drept de PROPRIETATE, dobandit prin Lege, cota actuala 1/1, cota initiala 1/1 1) IONITA MARIA, LIPSĂ CNP 2) FULGA MARGARETA, LIPSĂ CNP 3) CHITUCEA ION, LIPSĂ CNP 4) CHITUCEA DUMITRU, LIPSĂ CNP	A1.1, A1.2

C. Partea III. SARCINI .

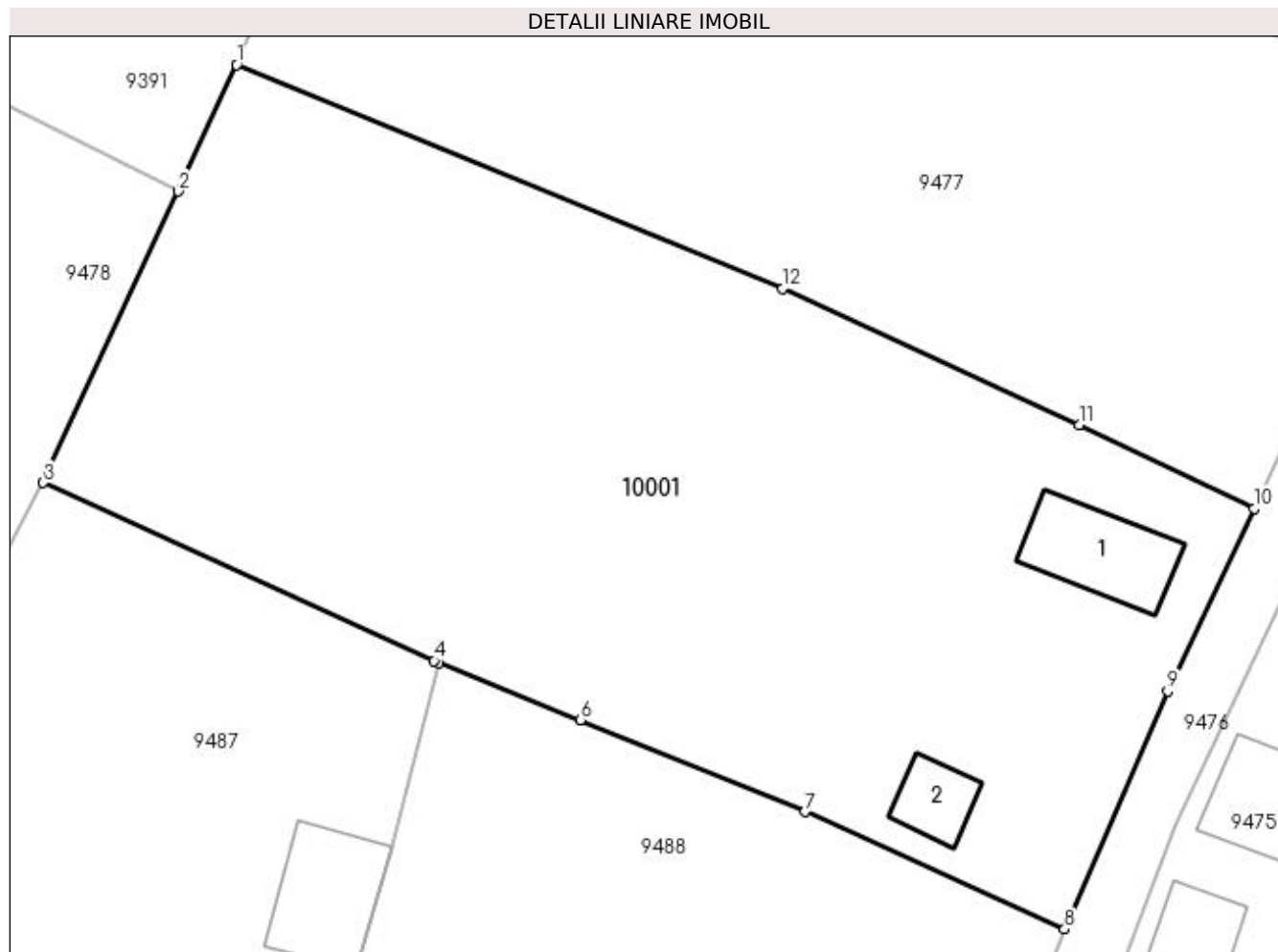
Inscrieri privind dezmembramintele dreptului de proprietate, drepturi reale de garanție și sarcini	Referințe
NU SUNT	

Anexa Nr. 1 La Partea I

Teren

Nr cadastral	Suprafața (mp)*	Observații / Referințe
	Din acte: 1.800 Masurata: 1.818	

* Suprafața este determinată în planul de proiecție Stereo 70.



Date referitoare la teren

Crt	Categorie folosință	Intra vilan	Suprafața (mp)	Tarla	Parcelă	Nr. topo	Observații / Referințe
1	curți construcții	DA	1.818	29	2	-	

Date referitoare la construcții

Crt	Număr	Destinație construcție	Supraf. (mp)	Situație juridică	Observații / Referințe
A1.1		construcții de locuințe	40	Cu acte	Nr. niveluri:1; S. construita la sol:40 mp; S. construita desfasurata:40 mp; C1 - LOCUINTA
A1.2		construcții anexa	18	Cu acte	Nr. niveluri:1; S. construita la sol:18 mp; S. construita desfasurata:18 mp; C2 - ANEXA

Lungime Segmente

1) Valorile lungimilor segmentelor sunt obținute din proiecție în plan.

Punct început	X / Y	Punct sfârșit	X / Y	Lungime segment (** (m)
1	352.725,935 292.631,357	2	352.722,475 292.623,878	8.241
2	352.722,475 292.623,878	3	352.714,517 292.606,667	18.962

Punct început	X / Y	Punct sfârşit	X / Y	Lungime segment (** (m)
3	352.714,517 292.606,667	4	352.737,593 292.596,155	25.358
4	352.737,593 292.596,155	5	352.737,897 292.596,032	0.328
5	352.737,897 292.596,032	6	352.746,238 292.592,658	8.998
6	352.746,238 292.592,658	7	352.759,498 292.587,226	14.329
7	352.759,498 292.587,226	8	352.774,843 292.580,285	16.842
8	352.774,843 292.580,285	9	352.780,939 292.594,348	15.327
9	352.780,939 292.594,348	10	352.786,036 292.605,149	11.943
10	352.786,036 292.605,149	11	352.775,7 292.610,095	11.458
11	352.775,7 292.610,095	12	352.758,188 292.618,124	19.265
12	352.758,188 292.618,124	1	352.725,935 292.631,357	34.862

** Lungimile segmentelor sunt determinate în planul de proiecție Stereo 70 și sunt rotunjite la 1 milimetru.

*** Distanța dintre puncte este formată din segmente cumulate ce sunt mai mici decât valoarea 1 milimetru.

**DATE DESPRE IMOBILUL NR. 10002**

Oficiul de Cadastru și Publicitate Imobiliară DOLJ
Biroul de Cadastru și Publicitate Imobiliară Craiova

A. Partea I. Descrierea imobilului

TEREN Extravilan

Adresa: Jud. Dolj, T29, P9

Nr. Crt	Nr cadastral Nr. topografic	Suprafața* (mp)	Observații / Referințe
A1		460	Sector cadastral:8 Teren neimprejmuit;

B. Partea II. Proprietari și acte

Inscrieri privitoare la dreptul de proprietate și alte drepturi reale		Referințe
/		
Act Normativ nr. LEGEA 7, din 13/03/1996 emis de PARLAMENTUL ROMANIEI;		
B1	Inscrierea provizorie, drept de PROPRIETATE, dobandit prin Lege, cota actuala 1/1, cota initiala 1/1 1) NEIDENTIFICAT NEIDENTIFICAT	A1

C. Partea III. SARCINI .

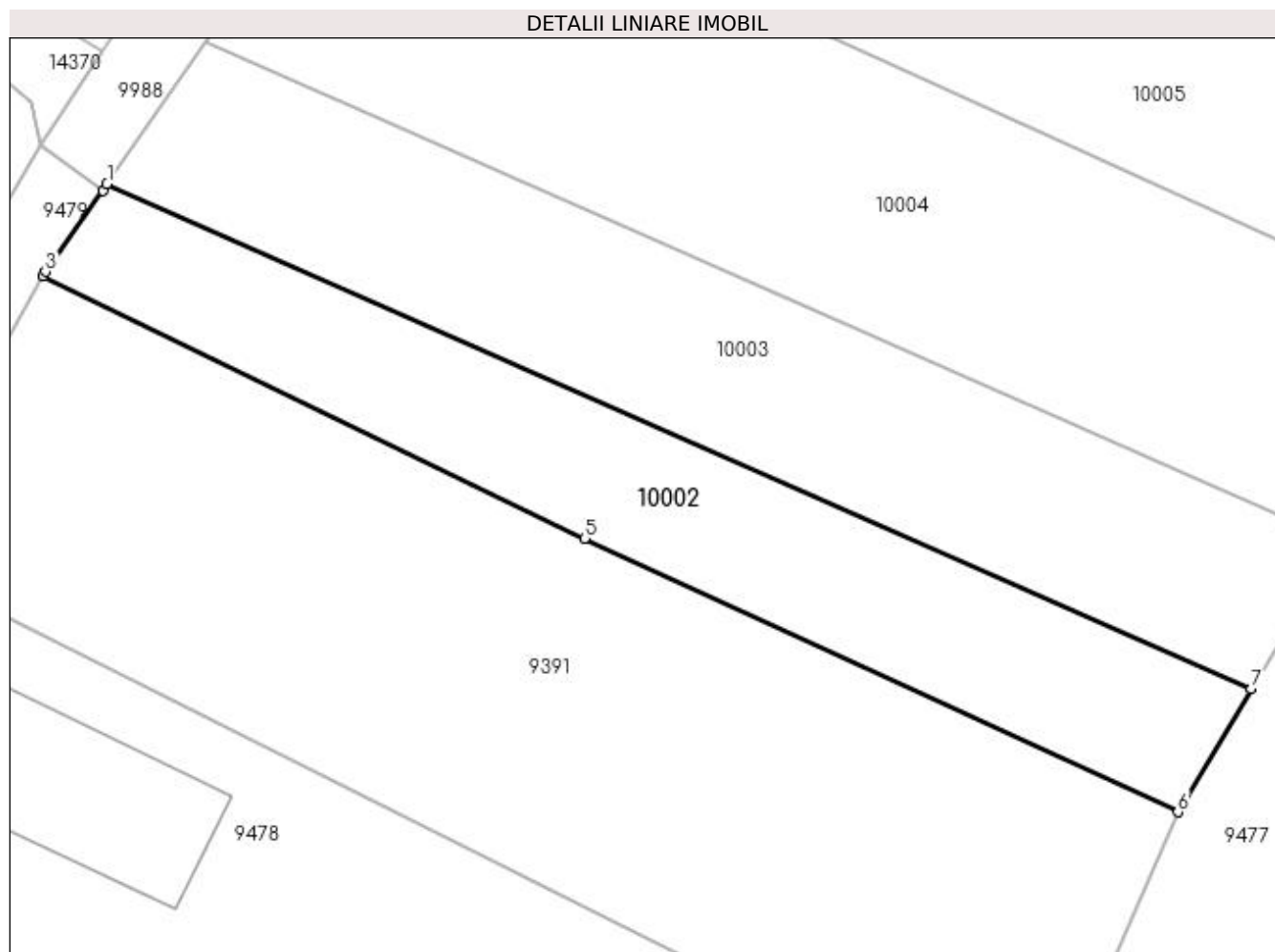
Inscrieri privind dezmembramintele dreptului de proprietate, drepturi reale de garanție și sarcini	Referințe
NU SUNT	

Anexa Nr. 1 La Partea I

Teren

Nr cadastral	Suprafața (mp)*	Observații / Referințe
	460	

* Suprafața este determinată în planul de proiecție Stereo 70.



Date referitoare la teren

Crt	Categorie folosință	Intravilan	Suprafața (mp)	Tarla	Parcelă	Nr. topo	Observații / Referințe
1	arabil	NU	460	29	9	-	

Lungime Segmente

1) Valorile lungimilor segmentelor sunt obținute din proiecție în plan.

Punct început	X / Y	Punct sfârșit	X / Y	Lungime segment (** (m)
1	352.673,058 292.674,339	2	352.672,817 292.673,995	0.42
2	352.672,817 292.673,995	3	352.669,781 292.669,655	5.296
3	352.669,781 292.669,655	4	352.669,658 292.669,438	0.249
4	352.669,658 292.669,438	5	352.698,513 292.655,458	32.063
5	352.698,513 292.655,458	6	352.730,126 292.640,88	34.812

Punct început	X / Y	Punct sfârșit	X / Y	Lungime segment (** (m)
6	352.730,126 292.640,88	7	352.734,015 292.647,435	7.622
7	352.734,015 292.647,435	1	352.673,058 292.674,339	66.63

** Lungimile segmentelor sunt determinate în planul de proiecție Stereo 70 și sunt rotunjite la 1 milimetru.

*** Distanța dintre puncte este formată din segmente cumulate ce sunt mai mici decât valoarea 1 milimetru.

**DATE DESPRE IMOBILUL NR. 10003**

Oficiul de Cadastru și Publicitate Imobiliară DOLJ
Biroul de Cadastru și Publicitate Imobiliară Craiova

A. Partea I. Descrierea imobilului

TEREN Extravilan

Adresa: Jud. Dolj, T29, P10

Nr. Crt	Nr cadastral Nr. topografic	Suprafața* (mp)	Observații / Referințe
A1		600	Sector cadastral:8 Teren neimprejmuit;

B. Partea II. Proprietari și acte

Inscrieri privitoare la dreptul de proprietate și alte drepturi reale	Referințe
/	
Act Administrativ nr. TDP 1138-59090, din 17/01/1995 emis de CJSIPT DOLJ;	
B1	A1
Intabulare, drept de PROPRIETATE, dobândit prin Reconstituire, cota actuala 1/1, cota initiala 1/1 1) GRADINARU MIRCEA, LIPSĂ CNP	

C. Partea III. SARCINI .

Inscrieri privind dezmembramintele dreptului de proprietate, drepturi reale de garanție și sarcini	Referințe
NU SUNT	

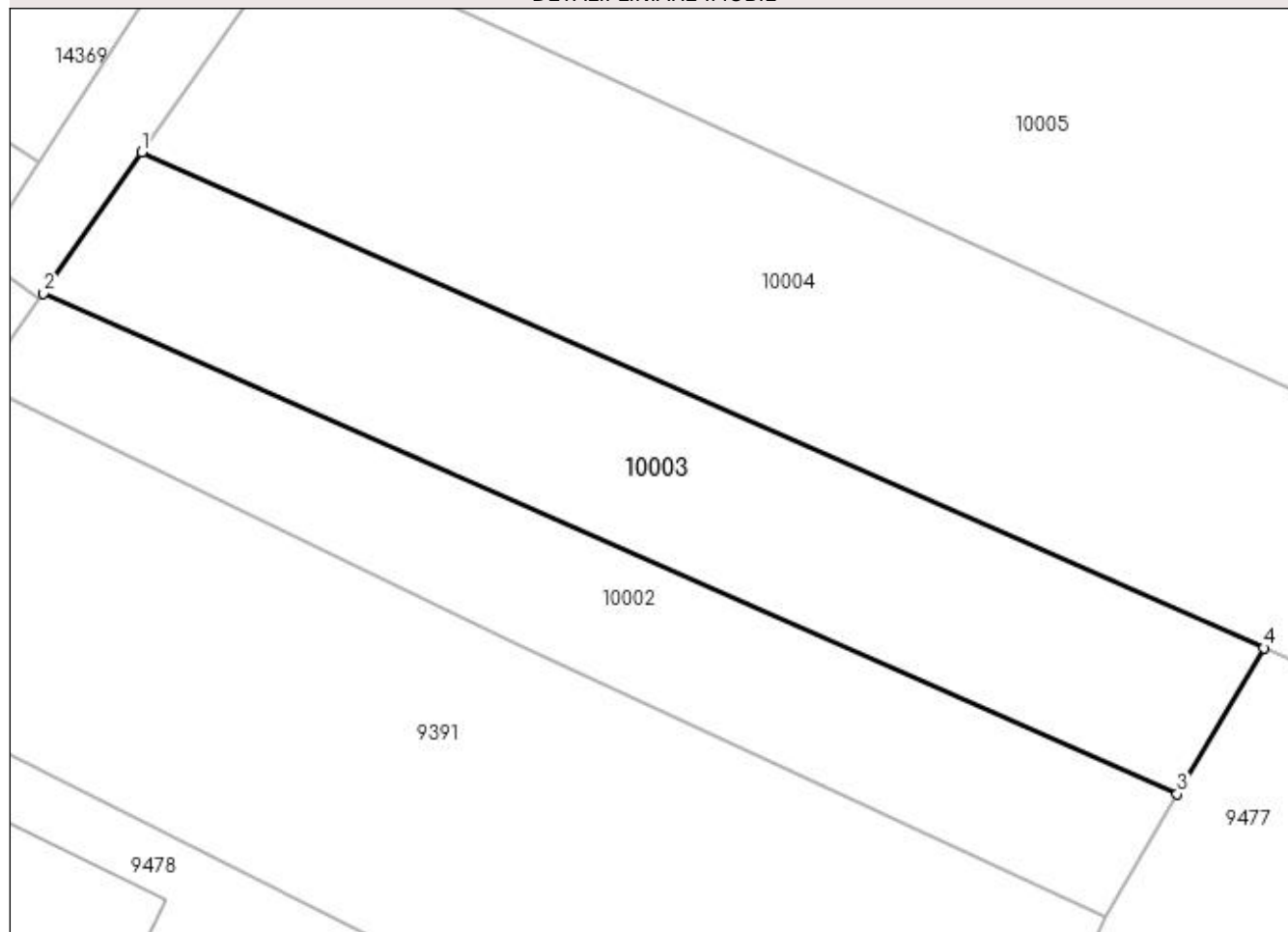
Anexa Nr. 1 La Partea I

Teren

Nr cadastral	Suprafața (mp)*	Observații / Referințe
	600	

* Suprafața este determinată în planul de proiecție Stereo 70.

DETALII LINIARE IMOBIL



Date referitoare la teren

Crt	Categorie folosință	Intra vilan	Suprafața (mp)	Tarla	Parcelă	Nr. topo	Observații / Referințe
1	arabil	NU	600	29	10	-	

Lungime Segmente

1) Valorile lungimilor segmentelor sunt obținute din proiecție în plan.

Punct început	X / Y	Punct sfârșit	X / Y	Lungime segment (** (m)
1	352.678,346 292.681,9	2	352.673,058 292.674,339	9.227
2	352.673,058 292.674,339	3	352.734,015 292.647,435	66.63
3	352.734,015 292.647,435	4	352.738,667 292.655,276	9.117
4	352.738,667 292.655,276	1	352.678,346 292.681,9	65.935

**** Lungimile segmentelor sunt determinate în planul de proiecție Stereo 70 și sunt rotunjite la 1 milimetru.**

***** Distanța dintre puncte este formată din segmente cumulate ce sunt mai mici decât valoarea 1 milimetru.**

**DATE DESPRE IMOBILUL NR. 10004**

Oficiul de Cadastru și Publicitate Imobiliară DOLJ
Biroul de Cadastru și Publicitate Imobiliară Craiova

A. Partea I. Descrierea imobilului

TEREN Extravilan

Adresa: Jud. Dolj, T29, P3

Nr. Crt	Nr cadastral Nr. topografic	Suprafața* (mp)	Observații / Referințe
A1	35593	Din acte: 1.900 Masurata: 1.750	Sector cadastral:8 Teren neimprejmuit;

B. Partea II. Proprietari și acte

Inscrieri privitoare la dreptul de proprietate și alte drepturi reale		Referințe
70702 / 12/04/2019		
Act Notarial nr. CvC nr. 1206, din 11/04/2019 emis de BNP Budiana Ionut Razvan;		
B1	Intabulare, drept de PROPRIETATE, dobandit prin Conventie, cota actuala 1/1, cota initiala 1/1 1) COJAN ILEANA-MIHAELA 2) COJANU OCTAVIAN	A1

C. Partea III. SARCINI .

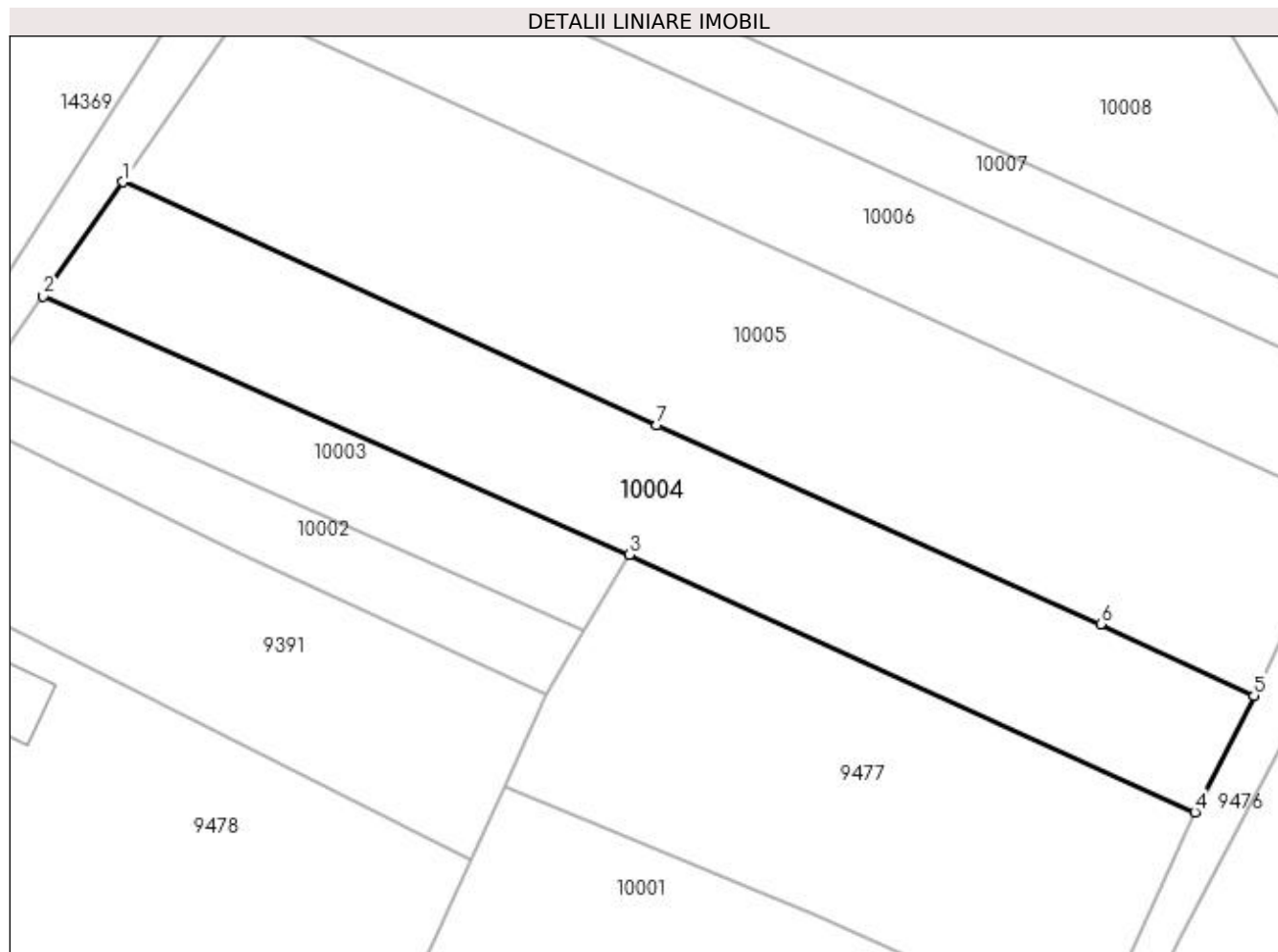
Inscrieri privind dezmembramintele dreptului de proprietate, drepturi reale de garanție și sarcini	Referințe
NU SUNT	

Anexa Nr. 1 La Partea I

Teren

Nr cadastral	Suprafața (mp)*	Observații / Referințe
35593	Din acte: 1.900 Masurata: 1.750	

* Suprafața este determinată în planul de proiecție Stereo 70.



Date referitoare la teren

Crt	Categorie folosință	Intra vilan	Suprafața (mp)	Tarla	Parcelă	Nr. topo	Observații / Referințe
1	arabil	NU	1.750	29	3	-	

Lungime Segmente

1) Valorile lungimilor segmentelor sunt obținute din proiecție în plan.

Punct început	X / Y	Punct sfârșit	X / Y	Lungime segment (** (m)
1	352.686,555 292.693,637	2	352.678,346 292.681,9	14.323
2	352.678,346 292.681,9	3	352.738,667 292.655,276	65.935
3	352.738,667 292.655,276	4	352.796,891 292.628,751	63.981
4	352.796,891 292.628,751	5	352.802,988 292.640,77	13.477
5	352.802,988 292.640,77	6	352.787,207 292.648,13	17.413

Punct început	X / Y	Punct sfârșit	X / Y	Lungime segment (** (m)
6	352.787,207 292.648,13	7	352.741,524 292.668,565	50.045
7	352.741,524 292.668,565	1	352.686,555 292.693,637	60.417

** Lungimile segmentelor sunt determinate în planul de proiecție Stereo 70 și sunt rotunjite la 1 milimetru.

*** Distanța dintre puncte este formată din segmente cumulate ce sunt mai mici decât valoarea 1 milimetru.

**DATE DESPRE IMOBILUL NR. 10005**

Oficiul de Cadastru și Publicitate Imobiliară DOLJ
Biroul de Cadastru și Publicitate Imobiliară Craiova

A. Partea I. Descrierea imobilului

TEREN Extravilan

Adresa: Jud. Dolj, T29, P4

Nr. Crt	Nr cadastral Nr. topografic	Suprafața* (mp)	Observații / Referințe
A1		2.700	Sector cadastral:8 Teren neimprejmuit;

B. Partea II. Proprietari și acte

Inscrieri privitoare la dreptul de proprietate și alte drepturi reale	Referințe
/	
Act Administrativ nr. TDP 21842, din 20/12/2021 emis de CJSIPT DOLJ;	
B1	A1
Intabulare, drept de PROPRIETATE, dobândit prin Reconstituire, cota actuala 1/1, cota initiala 1/1	
1) RADUCA VASILICA, LIPSĂ CNP	
2) MINESCU IOANA, LIPSĂ CNP	

C. Partea III. SARCINI .

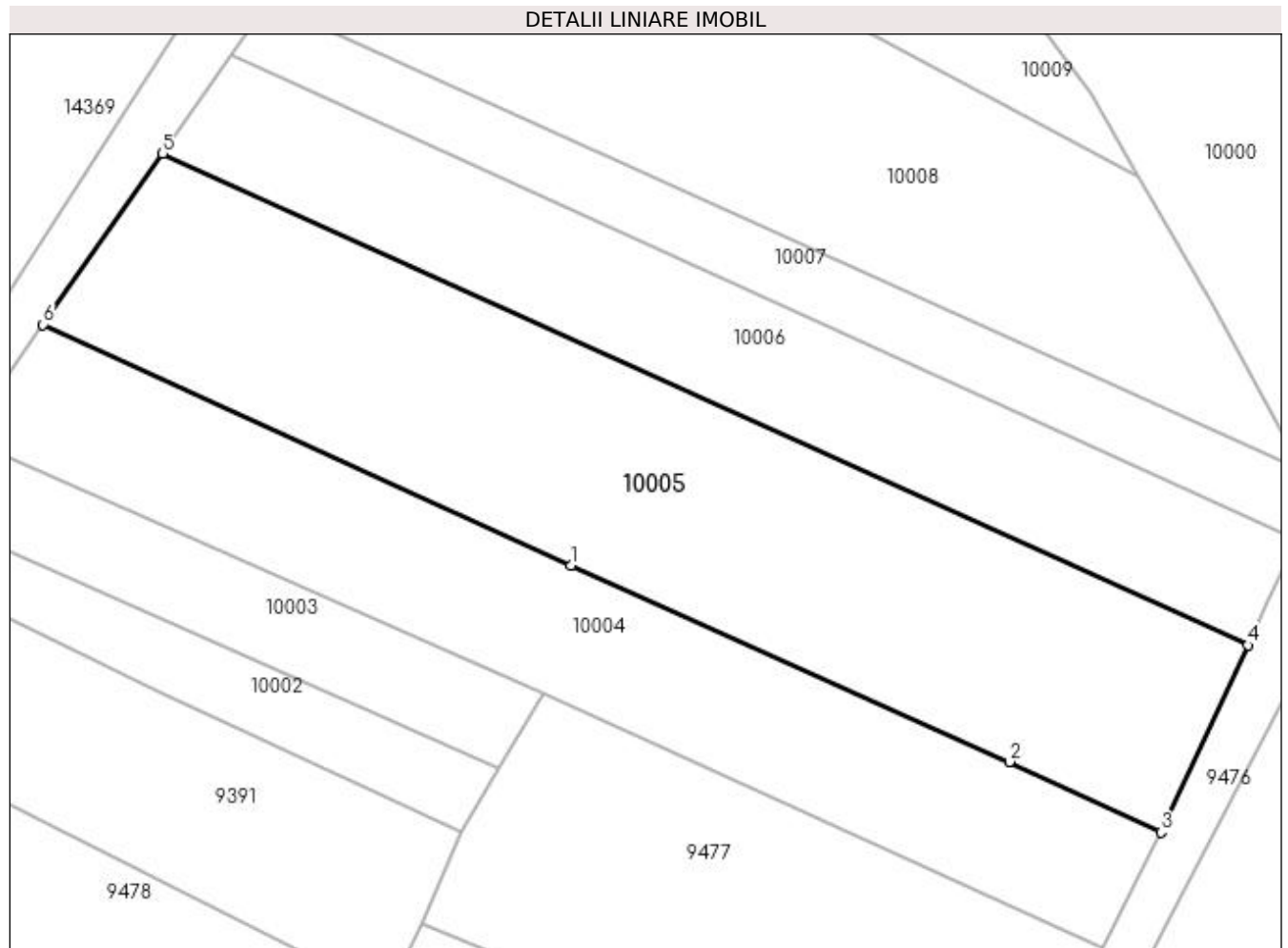
Inscrieri privind dezmembramintele dreptului de proprietate, drepturi reale de garanție și sarcini	Referințe
NU SUNT	

Anexa Nr. 1 La Partea I

Teren

Nr cadastral	Suprafața (mp)*	Observații / Referințe
	2.700	

* Suprafața este determinată în planul de proiecție Stereo 70.



Date referitoare la teren

Crt	Categorie folosință	Intra vilan	Suprafața (mp)	Tarla	Parcelă	Nr. topo	Observații / Referințe
1	arabil	NU	2.700	29	4	-	

Lungime Segmente

1) Valorile lungimilor segmentelor sunt obținute din proiecție în plan.

Punct început	X / Y	Punct sfârșit	X / Y	Lungime segment (** (m)
1	352.741,524 292.668,565	2	352.787,207 292.648,13	50.045
2	352.787,207 292.648,13	3	352.802,988 292.640,77	17.413
3	352.802,988 292.640,77	4	352.812,064 292.660,269	21.508
4	352.812,064 292.660,269	5	352.699,009 292.711,444	124.098
5	352.699,009 292.711,444	6	352.686,555 292.693,637	21.73

Punct început	X / Y	Punct sfârșit	X / Y	Lungime segment (** (m)
6	352.686,555 292.693,637	1	352.741,524 292.668,565	60.417

** Lungimile segmentelor sunt determinate în planul de proiecție Stereo 70 și sunt rotunjite la 1 milimetru.

*** Distanța dintre puncte este formată din segmente cumulate ce sunt mai mici decât valoarea 1 milimetru.

**DATE DESPRE IMOBILUL NR. 10006**

Oficiul de Cadastru și Publicitate Imobiliară DOLJ
Biroul de Cadastru și Publicitate Imobiliară Craiova

A. Partea I. Descrierea imobilului

TEREN Extravilan

Adresa: Jud. Dolj, T29, P5

Nr. Crt	Nr cadastral Nr. topografic	Suprafața* (mp)	Observații / Referințe
A1		1.500	Sector cadastral:8 Teren neimprejmuit;

B. Partea II. Proprietari și acte

Inscrieri privitoare la dreptul de proprietate și alte drepturi reale	Referințe
/	
Act Administrativ nr. TDP 1169-59090, din 12/01/1995 emis de CJSIPT DOLJ;	
B1	A1
Intabulare, drept de PROPRIETATE, dobândit prin Reconstituire, cota actuala 1/1, cota initiala 1/1 1) BADEA MARIN , LIPSĂ CNP	

C. Partea III. SARCINI .

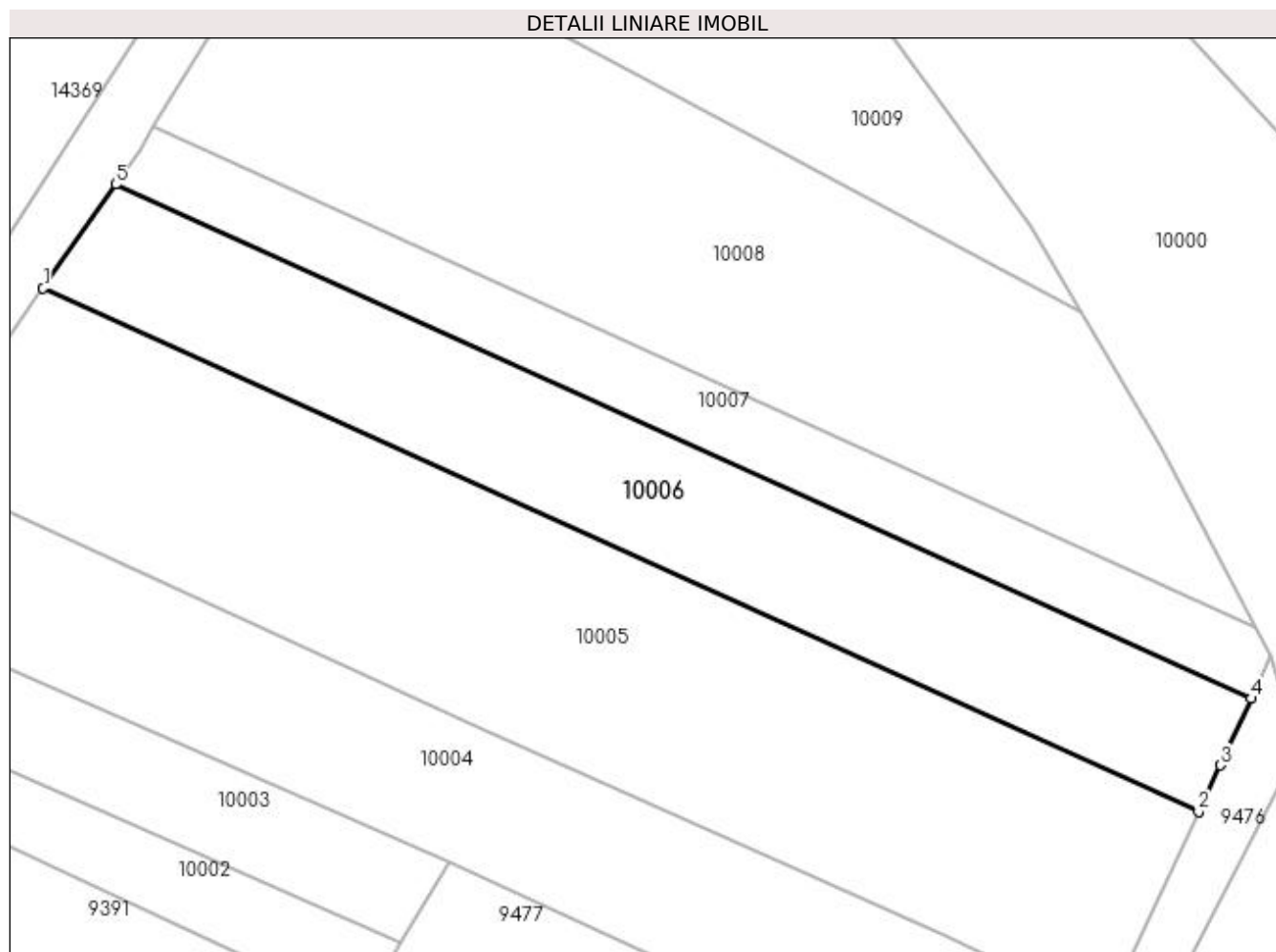
Inscrieri privind dezmembramintele dreptului de proprietate, drepturi reale de garanție și sarcini	Referințe
NU SUNT	

Anexa Nr. 1 La Partea I

Teren

Nr cadastral	Suprafața (mp)*	Observații / Referințe
	1.500	

* Suprafața este determinată în planul de proiecție Stereo 70.



Date referitoare la teren

Crt	Categorie folosință	Intra vilan	Suprafața (mp)	Tarla	Parcelă	Nr. topo	Observații / Referințe
1	arabil	NU	1.500	29	5	-	

Lungime Segmente

1) Valorile lungimilor segmentelor sunt obținute din proiecție în plan.

Punct început	X / Y	Punct sfârșit	X / Y	Lungime segment (** (m)
1	352.699,009 292.711,444	2	352.812,064 292.660,269	124.098
2	352.812,064 292.660,269	3	352.814,172 292.664,797	4.995
3	352.814,172 292.664,797	4	352.817,21 292.671,324	7.199
4	352.817,21 292.671,324	5	352.706,119 292.721,61	121.942
5	352.706,119 292.721,61	1	352.699,009 292.711,444	12.406

**** Lungimile segmentelor sunt determinate în planul de proiecție Stereo 70 și sunt rotunjite la 1 milimetru.**

***** Distanța dintre puncte este formată din segmente cumulate ce sunt mai mici decât valoarea 1 milimetru.**

**DATE DESPRE IMOBILUL NR. 10007**

Oficiul de Cadastru și Publicitate Imobiliară DOLJ
Biroul de Cadastru și Publicitate Imobiliară Craiova

A. Partea I. Descrierea imobilului

TEREN Extravilan

Adresa: Jud. Dolj, T29, P6

Nr. Crt	Nr cadastral Nr. topografic	Suprafața* (mp)	Observații / Referințe
A1		800	Sector cadastral:8 Teren neimprejmuit;

B. Partea II. Proprietari și acte

Inscrieri privitoare la dreptul de proprietate și alte drepturi reale	Referințe
/	
Act Administrativ nr. TDP 864-59010, din 20/06/1994 emis de CJSIPT DOLJ;	
B1	A1
Intabulare, drept de PROPRIETATE, dobandit prin Reconstituire, cota actuala 1/1, cota initiala 1/1 1) TACA CONSTANTIN, LIPSA CNP	

C. Partea III. SARCINI .

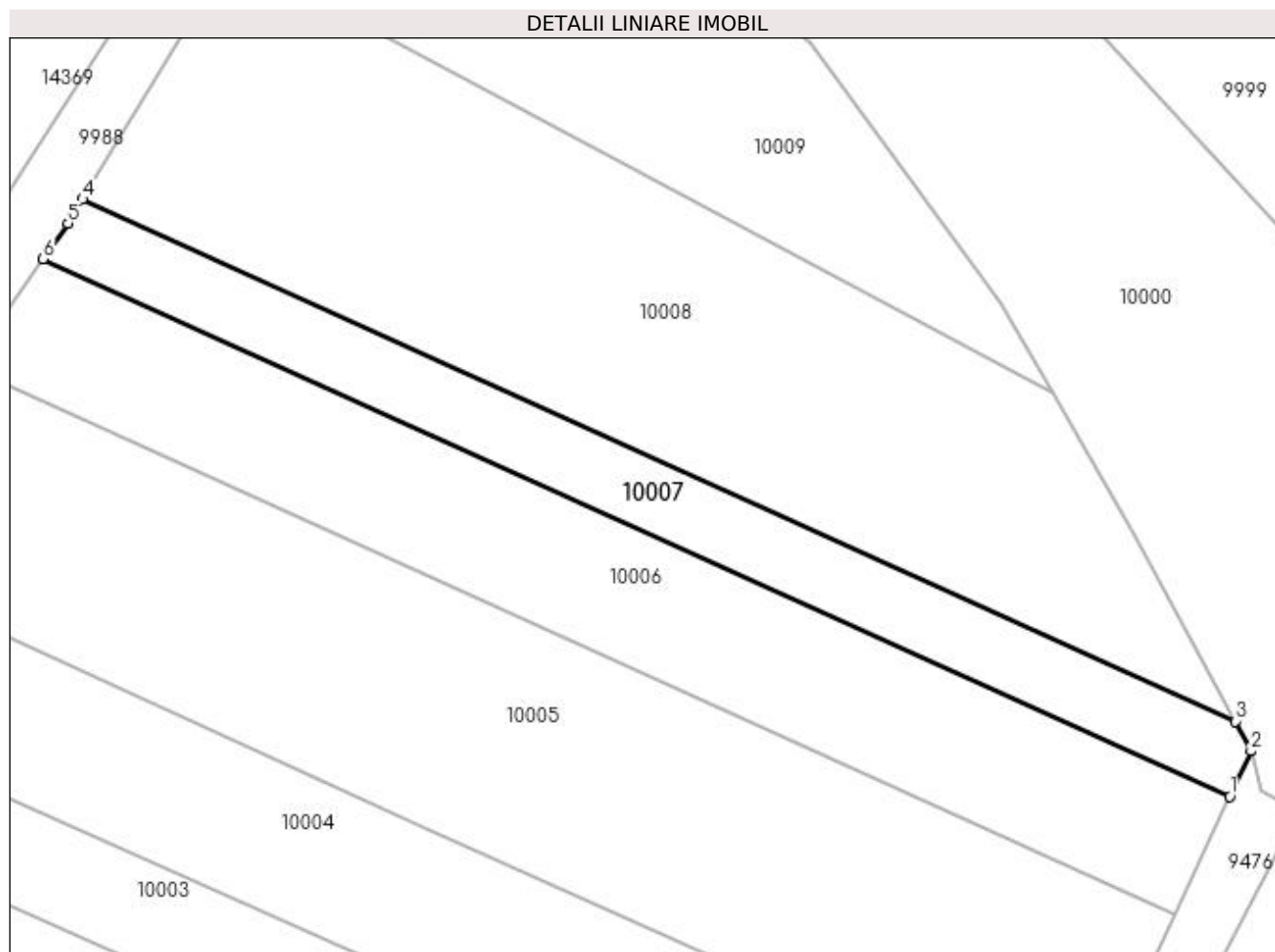
Inscrieri privind dezmembramintele dreptului de proprietate, drepturi reale de garanție și sarcini	Referințe
NU SUNT	

Anexa Nr. 1 La Partea I

Teren

Nr cadastral	Suprafața (mp)*	Observații / Referințe
	800	

* Suprafața este determinată în planul de proiecție Stereo 70.



Date referitoare la teren

Crt	Categorie folosință	Intra vilan	Suprafața (mp)	Tarla	Parcelă	Nr. topo	Observații / Referințe
1	arabil	NU	800	29	6	-	

Lungime Segmente

1) Valorile lungimilor segmentelor sunt obținute din proiecție în plan.

Punct început	X / Y	Punct sfârșit	X / Y	Lungime segment (** (m)
1	352.817,21 292.671,324	2	352.819,192 292.675,581	4.696
2	352.819,192 292.675,581	3	352.817,704 292.678,356	3.149
3	352.817,704 292.678,356	4	352.709,811 292.727,195	118.432
4	352.709,811 292.727,195	5	352.708,455 292.724,949	2.624
5	352.708,455 292.724,949	6	352.706,119 292.721,61	4.075

Punct început	X / Y	Punct sfârșit	X / Y	Lungime segment (** (m)
6	352.706,119 292.721,61	1	352.817,21 292.671,324	121.942

** Lungimile segmentelor sunt determinate în planul de proiecție Stereo 70 și sunt rotunjite la 1 milimetru.

*** Distanța dintre puncte este formată din segmente cumulate ce sunt mai mici decât valoarea 1 milimetru.

**DATE DESPRE IMOBILUL NR. 10008**

Oficiul de Cadastru și Publicitate Imobiliară DOLJ
Biroul de Cadastru și Publicitate Imobiliară Craiova

A. Partea I. Descrierea imobilului

TEREN Extravilan

Adresa: Jud. Dolj, T29, P9

Nr. Crt	Nr cadastral Nr. topografic	Suprafața* (mp)	Observații / Referințe
A1		2.419	Sector cadastral:8 Teren neimprejmuit;

B. Partea II. Proprietari și acte

Inscrieri privitoare la dreptul de proprietate și alte drepturi reale		Referințe
/		
Act Normativ nr. LEGEA 7, din 13/03/1996 emis de PARLAMENTUL ROMANIEI;		
B1	Inscrierea provizorie, drept de PROPRIETATE, dobandit prin Lege, cota actuala 1/1, cota initiala 1/1 1) NEIDENTIFICAT NEIDENTIFICAT	A1

C. Partea III. SARCINI .

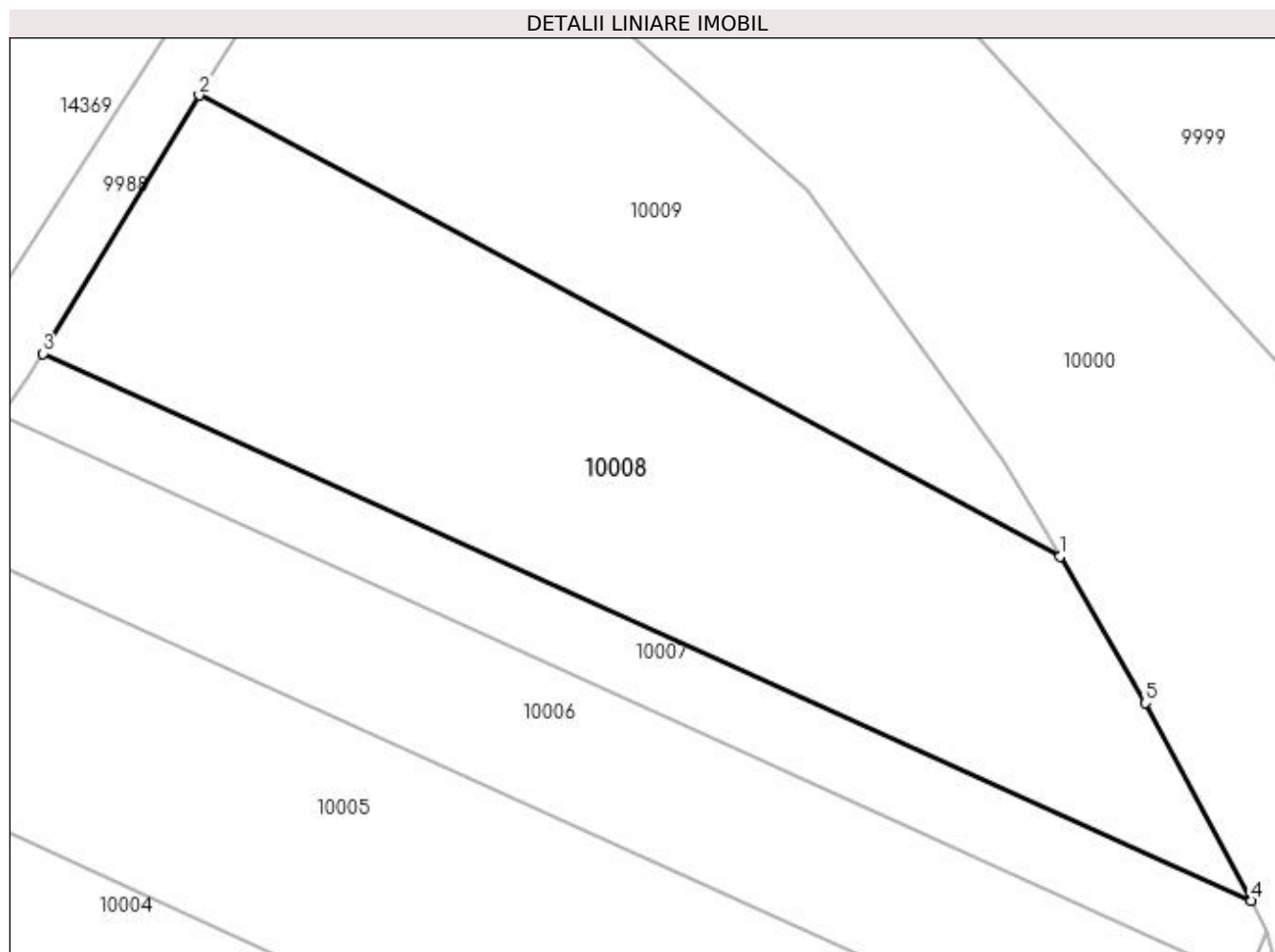
Inscrieri privind dezmembramintele dreptului de proprietate, drepturi reale de garanție și sarcini	Referințe
NU SUNT	

Anexa Nr. 1 La Partea I

Teren

Nr cadastral	Suprafața (mp)*	Observații / Referințe
	2.419	

* Suprafața este determinată în planul de proiecție Stereo 70.



Date referitoare la teren

Crt	Categorie folosință	Intra vilan	Suprafața (mp)	Tarla	Parcelă	Nr. topo	Observații / Referințe
1	arabil	NU	2.419	29	9	-	

Lungime Segmente

1) Valorile lungimilor segmentelor sunt obținute din proiecție în plan.

Punct început	X / Y	Punct sfârșit	X / Y	Lungime segment (** (m)
1	352.800,631 292.709,074	2	352.723,738 292.750,263	87.23
2	352.723,738 292.750,263	3	352.709,811 292.727,195	26.946
3	352.709,811 292.727,195	4	352.817,704 292.678,356	118.432
4	352.817,704 292.678,356	5	352.808,244 292.696,0	20.02
5	352.808,244 292.696,0	1	352.800,631 292.709,074	15.129

**** Lungimile segmentelor sunt determinate în planul de proiecție Stereo 70 și sunt rotunjite la 1 milimetru.**

***** Distanța dintre puncte este formată din segmente cumulate ce sunt mai mici decât valoarea 1 milimetru.**

**DATE DESPRE IMOBILUL NR. 10009**

Oficiul de Cadastru și Publicitate Imobiliară DOLJ
Biroul de Cadastru și Publicitate Imobiliară Craiova

A. Partea I. Descrierea imobilului

TEREN Extravilan

Adresa: Jud. Dolj, T29, P7

Nr. Crt	Nr cadastral Nr. topografic	Suprafața* (mp)	Observații / Referințe
A1		1.500	Sector cadastral:8 Teren neimprejmuit;

B. Partea II. Proprietari și acte

Inscrieri privitoare la dreptul de proprietate și alte drepturi reale	Referințe
/	
Act Administrativ nr. TDP 1137-59090, din 17/01/1995 emis de CJSIPT DOLJ;	
B1	A1
Intabulare, drept de PROPRIETATE, dobândit prin Reconstituire, cota actuala 1/1, cota initiala 1/1 1) ULMEANU CONSTANTIN, LIPSĂ CNP	

C. Partea III. SARCINI .

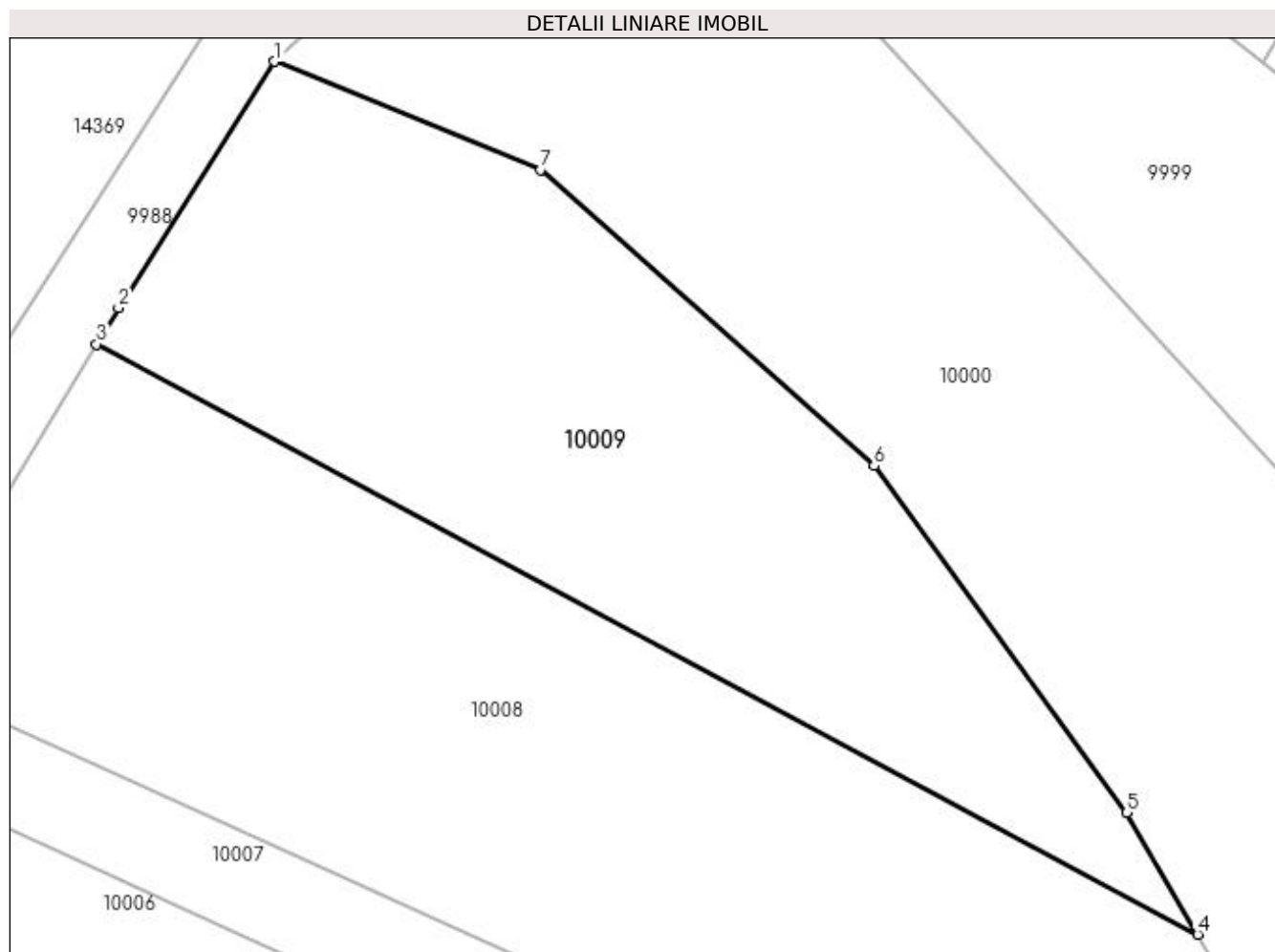
Inscrieri privind dezmembramintele dreptului de proprietate, drepturi reale de garanție și sarcini	Referințe
NU SUNT	

Anexa Nr. 1 La Partea I

Teren

Nr cadastral	Suprafața (mp)*	Observații / Referințe
	1.500	

* Suprafața este determinată în planul de proiecție Stereo 70.



Date referitoare la teren

Crt	Categorie folosință	Intra vilan	Suprafața (mp)	Tarla	Parcelă	Nr. topo	Observații / Referințe
1	arabil	NU	1.500	29	7	-	

Lungime Segmente

1) Valorile lungimilor segmentelor sunt obținute din proiecție în plan.

Punct început	X / Y	Punct sfârșit	X / Y	Lungime segment (** (m)
1	352.736,177 292.769,993	2	352.725,269 292.752,799	20.362
2	352.725,269 292.752,799	3	352.723,738 292.750,263	2.962
3	352.723,738 292.750,263	4	352.800,631 292.709,074	87.23
4	352.800,631 292.709,074	5	352.795,685 292.717,569	9.83
5	352.795,685 292.717,569	6	352.778,029 292.741,777	29.963

Punct început	X / Y	Punct sfârșit	X / Y	Lungime segment (** (m)
6	352.778,029 292.741,777	7	352.754,732 292.762,451	31.147
7	352.754,732 292.762,451	1	352.736,177 292.769,993	20.029

** Lungimile segmentelor sunt determinate în planul de proiecție Stereo 70 și sunt rotunjite la 1 milimetru.

*** Distanța dintre puncte este formată din segmente cumulate ce sunt mai mici decât valoarea 1 milimetru.

**DATE DESPRE IMOBILUL NR. 10010**

Oficiul de Cadastru și Publicitate Imobiliară DOLJ
Biroul de Cadastru și Publicitate Imobiliară Craiova

A. Partea I. Descrierea imobilului

TEREN Extravilan

Adresa: Jud. Dolj, T20, P3

Nr. Crt	Nr cadastral Nr. topografic	Suprafața* (mp)	Observații / Referințe
A1		2.100	Sector cadastral:8 Teren neimprejmuit;

B. Partea II. Proprietari și acte

Inscrieri privitoare la dreptul de proprietate și alte drepturi reale	Referințe
/	
Act Administrativ nr. TDP NR. 499-14985, din 03/02/1994 emis de CJSIPT DOLJ;	
B1	A1
Intabulare, drept de PROPRIETATE, dobandit prin Constituire, cota actuala 1/1, cota initiala 1/1 1) STAN GHEORGHE, LIPSA CNP	

C. Partea III. SARCINI .

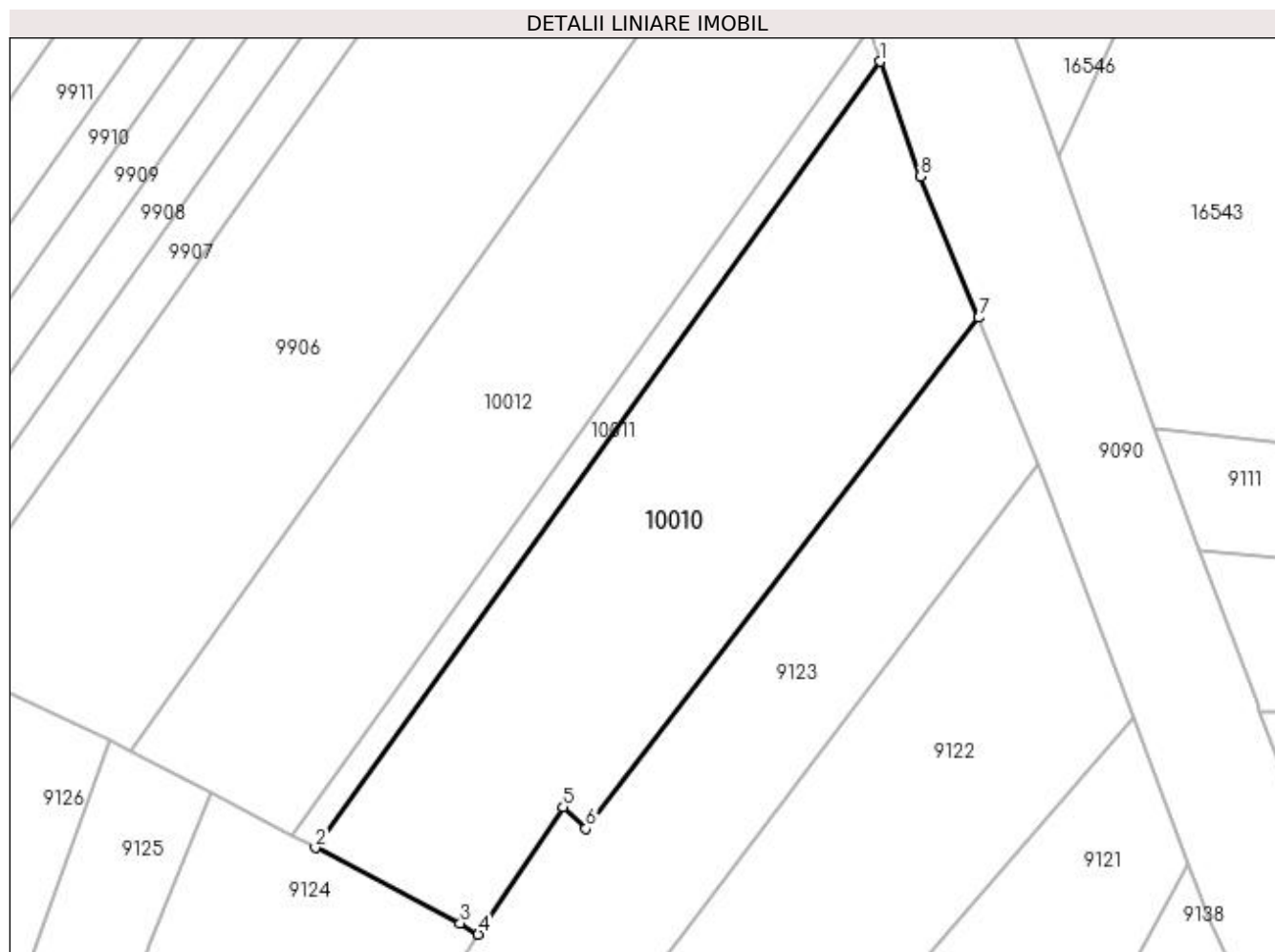
Inscrieri privind dezmembramintele dreptului de proprietate, drepturi reale de garanție și sarcini	Referințe
NU SUNT	

Anexa Nr. 1 La Partea I

Teren

Nr cadastral	Suprafața (mp)*	Observații / Referințe
	2.100	

* Suprafața este determinată în planul de proiecție Stereo 70.



Date referitoare la teren

Crt	Categorie folosință	Intra vilan	Suprafața (mp)	Tarla	Parcelă	Nr. topo	Observații / Referințe
1	arabil	NU	2.100	20	3	-	

Lungime Segmente

1) Valorile lungimilor segmentelor sunt obținute din proiecție în plan.

Punct început	X / Y	Punct sfârșit	X / Y	Lungime segment (** (m)
1	353.602,512 293.297,775	2	353.542,63 293.214,459	102.603
2	353.542,63 293.214,459	3	353.558,007 293.206,453	17.336
3	353.558,007 293.206,453	4	353.559,908 293.205,267	2.241
4	353.559,908 293.205,267	5	353.568,923 293.218,78	16.244
5	353.568,923 293.218,78	6	353.571,316 293.216,464	3.33

Punct început	X / Y	Punct sfârşit	X / Y	Lungime segment (** (m)
6	353.571,316 293.216,464	7	353.612,982 293.270,617	68.327
7	353.612,982 293.270,617	8	353.606,822 293.285,607	16.206
8	353.606,822 293.285,607	1	353.602,512 293.297,775	12.909

** Lungimile segmentelor sunt determinate în planul de proiecție Stereo 70 și sunt rotunjite la 1 milimetru.

*** Distanța dintre puncte este formată din segmente cumulate ce sunt mai mici decât valoarea 1 milimetru.

**DATE DESPRE IMOBILUL NR. 10011**

Oficiul de Cadastru și Publicitate Imobiliară DOLJ
Biroul de Cadastru și Publicitate Imobiliară Craiova

A. Partea I. Descrierea imobilului

TEREN Extravilan

Adresa: Jud. Dolj, T20, P4

Nr. Crt	Nr cadastral Nr. topografic	Suprafața* (mp)	Observații / Referințe
A1		300	Sector cadastral:8 Teren neimprejmuit;

B. Partea II. Proprietari și acte

Inscrieri privitoare la dreptul de proprietate și alte drepturi reale	Referințe
/	
Act Administrativ nr. TDP NR. 607-45838, din 28/02/1994 emis de CJSIPT DOLJ;	
B1	A1
Intabulare, drept de PROPRIETATE, dobândit prin Reconstituire, cota actuala 1/1, cota inițiala 1/1 1) STAN MARIA, LIPSĂ CNP	

C. Partea III. SARCINI .

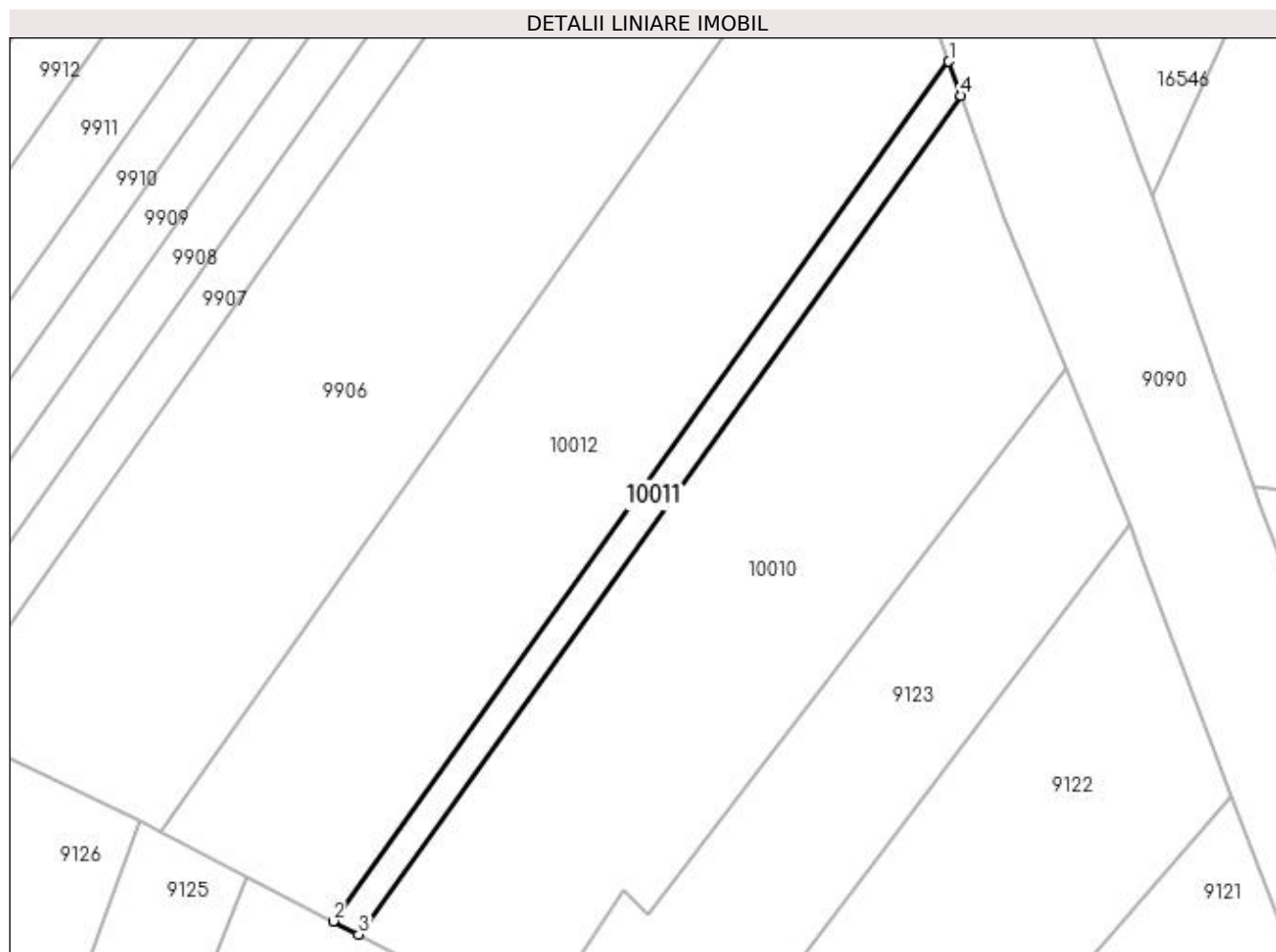
Inscrieri privind dezmembramintele dreptului de proprietate, drepturi reale de garanție și sarcini	Referințe
NU SUNT	

Anexa Nr. 1 La Partea I

Teren

Nr cadastral	Suprafața (mp)*	Observații / Referințe
	300	

* Suprafața este determinată în planul de proiecție Stereo 70.



Date referitoare la teren

Crt	Categorie folosință	Intravilan	Suprafața (mp)	Tarla	Parcelă	Nr. topo	Observații / Referințe
1	arabil	NU	300	20	4	-	

Lungime Segmente

1) Valorile lungimilor segmentelor sunt obținute din proiecție în plan.

Punct început	X / Y	Punct sfârșit	X / Y	Lungime segment (** (m)
1	353.601,306 293.301,17	2	353.540,098 293.215,777	105.064
2	353.540,098 293.215,777	3	353.542,63 293.214,459	2.854
3	353.542,63 293.214,459	4	353.602,512 293.297,775	102.603
4	353.602,512 293.297,775	1	353.601,306 293.301,17	3.603

**** Lungimile segmentelor sunt determinate în planul de proiecție Stereo 70 și sunt rotunjite la 1 milimetru.**

***** Distanța dintre puncte este formată din segmente cumulate ce sunt mai mici decât valoarea 1 milimetru.**

**DATE DESPRE IMOBILUL NR. 10012**

Oficiul de Cadastru și Publicitate Imobiliară DOLJ
Biroul de Cadastru și Publicitate Imobiliară Craiova

A. Partea I. Descrierea imobilului

TEREN Extravilan

Adresa: Jud. Dolj, T20, P5

Nr. Crt	Nr cadastral Nr. topografic	Suprafața* (mp)	Observații / Referințe
A1	34523	2.200	Sector cadastral:8 Teren neimprejmuit;

B. Partea II. Proprietari și acte

Inscrieri privitoare la dreptul de proprietate și alte drepturi reale		Referințe
167217 / 02/08/2019		
Act Notarial nr. Contract de vanzare nr.aut.1363, din 01/08/2019 emis de NP Ghizdavu Stela;		
B1	Intabulare, drept de PROPRIETATE, dobandit prin Conventie, cota actuala 1/1, cota initiala 1/1 1) ȚAPELEA GHEORGHE 2) ȚAPELEA STELIANA	A1
B2	Se noteaza radierea promisiunii de sub B5	A1

C. Partea III. SARCINI

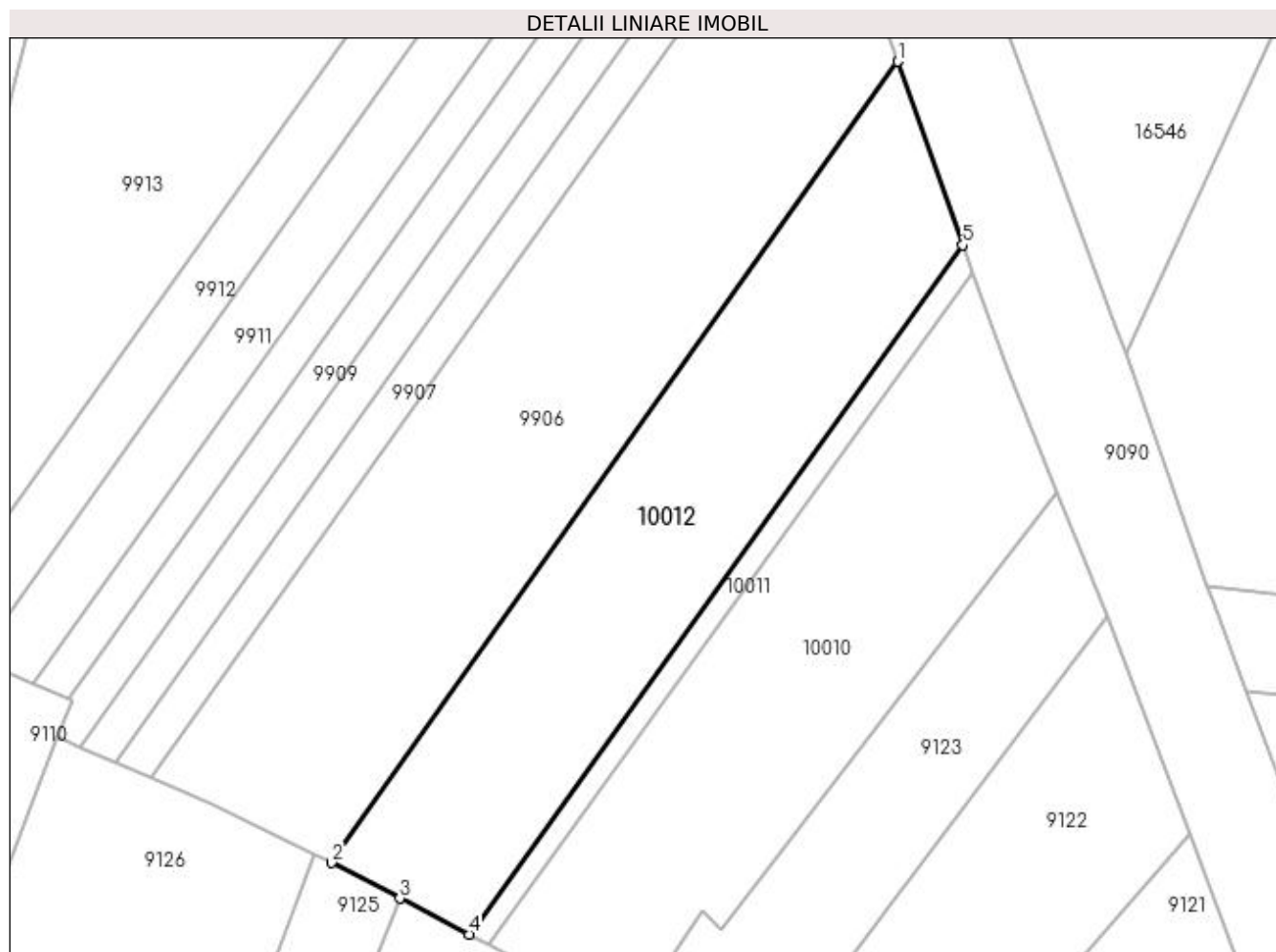
Inscrieri privind dezmembramintele dreptului de proprietate, drepturi reale de garanție și sarcini		Referințe
167217 / 02/08/2019		
Act Notarial nr. Contract de vanzare nr.aut.1363, din 01/08/2019 emis de NP Ghizdavu Stela;		
C1	Se noteaza radierea ipotecii legale de sub C1	A1

Anexa Nr. 1 La Partea I

Teren

Nr cadastral	Suprafața (mp)*	Observații / Referințe
34523	2.200	

* Suprafața este determinată în planul de proiecție Stereo 70.



Date referitoare la teren

Crt	Categorie folosință	Intra vilan	Suprafața (mp)	Tarla	Parcelă	Nr. topo	Observații / Referințe
1	arabil	NU	2.200	20	5	-	

Lungime Segmente

1) Valorile lungimilor segmentelor sunt obținute din proiecție în plan.

Punct început	X / Y	Punct sfârșit	X / Y	Lungime segment (** (m)
1	353.593,245 293.323,936	2	353.523,034 293.224,66	121.595
2	353.523,034 293.224,66	3	353.531,522 293.220,242	9.569
3	353.531,522 293.220,242	4	353.540,098 293.215,777	9.669
4	353.540,098 293.215,777	5	353.601,306 293.301,17	105.064
5	353.601,306 293.301,17	1	353.593,245 293.323,936	24.151

**** Lungimile segmentelor sunt determinate în planul de proiecție Stereo 70 și sunt rotunjite la 1 milimetru.**

***** Distanța dintre puncte este formată din segmente cumulate ce sunt mai mici decât valoarea 1 milimetru.**

**DATE DESPRE IMOBILUL NR. 10013**

Oficiul de Cadastru și Publicitate Imobiliară DOLJ
Biroul de Cadastru și Publicitate Imobiliară Craiova

A. Partea I. Descrierea imobilului

TEREN Intravilan

Adresa: Loc. Dobridor, Jud. Dolj, T40, P1/1

Nr. Crt	Nr cadastral Nr. topografic	Suprafața* (mp)	Observații / Referințe
A1		318	Sector cadastral:8 Teren neimprejmuit;

B. Partea II. Proprietari și acte

Inscrieri privitoare la dreptul de proprietate și alte drepturi reale		Referințe
/		
Act Normativ nr. LEGEA 7, din 13/03/1996 emis de PARLAMENTUL ROMANIEI;		
B1	Inscrierea provizorie, drept de PROPRIETATE, dobandit prin Lege, cota actuala 1/1, cota initiala 1/1 1) NEIDENTIFICAT NEIDENTIFICAT	A1

C. Partea III. SARCINI .

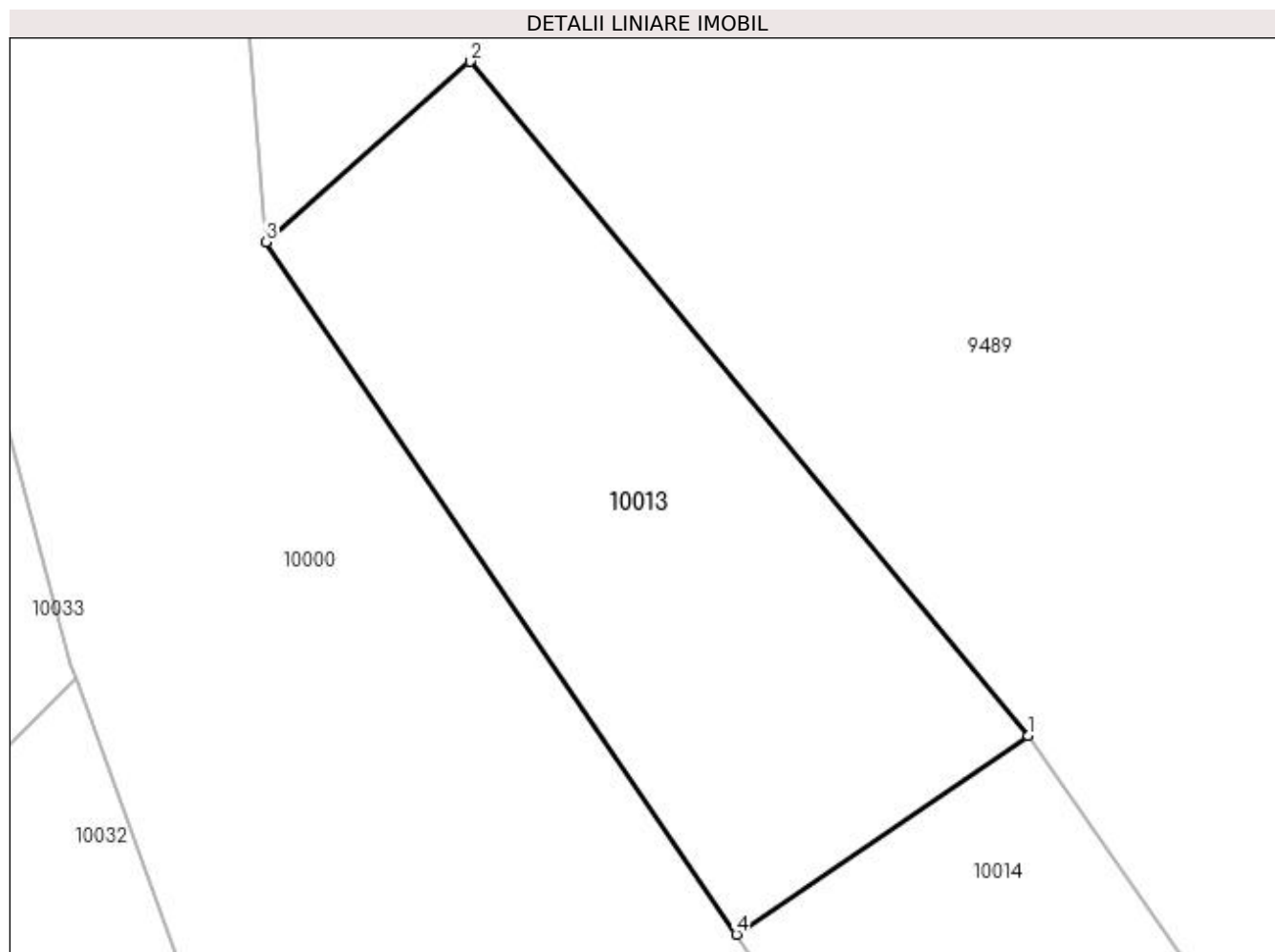
Inscrieri privind dezmembramintele dreptului de proprietate, drepturi reale de garanție și sarcini	Referințe
NU SUNT	

Anexa Nr. 1 La Partea I

Teren

Nr cadastral	Suprafața (mp)*	Observații / Referințe
	318	

* Suprafața este determinată în planul de proiecție Stereo 70.



Date referitoare la teren

Crt	Categorie folosință	Intravilan	Suprafața (mp)	Tarla	Parcelă	Nr. topo	Observații / Referințe
1	neproductiv	DA	318	40	1/1	-	

Lungime Segmente

1) Valorile lungimilor segmentelor sunt obținute din proiecție în plan.

Punct început	X / Y	Punct sfârșit	X / Y	Lungime segment (** (m)
1	352.961,038 292.521,973	2	352.941,775 292.545,23	30.199
2	352.941,775 292.545,23	3	352.934,735 292.539,008	9.395
3	352.934,735 292.539,008	4	352.950,969 292.515,128	28.876
4	352.950,969 292.515,128	1	352.961,038 292.521,973	12.175

**** Lungimile segmentelor sunt determinate în planul de proiecție Stereo 70 și sunt rotunjite la 1 milimetru.**

***** Distanța dintre puncte este formată din segmente cumulate ce sunt mai mici decât valoarea 1 milimetru.**

**DATE DESPRE IMOBILUL NR. 10014**

Oficiul de Cadastru și Publicitate Imobiliară DOLJ
Biroul de Cadastru și Publicitate Imobiliară Craiova

A. Partea I. Descrierea imobilului

TEREN Intravilan

Adresa: Loc. Dobridor, Jud. Dolj, T40, P1/2

Nr. Crt	Nr cadastral Nr. topografic	Suprafața* (mp)	Observații / Referințe
A1		450	Sector cadastral:8 Teren neimprejmuit;

B. Partea II. Proprietari și acte

Inscrieri privitoare la dreptul de proprietate și alte drepturi reale		Referințe
/		
Act Normativ nr. LEGEA 7, din 13/03/1996 emis de PARLAMENTUL ROMANIEI;		
B1	Inscrierea provizorie, drept de PROPRIETATE, dobandit prin Lege, cota actuala 1/1, cota initiala 1/1 1) NEIDENTIFICAT NEIDENTIFICAT	A1

C. Partea III. SARCINI .

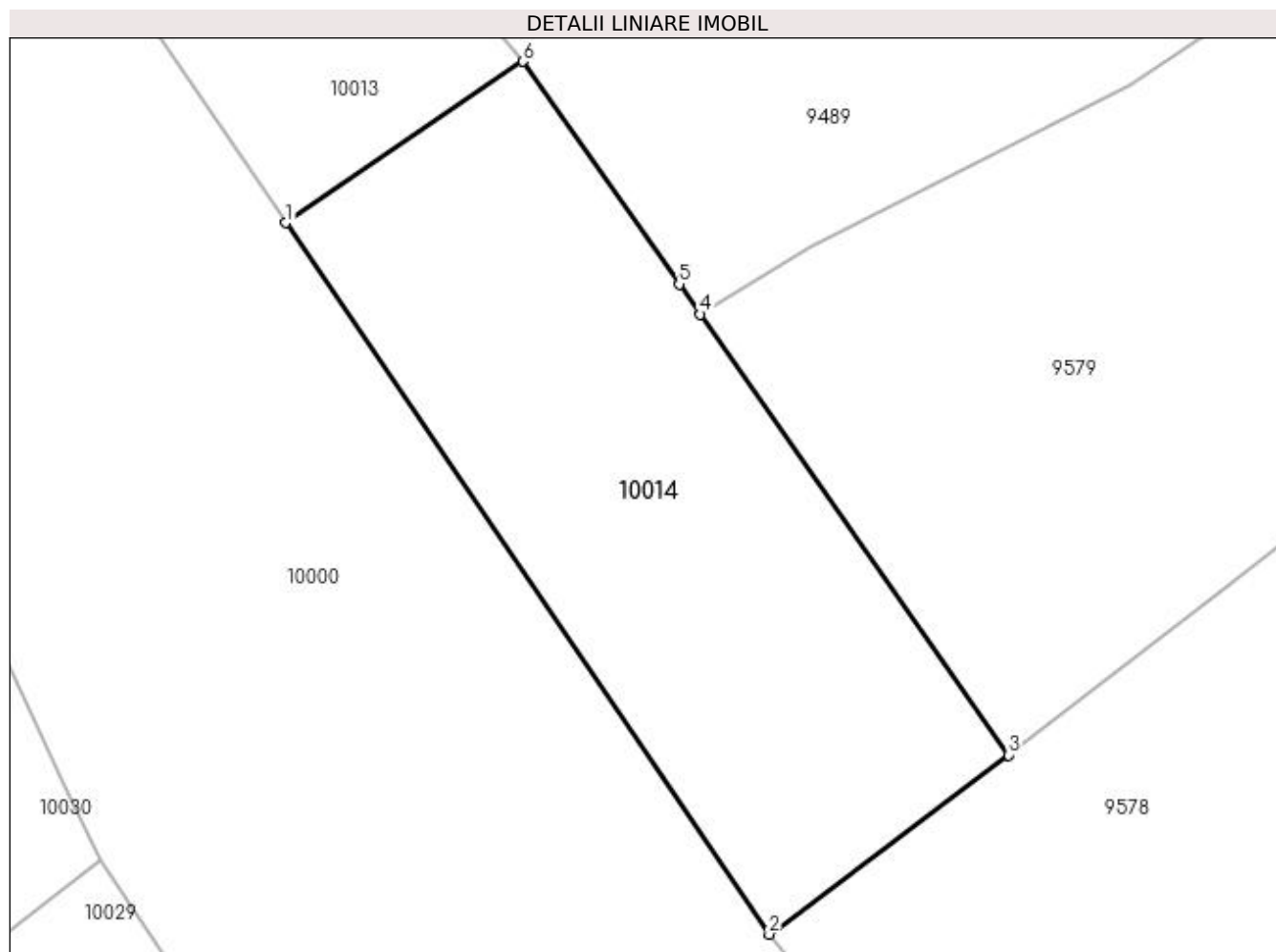
Inscrieri privind dezmembramintele dreptului de proprietate, drepturi reale de garanție și sarcini	Referințe
NU SUNT	

Anexa Nr. 1 La Partea I

Teren

Nr cadastral	Suprafața (mp)*	Observații / Referințe
	450	

* Suprafața este determinată în planul de proiecție Stereo 70.



Date referitoare la teren

Crt	Categorie folosință	Intravilan	Suprafața (mp)	Tarla	Parcelă	Nr. topo	Observații / Referințe
1	neproductiv	DA	450	40	1/2	-	

Lungime Segmente

1) Valorile lungimilor segmentelor sunt obținute din proiecție în plan.

Punct început	X / Y	Punct sfârșit	X / Y	Lungime segment (** (m)
1	352.950,969 292.515,128	2	352.971,472 292.484,968	36.469
2	352.971,472 292.484,968	3	352.981,632 292.492,569	12.689
3	352.981,632 292.492,569	4	352.968,549 292.511,25	22.807
4	352.968,549 292.511,25	5	352.967,654 292.512,527	1.559
5	352.967,654 292.512,527	6	352.961,038 292.521,973	11.532

Punct început	X / Y	Punct sfârşit	X / Y	Lungime segment (** (m)
6	352.961,038 292.521,973	1	352.950,969 292.515,128	12.175

** Lungimile segmentelor sunt determinate în planul de proiecţie Stereo 70 şi sunt rotunjite la 1 milimetru.

*** Distanţa dintre puncte este formată din segmente cumulate ce sunt mai mici decât valoarea 1 milimetru.

**DATE DESPRE IMOBILUL NR. 10016**

Oficiul de Cadastru și Publicitate Imobiliară DOLJ
Biroul de Cadastru și Publicitate Imobiliară Craiova

A. Partea I. Descrierea imobilului

TEREN Intravilan

Adresa: Loc. Dobridor, Jud. Dolj, T40, P1/3

Nr. Crt	Nr cadastral Nr. topografic	Suprafața* (mp)	Observații / Referințe
A1		1.682	Sector cadastral:8 Teren neimprejmuit;

B. Partea II. Proprietari și acte

Inscrieri privitoare la dreptul de proprietate și alte drepturi reale		Referințe
/		
Act Normativ nr. LEGEA 7, din 13/03/1996 emis de PARLAMENTUL ROMANIEI;		
B1	Inscrierea provizorie, drept de PROPRIETATE, dobandit prin Lege, cota actuala 1/1, cota initiala 1/1 1) NEIDENTIFICAT NEIDENTIFICAT	A1

C. Partea III. SARCINI .

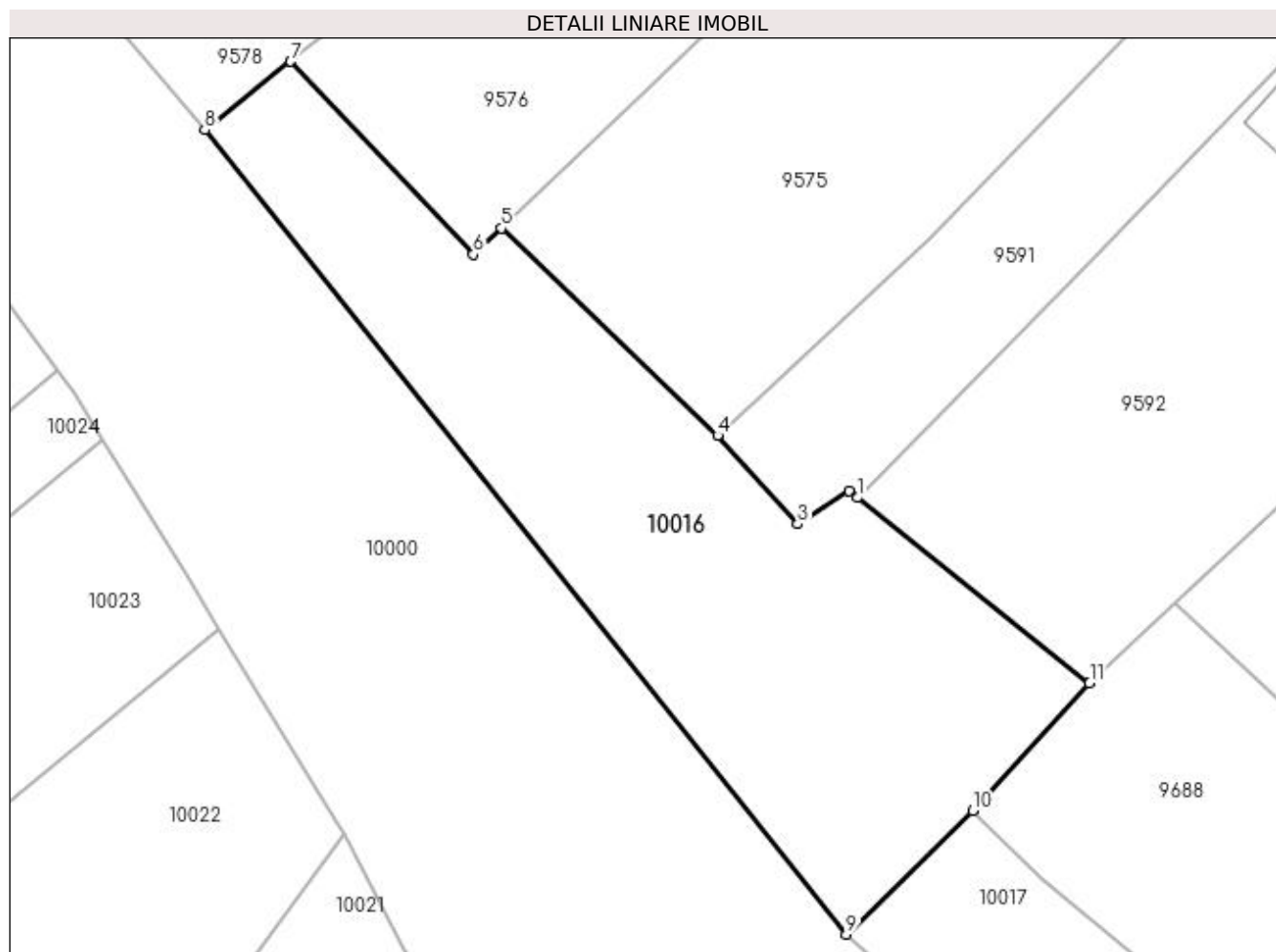
Inscrieri privind dezmembramintele dreptului de proprietate, drepturi reale de garanție și sarcini	Referințe
NU SUNT	

Anexa Nr. 1 La Partea I

Teren

Nr cadastral	Suprafața (mp)*	Observații / Referințe
	1.682	

* Suprafața este determinată în planul de proiecție Stereo 70.



Date referitoare la teren

Crt	Categorie folosință	Intra vilan	Suprafața (mp)	Tarla	Parcelă	Nr. topo	Observații / Referințe
1	neproductiv	DA	1.682	40	1/3	-	

Lungime Segmente

1) Valorile lungimilor segmentelor sunt obținute din proiecție în plan.

Punct început	X / Y	Punct sfârșit	X / Y	Lungime segment (** (m)
1	353.041,959 292.437,137	2	353.041,211 292.437,731	0.955
2	353.041,211 292.437,731	3	353.036,734 292.434,817	5.342
3	353.036,734 292.434,817	4	353.029,682 292.442,595	10.499
4	353.029,682 292.442,595	5	353.010,65 292.460,811	26.345
5	353.010,65 292.460,811	6	353.008,222 292.458,508	3.346

Punct început	X / Y	Punct sfârșit	X / Y	Lungime segment (** (m)
6	353.008,222 292.458,508	7	352.992,139 292.475,469	23.374
7	352.992,139 292.475,469	8	352.984,575 292.469,453	9.665
8	352.984,575 292.469,453	9	353.040,994 292.398,766	90.442
9	353.040,994 292.398,766	10	353.052,082 292.409,637	15.528
10	353.052,082 292.409,637	11	353.062,372 292.420,861	15.227
11	353.062,372 292.420,861	1	353.041,959 292.437,137	26.107

** Lungimile segmentelor sunt determinate în planul de proiecție Stereo 70 și sunt rotunjite la 1 milimetru.

*** Distanța dintre puncte este formată din segmente cumulate ce sunt mai mici decât valoarea 1 milimetru.

**DATE DESPRE IMOBILUL NR. 10017**

Oficiul de Cadastru și Publicitate Imobiliară DOLJ
Biroul de Cadastru și Publicitate Imobiliară Craiova

A. Partea I. Descrierea imobilului

TEREN Intravilan

Adresa: Loc. Dobridor, Jud. Dolj, T40, P3

Nr. Crt	Nr cadastral Nr. topografic	Suprafața* (mp)	Observații / Referințe
A1		1.000	Sector cadastral:8 Teren neimprejmuit;

B. Partea II. Proprietari și acte

Inscrieri privitoare la dreptul de proprietate și alte drepturi reale		Referințe
/		
Act Administrativ nr. TDP NR. 811-59010, din 27/04/1994 emis de CJSIPT DOLJ (CERT DECES NR 106/29-10-2007);		
B1	Intabulare, drept de PROPRIETATE, dobandit prin Reconstituire, cota actuala 1/1, cota initiala 1/1 1) SOACA MARIA, LIPSĂ CNP DEFUNCT:Da	A1

C. Partea III. SARCINI .

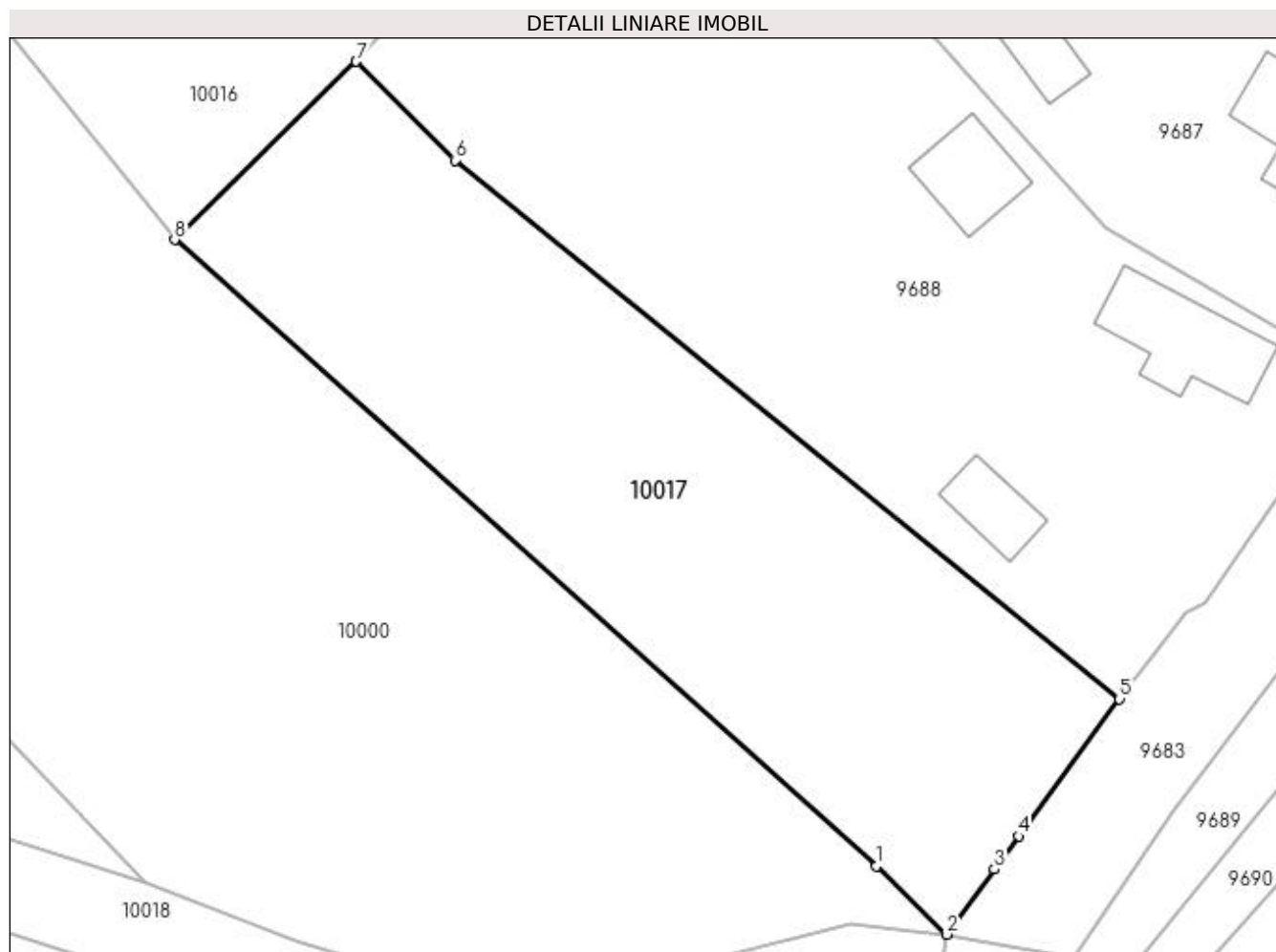
Inscrieri privind dezmembramintele dreptului de proprietate, drepturi reale de garanție și sarcini	Referințe
NU SUNT	

Anexa Nr. 1 La Partea I

Teren

Nr cadastral	Suprafața (mp)*	Observații / Referințe
	1.000	

* Suprafața este determinată în planul de proiecție Stereo 70.



Date referitoare la teren

Crt	Categorie folosință	Intra vilan	Suprafața (mp)	Tarla	Parcelă	Nr. topo	Observații / Referințe
1	arabil	DA	1.000	40	3	-	

Lungime Segmente

1) Valorile lungimilor segmentelor sunt obținute din proiecție în plan.

Punct început	X / Y	Punct sfârșit	X / Y	Lungime segment (** (m)
1	353.083,823 292.360,559	2	353.088,089 292.356,4	5.958
2	353.088,089 292.356,4	3	353.091,009 292.360,37	4.928
3	353.091,009 292.360,37	4	353.092,49 292.362,384	2.5
4	353.092,49 292.362,384	5	353.098,652 292.370,763	10.401
5	353.098,652 292.370,763	6	353.058,1 292.403,619	52.192

Punct început	X / Y	Punct sfârșit	X / Y	Lungime segment (** (m)
6	353.058,1 292.403,619	7	353.052,082 292.409,637	8.511
7	353.052,082 292.409,637	8	353.040,994 292.398,766	15.528
8	353.040,994 292.398,766	1	353.083,823 292.360,559	57.394

** Lungimile segmentelor sunt determinate în planul de proiecție Stereo 70 și sunt rotunjite la 1 milimetru.

*** Distanța dintre puncte este formată din segmente cumulate ce sunt mai mici decât valoarea 1 milimetru.

**DATE DESPRE IMOBILUL NR. 10018**

Oficiul de Cadastru și Publicitate Imobiliară DOLJ
Biroul de Cadastru și Publicitate Imobiliară Craiova

A. Partea I. Descrierea imobilului

TEREN Extravilan

Adresa: Jud. Dolj, Dc1253

Nr. Crt	Nr cadastral Nr. topografic	Suprafața* (mp)	Observații / Referințe
A1		1.803	Sector cadastral:8 Teren neimprejmuit;

B. Partea II. Proprietari și acte

Inscrieri privitoare la dreptul de proprietate și alte drepturi reale		Referințe
/		
Act Normativ nr. LEGEA 7, din 13/03/1996 emis de PARLAMENTUL ROMANIEI;		
B1	Inscrierea provizorie, drept de PROPRIETATE, dobandit prin Lege, cota actuala 1/1, cota initiala 1/1 1) NEIDENTIFICAT NEIDENTIFICAT	A1

C. Partea III. SARCINI .

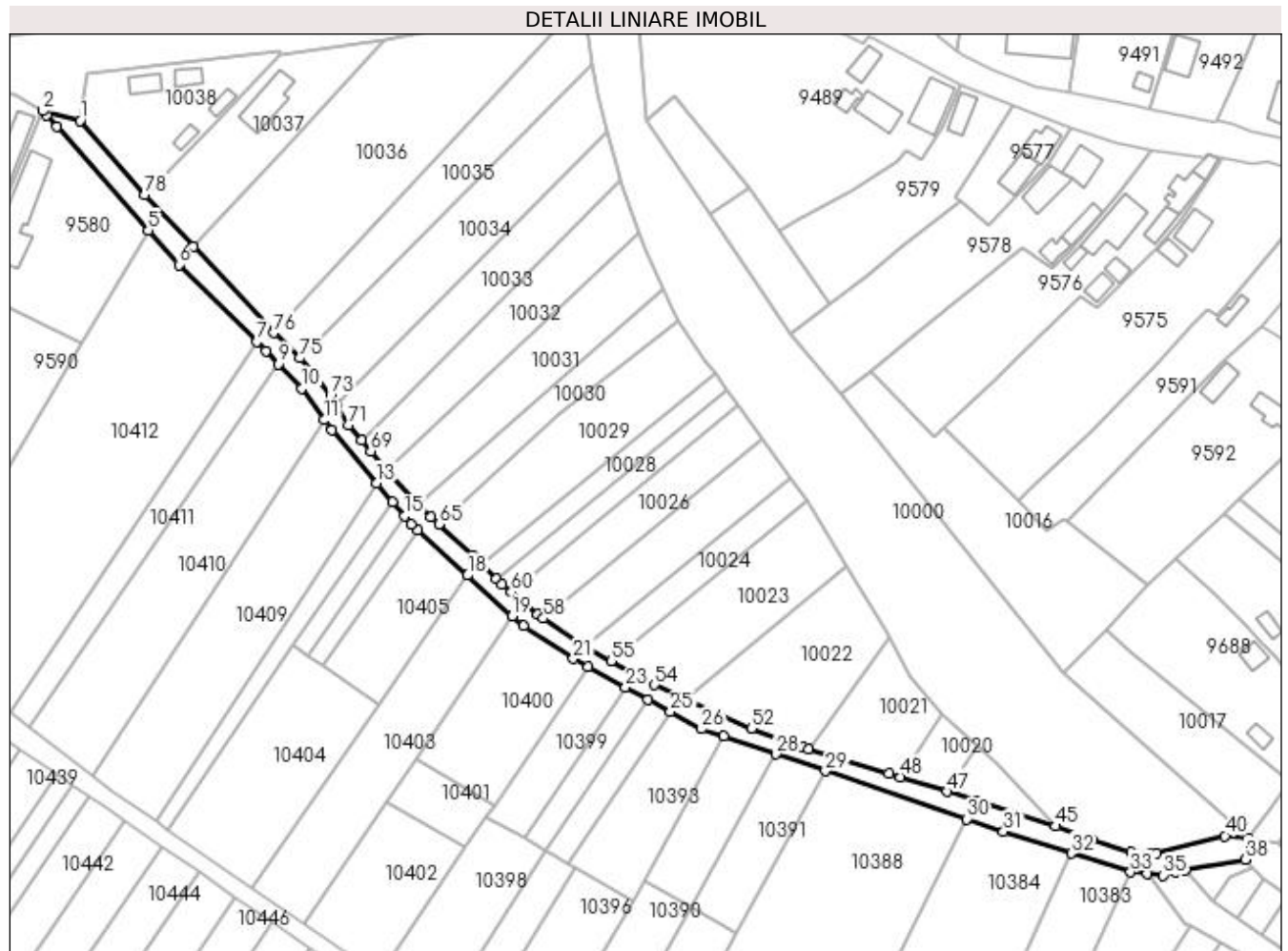
Inscrieri privind dezmembramintele dreptului de proprietate, drepturi reale de garanție și sarcini	Referințe
NU SUNT	

Anexa Nr. 1 La Partea I

Teren

Nr cadastral	Suprafața (mp)*	Observații / Referințe
	1.803	

* Suprafața este determinată în planul de proiecție Stereo 70.



Date referitoare la teren

Crt	Categorie folosință	Intravilan	Suprafața (mp)	Tarla	Parcelă	Nr. topo	Observații / Referințe
1	drum	NU	1.803	-	Dc1253	-	

Lungime Segmente

1) Valorile lungimilor segmentelor sunt obținute din proiecție în plan.

Punct început	X / Y	Punct sfârșit	X / Y	Lungime segment
1	352.790,589 292.539,062	2	352.781,064 292.541,571	9.85
4	352.784,563 292.537,553	5	352.807,882 292.511,143	35.23 2
7	352.835,547 292.482,845	8	352.837,909 292.480,516	3.317
10	352.847,071 292.470,967	11	352.852,797 292.462,907	9.887
13	352.866,065 292.446,845	14	352.870,139 292.442,045	6.296
16	352.874,94 292.436,389	17	352.876,514 292.434,959	2.127
2	352.781,064 292.541,571	3	352.782,027 292.540,357	1.55
5	352.807,882 292.511,143	6	352.815,691 292.502,424	11.70 5
8	352.837,909 292.480,516	9	352.841,113 292.477,177	4.628
11	352.852,797 292.462,907	12	352.854,672 292.460,267	3.238
14	352.870,139 292.442,045	15	352.873,203 292.438,435	4.735
17	352.876,514 292.434,959	18	352.889,265 292.423,372	17.22 9
3	352.782,027 292.540,357	4	352.784,563 292.537,553	3.781
6	352.815,691 292.502,424	7	352.835,547 292.482,845	27.88 5
9	352.841,113 292.477,177	10	352.847,071 292.470,967	8.606
12	352.854,672 292.460,267	13	352.866,065 292.446,845	17.60 5
15	352.873,203 292.438,435	16	352.874,94 292.436,389	2.684
18	352.889,265 292.423,372	19	352.900,68 292.412,999	15.42 4

Punct început	X / Y	Punct sfârșit	X / Y	Lungime segment	Punct început	X / Y	Punct sfârșit	X / Y	Lungime segment	Punct început	X / Y	Punct sfârșit	X / Y	Lungime segment
19	352.900,68 292.412,999	20	352.903,471 292.410,463	3.771	20	352.903,471 292.410,463	21	352.916,206 292.402,149	15.209	21	352.916,206 292.402,149	22	352.920,006 292.400,07	4.332
22	352.920,006 292.400,07	23	352.929,527 292.394,861	10.853	23	352.929,527 292.394,861	24	352.935,244 292.391,733	6.517	24	352.935,244 292.391,733	25	352.940,922 292.388,627	6.472
25	352.940,922 292.388,627	26	352.948,836 292.384,297	9.021	26	352.948,836 292.384,297	27	352.954,548 292.382,355	6.033	27	352.954,548 292.382,355	28	352.967,833 292.377,84	14.031
28	352.967,833 292.377,84	29	352.980,451 292.373,55	13.327	29	352.980,451 292.373,55	30	353.016,444 292.361,316	38.015	30	353.016,444 292.361,316	31	353.025,774 292.358,144	9.854
31	353.025,774 292.358,144	32	353.043,134 292.352,594	18.226	32	353.043,134 292.352,594	33	353.058,218 292.347,771	15.836	33	353.058,218 292.347,771	34	353.062,508 292.347,382	4.308
34	353.062,508 292.347,382	35	353.066,462 292.347,024	3.97	35	353.066,462 292.347,024	36	353.069,571 292.347,962	3.247	36	353.069,571 292.347,962	37	353.072,192 292.348,411	2.659
37	353.072,192 292.348,411	38	353.087,407 292.351,019	15.437	38	353.087,407 292.351,019	39	353.088,089 292.356,4	5.424	39	353.088,089 292.356,4	40	353.082,26 292.357,044	5.864
40	353.082,26 292.357,044	41	353.064,912 292.352,701	17.883	41	353.064,912 292.352,701	42	353.063,241 292.352,335	1.711	42	353.063,241 292.352,335	43	353.058,458 292.352,897	4.816
43	353.058,458 292.352,897	44	353.048,325 292.355,985	10.593	44	353.048,325 292.355,985	45	353.039,161 292.359,529	9.825	45	353.039,161 292.359,529	46	353.018,751 292.366,058	21.429
46	353.018,751 292.366,058	47	353.011,5 292.368,304	7.591	47	353.011,5 292.368,304	48	352.999,519 292.372,016	12.543	48	352.999,519 292.372,016	49	352.996,545 292.372,864	3.093
49	352.996,545 292.372,864	50	352.976,051 292.379,166	21.441	50	352.976,051 292.379,166	51	352.974,765 292.379,561	1.345	51	352.974,765 292.379,561	52	352.961,593 292.384,412	14.037
52	352.961,593 292.384,412	53	352.944,77 292.391,941	18.431	53	352.944,77 292.391,941	54	352.936,882 292.395,472	8.642	54	352.936,882 292.395,472	55	352.925,855 292.401,494	12.564
55	352.925,855 292.401,494	56	352.919,822 292.404,788	6.874	56	352.919,822 292.404,788	57	352.919,113 292.405,268	0.856	57	352.919,113 292.405,268	58	352.908,552 292.412,415	12.752
58	352.908,552 292.412,415	59	352.907,112 292.413,39	1.739	59	352.907,112 292.413,39	60	352.900,369 292.419,074	8.819	60	352.900,369 292.419,074	61	352.898,086 292.420,999	2.986
61	352.898,086 292.420,999	62	352.896,573 292.422,493	2.126	62	352.896,573 292.422,493	63	352.893,003 292.426,019	5.018	63	352.893,003 292.426,019	64	352.890,547 292.428,446	3.453
64	352.890,547 292.428,446	65	352.881,928 292.436,366	11.705	65	352.881,928 292.436,366	66	352.879,817 292.438,306	2.867	66	352.879,817 292.438,306	67	352.876,843 292.441,45	4.328
67	352.876,843 292.441,45	68	352.868,577 292.450,185	12.026	68	352.868,577 292.450,185	69	352.864,606 292.454,96	6.21	69	352.864,606 292.454,96	70	352.862,22 292.457,717	3.646
70	352.862,22 292.457,717	71	352.858,801 292.461,667	5.224	71	352.858,801 292.461,667	72	352.855,805 292.466,728	5.881	72	352.855,805 292.466,728	73	352.854,347 292.469,19	2.861
73	352.854,347 292.469,19	74	352.850,074 292.474,964	7.183	74	352.850,074 292.474,964	75	352.846,429 292.478,624	5.165	75	352.846,429 292.478,624	76	352.839,95 292.485,128	9.18
76	352.839,95 292.485,128	77	352.819,321 292.507,004	30.069	77	352.819,321 292.507,004	78	352.806,973 292.520,281	18.132	78	352.806,973 292.520,281	1	352.790,589 292.539,062	24.923

** Lungimile segmentelor sunt determinate în planul de proiecție Stereo 70 și sunt rotunjite la 1 milimetru.

*** Distanța dintre puncte este formată din segmente cumulate ce sunt mai mici decât valoarea 1 milimetru.

**DATE DESPRE IMOBILUL NR. 10019**

Oficiul de Cadastru și Publicitate Imobiliară DOLJ
Biroul de Cadastru și Publicitate Imobiliară Craiova

A. Partea I. Descrierea imobilului

TEREN Extravilan

Adresa: Jud. Dolj, T40, P1

Nr. Crt	Nr cadastral Nr. topografic	Suprafața* (mp)	Observații / Referințe
A1		Din acte: 200 Masurata: 197	Sector cadastral:8 Teren neimprejmuat; PROCENT DE DIMINUARE DE 1.5 %

B. Partea II. Proprietari și acte

Inscrieri privitoare la dreptul de proprietate și alte drepturi reale		Referințe
/		
Act Administrativ nr. TDP NR. 1476-48941, din 14/02/1995 emis de CJSIPT DOLJ;		
B1	Intabulare, drept de PROPRIETATE, dobandit prin Reconstituire, cota actuala 1/1, cota initiala 1/1 1) CISMARU AURELIA, LIPSĂ CNP	A1

C. Partea III. SARCINI .

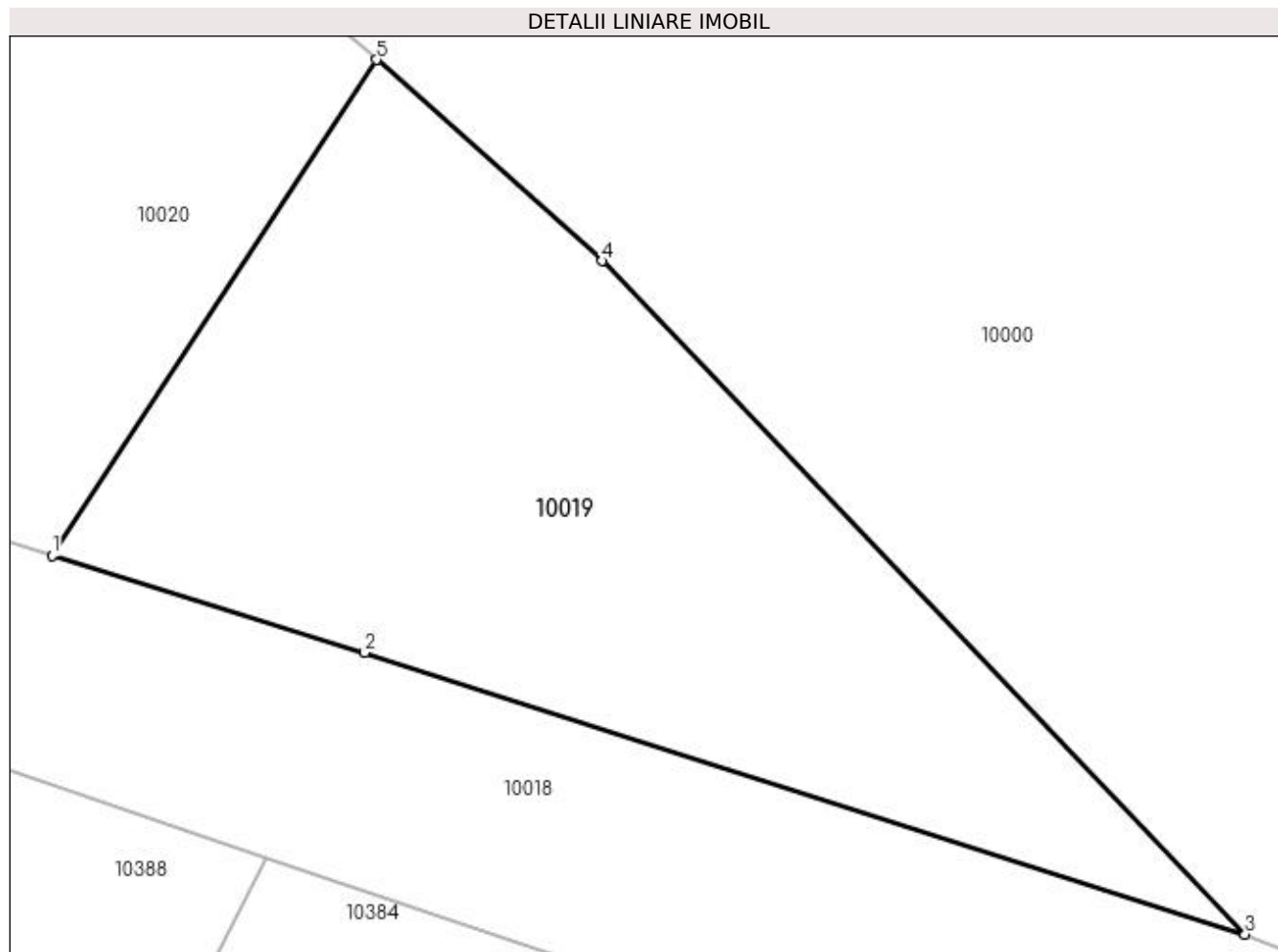
Inscrieri privind dezmembramintele dreptului de proprietate, drepturi reale de garanție și sarcini	Referințe
NU SUNT	

Anexa Nr. 1 La Partea I

Teren

Nr cadastral	Suprafața (mp)*	Observații / Referințe
	Din acte: 200 Masurata: 197	PROCENT DE DIMINUARE DE 1.5 %

* Suprafața este determinată în planul de proiecție Stereo 70.



Date referitoare la teren

Crt	Categorie folosință	Intra vilan	Suprafața (mp)	Tarla	Parcelă	Nr. topo	Observații / Referințe
1	arabil	NU	197	40	1	-	

Lungime Segmente

1) Valorile lungimilor segmentelor sunt obținute din proiecție în plan.

Punct început	X / Y	Punct sfârșit	X / Y	Lungime segment (** (m)
1	353.011,5 292.368,304	2	353.018,751 292.366,058	7.591
2	353.018,751 292.366,058	3	353.039,161 292.359,529	21.429
3	353.039,161 292.359,529	4	353.024,256 292.375,139	21.583
4	353.024,256 292.375,139	5	353.019,019 292.379,801	7.011
5	353.019,019 292.379,801	1	353.011,5 292.368,304	13.737

**** Lungimile segmentelor sunt determinate în planul de proiecție Stereo 70 și sunt rotunjite la 1 milimetru.**

***** Distanța dintre puncte este formată din segmente cumulate ce sunt mai mici decât valoarea 1 milimetru.**

**DATE DESPRE IMOBILUL NR. 10020**

Oficiul de Cadastru și Publicitate Imobiliară DOLJ
Biroul de Cadastru și Publicitate Imobiliară Craiova

A. Partea I. Descrierea imobilului

TEREN Extravilan

Adresa: Jud. Dolj, T40, P2

Nr. Crt	Nr cadastral Nr. topografic	Suprafața* (mp)	Observații / Referințe
A1		Din acte: 200 Masurata: 197	Sector cadastral:8 Teren neimprejmuit; PROCENT DE DIMINUARE DE 1.5 %

B. Partea II. Proprietari și acte

Inscrieri privitoare la dreptul de proprietate și alte drepturi reale		Referințe
/		
Act Administrativ nr. TDP NR. 655-45838, din 10/03/1994 emis de CJSIPT DOLJ;		
B1	Intabulare, drept de PROPRIETATE, dobandit prin Reconstituire, cota actuala 1/1, cota initiala 1/1 1) ZAMFIRESCU OCTAVIAN, LIPSĂ CNP	A1

C. Partea III. SARCINI .

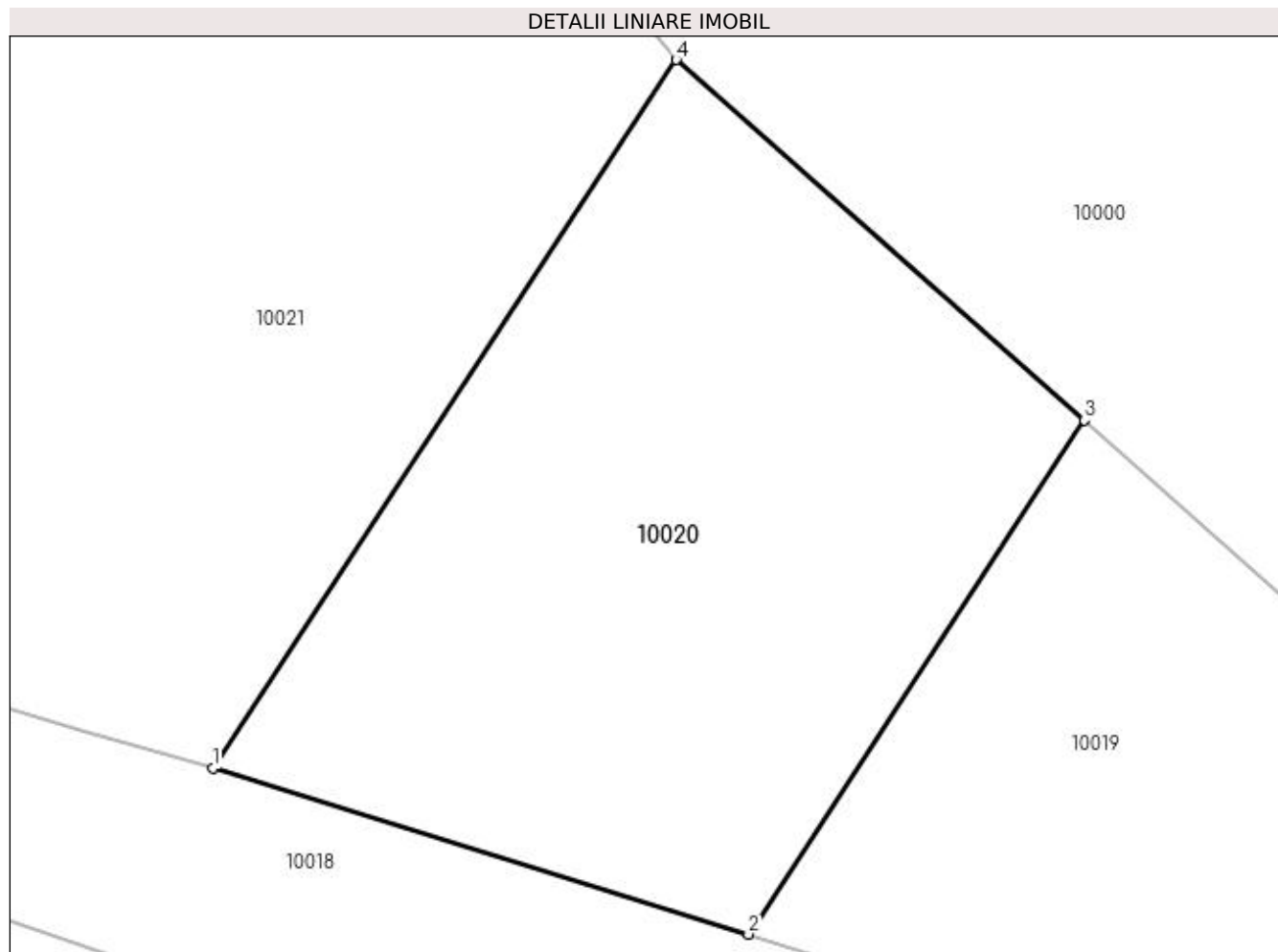
Inscrieri privind dezmembramintele dreptului de proprietate, drepturi reale de garanție și sarcini	Referințe
NU SUNT	

Anexa Nr. 1 La Partea I

Teren

Nr cadastral	Suprafața (mp)*	Observații / Referințe
	Din acte: 200 Masurata: 197	PROCENT DE DIMINUARE DE 1.5 %

* Suprafața este determinată în planul de proiecție Stereo 70.



Date referitoare la teren

Crt	Categorie folosință	Intra vilan	Suprafața (mp)	Tarla	Parcelă	Nr. topo	Observații / Referințe
1	arabil	NU	197	40	2	-	

Lungime Segmente

1) Valorile lungimilor segmentelor sunt obținute din proiecție în plan.

Punct început	X / Y	Punct sfârșit	X / Y	Lungime segment (** (m)
1	352.999,519 292.372,016	2	353.011,5 292.368,304	12.543
2	353.011,5 292.368,304	3	353.019,019 292.379,801	13.737
3	353.019,019 292.379,801	4	353.009,881 292.387,861	12.185
4	353.009,881 292.387,861	1	352.999,519 292.372,016	18.932

**** Lungimile segmentelor sunt determinate în planul de proiecție Stereo 70 și sunt rotunjite la 1 milimetru.**

***** Distanța dintre puncte este formată din segmente cumulate ce sunt mai mici decât valoarea 1 milimetru.**

**DATE DESPRE IMOBILUL NR. 10021**

Oficiul de Cadastru și Publicitate Imobiliară DOLJ
Biroul de Cadastru și Publicitate Imobiliară Craiova

A. Partea I. Descrierea imobilului

TEREN Extravilan

Adresa: Jud. Dolj, T40, P3

Nr. Crt	Nr cadastral Nr. topografic	Suprafața* (mp)	Observații / Referințe
A1	39738	600	Sector cadastral:8 Teren neimprejmuit;

B. Partea II. Proprietari și acte

Inscrieri privitoare la dreptul de proprietate și alte drepturi reale		Referințe
213884 / 03/09/2021		
Act Administrativ nr. de mostenitor 137, din 23/06/1997 emis de BNP Stoenescu Florea (Certificat de mostenitor ; act administrativ nr TDP nr 1166-59090 din 28.08.2021, emis de CJPSDPAT Dolj);		
B1	Intabulare, drept de PROPRIETATE, dobandit prin Succesiune, cota actuala 1/3, cota initiala 1/3 1) MANEA DUMITRU <i>OBSERVATII: def Manea Ion</i>	A1
B2	Intabulare, drept de PROPRIETATE, dobandit prin Succesiune, cota actuala 1/3, cota initiala 1/3 1) MANEA FLOREA <i>OBSERVATII: def Manea Ion</i>	A1
B3	Intabulare, drept de PROPRIETATE, dobandit prin Succesiune, cota actuala 1/3, cota initiala 1/3 1) BICU EMILIA <i>OBSERVATII: def Manea Ion</i>	A1

C. Partea III. SARCINI .

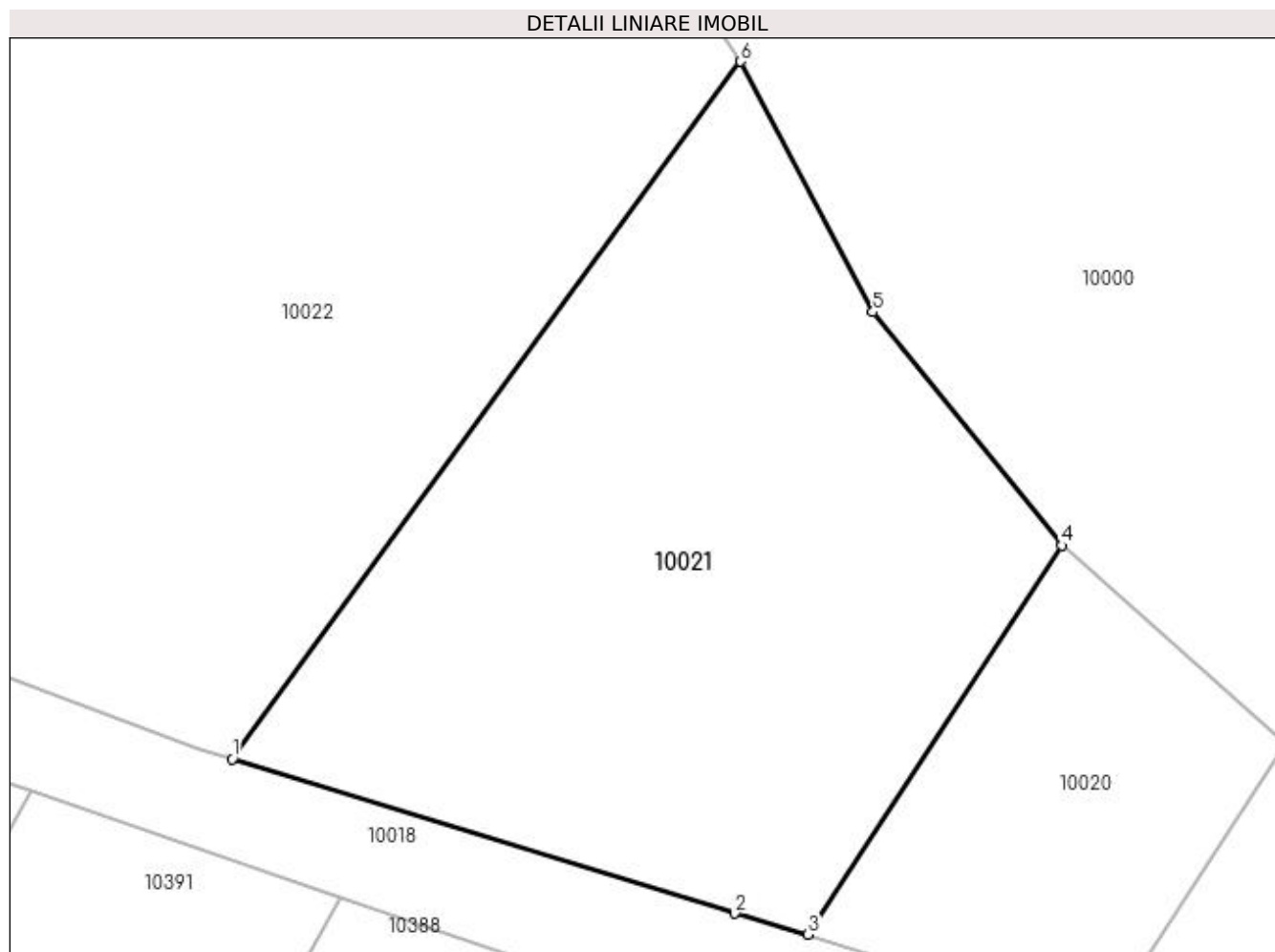
Inscrieri privind dezmembramintele dreptului de proprietate, drepturi reale de garanție și sarcini	Referințe
NU SUNT	

Anexa Nr. 1 La Partea I

Teren

Nr cadastral	Suprafața (mp)*	Observații / Referințe
39738	600	

* Suprafața este determinată în planul de proiecție Stereo 70.



Date referitoare la teren

Crt	Categorie folosință	Intravilan	Suprafața (mp)	Tarla	Parcelă	Nr. topo	Observații / Referințe
1	arabil	NU	600	40	3	-	

Lungime Segmente

1) Valorile lungimilor segmentelor sunt obținute din proiecție în plan.

Punct început	X / Y	Punct sfârșit	X / Y	Lungime segment (** (m)
1	352.976,051 292.379,166	2	352.996,545 292.372,864	21.441
2	352.996,545 292.372,864	3	352.999,519 292.372,016	3.093
3	352.999,519 292.372,016	4	353.009,881 292.387,861	18.932
4	353.009,881 292.387,861	5	353.002,172 292.397,372	12.243
5	353.002,172 292.397,372	6	352.996,786 292.407,577	11.539

Punct început	X / Y	Punct sfârşit	X / Y	Lungime segment (** (m)
6	352.996,786 292.407,577	1	352.976,051 292.379,166	35.173

** Lungimile segmentelor sunt determinate în planul de proiecţie Stereo 70 şi sunt rotunjite la 1 milimetru.

*** Distanţa dintre puncte este formată din segmente cumulate ce sunt mai mici decât valoarea 1 milimetru.

**DATE DESPRE IMOBILUL NR. 10022**

Oficiul de Cadastru și Publicitate Imobiliară DOLJ
Biroul de Cadastru și Publicitate Imobiliară Craiova

A. Partea I. Descrierea imobilului

TEREN Extravilan

Adresa: Jud. Dolj, T40, P5

Nr. Crt	Nr cadastral Nr. topografic	Suprafața* (mp)	Observații / Referințe
A1		Din acte: 1.200 Masurata: 1.141	Sector cadastral:8 Teren neimprejmuit; PROCENT DE DIMINUARE DE 4.85 %

B. Partea II. Proprietari și acte

Inscrieri privitoare la dreptul de proprietate și alte drepturi reale		Referințe
/		
Act Administrativ nr. TDP NR. 1889-59540, din 07/08/1995 emis de CJSIPT DOLJ;		
B1	Intabulare, drept de PROPRIETATE, dobandit prin Reconstituire, cota actuala 1/1, cota initiala 1/1 1) PĂTRAȘCU GHEORGHE, LIPSĂ CNP	A1

C. Partea III. SARCINI .

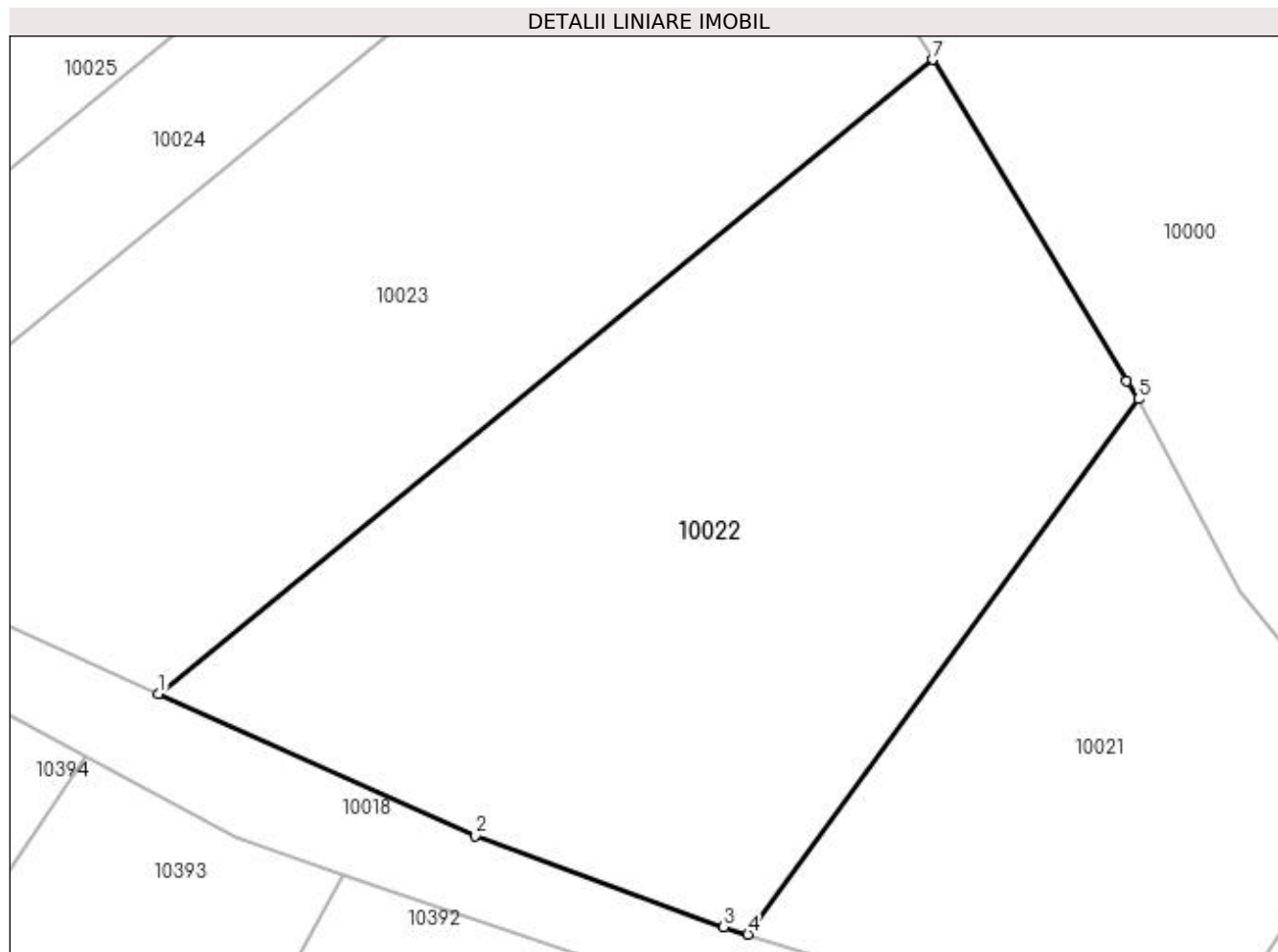
Inscrieri privind dezmembramintele dreptului de proprietate, drepturi reale de garanție și sarcini	Referințe
NU SUNT	

Anexa Nr. 1 La Partea I

Teren

Nr cadastral	Suprafața (mp)*	Observații / Referințe
	Din acte: 1.200 Masurata: 1.141	PROCENT DE DIMINUARE DE 4.85 %

* Suprafața este determinată în planul de proiecție Stereo 70.



Date referitoare la teren

Crt	Categorie folosință	Intra vilan	Suprafața (mp)	Tarla	Parcelă	Nr. topo	Observații / Referințe
1	arabil	NU	1.141	40	5	-	

Lungime Segmente

1) Valorile lungimilor segmentelor sunt obținute din proiecție în plan.

Punct început	X / Y	Punct sfârșit	X / Y	Lungime segment (** (m)
1	352.944,77 292.391,941	2	352.961,593 292.384,412	18.431
2	352.961,593 292.384,412	3	352.974,765 292.379,561	14.037
3	352.974,765 292.379,561	4	352.976,051 292.379,166	1.345
4	352.976,051 292.379,166	5	352.996,786 292.407,577	35.173
5	352.996,786 292.407,577	6	352.996,151 292.408,533	1.148

Punct început	X / Y	Punct sfârșit	X / Y	Lungime segment (** (m)
6	352.996,151 292.408,533	7	352.985,846 292.425,591	19.929
7	352.985,846 292.425,591	1	352.944,77 292.391,941	53.1

** Lungimile segmentelor sunt determinate în planul de proiecție Stereo 70 și sunt rotunjite la 1 milimetru.

*** Distanța dintre puncte este formată din segmente cumulate ce sunt mai mici decât valoarea 1 milimetru.

**DATE DESPRE IMOBILUL NR. 10023**

Oficiul de Cadastru și Publicitate Imobiliară DOLJ
Biroul de Cadastru și Publicitate Imobiliară Craiova

A. Partea I. Descrierea imobilului

TEREN Extravilan

Adresa: Jud. Dolj, T40, P5

Nr. Crt	Nr cadastral Nr. topografic	Suprafața* (mp)	Observații / Referințe
A1		Din acte: 1.200 Masurata: 1.142	Sector cadastral:8 Teren neimprejmuit; PROCENT DE DIMINUARE DE 4.85 %

B. Partea II. Proprietari și acte

Inscrieri privitoare la dreptul de proprietate și alte drepturi reale		Referințe
/		
Act Administrativ nr. TDP NR. 20773, din 23/11/2018 emis de CJSIPT DOLJ;		
B1	Intabulare, drept de PROPRIETATE, dobandit prin Reconstituire, cota actuala 1/1, cota initiala 1/1 1) ISPAS FLOREA	A1

C. Partea III. SARCINI .

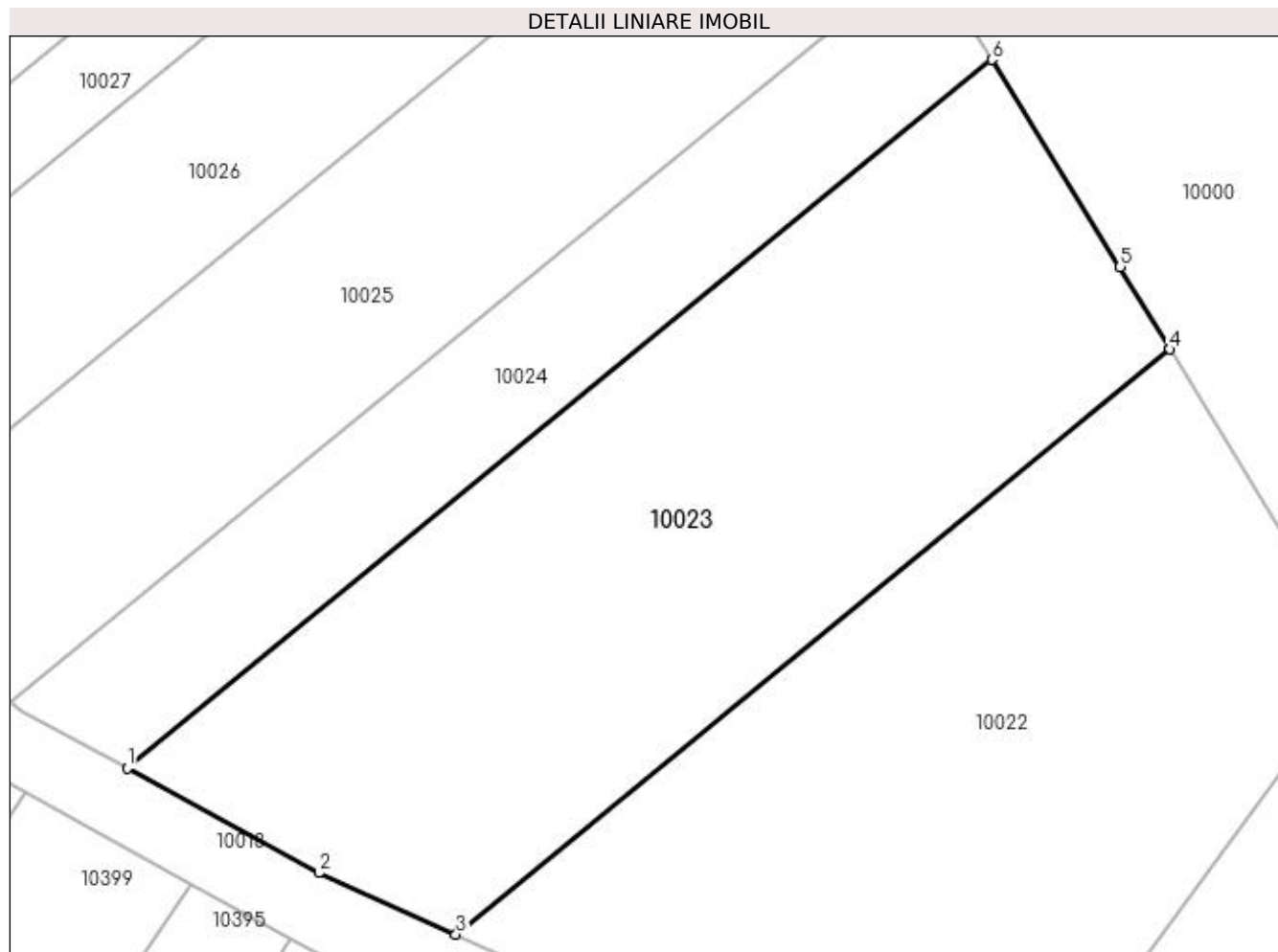
Inscrieri privind dezmembramintele dreptului de proprietate, drepturi reale de garanție și sarcini	Referințe
NU SUNT	

Anexa Nr. 1 La Partea I

Teren

Nr cadastral	Suprafața (mp)*	Observații / Referințe
	Din acte: 1.200 Masurata: 1.142	PROCENT DE DIMINUARE DE 4.85 %

* Suprafața este determinată în planul de proiecție Stereo 70.



Date referitoare la teren

Crt	Categorie folosință	Intra vilan	Suprafața (mp)	Tarla	Parcelă	Nr. topo	Observații / Referințe
1	arabil	NU	1.142	40	5	-	

Lungime Segmente

1) Valorile lungimilor segmentelor sunt obținute din proiecție în plan.

Punct început	X / Y	Punct sfârșit	X / Y	Lungime segment (** (m)
1	352.925,855 292.401,494	2	352.936,882 292.395,472	12.564
2	352.936,882 292.395,472	3	352.944,77 292.391,941	8.642
3	352.944,77 292.391,941	4	352.985,846 292.425,591	53.1
4	352.985,846 292.425,591	5	352.982,983 292.430,33	5.537
5	352.982,983 292.430,33	6	352.975,589 292.442,235	14.014

Punct început	X / Y	Punct sfârșit	X / Y	Lungime segment (** (m)
6	352.975,589 292.442,235	1	352.925,855 292.401,494	64.291

** Lungimile segmentelor sunt determinate în planul de proiecție Stereo 70 și sunt rotunjite la 1 milimetru.

*** Distanța dintre puncte este formată din segmente cumulate ce sunt mai mici decât valoarea 1 milimetru.

**DATE DESPRE IMOBILUL NR. 10024**

Oficiul de Cadastru și Publicitate Imobiliară DOLJ
Biroul de Cadastru și Publicitate Imobiliară Craiova

A. Partea I. Descrierea imobilului

TEREN Extravilan

Adresa: Jud. Dolj, T40, P6

Nr. Crt	Nr cadastral Nr. topografic	Suprafața* (mp)	Observații / Referințe
A1		Din acte: 500 Masurata: 476	Sector cadastral:8 Teren neimprejmuit; PROCENT DE DIMINUARE DE 4.85 %

B. Partea II. Proprietari și acte

Inscrieri privitoare la dreptul de proprietate și alte drepturi reale		Referințe
/		
Act Administrativ nr. TDP NR. 1476-48941, din 14/02/1995 emis de CJSIPT DOLJ;		
B1	Intabulare, drept de PROPRIETATE, dobandit prin Reconstituire, cota actuala 1/1, cota initiala 1/1 1) CISMARU AURELIA, LIPSĂ CNP	A1

C. Partea III. SARCINI .

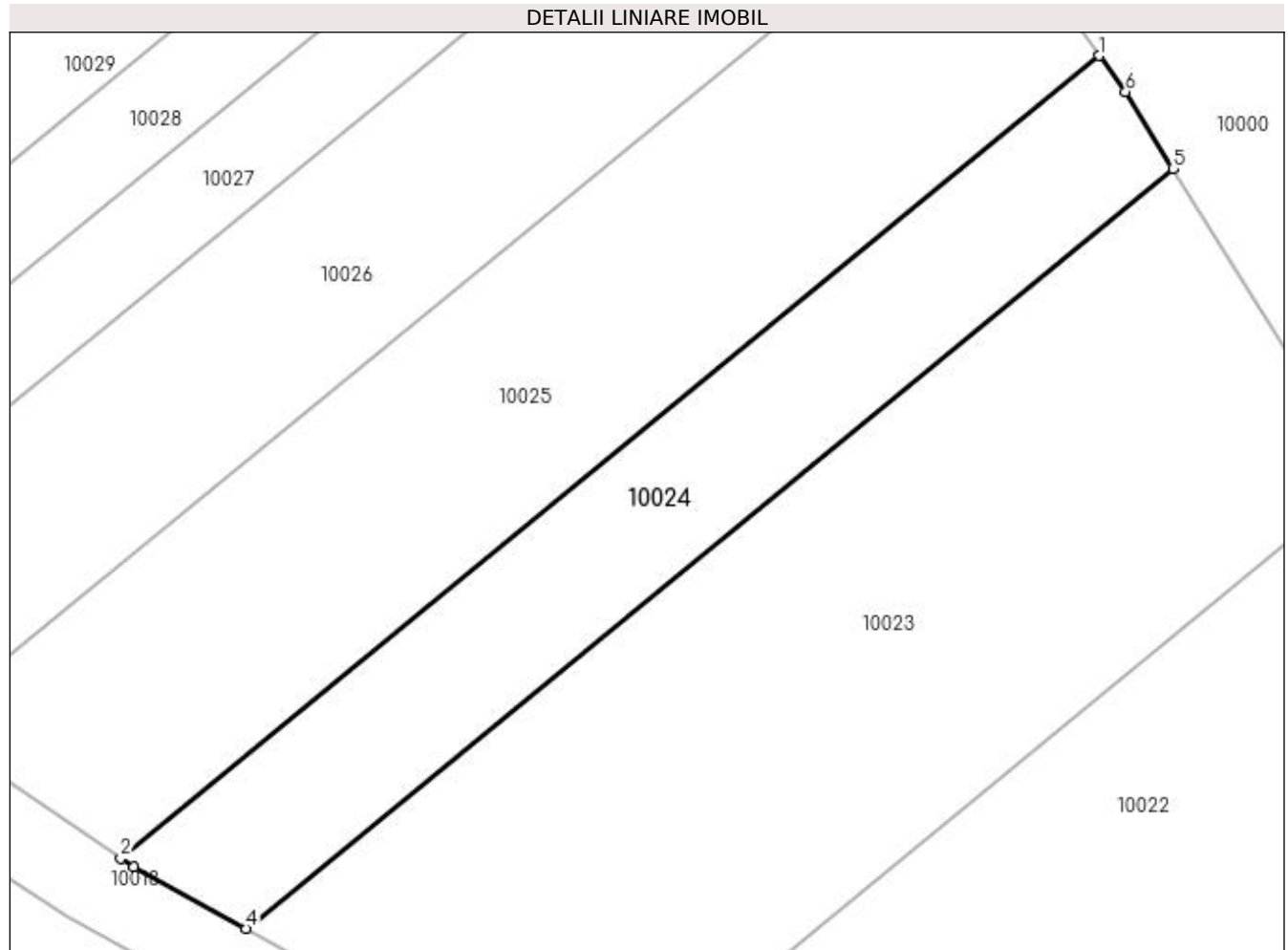
Inscrieri privind dezmembramintele dreptului de proprietate, drepturi reale de garanție și sarcini	Referințe
NU SUNT	

Anexa Nr. 1 La Partea I

Teren

Nr cadastral	Suprafața (mp)*	Observații / Referințe
	Din acte: 500 Masurata: 476	PROCENT DE DIMINUARE DE 4.85 %

* Suprafața este determinată în planul de proiecție Stereo 70.



Date referitoare la teren

Crt	Categorie folosință	Intra vilan	Suprafața (mp)	Tarla	Parcelă	Nr. topo	Observații / Referințe
1	vie	NU	476	40	6	-	

Lungime Segmente

1) Valorile lungimilor segmentelor sunt obținute din proiecție în plan.

Punct început	X / Y	Punct sfârșit	X / Y	Lungime segment (** (m)
1	352.971,622 292.448,283	2	352.919,113 292.405,268	67.878
2	352.919,113 292.405,268	3	352.919,822 292.404,788	0.856
3	352.919,822 292.404,788	4	352.925,855 292.401,494	6.874
4	352.925,855 292.401,494	5	352.975,589 292.442,235	64.291
5	352.975,589 292.442,235	6	352.973,031 292.446,354	4.849

Punct început	X / Y	Punct sfârșit	X / Y	Lungime segment (** (m)
6	352.973,031 292.446,354	1	352.971,622 292.448,283	2.389

** Lungimile segmentelor sunt determinate în planul de proiecție Stereo 70 și sunt rotunjite la 1 milimetru.

*** Distanța dintre puncte este formată din segmente cumulate ce sunt mai mici decât valoarea 1 milimetru.

**DATE DESPRE IMOBILUL NR. 10025**

Oficiul de Cadastru și Publicitate Imobiliară DOLJ
Biroul de Cadastru și Publicitate Imobiliară Craiova

A. Partea I. Descrierea imobilului

TEREN Extravilan

Adresa: Jud. Dolj, T40, P7

Nr. Crt	Nr cadastral Nr. topografic	Suprafața* (mp)	Observații / Referințe
A1		Din acte: 900 Masurata: 856	Sector cadastral:8 Teren neimprejmuit; PROCENT DE DIMINUARE DE 4.85 %

B. Partea II. Proprietari și acte

Inscrieri privitoare la dreptul de proprietate și alte drepturi reale		Referințe
/		
Act Administrativ nr. TDP NR. 443-14985, din 27/12/1993 emis de CJSIPT DOLJ;		
B1	Intabulare, drept de PROPRIETATE, dobandit prin Reconstituire, cota actuala 1/1, cota initiala 1/1 1) ICĂ ANTONIE, LIPSĂ CNP	A1

C. Partea III. SARCINI .

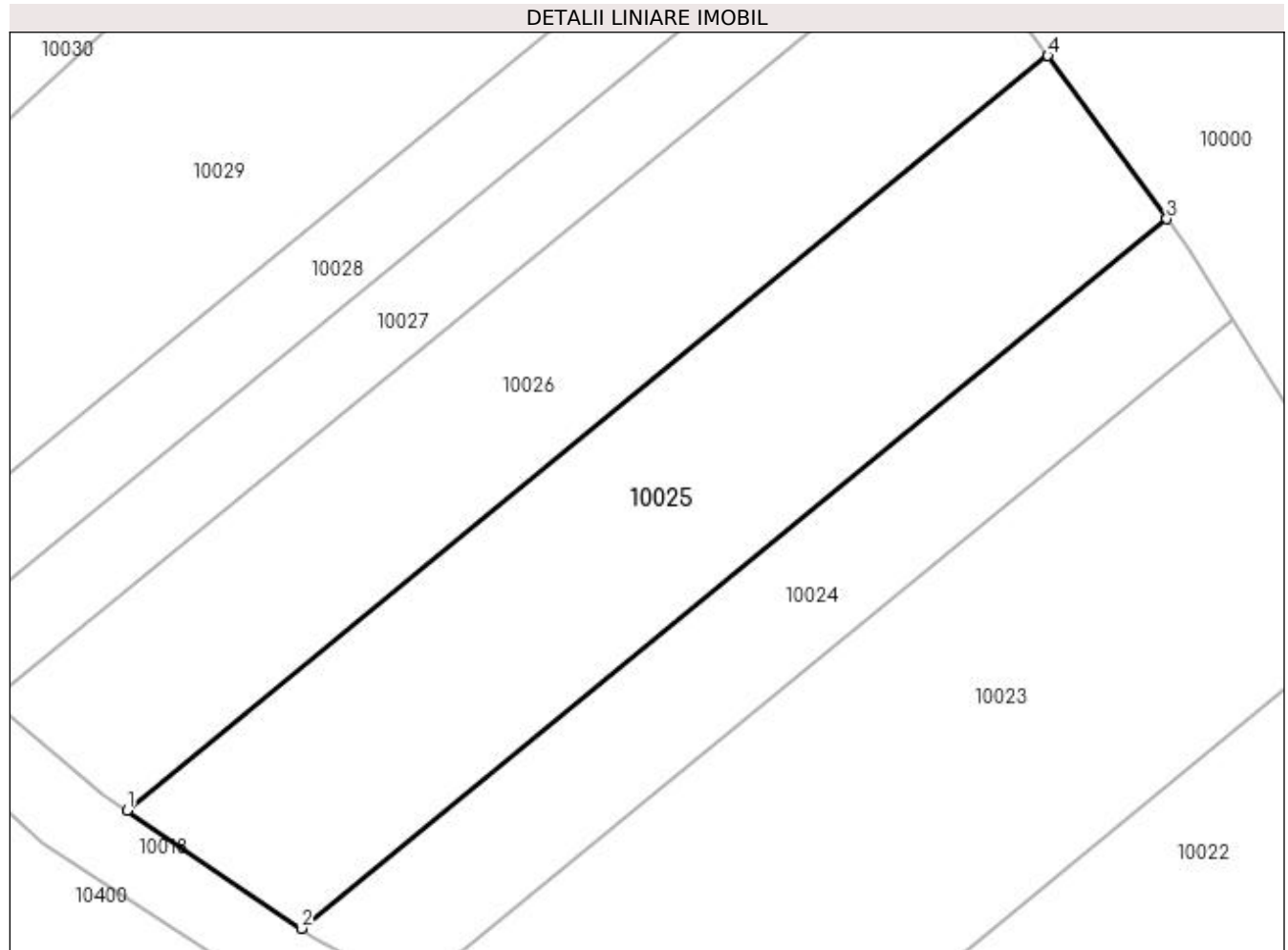
Inscrieri privind dezmembramintele dreptului de proprietate, drepturi reale de garanție și sarcini	Referințe
NU SUNT	

Anexa Nr. 1 La Partea I

Teren

Nr cadastral	Suprafața (mp)*	Observații / Referințe
	Din acte: 900 Masurata: 856	PROCENT DE DIMINUARE DE 4.85 %

* Suprafața este determinată în planul de proiecție Stereo 70.



Date referitoare la teren

Crt	Categorie folosință	Intravilan	Suprafața (mp)	Tarla	Parcelă	Nr. topo	Observații / Referințe
1	arabil	NU	856	40	7	-	

Lungime Segmente

1) Valorile lungimilor segmentelor sunt obținute din proiecție în plan.

Punct început	X / Y	Punct sfârșit	X / Y	Lungime segment (** (m)
1	352.908,552 292.412,415	2	352.919,113 292.405,268	12.752
2	352.919,113 292.405,268	3	352.971,622 292.448,283	67.878
3	352.971,622 292.448,283	4	352.964,403 292.458,169	12.241
4	352.964,403 292.458,169	1	352.908,552 292.412,415	72.199

**** Lungimile segmentelor sunt determinate în planul de proiecție Stereo 70 și sunt rotunjite la 1 milimetru.**

***** Distanța dintre puncte este formată din segmente cumulate ce sunt mai mici decât valoarea 1 milimetru.**

**DATE DESPRE IMOBILUL NR. 10026**

Oficiul de Cadastru și Publicitate Imobiliară DOLJ
Biroul de Cadastru și Publicitate Imobiliară Craiova

A. Partea I. Descrierea imobilului

TEREN Extravilan

Adresa: Jud. Dolj, T40, P9

Nr. Crt	Nr cadastral Nr. topografic	Suprafața* (mp)	Observații / Referințe
A1		Din acte: 800 Masurata: 761	Sector cadastral:8 Teren neimprejmuit; PROCENT DE DIMINUARE DE 4.85 %

B. Partea II. Proprietari și acte

Inscrieri privitoare la dreptul de proprietate și alte drepturi reale		Referințe
/		
Act Administrativ nr. TDP NR. 1470-48941, din 14/02/1995 emis de CJSIPT DOLJ;		
B1	Intabulare, drept de PROPRIETATE, dobandit prin Reconstituire, cota actuala 1/1, cota initiala 1/1 1) ULMEANU DANIEL, LIPSĂ CNP	A1

C. Partea III. SARCINI .

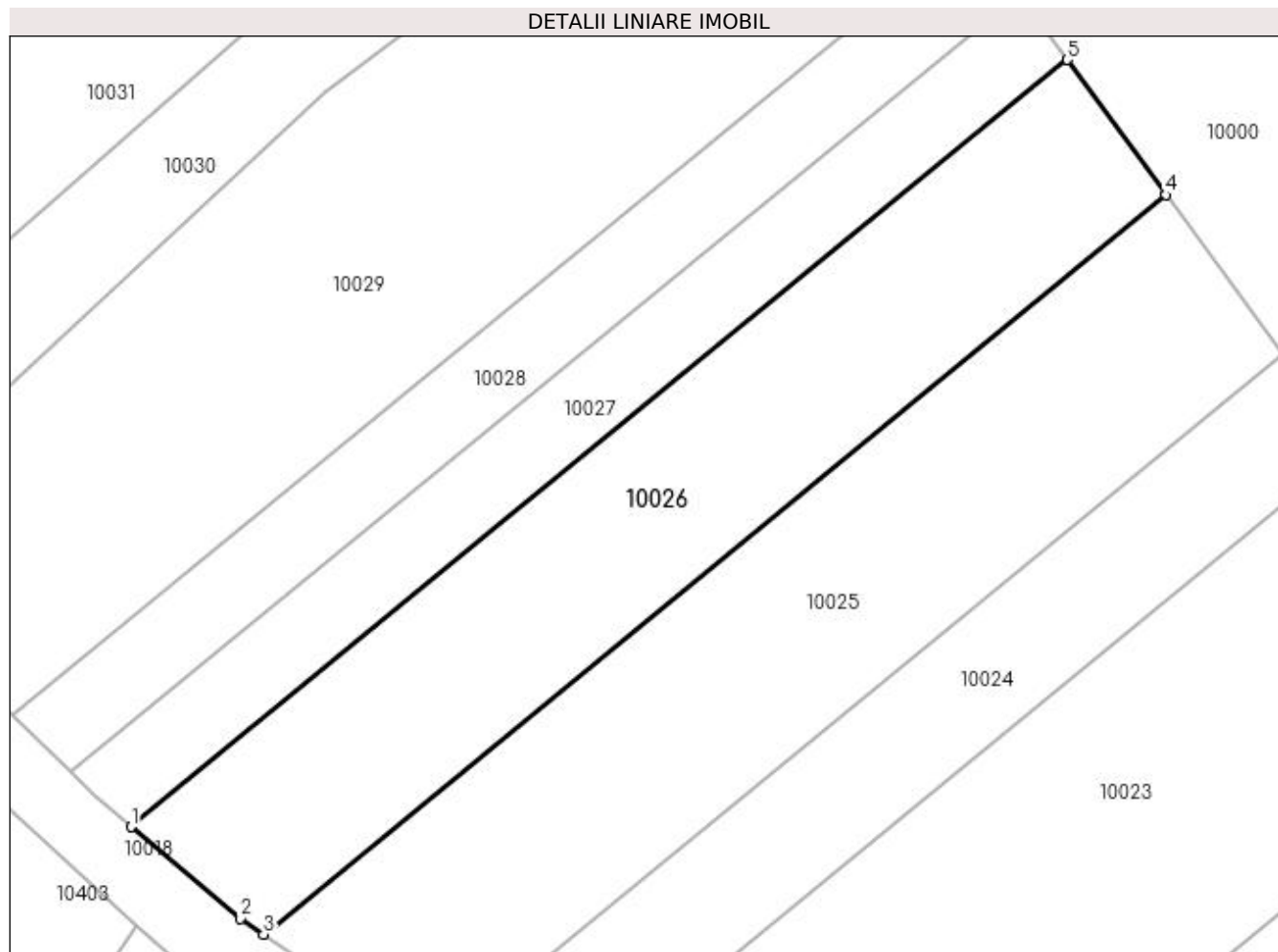
Inscrieri privind dezmembramintele dreptului de proprietate, drepturi reale de garanție și sarcini	Referințe
NU SUNT	

Anexa Nr. 1 La Partea I

Teren

Nr cadastral	Suprafața (mp)*	Observații / Referințe
	Din acte: 800 Masurata: 761	PROCENT DE DIMINUARE DE 4.85 %

* Suprafața este determinată în planul de proiecție Stereo 70.



Date referitoare la teren

Crt	Categorie folosință	Intravilan	Suprafața (mp)	Tarla	Parcelă	Nr. topo	Observații / Referințe
1	arabil	NU	761	40	9	-	

Lungime Segmente

1) Valorile lungimilor segmentelor sunt obținute din proiecție în plan.

Punct început	X / Y	Punct sfârșit	X / Y	Lungime segment (** (m)
1	352.900,369 292.419,074	2	352.907,112 292.413,39	8.819
2	352.907,112 292.413,39	3	352.908,552 292.412,415	1.739
3	352.908,552 292.412,415	4	352.964,403 292.458,169	72.199
4	352.964,403 292.458,169	5	352.958,297 292.466,529	10.352
5	352.958,297 292.466,529	1	352.900,369 292.419,074	74.884

**** Lungimile segmentelor sunt determinate în planul de proiecție Stereo 70 și sunt rotunjite la 1 milimetru.**

***** Distanța dintre puncte este formată din segmente cumulate ce sunt mai mici decât valoarea 1 milimetru.**

**DATE DESPRE IMOBILUL NR. 10027**

Oficiul de Cadastru și Publicitate Imobiliară DOLJ
Biroul de Cadastru și Publicitate Imobiliară Craiova

A. Partea I. Descrierea imobilului

TEREN Extravilan

Adresa: Jud. Dolj, T40, P10

Nr. Crt	Nr cadastral Nr. topografic	Suprafața* (mp)	Observații / Referințe
A1		Din acte: 400 Masurata: 381	Sector cadastral:8 Teren neimprejmuit; PROCENT DE DIMINUARE DE 4.85 %

B. Partea II. Proprietari și acte

Inscrieri privitoare la dreptul de proprietate și alte drepturi reale		Referințe
/		
Act Administrativ nr. TDP NR. 723-9687, din 07/04/1994 emis de CJSIPT DOLJ;		
B1	Intabulare, drept de PROPRIETATE, dobandit prin Reconstituire, cota actuala 1/1, cota initiala 1/1 1) CARAULEANU CONSTANTIN, LIPSĂ CNP	A1

C. Partea III. SARCINI .

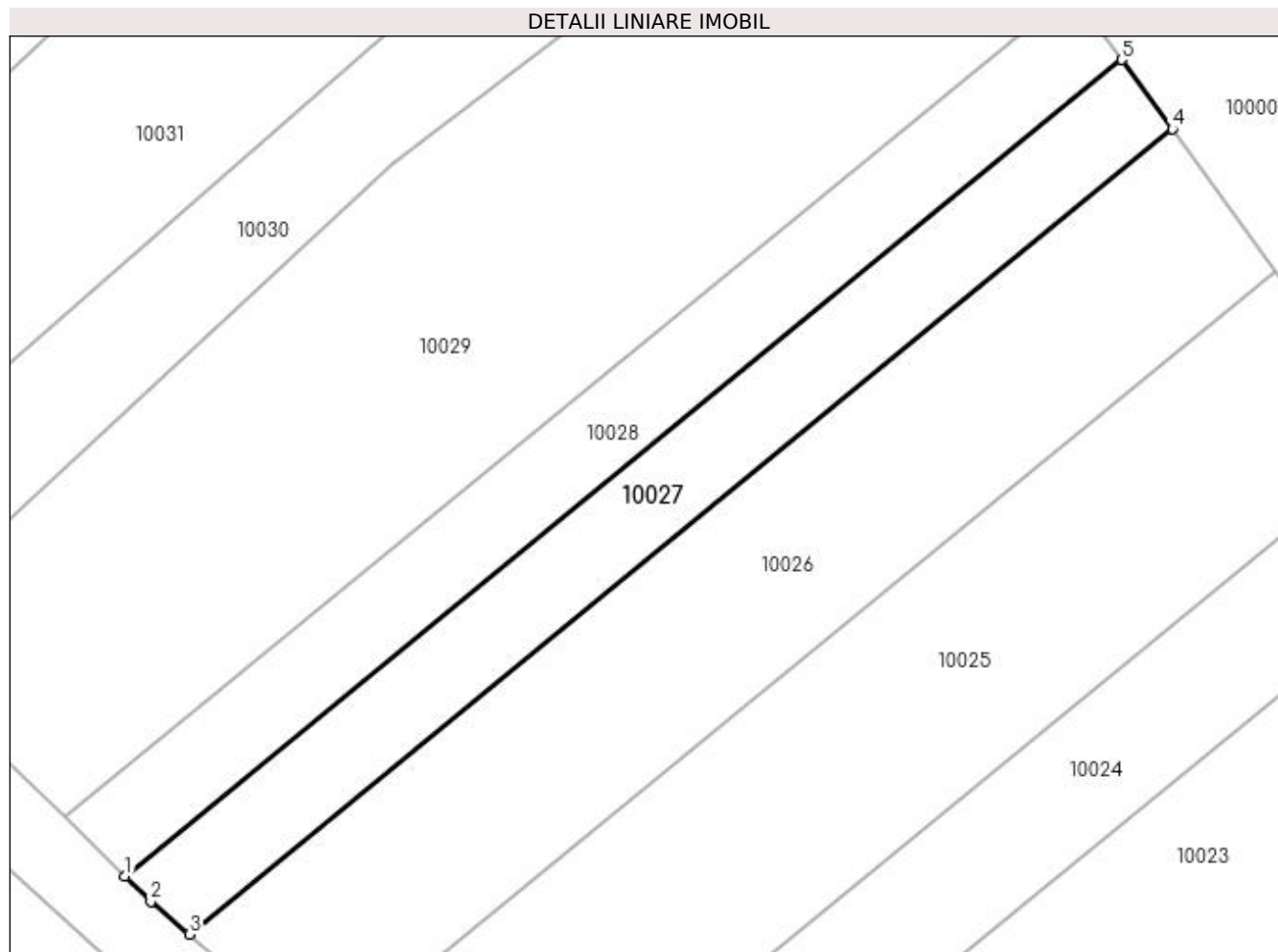
Inscrieri privind dezmembramintele dreptului de proprietate, drepturi reale de garanție și sarcini	Referințe
NU SUNT	

Anexa Nr. 1 La Partea I

Teren

Nr cadastral	Suprafața (mp)*	Observații / Referințe
	Din acte: 400 Masurata: 381	PROCENT DE DIMINUARE DE 4.85 %

* Suprafața este determinată în planul de proiecție Stereo 70.



Date referitoare la teren

Crt	Categorie folosință	Intra vilan	Suprafața (mp)	Tarla	Parcelă	Nr. topo	Observații / Referințe
1	arabil	NU	381	40	10	-	

Lungime Segmente

1) Valorile lungimilor segmentelor sunt obținute din proiecție în plan.

Punct început	X / Y	Punct sfârșit	X / Y	Lungime segment (** (m)
1	352.896,573 292.422,493	2	352.898,086 292.420,999	2.126
2	352.898,086 292.420,999	3	352.900,369 292.419,074	2.986
3	352.900,369 292.419,074	4	352.958,297 292.466,529	74.884
4	352.958,297 292.466,529	5	352.955,315 292.470,613	5.057
5	352.955,315 292.470,613	1	352.896,573 292.422,493	75.935

**** Lungimile segmentelor sunt determinate în planul de proiecție Stereo 70 și sunt rotunjite la 1 milimetru.**

***** Distanța dintre puncte este formată din segmente cumulate ce sunt mai mici decât valoarea 1 milimetru.**

**DATE DESPRE IMOBILUL NR. 10028**

Oficiul de Cadastru și Publicitate Imobiliară DOLJ
Biroul de Cadastru și Publicitate Imobiliară Craiova

A. Partea I. Descrierea imobilului

TEREN Extravilan

Adresa: Jud. Dolj, T40, P11

Nr. Crt	Nr cadastral Nr. topografic	Suprafața* (mp)	Observații / Referințe
A1		Din acte: 400 Masurata: 381	Sector cadastral:8 Teren neimprejmuit; PROCENT DE DIMINUARE DE 4.85 %

B. Partea II. Proprietari și acte

Inscrieri privitoare la dreptul de proprietate și alte drepturi reale		Referințe
/		
Act Notarial nr. CM NR 33, din 04/02/2016 emis de NP STOENESCU FLOREA (TDP NR. 1114-59090/12-01-1995);		
B1	Intabulare, drept de PROPRIETATE, dobandit prin Succesiune, cota actuala 1/1, cota initiala 1/1 1) GUTA ION	A1

C. Partea III. SARCINI .

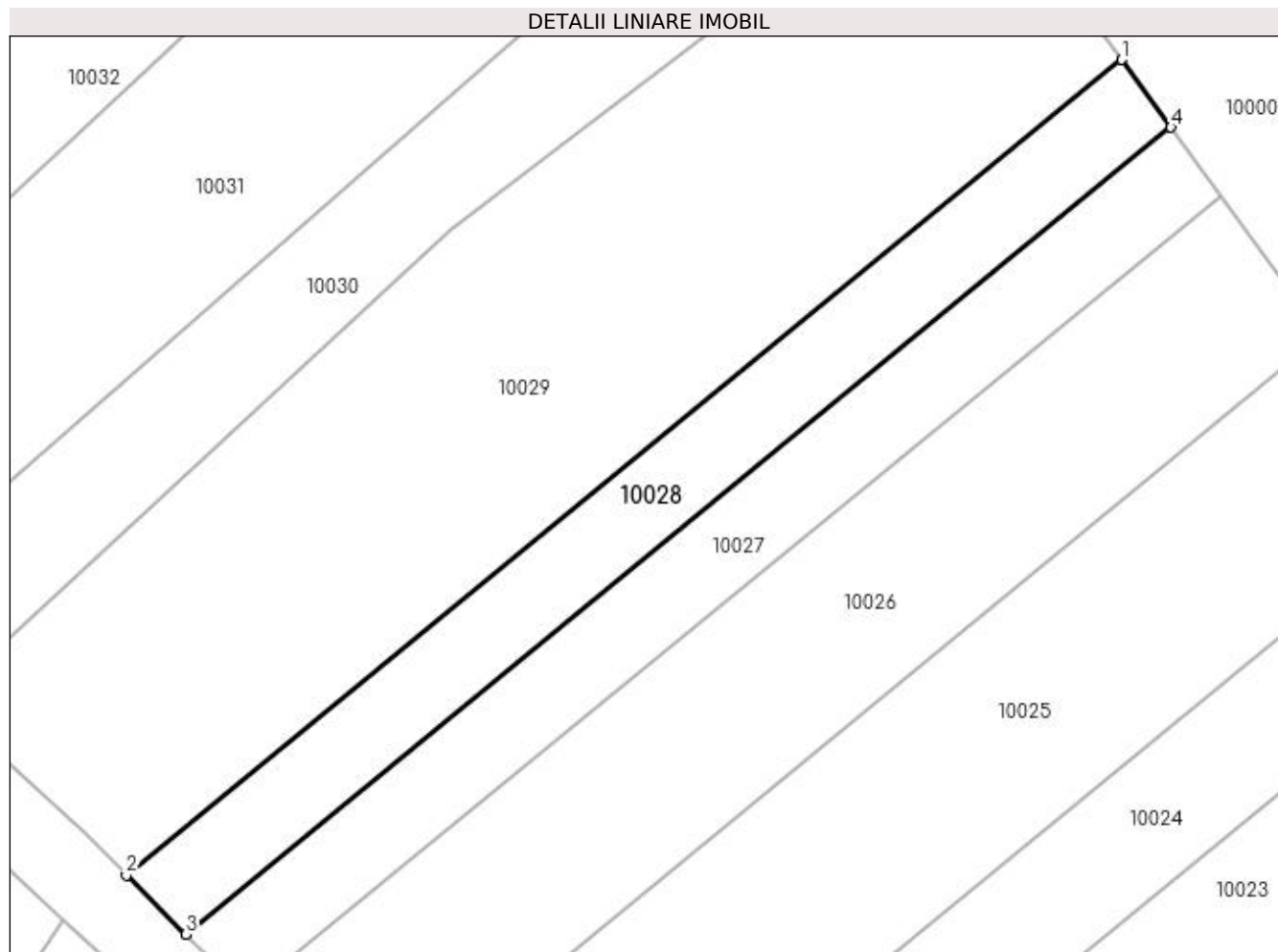
Inscrieri privind dezmembramintele dreptului de proprietate, drepturi reale de garanție și sarcini	Referințe
NU SUNT	

Anexa Nr. 1 La Partea I

Teren

Nr cadastral	Suprafața (mp)*	Observații / Referințe
	Din acte: 400 Masurata: 381	PROCENT DE DIMINUARE DE 4.85 %

* Suprafața este determinată în planul de proiecție Stereo 70.



Date referitoare la teren

Crt	Categorie folosință	Intra vilan	Suprafața (mp)	Tarla	Parcelă	Nr. topo	Observații / Referințe
1	arabil	NU	381	40	11	-	

Lungime Segmente

1) Valorile lungimilor segmentelor sunt obținute din proiecție în plan.

Punct început	X / Y	Punct sfârșit	X / Y	Lungime segment (** (m)
1	352.952,367 292.474,65	2	352.893,003 292.426,019	76.74
2	352.893,003 292.426,019	3	352.896,573 292.422,493	5.018
3	352.896,573 292.422,493	4	352.955,315 292.470,613	75.935
4	352.955,315 292.470,613	1	352.952,367 292.474,65	4.999

**** Lungimile segmentelor sunt determinate în planul de proiecție Stereo 70 și sunt rotunjite la 1 milimetru.**

***** Distanța dintre puncte este formată din segmente cumulate ce sunt mai mici decât valoarea 1 milimetru.**

**DATE DESPRE IMOBILUL NR. 10029**

Oficiul de Cadastru și Publicitate Imobiliară DOLJ
Biroul de Cadastru și Publicitate Imobiliară Craiova

A. Partea I. Descrierea imobilului

TEREN Extravilan

Adresa: Jud. Dolj, T40, P12

Nr. Crt	Nr cadastral Nr. topografic	Suprafața* (mp)	Observații / Referințe
A1	32090	1.300	Sector cadastral:8 Teren neimprejmuit;

B. Partea II. Proprietari și acte

Inscrieri privitoare la dreptul de proprietate și alte drepturi reale		Referințe
37911 / 16/03/2016		
Act Notarial nr. contract de intretinere aut nr.642, din 08/03/2016 emis de NP STOENESCU FLOREA;		
B1	Intabulare, drept de PROPRIETATE, dobandit prin Conventie, cota actuala 1/1, cota initiala 1/1 1) PISOI GIGEL DUMITRU 2) PISOI LIDIA LUMINITA	A1

C. Partea III. SARCINI

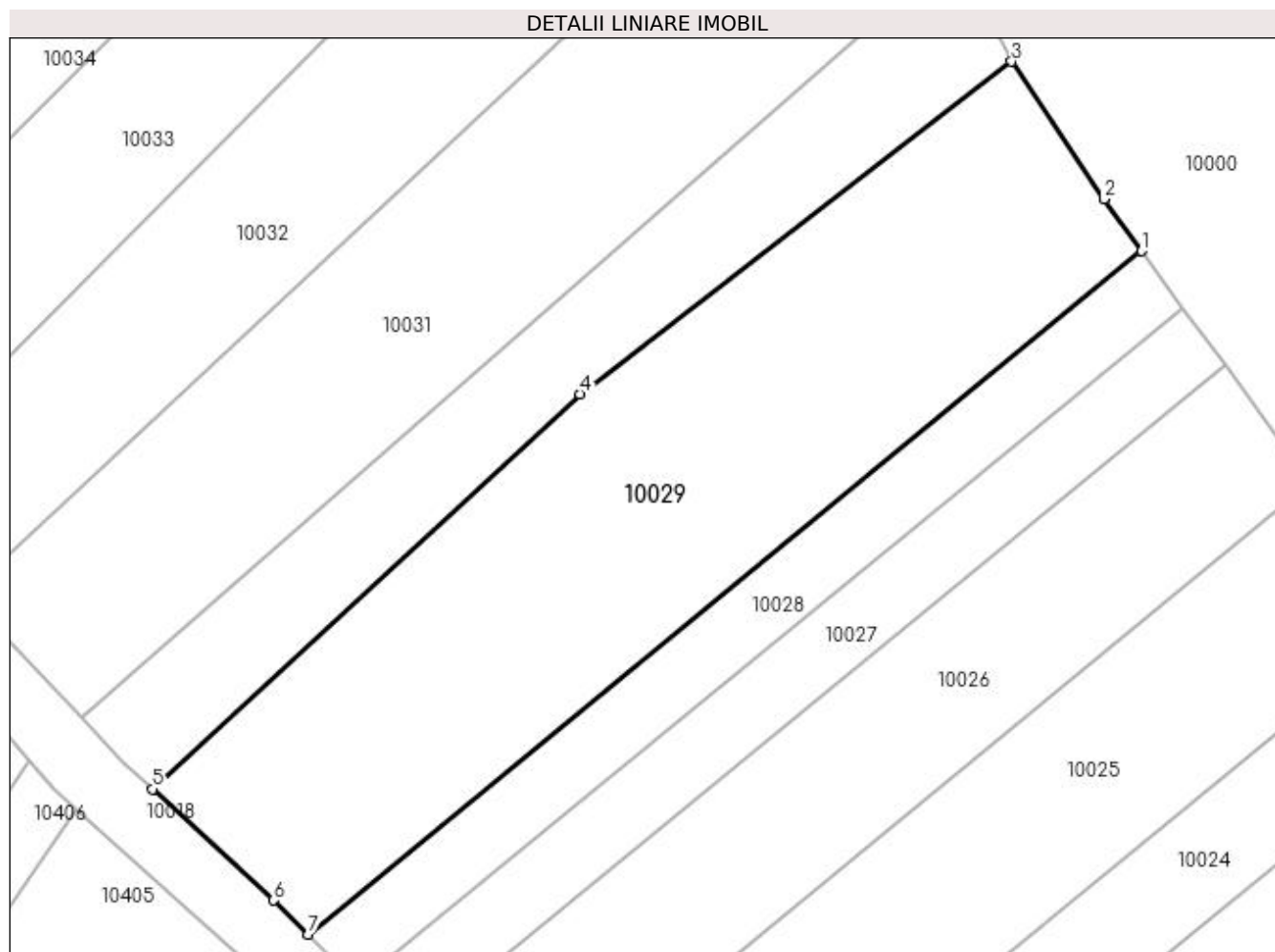
Inscrieri privind dezmembramintele dreptului de proprietate, drepturi reale de garanție și sarcini		Referințe
37911 / 16/03/2016		
Act Notarial nr. contract de intretinere aut nr.642, din 08/03/2016 emis de NP STOENESCU FLOREA;		
C1	Intabulare, drept de IPOTECA LEGALA, Valoare:0 ce are ca obiect plata rentei în bani corespunzătoare întreținerii neexecutate, dobandit prin Conventie, cota actuala 1/1, cota initiala 1/1 1) PISOI FLORICA-FELICIA 2) PISOI ION	A1

Anexa Nr. 1 La Partea I

Teren

Nr cadastral	Suprafața (mp)*	Observații / Referințe
32090	1.300	

* Suprafața este determinată în planul de proiecție Stereo 70.



Date referitoare la teren

Crt	Categorie folosință	Intra vilan	Suprafața (mp)	Tarla	Parcelă	Nr. topo	Observații / Referințe
1	arabil	NU	1.300	40	12	-	

Lungime Segmente

1) Valorile lungimilor segmentelor sunt obținute din proiecție în plan.

Punct început	X / Y	Punct sfârșit	X / Y	Lungime segment (** (m)
1	352.952,367 292.474,65	2	352.949,687 292.478,36	4.577
2	352.949,687 292.478,36	3	352.943,117 292.488,146	11.787
3	352.943,117 292.488,146	4	352.912,347 292.464,478	38.82
4	352.912,347 292.464,478	5	352.881,928 292.436,366	41.42
5	352.881,928 292.436,366	6	352.890,547 292.428,446	11.705

Punct început	X / Y	Punct sfârșit	X / Y	Lungime segment (** (m)
6	352.890,547 292.428,446	7	352.893,003 292.426,019	3.453
7	352.893,003 292.426,019	1	352.952,367 292.474,65	76.74

** Lungimile segmentelor sunt determinate în planul de proiecție Stereo 70 și sunt rotunjite la 1 milimetru.

*** Distanța dintre puncte este formată din segmente cumulate ce sunt mai mici decât valoarea 1 milimetru.

**DATE DESPRE IMOBILUL NR. 10030**

Oficiul de Cadastru și Publicitate Imobiliară DOLJ
Biroul de Cadastru și Publicitate Imobiliară Craiova

A. Partea I. Descrierea imobilului

TEREN Extravilan

Adresa: Jud. Dolj, T40, P13

Nr. Crt	Nr cadastral Nr. topografic	Suprafața* (mp)	Observații / Referințe
A1		Din acte: 600 Masurata: 571	Sector cadastral:8 Teren neimprejmuit; PROCENT DE DIMINUARE DE 4.90 %

B. Partea II. Proprietari și acte

Inscrieri privitoare la dreptul de proprietate și alte drepturi reale		Referințe
/		
Act Administrativ nr. TDP NR. 1119-59090, din 16/01/1995 emis de CJSIPT DOLJ;		
B1	Intabulare, drept de PROPRIETATE, dobandit prin Reconstituire, cota actuala 1/1, cota initiala 1/1 1) STÂNCĂLIE NICOLAE, LIPSA CNP	A1

C. Partea III. SARCINI .

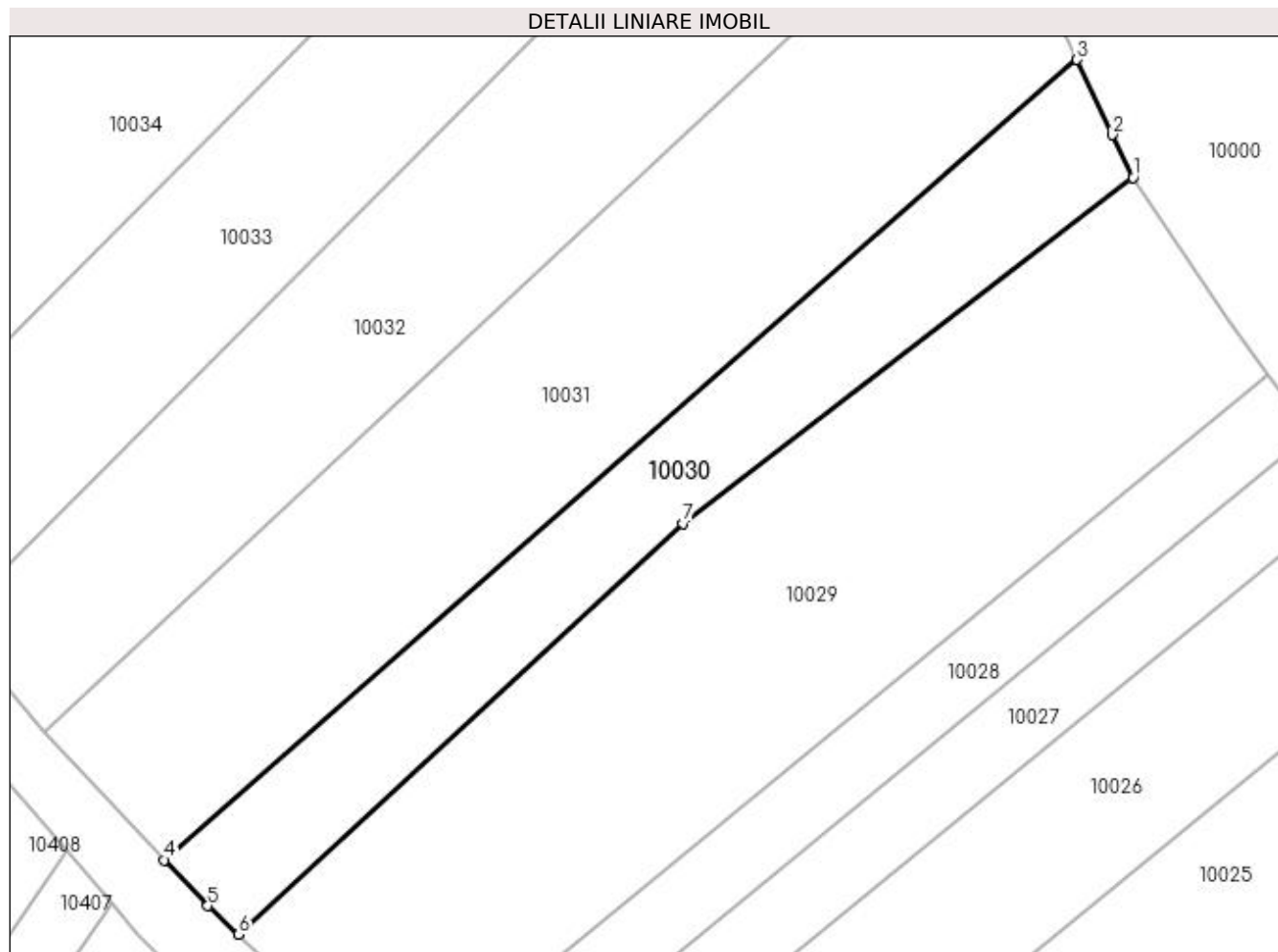
Inscrieri privind dezmembramintele dreptului de proprietate, drepturi reale de garanție și sarcini	Referințe
NU SUNT	

Anexa Nr. 1 La Partea I

Teren

Nr cadastral	Suprafața (mp)*	Observații / Referințe
	Din acte: 600 Masurata: 571	PROCENT DE DIMINUARE DE 4.90 %

* Suprafața este determinată în planul de proiecție Stereo 70.



Date referitoare la teren

Crt	Categorie folosință	Intra vilan	Suprafața (mp)	Tarla	Parcelă	Nr. topo	Observații / Referințe
1	arabil	NU	571	40	13	-	

Lungime Segmente

1) Valorile lungimilor segmentelor sunt obținute din proiecție în plan.

Punct început	X / Y	Punct sfârșit	X / Y	Lungime segment (** (m)
1	352.943,117 292.488,146	2	352.941,7 292.491,052	3.233
2	352.941,7 292.491,052	3	352.939,294 292.496,197	5.68
3	352.939,294 292.496,197	4	352.876,843 292.441,45	83.05
4	352.876,843 292.441,45	5	352.879,817 292.438,306	4.328
5	352.879,817 292.438,306	6	352.881,928 292.436,366	2.867

Punct început	X / Y	Punct sfârșit	X / Y	Lungime segment (** (m)
6	352.881,928 292.436,366	7	352.912,347 292.464,478	41.42
7	352.912,347 292.464,478	1	352.943,117 292.488,146	38.82

** Lungimile segmentelor sunt determinate în planul de proiecție Stereo 70 și sunt rotunjite la 1 milimetru.

*** Distanța dintre puncte este formată din segmente cumulate ce sunt mai mici decât valoarea 1 milimetru.

**DATE DESPRE IMOBILUL NR. 10031**

Oficiul de Cadastru și Publicitate Imobiliară DOLJ
Biroul de Cadastru și Publicitate Imobiliară Craiova

A. Partea I. Descrierea imobilului

TEREN Extravilan

Adresa: Jud. Dolj, T40, P9

Nr. Crt	Nr cadastral Nr. topografic	Suprafața* (mp)	Observații / Referințe
A1		Din acte: 1.200 Masurata: 1.141	Sector cadastral:8 Teren neimprejmuit; PROCENT DE DIMINUARE DE 4.90 %

B. Partea II. Proprietari și acte

Inscrieri privitoare la dreptul de proprietate și alte drepturi reale		Referințe
/		
Act Administrativ nr. TDP NR. 4015-45410, din 23/04/1999 emis de CJSIPT DOLJ;		
B1	Intabulare, drept de PROPRIETATE, dobandit prin Reconstituire, cota actuala 1/1, cota initiala 1/1 1) GUȚĂ AURELIAN, LIPSĂ CNP	A1

C. Partea III. SARCINI .

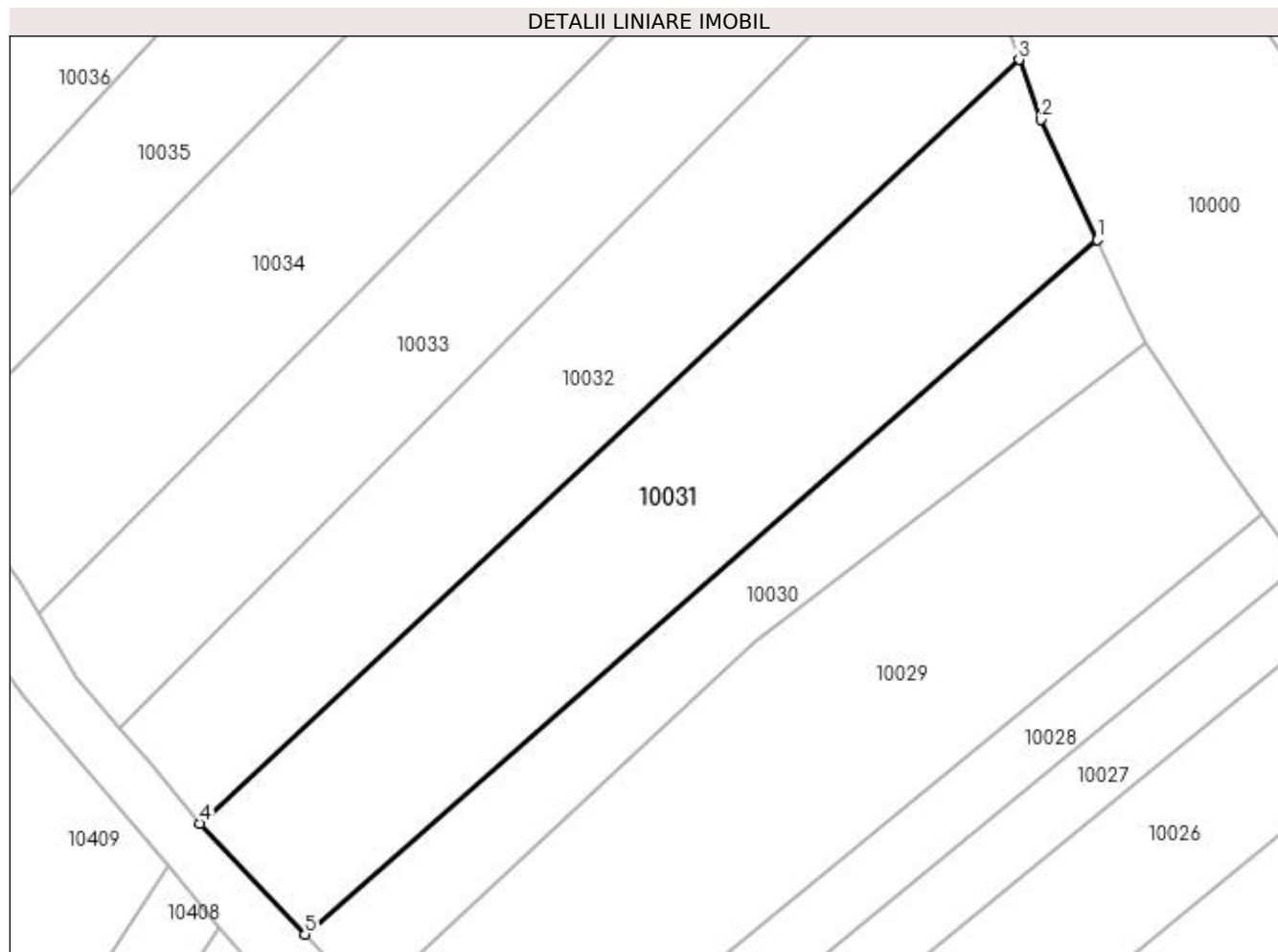
Inscrieri privind dezmembramintele dreptului de proprietate, drepturi reale de garanție și sarcini	Referințe
NU SUNT	

Anexa Nr. 1 La Partea I

Teren

Nr cadastral	Suprafața (mp)*	Observații / Referințe
	Din acte: 1.200 Masurata: 1.141	PROCENT DE DIMINUARE DE 4.90 %

* Suprafața este determinată în planul de proiecție Stereo 70.



Date referitoare la teren

Crt	Categorie folosință	Intra vilan	Suprafața (mp)	Tarla	Parcelă	Nr. topo	Observații / Referințe
1	arabil	NU	1.141	40	9	-	

Lungime Segmente

1) Valorile lungimilor segmentelor sunt obținute din proiecție în plan.

Punct început	X / Y	Punct sfârșit	X / Y	Lungime segment (** (m)
1	352.939,294 292.496,197	2	352.934,859 292.505,679	10.468
2	352.934,859 292.505,679	3	352.933,131 292.510,4	5.027
3	352.933,131 292.510,4	4	352.868,577 292.450,185	88.278
4	352.868,577 292.450,185	5	352.876,843 292.441,45	12.026
5	352.876,843 292.441,45	1	352.939,294 292.496,197	83.05

**** Lungimile segmentelor sunt determinate în planul de proiecție Stereo 70 și sunt rotunjite la 1 milimetru.**

***** Distanța dintre puncte este formată din segmente cumulate ce sunt mai mici decât valoarea 1 milimetru.**

**DATE DESPRE IMOBILUL NR. 10032**

Oficiul de Cadastru și Publicitate Imobiliară DOLJ
Biroul de Cadastru și Publicitate Imobiliară Craiova

A. Partea I. Descrierea imobilului

TEREN Extravilan

Adresa: Jud. Dolj, T40, P15

Nr. Crt	Nr cadastral Nr. topografic	Suprafața* (mp)	Observații / Referințe
A1		Din acte: 1.100 Masurata: 1.046	Sector cadastral:8 Teren neimprejmuit; PROCENT DE DIMINUARE DE 4.90 %

B. Partea II. Proprietari și acte

Inscrieri privitoare la dreptul de proprietate și alte drepturi reale		Referințe
/		
Act Administrativ nr. TDP NR. 1686-58981, din 20/04/1995 emis de CJSIPT DOLJ;		
B1	Intabulare, drept de PROPRIETATE, dobandit prin Reconstituire, cota actuala 1/1, cota initiala 1/1 1) GUTA BADEA, LIPSĂ CNP	A1

C. Partea III. SARCINI .

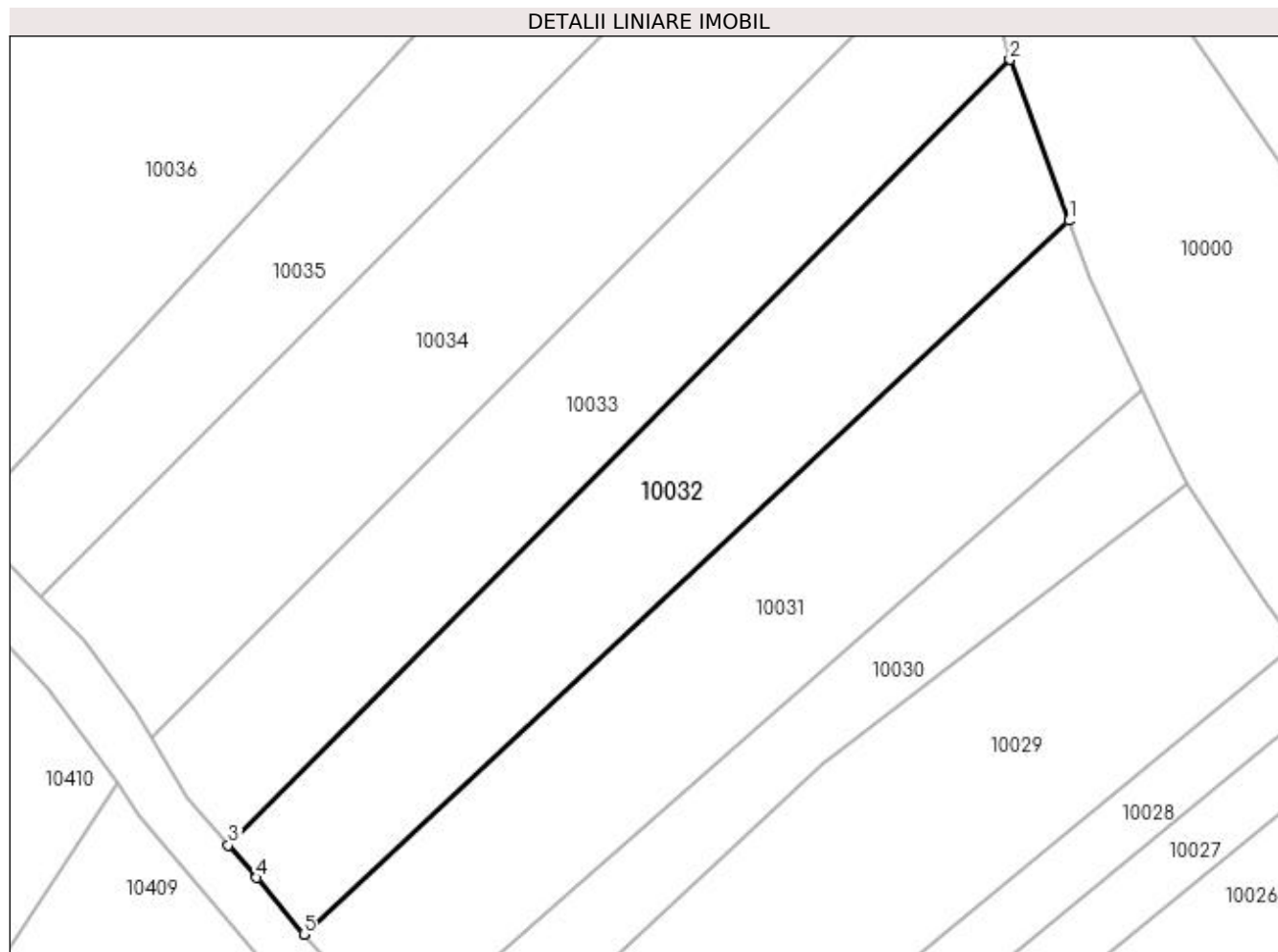
Inscrieri privind dezmembramintele dreptului de proprietate, drepturi reale de garanție și sarcini	Referințe
NU SUNT	

Anexa Nr. 1 La Partea I

Teren

Nr cadastral	Suprafața (mp)*	Observații / Referințe
	Din acte: 1.100 Masurata: 1.046	PROCENT DE DIMINUARE DE 4.90 %

* Suprafața este determinată în planul de proiecție Stereo 70.



Date referitoare la teren

Crt	Categorie folosință	Intra vilan	Suprafața (mp)	Tarla	Parcelă	Nr. topo	Observații / Referințe
1	arabil	NU	1.046	40	15	-	

Lungime Segmente

1) Valorile lungimilor segmentelor sunt obținute din proiecție în plan.

Punct început	X / Y	Punct sfârșit	X / Y	Lungime segment (** (m)
1	352.933,131 292.510,4	2	352.928,165 292.523,972	14.452
2	352.928,165 292.523,972	3	352.862,22 292.457,717	93.48
3	352.862,22 292.457,717	4	352.864,606 292.454,96	3.646
4	352.864,606 292.454,96	5	352.868,577 292.450,185	6.21
5	352.868,577 292.450,185	1	352.933,131 292.510,4	88.278

**** Lungimile segmentelor sunt determinate în planul de proiecție Stereo 70 și sunt rotunjite la 1 milimetru.**

***** Distanța dintre puncte este formată din segmente cumulate ce sunt mai mici decât valoarea 1 milimetru.**

**DATE DESPRE IMOBILUL NR. 10033**

Oficiul de Cadastru și Publicitate Imobiliară DOLJ
Biroul de Cadastru și Publicitate Imobiliară Craiova

A. Partea I. Descrierea imobilului

TEREN Extravilan

Adresa: Jud. Dolj, T40, P16

Nr. Crt	Nr cadastral Nr. topografic	Suprafața* (mp)	Observații / Referințe
A1		Din acte: 1.100 Masurata: 1.046	Sector cadastral:8 Teren neimprejmuit; PROCENT DE DIMINUARE DE 4.90 %

B. Partea II. Proprietari și acte

Inscrieri privitoare la dreptul de proprietate și alte drepturi reale		Referințe
/		
Act Administrativ nr. TDP NR. 860-59010, din 17/06/1994 emis de CJSIPT DOLJ;		
B1	Intabulare, drept de PROPRIETATE, dobandit prin Reconstituire, cota actuala 1/1, cota initiala 1/1 1) MANDOIU MARIA, LIPSĂ CNP	A1

C. Partea III. SARCINI .

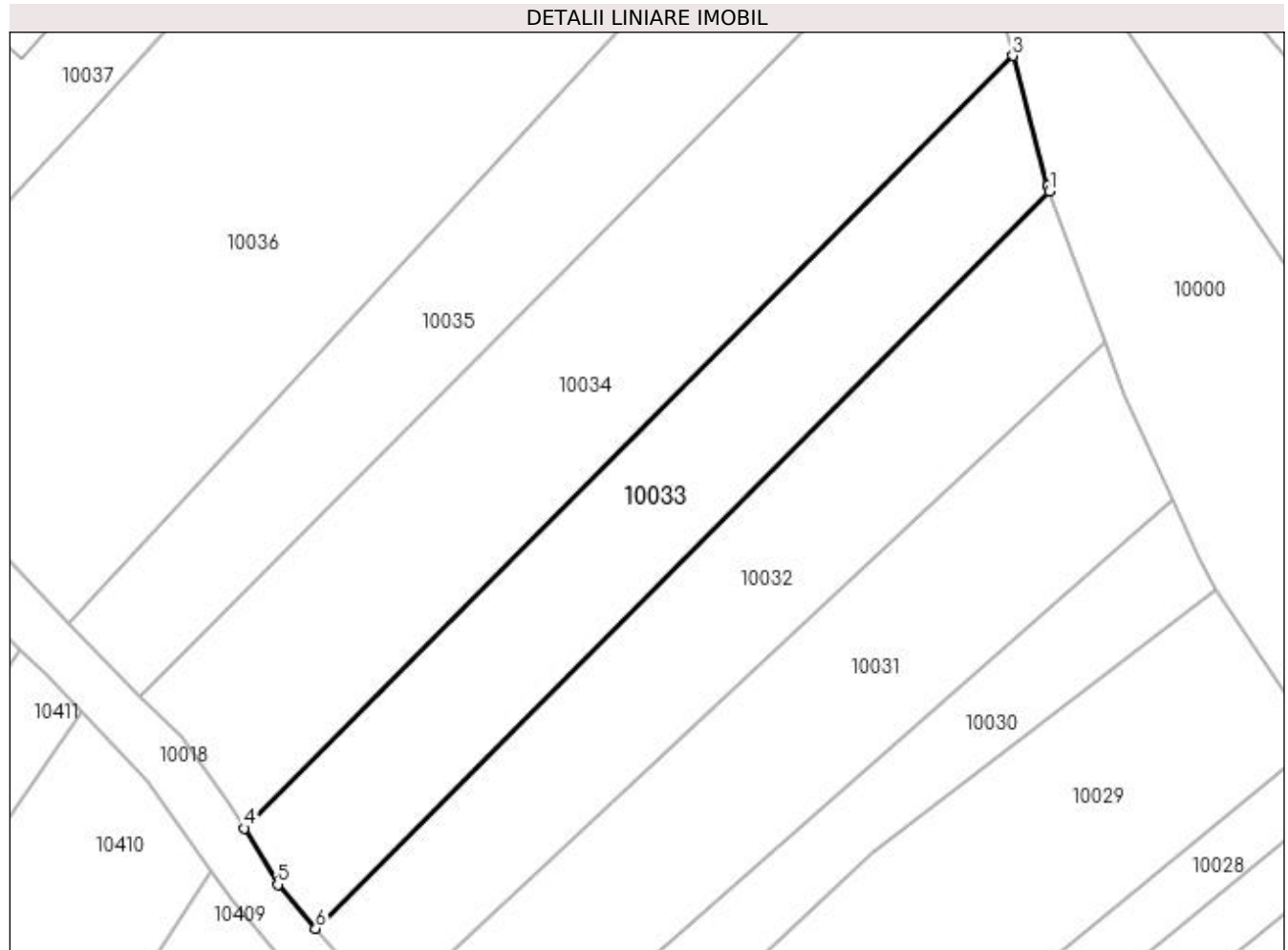
Inscrieri privind dezmembramintele dreptului de proprietate, drepturi reale de garanție și sarcini	Referințe
NU SUNT	

Anexa Nr. 1 La Partea I

Teren

Nr cadastral	Suprafața (mp)*	Observații / Referințe
	Din acte: 1.100 Masurata: 1.046	PROCENT DE DIMINUARE DE 4.90 %

* Suprafața este determinată în planul de proiecție Stereo 70.



Date referitoare la teren

Crt	Categorie folosință	Intra vilan	Suprafața (mp)	Tarla	Parcelă	Nr. topo	Observații / Referințe
1	arabil	NU	1.046	40	16	-	

Lungime Segmente

1) Valorile lungimilor segmentelor sunt obținute din proiecție în plan.

Punct început	X / Y	Punct sfârșit	X / Y	Lungime segment (** (m)
1	352.928,165 292.523,972	2	352.928,007 292.524,404	0.46
2	352.928,007 292.524,404	3	352.924,882 292.536,13	12.135
3	352.924,882 292.536,13	4	352.855,805 292.466,728	97.92
4	352.855,805 292.466,728	5	352.858,801 292.461,667	5.881
5	352.858,801 292.461,667	6	352.862,22 292.457,717	5.224

Punct început	X / Y	Punct sfârșit	X / Y	Lungime segment (** (m)
6	352.862,22 292.457,717	1	352.928,165 292.523,972	93.48

** Lungimile segmentelor sunt determinate în planul de proiecție Stereo 70 și sunt rotunjite la 1 milimetru.

*** Distanța dintre puncte este formată din segmente cumulate ce sunt mai mici decât valoarea 1 milimetru.

**DATE DESPRE IMOBILUL NR. 10034**

Oficiul de Cadastru și Publicitate Imobiliară DOLJ
Biroul de Cadastru și Publicitate Imobiliară Craiova

A. Partea I. Descrierea imobilului

TEREN Extravilan

Adresa: Jud. Dolj, T40, P16

Nr. Crt	Nr cadastral Nr. topografic	Suprafața* (mp)	Observații / Referințe
A1		Din acte: 1.600 Masurata: 1.522	Sector cadastral:8 Teren neimprejmuit; PROCENT DE DIMINUARE DE 4.90 %

B. Partea II. Proprietari și acte

Inscrieri privitoare la dreptul de proprietate și alte drepturi reale		Referințe
/		
Act Administrativ nr. TDP NR. 996-48636, din 20/10/1994 emis de CJSIPT DOLJ;		
B1	Intabulare, drept de PROPRIETATE, dobandit prin Reconstituire, cota actuala 1/1, cota initiala 1/1 1) CISMARU BENON, LIPSĂ CNP	A1

C. Partea III. SARCINI .

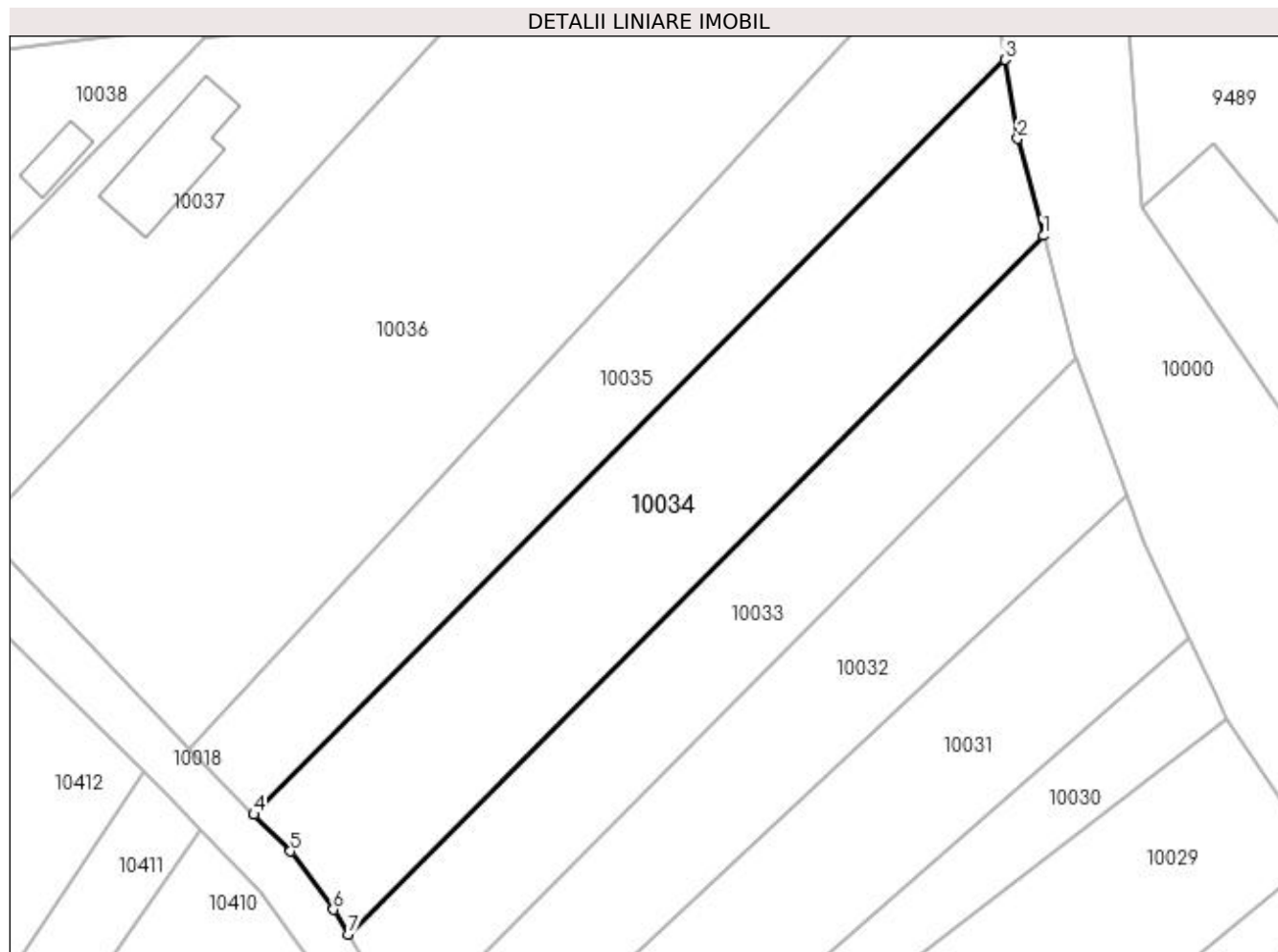
Inscrieri privind dezmembramintele dreptului de proprietate, drepturi reale de garanție și sarcini	Referințe
NU SUNT	

Anexa Nr. 1 La Partea I

Teren

Nr cadastral	Suprafața (mp)*	Observații / Referințe
	Din acte: 1.600 Masurata: 1.522	PROCENT DE DIMINUARE DE 4.90 %

* Suprafața este determinată în planul de proiecție Stereo 70.



Date referitoare la teren

Crt	Categorie folosință	Intra vilan	Suprafața (mp)	Tarla	Parcelă	Nr. topo	Observații / Referințe
1	arabil	NU	1.522	40	16	-	

Lungime Segmente

1) Valorile lungimilor segmentelor sunt obținute din proiecție în plan.

Punct început	X / Y	Punct sfârșit	X / Y	Lungime segment (** (m)
1	352.924,882 292.536,13	2	352.922,315 292.545,76	9.966
2	352.922,315 292.545,76	3	352.921,056 292.553,603	7.943
3	352.921,056 292.553,603	4	352.846,429 292.478,624	105.788
4	352.846,429 292.478,624	5	352.850,074 292.474,964	5.165
5	352.850,074 292.474,964	6	352.854,347 292.469,19	7.183

Punct început	X / Y	Punct sfârșit	X / Y	Lungime segment (** (m)
6	352.854,347 292.469,19	7	352.855,805 292.466,728	2.861
7	352.855,805 292.466,728	1	352.924,882 292.536,13	97.92

** Lungimile segmentelor sunt determinate în planul de proiecție Stereo 70 și sunt rotunjite la 1 milimetru.

*** Distanța dintre puncte este formată din segmente cumulate ce sunt mai mici decât valoarea 1 milimetru.

**DATE DESPRE IMOBILUL NR. 10035**

Oficiul de Cadastru și Publicitate Imobiliară DOLJ
Biroul de Cadastru și Publicitate Imobiliară Craiova

A. Partea I. Descrierea imobilului

TEREN Extravilan

Adresa: Jud. Dolj, T40, P17

Nr. Crt	Nr cadastral Nr. topografic	Suprafața* (mp)	Observații / Referințe
A1		Din acte: 1.300 Masurata: 1.236	Sector cadastral:8 Teren neimprejmuit; PROCENT DE DIMINUARE DE 4.90 %

B. Partea II. Proprietari și acte

Inscrieri privitoare la dreptul de proprietate și alte drepturi reale		Referințe
/		
Act Administrativ nr. TDP NR. 1472-48941, din 14/02/1995 emis de CJSIPT DOLJ;		
B1	Intabulare, drept de PROPRIETATE, dobandit prin Reconstituire, cota actuala 1/1, cota initiala 1/1 1) ILIESCU ANA, LIPSĂ CNP	A1

C. Partea III. SARCINI .

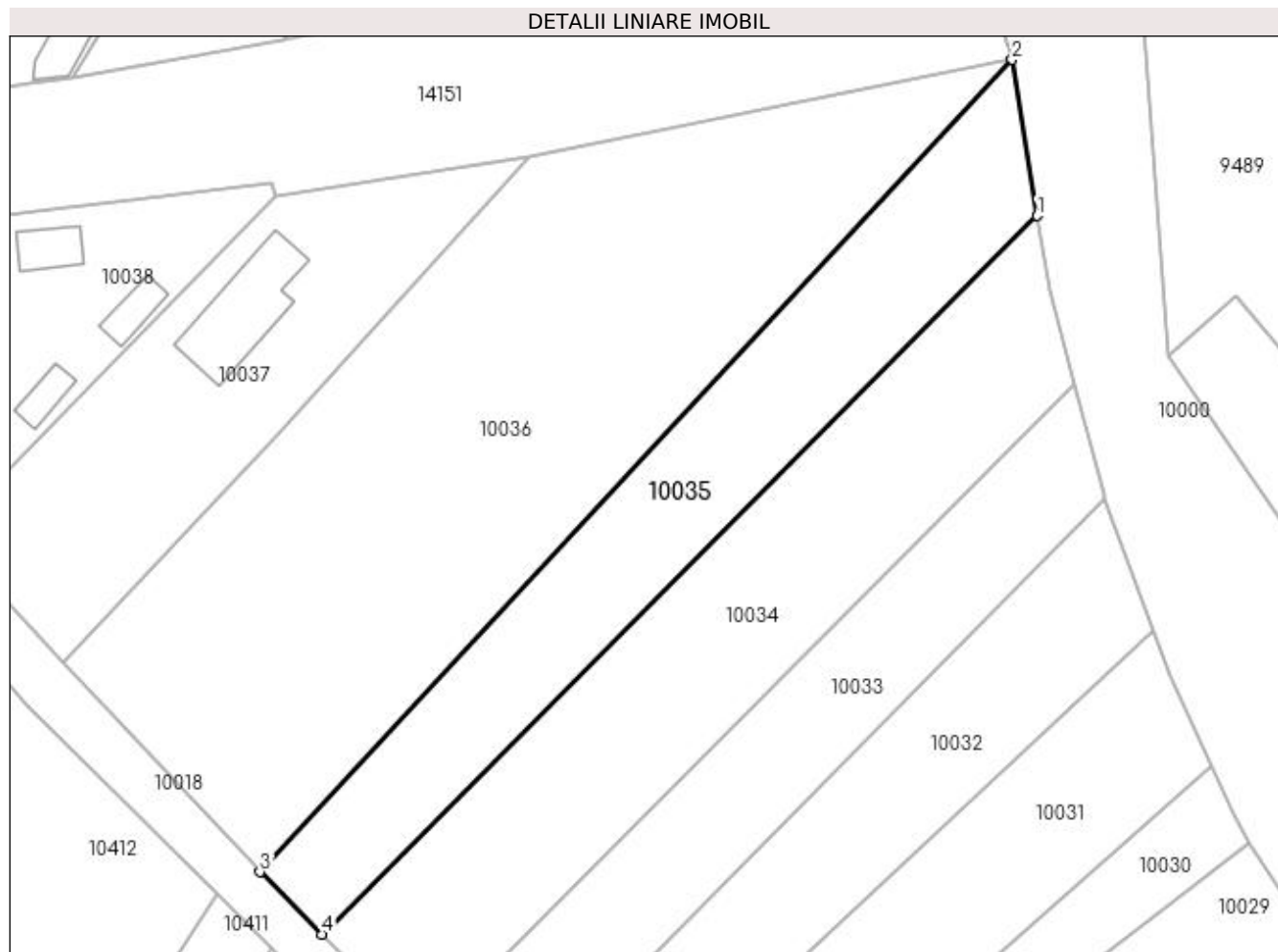
Inscrieri privind dezmembramintele dreptului de proprietate, drepturi reale de garanție și sarcini	Referințe
NU SUNT	

Anexa Nr. 1 La Partea I

Teren

Nr cadastral	Suprafața (mp)*	Observații / Referințe
	Din acte: 1.300 Masurata: 1.236	PROCENT DE DIMINUARE DE 4.90 %

* Suprafața este determinată în planul de proiecție Stereo 70.



Date referitoare la teren

Crt	Categorie folosință	Intra vilan	Suprafața (mp)	Tarla	Parcelă	Nr. topo	Observații / Referințe
1	arabil	NU	1.236	40	17	-	

Lungime Segmente

1) Valorile lungimilor segmentelor sunt obținute din proiecție în plan.

Punct început	X / Y	Punct sfârșit	X / Y	Lungime segment (** (m)
1	352.921,056 292.553,603	2	352.918,441 292.569,896	16.502
2	352.918,441 292.569,896	3	352.839,95 292.485,128	115.527
3	352.839,95 292.485,128	4	352.846,429 292.478,624	9.18
4	352.846,429 292.478,624	1	352.921,056 292.553,603	105.788

**** Lungimile segmentelor sunt determinate în planul de proiecție Stereo 70 și sunt rotunjite la 1 milimetru.**

***** Distanța dintre puncte este formată din segmente cumulate ce sunt mai mici decât valoarea 1 milimetru.**

**DATE DESPRE IMOBILUL NR. 10036**

Oficiul de Cadastru și Publicitate Imobiliară DOLJ
Biroul de Cadastru și Publicitate Imobiliară Craiova

A. Partea I. Descrierea imobilului

TEREN Intravilan

Adresa: Loc. Dobridor, Jud. Dolj, T40, P18

Nr. Crt	Nr cadastral Nr. topografic	Suprafața* (mp)	Observații / Referințe
A1	30611	Din acte: 2.800 Masurata: 2.801	Sector cadastral:8 Teren neimprejmuit;

B. Partea II. Proprietari și acte

Inscrieri privitoare la dreptul de proprietate și alte drepturi reale		Referințe
71619 / 18/03/2020		
Act Notarial nr. contract de vanzare aut nr 338, din 18/03/2020 emis de NP GIURCAN TITU;		
B1	Intabulare, drept de PROPRIETATE, dobandit prin Conventie, cota actuala 1/1, cota initiala 1/1 1) BÎRCU GIGI-COSTINEL 2) BIRCU LUMINIȚA-IONELA	A1

C. Partea III. SARCINI .

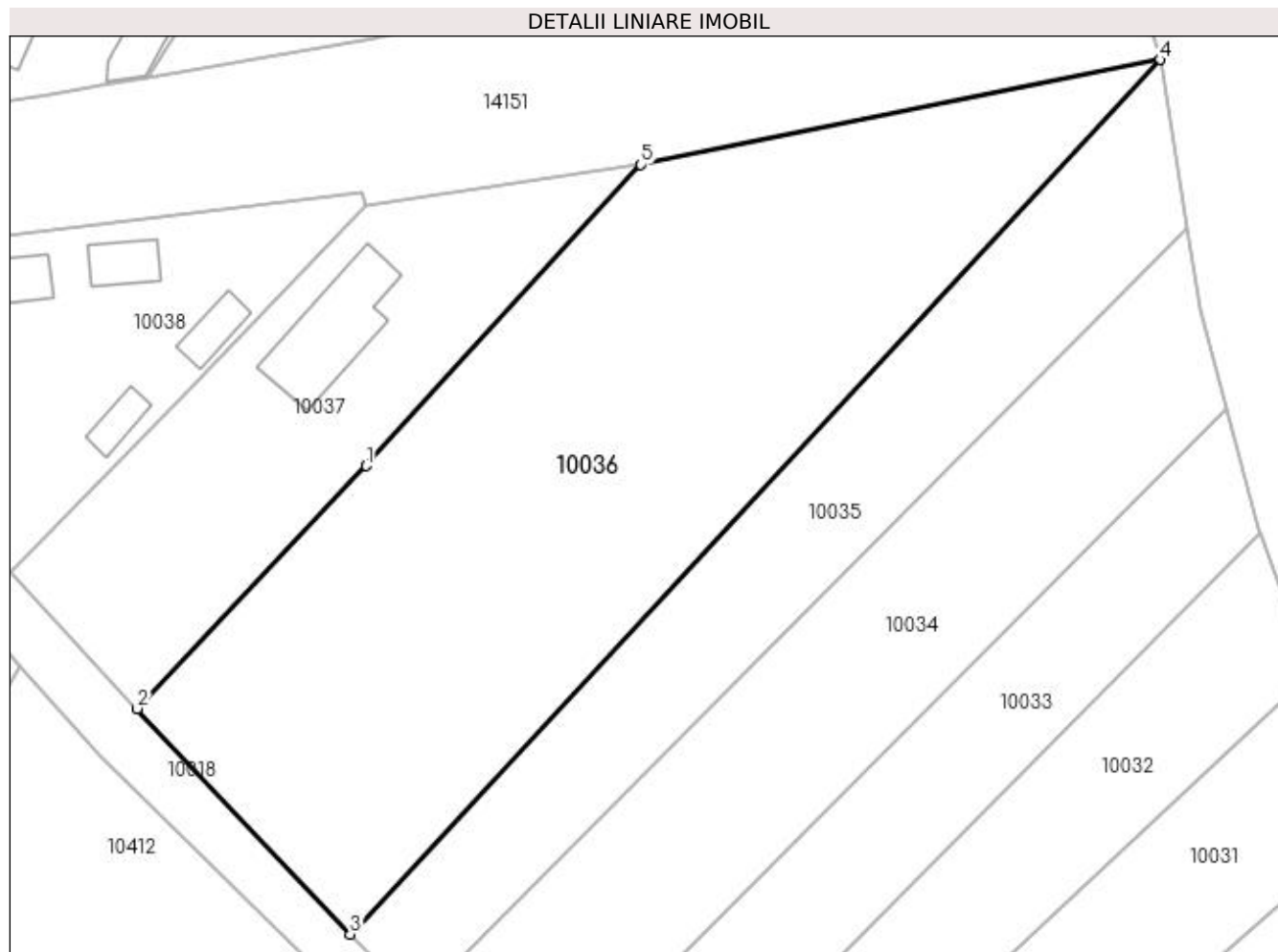
Inscrieri privind dezmembramintele dreptului de proprietate, drepturi reale de garanție și sarcini	Referințe
NU SUNT	

Anexa Nr. 1 La Partea I

Teren

Nr cadastral	Suprafața (mp)*	Observații / Referințe
30611	Din acte: 2.800 Masurata: 2.801	

* Suprafața este determinată în planul de proiecție Stereo 70.



Date referitoare la teren

Crt	Categorie folosință	Intra vilan	Suprafața (mp)	Tarla	Parcelă	Nr. topo	Observații / Referințe
1	arabil	DA	2.801	40	18	-	

Lungime Segmente

1) Valorile lungimilor segmentelor sunt obținute din proiecție în plan.

Punct început	X / Y	Punct sfârșit	X / Y	Lungime segment (** (m)
1	352.841,497 292.530,542	2	352.819,321 292.507,004	32.339
2	352.819,321 292.507,004	3	352.839,95 292.485,128	30.069
3	352.839,95 292.485,128	4	352.918,441 292.569,896	115.527
4	352.918,441 292.569,896	5	352.868,127 292.559,722	51.332
5	352.868,127 292.559,722	1	352.841,497 292.530,542	39.505

**** Lungimile segmentelor sunt determinate în planul de proiecție Stereo 70 și sunt rotunjite la 1 milimetru.**

***** Distanța dintre puncte este formată din segmente cumulate ce sunt mai mici decât valoarea 1 milimetru.**

**DATE DESPRE IMOBILUL NR. 10037**

Oficiul de Cadastru și Publicitate Imobiliară DOLJ
Biroul de Cadastru și Publicitate Imobiliară Craiova

A. Partea I. Descrierea imobilului

TEREN Intravilan

Adresa: Loc. Dobridor, Jud. Dolj, T40, P1354

Nr. Crt	Nr cadastral Nr. topografic	Suprafața* (mp)	Observații / Referințe
A1		Din acte: 1.100 Masurata: 1.061	Sector cadastral:8 Teren neimprejmuit;

Construcții

Crt	Nr cadastral Nr. topografic	Adresa	Observații / Referințe
A1.1		Loc. Dobridor, Jud. Dolj	Nr. niveluri:1; S. construita la sol:95 mp; S. construita desfasurata:95 mp; C1 - LOCUINTA

B. Partea II. Proprietari și acte

Inscrieri privitoare la dreptul de proprietate și alte drepturi reale		Referințe
/		
Act Administrativ nr. TDP 1472-48941, din 14/02/1995 emis de CJSIPT DOLJ;		
B1	Intabulare, drept de PROPRIETATE, dobandit prin Reconstituire, cota actuala 1/1, cota initiala 1/1 1) ILIESCU ANA, LIPSĂ CNP	A1
Act Normativ nr. LEGEA 7, din 13/03/1996 emis de PARLAMENTUL ROMANIEI ((ART. 12; ALIN. 14 SI ART. 37; ALIN.2));		
B2	Intabulare, drept de PROPRIETATE, dobandit prin Lege, cota actuala 1/1, cota initiala 1/1 1) ILIESCU ANA, LIPSĂ CNP	A1.1

C. Partea III. SARCINI .

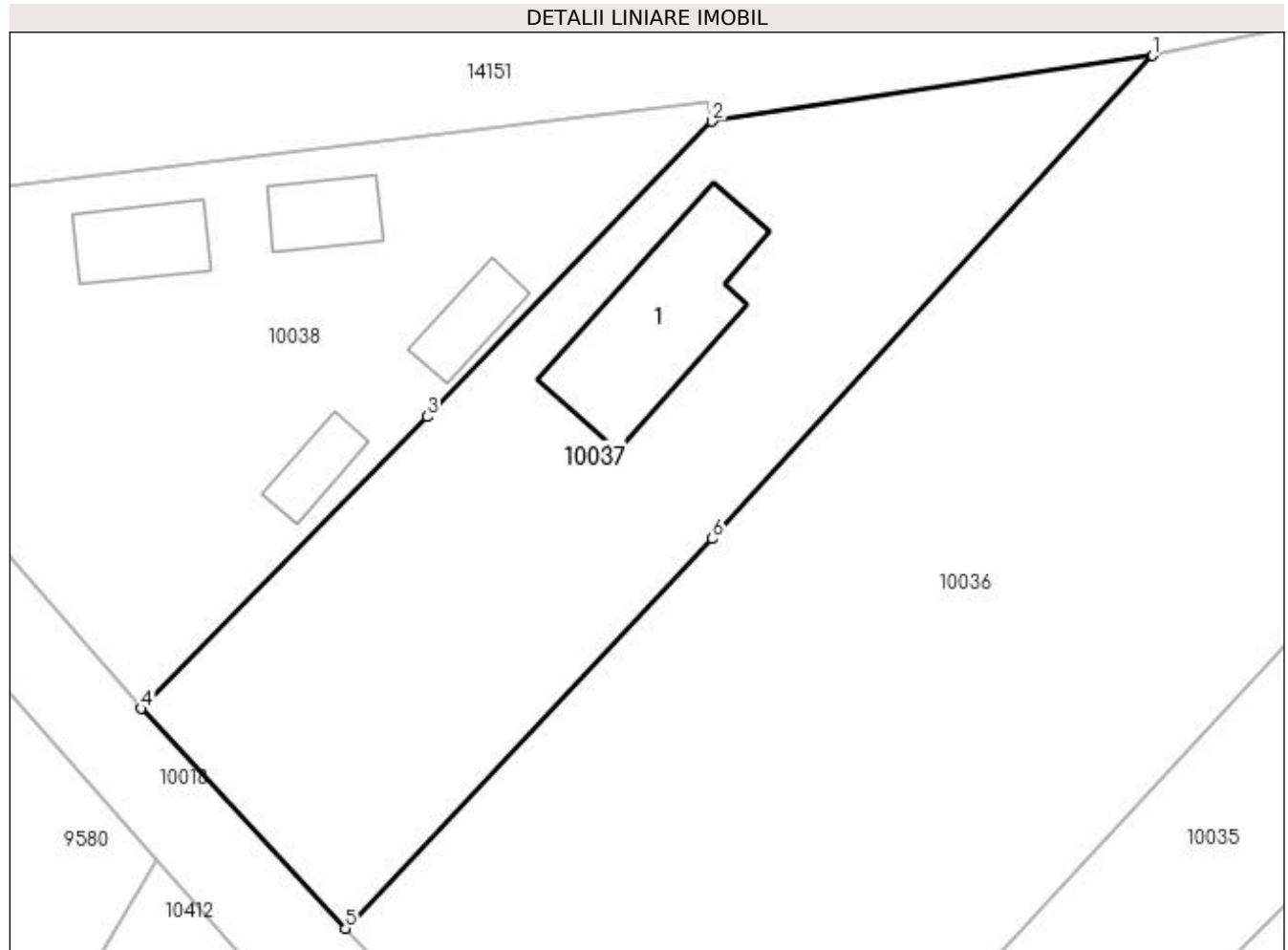
Inscrieri privind dezmembramintele dreptului de proprietate, drepturi reale de garanție și sarcini	Referințe
NU SUNT	

Anexa Nr. 1 La Partea I

Teren

Nr cadastral	Suprafața (mp)*	Observații / Referințe
	Din acte: 1.100 Masurata: 1.061	

* Suprafața este determinată în planul de proiecție Stereo 70.



Date referitoare la teren

Crt	Categorie folosință	Intra vilan	Suprafața (mp)	Tarla	Parcelă	Nr. topo	Observații / Referințe
1	curți constructii	DA	1.061	40	1354	-	

Date referitoare la construcții

Crt	Număr	Destinație construcție	Supraf. (mp)	Situație juridică	Observații / Referințe
A1.1		construcții de locuințe	95	Cu acte	Nr. niveluri:1; S. construita la sol:95 mp; S. construita desfasurata:95 mp; C1 - LOCUINTA

Lungime Segmente

1) Valorile lungimilor segmentelor sunt obținute din proiecție în plan.

Punct început	X / Y	Punct sfârșit	X / Y	Lungime segment (** (m)
1	352.868,127 292.559,722	2	352.841,48 292.555,752	26.941
2	352.841,48 292.555,752	3	352.824,272 292.537,916	24.784
3	352.824,272 292.537,916	4	352.806,973 292.520,281	24.703

Punct început	X / Y	Punct sfârșit	X / Y	Lungime segment (** (m)
4	352.806,973 292.520,281	5	352.819,321 292.507,004	18.132
5	352.819,321 292.507,004	6	352.841,497 292.530,542	32.339
6	352.841,497 292.530,542	1	352.868,127 292.559,722	39.505

** Lungimile segmentelor sunt determinate în planul de proiecție Stereo 70 și sunt rotunjite la 1 milimetru.

*** Distanța dintre puncte este formată din segmente cumulate ce sunt mai mici decât valoarea 1 milimetru.

**DATE DESPRE IMOBILUL NR. 10038**

Oficiul de Cadastru și Publicitate Imobiliară DOLJ
Biroul de Cadastru și Publicitate Imobiliară Craiova

A. Partea I. Descrierea imobilului

TEREN Intravilan

Adresa: Loc. Dobridor, Str Gh Constantinescu, Nr. 51, Jud. Dolj, T40, P1357

Nr. Crt	Nr cadastral Nr. topografic	Suprafața* (mp)	Observații / Referințe
A1		Din acte: 1.000 Masurata: 941	Sector cadastral:8 Teren neimprejmuit;

Construcții

Crt	Nr cadastral Nr. topografic	Adresa	Observații / Referințe
A1.1		Loc. Dobridor, Str Gh Constantinescu, Jud. Dolj	Nr. niveluri:1; S. construita la sol:34 mp; S. construita desfasurata:34 mp; C1 - LOCUINTA
A1.2		Loc. Dobridor, Str Gh Constantinescu, Jud. Dolj	Nr. niveluri:1; S. construita la sol:27 mp; S. construita desfasurata:27 mp; C2 - ANEXA
A1.3		Loc. Dobridor, Str Gh Constantinescu, Jud. Dolj	Nr. niveluri:1; S. construita la sol:19 mp; S. construita desfasurata:19 mp; C3 - ANEXA
A1.4		Loc. Dobridor, Str Gh Constantinescu, Jud. Dolj	Nr. niveluri:1; S. construita la sol:23 mp; S. construita desfasurata:23 mp; C4- ANEXA

B. Partea II. Proprietari și acte

Inscrieri privitoare la dreptul de proprietate și alte drepturi reale		Referințe
/		
Act Administrativ nr. TDP 996-48636, din 14/02/1995 emis de CJSIPT DOLJ;		
B1	Intabulare, drept de PROPRIETATE, dobandit prin Reconstituire, cota actuala 1/1, cota initiala 1/1 1) CISMARU BENON, LIPSĂ CNP	A1
Act Normativ nr. LEGEA 7, din 13/03/1996 emis de PARLAMENTUL ROMANIEI ((ART. 12; ALIN. 14 SI ART. 37; ALIN.2));		
B2	Intabulare, drept de PROPRIETATE, dobandit prin Lege, cota actuala 1/1, cota initiala 1/1 1) CISMARU BENON, LIPSĂ CNP	A1.1, A1.2, A1.3, A1.4

C. Partea III. SARCINI .

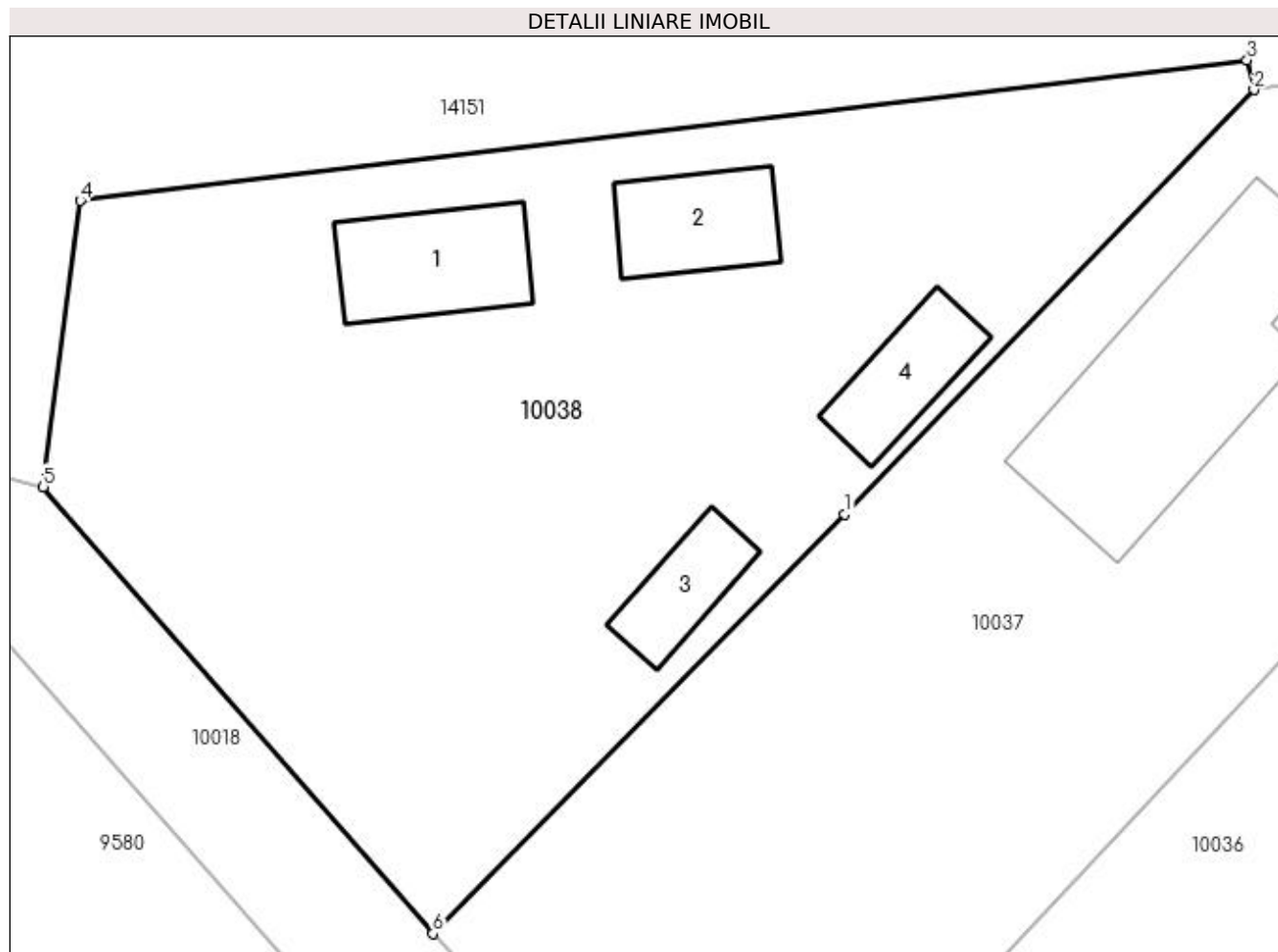
Inscrieri privind dezmembramintele dreptului de proprietate, drepturi reale de garanție și sarcini	Referințe
NU SUNT	

Anexa Nr. 1 La Partea I

Teren

Nr cadastral	Suprafața (mp)*	Observații / Referințe
	Din acte: 1.000 Masurata: 941	

* Suprafața este determinată în planul de proiecție Stereo 70.



Date referitoare la teren

Crt	Categorie folosință	Intra vilan	Suprafața (mp)	Tarla	Parcelă	Nr. topo	Observații / Referințe
1	curți constructii	DA	941	40	1357	-	

Date referitoare la construcții

Crt	Număr	Destinație construcție	Supraf. (mp)	Situație juridică	Observații / Referințe
A1.1		construcții de locuințe	34	Cu acte	Nr. niveluri:1; S. construita la sol:34 mp; S. construita desfasurata:34 mp; C1 - LOCUINTA
A1.2		construcții anexa	27	Cu acte	Nr. niveluri:1; S. construita la sol:27 mp; S. construita desfasurata:27 mp; C2 - ANEXA
A1.3		construcții anexa	19	Cu acte	Nr. niveluri:1; S. construita la sol:19 mp; S. construita desfasurata:19 mp; C3 - ANEXA
A1.4		construcții anexa	23	Cu acte	Nr. niveluri:1; S. construita la sol:23 mp; S. construita desfasurata:23 mp; C4- ANEXA

Lungime Segmente

1) Valorile lungimilor segmentelor sunt obținute din proiecție în plan.

Punct început	X / Y	Punct sfârșit	X / Y	Lungime segment (** (m))
1	352.824,272 292.537,916	2	352.841,48 292.555,752	24.784

Punct început	X / Y	Punct sfârșit	X / Y	Lungime segment (** (m)
2	352.841,48 292.555,752	3	352.841,184 292.556,991	1.274
3	352.841,184 292.556,991	4	352.792,141 292.551,087	49.397
4	352.792,141 292.551,087	5	352.790,589 292.539,062	12.125
5	352.790,589 292.539,062	6	352.806,973 292.520,281	24.923
6	352.806,973 292.520,281	1	352.824,272 292.537,916	24.703

** Lungimile segmentelor sunt determinate în planul de proiecție Stereo 70 și sunt rotunjite la 1 milimetru.

*** Distanța dintre puncte este formată din segmente cumulate ce sunt mai mici decât valoarea 1 milimetru.

**DATE DESPRE IMOBILUL NR. 10215**

Oficiul de Cadastru și Publicitate Imobiliară DOLJ
Biroul de Cadastru și Publicitate Imobiliară Craiova

A. Partea I. Descrierea imobilului

TEREN Extravilan

Adresa: Jud. Dolj, T32, P1/2

Nr. Crt	Nr cadastral Nr. topografic	Suprafața* (mp)	Observații / Referințe
A1		268	Sector cadastral:8 Teren neimprejmuit;

B. Partea II. Proprietari și acte

Inscrieri privitoare la dreptul de proprietate și alte drepturi reale		Referințe
/		
Act Normativ nr. LEGEA 7, din 13/03/1996 emis de PARLAMENTUL ROMANIEI;		
B1	Inscrierea provizorie, drept de PROPRIETATE, dobandit prin Lege, cota actuala 1/1, cota initiala 1/1 1) NEIDENTIFICAT NEIDENTIFICAT	A1

C. Partea III. SARCINI .

Inscrieri privind dezmembramintele dreptului de proprietate, drepturi reale de garanție și sarcini	Referințe
NU SUNT	

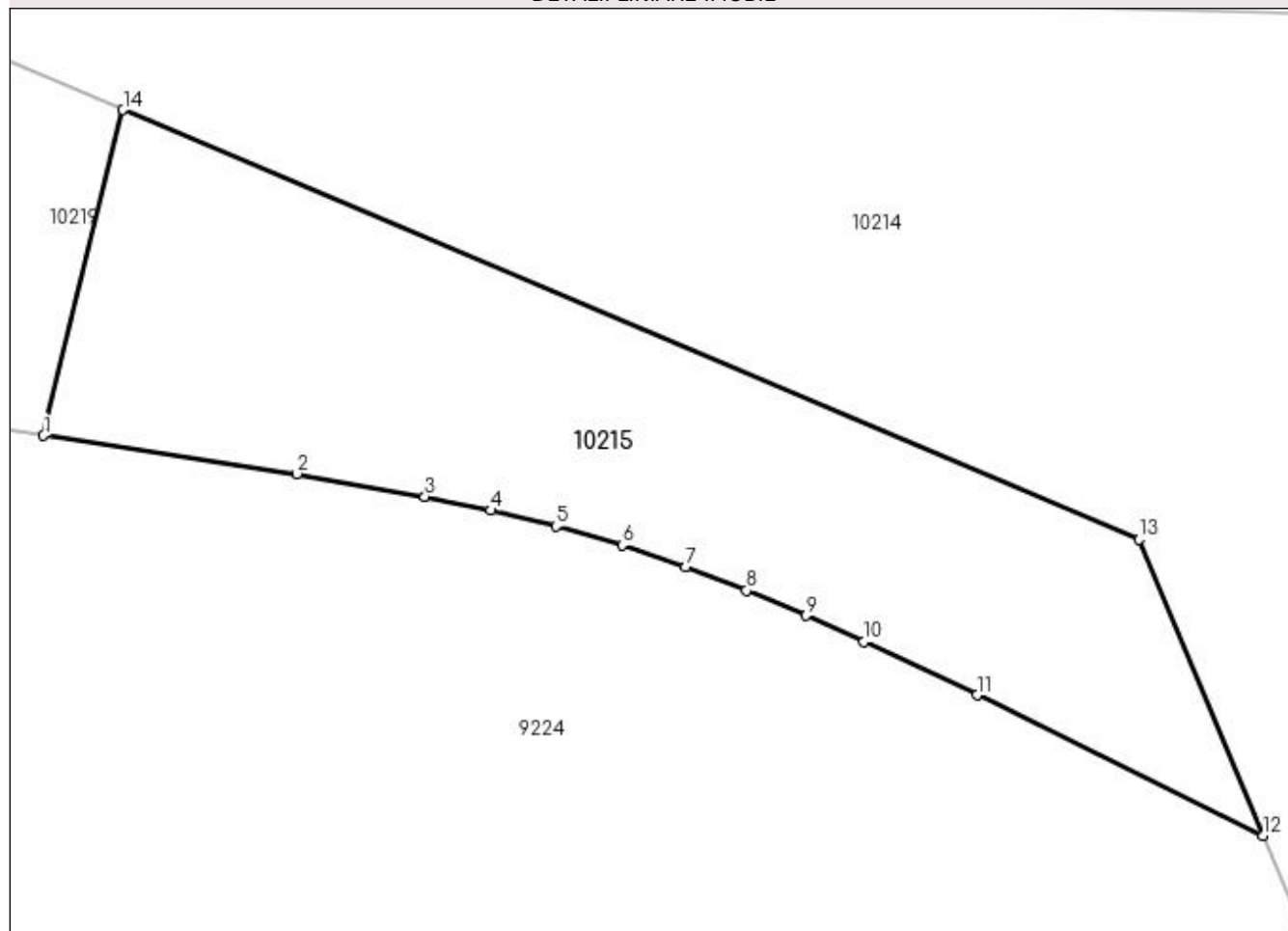
Anexa Nr. 1 La Partea I

Teren

Nr cadastral	Suprafața (mp)*	Observații / Referințe
	268	

* Suprafața este determinată în planul de proiecție Stereo 70.

DETALII LINIARE IMOBIL



Date referitoare la teren

Crt	Categorie folosință	Intravilan	Suprafața (mp)	Tarla	Parcelă	Nr. topo	Observații / Referințe
1	arabil	NU	268	32	1/2	-	

Lungime Segmente

1) Valorile lungimilor segmentelor sunt obținute din proiecție în plan.

Punct început	X / Y	Punct sfârșit	X / Y	Lungime segment (** (m)
1	354.033,993 291.837,495	2	354.041,832 291.836,312	7.928
2	354.041,832 291.836,312	3	354.045,798 291.835,606	4.028
3	354.045,798 291.835,606	4	354.047,826 291.835,183	2.072
4	354.047,826 291.835,183	5	354.049,86 291.834,693	2.092
5	354.049,86 291.834,693	6	354.051,907 291.834,108	2.129

Punct început	X / Y	Punct sfârșit	X / Y	Lungime segment (** (m)
6	354.051,907 291.834,108	7	354.053,861 291.833,44	2.065
7	354.053,861 291.833,44	8	354.055,75 291.832,706	2.027
8	354.055,75 291.832,706	9	354.057,584 291.831,93	1.991
9	354.057,584 291.831,93	10	354.059,387 291.831,12	1.977
10	354.059,387 291.831,12	11	354.062,882 291.829,466	3.867
11	354.062,882 291.829,466	12	354.071,733 291.825,122	9.86
12	354.071,733 291.825,122	13	354.067,906 291.834,283	9.928
13	354.067,906 291.834,283	14	354.036,458 291.847,573	34.141
14	354.036,458 291.847,573	1	354.033,993 291.837,495	10.375

** Lungimile segmentelor sunt determinate în planul de proiecție Stereo 70 și sunt rotunjite la 1 milimetru.

*** Distanța dintre puncte este formată din segmente cumulate ce sunt mai mici decât valoarea 1 milimetru.

**DATE DESPRE IMOBILUL NR. 10216**

Oficiul de Cadastru și Publicitate Imobiliară DOLJ
Biroul de Cadastru și Publicitate Imobiliară Craiova

A. Partea I. Descrierea imobilului

TEREN Intravilan

Adresa: Loc. Dobridor, Str Infundatura Baltii, Nr. 1A, Jud. Dolj

Nr. Crt	Nr cadastral Nr. topografic	Suprafața* (mp)	Observații / Referințe
A1	35566	24	Sector cadastral:8 Teren neimprejmuit;

B. Partea II. Proprietari și acte

Inscrieri privitoare la dreptul de proprietate și alte drepturi reale		Referințe
230756 / 06/12/2018		
Act Administrativ nr. HCL nr. 48, din 26/11/2018 emis de CONSILIUL LOCAL MOTATEI (Referat de legalitate nr.13316/20.12.2018 ; act administrativ nr Certificat de conformitate nr.9194 din 12.12.2018, emis de Primaria Motatei);		
B1	Intabulare, drept de PROPRIETATE, dobandit prin Lege, cota actuala 1/1, cota initiala 1/1 1) COMUNA MOTATEI - DOMENIUL PUBLIC, CIF:4553305	A1

C. Partea III. SARCINI .

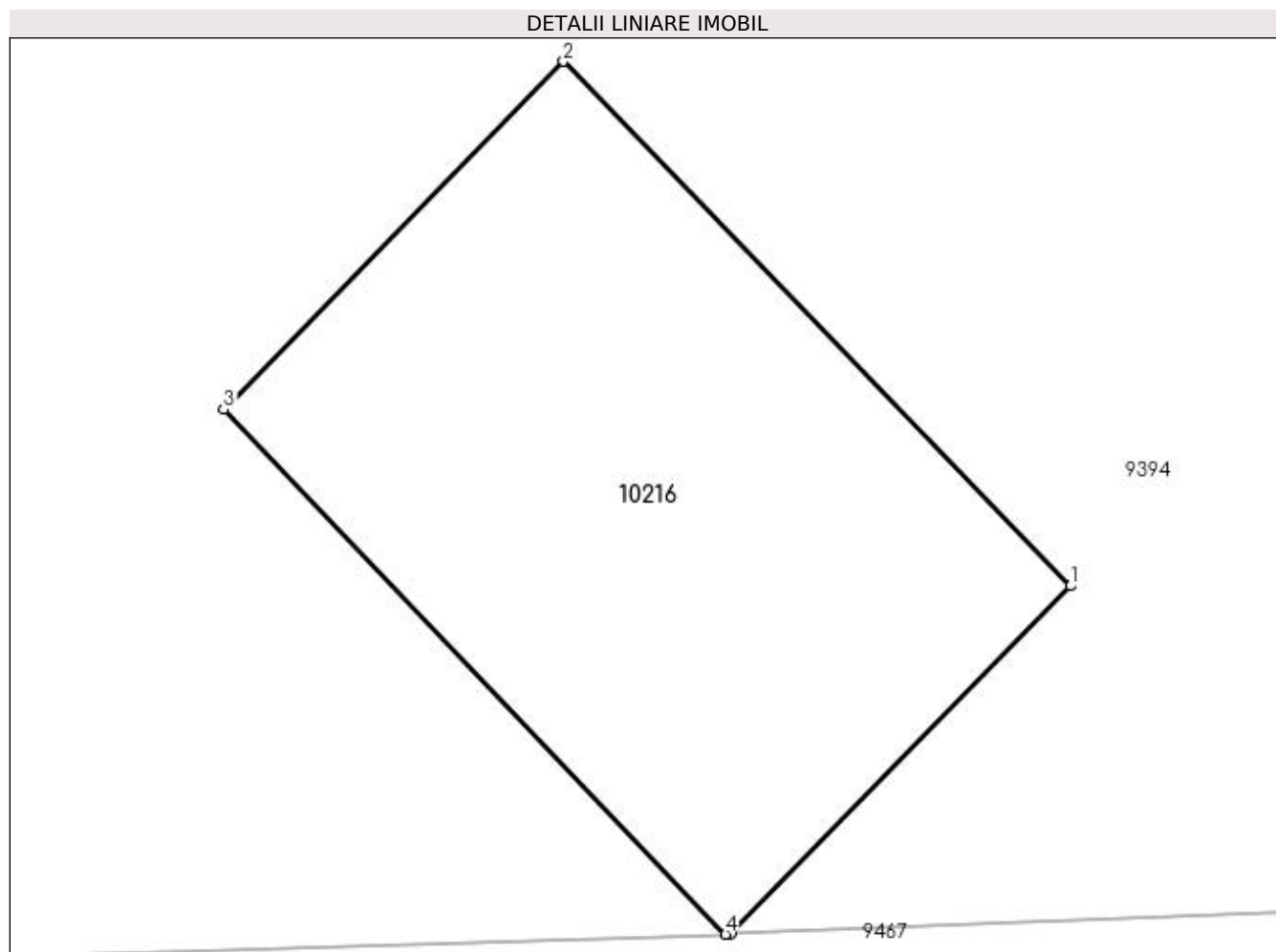
Inscrieri privind dezmembramintele dreptului de proprietate, drepturi reale de garanție și sarcini	Referințe
NU SUNT	

Anexa Nr. 1 La Partea I

Teren

Nr cadastral	Suprafața (mp)*	Observații / Referințe
35566	24	

* Suprafața este determinată în planul de proiecție Stereo 70.



Date referitoare la teren

Crt	Categorie folosință	Intravilan	Suprafața (mp)	Tarla	Parcelă	Nr. topo	Observații / Referințe
1	curți constructii	DA	24	-	-	-	Imprejmuit: limita conventionala.

Lungime Segmente

1) Valorile lungimilor segmentelor sunt obținute din proiecție în plan.

Punct început	X / Y	Punct sfârșit	X / Y	Lungime segment (** (m)
1	352.957,423 292.598,621	2	352.953,251 292.602,933	6.0
2	352.953,251 292.602,933	3	352.950,456 292.600,071	4.0
3	352.950,456 292.600,071	4	352.954,584 292.595,757	5.971
4	352.954,584 292.595,757	5	352.954,628 292.595,759	0.044
5	352.954,628 292.595,759	1	352.957,423 292.598,621	4.0

**** Lungimile segmentelor sunt determinate în planul de proiecție Stereo 70 și sunt rotunjite la 1 milimetru.**

***** Distanța dintre puncte este formată din segmente cumulate ce sunt mai mici decât valoarea 1 milimetru.**

**DATE DESPRE IMOBILUL NR. 10217**

Oficiul de Cadastru și Publicitate Imobiliară DOLJ
Biroul de Cadastru și Publicitate Imobiliară Craiova

A. Partea I. Descrierea imobilului

TEREN Extravilan

Adresa: Jud. Dolj, T32, P1/3

Nr. Crt	Nr cadastral Nr. topografic	Suprafața* (mp)	Observații / Referințe
A1		579	Sector cadastral:8 Teren neimprejmuit;

B. Partea II. Proprietari și acte

Inscrieri privitoare la dreptul de proprietate și alte drepturi reale		Referințe
/		
Act Normativ nr. LEGEA 7, din 13/03/1996 emis de PARLAMENTUL ROMANIEI;		
B1	Inscrierea provizorie, drept de PROPRIETATE, dobandit prin Lege, cota actuala 1/1, cota initiala 1/1 1) NEIDENTIFICAT NEIDENTIFICAT	A1

C. Partea III. SARCINI .

Inscrieri privind dezmembramintele dreptului de proprietate, drepturi reale de garanție și sarcini	Referințe
NU SUNT	

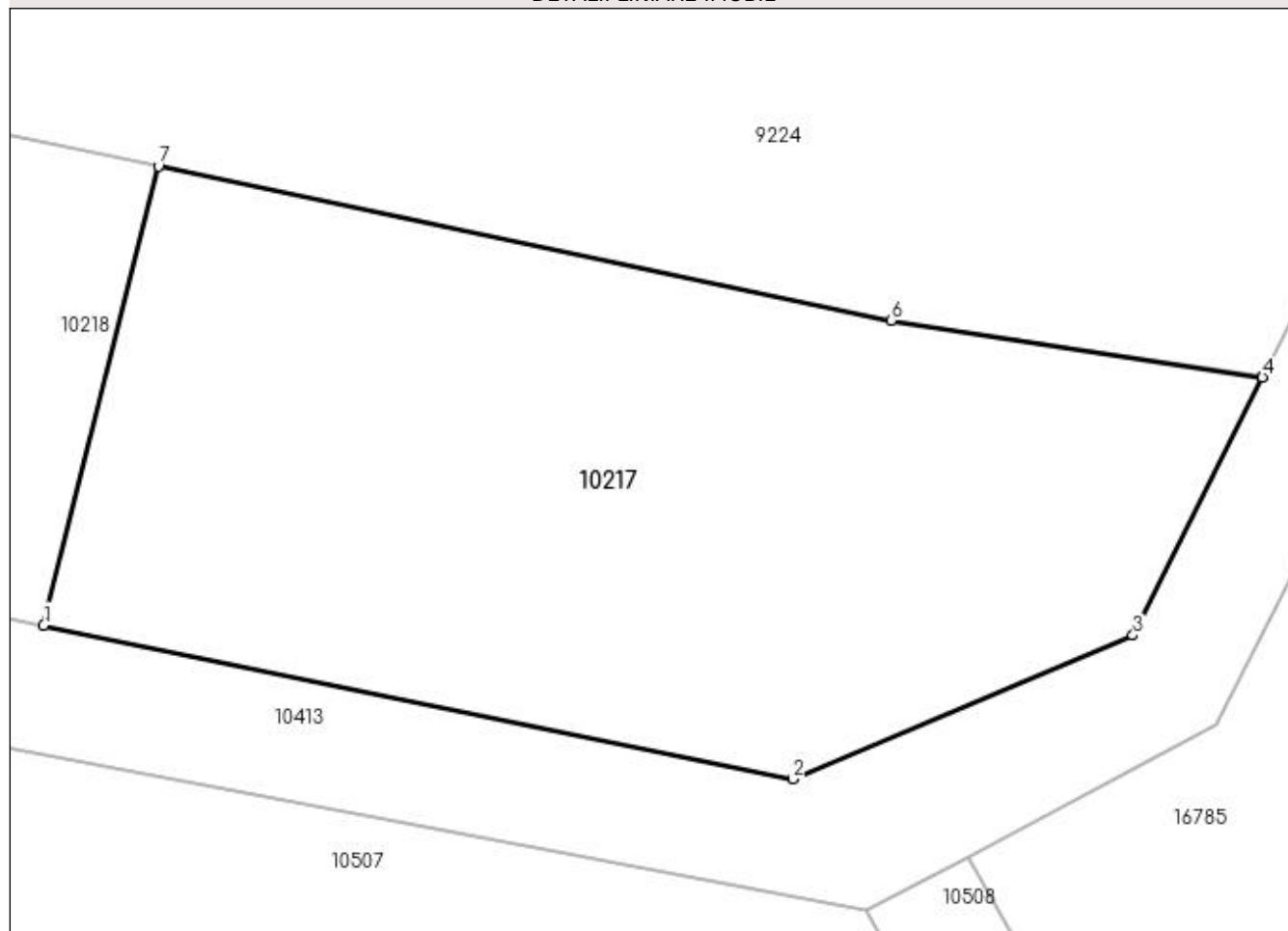
Anexa Nr. 1 La Partea I

Teren

Nr cadastral	Suprafața (mp)*	Observații / Referințe
	579	

* Suprafața este determinată în planul de proiecție Stereo 70.

DETALII LINIARE IMOBIL



Date referitoare la teren

Crt	Categorie folosință	Intravilan	Suprafața (mp)	Tarla	Parcelă	Nr. topo	Observații / Referințe
1	arabil	NU	579	32	1/3	-	

Lungime Segmente

1) Valorile lungimilor segmentelor sunt obținute din proiecție în plan.

Punct început	X / Y	Punct sfârșit	X / Y	Lungime segment (** (m)
1	354.024,36 291.798,71	2	354.050,419 291.793,369	26.601
2	354.050,419 291.793,369	3	354.062,237 291.798,364	12.83
3	354.062,237 291.798,364	4	354.066,735 291.807,34	10.04
4	354.066,735 291.807,34	5	354.066,752 291.807,375	0.039
5	354.066,752 291.807,375	6	354.053,826 291.809,301	13.069

Punct început	X / Y	Punct sfârșit	X / Y	Lungime segment (** (m)
6	354.053,826 291.809,301	7	354.028,354 291.814,664	26.03
7	354.028,354 291.814,664	1	354.024,36 291.798,71	16.446

** Lungimile segmentelor sunt determinate în planul de proiecție Stereo 70 și sunt rotunjite la 1 milimetru.

*** Distanța dintre puncte este formată din segmente cumulate ce sunt mai mici decât valoarea 1 milimetru.

**DATE DESPRE IMOBILUL NR. 10218**

Oficiul de Cadastru și Publicitate Imobiliară DOLJ
Biroul de Cadastru și Publicitate Imobiliară Craiova

A. Partea I. Descrierea imobilului

TEREN Extravilan

Adresa: Jud. Dolj, T32, P1

Nr. Crt	Nr cadastral Nr. topografic	Suprafața* (mp)	Observații / Referințe
A1		Din acte: 900 Masurata: 526	Sector cadastral:8 Teren neimprejmuit; IMOBILUL ESTE DESPARTIT DE PARAUUL BALASAN; RESTUL SUPRAFETEI ESTE LA ID 10219

B. Partea II. Proprietari și acte

Inscrieri privitoare la dreptul de proprietate și alte drepturi reale		Referințe
/		
Act Administrativ nr. TDP 1471-48941, din 14/02/1995 emis de CJSIPT DOLJ (CERT DECES NR 318828/19-11-2011);		
B1	Intabulare, drept de PROPRIETATE, dobandit prin Reconstituire, cota actuala 1/1, cota initiala 1/1 1) DINU DUMITRU , LIPSĂ CNP DEFUNCT:Da 2) DINU GHEORGHE , LIPSĂ CNP 3) TRAISTARU VERGIL , LIPSĂ CNP	A1

C. Partea III. SARCINI .

Inscrieri privind dezmembramintele dreptului de proprietate, drepturi reale de garanție și sarcini	Referințe
NU SUNT	

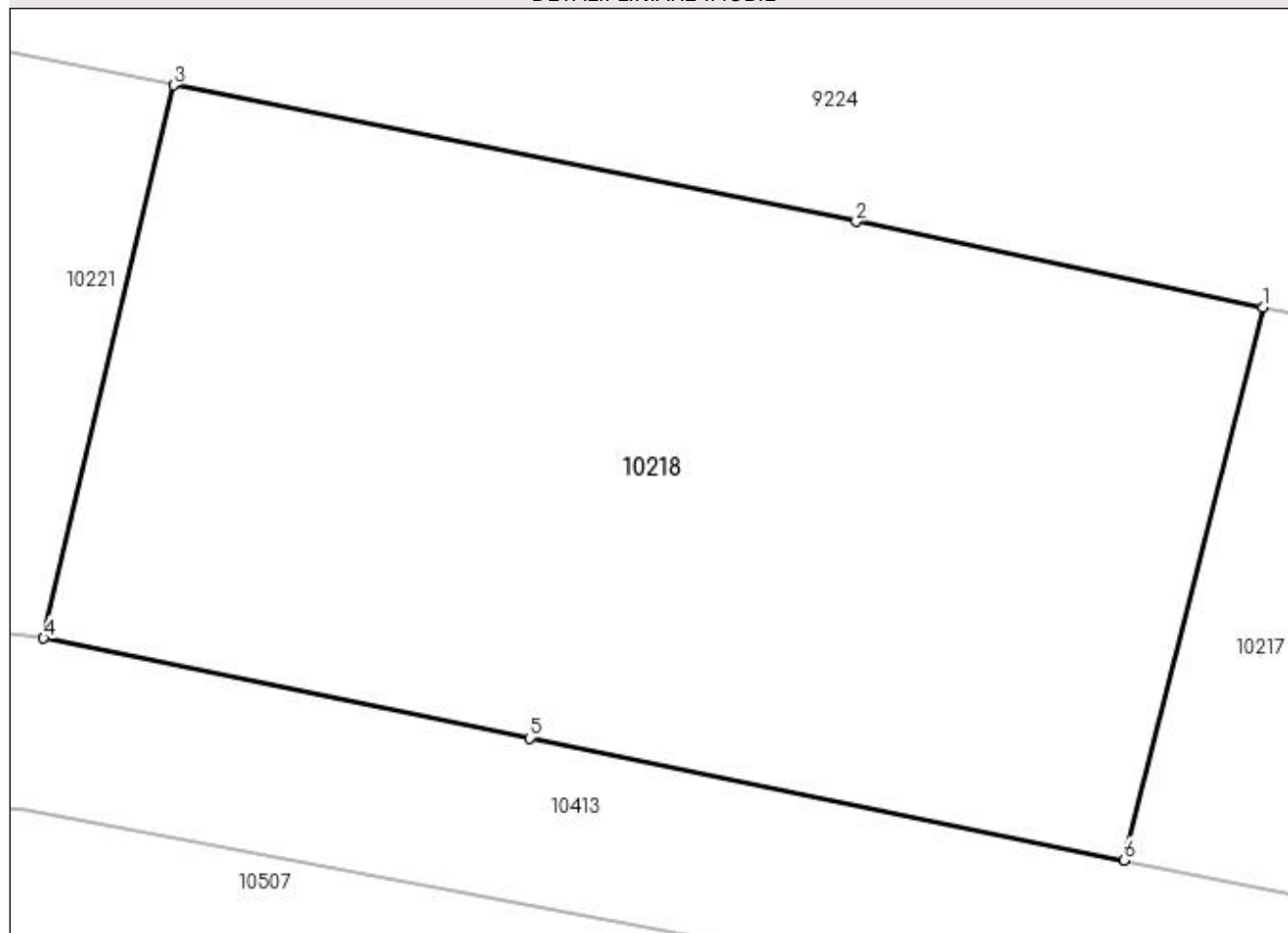
Anexa Nr. 1 La Partea I

Teren

Nr cadastral	Suprafața (mp)*	Observații / Referințe
	Din acte: 900 Masurata: 526	IMOBILUL ESTE DESPARTIT DE PARAUUL BALASAN; RESTUL SUPRAFETEI ESTE LA ID 10219

* Suprafața este determinată în planul de proiecție Stereo 70.

DETALII LINIARE IMOBIL



Date referitoare la teren

Crt	Categorie folosință	Intra vilan	Suprafața (mp)	Tarla	Parcelă	Nr. topo	Observații / Referințe
1	arabil	NU	526	32	1	-	

Lungime Segmente

1) Valorile lungimilor segmentelor sunt obținute din proiecție în plan.

Punct început	X / Y	Punct sfârșit	X / Y	Lungime segment (** (m)
1	354.028,354 291.814,664	2	354.016,617 291.817,134	11.994
2	354.016,617 291.817,134	3	353.996,915 291.821,065	20.09
3	353.996,915 291.821,065	4	353.993,163 291.805,107	16.393
4	353.993,163 291.805,107	5	354.007,184 291.802,231	14.313
5	354.007,184 291.802,231	6	354.024,36 291.798,71	17.533

Punct început	X / Y	Punct sfârșit	X / Y	Lungime segment (** (m)
6	354.024,36 291.798,71	1	354.028,354 291.814,664	16.446

** Lungimile segmentelor sunt determinate în planul de proiecție Stereo 70 și sunt rotunjite la 1 milimetru.

*** Distanța dintre puncte este formată din segmente cumulate ce sunt mai mici decât valoarea 1 milimetru.

**DATE DESPRE IMOBILUL NR. 10219**

Oficiul de Cadastru și Publicitate Imobiliară DOLJ
Biroul de Cadastru și Publicitate Imobiliară Craiova

A. Partea I. Descrierea imobilului

TEREN Extravilan

Adresa: Jud. Dolj, T32, P1

Nr. Crt	Nr cadastral Nr. topografic	Suprafața* (mp)	Observații / Referințe
A1		Din acte: 900 Masurata: 374	Sector cadastral:8 Teren neimprejmuit; IMOBILUL ESTE DESPARTIT DE PARAUUL BALASAN; RESTUL SUPRAFETEI ESTE LA ID 10218

B. Partea II. Proprietari și acte

Inscrieri privitoare la dreptul de proprietate și alte drepturi reale		Referințe
/		
Act Administrativ nr. TDP 1471-48941, din 14/02/1995 emis de CJSIPT DOLJ (CERT DECES NR 318828/19-11-2011);		
B1	Intabulare, drept de PROPRIETATE, dobandit prin Reconstituire, cota actuala 1/1, cota initiala 1/1 1) DINU DUMITRU, LIPSĂ CNP DEFUNCT:Da 2) DINU GHEORGHE, LIPSĂ CNP 3) TRAISTARU VERGIL, LIPSĂ CNP	A1

C. Partea III. SARCINI .

Inscrieri privind dezmembramintele dreptului de proprietate, drepturi reale de garanție și sarcini	Referințe
NU SUNT	

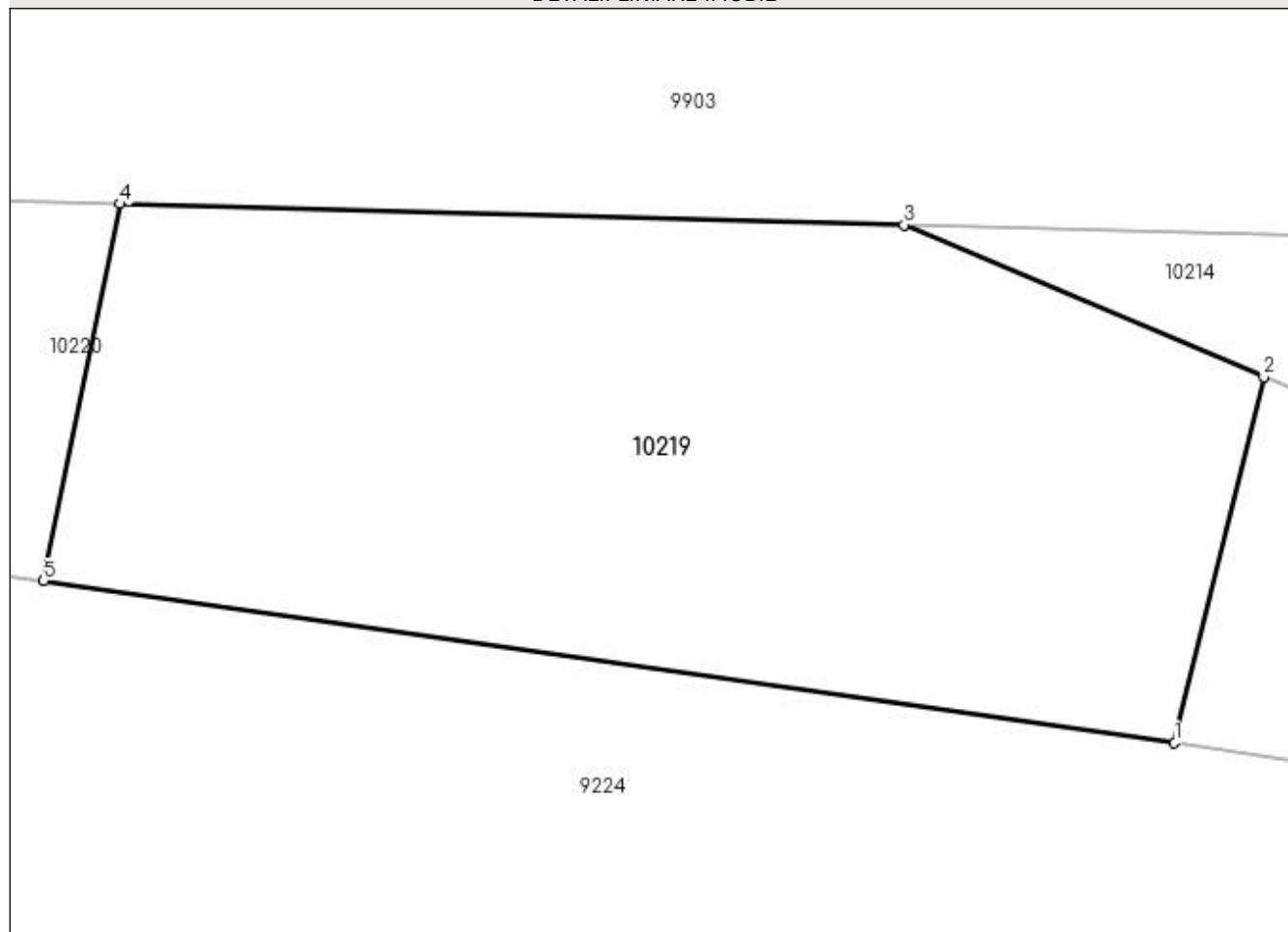
Anexa Nr. 1 La Partea I

Teren

Nr cadastral	Suprafața (mp)*	Observații / Referințe
	Din acte: 900 Masurata: 374	IMOBILUL ESTE DESPARTIT DE PARAUUL BALASAN; RESTUL SUPRAFETEI ESTE LA ID 10218

* Suprafața este determinată în planul de proiecție Stereo 70.

DETALII LINIARE IMOBIL



Date referitoare la teren

Crt	Categorie folosință	Intra vilan	Suprafața (mp)	Tarla	Parcelă	Nr. topo	Observații / Referințe
1	arabil	NU	374	32	1	-	

Lungime Segmente

1) Valorile lungimilor segmentelor sunt obținute din proiecție în plan.

Punct început	X / Y	Punct sfârșit	X / Y	Lungime segment (** (m)
1	354.033,993 291.837,495	2	354.036,458 291.847,573	10.375
2	354.036,458 291.847,573	3	354.026,529 291.851,769	10.779
3	354.026,529 291.851,769	4	354.004,897 291.852,348	21.64
4	354.004,897 291.852,348	5	354.002,779 291.841,958	10.604
5	354.002,779 291.841,958	1	354.033,993 291.837,495	31.531

**** Lungimile segmentelor sunt determinate în planul de proiecție Stereo 70 și sunt rotunjite la 1 milimetru.**

***** Distanța dintre puncte este formată din segmente cumulate ce sunt mai mici decât valoarea 1 milimetru.**

**DATE DESPRE IMOBILUL NR. 10220**

Oficiul de Cadastru și Publicitate Imobiliară DOLJ
Biroul de Cadastru și Publicitate Imobiliară Craiova

A. Partea I. Descrierea imobilului

TEREN Extravilan

Adresa: Jud. Dolj, T32, P2

Nr. Crt	Nr cadastral Nr. topografic	Suprafața* (mp)	Observații / Referințe
A1		Din acte: 9.000 Masurata: 2.983	Sector cadastral:8 Teren neimprejmuit; IMOBILUL ESTE DESPARTIT DE PARAUUL BALASAN; RESTUL SUPRAFETEI ESTE LA ID 10221

B. Partea II. Proprietari și acte

Inscrieri privitoare la dreptul de proprietate și alte drepturi reale	Referințe
/	
Act Administrativ nr. TDP 3784-48431, din 18/04/1997 emis de CJSIPT DOLJ;	
B1	A1
Intabulare, drept de PROPRIETATE, dobandit prin Reconstituire, cota actuala 1/1, cota initiala 1/1	
1) NEGREȚ IRINA ECATERINA , LIPSĂ CNP	
2) BIRCU IVONA ANGELICA , LIPSĂ CNP	
3) NEGREȚ ELEONORA , LIPSĂ CNP	

C. Partea III. SARCINI .

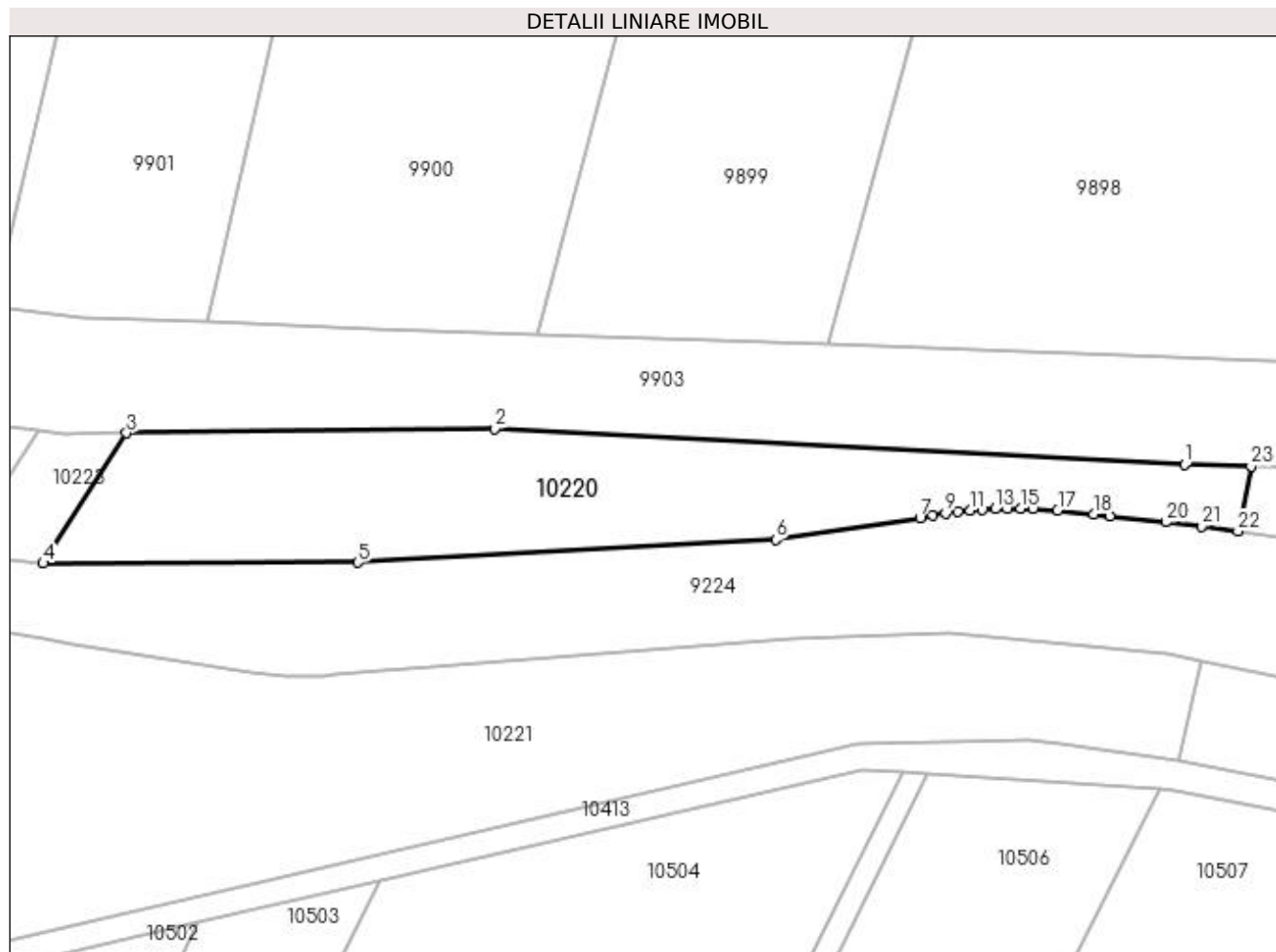
Inscrieri privind dezmembramintele dreptului de proprietate, drepturi reale de garanție și sarcini	Referințe
NU SUNT	

Anexa Nr. 1 La Partea I

Teren

Nr cadastral	Suprafața (mp)*	Observații / Referințe
	Din acte: 9.000 Masurata: 2.983	IMOBILUL ESTE DESPARTIT DE PARAUUL BALASAN; RESTUL SUPRAFETEI ESTE LA ID 10221

* Suprafața este determinată în planul de proiecție Stereo 70.



Date referitoare la teren

Crt	Categorie folosință	Intravilan	Suprafața (mp)	Tarla	Parcelă	Nr. topo	Observații / Referințe
1	arabil	NU	2.983	32	2	-	

Lungime Segmente

1) Valorile lungimilor segmentelor sunt obținute din proiecție în plan.

Punct început	X / Y	Punct sfârșit	X / Y	Lungime segment (** (m)
1	353.994,193 291.852,635	2	353.883,11 291.858,424	111.234
3	353.823,8 291.857,756	4	353.810,383 291.836,78	24.9
5	353.861,074 291.836,897	6	353.928,332 291.840,584	67.359
7	353.951,59 291.844,039	8	353.953,634 291.844,468	2.089
9	353.955,664 291.844,802	10	353.957,676 291.845,061	2.029

Punct început	X / Y	Punct sfârșit	X / Y	Lungime segment (** (m)
2	353.883,11 291.858,424	3	353.823,8 291.857,756	59.314
4	353.810,383 291.836,78	5	353.861,074 291.836,897	50.691
6	353.928,332 291.840,584	7	353.951,59 291.844,039	23.513
8	353.953,634 291.844,468	9	353.955,664 291.844,802	2.057
10	353.957,676 291.845,061	11	353.959,678 291.845,262	2.012

Punct început	X / Y	Punct sfârșit	X / Y	Lungime segment (** (m)
11	353.959,678 291.845,262	12	353.961,677 291.845,413	2.005
13	353.963,68 291.845,518	14	353.965,696 291.845,574	2.017
15	353.967,727 291.845,573	16	353.969,776 291.845,509	2.05
17	353.973,741 291.845,248	18	353.979,585 291.844,691	5.87
19	353.982,17 291.844,404	20	353.991,133 291.843,411	9.018
21	353.996,917 291.842,727	22	354.002,779 291.841,958	5.912
23	354.004,897 291.852,348	1	353.994,193 291.852,635	10.708

Punct început	X / Y	Punct sfârșit	X / Y	Lungime segment (** (m)
12	353.961,677 291.845,413	13	353.963,68 291.845,518	2.006
14	353.965,696 291.845,574	15	353.967,727 291.845,573	2.031
16	353.969,776 291.845,509	17	353.973,741 291.845,248	3.974
18	353.979,585 291.844,691	19	353.982,17 291.844,404	2.601
20	353.991,133 291.843,411	21	353.996,917 291.842,727	5.824
22	354.002,779 291.841,958	23	354.004,897 291.852,348	10.604

** Lungimile segmentelor sunt determinate în planul de proiecție Stereo 70 și sunt rotunjite la 1 milimetru.

*** Distanța dintre puncte este formată din segmente cumulate ce sunt mai mici decât valoarea 1 milimetru.

**DATE DESPRE IMOBILUL NR. 10221**

Oficiul de Cadastru și Publicitate Imobiliară DOLJ
Biroul de Cadastru și Publicitate Imobiliară Craiova

A. Partea I. Descrierea imobilului

TEREN Extravilan

Adresa: Jud. Dolj, T32, P2

Nr. Crt	Nr cadastral Nr. topografic	Suprafața* (mp)	Observații / Referințe
A1		Din acte: 9.000 Masurata: 6.017	Sector cadastral:8 Teren neimprejmuit; IMOBILUL ESTE DESPARTIT DE PARAUUL BALASAN; RESTUL SUPRAFETEI ESTE LA ID 10220

B. Partea II. Proprietari și acte

Inscrieri privitoare la dreptul de proprietate și alte drepturi reale	Referințe
/	
Act Administrativ nr. TDP 3784-48431, din 18/04/1997 emis de CJSIPT DOLJ;	
B1	A1
Intabulare, drept de PROPRIETATE, dobandit prin Reconstituire, cota actuala 1/1, cota initiala 1/1	
1) NEGREȚ IRINA ECATERINA , LIPSĂ CNP	
2) BIRCU IVONA ANGELICA , LIPSĂ CNP	
3) NEGREȚ ELEONORA , LIPSĂ CNP	

C. Partea III. SARCINI .

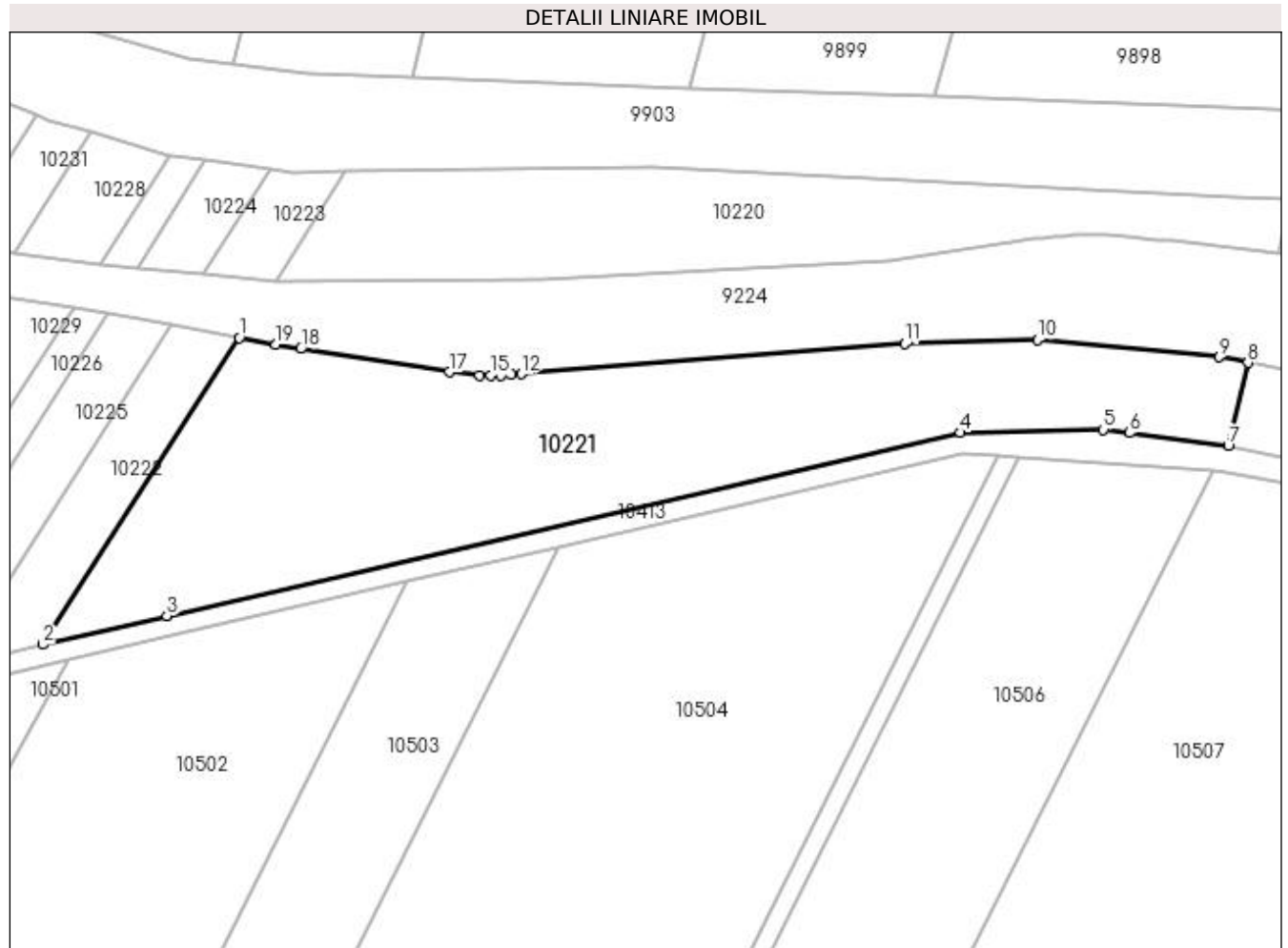
Inscrieri privind dezmembramintele dreptului de proprietate, drepturi reale de garanție și sarcini	Referințe
NU SUNT	

Anexa Nr. 1 La Partea I

Teren

Nr cadastral	Suprafața (mp)*	Observații / Referințe
	Din acte: 9.000 Masurata: 6.017	IMOBILUL ESTE DESPARTIT DE PARAUUL BALASAN; RESTUL SUPRAFETEI ESTE LA ID 10220

* Suprafața este determinată în planul de proiecție Stereo 70.



Date referitoare la teren

Crt	Categorie folosință	Intra vilan	Suprafața (mp)	Tarla	Parcelă	Nr. topo	Observații / Referințe
1	arabil	NU	6.017	32	2	-	

Lungime Segmente

1) Valorile lungimilor segmentelor sunt obținute din proiecție în plan.

Punct început	X / Y	Punct sfârșit	X / Y	Lungime segment (** (m)
1	353.803,401 291.825,865	2	353.765,783 291.767,056	69.811
2	353.765,783 291.767,056	3	353.789,547 291.772,584	24.398
3	353.789,547 291.772,584	4	353.941,755 291.807,669	156.199
4	353.941,755 291.807,669	5	353.969,225 291.808,263	27.476
5	353.969,225 291.808,263	6	353.974,261 291.807,599	5.08

Punct început	X / Y	Punct sfârșit	X / Y	Lungime segment (** (m)
6	353.974,261 291.807,599	7	353.993,163 291.805,107	19.066
7	353.993,163 291.805,107	8	353.996,915 291.821,065	16.393
8	353.996,915 291.821,065	9	353.991,397 291.822,165	5.627
9	353.991,397 291.822,165	10	353.956,516 291.825,476	35.038
10	353.956,516 291.825,476	11	353.931,083 291.824,698	25.445
11	353.931,083 291.824,698	12	353.857,498 291.818,914	73.812
12	353.857,498 291.818,914	13	353.855,552 291.818,759	1.952
13	353.855,552 291.818,759	14	353.853,59 291.818,657	1.965
14	353.853,59 291.818,657	15	353.851,602 291.818,63	1.988
15	353.851,602 291.818,63	16	353.849,582 291.818,695	2.021
16	353.849,582 291.818,695	17	353.843,684 291.819,262	5.925
17	353.843,684 291.819,262	18	353.815,202 291.823,747	28.833
18	353.815,202 291.823,747	19	353.810,486 291.824,549	4.784
19	353.810,486 291.824,549	1	353.803,401 291.825,865	7.206

** Lungimile segmentelor sunt determinate în planul de proiecție Stereo 70 și sunt rotunjite la 1 milimetru.

*** Distanța dintre puncte este formată din segmente cumulate ce sunt mai mici decât valoarea 1 milimetru.

**DATE DESPRE IMOBILUL NR. 10222**

Oficiul de Cadastru și Publicitate Imobiliară DOLJ
Biroul de Cadastru și Publicitate Imobiliară Craiova

A. Partea I. Descrierea imobilului

TEREN Extravilan

Adresa: Jud. Dolj, T32, P3

Nr. Crt	Nr cadastral Nr. topografic	Suprafața* (mp)	Observații / Referințe
A1		Din acte: 1.200 Masurata: 903	Sector cadastral:8 Teren neimprejmuț; IMOBILUL ESTE DESPARTIT DE PARAUŁ BALASAN; RESTUL SUPRAFETEI ESTE LA ID 10223

B. Partea II. Proprietari și acte

Inscrieri privitoare la dreptul de proprietate și alte drepturi reale	Referințe
/	
Act Administrativ nr. TDP 734-9687, din 05/04/1994 emis de CJSIPT DOLJ;	
B1	A1
Intabulare, drept de PROPRIETATE, dobandit prin Reconstituire, cota actuala 1/1, cota initiala 1/1 1) RADU ION, LIPSĂ CNP	

C. Partea III. SARCINI .

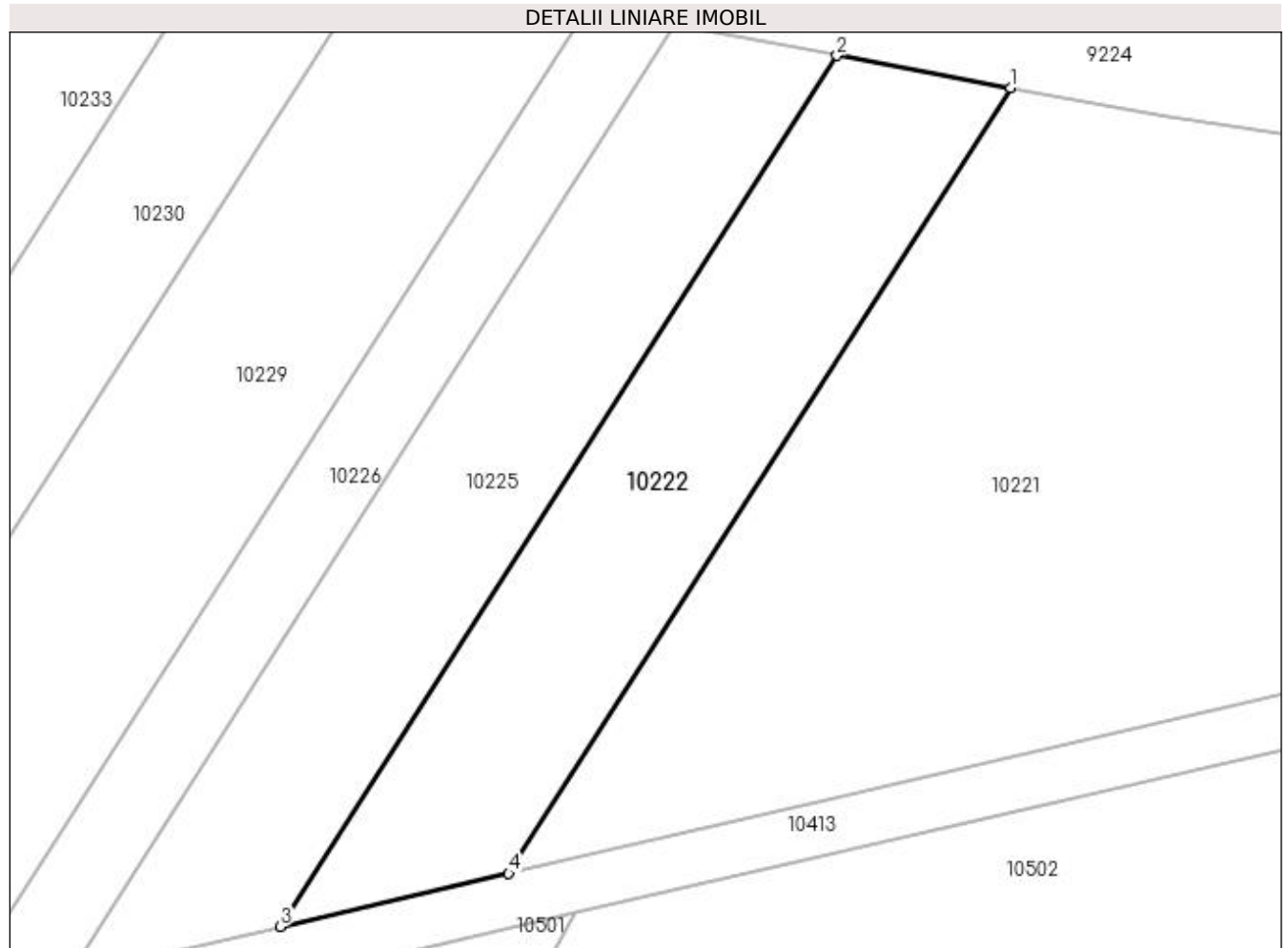
Inscrieri privind dezmembramintele dreptului de proprietate, drepturi reale de garanție și sarcini	Referințe
NU SUNT	

Anexa Nr. 1 La Partea I

Teren

Nr cadastral	Suprafața (mp)*	Observații / Referințe
	Din acte: 1.200 Masurata: 903	IMOBILUL ESTE DESPARTIT DE PARAUUL BALASAN; RESTUL SUPRAFETEI ESTE LA ID 10223

* Suprafața este determinată în planul de proiecție Stereo 70.



Date referitoare la teren

Crt	Categorie folosință	Intravilan	Suprafața (mp)	Tarla	Parcelă	Nr. topo	Observații / Referințe
1	arabil	NU	903	32	3	-	

Lungime Segmente

1) Valorile lungimilor segmentelor sunt obținute din proiecție în plan.

Punct început	X / Y	Punct sfârșit	X / Y	Lungime segment (** (m)
1	353.803,401 291.825,865	2	353.790,378 291.828,283	13.246
2	353.790,378 291.828,283	3	353.748,666 291.763,074	77.409
3	353.748,666 291.763,074	4	353.765,783 291.767,056	17.574
4	353.765,783 291.767,056	1	353.803,401 291.825,865	69.811

**** Lungimile segmentelor sunt determinate în planul de proiecție Stereo 70 și sunt rotunjite la 1 milimetru.**

***** Distanța dintre puncte este formată din segmente cumulate ce sunt mai mici decât valoarea 1 milimetru.**

**DATE DESPRE IMOBILUL NR. 10223**

Oficiul de Cadastru și Publicitate Imobiliară DOLJ
Biroul de Cadastru și Publicitate Imobiliară Craiova

A. Partea I. Descrierea imobilului

TEREN Extravilan

Adresa: Jud. Dolj, T32, P3

Nr. Crt	Nr cadastral Nr. topografic	Suprafața* (mp)	Observații / Referințe
A1		Din acte: 1.200 Masurata: 297	Sector cadastral:8 Teren neimprejmuț; IMOBILUL ESTE DESPARTIT DE PARAUŁ BALASAN; RESTUL SUPRAFETEI ESTE LA ID 10222

B. Partea II. Proprietari și acte

Inscrieri privitoare la dreptul de proprietate și alte drepturi reale	Referințe
/	
Act Administrativ nr. TDP 734-9687, din 05/04/1994 emis de CJSIPT DOLJ;	
B1	A1
Intabulare, drept de PROPRIETATE, dobandit prin Reconstituire, cota actuala 1/1, cota initiala 1/1 1) RADU ION, LIPSĂ CNP	

C. Partea III. SARCINI .

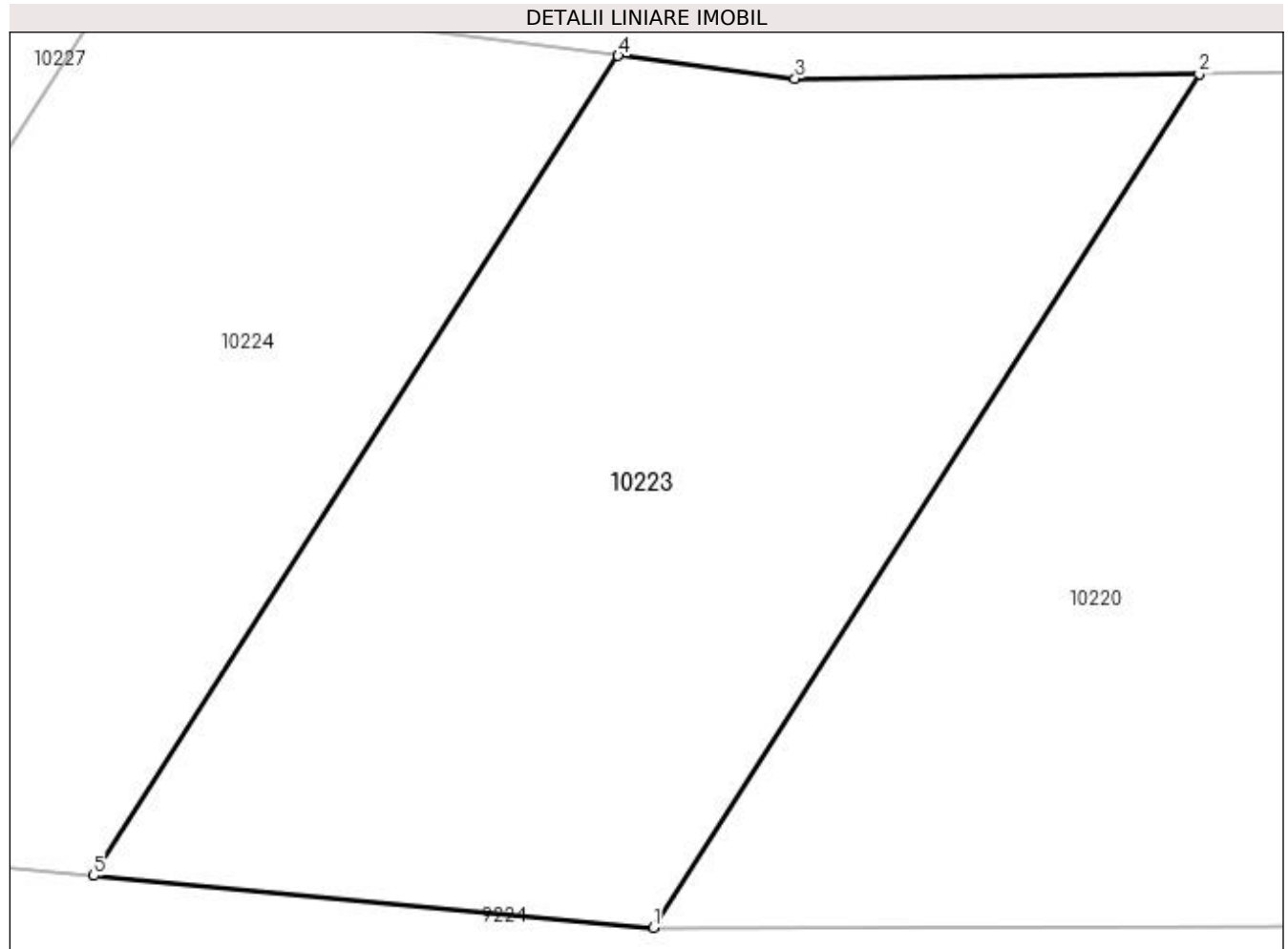
Inscrieri privind dezmembramintele dreptului de proprietate, drepturi reale de garanție și sarcini	Referințe
NU SUNT	

Anexa Nr. 1 La Partea I

Teren

Nr cadastral	Suprafața (mp)*	Observații / Referințe
	Din acte: 1.200 Masurata: 297	IMOBILUL ESTE DESPARTIT DE PARAUUL BALASAN; RESTUL SUPRAFETEI ESTE LA ID 10222

* Suprafața este determinată în planul de proiecție Stereo 70.



Date referitoare la teren

Crt	Categorie folosință	Intra vilan	Suprafața (mp)	Tarla	Parcelă	Nr. topo	Observații / Referințe
1	arabil	NU	297	32	3	-	

Lungime Segmente

1) Valorile lungimilor segmentelor sunt obținute din proiecție în plan.

Punct început	X / Y	Punct sfârșit	X / Y	Lungime segment (** (m)
1	353.810,383 291.836,78	2	353.823,8 291.857,756	24.9
2	353.823,8 291.857,756	3	353.813,869 291.857,644	9.932
3	353.813,869 291.857,644	4	353.809,518 291.858,205	4.387
4	353.809,518 291.858,205	5	353.796,627 291.838,052	23.923
5	353.796,627 291.838,052	1	353.810,383 291.836,78	13.815

**** Lungimile segmentelor sunt determinate în planul de proiecție Stereo 70 și sunt rotunjite la 1 milimetru.**

***** Distanța dintre puncte este formată din segmente cumulate ce sunt mai mici decât valoarea 1 milimetru.**

**DATE DESPRE IMOBILUL NR. 10224**

Oficiul de Cadastru și Publicitate Imobiliară DOLJ
Biroul de Cadastru și Publicitate Imobiliară Craiova

A. Partea I. Descrierea imobilului

TEREN Extravilan

Adresa: Jud. Dolj, T32, P4

Nr. Crt	Nr cadastral Nr. topografic	Suprafața* (mp)	Observații / Referințe
A1		Din acte: 1.200 Masurata: 276	Sector cadastral:8 Teren neimprejmuț; IMOBILUL ESTE DESPARTIT DE PARAUŁ BALASAN; RESTUL SUPRAFETEI ESTE LA ID 10225

B. Partea II. Proprietari și acte

Inscrieri privitoare la dreptul de proprietate și alte drepturi reale	Referințe
/	
Act Administrativ nr. TDP 3691-59340, din 08/04/1997 emis de CJSIPT DOLJ;	
B1	A1
Intabulare, drept de PROPRIETATE, dobandit prin Reconstituire, cota actuala 1/1, cota initiala 1/1 1) LUNGU EFTIMIE BARTOLOMEU, LIPSĂ CNP	

C. Partea III. SARCINI .

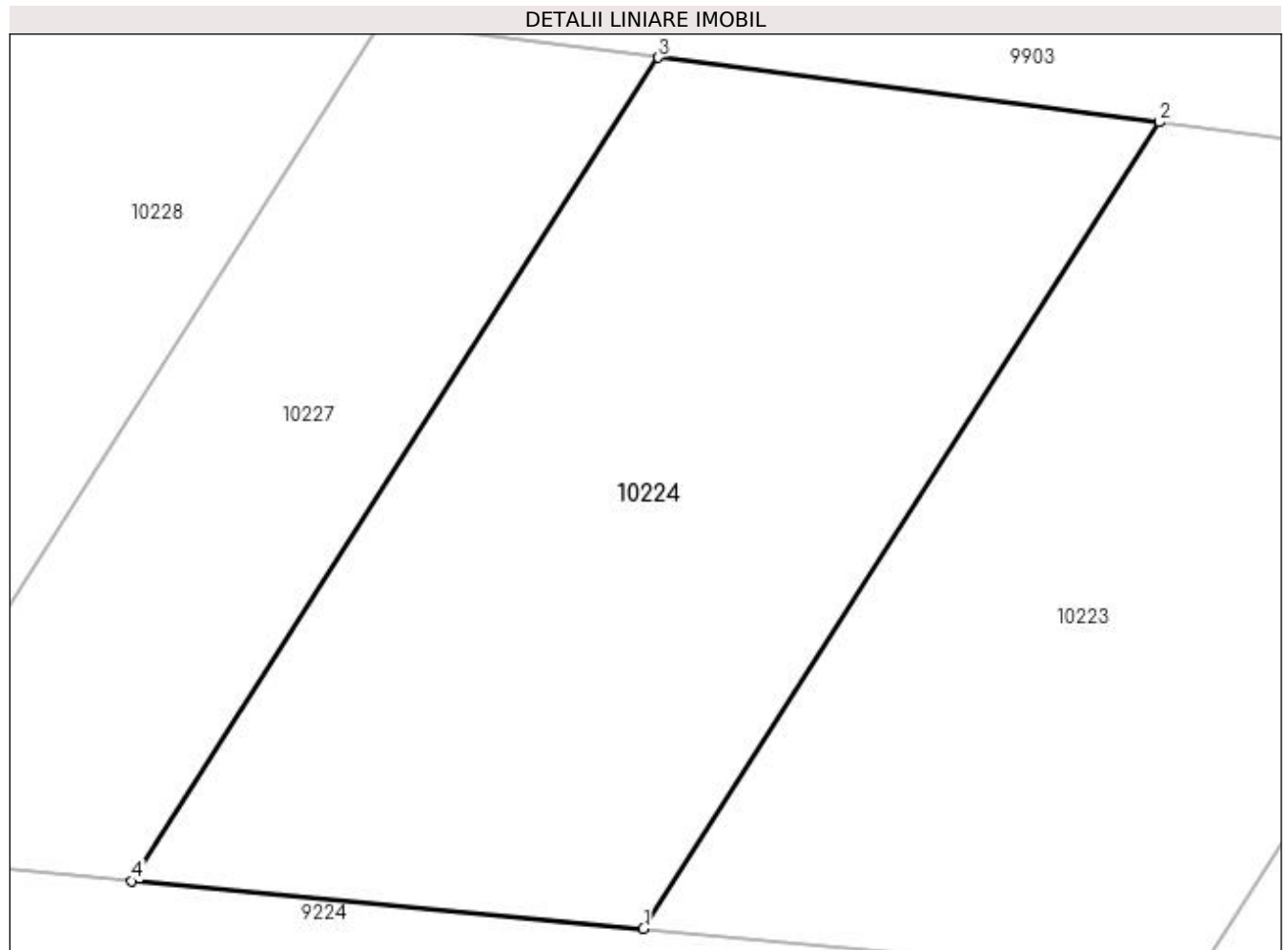
Inscrieri privind dezmembramintele dreptului de proprietate, drepturi reale de garanție și sarcini	Referințe
NU SUNT	

Anexa Nr. 1 La Partea I

Teren

Nr cadastral	Suprafața (mp)*	Observații / Referințe
	Din acte: 1.200 Masurata: 276	IMOBILUL ESTE DESPARTIT DE PARAUUL BALASAN; RESTUL SUPRAFETEI ESTE LA ID 10225

* Suprafața este determinată în planul de proiecție Stereo 70.



Date referitoare la teren

Crt	Categorie folosință	Intra vilan	Suprafața (mp)	Tarla	Parcelă	Nr. topo	Observații / Referințe
1	arabil	NU	276	32	4	-	

Lungime Segmente

1) Valorile lungimilor segmentelor sunt obținute din proiecție în plan.

Punct început	X / Y	Punct sfârșit	X / Y	Lungime segment (** (m)
1	353.796,627 291.838,052	2	353.809,518 291.858,205	23.923
2	353.809,518 291.858,205	3	353.796,999 291.859,818	12.622
3	353.796,999 291.859,818	4	353.783,832 291.839,235	24.434
4	353.783,832 291.839,235	1	353.796,627 291.838,052	12.85

**** Lungimile segmentelor sunt determinate în planul de proiecție Stereo 70 și sunt rotunjite la 1 milimetru.**

***** Distanța dintre puncte este formată din segmente cumulate ce sunt mai mici decât valoarea 1 milimetru.**

**DATE DESPRE IMOBILUL NR. 10225**

Oficiul de Cadastru și Publicitate Imobiliară DOLJ
Biroul de Cadastru și Publicitate Imobiliară Craiova

A. Partea I. Descrierea imobilului

TEREN Extravilan

Adresa: Jud. Dolj, T32, P4

Nr. Crt	Nr cadastral Nr. topografic	Suprafața* (mp)	Observații / Referințe
A1		Din acte: 1.200 Masurata: 924	Sector cadastral:8 Teren neimprejmuit; IMOBILUL ESTE DESPARTIT DE PARAUUL BALASAN; RESTUL SUPRAFETEI ESTE LA ID 10224

B. Partea II. Proprietari și acte

Inscrieri privitoare la dreptul de proprietate și alte drepturi reale	Referințe
/	
Act Administrativ nr. TDP 3691-59340, din 08/04/1997 emis de CJSIPT DOLJ;	
B1	A1
Intabulare, drept de PROPRIETATE, dobandit prin Reconstituire, cota actuala 1/1, cota initiala 1/1 1) LUNGU EFTIMIE BARTOLOMEU, LIPSĂ CNP	

C. Partea III. SARCINI .

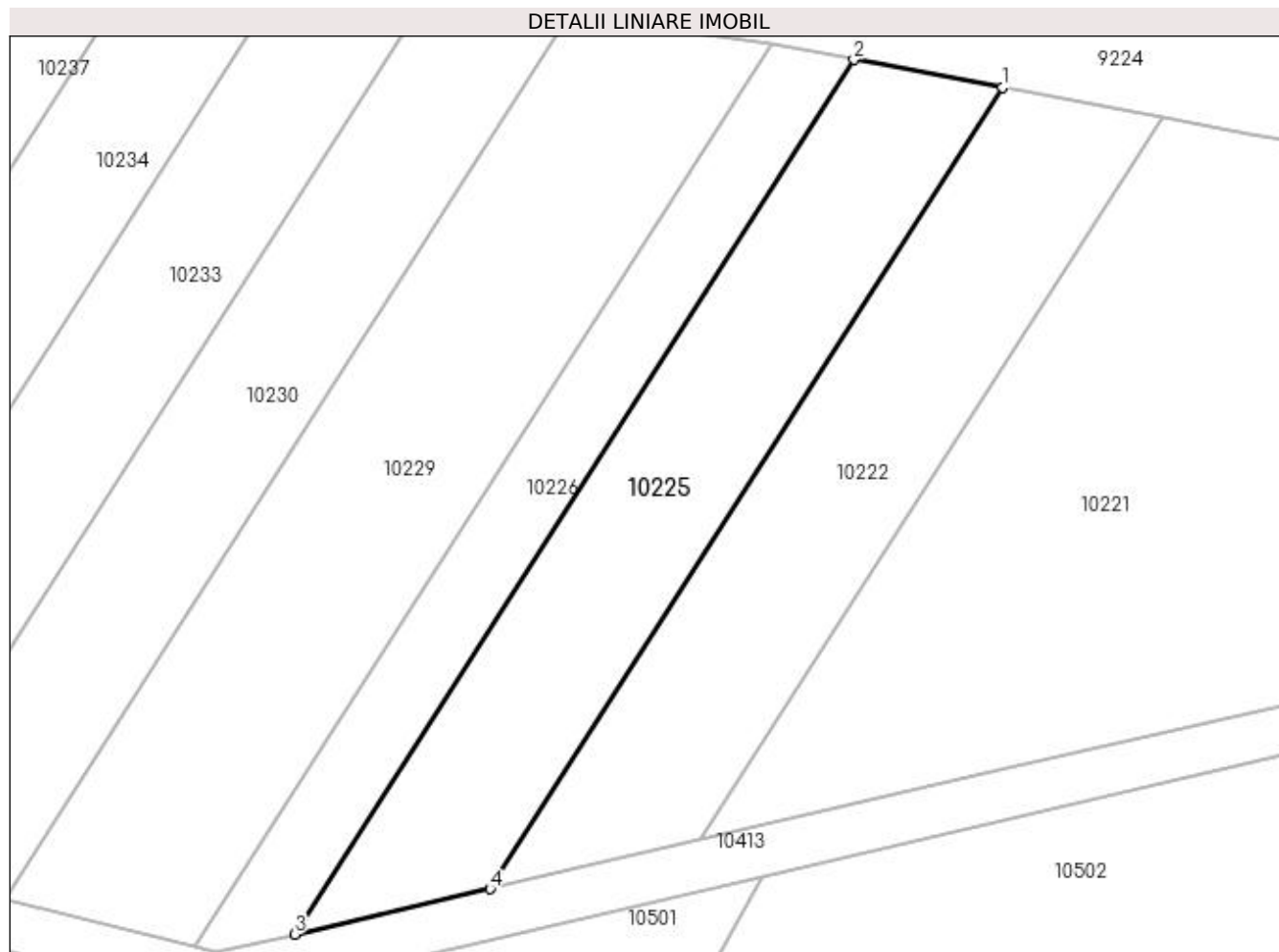
Inscrieri privind dezmembramintele dreptului de proprietate, drepturi reale de garanție și sarcini	Referințe
NU SUNT	

Anexa Nr. 1 La Partea I

Teren

Nr cadastral	Suprafața (mp)*	Observații / Referințe
	Din acte: 1.200 Masurata: 924	IMOBILUL ESTE DESPARTIT DE PARAUUL BALASAN; RESTUL SUPRAFETEI ESTE LA ID 10224

* Suprafața este determinată în planul de proiecție Stereo 70.



Date referitoare la teren

Crt	Categorie folosință	Intravilan	Suprafața (mp)	Tarla	Parcelă	Nr. topo	Observații / Referințe
1	arabil	NU	924	32	4	-	

Lungime Segmente

1) Valorile lungimilor segmentelor sunt obținute din proiecție în plan.

Punct început	X / Y	Punct sfârșit	X / Y	Lungime segment (** (m)
1	353.790,378 291.828,283	2	353.778,265 291.830,531	12.32
2	353.778,265 291.830,531	3	353.732,746 291.759,371	84.473
3	353.732,746 291.759,371	4	353.748,666 291.763,074	16.345
4	353.748,666 291.763,074	1	353.790,378 291.828,283	77.409

**** Lungimile segmentelor sunt determinate în planul de proiecție Stereo 70 și sunt rotunjite la 1 milimetru.**

***** Distanța dintre puncte este formată din segmente cumulate ce sunt mai mici decât valoarea 1 milimetru.**

**DATE DESPRE IMOBILUL NR. 10226**

Oficiul de Cadastru și Publicitate Imobiliară DOLJ
Biroul de Cadastru și Publicitate Imobiliară Craiova

A. Partea I. Descrierea imobilului

TEREN Extravilan

Adresa: Jud. Dolj, T32, P5

Nr. Crt	Nr cadastral Nr. topografic	Suprafața* (mp)	Observații / Referințe
A1		Din acte: 700 Masurata: 545	Sector cadastral:8 Teren neimprejmuit; IMOBILUL ESTE DESPARTIT DE PARAUUL BALASAN; RESTUL SUPRAFETEI ESTE LA ID 10227

B. Partea II. Proprietari și acte

Inscrieri privitoare la dreptul de proprietate și alte drepturi reale	Referințe
/	
Act Notarial nr. CM NR 50, din 27/11/2009 emis de NP BUDIANA IONUT RAZVAN (TDP NR 142248941/20-02-1995);	
B1	A1
Intabulare, drept de PROPRIETATE, dobandit prin Succesiune, cota actuala 1/1, cota initiala 1/1 1) NEGREȚ GHEORGHE	

C. Partea III. SARCINI .

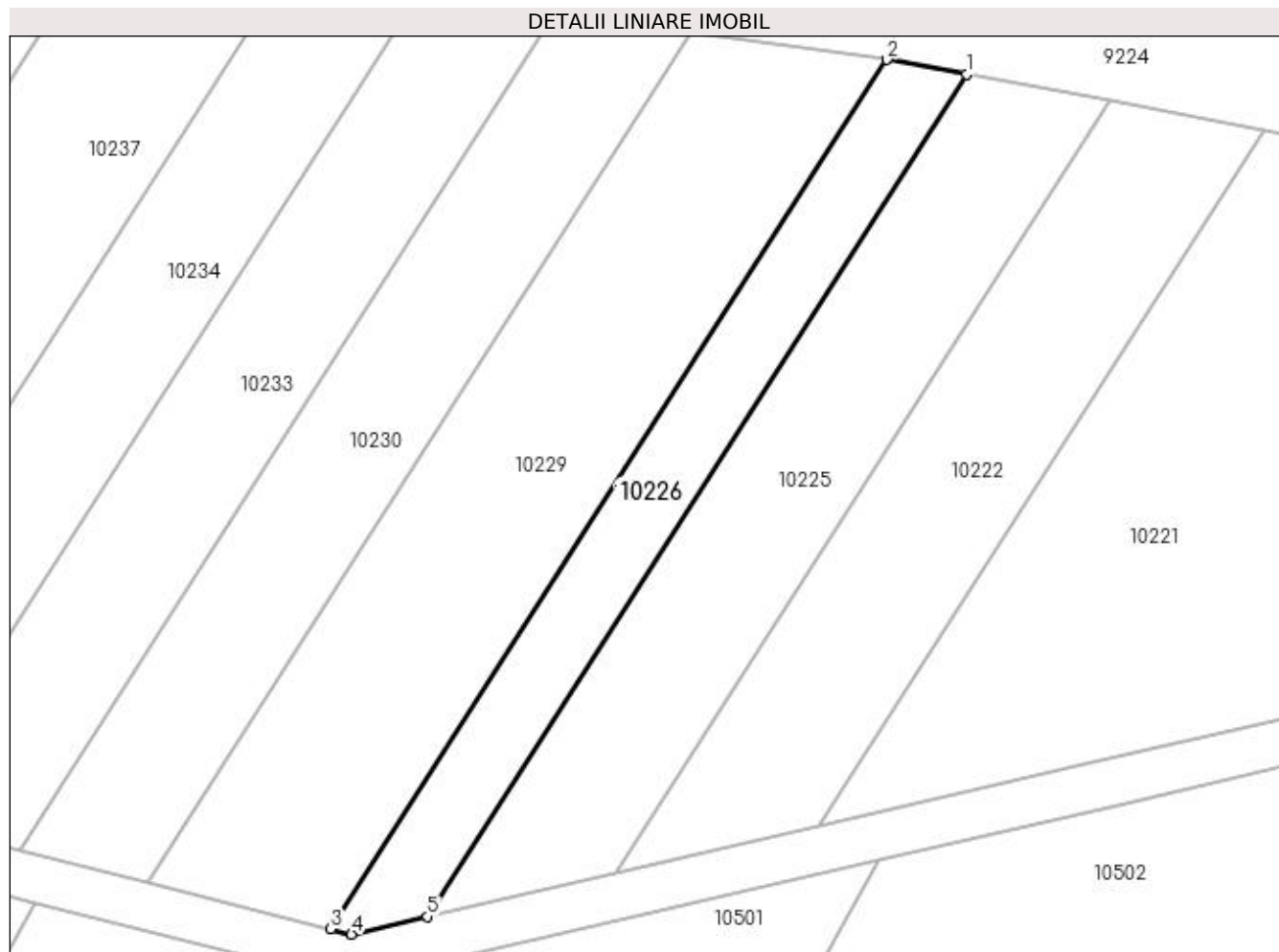
Inscrieri privind dezmembramintele dreptului de proprietate, drepturi reale de garanție și sarcini	Referințe
NU SUNT	

Anexa Nr. 1 La Partea I

Teren

Nr cadastral	Suprafața (mp)*	Observații / Referințe
	Din acte: 700 Masurata: 545	IMOBILUL ESTE DESPARTIT DE PARAUUL BALASAN; RESTUL SUPRAFETEI ESTE LA ID 10227

* Suprafața este determinată în planul de proiecție Stereo 70.



Date referitoare la teren

Crt	Categorie folosință	Intra vilan	Suprafața (mp)	Tarla	Parcelă	Nr. topo	Observații / Referințe
1	arabil	NU	545	32	5	-	

Lungime Segmente

1) Valorile lungimilor segmentelor sunt obținute din proiecție în plan.

Punct început	X / Y	Punct sfârșit	X / Y	Lungime segment (** (m)
1	353.778,265 291.830,531	2	353.771,565 291.831,775	6.815
2	353.771,565 291.831,775	3	353.724,577 291.758,319	87.199
3	353.724,577 291.758,319	4	353.726,316 291.757,875	1.795
4	353.726,316 291.757,875	5	353.732,746 291.759,371	6.602
5	353.732,746 291.759,371	1	353.778,265 291.830,531	84.473

**** Lungimile segmentelor sunt determinate în planul de proiecție Stereo 70 și sunt rotunjite la 1 milimetru.**

***** Distanța dintre puncte este formată din segmente cumulate ce sunt mai mici decât valoarea 1 milimetru.**

**DATE DESPRE IMOBILUL NR. 10227**

Oficiul de Cadastru și Publicitate Imobiliară DOLJ
Biroul de Cadastru și Publicitate Imobiliară Craiova

A. Partea I. Descrierea imobilului

TEREN Extravilan

Adresa: Jud. Dolj, T32, P5

Nr. Crt	Nr cadastral Nr. topografic	Suprafața* (mp)	Observații / Referințe
A1		Din acte: 700 Masurata: 155	Sector cadastral:8 Teren neimprejmuit; IMOBILUL ESTE DESPARTIT DE PARAUUL BALASAN; RESTUL SUPRAFETEI ESTE LA ID 10226

B. Partea II. Proprietari și acte

Inscrieri privitoare la dreptul de proprietate și alte drepturi reale		Referințe
/		
Act Notarial nr. CM NR 50, din 27/11/2009 emis de NP BUDIANA IONUT RAZVAN (TDP NR 142248941/20-02-1995);		
B1	Intabulare, drept de PROPRIETATE, dobandit prin Succesiune, cota actuala 1/1, cota initiala 1/1 1) NEGREȚ GHEORGHE	A1

C. Partea III. SARCINI .

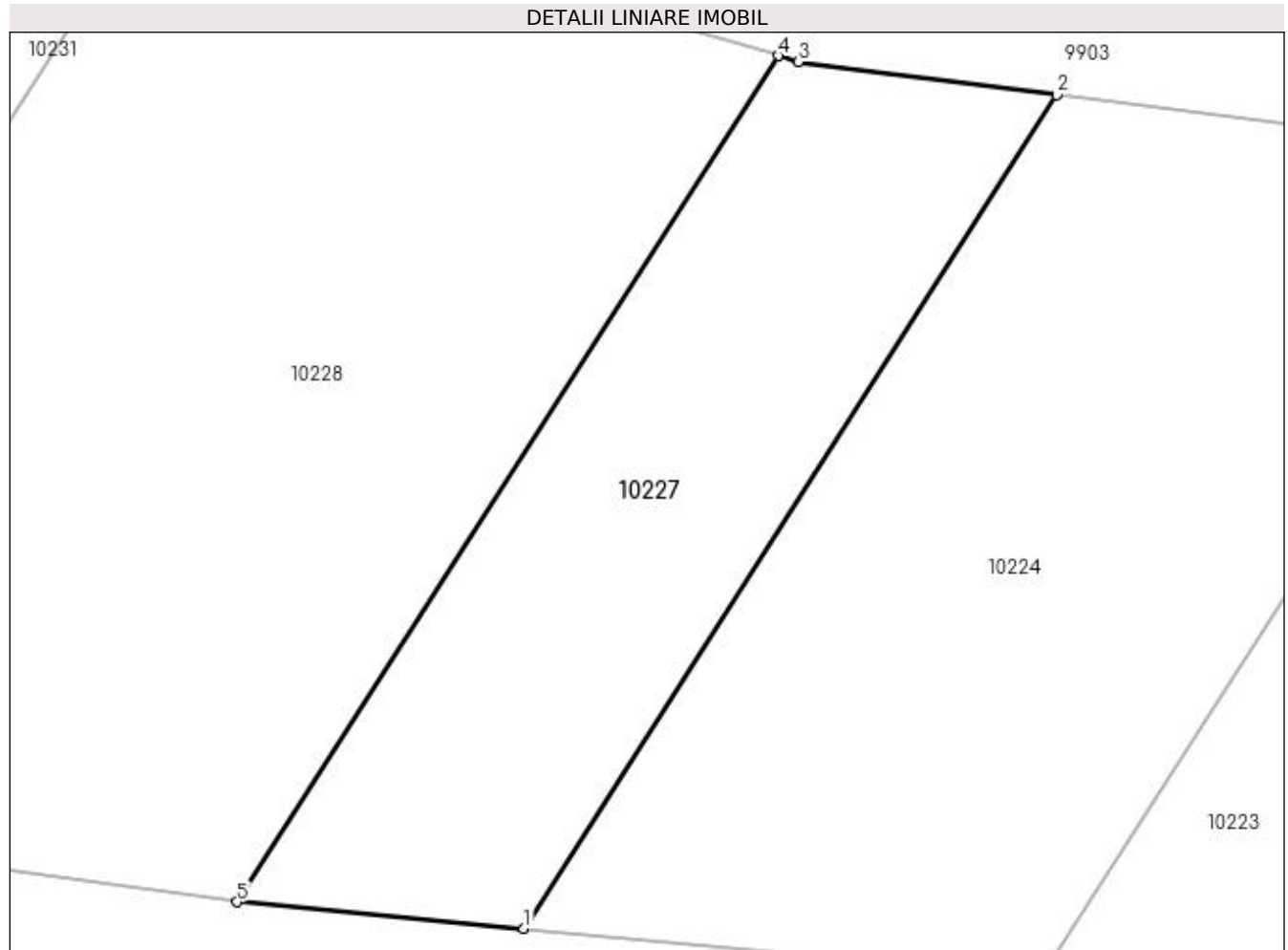
Inscrieri privind dezmembramintele dreptului de proprietate, drepturi reale de garanție și sarcini	Referințe
NU SUNT	

Anexa Nr. 1 La Partea I

Teren

Nr cadastral	Suprafața (mp)*	Observații / Referințe
	Din acte: 700 Masurata: 155	IMOBILUL ESTE DESPARTIT DE PARAUUL BALASAN; RESTUL SUPRAFETEI ESTE LA ID 10226

* Suprafața este determinată în planul de proiecție Stereo 70.



Date referitoare la teren

Crt	Categorie folosință	Intra vilan	Suprafața (mp)	Tarla	Parcelă	Nr. topo	Observații / Referințe
1	arabil	NU	155	32	5	-	

Lungime Segmente

1) Valorile lungimilor segmentelor sunt obținute din proiecție în plan.

Punct început	X / Y	Punct sfârșit	X / Y	Lungime segment (** (m)
1	353.783,832 291.839,235	2	353.796,999 291.859,818	24.434
2	353.796,999 291.859,818	3	353.790,625 291.860,64	6.427
3	353.790,625 291.860,64	4	353.790,122 291.860,786	0.524
4	353.790,122 291.860,786	5	353.776,755 291.839,889	24.806
5	353.776,755 291.839,889	1	353.783,832 291.839,235	7.107

**** Lungimile segmentelor sunt determinate în planul de proiecție Stereo 70 și sunt rotunjite la 1 milimetru.**

***** Distanța dintre puncte este formată din segmente cumulate ce sunt mai mici decât valoarea 1 milimetru.**

**DATE DESPRE IMOBILUL NR. 10228**

Oficiul de Cadastru și Publicitate Imobiliară DOLJ
Biroul de Cadastru și Publicitate Imobiliară Craiova

A. Partea I. Descrierea imobilului

TEREN Extravilan

Adresa: Jud. Dolj, T32, P6

Nr. Crt	Nr cadastral Nr. topografic	Suprafața* (mp)	Observații / Referințe
A1	36369	Din acte: 1.700 Masurata: 395	Sector cadastral:8 Teren neimprejmuit;

B. Partea II. Proprietari și acte

Inscrieri privitoare la dreptul de proprietate și alte drepturi reale		Referințe
261171 / 23/12/2020		
Act Notarial nr. Contract de vanzare Aut 2396, din 21/12/2020 emis de Diaconescu Gelu Emilian;		
B1	Intabulare, drept de PROPRIETATE, dobandit prin Conventie, cota actuala 1/1, cota initiala 1/1 1) SGAIBĂ ION 2) SGAIBĂ MARIANA	A1

C. Partea III. SARCINI

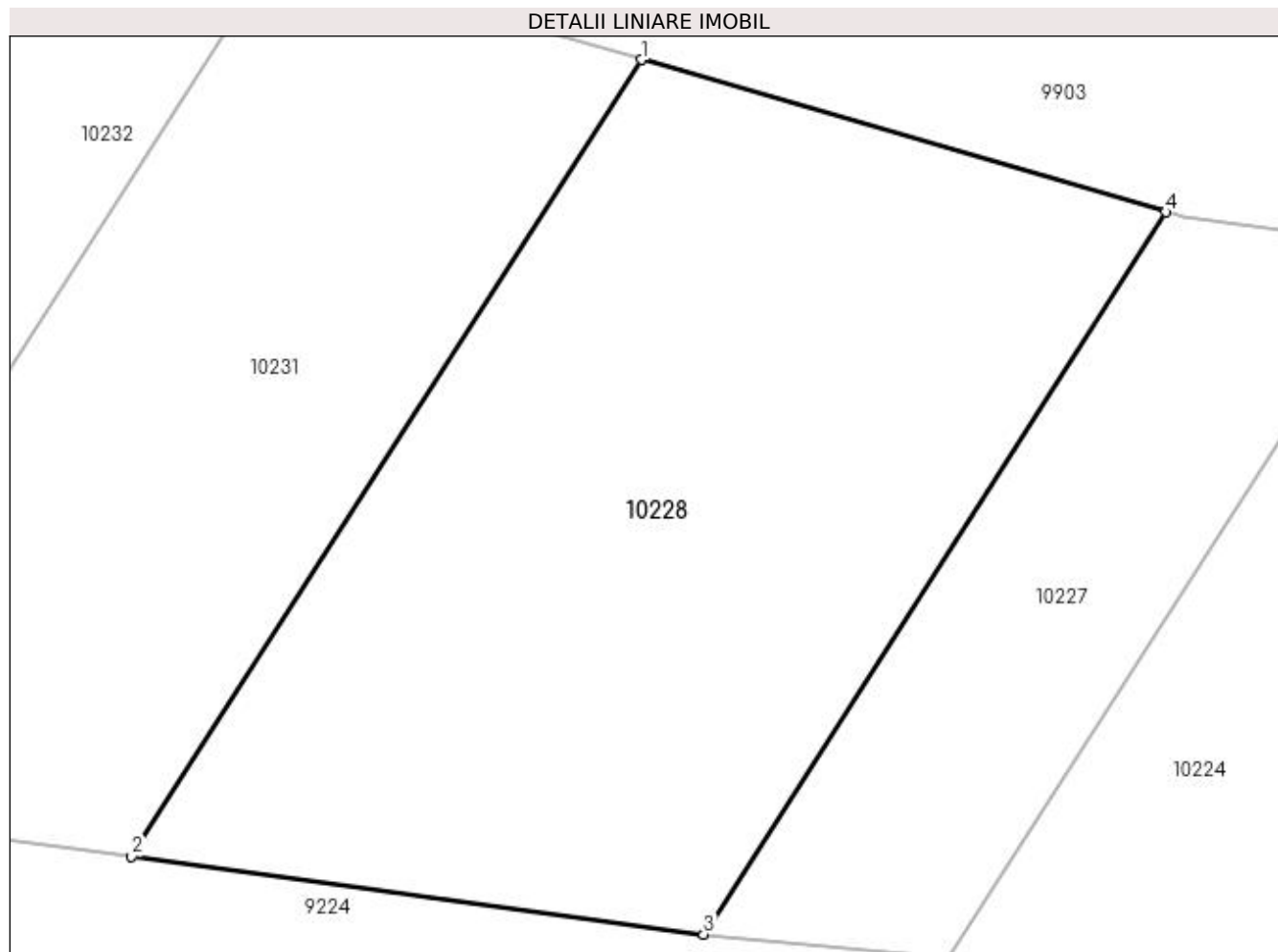
Inscrieri privind dezmembramintele dreptului de proprietate, drepturi reale de garanție și sarcini		Referințe
116180 / 15/06/2020		
Hotarare Judecatoreasca nr. SENTINTA CIVILA NR 1103, din 01/07/2011 emis de JUDECATORIA CALAFAT - dosar nr.26467/215/2010 (hotarare judecatoreasca nr DECIZIA CIVILA NR 2201 din 21.11.2011, emis de TRIBUNALUL DOLJ - dosar nr.26467/215/2010);		
C1	Intabulare, drept de IPOTECA LEGALA, Valoare:17032 LEIcu titlu de sulta, cota actuala 1/1, cota initiala 1/1 1) ISVORANU CONSTANTIN EMIL, LIPSA CNP	A1

Anexa Nr. 1 La Partea I

Teren

Nr cadastral	Suprafața (mp)*	Observații / Referințe
36369	Din acte: 1.700 Masurata: 395	

* Suprafața este determinată în planul de proiecție Stereo 70.



Date referitoare la teren

Crt	Categorie folosință	Intravilan	Suprafața (mp)	Tarla	Parcelă	Nr. topo	Observații / Referințe
1	arabil	NU	395	32	6	-	

Lungime Segmente

1) Valorile lungimilor segmentelor sunt obținute din proiecție în plan.

Punct început	X / Y	Punct sfârșit	X / Y	Lungime segment (** (m)
1	353.774,955 291.865,194	2	353.760,205 291.842,137	27.371
2	353.760,205 291.842,137	3	353.776,755 291.839,889	16.702
3	353.776,755 291.839,889	4	353.790,122 291.860,786	24.806
4	353.790,122 291.860,786	1	353.774,955 291.865,194	15.795

**** Lungimile segmentelor sunt determinate în planul de proiecție Stereo 70 și sunt rotunjite la 1 milimetru.**

***** Distanța dintre puncte este formată din segmente cumulate ce sunt mai mici decât valoarea 1 milimetru.**

**DATE DESPRE IMOBILUL NR. 10229**

Oficiul de Cadastru și Publicitate Imobiliară DOLJ
 Biroul de Cadastru și Publicitate Imobiliară Craiova

A. Partea I. Descrierea imobilului

TEREN Extravilan

Adresa: Jud. Dolj, T32, P6

Nr. Crt	Nr cadastral Nr. topografic	Suprafața* (mp)	Observații / Referințe
A1	36377	Din acte: 1.700 Masurata: 1.305	Sector cadastral:8 Teren neimprejmuit;

B. Partea II. Proprietari și acte

Inscrieri privitoare la dreptul de proprietate și alte drepturi reale		Referințe
261134 / 23/12/2020		
Act Notarial nr. Contract de vanzare aut. nr. 2396, din 21/12/2020 emis de NP Diaconescu Gelu Emilian;		
B1	Intabulare, drept de PROPRIETATE, dobandit prin Conventie, cota actuala 1/1, cota initiala 1/1 1) SGAIBĂ ION 2) SGAIBĂ MARIANA	A1

C. Partea III. SARCINI

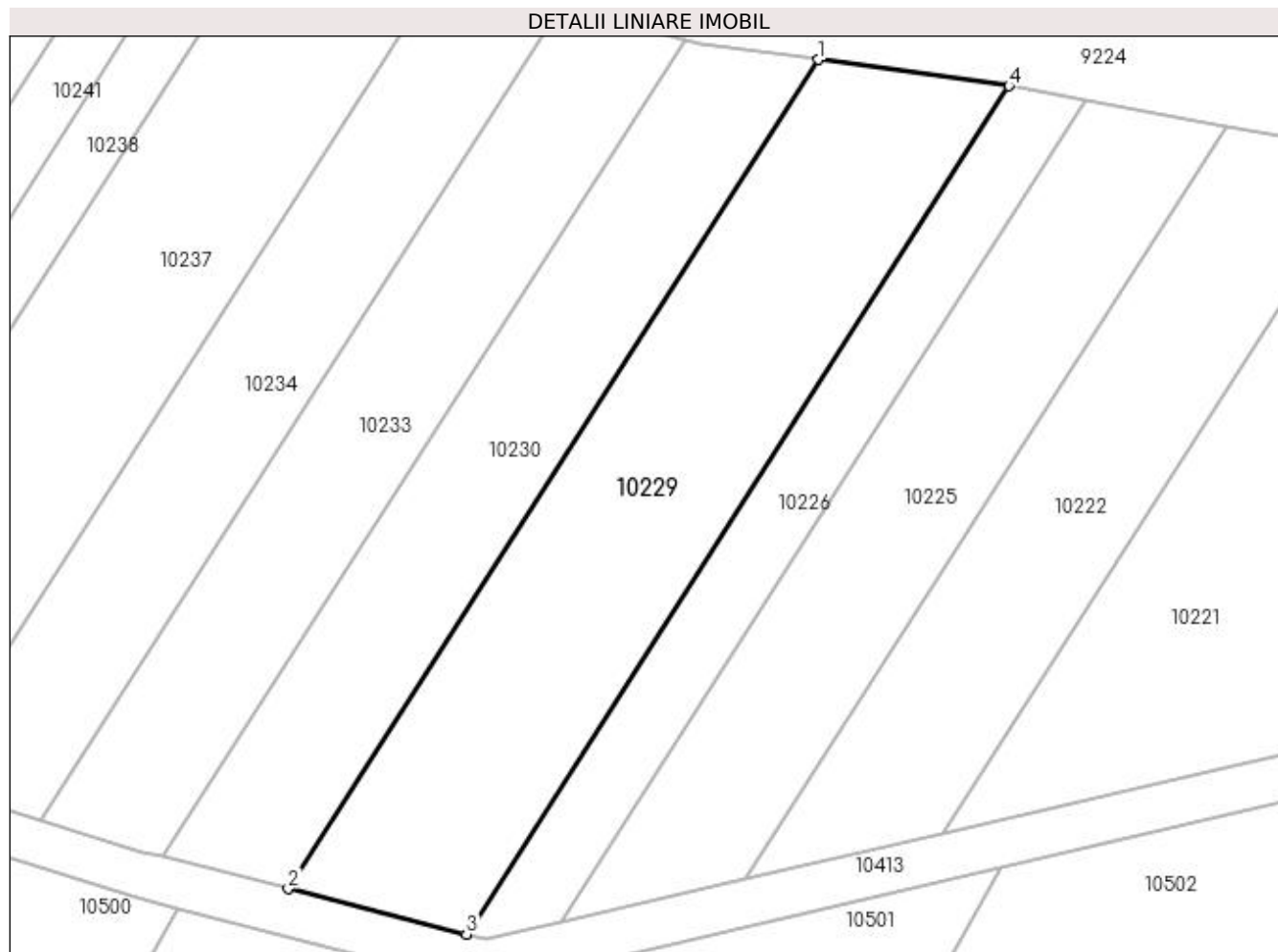
Inscrieri privind dezmembramintele dreptului de proprietate, drepturi reale de garanție și sarcini		Referințe
116161 / 15/06/2020		
Hotarare Judecatoreasca nr. Sentinta civila nr 1103, din 01/07/2011 emis de JUDECATORIA CALAFAT in Dosar nr.26467/215/2010;		
C1	Intabulare, drept de IPOTECA LEGALA, Valoare:17032 LEI ce reprezinta sulta, cota actuala 1/1, cota initiala 1/1 1) ISVORANU CONSTANTIN EMIL, LIPSA CNP	A1

Anexa Nr. 1 La Partea I

Teren

Nr cadastral	Suprafața (mp)*	Observații / Referințe
36377	Din acte: 1.700 Masurata: 1.305	

* Suprafața este determinată în planul de proiecție Stereo 70.



Date referitoare la teren

Crt	Categorie folosință	Intravilan	Suprafața (mp)	Tarla	Parcelă	Nr. topo	Observații / Referințe
1	arabil	NU	1.305	32	6	-	

Lungime Segmente

1) Valorile lungimilor segmentelor sunt obținute din proiecție în plan.

Punct început	X / Y	Punct sfârșit	X / Y	Lungime segment (** (m)
1	353.755,061 291.834,059	2	353.709,135 291.762,262	85.229
2	353.709,135 291.762,262	3	353.724,577 291.758,319	15.937
3	353.724,577 291.758,319	4	353.771,565 291.831,775	87.199
4	353.771,565 291.831,775	1	353.755,061 291.834,059	16.661

**** Lungimile segmentelor sunt determinate în planul de proiecție Stereo 70 și sunt rotunjite la 1 milimetru.**

***** Distanța dintre puncte este formată din segmente cumulate ce sunt mai mici decât valoarea 1 milimetru.**

**DATE DESPRE IMOBILUL NR. 10230**

Oficiul de Cadastru și Publicitate Imobiliară DOLJ
Biroul de Cadastru și Publicitate Imobiliară Craiova

A. Partea I. Descrierea imobilului

TEREN Extravilan

Adresa: Jud. Dolj, T32, P7

Nr. Crt	Nr cadastral Nr. topografic	Suprafața* (mp)	Observații / Referințe
A1		Din acte: 1.200 Masurata: 900	Sector cadastral:8 Teren neimprejmuț; IMOBILUL ESTE DESPARTIT DE PARAUUL BALASAN; RESTUL SUPRAFETEI ESTE LA ID 10231

B. Partea II. Proprietari și acte

Inscrieri privitoare la dreptul de proprietate și alte drepturi reale	Referințe
/	
Act Administrativ nr. TDP 180-15047, din 23/07/1993 emis de CJSIPT DOLJ;	
B1	A1
Intabulare, drept de PROPRIETATE, dobandit prin Reconstituire, cota actuala 1/1, cota initiala 1/1	
1) ȚIRCĂ IOANA, LIPSA CNP	
2) ARDELEAN ATENA, LIPSA CNP	
3) ȚUCĂ ELENA, LIPSA CNP	

C. Partea III. SARCINI .

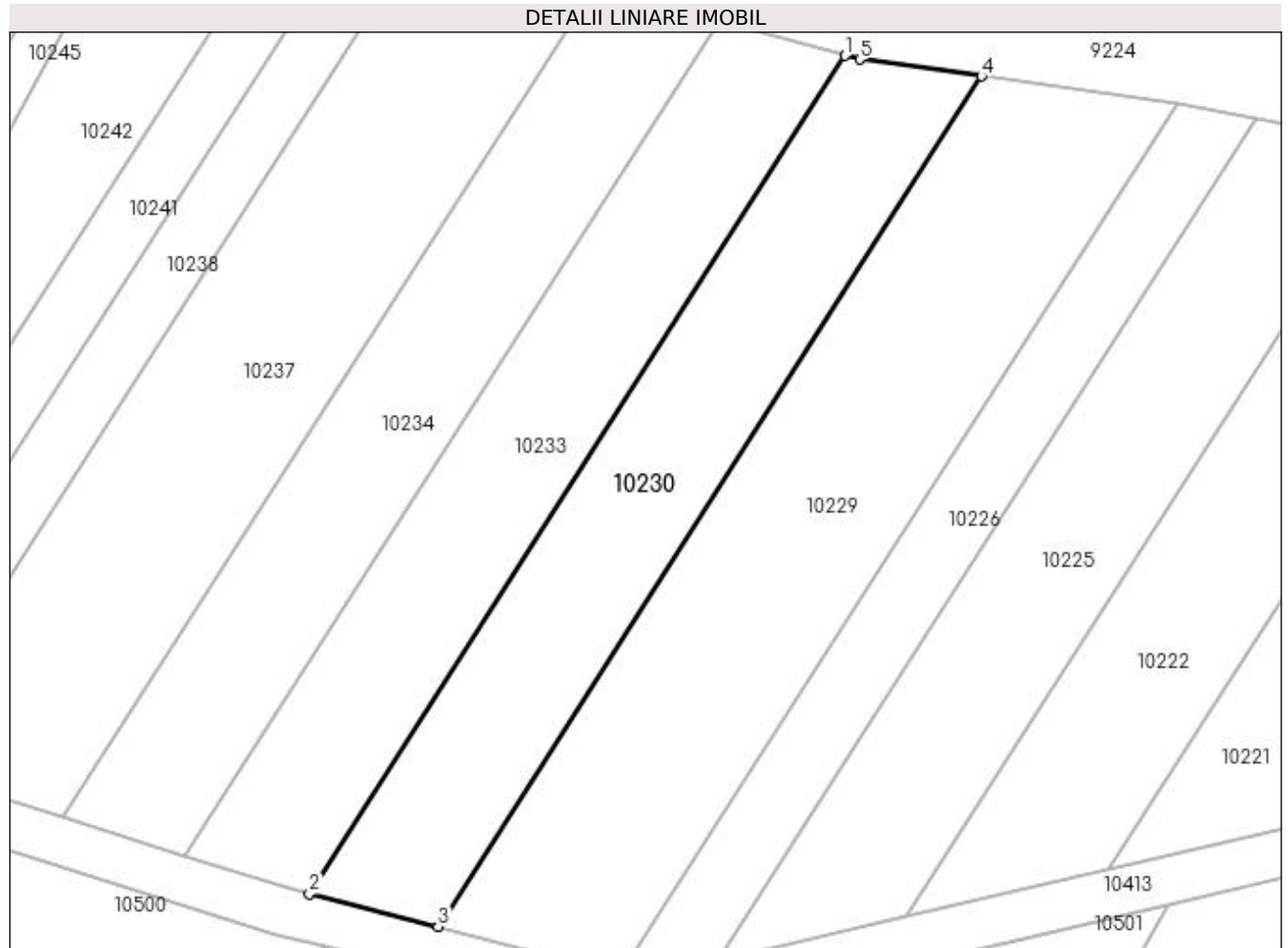
Inscrieri privind dezmembramintele dreptului de proprietate, drepturi reale de garanție și sarcini	Referințe
NU SUNT	

Anexa Nr. 1 La Partea I

Teren

Nr cadastral	Suprafața (mp)*	Observații / Referințe
	Din acte: 1.200 Masurata: 900	IMOBILUL ESTE DESPARTIT DE PARAUUL BALASAN; RESTUL SUPRAFETEI ESTE LA ID 10231

* Suprafața este determinată în planul de proiecție Stereo 70.



Date referitoare la teren

Crt	Categorie folosință	Intra vilan	Suprafața (mp)	Tarla	Parcelă	Nr. topo	Observații / Referințe
1	arabil	NU	900	32	7	-	

Lungime Segmente

1) Valorile lungimilor segmentelor sunt obținute din proiecție în plan.

Punct început	X / Y	Punct sfârșit	X / Y	Lungime segment (** (m)
1	353.743,546 291.835,808	2	353.698,275 291.765,035	84.014
2	353.698,275 291.765,035	3	353.709,135 291.762,262	11.208
3	353.709,135 291.762,262	4	353.755,061 291.834,059	85.229
4	353.755,061 291.834,059	5	353.744,769 291.835,483	10.39
5	353.744,769 291.835,483	1	353.743,546 291.835,808	1.265

**** Lungimile segmentelor sunt determinate în planul de proiecție Stereo 70 și sunt rotunjite la 1 milimetru.**

***** Distanța dintre puncte este formată din segmente cumulate ce sunt mai mici decât valoarea 1 milimetru.**

**DATE DESPRE IMOBILUL NR. 10231**

Oficiul de Cadastru și Publicitate Imobiliară DOLJ
Biroul de Cadastru și Publicitate Imobiliară Craiova

A. Partea I. Descrierea imobilului

TEREN Extravilan

Adresa: Jud. Dolj, T32, P7

Nr. Crt	Nr cadastral Nr. topografic	Suprafața* (mp)	Observații / Referințe
A1		Din acte: 1.200 Masurata: 300	Sector cadastral:8 Teren neimprejmuit; IMOBILUL ESTE DESPARTIT DE PARAUUL BALASAN; RESTUL SUPRAFETEI ESTE LA ID 10230

B. Partea II. Proprietari și acte

Inscrieri privitoare la dreptul de proprietate și alte drepturi reale	Referințe
/	
Act Administrativ nr. TDP 180-15047, din 23/07/1993 emis de CJSIPT DOLJ;	
B1	A1
Intabulare, drept de PROPRIETATE, dobandit prin Reconstituire, cota actuala 1/1, cota initiala 1/1	
1) ȚIRCĂ IOANA, LIPSĂ CNP	
2) ARDELEAN ATENA, LIPSĂ CNP	
3) ȚUCĂ ELENA, LIPSĂ CNP	

C. Partea III. SARCINI .

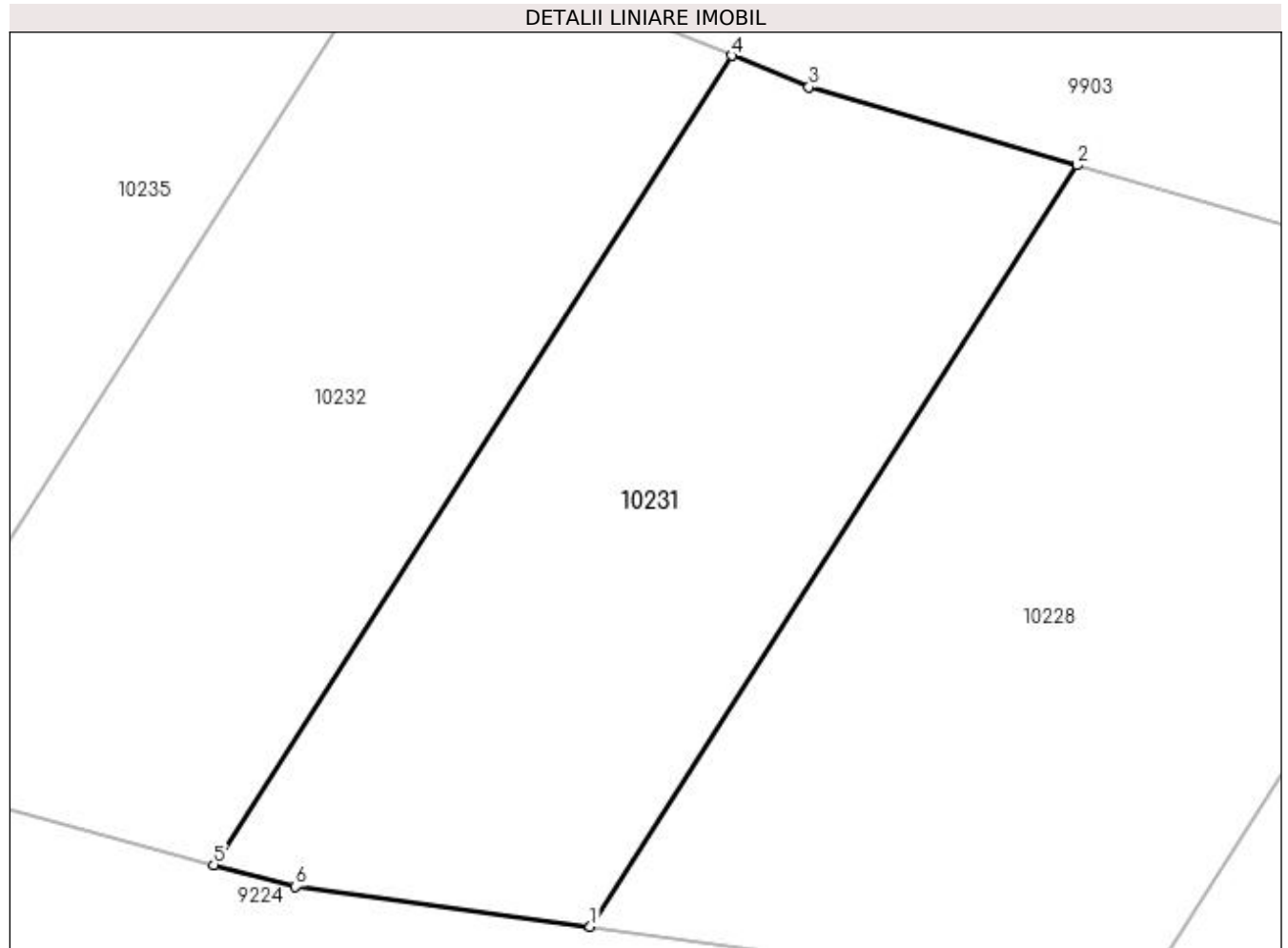
Inscrieri privind dezmembramintele dreptului de proprietate, drepturi reale de garanție și sarcini	Referințe
NU SUNT	

Anexa Nr. 1 La Partea I

Teren

Nr cadastral	Suprafața (mp)*	Observații / Referințe
	Din acte: 1.200 Masurata: 300	IMOBILUL ESTE DESPARTIT DE PARAUUL BALASAN; RESTUL SUPRAFETEI ESTE LA ID 10230

* Suprafața este determinată în planul de proiecție Stereo 70.



Date referitoare la teren

Crt	Categorie folosință	Intra vilan	Suprafața (mp)	Tarla	Parcelă	Nr. topo	Observații / Referințe
1	arabil	NU	300	32	7	-	

Lungime Segmente

1) Valorile lungimilor segmentelor sunt obținute din proiecție în plan.

Punct început	X / Y	Punct sfârșit	X / Y	Lungime segment (** (m)
1	353.760,205 291.842,137	2	353.774,955 291.865,194	27.371
2	353.774,955 291.865,194	3	353.766,828 291.867,556	8.463
3	353.766,828 291.867,556	4	353.764,492 291.868,511	2.524
4	353.764,492 291.868,511	5	353.748,801 291.844,012	29.093
5	353.748,801 291.844,012	6	353.751,27 291.843,35	2.556

Punct început	X / Y	Punct sfârșit	X / Y	Lungime segment (** (m)
6	353.751,27 291.843,35	1	353.760,205 291.842,137	9.017

** Lungimile segmentelor sunt determinate în planul de proiecție Stereo 70 și sunt rotunjite la 1 milimetru.

*** Distanța dintre puncte este formată din segmente cumulate ce sunt mai mici decât valoarea 1 milimetru.

**DATE DESPRE IMOBILUL NR. 10232**

Oficiul de Cadastru și Publicitate Imobiliară DOLJ
Biroul de Cadastru și Publicitate Imobiliară Craiova

A. Partea I. Descrierea imobilului

TEREN Extravilan

Adresa: Jud. Dolj, T32, P8

Nr. Crt	Nr cadastral Nr. topografic	Suprafața* (mp)	Observații / Referințe
A1	34008	Din acte: 1.200 Masurata: 314	Sector cadastral:8 Teren neimprejmuit;

B. Partea II. Proprietari și acte

Inscrieri privitoare la dreptul de proprietate și alte drepturi reale		Referințe
222878 / 10/10/2019		
Act Notarial nr. CONTRACT DE VÂNZARE AUT.3733, din 09/10/2019 emis de NOTAR PUBLIC TUDOR MARINELA-DANIELA;		
B1	Intabulare, drept de PROPRIETATE, dobandit prin Conventie, cota actuala 1/1, cota initiala 1/1 1) BIRTA ION CONSTANTIN 2) BÎRȚĂ MARINELA-FELICIA	A1

C. Partea III. SARCINI .

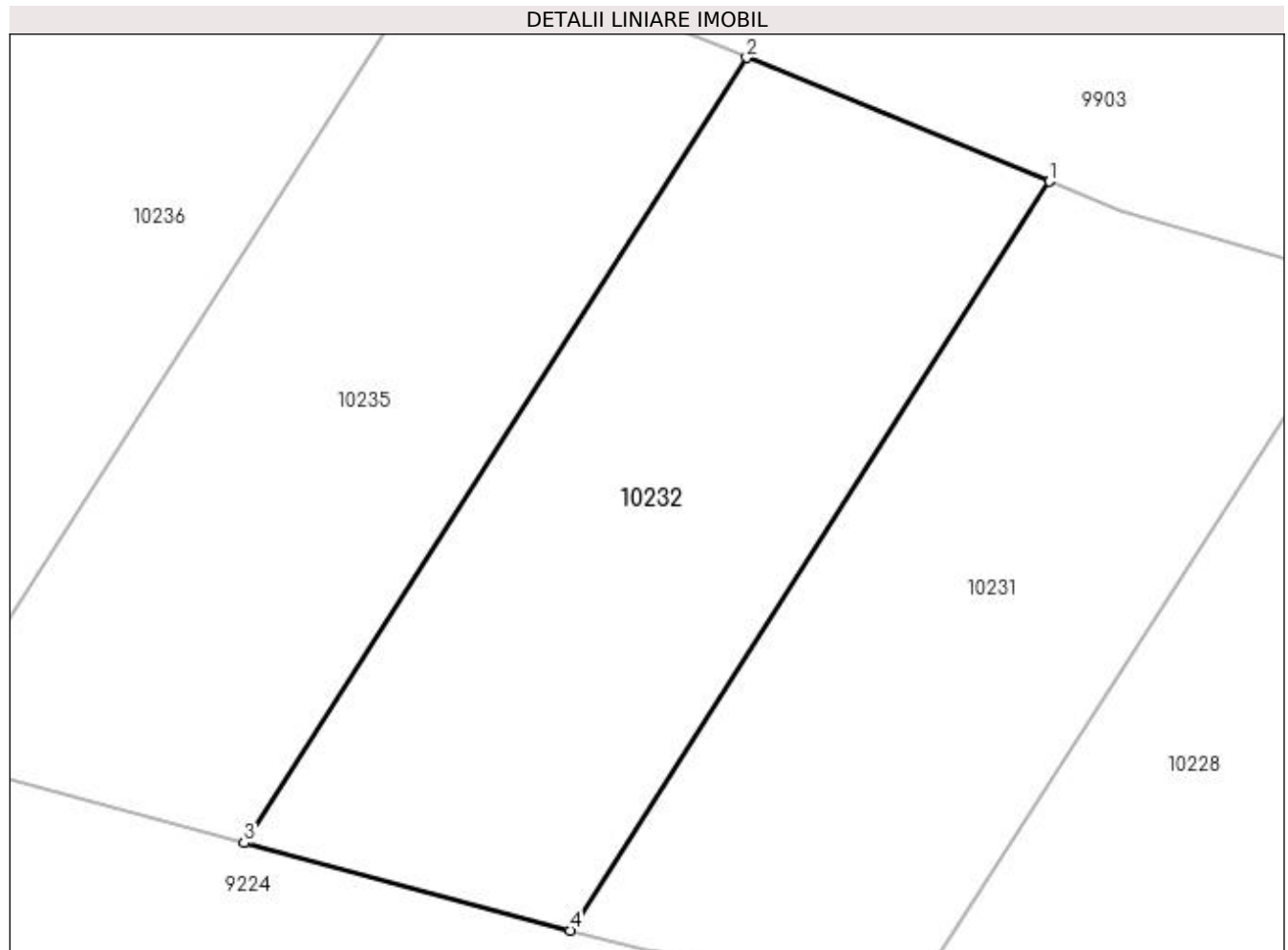
Inscrieri privind dezmembramintele dreptului de proprietate, drepturi reale de garanție și sarcini	Referințe
NU SUNT	

Anexa Nr. 1 La Partea I

Teren

Nr cadastral	Suprafața (mp)*	Observații / Referințe
34008	Din acte: 1.200 Masurata: 314	

* Suprafața este determinată în planul de proiecție Stereo 70.



Date referitoare la teren

Crt	Categorie folosință	Intravilan	Suprafața (mp)	Tarla	Parcelă	Nr. topo	Observații / Referințe
1	arabil	NU	314	32	8	-	

Lungime Segmente

1) Valorile lungimilor segmentelor sunt obținute din proiecție în plan.

Punct început	X / Y	Punct sfârșit	X / Y	Lungime segment (** (m)
1	353.764,492 291.868,511	2	353.754,579 291.872,562	10.709
2	353.754,579 291.872,562	3	353.738,127 291.846,875	30.504
3	353.738,127 291.846,875	4	353.748,801 291.844,012	11.051
4	353.748,801 291.844,012	1	353.764,492 291.868,511	29.093

**** Lungimile segmentelor sunt determinate în planul de proiecție Stereo 70 și sunt rotunjite la 1 milimetru.**

***** Distanța dintre puncte este formată din segmente cumulate ce sunt mai mici decât valoarea 1 milimetru.**

**DATE DESPRE IMOBILUL NR. 10233**

Oficiul de Cadastru și Publicitate Imobiliară DOLJ
Biroul de Cadastru și Publicitate Imobiliară Craiova

A. Partea I. Descrierea imobilului

TEREN Extravilan

Adresa: Jud. Dolj, T32, P8

Nr. Crt	Nr cadastral Nr. topografic	Suprafața* (mp)	Observații / Referințe
A1	34012	Din acte: 1.200 Masurata: 886	Sector cadastral:8 Teren neimprejmuit;

B. Partea II. Proprietari și acte

Inscrieri privitoare la dreptul de proprietate și alte drepturi reale		Referințe
222910 / 10/10/2019		
Act Notarial nr. CONTRACT DE VÂNZARE AUT.3733, din 09/10/2019 emis de NOTAR PUBLIC TUDOR MARINELA-DANIELA;		
B1	Intabulare, drept de PROPRIETATE, dobandit prin Conventie, cota actuala 1/1, cota initiala 1/1 1) BIRTA ION CONSTANTIN 2) BÎRȚĂ MARINELA-FELICIA	A1

C. Partea III. SARCINI .

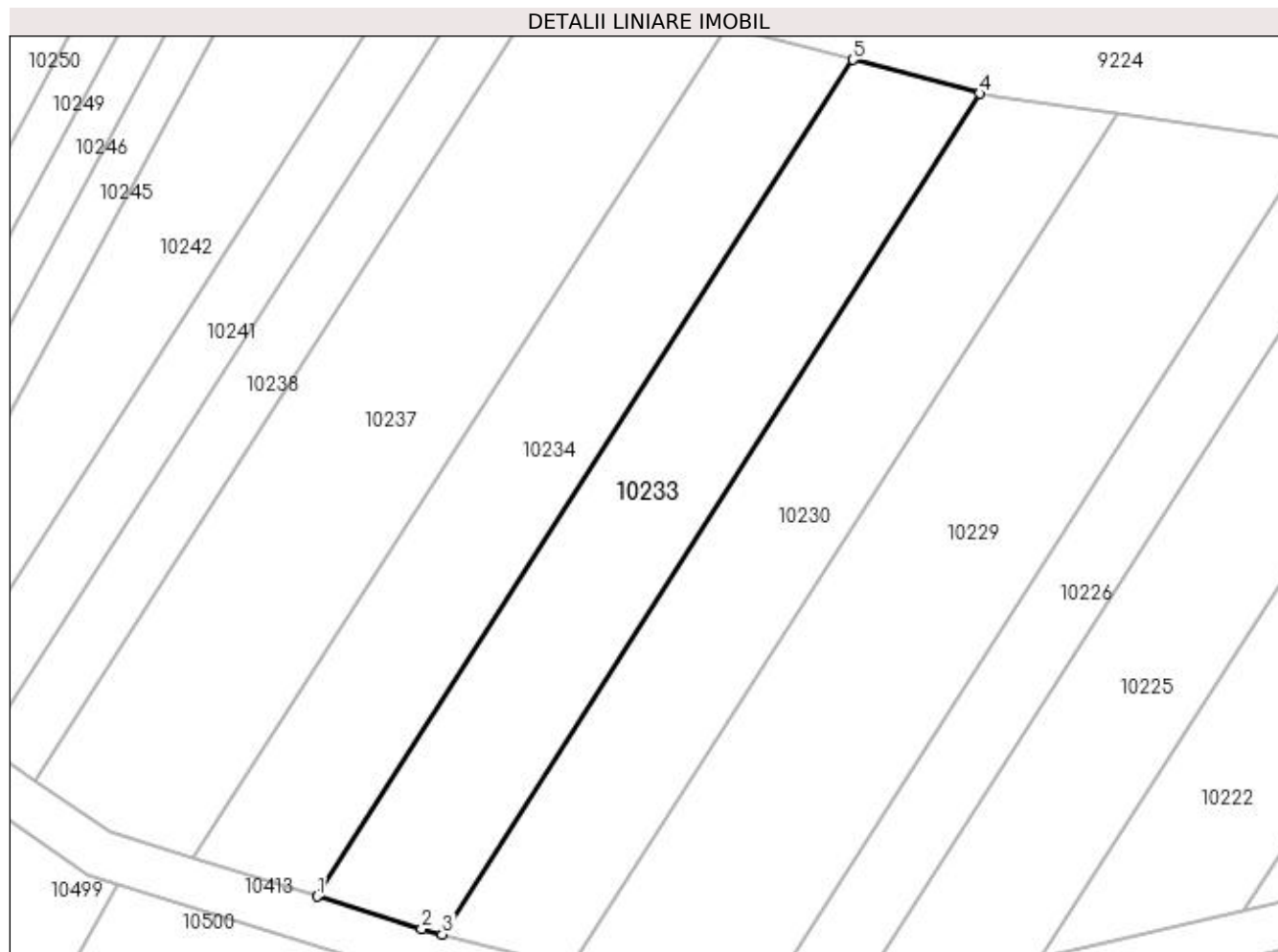
Inscrieri privind dezmembramintele dreptului de proprietate, drepturi reale de garanție și sarcini	Referințe
NU SUNT	

Anexa Nr. 1 La Partea I

Teren

Nr cadastral	Suprafața (mp)*	Observații / Referințe
34012	Din acte: 1.200 Masurata: 886	

* Suprafața este determinată în planul de proiecție Stereo 70.



Date referitoare la teren

Crt	Categorie folosință	Intra vilan	Suprafața (mp)	Tarla	Parcelă	Nr. topo	Observații / Referințe
1	arabil	NU	886	32	8	-	

Lungime Segmente

1) Valorile lungimilor segmentelor sunt obținute din proiecție în plan.

Punct început	X / Y	Punct sfârșit	X / Y	Lungime segment (** (m)
1	353.687,751 291.768,224	2	353.696,54 291.765,478	9.208
2	353.696,54 291.765,478	3	353.698,275 291.765,035	1.791
3	353.698,275 291.765,035	4	353.743,546 291.835,808	84.014
4	353.743,546 291.835,808	5	353.732,84 291.838,655	11.078
5	353.732,84 291.838,655	1	353.687,751 291.768,224	83.627

**** Lungimile segmentelor sunt determinate în planul de proiecție Stereo 70 și sunt rotunjite la 1 milimetru.**

***** Distanța dintre puncte este formată din segmente cumulate ce sunt mai mici decât valoarea 1 milimetru.**

**DATE DESPRE IMOBILUL NR. 10234**

Oficiul de Cadastru și Publicitate Imobiliară DOLJ
Biroul de Cadastru și Publicitate Imobiliară Craiova

A. Partea I. Descrierea imobilului

TEREN Extravilan

Adresa: Jud. Dolj, T32, P9

Nr. Crt	Nr cadastral Nr. topografic	Suprafața* (mp)	Observații / Referințe
A1		Din acte: 1.200 Masurata: 874	Sector cadastral:8 Teren neimprejmuit; IMOBILUL ESTE DESPARTIT DE PARAUUL BALASAN; RESTUL SUPRAFETEI ESTE LA ID 10235

B. Partea II. Proprietari și acte

Inscrieri privitoare la dreptul de proprietate și alte drepturi reale	Referințe
/	
Act Administrativ nr. TDP 1404-48941, din 14/02/1995 emis de CJSIPT DOLJ;	
B1	A1
Intabulare, drept de PROPRIETATE, dobandit prin Reconstituire, cota actuala 1/1, cota initiala 1/1	
1) CISMARU DUMITRU, LIPSĂ CNP	
2) CISMARU FLOREA, LIPSĂ CNP	
3) MIRCA VIRGINIA, LIPSĂ CNP	
4) CISMARU GHEORGHE, LIPSĂ CNP	

C. Partea III. SARCINI .

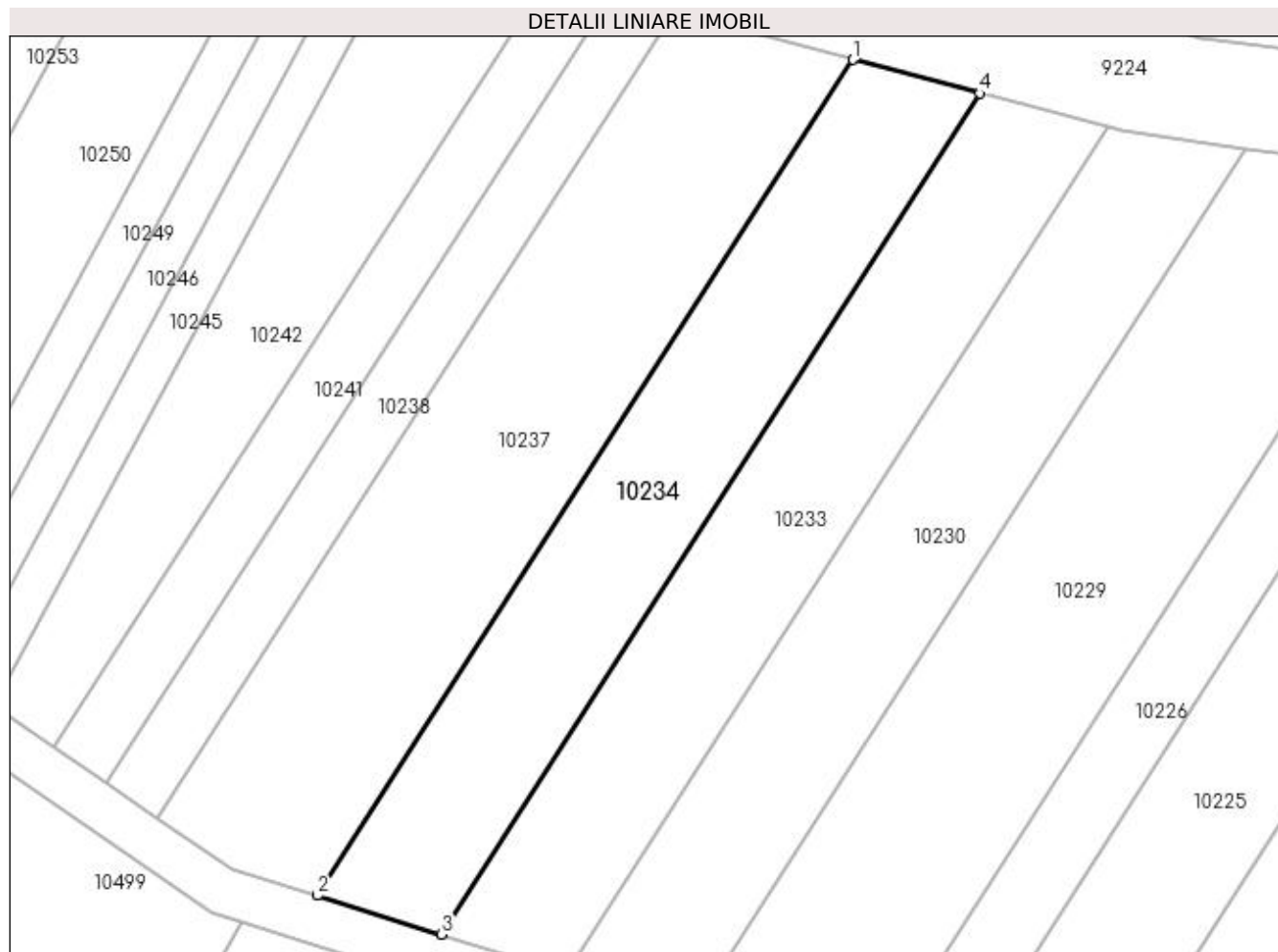
Inscrieri privind dezmembramintele dreptului de proprietate, drepturi reale de garanție și sarcini	Referințe
NU SUNT	

Anexa Nr. 1 La Partea I

Teren

Nr cadastral	Suprafața (mp)*	Observații / Referințe
	Din acte: 1.200 Masurata: 874	IMOBILUL ESTE DESPARTIT DE PARAUUL BALASAN; RESTUL SUPRAFETEI ESTE LA ID 10235

* Suprafața este determinată în planul de proiecție Stereo 70.



Date referitoare la teren

Crt	Categorie folosință	Intra vilan	Suprafața (mp)	Tarla	Parcelă	Nr. topo	Observații / Referințe
1	arabil	NU	874	32	9	-	

Lungime Segmente

1) Valorile lungimilor segmentelor sunt obținute din proiecție în plan.

Punct început	X / Y	Punct sfârșit	X / Y	Lungime segment (** (m)
1	353.722,234 291.841,475	2	353.677,354 291.771,472	83.154
2	353.677,354 291.771,472	3	353.687,751 291.768,224	10.893
3	353.687,751 291.768,224	4	353.732,84 291.838,655	83.627
4	353.732,84 291.838,655	1	353.722,234 291.841,475	10.974

**** Lungimile segmentelor sunt determinate în planul de proiecție Stereo 70 și sunt rotunjite la 1 milimetru.**

***** Distanța dintre puncte este formată din segmente cumulate ce sunt mai mici decât valoarea 1 milimetru.**

**DATE DESPRE IMOBILUL NR. 10235**

Oficiul de Cadastru și Publicitate Imobiliară DOLJ
Biroul de Cadastru și Publicitate Imobiliară Craiova

A. Partea I. Descrierea imobilului

TEREN Extravilan

Adresa: Jud. Dolj, T32, P9

Nr. Crt	Nr cadastral Nr. topografic	Suprafața* (mp)	Observații / Referințe
A1		Din acte: 1.200 Masurata: 326	Sector cadastral:8 Teren neimprejmuit; IMOBILUL ESTE DESPARTIT DE PARAUUL BALASAN; RESTUL SUPRAFETEI ESTE LA ID 10234

B. Partea II. Proprietari și acte

Inscrieri privitoare la dreptul de proprietate și alte drepturi reale	Referințe
/	
Act Administrativ nr. TDP 1404-48941, din 14/02/1995 emis de CJSIPT DOLJ;	
B1	A1
Intabulare, drept de PROPRIETATE, dobandit prin Reconstituire, cota actuala 1/1, cota initiala 1/1	
1) CISMARU DUMITRU, LIPSA CNP	
2) CISMARU FLOREA, LIPSA CNP	
3) MIRCA VIRGINIA, LIPSA CNP	
4) CISMARU GHEORGHE, LIPSA CNP	

C. Partea III. SARCINI .

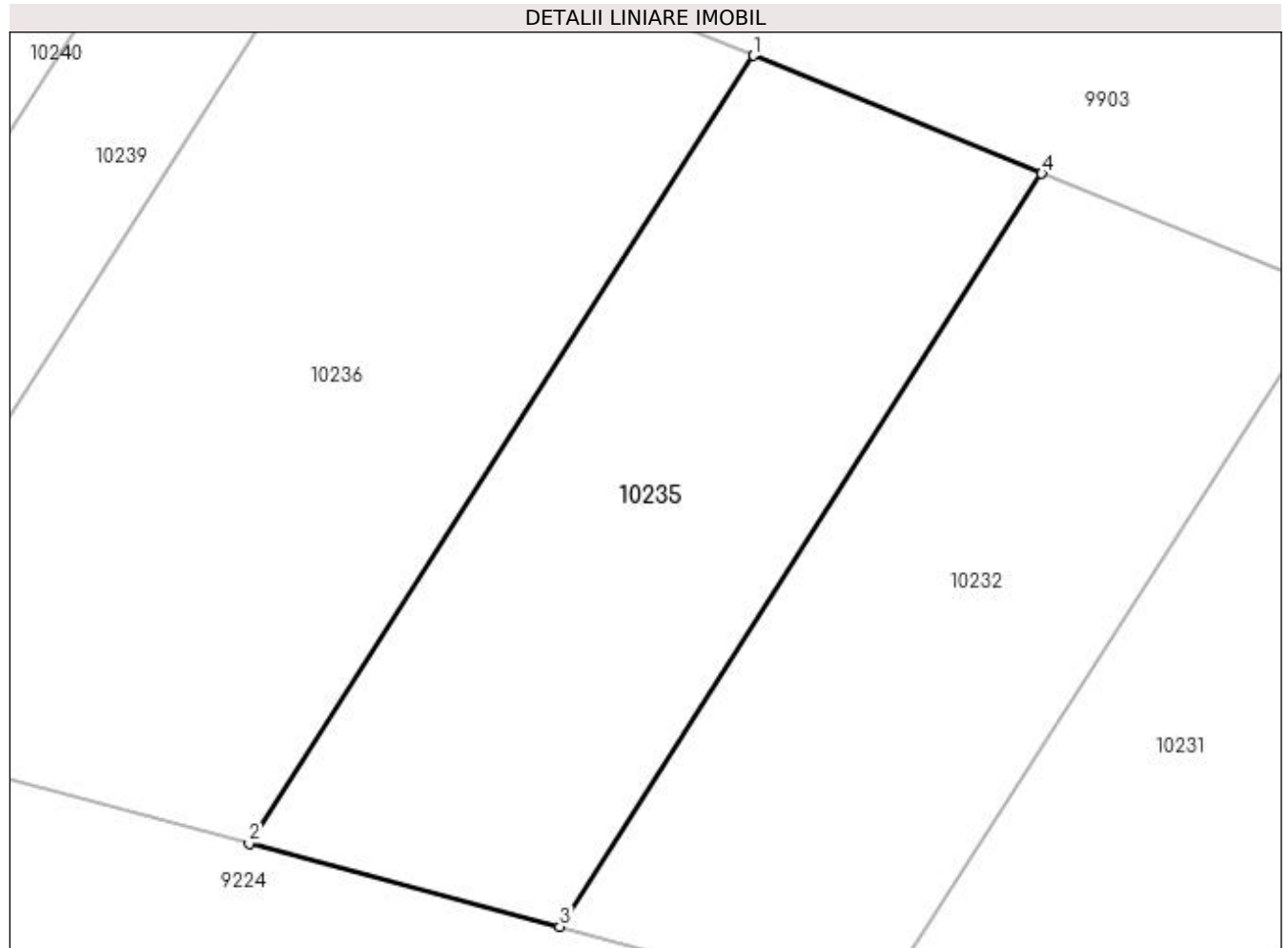
Inscrieri privind dezmembramintele dreptului de proprietate, drepturi reale de garanție și sarcini	Referințe
NU SUNT	

Anexa Nr. 1 La Partea I

Teren

Nr cadastral	Suprafața (mp)*	Observații / Referințe
	Din acte: 1.200 Masurata: 326	IMOBILUL ESTE DESPARTIT DE PARAUUL BALASAN; RESTUL SUPRAFETEI ESTE LA ID 10234

* Suprafața este determinată în planul de proiecție Stereo 70.



Date referitoare la teren

Crt	Categorie folosință	Intra vilan	Suprafața (mp)	Tarla	Parcelă	Nr. topo	Observații / Referințe
1	arabil	NU	326	32	9	-	

Lungime Segmente

1) Valorile lungimilor segmentelor sunt obținute din proiecție în plan.

Punct început	X / Y	Punct sfârșit	X / Y	Lungime segment (** (m)
1	353.744,742 291.876,582	2	353.727,52 291.849,72	31.909
2	353.727,52 291.849,72	3	353.738,127 291.846,875	10.982
3	353.738,127 291.846,875	4	353.754,579 291.872,562	30.504
4	353.754,579 291.872,562	1	353.744,742 291.876,582	10.627

**** Lungimile segmentelor sunt determinate în planul de proiecție Stereo 70 și sunt rotunjite la 1 milimetru.**

***** Distanța dintre puncte este formată din segmente cumulate ce sunt mai mici decât valoarea 1 milimetru.**

**DATE DESPRE IMOBILUL NR. 10236**

Oficiul de Cadastru și Publicitate Imobiliară DOLJ
Biroul de Cadastru și Publicitate Imobiliară Craiova

A. Partea I. Descrierea imobilului

TEREN Extravilan

Adresa: Jud. Dolj, T32, P10

Nr. Crt	Nr cadastral Nr. topografic	Suprafața* (mp)	Observații / Referințe
A1	30805	487	Sector cadastral:8 Teren neimprejmuit;

B. Partea II. Proprietari și acte

Inscrieri privitoare la dreptul de proprietate și alte drepturi reale		Referințe
72079 / 22/07/2013		
Act Notarial nr. CM nr. 240, din 25/11/2004 emis de B.N.P MHALACHE Nicoleta Gabriel (Certificat de Mostenitor nr. 73/18-03-1999 emis de B.N.P STOENESCU Florea; Adeverinta/04-06-2013 emis de Primaria MOTATEI; TDP nr. 968-48636/18,10,1994);		
B1	Intabulare, drept de PROPRIETATE, dobandit prin Succesiune, cota actuala 1/1, cota initiala 1/1 1) ZAMFIRESCU DOINA <i>OBSERVATII: defunct Lungu Aurelia si Zamfirescu Leontina</i>	A1

C. Partea III. SARCINI .

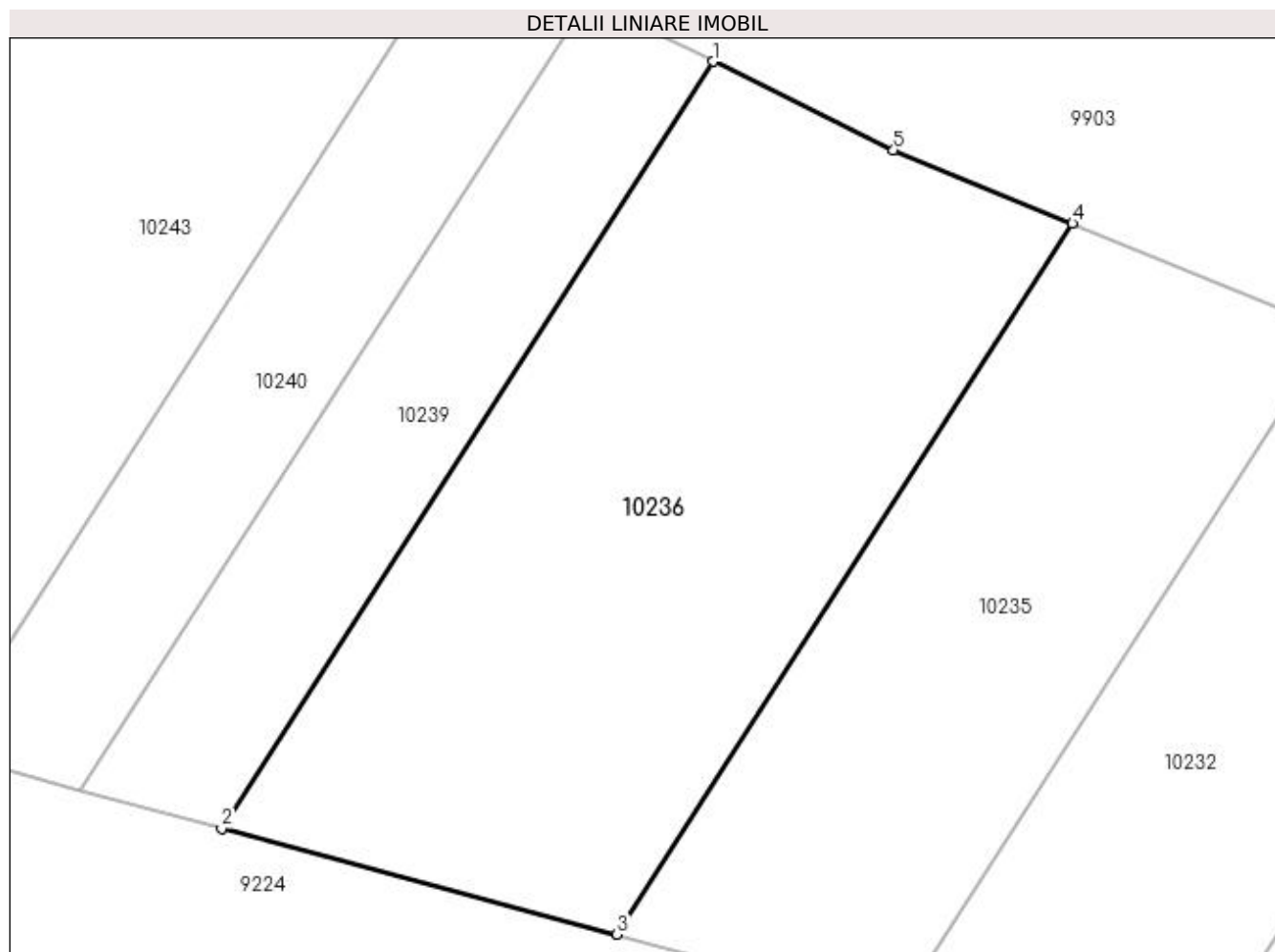
Inscrieri privind dezmembramintele dreptului de proprietate, drepturi reale de garanție și sarcini	Referințe
NU SUNT	

Anexa Nr. 1 La Partea I

Teren

Nr cadastral	Suprafața (mp)*	Observații / Referințe
30805	487	

* Suprafața este determinată în planul de proiecție Stereo 70.



Date referitoare la teren

Crt	Categorie folosință	Intra vilan	Suprafața (mp)	Tarla	Parcelă	Nr. topo	Observații / Referințe
1	arabil	NU	487	32	10	-	Corp1

Lungime Segmente

1) Valorile lungimilor segmentelor sunt obținute din proiecție în plan.

Punct început	X / Y	Punct sfârșit	X / Y	Lungime segment (** (m)
1	353.731,144 291.882,707	2	353.712,567 291.853,73	34.421
2	353.712,567 291.853,73	3	353.727,52 291.849,72	15.481
3	353.727,52 291.849,72	4	353.744,742 291.876,582	31.909
4	353.744,742 291.876,582	5	353.737,974 291.879,348	7.311
5	353.737,974 291.879,348	1	353.731,144 291.882,707	7.611

**** Lungimile segmentelor sunt determinate în planul de proiecție Stereo 70 și sunt rotunjite la 1 milimetru.**

***** Distanța dintre puncte este formată din segmente cumulate ce sunt mai mici decât valoarea 1 milimetru.**

**DATE DESPRE IMOBILUL NR. 10237**

Oficiul de Cadastru și Publicitate Imobiliară DOLJ
Biroul de Cadastru și Publicitate Imobiliară Craiova

A. Partea I. Descrierea imobilului

TEREN Extravilan

Adresa: Jud. Dolj, T32, P10

Nr. Crt	Nr cadastral Nr. topografic	Suprafața* (mp)	Observații / Referințe
A1	30769	Din acte: 1.700 Masurata: 1.213	Sector cadastral:8 Teren neimprejmuit;

B. Partea II. Proprietari și acte

Inscrieri privitoare la dreptul de proprietate și alte drepturi reale		Referințe
54263 / 05/06/2013		
Act Notarial nr. CM NR 240, din 01/01/2004 emis de NP MIHALACHE NICOLETA GABRIELA;		
B1	Intabulare, drept de PROPRIETATE, dobandit prin Succesiune, cota actuala 1/1, cota initiala 1/1 1) ZAMFIRESCU DOINA <i>OBSERVATII: LUNGU AURELIA dec 1998, Zamfirescu Leontina DEC 2004</i>	A1

C. Partea III. SARCINI .

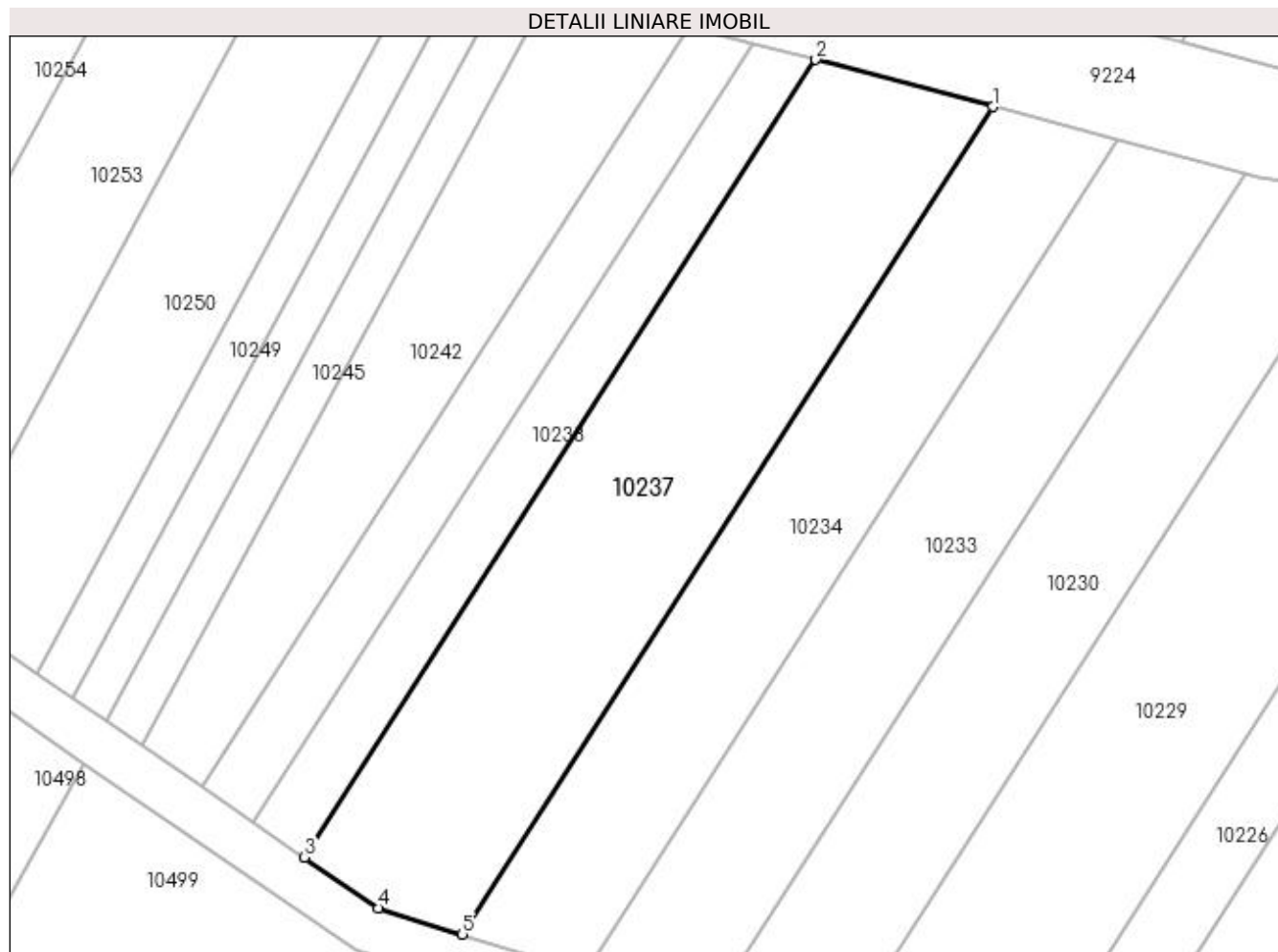
Inscrieri privind dezmembramintele dreptului de proprietate, drepturi reale de garanție și sarcini	Referințe
NU SUNT	

Anexa Nr. 1 La Partea I

Teren

Nr cadastral	Suprafața (mp)*	Observații / Referințe
30769	Din acte: 1.700 Masurata: 1.213	

* Suprafața este determinată în planul de proiecție Stereo 70.



Date referitoare la teren

Crt	Categorie folosință	Intra vilan	Suprafața (mp)	Tarla	Parcelă	Nr. topo	Observații / Referințe
1	arabil	NU	1.213	32	10	-	Corp2

Lungime Segmente

1) Valorile lungimilor segmentelor sunt obținute din proiecție în plan.

Punct început	X / Y	Punct sfârșit	X / Y	Lungime segment (** (m)
1	353.722,234 291.841,475	2	353.707,262 291.845,455	15.492
2	353.707,262 291.845,455	3	353.664,004 291.777,984	80.147
3	353.664,004 291.777,984	4	353.670,239 291.773,695	7.568
4	353.670,239 291.773,695	5	353.677,354 291.771,472	7.454
5	353.677,354 291.771,472	1	353.722,234 291.841,475	83.154

**** Lungimile segmentelor sunt determinate în planul de proiecție Stereo 70 și sunt rotunjite la 1 milimetru.**

***** Distanța dintre puncte este formată din segmente cumulate ce sunt mai mici decât valoarea 1 milimetru.**

**DATE DESPRE IMOBILUL NR. 10238**

Oficiul de Cadastru și Publicitate Imobiliară DOLJ
Biroul de Cadastru și Publicitate Imobiliară Craiova

A. Partea I. Descrierea imobilului

TEREN Extravilan

Adresa: Jud. Dolj, T32, P11

Nr. Crt	Nr cadastral Nr. topografic	Suprafața* (mp)	Observații / Referințe
A1		Din acte: 600 Masurata: 416	Sector cadastral:8 Teren neimprejmuț; IMOBILUL ESTE DESPARTIT DE PARAUŁ BALASAN; RESTUL SUPRAFETEI ESTE LA ID 10238

B. Partea II. Proprietari și acte

Inscrieri privitoare la dreptul de proprietate și alte drepturi reale	Referințe
/	
Act Administrativ nr. TDP 1472-48941, din 14/02/1995 emis de CJSIPT DOLJ;	
B1	A1
Intabulare, drept de PROPRIETATE, dobandit prin Reconstituire, cota actuala 1/1, cota initiala 1/1 1) ILIESCU ANA, LIPSĂ CNP	

C. Partea III. SARCINI .

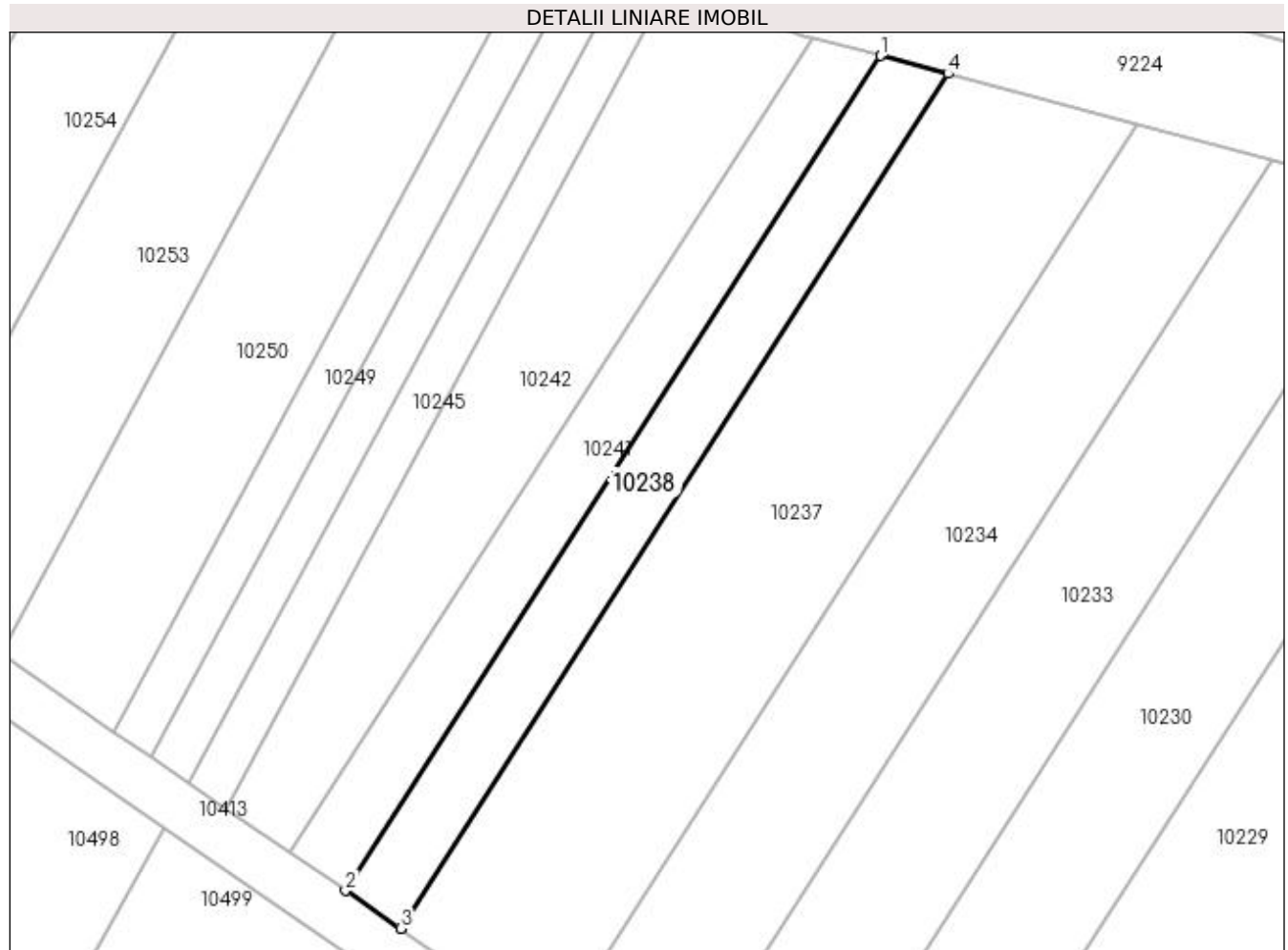
Inscrieri privind dezmembramintele dreptului de proprietate, drepturi reale de garanție și sarcini	Referințe
NU SUNT	

Anexa Nr. 1 La Partea I

Teren

Nr cadastral	Suprafața (mp)*	Observații / Referințe
	Din acte: 600 Masurata: 416	IMOBILUL ESTE DESPARTIT DE PARAUUL BALASAN; RESTUL SUPRAFETEI ESTE LA ID 10238

* Suprafața este determinată în planul de proiecție Stereo 70.



Date referitoare la teren

Crt	Categorie folosință	Intra vilan	Suprafața (mp)	Tarla	Parcelă	Nr. topo	Observații / Referințe
1	arabil	NU	416	32	11	-	

Lungime Segmente

1) Valorile lungimilor segmentelor sunt obținute din proiecție în plan.

Punct început	X / Y	Punct sfârșit	X / Y	Lungime segment (** (m)
1	353.701,929 291.846,873	2	353.659,673 291.780,964	78.292
2	353.659,673 291.780,964	3	353.664,004 291.777,984	5.257
3	353.664,004 291.777,984	4	353.707,262 291.845,455	80.147
4	353.707,262 291.845,455	1	353.701,929 291.846,873	5.518

**** Lungimile segmentelor sunt determinate în planul de proiecție Stereo 70 și sunt rotunjite la 1 milimetru.**

***** Distanța dintre puncte este formată din segmente cumulate ce sunt mai mici decât valoarea 1 milimetru.**

**DATE DESPRE IMOBILUL NR. 10239**

Oficiul de Cadastru și Publicitate Imobiliară DOLJ
Biroul de Cadastru și Publicitate Imobiliară Craiova

A. Partea I. Descrierea imobilului

TEREN Extravilan

Adresa: Jud. Dolj, T32, P11

Nr. Crt	Nr cadastral Nr. topografic	Suprafața* (mp)	Observații / Referințe
A1		Din acte: 600 Masurata: 184	Sector cadastral:8 Teren neimprejmuț; IMOBILUL ESTE DESPARTIT DE PARAUŁ BALASAN; RESTUL SUPRAFETEI ESTE LA ID 10239

B. Partea II. Proprietari și acte

Inscrieri privitoare la dreptul de proprietate și alte drepturi reale	Referințe
/	
Act Administrativ nr. TDP 1472-48941, din 14/02/1995 emis de CJSIPT DOLJ;	
B1	A1
Intabulare, drept de PROPRIETATE, dobandit prin Reconstituire, cota actuala 1/1, cota initiala 1/1 1) ILIESCU ANA, LIPSĂ CNP	

C. Partea III. SARCINI .

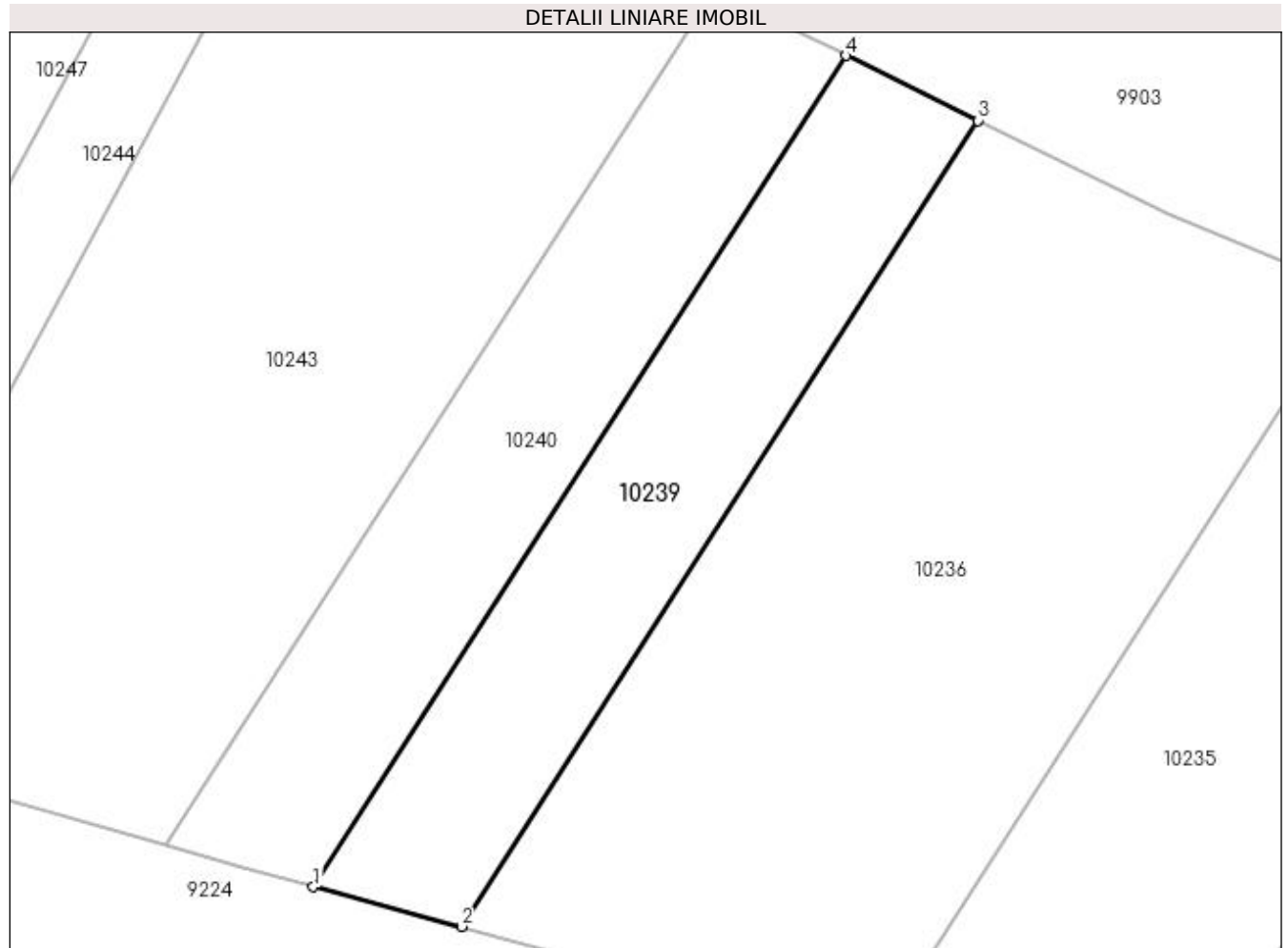
Inscrieri privind dezmembramintele dreptului de proprietate, drepturi reale de garanție și sarcini	Referințe
NU SUNT	

Anexa Nr. 1 La Partea I

Teren

Nr cadastral	Suprafața (mp)*	Observații / Referințe
	Din acte: 600 Masurata: 184	IMOBILUL ESTE DESPARTIT DE PARAUUL BALASAN; RESTUL SUPRAFETEI ESTE LA ID 10239

* Suprafața este determinată în planul de proiecție Stereo 70.



Date referitoare la teren

Crt	Categorie folosință	Intravilan	Suprafața (mp)	Tarla	Parcelă	Nr. topo	Observații / Referințe
1	arabil	NU	184	32	11	-	

Lungime Segmente

1) Valorile lungimilor segmentelor sunt obținute din proiecție în plan.

Punct început	X / Y	Punct sfârșit	X / Y	Lungime segment (** (m)
1	353.707,24 291.855,158	2	353.712,567 291.853,73	5.515
2	353.712,567 291.853,73	3	353.731,144 291.882,707	34.421
3	353.731,144 291.882,707	4	353.726,398 291.885,041	5.289
4	353.726,398 291.885,041	1	353.707,24 291.855,158	35.497

**** Lungimile segmentelor sunt determinate în planul de proiecție Stereo 70 și sunt rotunjite la 1 milimetru.**

***** Distanța dintre puncte este formată din segmente cumulate ce sunt mai mici decât valoarea 1 milimetru.**

**DATE DESPRE IMOBILUL NR. 10240**

Oficiul de Cadastru și Publicitate Imobiliară DOLJ
Biroul de Cadastru și Publicitate Imobiliară Craiova

A. Partea I. Descrierea imobilului

TEREN Extravilan

Adresa: Jud. Dolj, T32, P12

Nr. Crt	Nr cadastral Nr. topografic	Suprafața* (mp)	Observații / Referințe
A1		Din acte: 600 Masurata: 191	Sector cadastral:8 Teren neimprejmuat; IMOBILUL ESTE DESPARTIT DE PARAUUL BALASAN; RESTUL SUPRAFETEI ESTE LA ID 10241

B. Partea II. Proprietari și acte

Inscrieri privitoare la dreptul de proprietate și alte drepturi reale		Referințe
/		
Act Administrativ nr. TDP 1197-59090, din 13/01/1995 emis de CJSIPT DOLJ (CERT DECES NR 432490/13-06-2010);		
B1	Intabulare, drept de PROPRIETATE, dobandit prin Reconstituire, cota actuala 1/1, cota initiala 1/1 1) MITĂ NICUȘOR, LIPSĂ CNP DEFUNCT:Da	A1

C. Partea III. SARCINI .

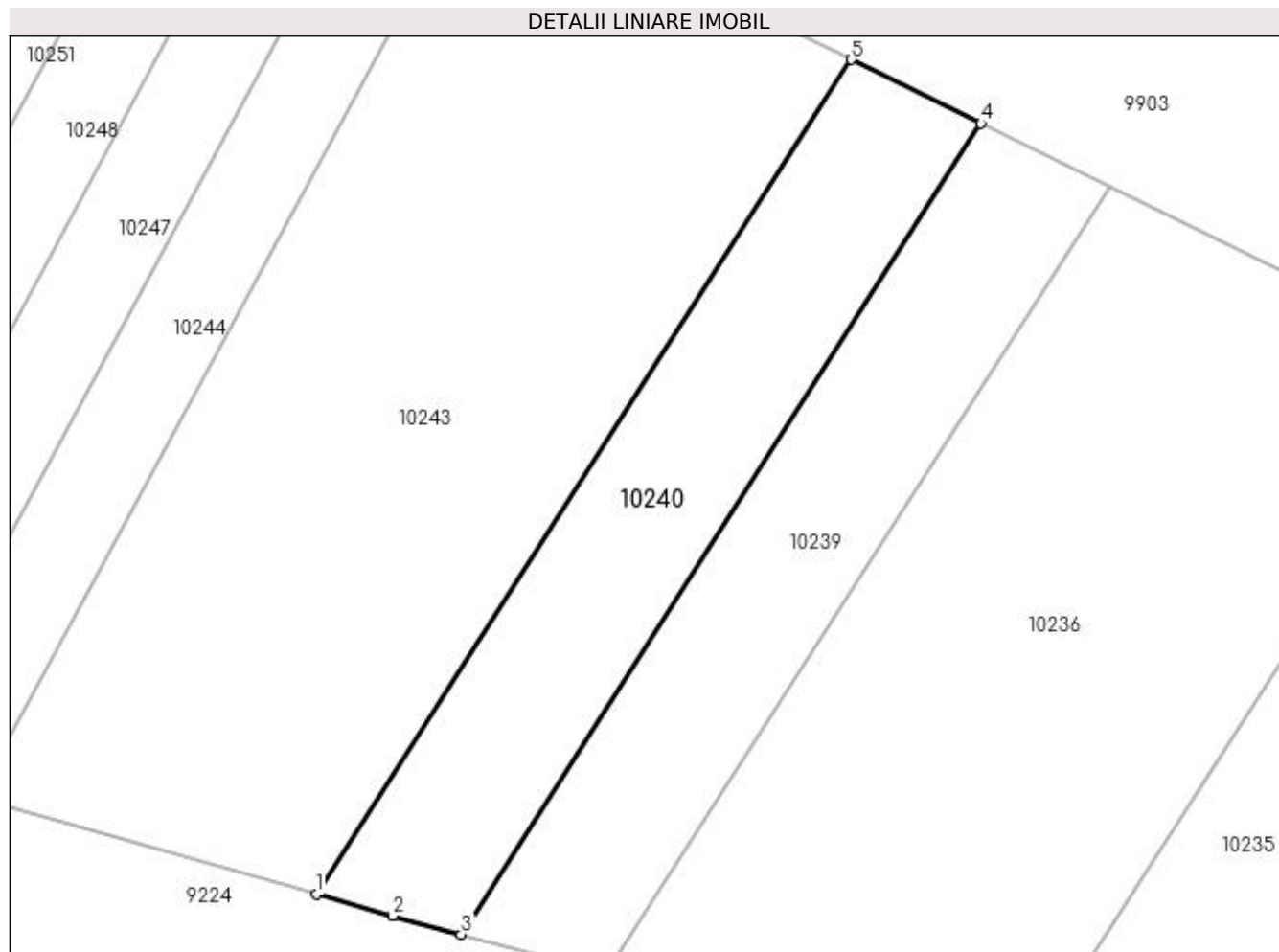
Inscrieri privind dezmembramintele dreptului de proprietate, drepturi reale de garanție și sarcini	Referințe
NU SUNT	

Anexa Nr. 1 La Partea I

Teren

Nr cadastral	Suprafața (mp)*	Observații / Referințe
	Din acte: 600 Masurata: 191	IMOBILUL ESTE DESPARTIT DE PARAUUL BALASAN; RESTUL SUPRAFETEI ESTE LA ID 10241

* Suprafața este determinată în planul de proiecție Stereo 70.



Date referitoare la teren

Crt	Categorie folosință	Intra vilan	Suprafața (mp)	Tarla	Parcelă	Nr. topo	Observații / Referințe
1	arabil	NU	191	32	12	-	

Lungime Segmente

1) Valorile lungimilor segmentelor sunt obținute din proiecție în plan.

Punct început	X / Y	Punct sfârșit	X / Y	Lungime segment (** (m)
1	353.701,901 291.856,634	2	353.704,705 291.855,838	2.915
2	353.704,705 291.855,838	3	353.707,24 291.855,158	2.625
3	353.707,24 291.855,158	4	353.726,398 291.885,041	35.497
4	353.726,398 291.885,041	5	353.721,62 291.887,391	5.325
5	353.721,62 291.887,391	1	353.701,901 291.856,634	36.535

**** Lungimile segmentelor sunt determinate în planul de proiecție Stereo 70 și sunt rotunjite la 1 milimetru.**

***** Distanța dintre puncte este formată din segmente cumulate ce sunt mai mici decât valoarea 1 milimetru.**

**DATE DESPRE IMOBILUL NR. 10241**

Oficiul de Cadastru și Publicitate Imobiliară DOLJ
Biroul de Cadastru și Publicitate Imobiliară Craiova

A. Partea I. Descrierea imobilului

TEREN Extravilan

Adresa: Jud. Dolj, T32, P12

Nr. Crt	Nr cadastral Nr. topografic	Suprafața* (mp)	Observații / Referințe
A1		Din acte: 600 Masurata: 409	Sector cadastral:8 Teren neimprejmuit; IMOBILUL ESTE DESPARTIT DE PARAUUL BALASAN; RESTUL SUPRAFETEI ESTE LA ID 10240

B. Partea II. Proprietari și acte

Inscrieri privitoare la dreptul de proprietate și alte drepturi reale	Referințe
/	
Act Administrativ nr. TDP 1197-59090, din 13/01/1995 emis de CJSIPT DOLJ (CERT DECES NR 432490/13-06-2010);	
B1	A1
Intabulare, drept de PROPRIETATE, dobandit prin Reconstituire, cota actuala 1/1, cota initiala 1/1 1) MITĂ NICUȘOR, LIPSĂ CNP DEFUNCT:Da	

C. Partea III. SARCINI .

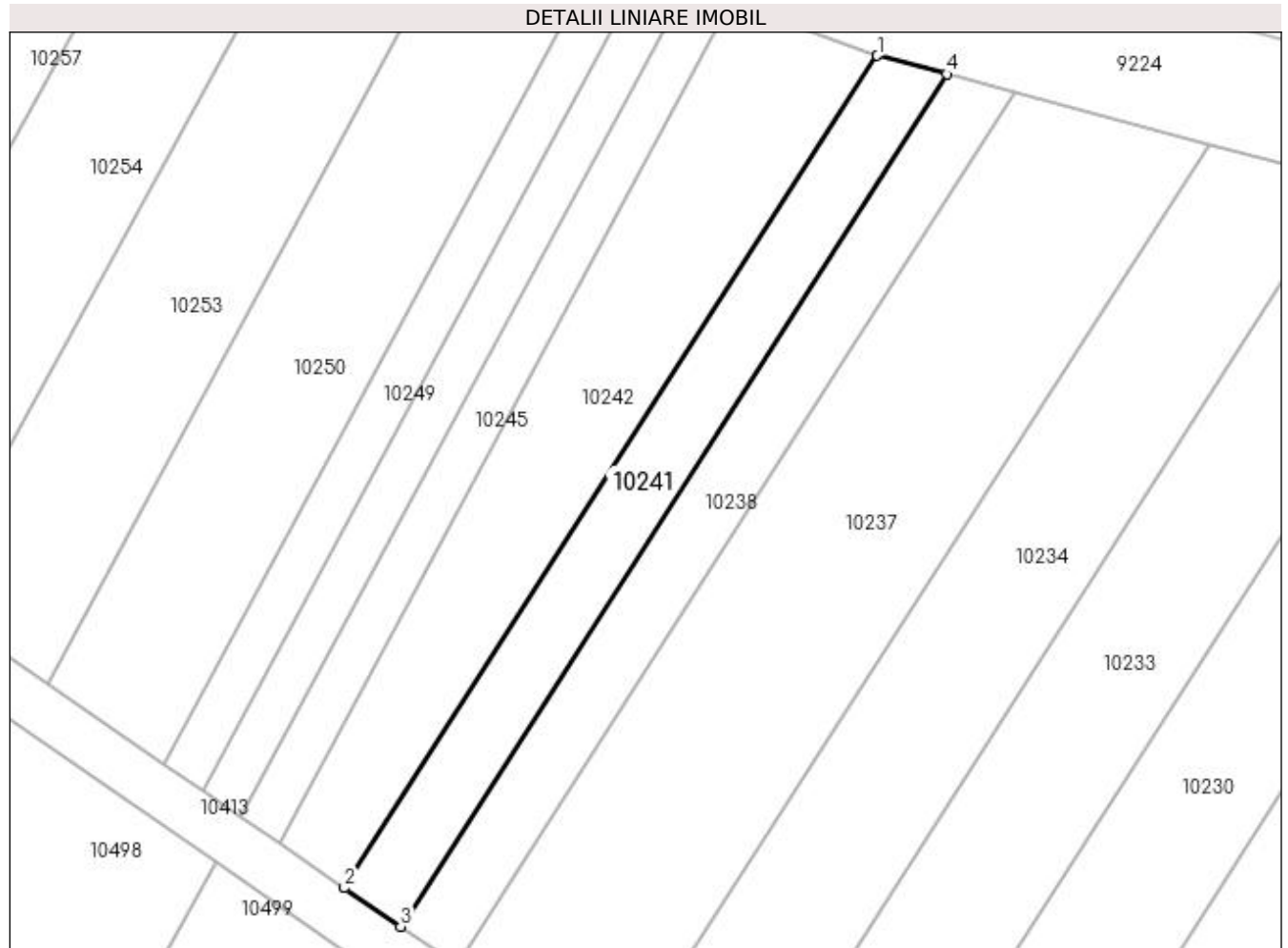
Inscrieri privind dezmembramintele dreptului de proprietate, drepturi reale de garanție și sarcini	Referințe
NU SUNT	

Anexa Nr. 1 La Partea I

Teren

Nr cadastral	Suprafața (mp)*	Observații / Referințe
	Din acte: 600 Masurata: 409	IMOBILUL ESTE DESPARTIT DE PARAUUL BALASAN; RESTUL SUPRAFETEI ESTE LA ID 10240

* Suprafața este determinată în planul de proiecție Stereo 70.



Date referitoare la teren

Crt	Categorie folosință	Intravilan	Suprafața (mp)	Tarla	Parcelă	Nr. topo	Observații / Referințe
1	arabil	NU	409	32	12	-	

Lungime Segmente

1) Valorile lungimilor segmentelor sunt obținute din proiecție în plan.

Punct început	X / Y	Punct sfârșit	X / Y	Lungime segment (** (m)
1	353.696,558 291.848,301	2	353.655,311 291.783,964	76.424
2	353.655,311 291.783,964	3	353.659,673 291.780,964	5.294
3	353.659,673 291.780,964	4	353.701,929 291.846,873	78.292
4	353.701,929 291.846,873	1	353.696,558 291.848,301	5.558

**** Lungimile segmentelor sunt determinate în planul de proiecție Stereo 70 și sunt rotunjite la 1 milimetru.**

***** Distanța dintre puncte este formată din segmente cumulate ce sunt mai mici decât valoarea 1 milimetru.**

**DATE DESPRE IMOBILUL NR. 10242**

Oficiul de Cadastru și Publicitate Imobiliară DOLJ
Biroul de Cadastru și Publicitate Imobiliară Craiova

A. Partea I. Descrierea imobilului

TEREN Extravilan

Adresa: Jud. Dolj, T32, P13

Nr. Crt	Nr cadastral Nr. topografic	Suprafața* (mp)	Observații / Referințe
A1		Din acte: 1.200 Masurata: 674	Sector cadastral:8 Teren neimprejmuat; IMOBILUL ESTE DESPARTIT DE PARAUUL BALASAN; RESTUL SUPRAFETEI ESTE LA ID 10243

B. Partea II. Proprietari și acte

Inscrieri privitoare la dreptul de proprietate și alte drepturi reale	Referințe
/	
Act Administrativ nr. TDP 1695-58981, din 26/04/1995 emis de CJSIPT DOLJ;	
B1	A1
Intabulare, drept de PROPRIETATE, dobandit prin Reconstituire, cota actuala 1/1, cota initiala 1/1 1) BRINDUSOIU CONSTANTIN , LIPSĂ CNP	

C. Partea III. SARCINI .

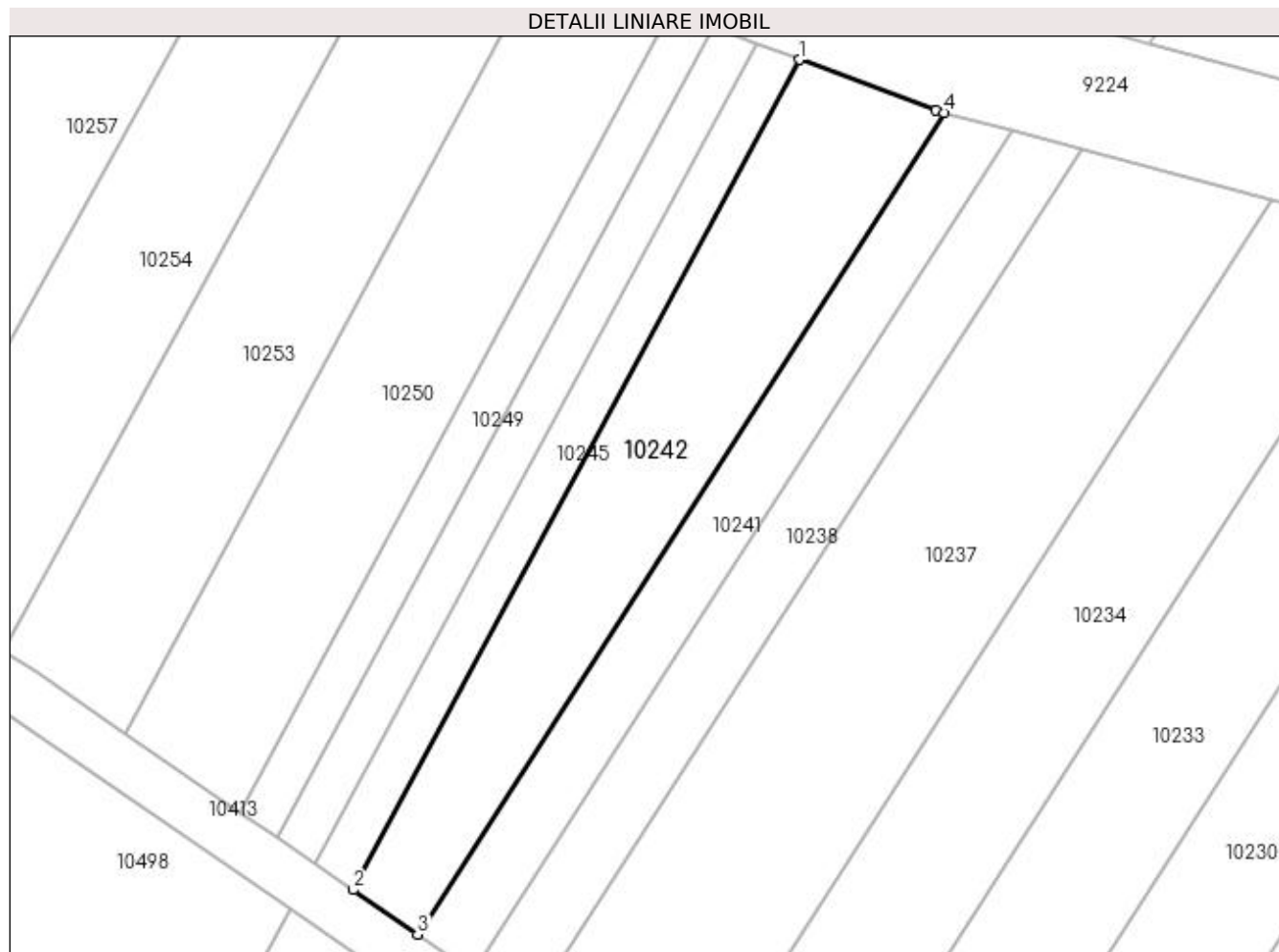
Inscrieri privind dezmembramintele dreptului de proprietate, drepturi reale de garanție și sarcini	Referințe
NU SUNT	

Anexa Nr. 1 La Partea I

Teren

Nr cadastral	Suprafața (mp)*	Observații / Referințe
	Din acte: 1.200 Masurata: 674	IMOBILUL ESTE DESPARTIT DE PARAUUL BALASAN; RESTUL SUPRAFETEI ESTE LA ID 10243

* Suprafața este determinată în planul de proiecție Stereo 70.



Date referitoare la teren

Crt	Categorie folosință	Intra vilan	Suprafața (mp)	Tarla	Parcelă	Nr. topo	Observații / Referințe
1	arabil	NU	674	32	13	-	

Lungime Segmente

1) Valorile lungimilor segmentelor sunt obținute din proiecție în plan.

Punct început	X / Y	Punct sfârșit	X / Y	Lungime segment (** (m)
1	353.685,239 291.852,435	2	353.650,264 291.787,436	73.811
2	353.650,264 291.787,436	3	353.655,311 291.783,964	6.126
3	353.655,311 291.783,964	4	353.696,558 291.848,301	76.424
4	353.696,558 291.848,301	5	353.695,871 291.848,484	0.711
5	353.695,871 291.848,484	1	353.685,239 291.852,435	11.342

**** Lungimile segmentelor sunt determinate în planul de proiecție Stereo 70 și sunt rotunjite la 1 milimetru.**

***** Distanța dintre puncte este formată din segmente cumulate ce sunt mai mici decât valoarea 1 milimetru.**

**DATE DESPRE IMOBILUL NR. 10243**

Oficiul de Cadastru și Publicitate Imobiliară DOLJ
Biroul de Cadastru și Publicitate Imobiliară Craiova

A. Partea I. Descrierea imobilului

TEREN Extravilan

Adresa: Jud. Dolj, T32, P13

Nr. Crt	Nr cadastral Nr. topografic	Suprafața* (mp)	Observații / Referințe
A1		Din acte: 1.200 Masurata: 526	Sector cadastral:8 Teren neimprejmuț; IMOBILUL ESTE DESPARTIT DE PARAUŁ BALASAN; RESTUL SUPRAFETEI ESTE LA ID 10242

B. Partea II. Proprietari și acte

Inscrieri privitoare la dreptul de proprietate și alte drepturi reale	Referințe
/	
Act Administrativ nr. TDP 1695-58981, din 26/04/1995 emis de CJSIPT DOLJ;	
B1	A1
Intabulare, drept de PROPRIETATE, dobandit prin Reconstituire, cota actuala 1/1, cota initiala 1/1 1) BRINDUSOIU CONSTANTIN , LIPSA CNP	

C. Partea III. SARCINI .

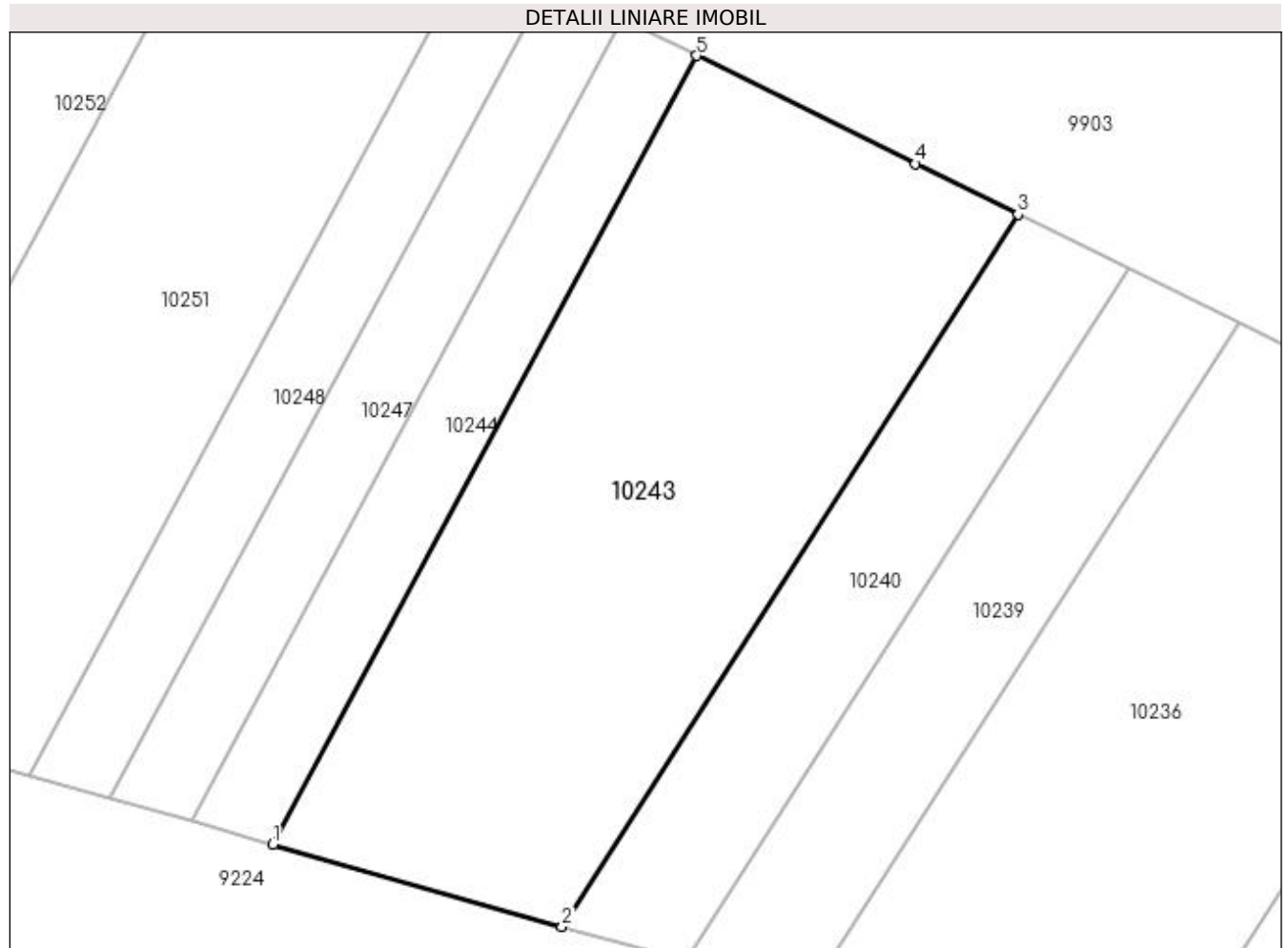
Inscrieri privind dezmembramintele dreptului de proprietate, drepturi reale de garanție și sarcini	Referințe
NU SUNT	

Anexa Nr. 1 La Partea I

Teren

Nr cadastral	Suprafața (mp)*	Observații / Referințe
	Din acte: 1.200 Masurata: 526	IMOBILUL ESTE DESPARTIT DE PARAUUL BALASAN; RESTUL SUPRAFETEI ESTE LA ID 10242

* Suprafața este determinată în planul de proiecție Stereo 70.



Date referitoare la teren

Crt	Categorie folosință	Intra vilan	Suprafața (mp)	Tarla	Parcelă	Nr. topo	Observații / Referințe
1	arabil	NU	526	32	13	-	

Lungime Segmente

1) Valorile lungimilor segmentelor sunt obținute din proiecție în plan.

Punct început	X / Y	Punct sfârșit	X / Y	Lungime segment (** (m)
1	353.689,408 291.860,182	2	353.701,901 291.856,634	12.987
2	353.701,901 291.856,634	3	353.721,62 291.887,391	36.535
3	353.721,62 291.887,391	4	353.717,187 291.889,571	4.94
4	353.717,187 291.889,571	5	353.707,736 291.894,243	10.543
5	353.707,736 291.894,243	1	353.689,408 291.860,182	38.679

**** Lungimile segmentelor sunt determinate în planul de proiecție Stereo 70 și sunt rotunjite la 1 milimetru.**

***** Distanța dintre puncte este formată din segmente cumulate ce sunt mai mici decât valoarea 1 milimetru.**

**DATE DESPRE IMOBILUL NR. 10244**

Oficiul de Cadastru și Publicitate Imobiliară DOLJ
Biroul de Cadastru și Publicitate Imobiliară Craiova

A. Partea I. Descrierea imobilului

TEREN Extravilan

Adresa: Jud. Dolj, T32, P14

Nr. Crt	Nr cadastral Nr. topografic	Suprafața* (mp)	Observații / Referințe
A1		Din acte: 400 Masurata: 139	Sector cadastral:8 Teren neimprejmuț; IMOBILUL ESTE DESPARTIT DE PARAUŁ BALASAN; RESTUL SUPRAFETEI ESTE LA ID 10245

B. Partea II. Proprietari și acte

Inscrieri privitoare la dreptul de proprietate și alte drepturi reale	Referințe
/	
Act Administrativ nr. TDP 1680-58981, din 08/05/1995 emis de CJSIPT DOLJ;	
B1	A1
Intabulare, drept de PROPRIETATE, dobandit prin Reconstituire, cota actuala 1/1, cota initiala 1/1 1) BRÎNDUSOIU PAUL, LIPSĂ CNP	

C. Partea III. SARCINI .

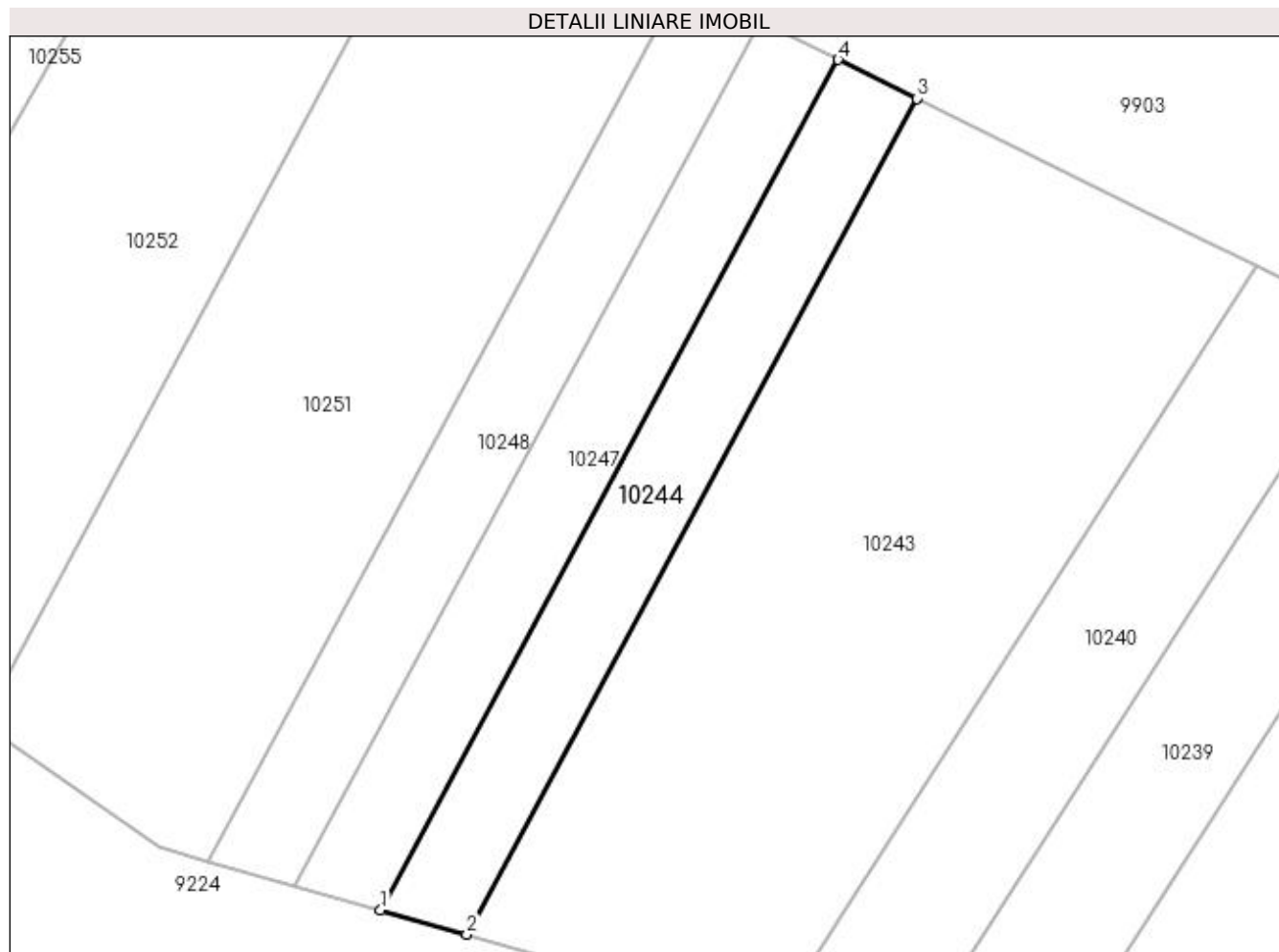
Inscrieri privind dezmembramintele dreptului de proprietate, drepturi reale de garanție și sarcini	Referințe
NU SUNT	

Anexa Nr. 1 La Partea I

Teren

Nr cadastral	Suprafața (mp)*	Observații / Referințe
	Din acte: 400 Masurata: 139	IMOBILUL ESTE DESPARTIT DE PARAUUL BALASAN; RESTUL SUPRAFETEI ESTE LA ID 10245

* Suprafața este determinată în planul de proiecție Stereo 70.



Date referitoare la teren

Crt	Categorie folosință	Intra vilan	Suprafața (mp)	Tarla	Parcelă	Nr. topo	Observații / Referințe
1	arabil	NU	139	32	14	-	

Lungime Segmente

1) Valorile lungimilor segmentelor sunt obținute din proiecție în plan.

Punct început	X / Y	Punct sfârșit	X / Y	Lungime segment (** (m)
1	353.685,901 291.861,177	2	353.689,408 291.860,182	3.645
2	353.689,408 291.860,182	3	353.707,736 291.894,243	38.679
3	353.707,736 291.894,243	4	353.704,543 291.895,821	3.562
4	353.704,543 291.895,821	1	353.685,901 291.861,177	39.341

**** Lungimile segmentelor sunt determinate în planul de proiecție Stereo 70 și sunt rotunjite la 1 milimetru.**

***** Distanța dintre puncte este formată din segmente cumulate ce sunt mai mici decât valoarea 1 milimetru.**

**DATE DESPRE IMOBILUL NR. 10245**

Oficiul de Cadastru și Publicitate Imobiliară DOLJ
Biroul de Cadastru și Publicitate Imobiliară Craiova

A. Partea I. Descrierea imobilului

TEREN Extravilan

Adresa: Jud. Dolj, T32, P14

Nr. Crt	Nr cadastral Nr. topografic	Suprafața* (mp)	Observații / Referințe
A1		Din acte: 400 Masurata: 261	Sector cadastral:8 Teren neimprejmuț; IMOBILUL ESTE DESPARTIT DE PARAUŁ BALASAN; RESTUL SUPRAFETEI ESTE LA ID 10244

B. Partea II. Proprietari și acte

Inscrieri privitoare la dreptul de proprietate și alte drepturi reale	Referințe
/	
Act Administrativ nr. TDP 1680-58981, din 08/05/1995 emis de CJSIPT DOLJ;	
B1	A1
Intabulare, drept de PROPRIETATE, dobandit prin Reconstituire, cota actuala 1/1, cota initiala 1/1 1) BRÎNDUSOIU PAUL, LIPSĂ CNP	

C. Partea III. SARCINI .

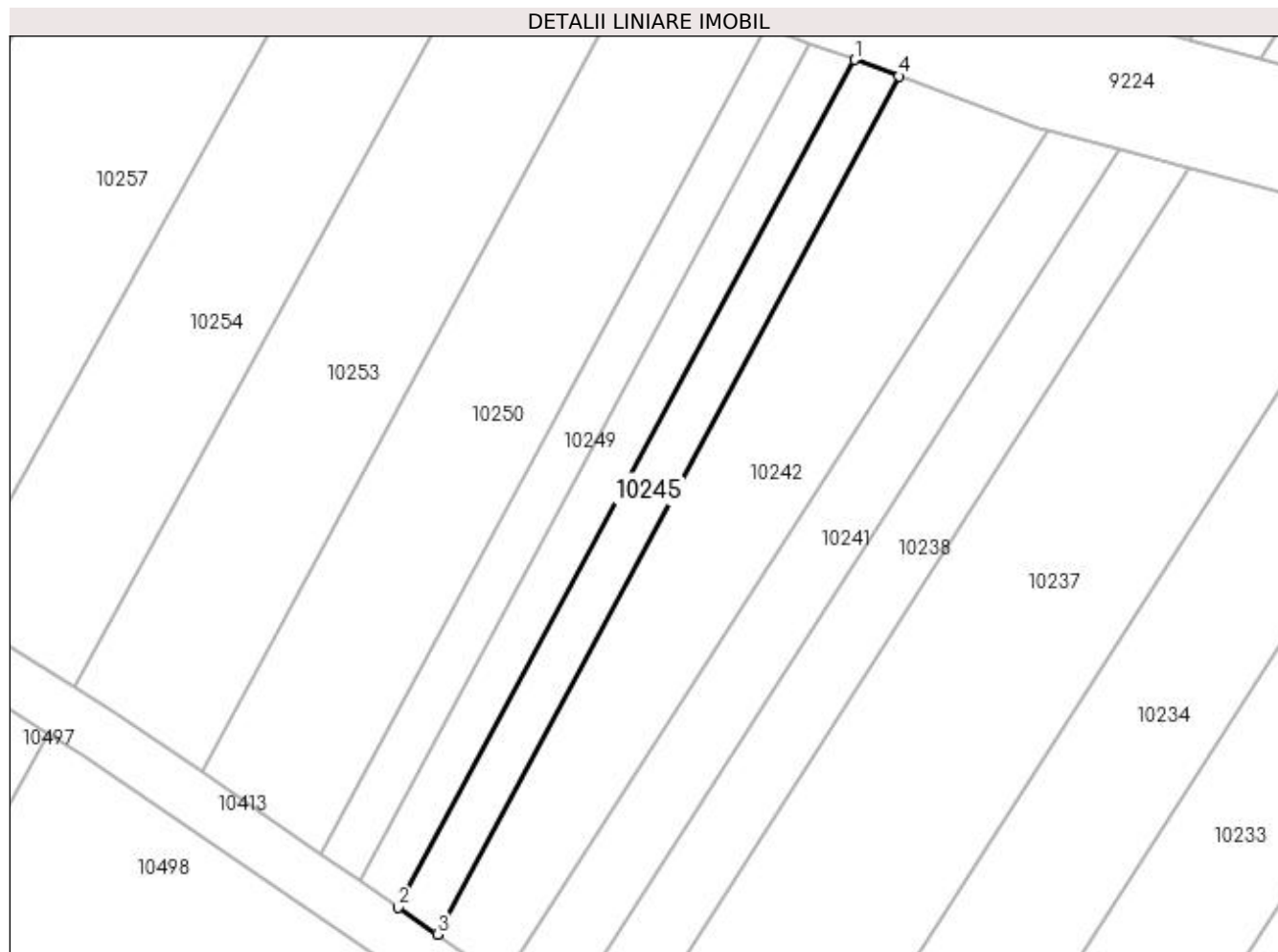
Inscrieri privind dezmembramintele dreptului de proprietate, drepturi reale de garanție și sarcini	Referințe
NU SUNT	

Anexa Nr. 1 La Partea I

Teren

Nr cadastral	Suprafața (mp)*	Observații / Referințe
	Din acte: 400 Masurata: 261	IMOBILUL ESTE DESPARTIT DE PARAUUL BALASAN; RESTUL SUPRAFETEI ESTE LA ID 10244

* Suprafața este determinată în planul de proiecție Stereo 70.



Date referitoare la teren

Crt	Categorie folosință	Intra vilan	Suprafața (mp)	Tarla	Parcelă	Nr. topo	Observații / Referințe
1	arabil	NU	261	32	14	-	

Lungime Segmente

1) Valorile lungimilor segmentelor sunt obținute din proiecție în plan.

Punct început	X / Y	Punct sfârșit	X / Y	Lungime segment (** (m)
1	353.681,871 291.853,686	2	353.647,314 291.789,466	72.927
2	353.647,314 291.789,466	3	353.650,264 291.787,436	3.581
3	353.650,264 291.787,436	4	353.685,239 291.852,435	73.811
4	353.685,239 291.852,435	1	353.681,871 291.853,686	3.593

**** Lungimile segmentelor sunt determinate în planul de proiecție Stereo 70 și sunt rotunjite la 1 milimetru.**

***** Distanța dintre puncte este formată din segmente cumulate ce sunt mai mici decât valoarea 1 milimetru.**

**DATE DESPRE IMOBILUL NR. 10246**

Oficiul de Cadastru și Publicitate Imobiliară DOLJ
Biroul de Cadastru și Publicitate Imobiliară Craiova

A. Partea I. Descrierea imobilului

TEREN Extravilan

Adresa: Jud. Dolj, T32, P15

Nr. Crt	Nr cadastral Nr. topografic	Suprafața* (mp)	Observații / Referințe
A1		Din acte: 400 Masurata: 258	Sector cadastral:8 Teren neimprejmuț; IMOBILUL ESTE DESPARTIT DE PARAUŁ BALASAN; RESTUL SUPRAFETEI ESTE LA ID 10247

B. Partea II. Proprietari și acte

Inscrieri privitoare la dreptul de proprietate și alte drepturi reale	Referințe
/	
Act Administrativ nr. TDP 1682-58981, din 20/04/1995 emis de CJSIPT DOLJ;	
B1	A1
Intabulare, drept de PROPRIETATE, dobandit prin Reconstituire, cota actuala 1/1, cota initiala 1/1	
1) BRÎNDUSOIU IANCU, LIPSĂ CNP	
2) BRÎNDUSOIU IULIAN, LIPSĂ CNP	
3) BRÎNDUSOIU VALERICĂ, LIPSĂ CNP	

C. Partea III. SARCINI .

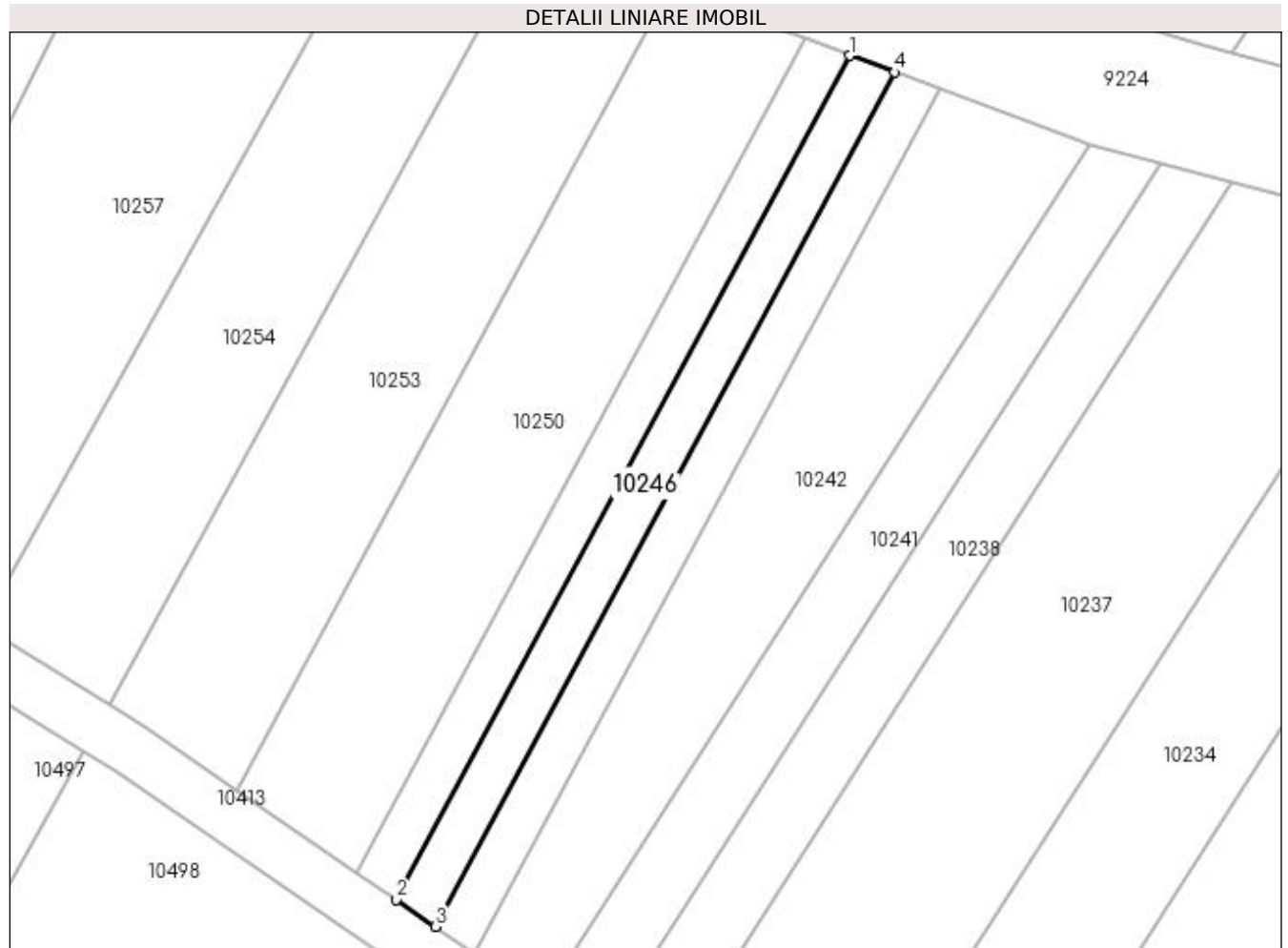
Inscrieri privind dezmembramintele dreptului de proprietate, drepturi reale de garanție și sarcini	Referințe
NU SUNT	

Anexa Nr. 1 La Partea I

Teren

Nr cadastral	Suprafața (mp)*	Observații / Referințe
	Din acte: 400 Masurata: 258	IMOBILUL ESTE DESPARTIT DE PARAUUL BALASAN; RESTUL SUPRAFETEI ESTE LA ID 10247

* Suprafața este determinată în planul de proiecție Stereo 70.



Date referitoare la teren

Crt	Categorie folosință	Intravilan	Suprafața (mp)	Tarla	Parcelă	Nr. topo	Observații / Referințe
1	arabil	NU	258	32	15	-	

Lungime Segmente

1) Valorile lungimilor segmentelor sunt obținute din proiecție în plan.

Punct început	X / Y	Punct sfârșit	X / Y	Lungime segment (** (m)
1	353.678,496 291.854,941	2	353.644,359 291.791,499	72.043
2	353.644,359 291.791,499	3	353.647,314 291.789,466	3.587
3	353.647,314 291.789,466	4	353.681,871 291.853,686	72.927
4	353.681,871 291.853,686	1	353.678,496 291.854,941	3.601

**** Lungimile segmentelor sunt determinate în planul de proiecție Stereo 70 și sunt rotunjite la 1 milimetru.**

***** Distanța dintre puncte este formată din segmente cumulate ce sunt mai mici decât valoarea 1 milimetru.**

**DATE DESPRE IMOBILUL NR. 10247**

Oficiul de Cadastru și Publicitate Imobiliară DOLJ
Biroul de Cadastru și Publicitate Imobiliară Craiova

A. Partea I. Descrierea imobilului

TEREN Extravilan

Adresa: Jud. Dolj, T32, P15

Nr. Crt	Nr cadastral Nr. topografic	Suprafața* (mp)	Observații / Referințe
A1		Din acte: 400 Masurata: 141	Sector cadastral:8 Teren neimprejmuț; IMOBILUL ESTE DESPARTIT DE PARAUŁ BALASAN; RESTUL SUPRAFETEI ESTE LA ID 10246

B. Partea II. Proprietari și acte

Inscrieri privitoare la dreptul de proprietate și alte drepturi reale	Referințe
/	
Act Administrativ nr. TDP 1682-58981, din 20/04/1995 emis de CJSIPT DOLJ;	
B1	A1
Intabulare, drept de PROPRIETATE, dobandit prin Reconstituire, cota actuala 1/1, cota initiala 1/1	
1) BRÎNDUSOIU IANCU, LIPSA CNP	
2) BRÎNDUSOIU IULIAN, LIPSA CNP	
3) BRÎNDUSOIU VALERICĂ, LIPSA CNP	

C. Partea III. SARCINI .

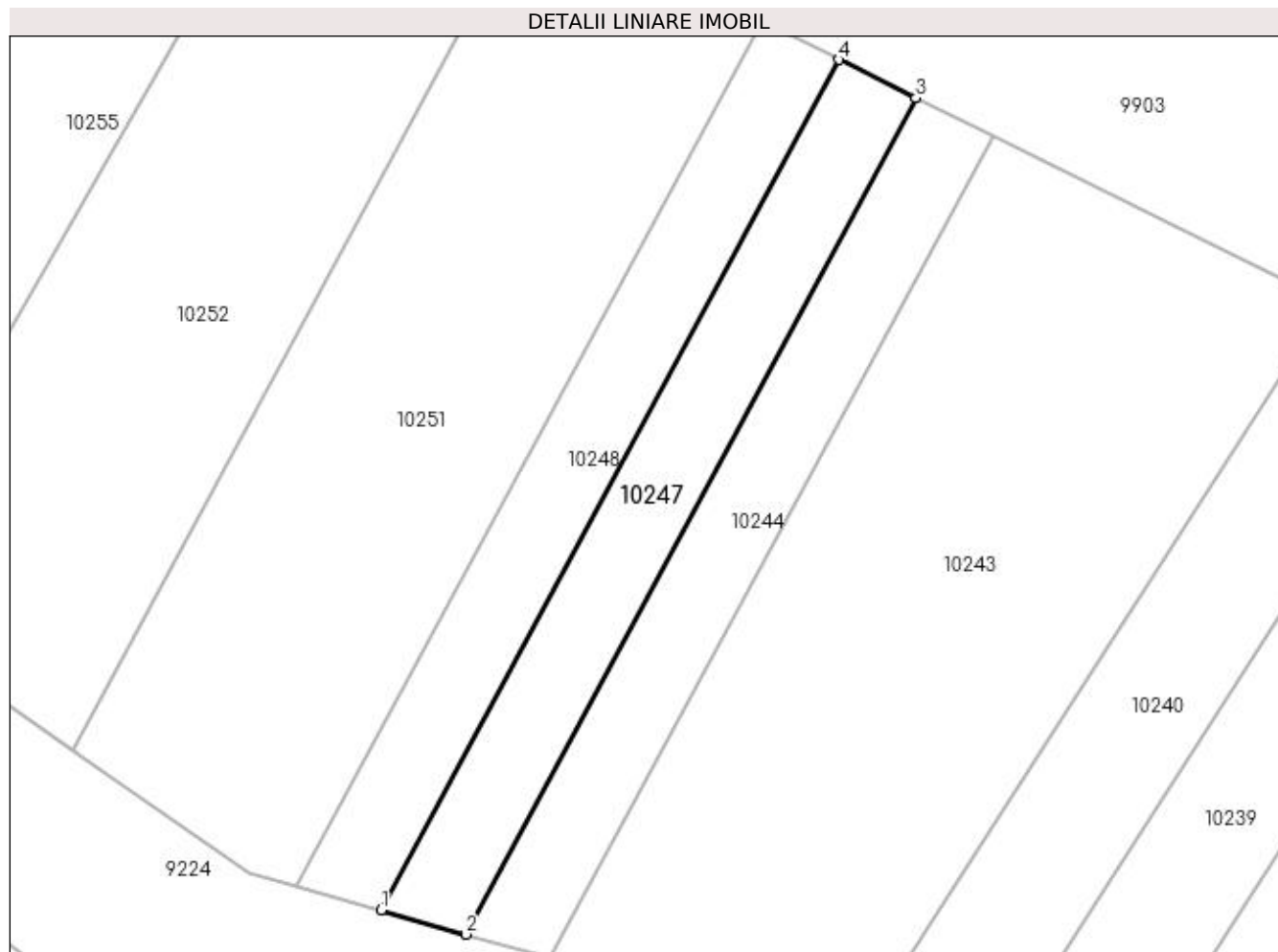
Inscrieri privind dezmembramintele dreptului de proprietate, drepturi reale de garanție și sarcini	Referințe
NU SUNT	

Anexa Nr. 1 La Partea I

Teren

Nr cadastral	Suprafața (mp)*	Observații / Referințe
	Din acte: 400 Masurata: 141	IMOBILUL ESTE DESPARTIT DE PARAUL BALASAN; RESTUL SUPRAFETEI ESTE LA ID 10246

* Suprafața este determinată în planul de proiecție Stereo 70.



Date referitoare la teren

Crt	Categorie folosință	Intra vilan	Suprafața (mp)	Tarla	Parcelă	Nr. topo	Observații / Referințe
1	arabil	NU	141	32	15	-	

Lungime Segmente

1) Valorile lungimilor segmentelor sunt obținute din proiecție în plan.

Punct început	X / Y	Punct sfârșit	X / Y	Lungime segment (** (m)
1	353.682,389 291.862,175	2	353.685,901 291.861,177	3.651
2	353.685,901 291.861,177	3	353.704,543 291.895,821	39.341
3	353.704,543 291.895,821	4	353.701,344 291.897,402	3.568
4	353.701,344 291.897,402	1	353.682,389 291.862,175	40.003

**** Lungimile segmentelor sunt determinate în planul de proiecție Stereo 70 și sunt rotunjite la 1 milimetru.**

***** Distanța dintre puncte este formată din segmente cumulate ce sunt mai mici decât valoarea 1 milimetru.**

**DATE DESPRE IMOBILUL NR. 10248**

Oficiul de Cadastru și Publicitate Imobiliară DOLJ
Biroul de Cadastru și Publicitate Imobiliară Craiova

A. Partea I. Descrierea imobilului

TEREN Extravilan

Adresa: Jud. Dolj, T32, P16

Nr. Crt	Nr cadastral Nr. topografic	Suprafața* (mp)	Observații / Referințe
A1		144	Sector cadastral:8 Teren neimprejmuit;

B. Partea II. Proprietari și acte

Inscrieri privitoare la dreptul de proprietate și alte drepturi reale		Referințe
/		
Act Normativ nr. LEGEA 7, din 13/03/1996 emis de PARLAMENTUL ROMANIEI;		
B1	Inscrierea provizorie, drept de PROPRIETATE, dobandit prin Lege, cota actuala 1/1, cota initiala 1/1 1) NEIDENTIFICAT NEIDENTIFICAT	A1

C. Partea III. SARCINI .

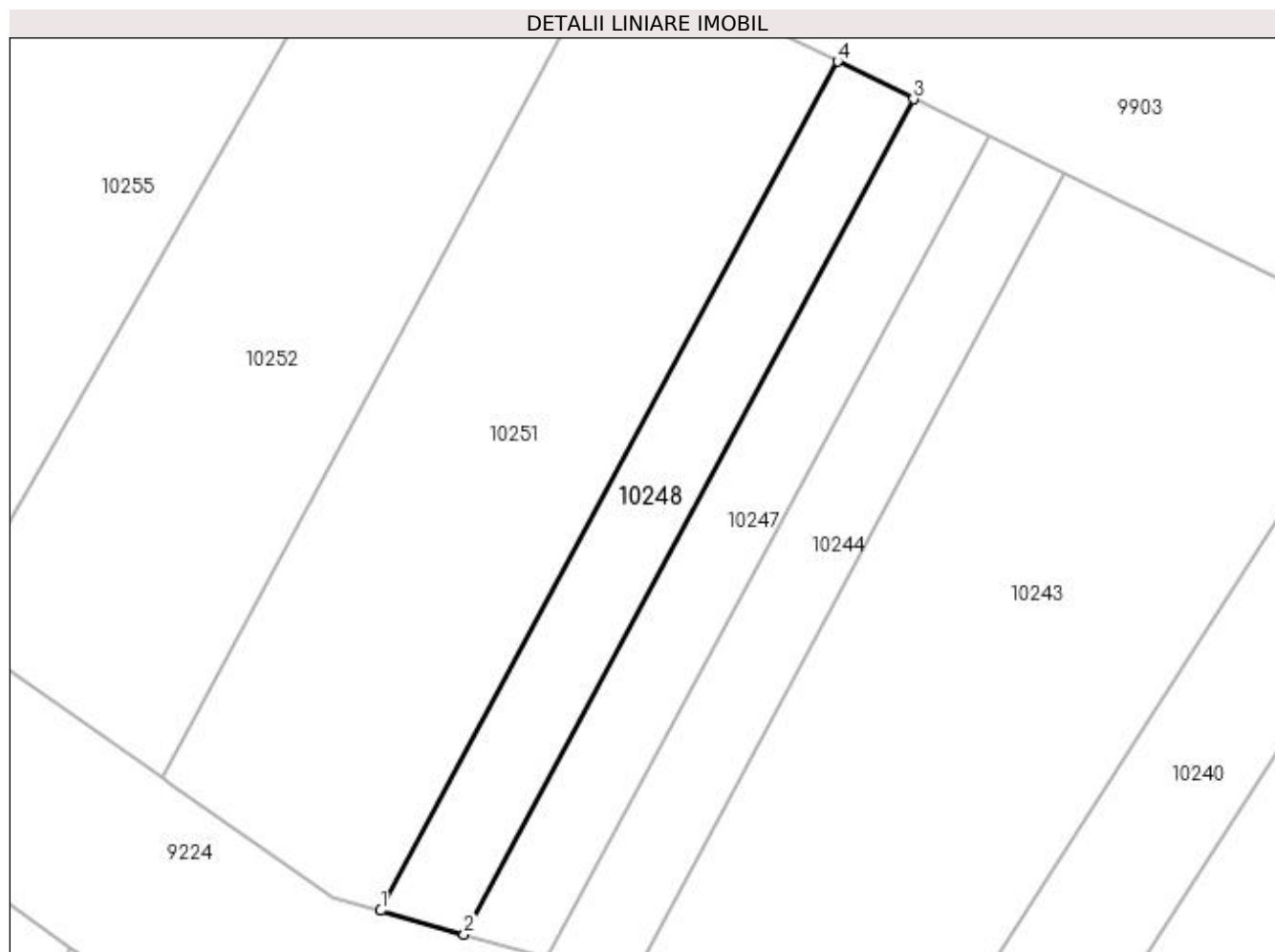
Inscrieri privind dezmembramintele dreptului de proprietate, drepturi reale de garanție și sarcini	Referințe
NU SUNT	

Anexa Nr. 1 La Partea I

Teren

Nr cadastral	Suprafața (mp)*	Observații / Referințe
	144	

* Suprafața este determinată în planul de proiecție Stereo 70.



Date referitoare la teren

Crt	Categorie folosință	Intra vilan	Suprafața (mp)	Tarla	Parcelă	Nr. topo	Observații / Referințe
1	arabil	NU	144	32	16	-	

Lungime Segmente

1) Valorile lungimilor segmentelor sunt obținute din proiecție în plan.

Punct început	X / Y	Punct sfârșit	X / Y	Lungime segment (** (m)
1	353.678,868 291.863,174	2	353.682,389 291.862,175	3.66
2	353.682,389 291.862,175	3	353.701,344 291.897,402	40.003
3	353.701,344 291.897,402	4	353.698,139 291.898,987	3.576
4	353.698,139 291.898,987	1	353.678,868 291.863,174	40.669

**** Lungimile segmentelor sunt determinate în planul de proiecție Stereo 70 și sunt rotunjite la 1 milimetru.**

***** Distanța dintre puncte este formată din segmente cumulate ce sunt mai mici decât valoarea 1 milimetru.**

**DATE DESPRE IMOBILUL NR. 10249**

Oficiul de Cadastru și Publicitate Imobiliară DOLJ
Biroul de Cadastru și Publicitate Imobiliară Craiova

A. Partea I. Descrierea imobilului

TEREN Extravilan

Adresa: Jud. Dolj, T32, P16

Nr. Crt	Nr cadastral Nr. topografic	Suprafața* (mp)	Observații / Referințe
A1		256	Sector cadastral:8 Teren neimprejmuit;

B. Partea II. Proprietari și acte

Inscrieri privitoare la dreptul de proprietate și alte drepturi reale		Referințe
/		
Act Normativ nr. LEGEA 7, din 13/03/1996 emis de PARLAMENTUL ROMANIEI;		
B1	Inscrierea provizorie, drept de PROPRIETATE, dobandit prin Lege, cota actuala 1/1, cota initiala 1/1 1) NEIDENTIFICAT NEIDENTIFICAT	A1

C. Partea III. SARCINI .

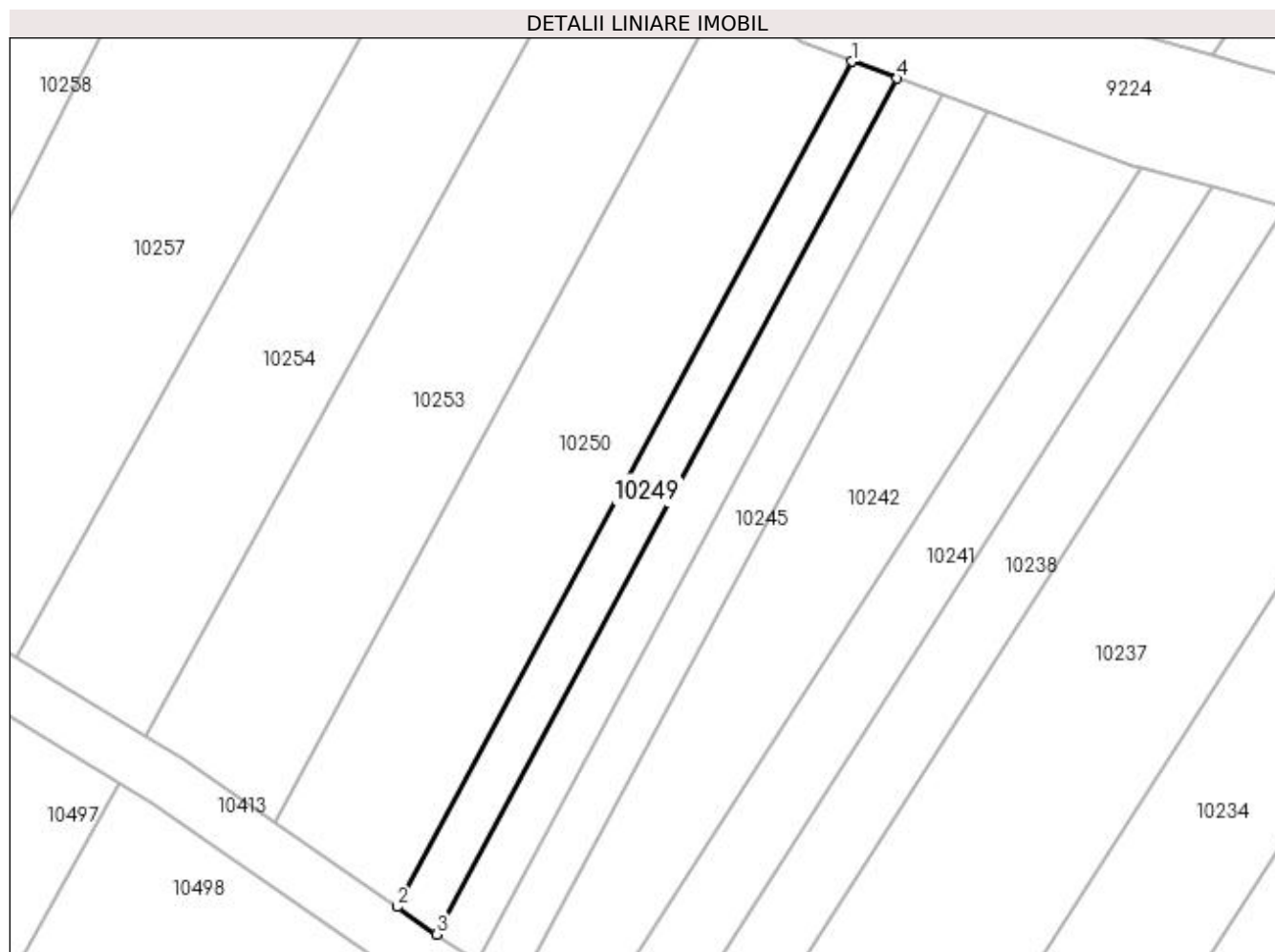
Inscrieri privind dezmembramintele dreptului de proprietate, drepturi reale de garanție și sarcini	Referințe
NU SUNT	

Anexa Nr. 1 La Partea I

Teren

Nr cadastral	Suprafața (mp)*	Observații / Referințe
	256	

* Suprafața este determinată în planul de proiecție Stereo 70.



Date referitoare la teren

Crt	Categorie folosință	Intravilan	Suprafața (mp)	Tarla	Parcelă	Nr. topo	Observații / Referințe
1	arabil	NU	256	32	16	-	

Lungime Segmente

1) Valorile lungimilor segmentelor sunt obținute din proiecție în plan.

Punct început	X / Y	Punct sfârșit	X / Y	Lungime segment (** (m)
1	353.675,114 291.856,197	2	353.641,397 291.793,536	71.156
2	353.641,397 291.793,536	3	353.644,359 291.791,499	3.595
3	353.644,359 291.791,499	4	353.678,496 291.854,941	72.043
4	353.678,496 291.854,941	1	353.675,114 291.856,197	3.608

**** Lungimile segmentelor sunt determinate în planul de proiecție Stereo 70 și sunt rotunjite la 1 milimetru.**

***** Distanța dintre puncte este formată din segmente cumulate ce sunt mai mici decât valoarea 1 milimetru.**

**DATE DESPRE IMOBILUL NR. 10250**

Oficiul de Cadastru și Publicitate Imobiliară DOLJ
Biroul de Cadastru și Publicitate Imobiliară Craiova

A. Partea I. Descrierea imobilului

TEREN Extravilan

Adresa: Jud. Dolj, T32, P17

Nr. Crt	Nr cadastral Nr. topografic	Suprafața* (mp)	Observații / Referințe
A1		Din acte: 1.200 Masurata: 762	Sector cadastral:8 Teren neimprejmuț; IMOBILUL ESTE DESPARTIT DE PARAUŁ BALASAN; RESTUL SUPRAFETEI ESTE IN ID 10251

B. Partea II. Proprietari și acte

Inscrieri privitoare la dreptul de proprietate și alte drepturi reale	Referințe
/	
Act Administrativ nr. TDP 1895-59540, din 08/08/1995 emis de CJSIPT DOLJ;	
B1	A1
Intabulare, drept de PROPRIETATE, dobandit prin Reconstituire, cota actuala 1/1, cota initiala 1/1 1) BRÎNDUȘOIU VICTORIA, LIPSA CNP	

C. Partea III. SARCINI .

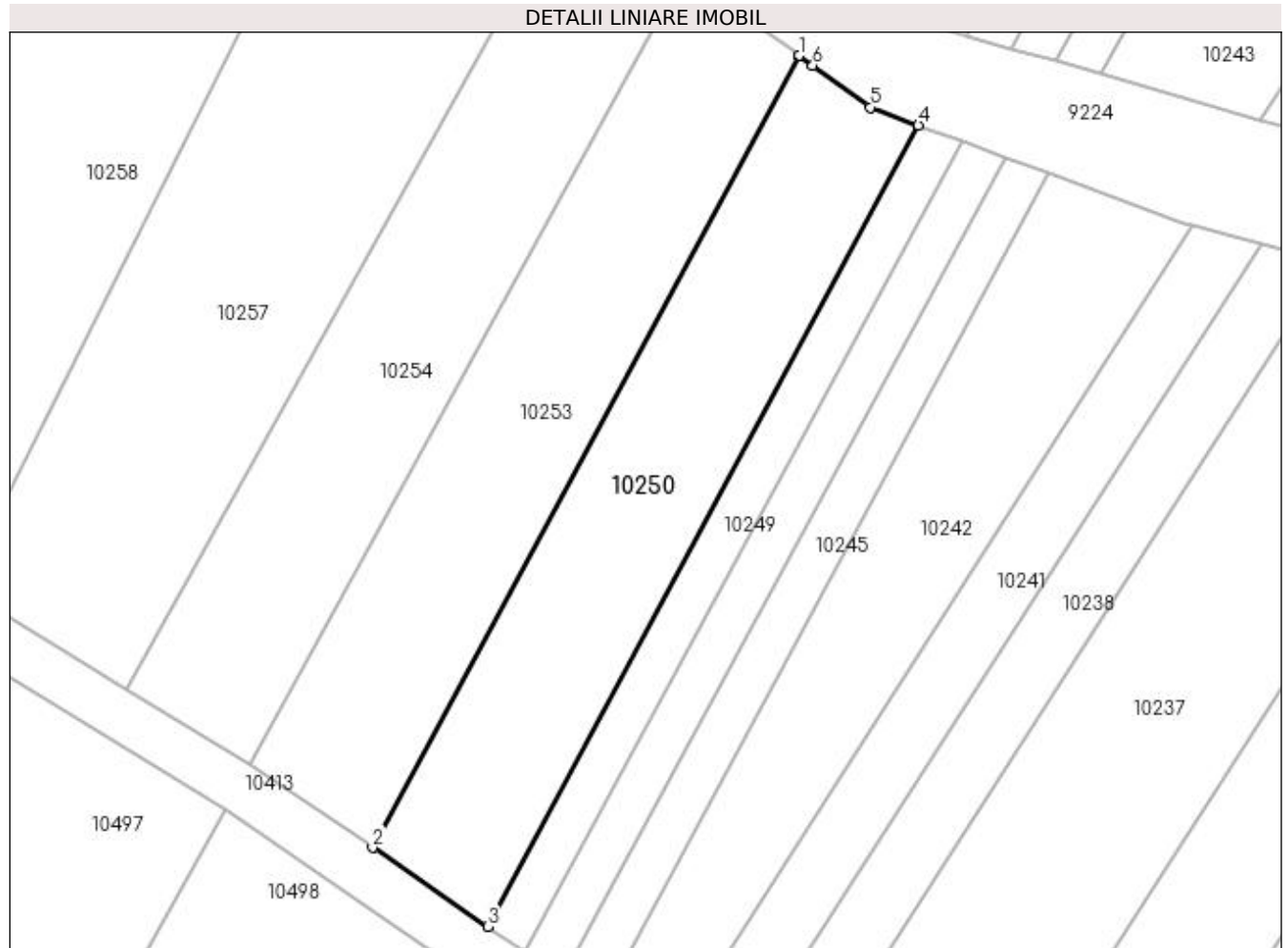
Inscrieri privind dezmembramintele dreptului de proprietate, drepturi reale de garanție și sarcini	Referințe
NU SUNT	

Anexa Nr. 1 La Partea I

Teren

Nr cadastral	Suprafața (mp)*	Observații / Referințe
	Din acte: 1.200 Masurata: 762	IMOBILUL ESTE DESPARTIT DE PARAU BALASAN; RESTUL SUPRAFETEI ESTE IN ID 10251

* Suprafața este determinată în planul de proiecție Stereo 70.



Date referitoare la teren

Crt	Categorie folosință	Intra vilan	Suprafața (mp)	Tarla	Parcelă	Nr. topo	Observații / Referințe
1	arabil	NU	762	32	17	-	

Lungime Segmente

1) Valorile lungimilor segmentelor sunt obținute din proiecție în plan.

Punct început	X / Y	Punct sfârșit	X / Y	Lungime segment (** (m)
1	353.665,763 291.861,625	2	353.632,41 291.799,719	70.319
2	353.632,41 291.799,719	3	353.641,397 291.793,536	10.909
3	353.641,397 291.793,536	4	353.675,114 291.856,197	71.156
4	353.675,114 291.856,197	5	353.671,377 291.857,586	3.987
5	353.671,377 291.857,586	6	353.666,848 291.860,845	5.58

Punct început	X / Y	Punct sfârșit	X / Y	Lungime segment (** (m)
6	353.666,848 291.860,845	7	353.665,804 291.861,596	1.286
7	353.665,804 291.861,596	1	353.665,763 291.861,625	0.05

** Lungimile segmentelor sunt determinate în planul de proiecție Stereo 70 și sunt rotunjite la 1 milimetru.

*** Distanța dintre puncte este formată din segmente cumulate ce sunt mai mici decât valoarea 1 milimetru.

**DATE DESPRE IMOBILUL NR. 10251**

Oficiul de Cadastru și Publicitate Imobiliară DOLJ
Biroul de Cadastru și Publicitate Imobiliară Craiova

A. Partea I. Descrierea imobilului

TEREN Extravilan

Adresa: Jud. Dolj, T32, P17

Nr. Crt	Nr cadastral Nr. topografic	Suprafața* (mp)	Observații / Referințe
A1		Din acte: 1.200 Masurata: 438	Sector cadastral:8 Teren neimprejmuț; IMOBILUL ESTE DESPARTIT DE PARAUŁ BALASAN; RESTUL SUPRAFETEI ESTE IN ID 10250

B. Partea II. Proprietari și acte

Inscrieri privitoare la dreptul de proprietate și alte drepturi reale	Referințe
/	
Act Administrativ nr. TDP 1895-59540, din 08/08/1995 emis de CJSIPT DOLJ;	
B1	A1
Intabulare, drept de PROPRIETATE, dobandit prin Reconstituire, cota actuala 1/1, cota initiala 1/1 1) BRÎNDUȘOIU VICTORIA , LIPSĂ CNP	

C. Partea III. SARCINI .

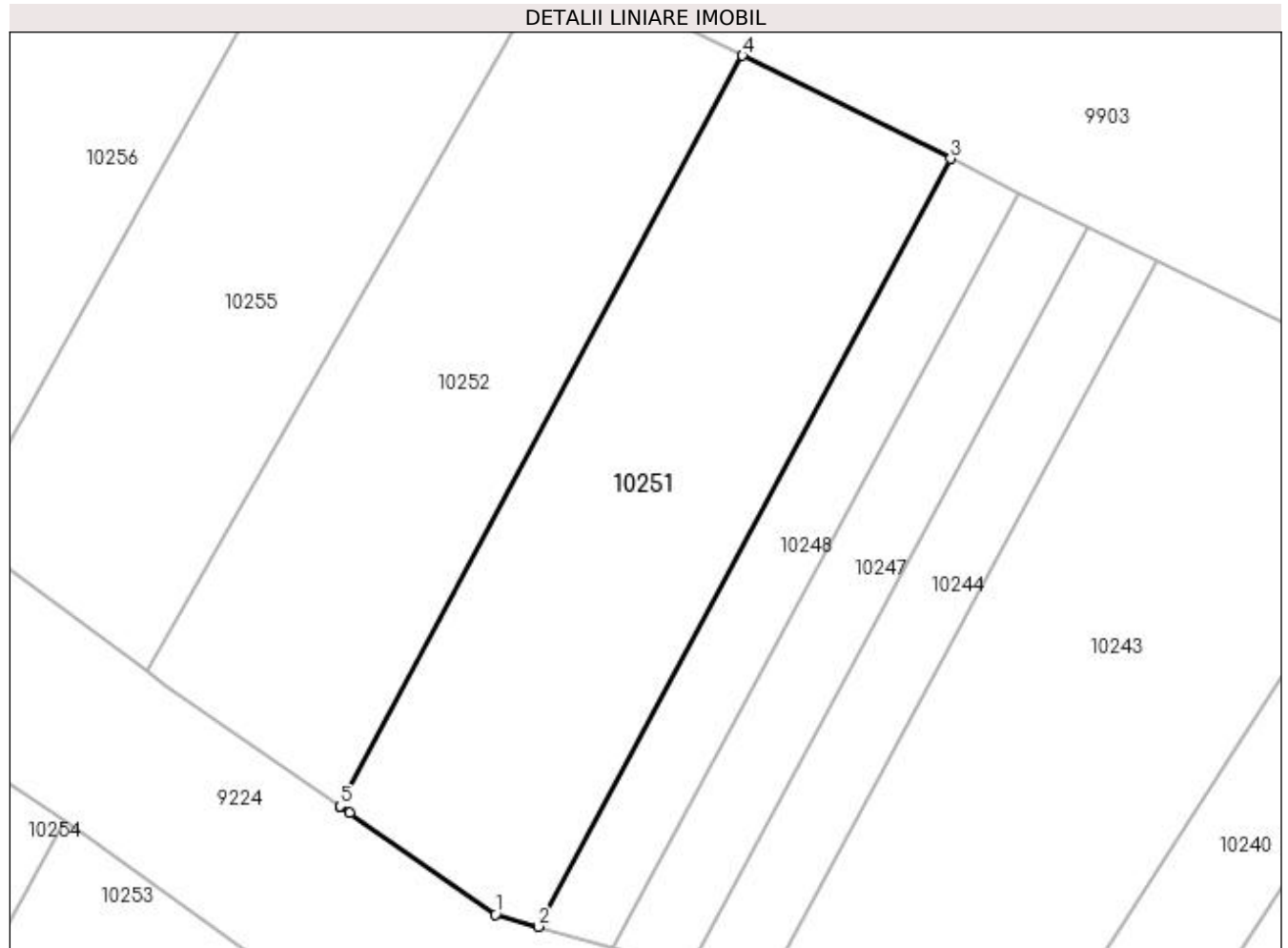
Inscrieri privind dezmembramintele dreptului de proprietate, drepturi reale de garanție și sarcini	Referințe
NU SUNT	

Anexa Nr. 1 La Partea I

Teren

Nr cadastral	Suprafața (mp)*	Observații / Referințe
	Din acte: 1.200 Masurata: 438	IMOBILUL ESTE DESPARTIT DE PARAUL BALASAN; RESTUL SUPRAFETEI ESTE IN ID 10250

* Suprafața este determinată în planul de proiecție Stereo 70.



Date referitoare la teren

Crt	Categorie folosință	Intra vilan	Suprafața (mp)	Tarla	Parcelă	Nr. topo	Observații / Referințe
1	arabil	NU	438	32	17	-	

Lungime Segmente

1) Valorile lungimilor segmentelor sunt obținute din proiecție în plan.

Punct început	X / Y	Punct sfârșit	X / Y	Lungime segment (** (m)
1	353.676,886 291.863,737	2	353.678,868 291.863,174	2.06
2	353.678,868 291.863,174	3	353.698,139 291.898,987	40.669
3	353.698,139 291.898,987	4	353.688,412 291.903,795	10.85
4	353.688,412 291.903,795	5	353.669,627 291.868,784	39.732
5	353.669,627 291.868,784	6	353.669,657 291.868,763	0.037

Punct început	X / Y	Punct sfârșit	X / Y	Lungime segment (** (m)
6	353.669,657 291.868,763	7	353.669,665 291.868,758	0.009
7	353.669,665 291.868,758	8	353.670,076 291.868,472	0.501
8	353.670,076 291.868,472	1	353.676,886 291.863,737	8.294

** Lungimile segmentelor sunt determinate în planul de proiecție Stereo 70 și sunt rotunjite la 1 milimetru.

*** Distanța dintre puncte este formată din segmente cumulate ce sunt mai mici decât valoarea 1 milimetru.

**DATE DESPRE IMOBILUL NR. 10252**

Oficiul de Cadastru și Publicitate Imobiliară DOLJ
Biroul de Cadastru și Publicitate Imobiliară Craiova

A. Partea I. Descrierea imobilului

TEREN Extravilan

Adresa: Jud. Dolj, T32, P18-Corp2

Nr. Crt	Nr cadastral Nr. topografic	Suprafața* (mp)	Observații / Referințe
A1	36343	Din acte: 1.200 Masurata: 406	Sector cadastral:8 Teren neimprejmuit;

B. Partea II. Proprietari și acte

Inscrieri privitoare la dreptul de proprietate și alte drepturi reale		Referințe
260904 / 22/12/2020		
Act Notarial nr. Contract de vanzare Aut 2393, din 21/12/2020 emis de Diaconescu Gelu Emilian;		
B1	Intabulare, drept de PROPRIETATE, dobandit prin Conventie, cota actuala 1/1, cota initiala 1/1 1) SGAIBĂ ION 2) SGAIBĂ MARIANA	A1

C. Partea III. SARCINI .

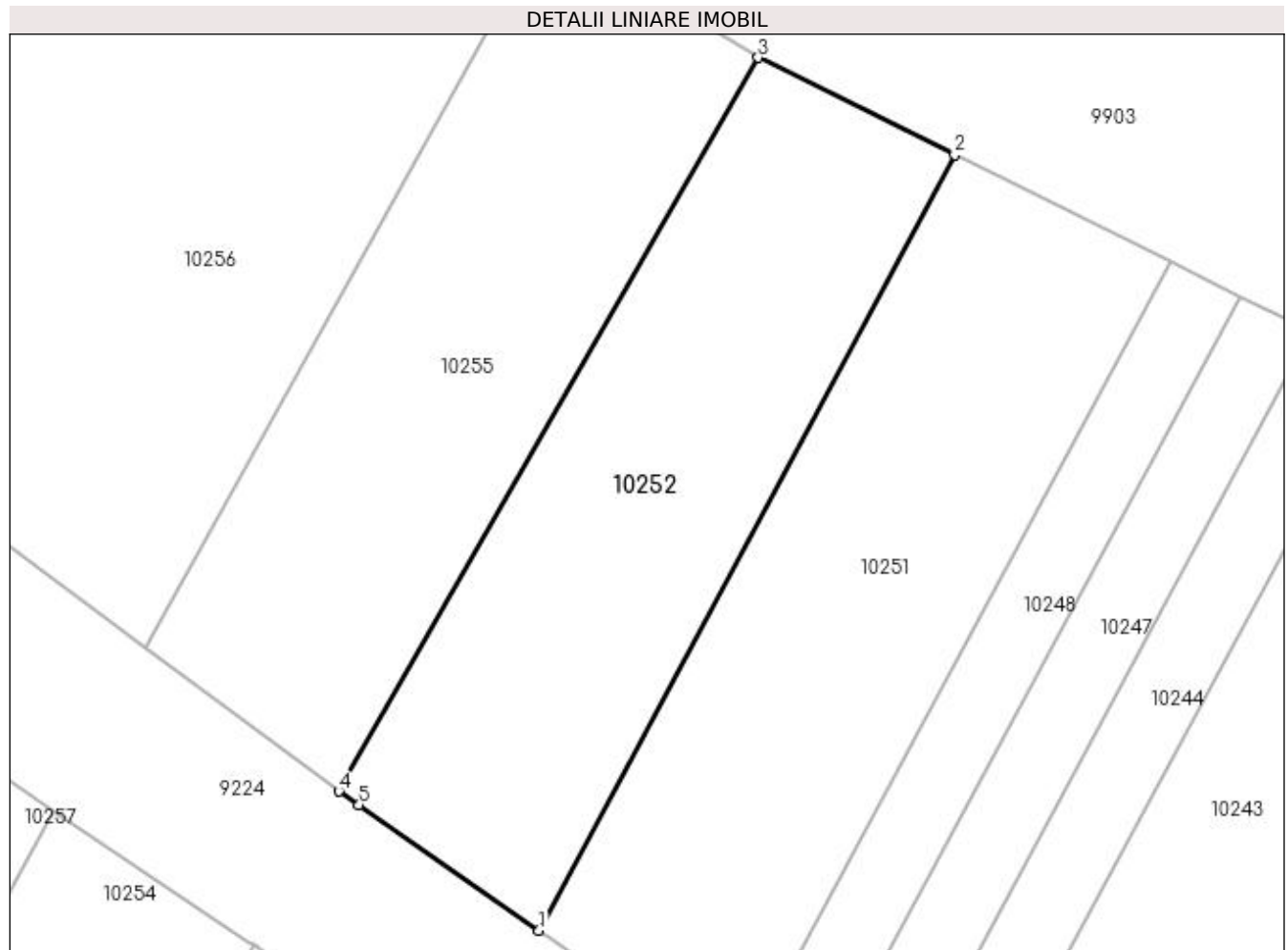
Inscrieri privind dezmembramintele dreptului de proprietate, drepturi reale de garanție și sarcini	Referințe
NU SUNT	

Anexa Nr. 1 La Partea I

Teren

Nr cadastral	Suprafața (mp)*	Observații / Referințe
36343	Din acte: 1.200 Masurata: 406	

* Suprafața este determinată în planul de proiecție Stereo 70.



Date referitoare la teren

Crt	Categorie folosință	Intra vilan	Suprafața (mp)	Tarla	Parcelă	Nr. topo	Observații / Referințe
1	arabil	NU	406	32	18-Corp2	-	

Lungime Segmente

1) Valorile lungimilor segmentelor sunt obținute din proiecție în plan.

Punct început	X / Y	Punct sfârșit	X / Y	Lungime segment (** (m)
1	353.669,627 291.868,784	2	353.688,412 291.903,795	39.732
2	353.688,412 291.903,795	3	353.679,529 291.908,186	9.909
3	353.679,529 291.908,186	4	353.660,589 291.875,068	38.151
4	353.660,589 291.875,068	5	353.661,495 291.874,438	1.104
5	353.661,495 291.874,438	1	353.669,627 291.868,784	9.904

**** Lungimile segmentelor sunt determinate în planul de proiecție Stereo 70 și sunt rotunjite la 1 milimetru.**

***** Distanța dintre puncte este formată din segmente cumulate ce sunt mai mici decât valoarea 1 milimetru.**

**DATE DESPRE IMOBILUL NR. 10253**

Oficiul de Cadastru și Publicitate Imobiliară DOLJ
Biroul de Cadastru și Publicitate Imobiliară Craiova

A. Partea I. Descrierea imobilului

TEREN Extravilan

Adresa: Jud. Dolj, T32, P18-Corp1

Nr. Crt	Nr cadastral Nr. topografic	Suprafața* (mp)	Observații / Referințe
A1	36344	Din acte: 1.200 Masurata: 794	Sector cadastral:8 Teren neimprejmuit;

B. Partea II. Proprietari și acte

Inscrieri privitoare la dreptul de proprietate și alte drepturi reale		Referințe
260892 / 22/12/2020		
Act Notarial nr. Contract de vanzare Aut 2393, din 21/12/2020 emis de Diaconescu Gelu Emilian;		
B1	Intabulare, drept de PROPRIETATE, dobandit prin Conventie, cota actuala 1/1, cota initiala 1/1 1) SGAIBĂ ION 2) SGAIBĂ MARIANA	A1

C. Partea III. SARCINI .

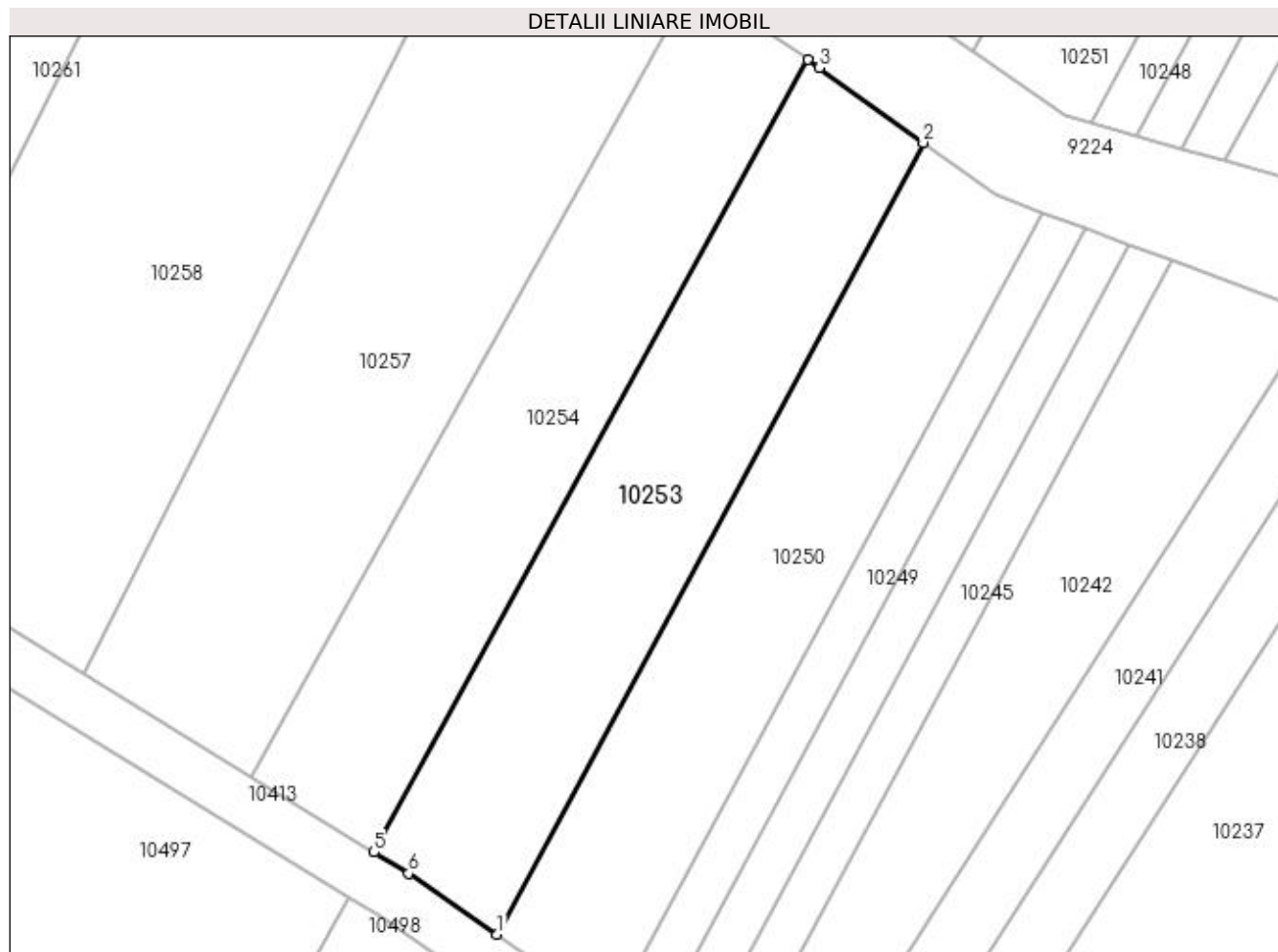
Inscrieri privind dezmembramintele dreptului de proprietate, drepturi reale de garanție și sarcini	Referințe
NU SUNT	

Anexa Nr. 1 La Partea I

Teren

Nr cadastral	Suprafața (mp)*	Observații / Referințe
36344	Din acte: 1.200 Masurata: 794	

* Suprafața este determinată în planul de proiecție Stereo 70.



Date referitoare la teren

Crt	Categorie folosință	Intra vilan	Suprafața (mp)	Tarla	Parcelă	Nr. topo	Observații / Referințe
1	arabil	NU	794	32	18-Corp1	-	

Lungime Segmente

1) Valorile lungimilor segmentelor sunt obținute din proiecție în plan.

Punct început	X / Y	Punct sfârșit	X / Y	Lungime segment (** (m)
1	353.632,41 291.799,719	2	353.665,763 291.861,625	70.319
2	353.665,763 291.861,625	3	353.657,626 291.867,48	10.025
3	353.657,626 291.867,48	4	353.656,736 291.868,12	1.096
4	353.656,736 291.868,12	5	353.622,786 291.806,139	70.67
5	353.622,786 291.806,139	6	353.625,501 291.804,472	3.186

Punct început	X / Y	Punct sfârșit	X / Y	Lungime segment (** (m)
6	353.625,501 291.804,472	1	353.632,41 291.799,719	8.386

** Lungimile segmentelor sunt determinate în planul de proiecție Stereo 70 și sunt rotunjite la 1 milimetru.

*** Distanța dintre puncte este formată din segmente cumulate ce sunt mai mici decât valoarea 1 milimetru.

**DATE DESPRE IMOBILUL NR. 10254**

Oficiul de Cadastru și Publicitate Imobiliară DOLJ
Biroul de Cadastru și Publicitate Imobiliară Craiova

A. Partea I. Descrierea imobilului

TEREN Extravilan

Adresa: Jud. Dolj, T32, P19

Nr. Crt	Nr cadastral Nr. topografic	Suprafața* (mp)	Observații / Referințe
A1		Din acte: 1.200 Masurata: 783	Sector cadastral:8 Teren neimprejmuit; IMOBILUL ESTE DESPARTIT DE PARAUUL BALASAN; RESTUL SUPRAFETEI ESTE LA ID 10255

B. Partea II. Proprietari și acte

Inscrieri privitoare la dreptul de proprietate și alte drepturi reale		Referințe
/		
Act Notarial nr. ACT PARTAJ VOLUNTAR NR 367, din 20/02/2020 emis de NP STOENESCU FLOREA (TDP NR 1685-58981/20-04-1995;CM NR 65/20-02-2020; CM NR 66/20-02-2020);		
B1	Intabulare, drept de PROPRIETATE, dobandit prin lesire Din Indiviziune, cota actuala 1/1, cota initiala 1/1 1) DAHA IONELA	A1

C. Partea III. SARCINI .

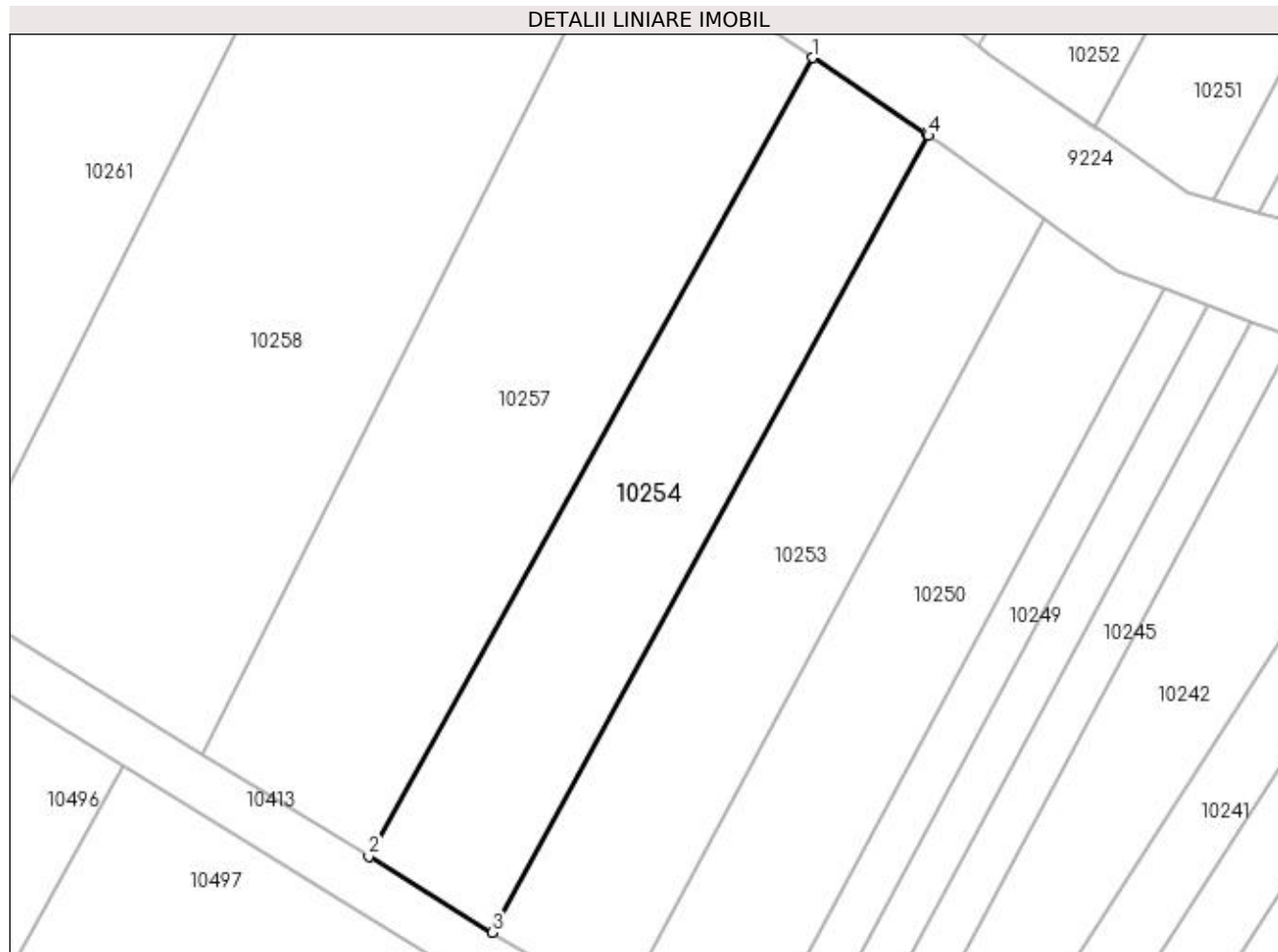
Inscrieri privind dezmembramintele dreptului de proprietate, drepturi reale de garanție și sarcini	Referințe
NU SUNT	

Anexa Nr. 1 La Partea I

Teren

Nr cadastral	Suprafața (mp)*	Observații / Referințe
	Din acte: 1.200 Masurata: 783	IMOBILUL ESTE DESPARTIT DE PARAUUL BALASAN; RESTUL SUPRAFETEI ESTE LA ID 10255

* Suprafața este determinată în planul de proiecție Stereo 70.



Date referitoare la teren

Crt	Categorie folosință	Intra vilan	Suprafața (mp)	Tarla	Parcelă	Nr. topo	Observații / Referințe
1	arabil	NU	783	32	19	-	

Lungime Segmente

1) Valorile lungimilor segmentelor sunt obținute din proiecție în plan.

Punct început	X / Y	Punct sfârșit	X / Y	Lungime segment (** (m)
1	353.647,717 291.874,184	2	353.613,165 291.812,045	71.099
2	353.613,165 291.812,045	3	353.622,786 291.806,139	11.289
3	353.622,786 291.806,139	4	353.656,736 291.868,12	70.67
4	353.656,736 291.868,12	5	353.656,541 291.868,26	0.24
5	353.656,541 291.868,26	1	353.647,717 291.874,184	10.628

**** Lungimile segmentelor sunt determinate în planul de proiecție Stereo 70 și sunt rotunjite la 1 milimetru.**

***** Distanța dintre puncte este formată din segmente cumulate ce sunt mai mici decât valoarea 1 milimetru.**

**DATE DESPRE IMOBILUL NR. 10255**

Oficiul de Cadastru și Publicitate Imobiliară DOLJ
Biroul de Cadastru și Publicitate Imobiliară Craiova

A. Partea I. Descrierea imobilului

TEREN Extravilan

Adresa: Jud. Dolj, T32, P19

Nr. Crt	Nr cadastral Nr. topografic	Suprafața* (mp)	Observații / Referințe
A1		Din acte: 1.200 Masurata: 417	Sector cadastral:8 Teren neimprejmuit; IMOBILUL ESTE DESPARTIT DE PARAUUL BALASAN; RESTUL SUPRAFETEI ESTE LA ID 10254

B. Partea II. Proprietari și acte

Inscrieri privitoare la dreptul de proprietate și alte drepturi reale		Referințe
/		
Act Notarial nr. ACT PARTAJ VOLUNTAR NR 367, din 20/02/2020 emis de NP STOENESCU FLOREA (TDP NR 1685-58981/20-04-1995;CM NR 65/20-02-2020; CM NR 66/20-02-2020);		
B1	Intabulare, drept de PROPRIETATE, dobandit prin lesire Din Indiviziune, cota actuala 1/1, cota initiala 1/1 1) DAHA IONELA	A1

C. Partea III. SARCINI .

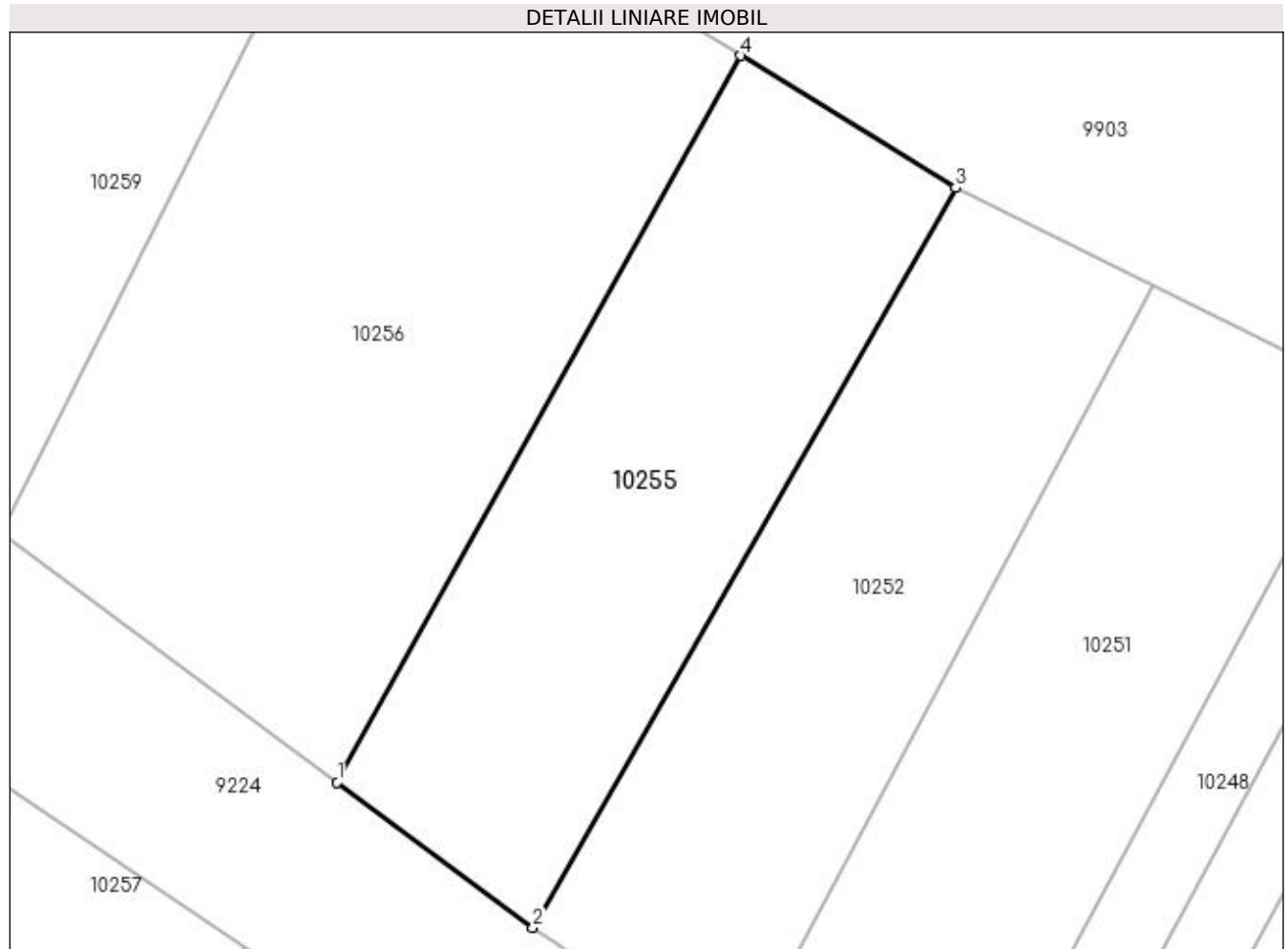
Inscrieri privind dezmembramintele dreptului de proprietate, drepturi reale de garanție și sarcini	Referințe
NU SUNT	

Anexa Nr. 1 La Partea I

Teren

Nr cadastral	Suprafața (mp)*	Observații / Referințe
	Din acte: 1.200 Masurata: 417	IMOBILUL ESTE DESPARTIT DE PARAUUL BALASAN; RESTUL SUPRAFETEI ESTE LA ID 10254

* Suprafața este determinată în planul de proiecție Stereo 70.



Date referitoare la teren

Crt	Categorie folosință	Intra vilan	Suprafața (mp)	Tarla	Parcelă	Nr. topo	Observații / Referințe
1	arabil	NU	417	32	19	-	

Lungime Segmente

1) Valorile lungimilor segmentelor sunt obținute din proiecție în plan.

Punct început	X / Y	Punct sfârșit	X / Y	Lungime segment (** (m)
1	353.651,826 291.881,573	2	353.660,589 291.875,068	10.914
2	353.660,589 291.875,068	3	353.679,529 291.908,186	38.151
3	353.679,529 291.908,186	4	353.669,913 291.914,101	11.29
4	353.669,913 291.914,101	1	353.651,826 291.881,573	37.218

**** Lungimile segmentelor sunt determinate în planul de proiecție Stereo 70 și sunt rotunjite la 1 milimetru.**

***** Distanța dintre puncte este formată din segmente cumulate ce sunt mai mici decât valoarea 1 milimetru.**

**DATE DESPRE IMOBILUL NR. 10256**

Oficiul de Cadastru și Publicitate Imobiliară DOLJ
 Biroul de Cadastru și Publicitate Imobiliară Craiova

A. Partea I. Descrierea imobilului

TEREN Extravilan

Adresa: Jud. Dolj, T32, P19/1

Nr. Crt	Nr cadastral Nr. topografic	Suprafața* (mp)	Observații / Referințe
A1		705	Sector cadastral:8 Teren neimprejmuit;

B. Partea II. Proprietari și acte

Inscrieri privitoare la dreptul de proprietate și alte drepturi reale		Referințe
/		
Act Normativ nr. LEGEA 7, din 13/03/1996 emis de PARLAMENTUL ROMANIEI;		
B1	Inscrierea provizorie, drept de PROPRIETATE, dobandit prin Lege, cota actuala 1/1, cota initiala 1/1 1) NEIDENTIFICAT NEIDENTIFICAT	A1

C. Partea III. SARCINI .

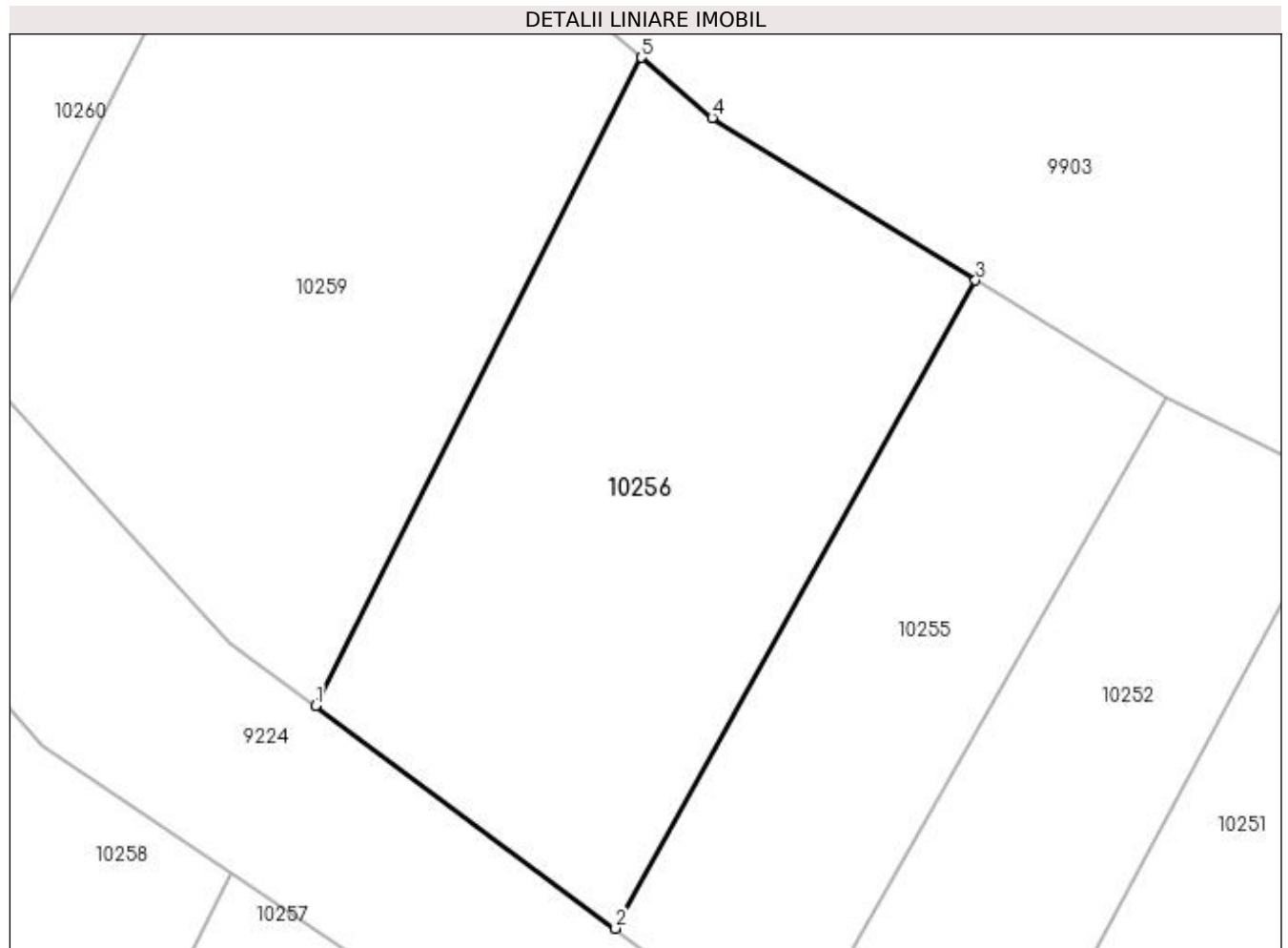
Inscrieri privind dezmembramintele dreptului de proprietate, drepturi reale de garanție și sarcini	Referințe
NU SUNT	

Anexa Nr. 1 La Partea I

Teren

Nr cadastral	Suprafața (mp)*	Observații / Referințe
	705	

* Suprafața este determinată în planul de proiecție Stereo 70.



Date referitoare la teren

Crt	Categorie folosință	Intra vilan	Suprafața (mp)	Tarla	Parcelă	Nr. topo	Observații / Referințe
1	arabil	NU	705	32	19/1	-	

Lungime Segmente

1) Valorile lungimilor segmentelor sunt obținute din proiecție în plan.

Punct început	X / Y	Punct sfârșit	X / Y	Lungime segment (** (m)
1	353.636,759 291.892,757	2	353.651,826 291.881,573	18.764
2	353.651,826 291.881,573	3	353.669,913 291.914,101	37.218
3	353.669,913 291.914,101	4	353.656,679 291.922,241	15.537
4	353.656,679 291.922,241	5	353.653,119 291.925,273	4.676
5	353.653,119 291.925,273	1	353.636,759 291.892,757	36.4

**** Lungimile segmentelor sunt determinate în planul de proiecție Stereo 70 și sunt rotunjite la 1 milimetru.**

***** Distanța dintre puncte este formată din segmente cumulate ce sunt mai mici decât valoarea 1 milimetru.**

**DATE DESPRE IMOBILUL NR. 10257**

Oficiul de Cadastru și Publicitate Imobiliară DOLJ
Biroul de Cadastru și Publicitate Imobiliară Craiova

A. Partea I. Descrierea imobilului

TEREN Extravilan

Adresa: Jud. Dolj, T32, P19/1

Nr. Crt	Nr cadastral Nr. topografic	Suprafața* (mp)	Observații / Referințe
A1		1.195	Sector cadastral:8 Teren neimprejmuit;

B. Partea II. Proprietari și acte

Inscrieri privitoare la dreptul de proprietate și alte drepturi reale		Referințe
/		
Act Normativ nr. LEGEA 7, din 13/03/1996 emis de PARLAMENTUL ROMANIEI;		
B1	Inscrierea provizorie, drept de PROPRIETATE, dobandit prin Lege, cota actuala 1/1, cota initiala 1/1 1) NEIDENTIFICAT NEIDENTIFICAT	A1

C. Partea III. SARCINI .

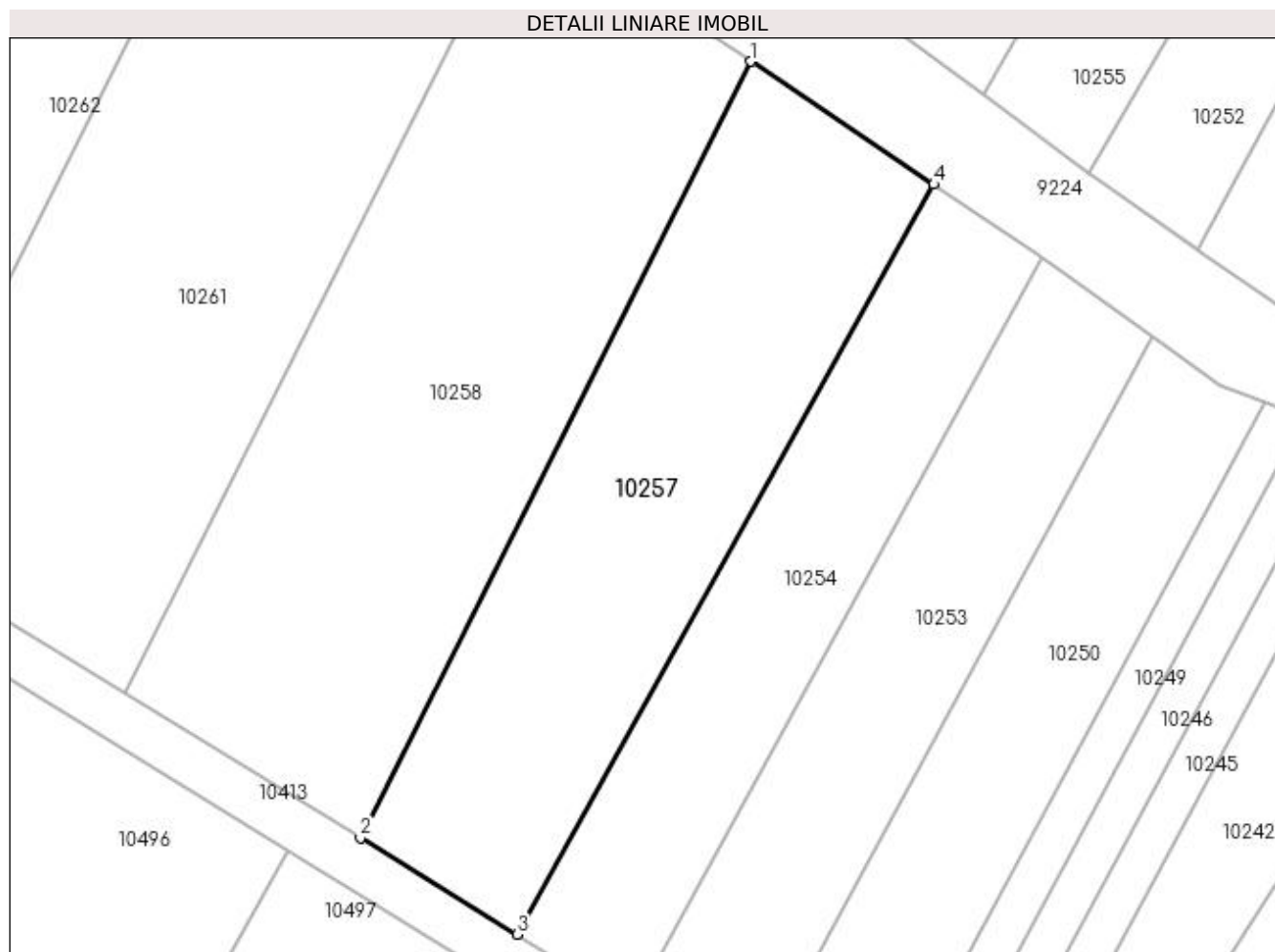
Inscrieri privind dezmembramintele dreptului de proprietate, drepturi reale de garanție și sarcini	Referințe
NU SUNT	

Anexa Nr. 1 La Partea I

Teren

Nr cadastral	Suprafața (mp)*	Observații / Referințe
	1.195	

* Suprafața este determinată în planul de proiecție Stereo 70.



Date referitoare la teren

Crt	Categorie folosință	Intravilan	Suprafața (mp)	Tarla	Parcelă	Nr. topo	Observații / Referințe
1	arabil	NU	1.195	32	19/1	-	

Lungime Segmente

1) Valorile lungimilor segmentelor sunt obținute din proiecție în plan.

Punct început	X / Y	Punct sfârșit	X / Y	Lungime segment (** (m)
1	353.632,541 291.884,373	2	353.600,166 291.820,025	72.033
2	353.600,166 291.820,025	3	353.613,165 291.812,045	15.253
3	353.613,165 291.812,045	4	353.647,717 291.874,184	71.099
4	353.647,717 291.874,184	1	353.632,541 291.884,373	18.279

**** Lungimile segmentelor sunt determinate în planul de proiecție Stereo 70 și sunt rotunjite la 1 milimetru.**

***** Distanța dintre puncte este formată din segmente cumulate ce sunt mai mici decât valoarea 1 milimetru.**

**DATE DESPRE IMOBILUL NR. 10258**

Oficiul de Cadastru și Publicitate Imobiliară DOLJ
 Biroul de Cadastru și Publicitate Imobiliară Craiova

A. Partea I. Descrierea imobilului

TEREN Extravilan

Adresa: Jud. Dolj, T32, P20

Nr. Crt	Nr cadastral Nr. topografic	Suprafața* (mp)	Observații / Referințe
A1		Din acte: 2.500 Masurata: 1.673	Sector cadastral:8 Teren neimprejmuț; IMOBILUL ESTE DESPARTIT DE PARAUŁ BALASAN; RESTUL SUPRAFETEI ESTE LA ID 10259

B. Partea II. Proprietari și acte

Inscrieri privitoare la dreptul de proprietate și alte drepturi reale	Referințe
/	
Act Administrativ nr. TDP 476-14985, din 30/12/1993 emis de CJSIPT DOLJ;	
B1	A1
Intabulare, drept de PROPRIETATE, dobandit prin Reconstituire, cota actuala 1/1, cota initiala 1/1 1) BOBIN ION , LIPSĂ CNP	

C. Partea III. SARCINI .

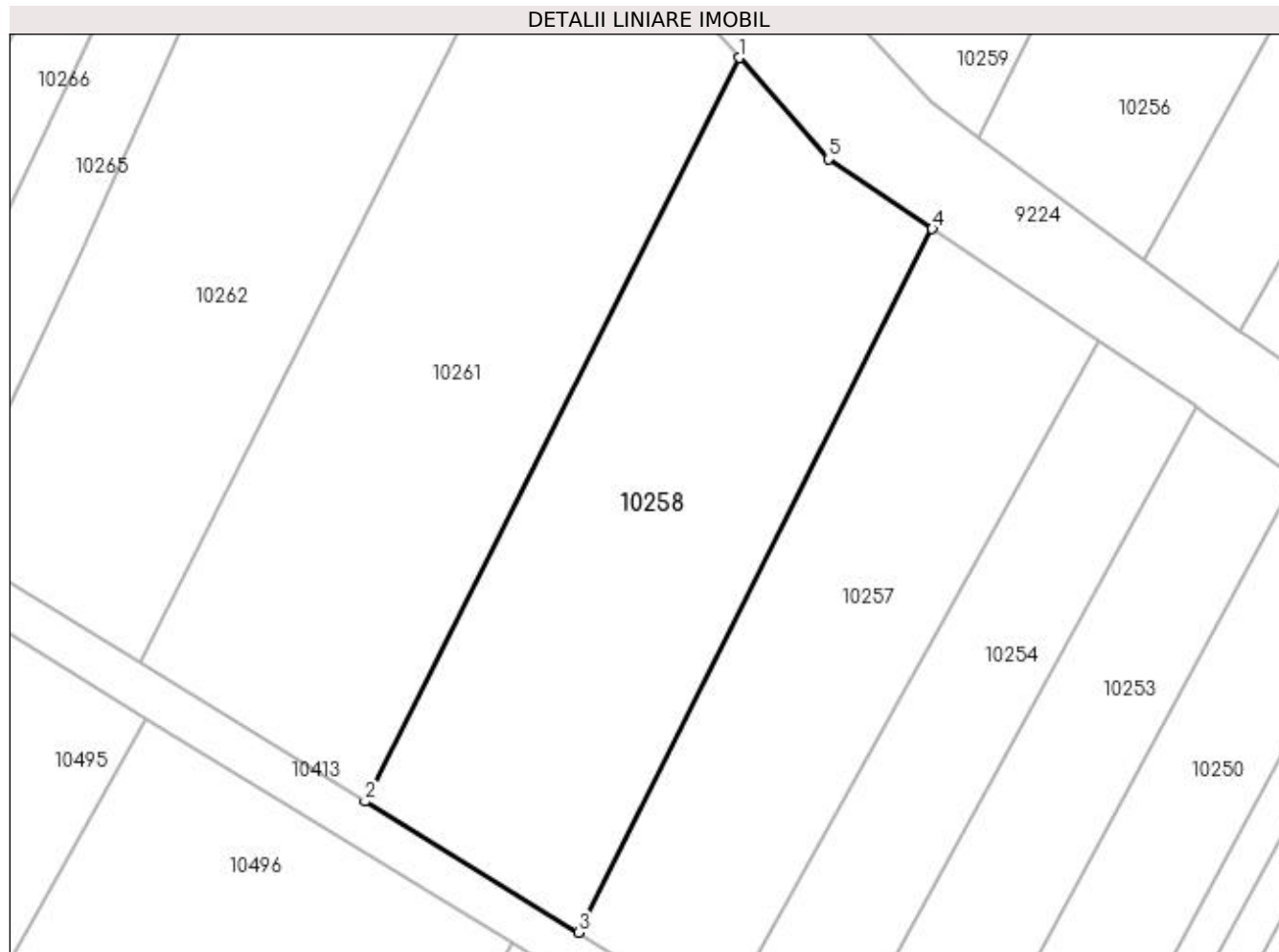
Inscrieri privind dezmembramintele dreptului de proprietate, drepturi reale de garanție și sarcini	Referințe
NU SUNT	

Anexa Nr. 1 La Partea I

Teren

Nr cadastral	Suprafața (mp)*	Observații / Referințe
	Din acte: 2.500 Masurata: 1.673	IMOBILUL ESTE DESPARTIT DE PARAUUL BALASAN; RESTUL SUPRAFETEI ESTE LA ID 10259

* Suprafața este determinată în planul de proiecție Stereo 70.



Date referitoare la teren

Crt	Categorie folosință	Intra vilan	Suprafața (mp)	Tarla	Parcelă	Nr. topo	Observații / Referințe
1	arabil	NU	1.673	32	20	-	

Lungime Segmente

1) Valorile lungimilor segmentelor sunt obținute din proiecție în plan.

Punct început	X / Y	Punct sfârșit	X / Y	Lungime segment (** (m)
1	353.614,857 291.900,024	2	353.580,639 291.832,013	76.134
2	353.580,639 291.832,013	3	353.600,166 291.820,025	22.913
3	353.600,166 291.820,025	4	353.632,541 291.884,373	72.033
4	353.632,541 291.884,373	5	353.623,029 291.890,759	11.457
5	353.623,029 291.890,759	1	353.614,857 291.900,024	12.354

**** Lungimile segmentelor sunt determinate în planul de proiecție Stereo 70 și sunt rotunjite la 1 milimetru.**

***** Distanța dintre puncte este formată din segmente cumulate ce sunt mai mici decât valoarea 1 milimetru.**

**DATE DESPRE IMOBILUL NR. 10259**

Oficiul de Cadastru și Publicitate Imobiliară DOLJ
Biroul de Cadastru și Publicitate Imobiliară Craiova

A. Partea I. Descrierea imobilului

TEREN Extravilan

Adresa: Jud. Dolj, T32, P20

Nr. Crt	Nr cadastral Nr. topografic	Suprafața* (mp)	Observații / Referințe
A1		Din acte: 2.500 Masurata: 827	Sector cadastral:8 Teren neimprejmuț; IMOBILUL ESTE DESPARTIT DE PARAUŁ BALASAN; RESTUL SUPRAFETEI ESTE LA ID 10258

B. Partea II. Proprietari și acte

Inscrieri privitoare la dreptul de proprietate și alte drepturi reale	Referințe
/	
Act Administrativ nr. TDP 476-14985, din 30/12/1993 emis de CJSIPT DOLJ;	
B1	A1
Intabulare, drept de PROPRIETATE, dobandit prin Reconstituire, cota actuala 1/1, cota initiala 1/1 1) BOBIN ION , LIPSA CNP	

C. Partea III. SARCINI .

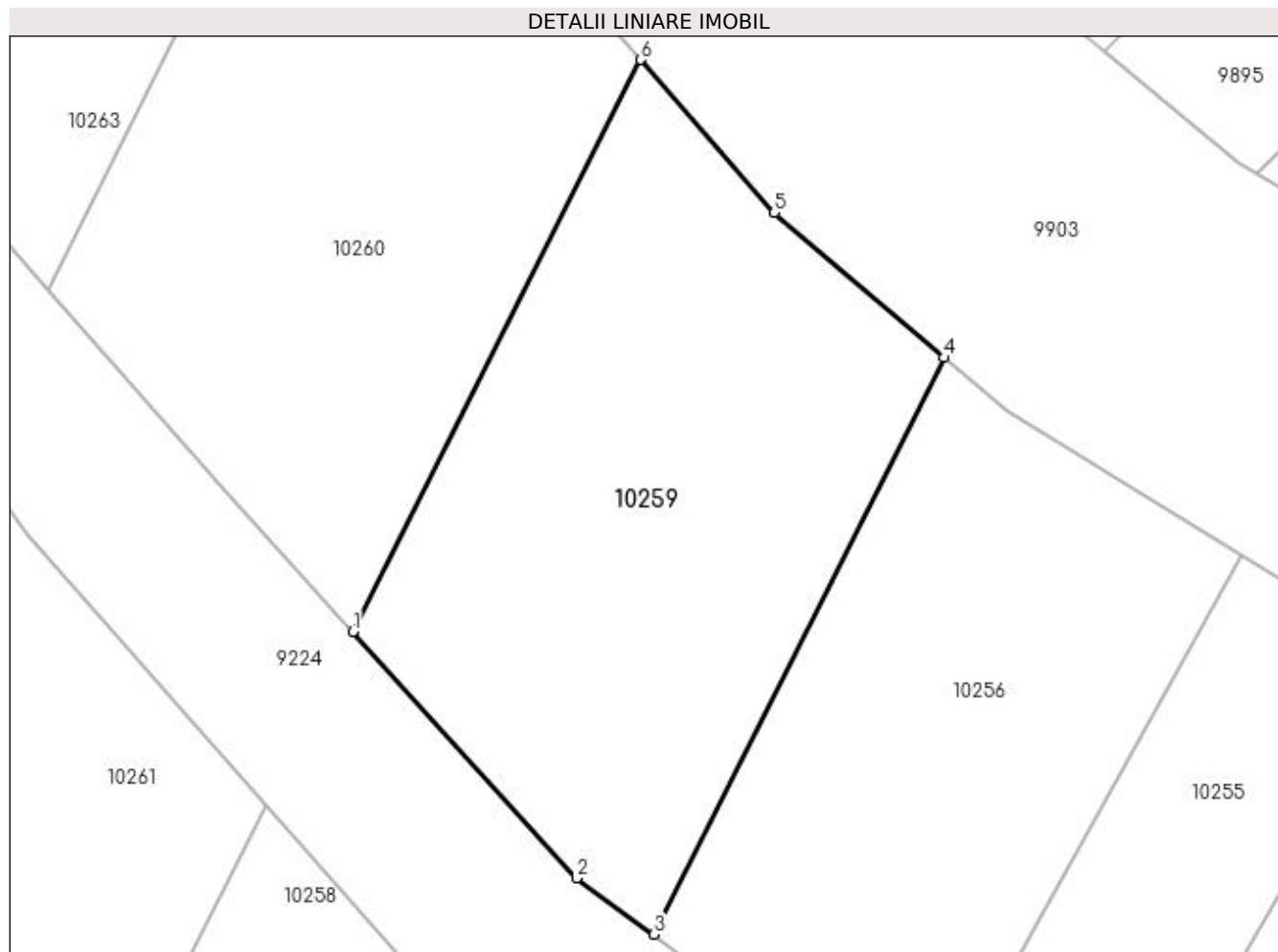
Inscrieri privind dezmembramintele dreptului de proprietate, drepturi reale de garanție și sarcini	Referințe
NU SUNT	

Anexa Nr. 1 La Partea I

Teren

Nr cadastral	Suprafața (mp)*	Observații / Referințe
	Din acte: 2.500 Masurata: 827	IMOBILUL ESTE DESPARTIT DE PARAUL BALASAN; RESTUL SUPRAFETEI ESTE LA ID 10258

* Suprafața este determinată în planul de proiecție Stereo 70.



Date referitoare la teren

Crt	Categorie folosință	Intra vilan	Suprafața (mp)	Tarla	Parcelă	Nr. topo	Observații / Referințe
1	arabil	NU	827	32	20	-	

Lungime Segmente

1) Valorile lungimilor segmentelor sunt obținute din proiecție în plan.

Punct început	X / Y	Punct sfârșit	X / Y	Lungime segment (** (m)
1	353.619,79 291.909,828	2	353.632,404 291.895,929	18.77
2	353.632,404 291.895,929	3	353.636,759 291.892,757	5.388
3	353.636,759 291.892,757	4	353.653,119 291.925,273	36.4
4	353.653,119 291.925,273	5	353.643,533 291.933,437	12.591
5	353.643,533 291.933,437	6	353.636,01 291.942,067	11.449

Punct început	X / Y	Punct sfârșit	X / Y	Lungime segment (** (m)
6	353.636,01 291.942,067	1	353.619,79 291.909,828	36.089

** Lungimile segmentelor sunt determinate în planul de proiecție Stereo 70 și sunt rotunjite la 1 milimetru.

*** Distanța dintre puncte este formată din segmente cumulate ce sunt mai mici decât valoarea 1 milimetru.

**DATE DESPRE IMOBILUL NR. 10260**

Oficiul de Cadastru și Publicitate Imobiliară DOLJ
Biroul de Cadastru și Publicitate Imobiliară Craiova

A. Partea I. Descrierea imobilului

TEREN Extravilan

Adresa: Jud. Dolj, T32, P21

Nr. Crt	Nr cadastral Nr. topografic	Suprafața* (mp)	Observații / Referințe
A1		Din acte: 2.800 Masurata: 874	Sector cadastral:8 Teren neimprejmuț; IMOBILUL ESTE DESPARTIT DE PARAUŁ BALASAN; RESTUL SUPRAFETEI ESTE LA ID 10261

B. Partea II. Proprietari și acte

Inscrieri privitoare la dreptul de proprietate și alte drepturi reale	Referințe
/	
Act Administrativ nr. TDP 1683-58981, din 20/04/1995 emis de CJSIPT DOLJ (CERT DECES NR 403635 / 08-03-2012; CERT DECES NR 0014409/30-10-2013);	
B1	A1
Intabulare, drept de PROPRIETATE, dobandit prin Reconstituire, cota actuala 1/1, cota initiala 1/1	
1) ANDREI VICTORIA , LIPSĂ CNP DEFUNCT:Da	
2) CHIORALIA ELENA , LIPSĂ CNP DEFUNCT:Da	

C. Partea III. SARCINI .

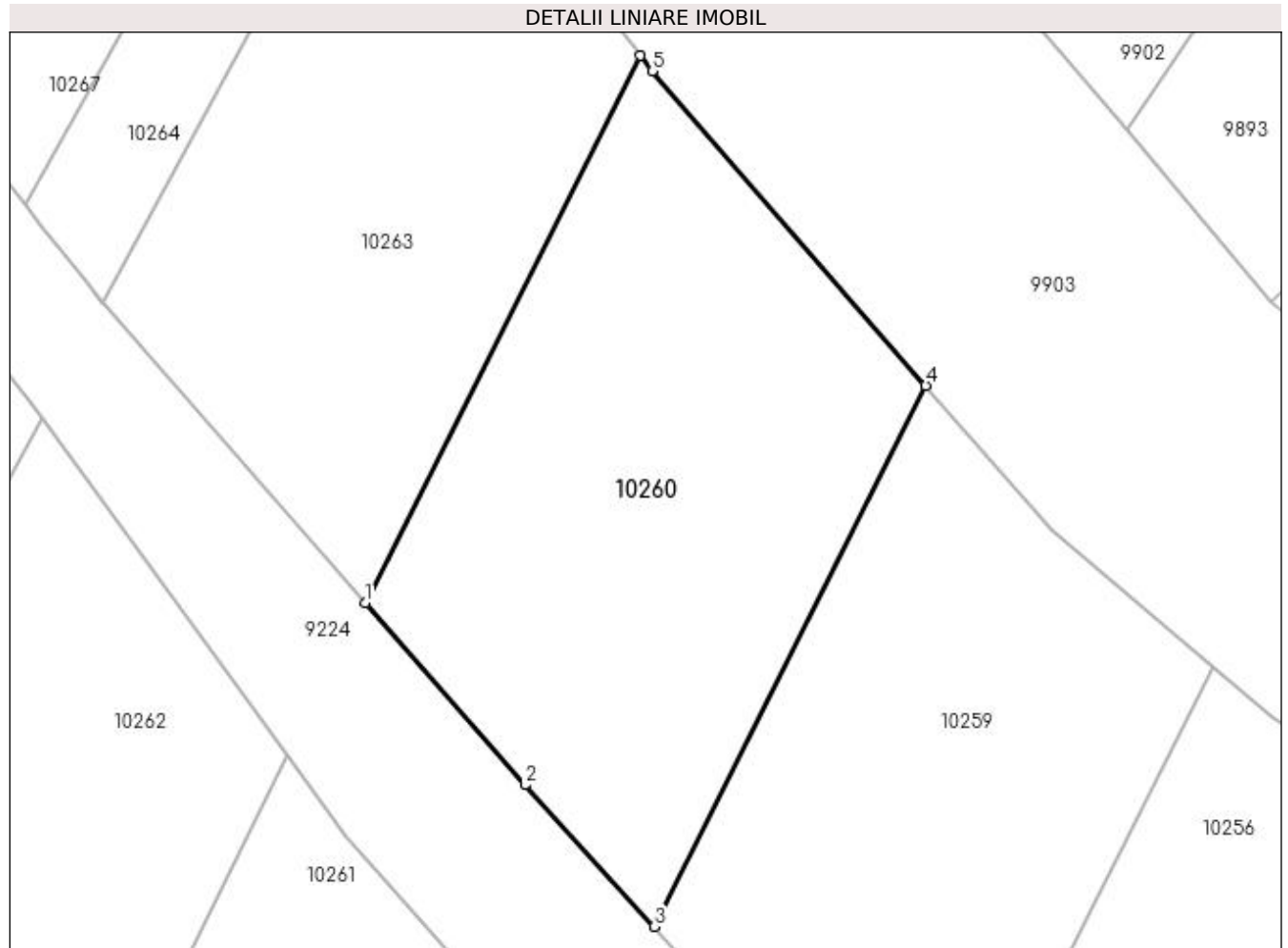
Inscrieri privind dezmembramintele dreptului de proprietate, drepturi reale de garanție și sarcini	Referințe
NU SUNT	

Anexa Nr. 1 La Partea I

Teren

Nr cadastral	Suprafața (mp)*	Observații / Referințe
	Din acte: 2.800 Masurata: 874	IMOBILUL ESTE DESPARTIT DE PARAUUL BALASAN; RESTUL SUPRAFETEI ESTE LA ID 10261

* Suprafața este determinată în planul de proiecție Stereo 70.



Date referitoare la teren

Crt	Categorie folosință	Intra vilan	Suprafața (mp)	Tarla	Parcelă	Nr. topo	Observații / Referințe
1	arabil	NU	874	32	21	-	

Lungime Segmente

1) Valorile lungimilor segmentelor sunt obținute din proiecție în plan.

Punct început	X / Y	Punct sfârșit	X / Y	Lungime segment (** (m)
1	353.602,552 291.929,117	2	353.612,086 291.918,267	14.444
2	353.612,086 291.918,267	3	353.619,79 291.909,828	11.427
3	353.619,79 291.909,828	4	353.636,01 291.942,067	36.089
4	353.636,01 291.942,067	5	353.619,677 291.960,802	24.855
5	353.619,677 291.960,802	6	353.618,965 291.961,74	1.178

Punct început	X / Y	Punct sfârşit	X / Y	Lungime segment (** (m)
6	353.618,965 291.961,74	1	353.602,552 291.929,117	36.519

** Lungimile segmentelor sunt determinate în planul de proiecţie Stereo 70 şi sunt rotunjite la 1 milimetru.

*** Distanţa dintre puncte este formată din segmente cumulate ce sunt mai mici decât valoarea 1 milimetru.

**DATE DESPRE IMOBILUL NR. 10261**

Oficiul de Cadastru și Publicitate Imobiliară DOLJ
Biroul de Cadastru și Publicitate Imobiliară Craiova

A. Partea I. Descrierea imobilului

TEREN Extravilan

Adresa: Jud. Dolj, T32, P21

Nr. Crt	Nr cadastral Nr. topografic	Suprafața* (mp)	Observații / Referințe
A1		Din acte: 2.800 Masurata: 1.926	Sector cadastral:8 Teren neimprejmuț; IMOBILUL ESTE DESPARTIT DE PARAUŁ BALASAN; RESTUL SUPRAFETEI ESTE LA ID 10260

B. Partea II. Proprietari și acte

Inscrieri privitoare la dreptul de proprietate și alte drepturi reale	Referințe
/	
Act Administrativ nr. TDP 1683-58981, din 20/04/1995 emis de CJSIPT DOLJ (CERT DECES NR 403635 / 08-03-2012; CERT DECES NR 0014409/30-10-2013);	
B1	A1
Intabulare, drept de PROPRIETATE, dobandit prin Reconstituire, cota actuala 1/1, cota initiala 1/1	
1) ANDREI VICTORIA , LIPSĂ CNP DEFUNCT:Da	
2) CHIORALIA ELENA , LIPSĂ CNP DEFUNCT:Da	

C. Partea III. SARCINI .

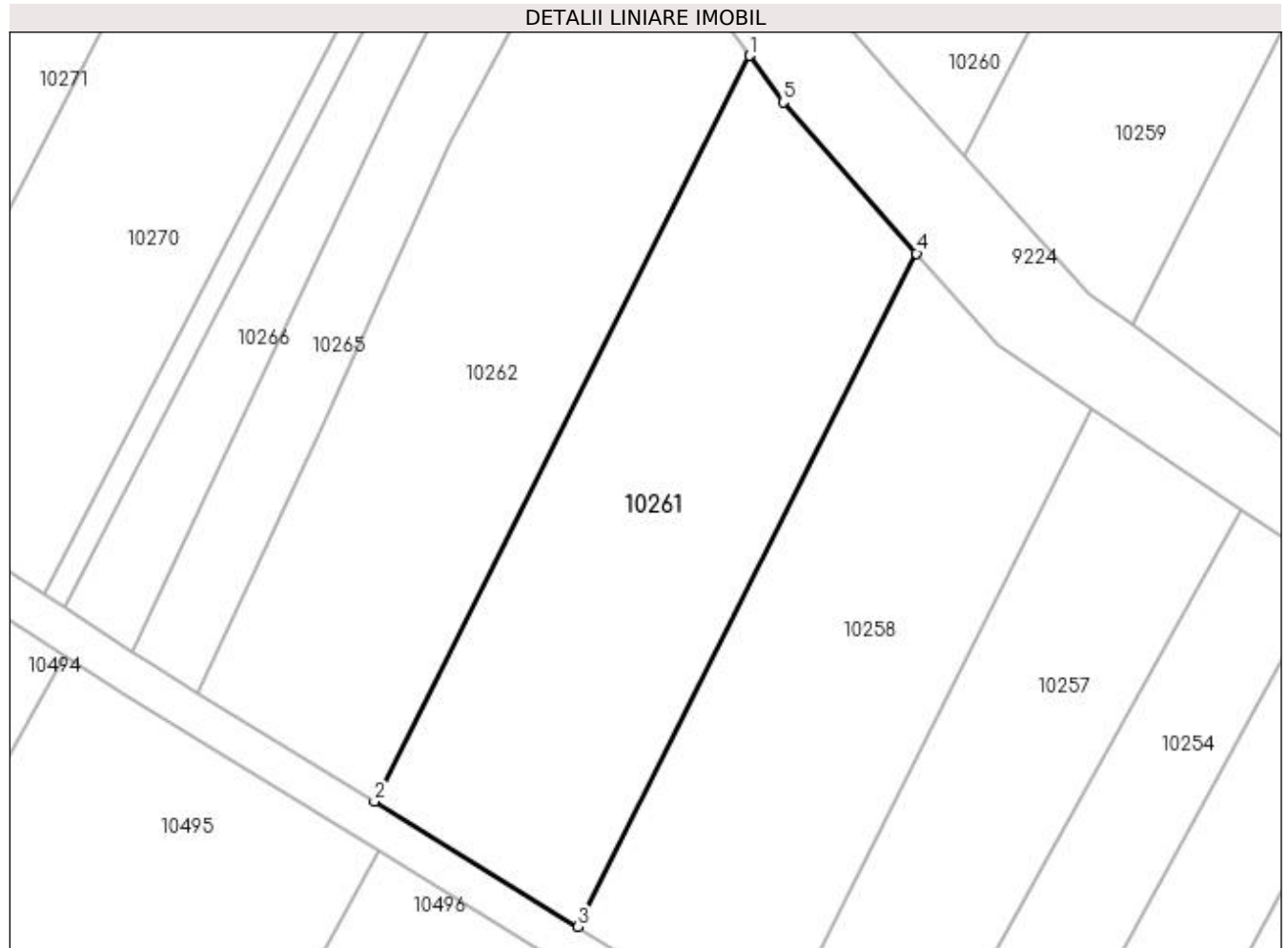
Inscrieri privind dezmembramintele dreptului de proprietate, drepturi reale de garanție și sarcini	Referințe
NU SUNT	

Anexa Nr. 1 La Partea I

Teren

Nr cadastral	Suprafața (mp)*	Observații / Referințe
	Din acte: 2.800 Masurata: 1.926	IMOBILUL ESTE DESPARTIT DE PARAUUL BALASAN; RESTUL SUPRAFETEI ESTE LA ID 10260

* Suprafața este determinată în planul de proiecție Stereo 70.



Date referitoare la teren

Crt	Categorie folosință	Intra vilan	Suprafața (mp)	Tarla	Parcelă	Nr. topo	Observații / Referințe
1	arabil	NU	1.926	32	21	-	

Lungime Segmente

1) Valorile lungimilor segmentelor sunt obținute din proiecție în plan.

Punct început	X / Y	Punct sfârșit	X / Y	Lungime segment (** (m)
1	353.597,962 291.919,995	2	353.560,054 291.844,65	84.344
2	353.560,054 291.844,65	3	353.580,639 291.832,013	24.154
3	353.580,639 291.832,013	4	353.614,857 291.900,024	76.134
4	353.614,857 291.900,024	5	353.601,392 291.915,289	20.355
5	353.601,392 291.915,289	1	353.597,962 291.919,995	5.823

**** Lungimile segmentelor sunt determinate în planul de proiecție Stereo 70 și sunt rotunjite la 1 milimetru.**

***** Distanța dintre puncte este formată din segmente cumulate ce sunt mai mici decât valoarea 1 milimetru.**

**DATE DESPRE IMOBILUL NR. 10262**

Oficiul de Cadastru și Publicitate Imobiliară DOLJ
Biroul de Cadastru și Publicitate Imobiliară Craiova

A. Partea I. Descrierea imobilului

TEREN Extravilan

Adresa: Jud. Dolj, T32, P22

Nr. Crt	Nr cadastral Nr. topografic	Suprafața* (mp)	Observații / Referințe
A1		Din acte: 2.800 Masurata: 1.973	Sector cadastral:8 Teren neimprejmuț; IMOBILUL ESTE DESPARTIT DE PARAUŁ BALASAN; RESTUL SUPRAFETEI ESTE LA ID 10263

B. Partea II. Proprietari și acte

Inscrieri privitoare la dreptul de proprietate și alte drepturi reale	Referințe
/	
Act Administrativ nr. TDP 866-59010, din 20/06/1994 emis de CJSIPT DOLJ;	
B1	A1
Intabulare, drept de PROPRIETATE, dobandit prin Reconstituire, cota actuala 1/1, cota initiala 1/1 1) CHITUCEA ION, LIPSĂ CNP	

C. Partea III. SARCINI .

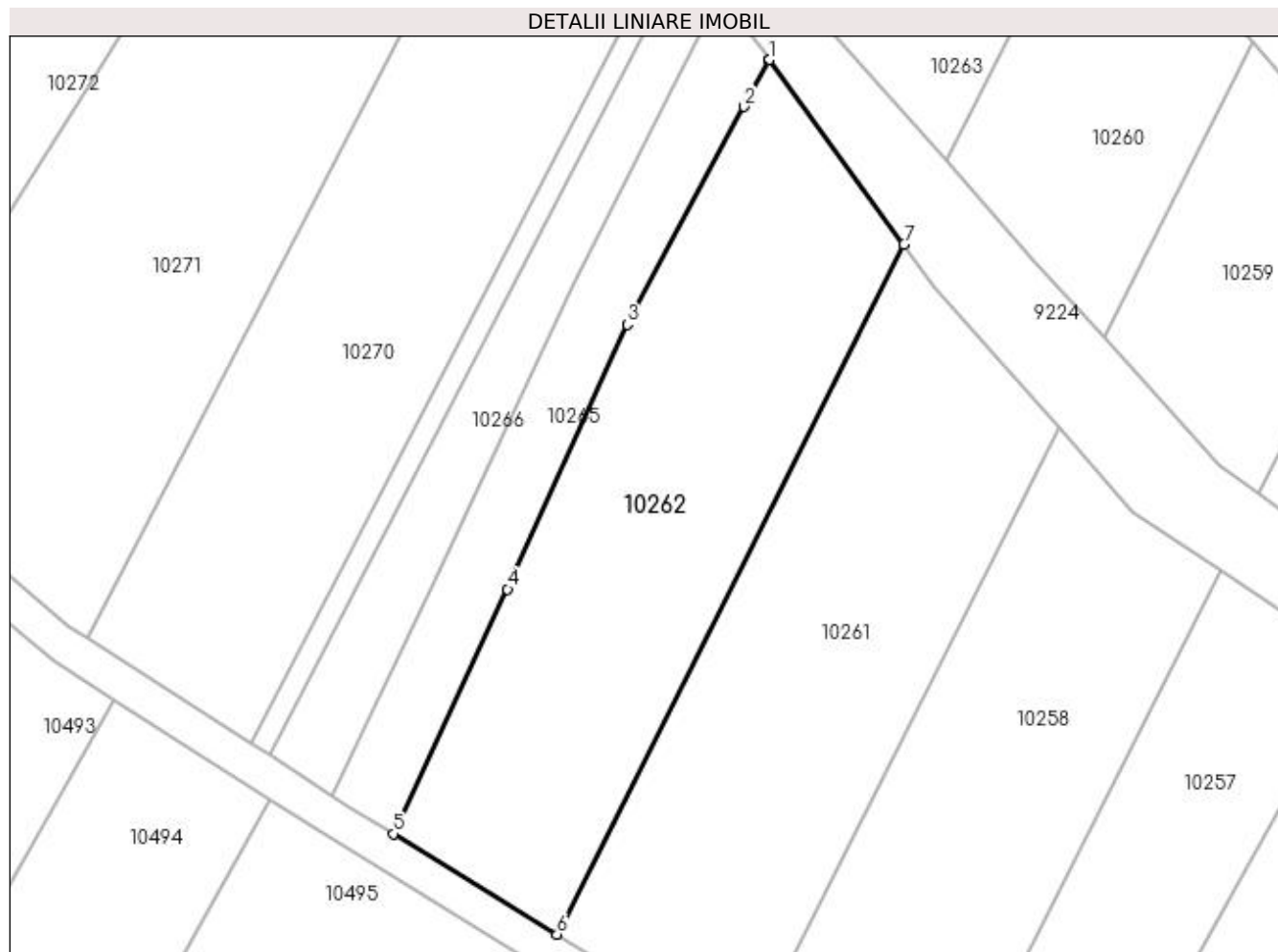
Inscrieri privind dezmembramintele dreptului de proprietate, drepturi reale de garanție și sarcini	Referințe
NU SUNT	

Anexa Nr. 1 La Partea I

Teren

Nr cadastral	Suprafața (mp)*	Observații / Referințe
	Din acte: 2.800 Masurata: 1.973	IMOBILUL ESTE DESPARTIT DE PARAUUL BALASAN; RESTUL SUPRAFETEI ESTE LA ID 10263

* Suprafața este determinată în planul de proiecție Stereo 70.



Date referitoare la teren

Crt	Categorie folosință	Intra vilan	Suprafața (mp)	Tarla	Parcelă	Nr. topo	Observații / Referințe
1	arabil	NU	1.973	32	22	-	

Lungime Segmente

1) Valorile lungimilor segmentelor sunt obținute din proiecție în plan.

Punct început	X / Y	Punct sfârșit	X / Y	Lungime segment (** (m)
1	353.583,264 291.940,161	2	353.580,505 291.935,02	5.835
2	353.580,505 291.935,02	3	353.567,741 291.911,237	26.992
3	353.567,741 291.911,237	4	353.554,665 291.882,34	31.718
4	353.554,665 291.882,34	5	353.542,173 291.855,627	29.49
5	353.542,173 291.855,627	6	353.560,054 291.844,65	20.982

Punct început	X / Y	Punct sfârșit	X / Y	Lungime segment (** (m)
6	353.560,054 291.844,65	7	353.597,962 291.919,995	84.344
7	353.597,962 291.919,995	8	353.583,29 291.940,125	24.91
8	353.583,29 291.940,125	1	353.583,264 291.940,161	0.044

** Lungimile segmentelor sunt determinate în planul de proiecție Stereo 70 și sunt rotunjite la 1 milimetru.

*** Distanța dintre puncte este formată din segmente cumulate ce sunt mai mici decât valoarea 1 milimetru.

**DATE DESPRE IMOBILUL NR. 10263**

Oficiul de Cadastru și Publicitate Imobiliară DOLJ
Biroul de Cadastru și Publicitate Imobiliară Craiova

A. Partea I. Descrierea imobilului

TEREN Extravilan

Adresa: Jud. Dolj, T32, P22

Nr. Crt	Nr cadastral Nr. topografic	Suprafața* (mp)	Observații / Referințe
A1		Din acte: 2.800 Masurata: 827	Sector cadastral:8 Teren neimprejmuț; IMOBILUL ESTE DESPARTIT DE PARAUŁ BALASAN; RESTUL SUPRAFETEI ESTE LA ID 10262

B. Partea II. Proprietari și acte

Inscrieri privitoare la dreptul de proprietate și alte drepturi reale	Referințe
/	
Act Administrativ nr. TDP 866-59010, din 20/06/1994 emis de CJSIPT DOLJ;	
B1	A1
Intabulare, drept de PROPRIETATE, dobandit prin Reconstituire, cota actuala 1/1, cota initiala 1/1 1) CHITUCEA ION, LIPSA CNP	

C. Partea III. SARCINI .

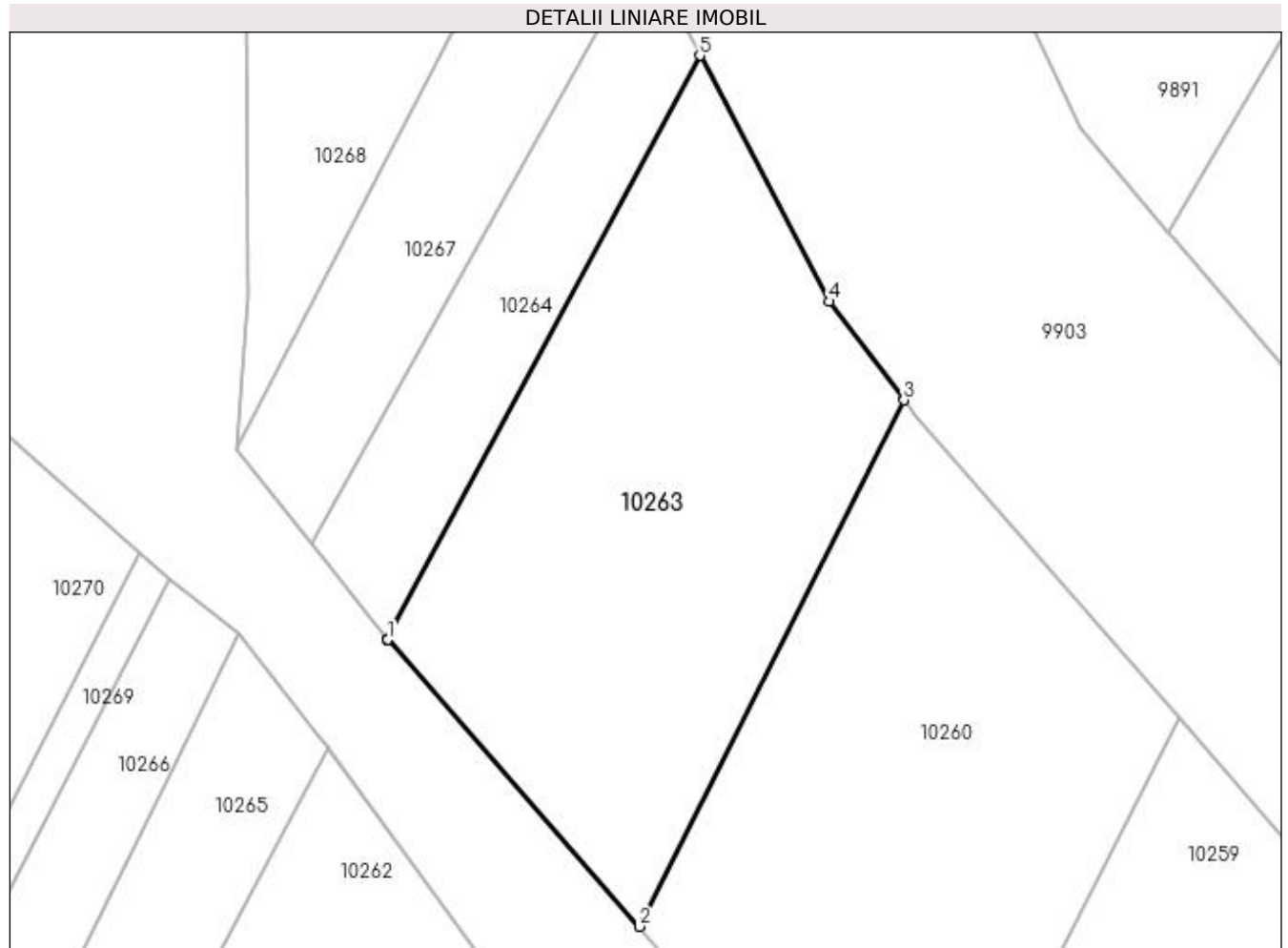
Inscrieri privind dezmembramintele dreptului de proprietate, drepturi reale de garanție și sarcini	Referințe
NU SUNT	

Anexa Nr. 1 La Partea I

Teren

Nr cadastral	Suprafața (mp)*	Observații / Referințe
	Din acte: 2.800 Masurata: 827	IMOBILUL ESTE DESPARTIT DE PARAUL BALASAN; RESTUL SUPRAFETEI ESTE LA ID 10262

* Suprafața este determinată în planul de proiecție Stereo 70.



Date referitoare la teren

Crt	Categorie folosință	Intra vilan	Suprafața (mp)	Tarla	Parcelă	Nr. topo	Observații / Referințe
1	arabil	NU	827	32	22	-	

Lungime Segmente

1) Valorile lungimilor segmentelor sunt obținute din proiecție în plan.

Punct început	X / Y	Punct sfârșit	X / Y	Lungime segment (** (m)
1	353.586,925 291.946,898	2	353.602,552 291.929,117	23.672
2	353.602,552 291.929,117	3	353.618,965 291.961,74	36.519
3	353.618,965 291.961,74	4	353.614,324 291.967,859	7.68
4	353.614,324 291.967,859	5	353.606,306 291.983,095	17.217
5	353.606,306 291.983,095	6	353.586,897 291.946,93	41.044

Punct început	X / Y	Punct sfârșit	X / Y	Lungime segment (** (m)
6	353.586,897 291.946,93	1	353.586,925 291.946,898	0.043

** Lungimile segmentelor sunt determinate în planul de proiecție Stereo 70 și sunt rotunjite la 1 milimetru.

*** Distanța dintre puncte este formată din segmente cumulate ce sunt mai mici decât valoarea 1 milimetru.

**DATE DESPRE IMOBILUL NR. 10264**

Oficiul de Cadastru și Publicitate Imobiliară DOLJ
Biroul de Cadastru și Publicitate Imobiliară Craiova

A. Partea I. Descrierea imobilului

TEREN Extravilan

Adresa: Jud. Dolj, T32, P23

Nr. Crt	Nr cadastral Nr. topografic	Suprafața* (mp)	Observații / Referințe
A1	35465	Din acte: 1.000 Masurata: 276	Sector cadastral:8 Teren neimprejmuit;

B. Partea II. Proprietari și acte

Inscrieri privitoare la dreptul de proprietate și alte drepturi reale		Referințe
71164 / 15/04/2019		
Act Notarial nr. CONTRACT DE VANZARE AUT NR 1548, din 12/04/2019 emis de NP Sorop Alexandru Oliviu;		
B1	Intabulare, drept de PROPRIETATE, dobandit prin Conventie, cota actuala 1/1, cota initiala 1/1 1) UNGUREANU MARINELA 2) UNGUREANU ANGHELIAN-ANGELIAN	A1

C. Partea III. SARCINI .

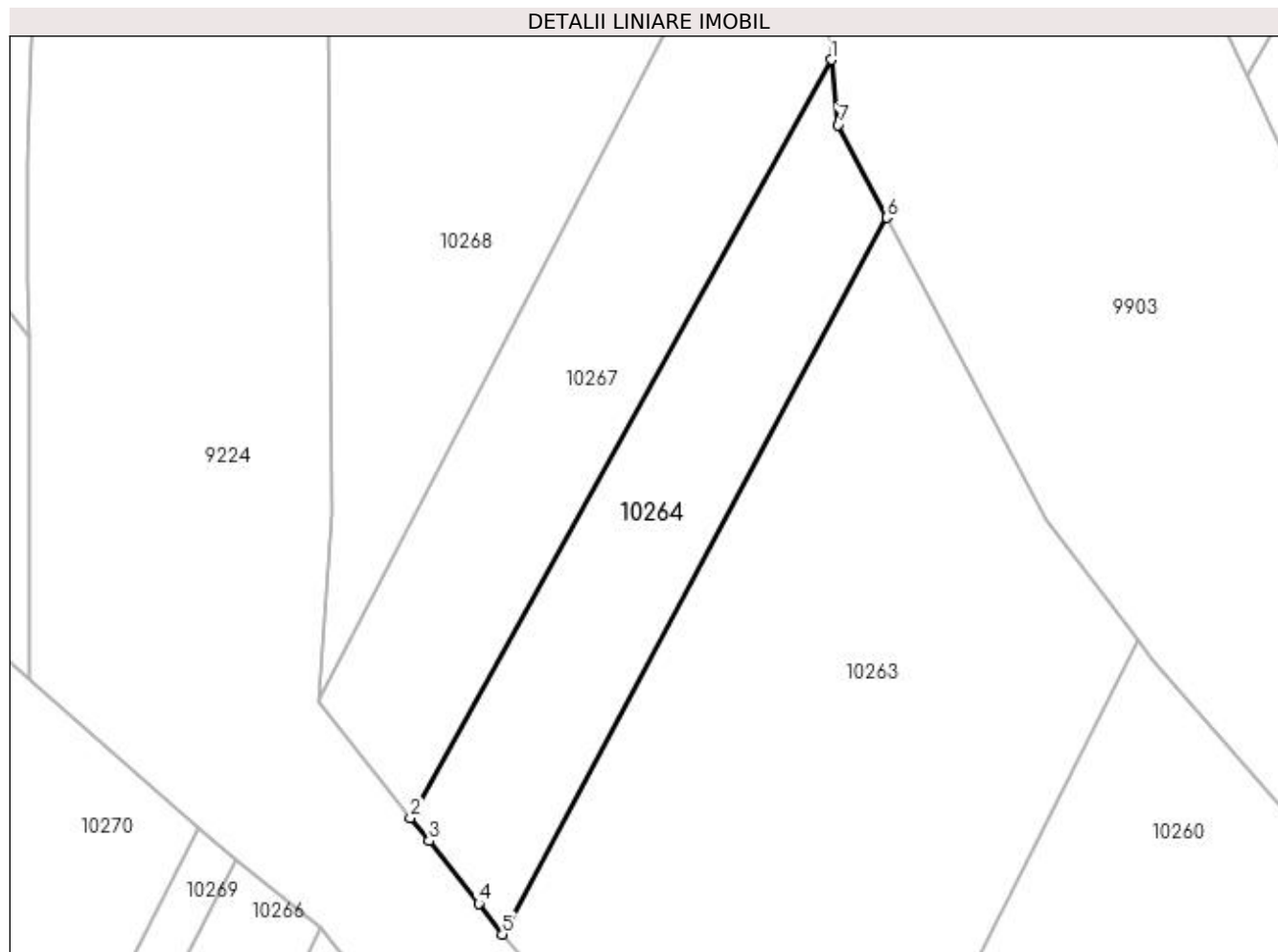
Inscrieri privind dezmembramintele dreptului de proprietate, drepturi reale de garanție și sarcini	Referințe
NU SUNT	

Anexa Nr. 1 La Partea I

Teren

Nr cadastral	Suprafața (mp)*	Observații / Referințe
35465	Din acte: 1.000 Masurata: 276	

* Suprafața este determinată în planul de proiecție Stereo 70.



Date referitoare la teren

Crt	Categorie folosință	Intra vilan	Suprafața (mp)	Tarla	Parcelă	Nr. topo	Observații / Referințe
1	arabil	NU	276	32	23	-	

Lungime Segmente

1) Valorile lungimilor segmentelor sunt obținute din proiecție în plan.

Punct început	X / Y	Punct sfârșit	X / Y	Lungime segment (** (m)
1	353.603,493 291.991,063	2	353.582,261 291.952,812	43.749
2	353.582,261 291.952,812	3	353.583,206 291.951,651	1.497
3	353.583,206 291.951,651	4	353.585,707 291.948,474	4.043
4	353.585,707 291.948,474	5	353.586,897 291.946,93	1.949
5	353.586,897 291.946,93	6	353.606,306 291.983,095	41.044

Punct început	X / Y	Punct sfârșit	X / Y	Lungime segment (** (m)
6	353.606,306 291.983,095	7	353.603,844 291.987,773	5.286
7	353.603,844 291.987,773	1	353.603,493 291.991,063	3.309

** Lungimile segmentelor sunt determinate în planul de proiecție Stereo 70 și sunt rotunjite la 1 milimetru.

*** Distanța dintre puncte este formată din segmente cumulate ce sunt mai mici decât valoarea 1 milimetru.

**DATE DESPRE IMOBILUL NR. 10265**

Oficiul de Cadastru și Publicitate Imobiliară DOLJ
Biroul de Cadastru și Publicitate Imobiliară Craiova

A. Partea I. Descrierea imobilului

TEREN Extravilan

Adresa: Jud. Dolj, T32, P23

Nr. Crt	Nr cadastral Nr. topografic	Suprafața* (mp)	Observații / Referințe
A1	34944	Din acte: 1.000 Masurata: 724	Sector cadastral:8 Teren neimprejmuit;

B. Partea II. Proprietari și acte

Inscrieri privitoare la dreptul de proprietate și alte drepturi reale		Referințe
71159 / 15/04/2019		
Act Notarial nr. CONTRACT DE VANZARE AUT NR 1548, din 12/04/2019 emis de NP Sorop Alexandru Oliviu;		
B1	Intabulare, drept de PROPRIETATE, dobandit prin Conventie, cota actuala 1/1, cota initiala 1/1 1) UNGUREANU MARINELA 2) UNGUREANU ANGHELIAN-ANGELIAN	A1

C. Partea III. SARCINI .

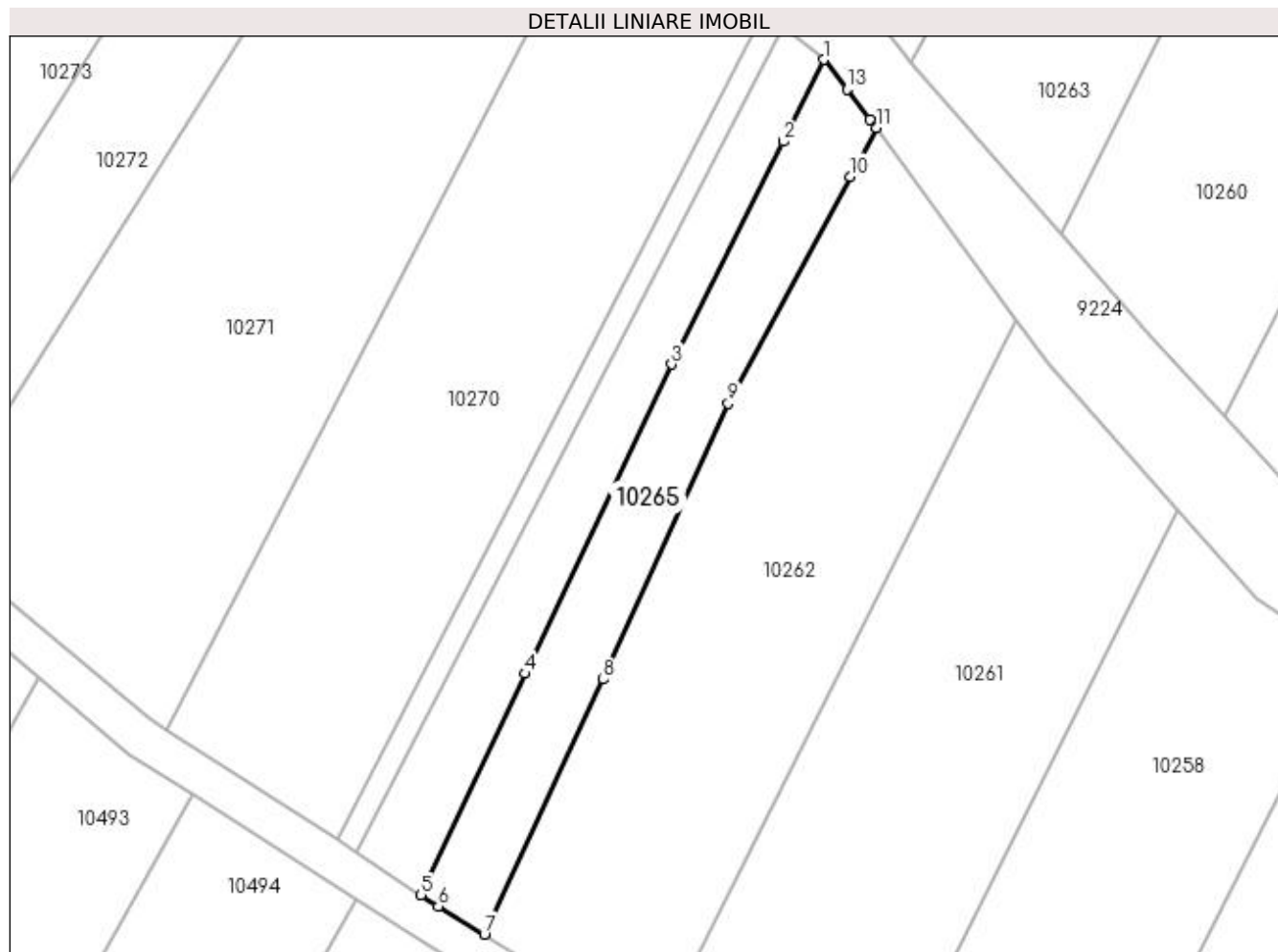
Inscrieri privind dezmembramintele dreptului de proprietate, drepturi reale de garanție și sarcini	Referințe
NU SUNT	

Anexa Nr. 1 La Partea I

Teren

Nr cadastral	Suprafața (mp)*	Observații / Referințe
34944	Din acte: 1.000 Masurata: 724	

* Suprafața este determinată în planul de proiecție Stereo 70.



Date referitoare la teren

Crt	Categorie folosință	Intra vilan	Suprafața (mp)	Tarla	Parcelă	Nr. topo	Observații / Referințe
1	arabil	NU	724	32	23	-	

Lungime Segmente

1) Valorile lungimilor segmentelor sunt obținute din proiecție în plan.

Punct început	X / Y	Punct sfârșit	X / Y	Lungime segment (** (m)
1	353.577,741 291.947,276	2	353.573,537 291.938,699	9.552
2	353.573,537 291.938,699	3	353.561,792 291.915,344	26.142
3	353.561,792 291.915,344	4	353.546,492 291.882,941	35.834
4	353.546,492 291.882,941	5	353.535,54 291.859,746	25.651
5	353.535,54 291.859,746	6	353.537,374 291.858,573	2.177

Punct început	X / Y	Punct sfârșit	X / Y	Lungime segment (** (m)
6	353.537,374 291.858,573	7	353.542,173 291.855,627	5.631
7	353.542,173 291.855,627	8	353.554,665 291.882,34	29.49
8	353.554,665 291.882,34	9	353.567,741 291.911,237	31.718
9	353.567,741 291.911,237	10	353.580,505 291.935,02	26.992
10	353.580,505 291.935,02	11	353.583,264 291.940,161	5.835
11	353.583,264 291.940,161	12	353.582,603 291.941,035	1.096
12	353.582,603 291.941,035	13	353.580,185 291.944,173	3.962
13	353.580,185 291.944,173	1	353.577,741 291.947,276	3.95

** Lungimile segmentelor sunt determinate în planul de proiecție Stereo 70 și sunt rotunjite la 1 milimetru.

*** Distanța dintre puncte este formată din segmente cumulate ce sunt mai mici decât valoarea 1 milimetru.

**DATE DESPRE IMOBILUL NR. 10266**

Oficiul de Cadastru și Publicitate Imobiliară DOLJ
Biroul de Cadastru și Publicitate Imobiliară Craiova

A. Partea I. Descrierea imobilului

TEREN Extravilan

Adresa: Jud. Dolj, T32, P24

Nr. Crt	Nr cadastral Nr. topografic	Suprafața* (mp)	Observații / Referințe
A1		Din acte: 1.000 Masurata: 633	Sector cadastral:8 Teren neimprejmuț; IMOBILUL ESTE DESPARTIT DE PARAUŁ BALASAN; RESTUL SUPRAFETEI ESTE LA ID 10267

B. Partea II. Proprietari și acte

Inscrieri privitoare la dreptul de proprietate și alte drepturi reale	Referințe
/	
Act Administrativ nr. TDP 859-59010, din 17/06/1994 emis de CJSIPT DOLJ;	
B1	A1
Intabulare, drept de PROPRIETATE, dobandit prin Reconstituire, cota actuala 1/1, cota initiala 1/1 1) IANCU SEVER, LIPSĂ CNP	

C. Partea III. SARCINI .

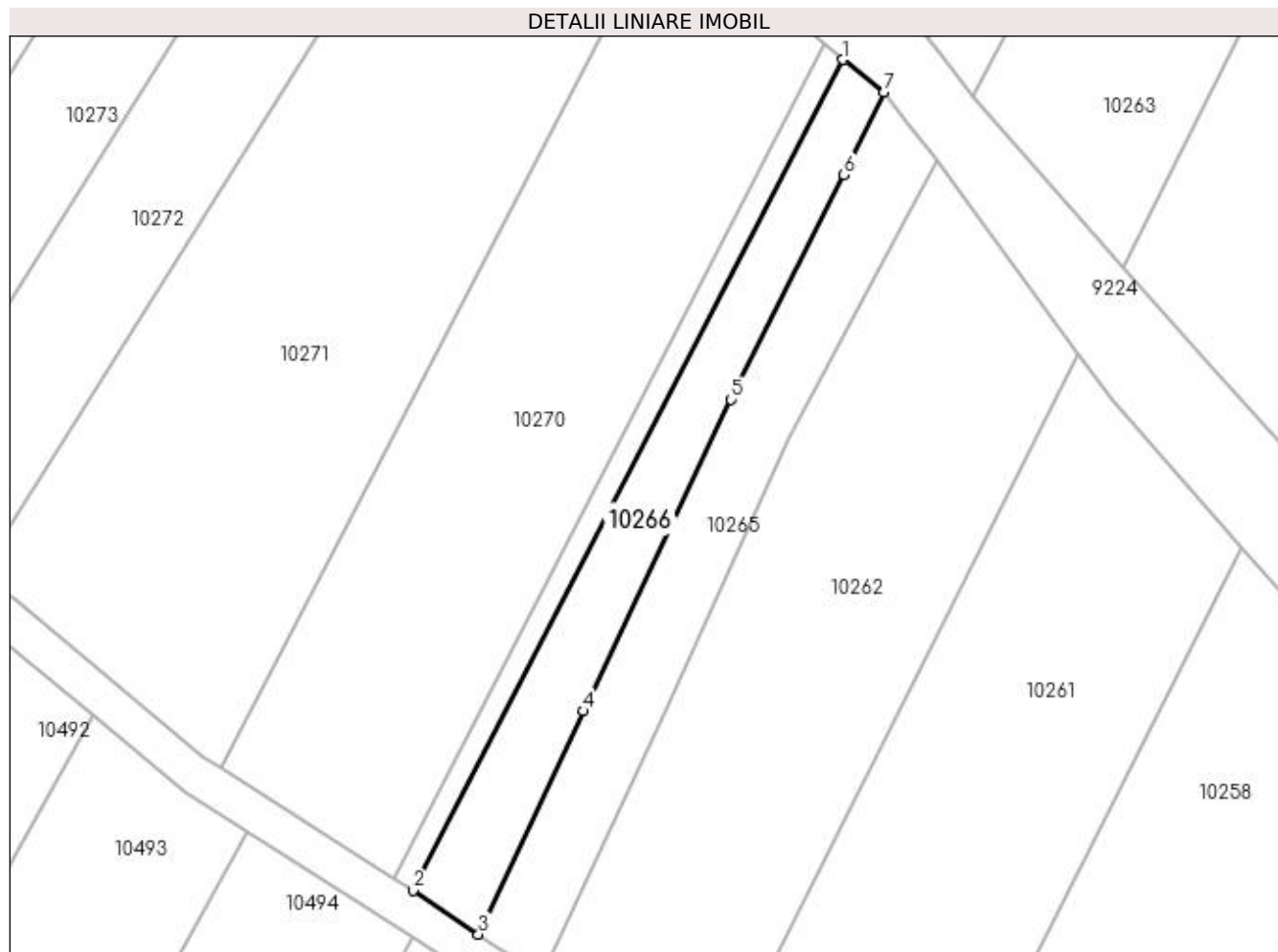
Inscrieri privind dezmembramintele dreptului de proprietate, drepturi reale de garanție și sarcini	Referințe
NU SUNT	

Anexa Nr. 1 La Partea I

Teren

Nr cadastral	Suprafața (mp)*	Observații / Referințe
	Din acte: 1.000 Masurata: 633	IMOBILUL ESTE DESPARTIT DE PARAUUL BALASAN; RESTUL SUPRAFETEI ESTE LA ID 10267

* Suprafața este determinată în planul de proiecție Stereo 70.



Date referitoare la teren

Crt	Categorie folosință	Intra vilan	Suprafața (mp)	Tarla	Parcelă	Nr. topo	Observații / Referințe
1	arabil	NU	633	32	24	-	

Lungime Segmente

1) Valorile lungimilor segmentelor sunt obținute din proiecție în plan.

Punct început	X / Y	Punct sfârșit	X / Y	Lungime segment (** (m)
1	353.573,429 291.950,672	2	353.528,73 291.864,301	97.252
2	353.528,73 291.864,301	3	353.535,54 291.859,746	8.193
3	353.535,54 291.859,746	4	353.546,492 291.882,941	25.651
4	353.546,492 291.882,941	5	353.561,792 291.915,344	35.834
5	353.561,792 291.915,344	6	353.573,537 291.938,699	26.142

Punct început	X / Y	Punct sfârșit	X / Y	Lungime segment (** (m)
6	353.573,537 291.938,699	7	353.577,741 291.947,276	9.552
7	353.577,741 291.947,276	1	353.573,429 291.950,672	5.489

** Lungimile segmentelor sunt determinate în planul de proiecție Stereo 70 și sunt rotunjite la 1 milimetru.

*** Distanța dintre puncte este formată din segmente cumulate ce sunt mai mici decât valoarea 1 milimetru.

**DATE DESPRE IMOBILUL NR. 10267**

Oficiul de Cadastru și Publicitate Imobiliară DOLJ
Biroul de Cadastru și Publicitate Imobiliară Craiova

A. Partea I. Descrierea imobilului

TEREN Extravilan

Adresa: Jud. Dolj, T32, P24

Nr. Crt	Nr cadastral Nr. topografic	Suprafața* (mp)	Observații / Referințe
A1		Din acte: 1.000 Masurata: 367	Sector cadastral:8 Teren neimprejmuț; IMOBILUL ESTE DESPARTIT DE PARAUŁ BALASAN; RESTUL SUPRAFETEI ESTE LA ID 10266

B. Partea II. Proprietari și acte

Inscrieri privitoare la dreptul de proprietate și alte drepturi reale	Referințe
/	
Act Administrativ nr. TDP 859-59010, din 17/06/1994 emis de CJSIPT DOLJ;	
B1	A1
Intabulare, drept de PROPRIETATE, dobandit prin Reconstituire, cota actuala 1/1, cota initiala 1/1 1) IANCU SEVER, LIPSĂ CNP	

C. Partea III. SARCINI .

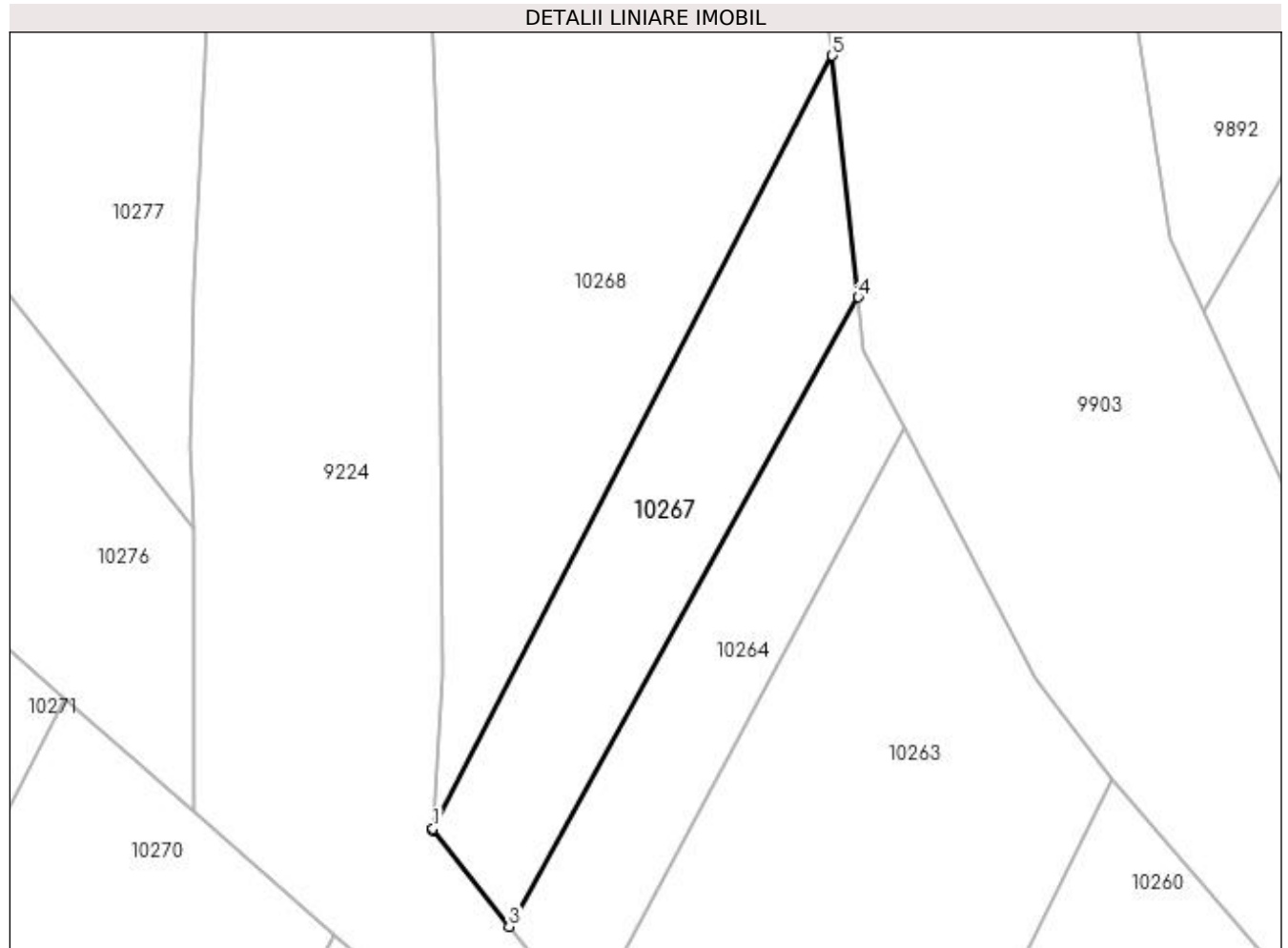
Inscrieri privind dezmembramintele dreptului de proprietate, drepturi reale de garanție și sarcini	Referințe
NU SUNT	

Anexa Nr. 1 La Partea I

Teren

Nr cadastral	Suprafața (mp)*	Observații / Referințe
	Din acte: 1.000 Masurata: 367	IMOBILUL ESTE DESPARTIT DE PARAUUL BALASAN; RESTUL SUPRAFETEI ESTE LA ID 10266

* Suprafața este determinată în planul de proiecție Stereo 70.



Date referitoare la teren

Crt	Categorie folosință	Intra vilan	Suprafața (mp)	Tarla	Parcelă	Nr. topo	Observații / Referințe
1	arabil	NU	367	32	24	-	

Lungime Segmente

1) Valorile lungimilor segmentelor sunt obținute din proiecție în plan.

Punct început	X / Y	Punct sfârșit	X / Y	Lungime segment (** (m)
1	353.577,62 291.958,771	2	353.577,614 291.958,677	0.094
2	353.577,614 291.958,677	3	353.582,261 291.952,812	7.483
3	353.582,261 291.952,812	4	353.603,493 291.991,063	43.749
4	353.603,493 291.991,063	5	353.601,926 292.005,736	14.756
5	353.601,926 292.005,736	1	353.577,62 291.958,771	52.882

**** Lungimile segmentelor sunt determinate în planul de proiecție Stereo 70 și sunt rotunjite la 1 milimetru.**

***** Distanța dintre puncte este formată din segmente cumulate ce sunt mai mici decât valoarea 1 milimetru.**

**DATE DESPRE IMOBILUL NR. 10268**

Oficiul de Cadastru și Publicitate Imobiliară DOLJ
Biroul de Cadastru și Publicitate Imobiliară Craiova

A. Partea I. Descrierea imobilului

TEREN Extravilan

Adresa: Jud. Dolj, T32, P25

Nr. Crt	Nr cadastral Nr. topografic	Suprafața* (mp)	Observații / Referințe
A1		Din acte: 1.500 Masurata: 1.270	Sector cadastral:8 Teren neimprejmuț; IMOBILUL ESTE DESPARTIT DE PARAUŁ BALASAN; RESTUL SUPRAFETEI ESTE LA ID 10269

B. Partea II. Proprietari și acte

Inscrieri privitoare la dreptul de proprietate și alte drepturi reale	Referințe
/	
Act Administrativ nr. TDP 1893-59540, din 08/08/1995 emis de CJSIPT DOLJ;	
B1	A1
Intabulare, drept de PROPRIETATE, dobandit prin Reconstituire, cota actuala 1/1, cota initiala 1/1 1) BIRCU MARIA, LIPSĂ CNP	

C. Partea III. SARCINI .

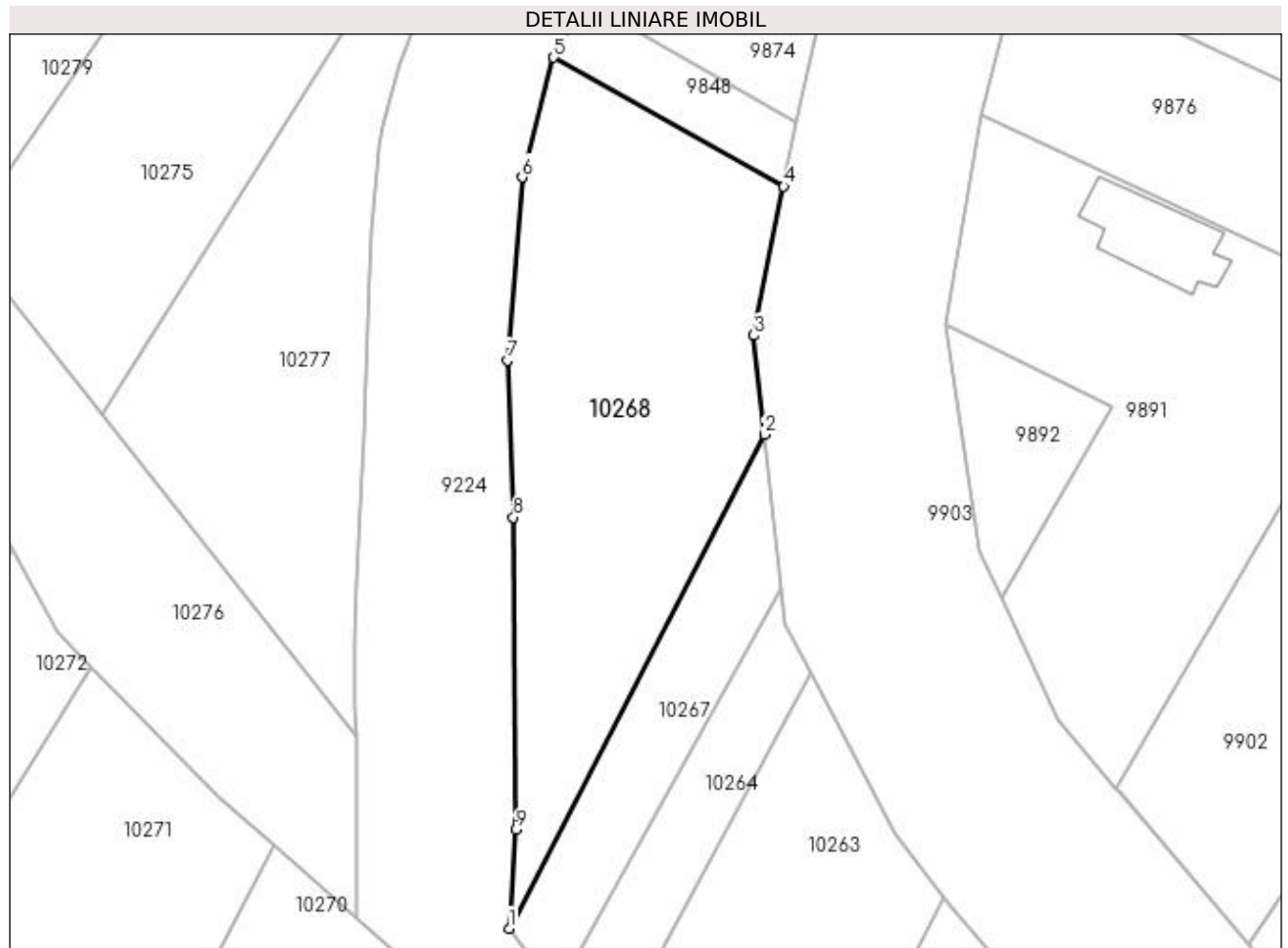
Inscrieri privind dezmembramintele dreptului de proprietate, drepturi reale de garanție și sarcini	Referințe
NU SUNT	

Anexa Nr. 1 La Partea I

Teren

Nr cadastral	Suprafața (mp)*	Observații / Referințe
	Din acte: 1.500 Masurata: 1.270	IMOBILUL ESTE DESPARTIT DE PARAUL BALASAN; RESTUL SUPRAFETEI ESTE LA ID 10269

* Suprafața este determinată în planul de proiecție Stereo 70.



Date referitoare la teren

Crt	Categorie folosință	Intra vilan	Suprafața (mp)	Tarla	Parcelă	Nr. topo	Observații / Referințe
1	arabil	NU	1.270	32	25	-	

Lungime Segmente

1) Valorile lungimilor segmentelor sunt obținute din proiecție în plan.

Punct început	X / Y	Punct sfârșit	X / Y	Lungime segment (** (m)
1	353.577,62 291.958,771	2	353.601,926 292.005,736	52.882
2	353.601,926 292.005,736	3	353.600,921 292.015,144	9.462
3	353.600,921 292.015,144	4	353.603,761 292.029,317	14.455
4	353.603,761 292.029,317	5	353.581,864 292.041,577	25.096
5	353.581,864 292.041,577	6	353.578,883 292.030,19	11.771

Punct început	X / Y	Punct sfârșit	X / Y	Lungime segment (** (m)
6	353.578,883 292.030,19	7	353.577,446 292.012,782	17.467
7	353.577,446 292.012,782	8	353.578,037 291.997,85	14.944
8	353.578,037 291.997,85	9	353.578,257 291.968,172	29.679
9	353.578,257 291.968,172	1	353.577,62 291.958,771	9.423

** Lungimile segmentelor sunt determinate în planul de proiecție Stereo 70 și sunt rotunjite la 1 milimetru.

*** Distanța dintre puncte este formată din segmente cumulate ce sunt mai mici decât valoarea 1 milimetru.

**DATE DESPRE IMOBILUL NR. 10269**

Oficiul de Cadastru și Publicitate Imobiliară DOLJ
Biroul de Cadastru și Publicitate Imobiliară Craiova

A. Partea I. Descrierea imobilului

TEREN Extravilan

Adresa: Jud. Dolj, T32, P25

Nr. Crt	Nr cadastral Nr. topografic	Suprafața* (mp)	Observații / Referințe
A1		Din acte: 1.500 Masurata: 230	Sector cadastral:8 Teren neimprejmuat; IMOBILUL ESTE DESPARTIT DE PARAUUL BALASAN; RESTUL SUPRAFETEI ESTE LA ID 10268

B. Partea II. Proprietari și acte

Inscrieri privitoare la dreptul de proprietate și alte drepturi reale	Referințe
/	
Act Administrativ nr. TDP 1893-59540, din 08/08/1995 emis de CJSIPT DOLJ;	
B1	A1
Intabulare, drept de PROPRIETATE, dobandit prin Reconstituire, cota actuala 1/1, cota initiala 1/1 1) BIRCU MARIA , LIPSĂ CNP	

C. Partea III. SARCINI .

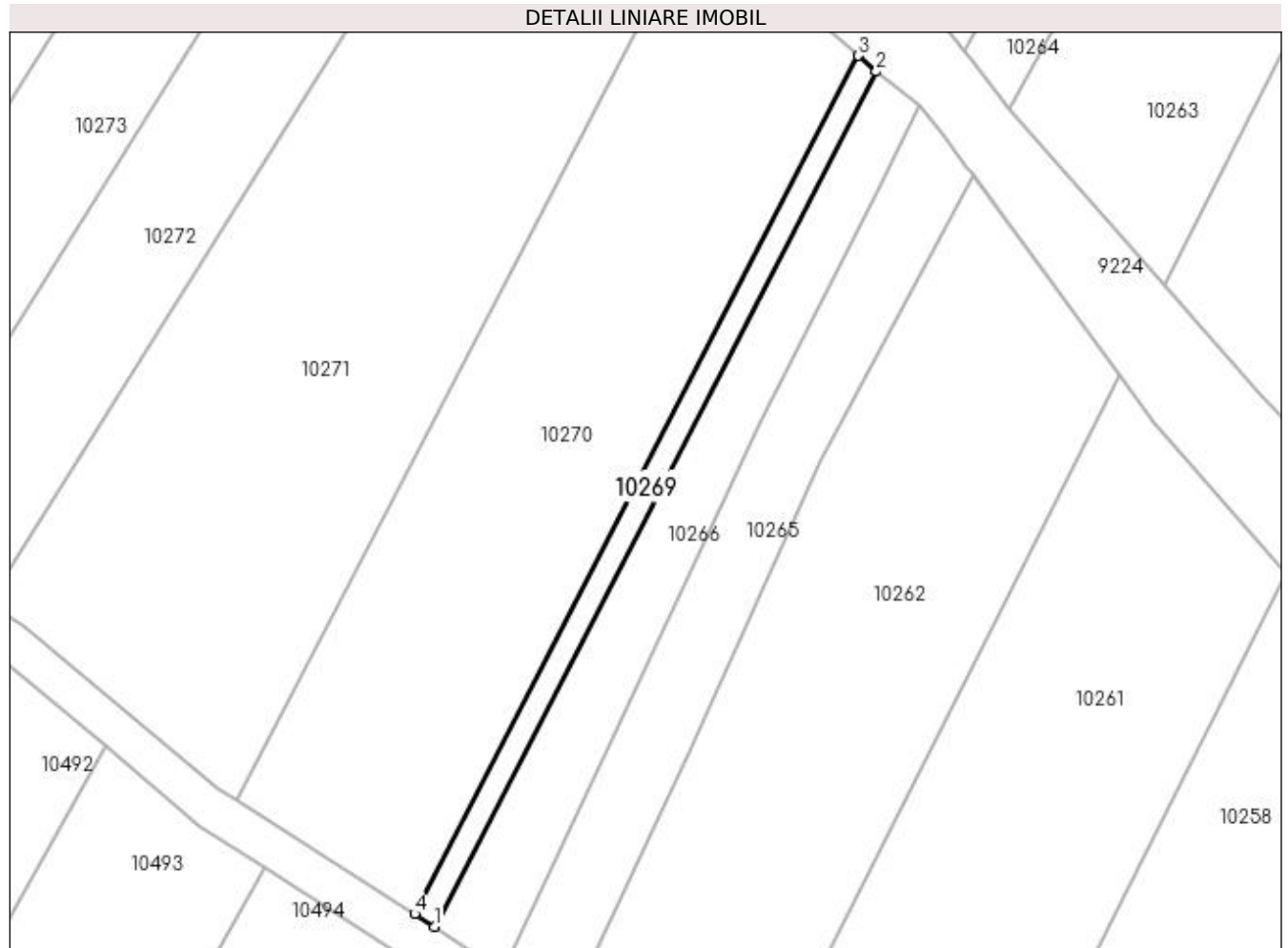
Inscrieri privind dezmembramintele dreptului de proprietate, drepturi reale de garanție și sarcini	Referințe
NU SUNT	

Anexa Nr. 1 La Partea I

Teren

Nr cadastral	Suprafața (mp)*	Observații / Referințe
	Din acte: 1.500 Masurata: 230	IMOBILUL ESTE DESPARTIT DE PARAUUL BALASAN; RESTUL SUPRAFETEI ESTE LA ID 10268

* Suprafața este determinată în planul de proiecție Stereo 70.



Date referitoare la teren

Crt	Categorie folosință	Intra vilan	Suprafața (mp)	Tarla	Parcelă	Nr. topo	Observații / Referințe
1	arabil	NU	230	32	25	-	

Lungime Segmente

1) Valorile lungimilor segmentelor sunt obținute din proiecție în plan.

Punct început	X / Y	Punct sfârșit	X / Y	Lungime segment (** (m)
1	353.528,73 291.864,301	2	353.573,429 291.950,672	97.252
2	353.573,429 291.950,672	3	353.571,603 291.952,28	2.433
3	353.571,603 291.952,28	4	353.526,733 291.865,578	97.625
4	353.526,733 291.865,578	1	353.528,73 291.864,301	2.37

**** Lungimile segmentelor sunt determinate în planul de proiecție Stereo 70 și sunt rotunjite la 1 milimetru.**

***** Distanța dintre puncte este formată din segmente cumulate ce sunt mai mici decât valoarea 1 milimetru.**

**DATE DESPRE IMOBILUL NR. 10270**

Oficiul de Cadastru și Publicitate Imobiliară DOLJ
Biroul de Cadastru și Publicitate Imobiliară Craiova

A. Partea I. Descrierea imobilului

TEREN Extravilan

Adresa: Jud. Dolj, T32, P26

Nr. Crt	Nr cadastral Nr. topografic	Suprafața* (mp)	Observații / Referințe
A1		2.100	Sector cadastral:8 Teren neimprejmuit;

B. Partea II. Proprietari și acte

Inscrieri privitoare la dreptul de proprietate și alte drepturi reale	Referințe
/	
Act Administrativ nr. TDP 1811-59540, din 02/08/1995 emis de CJSIPT DOLJ;	
B1	A1
Intabulare, drept de PROPRIETATE, dobândit prin Reconstituire, cota actuala 1/1, cota initiala 1/1 1) VĂCARU CONSTANTIN, LIPSĂ CNP	

C. Partea III. SARCINI .

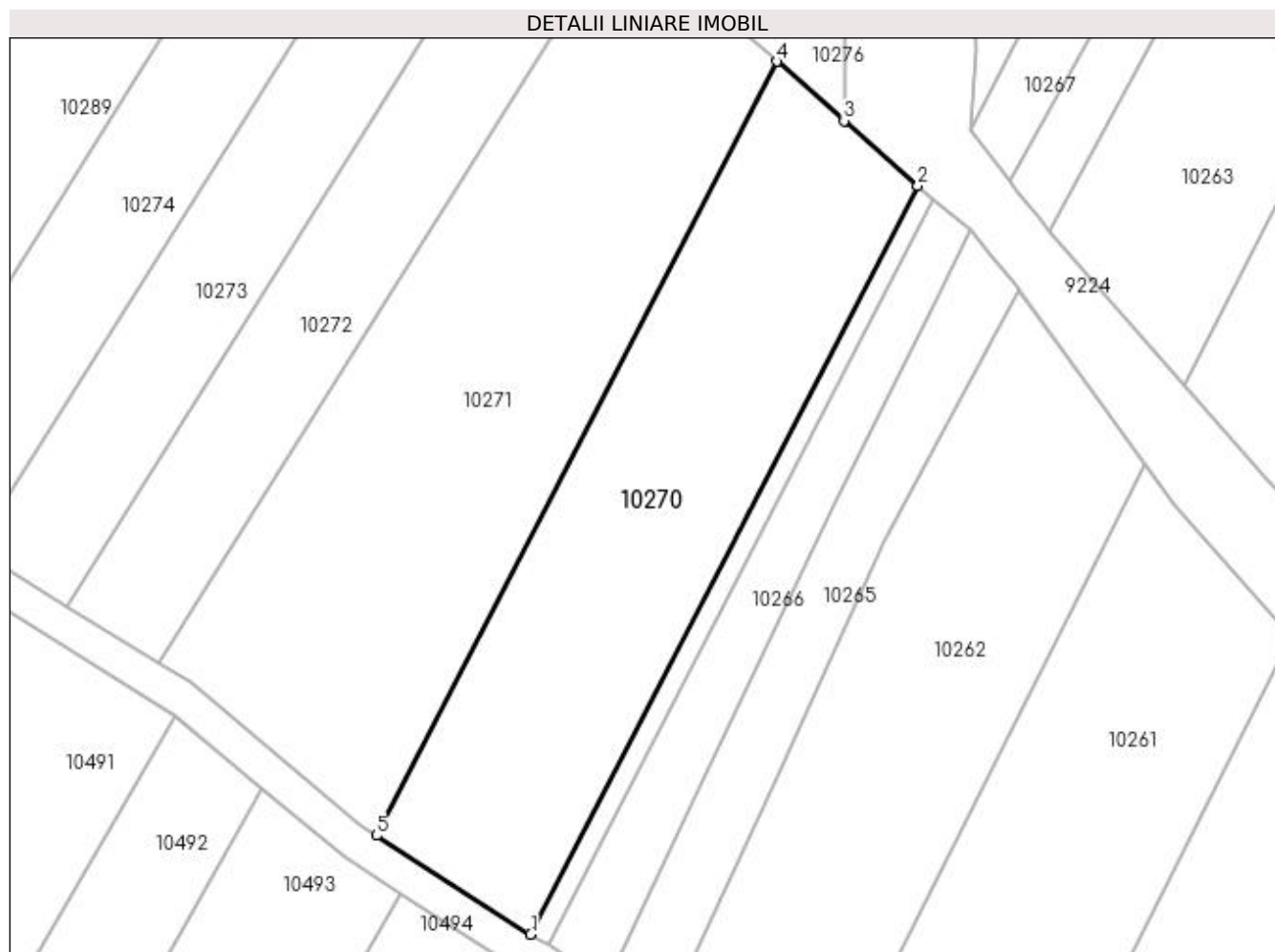
Inscrieri privind dezmembramintele dreptului de proprietate, drepturi reale de garanție și sarcini	Referințe
NU SUNT	

Anexa Nr. 1 La Partea I

Teren

Nr cadastral	Suprafața (mp)*	Observații / Referințe
	2.100	

* Suprafața este determinată în planul de proiecție Stereo 70.



Date referitoare la teren

Crt	Categorie folosință	Intra vilan	Suprafața (mp)	Tarla	Parcelă	Nr. topo	Observații / Referințe
1	arabil	NU	2.100	32	26	-	

Lungime Segmente

1) Valorile lungimilor segmentelor sunt obținute din proiecție în plan.

Punct început	X / Y	Punct sfârșit	X / Y	Lungime segment (** (m)
1	353.526,733 291.865,578	2	353.571,603 291.952,28	97.625
2	353.571,603 291.952,28	3	353.563,049 291.959,814	11.399
3	353.563,049 291.959,814	4	353.555,246 291.966,687	10.398
4	353.555,246 291.966,687	5	353.508,841 291.877,02	100.963
5	353.508,841 291.877,02	1	353.526,733 291.865,578	21.238

**** Lungimile segmentelor sunt determinate în planul de proiecție Stereo 70 și sunt rotunjite la 1 milimetru.**

***** Distanța dintre puncte este formată din segmente cumulate ce sunt mai mici decât valoarea 1 milimetru.**

**DATE DESPRE IMOBILUL NR. 10271**

Oficiul de Cadastru și Publicitate Imobiliară DOLJ
 Biroul de Cadastru și Publicitate Imobiliară Craiova

A. Partea I. Descrierea imobilului

TEREN Extravilan

Adresa: Jud. Dolj, T32, P27

Nr. Crt	Nr cadastral Nr. topografic	Suprafața* (mp)	Observații / Referințe
A1		2.800	Sector cadastral:8 Teren neimprejmuit;

B. Partea II. Proprietari și acte

Inscrieri privitoare la dreptul de proprietate și alte drepturi reale	Referințe
/	
Act Administrativ nr. TDP 1401-48941, din 13/02/1995 emis de CJSIPT DOLJ;	
B1	A1
Intabulare, drept de PROPRIETATE, dobândit prin Reconstituire, cota actuala 1/1, cota initiala 1/1 1) POPESCU JAN, LIPSĂ CNP	

C. Partea III. SARCINI .

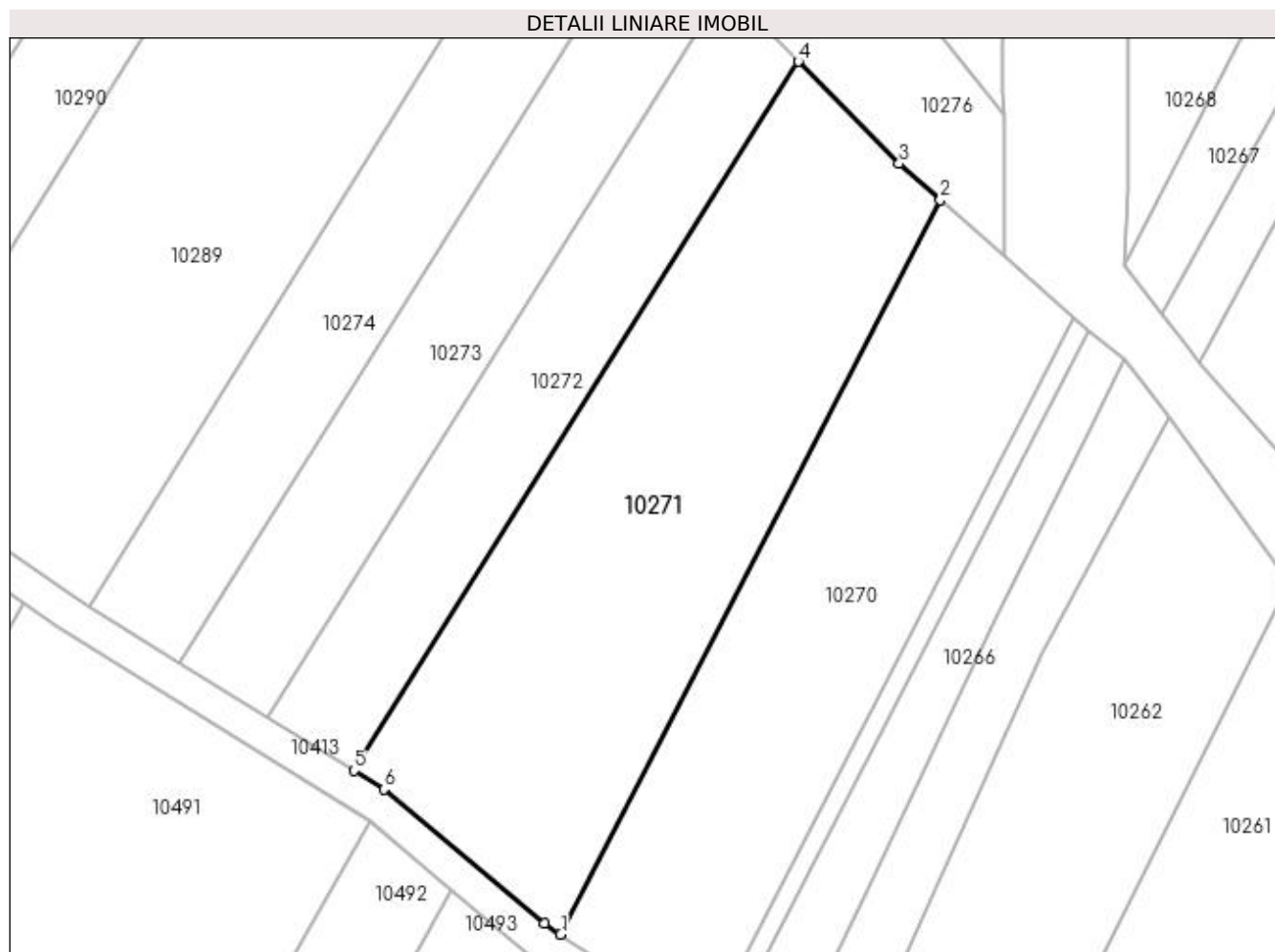
Inscrieri privind dezmembramintele dreptului de proprietate, drepturi reale de garanție și sarcini	Referințe
NU SUNT	

Anexa Nr. 1 La Partea I

Teren

Nr cadastral	Suprafața (mp)*	Observații / Referințe
	2.800	

* Suprafața este determinată în planul de proiecție Stereo 70.



Date referitoare la teren

Crt	Categorie folosință	Intra vilan	Suprafața (mp)	Tarla	Parcelă	Nr. topo	Observații / Referințe
1	arabil	NU	2.800	32	27	-	

Lungime Segmente

1) Valorile lungimilor segmentelor sunt obținute din proiecție în plan.

Punct început	X / Y	Punct sfârșit	X / Y	Lungime segment (** (m)
1	353.508,841 291.877,02	2	353.555,246 291.966,687	100.963
2	353.555,246 291.966,687	3	353.550,198 291.971,134	6.727
3	353.550,198 291.971,134	4	353.537,898 291.983,613	17.522
4	353.537,898 291.983,613	5	353.483,567 291.897,027	102.22
5	353.483,567 291.897,027	6	353.487,254 291.894,736	4.341

Punct început	X / Y	Punct sfârșit	X / Y	Lungime segment (** (m)
6	353.487,254 291.894,736	7	353.506,835 291.878,302	25.563
7	353.506,835 291.878,302	1	353.508,841 291.877,02	2.381

** Lungimile segmentelor sunt determinate în planul de proiecție Stereo 70 și sunt rotunjite la 1 milimetru.

*** Distanța dintre puncte este formată din segmente cumulate ce sunt mai mici decât valoarea 1 milimetru.

**DATE DESPRE IMOBILUL NR. 10272**

Oficiul de Cadastru și Publicitate Imobiliară DOLJ
Biroul de Cadastru și Publicitate Imobiliară Craiova

A. Partea I. Descrierea imobilului

TEREN Extravilan

Adresa: Jud. Dolj, T32, P28

Nr. Crt	Nr cadastral Nr. topografic	Suprafața* (mp)	Observații / Referințe
A1		1.300	Sector cadastral:8 Teren neimprejmuit;

B. Partea II. Proprietari și acte

Inscrieri privitoare la dreptul de proprietate și alte drepturi reale		Referințe
/		
Act Administrativ nr. TDP 1891-59540, din 08/08/1995 emis de CJSIPT DOLJ (CERT DECES NR 318828/19-11-2011);		
B1	Intabulare, drept de PROPRIETATE, dobandit prin Reconstituire, cota actuala 1/1, cota initiala 1/1 1) DINU DUMITRU, LIPSĂ CNP DEFUNCT:Da	A1

C. Partea III. SARCINI .

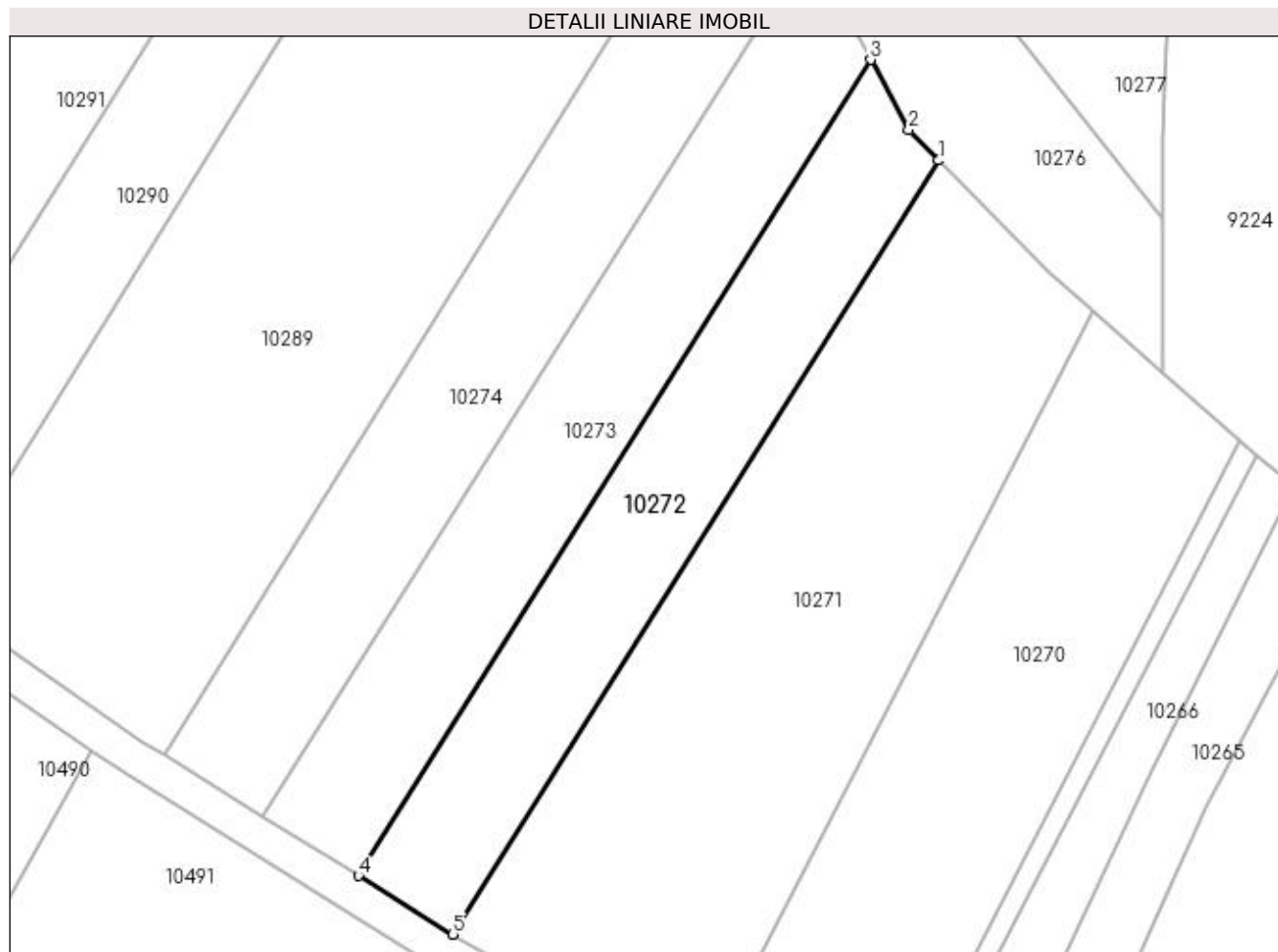
Inscrieri privind dezmembramintele dreptului de proprietate, drepturi reale de garanție și sarcini	Referințe
NU SUNT	

Anexa Nr. 1 La Partea I

Teren

Nr cadastral	Suprafața (mp)*	Observații / Referințe
	1.300	

* Suprafața este determinată în planul de proiecție Stereo 70.



Date referitoare la teren

Crt	Categorie folosință	Intra vilan	Suprafața (mp)	Tarla	Parcelă	Nr. topo	Observații / Referințe
1	arabil	NU	1.300	32	28	-	

Lungime Segmente

1) Valorile lungimilor segmentelor sunt obținute din proiecție în plan.

Punct început	X / Y	Punct sfârșit	X / Y	Lungime segment (** (m)
1	353.537,898 291.983,613	2	353.534,55 291.987,009	4.769
2	353.534,55 291.987,009	3	353.530,284 291.994,879	8.952
3	353.530,284 291.994,879	4	353.473,003 291.903,593	107.769
4	353.473,003 291.903,593	5	353.483,567 291.897,027	12.438
5	353.483,567 291.897,027	1	353.537,898 291.983,613	102.22

**** Lungimile segmentelor sunt determinate în planul de proiecție Stereo 70 și sunt rotunjite la 1 milimetru.**

***** Distanța dintre puncte este formată din segmente cumulate ce sunt mai mici decât valoarea 1 milimetru.**

**DATE DESPRE IMOBILUL NR. 10273**

Oficiul de Cadastru și Publicitate Imobiliară DOLJ
Biroul de Cadastru și Publicitate Imobiliară Craiova

A. Partea I. Descrierea imobilului

TEREN Extravilan

Adresa: Jud. Dolj, T32, P29

Nr. Crt	Nr cadastral Nr. topografic	Suprafața* (mp)	Observații / Referințe
A1		1.400	Sector cadastral:8 Teren neimprejmuit;

B. Partea II. Proprietari și acte

Inscrieri privitoare la dreptul de proprietate și alte drepturi reale	Referințe
/	
Act Administrativ nr. TDP 1406-48941, din 20/02/1995 emis de CJSIPT DOLJ;	
B1	A1
Intabulare, drept de PROPRIETATE, dobandit prin Reconstituire, cota actuala 1/1, cota initiala 1/1 1) POPA DUMITRU, LIPSĂ CNP	

C. Partea III. SARCINI .

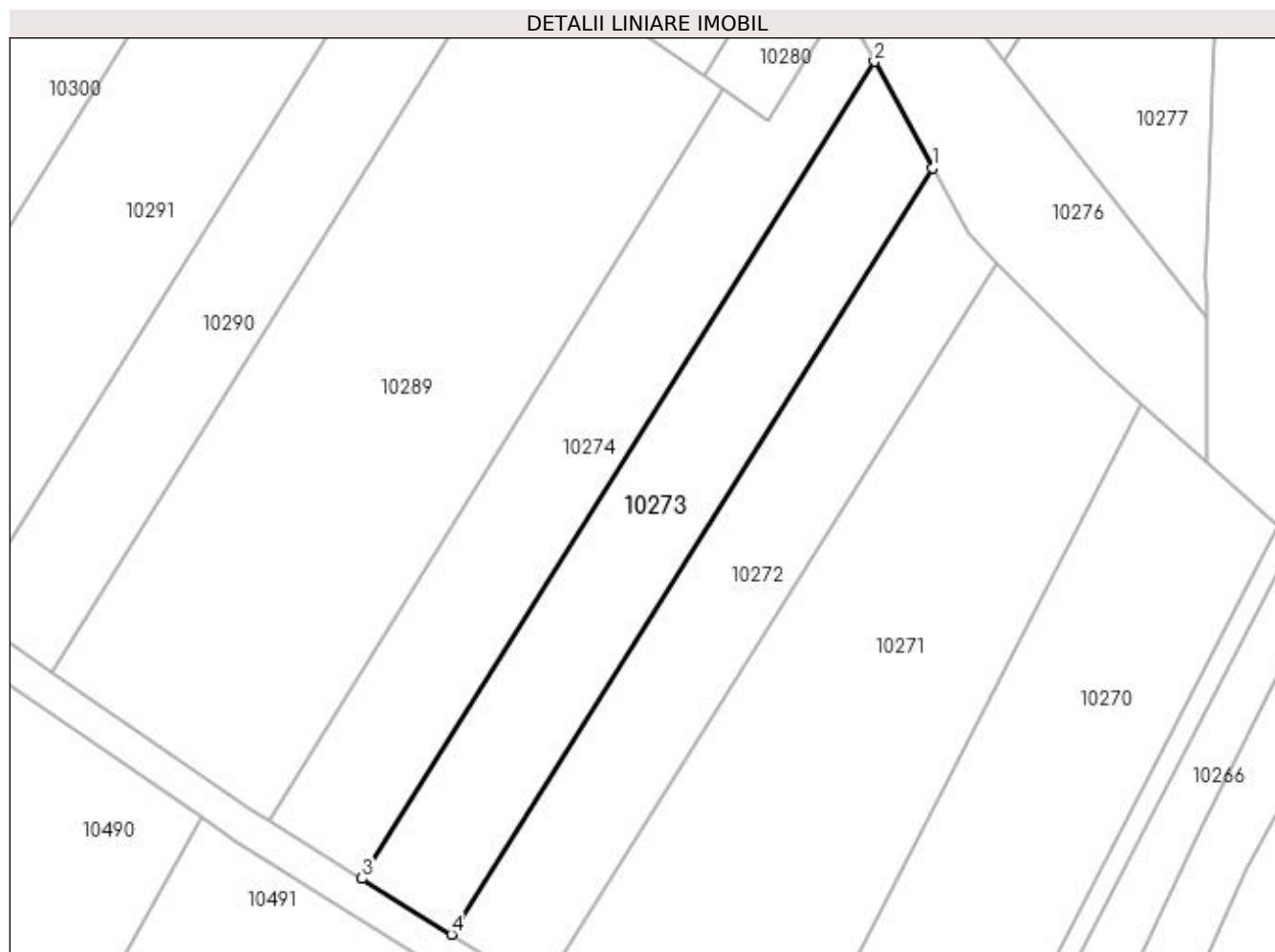
Inscrieri privind dezmembramintele dreptului de proprietate, drepturi reale de garanție și sarcini	Referințe
NU SUNT	

Anexa Nr. 1 La Partea I

Teren

Nr cadastral	Suprafața (mp)*	Observații / Referințe
	1.400	

* Suprafața este determinată în planul de proiecție Stereo 70.



Date referitoare la teren

Crt	Categorie folosință	Intra vilan	Suprafața (mp)	Tarla	Parcelă	Nr. topo	Observații / Referințe
1	arabil	NU	1.400	32	29	-	

Lungime Segmente

1) Valorile lungimilor segmentelor sunt obținute din proiecție în plan.

Punct început	X / Y	Punct sfârșit	X / Y	Lungime segment (** (m)
1	353.530,284 291.994,879	2	353.523,403 292.007,571	14.437
2	353.523,403 292.007,571	3	353.462,323 291.910,23	114.918
3	353.462,323 291.910,23	4	353.473,003 291.903,593	12.574
4	353.473,003 291.903,593	1	353.530,284 291.994,879	107.769

**** Lungimile segmentelor sunt determinate în planul de proiecție Stereo 70 și sunt rotunjite la 1 milimetru.**

***** Distanța dintre puncte este formată din segmente cumulate ce sunt mai mici decât valoarea 1 milimetru.**

**DATE DESPRE IMOBILUL NR. 10274**

Oficiul de Cadastru și Publicitate Imobiliară DOLJ
Biroul de Cadastru și Publicitate Imobiliară Craiova

A. Partea I. Descrierea imobilului

TEREN Extravilan

Adresa: Jud. Dolj, T32, P30

Nr. Crt	Nr cadastral Nr. topografic	Suprafața* (mp)	Observații / Referințe
A1		Din acte: 2.400 Masurata: 1.463	Sector cadastral:8 Teren neimprejmuat; IMOBILUL ESTE DESPARTIT DE CD 1; RESTUL SUPRAFETEI ESTE LA ID 10275

B. Partea II. Proprietari și acte

Inscrieri privitoare la dreptul de proprietate și alte drepturi reale		Referințe
/		
Act Administrativ nr. TDP 1176-59090, din 16/01/1995 emis de CJSIPT DOLJ;		
B1	Intabulare, drept de PROPRIETATE, dobandit prin Reconstituire, cota actuala 1/1, cota initiala 1/1 1) POPESCU JAN, LIPSĂ CNP	A1

C. Partea III. SARCINI .

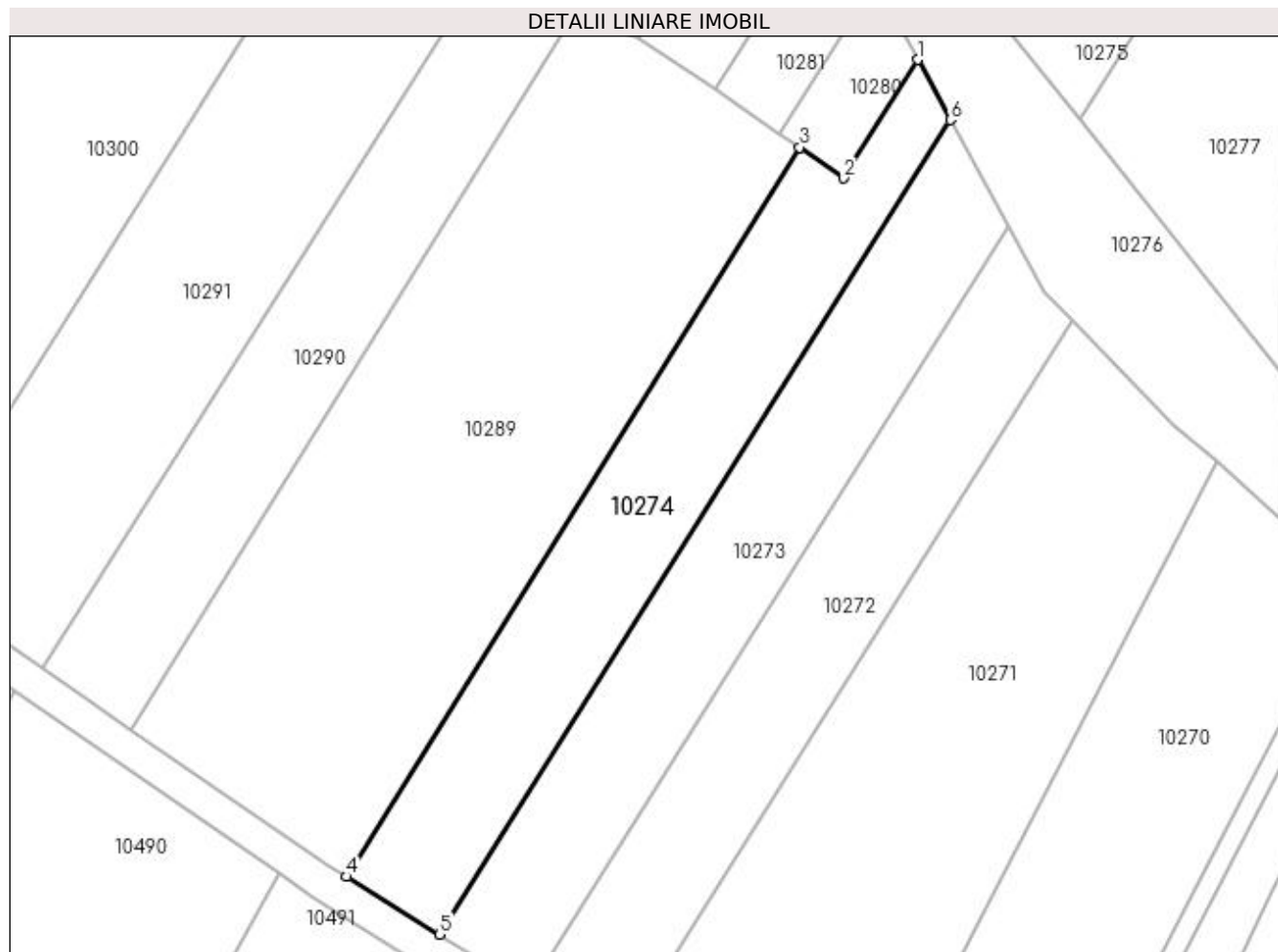
Inscrieri privind dezmembramintele dreptului de proprietate, drepturi reale de garanție și sarcini	Referințe
NU SUNT	

Anexa Nr. 1 La Partea I

Teren

Nr cadastral	Suprafața (mp)*	Observații / Referințe
	Din acte: 2.400 Masurata: 1.463	IMOBILUL ESTE DESPARTIT DE CD 1; RESTUL SUPRAFETEI ESTE LA ID 10275

* Suprafața este determinată în planul de proiecție Stereo 70.



Date referitoare la teren

Crt	Categorie folosință	Intra vilan	Suprafața (mp)	Tarla	Parcelă	Nr. topo	Observații / Referințe
1	arabil	NU	1.463	32	30	-	

Lungime Segmente

1) Valorile lungimilor segmentelor sunt obținute din proiecție în plan.

Punct început	X / Y	Punct sfârșit	X / Y	Lungime segment (** (m)
1	353.519,499 292.014,771	2	353.510,637 292.000,614	16.702
2	353.510,637 292.000,614	3	353.505,38 292.004,292	6.416
3	353.505,38 292.004,292	4	353.451,264 291.917,103	102.618
4	353.451,264 291.917,103	5	353.462,323 291.910,23	13.021
5	353.462,323 291.910,23	6	353.523,403 292.007,571	114.918

Punct început	X / Y	Punct sfârșit	X / Y	Lungime segment (** (m)
6	353.523,403 292.007,571	1	353.519,499 292.014,771	8.19

** Lungimile segmentelor sunt determinate în planul de proiecție Stereo 70 și sunt rotunjite la 1 milimetru.

*** Distanța dintre puncte este formată din segmente cumulate ce sunt mai mici decât valoarea 1 milimetru.

**DATE DESPRE IMOBILUL NR. 10275**

Oficiul de Cadastru și Publicitate Imobiliară DOLJ
Biroul de Cadastru și Publicitate Imobiliară Craiova

A. Partea I. Descrierea imobilului

TEREN Extravilan

Adresa: Jud. Dolj, T32, P30

Nr. Crt	Nr cadastral Nr. topografic	Suprafața* (mp)	Observații / Referințe
A1		Din acte: 2.400 Masurata: 937	Sector cadastral:8 Teren neimprejmuit; IMOBILUL ESTE DESPARTIT DE CD 1; RESTUL SUPRAFETEI ESTE LA 10274

B. Partea II. Proprietari și acte

Inscrieri privitoare la dreptul de proprietate și alte drepturi reale		Referințe
/		
Act Administrativ nr. TDP 1176-59090, din 16/01/1995 emis de CJSIPT DOLJ;		
B1	Intabulare, drept de PROPRIETATE, dobandit prin Reconstituire, cota actuala 1/1, cota initiala 1/1 1) POPESCU JAN, LIPSĂ CNP	A1

C. Partea III. SARCINI .

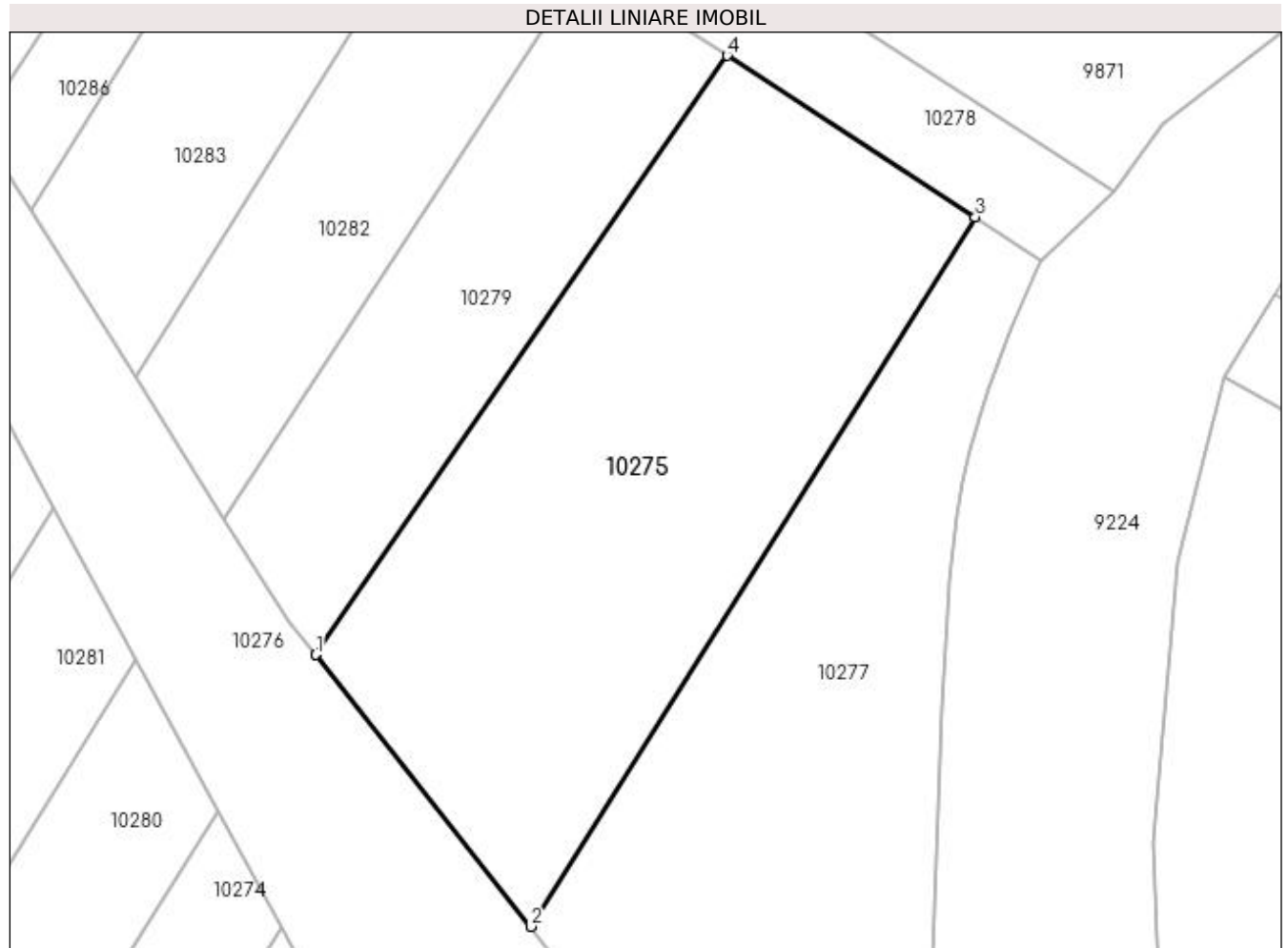
Inscrieri privind dezmembramintele dreptului de proprietate, drepturi reale de garanție și sarcini	Referințe
NU SUNT	

Anexa Nr. 1 La Partea I

Teren

Nr cadastral	Suprafața (mp)*	Observații / Referințe
	Din acte: 2.400 Masurata: 937	IMOBILUL ESTE DESPARTIT DE CD 1; RESTUL SUPRAFETEI ESTE LA 10274

* Suprafața este determinată în planul de proiecție Stereo 70.



Date referitoare la teren

Crt	Categorie folosință	Intra vilan	Suprafața (mp)	Tarla	Parcelă	Nr. topo	Observații / Referințe
1	arabil	NU	937	32	30	-	

Lungime Segmente

1) Valorile lungimilor segmentelor sunt obținute din proiecție în plan.

Punct început	X / Y	Punct sfârșit	X / Y	Lungime segment (** (m)
1	353.525,529 292.024,407	2	353.538,855 292.007,59	21.457
2	353.538,855 292.007,59	3	353.566,406 292.051,498	51.836
3	353.566,406 292.051,498	4	353.551,015 292.061,495	18.353
4	353.551,015 292.061,495	5	353.525,539 292.024,421	44.983
5	353.525,539 292.024,421	1	353.525,529 292.024,407	0.017

**** Lungimile segmentelor sunt determinate în planul de proiecție Stereo 70 și sunt rotunjite la 1 milimetru.**

***** Distanța dintre puncte este formată din segmente cumulate ce sunt mai mici decât valoarea 1 milimetru.**

**DATE DESPRE IMOBILUL NR. 10276**

Oficiul de Cadastru și Publicitate Imobiliară DOLJ
Biroul de Cadastru și Publicitate Imobiliară Craiova

A. Partea I. Descrierea imobilului

TEREN Extravilan

Adresa: Jud. Dolj, ParaulBalasan

Nr. Crt	Nr cadastral Nr. topografic	Suprafața* (mp)	Observații / Referințe
A1		5.018	Sector cadastral:8 Teren neimprejmuit;

B. Partea II. Proprietari și acte

Inscrieri privitoare la dreptul de proprietate și alte drepturi reale		Referințe
/		
Act Normativ nr. HG 1705, din 01/01/2006 emis de PARLAMENTUL ROMANIEI (- Inventarul centralizat al bunurilor din domeniul public al statului; Legea apelor nr. 107 / 1996 cu modificarile si completarile ulterioare; Anexa nr. 12 la HG 1705/2006);		
B1	Intabulare, drept de PROPRIETATE, dobandit prin Lege, cota actuala 1/1, cota initiala 1/1 1) STATUL ROMAN, CIF:9999999999999, LIPSA CUI	A1
B2	Intabulare, drept de ADMINISTRARE 1) APELE ROMANE - ADMINISTRATIA BAZINALA DE APA JIU, CIF:23886365	A1

C. Partea III. SARCINI .

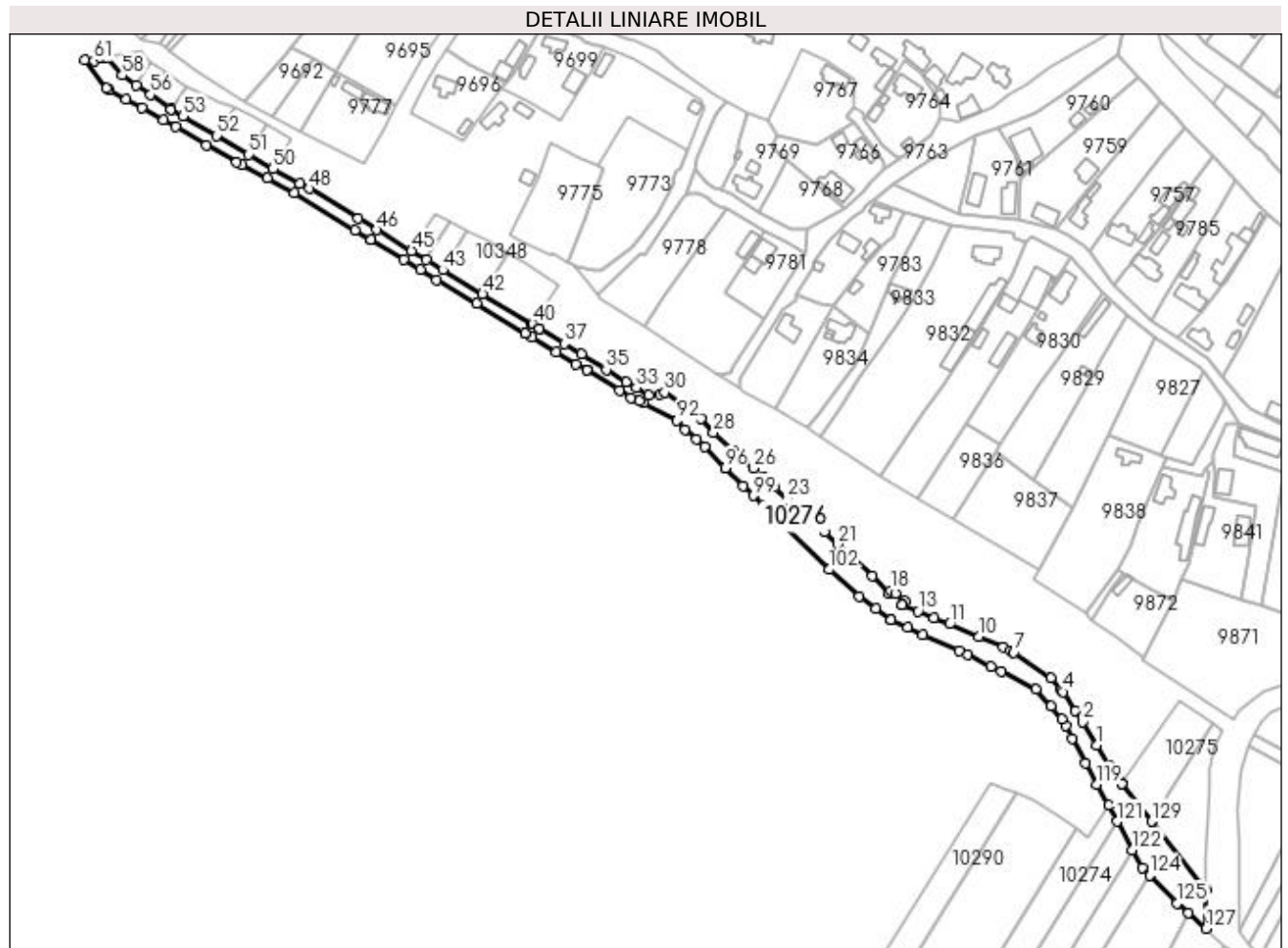
Inscrieri privind dezmembramintele dreptului de proprietate, drepturi reale de garanție și sarcini	Referințe
NU SUNT	

Anexa Nr. 1 La Partea I

Teren

Nr cadastral	Suprafața (mp)*	Observații / Referințe
	5.018	

* Suprafața este determinată în planul de proiecție Stereo 70.



Date referitoare la teren

Crt	Categorie folosință	Intravilan	Suprafața (mp)	Tarla	Parcelă	Nr. topo	Observații / Referințe
1	ape curgătoare	NU	5.018	-	Paraul Balasani	-	

Lungime Segmente

1) Valorile lungimilor segmentelor sunt obținute din proiecție în plan.

Punct început	X / Y	Punct sfârșit	X / Y	Lungime segment	Punct început	X / Y	Punct sfârșit	X / Y	Lungime segment	Punct început	X / Y	Punct sfârșit	X / Y	Lungime segment
1	353.514,373 292.041,589	2	353.507,866 292.051,922	12.211	2	353.507,866 292.051,922	3	353.504,688 292.056,969	5.964	3	353.504,688 292.056,969	4	353.499,43 292.065,32	9.868
4	353.499,43 292.065,32	5	353.498,57 292.066,311	1.312	5	353.498,57 292.066,311	6	353.493,925 292.071,664	7.087	6	353.493,925 292.071,664	7	353.477,163 292.082,972	20.22
7	353.477,163 292.082,972	8	353.475,788 292.083,9	1.659	8	353.475,788 292.083,9	9	353.472,455 292.085,342	3.632	9	353.472,455 292.085,342	10	353.461,62 292.090,027	11.805
10	353.461,62 292.090,027	11	353.448,605 292.095,656	14.18	11	353.448,605 292.095,656	12	353.441,501 292.098,495	7.65	12	353.441,501 292.098,495	13	353.434,466 292.101,306	7.576
13	353.434,466 292.101,306	14	353.427,38 292.104,137	7.631	14	353.427,38 292.104,137	15	353.427,342 292.104,152	0.041	15	353.427,342 292.104,152	16	353.428,578 292.105,953	2.184

Punct început	X / Y	Punct sfârșit	X / Y	Lungime segment	Punct început	X / Y	Punct sfârșit	X / Y	Lungime segment	Punct început	X / Y	Punct sfârșit	X / Y	Lungime segment
16	353.428,578 292.105,953	17	353.424,42 292.109,295	5.335	17	353.424,42 292.109,295	18	353.422,457 292.110,535	2.322	18	353.422,457 292.110,535	19	353.421,565 292.109,063	1.721
19	353.421,565 292.109,063	20	353.414,143 292.117,289	11.079	20	353.414,143 292.117,289	21	353.398,73 292.131,148	20.728	21	353.398,73 292.131,148	22	353.392,585 292.136,674	8.264
22	353.392,585 292.136,674	23	353.376,133 292.151,477	22.131	23	353.376,133 292.151,477	24	353.370,386 292.156,648	7.731	24	353.370,386 292.156,648	25	353.365,669 292.160,893	6.346
25	353.365,669 292.160,893	26	353.360,982 292.165,11	6.305	26	353.360,982 292.165,11	27	353.352,366 292.172,862	11.59	27	353.352,366 292.172,862	28	353.343,111 292.181,19	12.45
28	353.343,111 292.181,19	29	353.337,763 292.187,196	8.042	29	353.337,763 292.187,196	30	353.321,467 292.198,96	20.099	30	353.321,467 292.198,96	31	353.319,17 292.198,266	2.4
31	353.319,17 292.198,266	32	353.314,139 292.197,819	5.051	32	353.314,139 292.197,819	33	353.308,621 292.201,132	6.436	33	353.308,621 292.201,132	34	353.304,246 292.203,796	5.122
34	353.304,246 292.203,796	35	353.295,341 292.209,215	10.424	35	353.295,341 292.209,215	36	353.284,184 292.216,004	13.06	36	353.284,184 292.216,004	37	353.276,458 292.220,705	9.044
37	353.276,458 292.220,705	38	353.265,416 292.227,425	12.926	38	353.265,416 292.227,425	39	353.265,46 292.227,492	0.08	39	353.265,46 292.227,492	40	353.262,356 292.229,544	3.721
40	353.262,356 292.229,544	41	353.262,234 292.229,361	0.22	41	353.262,234 292.229,361	42	353.240,031 292.242,873	25.991	42	353.240,031 292.242,873	43	353.222,335 292.253,641	20.715
43	353.222,335 292.253,641	44	353.214,97 292.258,123	8.622	44	353.214,97 292.258,123	45	353.208,36 292.262,145	7.737	45	353.208,36 292.262,145	46	353.192,857 292.271,579	18.148
46	353.192,857 292.271,579	47	353.184,464 292.276,687	9.825	47	353.184,464 292.276,687	48	353.162,72 292.289,919	25.454	48	353.162,72 292.289,919	49	353.158,372 292.292,295	4.955
49	353.158,372 292.292,295	50	353.146,56 292.298,748	13.46	50	353.146,56 292.298,748	51	353.135,658 292.305,121	12.628	51	353.135,658 292.305,121	52	353.121,181 292.313,582	16.768
52	353.121,181 292.313,582	53	353.106,275 292.322,295	17.266	53	353.106,275 292.322,295	54	353.101,038 292.325,356	6.066	54	353.101,038 292.325,356	55	353.100,993 292.325,382	0.052
55	353.100,993 292.325,382	56	353.091,738 292.331,792	11.258	56	353.091,738 292.331,792	57	353.085,34 292.336,224	7.783	57	353.085,34 292.336,224	58	353.079,117 292.340,534	7.57
58	353.079,117 292.340,534	59	353.072,192 292.348,411	10.488	59	353.072,192 292.348,411	60	353.069,571 292.347,962	2.659	60	353.069,571 292.347,962	61	353.066,462 292.347,024	3.247
61	353.066,462 292.347,024	62	353.062,508 292.347,382	3.97	62	353.062,508 292.347,382	63	353.072,122 292.334,791	15.842	63	353.072,122 292.334,791	64	353.073,428 292.334,07	1.492
64	353.073,428 292.334,07	65	353.080,985 292.329,899	8.632	65	353.080,985 292.329,899	66	353.087,869 292.326,099	7.863	66	353.087,869 292.326,099	67	353.097,701 292.320,67	11.231
67	353.097,701 292.320,67	68	353.103,007 292.317,484	6.189	68	353.103,007 292.317,484	69	353.116,74 292.309,237	16.019	69	353.116,74 292.309,237	70	353.130,256 292.301,81	15.422
70	353.130,256 292.301,81	71	353.132,62 292.300,545	2.681	71	353.132,62 292.300,545	72	353.143,938 292.294,487	12.837	72	353.143,938 292.294,487	73	353.156,059 292.287,864	13.812
73	353.156,059 292.287,864	74	353.183,177 292.271,444	31.702	74	353.183,177 292.271,444	75	353.190,241 292.267,167	8.258	75	353.190,241 292.267,167	76	353.190,23 292.267,149	0.021
76	353.190,23 292.267,149	77	353.204,964 292.258,216	17.23	77	353.204,964 292.258,216	78	353.212,238 292.253,806	8.506	78	353.212,238 292.253,806	79	353.219,604 292.249,327	8.621
79	353.219,604 292.249,327	80	353.237,303 292.238,563	20.715	80	353.237,303 292.238,563	81	353.259,065 292.225,329	25.47	81	353.259,065 292.225,329	82	353.259,077 292.225,322	0.014
82	353.259,077 292.225,322	83	353.262,122 292.223,477	3.56	83	353.262,122 292.223,477	84	353.272,978 292.216,902	12.692	84	353.272,978 292.216,902	85	353.281,854 292.211,618	10.33
85	353.281,854 292.211,618	86	353.286,513 292.208,844	5.422	86	353.286,513 292.208,844	87	353.286,523 292.208,86	0.019	87	353.286,523 292.208,86	88	353.301,1 292.199,781	17.173
88	353.301,1 292.199,781	89	353.306,217 292.196,665	5.991	89	353.306,217 292.196,665	90	353.310,206 292.195,242	4.235	90	353.310,206 292.195,242	91	353.311,893 292.194,362	1.903
91	353.311,893 292.194,362	92	353.326,938 292.186,514	16.969	92	353.326,938 292.186,514	93	353.330,536 292.182,49	5.398	93	353.330,536 292.182,49	94	353.335,483 292.178,065	6.637
94	353.335,483 292.178,065	95	353.339,314 292.174,637	5.141	95	353.339,314 292.174,637	96	353.348,397 292.165,204	13.095	96	353.348,397 292.165,204	97	353.348,449 292.165,153	0.073
97	353.348,449 292.165,153	98	353.356,401 292.157,389	11.114	98	353.356,401 292.157,389	99	353.360,952 292.152,945	6.361	99	353.360,952 292.152,945	100	353.365,503 292.148,502	6.36
100	353.365,503 292.148,502	101	353.371,044 292.143,091	7.745	101	353.371,044 292.143,091	102	353.394,782 292.119,913	33.177	102	353.394,782 292.119,913	103	353.408,337 292.108,105	17.977
103	353.408,337 292.108,105	104	353.415,616 292.102,607	9.122	104	353.415,616 292.102,607	105	353.422,512 292.097,397	8.643	105	353.422,512 292.097,397	106	353.422,549 292.097,381	0.04
106	353.422,549 292.097,381	107	353.429,843 292.094,109	7.994	107	353.429,843 292.094,109	108	353.436,707 292.091,031	7.523	108	353.436,707 292.091,031	109	353.452,701 292.083,857	17.529
109	353.452,701 292.083,857	110	353.456,455 292.081,985	4.195	110	353.456,455 292.081,985	111	353.466,94 292.076,755	11.717	111	353.466,94 292.076,755	112	353.471,659 292.074,402	5.273
112	353.471,659 292.074,402	113	353.487,299 292.066,601	17.478	113	353.487,299 292.066,601	114	353.493,825 292.058,924	10.076	114	353.493,825 292.058,924	115	353.498,619 292.053,284	7.402

Punct început	X / Y	Punct sfârșit	X / Y	Lungime segment	Punct început	X / Y	Punct sfârșit	X / Y	Lungime segment	Punct început	X / Y	Punct sfârșit	X / Y	Lungime segment
115	353.498,619 292.053,284	116	353.500,314 292.050,158	3.556	116	353.500,314 292.050,158	117	353.503,306 292.044,638	6.279	117	353.503,306 292.044,638	118	353.509,328 292.033,53	12.635
118	353.509,328 292.033,53	119	353.514,436 292.024,109	10.717	119	353.514,436 292.024,109	120	353.519,499 292.014,771	10.622	120	353.519,499 292.014,771	121	353.523,403 292.007,571	8.19
121	353.523,403 292.007,571	122	353.530,284 291.994,879	14.437	122	353.530,284 291.994,879	123	353.534,55 291.987,009	8.952	123	353.534,55 291.987,009	124	353.537,898 291.983,613	4.769
124	353.537,898 291.983,613	125	353.550,198 291.971,134	17.522	125	353.550,198 291.971,134	126	353.555,246 291.966,687	6.727	126	353.555,246 291.966,687	127	353.563,049 291.959,814	10.398
127	353.563,049 291.959,814	128	353.563,056 291.977,049	17.235	128	353.563,056 291.977,049	129	353.538,855 292.007,59	38.967	129	353.538,855 292.007,59	130	353.525,529 292.024,407	21.457
130	353.525,529 292.024,407	131	353.525,539 292.024,421	0.017	131	353.525,539 292.024,421	132	353.523,887 292.026,479	2.639	132	353.523,887 292.026,479	133	353.519,891 292.032,825	7.499
133	353.519,891 292.032,825	1	353.514,373 292.041,589	10.356										

** Lungimile segmentelor sunt determinate în planul de proiecție Stereo 70 și sunt rotunjite la 1 milimetru.

*** Distanța dintre puncte este formată din segmente cumulate ce sunt mai mici decât valoarea 1 milimetru.

**DATE DESPRE IMOBILUL NR. 10277**

Oficiul de Cadastru și Publicitate Imobiliară DOLJ
Biroul de Cadastru și Publicitate Imobiliară Craiova

A. Partea I. Descrierea imobilului

TEREN Extravilan

Adresa: Jud. Dolj, T32, P30/1

Nr. Crt	Nr cadastral Nr. topografic	Suprafața* (mp)	Observații / Referințe
A1		950	Sector cadastral:8 Teren neimprejmuit; REZERVA

B. Partea II. Proprietari și acte

Inscrieri privitoare la dreptul de proprietate și alte drepturi reale		Referințe
/		
Act Normativ nr. LEGEA 7, din 13/03/1996 emis de PARLAMENTUL ROMANIEI;		
B1	Inscrierea provizorie, drept de PROPRIETATE, dobandit prin Lege, cota actuala 1/1, cota initiala 1/1 1) NEIDENTIFICAT NEIDENTIFICAT	A1

C. Partea III. SARCINI .

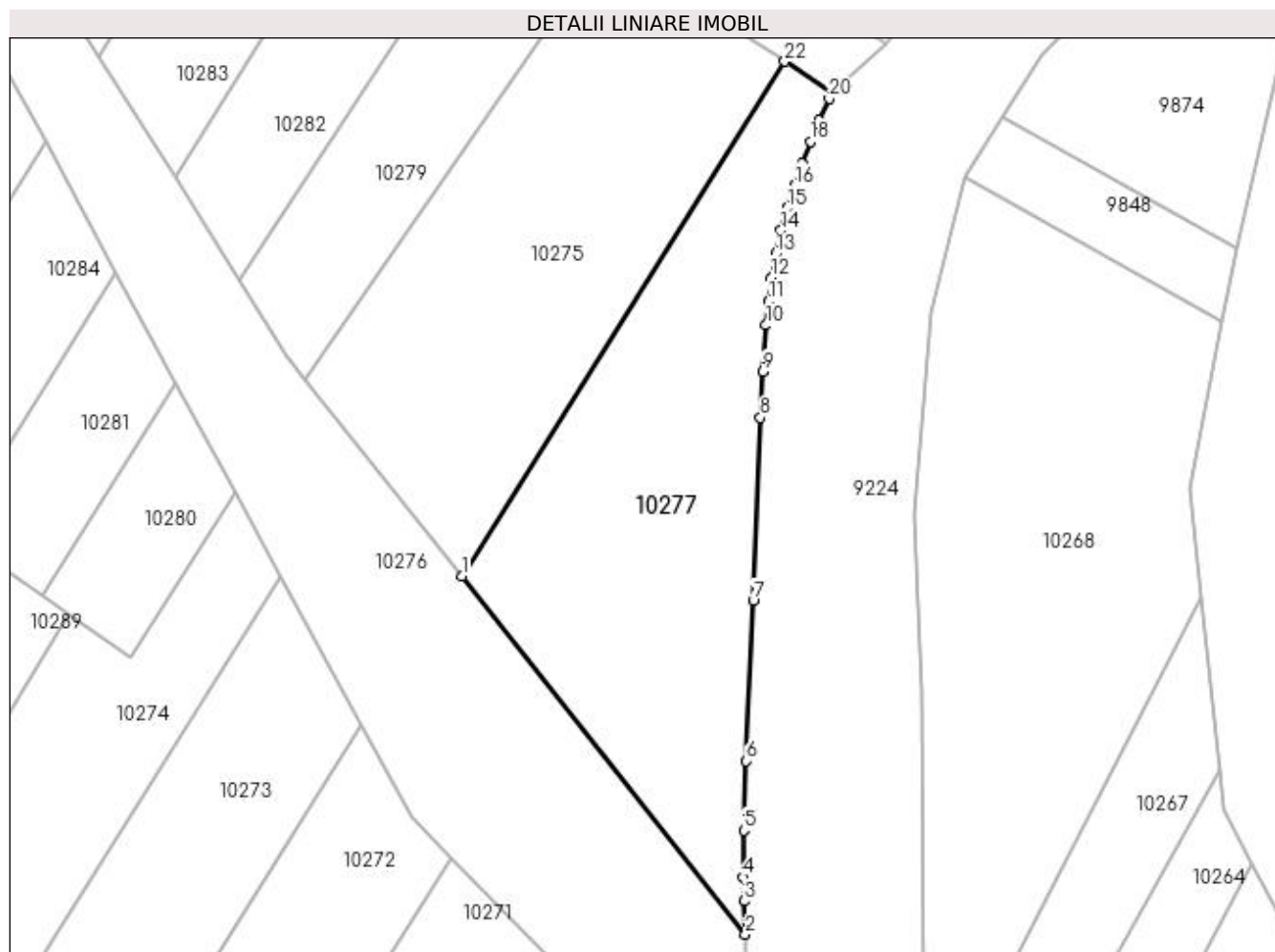
Inscrieri privind dezmembramintele dreptului de proprietate, drepturi reale de garanție și sarcini	Referințe
NU SUNT	

Anexa Nr. 1 La Partea I

Teren

Nr cadastral	Suprafața (mp)*	Observații / Referințe
	950	REZERVA

* Suprafața este determinată în planul de proiecție Stereo 70.



Date referitoare la teren

Crt	Categorie folosință	Intravilan	Suprafața (mp)	Tarla	Parcelă	Nr. topo	Observații / Referințe
1	arabil	NU	950	32	30/1	-	

Lungime Segmente

1) Valorile lungimilor segmentelor sunt obținute din proiecție în plan.

Punct început	X / Y	Punct sfârșit	X / Y	Lungime segment (** (m)
1	353.538,855 292.007,59	2	353.563,056 291.977,049	38.967
3	353.562,925 291.979,892	4	353.562,89 291.981,926	2.034
5	353.562,933 291.985,906	6	353.563,138 291.991,814	5.912
7	353.563,731 292.005,483	8	353.564,34 292.021,103	15.632
9	353.564,531 292.025,046	10	353.564,808 292.029,005	3.969

Punct început	X / Y	Punct sfârșit	X / Y	Lungime segment (** (m)
2	353.563,056 291.977,049	3	353.562,925 291.979,892	2.846
4	353.562,89 291.981,926	5	353.562,933 291.985,906	3.98
6	353.563,138 291.991,814	7	353.563,731 292.005,483	13.682
8	353.564,34 292.021,103	9	353.564,531 292.025,046	3.948
10	353.564,808 292.029,005	11	353.565,009 292.031,027	2.032

Punct început	X / Y	Punct sfârșit	X / Y	Lungime segment (** (m)
11	353.565,009 292.031,027	12	353.565,276 292.033,056	2.046
13	353.565,636 292.035,101	14	353.566,095 292.037,085	2.036
15	353.566,638 292.039,024	16	353.567,244 292.040,924	1.994
17	353.567,904 292.042,797	18	353.568,614 292.044,649	1.983
19	353.569,379 292.046,487	20	353.570,207 292.048,314	2.006
21	353.570,477 292.048,853	22	353.566,406 292.051,498	4.855

Punct început	X / Y	Punct sfârșit	X / Y	Lungime segment (** (m)
12	353.565,276 292.033,056	13	353.565,636 292.035,101	2.076
14	353.566,095 292.037,085	15	353.566,638 292.039,024	2.014
16	353.567,244 292.040,924	17	353.567,904 292.042,797	1.986
18	353.568,614 292.044,649	19	353.569,379 292.046,487	1.991
20	353.570,207 292.048,314	21	353.570,477 292.048,853	0.603
22	353.566,406 292.051,498	1	353.538,855 292.007,59	51.836

** Lungimile segmentelor sunt determinate în planul de proiecție Stereo 70 și sunt rotunjite la 1 milimetru.

*** Distanța dintre puncte este formată din segmente cumulate ce sunt mai mici decât valoarea 1 milimetru.

**DATE DESPRE IMOBILUL NR. 10278**

Oficiul de Cadastru și Publicitate Imobiliară DOLJ
Biroul de Cadastru și Publicitate Imobiliară Craiova

A. Partea I. Descrierea imobilului

TEREN Extravilan

Adresa: Jud. Dolj, DC1253

Nr. Crt	Nr cadastral Nr. topografic	Suprafața* (mp)	Observații / Referințe
A1		Din acte: 3.767 Masurata: 3.547	Sector cadastral:8 Teren neimprejmuit;

B. Partea II. Proprietari și acte

Inscrieri privitoare la dreptul de proprietate și alte drepturi reale		Referințe
/		
Act Normativ nr. LEGEA 7, din 13/03/1996 emis de PARLAMENTUL ROMANIEI;		
B1	Inscrierea provizorie, drept de PROPRIETATE, dobandit prin Lege, cota actuala 1/1, cota initiala 1/1 1) NEIDENTIFICAT NEIDENTIFICAT	A1

C. Partea III. SARCINI .

Inscrieri privind dezmembramintele dreptului de proprietate, drepturi reale de garanție și sarcini	Referințe
NU SUNT	

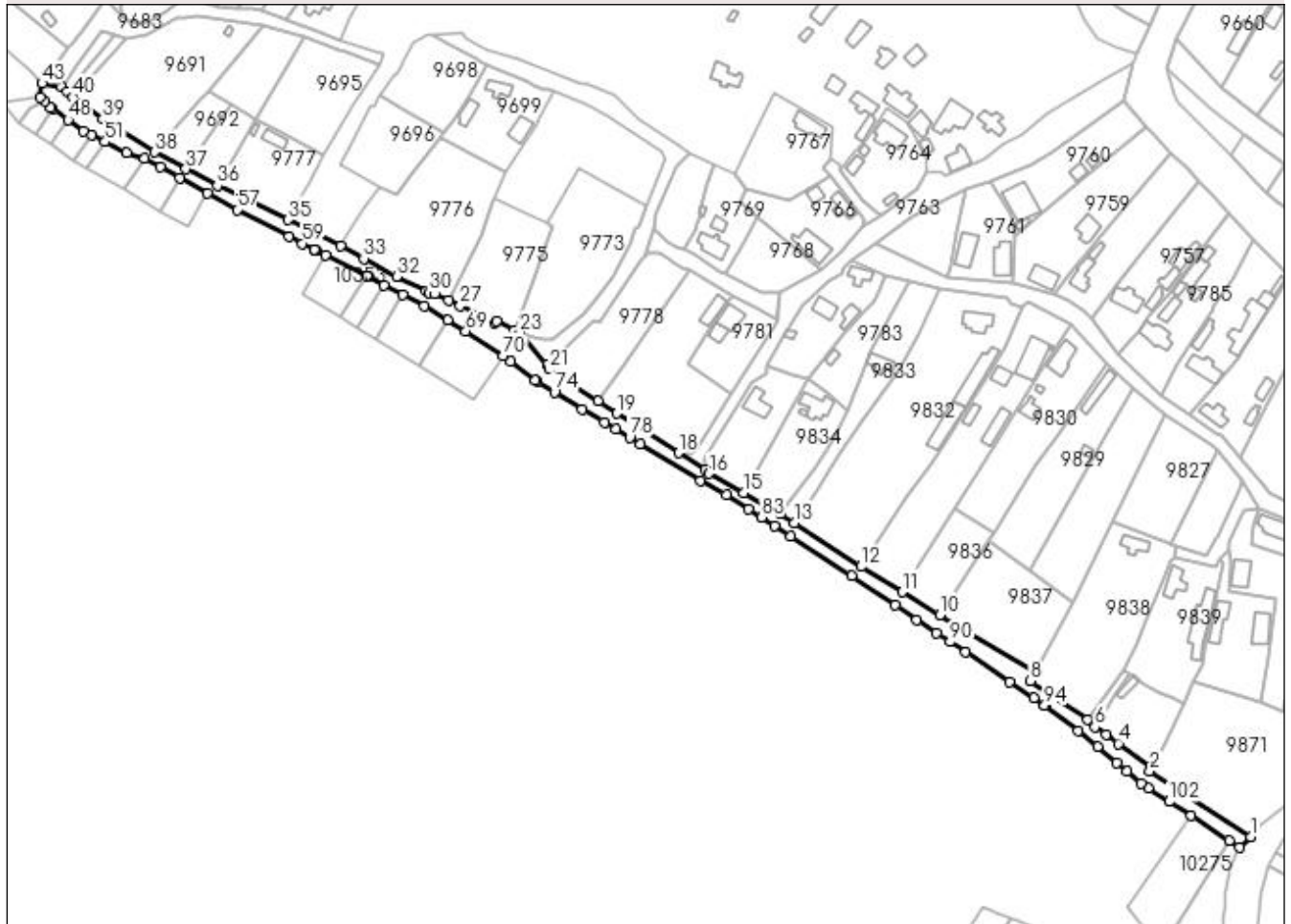
Anexa Nr. 1 La Partea I

Teren

Nr cadastral	Suprafața (mp)*	Observații / Referințe
	Din acte: 3.767 Masurata: 3.547	

* Suprafața este determinată în planul de proiecție Stereo 70.

DETALII LINIARE IMOBIL



Date referitoare la teren

Crt	Categorie folosință	Intravilan	Suprafața (mp)	Tarla	Parcelă	Nr. topo	Observații / Referințe
1	drum	NU	3.547	-	DC1253	-	

Lungime Segmente

1) Valorile lungimilor segmentelor sunt obținute din proiecție în plan.

Punct început	X / Y	Punct sfârșit	X / Y	Lungime segment	Punct început	X / Y	Punct sfârșit	X / Y	Lungime segment	Punct început	X / Y	Punct sfârșit	X / Y	Lungime segment
1	353.575,046 292.053,04	2	353.534,415 292.079,432	48.45	2	353.534,415 292.079,432	3	353.535,156 292.080,862	1.611	3	353.535,156 292.080,862	4	353.521,709 292.090,546	16.571
4	353.521,709 292.090,546	5	353.516,681 292.094,081	6.146	5	353.516,681 292.094,081	6	353.512,229 292.097,186	5.428	6	353.512,229 292.097,186	7	353.509,464 292.100,317	4.177
7	353.509,464 292.100,317	8	353.486,335 292.115,715	27.786	8	353.486,335 292.115,715	9	353.488,428 292.119,708	4.508	9	353.488,428 292.119,708	10	353.449,852 292.142,338	44.724
10	353.449,852 292.142,338	11	353.434,573 292.151,554	17.843	11	353.434,573 292.151,554	12	353.418,011 292.161,792	19.471	12	353.418,011 292.161,792	13	353.391,132 292.179,465	32.169
13	353.391,132 292.179,465	14	353.385,387 292.183,088	6.792	14	353.385,387 292.183,088	15	353.370,692 292.191,401	16.883	15	353.370,692 292.191,401	16	353.356,709 292.199,312	16.066

Punct început	X / Y	Punct sfârșit	X / Y	Lungime segment	Punct început	X / Y	Punct sfârșit	X / Y	Lungime segment	Punct început	X / Y	Punct sfârșit	X / Y	Lungime segment
16	353.356,709 292.199,312	17	353.355,186 292.200,869	2.178	17	353.355,186 292.200,869	18	353.344,474 292.207,6	12.651	18	353.344,474 292.207,6	19	353.319,687 292.223,506	29.452
19	353.319,687 292.223,506	20	353.312,005 292.228,436	9.128	20	353.312,005 292.228,436	21	353.292,534 292.241,24	23.304	21	353.292,534 292.241,24	22	353.291,498 292.243,032	2.07
22	353.291,498 292.243,032	23	353.280,61 292.255,972	16.911	23	353.280,61 292.255,972	24	353.278,395 292.257,104	2.487	24	353.278,395 292.257,104	25	353.271,323 292.260,718	7.942
25	353.271,323 292.260,718	26	353.270,301 292.260,031	1.231	26	353.270,301 292.260,031	27	353.256,516 292.266,777	15.347	27	353.256,516 292.266,777	28	353.251,954 292.269,043	5.094
28	353.251,954 292.269,043	29	353.246,279 292.271,696	6.265	29	353.246,279 292.271,696	30	353.244,089 292.272,135	2.234	30	353.244,089 292.272,135	31	353.242,865 292.272,685	1.342
31	353.242,865 292.272,685	32	353.230,935 292.278,694	13.358	32	353.230,935 292.278,694	33	353.217,718 292.285,839	15.025	33	353.217,718 292.285,839	34	353.208,439 292.290,979	10.608
34	353.208,439 292.290,979	35	353.187,309 292.301,546	23.625	35	353.187,309 292.301,546	36	353.158,748 292.315,201	31.657	36	353.158,748 292.315,201	37	353.146,074 292.321,978	14.372
37	353.146,074 292.321,978	38	353.133,346 292.328,784	14.433	38	353.133,346 292.328,784	39	353.112,513 292.342,015	24.679	39	353.112,513 292.342,015	40	353.100,585 292.350,932	14.893
40	353.100,585 292.350,932	41	353.098,224 292.352,949	3.105	41	353.098,224 292.352,949	42	353.095,867 292.354,962	3.1	42	353.095,867 292.354,962	43	353.088,089 292.356,4	7.91
43	353.088,089 292.356,4	44	353.087,407 292.351,019	5.424	44	353.087,407 292.351,019	45	353.089,174 292.349,165	2.561	45	353.089,174 292.349,165	46	353.091,433 292.346,794	3.275
46	353.091,433 292.346,794	47	353.092,229 292.346,229	0.976	47	353.092,229 292.346,229	48	353.098,517 292.341,766	7.711	48	353.098,517 292.341,766	49	353.104,842 292.337,276	7.757
49	353.104,842 292.337,276	50	353.108,102 292.335,642	3.647	50	353.108,102 292.335,642	51	353.113,504 292.332,933	6.043	51	353.113,504 292.332,933	52	353.122,238 292.328,454	9.816
52	353.122,238 292.328,454	53	353.129,478 292.326,104	7.612	53	353.129,478 292.326,104	54	353.135,744 292.322,829	7.07	54	353.135,744 292.322,829	55	353.143,62 292.318,403	9.034
55	353.143,62 292.318,403	56	353.154,792 292.312,125	12.815	56	353.154,792 292.312,125	57	353.166,718 292.305,58	13.604	57	353.166,718 292.305,58	58	353.187,57 292.294,691	23.524
58	353.187,57 292.294,691	59	353.193,044 292.291,966	6.115	59	353.193,044 292.291,966	60	353.197,878 292.289,56	5.4	60	353.197,878 292.289,56	61	353.198,202 292.289,163	0.512
61	353.198,202 292.289,163	62	353.198,677 292.289,163	0.475	62	353.198,677 292.289,163	63	353.202,235 292.287,392	3.974	63	353.202,235 292.287,392	64	353.218,868 292.278,745	18.746
64	353.218,868 292.278,745	65	353.225,757 292.275,164	7.764	65	353.225,757 292.275,164	66	353.233,433 292.271,173	8.652	66	353.233,433 292.271,173	67	353.242,057 292.266,69	9.72
67	353.242,057 292.266,69	68	353.251,503 292.260,996	11.029	68	353.251,503 292.260,996	69	353.258,838 292.256,575	8.564	69	353.258,838 292.256,575	70	353.273,866 292.246,853	17.899
70	353.273,866 292.246,853	71	353.276,775 292.244,591	3.685	71	353.276,775 292.244,591	72	353.286,792 292.236,804	12.688	72	353.286,792 292.236,804	73	353.287,337 292.236,475	0.637
73	353.287,337 292.236,475	74	353.294,519 292.232,131	8.394	74	353.294,519 292.232,131	75	353.305,763 292.225,314	13.149	75	353.305,763 292.225,314	76	353.314,683 292.219,918	10.425
76	353.314,683 292.219,918	77	353.319,221 292.217,174	5.303	77	353.319,221 292.217,174	78	353.324,884 292.213,748	6.619	78	353.324,884 292.213,748	79	353.329,11 292.211,192	4.939
79	353.329,11 292.211,192	80	353.353,438 292.196,559	28.39	80	353.353,438 292.196,559	81	353.363,821 292.190,82	11.864	81	353.363,821 292.190,82	82	353.372,813 292.185,048	10.685
82	353.372,813 292.185,048	83	353.378,019 292.181,706	6.186	83	353.378,019 292.181,706	84	353.383,224 292.178,365	6.185	84	353.383,224 292.178,365	85	353.389,865 292.174,102	7.892
85	353.389,865 292.174,102	86	353.414,228 292.158,002	29.202	86	353.414,228 292.158,002	87	353.431,819 292.146,235	21.164	87	353.431,819 292.146,235	88	353.440,549 292.140,397	10.502
88	353.440,549 292.140,397	89	353.448,544 292.135,049	9.619	89	353.448,544 292.135,049	90	353.453,856 292.131,496	6.391	90	353.453,856 292.131,496	91	353.460,04 292.127,36	7.44
91	353.460,04 292.127,36	92	353.477,918 292.115,402	21.509	92	353.477,918 292.115,402	93	353.487,602 292.108,925	11.65	93	353.487,602 292.108,925	94	353.491,96 292.106,01	5.243
94	353.491,96 292.106,01	95	353.492,102 292.105,914	0.171	95	353.492,102 292.105,914	96	353.505,613 292.095,716	16.928	96	353.505,613 292.095,716	97	353.513,315 292.089,269	10.044
97	353.513,315 292.089,269	98	353.521,196 292.082,672	10.278	98	353.521,196 292.082,672	99	353.525,079 292.079,422	5.064	99	353.525,079 292.079,422	100	353.530,842 292.074,598	7.516
100	353.530,842 292.074,598	101	353.533,822 292.072,662	3.554	101	353.533,822 292.072,662	102	353.542,266 292.067,177	10.069	102	353.542,266 292.067,177	103	353.551,015 292.061,495	10.432
103	353.551,015 292.061,495	104	353.566,406 292.051,498	18.353	104	353.566,406 292.051,498	105	353.570,477 292.048,853	4.855	105	353.570,477 292.048,853	1	353.575,046 292.053,04	6.197

** Lungimile segmentelor sunt determinate în planul de proiecție Stereo 70 și sunt rotunjite la 1 milimetru.

*** Distanța dintre puncte este formată din segmente cumulate ce sunt mai mici decât valoarea 1 milimetru.

**DATE DESPRE IMOBILUL NR. 10279**

Oficiul de Cadastru și Publicitate Imobiliară DOLJ
Biroul de Cadastru și Publicitate Imobiliară Craiova

A. Partea I. Descrierea imobilului

TEREN Extravilan

Adresa: Jud. Dolj, T32, P97

Nr. Crt	Nr cadastral Nr. topografic	Suprafața* (mp)	Observații / Referințe
A1	36410	Din acte: 600 Masurata: 427	Sector cadastral:8 Teren neimprejmuit;

B. Partea II. Proprietari și acte

Inscrieri privitoare la dreptul de proprietate și alte drepturi reale		Referințe
158490 / 11/08/2020		
Act Notarial nr. CM nr. 24, din 28/01/2020 emis de NP STOENESCU FLOREA (act administrativ nr TDP nr. 4217-48619 din 15.01.2002, emis de CJ DOLJ; act administrativ nr Adeverinta nr. 4445 din 30.07.2020, emis de PRIMARIA COMUNEI MOTATEI);		
B1	Intabulare, drept de PROPRIETATE, dobandit prin Succesiune, cota actuala 1/1, cota initiala 1/1 1) STINGA PANTELIMON	A1

C. Partea III. SARCINI .

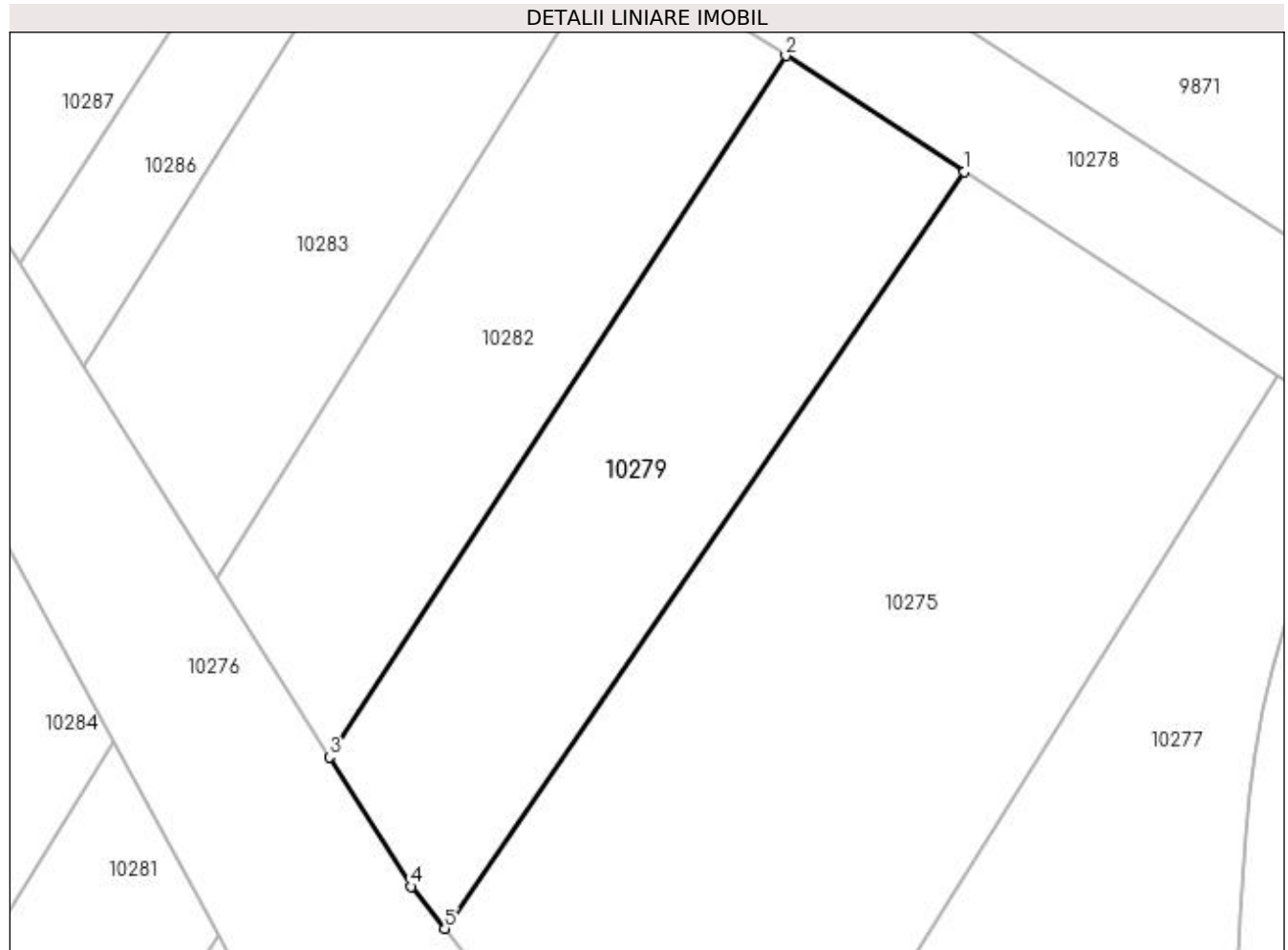
Inscrieri privind dezmembramintele dreptului de proprietate, drepturi reale de garanție și sarcini	Referințe
NU SUNT	

Anexa Nr. 1 La Partea I

Teren

Nr cadastral	Suprafața (mp)*	Observații / Referințe
36410	Din acte: 600 Masurata: 427	

* Suprafața este determinată în planul de proiecție Stereo 70.



Date referitoare la teren

Crt	Categorie folosință	Intra vilan	Suprafața (mp)	Tarla	Parcelă	Nr. topo	Observații / Referințe
1	arabil	NU	427	32	97	-	CORP 1

Lungime Segmente

1) Valorile lungimilor segmentelor sunt obținute din proiecție în plan.

Punct început	X / Y	Punct sfârșit	X / Y	Lungime segment (** (m)
1	353.551,015 292.061,495	2	353.542,266 292.067,177	10.432
2	353.542,266 292.067,177	3	353.519,891 292.032,825	40.996
3	353.519,891 292.032,825	4	353.523,887 292.026,479	7.499
4	353.523,887 292.026,479	5	353.525,539 292.024,421	2.639
5	353.525,539 292.024,421	1	353.551,015 292.061,495	44.983

**** Lungimile segmentelor sunt determinate în planul de proiecție Stereo 70 și sunt rotunjite la 1 milimetru.**

***** Distanța dintre puncte este formată din segmente cumulate ce sunt mai mici decât valoarea 1 milimetru.**

**DATE DESPRE IMOBILUL NR. 10280**

Oficiul de Cadastru și Publicitate Imobiliară DOLJ
 Biroul de Cadastru și Publicitate Imobiliară Craiova

A. Partea I. Descrierea imobilului

TEREN Extravilan

Adresa: Jud. Dolj, T32, P97

Nr. Crt	Nr cadastral Nr. topografic	Suprafața* (mp)	Observații / Referințe
A1	36477	Din acte: 600 Masurata: 176	Sector cadastral:8 Teren neimprejmuit;

B. Partea II. Proprietari și acte

Inscrieri privitoare la dreptul de proprietate și alte drepturi reale		Referințe
158558 / 11/08/2020		
Act Notarial nr. CM nr. 24, din 28/01/2020 emis de NP STOENESCU FLOREA (act administrativ nr TDP nr. 4217-48619 din 15.01.2002, emis de CJ DOLJ);		
B1	Intabulare, drept de PROPRIETATE, dobandit prin Succesiune, cota actuala 1/1, cota initiala 1/1 1) STINGA PANTELIMON	A1

C. Partea III. SARCINI .

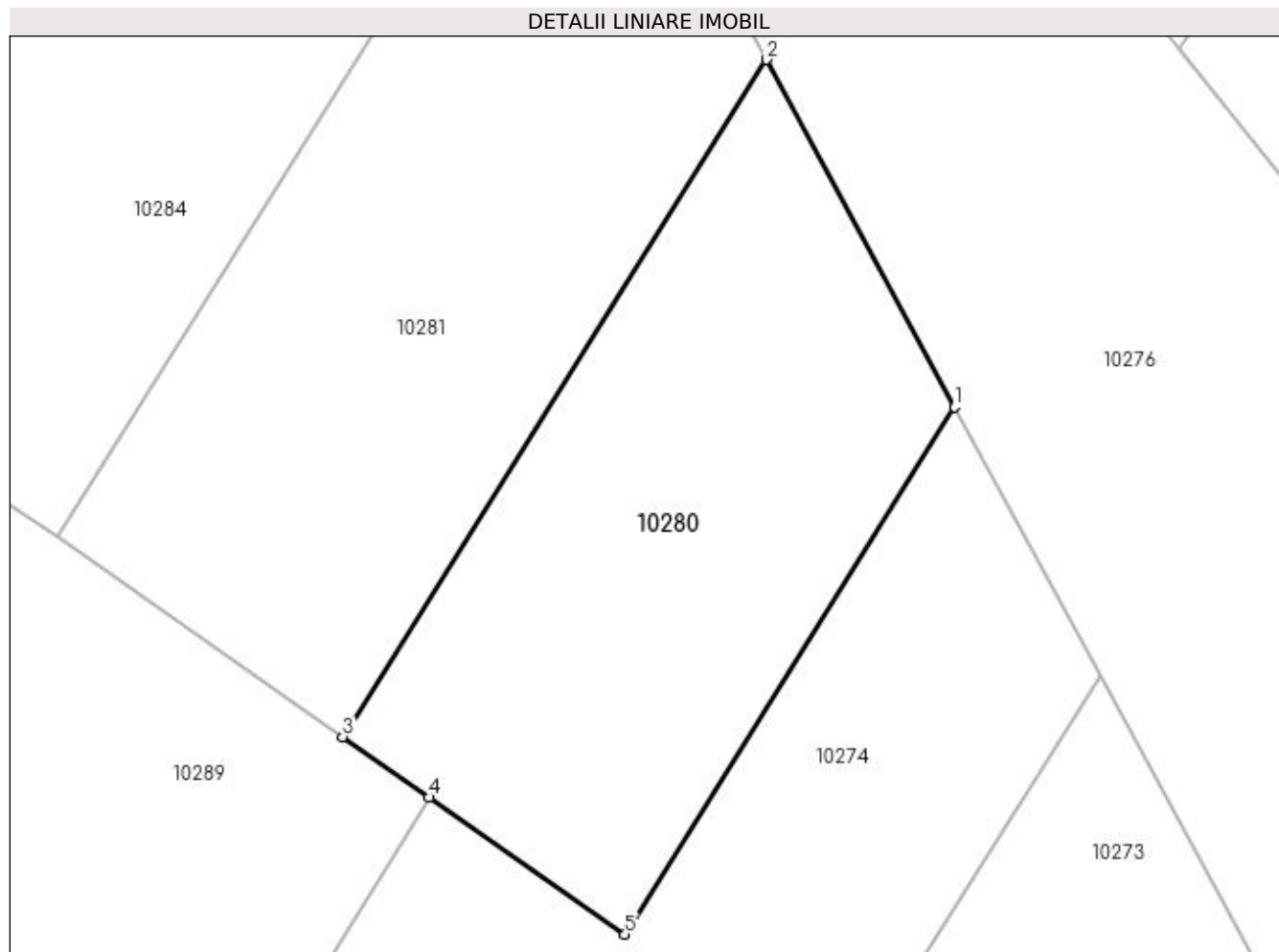
Inscrieri privind dezmembramintele dreptului de proprietate, drepturi reale de garanție și sarcini	Referințe
NU SUNT	

Anexa Nr. 1 La Partea I

Teren

Nr cadastral	Suprafața (mp)*	Observații / Referințe
36477	Din acte: 600 Masurata: 176	

* Suprafața este determinată în planul de proiecție Stereo 70.



Date referitoare la teren

Crt	Categorie folosință	Intra vilan	Suprafața (mp)	Tarla	Parcelă	Nr. topo	Observații / Referințe
1	arabil	NU	176	32	97	-	CORP 2

Lungime Segmente

1) Valorile lungimilor segmentelor sunt obținute din proiecție în plan.

Punct început	X / Y	Punct sfârșit	X / Y	Lungime segment (** (m)
1	353.519,499 292.014,771	2	353.514,436 292.024,109	10.622
2	353.514,436 292.024,109	3	353.503,052 292.005,921	21.457
3	353.503,052 292.005,921	4	353.505,38 292.004,292	2.841
4	353.505,38 292.004,292	5	353.510,637 292.000,614	6.416
5	353.510,637 292.000,614	1	353.519,499 292.014,771	16.702

**** Lungimile segmentelor sunt determinate în planul de proiecție Stereo 70 și sunt rotunjite la 1 milimetru.**

***** Distanța dintre puncte este formată din segmente cumulate ce sunt mai mici decât valoarea 1 milimetru.**

**DATE DESPRE IMOBILUL NR. 10281**

Oficiul de Cadastru și Publicitate Imobiliară DOLJ
Biroul de Cadastru și Publicitate Imobiliară Craiova

A. Partea I. Descrierea imobilului

TEREN Extravilan

Adresa: Jud. Dolj, T32, P2

Nr. Crt	Nr cadastral Nr. topografic	Suprafața* (mp)	Observații / Referințe
A1	36417	223	Sector cadastral:8 Teren neimprejmuit;

B. Partea II. Proprietari și acte

Inscrieri privitoare la dreptul de proprietate și alte drepturi reale	Referințe
158465 / 11/08/2020	
Act Notarial nr. CM nr. 24, din 28/01/2020 emis de NP STOENESCU FLOREA (act administrativ nr TDP nr. 1684-58981 din 20.04.1995, emis de Comisia Jud. DOLJ;act administrativ nr Adeverinta nr. 4444 din 30.07.2020, emis de PRIMARIA COMUNEI MOTATEI);	
B1	A1
Intabulare, drept de PROPRIETATE, dobandit prin Succesiune, cota actuala 1/1, cota initiala 1/1 1) STINGA PANTELIMON	

C. Partea III. SARCINI .

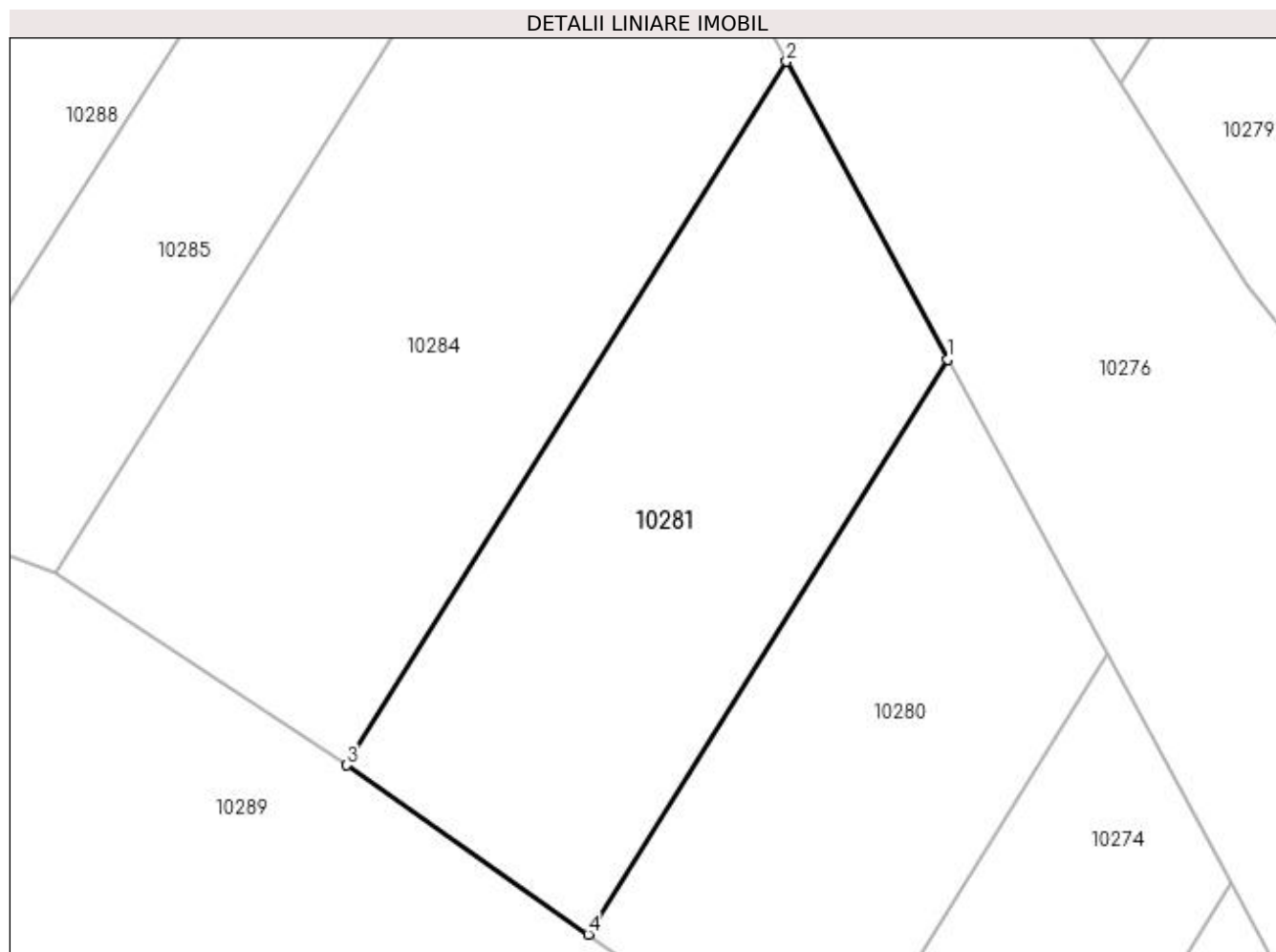
Inscrieri privind dezmembramintele dreptului de proprietate, drepturi reale de garanție și sarcini	Referințe
NU SUNT	

Anexa Nr. 1 La Partea I

Teren

Nr cadastral	Suprafața (mp)*	Observații / Referințe
36417	223	

* Suprafața este determinată în planul de proiecție Stereo 70.



Date referitoare la teren

Crt	Categorie folosință	Intravilan	Suprafața (mp)	Tarla	Parcelă	Nr. topo	Observații / Referințe
1	arabil	NU	223	32	2	-	CORP 2

Lungime Segmente

1) Valorile lungimilor segmentelor sunt obținute din proiecție în plan.

Punct început	X / Y	Punct sfârșit	X / Y	Lungime segment (** (m)
1	353.514,436 292.024,109	2	353.509,328 292.033,53	10.717
2	353.509,328 292.033,53	3	353.495,399 292.011,276	26.254
3	353.495,399 292.011,276	4	353.503,052 292.005,921	9.34
4	353.503,052 292.005,921	1	353.514,436 292.024,109	21.457

**** Lungimile segmentelor sunt determinate în planul de proiecție Stereo 70 și sunt rotunjite la 1 milimetru.**

***** Distanța dintre puncte este formată din segmente cumulate ce sunt mai mici decât valoarea 1 milimetru.**

**DATE DESPRE IMOBILUL NR. 10282**

Oficiul de Cadastru și Publicitate Imobiliară DOLJ
Biroul de Cadastru și Publicitate Imobiliară Craiova

A. Partea I. Descrierea imobilului

TEREN Extravilan

Adresa: Jud. Dolj, T32, P2

Nr. Crt	Nr cadastral Nr. topografic	Suprafața* (mp)	Observații / Referințe
A1	36428	Din acte: 600 Masurata: 377	Sector cadastral:8 Teren neimprejmuit;

B. Partea II. Proprietari și acte

Inscrieri privitoare la dreptul de proprietate și alte drepturi reale		Referințe
158443 / 11/08/2020		
Act Administrativ nr. TDP nr. 1684-58981, din 20/04/1995 emis de CJ DOLJ (act notarial nr CM nr. 24 din 28.01.2020, emis de NP STOENESCU FLOREA; act administrativ nr Adeverinta nr. 4444 din 30.07.2020, emis de PRIMARIA COMUNEI MOTATEI);		
B1	Intabulare, drept de PROPRIETATE, dobandit prin Succesiune, cota actuala 1/1, cota initiala 1/1	A1
1) STINGA PANTELIMON		
OBSERVATII: def STANGA MARIA LUCIA		

C. Partea III. SARCINI .

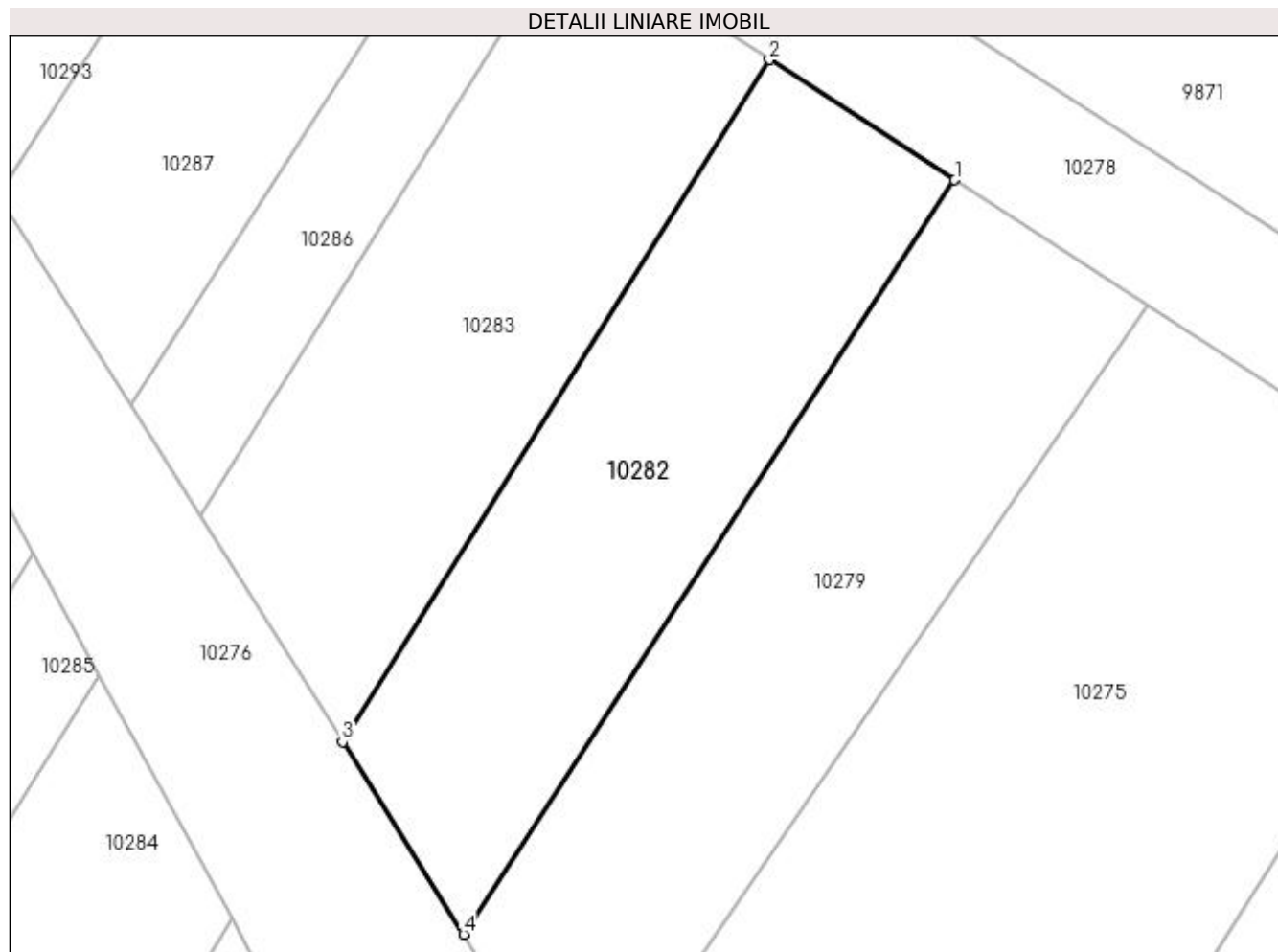
Inscrieri privind dezmembramintele dreptului de proprietate, drepturi reale de garanție și sarcini	Referințe
NU SUNT	

Anexa Nr. 1 La Partea I

Teren

Nr cadastral	Suprafața (mp)*	Observații / Referințe
36428	Din acte: 600 Masurata: 377	

* Suprafața este determinată în planul de proiecție Stereo 70.



Date referitoare la teren

Crt	Categorie folosință	Intravilan	Suprafața (mp)	Tarla	Parcelă	Nr. topo	Observații / Referințe
1	arabil	NU	377	32	2	-	CORP 1

Lungime Segmente

1) Valorile lungimilor segmentelor sunt obținute din proiecție în plan.

Punct început	X / Y	Punct sfârșit	X / Y	Lungime segment (** (m)
1	353.542,266 292.067,177	2	353.533,822 292.072,662	10.069
2	353.533,822 292.072,662	3	353.514,373 292.041,589	36.658
3	353.514,373 292.041,589	4	353.519,891 292.032,825	10.356
4	353.519,891 292.032,825	1	353.542,266 292.067,177	40.996

**** Lungimile segmentelor sunt determinate în planul de proiecție Stereo 70 și sunt rotunjite la 1 milimetru.**

***** Distanța dintre puncte este formată din segmente cumulate ce sunt mai mici decât valoarea 1 milimetru.**

**DATE DESPRE IMOBILUL NR. 10283**

Oficiul de Cadastru și Publicitate Imobiliară DOLJ
Biroul de Cadastru și Publicitate Imobiliară Craiova

A. Partea I. Descrierea imobilului

TEREN Extravilan

Adresa: Jud. Dolj, T32, P99

Nr. Crt	Nr cadastral Nr. topografic	Suprafața* (mp)	Observații / Referințe
A1		Din acte: 700 Masurata: 378	Sector cadastral:8 Teren neimprejmuit; IMOBILUL ESTE DESPARTIT DE CD 1; RESTUL SUPRAFETEI ESTE LA ID 10284

B. Partea II. Proprietari și acte

Inscrieri privitoare la dreptul de proprietate și alte drepturi reale		Referințe
/		
Act Administrativ nr. TDP 1619-58981, din 21/04/1995 emis de CJSIPT DOLJ;		
B1	Intabulare, drept de PROPRIETATE, dobandit prin Reconstituire, cota actuala 1/1, cota initiala 1/1 1) IONIȚA MARIA, LIPSĂ CNP 2) FULGA MARGARETA, LIPSĂ CNP 3) CHITUCEA ION, LIPSĂ CNP 4) CHITUCEA DUMITRU, LIPSĂ CNP	A1

C. Partea III. SARCINI .

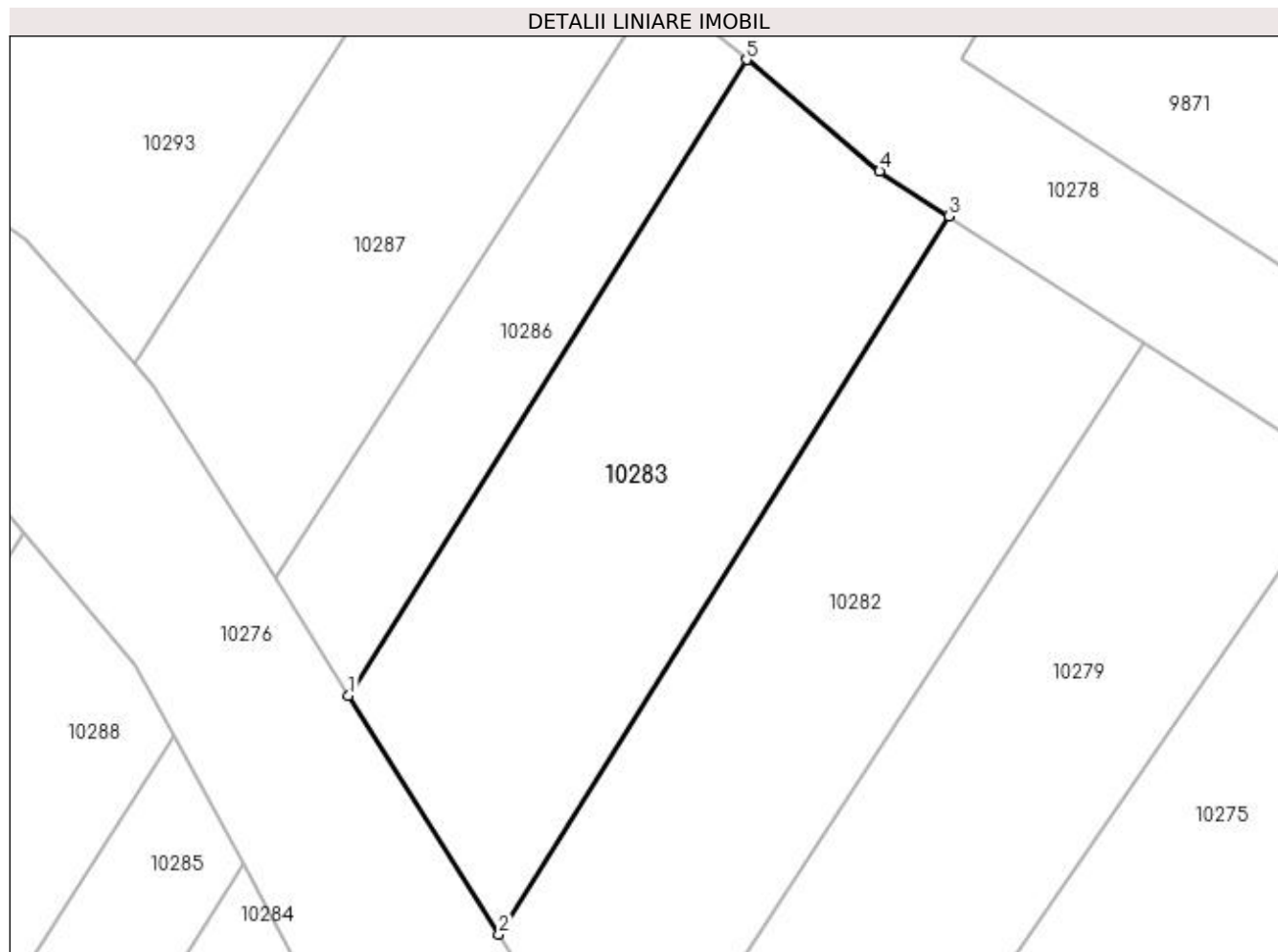
Inscrieri privind dezmembramintele dreptului de proprietate, drepturi reale de garanție și sarcini	Referințe
NU SUNT	

Anexa Nr. 1 La Partea I

Teren

Nr cadastral	Suprafața (mp)*	Observații / Referințe
	Din acte: 700 Masurata: 378	IMOBILUL ESTE DESPARTIT DE CD 1; RESTUL SUPRAFETEI ESTE LA ID 10284

* Suprafața este determinată în planul de proiecție Stereo 70.



Date referitoare la teren

Crt	Categorie folosință	Intra vilan	Suprafața (mp)	Tarla	Parcelă	Nr. topo	Observații / Referințe
1	arabil	NU	378	32	99	-	

Lungime Segmente

1) Valorile lungimilor segmentelor sunt obținute din proiecție în plan.

Punct început	X / Y	Punct sfârșit	X / Y	Lungime segment (** (m)
1	353.507,866 292.051,922	2	353.514,373 292.041,589	12.211
2	353.514,373 292.041,589	3	353.533,822 292.072,662	36.658
3	353.533,822 292.072,662	4	353.530,842 292.074,598	3.554
4	353.530,842 292.074,598	5	353.525,079 292.079,422	7.516
5	353.525,079 292.079,422	1	353.507,866 292.051,922	32.443

**** Lungimile segmentelor sunt determinate în planul de proiecție Stereo 70 și sunt rotunjite la 1 milimetru.**

***** Distanța dintre puncte este formată din segmente cumulate ce sunt mai mici decât valoarea 1 milimetru.**

**DATE DESPRE IMOBILUL NR. 10284**

Oficiul de Cadastru și Publicitate Imobiliară DOLJ
Biroul de Cadastru și Publicitate Imobiliară Craiova

A. Partea I. Descrierea imobilului

TEREN Extravilan

Adresa: Jud. Dolj, T32, P99

Nr. Crt	Nr cadastral Nr. topografic	Suprafața* (mp)	Observații / Referințe
A1		Din acte: 700 Masurata: 322	Sector cadastral:8 Teren neimprejmuit; IMOBILUL ESTE DESPARTIT DE CD 1; RESTUL SUPRAFETEI ESTE LA ID 10283

B. Partea II. Proprietari și acte

Inscrieri privitoare la dreptul de proprietate și alte drepturi reale		Referințe
/		
Act Administrativ nr. TDP 1619-58981, din 21/04/1995 emis de CJSIPT DOLJ;		
B1	Intabulare, drept de PROPRIETATE, dobandit prin Reconstituire, cota actuala 1/1, cota initiala 1/1 1) IONIȚA MARIA, LIPSĂ CNP 2) FULGA MARGARETA, LIPSĂ CNP 3) CHITUCEA ION, LIPSĂ CNP 4) CHITUCEA DUMITRU, LIPSĂ CNP	A1

C. Partea III. SARCINI .

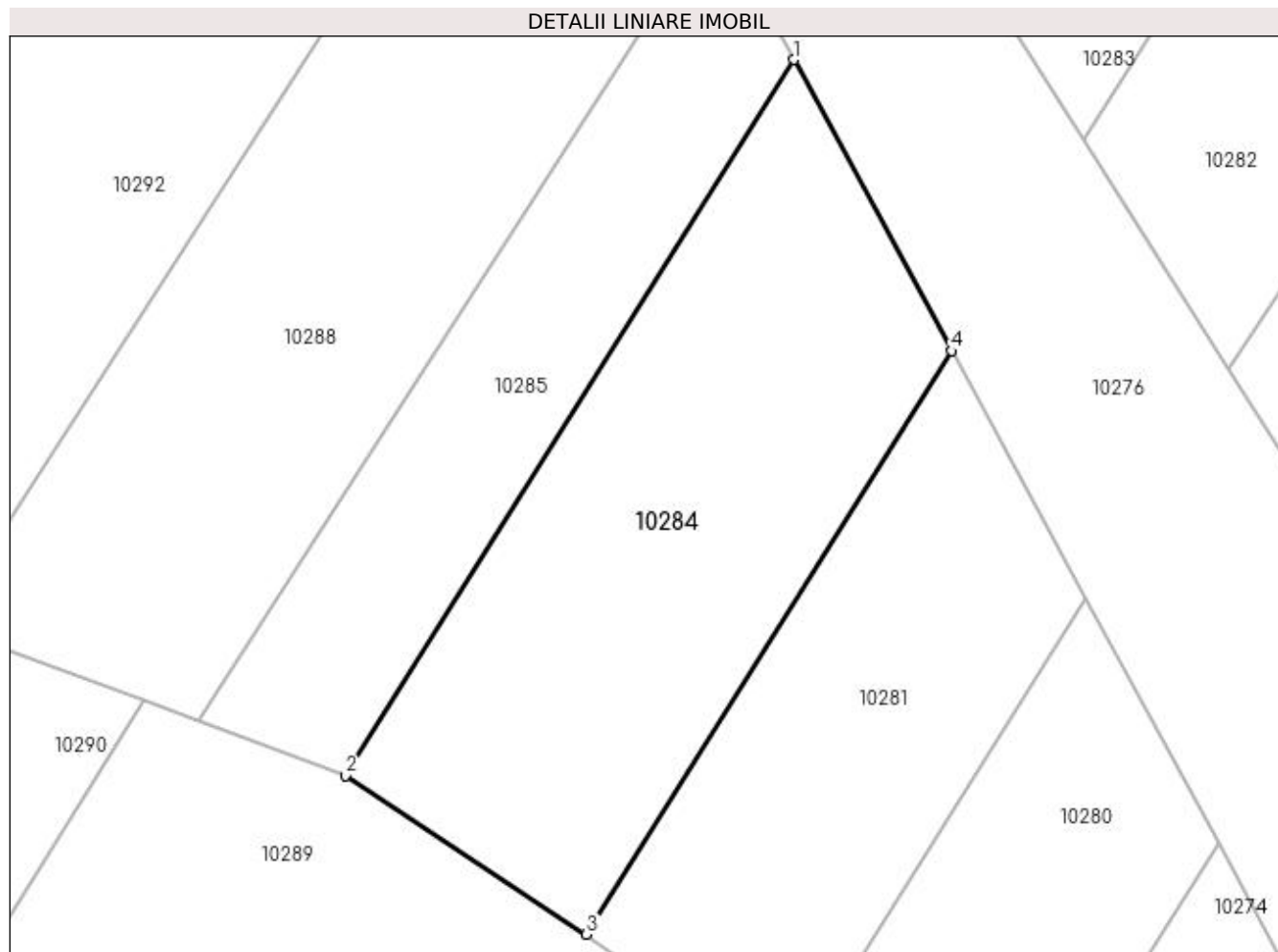
Inscrieri privind dezmembramintele dreptului de proprietate, drepturi reale de garanție și sarcini	Referințe
NU SUNT	

Anexa Nr. 1 La Partea I

Teren

Nr cadastral	Suprafața (mp)*	Observații / Referințe
	Din acte: 700 Masurata: 322	IMOBILUL ESTE DESPARTIT DE CD 1; RESTUL SUPRAFETEI ESTE LA ID 10283

* Suprafața este determinată în planul de proiecție Stereo 70.



Date referitoare la teren

Crt	Categorie folosință	Intra vilan	Suprafața (mp)	Tarla	Parcelă	Nr. topo	Observații / Referințe
1	arabil	NU	322	32	99	-	

Lungime Segmente

1) Valorile lungimilor segmentelor sunt obținute din proiecție în plan.

Punct început	X / Y	Punct sfârșit	X / Y	Lungime segment (** (m)
1	353.503,306 292.044,638	2	353.486,209 292.017,322	32.225
2	353.486,209 292.017,322	3	353.495,399 292.011,276	11.0
3	353.495,399 292.011,276	4	353.509,328 292.033,53	26.254
4	353.509,328 292.033,53	1	353.503,306 292.044,638	12.635

**** Lungimile segmentelor sunt determinate în planul de proiecție Stereo 70 și sunt rotunjite la 1 milimetru.**

***** Distanța dintre puncte este formată din segmente cumulate ce sunt mai mici decât valoarea 1 milimetru.**

**DATE DESPRE IMOBILUL NR. 10285**

Oficiul de Cadastru și Publicitate Imobiliară DOLJ
Biroul de Cadastru și Publicitate Imobiliară Craiova

A. Partea I. Descrierea imobilului

TEREN Extravilan

Adresa: Jud. Dolj, T32, P99/2

Nr. Crt	Nr cadastral Nr. topografic	Suprafața* (mp)	Observații / Referințe
A1		195	Sector cadastral:8 Teren neimprejmuit;

B. Partea II. Proprietari și acte

Inscrieri privitoare la dreptul de proprietate și alte drepturi reale		Referințe
/		
Act Normativ nr. LEGEA 7, din 13/03/1996 emis de PARLAMENTUL ROMANIEI;		
B1	Inscrierea provizorie, drept de PROPRIETATE, dobandit prin Lege, cota actuala 1/1, cota initiala 1/1 1) NEIDENTIFICAT NEIDENTIFICAT	A1

C. Partea III. SARCINI .

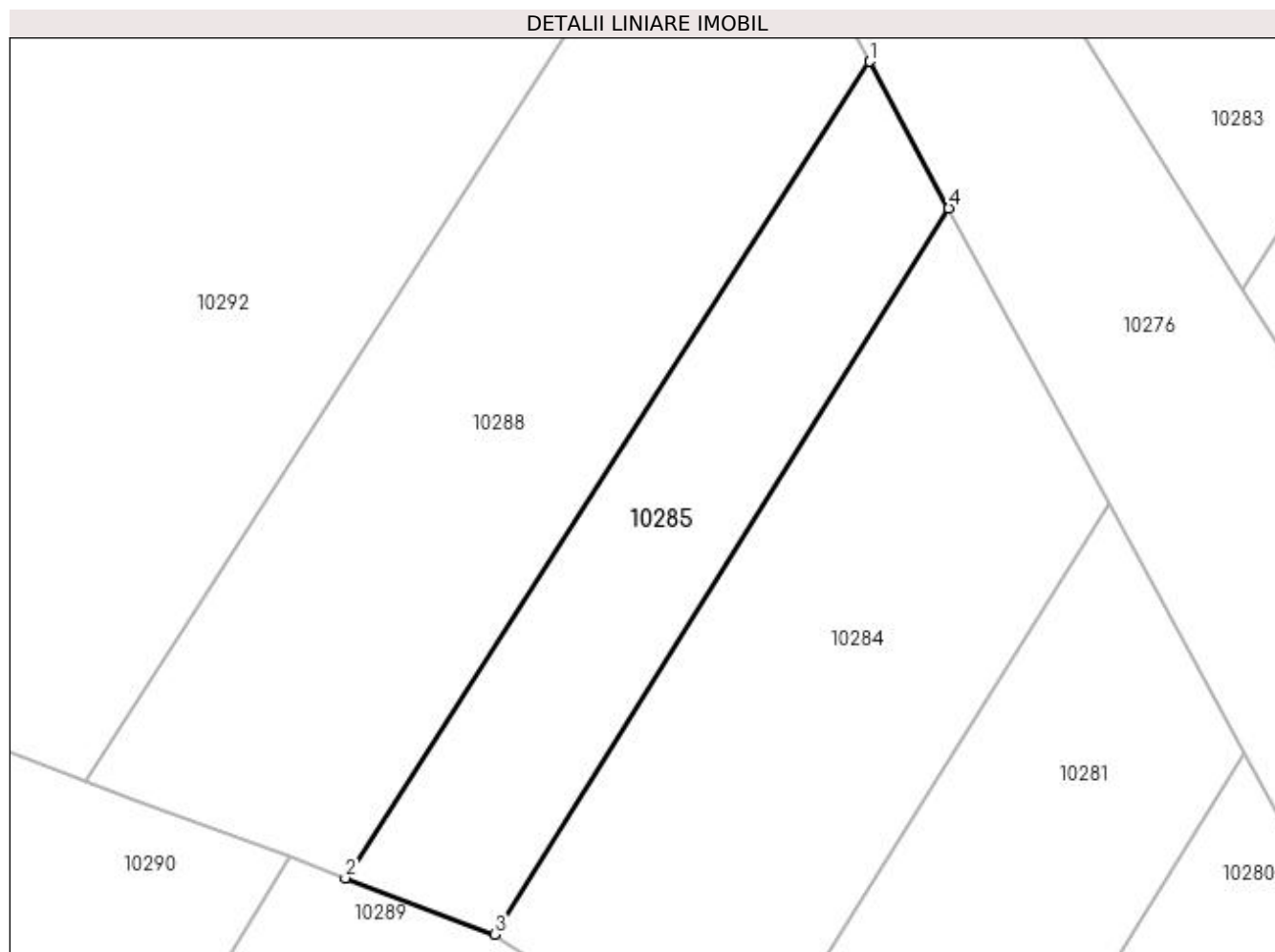
Inscrieri privind dezmembramintele dreptului de proprietate, drepturi reale de garanție și sarcini	Referințe
NU SUNT	

Anexa Nr. 1 La Partea I

Teren

Nr cadastral	Suprafața (mp)*	Observații / Referințe
	195	

* Suprafața este determinată în planul de proiecție Stereo 70.



Date referitoare la teren

Crt	Categorie folosință	Intravilan	Suprafața (mp)	Tarla	Parcelă	Nr. topo	Observații / Referințe
1	arabil	NU	195	32	99/2	-	

Lungime Segmente

1) Valorile lungimilor segmentelor sunt obținute din proiecție în plan.

Punct început	X / Y	Punct sfârșit	X / Y	Lungime segment (** (m)
1	353.500,314 292.050,158	2	353.480,587 292.019,445	36.503
2	353.480,587 292.019,445	3	353.486,209 292.017,322	6.009
3	353.486,209 292.017,322	4	353.503,306 292.044,638	32.225
4	353.503,306 292.044,638	1	353.500,314 292.050,158	6.279

**** Lungimile segmentelor sunt determinate în planul de proiecție Stereo 70 și sunt rotunjite la 1 milimetru.**

***** Distanța dintre puncte este formată din segmente cumulate ce sunt mai mici decât valoarea 1 milimetru.**

**DATE DESPRE IMOBILUL NR. 10286**

Oficiul de Cadastru și Publicitate Imobiliară DOLJ
Biroul de Cadastru și Publicitate Imobiliară Craiova

A. Partea I. Descrierea imobilului

TEREN Extravilan

Adresa: Jud. Dolj, T32, P99/1

Nr. Crt	Nr cadastral Nr. topografic	Suprafața* (mp)	Observații / Referințe
A1		164	Sector cadastral:8 Teren neimprejmuit;

B. Partea II. Proprietari și acte

Inscrieri privitoare la dreptul de proprietate și alte drepturi reale		Referințe
/		
Act Normativ nr. LEGEA 7, din 13/03/1996 emis de PARLAMENTUL ROMANIEI;		
B1	Inscrierea provizorie, drept de PROPRIETATE, dobandit prin Lege, cota actuala 1/1, cota initiala 1/1 1) NEIDENTIFICAT NEIDENTIFICAT	A1

C. Partea III. SARCINI .

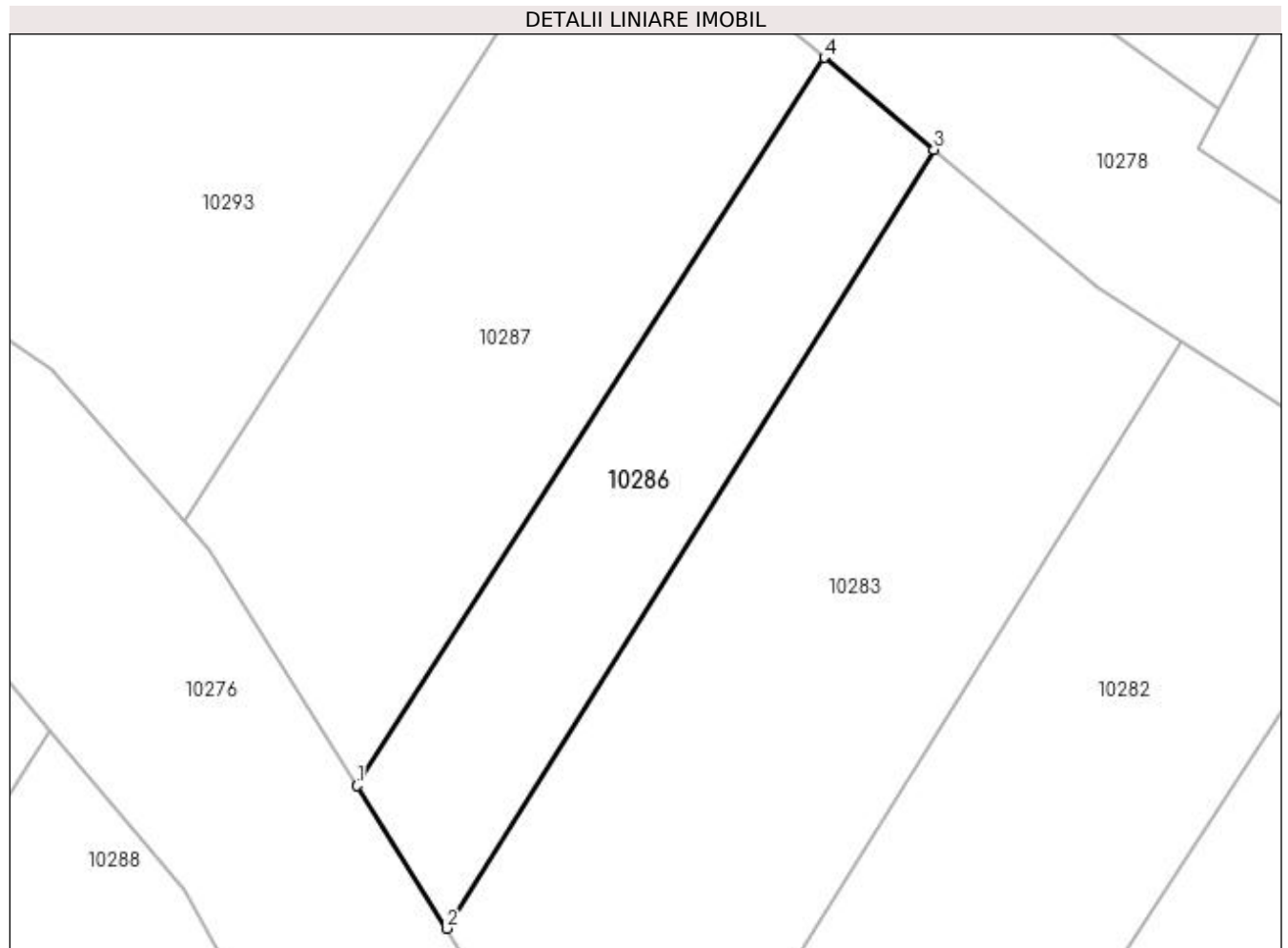
Inscrieri privind dezmembramintele dreptului de proprietate, drepturi reale de garanție și sarcini	Referințe
NU SUNT	

Anexa Nr. 1 La Partea I

Teren

Nr cadastral	Suprafața (mp)*	Observații / Referințe
	164	

* Suprafața este determinată în planul de proiecție Stereo 70.



Date referitoare la teren

Crt	Categorie folosință	Intra vilan	Suprafața (mp)	Tarla	Parcelă	Nr. topo	Observații / Referințe
1	arabil	NU	164	32	99/1	-	

Lungime Segmente

1) Valorile lungimilor segmentelor sunt obținute din proiecție în plan.

Punct început	X / Y	Punct sfârșit	X / Y	Lungime segment (** (m)
1	353.504,688 292.056,969	2	353.507,866 292.051,922	5.964
2	353.507,866 292.051,922	3	353.525,079 292.079,422	32.443
3	353.525,079 292.079,422	4	353.521,196 292.082,672	5.064
4	353.521,196 292.082,672	1	353.504,688 292.056,969	30.548

**** Lungimile segmentelor sunt determinate în planul de proiecție Stereo 70 și sunt rotunjite la 1 milimetru.**

***** Distanța dintre puncte este formată din segmente cumulate ce sunt mai mici decât valoarea 1 milimetru.**

**DATE DESPRE IMOBILUL NR. 10287**

Oficiul de Cadastru și Publicitate Imobiliară DOLJ
Biroul de Cadastru și Publicitate Imobiliară Craiova

A. Partea I. Descrierea imobilului

TEREN Extravilan

Adresa: Jud. Dolj, T32, P100

Nr. Crt	Nr cadastral Nr. topografic	Suprafața* (mp)	Observații / Referințe
A1		Din acte: 700 Masurata: 294	Sector cadastral:8 Teren neimprejmuat; IMOBILUL ESTE DESPARTIT DE CD 1; RESTUL SUPRAFETEI ESTE LA ID 10288

B. Partea II. Proprietari și acte

Inscrieri privitoare la dreptul de proprietate și alte drepturi reale		Referințe
/		
Act Notarial nr. CM NR 127, din 08/05/2002 emis de NP STOENESCU FLOREA (TDP NR 865-59010/20-06-1994);		
B1	Intabulare, drept de PROPRIETATE, dobandit prin Succesiune, cota actuala 1/1, cota initiala 1/1 1) POPESCU IULETA GEORGETA	A1

C. Partea III. SARCINI .

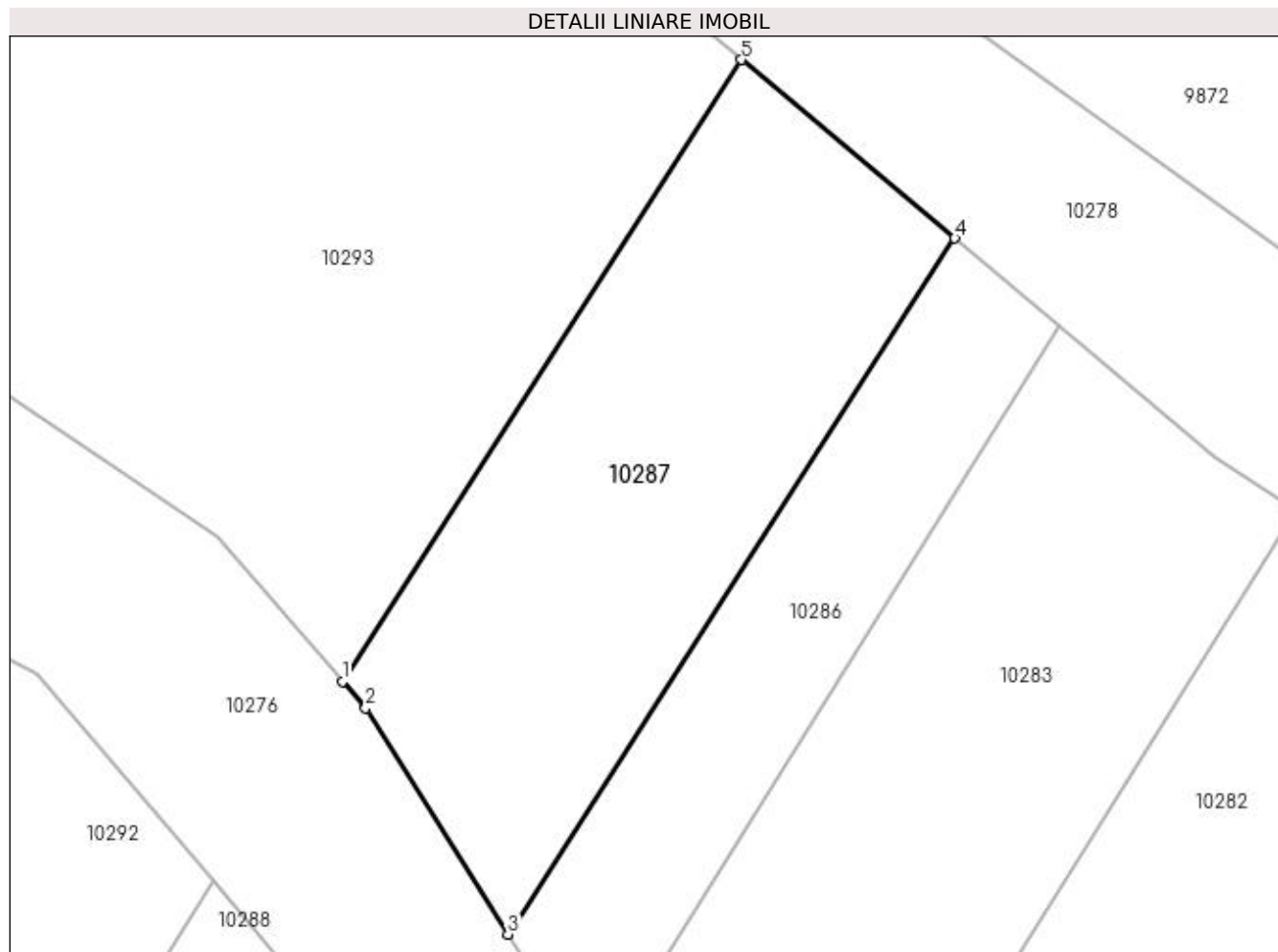
Inscrieri privind dezmembramintele dreptului de proprietate, drepturi reale de garanție și sarcini	Referințe
NU SUNT	

Anexa Nr. 1 La Partea I

Teren

Nr cadastral	Suprafața (mp)*	Observații / Referințe
	Din acte: 700 Masurata: 294	IMOBILUL ESTE DESPARTIT DE CD 1; RESTUL SUPRAFETEI ESTE LA ID 10288

* Suprafața este determinată în planul de proiecție Stereo 70.



Date referitoare la teren

Crt	Categorie folosință	Intra vilan	Suprafața (mp)	Tarla	Parcelă	Nr. topo	Observații / Referințe
1	arabil	NU	294	32	100	-	

Lungime Segmente

1) Valorile lungimilor segmentelor sunt obținute din proiecție în plan.

Punct început	X / Y	Punct sfârșit	X / Y	Lungime segment (** (m)
1	353.498,57 292.066,311	2	353.499,43 292.065,32	1.312
2	353.499,43 292.065,32	3	353.504,688 292.056,969	9.868
3	353.504,688 292.056,969	4	353.521,196 292.082,672	30.548
4	353.521,196 292.082,672	5	353.513,315 292.089,269	10.278
5	353.513,315 292.089,269	1	353.498,57 292.066,311	27.285

**** Lungimile segmentelor sunt determinate în planul de proiecție Stereo 70 și sunt rotunjite la 1 milimetru.**

***** Distanța dintre puncte este formată din segmente cumulate ce sunt mai mici decât valoarea 1 milimetru.**

**DATE DESPRE IMOBILUL NR. 10288**

Oficiul de Cadastru și Publicitate Imobiliară DOLJ
Biroul de Cadastru și Publicitate Imobiliară Craiova

A. Partea I. Descrierea imobilului

TEREN Extravilan

Adresa: Jud. Dolj, T32, P100

Nr. Crt	Nr cadastral Nr. topografic	Suprafața* (mp)	Observații / Referințe
A1		Din acte: 700 Masurata: 406	Sector cadastral:8 Teren neimprejmuit; IMOBILUL ESTE DESPARTIT DE CD 1; RESTUL SUPRAFETEI ESTE LA ID 10287

B. Partea II. Proprietari și acte

Inscrieri privitoare la dreptul de proprietate și alte drepturi reale		Referințe
/		
Act Notarial nr. CM NR 127, din 08/05/2002 emis de NP STOENESCU FLOREA (TDP NR 865-59010/20-06-1994);		
B1	Intabulare, drept de PROPRIETATE, dobandit prin Succesiune, cota actuala 1/1, cota initiala 1/1 1) POPESCU IULETA GEORGETA	A1

C. Partea III. SARCINI .

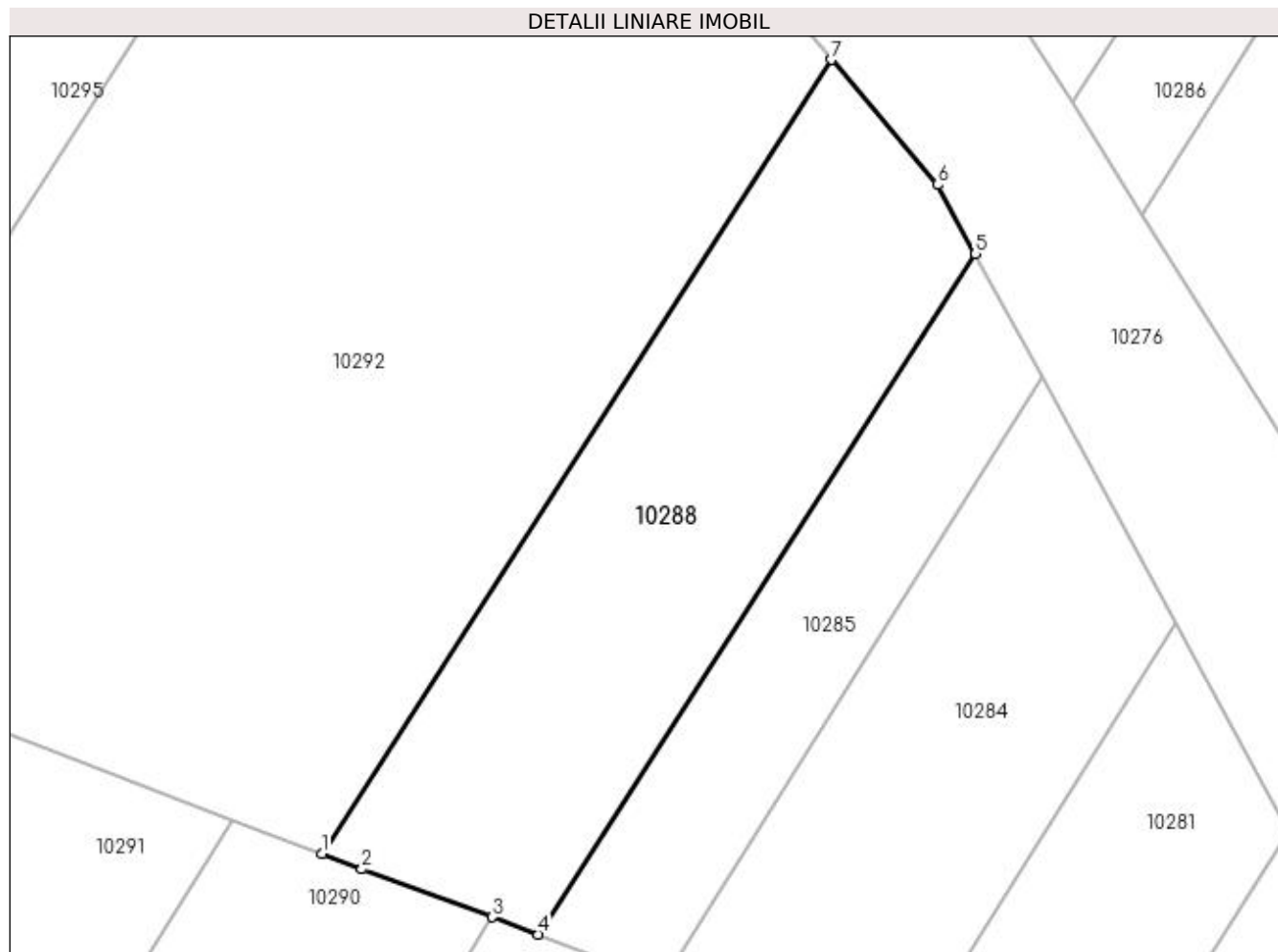
Inscrieri privind dezmembramintele dreptului de proprietate, drepturi reale de garanție și sarcini	Referințe
NU SUNT	

Anexa Nr. 1 La Partea I

Teren

Nr cadastral	Suprafața (mp)*	Observații / Referințe
	Din acte: 700 Masurata: 406	IMOBILUL ESTE DESPARTIT DE CD 1; RESTUL SUPRAFETEI ESTE LA ID 10287

* Suprafața este determinată în planul de proiecție Stereo 70.



Date referitoare la teren

Crt	Categorie folosință	Intra vilan	Suprafața (mp)	Tarla	Parcelă	Nr. topo	Observații / Referințe
1	arabil	NU	406	32	100	-	

Lungime Segmente

1) Valorile lungimilor segmentelor sunt obținute din proiecție în plan.

Punct început	X / Y	Punct sfârșit	X / Y	Lungime segment (** (m)
1	353.470,804 292.023,081	2	353.472,618 292.022,392	1.94
2	353.472,618 292.022,392	3	353.478,511 292.020,229	6.277
3	353.478,511 292.020,229	4	353.480,587 292.019,445	2.219
4	353.480,587 292.019,445	5	353.500,314 292.050,158	36.503
5	353.500,314 292.050,158	6	353.498,619 292.053,284	3.556

Punct început	X / Y	Punct sfârșit	X / Y	Lungime segment (** (m)
6	353.498,619 292.053,284	7	353.493,825 292.058,924	7.402
7	353.493,825 292.058,924	1	353.470,804 292.023,081	42.599

** Lungimile segmentelor sunt determinate în planul de proiecție Stereo 70 și sunt rotunjite la 1 milimetru.

*** Distanța dintre puncte este formată din segmente cumulate ce sunt mai mici decât valoarea 1 milimetru.

**DATE DESPRE IMOBILUL NR. 10289**

Oficiul de Cadastru și Publicitate Imobiliară DOLJ
Biroul de Cadastru și Publicitate Imobiliară Craiova

A. Partea I. Descrierea imobilului

TEREN Extravilan

Adresa: Jud. Dolj, T32, P31

Nr. Crt	Nr cadastral Nr. topografic	Suprafața* (mp)	Observații / Referințe
A1		3.200	Sector cadastral:8 Teren neimprejmuit;

B. Partea II. Proprietari și acte

Inscrieri privitoare la dreptul de proprietate și alte drepturi reale	Referințe
/	
Act Administrativ nr. TDP 1683-58981, din 20/04/1995 emis de CJSIPT DOLJ (CERT DECES NR 403635 / 08-03-2012; CERT DECES NR 0014409/30-10-2013);	
B1	A1
Intabulare, drept de PROPRIETATE, dobandit prin Reconstituire, cota actuala 1/1, cota initiala 1/1	
1) ANDREI VICTORIA , LIPSĂ CNP DEFUNCT:Da	
2) CHIORALIA ELENA , LIPSĂ CNP DEFUNCT:Da	

C. Partea III. SARCINI .

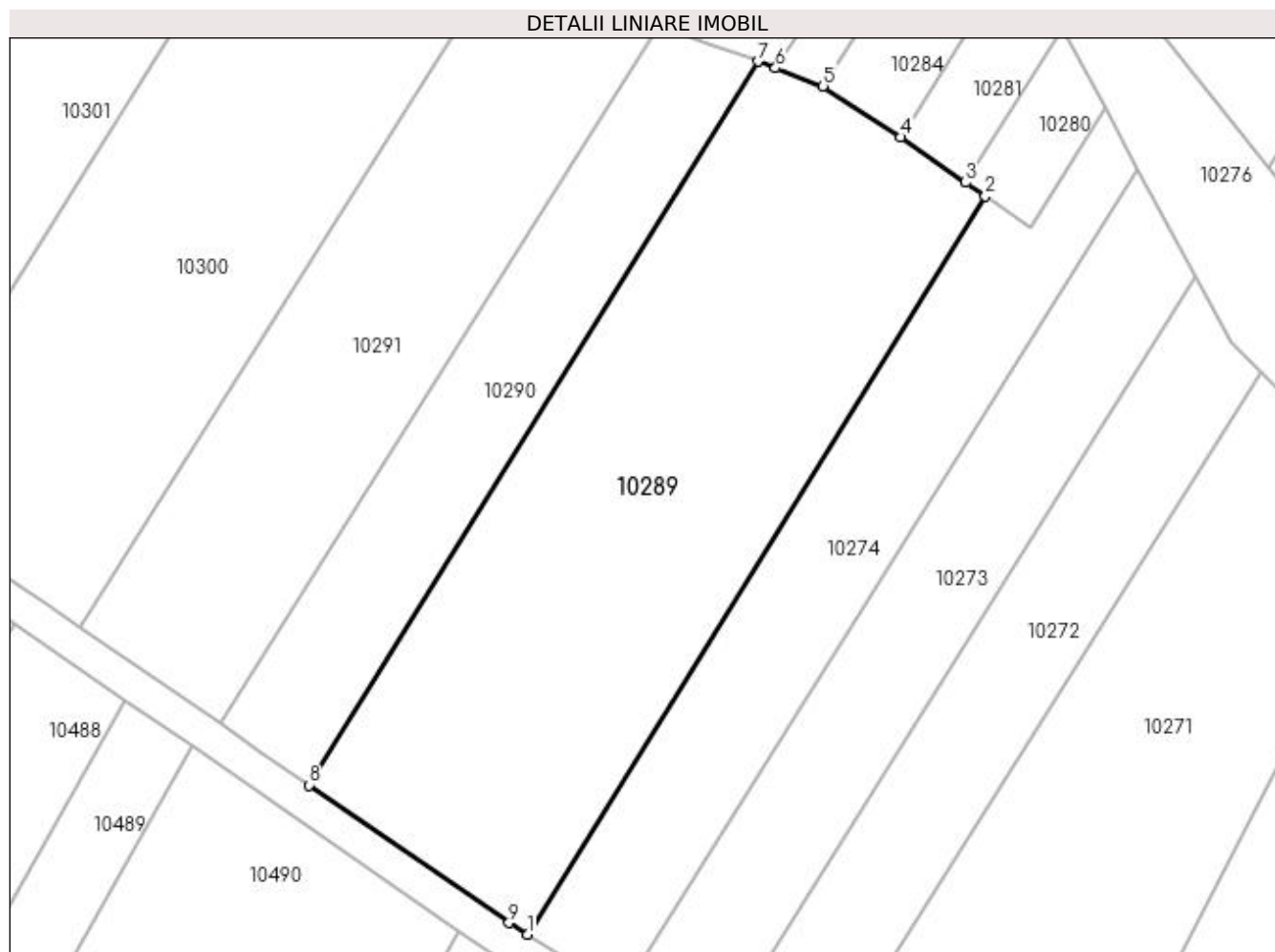
Inscrieri privind dezmembramintele dreptului de proprietate, drepturi reale de garanție și sarcini	Referințe
NU SUNT	

Anexa Nr. 1 La Partea I

Teren

Nr cadastral	Suprafața (mp)*	Observații / Referințe
	3.200	

* Suprafața este determinată în planul de proiecție Stereo 70.



Date referitoare la teren

Crt	Categorie folosință	Intra vilan	Suprafața (mp)	Tarla	Parcelă	Nr. topo	Observații / Referințe
1	arabil	NU	3.200	32	31	-	

Lungime Segmente

1) Valorile lungimilor segmentelor sunt obținute din proiecție în plan.

Punct început	X / Y	Punct sfârșit	X / Y	Lungime segment (** (m)
1	353.451,264 291.917,103	2	353.505,38 292.004,292	102.618
2	353.505,38 292.004,292	3	353.503,052 292.005,921	2.841
3	353.503,052 292.005,921	4	353.495,399 292.011,276	9.34
4	353.495,399 292.011,276	5	353.486,209 292.017,322	11.0
5	353.486,209 292.017,322	6	353.480,587 292.019,445	6.009

Punct început	X / Y	Punct sfârșit	X / Y	Lungime segment (** (m)
6	353.480,587 292.019,445	7	353.478,511 292.020,229	2.219
7	353.478,511 292.020,229	8	353.425,443 291.934,728	100.631
8	353.425,443 291.934,728	9	353.449,082 291.918,458	28.697
9	353.449,082 291.918,458	1	353.451,264 291.917,103	2.568

** Lungimile segmentelor sunt determinate în planul de proiecție Stereo 70 și sunt rotunjite la 1 milimetru.

*** Distanța dintre puncte este formată din segmente cumulate ce sunt mai mici decât valoarea 1 milimetru.

**DATE DESPRE IMOBILUL NR. 10290**

Oficiul de Cadastru și Publicitate Imobiliară DOLJ
Biroul de Cadastru și Publicitate Imobiliară Craiova

A. Partea I. Descrierea imobilului

TEREN Extravilan

Adresa: Jud. Dolj, T32, P31/1

Nr. Crt	Nr cadastral Nr. topografic	Suprafața* (mp)	Observații / Referințe
A1		1.240	Sector cadastral:8 Teren neimprejmuit;

B. Partea II. Proprietari și acte

Inscrieri privitoare la dreptul de proprietate și alte drepturi reale		Referințe
/		
Act Normativ nr. LEGEA 7, din 13/03/1996 emis de PARLAMENTUL ROMANIEI;		
B1	Inscrierea provizorie, drept de PROPRIETATE, dobandit prin Lege, cota actuala 1/1, cota initiala 1/1 1) NEIDENTIFICAT NEIDENTIFICAT	A1

C. Partea III. SARCINI .

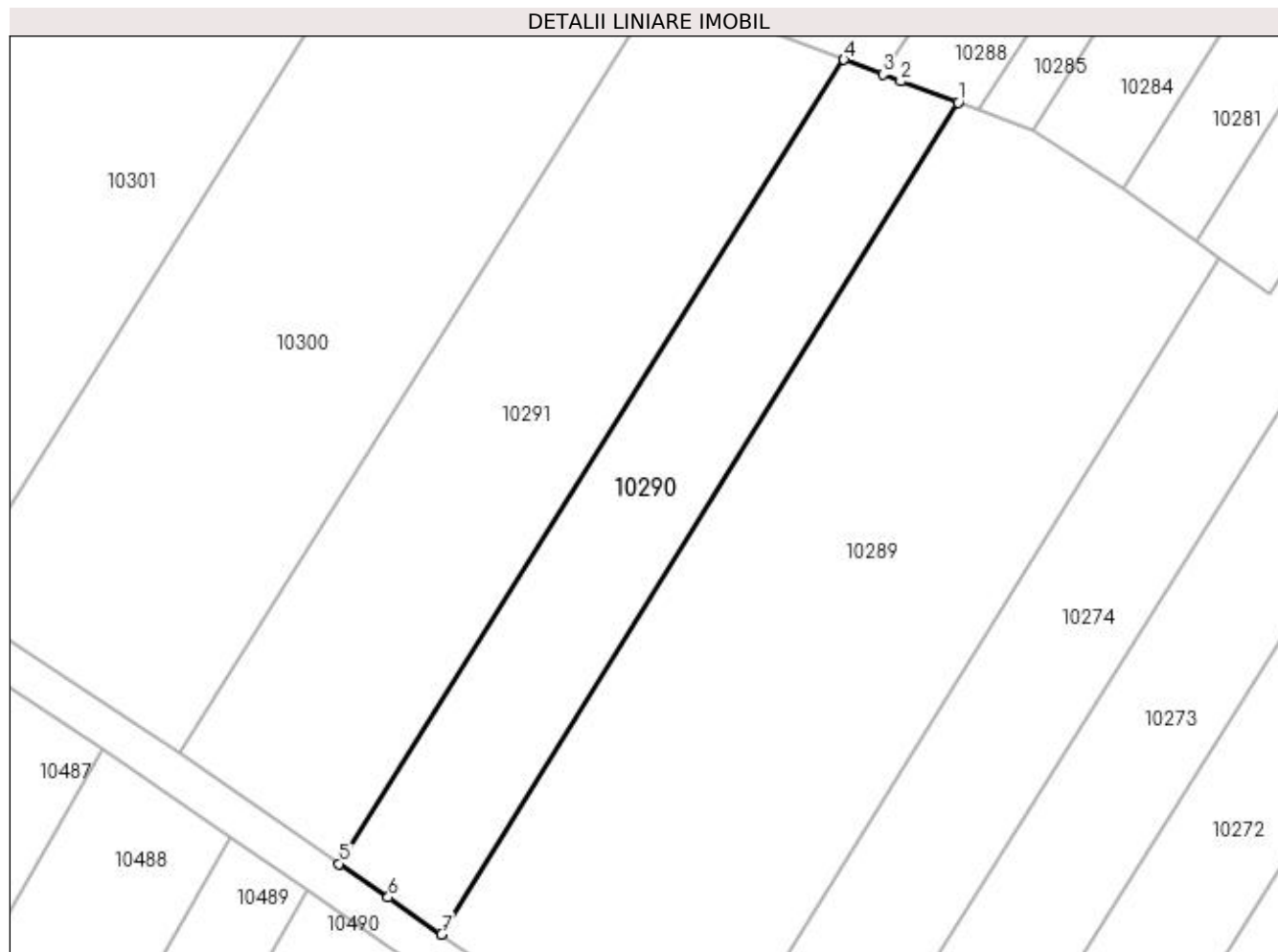
Inscrieri privind dezmembramintele dreptului de proprietate, drepturi reale de garanție și sarcini	Referințe
NU SUNT	

Anexa Nr. 1 La Partea I

Teren

Nr cadastral	Suprafața (mp)*	Observații / Referințe
	1.240	

* Suprafața este determinată în planul de proiecție Stereo 70.



Date referitoare la teren

Crt	Categorie folosință	Intra vilan	Suprafața (mp)	Tarla	Parcelă	Nr. topo	Observații / Referințe
1	arabil	NU	1.240	32	31/1	-	

Lungime Segmente

1) Valorile lungimilor segmentelor sunt obținute din proiecție în plan.

Punct început	X / Y	Punct sfârșit	X / Y	Lungime segment (** (m)
1	353.478,511 292.020,229	2	353.472,618 292.022,392	6.277
2	353.472,618 292.022,392	3	353.470,804 292.023,081	1.94
3	353.470,804 292.023,081	4	353.466,798 292.024,604	4.286
4	353.466,798 292.024,604	5	353.414,91 291.941,978	97.568
5	353.414,91 291.941,978	6	353.419,943 291.938,514	6.11

Punct început	X / Y	Punct sfârșit	X / Y	Lungime segment (** (m)
6	353.419,943 291.938,514	7	353.425,443 291.934,728	6.677
7	353.425,443 291.934,728	1	353.478,511 292.020,229	100.631

** Lungimile segmentelor sunt determinate în planul de proiecție Stereo 70 și sunt rotunjite la 1 milimetru.

*** Distanța dintre puncte este formată din segmente cumulate ce sunt mai mici decât valoarea 1 milimetru.

**DATE DESPRE IMOBILUL NR. 10291**

Oficiul de Cadastru și Publicitate Imobiliară DOLJ
Biroul de Cadastru și Publicitate Imobiliară Craiova

A. Partea I. Descrierea imobilului

TEREN Extravilan

Adresa: Jud. Dolj, T32, P32

Nr. Crt	Nr cadastral Nr. topografic	Suprafața* (mp)	Observații / Referințe
A1		1.900	Sector cadastral:8 Teren neimprejmuit;

B. Partea II. Proprietari și acte

Inscrieri privitoare la dreptul de proprietate și alte drepturi reale	Referințe
/	
Act Administrativ nr. TDP 1600-9619, din 14/04/1995 emis de CJSIPT DOLJ;	
B1	A1
Intabulare, drept de PROPRIETATE, dobândit prin Reconstituire, cota actuala 1/1, cota initiala 1/1 1) COSTEA GHORGHE, LIPSĂ CNP	

C. Partea III. SARCINI .

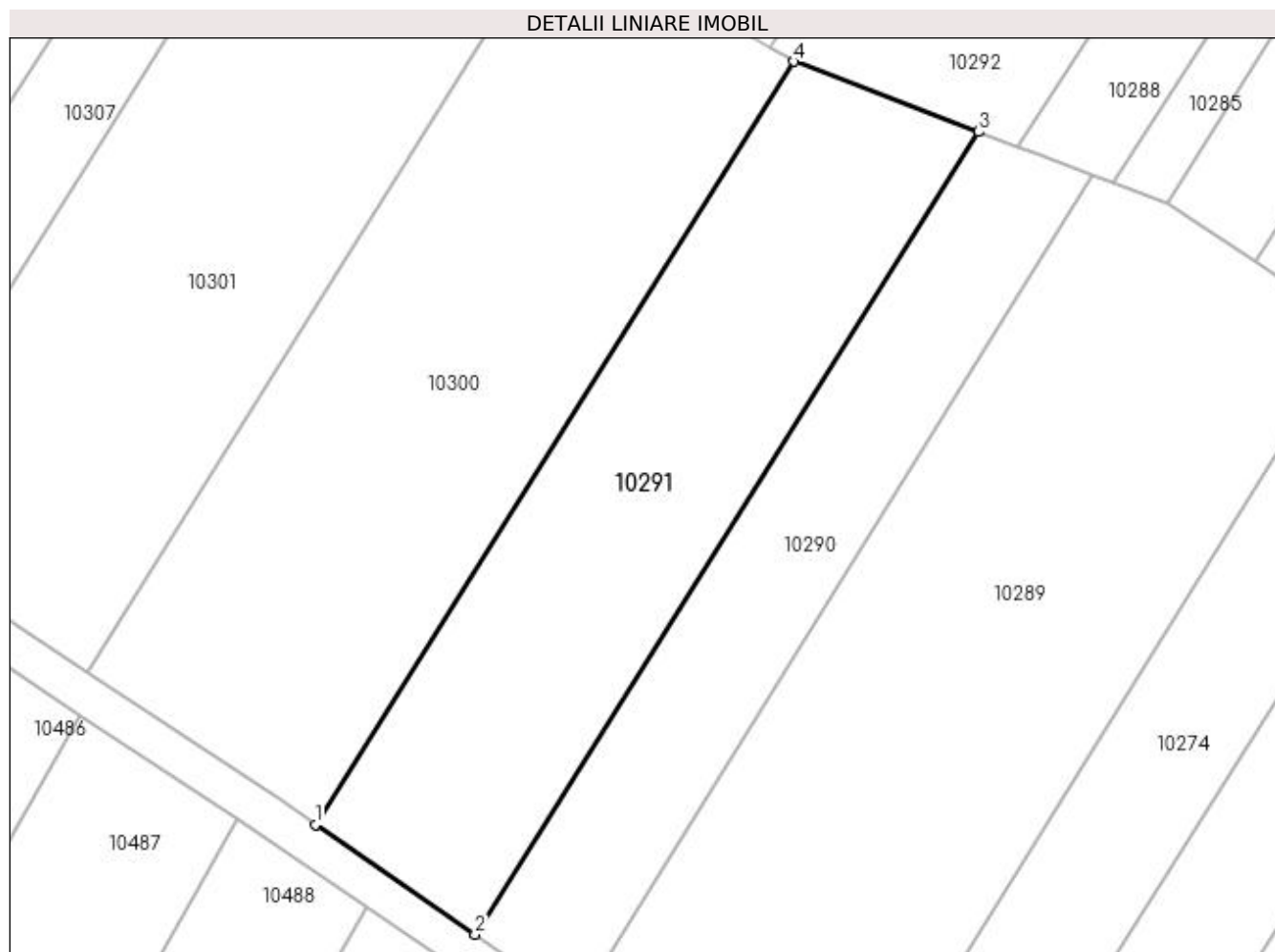
Inscrieri privind dezmembramintele dreptului de proprietate, drepturi reale de garanție și sarcini	Referințe
NU SUNT	

Anexa Nr. 1 La Partea I

Teren

Nr cadastral	Suprafața (mp)*	Observații / Referințe
	1.900	

* Suprafața este determinată în planul de proiecție Stereo 70.



Date referitoare la teren

Crt	Categorie folosință	Intra vilan	Suprafața (mp)	Tarla	Parcelă	Nr. topo	Observații / Referințe
1	arabil	NU	1.900	32	32	-	

Lungime Segmente

1) Valorile lungimilor segmentelor sunt obținute din proiecție în plan.

Punct început	X / Y	Punct sfârșit	X / Y	Lungime segment (** (m)
1	353.398,47 291.953,293	2	353.414,91 291.941,978	19.958
2	353.414,91 291.941,978	3	353.466,798 292.024,604	97.568
3	353.466,798 292.024,604	4	353.447,736 292.031,851	20.393
4	353.447,736 292.031,851	1	353.398,47 291.953,293	92.728

**** Lungimile segmentelor sunt determinate în planul de proiecție Stereo 70 și sunt rotunjite la 1 milimetru.**

***** Distanța dintre puncte este formată din segmente cumulate ce sunt mai mici decât valoarea 1 milimetru.**

**DATE DESPRE IMOBILUL NR. 10292**

Oficiul de Cadastru și Publicitate Imobiliară DOLJ
Biroul de Cadastru și Publicitate Imobiliară Craiova

A. Partea I. Descrierea imobilului

TEREN Extravilan

Adresa: Jud. Dolj, T32, P101

Nr. Crt	Nr cadastral Nr. topografic	Suprafața* (mp)	Observații / Referințe
A1		Din acte: 2.000 Masurata: 1.276	Sector cadastral:8 Teren neimprejmuit; IMOBILUL ESTE DESPARTIT DE CD 1; RESTUL SUPRAFETEI ESTE LA ID 10293

B. Partea II. Proprietari și acte

Inscrieri privitoare la dreptul de proprietate și alte drepturi reale		Referințe
/		
Act Administrativ nr. TDP 1619-58981, din 21/04/1995 emis de CJSIPT DOLJ;		
B1	Intabulare, drept de PROPRIETATE, dobandit prin Reconstituire, cota actuala 1/1, cota initiala 1/1 1) IONIȚA MARIA, LIPSĂ CNP 2) FULGA MARGARETA, LIPSĂ CNP 3) CHITUCEA ION, LIPSĂ CNP 4) CHITUCEA DUMITRU, LIPSĂ CNP	A1

C. Partea III. SARCINI .

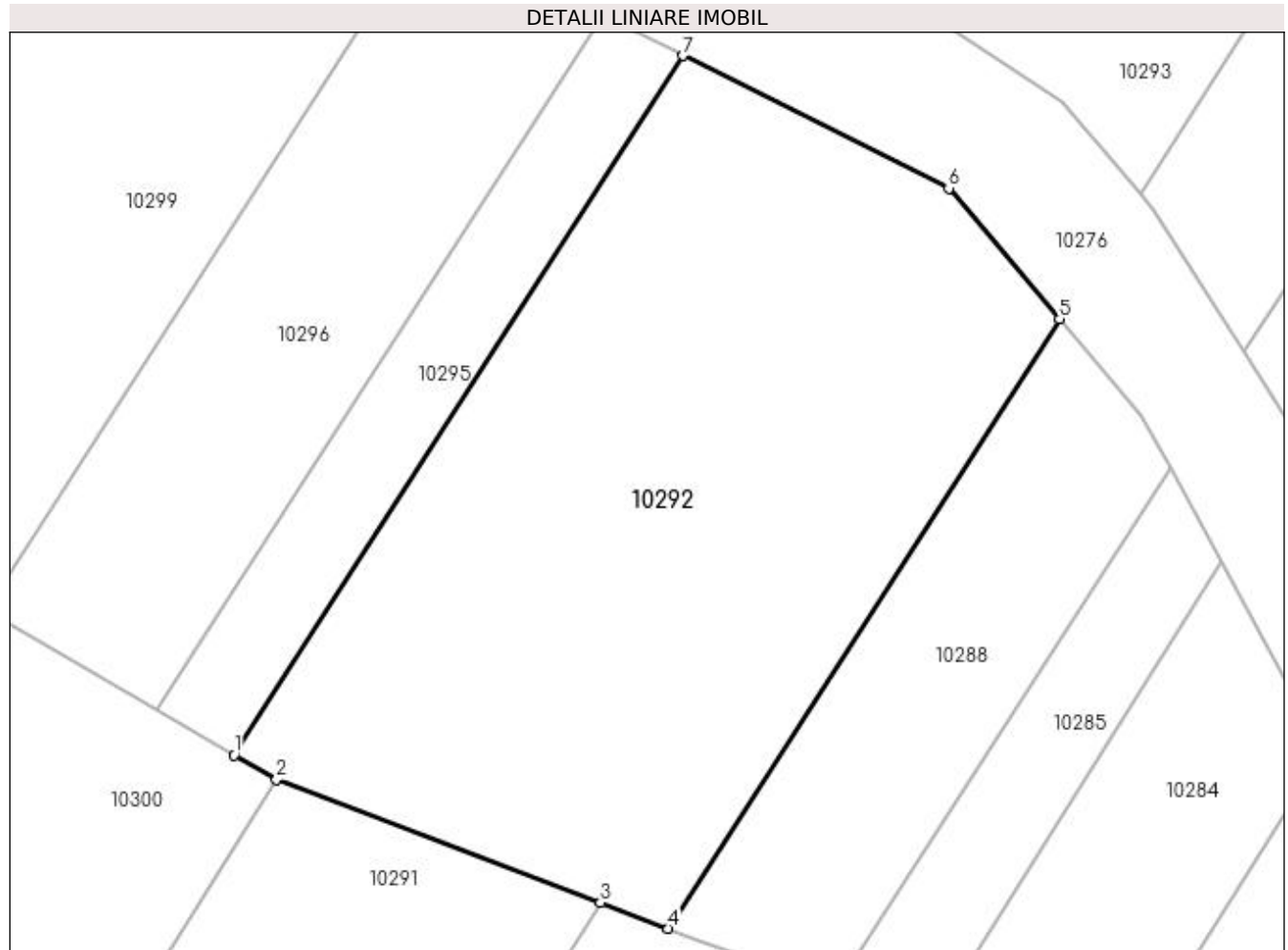
Inscrieri privind dezmembramintele dreptului de proprietate, drepturi reale de garanție și sarcini	Referințe
NU SUNT	

Anexa Nr. 1 La Partea I

Teren

Nr cadastral	Suprafața (mp)*	Observații / Referințe
	Din acte: 2.000 Masurata: 1.276	IMOBILUL ESTE DESPARTIT DE CD 1; RESTUL SUPRAFETEI ESTE LA ID 10293

* Suprafața este determinată în planul de proiecție Stereo 70.



Date referitoare la teren

Crt	Categorie folosință	Intra vilan	Suprafața (mp)	Tarla	Parcelă	Nr. topo	Observații / Referințe
1	arabil	NU	1.276	32	101	-	

Lungime Segmente

1) Valorile lungimilor segmentelor sunt obținute din proiecție în plan.

Punct început	X / Y	Punct sfârșit	X / Y	Lungime segment (** (m)
1	353.445,252 292.033,288	2	353.447,736 292.031,851	2.87
2	353.447,736 292.031,851	3	353.466,798 292.024,604	20.393
3	353.466,798 292.024,604	4	353.470,804 292.023,081	4.286
4	353.470,804 292.023,081	5	353.493,825 292.058,924	42.599
5	353.493,825 292.058,924	6	353.487,299 292.066,601	10.076

Punct început	X / Y	Punct sfârșit	X / Y	Lungime segment (** (m)
6	353.487,299 292.066,601	7	353.471,659 292.074,402	17.478
7	353.471,659 292.074,402	1	353.445,252 292.033,288	48.864

** Lungimile segmentelor sunt determinate în planul de proiecție Stereo 70 și sunt rotunjite la 1 milimetru.

*** Distanța dintre puncte este formată din segmente cumulate ce sunt mai mici decât valoarea 1 milimetru.

**DATE DESPRE IMOBILUL NR. 10293**

Oficiul de Cadastru și Publicitate Imobiliară DOLJ
Biroul de Cadastru și Publicitate Imobiliară Craiova

A. Partea I. Descrierea imobilului

TEREN Extravilan

Adresa: Jud. Dolj, T32, P101

Nr. Crt	Nr cadastral Nr. topografic	Suprafața* (mp)	Observații / Referințe
A1		Din acte: 2.000 Masurata: 724	Sector cadastral:8 Teren neimprejmuit; IMOBILUL ESTE DESPARTIT DE CD 1; RESTUL SUPRAFETEI ESTE LA ID 10292

B. Partea II. Proprietari și acte

Inscrieri privitoare la dreptul de proprietate și alte drepturi reale		Referințe
/		
Act Administrativ nr. TDP 1619-58981, din 21/04/1995 emis de CJSIPT DOLJ;		
B1	Intabulare, drept de PROPRIETATE, dobândit prin Reconstituire, cota actuala 1/1, cota initiala 1/1 1) IONIȚA MARIA, LIPSĂ CNP 2) FULGA MARGARETA, LIPSĂ CNP 3) CHITUCEA ION, LIPSĂ CNP 4) CHITUCEA DUMITRU, LIPSĂ CNP	A1

C. Partea III. SARCINI .

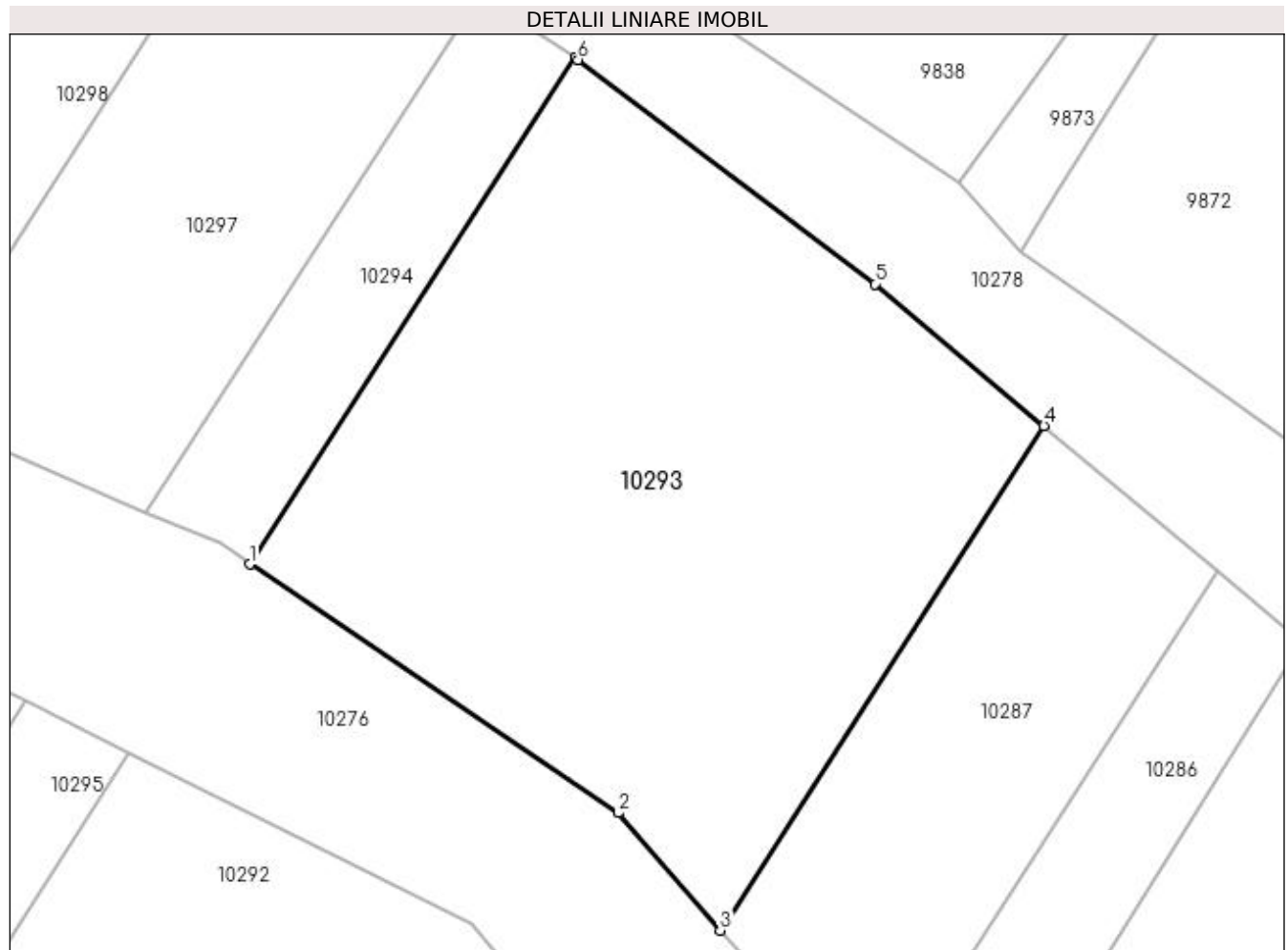
Inscrieri privind dezmembramintele dreptului de proprietate, drepturi reale de garanție și sarcini	Referințe
NU SUNT	

Anexa Nr. 1 La Partea I

Teren

Nr cadastral	Suprafața (mp)*	Observații / Referințe
	Din acte: 2.000 Masurata: 724	IMOBILUL ESTE DESPARTIT DE CD 1; RESTUL SUPRAFETEI ESTE LA ID 10292

* Suprafața este determinată în planul de proiecție Stereo 70.



Date referitoare la teren

Crt	Categorie folosință	Intra vilan	Suprafața (mp)	Tarla	Parcelă	Nr. topo	Observații / Referințe
1	arabil	NU	724	32	101	-	

Lungime Segmente

1) Valorile lungimilor segmentelor sunt obținute din proiecție în plan.

Punct început	X / Y	Punct sfârșit	X / Y	Lungime segment (** (m)
1	353.477,163 292.082,972	2	353.493,925 292.071,664	20.22
2	353.493,925 292.071,664	3	353.498,57 292.066,311	7.087
3	353.498,57 292.066,311	4	353.513,315 292.089,269	27.285
4	353.513,315 292.089,269	5	353.505,613 292.095,716	10.044
5	353.505,613 292.095,716	6	353.492,102 292.105,914	16.928

Punct început	X / Y	Punct sfârșit	X / Y	Lungime segment (** (m)
6	353.492,102 292.105,914	7	353.491,96 292.106,01	0.171
7	353.491,96 292.106,01	1	353.477,163 292.082,972	27.381

** Lungimile segmentelor sunt determinate în planul de proiecție Stereo 70 și sunt rotunjite la 1 milimetru.

*** Distanța dintre puncte este formată din segmente cumulate ce sunt mai mici decât valoarea 1 milimetru.

**DATE DESPRE IMOBILUL NR. 10294**

Oficiul de Cadastru și Publicitate Imobiliară DOLJ
Biroul de Cadastru și Publicitate Imobiliară Craiova

A. Partea I. Descrierea imobilului

TEREN Extravilan

Adresa: Jud. Dolj, T32, P102

Nr. Crt	Nr cadastral Nr. topografic	Suprafața* (mp)	Observații / Referințe
A1		Din acte: 400 Masurata: 145	Sector cadastral:8 Teren neimprejmuit; IMOBILUL ESTE DESPARTIT DE CD 1; RESTUL SUPRAFETEI ESTE LA ID 10295

B. Partea II. Proprietari și acte

Inscrieri privitoare la dreptul de proprietate și alte drepturi reale		Referințe
/		
Act Administrativ nr. TDP 489-14985, din 03/02/1993 emis de CJSIPT DOLJ;		
B1	Intabulare, drept de PROPRIETATE, dobandit prin Reconstituire, cota actuala 1/1, cota initiala 1/1 1) STOICA TATIANA, LIPSĂ CNP	A1

C. Partea III. SARCINI .

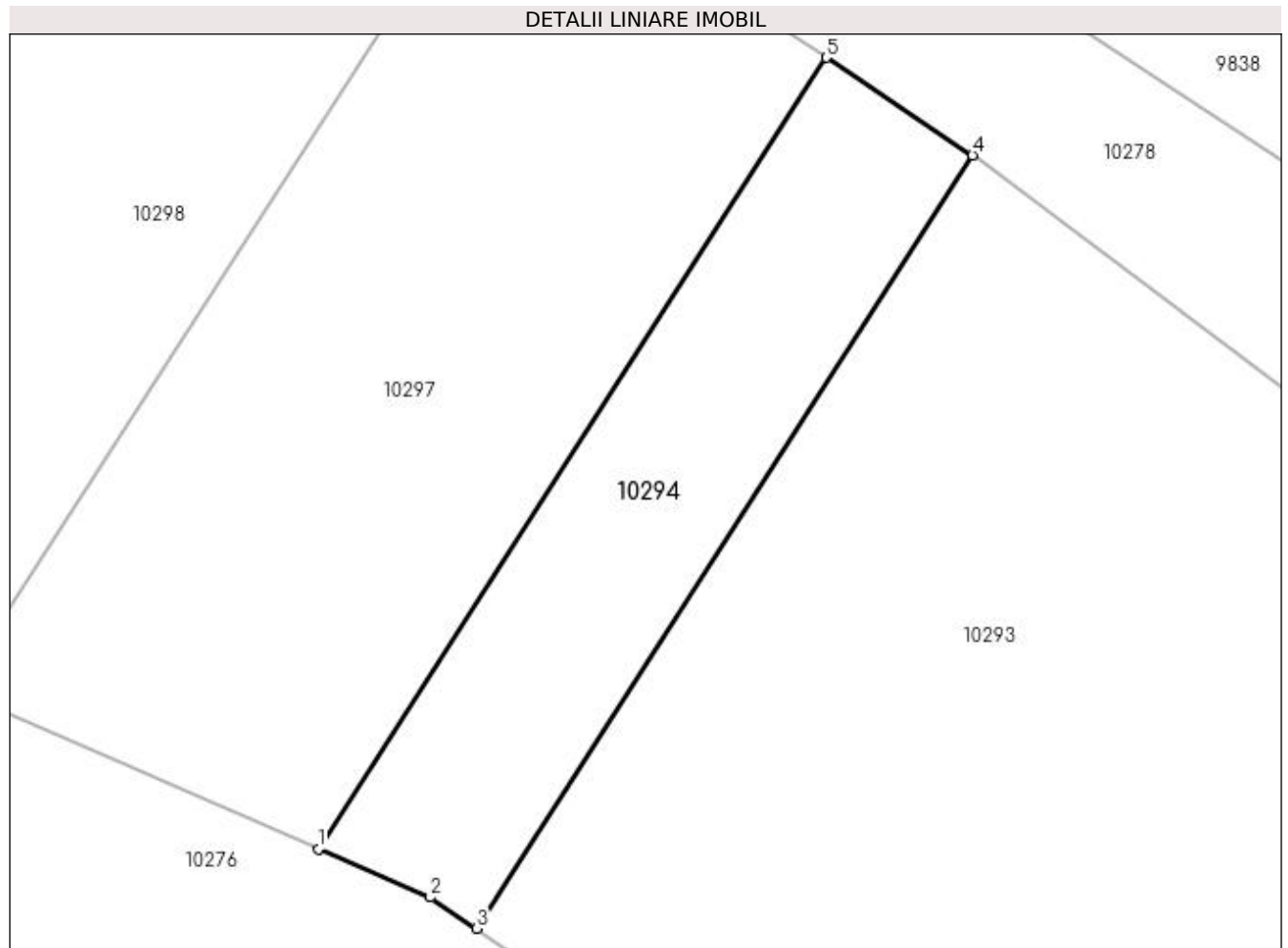
Inscrieri privind dezmembramintele dreptului de proprietate, drepturi reale de garanție și sarcini	Referințe
NU SUNT	

Anexa Nr. 1 La Partea I

Teren

Nr cadastral	Suprafața (mp)*	Observații / Referințe
	Din acte: 400 Masurata: 145	IMOBILUL ESTE DESPARTIT DE CD 1; RESTUL SUPRAFETEI ESTE LA ID 10295

* Suprafața este determinată în planul de proiecție Stereo 70.



Date referitoare la teren

Crt	Categorie folosință	Intra vilan	Suprafața (mp)	Tarla	Parcelă	Nr. topo	Observații / Referințe
1	arabil	NU	145	32	102	-	

Lungime Segmente

1) Valorile lungimilor segmentelor sunt obținute din proiecție în plan.

Punct început	X / Y	Punct sfârșit	X / Y	Lungime segment (** (m)
1	353.472,455 292.085,342	2	353.475,788 292.083,9	3.632
2	353.475,788 292.083,9	3	353.477,163 292.082,972	1.659
3	353.477,163 292.082,972	4	353.491,96 292.106,01	27.381
4	353.491,96 292.106,01	5	353.487,602 292.108,925	5.243
5	353.487,602 292.108,925	1	353.472,455 292.085,342	28.028

**** Lungimile segmentelor sunt determinate în planul de proiecție Stereo 70 și sunt rotunjite la 1 milimetru.**

***** Distanța dintre puncte este formată din segmente cumulate ce sunt mai mici decât valoarea 1 milimetru.**

**DATE DESPRE IMOBILUL NR. 10295**

Oficiul de Cadastru și Publicitate Imobiliară DOLJ
Biroul de Cadastru și Publicitate Imobiliară Craiova

A. Partea I. Descrierea imobilului

TEREN Extravilan

Adresa: Jud. Dolj, T32, P102

Nr. Crt	Nr cadastral Nr. topografic	Suprafața* (mp)	Observații / Referințe
A1		Din acte: 400 Masurata: 255	Sector cadastral:8 Teren neimprejmuit; IMOBILUL ESTE DESPARTIT DE CD 1; RESTUL SUPRAFETEI ESTE LA ID 10294

B. Partea II. Proprietari și acte

Inscrieri privitoare la dreptul de proprietate și alte drepturi reale		Referințe
/		
Act Administrativ nr. TDP 489-14985, din 03/02/1993 emis de CJSIPT DOLJ;		
B1	Intabulare, drept de PROPRIETATE, dobandit prin Reconstituire, cota actuala 1/1, cota initiala 1/1 1) STOICA TATIANA, LIPSĂ CNP	A1

C. Partea III. SARCINI .

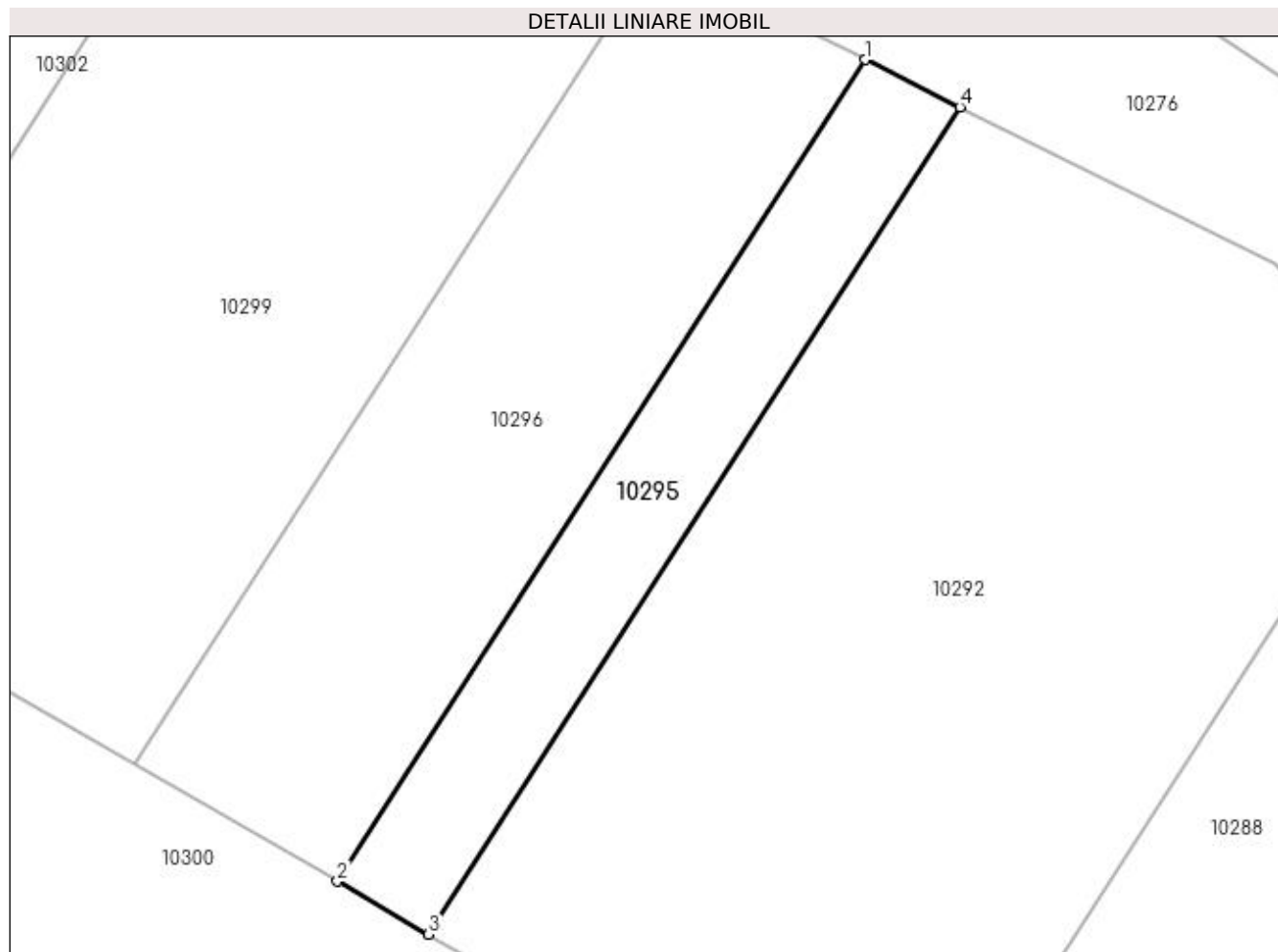
Inscrieri privind dezmembramintele dreptului de proprietate, drepturi reale de garanție și sarcini	Referințe
NU SUNT	

Anexa Nr. 1 La Partea I

Teren

Nr cadastral	Suprafața (mp)*	Observații / Referințe
	Din acte: 400 Masurata: 255	IMOBILUL ESTE DESPARTIT DE CD 1; RESTUL SUPRAFETEI ESTE LA ID 10294

* Suprafața este determinată în planul de proiecție Stereo 70.



Date referitoare la teren

Crt	Categorie folosință	Intra vilan	Suprafața (mp)	Tarla	Parcelă	Nr. topo	Observații / Referințe
1	arabil	NU	255	32	102	-	

Lungime Segmente

1) Valorile lungimilor segmentelor sunt obținute din proiecție în plan.

Punct început	X / Y	Punct sfârșit	X / Y	Lungime segment (** (m)
1	353.466,94 292.076,755	2	353.440,711 292.035,917	48.536
2	353.440,711 292.035,917	3	353.445,252 292.033,288	5.247
3	353.445,252 292.033,288	4	353.471,659 292.074,402	48.864
4	353.471,659 292.074,402	1	353.466,94 292.076,755	5.273

**** Lungimile segmentelor sunt determinate în planul de proiecție Stereo 70 și sunt rotunjite la 1 milimetru.**

***** Distanța dintre puncte este formată din segmente cumulate ce sunt mai mici decât valoarea 1 milimetru.**

**DATE DESPRE IMOBILUL NR. 10296**

Oficiul de Cadastru și Publicitate Imobiliară DOLJ
Biroul de Cadastru și Publicitate Imobiliară Craiova

A. Partea I. Descrierea imobilului

TEREN Extravilan

Adresa: Jud. Dolj, T32, P7

Nr. Crt	Nr cadastral Nr. topografic	Suprafața* (mp)	Observații / Referințe
A1		Din acte: 900 Masurata: 561	Sector cadastral:8 Teren neimprejmuit; IMOBILUL ESTE DESPARTIT DE CD 1; RESTUL SUPRAFETEI ESTE LA ID 10297

B. Partea II. Proprietari și acte

Inscrieri privitoare la dreptul de proprietate și alte drepturi reale		Referințe
/		
Act Administrativ nr. TDP 1609-58981, din 25/04/1995 emis de CJSIPT DOLJ;		
B1	Intabulare, drept de PROPRIETATE, dobandit prin Reconstituire, cota actuala 1/1, cota initiala 1/1 1) GHITUCEA ELENA, LIPSĂ CNP	A1

C. Partea III. SARCINI .

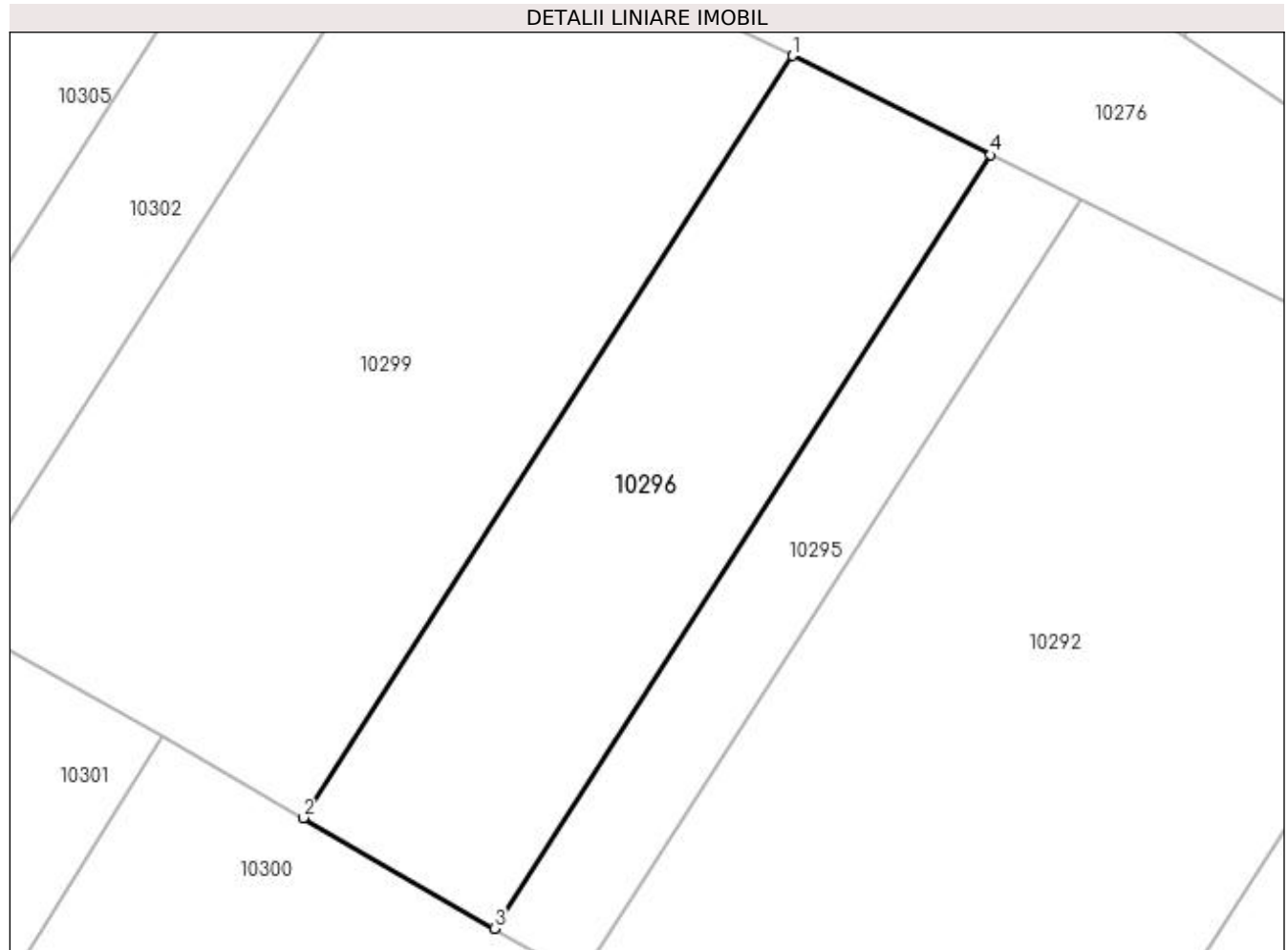
Inscrieri privind dezmembramintele dreptului de proprietate, drepturi reale de garanție și sarcini	Referințe
NU SUNT	

Anexa Nr. 1 La Partea I

Teren

Nr cadastral	Suprafața (mp)*	Observații / Referințe
	Din acte: 900 Masurata: 561	IMOBILUL ESTE DESPARTIT DE CD 1; RESTUL SUPRAFETEI ESTE LA ID 10297

* Suprafața este determinată în planul de proiecție Stereo 70.



Date referitoare la teren

Crt	Categorie folosință	Intra vilan	Suprafața (mp)	Tarla	Parcelă	Nr. topo	Observații / Referințe
1	arabil	NU	561	32	7	-	

Lungime Segmente

1) Valorile lungimilor segmentelor sunt obținute din proiecție în plan.

Punct început	X / Y	Punct sfârșit	X / Y	Lungime segment (** (m)
1	353.456,455 292.081,985	2	353.430,619 292.041,759	47.808
2	353.430,619 292.041,759	3	353.440,711 292.035,917	11.661
3	353.440,711 292.035,917	4	353.466,94 292.076,755	48.536
4	353.466,94 292.076,755	1	353.456,455 292.081,985	11.717

**** Lungimile segmentelor sunt determinate în planul de proiecție Stereo 70 și sunt rotunjite la 1 milimetru.**

***** Distanța dintre puncte este formată din segmente cumulate ce sunt mai mici decât valoarea 1 milimetru.**

**DATE DESPRE IMOBILUL NR. 10297**

Oficiul de Cadastru și Publicitate Imobiliară DOLJ
Biroul de Cadastru și Publicitate Imobiliară Craiova

A. Partea I. Descrierea imobilului

TEREN Extravilan

Adresa: Jud. Dolj, T32, P7

Nr. Crt	Nr cadastral Nr. topografic	Suprafața* (mp)	Observații / Referințe
A1		Din acte: 900 Masurata: 339	Sector cadastral:8 Teren neimprejmuit; IMOBILUL ESTE DESPARTIT DE CD 1; RESTUL SUPRAFETEI ESTE LA ID 10296

B. Partea II. Proprietari și acte

Inscrieri privitoare la dreptul de proprietate și alte drepturi reale		Referințe
/		
Act Administrativ nr. TDP 1609-58981, din 25/04/1995 emis de CJSIPT DOLJ;		
B1	Intabulare, drept de PROPRIETATE, dobandit prin Reconstituire, cota actuala 1/1, cota initiala 1/1 1) GHITUCEA ELENA, LIPSĂ CNP	A1

C. Partea III. SARCINI .

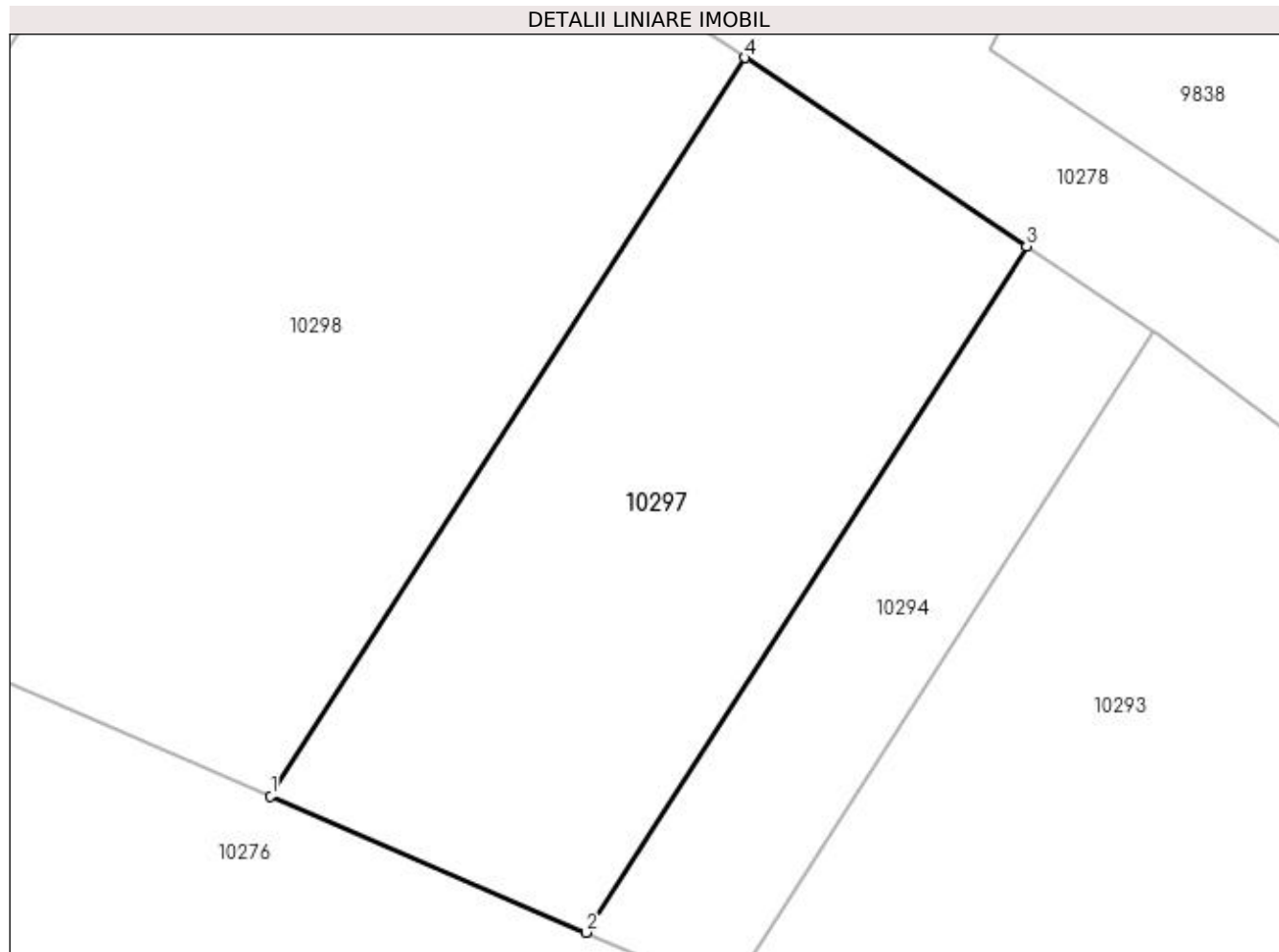
Inscrieri privind dezmembramintele dreptului de proprietate, drepturi reale de garanție și sarcini	Referințe
NU SUNT	

Anexa Nr. 1 La Partea I

Teren

Nr cadastral	Suprafața (mp)*	Observații / Referințe
	Din acte: 900 Masurata: 339	IMOBILUL ESTE DESPARTIT DE CD 1; RESTUL SUPRAFETEI ESTE LA ID 10296

* Suprafața este determinată în planul de proiecție Stereo 70.



Date referitoare la teren

Crt	Categorie folosință	Intra vilan	Suprafața (mp)	Tarla	Parcelă	Nr. topo	Observații / Referințe
1	arabil	NU	339	32	7	-	

Lungime Segmente

1) Valorile lungimilor segmentelor sunt obținute din proiecție în plan.

Punct început	X / Y	Punct sfârșit	X / Y	Lungime segment (** (m)
1	353.461,62 292.090,027	2	353.472,455 292.085,342	11.805
2	353.472,455 292.085,342	3	353.487,602 292.108,925	28.028
3	353.487,602 292.108,925	4	353.477,918 292.115,402	11.65
4	353.477,918 292.115,402	1	353.461,62 292.090,027	30.158

**** Lungimile segmentelor sunt determinate în planul de proiecție Stereo 70 și sunt rotunjite la 1 milimetru.**

***** Distanța dintre puncte este formată din segmente cumulate ce sunt mai mici decât valoarea 1 milimetru.**

**DATE DESPRE IMOBILUL NR. 10298**

Oficiul de Cadastru și Publicitate Imobiliară DOLJ
Biroul de Cadastru și Publicitate Imobiliară Craiova

A. Partea I. Descrierea imobilului

TEREN Extravilan

Adresa: Jud. Dolj, T32, P104

Nr. Crt	Nr cadastral Nr. topografic	Suprafața* (mp)	Observații / Referințe
A1		Din acte: 1.700 Masurata: 692	Sector cadastral:8 Teren neimprejmuț; IMOBILUL ESTE DESPARTIT DE CD 1; RESTUL SUPRAFETEI ESTE LA ID 10299

B. Partea II. Proprietari și acte

Inscrieri privitoare la dreptul de proprietate și alte drepturi reale		Referințe
/		
Act Notarial nr. CM NR 281, din 02/12/2009 emis de NP STOENESCU FLOREA (TDP NR 1481-48941/14-02-1995);		
B1	Intabulare, drept de PROPRIETATE, dobandit prin Succesiune, cota actuala 1/1, cota initiala 1/1 1) BIRCU GEORGE, LIPSĂ CNP	A1

C. Partea III. SARCINI .

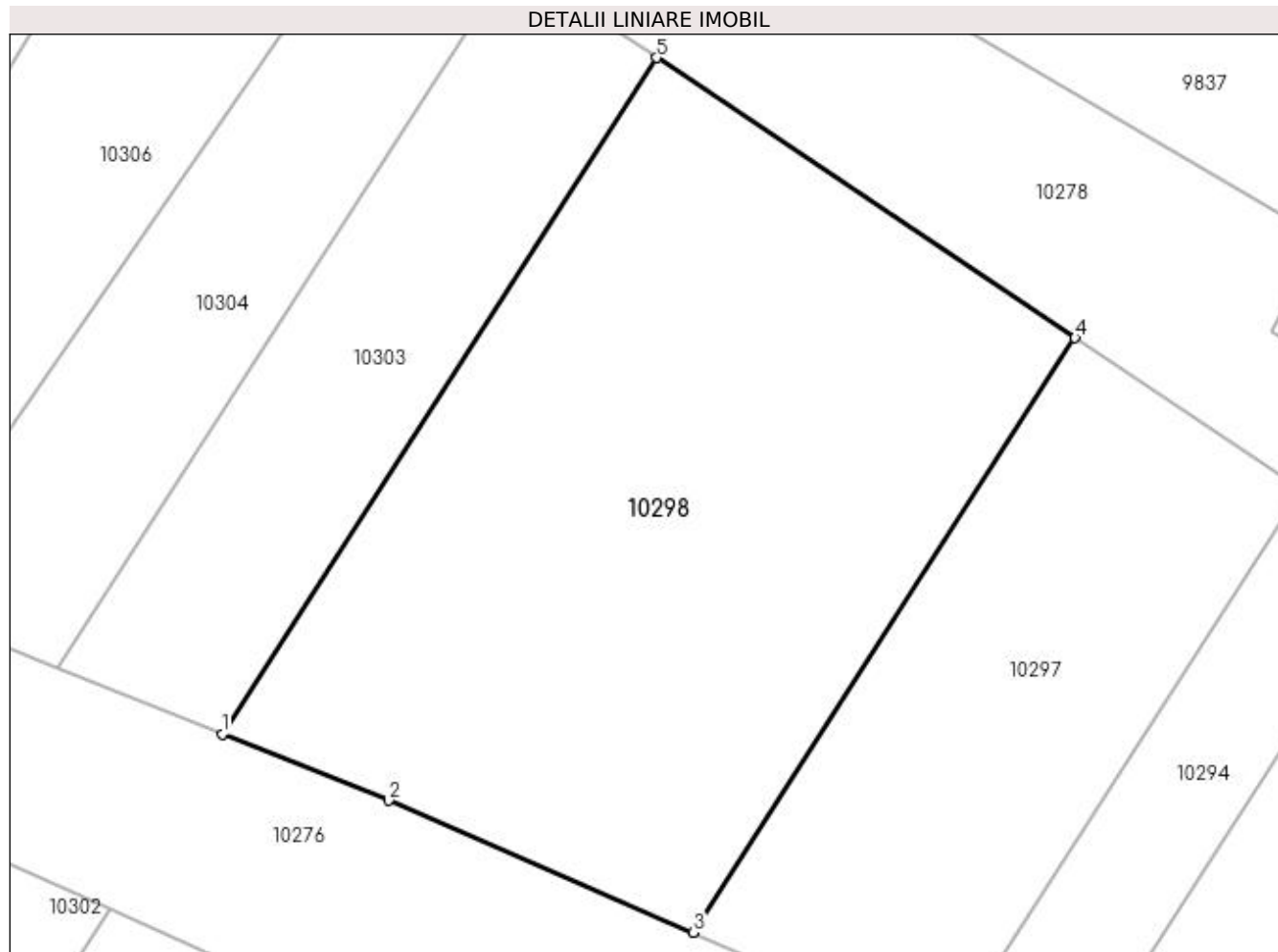
Inscrieri privind dezmembramintele dreptului de proprietate, drepturi reale de garanție și sarcini	Referințe
NU SUNT	

Anexa Nr. 1 La Partea I

Teren

Nr cadastral	Suprafața (mp)*	Observații / Referințe
	Din acte: 1.700 Masurata: 692	IMOBILUL ESTE DESPARTIT DE CD 1; RESTUL SUPRAFETEI ESTE LA ID 10299

* Suprafața este determinată în planul de proiecție Stereo 70.



Date referitoare la teren

Crt	Categorie folosință	Intra vilan	Suprafața (mp)	Tarla	Parcelă	Nr. topo	Observații / Referințe
1	arabil	NU	692	32	104	-	

Lungime Segmente

1) Valorile lungimilor segmentelor sunt obținute din proiecție în plan.

Punct început	X / Y	Punct sfârșit	X / Y	Lungime segment (** (m)
1	353.441,501 292.098,495	2	353.448,605 292.095,656	7.65
2	353.448,605 292.095,656	3	353.461,62 292.090,027	14.18
3	353.461,62 292.090,027	4	353.477,918 292.115,402	30.158
4	353.477,918 292.115,402	5	353.460,04 292.127,36	21.509
5	353.460,04 292.127,36	1	353.441,501 292.098,495	34.306

**** Lungimile segmentelor sunt determinate în planul de proiecție Stereo 70 și sunt rotunjite la 1 milimetru.**

***** Distanța dintre puncte este formată din segmente cumulate ce sunt mai mici decât valoarea 1 milimetru.**

**DATE DESPRE IMOBILUL NR. 10299**

Oficiul de Cadastru și Publicitate Imobiliară DOLJ
Biroul de Cadastru și Publicitate Imobiliară Craiova

A. Partea I. Descrierea imobilului

TEREN Extravilan

Adresa: Jud. Dolj, T32, P104

Nr. Crt	Nr cadastral Nr. topografic	Suprafața* (mp)	Observații / Referințe
A1		Din acte: 1.700 Masurata: 1.008	Sector cadastral:8 Teren neimprejmuț; IMOBILUL ESTE DESPARTIT DE CD 1; RESTUL SUPRAFETEI ESTE LA ID 10298

B. Partea II. Proprietari și acte

Inscrieri privitoare la dreptul de proprietate și alte drepturi reale		Referințe
/		
Act Notarial nr. CM NR 281, din 02/12/2009 emis de NP STOENESCU FLOREA;		
B1	Intabulare, drept de PROPRIETATE, dobandit prin Succesiune, cota actuala 1/1, cota initiala 1/1 1) BIRCU GEORGE, LIPSA CNP	A1

C. Partea III. SARCINI .

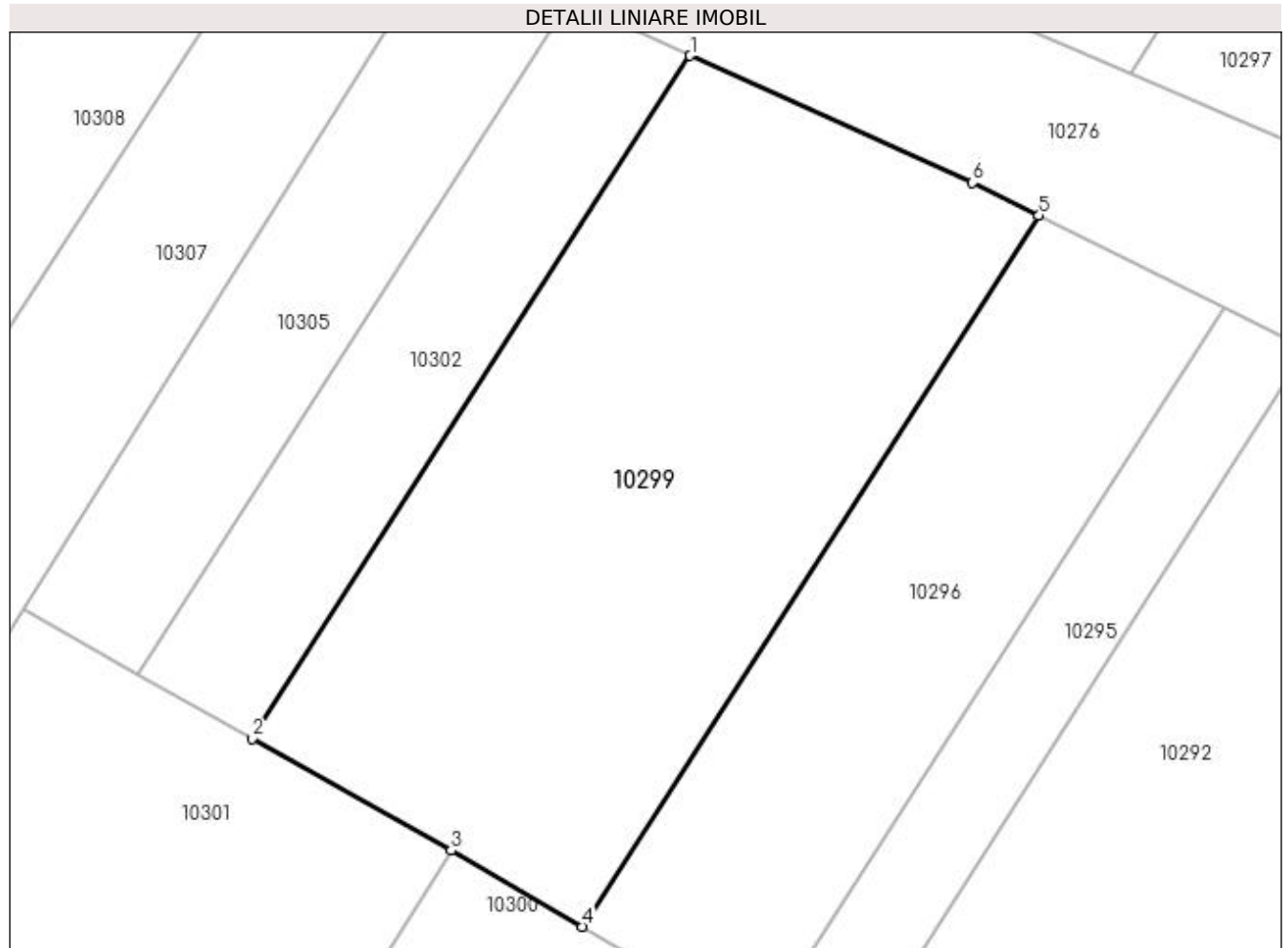
Inscrieri privind dezmembramintele dreptului de proprietate, drepturi reale de garanție și sarcini	Referințe
NU SUNT	

Anexa Nr. 1 La Partea I

Teren

Nr cadastral	Suprafața (mp)*	Observații / Referințe
	Din acte: 1.700 Masurata: 1.008	IMOBILUL ESTE DESPARTIT DE CD 1; RESTUL SUPRAFETEI ESTE LA ID 10298

* Suprafața este determinată în planul de proiecție Stereo 70.



Date referitoare la teren

Crt	Categorie folosință	Intra vilan	Suprafața (mp)	Tarla	Parcelă	Nr. topo	Observații / Referințe
1	arabil	NU	1.008	32	104	-	

Lungime Segmente

1) Valorile lungimilor segmentelor sunt obținute din proiecție în plan.

Punct început	X / Y	Punct sfârșit	X / Y	Lungime segment (** (m)
1	353.436,707 292.091,031	2	353.411,9 292.052,408	45.903
2	353.411,9 292.052,408	3	353.423,176 292.046,067	12.937
3	353.423,176 292.046,067	4	353.430,619 292.041,759	8.6
4	353.430,619 292.041,759	5	353.456,455 292.081,985	47.808
5	353.456,455 292.081,985	6	353.452,701 292.083,857	4.195

Punct început	X / Y	Punct sfârșit	X / Y	Lungime segment (** (m)
6	353.452,701 292.083,857	1	353.436,707 292.091,031	17.529

** Lungimile segmentelor sunt determinate în planul de proiecție Stereo 70 și sunt rotunjite la 1 milimetru.

*** Distanța dintre puncte este formată din segmente cumulate ce sunt mai mici decât valoarea 1 milimetru.

**DATE DESPRE IMOBILUL NR. 10300**

Oficiul de Cadastru și Publicitate Imobiliară DOLJ
 Biroul de Cadastru și Publicitate Imobiliară Craiova

A. Partea I. Descrierea imobilului

TEREN Extravilan

Adresa: Jud. Dolj, T32, P33

Nr. Crt	Nr cadastral Nr. topografic	Suprafața* (mp)	Observații / Referințe
A1	36420	2.600	Sector cadastral:8 Teren neimprejmuit;

B. Partea II. Proprietari și acte

Inscrieri privitoare la dreptul de proprietate și alte drepturi reale	Referințe
158423 / 11/08/2020	
Act Notarial nr. CM nr. 24, din 28/01/2020 emis de NP STOENESCU FLOREA (act administrativ nr TDP nr. 1684-58981 din 20.04.1995, emis de CJ DOLJ);	
B1	A1
Intabulare, drept de PROPRIETATE, dobandit prin Succesiune, cota actuala 1/1, cota initiala 1/1	
1) STINGA PANTELIMON	

C. Partea III. SARCINI .

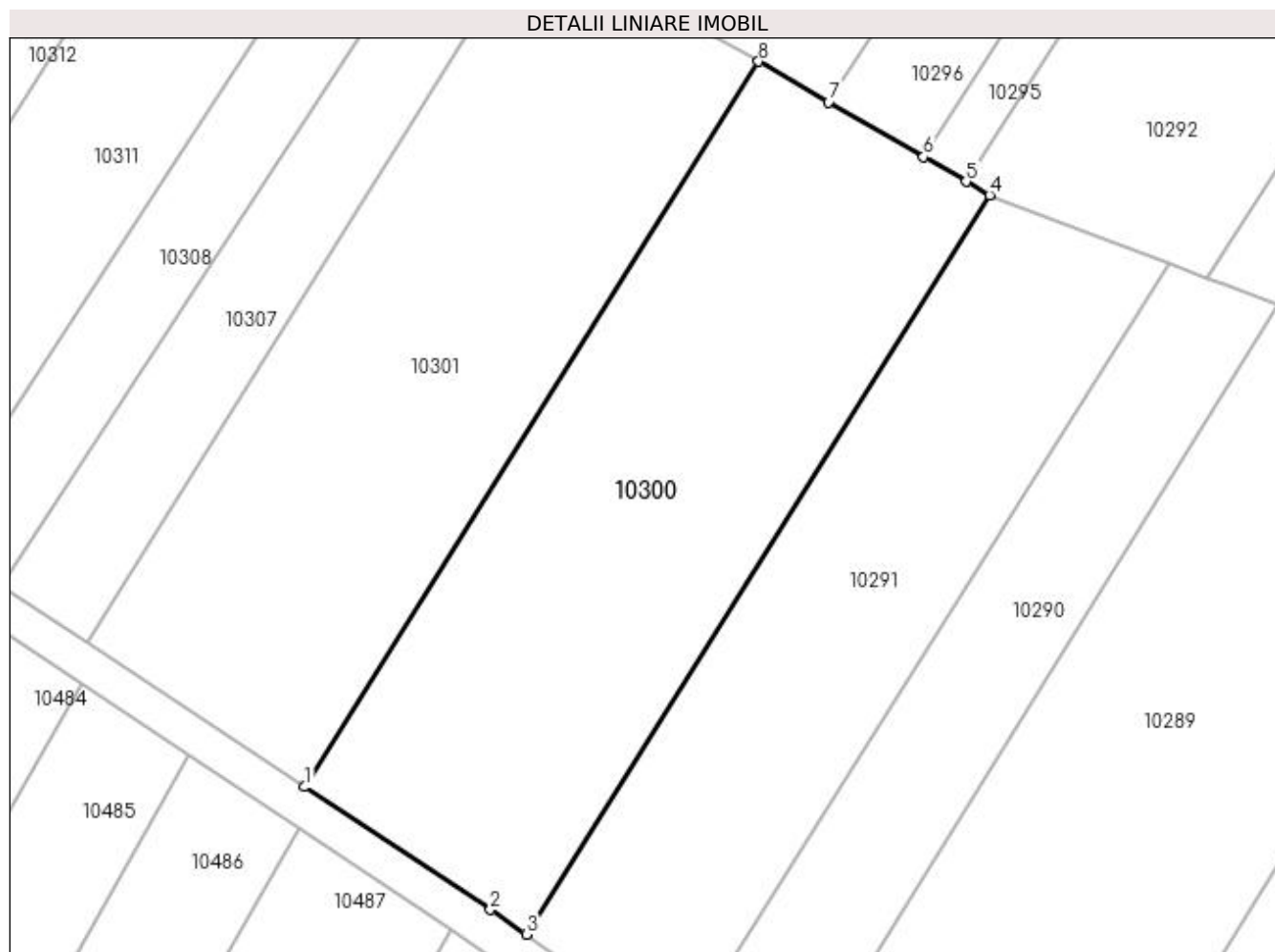
Inscrieri privind dezmembramintele dreptului de proprietate, drepturi reale de garanție și sarcini	Referințe
NU SUNT	

Anexa Nr. 1 La Partea I

Teren

Nr cadastral	Suprafața (mp)*	Observații / Referințe
36420	2.600	

* Suprafața este determinată în planul de proiecție Stereo 70.



Date referitoare la teren

Crt	Categorie folosință	Intra vilan	Suprafața (mp)	Tarla	Parcelă	Nr. topo	Observații / Referințe
1	arabil	NU	2.600	32	33	-	

Lungime Segmente

1) Valorile lungimilor segmentelor sunt obținute din proiecție în plan.

Punct început	X / Y	Punct sfârșit	X / Y	Lungime segment (** (m)
1	353.374,922 291.968,974	2	353.394,646 291.955,925	23.65
2	353.394,646 291.955,925	3	353.398,47 291.953,293	4.642
3	353.398,47 291.953,293	4	353.447,736 292.031,851	92.728
4	353.447,736 292.031,851	5	353.445,252 292.033,288	2.87
5	353.445,252 292.033,288	6	353.440,711 292.035,917	5.247

Punct început	X / Y	Punct sfârșit	X / Y	Lungime segment (** (m)
6	353.440,711 292.035,917	7	353.430,619 292.041,759	11.661
7	353.430,619 292.041,759	8	353.423,176 292.046,067	8.6
8	353.423,176 292.046,067	1	353.374,922 291.968,974	90.949

** Lungimile segmentelor sunt determinate în planul de proiecție Stereo 70 și sunt rotunjite la 1 milimetru.

*** Distanța dintre puncte este formată din segmente cumulate ce sunt mai mici decât valoarea 1 milimetru.

**DATE DESPRE IMOBILUL NR. 10301**

Oficiul de Cadastru și Publicitate Imobiliară DOLJ
Biroul de Cadastru și Publicitate Imobiliară Craiova

A. Partea I. Descrierea imobilului

TEREN Extravilan

Adresa: Jud. Dolj, T32, P34

Nr. Crt	Nr cadastral Nr. topografic	Suprafața* (mp)	Observații / Referințe
A1		2.500	Sector cadastral:8 Teren neimprejmuit;

B. Partea II. Proprietari și acte

Inscrieri privitoare la dreptul de proprietate și alte drepturi reale	Referințe
/	
Act Administrativ nr. TDP 1053-46680, din 14/12/1994 emis de CJSIPT DOLJ;	
B1	A1
Intabulare, drept de PROPRIETATE, dobândit prin Reconstituire, cota actuala 1/1, cota initiala 1/1 1) STOLOJAN VASILE, LIPSĂ CNP	

C. Partea III. SARCINI .

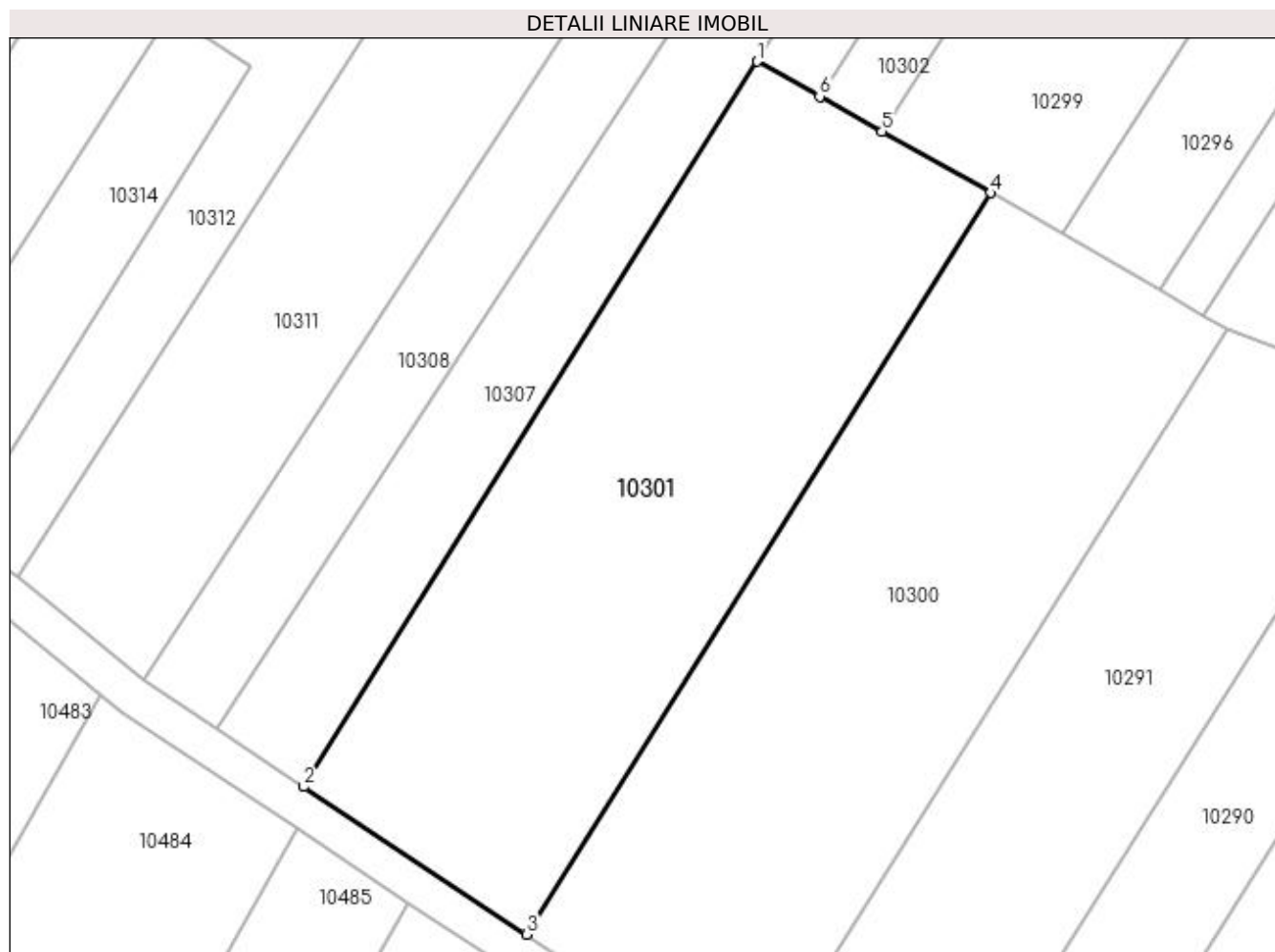
Inscrieri privind dezmembramintele dreptului de proprietate, drepturi reale de garanție și sarcini	Referințe
NU SUNT	

Anexa Nr. 1 La Partea I

Teren

Nr cadastral	Suprafața (mp)*	Observații / Referințe
	2.500	

* Suprafața este determinată în planul de proiecție Stereo 70.



Date referitoare la teren

Crt	Categorie folosință	Intra vilan	Suprafața (mp)	Tarla	Parcelă	Nr. topo	Observații / Referințe
1	arabil	NU	2.500	32	34	-	

Lungime Segmente

1) Valorile lungimilor segmentelor sunt obținute din proiecție în plan.

Punct început	X / Y	Punct sfârșit	X / Y	Lungime segment (** (m)
1	353.398,92 292.059,706	2	353.351,74 291.984,329	88.925
2	353.351,74 291.984,329	3	353.374,922 291.968,974	27.806
3	353.374,922 291.968,974	4	353.423,176 292.046,067	90.949
4	353.423,176 292.046,067	5	353.411,9 292.052,408	12.937
5	353.411,9 292.052,408	6	353.405,405 292.056,06	7.451

Punct început	X / Y	Punct sfârșit	X / Y	Lungime segment (** (m)
6	353.405,405 292.056,06	1	353.398,92 292.059,706	7.44

** Lungimile segmentelor sunt determinate în planul de proiecție Stereo 70 și sunt rotunjite la 1 milimetru.

*** Distanța dintre puncte este formată din segmente cumulate ce sunt mai mici decât valoarea 1 milimetru.

**DATE DESPRE IMOBILUL NR. 10302**

Oficiul de Cadastru și Publicitate Imobiliară DOLJ
Biroul de Cadastru și Publicitate Imobiliară Craiova

A. Partea I. Descrierea imobilului

TEREN Extravilan

Adresa: Jud. Dolj, T32, P105

Nr. Crt	Nr cadastral Nr. topografic	Suprafața* (mp)	Observații / Referințe
A1		Din acte: 600 Masurata: 339	Sector cadastral:8 Teren neimprejmuit; IMOBILUL ESTE DESPARTIT DE CD 1; RESTUL SUPRAFETEI ESTE LA ID 10303

B. Partea II. Proprietari și acte

Inscrieri privitoare la dreptul de proprietate și alte drepturi reale		Referințe
/		
Act Administrativ nr. TDP 1166-59090, din 27/01/1995 emis de CJSIPT DOLJ;		
B1	Intabulare, drept de PROPRIETATE, dobandit prin Reconstituire, cota actuala 1/1, cota initiala 1/1 1) MANEA ION, LIPSĂ CNP	A1

C. Partea III. SARCINI .

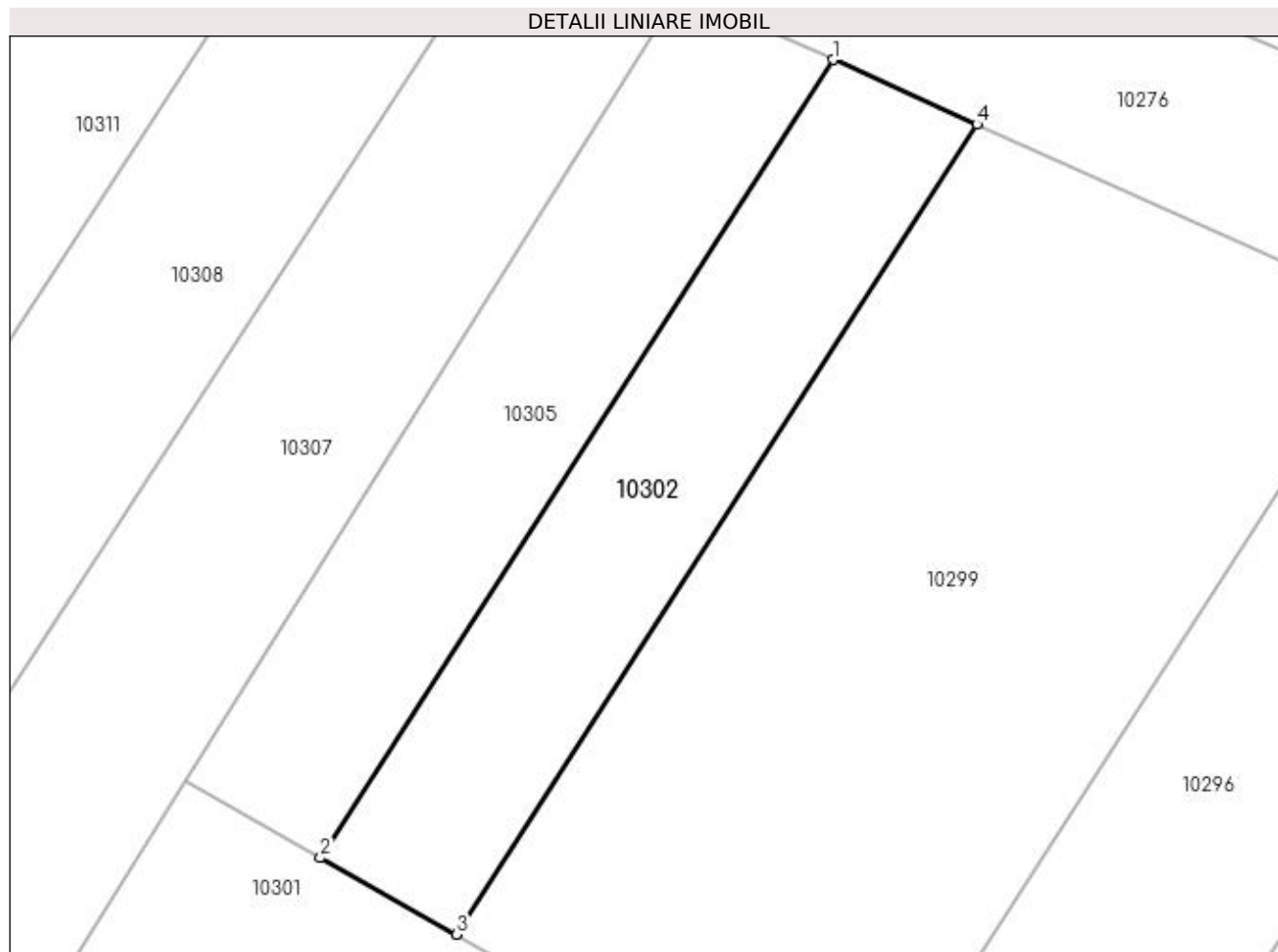
Inscrieri privind dezmembramintele dreptului de proprietate, drepturi reale de garanție și sarcini	Referințe
NU SUNT	

Anexa Nr. 1 La Partea I

Teren

Nr cadastral	Suprafața (mp)*	Observații / Referințe
	Din acte: 600 Masurata: 339	IMOBILUL ESTE DESPARTIT DE CD 1; RESTUL SUPRAFETEI ESTE LA ID 10303

* Suprafața este determinată în planul de proiecție Stereo 70.



Date referitoare la teren

Crt	Categorie folosință	Intra vilan	Suprafața (mp)	Tarla	Parcelă	Nr. topo	Observații / Referințe
1	arabil	NU	339	32	105	-	

Lungime Segmente

1) Valorile lungimilor segmentelor sunt obținute din proiecție în plan.

Punct început	X / Y	Punct sfârșit	X / Y	Lungime segment (** (m)
1	353.429,843 292.094,109	2	353.405,405 292.056,06	45.221
2	353.405,405 292.056,06	3	353.411,9 292.052,408	7.451
3	353.411,9 292.052,408	4	353.436,707 292.091,031	45.903
4	353.436,707 292.091,031	1	353.429,843 292.094,109	7.523

**** Lungimile segmentelor sunt determinate în planul de proiecție Stereo 70 și sunt rotunjite la 1 milimetru.**

***** Distanța dintre puncte este formată din segmente cumulate ce sunt mai mici decât valoarea 1 milimetru.**

**DATE DESPRE IMOBILUL NR. 10303**

Oficiul de Cadastru și Publicitate Imobiliară DOLJ
Biroul de Cadastru și Publicitate Imobiliară Craiova

A. Partea I. Descrierea imobilului

TEREN Extravilan

Adresa: Jud. Dolj, T32, P105

Nr. Crt	Nr cadastral Nr. topografic	Suprafața* (mp)	Observații / Referințe
A1		Din acte: 600 Masurata: 261	Sector cadastral:8 Teren neimprejmuit; IMOBILUL ESTE DESPARTIT DE CD 1; RESTUL SUPRAFETEI ESTE LA ID 10302

B. Partea II. Proprietari și acte

Inscrieri privitoare la dreptul de proprietate și alte drepturi reale		Referințe
/		
Act Administrativ nr. TDP 1166-59090, din 27/01/1995 emis de CJSIPT DOLJ;		
B1	Intabulare, drept de PROPRIETATE, dobandit prin Reconstituire, cota actuala 1/1, cota initiala 1/1 1) MANEA ION, LIPSĂ CNP	A1

C. Partea III. SARCINI .

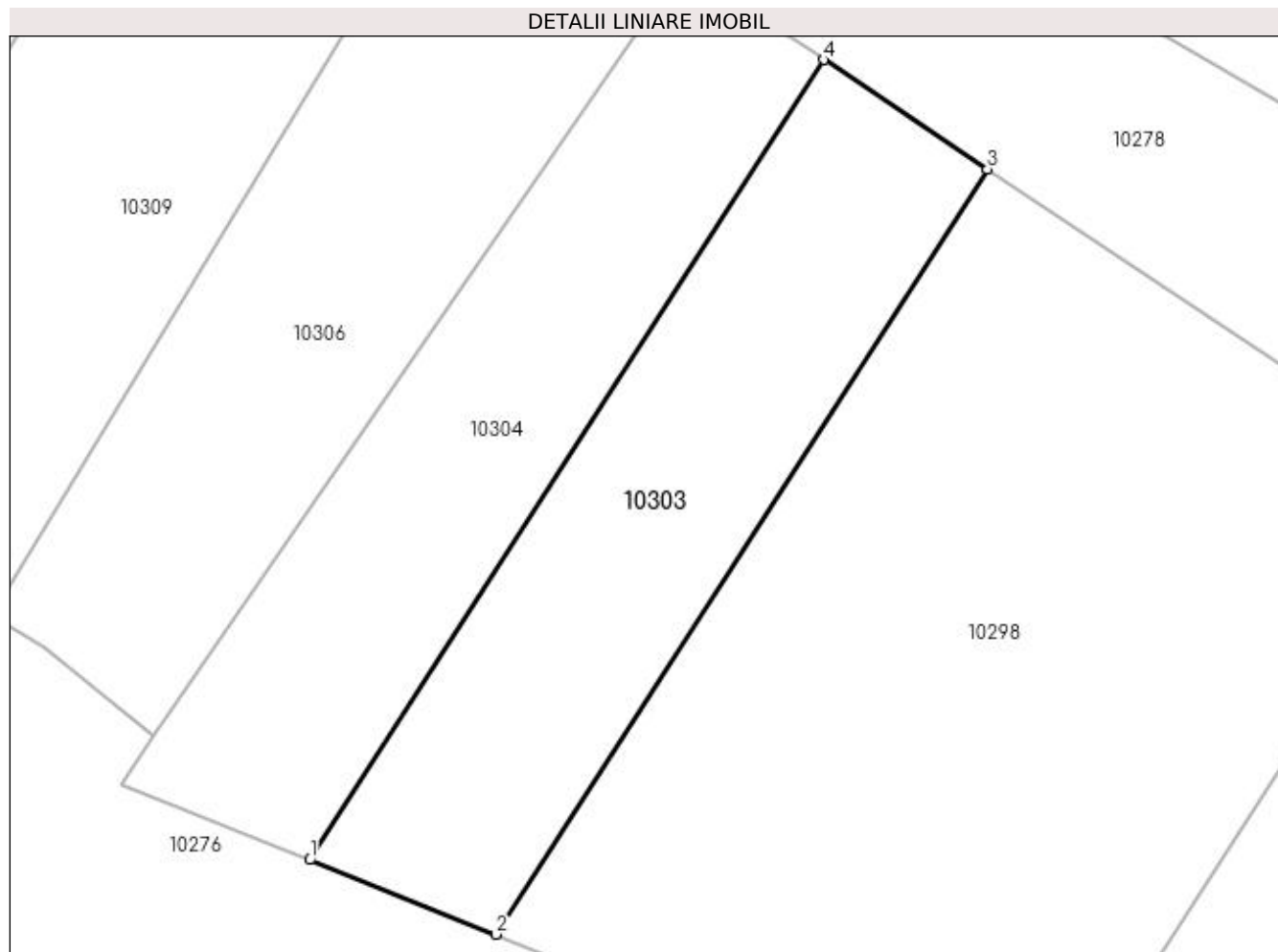
Inscrieri privind dezmembramintele dreptului de proprietate, drepturi reale de garanție și sarcini	Referințe
NU SUNT	

Anexa Nr. 1 La Partea I

Teren

Nr cadastral	Suprafața (mp)*	Observații / Referințe
	Din acte: 600 Masurata: 261	IMOBILUL ESTE DESPARTIT DE CD 1; RESTUL SUPRAFETEI ESTE LA ID 10302

* Suprafața este determinată în planul de proiecție Stereo 70.



Date referitoare la teren

Crt	Categorie folosință	Intra vilan	Suprafața (mp)	Tarla	Parcelă	Nr. topo	Observații / Referințe
1	arabil	NU	261	32	105	-	

Lungime Segmente

1) Valorile lungimilor segmentelor sunt obținute din proiecție în plan.

Punct început	X / Y	Punct sfârșit	X / Y	Lungime segment (** (m)
1	353.434,466 292.101,306	2	353.441,501 292.098,495	7.576
2	353.441,501 292.098,495	3	353.460,04 292.127,36	34.306
3	353.460,04 292.127,36	4	353.453,856 292.131,496	7.44
4	353.453,856 292.131,496	1	353.434,466 292.101,306	35.88

**** Lungimile segmentelor sunt determinate în planul de proiecție Stereo 70 și sunt rotunjite la 1 milimetru.**

***** Distanța dintre puncte este formată din segmente cumulate ce sunt mai mici decât valoarea 1 milimetru.**

**DATE DESPRE IMOBILUL NR. 10304**

Oficiul de Cadastru și Publicitate Imobiliară DOLJ
Biroul de Cadastru și Publicitate Imobiliară Craiova

A. Partea I. Descrierea imobilului

TEREN Extravilan

Adresa: Jud. Dolj, T32, P106

Nr. Crt	Nr cadastral Nr. topografic	Suprafața* (mp)	Observații / Referințe
A1		Din acte: 600 Masurata: 255	Sector cadastral:8 Teren neimprejmuit; IMOBILUL ESTE DESPARTIT DE CD 1; RESTUL SUPRAFETEI ESTE LA ID 10305

B. Partea II. Proprietari și acte

Inscrieri privitoare la dreptul de proprietate și alte drepturi reale		Referințe
/		
Act Administrativ nr. TDP 1402-48941, din 13/02/1995 emis de CJSIPT DOLJ;		
B1	Intabulare, drept de PROPRIETATE, dobandit prin Reconstituire, cota actuala 1/1, cota initiala 1/1 1) POPESCU DUMITRU	A1

C. Partea III. SARCINI .

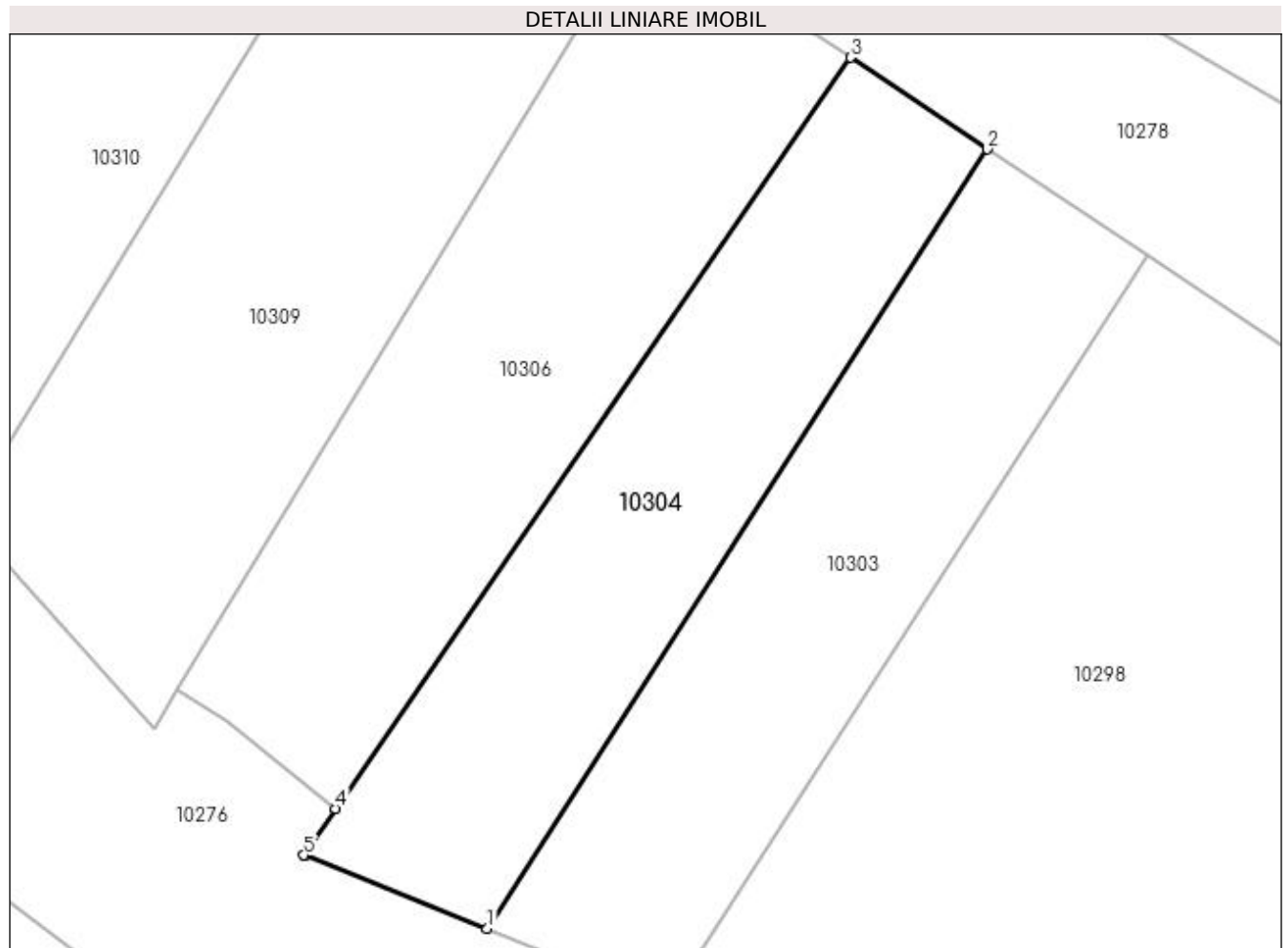
Inscrieri privind dezmembramintele dreptului de proprietate, drepturi reale de garanție și sarcini	Referințe
NU SUNT	

Anexa Nr. 1 La Partea I

Teren

Nr cadastral	Suprafața (mp)*	Observații / Referințe
	Din acte: 600 Masurata: 255	IMOBILUL ESTE DESPARTIT DE CD 1; RESTUL SUPRAFETEI ESTE LA ID 10305

* Suprafața este determinată în planul de proiecție Stereo 70.



Date referitoare la teren

Crt	Categorie folosință	Intra vilan	Suprafața (mp)	Tarla	Parcelă	Nr. topo	Observații / Referințe
1	arabil	NU	255	32	106	-	

Lungime Segmente

1) Valorile lungimilor segmentelor sunt obținute din proiecție în plan.

Punct început	X / Y	Punct sfârșit	X / Y	Lungime segment (** (m)
1	353.434,466 292.101,306	2	353.453,856 292.131,496	35.88
2	353.453,856 292.131,496	3	353.448,544 292.135,049	6.391
3	353.448,544 292.135,049	4	353.428,578 292.105,953	35.288
4	353.428,578 292.105,953	5	353.427,342 292.104,152	2.184
5	353.427,342 292.104,152	6	353.427,38 292.104,137	0.041

Punct început	X / Y	Punct sfârșit	X / Y	Lungime segment (** (m)
6	353.427,38 292.104,137	1	353.434,466 292.101,306	7.631

** Lungimile segmentelor sunt determinate în planul de proiecție Stereo 70 și sunt rotunjite la 1 milimetru.

*** Distanța dintre puncte este formată din segmente cumulate ce sunt mai mici decât valoarea 1 milimetru.

**DATE DESPRE IMOBILUL NR. 10305**

Oficiul de Cadastru și Publicitate Imobiliară DOLJ
Biroul de Cadastru și Publicitate Imobiliară Craiova

A. Partea I. Descrierea imobilului

TEREN Extravilan

Adresa: Jud. Dolj, T32, P106

Nr. Crt	Nr cadastral Nr. topografic	Suprafața* (mp)	Observații / Referințe
A1		Din acte: 600 Masurata: 345	Sector cadastral:8 Teren neimprejmuit; IMOBILUL ESTE DESPARTIT DE CD 1; RESTUL SUPRAFETEI ESTE LA ID 10304

B. Partea II. Proprietari și acte

Inscrieri privitoare la dreptul de proprietate și alte drepturi reale		Referințe
/		
Act Administrativ nr. TDP 1402-48941, din 13/02/1995 emis de CJSIPT DOLJ;		
B1	Intabulare, drept de PROPRIETATE, dobandit prin Reconstituire, cota actuala 1/1, cota initiala 1/1 1) POPESCU DUMITRU	A1

C. Partea III. SARCINI .

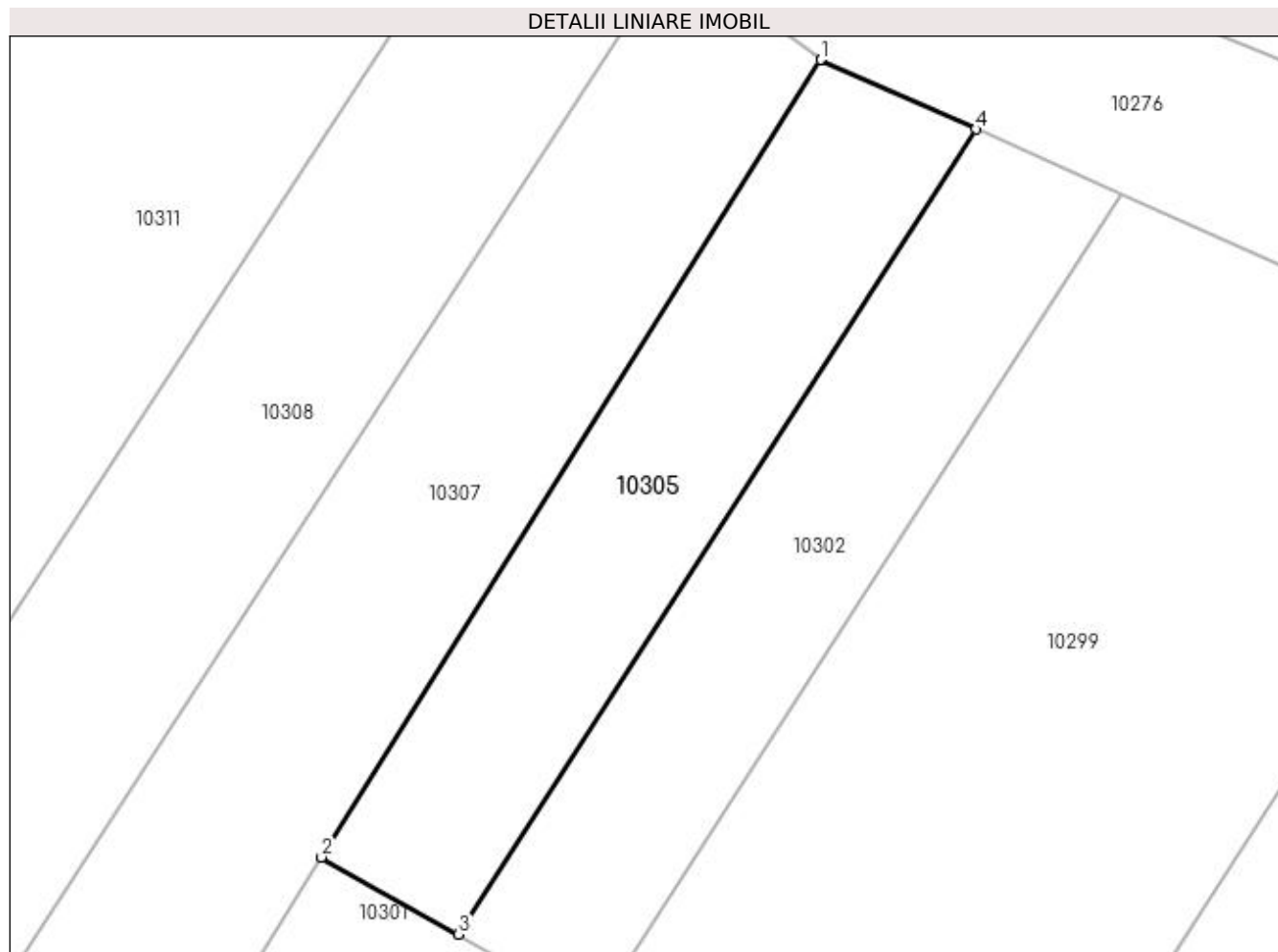
Inscrieri privind dezmembramintele dreptului de proprietate, drepturi reale de garanție și sarcini	Referințe
NU SUNT	

Anexa Nr. 1 La Partea I

Teren

Nr cadastral	Suprafața (mp)*	Observații / Referințe
	Din acte: 600 Masurata: 345	IMOBILUL ESTE DESPARTIT DE CD 1; RESTUL SUPRAFETEI ESTE LA ID 10304

* Suprafața este determinată în planul de proiecție Stereo 70.



Date referitoare la teren

Crt	Categorie folosință	Intravilan	Suprafața (mp)	Tarla	Parcelă	Nr. topo	Observații / Referințe
1	arabil	NU	345	32	106	-	

Lungime Segmente

1) Valorile lungimilor segmentelor sunt obținute din proiecție în plan.

Punct început	X / Y	Punct sfârșit	X / Y	Lungime segment (** (m)
1	353.422,512 292.097,397	2	353.398,92 292.059,706	44.466
2	353.398,92 292.059,706	3	353.405,405 292.056,06	7.44
3	353.405,405 292.056,06	4	353.429,843 292.094,109	45.221
4	353.429,843 292.094,109	5	353.422,549 292.097,381	7.994
5	353.422,549 292.097,381	1	353.422,512 292.097,397	0.04

**** Lungimile segmentelor sunt determinate în planul de proiecție Stereo 70 și sunt rotunjite la 1 milimetru.**

***** Distanța dintre puncte este formată din segmente cumulate ce sunt mai mici decât valoarea 1 milimetru.**

**DATE DESPRE IMOBILUL NR. 10306**

Oficiul de Cadastru și Publicitate Imobiliară DOLJ
Biroul de Cadastru și Publicitate Imobiliară Craiova

A. Partea I. Descrierea imobilului

TEREN Extravilan

Adresa: Jud. Dolj, T32, P35

Nr. Crt	Nr cadastral Nr. topografic	Suprafața* (mp)	Observații / Referințe
A1		Din acte: 1.600 Masurata: 302	Sector cadastral:8 Teren neimprejmuit; IMOBILUL ESTE DESPARTIT DE CD 1; RESTUL SUPRAFETEI ESTE LA ID 10307

B. Partea II. Proprietari și acte

Inscrieri privitoare la dreptul de proprietate și alte drepturi reale		Referințe
/		
Act Administrativ nr. TDP 988-48636, din 20/10/1994 emis de CJSIPT DOLJ;		
B1	Intabulare, drept de PROPRIETATE, dobandit prin Reconstituire, cota actuala 1/1, cota initiala 1/1 1) VICA GHEORGHE	A1

C. Partea III. SARCINI .

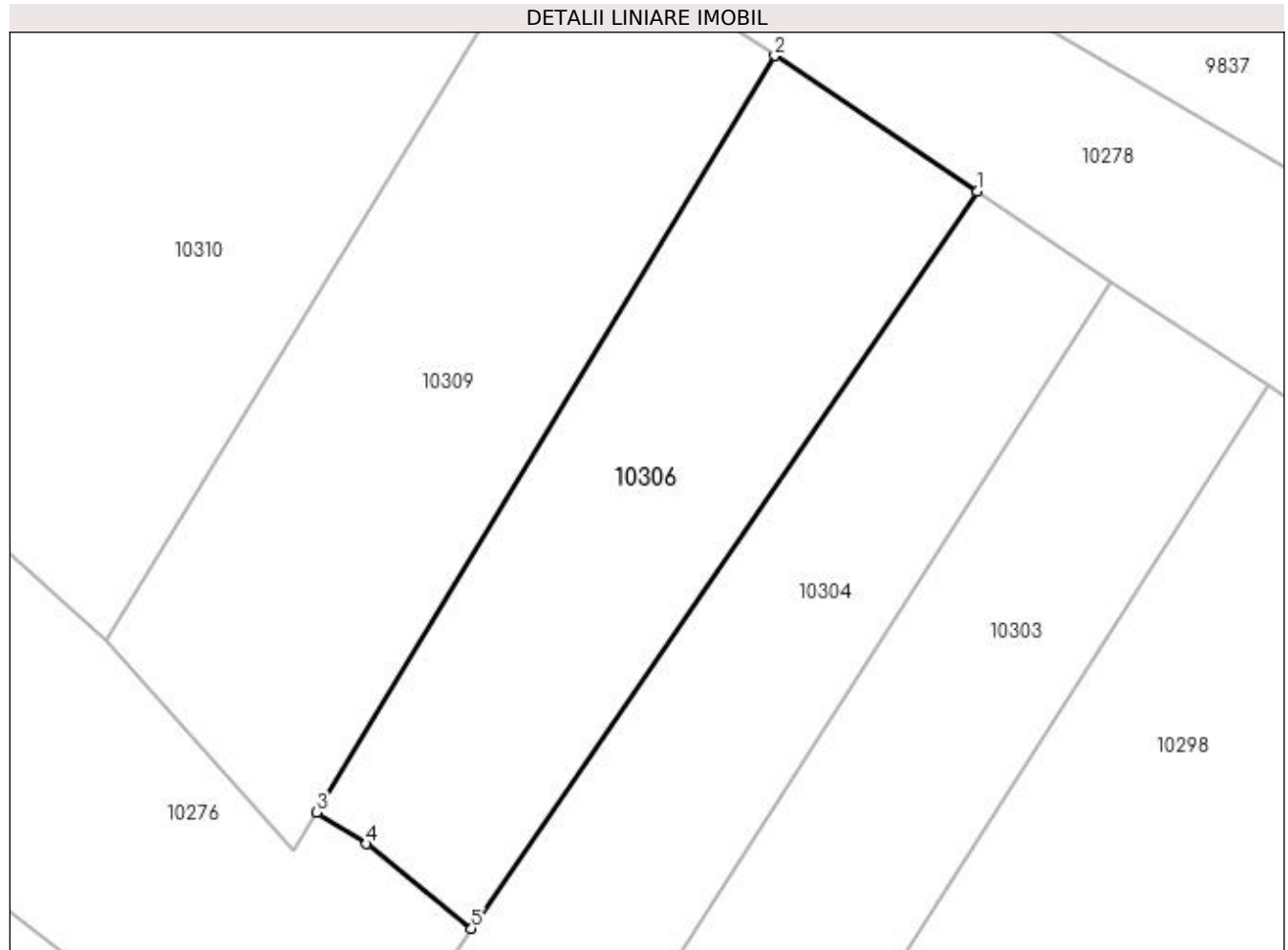
Inscrieri privind dezmembramintele dreptului de proprietate, drepturi reale de garanție și sarcini	Referințe
NU SUNT	

Anexa Nr. 1 La Partea I

Teren

Nr cadastral	Suprafața (mp)*	Observații / Referințe
	Din acte: 1.600 Masurata: 302	IMOBILUL ESTE DESPARTIT DE CD 1; RESTUL SUPRAFETEI ESTE LA ID 10307

* Suprafața este determinată în planul de proiecție Stereo 70.



Date referitoare la teren

Crt	Categorie folosință	Intra vilan	Suprafața (mp)	Tarla	Parcelă	Nr. topo	Observații / Referințe
1	arabil	NU	302	32	35	-	

Lungime Segmente

1) Valorile lungimilor segmentelor sunt obținute din proiecție în plan.

Punct început	X / Y	Punct sfârșit	X / Y	Lungime segment (** (m)
1	353.448,544 292.135,049	2	353.440,549 292.140,397	9.619
2	353.440,549 292.140,397	3	353.422,457 292.110,535	34.915
3	353.422,457 292.110,535	4	353.424,42 292.109,295	2.322
4	353.424,42 292.109,295	5	353.428,578 292.105,953	5.335
5	353.428,578 292.105,953	1	353.448,544 292.135,049	35.288

**** Lungimile segmentelor sunt determinate în planul de proiecție Stereo 70 și sunt rotunjite la 1 milimetru.**

***** Distanța dintre puncte este formată din segmente cumulate ce sunt mai mici decât valoarea 1 milimetru.**

**DATE DESPRE IMOBILUL NR. 10307**

Oficiul de Cadastru și Publicitate Imobiliară DOLJ
Biroul de Cadastru și Publicitate Imobiliară Craiova

A. Partea I. Descrierea imobilului

TEREN Extravilan

Adresa: Jud. Dolj, T32, P35

Nr. Crt	Nr cadastral Nr. topografic	Suprafața* (mp)	Observații / Referințe
A1		Din acte: 1.600 Masurata: 1.298	Sector cadastral:8 Teren neimprejmuit; IMOBILUL ESTE DESPARTIT DE CD 1; RESTUL SUPRAFETEI ESTE LA ID 10306

B. Partea II. Proprietari și acte

Inscrieri privitoare la dreptul de proprietate și alte drepturi reale		Referințe
/		
Act Administrativ nr. TDP 988-48636, din 20/10/1994 emis de CJSIPT DOLJ;		
B1	Intabulare, drept de PROPRIETATE, dobandit prin Reconstituire, cota actuala 1/1, cota initiala 1/1 1) VICA GHEORGHE	A1

C. Partea III. SARCINI .

Inscrieri privind dezmembramintele dreptului de proprietate, drepturi reale de garanție și sarcini	Referințe
NU SUNT	

Anexa Nr. 1 La Partea I

Teren

Nr cadastral	Suprafața (mp)*	Observații / Referințe
	Din acte: 1.600 Masurata: 1.298	IMOBILUL ESTE DESPARTIT DE CD 1; RESTUL SUPRAFETEI ESTE LA ID 10306

* Suprafața este determinată în planul de proiecție Stereo 70.



Date referitoare la teren

Crt	Categorie folosință	Intra vilan	Suprafața (mp)	Tarla	Parcelă	Nr. topo	Observații / Referințe
1	arabil	NU	1.298	32	35	-	

Lungime Segmente

1) Valorile lungimilor segmentelor sunt obținute din proiecție în plan.

Punct început	X / Y	Punct sfârșit	X / Y	Lungime segment (** (m)
1	353.415,616 292.102,607	2	353.342,722 291.990,306	133.884
2	353.342,722 291.990,306	3	353.351,74 291.984,329	10.819
3	353.351,74 291.984,329	4	353.398,92 292.059,706	88.925
4	353.398,92 292.059,706	5	353.422,512 292.097,397	44.466
5	353.422,512 292.097,397	1	353.415,616 292.102,607	8.643

**** Lungimile segmentelor sunt determinate în planul de proiecție Stereo 70 și sunt rotunjite la 1 milimetru.**

***** Distanța dintre puncte este formată din segmente cumulate ce sunt mai mici decât valoarea 1 milimetru.**

**DATE DESPRE IMOBILUL NR. 10308**

Oficiul de Cadastru și Publicitate Imobiliară DOLJ
Biroul de Cadastru și Publicitate Imobiliară Craiova

A. Partea I. Descrierea imobilului

TEREN Extravilan

Adresa: Jud. Dolj, T32, P36

Nr. Crt	Nr cadastral Nr. topografic	Suprafața* (mp)	Observații / Referințe
A1	31060	Din acte: 1.600 Masurata: 1.228	Sector cadastral:8 Teren neimprejmuit;

B. Partea II. Proprietari și acte

Inscrieri privitoare la dreptul de proprietate și alte drepturi reale		Referințe
33538 / 27/03/2015		
Act Notarial nr. contract de vanzare nr 855, din 25/03/2015 emis de BUDIANA IONUT RAZVAN;		
B1	Intabulare, drept de PROPRIETATE, dobandit prin Conventie, cota actuala 1/1, cota initiala 1/1 1) VICA VIOREL 2) VICA SORINA	A1

C. Partea III. SARCINI .

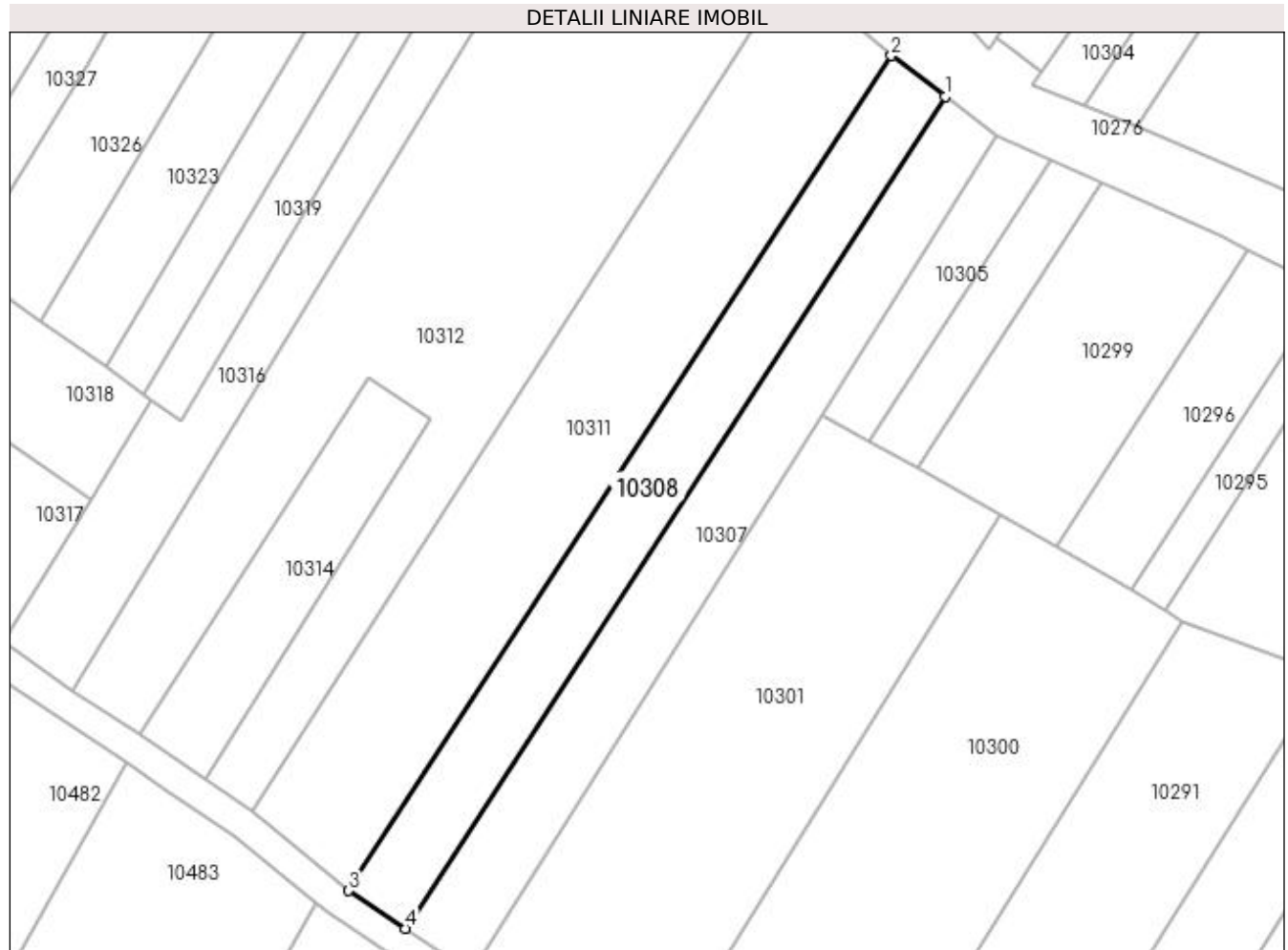
Inscrieri privind dezmembramintele dreptului de proprietate, drepturi reale de garanție și sarcini	Referințe
NU SUNT	

Anexa Nr. 1 La Partea I

Teren

Nr cadastral	Suprafața (mp)*	Observații / Referințe
31060	Din acte: 1.600 Masurata: 1.228	

* Suprafața este determinată în planul de proiecție Stereo 70.



Date referitoare la teren

Crt	Categorie folosință	Intra vilan	Suprafața (mp)	Tarla	Parcelă	Nr. topo	Observații / Referințe
1	arabil	NU	1.228	32	36	-	

Lungime Segmente

1) Valorile lungimilor segmentelor sunt obținute din proiecție în plan.

Punct început	X / Y	Punct sfârșit	X / Y	Lungime segment (** (m)
1	353.415,616 292.102,607	2	353.408,337 292.108,105	9.122
2	353.408,337 292.108,105	3	353.335,044 291.995,392	134.447
3	353.335,044 291.995,392	4	353.342,722 291.990,306	9.21
4	353.342,722 291.990,306	1	353.415,616 292.102,607	133.884

**** Lungimile segmentelor sunt determinate în planul de proiecție Stereo 70 și sunt rotunjite la 1 milimetru.**

***** Distanța dintre puncte este formată din segmente cumulate ce sunt mai mici decât valoarea 1 milimetru.**

**DATE DESPRE IMOBILUL NR. 10309**

Oficiul de Cadastru și Publicitate Imobiliară DOLJ
Biroul de Cadastru și Publicitate Imobiliară Craiova

A. Partea I. Descrierea imobilului

TEREN Extravilan

Adresa: Jud. Dolj, T32, P36

Nr. Crt	Nr cadastral Nr. topografic	Suprafața* (mp)	Observații / Referințe
A1	31061	Din acte: 1.600 Masurata: 372	Sector cadastral:8 Teren neimprejmuit;

B. Partea II. Proprietari și acte

Inscrieri privitoare la dreptul de proprietate și alte drepturi reale		Referințe
33523 / 27/03/2015		
Act Notarial nr. contract de vanzare aut. nr 855, din 25/03/2015 emis de NP BUDIANA IONUT RAZVAN;		
B1	Intabulare, drept de PROPRIETATE, dobandit prin Conventie, cota actuala 1/1, cota initiala 1/1 1) VICA VIOREL 2) VICA SORINA	A1

C. Partea III. SARCINI .

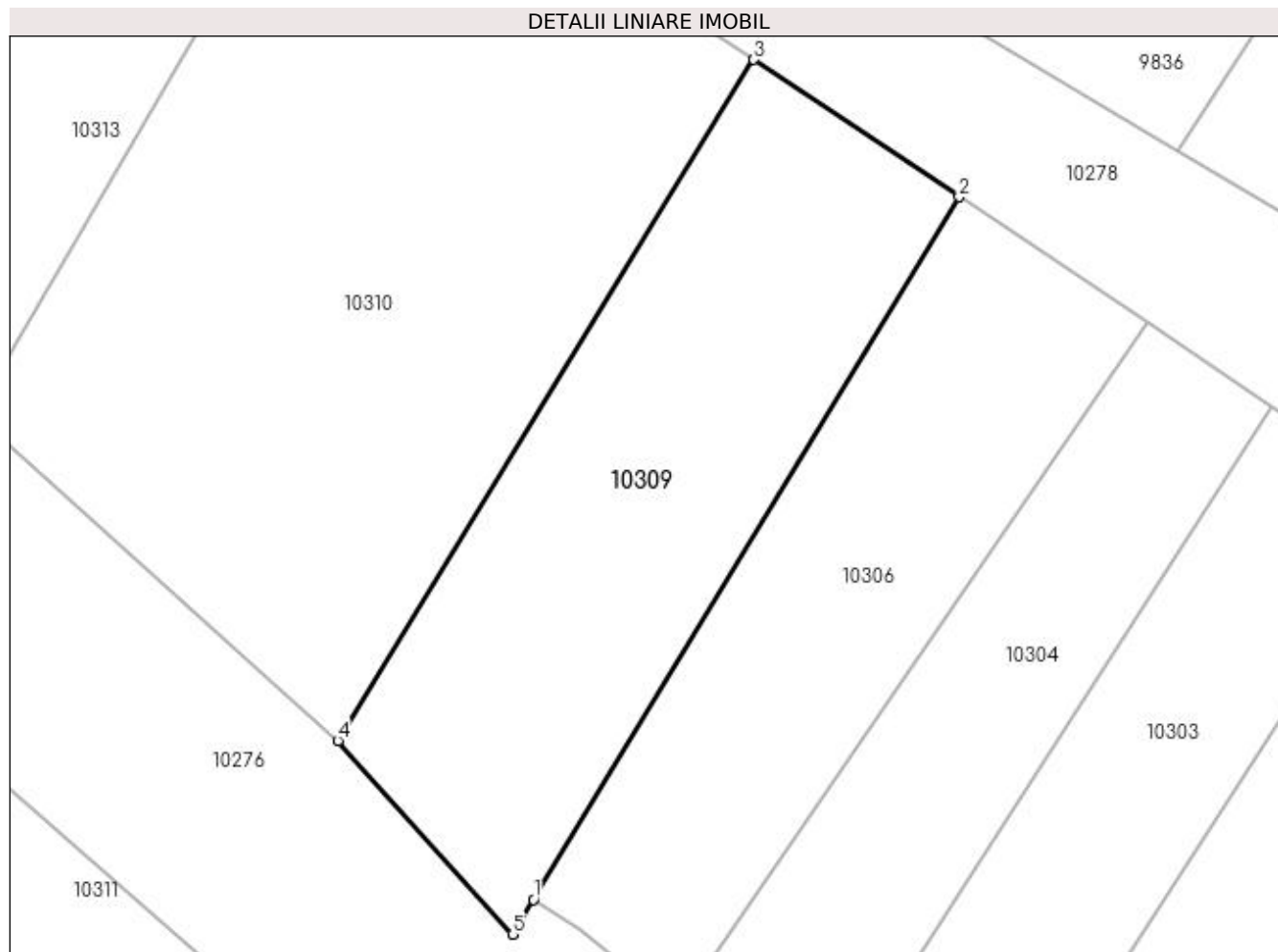
Inscrieri privind dezmembramintele dreptului de proprietate, drepturi reale de garanție și sarcini	Referințe
NU SUNT	

Anexa Nr. 1 La Partea I

Teren

Nr cadastral	Suprafața (mp)*	Observații / Referințe
31061	Din acte: 1.600 Masurata: 372	

* Suprafața este determinată în planul de proiecție Stereo 70.



Date referitoare la teren

Crt	Categorie folosință	Intra vilan	Suprafața (mp)	Tarla	Parcelă	Nr. topo	Observații / Referințe
1	arabil	NU	372	32	36	-	

Lungime Segmente

1) Valorile lungimilor segmentelor sunt obținute din proiecție în plan.

Punct început	X / Y	Punct sfârșit	X / Y	Lungime segment (** (m)
1	353.422,457 292.110,535	2	353.440,549 292.140,397	34.915
2	353.440,549 292.140,397	3	353.431,819 292.146,235	10.502
3	353.431,819 292.146,235	4	353.414,143 292.117,289	33.916
4	353.414,143 292.117,289	5	353.421,565 292.109,063	11.079
5	353.421,565 292.109,063	1	353.422,457 292.110,535	1.721

**** Lungimile segmentelor sunt determinate în planul de proiecție Stereo 70 și sunt rotunjite la 1 milimetru.**

***** Distanța dintre puncte este formată din segmente cumulate ce sunt mai mici decât valoarea 1 milimetru.**

**DATE DESPRE IMOBILUL NR. 10310**

Oficiul de Cadastru și Publicitate Imobiliară DOLJ
Biroul de Cadastru și Publicitate Imobiliară Craiova

A. Partea I. Descrierea imobilului

TEREN Intravilan

Nr. CF vechi:587
Nr. cadastral vechi:715

Adresa: Loc. Dobridor, Jud. Dolj, T32, P37

Nr. Crt	Nr cadastral Nr. topografic	Suprafața* (mp)	Observații / Referințe
A1	35834	673	Sector cadastral:8 Teren neimprejmuit;

B. Partea II. Proprietari și acte

Inscrieri privitoare la dreptul de proprietate și alte drepturi reale		Referințe
207969 / 25/09/2019		
Act Notarial nr. 2209, din 25/09/2019 emis de NP Stoenescu Florea;		
B1	Intabulare, drept de PROPRIETATE, dobandit prin Conventie, cota actuala 1/1, cota initiala 1/1 1) MITĂ CONSTANTIN-VIOREL 2) MITA MIHAELA-CRISTINA	A1

C. Partea III. SARCINI .

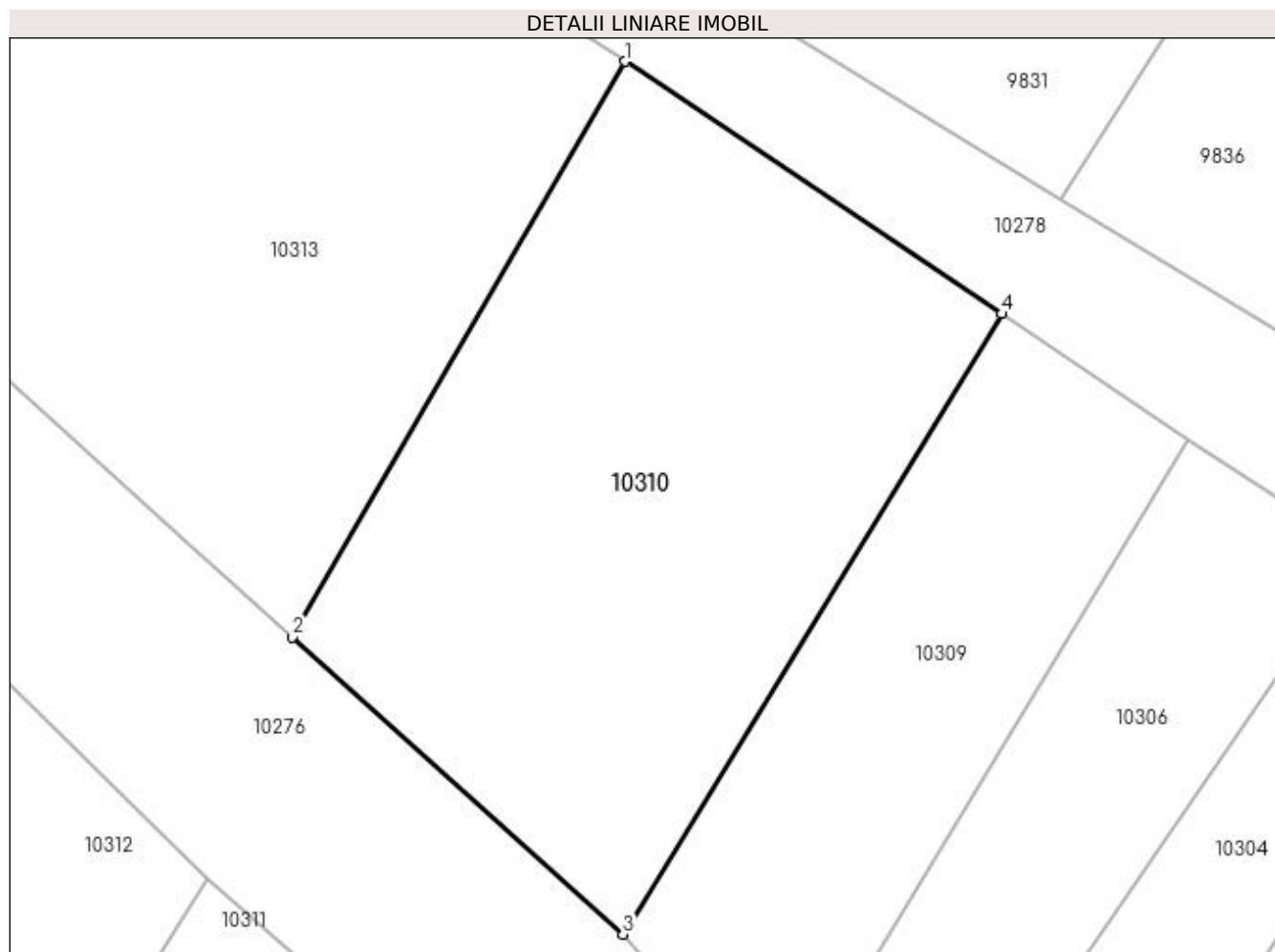
Inscrieri privind dezmembramintele dreptului de proprietate, drepturi reale de garanție și sarcini	Referințe
NU SUNT	

Anexa Nr. 1 La Partea I

Teren

Nr cadastral	Suprafața (mp)*	Observații / Referințe
35834	673	

* Suprafața este determinată în planul de proiecție Stereo 70.



Date referitoare la teren

Crt	Categorie folosință	Intra vilan	Suprafața (mp)	Tarla	Parcelă	Nr. topo	Observații / Referințe
1	arabil	DA	673	32	37	-	

Lungime Segmente

1) Valorile lungimilor segmentelor sunt obținute din proiecție în plan.

Punct început	X / Y	Punct sfârșit	X / Y	Lungime segment (** (m)
1	353.414,228 292.158,002	2	353.398,73 292.131,148	31.005
2	353.398,73 292.131,148	3	353.414,143 292.117,289	20.728
3	353.414,143 292.117,289	4	353.431,819 292.146,235	33.916
4	353.431,819 292.146,235	1	353.414,228 292.158,002	21.164

**** Lungimile segmentelor sunt determinate în planul de proiecție Stereo 70 și sunt rotunjite la 1 milimetru.**

***** Distanța dintre puncte este formată din segmente cumulate ce sunt mai mici decât valoarea 1 milimetru.**

**DATE DESPRE IMOBILUL NR. 10311**

Oficiul de Cadastru și Publicitate Imobiliară DOLJ
Biroul de Cadastru și Publicitate Imobiliară Craiova

A. Partea I. Descrierea imobilului

TEREN Extravilan

Nr. CF vechi:586
Nr. cadastral vechi:712

Adresa: Jud. Dolj, T32, P37

Nr. Crt	Nr cadastral Nr. topografic	Suprafața* (mp)	Observații / Referințe
A1	31881	2.327	Sector cadastral:8 Teren neimprejmuit;

B. Partea II. Proprietari și acte

Inscrieri privitoare la dreptul de proprietate și alte drepturi reale		Referințe
207954 / 25/09/2019		
Act Notarial nr. contract de vanzare-cumparare aut nr. 2209, din 25/09/2019 emis de Stoenescu Florea;		
B1	Intabulare, drept de PROPRIETATE, dobandit prin Conventie, cota actuala 1/1, cota initiala 1/1	A1
	1) MITĂ CONSTANTIN-VIOREL	
	2) MITA MIHAELA-CRISTINA	

C. Partea III. SARCINI .

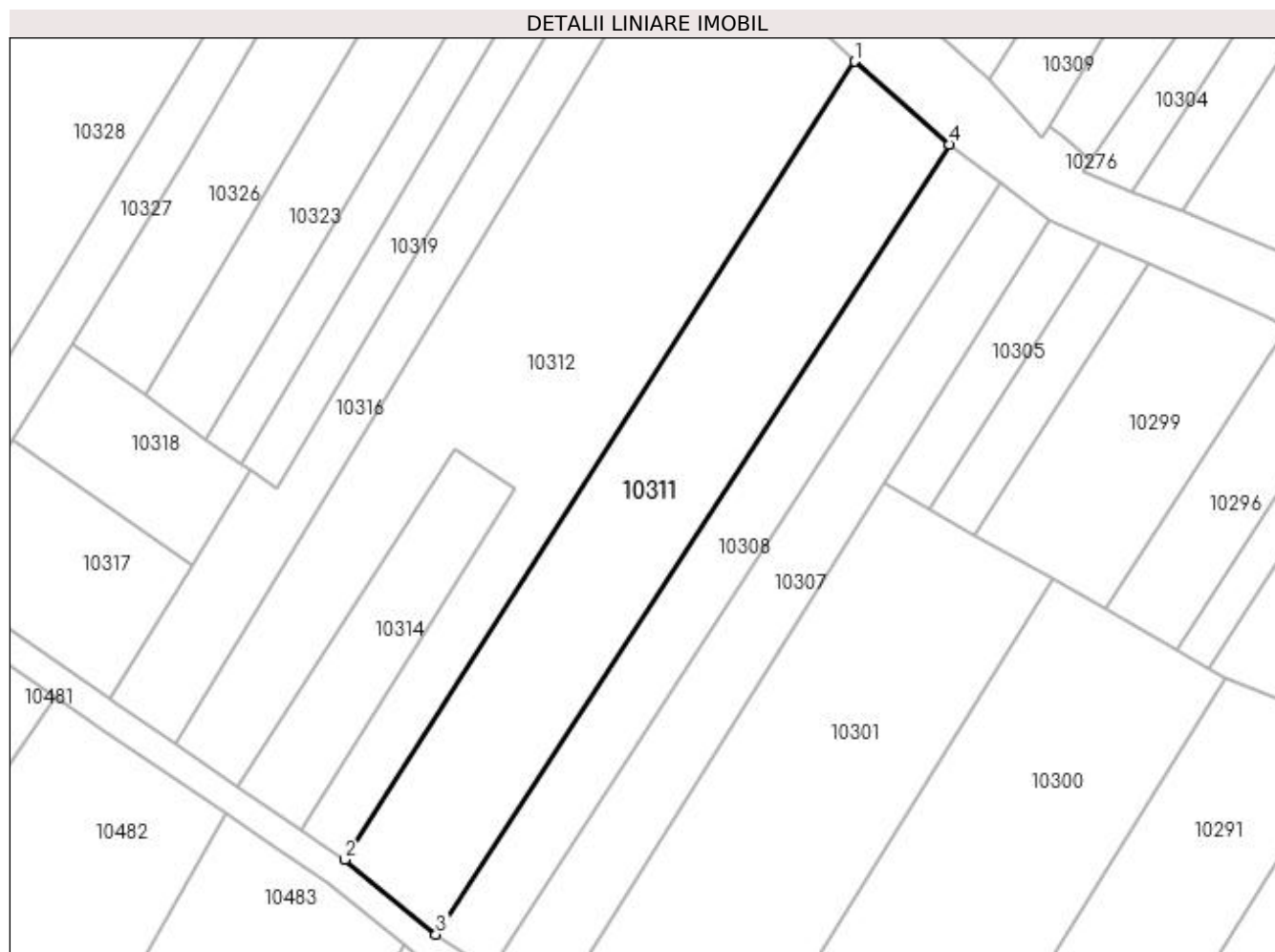
Inscrieri privind dezmembramintele dreptului de proprietate, drepturi reale de garanție și sarcini	Referințe
NU SUNT	

Anexa Nr. 1 La Partea I

Teren

Nr cadastral	Suprafața (mp)*	Observații / Referințe
31881	2.327	

* Suprafața este determinată în planul de proiecție Stereo 70.



Date referitoare la teren

Crt	Categorie folosință	Intra vilan	Suprafața (mp)	Tarla	Parcelă	Nr. topo	Observații / Referințe
1	arabil	NU	2.327	32	37	-	

Lungime Segmente

1) Valorile lungimilor segmentelor sunt obținute din proiecție în plan.

Punct început	X / Y	Punct sfârșit	X / Y	Lungime segment (** (m)
1	353.394,782 292.119,913	2	353.322,014 292.006,066	135.116
2	353.322,014 292.006,066	3	353.335,044 291.995,392	16.844
3	353.335,044 291.995,392	4	353.408,337 292.108,105	134.447
4	353.408,337 292.108,105	1	353.394,782 292.119,913	17.977

**** Lungimile segmentelor sunt determinate în planul de proiecție Stereo 70 și sunt rotunjite la 1 milimetru.**

***** Distanța dintre puncte este formată din segmente cumulate ce sunt mai mici decât valoarea 1 milimetru.**

**DATE DESPRE IMOBILUL NR. 10312**

Oficiul de Cadastru și Publicitate Imobiliară DOLJ
Biroul de Cadastru și Publicitate Imobiliară Craiova

A. Partea I. Descrierea imobilului

TEREN Extravilan

Adresa: Jud. Dolj, T32, P38

Nr. Crt	Nr cadastral Nr. topografic	Suprafața* (mp)	Observații / Referințe
A1		Din acte: 4.500 Masurata: 3.653	Sector cadastral:8 Teren neimprejmuit; IMOBILUL ESTE DESPARTIT DE CD 1; RESTUL SUPRAFETEI ESTE LA ID 10313

B. Partea II. Proprietari și acte

Inscrieri privitoare la dreptul de proprietate și alte drepturi reale		Referințe
/		
Act Administrativ nr. TDP 1678-58981, din 08/05/1995 emis de CJSIPT DOLJ (CERT DECES NR 403635 / 08-03-2012);		
B1	Intabulare, drept de PROPRIETATE, dobandit prin Reconstituire, cota actuala 1/1, cota initiala 1/1 1) CHIORALIA ELENA, LIPSĂ CNP DEFUNCT:Da	A1

C. Partea III. SARCINI .

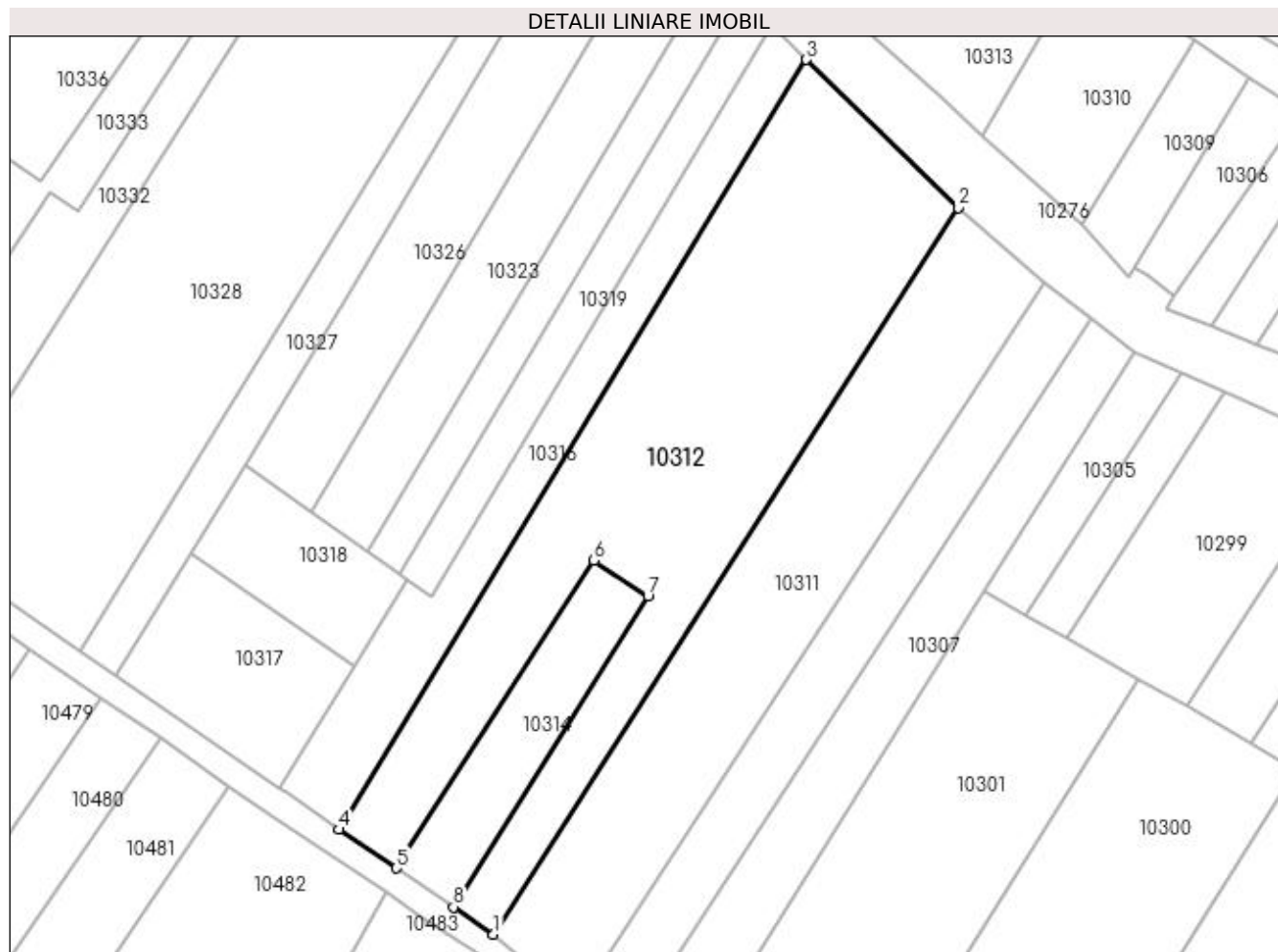
Inscrieri privind dezmembramintele dreptului de proprietate, drepturi reale de garanție și sarcini	Referințe
NU SUNT	

Anexa Nr. 1 La Partea I

Teren

Nr cadastral	Suprafața (mp)*	Observații / Referințe
	Din acte: 4.500 Masurata: 3.653	IMOBILUL ESTE DESPARTIT DE CD 1; RESTUL SUPRAFETEI ESTE LA ID 10313

* Suprafața este determinată în planul de proiecție Stereo 70.



Date referitoare la teren

Crt	Categorie folosință	Intra vilan	Suprafața (mp)	Tarla	Parcelă	Nr. topo	Observații / Referințe
1	arabil	NU	3.653	32	38	-	

Lungime Segmente

1) Valorile lungimilor segmentelor sunt obținute din proiecție în plan.

Punct început	X / Y	Punct sfârșit	X / Y	Lungime segment (** (m)
1	353.322,014 292.006,066	2	353.394,782 292.119,913	135.116
2	353.394,782 292.119,913	3	353.371,044 292.143,091	33.177
3	353.371,044 292.143,091	4	353.297,847 292.022,488	141.078
4	353.297,847 292.022,488	5	353.306,774 292.016,421	10.794
5	353.306,774 292.016,421	6	353.337,756 292.064,632	57.308

Punct început	X / Y	Punct sfârșit	X / Y	Lungime segment (** (m)
6	353.337,756 292.064,632	7	353.346,203 292.059,113	10.09
7	353.346,203 292.059,113	8	353.315,723 292.010,339	57.515
8	353.315,723 292.010,339	1	353.322,014 292.006,066	7.605

** Lungimile segmentelor sunt determinate în planul de proiecție Stereo 70 și sunt rotunjite la 1 milimetru.

*** Distanța dintre puncte este formată din segmente cumulate ce sunt mai mici decât valoarea 1 milimetru.

**DATE DESPRE IMOBILUL NR. 10313**

Oficiul de Cadastru și Publicitate Imobiliară DOLJ
Biroul de Cadastru și Publicitate Imobiliară Craiova

A. Partea I. Descrierea imobilului

TEREN Extravilan

Adresa: Jud. Dolj, T32, P38

Nr. Crt	Nr cadastral Nr. topografic	Suprafața* (mp)	Observații / Referințe
A1		Din acte: 4.500 Masurata: 847	Sector cadastral:8 Teren neimprejmuit; IMOBILUL ESTE DESPARTIT DE CD 1; RESTUL SUPRAFETEI ESTE LA ID 10312

B. Partea II. Proprietari și acte

Inscrieri privitoare la dreptul de proprietate și alte drepturi reale		Referințe
/		
Act Administrativ nr. TDP 1678-58981, din 08/05/1995 emis de CJSIPT DOLJ (CERT DECES NR 403635 / 08-03-2012);		
B1	Intabulare, drept de PROPRIETATE, dobandit prin Reconstituire, cota actuala 1/1, cota initiala 1/1 1) CHIORALIA ELENA, LIPSĂ CNP DEFUNCT:Da	A1

C. Partea III. SARCINI .

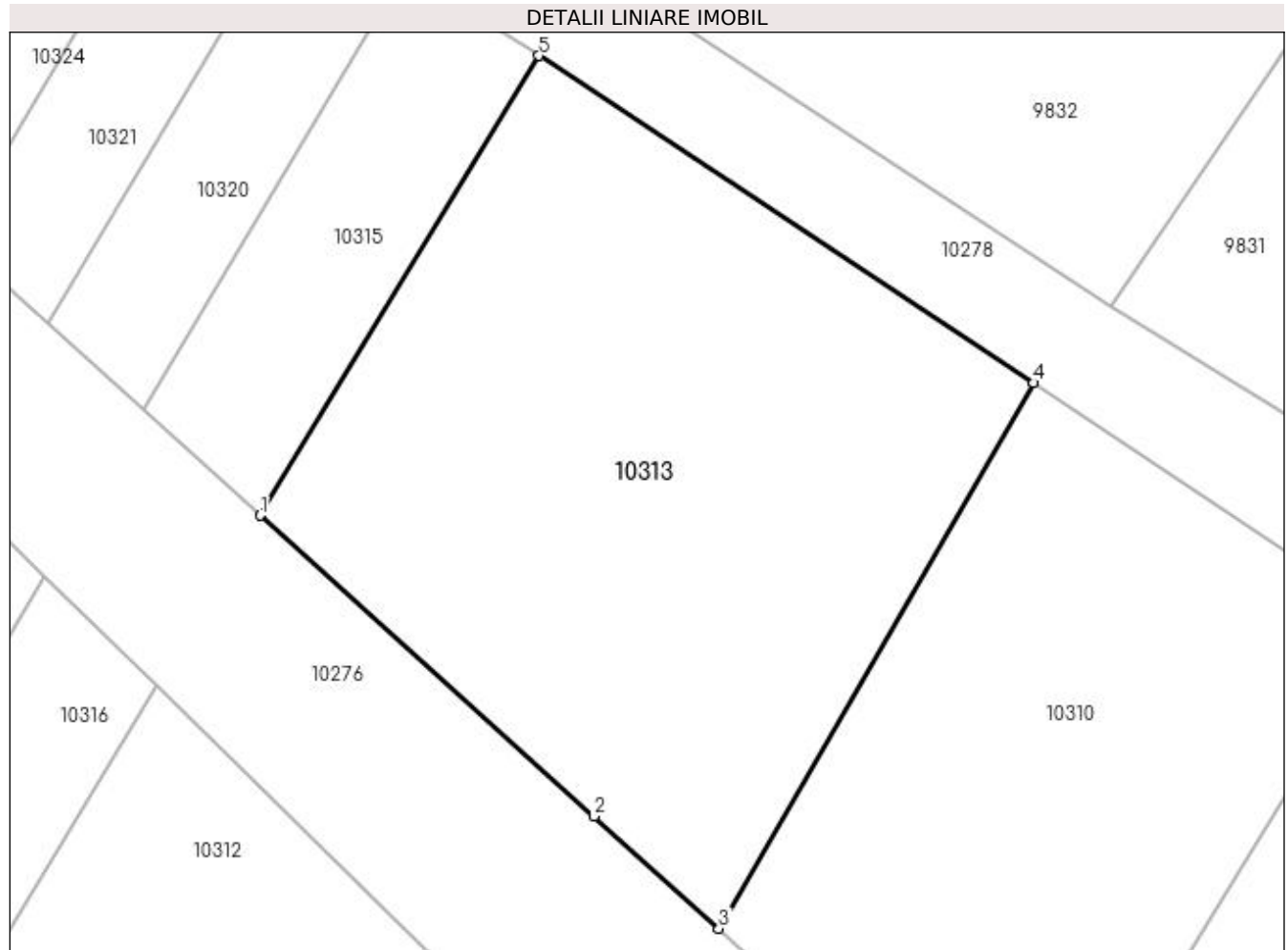
Inscrieri privind dezmembramintele dreptului de proprietate, drepturi reale de garanție și sarcini	Referințe
NU SUNT	

Anexa Nr. 1 La Partea I

Teren

Nr cadastral	Suprafața (mp)*	Observații / Referințe
	Din acte: 4.500 Masurata: 847	IMOBILUL ESTE DESPARTIT DE CD 1; RESTUL SUPRAFETEI ESTE LA ID 10312

* Suprafața este determinată în planul de proiecție Stereo 70.



Date referitoare la teren

Crt	Categorie folosință	Intra vilan	Suprafața (mp)	Tarla	Parcelă	Nr. topo	Observații / Referințe
1	arabil	NU	847	32	38	-	

Lungime Segmente

1) Valorile lungimilor segmentelor sunt obținute din proiecție în plan.

Punct început	X / Y	Punct sfârșit	X / Y	Lungime segment (** (m)
1	353.376,133 292.151,477	2	353.392,585 292.136,674	22.131
2	353.392,585 292.136,674	3	353.398,73 292.131,148	8.264
3	353.398,73 292.131,148	4	353.414,228 292.158,002	31.005
4	353.414,228 292.158,002	5	353.389,865 292.174,102	29.202
5	353.389,865 292.174,102	1	353.376,133 292.151,477	26.466

**** Lungimile segmentelor sunt determinate în planul de proiecție Stereo 70 și sunt rotunjite la 1 milimetru.**

***** Distanța dintre puncte este formată din segmente cumulate ce sunt mai mici decât valoarea 1 milimetru.**

**DATE DESPRE IMOBILUL NR. 10314**

Oficiul de Cadastru și Publicitate Imobiliară DOLJ
 Biroul de Cadastru și Publicitate Imobiliară Craiova

A. Partea I. Descrierea imobilului

TEREN Extravilan

Adresa: Jud. Dolj, T32, P39

Nr. Crt	Nr cadastral Nr. topografic	Suprafața* (mp)	Observații / Referințe
A1		600	Sector cadastral:8 Teren neimprejmuit;

B. Partea II. Proprietari și acte

Inscrieri privitoare la dreptul de proprietate și alte drepturi reale	Referințe
/	
Act Administrativ nr. TDP 1115-59090, din 17/01/1995 emis de CJSIPT DOLJ;	
B1	A1
Intabulare, drept de PROPRIETATE, dobândit prin Reconstituire, cota actuala 1/1, cota initiala 1/1 1) STANCEA ION, LIPSĂ CNP	

C. Partea III. SARCINI .

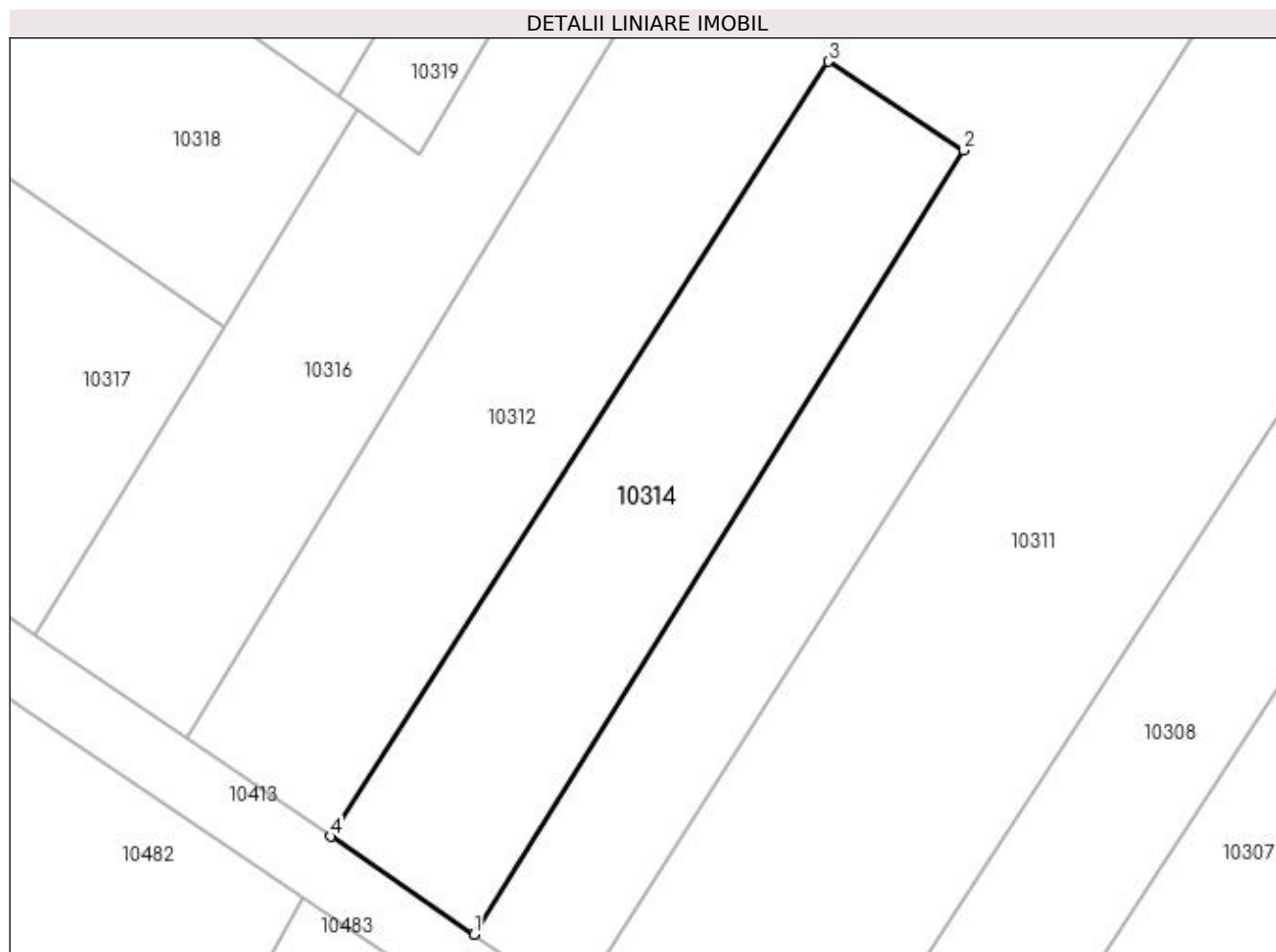
Inscrieri privind dezmembramintele dreptului de proprietate, drepturi reale de garanție și sarcini	Referințe
NU SUNT	

Anexa Nr. 1 La Partea I

Teren

Nr cadastral	Suprafața (mp)*	Observații / Referințe
	600	

* Suprafața este determinată în planul de proiecție Stereo 70.



Date referitoare la teren

Crt	Categorie folosință	Intravilan	Suprafața (mp)	Tarla	Parcelă	Nr. topo	Observații / Referințe
1	arabil	NU	600	32	39	-	

Lungime Segmente

1) Valorile lungimilor segmentelor sunt obținute din proiecție în plan.

Punct început	X / Y	Punct sfârșit	X / Y	Lungime segment (** (m)
1	353.315,723 292.010,339	2	353.346,203 292.059,113	57.515
2	353.346,203 292.059,113	3	353.337,756 292.064,632	10.09
3	353.337,756 292.064,632	4	353.306,774 292.016,421	57.308
4	353.306,774 292.016,421	1	353.315,723 292.010,339	10.82

**** Lungimile segmentelor sunt determinate în planul de proiecție Stereo 70 și sunt rotunjite la 1 milimetru.**

***** Distanța dintre puncte este formată din segmente cumulate ce sunt mai mici decât valoarea 1 milimetru.**

**DATE DESPRE IMOBILUL NR. 10315**

Oficiul de Cadastru și Publicitate Imobiliară DOLJ
Biroul de Cadastru și Publicitate Imobiliară Craiova

A. Partea I. Descrierea imobilului

TEREN Extravilan

Adresa: Jud. Dolj, T32, P38/2

Nr. Crt	Nr cadastral Nr. topografic	Suprafața* (mp)	Observații / Referințe
A1		200	Sector cadastral:8 Teren neimprejmuit;

B. Partea II. Proprietari și acte

Inscrieri privitoare la dreptul de proprietate și alte drepturi reale		Referințe
/		
Act Normativ nr. LEGEA 7, din 13/03/1996 emis de PARLAMENTUL ROMANIEI;		
B1	Inscrierea provizorie, drept de PROPRIETATE, dobandit prin Lege, cota actuala 1/1, cota initiala 1/1 1) NEIDENTIFICAT NEIDENTIFICAT	A1

C. Partea III. SARCINI .

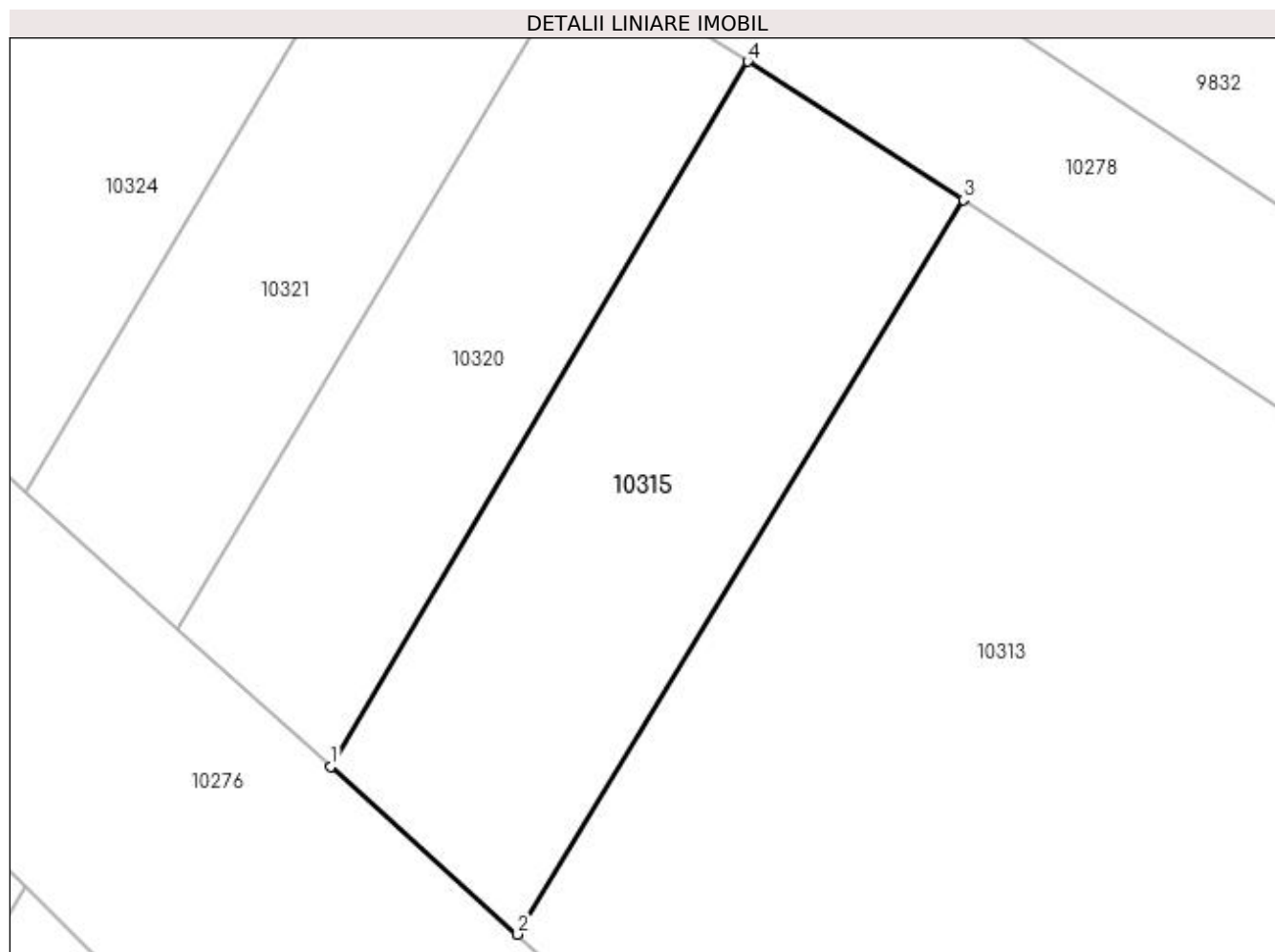
Inscrieri privind dezmembramintele dreptului de proprietate, drepturi reale de garanție și sarcini	Referințe
NU SUNT	

Anexa Nr. 1 La Partea I

Teren

Nr cadastral	Suprafața (mp)*	Observații / Referințe
	200	

* Suprafața este determinată în planul de proiecție Stereo 70.



Date referitoare la teren

Crt	Categorie folosință	Intravilan	Suprafața (mp)	Tarla	Parcelă	Nr. topo	Observații / Referințe
1	arabil	NU	200	32	38/2	-	A - ARABIL

Lungime Segmente

1) Valorile lungimilor segmentelor sunt obținute din proiecție în plan.

Punct început	X / Y	Punct sfârșit	X / Y	Lungime segment (** (m)
1	353.370,386 292.156,648	2	353.376,133 292.151,477	7.731
2	353.376,133 292.151,477	3	353.389,865 292.174,102	26.466
3	353.389,865 292.174,102	4	353.383,224 292.178,365	7.892
4	353.383,224 292.178,365	1	353.370,386 292.156,648	25.228

**** Lungimile segmentelor sunt determinate în planul de proiecție Stereo 70 și sunt rotunjite la 1 milimetru.**

***** Distanța dintre puncte este formată din segmente cumulate ce sunt mai mici decât valoarea 1 milimetru.**

**DATE DESPRE IMOBILUL NR. 10316**

Oficiul de Cadastru și Publicitate Imobiliară DOLJ
Biroul de Cadastru și Publicitate Imobiliară Craiova

A. Partea I. Descrierea imobilului

TEREN Extravilan

Adresa: Jud. Dolj, T32, P38/1

Nr. Crt	Nr cadastral Nr. topografic	Suprafața* (mp)	Observații / Referințe
A1		1.160	Sector cadastral:8 Teren neimprejmuit;

B. Partea II. Proprietari și acte

Inscrieri privitoare la dreptul de proprietate și alte drepturi reale		Referințe
/		
Act Normativ nr. LEGEA 7, din 13/03/1996 emis de PARLAMENTUL ROMANIEI;		
B1	Inscrierea provizorie, drept de PROPRIETATE, dobandit prin Lege, cota actuala 1/1, cota initiala 1/1 1) NEIDENTIFICAT NEIDENTIFICAT	A1

C. Partea III. SARCINI .

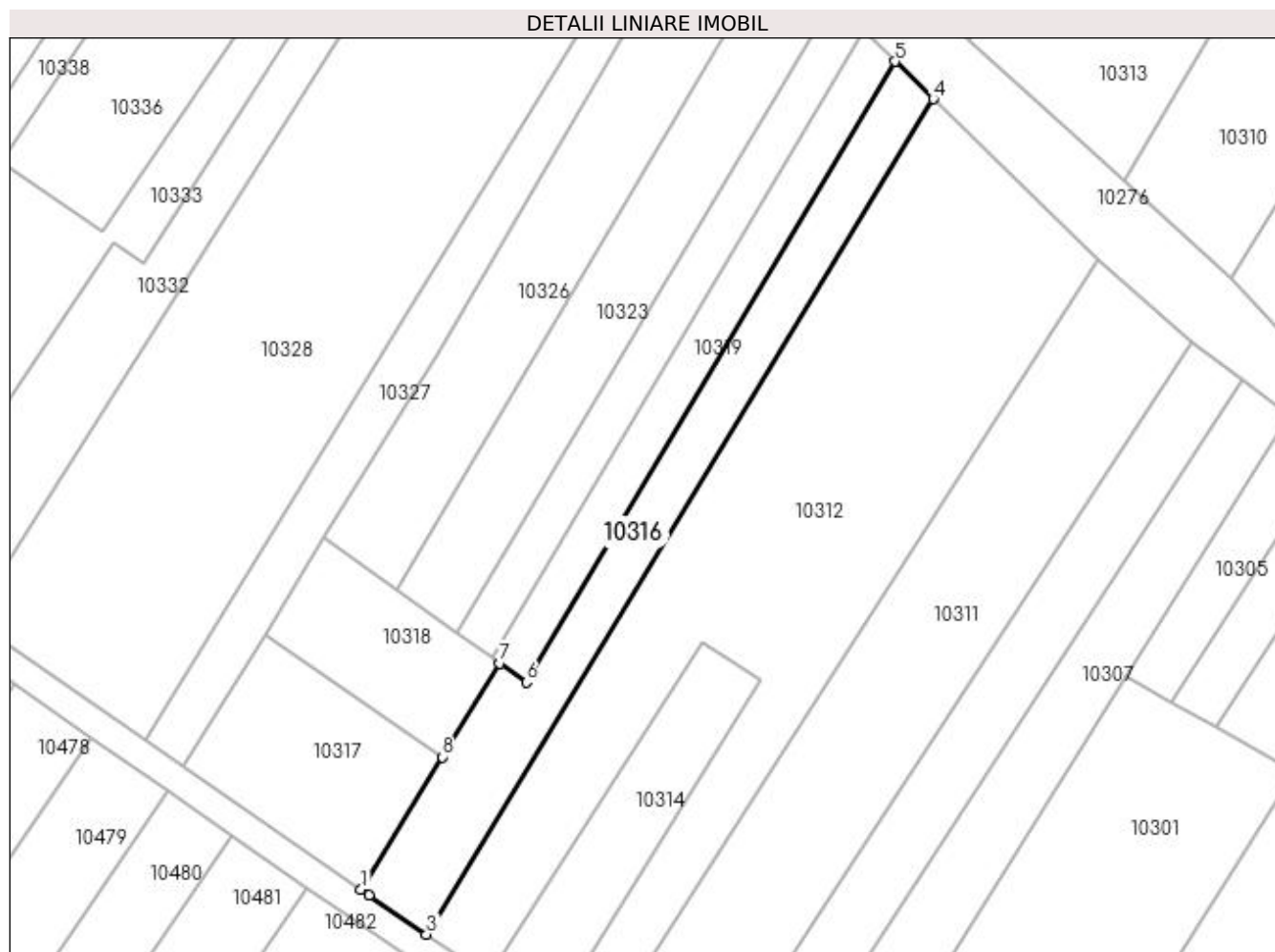
Inscrieri privind dezmembramintele dreptului de proprietate, drepturi reale de garanție și sarcini	Referințe
NU SUNT	

Anexa Nr. 1 La Partea I

Teren

Nr cadastral	Suprafața (mp)*	Observații / Referințe
	1.160	

* Suprafața este determinată în planul de proiecție Stereo 70.



Date referitoare la teren

Crt	Categorie folosință	Intra vilan	Suprafața (mp)	Tarla	Parcelă	Nr. topo	Observații / Referințe
1	arabil	NU	1.160	32	38/1	-	A - ARABIL

Lungime Segmente

1) Valorile lungimilor segmentelor sunt obținute din proiecție în plan.

Punct început	X / Y	Punct sfârșit	X / Y	Lungime segment (** (m)
1	353.288,383 292.028,928	2	353.289,589 292.028,189	1.414
2	353.289,589 292.028,189	3	353.297,847 292.022,488	10.035
3	353.297,847 292.022,488	4	353.371,044 292.143,091	141.078
4	353.371,044 292.143,091	5	353.365,503 292.148,502	7.745
5	353.365,503 292.148,502	6	353.312,314 292.058,867	104.228

Punct început	X / Y	Punct sfârșit	X / Y	Lungime segment (** (m)
6	353.312,314 292.058,867	7	353.308,447 292.061,615	4.744
7	353.308,447 292.061,615	8	353.300,147 292.048,093	15.866
8	353.300,147 292.048,093	1	353.288,383 292.028,928	22.488

** Lungimile segmentelor sunt determinate în planul de proiecție Stereo 70 și sunt rotunjite la 1 milimetru.

*** Distanța dintre puncte este formată din segmente cumulate ce sunt mai mici decât valoarea 1 milimetru.

**DATE DESPRE IMOBILUL NR. 10317**

Oficiul de Cadastru și Publicitate Imobiliară DOLJ
Biroul de Cadastru și Publicitate Imobiliară Craiova

A. Partea I. Descrierea imobilului

TEREN Extravilan

Adresa: Jud. Dolj, T32, P40

Nr. Crt	Nr cadastral Nr. topografic	Suprafața* (mp)	Observații / Referințe
A1		700	Sector cadastral:8 Teren neimprejmuit;

B. Partea II. Proprietari și acte

Inscrieri privitoare la dreptul de proprietate și alte drepturi reale	Referințe
/	
Act Administrativ nr. TDP 1600-9619, din 14/04/1995 emis de CJSIPT DOLJ;	
B1	A1
Intabulare, drept de PROPRIETATE, dobândit prin Reconstituire, cota actuala 1/1, cota initiala 1/1 1) COSTEA GHEORGHE, LIPSĂ CNP	

C. Partea III. SARCINI .

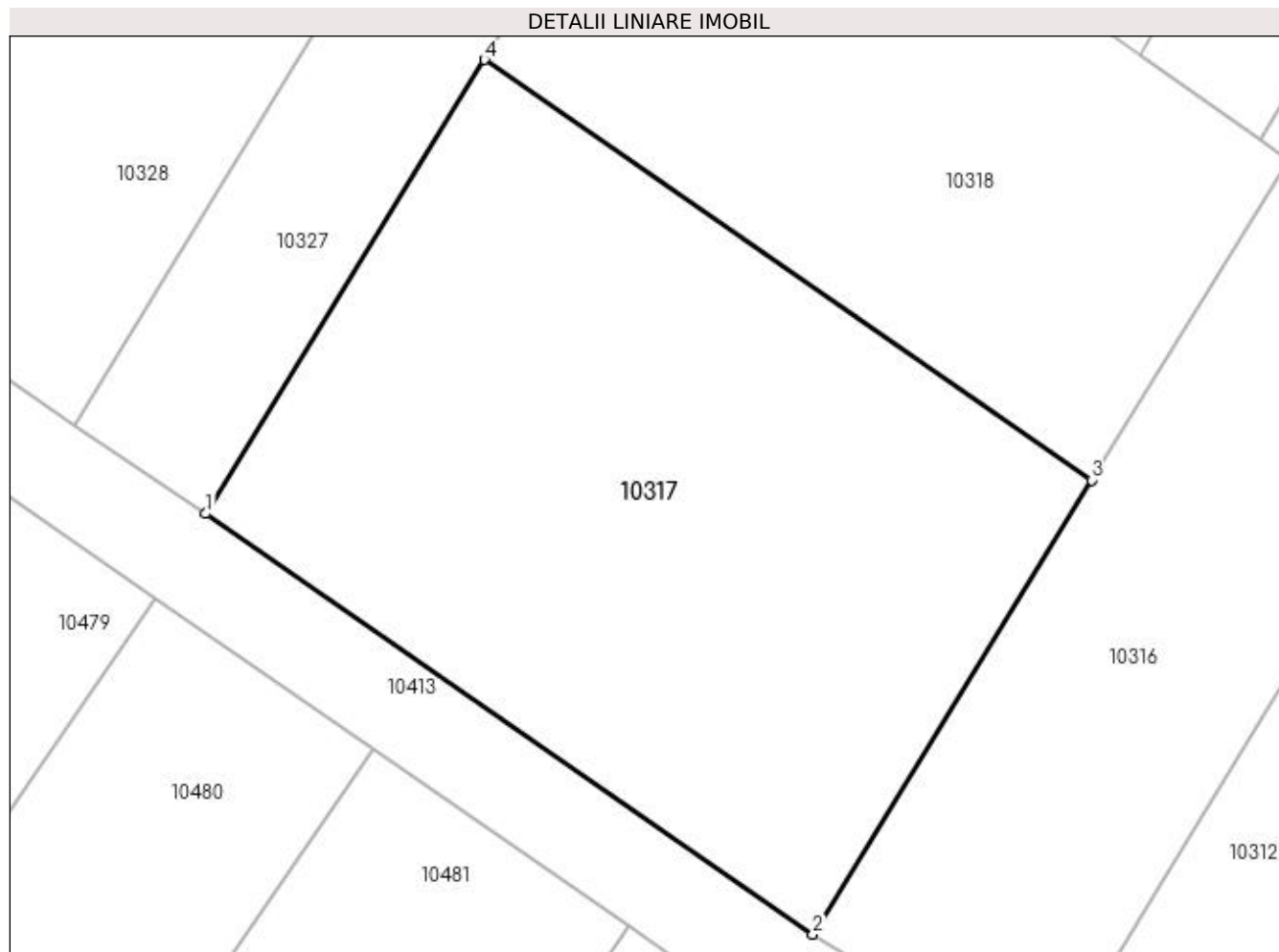
Inscrieri privind dezmembramintele dreptului de proprietate, drepturi reale de garanție și sarcini	Referințe
NU SUNT	

Anexa Nr. 1 La Partea I

Teren

Nr cadastral	Suprafața (mp)*	Observații / Referințe
	700	

* Suprafața este determinată în planul de proiecție Stereo 70.



Date referitoare la teren

Crt	Categorie folosință	Intravilan	Suprafața (mp)	Tarla	Parcelă	Nr. topo	Observații / Referințe
1	arabil	NU	700	32	40	-	

Lungime Segmente

1) Valorile lungimilor segmentelor sunt obținute din proiecție în plan.

Punct început	X / Y	Punct sfârșit	X / Y	Lungime segment (** (m)
1	353.262,749 292.046,674	2	353.288,383 292.028,928	31.177
2	353.288,383 292.028,928	3	353.300,147 292.048,093	22.488
3	353.300,147 292.048,093	4	353.274,512 292.065,838	31.178
4	353.274,512 292.065,838	1	353.262,749 292.046,674	22.486

**** Lungimile segmentelor sunt determinate în planul de proiecție Stereo 70 și sunt rotunjite la 1 milimetru.**

***** Distanța dintre puncte este formată din segmente cumulate ce sunt mai mici decât valoarea 1 milimetru.**

**DATE DESPRE IMOBILUL NR. 10318**

Oficiul de Cadastru și Publicitate Imobiliară DOLJ
Biroul de Cadastru și Publicitate Imobiliară Craiova

A. Partea I. Descrierea imobilului

TEREN Extravilan

Adresa: Jud. Dolj, T32, P41

Nr. Crt	Nr cadastral Nr. topografic	Suprafața* (mp)	Observații / Referințe
A1		500	Sector cadastral:8 Teren neimprejmuit;

B. Partea II. Proprietari și acte

Inscrieri privitoare la dreptul de proprietate și alte drepturi reale	Referințe
/	
Act Administrativ nr. TDP 1120-59090, din 17/01/1995 emis de CJSIPT DOLJ;	
B1	A1
Intabulare, drept de PROPRIETATE, dobândit prin Reconstituire, cota actuala 1/1, cota initiala 1/1 1) ICĂ SOFRONIE	

C. Partea III. SARCINI .

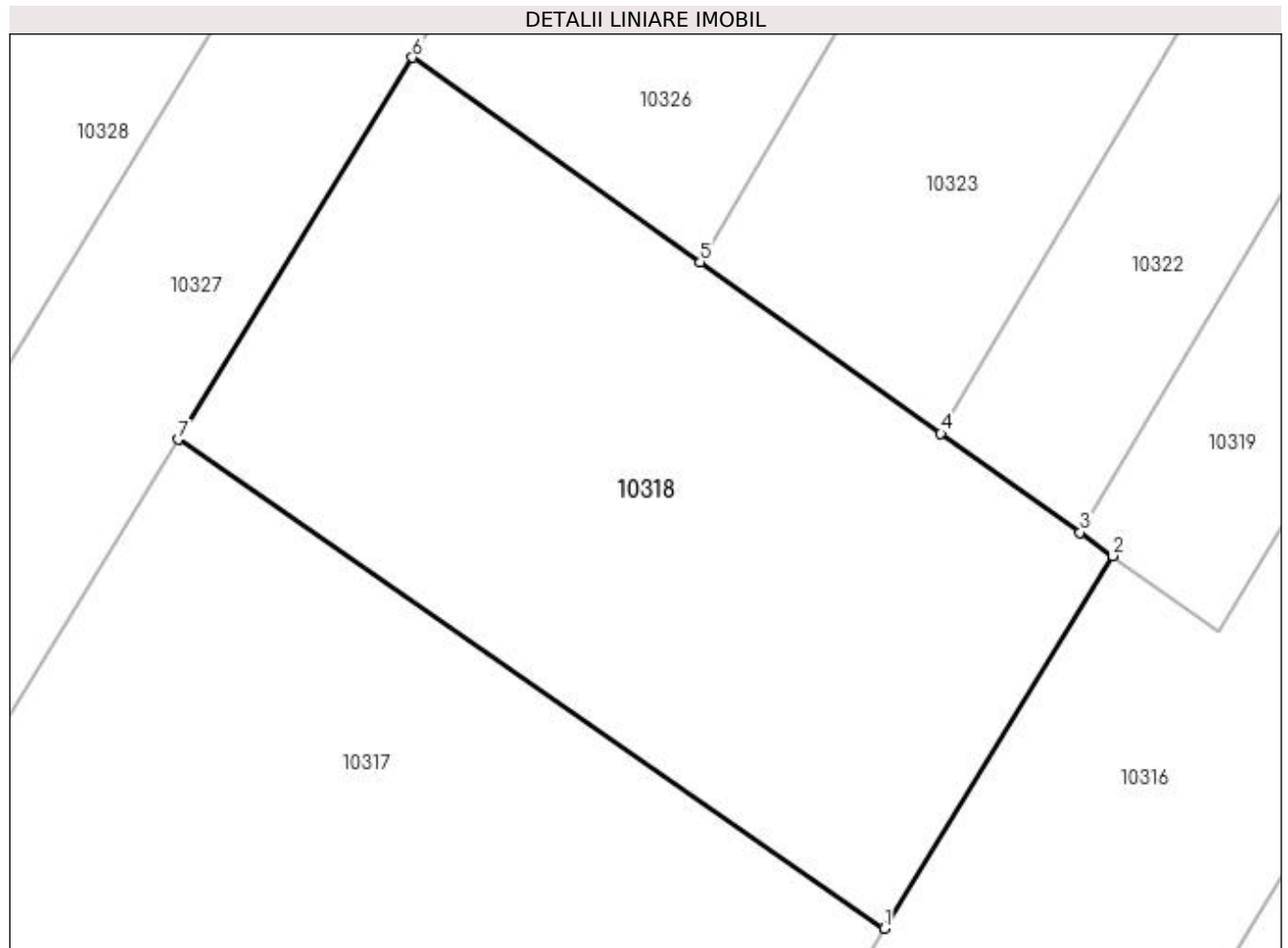
Inscrieri privind dezmembramintele dreptului de proprietate, drepturi reale de garanție și sarcini	Referințe
NU SUNT	

Anexa Nr. 1 La Partea I

Teren

Nr cadastral	Suprafața (mp)*	Observații / Referințe
	500	

* Suprafața este determinată în planul de proiecție Stereo 70.



Date referitoare la teren

Crt	Categorie folosință	Intra vilan	Suprafața (mp)	Tarla	Parcelă	Nr. topo	Observații / Referințe
1	arabil	NU	500	32	41	-	

Lungime Segmente

1) Valorile lungimilor segmentelor sunt obținute din proiecție în plan.

Punct început	X / Y	Punct sfârșit	X / Y	Lungime segment (** (m)
1	353.300,147 292.048,093	2	353.308,447 292.061,615	15.866
2	353.308,447 292.061,615	3	353.307,258 292.062,46	1.459
3	353.307,258 292.062,46	4	353.302,202 292.066,054	6.203
4	353.302,202 292.066,054	5	353.293,468 292.072,261	10.715
5	353.293,468 292.072,261	6	353.283,015 292.079,69	12.824

Punct început	X / Y	Punct sfârșit	X / Y	Lungime segment (** (m)
6	353.283,015 292.079,69	7	353.274,512 292.065,838	16.254
7	353.274,512 292.065,838	1	353.300,147 292.048,093	31.178

** Lungimile segmentelor sunt determinate în planul de proiecție Stereo 70 și sunt rotunjite la 1 milimetru.

*** Distanța dintre puncte este formată din segmente cumulate ce sunt mai mici decât valoarea 1 milimetru.

**DATE DESPRE IMOBILUL NR. 10319**

Oficiul de Cadastru și Publicitate Imobiliară DOLJ
Biroul de Cadastru și Publicitate Imobiliară Craiova

A. Partea I. Descrierea imobilului

TEREN Extravilan

Adresa: Jud. Dolj, T32, P42

Nr. Crt	Nr cadastral Nr. topografic	Suprafața* (mp)	Observații / Referințe
A1		Din acte: 800 Masurata: 647	Sector cadastral:8 Teren neimprejmuit; IMOBILUL ESTE DESPARTIT DE CD 1; RESTUL SUPRAFETEI ESTE LA ID 10320

B. Partea II. Proprietari și acte

Inscrieri privitoare la dreptul de proprietate și alte drepturi reale		Referințe
/		
Act Administrativ nr. TDP 1123-59090, din 12/01/1995 emis de CJSIPT DOLJ;		
B1	Intabulare, drept de PROPRIETATE, dobandit prin Reconstituire, cota actuala 1/1, cota initiala 1/1 1) CHILOM IULICA, LIPSĂ CNP	A1

C. Partea III. SARCINI .

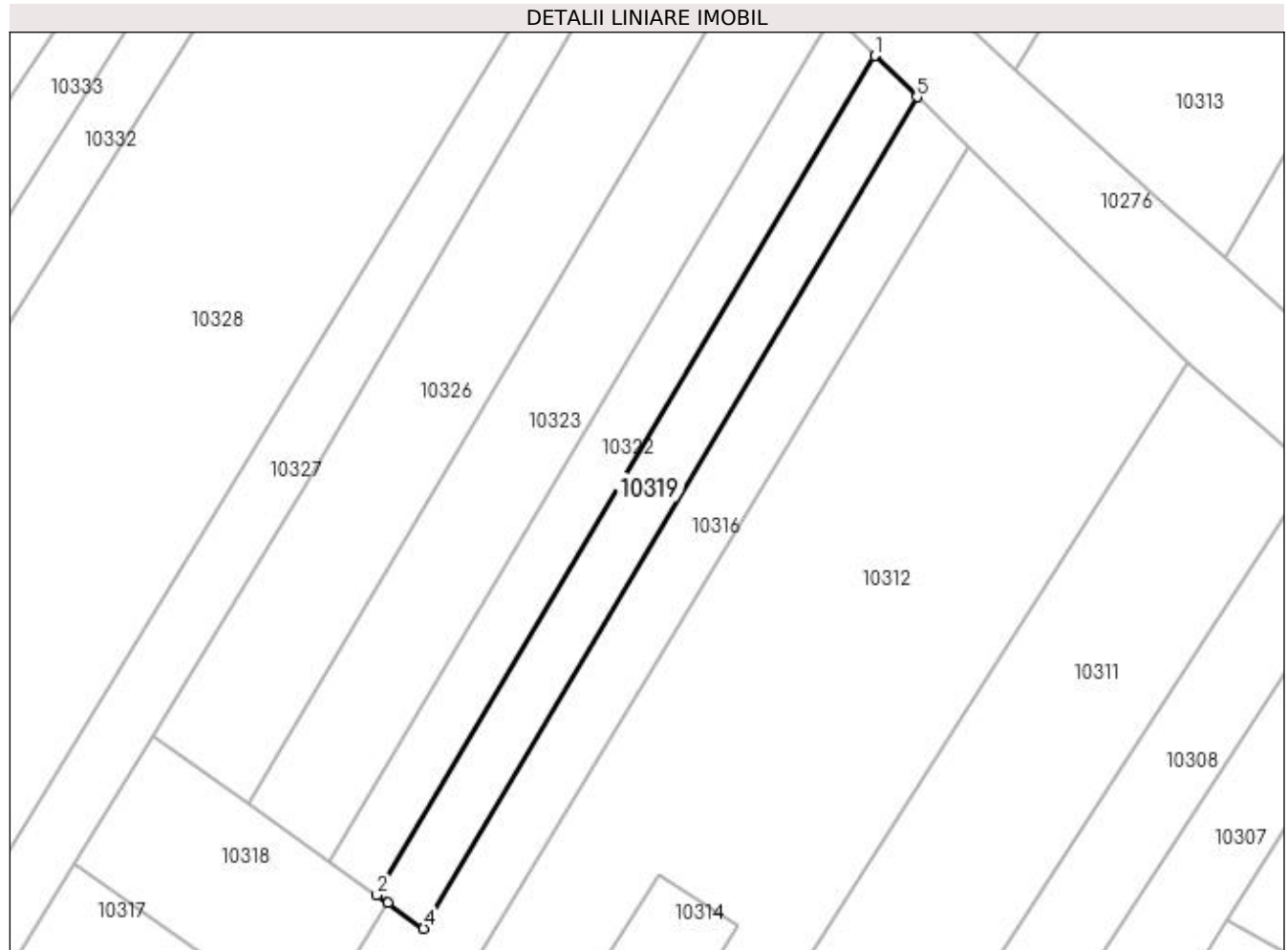
Inscrieri privind dezmembramintele dreptului de proprietate, drepturi reale de garanție și sarcini	Referințe
NU SUNT	

Anexa Nr. 1 La Partea I

Teren

Nr cadastral	Suprafața (mp)*	Observații / Referințe
	Din acte: 800 Masurata: 647	IMOBILUL ESTE DESPARTIT DE CD 1; RESTUL SUPRAFETEI ESTE LA ID 10320

* Suprafața este determinată în planul de proiecție Stereo 70.



Date referitoare la teren

Crt	Categorie folosință	Intra vilan	Suprafața (mp)	Tarla	Parcelă	Nr. topo	Observații / Referințe
1	arabil	NU	647	32	42	-	

Lungime Segmente

1) Valorile lungimilor segmentelor sunt obținute din proiecție în plan.

Punct început	X / Y	Punct sfârșit	X / Y	Lungime segment (** (m)
1	353.360,952 292.152,945	2	353.307,258 292.062,46	105.217
2	353.307,258 292.062,46	3	353.308,447 292.061,615	1.459
3	353.308,447 292.061,615	4	353.312,314 292.058,867	4.744
4	353.312,314 292.058,867	5	353.365,503 292.148,502	104.228
5	353.365,503 292.148,502	1	353.360,952 292.152,945	6.36

**** Lungimile segmentelor sunt determinate în planul de proiecție Stereo 70 și sunt rotunjite la 1 milimetru.**

***** Distanța dintre puncte este formată din segmente cumulate ce sunt mai mici decât valoarea 1 milimetru.**

**DATE DESPRE IMOBILUL NR. 10320**

Oficiul de Cadastru și Publicitate Imobiliară DOLJ
Biroul de Cadastru și Publicitate Imobiliară Craiova

A. Partea I. Descrierea imobilului

TEREN Extravilan

Adresa: Jud. Dolj, T32, P42

Nr. Crt	Nr cadastral Nr. topografic	Suprafața* (mp)	Observații / Referințe
A1		Din acte: 800 Masurata: 153	Sector cadastral:8 Teren neimprejmuit; IMOBILUL ESTE DESPARTIT DE CD 1; RESTUL SUPRAFETEI ESTE LA ID 10319

B. Partea II. Proprietari și acte

Inscrieri privitoare la dreptul de proprietate și alte drepturi reale		Referințe
/		
Act Administrativ nr. TDP 1123-59090, din 12/01/1995 emis de CJSIPT DOLJ;		
B1	Intabulare, drept de PROPRIETATE, dobandit prin Reconstituire, cota actuala 1/1, cota initiala 1/1 1) CHILOM IULICA, LIPSĂ CNP	A1

C. Partea III. SARCINI .

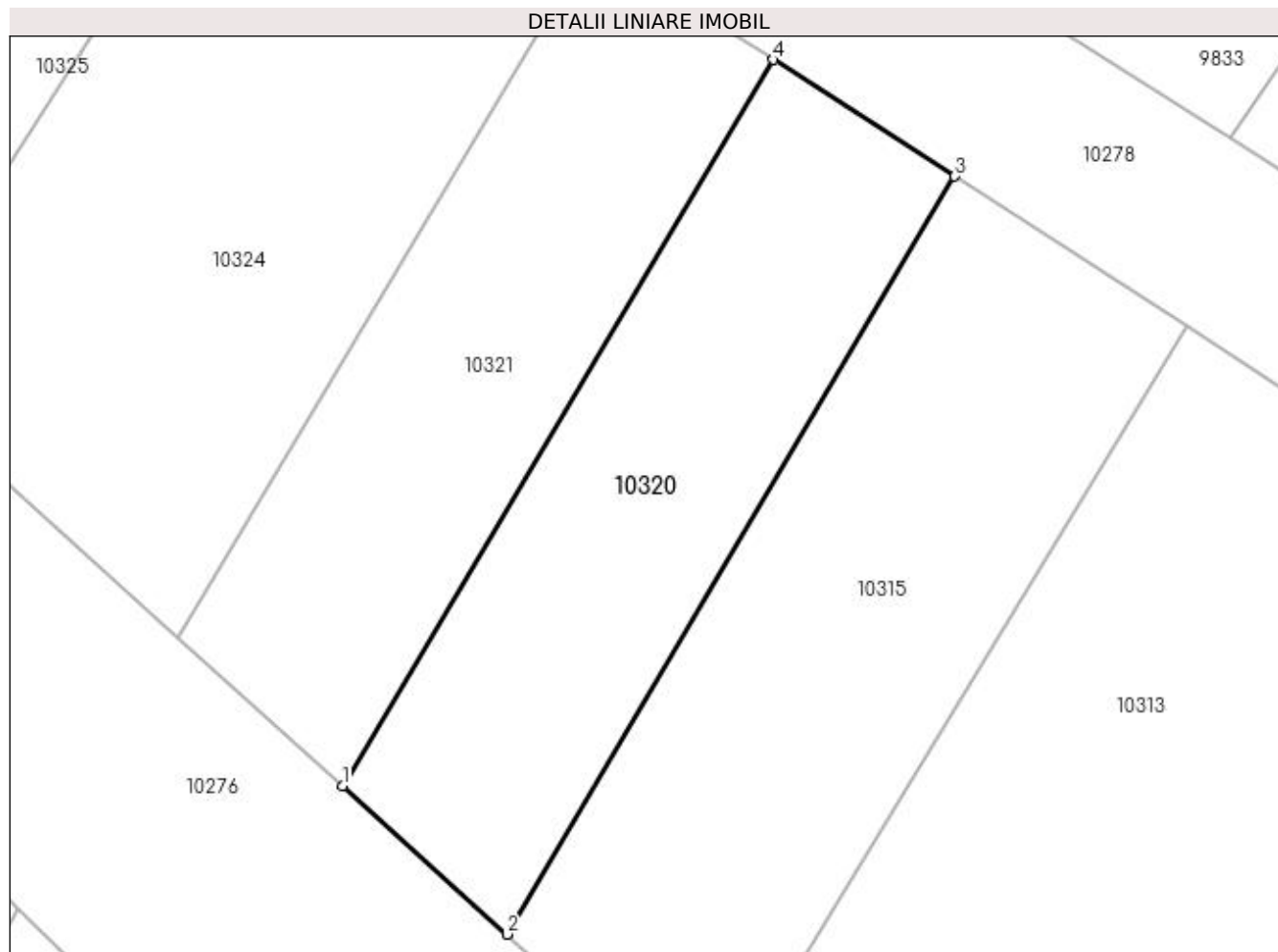
Inscrieri privind dezmembramintele dreptului de proprietate, drepturi reale de garanție și sarcini	Referințe
NU SUNT	

Anexa Nr. 1 La Partea I

Teren

Nr cadastral	Suprafața (mp)*	Observații / Referințe
	Din acte: 800 Masurata: 153	IMOBILUL ESTE DESPARTIT DE CD 1; RESTUL SUPRAFETEI ESTE LA ID 10319

* Suprafața este determinată în planul de proiecție Stereo 70.



Date referitoare la teren

Crt	Categorie folosință	Intravilan	Suprafața (mp)	Tarla	Parcelă	Nr. topo	Observații / Referințe
1	arabil	NU	153	32	42	-	

Lungime Segmente

1) Valorile lungimilor segmentelor sunt obținute din proiecție în plan.

Punct început	X / Y	Punct sfârșit	X / Y	Lungime segment (** (m)
1	353.365,669 292.160,893	2	353.370,386 292.156,648	6.346
2	353.370,386 292.156,648	3	353.383,224 292.178,365	25.228
3	353.383,224 292.178,365	4	353.378,019 292.181,706	6.185
4	353.378,019 292.181,706	1	353.365,669 292.160,893	24.201

**** Lungimile segmentelor sunt determinate în planul de proiecție Stereo 70 și sunt rotunjite la 1 milimetru.**

***** Distanța dintre puncte este formată din segmente cumulate ce sunt mai mici decât valoarea 1 milimetru.**

**DATE DESPRE IMOBILUL NR. 10321**

Oficiul de Cadastru și Publicitate Imobiliară DOLJ
Biroul de Cadastru și Publicitate Imobiliară Craiova

A. Partea I. Descrierea imobilului

TEREN Extravilan

Adresa: Jud. Dolj, T32, P43

Nr. Crt	Nr cadastral Nr. topografic	Suprafața* (mp)	Observații / Referințe
A1		Din acte: 800 Masurata: 146	Sector cadastral:8 Teren neimprejmuț; IMOBILUL ESTE DESPARTIT DE CD 1; RESTUL SUPRAFETEI ESTE LA ID 10322

B. Partea II. Proprietari și acte

Inscrieri privitoare la dreptul de proprietate și alte drepturi reale		Referințe
/		
Act Administrativ nr. TDP 850-59010, din 16/06/1994 emis de CJSIPT DOLJ;		
B1	Intabulare, drept de PROPRIETATE, dobandit prin Reconstituire, cota actuala 1/1, cota initiala 1/1 1) ICA GHEORGHE, LIPSA CNP	A1

C. Partea III. SARCINI .

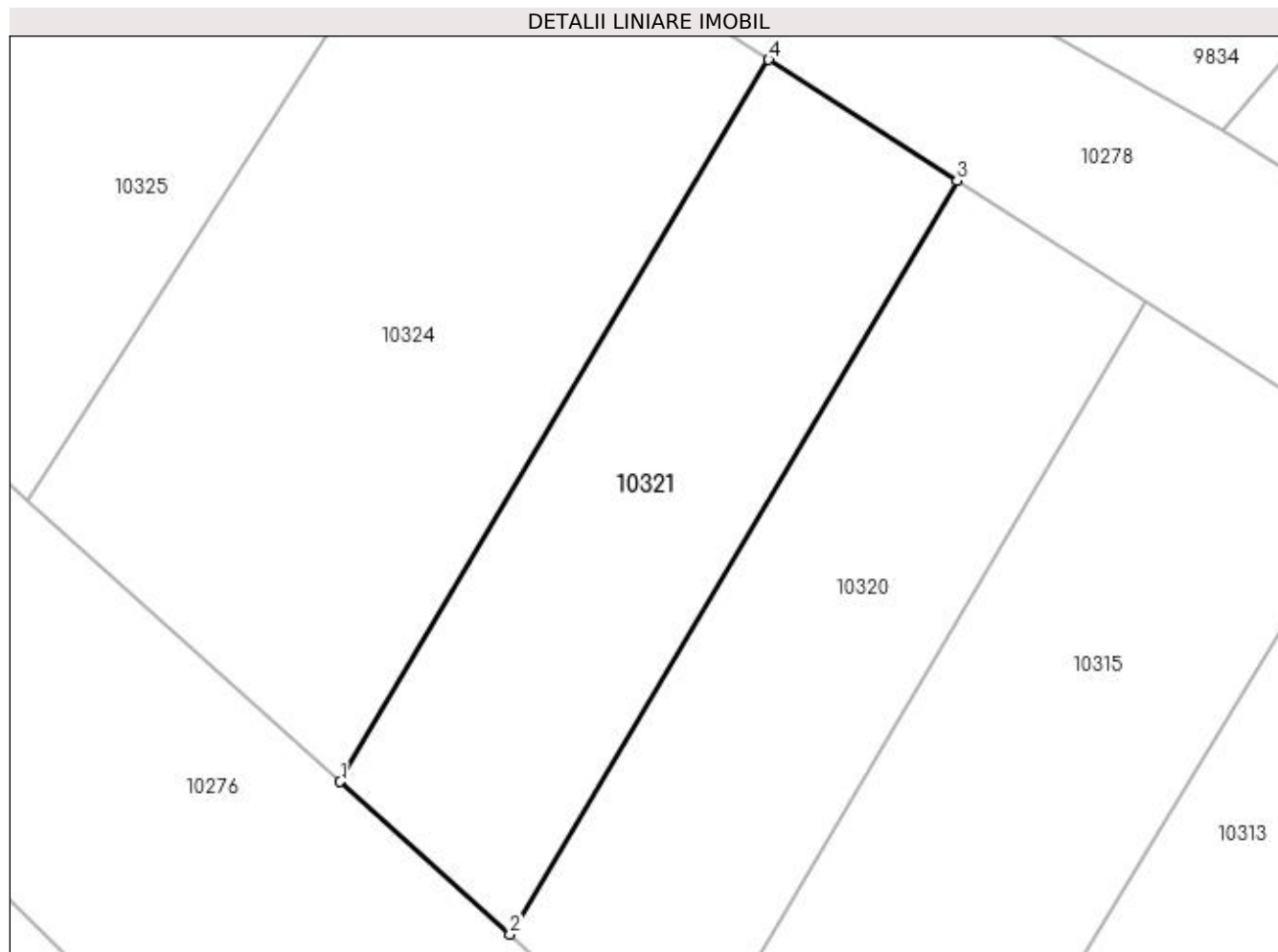
Inscrieri privind dezmembramintele dreptului de proprietate, drepturi reale de garanție și sarcini	Referințe
NU SUNT	

Anexa Nr. 1 La Partea I

Teren

Nr cadastral	Suprafața (mp)*	Observații / Referințe
	Din acte: 800 Masurata: 146	IMOBILUL ESTE DESPARTIT DE CD 1; RESTUL SUPRAFETEI ESTE LA ID 10322

* Suprafața este determinată în planul de proiecție Stereo 70.



Date referitoare la teren

Crt	Categorie folosință	Intra vilan	Suprafața (mp)	Tarla	Parcelă	Nr. topo	Observații / Referințe
1	arabil	NU	146	32	43	-	

Lungime Segmente

1) Valorile lungimilor segmentelor sunt obținute din proiecție în plan.

Punct început	X / Y	Punct sfârșit	X / Y	Lungime segment (** (m)
1	353.360,982 292.165,11	2	353.365,669 292.160,893	6.305
2	353.365,669 292.160,893	3	353.378,019 292.181,706	24.201
3	353.378,019 292.181,706	4	353.372,813 292.185,048	6.186
4	353.372,813 292.185,048	1	353.360,982 292.165,11	23.184

**** Lungimile segmentelor sunt determinate în planul de proiecție Stereo 70 și sunt rotunjite la 1 milimetru.**

***** Distanța dintre puncte este formată din segmente cumulate ce sunt mai mici decât valoarea 1 milimetru.**

**DATE DESPRE IMOBILUL NR. 10322**

Oficiul de Cadastru și Publicitate Imobiliară DOLJ
Biroul de Cadastru și Publicitate Imobiliară Craiova

A. Partea I. Descrierea imobilului

TEREN Extravilan

Adresa: Jud. Dolj, T32, P43

Nr. Crt	Nr cadastral Nr. topografic	Suprafața* (mp)	Observații / Referințe
A1		Din acte: 800 Masurata: 653	Sector cadastral:8 Teren neimprejmuit; IMOBILUL ESTE DESPARTIT DE CD 1; RESTUL SUPRAFETEI ESTE LA ID 10321

B. Partea II. Proprietari și acte

Inscrieri privitoare la dreptul de proprietate și alte drepturi reale		Referințe
/		
Act Administrativ nr. TDP 850-59010, din 16/06/1994 emis de CJSIPT DOLJ;		
B1	Intabulare, drept de PROPRIETATE, dobandit prin Reconstituire, cota actuala 1/1, cota initiala 1/1 1) ICA GHEORGHE, LIPSĂ CNP	A1

C. Partea III. SARCINI .

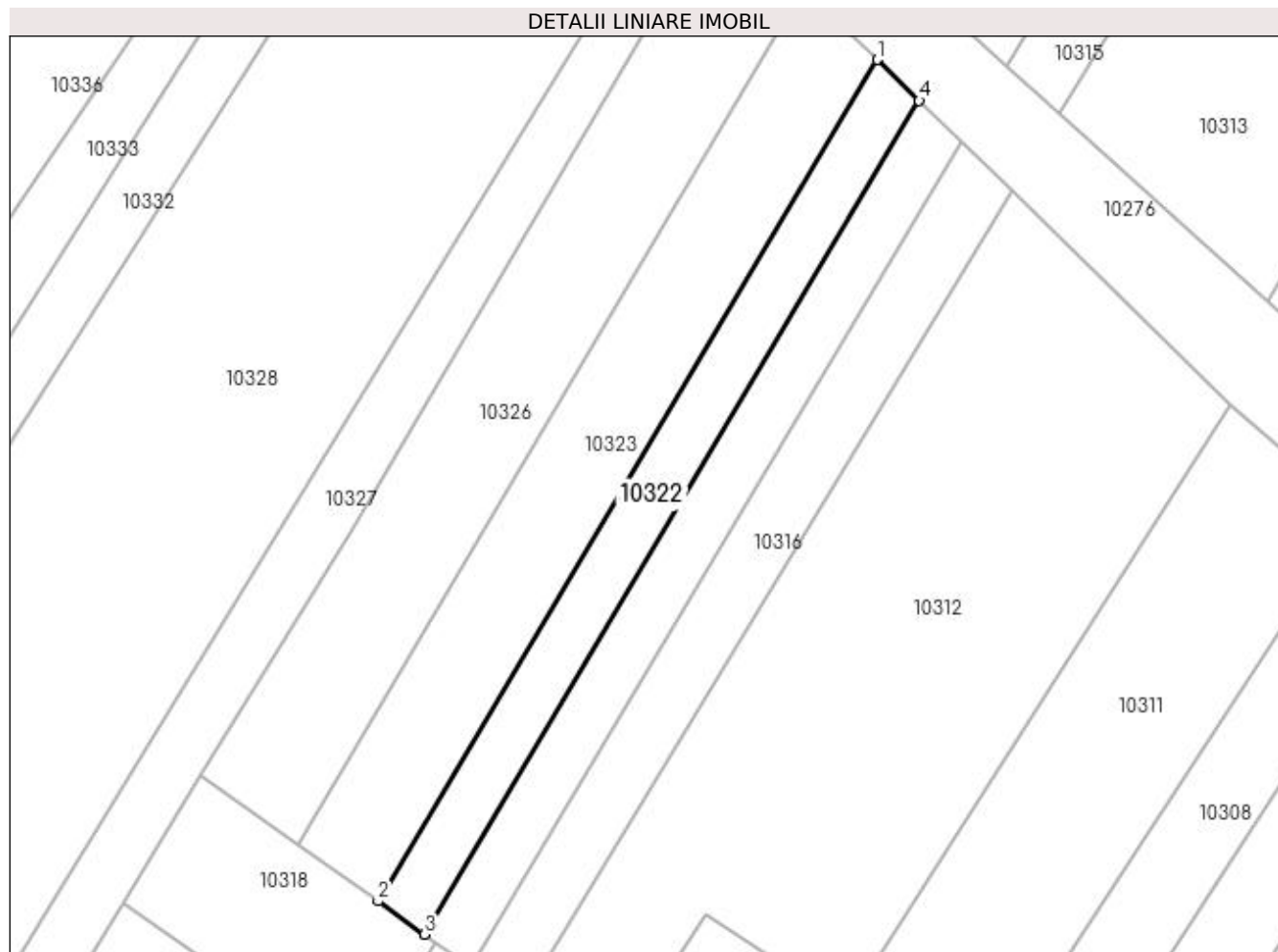
Inscrieri privind dezmembramintele dreptului de proprietate, drepturi reale de garanție și sarcini	Referințe
NU SUNT	

Anexa Nr. 1 La Partea I

Teren

Nr cadastral	Suprafața (mp)*	Observații / Referințe
	Din acte: 800 Masurata: 653	IMOBILUL ESTE DESPARTIT DE CD 1; RESTUL SUPRAFETEI ESTE LA ID 10321

* Suprafața este determinată în planul de proiecție Stereo 70.



Date referitoare la teren

Crt	Categorie folosință	Intra vilan	Suprafața (mp)	Tarla	Parcelă	Nr. topo	Observații / Referințe
1	arabil	NU	653	32	43	-	

Lungime Segmente

1) Valorile lungimilor segmentelor sunt obținute din proiecție în plan.

Punct început	X / Y	Punct sfârșit	X / Y	Lungime segment (** (m)
1	353.356,401 292.157,389	2	353.302,202 292.066,054	106.206
2	353.302,202 292.066,054	3	353.307,258 292.062,46	6.203
3	353.307,258 292.062,46	4	353.360,952 292.152,945	105.217
4	353.360,952 292.152,945	1	353.356,401 292.157,389	6.361

**** Lungimile segmentelor sunt determinate în planul de proiecție Stereo 70 și sunt rotunjite la 1 milimetru.**

***** Distanța dintre puncte este formată din segmente cumulate ce sunt mai mici decât valoarea 1 milimetru.**

**DATE DESPRE IMOBILUL NR. 10323**

Oficiul de Cadastru și Publicitate Imobiliară DOLJ
Biroul de Cadastru și Publicitate Imobiliară Craiova

A. Partea I. Descrierea imobilului

TEREN Extravilan

Adresa: Jud. Dolj, T32, P44

Nr. Crt	Nr cadastral Nr. topografic	Suprafața* (mp)	Observații / Referințe
A1		Din acte: 1.400 Masurata: 1.154	Sector cadastral:8 Teren neimprejmuț; IMOBILUL ESTE DESPARTIT DE CD 1; RESTUL SUPRAFETEI ESTE LA ID 10324

B. Partea II. Proprietari și acte

Inscrieri privitoare la dreptul de proprietate și alte drepturi reale		Referințe
/		
Act Administrativ nr. TDP 730-9687, din 07/04/1994 emis de CJSIPT DOLJ;		
B1	Intabulare, drept de PROPRIETATE, dobandit prin Reconstituire, cota actuala 1/1, cota initiala 1/1 1) ICA ELENA, LIPSĂ CNP	A1

C. Partea III. SARCINI .

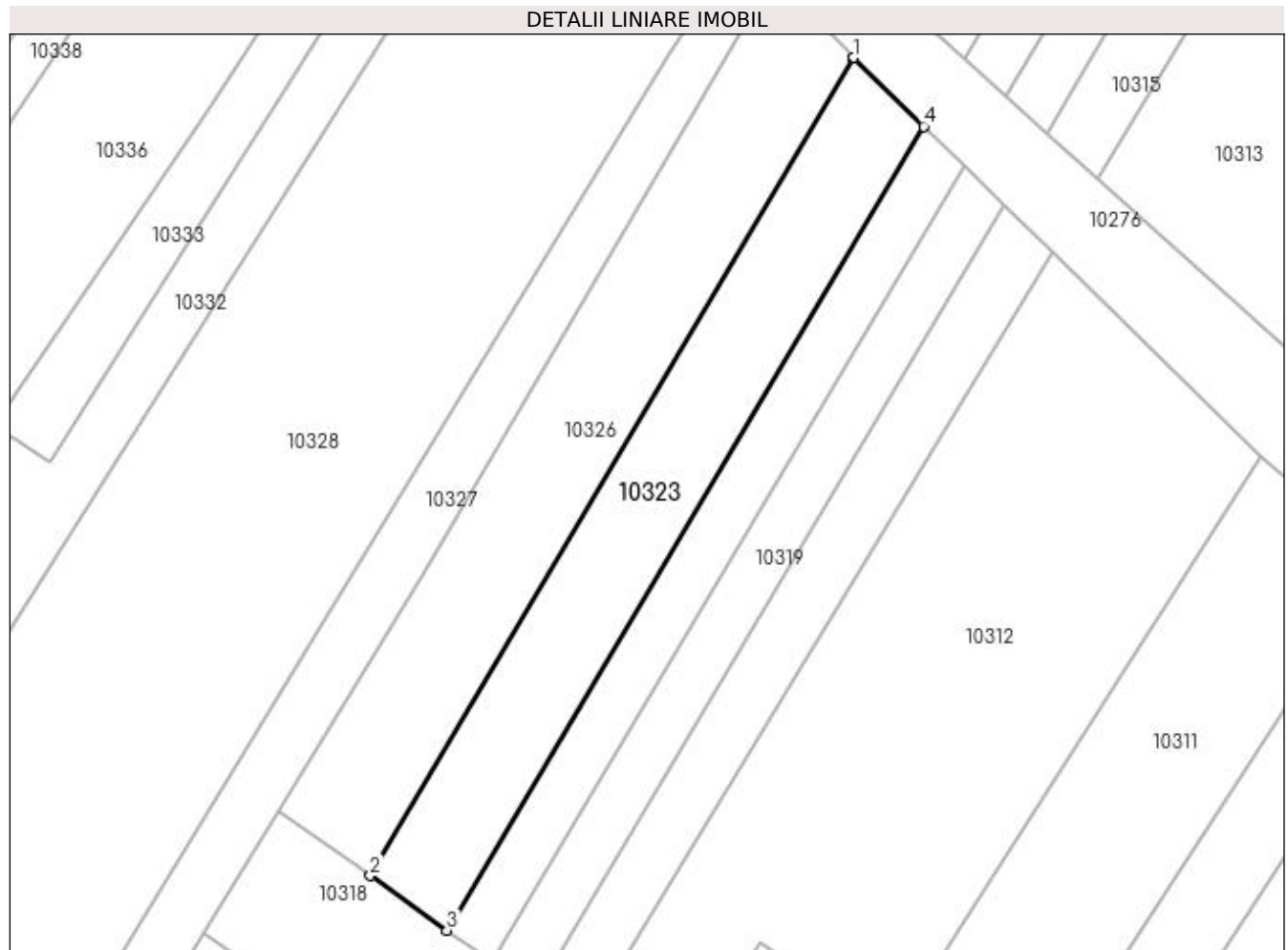
Inscrieri privind dezmembramintele dreptului de proprietate, drepturi reale de garanție și sarcini	Referințe
NU SUNT	

Anexa Nr. 1 La Partea I

Teren

Nr cadastral	Suprafața (mp)*	Observații / Referințe
	Din acte: 1.400 Masurata: 1.154	IMOBILUL ESTE DESPARTIT DE CD 1; RESTUL SUPRAFETEI ESTE LA ID 10324

* Suprafața este determinată în planul de proiecție Stereo 70.



Date referitoare la teren

Crt	Categorie folosință	Intra vilan	Suprafața (mp)	Tarla	Parcelă	Nr. topo	Observații / Referințe
1	arabil	NU	1.154	32	44	-	

Lungime Segmente

1) Valorile lungimilor segmentelor sunt obținute din proiecție în plan.

Punct început	X / Y	Punct sfârșit	X / Y	Lungime segment (** (m)
1	353.348,397 292.165,204	2	353.293,468 292.072,261	107.961
2	353.293,468 292.072,261	3	353.302,202 292.066,054	10.715
3	353.302,202 292.066,054	4	353.356,401 292.157,389	106.206
4	353.356,401 292.157,389	5	353.348,449 292.165,153	11.114
5	353.348,449 292.165,153	1	353.348,397 292.165,204	0.073

**** Lungimile segmentelor sunt determinate în planul de proiecție Stereo 70 și sunt rotunjite la 1 milimetru.**

***** Distanța dintre puncte este formată din segmente cumulate ce sunt mai mici decât valoarea 1 milimetru.**

**DATE DESPRE IMOBILUL NR. 10324**

Oficiul de Cadastru și Publicitate Imobiliară DOLJ
Biroul de Cadastru și Publicitate Imobiliară Craiova

A. Partea I. Descrierea imobilului

TEREN Extravilan

Adresa: Jud. Dolj, T32, P44

Nr. Crt	Nr cadastral Nr. topografic	Suprafața* (mp)	Observații / Referințe
A1		Din acte: 1.400 Masurata: 246	Sector cadastral:8 Teren neimprejmuț; IMOBILUL ESTE DESPARTIT DE CD 1; RESTUL SUPRAFETEI ESTE LA ID 10323

B. Partea II. Proprietari și acte

Inscrieri privitoare la dreptul de proprietate și alte drepturi reale		Referințe
/		
Act Administrativ nr. TDP 730-9687, din 07/04/1994 emis de CJSIPT DOLJ;		
B1	Intabulare, drept de PROPRIETATE, dobandit prin Reconstituire, cota actuala 1/1, cota initiala 1/1 1) ICA ELENA, LIPSĂ CNP	A1

C. Partea III. SARCINI .

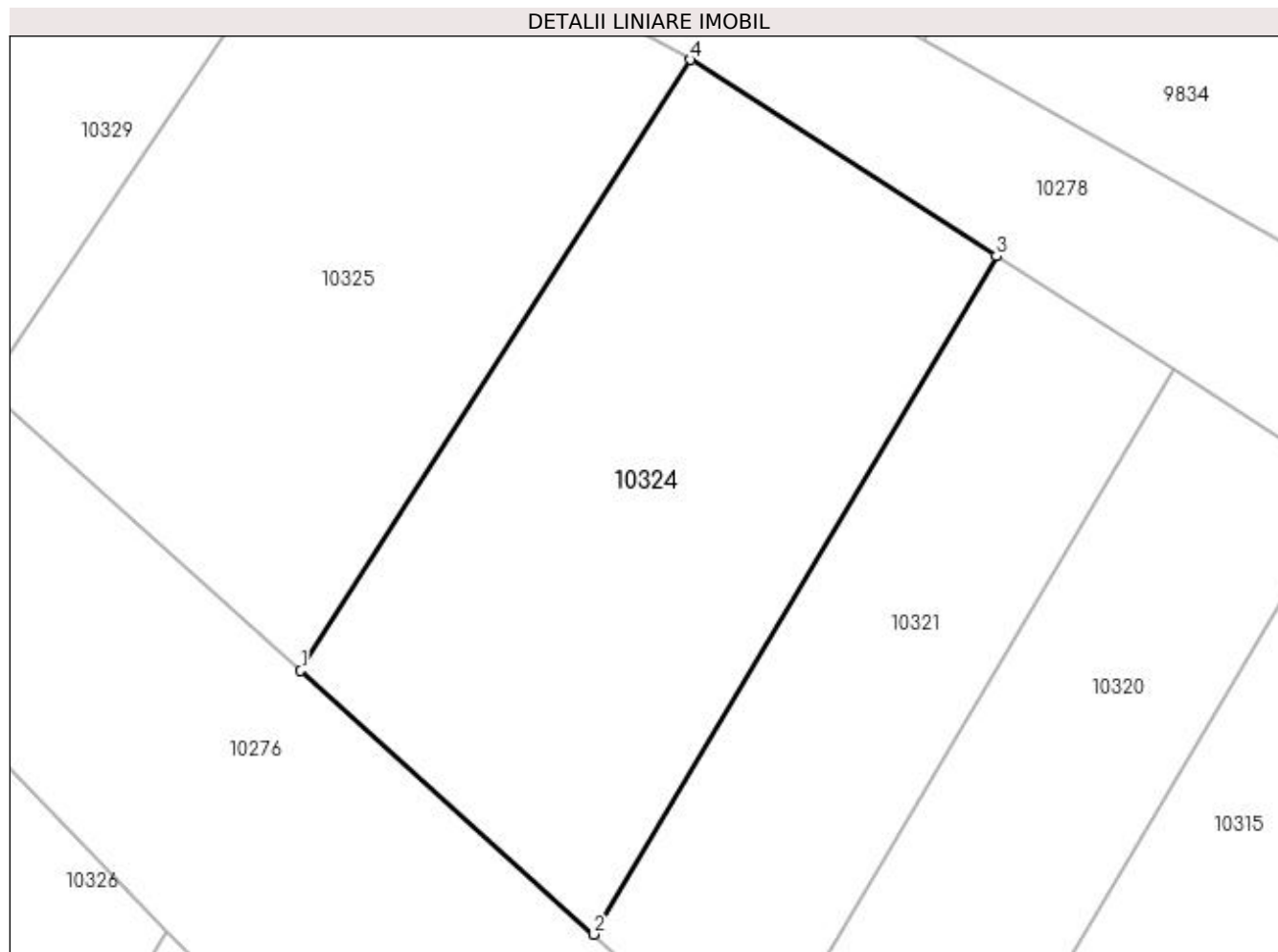
Inscrieri privind dezmembramintele dreptului de proprietate, drepturi reale de garanție și sarcini	Referințe
NU SUNT	

Anexa Nr. 1 La Partea I

Teren

Nr cadastral	Suprafața (mp)*	Observații / Referințe
	Din acte: 1.400 Masurata: 246	IMOBILUL ESTE DESPARTIT DE CD 1; RESTUL SUPRAFETEI ESTE LA ID 10323

* Suprafața este determinată în planul de proiecție Stereo 70.



Date referitoare la teren

Crt	Categorie folosință	Intra vilan	Suprafața (mp)	Tarla	Parcelă	Nr. topo	Observații / Referințe
1	arabil	NU	246	32	44	-	

Lungime Segmente

1) Valorile lungimilor segmentelor sunt obținute din proiecție în plan.

Punct început	X / Y	Punct sfârșit	X / Y	Lungime segment (** (m)
1	353.352,366 292.172,862	2	353.360,982 292.165,11	11.59
2	353.360,982 292.165,11	3	353.372,813 292.185,048	23.184
3	353.372,813 292.185,048	4	353.363,821 292.190,82	10.685
4	353.363,821 292.190,82	1	353.352,366 292.172,862	21.3

**** Lungimile segmentelor sunt determinate în planul de proiecție Stereo 70 și sunt rotunjite la 1 milimetru.**

***** Distanța dintre puncte este formată din segmente cumulate ce sunt mai mici decât valoarea 1 milimetru.**

**DATE DESPRE IMOBILUL NR. 10325**

Oficiul de Cadastru și Publicitate Imobiliară DOLJ
Biroul de Cadastru și Publicitate Imobiliară Craiova

A. Partea I. Descrierea imobilului

TEREN Extravilan

Adresa: Jud. Dolj, T32, P45

Nr. Crt	Nr cadastral Nr. topografic	Suprafața* (mp)	Observații / Referințe
A1	31068	Din acte: 1.600 Masurata: 240	Sector cadastral:8 Teren imprejmuit;

B. Partea II. Proprietari și acte

Inscrieri privitoare la dreptul de proprietate și alte drepturi reale		Referințe
33530 / 27/03/2015		
Act Notarial nr. contract de vanzare nr 855, din 25/03/2015 emis de BUDIANA IONUT RAZVAN;		
B1	Intabulare, drept de PROPRIETATE, dobandit prin Conventie, cota actuala 1/1, cota initiala 1/1 1) VICA VIOREL 2) VICA SORINA	A1

C. Partea III. SARCINI .

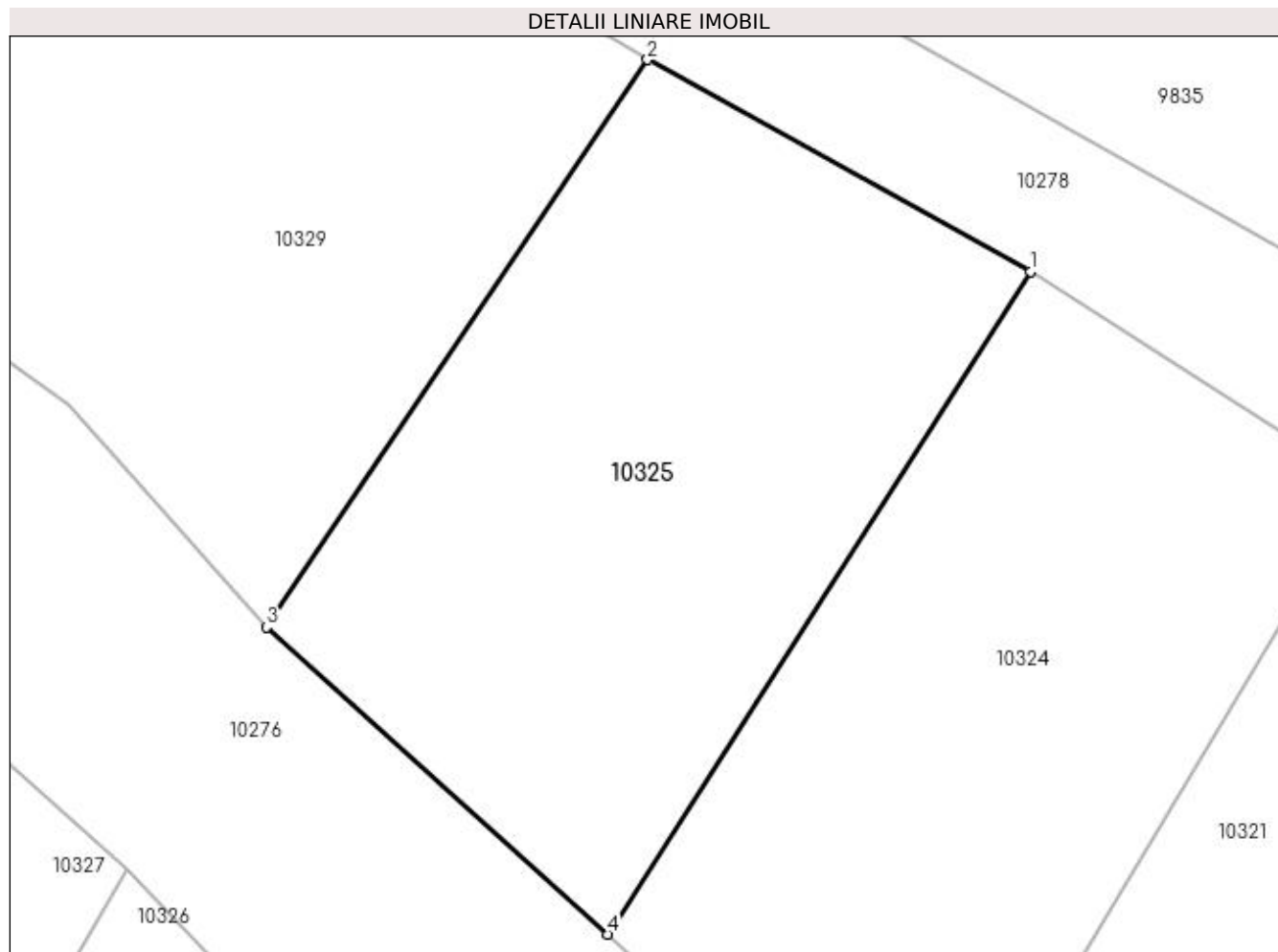
Inscrieri privind dezmembramintele dreptului de proprietate, drepturi reale de garanție și sarcini	Referințe
NU SUNT	

Anexa Nr. 1 La Partea I

Teren

Nr cadastral	Suprafața (mp)*	Observații / Referințe
31068	Din acte: 1.600 Masurata: 240	

* Suprafața este determinată în planul de proiecție Stereo 70.



Date referitoare la teren

Crt	Categorie folosință	Intra vilan	Suprafața (mp)	Tarla	Parcelă	Nr. topo	Observații / Referințe
1	arabil	NU	240	32	45	-	

Lungime Segmente

1) Valorile lungimilor segmentelor sunt obținute din proiecție în plan.

Punct început	X / Y	Punct sfârșit	X / Y	Lungime segment (** (m)
1	353.363,821 292.190,82	2	353.353,438 292.196,559	11.864
2	353.353,438 292.196,559	3	353.343,111 292.181,19	18.516
3	353.343,111 292.181,19	4	353.352,366 292.172,862	12.45
4	353.352,366 292.172,862	1	353.363,821 292.190,82	21.3

**** Lungimile segmentelor sunt determinate în planul de proiecție Stereo 70 și sunt rotunjite la 1 milimetru.**

***** Distanța dintre puncte este formată din segmente cumulate ce sunt mai mici decât valoarea 1 milimetru.**

**DATE DESPRE IMOBILUL NR. 10326**

Oficiul de Cadastru și Publicitate Imobiliară DOLJ
Biroul de Cadastru și Publicitate Imobiliară Craiova

A. Partea I. Descrierea imobilului

TEREN Extravilan

Adresa: Jud. Dolj, T32, P45

Nr. Crt	Nr cadastral Nr. topografic	Suprafața* (mp)	Observații / Referințe
A1	31069	Din acte: 1.600 Masurata: 1.360	Sector cadastral:8 Teren neimprejmuit;

B. Partea II. Proprietari și acte

Inscrieri privitoare la dreptul de proprietate și alte drepturi reale		Referințe
33526 / 27/03/2015		
Act Notarial nr. Contract de vanzare nr 855, din 25/03/2015 emis de BUDIANA IONUT RAZVAN;		
B1	Intabulare, drept de PROPRIETATE, dobandit prin Conventie, cota actuala 1/1, cota initiala 1/1 1) VICA VIOREL 2) VICA SORINA	A1

C. Partea III. SARCINI .

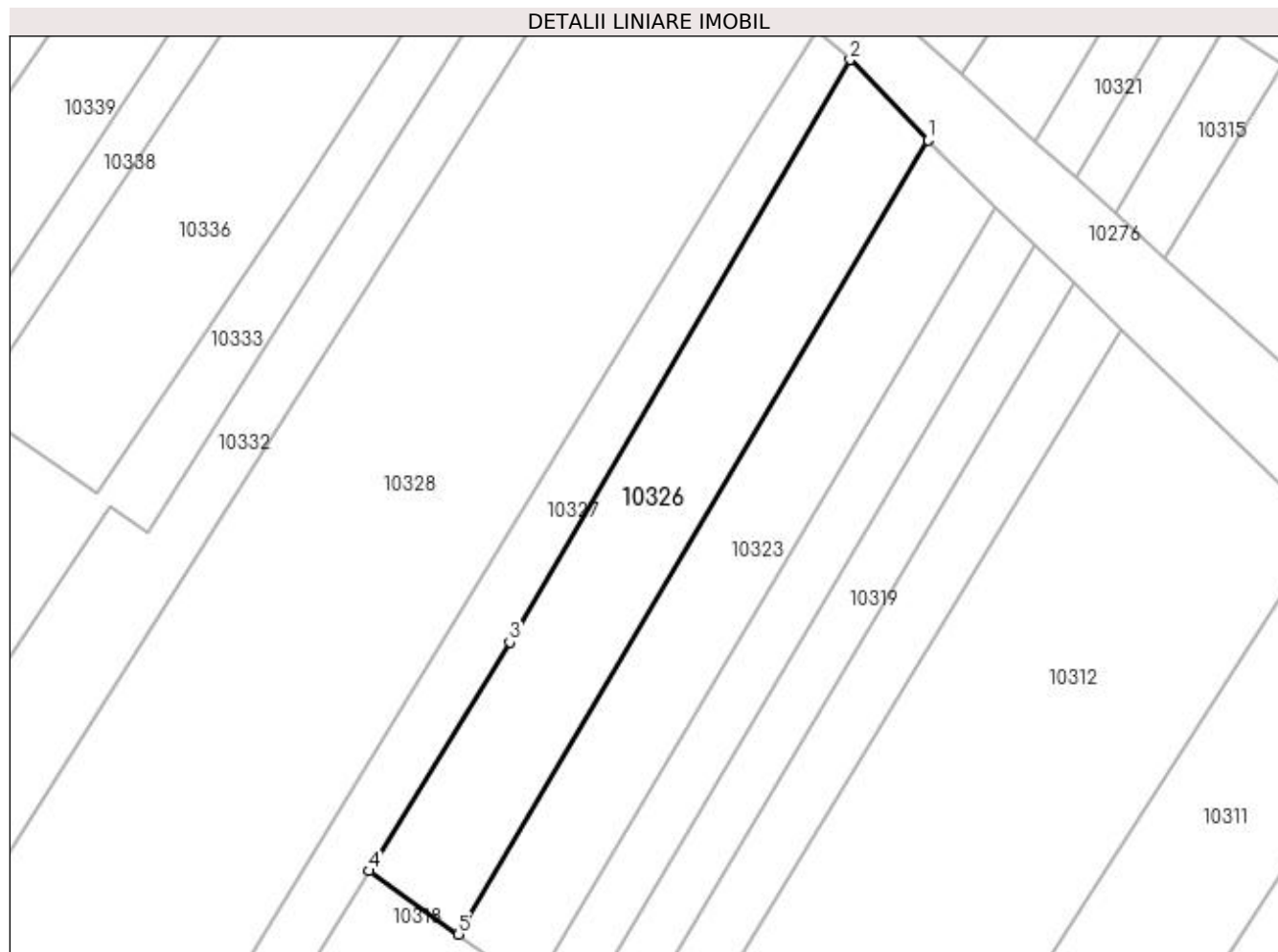
Inscrieri privind dezmembramintele dreptului de proprietate, drepturi reale de garanție și sarcini	Referințe
NU SUNT	

Anexa Nr. 1 La Partea I

Teren

Nr cadastral	Suprafața (mp)*	Observații / Referințe
31069	Din acte: 1.600 Masurata: 1.360	

* Suprafața este determinată în planul de proiecție Stereo 70.



Date referitoare la teren

Crt	Categorie folosință	Intra vilan	Suprafața (mp)	Tarla	Parcelă	Nr. topo	Observații / Referințe
1	arabil	NU	1.360	32	45	-	

Lungime Segmente

1) Valorile lungimilor segmentelor sunt obținute din proiecție în plan.

Punct început	X / Y	Punct sfârșit	X / Y	Lungime segment (** (m)
1	353.348,397 292.165,204	2	353.339,314 292.174,637	13.095
2	353.339,314 292.174,637	3	353.299,436 292.106,442	78.999
3	353.299,436 292.106,442	4	353.283,015 292.079,69	31.39
4	353.283,015 292.079,69	5	353.293,468 292.072,261	12.824
5	353.293,468 292.072,261	1	353.348,397 292.165,204	107.961

**** Lungimile segmentelor sunt determinate în planul de proiecție Stereo 70 și sunt rotunjite la 1 milimetru.**

***** Distanța dintre puncte este formată din segmente cumulate ce sunt mai mici decât valoarea 1 milimetru.**

**DATE DESPRE IMOBILUL NR. 10327**

Oficiul de Cadastru și Publicitate Imobiliară DOLJ
Biroul de Cadastru și Publicitate Imobiliară Craiova

A. Partea I. Descrierea imobilului

TEREN Extravilan

Adresa: Jud. Dolj, T32, P46/1

Nr. Crt	Nr cadastral Nr. topografic	Suprafața* (mp)	Observații / Referințe
A1		950	Sector cadastral:8 Teren neimprejmuit;

B. Partea II. Proprietari și acte

Inscrieri privitoare la dreptul de proprietate și alte drepturi reale		Referințe
/		
Act Normativ nr. LEGEA 7, din 13/03/1996 emis de PARLAMENTUL ROMANIEI;		
B1	Inscrierea provizorie, drept de PROPRIETATE, dobandit prin Lege, cota actuala 1/1, cota initiala 1/1 1) NEIDENTIFICAT NEIDENTIFICAT	A1

C. Partea III. SARCINI .

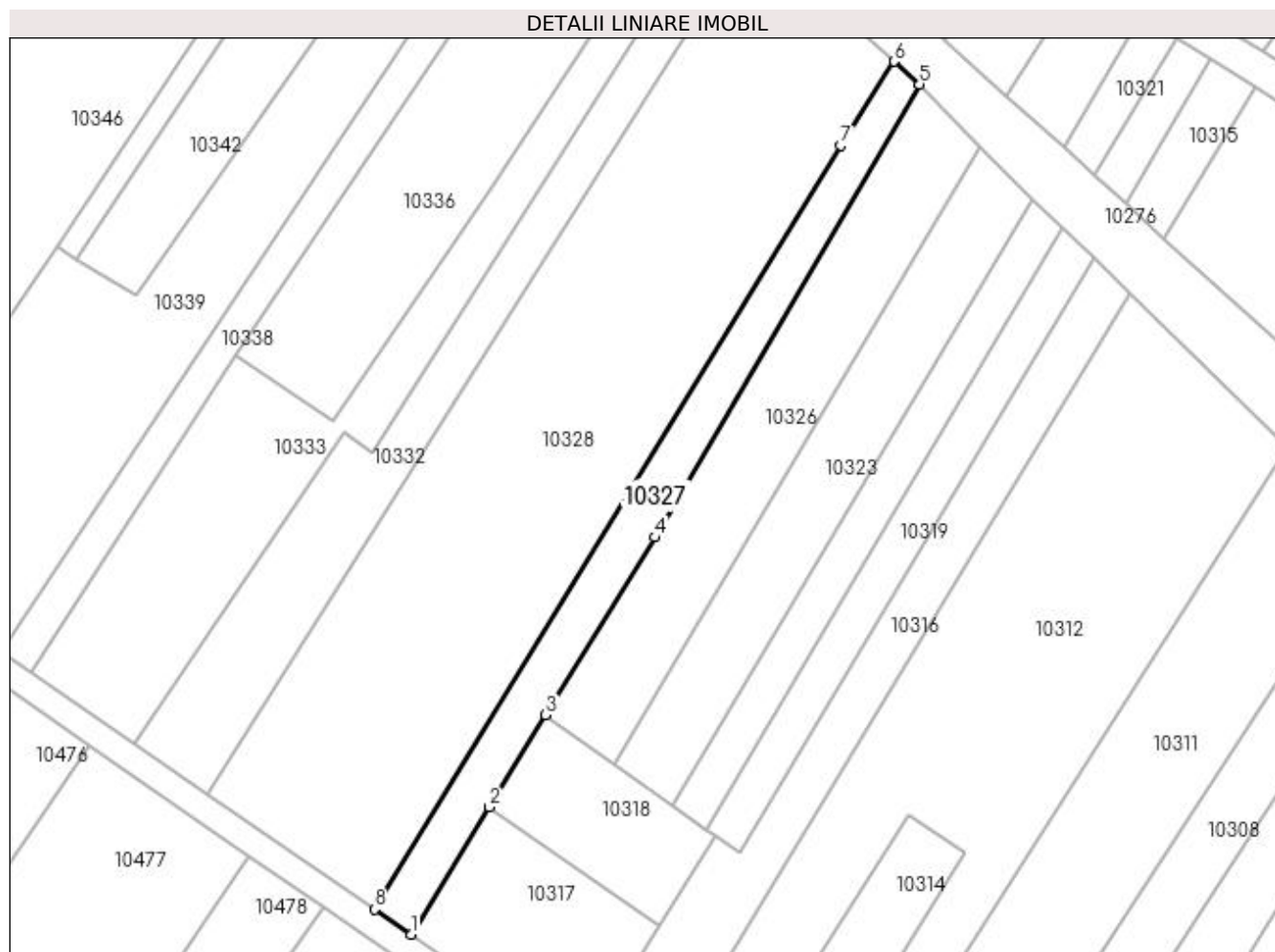
Inscrieri privind dezmembramintele dreptului de proprietate, drepturi reale de garanție și sarcini	Referințe
NU SUNT	

Anexa Nr. 1 La Partea I

Teren

Nr cadastral	Suprafața (mp)*	Observații / Referințe
	950	

* Suprafața este determinată în planul de proiecție Stereo 70.



Date referitoare la teren

Crt	Categorie folosință	Intra vilan	Suprafața (mp)	Tarla	Parcelă	Nr. topo	Observații / Referințe
1	arabil	NU	950	32	46/1	-	

Lungime Segmente

1) Valorile lungimilor segmentelor sunt obținute din proiecție în plan.

Punct început	X / Y	Punct sfârșit	X / Y	Lungime segment (** (m)
1	353.262,749 292.046,674	2	353.274,512 292.065,838	22.486
2	353.274,512 292.065,838	3	353.283,015 292.079,69	16.254
3	353.283,015 292.079,69	4	353.299,436 292.106,442	31.39
4	353.299,436 292.106,442	5	353.339,314 292.174,637	78.999
5	353.339,314 292.174,637	6	353.335,483 292.178,065	5.141

Punct început	X / Y	Punct sfârșit	X / Y	Lungime segment (** (m)
6	353.335,483 292.178,065	7	353.327,485 292.165,406	14.974
7	353.327,485 292.165,406	8	353.257,228 292.050,416	134.754
8	353.257,228 292.050,416	1	353.262,749 292.046,674	6.67

** Lungimile segmentelor sunt determinate în planul de proiecție Stereo 70 și sunt rotunjite la 1 milimetru.

*** Distanța dintre puncte este formată din segmente cumulate ce sunt mai mici decât valoarea 1 milimetru.

**DATE DESPRE IMOBILUL NR. 10328**

Oficiul de Cadastru și Publicitate Imobiliară DOLJ
 Biroul de Cadastru și Publicitate Imobiliară Craiova

A. Partea I. Descrierea imobilului

TEREN Extravilan

Adresa: Jud. Dolj, T32, P46

Nr. Crt	Nr cadastral Nr. topografic	Suprafața* (mp)	Observații / Referințe
A1		Din acte: 4.900 Masurata: 4.455	Sector cadastral:8 Teren neimprejmuit; IMOBILUL ESTE DESPARTIT DE CD 1; RESTUL SUPRAFETEI ESTE LA ID 10328

B. Partea II. Proprietari și acte

Inscrieri privitoare la dreptul de proprietate și alte drepturi reale		Referințe
/		
Act Administrativ nr. TDP 1168-59090, din 12/01/1995 emis de CJSIPT DOLJ (CERT DECES NR 544838/17-02-2003);		
B1	Intabulare, drept de PROPRIETATE, dobandit prin Reconstituire, cota actuala 1/1, cota initiala 1/1 1) STĂNCESCU DUMITRU, LIPSĂ CNP DEFUNCT:Da	A1

C. Partea III. SARCINI .

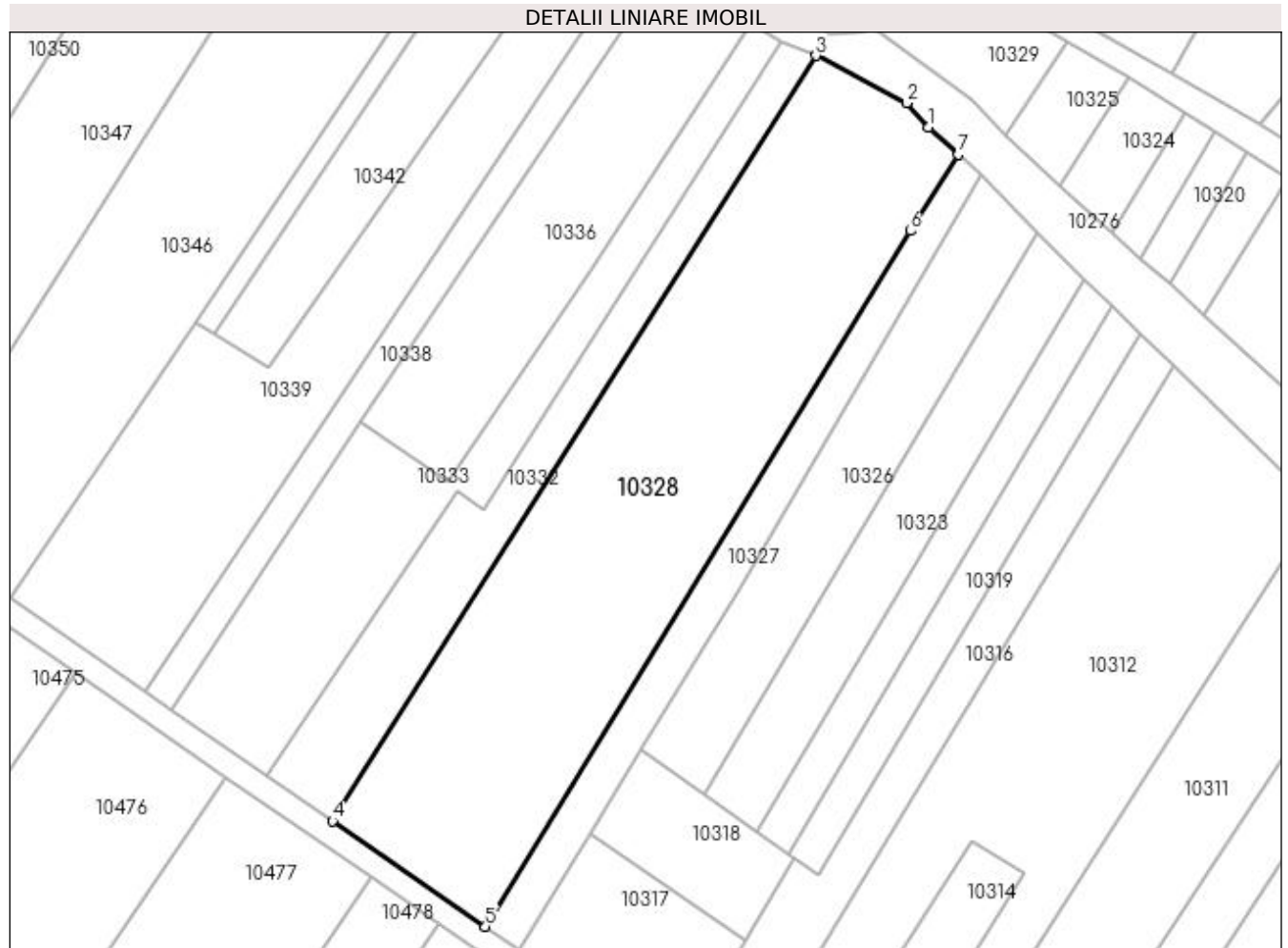
Inscrieri privind dezmembramintele dreptului de proprietate, drepturi reale de garanție și sarcini	Referințe
NU SUNT	

Anexa Nr. 1 La Partea I

Teren

Nr cadastral	Suprafața (mp)*	Observații / Referințe
	Din acte: 4.900 Masurata: 4.455	IMOBILUL ESTE DESPARTIT DE CD 1; RESTUL SUPRAFETEI ESTE LA ID 10328

* Suprafața este determinată în planul de proiecție Stereo 70.



Date referitoare la teren

Crt	Categorie folosință	Intra vilan	Suprafața (mp)	Tarla	Parcelă	Nr. topo	Observații / Referințe
1	arabil	NU	4.455	32	46	-	

Lungime Segmente

1) Valorile lungimilor segmentelor sunt obținute din proiecție în plan.

Punct început	X / Y	Punct sfârșit	X / Y	Lungime segment (** (m)
1	353.330,536 292.182,49	2	353.326,938 292.186,514	5.398
2	353.326,938 292.186,514	3	353.311,893 292.194,362	16.969
3	353.311,893 292.194,362	4	353.231,921 292.067,87	149.652
4	353.231,921 292.067,87	5	353.257,228 292.050,416	30.742
5	353.257,228 292.050,416	6	353.327,485 292.165,406	134.754

Punct început	X / Y	Punct sfârșit	X / Y	Lungime segment (** (m)
6	353.327,485 292.165,406	7	353.335,483 292.178,065	14.974
7	353.335,483 292.178,065	1	353.330,536 292.182,49	6.637

** Lungimile segmentelor sunt determinate în planul de proiecție Stereo 70 și sunt rotunjite la 1 milimetru.

*** Distanța dintre puncte este formată din segmente cumulate ce sunt mai mici decât valoarea 1 milimetru.

**DATE DESPRE IMOBILUL NR. 10329**

Oficiul de Cadastru și Publicitate Imobiliară DOLJ
Biroul de Cadastru și Publicitate Imobiliară Craiova

A. Partea I. Descrierea imobilului

TEREN Extravilan

Adresa: Jud. Dolj, T32, P46

Nr. Crt	Nr cadastral Nr. topografic	Suprafața* (mp)	Observații / Referințe
A1		Din acte: 4.900 Masurata: 445	Sector cadastral:8 Teren neimprejmuat; IMOBILUL ESTE DESPARTIT DE CD 1; RESTUL SUPRAFETEI ESTE LA ID 10329

B. Partea II. Proprietari și acte

Inscrieri privitoare la dreptul de proprietate și alte drepturi reale		Referințe
/		
Act Administrativ nr. TDP 1168-59090, din 12/01/1995 emis de CJSIPT DOLJ (CERT DECES NR 544838/17-02-2003);		
B1	Intabulare, drept de PROPRIETATE, dobandit prin Reconstituire, cota actuala 1/1, cota initiala 1/1 1) STĂNCESCU DUMITRU, LIPSĂ CNP DEFUNCT:Da	A1

C. Partea III. SARCINI .

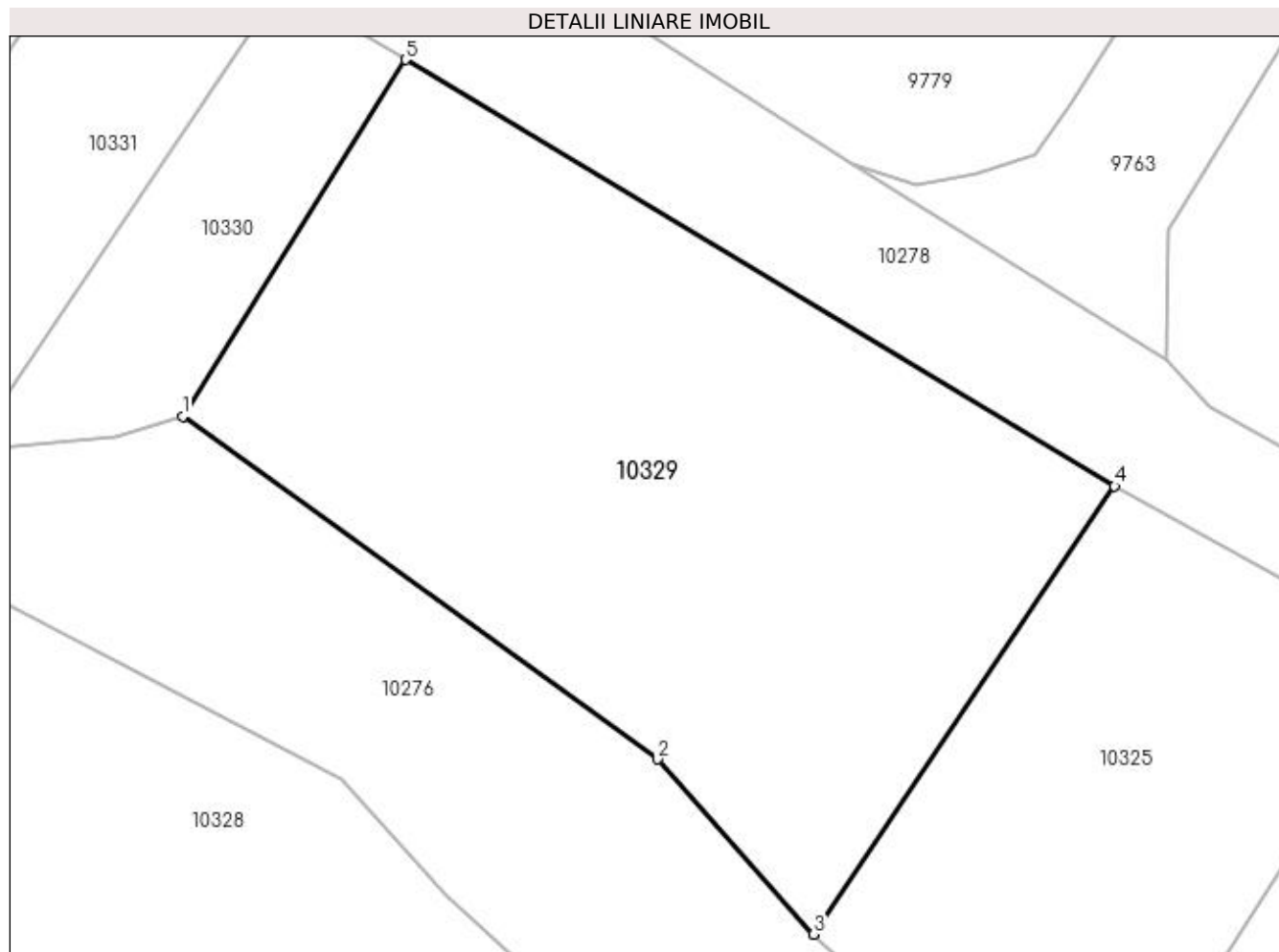
Inscrieri privind dezmembramintele dreptului de proprietate, drepturi reale de garanție și sarcini	Referințe
NU SUNT	

Anexa Nr. 1 La Partea I

Teren

Nr cadastral	Suprafața (mp)*	Observații / Referințe
	Din acte: 4.900 Masurata: 445	IMOBILUL ESTE DESPARTIT DE CD 1; RESTUL SUPRAFETEI ESTE LA ID 10329

* Suprafața este determinată în planul de proiecție Stereo 70.



Date referitoare la teren

Crt	Categorie folosință	Intra vilan	Suprafața (mp)	Tarla	Parcelă	Nr. topo	Observații / Referințe
1	arabil	NU	445	32	46	-	

Lungime Segmente

1) Valorile lungimilor segmentelor sunt obținute din proiecție în plan.

Punct început	X / Y	Punct sfârșit	X / Y	Lungime segment (** (m)
1	353.321,467 292.198,96	2	353.337,763 292.187,196	20.099
2	353.337,763 292.187,196	3	353.343,111 292.181,19	8.042
3	353.343,111 292.181,19	4	353.353,438 292.196,559	18.516
4	353.353,438 292.196,559	5	353.329,11 292.211,192	28.39
5	353.329,11 292.211,192	1	353.321,467 292.198,96	14.423

**** Lungimile segmentelor sunt determinate în planul de proiecție Stereo 70 și sunt rotunjite la 1 milimetru.**

***** Distanța dintre puncte este formată din segmente cumulate ce sunt mai mici decât valoarea 1 milimetru.**

**DATE DESPRE IMOBILUL NR. 10330**

Oficiul de Cadastru și Publicitate Imobiliară DOLJ
Biroul de Cadastru și Publicitate Imobiliară Craiova

A. Partea I. Descrierea imobilului

TEREN Extravilan

Adresa: Jud. Dolj, T32, P46/2

Nr. Crt	Nr cadastral Nr. topografic	Suprafața* (mp)	Observații / Referințe
A1		Din acte: 90 Masurata: 89	Sector cadastral:8 Teren neimprejmuit;

B. Partea II. Proprietari și acte

Inscrieri privitoare la dreptul de proprietate și alte drepturi reale		Referințe
/		
Act Normativ nr. LEGEA 7, din 13/03/1996 emis de PARLAMENTUL ROMANIEI;		
B1	Inscrierea provizorie, drept de PROPRIETATE, dobandit prin Lege, cota actuala 1/1, cota initiala 1/1 1) NEIDENTIFICAT NEIDENTIFICAT	A1

C. Partea III. SARCINI .

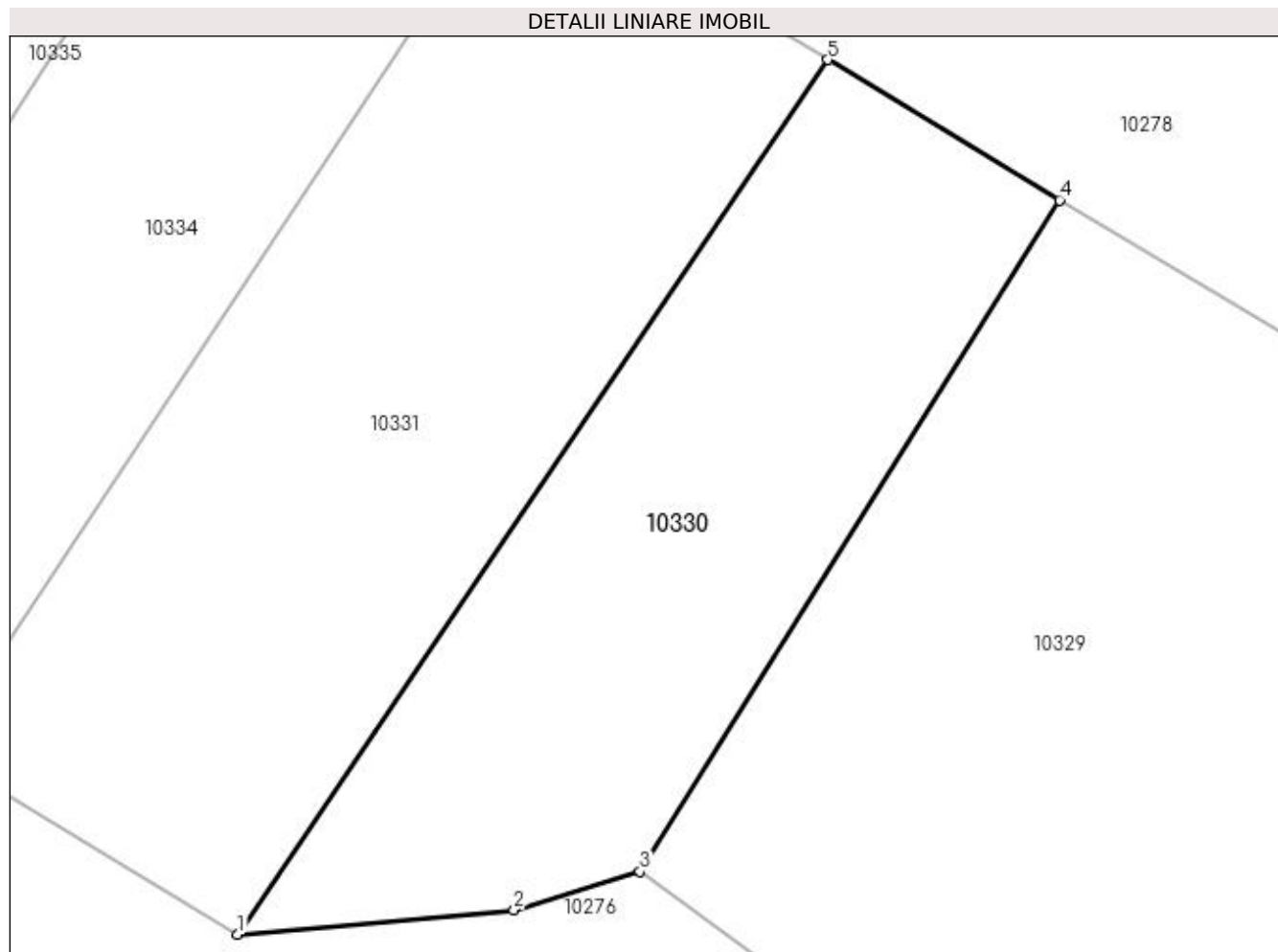
Inscrieri privind dezmembramintele dreptului de proprietate, drepturi reale de garanție și sarcini	Referințe
NU SUNT	

Anexa Nr. 1 La Partea I

Teren

Nr cadastral	Suprafața (mp)*	Observații / Referințe
	Din acte: 90 Masurata: 89	

* Suprafața este determinată în planul de proiecție Stereo 70.



Date referitoare la teren

Crt	Categorie folosință	Intra vilan	Suprafața (mp)	Tarla	Parcelă	Nr. topo	Observații / Referințe
1	arabil	NU	89	32	46/2	-	

Lungime Segmente

1) Valorile lungimilor segmentelor sunt obținute din proiecție în plan.

Punct început	X / Y	Punct sfârșit	X / Y	Lungime segment (** (m)
1	353.314,139 292.197,819	2	353.319,17 292.198,266	5.051
2	353.319,17 292.198,266	3	353.321,467 292.198,96	2.4
3	353.321,467 292.198,96	4	353.329,11 292.211,192	14.423
4	353.329,11 292.211,192	5	353.324,884 292.213,748	4.939
5	353.324,884 292.213,748	1	353.314,139 292.197,819	19.214

**** Lungimile segmentelor sunt determinate în planul de proiecție Stereo 70 și sunt rotunjite la 1 milimetru.**

***** Distanța dintre puncte este formată din segmente cumulate ce sunt mai mici decât valoarea 1 milimetru.**

**DATE DESPRE IMOBILUL NR. 10331**

Oficiul de Cadastru și Publicitate Imobiliară DOLJ
Biroul de Cadastru și Publicitate Imobiliară Craiova

A. Partea I. Descrierea imobilului

TEREN Extravilan

Adresa: Jud. Dolj, T32, P47

Nr. Crt	Nr cadastral Nr. topografic	Suprafața* (mp)	Observații / Referințe
A1		Din acte: 1.400 Masurata: 125	Sector cadastral:8 Teren neimprejmuț; IMOBILUL ESTE DESPARTIT DE CD 1; RESTUL SUPRAFETEI ESTE LA ID 10332

B. Partea II. Proprietari și acte

Inscrieri privitoare la dreptul de proprietate și alte drepturi reale		Referințe
/		
Act Administrativ nr. TDP 1115-59090, din 17/01/1995 emis de CJSIPT DOLJ;		
B1	Intabulare, drept de PROPRIETATE, dobandit prin Reconstituire, cota actuala 1/1, cota initiala 1/1 1) STANCEA ION, LIPSĂ CNP	A1

C. Partea III. SARCINI .

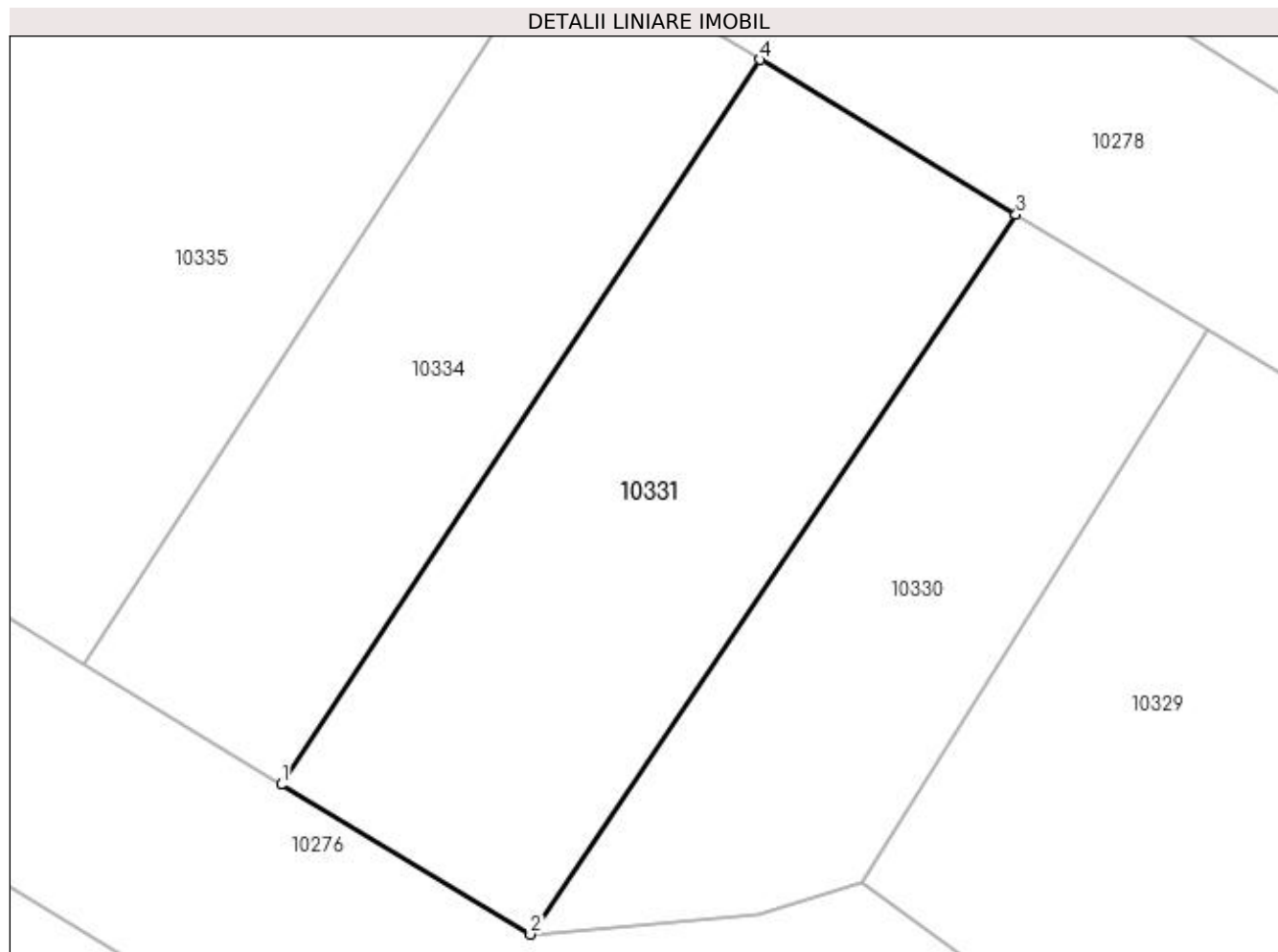
Inscrieri privind dezmembramintele dreptului de proprietate, drepturi reale de garanție și sarcini	Referințe
NU SUNT	

Anexa Nr. 1 La Partea I

Teren

Nr cadastral	Suprafața (mp)*	Observații / Referințe
	Din acte: 1.400 Masurata: 125	IMOBILUL ESTE DESPARTIT DE CD 1; RESTUL SUPRAFETEI ESTE LA ID 10332

* Suprafața este determinată în planul de proiecție Stereo 70.



Date referitoare la teren

Crt	Categorie folosință	Intra vilan	Suprafața (mp)	Tarla	Parcelă	Nr. topo	Observații / Referințe
1	arabil	NU	125	32	47	-	

Lungime Segmente

1) Valorile lungimilor segmentelor sunt obținute din proiecție în plan.

Punct început	X / Y	Punct sfârșit	X / Y	Lungime segment (** (m)
1	353.308,621 292.201,132	2	353.314,139 292.197,819	6.436
2	353.314,139 292.197,819	3	353.324,884 292.213,748	19.214
3	353.324,884 292.213,748	4	353.319,221 292.217,174	6.619
4	353.319,221 292.217,174	1	353.308,621 292.201,132	19.228

**** Lungimile segmentelor sunt determinate în planul de proiecție Stereo 70 și sunt rotunjite la 1 milimetru.**

***** Distanța dintre puncte este formată din segmente cumulate ce sunt mai mici decât valoarea 1 milimetru.**

**DATE DESPRE IMOBILUL NR. 10332**

Oficiul de Cadastru și Publicitate Imobiliară DOLJ
Biroul de Cadastru și Publicitate Imobiliară Craiova

A. Partea I. Descrierea imobilului

TEREN Extravilan

Adresa: Jud. Dolj, T32, P47

Nr. Crt	Nr cadastral Nr. topografic	Suprafața* (mp)	Observații / Referințe
A1		Din acte: 1.400 Masurata: 1.275	Sector cadastral:8 Teren neimprejmuț; IMOBILUL ESTE DESPARTIT DE CD 1; RESTUL SUPRAFETEI ESTE LA ID 10331

B. Partea II. Proprietari și acte

Inscrieri privitoare la dreptul de proprietate și alte drepturi reale		Referințe
/		
Act Administrativ nr. TDP 1115-59090, din 17/01/1995 emis de CJSIPT DOLJ;		
B1	Intabulare, drept de PROPRIETATE, dobandit prin Reconstituire, cota actuala 1/1, cota initiala 1/1 1) STANCEA ION, LIPSĂ CNP	A1

C. Partea III. SARCINI .

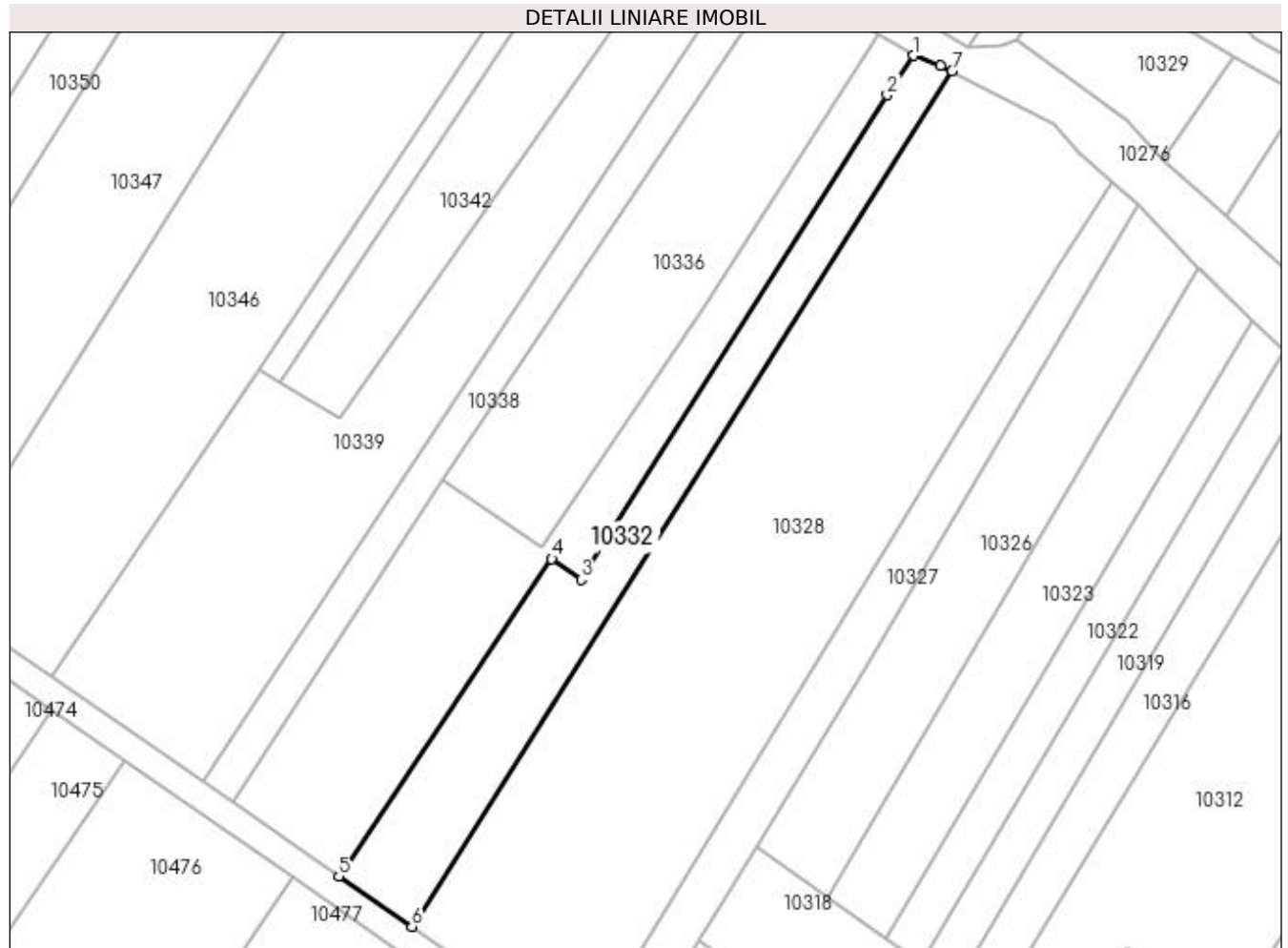
Inscrieri privind dezmembramintele dreptului de proprietate, drepturi reale de garanție și sarcini	Referințe
NU SUNT	

Anexa Nr. 1 La Partea I

Teren

Nr cadastral	Suprafața (mp)*	Observații / Referințe
	Din acte: 1.400 Masurata: 1.275	IMOBILUL ESTE DESPARTIT DE CD 1; RESTUL SUPRAFETEI ESTE LA ID 10331

* Suprafața este determinată în planul de proiecție Stereo 70.



Date referitoare la teren

Crt	Categorie folosință	Intra vilan	Suprafața (mp)	Tarla	Parcelă	Nr. topo	Observații / Referințe
1	arabil	NU	1.275	32	47	-	

Lungime Segmente

1) Valorile lungimilor segmentelor sunt obținute din proiecție în plan.

Punct început	X / Y	Punct sfârșit	X / Y	Lungime segment (** (m)
1	353.306,217 292.196,665	2	353.302,284 292.190,859	7.013
2	353.302,284 292.190,859	3	353.256,995 292.119,225	84.75
3	353.256,995 292.119,225	4	353.252,639 292.122,249	5.303
4	353.252,639 292.122,249	5	353.221,113 292.075,324	56.532
5	353.221,113 292.075,324	6	353.231,921 292.067,87	13.129

Punct început	X / Y	Punct sfârșit	X / Y	Lungime segment (** (m)
6	353.231,921 292.067,87	7	353.311,893 292.194,362	149.652
7	353.311,893 292.194,362	8	353.310,206 292.195,242	1.903
8	353.310,206 292.195,242	1	353.306,217 292.196,665	4.235

** Lungimile segmentelor sunt determinate în planul de proiecție Stereo 70 și sunt rotunjite la 1 milimetru.

*** Distanța dintre puncte este formată din segmente cumulate ce sunt mai mici decât valoarea 1 milimetru.

**DATE DESPRE IMOBILUL NR. 10333**

Oficiul de Cadastru și Publicitate Imobiliară DOLJ
Biroul de Cadastru și Publicitate Imobiliară Craiova

A. Partea I. Descrierea imobilului

TEREN Extravilan

Adresa: Jud. Dolj, T32, P48corp1

Nr. Crt	Nr cadastral Nr. topografic	Suprafața* (mp)	Observații / Referințe
A1	32924	Din acte: 1.800 Masurata: 1.700	Sector cadastral:8 Teren neimprejmuit;

B. Partea II. Proprietari și acte

Inscrieri privitoare la dreptul de proprietate și alte drepturi reale		Referințe
111587 / 29/08/2016		
Act Notarial nr. Contract de donatie aut nr 534, din 05/08/2016 emis de NP PANDURU IOSIF VIOREL (CONTRACT DONATIE);		
B1	Intabulare, drept de PROPRIETATE, dobandit prin Conventie, cota actuala 1/1, cota initiala 1/1 1) BOLINTINEANU ANCA MIHAELA	A1

C. Partea III. SARCINI .

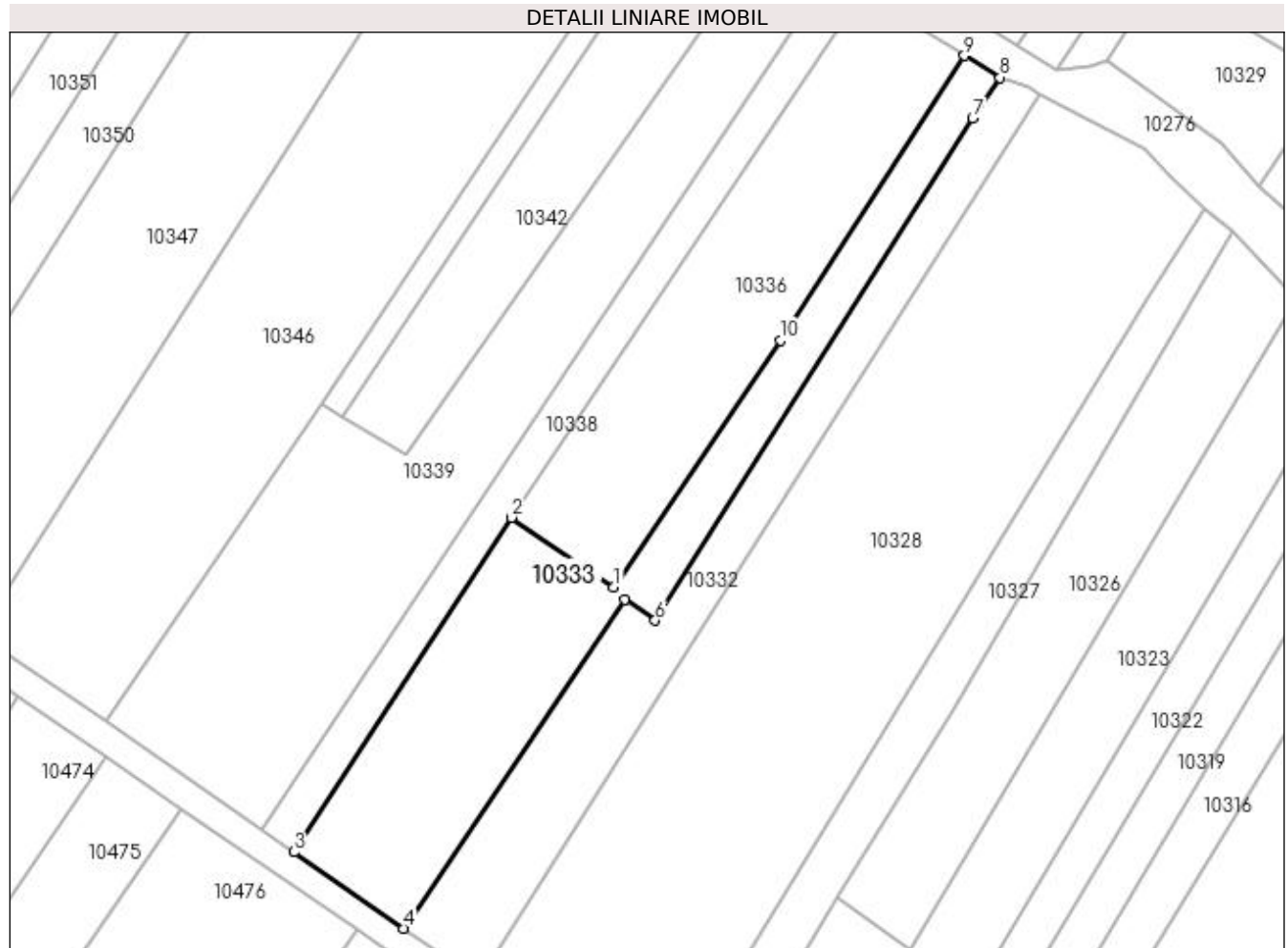
Inscrieri privind dezmembramintele dreptului de proprietate, drepturi reale de garanție și sarcini	Referințe
NU SUNT	

Anexa Nr. 1 La Partea I

Teren

Nr cadastral	Suprafața (mp)*	Observații / Referințe
32924	Din acte: 1.800 Masurata: 1.700	

* Suprafața este determinată în planul de proiecție Stereo 70.



Date referitoare la teren

Crt	Categorie folosință	Intra vilan	Suprafața (mp)	Tarla	Parcelă	Nr. topo	Observații / Referințe
1	arabil	NU	1.700	32	48corp1	-	

Lungime Segmente

1) Valorile lungimilor segmentelor sunt obținute din proiecție în plan.

Punct început	X / Y	Punct sfârșit	X / Y	Lungime segment (** (m)
1	353.251,062 292.123,983	2	353.236,423 292.133,916	17.691
2	353.236,423 292.133,916	3	353.205,402 292.086,2	56.913
3	353.205,402 292.086,2	4	353.221,113 292.075,324	19.108
4	353.221,113 292.075,324	5	353.252,639 292.122,249	56.532
5	353.252,639 292.122,249	6	353.256,995 292.119,225	5.303

Punct început	X / Y	Punct sfârșit	X / Y	Lungime segment (** (m)
6	353.256,995 292.119,225	7	353.302,284 292.190,859	84.75
7	353.302,284 292.190,859	8	353.306,217 292.196,665	7.013
8	353.306,217 292.196,665	9	353.301,1 292.199,781	5.991
9	353.301,1 292.199,781	10	353.274,908 292.159,177	48.319
10	353.274,908 292.159,177	1	353.251,062 292.123,983	42.512

** Lungimile segmentelor sunt determinate în planul de proiecție Stereo 70 și sunt rotunjite la 1 milimetru.

*** Distanța dintre puncte este formată din segmente cumulate ce sunt mai mici decât valoarea 1 milimetru.

**DATE DESPRE IMOBILUL NR. 10334**

Oficiul de Cadastru și Publicitate Imobiliară DOLJ
Biroul de Cadastru și Publicitate Imobiliară Craiova

A. Partea I. Descrierea imobilului

TEREN Extravilan

Adresa: Jud. Dolj, T32, P48

Nr. Crt	Nr cadastral Nr. topografic	Suprafața* (mp)	Observații / Referințe
A1	32973	Din acte: 1.800 Masurata: 100	Sector cadastral:8 Teren neimprejmuit;

B. Partea II. Proprietari și acte

Inscrieri privitoare la dreptul de proprietate și alte drepturi reale		Referințe
111596 / 29/08/2016		
Act Notarial nr. contract de donatie aut. nr. 534, din 05/08/2016 emis de NP PANDURU IOSIF VIOREL (CONTRACT DONATIE);		
B1	Intabulare, drept de PROPRIETATE, dobandit prin Conventie, cota actuala 1/1, cota initiala 1/1 1) BOLINTINEANU ANCA MIHAELA	A1

C. Partea III. SARCINI .

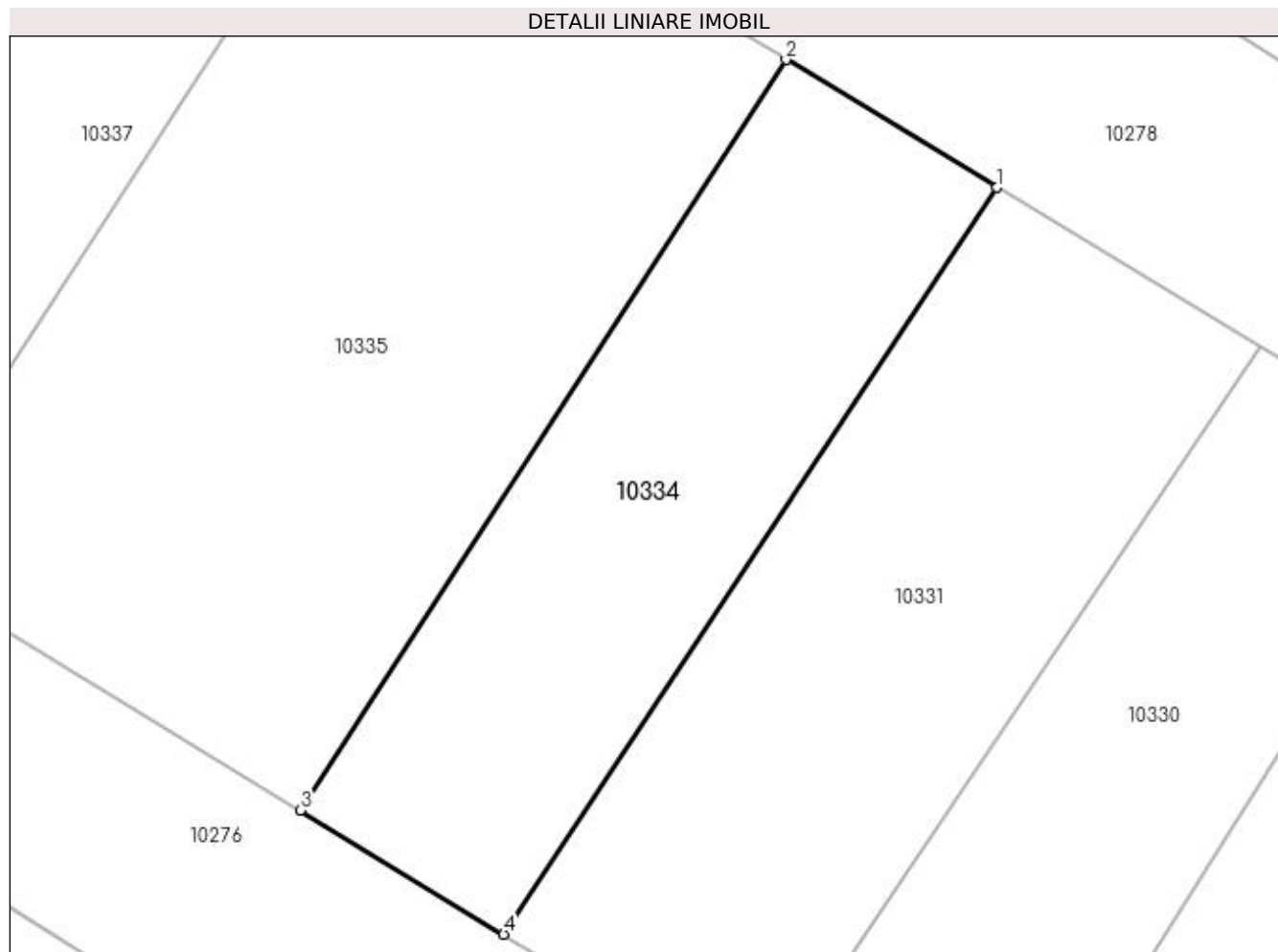
Inscrieri privind dezmembramintele dreptului de proprietate, drepturi reale de garanție și sarcini	Referințe
NU SUNT	

Anexa Nr. 1 La Partea I

Teren

Nr cadastral	Suprafața (mp)*	Observații / Referințe
32973	Din acte: 1.800 Masurata: 100	

* Suprafața este determinată în planul de proiecție Stereo 70.



Date referitoare la teren

Crt	Categorie folosință	Intravilan	Suprafața (mp)	Tarla	Parcelă	Nr. topo	Observații / Referințe
1	arabil	NU	100	32	48	-	

Lungime Segmente

1) Valorile lungimilor segmentelor sunt obținute din proiecție în plan.

Punct început	X / Y	Punct sfârșit	X / Y	Lungime segment (** (m)
1	353.319,221 292.217,174	2	353.314,683 292.219,918	5.303
2	353.314,683 292.219,918	3	353.304,246 292.203,796	19.205
3	353.304,246 292.203,796	4	353.308,621 292.201,132	5.122
4	353.308,621 292.201,132	1	353.319,221 292.217,174	19.228

**** Lungimile segmentelor sunt determinate în planul de proiecție Stereo 70 și sunt rotunjite la 1 milimetru.**

***** Distanța dintre puncte este formată din segmente cumulate ce sunt mai mici decât valoarea 1 milimetru.**

**DATE DESPRE IMOBILUL NR. 10335**

Oficiul de Cadastru și Publicitate Imobiliară DOLJ
Biroul de Cadastru și Publicitate Imobiliară Craiova

A. Partea I. Descrierea imobilului

TEREN Extravilan

Adresa: Jud. Dolj, T32, P49

Nr. Crt	Nr cadastral Nr. topografic	Suprafața* (mp)	Observații / Referințe
A1		200	Sector cadastral:8 Teren neimprejmuit; IMOBILUL ESTE DESPARTIT DE CD 1; RESTUL SUPRAFETEI ESTE LA ID 10335

B. Partea II. Proprietari și acte

Inscrieri privitoare la dreptul de proprietate și alte drepturi reale		Referințe
/		
Act Administrativ nr. TDP 1891-59540, din 08/08/1995 emis de CJSIPT DOLJ;		
B1	Intabulare, drept de PROPRIETATE, dobandit prin Reconstituire, cota actuala 1/1, cota initiala 1/1 1) DINU DUMITRU , LIPSA CNP	A1

C. Partea III. SARCINI .

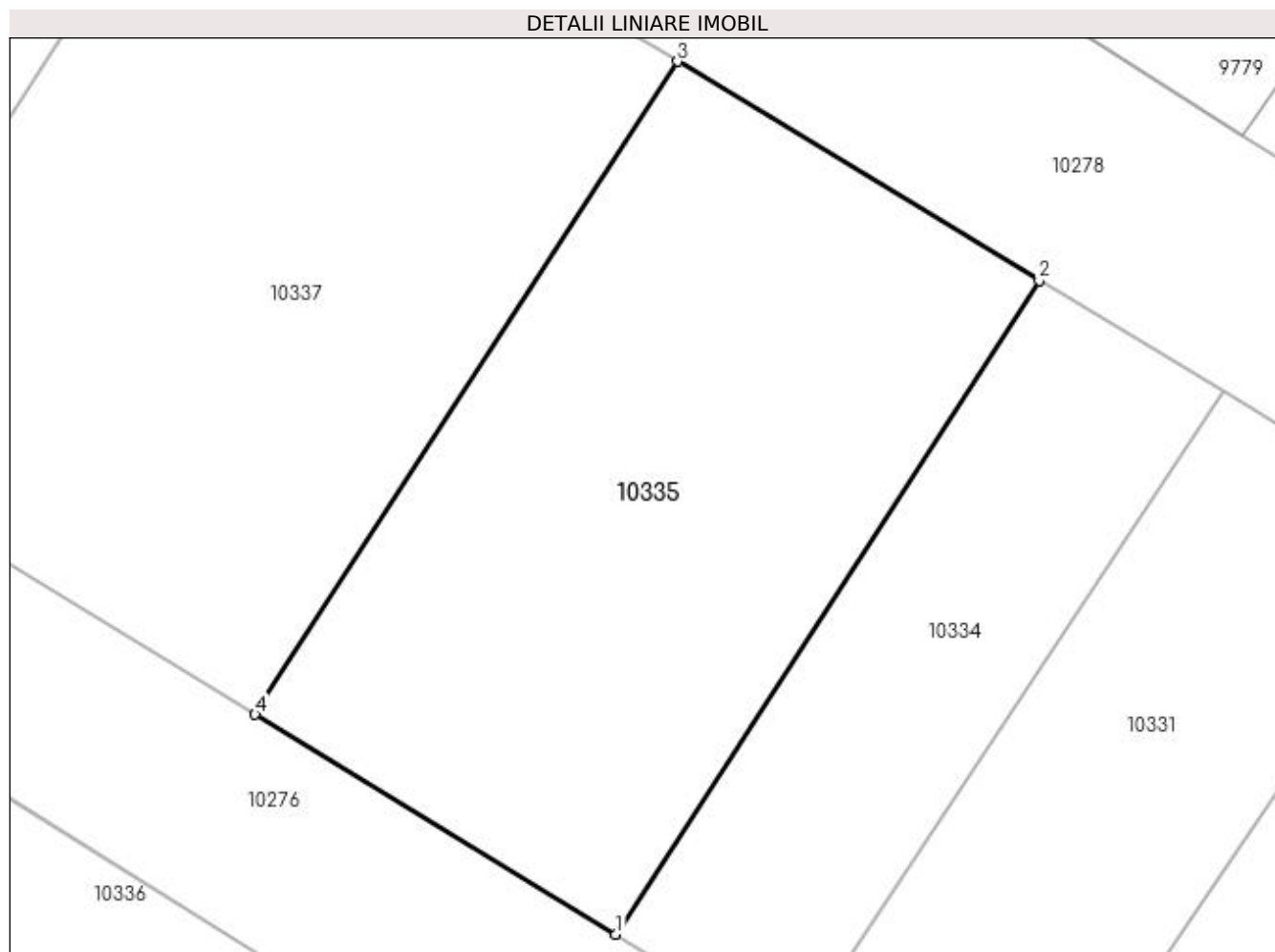
Inscrieri privind dezmembramintele dreptului de proprietate, drepturi reale de garanție și sarcini	Referințe
NU SUNT	

Anexa Nr. 1 La Partea I

Teren

Nr cadastral	Suprafața (mp)*	Observații / Referințe
	200	IMOBILUL ESTE DESPARTIT DE CD 1; RESTUL SUPRAFETEI ESTE LA ID 10335

* Suprafața este determinată în planul de proiecție Stereo 70.



Date referitoare la teren

Crt	Categorie folosință	Intravilan	Suprafața (mp)	Tarla	Parcelă	Nr. topo	Observații / Referințe
1	arabil	NU	200	32	49	-	

Lungime Segmente

1) Valorile lungimilor segmentelor sunt obținute din proiecție în plan.

Punct început	X / Y	Punct sfârșit	X / Y	Lungime segment (** (m)
1	353.304,246 292.203,796	2	353.314,683 292.219,918	19.205
2	353.314,683 292.219,918	3	353.305,763 292.225,314	10.425
3	353.305,763 292.225,314	4	353.295,341 292.209,215	19.178
4	353.295,341 292.209,215	1	353.304,246 292.203,796	10.424

**** Lungimile segmentelor sunt determinate în planul de proiecție Stereo 70 și sunt rotunjite la 1 milimetru.**

***** Distanța dintre puncte este formată din segmente cumulate ce sunt mai mici decât valoarea 1 milimetru.**

**DATE DESPRE IMOBILUL NR. 10336**

Oficiul de Cadastru și Publicitate Imobiliară DOLJ
Biroul de Cadastru și Publicitate Imobiliară Craiova

A. Partea I. Descrierea imobilului

TEREN Extravilan

Adresa: Jud. Dolj, T32, P49

Nr. Crt	Nr cadastral Nr. topografic	Suprafața* (mp)	Observații / Referințe
A1		1.600	Sector cadastral:8 Teren neimprejmuit; IMOBILUL ESTE DESPARTIT DE CD 1; RESTUL SUPRAFETEI ESTE LA ID 10336

B. Partea II. Proprietari și acte

Inscrieri privitoare la dreptul de proprietate și alte drepturi reale		Referințe
/		
Act Administrativ nr. TDP 1891-59540, din 08/08/1995 emis de CJSIPT DOLJ (CERT DECES NR 318828/19-11-2011);		
B1	Intabulare, drept de PROPRIETATE, dobândit prin Reconstituire, cota actuala 1/1, cota initiala 1/1 1) DINU DUMITRU , LIPSĂ CNP DEFUNCT:Da	A1

C. Partea III. SARCINI .

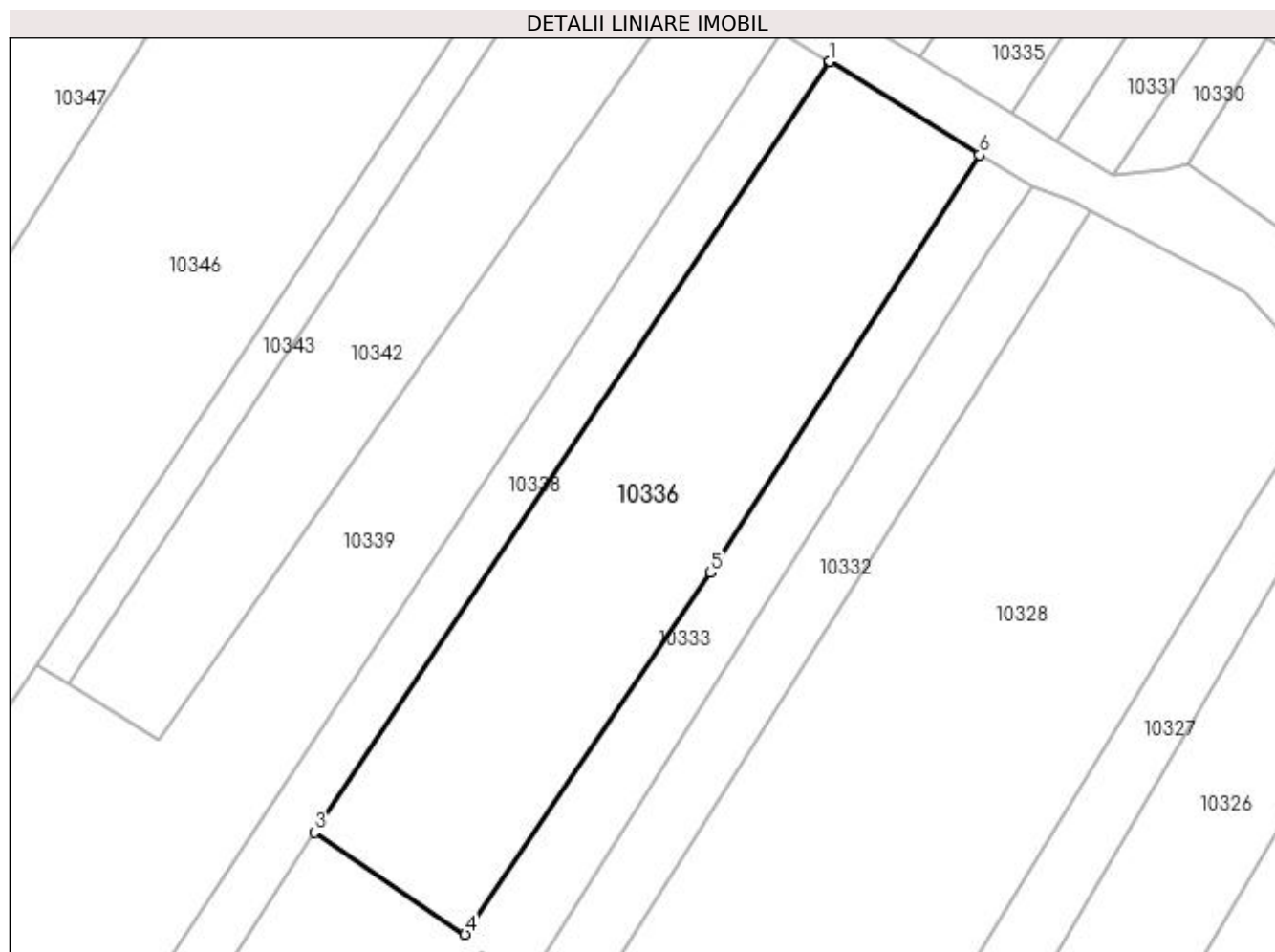
Inscrieri privind dezmembramintele dreptului de proprietate, drepturi reale de garanție și sarcini	Referințe
NU SUNT	

Anexa Nr. 1 La Partea I

Teren

Nr cadastral	Suprafața (mp)*	Observații / Referințe
	1.600	IMOBILUL ESTE DESPARTIT DE CD 1; RESTUL SUPRAFETEI ESTE LA ID 10336

* Suprafața este determinată în planul de proiecție Stereo 70.



Date referitoare la teren

Crt	Categorie folosință	Intravilan	Suprafața (mp)	Tarla	Parcelă	Nr. topo	Observații / Referințe
1	vie	NU	1.600	32	49	-	

Lungime Segmente

1) Valorile lungimilor segmentelor sunt obținute din proiecție în plan.

Punct început	X / Y	Punct sfârșit	X / Y	Lungime segment (** (m)
1	353.286,523 292.208,86	2	353.286,513 292.208,844	0.019
2	353.286,513 292.208,844	3	353.236,423 292.133,916	90.129
3	353.236,423 292.133,916	4	353.251,062 292.123,983	17.691
4	353.251,062 292.123,983	5	353.274,908 292.159,177	42.512
5	353.274,908 292.159,177	6	353.301,1 292.199,781	48.319

Punct început	X / Y	Punct sfârșit	X / Y	Lungime segment (** (m)
6	353.301,1 292.199,781	1	353.286,523 292.208,86	17.173

** Lungimile segmentelor sunt determinate în planul de proiecție Stereo 70 și sunt rotunjite la 1 milimetru.

*** Distanța dintre puncte este formată din segmente cumulate ce sunt mai mici decât valoarea 1 milimetru.

**DATE DESPRE IMOBILUL NR. 10337**

Oficiul de Cadastru și Publicitate Imobiliară DOLJ
Biroul de Cadastru și Publicitate Imobiliară Craiova

A. Partea I. Descrierea imobilului

TEREN Extravilan

Adresa: Jud. Dolj, T32, P49/1

Nr. Crt	Nr cadastral Nr. topografic	Suprafața* (mp)	Observații / Referințe
A1		251	Sector cadastral:8 Teren neimprejmuit;

B. Partea II. Proprietari și acte

Inscrieri privitoare la dreptul de proprietate și alte drepturi reale		Referințe
/		
Act Normativ nr. LEGEA 7, din 13/03/1996 emis de PARLAMENTUL ROMANIEI;		
B1	Inscrierea provizorie, drept de PROPRIETATE, dobandit prin Lege, cota actuala 1/1, cota initiala 1/1 1) NEIDENTIFICAT NEIDENTIFICAT	A1

C. Partea III. SARCINI .

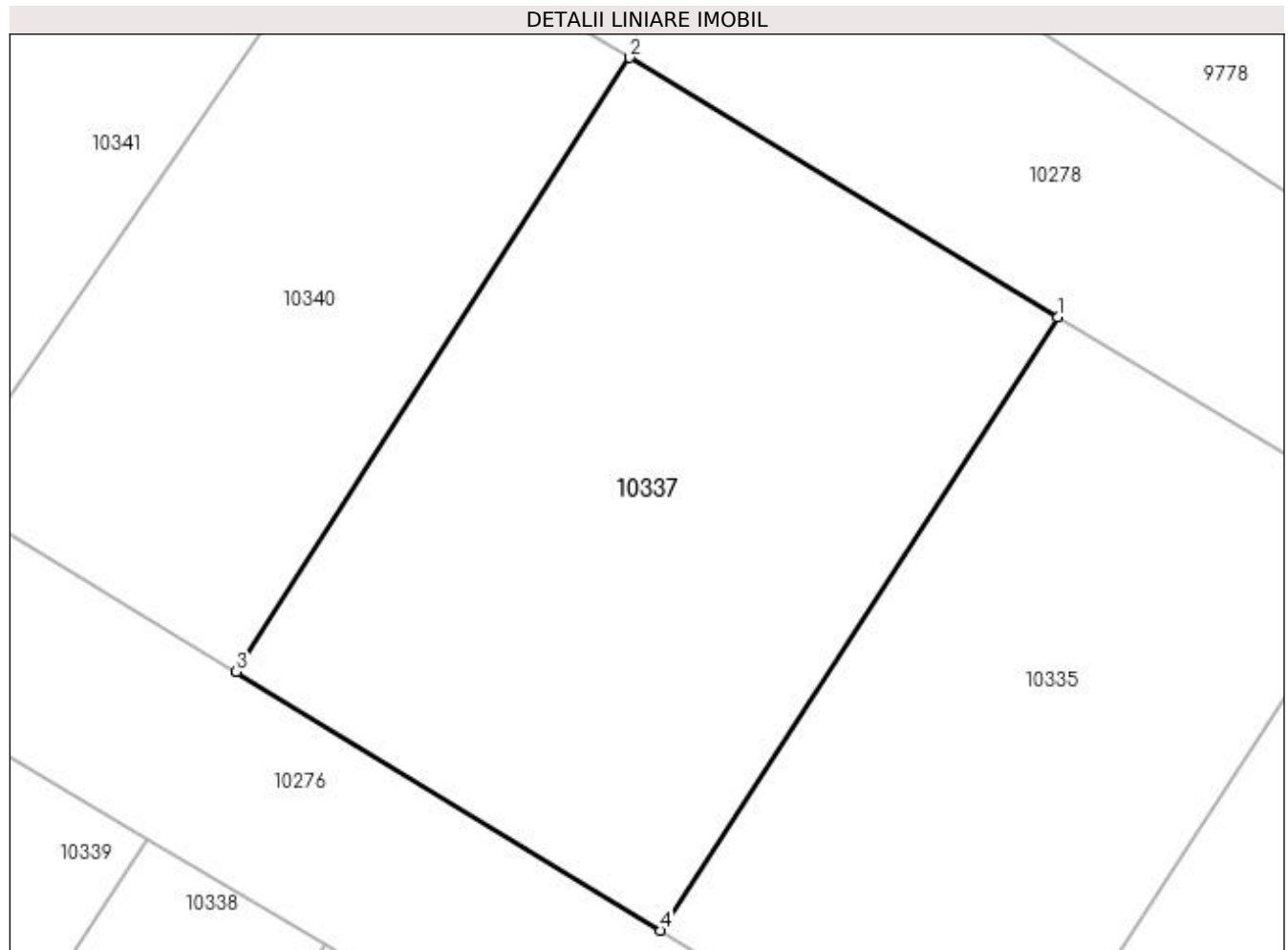
Inscrieri privind dezmembramintele dreptului de proprietate, drepturi reale de garanție și sarcini	Referințe
NU SUNT	

Anexa Nr. 1 La Partea I

Teren

Nr cadastral	Suprafața (mp)*	Observații / Referințe
	251	

* Suprafața este determinată în planul de proiecție Stereo 70.



Date referitoare la teren

Crt	Categorie folosință	Intravilan	Suprafața (mp)	Tarla	Parcelă	Nr. topo	Observații / Referințe
1	arabil	NU	251	32	49/1	-	

Lungime Segmente

1) Valorile lungimilor segmentelor sunt obținute din proiecție în plan.

Punct început	X / Y	Punct sfârșit	X / Y	Lungime segment (** (m)
1	353.305,763 292.225,314	2	353.294,519 292.232,131	13.149
2	353.294,519 292.232,131	3	353.284,184 292.216,004	19.154
3	353.284,184 292.216,004	4	353.295,341 292.209,215	13.06
4	353.295,341 292.209,215	1	353.305,763 292.225,314	19.178

**** Lungimile segmentelor sunt determinate în planul de proiecție Stereo 70 și sunt rotunjite la 1 milimetru.**

***** Distanța dintre puncte este formată din segmente cumulate ce sunt mai mici decât valoarea 1 milimetru.**

**DATE DESPRE IMOBILUL NR. 10338**

Oficiul de Cadastru și Publicitate Imobiliară DOLJ
Biroul de Cadastru și Publicitate Imobiliară Craiova

A. Partea I. Descrierea imobilului

TEREN Extravilan

Adresa: Jud. Dolj, T32, P49/2

Nr. Crt	Nr cadastral Nr. topografic	Suprafața* (mp)	Observații / Referințe
A1		Din acte: 762 Masurata: 763	Sector cadastral:8 Teren neimprejmuit;

B. Partea II. Proprietari și acte

Inscrieri privitoare la dreptul de proprietate și alte drepturi reale		Referințe
/		
Act Normativ nr. LEGEA 7, din 13/03/1996 emis de PARLAMENTUL ROMANIEI;		
B1	Inscrierea provizorie, drept de PROPRIETATE, dobandit prin Lege, cota actuala 1/1, cota initiala 1/1 1) NEIDENTIFICAT NEIDENTIFICAT	A1

C. Partea III. SARCINI .

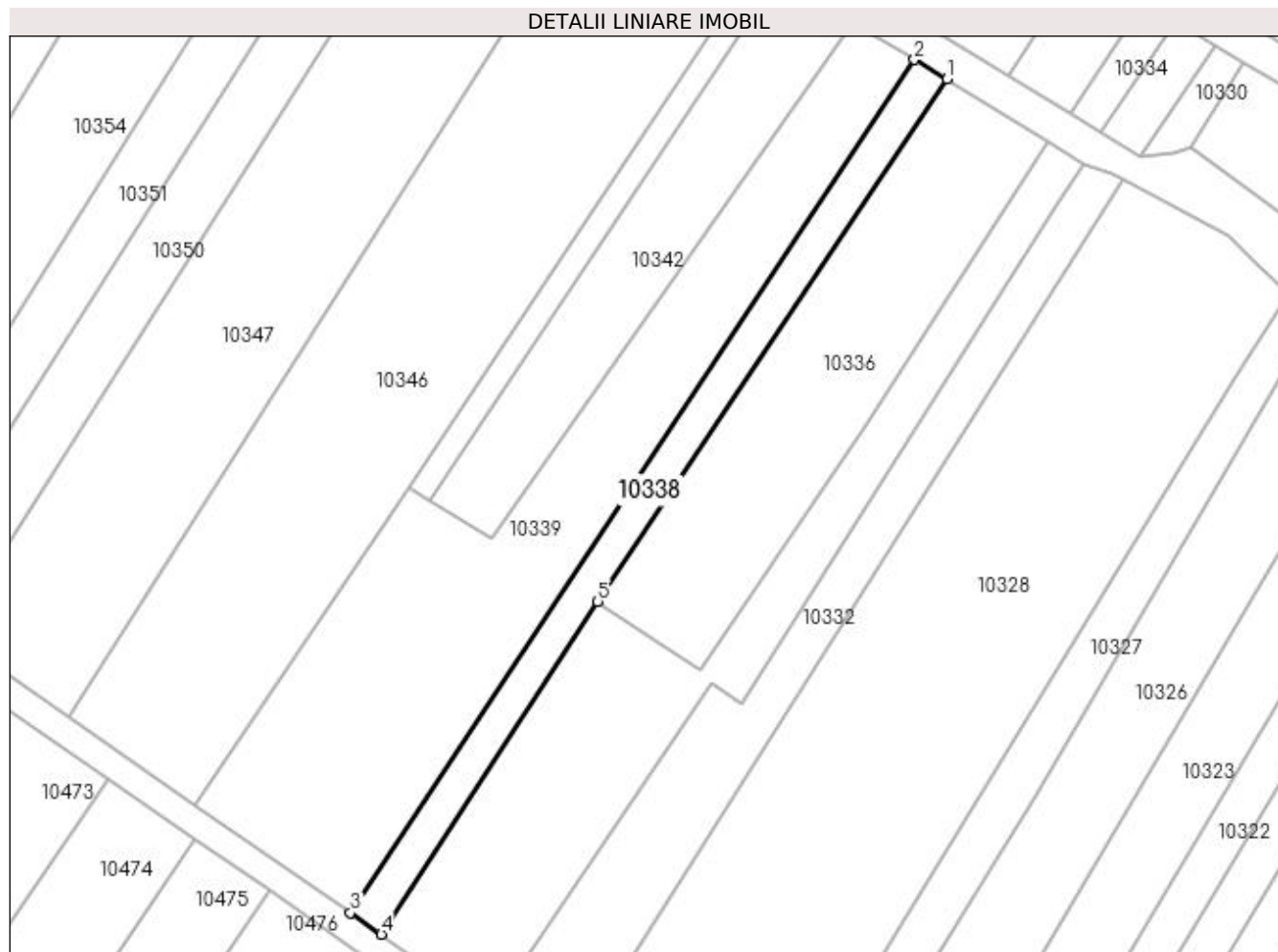
Inscrieri privind dezmembramintele dreptului de proprietate, drepturi reale de garanție și sarcini	Referințe
NU SUNT	

Anexa Nr. 1 La Partea I

Teren

Nr cadastral	Suprafața (mp)*	Observații / Referințe
	Din acte: 762 Masurata: 763	

* Suprafața este determinată în planul de proiecție Stereo 70.



Date referitoare la teren

Crt	Categorie folosință	Intra vilan	Suprafața (mp)	Tarla	Parcelă	Nr. topo	Observații / Referințe
1	arabil	NU	763	32	49/2	-	

Lungime Segmente

1) Valorile lungimilor segmentelor sunt obținute din proiecție în plan.

Punct început	X / Y	Punct sfârșit	X / Y	Lungime segment (** (m)
1	353.286,513 292.208,844	2	353.281,854 292.211,618	5.422
2	353.281,854 292.211,618	3	353.200,95 292.089,287	146.664
3	353.200,95 292.089,287	4	353.205,402 292.086,2	5.418
4	353.205,402 292.086,2	5	353.236,423 292.133,916	56.913
5	353.236,423 292.133,916	1	353.286,513 292.208,844	90.129

**** Lungimile segmentelor sunt determinate în planul de proiecție Stereo 70 și sunt rotunjite la 1 milimetru.**

***** Distanța dintre puncte este formată din segmente cumulate ce sunt mai mici decât valoarea 1 milimetru.**

**DATE DESPRE IMOBILUL NR. 10339**

Oficiul de Cadastru și Publicitate Imobiliară DOLJ
Biroul de Cadastru și Publicitate Imobiliară Craiova

A. Partea I. Descrierea imobilului

TEREN Extravilan

Adresa: Jud. Dolj, T32, P50

Nr. Crt	Nr cadastral Nr. topografic	Suprafața* (mp)	Observații / Referințe
A1		Din acte: 2.700 Masurata: 2.533	Sector cadastral:8 Teren neimprejmuat; IMOBILUL ESTE DESPARTIT DE CD 1; RESTUL SUPRAFETEI ESTE LA ID 10340

B. Partea II. Proprietari și acte

Inscrieri privitoare la dreptul de proprietate și alte drepturi reale		Referințe
/		
Act Administrativ nr. TDP 809-59010, din 29/04/1994 emis de CJSIPT DOLJ;		
B1	Intabulare, drept de PROPRIETATE, dobandit prin Reconstituire, cota actuala 1/1, cota initiala 1/1 1) BÎRCU OTILIA, LIPSĂ CNP	A1

C. Partea III. SARCINI .

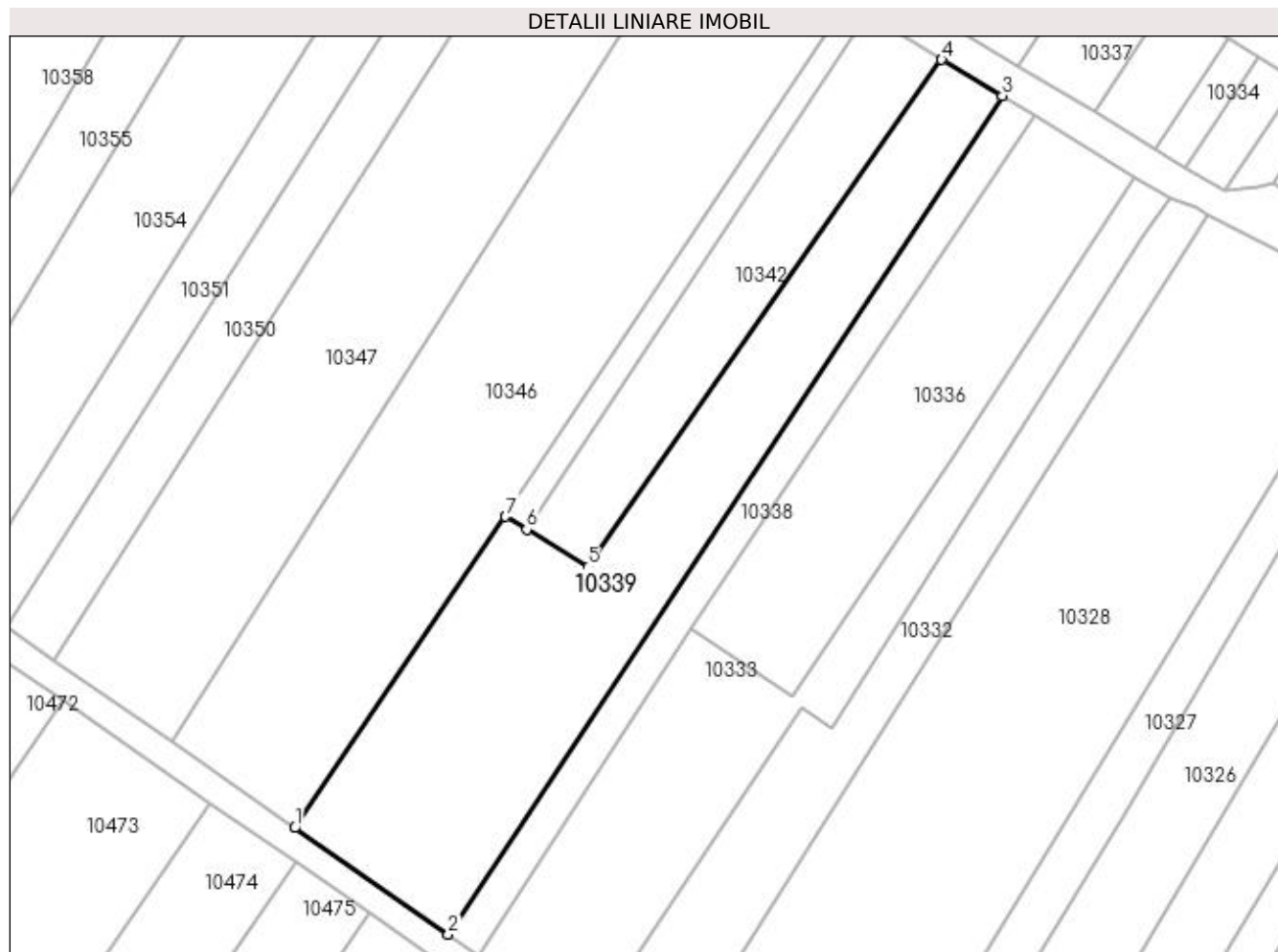
Inscrieri privind dezmembramintele dreptului de proprietate, drepturi reale de garanție și sarcini	Referințe
NU SUNT	

Anexa Nr. 1 La Partea I

Teren

Nr cadastral	Suprafața (mp)*	Observații / Referințe
	Din acte: 2.700 Masurata: 2.533	IMOBILUL ESTE DESPARTIT DE CD 1; RESTUL SUPRAFETEI ESTE LA ID 10340

* Suprafața este determinată în planul de proiecție Stereo 70.



Date referitoare la teren

Crt	Categorie folosință	Intra vilan	Suprafața (mp)	Tarla	Parcelă	Nr. topo	Observații / Referințe
1	arabil	NU	2.533	32	50	-	

Lungime Segmente

1) Valorile lungimilor segmentelor sunt obținute din proiecție în plan.

Punct început	X / Y	Punct sfârșit	X / Y	Lungime segment (** (m)
1	353.178,55 292.104,817	2	353.200,95 292.089,287	27.257
2	353.200,95 292.089,287	3	353.281,854 292.211,618	146.664
3	353.281,854 292.211,618	4	353.272,978 292.216,902	10.33
4	353.272,978 292.216,902	5	353.221,308 292.142,933	90.229
5	353.221,308 292.142,933	6	353.212,407 292.148,342	10.416

Punct început	X / Y	Punct sfârșit	X / Y	Lungime segment (** (m)
6	353.212,407 292.148,342	7	353.209,316 292.150,221	3.617
7	353.209,316 292.150,221	1	353.178,55 292.104,817	54.846

** Lungimile segmentelor sunt determinate în planul de proiecție Stereo 70 și sunt rotunjite la 1 milimetru.

*** Distanța dintre puncte este formată din segmente cumulate ce sunt mai mici decât valoarea 1 milimetru.

**DATE DESPRE IMOBILUL NR. 10340**

Oficiul de Cadastru și Publicitate Imobiliară DOLJ
Biroul de Cadastru și Publicitate Imobiliară Craiova

A. Partea I. Descrierea imobilului

TEREN Extravilan

Adresa: Jud. Dolj, T32, P50

Nr. Crt	Nr cadastral Nr. topografic	Suprafața* (mp)	Observații / Referințe
A1		Din acte: 2.700 Masurata: 167	Sector cadastral:8 Teren neimprejmuț; IMOBILUL ESTE DESPARTIT DE CD 1; RESTUL SUPRAFETEI ESTE LA ID 10339

B. Partea II. Proprietari și acte

Inscrieri privitoare la dreptul de proprietate și alte drepturi reale		Referințe
/		
Act Administrativ nr. TDP 809-59010, din 29/04/1994 emis de CJSIPT DOLJ;		
B1	Intabulare, drept de PROPRIETATE, dobândit prin Reconstituire, cota actuala 1/1, cota initiala 1/1 1) BÎRCU OTILIA, LIPSĂ CNP	A1

C. Partea III. SARCINI .

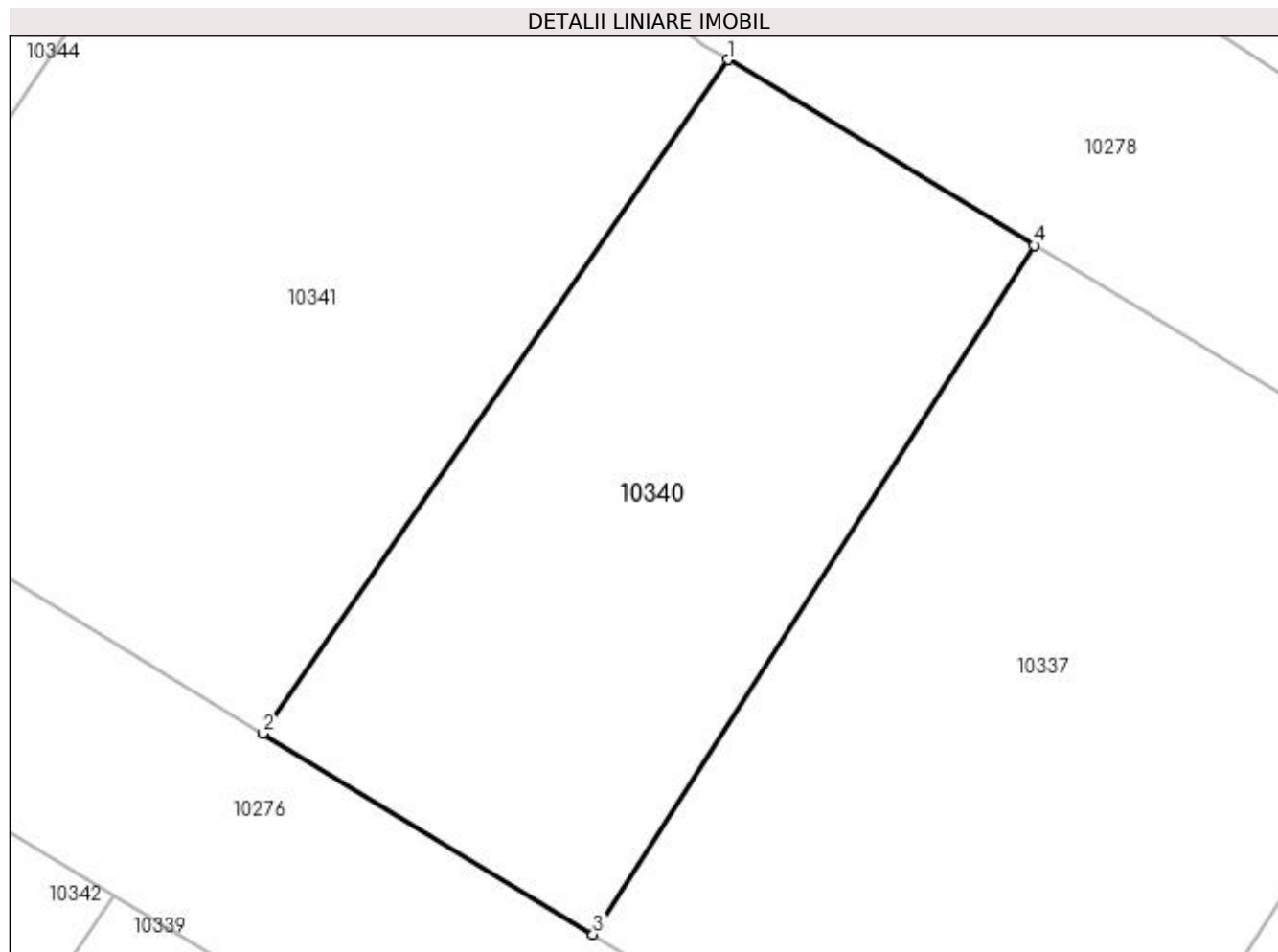
Inscrieri privind dezmembramintele dreptului de proprietate, drepturi reale de garanție și sarcini	Referințe
NU SUNT	

Anexa Nr. 1 La Partea I

Teren

Nr cadastral	Suprafața (mp)*	Observații / Referințe
	Din acte: 2.700 Masurata: 167	IMOBILUL ESTE DESPARTIT DE CD 1; RESTUL SUPRAFETEI ESTE LA ID 10339

* Suprafața este determinată în planul de proiecție Stereo 70.



Date referitoare la teren

Crt	Categorie folosință	Intravilan	Suprafața (mp)	Tarla	Parcelă	Nr. topo	Observații / Referințe
1	arabil	NU	167	32	50	-	

Lungime Segmente

1) Valorile lungimilor segmentelor sunt obținute din proiecție în plan.

Punct început	X / Y	Punct sfârșit	X / Y	Lungime segment (** (m)
1	353.287,337 292.236,475	2	353.276,458 292.220,705	19.158
2	353.276,458 292.220,705	3	353.284,184 292.216,004	9.044
3	353.284,184 292.216,004	4	353.294,519 292.232,131	19.154
4	353.294,519 292.232,131	1	353.287,337 292.236,475	8.394

**** Lungimile segmentelor sunt determinate în planul de proiecție Stereo 70 și sunt rotunjite la 1 milimetru.**

***** Distanța dintre puncte este formată din segmente cumulate ce sunt mai mici decât valoarea 1 milimetru.**

**DATE DESPRE IMOBILUL NR. 10341**

Oficiul de Cadastru și Publicitate Imobiliară DOLJ
Biroul de Cadastru și Publicitate Imobiliară Craiova

A. Partea I. Descrierea imobilului

TEREN Extravilan

Adresa: Jud. Dolj, T32, P51

Nr. Crt	Nr cadastral Nr. topografic	Suprafața* (mp)	Observații / Referințe
A1		Din acte: 1.300 Masurata: 260	Sector cadastral:8 Teren neimprejmuit; IMOBILUL ESTE DESPARTIT DE CD 1; RESTUL SUPRAFETEI ESTE LA ID 10342

B. Partea II. Proprietari și acte

Inscrieri privitoare la dreptul de proprietate și alte drepturi reale		Referințe
/		
Act Administrativ nr. TDP 1471-48941, din 14/02/1995 emis de CJSIPT DOLJ (CERT DECES NR 318828/19-11-2011);		
B1	Intabulare, drept de PROPRIETATE, dobandit prin Reconstituire, cota actuala 1/1, cota initiala 1/1 1) DINU DUMITRU , LIPSĂ CNP DEFUNCT:Da 2) DINU GHEORGHE , LIPSĂ CNP 3) TRAISTARU VERGIL , LIPSĂ CNP	A1

C. Partea III. SARCINI .

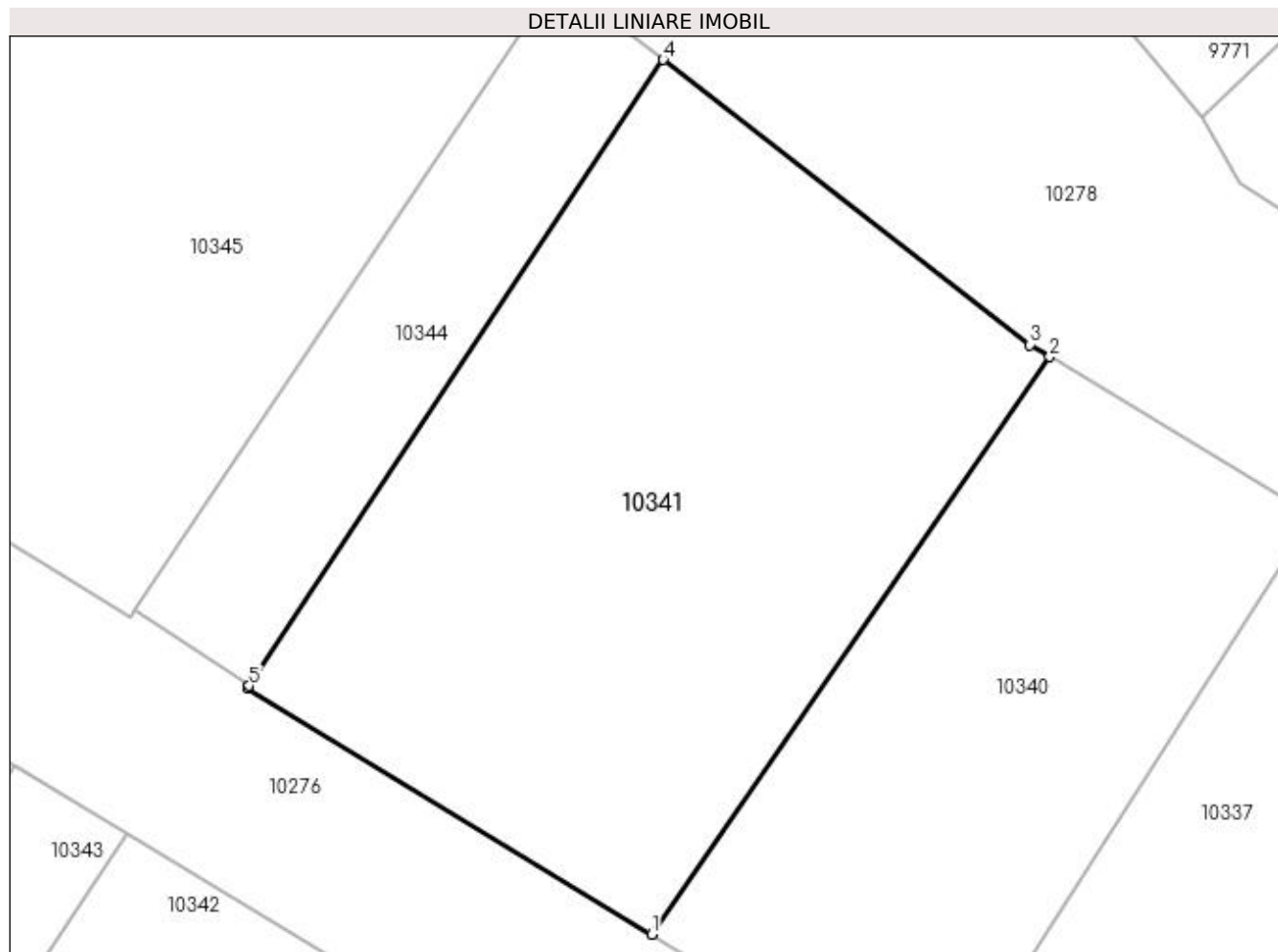
Inscrieri privind dezmembramintele dreptului de proprietate, drepturi reale de garanție și sarcini	Referințe
NU SUNT	

Anexa Nr. 1 La Partea I

Teren

Nr cadastral	Suprafața (mp)*	Observații / Referințe
	Din acte: 1.300 Masurata: 260	IMOBILUL ESTE DESPARTIT DE CD 1; RESTUL SUPRAFETEI ESTE LA ID 10342

* Suprafața este determinată în planul de proiecție Stereo 70.



Date referitoare la teren

Crt	Categorie folosință	Intra vilan	Suprafața (mp)	Tarla	Parcelă	Nr. topo	Observații / Referințe
1	arabil	NU	260	32	51	-	

Lungime Segmente

1) Valorile lungimilor segmentelor sunt obținute din proiecție în plan.

Punct început	X / Y	Punct sfârșit	X / Y	Lungime segment (** (m)
1	353.276,458 292.220,705	2	353.287,337 292.236,475	19.158
2	353.287,337 292.236,475	3	353.286,792 292.236,804	0.637
3	353.286,792 292.236,804	4	353.276,775 292.244,591	12.688
4	353.276,775 292.244,591	5	353.265,46 292.227,492	20.504
5	353.265,46 292.227,492	6	353.265,416 292.227,425	0.08

Punct început	X / Y	Punct sfârşit	X / Y	Lungime segment (** (m)
6	353.265,416 292.227,425	1	353.276,458 292.220,705	12.926

** Lungimile segmentelor sunt determinate în planul de proiecţie Stereo 70 şi sunt rotunjite la 1 milimetru.

*** Distanţa dintre puncte este formată din segmente cumulate ce sunt mai mici decât valoarea 1 milimetru.

**DATE DESPRE IMOBILUL NR. 10342**

Oficiul de Cadastru și Publicitate Imobiliară DOLJ
Biroul de Cadastru și Publicitate Imobiliară Craiova

A. Partea I. Descrierea imobilului

TEREN Extravilan

Adresa: Jud. Dolj, T32, P51

Nr. Crt	Nr cadastral Nr. topografic	Suprafața* (mp)	Observații / Referințe
A1		Din acte: 1.300 Masurata: 1.040	Sector cadastral:8 Teren neimprejmuit; IMOBILUL ESTE DESPARTIT DE CD 1; RESTUL SUPRAFETEI ESTE LA ID 10341

B. Partea II. Proprietari și acte

Inscrieri privitoare la dreptul de proprietate și alte drepturi reale		Referințe
/		
Act Administrativ nr. TDP 1471-48941, din 14/02/1995 emis de CJSIPT DOLJ (CERT DECES NR 318828/19-11-2011);		
B1	Intabulare, drept de PROPRIETATE, dobandit prin Reconstituire, cota actuala 1/1, cota initiala 1/1 1) DINU DUMITRU , LIPSĂ CNP DEFUNCT:Da 2) DINU GHEORGHE , LIPSĂ CNP 3) TRAISTARU VERGIL , LIPSĂ CNP	A1

C. Partea III. SARCINI .

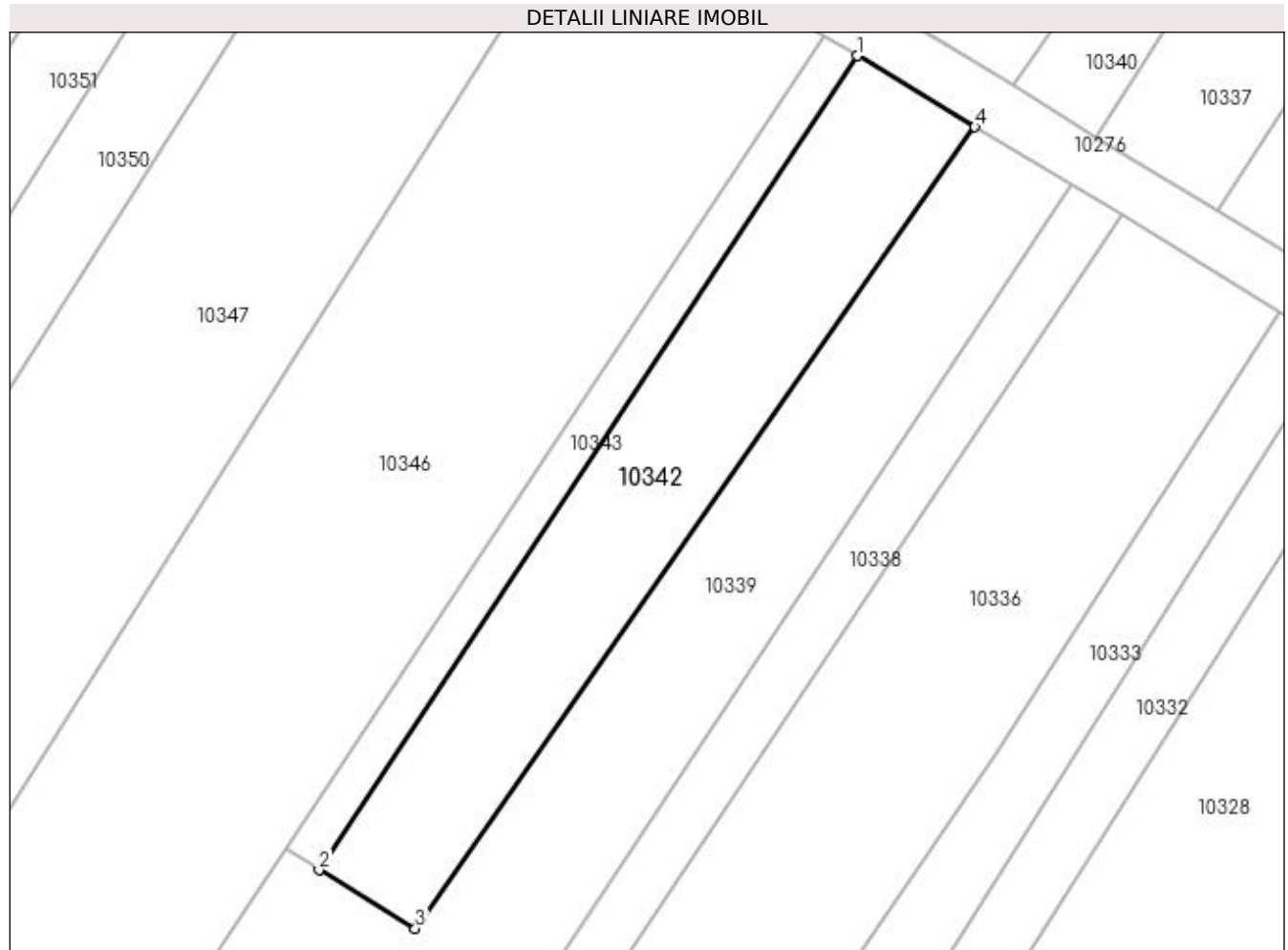
Inscrieri privind dezmembramintele dreptului de proprietate, drepturi reale de garanție și sarcini	Referințe
NU SUNT	

Anexa Nr. 1 La Partea I

Teren

Nr cadastral	Suprafața (mp)*	Observații / Referințe
	Din acte: 1.300 Masurata: 1.040	IMOBILUL ESTE DESPARTIT DE CD 1; RESTUL SUPRAFETEI ESTE LA ID 10341

* Suprafața este determinată în planul de proiecție Stereo 70.



Date referitoare la teren

Crt	Categorie folosință	Intra vilan	Suprafața (mp)	Tarla	Parcelă	Nr. topo	Observații / Referințe
1	arabil	NU	1.040	32	51	-	

Lungime Segmente

1) Valorile lungimilor segmentelor sunt obținute din proiecție în plan.

Punct început	X / Y	Punct sfârșit	X / Y	Lungime segment (** (m)
1	353.262,122 292.223,477	2	353.212,407 292.148,342	90.094
2	353.212,407 292.148,342	3	353.221,308 292.142,933	10.416
3	353.221,308 292.142,933	4	353.272,978 292.216,902	90.229
4	353.272,978 292.216,902	1	353.262,122 292.223,477	12.692

**** Lungimile segmentelor sunt determinate în planul de proiecție Stereo 70 și sunt rotunjite la 1 milimetru.**

***** Distanța dintre puncte este formată din segmente cumulate ce sunt mai mici decât valoarea 1 milimetru.**

**DATE DESPRE IMOBILUL NR. 10343**

Oficiul de Cadastru și Publicitate Imobiliară DOLJ
Biroul de Cadastru și Publicitate Imobiliară Craiova

A. Partea I. Descrierea imobilului

TEREN Extravilan

Adresa: Jud. Dolj, T32, P52

Nr. Crt	Nr cadastral Nr. topografic	Suprafața* (mp)	Observații / Referințe
A1		Din acte: 400 Masurata: 324	Sector cadastral:8 Teren neimprejmuit; IMOBILUL ESTE DESPARTIT DE CD 1; RESTUL SUPRAFETEI ESTE LA ID 10344

B. Partea II. Proprietari și acte

Inscrieri privitoare la dreptul de proprietate și alte drepturi reale		Referințe
/		
Act Administrativ nr. TDP 858-59010, din 17/06/1994 emis de CJSIPT DOLJ;		
B1	Intabulare, drept de PROPRIETATE, dobandit prin Reconstituire, cota actuala 1/1, cota initiala 1/1 1) FILIP STEFAN, LIPSĂ CNP	A1

C. Partea III. SARCINI .

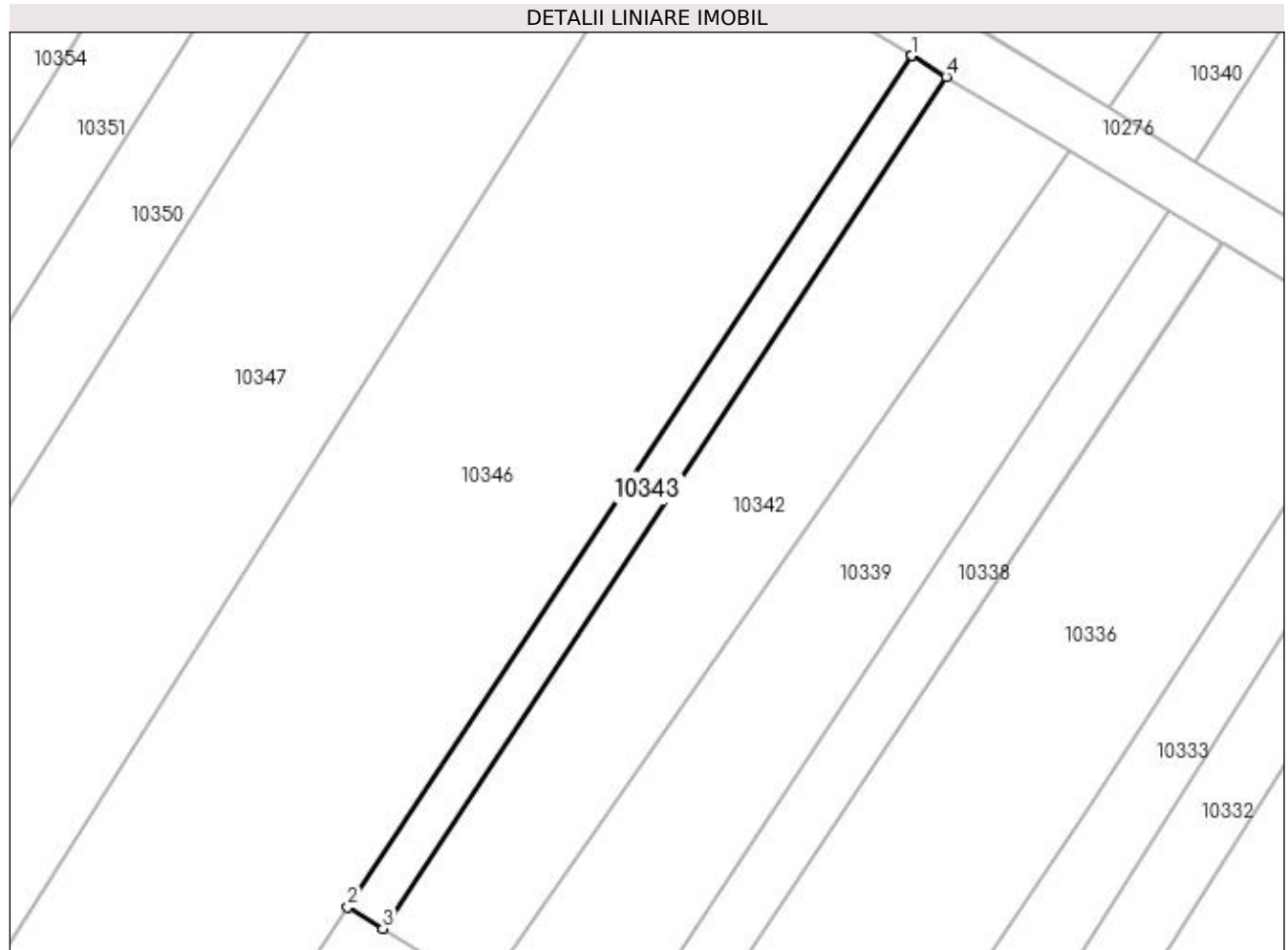
Inscrieri privind dezmembramintele dreptului de proprietate, drepturi reale de garanție și sarcini	Referințe
NU SUNT	

Anexa Nr. 1 La Partea I

Teren

Nr cadastral	Suprafața (mp)*	Observații / Referințe
	Din acte: 400 Masurata: 324	IMOBILUL ESTE DESPARTIT DE CD 1; RESTUL SUPRAFETEI ESTE LA ID 10344

* Suprafața este determinată în planul de proiecție Stereo 70.



Date referitoare la teren

Crt	Categorie folosință	Intra vilan	Suprafața (mp)	Tarla	Parcelă	Nr. topo	Observații / Referințe
1	arabil	NU	324	32	52	-	

Lungime Segmente

1) Valorile lungimilor segmentelor sunt obținute din proiecție în plan.

Punct început	X / Y	Punct sfârșit	X / Y	Lungime segment (** (m)
1	353.259,065 292.225,329	2	353.209,316 292.150,221	90.09
2	353.209,316 292.150,221	3	353.212,407 292.148,342	3.617
3	353.212,407 292.148,342	4	353.262,122 292.223,477	90.094
4	353.262,122 292.223,477	5	353.259,077 292.225,322	3.56
5	353.259,077 292.225,322	1	353.259,065 292.225,329	0.014

**** Lungimile segmentelor sunt determinate în planul de proiecție Stereo 70 și sunt rotunjite la 1 milimetru.**

***** Distanța dintre puncte este formată din segmente cumulate ce sunt mai mici decât valoarea 1 milimetru.**

**DATE DESPRE IMOBILUL NR. 10344**

Oficiul de Cadastru și Publicitate Imobiliară DOLJ
Biroul de Cadastru și Publicitate Imobiliară Craiova

A. Partea I. Descrierea imobilului

TEREN Extravilan

Adresa: Jud. Dolj, T32, P52

Nr. Crt	Nr cadastral Nr. topografic	Suprafața* (mp)	Observații / Referințe
A1		Din acte: 400 Masurata: 76	Sector cadastral:8 Teren neimprejmuit; IMOBILUL ESTE DESPARTIT DE CD 1; RESTUL SUPRAFETEI ESTE LA ID 10343

B. Partea II. Proprietari și acte

Inscrieri privitoare la dreptul de proprietate și alte drepturi reale		Referințe
/		
Act Administrativ nr. TDP 858-59010, din 17/06/1994 emis de CJSIPT DOLJ;		
B1	Intabulare, drept de PROPRIETATE, dobandit prin Reconstituire, cota actuala 1/1, cota initiala 1/1 1) FILIP STEFAN, LIPSĂ CNP	A1

C. Partea III. SARCINI .

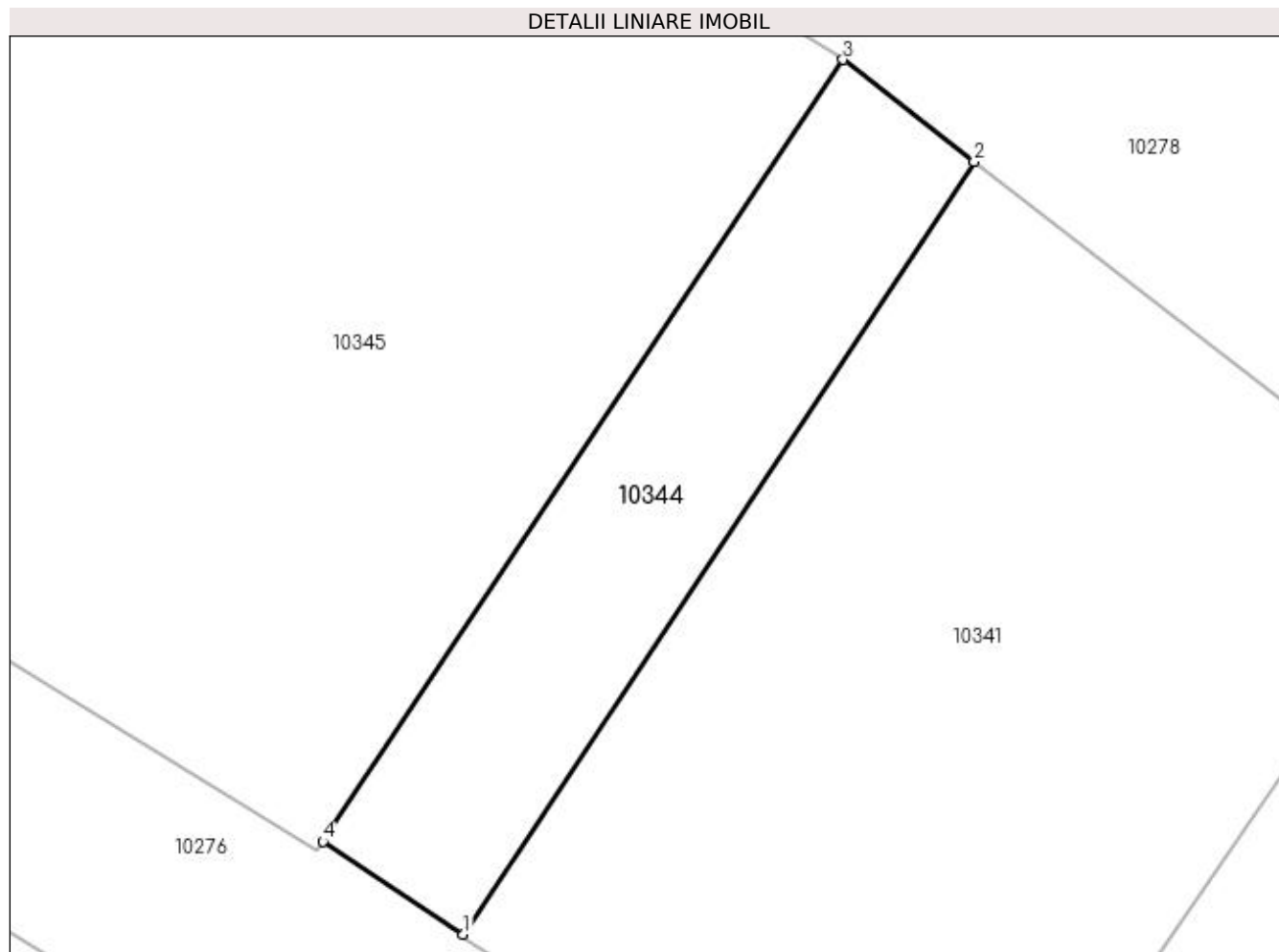
Inscrieri privind dezmembramintele dreptului de proprietate, drepturi reale de garanție și sarcini	Referințe
NU SUNT	

Anexa Nr. 1 La Partea I

Teren

Nr cadastral	Suprafața (mp)*	Observații / Referințe
	Din acte: 400 Masurata: 76	IMOBILUL ESTE DESPARTIT DE CD 1; RESTUL SUPRAFETEI ESTE LA ID 10343

* Suprafața este determinată în planul de proiecție Stereo 70.



Date referitoare la teren

Crt	Categorie folosință	Intra vilan	Suprafața (mp)	Tarla	Parcelă	Nr. topo	Observații / Referințe
1	arabil	NU	76	32	52	-	

Lungime Segmente

1) Valorile lungimilor segmentelor sunt obținute din proiecție în plan.

Punct început	X / Y	Punct sfârșit	X / Y	Lungime segment (** (m)
1	353.265,46 292.227,492	2	353.276,775 292.244,591	20.504
2	353.276,775 292.244,591	3	353.273,866 292.246,853	3.685
3	353.273,866 292.246,853	4	353.262,356 292.229,544	20.787
4	353.262,356 292.229,544	1	353.265,46 292.227,492	3.721

**** Lungimile segmentelor sunt determinate în planul de proiecție Stereo 70 și sunt rotunjite la 1 milimetru.**

***** Distanța dintre puncte este formată din segmente cumulate ce sunt mai mici decât valoarea 1 milimetru.**

**DATE DESPRE IMOBILUL NR. 10345**

Oficiul de Cadastru și Publicitate Imobiliară DOLJ
Biroul de Cadastru și Publicitate Imobiliară Craiova

A. Partea I. Descrierea imobilului

TEREN Extravilan

Adresa: Jud. Dolj, T32, P53

Nr. Crt	Nr cadastral Nr. topografic	Suprafața* (mp)	Observații / Referințe
A1		Din acte: 4.000 Masurata: 559	Sector cadastral:8 Teren neimprejmuț; IMOBILUL ESTE DESPARTIT DE CD 1; RESTUL SUPRAFETEI ESTE LA ID 10346

B. Partea II. Proprietari și acte

Inscrieri privitoare la dreptul de proprietate și alte drepturi reale		Referințe
/		
Act Administrativ nr. TDP 807-59010, din 29/04/1994 emis de CJSIPT DOLJ;		
B1	Intabulare, drept de PROPRIETATE, dobandit prin Reconstituire, cota actuala 1/1, cota initiala 1/1 1) BARBU CONSTANTIN , LIPSA CNP	A1

C. Partea III. SARCINI .

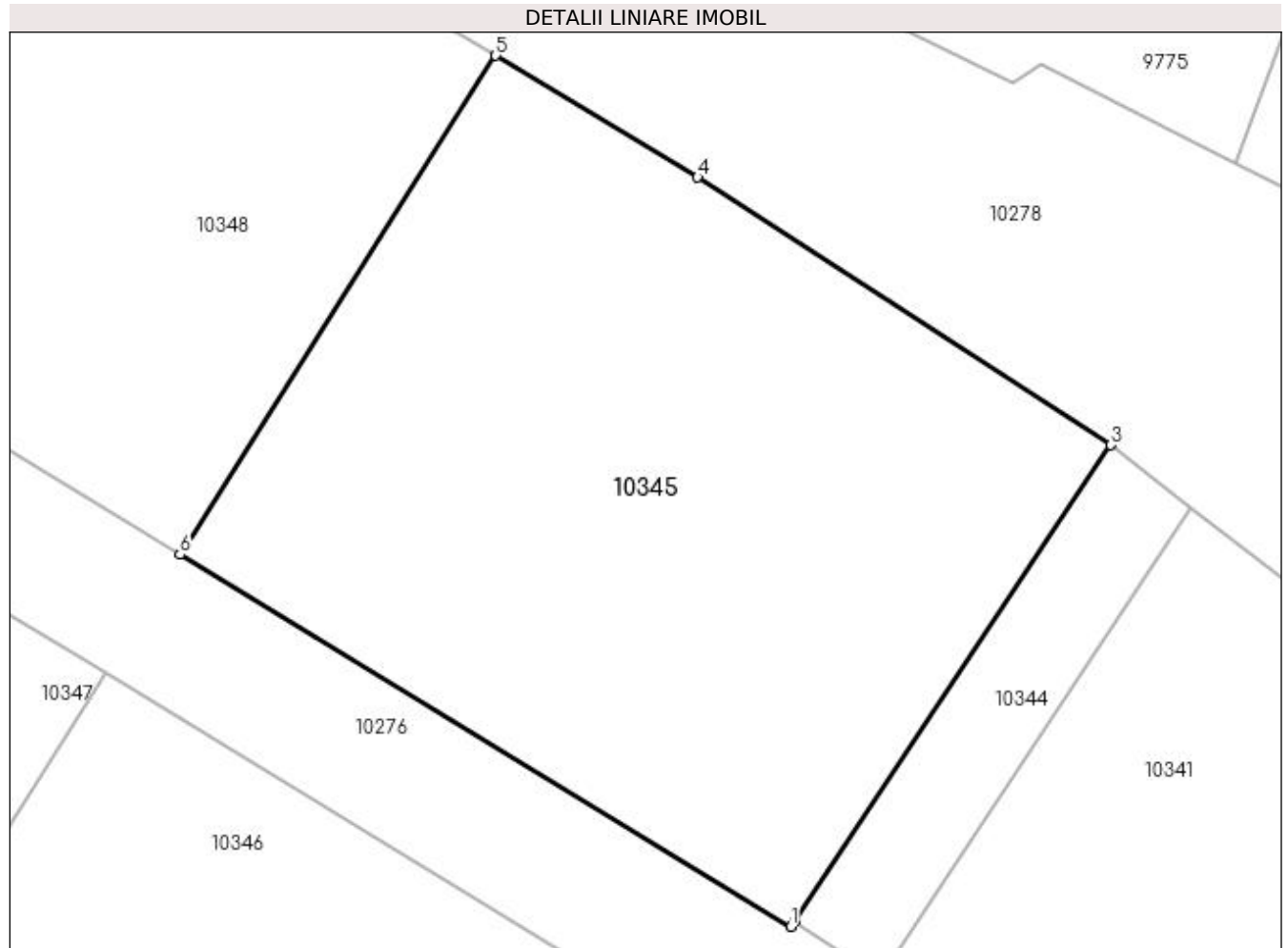
Inscrieri privind dezmembramintele dreptului de proprietate, drepturi reale de garanție și sarcini	Referințe
NU SUNT	

Anexa Nr. 1 La Partea I

Teren

Nr cadastral	Suprafața (mp)*	Observații / Referințe
	Din acte: 4.000 Masurata: 559	IMOBILUL ESTE DESPARTIT DE CD 1; RESTUL SUPRAFETEI ESTE LA ID 10346

* Suprafața este determinată în planul de proiecție Stereo 70.



Date referitoare la teren

Crt	Categorie folosință	Intra vilan	Suprafața (mp)	Tarla	Parcelă	Nr. topo	Observații / Referințe
1	arabil	NU	559	32	53	-	

Lungime Segmente

1) Valorile lungimilor segmentelor sunt obținute din proiecție în plan.

Punct început	X / Y	Punct sfârșit	X / Y	Lungime segment (** (m)
1	353.262,234 292.229,361	2	353.262,356 292.229,544	0.22
2	353.262,356 292.229,544	3	353.273,866 292.246,853	20.787
3	353.273,866 292.246,853	4	353.258,838 292.256,575	17.899
4	353.258,838 292.256,575	5	353.251,503 292.260,996	8.564
5	353.251,503 292.260,996	6	353.240,031 292.242,873	21.449

Punct început	X / Y	Punct sfârșit	X / Y	Lungime segment (** (m)
6	353.240,031 292.242,873	1	353.262,234 292.229,361	25.991

** Lungimile segmentelor sunt determinate în planul de proiecție Stereo 70 și sunt rotunjite la 1 milimetru.

*** Distanța dintre puncte este formată din segmente cumulate ce sunt mai mici decât valoarea 1 milimetru.

**DATE DESPRE IMOBILUL NR. 10346**

Oficiul de Cadastru și Publicitate Imobiliară DOLJ
Biroul de Cadastru și Publicitate Imobiliară Craiova

A. Partea I. Descrierea imobilului

TEREN Extravilan

Adresa: Jud. Dolj, T32, P53

Nr. Crt	Nr cadastral Nr. topografic	Suprafața* (mp)	Observații / Referințe
A1		Din acte: 4.000 Masurata: 3.441	Sector cadastral:8 Teren neimprejmuit; IMOBILUL ESTE DESPARTIT DE CD 1; RESTUL SUPRAFETEI ESTE LA ID 10345

B. Partea II. Proprietari și acte

Inscrieri privitoare la dreptul de proprietate și alte drepturi reale		Referințe
/		
Act Administrativ nr. TDP 807-59010, din 29/04/1994 emis de CJSIPT DOLJ;		
B1	Intabulare, drept de PROPRIETATE, dobandit prin Reconstituire, cota actuala 1/1, cota initiala 1/1 1) BARBU CONSTANTIN, LIPSĂ CNP	A1

C. Partea III. SARCINI .

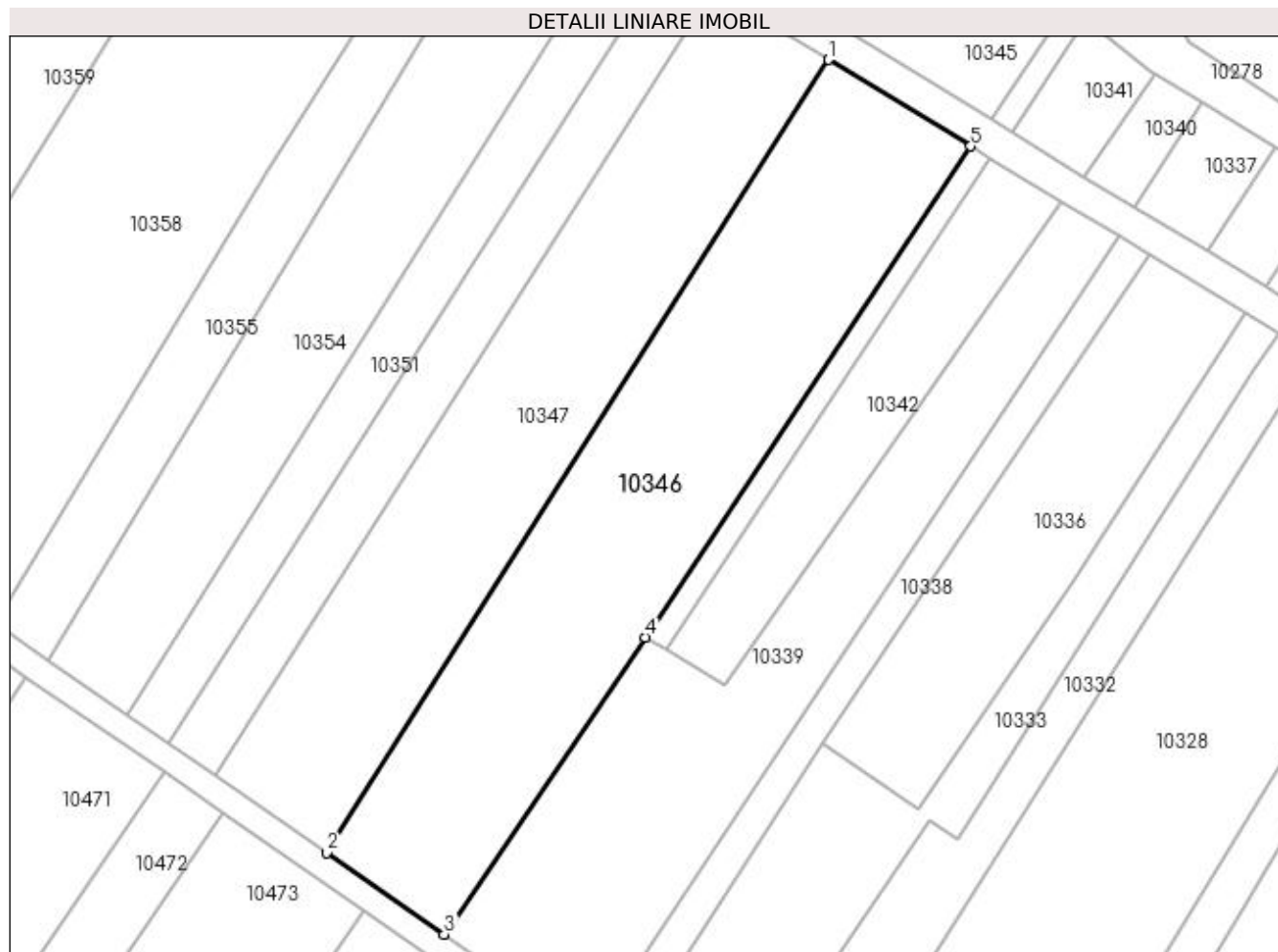
Inscrieri privind dezmembramintele dreptului de proprietate, drepturi reale de garanție și sarcini	Referințe
NU SUNT	

Anexa Nr. 1 La Partea I

Teren

Nr cadastral	Suprafața (mp)*	Observații / Referințe
	Din acte: 4.000 Masurata: 3.441	IMOBILUL ESTE DESPARTIT DE CD 1; RESTUL SUPRAFETEI ESTE LA ID 10345

* Suprafața este determinată în planul de proiecție Stereo 70.



Date referitoare la teren

Crt	Categorie folosință	Intra vilan	Suprafața (mp)	Tarla	Parcelă	Nr. topo	Observații / Referințe
1	arabil	NU	3.441	32	53	-	

Lungime Segmente

1) Valorile lungimilor segmentelor sunt obținute din proiecție în plan.

Punct început	X / Y	Punct sfârșit	X / Y	Lungime segment (** (m)
1	353.237,303 292.238,563	2	353.160,543 292.117,302	143.514
2	353.160,543 292.117,302	3	353.178,55 292.104,817	21.912
3	353.178,55 292.104,817	4	353.209,316 292.150,221	54.846
4	353.209,316 292.150,221	5	353.259,065 292.225,329	90.09
5	353.259,065 292.225,329	1	353.237,303 292.238,563	25.47

**** Lungimile segmentelor sunt determinate în planul de proiecție Stereo 70 și sunt rotunjite la 1 milimetru.**

***** Distanța dintre puncte este formată din segmente cumulate ce sunt mai mici decât valoarea 1 milimetru.**

**DATE DESPRE IMOBILUL NR. 10347**

Oficiul de Cadastru și Publicitate Imobiliară DOLJ
 Biroul de Cadastru și Publicitate Imobiliară Craiova

A. Partea I. Descrierea imobilului

TEREN Extravilan

Adresa: Jud. Dolj, T32, P54

Nr. Crt	Nr cadastral Nr. topografic	Suprafața* (mp)	Observații / Referințe
A1		Din acte: 3.400 Masurata: 2.960	Sector cadastral:8 Teren neimprejmuț; IMOBILUL ESTE DESPARTIT DE CD 1; RESTUL SUPRAFETEI ESTE LA ID 10348

B. Partea II. Proprietari și acte

Inscrieri privitoare la dreptul de proprietate și alte drepturi reale		Referințe
/		
Act Administrativ nr. TDP 1616-58981, din 19/04/1995 emis de CJSIPT DOLJ;		
B1	Intabulare, drept de PROPRIETATE, dobandit prin Reconstituire, cota actuala 1/1, cota initiala 1/1 1) NICOLĂESCU DUMITRU, LIPSĂ CNP	A1

C. Partea III. SARCINI .

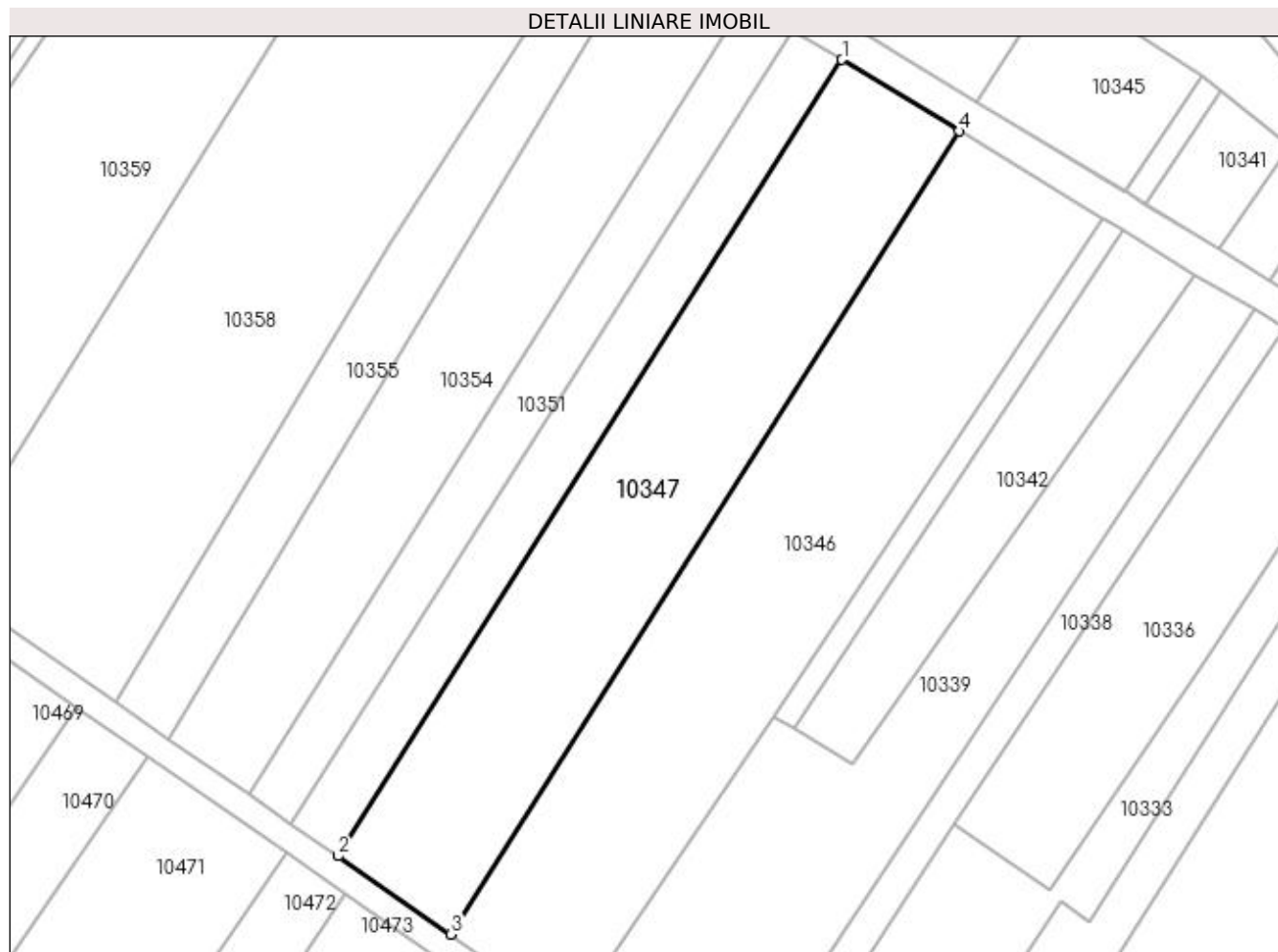
Inscrieri privind dezmembramintele dreptului de proprietate, drepturi reale de garanție și sarcini	Referințe
NU SUNT	

Anexa Nr. 1 La Partea I

Teren

Nr cadastral	Suprafața (mp)*	Observații / Referințe
	Din acte: 3.400 Masurata: 2.960	IMOBILUL ESTE DESPARTIT DE CD 1; RESTUL SUPRAFETEI ESTE LA ID 10348

* Suprafața este determinată în planul de proiecție Stereo 70.



Date referitoare la teren

Crt	Categorie folosință	Intravilan	Suprafața (mp)	Tarla	Parcelă	Nr. topo	Observații / Referințe
1	arabil	NU	2.960	32	54	-	

Lungime Segmente

1) Valorile lungimilor segmentelor sunt obținute din proiecție în plan.

Punct început	X / Y	Punct sfârșit	X / Y	Lungime segment (** (m)
1	353.219,604 292.249,327	2	353.143,507 292.129,113	142.275
2	353.143,507 292.129,113	3	353.160,543 292.117,302	20.73
3	353.160,543 292.117,302	4	353.237,303 292.238,563	143.514
4	353.237,303 292.238,563	1	353.219,604 292.249,327	20.715

**** Lungimile segmentelor sunt determinate în planul de proiecție Stereo 70 și sunt rotunjite la 1 milimetru.**

***** Distanța dintre puncte este formată din segmente cumulate ce sunt mai mici decât valoarea 1 milimetru.**

**DATE DESPRE IMOBILUL NR. 10348**

Oficiul de Cadastru și Publicitate Imobiliară DOLJ
Biroul de Cadastru și Publicitate Imobiliară Craiova

A. Partea I. Descrierea imobilului

TEREN Extravilan

Adresa: Jud. Dolj, T32, P54

Nr. Crt	Nr cadastral Nr. topografic	Suprafața* (mp)	Observații / Referințe
A1		Din acte: 3.400 Masurata: 440	Sector cadastral:8 Teren neimprejmuț; IMOBILUL ESTE DESPARTIT DE CD 1; RESTUL SUPRAFETEI ESTE LA ID 10347

B. Partea II. Proprietari și acte

Inscrieri privitoare la dreptul de proprietate și alte drepturi reale		Referințe
/		
Act Administrativ nr. TDP 1616-58981, din 19/04/1995 emis de CJSIPT DOLJ;		
B1	Intabulare, drept de PROPRIETATE, dobândit prin Reconstituire, cota actuala 1/1, cota initiala 1/1 1) NICOLĂESCU DUMITRU, LIPSĂ CNP	A1

C. Partea III. SARCINI .

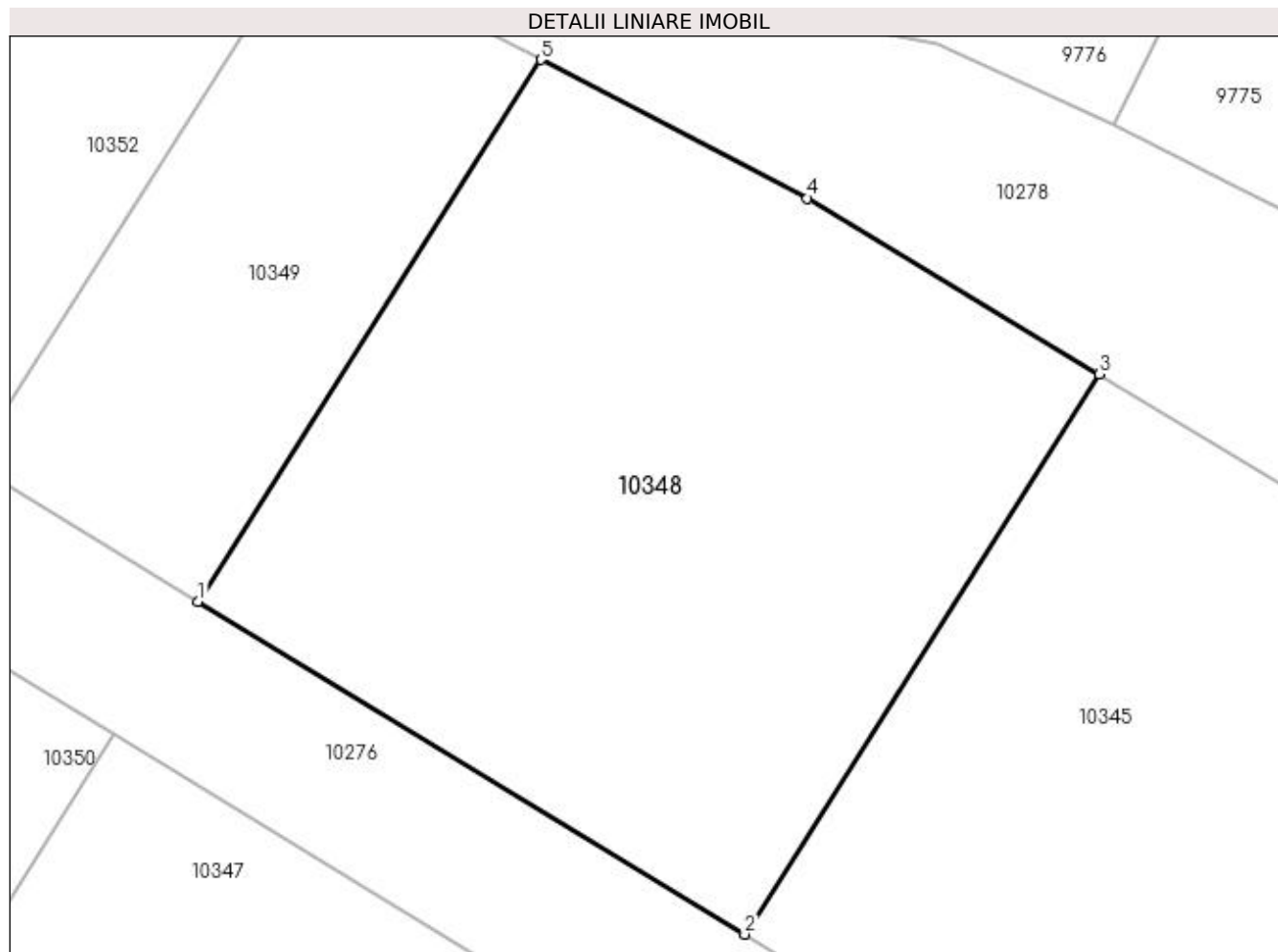
Inscrieri privind dezmembramintele dreptului de proprietate, drepturi reale de garanție și sarcini	Referințe
NU SUNT	

Anexa Nr. 1 La Partea I

Teren

Nr cadastral	Suprafața (mp)*	Observații / Referințe
	Din acte: 3.400 Masurata: 440	IMOBILUL ESTE DESPARTIT DE CD 1; RESTUL SUPRAFETEI ESTE LA ID 10347

* Suprafața este determinată în planul de proiecție Stereo 70.



Date referitoare la teren

Crt	Categorie folosință	Intra vilan	Suprafața (mp)	Tarla	Parcelă	Nr. topo	Observații / Referințe
1	arabil	NU	440	32	54	-	

Lungime Segmente

1) Valorile lungimilor segmentelor sunt obținute din proiecție în plan.

Punct început	X / Y	Punct sfârșit	X / Y	Lungime segment (** (m)
1	353.222,335 292.253,641	2	353.240,031 292.242,873	20.715
2	353.240,031 292.242,873	3	353.251,503 292.260,996	21.449
3	353.251,503 292.260,996	4	353.242,057 292.266,69	11.029
4	353.242,057 292.266,69	5	353.233,433 292.271,173	9.72
5	353.233,433 292.271,173	1	353.222,335 292.253,641	20.749

**** Lungimile segmentelor sunt determinate în planul de proiecție Stereo 70 și sunt rotunjite la 1 milimetru.**

***** Distanța dintre puncte este formată din segmente cumulate ce sunt mai mici decât valoarea 1 milimetru.**

**DATE DESPRE IMOBILUL NR. 10349**

Oficiul de Cadastru și Publicitate Imobiliară DOLJ
Biroul de Cadastru și Publicitate Imobiliară Craiova

A. Partea I. Descrierea imobilului

TEREN Extravilan

Adresa: Jud. Dolj, T32, P55

Nr. Crt	Nr cadastral Nr. topografic	Suprafața* (mp)	Observații / Referințe
A1		Din acte: 1.400 Masurata: 176	Sector cadastral:8 Teren neimprejmuit; IMOBILUL ESTE DESPARTIT DE CD 1; RESTUL SUPRAFETEI ESTE LA ID 10350

B. Partea II. Proprietari și acte

Inscrieri privitoare la dreptul de proprietate și alte drepturi reale		Referințe
/		
Act Administrativ nr. TDP 1115-59090, din 17/01/1995 emis de CJSIPT DOLJ;		
B1	Intabulare, drept de PROPRIETATE, dobandit prin Reconstituire, cota actuala 1/1, cota initiala 1/1 1) STANCEA ION, LIPSA CNP	A1

C. Partea III. SARCINI .

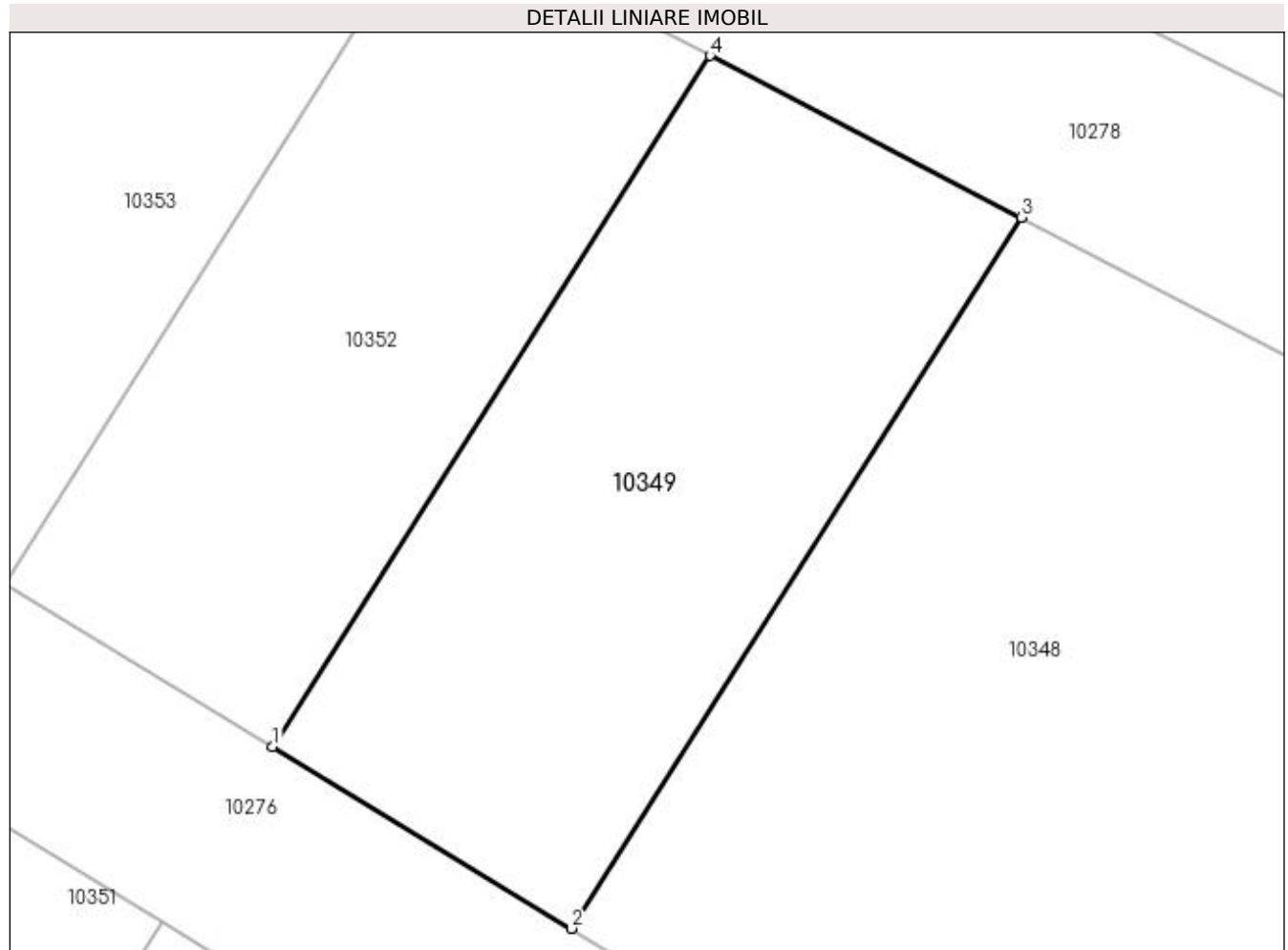
Inscrieri privind dezmembramintele dreptului de proprietate, drepturi reale de garanție și sarcini	Referințe
NU SUNT	

Anexa Nr. 1 La Partea I

Teren

Nr cadastral	Suprafața (mp)*	Observații / Referințe
	Din acte: 1.400 Masurata: 176	IMOBILUL ESTE DESPARTIT DE CD 1; RESTUL SUPRAFETEI ESTE LA ID 10350

* Suprafața este determinată în planul de proiecție Stereo 70.



Date referitoare la teren

Crt	Categorie folosință	Intravilan	Suprafața (mp)	Tarla	Parcelă	Nr. topo	Observații / Referințe
1	arabil	NU	176	32	55	-	

Lungime Segmente

1) Valorile lungimilor segmentelor sunt obținute din proiecție în plan.

Punct început	X / Y	Punct sfârșit	X / Y	Lungime segment (** (m)
1	353.214,97 292.258,123	2	353.222,335 292.253,641	8.622
2	353.222,335 292.253,641	3	353.233,433 292.271,173	20.749
3	353.233,433 292.271,173	4	353.225,757 292.275,164	8.652
4	353.225,757 292.275,164	1	353.214,97 292.258,123	20.168

**** Lungimile segmentelor sunt determinate în planul de proiecție Stereo 70 și sunt rotunjite la 1 milimetru.**

***** Distanța dintre puncte este formată din segmente cumulate ce sunt mai mici decât valoarea 1 milimetru.**

**DATE DESPRE IMOBILUL NR. 10350**

Oficiul de Cadastru și Publicitate Imobiliară DOLJ
Biroul de Cadastru și Publicitate Imobiliară Craiova

A. Partea I. Descrierea imobilului

TEREN Extravilan

Adresa: Jud. Dolj, T32, P55

Nr. Crt	Nr cadastral Nr. topografic	Suprafața* (mp)	Observații / Referințe
A1		Din acte: 1.400 Masurata: 1.224	Sector cadastral:8 Teren neimprejmuat; IMOBILUL ESTE DESPARTIT DE CD 1; RESTUL SUPRAFETEI ESTE LA ID 10349

B. Partea II. Proprietari și acte

Inscrieri privitoare la dreptul de proprietate și alte drepturi reale		Referințe
/		
Act Administrativ nr. TDP 1115-59090, din 17/01/1995 emis de CJSIPT DOLJ;		
B1	Intabulare, drept de PROPRIETATE, dobandit prin Reconstituire, cota actuala 1/1, cota initiala 1/1 1) STANCEA ION, LIPSĂ CNP	A1

C. Partea III. SARCINI .

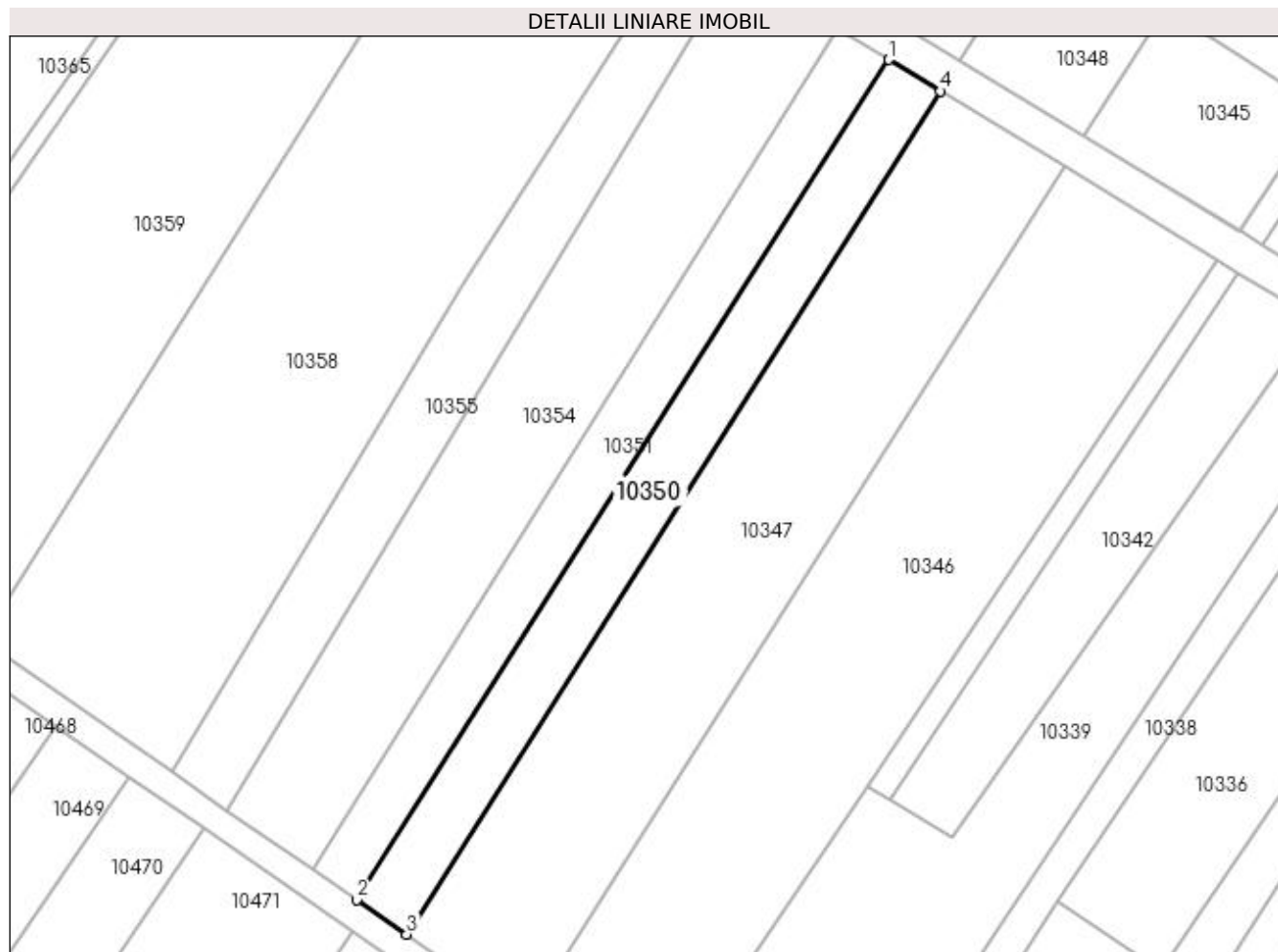
Inscrieri privind dezmembramintele dreptului de proprietate, drepturi reale de garanție și sarcini	Referințe
NU SUNT	

Anexa Nr. 1 La Partea I

Teren

Nr cadastral	Suprafața (mp)*	Observații / Referințe
	Din acte: 1.400 Masurata: 1.224	IMOBILUL ESTE DESPARTIT DE CD 1; RESTUL SUPRAFETEI ESTE LA ID 10349

* Suprafața este determinată în planul de proiecție Stereo 70.



Date referitoare la teren

Crt	Categorie folosință	Intra vilan	Suprafața (mp)	Tarla	Parcelă	Nr. topo	Observații / Referințe
1	arabil	NU	1.224	32	55	-	

Lungime Segmente

1) Valorile lungimilor segmentelor sunt obținute din proiecție în plan.

Punct început	X / Y	Punct sfârșit	X / Y	Lungime segment (** (m)
1	353.212,238 292.253,806	2	353.136,417 292.134,029	141.758
2	353.136,417 292.134,029	3	353.143,507 292.129,113	8.628
3	353.143,507 292.129,113	4	353.219,604 292.249,327	142.275
4	353.219,604 292.249,327	1	353.212,238 292.253,806	8.621

**** Lungimile segmentelor sunt determinate în planul de proiecție Stereo 70 și sunt rotunjite la 1 milimetru.**

***** Distanța dintre puncte este formată din segmente cumulate ce sunt mai mici decât valoarea 1 milimetru.**

**DATE DESPRE IMOBILUL NR. 10351**

Oficiul de Cadastru și Publicitate Imobiliară DOLJ
Biroul de Cadastru și Publicitate Imobiliară Craiova

A. Partea I. Descrierea imobilului

TEREN Extravilan

Adresa: Jud. Dolj, T32, P56

Nr. Crt	Nr cadastral Nr. topografic	Suprafața* (mp)	Observații / Referințe
A1		Din acte: 1.300 Masurata: 1.146	Sector cadastral:8 Teren neimprejmuit; IMOBILUL ESTE DESPARTIT DE CD 1; RESTUL SUPRAFETEI ESTE LA ID 10352

B. Partea II. Proprietari și acte

Inscrieri privitoare la dreptul de proprietate și alte drepturi reale		Referințe
/		
Act Notarial nr. CM NR 37, din 07/03/2019 emis de NP BUDIANA IONUT RAZVAN (TDP NR 743-9687/06-04-1994);		
B1	Intabulare, drept de PROPRIETATE, dobandit prin Succesiune, cota actuala 1/1, cota initiala 1/1 1) ICA FLOREA	A1

C. Partea III. SARCINI .

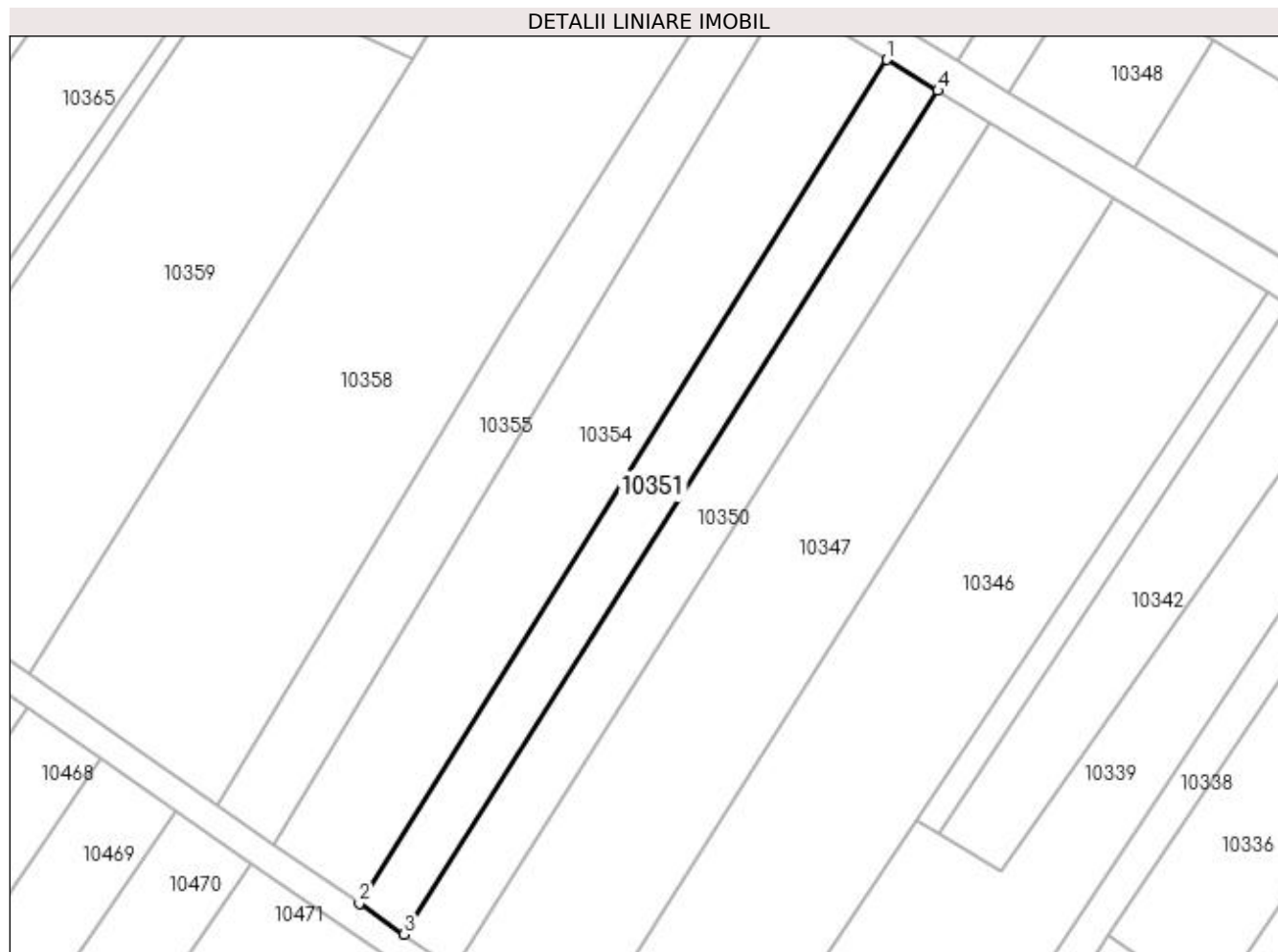
Inscrieri privind dezmembramintele dreptului de proprietate, drepturi reale de garanție și sarcini	Referințe
NU SUNT	

Anexa Nr. 1 La Partea I

Teren

Nr cadastral	Suprafața (mp)*	Observații / Referințe
	Din acte: 1.300 Masurata: 1.146	IMOBILUL ESTE DESPARTIT DE CD 1; RESTUL SUPRAFETEI ESTE LA ID 10352

* Suprafața este determinată în planul de proiecție Stereo 70.



Date referitoare la teren

Crt	Categorie folosință	Intra vilan	Suprafața (mp)	Tarla	Parcelă	Nr. topo	Observații / Referințe
1	arabil	NU	1.146	32	56	-	

Lungime Segmente

1) Valorile lungimilor segmentelor sunt obținute din proiecție în plan.

Punct început	X / Y	Punct sfârșit	X / Y	Lungime segment (** (m)
1	353.204,964 292.258,216	2	353.130,088 292.138,417	141.274
2	353.130,088 292.138,417	3	353.136,417 292.134,029	7.701
3	353.136,417 292.134,029	4	353.212,238 292.253,806	141.758
4	353.212,238 292.253,806	1	353.204,964 292.258,216	8.506

**** Lungimile segmentelor sunt determinate în planul de proiecție Stereo 70 și sunt rotunjite la 1 milimetru.**

***** Distanța dintre puncte este formată din segmente cumulate ce sunt mai mici decât valoarea 1 milimetru.**

**DATE DESPRE IMOBILUL NR. 10352**

Oficiul de Cadastru și Publicitate Imobiliară DOLJ
Biroul de Cadastru și Publicitate Imobiliară Craiova

A. Partea I. Descrierea imobilului

TEREN Extravilan

Adresa: Jud. Dolj, T32, P56

Nr. Crt	Nr cadastral Nr. topografic	Suprafața* (mp)	Observații / Referințe
A1		Din acte: 1.300 Masurata: 154	Sector cadastral:8 Teren neimprejmuit; IMOBILUL ESTE DESPARTIT DE CD 1; RESTUL SUPRAFETEI ESTE LA ID 10351

B. Partea II. Proprietari și acte

Inscrieri privitoare la dreptul de proprietate și alte drepturi reale		Referințe
/		
Act Notarial nr. CM NR 37, din 07/03/2019 emis de NP BUDIANA IONUT RAZVAN (TDP NR 743-9687/06-04-1994);		
B1	Intabulare, drept de PROPRIETATE, dobandit prin Succesiune, cota actuala 1/1, cota initiala 1/1 1) ICA FLOREA	A1

C. Partea III. SARCINI .

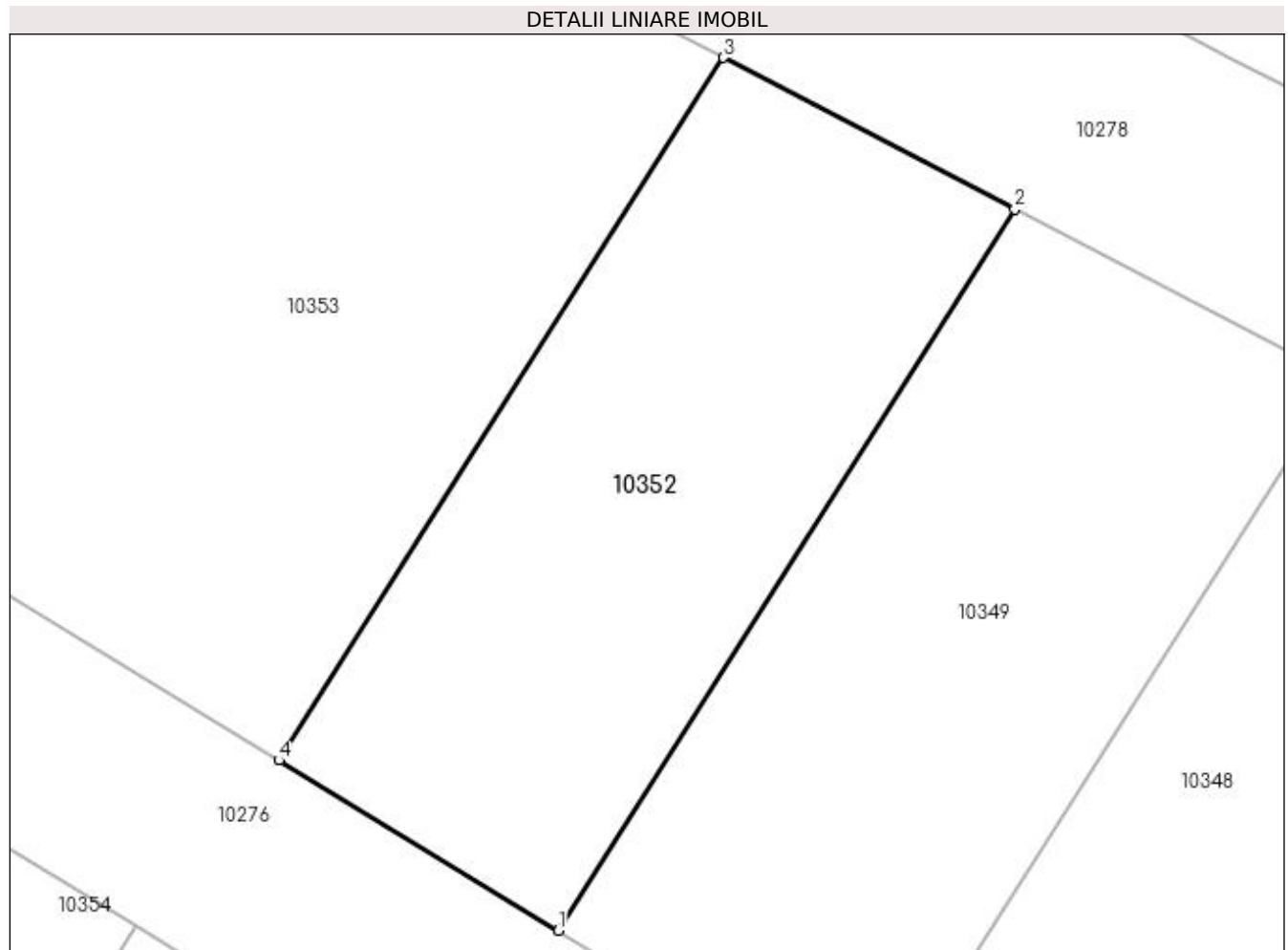
Inscrieri privind dezmembramintele dreptului de proprietate, drepturi reale de garanție și sarcini	Referințe
NU SUNT	

Anexa Nr. 1 La Partea I

Teren

Nr cadastral	Suprafața (mp)*	Observații / Referințe
	Din acte: 1.300 Masurata: 154	IMOBILUL ESTE DESPARTIT DE CD 1; RESTUL SUPRAFETEI ESTE LA ID 10351

* Suprafața este determinată în planul de proiecție Stereo 70.



Date referitoare la teren

Crt	Categorie folosință	Intravilan	Suprafața (mp)	Tarla	Parcelă	Nr. topo	Observații / Referințe
1	arabil	NU	154	32	56	-	

Lungime Segmente

1) Valorile lungimilor segmentelor sunt obținute din proiecție în plan.

Punct început	X / Y	Punct sfârșit	X / Y	Lungime segment (** (m)
1	353.214,97 292.258,123	2	353.225,757 292.275,164	20.168
2	353.225,757 292.275,164	3	353.218,868 292.278,745	7.764
3	353.218,868 292.278,745	4	353.208,36 292.262,145	19.646
4	353.208,36 292.262,145	1	353.214,97 292.258,123	7.737

**** Lungimile segmentelor sunt determinate în planul de proiecție Stereo 70 și sunt rotunjite la 1 milimetru.**

***** Distanța dintre puncte este formată din segmente cumulate ce sunt mai mici decât valoarea 1 milimetru.**

**DATE DESPRE IMOBILUL NR. 10353**

Oficiul de Cadastru și Publicitate Imobiliară DOLJ
Biroul de Cadastru și Publicitate Imobiliară Craiova

A. Partea I. Descrierea imobilului

TEREN Extravilan

Adresa: Jud. Dolj, T32, P56/1

Nr. Crt	Nr cadastral Nr. topografic	Suprafața* (mp)	Observații / Referințe
A1		350	Sector cadastral:8 Teren neimprejmuit;

B. Partea II. Proprietari și acte

Inscrieri privitoare la dreptul de proprietate și alte drepturi reale		Referințe
/		
Act Normativ nr. LEGEA 7, din 13/03/1996 emis de PARLAMENTUL ROMANIEI;		
B1	Inscrierea provizorie, drept de PROPRIETATE, dobandit prin Lege, cota actuala 1/1, cota initiala 1/1 1) NEIDENTIFICAT NEIDENTIFICAT	A1

C. Partea III. SARCINI .

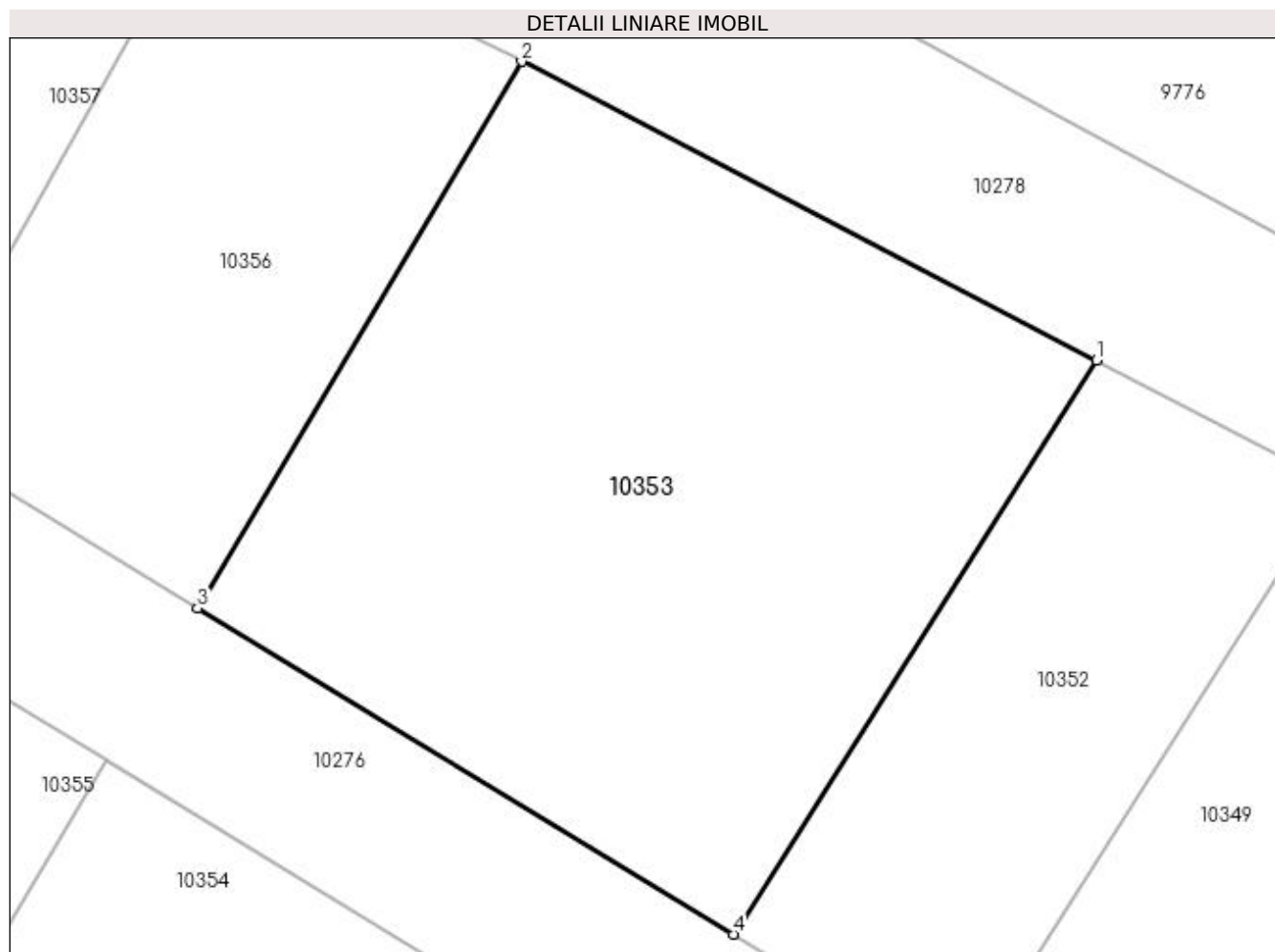
Inscrieri privind dezmembramintele dreptului de proprietate, drepturi reale de garanție și sarcini	Referințe
NU SUNT	

Anexa Nr. 1 La Partea I

Teren

Nr cadastral	Suprafața (mp)*	Observații / Referințe
	350	

* Suprafața este determinată în planul de proiecție Stereo 70.



Date referitoare la teren

Crt	Categorie folosință	Intravilan	Suprafața (mp)	Tarla	Parcelă	Nr. topo	Observații / Referințe
1	arabil	NU	350	32	56/1	-	

Lungime Segmente

1) Valorile lungimilor segmentelor sunt obținute din proiecție în plan.

Punct început	X / Y	Punct sfârșit	X / Y	Lungime segment (** (m)
1	353.218,868 292.278,745	2	353.202,235 292.287,392	18.746
2	353.202,235 292.287,392	3	353.192,857 292.271,579	18.385
3	353.192,857 292.271,579	4	353.208,36 292.262,145	18.148
4	353.208,36 292.262,145	1	353.218,868 292.278,745	19.646

**** Lungimile segmentelor sunt determinate în planul de proiecție Stereo 70 și sunt rotunjite la 1 milimetru.**

***** Distanța dintre puncte este formată din segmente cumulate ce sunt mai mici decât valoarea 1 milimetru.**

**DATE DESPRE IMOBILUL NR. 10354**

Oficiul de Cadastru și Publicitate Imobiliară DOLJ
Biroul de Cadastru și Publicitate Imobiliară Craiova

A. Partea I. Descrierea imobilului

TEREN Extravilan

Adresa: Jud. Dolj, T32, P56/2

Nr. Crt	Nr cadastral Nr. topografic	Suprafața* (mp)	Observații / Referințe
A1		2.249	Sector cadastral:8 Teren neimprejmuit;

B. Partea II. Proprietari și acte

Inscrieri privitoare la dreptul de proprietate și alte drepturi reale		Referințe
/		
Act Normativ nr. LEGEA 7, din 13/03/1996 emis de PARLAMENTUL ROMANIEI;		
B1	Inscrierea provizorie, drept de PROPRIETATE, dobandit prin Lege, cota actuala 1/1, cota initiala 1/1 1) NEIDENTIFICAT NEIDENTIFICAT	A1

C. Partea III. SARCINI .

Inscrieri privind dezmembramintele dreptului de proprietate, drepturi reale de garanție și sarcini	Referințe
NU SUNT	

Anexa Nr. 1 La Partea I

Teren

Nr cadastral	Suprafața (mp)*	Observații / Referințe
	2.249	

* Suprafața este determinată în planul de proiecție Stereo 70.



Date referitoare la teren

Crt	Categorie folosință	Intravilan	Suprafața (mp)	Tarla	Parcelă	Nr. topo	Observații / Referințe
1	arabil	NU	2.249	32	56/2	-	

Lungime Segmente

1) Valorile lungimilor segmentelor sunt obținute din proiecție în plan.

Punct început	X / Y	Punct sfârșit	X / Y	Lungime segment (** (m)
1	353.190,23 292.267,149	2	353.117,976 292.146,814	140.361
2	353.117,976 292.146,814	3	353.130,088 292.138,417	14.738
3	353.130,088 292.138,417	4	353.204,964 292.258,216	141.274
4	353.204,964 292.258,216	1	353.190,23 292.267,149	17.23

**** Lungimile segmentelor sunt determinate în planul de proiecție Stereo 70 și sunt rotunjite la 1 milimetru.**

***** Distanța dintre puncte este formată din segmente cumulate ce sunt mai mici decât valoarea 1 milimetru.**

**DATE DESPRE IMOBILUL NR. 10355**

Oficiul de Cadastru și Publicitate Imobiliară DOLJ
Biroul de Cadastru și Publicitate Imobiliară Craiova

A. Partea I. Descrierea imobilului

TEREN Extravilan

Adresa: Jud. Dolj, T32, P57

Nr. Crt	Nr cadastral Nr. topografic	Suprafața* (mp)	Observații / Referințe
A1		Din acte: 1.500 Masurata: 1.320	Sector cadastral:8 Teren neimprejmuit; IMOBILUL ESTE DESPARTIT DE CD 1; RESTUL SUPRAFETEI ESTE LA ID 10356

B. Partea II. Proprietari și acte

Inscrieri privitoare la dreptul de proprietate și alte drepturi reale		Referințe
/		
Act Notarial nr. CM NR 306, din 06/10/2008 emis de NP STOENESCU FLOREA (TDP NR 1107-59090/16-01-1995);		
B1	Intabulare, drept de PROPRIETATE, dobandit prin Succesiune, cota actuala 1/1, cota initiala 1/1 1) STANCEA ION, LIPSĂ CNP	A1

C. Partea III. SARCINI .

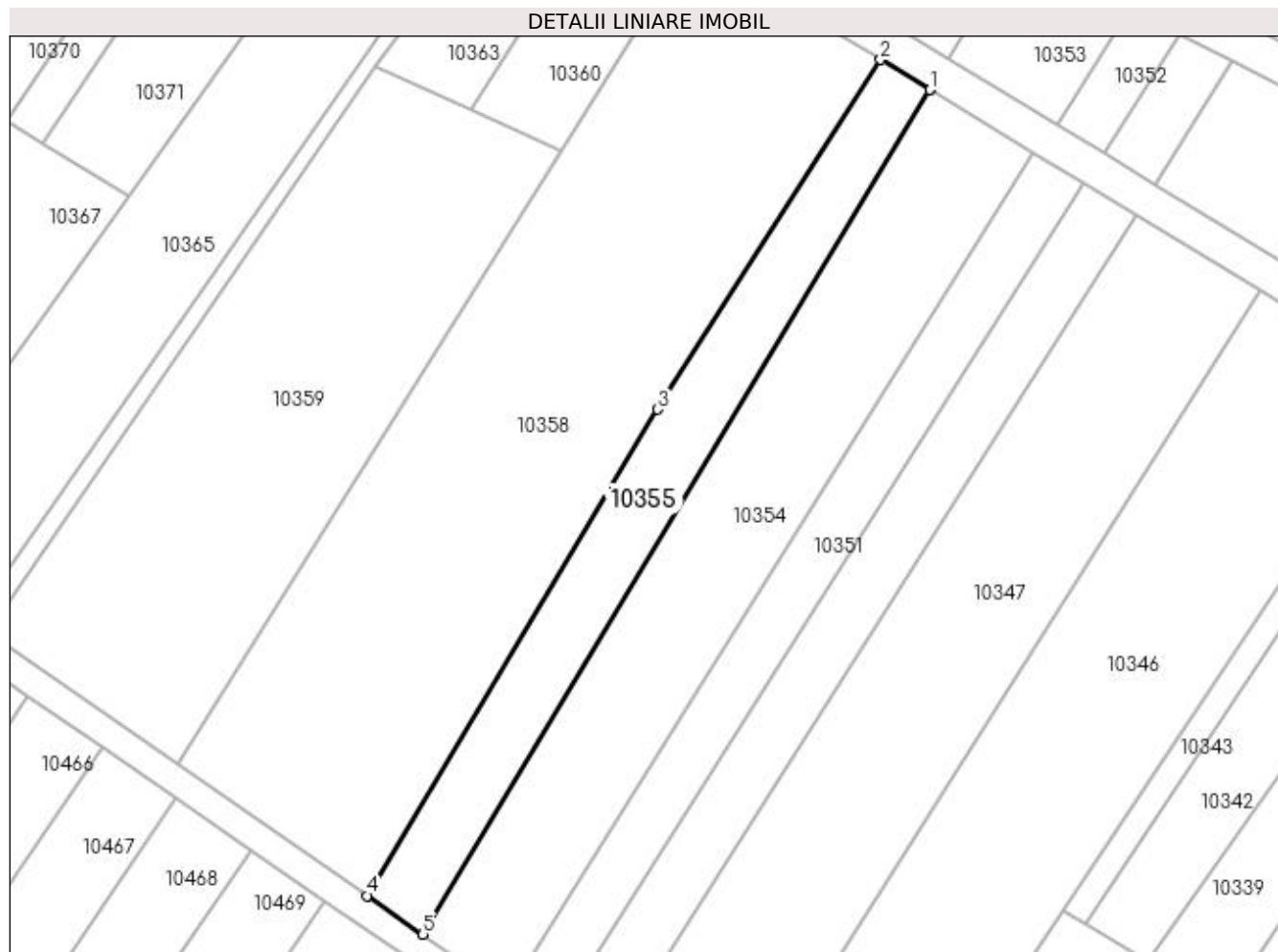
Inscrieri privind dezmembramintele dreptului de proprietate, drepturi reale de garanție și sarcini	Referințe
NU SUNT	

Anexa Nr. 1 La Partea I

Teren

Nr cadastral	Suprafața (mp)*	Observații / Referințe
	Din acte: 1.500 Masurata: 1.320	IMOBILUL ESTE DESPARTIT DE CD 1; RESTUL SUPRAFETEI ESTE LA ID 10356

* Suprafața este determinată în planul de proiecție Stereo 70.



Date referitoare la teren

Crt	Categorie folosință	Intra vilan	Suprafața (mp)	Tarla	Parcelă	Nr. topo	Observații / Referințe
1	arabil	NU	1.320	32	57	-	

Lungime Segmente

1) Valorile lungimilor segmentelor sunt obținute din proiecție în plan.

Punct început	X / Y	Punct sfârșit	X / Y	Lungime segment (** (m)
1	353.190,241 292.267,167	2	353.183,177 292.271,444	8.258
2	353.183,177 292.271,444	3	353.151,461 292.221,601	59.078
3	353.151,461 292.221,601	4	353.110,036 292.152,32	80.721
4	353.110,036 292.152,32	5	353.117,976 292.146,814	9.662
5	353.117,976 292.146,814	6	353.190,23 292.267,149	140.361

Punct început	X / Y	Punct sfârșit	X / Y	Lungime segment (** (m)
6	353.190,23 292.267,149	1	353.190,241 292.267,167	0.021

** Lungimile segmentelor sunt determinate în planul de proiecție Stereo 70 și sunt rotunjite la 1 milimetru.

*** Distanța dintre puncte este formată din segmente cumulate ce sunt mai mici decât valoarea 1 milimetru.

**DATE DESPRE IMOBILUL NR. 10356**

Oficiul de Cadastru și Publicitate Imobiliară DOLJ
Biroul de Cadastru și Publicitate Imobiliară Craiova

A. Partea I. Descrierea imobilului

TEREN Extravilan

Adresa: Jud. Dolj, T32, P57

Nr. Crt	Nr cadastral Nr. topografic	Suprafața* (mp)	Observații / Referințe
A1		Din acte: 1.500 Masurata: 180	Sector cadastral:8 Teren neimprejmuat; IMOBILUL ESTE DESPARTIT DE CD 1; RESTUL SUPRAFETEI ESTE LA ID 10355

B. Partea II. Proprietari și acte

Inscrieri privitoare la dreptul de proprietate și alte drepturi reale		Referințe
/		
Act Notarial nr. CM NR 306, din 06/10/2008 emis de NP STOENESCU FLOREA (TDP NR 1107-59090/16-01-1995);		
B1	Intabulare, drept de PROPRIETATE, dobandit prin Succesiune, cota actuala 1/1, cota initiala 1/1 1) STANCEA ION, LIPSĂ CNP	A1

C. Partea III. SARCINI .

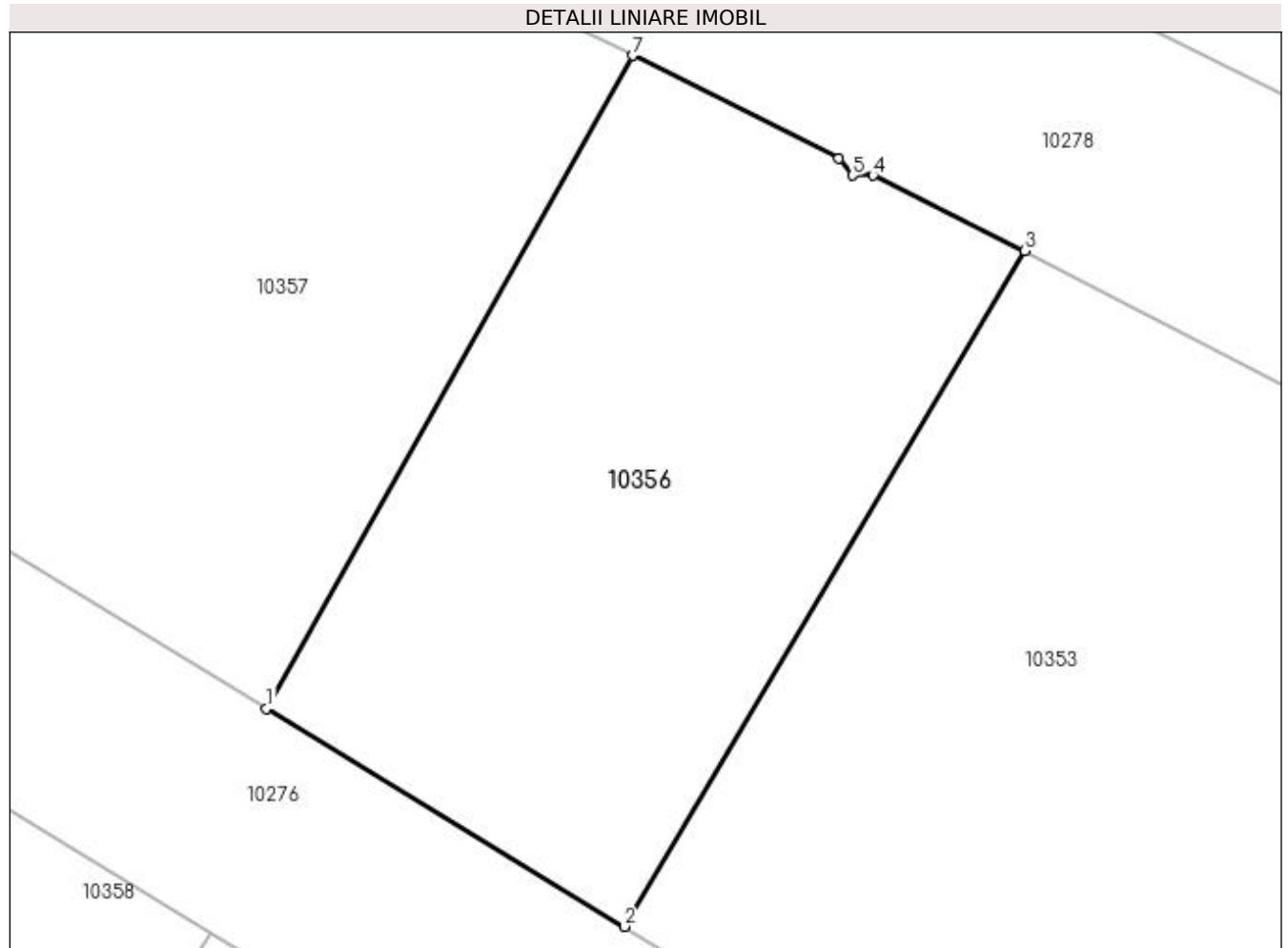
Inscrieri privind dezmembramintele dreptului de proprietate, drepturi reale de garanție și sarcini	Referințe
NU SUNT	

Anexa Nr. 1 La Partea I

Teren

Nr cadastral	Suprafața (mp)*	Observații / Referințe
	Din acte: 1.500 Masurata: 180	IMOBILUL ESTE DESPARTIT DE CD 1; RESTUL SUPRAFETEI ESTE LA ID 10355

* Suprafața este determinată în planul de proiecție Stereo 70.



Date referitoare la teren

Crt	Categorie folosință	Intra vilan	Suprafața (mp)	Tarla	Parcelă	Nr. topo	Observații / Referințe
1	arabil	NU	180	32	57	-	

Lungime Segmente

1) Valorile lungimilor segmentelor sunt obținute din proiecție în plan.

Punct început	X / Y	Punct sfârșit	X / Y	Lungime segment (** (m)
1	353.184,464 292.276,687	2	353.192,857 292.271,579	9.825
2	353.192,857 292.271,579	3	353.202,235 292.287,392	18.385
3	353.202,235 292.287,392	4	353.198,677 292.289,163	3.974
4	353.198,677 292.289,163	5	353.198,202 292.289,163	0.475
5	353.198,202 292.289,163	6	353.197,878 292.289,56	0.512

Punct început	X / Y	Punct sfârșit	X / Y	Lungime segment (** (m)
6	353.197,878 292.289,56	7	353.193,044 292.291,966	5.4
7	353.193,044 292.291,966	1	353.184,464 292.276,687	17.523

** Lungimile segmentelor sunt determinate în planul de proiecție Stereo 70 și sunt rotunjite la 1 milimetru.

*** Distanța dintre puncte este formată din segmente cumulate ce sunt mai mici decât valoarea 1 milimetru.

**DATE DESPRE IMOBILUL NR. 10357**

Oficiul de Cadastru și Publicitate Imobiliară DOLJ
Biroul de Cadastru și Publicitate Imobiliară Craiova

A. Partea I. Descrierea imobilului

TEREN Extravilan

Adresa: Jud. Dolj, T32, P58

Nr. Crt	Nr cadastral Nr. topografic	Suprafața* (mp)	Observații / Referințe
A1		Din acte: 4.900 Masurata: 494	Sector cadastral:8 Teren neimprejmuț; IMOBILUL ESTE DESPARTIT DE CD 1; RESTUL SUPRAFETEI ESTE LA ID 10358

B. Partea II. Proprietari și acte

Inscrieri privitoare la dreptul de proprietate și alte drepturi reale		Referințe
/		
Act Administrativ nr. TDP 722-9687, din 07/04/1994 emis de CJSIPT DOLJ;		
B1	Intabulare, drept de PROPRIETATE, dobândit prin Reconstituire, cota actuala 1/1, cota initiala 1/1 1) LUNGULESCU ANASTASIA, LIPSĂ CNP	A1

C. Partea III. SARCINI .

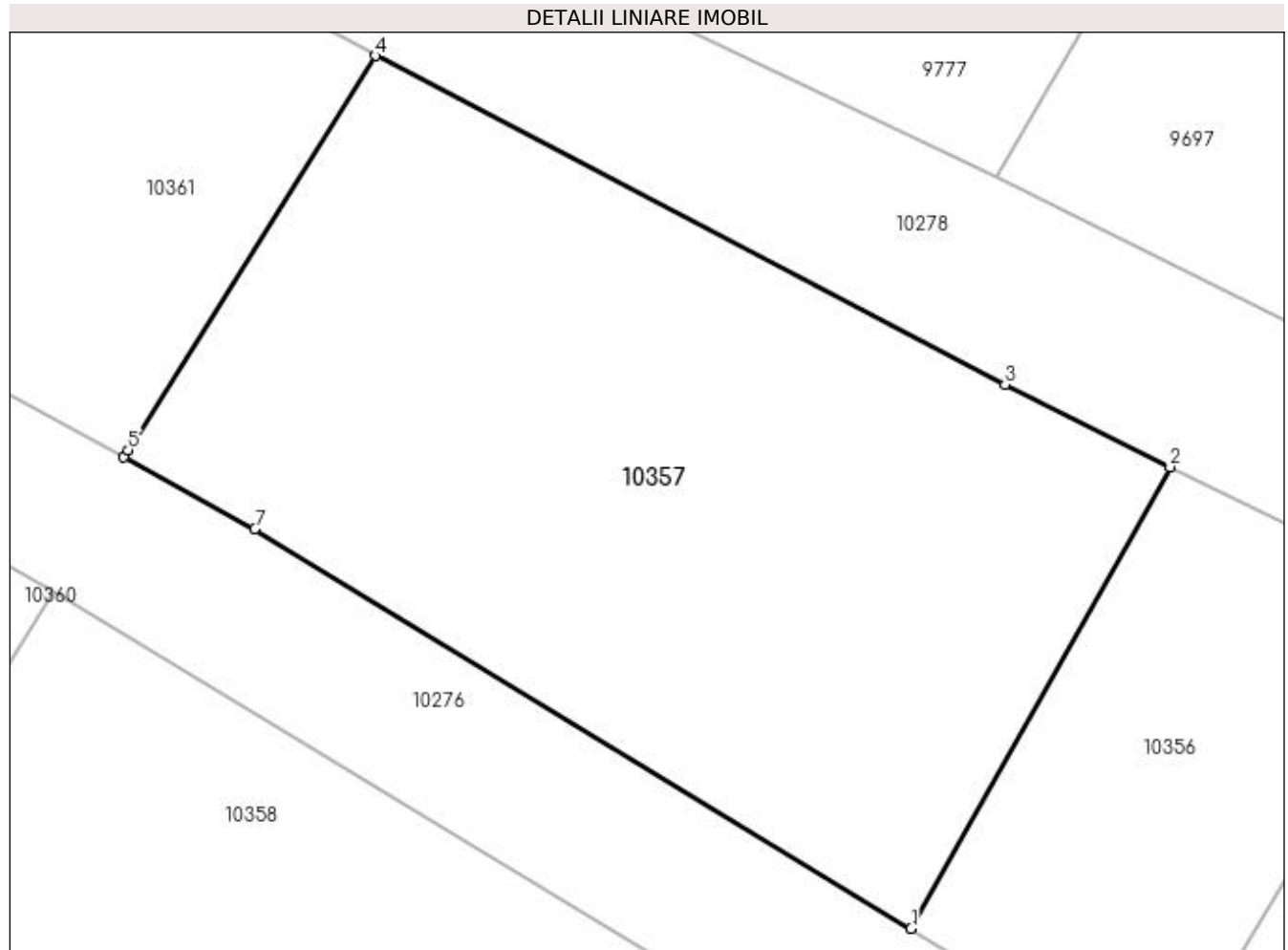
Inscrieri privind dezmembramintele dreptului de proprietate, drepturi reale de garanție și sarcini	Referințe
NU SUNT	

Anexa Nr. 1 La Partea I

Teren

Nr cadastral	Suprafața (mp)*	Observații / Referințe
	Din acte: 4.900 Masurata: 494	IMOBILUL ESTE DESPARTIT DE CD 1; RESTUL SUPRAFETEI ESTE LA ID 10358

* Suprafața este determinată în planul de proiecție Stereo 70.



Date referitoare la teren

Crt	Categorie folosință	Intra vilan	Suprafața (mp)	Tarla	Parcelă	Nr. topo	Observații / Referințe
1	arabil	NU	494	32	58	-	

Lungime Segmente

1) Valorile lungimilor segmentelor sunt obținute din proiecție în plan.

Punct început	X / Y	Punct sfârșit	X / Y	Lungime segment (** (m)
1	353.184,464 292.276,687	2	353.193,044 292.291,966	17.523
2	353.193,044 292.291,966	3	353.187,57 292.294,691	6.115
3	353.187,57 292.294,691	4	353.166,718 292.305,58	23.524
4	353.166,718 292.305,58	5	353.158,517 292.292,525	15.417
5	353.158,517 292.292,525	6	353.158,372 292.292,295	0.272

Punct început	X / Y	Punct sfârșit	X / Y	Lungime segment (** (m)
6	353.158,372 292.292,295	7	353.162,72 292.289,919	4.955
7	353.162,72 292.289,919	1	353.184,464 292.276,687	25.454

** Lungimile segmentelor sunt determinate în planul de proiecție Stereo 70 și sunt rotunjite la 1 milimetru.

*** Distanța dintre puncte este formată din segmente cumulate ce sunt mai mici decât valoarea 1 milimetru.

**DATE DESPRE IMOBILUL NR. 10358**

Oficiul de Cadastru și Publicitate Imobiliară DOLJ
Biroul de Cadastru și Publicitate Imobiliară Craiova

A. Partea I. Descrierea imobilului

TEREN Extravilan

Adresa: Jud. Dolj, T32, P58

Nr. Crt	Nr cadastral Nr. topografic	Suprafața* (mp)	Observații / Referințe
A1		Din acte: 4.900 Masurata: 4.406	Sector cadastral:8 Teren neimprejmuț; IMOBILUL ESTE DESPARTIT DE CD 1; RESTUL SUPRAFETEI ESTE LA ID 10357

B. Partea II. Proprietari și acte

Inscrieri privitoare la dreptul de proprietate și alte drepturi reale		Referințe
/		
Act Administrativ nr. TDP 722-9687, din 07/04/1994 emis de CJSIPT DOLJ;		
B1	Intabulare, drept de PROPRIETATE, dobândit prin Reconstituire, cota actuala 1/1, cota initiala 1/1 1) LUNGULESCU ANASTASIA, LIPSĂ CNP	A1

C. Partea III. SARCINI .

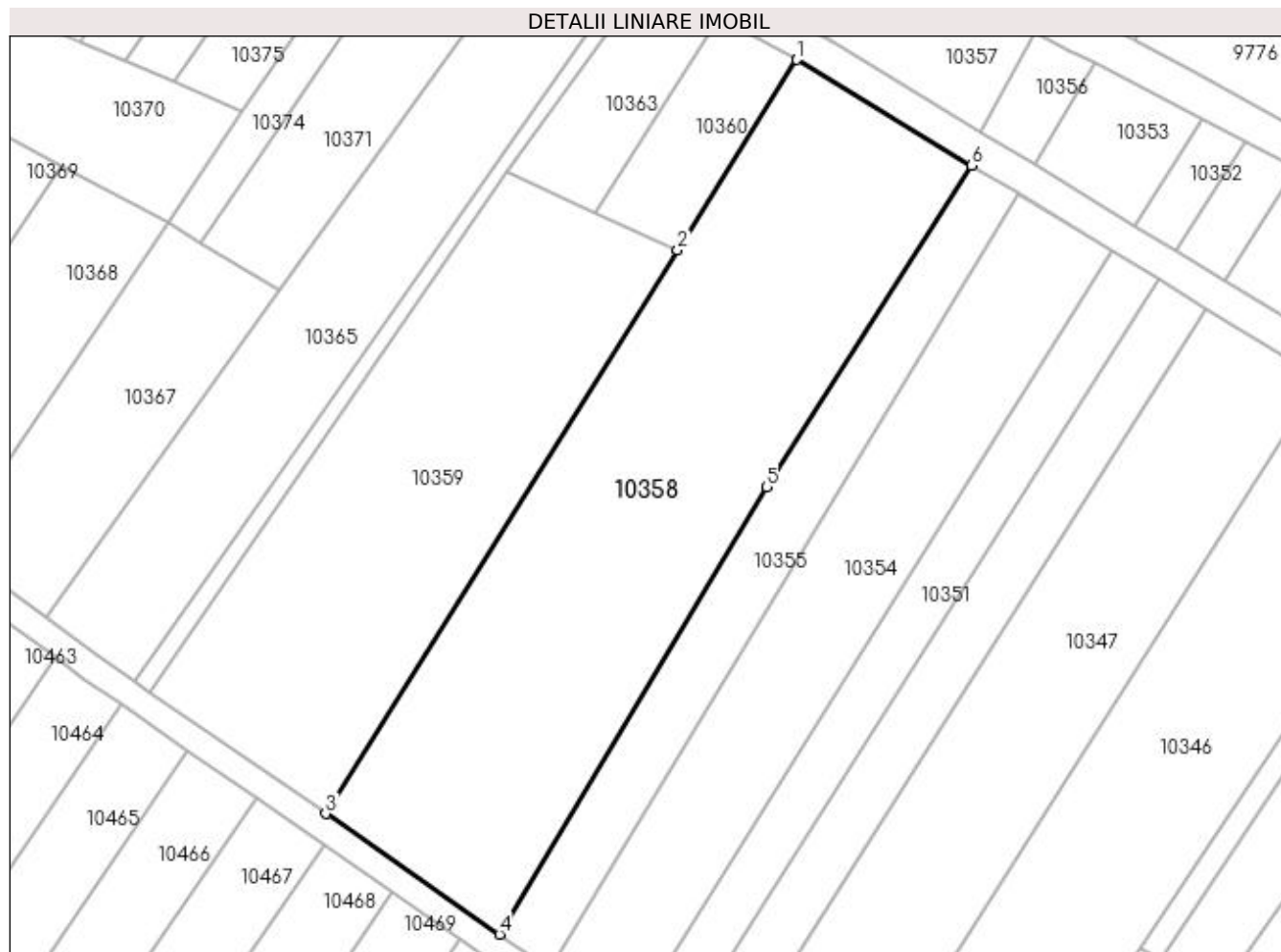
Inscrieri privind dezmembramintele dreptului de proprietate, drepturi reale de garanție și sarcini	Referințe
NU SUNT	

Anexa Nr. 1 La Partea I

Teren

Nr cadastral	Suprafața (mp)*	Observații / Referințe
	Din acte: 4.900 Masurata: 4.406	IMOBILUL ESTE DESPARTIT DE CD 1; RESTUL SUPRAFETEI ESTE LA ID 10357

* Suprafața este determinată în planul de proiecție Stereo 70.



Date referitoare la teren

Crt	Categorie folosință	Intra vilan	Suprafața (mp)	Tarla	Parcelă	Nr. topo	Observații / Referințe
1	arabil	NU	4.406	32	58	-	

Lungime Segmente

1) Valorile lungimilor segmentelor sunt obținute din proiecție în plan.

Punct început	X / Y	Punct sfârșit	X / Y	Lungime segment (** (m)
1	353.156,059 292.287,864	2	353.137,623 292.258,343	34.805
2	353.137,623 292.258,343	3	353.083,082 292.171,008	102.967
3	353.083,082 292.171,008	4	353.110,036 292.152,32	32.799
4	353.110,036 292.152,32	5	353.151,461 292.221,601	80.721
5	353.151,461 292.221,601	6	353.183,177 292.271,444	59.078

Punct început	X / Y	Punct sfârșit	X / Y	Lungime segment (** (m)
6	353.183,177 292.271,444	1	353.156,059 292.287,864	31.702

** Lungimile segmentelor sunt determinate în planul de proiecție Stereo 70 și sunt rotunjite la 1 milimetru.

*** Distanța dintre puncte este formată din segmente cumulate ce sunt mai mici decât valoarea 1 milimetru.

**DATE DESPRE IMOBILUL NR. 10359**

Oficiul de Cadastru și Publicitate Imobiliară DOLJ
Biroul de Cadastru și Publicitate Imobiliară Craiova

A. Partea I. Descrierea imobilului

TEREN Extravilan

Adresa: Jud. Dolj, T32, P61

Nr. Crt	Nr cadastral Nr. topografic	Suprafața* (mp)	Observații / Referințe
A1		3.100	Sector cadastral:8 Teren neimprejmuit;

B. Partea II. Proprietari și acte

Inscrieri privitoare la dreptul de proprietate și alte drepturi reale	Referințe
/	
Act Administrativ nr. TDP 1183-59090, din 17/01/1995 emis de CJSIPT DOLJ;	
B1	A1
Intabulare, drept de PROPRIETATE, dobândit prin Reconstituire, cota actuala 1/1, cota initiala 1/1 1) BÎRCU PANTELIMON, LIPSA CNP	

C. Partea III. SARCINI .

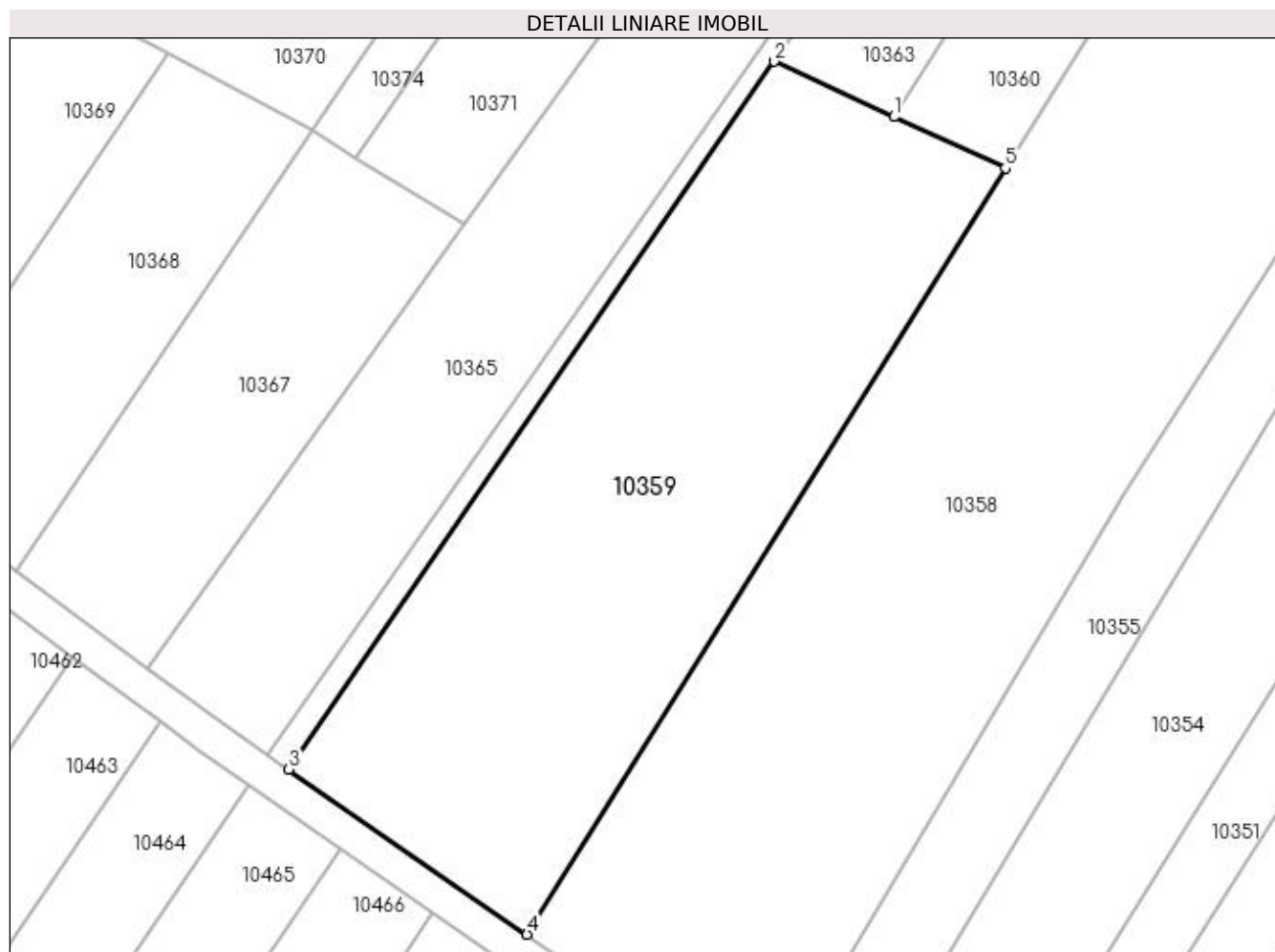
Inscrieri privind dezmembramintele dreptului de proprietate, drepturi reale de garanție și sarcini	Referințe
NU SUNT	

Anexa Nr. 1 La Partea I

Teren

Nr cadastral	Suprafața (mp)*	Observații / Referințe
	3.100	

* Suprafața este determinată în planul de proiecție Stereo 70.



Date referitoare la teren

Crt	Categorie folosință	Intra vilan	Suprafața (mp)	Tarla	Parcelă	Nr. topo	Observații / Referințe
1	arabil	NU	3.100	32	61	-	

Lungime Segmente

1) Valorile lungimilor segmentelor sunt obținute din proiecție în plan.

Punct început	X / Y	Punct sfârșit	X / Y	Lungime segment (** (m)
1	353.124,924 292.264,207	2	353.111,249 292.270,5	15.053
2	353.111,249 292.270,5	3	353.055,915 292.189,843	97.813
3	353.055,915 292.189,843	4	353.083,082 292.171,008	33.058
4	353.083,082 292.171,008	5	353.137,623 292.258,343	102.967
5	353.137,623 292.258,343	1	353.124,924 292.264,207	13.988

**** Lungimile segmentelor sunt determinate în planul de proiecție Stereo 70 și sunt rotunjite la 1 milimetru.**

***** Distanța dintre puncte este formată din segmente cumulate ce sunt mai mici decât valoarea 1 milimetru.**

**DATE DESPRE IMOBILUL NR. 10360**

Oficiul de Cadastru și Publicitate Imobiliară DOLJ
Biroul de Cadastru și Publicitate Imobiliară Craiova

A. Partea I. Descrierea imobilului

TEREN Extravilan

Adresa: Jud. Dolj, T32, P59

Nr. Crt	Nr cadastral Nr. topografic	Suprafața* (mp)	Observații / Referințe
A1	39893	Din acte: 700 Masurata: 488	Sector cadastral:8 Teren imprejmuit;

B. Partea II. Proprietari și acte

Inscrieri privitoare la dreptul de proprietate și alte drepturi reale		Referințe
117279 / 22/06/2022		
Act Notarial nr. CM NR 224, din 20/12/2021 emis de BNP CUREA IONEL (act notarial nr CM NR 331 din 27.05.2005, emis de BNP STOENESCU FLOREA; act administrativ nr TDP NR 1111-59090 din 12.01.1995, emis de CJ DOLJ);		
B1	Intabulare, drept de PROPRIETATE, dobandit prin Succesiune, cota actuala 1/1, cota initiala 1/1 1) DOGARU NICULINA	A1

C. Partea III. SARCINI .

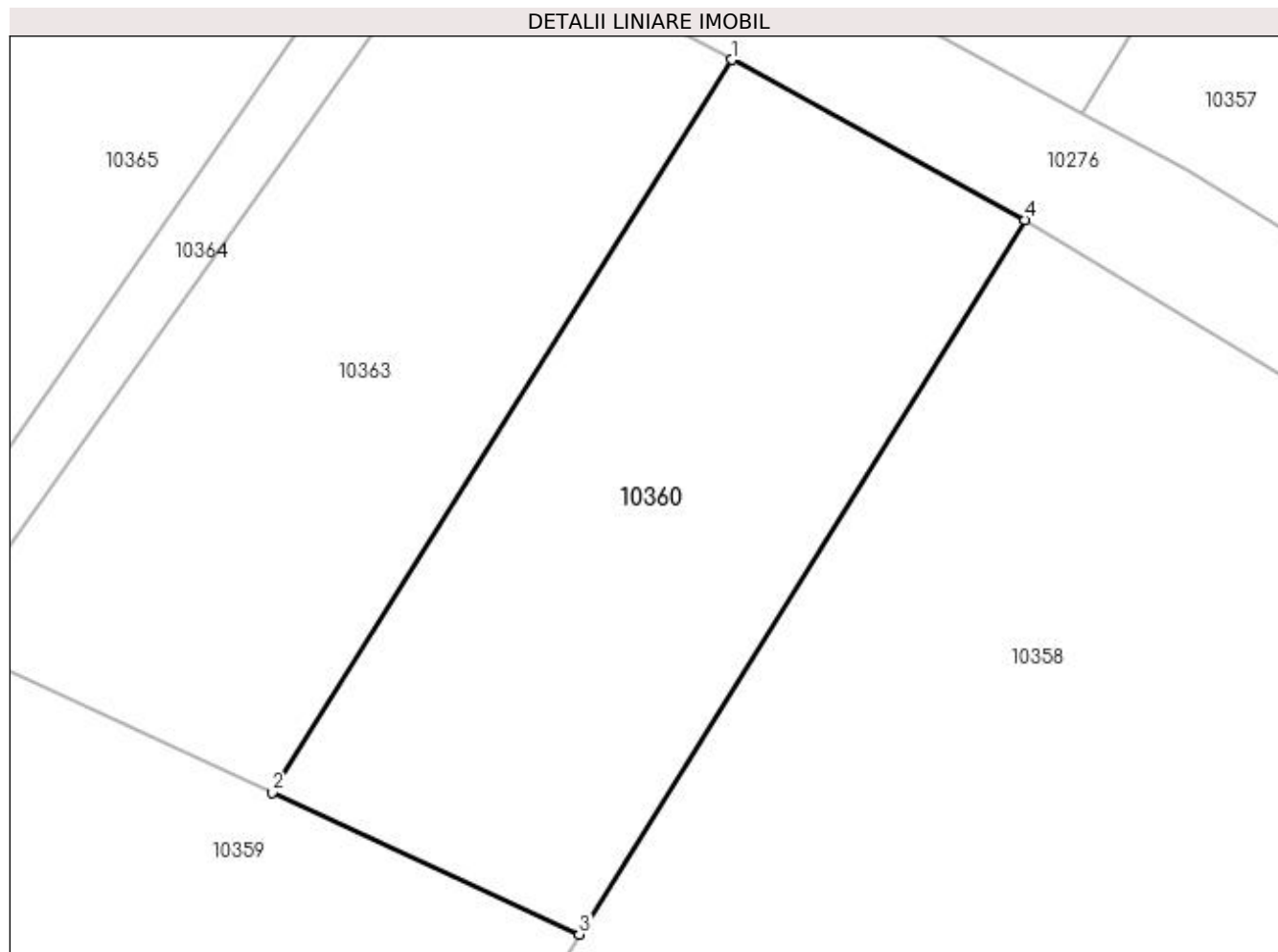
Inscrieri privind dezmembramintele dreptului de proprietate, drepturi reale de garanție și sarcini	Referințe
NU SUNT	

Anexa Nr. 1 La Partea I

Teren

Nr cadastral	Suprafața (mp)*	Observații / Referințe
39893	Din acte: 700 Masurata: 488	

* Suprafața este determinată în planul de proiecție Stereo 70.



Date referitoare la teren

Crt	Categorie folosință	Intravilan	Suprafața (mp)	Tarla	Parcelă	Nr. topo	Observații / Referințe
1	arabil	NU	488	32	59	-	

Lungime Segmente

1) Valorile lungimilor segmentelor sunt obținute din proiecție în plan.

Punct început	X / Y	Punct sfârșit	X / Y	Lungime segment (** (m)
1	353.143,938 292.294,487	2	353.124,924 292.264,207	35.755
2	353.124,924 292.264,207	3	353.137,623 292.258,343	13.988
3	353.137,623 292.258,343	4	353.156,059 292.287,864	34.805
4	353.156,059 292.287,864	1	353.143,938 292.294,487	13.812

**** Lungimile segmentelor sunt determinate în planul de proiecție Stereo 70 și sunt rotunjite la 1 milimetru.**

***** Distanța dintre puncte este formată din segmente cumulate ce sunt mai mici decât valoarea 1 milimetru.**

**DATE DESPRE IMOBILUL NR. 10361**

Oficiul de Cadastru și Publicitate Imobiliară DOLJ
Biroul de Cadastru și Publicitate Imobiliară Craiova

A. Partea I. Descrierea imobilului

TEREN Extravilan

Adresa: Jud. Dolj, T32, P59

Nr. Crt	Nr cadastral Nr. topografic	Suprafața* (mp)	Observații / Referințe
A1	39903	Din acte: 700 Masurata: 212	Sector cadastral:8 Teren neimprejmuit;

B. Partea II. Proprietari și acte

Inscrieri privitoare la dreptul de proprietate și alte drepturi reale		Referințe
117280 / 22/06/2022		
Act Notarial nr. CM NR 224, din 20/12/2021 emis de BNP CUREA IONEL (act administrativ nr ADEVERINTA NR 3883 din 16.06.2022, emis de PRIMARIA MOTATEI;act notarial nr CM NR 331 din 27.05.2005, emis de BNP STOENESCU FLOREA;act administrativ nr TDP NR 1111-59090 din 12.01.1995, emis de COMISIA JUD. DOLJ);		
B1	Intabulare, drept de PROPRIETATE, dobandit prin Succesiune, cota actuala 1/1, cota initiala 1/1 1) DOGARU NICULINA	A1

C. Partea III. SARCINI .

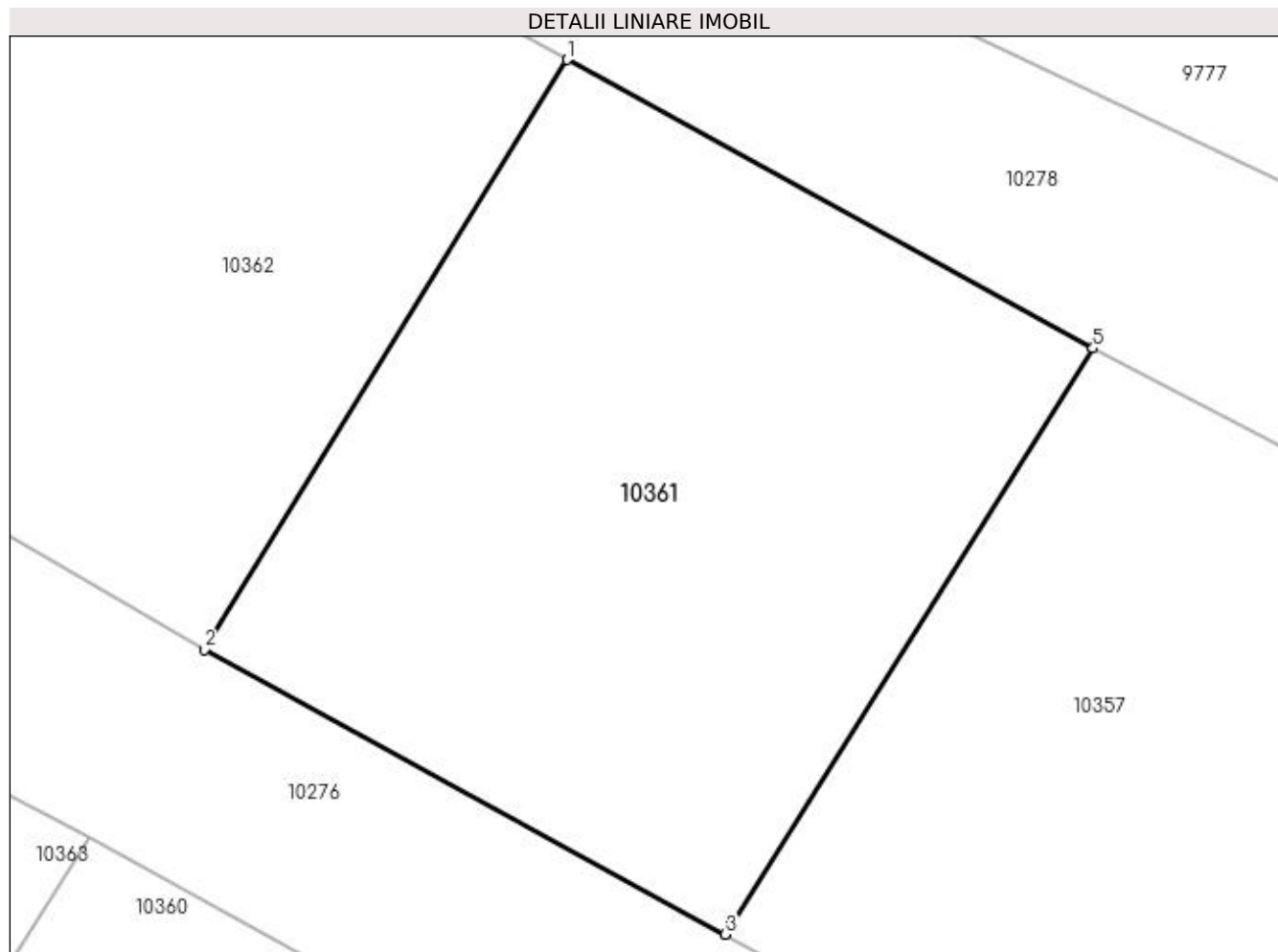
Inscrieri privind dezmembramintele dreptului de proprietate, drepturi reale de garanție și sarcini	Referințe
NU SUNT	

Anexa Nr. 1 La Partea I

Teren

Nr cadastral	Suprafața (mp)*	Observații / Referințe
39903	Din acte: 700 Masurata: 212	

* Suprafața este determinată în planul de proiecție Stereo 70.



Date referitoare la teren

Crt	Categorie folosință	Intra vilan	Suprafața (mp)	Tarla	Parcelă	Nr. topo	Observații / Referințe
1	arabil	NU	212	32	59	-	

Lungime Segmente

1) Valorile lungimilor segmentelor sunt obținute din proiecție în plan.

Punct început	X / Y	Punct sfârșit	X / Y	Lungime segment (** (m)
1	353.154,792 292.312,125	2	353.146,56 292.298,748	15.707
2	353.146,56 292.298,748	3	353.158,372 292.292,295	13.46
3	353.158,372 292.292,295	4	353.158,517 292.292,525	0.272
4	353.158,517 292.292,525	5	353.166,718 292.305,58	15.417
5	353.166,718 292.305,58	1	353.154,792 292.312,125	13.604

**** Lungimile segmentelor sunt determinate în planul de proiecție Stereo 70 și sunt rotunjite la 1 milimetru.**

***** Distanța dintre puncte este formată din segmente cumulate ce sunt mai mici decât valoarea 1 milimetru.**

**DATE DESPRE IMOBILUL NR. 10362**

Oficiul de Cadastru și Publicitate Imobiliară DOLJ
Biroul de Cadastru și Publicitate Imobiliară Craiova

A. Partea I. Descrierea imobilului

TEREN Extravilan

Adresa: Jud. Dolj, T32, P60

Nr. Crt	Nr cadastral Nr. topografic	Suprafața* (mp)	Observații / Referințe
A1		Din acte: 700 Masurata: 198	Sector cadastral:8 Teren neimprejmuit; IMOBILUL ESTE DESPARTIT DE CD 1; RESTUL SUPRAFETEI ESTE LA ID 10363

B. Partea II. Proprietari și acte

Inscrieri privitoare la dreptul de proprietate și alte drepturi reale		Referințe
/		
Act Administrativ nr. TDP 1115-59090, din 17/01/1995 emis de CJSIPT DOLJ;		
B1	Intabulare, drept de PROPRIETATE, dobandit prin Reconstituire, cota actuala 1/1, cota initiala 1/1 1) STANCEA ION, LIPSĂ CNP	A1

C. Partea III. SARCINI .

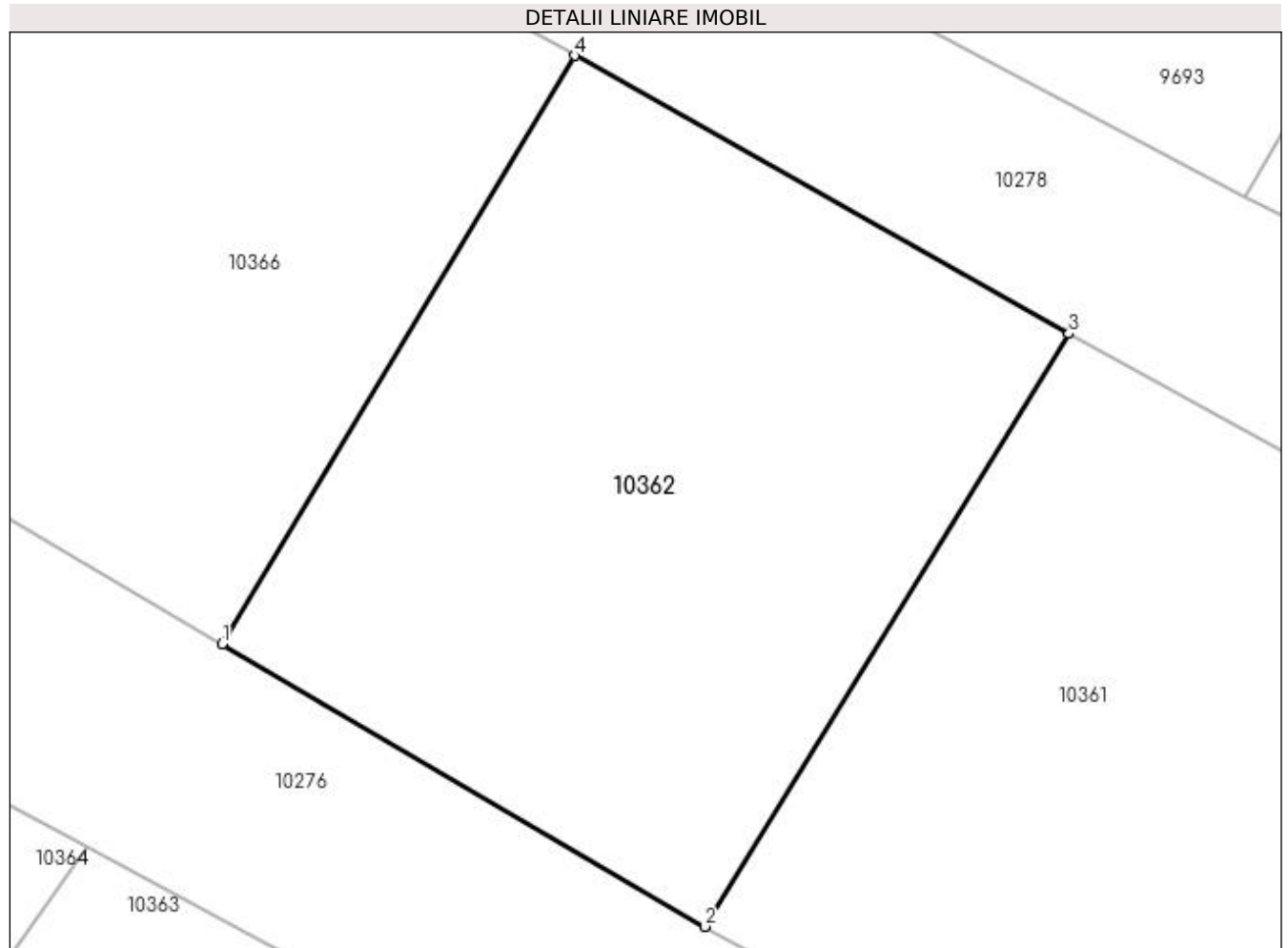
Inscrieri privind dezmembramintele dreptului de proprietate, drepturi reale de garanție și sarcini	Referințe
NU SUNT	

Anexa Nr. 1 La Partea I

Teren

Nr cadastral	Suprafața (mp)*	Observații / Referințe
	Din acte: 700 Masurata: 198	IMOBILUL ESTE DESPARTIT DE CD 1; RESTUL SUPRAFETEI ESTE LA ID 10363

* Suprafața este determinată în planul de proiecție Stereo 70.



Date referitoare la teren

Crt	Categorie folosință	Intravilan	Suprafața (mp)	Tarla	Parcelă	Nr. topo	Observații / Referințe
1	arabil	NU	198	32	60	-	

Lungime Segmente

1) Valorile lungimilor segmentelor sunt obținute din proiecție în plan.

Punct început	X / Y	Punct sfârșit	X / Y	Lungime segment (** (m)
1	353.135,658 292.305,121	2	353.146,56 292.298,748	12.628
2	353.146,56 292.298,748	3	353.154,792 292.312,125	15.707
3	353.154,792 292.312,125	4	353.143,62 292.318,403	12.815
4	353.143,62 292.318,403	1	353.135,658 292.305,121	15.486

**** Lungimile segmentelor sunt determinate în planul de proiecție Stereo 70 și sunt rotunjite la 1 milimetru.**

***** Distanța dintre puncte este formată din segmente cumulate ce sunt mai mici decât valoarea 1 milimetru.**

**DATE DESPRE IMOBILUL NR. 10363**

Oficiul de Cadastru și Publicitate Imobiliară DOLJ
Biroul de Cadastru și Publicitate Imobiliară Craiova

A. Partea I. Descrierea imobilului

TEREN Extravilan

Adresa: Jud. Dolj, T32, P60

Nr. Crt	Nr cadastral Nr. topografic	Suprafața* (mp)	Observații / Referințe
A1		Din acte: 700 Masurata: 502	Sector cadastral:8 Teren neimprejmuit; IMOBILUL ESTE DESPARTIT DE CD 1; RESTUL SUPRAFETEI ESTE LA ID 10363

B. Partea II. Proprietari și acte

Inscrieri privitoare la dreptul de proprietate și alte drepturi reale		Referințe
/		
Act Administrativ nr. TDP 1115-59090, din 17/01/1995 emis de CJSIPT DOLJ;		
B1	Intabulare, drept de PROPRIETATE, dobandit prin Reconstituire, cota actuala 1/1, cota initiala 1/1 1) STANCEA ION, LIPSĂ CNP	A1

C. Partea III. SARCINI .

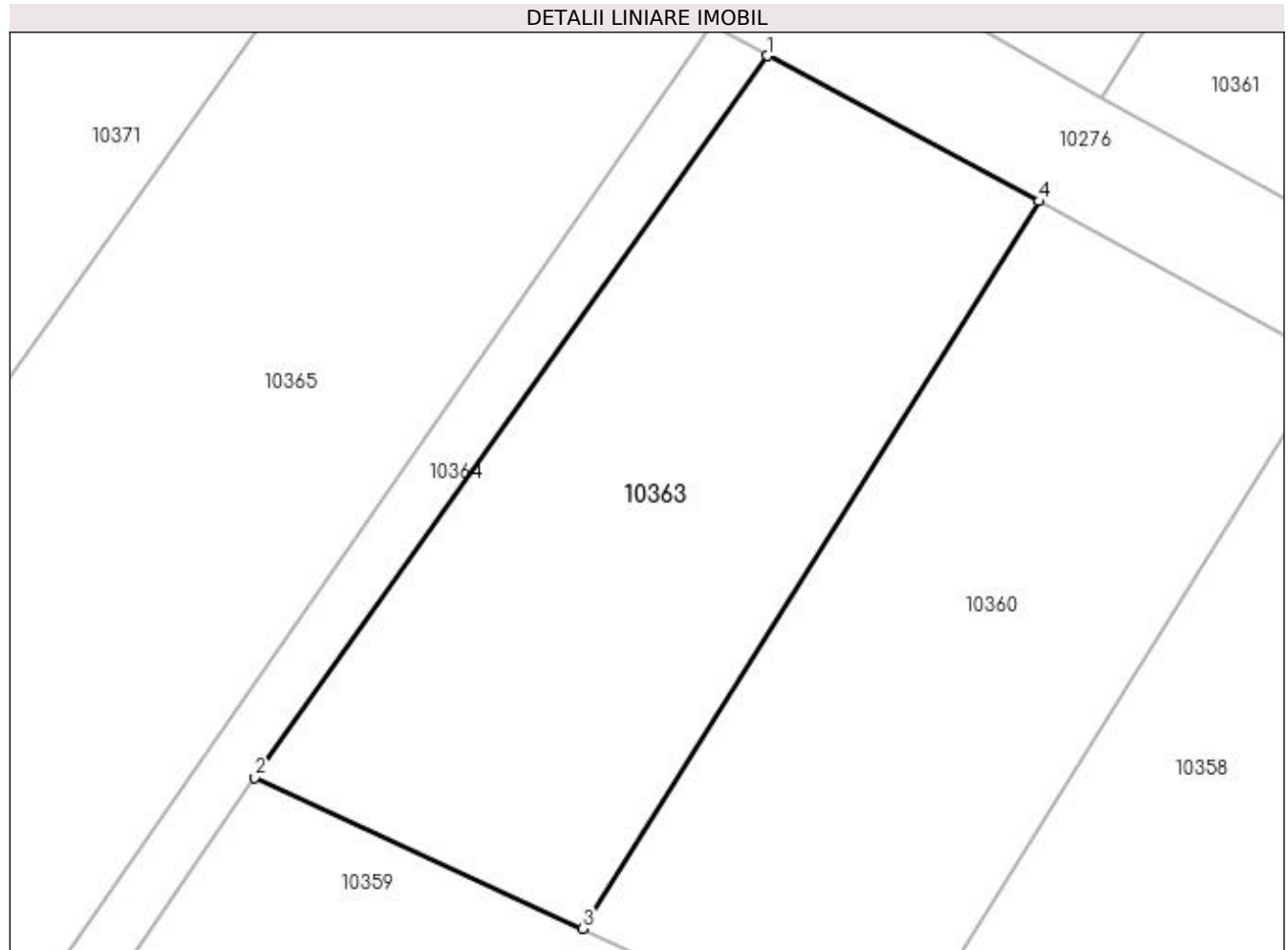
Inscrieri privind dezmembramintele dreptului de proprietate, drepturi reale de garanție și sarcini	Referințe
NU SUNT	

Anexa Nr. 1 La Partea I

Teren

Nr cadastral	Suprafața (mp)*	Observații / Referințe
	Din acte: 700 Masurata: 502	IMOBILUL ESTE DESPARTIT DE CD 1; RESTUL SUPRAFETEI ESTE LA ID 10363

* Suprafața este determinată în planul de proiecție Stereo 70.



Date referitoare la teren

Crt	Categorie folosință	Intravilan	Suprafața (mp)	Tarla	Parcelă	Nr. topo	Observații / Referințe
1	arabil	NU	502	32	60	-	

Lungime Segmente

1) Valorile lungimilor segmentelor sunt obținute din proiecție în plan.

Punct început	X / Y	Punct sfârșit	X / Y	Lungime segment (** (m)
1	353.132,62 292.300,545	2	353.111,249 292.270,5	36.87
2	353.111,249 292.270,5	3	353.124,924 292.264,207	15.053
3	353.124,924 292.264,207	4	353.143,938 292.294,487	35.755
4	353.143,938 292.294,487	1	353.132,62 292.300,545	12.837

**** Lungimile segmentelor sunt determinate în planul de proiecție Stereo 70 și sunt rotunjite la 1 milimetru.**

***** Distanța dintre puncte este formată din segmente cumulate ce sunt mai mici decât valoarea 1 milimetru.**

**DATE DESPRE IMOBILUL NR. 10364**

Oficiul de Cadastru și Publicitate Imobiliară DOLJ
Biroul de Cadastru și Publicitate Imobiliară Craiova

A. Partea I. Descrierea imobilului

TEREN Extravilan

Adresa: Jud. Dolj, T32, P61/1

Nr. Crt	Nr cadastral Nr. topografic	Suprafața* (mp)	Observații / Referințe
A1		341	Sector cadastral:8 Teren neimprejmuit; REZERVA

B. Partea II. Proprietari și acte

Inscrieri privitoare la dreptul de proprietate și alte drepturi reale		Referințe
/		
Act Normativ nr. LEGEA 7, din 13/03/1996 emis de PARLAMENTUL ROMANIEI;		
B1	Inscrierea provizorie, drept de PROPRIETATE, dobandit prin Lege, cota actuala 1/1, cota initiala 1/1 1) NEIDENTIFICAT NEIDENTIFICAT	A1

C. Partea III. SARCINI .

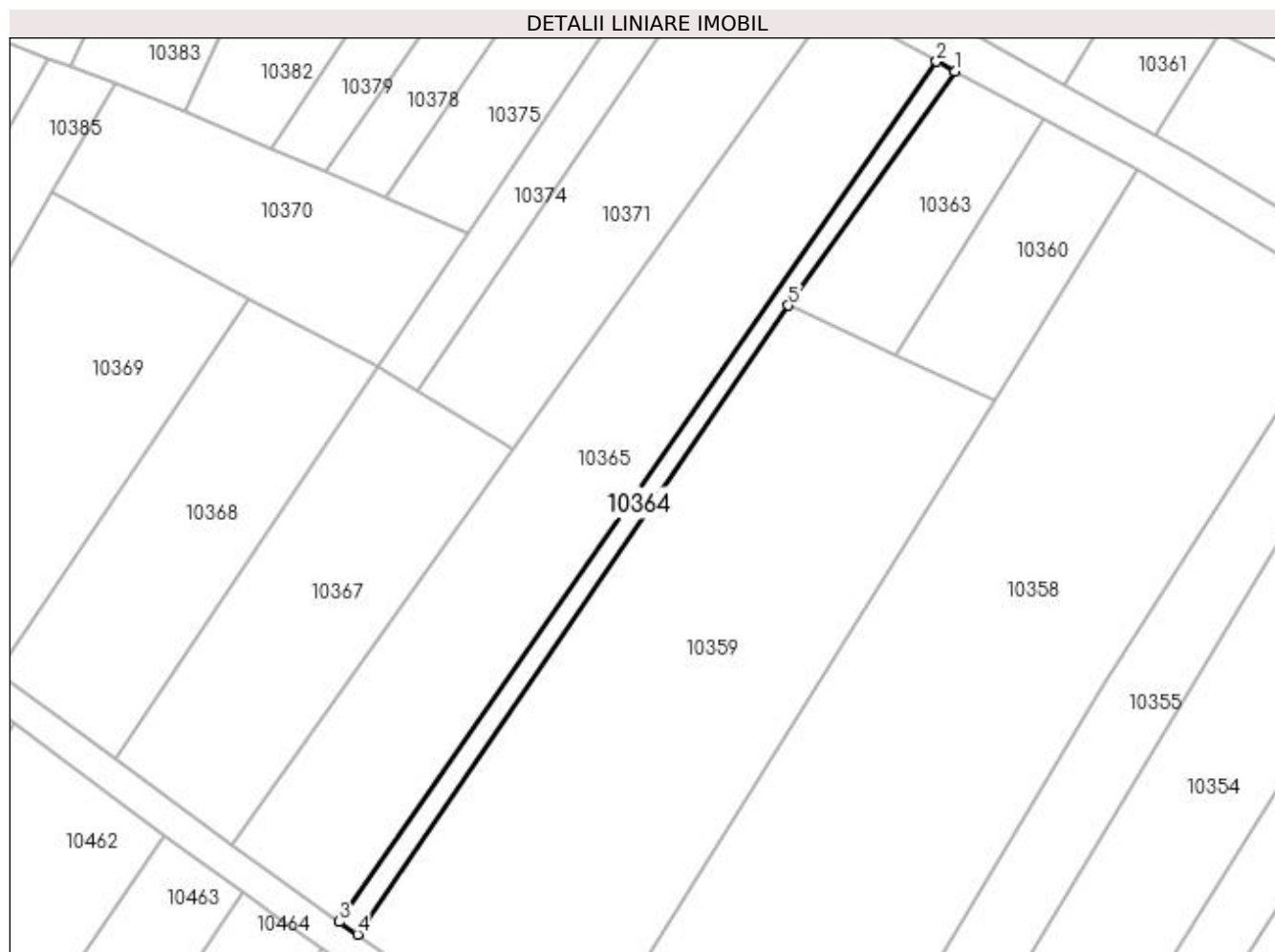
Inscrieri privind dezmembramintele dreptului de proprietate, drepturi reale de garanție și sarcini	Referințe
NU SUNT	

Anexa Nr. 1 La Partea I

Teren

Nr cadastral	Suprafața (mp)*	Observații / Referințe
	341	REZERVA

* Suprafața este determinată în planul de proiecție Stereo 70.



Date referitoare la teren

Crt	Categorie folosință	Intra vilan	Suprafața (mp)	Tarla	Parcelă	Nr. topo	Observații / Referințe
1	arabil	NU	341	32	61/1	-	

Lungime Segmente

1) Valorile lungimilor segmentelor sunt obținute din proiecție în plan.

Punct început	X / Y	Punct sfârșit	X / Y	Lungime segment (** (m)
1	353.132,62 292.300,545	2	353.130,256 292.301,81	2.681
2	353.130,256 292.301,81	3	353.053,559 292.191,476	134.373
3	353.053,559 292.191,476	4	353.055,915 292.189,843	2.867
4	353.055,915 292.189,843	5	353.111,249 292.270,5	97.813
5	353.111,249 292.270,5	1	353.132,62 292.300,545	36.87

**** Lungimile segmentelor sunt determinate în planul de proiecție Stereo 70 și sunt rotunjite la 1 milimetru.**

***** Distanța dintre puncte este formată din segmente cumulate ce sunt mai mici decât valoarea 1 milimetru.**

**DATE DESPRE IMOBILUL NR. 10365**

Oficiul de Cadastru și Publicitate Imobiliară DOLJ
Biroul de Cadastru și Publicitate Imobiliară Craiova

A. Partea I. Descrierea imobilului

TEREN Extravilan

Adresa: Jud. Dolj, T32, P62

Nr. Crt	Nr cadastral Nr. topografic	Suprafața* (mp)	Observații / Referințe
A1		Din acte: 2.400 Masurata: 2.149	Sector cadastral:8 Teren neimprejmuat; IMOBILUL ESTE DESPARTIT DE CD 1; RESTUL SUPRAFETEI ESTE LA ID 10366

B. Partea II. Proprietari și acte

Inscrieri privitoare la dreptul de proprietate și alte drepturi reale		Referințe
/		
Act Administrativ nr. TDP 639-45838, din 09/03/1994 emis de CJSIPT DOLJ;		
B1	Intabulare, drept de PROPRIETATE, dobandit prin Reconstituire, cota actuala 1/1, cota initiala 1/1 1) POPA AURELIA, LIPSĂ CNP	A1

C. Partea III. SARCINI .

Inscrieri privind dezmembramintele dreptului de proprietate, drepturi reale de garanție și sarcini	Referințe
NU SUNT	

Anexa Nr. 1 La Partea I

Teren

Nr cadastral	Suprafața (mp)*	Observații / Referințe
	Din acte: 2.400 Masurata: 2.149	IMOBILUL ESTE DESPARTIT DE CD 1; RESTUL SUPRAFETEI ESTE LA ID 10366

* Suprafața este determinată în planul de proiecție Stereo 70.



Date referitoare la teren

Crt	Categorie folosință	Intra vilan	Suprafața (mp)	Tarla	Parcelă	Nr. topo	Observații / Referințe
1	arabil	NU	2.149	32	62	-	

Lungime Segmente

1) Valorile lungimilor segmentelor sunt obținute din proiecție în plan.

Punct început	X / Y	Punct sfârșit	X / Y	Lungime segment (** (m)
1	353.116,74 292.309,237	2	353.075,984 292.252,023	70.246
2	353.075,984 292.252,023	3	353.039,861 292.201,312	62.261
3	353.039,861 292.201,312	4	353.047,5 292.195,677	9.492
4	353.047,5 292.195,677	5	353.053,559 292.191,476	7.373
5	353.053,559 292.191,476	6	353.130,256 292.301,81	134.373

Punct început	X / Y	Punct sfârșit	X / Y	Lungime segment (** (m)
6	353.130,256 292.301,81	1	353.116,74 292.309,237	15.422

** Lungimile segmentelor sunt determinate în planul de proiecție Stereo 70 și sunt rotunjite la 1 milimetru.

*** Distanța dintre puncte este formată din segmente cumulate ce sunt mai mici decât valoarea 1 milimetru.

**DATE DESPRE IMOBILUL NR. 10366**

Oficiul de Cadastru și Publicitate Imobiliară DOLJ
Biroul de Cadastru și Publicitate Imobiliară Craiova

A. Partea I. Descrierea imobilului

TEREN Extravilan

Adresa: Jud. Dolj, T32, P62

Nr. Crt	Nr cadastral Nr. topografic	Suprafața* (mp)	Observații / Referințe
A1		Din acte: 2.400 Masurata: 251	Sector cadastral:8 Teren neimprejmuat; IMOBILUL ESTE DESPARTIT DE CD 1; RESTUL SUPRAFETEI ESTE LA ID 10365

B. Partea II. Proprietari și acte

Inscrieri privitoare la dreptul de proprietate și alte drepturi reale		Referințe
/		
Act Administrativ nr. TDP 639-45838, din 09/03/1994 emis de CJSIPT DOLJ;		
B1	Intabulare, drept de PROPRIETATE, dobandit prin Reconstituire, cota actuala 1/1, cota initiala 1/1 1) POPA AURELIA, LIPSĂ CNP	A1

C. Partea III. SARCINI .

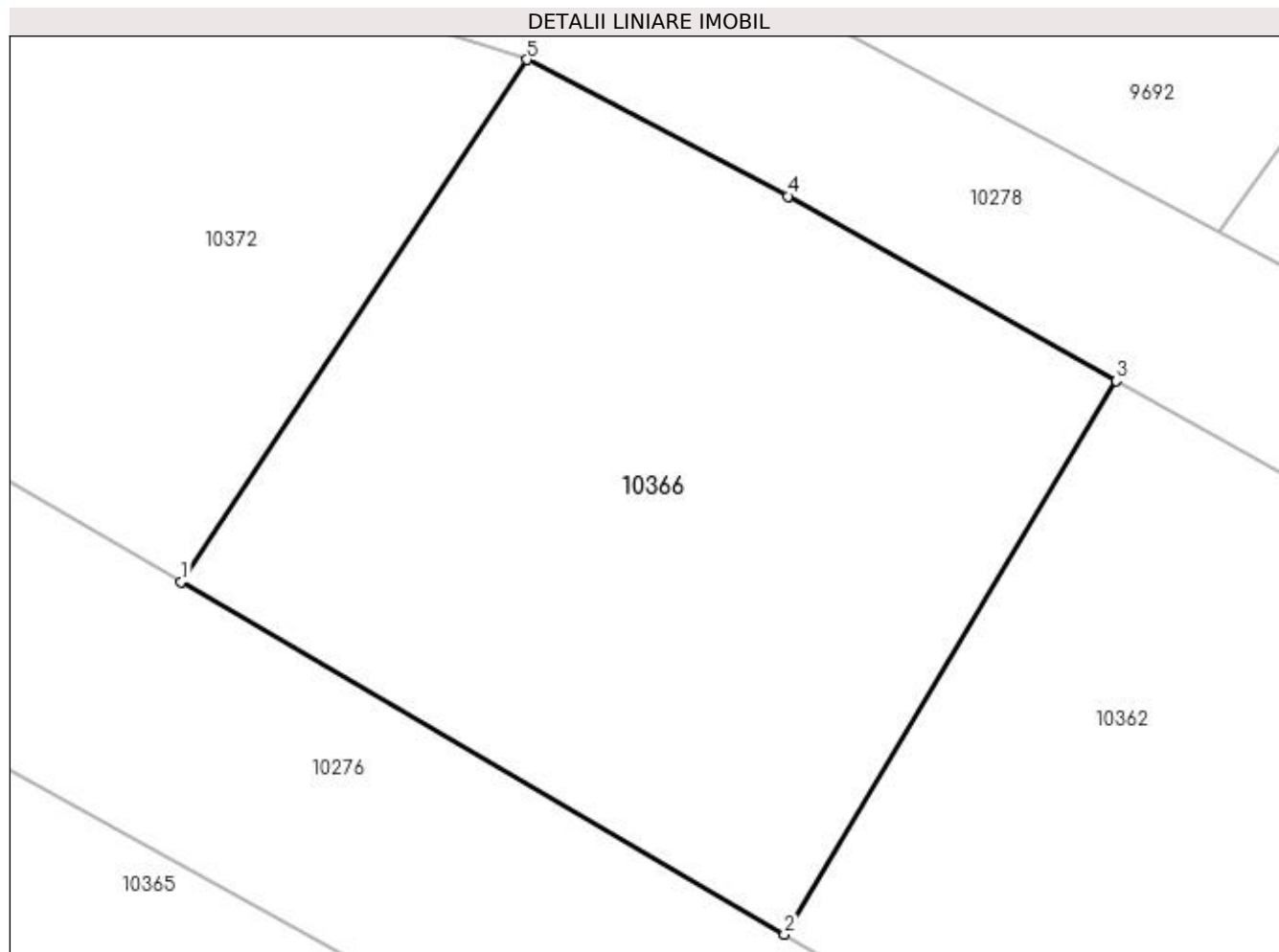
Inscrieri privind dezmembramintele dreptului de proprietate, drepturi reale de garanție și sarcini	Referințe
NU SUNT	

Anexa Nr. 1 La Partea I

Teren

Nr cadastral	Suprafața (mp)*	Observații / Referințe
	Din acte: 2.400 Masurata: 251	IMOBILUL ESTE DESPARTIT DE CD 1; RESTUL SUPRAFETEI ESTE LA ID 10365

* Suprafața este determinată în planul de proiecție Stereo 70.



Date referitoare la teren

Crt	Categorie folosință	Intra vilan	Suprafața (mp)	Tarla	Parcelă	Nr. topo	Observații / Referințe
1	arabil	NU	251	32	62	-	

Lungime Segmente

1) Valorile lungimilor segmentelor sunt obținute din proiecție în plan.

Punct început	X / Y	Punct sfârșit	X / Y	Lungime segment (** (m)
1	353.121,181 292.313,582	2	353.135,658 292.305,121	16.768
2	353.135,658 292.305,121	3	353.143,62 292.318,403	15.486
3	353.143,62 292.318,403	4	353.135,744 292.322,829	9.034
4	353.135,744 292.322,829	5	353.129,478 292.326,104	7.07
5	353.129,478 292.326,104	1	353.121,181 292.313,582	15.021

**** Lungimile segmentelor sunt determinate în planul de proiecție Stereo 70 și sunt rotunjite la 1 milimetru.**

***** Distanța dintre puncte este formată din segmente cumulate ce sunt mai mici decât valoarea 1 milimetru.**

**DATE DESPRE IMOBILUL NR. 10367**

Oficiul de Cadastru și Publicitate Imobiliară DOLJ
Biroul de Cadastru și Publicitate Imobiliară Craiova

A. Partea I. Descrierea imobilului

TEREN Extravilan

Adresa: Jud. Dolj, T32, P63

Nr. Crt	Nr cadastral Nr. topografic	Suprafața* (mp)	Observații / Referințe
A1		1.200	Sector cadastral:8 Teren neimprejmuit;

B. Partea II. Proprietari și acte

Inscrieri privitoare la dreptul de proprietate și alte drepturi reale	Referințe
/	
Act Administrativ nr. TDP 866-59010, din 20/06/1994 emis de CJSIPT DOLJ;	
B1	A1
Intabulare, drept de PROPRIETATE, dobândit prin Reconstituire, cota actuala 1/1, cota initiala 1/1 1) CHITUCEA ION, LIPSA CNP	

C. Partea III. SARCINI .

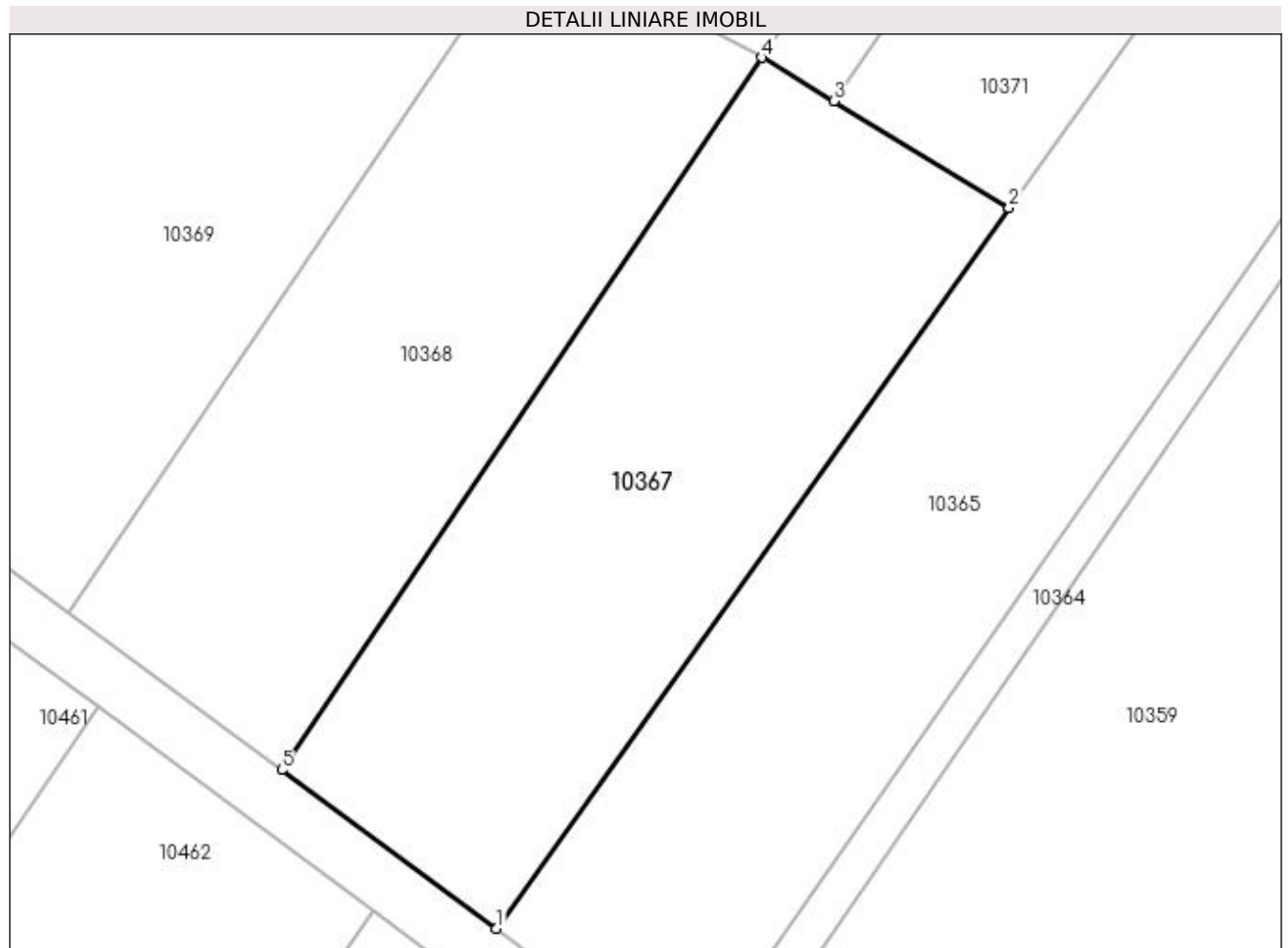
Inscrieri privind dezmembramintele dreptului de proprietate, drepturi reale de garanție și sarcini	Referințe
NU SUNT	

Anexa Nr. 1 La Partea I

Teren

Nr cadastral	Suprafața (mp)*	Observații / Referințe
	1.200	

* Suprafața este determinată în planul de proiecție Stereo 70.



Date referitoare la teren

Crt	Categorie folosință	Intra vilan	Suprafața (mp)	Tarla	Parcelă	Nr. topo	Observații / Referințe
1	arabil	NU	1.200	32	63	-	

Lungime Segmente

1) Valorile lungimilor segmentelor sunt obținute din proiecție în plan.

Punct început	X / Y	Punct sfârșit	X / Y	Lungime segment (** (m)
1	353.039,861 292.201,312	2	353.075,984 292.252,023	62.261
2	353.075,984 292.252,023	3	353.063,619 292.259,52	14.46
3	353.063,619 292.259,52	4	353.058,552 292.262,593	5.926
4	353.058,552 292.262,593	5	353.024,754 292.212,455	60.466
5	353.024,754 292.212,455	1	353.039,861 292.201,312	18.772

**** Lungimile segmentelor sunt determinate în planul de proiecție Stereo 70 și sunt rotunjite la 1 milimetru.**

***** Distanța dintre puncte este formată din segmente cumulate ce sunt mai mici decât valoarea 1 milimetru.**

**DATE DESPRE IMOBILUL NR. 10368**

Oficiul de Cadastru și Publicitate Imobiliară DOLJ
 Biroul de Cadastru și Publicitate Imobiliară Craiova

A. Partea I. Descrierea imobilului

TEREN Extravilan

Adresa: Jud. Dolj, T32, P64

Nr. Crt	Nr cadastral Nr. topografic	Suprafața* (mp)	Observații / Referințe
A1		1.100	Sector cadastral:8 Teren neimprejmuit;

B. Partea II. Proprietari și acte

Inscrieri privitoare la dreptul de proprietate și alte drepturi reale	Referințe
/	
Act Notarial nr. CM 363, din 22/06/2005 emis de NOTAR PUBLIC STOENESCU FLOREA;	
B1	A1
Intabulare, drept de PROPRIETATE, dobandit prin Succesiune, cota actuala 1/1, cota initiala 1/1 1) DINCA ION STEFAN	

C. Partea III. SARCINI .

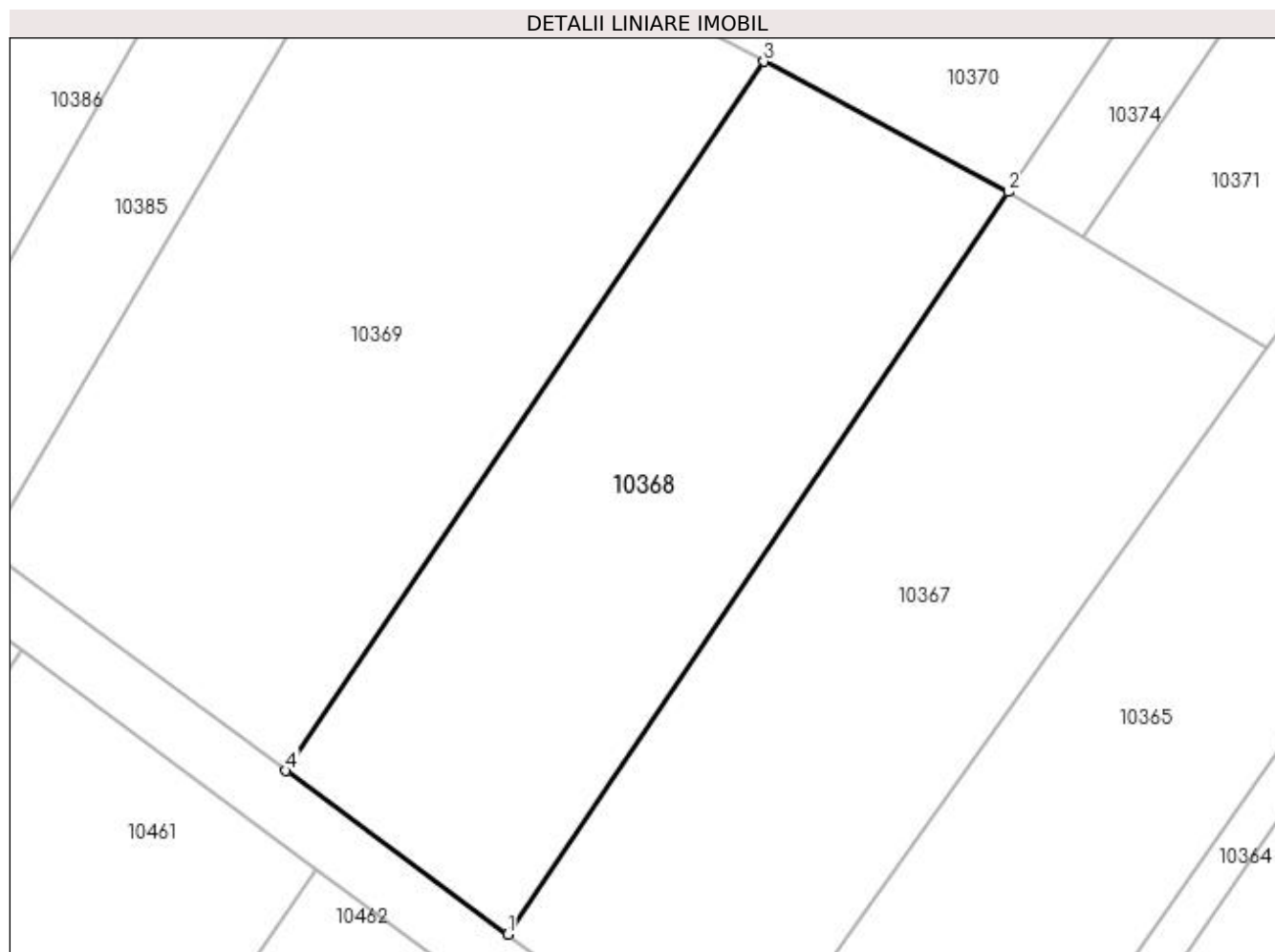
Inscrieri privind dezmembramintele dreptului de proprietate, drepturi reale de garanție și sarcini	Referințe
NU SUNT	

Anexa Nr. 1 La Partea I

Teren

Nr cadastral	Suprafața (mp)*	Observații / Referințe
	1.100	

* Suprafața este determinată în planul de proiecție Stereo 70.



Date referitoare la teren

Crt	Categorie folosință	Intravilan	Suprafața (mp)	Tarla	Parcelă	Nr. topo	Observații / Referințe
1	arabil	NU	1.100	32	64	-	

Lungime Segmente

1) Valorile lungimilor segmentelor sunt obținute din proiecție în plan.

Punct început	X / Y	Punct sfârșit	X / Y	Lungime segment (** (m)
1	353.024,754 292.212,455	2	353.058,552 292.262,593	60.466
2	353.058,552 292.262,593	3	353.042,056 292.271,411	18.705
3	353.042,056 292.271,411	4	353.009,765 292.223,51	57.769
4	353.009,765 292.223,51	1	353.024,754 292.212,455	18.625

**** Lungimile segmentelor sunt determinate în planul de proiecție Stereo 70 și sunt rotunjite la 1 milimetru.**

***** Distanța dintre puncte este formată din segmente cumulate ce sunt mai mici decât valoarea 1 milimetru.**

**DATE DESPRE IMOBILUL NR. 10369**

Oficiul de Cadastru și Publicitate Imobiliară DOLJ
Biroul de Cadastru și Publicitate Imobiliară Craiova

A. Partea I. Descrierea imobilului

TEREN Extravilan

Adresa: Jud. Dolj, T32, P65

Nr. Crt	Nr cadastral Nr. topografic	Suprafața* (mp)	Observații / Referințe
A1		1.500	Sector cadastral:8 Teren neimprejmuit;

B. Partea II. Proprietari și acte

Inscrieri privitoare la dreptul de proprietate și alte drepturi reale	Referințe
/	
Act Administrativ nr. TDP 443-14985, din 27/12/1993 emis de CJSIPT DOLJ;	
B1	A1
Intabulare, drept de PROPRIETATE, dobândit prin Reconstituire, cota actuala 1/1, cota initiala 1/1 1) ICĂ ANTONIE, LIPSĂ CNP	

C. Partea III. SARCINI .

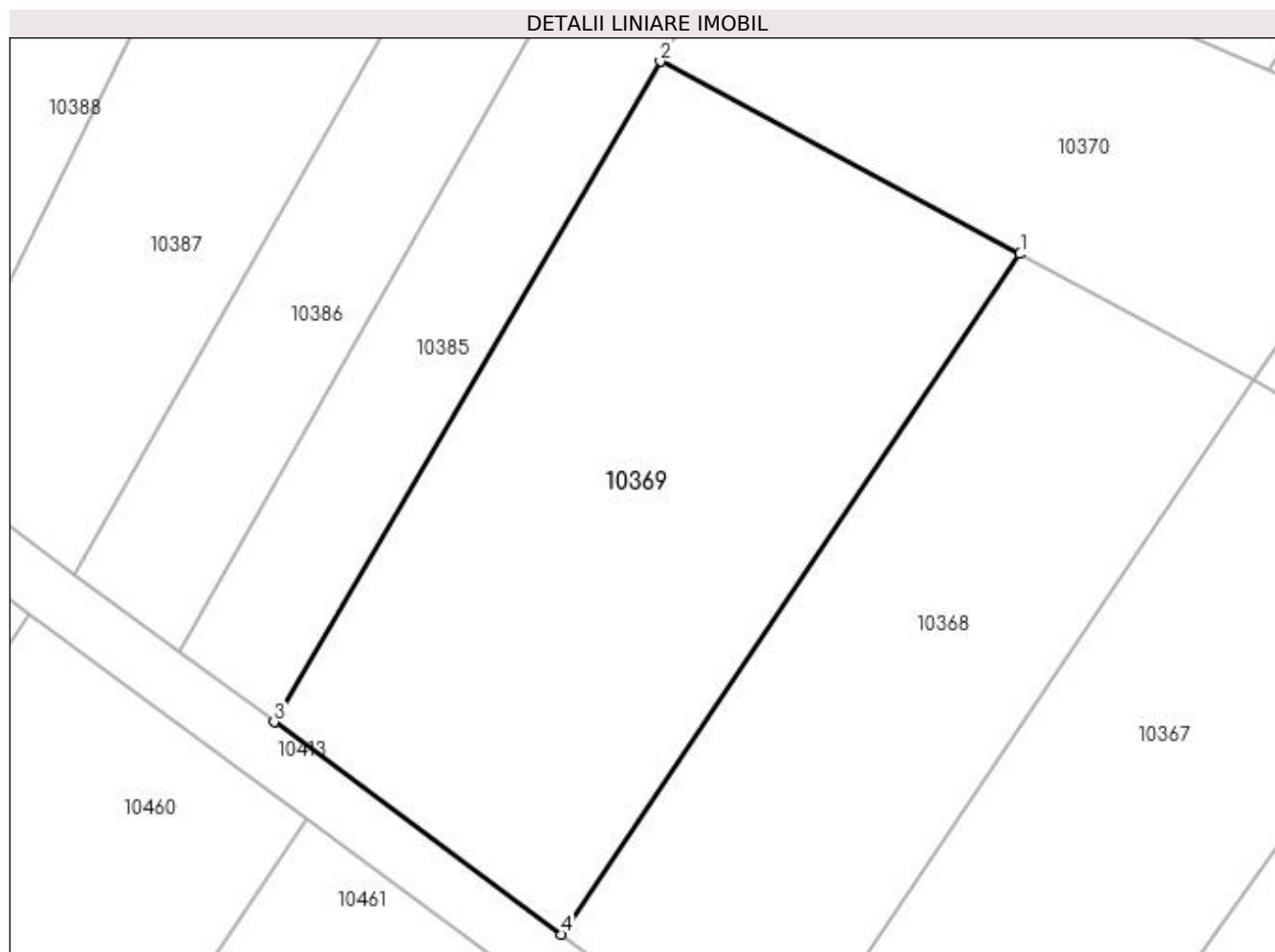
Inscrieri privind dezmembramintele dreptului de proprietate, drepturi reale de garanție și sarcini	Referințe
NU SUNT	

Anexa Nr. 1 La Partea I

Teren

Nr cadastral	Suprafața (mp)*	Observații / Referințe
	1.500	

* Suprafața este determinată în planul de proiecție Stereo 70.



Date referitoare la teren

Crt	Categorie folosință	Intra vilan	Suprafața (mp)	Tarla	Parcelă	Nr. topo	Observații / Referințe
1	arabil	NU	1.500	32	65	-	

Lungime Segmente

1) Valorile lungimilor segmentelor sunt obținute din proiecție în plan.

Punct început	X / Y	Punct sfârșit	X / Y	Lungime segment (** (m)
1	353.042,056 292.271,411	2	353.016,708 292.284,962	28.743
2	353.016,708 292.284,962	3	352.989,505 292.238,454	53.879
3	352.989,505 292.238,454	4	353.009,765 292.223,51	25.175
4	353.009,765 292.223,51	1	353.042,056 292.271,411	57.769

**** Lungimile segmentelor sunt determinate în planul de proiecție Stereo 70 și sunt rotunjite la 1 milimetru.**

***** Distanța dintre puncte este formată din segmente cumulate ce sunt mai mici decât valoarea 1 milimetru.**

**DATE DESPRE IMOBILUL NR. 10370**

Oficiul de Cadastru și Publicitate Imobiliară DOLJ
Biroul de Cadastru și Publicitate Imobiliară Craiova

A. Partea I. Descrierea imobilului

TEREN Extravilan

Adresa: Jud. Dolj, T32, P70/3

Nr. Crt	Nr cadastral Nr. topografic	Suprafața* (mp)	Observații / Referințe
A1		890	Sector cadastral:8 Teren neimprejmuit; REZERVA

B. Partea II. Proprietari și acte

Inscrieri privitoare la dreptul de proprietate și alte drepturi reale		Referințe
/		
Act Normativ nr. LEGEA 7, din 13/03/1996 emis de PARLAMENTUL ROMANIEI;		
B1	Inscrierea provizorie, drept de PROPRIETATE, dobandit prin Lege, cota actuala 1/1, cota initiala 1/1 1) NEIDENTIFICAT NEIDENTIFICAT	A1

C. Partea III. SARCINI .

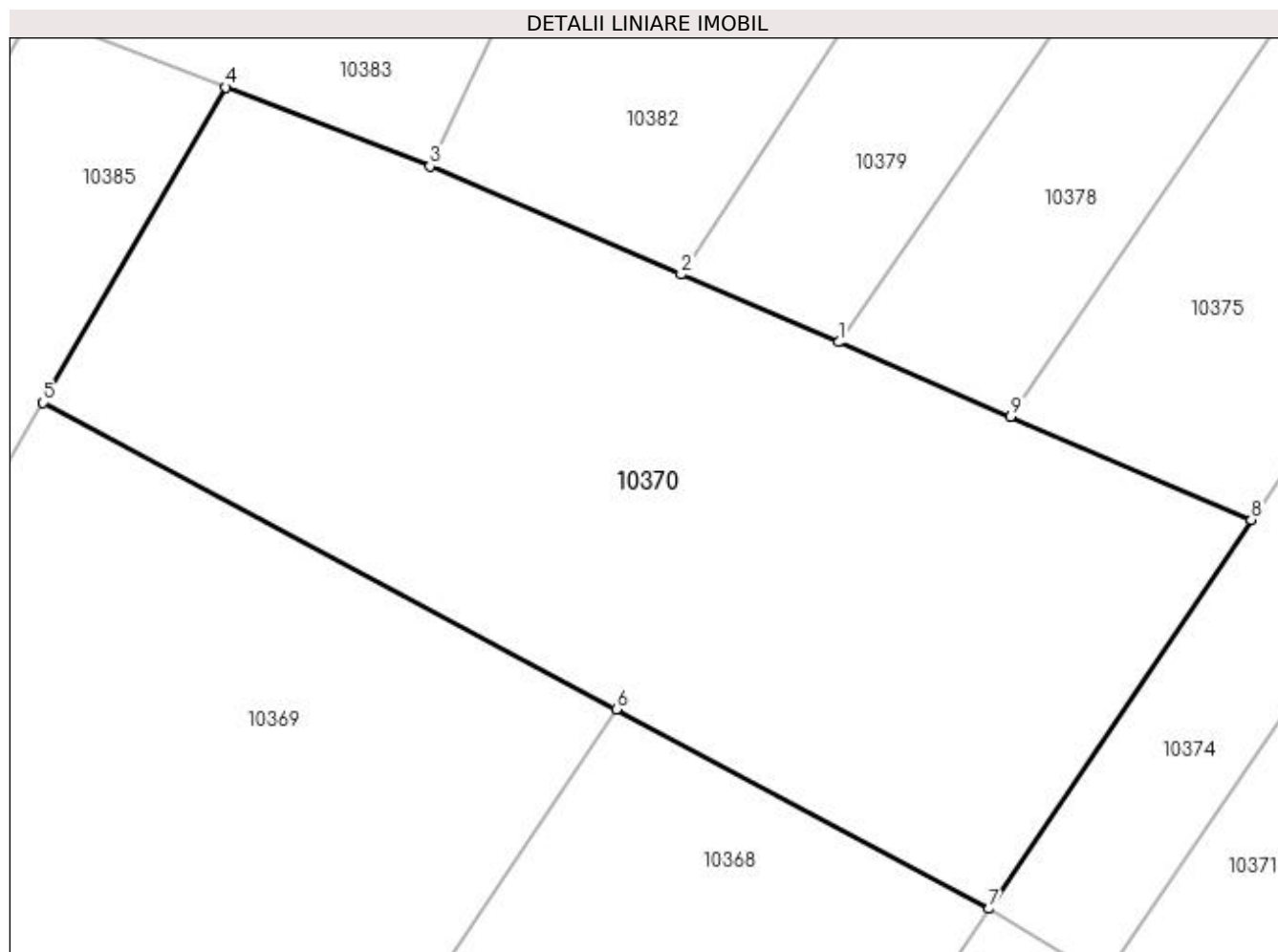
Inscrieri privind dezmembramintele dreptului de proprietate, drepturi reale de garanție și sarcini	Referințe
NU SUNT	

Anexa Nr. 1 La Partea I

Teren

Nr cadastral	Suprafața (mp)*	Observații / Referințe
	890	REZERVA

* Suprafața este determinată în planul de proiecție Stereo 70.



Date referitoare la teren

Crt	Categorie folosință	Intravilan	Suprafața (mp)	Tarla	Parcelă	Nr. topo	Observații / Referințe
1	arabil	NU	890	32	70/3	-	

Lungime Segmente

1) Valorile lungimilor segmentelor sunt obținute din proiecție în plan.

Punct început	X / Y	Punct sfârșit	X / Y	Lungime segment (** (m)
1	353.051,887 292.287,635	2	353.044,923 292.290,633	7.582
2	353.044,923 292.290,633	3	353.033,822 292.295,412	12.086
3	353.033,822 292.295,412	4	353.024,792 292.298,904	9.682
4	353.024,792 292.298,904	5	353.016,708 292.284,962	16.116
5	353.016,708 292.284,962	6	353.042,056 292.271,411	28.743

Punct început	X / Y	Punct sfârșit	X / Y	Lungime segment (** (m)
6	353.042,056 292.271,411	7	353.058,552 292.262,593	18.705
7	353.058,552 292.262,593	8	353.070,137 292.279,779	20.726
8	353.070,137 292.279,779	9	353.059,501 292.284,357	11.579
9	353.059,501 292.284,357	1	353.051,887 292.287,635	8.29

** Lungimile segmentelor sunt determinate în planul de proiecție Stereo 70 și sunt rotunjite la 1 milimetru.

*** Distanța dintre puncte este formată din segmente cumulate ce sunt mai mici decât valoarea 1 milimetru.

**DATE DESPRE IMOBILUL NR. 10371**

Oficiul de Cadastru și Publicitate Imobiliară DOLJ
Biroul de Cadastru și Publicitate Imobiliară Craiova

A. Partea I. Descrierea imobilului

TEREN Extravilan

Adresa: Jud. Dolj, T32, P66

Nr. Crt	Nr cadastral Nr. topografic	Suprafața* (mp)	Observații / Referințe
A1		Din acte: 1.300 Masurata: 1.067	Sector cadastral:8 Teren neimprejmuit; IMOBILUL ESTE DESPARTIT DE CD 1; RESTUL SUPRAFETEI ESTE LA ID 10372

B. Partea II. Proprietari și acte

Inscrieri privitoare la dreptul de proprietate și alte drepturi reale		Referințe
/		
Act Administrativ nr. TDP 981-48636, din 19/10/1994 emis de CJSIPT DOLJ;		
B1	Intabulare, drept de PROPRIETATE, dobândit prin Reconstituire, cota actuala 1/1, cota initiala 1/1 1) SIRBU GHEORGHE, LIPSĂ CNP 2) MANEA ELENA, LIPSĂ CNP 3) GRADINARU EUGENIA, LIPSĂ CNP	A1

C. Partea III. SARCINI .

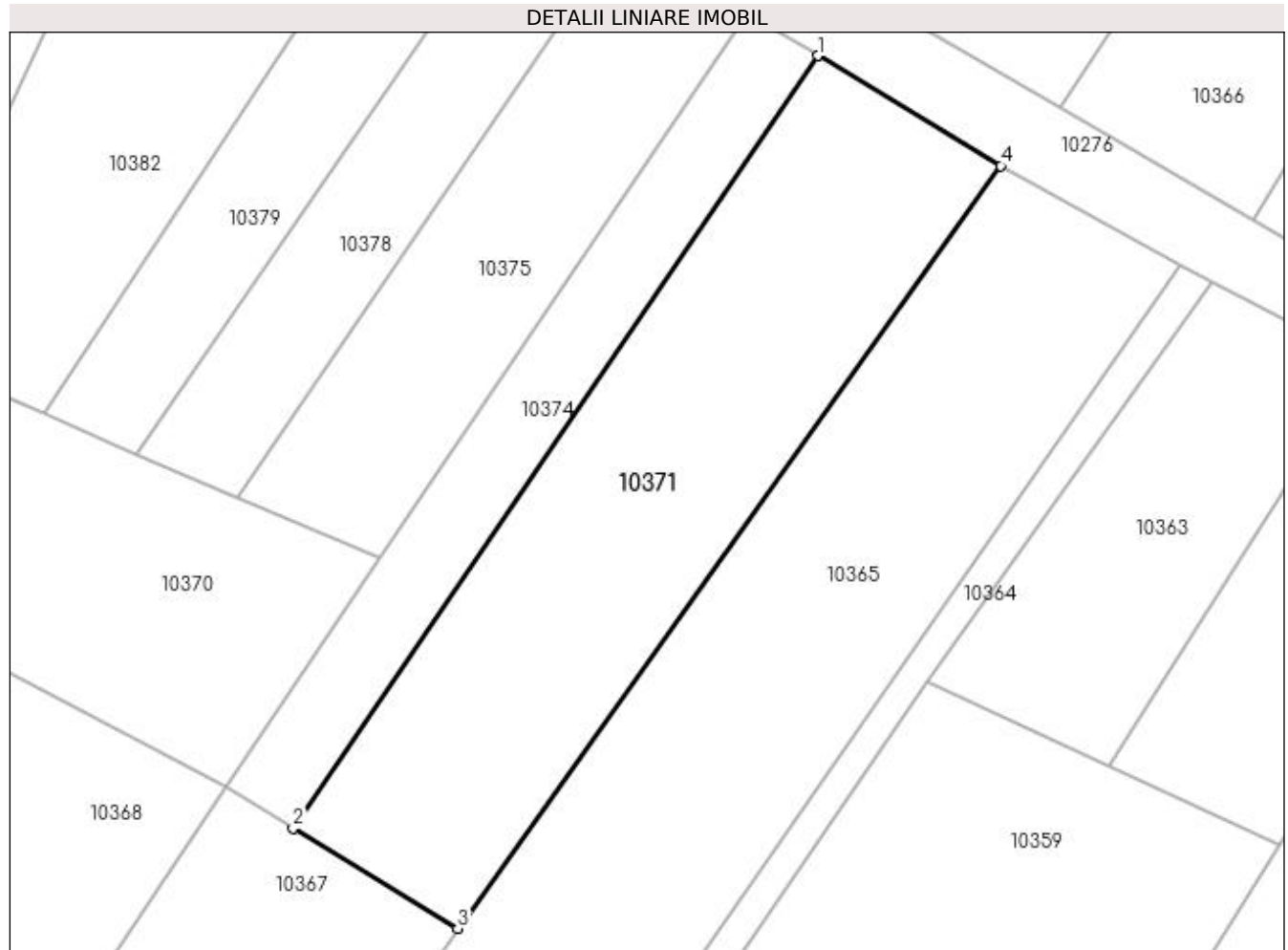
Inscrieri privind dezmembramintele dreptului de proprietate, drepturi reale de garanție și sarcini	Referințe
NU SUNT	

Anexa Nr. 1 La Partea I

Teren

Nr cadastral	Suprafața (mp)*	Observații / Referințe
	Din acte: 1.300 Masurata: 1.067	IMOBILUL ESTE DESPARTIT DE CD 1; RESTUL SUPRAFETEI ESTE LA ID 10372

* Suprafața este determinată în planul de proiecție Stereo 70.



Date referitoare la teren

Crt	Categorie folosință	Intra vilan	Suprafața (mp)	Tarla	Parcelă	Nr. topo	Observații / Referințe
1	arabil	NU	1.067	32	66	-	

Lungime Segmente

1) Valorile lungimilor segmentelor sunt obținute din proiecție în plan.

Punct început	X / Y	Punct sfârșit	X / Y	Lungime segment (** (m)
1	353.103,007 292.317,484	2	353.063,619 292.259,52	70.08
2	353.063,619 292.259,52	3	353.075,984 292.252,023	14.46
3	353.075,984 292.252,023	4	353.116,74 292.309,237	70.246
4	353.116,74 292.309,237	1	353.103,007 292.317,484	16.019

**** Lungimile segmentelor sunt determinate în planul de proiecție Stereo 70 și sunt rotunjite la 1 milimetru.**

***** Distanța dintre puncte este formată din segmente cumulate ce sunt mai mici decât valoarea 1 milimetru.**

**DATE DESPRE IMOBILUL NR. 10372**

Oficiul de Cadastru și Publicitate Imobiliară DOLJ
Biroul de Cadastru și Publicitate Imobiliară Craiova

A. Partea I. Descrierea imobilului

TEREN Extravilan

Adresa: Jud. Dolj, T32, P66

Nr. Crt	Nr cadastral Nr. topografic	Suprafața* (mp)	Observații / Referințe
A1		Din acte: 1.300 Masurata: 233	Sector cadastral:8 Teren neimprejmuț; IMOBILUL ESTE DESPARTIT DE CD 1; RESTUL SUPRAFETEI ESTE LA ID 10371

B. Partea II. Proprietari și acte

Inscrieri privitoare la dreptul de proprietate și alte drepturi reale		Referințe
/		
Act Administrativ nr. TDP 981-48636, din 19/10/1994 emis de CJSIPT DOLJ;		
B1	Intabulare, drept de PROPRIETATE, dobândit prin Reconstituire, cota actuala 1/1, cota initiala 1/1 1) SIRBU GHEORGHE, LIPSĂ CNP 2) MANEA ELENA, LIPSĂ CNP 3) GRADINARU EUGENIA, LIPSĂ CNP	A1

C. Partea III. SARCINI .

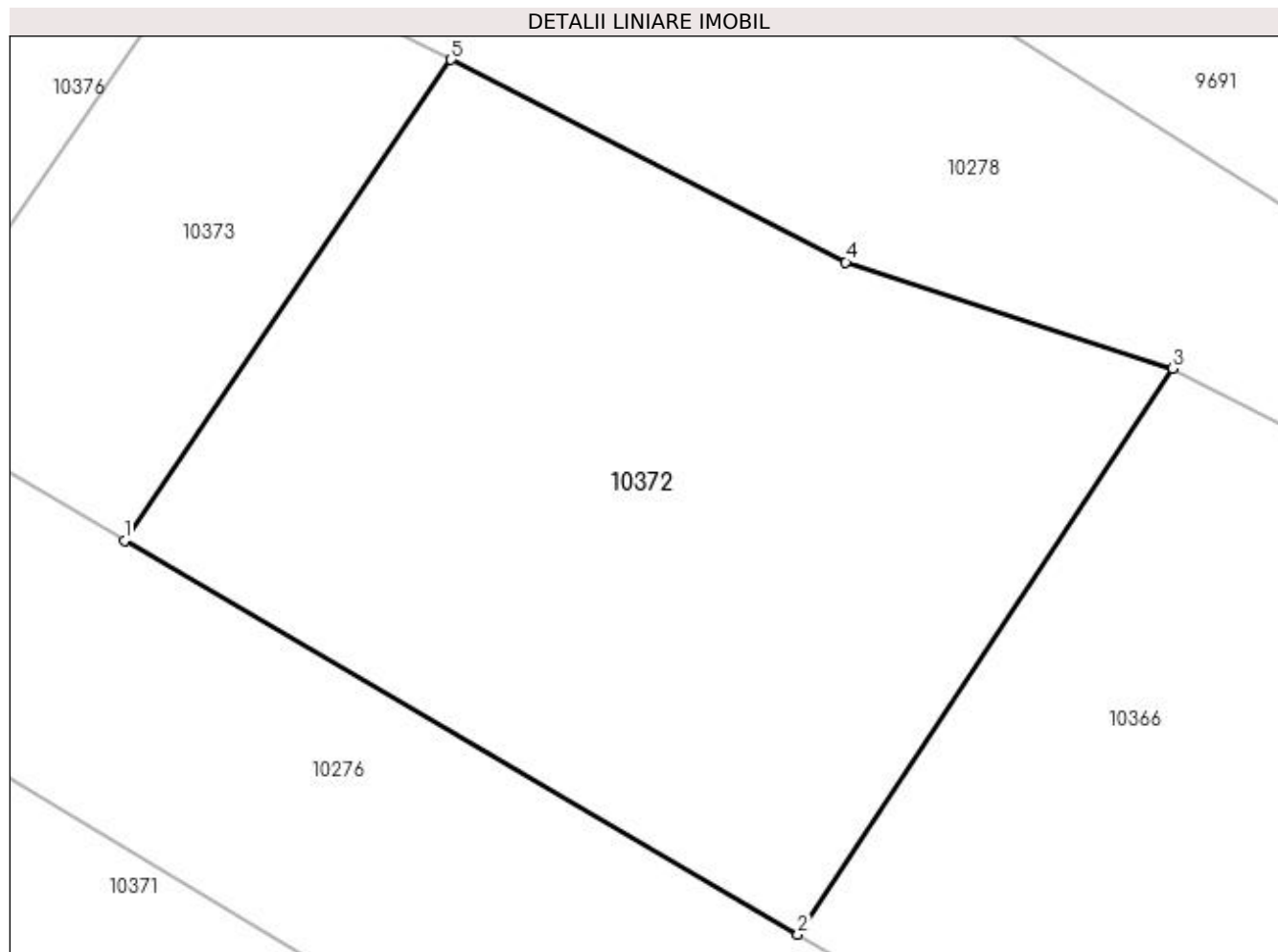
Inscrieri privind dezmembramintele dreptului de proprietate, drepturi reale de garanție și sarcini	Referințe
NU SUNT	

Anexa Nr. 1 La Partea I

Teren

Nr cadastral	Suprafața (mp)*	Observații / Referințe
	Din acte: 1.300 Masurata: 233	IMOBILUL ESTE DESPARTIT DE CD 1; RESTUL SUPRAFETEI ESTE LA ID 10371

* Suprafața este determinată în planul de proiecție Stereo 70.



Date referitoare la teren

Crt	Categorie folosință	Intra vilan	Suprafața (mp)	Tarla	Parcelă	Nr. topo	Observații / Referințe
1	arabil	NU	233	32	66	-	

Lungime Segmente

1) Valorile lungimilor segmentelor sunt obținute din proiecție în plan.

Punct început	X / Y	Punct sfârșit	X / Y	Lungime segment (** (m)
1	353.106,275 292.322,295	2	353.121,181 292.313,582	17.266
2	353.121,181 292.313,582	3	353.129,478 292.326,104	15.021
3	353.129,478 292.326,104	4	353.122,238 292.328,454	7.612
4	353.122,238 292.328,454	5	353.113,504 292.332,933	9.816
5	353.113,504 292.332,933	1	353.106,275 292.322,295	12.862

**** Lungimile segmentelor sunt determinate în planul de proiecție Stereo 70 și sunt rotunjite la 1 milimetru.**

***** Distanța dintre puncte este formată din segmente cumulate ce sunt mai mici decât valoarea 1 milimetru.**

**DATE DESPRE IMOBILUL NR. 10373**

Oficiul de Cadastru și Publicitate Imobiliară DOLJ
Biroul de Cadastru și Publicitate Imobiliară Craiova

A. Partea I. Descrierea imobilului

TEREN Extravilan

Adresa: Jud. Dolj, T32, P67

Nr. Crt	Nr cadastral Nr. topografic	Suprafața* (mp)	Observații / Referințe
A1		Din acte: 500 Masurata: 76	Sector cadastral:8 Teren neimprejmuat; IMOBILUL ESTE DESPARTIT DE CD 1; RESTUL SUPRAFETEI ESTE LA ID 10374

B. Partea II. Proprietari și acte

Inscrieri privitoare la dreptul de proprietate și alte drepturi reale		Referințe
/		
Act Administrativ nr. TDP 741-9687, din 05/04/1994 emis de CJSIPT DOLJ;		
B1	Intabulare, drept de PROPRIETATE, dobandit prin Reconstituire, cota actuala 1/1, cota initiala 1/1 1) MEIȚESCU ION, LIPSĂ CNP	A1

C. Partea III. SARCINI .

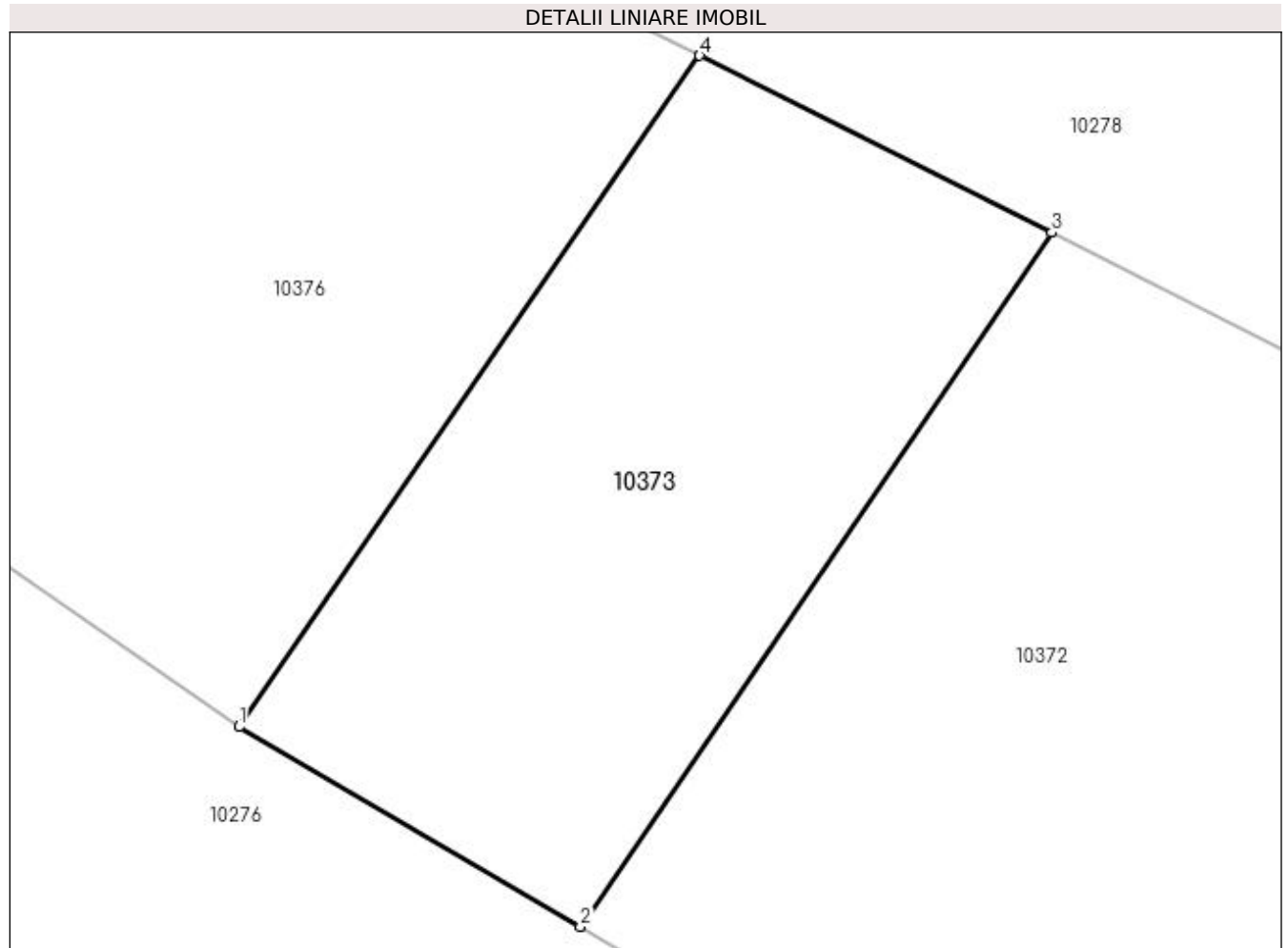
Inscrieri privind dezmembramintele dreptului de proprietate, drepturi reale de garanție și sarcini	Referințe
NU SUNT	

Anexa Nr. 1 La Partea I

Teren

Nr cadastral	Suprafața (mp)*	Observații / Referințe
	Din acte: 500 Masurata: 76	IMOBILUL ESTE DESPARTIT DE CD 1; RESTUL SUPRAFETEI ESTE LA ID 10374

* Suprafața este determinată în planul de proiecție Stereo 70.



Date referitoare la teren

Crt	Categorie folosință	Intravilan	Suprafața (mp)	Tarla	Parcelă	Nr. topo	Observații / Referințe
1	arabil	NU	76	32	67	-	

Lungime Segmente

1) Valorile lungimilor segmentelor sunt obținute din proiecție în plan.

Punct început	X / Y	Punct sfârșit	X / Y	Lungime segment (** (m)
1	353.101,038 292.325,356	2	353.106,275 292.322,295	6.066
2	353.106,275 292.322,295	3	353.113,504 292.332,933	12.862
3	353.113,504 292.332,933	4	353.108,102 292.335,642	6.043
4	353.108,102 292.335,642	1	353.101,038 292.325,356	12.478

**** Lungimile segmentelor sunt determinate în planul de proiecție Stereo 70 și sunt rotunjite la 1 milimetru.**

***** Distanța dintre puncte este formată din segmente cumulate ce sunt mai mici decât valoarea 1 milimetru.**

**DATE DESPRE IMOBILUL NR. 10374**

Oficiul de Cadastru și Publicitate Imobiliară DOLJ
Biroul de Cadastru și Publicitate Imobiliară Craiova

A. Partea I. Descrierea imobilului

TEREN Extravilan

Adresa: Jud. Dolj, T32, P67

Nr. Crt	Nr cadastral Nr. topografic	Suprafața* (mp)	Observații / Referințe
A1		Din acte: 500 Masurata: 424	Sector cadastral:8 Teren neimprejmuț; IMOBILUL ESTE DESPARTIT DE CD 1; RESTUL SUPRAFETEI ESTE LA ID 10373

B. Partea II. Proprietari și acte

Inscrieri privitoare la dreptul de proprietate și alte drepturi reale		Referințe
/		
Act Administrativ nr. TDP 741-9687, din 05/04/1994 emis de CJSIPT DOLJ;		
B1	Intabulare, drept de PROPRIETATE, dobandit prin Reconstituire, cota actuala 1/1, cota initiala 1/1 1) MEIȚESCU ION, LIPSĂ CNP	A1

C. Partea III. SARCINI .

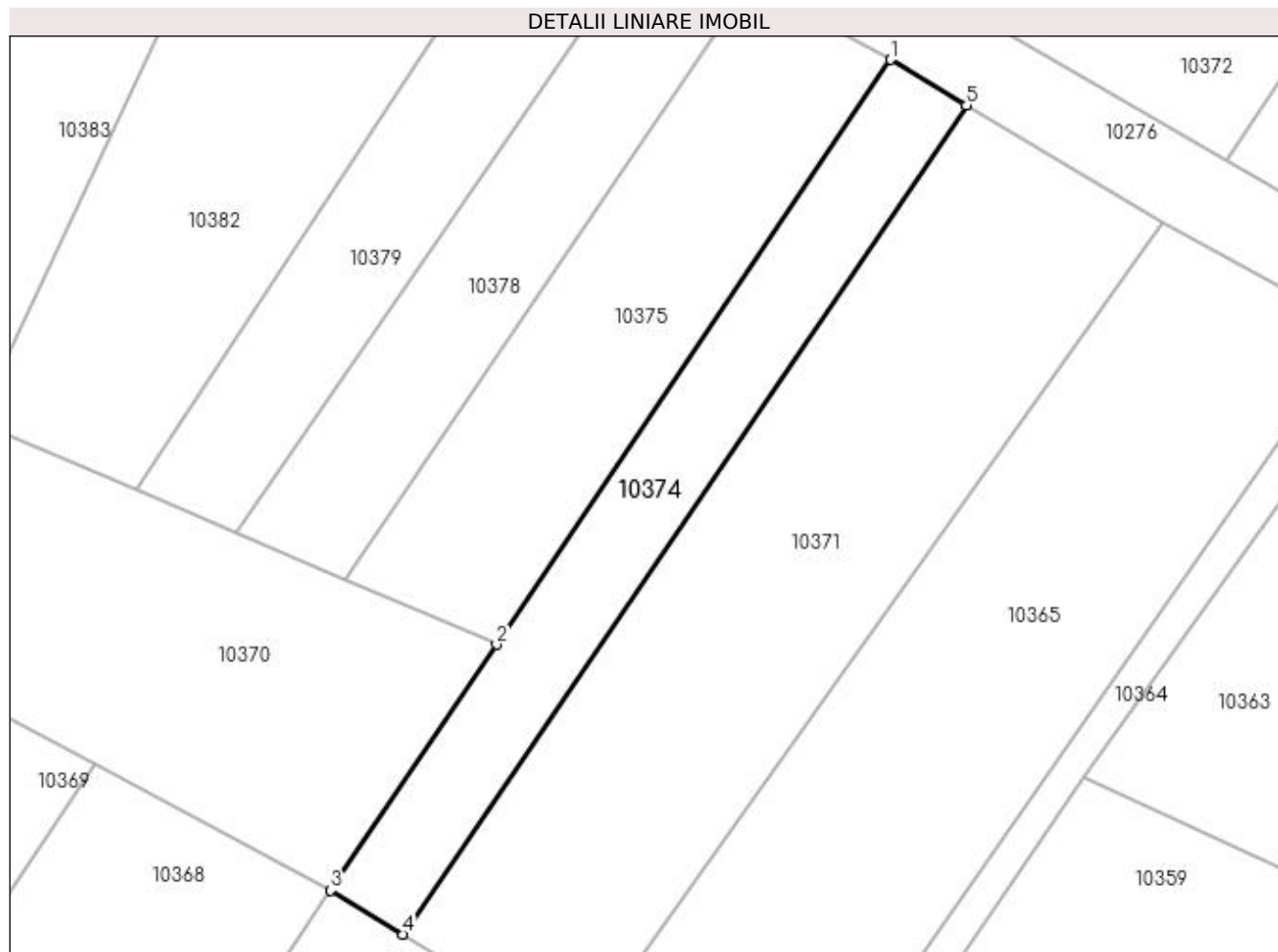
Inscrieri privind dezmembramintele dreptului de proprietate, drepturi reale de garanție și sarcini	Referințe
NU SUNT	

Anexa Nr. 1 La Partea I

Teren

Nr cadastral	Suprafața (mp)*	Observații / Referințe
	Din acte: 500 Masurata: 424	IMOBILUL ESTE DESPARTIT DE CD 1; RESTUL SUPRAFETEI ESTE LA ID 10373

* Suprafața este determinată în planul de proiecție Stereo 70.



Date referitoare la teren

Crt	Categorie folosință	Intra vilan	Suprafața (mp)	Tarla	Parcelă	Nr. topo	Observații / Referințe
1	arabil	NU	424	32	67	-	

Lungime Segmente

1) Valorile lungimilor segmentelor sunt obținute din proiecție în plan.

Punct început	X / Y	Punct sfârșit	X / Y	Lungime segment (** (m)
1	353.097,701 292.320,67	2	353.070,137 292.279,779	49.314
2	353.070,137 292.279,779	3	353.058,552 292.262,593	20.726
3	353.058,552 292.262,593	4	353.063,619 292.259,52	5.926
4	353.063,619 292.259,52	5	353.103,007 292.317,484	70.08
5	353.103,007 292.317,484	1	353.097,701 292.320,67	6.189

**** Lungimile segmentelor sunt determinate în planul de proiecție Stereo 70 și sunt rotunjite la 1 milimetru.**

***** Distanța dintre puncte este formată din segmente cumulate ce sunt mai mici decât valoarea 1 milimetru.**

**DATE DESPRE IMOBILUL NR. 10375**

Oficiul de Cadastru și Publicitate Imobiliară DOLJ
Biroul de Cadastru și Publicitate Imobiliară Craiova

A. Partea I. Descrierea imobilului

TEREN Extravilan

Adresa: Jud. Dolj, T32, P68

Nr. Crt	Nr cadastral Nr. topografic	Suprafața* (mp)	Observații / Referințe
A1		Din acte: 700 Masurata: 563	Sector cadastral:8 Teren neimprejmuț; IMOBILUL ESTE DESPARTIT DE CD 1; RESTUL SUPRAFETEI ESTE LA ID 10376

B. Partea II. Proprietari și acte

Inscrieri privitoare la dreptul de proprietate și alte drepturi reale		Referințe
/		
Act Administrativ nr. TDP 853-59010, din 17/06/1994 emis de CJSIPT DOLJ;		
B1	Intabulare, drept de PROPRIETATE, dobandit prin Reconstituire, cota actuala 1/1, cota initiala 1/1 1) MEITESCU GHEORGHE, LIPSĂ CNP	A1

C. Partea III. SARCINI .

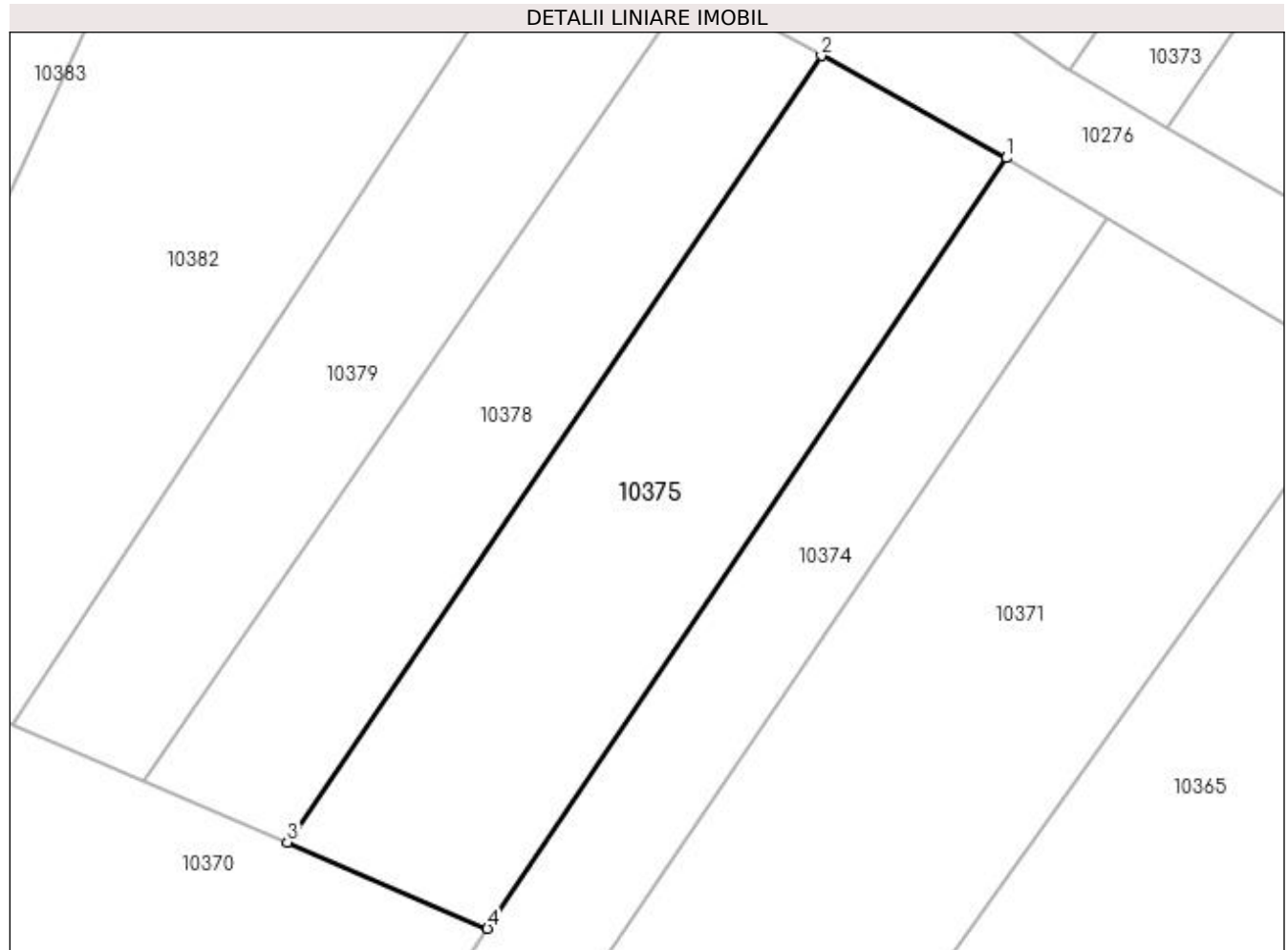
Inscrieri privind dezmembramintele dreptului de proprietate, drepturi reale de garanție și sarcini	Referințe
NU SUNT	

Anexa Nr. 1 La Partea I

Teren

Nr cadastral	Suprafața (mp)*	Observații / Referințe
	Din acte: 700 Masurata: 563	IMOBILUL ESTE DESPARTIT DE CD 1; RESTUL SUPRAFETEI ESTE LA ID 10376

* Suprafața este determinată în planul de proiecție Stereo 70.



Date referitoare la teren

Crt	Categorie folosință	Intravilan	Suprafața (mp)	Tarla	Parcelă	Nr. topo	Observații / Referințe
1	arabil	NU	563	32	68	-	

Lungime Segmente

1) Valorile lungimilor segmentelor sunt obținute din proiecție în plan.

Punct început	X / Y	Punct sfârșit	X / Y	Lungime segment (** (m)
1	353.097,701 292.320,67	2	353.087,869 292.326,099	11.231
2	353.087,869 292.326,099	3	353.059,501 292.284,357	50.469
3	353.059,501 292.284,357	4	353.070,137 292.279,779	11.579
4	353.070,137 292.279,779	1	353.097,701 292.320,67	49.314

**** Lungimile segmentelor sunt determinate în planul de proiecție Stereo 70 și sunt rotunjite la 1 milimetru.**

***** Distanța dintre puncte este formată din segmente cumulate ce sunt mai mici decât valoarea 1 milimetru.**

**DATE DESPRE IMOBILUL NR. 10376**

Oficiul de Cadastru și Publicitate Imobiliară DOLJ
Biroul de Cadastru și Publicitate Imobiliară Craiova

A. Partea I. Descrierea imobilului

TEREN Extravilan

Adresa: Jud. Dolj, T32, P68

Nr. Crt	Nr cadastral Nr. topografic	Suprafața* (mp)	Observații / Referințe
A1		Din acte: 700 Masurata: 137	Sector cadastral:8 Teren neimprejmuit; IMOBILUL ESTE DESPARTIT DE CD 1; RESTUL SUPRAFETEI ESTE LA ID 10375

B. Partea II. Proprietari și acte

Inscrieri privitoare la dreptul de proprietate și alte drepturi reale		Referințe
/		
Act Administrativ nr. TDP 853-59010, din 17/06/1994 emis de CJSIPT DOLJ;		
B1	Intabulare, drept de PROPRIETATE, dobandit prin Reconstituire, cota actuala 1/1, cota initiala 1/1 1) MEITESCU GHEORGHE, LIPSĂ CNP	A1

C. Partea III. SARCINI .

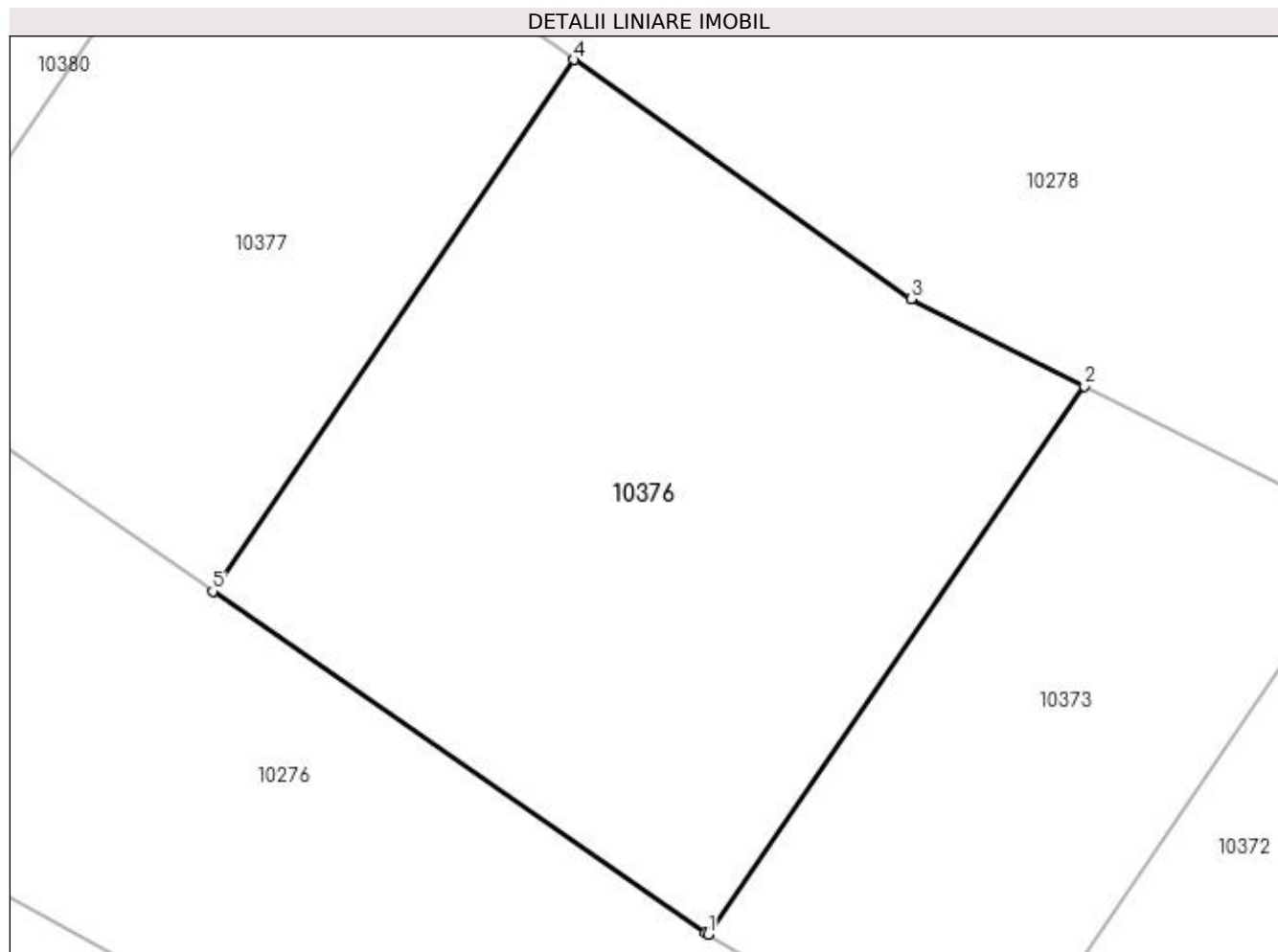
Inscrieri privind dezmembramintele dreptului de proprietate, drepturi reale de garanție și sarcini	Referințe
NU SUNT	

Anexa Nr. 1 La Partea I

Teren

Nr cadastral	Suprafața (mp)*	Observații / Referințe
	Din acte: 700 Masurata: 137	IMOBILUL ESTE DESPARTIT DE CD 1; RESTUL SUPRAFETEI ESTE LA ID 10375

* Suprafața este determinată în planul de proiecție Stereo 70.



Date referitoare la teren

Crt	Categorie folosință	Intra vilan	Suprafața (mp)	Tarla	Parcelă	Nr. topo	Observații / Referințe
1	arabil	NU	137	32	68	-	

Lungime Segmente

1) Valorile lungimilor segmentelor sunt obținute din proiecție în plan.

Punct început	X / Y	Punct sfârșit	X / Y	Lungime segment (** (m)
1	353.101,038 292.325,356	2	353.108,102 292.335,642	12.478
2	353.108,102 292.335,642	3	353.104,842 292.337,276	3.647
3	353.104,842 292.337,276	4	353.098,517 292.341,766	7.757
4	353.098,517 292.341,766	5	353.091,738 292.331,792	12.06
5	353.091,738 292.331,792	6	353.100,993 292.325,382	11.258

Punct început	X / Y	Punct sfârșit	X / Y	Lungime segment (** (m)
6	353.100,993 292.325,382	1	353.101,038 292.325,356	0.052

** Lungimile segmentelor sunt determinate în planul de proiecție Stereo 70 și sunt rotunjite la 1 milimetru.

*** Distanța dintre puncte este formată din segmente cumulate ce sunt mai mici decât valoarea 1 milimetru.

**DATE DESPRE IMOBILUL NR. 10377**

Oficiul de Cadastru și Publicitate Imobiliară DOLJ
Biroul de Cadastru și Publicitate Imobiliară Craiova

A. Partea I. Descrierea imobilului

TEREN Extravilan

Adresa: Jud. Dolj, T32, P69

Nr. Crt	Nr cadastral Nr. topografic	Suprafața* (mp)	Observații / Referințe
A1		Din acte: 500 Masurata: 94	Sector cadastral:8 Teren neimprejmuț; IMOBILUL ESTE DESPARTIT DE CD 1; RESTUL SUPRAFETEI ESTE LA ID 10378

B. Partea II. Proprietari și acte

Inscrieri privitoare la dreptul de proprietate și alte drepturi reale		Referințe
/		
Act Administrativ nr. TDP 848-59010, din 16/06/1994 emis de CJSIPT DOLJ;		
B1	Intabulare, drept de PROPRIETATE, dobandit prin Reconstituire, cota actuala 1/1, cota initiala 1/1 1) MOGOS ELENA , LIPSĂ CNP	A1

C. Partea III. SARCINI .

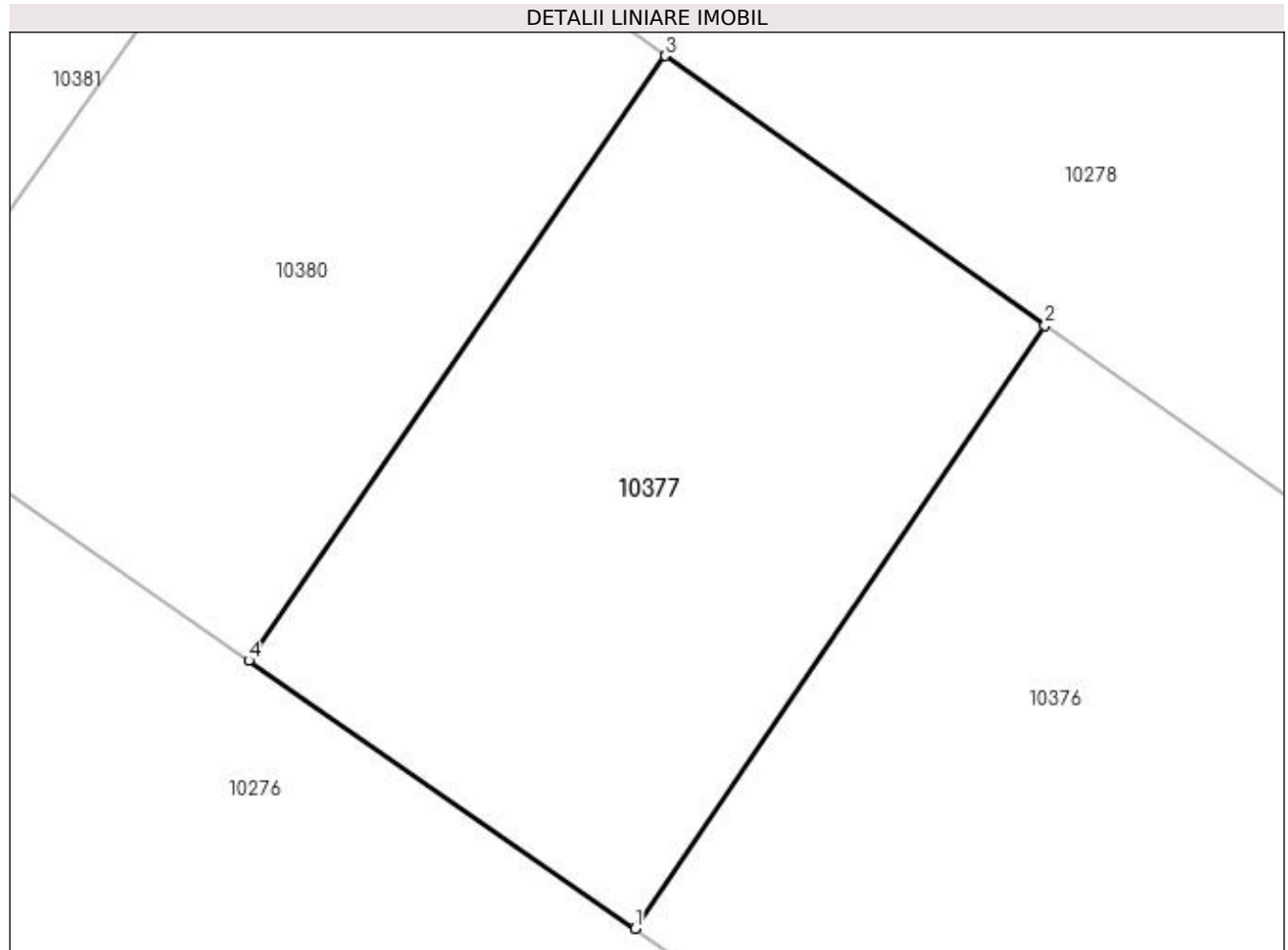
Inscrieri privind dezmembramintele dreptului de proprietate, drepturi reale de garanție și sarcini	Referințe
NU SUNT	

Anexa Nr. 1 La Partea I

Teren

Nr cadastral	Suprafața (mp)*	Observații / Referințe
	Din acte: 500 Masurata: 94	IMOBILUL ESTE DESPARTIT DE CD 1; RESTUL SUPRAFETEI ESTE LA ID 10378

* Suprafața este determinată în planul de proiecție Stereo 70.



Date referitoare la teren

Crt	Categorie folosință	Intra vilan	Suprafața (mp)	Tarla	Parcelă	Nr. topo	Observații / Referințe
1	arabil	NU	94	32	69	-	

Lungime Segmente

1) Valorile lungimilor segmentelor sunt obținute din proiecție în plan.

Punct început	X / Y	Punct sfârșit	X / Y	Lungime segment (** (m)
1	353.091,738 292.331,792	2	353.098,517 292.341,766	12.06
2	353.098,517 292.341,766	3	353.092,229 292.346,229	7.711
3	353.092,229 292.346,229	4	353.085,34 292.336,224	12.147
4	353.085,34 292.336,224	1	353.091,738 292.331,792	7.783

**** Lungimile segmentelor sunt determinate în planul de proiecție Stereo 70 și sunt rotunjite la 1 milimetru.**

***** Distanța dintre puncte este formată din segmente cumulate ce sunt mai mici decât valoarea 1 milimetru.**

**DATE DESPRE IMOBILUL NR. 10378**

Oficiul de Cadastru și Publicitate Imobiliară DOLJ
Biroul de Cadastru și Publicitate Imobiliară Craiova

A. Partea I. Descrierea imobilului

TEREN Extravilan

Adresa: Jud. Dolj, T32, P69

Nr. Crt	Nr cadastral Nr. topografic	Suprafața* (mp)	Observații / Referințe
A1		Din acte: 500 Masurata: 406	Sector cadastral:8 Teren neimprejmuț; IMOBILUL ESTE DESPARTIT DE CD 1; RESTUL SUPRAFETEI ESTE LA ID 10378

B. Partea II. Proprietari și acte

Inscrieri privitoare la dreptul de proprietate și alte drepturi reale		Referințe
/		
Act Administrativ nr. TDP 848-59010, din 16/06/1994 emis de CJSIPT DOLJ;		
B1	Intabulare, drept de PROPRIETATE, dobandit prin Reconstituire, cota actuala 1/1, cota initiala 1/1 1) MOGOS ELENA , LIPSĂ CNP	A1

C. Partea III. SARCINI .

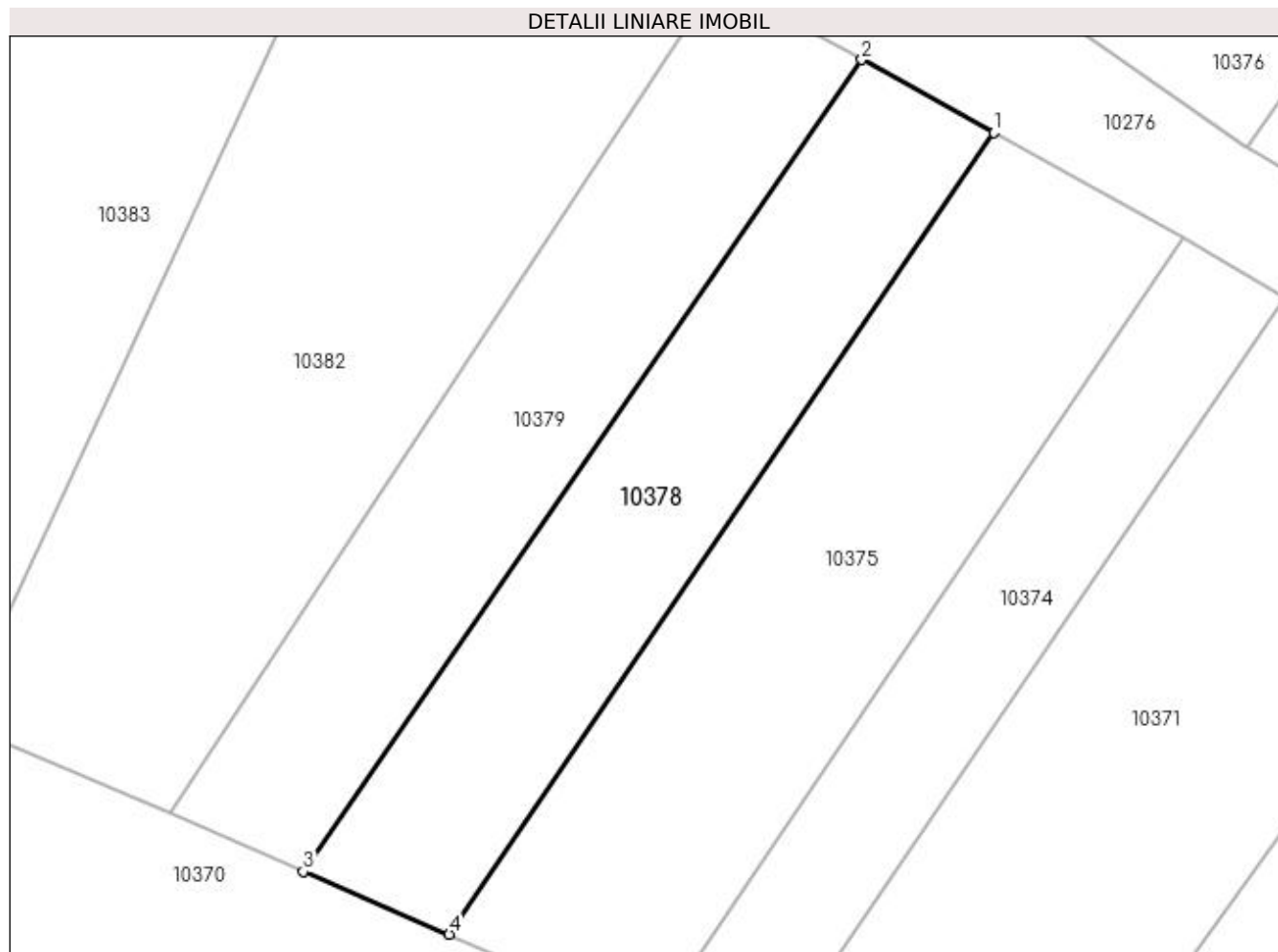
Inscrieri privind dezmembramintele dreptului de proprietate, drepturi reale de garanție și sarcini	Referințe
NU SUNT	

Anexa Nr. 1 La Partea I

Teren

Nr cadastral	Suprafața (mp)*	Observații / Referințe
	Din acte: 500 Masurata: 406	IMOBILUL ESTE DESPARTIT DE CD 1; RESTUL SUPRAFETEI ESTE LA ID 10378

* Suprafața este determinată în planul de proiecție Stereo 70.



Date referitoare la teren

Crt	Categorie folosință	Intravilan	Suprafața (mp)	Tarla	Parcelă	Nr. topo	Observații / Referințe
1	arabil	NU	406	32	69	-	

Lungime Segmente

1) Valorile lungimilor segmentelor sunt obținute din proiecție în plan.

Punct început	X / Y	Punct sfârșit	X / Y	Lungime segment (** (m)
1	353.087,869 292.326,099	2	353.080,985 292.329,899	7.863
2	353.080,985 292.329,899	3	353.051,887 292.287,635	51.312
3	353.051,887 292.287,635	4	353.059,501 292.284,357	8.29
4	353.059,501 292.284,357	1	353.087,869 292.326,099	50.469

**** Lungimile segmentelor sunt determinate în planul de proiecție Stereo 70 și sunt rotunjite la 1 milimetru.**

***** Distanța dintre puncte este formată din segmente cumulate ce sunt mai mici decât valoarea 1 milimetru.**

**DATE DESPRE IMOBILUL NR. 10379**

Oficiul de Cadastru și Publicitate Imobiliară DOLJ
Biroul de Cadastru și Publicitate Imobiliară Craiova

A. Partea I. Descrierea imobilului

TEREN Extravilan

Adresa: Jud. Dolj, T32, P70

Nr. Crt	Nr cadastral Nr. topografic	Suprafața* (mp)	Observații / Referințe
A1		Din acte: 500 Masurata: 414	Sector cadastral:8 Teren neimprejmuț; IMOBILUL ESTE DESPARTIT DE CD 1; RESTUL SUPRAFETEI ESTE LA ID 10380

B. Partea II. Proprietari și acte

Inscrieri privitoare la dreptul de proprietate și alte drepturi reale		Referințe
/		
Act Administrativ nr. TDP 1596-9619, din 18/04/1995 emis de CJSIPT DOLJ;		
B1	Intabulare, drept de PROPRIETATE, dobandit prin Reconstituire, cota actuala 1/1, cota initiala 1/1 1) ULMEANU FLOAREA, LIPSĂ CNP	A1

C. Partea III. SARCINI .

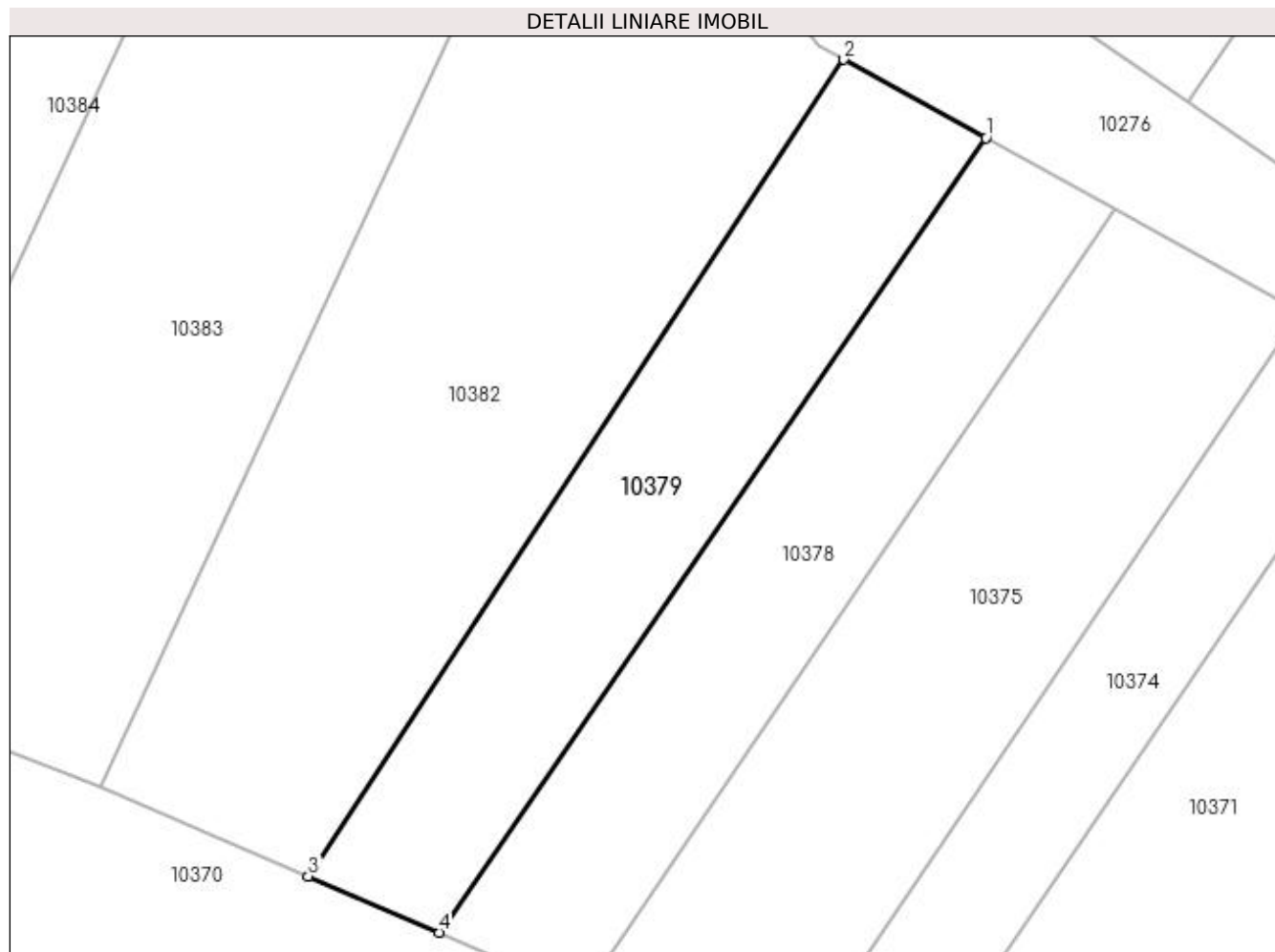
Inscrieri privind dezmembramintele dreptului de proprietate, drepturi reale de garanție și sarcini	Referințe
NU SUNT	

Anexa Nr. 1 La Partea I

Teren

Nr cadastral	Suprafața (mp)*	Observații / Referințe
	Din acte: 500 Masurata: 414	IMOBILUL ESTE DESPARTIT DE CD 1; RESTUL SUPRAFETEI ESTE LA ID 10380

* Suprafața este determinată în planul de proiecție Stereo 70.



Date referitoare la teren

Crt	Categorie folosință	Intra vilan	Suprafața (mp)	Tarla	Parcelă	Nr. topo	Observații / Referințe
1	arabil	NU	414	32	70	-	

Lungime Segmente

1) Valorile lungimilor segmentelor sunt obținute din proiecție în plan.

Punct început	X / Y	Punct sfârșit	X / Y	Lungime segment (** (m)
1	353.080,985 292.329,899	2	353.073,428 292.334,07	8.632
2	353.073,428 292.334,07	3	353.044,923 292.290,633	51.955
3	353.044,923 292.290,633	4	353.051,887 292.287,635	7.582
4	353.051,887 292.287,635	1	353.080,985 292.329,899	51.312

**** Lungimile segmentelor sunt determinate în planul de proiecție Stereo 70 și sunt rotunjite la 1 milimetru.**

***** Distanța dintre puncte este formată din segmente cumulate ce sunt mai mici decât valoarea 1 milimetru.**

**DATE DESPRE IMOBILUL NR. 10380**

Oficiul de Cadastru și Publicitate Imobiliară DOLJ
Biroul de Cadastru și Publicitate Imobiliară Craiova

A. Partea I. Descrierea imobilului

TEREN Extravilan

Adresa: Jud. Dolj, T32, P70

Nr. Crt	Nr cadastral Nr. topografic	Suprafața* (mp)	Observații / Referințe
A1		Din acte: 500 Masurata: 86	Sector cadastral:8 Teren neimprejmuit; IMOBILUL ESTE DESPARTIT DE CD 1; RESTUL SUPRAFETEI ESTE LA ID 10379

B. Partea II. Proprietari și acte

Inscrieri privitoare la dreptul de proprietate și alte drepturi reale		Referințe
/		
Act Administrativ nr. TDP 1596-9619, din 18/04/1995 emis de CJSIPT DOLJ;		
B1	Intabulare, drept de PROPRIETATE, dobandit prin Reconstituire, cota actuala 1/1, cota initiala 1/1 1) ULMEANU FLOAREA, LIPSĂ CNP	A1

C. Partea III. SARCINI .

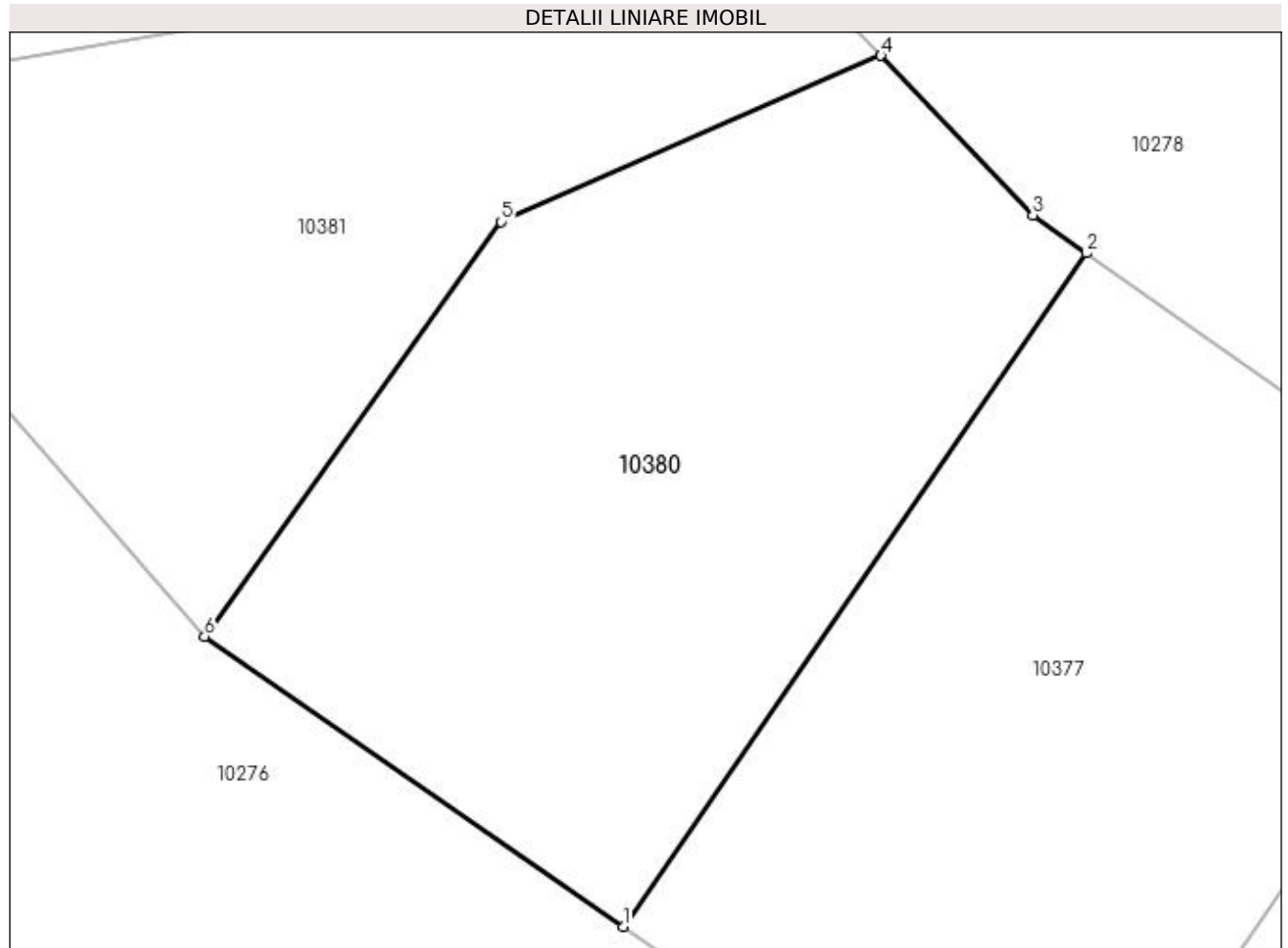
Inscrieri privind dezmembramintele dreptului de proprietate, drepturi reale de garanție și sarcini	Referințe
NU SUNT	

Anexa Nr. 1 La Partea I

Teren

Nr cadastral	Suprafața (mp)*	Observații / Referințe
	Din acte: 500 Masurata: 86	IMOBILUL ESTE DESPARTIT DE CD 1; RESTUL SUPRAFETEI ESTE LA ID 10379

* Suprafața este determinată în planul de proiecție Stereo 70.



Date referitoare la teren

Crt	Categorie folosință	Intra vilan	Suprafața (mp)	Tarla	Parcelă	Nr. topo	Observații / Referințe
1	arabil	NU	86	32	70	-	

Lungime Segmente

1) Valorile lungimilor segmentelor sunt obținute din proiecție în plan.

Punct început	X / Y	Punct sfârșit	X / Y	Lungime segment (** (m)
1	353.085,34 292.336,224	2	353.092,229 292.346,229	12.147
2	353.092,229 292.346,229	3	353.091,433 292.346,794	0.976
3	353.091,433 292.346,794	4	353.089,174 292.349,165	3.275
4	353.089,174 292.349,165	5	353.083,523 292.346,697	6.166
5	353.083,523 292.346,697	6	353.079,117 292.340,534	7.576

Punct început	X / Y	Punct sfârșit	X / Y	Lungime segment (** (m)
6	353.079,117 292.340,534	1	353.085,34 292.336,224	7.57

** Lungimile segmentelor sunt determinate în planul de proiecție Stereo 70 și sunt rotunjite la 1 milimetru.

*** Distanța dintre puncte este formată din segmente cumulate ce sunt mai mici decât valoarea 1 milimetru.

**DATE DESPRE IMOBILUL NR. 10381**

Oficiul de Cadastru și Publicitate Imobiliară DOLJ
Biroul de Cadastru și Publicitate Imobiliară Craiova

A. Partea I. Descrierea imobilului

TEREN Extravilan

Adresa: Jud. Dolj, T32, P70/1

Nr. Crt	Nr cadastral Nr. topografic	Suprafața* (mp)	Observații / Referințe
A1		74	Sector cadastral:8 Teren neimprejmuit;

B. Partea II. Proprietari și acte

Inscrieri privitoare la dreptul de proprietate și alte drepturi reale		Referințe
/		
Act Normativ nr. LEGEA 7, din 13/03/1996 emis de PARLAMENTUL ROMANIEI;		
B1	Inscrierea provizorie, drept de PROPRIETATE, dobandit prin Lege, cota actuala 1/1, cota initiala 1/1 1) NEIDENTIFICAT NEIDENTIFICAT	A1

C. Partea III. SARCINI .

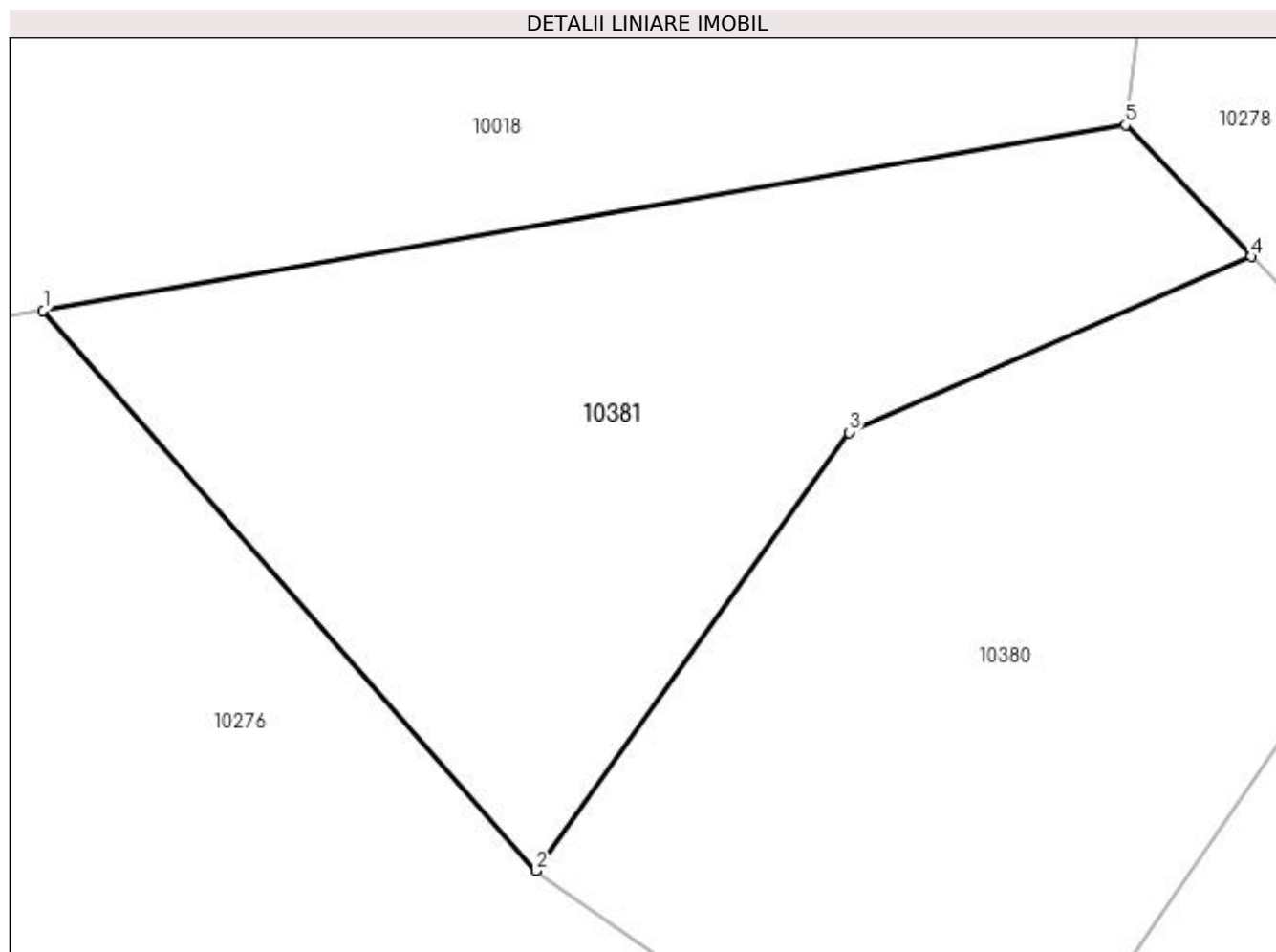
Inscrieri privind dezmembramintele dreptului de proprietate, drepturi reale de garanție și sarcini	Referințe
NU SUNT	

Anexa Nr. 1 La Partea I

Teren

Nr cadastral	Suprafața (mp)*	Observații / Referințe
	74	

* Suprafața este determinată în planul de proiecție Stereo 70.



Date referitoare la teren

Crt	Categorie folosință	Intra vilan	Suprafața (mp)	Tarla	Parcelă	Nr. topo	Observații / Referințe
1	arabil	NU	74	32	70/1	-	

Lungime Segmente

1) Valorile lungimilor segmentelor sunt obținute din proiecție în plan.

Punct început	X / Y	Punct sfârșit	X / Y	Lungime segment (** (m)
1	353.072,192 292.348,411	2	353.079,117 292.340,534	10.488
2	353.079,117 292.340,534	3	353.083,523 292.346,697	7.576
3	353.083,523 292.346,697	4	353.089,174 292.349,165	6.166
4	353.089,174 292.349,165	5	353.087,407 292.351,019	2.561
5	353.087,407 292.351,019	1	353.072,192 292.348,411	15.437

**** Lungimile segmentelor sunt determinate în planul de proiecție Stereo 70 și sunt rotunjite la 1 milimetru.**

***** Distanța dintre puncte este formată din segmente cumulate ce sunt mai mici decât valoarea 1 milimetru.**

**DATE DESPRE IMOBILUL NR. 10382**

Oficiul de Cadastru și Publicitate Imobiliară DOLJ
Biroul de Cadastru și Publicitate Imobiliară Craiova

A. Partea I. Descrierea imobilului

TEREN Extravilan

Adresa: Jud. Dolj, T32, P70/2

Nr. Crt	Nr cadastral Nr. topografic	Suprafața* (mp)	Observații / Referințe
A1		896	Sector cadastral:8 Teren neimprejmuit;

B. Partea II. Proprietari și acte

Inscrieri privitoare la dreptul de proprietate și alte drepturi reale		Referințe
/		
Act Normativ nr. LEGEA 7, din 13/03/1996 emis de PARLAMENTUL ROMANIEI;		
B1	Inscrierea provizorie, drept de PROPRIETATE, dobandit prin Lege, cota actuala 1/1, cota initiala 1/1 1) NEIDENTIFICAT NEIDENTIFICAT	A1

C. Partea III. SARCINI .

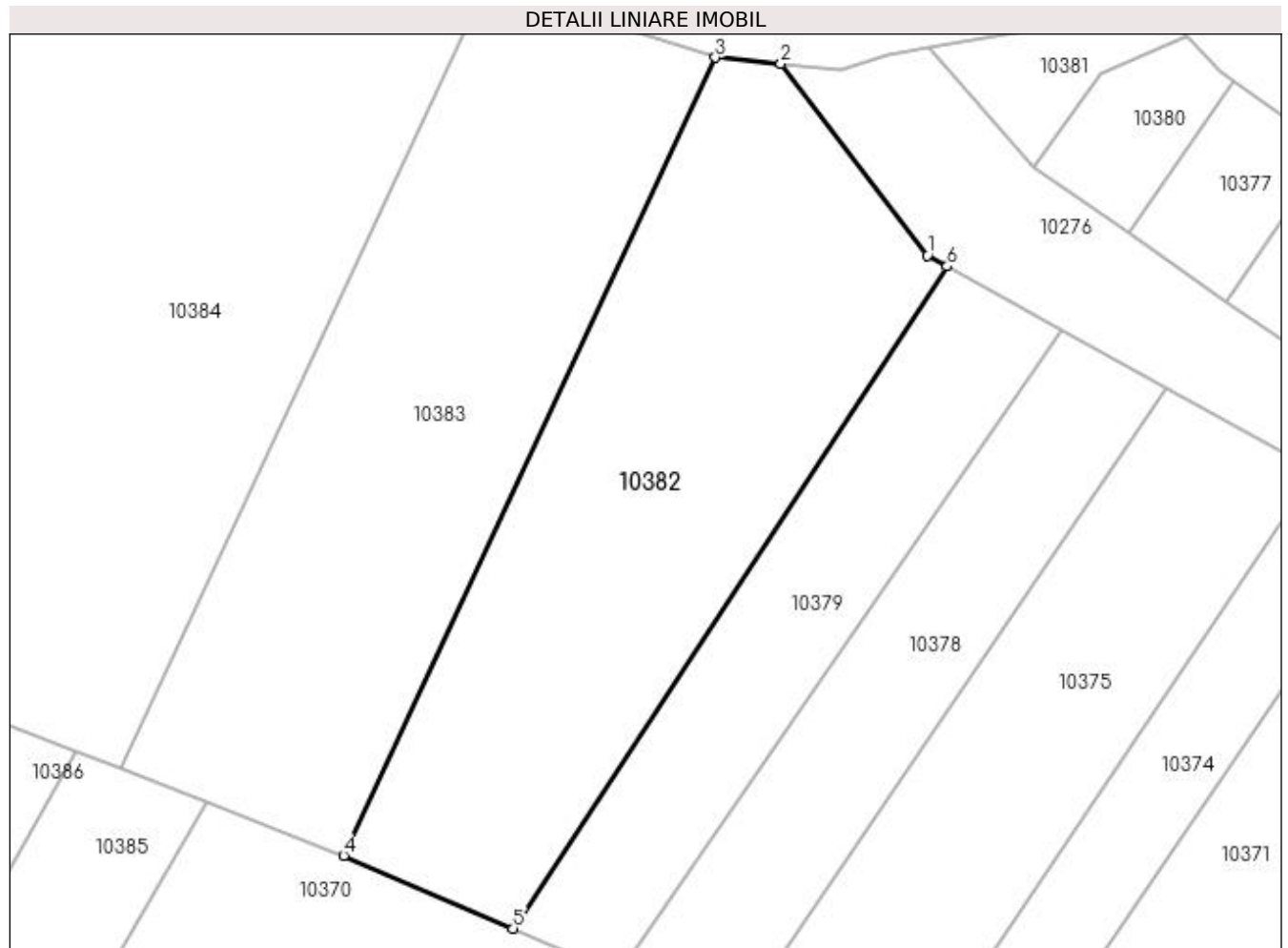
Inscrieri privind dezmembramintele dreptului de proprietate, drepturi reale de garanție și sarcini	Referințe
NU SUNT	

Anexa Nr. 1 La Partea I

Teren

Nr cadastral	Suprafața (mp)*	Observații / Referințe
	896	

* Suprafața este determinată în planul de proiecție Stereo 70.



Date referitoare la teren

Crt	Categorie folosință	Intra vilan	Suprafața (mp)	Tarla	Parcelă	Nr. topo	Observații / Referințe
1	arabil	NU	896	32	70/2	-	

Lungime Segmente

1) Valorile lungimilor segmentelor sunt obținute din proiecție în plan.

Punct început	X / Y	Punct sfârșit	X / Y	Lungime segment (** (m)
1	353.072,122 292.334,791	2	353.062,508 292.347,382	15.842
2	353.062,508 292.347,382	3	353.058,218 292.347,771	4.308
3	353.058,218 292.347,771	4	353.033,822 292.295,412	57.764
4	353.033,822 292.295,412	5	353.044,923 292.290,633	12.086
5	353.044,923 292.290,633	6	353.073,428 292.334,07	51.955

Punct început	X / Y	Punct sfârșit	X / Y	Lungime segment (** (m)
6	353.073,428 292.334,07	1	353.072,122 292.334,791	1.492

** Lungimile segmentelor sunt determinate în planul de proiecție Stereo 70 și sunt rotunjite la 1 milimetru.

*** Distanța dintre puncte este formată din segmente cumulate ce sunt mai mici decât valoarea 1 milimetru.

**DATE DESPRE IMOBILUL NR. 10383**

Oficiul de Cadastru și Publicitate Imobiliară DOLJ
Biroul de Cadastru și Publicitate Imobiliară Craiova

A. Partea I. Descrierea imobilului

TEREN Extravilan

Adresa: Jud. Dolj, T32, P71

Nr. Crt	Nr cadastral Nr. topografic	Suprafața* (mp)	Observații / Referințe
A1		900	Sector cadastral:8 Teren neimprejmuit;

B. Partea II. Proprietari și acte

Inscrieri privitoare la dreptul de proprietate și alte drepturi reale		Referințe
/		
Act Administrativ nr. TDP 1474-48941, din 14/02/1995 emis de CJSIPT DOLJ (CERT DECES NR 206206/07-03-2002);		
B1	Intabulare, drept de PROPRIETATE, dobandit prin Reconstituire, cota actuala 1/1, cota initiala 1/1 1) ISPAS MARIA, LIPSA CNP DEFUNCT:Da	A1

C. Partea III. SARCINI .

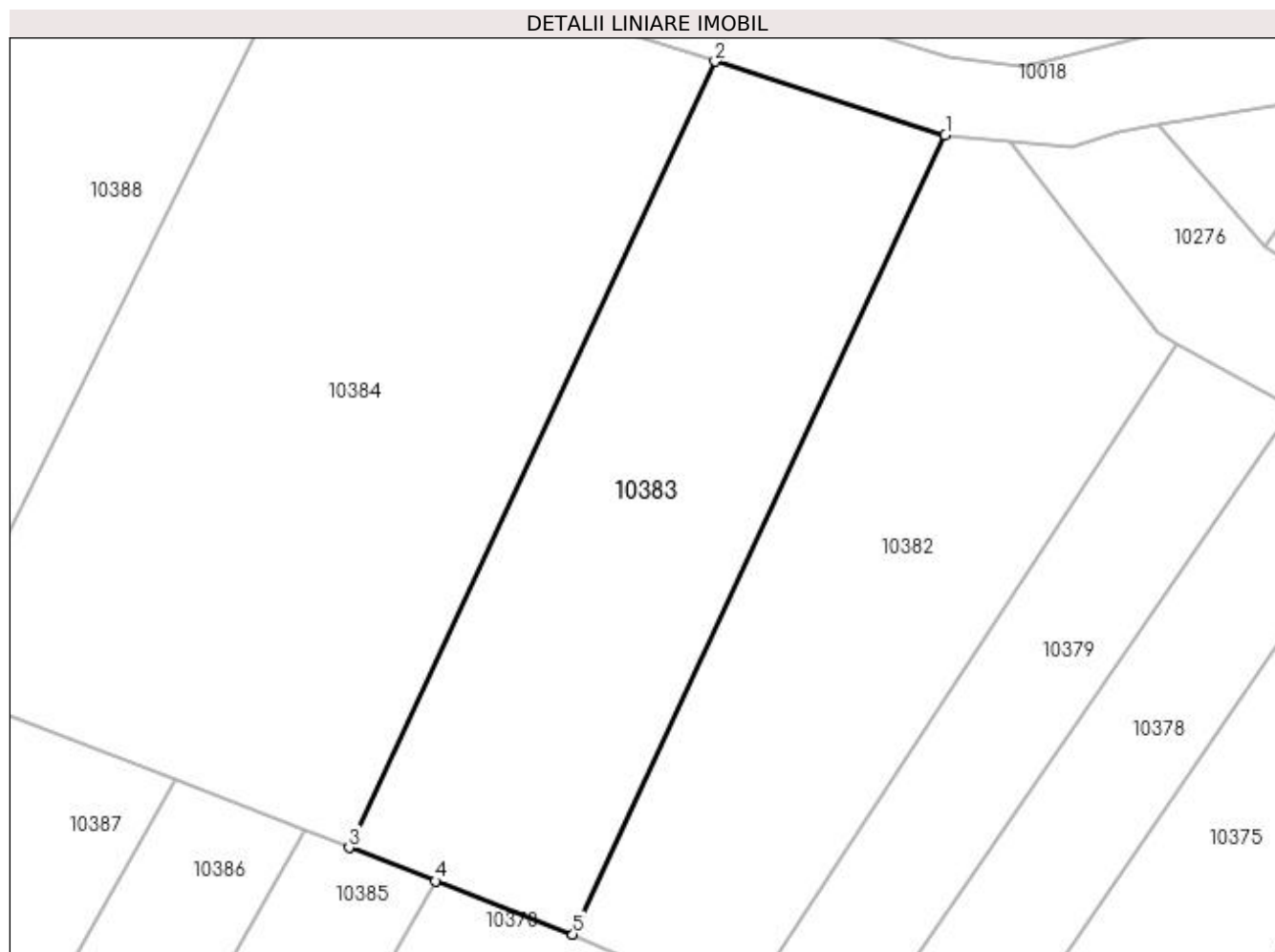
Inscrieri privind dezmembramintele dreptului de proprietate, drepturi reale de garanție și sarcini	Referințe
NU SUNT	

Anexa Nr. 1 La Partea I

Teren

Nr cadastral	Suprafața (mp)*	Observații / Referințe
	900	

* Suprafața este determinată în planul de proiecție Stereo 70.



Date referitoare la teren

Crt	Categorie folosință	Intra vilan	Suprafața (mp)	Tarla	Parcelă	Nr. topo	Observații / Referințe
1	arabil	NU	900	32	71	-	

Lungime Segmente

1) Valorile lungimilor segmentelor sunt obținute din proiecție în plan.

Punct început	X / Y	Punct sfârșit	X / Y	Lungime segment (** (m)
1	353.058,218 292.347,771	2	353.043,134 292.352,594	15.836
2	353.043,134 292.352,594	3	353.019,137 292.301,091	56.819
3	353.019,137 292.301,091	4	353.024,792 292.298,904	6.063
4	353.024,792 292.298,904	5	353.033,822 292.295,412	9.682
5	353.033,822 292.295,412	1	353.058,218 292.347,771	57.764

**** Lungimile segmentelor sunt determinate în planul de proiecție Stereo 70 și sunt rotunjite la 1 milimetru.**

***** Distanța dintre puncte este formată din segmente cumulate ce sunt mai mici decât valoarea 1 milimetru.**

**DATE DESPRE IMOBILUL NR. 10384**

Oficiul de Cadastru și Publicitate Imobiliară DOLJ
Biroul de Cadastru și Publicitate Imobiliară Craiova

A. Partea I. Descrierea imobilului

TEREN Extravilan

Adresa: Jud. Dolj, T32, P72

Nr. Crt	Nr cadastral Nr. topografic	Suprafața* (mp)	Observații / Referințe
A1		1.600	Sector cadastral:8 Teren neimprejmuit;

B. Partea II. Proprietari și acte

Inscrieri privitoare la dreptul de proprietate și alte drepturi reale	Referințe
/	
Act Administrativ nr. TDP 4292-48619, din 21/09/2002 emis de CJSIPT DOLJ;	
B1	A1
Intabulare, drept de PROPRIETATE, dobândit prin Reconstituire, cota actuala 1/1, cota initiala 1/1	
1) RĂDUCĂ VASILICA, LIPSĂ CNP	
2) GRESEA GHEORGHE, LIPSĂ CNP	

C. Partea III. SARCINI .

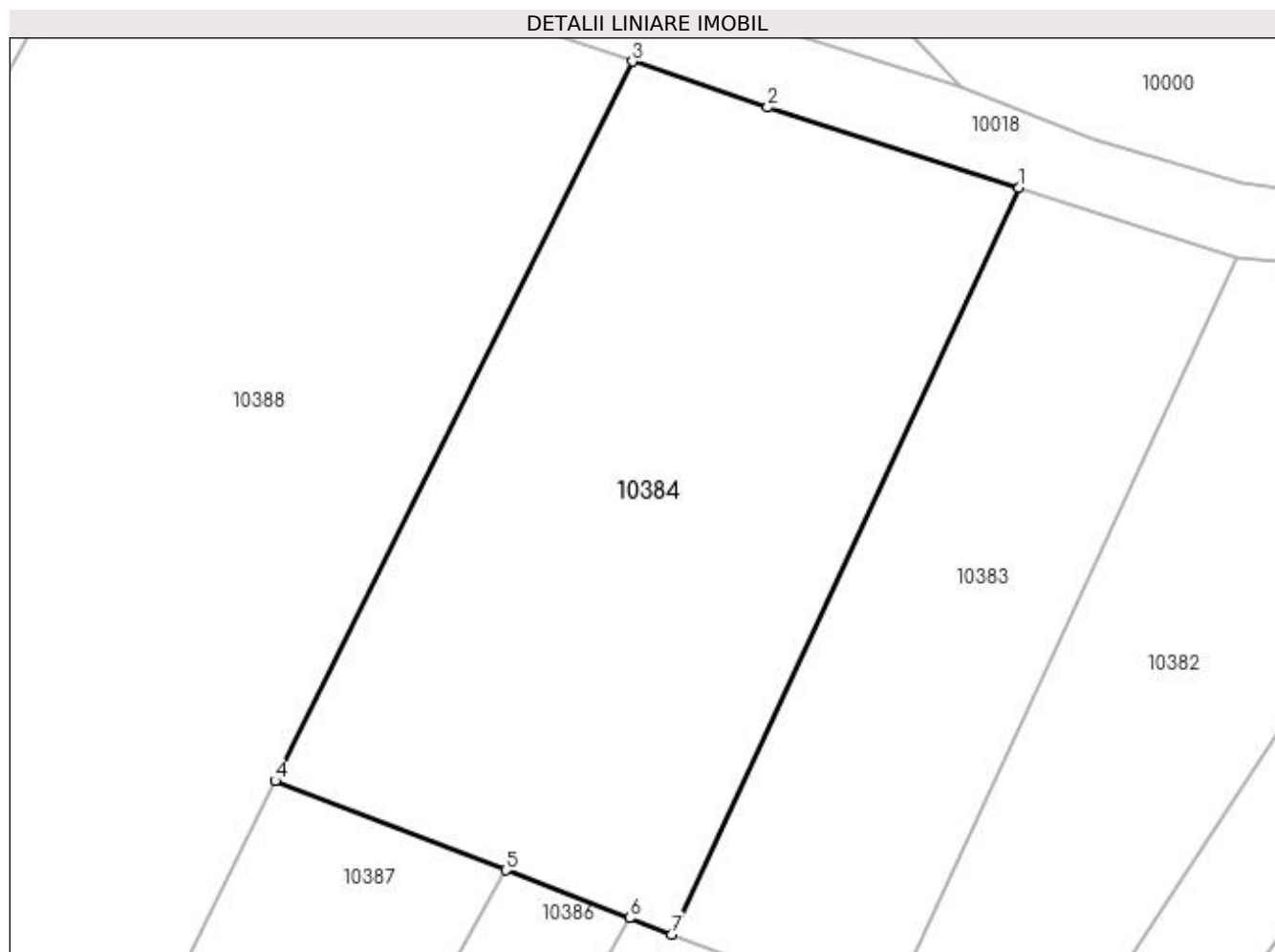
Inscrieri privind dezmembramentele dreptului de proprietate, drepturi reale de garanție și sarcini	Referințe
NU SUNT	

Anexa Nr. 1 La Partea I

Teren

Nr cadastral	Suprafața (mp)*	Observații / Referințe
	1.600	

* Suprafața este determinată în planul de proiecție Stereo 70.



Date referitoare la teren

Crt	Categorie folosință	Intra vilan	Suprafața (mp)	Tarla	Parcelă	Nr. topo	Observații / Referințe
1	arabil	NU	1.600	32	72	-	

Lungime Segmente

1) Valorile lungimilor segmentelor sunt obținute din proiecție în plan.

Punct început	X / Y	Punct sfârșit	X / Y	Lungime segment (** (m)
1	353.043,134 292.352,594	2	353.025,774 292.358,144	18.226
2	353.025,774 292.358,144	3	353.016,444 292.361,316	9.854
3	353.016,444 292.361,316	4	352.991,771 292.311,675	55.435
4	352.991,771 292.311,675	5	353.007,713 292.305,509	17.093
5	353.007,713 292.305,509	6	353.016,23 292.302,215	9.132

Punct început	X / Y	Punct sfârșit	X / Y	Lungime segment (** (m)
6	353.016,23 292.302,215	7	353.019,137 292.301,091	3.117
7	353.019,137 292.301,091	1	353.043,134 292.352,594	56.819

** Lungimile segmentelor sunt determinate în planul de proiecție Stereo 70 și sunt rotunjite la 1 milimetru.

*** Distanța dintre puncte este formată din segmente cumulate ce sunt mai mici decât valoarea 1 milimetru.

**DATE DESPRE IMOBILUL NR. 10385**

Oficiul de Cadastru și Publicitate Imobiliară DOLJ
Biroul de Cadastru și Publicitate Imobiliară Craiova

A. Partea I. Descrierea imobilului

TEREN Extravilan

Adresa: Jud. Dolj, T32, P73

Nr. Crt	Nr cadastral Nr. topografic	Suprafața* (mp)	Observații / Referințe
A1		600	Sector cadastral:8 Teren neimprejmuit;

B. Partea II. Proprietari și acte

Inscrieri privitoare la dreptul de proprietate și alte drepturi reale	Referințe
/	
Act Administrativ nr. TDP 857-59010, din 17/06/1994 emis de CJSIPT DOLJ;	
B1	A1
Intabulare, drept de PROPRIETATE, dobândit prin Reconstituire, cota actuala 1/1, cota initiala 1/1 1) MEITESCU MARIN, LIPSĂ CNP	

C. Partea III. SARCINI .

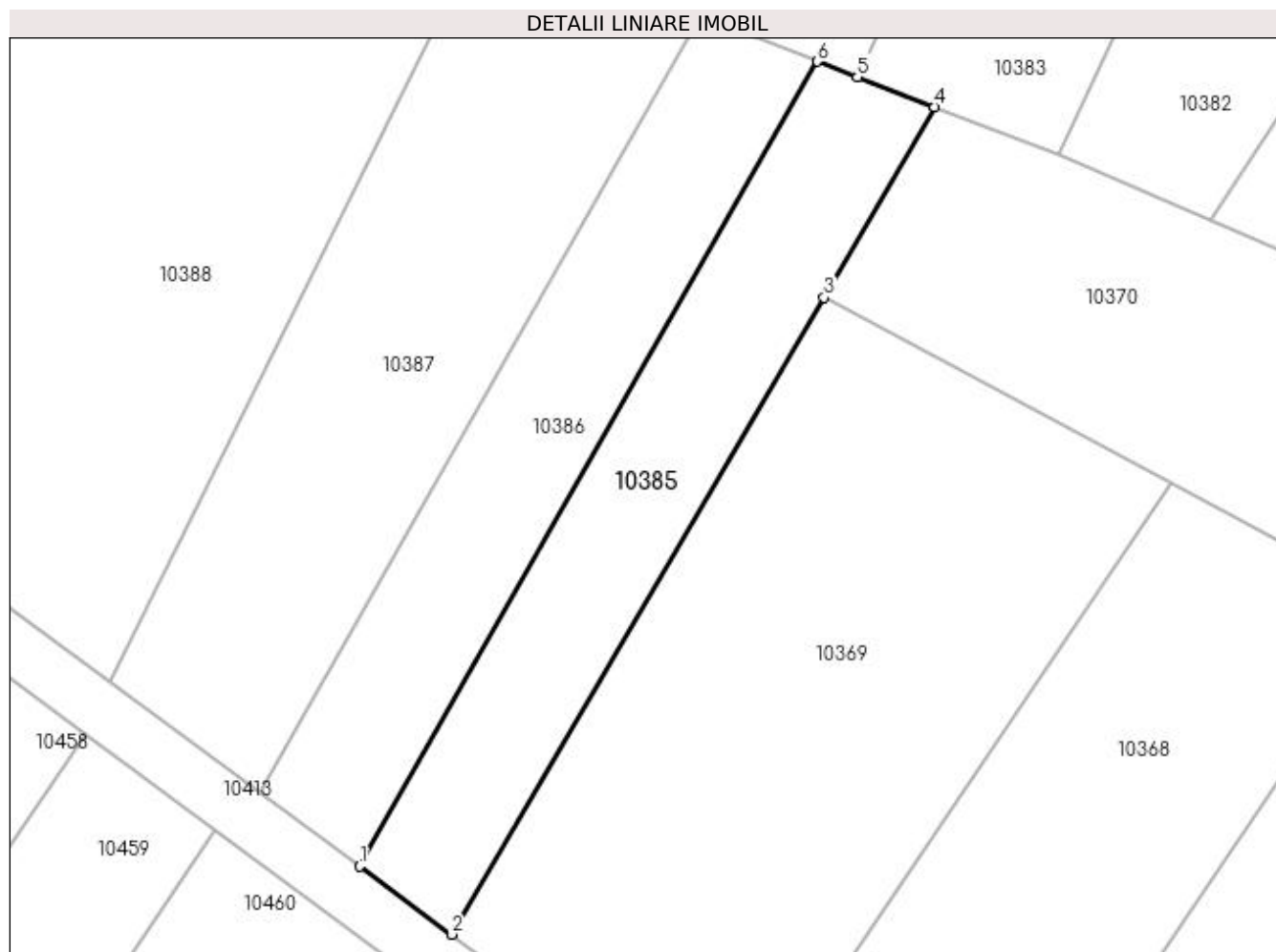
Inscrieri privind dezmembramintele dreptului de proprietate, drepturi reale de garanție și sarcini	Referințe
NU SUNT	

Anexa Nr. 1 La Partea I

Teren

Nr cadastral	Suprafața (mp)*	Observații / Referințe
	600	

* Suprafața este determinată în planul de proiecție Stereo 70.



Date referitoare la teren

Crt	Categorie folosință	Intra vilan	Suprafața (mp)	Tarla	Parcelă	Nr. topo	Observații / Referințe
1	arabil	NU	600	32	73	-	

Lungime Segmente

1) Valorile lungimilor segmentelor sunt obținute din proiecție în plan.

Punct început	X / Y	Punct sfârșit	X / Y	Lungime segment (** (m)
1	352.982,766 292.243,425	2	352.989,505 292.238,454	8.374
2	352.989,505 292.238,454	3	353.016,708 292.284,962	53.879
3	353.016,708 292.284,962	4	353.024,792 292.298,904	16.116
4	353.024,792 292.298,904	5	353.019,137 292.301,091	6.063
5	353.019,137 292.301,091	6	353.016,23 292.302,215	3.117

Punct început	X / Y	Punct sfârșit	X / Y	Lungime segment (** (m)
6	353.016,23 292.302,215	1	352.982,766 292.243,425	67.647

** Lungimile segmentelor sunt determinate în planul de proiecție Stereo 70 și sunt rotunjite la 1 milimetru.

*** Distanța dintre puncte este formată din segmente cumulate ce sunt mai mici decât valoarea 1 milimetru.

**DATE DESPRE IMOBILUL NR. 10386**

Oficiul de Cadastru și Publicitate Imobiliară DOLJ
Biroul de Cadastru și Publicitate Imobiliară Craiova

A. Partea I. Descrierea imobilului

TEREN Extravilan

Adresa: Jud. Dolj, T32, P74

Nr. Crt	Nr cadastral Nr. topografic	Suprafața* (mp)	Observații / Referințe
A1		600	Sector cadastral:8 Teren neimprejmuit;

B. Partea II. Proprietari și acte

Inscrieri privitoare la dreptul de proprietate și alte drepturi reale	Referințe
/	
Act Administrativ nr. TDP 868-59010, din 20/06/1994 emis de CJSIPT DOLJ;	
B1	A1
Intabulare, drept de PROPRIETATE, dobandit prin Reconstituire, cota actuala 1/1, cota initiala 1/1 1) STOICA GHEORGHE, LIPSĂ CNP	

C. Partea III. SARCINI .

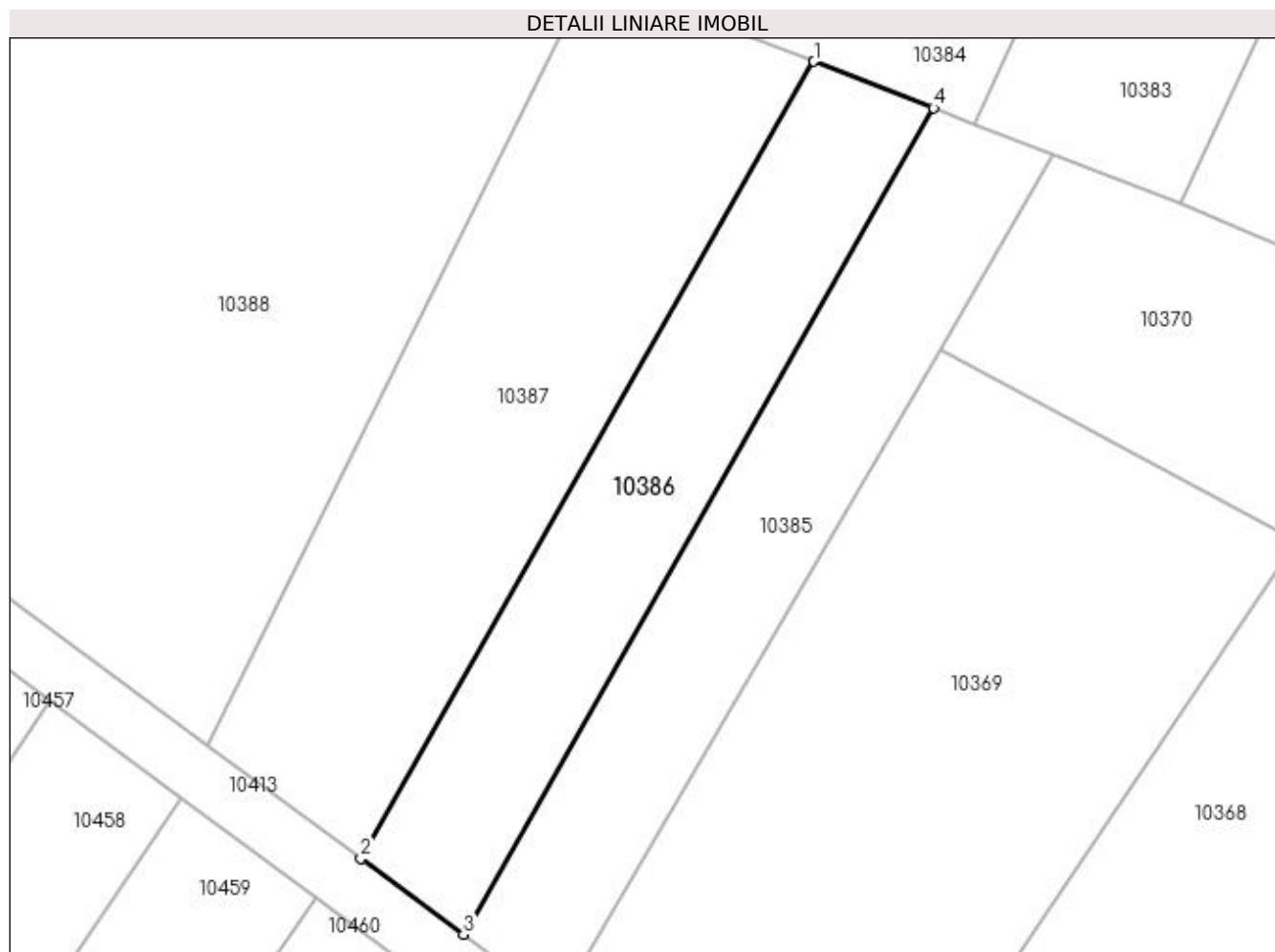
Inscrieri privind dezmembramintele dreptului de proprietate, drepturi reale de garanție și sarcini	Referințe
NU SUNT	

Anexa Nr. 1 La Partea I

Teren

Nr cadastral	Suprafața (mp)*	Observații / Referințe
	600	

* Suprafața este determinată în planul de proiecție Stereo 70.



Date referitoare la teren

Crt	Categorie folosință	Intra vilan	Suprafața (mp)	Tarla	Parcelă	Nr. topo	Observații / Referințe
1	arabil	NU	600	32	74	-	

Lungime Segmente

1) Valorile lungimilor segmentelor sunt obținute din proiecție în plan.

Punct început	X / Y	Punct sfârșit	X / Y	Lungime segment (** (m)
1	353.007,713 292.305,509	2	352.975,448 292.248,823	65.225
2	352.975,448 292.248,823	3	352.982,766 292.243,425	9.093
3	352.982,766 292.243,425	4	353.016,23 292.302,215	67.647
4	353.016,23 292.302,215	1	353.007,713 292.305,509	9.132

**** Lungimile segmentelor sunt determinate în planul de proiecție Stereo 70 și sunt rotunjite la 1 milimetru.**

***** Distanța dintre puncte este formată din segmente cumulate ce sunt mai mici decât valoarea 1 milimetru.**

**DATE DESPRE IMOBILUL NR. 10387**

Oficiul de Cadastru și Publicitate Imobiliară DOLJ
Biroul de Cadastru și Publicitate Imobiliară Craiova

A. Partea I. Descrierea imobilului

TEREN Extravilan

Adresa: Jud. Dolj, T32, P74/1

Nr. Crt	Nr cadastral Nr. topografic	Suprafața* (mp)	Observații / Referințe
A1		960	Sector cadastral:8 Teren neimprejmuit;

B. Partea II. Proprietari și acte

Inscrieri privitoare la dreptul de proprietate și alte drepturi reale		Referințe
/		
Act Normativ nr. LEGEA 7, din 13/03/1996 emis de PARLAMENTUL ROMANIEI;		
B1	Inscrierea provizorie, drept de PROPRIETATE, dobandit prin Lege, cota actuala 1/1, cota initiala 1/1 1) NEIDENTIFICAT NEIDENTIFICAT	A1

C. Partea III. SARCINI .

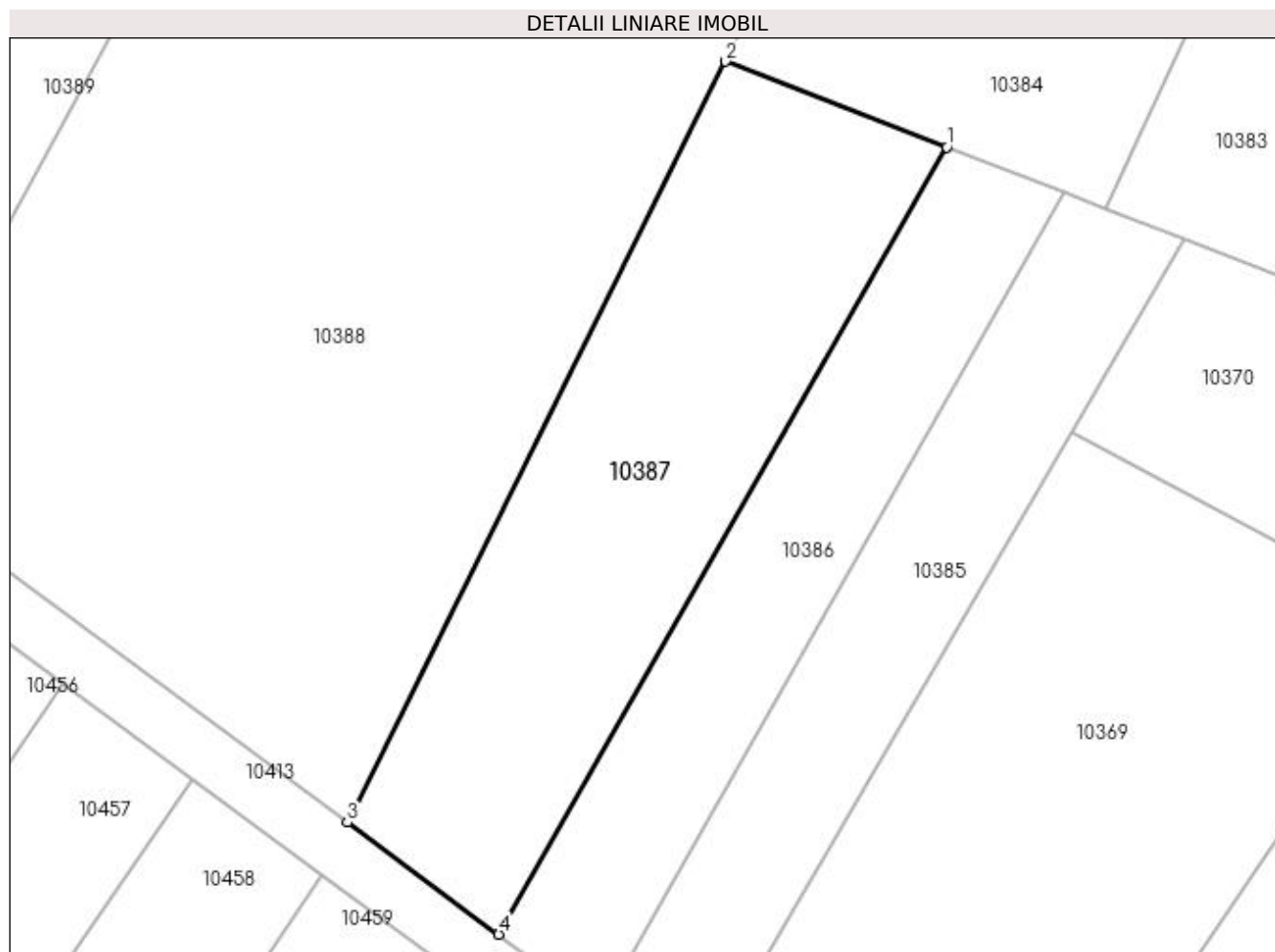
Inscrieri privind dezmembramintele dreptului de proprietate, drepturi reale de garanție și sarcini	Referințe
NU SUNT	

Anexa Nr. 1 La Partea I

Teren

Nr cadastral	Suprafața (mp)*	Observații / Referințe
	960	

* Suprafața este determinată în planul de proiecție Stereo 70.



Date referitoare la teren

Crt	Categorie folosință	Intra vilan	Suprafața (mp)	Tarla	Parcelă	Nr. topo	Observații / Referințe
1	arabil	NU	960	32	74/1	-	

Lungime Segmente

1) Valorile lungimilor segmentelor sunt obținute din proiecție în plan.

Punct început	X / Y	Punct sfârșit	X / Y	Lungime segment (** (m)
1	353.007,713 292.305,509	2	352.991,771 292.311,675	17.093
2	352.991,771 292.311,675	3	352.964,532 292.256,874	61.197
3	352.964,532 292.256,874	4	352.975,448 292.248,823	13.564
4	352.975,448 292.248,823	1	353.007,713 292.305,509	65.225

**** Lungimile segmentelor sunt determinate în planul de proiecție Stereo 70 și sunt rotunjite la 1 milimetru.**

***** Distanța dintre puncte este formată din segmente cumulate ce sunt mai mici decât valoarea 1 milimetru.**

**DATE DESPRE IMOBILUL NR. 10388**

Oficiul de Cadastru și Publicitate Imobiliară DOLJ
Biroul de Cadastru și Publicitate Imobiliară Craiova

A. Partea I. Descrierea imobilului

TEREN Extravilan

Adresa: Jud. Dolj, T32, P75

Nr. Crt	Nr cadastral Nr. topografic	Suprafața* (mp)	Observații / Referințe
A1		4.400	Sector cadastral:8 Teren neimprejmuit;

B. Partea II. Proprietari și acte

Inscrieri privitoare la dreptul de proprietate și alte drepturi reale	Referințe
/	
Act Administrativ nr. TDP 877-59010, din 29/06/1994 emis de CJSIPT DOLJ;	
B1	A1
Intabulare, drept de PROPRIETATE, dobândit prin Reconstituire, cota actuala 1/1, cota initiala 1/1 1) STAN ECATERINA, LIPSĂ CNP	

C. Partea III. SARCINI .

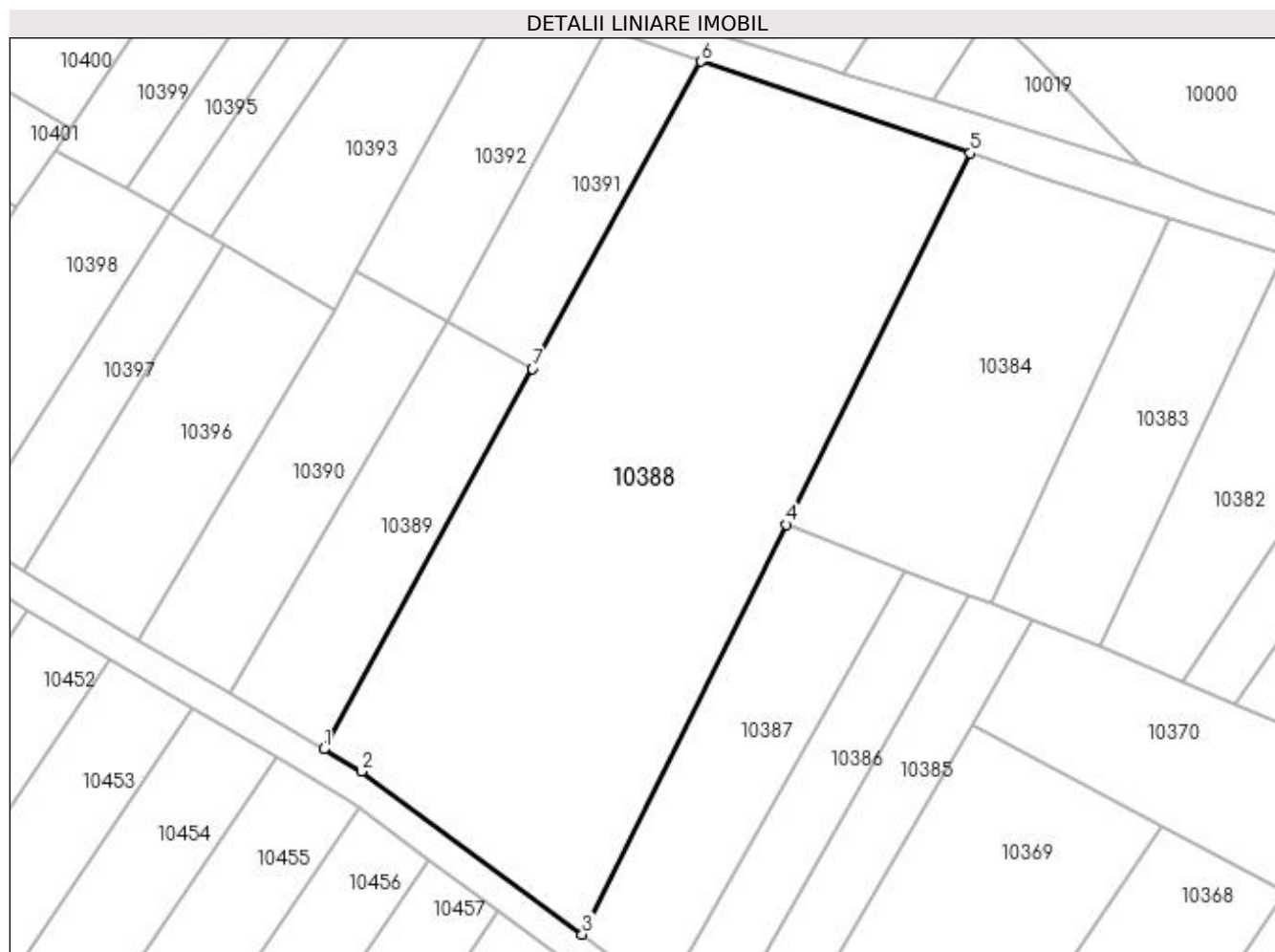
Inscrieri privind dezmembramintele dreptului de proprietate, drepturi reale de garanție și sarcini	Referințe
NU SUNT	

Anexa Nr. 1 La Partea I

Teren

Nr cadastral	Suprafața (mp)*	Observații / Referințe
	4.400	

* Suprafața este determinată în planul de proiecție Stereo 70.



Date referitoare la teren

Crt	Categorie folosință	Intra vilan	Suprafața (mp)	Tarla	Parcelă	Nr. topo	Observații / Referințe
1	arabil	NU	4.400	32	75	-	

Lungime Segmente

1) Valorile lungimilor segmentelor sunt obținute din proiecție în plan.

Punct început	X / Y	Punct sfârșit	X / Y	Lungime segment (** (m)
1	352.929,964 292.281,625	2	352.934,996 292.278,66	5.841
2	352.934,996 292.278,66	3	352.964,532 292.256,874	36.702
3	352.964,532 292.256,874	4	352.991,771 292.311,675	61.197
4	352.991,771 292.311,675	5	353.016,444 292.361,316	55.435
5	353.016,444 292.361,316	6	352.980,451 292.373,55	38.015

Punct început	X / Y	Punct sfârșit	X / Y	Lungime segment (** (m)
6	352.980,451 292.373,55	7	352.957,886 292.332,464	46.875
7	352.957,886 292.332,464	1	352.929,964 292.281,625	58.002

** Lungimile segmentelor sunt determinate în planul de proiecție Stereo 70 și sunt rotunjite la 1 milimetru.

*** Distanța dintre puncte este formată din segmente cumulate ce sunt mai mici decât valoarea 1 milimetru.

**DATE DESPRE IMOBILUL NR. 10389**

Oficiul de Cadastru și Publicitate Imobiliară DOLJ
Biroul de Cadastru și Publicitate Imobiliară Craiova

A. Partea I. Descrierea imobilului

TEREN Extravilan

Adresa: Jud. Dolj, T32, P77

Nr. Crt	Nr cadastral Nr. topografic	Suprafața* (mp)	Observații / Referințe
A1		800	Sector cadastral:8 Teren neimprejmuit;

B. Partea II. Proprietari și acte

Inscrieri privitoare la dreptul de proprietate și alte drepturi reale	Referințe
/	
Act Administrativ nr. TDP 1482-48941, din 14/02/1995 emis de CJSIPT DOLJ;	
B1	A1
Intabulare, drept de PROPRIETATE, dobândit prin Reconstituire, cota actuala 1/1, cota initiala 1/1 1) VLĂDUȚ MARIA, LIPSĂ CNP	

C. Partea III. SARCINI .

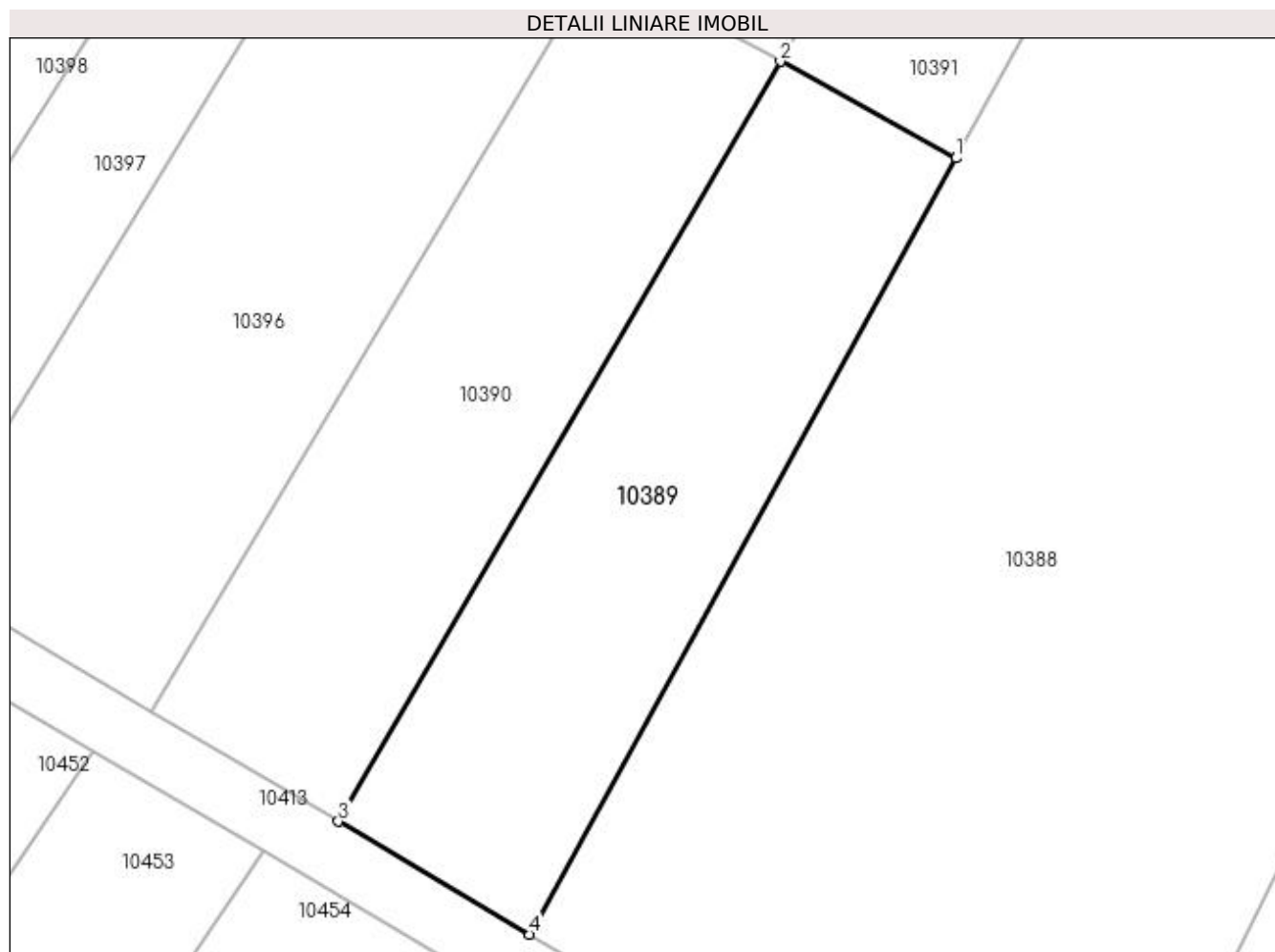
Inscrieri privind dezmembramintele dreptului de proprietate, drepturi reale de garanție și sarcini	Referințe
NU SUNT	

Anexa Nr. 1 La Partea I

Teren

Nr cadastral	Suprafața (mp)*	Observații / Referințe
	800	

* Suprafața este determinată în planul de proiecție Stereo 70.



Date referitoare la teren

Crt	Categorie folosință	Intra vilan	Suprafața (mp)	Tarla	Parcelă	Nr. topo	Observații / Referințe
1	arabil	NU	800	32	77	-	

Lungime Segmente

1) Valorile lungimilor segmentelor sunt obținute din proiecție în plan.

Punct început	X / Y	Punct sfârșit	X / Y	Lungime segment (** (m)
1	352.957,886 292.332,464	2	352.946,382 292.338,783	13.125
2	352.946,382 292.338,783	3	352.917,413 292.289,02	57.581
3	352.917,413 292.289,02	4	352.929,964 292.281,625	14.568
4	352.929,964 292.281,625	1	352.957,886 292.332,464	58.002

**** Lungimile segmentelor sunt determinate în planul de proiecție Stereo 70 și sunt rotunjite la 1 milimetru.**

***** Distanța dintre puncte este formată din segmente cumulate ce sunt mai mici decât valoarea 1 milimetru.**

**DATE DESPRE IMOBILUL NR. 10390**

Oficiul de Cadastru și Publicitate Imobiliară DOLJ
Biroul de Cadastru și Publicitate Imobiliară Craiova

A. Partea I. Descrierea imobilului

TEREN Extravilan

Adresa: Jud. Dolj, T32, P76

Nr. Crt	Nr cadastral Nr. topografic	Suprafața* (mp)	Observații / Referințe
A1		800	Sector cadastral:8 Teren neimprejmuit;

B. Partea II. Proprietari și acte

Inscrieri privitoare la dreptul de proprietate și alte drepturi reale	Referințe
/	
Act Administrativ nr. TDP 1599-9619, din 17/04/1995 emis de CJSIPT DOLJ;	
B1	A1
Intabulare, drept de PROPRIETATE, dobândit prin Reconstituire, cota actuala 1/1, cota initiala 1/1 1) GHEORGHE EUGENIA, LIPSĂ CNP	

C. Partea III. SARCINI .

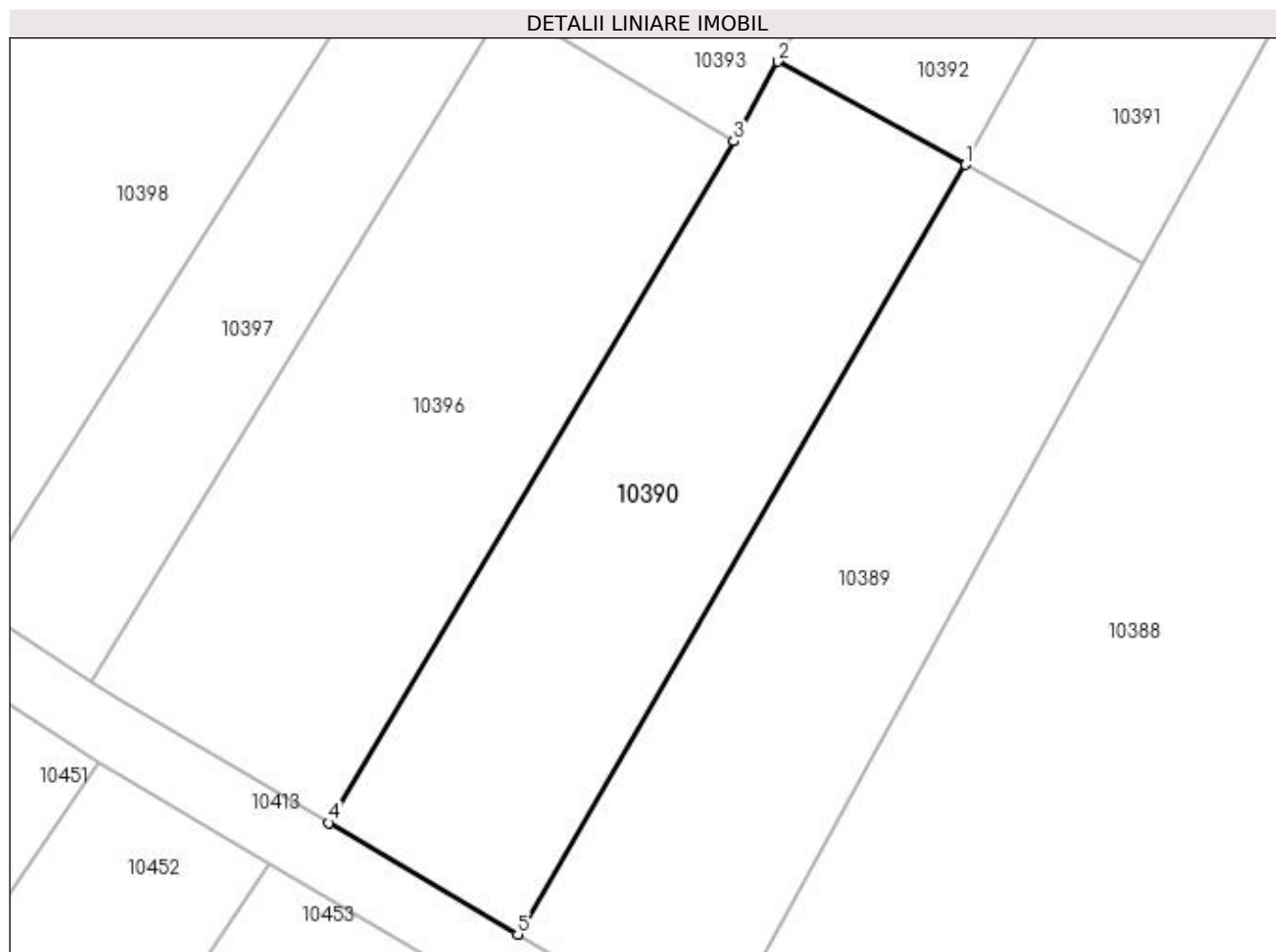
Inscrieri privind dezmembramintele dreptului de proprietate, drepturi reale de garanție și sarcini	Referințe
NU SUNT	

Anexa Nr. 1 La Partea I

Teren

Nr cadastral	Suprafața (mp)*	Observații / Referințe
	800	

* Suprafața este determinată în planul de proiecție Stereo 70.



Date referitoare la teren

Crt	Categorie folosință	Intra vilan	Suprafața (mp)	Tarla	Parcelă	Nr. topo	Observații / Referințe
1	arabil	NU	800	32	76	-	

Lungime Segmente

1) Valorile lungimilor segmentelor sunt obținute din proiecție în plan.

Punct început	X / Y	Punct sfârșit	X / Y	Lungime segment (** (m)
1	352.946,382 292.338,783	2	352.934,226 292.345,459	13.869
2	352.934,226 292.345,459	3	352.931,39 292.340,31	5.878
3	352.931,39 292.340,31	4	352.905,181 292.296,226	51.287
4	352.905,181 292.296,226	5	352.917,413 292.289,02	14.197
5	352.917,413 292.289,02	1	352.946,382 292.338,783	57.581

**** Lungimile segmentelor sunt determinate în planul de proiecție Stereo 70 și sunt rotunjite la 1 milimetru.**

***** Distanța dintre puncte este formată din segmente cumulate ce sunt mai mici decât valoarea 1 milimetru.**

**DATE DESPRE IMOBILUL NR. 10391**

Oficiul de Cadastru și Publicitate Imobiliară DOLJ
Biroul de Cadastru și Publicitate Imobiliară Craiova

A. Partea I. Descrierea imobilului

TEREN Extravilan

Adresa: Jud. Dolj, T32, P78

Nr. Crt	Nr cadastral Nr. topografic	Suprafața* (mp)	Observații / Referințe
A1		600	Sector cadastral:8 Teren neimprejmuit;

B. Partea II. Proprietari și acte

Inscrieri privitoare la dreptul de proprietate și alte drepturi reale	Referințe
/	
Act Administrativ nr. 972-48636, din 19/10/1994 emis de CJSIPT DOLJ;	
B1	A1
Intabulare, drept de PROPRIETATE, dobândit prin Reconstituire, cota actuala 1/1, cota initiala 1/1	
1) MAGAREATA FLOAREA , LIPSĂ CNP	
2) PIRVU DUMITRU , LIPSĂ CNP	

C. Partea III. SARCINI .

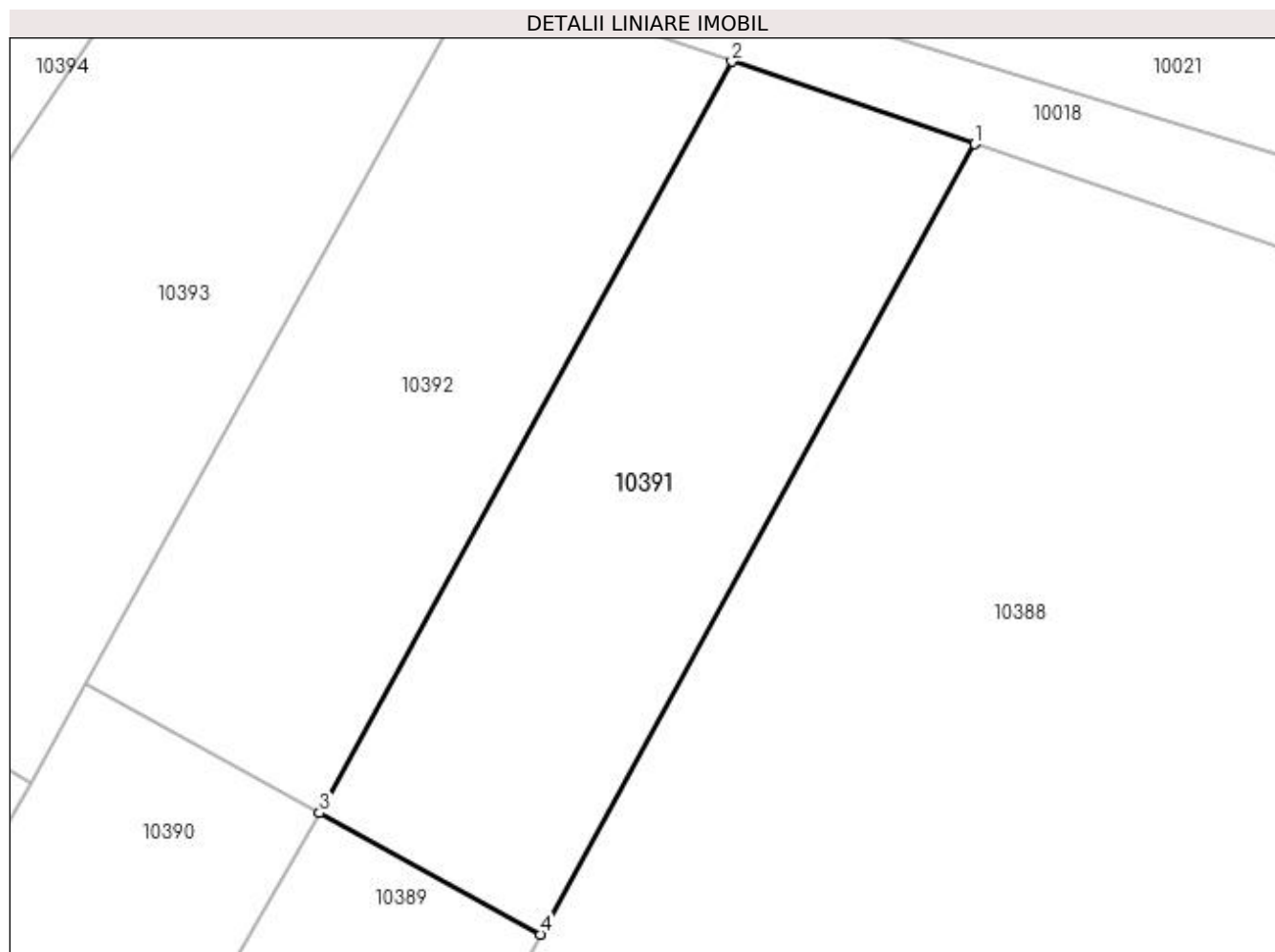
Inscrieri privind dezmembramintele dreptului de proprietate, drepturi reale de garanție și sarcini	Referințe
NU SUNT	

Anexa Nr. 1 La Partea I

Teren

Nr cadastral	Suprafața (mp)*	Observații / Referințe
	600	

* Suprafața este determinată în planul de proiecție Stereo 70.



Date referitoare la teren

Crt	Categorie folosință	Intra vilan	Suprafața (mp)	Tarla	Parcelă	Nr. topo	Observații / Referințe
1	arabil	NU	600	32	78	-	

Lungime Segmente

1) Valorile lungimilor segmentelor sunt obținute din proiecție în plan.

Punct început	X / Y	Punct sfârșit	X / Y	Lungime segment (** (m)
1	352.980,451 292.373,55	2	352.967,833 292.377,84	13.327
2	352.967,833 292.377,84	3	352.946,382 292.338,783	44.56
3	352.946,382 292.338,783	4	352.957,886 292.332,464	13.125
4	352.957,886 292.332,464	1	352.980,451 292.373,55	46.875

**** Lungimile segmentelor sunt determinate în planul de proiecție Stereo 70 și sunt rotunjite la 1 milimetru.**

***** Distanța dintre puncte este formată din segmente cumulate ce sunt mai mici decât valoarea 1 milimetru.**

**DATE DESPRE IMOBILUL NR. 10392**

Oficiul de Cadastru și Publicitate Imobiliară DOLJ
Biroul de Cadastru și Publicitate Imobiliară Craiova

A. Partea I. Descrierea imobilului

TEREN Extravilan

Adresa: Jud. Dolj, T32, P80

Nr. Crt	Nr cadastral Nr. topografic	Suprafața* (mp)	Observații / Referințe
A1		600	Sector cadastral:8 Teren neimprejmuit;

B. Partea II. Proprietari și acte

Inscrieri privitoare la dreptul de proprietate și alte drepturi reale	Referințe
/	
Act Administrativ nr. TDP 1180-59090, din 18/01/1995 emis de CJSIPT DOLJ;	
B1	A1
Intabulare, drept de PROPRIETATE, dobândit prin Reconstituire, cota actuala 1/1, cota initiala 1/1 1) GRĂDINARU ION, LIPSA CNP	

C. Partea III. SARCINI .

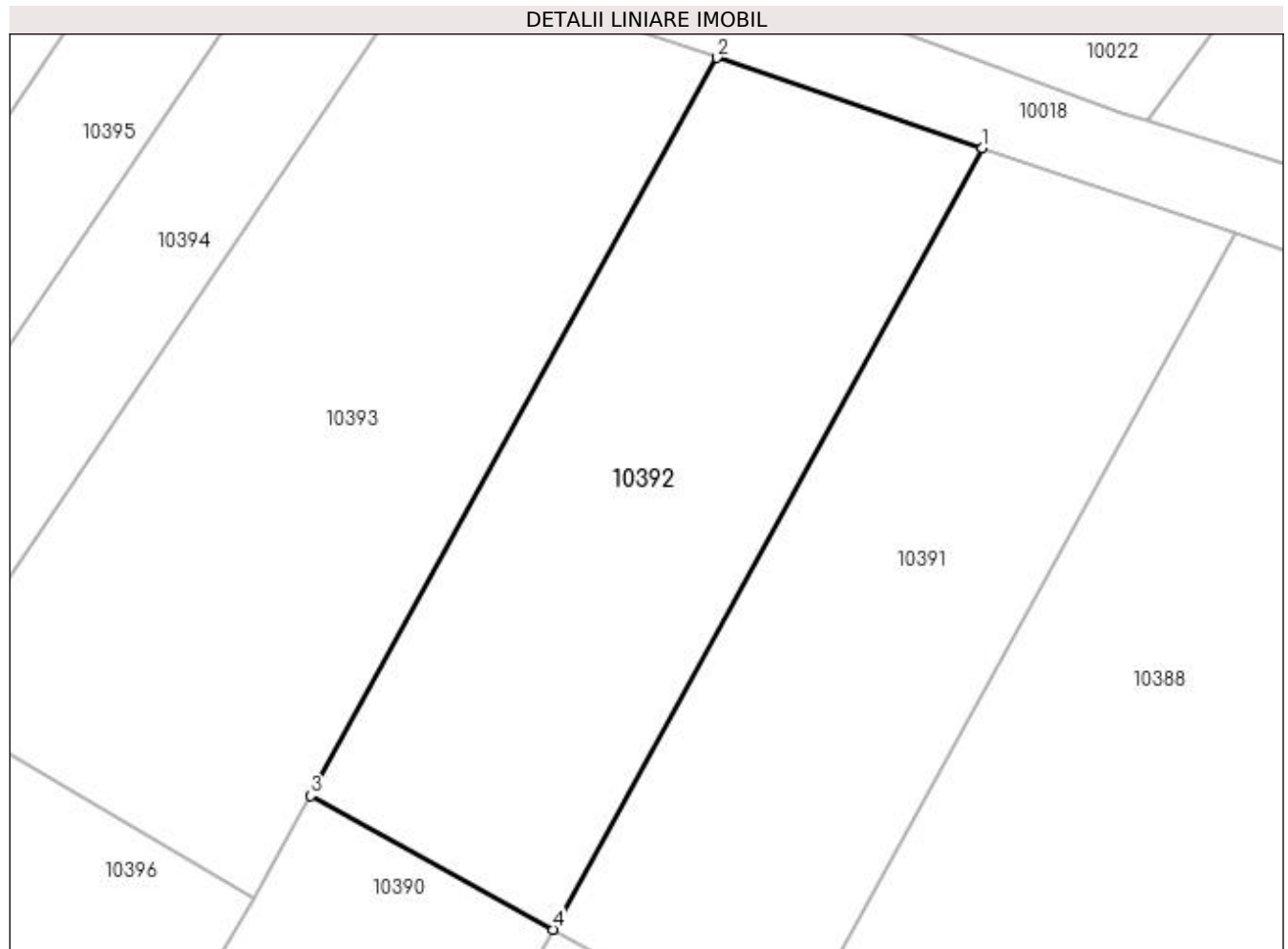
Inscrieri privind dezmembramintele dreptului de proprietate, drepturi reale de garanție și sarcini	Referințe
NU SUNT	

Anexa Nr. 1 La Partea I

Teren

Nr cadastral	Suprafața (mp)*	Observații / Referințe
	600	

* Suprafața este determinată în planul de proiecție Stereo 70.



Date referitoare la teren

Crt	Categorie folosință	Intra vilan	Suprafața (mp)	Tarla	Parcelă	Nr. topo	Observații / Referințe
1	vie	NU	600	32	80	-	

Lungime Segmente

1) Valorile lungimilor segmentelor sunt obținute din proiecție în plan.

Punct început	X / Y	Punct sfârșit	X / Y	Lungime segment (** (m)
1	352.967,833 292.377,84	2	352.954,548 292.382,355	14.031
2	352.954,548 292.382,355	3	352.934,226 292.345,459	42.122
3	352.934,226 292.345,459	4	352.946,382 292.338,783	13.869
4	352.946,382 292.338,783	1	352.967,833 292.377,84	44.56

**** Lungimile segmentelor sunt determinate în planul de proiecție Stereo 70 și sunt rotunjite la 1 milimetru.**

***** Distanța dintre puncte este formată din segmente cumulate ce sunt mai mici decât valoarea 1 milimetru.**

**DATE DESPRE IMOBILUL NR. 10393**

Oficiul de Cadastru și Publicitate Imobiliară DOLJ
Biroul de Cadastru și Publicitate Imobiliară Craiova

A. Partea I. Descrierea imobilului

TEREN Extravilan

Adresa: Jud. Dolj, T32, P80

Nr. Crt	Nr cadastral Nr. topografic	Suprafața* (mp)	Observații / Referințe
A1	36351	800	Sector cadastral:8 Teren neimprejmuit;

B. Partea II. Proprietari și acte

Inscrieri privitoare la dreptul de proprietate și alte drepturi reale	Referințe
261064 / 23/12/2020	
Act Notarial nr. Contract de vanzare Aut 2394, din 21/12/2020 emis de Diaconescu Gelu Emilian;	
B1	A1
Intabulare, drept de PROPRIETATE, dobândit prin Conventie, cota actuala 1/1, cota initiala 1/1	
1) SGAIBĂ ION	
2) SGAIBĂ MARIANA	

C. Partea III. SARCINI .

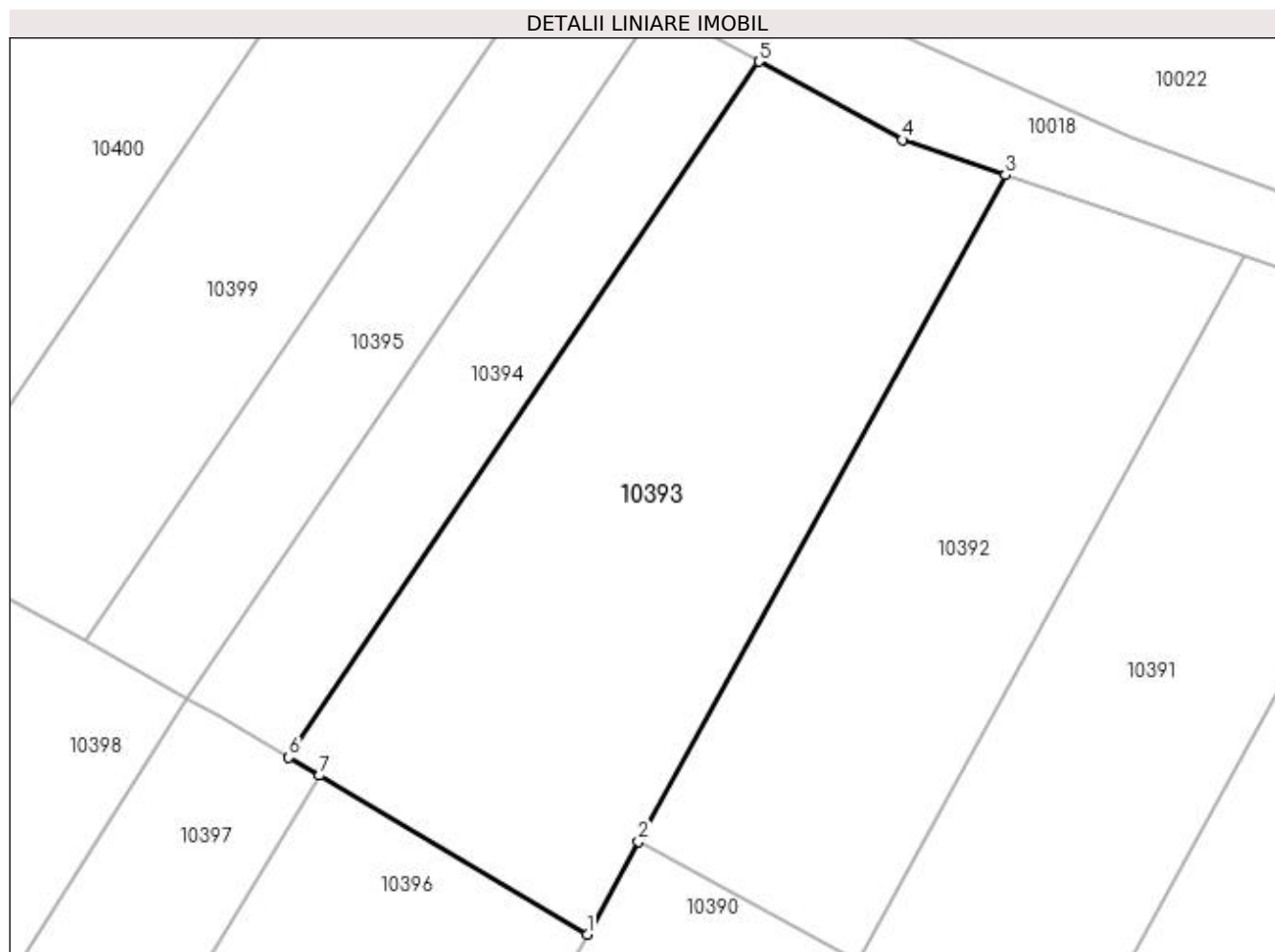
Inscrieri privind dezmembramentele dreptului de proprietate, drepturi reale de garanție și sarcini	Referințe
NU SUNT	

Anexa Nr. 1 La Partea I

Teren

Nr cadastral	Suprafața (mp)*	Observații / Referințe
36351	800	

* Suprafața este determinată în planul de proiecție Stereo 70.



Date referitoare la teren

Crt	Categorie folosință	Intra vilan	Suprafața (mp)	Tarla	Parcelă	Nr. topo	Observații / Referințe
1	arabil	NU	800	32	80	-	

Lungime Segmente

1) Valorile lungimilor segmentelor sunt obținute din proiecție în plan.

Punct început	X / Y	Punct sfârșit	X / Y	Lungime segment (** (m)
1	352.931,39 292.340,31	2	352.934,226 292.345,459	5.878
2	352.934,226 292.345,459	3	352.954,548 292.382,355	42.122
3	352.954,548 292.382,355	4	352.948,836 292.384,297	6.033
4	352.948,836 292.384,297	5	352.940,922 292.388,627	9.021
5	352.940,922 292.388,627	6	352.914,877 292.350,108	46.498

Punct început	X / Y	Punct sfârșit	X / Y	Lungime segment (** (m)
6	352.914,877 292.350,108	7	352.916,572 292.349,103	1.971
7	352.916,572 292.349,103	1	352.931,39 292.340,31	17.23

** Lungimile segmentelor sunt determinate în planul de proiecție Stereo 70 și sunt rotunjite la 1 milimetru.

*** Distanța dintre puncte este formată din segmente cumulate ce sunt mai mici decât valoarea 1 milimetru.

**DATE DESPRE IMOBILUL NR. 10394**

Oficiul de Cadastru și Publicitate Imobiliară DOLJ
Biroul de Cadastru și Publicitate Imobiliară Craiova

A. Partea I. Descrierea imobilului

TEREN Extravilan

Adresa: Jud. Dolj, T32, P81

Nr. Crt	Nr cadastral Nr. topografic	Suprafața* (mp)	Observații / Referințe
A1		300	Sector cadastral:8 Teren neimprejmuit;

B. Partea II. Proprietari și acte

Inscrieri privitoare la dreptul de proprietate și alte drepturi reale	Referințe
/	
Act Administrativ nr. TDP 1119-59090, din 16/01/1995 emis de CJSIPT DOLJ;	
B1	A1
Intabulare, drept de PROPRIETATE, dobândit prin Reconstituire, cota actuala 1/1, cota initiala 1/1 1) STÂNCĂLIE NICOLAE, LIPSĂ CNP	

C. Partea III. SARCINI .

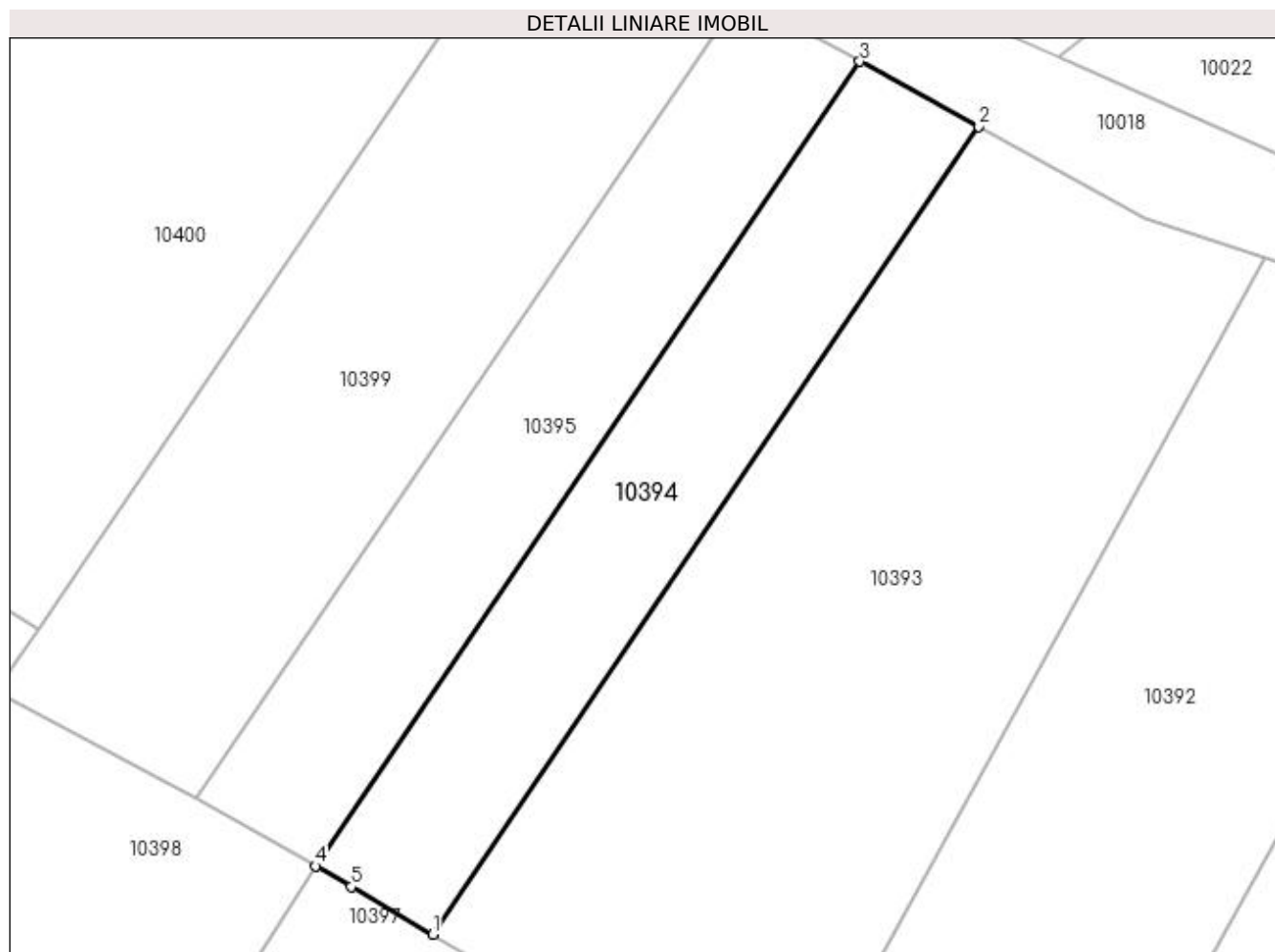
Inscrieri privind dezmembramintele dreptului de proprietate, drepturi reale de garanție și sarcini	Referințe
NU SUNT	

Anexa Nr. 1 La Partea I

Teren

Nr cadastral	Suprafața (mp)*	Observații / Referințe
	300	

* Suprafața este determinată în planul de proiecție Stereo 70.



Date referitoare la teren

Crt	Categorie folosință	Intra vilan	Suprafața (mp)	Tarla	Parcelă	Nr. topo	Observații / Referințe
1	arabil	NU	300	32	81	-	

Lungime Segmente

1) Valorile lungimilor segmentelor sunt obținute din proiecție în plan.

Punct început	X / Y	Punct sfârșit	X / Y	Lungime segment (** (m)
1	352.914,877 292.350,108	2	352.940,922 292.388,627	46.498
2	352.940,922 292.388,627	3	352.935,244 292.391,733	6.472
3	352.935,244 292.391,733	4	352.909,261 292.353,365	46.338
4	352.909,261 292.353,365	5	352.910,97 292.352,377	1.974
5	352.910,97 292.352,377	1	352.914,877 292.350,108	4.518

**** Lungimile segmentelor sunt determinate în planul de proiecție Stereo 70 și sunt rotunjite la 1 milimetru.**

***** Distanța dintre puncte este formată din segmente cumulate ce sunt mai mici decât valoarea 1 milimetru.**

**DATE DESPRE IMOBILUL NR. 10395**

Oficiul de Cadastru și Publicitate Imobiliară DOLJ
Biroul de Cadastru și Publicitate Imobiliară Craiova

A. Partea I. Descrierea imobilului

TEREN Extravilan

Adresa: Jud. Dolj, T32, P82

Nr. Crt	Nr cadastral Nr. topografic	Suprafața* (mp)	Observații / Referințe
A1		300	Sector cadastral:8 Teren neimprejmuit;

B. Partea II. Proprietari și acte

Inscrieri privitoare la dreptul de proprietate și alte drepturi reale	Referințe
/	
Act Administrativ nr. TDP 747-9687, din 07/04/1994 emis de CJSIPT DOLJ;	
B1	A1
Intabulare, drept de PROPRIETATE, dobândit prin Reconstituire, cota actuala 1/1, cota initiala 1/1 1) STÂNCĂLIE ANICA, LIPSĂ CNP	

C. Partea III. SARCINI .

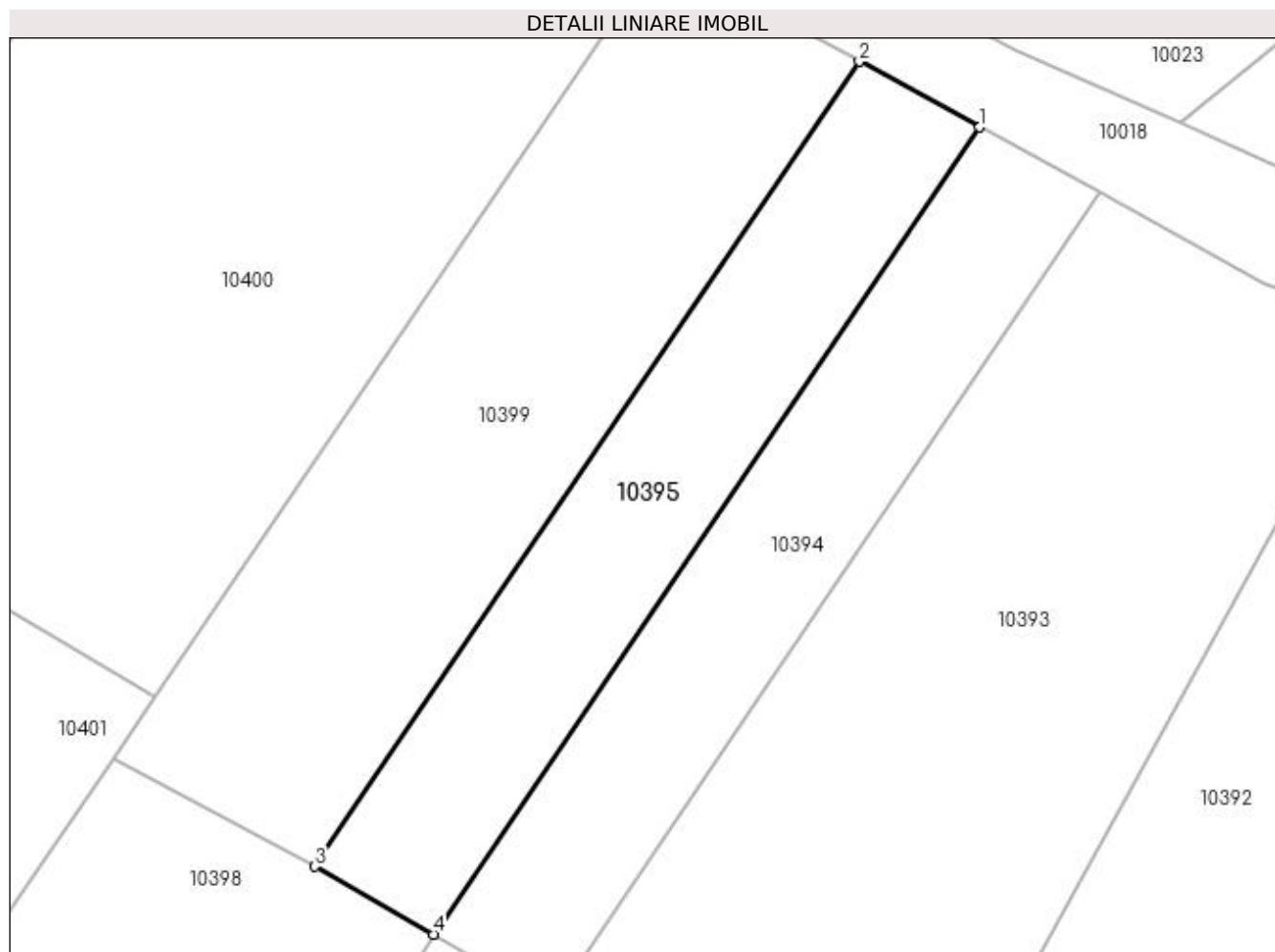
Inscrieri privind dezmembramintele dreptului de proprietate, drepturi reale de garanție și sarcini	Referințe
NU SUNT	

Anexa Nr. 1 La Partea I

Teren

Nr cadastral	Suprafața (mp)*	Observații / Referințe
	300	

* Suprafața este determinată în planul de proiecție Stereo 70.



Date referitoare la teren

Crt	Categorie folosință	Intravilan	Suprafața (mp)	Tarla	Parcelă	Nr. topo	Observații / Referințe
1	arabil	NU	300	32	82	-	

Lungime Segmente

1) Valorile lungimilor segmentelor sunt obținute din proiecție în plan.

Punct început	X / Y	Punct sfârșit	X / Y	Lungime segment (** (m)
1	352.935,244 292.391,733	2	352.929,527 292.394,861	6.517
2	352.929,527 292.394,861	3	352.903,606 292.356,592	46.221
3	352.903,606 292.356,592	4	352.909,261 292.353,365	6.511
4	352.909,261 292.353,365	1	352.935,244 292.391,733	46.338

**** Lungimile segmentelor sunt determinate în planul de proiecție Stereo 70 și sunt rotunjite la 1 milimetru.**

***** Distanța dintre puncte este formată din segmente cumulate ce sunt mai mici decât valoarea 1 milimetru.**

**DATE DESPRE IMOBILUL NR. 10396**

Oficiul de Cadastru și Publicitate Imobiliară DOLJ
Biroul de Cadastru și Publicitate Imobiliară Craiova

A. Partea I. Descrierea imobilului

TEREN Extravilan

Adresa: Jud. Dolj, T32, P83

Nr. Crt	Nr cadastral Nr. topografic	Suprafața* (mp)	Observații / Referințe
A1		900	Sector cadastral:8 Teren neimprejmuit;

B. Partea II. Proprietari și acte

Inscrieri privitoare la dreptul de proprietate și alte drepturi reale	Referințe
/	
Act Administrativ nr. TDP 815-59010, din 27/04/1994 emis de CJSIPT DOLJ;	
B1	A1
Intabulare, drept de PROPRIETATE, dobândit prin Reconstituire, cota actuala 1/1, cota initiala 1/1 1) GRECEA MARIA, LIPSĂ CNP	

C. Partea III. SARCINI .

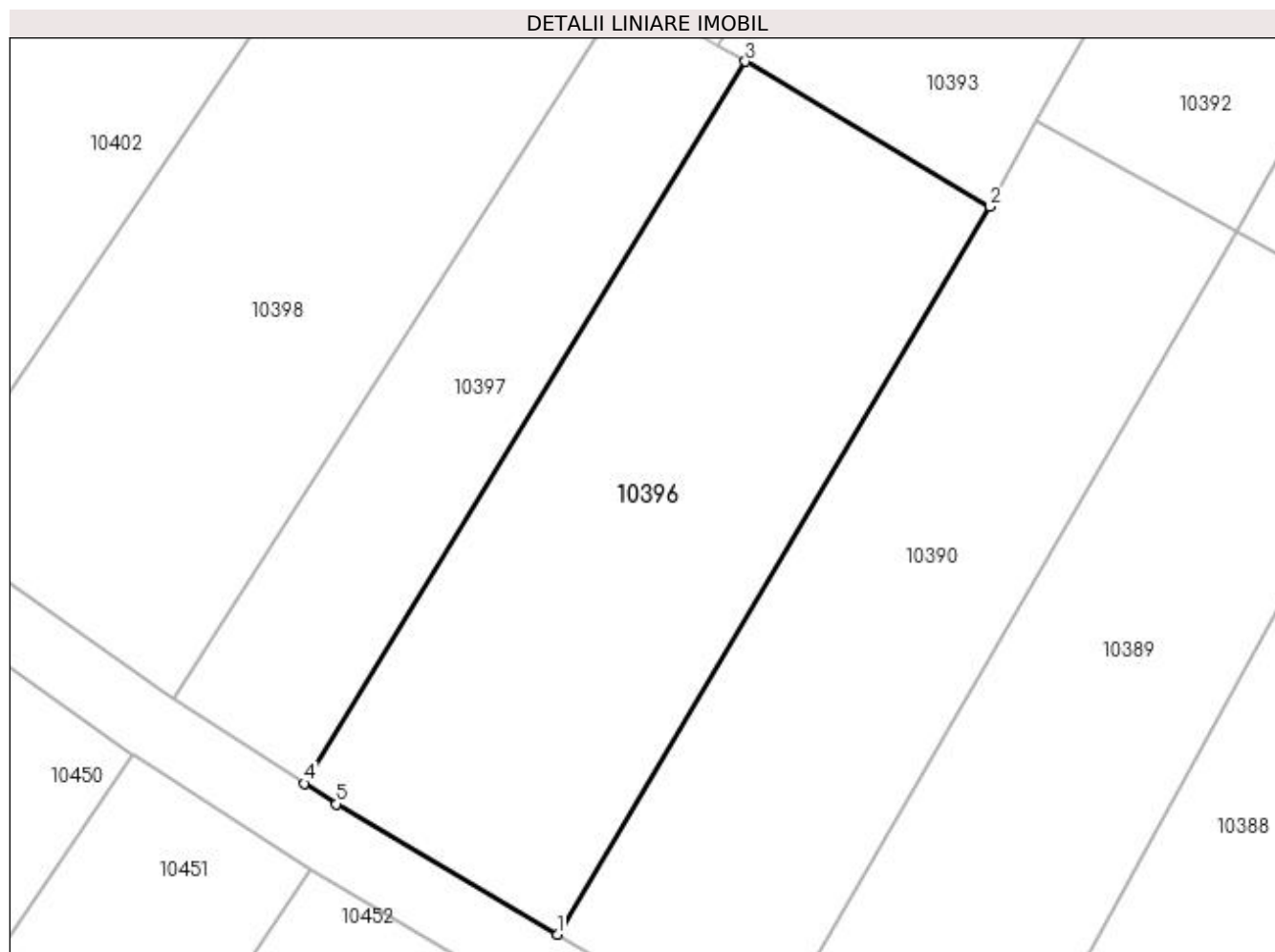
Inscrieri privind dezmembramintele dreptului de proprietate, drepturi reale de garanție și sarcini	Referințe
NU SUNT	

Anexa Nr. 1 La Partea I

Teren

Nr cadastral	Suprafața (mp)*	Observații / Referințe
	900	

* Suprafața este determinată în planul de proiecție Stereo 70.



Date referitoare la teren

Crt	Categorie folosință	Intra vilan	Suprafața (mp)	Tarla	Parcelă	Nr. topo	Observații / Referințe
1	arabil	NU	900	32	83	-	

Lungime Segmente

1) Valorile lungimilor segmentelor sunt obținute din proiecție în plan.

Punct început	X / Y	Punct sfârșit	X / Y	Lungime segment (** (m)
1	352.905,181 292.296,226	2	352.931,39 292.340,31	51.287
2	352.931,39 292.340,31	3	352.916,572 292.349,103	17.23
3	352.916,572 292.349,103	4	352.889,836 292.305,375	51.254
4	352.889,836 292.305,375	5	352.891,783 292.304,12	2.316
5	352.891,783 292.304,12	1	352.905,181 292.296,226	15.551

**** Lungimile segmentelor sunt determinate în planul de proiecție Stereo 70 și sunt rotunjite la 1 milimetru.**

***** Distanța dintre puncte este formată din segmente cumulate ce sunt mai mici decât valoarea 1 milimetru.**

**DATE DESPRE IMOBILUL NR. 10397**

Oficiul de Cadastru și Publicitate Imobiliară DOLJ
Biroul de Cadastru și Publicitate Imobiliară Craiova

A. Partea I. Descrierea imobilului

TEREN Extravilan

Adresa: Jud. Dolj, T32, P83/1

Nr. Crt	Nr cadastral Nr. topografic	Suprafața* (mp)	Observații / Referințe
A1		455	Sector cadastral:8 Teren neimprejmuit;

B. Partea II. Proprietari și acte

Inscrieri privitoare la dreptul de proprietate și alte drepturi reale		Referințe
/		
Act Normativ nr. LEGEA 7, din 13/03/1996 emis de PARLAMENTUL ROMANIEI;		
B1	Inscrierea provizorie, drept de PROPRIETATE, dobandit prin Lege, cota actuala 1/1, cota initiala 1/1 1) NEIDENTIFICAT NEIDENTIFICAT	A1

C. Partea III. SARCINI .

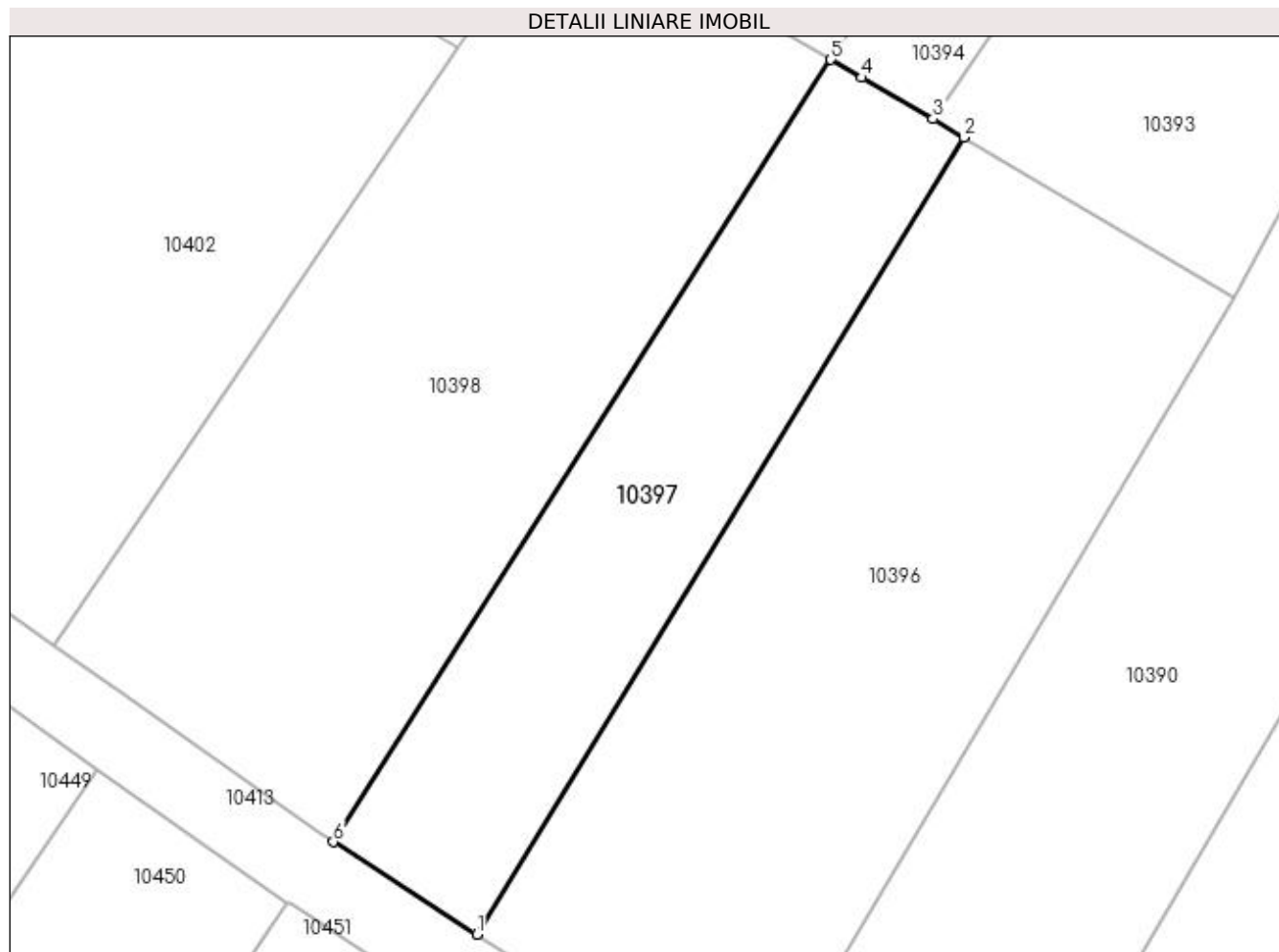
Inscrieri privind dezmembramintele dreptului de proprietate, drepturi reale de garanție și sarcini	Referințe
NU SUNT	

Anexa Nr. 1 La Partea I

Teren

Nr cadastral	Suprafața (mp)*	Observații / Referințe
	455	

* Suprafața este determinată în planul de proiecție Stereo 70.



Date referitoare la teren

Crt	Categorie folosință	Intravilan	Suprafața (mp)	Tarla	Parcelă	Nr. topo	Observații / Referințe
1	arabil	NU	455	32	83/1	-	

Lungime Segmente

1) Valorile lungimilor segmentelor sunt obținute din proiecție în plan.

Punct început	X / Y	Punct sfârșit	X / Y	Lungime segment (** (m)
1	352.889,836 292.305,375	2	352.916,572 292.349,103	51.254
2	352.916,572 292.349,103	3	352.914,877 292.350,108	1.971
3	352.914,877 292.350,108	4	352.910,97 292.352,377	4.518
4	352.910,97 292.352,377	5	352.909,261 292.353,365	1.974
5	352.909,261 292.353,365	6	352.881,963 292.310,45	50.861

Punct început	X / Y	Punct sfârșit	X / Y	Lungime segment (** (m)
6	352.881,963 292.310,45	1	352.889,836 292.305,375	9.367

** Lungimile segmentelor sunt determinate în planul de proiecție Stereo 70 și sunt rotunjite la 1 milimetru.

*** Distanța dintre puncte este formată din segmente cumulate ce sunt mai mici decât valoarea 1 milimetru.

**DATE DESPRE IMOBILUL NR. 10398**

Oficiul de Cadastru și Publicitate Imobiliară DOLJ
Biroul de Cadastru și Publicitate Imobiliară Craiova

A. Partea I. Descrierea imobilului

TEREN Extravilan

Adresa: Jud. Dolj, T32, P85

Nr. Crt	Nr cadastral Nr. topografic	Suprafața* (mp)	Observații / Referințe
A1		900	Sector cadastral:8 Teren neimprejmuit;

B. Partea II. Proprietari și acte

Inscrieri privitoare la dreptul de proprietate și alte drepturi reale	Referințe
/	
Act Administrativ nr. TDP 1165-59090, din 13/01/1995 emis de CJSIPT DOLJ;	
B1	A1
Intabulare, drept de PROPRIETATE, dobândit prin Reconstituire, cota actuala 1/1, cota initiala 1/1 1) BIRTA MARIN , LIPSĂ CNP	

C. Partea III. SARCINI .

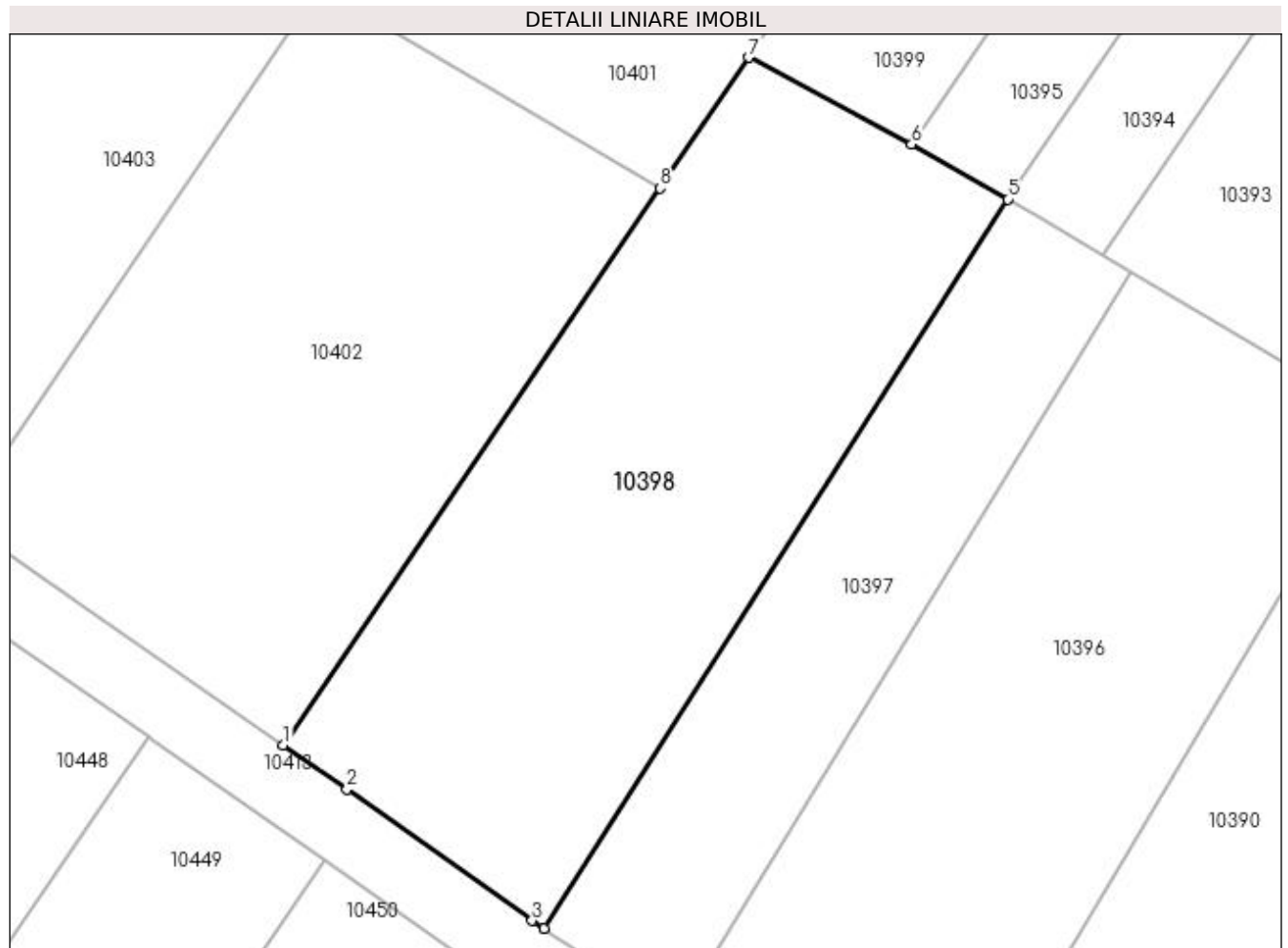
Inscrieri privind dezmembramintele dreptului de proprietate, drepturi reale de garanție și sarcini	Referințe
NU SUNT	

Anexa Nr. 1 La Partea I

Teren

Nr cadastral	Suprafața (mp)*	Observații / Referințe
	900	

* Suprafața este determinată în planul de proiecție Stereo 70.



Date referitoare la teren

Crt	Categorie folosință	Intra vilan	Suprafața (mp)	Tarla	Parcelă	Nr. topo	Observații / Referințe
1	arabil	NU	900	32	85	-	

Lungime Segmente

1) Valorile lungimilor segmentelor sunt obținute din proiecție în plan.

Punct început	X / Y	Punct sfârșit	X / Y	Lungime segment (** (m)
1	352.866,614 292.321,24	2	352.870,362 292.318,633	4.566
2	352.870,362 292.318,633	3	352.881,248 292.310,911	13.347
3	352.881,248 292.310,911	4	352.881,963 292.310,45	0.851
4	352.881,963 292.310,45	5	352.909,261 292.353,365	50.861
5	352.909,261 292.353,365	6	352.903,606 292.356,592	6.511

Punct început	X / Y	Punct sfârșit	X / Y	Lungime segment (** (m)
6	352.903,606 292.356,592	7	352.894,017 292.361,699	10.864
7	352.894,017 292.361,699	8	352.888,808 292.354,008	9.289
8	352.888,808 292.354,008	1	352.866,614 292.321,24	39.577

** Lungimile segmentelor sunt determinate în planul de proiecție Stereo 70 și sunt rotunjite la 1 milimetru.

*** Distanța dintre puncte este formată din segmente cumulate ce sunt mai mici decât valoarea 1 milimetru.

**DATE DESPRE IMOBILUL NR. 10399**

Oficiul de Cadastru și Publicitate Imobiliară DOLJ
 Biroul de Cadastru și Publicitate Imobiliară Craiova

A. Partea I. Descrierea imobilului

TEREN Extravilan

Adresa: Jud. Dolj, T32, P84

Nr. Crt	Nr cadastral Nr. topografic	Suprafața* (mp)	Observații / Referințe
A1	39719	500	Sector cadastral:8 Teren neimprejmuit;

B. Partea II. Proprietari și acte

Inscrieri privitoare la dreptul de proprietate și alte drepturi reale		Referințe
250115 / 15/10/2021		
Act Notarial nr. CERTIFICAT DE MOSTENITOR NR. 315, din 06/09/2021 emis de BIN STOENESCU FLOREA (act administrativ nr TDP NR. 1104-59090 din 16.01.1995, emis de CJ DOLJ);		
B1	Intabulare, drept de PROPRIETATE, dobandit prin Succesiune, cota actuala 1/1, cota initiala 1/1 1) CIOROIANU VALENTINA-DOINA <i>OBSERVATII: def. Cioroianu Ion</i>	A1

C. Partea III. SARCINI .

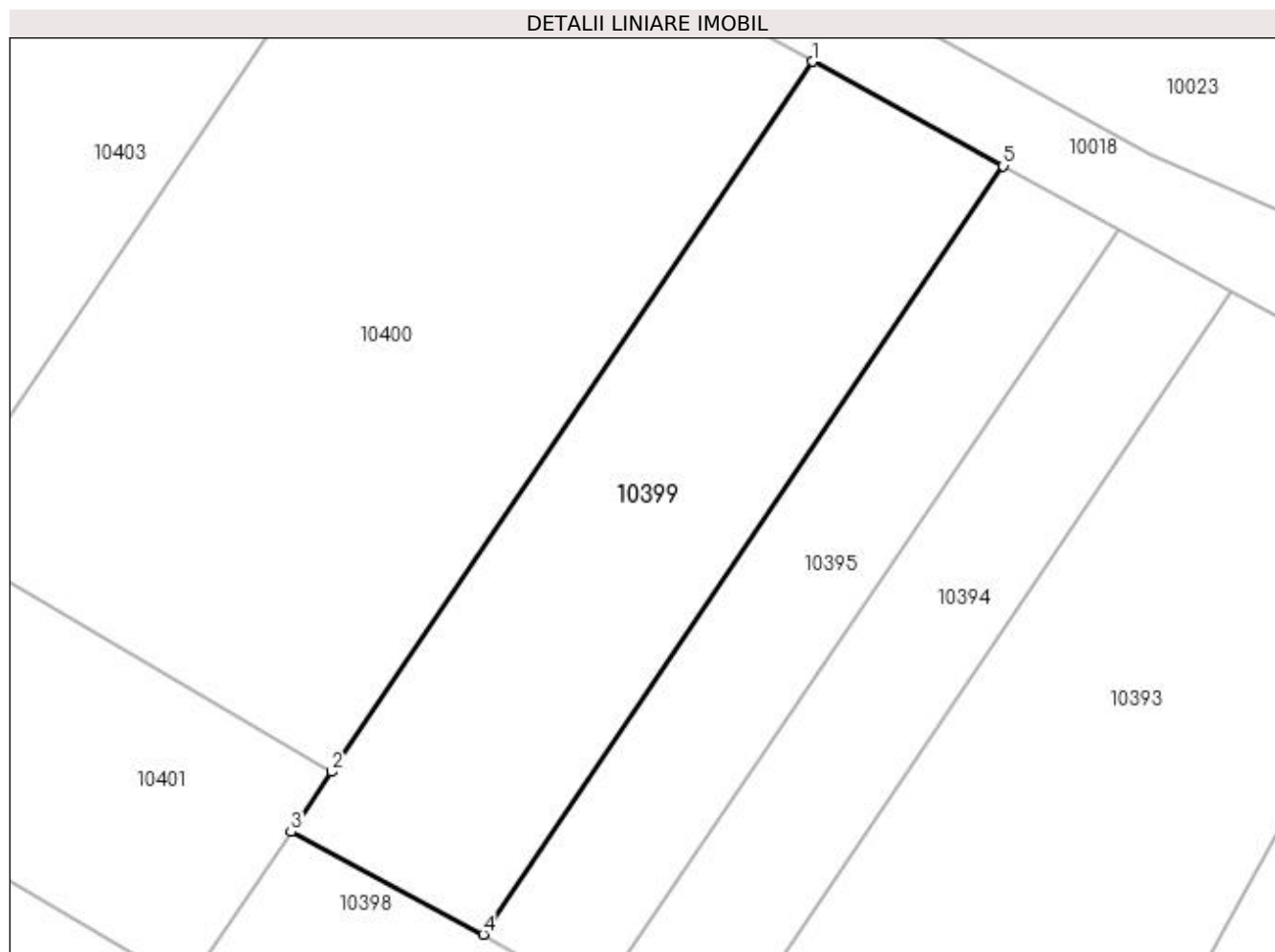
Inscrieri privind dezmembramintele dreptului de proprietate, drepturi reale de garanție și sarcini	Referințe
NU SUNT	

Anexa Nr. 1 La Partea I

Teren

Nr cadastral	Suprafața (mp)*	Observații / Referințe
39719	500	

* Suprafața este determinată în planul de proiecție Stereo 70.



Date referitoare la teren

Crt	Categorie folosință	Intravilan	Suprafața (mp)	Tarla	Parcelă	Nr. topo	Observații / Referințe
1	arabil	NU	500	32	84	-	

Lungime Segmente

1) Valorile lungimilor segmentelor sunt obținute din proiecție în plan.

Punct început	X / Y	Punct sfârșit	X / Y	Lungime segment (** (m)
1	352.920,006 292.400,07	2	352.896,043 292.364,69	42.731
2	352.896,043 292.364,69	3	352.894,017 292.361,699	3.613
3	352.894,017 292.361,699	4	352.903,606 292.356,592	10.864
4	352.903,606 292.356,592	5	352.929,527 292.394,861	46.221
5	352.929,527 292.394,861	1	352.920,006 292.400,07	10.853

**** Lungimile segmentelor sunt determinate în planul de proiecție Stereo 70 și sunt rotunjite la 1 milimetru.**

***** Distanța dintre puncte este formată din segmente cumulate ce sunt mai mici decât valoarea 1 milimetru.**

**DATE DESPRE IMOBILUL NR. 10400**

Oficiul de Cadastru și Publicitate Imobiliară DOLJ
Biroul de Cadastru și Publicitate Imobiliară Craiova

A. Partea I. Descrierea imobilului

TEREN Extravilan

Adresa: Jud. Dolj, T32, P86

Nr. Crt	Nr cadastral Nr. topografic	Suprafața* (mp)	Observații / Referințe
A1		1.000	Sector cadastral:8 Teren neimprejmuit;

B. Partea II. Proprietari și acte

Inscrieri privitoare la dreptul de proprietate și alte drepturi reale	Referințe
/	
Act Administrativ nr. TDP 855-59010, din 17/06/1994 emis de CJSIPT DOLJ;	
B1	A1
Intabulare, drept de PROPRIETATE, dobândit prin Reconstituire, cota actuala 1/1, cota initiala 1/1 1) MĂGĂREAȚĂ ELISABETA, LIPSĂ CNP	

C. Partea III. SARCINI .

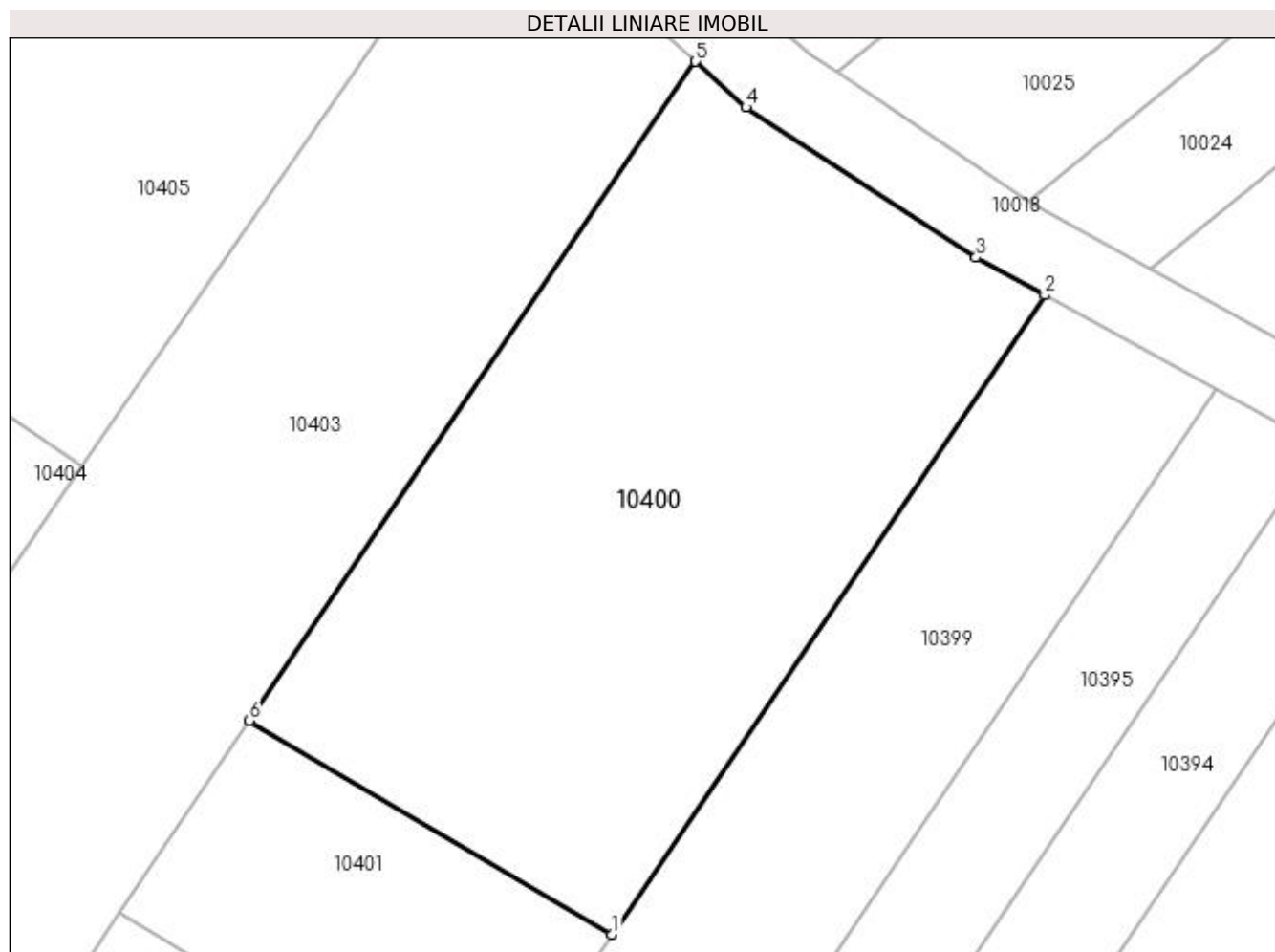
Inscrieri privind dezmembramintele dreptului de proprietate, drepturi reale de garanție și sarcini	Referințe
NU SUNT	

Anexa Nr. 1 La Partea I

Teren

Nr cadastral	Suprafața (mp)*	Observații / Referințe
	1.000	

* Suprafața este determinată în planul de proiecție Stereo 70.



Date referitoare la teren

Crt	Categorie folosință	Intravilan	Suprafața (mp)	Tarla	Parcelă	Nr. topo	Observații / Referințe
1	arabil	NU	1.000	32	86	-	

Lungime Segmente

1) Valorile lungimilor segmentelor sunt obținute din proiecție în plan.

Punct început	X / Y	Punct sfârșit	X / Y	Lungime segment (** (m)
1	352.896,043 292.364,69	2	352.920,006 292.400,07	42.731
2	352.920,006 292.400,07	3	352.916,206 292.402,149	4.332
3	352.916,206 292.402,149	4	352.903,471 292.410,463	15.209
4	352.903,471 292.410,463	5	352.900,68 292.412,999	3.771
5	352.900,68 292.412,999	6	352.875,973 292.376,522	44.057

Punct început	X / Y	Punct sfârșit	X / Y	Lungime segment (** (m)
6	352.875,973 292.376,522	1	352.896,043 292.364,69	23.298

** Lungimile segmentelor sunt determinate în planul de proiecție Stereo 70 și sunt rotunjite la 1 milimetru.

*** Distanța dintre puncte este formată din segmente cumulate ce sunt mai mici decât valoarea 1 milimetru.

**DATE DESPRE IMOBILUL NR. 10401**

Oficiul de Cadastru și Publicitate Imobiliară DOLJ
Biroul de Cadastru și Publicitate Imobiliară Craiova

A. Partea I. Descrierea imobilului

TEREN Extravilan

Adresa: Jud. Dolj, T32, P87

Nr. Crt	Nr cadastral Nr. topografic	Suprafața* (mp)	Observații / Referințe
A1		300	Sector cadastral:8 Teren neimprejmuit; In acte T31

B. Partea II. Proprietari și acte

Inscrieri privitoare la dreptul de proprietate și alte drepturi reale		Referințe
/		
Act Administrativ nr. TDP 1596-9619, din 18/04/1995 emis de CJSIPT DOLJ;		
B1	Intabulare, drept de PROPRIETATE, dobandit prin Reconstituire, cota actuala 1/1, cota initiala 1/1 1) ULMEANU FLOAREA, LIPSĂ CNP	A1

C. Partea III. SARCINI .

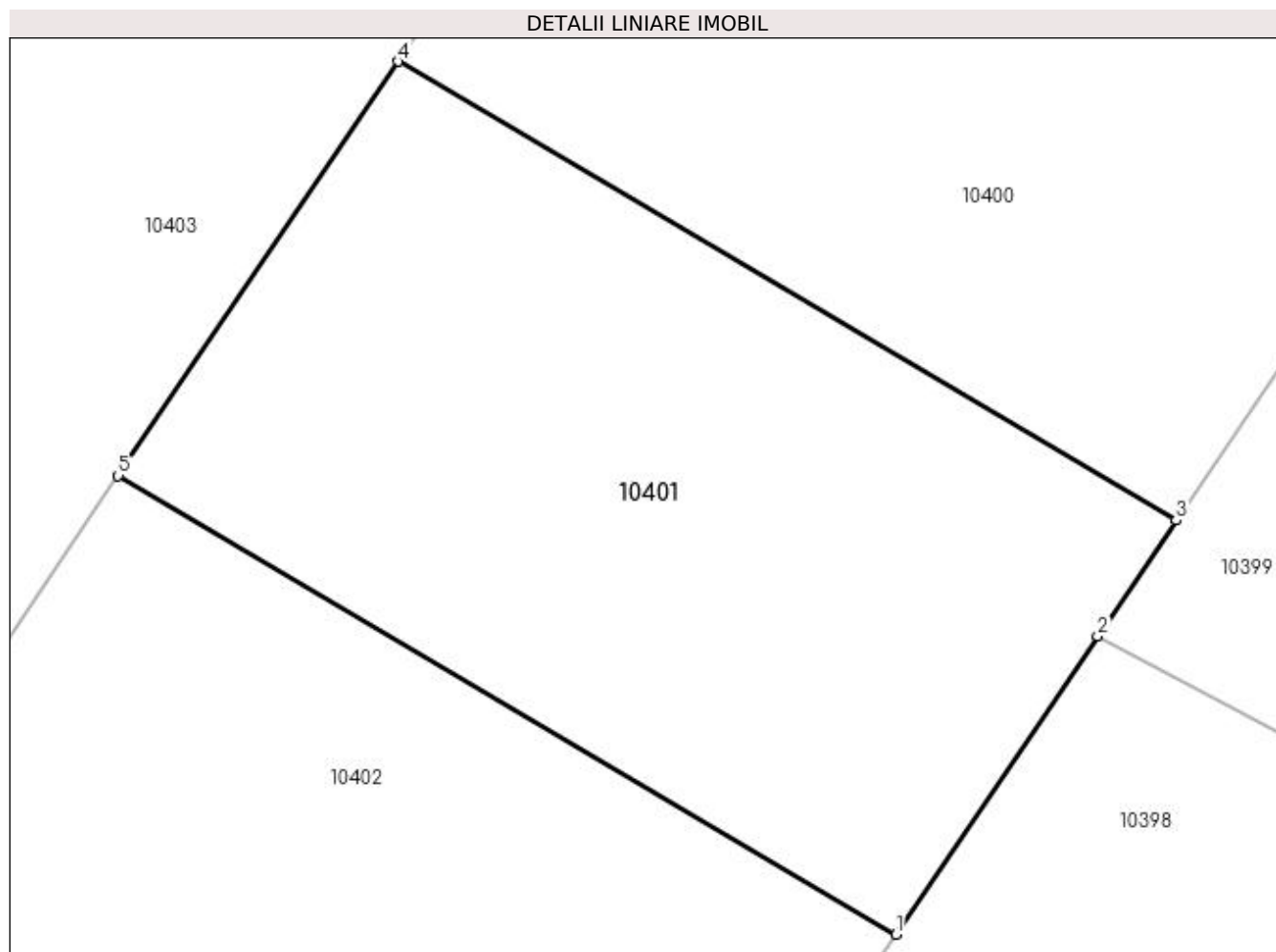
Inscrieri privind dezmembramintele dreptului de proprietate, drepturi reale de garanție și sarcini	Referințe
NU SUNT	

Anexa Nr. 1 La Partea I

Teren

Nr cadastral	Suprafața (mp)*	Observații / Referințe
	300	In acte T31

* Suprafața este determinată în planul de proiecție Stereo 70.



Date referitoare la teren

Crt	Categorie folosință	Intra vilan	Suprafața (mp)	Tarla	Parcelă	Nr. topo	Observații / Referințe
1	arabil	NU	300	32	87	-	

Lungime Segmente

1) Valorile lungimilor segmentelor sunt obținute din proiecție în plan.

Punct început	X / Y	Punct sfârșit	X / Y	Lungime segment (** (m)
1	352.888,808 292.354,008	2	352.894,017 292.361,699	9.289
2	352.894,017 292.361,699	3	352.896,043 292.364,69	3.613
3	352.896,043 292.364,69	4	352.875,973 292.376,522	23.298
4	352.875,973 292.376,522	5	352.868,739 292.365,841	12.9
5	352.868,739 292.365,841	1	352.888,808 292.354,008	23.298

**** Lungimile segmentelor sunt determinate în planul de proiecție Stereo 70 și sunt rotunjite la 1 milimetru.**

***** Distanța dintre puncte este formată din segmente cumulate ce sunt mai mici decât valoarea 1 milimetru.**

**DATE DESPRE IMOBILUL NR. 10402**

Oficiul de Cadastru și Publicitate Imobiliară DOLJ
Biroul de Cadastru și Publicitate Imobiliară Craiova

A. Partea I. Descrierea imobilului

TEREN Extravilan

Adresa: Jud. Dolj, T32, P88

Nr. Crt	Nr cadastral Nr. topografic	Suprafața* (mp)	Observații / Referințe
A1		900	Sector cadastral:8 Teren neimprejmuit;

B. Partea II. Proprietari și acte

Inscrieri privitoare la dreptul de proprietate și alte drepturi reale	Referințe
/	
Act Administrativ nr. TDP 1055-46680, din 14/12/1994 emis de CJSIPT DOLJ;	
B1	A1
Intabulare, drept de PROPRIETATE, dobandit prin Reconstituire, cota actuala 1/1, cota initiala 1/1 1) FILIPESCU GHEORGHE, LIPSA CNP	

C. Partea III. SARCINI .

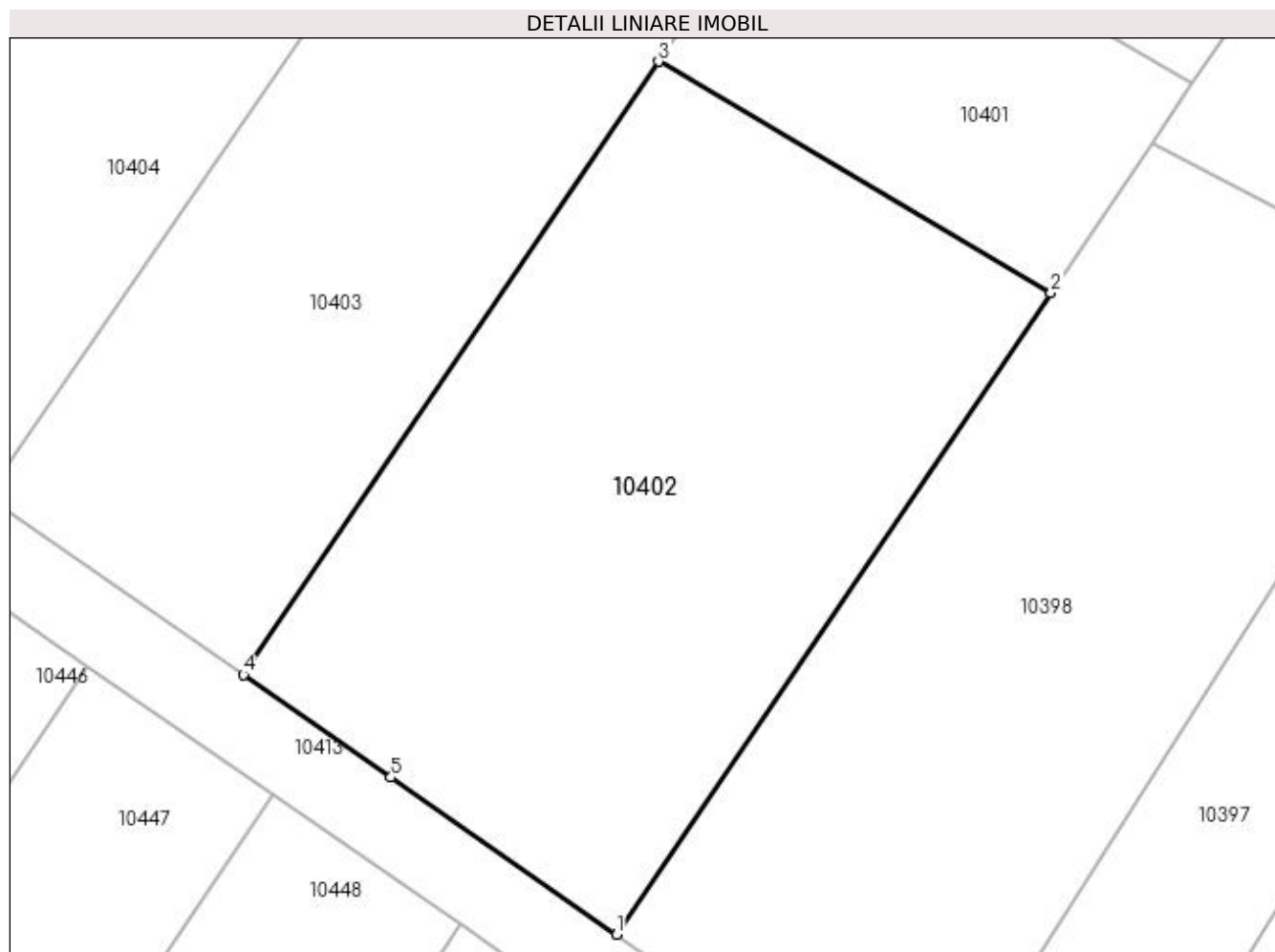
Inscrieri privind dezmembramintele dreptului de proprietate, drepturi reale de garanție și sarcini	Referințe
NU SUNT	

Anexa Nr. 1 La Partea I

Teren

Nr cadastral	Suprafața (mp)*	Observații / Referințe
	900	

* Suprafața este determinată în planul de proiecție Stereo 70.



Date referitoare la teren

Crt	Categorie folosință	Intra vilan	Suprafața (mp)	Tarla	Parcelă	Nr. topo	Observații / Referințe
1	arabil	NU	900	32	88	-	

Lungime Segmente

1) Valorile lungimilor segmentelor sunt obținute din proiecție în plan.

Punct început	X / Y	Punct sfârșit	X / Y	Lungime segment (** (m)
1	352.866,614 292.321,24	2	352.888,808 292.354,008	39.577
2	352.888,808 292.354,008	3	352.868,739 292.365,841	23.298
3	352.868,739 292.365,841	4	352.847,515 292.334,506	37.846
4	352.847,515 292.334,506	5	352.855,069 292.329,269	9.192
5	352.855,069 292.329,269	1	352.866,614 292.321,24	14.062

**** Lungimile segmentelor sunt determinate în planul de proiecție Stereo 70 și sunt rotunjite la 1 milimetru.**

***** Distanța dintre puncte este formată din segmente cumulate ce sunt mai mici decât valoarea 1 milimetru.**

**DATE DESPRE IMOBILUL NR. 10403**

Oficiul de Cadastru și Publicitate Imobiliară DOLJ
Biroul de Cadastru și Publicitate Imobiliară Craiova

A. Partea I. Descrierea imobilului

TEREN Extravilan

Adresa: Jud. Dolj, T32, P89,99

Nr. Crt	Nr cadastral Nr. topografic	Suprafața* (mp)	Observații / Referințe
A1		1.500	Sector cadastral:8 Teren neimprejmuit;

B. Partea II. Proprietari și acte

Inscrieri privitoare la dreptul de proprietate și alte drepturi reale		Referințe
/		
Act Administrativ nr. TDP 983-48636, din 19/10/1994 emis de CJSIPT DOLJ (CERT DECES NR 903628 / 27-01-2022);		
B1	Intabulare, drept de PROPRIETATE, dobandit prin Reconstituire, cota actuala 1/1, cota initiala 1/1 1) ROSU GEORGETA, LIPSĂ CNP DEFUNCT:Da 2) MIHAI ANETA, LIPSĂ CNP	A1

C. Partea III. SARCINI .

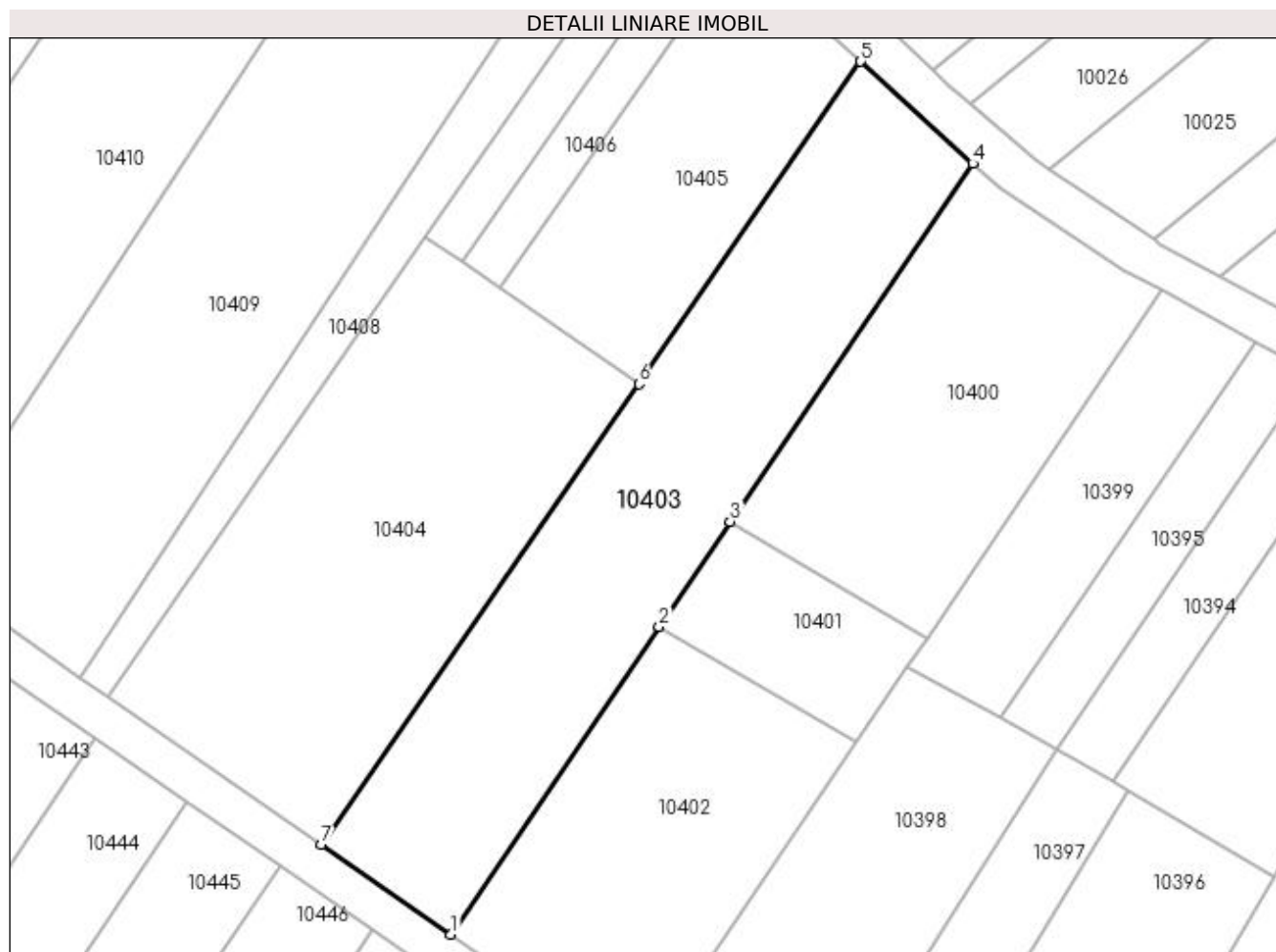
Inscrieri privind dezmembramintele dreptului de proprietate, drepturi reale de garanție și sarcini	Referințe
NU SUNT	

Anexa Nr. 1 La Partea I

Teren

Nr cadastral	Suprafața (mp)*	Observații / Referințe
	1.500	

* Suprafața este determinată în planul de proiecție Stereo 70.



Date referitoare la teren

Crt	Categorie folosință	Intra vilan	Suprafața (mp)	Tarla	Parcelă	Nr. topo	Observații / Referințe
1	arabil	NU	500	32	89	-	
2	vie	NU	1.000	32	99	-	

Lungime Segmente

1) Valorile lungimilor segmentelor sunt obținute din proiecție în plan.

Punct început	X / Y	Punct sfârșit	X / Y	Lungime segment (** (m)
1	352.847,515 292.334,506	2	352.868,739 292.365,841	37.846
2	352.868,739 292.365,841	3	352.875,973 292.376,522	12.9
3	352.875,973 292.376,522	4	352.900,68 292.412,999	44.057
4	352.900,68 292.412,999	5	352.889,265 292.423,372	15.424

Punct început	X / Y	Punct sfârșit	X / Y	Lungime segment (** (m)
5	352.889,265 292.423,372	6	352.866,662 292.390,563	39.841
6	352.866,662 292.390,563	7	352.834,336 292.343,643	56.978
7	352.834,336 292.343,643	1	352.847,515 292.334,506	16.037

** Lungimile segmentelor sunt determinate în planul de proiecție Stereo 70 și sunt rotunjite la 1 milimetru.

*** Distanța dintre puncte este formată din segmente cumulate ce sunt mai mici decât valoarea 1 milimetru.

**DATE DESPRE IMOBILUL NR. 10404**

Oficiul de Cadastru și Publicitate Imobiliară DOLJ
Biroul de Cadastru și Publicitate Imobiliară Craiova

A. Partea I. Descrierea imobilului

TEREN Extravilan

Adresa: Jud. Dolj, T32, P90

Nr. Crt	Nr cadastral Nr. topografic	Suprafața* (mp)	Observații / Referințe
A1		1.500	Sector cadastral:8 Teren neimprejmuit;

B. Partea II. Proprietari și acte

Inscrieri privitoare la dreptul de proprietate și alte drepturi reale		Referințe
/		
Act Administrativ nr. TDP 844-59010, din 16/06/1994 emis de CJSPT DOLJ (CERT DECES NR 065215/24-03-2004);		
B1	Intabulare, drept de PROPRIETATE, dobandit prin Reconstituire, cota actuala 1/1, cota initiala 1/1 1) ULMEANU DUMITRU, LIPSĂ CNP DEFUNCT:Da	A1

C. Partea III. SARCINI .

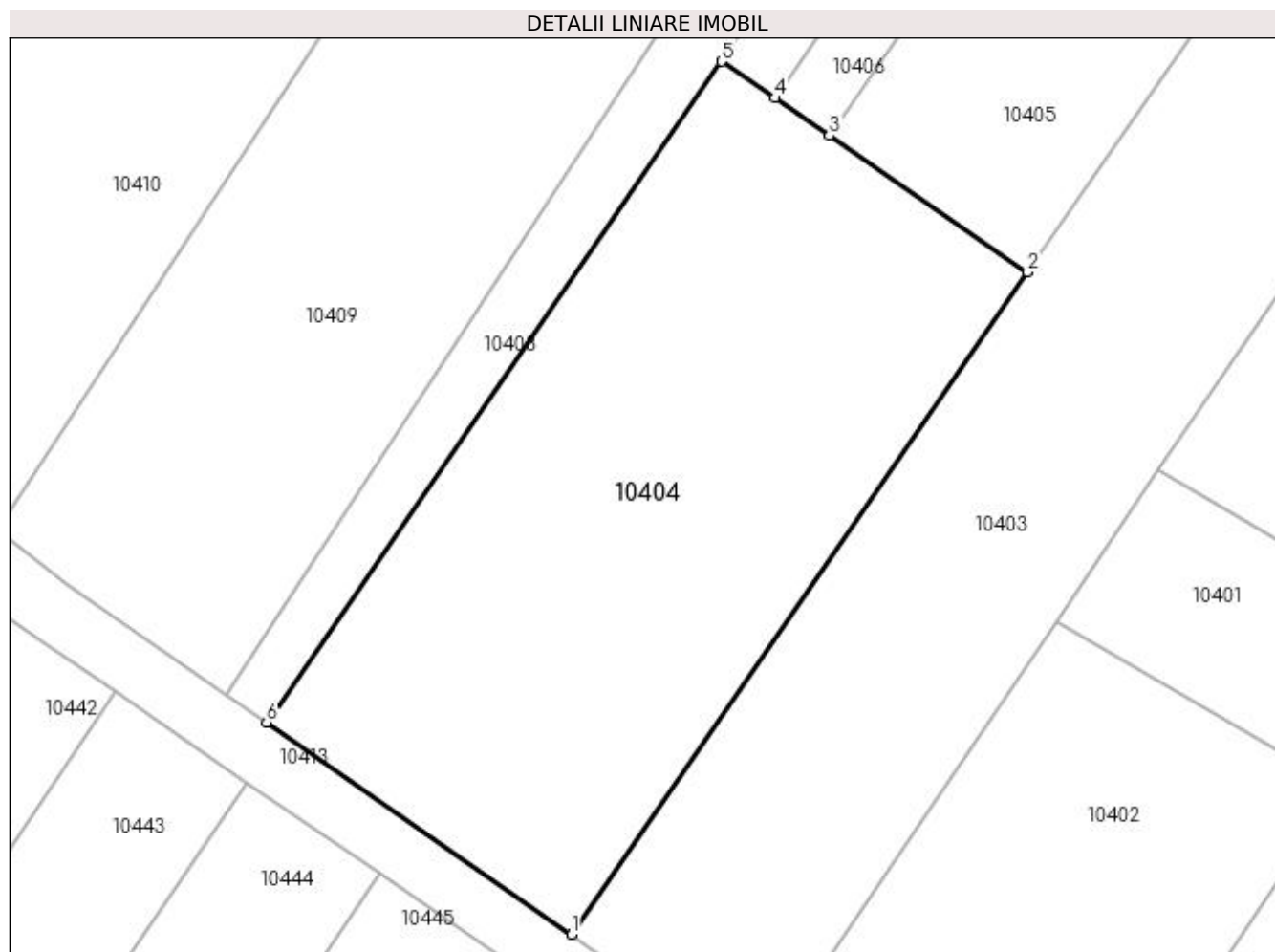
Inscrieri privind dezmembramintele dreptului de proprietate, drepturi reale de garanție și sarcini	Referințe
NU SUNT	

Anexa Nr. 1 La Partea I

Teren

Nr cadastral	Suprafața (mp)*	Observații / Referințe
	1.500	

* Suprafața este determinată în planul de proiecție Stereo 70.



Date referitoare la teren

Crt	Categorie folosință	Intra vilan	Suprafața (mp)	Tarla	Parcelă	Nr. topo	Observații / Referințe
1	arabil	NU	1.500	32	90	-	

Lungime Segmente

1) Valorile lungimilor segmentelor sunt obținute din proiecție în plan.

Punct început	X / Y	Punct sfârșit	X / Y	Lungime segment (** (m)
1	352.834,336 292.343,643	2	352.866,662 292.390,563	56.978
2	352.866,662 292.390,563	3	352.852,601 292.400,25	17.075
3	352.852,601 292.400,25	4	352.848,732 292.402,916	4.699
4	352.848,732 292.402,916	5	352.844,967 292.405,509	4.572
5	352.844,967 292.405,509	6	352.812,686 292.358,653	56.899

Punct început	X / Y	Punct sfârșit	X / Y	Lungime segment (** (m)
6	352.812,686 292.358,653	1	352.834,336 292.343,643	26.344

** Lungimile segmentelor sunt determinate în planul de proiecție Stereo 70 și sunt rotunjite la 1 milimetru.

*** Distanța dintre puncte este formată din segmente cumulate ce sunt mai mici decât valoarea 1 milimetru.

**DATE DESPRE IMOBILUL NR. 10405**

Oficiul de Cadastru și Publicitate Imobiliară DOLJ
Biroul de Cadastru și Publicitate Imobiliară Craiova

A. Partea I. Descrierea imobilului

TEREN Extravilan

Adresa: Jud. Dolj, T32, P91

Nr. Crt	Nr cadastral Nr. topografic	Suprafața* (mp)	Observații / Referințe
A1		700	Sector cadastral:8 Teren neimprejmuit;

B. Partea II. Proprietari și acte

Inscrieri privitoare la dreptul de proprietate și alte drepturi reale	Referințe
/	
Act Administrativ nr. TDP 1480-48941, din 14/02/1995 emis de CJSIPT DOLJ;	
B1	A1
Intabulare, drept de PROPRIETATE, dobândit prin Reconstituire, cota actuala 1/1, cota initiala 1/1 1) CISMARU IOANA, LIPSĂ CNP	

C. Partea III. SARCINI .

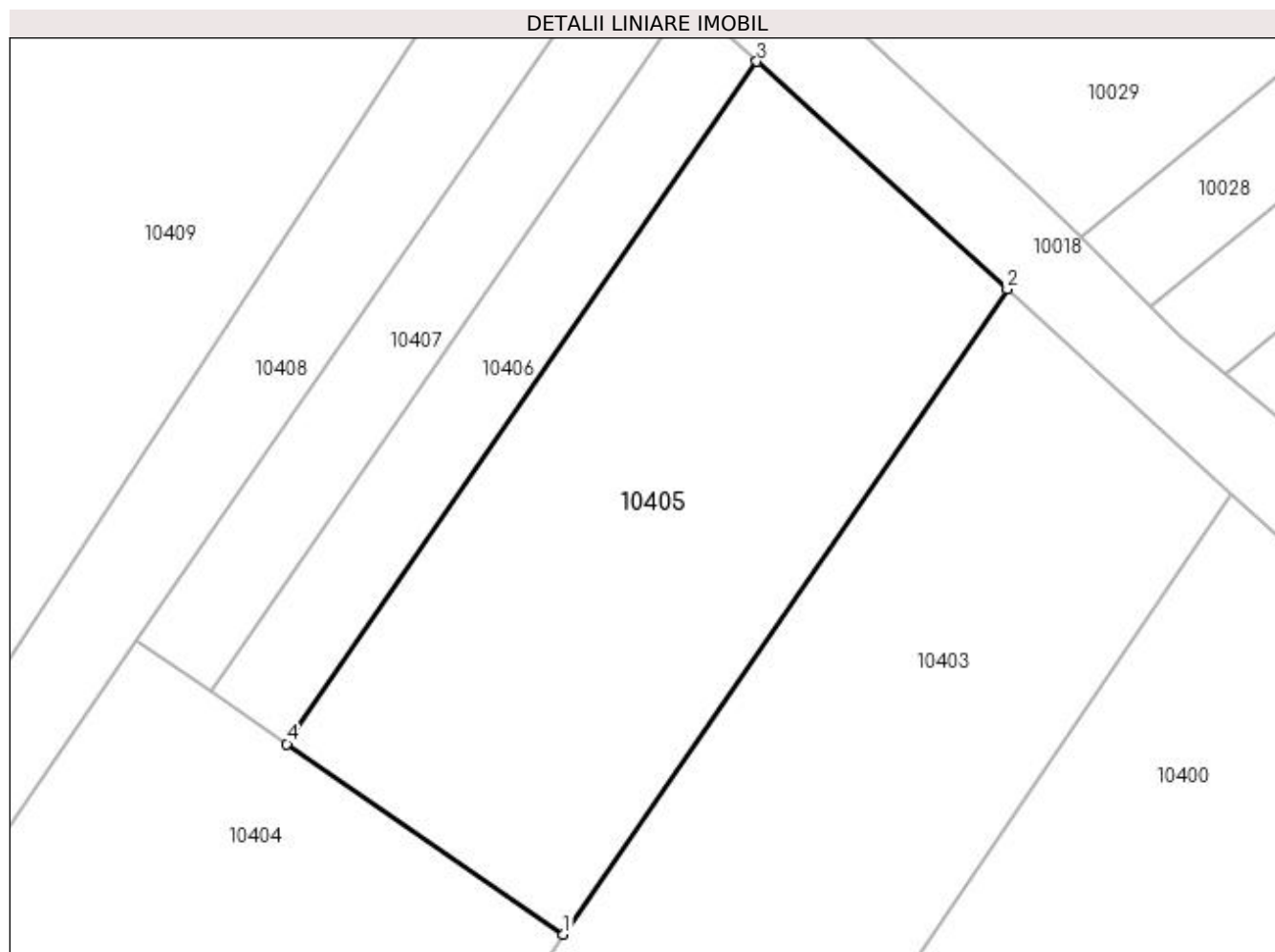
Inscrieri privind dezmembramintele dreptului de proprietate, drepturi reale de garanție și sarcini	Referințe
NU SUNT	

Anexa Nr. 1 La Partea I

Teren

Nr cadastral	Suprafața (mp)*	Observații / Referințe
	700	

* Suprafața este determinată în planul de proiecție Stereo 70.



Date referitoare la teren

Crt	Categorie folosință	Intra vilan	Suprafața (mp)	Tarla	Parcelă	Nr. topo	Observații / Referințe
1	vie	NU	700	32	91	-	

Lungime Segmente

1) Valorile lungimilor segmentelor sunt obținute din proiecție în plan.

Punct început	X / Y	Punct sfârșit	X / Y	Lungime segment (** (m)
1	352.866,662 292.390,563	2	352.889,265 292.423,372	39.841
2	352.889,265 292.423,372	3	352.876,514 292.434,959	17.229
3	352.876,514 292.434,959	4	352.852,601 292.400,25	42.149
4	352.852,601 292.400,25	1	352.866,662 292.390,563	17.075

**** Lungimile segmentelor sunt determinate în planul de proiecție Stereo 70 și sunt rotunjite la 1 milimetru.**

***** Distanța dintre puncte este formată din segmente cumulate ce sunt mai mici decât valoarea 1 milimetru.**

**DATE DESPRE IMOBILUL NR. 10406**

Oficiul de Cadastru și Publicitate Imobiliară DOLJ
Biroul de Cadastru și Publicitate Imobiliară Craiova

A. Partea I. Descrierea imobilului

TEREN Extravilan

Adresa: Jud. Dolj, T32, P92

Nr. Crt	Nr cadastral Nr. topografic	Suprafața* (mp)	Observații / Referințe
A1		200	Sector cadastral:8 Teren neimprejmuit;

B. Partea II. Proprietari și acte

Inscrieri privitoare la dreptul de proprietate și alte drepturi reale	Referințe
/	
Act Administrativ nr. TDP 855-59010, din 17/06/1994 emis de CJSIPT DOLJ;	
B1	A1
Intabulare, drept de PROPRIETATE, dobândit prin Reconstituire, cota actuala 1/1, cota initiala 1/1 1) MĂGĂREAȚĂ ELISABETA, LIPSĂ CNP	

C. Partea III. SARCINI .

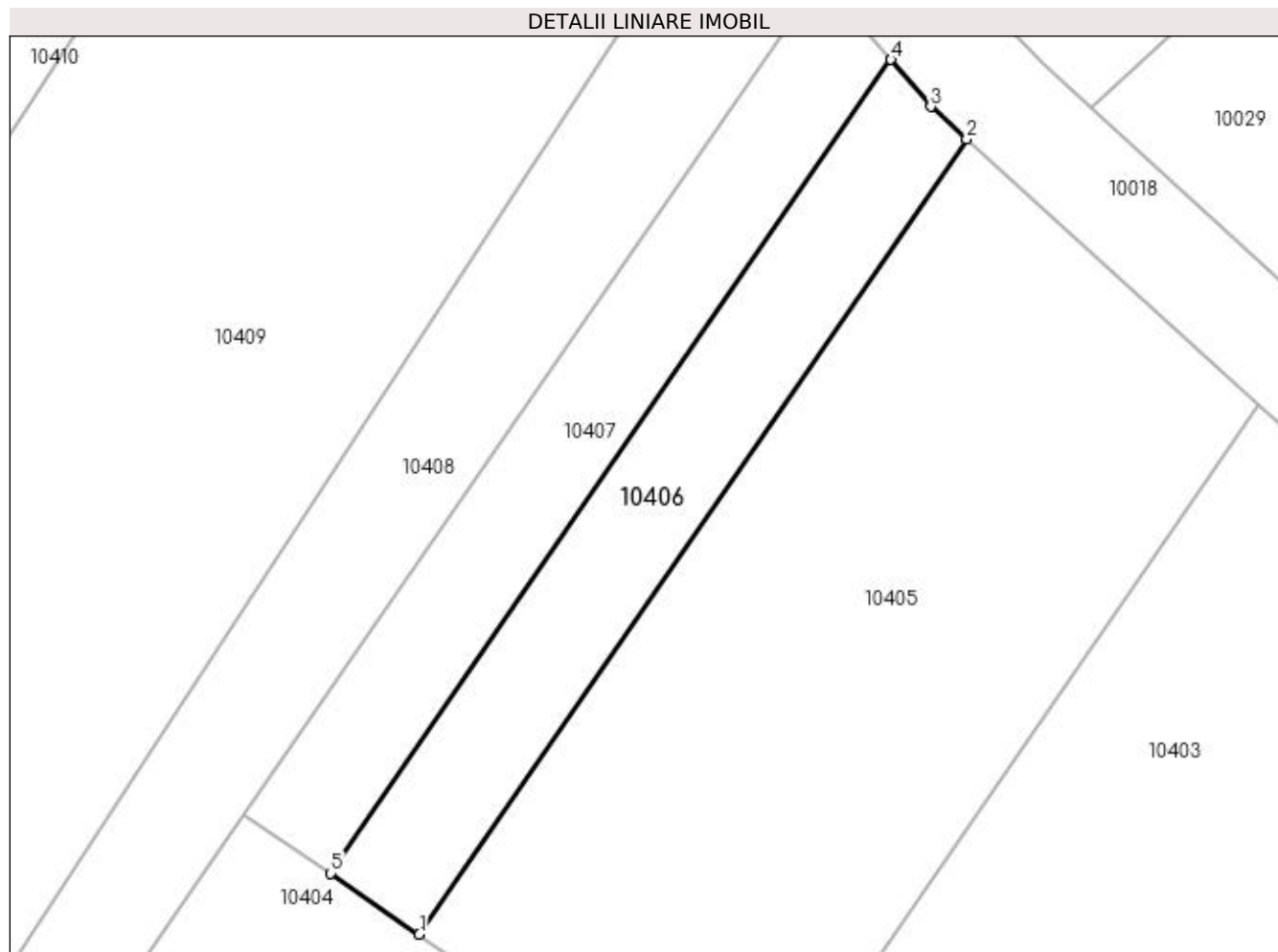
Inscrieri privind dezmembramintele dreptului de proprietate, drepturi reale de garanție și sarcini	Referințe
NU SUNT	

Anexa Nr. 1 La Partea I

Teren

Nr cadastral	Suprafața (mp)*	Observații / Referințe
	200	

* Suprafața este determinată în planul de proiecție Stereo 70.



Date referitoare la teren

Crt	Categorie folosință	Intravilan	Suprafața (mp)	Tarla	Parcelă	Nr. topo	Observații / Referințe
1	arabil	NU	200	32	92	-	

Lungime Segmente

1) Valorile lungimilor segmentelor sunt obținute din proiecție în plan.

Punct început	X / Y	Punct sfârșit	X / Y	Lungime segment (** (m)
1	352.852,601 292.400,25	2	352.876,514 292.434,959	42.149
2	352.876,514 292.434,959	3	352.874,94 292.436,389	2.127
3	352.874,94 292.436,389	4	352.873,203 292.438,435	2.684
4	352.873,203 292.438,435	5	352.848,732 292.402,916	43.133
5	352.848,732 292.402,916	1	352.852,601 292.400,25	4.699

**** Lungimile segmentelor sunt determinate în planul de proiecție Stereo 70 și sunt rotunjite la 1 milimetru.**

***** Distanța dintre puncte este formată din segmente cumulate ce sunt mai mici decât valoarea 1 milimetru.**

**DATE DESPRE IMOBILUL NR. 10407**

Oficiul de Cadastru și Publicitate Imobiliară DOLJ
Biroul de Cadastru și Publicitate Imobiliară Craiova

A. Partea I. Descrierea imobilului

TEREN Extravilan

Adresa: Jud. Dolj, T32, P93

Nr. Crt	Nr cadastral Nr. topografic	Suprafața* (mp)	Observații / Referințe
A1		200	Sector cadastral:8 Teren neimprejmuit;

B. Partea II. Proprietari și acte

Inscrieri privitoare la dreptul de proprietate și alte drepturi reale	Referințe
/	
Act Administrativ nr. TDP 1476-48941, din 14/02/1995 emis de CJSIPT DOLJ;	
B1	A1
Intabulare, drept de PROPRIETATE, dobândit prin Reconstituire, cota actuala 1/1, cota initiala 1/1 1) CISMARU AURELIA, LIPSA CNP	

C. Partea III. SARCINI .

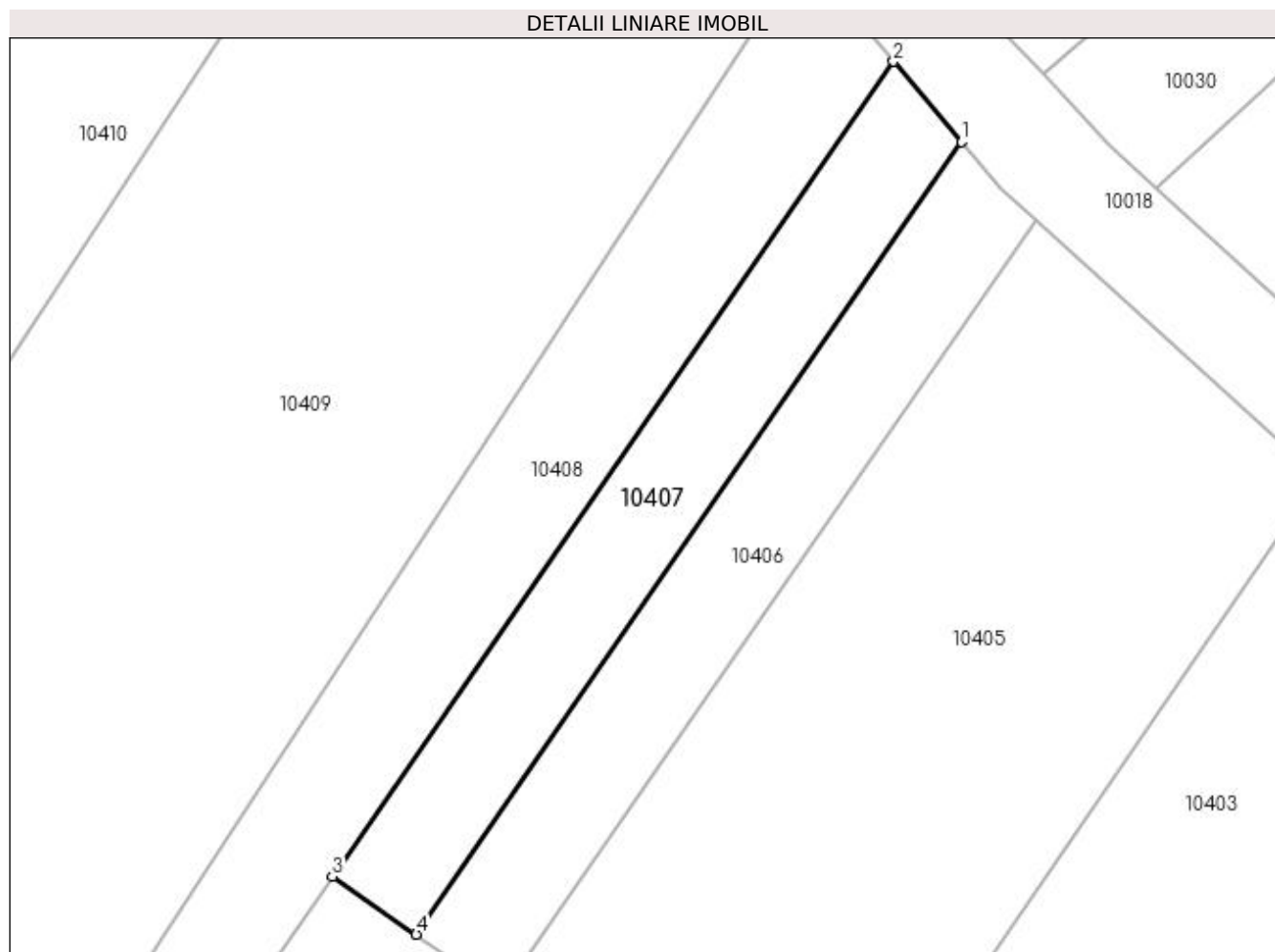
Inscrieri privind dezmembramintele dreptului de proprietate, drepturi reale de garanție și sarcini	Referințe
NU SUNT	

Anexa Nr. 1 La Partea I

Teren

Nr cadastral	Suprafața (mp)*	Observații / Referințe
	200	

* Suprafața este determinată în planul de proiecție Stereo 70.



Date referitoare la teren

Crt	Categorie folosință	Intra vilan	Suprafața (mp)	Tarla	Parcelă	Nr. topo	Observații / Referințe
1	arabil	NU	200	32	93	-	

Lungime Segmente

1) Valorile lungimilor segmentelor sunt obținute din proiecție în plan.

Punct început	X / Y	Punct sfârșit	X / Y	Lungime segment (** (m)
1	352.873,203 292.438,435	2	352.870,139 292.442,045	4.735
2	352.870,139 292.442,045	3	352.844,967 292.405,509	44.368
3	352.844,967 292.405,509	4	352.848,732 292.402,916	4.572
4	352.848,732 292.402,916	1	352.873,203 292.438,435	43.133

**** Lungimile segmentelor sunt determinate în planul de proiecție Stereo 70 și sunt rotunjite la 1 milimetru.**

***** Distanța dintre puncte este formată din segmente cumulate ce sunt mai mici decât valoarea 1 milimetru.**

**DATE DESPRE IMOBILUL NR. 10408**

Oficiul de Cadastru și Publicitate Imobiliară DOLJ
 Biroul de Cadastru și Publicitate Imobiliară Craiova

A. Partea I. Descrierea imobilului

TEREN Extravilan

Adresa: Jud. Dolj, T32, P93/1

Nr. Crt	Nr cadastral Nr. topografic	Suprafața* (mp)	Observații / Referințe
A1		489	Sector cadastral:8 Teren neimprejmuit;

B. Partea II. Proprietari și acte

Inscrieri privitoare la dreptul de proprietate și alte drepturi reale		Referințe
/		
Act Normativ nr. LEGEA 7, din 13/03/1996 emis de PARLAMENTUL ROMANIEI;		
B1	Inscrierea provizorie, drept de PROPRIETATE, dobandit prin Lege, cota actuala 1/1, cota initiala 1/1 1) NEIDENTIFICAT NEIDENTIFICAT	A1

C. Partea III. SARCINI .

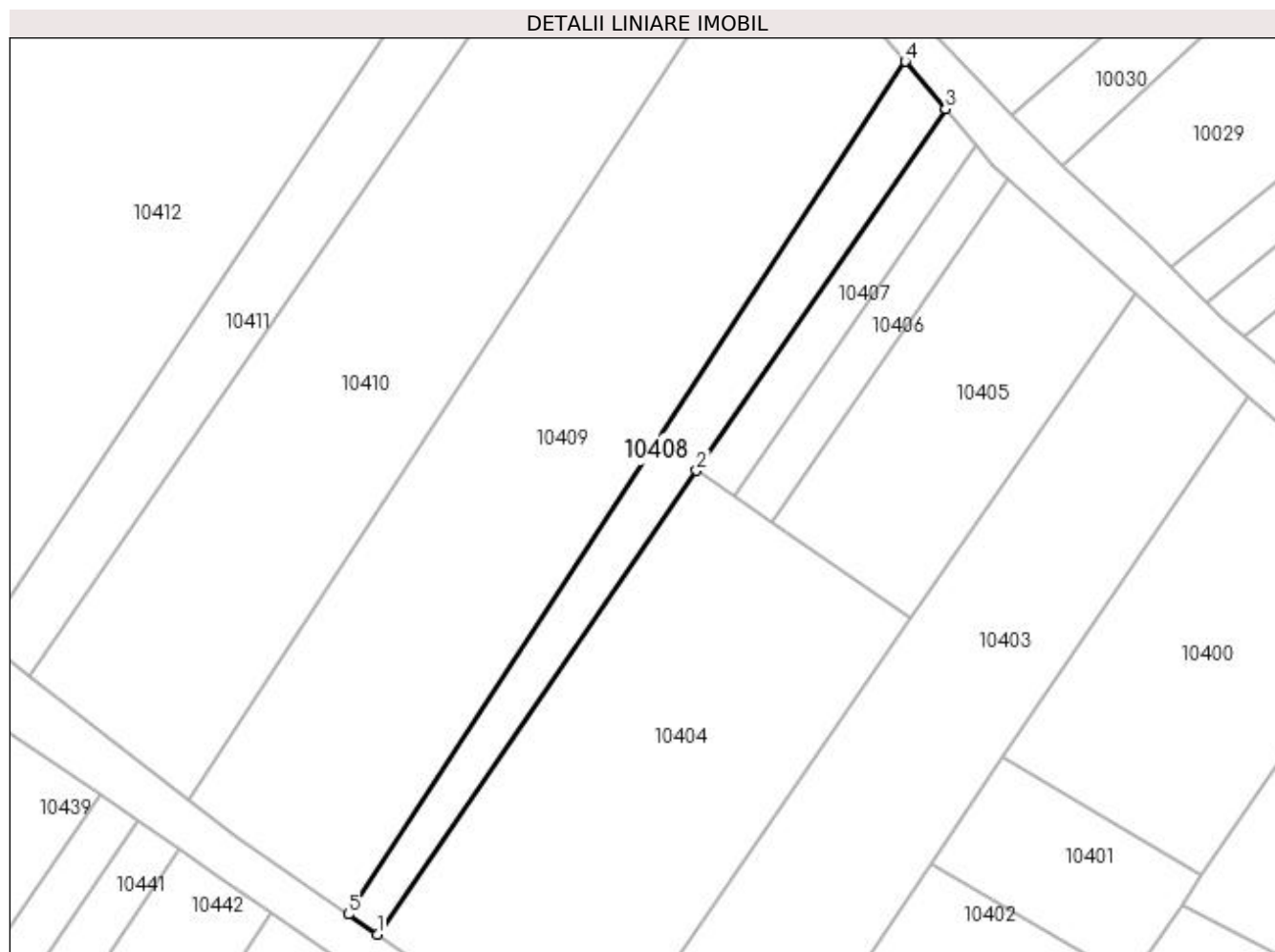
Inscrieri privind dezmembramintele dreptului de proprietate, drepturi reale de garanție și sarcini	Referințe
NU SUNT	

Anexa Nr. 1 La Partea I

Teren

Nr cadastral	Suprafața (mp)*	Observații / Referințe
	489	

* Suprafața este determinată în planul de proiecție Stereo 70.



Date referitoare la teren

Crt	Categorie folosință	Intra vilan	Suprafața (mp)	Tarla	Parcelă	Nr. topo	Observații / Referințe
1	arabil	NU	489	32	93/1	-	

Lungime Segmente

1) Valorile lungimilor segmentelor sunt obținute din proiecție în plan.

Punct început	X / Y	Punct sfârșit	X / Y	Lungime segment (** (m)
1	352.812,686 292.358,653	2	352.844,967 292.405,509	56.899
2	352.844,967 292.405,509	3	352.870,139 292.442,045	44.368
3	352.870,139 292.442,045	4	352.866,065 292.446,845	6.296
4	352.866,065 292.446,845	5	352.809,783 292.360,665	102.93
5	352.809,783 292.360,665	1	352.812,686 292.358,653	3.532

**** Lungimile segmentelor sunt determinate în planul de proiecție Stereo 70 și sunt rotunjite la 1 milimetru.**

***** Distanța dintre puncte este formată din segmente cumulate ce sunt mai mici decât valoarea 1 milimetru.**

**DATE DESPRE IMOBILUL NR. 10409**

Oficiul de Cadastru și Publicitate Imobiliară DOLJ
Biroul de Cadastru și Publicitate Imobiliară Craiova

A. Partea I. Descrierea imobilului

TEREN Extravilan

Adresa: Jud. Dolj, T32, P34

Nr. Crt	Nr cadastral Nr. topografic	Suprafața* (mp)	Observații / Referințe
A1		2.100	Sector cadastral:8 Teren neimprejmuit;

B. Partea II. Proprietari și acte

Inscrieri privitoare la dreptul de proprietate și alte drepturi reale	Referințe
/	
Act Administrativ nr. TDP 1472-48941, din 14/02/1995 emis de CJSIPT DOLJ;	
B1	A1
Intabulare, drept de PROPRIETATE, dobândit prin Reconstituire, cota actuala 1/1, cota inițiala 1/1 1) ILIESCU ANA, LIPSĂ CNP	

C. Partea III. SARCINI .

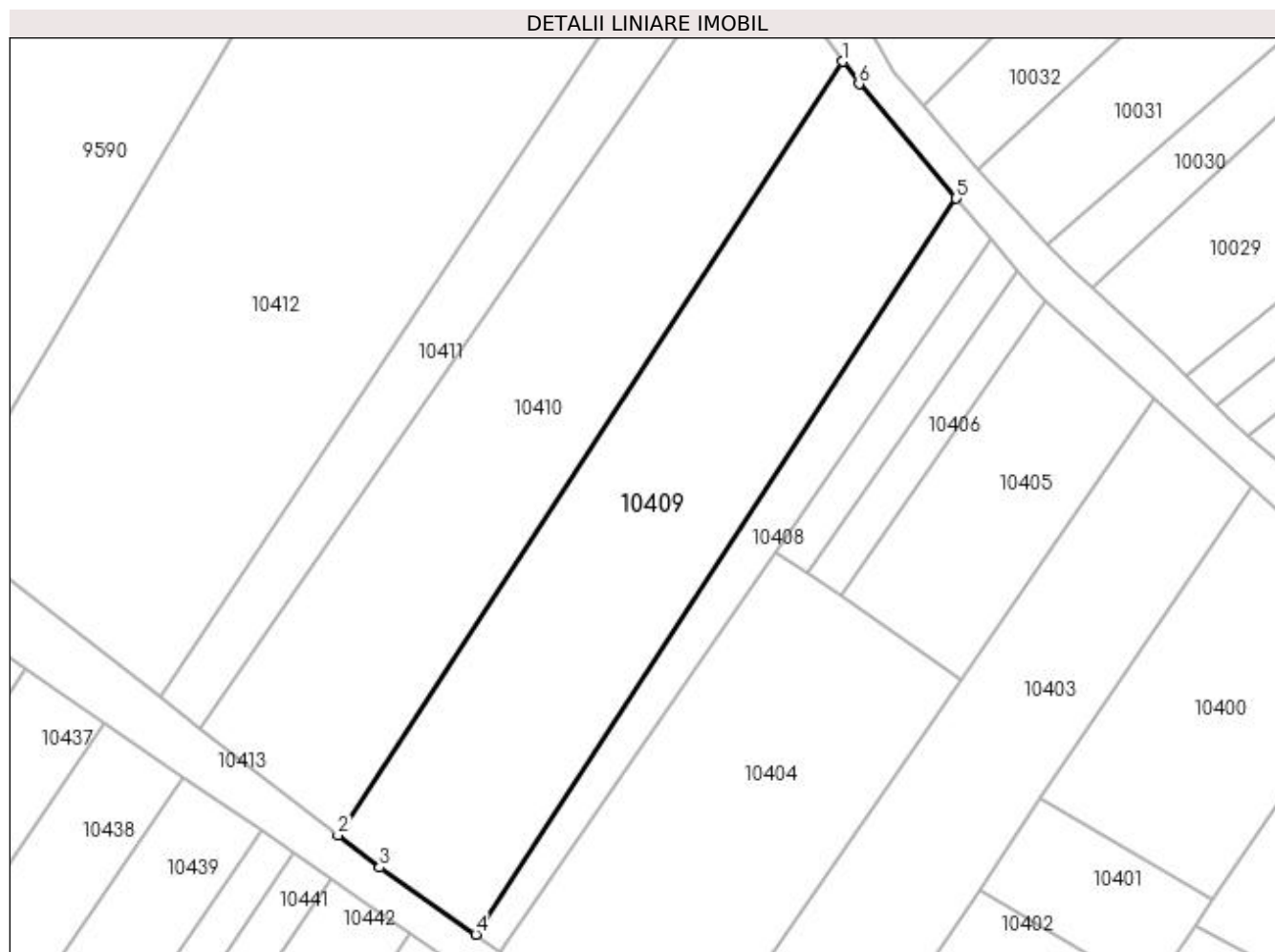
Inscrieri privind dezmembramintele dreptului de proprietate, drepturi reale de garanție și sarcini	Referințe
NU SUNT	

Anexa Nr. 1 La Partea I

Teren

Nr cadastral	Suprafața (mp)*	Observații / Referințe
	2.100	

* Suprafața este determinată în planul de proiecție Stereo 70.



Date referitoare la teren

Crt	Categorie folosință	Intra vilan	Suprafața (mp)	Tarla	Parcelă	Nr. topo	Observații / Referințe
1	arabil	NU	2.100	32	34	-	

Lungime Segmente

1) Valorile lungimilor segmentelor sunt obținute din proiecție în plan.

Punct început	X / Y	Punct sfârșit	X / Y	Lungime segment (** (m)
1	352.852,797 292.462,907	2	352.793,615 292.372,286	108.234
2	352.793,615 292.372,286	3	352.798,497 292.368,49	6.184
3	352.798,497 292.368,49	4	352.809,783 292.360,665	13.733
4	352.809,783 292.360,665	5	352.866,065 292.446,845	102.93
5	352.866,065 292.446,845	6	352.854,672 292.460,267	17.605

Punct început	X / Y	Punct sfârșit	X / Y	Lungime segment (** (m)
6	352.854,672 292.460,267	1	352.852,797 292.462,907	3.238

** Lungimile segmentelor sunt determinate în planul de proiecție Stereo 70 și sunt rotunjite la 1 milimetru.

*** Distanța dintre puncte este formată din segmente cumulate ce sunt mai mici decât valoarea 1 milimetru.

**DATE DESPRE IMOBILUL NR. 10410**

Oficiul de Cadastru și Publicitate Imobiliară DOLJ
Biroul de Cadastru și Publicitate Imobiliară Craiova

A. Partea I. Descrierea imobilului

TEREN Extravilan

Adresa: Jud. Dolj, T32, P95

Nr. Crt	Nr cadastral Nr. topografic	Suprafața* (mp)	Observații / Referințe
A1		2.100	Sector cadastral:8 Teren neimprejmuit;

B. Partea II. Proprietari și acte

Inscrieri privitoare la dreptul de proprietate și alte drepturi reale	Referințe
/	
Act Administrativ nr. TDP 859-59010, din 17/06/1994 emis de CJSIPT DOLJ;	
B1	A1
Intabulare, drept de PROPRIETATE, dobândit prin Reconstituire, cota actuala 1/1, cota initiala 1/1 1) IANCU SEVER, LIPSĂ CNP	

C. Partea III. SARCINI .

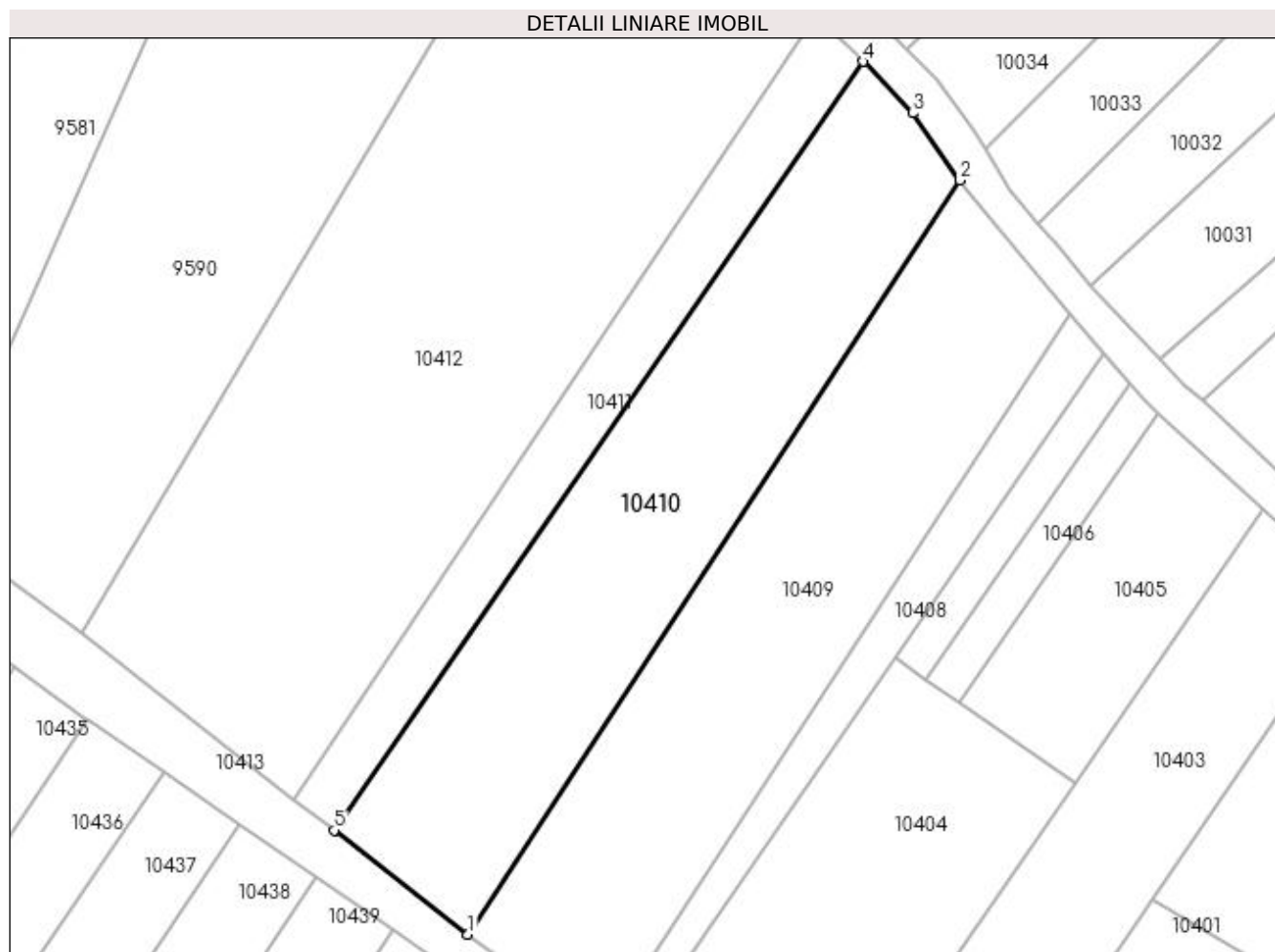
Inscrieri privind dezmembramintele dreptului de proprietate, drepturi reale de garanție și sarcini	Referințe
NU SUNT	

Anexa Nr. 1 La Partea I

Teren

Nr cadastral	Suprafața (mp)*	Observații / Referințe
	2.100	

* Suprafața este determinată în planul de proiecție Stereo 70.



Date referitoare la teren

Crt	Categorie folosință	Intra vilan	Suprafața (mp)	Tarla	Parcelă	Nr. topo	Observații / Referințe
1	arabil	NU	2.100	32	95	-	

Lungime Segmente

1) Valorile lungimilor segmentelor sunt obținute din proiecție în plan.

Punct început	X / Y	Punct sfârșit	X / Y	Lungime segment (** (m)
1	352.793,615 292.372,286	2	352.852,797 292.462,907	108.234
2	352.852,797 292.462,907	3	352.847,071 292.470,967	9.887
3	352.847,071 292.470,967	4	352.841,113 292.477,177	8.606
4	352.841,113 292.477,177	5	352.777,504 292.384,813	112.148
5	352.777,504 292.384,813	1	352.793,615 292.372,286	20.408

**** Lungimile segmentelor sunt determinate în planul de proiecție Stereo 70 și sunt rotunjite la 1 milimetru.**

***** Distanța dintre puncte este formată din segmente cumulate ce sunt mai mici decât valoarea 1 milimetru.**

**DATE DESPRE IMOBILUL NR. 10411**

Oficiul de Cadastru și Publicitate Imobiliară DOLJ
 Biroul de Cadastru și Publicitate Imobiliară Craiova

A. Partea I. Descrierea imobilului

TEREN Extravilan

Adresa: Jud. Dolj, T32, P95/1

Nr. Crt	Nr cadastral Nr. topografic	Suprafața* (mp)	Observații / Referințe
A1		779	Sector cadastral:8 Teren neimprejmuit;

B. Partea II. Proprietari și acte

Inscrieri privitoare la dreptul de proprietate și alte drepturi reale		Referințe
/		
Act Normativ nr. LEGEA 7, din 13/03/1996 emis de PARLAMENTUL ROMANIEI;		
B1	Inscrierea provizorie, drept de PROPRIETATE, dobandit prin Lege, cota actuala 1/1, cota initiala 1/1 1) NEIDENTIFICAT NEIDENTIFICAT	A1

C. Partea III. SARCINI .

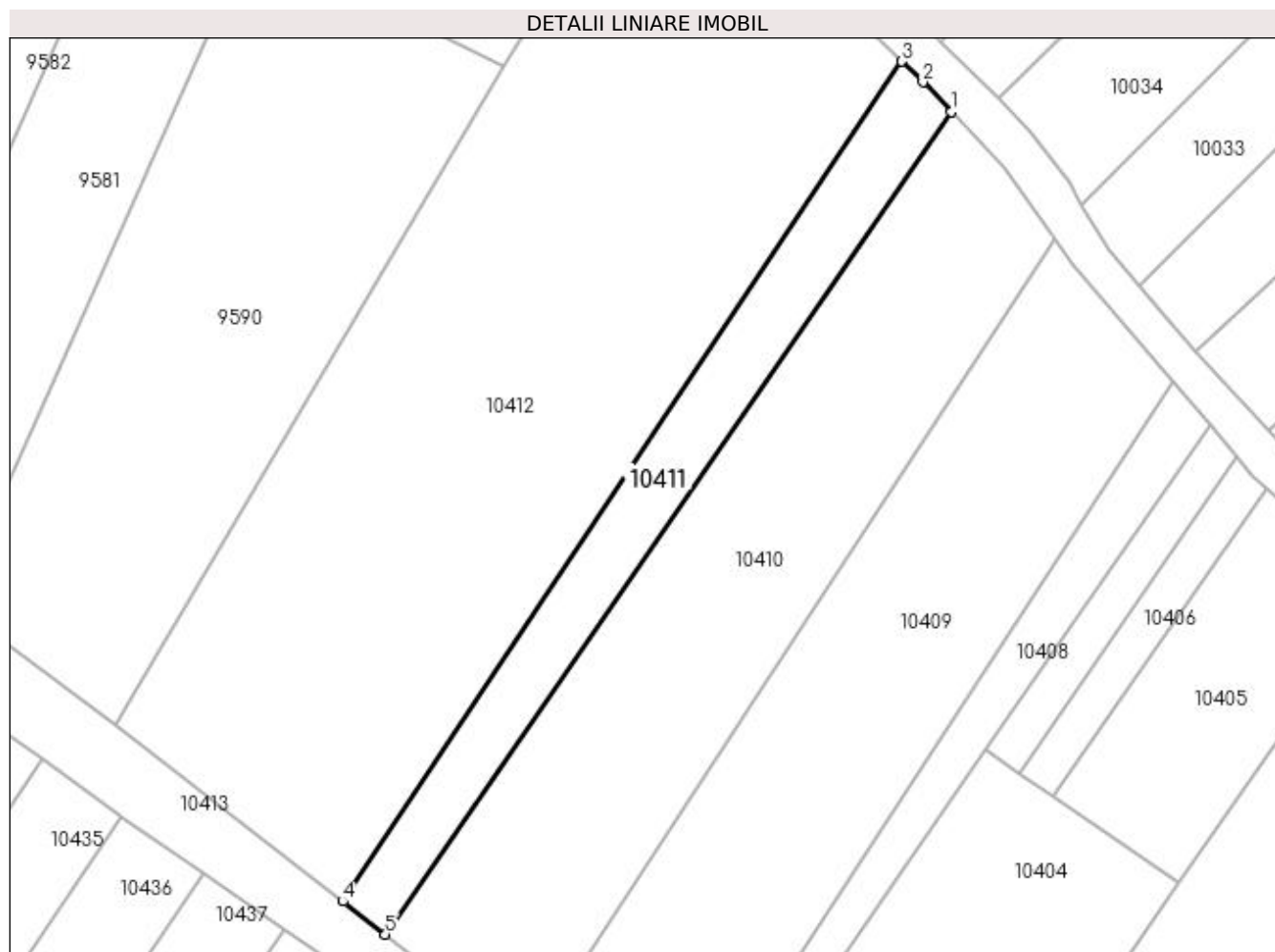
Inscrieri privind dezmembramintele dreptului de proprietate, drepturi reale de garanție și sarcini	Referințe
NU SUNT	

Anexa Nr. 1 La Partea I

Teren

Nr cadastral	Suprafața (mp)*	Observații / Referințe
	779	

* Suprafața este determinată în planul de proiecție Stereo 70.



Date referitoare la teren

Crt	Categorie folosință	Intra vilan	Suprafața (mp)	Tarla	Parcelă	Nr. topo	Observații / Referințe
1	arabil	NU	779	32	95/1	-	

Lungime Segmente

1) Valorile lungimilor segmentelor sunt obținute din proiecție în plan.

Punct început	X / Y	Punct sfârșit	X / Y	Lungime segment (** (m)
1	352.841,113 292.477,177	2	352.837,909 292.480,516	4.628
2	352.837,909 292.480,516	3	352.835,547 292.482,845	3.317
3	352.835,547 292.482,845	4	352.772,735 292.388,521	113.324
4	352.772,735 292.388,521	5	352.777,504 292.384,813	6.041
5	352.777,504 292.384,813	1	352.841,113 292.477,177	112.148

**** Lungimile segmentelor sunt determinate în planul de proiecție Stereo 70 și sunt rotunjite la 1 milimetru.**

***** Distanța dintre puncte este formată din segmente cumulate ce sunt mai mici decât valoarea 1 milimetru.**

**DATE DESPRE IMOBILUL NR. 10412**

Oficiul de Cadastru și Publicitate Imobiliară DOLJ
Biroul de Cadastru și Publicitate Imobiliară Craiova

A. Partea I. Descrierea imobilului

TEREN Extravilan

Adresa: Jud. Dolj, T32, P96

Nr. Crt	Nr cadastral Nr. topografic	Suprafața* (mp)	Observații / Referințe
A1		4.100	Sector cadastral:8 Teren neimprejmuit;

B. Partea II. Proprietari și acte

Inscrieri privitoare la dreptul de proprietate și alte drepturi reale	Referințe
/	
Act Administrativ nr. TDP 3691-59340, din 08/04/1997 emis de CJSIPT DOLJ;	
B1	A1
Intabulare, drept de PROPRIETATE, dobândit prin Reconstituire, cota actuala 1/1, cota initiala 1/1	
1) LUNGU EFTIMIE BARTOLOMEU, LIPSĂ CNP	

C. Partea III. SARCINI .

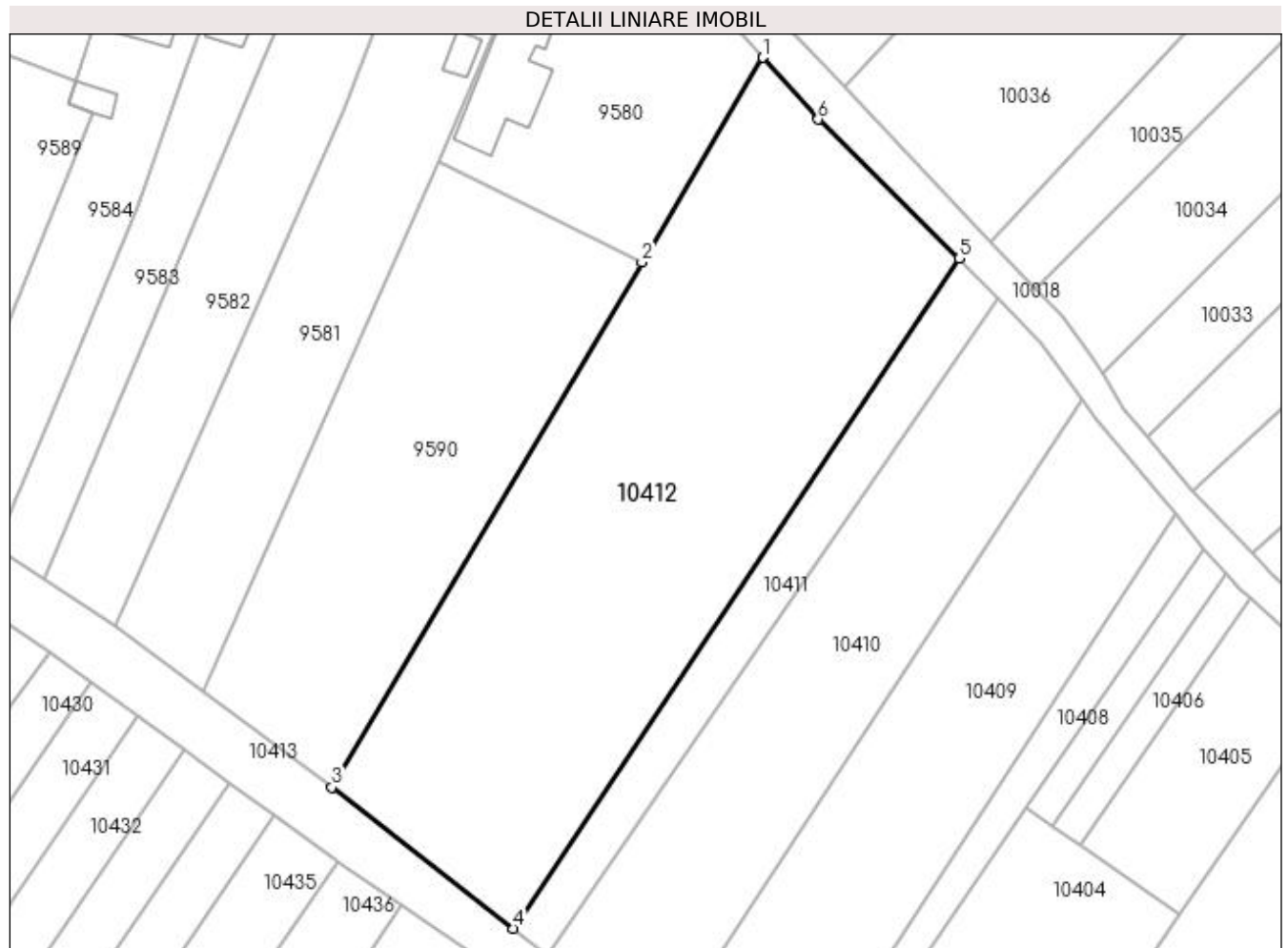
Inscrieri privind dezmembramintele dreptului de proprietate, drepturi reale de garanție și sarcini	Referințe
NU SUNT	

Anexa Nr. 1 La Partea I

Teren

Nr cadastral	Suprafața (mp)*	Observații / Referințe
	4.100	

* Suprafața este determinată în planul de proiecție Stereo 70.



Date referitoare la teren

Crt	Categorie folosință	Intravilan	Suprafața (mp)	Tarla	Parcelă	Nr. topo	Observații / Referințe
1	arabil	NU	4.100	32	96	-	

Lungime Segmente

1) Valorile lungimilor segmentelor sunt obținute din proiecție în plan.

Punct început	X / Y	Punct sfârșit	X / Y	Lungime segment (** (m)
1	352.807,882 292.511,143	2	352.790,843 292.482,307	33.494
2	352.790,843 292.482,307	3	352.747,171 292.408,398	85.847
3	352.747,171 292.408,398	4	352.772,735 292.388,521	32.382
4	352.772,735 292.388,521	5	352.835,547 292.482,845	113.324
5	352.835,547 292.482,845	6	352.815,691 292.502,424	27.885

Punct început	X / Y	Punct sfârșit	X / Y	Lungime segment (** (m)
6	352.815,691 292.502,424	1	352.807,882 292.511,143	11.705

** Lungimile segmentelor sunt determinate în planul de proiecție Stereo 70 și sunt rotunjite la 1 milimetru.

*** Distanța dintre puncte este formată din segmente cumulate ce sunt mai mici decât valoarea 1 milimetru.

**DATE DESPRE IMOBILUL NR. 10413**

Oficiul de Cadastru și Publicitate Imobiliară DOLJ
Biroul de Cadastru și Publicitate Imobiliară Craiova

A. Partea I. Descrierea imobilului

TEREN Extravilan

Adresa: Jud. Dolj, De82

Nr. Crt	Nr cadastral Nr. topografic	Suprafața* (mp)	Observații / Referințe
A1		7.012	Sector cadastral:8 Teren neimprejmuit;

B. Partea II. Proprietari și acte

Inscrieri privitoare la dreptul de proprietate și alte drepturi reale		Referințe
/		
Act Normativ nr. LEGEA 7, din 13/03/1996 emis de PARLAMENTUL ROMANIEI;		
B1	Inscrierea provizorie, drept de PROPRIETATE, dobandit prin Lege, cota actuala 1/1, cota initiala 1/1 1) NEIDENTIFICAT NEIDENTIFICAT	A1

C. Partea III. SARCINI .

Inscrieri privind dezmembramintele dreptului de proprietate, drepturi reale de garanție și sarcini	Referințe
NU SUNT	

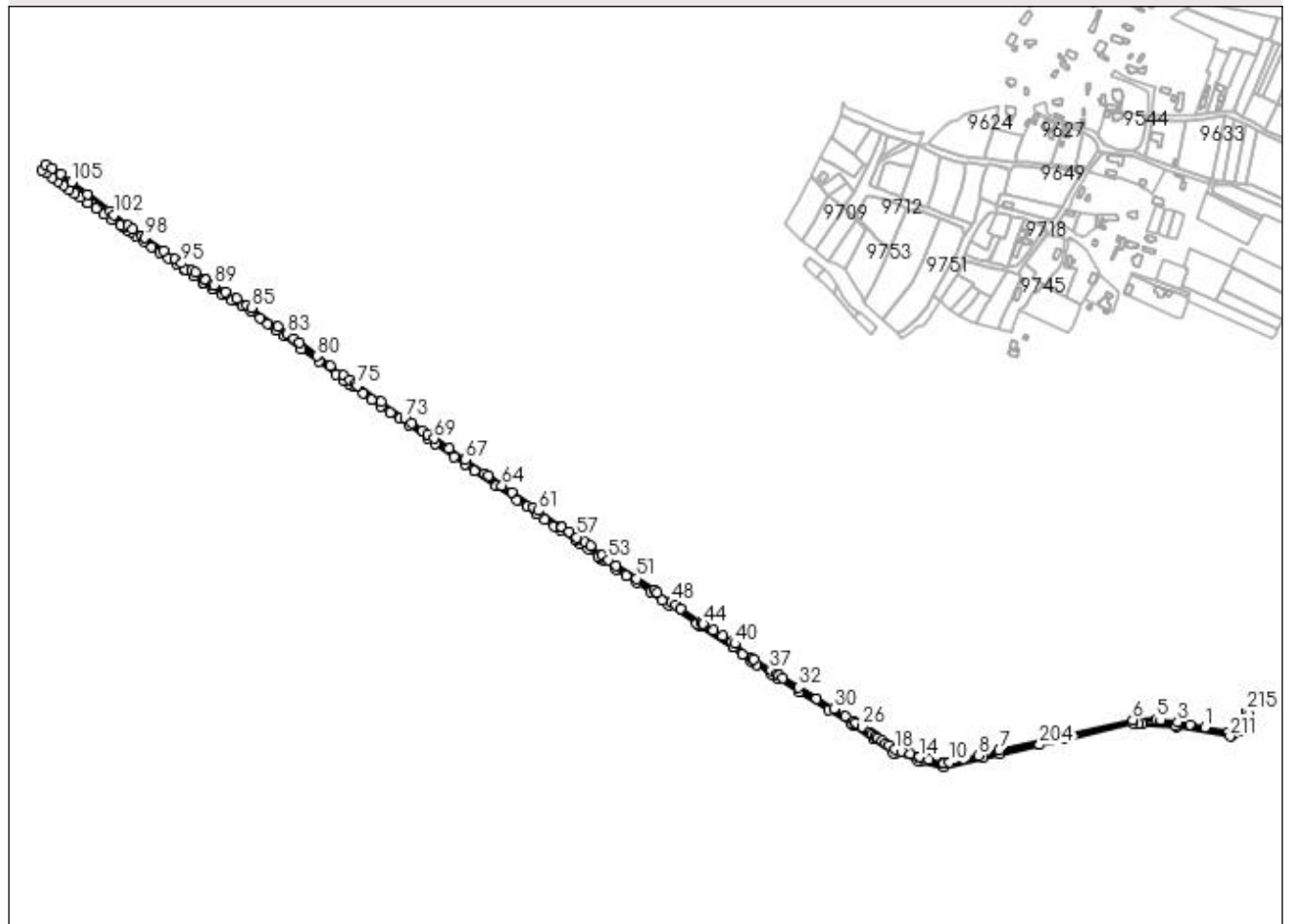
Anexa Nr. 1 La Partea I

Teren

Nr cadastral	Suprafața (mp)*	Observații / Referințe
	7.012	

* Suprafața este determinată în planul de proiecție Stereo 70.

DETALII LINIARE IMOBIL



Date referitoare la teren

Crt	Categorie folosință	Intra vilan	Suprafața (mp)	Tarla	Parcelă	Nr. topo	Observații / Referințe
1	drum	NU	7.012	-	De82	-	

Lungime Segmente

1) Valorile lungimilor segmentelor sunt obținute din proiecție în plan.

Punct început	X / Y	Punct sfârșit	X / Y	Lungime segment	Punct început	X / Y	Punct sfârșit	X / Y	Lungime segment	Punct început	X / Y	Punct sfârșit	X / Y	Lungime segment
1	354.024,36 291.798,71	2	354.007,184 291.802,231	17.533	2	354.007,184 291.802,231	3	353.993,163 291.805,107	14.313	3	353.993,163 291.805,107	4	353.974,261 291.807,599	19.066
4	353.974,261 291.807,599	5	353.969,225 291.808,263	5.08	5	353.969,225 291.808,263	6	353.941,755 291.807,669	27.476	6	353.941,755 291.807,669	7	353.789,547 291.772,584	156.199
7	353.789,547 291.772,584	8	353.765,783 291.767,056	24.398	8	353.765,783 291.767,056	9	353.748,666 291.763,074	17.574	9	353.748,666 291.763,074	10	353.732,746 291.759,371	16.345
10	353.732,746 291.759,371	11	353.726,316 291.757,875	6.602	11	353.726,316 291.757,875	12	353.724,577 291.758,319	1.795	12	353.724,577 291.758,319	13	353.709,135 291.762,262	15.937
13	353.709,135 291.762,262	14	353.698,275 291.765,035	11.208	14	353.698,275 291.765,035	15	353.696,54 291.765,478	1.791	15	353.696,54 291.765,478	16	353.687,751 291.768,224	9.208
16	353.687,751 291.768,224	17	353.677,354 291.771,472	10.893	17	353.677,354 291.771,472	18	353.670,239 291.773,695	7.454	18	353.670,239 291.773,695	19	353.664,004 291.777,984	7.568

Punct început	X / Y	Punct sfârșit	X / Y	Lungime segment	Punct început	X / Y	Punct sfârșit	X / Y	Lungime segment	Punct început	X / Y	Punct sfârșit	X / Y	Lungime segment
19	353.664,004 291.777,984	20	353.659,673 291.780,964	5.257	20	353.659,673 291.780,964	21	353.655,311 291.783,964	5.294	21	353.655,311 291.783,964	22	353.650,264 291.787,436	6.126
22	353.650,264 291.787,436	23	353.647,314 291.789,466	3.581	23	353.647,314 291.789,466	24	353.644,359 291.791,499	3.587	24	353.644,359 291.791,499	25	353.641,397 291.793,536	3.595
25	353.641,397 291.793,536	26	353.632,41 291.799,719	10.909	26	353.632,41 291.799,719	27	353.625,501 291.804,472	8.386	27	353.625,501 291.804,472	28	353.622,786 291.806,139	3.186
28	353.622,786 291.806,139	29	353.613,165 291.812,045	11.289	29	353.613,165 291.812,045	30	353.600,166 291.820,025	15.253	30	353.600,166 291.820,025	31	353.580,639 291.832,013	22.913
31	353.580,639 291.832,013	32	353.560,054 291.844,65	24.154	32	353.560,054 291.844,65	33	353.542,173 291.855,627	20.982	33	353.542,173 291.855,627	34	353.537,374 291.858,573	5.631
34	353.537,374 291.858,573	35	353.535,54 291.859,746	2.177	35	353.535,54 291.859,746	36	353.528,73 291.864,301	8.193	36	353.528,73 291.864,301	37	353.526,733 291.865,578	2.37
37	353.526,733 291.865,578	38	353.508,841 291.877,02	21.238	38	353.508,841 291.877,02	39	353.506,835 291.878,302	2.381	39	353.506,835 291.878,302	40	353.487,254 291.894,736	25.563
40	353.487,254 291.894,736	41	353.483,567 291.897,027	4.341	41	353.483,567 291.897,027	42	353.473,003 291.903,593	12.438	42	353.473,003 291.903,593	43	353.462,323 291.910,23	12.574
43	353.462,323 291.910,23	44	353.451,264 291.917,103	13.021	44	353.451,264 291.917,103	45	353.449,082 291.918,458	2.568	45	353.449,082 291.918,458	46	353.425,443 291.934,728	28.697
46	353.425,443 291.934,728	47	353.419,943 291.938,514	6.677	47	353.419,943 291.938,514	48	353.414,91 291.941,978	6.11	48	353.414,91 291.941,978	49	353.398,47 291.953,293	19.958
49	353.398,47 291.953,293	50	353.394,646 291.955,925	4.642	50	353.394,646 291.955,925	51	353.374,922 291.968,974	23.65	51	353.374,922 291.968,974	52	353.351,74 291.984,329	27.806
52	353.351,74 291.984,329	53	353.342,722 291.990,306	10.819	53	353.342,722 291.990,306	54	353.335,044 291.995,392	9.21	54	353.335,044 291.995,392	55	353.322,014 292.006,066	16.844
55	353.322,014 292.006,066	56	353.315,723 292.010,339	7.605	56	353.315,723 292.010,339	57	353.306,774 292.016,421	10.82	57	353.306,774 292.016,421	58	353.297,847 292.022,488	10.794
58	353.297,847 292.022,488	59	353.289,589 292.028,189	10.035	59	353.289,589 292.028,189	60	353.288,383 292.028,928	1.414	60	353.288,383 292.028,928	61	353.262,749 292.046,674	31.177
61	353.262,749 292.046,674	62	353.257,228 292.050,416	6.67	62	353.257,228 292.050,416	63	353.231,921 292.067,87	30.742	63	353.231,921 292.067,87	64	353.221,113 292.075,324	13.129
64	353.221,113 292.075,324	65	353.205,402 292.086,2	19.108	65	353.205,402 292.086,2	66	353.200,95 292.089,287	5.418	66	353.200,95 292.089,287	67	353.178,55 292.104,817	27.257
67	353.178,55 292.104,817	68	353.160,543 292.117,302	21.912	68	353.160,543 292.117,302	69	353.143,507 292.129,113	20.73	69	353.143,507 292.129,113	70	353.136,417 292.134,029	8.628
70	353.136,417 292.134,029	71	353.130,088 292.138,417	7.701	71	353.130,088 292.138,417	72	353.117,976 292.146,814	14.738	72	353.117,976 292.146,814	73	353.110,036 292.152,32	9.662
73	353.110,036 292.152,32	74	353.083,082 292.171,008	32.799	74	353.083,082 292.171,008	75	353.055,915 292.189,843	33.058	75	353.055,915 292.189,843	76	353.053,559 292.191,476	2.867
76	353.053,559 292.191,476	77	353.047,5 292.195,677	7.373	77	353.047,5 292.195,677	78	353.039,861 292.201,312	9.492	78	353.039,861 292.201,312	79	353.024,754 292.212,455	18.772
79	353.024,754 292.212,455	80	353.009,765 292.223,51	18.625	80	353.009,765 292.223,51	81	352.989,505 292.238,454	25.175	81	352.989,505 292.238,454	82	352.982,766 292.243,425	8.374
82	352.982,766 292.243,425	83	352.975,448 292.248,823	9.093	83	352.975,448 292.248,823	84	352.964,532 292.256,874	13.564	84	352.964,532 292.256,874	85	352.934,996 292.278,66	36.702
85	352.934,996 292.278,66	86	352.929,964 292.281,625	5.841	86	352.929,964 292.281,625	87	352.917,413 292.289,02	14.568	87	352.917,413 292.289,02	88	352.905,181 292.296,226	14.197
88	352.905,181 292.296,226	89	352.891,783 292.304,12	15.551	89	352.891,783 292.304,12	90	352.889,836 292.305,375	2.316	90	352.889,836 292.305,375	91	352.881,963 292.310,45	9.367
91	352.881,963 292.310,45	92	352.881,248 292.310,911	0.851	92	352.881,248 292.310,911	93	352.870,362 292.318,633	13.347	93	352.870,362 292.318,633	94	352.866,614 292.321,24	4.566
94	352.866,614 292.321,24	95	352.855,069 292.329,269	14.062	95	352.855,069 292.329,269	96	352.847,515 292.334,506	9.192	96	352.847,515 292.334,506	97	352.834,336 292.343,643	16.037
97	352.834,336 292.343,643	98	352.812,686 292.358,653	26.344	98	352.812,686 292.358,653	99	352.809,783 292.360,665	3.532	99	352.809,783 292.360,665	100	352.798,497 292.368,49	13.733
100	352.798,497 292.368,49	101	352.793,615 292.372,286	6.184	101	352.793,615 292.372,286	102	352.777,504 292.384,813	20.408	102	352.777,504 292.384,813	103	352.772,735 292.388,521	6.041
103	352.772,735 292.388,521	104	352.747,171 292.408,398	32.382	104	352.747,171 292.408,398	105	352.728,997 292.421,937	22.663	105	352.728,997 292.421,937	106	352.716,738 292.431,056	15.279
106	352.716,738 292.431,056	107	352.706,674 292.437,641	12.027	107	352.706,674 292.437,641	108	352.699,887 292.442,093	8.117	108	352.699,887 292.442,093	109	352.695,429 292.435,739	7.762
109	352.695,429 292.435,739	110	352.700,138 292.432,44	5.75	110	352.700,138 292.432,44	111	352.707,333 292.427,399	8.785	111	352.707,333 292.427,399	112	352.713,155 292.423,184	7.188
112	352.713,155 292.423,184	113	352.719,761 292.418,402	8.155	113	352.719,761 292.418,402	114	352.726,39 292.413,602	8.184	114	352.726,39 292.413,602	115	352.732,672 292.409,054	7.756
115	352.732,672 292.409,054	116	352.738,975 292.404,49	7.782	116	352.738,975 292.404,49	117	352.747,646 292.398,212	10.705	117	352.747,646 292.398,212	118	352.747,916 292.398,026	0.328

Punct început	X / Y	Punct sfârșit	X / Y	Lungime segment	Punct început	X / Y	Punct sfârșit	X / Y	Lungime segment	Punct început	X / Y	Punct sfârșit	X / Y	Lungime segment
118	352.747,916 292.398,026	119	352.757,042 292.391,752	11.075	119	352.757,042 292.391,752	120	352.766,2 292.385,455	11.114	120	352.766,2 292.385,455	121	352.775,393 292.379,134	11.156
121	352.775,393 292.379,134	122	352.784,62 292.372,79	11.197	122	352.784,62 292.372,79	123	352.788,475 292.370,139	4.679	123	352.788,475 292.370,139	124	352.792,723 292.367,219	5.155
124	352.792,723 292.367,219	125	352.796,65 292.364,519	4.766	125	352.796,65 292.364,519	126	352.802,009 292.360,822	6.511	126	352.802,009 292.360,822	127	352.811,328 292.354,393	11.321
127	352.811,328 292.354,393	128	352.820,69 292.347,935	11.373	128	352.820,69 292.347,935	129	352.830,103 292.341,441	11.436	129	352.830,103 292.341,441	130	352.839,567 292.334,912	11.498
130	352.839,567 292.334,912	131	352.849,084 292.328,347	11.562	131	352.849,084 292.328,347	132	352.858,654 292.321,745	11.626	132	352.858,654 292.321,745	133	352.858,957 292.321,536	0.368
133	352.858,957 292.321,536	134	352.869,022 292.314,455	12.306	134	352.869,022 292.314,455	135	352.879,459 292.307,114	12.76	135	352.879,459 292.307,114	136	352.879,57 292.307,035	0.136
136	352.879,57 292.307,035	137	352.890,244 292.300,155	12.699	137	352.890,244 292.300,155	138	352.901,357 292.293,61	12.897	138	352.901,357 292.293,61	139	352.912,491 292.287,054	12.921
139	352.912,491 292.287,054	140	352.923,645 292.280,485	12.945	140	352.923,645 292.280,485	141	352.933,292 292.274,803	11.196	141	352.933,292 292.274,803	142	352.934,716 292.273,753	1.769
142	352.934,716 292.273,753	143	352.943,986 292.266,915	11.519	143	352.943,986 292.266,915	144	352.953,327 292.260,025	11.607	144	352.953,327 292.260,025	145	352.962,74 292.253,082	11.697
145	352.962,74 292.253,082	146	352.972,228 292.246,083	11.79	146	352.972,228 292.246,083	147	352.991,854 292.231,606	24.388	147	352.991,854 292.231,606	148	353.011,79 292.216,901	24.773
148	353.011,79 292.216,901	149	353.031,161 292.202,613	24.07	149	353.031,161 292.202,613	150	353.041,172 292.195,228	12.44	150	353.041,172 292.195,228	151	353.045,73 292.191,866	5.664
151	353.045,73 292.191,866	152	353.051,374 292.187,959	6.864	152	353.051,374 292.187,959	153	353.061,734 292.180,787	12.6	153	353.061,734 292.180,787	154	353.072,355 292.173,435	12.917
154	353.072,355 292.173,435	155	353.082,834 292.166,181	12.745	155	353.082,834 292.166,181	156	353.093,375 292.158,884	12.82	156	353.093,375 292.158,884	157	353.103,979 292.151,543	12.897
157	353.103,979 292.151,543	158	353.114,648 292.144,158	12.976	158	353.114,648 292.144,158	159	353.135,717 292.129,574	25.624	159	353.135,717 292.129,574	160	353.144,694 292.123,359	10.918
160	353.144,694 292.123,359	161	353.166,153 292.108,505	26.098	161	353.166,153 292.108,505	162	353.178,682 292.099,831	15.239	162	353.178,682 292.099,831	163	353.189,361 292.092,439	12.988
163	353.189,361 292.092,439	164	353.214,395 292.075,11	30.447	164	353.214,395 292.075,11	165	353.238,326 292.058,544	29.105	165	353.238,326 292.058,544	166	353.249,419 292.050,865	13.492
166	353.249,419 292.050,865	167	353.260,593 292.043,129	13.591	167	353.260,593 292.043,129	168	353.269,797 292.036,758	11.194	168	353.269,797 292.036,758	169	353.280,605 292.029,276	13.145
169	353.280,605 292.029,276	170	353.287,852 292.024,26	8.814	170	353.287,852 292.024,26	171	353.305,108 292.012,633	20.808	171	353.305,108 292.012,633	172	353.310,46 292.009,027	6.453
172	353.310,46 292.009,027	173	353.319,623 292.002,853	11.049	173	353.319,623 292.002,853	174	353.330,611 291.993,853	14.203	174	353.330,611 291.993,853	175	353.332,666 291.992,169	2.657
175	353.332,666 291.992,169	176	353.335,737 291.990,135	3.684	176	353.335,737 291.990,135	177	353.351,12 291.979,943	18.453	177	353.351,12 291.979,943	178	353.362,668 291.972,292	13.853
178	353.362,668 291.972,292	179	353.374,292 291.964,591	13.944	179	353.374,292 291.964,591	180	353.390,5 291.953,852	19.443	180	353.390,5 291.953,852	181	353.403,685 291.944,755	16.019
181	353.403,685 291.944,755	182	353.411,586 291.939,303	9.599	182	353.411,586 291.939,303	183	353.443,174 291.917,508	38.377	183	353.443,174 291.917,508	184	353.447,208 291.914,724	4.901
184	353.447,208 291.914,724	185	353.485,413 291.890,97	44.987	185	353.485,413 291.890,97	186	353.485,578 291.890,831	0.216	186	353.485,578 291.890,831	187	353.495,465 291.882,533	12.908
187	353.495,465 291.882,533	188	353.505,019 291.874,515	12.473	188	353.505,019 291.874,515	189	353.511,575 291.870,322	7.782	189	353.511,575 291.870,322	190	353.528,699 291.859,372	20.326
190	353.528,699 291.859,372	191	353.535,25 291.855,183	7.776	191	353.535,25 291.855,183	192	353.560,576 291.839,636	29.717	192	353.560,576 291.839,636	193	353.594,127 291.819,039	39.369
193	353.594,127 291.819,039	194	353.620,843 291.802,638	31.349	194	353.620,843 291.802,638	195	353.623,32 291.801,118	2.906	195	353.623,32 291.801,118	196	353.645,388 291.785,936	26.786
196	353.645,388 291.785,936	197	353.668,47 291.770,057	28.016	197	353.668,47 291.770,057	198	353.671,006 291.769,265	2.657	198	353.671,006 291.769,265	199	353.695,448 291.761,628	25.607
199	353.695,448 291.761,628	200	353.699,597 291.760,569	4.282	200	353.699,597 291.760,569	201	353.726,272 291.753,758	27.531	201	353.726,272 291.753,758	202	353.770,804 291.764,117	45.721
202	353.770,804 291.764,117	203	353.790,449 291.768,687	20.17	203	353.790,449 291.768,687	204	353.835,464 291.779,063	46.195	204	353.835,464 291.779,063	205	353.864,712 291.785,805	30.015
205	353.864,712 291.785,805	206	353.942,074 291.803,638	79.391	206	353.942,074 291.803,638	207	353.948,989 291.803,163	6.931	207	353.948,989 291.803,163	208	353.952,829 291.802,9	3.849
208	353.952,829 291.802,9	209	353.990,118 291.800,342	37.377	209	353.990,118 291.800,342	210	353.992,655 291.800,167	2.543	210	353.992,655 291.800,167	211	354.052,971 291.788,819	61.374
211	354.052,971 291.788,819	212	354.056,509 291.790,688	4.001	212	354.056,509 291.790,688	213	354.065,153 291.795,254	9.776	213	354.065,153 291.795,254	214	354.074,505 291.813,918	20.876
214	354.074,505 291.813,918	215	354.071,654 291.817,158	4.316	215	354.071,654 291.817,158	216	354.066,752 291.807,375	10.942	216	354.066,752 291.807,375	217	354.066,735 291.807,34	0.039

Punct început	X / Y	Punct sfârșit	X / Y	Lungime segment	Punct început	X / Y	Punct sfârșit	X / Y	Lungime segment	Punct început	X / Y	Punct sfârșit	X / Y	Lungime segment
217	354.066,735 291.807,34	218	354.062,237 291.798,364	10.04	218	354.062,237 291.798,364	219	354.050,419 291.793,369	12.83	219	354.050,419 291.793,369	1	354.024,36 291.798,71	26.60 1

** Lungimile segmentelor sunt determinate în planul de proiecție Stereo 70 și sunt rotunjite la 1 milimetru.

*** Distanța dintre puncte este formată din segmente cumulate ce sunt mai mici decât valoarea 1 milimetru.

**DATE DESPRE IMOBILUL NR. 10414**

Oficiul de Cadastru și Publicitate Imobiliară DOLJ
Biroul de Cadastru și Publicitate Imobiliară Craiova

A. Partea I. Descrierea imobilului

TEREN Extravilan

Adresa: Jud. Dolj, De81

Nr. Crt	Nr cadastral Nr. topografic	Suprafața* (mp)	Observații / Referințe
A1		1.959	Sector cadastral:8 Teren neimprejmuit;

B. Partea II. Proprietari și acte

Inscrieri privitoare la dreptul de proprietate și alte drepturi reale		Referințe
/		
Act Normativ nr. LEGEA 7, din 13/03/1996 emis de PARLAMENTUL ROMANIEI;		
B1	Inscrierea provizorie, drept de PROPRIETATE, dobandit prin Lege, cota actuala 1/1, cota initiala 1/1 1) NEIDENTIFICAT NEIDENTIFICAT	A1

C. Partea III. SARCINI .

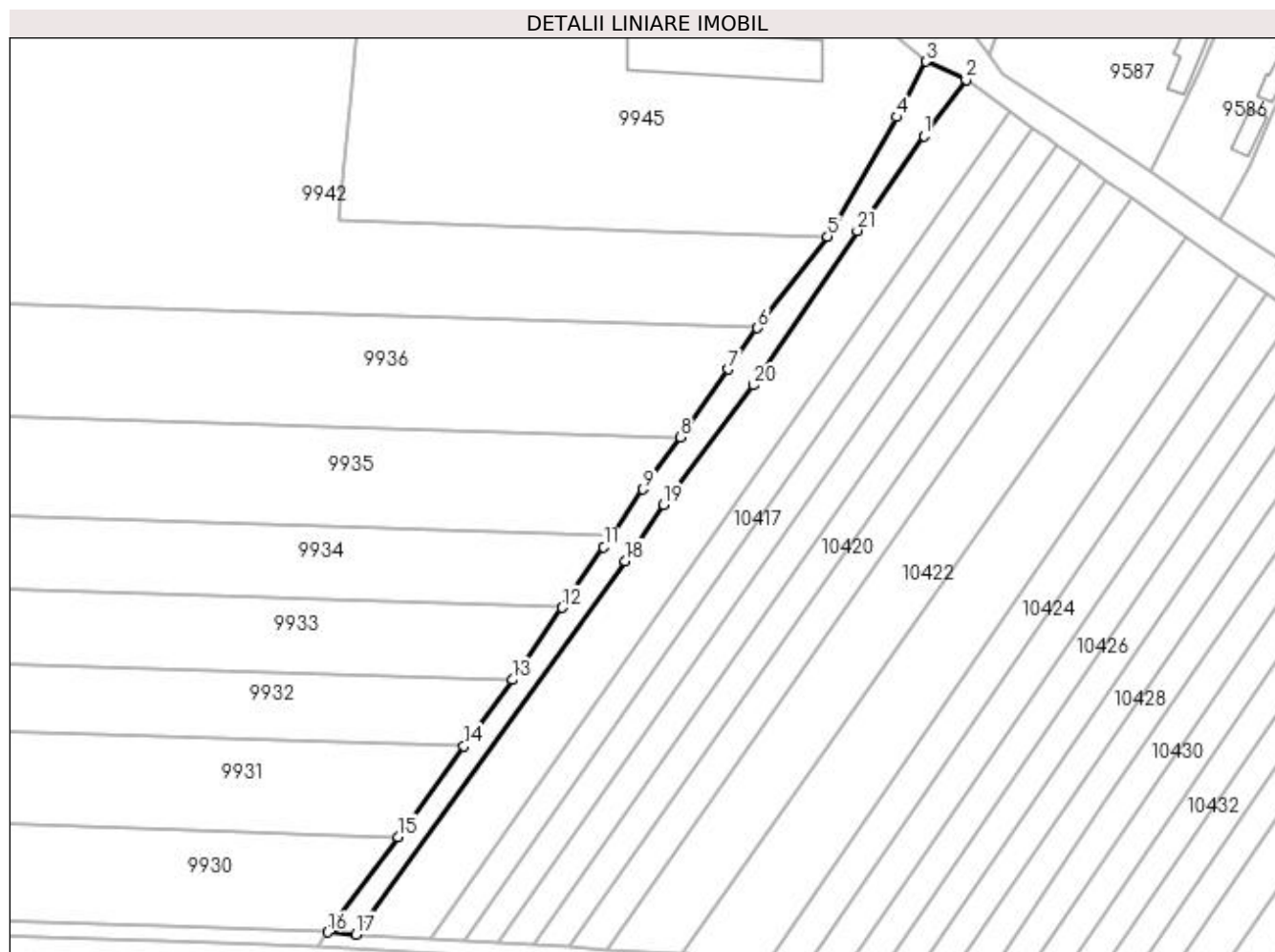
Inscrieri privind dezmembramintele dreptului de proprietate, drepturi reale de garanție și sarcini	Referințe
NU SUNT	

Anexa Nr. 1 La Partea I

Teren

Nr cadastral	Suprafața (mp)*	Observații / Referințe
	1.959	

* Suprafața este determinată în planul de proiecție Stereo 70.



Date referitoare la teren

Crt	Categorie folosință	Intra vilan	Suprafața (mp)	Tarla	Parcelă	Nr. topo	Observații / Referințe
1	drum	NU	1.959	-	De81	-	

Lungime Segmente

1) Valorile lungimilor segmentelor sunt obținute din proiecție în plan.

Punct început	X / Y	Punct sfârșit	X / Y	Lungime segment (** (m)
1	352.581,355 292.493,897	2	352.592,671 292.508,954	18.835
3	352.581,924 292.513,79	4	352.574,032 292.498,961	16.798
5	352.555,551 292.467,057	6	352.536,834 292.442,525	30.857
7	352.529,076 292.431,466	8	352.516,181 292.413,295	22.282
9	352.506,26 292.399,315	10	352.497,767 292.386,886	15.054

Punct început	X / Y	Punct sfârșit	X / Y	Lungime segment (** (m)
2	352.592,671 292.508,954	3	352.581,924 292.513,79	11.785
4	352.574,032 292.498,961	5	352.555,551 292.467,057	36.87
6	352.536,834 292.442,525	7	352.529,076 292.431,466	13.509
8	352.516,181 292.413,295	9	352.506,26 292.399,315	17.143
10	352.497,767 292.386,886	11	352.495,726 292.383,899	3.618

Punct început	X / Y	Punct sfârșit	X / Y	Lungime segment (** (m)
11	352.495,726 292.383,899	12	352.484,565 292.367,713	19.661
13	352.471,262 292.348,422	14	352.458,294 292.330,669	21.985
15	352.440,599 292.306,445	16	352.421,907 292.280,856	31.689
17	352.429,429 292.280,313	18	352.501,476 292.380,209	123.166
19	352.511,714 292.395,239	20	352.535,756 292.427,198	39.992
21	352.563,567 292.468,564	1	352.581,355 292.493,897	30.954

Punct început	X / Y	Punct sfârșit	X / Y	Lungime segment (** (m)
12	352.484,565 292.367,713	13	352.471,262 292.348,422	23.433
14	352.458,294 292.330,669	15	352.440,599 292.306,445	29.999
16	352.421,907 292.280,856	17	352.429,429 292.280,313	7.542
18	352.501,476 292.380,209	19	352.511,714 292.395,239	18.186
20	352.535,756 292.427,198	21	352.563,567 292.468,564	49.846

** Lungimile segmentelor sunt determinate în planul de proiecție Stereo 70 și sunt rotunjite la 1 milimetru.

*** Distanța dintre puncte este formată din segmente cumulate ce sunt mai mici decât valoarea 1 milimetru.

**DATE DESPRE IMOBILUL NR. 10415**

Oficiul de Cadastru și Publicitate Imobiliară DOLJ
Biroul de Cadastru și Publicitate Imobiliară Craiova

A. Partea I. Descrierea imobilului

TEREN Extravilan

Adresa: Jud. Dolj, De58

Nr. Crt	Nr cadastral Nr. topografic	Suprafața* (mp)	Observații / Referințe
A1		6.838	Sector cadastral:8 Teren neimprejmuit;

B. Partea II. Proprietari și acte

Inscrieri privitoare la dreptul de proprietate și alte drepturi reale		Referințe
/		
Act Normativ nr. LEGEA 7, din 13/03/1996 emis de PARLAMENTUL ROMANIEI;		
B1	Inscrierea provizorie, drept de PROPRIETATE, dobandit prin Lege, cota actuala 1/1, cota initiala 1/1 1) NEIDENTIFICAT NEIDENTIFICAT	A1

C. Partea III. SARCINI .

Inscrieri privind dezmembramintele dreptului de proprietate, drepturi reale de garanție și sarcini	Referințe
NU SUNT	

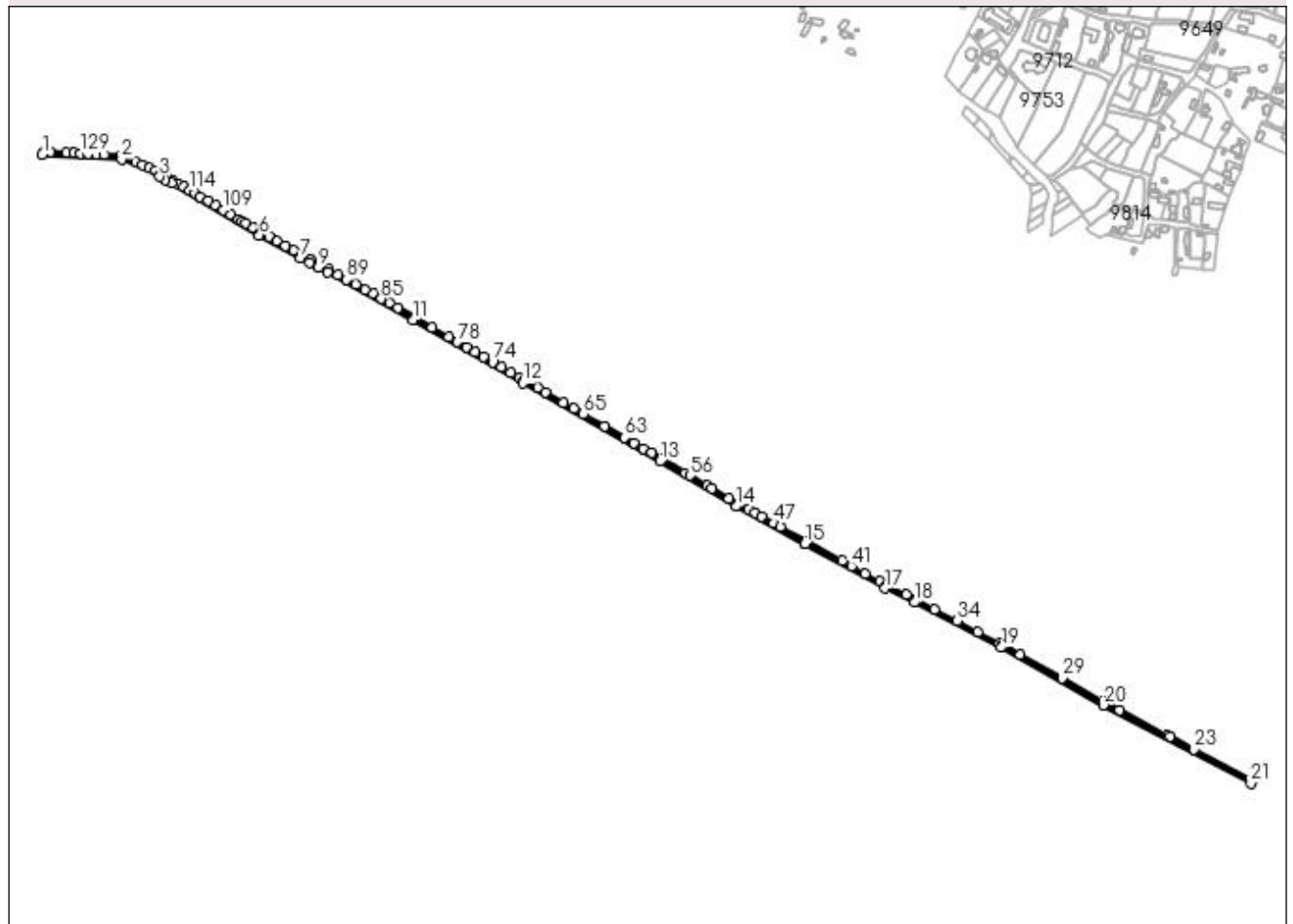
Anexa Nr. 1 La Partea I

Teren

Nr cadastral	Suprafața (mp)*	Observații / Referințe
	6.838	

* Suprafața este determinată în planul de proiecție Stereo 70.

DETALII LINIARE IMOBIL



Date referitoare la teren

Crt	Categorie folosință	Intra vilan	Suprafața (mp)	Tarla	Parcelă	Nr. topo	Observații / Referințe
1	drum	NU	6.838	-	De58	-	

Lungime Segmente

1) Valorile lungimilor segmentelor sunt obținute din proiecție în plan.

Punct început	X / Y	Punct sfârșit	X / Y	Lungime segment	Punct început	X / Y	Punct sfârșit	X / Y	Lungime segment	Punct început	X / Y	Punct sfârșit	X / Y	Lungime segment
1	352.419,045 292.276,938	2	352.517,845 292.270,918	98.983	2	352.517,845 292.270,918	3	352.565,559 292.249,271	52.395	3	352.565,559 292.249,271	4	352.572,356 292.245,279	7.883
4	352.572,356 292.245,279	5	352.580,024 292.240,775	8.893	5	352.580,024 292.240,775	6	352.690,034 292.176,156	127.585	6	352.690,034 292.176,156	7	352.741,15 292.147,937	58.388
7	352.741,15 292.147,937	8	352.752,202 292.141,836	12.624	8	352.752,202 292.141,836	9	352.763,309 292.135,704	12.687	9	352.763,309 292.135,704	10	352.774,472 292.129,542	12.751
10	352.774,472 292.129,542	11	352.881,779 292.070,304	122.572	11	352.881,779 292.070,304	12	353.018,601 291.991,56	157.863	12	353.018,601 291.991,56	13	353.189,64 291.893,925	196.944
13	353.189,64 291.893,925	14	353.284,828 291.837,597	110.606	14	353.284,828 291.837,597	15	353.370,764 291.790,884	97.812	15	353.370,764 291.790,884	16	353.370,799 291.790,864	0.04
16	353.370,799 291.790,864	17	353.470,643 291.735,594	114.121	17	353.470,643 291.735,594	18	353.507,397 291.718,109	40.701	18	353.507,397 291.718,109	19	353.615,609 291.661,868	121.954

Punct început	X / Y	Punct sfârșit	X / Y	Lungime segment	Punct început	X / Y	Punct sfârșit	X / Y	Lungime segment	Punct început	X / Y	Punct sfârșit	X / Y	Lungime segment
19	353.615,609 291.661,868	20	353.742,822 291.589,887	146.166	20	353.742,822 291.589,887	21	353.927,074 291.492,425	208.441	21	353.927,074 291.492,425	22	353.929,344 291.495,75	4.026
22	353.929,344 291.495,75	23	353.856,419 291.534,324	82.499	23	353.856,419 291.534,324	24	353.825,945 291.550,444	34.475	24	353.825,945 291.550,444	25	353.822,807 291.552,103	3.55
25	353.822,807 291.552,103	26	353.763,122 291.583,675	67.521	26	353.763,122 291.583,675	27	353.744,742 291.593,396	20.792	27	353.744,742 291.593,396	28	353.742,723 291.594,539	2.32
28	353.742,723 291.594,539	29	353.691,755 291.623,378	58.561	29	353.691,755 291.623,378	30	353.639,233 291.653,097	60.347	30	353.639,233 291.653,097	31	353.617,517 291.665,384	24.951
31	353.617,517 291.665,384	32	353.613,757 291.667,338	4.237	32	353.613,757 291.667,338	33	353.586,68 291.681,411	30.516	33	353.586,68 291.681,411	34	353.560,419 291.695,06	29.596
34	353.560,419 291.695,06	35	353.532,61 291.709,513	31.341	35	353.532,61 291.709,513	36	353.509,179 291.721,691	26.407	36	353.509,179 291.721,691	37	353.497,46 291.727,266	12.978
37	353.497,46 291.727,266	38	353.472,473 291.739,153	27.67	38	353.472,473 291.739,153	39	353.463,855 291.743,924	9.851	39	353.463,855 291.743,924	40	353.446,101 291.753,752	20.293
40	353.446,101 291.753,752	41	353.428,58 291.763,451	20.026	41	353.428,58 291.763,451	42	353.416,95 291.769,889	13.293	42	353.416,95 291.769,889	43	353.373,352 291.794,023	49.832
43	353.373,352 291.794,023	44	353.372,76 291.794,351	0.677	44	353.372,76 291.794,351	45	353.372,712 291.794,378	0.055	45	353.372,712 291.794,378	46	353.339,766 291.812,286	37.498
46	353.339,766 291.812,286	47	353.331,365 291.816,853	9.562	47	353.331,365 291.816,853	48	353.316,846 291.824,745	16.525	48	353.316,846 291.824,745	49	353.308,452 291.829,371	9.584
49	353.308,452 291.829,371	50	353.299,789 291.834,017	9.83	50	353.299,789 291.834,017	51	353.287,563 291.840,663	13.916	51	353.287,563 291.840,663	52	353.286,802 291.841,076	0.866
52	353.286,802 291.841,076	53	353.275,65 291.847,675	12.958	53	353.275,65 291.847,675	54	353.254,385 291.860,259	24.709	54	353.254,385 291.860,259	55	353.248,951 291.863,475	6.314
55	353.248,951 291.863,475	56	353.227,309 291.876,282	25.147	56	353.227,309 291.876,282	57	353.221,756 291.879,568	6.452	57	353.221,756 291.879,568	58	353.191,65 291.897,383	34.982
58	353.191,65 291.897,383	59	353.190,631 291.897,965	1.173	59	353.190,631 291.897,965	60	353.179,176 291.904,504	13.19	60	353.179,176 291.904,504	61	353.169,422 291.910,072	11.231
61	353.169,422 291.910,072	62	353.157,58 291.916,832	13.636	62	353.157,58 291.916,832	63	353.145,824 291.923,542	13.536	63	353.145,824 291.923,542	64	353.120,461 291.938,02	29.204
64	353.120,461 291.938,02	65	353.093,93 291.953,165	30.549	65	353.093,93 291.953,165	66	353.082,613 291.959,625	13.031	66	353.082,613 291.959,625	67	353.069,335 291.967,205	15.289
67	353.069,335 291.967,205	68	353.046,592 291.980,187	26.187	68	353.046,592 291.980,187	69	353.037,079 291.985,618	10.954	69	353.037,079 291.985,618	70	353.020,591 291.995,03	18.985
70	353.020,591 291.995,03	71	353.014,764 291.998,383	6.723	71	353.014,764 291.998,383	72	353.003,483 292.004,876	13.016	72	353.003,483 292.004,876	73	352.992,27 292.011,329	12.937
73	352.992,27 292.011,329	74	352.981,125 292.017,743	12.859	74	352.981,125 292.017,743	75	352.970,045 292.024,12	12.784	75	352.970,045 292.024,12	76	352.959,244 292.030,336	12.462
76	352.959,244 292.030,336	77	352.948,292 292.036,639	12.636	77	352.948,292 292.036,639	78	352.937,407 292.042,904	12.559	78	352.937,407 292.042,904	79	352.926,601 292.049,123	12.468
79	352.926,601 292.049,123	80	352.905,694 292.061,155	24.122	80	352.905,694 292.061,155	81	352.884,176 292.073,539	24.827	81	352.884,176 292.073,539	82	352.883,743 292.073,788	0.499
82	352.883,743 292.073,788	83	352.862,752 292.085,377	23.978	83	352.862,752 292.085,377	84	352.852,392 292.091,096	11.834	84	352.852,392 292.091,096	85	352.842,114 292.096,77	11.74
85	352.842,114 292.096,77	86	352.831,915 292.102,4	11.65	86	352.831,915 292.102,4	87	352.821,794 292.107,987	11.561	87	352.821,794 292.107,987	88	352.810,416 292.114,269	12.997
88	352.810,416 292.114,269	89	352.799,058 292.120,538	12.973	89	352.799,058 292.120,538	90	352.787,722 292.126,797	12.949	90	352.787,722 292.126,797	91	352.776,405 292.133,044	12.927
91	352.776,405 292.133,044	92	352.765,242 292.139,206	12.751	92	352.765,242 292.139,206	93	352.765,122 292.139,272	0.137	93	352.765,122 292.139,272	94	352.754,135 292.145,338	12.55
94	352.754,135 292.145,338	95	352.753,903 292.145,466	0.265	95	352.753,903 292.145,466	96	352.743,083 292.151,439	12.359	96	352.743,083 292.151,439	97	352.742,76 292.151,618	0.369
97	352.742,76 292.151,618	98	352.732,537 292.157,261	11.677	98	352.732,537 292.157,261	99	352.722,37 292.162,873	11.613	99	352.722,37 292.162,873	100	352.712,26 292.168,455	11.549
100	352.712,26 292.168,455	101	352.702,205 292.174,005	11.485	101	352.702,205 292.174,005	102	352.692,204 292.179,526	11.424	102	352.692,204 292.179,526	103	352.692,014 292.179,632	0.218
103	352.692,014 292.179,632	104	352.682,418 292.185,268	11.129	104	352.682,418 292.185,268	105	352.672,673 292.190,992	11.302	105	352.672,673 292.190,992	106	352.668,219 292.193,609	5.166
106	352.668,219 292.193,609	107	352.664,176 292.195,983	4.688	107	352.664,176 292.195,983	108	352.654,499 292.201,667	11.223	108	352.654,499 292.201,667	109	352.644,858 292.207,33	11.181
109	352.644,858 292.207,33	110	352.635,253 292.212,972	11.139	110	352.635,253 292.212,972	111	352.625,683 292.218,594	11.099	111	352.625,683 292.218,594	112	352.616,153 292.224,192	11.053
112	352.616,153 292.224,192	113	352.609,43 292.228,141	7.797	113	352.609,43 292.228,141	114	352.602,73 292.232,076	7.77	114	352.602,73 292.232,076	115	352.595,661 292.236,229	8.199
115	352.595,661 292.236,229	116	352.588,616 292.240,367	8.17	116	352.588,616 292.240,367	117	352.582,05 292.244,224	7.615	117	352.582,05 292.244,224	118	352.574,382 292.248,728	8.893

Punct început	X / Y	Punct sfârșit	X / Y	Lungime segment	Punct început	X / Y	Punct sfârșit	X / Y	Lungime segment	Punct început	X / Y	Punct sfârșit	X / Y	Lungime segment
118	352.574,382 292.248,728	119	352.567,404 292.252,827	8.093	119	352.567,404 292.252,827	120	352.559,975 292.256,197	8.158	120	352.559,975 292.256,197	121	352.552,595 292.259,545	8.104
121	352.552,595 292.259,545	122	352.544,05 292.263,422	9.383	122	352.544,05 292.263,422	123	352.535,571 292.267,268	9.31	123	352.535,571 292.267,268	124	352.518,826 292.274,865	18.388
124	352.518,826 292.274,865	125	352.516,816 292.274,988	2.014	125	352.516,816 292.274,988	126	352.496,317 292.276,237	20.537	126	352.496,317 292.276,237	127	352.486,401 292.276,841	9.934
127	352.486,401 292.276,841	128	352.476,688 292.277,433	9.731	128	352.476,688 292.277,433	129	352.467,168 292.278,013	9.538	129	352.467,168 292.278,013	130	352.458,269 292.278,556	8.916
130	352.458,269 292.278,556	131	352.449,094 292.279,115	9.192	131	352.449,094 292.279,115	132	352.429,429 292.280,313	19.701	132	352.429,429 292.280,313	133	352.421,907 292.280,856	7.542
133	352.421,907 292.280,856	1	352.419,045 292.276,938	4.852										

** Lungimile segmentelor sunt determinate în planul de proiecție Stereo 70 și sunt rotunjite la 1 milimetru.

*** Distanța dintre puncte este formată din segmente cumulate ce sunt mai mici decât valoarea 1 milimetru.

**DATE DESPRE IMOBILUL NR. 10416**

Oficiul de Cadastru și Publicitate Imobiliară DOLJ
Biroul de Cadastru și Publicitate Imobiliară Craiova

A. Partea I. Descrierea imobilului

TEREN Extravilan

Adresa: Jud. Dolj, T31, P1

Nr. Crt	Nr cadastral Nr. topografic	Suprafața* (mp)	Observații / Referințe
A1		4.200	Sector cadastral:8 Teren neimprejmuit;

B. Partea II. Proprietari și acte

Inscrieri privitoare la dreptul de proprietate și alte drepturi reale	Referințe
/	
Act Administrativ nr. TDP 1137-59090, din 17/01/1995 emis de CJSIPT DOLJ;	
B1	A1
Intabulare, drept de PROPRIETATE, dobândit prin Reconstituire, cota actuala 1/1, cota initiala 1/1	
1) ULMEANU CONSTANTIN, LIPSĂ CNP	

C. Partea III. SARCINI .

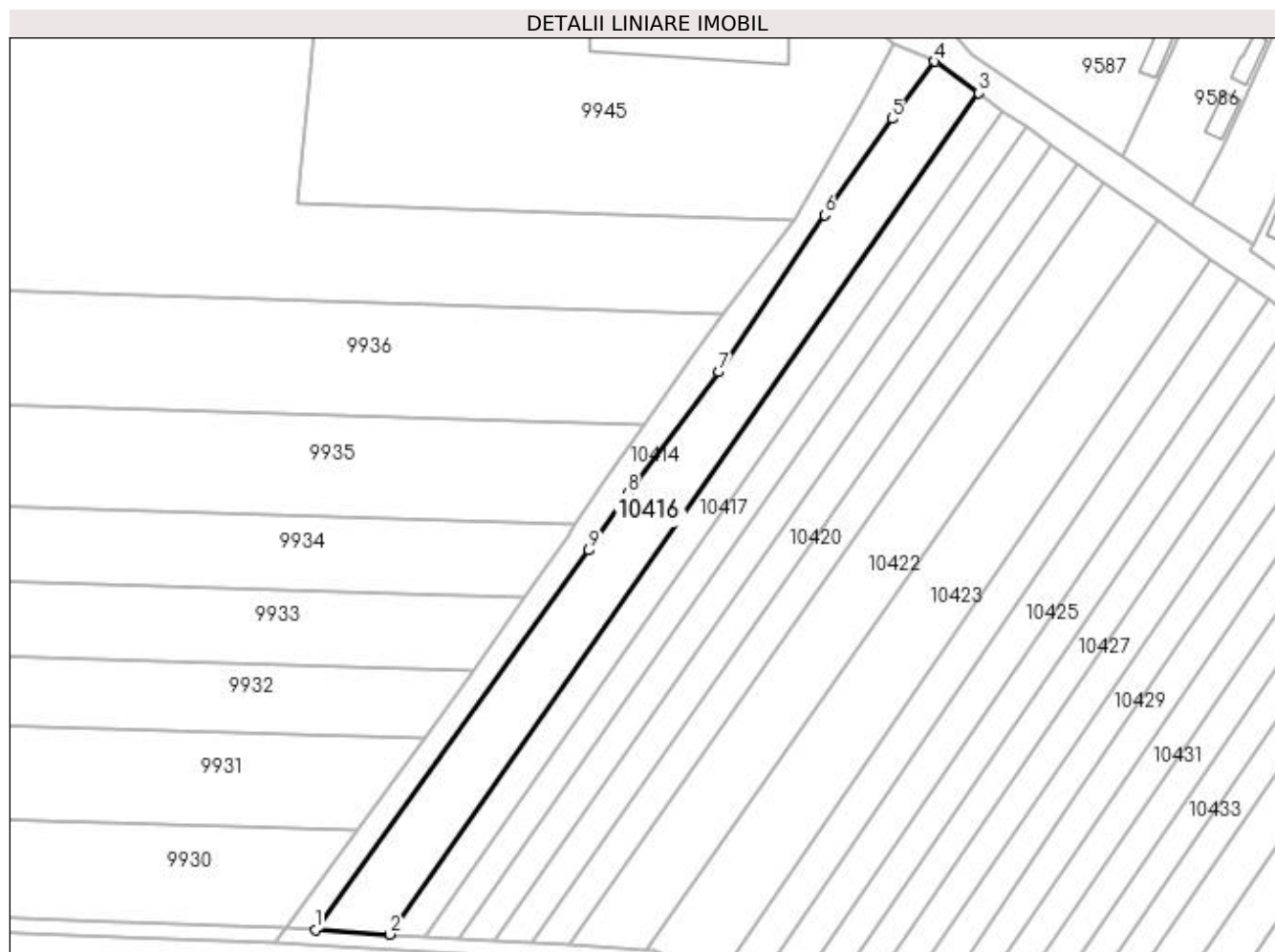
Inscrieri privind dezmembramintele dreptului de proprietate, drepturi reale de garanție și sarcini	Referințe
NU SUNT	

Anexa Nr. 1 La Partea I

Teren

Nr cadastral	Suprafața (mp)*	Observații / Referințe
	4.200	

* Suprafața este determinată în planul de proiecție Stereo 70.



Date referitoare la teren

Crt	Categorie folosință	Intra vilan	Suprafața (mp)	Tarla	Parcelă	Nr. topo	Observații / Referințe
1	arabil	NU	4.200	31	1	-	

Lungime Segmente

1) Valorile lungimilor segmentelor sunt obținute din proiecție în plan.

Punct început	X / Y	Punct sfârșit	X / Y	Lungime segment (** (m)
1	352.429,429 292.280,313	2	352.449,094 292.279,115	19.701
2	352.449,094 292.279,115	3	352.604,295 292.500,618	270.464
3	352.604,295 292.500,618	4	352.592,671 292.508,954	14.304
4	352.592,671 292.508,954	5	352.581,355 292.493,897	18.835
5	352.581,355 292.493,897	6	352.563,567 292.468,564	30.954

Punct început	X / Y	Punct sfârșit	X / Y	Lungime segment (** (m)
6	352.563,567 292.468,564	7	352.535,756 292.427,198	49.846
7	352.535,756 292.427,198	8	352.511,714 292.395,239	39.992
8	352.511,714 292.395,239	9	352.501,476 292.380,209	18.186
9	352.501,476 292.380,209	1	352.429,429 292.280,313	123.166

** Lungimile segmentelor sunt determinate în planul de proiecție Stereo 70 și sunt rotunjite la 1 milimetru.

*** Distanța dintre puncte este formată din segmente cumulate ce sunt mai mici decât valoarea 1 milimetru.

**DATE DESPRE IMOBILUL NR. 10417**

Oficiul de Cadastru și Publicitate Imobiliară DOLJ
Biroul de Cadastru și Publicitate Imobiliară Craiova

A. Partea I. Descrierea imobilului

TEREN Extravilan

Adresa: Jud. Dolj, T31, P2

Nr. Crt	Nr cadastral Nr. topografic	Suprafața* (mp)	Observații / Referințe
A1		2.100	Sector cadastral:8 Teren neimprejmuit;

B. Partea II. Proprietari și acte

Inscrieri privitoare la dreptul de proprietate și alte drepturi reale	Referințe
/	
Act Administrativ nr. TDP 717-9687, din 07/04/1994 emis de CJSIPT DOLJ;	
B1	A1
Intabulare, drept de PROPRIETATE, dobândit prin Reconstituire, cota actuala 1/1, cota initiala 1/1 1) ULMEANU CONSTANTIN, LIPSA CNP	

C. Partea III. SARCINI .

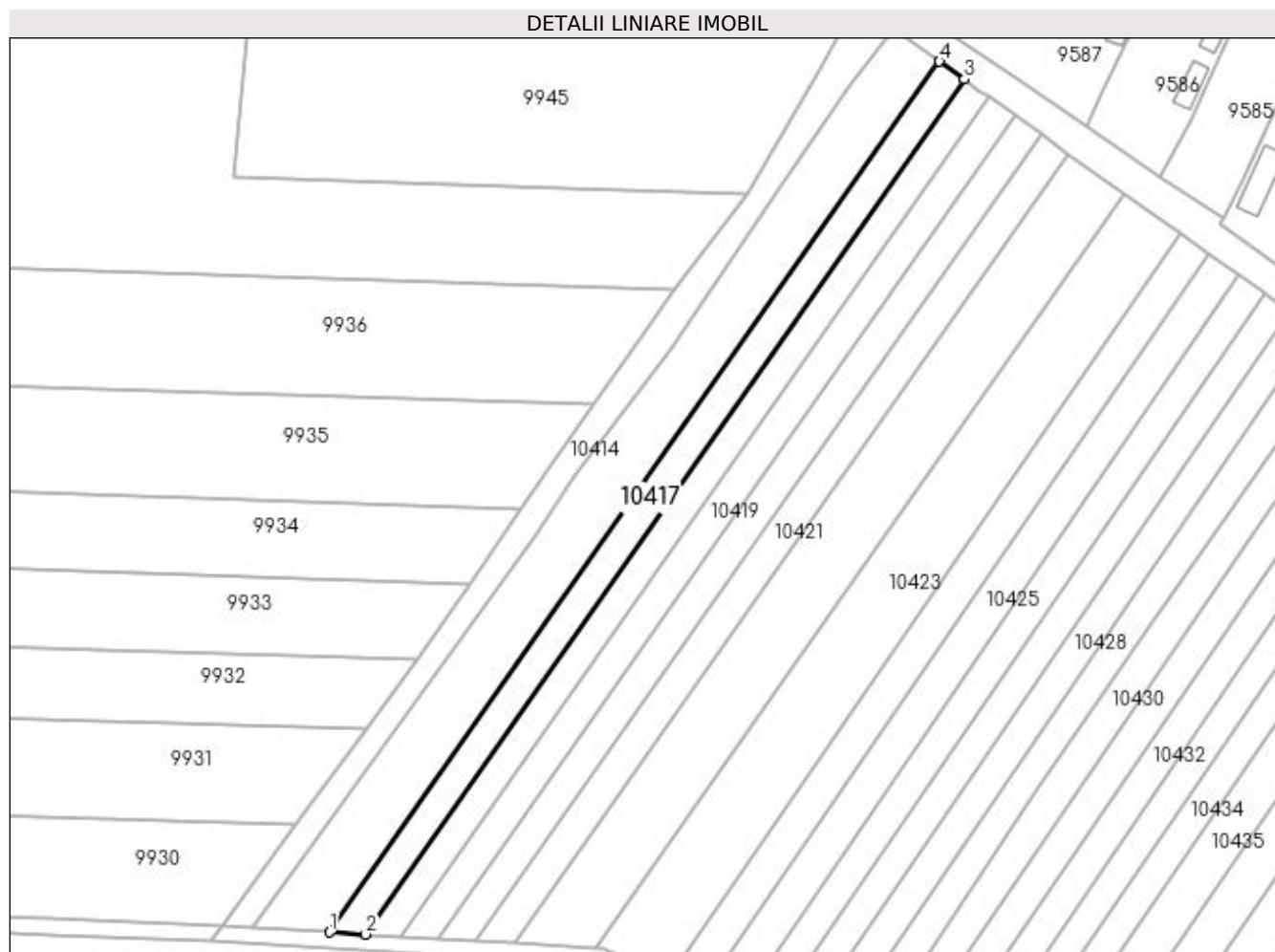
Inscrieri privind dezmembramintele dreptului de proprietate, drepturi reale de garanție și sarcini	Referințe
NU SUNT	

Anexa Nr. 1 La Partea I

Teren

Nr cadastral	Suprafața (mp)*	Observații / Referințe
	2.100	

* Suprafața este determinată în planul de proiecție Stereo 70.



Date referitoare la teren

Crt	Categorie folosință	Intravilan	Suprafața (mp)	Tarla	Parcelă	Nr. topo	Observații / Referințe
1	arabil	NU	2.100	31	2	-	

Lungime Segmente

1) Valorile lungimilor segmentelor sunt obținute din proiecție în plan.

Punct început	X / Y	Punct sfârșit	X / Y	Lungime segment (** (m)
1	352.449,094 292.279,115	2	352.458,269 292.278,556	9.192
2	352.458,269 292.278,556	3	352.610,662 292.496,051	265.571
3	352.610,662 292.496,051	4	352.604,295 292.500,618	7.836
4	352.604,295 292.500,618	1	352.449,094 292.279,115	270.464

**** Lungimile segmentelor sunt determinate în planul de proiecție Stereo 70 și sunt rotunjite la 1 milimetru.**

***** Distanța dintre puncte este formată din segmente cumulate ce sunt mai mici decât valoarea 1 milimetru.**

**DATE DESPRE IMOBILUL NR. 10418**

Oficiul de Cadastru și Publicitate Imobiliară DOLJ
Biroul de Cadastru și Publicitate Imobiliară Craiova

A. Partea I. Descrierea imobilului

TEREN Extravilan

Adresa: Jud. Dolj, T31, P3

Nr. Crt	Nr cadastral Nr. topografic	Suprafața* (mp)	Observații / Referințe
A1		2.000	Sector cadastral:8 Teren neimprejmuit;

B. Partea II. Proprietari și acte

Inscrieri privitoare la dreptul de proprietate și alte drepturi reale	Referințe
/	
Act Administrativ nr. TDP 1105-59090, din 16/01/1995 emis de CJSIPT DOLJ;	
B1	A1
Intabulare, drept de PROPRIETATE, dobandit prin Reconstituire, cota actuala 1/1, cota initiala 1/1 1) GRĂDINARU ION, LIPSĂ CNP	

C. Partea III. SARCINI .

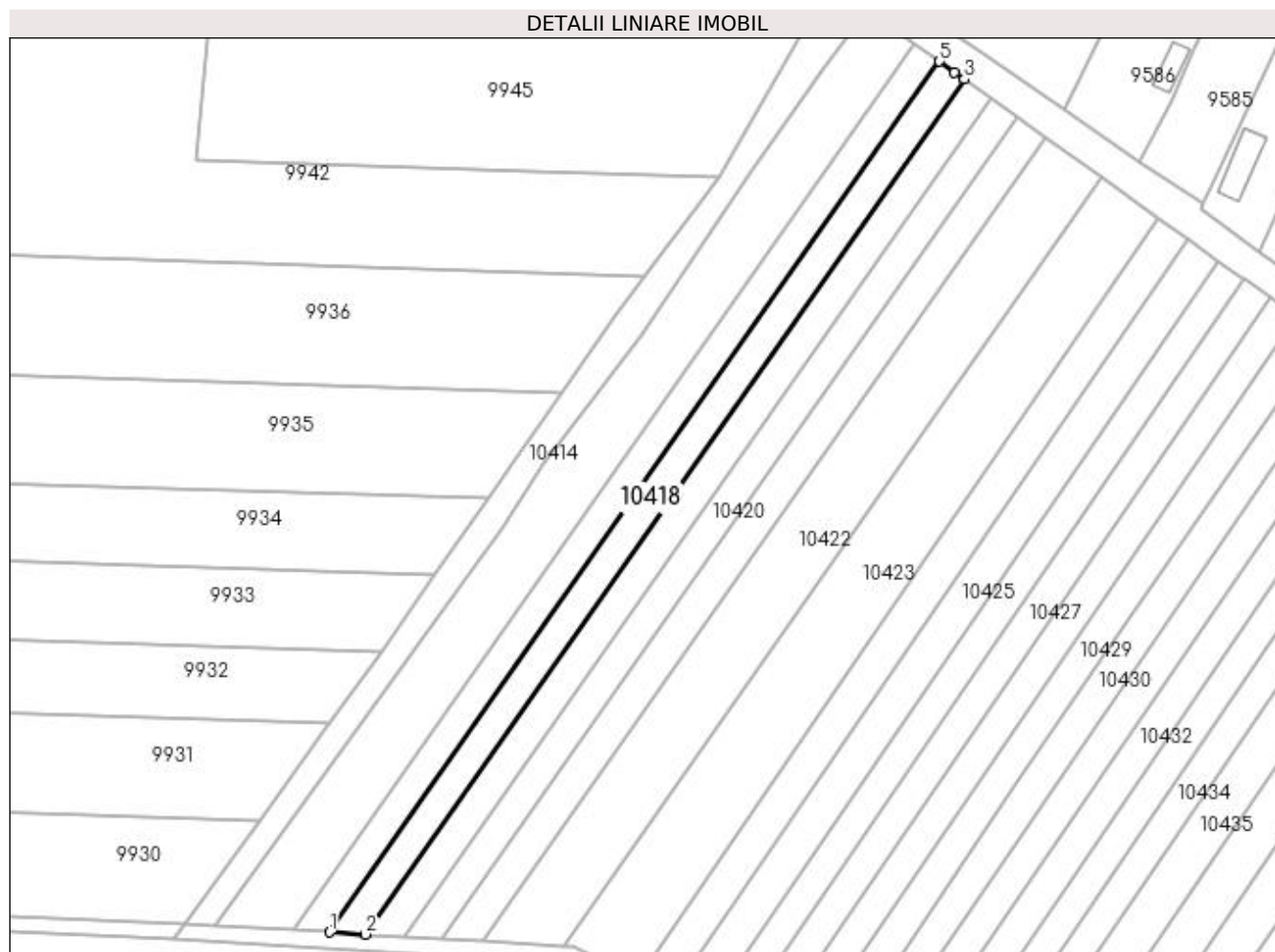
Inscrieri privind dezmembramintele dreptului de proprietate, drepturi reale de garanție și sarcini	Referințe
NU SUNT	

Anexa Nr. 1 La Partea I

Teren

Nr cadastral	Suprafața (mp)*	Observații / Referințe
	2.000	

* Suprafața este determinată în planul de proiecție Stereo 70.



Date referitoare la teren

Crt	Categorie folosință	Intra vilan	Suprafața (mp)	Tarla	Parcelă	Nr. topo	Observații / Referințe
1	arabil	NU	2.000	31	3	-	

Lungime Segmente

1) Valorile lungimilor segmentelor sunt obținute din proiecție în plan.

Punct început	X / Y	Punct sfârșit	X / Y	Lungime segment (** (m)
1	352.458,269 292.278,556	2	352.467,168 292.278,013	8.916
2	352.467,168 292.278,013	3	352.616,843 292.491,63	260.835
3	352.616,843 292.491,63	4	352.614,353 292.493,404	3.057
4	352.614,353 292.493,404	5	352.610,662 292.496,051	4.542
5	352.610,662 292.496,051	1	352.458,269 292.278,556	265.571

**** Lungimile segmentelor sunt determinate în planul de proiecție Stereo 70 și sunt rotunjite la 1 milimetru.**

***** Distanța dintre puncte este formată din segmente cumulate ce sunt mai mici decât valoarea 1 milimetru.**

**DATE DESPRE IMOBILUL NR. 10419**

Oficiul de Cadastru și Publicitate Imobiliară DOLJ
Biroul de Cadastru și Publicitate Imobiliară Craiova

A. Partea I. Descrierea imobilului

TEREN Extravilan

Adresa: Jud. Dolj, T31, P4

Nr. Crt	Nr cadastral Nr. topografic	Suprafața* (mp)	Observații / Referințe
A1		2.100	Sector cadastral:8 Teren neimprejmuit;

B. Partea II. Proprietari și acte

Inscrieri privitoare la dreptul de proprietate și alte drepturi reale	Referințe
/	
Act Administrativ nr. TDP 861-59010, din 17/06/1994 emis de CJSIPT DOLJ;	
B1	A1
Intabulare, drept de PROPRIETATE, dobândit prin Reconstituire, cota actuala 1/1, cota initiala 1/1 1) GRADINARU GHEORGHE, LIPSĂ CNP	

C. Partea III. SARCINI .

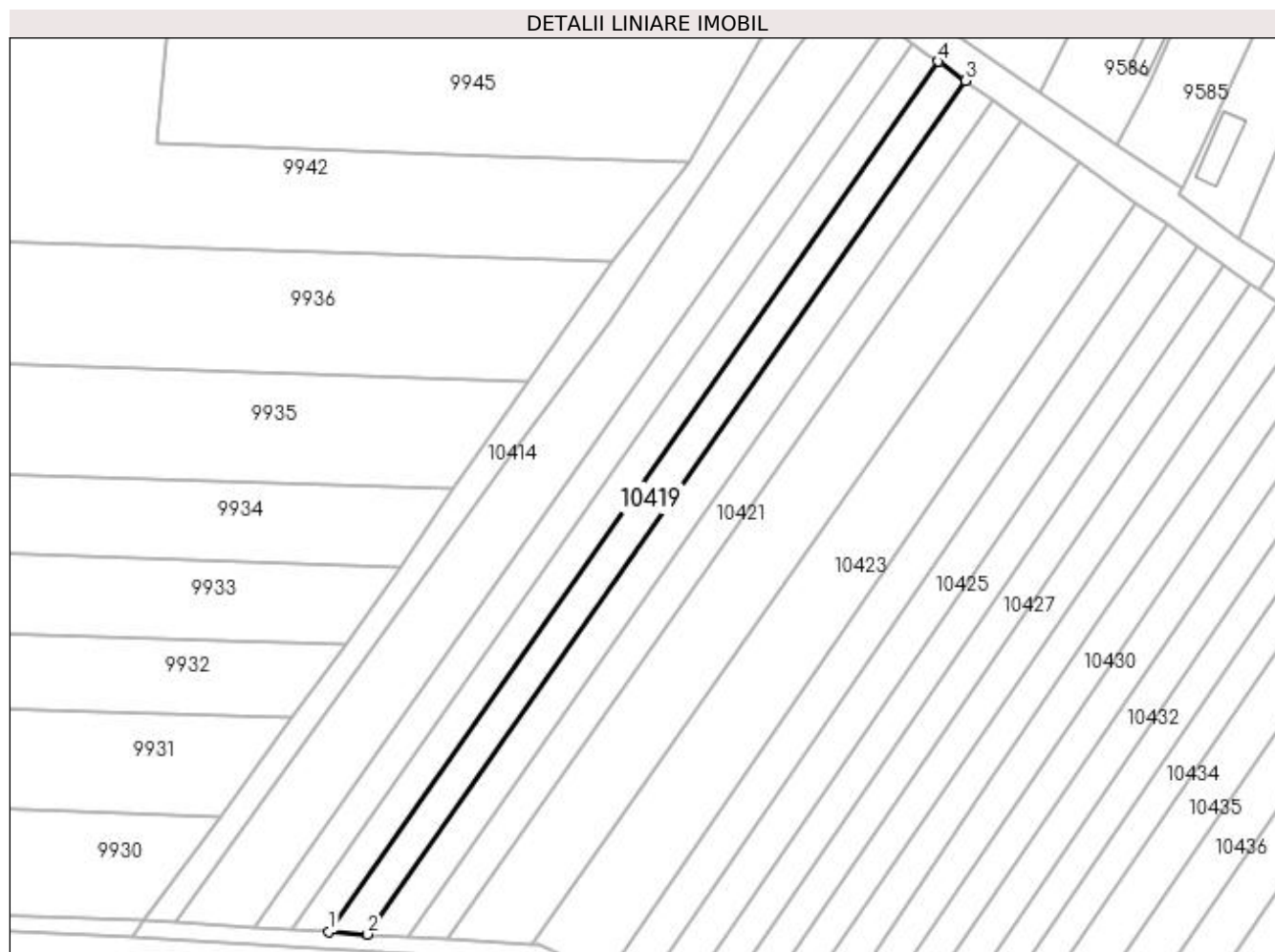
Inscrieri privind dezmembramintele dreptului de proprietate, drepturi reale de garanție și sarcini	Referințe
NU SUNT	

Anexa Nr. 1 La Partea I

Teren

Nr cadastral	Suprafața (mp)*	Observații / Referințe
	2.100	

* Suprafața este determinată în planul de proiecție Stereo 70.



Date referitoare la teren

Crt	Categorie folosință	Intravilan	Suprafața (mp)	Tarla	Parcelă	Nr. topo	Observații / Referințe
1	arabil	NU	2.100	31	4	-	

Lungime Segmente

1) Valorile lungimilor segmentelor sunt obținute din proiecție în plan.

Punct început	X / Y	Punct sfârșit	X / Y	Lungime segment (** (m)
1	352.467,168 292.278,013	2	352.476,688 292.277,433	9.538
2	352.476,688 292.277,433	3	352.623,464 292.486,912	255.782
3	352.623,464 292.486,912	4	352.616,843 292.491,63	8.13
4	352.616,843 292.491,63	1	352.467,168 292.278,013	260.835

**** Lungimile segmentelor sunt determinate în planul de proiecție Stereo 70 și sunt rotunjite la 1 milimetru.**

***** Distanța dintre puncte este formată din segmente cumulate ce sunt mai mici decât valoarea 1 milimetru.**

**DATE DESPRE IMOBILUL NR. 10420**

Oficiul de Cadastru și Publicitate Imobiliară DOLJ
Biroul de Cadastru și Publicitate Imobiliară Craiova

A. Partea I. Descrierea imobilului

TEREN Extravilan

Adresa: Jud. Dolj, T31, P5

Nr. Crt	Nr cadastral Nr. topografic	Suprafața* (mp)	Observații / Referințe
A1		2.100	Sector cadastral:8 Teren neimprejmuit;

B. Partea II. Proprietari și acte

Inscrieri privitoare la dreptul de proprietate și alte drepturi reale	Referințe
/	
Act Administrativ nr. TDP 808-59010, din 29/04/1994 emis de CJSIPT DOLJ;	
B1	A1
Intabulare, drept de PROPRIETATE, dobândit prin Reconstituire, cota actuala 1/1, cota initiala 1/1 1) FIRAN CONSTANTIN, LIPSĂ CNP	

C. Partea III. SARCINI .

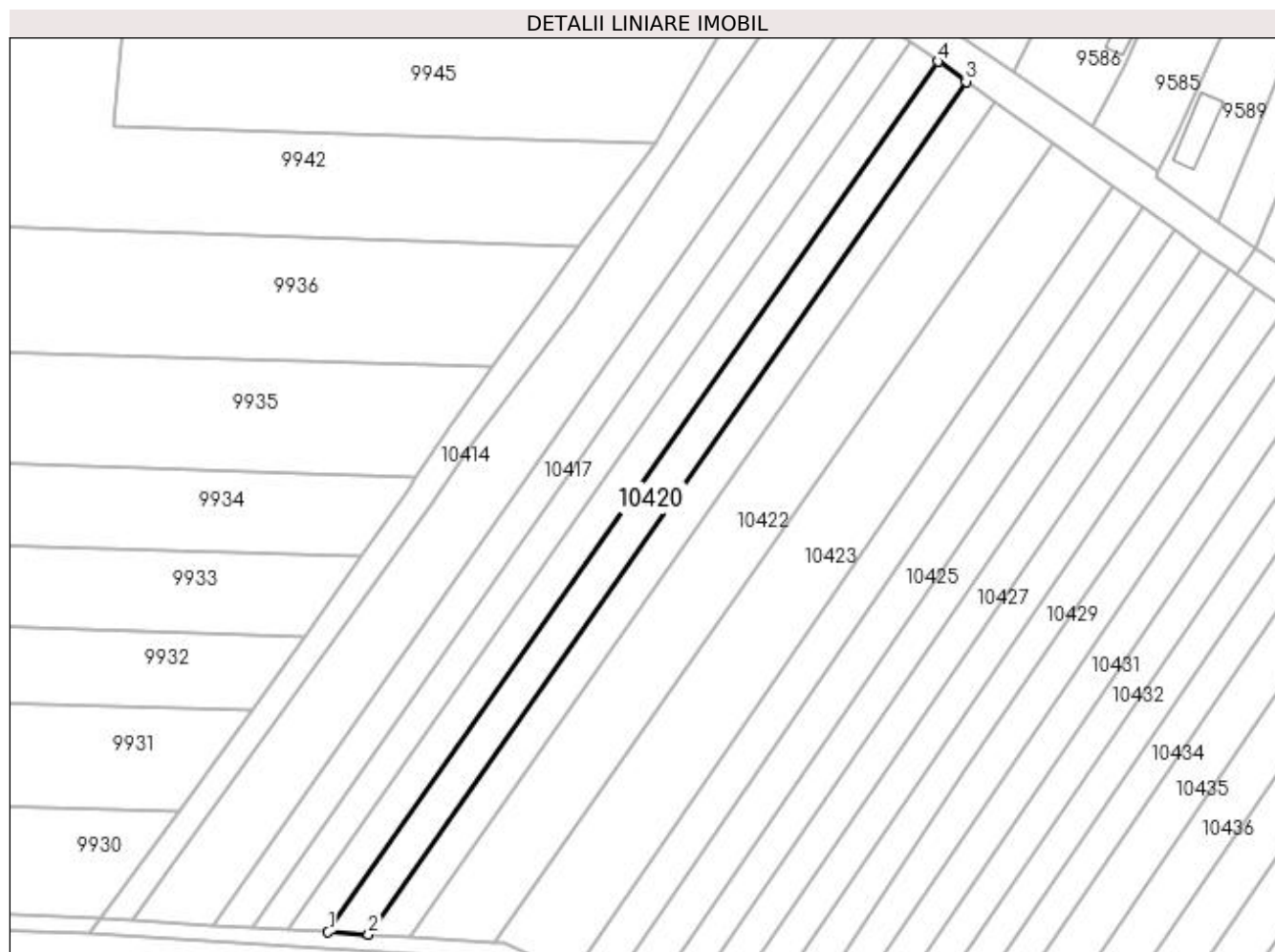
Inscrieri privind dezmembramintele dreptului de proprietate, drepturi reale de garanție și sarcini	Referințe
NU SUNT	

Anexa Nr. 1 La Partea I

Teren

Nr cadastral	Suprafața (mp)*	Observații / Referințe
	2.100	

* Suprafața este determinată în planul de proiecție Stereo 70.



Date referitoare la teren

Crt	Categorie folosință	Intravilan	Suprafața (mp)	Tarla	Parcelă	Nr. topo	Observații / Referințe
1	arabil	NU	2.100	31	5	-	

Lungime Segmente

1) Valorile lungimilor segmentelor sunt obținute din proiecție în plan.

Punct început	X / Y	Punct sfârșit	X / Y	Lungime segment (** (m)
1	352.476,688 292.277,433	2	352.486,401 292.276,841	9.731
2	352.486,401 292.276,841	3	352.630,218 292.482,099	250.628
3	352.630,218 292.482,099	4	352.623,464 292.486,912	8.293
4	352.623,464 292.486,912	1	352.476,688 292.277,433	255.782

**** Lungimile segmentelor sunt determinate în planul de proiecție Stereo 70 și sunt rotunjite la 1 milimetru.**

***** Distanța dintre puncte este formată din segmente cumulate ce sunt mai mici decât valoarea 1 milimetru.**

**DATE DESPRE IMOBILUL NR. 10421**

Oficiul de Cadastru și Publicitate Imobiliară DOLJ
Biroul de Cadastru și Publicitate Imobiliară Craiova

A. Partea I. Descrierea imobilului

TEREN Extravilan

Adresa: Jud. Dolj, T31, P6

Nr. Crt	Nr cadastral Nr. topografic	Suprafața* (mp)	Observații / Referințe
A1		2.100	Sector cadastral:8 Teren neimprejmuit;

B. Partea II. Proprietari și acte

Inscrieri privitoare la dreptul de proprietate și alte drepturi reale	Referințe
/	
Act Administrativ nr. TDP 781-9687, din 28/04/1994 emis de CJSIPT DOLJ;	
B1	A1
Intabulare, drept de PROPRIETATE, dobândit prin Reconstituire, cota actuala 1/1, cota initiala 1/1 1) STOICA TOMA, LIPSĂ CNP	

C. Partea III. SARCINI .

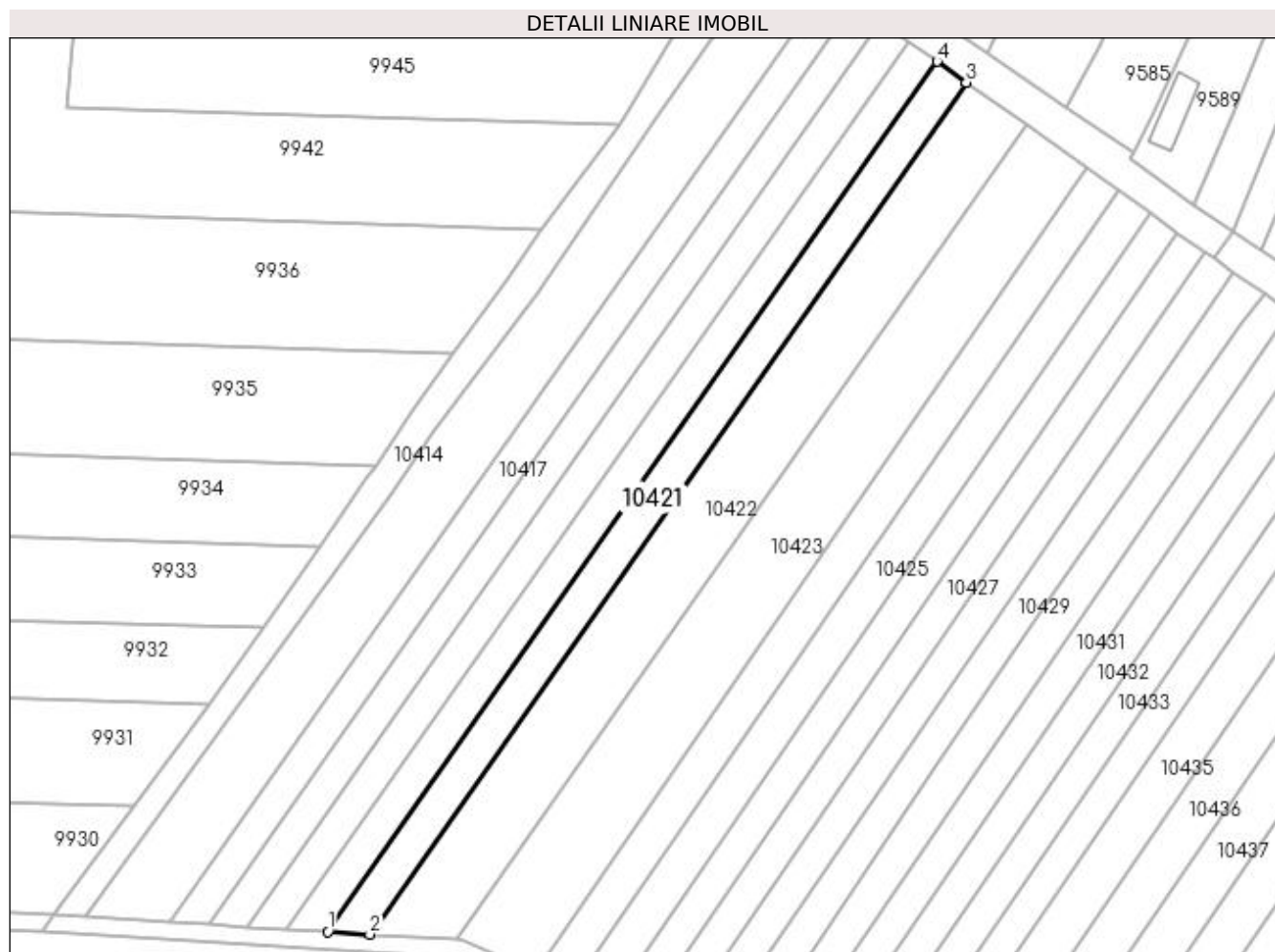
Inscrieri privind dezmembramintele dreptului de proprietate, drepturi reale de garanție și sarcini	Referințe
NU SUNT	

Anexa Nr. 1 La Partea I

Teren

Nr cadastral	Suprafața (mp)*	Observații / Referințe
	2.100	

* Suprafața este determinată în planul de proiecție Stereo 70.



Date referitoare la teren

Crt	Categorie folosință	Intravilan	Suprafața (mp)	Tarla	Parcelă	Nr. topo	Observații / Referințe
1	arabil	NU	2.100	31	6	-	

Lungime Segmente

1) Valorile lungimilor segmentelor sunt obținute din proiecție în plan.

Punct început	X / Y	Punct sfârșit	X / Y	Lungime segment (** (m)
1	352.486,401 292.276,841	2	352.496,317 292.276,237	9.934
2	352.496,317 292.276,237	3	352.637,115 292.477,184	245.365
3	352.637,115 292.477,184	4	352.630,218 292.482,099	8.469
4	352.630,218 292.482,099	1	352.486,401 292.276,841	250.628

**** Lungimile segmentelor sunt determinate în planul de proiecție Stereo 70 și sunt rotunjite la 1 milimetru.**

***** Distanța dintre puncte este formată din segmente cumulate ce sunt mai mici decât valoarea 1 milimetru.**

**DATE DESPRE IMOBILUL NR. 10422**

Oficiul de Cadastru și Publicitate Imobiliară DOLJ
 Biroul de Cadastru și Publicitate Imobiliară Craiova

A. Partea I. Descrierea imobilului

TEREN Extravilan

Adresa: Jud. Dolj, T31, P7

Nr. Crt	Nr cadastral Nr. topografic	Suprafața* (mp)	Observații / Referințe
A1		4.200	Sector cadastral:8 Teren neimprejmuit;

B. Partea II. Proprietari și acte

Inscrieri privitoare la dreptul de proprietate și alte drepturi reale	Referințe
/	
Act Administrativ nr. TDP 794-9687, din 28/04/1994 emis de CJSIPT DOLJ;	
B1	A1
Intabulare, drept de PROPRIETATE, dobandit prin Reconstituire, cota actuala 1/1, cota initiala 1/1 1) FIRAN ANANIA, LIPSĂ CNP	

C. Partea III. SARCINI .

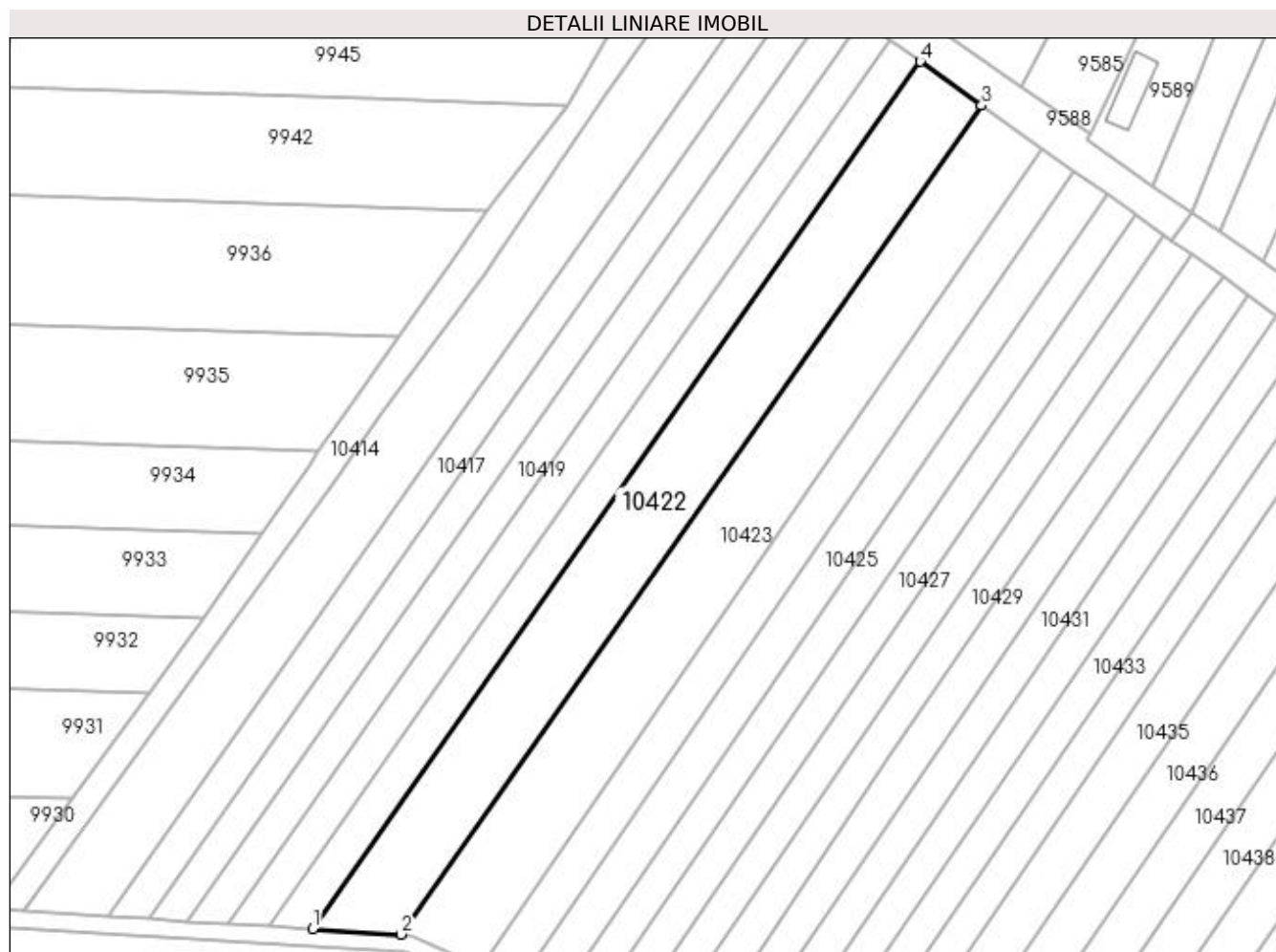
Inscrieri privind dezmembramintele dreptului de proprietate, drepturi reale de garanție și sarcini	Referințe
NU SUNT	

Anexa Nr. 1 La Partea I

Teren

Nr cadastral	Suprafața (mp)*	Observații / Referințe
	4.200	

* Suprafața este determinată în planul de proiecție Stereo 70.



Date referitoare la teren

Crt	Categorie folosință	Intra vilan	Suprafața (mp)	Tarla	Parcelă	Nr. topo	Observații / Referințe
1	arabil	NU	4.200	31	7	-	

Lungime Segmente

1) Valorile lungimilor segmentelor sunt obținute din proiecție în plan.

Punct început	X / Y	Punct sfârșit	X / Y	Lungime segment (** (m)
1	352.496,317 292.276,237	2	352.516,816 292.274,988	20.537
2	352.516,816 292.274,988	3	352.651,371 292.467,025	234.485
3	352.651,371 292.467,025	4	352.637,115 292.477,184	17.505
4	352.637,115 292.477,184	1	352.496,317 292.276,237	245.365

**** Lungimile segmentelor sunt determinate în planul de proiecție Stereo 70 și sunt rotunjite la 1 milimetru.**

***** Distanța dintre puncte este formată din segmente cumulate ce sunt mai mici decât valoarea 1 milimetru.**

**DATE DESPRE IMOBILUL NR. 10423**

Oficiul de Cadastru și Publicitate Imobiliară DOLJ
Biroul de Cadastru și Publicitate Imobiliară Craiova

A. Partea I. Descrierea imobilului

TEREN Extravilan

Adresa: Jud. Dolj, T31, P8

Nr. Crt	Nr cadastral Nr. topografic	Suprafața* (mp)	Observații / Referințe
A1		4.300	Sector cadastral:8 Teren neimprejmuit;

B. Partea II. Proprietari și acte

Inscrieri privitoare la dreptul de proprietate și alte drepturi reale	Referințe
/	
Act Administrativ nr. TDP 853-59010, din 17/06/1994 emis de CJSIPT DOLJ;	
B1	A1
Intabulare, drept de PROPRIETATE, dobândit prin Reconstituire, cota actuala 1/1, cota initiala 1/1 1) MEITESCU GHEORGHE, LIPSĂ CNP	

C. Partea III. SARCINI .

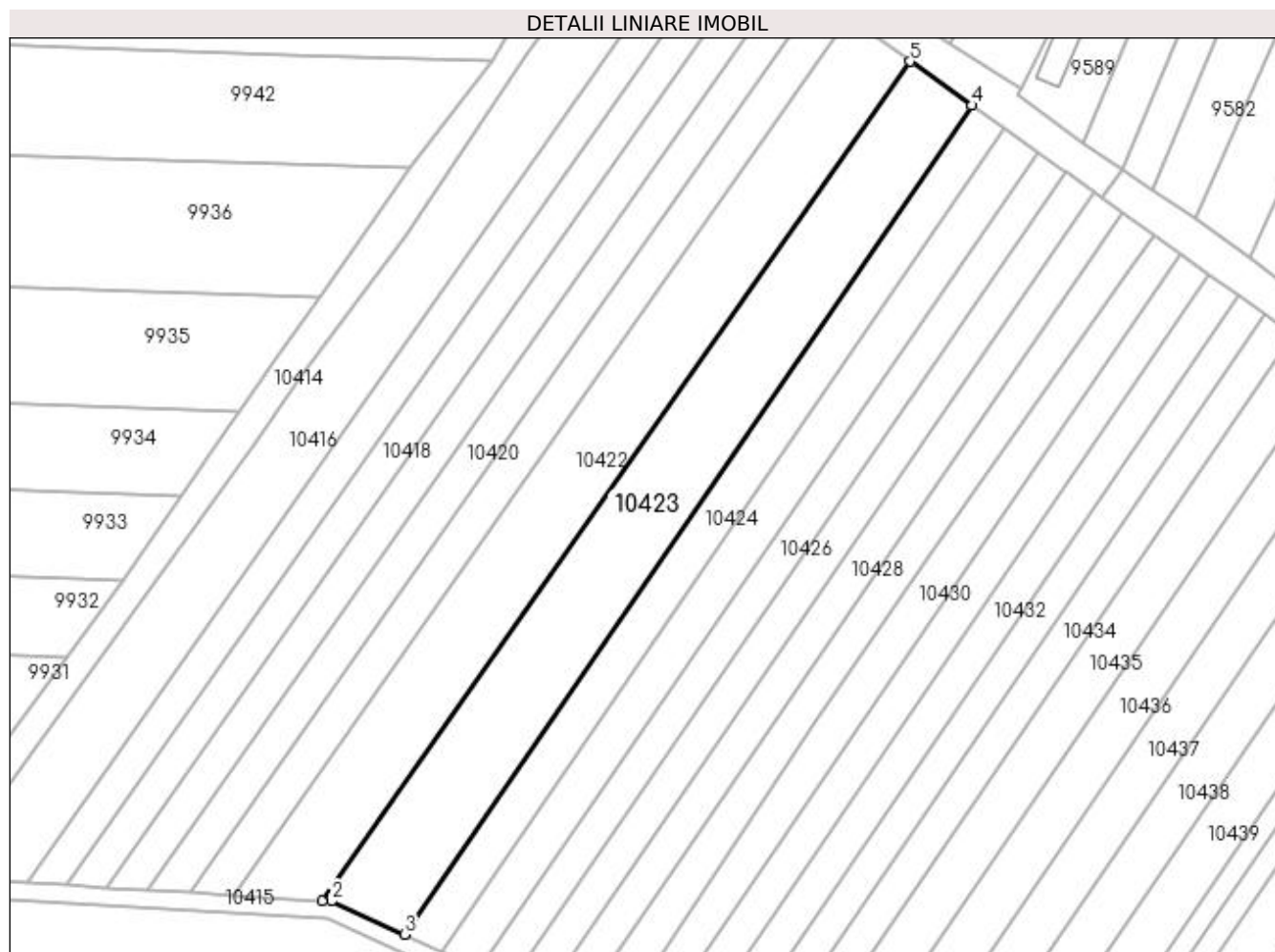
Inscrieri privind dezmembramintele dreptului de proprietate, drepturi reale de garanție și sarcini	Referințe
NU SUNT	

Anexa Nr. 1 La Partea I

Teren

Nr cadastral	Suprafața (mp)*	Observații / Referințe
	4.300	

* Suprafața este determinată în planul de proiecție Stereo 70.



Date referitoare la teren

Crt	Categorie folosință	Intra vilan	Suprafața (mp)	Tarla	Parcelă	Nr. topo	Observații / Referințe
1	arabil	NU	4.300	31	8	-	

Lungime Segmente

1) Valorile lungimilor segmentelor sunt obținute din proiecție în plan.

Punct început	X / Y	Punct sfârșit	X / Y	Lungime segment (** (m)
1	352.516,816 292.274,988	2	352.518,826 292.274,865	2.014
2	352.518,826 292.274,865	3	352.535,571 292.267,268	18.388
3	352.535,571 292.267,268	4	352.665,445 292.456,996	229.922
4	352.665,445 292.456,996	5	352.651,371 292.467,025	17.282
5	352.651,371 292.467,025	1	352.516,816 292.274,988	234.485

**** Lungimile segmentelor sunt determinate în planul de proiecție Stereo 70 și sunt rotunjite la 1 milimetru.**

***** Distanța dintre puncte este formată din segmente cumulate ce sunt mai mici decât valoarea 1 milimetru.**

**DATE DESPRE IMOBILUL NR. 10424**

Oficiul de Cadastru și Publicitate Imobiliară DOLJ
Biroul de Cadastru și Publicitate Imobiliară Craiova

A. Partea I. Descrierea imobilului

TEREN Extravilan

Adresa: Jud. Dolj, T31, P9

Nr. Crt	Nr cadastral Nr. topografic	Suprafața* (mp)	Observații / Referințe
A1		2.100	Sector cadastral:8 Teren neimprejmuit;

B. Partea II. Proprietari și acte

Inscrieri privitoare la dreptul de proprietate și alte drepturi reale	Referințe
/	
Act Administrativ nr. TDP 785-9687, din 28/04/1994 emis de CJSIPT DOLJ;	
B1	A1
Intabulare, drept de PROPRIETATE, dobândit prin Reconstituire, cota actuala 1/1, cota initiala 1/1 1) BRINDUSOIU AUREL, LIPSĂ CNP	

C. Partea III. SARCINI .

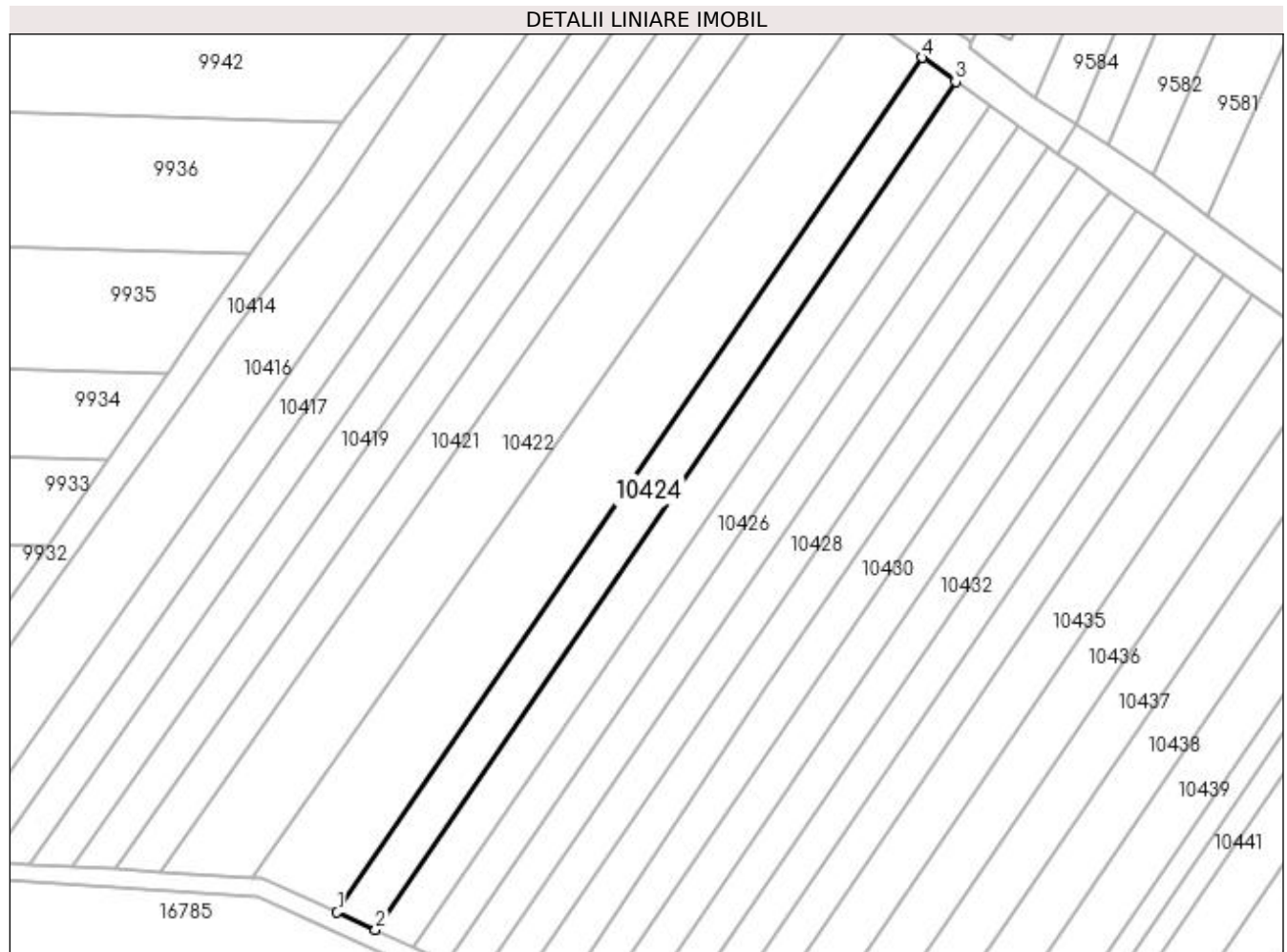
Inscrieri privind dezmembramintele dreptului de proprietate, drepturi reale de garanție și sarcini	Referințe
NU SUNT	

Anexa Nr. 1 La Partea I

Teren

Nr cadastral	Suprafața (mp)*	Observații / Referințe
	2.100	

* Suprafața este determinată în planul de proiecție Stereo 70.



Date referitoare la teren

Crt	Categorie folosință	Intravilan	Suprafața (mp)	Tarla	Parcelă	Nr. topo	Observații / Referințe
1	arabil	NU	2.100	31	9	-	

Lungime Segmente

1) Valorile lungimilor segmentelor sunt obținute din proiecție în plan.

Punct început	X / Y	Punct sfârșit	X / Y	Lungime segment (** (m)
1	352.535,571 292.267,268	2	352.544,05 292.263,422	9.31
2	352.544,05 292.263,422	3	352.672,914 292.451,674	228.133
3	352.672,914 292.451,674	4	352.665,445 292.456,996	9.171
4	352.665,445 292.456,996	1	352.535,571 292.267,268	229.922

**** Lungimile segmentelor sunt determinate în planul de proiecție Stereo 70 și sunt rotunjite la 1 milimetru.**

***** Distanța dintre puncte este formată din segmente cumulate ce sunt mai mici decât valoarea 1 milimetru.**

**DATE DESPRE IMOBILUL NR. 10425**

Oficiul de Cadastru și Publicitate Imobiliară DOLJ
Biroul de Cadastru și Publicitate Imobiliară Craiova

A. Partea I. Descrierea imobilului

TEREN Extravilan

Adresa: Jud. Dolj, T31, P10

Nr. Crt	Nr cadastral Nr. topografic	Suprafața* (mp)	Observații / Referințe
A1		2.100	Sector cadastral:8 Teren neimprejmuit;

B. Partea II. Proprietari și acte

Inscrieri privitoare la dreptul de proprietate și alte drepturi reale	Referințe
/	
Act Administrativ nr. TDP 804-59010, din 28/04/1994 emis de CJSIPT DOLJ;	
B1	A1
Intabulare, drept de PROPRIETATE, dobândit prin Reconstituire, cota actuala 1/1, cota initiala 1/1 1) BĂLAN ȘTEFAN, LIPSĂ CNP	

C. Partea III. SARCINI .

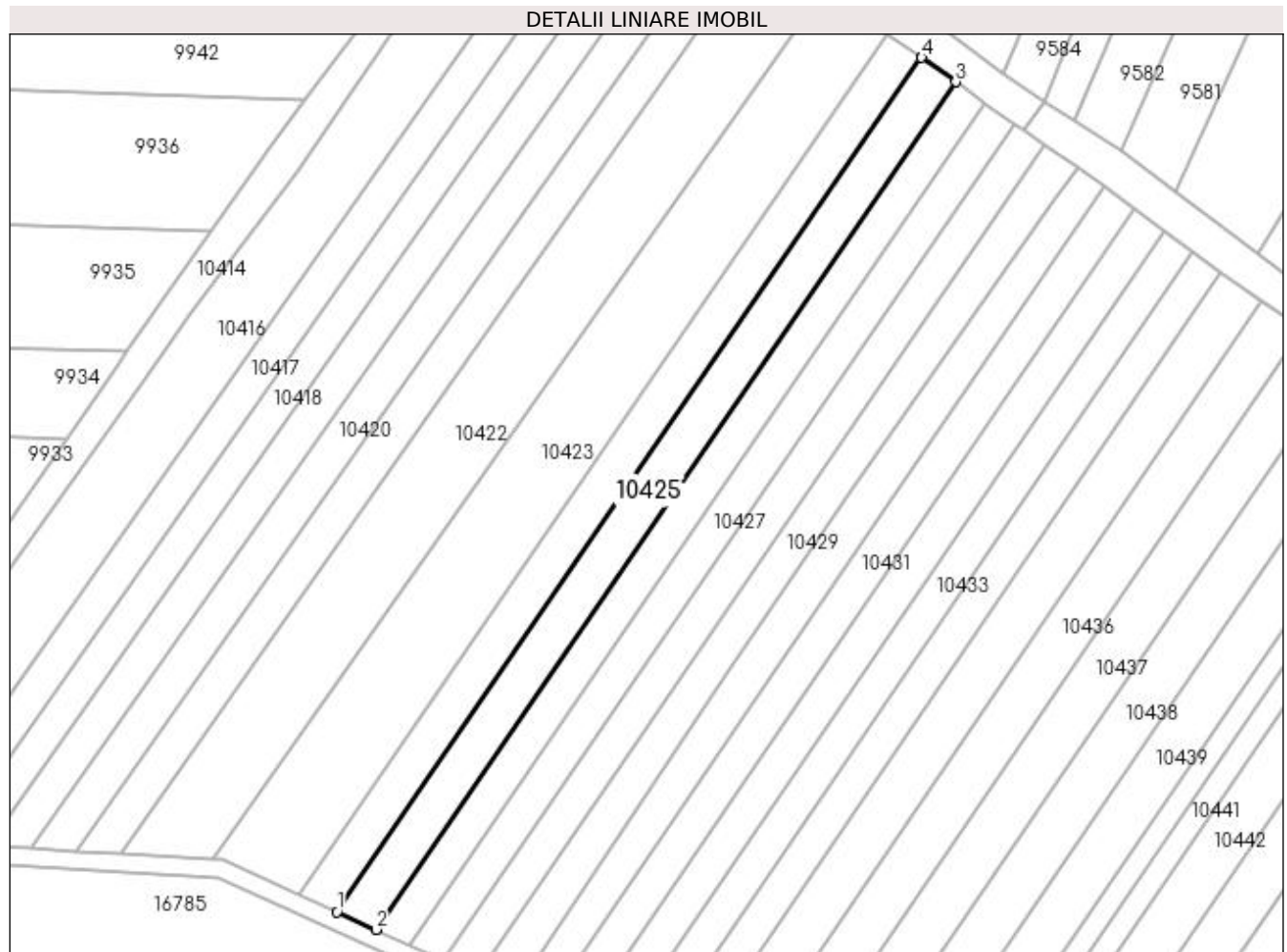
Inscrieri privind dezmembramintele dreptului de proprietate, drepturi reale de garanție și sarcini	Referințe
NU SUNT	

Anexa Nr. 1 La Partea I

Teren

Nr cadastral	Suprafața (mp)*	Observații / Referințe
	2.100	

* Suprafața este determinată în planul de proiecție Stereo 70.



Date referitoare la teren

Crt	Categorie folosință	Intra vilan	Suprafața (mp)	Tarla	Parcelă	Nr. topo	Observații / Referințe
1	arabil	NU	2.100	31	10	-	

Lungime Segmente

1) Valorile lungimilor segmentelor sunt obținute din proiecție în plan.

Punct început	X / Y	Punct sfârșit	X / Y	Lungime segment (** (m)
1	352.544,05 292.263,422	2	352.552,595 292.259,545	9.383
2	352.552,595 292.259,545	3	352.680,442 292.446,31	226.332
3	352.680,442 292.446,31	4	352.672,914 292.451,674	9.244
4	352.672,914 292.451,674	1	352.544,05 292.263,422	228.133

**** Lungimile segmentelor sunt determinate în planul de proiecție Stereo 70 și sunt rotunjite la 1 milimetru.**

***** Distanța dintre puncte este formată din segmente cumulate ce sunt mai mici decât valoarea 1 milimetru.**

**DATE DESPRE IMOBILUL NR. 10426**

Oficiul de Cadastru și Publicitate Imobiliară DOLJ
Biroul de Cadastru și Publicitate Imobiliară Craiova

A. Partea I. Descrierea imobilului

TEREN Extravilan

Adresa: Jud. Dolj, T31, P11

Nr. Crt	Nr cadastral Nr. topografic	Suprafața* (mp)	Observații / Referințe
A1		1.800	Sector cadastral:8 Teren neimprejmuit;

B. Partea II. Proprietari și acte

Inscrieri privitoare la dreptul de proprietate și alte drepturi reale		Referințe
/		
Act Administrativ nr. TDP 856-59010, din 17/06/1994 emis de CJSPT DOLJ (CERT DECES NR 852606/21-02-2009);		
B1	Intabulare, drept de PROPRIETATE, dobandit prin Reconstituire, cota actuala 1/1, cota initiala 1/1 1) SINGURAN CONSTANTIN, LIPSĂ CNP DEFUNCT:Da	A1

C. Partea III. SARCINI .

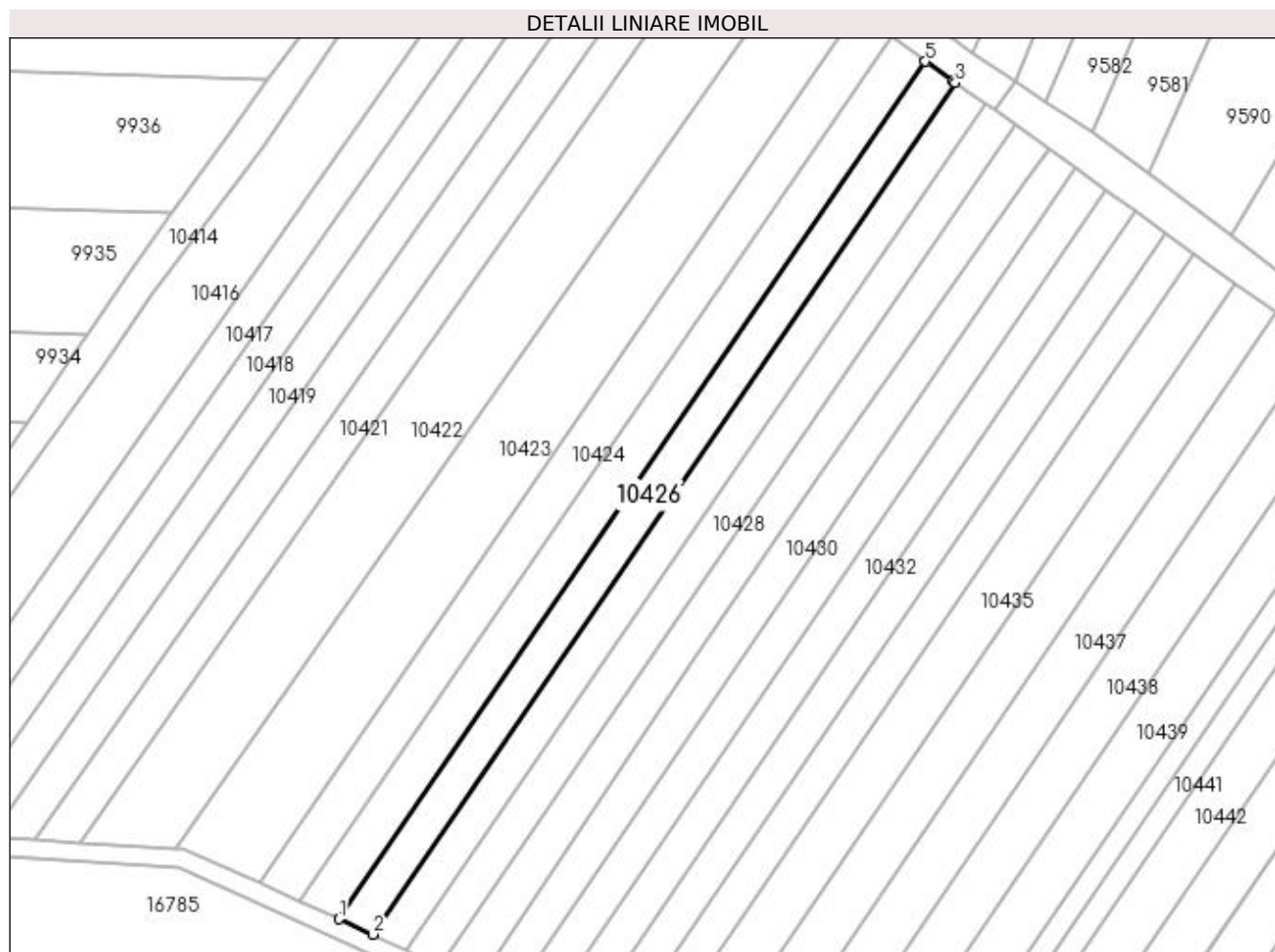
Inscrieri privind dezmembramintele dreptului de proprietate, drepturi reale de garanție și sarcini	Referințe
NU SUNT	

Anexa Nr. 1 La Partea I

Teren

Nr cadastral	Suprafața (mp)*	Observații / Referințe
	1.800	

* Suprafața este determinată în planul de proiecție Stereo 70.



Date referitoare la teren

Crt	Categorie folosință	Intra vilan	Suprafața (mp)	Tarla	Parcelă	Nr. topo	Observații / Referințe
1	arabil	NU	1.800	31	11	-	

Lungime Segmente

1) Valorile lungimilor segmentelor sunt obținute din proiecție în plan.

Punct început	X / Y	Punct sfârșit	X / Y	Lungime segment (** (m)
1	352.552,595 292.259,545	2	352.559,975 292.256,197	8.104
2	352.559,975 292.256,197	3	352.686,944 292.441,682	224.779
3	352.686,944 292.441,682	4	352.686,449 292.442,029	0.605
4	352.686,449 292.442,029	5	352.680,442 292.446,31	7.376
5	352.680,442 292.446,31	1	352.552,595 292.259,545	226.332

**** Lungimile segmentelor sunt determinate în planul de proiecție Stereo 70 și sunt rotunjite la 1 milimetru.**

***** Distanța dintre puncte este formată din segmente cumulate ce sunt mai mici decât valoarea 1 milimetru.**

**DATE DESPRE IMOBILUL NR. 10427**

Oficiul de Cadastru și Publicitate Imobiliară DOLJ
Biroul de Cadastru și Publicitate Imobiliară Craiova

A. Partea I. Descrierea imobilului

TEREN Extravilan

Adresa: Jud. Dolj, T31, P12

Nr. Crt	Nr cadastral Nr. topografic	Suprafața* (mp)	Observații / Referințe
A1		1.800	Sector cadastral:8 Teren neimprejmuit;

B. Partea II. Proprietari și acte

Inscrieri privitoare la dreptul de proprietate și alte drepturi reale	Referințe
/	
Act Administrativ nr. TDP 729-9687, din 07/04/1994 emis de CJSIPT DOLJ;	
B1	A1
Intabulare, drept de PROPRIETATE, dobandit prin Reconstituire, cota actuala 1/1, cota initiala 1/1 1) MANDOIU ION, LIPSĂ CNP	

C. Partea III. SARCINI .

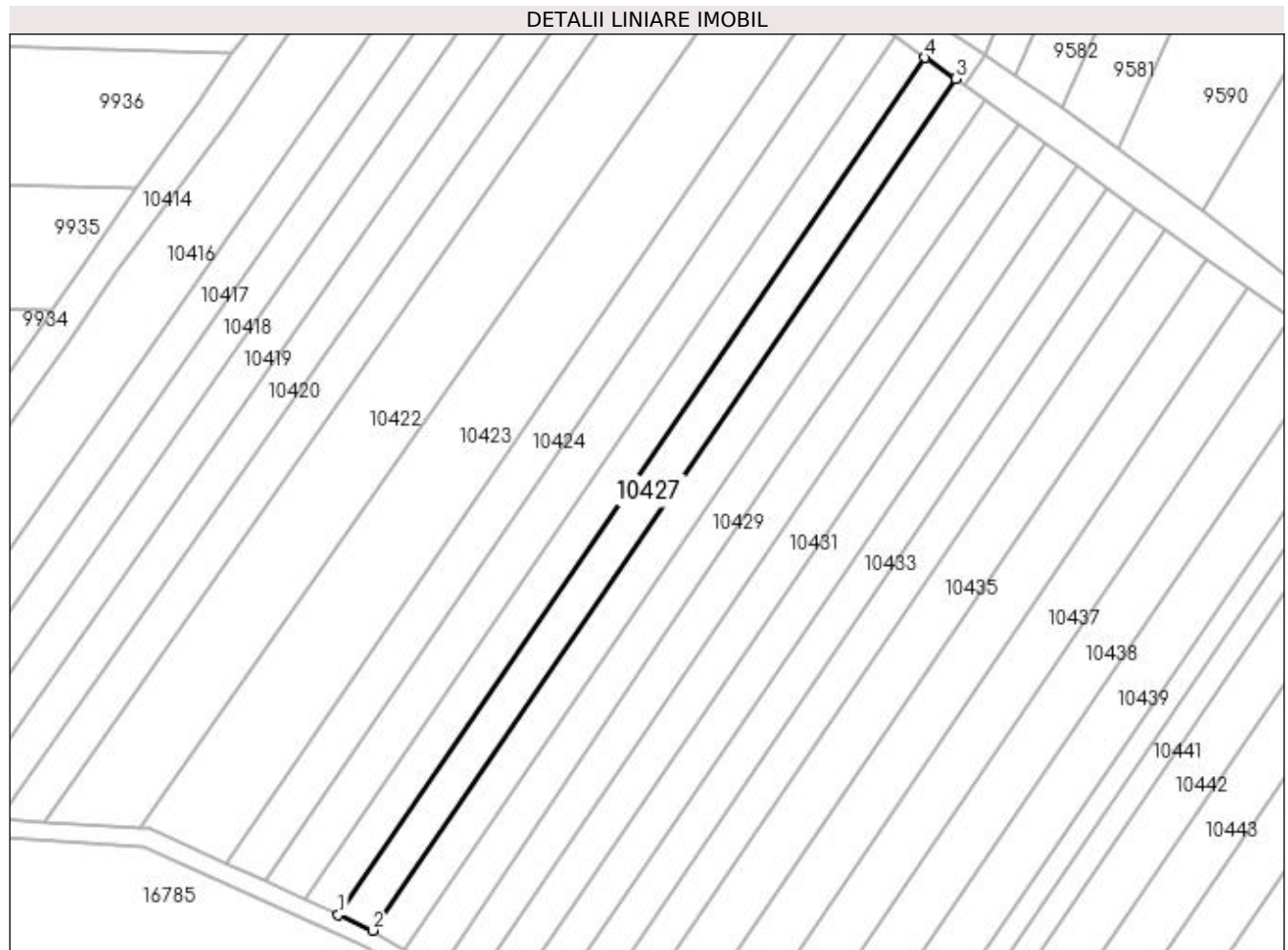
Inscrieri privind dezmembramintele dreptului de proprietate, drepturi reale de garanție și sarcini	Referințe
NU SUNT	

Anexa Nr. 1 La Partea I

Teren

Nr cadastral	Suprafața (mp)*	Observații / Referințe
	1.800	

* Suprafața este determinată în planul de proiecție Stereo 70.



Date referitoare la teren

Crt	Categorie folosință	Intra vilan	Suprafața (mp)	Tarla	Parcelă	Nr. topo	Observații / Referințe
1	arabil	NU	1.800	31	12	-	

Lungime Segmente

1) Valorile lungimilor segmentelor sunt obținute din proiecție în plan.

Punct început	X / Y	Punct sfârșit	X / Y	Lungime segment (** (m)
1	352.559,975 292.256,197	2	352.567,404 292.252,827	8.158
2	352.567,404 292.252,827	3	352.693,525 292.437,072	223.277
3	352.693,525 292.437,072	4	352.686,944 292.441,682	8.035
4	352.686,944 292.441,682	1	352.559,975 292.256,197	224.779

**** Lungimile segmentelor sunt determinate în planul de proiecție Stereo 70 și sunt rotunjite la 1 milimetru.**

***** Distanța dintre puncte este formată din segmente cumulate ce sunt mai mici decât valoarea 1 milimetru.**

**DATE DESPRE IMOBILUL NR. 10428**

Oficiul de Cadastru și Publicitate Imobiliară DOLJ
Biroul de Cadastru și Publicitate Imobiliară Craiova

A. Partea I. Descrierea imobilului

TEREN Extravilan

Adresa: Jud. Dolj, T31, P13

Nr. Crt	Nr cadastral Nr. topografic	Suprafața* (mp)	Observații / Referințe
A1	36340	1.800	Sector cadastral:8 Teren neimprejmuit;

B. Partea II. Proprietari și acte

Inscrieri privitoare la dreptul de proprietate și alte drepturi reale	Referințe
84863 / 04/05/2020	
Act Administrativ nr. TDP NR 1898-59540, din 08/08/1995 emis de CJ DOLJ;	
B1	A1
Intabulare, drept de PROPRIETATE, dobandit prin Constituire, cota actuala 1/1, cota initiala 1/1 1) ZĂTREANU ION	

C. Partea III. SARCINI .

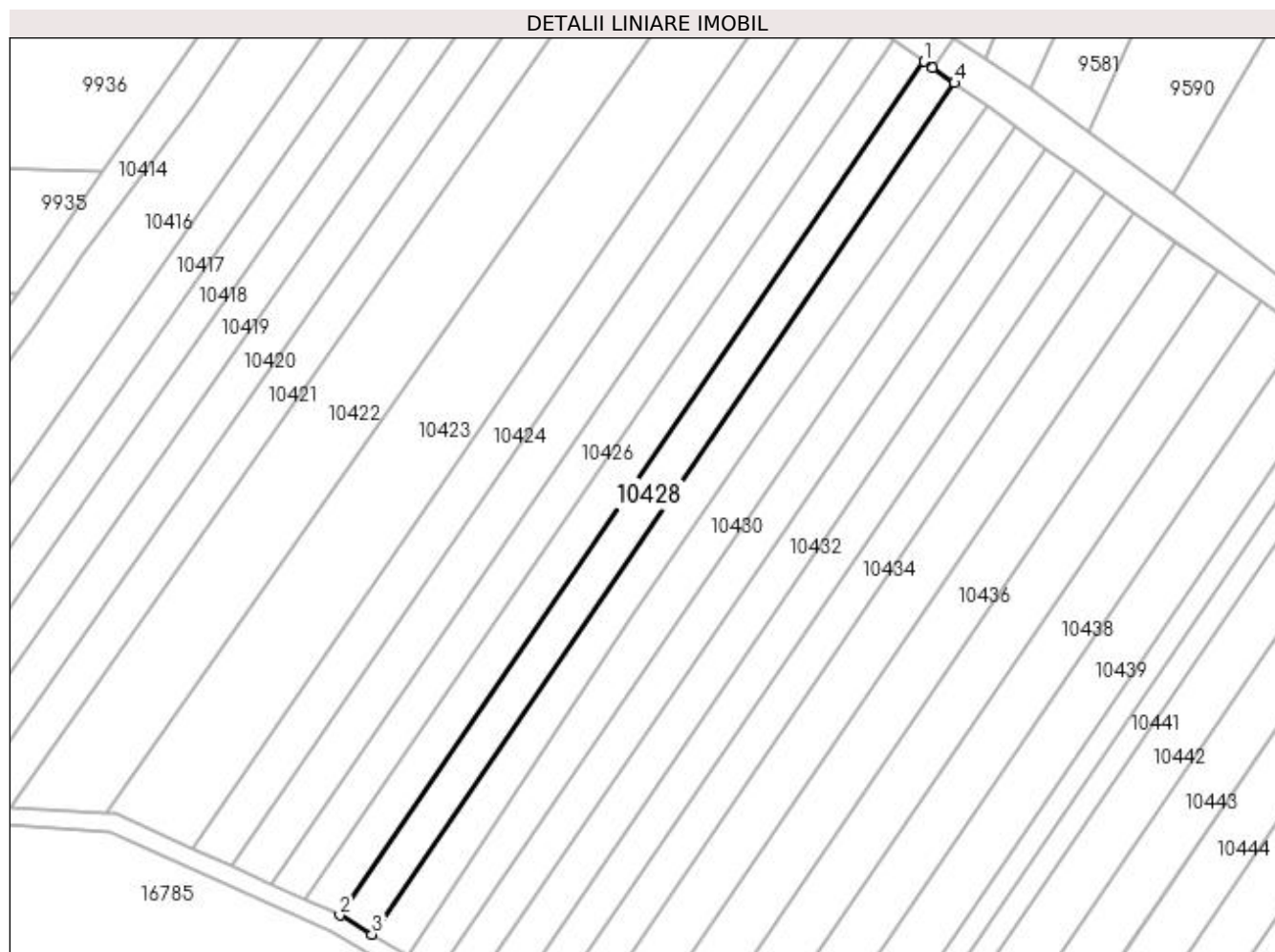
Inscrieri privind dezmembramintele dreptului de proprietate, drepturi reale de garanție și sarcini	Referințe
NU SUNT	

Anexa Nr. 1 La Partea I

Teren

Nr cadastral	Suprafața (mp)*	Observații / Referințe
36340	1.800	

* Suprafața este determinată în planul de proiecție Stereo 70.



Date referitoare la teren

Crt	Categorie folosință	Intra vilan	Suprafața (mp)	Tarla	Parcelă	Nr. topo	Observații / Referințe
1	arabil	NU	1.800	31	13	-	

Lungime Segmente

1) Valorile lungimilor segmentelor sunt obținute din proiecție în plan.

Punct început	X / Y	Punct sfârșit	X / Y	Lungime segment (** (m)
1	352.693,525 292.437,072	2	352.567,404 292.252,827	223.277
2	352.567,404 292.252,827	3	352.574,382 292.248,728	8.093
3	352.574,382 292.248,728	4	352.700,138 292.432,44	222.631
4	352.700,138 292.432,44	5	352.695,429 292.435,739	5.75
5	352.695,429 292.435,739	1	352.693,525 292.437,072	2.324

**** Lungimile segmentelor sunt determinate în planul de proiecție Stereo 70 și sunt rotunjite la 1 milimetru.**

***** Distanța dintre puncte este formată din segmente cumulate ce sunt mai mici decât valoarea 1 milimetru.**

**DATE DESPRE IMOBILUL NR. 10429**

Oficiul de Cadastru și Publicitate Imobiliară DOLJ
Biroul de Cadastru și Publicitate Imobiliară Craiova

A. Partea I. Descrierea imobilului

TEREN Extravilan

Adresa: Jud. Dolj, T31, P14

Nr. Crt	Nr cadastral Nr. topografic	Suprafața* (mp)	Observații / Referințe
A1	36290	1.800	Sector cadastral:8 Teren neimprejmuit;

B. Partea II. Proprietari și acte

Inscrieri privitoare la dreptul de proprietate și alte drepturi reale	Referințe
114175 / 11/06/2020	
Act Notarial nr. 551, din 10/06/2020 emis de GIURCAN TITU;	
B1	A1
Intabulare, drept de PROPRIETATE, dobandit prin Conventie, cota actuala 1/1, cota initiala 1/1	
1) ZĂTREANU MARCEL-MARIAN	
2) ZĂTREANU DANIELA	

C. Partea III. SARCINI .

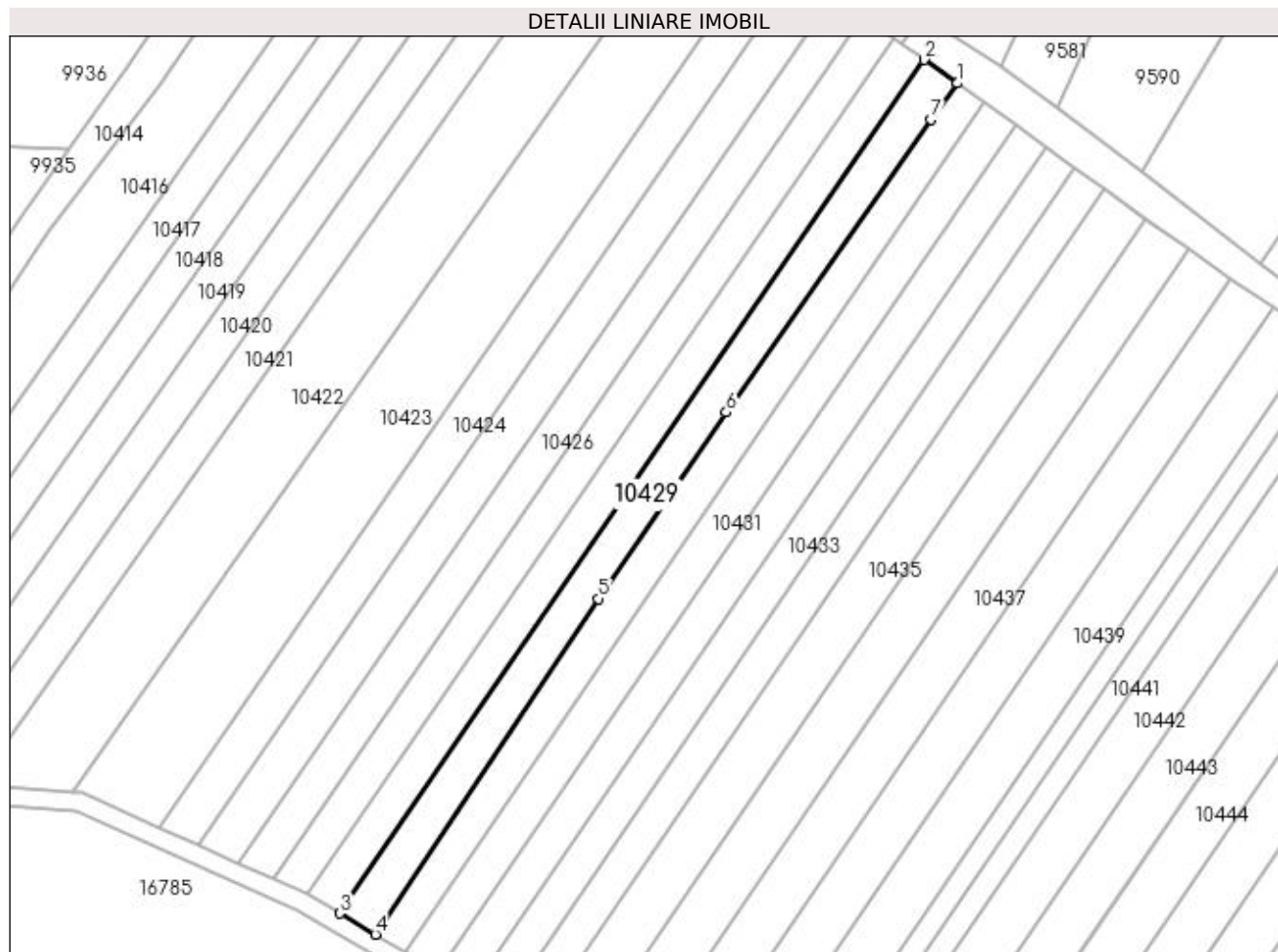
Inscrieri privind dezmembramintele dreptului de proprietate, drepturi reale de garanție și sarcini	Referințe
NU SUNT	

Anexa Nr. 1 La Partea I

Teren

Nr cadastral	Suprafața (mp)*	Observații / Referințe
36290	1.800	

* Suprafața este determinată în planul de proiecție Stereo 70.



Date referitoare la teren

Crt	Categorie folosință	Intra vilan	Suprafața (mp)	Tarla	Parcelă	Nr. topo	Observații / Referințe
1	arabil	NU	1.800	31	14	-	

Lungime Segmente

1) Valorile lungimilor segmentelor sunt obținute din proiecție în plan.

Punct început	X / Y	Punct sfârșit	X / Y	Lungime segment (** (m)
1	352.707,333 292.427,399	2	352.700,138 292.432,44	8.785
2	352.700,138 292.432,44	3	352.574,382 292.248,728	222.631
3	352.574,382 292.248,728	4	352.582,05 292.244,224	8.893
4	352.582,05 292.244,224	5	352.630,063 292.316,439	86.719
5	352.630,063 292.316,439	6	352.657,542 292.356,582	48.647

Punct început	X / Y	Punct sfârșit	X / Y	Lungime segment (** (m)
6	352.657,542 292.356,582	7	352.701,567 292.419,588	76.863
7	352.701,567 292.419,588	1	352.707,333 292.427,399	9.709

** Lungimile segmentelor sunt determinate în planul de proiecție Stereo 70 și sunt rotunjite la 1 milimetru.

*** Distanța dintre puncte este formată din segmente cumulate ce sunt mai mici decât valoarea 1 milimetru.

**DATE DESPRE IMOBILUL NR. 10430**

Oficiul de Cadastru și Publicitate Imobiliară DOLJ
Biroul de Cadastru și Publicitate Imobiliară Craiova

A. Partea I. Descrierea imobilului

TEREN Extravilan

Adresa: Jud. Dolj, T31, P15

Nr. Crt	Nr cadastral Nr. topografic	Suprafața* (mp)	Observații / Referințe
A1		1.800	Sector cadastral:8 Teren neimprejmuit;

B. Partea II. Proprietari și acte

Inscrieri privitoare la dreptul de proprietate și alte drepturi reale	Referințe
/	
Act Administrativ nr. TDP 802-59010, din 28/04/1994 emis de CJSPT DOLJ (CERT DECES NR 351080/01-11-2020);	
B1	A1
Intabulare, drept de PROPRIETATE, dobandit prin Reconstituire, cota actuala 1/1, cota initiala 1/1 1) LĂPĂDAT ION, LIPSĂ CNP DEFUNCT:Da	

C. Partea III. SARCINI .

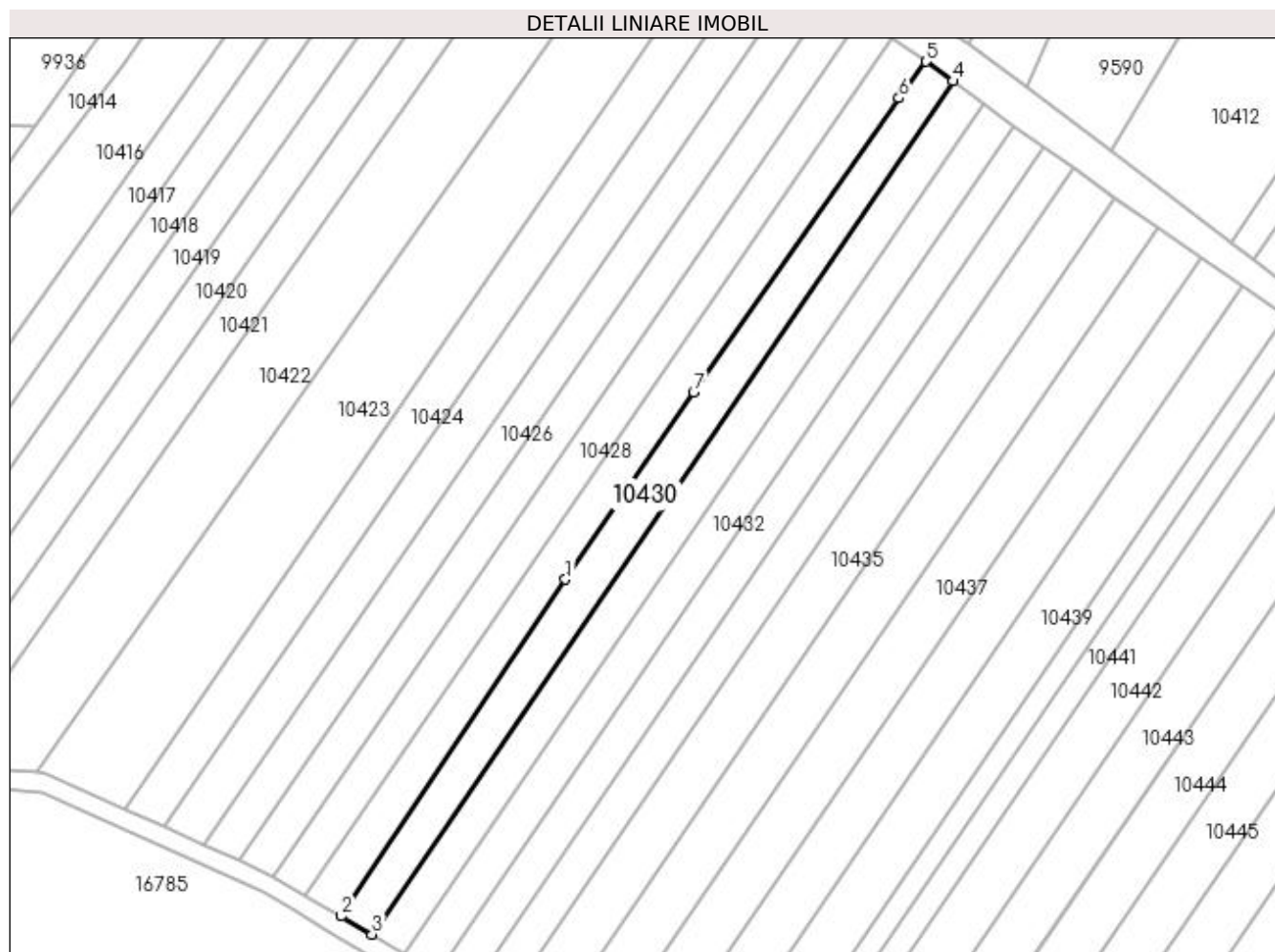
Inscrieri privind dezmembramintele dreptului de proprietate, drepturi reale de garanție și sarcini	Referințe
NU SUNT	

Anexa Nr. 1 La Partea I

Teren

Nr cadastral	Suprafața (mp)*	Observații / Referințe
	1.800	

* Suprafața este determinată în planul de proiecție Stereo 70.



Date referitoare la teren

Crt	Categorie folosință	Intra vilan	Suprafața (mp)	Tarla	Parcelă	Nr. topo	Observații / Referințe
1	arabil	NU	1.800	31	15	-	

Lungime Segmente

1) Valorile lungimilor segmentelor sunt obținute din proiecție în plan.

Punct început	X / Y	Punct sfârșit	X / Y	Lungime segment (** (m)
1	352.630,063 292.316,439	2	352.582,05 292.244,224	86.719
2	352.582,05 292.244,224	3	352.588,616 292.240,367	7.615
3	352.588,616 292.240,367	4	352.713,155 292.423,184	221.206
4	352.713,155 292.423,184	5	352.707,333 292.427,399	7.188
5	352.707,333 292.427,399	6	352.701,567 292.419,588	9.709

Punct început	X / Y	Punct sfârşit	X / Y	Lungime segment (** (m)
6	352.701,567 292.419,588	7	352.657,542 292.356,582	76.863
7	352.657,542 292.356,582	1	352.630,063 292.316,439	48.647

** Lungimile segmentelor sunt determinate în planul de proiecție Stereo 70 și sunt rotunjite la 1 milimetru.

*** Distanța dintre puncte este formată din segmente cumulate ce sunt mai mici decât valoarea 1 milimetru.

**DATE DESPRE IMOBILUL NR. 10431**

Oficiul de Cadastru și Publicitate Imobiliară DOLJ
Biroul de Cadastru și Publicitate Imobiliară Craiova

A. Partea I. Descrierea imobilului

TEREN Extravilan

Nr. CF vechi:230
Nr. cadastral vechi:375

Adresa: Jud. Dolj, T31, P16

Nr. Crt	Nr cadastral Nr. topografic	Suprafața* (mp)	Observații / Referințe
A1	34564	1.800	Sector cadastral:8 Teren neimprejmuit;

B. Partea II. Proprietari și acte

Inscrieri privitoare la dreptul de proprietate și alte drepturi reale		Referințe
1671 / 02/02/2005		
Act Notarial nr. AUT 2543, din 01/02/2005 emis de NP GIURCAN G;		
B1	Intabulare, drept de PROPRIETATE, dobandit prin Conventie, cota actuala 1/1, cota initiala 1/1 1) GRADINARU ION FLOREA, LIPSĂ CNP 2) GRADINARU MARIANA, LIPSĂ CNP	A1

C. Partea III. SARCINI .

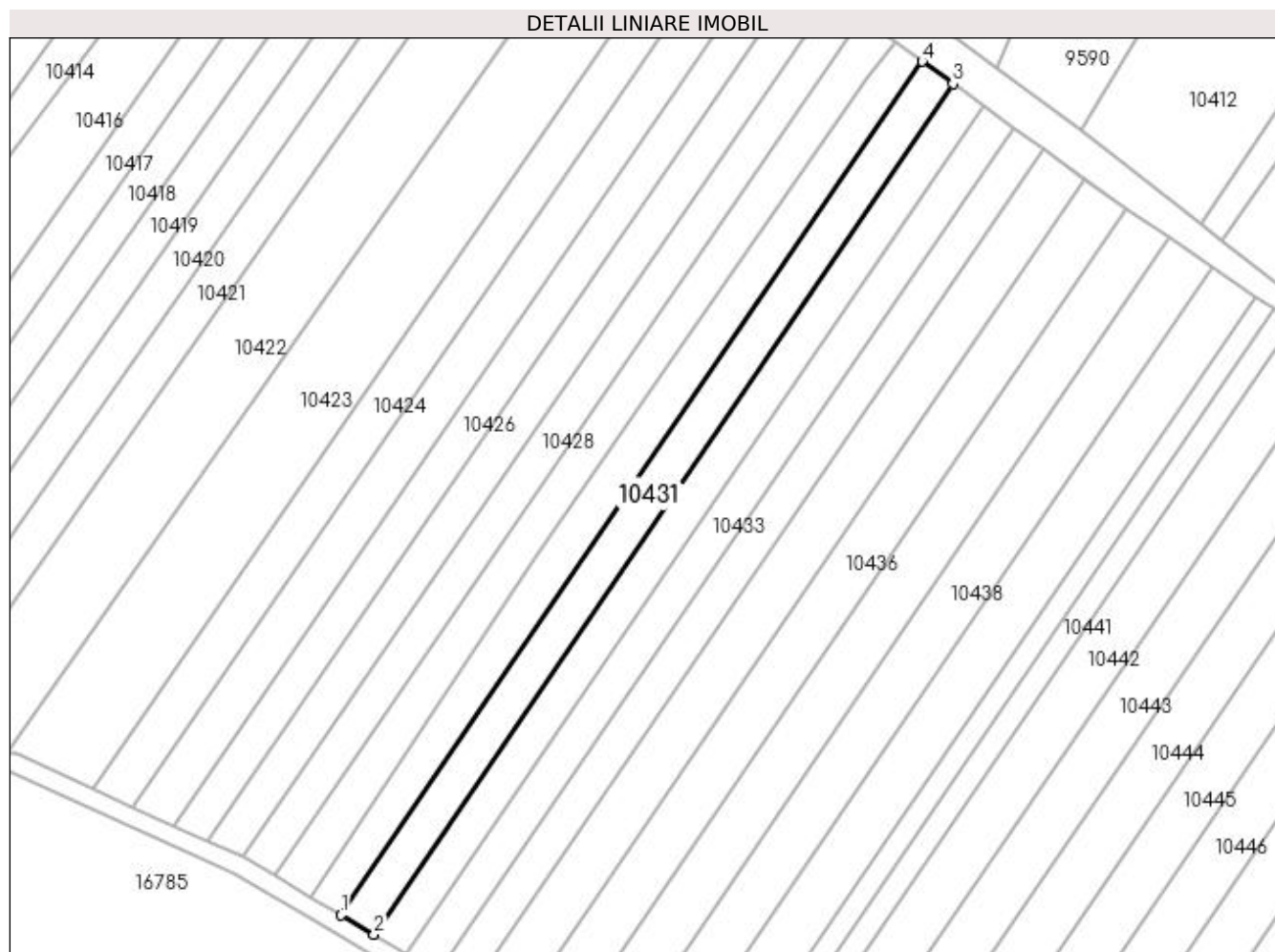
Inscrieri privind dezmembramintele dreptului de proprietate, drepturi reale de garanție și sarcini	Referințe
NU SUNT	

Anexa Nr. 1 La Partea I

Teren

Nr cadastral	Suprafața (mp)*	Observații / Referințe
34564	1.800	

* Suprafața este determinată în planul de proiecție Stereo 70.



Date referitoare la teren

Crt	Categorie folosință	Intra vilan	Suprafața (mp)	Tarla	Parcelă	Nr. topo	Observații / Referințe
1	arabil	NU	1.800	31	16	-	

Lungime Segmente

1) Valorile lungimilor segmentelor sunt obținute din proiecție în plan.

Punct început	X / Y	Punct sfârșit	X / Y	Lungime segment (** (m)
1	352.588,616 292.240,367	2	352.595,661 292.236,229	8.17
2	352.595,661 292.236,229	3	352.719,761 292.418,402	220.426
3	352.719,761 292.418,402	4	352.713,155 292.423,184	8.155
4	352.713,155 292.423,184	1	352.588,616 292.240,367	221.206

**** Lungimile segmentelor sunt determinate în planul de proiecție Stereo 70 și sunt rotunjite la 1 milimetru.**

***** Distanța dintre puncte este formată din segmente cumulate ce sunt mai mici decât valoarea 1 milimetru.**

**DATE DESPRE IMOBILUL NR. 10432**

Oficiul de Cadastru și Publicitate Imobiliară DOLJ
Biroul de Cadastru și Publicitate Imobiliară Craiova

A. Partea I. Descrierea imobilului

TEREN Extravilan

Adresa: Jud. Dolj, T31, P17

Nr. Crt	Nr cadastral Nr. topografic	Suprafața* (mp)	Observații / Referințe
A1		1.800	Sector cadastral:8 Teren neimprejmuit;

B. Partea II. Proprietari și acte

Inscrieri privitoare la dreptul de proprietate și alte drepturi reale	Referințe
/	
Act Administrativ nr. TDP 1808-59540, din 02/08/1995 emis de CJSIPT DOLJ;	
B1	A1
Intabulare, drept de PROPRIETATE, dobândit prin Reconstituire, cota actuala 1/1, cota initiala 1/1 1) BADEA FLOREA	

C. Partea III. SARCINI .

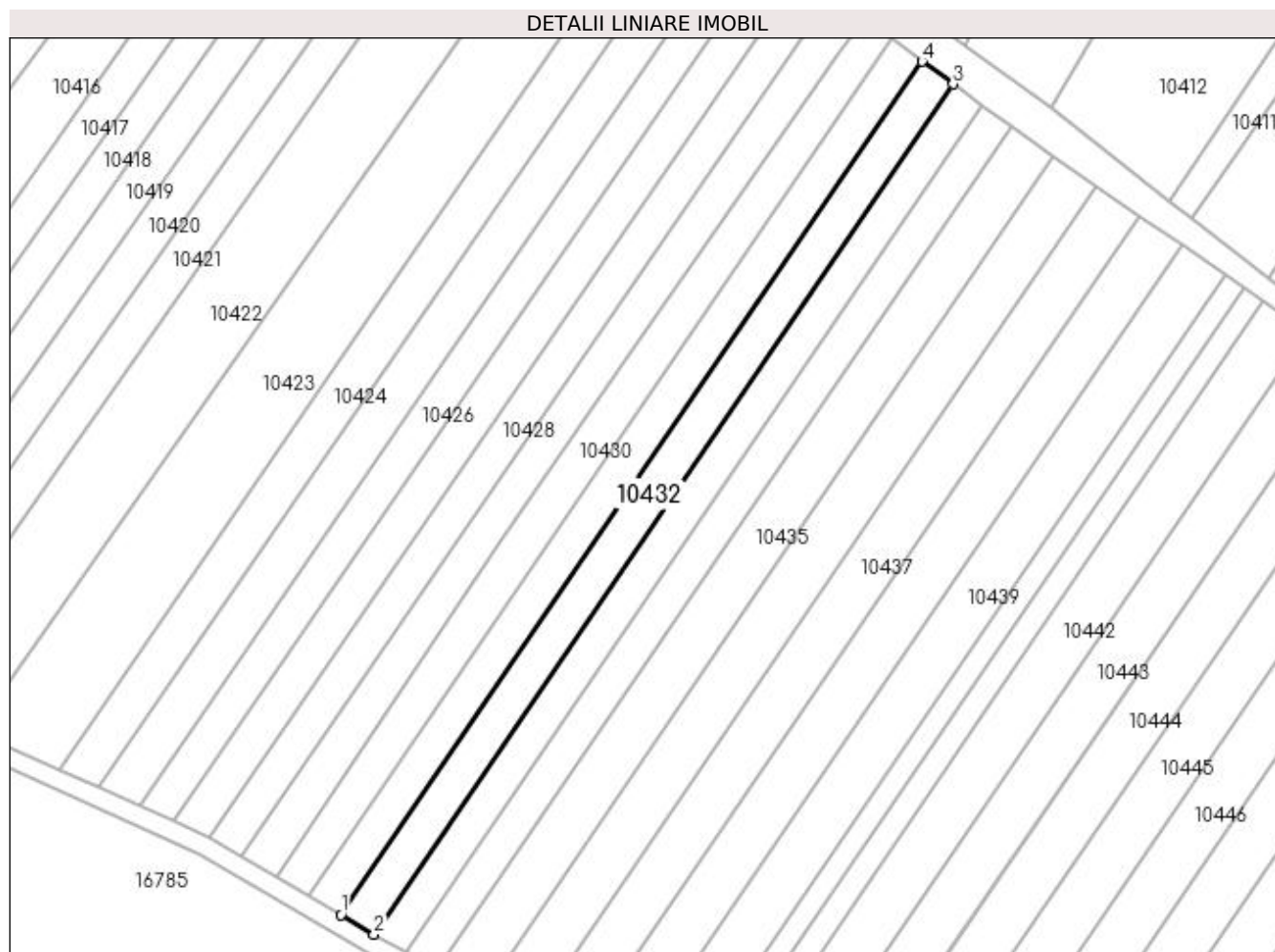
Inscrieri privind dezmembramintele dreptului de proprietate, drepturi reale de garanție și sarcini	Referințe
NU SUNT	

Anexa Nr. 1 La Partea I

Teren

Nr cadastral	Suprafața (mp)*	Observații / Referințe
	1.800	

* Suprafața este determinată în planul de proiecție Stereo 70.



Date referitoare la teren

Crt	Categorie folosință	Intra vilan	Suprafața (mp)	Tarla	Parcelă	Nr. topo	Observații / Referințe
1	arabil	NU	1.800	31	17	-	

Lungime Segmente

1) Valorile lungimilor segmentelor sunt obținute din proiecție în plan.

Punct început	X / Y	Punct sfârșit	X / Y	Lungime segment (** (m)
1	352.595,661 292.236,229	2	352.602,73 292.232,076	8.199
2	352.602,73 292.232,076	3	352.726,39 292.413,602	219.644
3	352.726,39 292.413,602	4	352.719,761 292.418,402	8.184
4	352.719,761 292.418,402	1	352.595,661 292.236,229	220.426

**** Lungimile segmentelor sunt determinate în planul de proiecție Stereo 70 și sunt rotunjite la 1 milimetru.**

***** Distanța dintre puncte este formată din segmente cumulate ce sunt mai mici decât valoarea 1 milimetru.**

**DATE DESPRE IMOBILUL NR. 10433**

Oficiul de Cadastru și Publicitate Imobiliară DOLJ
Biroul de Cadastru și Publicitate Imobiliară Craiova

A. Partea I. Descrierea imobilului

TEREN Extravilan

Adresa: Jud. Dolj, T31, P18

Nr. Crt	Nr cadastral Nr. topografic	Suprafața* (mp)	Observații / Referințe
A1		1.700	Sector cadastral:8 Teren neimprejmuit;

B. Partea II. Proprietari și acte

Inscrieri privitoare la dreptul de proprietate și alte drepturi reale	Referințe
/	
Act Administrativ nr. TDP 803-59010, din 28/04/1994 emis de CJSIPT DOLJ;	
B1	A1
Intabulare, drept de PROPRIETATE, dobândit prin Reconstituire, cota actuala 1/1, cota initiala 1/1	
1) STOICA DUMITRU ALEXANDRU, LIPSĂ CNP	

C. Partea III. SARCINI .

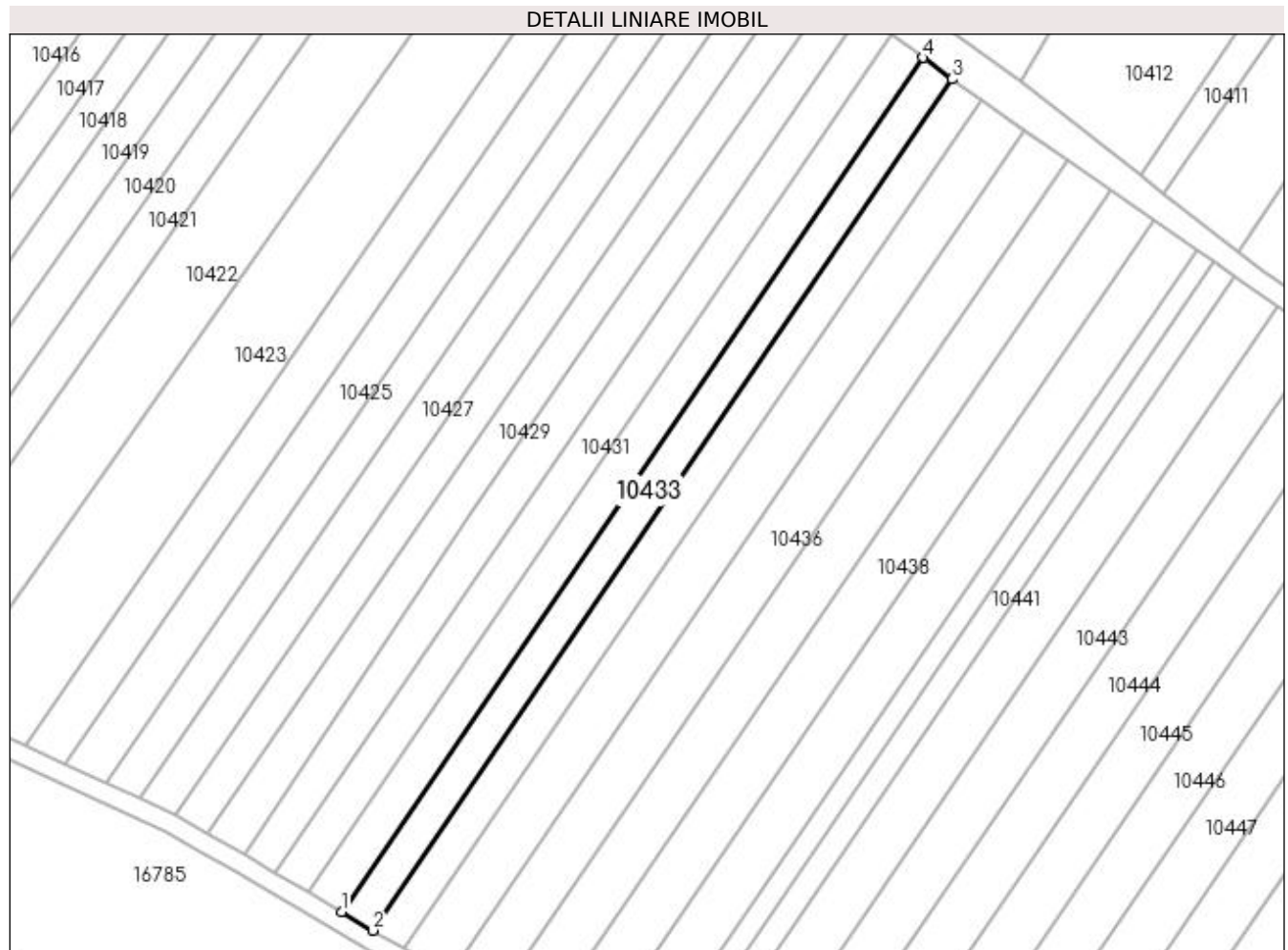
Inscrieri privind dezmembramintele dreptului de proprietate, drepturi reale de garanție și sarcini	Referințe
NU SUNT	

Anexa Nr. 1 La Partea I

Teren

Nr cadastral	Suprafața (mp)*	Observații / Referințe
	1.700	

* Suprafața este determinată în planul de proiecție Stereo 70.



Date referitoare la teren

Crt	Categorie folosință	Intra vilan	Suprafața (mp)	Tarla	Parcelă	Nr. topo	Observații / Referințe
1	arabil	NU	1.700	31	18	-	

Lungime Segmente

1) Valorile lungimilor segmentelor sunt obținute din proiecție în plan.

Punct început	X / Y	Punct sfârșit	X / Y	Lungime segment (** (m)
1	352.602,73 292.232,076	2	352.609,43 292.228,141	7.77
2	352.609,43 292.228,141	3	352.732,672 292.409,054	218.902
3	352.732,672 292.409,054	4	352.726,39 292.413,602	7.756
4	352.726,39 292.413,602	1	352.602,73 292.232,076	219.644

**** Lungimile segmentelor sunt determinate în planul de proiecție Stereo 70 și sunt rotunjite la 1 milimetru.**

***** Distanța dintre puncte este formată din segmente cumulate ce sunt mai mici decât valoarea 1 milimetru.**

**DATE DESPRE IMOBILUL NR. 10434**

Oficiul de Cadastru și Publicitate Imobiliară DOLJ
Biroul de Cadastru și Publicitate Imobiliară Craiova

A. Partea I. Descrierea imobilului

TEREN Extravilan

Adresa: Jud. Dolj, T31, P19

Nr. Crt	Nr cadastral Nr. topografic	Suprafața* (mp)	Observații / Referințe
A1		1.700	Sector cadastral:8 Teren neimprejmuit;

B. Partea II. Proprietari și acte

Inscrieri privitoare la dreptul de proprietate și alte drepturi reale		Referințe
/		
Act Administrativ nr. TDP 985-48636, din 19/10/1994 emis de CJSPT DOLJ (CERT DECES NR 981005/12-12-1997);		
B1	Intabulare, drept de PROPRIETATE, dobandit prin Reconstituire, cota actuala 1/1, cota initiala 1/1 1) DRAGU NATALIA, LIPSĂ CNP DEFUNCT:Da	A1

C. Partea III. SARCINI .

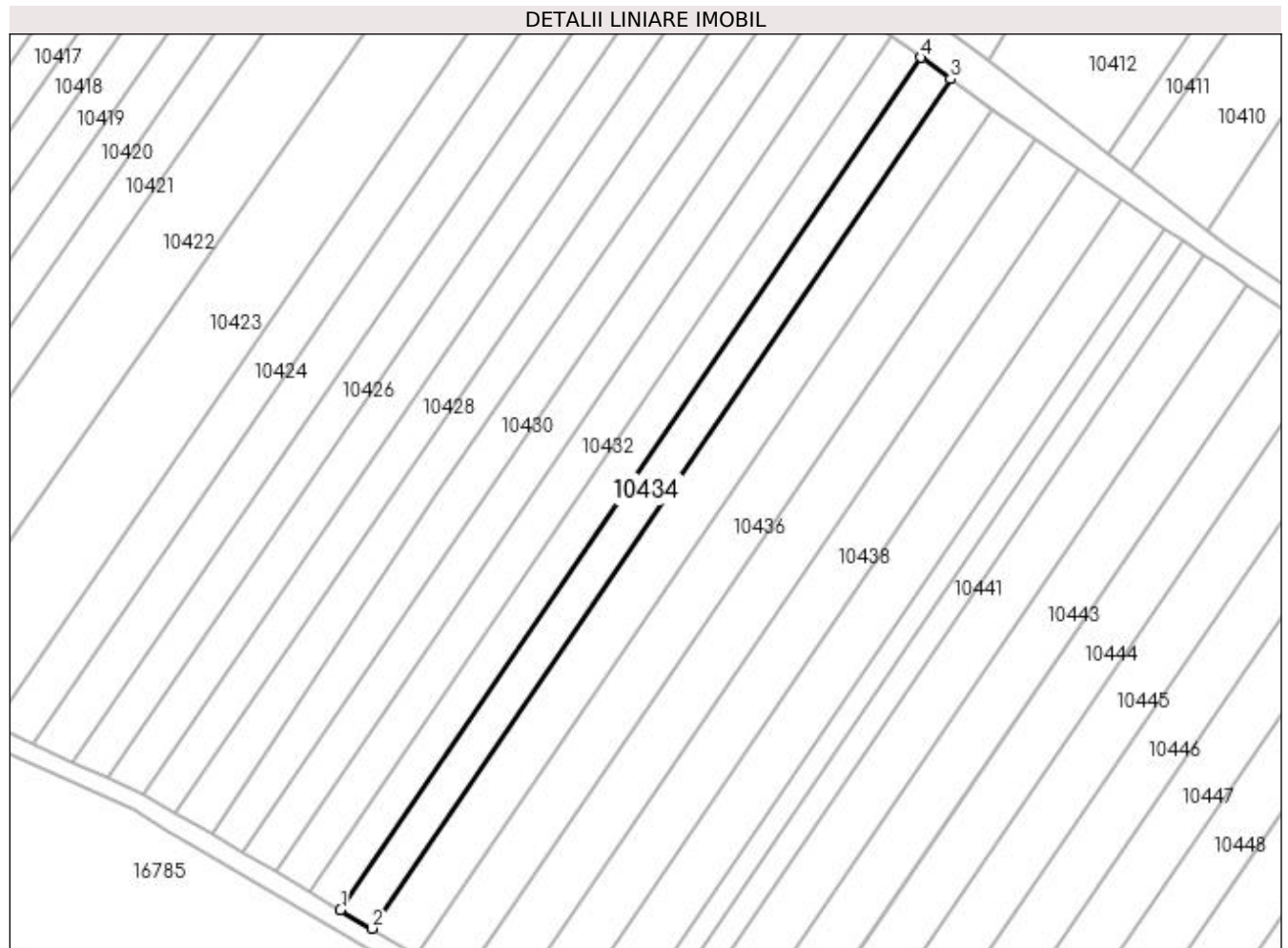
Inscrieri privind dezmembramintele dreptului de proprietate, drepturi reale de garanție și sarcini	Referințe
NU SUNT	

Anexa Nr. 1 La Partea I

Teren

Nr cadastral	Suprafața (mp)*	Observații / Referințe
	1.700	

* Suprafața este determinată în planul de proiecție Stereo 70.



Date referitoare la teren

Crt	Categorie folosință	Intra vilan	Suprafața (mp)	Tarla	Parcelă	Nr. topo	Observații / Referințe
1	arabil	NU	1.700	31	19	-	

Lungime Segmente

1) Valorile lungimilor segmentelor sunt obținute din proiecție în plan.

Punct început	X / Y	Punct sfârșit	X / Y	Lungime segment (** (m)
1	352.609,43 292.228,141	2	352.616,153 292.224,192	7.797
2	352.616,153 292.224,192	3	352.738,975 292.404,49	218.157
3	352.738,975 292.404,49	4	352.732,672 292.409,054	7.782
4	352.732,672 292.409,054	1	352.609,43 292.228,141	218.902

**** Lungimile segmentelor sunt determinate în planul de proiecție Stereo 70 și sunt rotunjite la 1 milimetru.**

***** Distanța dintre puncte este formată din segmente cumulate ce sunt mai mici decât valoarea 1 milimetru.**

**DATE DESPRE IMOBILUL NR. 10435**

Oficiul de Cadastru și Publicitate Imobiliară DOLJ
Biroul de Cadastru și Publicitate Imobiliară Craiova

A. Partea I. Descrierea imobilului

TEREN Extravilan

Adresa: Jud. Dolj, T31, P20

Nr. Crt	Nr cadastral Nr. topografic	Suprafața* (mp)	Observații / Referințe
A1		2.400	Sector cadastral:8 Teren neimprejmuit;

B. Partea II. Proprietari și acte

Inscrieri privitoare la dreptul de proprietate și alte drepturi reale		Referințe
/		
Act Administrativ nr. TDP 964-48636, din 18/10/1994 emis de CJSIPT DOLJ (CERT DECES NR 039560/1608-1991);		
B1	Intabulare, drept de PROPRIETATE, dobandit prin Reconstituire, cota actuala 1/1, cota initiala 1/1 1) CIULUVICA TUDOR, LIPSĂ CNP DEFUNCT:Da	A1

C. Partea III. SARCINI .

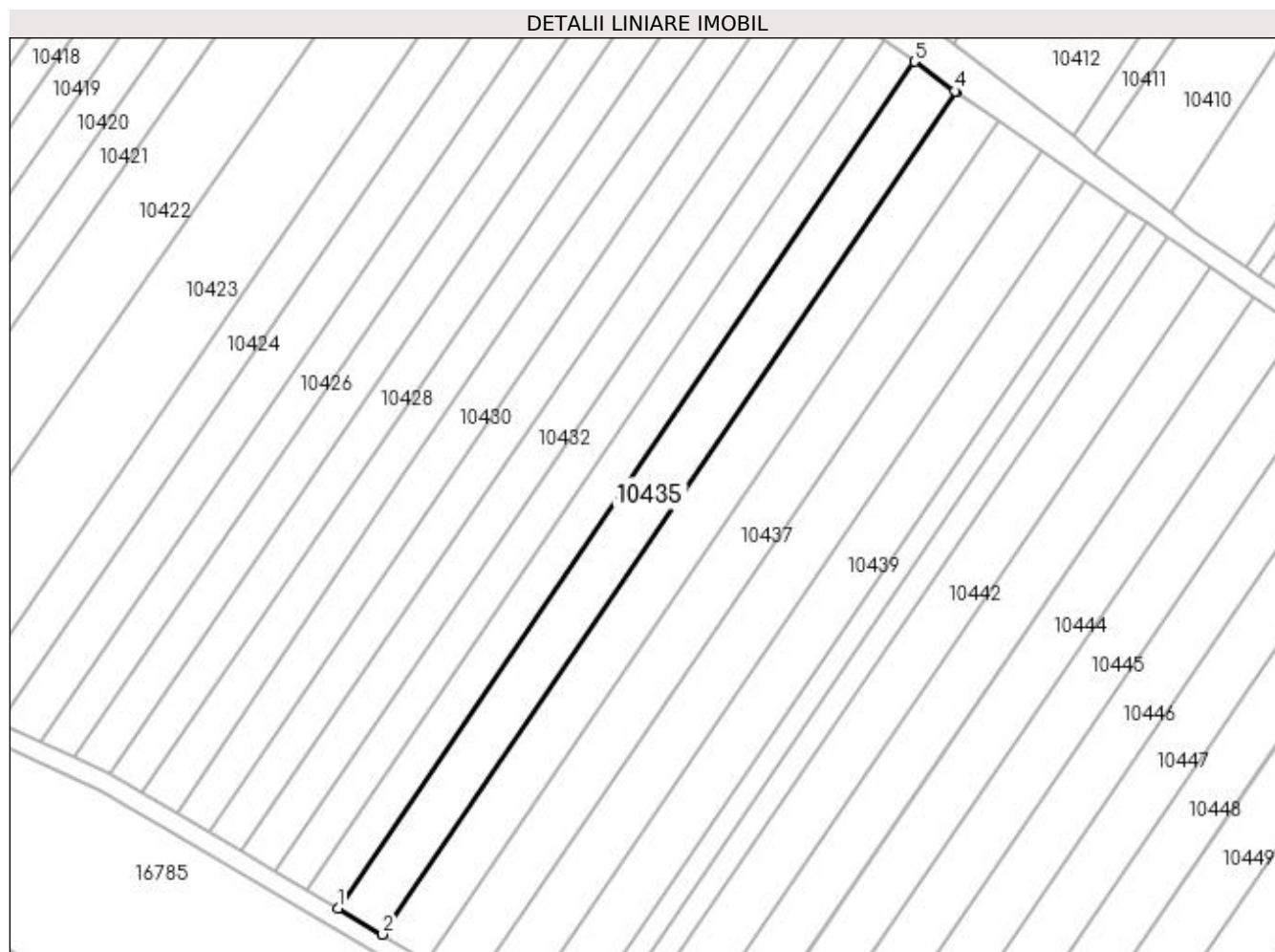
Inscrieri privind dezmembramentele dreptului de proprietate, drepturi reale de garanție și sarcini	Referințe
NU SUNT	

Anexa Nr. 1 La Partea I

Teren

Nr cadastral	Suprafața (mp)*	Observații / Referințe
	2.400	

* Suprafața este determinată în planul de proiecție Stereo 70.



Date referitoare la teren

Crt	Categorie folosință	Intra vilan	Suprafața (mp)	Tarla	Parcelă	Nr. topo	Observații / Referințe
1	arabil	NU	2.400	31	20	-	

Lungime Segmente

1) Valorile lungimilor segmentelor sunt obținute din proiecție în plan.

Punct început	X / Y	Punct sfârșit	X / Y	Lungime segment (** (m)
1	352.616,153 292.224,192	2	352.625,683 292.218,594	11.053
2	352.625,683 292.218,594	3	352.747,916 292.398,026	217.11
3	352.747,916 292.398,026	4	352.747,646 292.398,212	0.328
4	352.747,646 292.398,212	5	352.738,975 292.404,49	10.705
5	352.738,975 292.404,49	1	352.616,153 292.224,192	218.157

**** Lungimile segmentelor sunt determinate în planul de proiecție Stereo 70 și sunt rotunjite la 1 milimetru.**

***** Distanța dintre puncte este formată din segmente cumulate ce sunt mai mici decât valoarea 1 milimetru.**

**DATE DESPRE IMOBILUL NR. 10436**

Oficiul de Cadastru și Publicitate Imobiliară DOLJ
Biroul de Cadastru și Publicitate Imobiliară Craiova

A. Partea I. Descrierea imobilului

TEREN Extravilan

Adresa: Jud. Dolj, T31, P21

Nr. Crt	Nr cadastral Nr. topografic	Suprafața* (mp)	Observații / Referințe
A1		2.400	Sector cadastral:8 Teren neimprejmuit;

B. Partea II. Proprietari și acte

Inscrieri privitoare la dreptul de proprietate și alte drepturi reale		Referințe
/		
Act Notarial nr. CM NR 159, din 08/08/2011 emis de NP STOENESCU FLOREA (TDP NR 1117-59090/13-01-1995; CERT DECES NR 109247/15-06-2011);		
B1	Intabulare, drept de PROPRIETATE, dobandit prin Succesiune, cota actuala 1/1, cota initiala 1/1 1) MLADIN ANA 2) STANCESCU VERONICA-IOANA, LIPSĂ CNP	A1

C. Partea III. SARCINI .

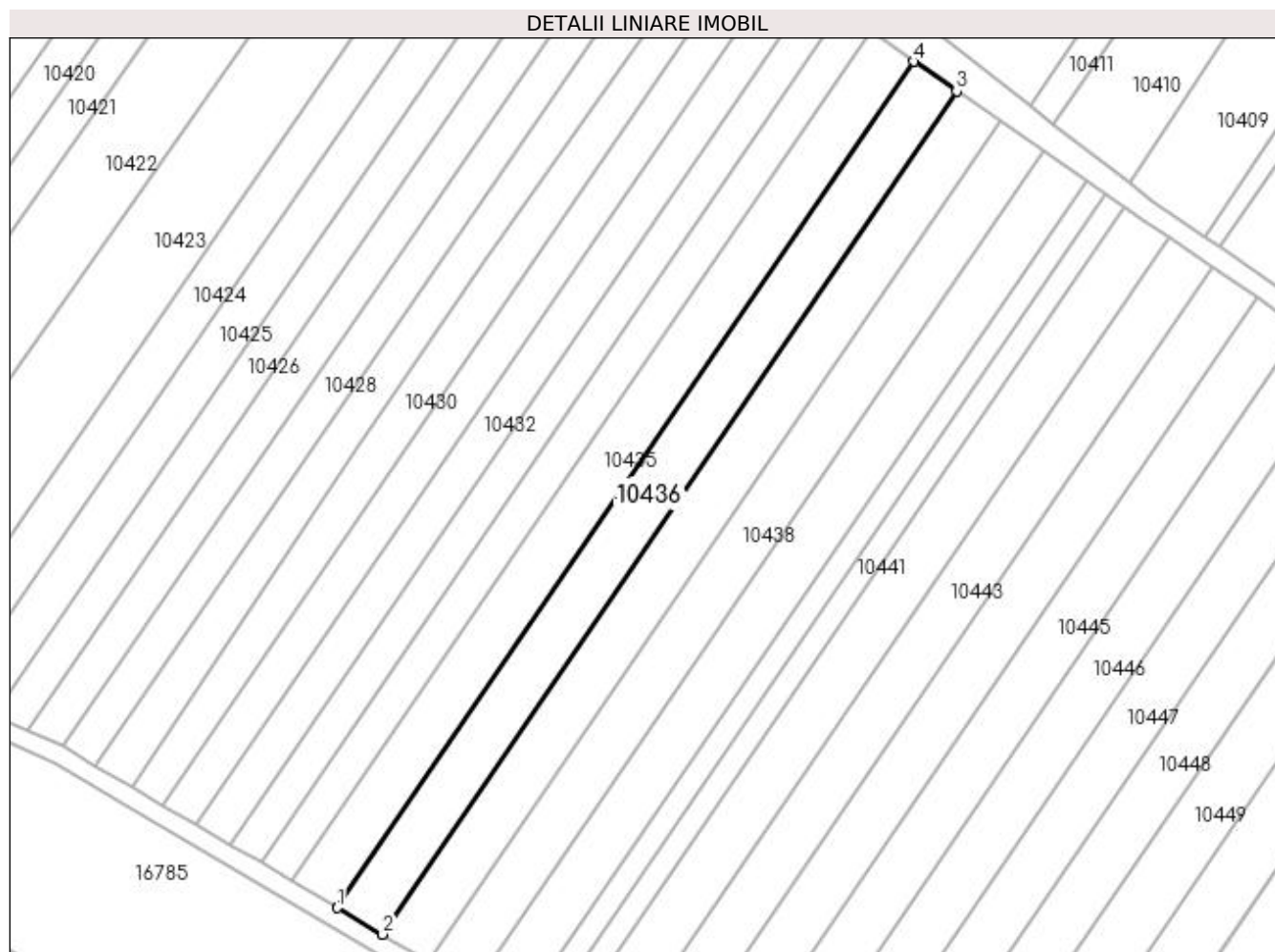
Inscrieri privind dezmembramintele dreptului de proprietate, drepturi reale de garanție și sarcini	Referințe
NU SUNT	

Anexa Nr. 1 La Partea I

Teren

Nr cadastral	Suprafața (mp)*	Observații / Referințe
	2.400	

* Suprafața este determinată în planul de proiecție Stereo 70.



Date referitoare la teren

Crt	Categorie folosință	Intra vilan	Suprafața (mp)	Tarla	Parcelă	Nr. topo	Observații / Referințe
1	arabil	NU	2.400	31	21	-	

Lungime Segmente

1) Valorile lungimilor segmentelor sunt obținute din proiecție în plan.

Punct început	X / Y	Punct sfârșit	X / Y	Lungime segment (** (m)
1	352.625,683 292.218,594	2	352.635,253 292.212,972	11.099
2	352.635,253 292.212,972	3	352.757,042 292.391,752	216.321
3	352.757,042 292.391,752	4	352.747,916 292.398,026	11.075
4	352.747,916 292.398,026	1	352.625,683 292.218,594	217.11

**** Lungimile segmentelor sunt determinate în planul de proiecție Stereo 70 și sunt rotunjite la 1 milimetru.**

***** Distanța dintre puncte este formată din segmente cumulate ce sunt mai mici decât valoarea 1 milimetru.**

**DATE DESPRE IMOBILUL NR. 10437**

Oficiul de Cadastru și Publicitate Imobiliară DOLJ
Biroul de Cadastru și Publicitate Imobiliară Craiova

A. Partea I. Descrierea imobilului

TEREN Extravilan

Adresa: Jud. Dolj, T31, P22

Nr. Crt	Nr cadastral Nr. topografic	Suprafața* (mp)	Observații / Referințe
A1		2.400	Sector cadastral:8 Teren neimprejmuit;

B. Partea II. Proprietari și acte

Inscrieri privitoare la dreptul de proprietate și alte drepturi reale	Referințe
/	
Act Administrativ nr. TDP 742-9687, din 06/04/1994 emis de CJSIPT DOLJ;	
B1	A1
Intabulare, drept de PROPRIETATE, dobândit prin Reconstituire, cota actuala 1/1, cota initiala 1/1 1) ABAGIU IOANA, LIPSĂ CNP	

C. Partea III. SARCINI .

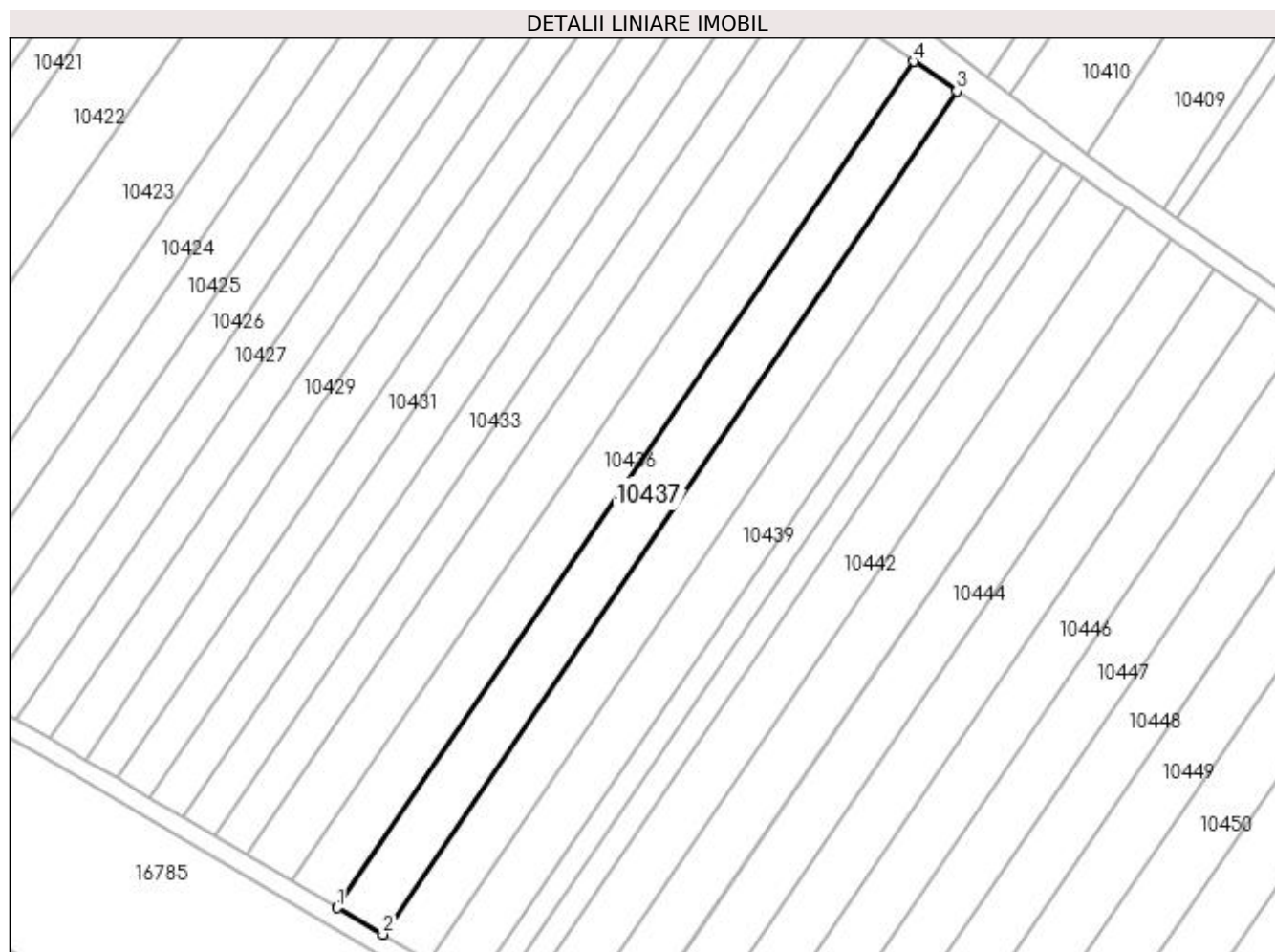
Inscrieri privind dezmembramintele dreptului de proprietate, drepturi reale de garanție și sarcini	Referințe
NU SUNT	

Anexa Nr. 1 La Partea I

Teren

Nr cadastral	Suprafața (mp)*	Observații / Referințe
	2.400	

* Suprafața este determinată în planul de proiecție Stereo 70.



Date referitoare la teren

Crt	Categorie folosință	Intravilan	Suprafața (mp)	Tarla	Parcelă	Nr. topo	Observații / Referințe
1	arabil	NU	2.400	31	22	-	

Lungime Segmente

1) Valorile lungimilor segmentelor sunt obținute din proiecție în plan.

Punct început	X / Y	Punct sfârșit	X / Y	Lungime segment (** (m)
1	352.635,253 292.212,972	2	352.644,858 292.207,33	11.139
2	352.644,858 292.207,33	3	352.766,2 292.385,455	215.528
3	352.766,2 292.385,455	4	352.757,042 292.391,752	11.114
4	352.757,042 292.391,752	1	352.635,253 292.212,972	216.321

**** Lungimile segmentelor sunt determinate în planul de proiecție Stereo 70 și sunt rotunjite la 1 milimetru.**

***** Distanța dintre puncte este formată din segmente cumulate ce sunt mai mici decât valoarea 1 milimetru.**

**DATE DESPRE IMOBILUL NR. 10438**

Oficiul de Cadastru și Publicitate Imobiliară DOLJ
Biroul de Cadastru și Publicitate Imobiliară Craiova

A. Partea I. Descrierea imobilului

TEREN Extravilan

Adresa: Jud. Dolj, T31, P23

Nr. Crt	Nr cadastral Nr. topografic	Suprafața* (mp)	Observații / Referințe
A1		2.400	Sector cadastral:8 Teren neimprejmuit;

B. Partea II. Proprietari și acte

Inscrieri privitoare la dreptul de proprietate și alte drepturi reale		Referințe
/		
Act Administrativ nr. TDP NR. 847-59010, din 16/06/1994 emis de CJSIPT DOLJ;		
B1	Intabulare, drept de PROPRIETATE, dobândit prin Reconstituire, cota actuala 1/1, cota initiala 1/1 1) GRADINARU IOANA, LIPSĂ CNP 2) GRADINARU AUREL, LIPSĂ CNP	A1

C. Partea III. SARCINI .

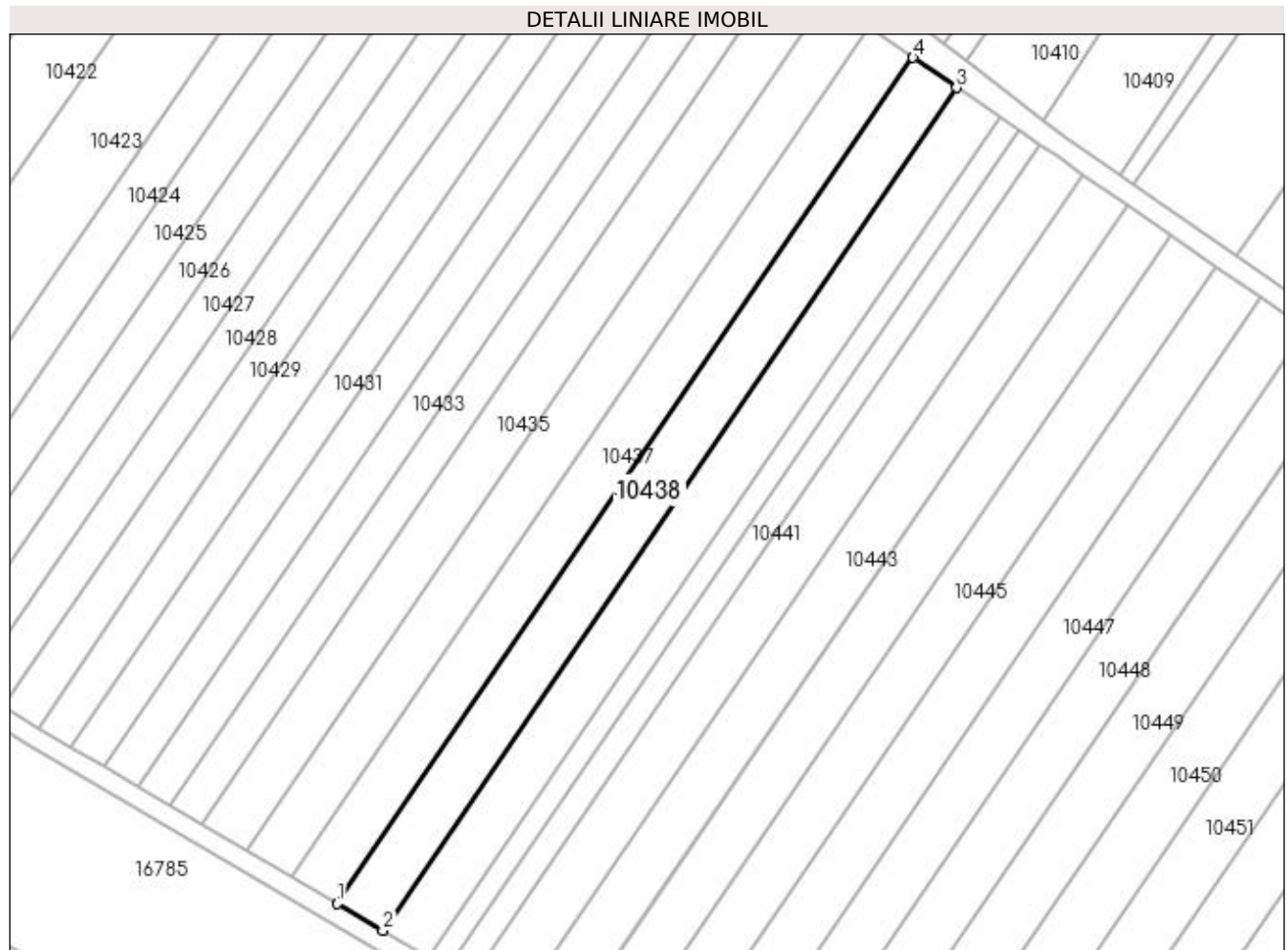
Inscrieri privind dezmembramentele dreptului de proprietate, drepturi reale de garanție și sarcini	Referințe
NU SUNT	

Anexa Nr. 1 La Partea I

Teren

Nr cadastral	Suprafața (mp)*	Observații / Referințe
	2.400	

* Suprafața este determinată în planul de proiecție Stereo 70.



Date referitoare la teren

Crt	Categorie folosință	Intra vilan	Suprafața (mp)	Tarla	Parcelă	Nr. topo	Observații / Referințe
1	arabil	NU	2.400	31	23	-	

Lungime Segmente

1) Valorile lungimilor segmentelor sunt obținute din proiecție în plan.

Punct început	X / Y	Punct sfârșit	X / Y	Lungime segment (** (m)
1	352.644,858 292.207,33	2	352.654,499 292.201,667	11.181
2	352.654,499 292.201,667	3	352.775,393 292.379,134	214.732
3	352.775,393 292.379,134	4	352.766,2 292.385,455	11.156
4	352.766,2 292.385,455	1	352.644,858 292.207,33	215.528

**** Lungimile segmentelor sunt determinate în planul de proiecție Stereo 70 și sunt rotunjite la 1 milimetru.**

***** Distanța dintre puncte este formată din segmente cumulate ce sunt mai mici decât valoarea 1 milimetru.**

**DATE DESPRE IMOBILUL NR. 10439**

Oficiul de Cadastru și Publicitate Imobiliară DOLJ
Biroul de Cadastru și Publicitate Imobiliară Craiova

A. Partea I. Descrierea imobilului

TEREN Extravilan

Adresa: Jud. Dolj, T31, P24

Nr. Crt	Nr cadastral Nr. topografic	Suprafața* (mp)	Observații / Referințe
A1		2.400	Sector cadastral:8 Teren neimprejmuit;

B. Partea II. Proprietari și acte

Inscrieri privitoare la dreptul de proprietate și alte drepturi reale	Referințe
/	
Act Administrativ nr. TDP 101-15047, din 29/03/1993 emis de CJSIPT DOLJ;	
B1	A1
Intabulare, drept de PROPRIETATE, dobândit prin Reconstituire, cota actuala 1/1, cota initiala 1/1 1) CIUCIU MARIA-FLORICA	

C. Partea III. SARCINI .

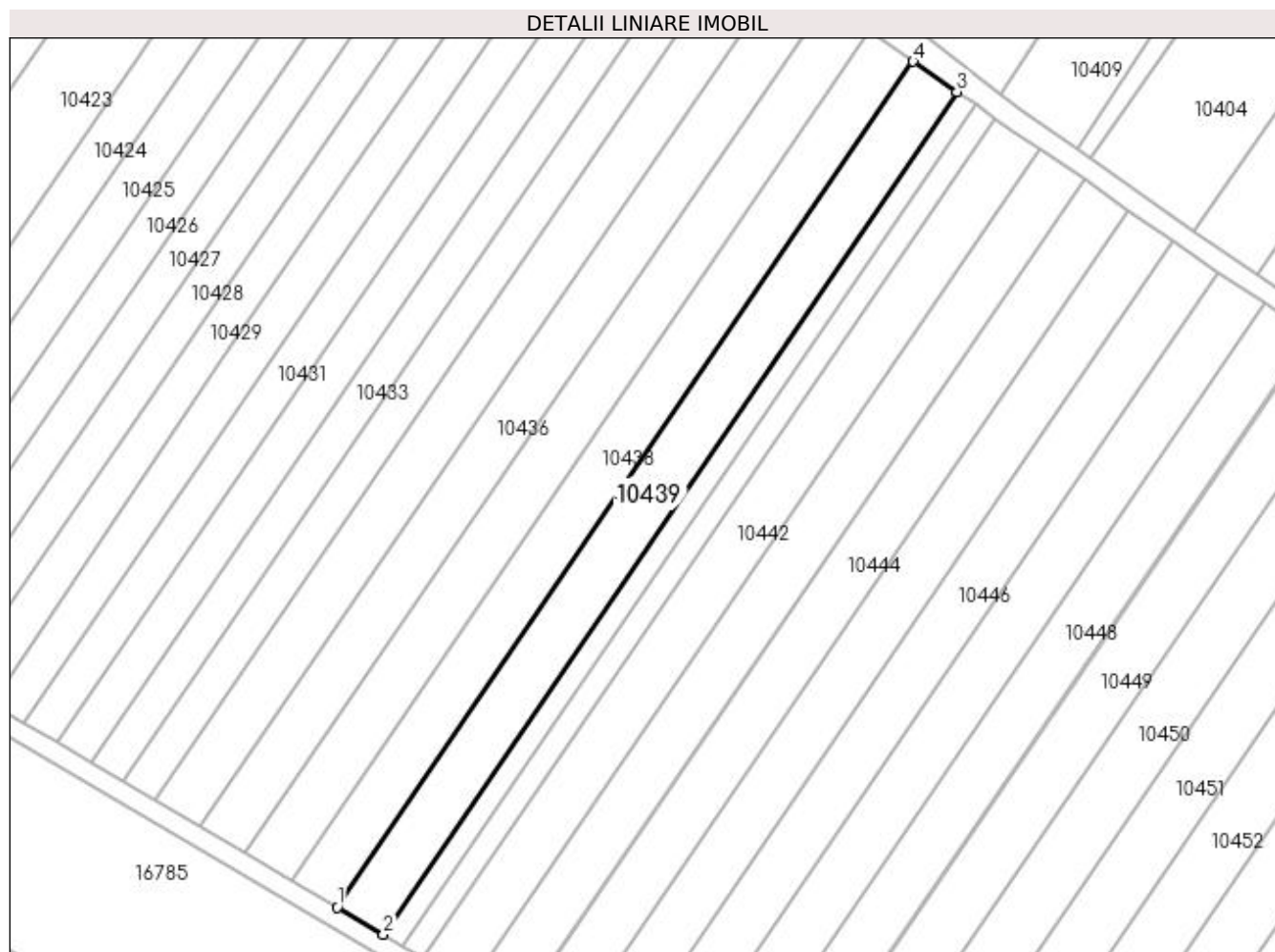
Inscrieri privind dezmembramintele dreptului de proprietate, drepturi reale de garanție și sarcini	Referințe
NU SUNT	

Anexa Nr. 1 La Partea I

Teren

Nr cadastral	Suprafața (mp)*	Observații / Referințe
	2.400	

* Suprafața este determinată în planul de proiecție Stereo 70.



Date referitoare la teren

Crt	Categorie folosință	Intra vilan	Suprafața (mp)	Tarla	Parcelă	Nr. topo	Observații / Referințe
1	arabil	NU	2.400	31	24	-	

Lungime Segmente

1) Valorile lungimilor segmentelor sunt obținute din proiecție în plan.

Punct început	X / Y	Punct sfârșit	X / Y	Lungime segment (** (m)
1	352.654,499 292.201,667	2	352.664,176 292.195,983	11.223
2	352.664,176 292.195,983	3	352.784,62 292.372,79	213.933
3	352.784,62 292.372,79	4	352.775,393 292.379,134	11.197
4	352.775,393 292.379,134	1	352.654,499 292.201,667	214.732

**** Lungimile segmentelor sunt determinate în planul de proiecție Stereo 70 și sunt rotunjite la 1 milimetru.**

***** Distanța dintre puncte este formată din segmente cumulate ce sunt mai mici decât valoarea 1 milimetru.**

**DATE DESPRE IMOBILUL NR. 10440**

Oficiul de Cadastru și Publicitate Imobiliară DOLJ
Biroul de Cadastru și Publicitate Imobiliară Craiova

A. Partea I. Descrierea imobilului

TEREN Extravilan

Adresa: Jud. Dolj, T31, P25

Nr. Crt	Nr cadastral Nr. topografic	Suprafața* (mp)	Observații / Referințe
A1		1.000	Sector cadastral:8 Teren neimprejmuit;

B. Partea II. Proprietari și acte

Inscrieri privitoare la dreptul de proprietate și alte drepturi reale	Referințe
/	
Act Administrativ nr. TDP NR. 729-9687, din 07/04/1994 emis de CJSIPT DOLJ;	
B1	A1
Intabulare, drept de PROPRIETATE, dobandit prin Reconstituire, cota actuala 1/1, cota initiala 1/1 1) MANDOIU ION, LIPSĂ CNP	

C. Partea III. SARCINI .

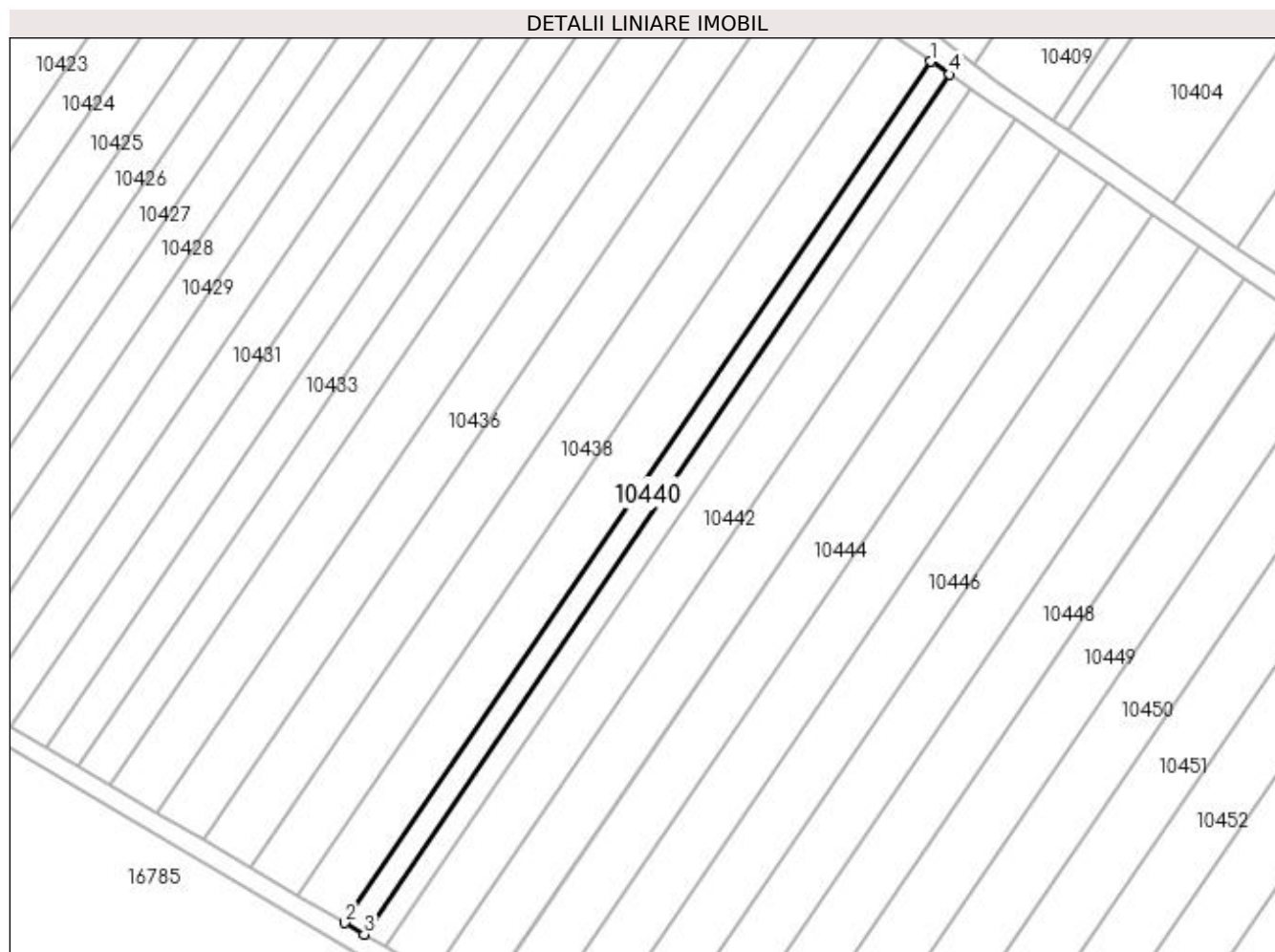
Inscrieri privind dezmembramintele dreptului de proprietate, drepturi reale de garanție și sarcini	Referințe
NU SUNT	

Anexa Nr. 1 La Partea I

Teren

Nr cadastral	Suprafața (mp)*	Observații / Referințe
	1.000	

* Suprafața este determinată în planul de proiecție Stereo 70.



Date referitoare la teren

Crt	Categorie folosință	Intra vilan	Suprafața (mp)	Tarla	Parcelă	Nr. topo	Observații / Referințe
1	arabil	NU	1.000	31	25	-	

Lungime Segmente

1) Valorile lungimilor segmentelor sunt obținute din proiecție în plan.

Punct început	X / Y	Punct sfârșit	X / Y	Lungime segment (** (m)
1	352.784,62 292.372,79	2	352.664,176 292.195,983	213.933
2	352.664,176 292.195,983	3	352.668,219 292.193,609	4.688
3	352.668,219 292.193,609	4	352.788,475 292.370,139	213.599
4	352.788,475 292.370,139	1	352.784,62 292.372,79	4.679

**** Lungimile segmentelor sunt determinate în planul de proiecție Stereo 70 și sunt rotunjite la 1 milimetru.**

***** Distanța dintre puncte este formată din segmente cumulate ce sunt mai mici decât valoarea 1 milimetru.**

**DATE DESPRE IMOBILUL NR. 10441**

Oficiul de Cadastru și Publicitate Imobiliară DOLJ
Biroul de Cadastru și Publicitate Imobiliară Craiova

A. Partea I. Descrierea imobilului

TEREN Extravilan

Adresa: Jud. Dolj, T31, P25/1

Nr. Crt	Nr cadastral Nr. topografic	Suprafața* (mp)	Observații / Referințe
A1		1.100	Sector cadastral:8 Teren neimprejmuit;

B. Partea II. Proprietari și acte

Inscrieri privitoare la dreptul de proprietate și alte drepturi reale		Referințe
/		
Act Normativ nr. LEGEA 7, din 13/03/1996 emis de PARLAMENTUL ROMANIEI;		
B1	Inscrierea provizorie, drept de PROPRIETATE, dobandit prin Lege, cota actuala 1/1, cota initiala 1/1 1) NEIDENTIFICAT NEIDENTIFICAT	A1

C. Partea III. SARCINI .

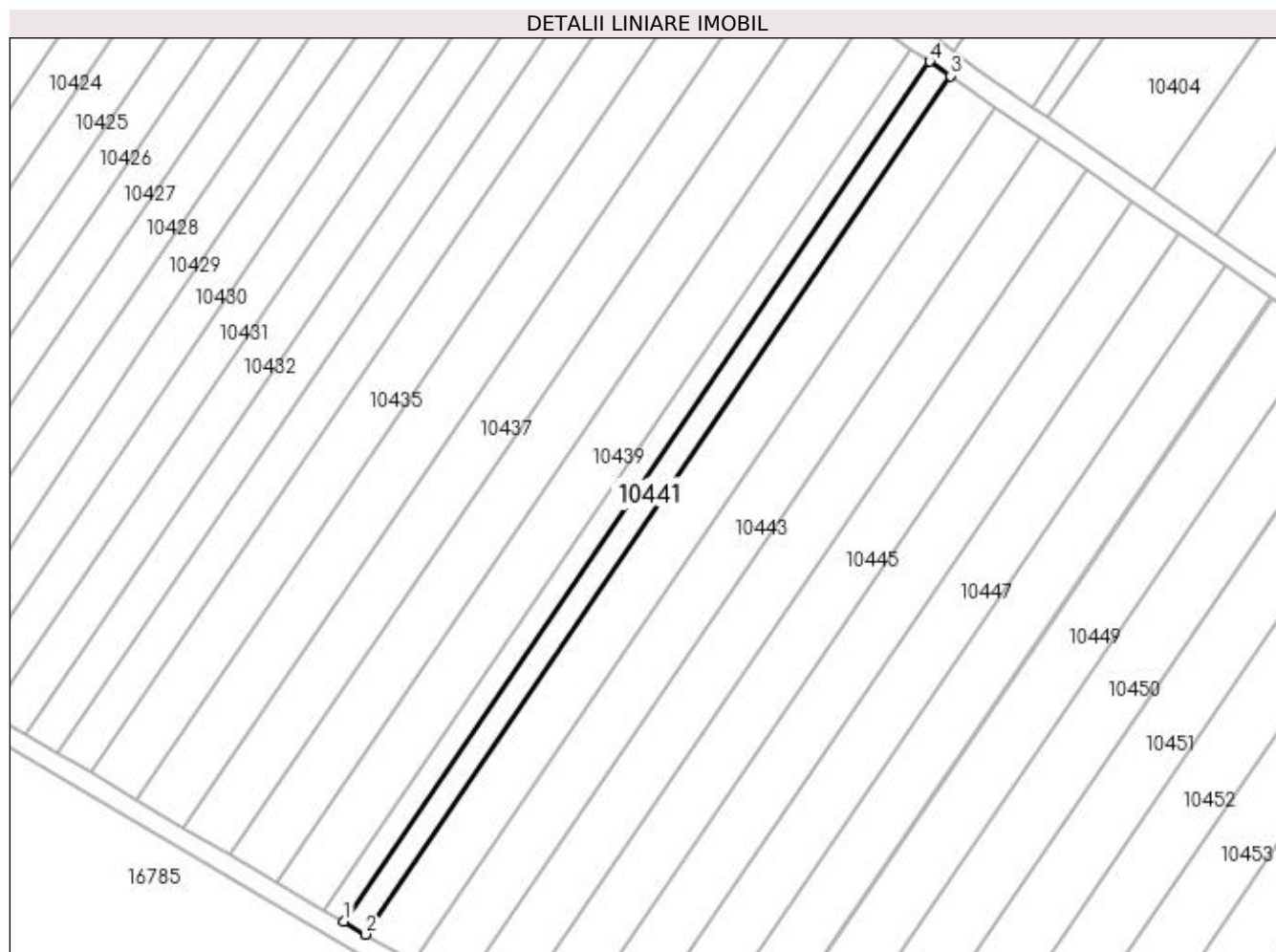
Inscrieri privind dezmembramintele dreptului de proprietate, drepturi reale de garanție și sarcini	Referințe
NU SUNT	

Anexa Nr. 1 La Partea I

Teren

Nr cadastral	Suprafața (mp)*	Observații / Referințe
	1.100	

* Suprafața este determinată în planul de proiecție Stereo 70.



Date referitoare la teren

Crt	Categorie folosință	Intravilan	Suprafața (mp)	Tarla	Parcelă	Nr. topo	Observații / Referințe
1	arabil	NU	1.100	31	25/1	-	

Lungime Segmente

1) Valorile lungimilor segmentelor sunt obținute din proiecție în plan.

Punct început	X / Y	Punct sfârșit	X / Y	Lungime segment (** (m)
1	352.668,219 292.193,609	2	352.672,673 292.190,992	5.166
2	352.672,673 292.190,992	3	352.792,723 292.367,219	213.232
3	352.792,723 292.367,219	4	352.788,475 292.370,139	5.155
4	352.788,475 292.370,139	1	352.668,219 292.193,609	213.599

**** Lungimile segmentelor sunt determinate în planul de proiecție Stereo 70 și sunt rotunjite la 1 milimetru.**

***** Distanța dintre puncte este formată din segmente cumulate ce sunt mai mici decât valoarea 1 milimetru.**

**DATE DESPRE IMOBILUL NR. 10442**

Oficiul de Cadastru și Publicitate Imobiliară DOLJ
Biroul de Cadastru și Publicitate Imobiliară Craiova

A. Partea I. Descrierea imobilului

TEREN Extravilan

Adresa: Jud. Dolj, T31, P26

Nr. Crt	Nr cadastral Nr. topografic	Suprafața* (mp)	Observații / Referințe
A1		2.400	Sector cadastral:8 Teren neimprejmuit;

B. Partea II. Proprietari și acte

Inscrieri privitoare la dreptul de proprietate și alte drepturi reale		Referințe
/		
Act Administrativ nr. TDP NR. 967-48636, din 18/10/1994 emis de CJSIPT DOLJ (CERT DECES NR 511274/07-09-2018);		
B1	Intabulare, drept de PROPRIETATE, dobandit prin Reconstituire, cota actuala 1/1, cota initiala 1/1 1) GRADINARU AUREL, LIPSĂ CNP DEFUNCT:Da	A1

C. Partea III. SARCINI .

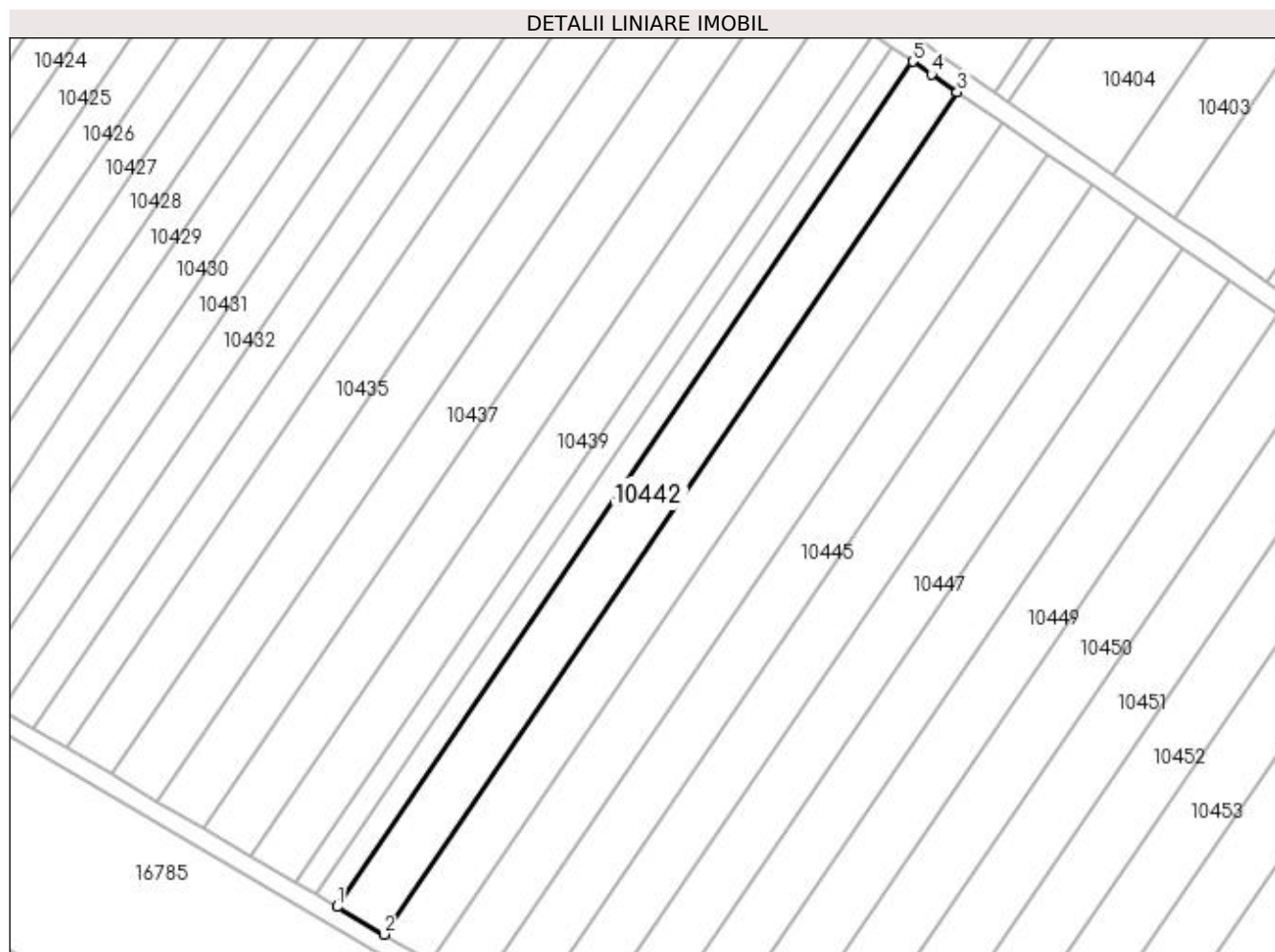
Inscrieri privind dezmembramintele dreptului de proprietate, drepturi reale de garanție și sarcini	Referințe
NU SUNT	

Anexa Nr. 1 La Partea I

Teren

Nr cadastral	Suprafața (mp)*	Observații / Referințe
	2.400	

* Suprafața este determinată în planul de proiecție Stereo 70.



Date referitoare la teren

Crt	Categorie folosință	Intravilan	Suprafața (mp)	Tarla	Parcelă	Nr. topo	Observații / Referințe
1	arabil	NU	2.400	31	26	-	

Lungime Segmente

1) Valorile lungimilor segmentelor sunt obținute din proiecție în plan.

Punct început	X / Y	Punct sfârșit	X / Y	Lungime segment (** (m)
1	352.672,673 292.190,992	2	352.682,418 292.185,268	11.302
2	352.682,418 292.185,268	3	352.802,009 292.360,822	212.418
3	352.802,009 292.360,822	4	352.796,65 292.364,519	6.511
4	352.796,65 292.364,519	5	352.792,723 292.367,219	4.766
5	352.792,723 292.367,219	1	352.672,673 292.190,992	213.232

**** Lungimile segmentelor sunt determinate în planul de proiecție Stereo 70 și sunt rotunjite la 1 milimetru.**

***** Distanța dintre puncte este formată din segmente cumulate ce sunt mai mici decât valoarea 1 milimetru.**

**DATE DESPRE IMOBILUL NR. 10443**

Oficiul de Cadastru și Publicitate Imobiliară DOLJ
Biroul de Cadastru și Publicitate Imobiliară Craiova

A. Partea I. Descrierea imobilului

TEREN Extravilan

Adresa: Jud. Dolj, T31, P27

Nr. Crt	Nr cadastral Nr. topografic	Suprafața* (mp)	Observații / Referințe
A1		2.400	Sector cadastral:8 Teren neimprejmuit;

B. Partea II. Proprietari și acte

Inscrieri privitoare la dreptul de proprietate și alte drepturi reale		Referințe
/		
Act Notarial nr. CM NR 33, din 04/02/2016 emis de NP STOENESCU FLOREA (TDP NR 1114-59090/12-01-1995);		
B1	Intabulare, drept de PROPRIETATE, dobandit prin Succesiune, cota actuala 1/1, cota initiala 1/1 1) GUTA ION	A1

C. Partea III. SARCINI .

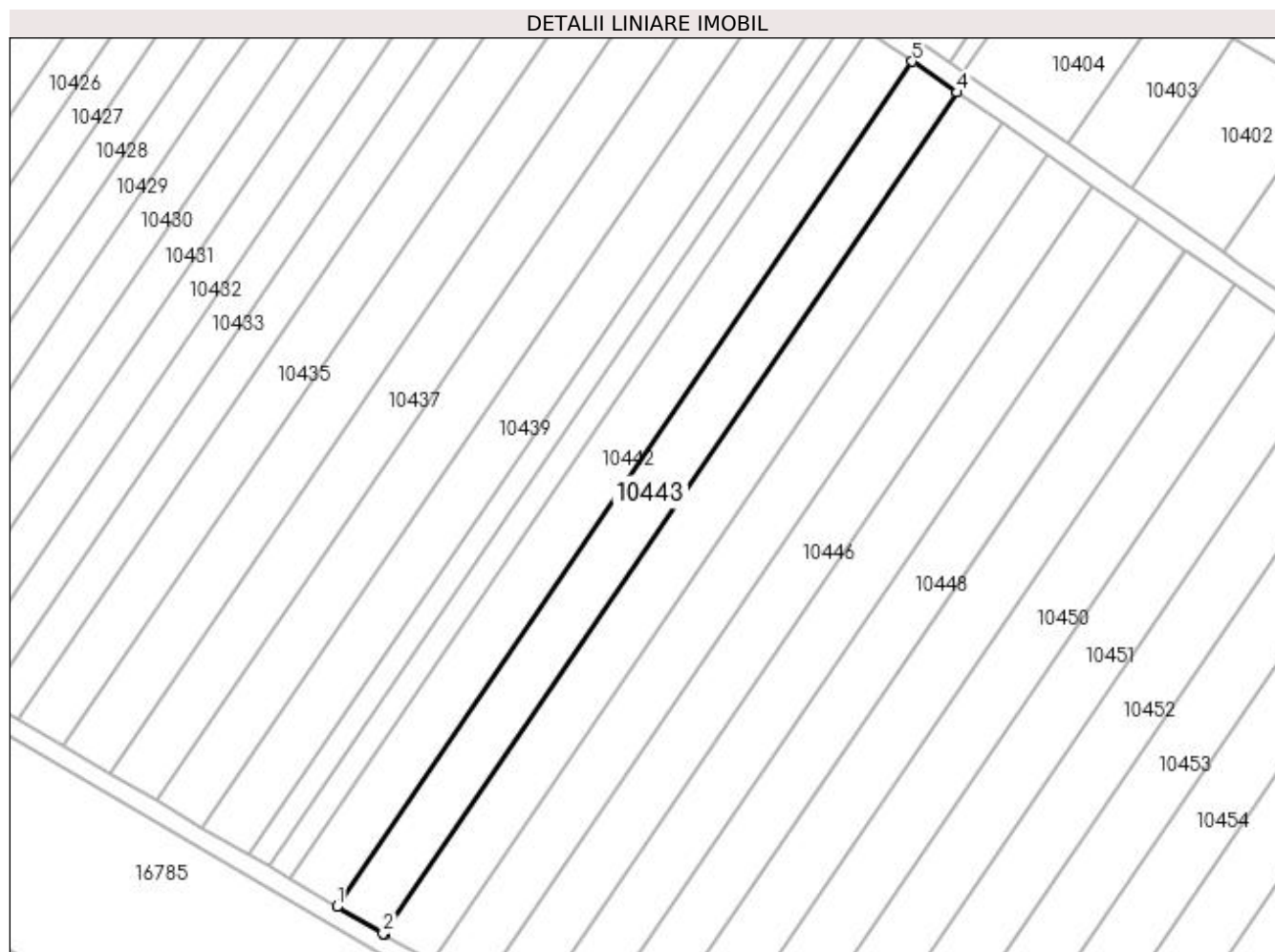
Inscrieri privind dezmembramintele dreptului de proprietate, drepturi reale de garanție și sarcini	Referințe
NU SUNT	

Anexa Nr. 1 La Partea I

Teren

Nr cadastral	Suprafața (mp)*	Observații / Referințe
	2.400	

* Suprafața este determinată în planul de proiecție Stereo 70.



Date referitoare la teren

Crt	Categorie folosință	Intravilan	Suprafața (mp)	Tarla	Parcelă	Nr. topo	Observații / Referințe
1	arabil	NU	2.400	31	27	-	

Lungime Segmente

1) Valorile lungimilor segmentelor sunt obținute din proiecție în plan.

Punct început	X / Y	Punct sfârșit	X / Y	Lungime segment (** (m)
1	352.682,418 292.185,268	2	352.692,014 292.179,632	11.129
2	352.692,014 292.179,632	3	352.692,204 292.179,526	0.218
3	352.692,204 292.179,526	4	352.811,328 292.354,393	211.587
4	352.811,328 292.354,393	5	352.802,009 292.360,822	11.321
5	352.802,009 292.360,822	1	352.682,418 292.185,268	212.418

**** Lungimile segmentelor sunt determinate în planul de proiecție Stereo 70 și sunt rotunjite la 1 milimetru.**

***** Distanța dintre puncte este formată din segmente cumulate ce sunt mai mici decât valoarea 1 milimetru.**

**DATE DESPRE IMOBILUL NR. 10444**

Oficiul de Cadastru și Publicitate Imobiliară DOLJ
 Biroul de Cadastru și Publicitate Imobiliară Craiova

A. Partea I. Descrierea imobilului

TEREN Extravilan

Adresa: Jud. Dolj, T31, P28

Nr. Crt	Nr cadastral Nr. topografic	Suprafața* (mp)	Observații / Referințe
A1		2.400	Sector cadastral:8 Teren neimprejmuit;

B. Partea II. Proprietari și acte

Inscrieri privitoare la dreptul de proprietate și alte drepturi reale	Referințe
/	
Act Administrativ nr. TDP NR. 863-59010, din 20/06/1994 emis de CJSIPT DOLJ;	
B1	A1
Intabulare, drept de PROPRIETATE, dobândit prin Reconstituire, cota actuala 1/1, cota initiala 1/1 1) PISOI FLORICA FELICIA, LIPSĂ CNP	

C. Partea III. SARCINI .

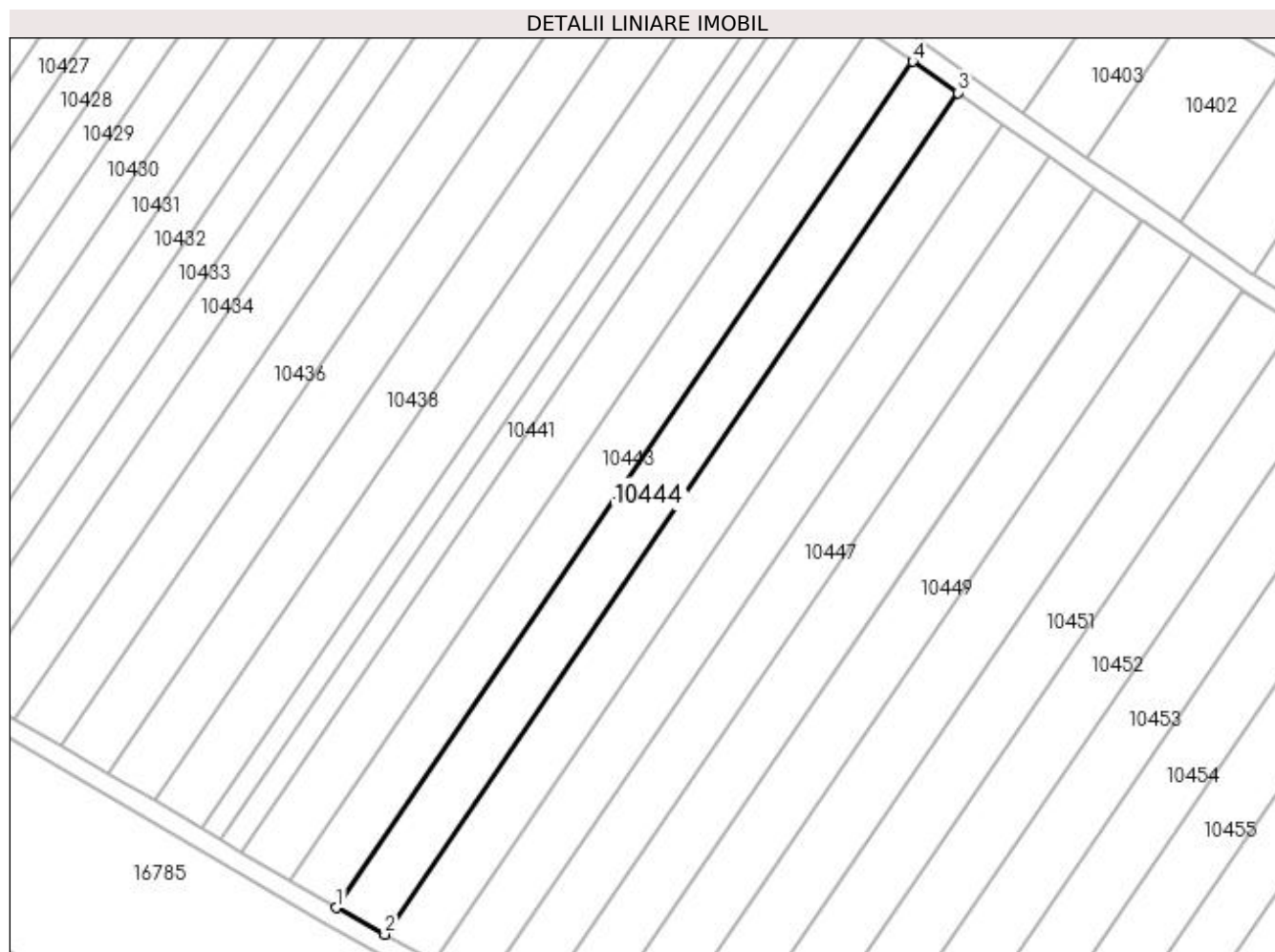
Inscrieri privind dezmembramintele dreptului de proprietate, drepturi reale de garanție și sarcini	Referințe
NU SUNT	

Anexa Nr. 1 La Partea I

Teren

Nr cadastral	Suprafața (mp)*	Observații / Referințe
	2.400	

* Suprafața este determinată în planul de proiecție Stereo 70.



Date referitoare la teren

Crt	Categorie folosință	Intravilan	Suprafața (mp)	Tarla	Parcelă	Nr. topo	Observații / Referințe
1	arabil	NU	2.400	31	28	-	

Lungime Segmente

1) Valorile lungimilor segmentelor sunt obținute din proiecție în plan.

Punct început	X / Y	Punct sfârșit	X / Y	Lungime segment (** (m)
1	352.692,204 292.179,526	2	352.702,205 292.174,005	11.424
2	352.702,205 292.174,005	3	352.820,69 292.347,935	210.453
3	352.820,69 292.347,935	4	352.811,328 292.354,393	11.373
4	352.811,328 292.354,393	1	352.692,204 292.179,526	211.587

**** Lungimile segmentelor sunt determinate în planul de proiecție Stereo 70 și sunt rotunjite la 1 milimetru.**

***** Distanța dintre puncte este formată din segmente cumulate ce sunt mai mici decât valoarea 1 milimetru.**

**DATE DESPRE IMOBILUL NR. 10445**

Oficiul de Cadastru și Publicitate Imobiliară DOLJ
Biroul de Cadastru și Publicitate Imobiliară Craiova

A. Partea I. Descrierea imobilului

TEREN Extravilan

Adresa: Jud. Dolj, T31, P29

Nr. Crt	Nr cadastral Nr. topografic	Suprafața* (mp)	Observații / Referințe
A1		2.400	Sector cadastral:8 Teren neimprejmuit;

B. Partea II. Proprietari și acte

Inscrieri privitoare la dreptul de proprietate și alte drepturi reale		Referințe
/		
Act Administrativ nr. TDP 1198-59090, din 16/01/1995 emis de CJSIPT DOLJ (CERT DECES NR 001432/15-12-2013);		
B1	Intabulare, drept de PROPRIETATE, dobandit prin Reconstituire, cota actuala 1/1, cota initiala 1/1 1) GRĂDINARU MARIN, LIPSĂ CNP DEFUNCT:Da	A1

C. Partea III. SARCINI .

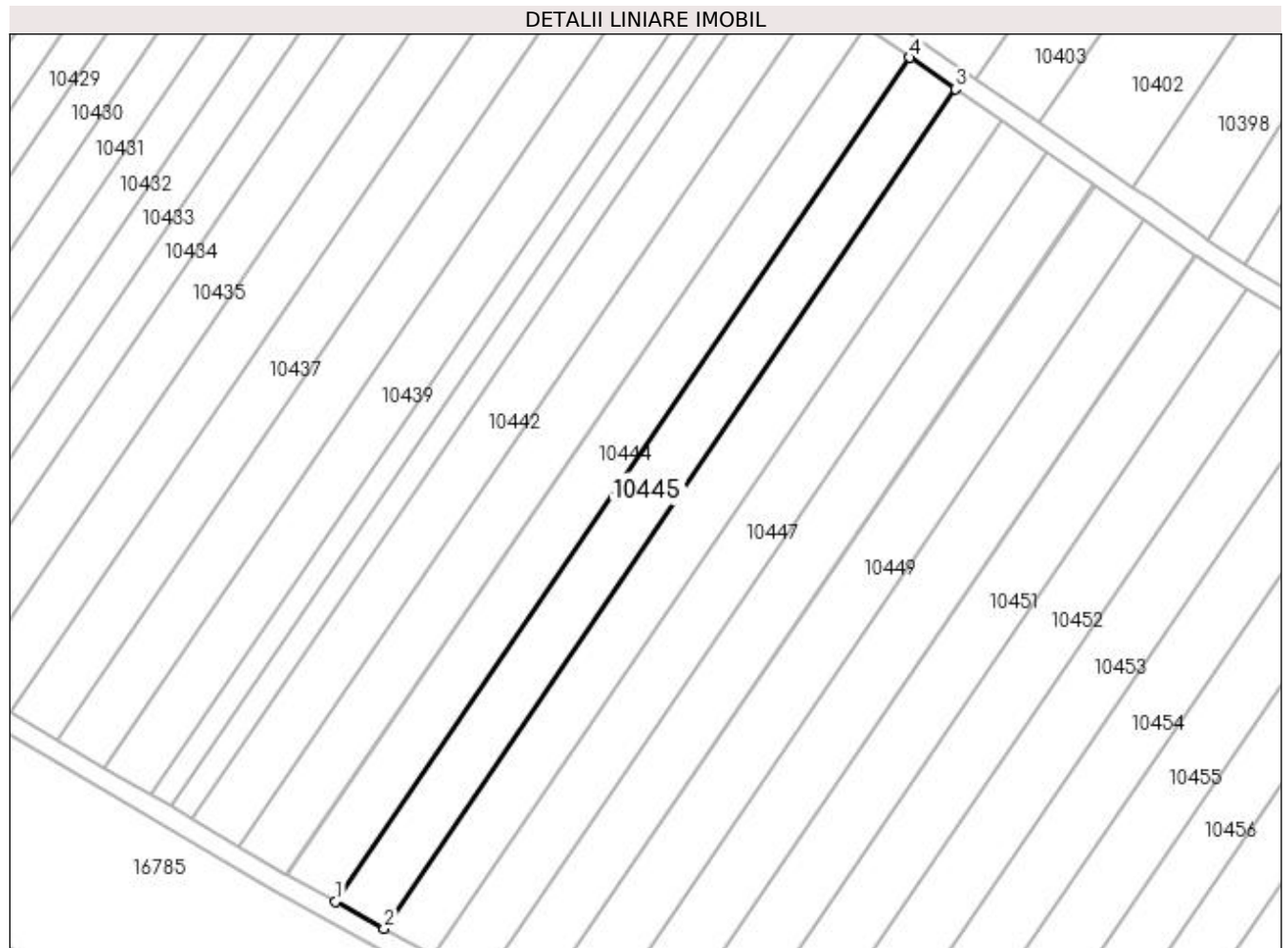
Inscrieri privind dezmembramintele dreptului de proprietate, drepturi reale de garanție și sarcini	Referințe
NU SUNT	

Anexa Nr. 1 La Partea I

Teren

Nr cadastral	Suprafața (mp)*	Observații / Referințe
	2.400	

* Suprafața este determinată în planul de proiecție Stereo 70.



Date referitoare la teren

Crt	Categorie folosință	Intra vilan	Suprafața (mp)	Tarla	Parcelă	Nr. topo	Observații / Referințe
1	arabil	NU	2.400	31	29	-	

Lungime Segmente

1) Valorile lungimilor segmentelor sunt obținute din proiecție în plan.

Punct început	X / Y	Punct sfârșit	X / Y	Lungime segment (** (m)
1	352.702,205 292.174,005	2	352.712,26 292.168,455	11.485
2	352.712,26 292.168,455	3	352.830,103 292.341,441	209.311
3	352.830,103 292.341,441	4	352.820,69 292.347,935	11.436
4	352.820,69 292.347,935	1	352.702,205 292.174,005	210.453

**** Lungimile segmentelor sunt determinate în planul de proiecție Stereo 70 și sunt rotunjite la 1 milimetru.**

***** Distanța dintre puncte este formată din segmente cumulate ce sunt mai mici decât valoarea 1 milimetru.**

**DATE DESPRE IMOBILUL NR. 10446**

Oficiul de Cadastru și Publicitate Imobiliară DOLJ
Biroul de Cadastru și Publicitate Imobiliară Craiova

A. Partea I. Descrierea imobilului

TEREN Extravilan

Adresa: Jud. Dolj, T31, P30

Nr. Crt	Nr cadastral Nr. topografic	Suprafața* (mp)	Observații / Referințe
A1		2.400	Sector cadastral:8 Teren neimprejmuit;

B. Partea II. Proprietari și acte

Inscrieri privitoare la dreptul de proprietate și alte drepturi reale		Referințe
/		
Act Administrativ nr. TDP 852-59010, din 17/06/1994 emis de CJSPT DOLJ (CERT DECES NR 749221/30-10-2000);		
B1	Intabulare, drept de PROPRIETATE, dobandit prin Reconstituire, cota actuala 1/1, cota initiala 1/1 1) ULMEANU MIRCEA, LIPSA CNP DEFUNCT:Da	A1

C. Partea III. SARCINI .

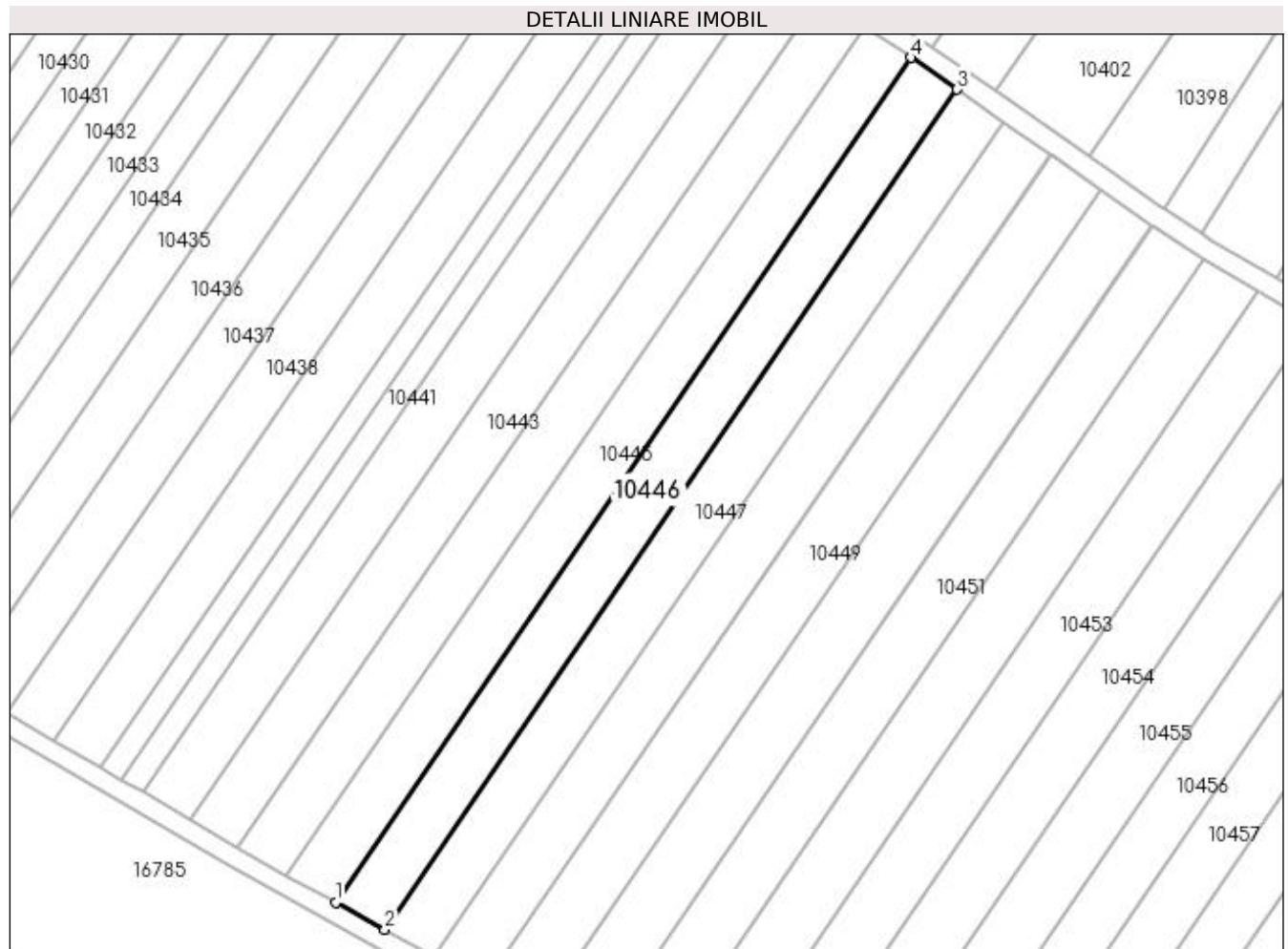
Inscrieri privind dezmembramintele dreptului de proprietate, drepturi reale de garanție și sarcini	Referințe
NU SUNT	

Anexa Nr. 1 La Partea I

Teren

Nr cadastral	Suprafața (mp)*	Observații / Referințe
	2.400	

* Suprafața este determinată în planul de proiecție Stereo 70.



Date referitoare la teren

Crt	Categorie folosință	Intravilan	Suprafața (mp)	Tarla	Parcelă	Nr. topo	Observații / Referințe
1	arabil	NU	2.400	31	30	-	

Lungime Segmente

1) Valorile lungimilor segmentelor sunt obținute din proiecție în plan.

Punct început	X / Y	Punct sfârșit	X / Y	Lungime segment (** (m)
1	352.712,26 292.168,455	2	352.722,37 292.162,873	11.549
2	352.722,37 292.162,873	3	352.839,567 292.334,912	208.165
3	352.839,567 292.334,912	4	352.830,103 292.341,441	11.498
4	352.830,103 292.341,441	1	352.712,26 292.168,455	209.311

**** Lungimile segmentelor sunt determinate în planul de proiecție Stereo 70 și sunt rotunjite la 1 milimetru.**

***** Distanța dintre puncte este formată din segmente cumulate ce sunt mai mici decât valoarea 1 milimetru.**

**DATE DESPRE IMOBILUL NR. 10447**

Oficiul de Cadastru și Publicitate Imobiliară DOLJ
Biroul de Cadastru și Publicitate Imobiliară Craiova

A. Partea I. Descrierea imobilului

TEREN Extravilan

Adresa: Jud. Dolj, T31, P31

Nr. Crt	Nr cadastral Nr. topografic	Suprafața* (mp)	Observații / Referințe
A1		2.400	Sector cadastral:8 Teren neimprejmuit;

B. Partea II. Proprietari și acte

Inscrieri privitoare la dreptul de proprietate și alte drepturi reale	Referințe
/	
Act Administrativ nr. TDP 1129-59090, din 12/01/1995 emis de CJSIPT DOLJ;	
B1	A1
Intabulare, drept de PROPRIETATE, dobândit prin Reconstituire, cota actuala 1/1, cota initiala 1/1 1) ULMEANU MARIN, LIPSĂ CNP	

C. Partea III. SARCINI .

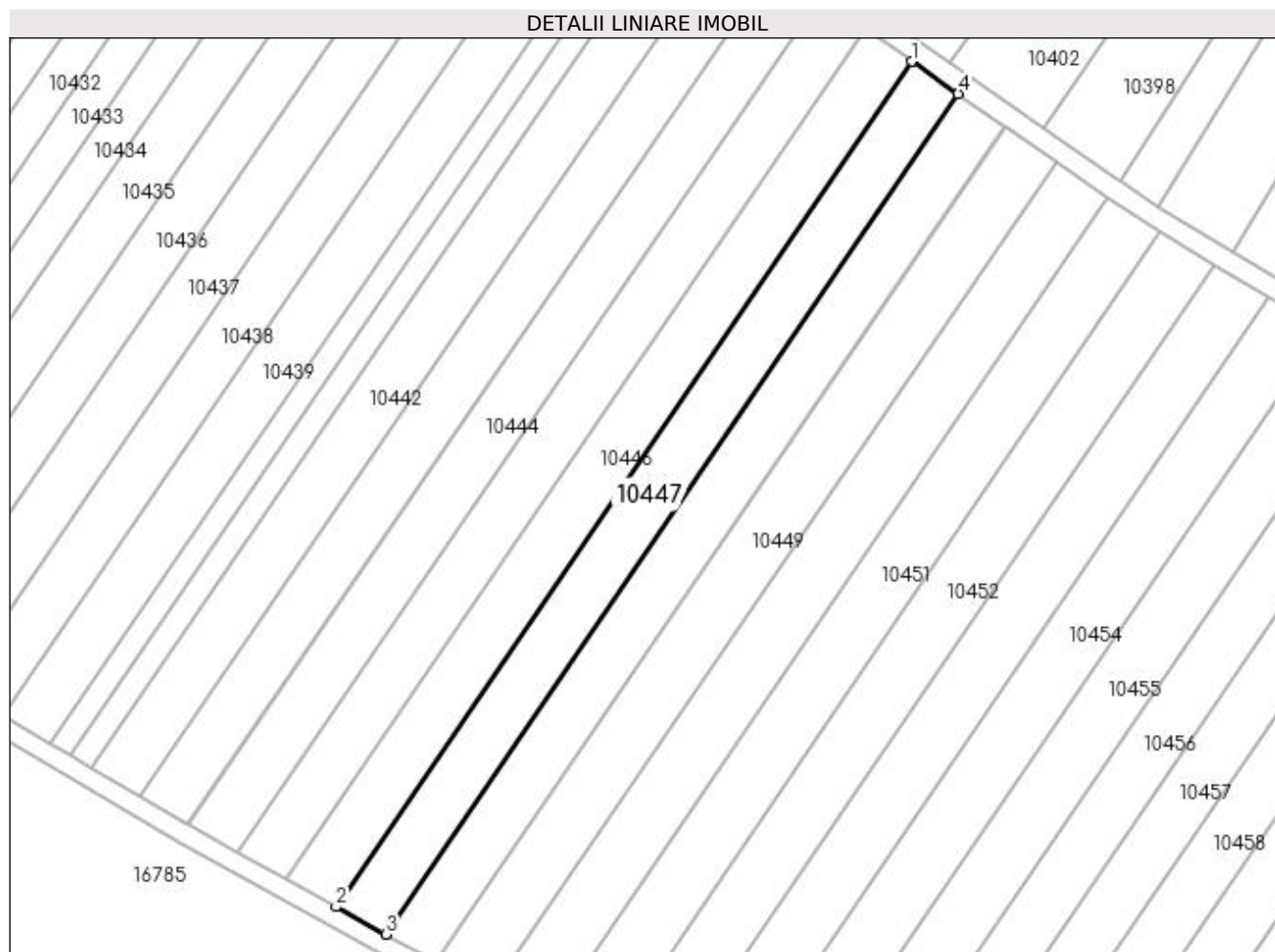
Inscrieri privind dezmembramintele dreptului de proprietate, drepturi reale de garanție și sarcini	Referințe
NU SUNT	

Anexa Nr. 1 La Partea I

Teren

Nr cadastral	Suprafața (mp)*	Observații / Referințe
	2.400	

* Suprafața este determinată în planul de proiecție Stereo 70.



Date referitoare la teren

Crt	Categorie folosință	Intravilan	Suprafața (mp)	Tarla	Parcelă	Nr. topo	Observații / Referințe
1	arabil	NU	2.400	31	31	-	

Lungime Segmente

1) Valorile lungimilor segmentelor sunt obținute din proiecție în plan.

Punct început	X / Y	Punct sfârșit	X / Y	Lungime segment (** (m)
1	352.839,567 292.334,912	2	352.722,37 292.162,873	208.165
2	352.722,37 292.162,873	3	352.732,537 292.157,261	11.613
3	352.732,537 292.157,261	4	352.849,084 292.328,347	207.011
4	352.849,084 292.328,347	1	352.839,567 292.334,912	11.562

**** Lungimile segmentelor sunt determinate în planul de proiecție Stereo 70 și sunt rotunjite la 1 milimetru.**

***** Distanța dintre puncte este formată din segmente cumulate ce sunt mai mici decât valoarea 1 milimetru.**

**DATE DESPRE IMOBILUL NR. 10448**

Oficiul de Cadastru și Publicitate Imobiliară DOLJ
Biroul de Cadastru și Publicitate Imobiliară Craiova

A. Partea I. Descrierea imobilului

TEREN Extravilan

Adresa: Jud. Dolj, T31, P32

Nr. Crt	Nr cadastral Nr. topografic	Suprafața* (mp)	Observații / Referințe
A1		2.400	Sector cadastral:8 Teren neimprejmuit;

B. Partea II. Proprietari și acte

Inscrieri privitoare la dreptul de proprietate și alte drepturi reale	Referințe
/	
Act Administrativ nr. TDP 613-45838, din 28/02/1994 emis de CJSIPT DOLJ;	
B1	A1
Intabulare, drept de PROPRIETATE, dobândit prin Reconstituire, cota actuala 1/1, cota initiala 1/1	
1) BRÎNDUȘOIU FLOREA, LIPSĂ CNP	
2) BRÎNDUȘOIU JAN, LIPSĂ CNP	
3) BRÎNDUȘOIU GHEORGHE, LIPSĂ CNP	

C. Partea III. SARCINI .

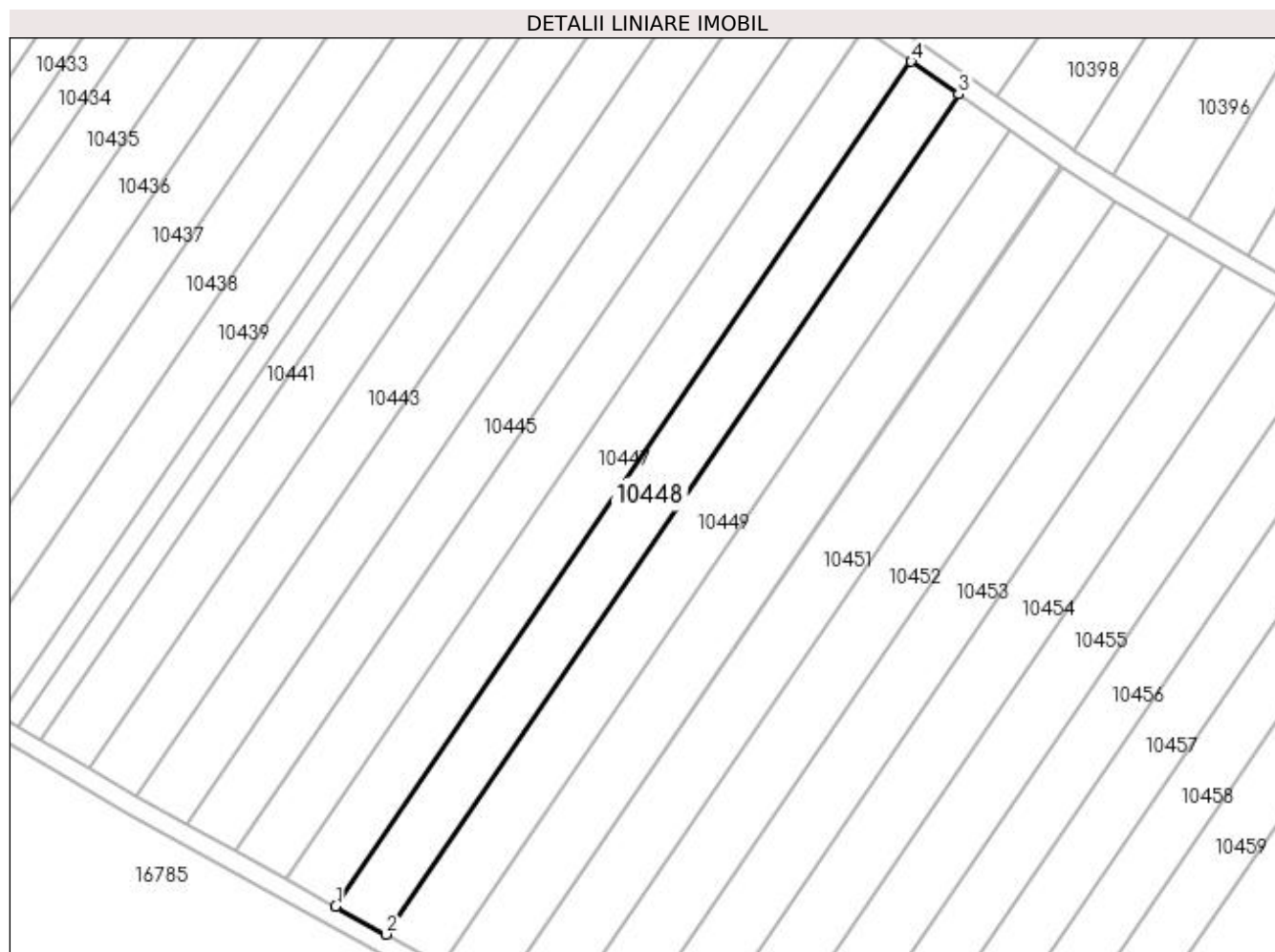
Inscrieri privind dezmembramintele dreptului de proprietate, drepturi reale de garanție și sarcini	Referințe
NU SUNT	

Anexa Nr. 1 La Partea I

Teren

Nr cadastral	Suprafața (mp)*	Observații / Referințe
	2.400	

* Suprafața este determinată în planul de proiecție Stereo 70.



Date referitoare la teren

Crt	Categorie folosință	Intra vilan	Suprafața (mp)	Tarla	Parcelă	Nr. topo	Observații / Referințe
1	arabil	NU	2.400	31	32	-	

Lungime Segmente

1) Valorile lungimilor segmentelor sunt obținute din proiecție în plan.

Punct început	X / Y	Punct sfârșit	X / Y	Lungime segment (** (m)
1	352.732,537 292.157,261	2	352.742,76 292.151,618	11.677
2	352.742,76 292.151,618	3	352.858,654 292.321,745	205.851
3	352.858,654 292.321,745	4	352.849,084 292.328,347	11.626
4	352.849,084 292.328,347	1	352.732,537 292.157,261	207.011

**** Lungimile segmentelor sunt determinate în planul de proiecție Stereo 70 și sunt rotunjite la 1 milimetru.**

***** Distanța dintre puncte este formată din segmente cumulate ce sunt mai mici decât valoarea 1 milimetru.**

**DATE DESPRE IMOBILUL NR. 10449**

Oficiul de Cadastru și Publicitate Imobiliară DOLJ
Biroul de Cadastru și Publicitate Imobiliară Craiova

A. Partea I. Descrierea imobilului

TEREN Extravilan

Adresa: Jud. Dolj, T31, P33

Nr. Crt	Nr cadastral Nr. topografic	Suprafața* (mp)	Observații / Referințe
A1	34044	2.600	Sector cadastral:8 Teren neimprejmuit;

B. Partea II. Proprietari și acte

Inscrieri privitoare la dreptul de proprietate și alte drepturi reale		Referințe
74968 / 17/05/2017		
Hotarare Judecatoreasca nr. Sentinta civila nr. 2065, din 21/11/2013 emis de JUDECATORIA CALAFAT DOSAR 3542/201/2013 (act administrativ nr certificat de casatorie nr. 3135 din 18.05.1990, emis de Consiliul Unirea);		
B1	Intabulare, drept de PROPRIETATE, dobandit prin Hotarare Judecatoreasca, cota actuala 1/1, cota initiala 1/1 1) SGAIBA ION 2) SGAIBA MARIANA	A1

C. Partea III. SARCINI .

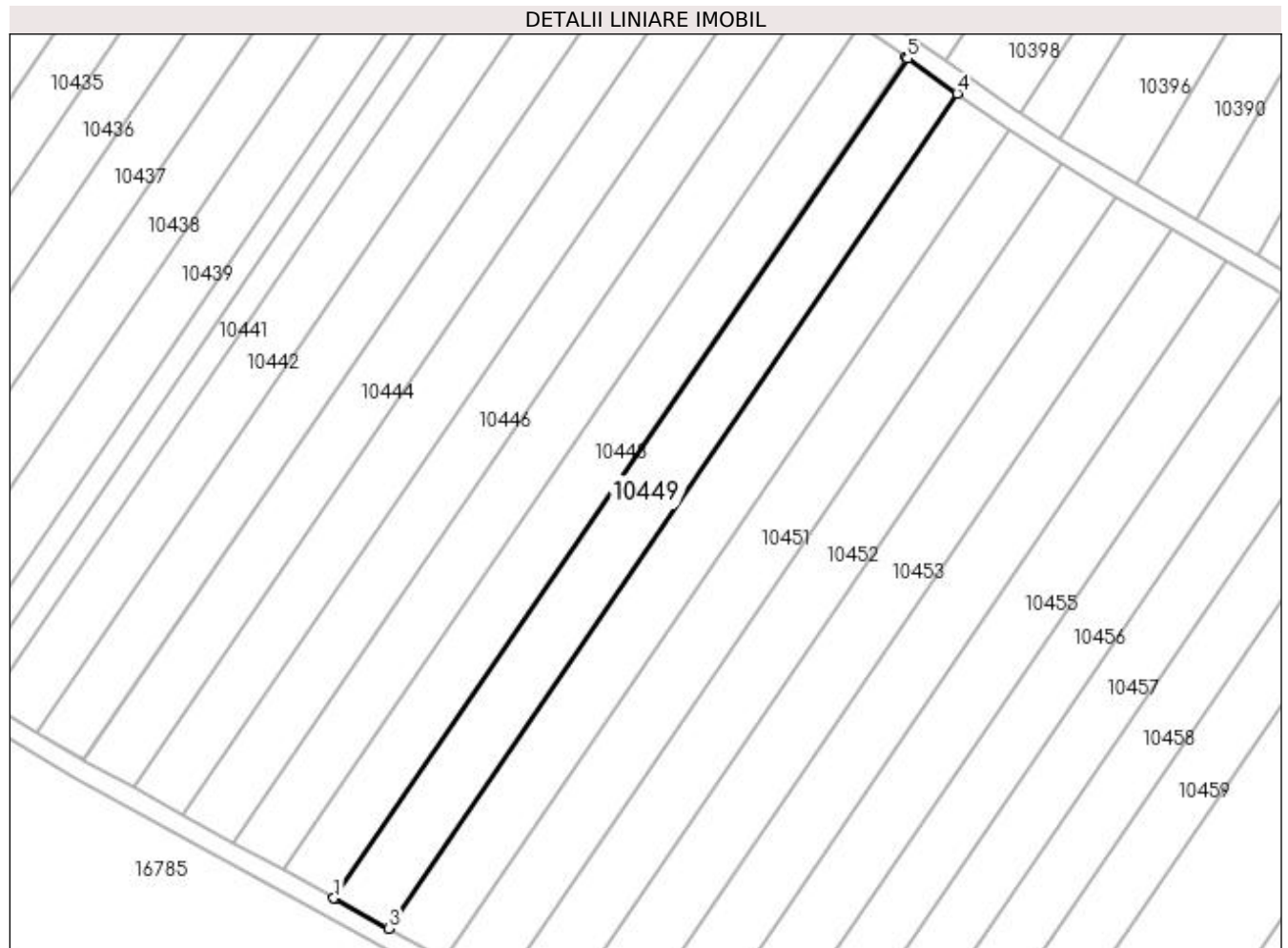
Inscrieri privind dezmembramintele dreptului de proprietate, drepturi reale de garanție și sarcini	Referințe
NU SUNT	

Anexa Nr. 1 La Partea I

Teren

Nr cadastral	Suprafața (mp)*	Observații / Referințe
34044	2.600	

* Suprafața este determinată în planul de proiecție Stereo 70.



Date referitoare la teren

Crt	Categorie folosință	Intra vilan	Suprafața (mp)	Tarla	Parcelă	Nr. topo	Observații / Referințe
1	arabil	NU	2.600	31	33	-	

Lungime Segmente

1) Valorile lungimilor segmentelor sunt obținute din proiecție în plan.

Punct început	X / Y	Punct sfârșit	X / Y	Lungime segment (** (m)
1	352.742,76 292.151,618	2	352.743,083 292.151,439	0.369
2	352.743,083 292.151,439	3	352.753,903 292.145,466	12.359
3	352.753,903 292.145,466	4	352.869,022 292.314,455	204.474
4	352.869,022 292.314,455	5	352.858,957 292.321,536	12.306
5	352.858,957 292.321,536	6	352.858,654 292.321,745	0.368

Punct început	X / Y	Punct sfârșit	X / Y	Lungime segment (** (m)
6	352.858,654 292.321,745	1	352.742,76 292.151,618	205.851

** Lungimile segmentelor sunt determinate în planul de proiecție Stereo 70 și sunt rotunjite la 1 milimetru.

*** Distanța dintre puncte este formată din segmente cumulate ce sunt mai mici decât valoarea 1 milimetru.

**DATE DESPRE IMOBILUL NR. 10450**

Oficiul de Cadastru și Publicitate Imobiliară DOLJ
Biroul de Cadastru și Publicitate Imobiliară Craiova

A. Partea I. Descrierea imobilului

TEREN Extravilan

Adresa: Jud. Dolj, T31, P34

Nr. Crt	Nr cadastral Nr. topografic	Suprafața* (mp)	Observații / Referințe
A1	39720	2.600	Sector cadastral:8 Teren neimprejmuit;

B. Partea II. Proprietari și acte

Inscrieri privitoare la dreptul de proprietate și alte drepturi reale	Referințe
250118 / 15/10/2021	
Act Notarial nr. CM NR 315, din 06/09/2021 emis de NP Stoenescu Florea;	
B1	A1
Intabulare, drept de PROPRIETATE, dobandit prin Succesiune, cota actuala 1/1, cota initiala 1/1 1) CIOROIANU VALENTINA-DOINA	

C. Partea III. SARCINI .

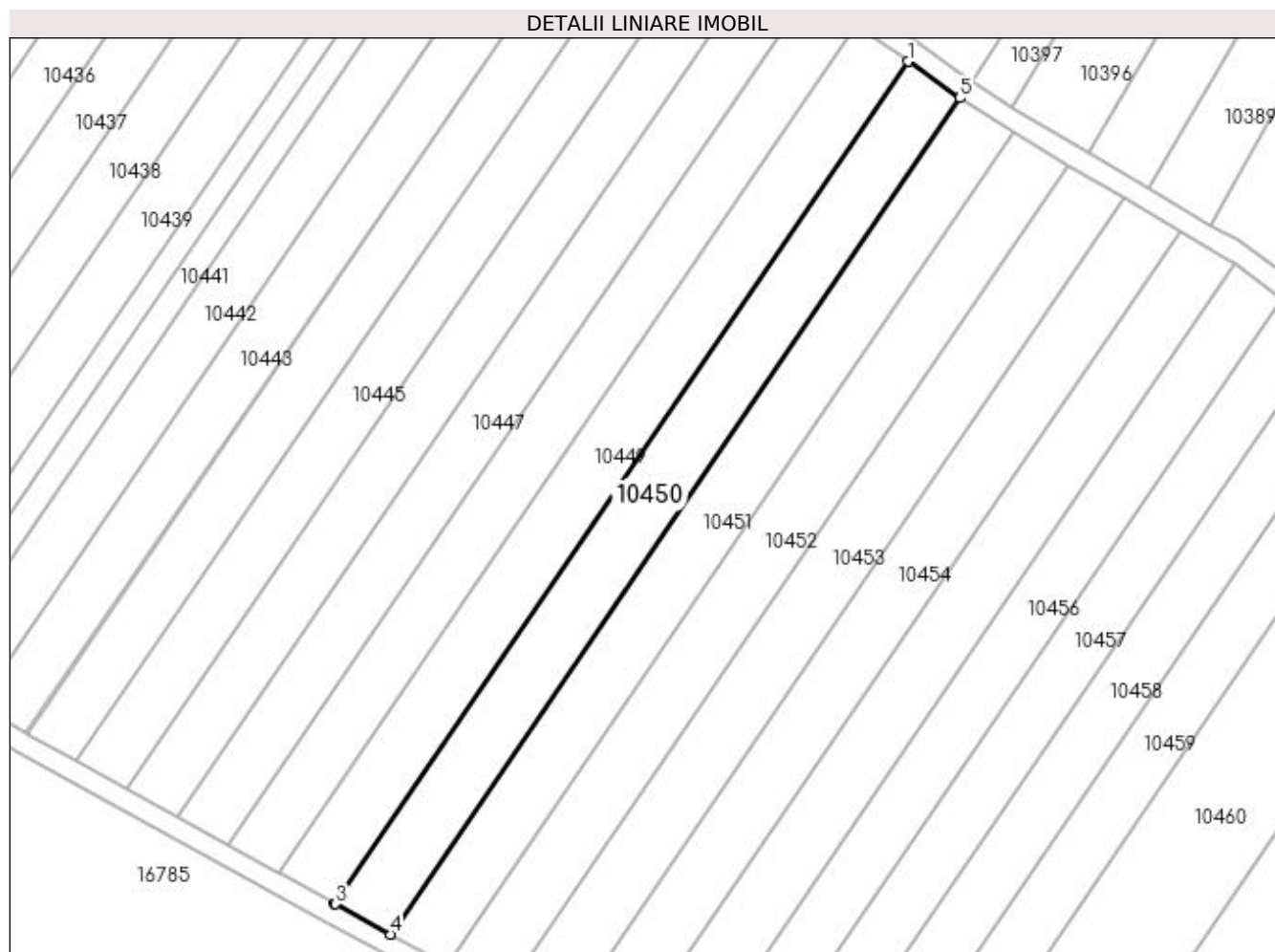
Inscrieri privind dezmembramintele dreptului de proprietate, drepturi reale de garanție și sarcini	Referințe
NU SUNT	

Anexa Nr. 1 La Partea I

Teren

Nr cadastral	Suprafața (mp)*	Observații / Referințe
39720	2.600	

* Suprafața este determinată în planul de proiecție Stereo 70.



Date referitoare la teren

Crt	Categorie folosință	Intra vilan	Suprafața (mp)	Tarla	Parcelă	Nr. topo	Observații / Referințe
1	arabil	NU	2.600	31	34	-	

Lungime Segmente

1) Valorile lungimilor segmentelor sunt obținute din proiecție în plan.

Punct început	X / Y	Punct sfârșit	X / Y	Lungime segment (** (m)
1	352.869,022 292.314,455	2	352.753,903 292.145,466	204.474
2	352.753,903 292.145,466	3	352.754,135 292.145,338	0.265
3	352.754,135 292.145,338	4	352.765,122 292.139,272	12.55
4	352.765,122 292.139,272	5	352.879,459 292.307,114	203.086
5	352.879,459 292.307,114	1	352.869,022 292.314,455	12.76

**** Lungimile segmentelor sunt determinate în planul de proiecție Stereo 70 și sunt rotunjite la 1 milimetru.**

***** Distanța dintre puncte este formată din segmente cumulate ce sunt mai mici decât valoarea 1 milimetru.**

**DATE DESPRE IMOBILUL NR. 10451**

Oficiul de Cadastru și Publicitate Imobiliară DOLJ
Biroul de Cadastru și Publicitate Imobiliară Craiova

A. Partea I. Descrierea imobilului

TEREN Extravilan

Adresa: Jud. Dolj, T31, P35

Nr. Crt	Nr cadastral Nr. topografic	Suprafața* (mp)	Observații / Referințe
A1	39753	2.600	Sector cadastral:8 Teren neimprejmuit;

B. Partea II. Proprietari și acte

Inscrieri privitoare la dreptul de proprietate și alte drepturi reale		Referințe
281636 / 25/11/2021		
Act Notarial nr. CERTIFICAT DE MOSTENITOR NR. 268, din 13/11/2017 emis de NP BUDIANA IONUT RAZVAN (act administrativ nr ADEVERINTA NR. 6993 din 18.11.2021, emis de PRIMARIA MOTATEI;act administrativ nr TDP NR. 747-9687 din 07.04.1994, emis de CJ DOLJ);		
B1	Intabulare, drept de PROPRIETATE, dobandit prin Succesiune, cota actuala 1/1, cota initiala 1/1 1) OLTEANU GHEORGHITA <i>OBSERVATII: defunct Stancalie Anica</i>	A1

C. Partea III. SARCINI .

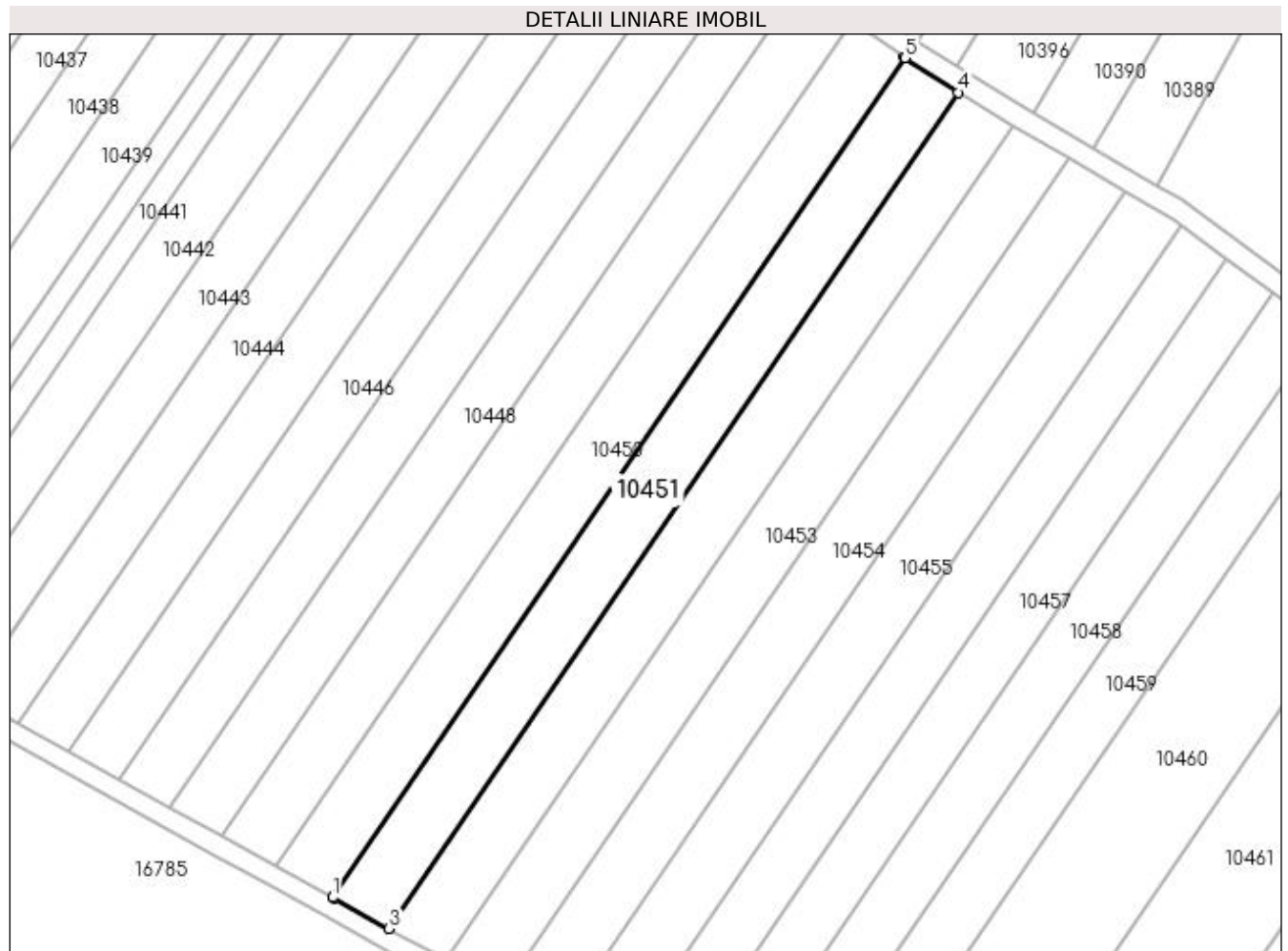
Inscrieri privind dezmembramintele dreptului de proprietate, drepturi reale de garanție și sarcini	Referințe
NU SUNT	

Anexa Nr. 1 La Partea I

Teren

Nr cadastral	Suprafața (mp)*	Observații / Referințe
39753	2.600	

* Suprafața este determinată în planul de proiecție Stereo 70.



Date referitoare la teren

Crt	Categorie folosință	Intravilan	Suprafața (mp)	Tarla	Parcelă	Nr. topo	Observații / Referințe
1	arabil	NU	2.600	31	35	-	

Lungime Segmente

1) Valorile lungimilor segmentelor sunt obținute din proiecție în plan.

Punct început	X / Y	Punct sfârșit	X / Y	Lungime segment (** (m)
1	352.765,122 292.139,272	2	352.765,242 292.139,206	0.137
2	352.765,242 292.139,206	3	352.776,405 292.133,044	12.751
3	352.776,405 292.133,044	4	352.890,244 292.300,155	202.201
4	352.890,244 292.300,155	5	352.879,57 292.307,035	12.699
5	352.879,57 292.307,035	6	352.879,459 292.307,114	0.136

Punct început	X / Y	Punct sfârșit	X / Y	Lungime segment (** (m)
6	352.879,459 292.307,114	1	352.765,122 292.139,272	203.086

** Lungimile segmentelor sunt determinate în planul de proiecție Stereo 70 și sunt rotunjite la 1 milimetru.

*** Distanța dintre puncte este formată din segmente cumulate ce sunt mai mici decât valoarea 1 milimetru.

**DATE DESPRE IMOBILUL NR. 10452**

Oficiul de Cadastru și Publicitate Imobiliară DOLJ
Biroul de Cadastru și Publicitate Imobiliară Craiova

A. Partea I. Descrierea imobilului

TEREN Extravilan

Adresa: Jud. Dolj, T31, P36

Nr. Crt	Nr cadastral Nr. topografic	Suprafața* (mp)	Observații / Referințe
A1		2.600	Sector cadastral:8 Teren neimprejmuit;

B. Partea II. Proprietari și acte

Inscrieri privitoare la dreptul de proprietate și alte drepturi reale		Referințe
/		
Act Administrativ nr. TDP 461-14985, din 27/12/1993 emis de CJSPT DOLJ (CERT DECES NR 145049/02-12-2004);		
B1	Intabulare, drept de PROPRIETATE, dobandit prin Reconstituire, cota actuala 1/1, cota inițiala 1/1 1) MARCU ION , LIPSĂ CNP DEFUNCT:Da	A1

C. Partea III. SARCINI .

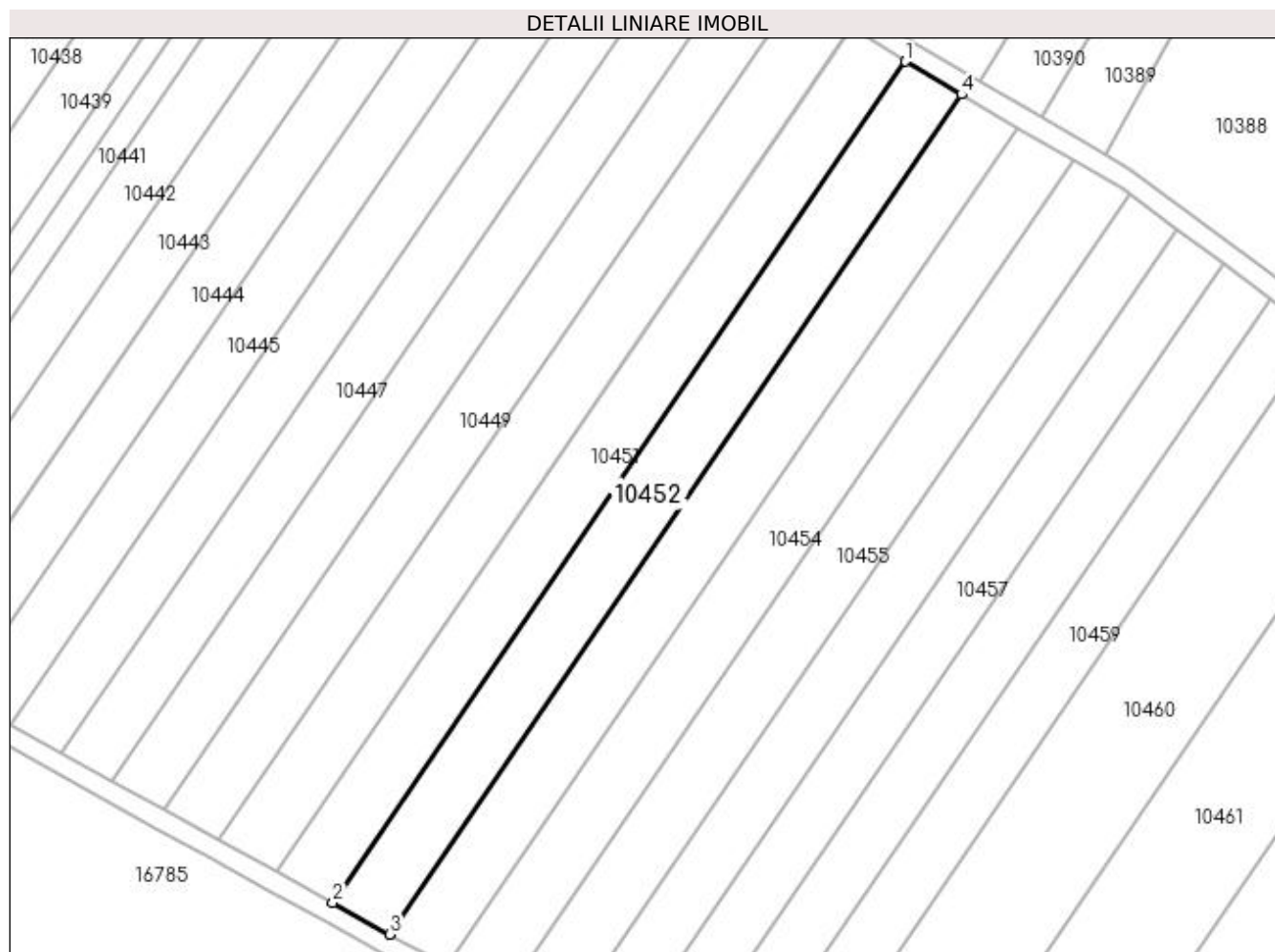
Inscrieri privind dezmembramintele dreptului de proprietate, drepturi reale de garanție și sarcini	Referințe
NU SUNT	

Anexa Nr. 1 La Partea I

Teren

Nr cadastral	Suprafața (mp)*	Observații / Referințe
	2.600	

* Suprafața este determinată în planul de proiecție Stereo 70.



Date referitoare la teren

Crt	Categorie folosință	Intra vilan	Suprafața (mp)	Tarla	Parcelă	Nr. topo	Observații / Referințe
1	arabil	NU	2.600	31	36	-	

Lungime Segmente

1) Valorile lungimilor segmentelor sunt obținute din proiecție în plan.

Punct început	X / Y	Punct sfârșit	X / Y	Lungime segment (** (m)
1	352.890,244 292.300,155	2	352.776,405 292.133,044	202.201
2	352.776,405 292.133,044	3	352.787,722 292.126,797	12.927
3	352.787,722 292.126,797	4	352.901,357 292.293,61	201.84
4	352.901,357 292.293,61	1	352.890,244 292.300,155	12.897

**** Lungimile segmentelor sunt determinate în planul de proiecție Stereo 70 și sunt rotunjite la 1 milimetru.**

***** Distanța dintre puncte este formată din segmente cumulate ce sunt mai mici decât valoarea 1 milimetru.**

**DATE DESPRE IMOBILUL NR. 10453**

Oficiul de Cadastru și Publicitate Imobiliară DOLJ
Biroul de Cadastru și Publicitate Imobiliară Craiova

A. Partea I. Descrierea imobilului

TEREN Extravilan

Adresa: Jud. Dolj, T31, P37

Nr. Crt	Nr cadastral Nr. topografic	Suprafața* (mp)	Observații / Referințe
A1		2.600	Sector cadastral:8 Teren neimprejmuit;

B. Partea II. Proprietari și acte

Inscrieri privitoare la dreptul de proprietate și alte drepturi reale	Referințe
/	
Act Administrativ nr. TDP 475-14985, din 30/12/1993 emis de CJSIPT DOLJ;	
B1	A1
Intabulare, drept de PROPRIETATE, dobândit prin Reconstituire, cota actuala 1/1, cota initiala 1/1 1) ILIESCU MARIA, LIPSĂ CNP	

C. Partea III. SARCINI .

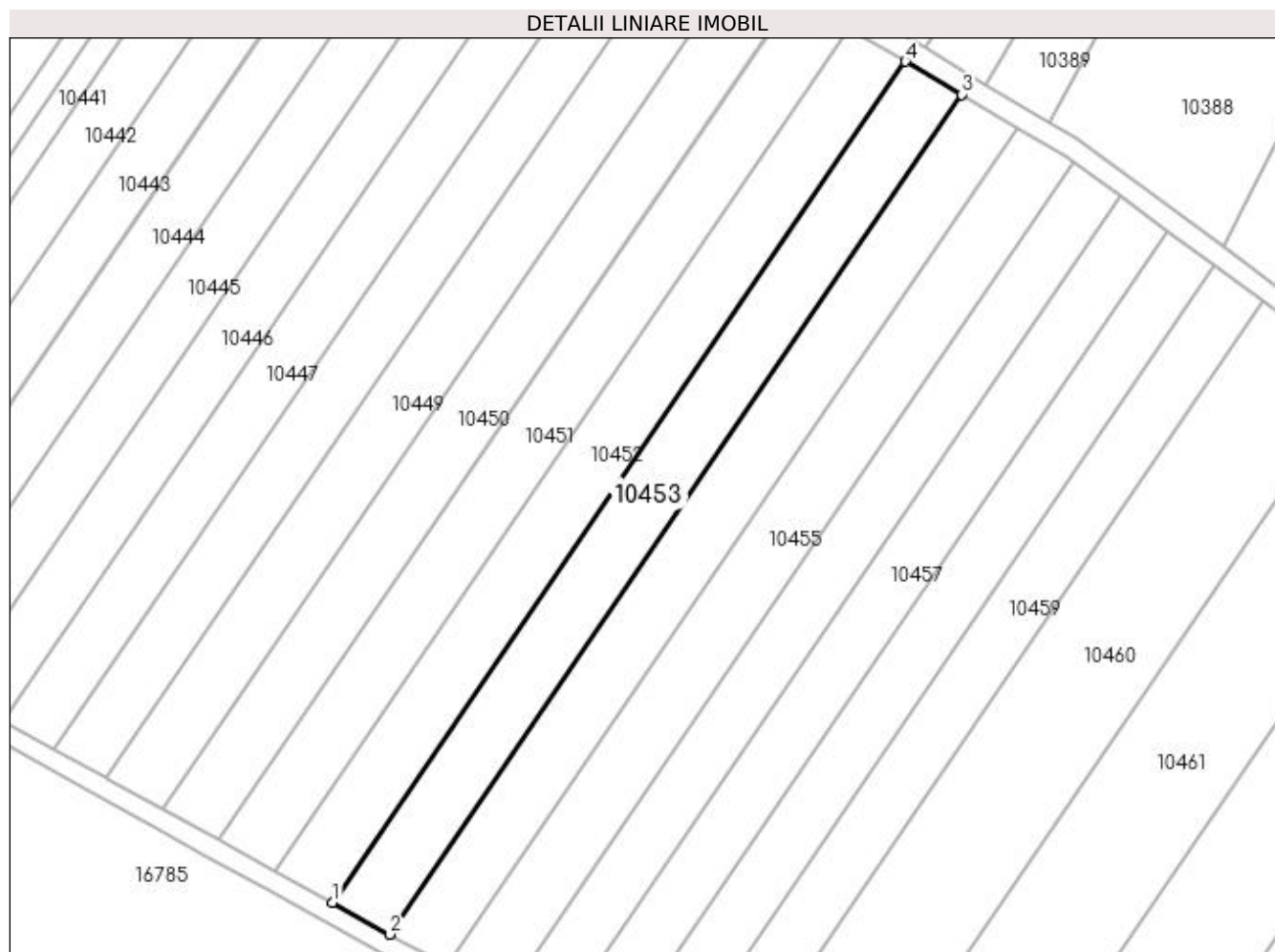
Inscrieri privind dezmembramintele dreptului de proprietate, drepturi reale de garanție și sarcini	Referințe
NU SUNT	

Anexa Nr. 1 La Partea I

Teren

Nr cadastral	Suprafața (mp)*	Observații / Referințe
	2.600	

* Suprafața este determinată în planul de proiecție Stereo 70.



Date referitoare la teren

Crt	Categorie folosință	Intra vilan	Suprafața (mp)	Tarla	Parcelă	Nr. topo	Observații / Referințe
1	arabil	NU	2.600	31	37	-	

Lungime Segmente

1) Valorile lungimilor segmentelor sunt obținute din proiecție în plan.

Punct început	X / Y	Punct sfârșit	X / Y	Lungime segment (** (m)
1	352.787,722 292.126,797	2	352.799,058 292.120,538	12.949
2	352.799,058 292.120,538	3	352.912,491 292.287,054	201.481
3	352.912,491 292.287,054	4	352.901,357 292.293,61	12.921
4	352.901,357 292.293,61	1	352.787,722 292.126,797	201.84

**** Lungimile segmentelor sunt determinate în planul de proiecție Stereo 70 și sunt rotunjite la 1 milimetru.**

***** Distanța dintre puncte este formată din segmente cumulate ce sunt mai mici decât valoarea 1 milimetru.**

**DATE DESPRE IMOBILUL NR. 10454**

Oficiul de Cadastru și Publicitate Imobiliară DOLJ
Biroul de Cadastru și Publicitate Imobiliară Craiova

A. Partea I. Descrierea imobilului

TEREN Extravilan

Adresa: Jud. Dolj, T31, P38

Nr. Crt	Nr cadastral Nr. topografic	Suprafața* (mp)	Observații / Referințe
A1		2.600	Sector cadastral:8 Teren neimprejmuit;

B. Partea II. Proprietari și acte

Inscrieri privitoare la dreptul de proprietate și alte drepturi reale	Referințe
/	
Act Administrativ nr. TDP 972-48636, din 19/10/1994 emis de CJSIPT DOLJ;	
B1	A1
Intabulare, drept de PROPRIETATE, dobândit prin Reconstituire, cota actuala 1/1, cota initiala 1/1	
1) MAGAREATA FLOAREA , LIPSĂ CNP	
2) PIRVU DUMITRU , LIPSĂ CNP	

C. Partea III. SARCINI .

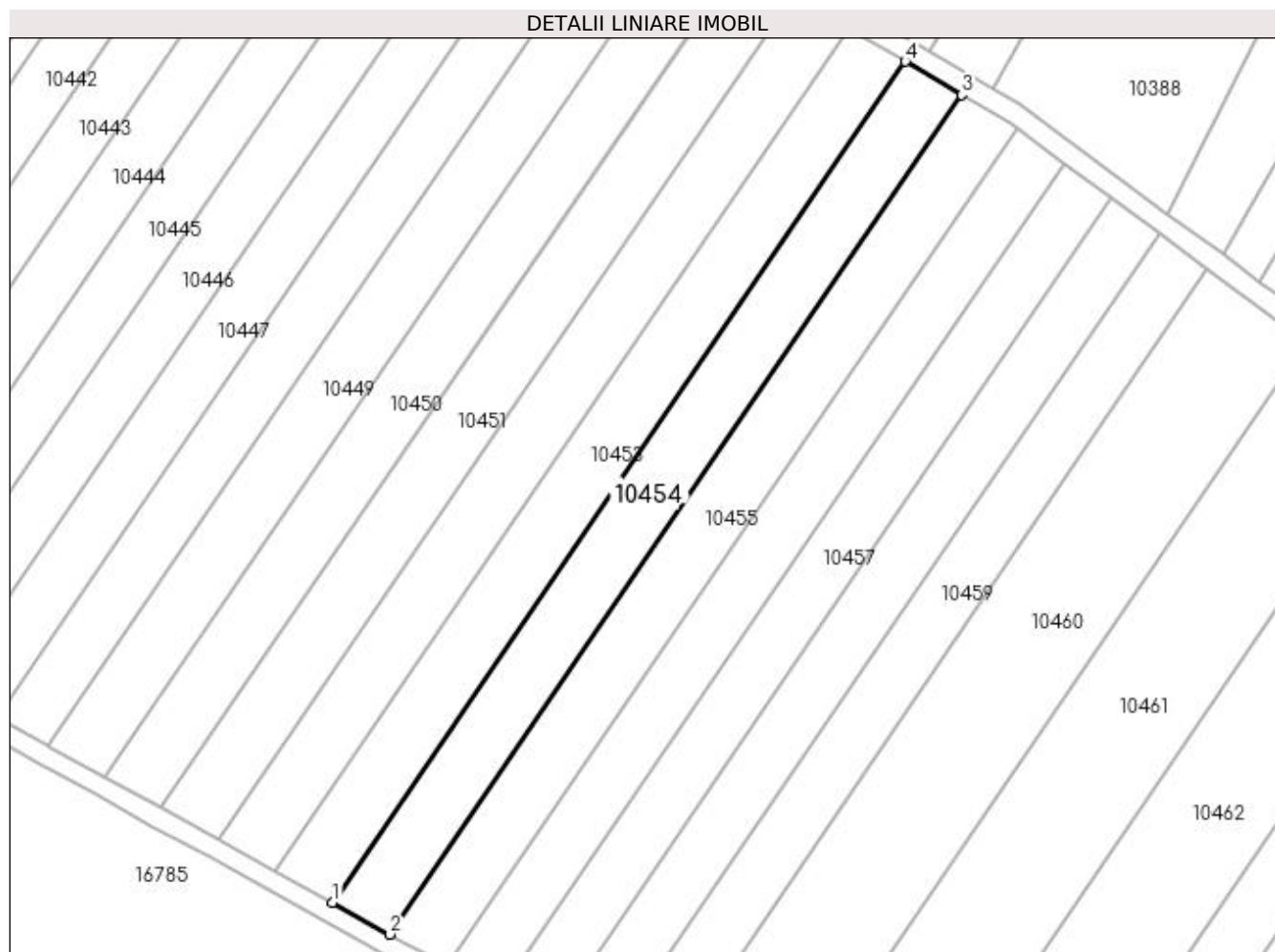
Inscrieri privind dezmembramintele dreptului de proprietate, drepturi reale de garanție și sarcini	Referințe
NU SUNT	

Anexa Nr. 1 La Partea I

Teren

Nr cadastral	Suprafața (mp)*	Observații / Referințe
	2.600	

* Suprafața este determinată în planul de proiecție Stereo 70.



Date referitoare la teren

Crt	Categorie folosință	Intra vilan	Suprafața (mp)	Tarla	Parcelă	Nr. topo	Observații / Referințe
1	arabil	NU	2.600	31	38	-	

Lungime Segmente

1) Valorile lungimilor segmentelor sunt obținute din proiecție în plan.

Punct început	X / Y	Punct sfârșit	X / Y	Lungime segment (** (m)
1	352.799,058 292.120,538	2	352.810,416 292.114,269	12.973
2	352.810,416 292.114,269	3	352.923,645 292.280,485	201.118
3	352.923,645 292.280,485	4	352.912,491 292.287,054	12.945
4	352.912,491 292.287,054	1	352.799,058 292.120,538	201.481

**** Lungimile segmentelor sunt determinate în planul de proiecție Stereo 70 și sunt rotunjite la 1 milimetru.**

***** Distanța dintre puncte este formată din segmente cumulate ce sunt mai mici decât valoarea 1 milimetru.**

**DATE DESPRE IMOBILUL NR. 10455**

Oficiul de Cadastru și Publicitate Imobiliară DOLJ
Biroul de Cadastru și Publicitate Imobiliară Craiova

A. Partea I. Descrierea imobilului

TEREN Extravilan

Adresa: Jud. Dolj, T31, P39

Nr. Crt	Nr cadastral Nr. topografic	Suprafața* (mp)	Observații / Referințe
A1		2.600	Sector cadastral:8 Teren neimprejmuit;

B. Partea II. Proprietari și acte

Inscrieri privitoare la dreptul de proprietate și alte drepturi reale	Referințe
/	
Act Administrativ nr. TDP 777-9687, din 28/04/1994 emis de CJSIPT DOLJ;	
B1	A1
Intabulare, drept de PROPRIETATE, dobandit prin Reconstituire, cota actuala 1/1, cota initiala 1/1 1) MEIȚESCU ION, LIPSĂ CNP	

C. Partea III. SARCINI .

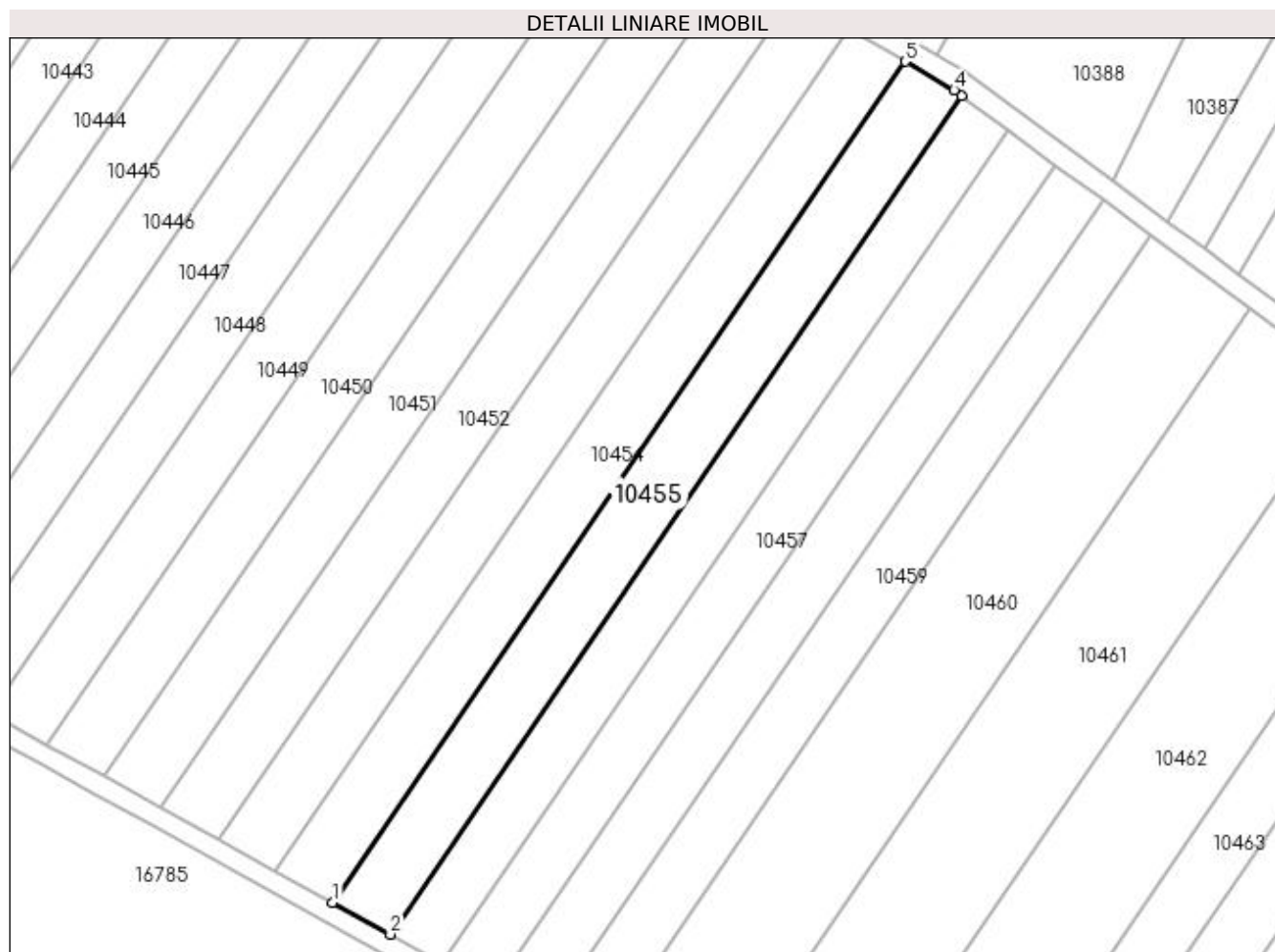
Inscrieri privind dezmembramintele dreptului de proprietate, drepturi reale de garanție și sarcini	Referințe
NU SUNT	

Anexa Nr. 1 La Partea I

Teren

Nr cadastral	Suprafața (mp)*	Observații / Referințe
	2.600	

* Suprafața este determinată în planul de proiecție Stereo 70.



Date referitoare la teren

Crt	Categorie folosință	Intra vilan	Suprafața (mp)	Tarla	Parcelă	Nr. topo	Observații / Referințe
1	arabil	NU	2.600	31	39	-	

Lungime Segmente

1) Valorile lungimilor segmentelor sunt obținute din proiecție în plan.

Punct început	X / Y	Punct sfârșit	X / Y	Lungime segment (** (m)
1	352.810,416 292.114,269	2	352.821,794 292.107,987	12.997
2	352.821,794 292.107,987	3	352.934,716 292.273,753	200.574
3	352.934,716 292.273,753	4	352.933,292 292.274,803	1.769
4	352.933,292 292.274,803	5	352.923,645 292.280,485	11.196
5	352.923,645 292.280,485	1	352.810,416 292.114,269	201.118

**** Lungimile segmentelor sunt determinate în planul de proiecție Stereo 70 și sunt rotunjite la 1 milimetru.**

***** Distanța dintre puncte este formată din segmente cumulate ce sunt mai mici decât valoarea 1 milimetru.**

**DATE DESPRE IMOBILUL NR. 10456**

Oficiul de Cadastru și Publicitate Imobiliară DOLJ
Biroul de Cadastru și Publicitate Imobiliară Craiova

A. Partea I. Descrierea imobilului

TEREN Extravilan

Adresa: Jud. Dolj, T31, P40

Nr. Crt	Nr cadastral Nr. topografic	Suprafața* (mp)	Observații / Referințe
A1		2.300	Sector cadastral:8 Teren neimprejmuit;

B. Partea II. Proprietari și acte

Inscrieri privitoare la dreptul de proprietate și alte drepturi reale	Referințe
/	
Act Administrativ nr. TDP 732-9687, din 07/04/1994 emis de CJSIPT DOLJ;	
B1	A1
Intabulare, drept de PROPRIETATE, dobandit prin Reconstituire, cota actuala 1/1, cota initiala 1/1 1) ILIESCU ION DAMIAN, LIPSĂ CNP	

C. Partea III. SARCINI .

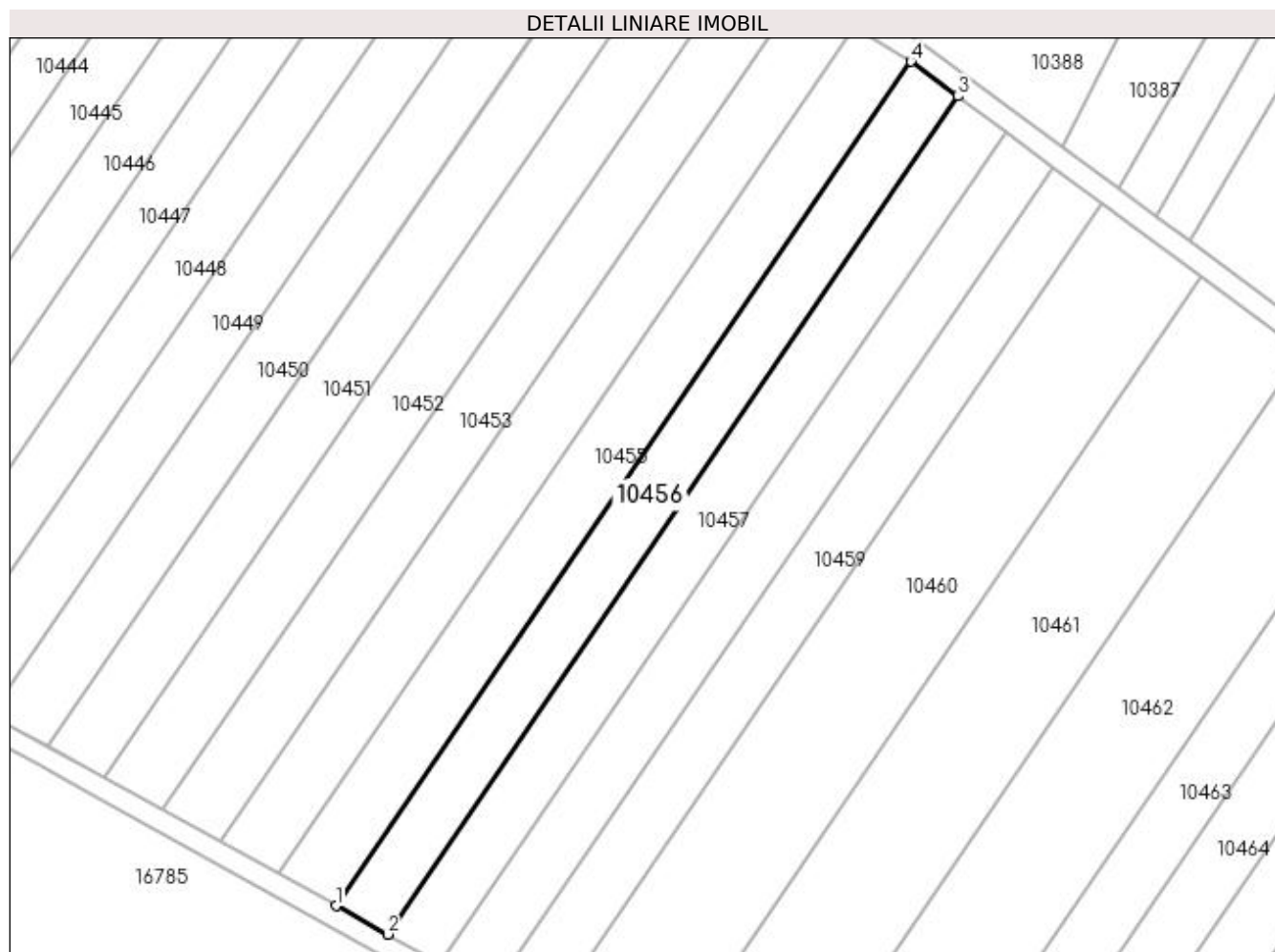
Inscrieri privind dezmembramintele dreptului de proprietate, drepturi reale de garanție și sarcini	Referințe
NU SUNT	

Anexa Nr. 1 La Partea I

Teren

Nr cadastral	Suprafața (mp)*	Observații / Referințe
	2.300	

* Suprafața este determinată în planul de proiecție Stereo 70.



Date referitoare la teren

Crt	Categorie folosință	Intra vilan	Suprafața (mp)	Tarla	Parcelă	Nr. topo	Observații / Referințe
1	arabil	NU	2.300	31	40	-	

Lungime Segmente

1) Valorile lungimilor segmentelor sunt obținute din proiecție în plan.

Punct început	X / Y	Punct sfârșit	X / Y	Lungime segment (** (m)
1	352.821,794 292.107,987	2	352.831,915 292.102,4	11.561
2	352.831,915 292.102,4	3	352.943,986 292.266,915	199.061
3	352.943,986 292.266,915	4	352.934,716 292.273,753	11.519
4	352.934,716 292.273,753	1	352.821,794 292.107,987	200.574

**** Lungimile segmentelor sunt determinate în planul de proiecție Stereo 70 și sunt rotunjite la 1 milimetru.**

***** Distanța dintre puncte este formată din segmente cumulate ce sunt mai mici decât valoarea 1 milimetru.**

**DATE DESPRE IMOBILUL NR. 10457**

Oficiul de Cadastru și Publicitate Imobiliară DOLJ
Biroul de Cadastru și Publicitate Imobiliară Craiova

A. Partea I. Descrierea imobilului

TEREN Extravilan

Adresa: Jud. Dolj, T31, P41

Nr. Crt	Nr cadastral Nr. topografic	Suprafața* (mp)	Observații / Referințe
A1		2.300	Sector cadastral:8 Teren neimprejmuit;

B. Partea II. Proprietari și acte

Inscrieri privitoare la dreptul de proprietate și alte drepturi reale	Referințe
/	
Act Administrativ nr. TDP 179-15047, din 22/07/1993 emis de CJSIPT DOLJ;	
B1	A1
Intabulare, drept de PROPRIETATE, dobândit prin Reconstituire, cota actuala 1/1, cota initiala 1/1	
1) GUȚĂ ELENA, LIPSA CNP	
2) GUȚĂ ION, LIPSA CNP	

C. Partea III. SARCINI .

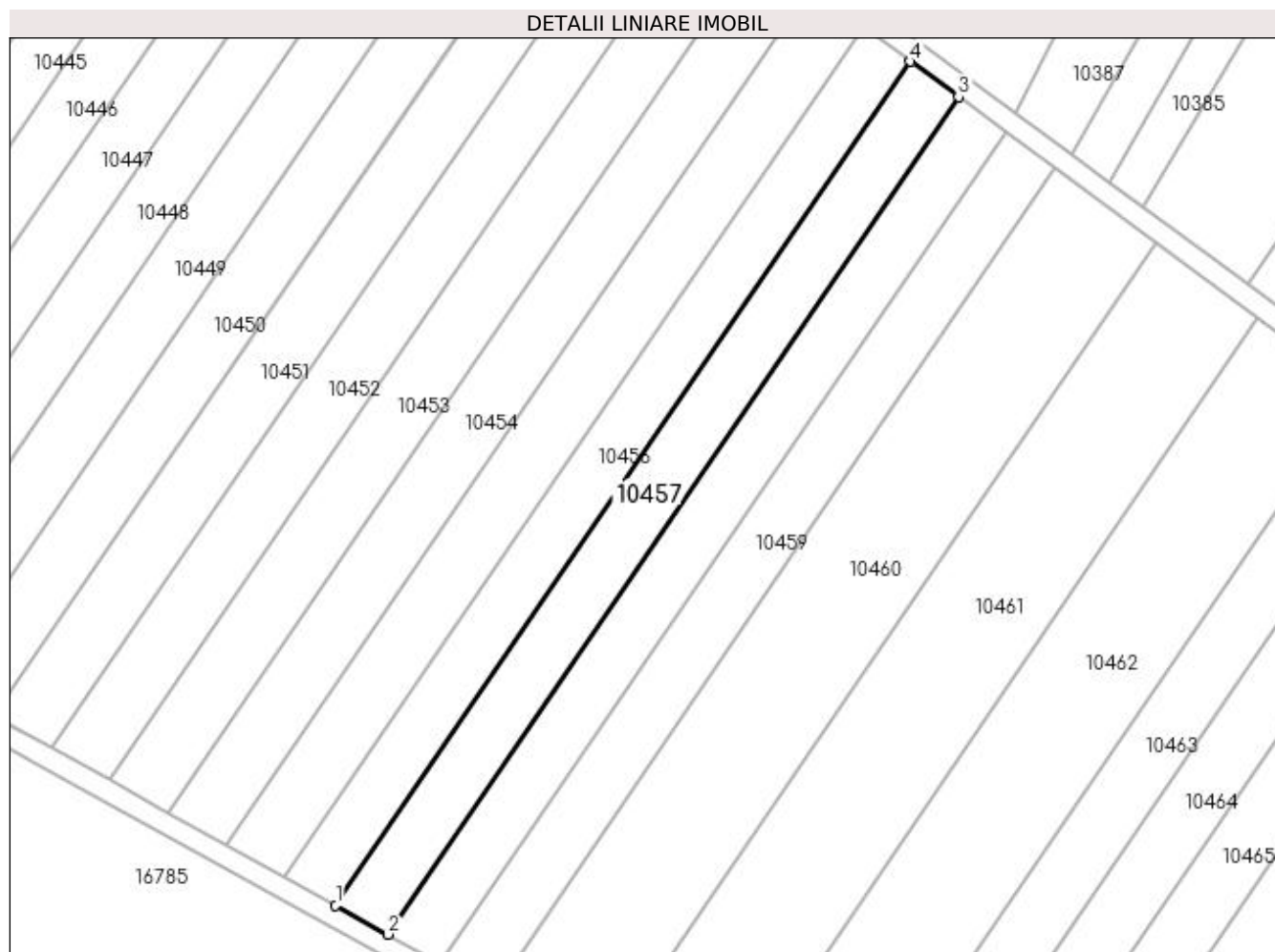
Inscrieri privind dezmembramentele dreptului de proprietate, drepturi reale de garanție și sarcini	Referințe
NU SUNT	

Anexa Nr. 1 La Partea I

Teren

Nr cadastral	Suprafața (mp)*	Observații / Referințe
	2.300	

* Suprafața este determinată în planul de proiecție Stereo 70.



Date referitoare la teren

Crt	Categorie folosință	Intra vilan	Suprafața (mp)	Tarla	Parcelă	Nr. topo	Observații / Referințe
1	arabil	NU	2.300	31	41	-	

Lungime Segmente

1) Valorile lungimilor segmentelor sunt obținute din proiecție în plan.

Punct început	X / Y	Punct sfârșit	X / Y	Lungime segment (** (m)
1	352.831,915 292.102,4	2	352.842,114 292.096,77	11.65
2	352.842,114 292.096,77	3	352.953,327 292.260,025	197.536
3	352.953,327 292.260,025	4	352.943,986 292.266,915	11.607
4	352.943,986 292.266,915	1	352.831,915 292.102,4	199.061

**** Lungimile segmentelor sunt determinate în planul de proiecție Stereo 70 și sunt rotunjite la 1 milimetru.**

***** Distanța dintre puncte este formată din segmente cumulate ce sunt mai mici decât valoarea 1 milimetru.**

**DATE DESPRE IMOBILUL NR. 10458**

Oficiul de Cadastru și Publicitate Imobiliară DOLJ
Biroul de Cadastru și Publicitate Imobiliară Craiova

A. Partea I. Descrierea imobilului

TEREN Extravilan

Adresa: Jud. Dolj, T31, P42

Nr. Crt	Nr cadastral Nr. topografic	Suprafața* (mp)	Observații / Referințe
A1		2.300	Sector cadastral:8 Teren neimprejmuit;

B. Partea II. Proprietari și acte

Inscrieri privitoare la dreptul de proprietate și alte drepturi reale	Referințe
/	
Act Administrativ nr. TDP 738-9687, din 05/04/1994 emis de CJSIPT DOLJ;	
B1	A1
Intabulare, drept de PROPRIETATE, dobândit prin Reconstituire, cota actuala 1/1, cota initiala 1/1 1) CHITUCEA CONSTANTIN, LIPSĂ CNP	

C. Partea III. SARCINI .

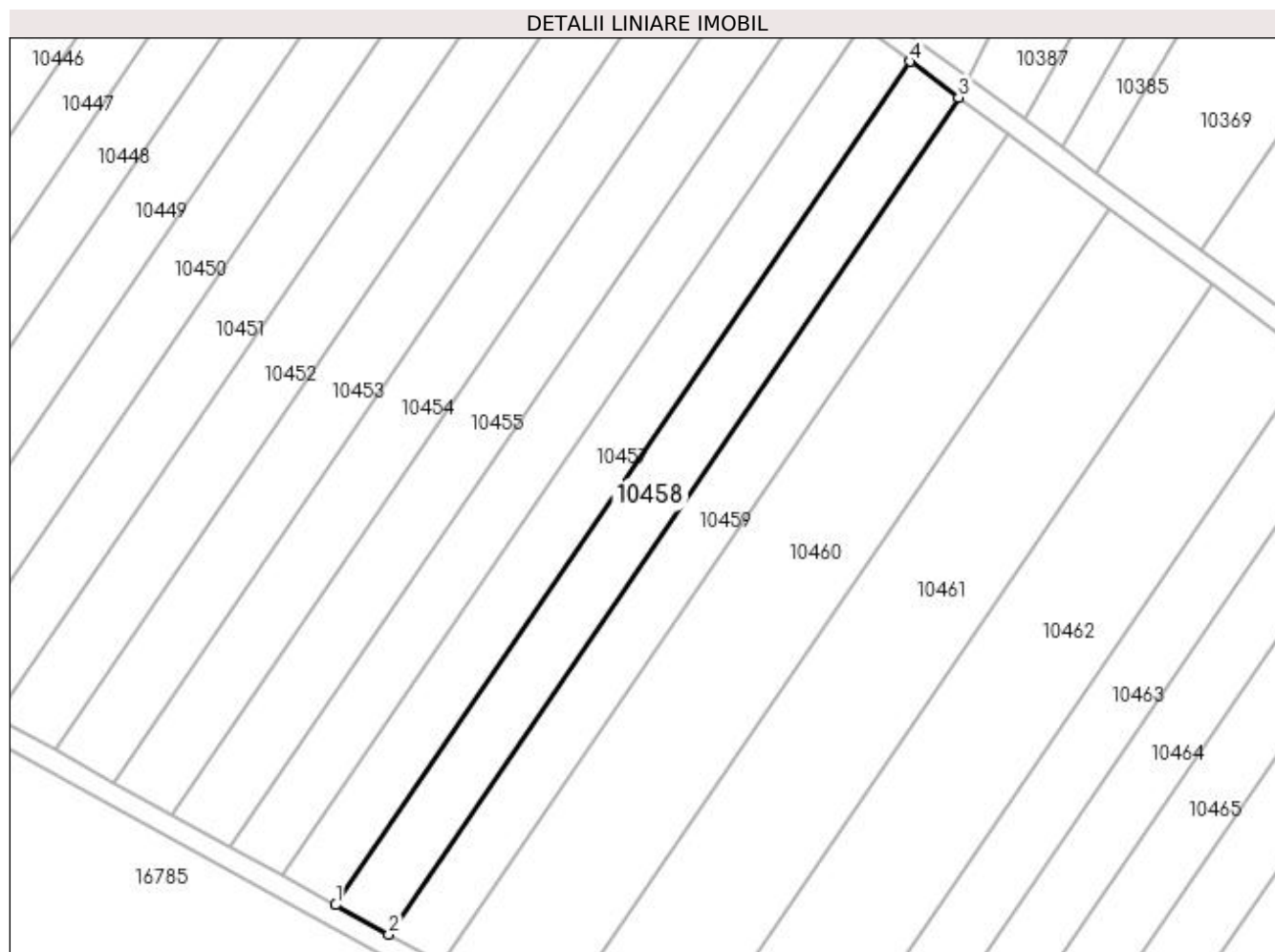
Inscrieri privind dezmembramintele dreptului de proprietate, drepturi reale de garanție și sarcini	Referințe
NU SUNT	

Anexa Nr. 1 La Partea I

Teren

Nr cadastral	Suprafața (mp)*	Observații / Referințe
	2.300	

* Suprafața este determinată în planul de proiecție Stereo 70.



Date referitoare la teren

Crt	Categorie folosință	Intra vilan	Suprafața (mp)	Tarla	Parcelă	Nr. topo	Observații / Referințe
1	arabil	NU	2.300	31	42	-	

Lungime Segmente

1) Valorile lungimilor segmentelor sunt obținute din proiecție în plan.

Punct început	X / Y	Punct sfârșit	X / Y	Lungime segment (** (m)
1	352.842,114 292.096,77	2	352.852,392 292.091,096	11.74
2	352.852,392 292.091,096	3	352.962,74 292.253,082	196.0
3	352.962,74 292.253,082	4	352.953,327 292.260,025	11.697
4	352.953,327 292.260,025	1	352.842,114 292.096,77	197.536

**** Lungimile segmentelor sunt determinate în planul de proiecție Stereo 70 și sunt rotunjite la 1 milimetru.**

***** Distanța dintre puncte este formată din segmente cumulate ce sunt mai mici decât valoarea 1 milimetru.**

**DATE DESPRE IMOBILUL NR. 10459**

Oficiul de Cadastru și Publicitate Imobiliară DOLJ
Biroul de Cadastru și Publicitate Imobiliară Craiova

A. Partea I. Descrierea imobilului

TEREN Extravilan

Adresa: Jud. Dolj, T31, P43

Nr. Crt	Nr cadastral Nr. topografic	Suprafața* (mp)	Observații / Referințe
A1		2.300	Sector cadastral:8 Teren neimprejmuit;

B. Partea II. Proprietari și acte

Inscrieri privitoare la dreptul de proprietate și alte drepturi reale		Referințe
/		
Act Administrativ nr. TDP 873-59010, din 20/06/1994 emis de CJSPT DOLJ (CERT DECES NR 328406/02-02-2015);		
B1	Intabulare, drept de PROPRIETATE, dobandit prin Reconstituire, cota actuala 1/1, cota initiala 1/1 1) CHITUCEA NICOLAE, LIPSĂ CNP DEFUNCT:Da	A1

C. Partea III. SARCINI .

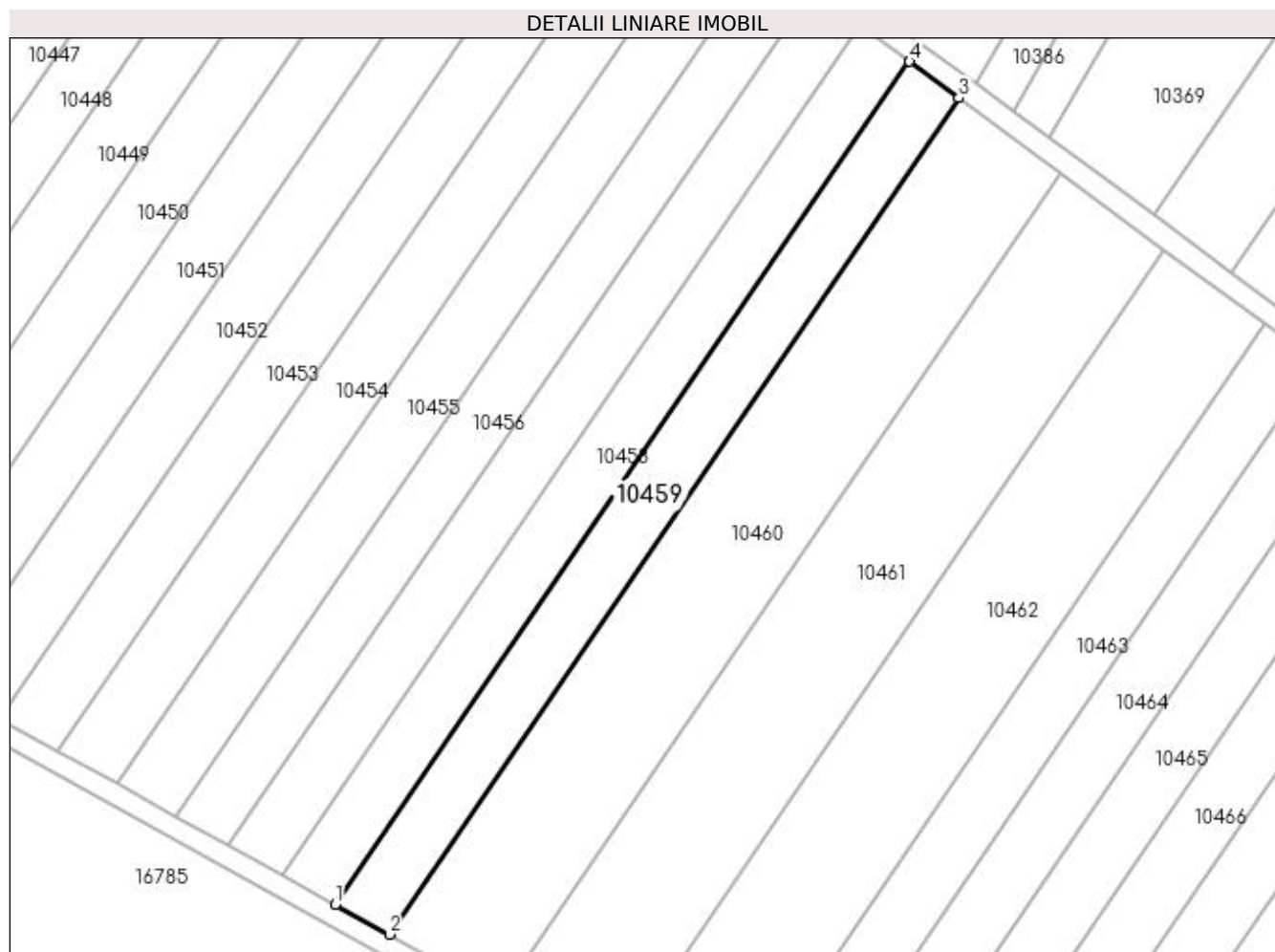
Inscrieri privind dezmembramintele dreptului de proprietate, drepturi reale de garanție și sarcini	Referințe
NU SUNT	

Anexa Nr. 1 La Partea I

Teren

Nr cadastral	Suprafața (mp)*	Observații / Referințe
	2.300	

* Suprafața este determinată în planul de proiecție Stereo 70.



Date referitoare la teren

Crt	Categorie folosință	Intra vilan	Suprafața (mp)	Tarla	Parcelă	Nr. topo	Observații / Referințe
1	arabil	NU	2.300	31	43	-	

Lungime Segmente

1) Valorile lungimilor segmentelor sunt obținute din proiecție în plan.

Punct început	X / Y	Punct sfârșit	X / Y	Lungime segment (** (m)
1	352.852,392 292.091,096	2	352.862,752 292.085,377	11.834
2	352.862,752 292.085,377	3	352.972,228 292.246,083	194.452
3	352.972,228 292.246,083	4	352.962,74 292.253,082	11.79
4	352.962,74 292.253,082	1	352.852,392 292.091,096	196.0

**** Lungimile segmentelor sunt determinate în planul de proiecție Stereo 70 și sunt rotunjite la 1 milimetru.**

***** Distanța dintre puncte este formată din segmente cumulate ce sunt mai mici decât valoarea 1 milimetru.**

**DATE DESPRE IMOBILUL NR. 10460**

Oficiul de Cadastru și Publicitate Imobiliară DOLJ
Biroul de Cadastru și Publicitate Imobiliară Craiova

A. Partea I. Descrierea imobilului

TEREN Extravilan

Adresa: Jud. Dolj, T31, P44

Nr. Crt	Nr cadastral Nr. topografic	Suprafața* (mp)	Observații / Referințe
A1		4.700	Sector cadastral:8 Teren neimprejmuit;

B. Partea II. Proprietari și acte

Inscrieri privitoare la dreptul de proprietate și alte drepturi reale	Referințe
/	
Act Administrativ nr. TDP 1476-48941, din 14/02/1995 emis de CJSIPT DOLJ;	
B1	A1
Intabulare, drept de PROPRIETATE, dobândit prin Reconstituire, cota actuala 1/1, cota initiala 1/1 1) CISMARU AURELIA, LIPSĂ CNP	

C. Partea III. SARCINI .

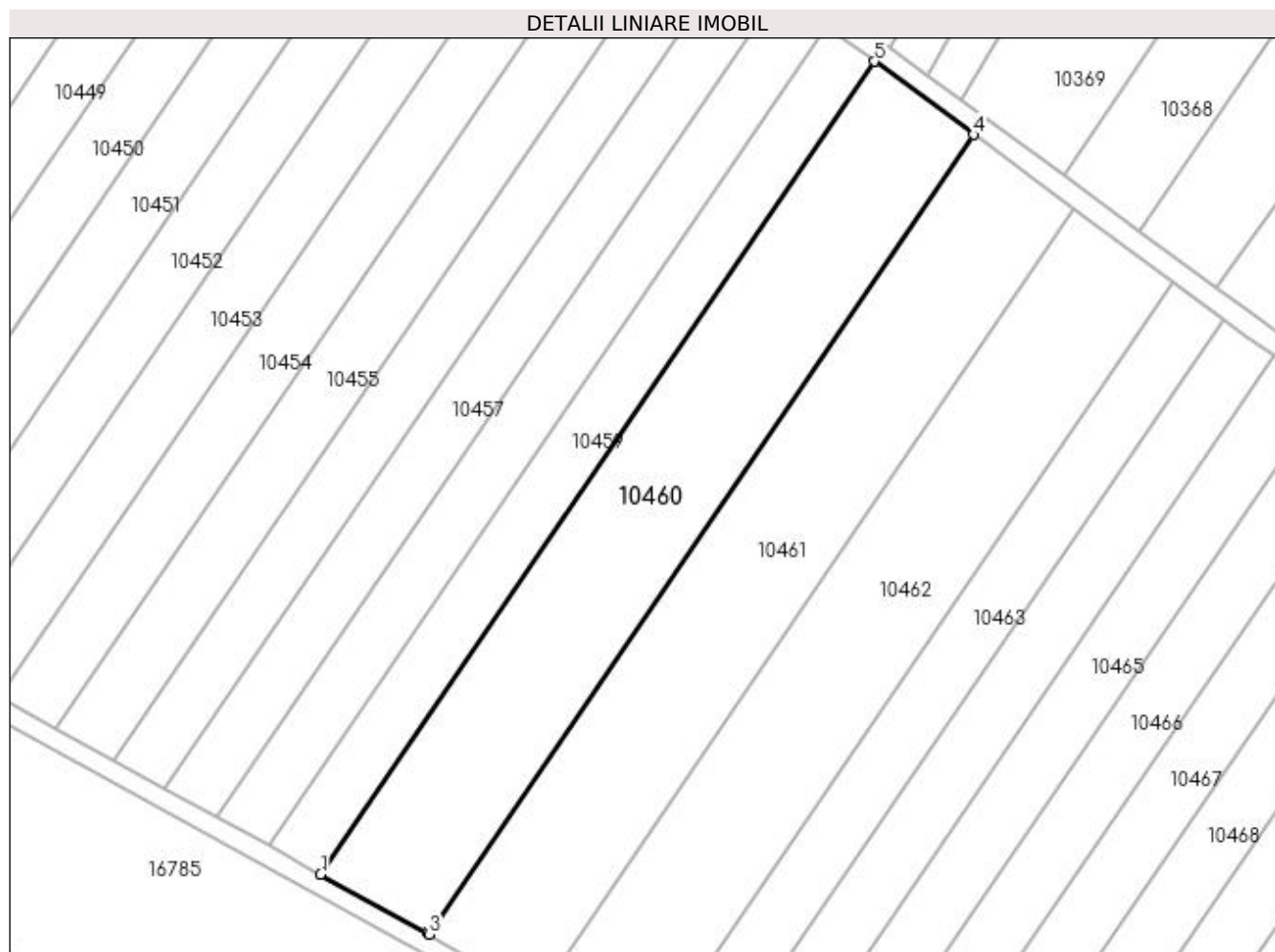
Inscrieri privind dezmembramintele dreptului de proprietate, drepturi reale de garanție și sarcini	Referințe
NU SUNT	

Anexa Nr. 1 La Partea I

Teren

Nr cadastral	Suprafața (mp)*	Observații / Referințe
	4.700	

* Suprafața este determinată în planul de proiecție Stereo 70.



Date referitoare la teren

Crt	Categorie folosință	Intra vilan	Suprafața (mp)	Tarla	Parcelă	Nr. topo	Observații / Referințe
1	arabil	NU	4.700	31	44	-	

Lungime Segmente

1) Valorile lungimilor segmentelor sunt obținute din proiecție în plan.

Punct început	X / Y	Punct sfârșit	X / Y	Lungime segment (** (m)
1	352.862,752 292.085,377	2	352.883,743 292.073,788	23.978
2	352.883,743 292.073,788	3	352.884,176 292.073,539	0.499
3	352.884,176 292.073,539	4	352.991,854 292.231,606	191.258
4	352.991,854 292.231,606	5	352.972,228 292.246,083	24.388
5	352.972,228 292.246,083	1	352.862,752 292.085,377	194.452

**** Lungimile segmentelor sunt determinate în planul de proiecție Stereo 70 și sunt rotunjite la 1 milimetru.**

***** Distanța dintre puncte este formată din segmente cumulate ce sunt mai mici decât valoarea 1 milimetru.**

**DATE DESPRE IMOBILUL NR. 10461**

Oficiul de Cadastru și Publicitate Imobiliară DOLJ
Biroul de Cadastru și Publicitate Imobiliară Craiova

A. Partea I. Descrierea imobilului

TEREN Extravilan

Adresa: Jud. Dolj, T31, P45

Nr. Crt	Nr cadastral Nr. topografic	Suprafața* (mp)	Observații / Referințe
A1		4.700	Sector cadastral:8 Teren neimprejmuit;

B. Partea II. Proprietari și acte

Inscrieri privitoare la dreptul de proprietate și alte drepturi reale	Referințe
/	
Act Administrativ nr. TDP 3690-59340, din 08/04/1997 emis de CJSIPT DOLJ (CERT DECES NR 715805/26-02-2013);	
B1	A1
Intabulare, drept de PROPRIETATE, dobandit prin Reconstituire, cota actuala 1/1, cota initiala 1/1 1) BÎRCU ANA, LIPSĂ CNP DEFUNCT:Da	

C. Partea III. SARCINI .

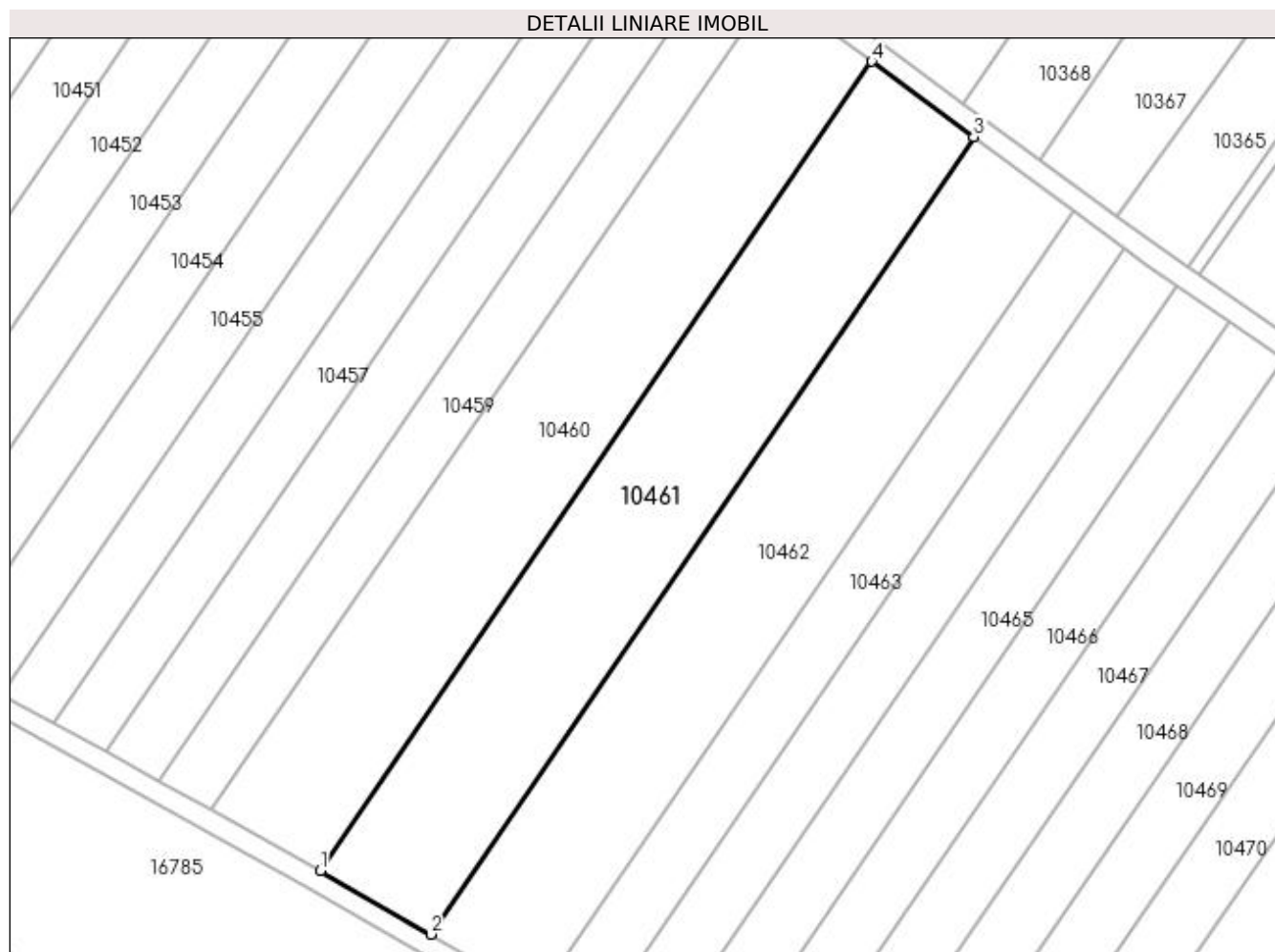
Inscrieri privind dezmembramintele dreptului de proprietate, drepturi reale de garanție și sarcini	Referințe
NU SUNT	

Anexa Nr. 1 La Partea I

Teren

Nr cadastral	Suprafața (mp)*	Observații / Referințe
	4.700	

* Suprafața este determinată în planul de proiecție Stereo 70.



Date referitoare la teren

Crt	Categorie folosință	Intravilan	Suprafața (mp)	Tarla	Parcelă	Nr. topo	Observații / Referințe
1	arabil	NU	4.700	31	45	-	

Lungime Segmente

1) Valorile lungimilor segmentelor sunt obținute din proiecție în plan.

Punct început	X / Y	Punct sfârșit	X / Y	Lungime segment (** (m)
1	352.884,176 292.073,539	2	352.905,694 292.061,155	24.827
2	352.905,694 292.061,155	3	353.011,79 292.216,901	188.449
3	353.011,79 292.216,901	4	352.991,854 292.231,606	24.773
4	352.991,854 292.231,606	1	352.884,176 292.073,539	191.258

**** Lungimile segmentelor sunt determinate în planul de proiecție Stereo 70 și sunt rotunjite la 1 milimetru.**

***** Distanța dintre puncte este formată din segmente cumulate ce sunt mai mici decât valoarea 1 milimetru.**

**DATE DESPRE IMOBILUL NR. 10462**

Oficiul de Cadastru și Publicitate Imobiliară DOLJ
Biroul de Cadastru și Publicitate Imobiliară Craiova

A. Partea I. Descrierea imobilului

TEREN Extravilan

Adresa: Jud. Dolj, T31, P46

Nr. Crt	Nr cadastral Nr. topografic	Suprafața* (mp)	Observații / Referințe
A1		4.500	Sector cadastral:8 Teren neimprejmuit;

B. Partea II. Proprietari și acte

Inscrieri privitoare la dreptul de proprietate și alte drepturi reale	Referințe
/	
Act Administrativ nr. TDP NR 1481-48941, din 14/02/1995 emis de CJSIPT DOLJ;	
B1	A1
Intabulare, drept de PROPRIETATE, dobandit prin Reconstituire, cota actuala 1/1, cota initiala 1/1 1) BIRCU CONSTANTA, LIPSĂ CNP	

C. Partea III. SARCINI .

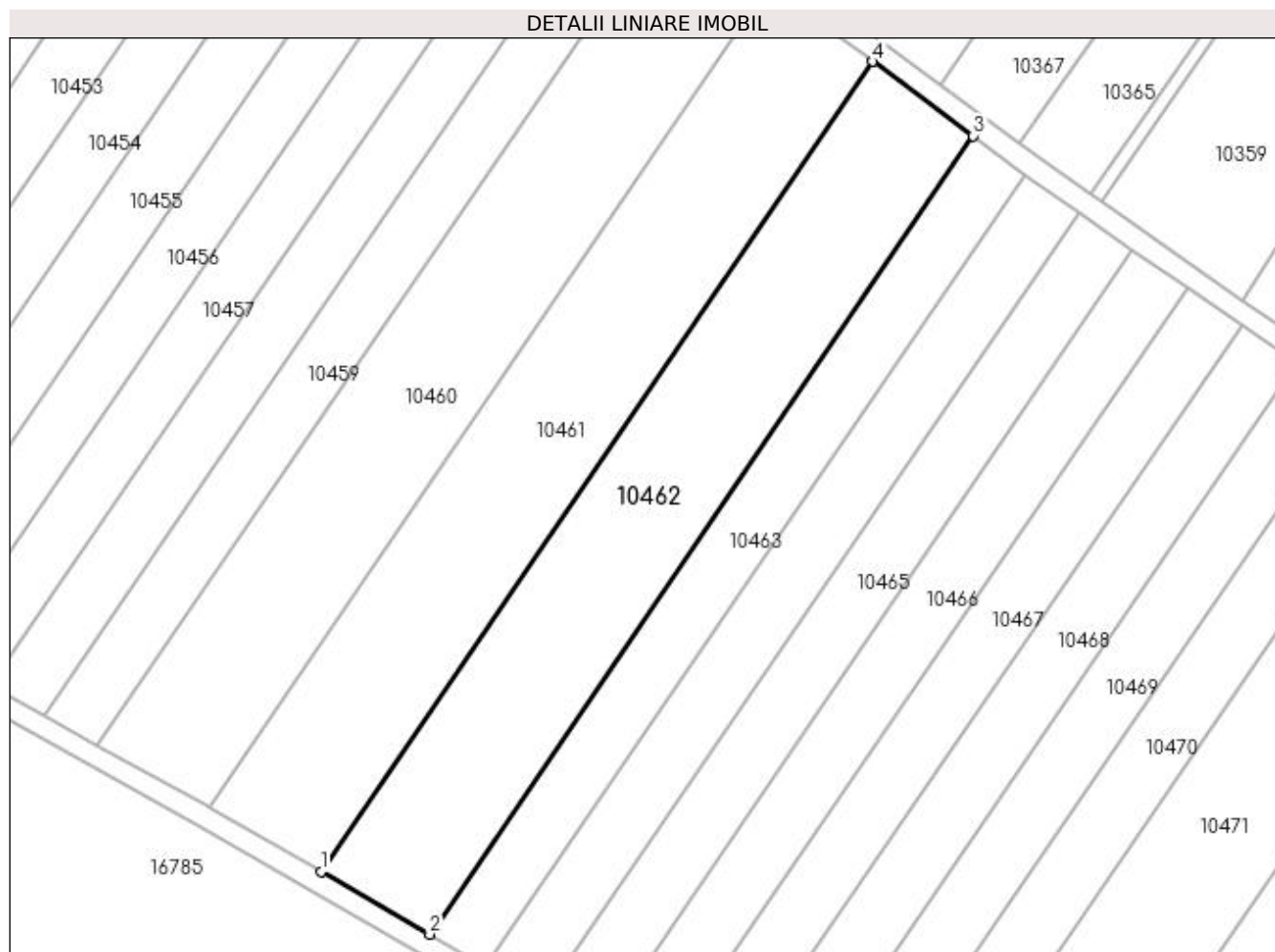
Inscrieri privind dezmembramintele dreptului de proprietate, drepturi reale de garanție și sarcini	Referințe
NU SUNT	

Anexa Nr. 1 La Partea I

Teren

Nr cadastral	Suprafața (mp)*	Observații / Referințe
	4.500	

* Suprafața este determinată în planul de proiecție Stereo 70.



Date referitoare la teren

Crt	Categorie folosință	Intra vilan	Suprafața (mp)	Tarla	Parcelă	Nr. topo	Observații / Referințe
1	arabil	NU	4.500	31	46	-	

Lungime Segmente

1) Valorile lungimilor segmentelor sunt obținute din proiecție în plan.

Punct început	X / Y	Punct sfârșit	X / Y	Lungime segment (** (m)
1	352.905,694 292.061,155	2	352.926,601 292.049,123	24.122
2	352.926,601 292.049,123	3	353.031,161 292.202,613	185.72
3	353.031,161 292.202,613	4	353.011,79 292.216,901	24.07
4	353.011,79 292.216,901	1	352.905,694 292.061,155	188.449

**** Lungimile segmentelor sunt determinate în planul de proiecție Stereo 70 și sunt rotunjite la 1 milimetru.**

***** Distanța dintre puncte este formată din segmente cumulate ce sunt mai mici decât valoarea 1 milimetru.**

**DATE DESPRE IMOBILUL NR. 10463**

Oficiul de Cadastru și Publicitate Imobiliară DOLJ
Biroul de Cadastru și Publicitate Imobiliară Craiova

A. Partea I. Descrierea imobilului

TEREN Extravilan

Adresa: Jud. Dolj, T31, P47

Nr. Crt	Nr cadastral Nr. topografic	Suprafața* (mp)	Observații / Referințe
A1		2.300	Sector cadastral:8 Teren neimprejmuit;

B. Partea II. Proprietari și acte

Inscrieri privitoare la dreptul de proprietate și alte drepturi reale		Referințe
/		
Act Administrativ nr. TDP 1183-59090, din 17/01/1995 emis de CJSIPT DOLJ (CERT DECES NR 869068/15-04-1997);		
B1	Intabulare, drept de PROPRIETATE, dobandit prin Reconstituire, cota actuala 1/1, cota initiala 1/1 1) BÎRCU PANTELIMON, LIPSĂ CNP DEFUNCT:Da	A1

C. Partea III. SARCINI .

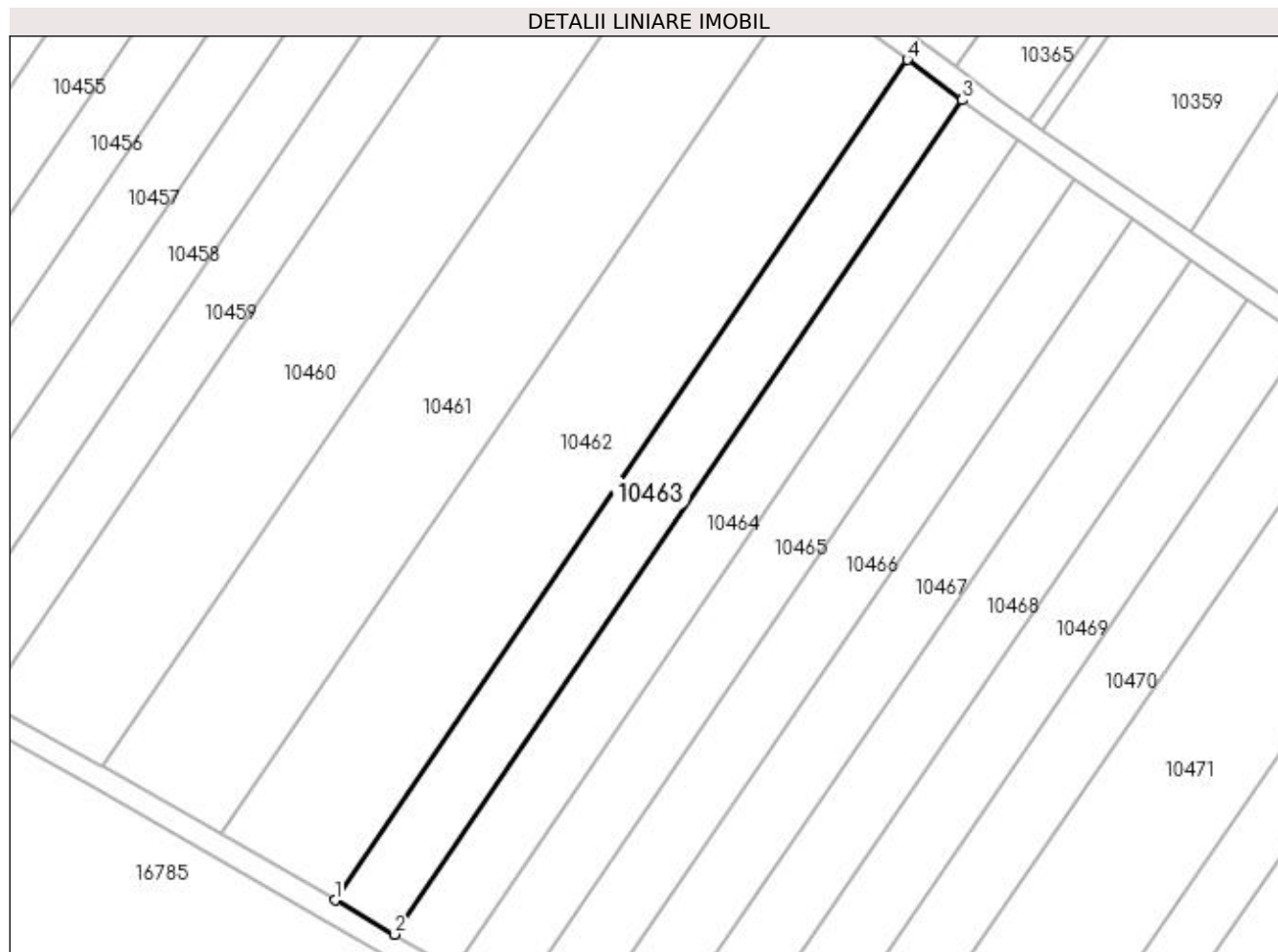
Inscrieri privind dezmembramintele dreptului de proprietate, drepturi reale de garanție și sarcini	Referințe
NU SUNT	

Anexa Nr. 1 La Partea I

Teren

Nr cadastral	Suprafața (mp)*	Observații / Referințe
	2.300	

* Suprafața este determinată în planul de proiecție Stereo 70.



Date referitoare la teren

Crt	Categorie folosință	Intravilan	Suprafața (mp)	Tarla	Parcelă	Nr. topo	Observații / Referințe
1	arabil	NU	2.300	31	47	-	

Lungime Segmente

1) Valorile lungimilor segmentelor sunt obținute din proiecție în plan.

Punct început	X / Y	Punct sfârșit	X / Y	Lungime segment (** (m)
1	352.926,601 292.049,123	2	352.937,407 292.042,904	12.468
2	352.937,407 292.042,904	3	353.041,172 292.195,228	184.309
3	353.041,172 292.195,228	4	353.031,161 292.202,613	12.44
4	353.031,161 292.202,613	1	352.926,601 292.049,123	185.72

**** Lungimile segmentelor sunt determinate în planul de proiecție Stereo 70 și sunt rotunjite la 1 milimetru.**

***** Distanța dintre puncte este formată din segmente cumulate ce sunt mai mici decât valoarea 1 milimetru.**

**DATE DESPRE IMOBILUL NR. 10464**

Oficiul de Cadastru și Publicitate Imobiliară DOLJ
Biroul de Cadastru și Publicitate Imobiliară Craiova

A. Partea I. Descrierea imobilului

TEREN Extravilan

Adresa: Jud. Dolj, T31, P48

Nr. Crt	Nr cadastral Nr. topografic	Suprafața* (mp)	Observații / Referințe
A1		2.300	Sector cadastral:8 Teren neimprejmuit;

B. Partea II. Proprietari și acte

Inscrieri privitoare la dreptul de proprietate și alte drepturi reale	Referințe
/	
Act Administrativ nr. TDP 850-59010, din 16/06/1994 emis de CJSIPT DOLJ;	
B1	A1
Intabulare, drept de PROPRIETATE, dobândit prin Reconstituire, cota actuala 1/1, cota initiala 1/1 1) ICA GHEORGHE, LIPSĂ CNP	

C. Partea III. SARCINI .

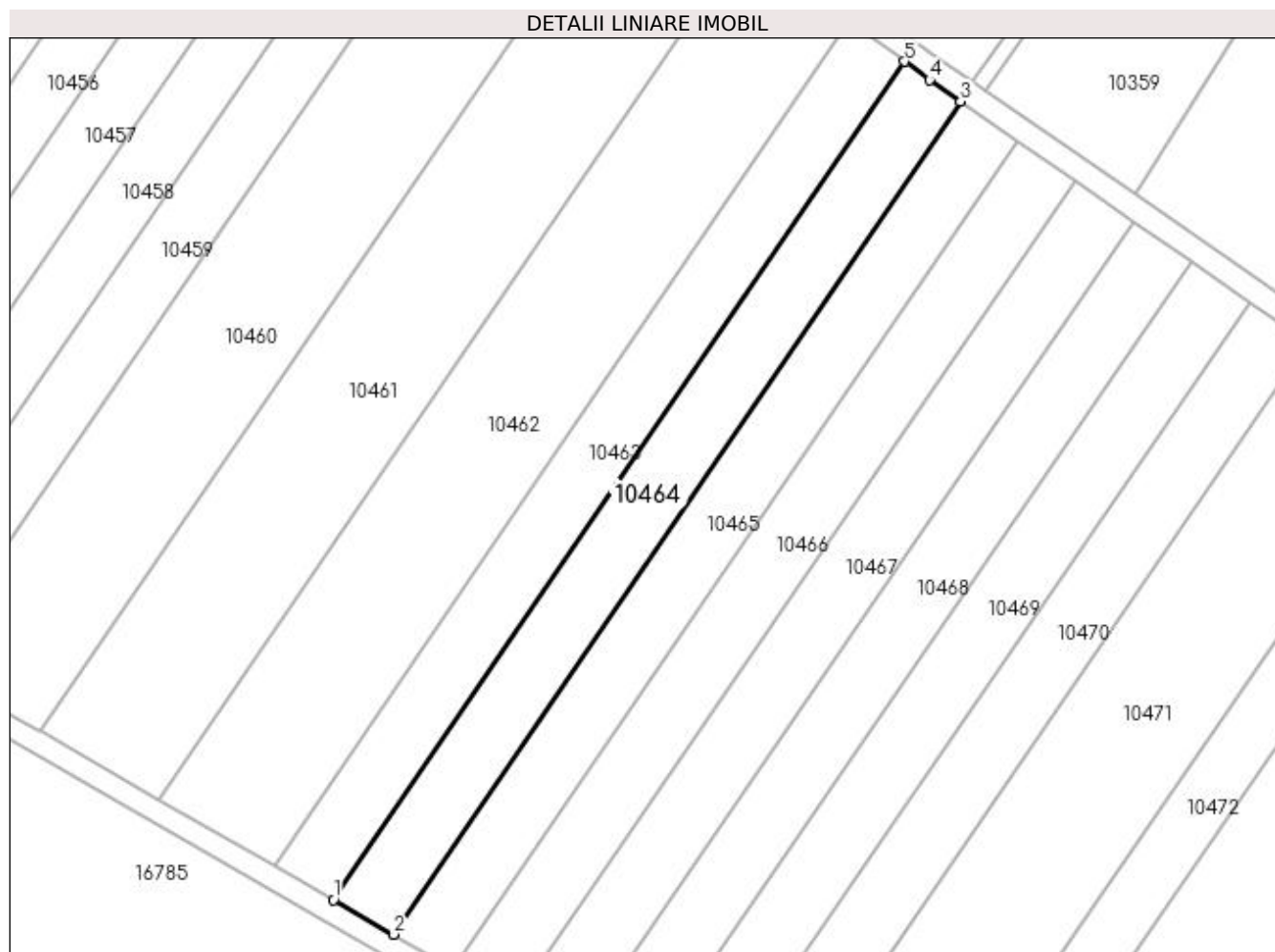
Inscrieri privind dezmembramintele dreptului de proprietate, drepturi reale de garanție și sarcini	Referințe
NU SUNT	

Anexa Nr. 1 La Partea I

Teren

Nr cadastral	Suprafața (mp)*	Observații / Referințe
	2.300	

* Suprafața este determinată în planul de proiecție Stereo 70.



Date referitoare la teren

Crt	Categorie folosință	Intra vilan	Suprafața (mp)	Tarla	Parcelă	Nr. topo	Observații / Referințe
1	arabil	NU	2.300	31	48	-	

Lungime Segmente

1) Valorile lungimilor segmentelor sunt obținute din proiecție în plan.

Punct început	X / Y	Punct sfârșit	X / Y	Lungime segment (** (m)
1	352.937,407 292.042,904	2	352.948,292 292.036,639	12.559
2	352.948,292 292.036,639	3	353.051,374 292.187,959	183.095
3	353.051,374 292.187,959	4	353.045,73 292.191,866	6.864
4	353.045,73 292.191,866	5	353.041,172 292.195,228	5.664
5	353.041,172 292.195,228	1	352.937,407 292.042,904	184.309

**** Lungimile segmentelor sunt determinate în planul de proiecție Stereo 70 și sunt rotunjite la 1 milimetru.**

***** Distanța dintre puncte este formată din segmente cumulate ce sunt mai mici decât valoarea 1 milimetru.**

**DATE DESPRE IMOBILUL NR. 10465**

Oficiul de Cadastru și Publicitate Imobiliară DOLJ
Biroul de Cadastru și Publicitate Imobiliară Craiova

A. Partea I. Descrierea imobilului

TEREN Extravilan

Adresa: Jud. Dolj, T31, P49

Nr. Crt	Nr cadastral Nr. topografic	Suprafața* (mp)	Observații / Referințe
A1		2.300	Sector cadastral:8 Teren neimprejmuit;

B. Partea II. Proprietari și acte

Inscrieri privitoare la dreptul de proprietate și alte drepturi reale	Referințe
/	
Act Administrativ nr. TDP 1893-59540, din 08/08/1995 emis de CJSIPT DOLJ;	
B1	A1
Intabulare, drept de PROPRIETATE, dobandit prin Reconstituire, cota actuala 1/1, cota initiala 1/1 1) BIRCU MARIA, LIPSĂ CNP	

C. Partea III. SARCINI .

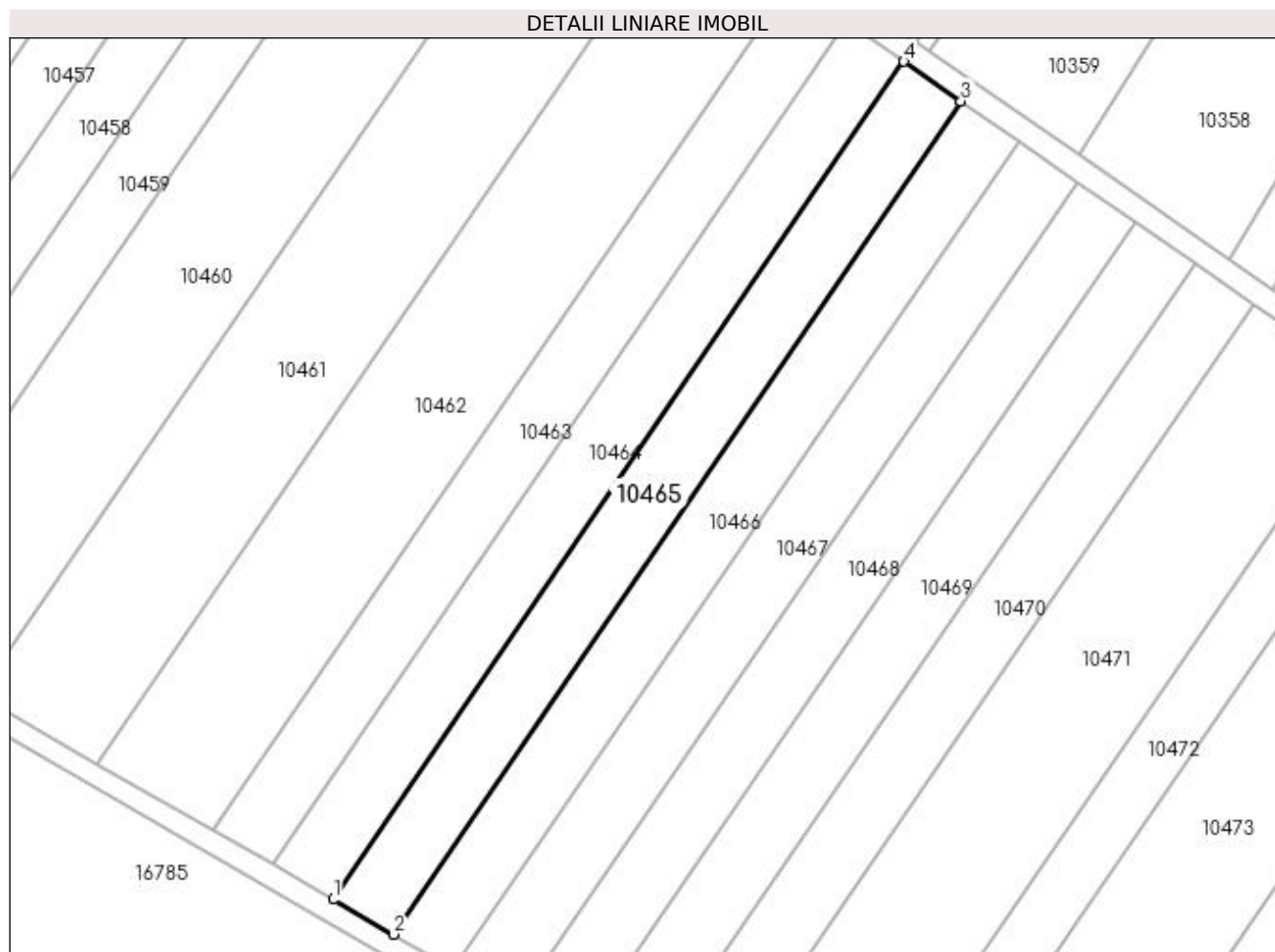
Inscrieri privind dezmembramintele dreptului de proprietate, drepturi reale de garanție și sarcini	Referințe
NU SUNT	

Anexa Nr. 1 La Partea I

Teren

Nr cadastral	Suprafața (mp)*	Observații / Referințe
	2.300	

* Suprafața este determinată în planul de proiecție Stereo 70.



Date referitoare la teren

Crt	Categorie folosință	Intravilan	Suprafața (mp)	Tarla	Parcelă	Nr. topo	Observații / Referințe
1	arabil	NU	2.300	31	49	-	

Lungime Segmente

1) Valorile lungimilor segmentelor sunt obținute din proiecție în plan.

Punct început	X / Y	Punct sfârșit	X / Y	Lungime segment (** (m)
1	352.948,292 292.036,639	2	352.959,244 292.030,336	12.636
2	352.959,244 292.030,336	3	353.061,734 292.180,787	182.043
3	353.061,734 292.180,787	4	353.051,374 292.187,959	12.6
4	353.051,374 292.187,959	1	352.948,292 292.036,639	183.095

**** Lungimile segmentelor sunt determinate în planul de proiecție Stereo 70 și sunt rotunjite la 1 milimetru.**

***** Distanța dintre puncte este formată din segmente cumulate ce sunt mai mici decât valoarea 1 milimetru.**

**DATE DESPRE IMOBILUL NR. 10466**

Oficiul de Cadastru și Publicitate Imobiliară DOLJ
Biroul de Cadastru și Publicitate Imobiliară Craiova

A. Partea I. Descrierea imobilului

TEREN Extravilan

Adresa: Jud. Dolj, T31, P50

Nr. Crt	Nr cadastral Nr. topografic	Suprafața* (mp)	Observații / Referințe
A1	32383	2.300	Sector cadastral:8 Teren neimprejmuit;

B. Partea II. Proprietari și acte

Inscrieri privitoare la dreptul de proprietate și alte drepturi reale		Referințe
159200 / 21/12/2015		
Act Notarial nr. CM NR 314, din 29/09/2015 emis de BUDIANA IONUT RAZVAN (TDP NR. 369-14968, din 15/12/1993);		
B1	Intabulare, drept de PROPRIETATE, dobandit prin Succesiune, cota actuala 1/1, cota initiala 1/1 1) PUIA MELANIA <i>OBSERVATII: defunct ULMEANU SOFIA</i>	A1

C. Partea III. SARCINI .

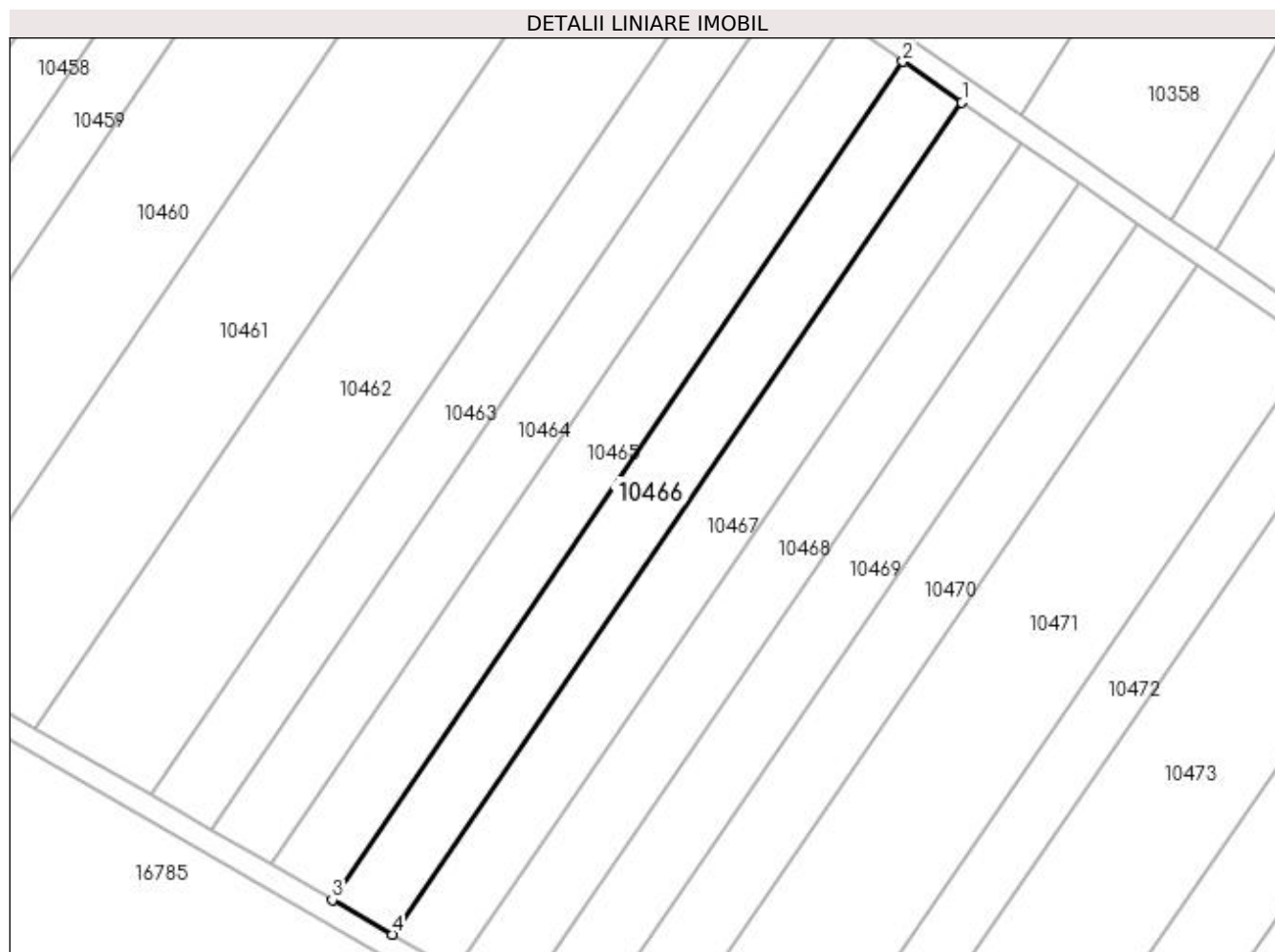
Inscrieri privind dezmembramintele dreptului de proprietate, drepturi reale de garanție și sarcini	Referințe
NU SUNT	

Anexa Nr. 1 La Partea I

Teren

Nr cadastral	Suprafața (mp)*	Observații / Referințe
32383	2.300	

* Suprafața este determinată în planul de proiecție Stereo 70.



Date referitoare la teren

Crt	Categorie folosință	Intravilan	Suprafața (mp)	Tarla	Parcelă	Nr. topo	Observații / Referințe
1	arabil	NU	2.300	31	50	-	

Lungime Segmente

1) Valorile lungimilor segmentelor sunt obținute din proiecție în plan.

Punct început	X / Y	Punct sfârșit	X / Y	Lungime segment (** (m)
1	353.072,355 292.173,435	2	353.061,734 292.180,787	12.917
2	353.061,734 292.180,787	3	352.959,244 292.030,336	182.043
3	352.959,244 292.030,336	4	352.970,045 292.024,12	12.462
4	352.970,045 292.024,12	1	353.072,355 292.173,435	181.004

**** Lungimile segmentelor sunt determinate în planul de proiecție Stereo 70 și sunt rotunjite la 1 milimetru.**

***** Distanța dintre puncte este formată din segmente cumulate ce sunt mai mici decât valoarea 1 milimetru.**

**DATE DESPRE IMOBILUL NR. 10467**

Oficiul de Cadastru și Publicitate Imobiliară DOLJ
Biroul de Cadastru și Publicitate Imobiliară Craiova

A. Partea I. Descrierea imobilului

TEREN Extravilan

Adresa: Jud. Dolj, T31, P51

Nr. Crt	Nr cadastral Nr. topografic	Suprafața* (mp)	Observații / Referințe
A1		2.300	Sector cadastral:8 Teren neimprejmuit;

B. Partea II. Proprietari și acte

Inscrieri privitoare la dreptul de proprietate și alte drepturi reale		Referințe
/		
Act Notarial nr. CM NR 37, din 07/03/2019 emis de NP BUDIANA IONUT RAZVAN (TDP NR 743-9687/06-04-1994);		
B1	Intabulare, drept de PROPRIETATE, dobandit prin Succesiune, cota actuala 1/1, cota initiala 1/1 1) ICA FLOREA	A1

C. Partea III. SARCINI .

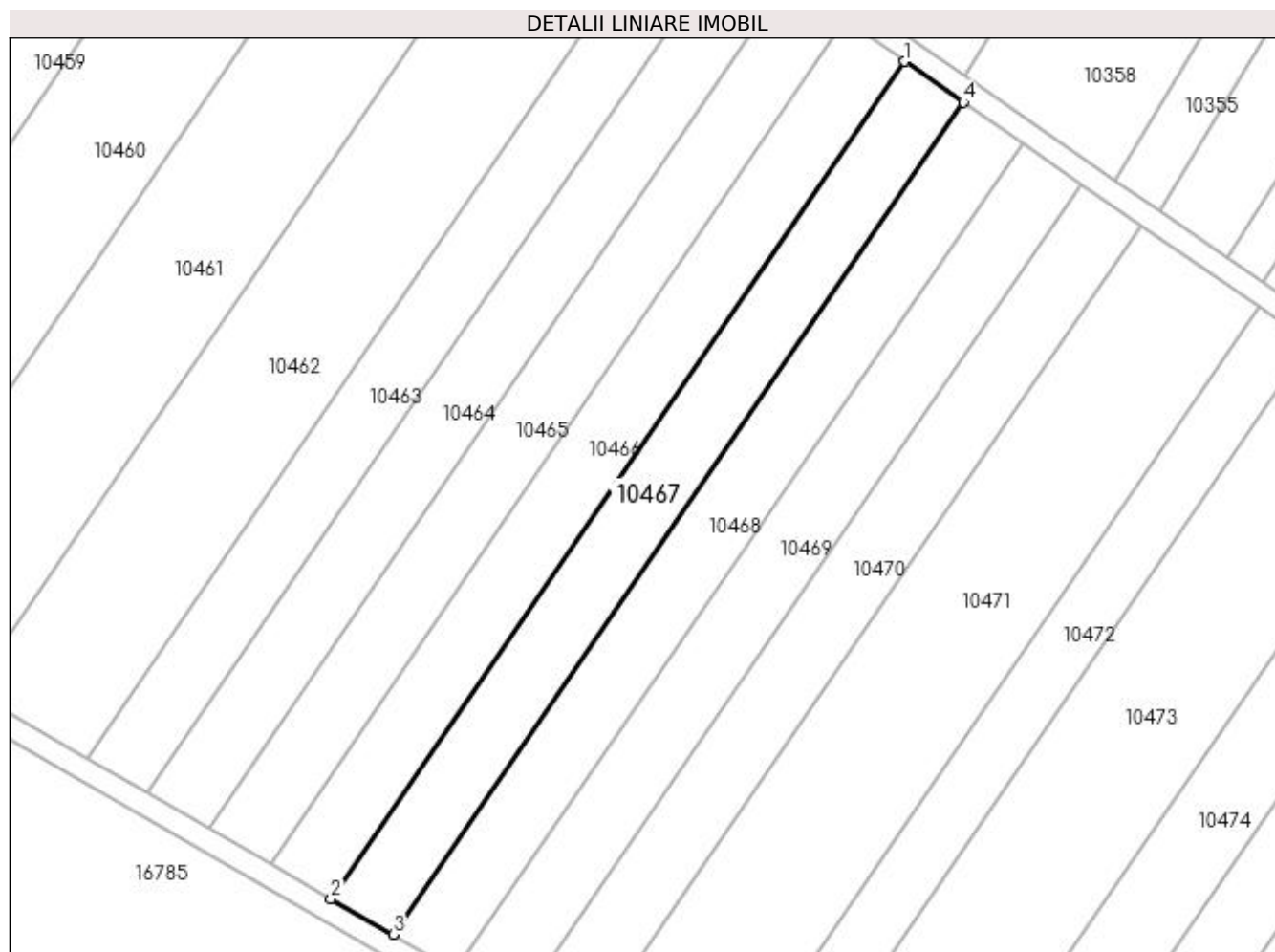
Inscrieri privind dezmembramintele dreptului de proprietate, drepturi reale de garanție și sarcini	Referințe
NU SUNT	

Anexa Nr. 1 La Partea I

Teren

Nr cadastral	Suprafața (mp)*	Observații / Referințe
	2.300	

* Suprafața este determinată în planul de proiecție Stereo 70.



Date referitoare la teren

Crt	Categorie folosință	Intra vilan	Suprafața (mp)	Tarla	Parcelă	Nr. topo	Observații / Referințe
1	arabil	NU	2.300	31	51	-	

Lungime Segmente

1) Valorile lungimilor segmentelor sunt obținute din proiecție în plan.

Punct început	X / Y	Punct sfârșit	X / Y	Lungime segment (** (m)
1	353.072,355 292.173,435	2	352.970,045 292.024,12	181.004
2	352.970,045 292.024,12	3	352.981,125 292.017,743	12.784
3	352.981,125 292.017,743	4	353.082,834 292.166,181	179.94
4	353.082,834 292.166,181	1	353.072,355 292.173,435	12.745

**** Lungimile segmentelor sunt determinate în planul de proiecție Stereo 70 și sunt rotunjite la 1 milimetru.**

***** Distanța dintre puncte este formată din segmente cumulate ce sunt mai mici decât valoarea 1 milimetru.**

**DATE DESPRE IMOBILUL NR. 10468**

Oficiul de Cadastru și Publicitate Imobiliară DOLJ
Biroul de Cadastru și Publicitate Imobiliară Craiova

A. Partea I. Descrierea imobilului

TEREN Extravilan

Adresa: Jud. Dolj, T31, P52

Nr. Crt	Nr cadastral Nr. topografic	Suprafața* (mp)	Observații / Referințe
A1		2.300	Sector cadastral:8 Teren neimprejmuit;

B. Partea II. Proprietari și acte

Inscrieri privitoare la dreptul de proprietate și alte drepturi reale	Referințe
/	
Act Administrativ nr. TDP 724-9687, din 07/04/1994 emis de CJSIPT DOLJ;	
B1	A1
Intabulare, drept de PROPRIETATE, dobândit prin Reconstituire, cota actuala 1/1, cota initiala 1/1 1) CISMARU DUMITRU, LIPSĂ CNP	

C. Partea III. SARCINI .

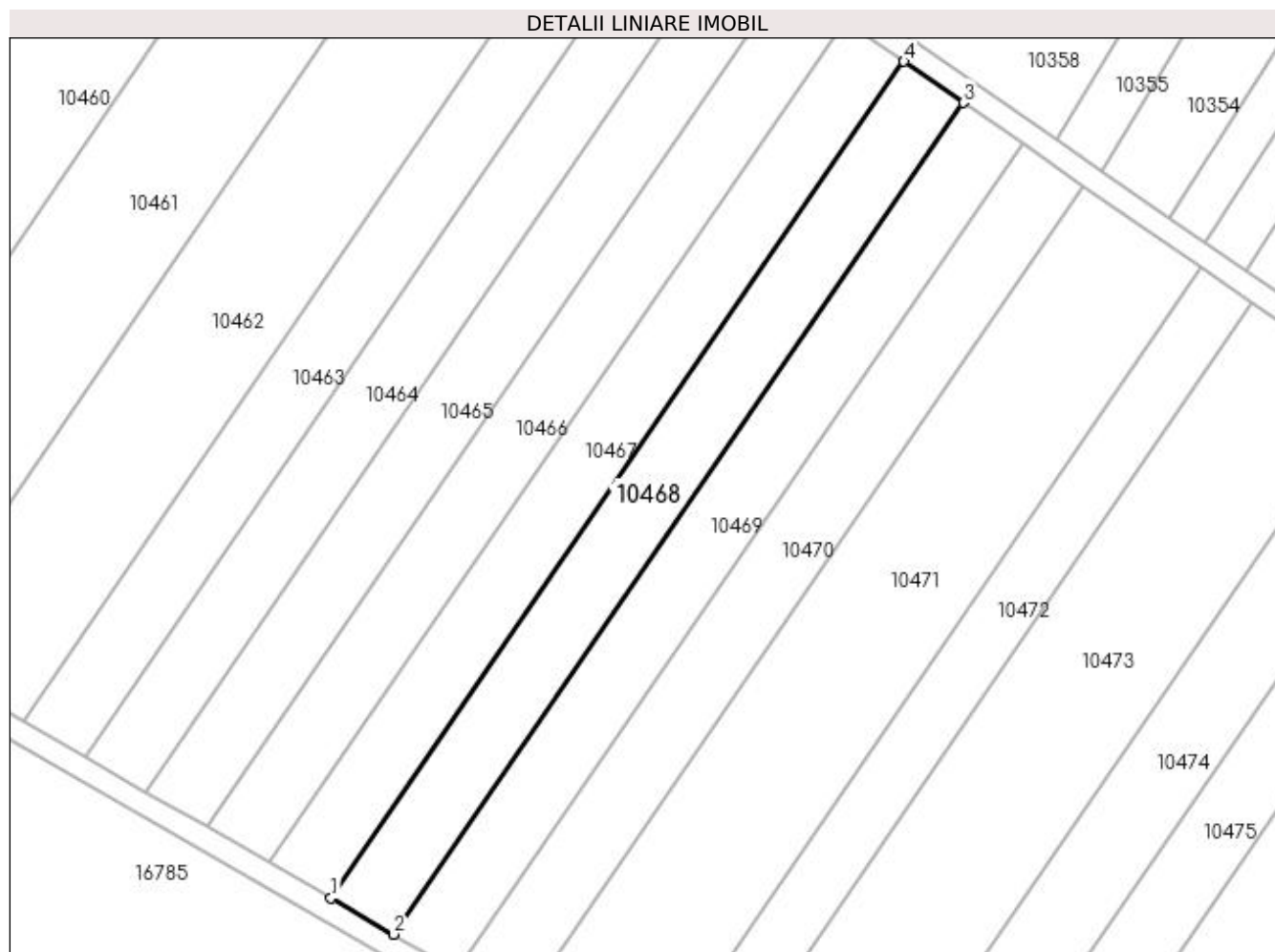
Inscrieri privind dezmembramintele dreptului de proprietate, drepturi reale de garanție și sarcini	Referințe
NU SUNT	

Anexa Nr. 1 La Partea I

Teren

Nr cadastral	Suprafața (mp)*	Observații / Referințe
	2.300	

* Suprafața este determinată în planul de proiecție Stereo 70.



Date referitoare la teren

Crt	Categorie folosință	Intra vilan	Suprafața (mp)	Tarla	Parcelă	Nr. topo	Observații / Referințe
1	arabil	NU	2.300	31	52	-	

Lungime Segmente

1) Valorile lungimilor segmentelor sunt obținute din proiecție în plan.

Punct început	X / Y	Punct sfârșit	X / Y	Lungime segment (** (m)
1	352.981,125 292.017,743	2	352.992,27 292.011,329	12.859
2	352.992,27 292.011,329	3	353.093,375 292.158,884	178.871
3	353.093,375 292.158,884	4	353.082,834 292.166,181	12.82
4	353.082,834 292.166,181	1	352.981,125 292.017,743	179.94

**** Lungimile segmentelor sunt determinate în planul de proiecție Stereo 70 și sunt rotunjite la 1 milimetru.**

***** Distanța dintre puncte este formată din segmente cumulate ce sunt mai mici decât valoarea 1 milimetru.**

**DATE DESPRE IMOBILUL NR. 10469**

Oficiul de Cadastru și Publicitate Imobiliară DOLJ
Biroul de Cadastru și Publicitate Imobiliară Craiova

A. Partea I. Descrierea imobilului

TEREN Extravilan

Adresa: Jud. Dolj, T31, P53

Nr. Crt	Nr cadastral Nr. topografic	Suprafața* (mp)	Observații / Referințe
A1		2.300	Sector cadastral:8 Teren neimprejmuit;

B. Partea II. Proprietari și acte

Inscrieri privitoare la dreptul de proprietate și alte drepturi reale	Referințe
/	
Act Administrativ nr. TDP 1107-59090, din 16/01/1995 emis de CJSIPT DOLJ;	
B1	A1
Intabulare, drept de PROPRIETATE, dobândit prin Reconstituire, cota actuala 1/1, cota initiala 1/1	
1) STANCEA CONSTANTIN, LIPSĂ CNP	
2) STANCEA MARIA, LIPSĂ CNP	

C. Partea III. SARCINI .

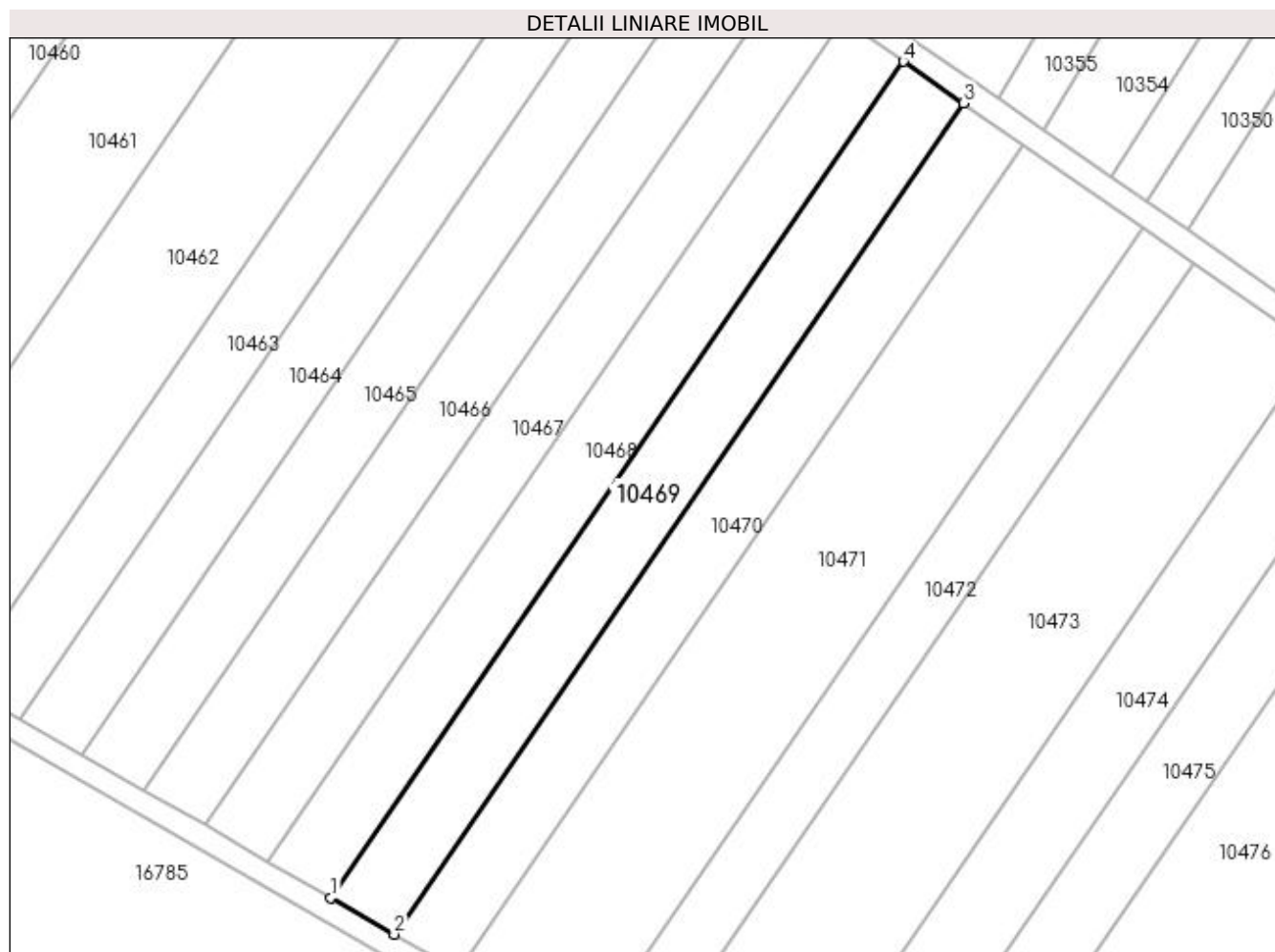
Inscrieri privind dezmembramentele dreptului de proprietate, drepturi reale de garanție și sarcini	Referințe
NU SUNT	

Anexa Nr. 1 La Partea I

Teren

Nr cadastral	Suprafața (mp)*	Observații / Referințe
	2.300	

* Suprafața este determinată în planul de proiecție Stereo 70.



Date referitoare la teren

Crt	Categorie folosință	Intra vilan	Suprafața (mp)	Tarla	Parcelă	Nr. topo	Observații / Referințe
1	arabil	NU	2.300	31	53	-	

Lungime Segmente

1) Valorile lungimilor segmentelor sunt obținute din proiecție în plan.

Punct început	X / Y	Punct sfârșit	X / Y	Lungime segment (** (m)
1	352.992,27 292.011,329	2	353.003,483 292.004,876	12.937
2	353.003,483 292.004,876	3	353.103,979 292.151,543	177.794
3	353.103,979 292.151,543	4	353.093,375 292.158,884	12.897
4	353.093,375 292.158,884	1	352.992,27 292.011,329	178.871

**** Lungimile segmentelor sunt determinate în planul de proiecție Stereo 70 și sunt rotunjite la 1 milimetru.**

***** Distanța dintre puncte este formată din segmente cumulate ce sunt mai mici decât valoarea 1 milimetru.**

**DATE DESPRE IMOBILUL NR. 10470**

Oficiul de Cadastru și Publicitate Imobiliară DOLJ
Biroul de Cadastru și Publicitate Imobiliară Craiova

A. Partea I. Descrierea imobilului

TEREN Extravilan

Adresa: Jud. Dolj, T31, P54

Nr. Crt	Nr cadastral Nr. topografic	Suprafața* (mp)	Observații / Referințe
A1		2.300	Sector cadastral:8 Teren neimprejmuit;

B. Partea II. Proprietari și acte

Inscrieri privitoare la dreptul de proprietate și alte drepturi reale	Referințe
/	
Act Administrativ nr. TDP 858-59010, din 17/06/1994 emis de CJSIPT DOLJ;	
B1	A1
Intabulare, drept de PROPRIETATE, dobândit prin Reconstituire, cota actuala 1/1, cota initiala 1/1 1) FILIP STEFAN, LIPSĂ CNP	

C. Partea III. SARCINI .

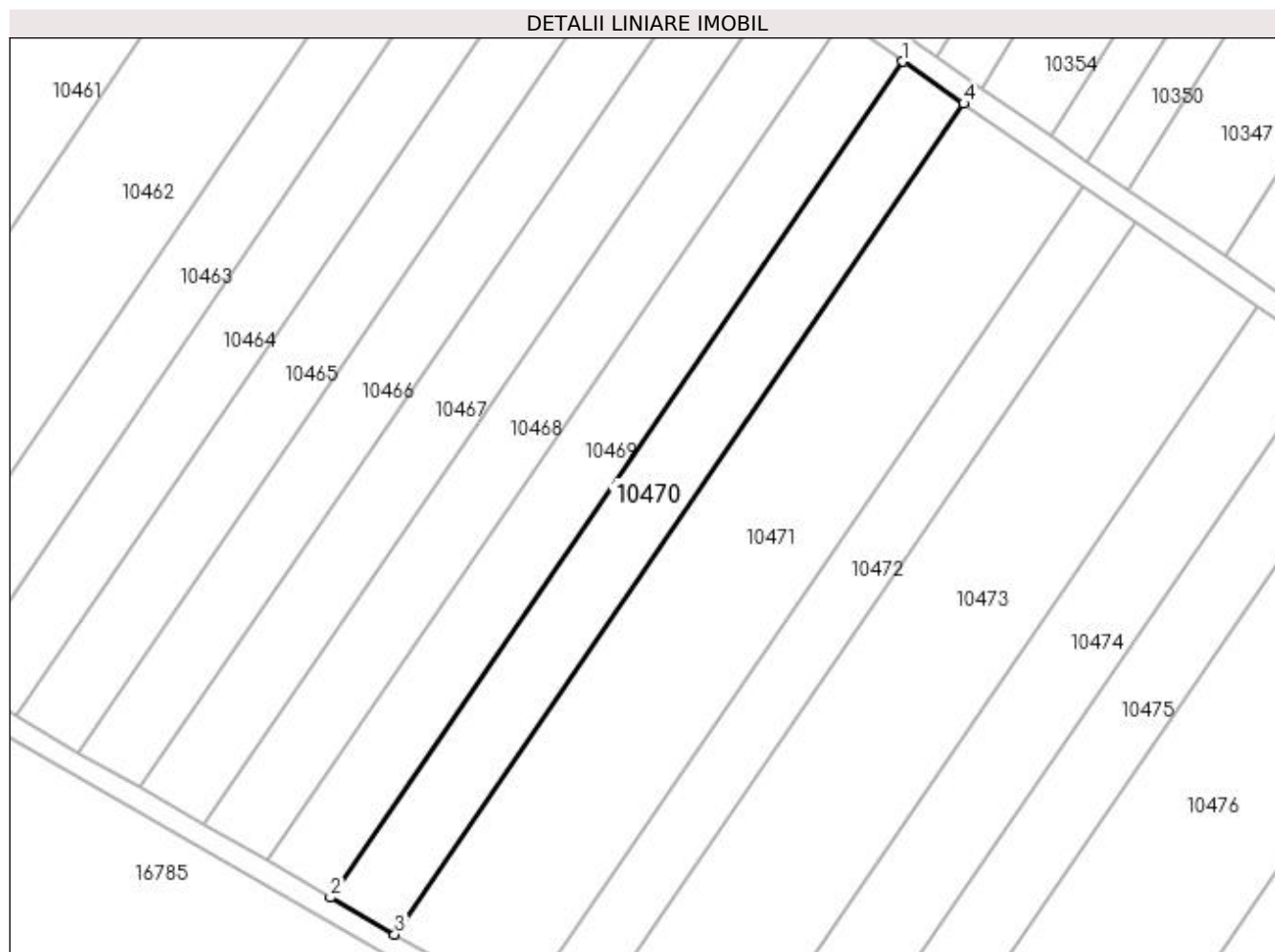
Inscrieri privind dezmembramintele dreptului de proprietate, drepturi reale de garanție și sarcini	Referințe
NU SUNT	

Anexa Nr. 1 La Partea I

Teren

Nr cadastral	Suprafața (mp)*	Observații / Referințe
	2.300	

* Suprafața este determinată în planul de proiecție Stereo 70.



Date referitoare la teren

Crt	Categorie folosință	Intra vilan	Suprafața (mp)	Tarla	Parcelă	Nr. topo	Observații / Referințe
1	arabil	NU	2.300	31	54	-	

Lungime Segmente

1) Valorile lungimilor segmentelor sunt obținute din proiecție în plan.

Punct început	X / Y	Punct sfârșit	X / Y	Lungime segment (** (m)
1	353.103,979 292.151,543	2	353.003,483 292.004,876	177.794
2	353.003,483 292.004,876	3	353.014,764 291.998,383	13.016
3	353.014,764 291.998,383	4	353.114,648 292.144,158	176.712
4	353.114,648 292.144,158	1	353.103,979 292.151,543	12.976

**** Lungimile segmentelor sunt determinate în planul de proiecție Stereo 70 și sunt rotunjite la 1 milimetru.**

***** Distanța dintre puncte este formată din segmente cumulate ce sunt mai mici decât valoarea 1 milimetru.**

**DATE DESPRE IMOBILUL NR. 10471**

Oficiul de Cadastru și Publicitate Imobiliară DOLJ
Biroul de Cadastru și Publicitate Imobiliară Craiova

A. Partea I. Descrierea imobilului

TEREN Extravilan

Nr. CF vechi:5
Nr. cadastral vechi:12

Adresa: Jud. Dolj, T31, P55

Nr. Crt	Nr cadastral Nr. topografic	Suprafața* (mp)	Observații / Referințe
A1	34543	4.500	Sector cadastral:8 Teren neimprejmuit;

B. Partea II. Proprietari și acte

Inscrieri privitoare la dreptul de proprietate și alte drepturi reale		Referințe
154 / 02/11/1999		
Act Notarial nr. AUT 2417, din 02/11/1999 emis de NP STOENESCU F;		
B1	Intabulare, drept de PROPRIETATE, dobandit prin Conventie, cota actuala 1/2, cota initiala 1/2 1) ANA ION 2) ANA DINA	A1
96 / 01/02/2002		
Act Notarial nr. aut 495, din 01/02/2002 emis de NP STOENESCU F;		
B2	Intabulare, drept de PROPRIETATE, dobandit prin Conventie, cota actuala 1/2, cota initiala 1/2 1) ROSU MARIANA VIRGINIA, LIPSĂ CNP 2) ROSU ION, LIPSĂ CNP	A1

C. Partea III. SARCINI .

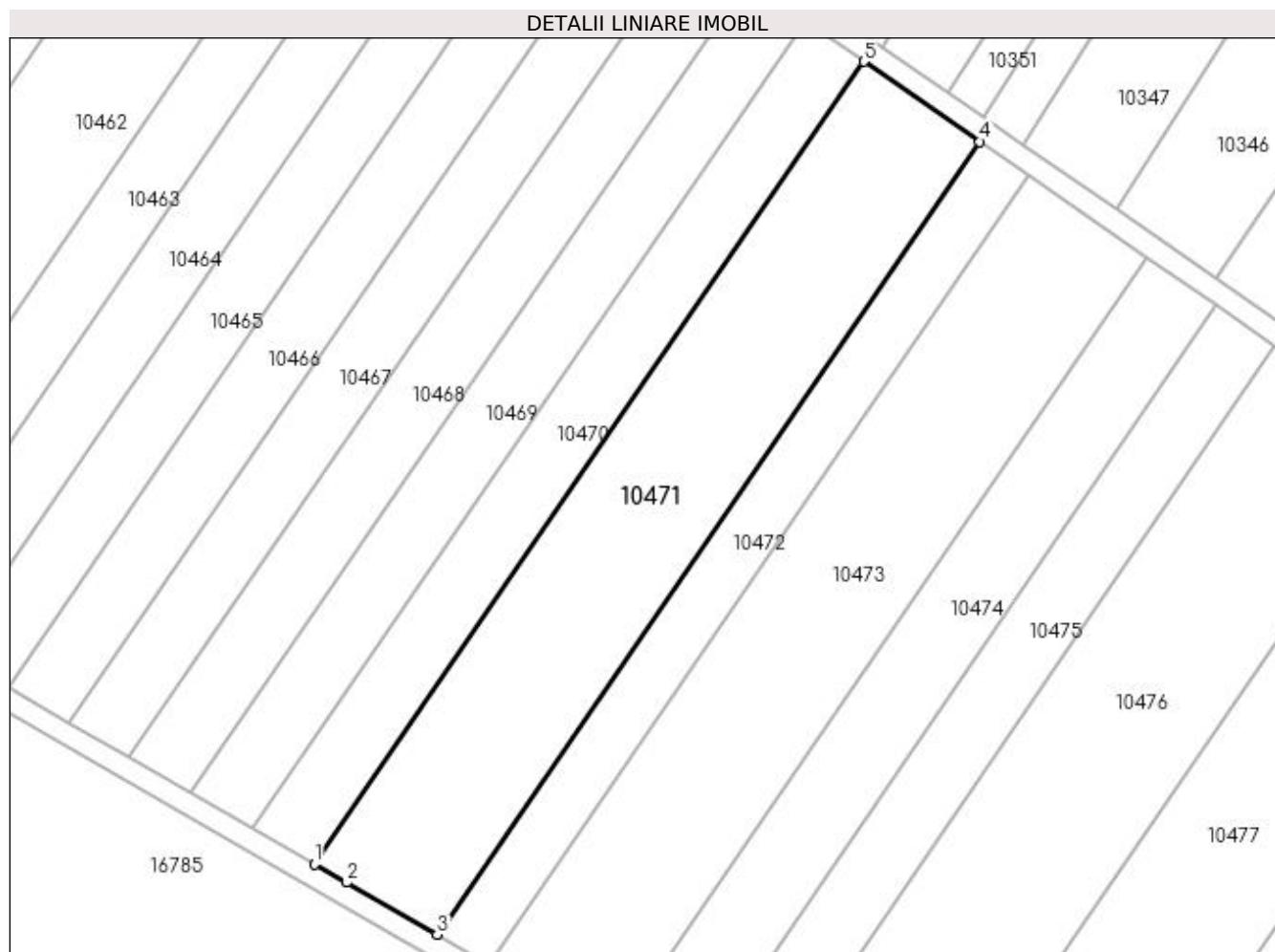
Inscrieri privind dezmembramintele dreptului de proprietate, drepturi reale de garanție și sarcini	Referințe
NU SUNT	

Anexa Nr. 1 La Partea I

Teren

Nr cadastral	Suprafața (mp)*	Observații / Referințe
34543	4.500	

* Suprafața este determinată în planul de proiecție Stereo 70.



Date referitoare la teren

Crt	Categorie folosință	Intravilan	Suprafața (mp)	Tarla	Parcelă	Nr. topo	Observații / Referințe
1	arabil	NU	4.500	31	55	-	

Lungime Segmente

1) Valorile lungimilor segmentelor sunt obținute din proiecție în plan.

Punct început	X / Y	Punct sfârșit	X / Y	Lungime segment (** (m)
1	353.014,764 291.998,383	2	353.020,591 291.995,03	6.723
2	353.020,591 291.995,03	3	353.037,079 291.985,618	18.985
3	353.037,079 291.985,618	4	353.135,717 292.129,574	174.507
4	353.135,717 292.129,574	5	353.114,648 292.144,158	25.624
5	353.114,648 292.144,158	1	353.014,764 291.998,383	176.712

**** Lungimile segmentelor sunt determinate în planul de proiecție Stereo 70 și sunt rotunjite la 1 milimetru.**

***** Distanța dintre puncte este formată din segmente cumulate ce sunt mai mici decât valoarea 1 milimetru.**

**DATE DESPRE IMOBILUL NR. 10472**

Oficiul de Cadastru și Publicitate Imobiliară DOLJ
Biroul de Cadastru și Publicitate Imobiliară Craiova

A. Partea I. Descrierea imobilului

TEREN Extravilan

Adresa: Jud. Dolj, T31, P56

Nr. Crt	Nr cadastral Nr. topografic	Suprafața* (mp)	Observații / Referințe
A1		1.900	Sector cadastral:8 Teren neimprejmuit;

B. Partea II. Proprietari și acte

Inscrieri privitoare la dreptul de proprietate și alte drepturi reale	Referințe
/	
Act Administrativ nr. TDP 609-45838, din 28/02/1994 emis de CJSIPT DOLJ;	
B1	A1
Intabulare, drept de PROPRIETATE, dobândit prin Reconstituire, cota actuala 1/1, cota initiala 1/1 1) FIRAN FLORIN	

C. Partea III. SARCINI .

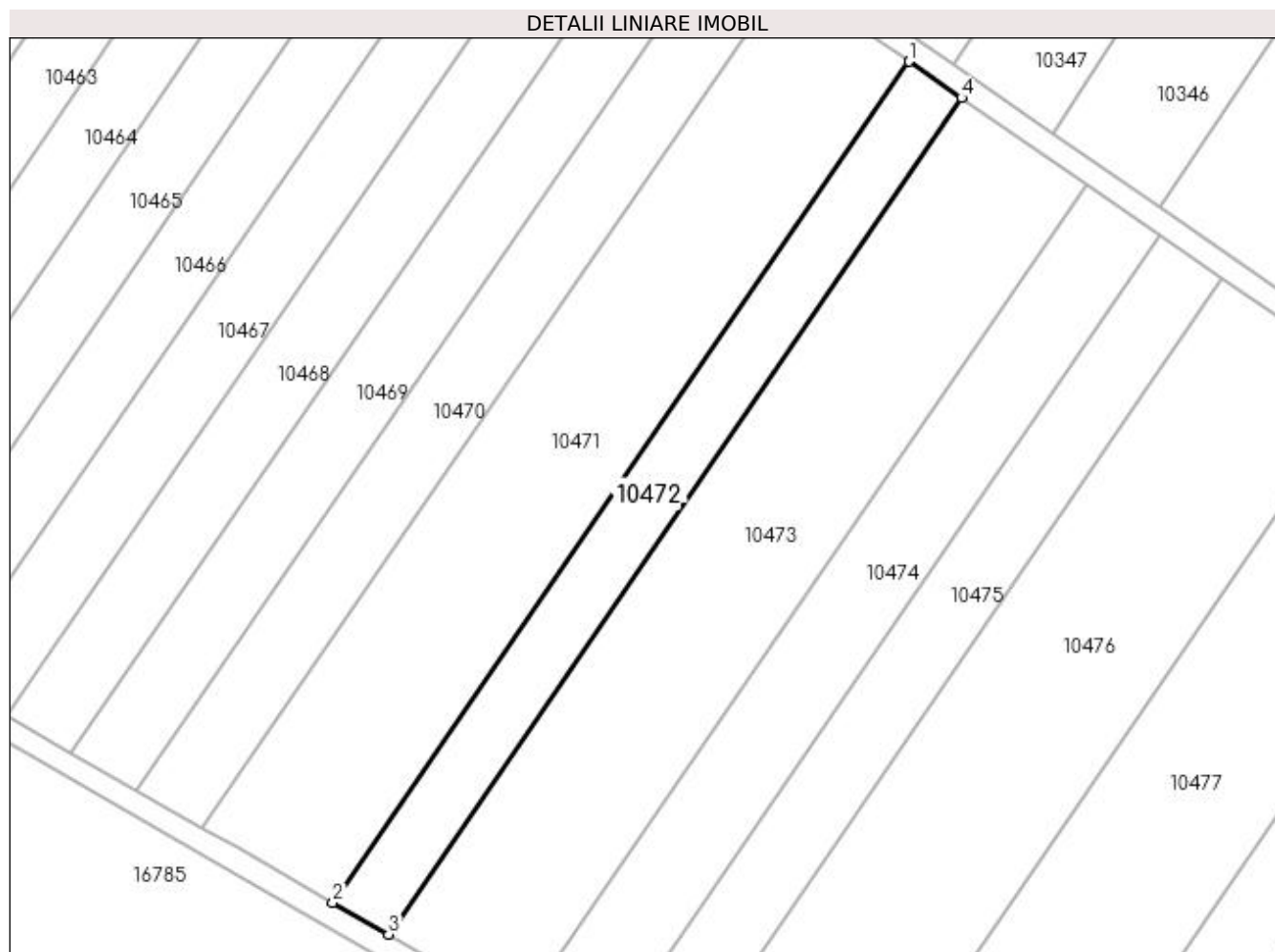
Inscrieri privind dezmembramintele dreptului de proprietate, drepturi reale de garanție și sarcini	Referințe
NU SUNT	

Anexa Nr. 1 La Partea I

Teren

Nr cadastral	Suprafața (mp)*	Observații / Referințe
	1.900	

* Suprafața este determinată în planul de proiecție Stereo 70.



Date referitoare la teren

Crt	Categorie folosință	Intra vilan	Suprafața (mp)	Tarla	Parcelă	Nr. topo	Observații / Referințe
1	arabil	NU	1.900	31	56	-	

Lungime Segmente

1) Valorile lungimilor segmentelor sunt obținute din proiecție în plan.

Punct început	X / Y	Punct sfârșit	X / Y	Lungime segment (** (m)
1	353.135,717 292.129,574	2	353.037,079 291.985,618	174.507
2	353.037,079 291.985,618	3	353.046,592 291.980,187	10.954
3	353.046,592 291.980,187	4	353.144,694 292.123,359	173.558
4	353.144,694 292.123,359	1	353.135,717 292.129,574	10.918

**** Lungimile segmentelor sunt determinate în planul de proiecție Stereo 70 și sunt rotunjite la 1 milimetru.**

***** Distanța dintre puncte este formată din segmente cumulate ce sunt mai mici decât valoarea 1 milimetru.**

**DATE DESPRE IMOBILUL NR. 10473**

Oficiul de Cadastru și Publicitate Imobiliară DOLJ
 Biroul de Cadastru și Publicitate Imobiliară Craiova

A. Partea I. Descrierea imobilului

TEREN Extravilan

Adresa: Jud. Dolj, T31, P57

Nr. Crt	Nr cadastral Nr. topografic	Suprafața* (mp)	Observații / Referințe
A1		4.500	Sector cadastral:8 Teren neimprejmuit;

B. Partea II. Proprietari și acte

Inscrieri privitoare la dreptul de proprietate și alte drepturi reale	Referințe
/	
Act Administrativ nr. TDP 652-45838, din 10/03/1994 emis de CJSIPT DOLJ;	
B1	A1
Intabulare, drept de PROPRIETATE, dobândit prin Reconstituire, cota actuala 1/1, cota initiala 1/1 1) ICĂ ELENA, LIPSĂ CNP	

C. Partea III. SARCINI .

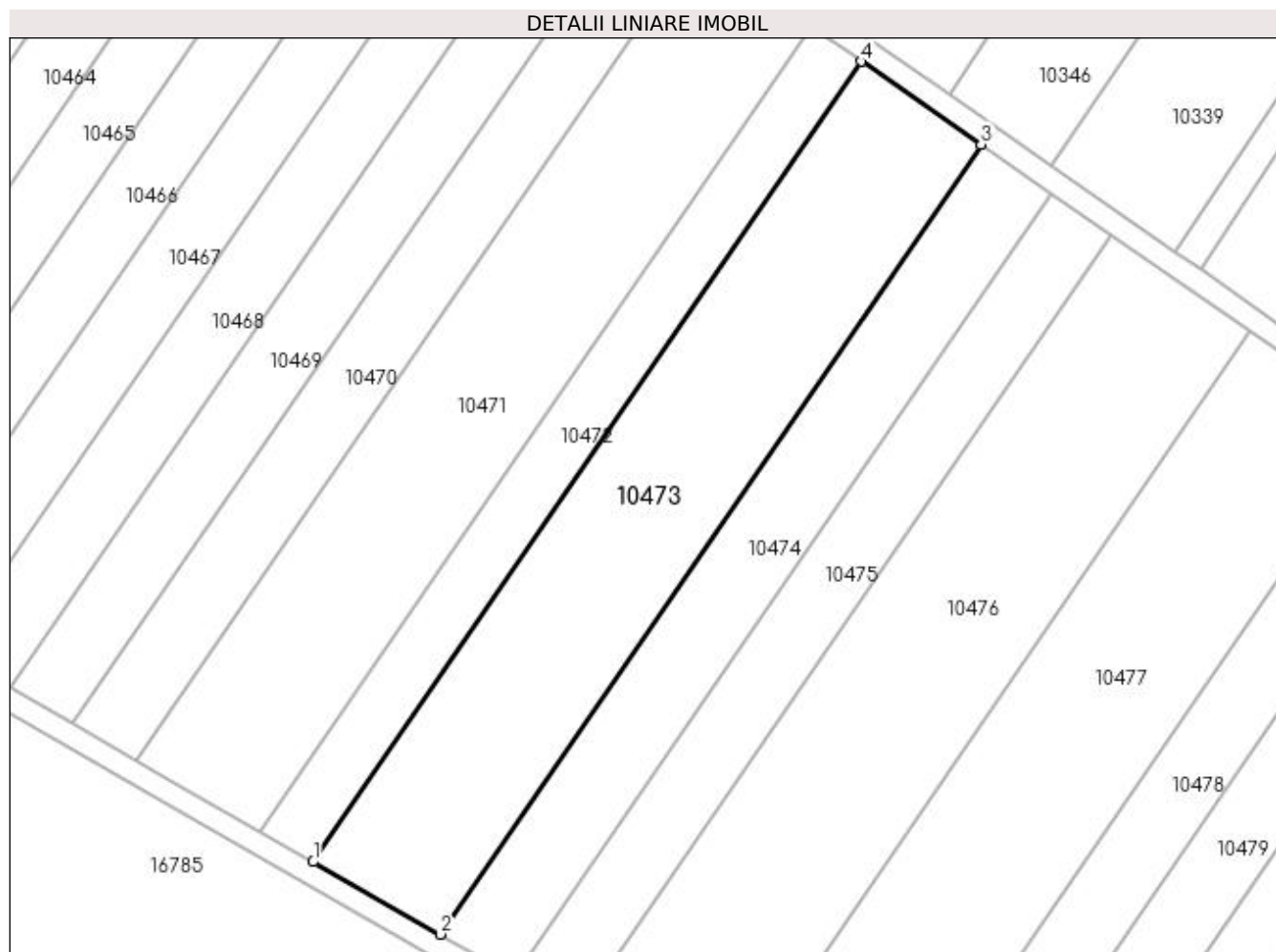
Inscrieri privind dezmembramintele dreptului de proprietate, drepturi reale de garanție și sarcini	Referințe
NU SUNT	

Anexa Nr. 1 La Partea I

Teren

Nr cadastral	Suprafața (mp)*	Observații / Referințe
	4.500	

* Suprafața este determinată în planul de proiecție Stereo 70.



Date referitoare la teren

Crt	Categorie folosință	Intra vilan	Suprafața (mp)	Tarla	Parcelă	Nr. topo	Observații / Referințe
1	arabil	NU	4.500	31	57	-	

Lungime Segmente

1) Valorile lungimilor segmentelor sunt obținute din proiecție în plan.

Punct început	X / Y	Punct sfârșit	X / Y	Lungime segment (** (m)
1	353.046,592 291.980,187	2	353.069,335 291.967,205	26.187
2	353.069,335 291.967,205	3	353.166,153 292.108,505	171.288
3	353.166,153 292.108,505	4	353.144,694 292.123,359	26.098
4	353.144,694 292.123,359	1	353.046,592 291.980,187	173.558

**** Lungimile segmentelor sunt determinate în planul de proiecție Stereo 70 și sunt rotunjite la 1 milimetru.**

***** Distanța dintre puncte este formată din segmente cumulate ce sunt mai mici decât valoarea 1 milimetru.**

**DATE DESPRE IMOBILUL NR. 10474**

Oficiul de Cadastru și Publicitate Imobiliară DOLJ
Biroul de Cadastru și Publicitate Imobiliară Craiova

A. Partea I. Descrierea imobilului

TEREN Extravilan

Adresa: Jud. Dolj, T31, P58

Nr. Crt	Nr cadastral Nr. topografic	Suprafața* (mp)	Observații / Referințe
A1		2.600	Sector cadastral:8 Teren neimprejmuit;

B. Partea II. Proprietari și acte

Inscrieri privitoare la dreptul de proprietate și alte drepturi reale	Referințe
/	
Act Administrativ nr. TDP 1811-59540, din 02/08/1995 emis de CJSIPT DOLJ;	
B1	A1
Intabulare, drept de PROPRIETATE, dobândit prin Reconstituire, cota actuala 1/1, cota initiala 1/1 1) VĂCARU CONSTANTIN, LIPSA CNP	

C. Partea III. SARCINI .

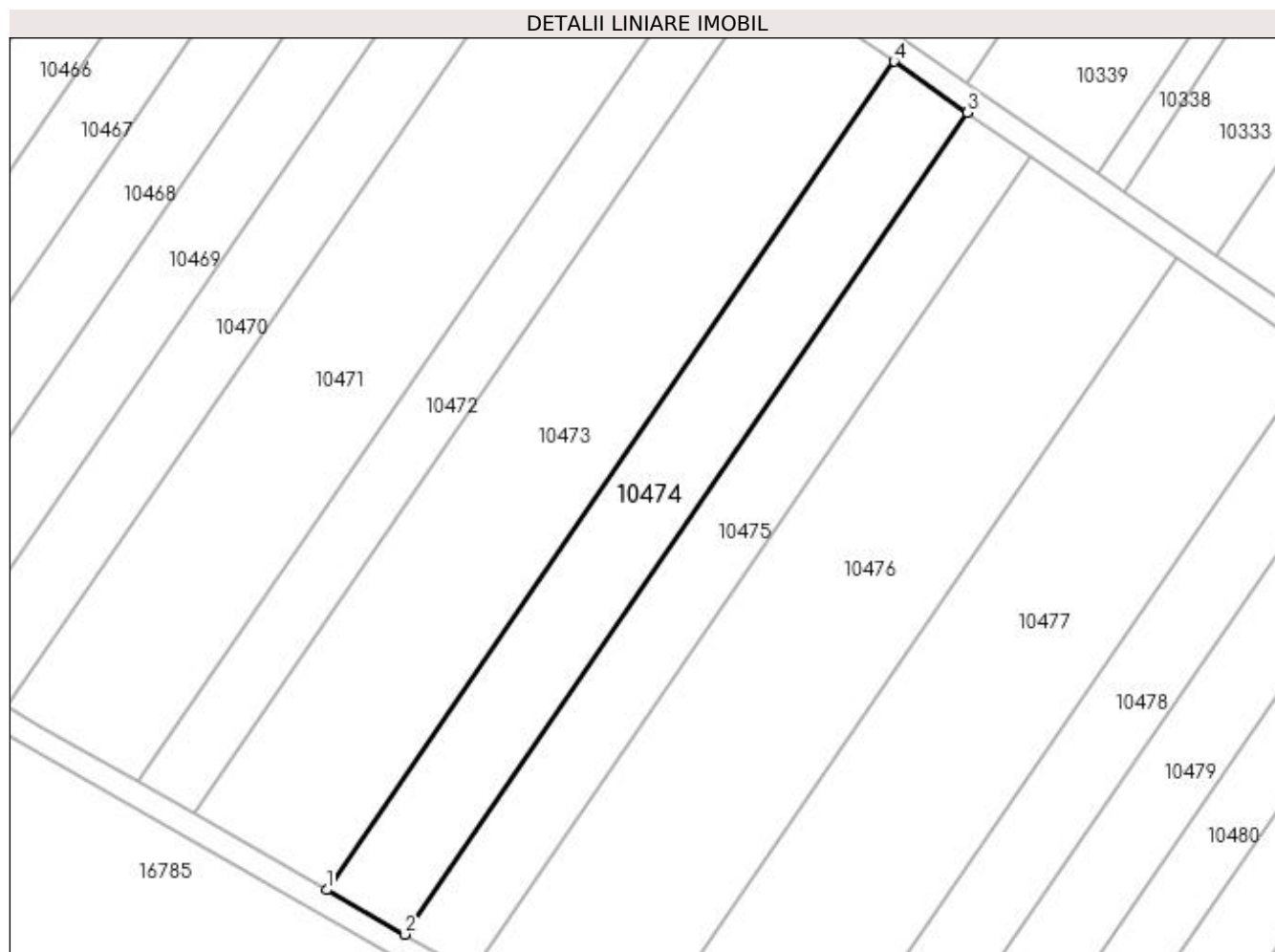
Inscrieri privind dezmembramintele dreptului de proprietate, drepturi reale de garanție și sarcini	Referințe
NU SUNT	

Anexa Nr. 1 La Partea I

Teren

Nr cadastral	Suprafața (mp)*	Observații / Referințe
	2.600	

* Suprafața este determinată în planul de proiecție Stereo 70.



Date referitoare la teren

Crt	Categorie folosință	Intra vilan	Suprafața (mp)	Tarla	Parcelă	Nr. topo	Observații / Referințe
1	arabil	NU	2.600	31	58	-	

Lungime Segmente

1) Valorile lungimilor segmentelor sunt obținute din proiecție în plan.

Punct început	X / Y	Punct sfârșit	X / Y	Lungime segment (** (m)
1	353.069,335 291.967,205	2	353.082,613 291.959,625	15.289
2	353.082,613 291.959,625	3	353.178,682 292.099,831	169.962
3	353.178,682 292.099,831	4	353.166,153 292.108,505	15.239
4	353.166,153 292.108,505	1	353.069,335 291.967,205	171.288

**** Lungimile segmentelor sunt determinate în planul de proiecție Stereo 70 și sunt rotunjite la 1 milimetru.**

***** Distanța dintre puncte este formată din segmente cumulate ce sunt mai mici decât valoarea 1 milimetru.**

**DATE DESPRE IMOBILUL NR. 10475**

Oficiul de Cadastru și Publicitate Imobiliară DOLJ
Biroul de Cadastru și Publicitate Imobiliară Craiova

A. Partea I. Descrierea imobilului

TEREN Extravilan

Adresa: Jud. Dolj, T31, P59

Nr. Crt	Nr cadastral Nr. topografic	Suprafața* (mp)	Observații / Referințe
A1		2.200	Sector cadastral:8 Teren neimprejmuit;

B. Partea II. Proprietari și acte

Inscrieri privitoare la dreptul de proprietate și alte drepturi reale	Referințe
/	
Act Administrativ nr. TDP 1123-59090, din 12/01/1995 emis de CJSIPT DOLJ;	
B1	A1
Intabulare, drept de PROPRIETATE, dobândit prin Reconstituire, cota actuala 1/1, cota initiala 1/1 1) CHILOM IULICA, LIPSA CNP	

C. Partea III. SARCINI .

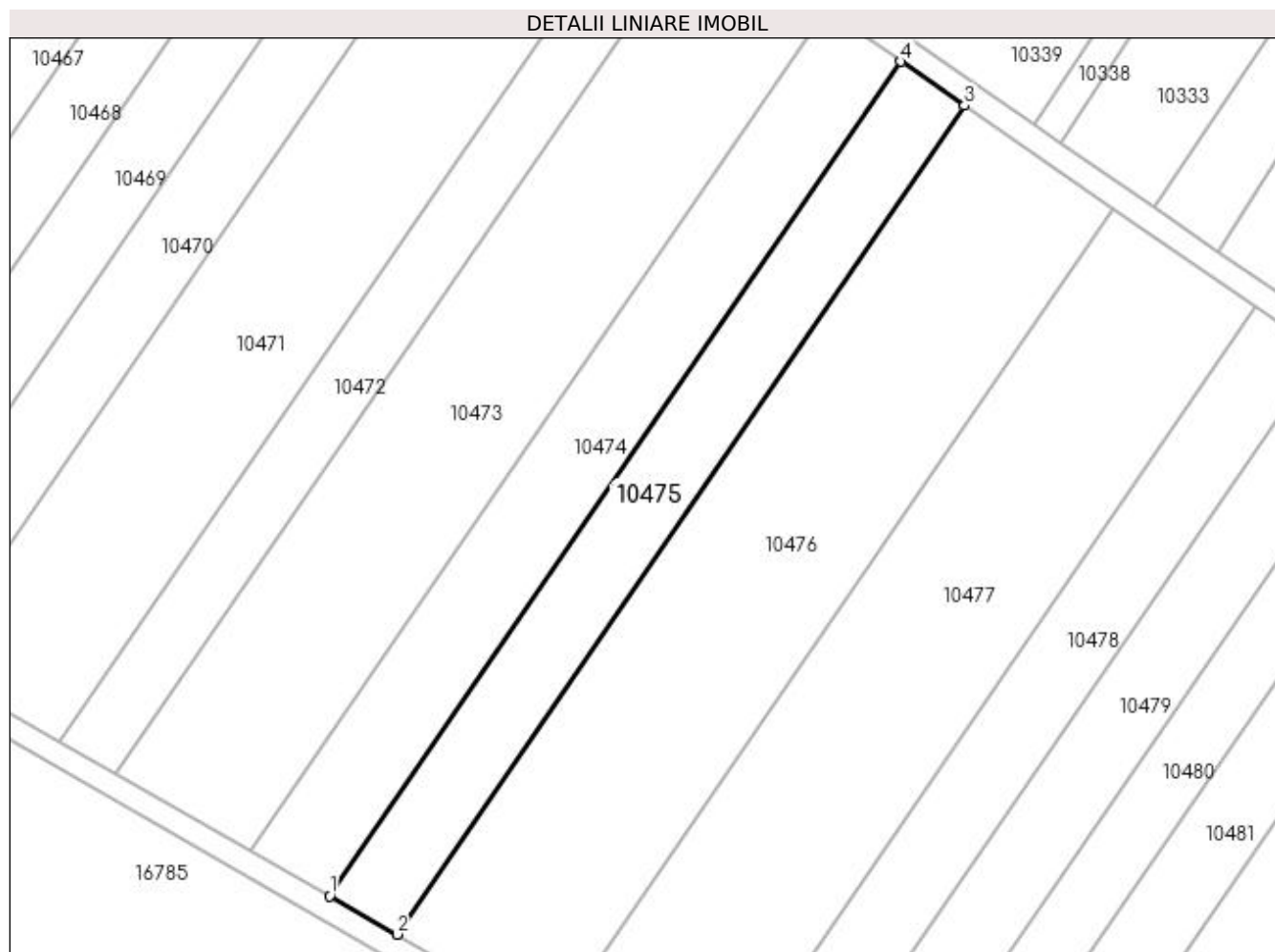
Inscrieri privind dezmembramintele dreptului de proprietate, drepturi reale de garanție și sarcini	Referințe
NU SUNT	

Anexa Nr. 1 La Partea I

Teren

Nr cadastral	Suprafața (mp)*	Observații / Referințe
	2.200	

* Suprafața este determinată în planul de proiecție Stereo 70.



Date referitoare la teren

Crt	Categorie folosință	Intra vilan	Suprafața (mp)	Tarla	Parcelă	Nr. topo	Observații / Referințe
1	arabil	NU	2.200	31	59	-	

Lungime Segmente

1) Valorile lungimilor segmentelor sunt obținute din proiecție în plan.

Punct început	X / Y	Punct sfârșit	X / Y	Lungime segment (** (m)
1	353.082,613 291.959,625	2	353.093,93 291.953,165	13.031
2	353.093,93 291.953,165	3	353.189,361 292.092,439	168.832
3	353.189,361 292.092,439	4	353.178,682 292.099,831	12.988
4	353.178,682 292.099,831	1	353.082,613 291.959,625	169.962

**** Lungimile segmentelor sunt determinate în planul de proiecție Stereo 70 și sunt rotunjite la 1 milimetru.**

***** Distanța dintre puncte este formată din segmente cumulate ce sunt mai mici decât valoarea 1 milimetru.**

**DATE DESPRE IMOBILUL NR. 10476**

Oficiul de Cadastru și Publicitate Imobiliară DOLJ
Biroul de Cadastru și Publicitate Imobiliară Craiova

A. Partea I. Descrierea imobilului

TEREN Extravilan

Adresa: Jud. Dolj, T31, P60

Nr. Crt	Nr cadastral Nr. topografic	Suprafața* (mp)	Observații / Referințe
A1		5.100	Sector cadastral:8 Teren neimprejmuit;

B. Partea II. Proprietari și acte

Inscrieri privitoare la dreptul de proprietate și alte drepturi reale	Referințe
/	
Act Administrativ nr. TDP 1471-48941, din 14/02/1995 emis de CJSIPT DOLJ (CERT DECES NR 318828/19-11-2011);	
B1	A1
Intabulare, drept de PROPRIETATE, dobandit prin Reconstituire, cota actuala 1/1, cota initiala 1/1	
1) DINU DUMITRU, LIPSĂ CNP DEFUNCT:Da	
2) DINU GHEORGHE, LIPSĂ CNP	
3) TRAISTARU VERGIL, LIPSĂ CNP	

C. Partea III. SARCINI .

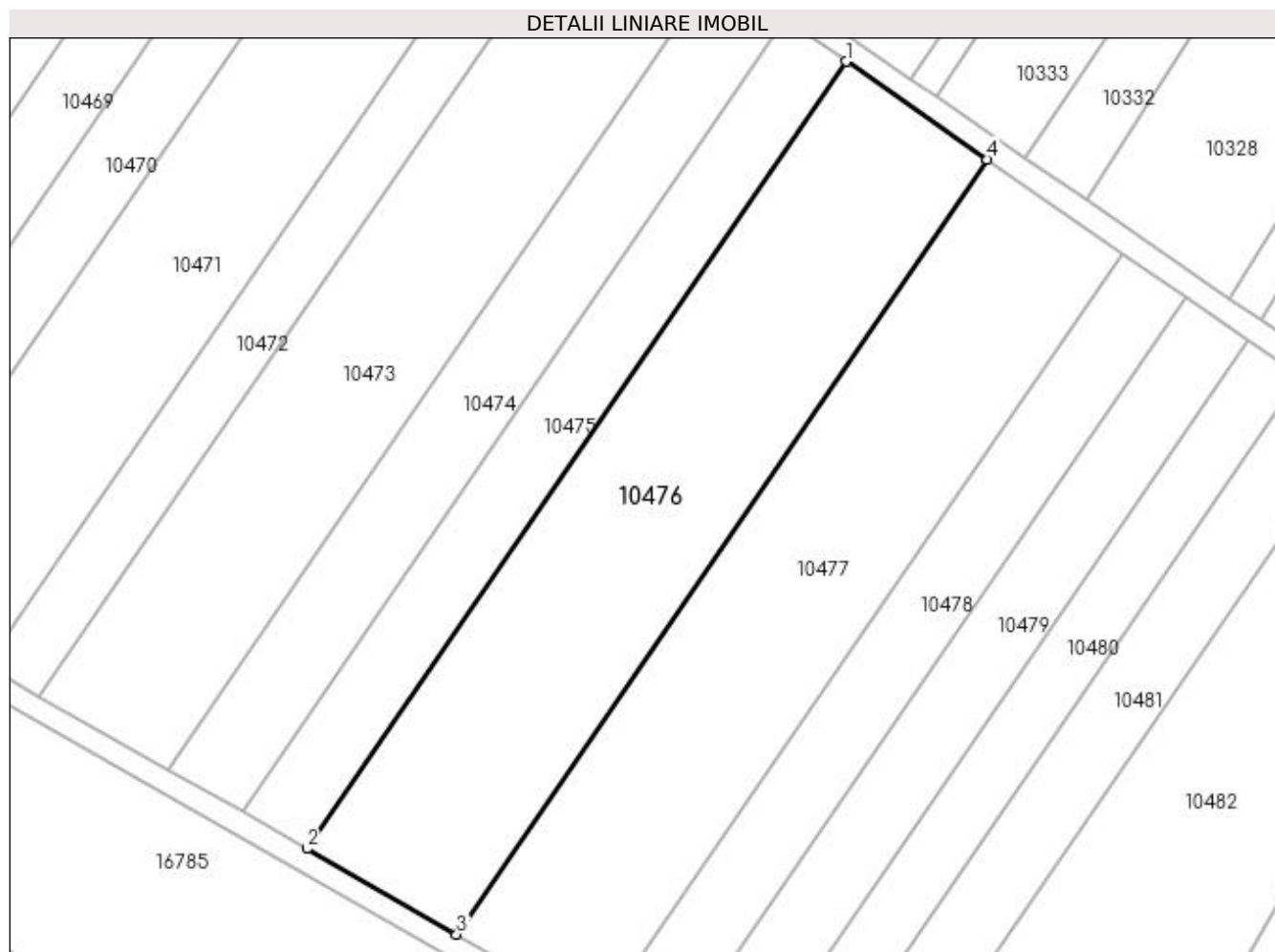
Inscrieri privind dezmembramintele dreptului de proprietate, drepturi reale de garanție și sarcini	Referințe
NU SUNT	

Anexa Nr. 1 La Partea I

Teren

Nr cadastral	Suprafața (mp)*	Observații / Referințe
	5.100	

* Suprafața este determinată în planul de proiecție Stereo 70.



Date referitoare la teren

Crt	Categorie folosință	Intra vilan	Suprafața (mp)	Tarla	Parcelă	Nr. topo	Observații / Referințe
1	arabil	NU	5.100	31	60	-	

Lungime Segmente

1) Valorile lungimilor segmentelor sunt obținute din proiecție în plan.

Punct început	X / Y	Punct sfârșit	X / Y	Lungime segment (** (m)
1	353.189,361 292.092,439	2	353.093,93 291.953,165	168.832
2	353.093,93 291.953,165	3	353.120,461 291.938,02	30.549
3	353.120,461 291.938,02	4	353.214,395 292.075,11	166.184
4	353.214,395 292.075,11	1	353.189,361 292.092,439	30.447

**** Lungimile segmentelor sunt determinate în planul de proiecție Stereo 70 și sunt rotunjite la 1 milimetru.**

***** Distanța dintre puncte este formată din segmente cumulate ce sunt mai mici decât valoarea 1 milimetru.**

**DATE DESPRE IMOBILUL NR. 10477**

Oficiul de Cadastru și Publicitate Imobiliară DOLJ
 Biroul de Cadastru și Publicitate Imobiliară Craiova

A. Partea I. Descrierea imobilului

TEREN Extravilan

Adresa: Jud. Dolj, T31, P61

Nr. Crt	Nr cadastral Nr. topografic	Suprafața* (mp)	Observații / Referințe
A1		4.800	Sector cadastral:8 Teren neimprejmuit; In acte T32

B. Partea II. Proprietari și acte

Inscrieri privitoare la dreptul de proprietate și alte drepturi reale		Referințe
/		
Act Administrativ nr. TDP 1891-59540, din 08/08/1995 emis de CJSIPT DOLJ (CERT DECES NR 318828/19-11-2011);		
B1	Intabulare, drept de PROPRIETATE, dobandit prin Reconstituire, cota actuala 1/1, cota initiala 1/1 1) DINU DUMITRU , LIPSĂ CNP DEFUNCT:Da	A1

C. Partea III. SARCINI .

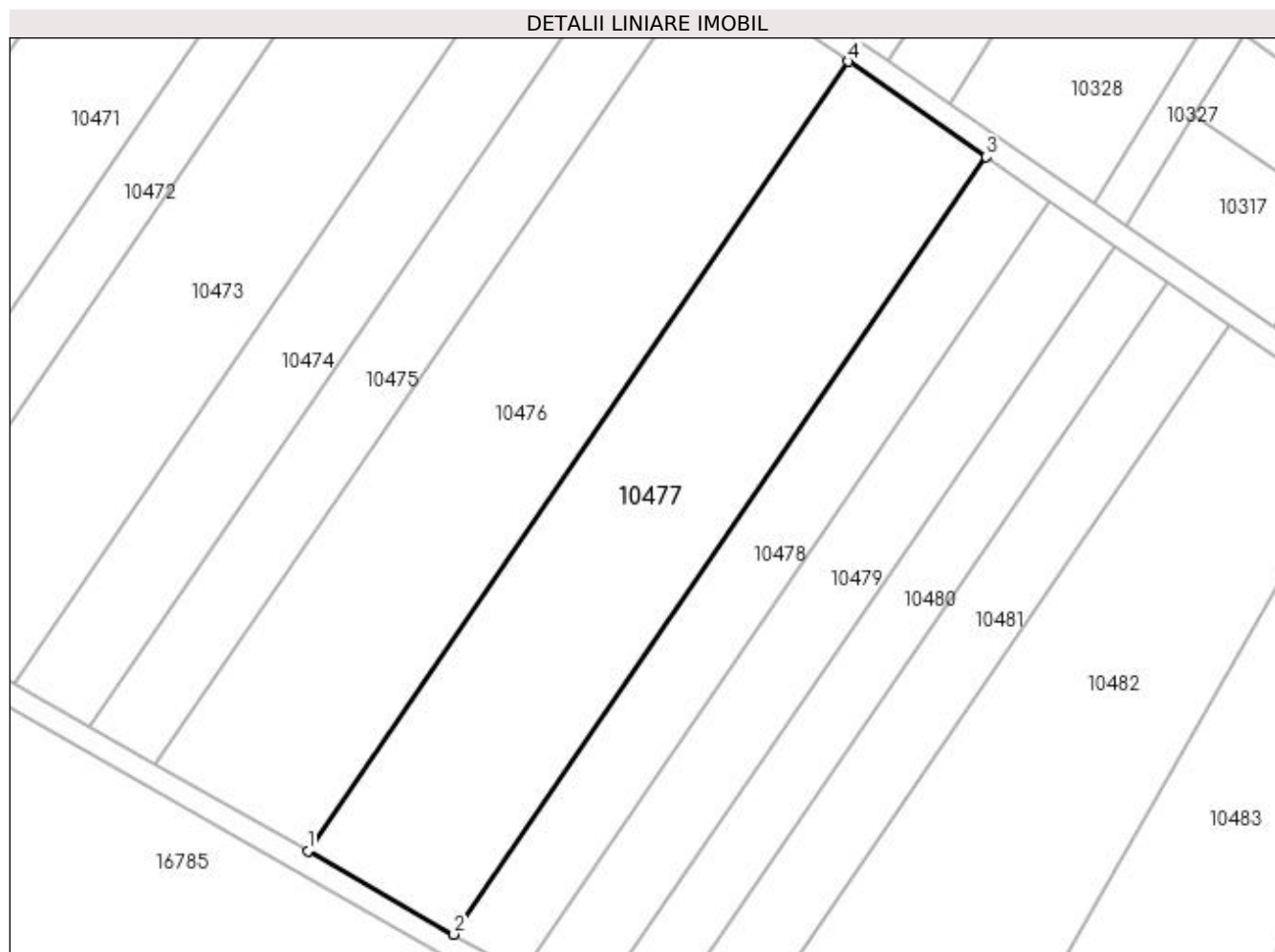
Inscrieri privind dezmembramintele dreptului de proprietate, drepturi reale de garanție și sarcini	Referințe
NU SUNT	

Anexa Nr. 1 La Partea I

Teren

Nr cadastral	Suprafața (mp)*	Observații / Referințe
	4.800	In acte T32

* Suprafața este determinată în planul de proiecție Stereo 70.



Date referitoare la teren

Crt	Categorie folosință	Intra vilan	Suprafața (mp)	Tarla	Parcelă	Nr. topo	Observații / Referințe
1	arabil	NU	4.800	31	61	-	

Lungime Segmente

1) Valorile lungimilor segmentelor sunt obținute din proiecție în plan.

Punct început	X / Y	Punct sfârșit	X / Y	Lungime segment (** (m)
1	353.120,461 291.938,02	2	353.145,824 291.923,542	29.204
2	353.145,824 291.923,542	3	353.238,326 292.058,544	163.653
3	353.238,326 292.058,544	4	353.214,395 292.075,11	29.105
4	353.214,395 292.075,11	1	353.120,461 291.938,02	166.184

**** Lungimile segmentelor sunt determinate în planul de proiecție Stereo 70 și sunt rotunjite la 1 milimetru.**

***** Distanța dintre puncte este formată din segmente cumulate ce sunt mai mici decât valoarea 1 milimetru.**

**DATE DESPRE IMOBILUL NR. 10478**

Oficiul de Cadastru și Publicitate Imobiliară DOLJ
Biroul de Cadastru și Publicitate Imobiliară Craiova

A. Partea I. Descrierea imobilului

TEREN Extravilan

Adresa: Jud. Dolj, T31, P62

Nr. Crt	Nr cadastral Nr. topografic	Suprafața* (mp)	Observații / Referințe
A1		2.200	Sector cadastral:8 Teren neimprejmuit;

B. Partea II. Proprietari și acte

Inscrieri privitoare la dreptul de proprietate și alte drepturi reale	Referințe
/	
Act Administrativ nr. TDP 965-48636, din 18/10/1994 emis de CJSIPT DOLJ;	
B1	A1
Intabulare, drept de PROPRIETATE, dobândit prin Reconstituire, cota actuala 1/1, cota initiala 1/1 1) VICA ION, LIPSĂ CNP	

C. Partea III. SARCINI .

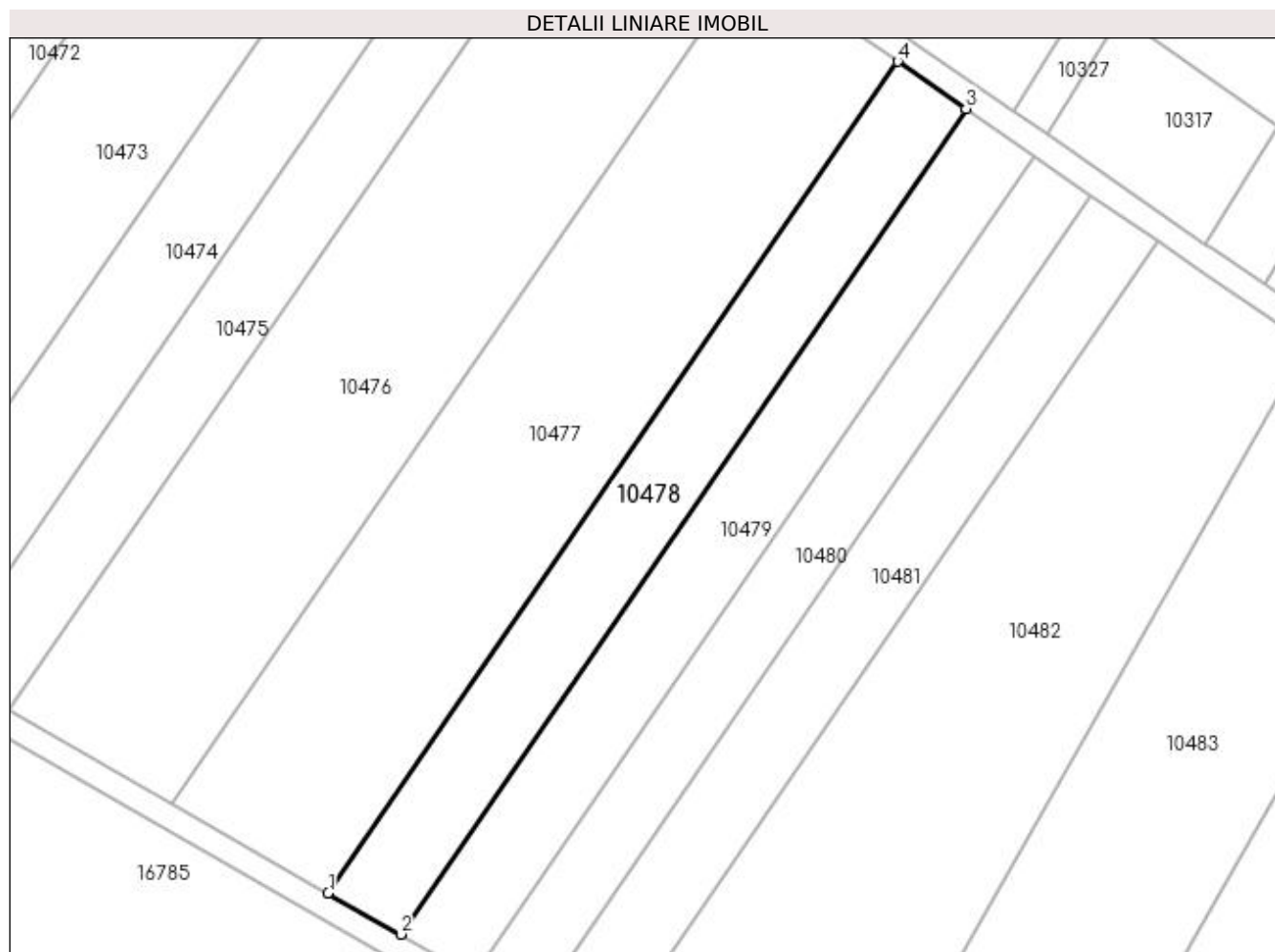
Inscrieri privind dezmembramintele dreptului de proprietate, drepturi reale de garanție și sarcini	Referințe
NU SUNT	

Anexa Nr. 1 La Partea I

Teren

Nr cadastral	Suprafața (mp)*	Observații / Referințe
	2.200	

* Suprafața este determinată în planul de proiecție Stereo 70.



Date referitoare la teren

Crt	Categorie folosință	Intra vilan	Suprafața (mp)	Tarla	Parcelă	Nr. topo	Observații / Referințe
1	arabil	NU	2.200	31	62	-	

Lungime Segmente

1) Valorile lungimilor segmentelor sunt obținute din proiecție în plan.

Punct început	X / Y	Punct sfârșit	X / Y	Lungime segment (** (m)
1	353.145,824 291.923,542	2	353.157,58 291.916,832	13.536
2	353.157,58 291.916,832	3	353.249,419 292.050,865	162.478
3	353.249,419 292.050,865	4	353.238,326 292.058,544	13.492
4	353.238,326 292.058,544	1	353.145,824 291.923,542	163.653

**** Lungimile segmentelor sunt determinate în planul de proiecție Stereo 70 și sunt rotunjite la 1 milimetru.**

***** Distanța dintre puncte este formată din segmente cumulate ce sunt mai mici decât valoarea 1 milimetru.**

**DATE DESPRE IMOBILUL NR. 10479**

Oficiul de Cadastru și Publicitate Imobiliară DOLJ
 Biroul de Cadastru și Publicitate Imobiliară Craiova

A. Partea I. Descrierea imobilului

TEREN Extravilan

Adresa: Jud. Dolj, T31, P63

Nr. Crt	Nr cadastral Nr. topografic	Suprafața* (mp)	Observații / Referințe
A1		2.200	Sector cadastral:8 Teren neimprejmuit;

B. Partea II. Proprietari și acte

Inscrieri privitoare la dreptul de proprietate și alte drepturi reale	Referințe
/	
Act Administrativ nr. TDP 1600-9619, din 14/04/1995 emis de CJSIPT DOLJ;	
B1	A1
Intabulare, drept de PROPRIETATE, dobandit prin Constituire, cota actuala 1/1, cota initiala 1/1 1) COSTEA GHEORGHE, LIPSA CNP	

C. Partea III. SARCINI .

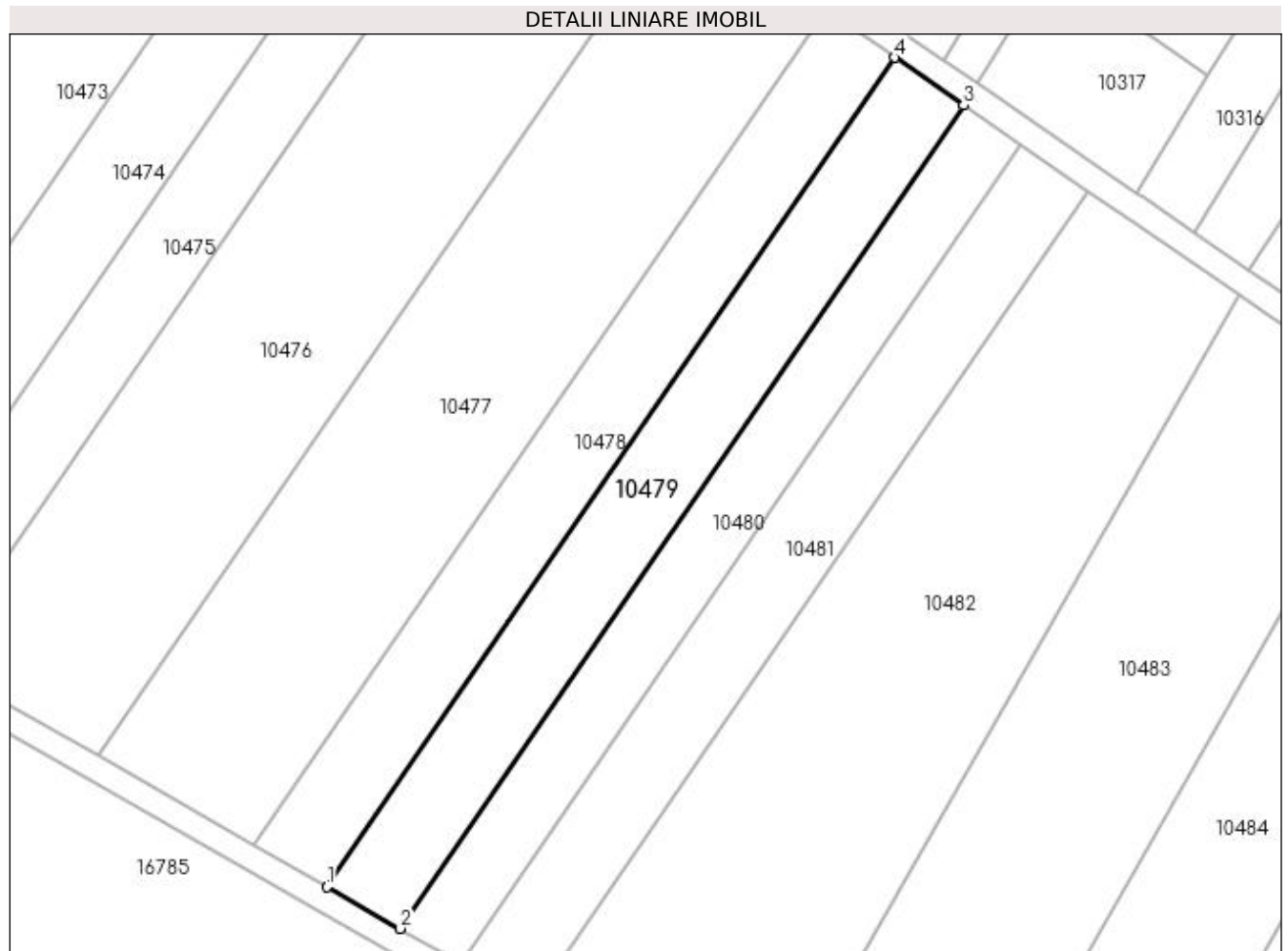
Inscrieri privind dezmembramintele dreptului de proprietate, drepturi reale de garanție și sarcini	Referințe
NU SUNT	

Anexa Nr. 1 La Partea I

Teren

Nr cadastral	Suprafața (mp)*	Observații / Referințe
	2.200	

* Suprafața este determinată în planul de proiecție Stereo 70.



Date referitoare la teren

Crt	Categorie folosință	Intra vilan	Suprafața (mp)	Tarla	Parcelă	Nr. topo	Observații / Referințe
1	arabil	NU	2.200	31	63	-	

Lungime Segmente

1) Valorile lungimilor segmentelor sunt obținute din proiecție în plan.

Punct început	X / Y	Punct sfârșit	X / Y	Lungime segment (** (m)
1	353.157,58 291.916,832	2	353.169,422 291.910,072	13.636
2	353.169,422 291.910,072	3	353.260,593 292.043,129	161.296
3	353.260,593 292.043,129	4	353.249,419 292.050,865	13.591
4	353.249,419 292.050,865	1	353.157,58 291.916,832	162.478

**** Lungimile segmentelor sunt determinate în planul de proiecție Stereo 70 și sunt rotunjite la 1 milimetru.**

***** Distanța dintre puncte este formată din segmente cumulate ce sunt mai mici decât valoarea 1 milimetru.**

**DATE DESPRE IMOBILUL NR. 10480**

Oficiul de Cadastru și Publicitate Imobiliară DOLJ
Biroul de Cadastru și Publicitate Imobiliară Craiova

A. Partea I. Descrierea imobilului

TEREN Extravilan

Adresa: Jud. Dolj, T31, P64

Nr. Crt	Nr cadastral Nr. topografic	Suprafața* (mp)	Observații / Referințe
A1		1.800	Sector cadastral:8 Teren neimprejmuit;

B. Partea II. Proprietari și acte

Inscrieri privitoare la dreptul de proprietate și alte drepturi reale	Referințe
/	
Act Administrativ nr. TDP 746-9687, din 07/04/1994 emis de CJSIPT DOLJ;	
B1	A1
Intabulare, drept de PROPRIETATE, dobândit prin Reconstituire, cota actuala 1/1, cota initiala 1/1 1) ICĂ GHEORGHÎȚA, LIPSĂ CNP	

C. Partea III. SARCINI .

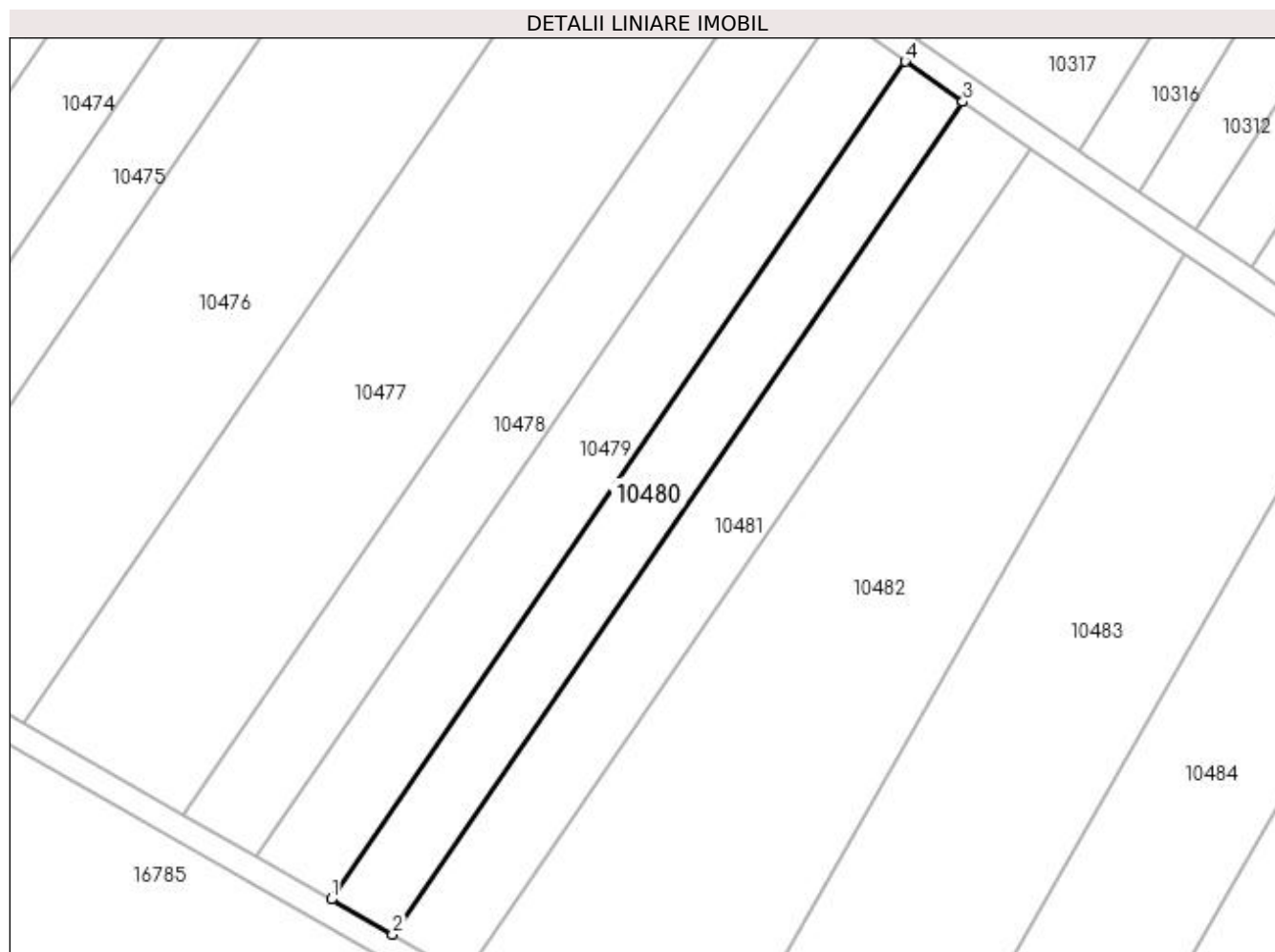
Inscrieri privind dezmembramintele dreptului de proprietate, drepturi reale de garanție și sarcini	Referințe
NU SUNT	

Anexa Nr. 1 La Partea I

Teren

Nr cadastral	Suprafața (mp)*	Observații / Referințe
	1.800	

* Suprafața este determinată în planul de proiecție Stereo 70.



Date referitoare la teren

Crt	Categorie folosință	Intra vilan	Suprafața (mp)	Tarla	Parcelă	Nr. topo	Observații / Referințe
1	arabil	NU	1.800	31	64	-	

Lungime Segmente

1) Valorile lungimilor segmentelor sunt obținute din proiecție în plan.

Punct început	X / Y	Punct sfârșit	X / Y	Lungime segment (** (m)
1	353.169,422 291.910,072	2	353.179,176 291.904,504	11.231
2	353.179,176 291.904,504	3	353.269,797 292.036,758	160.322
3	353.269,797 292.036,758	4	353.260,593 292.043,129	11.194
4	353.260,593 292.043,129	1	353.169,422 291.910,072	161.296

**** Lungimile segmentelor sunt determinate în planul de proiecție Stereo 70 și sunt rotunjite la 1 milimetru.**

***** Distanța dintre puncte este formată din segmente cumulate ce sunt mai mici decât valoarea 1 milimetru.**

**DATE DESPRE IMOBILUL NR. 10481**

Oficiul de Cadastru și Publicitate Imobiliară DOLJ
 Biroul de Cadastru și Publicitate Imobiliară Craiova

A. Partea I. Descrierea imobilului

TEREN Extravilan

Adresa: Jud. Dolj, T31, P65

Nr. Crt	Nr cadastral Nr. topografic	Suprafața* (mp)	Observații / Referințe
A1		2.100	Sector cadastral:8 Teren neimprejmuit;

B. Partea II. Proprietari și acte

Inscrieri privitoare la dreptul de proprietate și alte drepturi reale	Referințe
/	
Act Administrativ nr. TDP 1125-59090, din 17/01/1995 emis de CJSIPT DOLJ;	
B1	A1
Intabulare, drept de PROPRIETATE, dobândit prin Reconstituire, cota actuala 1/1, cota initiala 1/1	
1) STĂNCESCU DUMITRU, LIPSĂ CNP	

C. Partea III. SARCINI .

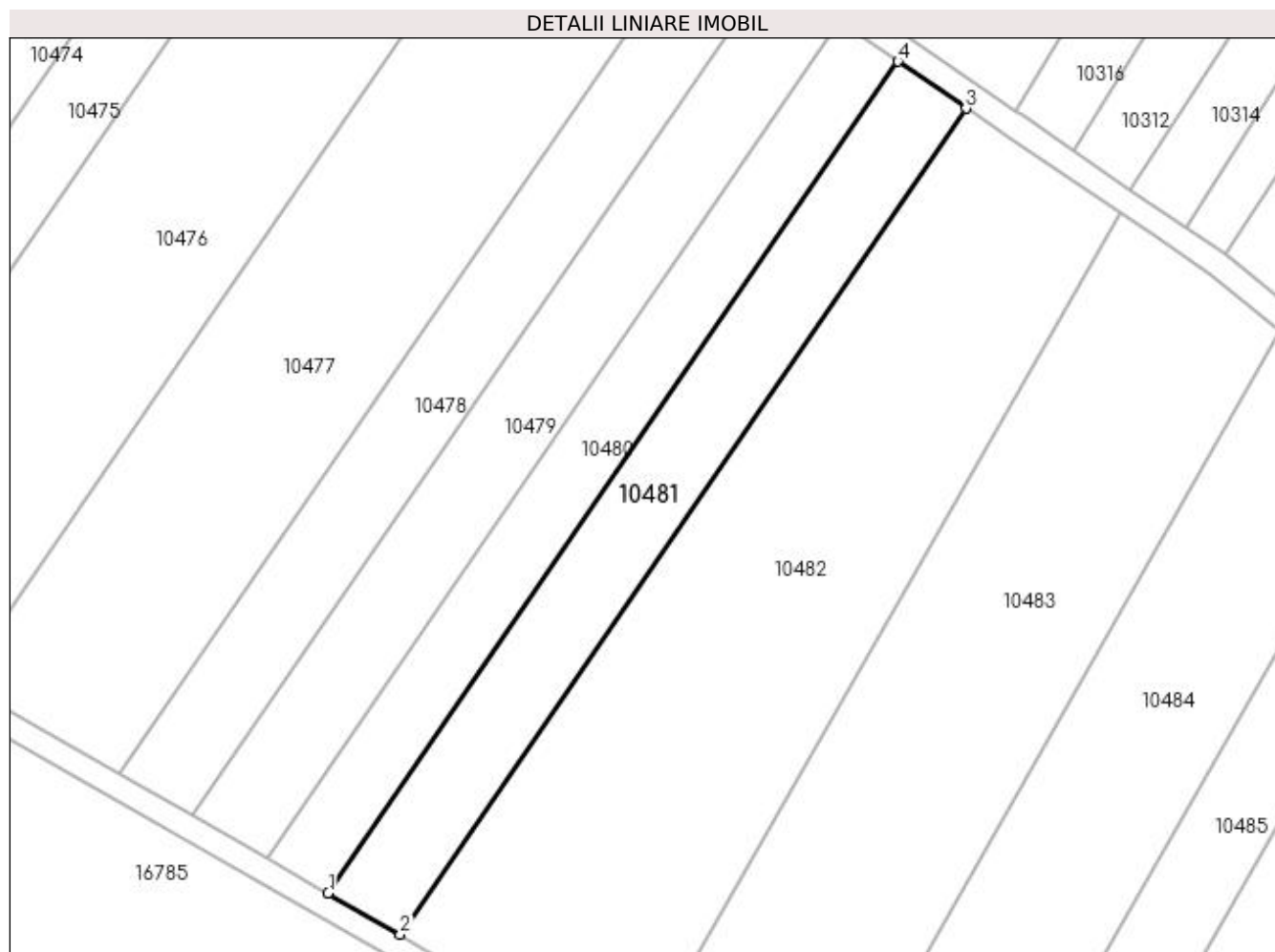
Inscrieri privind dezmembramintele dreptului de proprietate, drepturi reale de garanție și sarcini	Referințe
NU SUNT	

Anexa Nr. 1 La Partea I

Teren

Nr cadastral	Suprafața (mp)*	Observații / Referințe
	2.100	

* Suprafața este determinată în planul de proiecție Stereo 70.



Date referitoare la teren

Crt	Categorie folosință	Intra vilan	Suprafața (mp)	Tarla	Parcelă	Nr. topo	Observații / Referințe
1	arabil	NU	2.100	31	65	-	

Lungime Segmente

1) Valorile lungimilor segmentelor sunt obținute din proiecție în plan.

Punct început	X / Y	Punct sfârșit	X / Y	Lungime segment (** (m)
1	353.179,176 291.904,504	2	353.190,631 291.897,965	13.19
2	353.190,631 291.897,965	3	353.280,605 292.029,276	159.179
3	353.280,605 292.029,276	4	353.269,797 292.036,758	13.145
4	353.269,797 292.036,758	1	353.179,176 291.904,504	160.322

**** Lungimile segmentelor sunt determinate în planul de proiecție Stereo 70 și sunt rotunjite la 1 milimetru.**

***** Distanța dintre puncte este formată din segmente cumulate ce sunt mai mici decât valoarea 1 milimetru.**

**DATE DESPRE IMOBILUL NR. 10482**

Oficiul de Cadastru și Publicitate Imobiliară DOLJ
Biroul de Cadastru și Publicitate Imobiliară Craiova

A. Partea I. Descrierea imobilului

TEREN Extravilan

Adresa: Jud. Dolj, T31, P66

Nr. Crt	Nr cadastral Nr. topografic	Suprafața* (mp)	Observații / Referințe
A1		5.700	Sector cadastral:8 Teren neimprejmuit;

B. Partea II. Proprietari și acte

Inscrieri privitoare la dreptul de proprietate și alte drepturi reale		Referințe
/		
Act Administrativ nr. TDP 1678-58981, din 08/05/1995 emis de CJSIPT DOLJ (CERT DECES NR 403635 / 08-03-2012);		
B1	Intabulare, drept de PROPRIETATE, dobandit prin Reconstituire, cota actuala 1/1, cota initiala 1/1 1) CHIORALIA ELENA, LIPSĂ CNP DEFUNCT:Da	A1

C. Partea III. SARCINI .

Inscrieri privind dezmembramintele dreptului de proprietate, drepturi reale de garanție și sarcini	Referințe
NU SUNT	

Anexa Nr. 1 La Partea I

Teren

Nr cadastral	Suprafața (mp)*	Observații / Referințe
	5.700	

* Suprafața este determinată în planul de proiecție Stereo 70.



Date referitoare la teren

Crt	Categorie folosință	Intra vilan	Suprafața (mp)	Tarla	Parcelă	Nr. topo	Observații / Referințe
1	arabil	NU	5.700	31	66	-	

Lungime Segmente

1) Valorile lungimilor segmentelor sunt obținute din proiecție în plan.

Punct început	X / Y	Punct sfârșit	X / Y	Lungime segment (** (m)
1	353.305,108 292.012,633	2	353.287,852 292.024,26	20.808
2	353.287,852 292.024,26	3	353.280,605 292.029,276	8.814
3	353.280,605 292.029,276	4	353.190,631 291.897,965	159.179
4	353.190,631 291.897,965	5	353.191,65 291.897,383	1.173
5	353.191,65 291.897,383	6	353.221,756 291.879,568	34.982

Punct început	X / Y	Punct sfârșit	X / Y	Lungime segment (** (m)
6	353.221,756 291.879,568	7	353.227,309 291.876,282	6.452
7	353.227,309 291.876,282	1	353.305,108 292.012,633	156.985

** Lungimile segmentelor sunt determinate în planul de proiecție Stereo 70 și sunt rotunjite la 1 milimetru.

*** Distanța dintre puncte este formată din segmente cumulate ce sunt mai mici decât valoarea 1 milimetru.

**DATE DESPRE IMOBILUL NR. 10483**

Oficiul de Cadastru și Publicitate Imobiliară DOLJ
Biroul de Cadastru și Publicitate Imobiliară Craiova

A. Partea I. Descrierea imobilului

TEREN Extravilan

Adresa: Jud. Dolj, T31, P67

Nr. Crt	Nr cadastral Nr. topografic	Suprafața* (mp)	Observații / Referințe
A1	34051	4.900	Sector cadastral:8 Teren neimprejmuit;

B. Partea II. Proprietari și acte

Inscrieri privitoare la dreptul de proprietate și alte drepturi reale	Referințe
74972 / 17/05/2017	
Act Notarial nr. CVC 1112, din 03/06/2004 emis de BNP AUREL BELU;	
B1	A1
Intabulare, drept de PROPRIETATE, dobandit prin Conventie, cota actuala 1/1, cota initiala 1/1	
1) SGAIBA ION	
2) SGAIBA MARIANA	

C. Partea III. SARCINI .

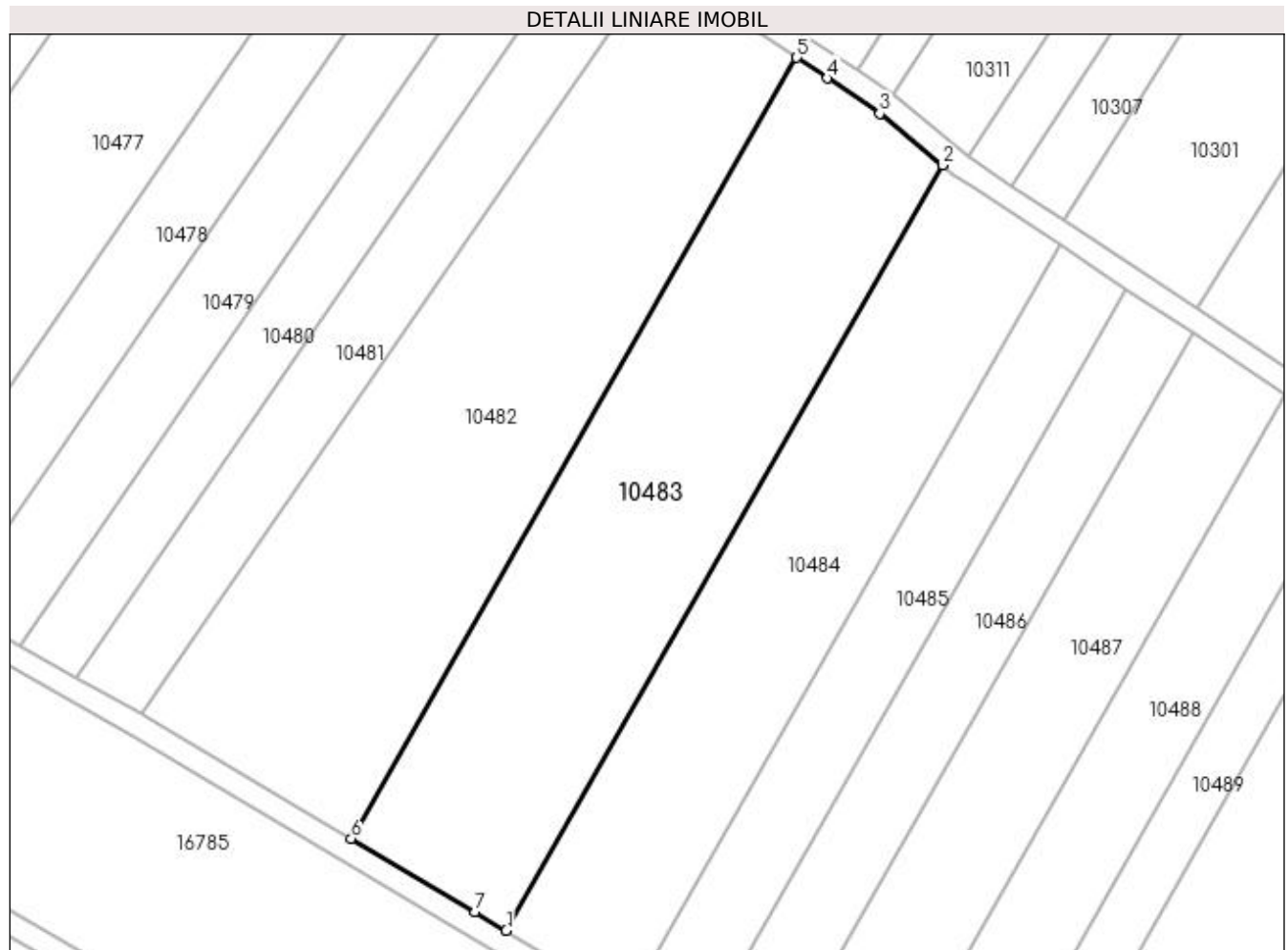
Inscrieri privind dezmembramintele dreptului de proprietate, drepturi reale de garanție și sarcini	Referințe
NU SUNT	

Anexa Nr. 1 La Partea I

Teren

Nr cadastral	Suprafața (mp)*	Observații / Referințe
34051	4.900	

* Suprafața este determinată în planul de proiecție Stereo 70.



Date referitoare la teren

Crt	Categorie folosință	Intra vilan	Suprafața (mp)	Tarla	Parcelă	Nr. topo	Observații / Referințe
1	arabil	NU	4.900	31	67	-	

Lungime Segmente

1) Valorile lungimilor segmentelor sunt obținute din proiecție în plan.

Punct început	X / Y	Punct sfârșit	X / Y	Lungime segment (** (m)
1	353.254,385 291.860,259	2	353.330,611 291.993,853	153.811
2	353.330,611 291.993,853	3	353.319,623 292.002,853	14.203
3	353.319,623 292.002,853	4	353.310,46 292.009,027	11.049
4	353.310,46 292.009,027	5	353.305,108 292.012,633	6.453
5	353.305,108 292.012,633	6	353.227,309 291.876,282	156.985

Punct început	X / Y	Punct sfârșit	X / Y	Lungime segment (** (m)
6	353.227,309 291.876,282	7	353.248,951 291.863,475	25.147
7	353.248,951 291.863,475	1	353.254,385 291.860,259	6.314

** Lungimile segmentelor sunt determinate în planul de proiecție Stereo 70 și sunt rotunjite la 1 milimetru.

*** Distanța dintre puncte este formată din segmente cumulate ce sunt mai mici decât valoarea 1 milimetru.

**DATE DESPRE IMOBILUL NR. 10484**

Oficiul de Cadastru și Publicitate Imobiliară DOLJ
Biroul de Cadastru și Publicitate Imobiliară Craiova

A. Partea I. Descrierea imobilului

TEREN Extravilan

Adresa: Jud. Dolj, T31, P68/1

Nr. Crt	Nr cadastral Nr. topografic	Suprafața* (mp)	Observații / Referințe
A1		3.778	Sector cadastral:8 Teren neimprejmuit;

B. Partea II. Proprietari și acte

Inscrieri privitoare la dreptul de proprietate și alte drepturi reale		Referințe
/		
Act Normativ nr. LEGEA 7, din 13/03/1996 emis de PARLAMENTUL ROMANIEI;		
B1	Inscrierea provizorie, drept de PROPRIETATE, dobandit prin Lege, cota actuala 1/1, cota initiala 1/1 1) NEIDENTIFICAT NEIDENTIFICAT	A1

C. Partea III. SARCINI .

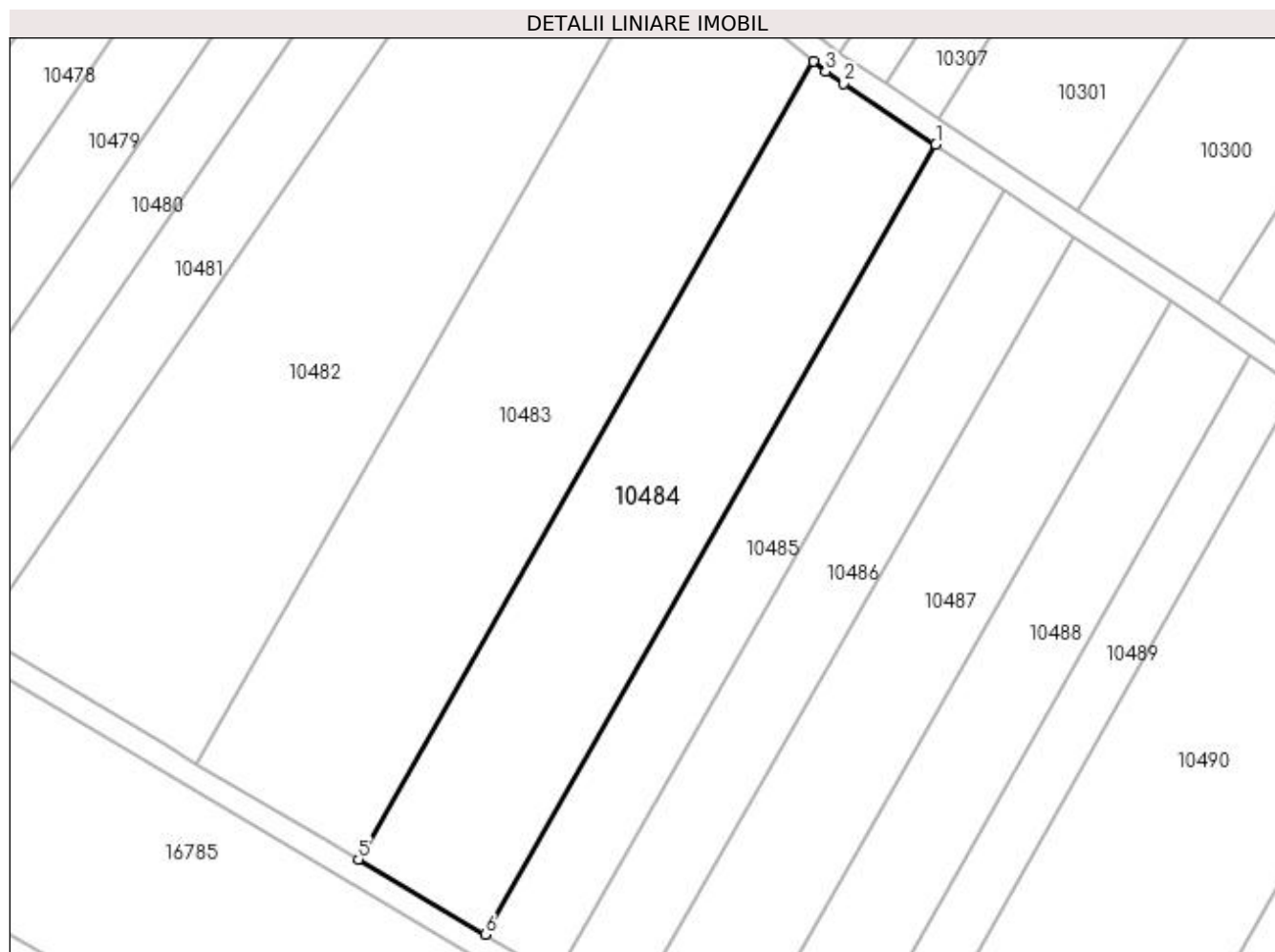
Inscrieri privind dezmembramintele dreptului de proprietate, drepturi reale de garanție și sarcini	Referințe
NU SUNT	

Anexa Nr. 1 La Partea I

Teren

Nr cadastral	Suprafața (mp)*	Observații / Referințe
	3.778	

* Suprafața este determinată în planul de proiecție Stereo 70.



Date referitoare la teren

Crt	Categorie folosință	Intra vilan	Suprafața (mp)	Tarla	Parcelă	Nr. topo	Observații / Referințe
1	arabil	NU	3.778	31	68/1	-	

Lungime Segmente

1) Valorile lungimilor segmentelor sunt obținute din proiecție în plan.

Punct început	X / Y	Punct sfârșit	X / Y	Lungime segment (** (m)
1	353.351,12 291.979,943	2	353.335,737 291.990,135	18.453
2	353.335,737 291.990,135	3	353.332,666 291.992,169	3.684
3	353.332,666 291.992,169	4	353.330,611 291.993,853	2.657
4	353.330,611 291.993,853	5	353.254,385 291.860,259	153.811
5	353.254,385 291.860,259	6	353.275,65 291.847,675	24.709

Punct început	X / Y	Punct sfârșit	X / Y	Lungime segment (** (m)
6	353.275,65 291.847,675	1	353.351,12 291.979,943	152.284

** Lungimile segmentelor sunt determinate în planul de proiecție Stereo 70 și sunt rotunjite la 1 milimetru.

*** Distanța dintre puncte este formată din segmente cumulate ce sunt mai mici decât valoarea 1 milimetru.

**DATE DESPRE IMOBILUL NR. 10485**

Oficiul de Cadastru și Publicitate Imobiliară DOLJ
Biroul de Cadastru și Publicitate Imobiliară Craiova

A. Partea I. Descrierea imobilului

TEREN Extravilan

Adresa: Jud. Dolj, T31, P68

Nr. Crt	Nr cadastral Nr. topografic	Suprafața* (mp)	Observații / Referințe
A1		2.100	Sector cadastral:8 Teren neimprejmuit; In acte T32

B. Partea II. Proprietari și acte

Inscrieri privitoare la dreptul de proprietate și alte drepturi reale		Referințe
/		
Act Administrativ nr. TDP 1053-46680, din 14/12/1994 emis de CJSIPT DOLJ;		
B1	Intabulare, drept de PROPRIETATE, dobandit prin Reconstituire, cota actuala 1/1, cota initiala 1/1 1) STOLOJAN VASILE, LIPSĂ CNP	A1

C. Partea III. SARCINI .

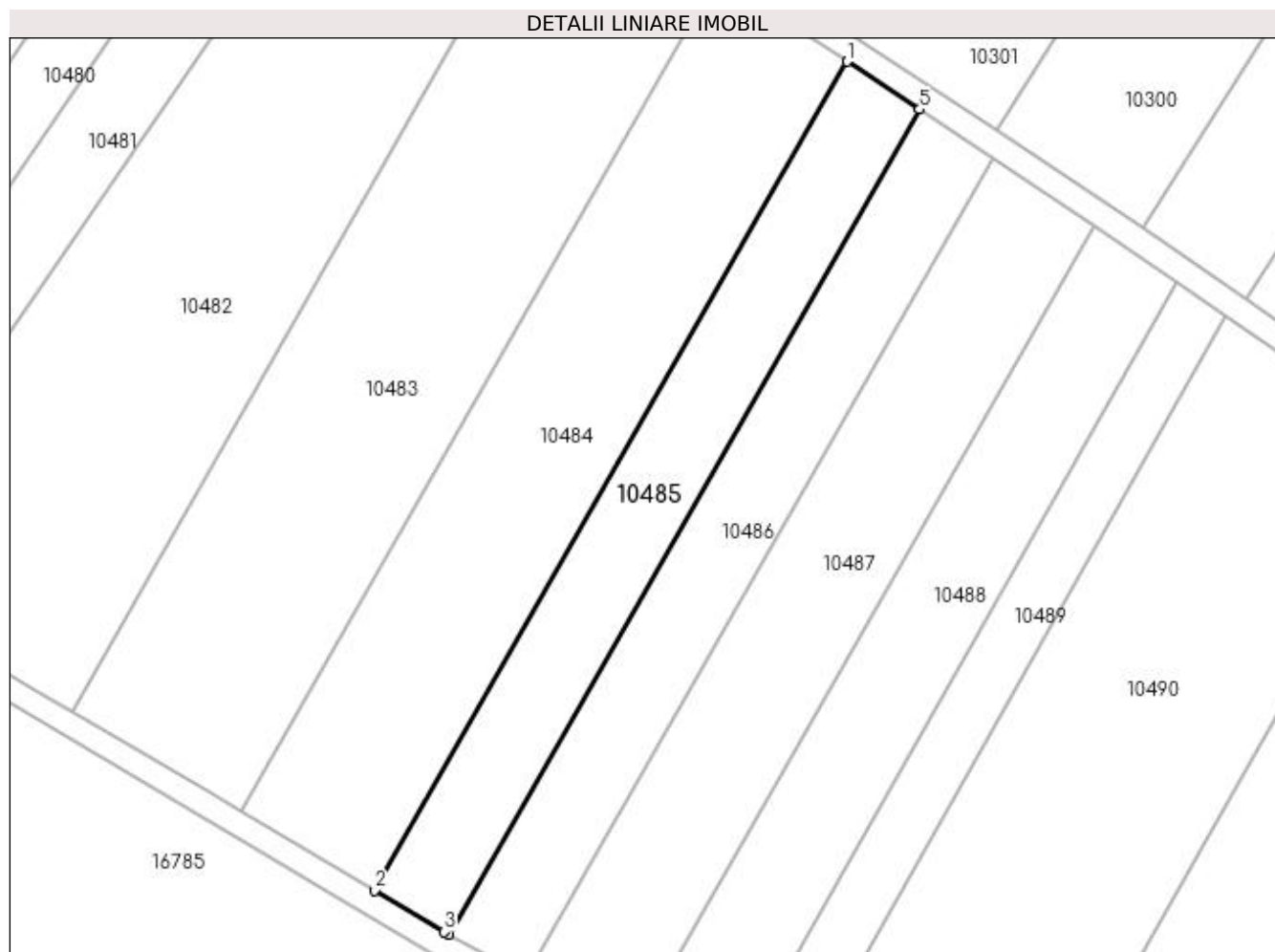
Inscrieri privind dezmembramintele dreptului de proprietate, drepturi reale de garanție și sarcini	Referințe
NU SUNT	

Anexa Nr. 1 La Partea I

Teren

Nr cadastral	Suprafața (mp)*	Observații / Referințe
	2.100	In acte T32

* Suprafața este determinată în planul de proiecție Stereo 70.



Date referitoare la teren

Crt	Categorie folosință	Intra vilan	Suprafața (mp)	Tarla	Parcelă	Nr. topo	Observații / Referințe
1	arabil	NU	2.100	31	68	-	

Lungime Segmente

1) Valorile lungimilor segmentelor sunt obținute din proiecție în plan.

Punct început	X / Y	Punct sfârșit	X / Y	Lungime segment (** (m)
1	353.351,12 291.979,943	2	353.275,65 291.847,675	152.284
2	353.275,65 291.847,675	3	353.286,802 291.841,076	12.958
3	353.286,802 291.841,076	4	353.287,563 291.840,663	0.866
4	353.287,563 291.840,663	5	353.362,668 291.972,292	151.549
5	353.362,668 291.972,292	1	353.351,12 291.979,943	13.853

**** Lungimile segmentelor sunt determinate în planul de proiecție Stereo 70 și sunt rotunjite la 1 milimetru.**

***** Distanța dintre puncte este formată din segmente cumulate ce sunt mai mici decât valoarea 1 milimetru.**

**DATE DESPRE IMOBILUL NR. 10486**

Oficiul de Cadastru și Publicitate Imobiliară DOLJ
Biroul de Cadastru și Publicitate Imobiliară Craiova

A. Partea I. Descrierea imobilului

TEREN Extravilan

Adresa: Jud. Dolj, T31, P69

Nr. Crt	Nr cadastral Nr. topografic	Suprafața* (mp)	Observații / Referințe
A1		2.100	Sector cadastral:8 Teren neimprejmuit;

B. Partea II. Proprietari și acte

Inscrieri privitoare la dreptul de proprietate și alte drepturi reale		Referințe
/		
Act Administrativ nr. TDP 118-15047, din 08/04/1993 emis de CJSIPT DOLJ;		
B1	Intabulare, drept de PROPRIETATE, dobândit prin Reconstituire, cota actuala 1/1, cota initiala 1/1 1) PAVEL CECILIA, LIPSĂ CNP 2) COSTEA PARASCHIVA, LIPSĂ CNP 3) STOLOJAN IOANA, LIPSĂ CNP 4) ICĂ DUMITRU, LIPSĂ CNP	A1

C. Partea III. SARCINI .

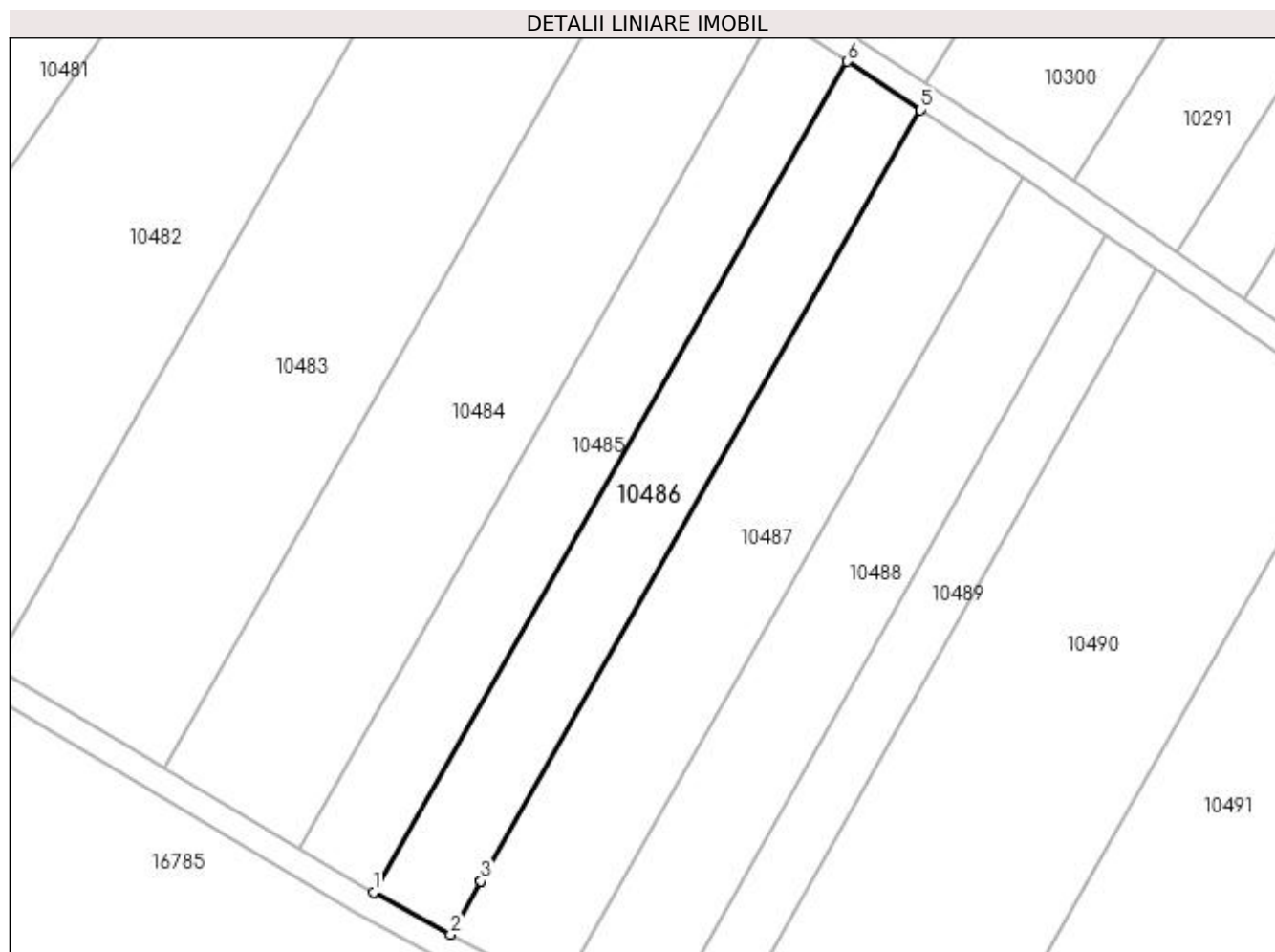
Inscrieri privind dezmembramintele dreptului de proprietate, drepturi reale de garanție și sarcini	Referințe
NU SUNT	

Anexa Nr. 1 La Partea I

Teren

Nr cadastral	Suprafața (mp)*	Observații / Referințe
	2.100	

* Suprafața este determinată în planul de proiecție Stereo 70.



Date referitoare la teren

Crt	Categorie folosință	Intra vilan	Suprafața (mp)	Tarla	Parcelă	Nr. topo	Observații / Referințe
1	arabil	NU	2.100	31	69	-	

Lungime Segmente

1) Valorile lungimilor segmentelor sunt obținute din proiecție în plan.

Punct început	X / Y	Punct sfârșit	X / Y	Lungime segment (** (m)
1	353.287,563 291.840,663	2	353.299,789 291.834,017	13.916
2	353.299,789 291.834,017	3	353.304,594 291.842,439	9.696
3	353.304,594 291.842,439	4	353.304,599 291.842,448	0.01
4	353.304,599 291.842,448	5	353.374,292 291.964,591	140.627
5	353.374,292 291.964,591	6	353.362,668 291.972,292	13.944

Punct început	X / Y	Punct sfârșit	X / Y	Lungime segment (** (m)
6	353.362,668 291.972,292	1	353.287,563 291.840,663	151.549

** Lungimile segmentelor sunt determinate în planul de proiecție Stereo 70 și sunt rotunjite la 1 milimetru.

*** Distanța dintre puncte este formată din segmente cumulate ce sunt mai mici decât valoarea 1 milimetru.

**DATE DESPRE IMOBILUL NR. 10487**

Oficiul de Cadastru și Publicitate Imobiliară DOLJ
 Biroul de Cadastru și Publicitate Imobiliară Craiova

A. Partea I. Descrierea imobilului

TEREN Extravilan

Adresa: Jud. Dolj, T31, P70

Nr. Crt	Nr cadastral Nr. topografic	Suprafața* (mp)	Observații / Referințe
A1	36419	2.900	Sector cadastral:8 Teren neimprejmuit;

B. Partea II. Proprietari și acte

Inscrieri privitoare la dreptul de proprietate și alte drepturi reale	Referințe
158379 / 11/08/2020	
Act Notarial nr. CM nr. 24, din 28/01/2020 emis de NP STOENESCU FLOREA (act administrativ nr TDP nr. 1684-58981 din 20.04.1995, emis de CJ DOLJ);	
B1	A1
Intabulare, drept de PROPRIETATE, dobandit prin Succesiune, cota actuala 1/1, cota initiala 1/1	
1) STINGA PANTELIMON	

C. Partea III. SARCINI .

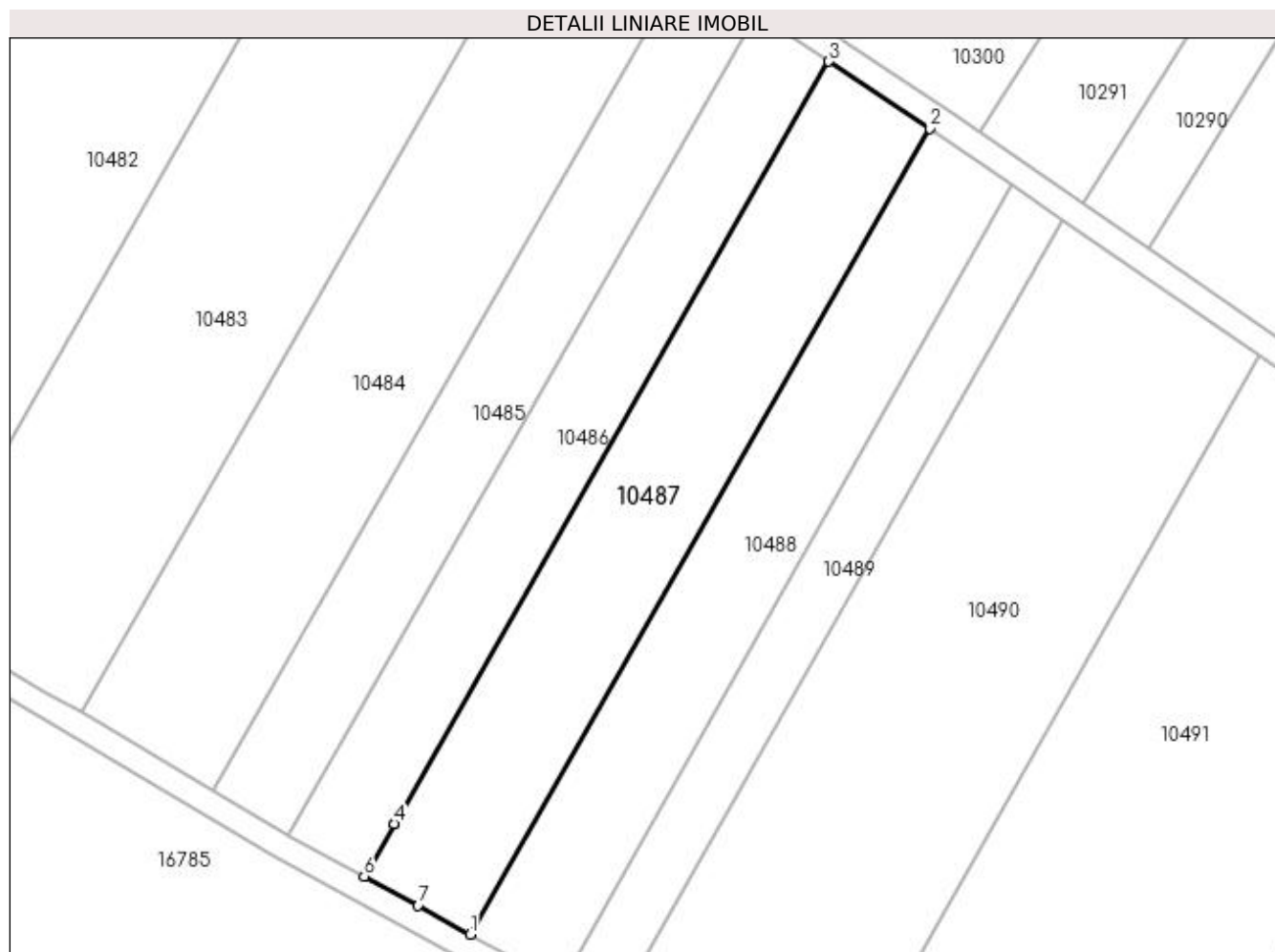
Inscrieri privind dezmembramintele dreptului de proprietate, drepturi reale de garanție și sarcini	Referințe
NU SUNT	

Anexa Nr. 1 La Partea I

Teren

Nr cadastral	Suprafața (mp)*	Observații / Referințe
36419	2.900	

* Suprafața este determinată în planul de proiecție Stereo 70.



Date referitoare la teren

Crt	Categorie folosință	Intra vilan	Suprafața (mp)	Tarla	Parcelă	Nr. topo	Observații / Referințe
1	arabil	NU	2.900	31	70	-	

Lungime Segmente

1) Valorile lungimilor segmentelor sunt obținute din proiecție în plan.

Punct început	X / Y	Punct sfârșit	X / Y	Lungime segment (** (m)
1	353.316,846 291.824,745	2	353.390,5 291.953,852	148.639
2	353.390,5 291.953,852	3	353.374,292 291.964,591	19.443
3	353.374,292 291.964,591	4	353.304,599 291.842,448	140.627
4	353.304,599 291.842,448	5	353.304,594 291.842,439	0.01
5	353.304,594 291.842,439	6	353.299,789 291.834,017	9.696

Punct început	X / Y	Punct sfârșit	X / Y	Lungime segment (** (m)
6	353.299,789 291.834,017	7	353.308,452 291.829,371	9.83
7	353.308,452 291.829,371	1	353.316,846 291.824,745	9.584

** Lungimile segmentelor sunt determinate în planul de proiecție Stereo 70 și sunt rotunjite la 1 milimetru.

*** Distanța dintre puncte este formată din segmente cumulate ce sunt mai mici decât valoarea 1 milimetru.

**DATE DESPRE IMOBILUL NR. 10488**

Oficiul de Cadastru și Publicitate Imobiliară DOLJ
Biroul de Cadastru și Publicitate Imobiliară Craiova

A. Partea I. Descrierea imobilului

TEREN Extravilan

Adresa: Jud. Dolj, T31, P71

Nr. Crt	Nr cadastral Nr. topografic	Suprafața* (mp)	Observații / Referințe
A1		2.400	Sector cadastral:8 Teren neimprejmuit;

B. Partea II. Proprietari și acte

Inscrieri privitoare la dreptul de proprietate și alte drepturi reale	Referințe
/	
Act Administrativ nr. TDP 102-15047, din 29/03/1993 emis de CJSIPT DOLJ;	
B1	A1
Intabulare, drept de PROPRIETATE, dobândit prin Reconstituire, cota actuala 1/1, cota initiala 1/1 1) CIOCHINĂ MIRCEA, LIPSĂ CNP	

C. Partea III. SARCINI .

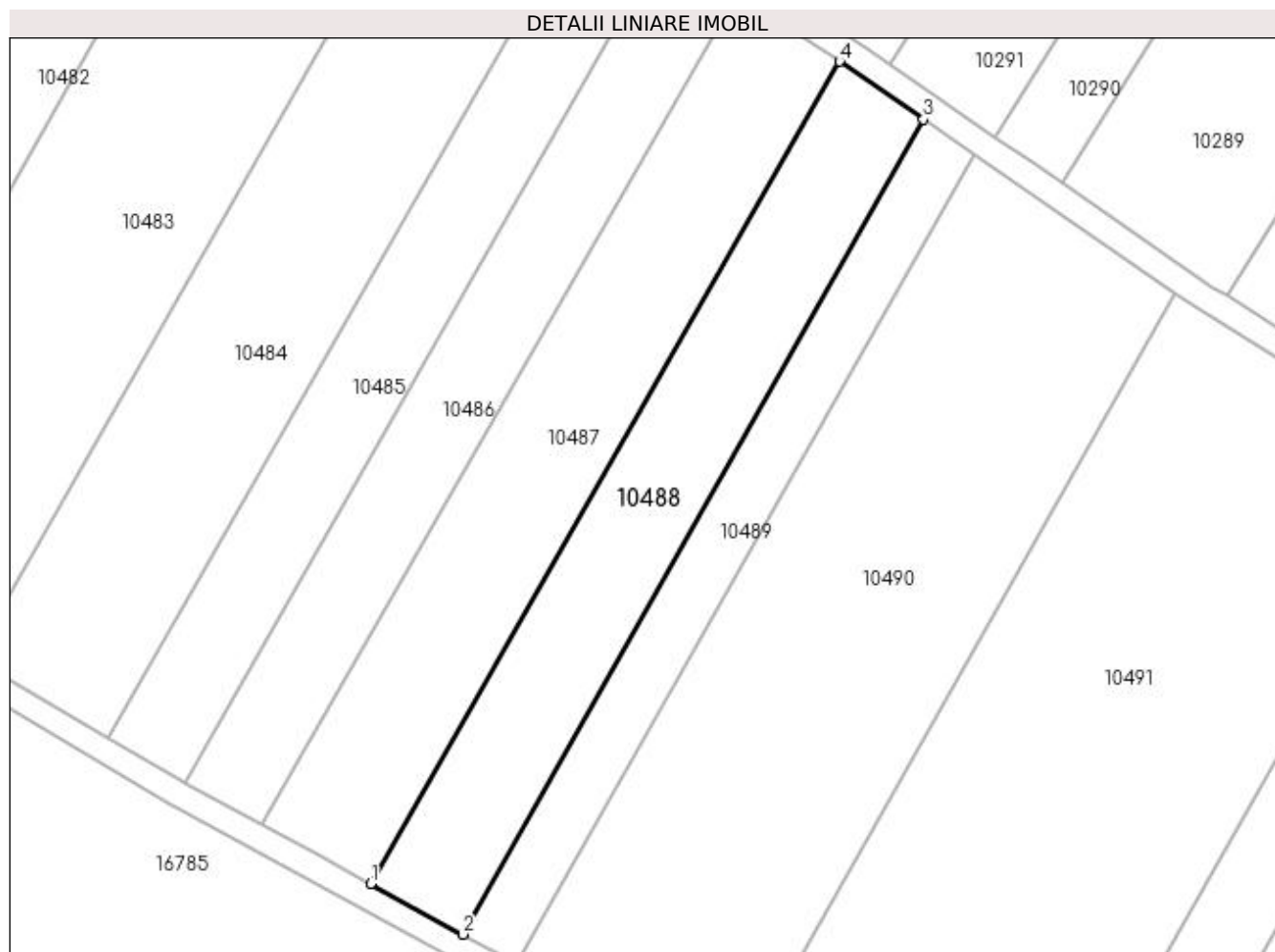
Inscrieri privind dezmembramintele dreptului de proprietate, drepturi reale de garanție și sarcini	Referințe
NU SUNT	

Anexa Nr. 1 La Partea I

Teren

Nr cadastral	Suprafața (mp)*	Observații / Referințe
	2.400	

* Suprafața este determinată în planul de proiecție Stereo 70.



Date referitoare la teren

Crt	Categorie folosință	Intra vilan	Suprafața (mp)	Tarla	Parcelă	Nr. topo	Observații / Referințe
1	arabil	NU	2.400	31	71	-	

Lungime Segmente

1) Valorile lungimilor segmentelor sunt obținute din proiecție în plan.

Punct început	X / Y	Punct sfârșit	X / Y	Lungime segment (** (m)
1	353.316,846 291.824,745	2	353.331,365 291.816,853	16.525
2	353.331,365 291.816,853	3	353.403,685 291.944,755	146.932
3	353.403,685 291.944,755	4	353.390,5 291.953,852	16.019
4	353.390,5 291.953,852	1	353.316,846 291.824,745	148.639

**** Lungimile segmentelor sunt determinate în planul de proiecție Stereo 70 și sunt rotunjite la 1 milimetru.**

***** Distanța dintre puncte este formată din segmente cumulate ce sunt mai mici decât valoarea 1 milimetru.**

**DATE DESPRE IMOBILUL NR. 10489**

Oficiul de Cadastru și Publicitate Imobiliară DOLJ
Biroul de Cadastru și Publicitate Imobiliară Craiova

A. Partea I. Descrierea imobilului

TEREN Extravilan

Adresa: Jud. Dolj, T31, P71/1

Nr. Crt	Nr cadastral Nr. topografic	Suprafața* (mp)	Observații / Referințe
A1		1.400	Sector cadastral:8 Teren neimprejmuit;

B. Partea II. Proprietari și acte

Inscrieri privitoare la dreptul de proprietate și alte drepturi reale		Referințe
/		
Act Normativ nr. LEGEA 7, din 13/03/1996 emis de PARLAMENTUL ROMANIEI;		
B1	Inscrierea provizorie, drept de PROPRIETATE, dobandit prin Lege, cota actuala 1/1, cota initiala 1/1 1) NEIDENTIFICAT NEIDENTIFICAT	A1

C. Partea III. SARCINI .

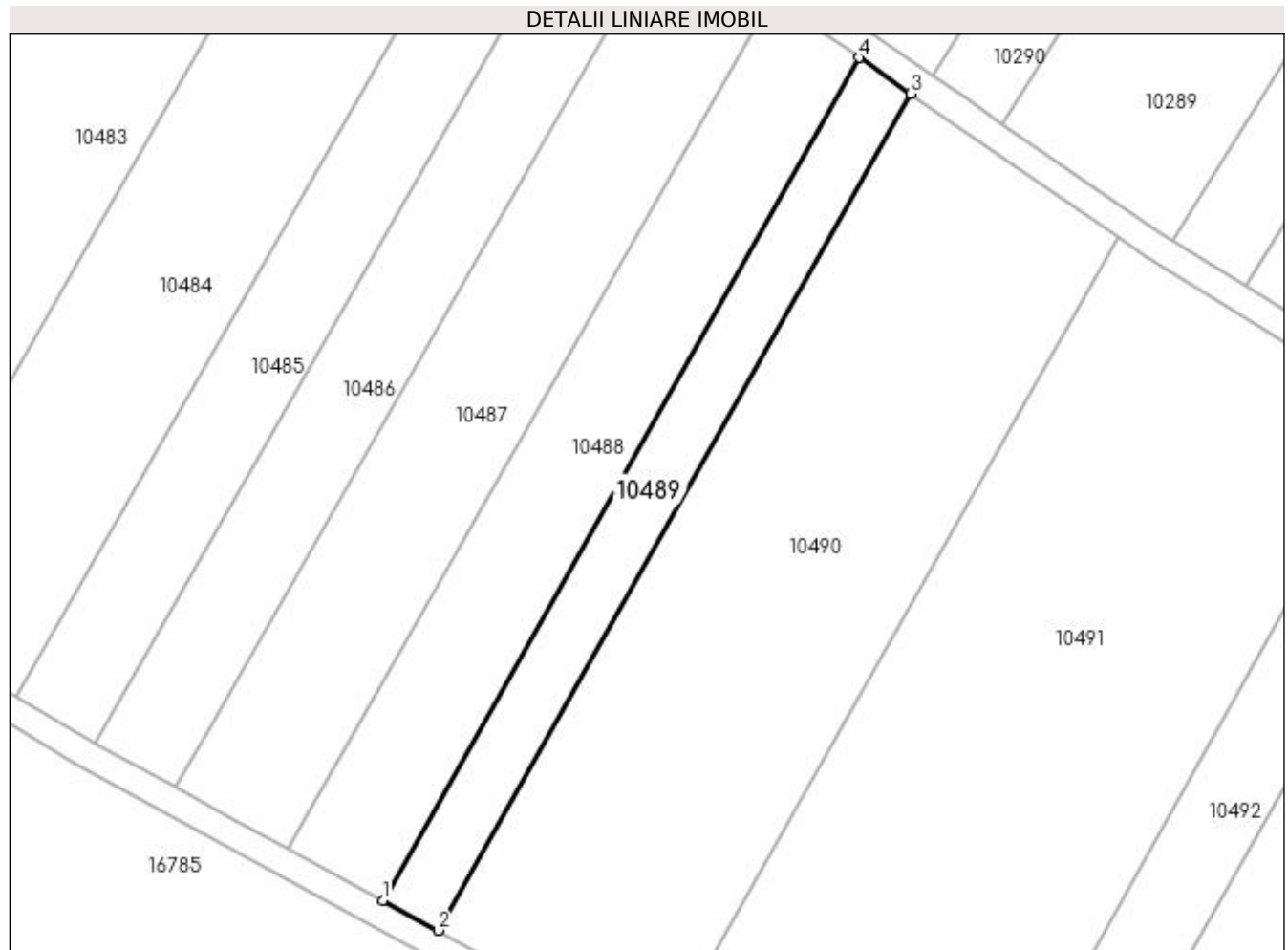
Inscrieri privind dezmembramintele dreptului de proprietate, drepturi reale de garanție și sarcini	Referințe
NU SUNT	

Anexa Nr. 1 La Partea I

Teren

Nr cadastral	Suprafața (mp)*	Observații / Referințe
	1.400	

* Suprafața este determinată în planul de proiecție Stereo 70.



Date referitoare la teren

Crt	Categorie folosință	Intra vilan	Suprafața (mp)	Tarla	Parcelă	Nr. topo	Observații / Referințe
1	arabil	NU	1.400	31	71/1	-	

Lungime Segmente

1) Valorile lungimilor segmentelor sunt obținute din proiecție în plan.

Punct început	X / Y	Punct sfârșit	X / Y	Lungime segment (** (m)
1	353.331,365 291.816,853	2	353.339,766 291.812,286	9.562
2	353.339,766 291.812,286	3	353.411,586 291.939,303	145.916
3	353.411,586 291.939,303	4	353.403,685 291.944,755	9.599
4	353.403,685 291.944,755	1	353.331,365 291.816,853	146.932

**** Lungimile segmentelor sunt determinate în planul de proiecție Stereo 70 și sunt rotunjite la 1 milimetru.**

***** Distanța dintre puncte este formată din segmente cumulate ce sunt mai mici decât valoarea 1 milimetru.**

**DATE DESPRE IMOBILUL NR. 10490**

Oficiul de Cadastru și Publicitate Imobiliară DOLJ
Biroul de Cadastru și Publicitate Imobiliară Craiova

A. Partea I. Descrierea imobilului

TEREN Extravilan

Adresa: Jud. Dolj, T31, P72

Nr. Crt	Nr cadastral Nr. topografic	Suprafața* (mp)	Observații / Referințe
A1		5.500	Sector cadastral:8 Teren neimprejmuit;

B. Partea II. Proprietari și acte

Inscrieri privitoare la dreptul de proprietate și alte drepturi reale	Referințe
/	
Act Administrativ nr. TDP 1683-58981, din 20/04/1995 emis de CJSIPT DOLJ (CERT DECES NR 403635 / 08-03-2012; CERT DECES NR 0014409/30-10-2013);	
B1	A1
Intabulare, drept de PROPRIETATE, dobândit prin Reconstituire, cota actuala 1/1, cota initiala 1/1	
1) ANDREI VICTORIA , LIPSĂ CNP DEFUNCT:Da	
2) CHIORALIA ELENA , LIPSĂ CNP DEFUNCT:Da	

C. Partea III. SARCINI .

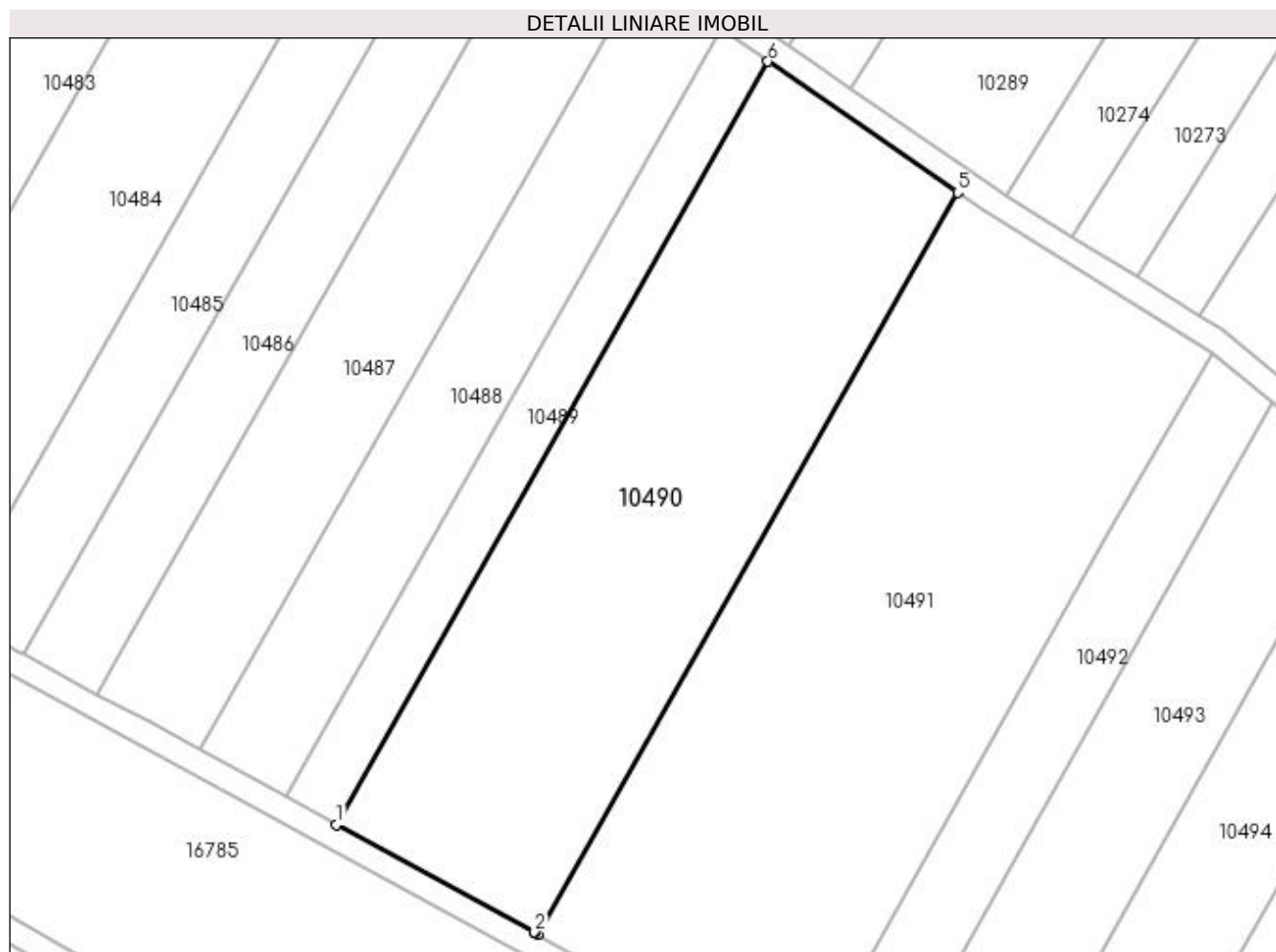
Inscrieri privind dezmembramintele dreptului de proprietate, drepturi reale de garanție și sarcini	Referințe
NU SUNT	

Anexa Nr. 1 La Partea I

Teren

Nr cadastral	Suprafața (mp)*	Observații / Referințe
	5.500	

* Suprafața este determinată în planul de proiecție Stereo 70.



Date referitoare la teren

Crt	Categorie folosință	Intra vilan	Suprafața (mp)	Tarla	Parcelă	Nr. topo	Observații / Referințe
1	arabil	NU	5.500	31	72	-	

Lungime Segmente

1) Valorile lungimilor segmentelor sunt obținute din proiecție în plan.

Punct început	X / Y	Punct sfârșit	X / Y	Lungime segment (** (m)
1	353.339,766 291.812,286	2	353.372,712 291.794,378	37.498
2	353.372,712 291.794,378	3	353.372,76 291.794,351	0.055
3	353.372,76 291.794,351	4	353.373,352 291.794,023	0.677
4	353.373,352 291.794,023	5	353.443,174 291.917,508	141.858
5	353.443,174 291.917,508	6	353.411,586 291.939,303	38.377

Punct început	X / Y	Punct sfârșit	X / Y	Lungime segment (** (m)
6	353.411,586 291.939,303	1	353.339,766 291.812,286	145.916

** Lungimile segmentelor sunt determinate în planul de proiecție Stereo 70 și sunt rotunjite la 1 milimetru.

*** Distanța dintre puncte este formată din segmente cumulate ce sunt mai mici decât valoarea 1 milimetru.

**DATE DESPRE IMOBILUL NR. 10491**

Oficiul de Cadastru și Publicitate Imobiliară DOLJ
Biroul de Cadastru și Publicitate Imobiliară Craiova

A. Partea I. Descrierea imobilului

TEREN Extravilan

Adresa: Jud. Dolj, T31, P73

Nr. Crt	Nr cadastral Nr. topografic	Suprafața* (mp)	Observații / Referințe
A1		7.000	Sector cadastral:8 Teren neimprejmuit;

B. Partea II. Proprietari și acte

Inscrieri privitoare la dreptul de proprietate și alte drepturi reale		Referințe
/		
Act Administrativ nr. TDP 1168-59090, din 12/01/1995 emis de CJSIPT DOLJ (CERT DECES NR 544838/17-02-2003);		
B1	Intabulare, drept de PROPRIETATE, dobandit prin Reconstituire, cota actuala 1/1, cota initiala 1/1 1) STĂNCESCU DUMITRU, LIPSĂ CNP DEFUNCT:Da	A1

C. Partea III. SARCINI .

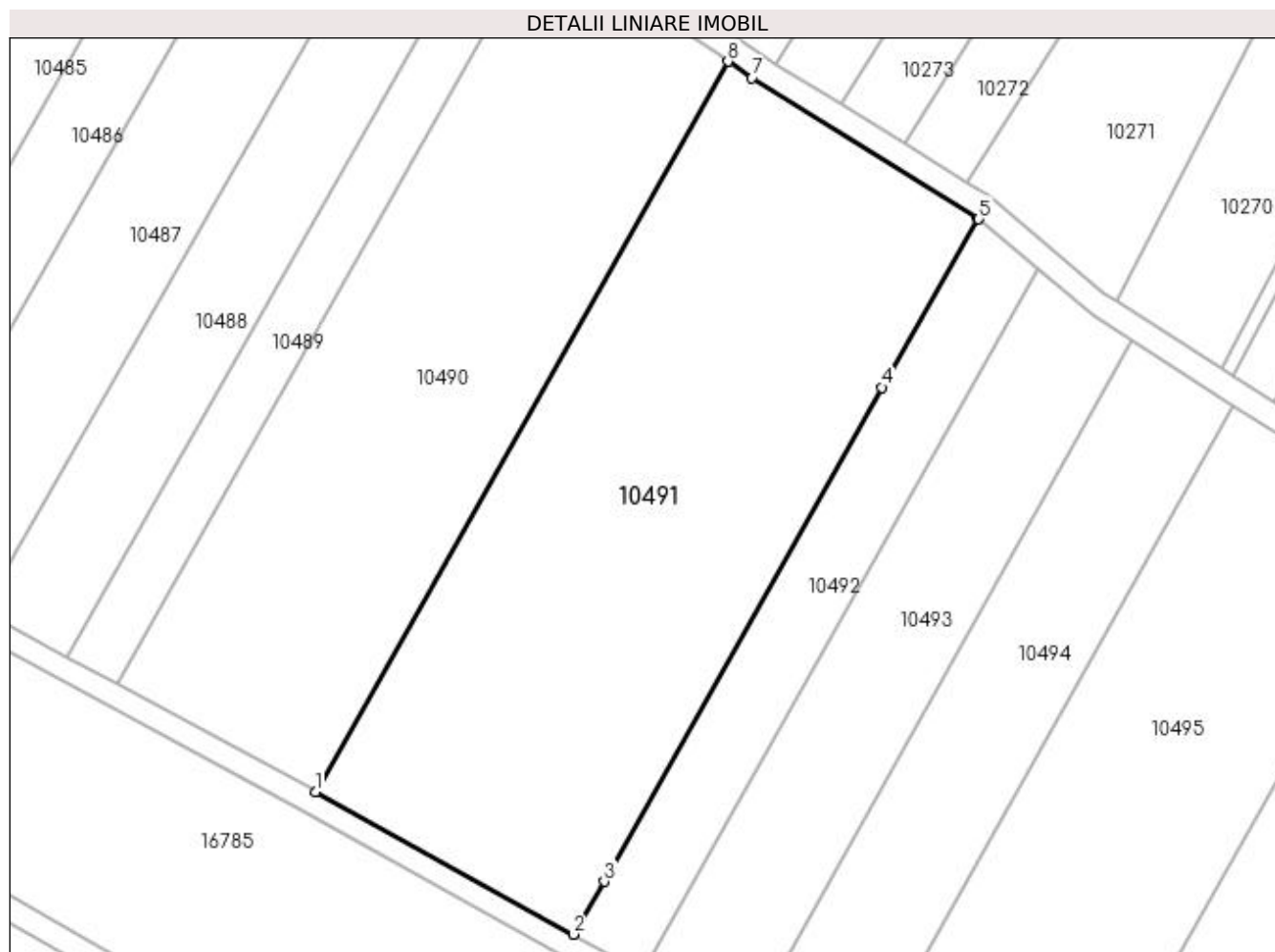
Inscrieri privind dezmembramintele dreptului de proprietate, drepturi reale de garanție și sarcini	Referințe
NU SUNT	

Anexa Nr. 1 La Partea I

Teren

Nr cadastral	Suprafața (mp)*	Observații / Referințe
	7.000	

* Suprafața este determinată în planul de proiecție Stereo 70.



Date referitoare la teren

Crt	Categorie folosință	Intravilan	Suprafața (mp)	Tarla	Parcelă	Nr. topo	Observații / Referințe
1	arabil	NU	7.000	31	73	-	

Lungime Segmente

1) Valorile lungimilor segmentelor sunt obținute din proiecție în plan.

Punct început	X / Y	Punct sfârșit	X / Y	Lungime segment (** (m)
1	353.373,352 291.794,023	2	353.416,95 291.769,889	49.832
2	353.416,95 291.769,889	3	353.422,197 291.778,836	10.372
3	353.422,197 291.778,836	4	353.469,13 291.862,395	95.837
4	353.469,13 291.862,395	5	353.485,578 291.890,831	32.85
5	353.485,578 291.890,831	6	353.485,413 291.890,97	0.216

Punct început	X / Y	Punct sfârșit	X / Y	Lungime segment (** (m)
6	353.485,413 291.890,97	7	353.447,208 291.914,724	44.987
7	353.447,208 291.914,724	8	353.443,174 291.917,508	4.901
8	353.443,174 291.917,508	1	353.373,352 291.794,023	141.858

** Lungimile segmentelor sunt determinate în planul de proiecție Stereo 70 și sunt rotunjite la 1 milimetru.

*** Distanța dintre puncte este formată din segmente cumulate ce sunt mai mici decât valoarea 1 milimetru.

**DATE DESPRE IMOBILUL NR. 10492**

Oficiul de Cadastru și Publicitate Imobiliară DOLJ
 Biroul de Cadastru și Publicitate Imobiliară Craiova

A. Partea I. Descrierea imobilului

TEREN Extravilan

Adresa: Jud. Dolj, T31, P74

Nr. Crt	Nr cadastral Nr. topografic	Suprafața* (mp)	Observații / Referințe
A1	33608	1.800	Sector cadastral:8 Teren neimprejmuit;

B. Partea II. Proprietari și acte

Inscrieri privitoare la dreptul de proprietate și alte drepturi reale	Referințe
134379 / 19/07/2018	
Act Notarial nr. contract de vanzare aut nr 2192, din 17/07/2018 emis de Budiana Ionut Razvan;	
B1	A1
Intabulare, drept de PROPRIETATE, dobandit prin Conventie, cota actuala 1/1, cota initiala 1/1	
1) POPESCU ILIE	
2) POPESCU ANCA VASILICA	

C. Partea III. SARCINI .

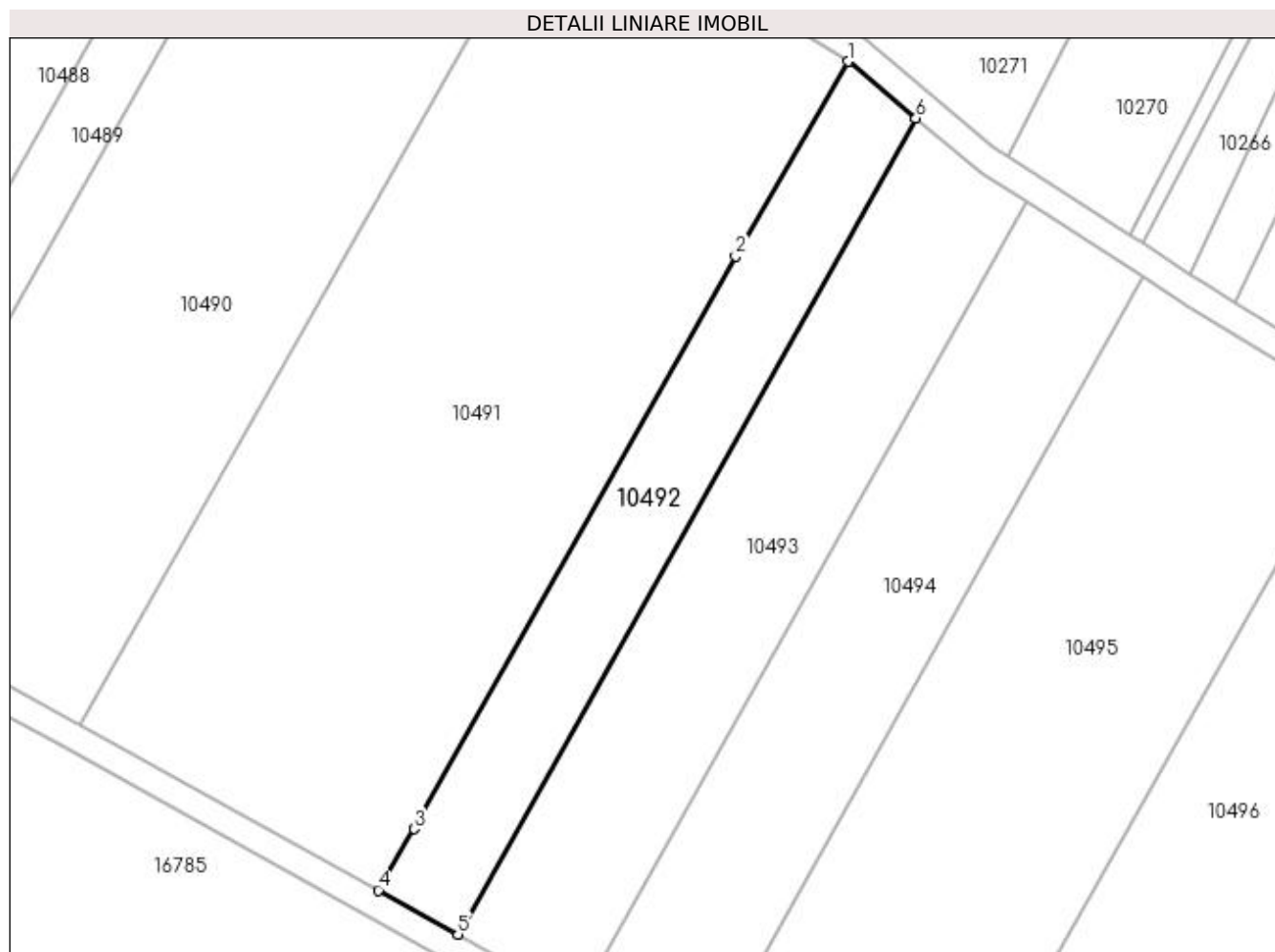
Inscrieri privind dezmembramintele dreptului de proprietate, drepturi reale de garanție și sarcini	Referințe
NU SUNT	

Anexa Nr. 1 La Partea I

Teren

Nr cadastral	Suprafața (mp)*	Observații / Referințe
33608	1.800	

* Suprafața este determinată în planul de proiecție Stereo 70.



Date referitoare la teren

Crt	Categorie folosință	Intra vilan	Suprafața (mp)	Tarla	Parcelă	Nr. topo	Observații / Referințe
1	arabil	NU	1.800	31	74	-	

Lungime Segmente

1) Valorile lungimilor segmentelor sunt obținute din proiecție în plan.

Punct început	X / Y	Punct sfârșit	X / Y	Lungime segment (** (m)
1	353.485,578 291.890,831	2	353.469,13 291.862,395	32.85
2	353.469,13 291.862,395	3	353.422,197 291.778,836	95.837
3	353.422,197 291.778,836	4	353.416,95 291.769,889	10.372
4	353.416,95 291.769,889	5	353.428,58 291.763,451	13.293
5	353.428,58 291.763,451	6	353.495,465 291.882,533	136.58

Punct început	X / Y	Punct sfârșit	X / Y	Lungime segment (** (m)
6	353.495,465 291.882,533	1	353.485,578 291.890,831	12.908

** Lungimile segmentelor sunt determinate în planul de proiecție Stereo 70 și sunt rotunjite la 1 milimetru.

*** Distanța dintre puncte este formată din segmente cumulate ce sunt mai mici decât valoarea 1 milimetru.

**DATE DESPRE IMOBILUL NR. 10493**

Oficiul de Cadastru și Publicitate Imobiliară DOLJ
Biroul de Cadastru și Publicitate Imobiliară Craiova

A. Partea I. Descrierea imobilului

TEREN Extravilan

Adresa: Jud. Dolj, T31, P75

Nr. Crt	Nr cadastral Nr. topografic	Suprafața* (mp)	Observații / Referințe
A1		2.700	Sector cadastral:8 Teren neimprejmuit;

B. Partea II. Proprietari și acte

Inscrieri privitoare la dreptul de proprietate și alte drepturi reale	Referințe
/	
Act Administrativ nr. TDP 1406-48941, din 20/02/1995 emis de CJSIPT DOLJ;	
B1	A1
Intabulare, drept de PROPRIETATE, dobândit prin Reconstituire, cota actuala 1/1, cota initiala 1/1 1) POPA DUMITRU, LIPSĂ CNP	

C. Partea III. SARCINI .

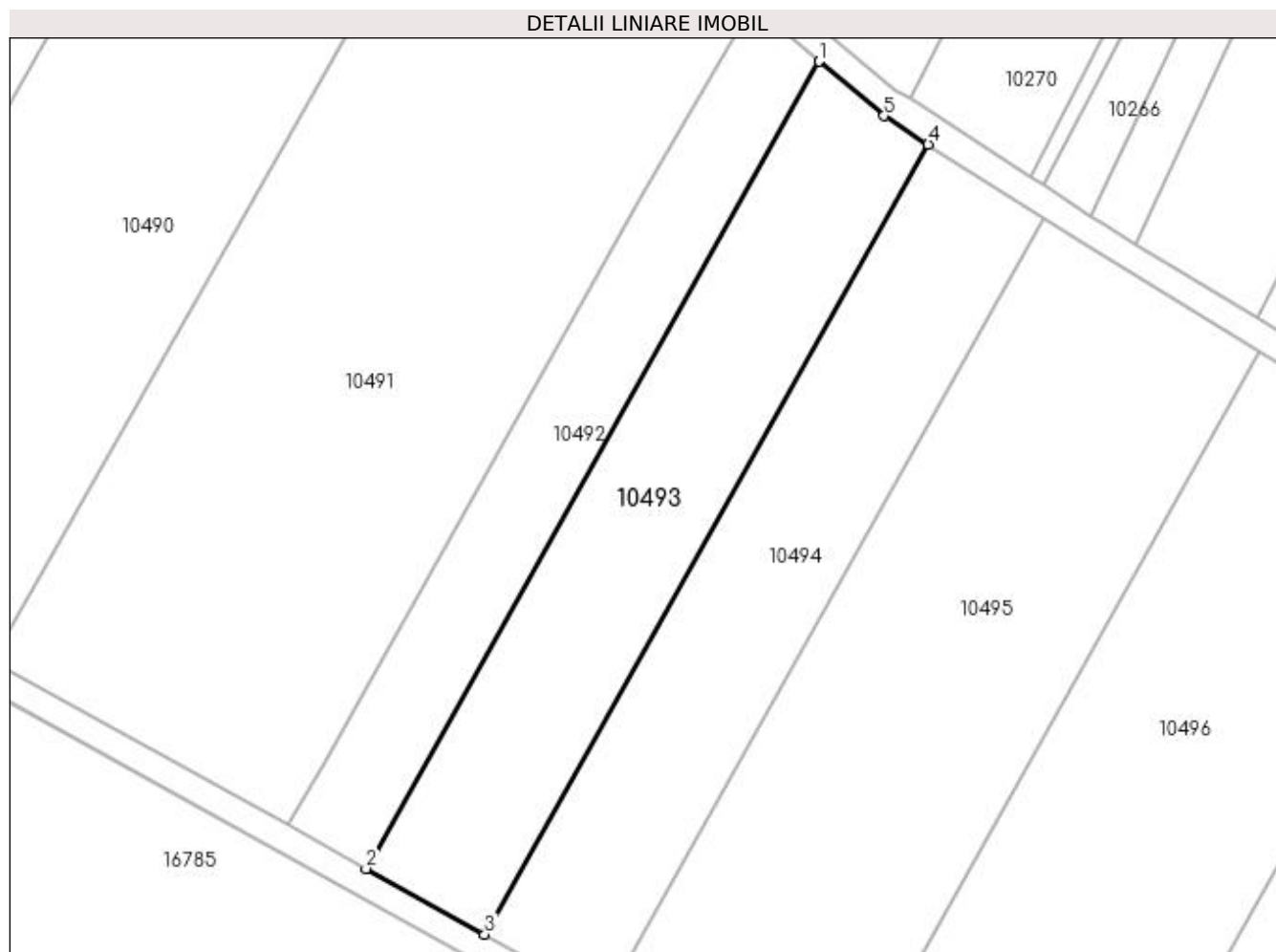
Inscrieri privind dezmembramintele dreptului de proprietate, drepturi reale de garanție și sarcini	Referințe
NU SUNT	

Anexa Nr. 1 La Partea I

Teren

Nr cadastral	Suprafața (mp)*	Observații / Referințe
	2.700	

* Suprafața este determinată în planul de proiecție Stereo 70.



Date referitoare la teren

Crt	Categorie folosință	Intra vilan	Suprafața (mp)	Tarla	Parcelă	Nr. topo	Observații / Referințe
1	arabil	NU	2.700	31	75	-	

Lungime Segmente

1) Valorile lungimilor segmentelor sunt obținute din proiecție în plan.

Punct început	X / Y	Punct sfârșit	X / Y	Lungime segment (** (m)
1	353.495,465 291.882,533	2	353.428,58 291.763,451	136.58
2	353.428,58 291.763,451	3	353.446,101 291.753,752	20.026
3	353.446,101 291.753,752	4	353.511,575 291.870,322	133.699
4	353.511,575 291.870,322	5	353.505,019 291.874,515	7.782
5	353.505,019 291.874,515	1	353.495,465 291.882,533	12.473

**** Lungimile segmentelor sunt determinate în planul de proiecție Stereo 70 și sunt rotunjite la 1 milimetru.**

***** Distanța dintre puncte este formată din segmente cumulate ce sunt mai mici decât valoarea 1 milimetru.**

**DATE DESPRE IMOBILUL NR. 10494**

Oficiul de Cadastru și Publicitate Imobiliară DOLJ
Biroul de Cadastru și Publicitate Imobiliară Craiova

A. Partea I. Descrierea imobilului

TEREN Extravilan

Adresa: Jud. Dolj, T31, P76

Nr. Crt	Nr cadastral Nr. topografic	Suprafața* (mp)	Observații / Referințe
A1		2.700	Sector cadastral:8 Teren neimprejmuit;

B. Partea II. Proprietari și acte

Inscrieri privitoare la dreptul de proprietate și alte drepturi reale	Referințe
/	
Act Administrativ nr. TDP 1402-48941, din 13/02/1995 emis de CJSIPT DOLJ;	
B1	A1
Intabulare, drept de PROPRIETATE, dobandit prin Reconstituire, cota actuala 1/1, cota initiala 1/1 1) POPESCU DUMITRU	

C. Partea III. SARCINI .

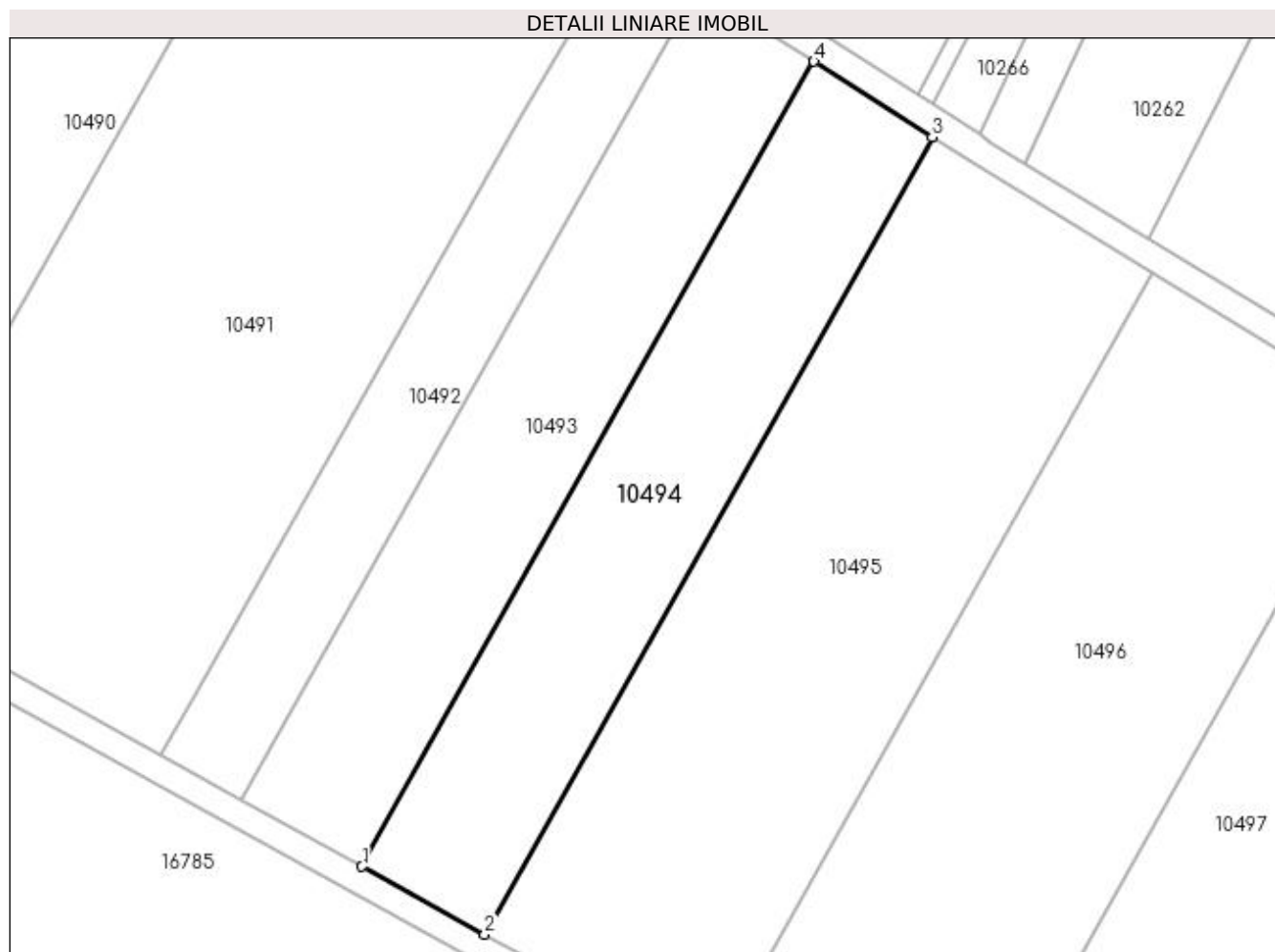
Inscrieri privind dezmembramintele dreptului de proprietate, drepturi reale de garanție și sarcini	Referințe
NU SUNT	

Anexa Nr. 1 La Partea I

Teren

Nr cadastral	Suprafața (mp)*	Observații / Referințe
	2.700	

* Suprafața este determinată în planul de proiecție Stereo 70.



Date referitoare la teren

Crt	Categorie folosință	Intravilan	Suprafața (mp)	Tarla	Parcelă	Nr. topo	Observații / Referințe
1	arabil	NU	2.700	31	76	-	

Lungime Segmente

1) Valorile lungimilor segmentelor sunt obținute din proiecție în plan.

Punct început	X / Y	Punct sfârșit	X / Y	Lungime segment (** (m)
1	353.446,101 291.753,752	2	353.463,855 291.743,924	20.293
2	353.463,855 291.743,924	3	353.528,699 291.859,372	132.412
3	353.528,699 291.859,372	4	353.511,575 291.870,322	20.326
4	353.511,575 291.870,322	1	353.446,101 291.753,752	133.699

**** Lungimile segmentelor sunt determinate în planul de proiecție Stereo 70 și sunt rotunjite la 1 milimetru.**

***** Distanța dintre puncte este formată din segmente cumulate ce sunt mai mici decât valoarea 1 milimetru.**

**DATE DESPRE IMOBILUL NR. 10495**

Oficiul de Cadastru și Publicitate Imobiliară DOLJ
Biroul de Cadastru și Publicitate Imobiliară Craiova

A. Partea I. Descrierea imobilului

TEREN Extravilan

Adresa: Jud. Dolj, T31, P77

Nr. Crt	Nr cadastral Nr. topografic	Suprafața* (mp)	Observații / Referințe
A1		4.900	Sector cadastral:8 Teren neimprejmuit;

B. Partea II. Proprietari și acte

Inscrieri privitoare la dreptul de proprietate și alte drepturi reale	Referințe
/	
Act Administrativ nr. TDP 1613-58981, din 27/04/1995 emis de CJSIPT DOLJ;	
B1	A1
Intabulare, drept de PROPRIETATE, dobândit prin Reconstituire, cota actuala 1/1, cota initiala 1/1	
1) PĂTRAȘCU CONSTANTIN, LIPSĂ CNP	

C. Partea III. SARCINI .

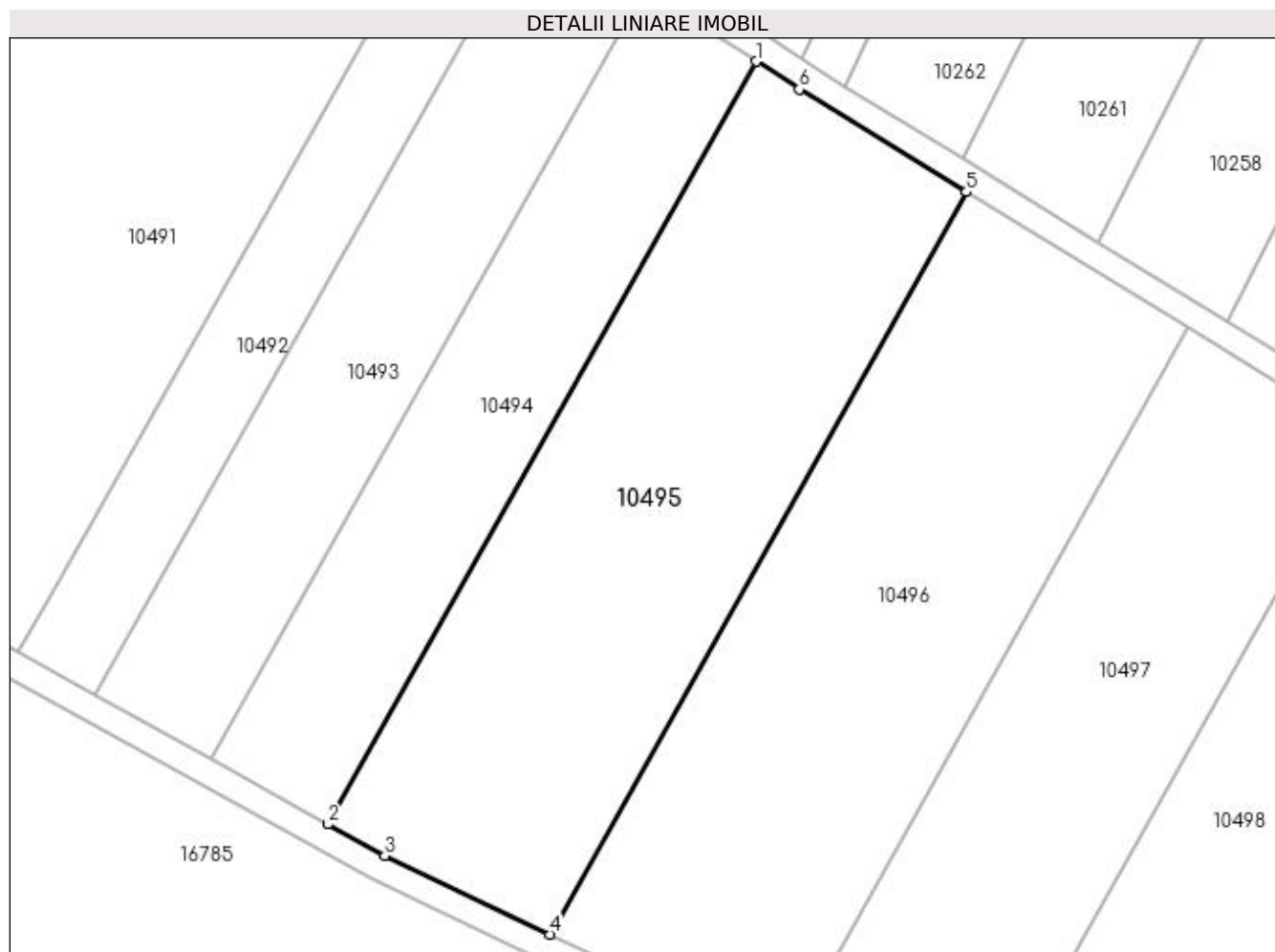
Inscrieri privind dezmembramintele dreptului de proprietate, drepturi reale de garanție și sarcini	Referințe
NU SUNT	

Anexa Nr. 1 La Partea I

Teren

Nr cadastral	Suprafața (mp)*	Observații / Referințe
	4.900	

* Suprafața este determinată în planul de proiecție Stereo 70.



Date referitoare la teren

Crt	Categorie folosință	Intra vilan	Suprafața (mp)	Tarla	Parcelă	Nr. topo	Observații / Referințe
1	arabil	NU	4.900	31	77	-	

Lungime Segmente

1) Valorile lungimilor segmentelor sunt obținute din proiecție în plan.

Punct început	X / Y	Punct sfârșit	X / Y	Lungime segment (** (m)
1	353.528,699 291.859,372	2	353.463,855 291.743,924	132.412
2	353.463,855 291.743,924	3	353.472,473 291.739,153	9.851
3	353.472,473 291.739,153	4	353.497,46 291.727,266	27.67
4	353.497,46 291.727,266	5	353.560,576 291.839,636	128.882
5	353.560,576 291.839,636	6	353.535,25 291.855,183	29.717

Punct început	X / Y	Punct sfârșit	X / Y	Lungime segment (** (m)
6	353.535,25 291.855,183	1	353.528,699 291.859,372	7.776

** Lungimile segmentelor sunt determinate în planul de proiecție Stereo 70 și sunt rotunjite la 1 milimetru.

*** Distanța dintre puncte este formată din segmente cumulate ce sunt mai mici decât valoarea 1 milimetru.

**DATE DESPRE IMOBILUL NR. 10496**

Oficiul de Cadastru și Publicitate Imobiliară DOLJ
Biroul de Cadastru și Publicitate Imobiliară Craiova

A. Partea I. Descrierea imobilului

TEREN Extravilan

Adresa: Jud. Dolj, T31, P78

Nr. Crt	Nr cadastral Nr. topografic	Suprafața* (mp)	Observații / Referințe
A1	34696	5.000	Sector cadastral:8 Teren neimprejmuit;

B. Partea II. Proprietari și acte

Inscrieri privitoare la dreptul de proprietate și alte drepturi reale	Referințe
167336 / 06/09/2018	
Act Normativ nr. contract de vanzare aut nr 1169, din 05/09/2018 emis de NP Bajenaru Anamaria;	
B1	A1
Intabulare, drept de PROPRIETATE, dobandit prin Conventie, cota actuala 1/1, cota initiala 1/1	
1) POPESCU ILIE	
2) POPESCU ANCA VASILICA	

C. Partea III. SARCINI .

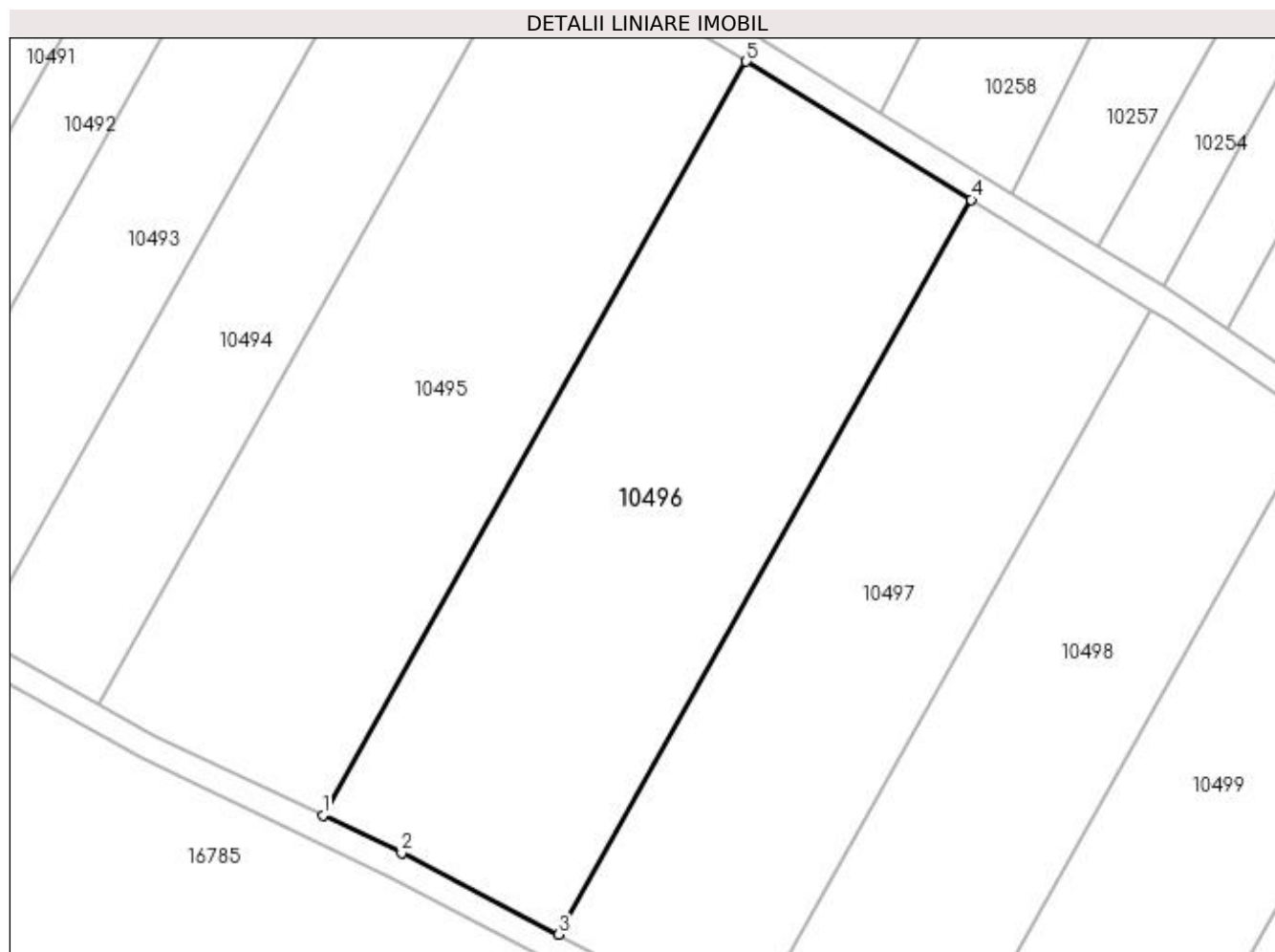
Inscrieri privind dezmembramintele dreptului de proprietate, drepturi reale de garanție și sarcini	Referințe
NU SUNT	

Anexa Nr. 1 La Partea I

Teren

Nr cadastral	Suprafața (mp)*	Observații / Referințe
34696	5.000	

* Suprafața este determinată în planul de proiecție Stereo 70.



Date referitoare la teren

Crt	Categorie folosință	Intra vilan	Suprafața (mp)	Tarla	Parcelă	Nr. topo	Observații / Referințe
1	arabil	NU	5.000	31	78	-	

Lungime Segmente

1) Valorile lungimilor segmentelor sunt obținute din proiecție în plan.

Punct început	X / Y	Punct sfârșit	X / Y	Lungime segment (** (m)
1	353.497,46 291.727,266	2	353.509,179 291.721,691	12.978
2	353.509,179 291.721,691	3	353.532,61 291.709,513	26.407
3	353.532,61 291.709,513	4	353.594,127 291.819,039	125.62
4	353.594,127 291.819,039	5	353.560,576 291.839,636	39.369
5	353.560,576 291.839,636	1	353.497,46 291.727,266	128.882

**** Lungimile segmentelor sunt determinate în planul de proiecție Stereo 70 și sunt rotunjite la 1 milimetru.**

***** Distanța dintre puncte este formată din segmente cumulate ce sunt mai mici decât valoarea 1 milimetru.**

**DATE DESPRE IMOBILUL NR. 10497**

Oficiul de Cadastru și Publicitate Imobiliară DOLJ
Biroul de Cadastru și Publicitate Imobiliară Craiova

A. Partea I. Descrierea imobilului

TEREN Extravilan

Adresa: Jud. Dolj, T31, P79

Nr. Crt	Nr cadastral Nr. topografic	Suprafața* (mp)	Observații / Referințe
A1		3.900	Sector cadastral:8 Teren neimprejmuit;

B. Partea II. Proprietari și acte

Inscrieri privitoare la dreptul de proprietate și alte drepturi reale	Referințe
/	
Act Administrativ nr. TDP 963-48636, din 18/10/1994 emis de CJSIPT DOLJ;	
B1	A1
Intabulare, drept de PROPRIETATE, dobandit prin Reconstituire, cota actuala 1/1, cota initiala 1/1 1) BADEA AUREL	

C. Partea III. SARCINI .

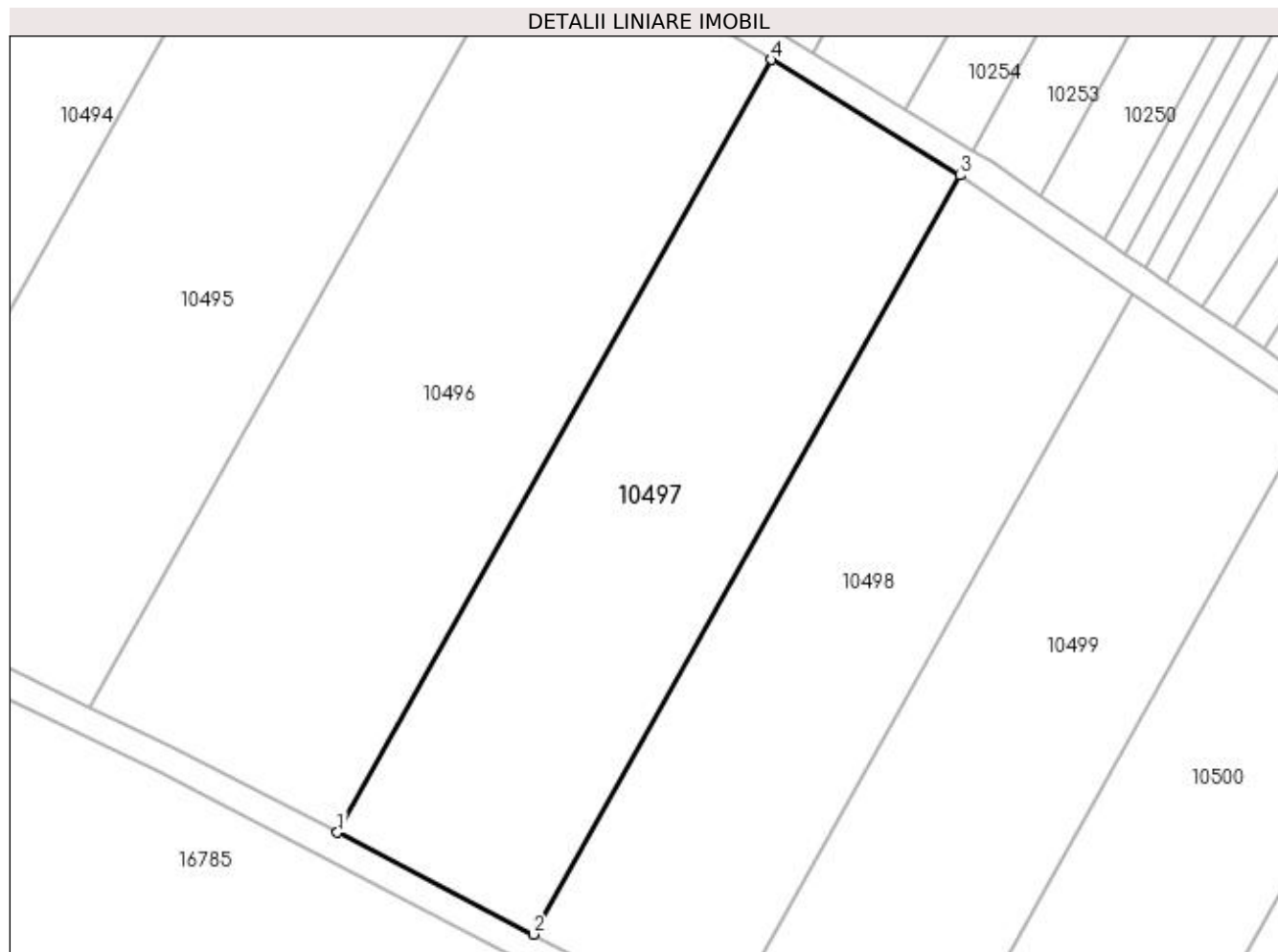
Inscrieri privind dezmembramintele dreptului de proprietate, drepturi reale de garanție și sarcini	Referințe
NU SUNT	

Anexa Nr. 1 La Partea I

Teren

Nr cadastral	Suprafața (mp)*	Observații / Referințe
	3.900	

* Suprafața este determinată în planul de proiecție Stereo 70.



Date referitoare la teren

Crt	Categorie folosință	Intravilan	Suprafața (mp)	Tarla	Parcelă	Nr. topo	Observații / Referințe
1	arabil	NU	3.900	31	79	-	

Lungime Segmente

1) Valorile lungimilor segmentelor sunt obținute din proiecție în plan.

Punct început	X / Y	Punct sfârșit	X / Y	Lungime segment (** (m)
1	353.532,61 291.709,513	2	353.560,419 291.695,06	31.341
2	353.560,419 291.695,06	3	353.620,843 291.802,638	123.386
3	353.620,843 291.802,638	4	353.594,127 291.819,039	31.349
4	353.594,127 291.819,039	1	353.532,61 291.709,513	125.62

**** Lungimile segmentelor sunt determinate în planul de proiecție Stereo 70 și sunt rotunjite la 1 milimetru.**

***** Distanța dintre puncte este formată din segmente cumulate ce sunt mai mici decât valoarea 1 milimetru.**

**DATE DESPRE IMOBILUL NR. 10498**

Oficiul de Cadastru și Publicitate Imobiliară DOLJ
Biroul de Cadastru și Publicitate Imobiliară Craiova

A. Partea I. Descrierea imobilului

TEREN Extravilan

Adresa: Jud. Dolj, T31, P80

Nr. Crt	Nr cadastral Nr. topografic	Suprafața* (mp)	Observații / Referințe
A1		3.600	Sector cadastral:8 Teren neimprejmuit;

B. Partea II. Proprietari și acte

Inscrieri privitoare la dreptul de proprietate și alte drepturi reale	Referințe
/	
Act Administrativ nr. TDP 1191-59090, din 12/01/1995 emis de CJSIPT DOLJ;	
B1	A1
Intabulare, drept de PROPRIETATE, dobandit prin Reconstituire, cota actuala 1/1, cota initiala 1/1 1) ILIESCU ANA, LIPSA CNP	

C. Partea III. SARCINI .

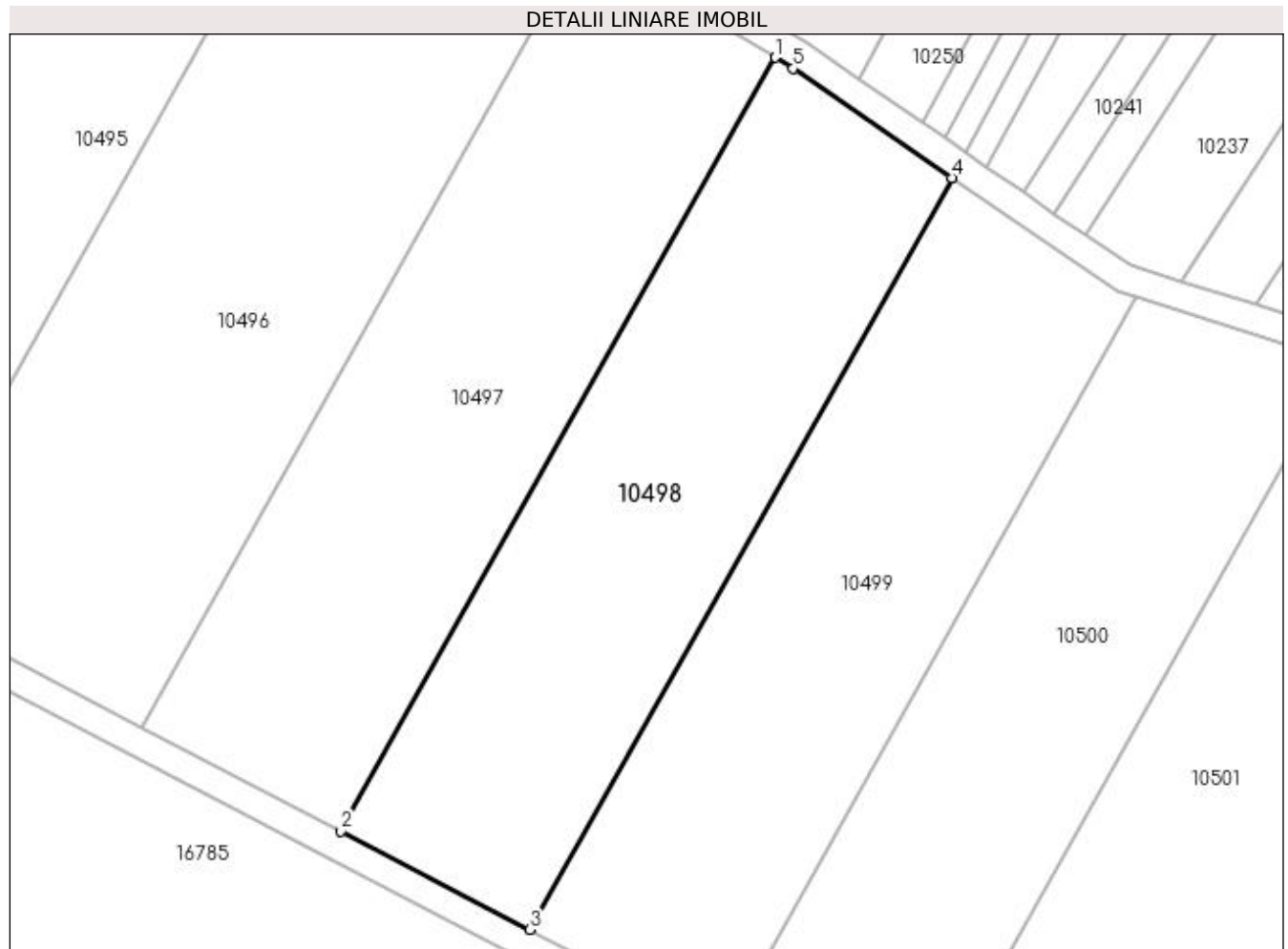
Inscrieri privind dezmembramintele dreptului de proprietate, drepturi reale de garanție și sarcini	Referințe
NU SUNT	

Anexa Nr. 1 La Partea I

Teren

Nr cadastral	Suprafața (mp)*	Observații / Referințe
	3.600	

* Suprafața este determinată în planul de proiecție Stereo 70.



Date referitoare la teren

Crt	Categorie folosință	Intra vilan	Suprafața (mp)	Tarla	Parcelă	Nr. topo	Observații / Referințe
1	arabil	NU	3.600	31	80	-	

Lungime Segmente

1) Valorile lungimilor segmentelor sunt obținute din proiecție în plan.

Punct început	X / Y	Punct sfârșit	X / Y	Lungime segment (** (m)
1	353.620,843 291.802,638	2	353.560,419 291.695,06	123.386
2	353.560,419 291.695,06	3	353.586,68 291.681,411	29.596
3	353.586,68 291.681,411	4	353.645,388 291.785,936	119.884
4	353.645,388 291.785,936	5	353.623,32 291.801,118	26.786
5	353.623,32 291.801,118	1	353.620,843 291.802,638	2.906

**** Lungimile segmentelor sunt determinate în planul de proiecție Stereo 70 și sunt rotunjite la 1 milimetru.**

***** Distanța dintre puncte este formată din segmente cumulate ce sunt mai mici decât valoarea 1 milimetru.**

**DATE DESPRE IMOBILUL NR. 10499**

Oficiul de Cadastru și Publicitate Imobiliară DOLJ
Biroul de Cadastru și Publicitate Imobiliară Craiova

A. Partea I. Descrierea imobilului

TEREN Extravilan

Adresa: Jud. Dolj, T31, P81

Nr. Crt	Nr cadastral Nr. topografic	Suprafața* (mp)	Observații / Referințe
A1		3.600	Sector cadastral:8 Teren neimprejmuit;

B. Partea II. Proprietari și acte

Inscrieri privitoare la dreptul de proprietate și alte drepturi reale	Referințe
/	
Act Administrativ nr. TDP 983-48636, din 19/10/1994 emis de CJSIPT DOLJ (CERT DECES NR 903628 / 27-01-2022);	
B1	A1
Intabulare, drept de PROPRIETATE, dobandit prin Reconstituire, cota actuala 1/1, cota initiala 1/1	
1) ROSU GEORGETA, LIPSĂ CNP DEFUNCT:Da	
2) MIHAI ANETA, LIPSĂ CNP	

C. Partea III. SARCINI .

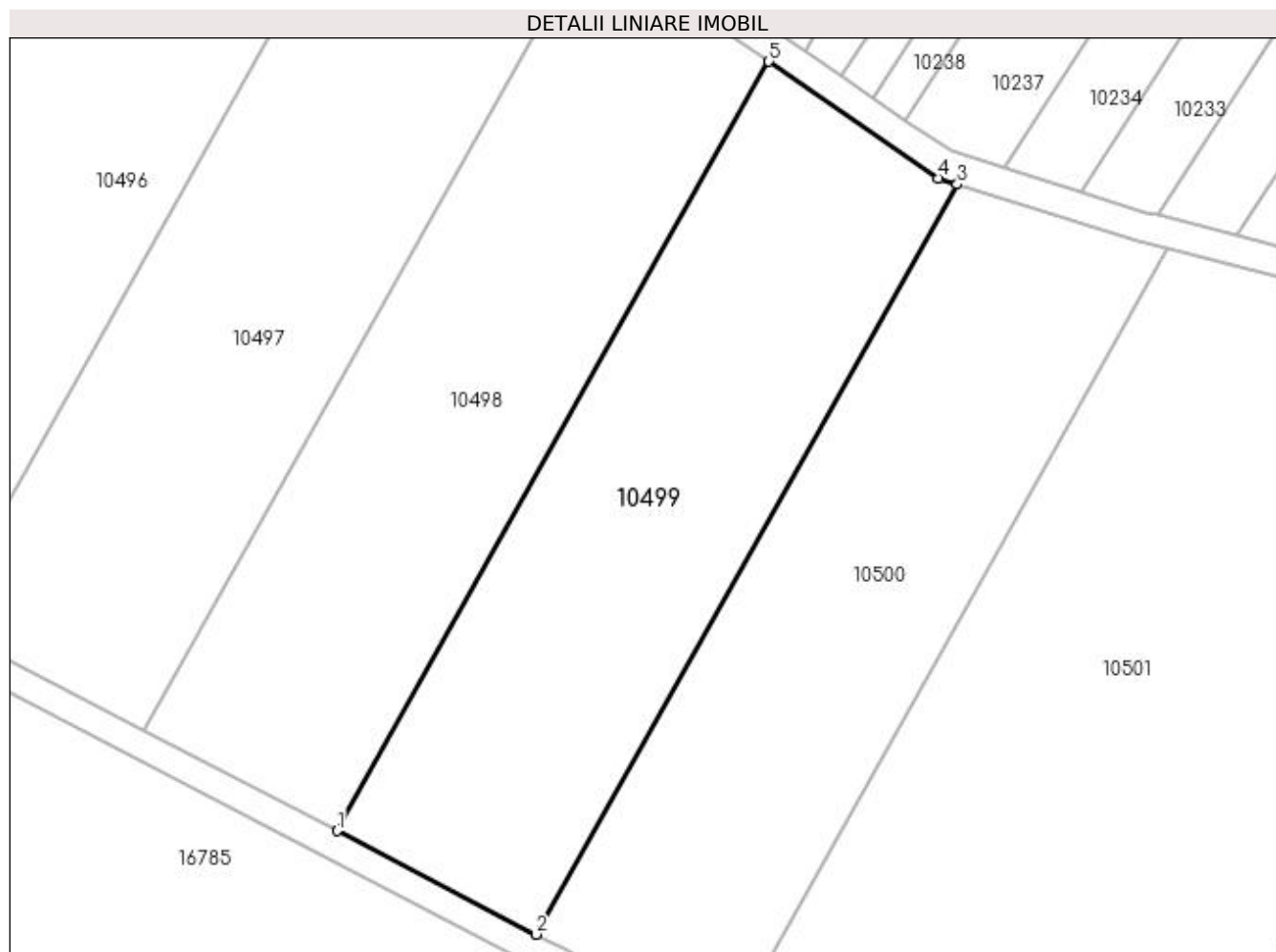
Inscrieri privind dezmembramintele dreptului de proprietate, drepturi reale de garanție și sarcini	Referințe
NU SUNT	

Anexa Nr. 1 La Partea I

Teren

Nr cadastral	Suprafața (mp)*	Observații / Referințe
	3.600	

* Suprafața este determinată în planul de proiecție Stereo 70.



Date referitoare la teren

Crt	Categorie folosință	Intra vilan	Suprafața (mp)	Tarla	Parcelă	Nr. topo	Observații / Referințe
1	arabil	NU	3.600	31	81	-	

Lungime Segmente

1) Valorile lungimilor segmentelor sunt obținute din proiecție în plan.

Punct început	X / Y	Punct sfârșit	X / Y	Lungime segment (** (m)
1	353.586,68 291.681,411	2	353.613,757 291.667,338	30.516
2	353.613,757 291.667,338	3	353.671,006 291.769,265	116.904
3	353.671,006 291.769,265	4	353.668,47 291.770,057	2.657
4	353.668,47 291.770,057	5	353.645,388 291.785,936	28.016
5	353.645,388 291.785,936	1	353.586,68 291.681,411	119.884

**** Lungimile segmentelor sunt determinate în planul de proiecție Stereo 70 și sunt rotunjite la 1 milimetru.**

***** Distanța dintre puncte este formată din segmente cumulate ce sunt mai mici decât valoarea 1 milimetru.**

**DATE DESPRE IMOBILUL NR. 10500**

Oficiul de Cadastru și Publicitate Imobiliară DOLJ
Biroul de Cadastru și Publicitate Imobiliară Craiova

A. Partea I. Descrierea imobilului

TEREN Extravilan

Adresa: Jud. Dolj, T31, P82

Nr. Crt	Nr cadastral Nr. topografic	Suprafața* (mp)	Observații / Referințe
A1		3.500	Sector cadastral:8 Teren neimprejmuit;

B. Partea II. Proprietari și acte

Inscrieri privitoare la dreptul de proprietate și alte drepturi reale	Referințe
/	
Act Administrativ nr. TDP 866-59010, din 20/06/1994 emis de CJSIPT DOLJ;	
B1	A1
Intabulare, drept de PROPRIETATE, dobândit prin Reconstituire, cota actuala 1/1, cota initiala 1/1 1) CHITUCEA ION, LIPSĂ CNP	

C. Partea III. SARCINI .

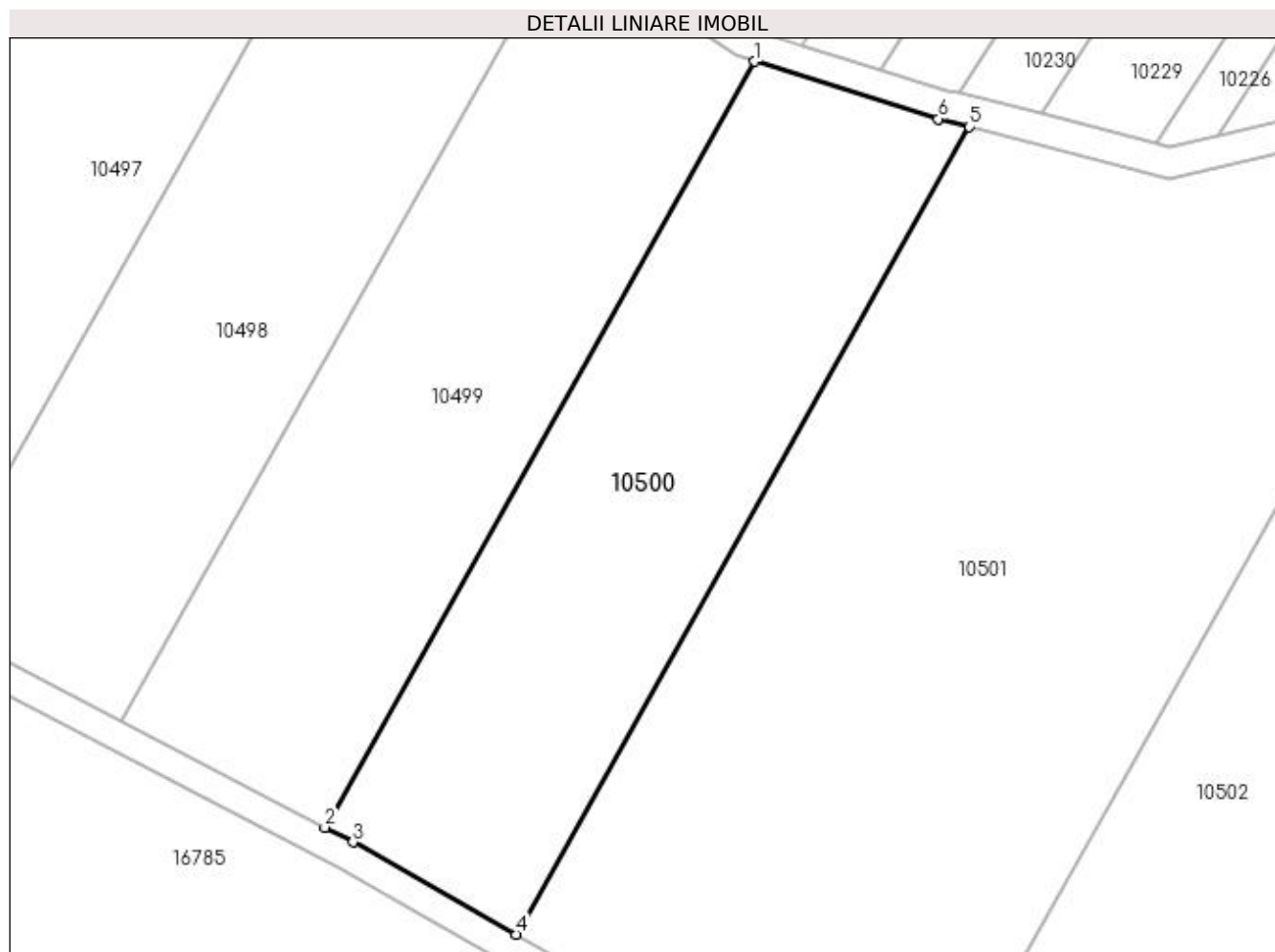
Inscrieri privind dezmembramintele dreptului de proprietate, drepturi reale de garanție și sarcini	Referințe
NU SUNT	

Anexa Nr. 1 La Partea I

Teren

Nr cadastral	Suprafața (mp)*	Observații / Referințe
	3.500	

* Suprafața este determinată în planul de proiecție Stereo 70.



Date referitoare la teren

Crt	Categorie folosință	Intra vilan	Suprafața (mp)	Tarla	Parcelă	Nr. topo	Observații / Referințe
1	arabil	NU	3.500	31	82	-	

Lungime Segmente

1) Valorile lungimilor segmentelor sunt obținute din proiecție în plan.

Punct început	X / Y	Punct sfârșit	X / Y	Lungime segment (** (m)
1	353.671,006 291.769,265	2	353.613,757 291.667,338	116.904
2	353.613,757 291.667,338	3	353.617,517 291.665,384	4.237
3	353.617,517 291.665,384	4	353.639,233 291.653,097	24.951
4	353.639,233 291.653,097	5	353.699,597 291.760,569	123.264
5	353.699,597 291.760,569	6	353.695,448 291.761,628	4.282

Punct început	X / Y	Punct sfârșit	X / Y	Lungime segment (** (m)
6	353.695,448 291.761,628	1	353.671,006 291.769,265	25.607

** Lungimile segmentelor sunt determinate în planul de proiecție Stereo 70 și sunt rotunjite la 1 milimetru.

*** Distanța dintre puncte este formată din segmente cumulate ce sunt mai mici decât valoarea 1 milimetru.

**DATE DESPRE IMOBILUL NR. 10501**

Oficiul de Cadastru și Publicitate Imobiliară DOLJ
 Biroul de Cadastru și Publicitate Imobiliară Craiova

A. Partea I. Descrierea imobilului

TEREN Extravilan

Adresa: Jud. Dolj, T31, P83

Nr. Crt	Nr cadastral Nr. topografic	Suprafața* (mp)	Observații / Referințe
A1		8.300	Sector cadastral:8 Teren neimprejmuit;

B. Partea II. Proprietari și acte

Inscrieri privitoare la dreptul de proprietate și alte drepturi reale	Referințe
/	
Act Administrativ nr. TDP 3691-59340, din 08/04/1997 emis de CJSIPT DOLJ;	
B1	A1
Intabulare, drept de PROPRIETATE, dobandit prin Reconstituire, cota actuala 1/1, cota initiala 1/1 1) LUNGU EFTIMIE BARTOLOMEU, LIPSĂ CNP	

C. Partea III. SARCINI .

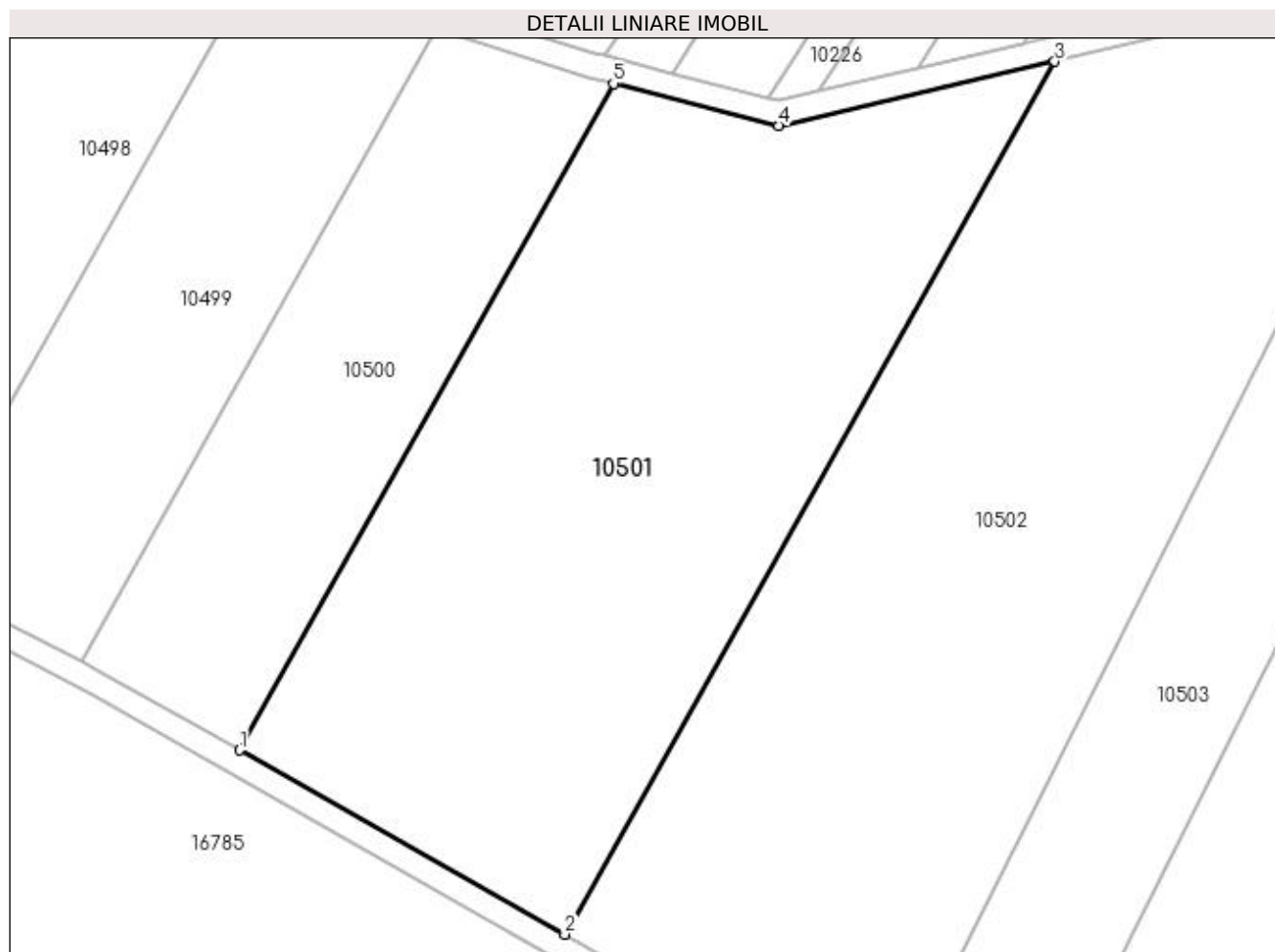
Inscrieri privind dezmembramintele dreptului de proprietate, drepturi reale de garanție și sarcini	Referințe
NU SUNT	

Anexa Nr. 1 La Partea I

Teren

Nr cadastral	Suprafața (mp)*	Observații / Referințe
	8.300	

* Suprafața este determinată în planul de proiecție Stereo 70.



Date referitoare la teren

Crt	Categorie folosință	Intra vilan	Suprafața (mp)	Tarla	Parcelă	Nr. topo	Observații / Referințe
1	arabil	NU	8.300	31	83	-	

Lungime Segmente

1) Valorile lungimilor segmentelor sunt obținute din proiecție în plan.

Punct început	X / Y	Punct sfârșit	X / Y	Lungime segment (** (m)
1	353.639,233 291.653,097	2	353.691,755 291.623,378	60.347
2	353.691,755 291.623,378	3	353.770,804 291.764,117	161.419
3	353.770,804 291.764,117	4	353.726,272 291.753,758	45.721
4	353.726,272 291.753,758	5	353.699,597 291.760,569	27.531
5	353.699,597 291.760,569	1	353.639,233 291.653,097	123.264

**** Lungimile segmentelor sunt determinate în planul de proiecție Stereo 70 și sunt rotunjite la 1 milimetru.**

***** Distanța dintre puncte este formată din segmente cumulate ce sunt mai mici decât valoarea 1 milimetru.**

**DATE DESPRE IMOBILUL NR. 10502**

Oficiul de Cadastru și Publicitate Imobiliară DOLJ
Biroul de Cadastru și Publicitate Imobiliară Craiova

A. Partea I. Descrierea imobilului

TEREN Extravilan

Adresa: Jud. Dolj, T31, P84

Nr. Crt	Nr cadastral Nr. topografic	Suprafața* (mp)	Observații / Referințe
A1		10.000	Sector cadastral:8 Teren neimprejmuit;

B. Partea II. Proprietari și acte

Inscrieri privitoare la dreptul de proprietate și alte drepturi reale	Referințe
/	
Act Administrativ nr. TDP 456-14985, din 29/12/1993 emis de CJSIPT DOLJ;	
B1	A1
Intabulare, drept de PROPRIETATE, dobândit prin Reconstituire, cota actuala 1/1, cota initiala 1/1 1) GASPARELENA, LIPSA CNP	

C. Partea III. SARCINI .

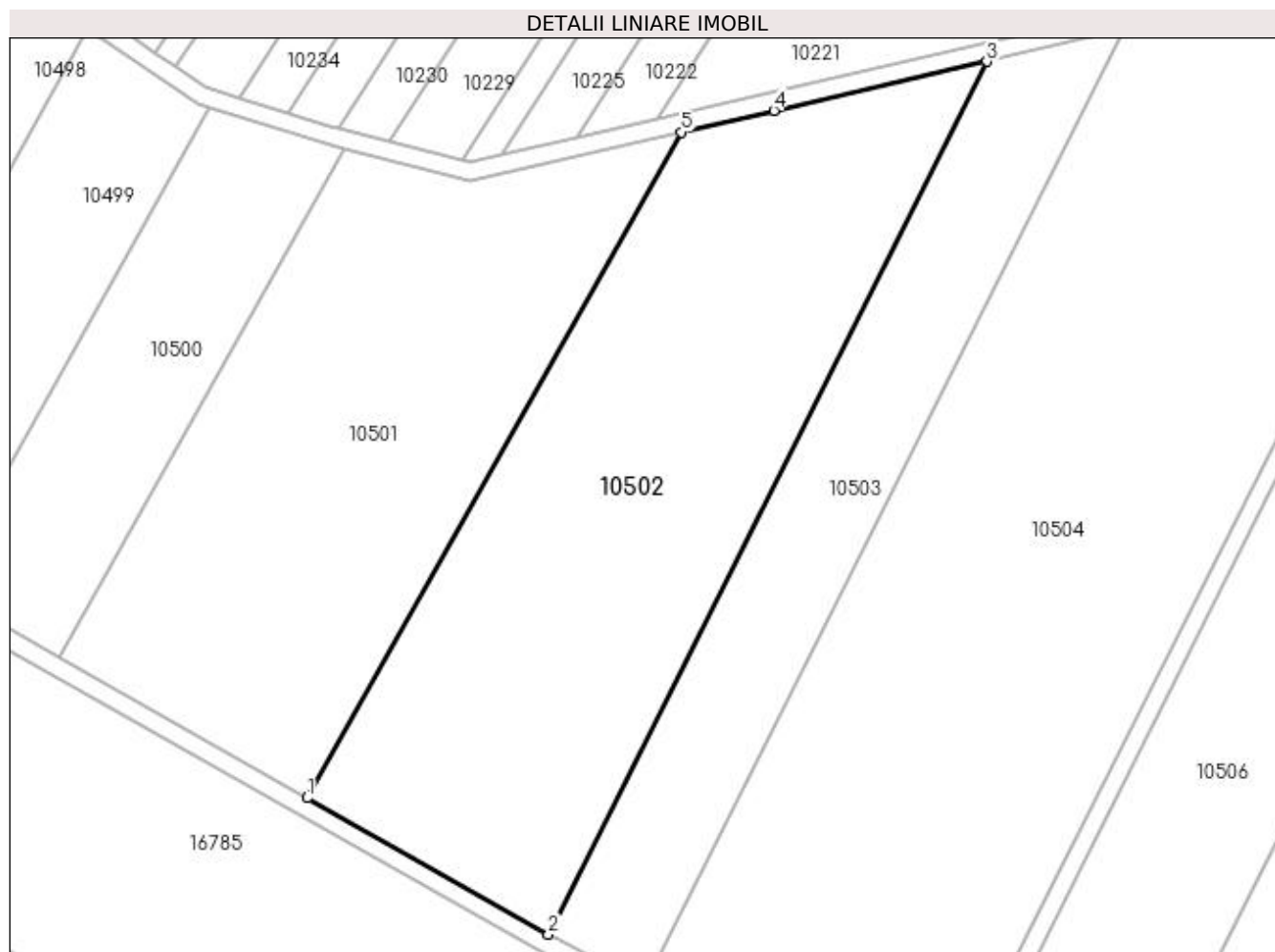
Inscrieri privind dezmembramintele dreptului de proprietate, drepturi reale de garanție și sarcini	Referințe
NU SUNT	

Anexa Nr. 1 La Partea I

Teren

Nr cadastral	Suprafața (mp)*	Observații / Referințe
	10.000	

* Suprafața este determinată în planul de proiecție Stereo 70.



Date referitoare la teren

Crt	Categorie folosință	Intra vilan	Suprafața (mp)	Tarla	Parcelă	Nr. topo	Observații / Referințe
1	arabil	NU	10.000	31	84	-	

Lungime Segmente

1) Valorile lungimilor segmentelor sunt obținute din proiecție în plan.

Punct început	X / Y	Punct sfârșit	X / Y	Lungime segment (** (m)
1	353.691,755 291.623,378	2	353.742,723 291.594,539	58.561
2	353.742,723 291.594,539	3	353.835,464 291.779,063	206.519
3	353.835,464 291.779,063	4	353.790,449 291.768,687	46.195
4	353.790,449 291.768,687	5	353.770,804 291.764,117	20.17
5	353.770,804 291.764,117	1	353.691,755 291.623,378	161.419

**** Lungimile segmentelor sunt determinate în planul de proiecție Stereo 70 și sunt rotunjite la 1 milimetru.**

***** Distanța dintre puncte este formată din segmente cumulate ce sunt mai mici decât valoarea 1 milimetru.**

**DATE DESPRE IMOBILUL NR. 10503**

Oficiul de Cadastru și Publicitate Imobiliară DOLJ
Biroul de Cadastru și Publicitate Imobiliară Craiova

A. Partea I. Descrierea imobilului

TEREN Extravilan

Adresa: Jud. Dolj, T31, P85

Nr. Crt	Nr cadastral Nr. topografic	Suprafața* (mp)	Observații / Referințe
A1		5.000	Sector cadastral:8 Teren neimprejmuit;

B. Partea II. Proprietari și acte

Inscrieri privitoare la dreptul de proprietate și alte drepturi reale	Referințe
/	
Act Administrativ nr. TDP 730-9687, din 07/04/1994 emis de CJSIPT DOLJ;	
B1	A1
Intabulare, drept de PROPRIETATE, dobândit prin Reconstituire, cota actuala 1/1, cota initiala 1/1 1) ICA ELENA, LIPSĂ CNP	

C. Partea III. SARCINI .

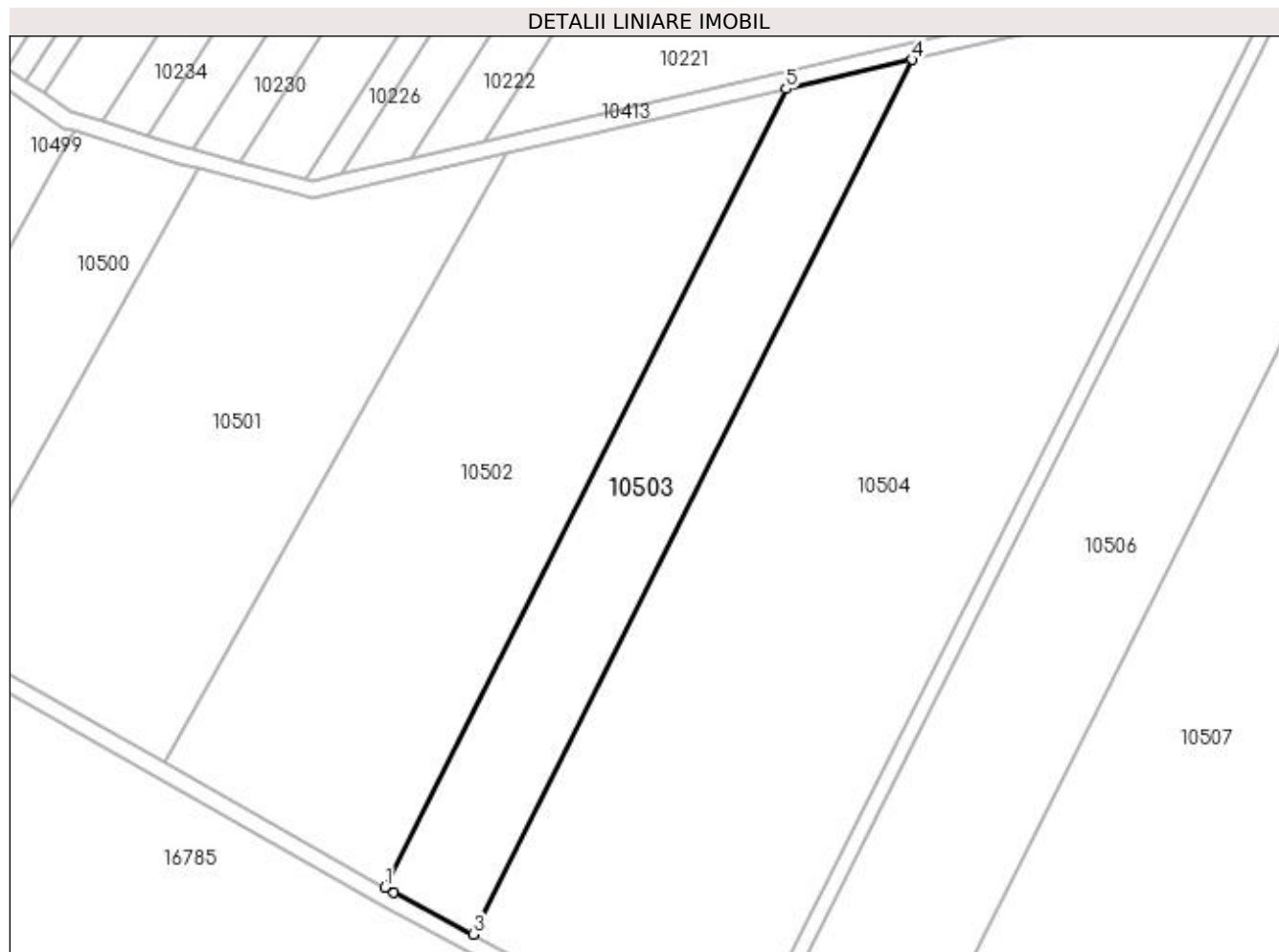
Inscrieri privind dezmembramintele dreptului de proprietate, drepturi reale de garanție și sarcini	Referințe
NU SUNT	

Anexa Nr. 1 La Partea I

Teren

Nr cadastral	Suprafața (mp)*	Observații / Referințe
	5.000	

* Suprafața este determinată în planul de proiecție Stereo 70.



Date referitoare la teren

Crt	Categorie folosință	Intra vilan	Suprafața (mp)	Tarla	Parcelă	Nr. topo	Observații / Referințe
1	arabil	NU	5.000	31	85	-	

Lungime Segmente

1) Valorile lungimilor segmentelor sunt obținute din proiecție în plan.

Punct început	X / Y	Punct sfârșit	X / Y	Lungime segment (** (m)
1	353.742,723 291.594,539	2	353.744,742 291.593,396	2.32
2	353.744,742 291.593,396	3	353.763,122 291.583,675	20.792
3	353.763,122 291.583,675	4	353.864,712 291.785,805	226.223
4	353.864,712 291.785,805	5	353.835,464 291.779,063	30.015
5	353.835,464 291.779,063	1	353.742,723 291.594,539	206.519

**** Lungimile segmentelor sunt determinate în planul de proiecție Stereo 70 și sunt rotunjite la 1 milimetru.**

***** Distanța dintre puncte este formată din segmente cumulate ce sunt mai mici decât valoarea 1 milimetru.**

**DATE DESPRE IMOBILUL NR. 10504**

Oficiul de Cadastru și Publicitate Imobiliară DOLJ
Biroul de Cadastru și Publicitate Imobiliară Craiova

A. Partea I. Descrierea imobilului

TEREN Extravilan

Adresa: Jud. Dolj, T31, P26

Nr. Crt	Nr cadastral Nr. topografic	Suprafața* (mp)	Observații / Referințe
A1		17.200	Sector cadastral:8 Teren neimprejmuit;

B. Partea II. Proprietari și acte

Inscrieri privitoare la dreptul de proprietate și alte drepturi reale	Referințe
/	
Act Administrativ nr. TDP 1401-48941, din 13/02/1995 emis de CJSIPT DOLJ;	
B1	A1
Intabulare, drept de PROPRIETATE, dobandit prin Reconstituire, cota actuala 1/1, cota initiala 1/1 1) POPESCU JAN, LIPSĂ CNP	

C. Partea III. SARCINI .

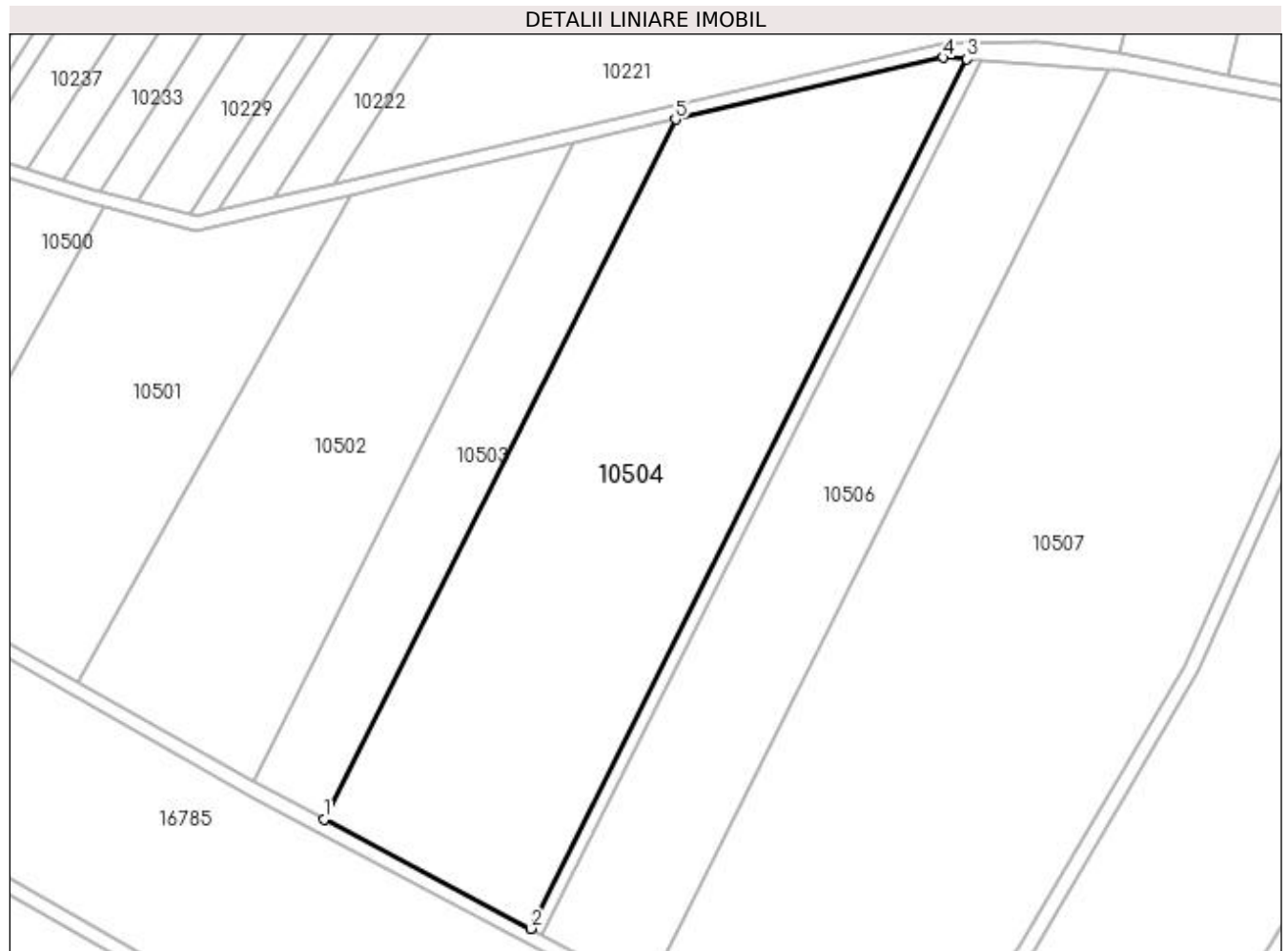
Inscrieri privind dezmembramintele dreptului de proprietate, drepturi reale de garanție și sarcini	Referințe
NU SUNT	

Anexa Nr. 1 La Partea I

Teren

Nr cadastral	Suprafața (mp)*	Observații / Referințe
	17.200	

* Suprafața este determinată în planul de proiecție Stereo 70.



Date referitoare la teren

Crt	Categorie folosință	Intra vilan	Suprafața (mp)	Tarla	Parcelă	Nr. topo	Observații / Referințe
1	arabil	NU	17.200	31	26	-	

Lungime Segmente

1) Valorile lungimilor segmentelor sunt obținute din proiecție în plan.

Punct început	X / Y	Punct sfârșit	X / Y	Lungime segment (** (m)
1	353.763,122 291.583,675	2	353.822,807 291.552,103	67.521
2	353.822,807 291.552,103	3	353.948,989 291.803,163	280.986
3	353.948,989 291.803,163	4	353.942,074 291.803,638	6.931
4	353.942,074 291.803,638	5	353.864,712 291.785,805	79.391
5	353.864,712 291.785,805	1	353.763,122 291.583,675	226.223

**** Lungimile segmentelor sunt determinate în planul de proiecție Stereo 70 și sunt rotunjite la 1 milimetru.**

***** Distanța dintre puncte este formată din segmente cumulate ce sunt mai mici decât valoarea 1 milimetru.**

**DATE DESPRE IMOBILUL NR. 10505**

Oficiul de Cadastru și Publicitate Imobiliară DOLJ
Biroul de Cadastru și Publicitate Imobiliară Craiova

A. Partea I. Descrierea imobilului

TEREN Extravilan

Adresa: Jud. Dolj, T31, P87

Nr. Crt	Nr cadastral Nr. topografic	Suprafața* (mp)	Observații / Referințe
A1		1.000	Sector cadastral:8 Teren neimprejmuit;

B. Partea II. Proprietari și acte

Inscrieri privitoare la dreptul de proprietate și alte drepturi reale	Referințe
/	
Act Administrativ nr. TDP 746-9687, din 07/04/1994 emis de CJSIPT DOLJ;	
B1	A1
Intabulare, drept de PROPRIETATE, dobândit prin Reconstituire, cota actuala 1/1, cota initiala 1/1 1) ICĂ GHEORGHÎȚA, LIPSĂ CNP	

C. Partea III. SARCINI .

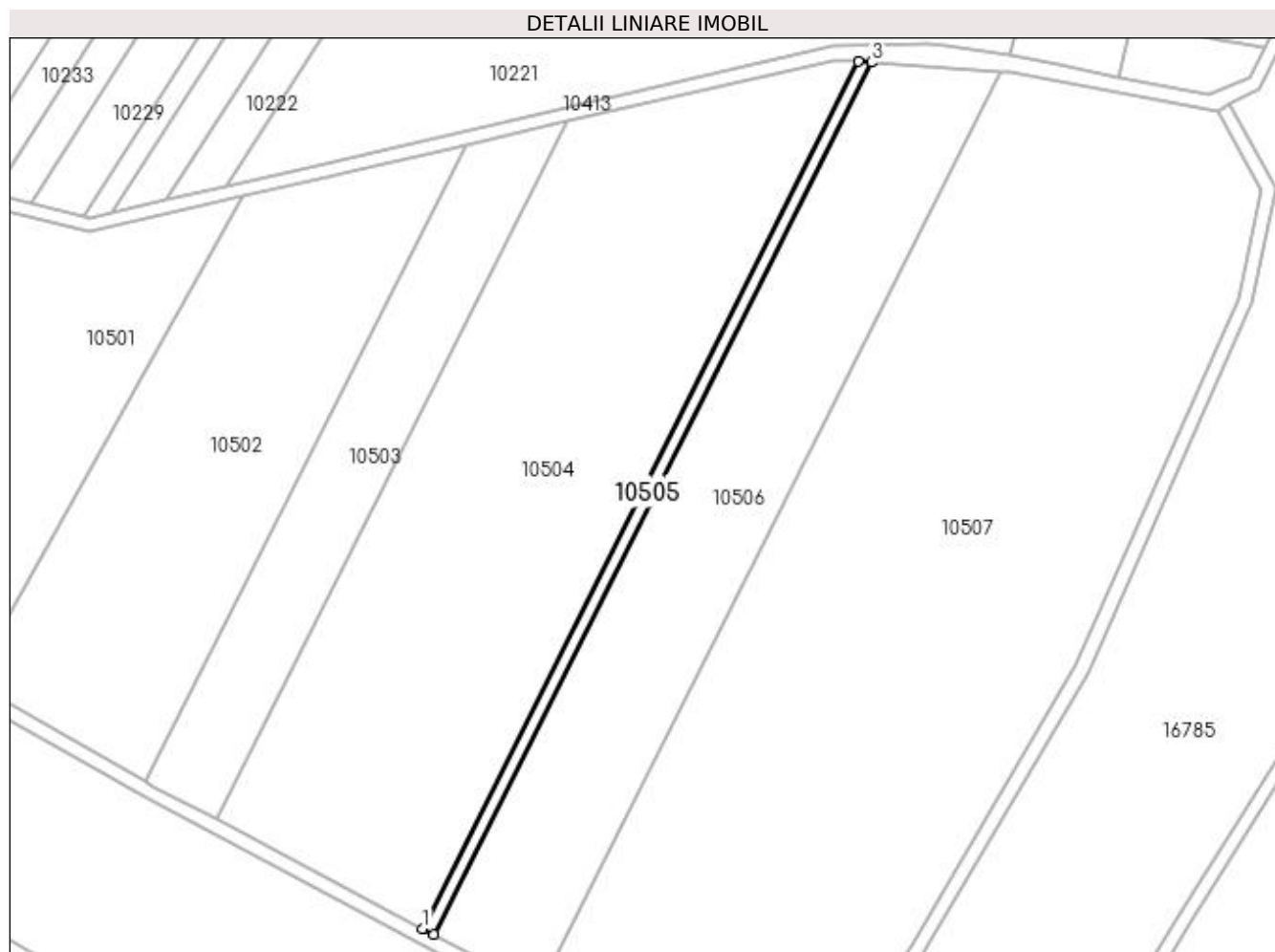
Inscrieri privind dezmembramintele dreptului de proprietate, drepturi reale de garanție și sarcini	Referințe
NU SUNT	

Anexa Nr. 1 La Partea I

Teren

Nr cadastral	Suprafața (mp)*	Observații / Referințe
	1.000	

* Suprafața este determinată în planul de proiecție Stereo 70.



Date referitoare la teren

Crt	Categorie folosință	Intra vilan	Suprafața (mp)	Tarla	Parcelă	Nr. topo	Observații / Referințe
1	arabil	NU	1.000	31	87	-	

Lungime Segmente

1) Valorile lungimilor segmentelor sunt obținute din proiecție în plan.

Punct început	X / Y	Punct sfârșit	X / Y	Lungime segment (** (m)
1	353.822,807 291.552,103	2	353.825,945 291.550,444	3.55
2	353.825,945 291.550,444	3	353.952,829 291.802,9	282.548
3	353.952,829 291.802,9	4	353.948,989 291.803,163	3.849
4	353.948,989 291.803,163	1	353.822,807 291.552,103	280.986

**** Lungimile segmentelor sunt determinate în planul de proiecție Stereo 70 și sunt rotunjite la 1 milimetru.**

***** Distanța dintre puncte este formată din segmente cumulate ce sunt mai mici decât valoarea 1 milimetru.**

**DATE DESPRE IMOBILUL NR. 10506**

Oficiul de Cadastru și Publicitate Imobiliară DOLJ
Biroul de Cadastru și Publicitate Imobiliară Craiova

A. Partea I. Descrierea imobilului

TEREN Extravilan

Adresa: Jud. Dolj, T31, P88

Nr. Crt	Nr cadastral Nr. topografic	Suprafața* (mp)	Observații / Referințe
A1	32642	10.000	Sector cadastral:8 Teren neimprejmuit;

B. Partea II. Proprietari și acte

Inscrieri privitoare la dreptul de proprietate și alte drepturi reale		Referințe
6587 / 20/01/2016		
Act Notarial nr. CONTRACT DE VANZARE CUMPARARE NR. 2435, din 26/08/2009 emis de BN STOENESCU FLOREA;		
B1	Intabulare, drept de PROPRIETATE, dobandit prin Conventie, cota actuala 1/1, cota initiala 1/1 1) SGAIBA ION 2) SGAIBA MARIANA	A1

C. Partea III. SARCINI .

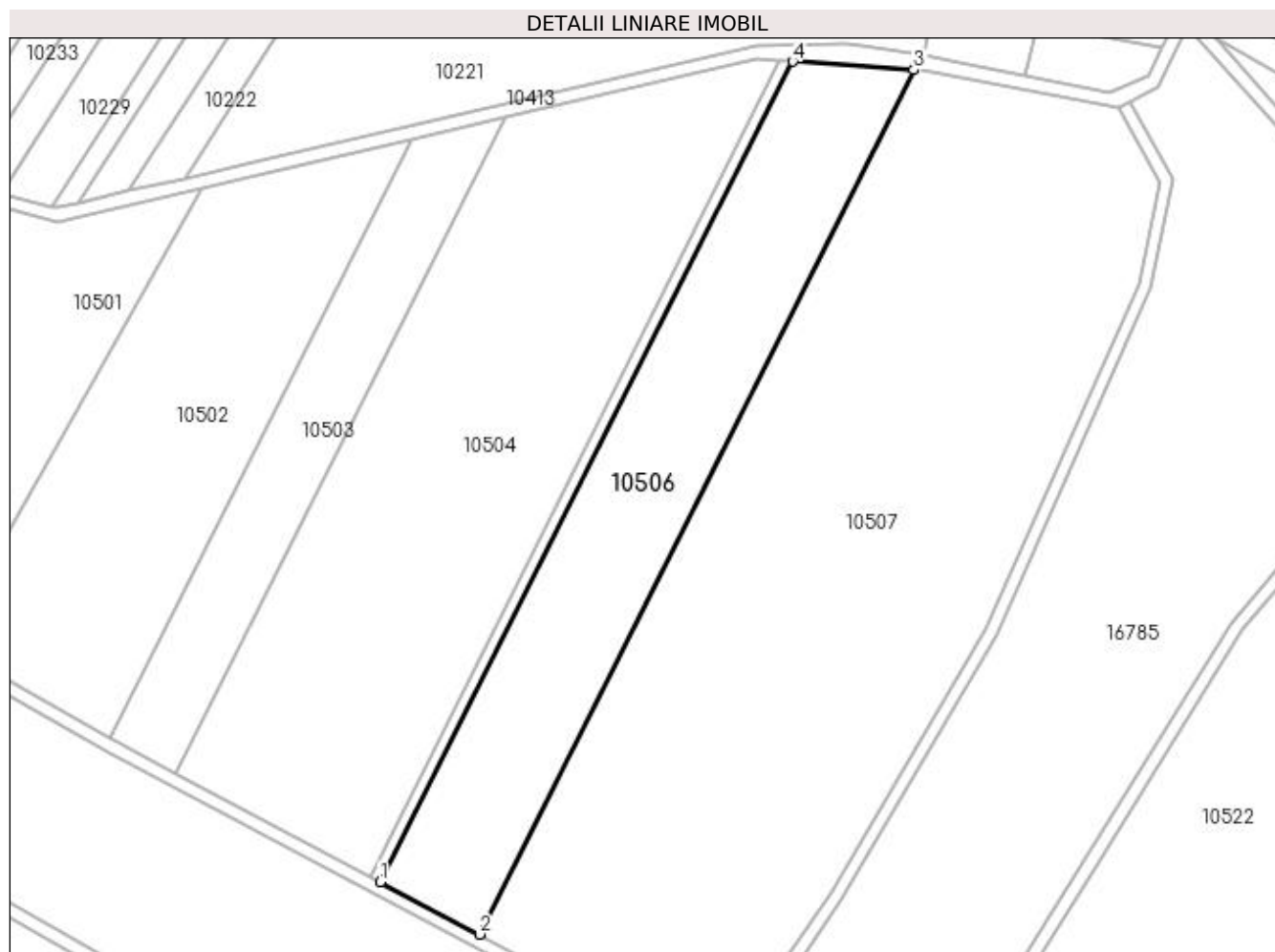
Inscrieri privind dezmembramintele dreptului de proprietate, drepturi reale de garanție și sarcini	Referințe
NU SUNT	

Anexa Nr. 1 La Partea I

Teren

Nr cadastral	Suprafața (mp)*	Observații / Referințe
32642	10.000	

* Suprafața este determinată în planul de proiecție Stereo 70.



Date referitoare la teren

Crt	Categorie folosință	Intra vilan	Suprafața (mp)	Tarla	Parcelă	Nr. topo	Observații / Referințe
1	arabil	NU	10.000	31	88	-	

Lungime Segmente

1) Valorile lungimilor segmentelor sunt obținute din proiecție în plan.

Punct început	X / Y	Punct sfârșit	X / Y	Lungime segment (** (m)
1	353.825,945 291.550,444	2	353.856,419 291.534,324	34.475
2	353.856,419 291.534,324	3	353.990,118 291.800,342	297.726
3	353.990,118 291.800,342	4	353.952,829 291.802,9	37.377
4	353.952,829 291.802,9	1	353.825,945 291.550,444	282.548

**** Lungimile segmentelor sunt determinate în planul de proiecție Stereo 70 și sunt rotunjite la 1 milimetru.**

***** Distanța dintre puncte este formată din segmente cumulate ce sunt mai mici decât valoarea 1 milimetru.**

**DATE DESPRE IMOBILUL NR. 10507**

Oficiul de Cadastru și Publicitate Imobiliară DOLJ
Biroul de Cadastru și Publicitate Imobiliară Craiova

A. Partea I. Descrierea imobilului

TEREN Extravilan

Adresa: Jud. Dolj, T31, P71/1

Nr. Crt	Nr cadastral Nr. topografic	Suprafața* (mp)	Observații / Referințe
A1		28.237	Sector cadastral:8 Teren neimprejmuit;

B. Partea II. Proprietari și acte

Inscrieri privitoare la dreptul de proprietate și alte drepturi reale		Referințe
/		
Act Normativ nr. LEGEA 7, din 13/03/1996 emis de PARLAMENTUL ROMANIEI;		
B1	Inscrierea provizorie, drept de PROPRIETATE, dobandit prin Lege, cota actuala 1/1, cota initiala 1/1 1) NEIDENTIFICAT NEIDENTIFICAT	A1

C. Partea III. SARCINI .

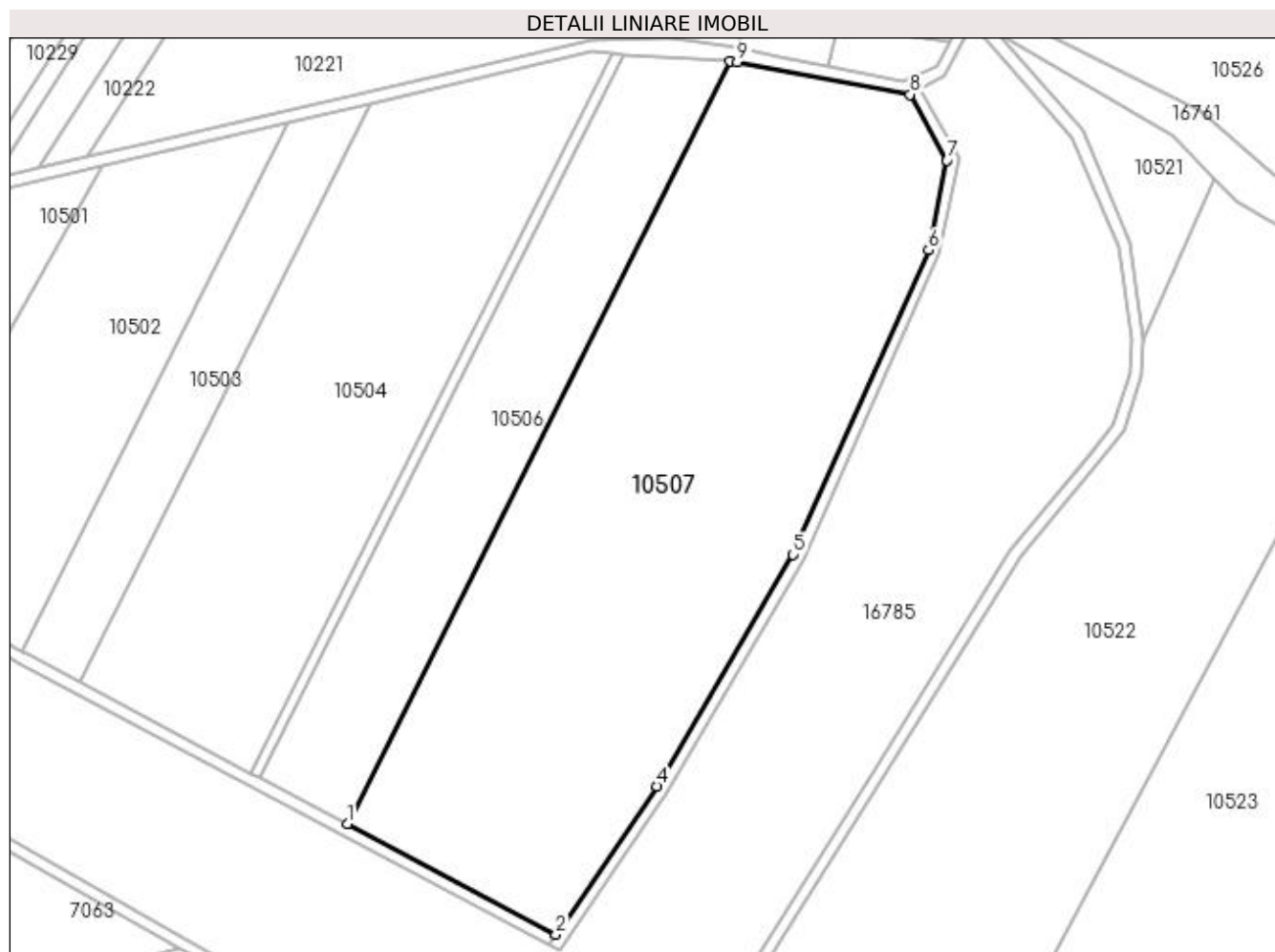
Inscrieri privind dezmembramintele dreptului de proprietate, drepturi reale de garanție și sarcini	Referințe
NU SUNT	

Anexa Nr. 1 La Partea I

Teren

Nr cadastral	Suprafața (mp)*	Observații / Referințe
	28.237	

* Suprafața este determinată în planul de proiecție Stereo 70.



Date referitoare la teren

Crt	Categorie folosință	Intra vilan	Suprafața (mp)	Tarla	Parcelă	Nr. topo	Observații / Referințe
1	arabil	NU	28.237	31	71/1	-	

Lungime Segmente

1) Valorile lungimilor segmentelor sunt obținute din proiecție în plan.

Punct început	X / Y	Punct sfârșit	X / Y	Lungime segment (** (m)
1	353.856,419 291.534,324	2	353.929,344 291.495,75	82.499
2	353.929,344 291.495,75	3	353.931,157 291.498,405	3.215
3	353.931,157 291.498,405	4	353.964,623 291.547,425	59.354
4	353.964,623 291.547,425	5	354.012,023 291.628,321	93.76
5	354.012,023 291.628,321	6	354.059,42 291.734,52	116.296

Punct început	X / Y	Punct sfârșit	X / Y	Lungime segment (** (m)
6	354.059,42 291.734,52	7	354.065,835 291.765,881	32.01
7	354.065,835 291.765,881	8	354.052,971 291.788,819	26.299
8	354.052,971 291.788,819	9	353.992,655 291.800,167	61.374
9	353.992,655 291.800,167	10	353.990,118 291.800,342	2.543
10	353.990,118 291.800,342	1	353.856,419 291.534,324	297.726

** Lungimile segmentelor sunt determinate în planul de proiecție Stereo 70 și sunt rotunjite la 1 milimetru.

*** Distanța dintre puncte este formată din segmente cumulate ce sunt mai mici decât valoarea 1 milimetru.

**DATE DESPRE IMOBILUL NR. 10508**

Oficiul de Cadastru și Publicitate Imobiliară DOLJ
Biroul de Cadastru și Publicitate Imobiliară Craiova

A. Partea I. Descrierea imobilului

TEREN Extravilan

Adresa: Jud. Dolj, De58

Nr. Crt	Nr cadastral Nr. topografic	Suprafața* (mp)	Observații / Referințe
A1		1.348	Sector cadastral:8 Teren neimprejmuit;

B. Partea II. Proprietari și acte

Inscrieri privitoare la dreptul de proprietate și alte drepturi reale		Referințe
/		
Act Normativ nr. LEGEA 7, din 13/03/1996 emis de PARLAMENTUL ROMANIEI;		
B1	Inscrierea provizorie, drept de PROPRIETATE, dobandit prin Lege, cota actuala 1/1, cota initiala 1/1 1) NEIDENTIFICAT NEIDENTIFICAT	A1

C. Partea III. SARCINI .

Inscrieri privind dezmembramintele dreptului de proprietate, drepturi reale de garanție și sarcini	Referințe
NU SUNT	

Anexa Nr. 1 La Partea I

Teren

Nr cadastral	Suprafața (mp)*	Observații / Referințe
	1.348	

* Suprafața este determinată în planul de proiecție Stereo 70.



Date referitoare la teren

Crt	Categorie folosință	Intra vilan	Suprafața (mp)	Tarla	Parcelă	Nr. topo	Observații / Referințe
1	drum	NU	1.348	-	De58	-	

Lungime Segmente

1) Valorile lungimilor segmentelor sunt obținute din proiecție în plan.

Punct început	X / Y	Punct sfârșit	X / Y	Lungime segment (** (m)
1	353.930,633 291.490,543	2	353.968,006 291.545,283	66.281
2	353.968,006 291.545,283	3	354.015,586 291.626,489	94.118
3	354.015,586 291.626,489	4	354.063,252 291.733,29	116.955
4	354.063,252 291.733,29	5	354.070,053 291.766,539	33.937
5	354.070,053 291.766,539	6	354.056,509 291.790,688	27.688

Punct început	X / Y	Punct sfârșit	X / Y	Lungime segment (** (m)
6	354.056,509 291.790,688	7	354.052,971 291.788,819	4.001
7	354.052,971 291.788,819	8	354.065,835 291.765,881	26.299
8	354.065,835 291.765,881	9	354.059,42 291.734,52	32.01
9	354.059,42 291.734,52	10	354.012,023 291.628,321	116.296
10	354.012,023 291.628,321	11	353.964,623 291.547,425	93.76
11	353.964,623 291.547,425	12	353.931,157 291.498,405	59.354
12	353.931,157 291.498,405	13	353.929,344 291.495,75	3.215
13	353.929,344 291.495,75	14	353.927,074 291.492,425	4.026
14	353.927,074 291.492,425	1	353.930,633 291.490,543	4.026

** Lungimile segmentelor sunt determinate în planul de proiecție Stereo 70 și sunt rotunjite la 1 milimetru.

*** Distanța dintre puncte este formată din segmente cumulate ce sunt mai mici decât valoarea 1 milimetru.

**DATE DESPRE IMOBILUL NR. 10525**

Oficiul de Cadastru și Publicitate Imobiliară DOLJ
Biroul de Cadastru și Publicitate Imobiliară Craiova

A. Partea I. Descrierea imobilului

TEREN Intravilan

Adresa: Loc. Dobridor, Str Ferdinand, Nr. 5A, Jud. Dolj

Nr. Crt	Nr cadastral Nr. topografic	Suprafața* (mp)	Observații / Referințe
A1	35571	18	Sector cadastral:8 Teren neimprejmuit;

B. Partea II. Proprietari și acte

Inscrieri privitoare la dreptul de proprietate și alte drepturi reale	Referințe
230779 / 06/12/2018	
Act Administrativ nr. HCL nr. 48, din 26/11/2018 emis de CONSILIUL LOCAL MOTATEI (act administrativ nr referat nr 9462 din 20.12.2018, emis de Guvernul Romaniei);	
B1	A1
Intabulare, drept de PROPRIETATE, dobandit prin Lege, cota actuala 1/1, cota initiala 1/1	
1) COMUNA MOTATEI - DOMENIUL PUBLIC, CIF:4553305	

C. Partea III. SARCINI .

Inscrieri privind dezmembramintele dreptului de proprietate, drepturi reale de garanție și sarcini	Referințe
NU SUNT	

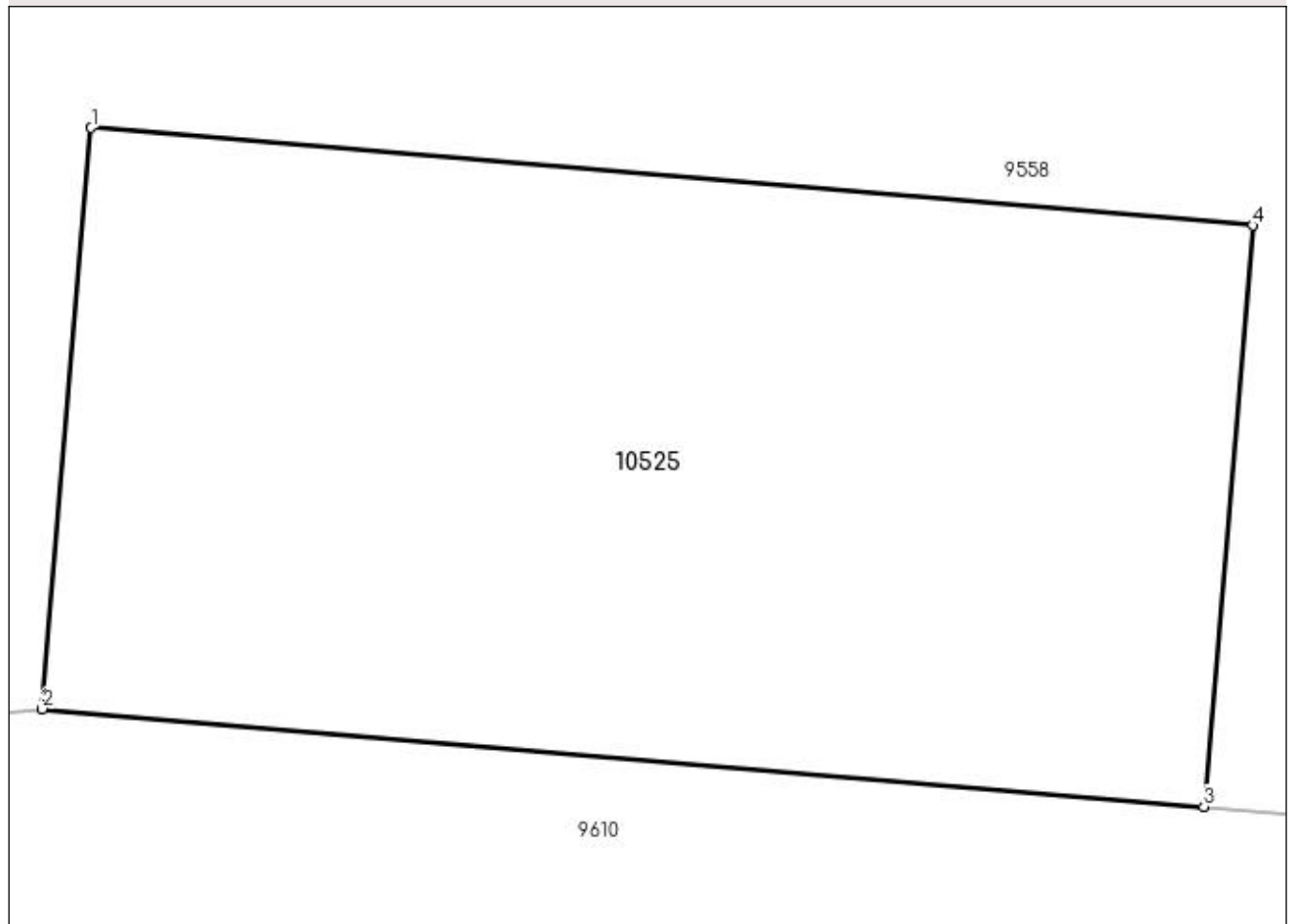
Anexa Nr. 1 La Partea I

Teren

Nr cadastral	Suprafața (mp)*	Observații / Referințe
35571	18	

* Suprafața este determinată în planul de proiecție Stereo 70.

DETALII LINIARE IMOBIL



Date referitoare la teren

Crt	Categorie folosință	Intra vilan	Suprafața (mp)	Tarla	Parcelă	Nr. topo	Observații / Referințe
1	curți constructii	DA	18	-	-	-	Imprejmuit: limita conventionala, gard de lemn.

Lungime Segmente

1) Valorile lungimilor segmentelor sunt obținute din proiecție în plan.

Punct început	X / Y	Punct sfârșit	X / Y	Lungime segment (** (m)
1	353.443,169 292.485,971	2	353.442,917 292.482,981	3.001
2	353.442,917 292.482,981	3	353.448,896 292.482,478	6.0
3	353.448,896 292.482,478	4	353.449,148 292.485,468	3.001
4	353.449,148 292.485,468	1	353.443,169 292.485,971	6.0

**** Lungimile segmentelor sunt determinate în planul de proiecție Stereo 70 și sunt rotunjite la 1 milimetru.**

***** Distanța dintre puncte este formată din segmente cumulate ce sunt mai mici decât valoarea 1 milimetru.**

**DATE DESPRE IMOBILUL NR. 13954**

Oficiul de Cadastru și Publicitate Imobiliară DOLJ
Biroul de Cadastru și Publicitate Imobiliară Craiova

A. Partea I. Descrierea imobilului

TEREN Intravilan

Adresa: Loc. Dobridor, Str Izvorului, Nr. 1A, Jud. Dolj

Nr. Crt	Nr cadastral Nr. topografic	Suprafața* (mp)	Observații / Referințe
A1	35532	24	Sector cadastral:8 Teren neimprejmuit;

B. Partea II. Proprietari și acte

Inscrieri privitoare la dreptul de proprietate și alte drepturi reale	Referințe
230787 / 06/12/2018	
Act Administrativ nr. HCL nr. 48, din 25/11/2018 emis de CONSILIUL LOCAL MOTATEI (si ANEXA 2 la HCL; act administrativ nr referat de legalitate r 9462 din 20.12.2018, emis de PREFECTURA DOLJ);	
B1	Inscrierea provizorie, drept de PROPRIETATE, dobandit prin Conventie, cota actuala 1/1, cota initiala 1/1
1) COMUNA MOTATEI - DOMENIUL PUBLIC, CIF:4553305	

C. Partea III. SARCINI .

Inscrieri privind dezmembramentele dreptului de proprietate, drepturi reale de garanție și sarcini	Referințe
NU SUNT	

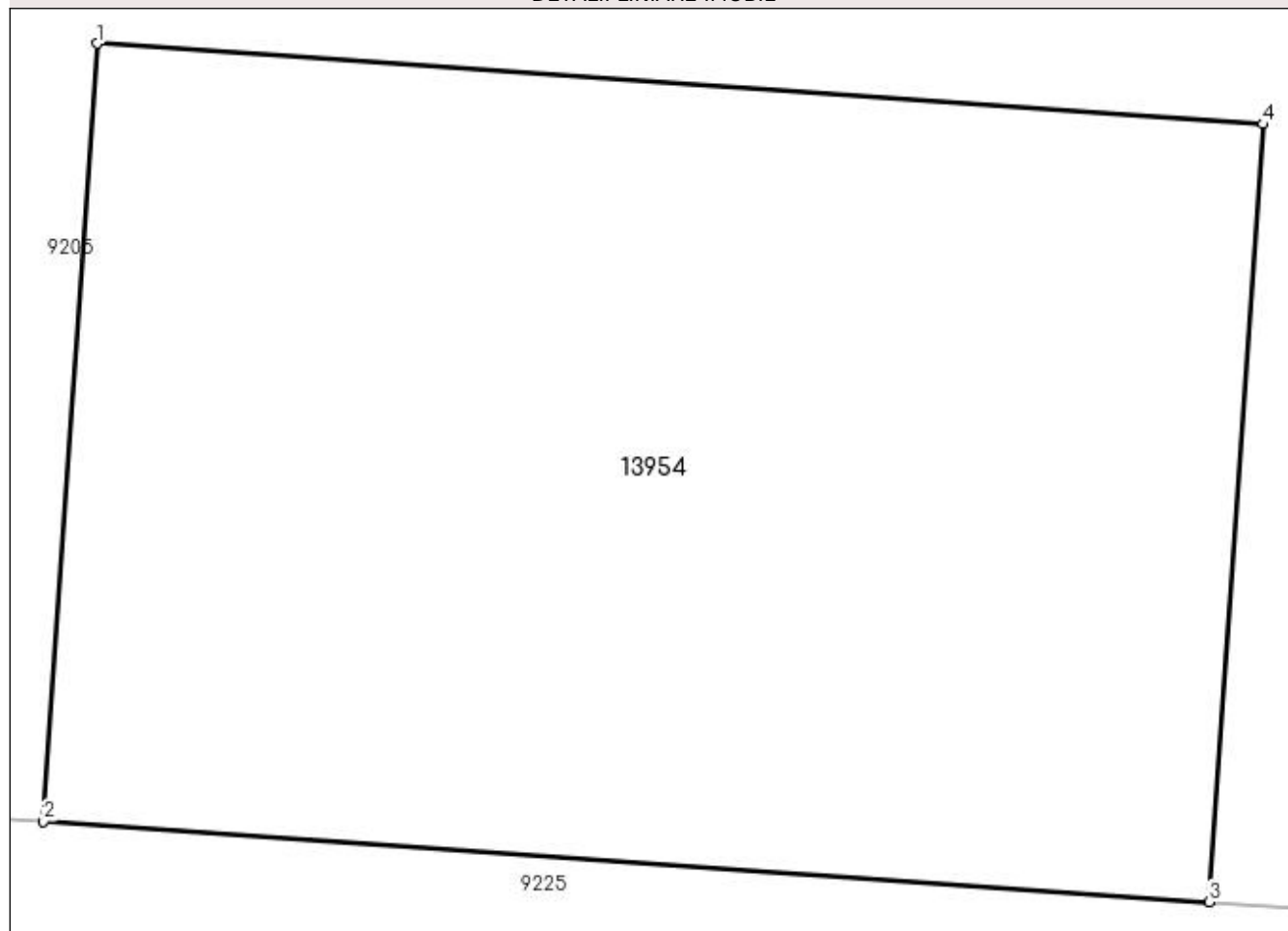
Anexa Nr. 1 La Partea I

Teren

Nr cadastral	Suprafața (mp)*	Observații / Referințe
35532	24	

* Suprafața este determinată în planul de proiecție Stereo 70.

DETALII LINIARE IMOBIL



Date referitoare la teren

Crt	Categorie folosință	Intra vilan	Suprafața (mp)	Tarla	Parcelă	Nr. topo	Observații / Referințe
1	curți constructii	DA	24	-	-	-	Imprejmuit: limita conventionala, gard plasa sarma.

Lungime Segmente

1) Valorile lungimilor segmentelor sunt obținute din proiecție în plan.

Punct început	X / Y	Punct sfârșit	X / Y	Lungime segment (** (m)
1	353.658,582 292.925,941	2	353.658,307 292.921,949	4.001
2	353.658,307 292.921,949	3	353.664,293 292.921,537	6.0
3	353.664,293 292.921,537	4	353.664,568 292.925,528	4.0
4	353.664,568 292.925,528	1	353.658,582 292.925,941	6.0

**** Lungimile segmentelor sunt determinate în planul de proiecție Stereo 70 și sunt rotunjite la 1 milimetru.**

***** Distanța dintre puncte este formată din segmente cumulate ce sunt mai mici decât valoarea 1 milimetru.**

**DATE DESPRE IMOBILUL NR. 14151**

Oficiul de Cadastru și Publicitate Imobiliară DOLJ
Biroul de Cadastru și Publicitate Imobiliară Craiova

A. Partea I. Descrierea imobilului

TEREN Intravilan

Adresa: Loc. Dobridor, Str Gh Constantinescu, Jud. Dolj

Nr. Crt	Nr cadastral Nr. topografic	Suprafața* (mp)	Observații / Referințe
A1	35511	Din acte: 14.578 Masurata: 4.964	Sector cadastral:8 Teren neimprejmuit; RESTUL DE SUPRAFATA SE GASESTE LA ID 9467, IDENTIFICAT CU NR. CAD. 35511

B. Partea II. Proprietari și acte

Inscrieri privitoare la dreptul de proprietate și alte drepturi reale	Referințe
240742 / 19/12/2018	
Act Normativ nr. HG NR. 965, din 05/09/2002 emis de GUVERNUL ROMANIEI (Anexa nr. 66 din 18/09/2002-MONITORUL OFICIAL AL ROMANIEI;HCL nr. 32/14/09/2017 emis de CONSILIUL LOCAL AL COMUNEI MOTATEI; Referat de legalitate nr. 10700 din 21/11/2017 emis de GUVERNUL ROMANIEI;HCL nr. 47 din 26/11/2018 emis de CONSILIUL LOCAL AL COMUNEI MOTATEI);	
B1	A1
Intabulare, drept de PROPRIETATE, dobandit prin Lege, cota actuala 1/1, cota initiala 1/1 1) COMUNA MOTATEI - DOMENIUL PUBLIC, CIF:4553305	

C. Partea III. SARCINI .

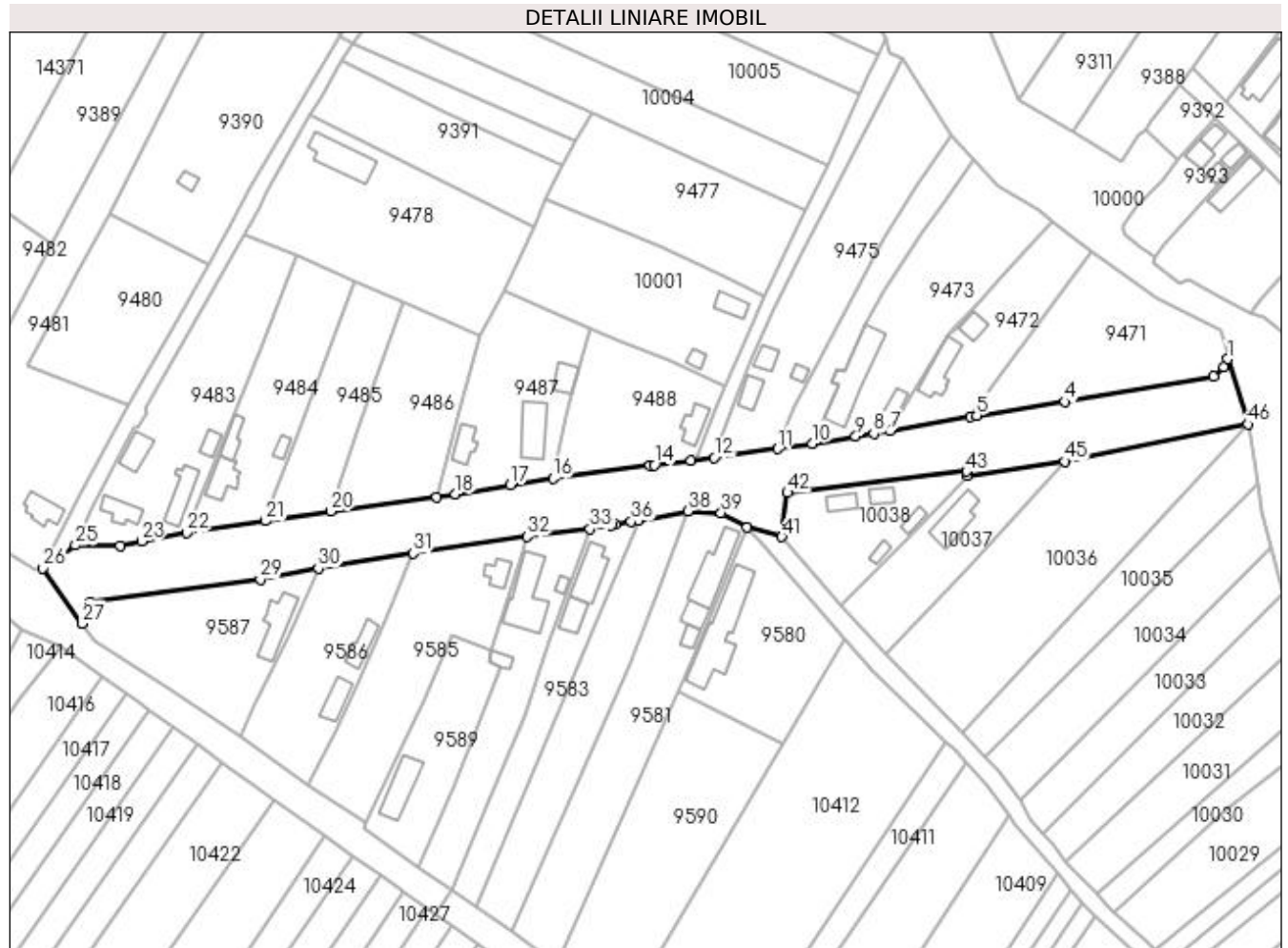
Inscrieri privind dezmembramintele dreptului de proprietate, drepturi reale de garanție și sarcini	Referințe
NU SUNT	

Anexa Nr. 1 La Partea I

Teren

Nr cadastral	Suprafața (mp)*	Observații / Referințe
35511	Din acte: 14.578 Masurata: 4.964	RESTUL DE SUPRAFATA SE GASESTE LA ID 9467, IDENTIFICAT CU NR. CAD. 35511

* Suprafața este determinată în planul de proiecție Stereo 70.



Date referitoare la teren

Crt	Categorie folosință	Intra vilan	Suprafața (mp)	Tarla	Parcelă	Nr. topo	Observații / Referințe
1	drum	DA	4.964	-	-	-	

Lungime Segmente

1) Valorile lungimilor segmentelor sunt obținute din proiecție în plan.

Punct început	X / Y	Punct sfârșit	X / Y	Lungime segment	Punct început	X / Y	Punct sfârșit	X / Y	Lungime segment	Punct început	X / Y	Punct sfârșit	X / Y	Lungime segment
1	352.912,922 292.587,809	2	352.911,786 292.585,601	2.483	2	352.911,786 292.585,601	3	352.908,968 292.582,964	3.859	3	352.908,968 292.582,964	4	352.868,256 292.576,062	41.293
4	352.868,256 292.576,062	5	352.844,061 292.572,288	24.488	5	352.844,061 292.572,288	6	352.842,349 292.571,983	1.739	6	352.842,349 292.571,983	7	352.820,388 292.568,075	22.306
7	352.820,388 292.568,075	8	352.815,808 292.567,355	4.636	8	352.815,808 292.567,355	9	352.810,913 292.566,569	4.958	9	352.810,913 292.566,569	10	352.798,901 292.564,641	12.166
10	352.798,901 292.564,641	11	352.789,467 292.563,127	9.555	11	352.789,467 292.563,127	12	352.772,106 292.560,771	17.52	12	352.772,106 292.560,771	13	352.765,703 292.559,829	6.472
13	352.765,703 292.559,829	14	352.755,673 292.558,724	10.091	14	352.755,673 292.558,724	15	352.754,471 292.558,509	1.221	15	352.754,471 292.558,509	16	352.727,853 292.555,067	26.84

Punct început	X / Y	Punct sfârșit	X / Y	Lungime segment	Punct început	X / Y	Punct sfârșit	X / Y	Lungime segment	Punct început	X / Y	Punct sfârșit	X / Y	Lungime segment
16	352.727,853 292.555,067	17	352.716,188 292.553,202	11.81 3	17	352.716,188 292.553,202	18	352.701,123 292.550,731	15.26 6	18	352.701,123 292.550,731	19	352.696,007 292.549,892	5.184
19	352.696,007 292.549,892	20	352.666,948 292.546,03	29.31 5	20	352.666,948 292.546,03	21	352.649,024 292.543,371	18.12	21	352.649,024 292.543,371	22	352.627,35 292.540,115	21.91 7
22	352.627,35 292.540,115	23	352.615,007 292.537,804	12.55 7	23	352.615,007 292.537,804	24	352.609,149 292.536,662	5.968	24	352.609,149 292.536,662	25	352.596,902 292.536,736	12.24 7
25	352.596,902 292.536,736	26	352.587,976 292.530,468	10.90 7	26	352.587,976 292.530,468	27	352.598,77 292.515,319	18.60 1	27	352.598,77 292.515,319	28	352.601,005 292.521,202	6.293
28	352.601,005 292.521,202	29	352.647,567 292.527,442	46.97 8	29	352.647,567 292.527,442	30	352.663,459 292.530,427	16.17	30	352.663,459 292.530,427	31	352.689,526 292.534,497	26.38 3
31	352.689,526 292.534,497	32	352.720,683 292.539,14	31.50 1	32	352.720,683 292.539,14	33	352.738,012 292.541,16	17.44 6	33	352.738,012 292.541,16	34	352.743,769 292.542,209	5.852
34	352.743,769 292.542,209	35	352.744,91 292.542,439	1.164	35	352.744,91 292.542,439	36	352.749,247 292.543,226	4.408	36	352.749,247 292.543,226	37	352.751,296 292.543,595	2.082
37	352.751,296 292.543,595	38	352.764,832 292.546,074	13.76 1	38	352.764,832 292.546,074	39	352.773,931 292.545,603	9.111	39	352.773,931 292.545,603	40	352.781,064 292.541,571	8.194
40	352.781,064 292.541,571	41	352.790,589 292.539,062	9.85	41	352.790,589 292.539,062	42	352.792,141 292.551,087	12.12 5	42	352.792,141 292.551,087	43	352.841,184 292.556,991	49.39 7
43	352.841,184 292.556,991	44	352.841,48 292.555,752	1.274	44	352.841,48 292.555,752	45	352.868,127 292.559,722	26.94 1	45	352.868,127 292.559,722	46	352.918,441 292.569,896	51.33 2
46	352.918,441 292.569,896	1	352.912,922 292.587,809	18.74 4										

** Lungimile segmentelor sunt determinate în planul de proiecție Stereo 70 și sunt rotunjite la 1 milimetru.

*** Distanța dintre puncte este formată din segmente cumulate ce sunt mai mici decât valoarea 1 milimetru.

**DATE DESPRE IMOBILUL NR. 14389**

Oficiul de Cadastru și Publicitate Imobiliară DOLJ
Biroul de Cadastru și Publicitate Imobiliară Craiova

A. Partea I. Descrierea imobilului

TEREN Intravilan

Adresa: Loc. Dobridor, Jud. Dolj, T10, P375

Nr. Crt	Nr cadastral Nr. topografic	Suprafața* (mp)	Observații / Referințe
A1		Din acte: 400 Masurata: 518	Sector cadastral:8 Teren neimprejmuit;

B. Partea II. Proprietari și acte

Inscrieri privitoare la dreptul de proprietate și alte drepturi reale		Referințe
/		
Act Administrativ nr. TDP 3863-2215, din 16/12/1997 emis de CJSIPT DOLJ;		
B1	Intabulare, drept de PROPRIETATE, dobandit prin Reconstituire, cota actuala 400/518, cota initiala 400/518 1) MITA ELISABETA, LIPSĂ CNP	A1
Act Administrativ nr. ADV 1, din 01/01/2022 emis de PRIMARIA MOTATEI;		
B2	Inscrierea posesiei, drept de PROPRIETATE, dobandit prin Constituire, cota actuala 118/518, cota initiala 118/518 1) MITA ELISABETA, LIPSĂ CNP	A1

C. Partea III. SARCINI .

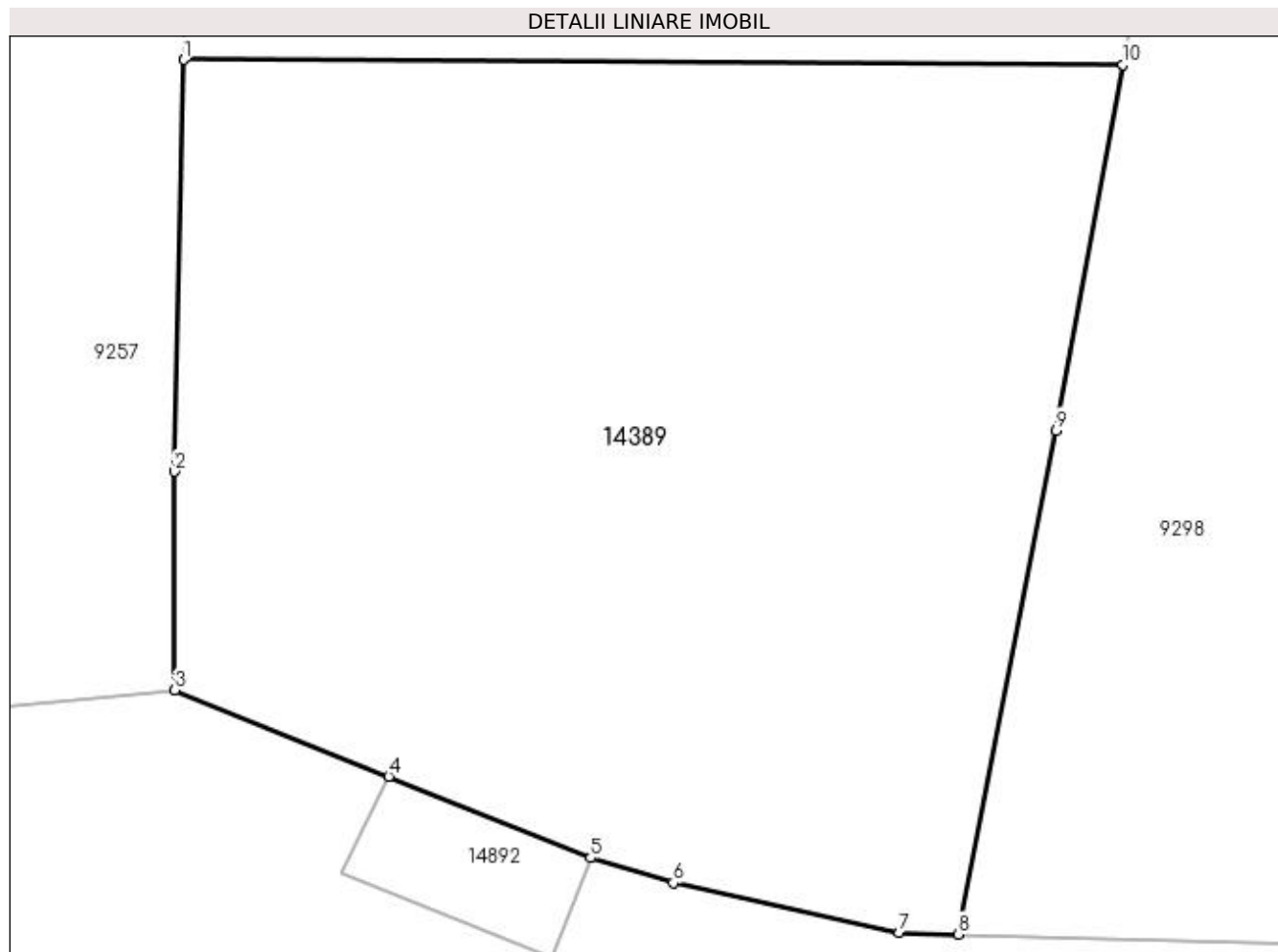
Inscrieri privind dezmembramentele dreptului de proprietate, drepturi reale de garanție și sarcini	Referințe
NU SUNT	

Anexa Nr. 1 La Partea I

Teren

Nr cadastral	Suprafața (mp)*	Observații / Referințe
	Din acte: 400 Masurata: 518	

* Suprafața este determinată în planul de proiecție Stereo 70.



Date referitoare la teren

Crt	Categorie folosință	Intravilan	Suprafața (mp)	Tarla	Parcelă	Nr. topo	Observații / Referințe
1	vie	DA	400	10	375	-	
2	vie	DA	118	10	375	-	

Lungime Segmente

1) Valorile lungimilor segmentelor sunt obținute din proiecție în plan.

Punct început	X / Y	Punct sfârșit	X / Y	Lungime segment (** (m)
1	353.508,367 292.784,894	2	353.508,104 292.773,497	11.4
2	353.508,104 292.773,497	3	353.508,128 292.767,448	6.049
3	353.508,128 292.767,448	4	353.514,045 292.765,062	6.38
4	353.514,045 292.765,062	5	353.519,627 292.762,811	6.019

Punct început	X / Y	Punct sfârșit	X / Y	Lungime segment (** (m)
5	353.519,627 292.762,811	6	353.521,915 292.762,12	2.39
6	353.521,915 292.762,12	7	353.528,174 292.760,736	6.41
7	353.528,174 292.760,736	8	353.529,793 292.760,694	1.62
8	353.529,793 292.760,694	9	353.532,509 292.774,638	14.206
9	353.532,509 292.774,638	10	353.534,367 292.784,759	10.29
10	353.534,367 292.784,759	1	353.508,367 292.784,894	26.0

** Lungimile segmentelor sunt determinate în planul de proiecție Stereo 70 și sunt rotunjite la 1 milimetru.

*** Distanța dintre puncte este formată din segmente cumulate ce sunt mai mici decât valoarea 1 milimetru.

**DATE DESPRE IMOBILUL NR. 14892**

Oficiul de Cadastru și Publicitate Imobiliară DOLJ
Biroul de Cadastru și Publicitate Imobiliară Craiova

A. Partea I. Descrierea imobilului

TEREN Intravilan

Adresa: Loc. Dobridor, Str Scolii, Nr. 6A, Jud. Dolj

Nr. Crt	Nr cadastral Nr. topografic	Suprafața* (mp)	Observații / Referințe
A1	35568	18	Sector cadastral:8 Teren neimprejmuit;

B. Partea II. Proprietari și acte

Inscrieri privitoare la dreptul de proprietate și alte drepturi reale	Referințe
230798 / 06/12/2018	
Act Administrativ nr. HCL nr. 48, din 26/11/2018 emis de CONSILIUL LOCAL MOTATEI;	
B1	A1
Intabulare, drept de PROPRIETATE, dobandit prin Lege, cota actuala 1/1, cota initiala 1/1 1) COMUNA MOTATEI - DOMENIU PUBLIC, CIF:999999999999	

C. Partea III. SARCINI .

Inscrieri privind dezmembramintele dreptului de proprietate, drepturi reale de garanție și sarcini	Referințe
NU SUNT	

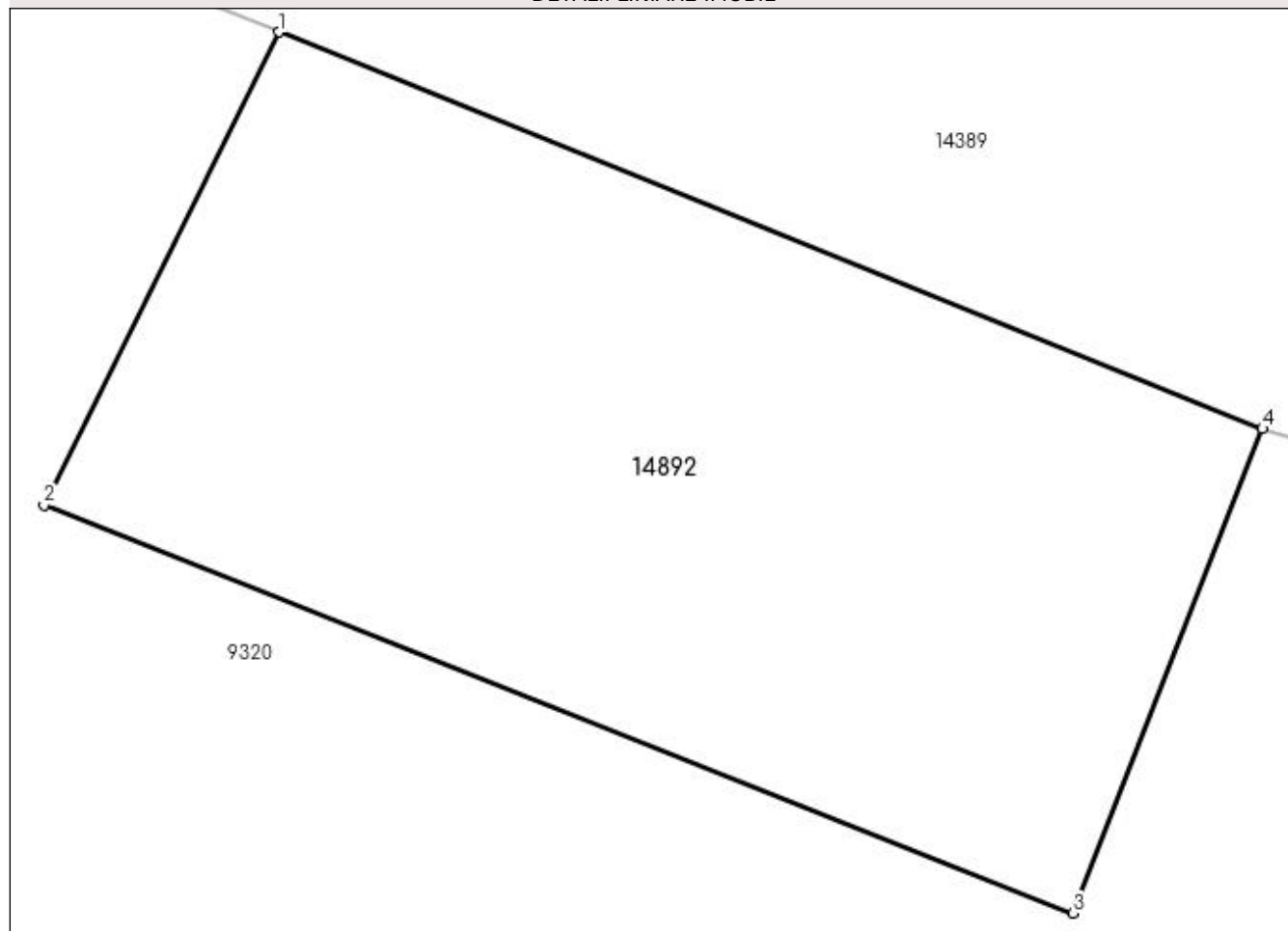
Anexa Nr. 1 La Partea I

Teren

Nr cadastral	Suprafața (mp)*	Observații / Referințe
35568	18	

* Suprafața este determinată în planul de proiecție Stereo 70.

DETALII LINIARE IMOBIL



Date referitoare la teren

Crt	Categorie folosință	Intra vilan	Suprafața (mp)	Tarla	Parcelă	Nr. topo	Observații / Referințe
1	curți constructii	DA	18	-	-	-	Imprejmuit: limita conventionala.

Lungime Segmente

1) Valorile lungimilor segmentelor sunt obținute din proiecție în plan.

Punct început	X / Y	Punct sfârșit	X / Y	Lungime segment (** (m)
1	353.514,045 292.765,062	2	353.512,708 292.762,377	2.999
2	353.512,708 292.762,377	3	353.518,549 292.760,062	6.283
3	353.518,549 292.760,062	4	353.519,627 292.762,811	2.953
4	353.519,627 292.762,811	1	353.514,045 292.765,062	6.019

**** Lungimile segmentelor sunt determinate în planul de proiecție Stereo 70 și sunt rotunjite la 1 milimetru.**

***** Distanța dintre puncte este formată din segmente cumulate ce sunt mai mici decât valoarea 1 milimetru.**

**DATE DESPRE IMOBILUL NR. 15773**

Oficiul de Cadastru și Publicitate Imobiliară DOLJ
 Biroul de Cadastru și Publicitate Imobiliară Craiova

A. Partea I. Descrierea imobilului

TEREN Intravilan

Adresa: Loc. Dobridor, Jud. Dolj, T36, P1242

Nr. Crt	Nr cadastral Nr. topografic	Suprafața* (mp)	Observații / Referințe
A1		Din acte: 200 Masurata: 215	Sector cadastral:8 Teren neimprejmuit;

B. Partea II. Proprietari și acte

Inscrieri privitoare la dreptul de proprietate și alte drepturi reale	Referințe
/	
Act Notarial nr. ACT DE PARTAJ VOLUNTAR 1174, din 16/06/2014 emis de NP STOENESCU FLOREA (CM NR. 111/16-06-2014; TDP NR. 1138-59090 / 17-01-1995);	
B1	A1
Intabulare, drept de PROPRIETATE, dobandit prin Conventie, cota actuala 1/1, cota initiala 1/1 1) GRĂDINARU FILOFTEIA	

C. Partea III. SARCINI .

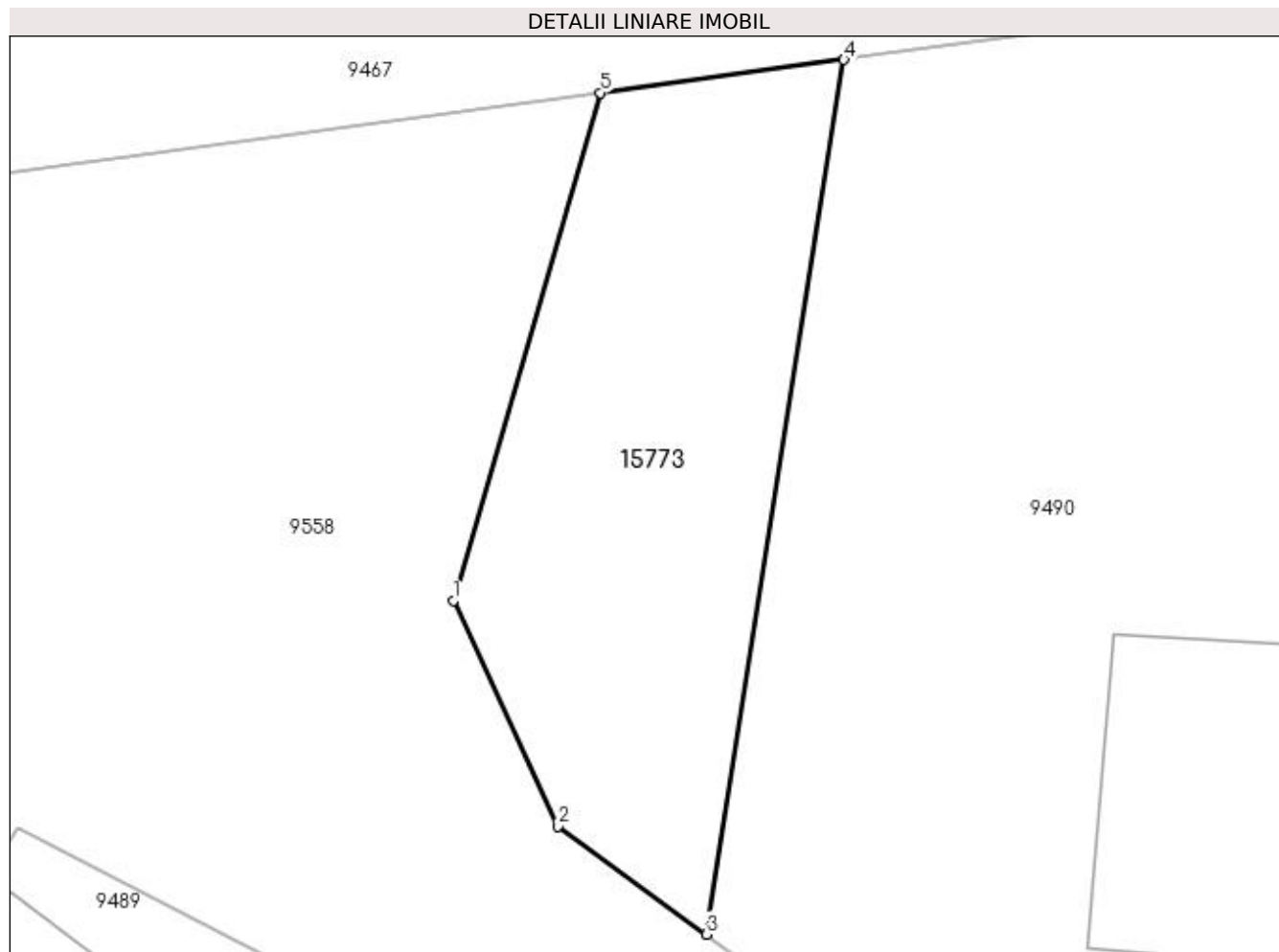
Inscrieri privind dezmembramintele dreptului de proprietate, drepturi reale de garanție și sarcini	Referințe
NU SUNT	

Anexa Nr. 1 La Partea I

Teren

Nr cadastral	Suprafața (mp)*	Observații / Referințe
	Din acte: 200 Masurata: 215	

* Suprafața este determinată în planul de proiecție Stereo 70.



Date referitoare la teren

Crt	Categorie folosință	Intra vilan	Suprafața (mp)	Tarla	Parcelă	Nr. topo	Observații / Referințe
1	arabil	DA	215	36	1242	-	

Lungime Segmente

1) Valorile lungimilor segmentelor sunt obținute din proiecție în plan.

Punct început	X / Y	Punct sfârșit	X / Y	Lungime segment (** (m)
1	353.005,723 292.567,836	2	353.009,112 292.560,514	8.068
2	353.009,112 292.560,514	3	353.013,935 292.557,004	5.965
3	353.013,935 292.557,004	4	353.018,399 292.585,386	28.731
4	353.018,399 292.585,386	5	353.010,498 292.584,312	7.974
5	353.010,498 292.584,312	1	353.005,723 292.567,836	17.154

**** Lungimile segmentelor sunt determinate în planul de proiecție Stereo 70 și sunt rotunjite la 1 milimetru.**

***** Distanța dintre puncte este formată din segmente cumulate ce sunt mai mici decât valoarea 1 milimetru.**

**DATE DESPRE IMOBILUL NR. 15970**

Oficiul de Cadastru și Publicitate Imobiliară DOLJ
Biroul de Cadastru și Publicitate Imobiliară Craiova

A. Partea I. Descrierea imobilului

TEREN Intravilan

Adresa: Loc. Dobridor, Jud. Dolj, T41, P1484

Nr. Crt	Nr cadastral Nr. topografic	Suprafața* (mp)	Observații / Referințe
A1		Din acte: 600 Masurata: 804	Sector cadastral:8 Teren neimprejmuit;

B. Partea II. Proprietari și acte

Inscrieri privitoare la dreptul de proprietate și alte drepturi reale		Referințe
/		
Hotarare Judecatoreasca nr. SC NR 1306, din 07/04/1995 emis de JUDECATORIA BAILESTI (TDP NR 179-15047/22-07-1993);		
B1	Intabulare, drept de PROPRIETATE, dobandit prin Reconstituire, cota actuala 600/804, cota initiala 600/804 1) GUTA ION, LIPSĂ CNP	A1
Act Administrativ nr. ADV 1, din 01/01/2022 emis de PRIMARIA MOTATEI ((ART. 13; ALIN1; ALIN2));		
B2	Inscrierea posesiei, drept de PROPRIETATE, dobandit prin Constituire, cota actuala 204/804, cota initiala 204/804 1) GUTA ION, LIPSĂ CNP	A1

C. Partea III. SARCINI .

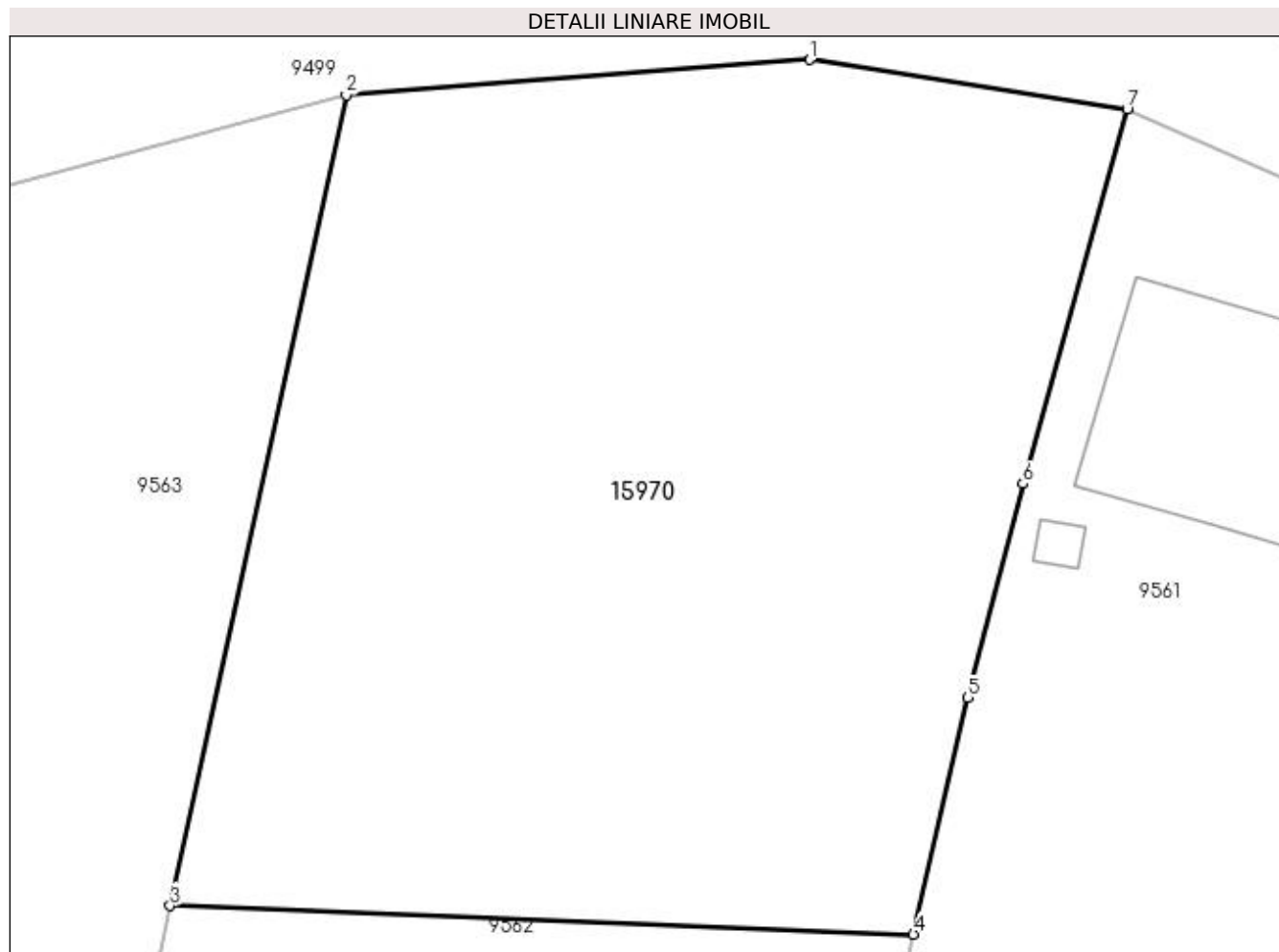
Inscrieri privind dezmembramintele dreptului de proprietate, drepturi reale de garanție și sarcini	Referințe
NU SUNT	

Anexa Nr. 1 La Partea I

Teren

Nr cadastral	Suprafața (mp)*	Observații / Referințe
	Din acte: 600 Masurata: 804	

* Suprafața este determinată în planul de proiecție Stereo 70.



Date referitoare la teren

Crt	Categorie folosință	Intravilan	Suprafața (mp)	Tarla	Parcelă	Nr. topo	Observații / Referințe
1	arabil	DA	204	41	1484	-	
2	arabil	DA	600	41	1484	-	

Lungime Segmente

1) Valorile lungimilor segmentelor sunt obținute din proiecție în plan.

Punct început	X / Y	Punct sfârșit	X / Y	Lungime segment (** (m)
1	353.360,494 292.550,467	2	353.344,074 292.549,213	16.468
2	353.344,074 292.549,213	3	353.337,838 292.520,5	29.382
3	353.337,838 292.520,5	4	353.364,173 292.519,485	26.355
4	353.364,173 292.519,485	5	353.366,099 292.527,869	8.602

Punct început	X / Y	Punct sfârșit	X / Y	Lungime segment (** (m)
5	353.366,099 292.527,869	6	353.368,051 292.535,449	7.827
6	353.368,051 292.535,449	7	353.371,741 292.548,718	13.773
7	353.371,741 292.548,718	1	353.360,494 292.550,467	11.382

** Lungimile segmentelor sunt determinate în planul de proiecție Stereo 70 și sunt rotunjite la 1 milimetru.

*** Distanța dintre puncte este formată din segmente cumulate ce sunt mai mici decât valoarea 1 milimetru.

**DATE DESPRE IMOBILUL NR. 16776**

Oficiul de Cadastru și Publicitate Imobiliară DOLJ
Biroul de Cadastru și Publicitate Imobiliară Craiova

A. Partea I. Descrierea imobilului

TEREN Intravilan

Adresa: Loc. Dobridor, Jud. Dolj, T43, P1532

Nr. Crt	Nr cadastral Nr. topografic	Suprafața* (mp)	Observații / Referințe
A1		Din acte: 300 Masurata: 325	Sector cadastral:8 Teren neimprejmuit;

B. Partea II. Proprietari și acte

Inscrieri privitoare la dreptul de proprietate și alte drepturi reale		Referințe
/		
Act Administrativ nr. TDP nr 1899-59540, din 08/08/1995 emis de CJSIPT DOLJ;		
B1	Intabulare, drept de PROPRIETATE, dobandit prin Reconstituire, cota actuala 1/1, cota initiala 1/1 1) STOENICA MARIA, LIPSĂ CNP	A1

C. Partea III. SARCINI .

Inscrieri privind dezmembramintele dreptului de proprietate, drepturi reale de garanție și sarcini	Referințe
NU SUNT	

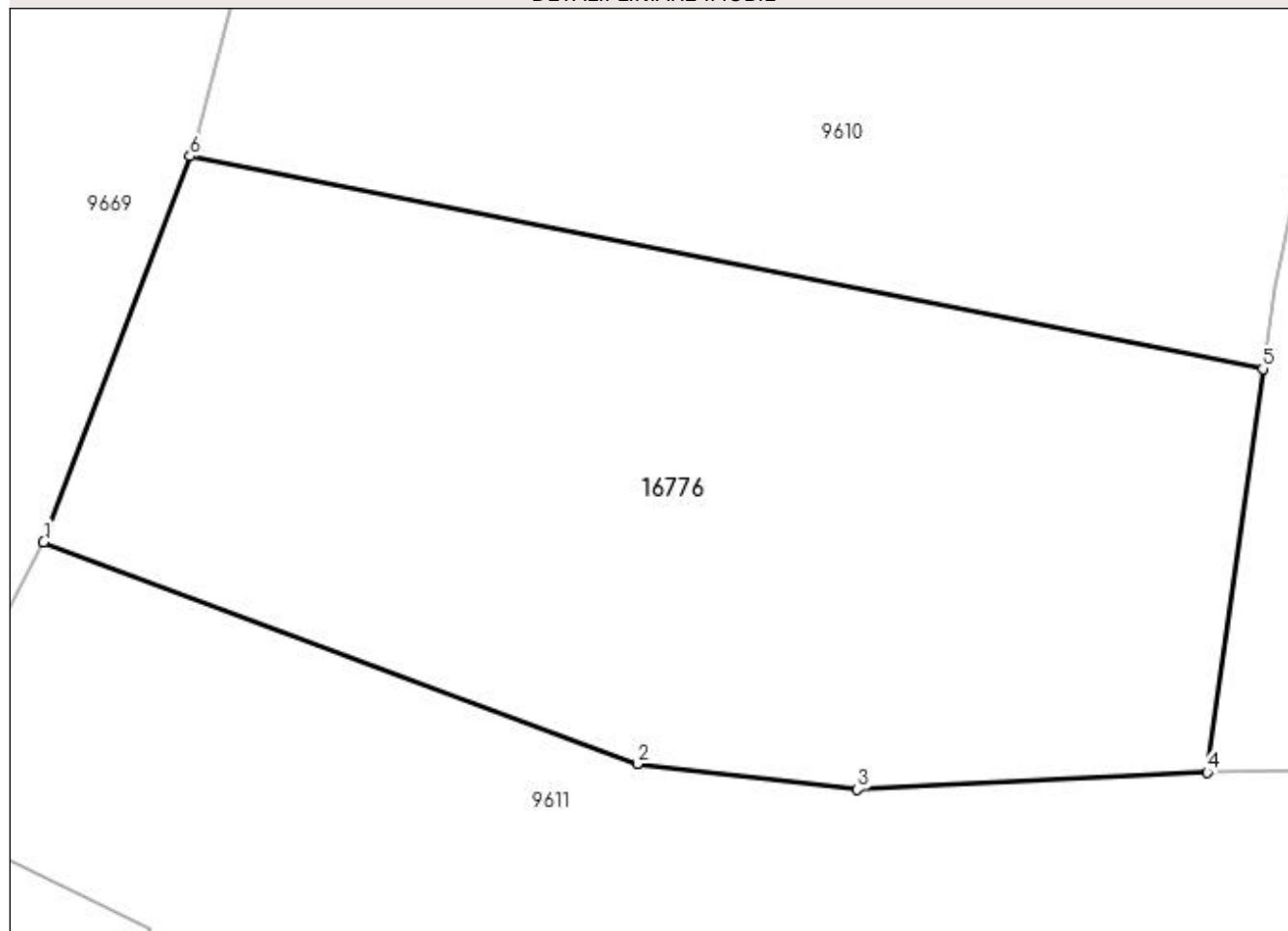
Anexa Nr. 1 La Partea I

Teren

Nr cadastral	Suprafața (mp)*	Observații / Referințe
	Din acte: 300 Masurata: 325	

* Suprafața este determinată în planul de proiecție Stereo 70.

DETALII LINIARE IMOBIL



Date referitoare la teren

Crt	Categorie folosință	Intravilan	Suprafața (mp)	Tarla	Parcelă	Nr. topo	Observații / Referințe
1	curți constructii	DA	325	43	1532	-	

Lungime Segmente

1) Valorile lungimilor segmentelor sunt obținute din proiecție în plan.

Punct început	X / Y	Punct sfârșit	X / Y	Lungime segment (** (m)
1	353.422,603 292.451,224	2	353.437,3 292.445,742	15.686
2	353.437,3 292.445,742	3	353.442,751 292.445,11	5.488
3	353.442,751 292.445,11	4	353.451,403 292.445,522	8.662
4	353.451,403 292.445,522	5	353.452,783 292.455,513	10.086
5	353.452,783 292.455,513	6	353.426,225 292.460,771	27.073

Punct început	X / Y	Punct sfârșit	X / Y	Lungime segment (** (m)
6	353.426,225 292.460,771	1	353.422,603 292.451,224	10.211

** Lungimile segmentelor sunt determinate în planul de proiecție Stereo 70 și sunt rotunjite la 1 milimetru.

*** Distanța dintre puncte este formată din segmente cumulate ce sunt mai mici decât valoarea 1 milimetru.

