

**DATE DESPRE IMOBILUL NR. 9389**

Oficiul de Cadastru și Publicitate Imobiliară DOLJ
Biroul de Cadastru și Publicitate Imobiliară Craiova

A. Partea I. Descrierea imobilului

TEREN Necunoscut

Adresa: Loc. Motatei, Jud. Dolj, T28, P5/1, 5/1

Nr. Crt	Nr cadastral Nr. topografic	Suprafața* (mp)	Observații / Referințe
A1		1.749	Sector cadastral:7 Teren neimprejmuit;

B. Partea II. Proprietari și acte

Inscrieri privitoare la dreptul de proprietate și alte drepturi reale		Referințe
/		
Act Normativ nr. LEGEA 7, din 13/03/1996 emis de PARLAMENTUL ROMANIEI;		
B1	Inscrierea provizorie, drept de PROPRIETATE, dobandit prin Lege, cota actuala 1/1, cota initiala 1/1 1) PROPRIETAR NEIDENTIFICAT	A1

C. Partea III. SARCINI .

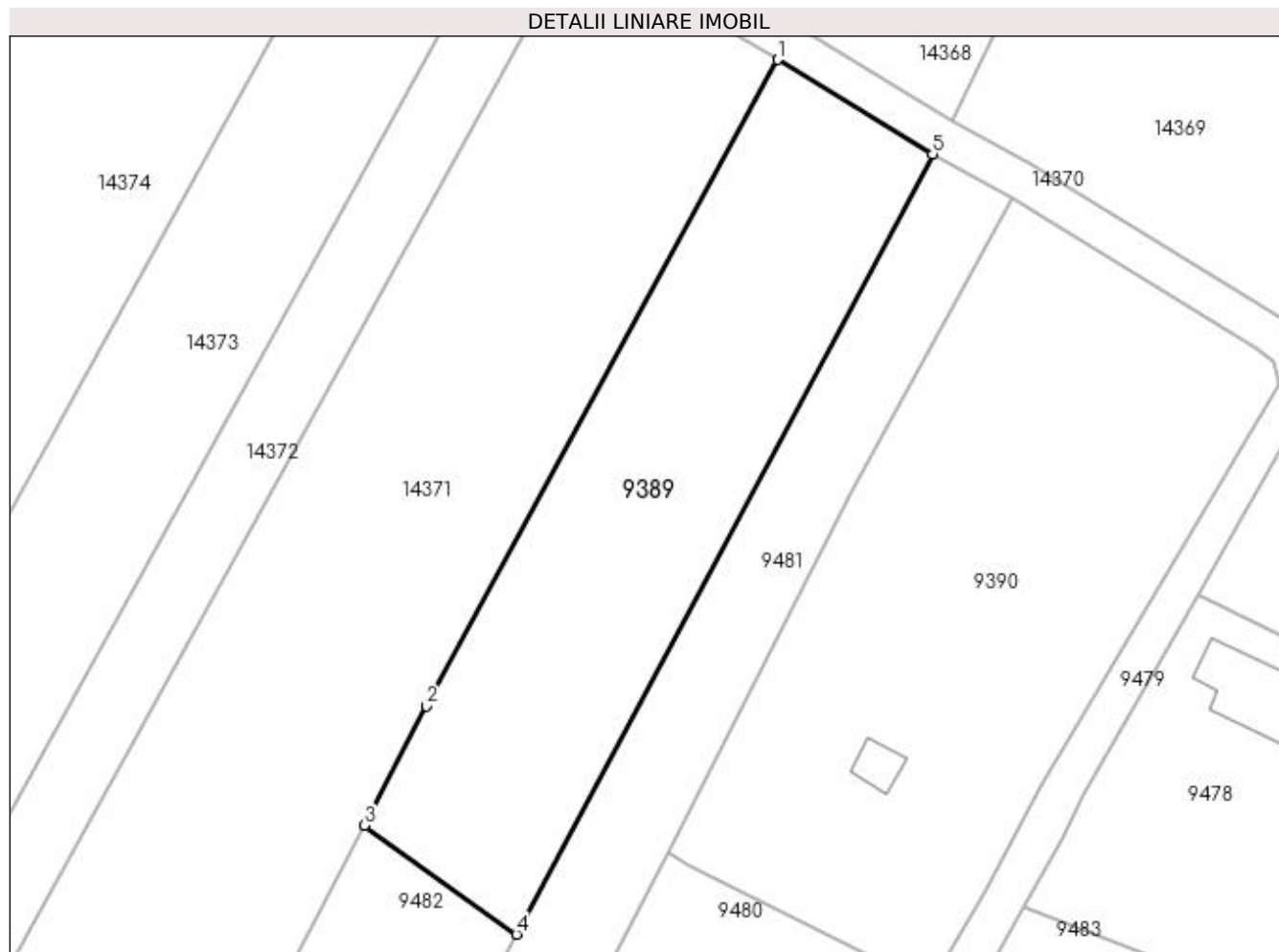
Inscrieri privind dezmembramintele dreptului de proprietate, drepturi reale de garanție și sarcini	Referințe
NU SUNT	

Anexa Nr. 1 La Partea I

Teren

Nr cadastral	Suprafața (mp)*	Observații / Referințe
	1.749	

* Suprafața este determinată în planul de proiecție Stereo 70.



Date referitoare la teren

Crt	Categorie folosință	Intravilan	Suprafața (mp)	Tarla	Parcelă	Nr. topo	Observații / Referințe
1	arabil	DA	760	28	5/1	-	
2	arabil	NU	989	28	5/1	-	

Lungime Segmente

1) Valorile lungimilor segmentelor sunt obținute din proiecție în plan.

Punct început	X / Y	Punct sfârșit	X / Y	Lungime segment (** (m)
1	352.617,403 292.710,152	2	352.580,885 292.642,874	76.55
2	352.580,885 292.642,874	3	352.574,439 292.630,466	13.982
3	352.574,439 292.630,466	4	352.590,218 292.619,138	19.424
4	352.590,218 292.619,138	5	352.633,534 292.700,343	92.035

Punct început	X / Y	Punct sfârșit	X / Y	Lungime segment (** (m)
5	352.633,534 292.700,343	1	352.617,403 292.710,152	18.879

** Lungimile segmentelor sunt determinate în planul de proiecție Stereo 70 și sunt rotunjite la 1 milimetru.

*** Distanța dintre puncte este formată din segmente cumulate ce sunt mai mici decât valoarea 1 milimetru.

**DATE DESPRE IMOBILUL NR. 9390**

Oficiul de Cadastru și Publicitate Imobiliară Dolj
Biroul de Cadastru și Publicitate Imobiliară Craiova

A. Partea I. Descrierea imobilului

TEREN Necunoscut

Adresa: Loc. Dobridor, Jud. Dolj, T28, P2

Nr. Crt	Nr cadastral Nr. topografic	Suprafața* (mp)	Observații / Referințe
A1	31737	Din acte: 2.200 Masurata: 2.437	Sector cadastral:7 Teren imprejmuit; Partial intravilan conform PUG

Construcții

Crt	Nr cadastral Nr. topografic	Adresa	Observații / Referințe
A1.1		Loc. Dobridor, Jud. Dolj, T28, P2	Nr. niveluri:1; S. construita la sol:18 mp; S. construita desfasurata:18 mp; ANEXA

B. Partea II. Proprietari și acte

Inscrieri privitoare la dreptul de proprietate și alte drepturi reale		Referințe
137980 / 24/10/2016		
Act Notarial nr. Contract de intretinere aut. nr. 2915, din 24/10/2016 emis de NP Stoenescu Florea;		
B1	Intabulare, drept de PROPRIETATE, dobandit prin Conventie, cota actuala 1/1, cota initiala 1/1 1) GRĂDINARU AUREL-GHEORGHE 2) GRĂDINARU GABRIELA-CARMEN	A1
/		
Act Normativ nr. LEGEA 7, din 13/03/1996 emis de PARLAMANTUL ROMANIEI (art. 12; alin. 14 si art. 37; alin.2));		
B2	Intabulare, drept de PROPRIETATE, dobandit prin Lege, cota actuala 1/1 1) GRĂDINARU AUREL-GHEORGHE 2) GRĂDINARU GABRIELA-CARMEN	A1.1

C. Partea III. SARCINI

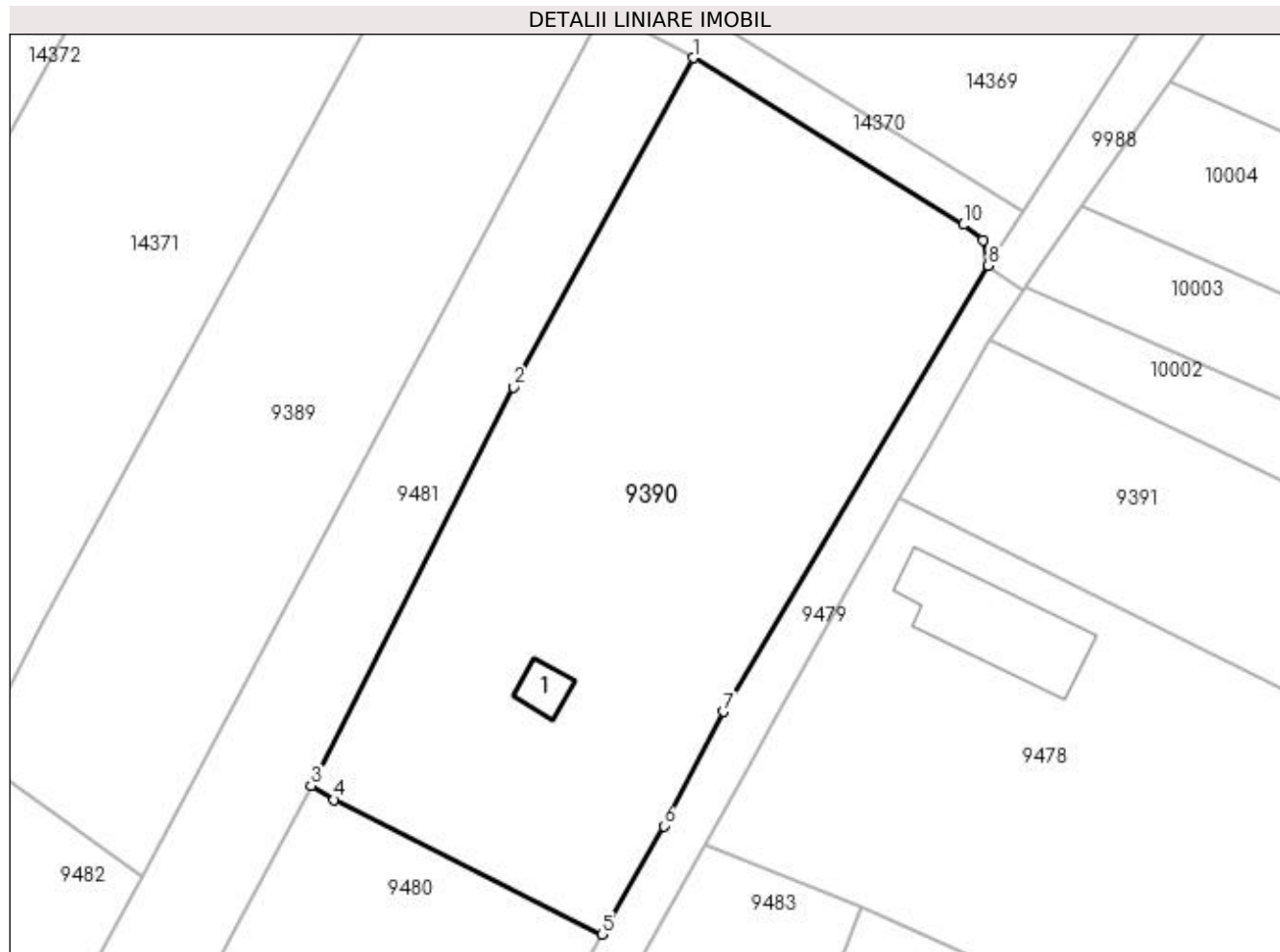
Inscrieri privind dezmembramintele dreptului de proprietate, drepturi reale de garanție și sarcini		Referințe
137980 / 24/10/2016		
Act Notarial nr. Contract de intretinere aut. nr. 2915, din 24/10/2016 emis de NP Stoenescu Florea;		
C1	Intabulare, drept de IPOTECA LEGALA, Valoare:0 ce are ca obiect plata rentei în bani corespunzătoare întreținerii neexecutate în favoarea creditorului întreținerii, dobandit prin Conventie, cota actuala 1/1, cota initiala 1/1 1) GRĂDINARU FLOREA 2) GRĂDINARU AURICA	A1

Anexa Nr. 1 La Partea I

Teren

Nr cadastral	Suprafața (mp)*	Observații / Referințe
31737	Din acte: 2.200 Masurata: 2.437	Partial intravilan conform PUG

* Suprafața este determinată în planul de proiecție Stereo 70.



Date referitoare la teren

Crt	Categorie folosință	Intra vilan	Suprafața (mp)	Tarla	Parcelă	Nr. topo	Observații / Referințe
1	arabil	NU	1.581	28	2	-	
2	arabil	DA	856	28	2	-	

Date referitoare la construcții

Crt	Număr	Destinație construcție	Supraf. (mp)	Situație juridică	Observații / Referințe
A1.1		construcții anexa	18	Cu acte	Nr. niveluri:1; S. construita la sol:18 mp; S. construita desfasurata:18 mp; ANEXA

Lungime Segmente

1) Valorile lungimilor segmentelor sunt obținute din proiecție în plan.

Punct început	X / Y	Punct sfârșit	X / Y	Lungime segment (** (m)
1	352.641,873 292.695,802	2	352.625,008 292.664,971	35.142
2	352.625,008 292.664,971	3	352.606,047 292.627,615	41.893
3	352.606,047 292.627,615	4	352.608,218 292.626,304	2.536

Punct început	X / Y	Punct sfârșit	X / Y	Lungime segment (** (m)
4	352.608,218 292.626,304	5	352.633,319 292.613,706	28.085
5	352.633,319 292.613,706	6	352.639,126 292.623,849	11.688
6	352.639,126 292.623,849	7	352.644,707 292.634,546	12.065
7	352.644,707 292.634,546	8	352.669,541 292.676,359	48.632
8	352.669,541 292.676,359	9	352.669,033 292.678,707	2.402
9	352.669,033 292.678,707	10	352.667,183 292.680,174	2.361
10	352.667,183 292.680,174	1	352.641,873 292.695,802	29.746

** Lungimile segmentelor sunt determinate în planul de proiecție Stereo 70 și sunt rotunjite la 1 milimetru.

*** Distanța dintre puncte este formată din segmente cumulate ce sunt mai mici decât valoarea 1 milimetru.

**DATE DESPRE IMOBILUL NR. 9480**

Oficiul de Cadastru și Publicitate Imobiliară DOLJ
Biroul de Cadastru și Publicitate Imobiliară Craiova

A. Partea I. Descrierea imobilului

TEREN Intravilan

Adresa: Loc. Dobridor, Jud. Dolj, T28, P1

Nr. Crt	Nr cadastral Nr. topografic	Suprafața* (mp)	Observații / Referințe
A1		Din acte: 1.300 Masurata: 1.372	Sector cadastral:7 Teren neimprejmuit;

B. Partea II. Proprietari și acte

Inscrieri privitoare la dreptul de proprietate și alte drepturi reale		Referințe
/		
Act Administrativ nr. TDP NR 795-9687, din 28/04/1994 emis de CJSIPT DOLJ;		
B1	Intabulare, drept de PROPRIETATE, dobandit prin Reconstituire, cota actuala 1/1, cota initiala 1/1 1) GRADINARU NICOLAE	A1

C. Partea III. SARCINI .

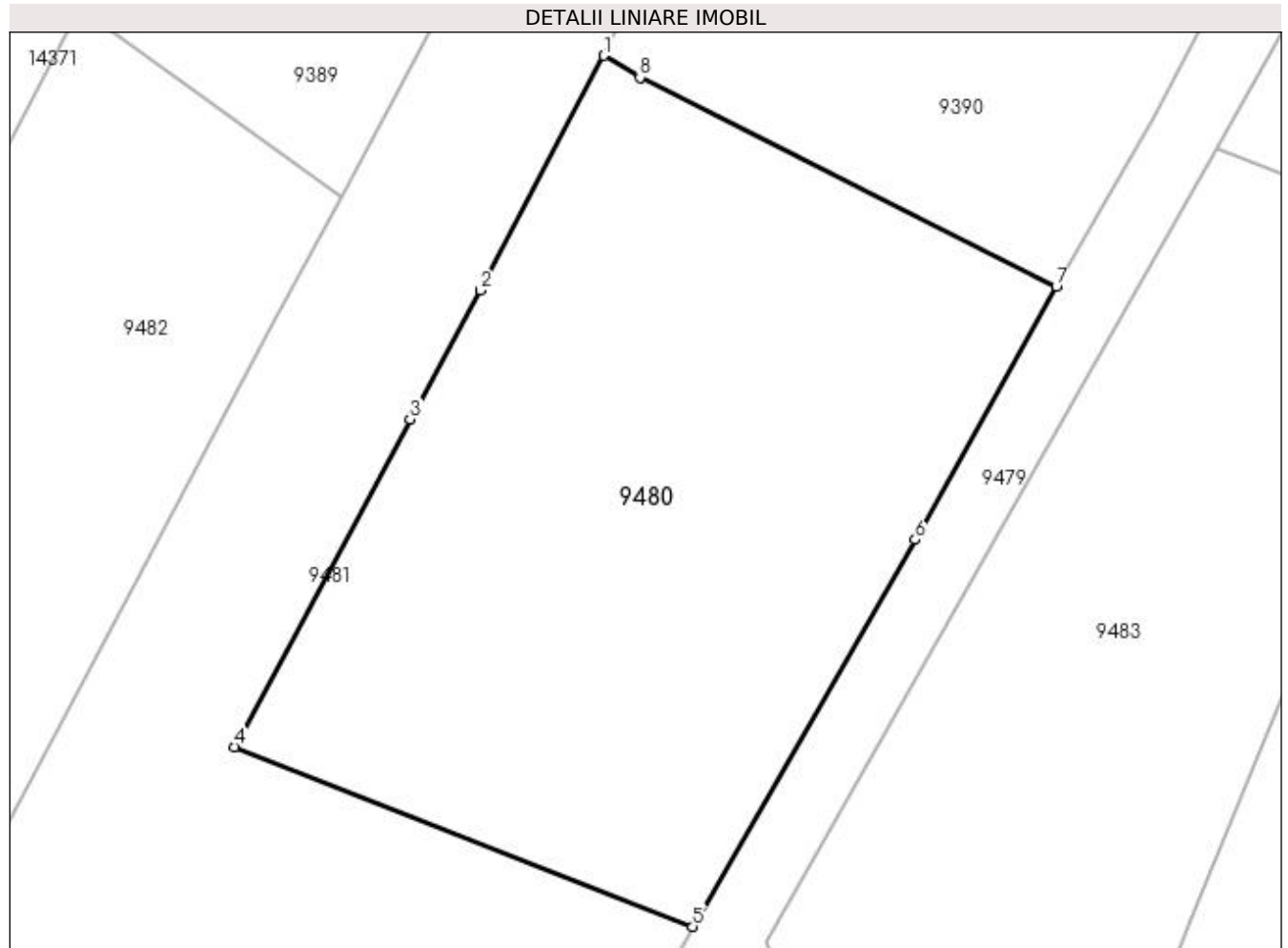
Inscrieri privind dezmembramintele dreptului de proprietate, drepturi reale de garanție și sarcini	Referințe
NU SUNT	

Anexa Nr. 1 La Partea I

Teren

Nr cadastral	Suprafața (mp)*	Observații / Referințe
	Din acte: 1.300 Masurata: 1.372	

* Suprafața este determinată în planul de proiecție Stereo 70.



Date referitoare la teren

Crt	Categorie folosință	Intra vilan	Suprafața (mp)	Tarla	Parcelă	Nr. topo	Observații / Referințe
1	arabil	DA	1.372	28	1	-	

Lungime Segmente

1) Valorile lungimilor segmentelor sunt obținute din proiecție în plan.

Punct început	X / Y	Punct sfârșit	X / Y	Lungime segment (** (m)
1	352.606,047 292.627,615	2	352.598,616 292.613,475	15.974
2	352.598,616 292.613,475	3	352.594,361 292.605,726	8.84
3	352.594,361 292.605,726	4	352.583,79 292.585,979	22.398
4	352.583,79 292.585,979	5	352.611,389 292.575,164	29.642
5	352.611,389 292.575,164	6	352.624,827 292.598,459	26.893

Punct început	X / Y	Punct sfârșit	X / Y	Lungime segment (** (m)
6	352.624,827 292.598,459	7	352.633,319 292.613,706	17.452
7	352.633,319 292.613,706	8	352.608,218 292.626,304	28.085
8	352.608,218 292.626,304	1	352.606,047 292.627,615	2.536

** Lungimile segmentelor sunt determinate în planul de proiecție Stereo 70 și sunt rotunjite la 1 milimetru.

*** Distanța dintre puncte este formată din segmente cumulate ce sunt mai mici decât valoarea 1 milimetru.

**DATE DESPRE IMOBILUL NR. 9481**

Oficiul de Cadastru și Publicitate Imobiliară DOLJ
Biroul de Cadastru și Publicitate Imobiliară Craiova

A. Partea I. Descrierea imobilului

TEREN Necunoscut

Adresa: Loc. Dobridor, Str Intrarea Ciresului, Nr. 1, Jud. Dolj, T28, P3/1, 4, 3

Nr. Crt	Nr cadastral Nr. topografic	Suprafața* (mp)	Observații / Referințe
A1		3.100	Sector cadastral:7 Teren neimprejmuit;

Construcții

Crt	Nr cadastral Nr. topografic	Adresa	Observații / Referințe
A1.1		Loc. Dobridor, Str Intrarea Ciresului, Nr. 1, Jud. Dolj, T28, P3/1, 4, 3	Nr. niveluri:1; S. construita la sol:59 mp; S. construita desfasurata:59 mp; C1-LOCUINTA
A1.2		Loc. Dobridor, Str Intrarea Ciresului, Nr. 1, Jud. Dolj, T28, P3/1, 4, 3	Nr. niveluri:1; S. construita la sol:29 mp; S. construita desfasurata:29 mp; C2-ANEXA

B. Partea II. Proprietari și acte

Inscrieri privitoare la dreptul de proprietate și alte drepturi reale		Referințe
/		
Act Administrativ nr. TDP NR 991-48636, din 20/10/1994 emis de CJSIPT DOLJ;		
B1	Intabulare, drept de PROPRIETATE, dobandit prin Reconstituire, cota actuala 1/1, cota initiala 1/1 1) DUMACHIN CONSTANTIN	A1
Act Normativ nr. Legea nr.7, din 13/03/1996 emis de Parlamentul Romaniei (art.12, alin14 si art.37, alin2);		
B2	Intabulare, drept de PROPRIETATE, dobandit prin Lege, cota actuala 1/1 1) DUMACHIN CONSTANTIN	A1.1, A1.2

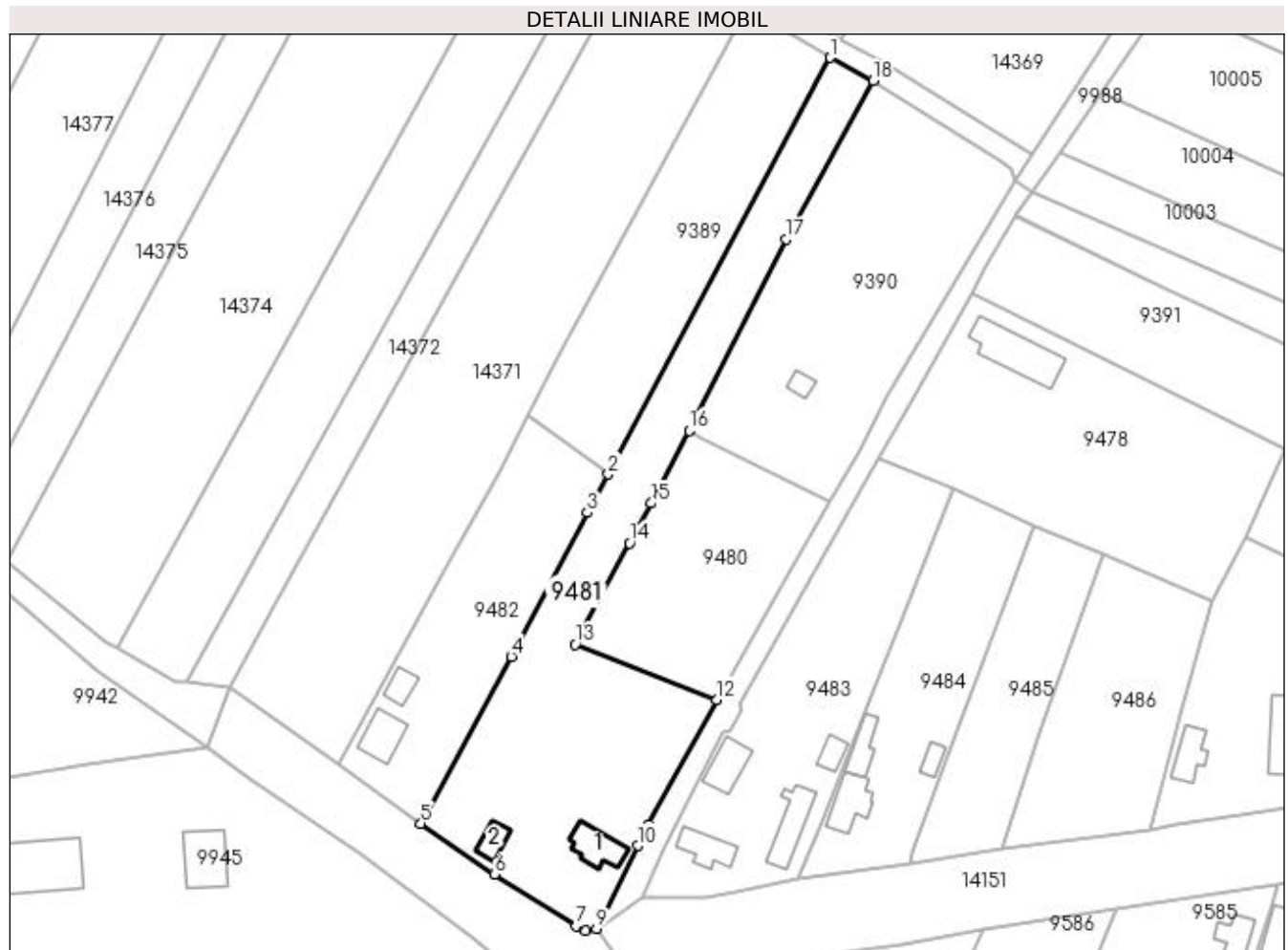
C. Partea III. SARCINI .

Inscrieri privind dezmembramintele dreptului de proprietate, drepturi reale de garanție și sarcini	Referințe
NU SUNT	

Anexa Nr. 1 La Partea I**Teren**

Nr cadastral	Suprafața (mp)*	Observații / Referințe
	3.100	

* Suprafața este determinată în planul de proiecție Stereo 70.

**Date referitoare la teren**

Crt	Categorie folosință	Intra vilan	Suprafața (mp)	Tarla	Parcelă	Nr. topo	Observații / Referințe
1	curți constructii	DA	1.000	28	3/1	-	
2	arabil	DA	1.600	28	4	-	
3	vie	NU	500	28	3	-	

Date referitoare la construcții

Crt	Număr	Destinație construcție	Supraf. (mp)	Situație juridică	Observații / Referințe
A1.1		construcții de locuințe	59	Cu acte	Nr. niveluri:1; S. construita la sol:59 mp; S. construita desfasurata:59 mp; C1-LOCUINTA
A1.2		construcții anexa	29	Cu acte	Nr. niveluri:1; S. construita la sol:29 mp; S. construita desfasurata:29 mp; C2-ANEXA

Lungime Segmente

1) Valorile lungimilor segmentelor sunt obținute din proiecție în plan.

Punct început	X / Y	Punct sfârșit	X / Y	Lungime segment (** (m)
1	352.633,534 292.700,343	2	352.590,218 292.619,138	92.035

Punct început	X / Y	Punct sfârșit	X / Y	Lungime segment (** (m)
2	352.590,218 292.619,138	3	352.586,209 292.611,623	8.517
3	352.586,209 292.611,623	4	352.571,299 292.583,578	31.762
4	352.571,299 292.583,578	5	352.553,702 292.551,031	36.999
5	352.553,702 292.551,031	6	352.568,061 292.541,119	17.448
6	352.568,061 292.541,119	7	352.583,988 292.531,032	18.853
7	352.583,988 292.531,032	8	352.585,885 292.530,179	2.08
8	352.585,885 292.530,179	9	352.587,976 292.530,468	2.111
9	352.587,976 292.530,468	10	352.596,075 292.546,672	18.115
10	352.596,075 292.546,672	11	352.598,116 292.550,781	4.588
11	352.598,116 292.550,781	12	352.611,389 292.575,164	27.762
12	352.611,389 292.575,164	13	352.583,79 292.585,979	29.642
13	352.583,79 292.585,979	14	352.594,361 292.605,726	22.398
14	352.594,361 292.605,726	15	352.598,616 292.613,475	8.84
15	352.598,616 292.613,475	16	352.606,047 292.627,615	15.974
16	352.606,047 292.627,615	17	352.625,008 292.664,971	41.893
17	352.625,008 292.664,971	18	352.641,873 292.695,802	35.142
18	352.641,873 292.695,802	1	352.633,534 292.700,343	9.495

** Lungimile segmentelor sunt determinate în planul de proiecție Stereo 70 și sunt rotunjite la 1 milimetru.

*** Distanța dintre puncte este formată din segmente cumulate ce sunt mai mici decât valoarea 1 milimetru.

**DATE DESPRE IMOBILUL NR. 9482**

Oficiul de Cadastru și Publicitate Imobiliară DOLJ
Biroul de Cadastru și Publicitate Imobiliară Craiova

A. Partea I. Descrierea imobilului

TEREN Intravilan

Adresa: Loc. Dobridor, Jud. Dolj, T28, P5

Nr. Crt	Nr cadastral Nr. topografic	Suprafața* (mp)	Observații / Referințe
A1		1.500	Sector cadastral:7 Teren neimprejmuit;

Construcții

Crt	Nr cadastral Nr. topografic	Adresa	Observații / Referințe
A1.1		Loc. Dobridor, Jud. Dolj	Nr. niveluri:1; S. construita la sol:58 mp; S. construita desfasurata:58 mp; C1-ANEXA
A1.2		Loc. Dobridor, Jud. Dolj	Nr. niveluri:1; S. construita la sol:27 mp; S. construita desfasurata:28 mp; C2-ANEXA

B. Partea II. Proprietari și acte

Inscrieri privitoare la dreptul de proprietate și alte drepturi reale		Referințe
/		
Act Administrativ nr. TDP NR 1619-58981, din 21/04/1995 emis de CJSIPT DOLJ;		
B1	Intabulare, drept de PROPRIETATE, dobandit prin Reconstituire, cota actuala 1/1, cota initiala 1/1 1) IONIȚA MARIA 2) FULGA MARGARETA 3) CHITUCEA ION 4) CHITUCEA DUMITRU	A1
Act Normativ nr. Legea nr.7, din 13/03/1996 emis de Parlamentul Romaniei (art.12, alin14 si art.37, alin2);		
B2	Intabulare, drept de PROPRIETATE, dobandit prin Lege, cota actuala 1/1 1) IONITA MARIA 2) FULGA MARGARETA 3) CHITUCEA ION 4) CHITUCEA DUMITRU	A1.1, A1.2

C. Partea III. SARCINI .

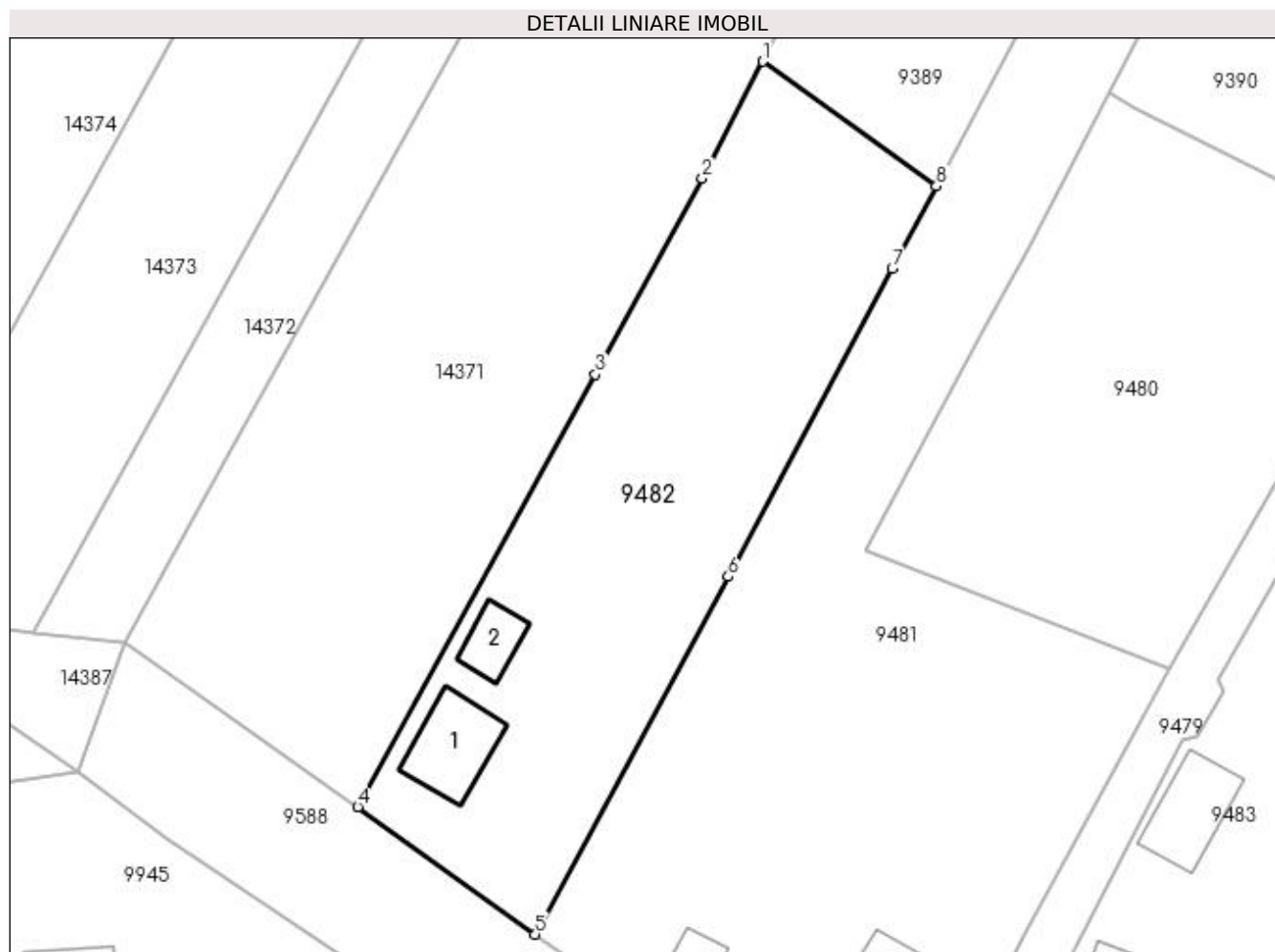
Inscrieri privind dezmembramintele dreptului de proprietate, drepturi reale de garanție și sarcini	Referințe
NU SUNT	

Anexa Nr. 1 La Partea I

Teren

Nr cadastral	Suprafața (mp)*	Observații / Referințe
	1.500	

* Suprafața este determinată în planul de proiecție Stereo 70.



Date referitoare la teren

Crt	Categorie folosință	Intra vilan	Suprafața (mp)	Tarla	Parcelă	Nr. topo	Observații / Referințe
1	arabil	DA	1.500	28	5	-	

Date referitoare la construcții

Crt	Număr	Destinație construcție	Supraf. (mp)	Situație juridică	Observații / Referințe
A1.1		construcții anexa	58	Cu acte	Nr. niveluri:1; S. construita la sol:58 mp; S. construita desfasurata:58 mp; C1-ANEXA
A1.2		construcții anexa	27	Cu acte	Nr. niveluri:1; S. construita la sol:27 mp; S. construita desfasurata:28 mp; C2-ANEXA

Lungime Segmente

1) Valorile lungimilor segmentelor sunt obținute din proiecție în plan.

Punct început	X / Y	Punct sfârșit	X / Y	Lungime segment (** (m)
1	352.574,439 292.630,466	2	352.568,915 292.619,833	11.982
2	352.568,915 292.619,833	3	352.559,189 292.601,973	20.337
3	352.559,189 292.601,973	4	352.537,553 292.562,624	44.905

Punct început	X / Y	Punct sfârșit	X / Y	Lungime segment (** (m)
4	352.537,553 292.562,624	5	352.553,702 292.551,031	19.879
5	352.553,702 292.551,031	6	352.571,299 292.583,578	36.999
6	352.571,299 292.583,578	7	352.586,209 292.611,623	31.762
7	352.586,209 292.611,623	8	352.590,218 292.619,138	8.517
8	352.590,218 292.619,138	1	352.574,439 292.630,466	19.424

** Lungimile segmentelor sunt determinate în planul de proiecție Stereo 70 și sunt rotunjite la 1 milimetru.

*** Distanța dintre puncte este formată din segmente cumulate ce sunt mai mici decât valoarea 1 milimetru.

**DATE DESPRE IMOBILUL NR. 9930**

Oficiul de Cadastru și Publicitate Imobiliară DOLJ
Biroul de Cadastru și Publicitate Imobiliară Craiova

A. Partea I. Descrierea imobilului

TEREN Extravilan

Adresa: Jud. Dolj, T30, P1

Nr. Crt	Nr cadastral Nr. topografic	Suprafața* (mp)	Observații / Referințe
A1	34107	10.000	Sector cadastral:7 Teren neimprejmuit;

B. Partea II. Proprietari și acte

Inscrieri privitoare la dreptul de proprietate și alte drepturi reale		Referințe
102120 / 03/07/2017		
Hotarare Judecatoreasca nr. Sentinta civila nr. 6 in dosar nr. 3893/201/2013, din 13/01/2014 emis de JUDECATORIA CALAFAT;		
B1	Intabulare, drept de PROPRIETATE, dobandit prin Hotarare Judecatoreasca, cota actuala 1/1, cota initiala 1/1 1) SGAIBA ION	A1

C. Partea III. SARCINI .

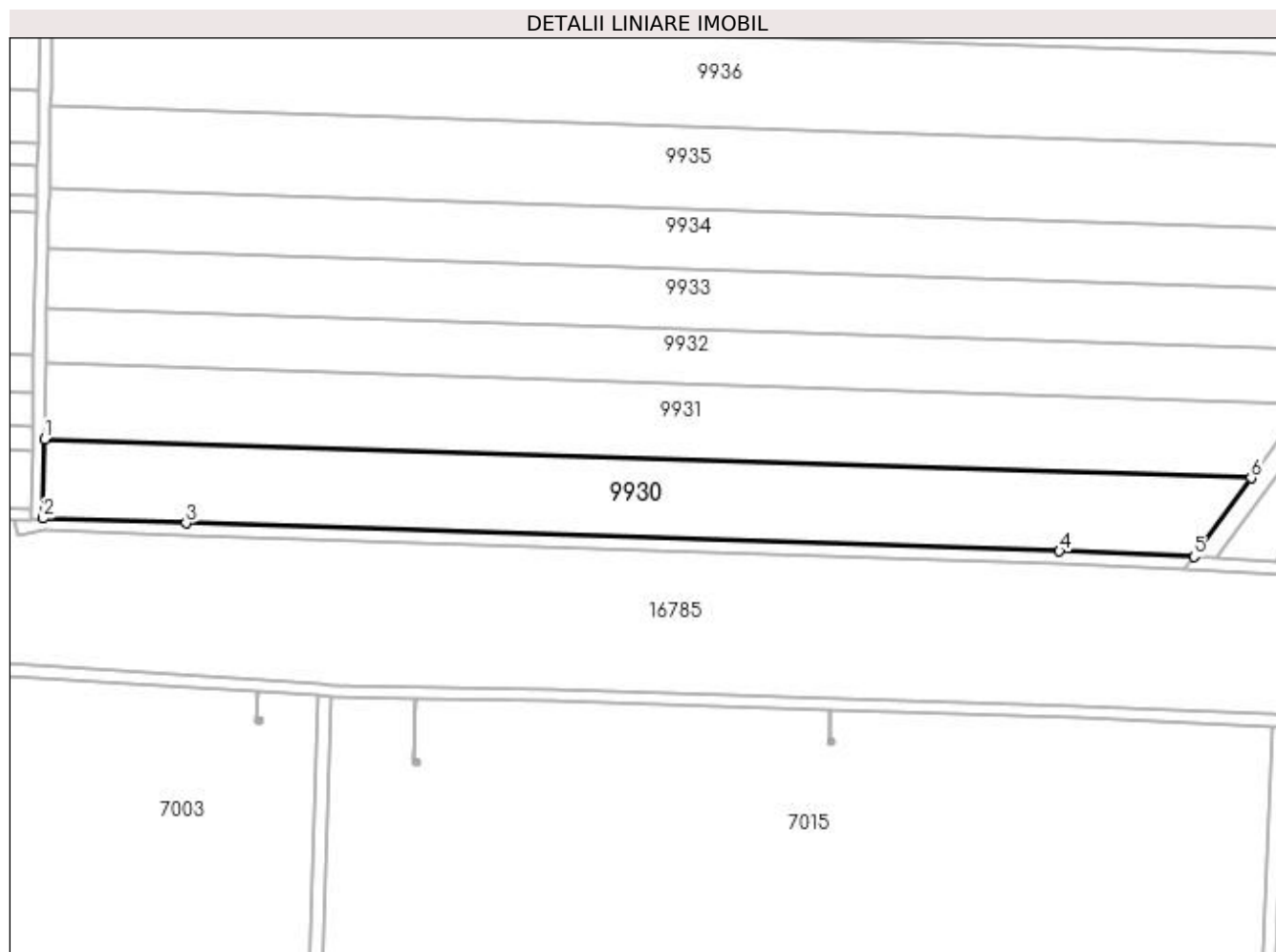
Inscrieri privind dezmembramintele dreptului de proprietate, drepturi reale de garanție și sarcini	Referințe
NU SUNT	

Anexa Nr. 1 La Partea I

Teren

Nr cadastral	Suprafața (mp)*	Observații / Referințe
34107	10.000	

* Suprafața este determinată în planul de proiecție Stereo 70.



Date referitoare la teren

Crt	Categorie folosință	Intra vilan	Suprafața (mp)	Tarla	Parcelă	Nr. topo	Observații / Referințe
1	arabil	NU	10.000	30	1	-	

Lungime Segmente

1) Valorile lungimilor segmentelor sunt obținute din proiecție în plan.

Punct început	X / Y	Punct sfârșit	X / Y	Lungime segment (** (m)
1	352.045,876 292.319,13	2	352.045,397 292.293,315	25.819
2	352.045,397 292.293,315	3	352.092,144 292.291,728	46.774
3	352.092,144 292.291,728	4	352.377,9 292.282,545	285.904
4	352.377,9 292.282,545	5	352.421,907 292.280,856	44.039
5	352.421,907 292.280,856	6	352.440,599 292.306,445	31.689

Punct început	X / Y	Punct sfârșit	X / Y	Lungime segment (** (m)
6	352.440,599 292.306,445	1	352.045,876 292.319,13	394.927

** Lungimile segmentelor sunt determinate în planul de proiecție Stereo 70 și sunt rotunjite la 1 milimetru.

*** Distanța dintre puncte este formată din segmente cumulate ce sunt mai mici decât valoarea 1 milimetru.

**DATE DESPRE IMOBILUL NR. 9931**

Oficiul de Cadastru și Publicitate Imobiliară DOLJ
Biroul de Cadastru și Publicitate Imobiliară Craiova

A. Partea I. Descrierea imobilului

TEREN Extravilan

Adresa: Jud. Dolj, T30, P2

Nr. Crt	Nr cadastral Nr. topografic	Suprafața* (mp)	Observații / Referințe
A1		10.000	Sector cadastral:7 Teren neimprejmuit;

B. Partea II. Proprietari și acte

Inscrieri privitoare la dreptul de proprietate și alte drepturi reale	Referințe
/	
Act Administrativ nr. TDP NR 1429-48941, din 13/02/1995 emis de CJSIPT DOLJ;	
B1	A1
Intabulare, drept de PROPRIETATE, dobândit prin Reconstituire, cota actuala 1/1, cota initiala 1/1 1) POPESCU JAN	

C. Partea III. SARCINI .

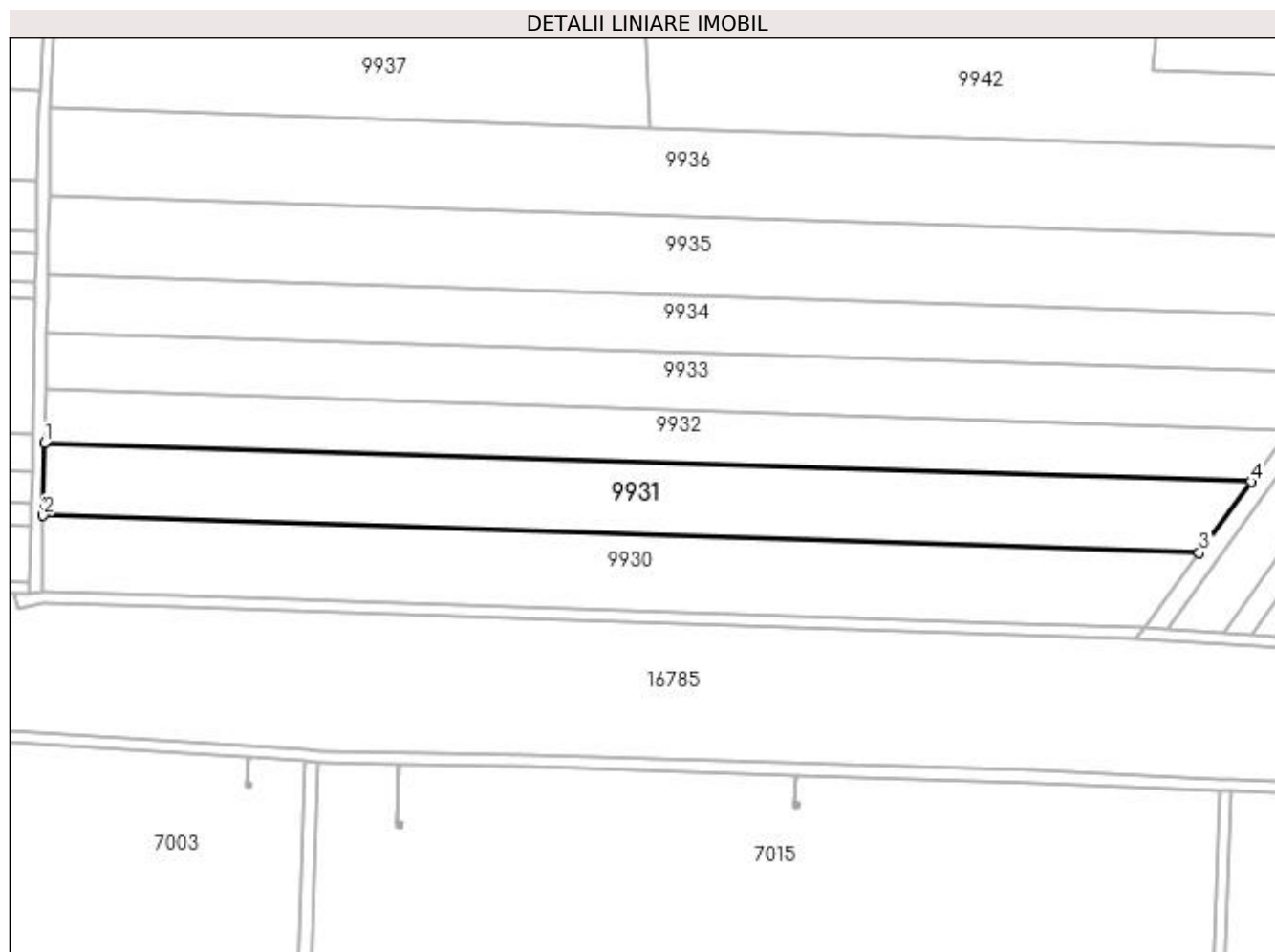
Inscrieri privind dezmembramintele dreptului de proprietate, drepturi reale de garanție și sarcini	Referințe
NU SUNT	

Anexa Nr. 1 La Partea I

Teren

Nr cadastral	Suprafața (mp)*	Observații / Referințe
	10.000	

* Suprafața este determinată în planul de proiecție Stereo 70.



Date referitoare la teren

Crt	Categorie folosință	Intra vilan	Suprafața (mp)	Tarla	Parcelă	Nr. topo	Observații / Referințe
1	arabil	NU	10.000	30	2	-	

Lungime Segmente

1) Valorile lungimilor segmentelor sunt obținute din proiecție în plan.

Punct început	X / Y	Punct sfârșit	X / Y	Lungime segment (** (m)
1	352.046,336 292.343,908	2	352.045,876 292.319,13	24.782
2	352.045,876 292.319,13	3	352.440,599 292.306,445	394.927
3	352.440,599 292.306,445	4	352.458,294 292.330,669	29.999
4	352.458,294 292.330,669	1	352.046,336 292.343,908	412.171

**** Lungimile segmentelor sunt determinate în planul de proiecție Stereo 70 și sunt rotunjite la 1 milimetru.**

***** Distanța dintre puncte este formată din segmente cumulate ce sunt mai mici decât valoarea 1 milimetru.**

**DATE DESPRE IMOBILUL NR. 9932**

Oficiul de Cadastru și Publicitate Imobiliară DOLJ
 Biroul de Cadastru și Publicitate Imobiliară Craiova

A. Partea I. Descrierea imobilului

TEREN Extravilan

Adresa: Jud. Dolj, T30, P3

Nr. Crt	Nr cadastral Nr. topografic	Suprafața* (mp)	Observații / Referințe
A1	34109	7.600	Sector cadastral:7 Teren neimprejmuit;

B. Partea II. Proprietari și acte

Inscrieri privitoare la dreptul de proprietate și alte drepturi reale	Referințe
102118 / 03/07/2017	
Hotarare Judecatoreasca nr. SC 1505, din 05/09/2012 emis de JUDECATORIA CALAFAT;	
B1	A1
Intabulare, drept de PROPRIETATE, dobandit prin Hotarare Judecatoreasca, cota actuala 1/1, cota initiala 1/1 1) SGAIBA ION	

C. Partea III. SARCINI .

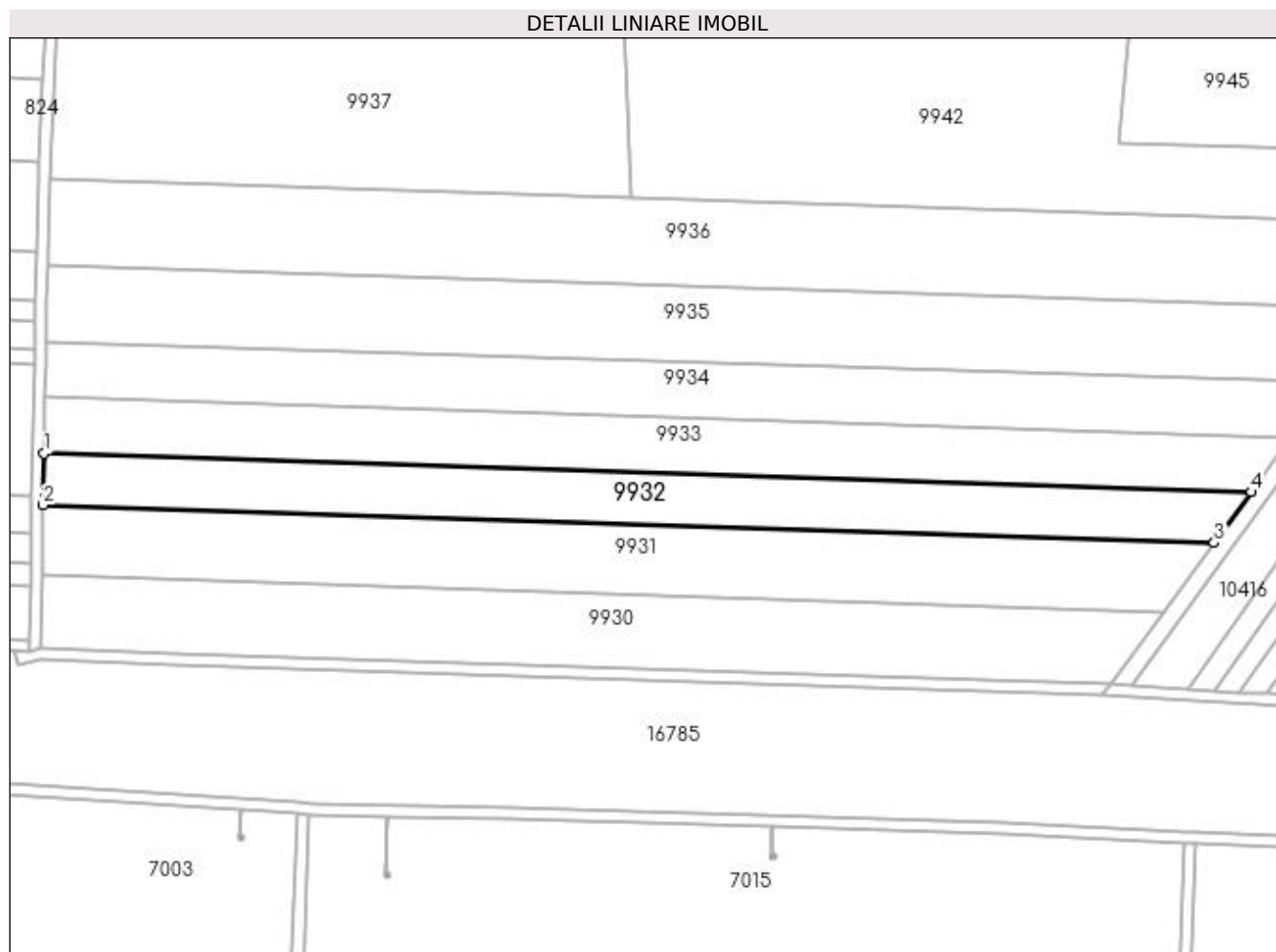
Inscrieri privind dezmembramintele dreptului de proprietate, drepturi reale de garanție și sarcini	Referințe
NU SUNT	

Anexa Nr. 1 La Partea I

Teren

Nr cadastral	Suprafața (mp)*	Observații / Referințe
34109	7.600	

* Suprafața este determinată în planul de proiecție Stereo 70.



Date referitoare la teren

Crt	Categorie folosință	Intra vilan	Suprafața (mp)	Tarla	Parcelă	Nr. topo	Observații / Referințe
1	arabil	NU	7.600	30	3	-	

Lungime Segmente

1) Valorile lungimilor segmentelor sunt obținute din proiecție în plan.

Punct început	X / Y	Punct sfârșit	X / Y	Lungime segment (** (m)
1	352.046,672 292.362,068	2	352.046,336 292.343,908	18.163
2	352.046,336 292.343,908	3	352.458,294 292.330,669	412.171
3	352.458,294 292.330,669	4	352.471,262 292.348,422	21.985
4	352.471,262 292.348,422	1	352.046,672 292.362,068	424.809

**** Lungimile segmentelor sunt determinate în planul de proiecție Stereo 70 și sunt rotunjite la 1 milimetru.**

***** Distanța dintre puncte este formată din segmente cumulate ce sunt mai mici decât valoarea 1 milimetru.**

**DATE DESPRE IMOBILUL NR. 9933**

Oficiul de Cadastru și Publicitate Imobiliară DOLJ
Biroul de Cadastru și Publicitate Imobiliară Craiova

A. Partea I. Descrierea imobilului

TEREN Extravilan

Adresa: Jud. Dolj, T30, P4

Nr. Crt	Nr cadastral Nr. topografic	Suprafața* (mp)	Observații / Referințe
A1		8.500	Sector cadastral:7 Teren neimprejmuit;

B. Partea II. Proprietari și acte

Inscrieri privitoare la dreptul de proprietate și alte drepturi reale	Referințe
/	
Act Administrativ nr. TDP 1054-46680, din 14/12/1994 emis de CJSIPT DOLJ (CERT DECES NR 347806/20-05-2006);	
B1	A1
Intabulare, drept de PROPRIETATE, dobandit prin Reconstituire, cota actuala 1/1, cota initiala 1/1 1) PATRASCU AUREL DEFUNCT:Da	

C. Partea III. SARCINI .

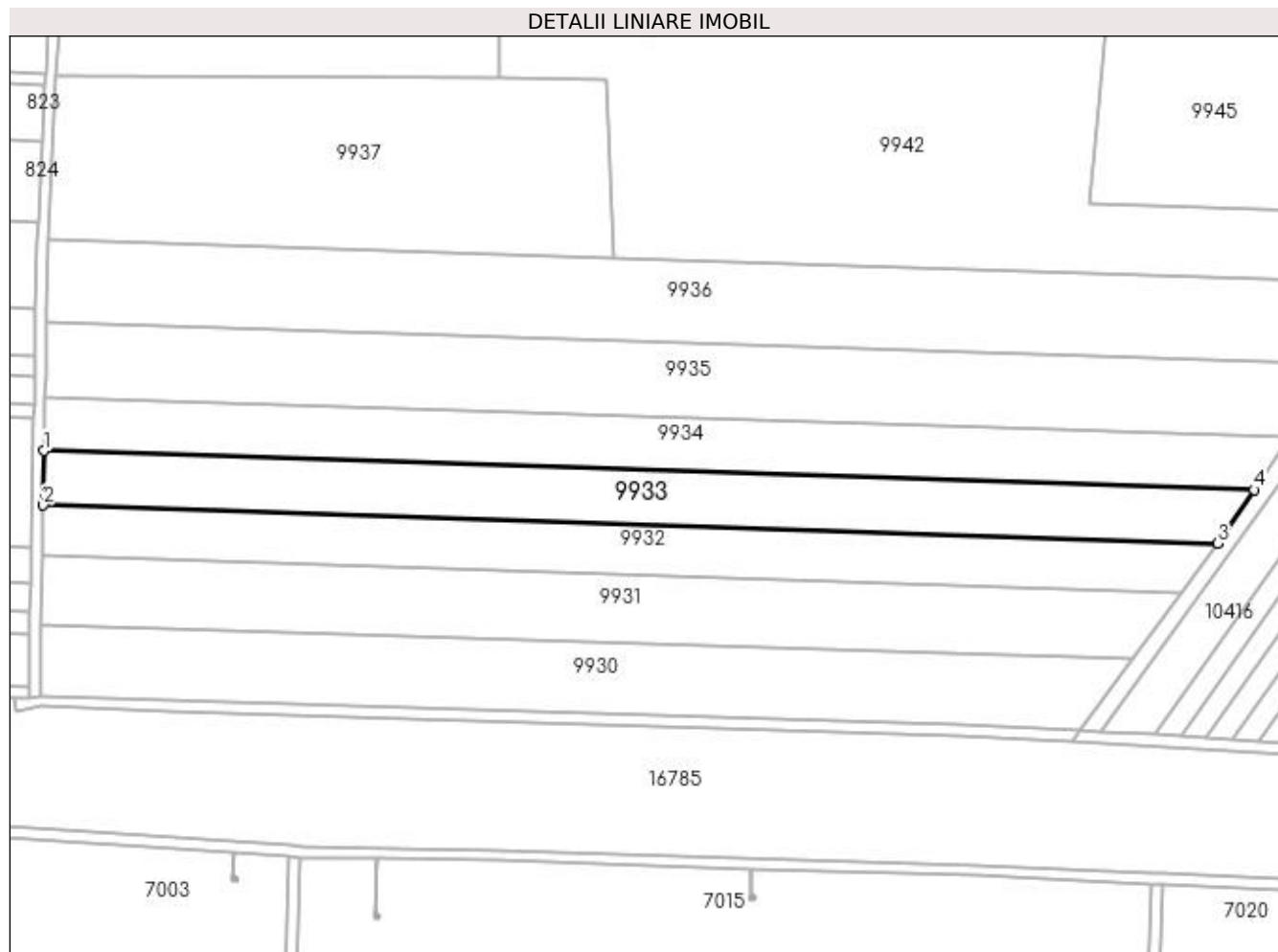
Inscrieri privind dezmembramintele dreptului de proprietate, drepturi reale de garanție și sarcini	Referințe
NU SUNT	

Anexa Nr. 1 La Partea I

Teren

Nr cadastral	Suprafața (mp)*	Observații / Referințe
	8.500	

* Suprafața este determinată în planul de proiecție Stereo 70.



Date referitoare la teren

Crt	Categorie folosință	Intra vilan	Suprafața (mp)	Tarla	Parcelă	Nr. topo	Observații / Referințe
1	arabil	NU	8.500	30	4	-	

Lungime Segmente

1) Valorile lungimilor segmentelor sunt obținute din proiecție în plan.

Punct început	X / Y	Punct sfârșit	X / Y	Lungime segment (** (m)
1	352.047,038 292.381,775	2	352.046,672 292.362,068	19.71
2	352.046,672 292.362,068	3	352.471,262 292.348,422	424.809
3	352.471,262 292.348,422	4	352.484,565 292.367,713	23.433
4	352.484,565 292.367,713	1	352.047,038 292.381,775	437.753

**** Lungimile segmentelor sunt determinate în planul de proiecție Stereo 70 și sunt rotunjite la 1 milimetru.**

***** Distanța dintre puncte este formată din segmente cumulate ce sunt mai mici decât valoarea 1 milimetru.**

**DATE DESPRE IMOBILUL NR. 9934**

Oficiul de Cadastru și Publicitate Imobiliară DOLJ
Biroul de Cadastru și Publicitate Imobiliară Craiova

A. Partea I. Descrierea imobilului

TEREN Extravilan

Adresa: Jud. Dolj, T30, P5

Nr. Crt	Nr cadastral Nr. topografic	Suprafața* (mp)	Observații / Referințe
A1		8.700	Sector cadastral:7 Teren neimprejmuit;

B. Partea II. Proprietari și acte

Inscrieri privitoare la dreptul de proprietate și alte drepturi reale	Referințe
/	
Act Administrativ nr. TDP NR 1408-48941, din 13/02/1995 emis de CJSIPT DOLJ;	
B1	A1
Intabulare, drept de PROPRIETATE, dobândit prin Reconstituire, cota actuala 1/1, cota initiala 1/1	
1) PĂTRAȘCU AUREL	
2) PĂTRAȘCU CONSTANTIN	

C. Partea III. SARCINI .

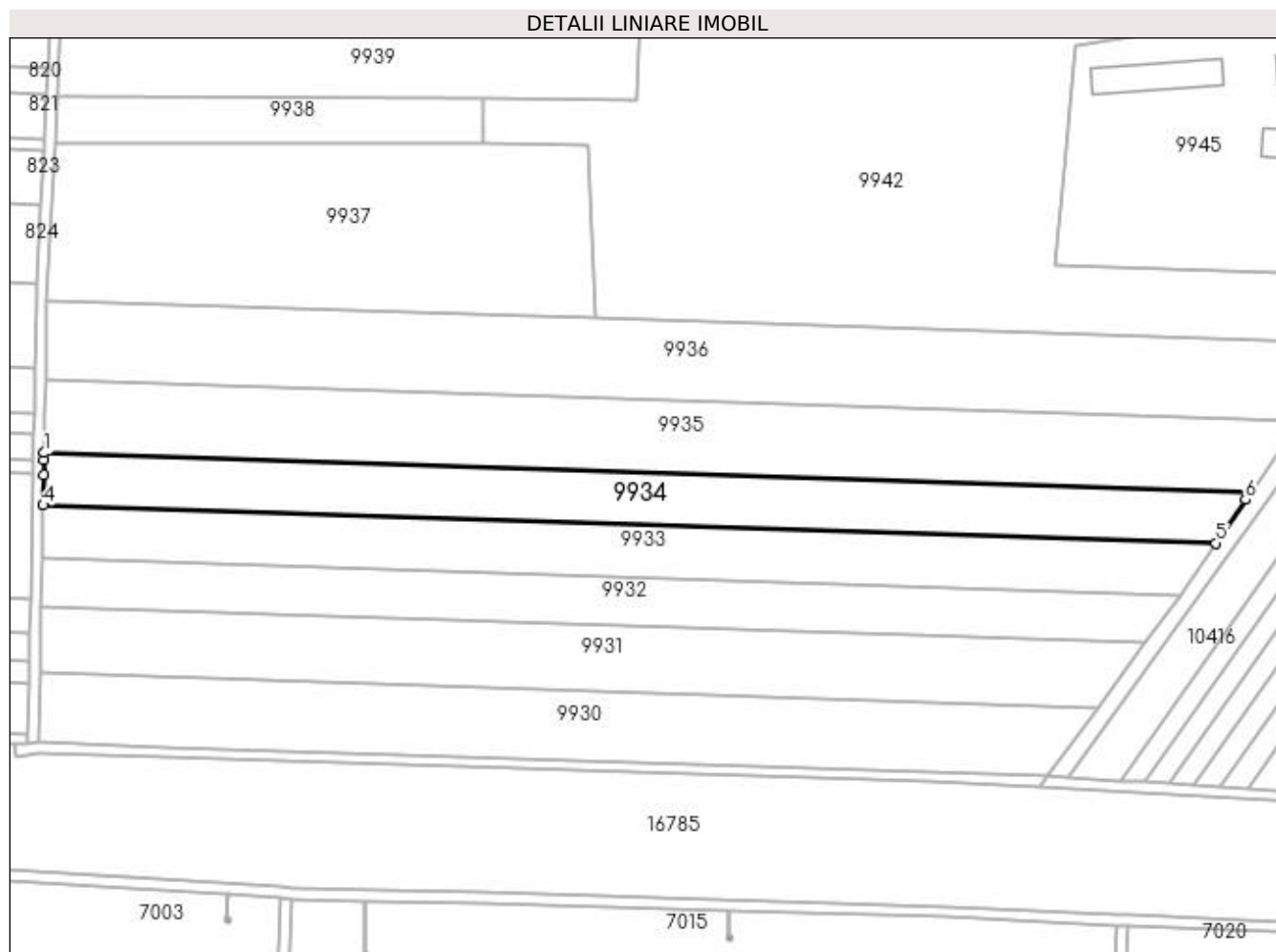
Inscrieri privind dezmembramintele dreptului de proprietate, drepturi reale de garanție și sarcini	Referințe
NU SUNT	

Anexa Nr. 1 La Partea I

Teren

Nr cadastral	Suprafața (mp)*	Observații / Referințe
	8.700	

* Suprafața este determinată în planul de proiecție Stereo 70.



Date referitoare la teren

Crt	Categorie folosință	Intravilan	Suprafața (mp)	Tarla	Parcelă	Nr. topo	Observații / Referințe
1	arabil	NU	8.700	30	5	-	

Lungime Segmente

1) Valorile lungimilor segmentelor sunt obținute din proiecție în plan.

Punct început	X / Y	Punct sfârșit	X / Y	Lungime segment (** (m)
1	352.047,401 292.401,36	2	352.047,349 292.398,563	2.797
2	352.047,349 292.398,563	3	352.047,25 292.393,242	5.322
3	352.047,25 292.393,242	4	352.047,038 292.381,775	11.469
4	352.047,038 292.381,775	5	352.484,565 292.367,713	437.753
5	352.484,565 292.367,713	6	352.495,726 292.383,899	19.661

Punct început	X / Y	Punct sfârșit	X / Y	Lungime segment (** (m)
6	352.495,726 292.383,899	7	352.497,767 292.386,886	3.618
7	352.497,767 292.386,886	1	352.047,401 292.401,36	450.599

** Lungimile segmentelor sunt determinate în planul de proiecție Stereo 70 și sunt rotunjite la 1 milimetru.

*** Distanța dintre puncte este formată din segmente cumulate ce sunt mai mici decât valoarea 1 milimetru.

**DATE DESPRE IMOBILUL NR. 9935**

Oficiul de Cadastru și Publicitate Imobiliară DOLJ
Biroul de Cadastru și Publicitate Imobiliară Craiova

A. Partea I. Descrierea imobilului

TEREN Extravilan

Adresa: Jud. Dolj, T30, P6

Nr. Crt	Nr cadastral Nr. topografic	Suprafața* (mp)	Observații / Referințe
A1		12.400	Sector cadastral:7 Teren neimprejmuit;

B. Partea II. Proprietari și acte

Inscrieri privitoare la dreptul de proprietate și alte drepturi reale	Referințe
/	
Act Administrativ nr. TDP NR 1613-58981, din 27/04/1995 emis de CJSIPT DOLJ;	
B1	A1
Intabulare, drept de PROPRIETATE, dobandit prin Reconstituire, cota actuala 1/1, cota initiala 1/1 1) PĂTRAȘCU CONSTANTIN	

C. Partea III. SARCINI .

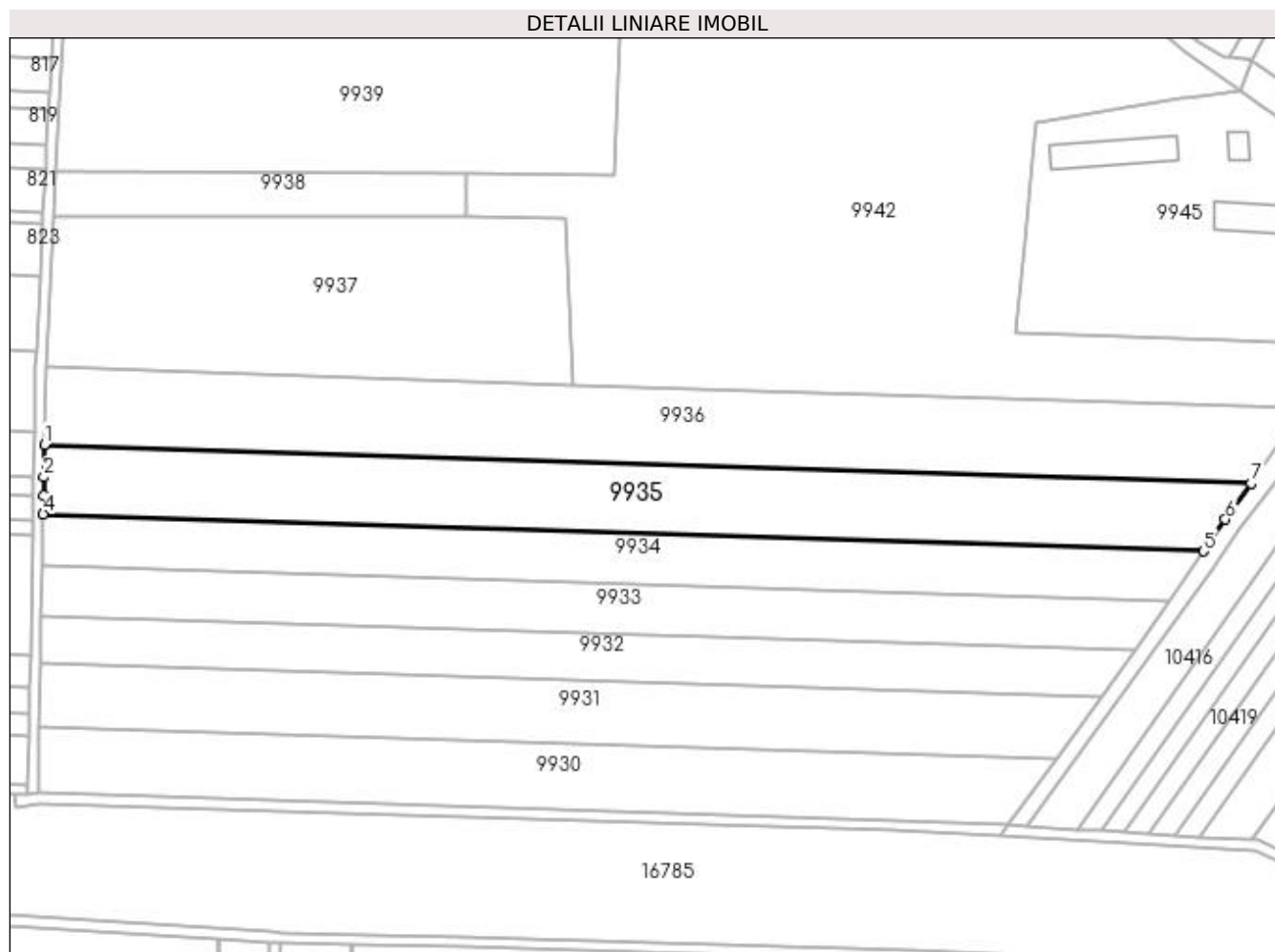
Inscrieri privind dezmembramintele dreptului de proprietate, drepturi reale de garanție și sarcini	Referințe
NU SUNT	

Anexa Nr. 1 La Partea I

Teren

Nr cadastral	Suprafața (mp)*	Observații / Referințe
	12.400	

* Suprafața este determinată în planul de proiecție Stereo 70.



Date referitoare la teren

Crt	Categorie folosință	Intra vilan	Suprafața (mp)	Tarla	Parcelă	Nr. topo	Observații / Referințe
1	arabil	NU	12.400	30	6	-	

Lungime Segmente

1) Valorile lungimilor segmentelor sunt obținute din proiecție în plan.

Punct început	X / Y	Punct sfârșit	X / Y	Lungime segment (** (m)
1	352.047,902 292.428,345	2	352.047,668 292.415,73	12.617
2	352.047,668 292.415,73	3	352.047,534 292.408,543	7.188
3	352.047,534 292.408,543	4	352.047,401 292.401,36	7.184
4	352.047,401 292.401,36	5	352.497,767 292.386,886	450.599
5	352.497,767 292.386,886	6	352.506,26 292.399,315	15.054

Punct început	X / Y	Punct sfârșit	X / Y	Lungime segment (** (m)
6	352.506,26 292.399,315	7	352.516,181 292.413,295	17.143
7	352.516,181 292.413,295	1	352.047,902 292.428,345	468.521

** Lungimile segmentelor sunt determinate în planul de proiecție Stereo 70 și sunt rotunjite la 1 milimetru.

*** Distanța dintre puncte este formată din segmente cumulate ce sunt mai mici decât valoarea 1 milimetru.

**DATE DESPRE IMOBILUL NR. 9936**

Oficiul de Cadastru și Publicitate Imobiliară DOLJ
Biroul de Cadastru și Publicitate Imobiliară Craiova

A. Partea I. Descrierea imobilului

TEREN Extravilan

Adresa: Jud. Dolj, T30, P16

Nr. Crt	Nr cadastral Nr. topografic	Suprafața* (mp)	Observații / Referințe
A1		14.300	Sector cadastral:7 Teren neimprejmuit;

B. Partea II. Proprietari și acte

Inscrieri privitoare la dreptul de proprietate și alte drepturi reale	Referințe
/	
Act Administrativ nr. TDP NR 4401, din 30/06/2004 emis de CJSIPT DOLJ;	
B1	A1
Intabulare, drept de PROPRIETATE, dobândit prin Reconstituire, cota actuala 1/1, cota initiala 1/1 1) BOZGAN IOANA	

C. Partea III. SARCINI .

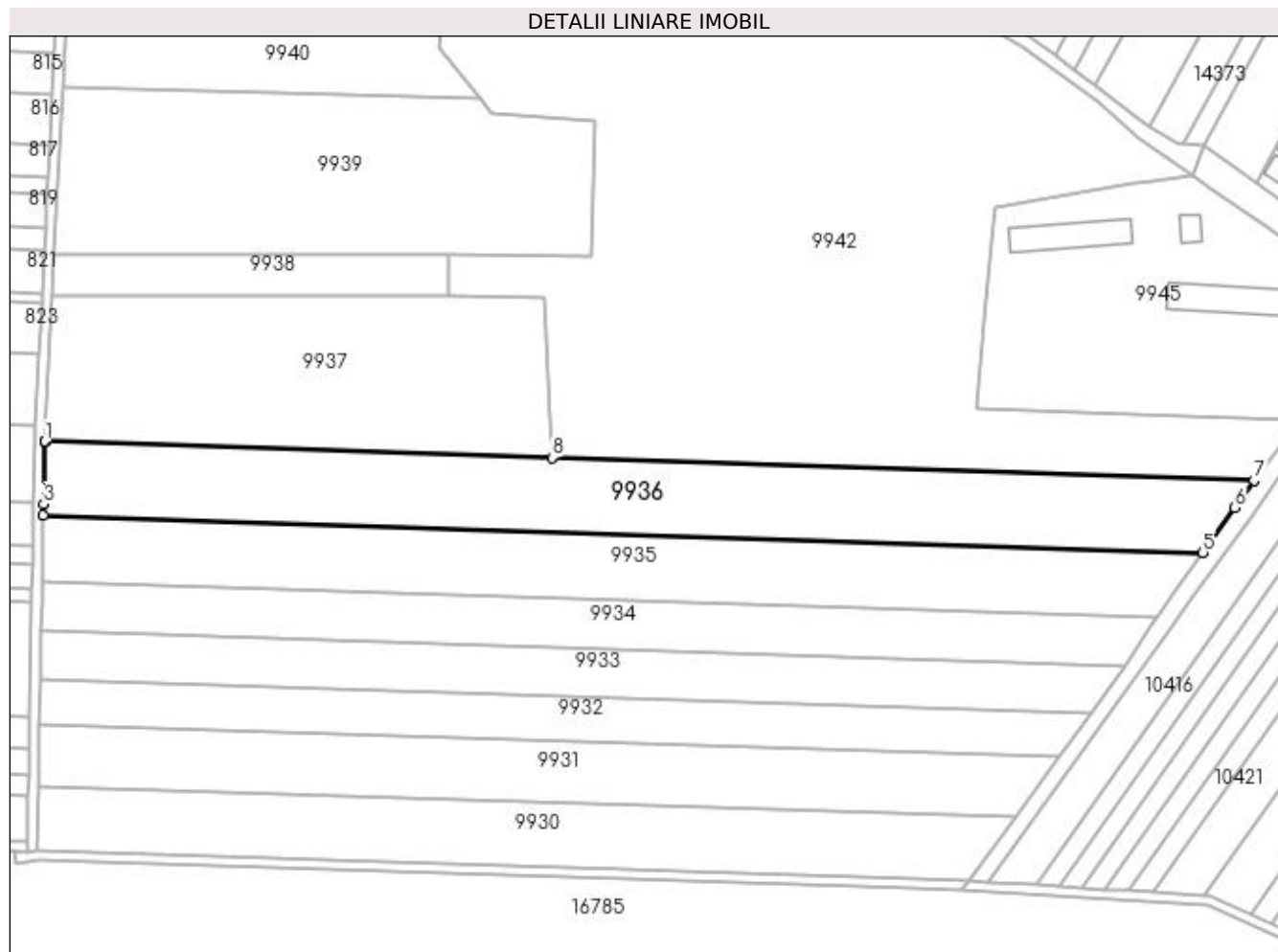
Inscrieri privind dezmembramintele dreptului de proprietate, drepturi reale de garanție și sarcini	Referințe
NU SUNT	

Anexa Nr. 1 La Partea I

Teren

Nr cadastral	Suprafața (mp)*	Observații / Referințe
	14.300	

* Suprafața este determinată în planul de proiecție Stereo 70.



Date referitoare la teren

Crt	Categorie folosință	Intra vilan	Suprafața (mp)	Tarla	Parcelă	Nr. topo	Observații / Referințe
1	arabil	NU	14.300	30	16	-	

Lungime Segmente

1) Valorile lungimilor segmentelor sunt obținute din proiecție în plan.

Punct început	X / Y	Punct sfârșit	X / Y	Lungime segment (** (m)
1	352.048,461 292.458,221	2	352.048,454 292.458,093	0.128
2	352.048,454 292.458,093	3	352.047,989 292.433,041	25.056
3	352.047,989 292.433,041	4	352.047,902 292.428,345	4.697
4	352.047,902 292.428,345	5	352.516,181 292.413,295	468.521
5	352.516,181 292.413,295	6	352.529,076 292.431,466	22.282

Punct început	X / Y	Punct sfârșit	X / Y	Lungime segment (** (m)
6	352.529,076 292.431,466	7	352.536,834 292.442,525	13.509
7	352.536,834 292.442,525	8	352.253,303 292.451,638	283.677
8	352.253,303 292.451,638	1	352.048,461 292.458,221	204.948

** Lungimile segmentelor sunt determinate în planul de proiecție Stereo 70 și sunt rotunjite la 1 milimetru.

*** Distanța dintre puncte este formată din segmente cumulate ce sunt mai mici decât valoarea 1 milimetru.

**DATE DESPRE IMOBILUL NR. 9937**

Oficiul de Cadastru și Publicitate Imobiliară DOLJ
Biroul de Cadastru și Publicitate Imobiliară Craiova

A. Partea I. Descrierea imobilului

TEREN Extravilan

Adresa: Jud. Dolj, T30, P8

Nr. Crt	Nr cadastral Nr. topografic	Suprafața* (mp)	Observații / Referințe
A1		12.500	Sector cadastral:7 Teren neimprejmuit;

B. Partea II. Proprietari și acte

Inscrieri privitoare la dreptul de proprietate și alte drepturi reale	Referințe
/	
Act Administrativ nr. TDP NR 1125-59090, din 17/01/1995 emis de CJSIPT DOLJ;	
B1	A1
Intabulare, drept de PROPRIETATE, dobandit prin Reconstituire, cota actuala 1/1, cota initiala 1/1 1) STĂNCESCU DUMITRU	

C. Partea III. SARCINI .

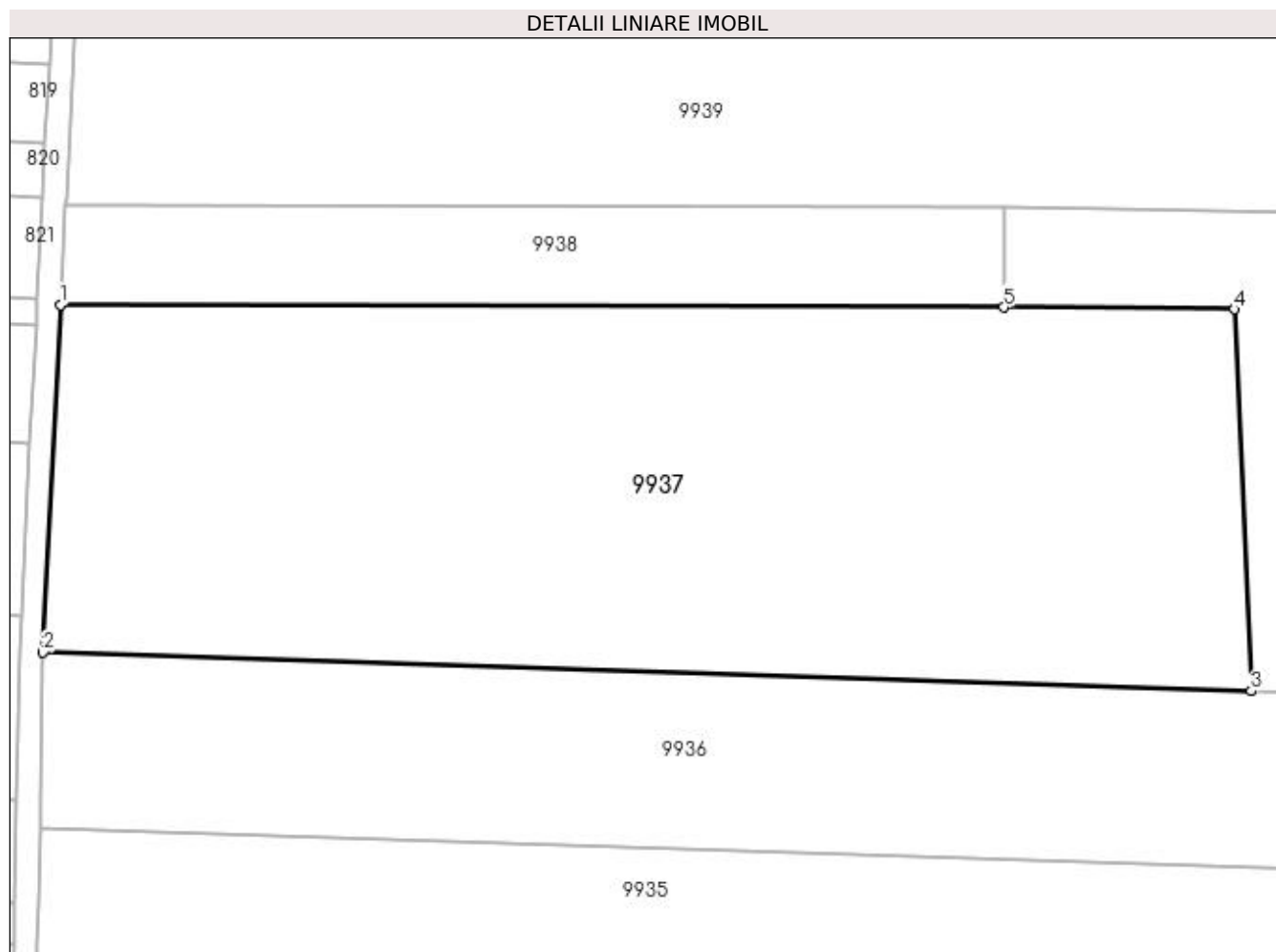
Inscrieri privind dezmembramintele dreptului de proprietate, drepturi reale de garanție și sarcini	Referințe
NU SUNT	

Anexa Nr. 1 La Partea I

Teren

Nr cadastral	Suprafața (mp)*	Observații / Referințe
	12.500	

* Suprafața este determinată în planul de proiecție Stereo 70.



Date referitoare la teren

Crt	Categorie folosință	Intra vilan	Suprafața (mp)	Tarla	Parcelă	Nr. topo	Observații / Referințe
1	arabil	NU	12.500	30	8	-	

Lungime Segmente

1) Valorile lungimilor segmentelor sunt obținute din proiecție în plan.

Punct început	X / Y	Punct sfârșit	X / Y	Lungime segment (** (m)
1	352.051,424 292.517,11	2	352.048,461 292.458,221	58.963
2	352.048,461 292.458,221	3	352.253,303 292.451,638	204.948
3	352.253,303 292.451,638	4	352.250,468 292.516,349	64.773
4	352.250,468 292.516,349	5	352.211,386 292.516,696	39.084
5	352.211,386 292.516,696	1	352.051,424 292.517,11	159.963

**** Lungimile segmentelor sunt determinate în planul de proiecție Stereo 70 și sunt rotunjite la 1 milimetru.**

***** Distanța dintre puncte este formată din segmente cumulate ce sunt mai mici decât valoarea 1 milimetru.**

**DATE DESPRE IMOBILUL NR. 9938**

Oficiul de Cadastru și Publicitate Imobiliară DOLJ
Biroul de Cadastru și Publicitate Imobiliară Craiova

A. Partea I. Descrierea imobilului

TEREN Necunoscut

Adresa: Loc. Dobridor, Jud. Dolj, T30, P9

Nr. Crt	Nr cadastral Nr. topografic	Suprafața* (mp)	Observații / Referințe
A1	34103	2.700	Sector cadastral:7 Teren neimprejmuit; Partial intravilan conform PUG

B. Partea II. Proprietari și acte

Inscrieri privitoare la dreptul de proprietate și alte drepturi reale		Referințe
102122 / 03/07/2017		
Act Notarial nr. CVC NR 2626, din 22/08/2006 emis de NP DANA TOMITA;		
B1	Intabulare, drept de PROPRIETATE, dobandit prin Conventie, cota actuala 1/1, cota initiala 1/1 1) SGAIBA ION 2) SGAIBA MARIANA	A1

C. Partea III. SARCINI .

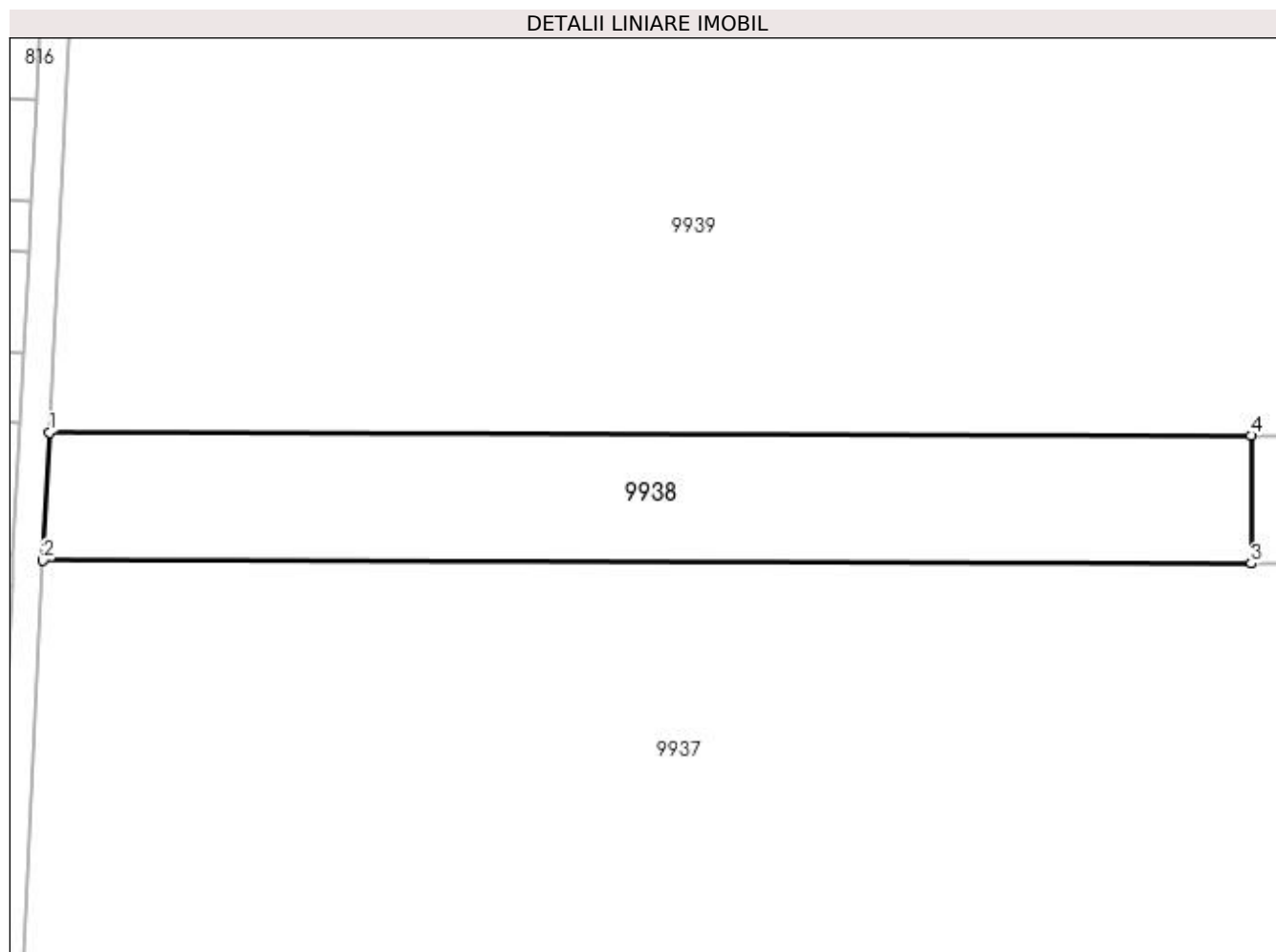
Inscrieri privind dezmembramintele dreptului de proprietate, drepturi reale de garanție și sarcini	Referințe
NU SUNT	

Anexa Nr. 1 La Partea I

Teren

Nr cadastral	Suprafața (mp)*	Observații / Referințe
34103	2.700	Partial intravilan conform PUG

* Suprafața este determinată în planul de proiecție Stereo 70.



Date referitoare la teren

Crt	Categorie folosință	Intravilan	Suprafața (mp)	Tarla	Parcelă	Nr. topo	Observații / Referințe
1	arabil	NU	1.197	30	9	-	
2	arabil	DA	1.503	30	9	-	

Lungime Segmente

1) Valorile lungimilor segmentelor sunt obținute din proiecție în plan.

Punct început	X / Y	Punct sfârșit	X / Y	Lungime segment (** (m))
1	352.052,275 292.534,032	2	352.051,424 292.517,11	16.943
2	352.051,424 292.517,11	3	352.211,386 292.516,696	159.963
3	352.211,386 292.516,696	4	352.211,386 292.533,62	16.924
4	352.211,386 292.533,62	1	352.052,275 292.534,032	159.112

**** Lungimile segmentelor sunt determinate în planul de proiecție Stereo 70 și sunt rotunjite la 1 milimetru.**

***** Distanța dintre puncte este formată din segmente cumulate ce sunt mai mici decât valoarea 1 milimetru.**

**DATE DESPRE IMOBILUL NR. 9939**

Oficiul de Cadastru și Publicitate Imobiliară DOLJ
Biroul de Cadastru și Publicitate Imobiliară Craiova

A. Partea I. Descrierea imobilului

TEREN Extravilan

Adresa: Jud. Dolj, T30, P10

Nr. Crt	Nr cadastral Nr. topografic	Suprafața* (mp)	Observații / Referințe
A1		13.700	Sector cadastral:7 Teren neimprejmuit;

B. Partea II. Proprietari și acte

Inscrieri privitoare la dreptul de proprietate și alte drepturi reale		Referințe
/		
Act Administrativ nr. TDP 655-45838, din 10/03/1994 emis de CJSPT DOLJ (CERT DECES NR 693650/21-04-2006);		
B1	Intabulare, drept de PROPRIETATE, dobandit prin Reconstituire, cota actuala 1/1, cota initiala 1/1 1) ZAMFIRESCU OCTAVIAN DEFUNCT:Da	A1

C. Partea III. SARCINI .

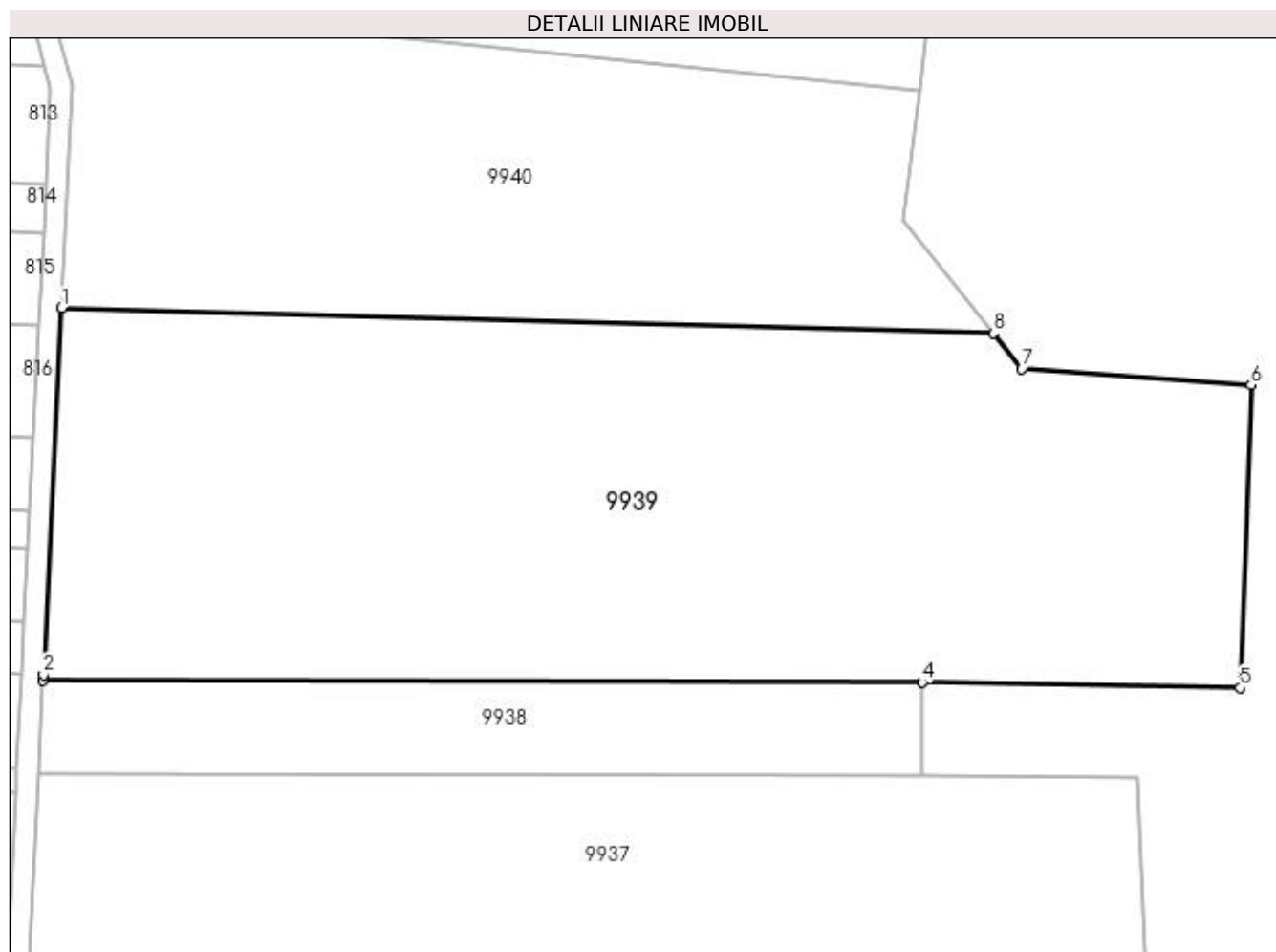
Inscrieri privind dezmembramintele dreptului de proprietate, drepturi reale de garanție și sarcini	Referințe
NU SUNT	

Anexa Nr. 1 La Partea I

Teren

Nr cadastral	Suprafața (mp)*	Observații / Referințe
	13.700	

* Suprafața este determinată în planul de proiecție Stereo 70.



Date referitoare la teren

Crt	Categorie folosință	Intra vilan	Suprafața (mp)	Tarla	Parcelă	Nr. topo	Observații / Referințe
1	arabil	NU	13.700	30	10	-	

Lungime Segmente

1) Valorile lungimilor segmentelor sunt obținute din proiecție în plan.

Punct început	X / Y	Punct sfârșit	X / Y	Lungime segment (** (m)
1	352.055,664 292.601,376	2	352.052,326 292.535,043	66.417
2	352.052,326 292.535,043	3	352.052,275 292.534,032	1.012
3	352.052,275 292.534,032	4	352.211,386 292.533,62	159.112
4	352.211,386 292.533,62	5	352.268,903 292.532,618	57.526
5	352.268,903 292.532,618	6	352.270,899 292.587,432	54.85

Punct început	X / Y	Punct sfârșit	X / Y	Lungime segment (** (m)
6	352.270,899 292.587,432	7	352.229,37 292.590,381	41.634
7	352.229,37 292.590,381	8	352.224,207 292.596,816	8.25
8	352.224,207 292.596,816	1	352.055,664 292.601,376	168.605

** Lungimile segmentelor sunt determinate în planul de proiecție Stereo 70 și sunt rotunjite la 1 milimetru.

*** Distanța dintre puncte este formată din segmente cumulate ce sunt mai mici decât valoarea 1 milimetru.

**DATE DESPRE IMOBILUL NR. 9940**

Oficiul de Cadastru și Publicitate Imobiliară DOLJ
Biroul de Cadastru și Publicitate Imobiliară Craiova

A. Partea I. Descrierea imobilului

TEREN Extravilan

Adresa: Jud. Dolj, T30, P11

Nr. Crt	Nr cadastral Nr. topografic	Suprafața* (mp)	Observații / Referințe
A1		7.700	Sector cadastral:7 Teren neimprejmuit;

B. Partea II. Proprietari și acte

Inscrieri privitoare la dreptul de proprietate și alte drepturi reale	Referințe
/	
Act Administrativ nr. TDP NR 729-9687, din 07/04/1994 emis de CJSIPT DOLJ;	
B1	A1
Intabulare, drept de PROPRIETATE, dobândit prin Reconstituire, cota actuala 1/1, cota initiala 1/1 1) MANDOIU ION	

C. Partea III. SARCINI .

Inscrieri privind dezmembramintele dreptului de proprietate, drepturi reale de garanție și sarcini	Referințe
NU SUNT	

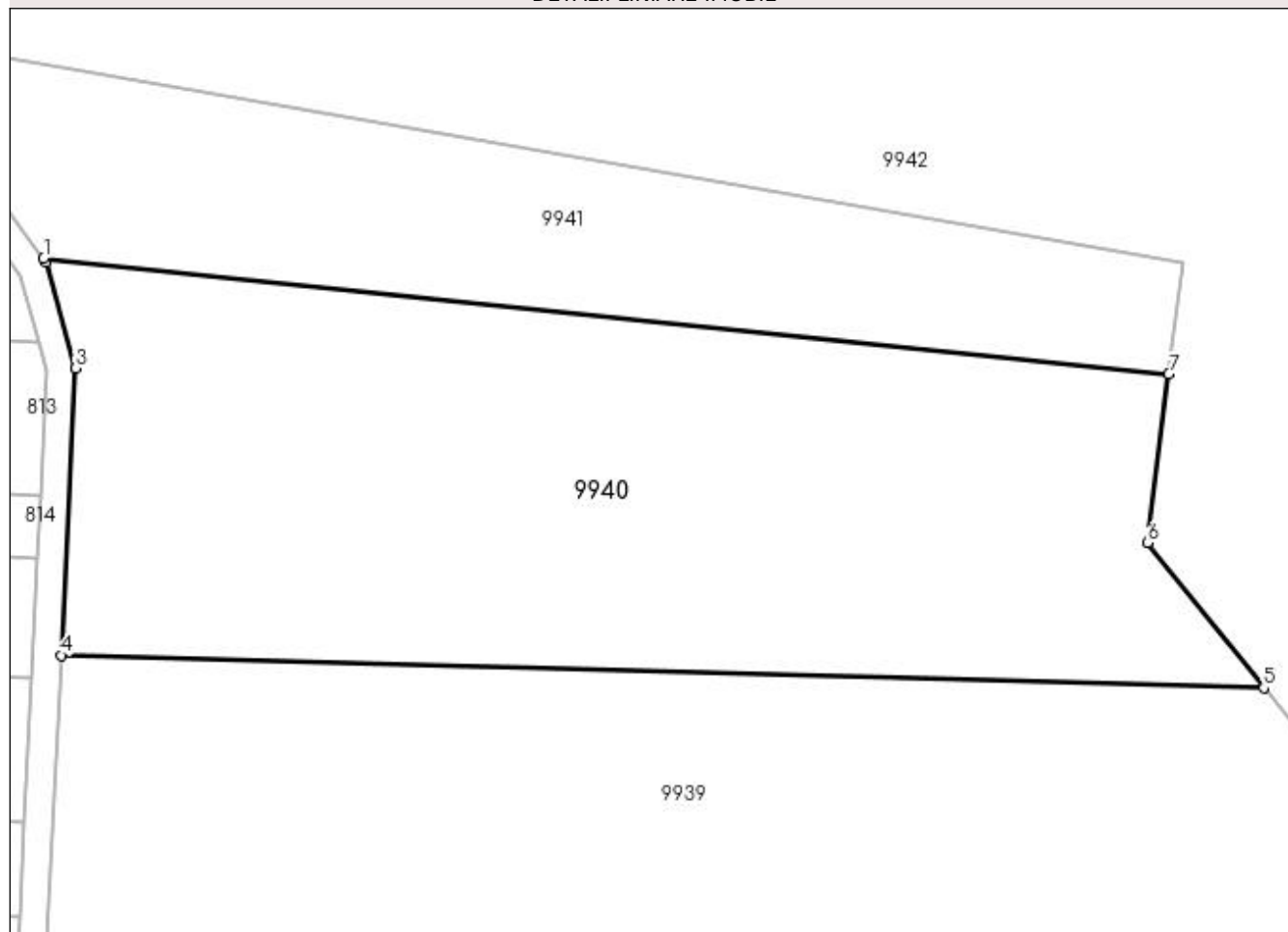
Anexa Nr. 1 La Partea I

Teren

Nr cadastral	Suprafața (mp)*	Observații / Referințe
	7.700	

* Suprafața este determinată în planul de proiecție Stereo 70.

DETALII LINIARE IMOBIL



Date referitoare la teren

Crt	Categorie folosință	Intravilan	Suprafața (mp)	Tarla	Parcelă	Nr. topo	Observații / Referințe
1	arabil	NU	7.700	30	11	-	

Lungime Segmente

1) Valorile lungimilor segmentelor sunt obținute din proiecție în plan.

Punct început	X / Y	Punct sfârșit	X / Y	Lungime segment (** (m)
1	352.053,199 292.656,926	2	352.053,592 292.656,407	0.651
2	352.053,592 292.656,407	3	352.057,688 292.641,604	15.359
3	352.057,688 292.641,604	4	352.055,664 292.601,376	40.279
4	352.055,664 292.601,376	5	352.224,207 292.596,816	168.605
5	352.224,207 292.596,816	6	352.207,931 292.617,103	26.009

Punct început	X / Y	Punct sfârșit	X / Y	Lungime segment (** (m)
6	352.207,931 292.617,103	7	352.210,857 292.640,735	23.812
7	352.210,857 292.640,735	1	352.053,199 292.656,926	158.487

** Lungimile segmentelor sunt determinate în planul de proiecție Stereo 70 și sunt rotunjite la 1 milimetru.

*** Distanța dintre puncte este formată din segmente cumulate ce sunt mai mici decât valoarea 1 milimetru.

**DATE DESPRE IMOBILUL NR. 9941**

Oficiul de Cadastru și Publicitate Imobiliară DOLJ
Biroul de Cadastru și Publicitate Imobiliară Craiova

A. Partea I. Descrierea imobilului

TEREN Extravilan

Adresa: Jud. Dolj, T30, P12

Nr. Crt	Nr cadastral Nr. topografic	Suprafața* (mp)	Observații / Referințe
A1		3.800	Sector cadastral:7 Teren neimprejmuit;

B. Partea II. Proprietari și acte

Inscrieri privitoare la dreptul de proprietate și alte drepturi reale		Referințe
/		
Act Administrativ nr. TDP 856-59010, din 17/06/1994 emis de CJSPT DOLJ (CERT DECES NR 852606/21-02-2009);		
B1	Intabulare, drept de PROPRIETATE, dobandit prin Reconstituire, cota actuala 1/1, cota initiala 1/1 1) SINGURAN CONSTANTIN DEFUNCT:Da	A1

C. Partea III. SARCINI .

Inscrieri privind dezmembramintele dreptului de proprietate, drepturi reale de garanție și sarcini	Referințe
NU SUNT	

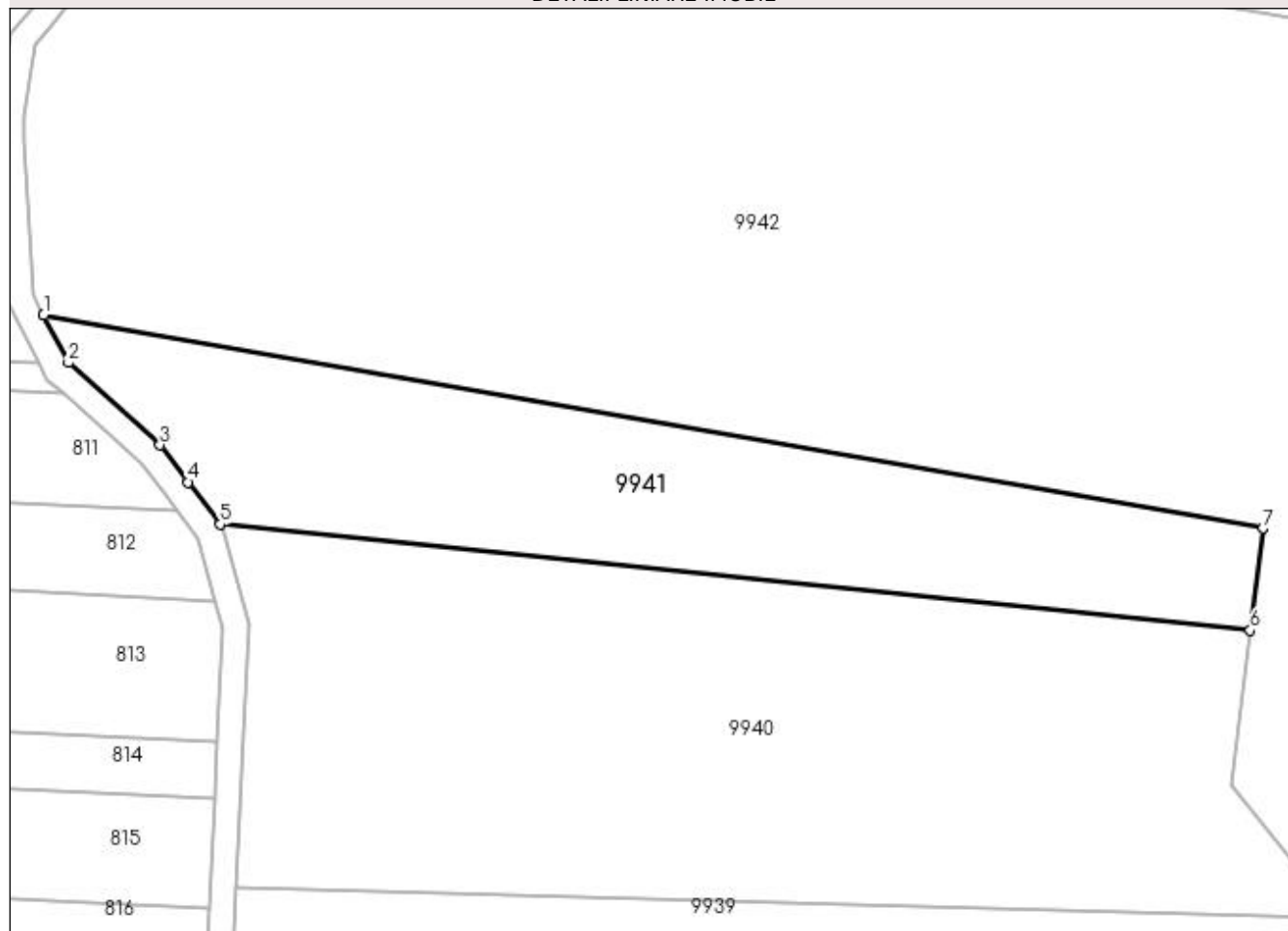
Anexa Nr. 1 La Partea I

Teren

Nr cadastral	Suprafața (mp)*	Observații / Referințe
	3.800	

* Suprafața este determinată în planul de proiecție Stereo 70.

DETALII LINIARE IMOBIL



Date referitoare la teren

Crt	Categorie folosință	Intra vilan	Suprafața (mp)	Tarla	Parcelă	Nr. topo	Observații / Referințe
1	arabil	NU	3.800	30	12	-	

Lungime Segmente

1) Valorile lungimilor segmentelor sunt obținute din proiecție în plan.

Punct început	X / Y	Punct sfârșit	X / Y	Lungime segment (** (m)
1	352.026,177 292.688,93	2	352.029,975 292.681,649	8.212
2	352.029,975 292.681,649	3	352.044,005 292.669,057	18.852
3	352.044,005 292.669,057	4	352.048,306 292.663,382	7.121
4	352.048,306 292.663,382	5	352.053,199 292.656,926	8.101
5	352.053,199 292.656,926	6	352.210,857 292.640,735	158.487

Punct început	X / Y	Punct sfârşit	X / Y	Lungime segment (** (m)
6	352.210,857 292.640,735	7	352.212,786 292.656,319	15.703
7	352.212,786 292.656,319	1	352.026,177 292.688,93	189.437

** Lungimile segmentelor sunt determinate în planul de proiecție Stereo 70 și sunt rotunjite la 1 milimetru.

*** Distanța dintre puncte este formată din segmente cumulate ce sunt mai mici decât valoarea 1 milimetru.

**DATE DESPRE IMOBILUL NR. 9942**

Oficiul de Cadastru și Publicitate Imobiliară DOLJ
Biroul de Cadastru și Publicitate Imobiliară Craiova

A. Partea I. Descrierea imobilului

TEREN Necunoscut

Adresa: Loc. Dobridor, Jud. Dolj, T30, P13

Nr. Crt	Nr cadastral Nr. topografic	Suprafața* (mp)	Observații / Referințe
A1		65.991	Sector cadastral:7 Teren neimprejmuit;

B. Partea II. Proprietari și acte

Inscrieri privitoare la dreptul de proprietate și alte drepturi reale		Referințe
/		
Act Normativ nr. LEGEA 7, din 13/03/1996 emis de PARLAMENTUL ROMANIEI;		
B1	Inscrierea provizorie, drept de PROPRIETATE, dobandit prin Lege, cota actuala 1/1, cota initiala 1/1 1) PROPRIETAR NEIDENTIFICAT	A1

C. Partea III. SARCINI .

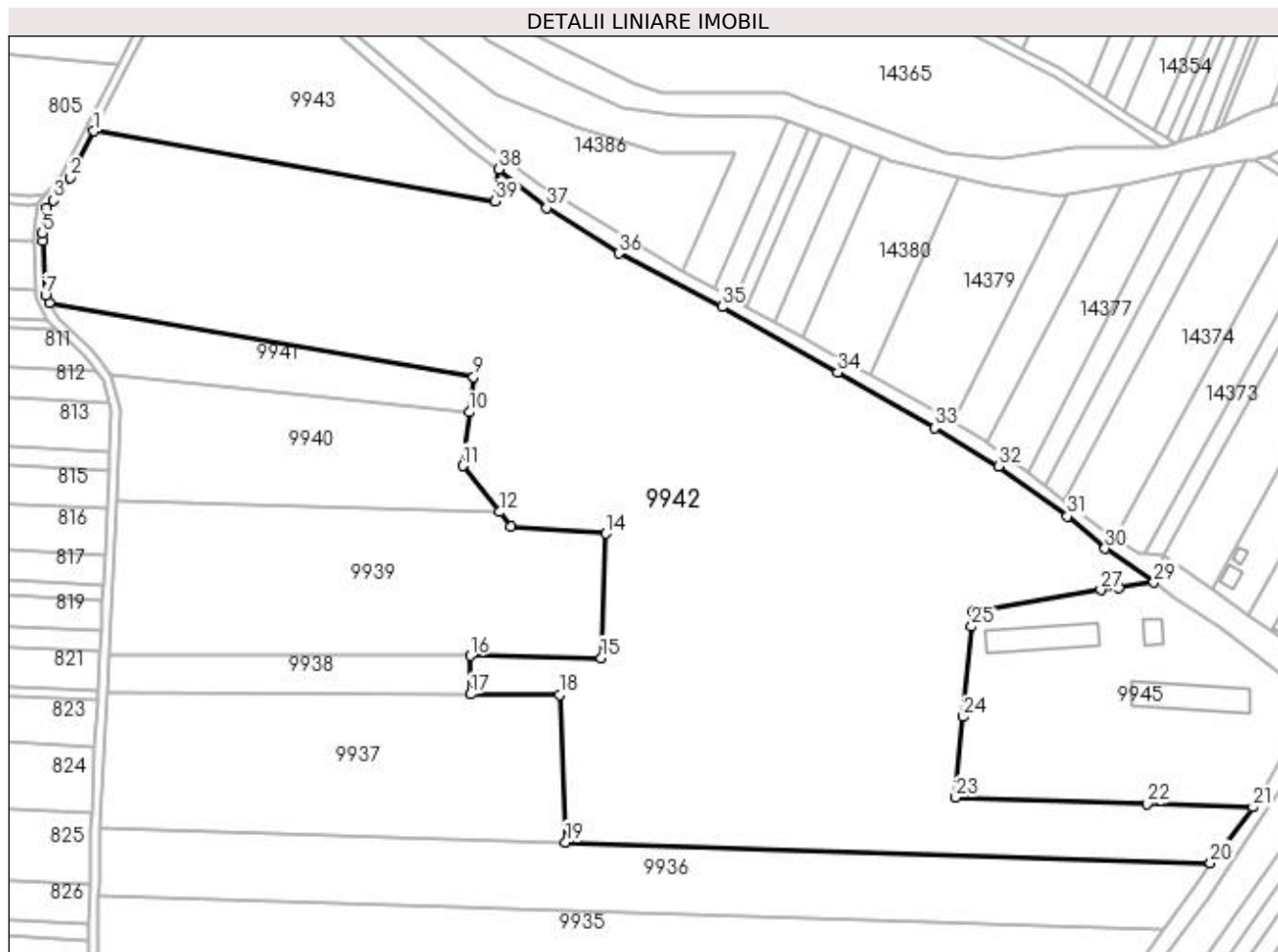
Inscrieri privind dezmembramintele dreptului de proprietate, drepturi reale de garanție și sarcini	Referințe
NU SUNT	

Anexa Nr. 1 La Partea I

Teren

Nr cadastral	Suprafața (mp)*	Observații / Referințe
	65.991	

* Suprafața este determinată în planul de proiecție Stereo 70.



Date referitoare la teren

Crt	Categorie folosință	Intravilan	Suprafața (mp)	Tarla	Parcelă	Nr. topo	Observații / Referințe
1	arabil	DA	42.640	30	13	-	
2	arabil	NU	23.351	30	13	-	

Lungime Segmente

1) Valorile lungimilor segmentelor sunt obținute din proiecție în plan.

Punct început	X / Y	Punct sfârșit	X / Y	Lungime segment (** (m))
1	352.045,763 292.764,319	2	352.035,246 292.743,898	22.97
3	352.027,971 292.733,961	4	352.025,036 292.730,437	4.586
5	352.023,078 292.719,396	6	352.023,259 292.715,946	3.455
7	352.024,505 292.692,136	8	352.026,177 292.688,93	3.616

Punct început	X / Y	Punct sfârșit	X / Y	Lungime segment (** (m))
2	352.035,246 292.743,898	3	352.027,971 292.733,961	12.315
4	352.025,036 292.730,437	5	352.023,078 292.719,396	11.213
6	352.023,259 292.715,946	7	352.024,505 292.692,136	23.843
8	352.026,177 292.688,93	9	352.212,786 292.656,319	189.437

Punct început	X / Y	Punct sfârșit	X / Y	Lungime segment (** (m)
9	352.212,786 292.656,319	10	352.210,857 292.640,735	15.703
11	352.207,931 292.617,103	12	352.224,207 292.596,816	26.009
13	352.229,37 292.590,381	14	352.270,899 292.587,432	41.634
15	352.268,903 292.532,618	16	352.211,386 292.533,62	57.526
17	352.211,386 292.516,696	18	352.250,468 292.516,349	39.084
19	352.253,303 292.451,638	20	352.536,834 292.442,525	283.677
21	352.555,551 292.467,057	22	352.508,877 292.468,485	46.696
23	352.424,826 292.471,373	24	352.428,13 292.506,764	35.545
25	352.431,835 292.546,46	26	352.432,532 292.553,017	6.594
27	352.488,578 292.562,548	28	352.496,385 292.563,639	7.883
29	352.511,998 292.565,884	30	352.490,454 292.580,757	26.179
31	352.473,903 292.594,976	32	352.443,716 292.617,004	37.37
33	352.415,511 292.633,787	34	352.372,799 292.658,171	49.182
35	352.322,02 292.687,023	36	352.276,55 292.710,566	51.203
37	352.244,996 292.730,47	38	352.223,877 292.747,577	27.178
39	352.222,337 292.733,462	1	352.045,763 292.764,319	179.25

Punct început	X / Y	Punct sfârșit	X / Y	Lungime segment (** (m)
10	352.210,857 292.640,735	11	352.207,931 292.617,103	23.812
12	352.224,207 292.596,816	13	352.229,37 292.590,381	8.25
14	352.270,899 292.587,432	15	352.268,903 292.532,618	54.85
16	352.211,386 292.533,62	17	352.211,386 292.516,696	16.924
18	352.250,468 292.516,349	19	352.253,303 292.451,638	64.773
20	352.536,834 292.442,525	21	352.555,551 292.467,057	30.857
22	352.508,877 292.468,485	23	352.424,826 292.471,373	84.101
24	352.428,13 292.506,764	25	352.431,835 292.546,46	39.869
26	352.432,532 292.553,017	27	352.488,578 292.562,548	56.851
28	352.496,385 292.563,639	29	352.511,998 292.565,884	15.774
30	352.490,454 292.580,757	31	352.473,903 292.594,976	21.82
32	352.443,716 292.617,004	33	352.415,511 292.633,787	32.821
34	352.372,799 292.658,171	35	352.322,02 292.687,023	58.403
36	352.276,55 292.710,566	37	352.244,996 292.730,47	37.307
38	352.223,877 292.747,577	39	352.222,337 292.733,462	14.199

** Lungimile segmentelor sunt determinate în planul de proiecție Stereo 70 și sunt rotunjite la 1 milimetru.

*** Distanța dintre puncte este formată din segmente cumulate ce sunt mai mici decât valoarea 1 milimetru.

**DATE DESPRE IMOBILUL NR. 9943**

Oficiul de Cadastru și Publicitate Imobiliară DOLJ
Biroul de Cadastru și Publicitate Imobiliară Craiova

A. Partea I. Descrierea imobilului

TEREN Extravilan

Adresa: Jud. Dolj, T30, P14

Nr. Crt	Nr cadastral Nr. topografic	Suprafața* (mp)	Observații / Referințe
A1		9.000	Sector cadastral:7 Teren neimprejmuit;

B. Partea II. Proprietari și acte

Inscrieri privitoare la dreptul de proprietate și alte drepturi reale		Referințe
/		
Act Administrativ nr. TDP 655-45838, din 10/03/1994 emis de CJSPT DOLJ (CERT DECES NR 693650/21-04-2006);		
B1	Intabulare, drept de PROPRIETATE, dobandit prin Reconstituire, cota actuala 1/1, cota initiala 1/1 1) ZAMFIRESCU OCTAVIAN DEFUNCT:Da	A1

C. Partea III. SARCINI .

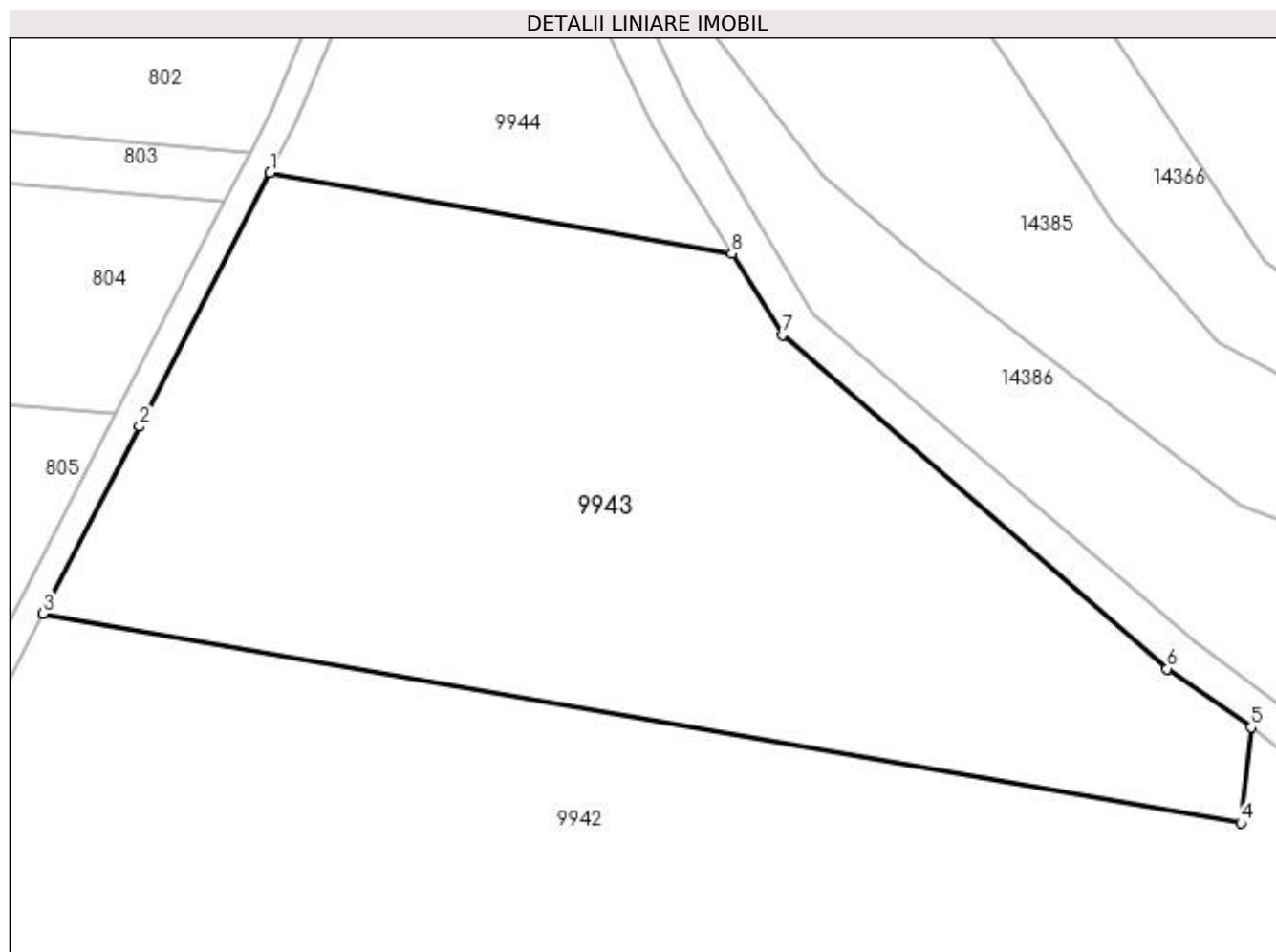
Inscrieri privind dezmembramintele dreptului de proprietate, drepturi reale de garanție și sarcini	Referințe
NU SUNT	

Anexa Nr. 1 La Partea I

Teren

Nr cadastral	Suprafața (mp)*	Observații / Referințe
	9.000	

* Suprafața este determinată în planul de proiecție Stereo 70.



Date referitoare la teren

Crt	Categorie folosință	Intravilan	Suprafața (mp)	Tarla	Parcelă	Nr. topo	Observații / Referințe
1	arabil	NU	9.000	30	14	-	

Lungime Segmente

1) Valorile lungimilor segmentelor sunt obținute din proiecție în plan.

Punct început	X / Y	Punct sfârșit	X / Y	Lungime segment (** (m)
1	352.079,226 292.829,295	2	352.059,967 292.791,901	42.062
2	352.059,967 292.791,901	3	352.045,763 292.764,319	31.025
3	352.045,763 292.764,319	4	352.222,337 292.733,462	179.25
4	352.222,337 292.733,462	5	352.223,877 292.747,577	14.199
5	352.223,877 292.747,577	6	352.211,49 292.756,179	15.081

Punct început	X / Y	Punct sfârșit	X / Y	Lungime segment (** (m)
6	352.211,49 292.756,179	7	352.154,805 292.805,427	75.09
7	352.154,805 292.805,427	8	352.147,286 292.817,401	14.139
8	352.147,286 292.817,401	1	352.079,226 292.829,295	69.091

** Lungimile segmentelor sunt determinate în planul de proiecție Stereo 70 și sunt rotunjite la 1 milimetru.

*** Distanța dintre puncte este formată din segmente cumulate ce sunt mai mici decât valoarea 1 milimetru.

**DATE DESPRE IMOBILUL NR. 9944**

Oficiul de Cadastru și Publicitate Imobiliară DOLJ
Biroul de Cadastru și Publicitate Imobiliară Craiova

A. Partea I. Descrierea imobilului

TEREN Extravilan

Adresa: Jud. Dolj, T30, P15

Nr. Crt	Nr cadastral Nr. topografic	Suprafața* (mp)	Observații / Referințe
A1		2.400	Sector cadastral:7 Teren neimprejmuit;

B. Partea II. Proprietari și acte

Inscrieri privitoare la dreptul de proprietate și alte drepturi reale	Referințe
/	
Act Administrativ nr. TDP NR 444-14985, din 28/12/1993 emis de CJSIPT DOLJ;	
B1	A1
Intabulare, drept de PROPRIETATE, dobândit prin Reconstituire, cota actuala 1/1, cota initiala 1/1 1) ILIE ION	

C. Partea III. SARCINI .

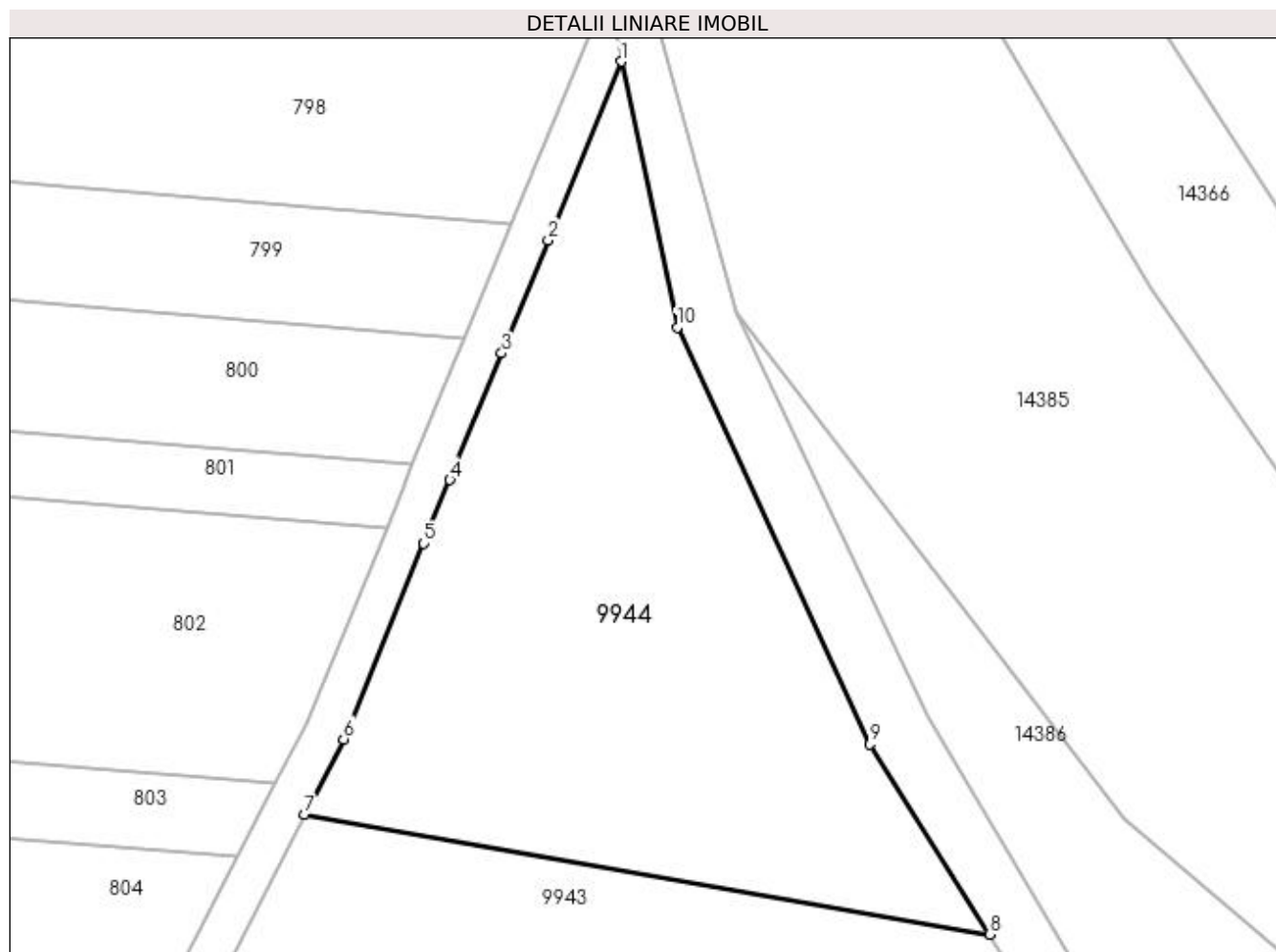
Inscrieri privind dezmembramintele dreptului de proprietate, drepturi reale de garanție și sarcini	Referințe
NU SUNT	

Anexa Nr. 1 La Partea I

Teren

Nr cadastral	Suprafața (mp)*	Observații / Referințe
	2.400	

* Suprafața este determinată în planul de proiecție Stereo 70.



Date referitoare la teren

Crt	Categorie folosință	Intra vilan	Suprafața (mp)	Tarla	Parcelă	Nr. topo	Observații / Referințe
1	arabil	NU	2.400	30	15	-	

Lungime Segmente

1) Valorile lungimilor segmentelor sunt obținute din proiecție în plan.

Punct început	X / Y	Punct sfârșit	X / Y	Lungime segment (** (m)
1	352.110,685 292.904,126	2	352.103,417 292.886,394	19.164
2	352.103,417 292.886,394	3	352.098,802 292.875,135	12.168
3	352.098,802 292.875,135	4	352.093,646 292.862,554	13.597
4	352.093,646 292.862,554	5	352.091,056 292.856,236	6.828
5	352.091,056 292.856,236	6	352.083,091 292.836,802	21.003

Punct început	X / Y	Punct sfârșit	X / Y	Lungime segment (** (m)
6	352.083,091 292.836,802	7	352.079,226 292.829,295	8.444
7	352.079,226 292.829,295	8	352.147,286 292.817,401	69.091
8	352.147,286 292.817,401	9	352.135,41 292.836,315	22.333
9	352.135,41 292.836,315	10	352.116,241 292.877,707	45.615
10	352.116,241 292.877,707	1	352.110,685 292.904,126	26.997

** Lungimile segmentelor sunt determinate în planul de proiecție Stereo 70 și sunt rotunjite la 1 milimetru.

*** Distanța dintre puncte este formată din segmente cumulate ce sunt mai mici decât valoarea 1 milimetru.

**DATE DESPRE IMOBILUL NR. 9945**

Oficiul de Cadastru și Publicitate Imobiliară DOLJ
Biroul de Cadastru și Publicitate Imobiliară Craiova

A. Partea I. Descrierea imobilului

TEREN Extravilan

Adresa: Jud. Dolj, T30, P1/1

Nr. Crt	Nr cadastral Nr. topografic	Suprafața* (mp)	Observații / Referințe
A1	30586	Din acte: 12.000 Masurata: 11.988	Sector cadastral:7 Teren neimprejmuit;

Construcții

Crt	Nr cadastral Nr. topografic	Adresa	Observații / Referințe
A1.1		Jud. Dolj, SAT DOBRIDOR, T30 P1/1	Nr. niveluri:1; S. construita la sol:90 mp; S. construita desfasurata:90 mp; CLADIRE BIROURI COMPUSA DIN PATRU INCAPERI, DOUA HOLURI
A1.2		Jud. Dolj, SAT DOBRIDOR, T30 P1/1	Nr. niveluri:1; S. construita la sol:490 mp; S. construita desfasurata:490 mp; MAGAZIE COMPUSA DIN SASE INCAPERI
A1.3		Jud. Dolj, SAT DOBRIDOR, T30 P1/1	Nr. niveluri:1; S. construita la sol:576 mp; S. construita desfasurata:576 mp; PATUL

B. Partea II. Proprietari și acte

Inscrieri privitoare la dreptul de proprietate și alte drepturi reale	Referințe
105755 / 10/12/2012	
Hotarare Judecatoreasca nr. SENTINTEA CIVILA NR. 811, din 16/05/2011 emis de JUDECATORIA CALAFAT (dosar nr 1316/201/2011 (Certificat nr 3854/2012 Primaria Motatei, PV nr 3855/2012 Primaria Motatei, Adeverinta nr 3665/2012 Primaria Motatei));	
B1	Intabulare, drept de PROPRIETATE, dobandit prin Hotarare Judecatoreasca, cota actuala 1/1, cota initiala 1/1 1) SA PRIMA DOBRIDOR, CIF:999999999999, LIPSA CUI
	A1, A1.1, A1.2, A1.3

C. Partea III. SARCINI

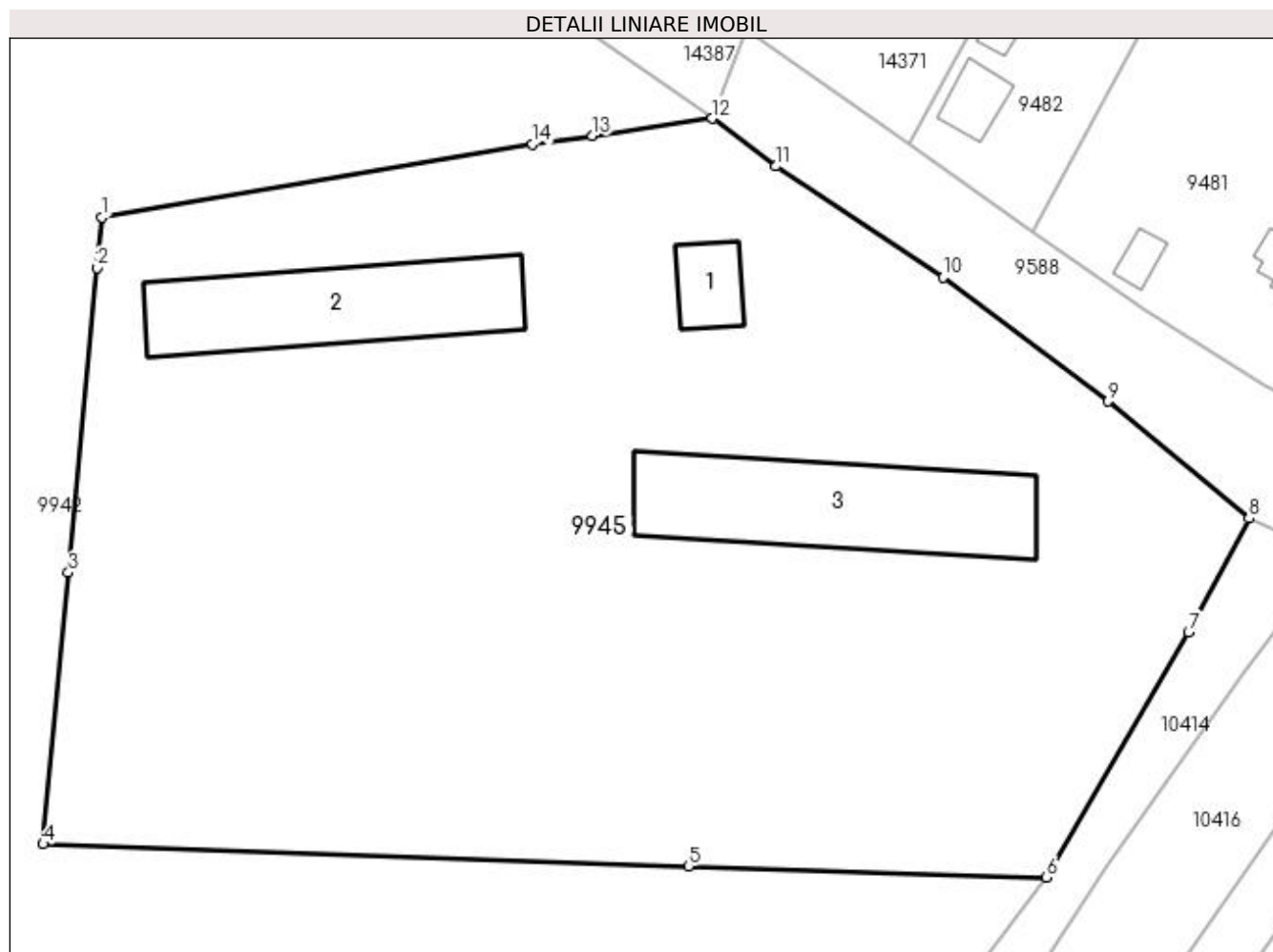
Inscrieri privind dezmembramintele dreptului de proprietate, drepturi reale de garanție și sarcini	Referințe
48759 / 28/03/2017	
Act Notarial nr. CONTRACT DE SUPERFICIE AUT 531, din 27/03/2017 emis de Diaconescu Gelu Emilian;	
C1	Intabulare, drept de SUPERFICIE pe toata durata existentei constructiei edificate de superficial, dar nu mai mult de 20 de ani 1) PFA FULGA MARIUS DANIEL, CIF:25575454
	A1, A1.1, A1.2, A1.3

Anexa Nr. 1 La Partea I

Teren

Nr cadastral	Suprafața (mp)*	Observații / Referințe
30586	Din acte: 12.000 Masurata: 11.988	

* Suprafața este determinată în planul de proiecție Stereo 70.



Date referitoare la teren

Crt	Categorie folosință	Intra vilan	Suprafața (mp)	Tarla	Parcelă	Nr. topo	Observații / Referințe
1	curți constructii	NU	7.196	30	1/1	-	
2	arabil	NU	4.792	30	1/1	-	

Date referitoare la construcții

Crt	Număr	Destinație construcție	Supraf. (mp)	Situație juridică	Observații / Referințe
A1.1		construcții industriale și edilitare	90	Cu acte	Nr. niveluri:1; S. construita la sol:90 mp; S. construita desfasurata:90 mp; CLADIRE BIROURI COMPUSA DIN PATRU INCAPERI, DOUA HOLURI
A1.2		construcții anexa	490	Cu acte	Nr. niveluri:1; S. construita la sol:490 mp; S. construita desfasurata:490 mp; MAGAZIE COMPUSA DIN SASE INCAPERI
A1.3		construcții anexa	576	Cu acte	Nr. niveluri:1; S. construita la sol:576 mp; S. construita desfasurata:576 mp; PATUL

Lungime Segmente

1) Valorile lungimilor segmentelor sunt obținute din proiecție în plan.

Punct început	X / Y	Punct sfârșit	X / Y	Lungime segment (** (m)
1	352.432,532 292.553,017	2	352.431,835 292.546,46	6.594
2	352.431,835 292.546,46	3	352.428,13 292.506,764	39.869
3	352.428,13 292.506,764	4	352.424,826 292.471,373	35.545
4	352.424,826 292.471,373	5	352.508,877 292.468,485	84.101
5	352.508,877 292.468,485	6	352.555,551 292.467,057	46.696
6	352.555,551 292.467,057	7	352.574,032 292.498,961	36.87
7	352.574,032 292.498,961	8	352.581,924 292.513,79	16.798
8	352.581,924 292.513,79	9	352.563,567 292.529,056	23.875
9	352.563,567 292.529,056	10	352.542,051 292.545,188	26.892
10	352.542,051 292.545,188	11	352.520,322 292.559,659	26.107
11	352.520,322 292.559,659	12	352.511,998 292.565,884	10.394
12	352.511,998 292.565,884	13	352.496,385 292.563,639	15.774
13	352.496,385 292.563,639	14	352.488,578 292.562,548	7.883
14	352.488,578 292.562,548	1	352.432,532 292.553,017	56.851

** Lungimile segmentelor sunt determinate în planul de proiecție Stereo 70 și sunt rotunjite la 1 milimetru.

*** Distanța dintre puncte este formată din segmente cumulate ce sunt mai mici decât valoarea 1 milimetru.

**DATE DESPRE IMOBILUL NR. 14153**

Oficiul de Cadastru și Publicitate Imobiliară DOLJ
Biroul de Cadastru și Publicitate Imobiliară Craiova

A. Partea I. Descrierea imobilului

TEREN Extravilan

Adresa: Jud. Dolj, De 60

Nr. Crt	Nr cadastral Nr. topografic	Suprafața* (mp)	Observații / Referințe
A1		2.896	Sector cadastral:7 Teren neimprejmuit;

B. Partea II. Proprietari și acte

Inscrieri privitoare la dreptul de proprietate și alte drepturi reale		Referințe
/		
Act Normativ nr. LEGEA 7, din 13/03/1996 emis de PARLAMENTUL ROMANIEI;		
B1	Inscrierea provizorie, drept de PROPRIETATE, dobandit prin Lege, cota actuala 1/1, cota initiala 1/1 1) PROPRIETAR NEIDENTIFICAT	A1

C. Partea III. SARCINI .

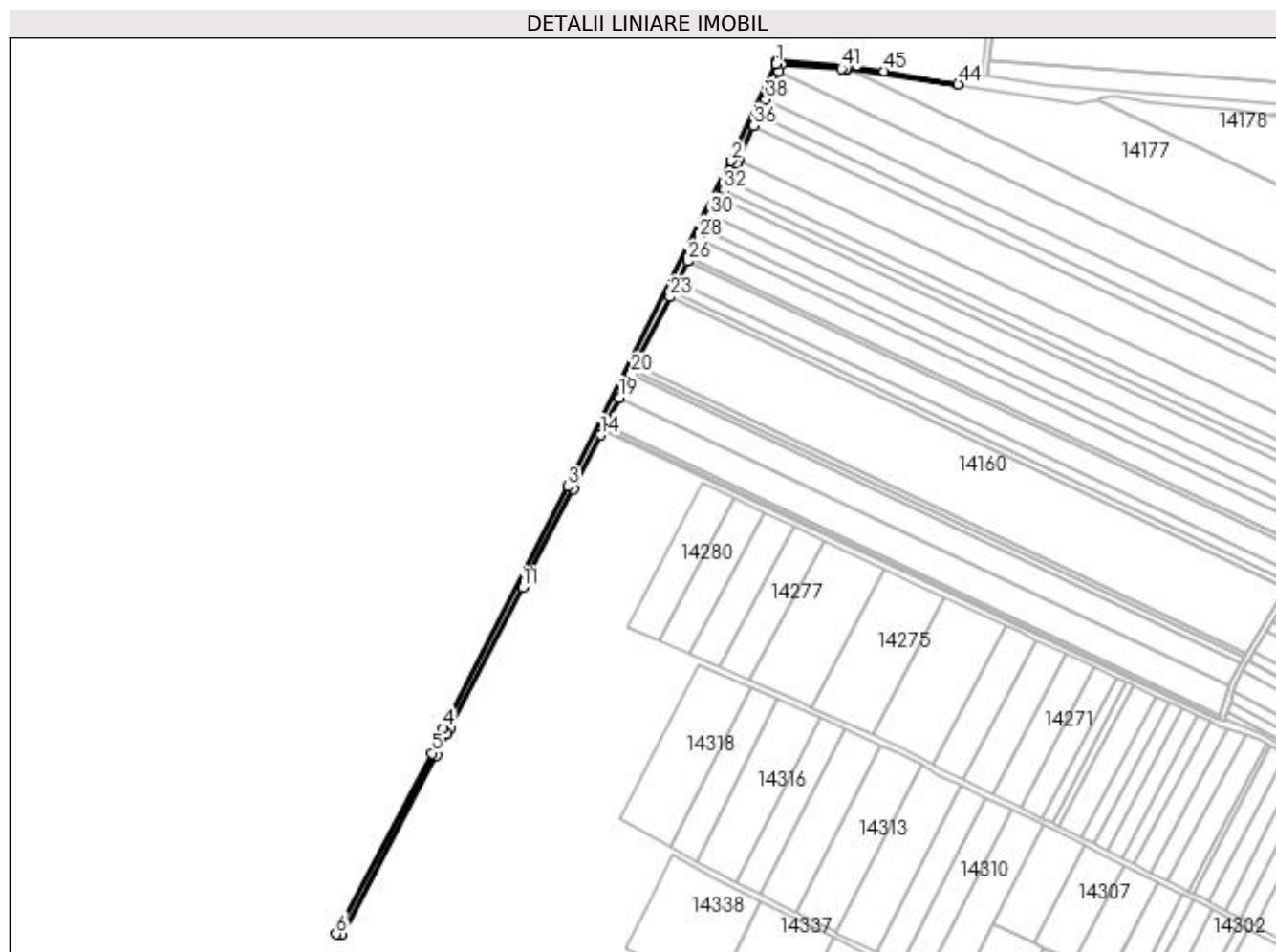
Inscrieri privind dezmembramintele dreptului de proprietate, drepturi reale de garanție și sarcini	Referințe
NU SUNT	

Anexa Nr. 1 La Partea I

Teren

Nr cadastral	Suprafața (mp)*	Observații / Referințe
	2.896	

* Suprafața este determinată în planul de proiecție Stereo 70.



Date referitoare la teren

Crt	Categorie folosință	Intra vilan	Suprafața (mp)	Tarla	Parcelă	Nr. topo	Observații / Referințe
1	drum	NU	2.896	-	De 60	-	

Lungime Segmente

1) Valorile lungimilor segmentelor sunt obținute din proiecție în plan.

Punct început	X / Y	Punct sfârșit	X / Y	Lungime segment	Punct început	X / Y	Punct sfârșit	X / Y	Lungime segment	Punct început	X / Y	Punct sfârșit	X / Y	Lungime segment
1	352.420,825 293.561,944	2	352.390,105 293.494,952	73.7	2	352.390,105 293.494,952	3	352.277,391 293.270,37	251.2	3	352.277,391 293.270,37	4	352.191,405 293.103,579	187.6
4	352.191,405 293.103,579	5	352.183,281 293.086,388	19.01	5	352.183,281 293.086,388	6	352.117,145 292.961,577	141.2	6	352.117,145 292.961,577	7	352.121,571 292.961,387	4.43
7	352.121,571 292.961,387	8	352.186,858 293.084,596	139.4	8	352.186,858 293.084,596	9	352.193,874 293.099,441	16.41	9	352.193,874 293.099,441	10	352.195,626 293.103,037	4.0
10	352.195,626 293.103,037	11	352.245,911 293.200,577	109.7	11	352.245,911 293.200,577	12	352.247,747 293.204,139	4.007	12	352.247,747 293.204,139	13	352.280,956 293.268,556	72.47
13	352.280,956 293.268,556	14	352.299,716 293.305,936	41.82	14	352.299,716 293.305,936	15	352.301,511 293.309,512	4.001	15	352.301,511 293.309,512	16	352.301,901 293.310,288	0.868
16	352.301,901 293.310,288	17	352.301,998 293.310,483	0.218	17	352.301,998 293.310,483	18	352.303,336 293.313,148	2.982	18	352.303,336 293.313,148	19	352.312,642 293.331,69	20.74

Punct început	X / Y	Punct sfârșit	X / Y	Lungime segment	Punct început	X / Y	Punct sfârșit	X / Y	Lungime segment	Punct început	X / Y	Punct sfârșit	X / Y	Lungime segment
19	352.312,642 293.331,69	20	352.320,833 293.348,011	18.26 1	20	352.320,833 293.348,011	21	352.322,278 293.350,889	3.22	21	352.322,278 293.350,889	22	352.323,914 293.354,148	3.647
22	352.323,914 293.354,148	23	352.347,496 293.401,135	52.57 3	23	352.347,496 293.401,135	24	352.349,596 293.405,321	4.683	24	352.349,596 293.405,321	25	352.352,936 293.411,975	7.445
25	352.352,936 293.411,975	26	352.359,795 293.425,642	15.29 2	26	352.359,795 293.425,642	27	352.361,318 293.428,676	3.395	27	352.361,318 293.428,676	28	352.367,872 293.441,735	14.61 1
28	352.367,872 293.441,735	29	352.370,999 293.447,967	6.973	29	352.370,999 293.447,967	30	352.375,73 293.457,392	10.54 6	30	352.375,73 293.457,392	31	352.382,138 293.470,16	14.28 6
31	352.382,138 293.470,16	32	352.384,391 293.474,65	5.024	32	352.384,391 293.474,65	33	352.387,67 293.481,183	7.31	33	352.387,67 293.481,183	34	352.393,712 293.493,221	13.46 9
34	352.393,712 293.493,221	35	352.394,943 293.495,905	2.953	35	352.394,943 293.495,905	36	352.405,675 293.519,31	25.74 8	36	352.405,675 293.519,31	37	352.408,917 293.526,379	7.777
37	352.408,917 293.526,379	38	352.413,931 293.537,315	12.03 1	38	352.413,931 293.537,315	39	352.422,969 293.557,024	21.68 2	39	352.422,969 293.557,024	40	352.425,09 293.561,648	5.087
40	352.425,09 293.561,648	41	352.465,953 293.558,865	40.95 8	41	352.465,953 293.558,865	42	352.469,172 293.558,646	3.226	42	352.469,172 293.558,646	43	352.470,05 293.558,586	0.88
43	352.470,05 293.558,586	44	352.546,755 293.547,915	77.44 4	44	352.546,755 293.547,915	45	352.495,641 293.557,014	51.91 8	45	352.495,641 293.557,014	46	352.469,691 293.560,929	26.24 4
46	352.469,691 293.560,929	47	352.422,37 293.563,583	47.39 5	47	352.422,37 293.563,583	48	352.421,596 293.563,627	0.775	48	352.421,596 293.563,627	1	352.420,825 293.561,944	1.851

** Lungimile segmentelor sunt determinate în planul de proiecție Stereo 70 și sunt rotunjite la 1 milimetru.

*** Distanța dintre puncte este formată din segmente cumulate ce sunt mai mici decât valoarea 1 milimetru.

**DATE DESPRE IMOBILUL NR. 14154**

Oficiul de Cadastru și Publicitate Imobiliară DOLJ
Biroul de Cadastru și Publicitate Imobiliară Craiova

A. Partea I. Descrierea imobilului

TEREN Extravilan

Adresa: Jud. Dolj, T18, P1

Nr. Crt	Nr cadastral Nr. topografic	Suprafața* (mp)	Observații / Referințe
A1		400	Sector cadastral:7 Teren neimprejmuit;

B. Partea II. Proprietari și acte

Inscrieri privitoare la dreptul de proprietate și alte drepturi reale		Referințe
/		
Act Notarial nr. CM NR 27, din 28/01/2022 emis de NP GHERGHE ANCA COSTINA (TDP NR 970-48636/18-10-1994);		
B1	Intabulare, drept de PROPRIETATE, dobandit prin Succesiune, cota actuala 1/1, cota initiala 1/1 1) SOACA MARIAN	A1

C. Partea III. SARCINI .

Inscrieri privind dezmembramintele dreptului de proprietate, drepturi reale de garanție și sarcini	Referințe
NU SUNT	

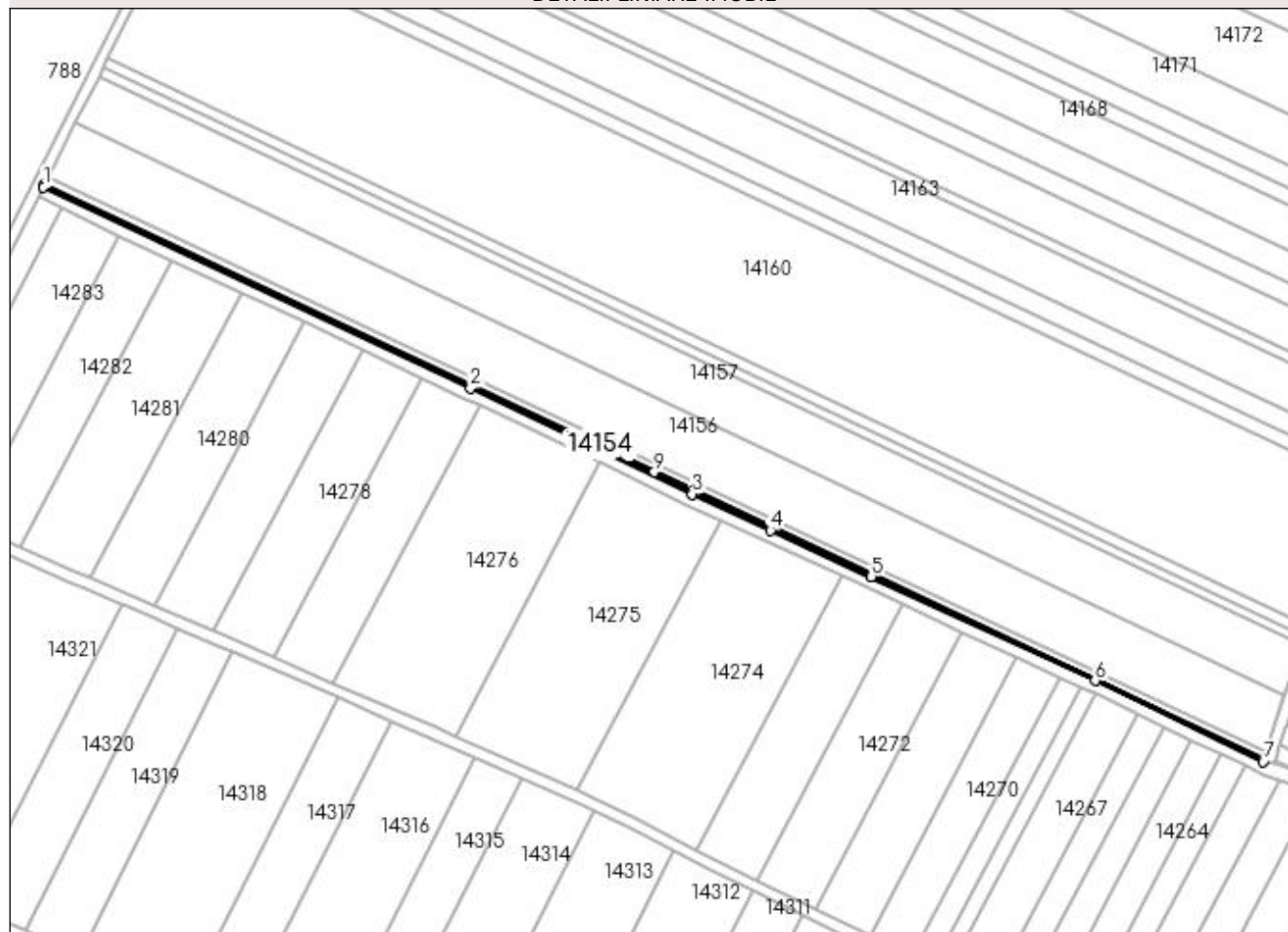
Anexa Nr. 1 La Partea I

Teren

Nr cadastral	Suprafața (mp)*	Observații / Referințe
	400	

* Suprafața este determinată în planul de proiecție Stereo 70.

DETALII LINIARE IMOBIL



Date referitoare la teren

Crt	Categorie folosință	Intravilan	Suprafața (mp)	Tarla	Parcelă	Nr. topo	Observații / Referințe
1	arabil	NU	400	18	1	-	

Lungime Segmente

1) Valorile lungimilor segmentelor sunt obținute din proiecție în plan.

Punct început	X / Y	Punct sfârșit	X / Y	Lungime segment (** (m)
1	352.301,511 293.309,512	2	352.450,307 293.239,379	164.496
2	352.450,307 293.239,379	3	352.527,581 293.202,487	85.629
3	352.527,581 293.202,487	4	352.554,985 293.189,849	30.178
4	352.554,985 293.189,849	5	352.590,141 293.173,76	38.663
5	352.590,141 293.173,76	6	352.668,111 293.137,485	85.995

Punct început	X / Y	Punct sfârșit	X / Y	Lungime segment (** (m)
6	352.668,111 293.137,485	7	352.726,674 293.109,284	64.999
7	352.726,674 293.109,284	8	352.726,937 293.110,12	0.876
8	352.726,937 293.110,12	9	352.514,419 293.210,203	234.905
9	352.514,419 293.210,203	10	352.301,901 293.310,288	234.906
10	352.301,901 293.310,288	1	352.301,511 293.309,512	0.868

** Lungimile segmentelor sunt determinate în planul de proiecție Stereo 70 și sunt rotunjite la 1 milimetru.

*** Distanța dintre puncte este formată din segmente cumulate ce sunt mai mici decât valoarea 1 milimetru.

**DATE DESPRE IMOBILUL NR. 14155**

Oficiul de Cadastru și Publicitate Imobiliară DOLJ
Biroul de Cadastru și Publicitate Imobiliară Craiova

A. Partea I. Descrierea imobilului

TEREN Extravilan

Adresa: Jud. Dolj, T18, P2

Nr. Crt	Nr cadastral Nr. topografic	Suprafața* (mp)	Observații / Referințe
A1		1.400	Sector cadastral:7 Teren neimprejmuit;

B. Partea II. Proprietari și acte

Inscrieri privitoare la dreptul de proprietate și alte drepturi reale	Referințe
/	
Act Administrativ nr. TDP NR 603-45838, din 25/02/1994 emis de CJSIPT DOLJ;	
B1	A1
Intabulare, drept de PROPRIETATE, dobândit prin Reconstituire, cota actuala 1/1, cota initiala 1/1	
1) ȘOACĂ CORNEA	
2) ȘOACĂ GHEORGHE	

C. Partea III. SARCINI .

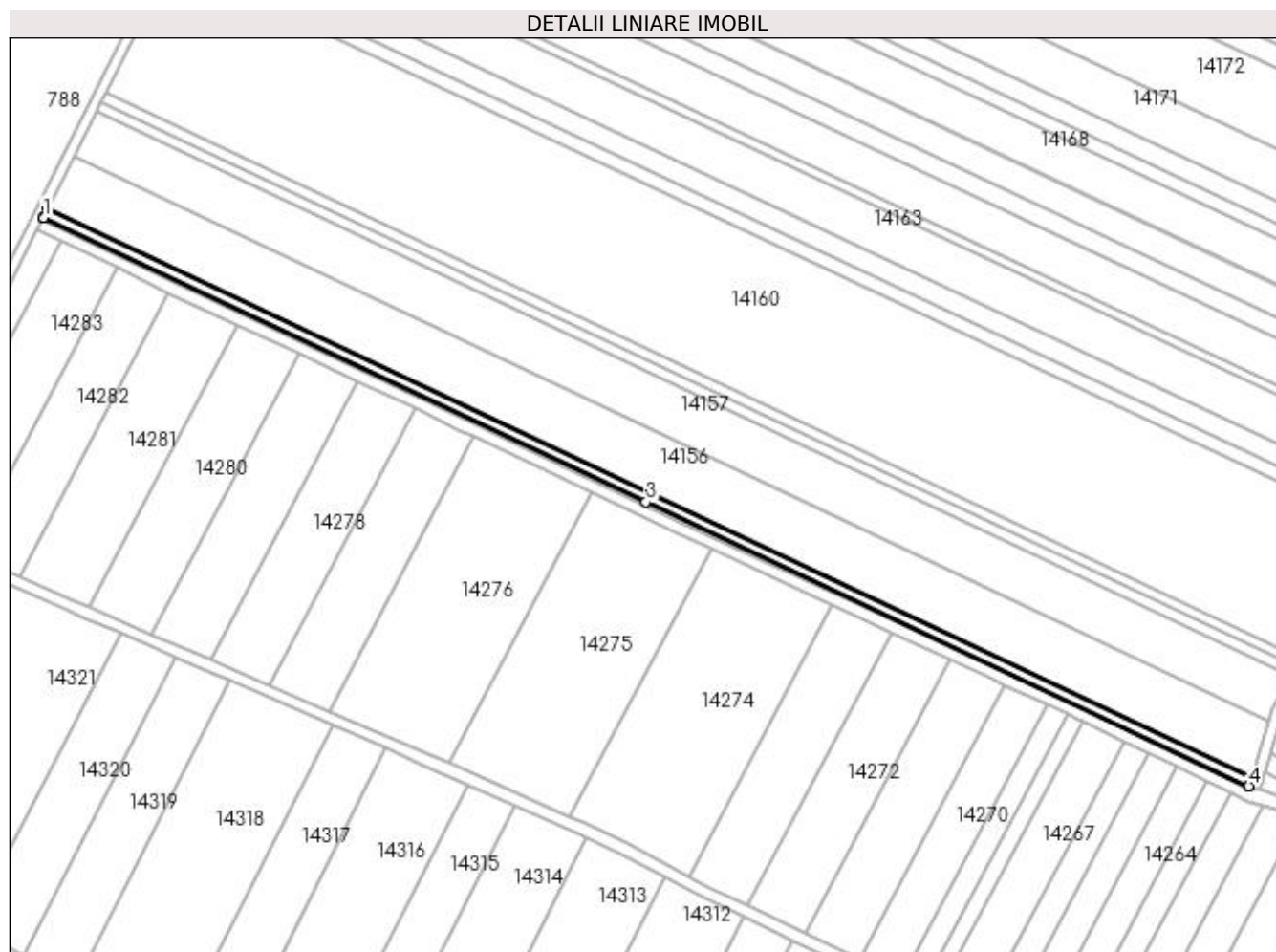
Inscrieri privind dezmembramentele dreptului de proprietate, drepturi reale de garanție și sarcini	Referințe
NU SUNT	

Anexa Nr. 1 La Partea I

Teren

Nr cadastral	Suprafața (mp)*	Observații / Referințe
	1.400	

* Suprafața este determinată în planul de proiecție Stereo 70.



Date referitoare la teren

Crt	Categorie folosință	Intravilan	Suprafața (mp)	Tarla	Parcelă	Nr. topo	Observații / Referințe
1	arabil	NU	1.400	18	2	-	

Lungime Segmente

1) Valorile lungimilor segmentelor sunt obținute din proiecție în plan.

Punct început	X / Y	Punct sfârșit	X / Y	Lungime segment (** (m)
1	352.301,998 293.310,483	2	352.301,901 293.310,288	0.218
2	352.301,901 293.310,288	3	352.514,419 293.210,203	234.906
3	352.514,419 293.210,203	4	352.726,937 293.110,12	234.905
4	352.726,937 293.110,12	5	352.727,042 293.110,454	0.35
5	352.727,042 293.110,454	6	352.727,774 293.112,781	2.439

Punct început	X / Y	Punct sfârșit	X / Y	Lungime segment (** (m)
6	352.727,774 293.112,781	7	352.303,336 293.313,148	469.355
7	352.303,336 293.313,148	1	352.301,998 293.310,483	2.982

** Lungimile segmentelor sunt determinate în planul de proiecție Stereo 70 și sunt rotunjite la 1 milimetru.

*** Distanța dintre puncte este formată din segmente cumulate ce sunt mai mici decât valoarea 1 milimetru.

**DATE DESPRE IMOBILUL NR. 14156**

Oficiul de Cadastru și Publicitate Imobiliară DOLJ
Biroul de Cadastru și Publicitate Imobiliară Craiova

A. Partea I. Descrierea imobilului

TEREN Extravilan

Adresa: Jud. Dolj, T18, P3

Nr. Crt	Nr cadastral Nr. topografic	Suprafața* (mp)	Observații / Referințe
A1	32982	9.700	Sector cadastral:7 Teren neimprejmuit;

B. Partea II. Proprietari și acte

Inscrieri privitoare la dreptul de proprietate și alte drepturi reale	Referințe
110465 / 19/07/2017	
Act Notarial nr. contract de vanzare aut nr 2103, din 12/07/2017 emis de Budiana Ionut Razvan;	
B1	A1
Intabulare, drept de PROPRIETATE, dobandit prin Conventie, cota actuala 1/1, cota initiala 1/1	
1) STANESCU CONSTANTIN	
2) STANESCU IOANA LUMINITA	

C. Partea III. SARCINI .

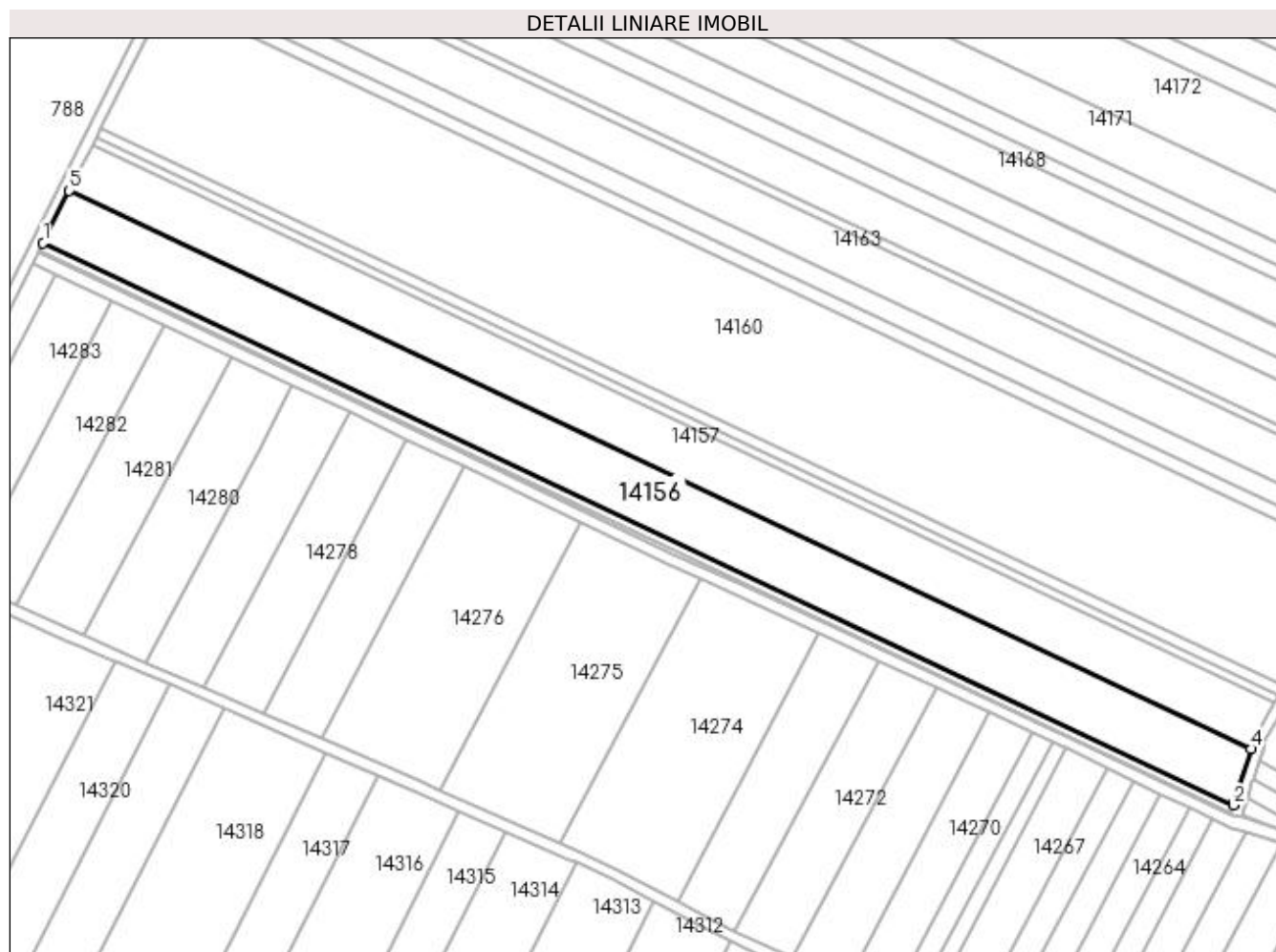
Inscrieri privind dezmembramintele dreptului de proprietate, drepturi reale de garanție și sarcini	Referințe
NU SUNT	

Anexa Nr. 1 La Partea I

Teren

Nr cadastral	Suprafața (mp)*	Observații / Referințe
32982	9.700	

* Suprafața este determinată în planul de proiecție Stereo 70.



Date referitoare la teren

Crt	Categorie folosință	Intra vilan	Suprafața (mp)	Tarla	Parcelă	Nr. topo	Observații / Referințe
1	arabil	NU	9.700	18	3	-	Limita conventionala

Lungime Segmente

1) Valorile lungimilor segmentelor sunt obținute din proiecție în plan.

Punct început	X / Y	Punct sfârșit	X / Y	Lungime segment (** (m)
1	352.303,336 293.313,148	2	352.727,774 293.112,781	469.355
2	352.727,774 293.112,781	3	352.727,944 293.113,32	0.565
3	352.727,944 293.113,32	4	352.734,056 293.132,75	20.369
4	352.734,056 293.132,75	5	352.312,642 293.331,69	466.012
5	352.312,642 293.331,69	1	352.303,336 293.313,148	20.746

**** Lungimile segmentelor sunt determinate în planul de proiecție Stereo 70 și sunt rotunjite la 1 milimetru.**

***** Distanța dintre puncte este formată din segmente cumulate ce sunt mai mici decât valoarea 1 milimetru.**

**DATE DESPRE IMOBILUL NR. 14157**

Oficiul de Cadastru și Publicitate Imobiliară DOLJ
Biroul de Cadastru și Publicitate Imobiliară Craiova

A. Partea I. Descrierea imobilului

TEREN Extravilan

Adresa: Jud. Dolj, T18, P4

Nr. Crt	Nr cadastral Nr. topografic	Suprafața* (mp)	Observații / Referințe
A1		8.500	Sector cadastral:7 Teren neimprejmuit;

B. Partea II. Proprietari și acte

Inscrieri privitoare la dreptul de proprietate și alte drepturi reale		Referințe
/		
Act Administrativ nr. TDP NR 617-45838, din 28/02/1994 emis de CJSIPT DOLJ;		
B1	Intabulare, drept de PROPRIETATE, dobandit prin Reconstituire, cota actuala 1/1, cota initiala 1/1 1) RADU SILVESTRU, LIPSA CNP 2) RADU MIHAI, LIPSA CNP	A1

C. Partea III. SARCINI .

Inscrieri privind dezmembramintele dreptului de proprietate, drepturi reale de garanție și sarcini	Referințe
NU SUNT	

Anexa Nr. 1 La Partea I

Teren

Nr cadastral	Suprafața (mp)*	Observații / Referințe
	8.500	

* Suprafața este determinată în planul de proiecție Stereo 70.



Date referitoare la teren

Crt	Categorie folosință	Intravilan	Suprafața (mp)	Tarla	Parcelă	Nr. topo	Observații / Referințe
1	arabil	NU	8.500	18	4	-	

Lungime Segmente

1) Valorile lungimilor segmentelor sunt obținute din proiecție în plan.

Punct început	X / Y	Punct sfârșit	X / Y	Lungime segment (** (m)
1	352.734,056 293.132,75	2	352.734,217 293.133,261	0.536
2	352.734,217 293.133,261	3	352.735,508 293.137,365	4.302
3	352.735,508 293.137,365	4	352.742,188 293.149,099	13.502
4	352.742,188 293.149,099	5	352.320,833 293.348,011	465.946
5	352.320,833 293.348,011	6	352.312,642 293.331,69	18.261

Punct început	X / Y	Punct sfârşit	X / Y	Lungime segment (** (m)
6	352.312,642 293.331,69	1	352.734,056 293.132,75	466.012

** Lungimile segmentelor sunt determinate în planul de proiecţie Stereo 70 şi sunt rotunjite la 1 milimetru.

*** Distanţa dintre puncte este formată din segmente cumulate ce sunt mai mici decât valoarea 1 milimetru.

**DATE DESPRE IMOBILUL NR. 14158**

Oficiul de Cadastru și Publicitate Imobiliară DOLJ
Biroul de Cadastru și Publicitate Imobiliară Craiova

A. Partea I. Descrierea imobilului

TEREN Extravilan

Adresa: Jud. Dolj, T18, P5

Nr. Crt	Nr cadastral Nr. topografic	Suprafața* (mp)	Observații / Referințe
A1		1.500	Sector cadastral:7 Teren neimprejmuit;

B. Partea II. Proprietari și acte

Inscrieri privitoare la dreptul de proprietate și alte drepturi reale	Referințe
/	
Act Administrativ nr. TDP NR 1102-59090, din 12/01/1995 emis de CJSIPT DOLJ;	
B1	A1
Intabulare, drept de PROPRIETATE, dobândit prin Reconstituire, cota actuala 1/1, cota initiala 1/1 1) RADU MIHAI	

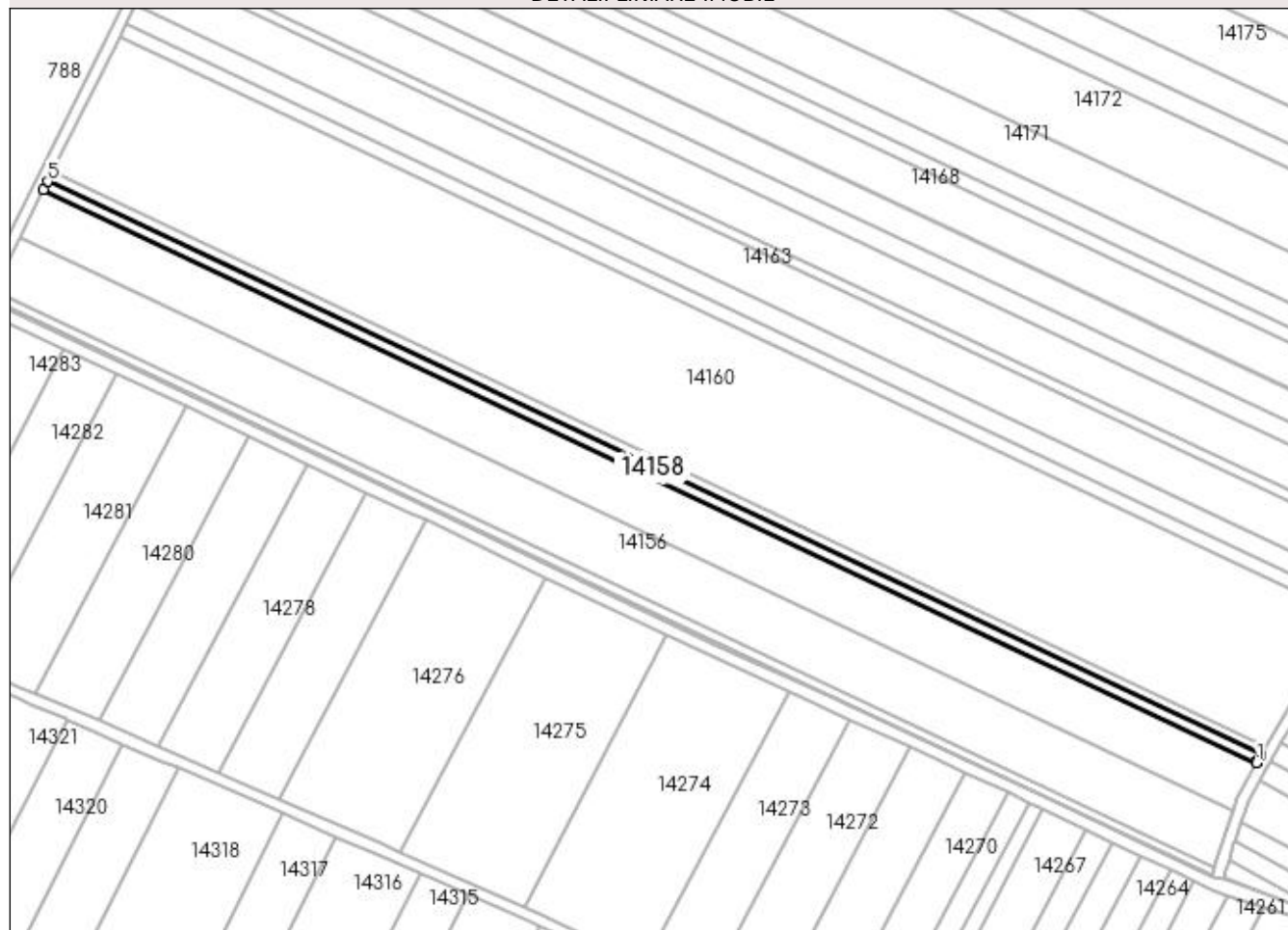
C. Partea III. SARCINI .

Inscrieri privind dezmembramintele dreptului de proprietate, drepturi reale de garanție și sarcini	Referințe
NU SUNT	

Anexa Nr. 1 La Partea I**Teren**

Nr cadastral	Suprafața (mp)*	Observații / Referințe
	1.500	

* Suprafața este determinată în planul de proiecție Stereo 70.

DETALII LINIARE IMOBIL**Date referitoare la teren**

Crt	Categorie folosință	Intravilan	Suprafața (mp)	Tarla	Parcelă	Nr. topo	Observații / Referințe
1	arabil	NU	1.500	18	5	-	

Lungime Segmente

1) Valorile lungimilor segmentelor sunt obținute din proiecție în plan.

Punct început	X / Y	Punct sfârșit	X / Y	Lungime segment (** (m)
1	352.742,188 293.149,099	2	352.742,438 293.149,539	0.506
2	352.742,438 293.149,539	3	352.742,695 293.149,991	0.52
3	352.742,695 293.149,991	4	352.743,808 293.151,894	2.205
4	352.743,808 293.151,894	5	352.322,278 293.350,889	466.14
5	352.322,278 293.350,889	6	352.320,833 293.348,011	3.22

Punct început	X / Y	Punct sfârșit	X / Y	Lungime segment (** (m)
6	352.320,833 293.348,011	1	352.742,188 293.149,099	465.946

** Lungimile segmentelor sunt determinate în planul de proiecție Stereo 70 și sunt rotunjite la 1 milimetru.

*** Distanța dintre puncte este formată din segmente cumulate ce sunt mai mici decât valoarea 1 milimetru.

**DATE DESPRE IMOBILUL NR. 14159**

Oficiul de Cadastru și Publicitate Imobiliară DOLJ
Biroul de Cadastru și Publicitate Imobiliară Craiova

A. Partea I. Descrierea imobilului

TEREN Extravilan

Adresa: Jud. Dolj, T18, P6

Nr. Crt	Nr cadastral Nr. topografic	Suprafața* (mp)	Observații / Referințe
A1	32985	1.700	Sector cadastral:7 Teren neimprejmuit;

B. Partea II. Proprietari și acte

Inscrieri privitoare la dreptul de proprietate și alte drepturi reale		Referințe
110497 / 19/07/2017		
Act Notarial nr. Cvc aut 2101, din 12/07/2017 emis de NP Budiana Ionut Razvan;		
B1	Intabulare, drept de PROPRIETATE, dobandit prin Conventie, cota actuala 1/1, cota initiala 1/1 1) BÎRȚĂ ION-CONSTANTIN 2) BÎRȚĂ MARINELA-FELICIA	A1

C. Partea III. SARCINI .

Inscrieri privind dezmembramintele dreptului de proprietate, drepturi reale de garanție și sarcini	Referințe
NU SUNT	

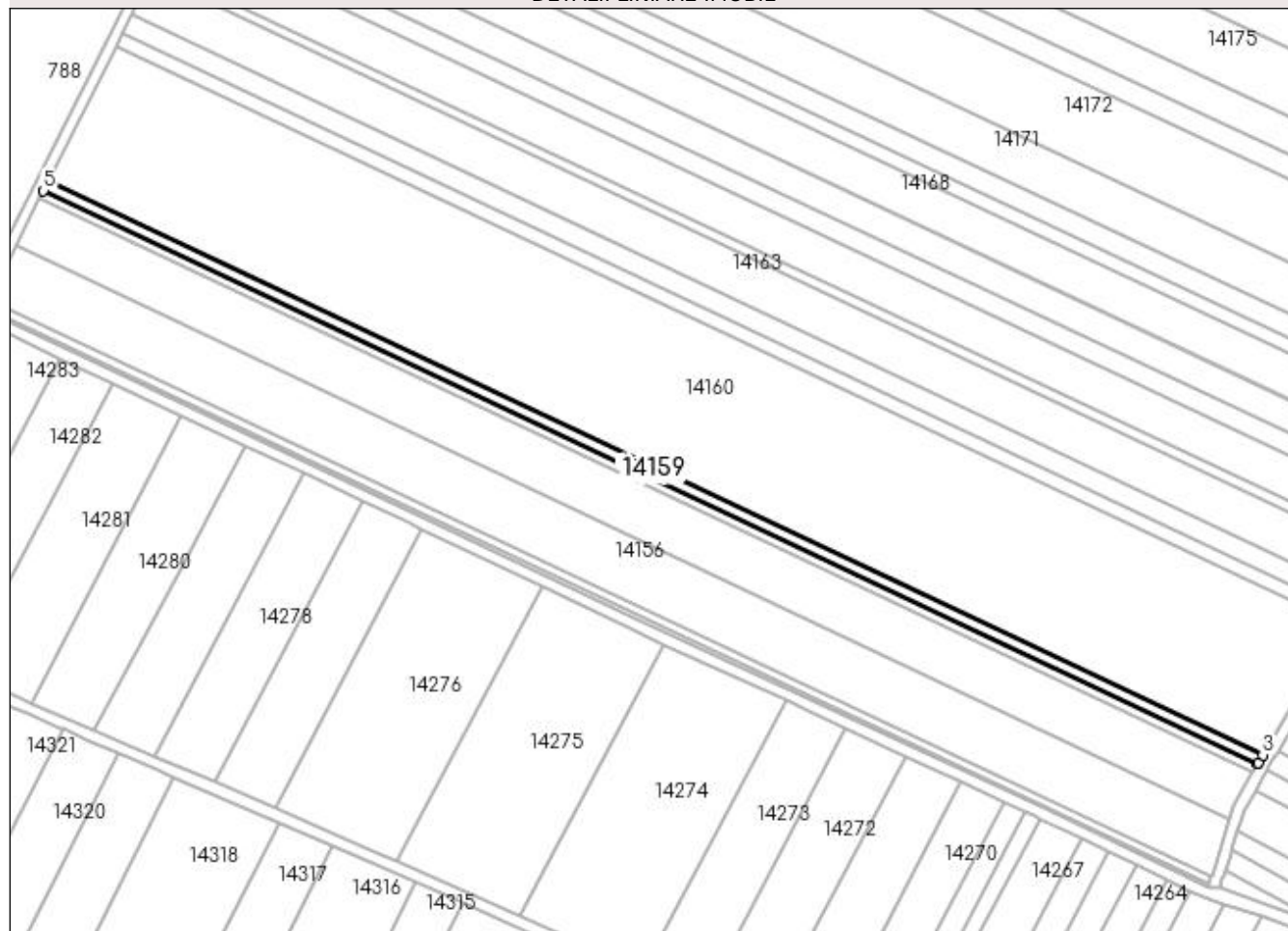
Anexa Nr. 1 La Partea I

Teren

Nr cadastral	Suprafața (mp)*	Observații / Referințe
32985	1.700	

* Suprafața este determinată în planul de proiecție Stereo 70.

DETALII LINIARE IMOBIL



Date referitoare la teren

Crt	Categorie folosință	Intra vilan	Suprafața (mp)	Tarla	Parcelă	Nr. topo	Observații / Referințe
1	arabil	NU	1.700	18	6	-	Limita conventionala

Lungime Segmente

1) Valorile lungimilor segmentelor sunt obținute din proiecție în plan.

Punct început	X / Y	Punct sfârșit	X / Y	Lungime segment (** (m)
1	352.743,808 293.151,894	2	352.744,061 293.152,327	0.501
2	352.744,061 293.152,327	3	352.745,656 293.155,054	3.159
3	352.745,656 293.155,054	4	352.323,914 293.354,148	466.374
4	352.323,914 293.354,148	5	352.322,278 293.350,889	3.647
5	352.322,278 293.350,889	1	352.743,808 293.151,894	466.14

**** Lungimile segmentelor sunt determinate în planul de proiecție Stereo 70 și sunt rotunjite la 1 milimetru.**

***** Distanța dintre puncte este formată din segmente cumulate ce sunt mai mici decât valoarea 1 milimetru.**

**DATE DESPRE IMOBILUL NR. 14160**

Oficiul de Cadastru și Publicitate Imobiliară DOLJ
Biroul de Cadastru și Publicitate Imobiliară Craiova

A. Partea I. Descrierea imobilului

TEREN Extravilan

Adresa: Jud. Dolj, T18, P7

Nr. Crt	Nr cadastral Nr. topografic	Suprafața* (mp)	Observații / Referințe
A1		24.600	Sector cadastral:7 Teren neimprejmuit;

B. Partea II. Proprietari și acte

Inscrieri privitoare la dreptul de proprietate și alte drepturi reale		Referințe
/		
Act Administrativ nr. TDP 1474-48941, din 14/02/1995 emis de CJSIPT DOLJ (CERT DECES NR 206206/07-03-2002);		
B1	Intabulare, drept de PROPRIETATE, dobandit prin Reconstituire, cota actuala 1/1, cota initiala 1/1 1) ISPAS MARIA DEFUNCT:Da	A1

C. Partea III. SARCINI .

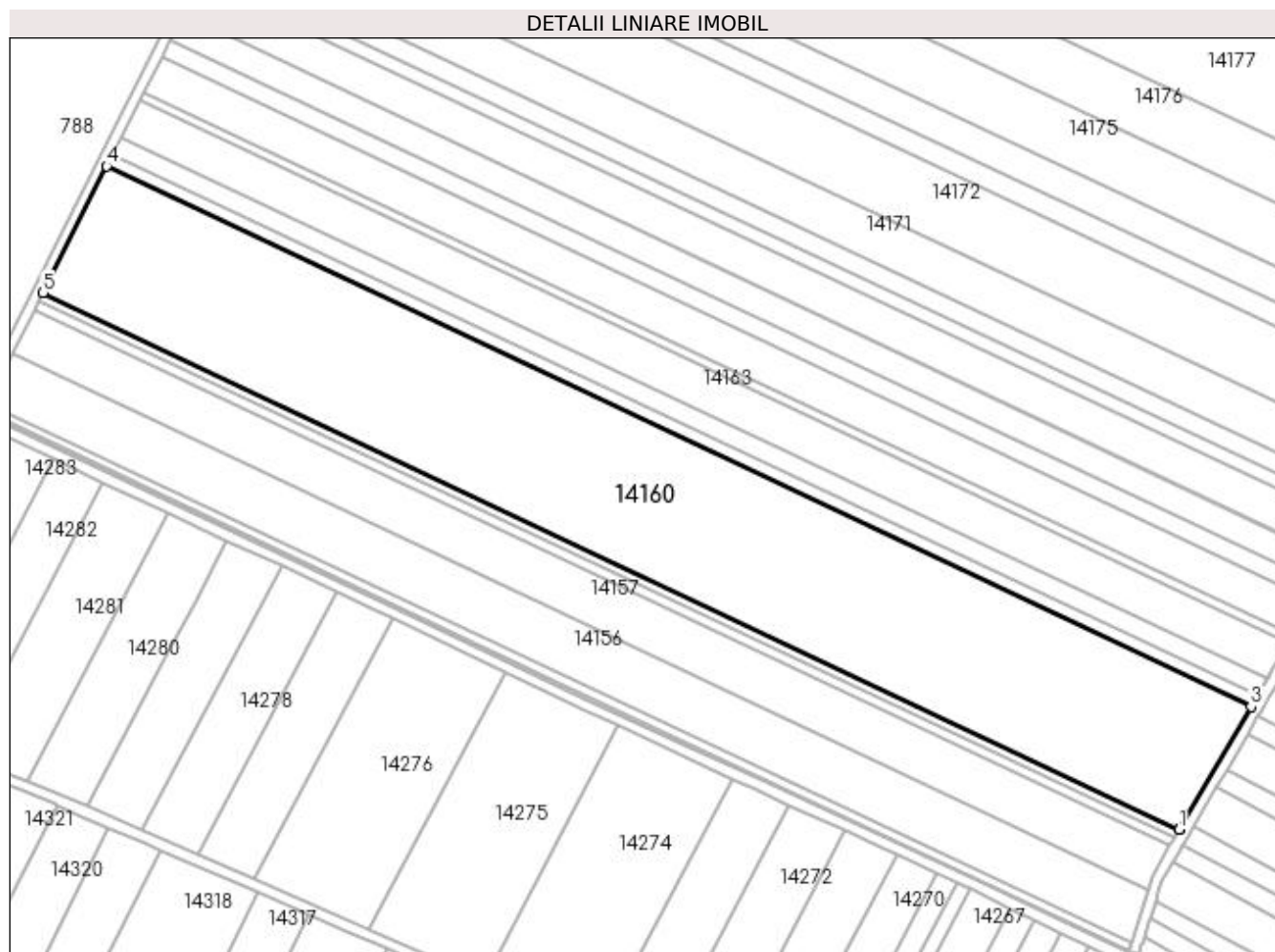
Inscrieri privind dezmembramintele dreptului de proprietate, drepturi reale de garanție și sarcini	Referințe
NU SUNT	

Anexa Nr. 1 La Partea I

Teren

Nr cadastral	Suprafața (mp)*	Observații / Referințe
	24.600	

* Suprafața este determinată în planul de proiecție Stereo 70.



Date referitoare la teren

Crt	Categorie folosință	Intra vilan	Suprafața (mp)	Tarla	Parcelă	Nr. topo	Observații / Referințe
1	arabil	NU	24.600	18	7	-	

Lungime Segmente

1) Valorile lungimilor segmentelor sunt obținute din proiecție în plan.

Punct început	X / Y	Punct sfârșit	X / Y	Lungime segment (** (m)
1	352.745,656 293.155,054	2	352.745,906 293.155,482	0.496
2	352.745,906 293.155,482	3	352.772,286 293.200,602	52.266
3	352.772,286 293.200,602	4	352.347,496 293.401,135	469.745
4	352.347,496 293.401,135	5	352.323,914 293.354,148	52.573
5	352.323,914 293.354,148	1	352.745,656 293.155,054	466.374

**** Lungimile segmentelor sunt determinate în planul de proiecție Stereo 70 și sunt rotunjite la 1 milimetru.**

***** Distanța dintre puncte este formată din segmente cumulate ce sunt mai mici decât valoarea 1 milimetru.**

**DATE DESPRE IMOBILUL NR. 14161**

Oficiul de Cadastru și Publicitate Imobiliară DOLJ
 Biroul de Cadastru și Publicitate Imobiliară Craiova

A. Partea I. Descrierea imobilului

TEREN Extravilan

Adresa: Jud. Dolj, T18, P8

Nr. Crt	Nr cadastral Nr. topografic	Suprafața* (mp)	Observații / Referințe
A1	32987	2.200	Sector cadastral:7 Teren neimprejmuit;

B. Partea II. Proprietari și acte

Inscrieri privitoare la dreptul de proprietate și alte drepturi reale	Referințe
74614 / 03/04/2018	
Act Notarial nr. contract de vanzare-cumparare aut nr. 811, din 02/04/2018 emis de Stoenescu Florea;	
B1	A1
Intabulare, drept de PROPRIETATE, dobandit prin Conventie, cota actuala 1/1, cota initiala 1/1 1) ISPAS FLORIN-ALEXANDRU	

C. Partea III. SARCINI .

Inscrieri privind dezmembramintele dreptului de proprietate, drepturi reale de garanție și sarcini	Referințe
NU SUNT	

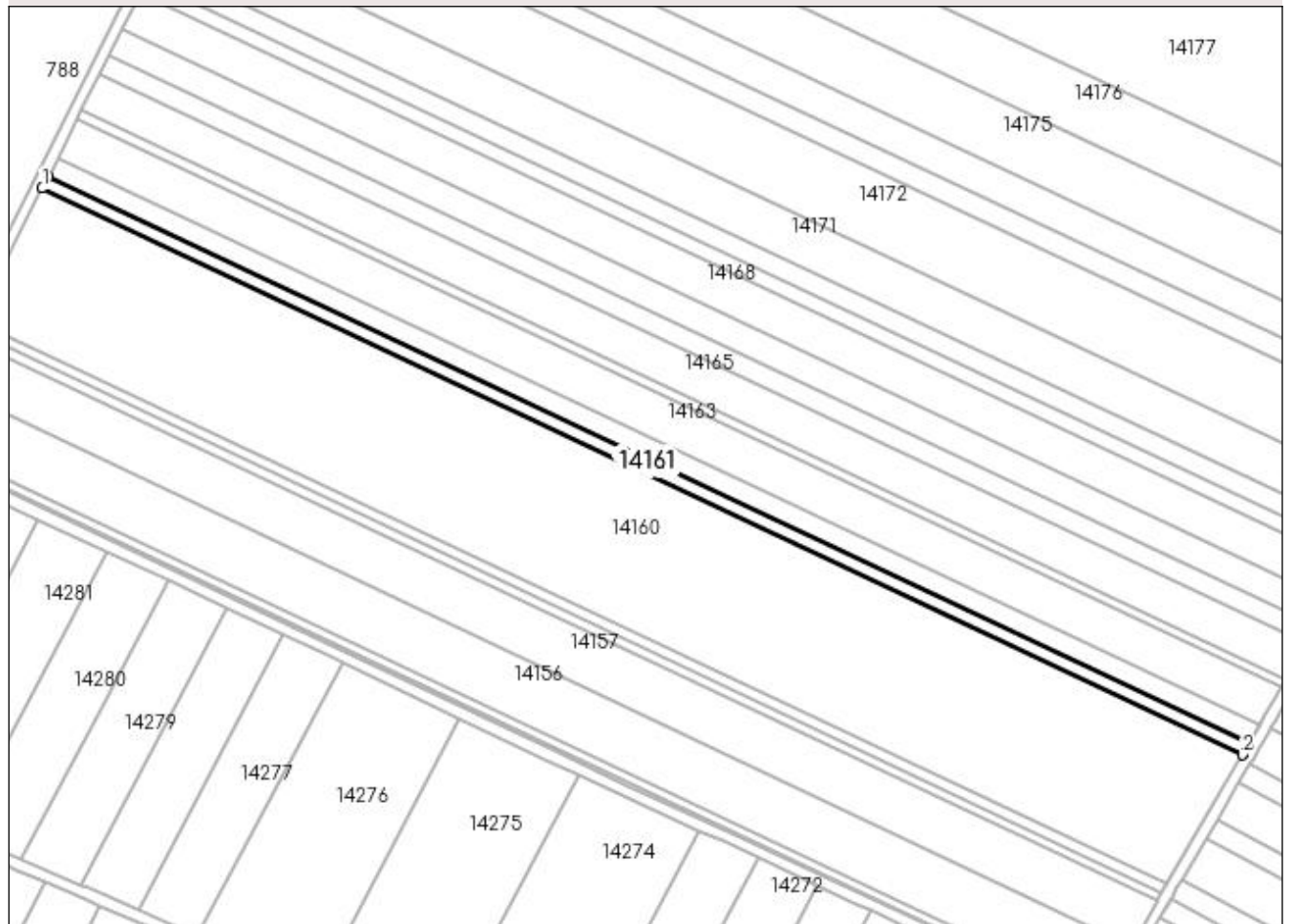
Anexa Nr. 1 La Partea I

Teren

Nr cadastral	Suprafața (mp)*	Observații / Referințe
32987	2.200	

* Suprafața este determinată în planul de proiecție Stereo 70.

DETALII LINIARE IMOBIL



Date referitoare la teren

Crt	Categorie folosință	Intra vilan	Suprafața (mp)	Tarla	Parcelă	Nr. topo	Observații / Referințe
1	arabil	NU	2.200	18	8	-	Limita conventionala

Lungime Segmente

1) Valorile lungimilor segmentelor sunt obținute din proiecție în plan.

Punct început	X / Y	Punct sfârșit	X / Y	Lungime segment (** (m)
1	352.347,496 293.401,135	2	352.772,286 293.200,602	469.745
2	352.772,286 293.200,602	3	352.772,506 293.200,978	0.436
3	352.772,506 293.200,978	4	352.774,658 293.204,659	4.264
4	352.774,658 293.204,659	5	352.349,596 293.405,321	470.046
5	352.349,596 293.405,321	1	352.347,496 293.401,135	4.683

**** Lungimile segmentelor sunt determinate în planul de proiecție Stereo 70 și sunt rotunjite la 1 milimetru.**

***** Distanța dintre puncte este formată din segmente cumulate ce sunt mai mici decât valoarea 1 milimetru.**

**DATE DESPRE IMOBILUL NR. 14162**

Oficiul de Cadastru și Publicitate Imobiliară DOLJ
Biroul de Cadastru și Publicitate Imobiliară Craiova

A. Partea I. Descrierea imobilului

TEREN Extravilan

Adresa: Jud. Dolj, T18, P9

Nr. Crt	Nr cadastral Nr. topografic	Suprafața* (mp)	Observații / Referințe
A1		3.500	Sector cadastral:7 Teren neimprejmuit;

B. Partea II. Proprietari și acte

Inscrieri privitoare la dreptul de proprietate și alte drepturi reale	Referințe
/	
Act Administrativ nr. TDP NR 845-59010, din 16/06/1994 emis de CJSIPT DOLJ;	
B1	A1
Intabulare, drept de PROPRIETATE, dobândit prin Reconstituire, cota actuala 1/1, cota initiala 1/1 1) GRADINARU VIOREL	

C. Partea III. SARCINI .

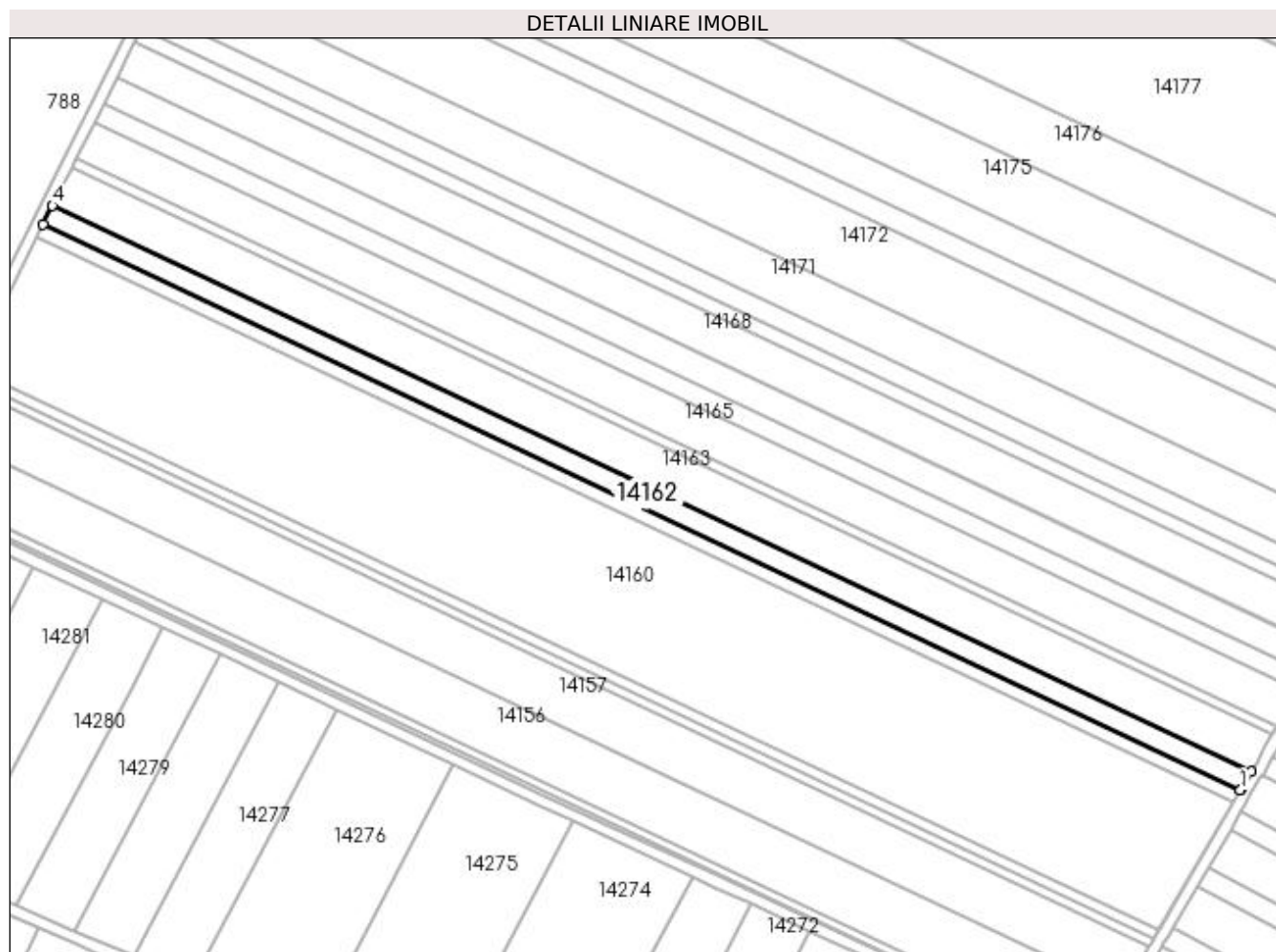
Inscrieri privind dezmembramintele dreptului de proprietate, drepturi reale de garanție și sarcini	Referințe
NU SUNT	

Anexa Nr. 1 La Partea I

Teren

Nr cadastral	Suprafața (mp)*	Observații / Referințe
	3.500	

* Suprafața este determinată în planul de proiecție Stereo 70.



Date referitoare la teren

Crt	Categorie folosință	Intra vilan	Suprafața (mp)	Tarla	Parcelă	Nr. topo	Observații / Referințe
1	arabil	NU	3.500	18	9	-	

Lungime Segmente

1) Valorile lungimilor segmentelor sunt obținute din proiecție în plan.

Punct început	X / Y	Punct sfârșit	X / Y	Lungime segment (** (m)
1	352.774,658 293.204,659	2	352.774,876 293.205,031	0.431
2	352.774,876 293.205,031	3	352.778,429 293.211,109	7.04
3	352.778,429 293.211,109	4	352.352,936 293.411,975	470.523
4	352.352,936 293.411,975	5	352.349,596 293.405,321	7.445
5	352.349,596 293.405,321	1	352.774,658 293.204,659	470.046

**** Lungimile segmentelor sunt determinate în planul de proiecție Stereo 70 și sunt rotunjite la 1 milimetru.**

***** Distanța dintre puncte este formată din segmente cumulate ce sunt mai mici decât valoarea 1 milimetru.**

**DATE DESPRE IMOBILUL NR. 14163**

Oficiul de Cadastru și Publicitate Imobiliară DOLJ
Biroul de Cadastru și Publicitate Imobiliară Craiova

A. Partea I. Descrierea imobilului

TEREN Extravilan

Adresa: Jud. Dolj, T18, P9

Nr. Crt	Nr cadastral Nr. topografic	Suprafața* (mp)	Observații / Referințe
A1	32989	7.200	Sector cadastral:7 Teren neimprejmuit;

B. Partea II. Proprietari și acte

Inscrieri privitoare la dreptul de proprietate și alte drepturi reale	Referințe
10373 / 25/01/2019	
Act Notarial nr. CONTRACT DE VANZARE aut. nr. 296, din 23/01/2019 emis de NP Budiana Ionut Razvan;	
B1	A1
Intabulare, drept de PROPRIETATE, dobandit prin Conventie, cota actuala 1/1, cota initiala 1/1	
1) TANASIE FLORIN	
2) TANASIE MARIANA	

C. Partea III. SARCINI .

Inscrieri privind dezmembramintele dreptului de proprietate, drepturi reale de garanție și sarcini	Referințe
NU SUNT	

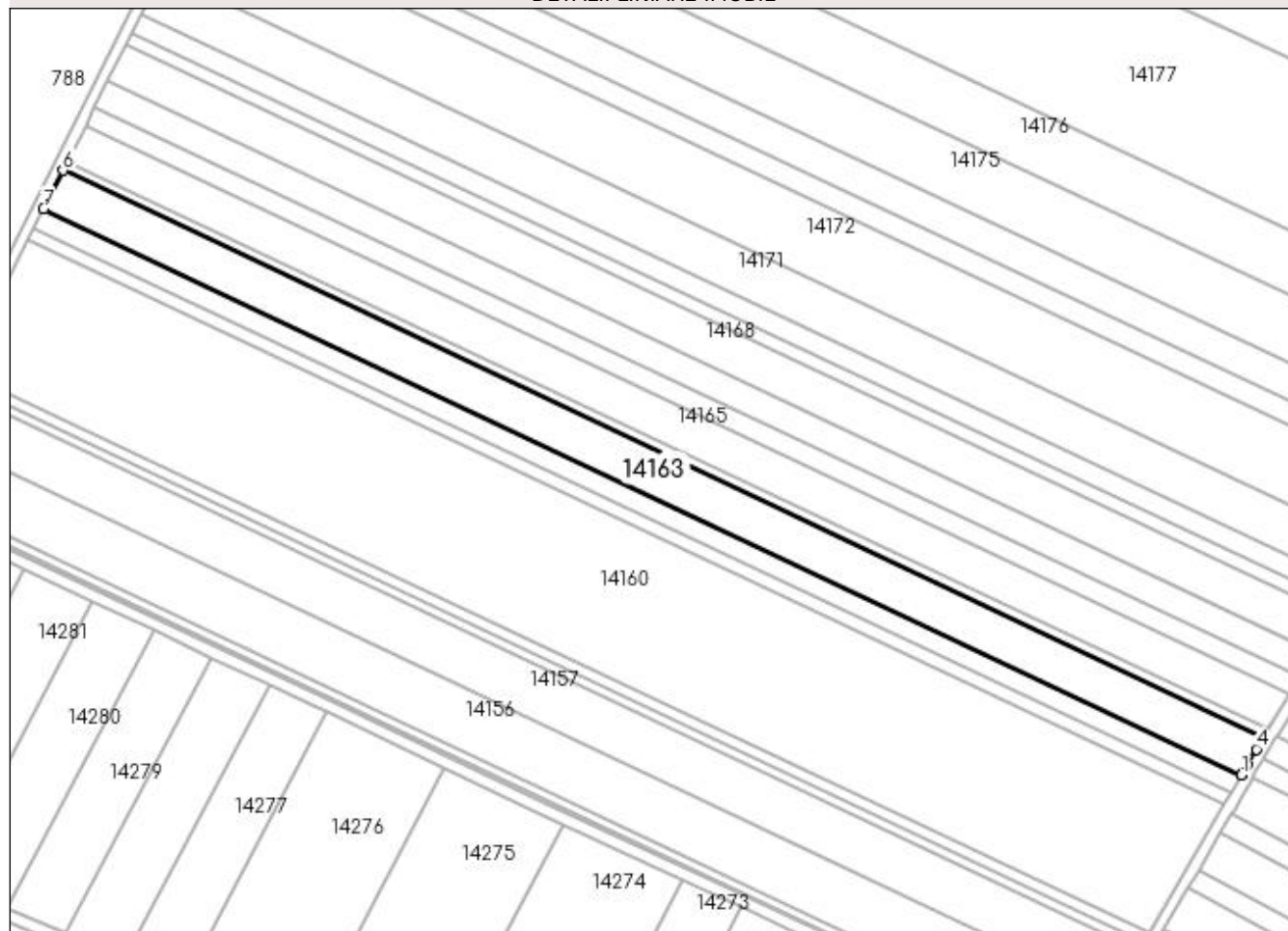
Anexa Nr. 1 La Partea I

Teren

Nr cadastral	Suprafața (mp)*	Observații / Referințe
32989	7.200	

* Suprafața este determinată în planul de proiecție Stereo 70.

DETALII LINIARE IMOBIL



Date referitoare la teren

Crt	Categorie folosință	Intra vilan	Suprafața (mp)	Tarla	Parcelă	Nr. topo	Observații / Referințe
1	arabil	NU	7.200	18	9	-	Limita conventionala

Lungime Segmente

1) Valorile lungimilor segmentelor sunt obținute din proiecție în plan.

Punct început	X / Y	Punct sfârșit	X / Y	Lungime segment (** (m)
1	352.778,429 293.211,109	2	352.778,644 293.211,476	0.425
2	352.778,644 293.211,476	3	352.780,446 293.214,559	3.571
3	352.780,446 293.214,559	4	352.783,645 293.220,163	6.453
4	352.783,645 293.220,163	5	352.786,039 293.224,422	4.886
5	352.786,039 293.224,422	6	352.359,795 293.425,642	471.353

Punct început	X / Y	Punct sfârșit	X / Y	Lungime segment (** (m)
6	352.359,795 293.425,642	7	352.352,936 293.411,975	15.292
7	352.352,936 293.411,975	1	352.778,429 293.211,109	470.523

** Lungimile segmentelor sunt determinate în planul de proiecție Stereo 70 și sunt rotunjite la 1 milimetru.

*** Distanța dintre puncte este formată din segmente cumulate ce sunt mai mici decât valoarea 1 milimetru.

**DATE DESPRE IMOBILUL NR. 14164**

Oficiul de Cadastru și Publicitate Imobiliară DOLJ
Biroul de Cadastru și Publicitate Imobiliară Craiova

A. Partea I. Descrierea imobilului

TEREN Extravilan

Adresa: Jud. Dolj, T18, P11

Nr. Crt	Nr cadastral Nr. topografic	Suprafața* (mp)	Observații / Referințe
A1		1.600	Sector cadastral:7 Teren neimprejmuit;

B. Partea II. Proprietari și acte

Inscrieri privitoare la dreptul de proprietate și alte drepturi reale	Referințe
/	
Act Administrativ nr. TDP NR 1045-46680, din 13/12/1994 emis de CJSIPT DOLJ;	
B1	A1
Intabulare, drept de PROPRIETATE, dobândit prin Reconstituire, cota actuala 1/1, cota initiala 1/1 1) VASILE GHEORGHE	

C. Partea III. SARCINI .

Inscrieri privind dezmembramintele dreptului de proprietate, drepturi reale de garanție și sarcini	Referințe
NU SUNT	

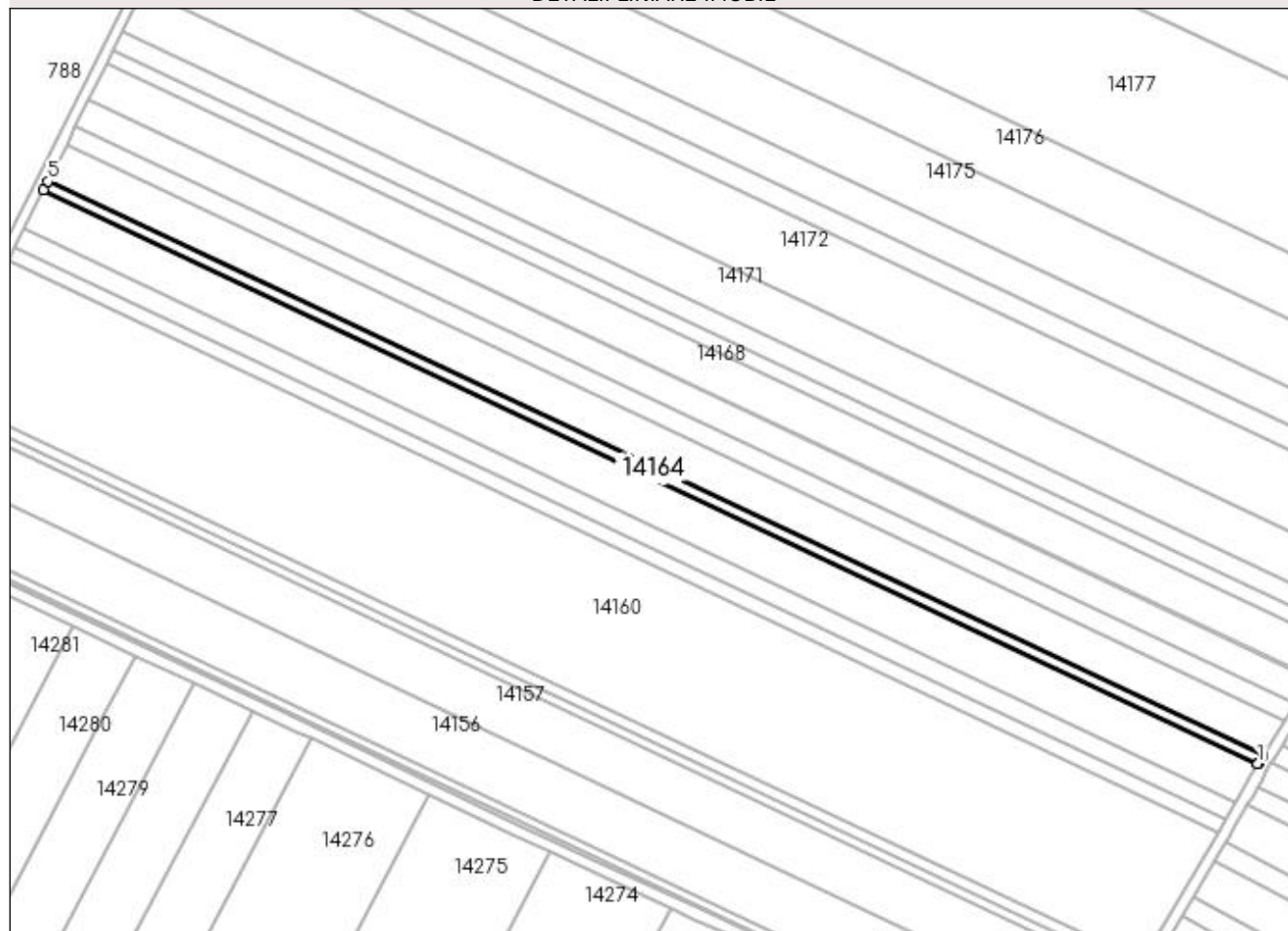
Anexa Nr. 1 La Partea I

Teren

Nr cadastral	Suprafața (mp)*	Observații / Referințe
	1.600	

* Suprafața este determinată în planul de proiecție Stereo 70.

DETALII LINIARE IMOBIL



Date referitoare la teren

Crt	Categorie folosință	Intra vilan	Suprafața (mp)	Tarla	Parcelă	Nr. topo	Observații / Referințe
1	arabil	NU	1.600	18	11	-	

Lungime Segmente

1) Valorile lungimilor segmentelor sunt obținute din proiecție în plan.

Punct început	X / Y	Punct sfârșit	X / Y	Lungime segment (** (m)
1	352.786,039 293.224,422	2	352.786,176 293.224,666	0.28
2	352.786,176 293.224,666	3	352.786,247 293.224,779	0.133
3	352.786,247 293.224,779	4	352.787,846 293.227,322	3.004
4	352.787,846 293.227,322	5	352.361,318 293.428,676	471.667
5	352.361,318 293.428,676	6	352.359,795 293.425,642	3.395

Punct început	X / Y	Punct sfârșit	X / Y	Lungime segment (** (m)
6	352.359,795 293.425,642	1	352.786,039 293.224,422	471.353

** Lungimile segmentelor sunt determinate în planul de proiecție Stereo 70 și sunt rotunjite la 1 milimetru.

*** Distanța dintre puncte este formată din segmente cumulate ce sunt mai mici decât valoarea 1 milimetru.

**DATE DESPRE IMOBILUL NR. 14165**

Oficiul de Cadastru și Publicitate Imobiliară DOLJ
Biroul de Cadastru și Publicitate Imobiliară Craiova

A. Partea I. Descrierea imobilului

TEREN Extravilan

Adresa: Jud. Dolj, T18, P12

Nr. Crt	Nr cadastral Nr. topografic	Suprafața* (mp)	Observații / Referințe
A1	32991	6.900	Sector cadastral:7 Teren neimprejmuit;

B. Partea II. Proprietari și acte

Inscrieri privitoare la dreptul de proprietate și alte drepturi reale	Referințe
198693 / 23/10/2018	
Act Notarial nr. Contract de Vnzare aut. 3459, din 18/10/2018 emis de Budiana Ionut Razvan;	
B1	A1
Intabulare, drept de PROPRIETATE, dobandit prin Conventie, cota actuala 1/1, cota initiala 1/1	
1) SGAIBA ION	
2) SGAIBA MARIANA	

C. Partea III. SARCINI .

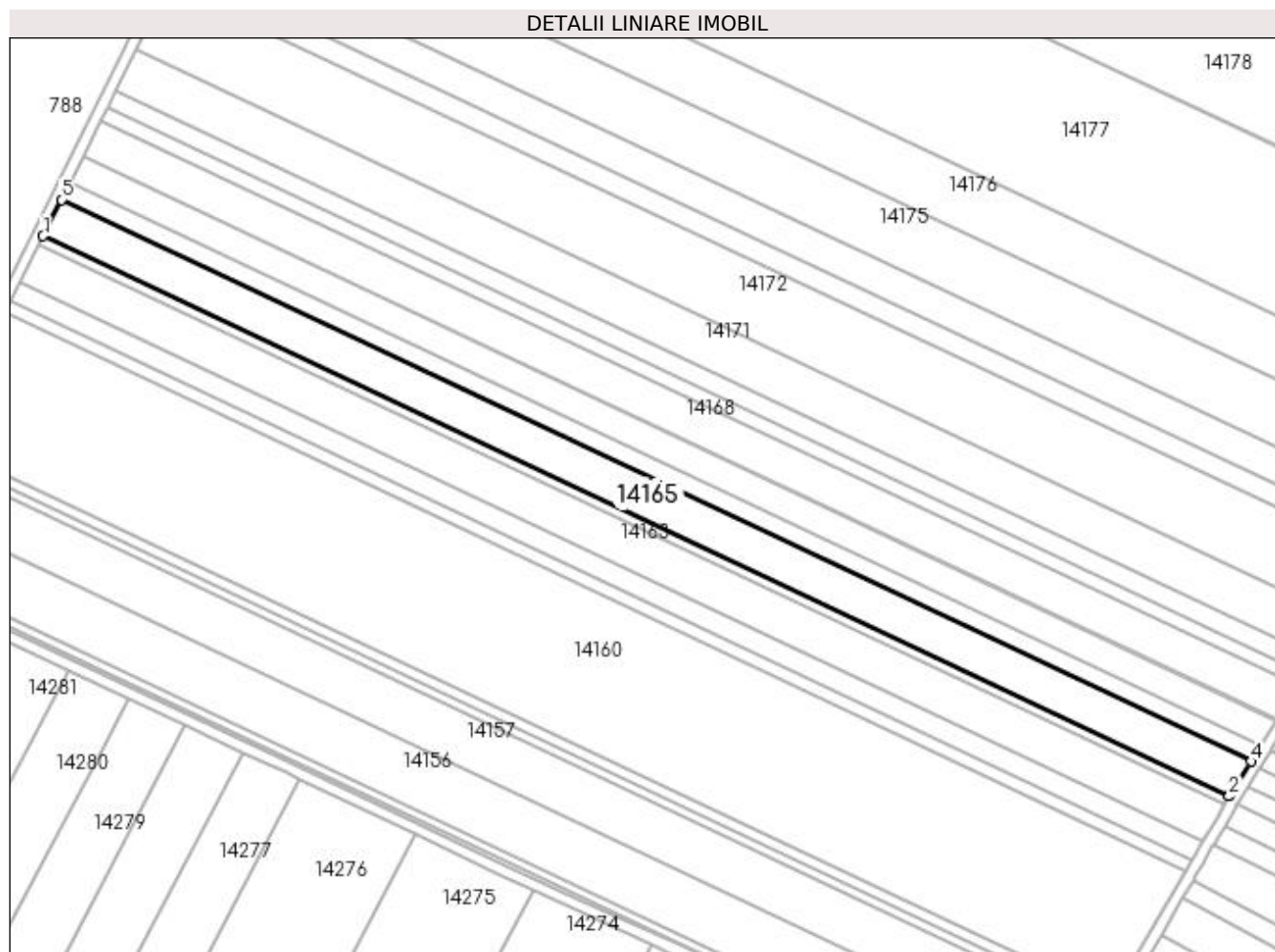
Inscrieri privind dezmembramintele dreptului de proprietate, drepturi reale de garanție și sarcini	Referințe
NU SUNT	

Anexa Nr. 1 La Partea I

Teren

Nr cadastral	Suprafața (mp)*	Observații / Referințe
32991	6.900	

* Suprafața este determinată în planul de proiecție Stereo 70.



Date referitoare la teren

Crt	Categorie folosință	Intra vilan	Suprafața (mp)	Tarla	Parcelă	Nr. topo	Observații / Referințe
1	arabil	NU	6.900	18	12	-	Limita conventionala

Lungime Segmente

1) Valorile lungimilor segmentelor sunt obținute din proiecție în plan.

Punct început	X / Y	Punct sfârșit	X / Y	Lungime segment (** (m)
1	352.361,318 293.428,676	2	352.787,846 293.227,322	471.667
2	352.787,846 293.227,322	3	352.788,065 293.227,67	0.411
3	352.788,065 293.227,67	4	352.795,678 293.239,777	14.302
4	352.795,678 293.239,777	5	352.367,872 293.441,735	473.08
5	352.367,872 293.441,735	1	352.361,318 293.428,676	14.611

**** Lungimile segmentelor sunt determinate în planul de proiecție Stereo 70 și sunt rotunjite la 1 milimetru.**

***** Distanța dintre puncte este formată din segmente cumulate ce sunt mai mici decât valoarea 1 milimetru.**

**DATE DESPRE IMOBILUL NR. 14166**

Oficiul de Cadastru și Publicitate Imobiliară DOLJ
Biroul de Cadastru și Publicitate Imobiliară Craiova

A. Partea I. Descrierea imobilului

TEREN Extravilan

Adresa: Jud. Dolj, T18, P13

Nr. Crt	Nr cadastral Nr. topografic	Suprafața* (mp)	Observații / Referințe
A1		3.300	Sector cadastral:7 Teren neimprejmuit;

B. Partea II. Proprietari și acte

Inscrieri privitoare la dreptul de proprietate și alte drepturi reale	Referințe
/	
Act Administrativ nr. TDP NR 495-14985, din 03/02/1993 emis de CJSIPT DOLJ;	
B1	A1
Intabulare, drept de PROPRIETATE, dobandit prin Reconstituire, cota actuala 1/1, cota initiala 1/1 1) SOACA GHEORGHE	

C. Partea III. SARCINI .

Inscrieri privind dezmembramintele dreptului de proprietate, drepturi reale de garanție și sarcini	Referințe
NU SUNT	

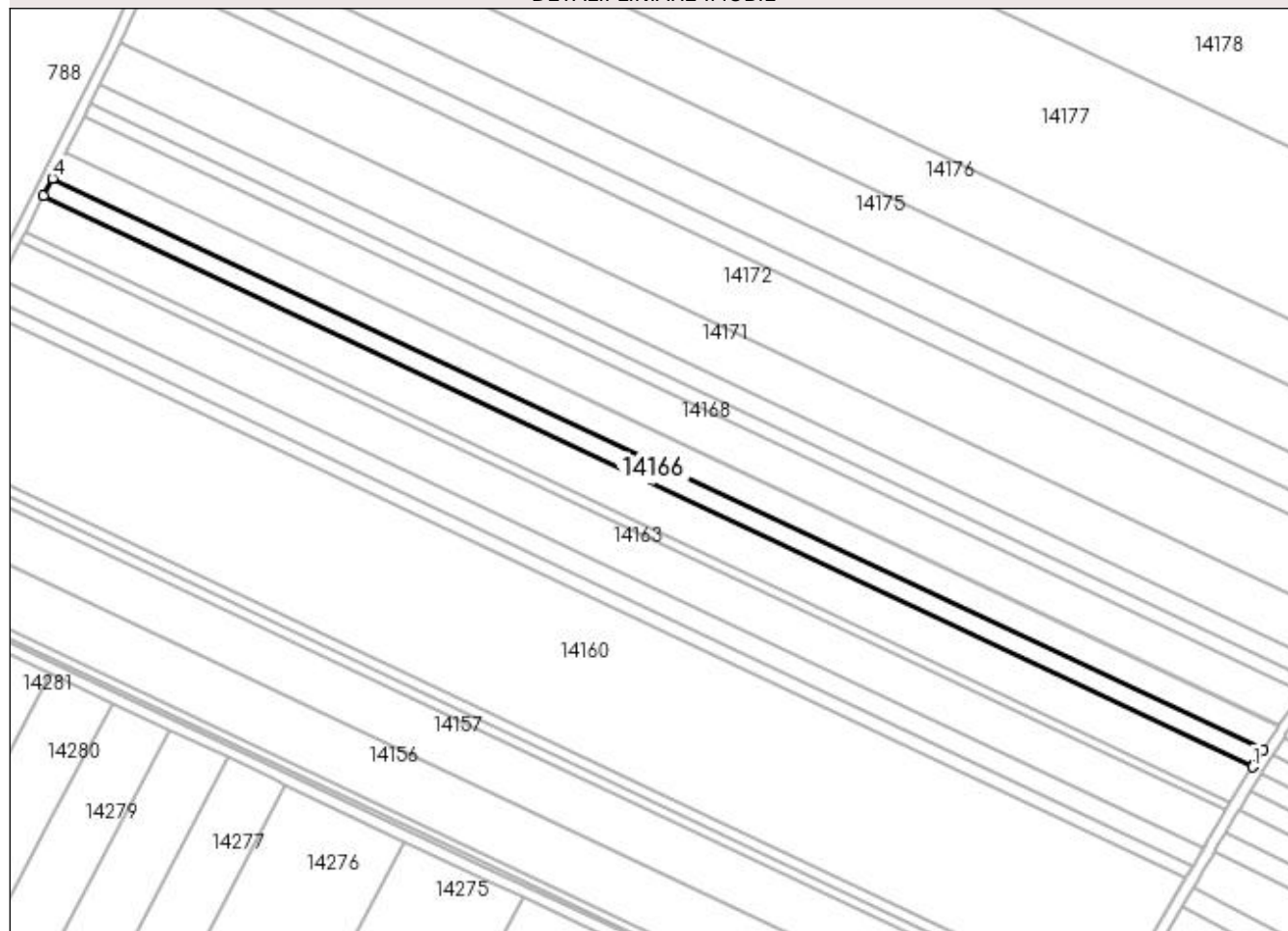
Anexa Nr. 1 La Partea I

Teren

Nr cadastral	Suprafața (mp)*	Observații / Referințe
	3.300	

* Suprafața este determinată în planul de proiecție Stereo 70.

DETALII LINIARE IMOBIL



Date referitoare la teren

Crt	Categorie folosință	Intra vilan	Suprafața (mp)	Tarla	Parcelă	Nr. topo	Observații / Referințe
1	arabil	NU	3.300	18	13	-	

Lungime Segmente

1) Valorile lungimilor segmentelor sunt obținute din proiecție în plan.

Punct început	X / Y	Punct sfârșit	X / Y	Lungime segment (** (m)
1	352.795,678 293.239,777	2	352.795,892 293.240,118	0.403
2	352.795,892 293.240,118	3	352.799,416 293.245,721	6.619
3	352.799,416 293.245,721	4	352.370,999 293.447,967	473.756
4	352.370,999 293.447,967	5	352.367,872 293.441,735	6.973
5	352.367,872 293.441,735	1	352.795,678 293.239,777	473.08

**** Lungimile segmentelor sunt determinate în planul de proiecție Stereo 70 și sunt rotunjite la 1 milimetru.**

***** Distanța dintre puncte este formată din segmente cumulate ce sunt mai mici decât valoarea 1 milimetru.**

**DATE DESPRE IMOBILUL NR. 14167**

Oficiul de Cadastru și Publicitate Imobiliară DOLJ
Biroul de Cadastru și Publicitate Imobiliară Craiova

A. Partea I. Descrierea imobilului

TEREN Extravilan

Adresa: Jud. Dolj, T18, P14

Nr. Crt	Nr cadastral Nr. topografic	Suprafața* (mp)	Observații / Referințe
A1		5.000	Sector cadastral:7 Teren neimprejmuit;

B. Partea II. Proprietari și acte

Inscrieri privitoare la dreptul de proprietate și alte drepturi reale		Referințe
/		
Act Administrativ nr. TDP NR 1682-58981, din 20/04/1995 emis de CJSIPT DOLJ;		
B1	Intabulare, drept de PROPRIETATE, dobândit prin Reconstituire, cota actuala 1/1, cota initiala 1/1 1) BRÎNDUSOIU IANCU 2) BRÎNDUSOIU IULIAN 3) BRÎNDUSOIU VALERICĂ	A1

C. Partea III. SARCINI .

Inscrieri privind dezmembramintele dreptului de proprietate, drepturi reale de garanție și sarcini	Referințe
NU SUNT	

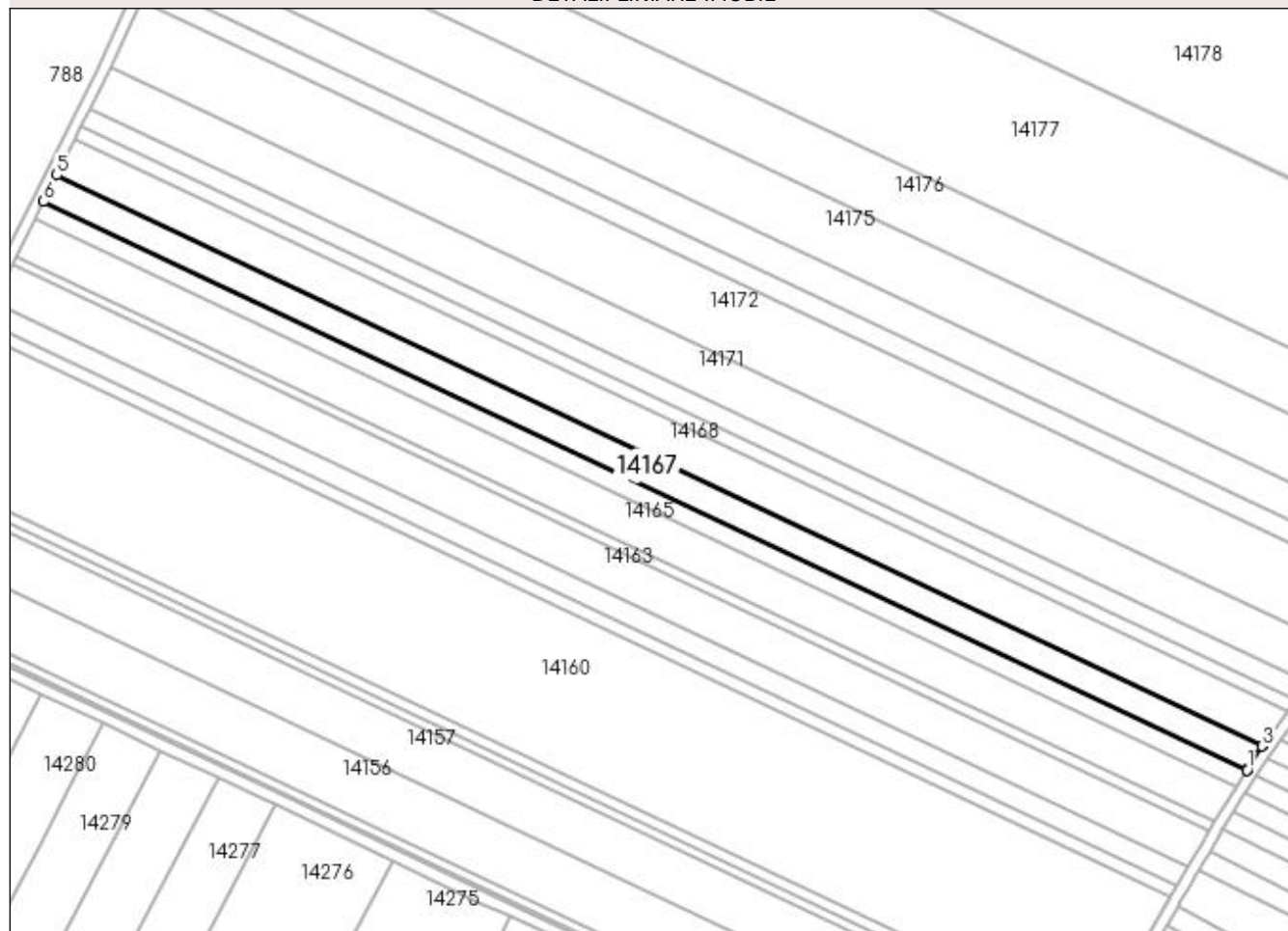
Anexa Nr. 1 La Partea I

Teren

Nr cadastral	Suprafața (mp)*	Observații / Referințe
	5.000	

* Suprafața este determinată în planul de proiecție Stereo 70.

DETALII LINIARE IMOBIL



Date referitoare la teren

Crt	Categorie folosință	Intravilan	Suprafața (mp)	Tarla	Parcelă	Nr. topo	Observații / Referințe
1	arabil	NU	5.000	18	14	-	

Lungime Segmente

1) Valorile lungimilor segmentelor sunt obținute din proiecție în plan.

Punct început	X / Y	Punct sfârșit	X / Y	Lungime segment (** (m)
1	352.799,416 293.245,721	2	352.799,628 293.246,059	0.399
2	352.799,628 293.246,059	3	352.804,749 293.254,204	9.621
3	352.804,749 293.254,204	4	352.805,113 293.254,69	0.607
4	352.805,113 293.254,69	5	352.375,73 293.457,392	474.824
5	352.375,73 293.457,392	6	352.370,999 293.447,967	10.546

Punct început	X / Y	Punct sfârșit	X / Y	Lungime segment (** (m)
6	352.370,999 293.447,967	1	352.799,416 293.245,721	473.756

** Lungimile segmentelor sunt determinate în planul de proiecție Stereo 70 și sunt rotunjite la 1 milimetru.

*** Distanța dintre puncte este formată din segmente cumulate ce sunt mai mici decât valoarea 1 milimetru.

**DATE DESPRE IMOBILUL NR. 14168**

Oficiul de Cadastru și Publicitate Imobiliară DOLJ
Biroul de Cadastru și Publicitate Imobiliară Craiova

A. Partea I. Descrierea imobilului

TEREN Extravilan

Adresa: Jud. Dolj, T18, P15

Nr. Crt	Nr cadastral Nr. topografic	Suprafața* (mp)	Observații / Referințe
A1		6.800	Sector cadastral:7 Teren neimprejmuit;

B. Partea II. Proprietari și acte

Inscrieri privitoare la dreptul de proprietate și alte drepturi reale	Referințe
/	
Act Administrativ nr. TDP NR 614-45838, din 28/02/1994 emis de CJSIPT DOLJ;	
B1	A1
Intabulare, drept de PROPRIETATE, dobândit prin Reconstituire, cota actuala 1/1, cota initiala 1/1 1) COȘERIN ION	

C. Partea III. SARCINI .

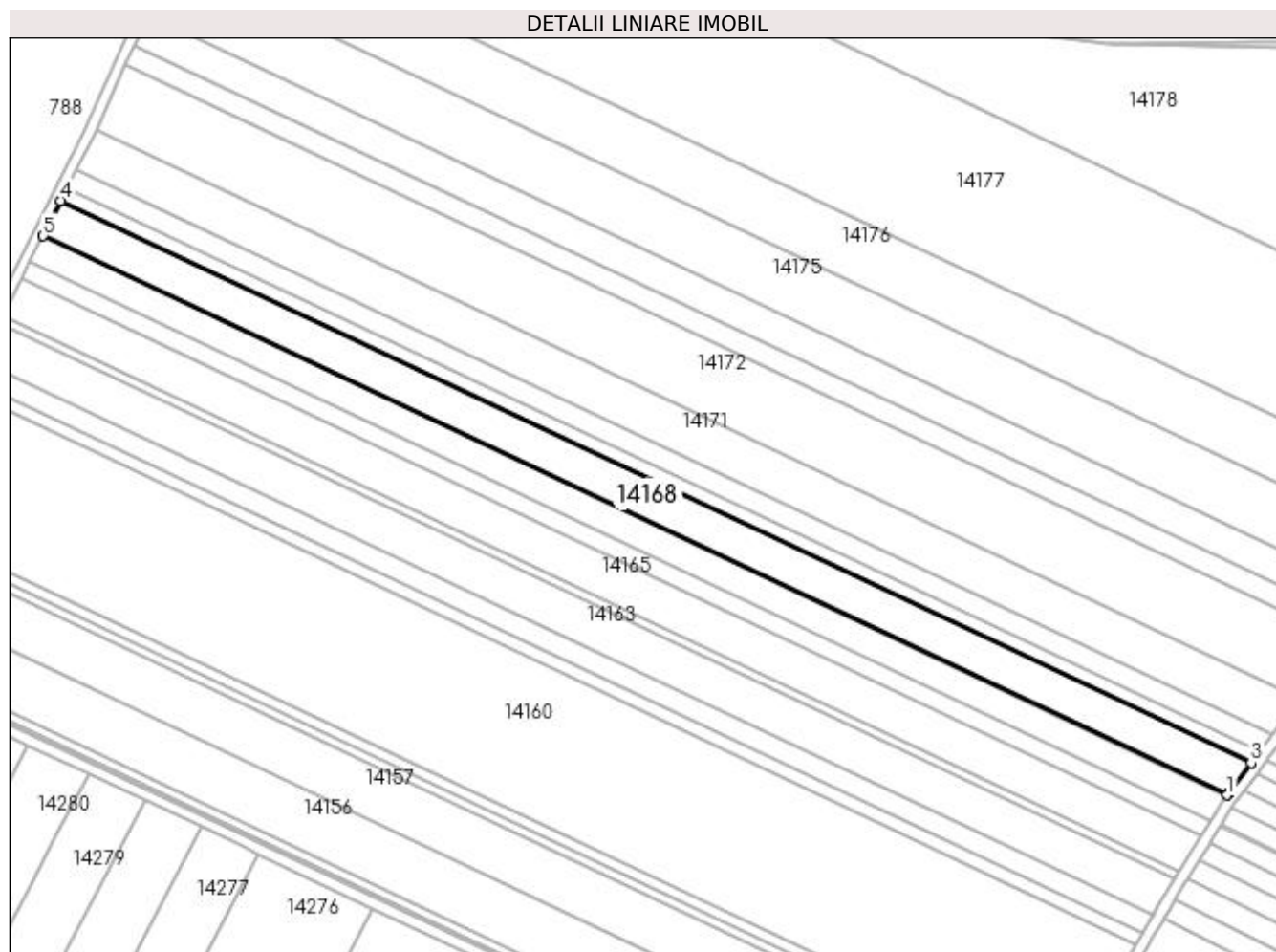
Inscrieri privind dezmembramintele dreptului de proprietate, drepturi reale de garanție și sarcini	Referințe
NU SUNT	

Anexa Nr. 1 La Partea I

Teren

Nr cadastral	Suprafața (mp)*	Observații / Referințe
	6.800	

* Suprafața este determinată în planul de proiecție Stereo 70.



Date referitoare la teren

Crt	Categorie folosință	Intra vilan	Suprafața (mp)	Tarla	Parcelă	Nr. topo	Observații / Referințe
1	arabil	NU	6.800	18	15	-	

Lungime Segmente

1) Valorile lungimilor segmentelor sunt obținute din proiecție în plan.

Punct început	X / Y	Punct sfârșit	X / Y	Lungime segment (** (m)
1	352.805,113 293.254,69	2	352.805,353 293.255,009	0.399
2	352.805,353 293.255,009	3	352.813,868 293.266,35	14.182
3	352.813,868 293.266,35	4	352.382,138 293.470,16	477.419
4	352.382,138 293.470,16	5	352.375,73 293.457,392	14.286
5	352.375,73 293.457,392	1	352.805,113 293.254,69	474.824

**** Lungimile segmentelor sunt determinate în planul de proiecție Stereo 70 și sunt rotunjite la 1 milimetru.**

***** Distanța dintre puncte este formată din segmente cumulate ce sunt mai mici decât valoarea 1 milimetru.**

**DATE DESPRE IMOBILUL NR. 14169**

Oficiul de Cadastru și Publicitate Imobiliară DOLJ
Biroul de Cadastru și Publicitate Imobiliară Craiova

A. Partea I. Descrierea imobilului

TEREN Extravilan

Adresa: Jud. Dolj, T18, P16

Nr. Crt	Nr cadastral Nr. topografic	Suprafața* (mp)	Observații / Referințe
A1	32995	2.400	Sector cadastral:7 Teren neimprejmuit;

B. Partea II. Proprietari și acte

Inscrieri privitoare la dreptul de proprietate și alte drepturi reale	Referințe
48211 / 17/03/2022	
Act Notarial nr. Contract de vanzare aut nr.591, din 16/03/2022 emis de NP Diaconescu Gelu Emilian;	
B1	A1
Intabulare, drept de PROPRIETATE, dobandit prin Conventie, cota actuala 1/1, cota initiala 1/1	
1) FULGA MARIUS-DANIEL	
2) FULGA ROXANA	

C. Partea III. SARCINI .

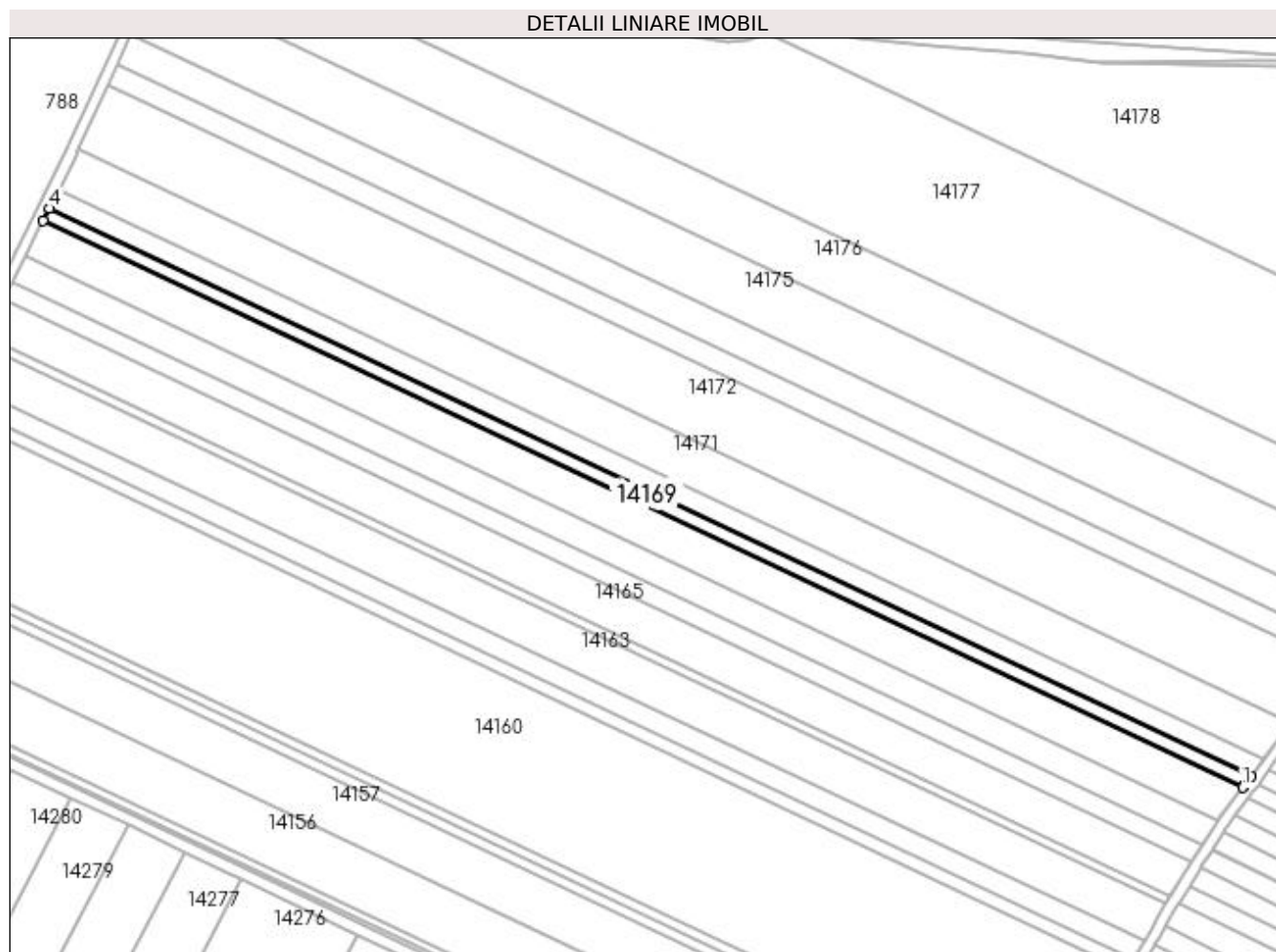
Inscrieri privind dezmembramintele dreptului de proprietate, drepturi reale de garanție și sarcini	Referințe
NU SUNT	

Anexa Nr. 1 La Partea I

Teren

Nr cadastral	Suprafața (mp)*	Observații / Referințe
32995	2.400	

* Suprafața este determinată în planul de proiecție Stereo 70.



Date referitoare la teren

Crt	Categorie folosință	Intra vilan	Suprafața (mp)	Tarla	Parcelă	Nr. topo	Observații / Referințe
1	arabil	NU	2.400	18	16	-	Limita conventionala

Lungime Segmente

1) Valorile lungimilor segmentelor sunt obținute din proiecție în plan.

Punct început	X / Y	Punct sfârșit	X / Y	Lungime segment (** (m)
1	352.813,868 293.266,35	2	352.814,105 293.266,665	0.394
2	352.814,105 293.266,665	3	352.816,948 293.270,45	4.734
3	352.816,948 293.270,45	4	352.384,391 293.474,65	478.334
4	352.384,391 293.474,65	5	352.382,138 293.470,16	5.024
5	352.382,138 293.470,16	1	352.813,868 293.266,35	477.419

**** Lungimile segmentelor sunt determinate în planul de proiecție Stereo 70 și sunt rotunjite la 1 milimetru.**

***** Distanța dintre puncte este formată din segmente cumulate ce sunt mai mici decât valoarea 1 milimetru.**

**DATE DESPRE IMOBILUL NR. 14170**

Oficiul de Cadastru și Publicitate Imobiliară DOLJ
Biroul de Cadastru și Publicitate Imobiliară Craiova

A. Partea I. Descrierea imobilului

TEREN Extravilan

Adresa: Jud. Dolj, T18, P16

Nr. Crt	Nr cadastral Nr. topografic	Suprafața* (mp)	Observații / Referințe
A1		3.500	Sector cadastral:7 Teren neimprejmuit;

B. Partea II. Proprietari și acte

Inscrieri privitoare la dreptul de proprietate și alte drepturi reale	Referințe
/	
Act Administrativ nr. TDP NR 82-59410, din 11/03/1993 emis de CJSIPT DOLJ;	
B1	A1
Intabulare, drept de PROPRIETATE, dobândit prin Reconstituire, cota actuala 1/1, cota initiala 1/1 1) GÎSCAN ASINETA	

C. Partea III. SARCINI .

Inscrieri privind dezmembramintele dreptului de proprietate, drepturi reale de garanție și sarcini	Referințe
NU SUNT	

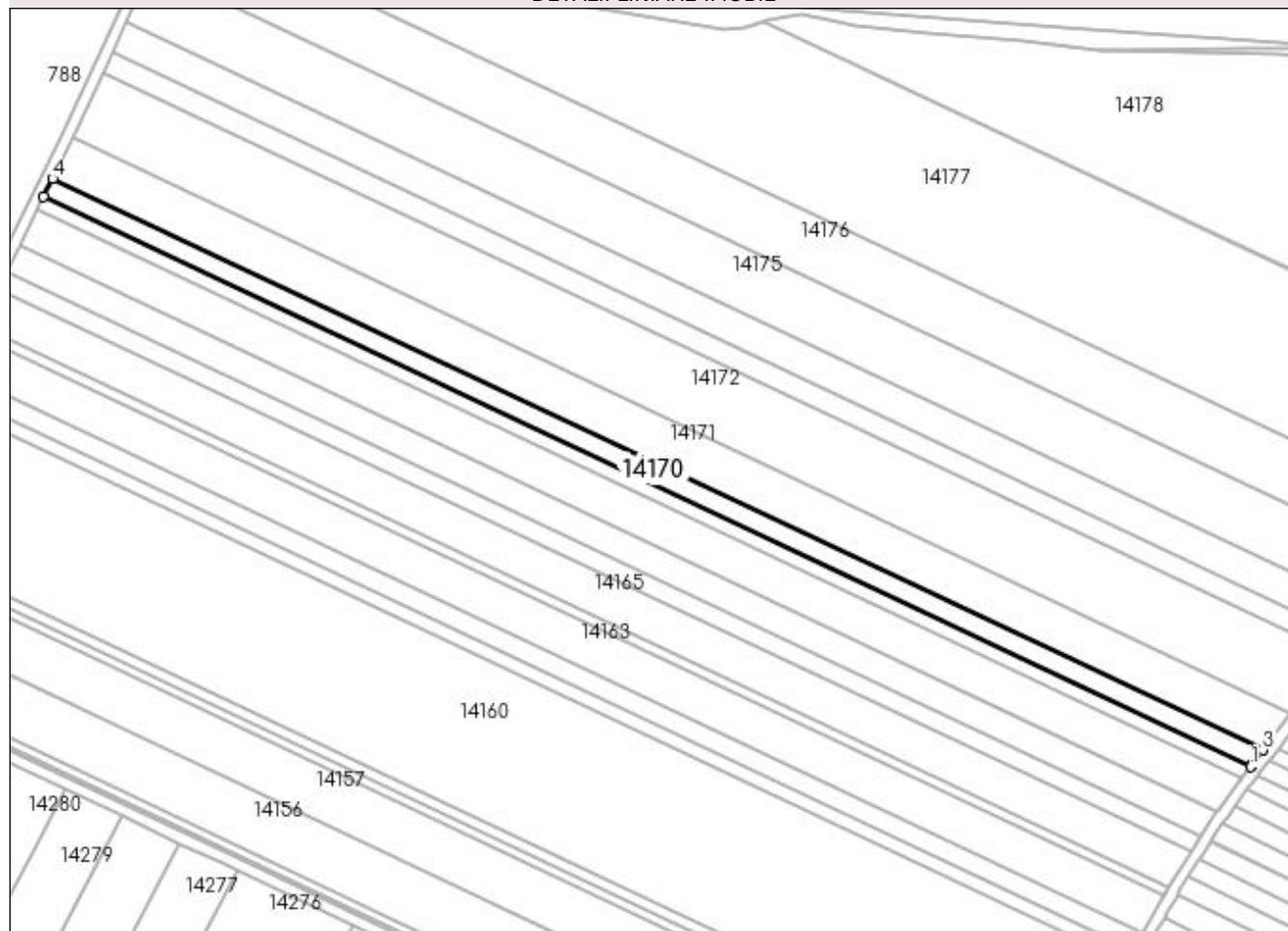
Anexa Nr. 1 La Partea I

Teren

Nr cadastral	Suprafața (mp)*	Observații / Referințe
	3.500	

* Suprafața este determinată în planul de proiecție Stereo 70.

DETALII LINIARE IMOBIL



Date referitoare la teren

Crt	Categorie folosință	Intra vilan	Suprafața (mp)	Tarla	Parcelă	Nr. topo	Observații / Referințe
1	arabil	NU	3.500	18	16	-	

Lungime Segmente

1) Valorile lungimilor segmentelor sunt obținute din proiecție în plan.

Punct început	X / Y	Punct sfârșit	X / Y	Lungime segment (** (m)
1	352.816,948 293.270,45	2	352.817,183 293.270,763	0.391
2	352.817,183 293.270,763	3	352.821,427 293.276,416	7.069
3	352.821,427 293.276,416	4	352.387,67 293.481,183	479.661
4	352.387,67 293.481,183	5	352.384,391 293.474,65	7.31
5	352.384,391 293.474,65	1	352.816,948 293.270,45	478.334

**** Lungimile segmentelor sunt determinate în planul de proiecție Stereo 70 și sunt rotunjite la 1 milimetru.**

***** Distanța dintre puncte este formată din segmente cumulate ce sunt mai mici decât valoarea 1 milimetru.**

**DATE DESPRE IMOBILUL NR. 14171**

Oficiul de Cadastru și Publicitate Imobiliară DOLJ
Biroul de Cadastru și Publicitate Imobiliară Craiova

A. Partea I. Descrierea imobilului

TEREN Extravilan

Adresa: Jud. Dolj, T18, P18

Nr. Crt	Nr cadastral Nr. topografic	Suprafața* (mp)	Observații / Referințe
A1	32997	7.900	Sector cadastral:7 Teren neimprejmuit;

B. Partea II. Proprietari și acte

Inscrieri privitoare la dreptul de proprietate și alte drepturi reale		Referințe
89489 / 13/05/2022		
Act Notarial nr. CM nr 224, din 20/10/2021 emis de BNP Curea Ionel (act notarial nr CM nr 331 din 27.05.2005, emis de BNP Stoenescu Florea; act administrativ nr TDP nr 1111-59090 din 12.01.1995, emis de COMISIA JUDETEANA DOLJ);		
B1	Intabulare, drept de PROPRIETATE, dobandit prin Succesiune, cota actuala 1/1, cota initiala 1/1 1) DOGARU NICULINA <i>OBSERVATII: def Ghita Maria, Ghita C Marin, Ghita M Marin</i>	A1

C. Partea III. SARCINI .

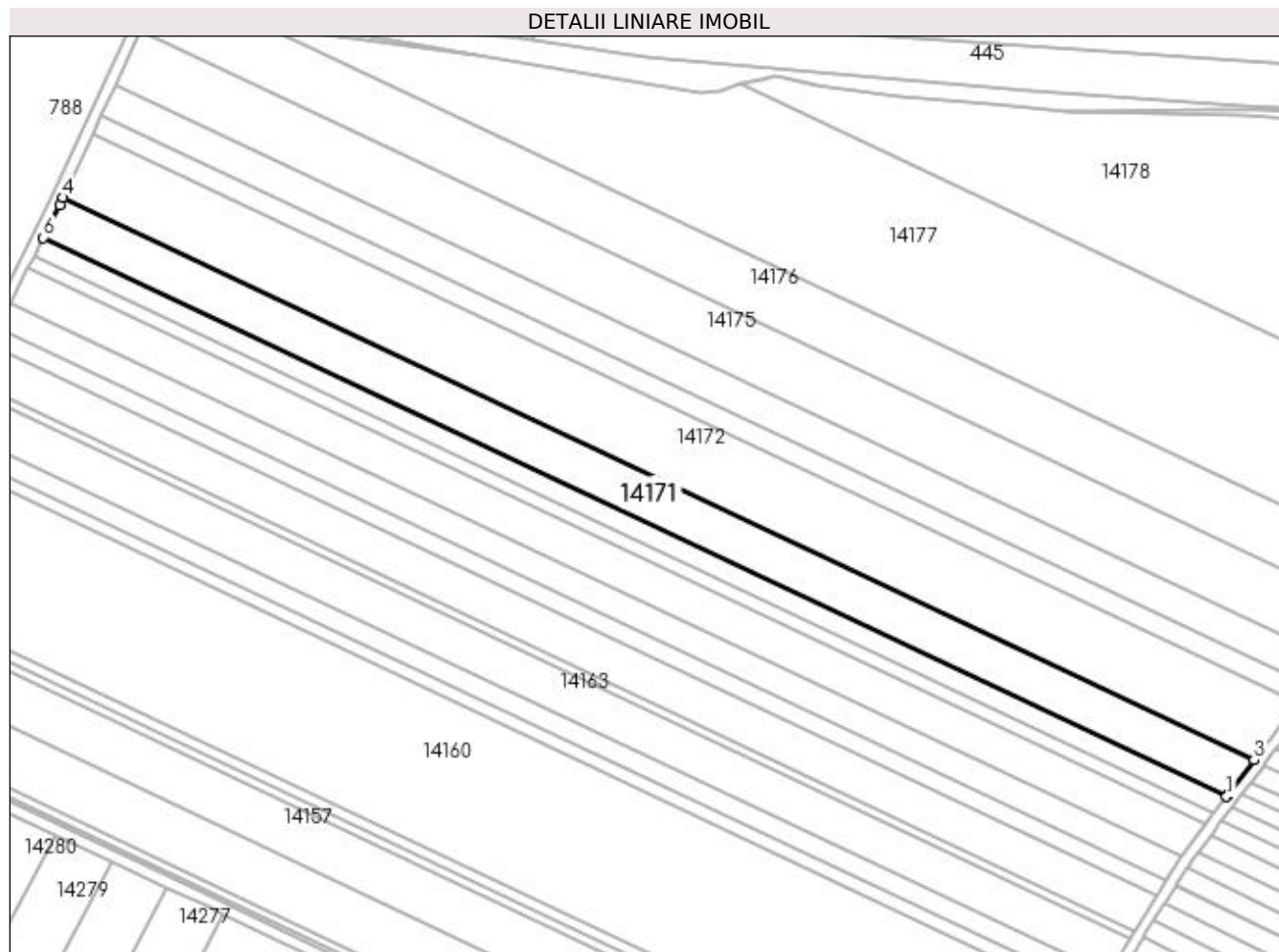
Inscrieri privind dezmembramintele dreptului de proprietate, drepturi reale de garanție și sarcini	Referințe
NU SUNT	

Anexa Nr. 1 La Partea I

Teren

Nr cadastral	Suprafața (mp)*	Observații / Referințe
32997	7.900	

* Suprafața este determinată în planul de proiecție Stereo 70.



Date referitoare la teren

Crt	Categorie folosință	Intravilan	Suprafața (mp)	Tarla	Parcelă	Nr. topo	Observații / Referințe
1	arabil	NU	7.900	18	18	-	Limita conventionala

Lungime Segmente

1) Valorile lungimilor segmentelor sunt obținute din proiecție în plan.

Punct început	X / Y	Punct sfârșit	X / Y	Lungime segment (** (m)
1	352.821,427 293.276,416	2	352.821,661 293.276,727	0.389
2	352.821,661 293.276,727	3	352.831,492 293.289,82	16.373
3	352.831,492 293.289,82	4	352.394,943 293.495,905	482.748
4	352.394,943 293.495,905	5	352.393,712 293.493,221	2.953
5	352.393,712 293.493,221	6	352.387,67 293.481,183	13.469

Punct început	X / Y	Punct sfârşit	X / Y	Lungime segment (** (m)
6	352.387,67 293.481,183	1	352.821,427 293.276,416	479.661

** Lungimile segmentelor sunt determinate în planul de proiecţie Stereo 70 şi sunt rotunjite la 1 milimetru.

*** Distanţa dintre puncte este formată din segmente cumulate ce sunt mai mici decât valoarea 1 milimetru.

**DATE DESPRE IMOBILUL NR. 14172**

Oficiul de Cadastru și Publicitate Imobiliară DOLJ
Biroul de Cadastru și Publicitate Imobiliară Craiova

A. Partea I. Descrierea imobilului

TEREN Extravilan

Adresa: Jud. Dolj, T18, P19

Nr. Crt	Nr cadastral Nr. topografic	Suprafața* (mp)	Observații / Referințe
A1		12.500	Sector cadastral:7 Teren neimprejmuit;

B. Partea II. Proprietari și acte

Inscrieri privitoare la dreptul de proprietate și alte drepturi reale	Referințe
/	
Act Administrativ nr. TDP 503-14986, din 03/02/1994 emis de CJSIPT DOLJ;	
B1	A1
Intabulare, drept de PROPRIETATE, dobândit prin Reconstituire, cota actuala 1/1, cota initiala 1/1 1) STOICA ANA	

C. Partea III. SARCINI .

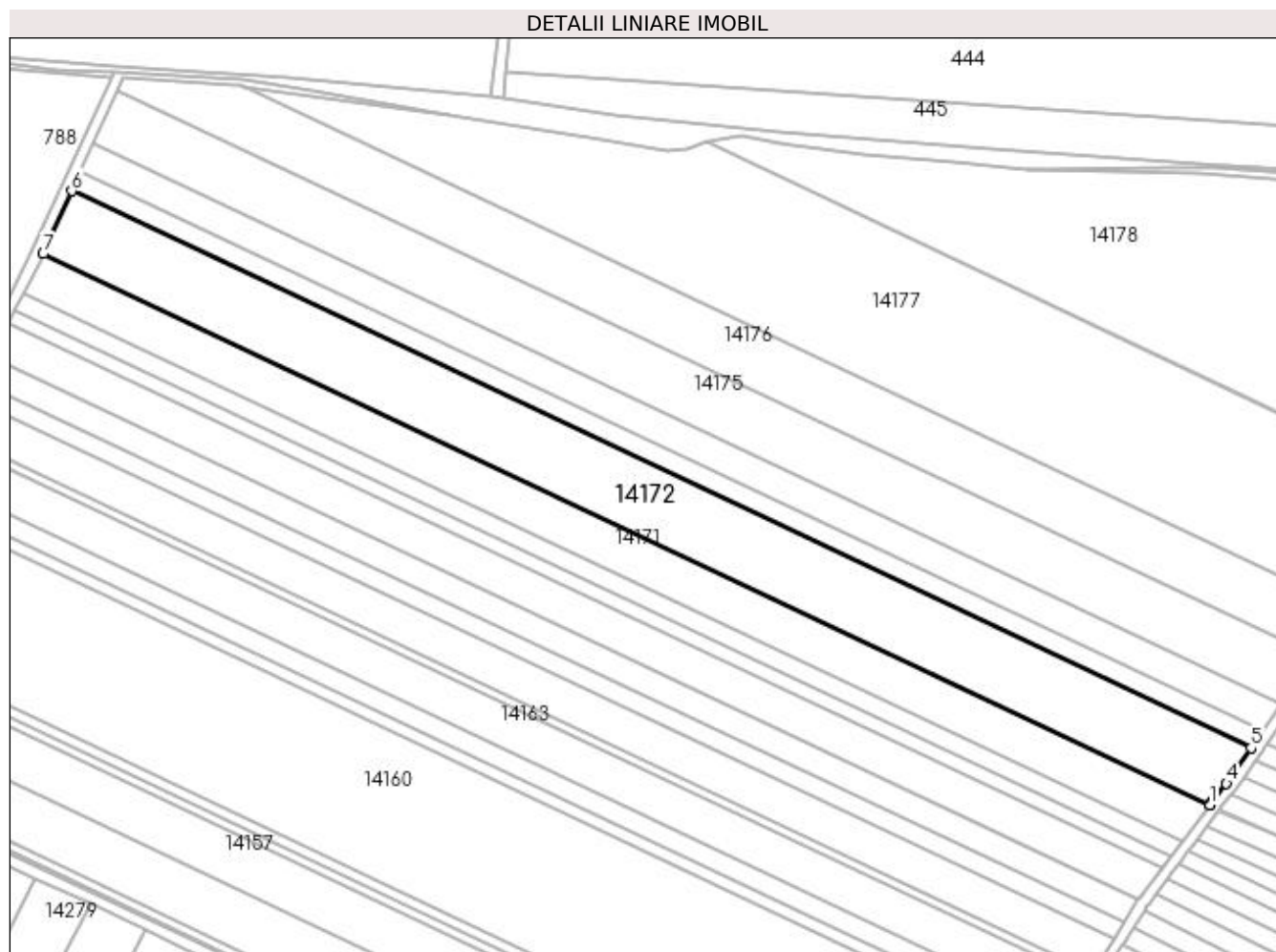
Inscrieri privind dezmembramintele dreptului de proprietate, drepturi reale de garanție și sarcini	Referințe
NU SUNT	

Anexa Nr. 1 La Partea I

Teren

Nr cadastral	Suprafața (mp)*	Observații / Referințe
	12.500	

* Suprafața este determinată în planul de proiecție Stereo 70.



Date referitoare la teren

Crt	Categorie folosință	Intra vilan	Suprafața (mp)	Tarla	Parcelă	Nr. topo	Observații / Referințe
1	arabil	NU	12.500	18	19	-	

Lungime Segmente

1) Valorile lungimilor segmentelor sunt obținute din proiecție în plan.

Punct început	X / Y	Punct sfârșit	X / Y	Lungime segment (** (m)
1	352.831,492 293.289,82	2	352.831,724 293.290,129	0.386
2	352.831,724 293.290,129	3	352.832,364 293.290,981	1.066
3	352.832,364 293.290,981	4	352.837,655 293.297,774	8.61
4	352.837,655 293.297,774	5	352.846,922 293.311,008	16.156
5	352.846,922 293.311,008	6	352.405,675 293.519,31	487.943

Punct început	X / Y	Punct sfârșit	X / Y	Lungime segment (** (m)
6	352.405,675 293.519,31	7	352.394,943 293.495,905	25.748
7	352.394,943 293.495,905	1	352.831,492 293.289,82	482.748

** Lungimile segmentelor sunt determinate în planul de proiecție Stereo 70 și sunt rotunjite la 1 milimetru.

*** Distanța dintre puncte este formată din segmente cumulate ce sunt mai mici decât valoarea 1 milimetru.

**DATE DESPRE IMOBILUL NR. 14173**

Oficiul de Cadastru și Publicitate Imobiliară DOLJ
Biroul de Cadastru și Publicitate Imobiliară Craiova

A. Partea I. Descrierea imobilului

TEREN Extravilan

Adresa: Jud. Dolj, T18, P19

Nr. Crt	Nr cadastral Nr. topografic	Suprafața* (mp)	Observații / Referințe
A1		3.800	Sector cadastral:7 Teren neimprejmuit;

B. Partea II. Proprietari și acte

Inscrieri privitoare la dreptul de proprietate și alte drepturi reale	Referințe
/	
Act Administrativ nr. TDP NR 29-59410, din 04/03/1993 emis de CJSIPT DOLJ;	
B1	A1
Intabulare, drept de PROPRIETATE, dobândit prin Reconstituire, cota actuala 1/1, cota initiala 1/1 1) DINU ECATERINA	

C. Partea III. SARCINI .

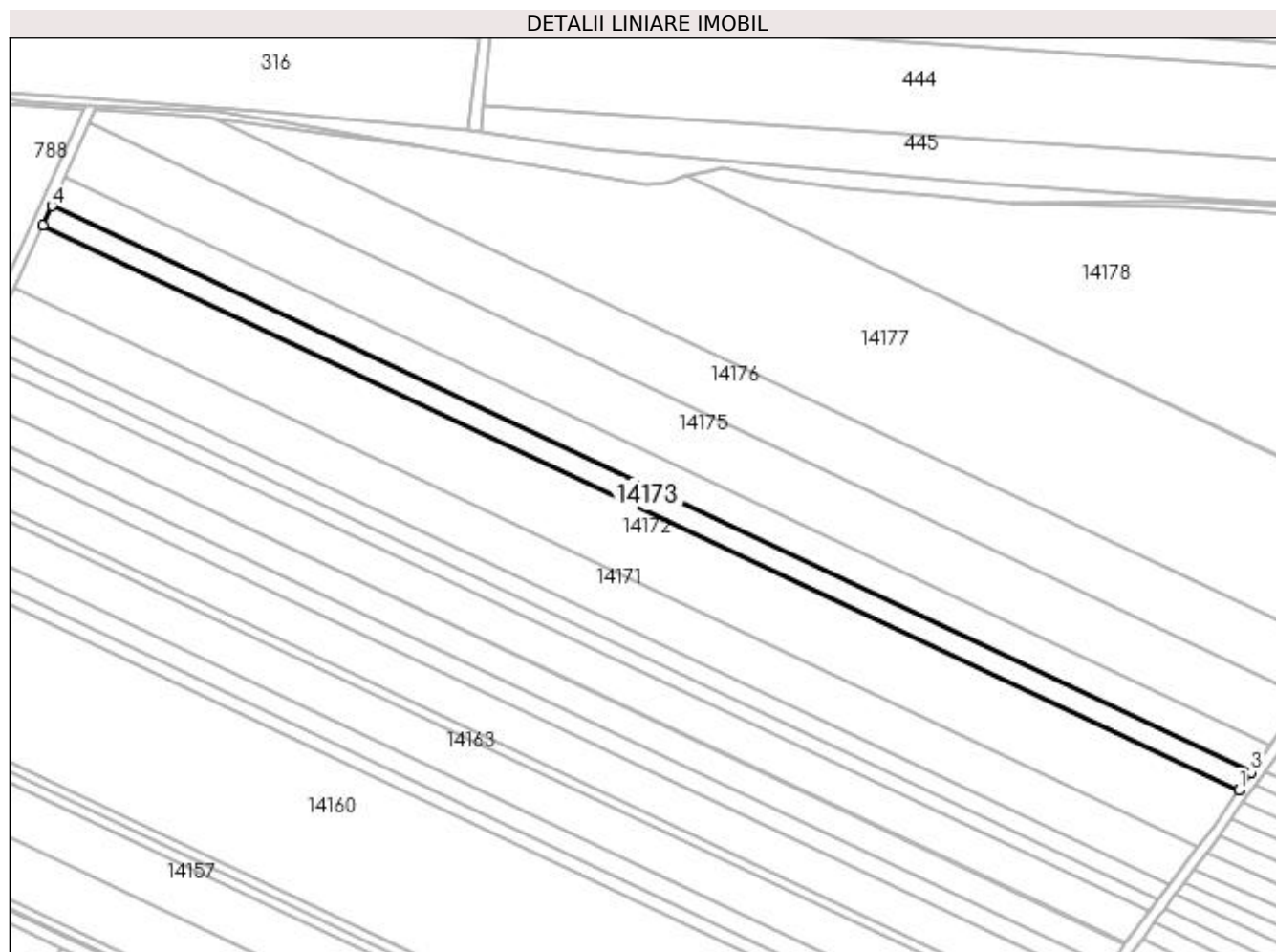
Inscrieri privind dezmembramintele dreptului de proprietate, drepturi reale de garanție și sarcini	Referințe
NU SUNT	

Anexa Nr. 1 La Partea I

Teren

Nr cadastral	Suprafața (mp)*	Observații / Referințe
	3.800	

* Suprafața este determinată în planul de proiecție Stereo 70.



Date referitoare la teren

Crt	Categorie folosință	Intra vilan	Suprafața (mp)	Tarla	Parcelă	Nr. topo	Observații / Referințe
1	arabil	NU	3.800	18	19	-	

Lungime Segmente

1) Valorile lungimilor segmentelor sunt obținute din proiecție în plan.

Punct început	X / Y	Punct sfârșit	X / Y	Lungime segment (** (m)
1	352.846,922 293.311,008	2	352.847,133 293.311,31	0.368
2	352.847,133 293.311,31	3	352.851,447 293.317,471	7.521
3	352.851,447 293.317,471	4	352.408,917 293.526,379	489.362
4	352.408,917 293.526,379	5	352.405,675 293.519,31	7.777
5	352.405,675 293.519,31	1	352.846,922 293.311,008	487.943

**** Lungimile segmentelor sunt determinate în planul de proiecție Stereo 70 și sunt rotunjite la 1 milimetru.**

***** Distanța dintre puncte este formată din segmente cumulate ce sunt mai mici decât valoarea 1 milimetru.**

**DATE DESPRE IMOBILUL NR. 14174**

Oficiul de Cadastru și Publicitate Imobiliară DOLJ
Biroul de Cadastru și Publicitate Imobiliară Craiova

A. Partea I. Descrierea imobilului

TEREN Extravilan

Adresa: Jud. Dolj, T18, P21

Nr. Crt	Nr cadastral Nr. topografic	Suprafața* (mp)	Observații / Referințe
A1	33000	5.900	Sector cadastral:7 Teren neimprejmuit;

B. Partea II. Proprietari și acte

Inscrieri privitoare la dreptul de proprietate și alte drepturi reale		Referințe
48944 / 26/02/2018		
Hotarare Judecatoreasca nr. Sentinta civila nr. 853, din 23/05/2011 emis de JUDECATORIA CALAFAT (in Dosar nr 1484/201/2011 ; act administrativ nr Certificat de casatorie seria C8 nr 477564 din 18.05.1990, emis de Primaria Unirea);		
B1	Intabulare, drept de PROPRIETATE, dobandit prin Hotarare Judecatoreasca, cota actuala 1/1, cota initiala 1/1 1) SGAIBA ION 2) SGAIBA MARIANA	A1

C. Partea III. SARCINI .

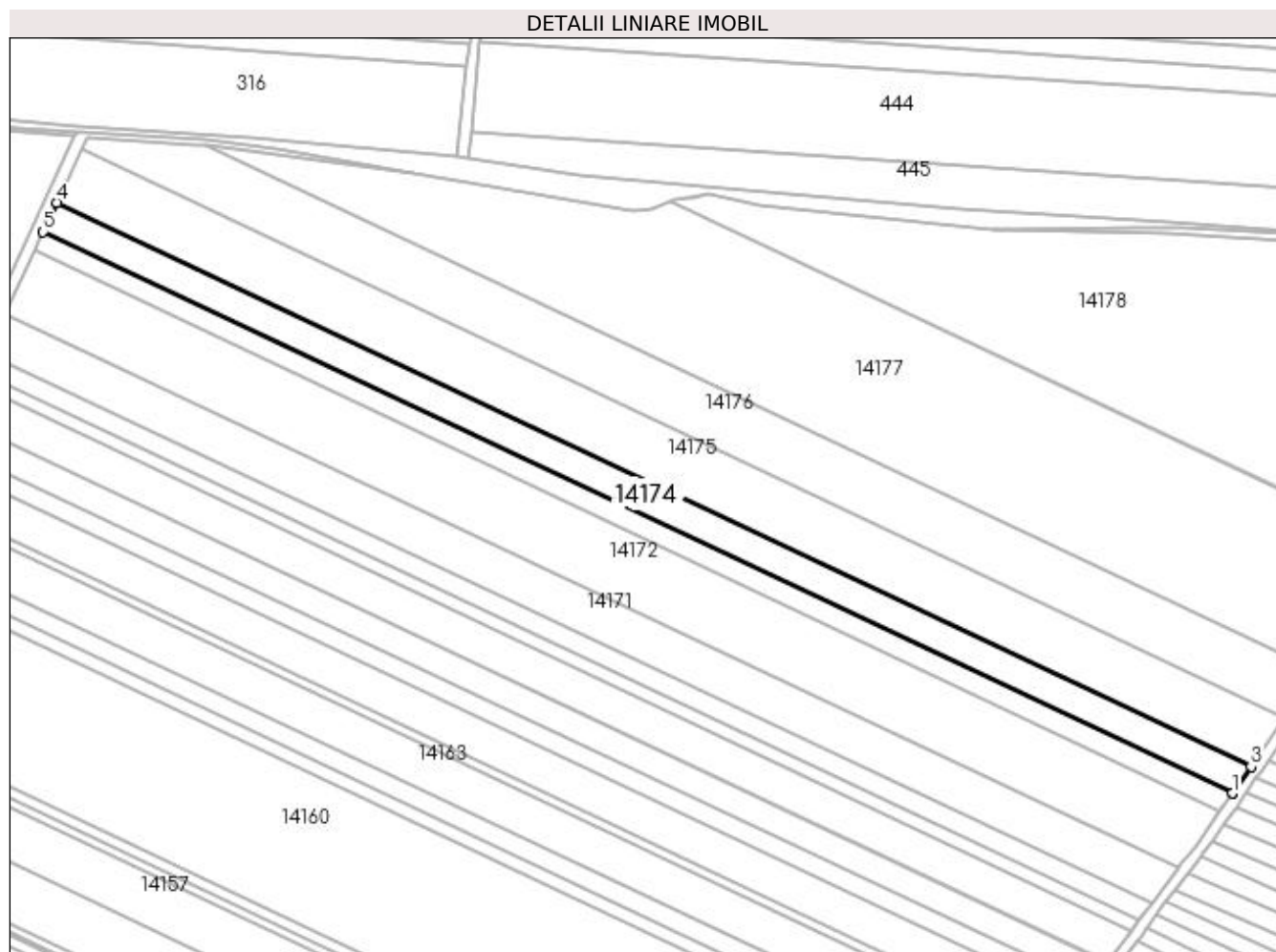
Inscrieri privind dezmembramintele dreptului de proprietate, drepturi reale de garanție și sarcini	Referințe
NU SUNT	

Anexa Nr. 1 La Partea I

Teren

Nr cadastral	Suprafața (mp)*	Observații / Referințe
33000	5.900	

* Suprafața este determinată în planul de proiecție Stereo 70.



Date referitoare la teren

Crt	Categorie folosință	Intra vilan	Suprafața (mp)	Tarla	Parcelă	Nr. topo	Observații / Referințe
1	arabil	NU	5.900	18	21	-	Limita conventionala

Lungime Segmente

1) Valorile lungimilor segmentelor sunt obținute din proiecție în plan.

Punct început	X / Y	Punct sfârșit	X / Y	Lungime segment (** (m)
1	352.851,447 293.317,471	2	352.851,654 293.317,767	0.361
2	352.851,654 293.317,767	3	352.858,446 293.327,469	11.843
3	352.858,446 293.327,469	4	352.413,931 293.537,315	491.558
4	352.413,931 293.537,315	5	352.408,917 293.526,379	12.031
5	352.408,917 293.526,379	1	352.851,447 293.317,471	489.362

**** Lungimile segmentelor sunt determinate în planul de proiecție Stereo 70 și sunt rotunjite la 1 milimetru.**

***** Distanța dintre puncte este formată din segmente cumulate ce sunt mai mici decât valoarea 1 milimetru.**

**DATE DESPRE IMOBILUL NR. 14175**

Oficiul de Cadastru și Publicitate Imobiliară DOLJ
Biroul de Cadastru și Publicitate Imobiliară Craiova

A. Partea I. Descrierea imobilului

TEREN Extravilan

Adresa: Jud. Dolj, T18, P22

Nr. Crt	Nr cadastral Nr. topografic	Suprafața* (mp)	Observații / Referințe
A1		10.700	Sector cadastral:7 Teren neimprejmuit;

B. Partea II. Proprietari și acte

Inscrieri privitoare la dreptul de proprietate și alte drepturi reale	Referințe
/	
Act Administrativ nr. TDP NR 490-14985, din 03/02/1993 emis de CJSIPT DOLJ;	
B1	A1
Intabulare, drept de PROPRIETATE, dobândit prin Reconstituire, cota actuala 1/1, cota initiala 1/1 1) CACAREAZA ILIE	

C. Partea III. SARCINI .

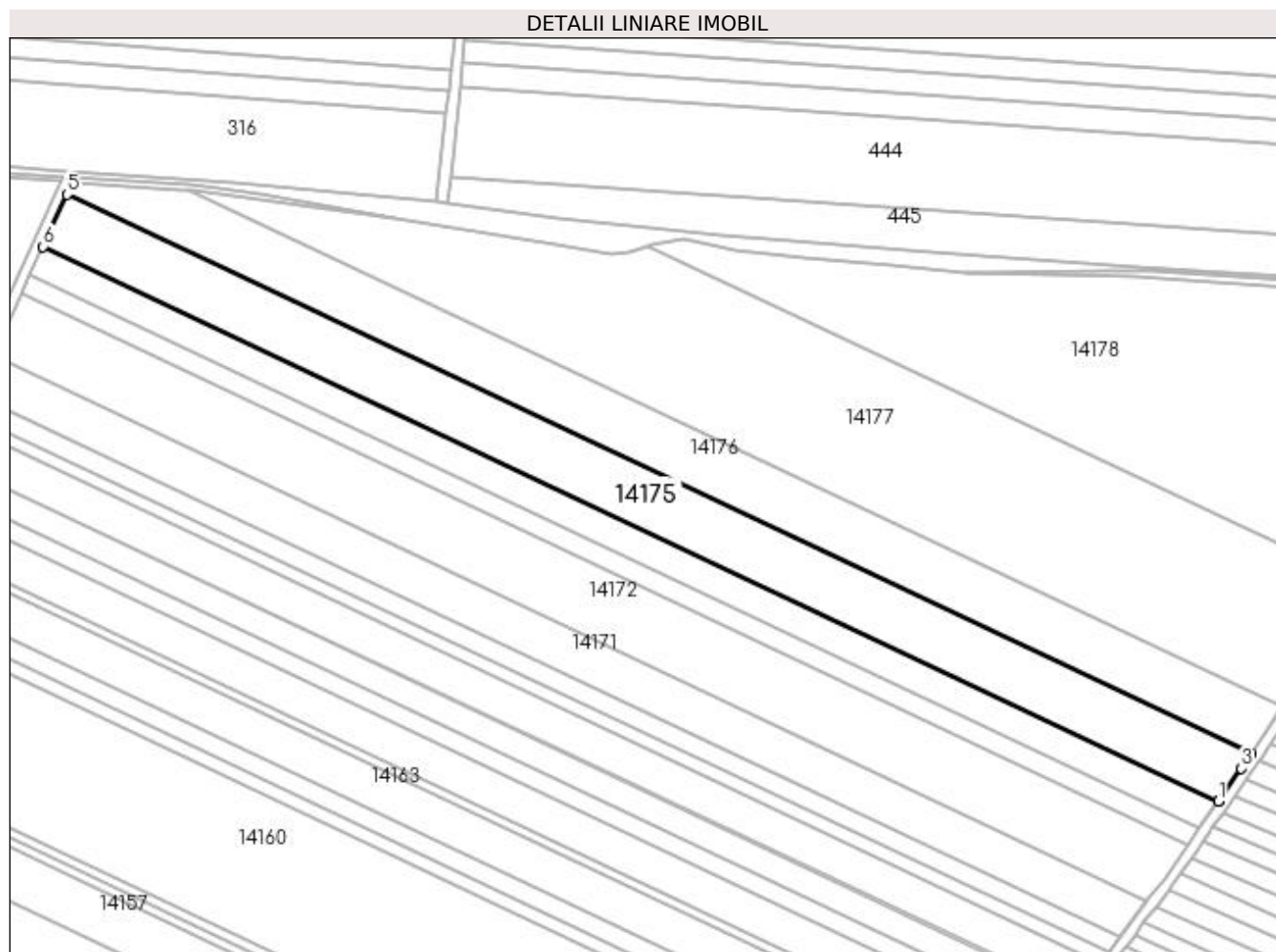
Inscrieri privind dezmembramintele dreptului de proprietate, drepturi reale de garanție și sarcini	Referințe
NU SUNT	

Anexa Nr. 1 La Partea I

Teren

Nr cadastral	Suprafața (mp)*	Observații / Referințe
	10.700	

* Suprafața este determinată în planul de proiecție Stereo 70.



Date referitoare la teren

Crt	Categorie folosință	Intra vilan	Suprafața (mp)	Tarla	Parcelă	Nr. topo	Observații / Referințe
1	arabil	NU	10.700	18	22	-	

Lungime Segmente

1) Valorile lungimilor segmentelor sunt obținute din proiecție în plan.

Punct început	X / Y	Punct sfârșit	X / Y	Lungime segment (** (m)
1	352.858,446 293.327,469	2	352.858,645 293.327,753	0.347
2	352.858,645 293.327,753	3	352.867,206 293.339,98	14.926
3	352.867,206 293.339,98	4	352.870,926 293.345,554	6.701
4	352.870,926 293.345,554	5	352.422,969 293.557,024	495.364
5	352.422,969 293.557,024	6	352.413,931 293.537,315	21.682

Punct început	X / Y	Punct sfârșit	X / Y	Lungime segment (** (m)
6	352.413,931 293.537,315	1	352.858,446 293.327,469	491.558

** Lungimile segmentelor sunt determinate în planul de proiecție Stereo 70 și sunt rotunjite la 1 milimetru.

*** Distanța dintre puncte este formată din segmente cumulate ce sunt mai mici decât valoarea 1 milimetru.

**DATE DESPRE IMOBILUL NR. 14176**

Oficiul de Cadastru și Publicitate Imobiliară DOLJ
Biroul de Cadastru și Publicitate Imobiliară Craiova

A. Partea I. Descrierea imobilului

TEREN Extravilan

Adresa: Jud. Dolj, T18, P23

Nr. Crt	Nr cadastral Nr. topografic	Suprafața* (mp)	Observații / Referințe
A1	33002	10.200	Sector cadastral:7 Teren neimprejmuit;

B. Partea II. Proprietari și acte

Inscrieri privitoare la dreptul de proprietate și alte drepturi reale	Referințe
141684 / 28/07/2022	
Act Notarial nr. Contract donatie aut sub nr 2210, din 26/07/2022 emis de gherge anca-costina;	
B1	A1
Intabulare, drept de PROPRIETATE, dobandit prin Conventie, cota actuala 1/1, cota initiala 1/1 1) STANESCU CONSTANTIN	

C. Partea III. SARCINI .

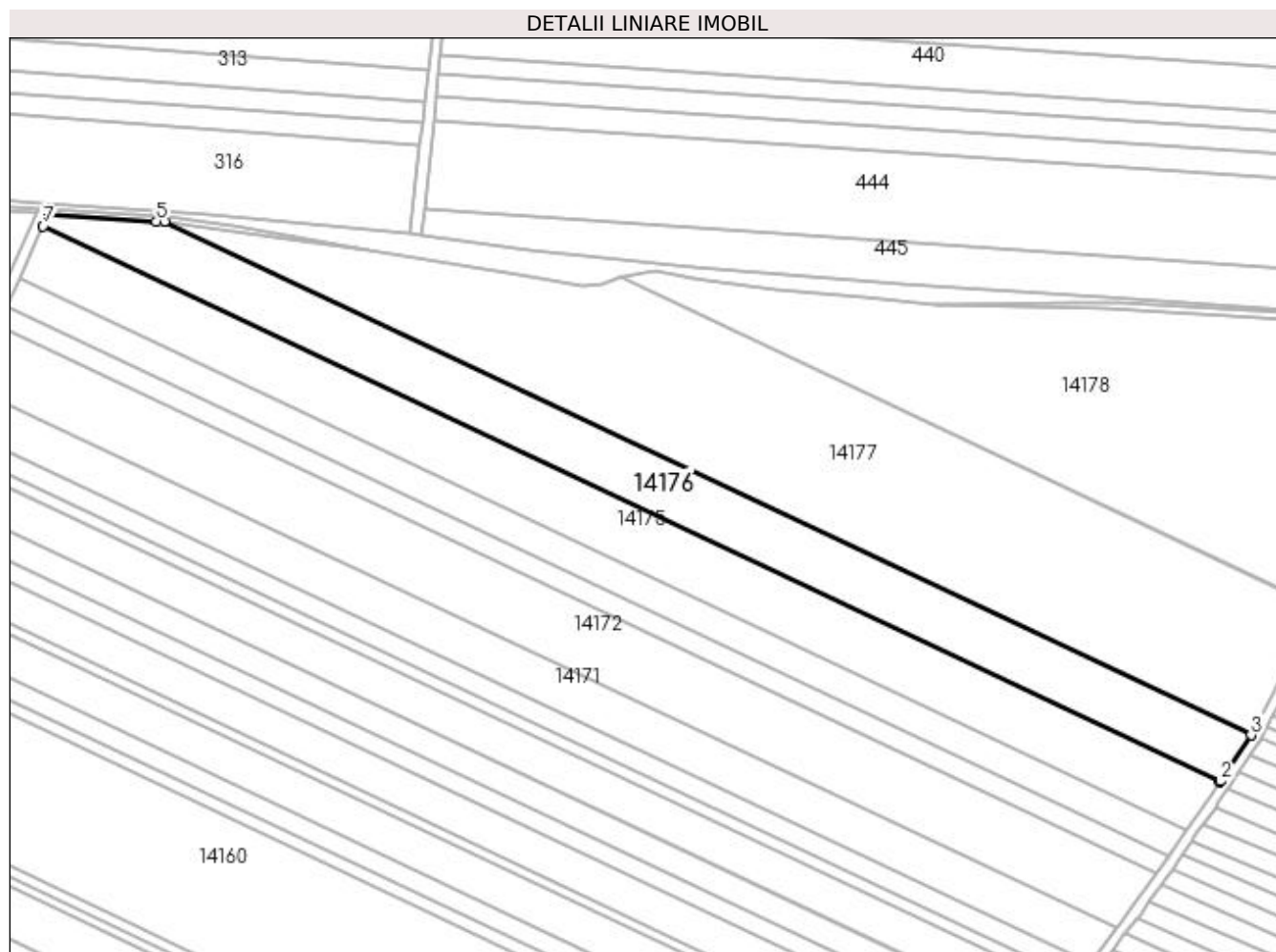
Inscrieri privind dezmembramintele dreptului de proprietate, drepturi reale de garanție și sarcini	Referințe
NU SUNT	

Anexa Nr. 1 La Partea I

Teren

Nr cadastral	Suprafața (mp)*	Observații / Referințe
33002	10.200	

* Suprafața este determinată în planul de proiecție Stereo 70.



Date referitoare la teren

Crt	Categorie folosință	Intra vilan	Suprafața (mp)	Tarla	Parcelă	Nr. topo	Observații / Referințe
1	arabil	NU	10.200	18	23	-	Limita conventionala

Lungime Segmente

1) Valorile lungimilor segmentelor sunt obținute din proiecție în plan.

Punct început	X / Y	Punct sfârșit	X / Y	Lungime segment (** (m)
1	352.870,926 293.345,554	2	352.871,097 293.345,81	0.308
2	352.871,097 293.345,81	3	352.882,818 293.363,373	21.115
3	352.882,818 293.363,373	4	352.469,172 293.558,646	457.422
4	352.469,172 293.558,646	5	352.465,953 293.558,865	3.226
5	352.465,953 293.558,865	6	352.425,09 293.561,648	40.958

Punct început	X / Y	Punct sfârșit	X / Y	Lungime segment (** (m)
6	352.425,09 293.561,648	7	352.422,969 293.557,024	5.087
7	352.422,969 293.557,024	1	352.870,926 293.345,554	495.364

** Lungimile segmentelor sunt determinate în planul de proiecție Stereo 70 și sunt rotunjite la 1 milimetru.

*** Distanța dintre puncte este formată din segmente cumulate ce sunt mai mici decât valoarea 1 milimetru.

**DATE DESPRE IMOBILUL NR. 14177**

Oficiul de Cadastru și Publicitate Imobiliară DOLJ
Biroul de Cadastru și Publicitate Imobiliară Craiova

A. Partea I. Descrierea imobilului

TEREN Extravilan

Adresa: Jud. Dolj, T18, P24

Nr. Crt	Nr cadastral Nr. topografic	Suprafața* (mp)	Observații / Referințe
A1	33939	20.315	Sector cadastral:7 Teren neimprejmuit;

B. Partea II. Proprietari și acte

Inscrieri privitoare la dreptul de proprietate și alte drepturi reale		Referințe
63607 / 09/03/2020		
Act Administrativ nr. TDP nr. 21122, din 24/09/2019 emis de COMISIA JUDETEANA DOLJ (act administrativ nr adeverinta nr. 1681 din 06.03.2020, emis de Comuna Motatei);		
B1	Intabulare, drept de PROPRIETATE, dobandit prin Reconstituire, cota actuala 2/3, cota initiala 2/3 1) ZIMBRESTEANU ANCA-MARINA 2) STANCESCU VIRGINIA	A1
56364 / 29/03/2022		
Act Notarial nr. CM 34, din 29/03/2022 emis de Schuster Elena Mariana (act notarial nr INCHEIERE COMPLETARE 16 din 11.04.2022, emis de Schuster Elena Mariana);		
B2	Intabulare, drept de PROPRIETATE, dobandit prin Succesiune, cota actuala 1/3, cota initiala 1/3 1) ZIMBRESTEANU ANCA-MARINA <i>OBSERVATII: DE LA B2.1</i>	A1

C. Partea III. SARCINI .

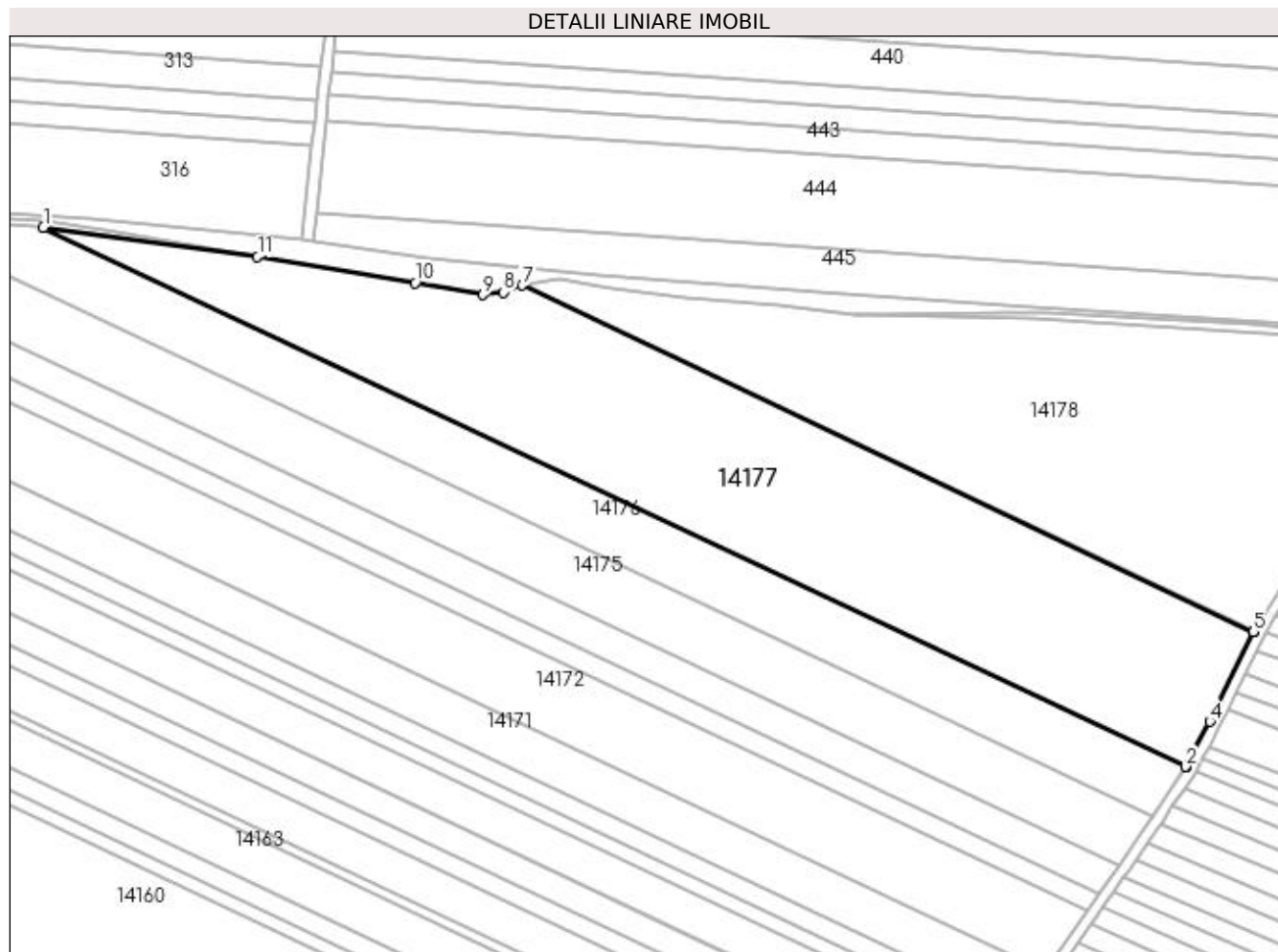
Inscrieri privind dezmembramintele dreptului de proprietate, drepturi reale de garanție și sarcini	Referințe
NU SUNT	

Anexa Nr. 1 La Partea I

Teren

Nr cadastral	Suprafața (mp)*	Observații / Referințe
33939	20.315	

* Suprafața este determinată în planul de proiecție Stereo 70.



Date referitoare la teren

Crt	Categorie folosință	Intravilan	Suprafața (mp)	Tarla	Parcelă	Nr. topo	Observații / Referințe
1	arabil	NU	20.315	18	24	-	

Lungime Segmente

1) Valorile lungimilor segmentelor sunt obținute din proiecție în plan.

Punct început	X / Y	Punct sfârșit	X / Y	Lungime segment (** (m)
1	352.469,172 293.558,646	2	352.882,818 293.363,373	457.422
2	352.882,818 293.363,373	3	352.882,998 293.363,643	0.324
3	352.882,998 293.363,643	4	352.891,473 293.379,785	18.232
4	352.891,473 293.379,785	5	352.907,253 293.412,275	36.119
5	352.907,253 293.412,275	6	352.907,467 293.412,625	0.41

Punct început	X / Y	Punct sfârșit	X / Y	Lungime segment (** (m)
6	352.907,467 293.412,625	7	352.642,693 293.537,618	292.794
7	352.642,693 293.537,618	8	352.635,762 293.535,116	7.369
8	352.635,762 293.535,116	9	352.628,392 293.534,27	7.418
9	352.628,392 293.534,27	10	352.603,845 293.538,475	24.905
10	352.603,845 293.538,475	11	352.546,755 293.547,915	57.865
11	352.546,755 293.547,915	12	352.470,05 293.558,586	77.444
12	352.470,05 293.558,586	1	352.469,172 293.558,646	0.88

** Lungimile segmentelor sunt determinate în planul de proiecție Stereo 70 și sunt rotunjite la 1 milimetru.

*** Distanța dintre puncte este formată din segmente cumulate ce sunt mai mici decât valoarea 1 milimetru.

**DATE DESPRE IMOBILUL NR. 14178**

Oficiul de Cadastru și Publicitate Imobiliară DOLJ
Biroul de Cadastru și Publicitate Imobiliară Craiova

A. Partea I. Descrierea imobilului

TEREN Extravilan

Adresa: Jud. Dolj, T19, P25

Nr. Crt	Nr cadastral Nr. topografic	Suprafața* (mp)	Observații / Referințe
A1		17.593	Sector cadastral:7 Teren neimprejmuit;

B. Partea II. Proprietari și acte

Inscrieri privitoare la dreptul de proprietate și alte drepturi reale		Referințe
/		
Act Normativ nr. LEGEA 7, din 13/03/1996 emis de PARLAMENTUL ROMANIEI;		
B1	Inscrierea provizorie, drept de PROPRIETATE, dobandit prin Lege, cota actuala 1/1, cota initiala 1/1 1) PROPRIETAR NEIDENTIFICAT	A1

C. Partea III. SARCINI .

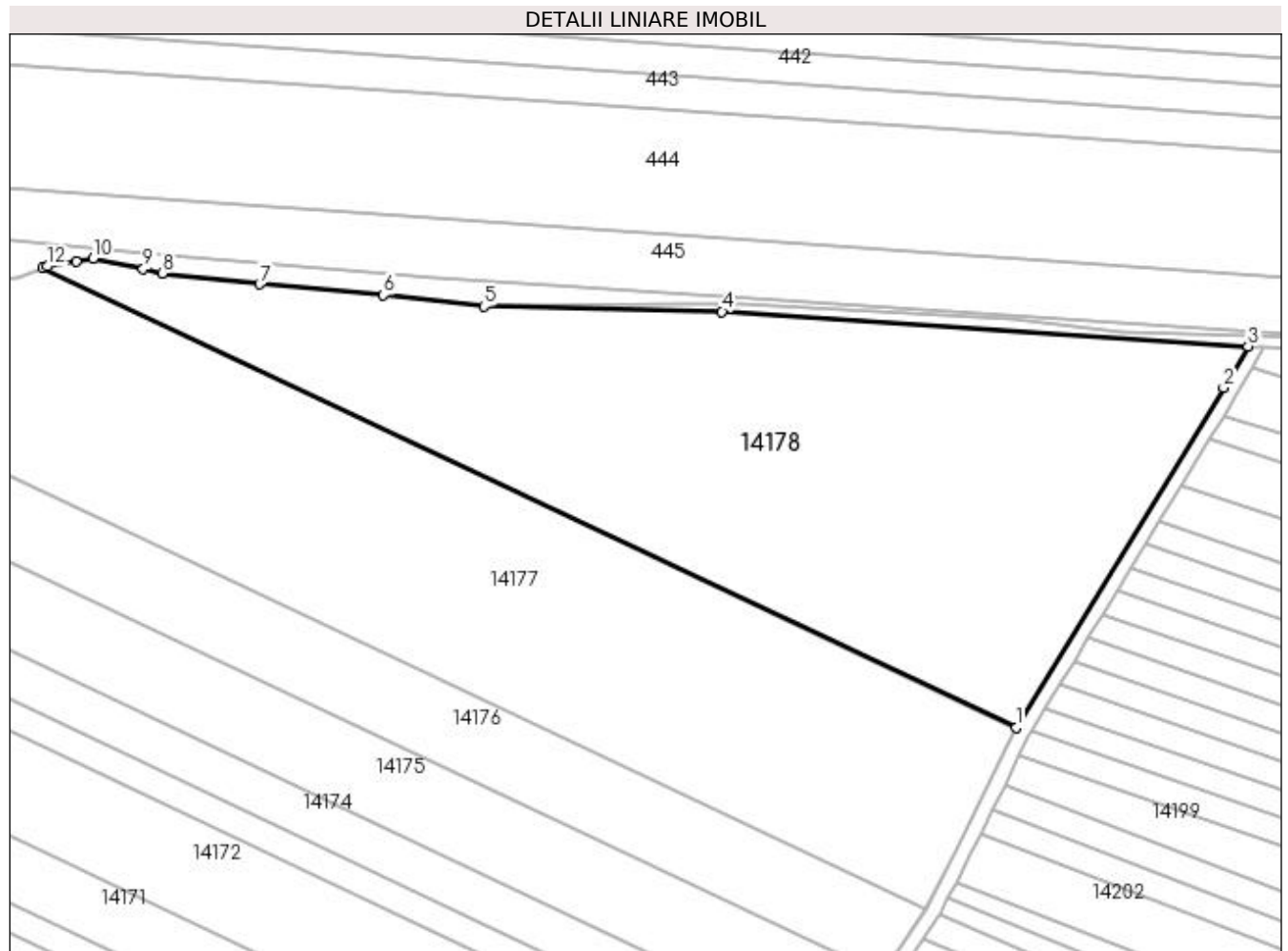
Inscrieri privind dezmembramintele dreptului de proprietate, drepturi reale de garanție și sarcini	Referințe
NU SUNT	

Anexa Nr. 1 La Partea I

Teren

Nr cadastral	Suprafața (mp)*	Observații / Referințe
	17.593	

* Suprafața este determinată în planul de proiecție Stereo 70.



Date referitoare la teren

Crt	Categorie folosință	Intravilan	Suprafața (mp)	Tarla	Parcelă	Nr. topo	Observații / Referințe
1	arabil	NU	17.593	19	25	-	A - ARABIL

Lungime Segmente

1) Valorile lungimilor segmentelor sunt obținute din proiecție în plan.

Punct început	X / Y	Punct sfârșit	X / Y	Lungime segment (** (m)
1	352.907,467 293.412,625	2	352.963,891 293.505,085	108.317
2	352.963,891 293.505,085	3	352.970,518 293.516,365	13.083
3	352.970,518 293.516,365	4	352.827,426 293.525,78	143.401
4	352.827,426 293.525,78	5	352.762,742 293.527,209	64.7
5	352.762,742 293.527,209	6	352.735,338 293.530,254	27.573

Punct început	X / Y	Punct sfârșit	X / Y	Lungime segment (** (m)
6	352.735,338 293.530,254	7	352.701,624 293.533,176	33.84
7	352.701,624 293.533,176	8	352.675,209 293.536,223	26.59
8	352.675,209 293.536,223	9	352.669,954 293.537,33	5.37
9	352.669,954 293.537,33	10	352.656,279 293.540,209	13.975
10	352.656,279 293.540,209	11	352.651,682 293.539,409	4.666
11	352.651,682 293.539,409	12	352.643,908 293.538,057	7.891
12	352.643,908 293.538,057	13	352.642,693 293.537,618	1.292
13	352.642,693 293.537,618	1	352.907,467 293.412,625	292.794

** Lungimile segmentelor sunt determinate în planul de proiecție Stereo 70 și sunt rotunjite la 1 milimetru.

*** Distanța dintre puncte este formată din segmente cumulate ce sunt mai mici decât valoarea 1 milimetru.

**DATE DESPRE IMOBILUL NR. 14179**

Oficiul de Cadastru și Publicitate Imobiliară DOLJ
Biroul de Cadastru și Publicitate Imobiliară Craiova

A. Partea I. Descrierea imobilului

TEREN Extravilan

Adresa: Jud. Dolj, T19, P25/1

Nr. Crt	Nr cadastral Nr. topografic	Suprafața* (mp)	Observații / Referințe
A1		619	Sector cadastral:7 Teren neimprejmuit;

B. Partea II. Proprietari și acte

Inscrieri privitoare la dreptul de proprietate și alte drepturi reale		Referințe
/		
Act Normativ nr. LEGEA 7, din 13/03/1996 emis de PARLAMENTUL ROMANIEI;		
B1	Inscrierea provizorie, drept de PROPRIETATE, dobandit prin Lege, cota actuala 1/1, cota initiala 1/1 1) PROPRIETAR NEIDENTIFICAT	A1

C. Partea III. SARCINI .

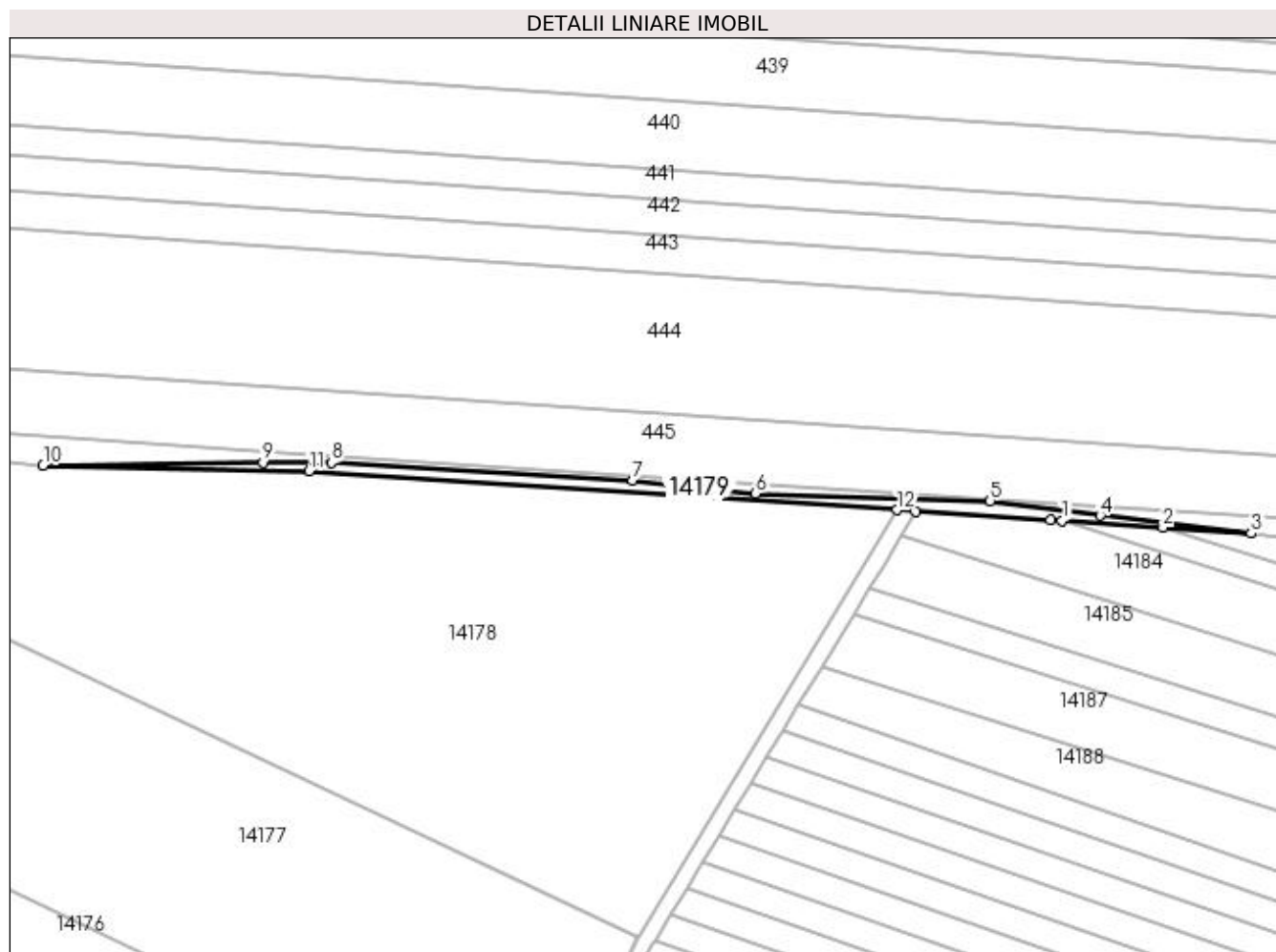
Inscrieri privind dezmembramintele dreptului de proprietate, drepturi reale de garanție și sarcini	Referințe
NU SUNT	

Anexa Nr. 1 La Partea I

Teren

Nr cadastral	Suprafața (mp)*	Observații / Referințe
	619	

* Suprafața este determinată în planul de proiecție Stereo 70.



Date referitoare la teren

Crt	Categorie folosință	Intra vilan	Suprafața (mp)	Tarla	Parcelă	Nr. topo	Observații / Referințe
1	neproductiv	NU	619	19	25/1	-	

Lungime Segmente

1) Valorile lungimilor segmentelor sunt obținute din proiecție în plan.

Punct început	X / Y	Punct sfârșit	X / Y	Lungime segment (** (m)
1	353.010,678 293.513,722	2	353.035,201 293.512,108	24.576
2	353.035,201 293.512,108	3	353.056,679 293.510,695	21.524
3	353.056,679 293.510,695	4	353.019,916 293.514,977	37.012
4	353.019,916 293.514,977	5	352.993,143 293.518,562	27.012
5	352.993,143 293.518,562	6	352.936,085 293.520,359	57.086

Punct început	X / Y	Punct sfârșit	X / Y	Lungime segment (** (m)
6	352.936,085 293.520,359	7	352.906,168 293.523,621	30.094
7	352.906,168 293.523,621	8	352.832,9 293.527,884	73.392
8	352.832,9 293.527,884	9	352.816,228 293.527,884	16.672
9	352.816,228 293.527,884	10	352.762,742 293.527,209	53.49
10	352.762,742 293.527,209	11	352.827,426 293.525,78	64.7
11	352.827,426 293.525,78	12	352.970,518 293.516,365	143.401
12	352.970,518 293.516,365	13	352.974,984 293.516,071	4.476
13	352.974,984 293.516,071	14	353.007,87 293.513,907	32.957
14	353.007,87 293.513,907	1	353.010,678 293.513,722	2.814

** Lungimile segmentelor sunt determinate în planul de proiecție Stereo 70 și sunt rotunjite la 1 milimetru.

*** Distanța dintre puncte este formată din segmente cumulate ce sunt mai mici decât valoarea 1 milimetru.

**DATE DESPRE IMOBILUL NR. 14180**

Oficiul de Cadastru și Publicitate Imobiliară DOLJ
Biroul de Cadastru și Publicitate Imobiliară Craiova

A. Partea I. Descrierea imobilului

TEREN Extravilan

Adresa: Jud. Dolj, De 73

Nr. Crt	Nr cadastral Nr. topografic	Suprafața* (mp)	Observații / Referințe
A1		1.905	Sector cadastral:7 Teren neimprejmuit;

B. Partea II. Proprietari și acte

Inscrieri privitoare la dreptul de proprietate și alte drepturi reale		Referințe
/		
Act Normativ nr. LEGEA 7, din 13/03/1996 emis de PARLAMENTUL ROMANIEI;		
B1	Inscrierea provizorie, drept de PROPRIETATE, dobandit prin Lege, cota actuala 1/1, cota initiala 1/1 1) NEIDENTIFICAT NEIDENTIFICAT	A1

C. Partea III. SARCINI .

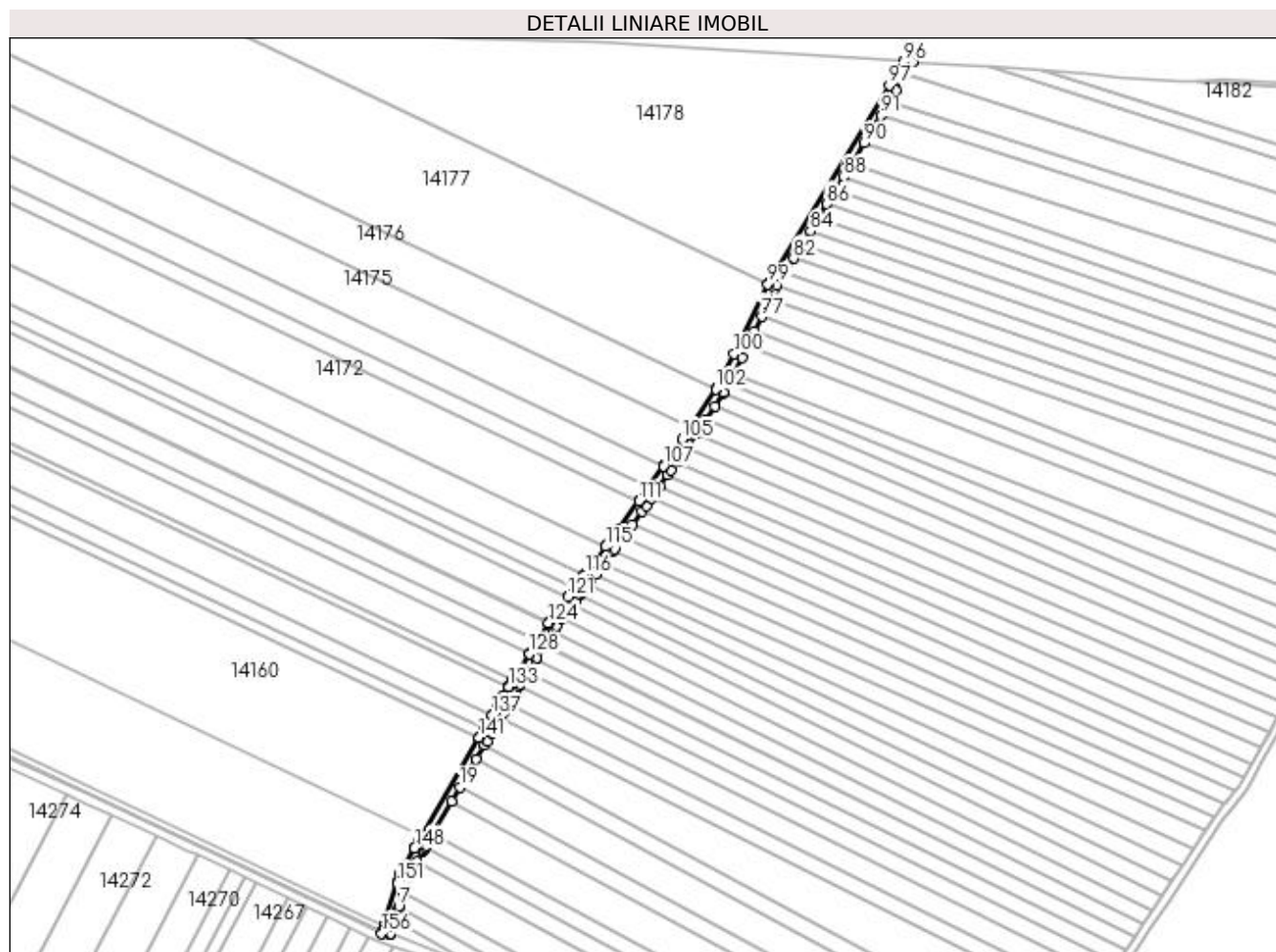
Inscrieri privind dezmembramintele dreptului de proprietate, drepturi reale de garanție și sarcini	Referințe
NU SUNT	

Anexa Nr. 1 La Partea I

Teren

Nr cadastral	Suprafața (mp)*	Observații / Referințe
	1.905	

* Suprafața este determinată în planul de proiecție Stereo 70.



Date referitoare la teren

Crt	Categorie folosință	Intra vilan	Suprafața (mp)	Tarla	Parcelă	Nr. topo	Observații / Referințe
1	drum	NU	1.905	-	De 73	-	

Lungime Segmente

1) Valorile lungimilor segmentelor sunt obținute din proiecție în plan.

Punct început	X / Y	Punct sfârșit	X / Y	Lungime segment
1	352.730,72 293.108,815	2	352.730,858 293.109,254	0.46
4	352.732,13 293.113,298	5	352.732,73 293.115,206	2.0
7	352.734,848 293.121,937	8	352.736,941 293.128,591	6.975
10	352.739,196 293.135,757	11	352.743,214 293.142,816	8.122
13	352.746,16 293.147,993	14	352.747,042 293.149,501	1.747
16	352.749,359 293.153,463	17	352.750,923 293.156,137	3.098
2	352.730,858 293.109,254	3	352.731,76 293.112,119	3.004
5	352.732,73 293.115,206	6	352.734,546 293.120,976	6.049
8	352.736,941 293.128,591	9	352.738,033 293.132,061	3.638
11	352.743,214 293.142,816	12	352.745,915 293.147,561	5.46
14	352.747,042 293.149,501	15	352.747,514 293.150,308	0.935
17	352.750,923 293.156,137	18	352.759,508 293.170,821	17.009
3	352.731,76 293.112,119	4	352.732,13 293.113,298	1.236
6	352.734,546 293.120,976	7	352.734,848 293.121,937	1.007
9	352.738,033 293.132,061	10	352.739,196 293.135,757	3.875
12	352.745,915 293.147,561	13	352.746,16 293.147,993	0.497
15	352.747,514 293.150,308	16	352.749,359 293.153,463	3.655
18	352.759,508 293.170,821	19	352.763,371 293.177,429	7.654

Punct început	X / Y	Punct sfârșit	X / Y	Lungime segment	Punct început	X / Y	Punct sfârșit	X / Y	Lungime segment	Punct început	X / Y	Punct sfârșit	X / Y	Lungime segment
19	352.763,371 293.177,429	20	352.771,082 293.190,617	15.277	20	352.771,082 293.190,617	21	352.774,93 293.197,198	7.623	21	352.774,93 293.197,198	22	352.775,959 293.198,959	2.04
22	352.775,959 293.198,959	23	352.778,329 293.203,012	4.695	23	352.778,329 293.203,012	24	352.782,097 293.209,457	7.466	24	352.782,097 293.209,457	25	352.782,419 293.210,008	0.638
25	352.782,419 293.210,008	26	352.783,91 293.212,558	2.954	26	352.783,91 293.212,558	27	352.786,187 293.216,548	4.594	27	352.786,187 293.216,548	28	352.787,125 293.218,192	1.893
28	352.787,125 293.218,192	29	352.789,615 293.222,621	5.081	29	352.789,615 293.222,621	30	352.789,634 293.222,65	0.035	30	352.789,634 293.222,65	31	352.790,861 293.224,601	2.305
31	352.790,861 293.224,601	32	352.791,451 293.225,541	1.11	32	352.791,451 293.225,541	33	352.794,868 293.230,975	6.419	33	352.794,868 293.230,975	34	352.798,874 293.237,346	7.526
34	352.798,874 293.237,346	35	352.799,278 293.237,989	0.759	35	352.799,278 293.237,989	36	352.802,878 293.243,713	6.762	36	352.802,878 293.243,713	37	352.803,014 293.243,93	0.256
37	352.803,014 293.243,93	38	352.806,879 293.250,076	7.26	38	352.806,879 293.250,076	39	352.808,048 293.251,935	2.196	39	352.808,048 293.251,935	40	352.808,552 293.252,608	0.841
40	352.808,552 293.252,608	41	352.811,281 293.256,242	4.545	41	352.811,281 293.256,242	42	352.815,856 293.262,335	7.619	42	352.815,856 293.262,335	43	352.817,303 293.264,263	2.411
43	352.817,303 293.264,263	44	352.819,651 293.267,389	3.91	44	352.819,651 293.267,389	45	352.820,382 293.268,361	1.216	45	352.820,382 293.268,361	46	352.823,461 293.272,462	5.128
46	352.823,461 293.272,462	47	352.824,86 293.274,325	2.33	47	352.824,86 293.274,325	48	352.826,871 293.277,004	3.35	48	352.826,871 293.277,004	49	352.830,295 293.281,563	5.702
49	352.830,295 293.281,563	50	352.834,911 293.287,711	7.688	50	352.834,911 293.287,711	51	352.834,922 293.287,727	0.019	51	352.834,922 293.287,727	52	352.835,541 293.288,551	1.031
52	352.835,541 293.288,551	53	352.839,639 293.293,811	6.668	53	352.839,639 293.293,811	54	352.840,873 293.295,396	2.009	54	352.840,873 293.295,396	55	352.844,108 293.300,016	5.64
55	352.844,108 293.300,016	56	352.848,48 293.306,26	7.622	56	352.848,48 293.306,26	57	352.850,41 293.309,016	3.365	57	352.850,41 293.309,016	58	352.852,861 293.312,517	4.274
58	352.852,861 293.312,517	59	352.854,931 293.315,473	3.609	59	352.854,931 293.315,473	60	352.856,609 293.317,87	2.926	60	352.856,609 293.317,87	61	352.860,377 293.323,252	6.57
61	352.860,377 293.323,252	62	352.861,922 293.325,459	2.694	62	352.861,922 293.325,459	63	352.864,792 293.329,559	5.005	63	352.864,792 293.329,559	64	352.869,211 293.335,869	7.703
64	352.869,211 293.335,869	65	352.870,508 293.337,722	2.262	65	352.870,508 293.337,722	66	352.873,883 293.342,779	6.08	66	352.873,883 293.342,779	67	352.874,424 293.343,59	0.975
67	352.874,424 293.343,59	68	352.878,134 293.349,149	6.683	68	352.878,134 293.349,149	69	352.882,382 293.355,514	7.652	69	352.882,382 293.355,514	70	352.886,325 293.361,422	7.103
70	352.886,325 293.361,422	71	352.886,575 293.361,898	0.538	71	352.886,575 293.361,898	72	352.888,865 293.366,248	4.916	72	352.888,865 293.366,248	73	352.891,156 293.370,599	4.917
73	352.891,156 293.370,599	74	352.895,071 293.378,037	8.405	74	352.895,071 293.378,037	75	352.897,902 293.383,861	6.476	75	352.897,902 293.383,861	76	352.901,136 293.390,514	7.397
76	352.901,136 293.390,514	77	352.904,361 293.397,151	7.379	77	352.904,361 293.397,151	78	352.908,268 293.405,19	8.938	78	352.908,268 293.405,19	79	352.910,823 293.410,446	5.844
79	352.910,823 293.410,446	80	352.911,599 293.411,717	1.489	80	352.911,599 293.411,717	81	352.915,466 293.418,054	7.424	81	352.915,466 293.418,054	82	352.919,336 293.424,396	7.43
82	352.919,336 293.424,396	83	352.923,209 293.430,742	7.435	83	352.923,209 293.430,742	84	352.927,084 293.437,093	7.44	84	352.927,084 293.437,093	85	352.930,963 293.443,449	7.446
85	352.930,963 293.443,449	86	352.934,844 293.449,809	7.451	86	352.934,844 293.449,809	87	352.938,729 293.456,174	7.457	87	352.938,729 293.456,174	88	352.942,616 293.462,544	7.462
88	352.942,616 293.462,544	89	352.946,506 293.468,918	7.467	89	352.946,506 293.468,918	90	352.952,196 293.478,242	10.923	90	352.952,196 293.478,242	91	352.960,012 293.491,05	15.004
91	352.960,012 293.491,05	92	352.963,927 293.497,465	7.515	92	352.963,927 293.497,465	93	352.967,323 293.503,03	6.519	93	352.967,323 293.503,03	94	352.971,623 293.510,35	8.49
94	352.971,623 293.510,35	95	352.974,984 293.516,071	6.635	95	352.974,984 293.516,071	96	352.970,518 293.516,365	4.476	96	352.970,518 293.516,365	97	352.963,891 293.505,085	13.083
97	352.963,891 293.505,085	98	352.907,467 293.412,625	108.317	98	352.907,467 293.412,625	99	352.907,253 293.412,275	0.41	99	352.907,253 293.412,275	100	352.891,473 293.379,785	36.119
100	352.891,473 293.379,785	101	352.882,998 293.363,643	18.232	101	352.882,998 293.363,643	102	352.882,818 293.363,373	0.324	102	352.882,818 293.363,373	103	352.871,097 293.345,81	21.115
103	352.871,097 293.345,81	104	352.870,926 293.345,554	0.308	104	352.870,926 293.345,554	105	352.867,206 293.339,98	6.701	105	352.867,206 293.339,98	106	352.858,645 293.327,753	14.926
106	352.858,645 293.327,753	107	352.858,446 293.327,469	0.347	107	352.858,446 293.327,469	108	352.851,654 293.317,767	11.843	108	352.851,654 293.317,767	109	352.851,447 293.317,471	0.361
109	352.851,447 293.317,471	110	352.847,133 293.311,31	7.521	110	352.847,133 293.311,31	111	352.846,922 293.311,008	0.368	111	352.846,922 293.311,008	112	352.837,655 293.297,774	16.156
112	352.837,655 293.297,774	113	352.832,364 293.290,981	8.61	113	352.832,364 293.290,981	114	352.831,724 293.290,129	1.066	114	352.831,724 293.290,129	115	352.831,492 293.289,82	0.386
115	352.831,492 293.289,82	116	352.821,661 293.276,727	16.373	116	352.821,661 293.276,727	117	352.821,427 293.276,416	0.389	117	352.821,427 293.276,416	118	352.817,183 293.270,763	7.069

Punct început	X / Y	Punct sfârșit	X / Y	Lungime segment	Punct început	X / Y	Punct sfârșit	X / Y	Lungime segment	Punct început	X / Y	Punct sfârșit	X / Y	Lungime segment
118	352.817,183 293.270,763	119	352.816,948 293.270,45	0.391	119	352.816,948 293.270,45	120	352.814,105 293.266,665	4.734	120	352.814,105 293.266,665	121	352.813,868 293.266,35	0.394
121	352.813,868 293.266,35	122	352.805,353 293.255,009	14.18 2	122	352.805,353 293.255,009	123	352.805,113 293.254,69	0.399	123	352.805,113 293.254,69	124	352.804,749 293.254,204	0.607
124	352.804,749 293.254,204	125	352.799,628 293.246,059	9.621	125	352.799,628 293.246,059	126	352.799,416 293.245,721	0.399	126	352.799,416 293.245,721	127	352.795,892 293.240,118	6.619
127	352.795,892 293.240,118	128	352.795,678 293.239,777	0.403	128	352.795,678 293.239,777	129	352.788,065 293.227,67	14.30 2	129	352.788,065 293.227,67	130	352.787,846 293.227,322	0.411
130	352.787,846 293.227,322	131	352.786,247 293.224,779	3.004	131	352.786,247 293.224,779	132	352.786,176 293.224,666	0.133	132	352.786,176 293.224,666	133	352.786,039 293.224,422	0.28
133	352.786,039 293.224,422	134	352.783,645 293.220,163	4.886	134	352.783,645 293.220,163	135	352.780,446 293.214,559	6.453	135	352.780,446 293.214,559	136	352.778,644 293.211,476	3.571
136	352.778,644 293.211,476	137	352.778,429 293.211,109	0.425	137	352.778,429 293.211,109	138	352.774,876 293.205,031	7.04	138	352.774,876 293.205,031	139	352.774,658 293.204,659	0.431
139	352.774,658 293.204,659	140	352.772,506 293.200,978	4.264	140	352.772,506 293.200,978	141	352.772,286 293.200,602	0.436	141	352.772,286 293.200,602	142	352.745,906 293.155,482	52.26 6
142	352.745,906 293.155,482	143	352.745,656 293.155,054	0.496	143	352.745,656 293.155,054	144	352.744,061 293.152,327	3.159	144	352.744,061 293.152,327	145	352.743,808 293.151,894	0.501
145	352.743,808 293.151,894	146	352.742,695 293.149,991	2.205	146	352.742,695 293.149,991	147	352.742,438 293.149,539	0.52	147	352.742,438 293.149,539	148	352.742,188 293.149,099	0.506
148	352.742,188 293.149,099	149	352.735,508 293.137,365	13.50 2	149	352.735,508 293.137,365	150	352.734,217 293.133,261	4.302	150	352.734,217 293.133,261	151	352.734,056 293.132,75	0.536
151	352.734,056 293.132,75	152	352.727,944 293.113,32	20.36 9	152	352.727,944 293.113,32	153	352.727,774 293.112,781	0.565	153	352.727,774 293.112,781	154	352.727,042 293.110,454	2.439
154	352.727,042 293.110,454	155	352.726,937 293.110,12	0.35	155	352.726,937 293.110,12	156	352.726,674 293.109,284	0.876	156	352.726,674 293.109,284	1	352.730,72 293.108,815	4.073

** Lungimile segmentelor sunt determinate în planul de proiecție Stereo 70 și sunt rotunjite la 1 milimetru.

*** Distanța dintre puncte este formată din segmente cumulate ce sunt mai mici decât valoarea 1 milimetru.

**DATE DESPRE IMOBILUL NR. 14181**

Oficiul de Cadastru și Publicitate Imobiliară DOLJ
Biroul de Cadastru și Publicitate Imobiliară Craiova

A. Partea I. Descrierea imobilului

TEREN Extravilan

Adresa: Jud. Dolj, T19, P57/2

Nr. Crt	Nr cadastral Nr. topografic	Suprafața* (mp)	Observații / Referințe
A1		272	Sector cadastral:7 Teren neimprejmuit;

B. Partea II. Proprietari și acte

Inscrieri privitoare la dreptul de proprietate și alte drepturi reale		Referințe
/		
Act Normativ nr. LEGEA 7, din 13/03/1996 emis de PARLAMENTUL ROMANIEI;		
B1	Inscrierea provizorie, drept de PROPRIETATE, dobandit prin Lege, cota actuala 1/1, cota initiala 1/1 1) NEIDENTIFICAT NEIDENTIFICAT	A1

C. Partea III. SARCINI .

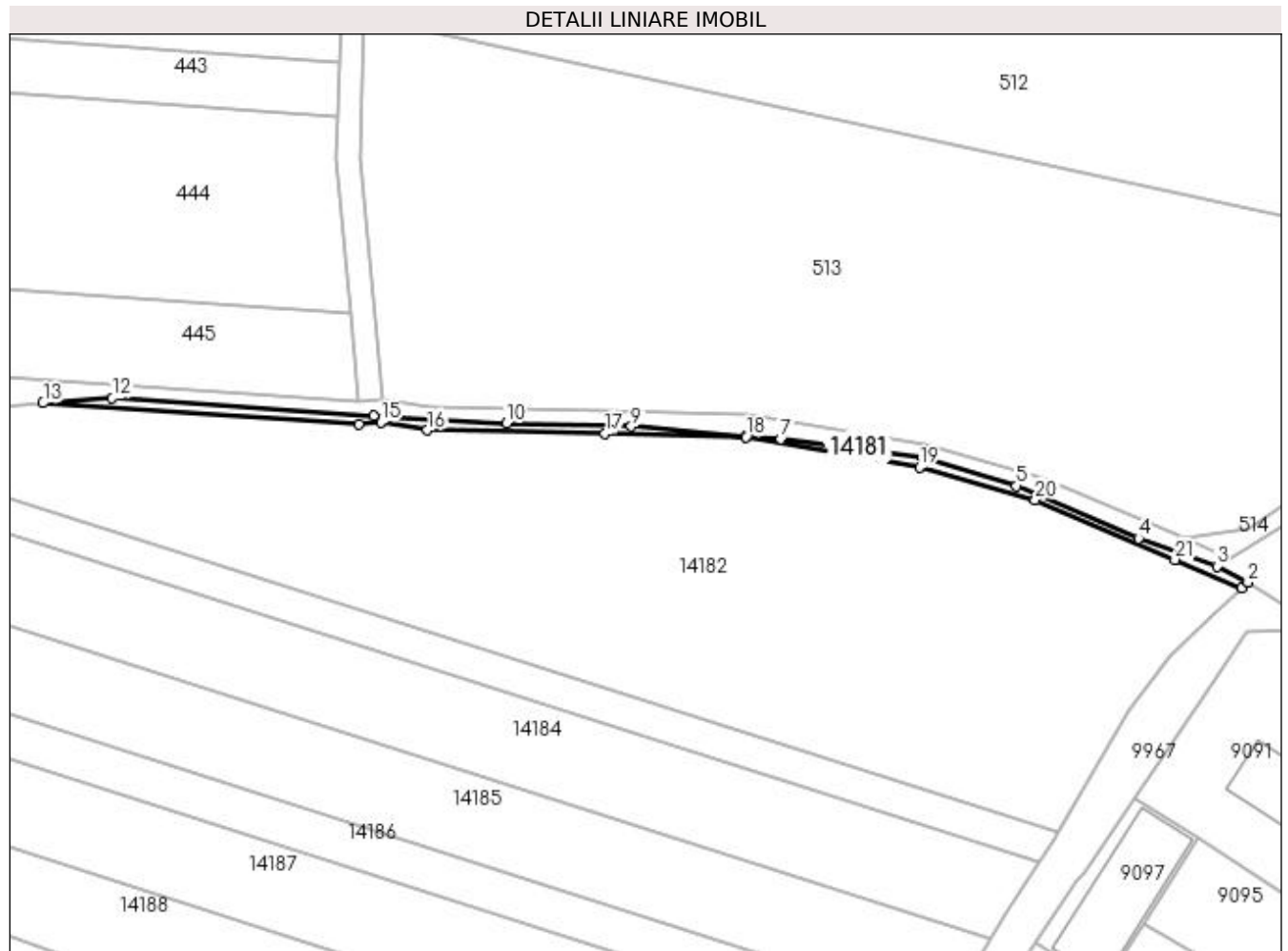
Inscrieri privind dezmembramintele dreptului de proprietate, drepturi reale de garanție și sarcini	Referințe
NU SUNT	

Anexa Nr. 1 La Partea I

Teren

Nr cadastral	Suprafața (mp)*	Observații / Referințe
	272	

* Suprafața este determinată în planul de proiecție Stereo 70.



Date referitoare la teren

Crt	Categorie folosință	Intra vilan	Suprafața (mp)	Tarla	Parcelă	Nr. topo	Observații / Referințe
1	neproductiv	NU	272	19	57/2	-	

Lungime Segmente

1) Valorile lungimilor segmentelor sunt obținute din proiecție în plan.

Punct început	X / Y	Punct sfârșit	X / Y	Lungime segment (** (m)
1	353.314,923 293.475,382	2	353.316,005 293.476,397	1.484
3	353.310,657 293.479,18	4	353.297,096 293.483,973	14.383
5	353.276,01 293.493,058	6	353.259,761 293.498,032	16.993
7	353.235,253 293.501,151	8	353.229,268 293.501,643	6.005
9	353.209,396 293.503,278	10	353.187,85 293.503,839	21.553

Punct început	X / Y	Punct sfârșit	X / Y	Lungime segment (** (m)
2	353.316,005 293.476,397	3	353.310,657 293.479,18	6.029
4	353.297,096 293.483,973	5	353.276,01 293.493,058	22.96
6	353.259,761 293.498,032	7	353.235,253 293.501,151	24.706
8	353.229,268 293.501,643	9	353.209,396 293.503,278	19.939
10	353.187,85 293.503,839	11	353.164,883 293.505,077	23.0

Punct început	X / Y	Punct sfârșit	X / Y	Lungime segment (** (m)
11	353.164,883 293.505,077	12	353.119,726 293.508,215	45.266
13	353.107,746 293.507,335	14	353.162,393 293.503,739	54.765
15	353.166,158 293.504,082	16	353.174,133 293.502,677	8.098
17	353.204,902 293.502,091	18	353.229,255 293.501,489	24.36
19	353.259,254 293.496,264	20	353.279,237 293.490,659	20.754
21	353.303,406 293.480,313	1	353.314,923 293.475,382	12.528

Punct început	X / Y	Punct sfârșit	X / Y	Lungime segment (** (m)
12	353.119,726 293.508,215	13	353.107,746 293.507,335	12.012
14	353.162,393 293.503,739	15	353.166,158 293.504,082	3.781
16	353.174,133 293.502,677	17	353.204,902 293.502,091	30.775
18	353.229,255 293.501,489	19	353.259,254 293.496,264	30.451
20	353.279,237 293.490,659	21	353.303,406 293.480,313	26.29

** Lungimile segmentelor sunt determinate în planul de proiecție Stereo 70 și sunt rotunjite la 1 milimetru.

*** Distanța dintre puncte este formată din segmente cumulate ce sunt mai mici decât valoarea 1 milimetru.

**DATE DESPRE IMOBILUL NR. 14182**

Oficiul de Cadastru și Publicitate Imobiliară DOLJ
Biroul de Cadastru și Publicitate Imobiliară Craiova

A. Partea I. Descrierea imobilului

TEREN Extravilan

Adresa: Jud. Dolj, T19, P57/1

Nr. Crt	Nr cadastral Nr. topografic	Suprafața* (mp)	Observații / Referințe
A1		8.494	Sector cadastral:7 Teren neimprejmuit;

B. Partea II. Proprietari și acte

Inscrieri privitoare la dreptul de proprietate și alte drepturi reale		Referințe
/		
Act Normativ nr. LEGEA 7, din 13/03/1996 emis de PARLAMENTUL ROMANIEI;		
B1	Inscrierea provizorie, drept de PROPRIETATE, dobandit prin Lege, cota actuala 1/1, cota initiala 1/1 1) NEIDENTIFICAT NEIDENTIFICAT	A1

C. Partea III. SARCINI .

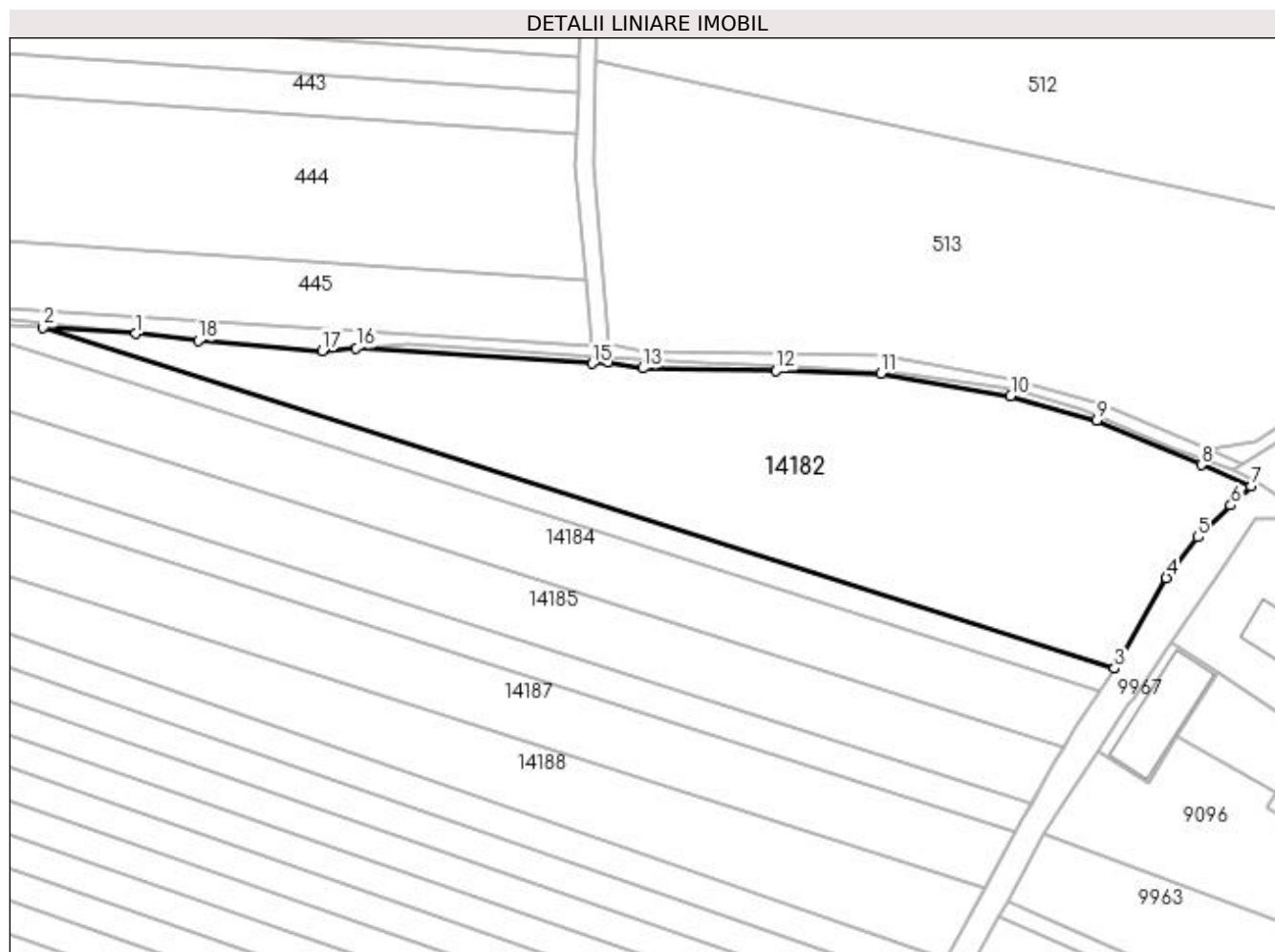
Inscrieri privind dezmembramintele dreptului de proprietate, drepturi reale de garanție și sarcini	Referințe
NU SUNT	

Anexa Nr. 1 La Partea I

Teren

Nr cadastral	Suprafața (mp)*	Observații / Referințe
	8.494	

* Suprafața este determinată în planul de proiecție Stereo 70.



Date referitoare la teren

Crt	Categorie folosință	Intra vilan	Suprafața (mp)	Tarla	Parcelă	Nr. topo	Observații / Referințe
1	arabil	NU	8.494	19	57/1	-	A - ARABIL

Lungime Segmente

1) Valorile lungimilor segmentelor sunt obținute din proiecție în plan.

Punct început	X / Y	Punct sfârșit	X / Y	Lungime segment (** (m)
1	353.056,679 293.510,695	2	353.035,201 293.512,108	21.524
2	353.035,201 293.512,108	3	353.283,302 293.433,225	260.339
3	353.283,302 293.433,225	4	353.295,327 293.454,16	24.143
4	353.295,327 293.454,16	5	353.302,642 293.463,567	11.916
5	353.302,642 293.463,567	6	353.310,229 293.470,977	10.605

Punct început	X / Y	Punct sfârșit	X / Y	Lungime segment (** (m)
6	353.310,229 293.470,977	7	353.314,923 293.475,382	6.437
7	353.314,923 293.475,382	8	353.303,406 293.480,313	12.528
8	353.303,406 293.480,313	9	353.279,237 293.490,659	26.29
9	353.279,237 293.490,659	10	353.259,254 293.496,264	20.754
10	353.259,254 293.496,264	11	353.229,255 293.501,489	30.451
11	353.229,255 293.501,489	12	353.204,902 293.502,091	24.36
12	353.204,902 293.502,091	13	353.174,133 293.502,677	30.775
13	353.174,133 293.502,677	14	353.166,158 293.504,082	8.098
14	353.166,158 293.504,082	15	353.162,393 293.503,739	3.781
15	353.162,393 293.503,739	16	353.107,746 293.507,335	54.765
16	353.107,746 293.507,335	17	353.099,828 293.506,753	7.939
17	353.099,828 293.506,753	18	353.071,097 293.509,016	28.82
18	353.071,097 293.509,016	1	353.056,679 293.510,695	14.515

** Lungimile segmentelor sunt determinate în planul de proiecție Stereo 70 și sunt rotunjite la 1 milimetru.

*** Distanța dintre puncte este formată din segmente cumulate ce sunt mai mici decât valoarea 1 milimetru.

**DATE DESPRE IMOBILUL NR. 14183**

Oficiul de Cadastru și Publicitate Imobiliară DOLJ
Biroul de Cadastru și Publicitate Imobiliară Craiova

A. Partea I. Descrierea imobilului

TEREN Extravilan

Adresa: Jud. Dolj, T19, P57

Nr. Crt	Nr cadastral Nr. topografic	Suprafața* (mp)	Observații / Referințe
A1		1.600	Sector cadastral:7 Teren neimprejmuit;

B. Partea II. Proprietari și acte

Inscrieri privitoare la dreptul de proprietate și alte drepturi reale	Referințe
/	
Act Administrativ nr. TDP NR 637-45838, din 09/03/1994 emis de CJSIPT DOLJ;	
B1	A1
Intabulare, drept de PROPRIETATE, dobândit prin Reconstituire, cota actuala 1/1, cota initiala 1/1 1) CARAULEANU CONSTANTIN	

C. Partea III. SARCINI .

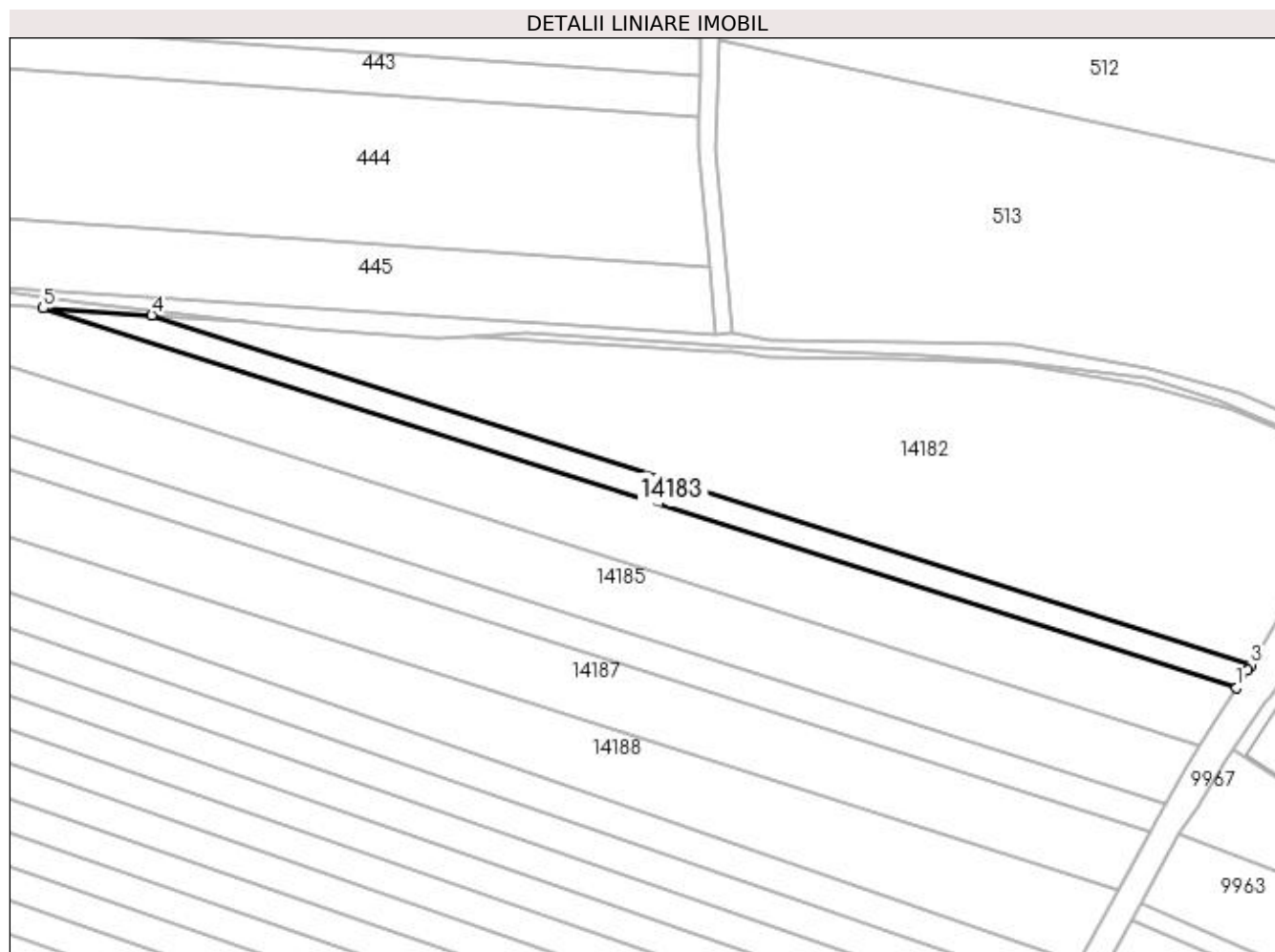
Inscrieri privind dezmembramintele dreptului de proprietate, drepturi reale de garanție și sarcini	Referințe
NU SUNT	

Anexa Nr. 1 La Partea I

Teren

Nr cadastral	Suprafața (mp)*	Observații / Referințe
	1.600	

* Suprafața este determinată în planul de proiecție Stereo 70.



Date referitoare la teren

Crt	Categorie folosință	Intra vilan	Suprafața (mp)	Tarla	Parcelă	Nr. topo	Observații / Referințe
1	arabil	NU	1.600	19	57	-	

Lungime Segmente

1) Valorile lungimilor segmentelor sunt obținute din proiecție în plan.

Punct început	X / Y	Punct sfârșit	X / Y	Lungime segment (** (m)
1	353.280,027 293.428,083	2	353.282,604 293.432,009	4.696
2	353.282,604 293.432,009	3	353.283,302 293.433,225	1.402
3	353.283,302 293.433,225	4	353.035,201 293.512,108	260.339
4	353.035,201 293.512,108	5	353.010,678 293.513,722	24.576
5	353.010,678 293.513,722	1	353.280,027 293.428,083	282.636

**** Lungimile segmentelor sunt determinate în planul de proiecție Stereo 70 și sunt rotunjite la 1 milimetru.**

***** Distanța dintre puncte este formată din segmente cumulate ce sunt mai mici decât valoarea 1 milimetru.**

**DATE DESPRE IMOBILUL NR. 14184**

Oficiul de Cadastru și Publicitate Imobiliară DOLJ
Biroul de Cadastru și Publicitate Imobiliară Craiova

A. Partea I. Descrierea imobilului

TEREN Extravilan

Adresa: Jud. Dolj, T19, P56

Nr. Crt	Nr cadastral Nr. topografic	Suprafața* (mp)	Observații / Referințe
A1		4.600	Sector cadastral:7 Teren neimprejmuit;

B. Partea II. Proprietari și acte

Inscrieri privitoare la dreptul de proprietate și alte drepturi reale	Referințe
/	
Act Administrativ nr. TDP NR 21-59410, din 01/03/1993 emis de CJSIPT DOLJ;	
B1	A1
Intabulare, drept de PROPRIETATE, dobândit prin Reconstituire, cota actuala 1/1, cota initiala 1/1 1) ȘOACĂ ION	

C. Partea III. SARCINI .

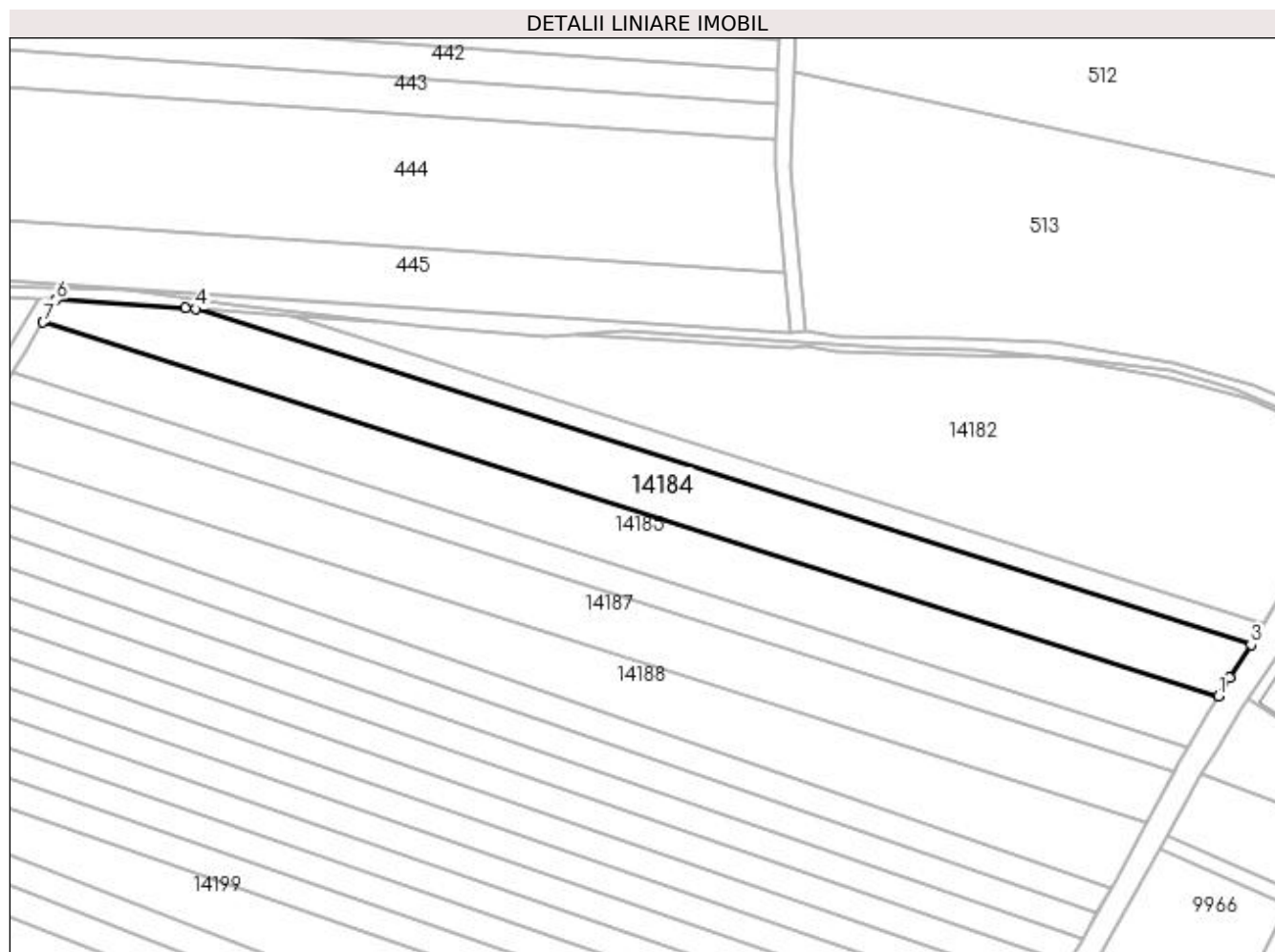
Inscrieri privind dezmembramintele dreptului de proprietate, drepturi reale de garanție și sarcini	Referințe
NU SUNT	

Anexa Nr. 1 La Partea I

Teren

Nr cadastral	Suprafața (mp)*	Observații / Referințe
	4.600	

* Suprafața este determinată în planul de proiecție Stereo 70.



Date referitoare la teren

Crt	Categorie folosință	Intra vilan	Suprafața (mp)	Tarla	Parcelă	Nr. topo	Observații / Referințe
1	arabil	NU	4.600	19	56	-	

Lungime Segmente

1) Valorile lungimilor segmentelor sunt obținute din proiecție în plan.

Punct început	X / Y	Punct sfârșit	X / Y	Lungime segment (** (m)
1	353.271,64 293.414,96	2	353.274,48 293.419,634	5.469
2	353.274,48 293.419,634	3	353.280,027 293.428,083	10.107
3	353.280,027 293.428,083	4	353.010,678 293.513,722	282.636
4	353.010,678 293.513,722	5	353.007,87 293.513,907	2.814
5	353.007,87 293.513,907	6	352.974,984 293.516,071	32.957

Punct început	X / Y	Punct sfârșit	X / Y	Lungime segment (** (m)
6	352.974,984 293.516,071	7	352.971,623 293.510,35	6.635
7	352.971,623 293.510,35	1	353.271,64 293.414,96	314.817

** Lungimile segmentelor sunt determinate în planul de proiecție Stereo 70 și sunt rotunjite la 1 milimetru.

*** Distanța dintre puncte este formată din segmente cumulate ce sunt mai mici decât valoarea 1 milimetru.

**DATE DESPRE IMOBILUL NR. 14185**

Oficiul de Cadastru și Publicitate Imobiliară DOLJ
Biroul de Cadastru și Publicitate Imobiliară Craiova

A. Partea I. Descrierea imobilului

TEREN Extravilan

Adresa: Jud. Dolj, T19, P55

Nr. Crt	Nr cadastral Nr. topografic	Suprafața* (mp)	Observații / Referințe
A1	32859	4.600	Sector cadastral:7 Teren neimprejmuit;

B. Partea II. Proprietari și acte

Inscrieri privitoare la dreptul de proprietate și alte drepturi reale		Referințe
31719 / 04/03/2016		
Act Notarial nr. CONTRACT DE VANZARE CUMPARARE NR.2434, din 26/08/2009 emis de BN STOENESCU FLOREA;		
B1	Intabulare, drept de PROPRIETATE, dobandit prin Conventie, cota actuala 1/1, cota initiala 1/1 1) SGAIBA ION 2) SGAIBA MARIANA	A1

C. Partea III. SARCINI .

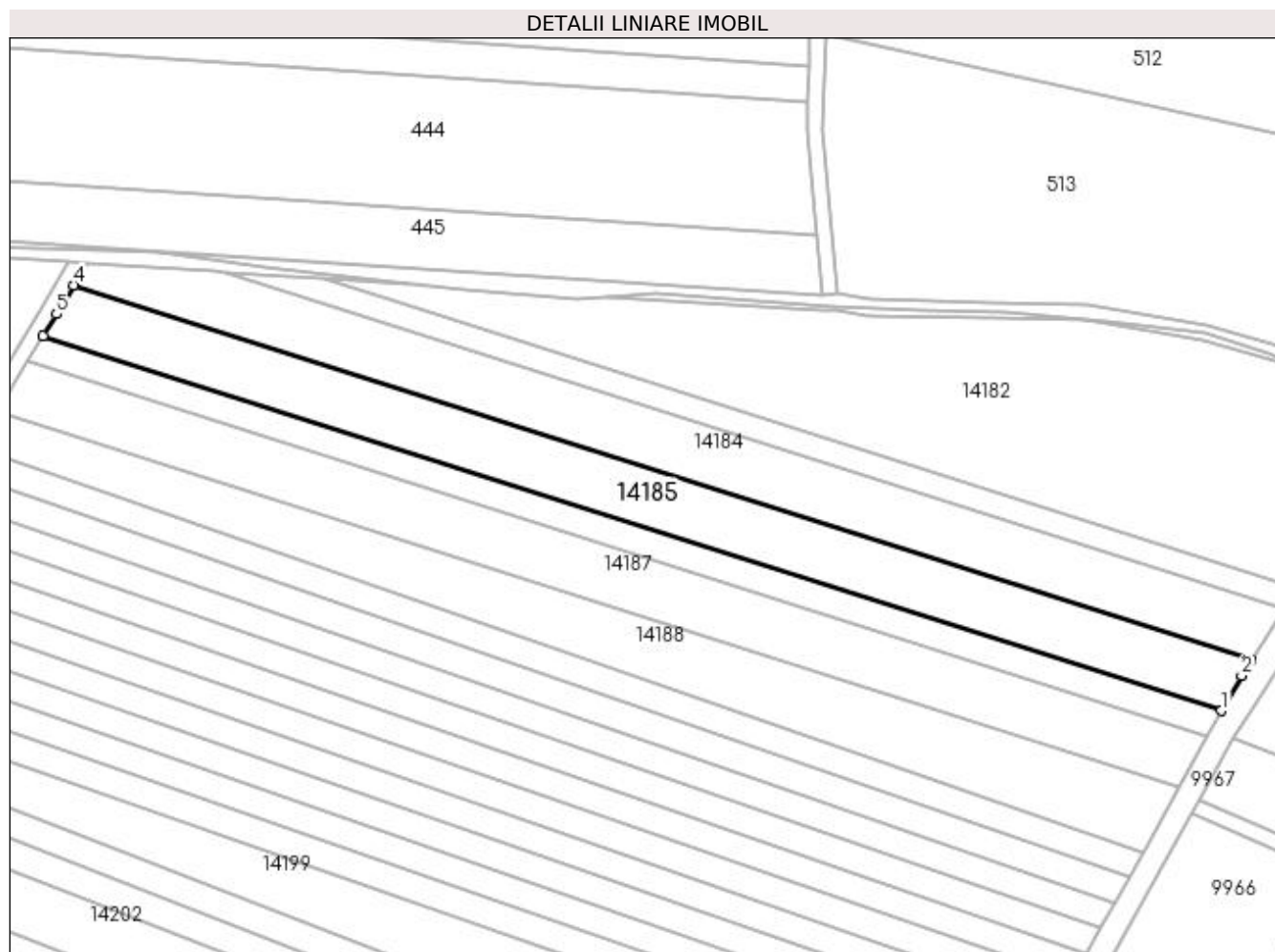
Inscrieri privind dezmembramintele dreptului de proprietate, drepturi reale de garanție și sarcini	Referințe
NU SUNT	

Anexa Nr. 1 La Partea I

Teren

Nr cadastral	Suprafața (mp)*	Observații / Referințe
32859	4.600	

* Suprafața este determinată în planul de proiecție Stereo 70.



Date referitoare la teren

Crt	Categorie folosință	Intra vilan	Suprafața (mp)	Tarla	Parcelă	Nr. topo	Observații / Referințe
1	arabil	NU	4.600	19	55	-	

Lungime Segmente

1) Valorile lungimilor segmentelor sunt obținute din proiecție în plan.

Punct început	X / Y	Punct sfârșit	X / Y	Lungime segment (** (m)
1	353.264,088 293.402,029	2	353.269,21 293.410,96	10.296
2	353.269,21 293.410,96	3	353.271,64 293.414,96	4.68
3	353.271,64 293.414,96	4	352.971,623 293.510,35	314.817
4	352.971,623 293.510,35	5	352.967,323 293.503,03	8.49
5	352.967,323 293.503,03	6	352.963,927 293.497,465	6.519

Punct început	X / Y	Punct sfârșit	X / Y	Lungime segment (** (m)
6	352.963,927 293.497,465	1	353.264,088 293.402,029	314.968

** Lungimile segmentelor sunt determinate în planul de proiecție Stereo 70 și sunt rotunjite la 1 milimetru.

*** Distanța dintre puncte este formată din segmente cumulate ce sunt mai mici decât valoarea 1 milimetru.

**DATE DESPRE IMOBILUL NR. 14186**

Oficiul de Cadastru și Publicitate Imobiliară DOLJ
 Biroul de Cadastru și Publicitate Imobiliară Craiova

A. Partea I. Descrierea imobilului

TEREN Extravilan

Adresa: Jud. Dolj, T19, P54

Nr. Crt	Nr cadastral Nr. topografic	Suprafața* (mp)	Observații / Referințe
A1	34670	2.300	Sector cadastral:7 Teren neimprejmuit;

B. Partea II. Proprietari și acte

Inscrieri privitoare la dreptul de proprietate și alte drepturi reale	Referințe
69250 / 23/03/2018	
Act Notarial nr. CVC aut nr 217, din 29/01/2007 emis de B.N.P. Andrei Tomita;	
B1	A1
Intabulare, drept de PROPRIETATE, dobandit prin Conventie, cota actuala 1/1, cota initiala 1/1	
1) SGAIBA ION	
2) SGAIBA MARIANA	

C. Partea III. SARCINI .

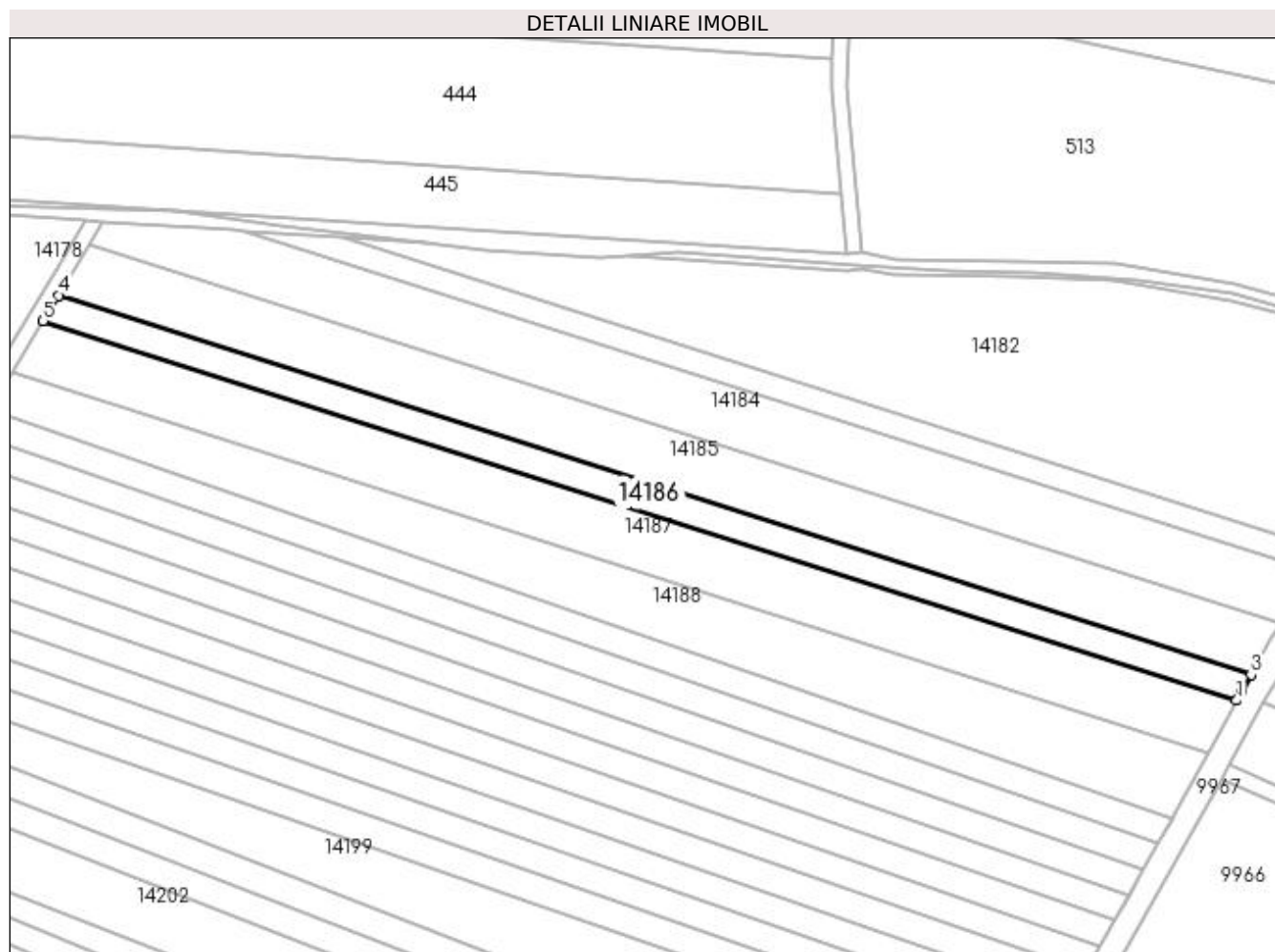
Inscrieri privind dezmembramintele dreptului de proprietate, drepturi reale de garanție și sarcini	Referințe
NU SUNT	

Anexa Nr. 1 La Partea I

Teren

Nr cadastral	Suprafața (mp)*	Observații / Referințe
34670	2.300	

* Suprafața este determinată în planul de proiecție Stereo 70.



Date referitoare la teren

Crt	Categorie folosință	Intra vilan	Suprafața (mp)	Tarla	Parcelă	Nr. topo	Observații / Referințe
1	arabil	NU	2.300	19	54	-	

Lungime Segmente

1) Valorile lungimilor segmentelor sunt obținute din proiecție în plan.

Punct început	X / Y	Punct sfârșit	X / Y	Lungime segment (** (m)
1	353.260,437 293.395,53	2	353.261,776 293.397,999	2.809
2	353.261,776 293.397,999	3	353.264,088 293.402,029	4.646
3	353.264,088 293.402,029	4	352.963,927 293.497,465	314.968
4	352.963,927 293.497,465	5	352.960,012 293.491,05	7.515
5	352.960,012 293.491,05	1	353.260,437 293.395,53	315.245

**** Lungimile segmentelor sunt determinate în planul de proiecție Stereo 70 și sunt rotunjite la 1 milimetru.**

***** Distanța dintre puncte este formată din segmente cumulate ce sunt mai mici decât valoarea 1 milimetru.**

**DATE DESPRE IMOBILUL NR. 14187**

Oficiul de Cadastru și Publicitate Imobiliară DOLJ
Biroul de Cadastru și Publicitate Imobiliară Craiova

A. Partea I. Descrierea imobilului

TEREN Extravilan

Adresa: Jud. Dolj, T19, P53

Nr. Crt	Nr cadastral Nr. topografic	Suprafața* (mp)	Observații / Referințe
A1		4.600	Sector cadastral:7 Teren neimprejmuit;

B. Partea II. Proprietari și acte

Inscrieri privitoare la dreptul de proprietate și alte drepturi reale	Referințe
/	
Act Administrativ nr. TDP NR 23-59410, din 01/03/1993 emis de CJSIPT DOLJ;	
B1	A1
Intabulare, drept de PROPRIETATE, dobândit prin Reconstituire, cota actuala 1/1, cota initiala 1/1 1) RADU ION	

C. Partea III. SARCINI .

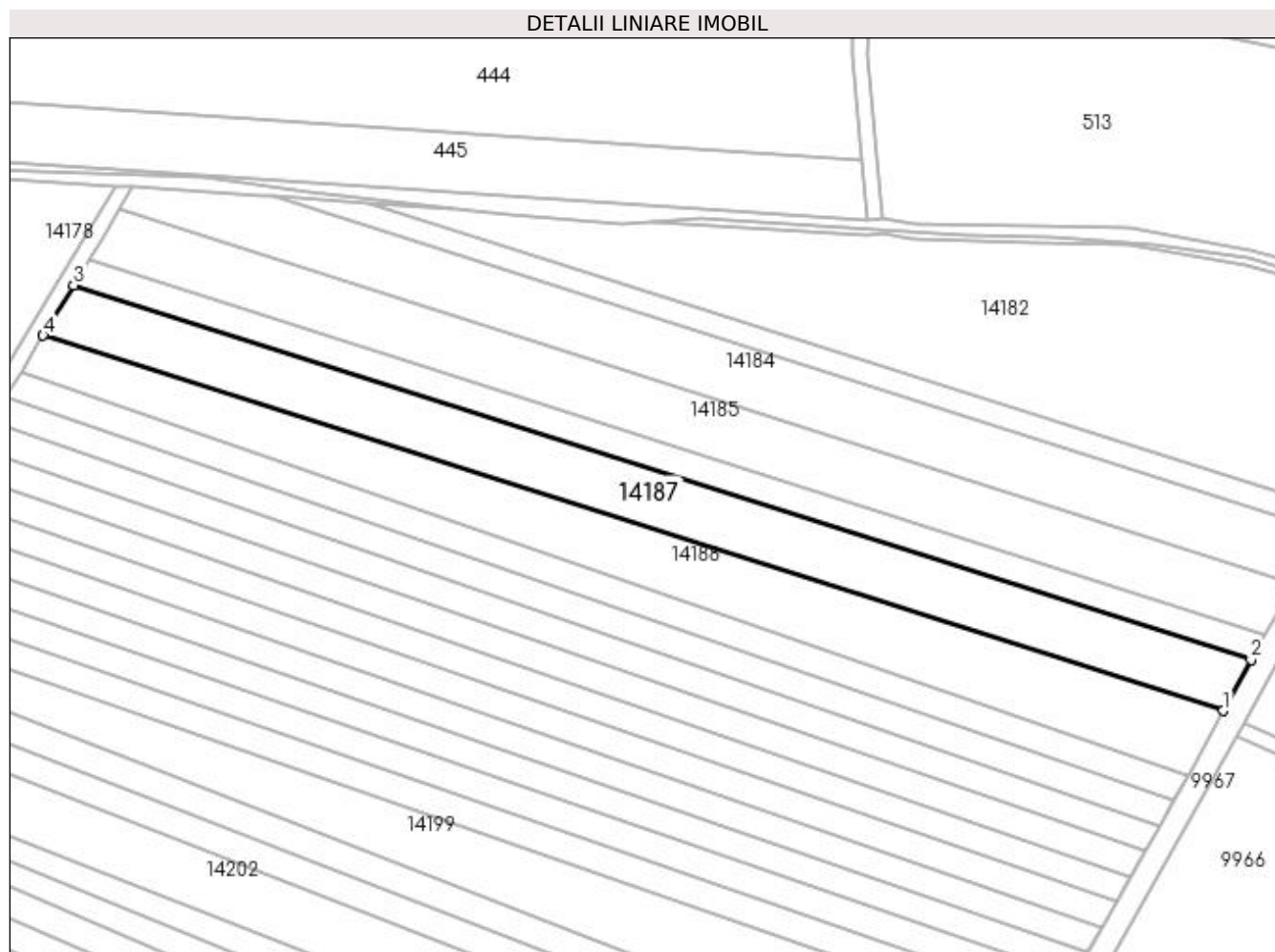
Inscrieri privind dezmembramintele dreptului de proprietate, drepturi reale de garanție și sarcini	Referințe
NU SUNT	

Anexa Nr. 1 La Partea I

Teren

Nr cadastral	Suprafața (mp)*	Observații / Referințe
	4.600	

* Suprafața este determinată în planul de proiecție Stereo 70.



Date referitoare la teren

Crt	Categorie folosință	Intra vilan	Suprafața (mp)	Tarla	Parcelă	Nr. topo	Observații / Referințe
1	arabil	NU	4.600	19	53	-	

Lungime Segmente

1) Valorile lungimilor segmentelor sunt obținute din proiecție în plan.

Punct început	X / Y	Punct sfârșit	X / Y	Lungime segment (** (m)
1	353.253,361 293.382,487	2	353.260,437 293.395,53	14.839
2	353.260,437 293.395,53	3	352.960,012 293.491,05	315.245
3	352.960,012 293.491,05	4	352.952,196 293.478,242	15.004
4	352.952,196 293.478,242	1	353.253,361 293.382,487	316.021

**** Lungimile segmentelor sunt determinate în planul de proiecție Stereo 70 și sunt rotunjite la 1 milimetru.**

***** Distanța dintre puncte este formată din segmente cumulate ce sunt mai mici decât valoarea 1 milimetru.**

**DATE DESPRE IMOBILUL NR. 14188**

Oficiul de Cadastru și Publicitate Imobiliară DOLJ
Biroul de Cadastru și Publicitate Imobiliară Craiova

A. Partea I. Descrierea imobilului

TEREN Extravilan

Adresa: Jud. Dolj, T19, P52

Nr. Crt	Nr cadastral Nr. topografic	Suprafața* (mp)	Observații / Referințe
A1		4.600	Sector cadastral:7 Teren neimprejmuit;

B. Partea II. Proprietari și acte

Inscrieri privitoare la dreptul de proprietate și alte drepturi reale		Referințe
/		
Act Administrativ nr. TDP 483-14985, din 03/02/1994 emis de CJSIPT DOLJ (CERT DECES NR 188622/21-10-2008; CERT DECES NR 377822/20-04-2015);		
B1	Intabulare, drept de PROPRIETATE, dobandit prin Reconstituire, cota actuala 1/1, cota initiala 1/1 1) TUCĂ ELENA 2) ARDELEANU SOFICA DEFUNCT:Da 3) GROZA DUMITRU DEFUNCT:Da	A1

C. Partea III. SARCINI .

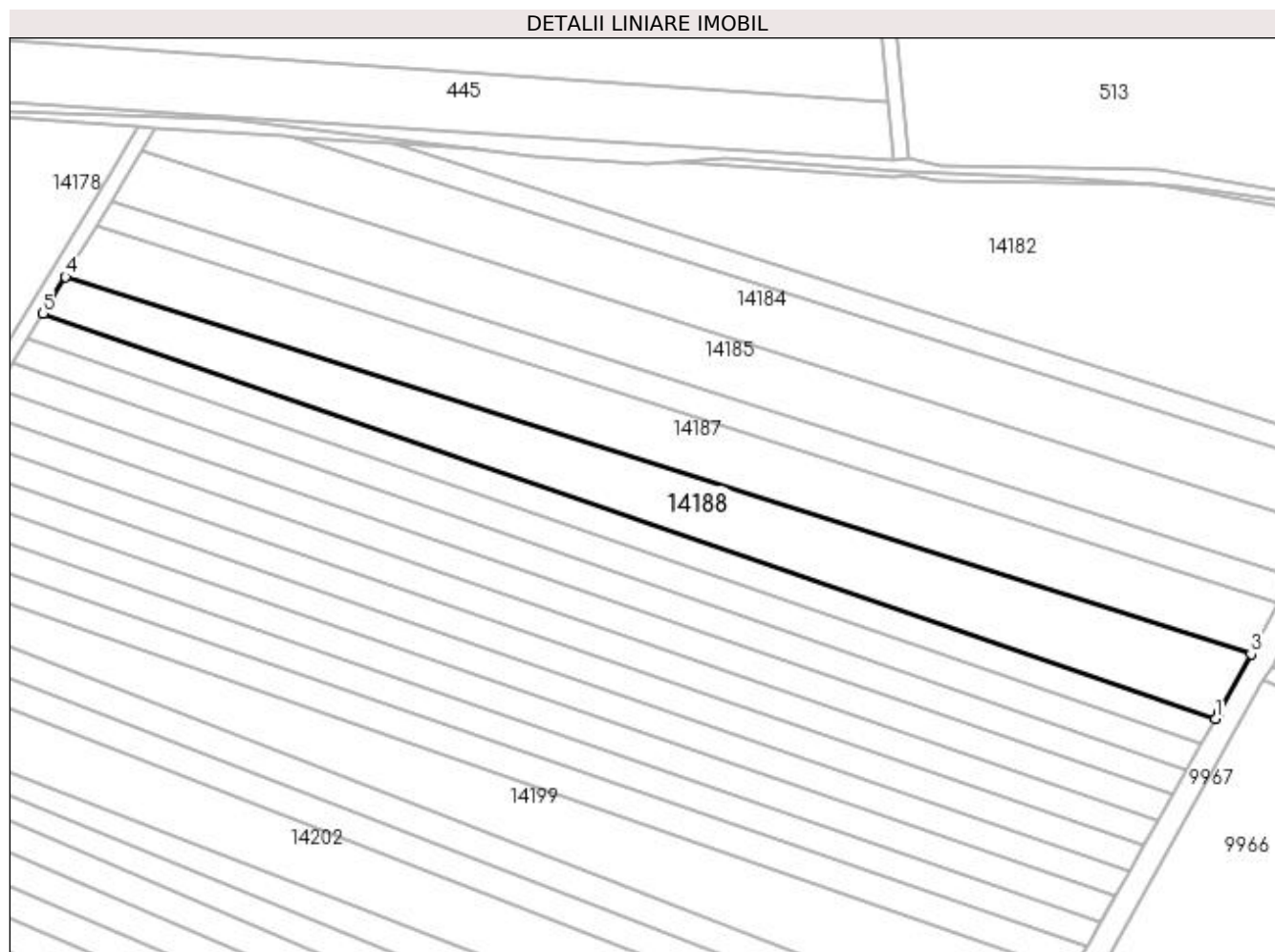
Inscrieri privind dezmembramintele dreptului de proprietate, drepturi reale de garanție și sarcini	Referințe
NU SUNT	

Anexa Nr. 1 La Partea I

Teren

Nr cadastral	Suprafața (mp)*	Observații / Referințe
	4.600	

* Suprafața este determinată în planul de proiecție Stereo 70.



Date referitoare la teren

Crt	Categorie folosință	Intra vilan	Suprafața (mp)	Tarla	Parcelă	Nr. topo	Observații / Referințe
1	arabil	NU	4.600	19	52	-	

Lungime Segmente

1) Valorile lungimilor segmentelor sunt obținute din proiecție în plan.

Punct început	X / Y	Punct sfârșit	X / Y	Lungime segment (** (m)
1	353.244,363 293.365,968	2	353.245,151 293.367,353	1.593
2	353.245,151 293.367,353	3	353.253,361 293.382,487	17.217
3	353.253,361 293.382,487	4	352.952,196 293.478,242	316.021
4	352.952,196 293.478,242	5	352.946,506 293.468,918	10.923
5	352.946,506 293.468,918	1	353.244,363 293.365,968	315.147

**** Lungimile segmentelor sunt determinate în planul de proiecție Stereo 70 și sunt rotunjite la 1 milimetru.**

***** Distanța dintre puncte este formată din segmente cumulate ce sunt mai mici decât valoarea 1 milimetru.**

**DATE DESPRE IMOBILUL NR. 14189**

Oficiul de Cadastru și Publicitate Imobiliară DOLJ
Biroul de Cadastru și Publicitate Imobiliară Craiova

A. Partea I. Descrierea imobilului

TEREN Extravilan

Adresa: Jud. Dolj, T19, P51

Nr. Crt	Nr cadastral Nr. topografic	Suprafața* (mp)	Observații / Referințe
A1		2.300	Sector cadastral:7 Teren neimprejmuit;

B. Partea II. Proprietari și acte

Inscrieri privitoare la dreptul de proprietate și alte drepturi reale		Referințe
/		
Act Administrativ nr. 867-59010, din 20/06/1994 emis de CJSIPT DOLJ (CERT DECES NR 978508/14-01-1998);		
B1	Intabulare, drept de PROPRIETATE, dobandit prin Reconstituire, cota actuala 1/1, cota initiala 1/1 1) BONTEA FLOREA DEFUNCT:Da	A1

C. Partea III. SARCINI .

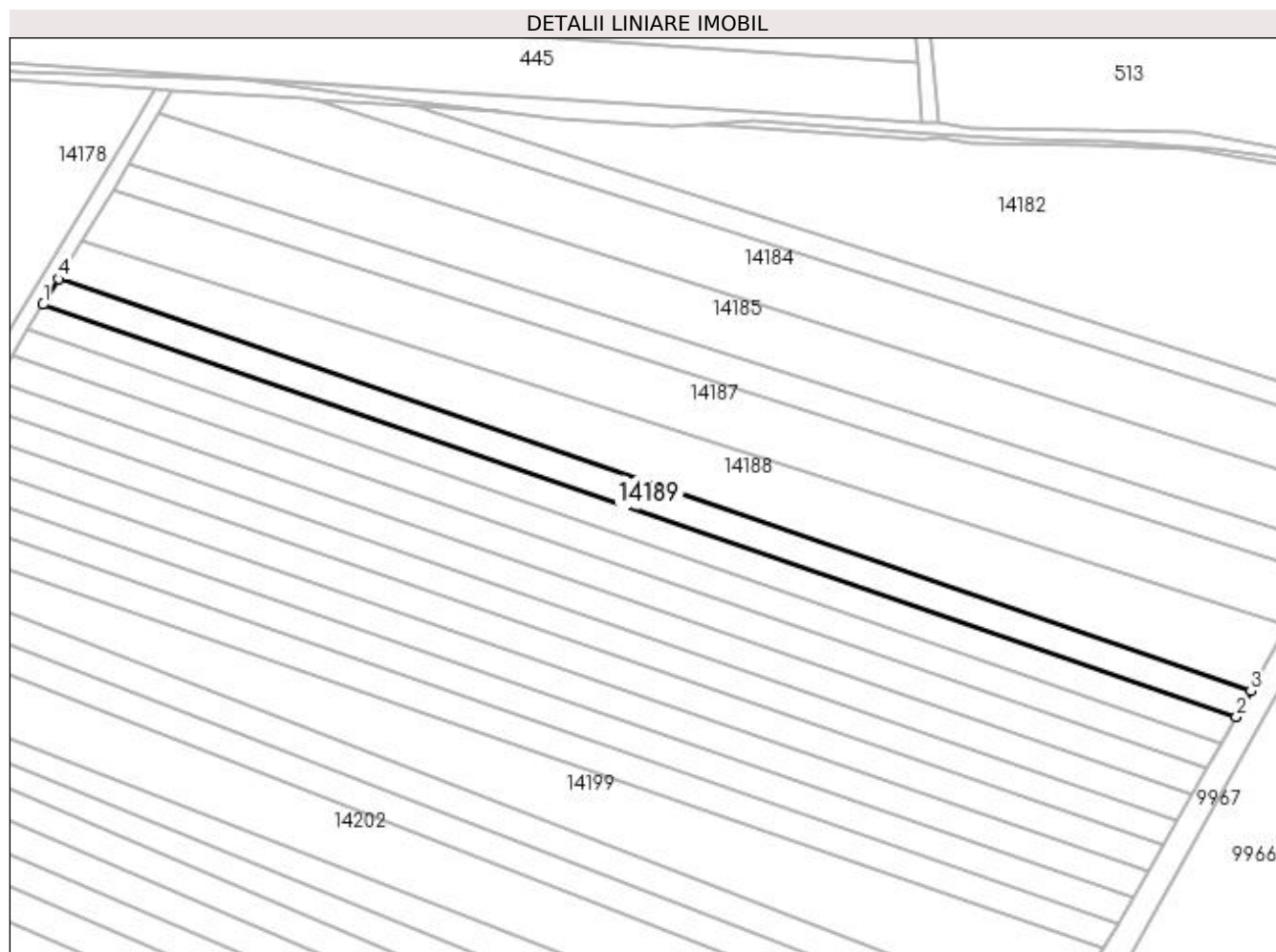
Inscrieri privind dezmembramintele dreptului de proprietate, drepturi reale de garanție și sarcini	Referințe
NU SUNT	

Anexa Nr. 1 La Partea I

Teren

Nr cadastral	Suprafața (mp)*	Observații / Referințe
	2.300	

* Suprafața este determinată în planul de proiecție Stereo 70.



Date referitoare la teren

Crt	Categorie folosință	Intra vilan	Suprafața (mp)	Tarla	Parcelă	Nr. topo	Observații / Referințe
1	arabil	NU	2.300	19	51	-	

Lungime Segmente

1) Valorile lungimilor segmentelor sunt obținute din proiecție în plan.

Punct început	X / Y	Punct sfârșit	X / Y	Lungime segment (** (m)
1	352.942,616 293.462,544	2	353.240,694 293.359,517	315.381
2	353.240,694 293.359,517	3	353.244,363 293.365,968	7.421
3	353.244,363 293.365,968	4	352.946,506 293.468,918	315.147
4	352.946,506 293.468,918	1	352.942,616 293.462,544	7.467

**** Lungimile segmentelor sunt determinate în planul de proiecție Stereo 70 și sunt rotunjite la 1 milimetru.**

***** Distanța dintre puncte este formată din segmente cumulate ce sunt mai mici decât valoarea 1 milimetru.**

**DATE DESPRE IMOBILUL NR. 14190**

Oficiul de Cadastru și Publicitate Imobiliară DOLJ
Biroul de Cadastru și Publicitate Imobiliară Craiova

A. Partea I. Descrierea imobilului

TEREN Extravilan

Adresa: Jud. Dolj, T19, P50

Nr. Crt	Nr cadastral Nr. topografic	Suprafața* (mp)	Observații / Referințe
A1		2.300	Sector cadastral:7 Teren neimprejmuit;

B. Partea II. Proprietari și acte

Inscrieri privitoare la dreptul de proprietate și alte drepturi reale	Referințe
/	
Act Administrativ nr. TDP NR 14-59410, din 05/02/1993 emis de CJSIPT DOLJ;	
B1	A1
Intabulare, drept de PROPRIETATE, dobândit prin Reconstituire, cota actuala 1/1, cota initiala 1/1	
1) GROZA CONSTANTIN	
2) GROZA FILIP	

C. Partea III. SARCINI .

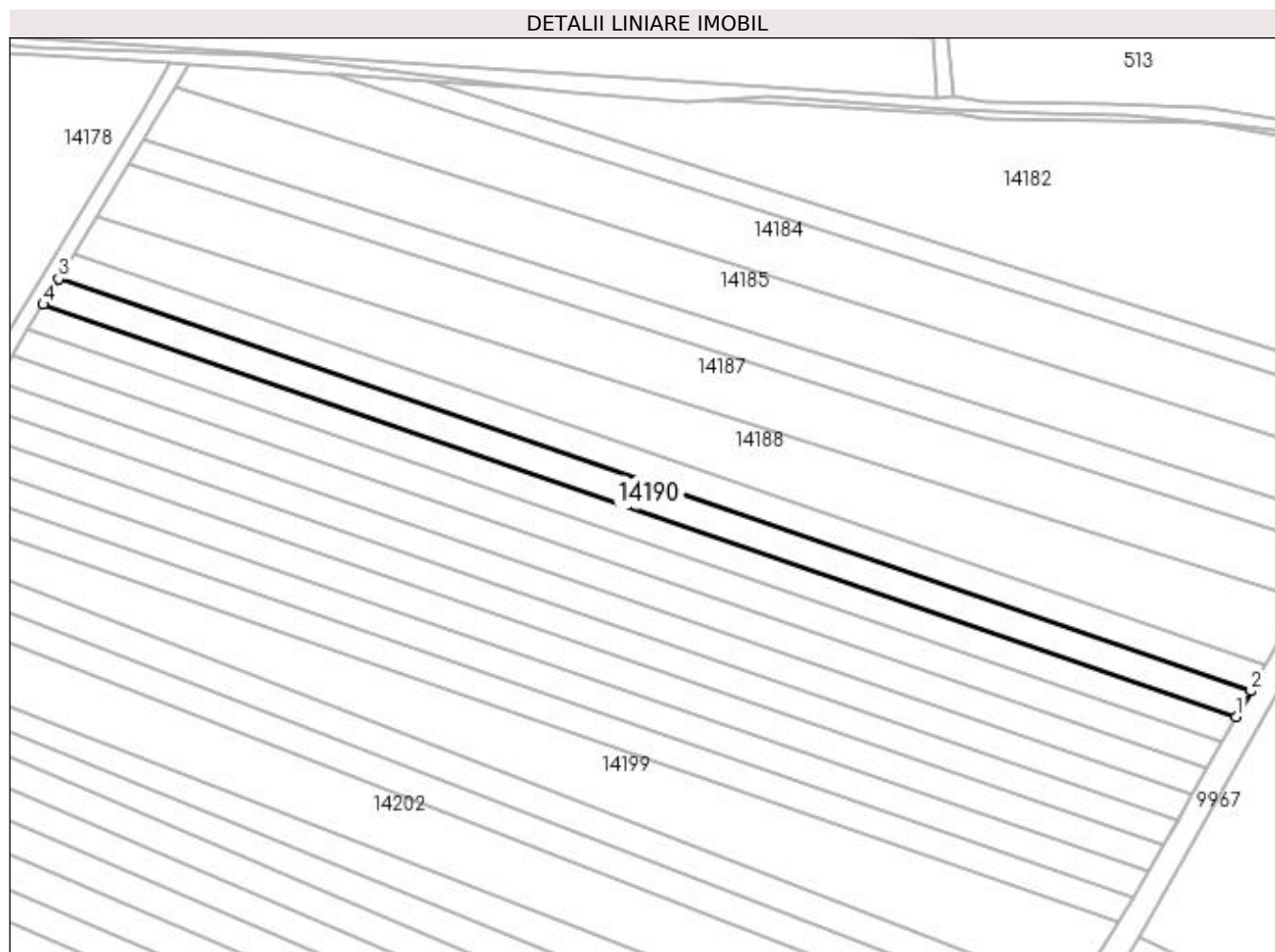
Inscrieri privind dezmembramentele dreptului de proprietate, drepturi reale de garanție și sarcini	Referințe
NU SUNT	

Anexa Nr. 1 La Partea I

Teren

Nr cadastral	Suprafața (mp)*	Observații / Referințe
	2.300	

* Suprafața este determinată în planul de proiecție Stereo 70.



Date referitoare la teren

Crt	Categorie folosință	Intra vilan	Suprafața (mp)	Tarla	Parcelă	Nr. topo	Observații / Referințe
1	arabil	NU	2.300	19	50	-	

Lungime Segmente

1) Valorile lungimilor segmentelor sunt obținute din proiecție în plan.

Punct început	X / Y	Punct sfârșit	X / Y	Lungime segment (** (m)
1	353.237,028 293.353,071	2	353.240,694 293.359,517	7.416
2	353.240,694 293.359,517	3	352.942,616 293.462,544	315.381
3	352.942,616 293.462,544	4	352.938,729 293.456,174	7.462
4	352.938,729 293.456,174	1	353.237,028 293.353,071	315.615

**** Lungimile segmentelor sunt determinate în planul de proiecție Stereo 70 și sunt rotunjite la 1 milimetru.**

***** Distanța dintre puncte este formată din segmente cumulate ce sunt mai mici decât valoarea 1 milimetru.**

**DATE DESPRE IMOBILUL NR. 14191**

Oficiul de Cadastru și Publicitate Imobiliară DOLJ
Biroul de Cadastru și Publicitate Imobiliară Craiova

A. Partea I. Descrierea imobilului

TEREN Extravilan

Adresa: Jud. Dolj, T19, P49

Nr. Crt	Nr cadastral Nr. topografic	Suprafața* (mp)	Observații / Referințe
A1		2.300	Sector cadastral:7 Teren neimprejmuit;

B. Partea II. Proprietari și acte

Inscrieri privitoare la dreptul de proprietate și alte drepturi reale	Referințe
/	
Act Administrativ nr. TDP NR 463-14985, din 29/12/1993 emis de CJSIPT DOLJ;	
B1	A1
Intabulare, drept de PROPRIETATE, dobândit prin Reconstituire, cota actuala 1/1, cota initiala 1/1 1) GROZA FILIP	

C. Partea III. SARCINI .

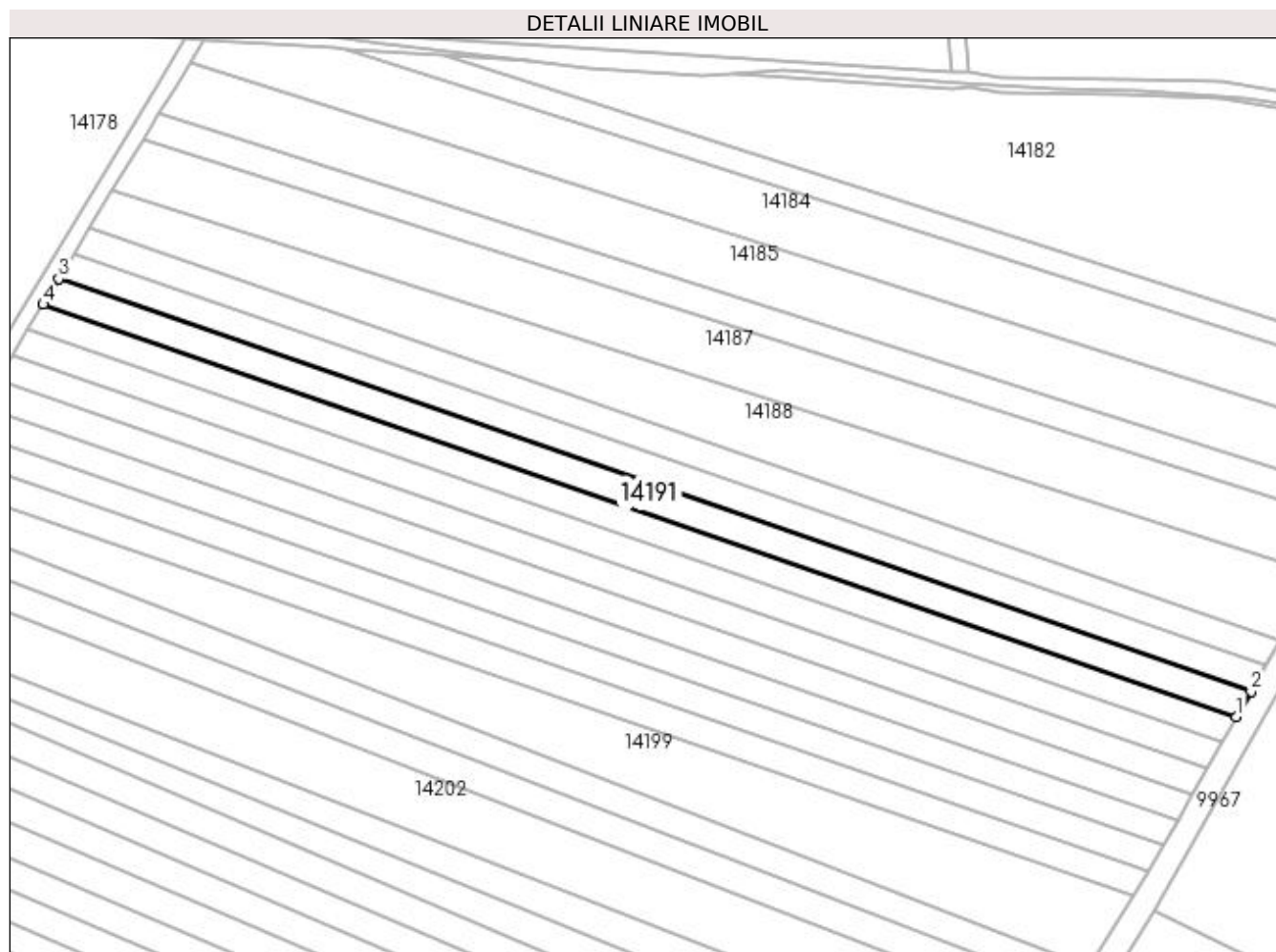
Inscrieri privind dezmembramintele dreptului de proprietate, drepturi reale de garanție și sarcini	Referințe
NU SUNT	

Anexa Nr. 1 La Partea I

Teren

Nr cadastral	Suprafața (mp)*	Observații / Referințe
	2.300	

* Suprafața este determinată în planul de proiecție Stereo 70.



Date referitoare la teren

Crt	Categorie folosință	Intra vilan	Suprafața (mp)	Tarla	Parcelă	Nr. topo	Observații / Referințe
1	arabil	NU	2.300	19	49	-	

Lungime Segmente

1) Valorile lungimilor segmentelor sunt obținute din proiecție în plan.

Punct început	X / Y	Punct sfârșit	X / Y	Lungime segment (** (m)
1	353.233,364 293.346,63	2	353.237,028 293.353,071	7.41
2	353.237,028 293.353,071	3	352.938,729 293.456,174	315.615
3	352.938,729 293.456,174	4	352.934,844 293.449,809	7.457
4	352.934,844 293.449,809	1	353.233,364 293.346,63	315.848

**** Lungimile segmentelor sunt determinate în planul de proiecție Stereo 70 și sunt rotunjite la 1 milimetru.**

***** Distanța dintre puncte este formată din segmente cumulate ce sunt mai mici decât valoarea 1 milimetru.**

**DATE DESPRE IMOBILUL NR. 14192**

Oficiul de Cadastru și Publicitate Imobiliară DOLJ
Biroul de Cadastru și Publicitate Imobiliară Craiova

A. Partea I. Descrierea imobilului

TEREN Extravilan

Adresa: Jud. Dolj, T19, P48

Nr. Crt	Nr cadastral Nr. topografic	Suprafața* (mp)	Observații / Referințe
A1		2.300	Sector cadastral:7 Teren neimprejmuit;

B. Partea II. Proprietari și acte

Inscrieri privitoare la dreptul de proprietate și alte drepturi reale	Referințe
/	
Act Administrativ nr. TDP NR 4450, din 21/09/2004 emis de CJSIPT DOLJ;	
B1	A1
Intabulare, drept de PROPRIETATE, dobândit prin Reconstituire, cota actuala 1/1, cota initiala 1/1 1) STOICA AUREL	

C. Partea III. SARCINI .

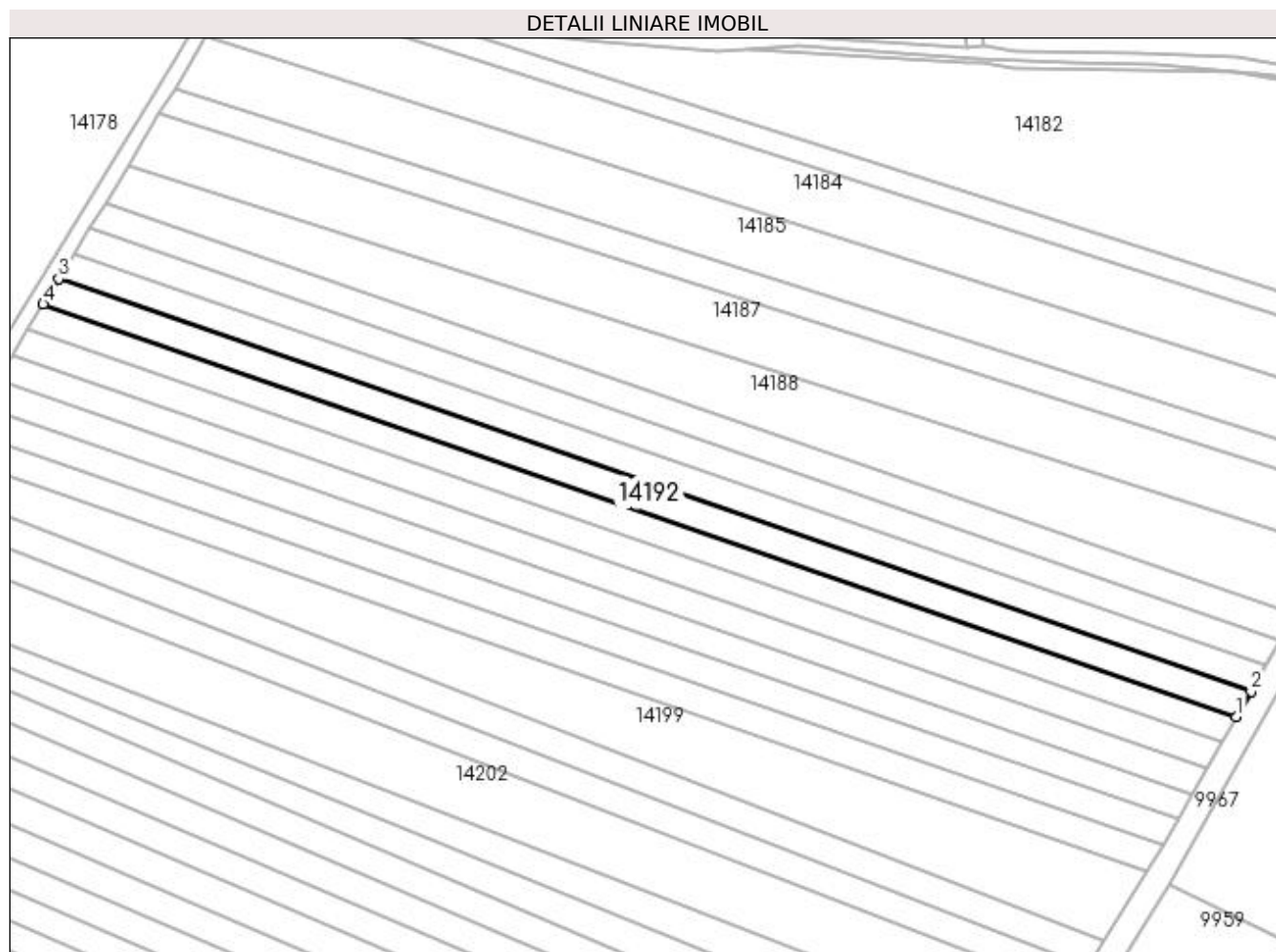
Inscrieri privind dezmembramintele dreptului de proprietate, drepturi reale de garanție și sarcini	Referințe
NU SUNT	

Anexa Nr. 1 La Partea I

Teren

Nr cadastral	Suprafața (mp)*	Observații / Referințe
	2.300	

* Suprafața este determinată în planul de proiecție Stereo 70.



Date referitoare la teren

Crt	Categorie folosință	Intra vilan	Suprafața (mp)	Tarla	Parcelă	Nr. topo	Observații / Referințe
1	arabil	NU	2.300	19	48	-	

Lungime Segmente

1) Valorile lungimilor segmentelor sunt obținute din proiecție în plan.

Punct început	X / Y	Punct sfârșit	X / Y	Lungime segment (** (m)
1	353.229,703 293.340,194	2	353.233,364 293.346,63	7.404
2	353.233,364 293.346,63	3	352.934,844 293.449,809	315.848
3	352.934,844 293.449,809	4	352.930,963 293.443,449	7.451
4	352.930,963 293.443,449	1	353.229,703 293.340,194	316.081

**** Lungimile segmentelor sunt determinate în planul de proiecție Stereo 70 și sunt rotunjite la 1 milimetru.**

***** Distanța dintre puncte este formată din segmente cumulate ce sunt mai mici decât valoarea 1 milimetru.**

**DATE DESPRE IMOBILUL NR. 14193**

Oficiul de Cadastru și Publicitate Imobiliară DOLJ
Biroul de Cadastru și Publicitate Imobiliară Craiova

A. Partea I. Descrierea imobilului

TEREN Extravilan

Adresa: Jud. Dolj, T19, P47

Nr. Crt	Nr cadastral Nr. topografic	Suprafața* (mp)	Observații / Referințe
A1		2.300	Sector cadastral:7 Teren neimprejmuit;

B. Partea II. Proprietari și acte

Inscrieri privitoare la dreptul de proprietate și alte drepturi reale	Referințe
/	
Act Administrativ nr. TDP NR 445-14985, din 28/12/1993 emis de CJSIPT DOLJ;	
B1	A1
Intabulare, drept de PROPRIETATE, dobândit prin Reconstituire, cota actuala 1/1, cota initiala 1/1 1) DIMIAN NICOLAE	

C. Partea III. SARCINI .

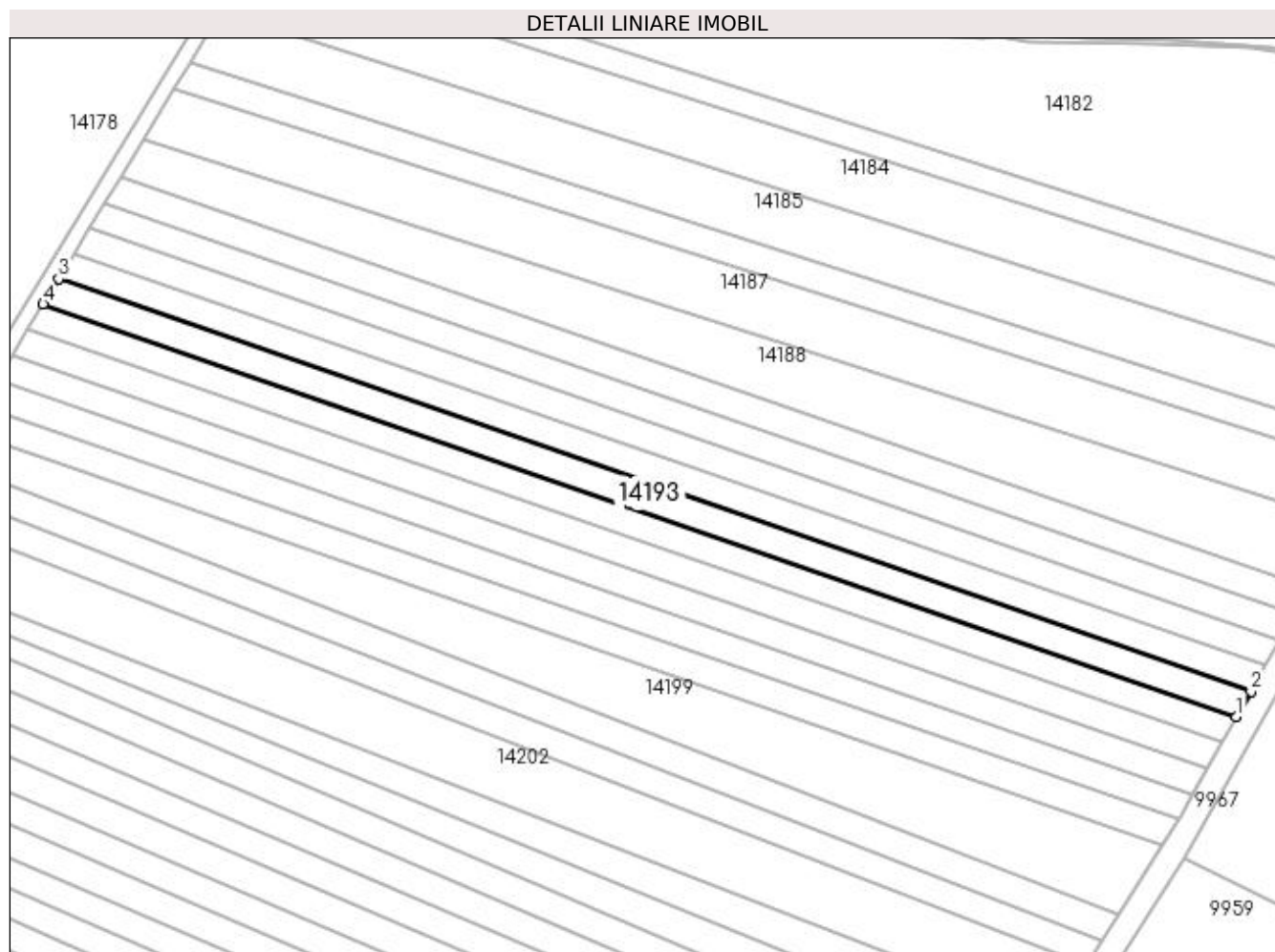
Inscrieri privind dezmembramintele dreptului de proprietate, drepturi reale de garanție și sarcini	Referințe
NU SUNT	

Anexa Nr. 1 La Partea I

Teren

Nr cadastral	Suprafața (mp)*	Observații / Referințe
	2.300	

* Suprafața este determinată în planul de proiecție Stereo 70.



Date referitoare la teren

Crt	Categorie folosință	Intra vilan	Suprafața (mp)	Tarla	Parcelă	Nr. topo	Observații / Referințe
1	arabil	NU	2.300	19	47	-	

Lungime Segmente

1) Valorile lungimilor segmentelor sunt obținute din proiecție în plan.

Punct început	X / Y	Punct sfârșit	X / Y	Lungime segment (** (m)
1	353.226,045 293.333,762	2	353.229,703 293.340,194	7.399
2	353.229,703 293.340,194	3	352.930,963 293.443,449	316.081
3	352.930,963 293.443,449	4	352.927,084 293.437,093	7.446
4	352.927,084 293.437,093	1	353.226,045 293.333,762	316.315

**** Lungimile segmentelor sunt determinate în planul de proiecție Stereo 70 și sunt rotunjite la 1 milimetru.**

***** Distanța dintre puncte este formată din segmente cumulate ce sunt mai mici decât valoarea 1 milimetru.**

**DATE DESPRE IMOBILUL NR. 14194**

Oficiul de Cadastru și Publicitate Imobiliară DOLJ
Biroul de Cadastru și Publicitate Imobiliară Craiova

A. Partea I. Descrierea imobilului

TEREN Extravilan

Adresa: Jud. Dolj, T19, P46

Nr. Crt	Nr cadastral Nr. topografic	Suprafața* (mp)	Observații / Referințe
A1		2.300	Sector cadastral:7 Teren neimprejmuit;

B. Partea II. Proprietari și acte

Inscrieri privitoare la dreptul de proprietate și alte drepturi reale	Referințe
/	
Act Administrativ nr. TDP NR 1904-15047, din 30/08/1993 emis de CJSIPT DOLJ;	
B1	A1
Intabulare, drept de PROPRIETATE, dobândit prin Reconstituire, cota actuala 1/1, cota initiala 1/1 1) CĂPRĂRIN GHEORGHÎĂ	

C. Partea III. SARCINI .

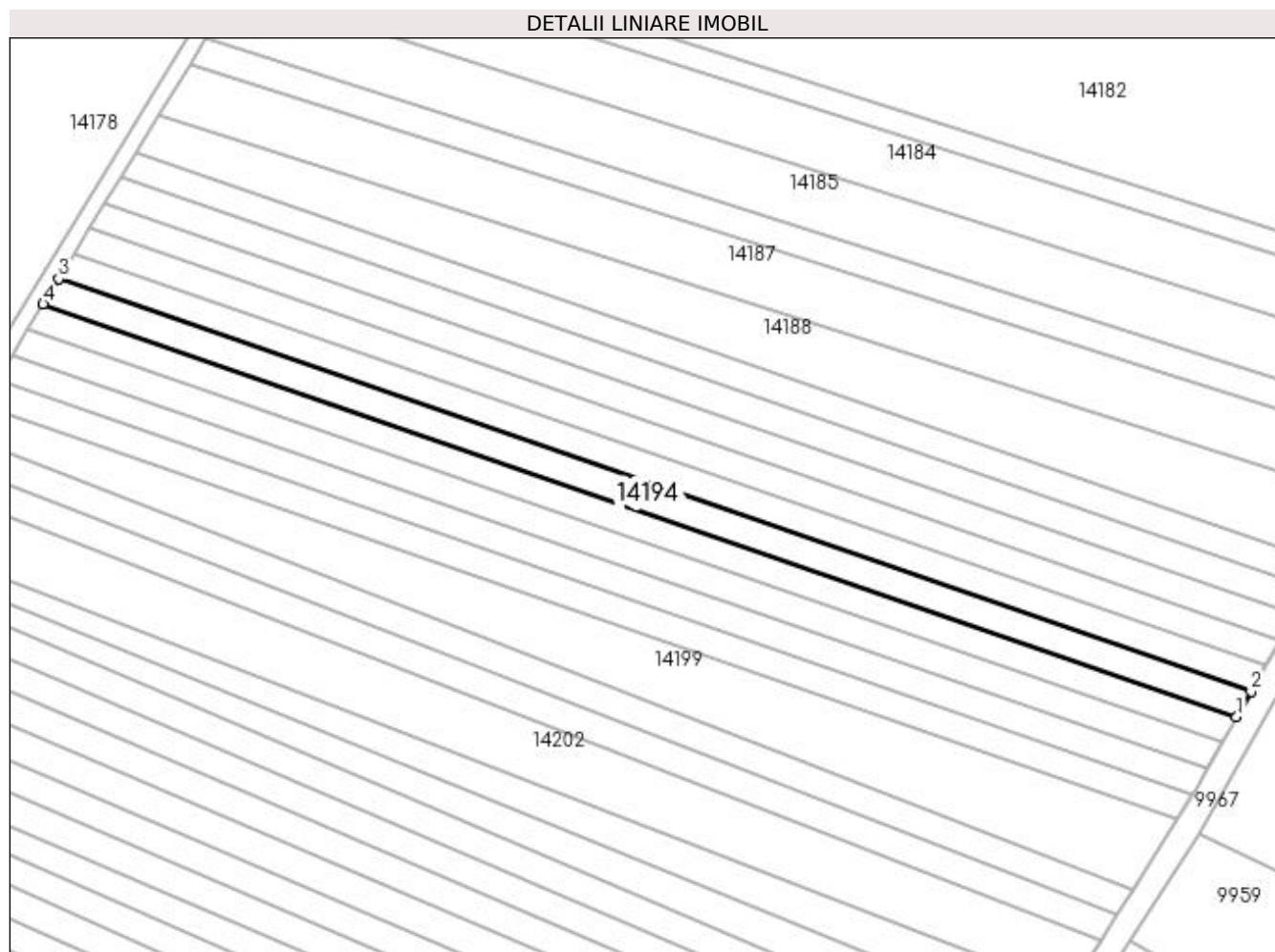
Inscrieri privind dezmembramintele dreptului de proprietate, drepturi reale de garanție și sarcini	Referințe
NU SUNT	

Anexa Nr. 1 La Partea I

Teren

Nr cadastral	Suprafața (mp)*	Observații / Referințe
	2.300	

* Suprafața este determinată în planul de proiecție Stereo 70.



Date referitoare la teren

Crt	Categorie folosință	Intra vilan	Suprafața (mp)	Tarla	Parcelă	Nr. topo	Observații / Referințe
1	arabil	NU	2.300	19	46	-	

Lungime Segmente

1) Valorile lungimilor segmentelor sunt obținute din proiecție în plan.

Punct început	X / Y	Punct sfârșit	X / Y	Lungime segment (** (m)
1	353.222,39 293.327,335	2	353.226,045 293.333,762	7.394
2	353.226,045 293.333,762	3	352.927,084 293.437,093	316.315
3	352.927,084 293.437,093	4	352.923,209 293.430,742	7.44
4	352.923,209 293.430,742	1	353.222,39 293.327,335	316.547

**** Lungimile segmentelor sunt determinate în planul de proiecție Stereo 70 și sunt rotunjite la 1 milimetru.**

***** Distanța dintre puncte este formată din segmente cumulate ce sunt mai mici decât valoarea 1 milimetru.**

**DATE DESPRE IMOBILUL NR. 14195**

Oficiul de Cadastru și Publicitate Imobiliară DOLJ
Biroul de Cadastru și Publicitate Imobiliară Craiova

A. Partea I. Descrierea imobilului

TEREN Extravilan

Adresa: Jud. Dolj, T19, P45

Nr. Crt	Nr cadastral Nr. topografic	Suprafața* (mp)	Observații / Referințe
A1		2.300	Sector cadastral:7 Teren neimprejmuit;

B. Partea II. Proprietari și acte

Inscrieri privitoare la dreptul de proprietate și alte drepturi reale	Referințe
/	
Act Administrativ nr. TDP NR 111-15047, din 30/03/1993 emis de CJSIPT DOLJ;	
B1	A1
Intabulare, drept de PROPRIETATE, dobandit prin Reconstituire, cota actuala 1/1, cota initiala 1/1 1) IANCU DAN	

C. Partea III. SARCINI .

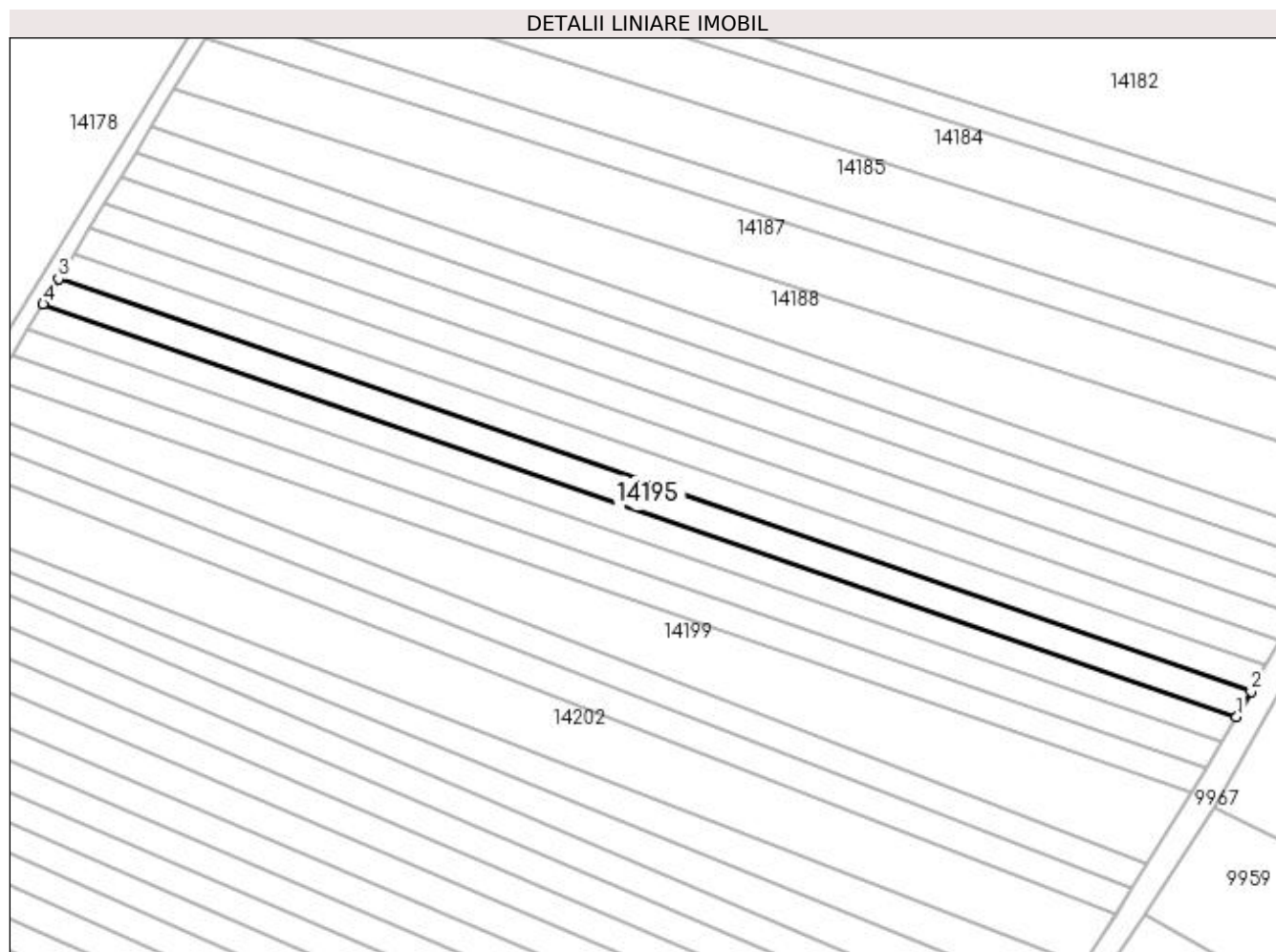
Inscrieri privind dezmembramintele dreptului de proprietate, drepturi reale de garanție și sarcini	Referințe
NU SUNT	

Anexa Nr. 1 La Partea I

Teren

Nr cadastral	Suprafața (mp)*	Observații / Referințe
	2.300	

* Suprafața este determinată în planul de proiecție Stereo 70.



Date referitoare la teren

Crt	Categorie folosință	Intra vilan	Suprafața (mp)	Tarla	Parcelă	Nr. topo	Observații / Referințe
1	arabil	NU	2.300	19	45	-	

Lungime Segmente

1) Valorile lungimilor segmentelor sunt obținute din proiecție în plan.

Punct început	X / Y	Punct sfârșit	X / Y	Lungime segment (** (m)
1	353.218,737 293.320,912	2	353.222,39 293.327,335	7.389
2	353.222,39 293.327,335	3	352.923,209 293.430,742	316.547
3	352.923,209 293.430,742	4	352.919,336 293.424,396	7.435
4	352.919,336 293.424,396	1	353.218,737 293.320,912	316.781

**** Lungimile segmentelor sunt determinate în planul de proiecție Stereo 70 și sunt rotunjite la 1 milimetru.**

***** Distanța dintre puncte este formată din segmente cumulate ce sunt mai mici decât valoarea 1 milimetru.**

**DATE DESPRE IMOBILUL NR. 14196**

Oficiul de Cadastru și Publicitate Imobiliară DOLJ
Biroul de Cadastru și Publicitate Imobiliară Craiova

A. Partea I. Descrierea imobilului

TEREN Extravilan

Adresa: Jud. Dolj, T19, P44

Nr. Crt	Nr cadastral Nr. topografic	Suprafața* (mp)	Observații / Referințe
A1	39687	2.300	Sector cadastral:7 Teren neimprejmuit;

B. Partea II. Proprietari și acte

Inscrieri privitoare la dreptul de proprietate și alte drepturi reale	Referințe
71779 / 19/04/2022	
Act Notarial nr. Contract de Vanzare aut. nr. 1307, din 18/04/2022 emis de Budiana Ionut Razvan;	
B1	A1
Intabulare, drept de PROPRIETATE, dobandit prin Conventie, cota actuala 1/1, cota initiala 1/1	
1) STANESCU CONSTANTIN	
2) STANESCU IOANA LUMINITA	

C. Partea III. SARCINI .

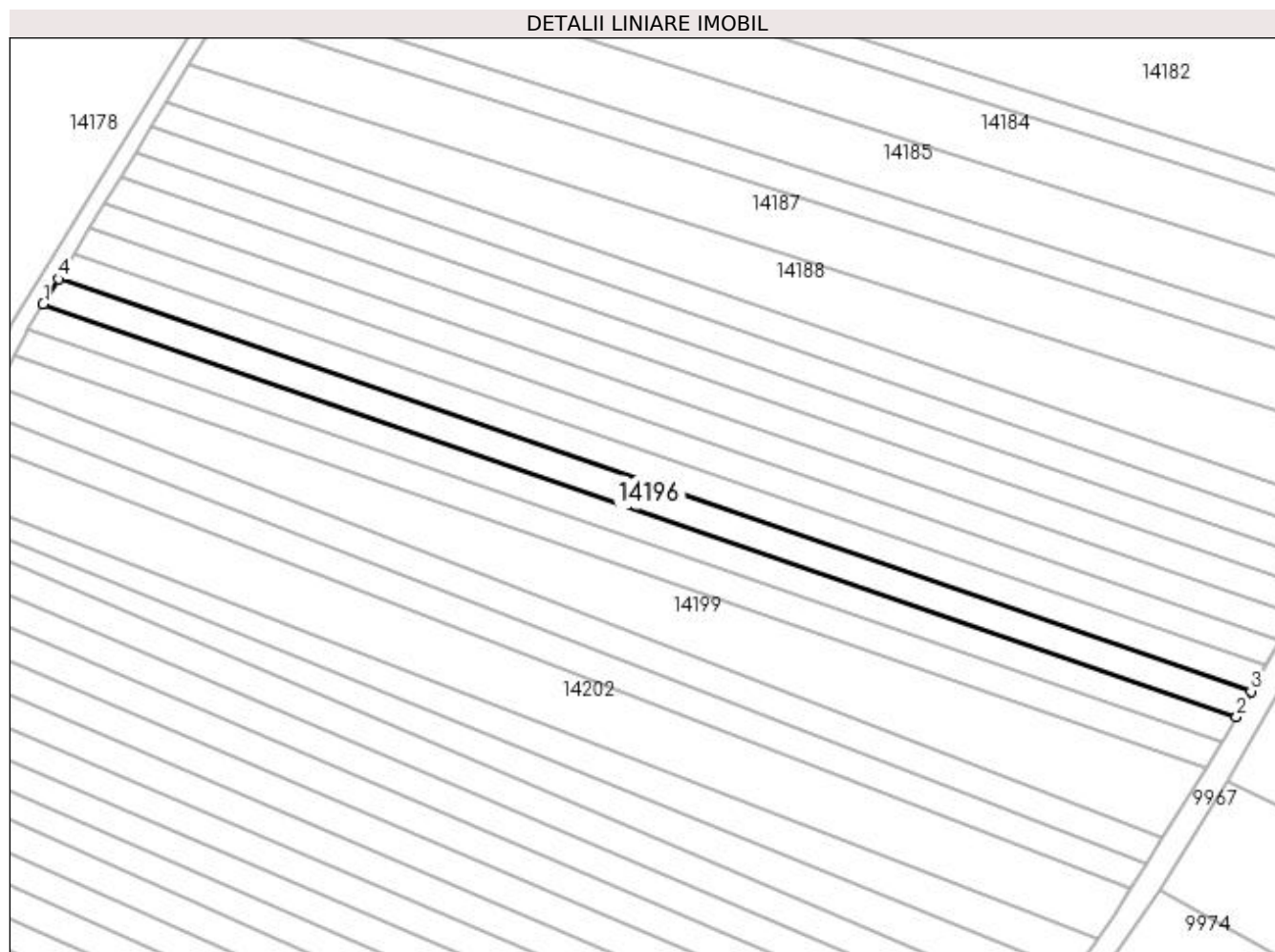
Inscrieri privind dezmembramintele dreptului de proprietate, drepturi reale de garanție și sarcini	Referințe
NU SUNT	

Anexa Nr. 1 La Partea I

Teren

Nr cadastral	Suprafața (mp)*	Observații / Referințe
39687	2.300	

* Suprafața este determinată în planul de proiecție Stereo 70.



Date referitoare la teren

Crt	Categorie folosință	Intra vilan	Suprafața (mp)	Tarla	Parcelă	Nr. topo	Observații / Referințe
1	arabil	NU	2.300	19	44	-	

Lungime Segmente

1) Valorile lungimilor segmentelor sunt obținute din proiecție în plan.

Punct început	X / Y	Punct sfârșit	X / Y	Lungime segment (** (m)
1	352.915,466 293.418,054	2	353.215,087 293.314,495	317.013
2	353.215,087 293.314,495	3	353.218,737 293.320,912	7.382
3	353.218,737 293.320,912	4	352.919,336 293.424,396	316.781
4	352.919,336 293.424,396	1	352.915,466 293.418,054	7.43

**** Lungimile segmentelor sunt determinate în planul de proiecție Stereo 70 și sunt rotunjite la 1 milimetru.**

***** Distanța dintre puncte este formată din segmente cumulate ce sunt mai mici decât valoarea 1 milimetru.**

**DATE DESPRE IMOBILUL NR. 14197**

Oficiul de Cadastru și Publicitate Imobiliară DOLJ
 Biroul de Cadastru și Publicitate Imobiliară Craiova

A. Partea I. Descrierea imobilului

TEREN Extravilan

Adresa: Jud. Dolj, T19, P43

Nr. Crt	Nr cadastral Nr. topografic	Suprafața* (mp)	Observații / Referințe
A1		2.300	Sector cadastral:7 Teren neimprejmuit;

B. Partea II. Proprietari și acte

Inscrieri privitoare la dreptul de proprietate și alte drepturi reale	Referințe
/	
Act Administrativ nr. TDP 1124-59090, din 16/01/1995 emis de CJSIPT DOLJ;	
B1	A1
Intabulare, drept de PROPRIETATE, dobândit prin Reconstituire, cota actuala 1/1, cota initiala 1/1 1) BRÎNDUȘOIU JAN	

C. Partea III. SARCINI .

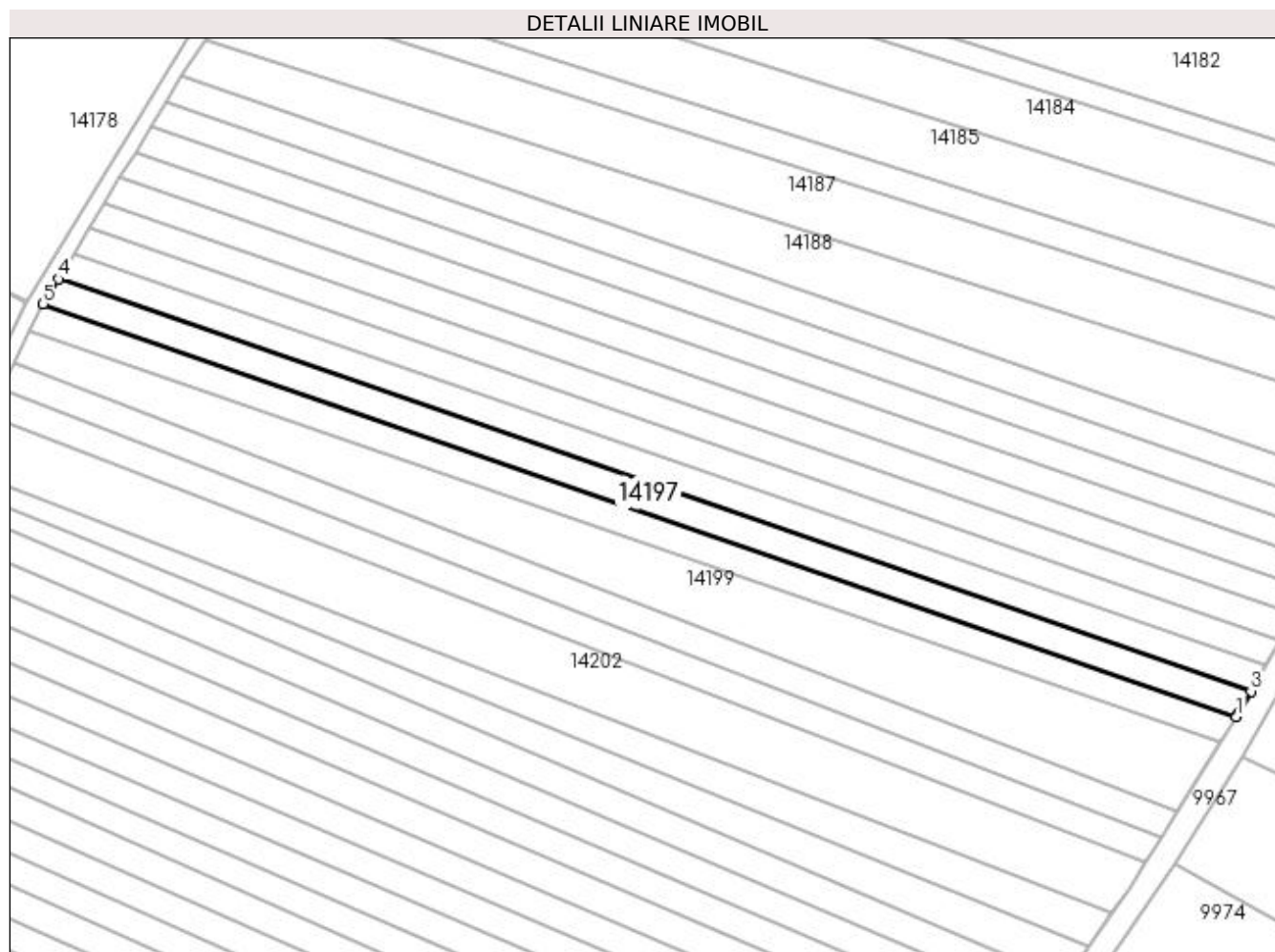
Inscrieri privind dezmembramentele dreptului de proprietate, drepturi reale de garanție și sarcini	Referințe
NU SUNT	

Anexa Nr. 1 La Partea I

Teren

Nr cadastral	Suprafața (mp)*	Observații / Referințe
	2.300	

* Suprafața este determinată în planul de proiecție Stereo 70.



Date referitoare la teren

Crt	Categorie folosință	Intra vilan	Suprafața (mp)	Tarla	Parcelă	Nr. topo	Observații / Referințe
1	arabil	NU	2.300	19	43	-	

Lungime Segmente

1) Valorile lungimilor segmentelor sunt obținute din proiecție în plan.

Punct început	X / Y	Punct sfârșit	X / Y	Lungime segment (** (m)
1	353.211,402 293.308,095	2	353.211,901 293.308,894	0.942
2	353.211,901 293.308,894	3	353.215,087 293.314,495	6.444
3	353.215,087 293.314,495	4	352.915,466 293.418,054	317.013
4	352.915,466 293.418,054	5	352.911,599 293.411,717	7.424
5	352.911,599 293.411,717	1	353.211,402 293.308,095	317.206

**** Lungimile segmentelor sunt determinate în planul de proiecție Stereo 70 și sunt rotunjite la 1 milimetru.**

***** Distanța dintre puncte este formată din segmente cumulate ce sunt mai mici decât valoarea 1 milimetru.**

**DATE DESPRE IMOBILUL NR. 14198**

Oficiul de Cadastru și Publicitate Imobiliară DOLJ
Biroul de Cadastru și Publicitate Imobiliară Craiova

A. Partea I. Descrierea imobilului

TEREN Extravilan

Adresa: Jud. Dolj, T19, P42

Nr. Crt	Nr cadastral Nr. topografic	Suprafața* (mp)	Observații / Referințe
A1		2.300	Sector cadastral:7 Teren neimprejmuit;

B. Partea II. Proprietari și acte

Inscrieri privitoare la dreptul de proprietate și alte drepturi reale	Referințe
/	
Act Administrativ nr. TDP NR 192-15047, din 30/08/1993 emis de CJSIPT DOLJ;	
B1	A1
Intabulare, drept de PROPRIETATE, dobândit prin Reconstituire, cota actuala 1/1, cota initiala 1/1 1) STOICA ION	

C. Partea III. SARCINI .

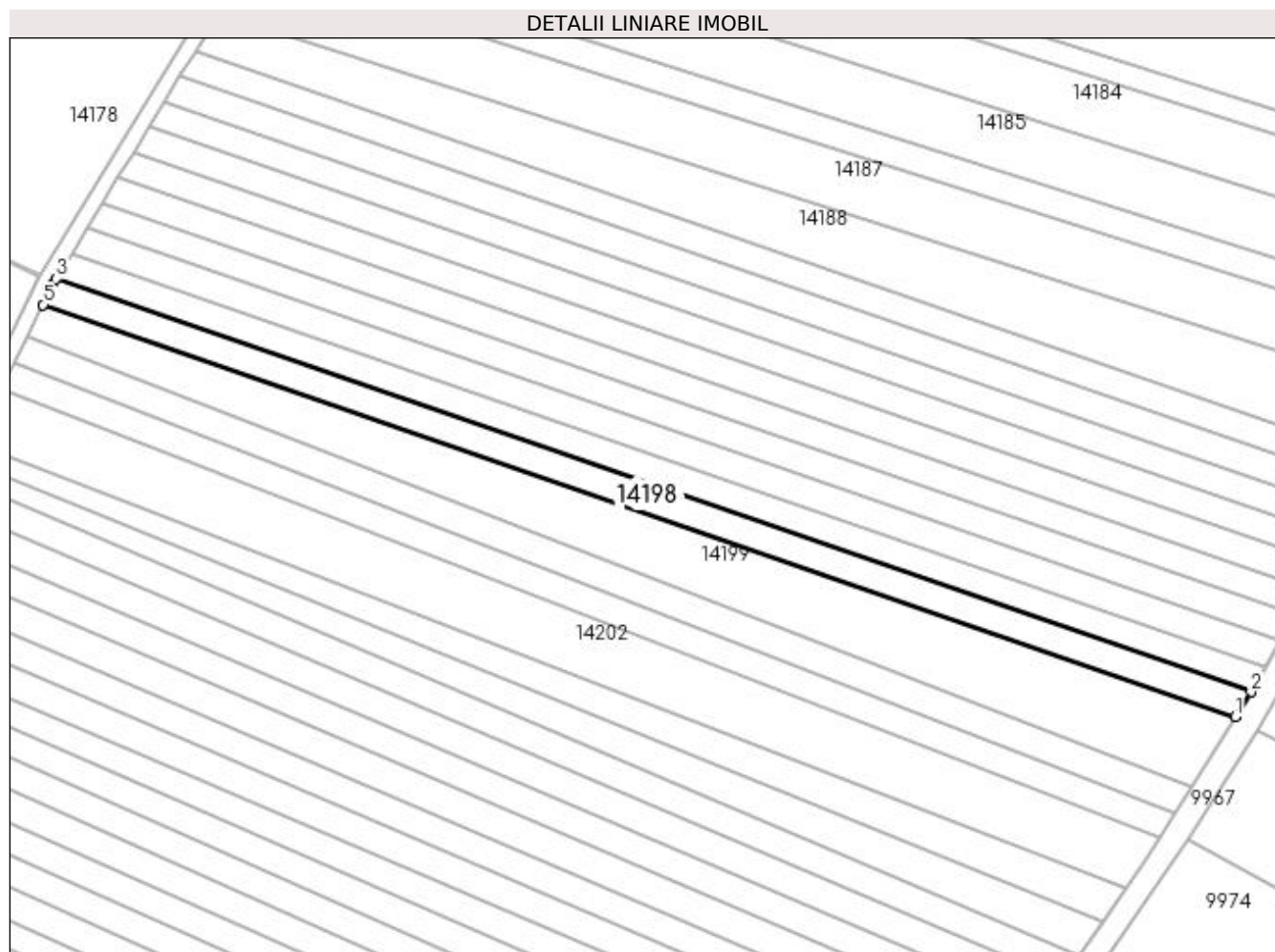
Inscrieri privind dezmembramintele dreptului de proprietate, drepturi reale de garanție și sarcini	Referințe
NU SUNT	

Anexa Nr. 1 La Partea I

Teren

Nr cadastral	Suprafața (mp)*	Observații / Referințe
	2.300	

* Suprafața este determinată în planul de proiecție Stereo 70.



Date referitoare la teren

Crt	Categorie folosință	Intra vilan	Suprafața (mp)	Tarla	Parcelă	Nr. topo	Observații / Referințe
1	arabil	NU	2.300	19	42	-	

Lungime Segmente

1) Valorile lungimilor segmentelor sunt obținute din proiecție în plan.

Punct început	X / Y	Punct sfârșit	X / Y	Lungime segment (** (m)
1	353.207,456 293.301,781	2	353.211,402 293.308,095	7.446
2	353.211,402 293.308,095	3	352.911,599 293.411,717	317.206
3	352.911,599 293.411,717	4	352.910,823 293.410,446	1.489
4	352.910,823 293.410,446	5	352.908,268 293.405,19	5.844
5	352.908,268 293.405,19	1	353.207,456 293.301,781	316.555

**** Lungimile segmentelor sunt determinate în planul de proiecție Stereo 70 și sunt rotunjite la 1 milimetru.**

***** Distanța dintre puncte este formată din segmente cumulate ce sunt mai mici decât valoarea 1 milimetru.**

**DATE DESPRE IMOBILUL NR. 14199**

Oficiul de Cadastru și Publicitate Imobiliară DOLJ
Biroul de Cadastru și Publicitate Imobiliară Craiova

A. Partea I. Descrierea imobilului

TEREN Extravilan

Adresa: Jud. Dolj, T19, P41

Nr. Crt	Nr cadastral Nr. topografic	Suprafața* (mp)	Observații / Referințe
A1		4.600	Sector cadastral:7 Teren neimprejmuit;

B. Partea II. Proprietari și acte

Inscrieri privitoare la dreptul de proprietate și alte drepturi reale	Referințe
/	
Act Administrativ nr. TDP NR 20-59410, din 08/02/1993 emis de CJSIPT DOLJ;	
B1	A1
Intabulare, drept de PROPRIETATE, dobândit prin Reconstituire, cota actuala 1/1, cota initiala 1/1 1) CACĂREAZA CONSTANTIN	

C. Partea III. SARCINI .

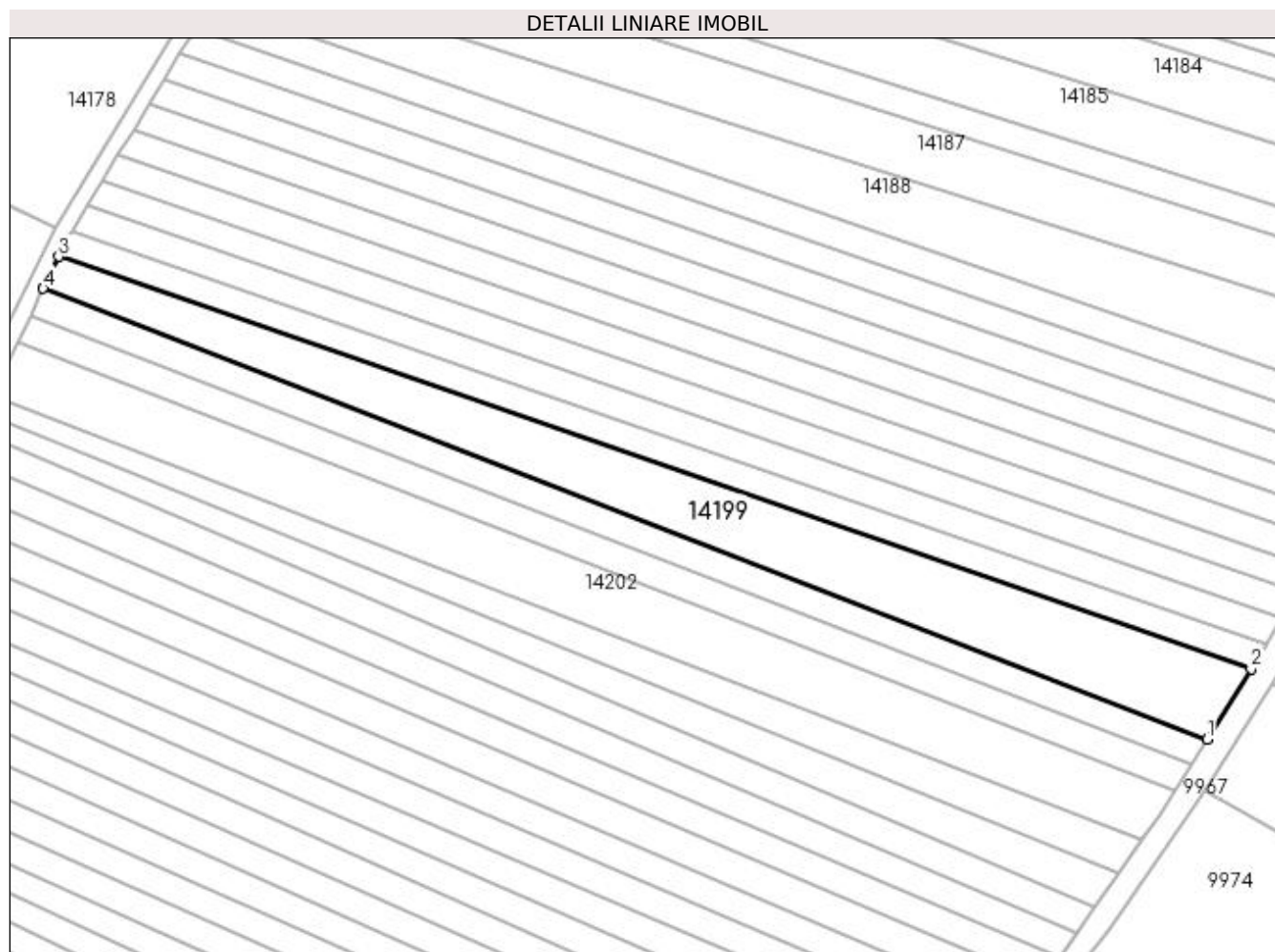
Inscrieri privind dezmembramintele dreptului de proprietate, drepturi reale de garanție și sarcini	Referințe
NU SUNT	

Anexa Nr. 1 La Partea I

Teren

Nr cadastral	Suprafața (mp)*	Observații / Referințe
	4.600	

* Suprafața este determinată în planul de proiecție Stereo 70.



Date referitoare la teren

Crt	Categorie folosință	Intra vilan	Suprafața (mp)	Tarla	Parcelă	Nr. topo	Observații / Referințe
1	arabil	NU	4.600	19	41	-	

Lungime Segmente

1) Valorile lungimilor segmentelor sunt obținute din proiecție în plan.

Punct început	X / Y	Punct sfârșit	X / Y	Lungime segment (** (m)
1	353.196,444 293.284,16	2	353.207,456 293.301,781	20.779
2	353.207,456 293.301,781	3	352.908,268 293.405,19	316.555
3	352.908,268 293.405,19	4	352.904,361 293.397,151	8.938
4	352.904,361 293.397,151	1	353.196,444 293.284,16	313.176

**** Lungimile segmentelor sunt determinate în planul de proiecție Stereo 70 și sunt rotunjite la 1 milimetru.**

***** Distanța dintre puncte este formată din segmente cumulate ce sunt mai mici decât valoarea 1 milimetru.**

**DATE DESPRE IMOBILUL NR. 14200**

Oficiul de Cadastru și Publicitate Imobiliară DOLJ
Biroul de Cadastru și Publicitate Imobiliară Craiova

A. Partea I. Descrierea imobilului

TEREN Extravilan

Adresa: Jud. Dolj, T19, P40

Nr. Crt	Nr cadastral Nr. topografic	Suprafața* (mp)	Observații / Referințe
A1		2.300	Sector cadastral:7 Teren neimprejmuit;

B. Partea II. Proprietari și acte

Inscrieri privitoare la dreptul de proprietate și alte drepturi reale		Referințe
/		
Hotarare Judecatoreasca nr. SC NR. 1504, din 19/06/2014 emis de JUDECATORIA CALAFAT (TDP NR. 748-9687/07-04-1994);		
B1	Intabulare, drept de PROPRIETATE, dobandit prin Hotarare Judecatoreasca, cota actuala 1/1, cota initiala 1/1 1) BANU MIHAELA VERONICA	A1

C. Partea III. SARCINI .

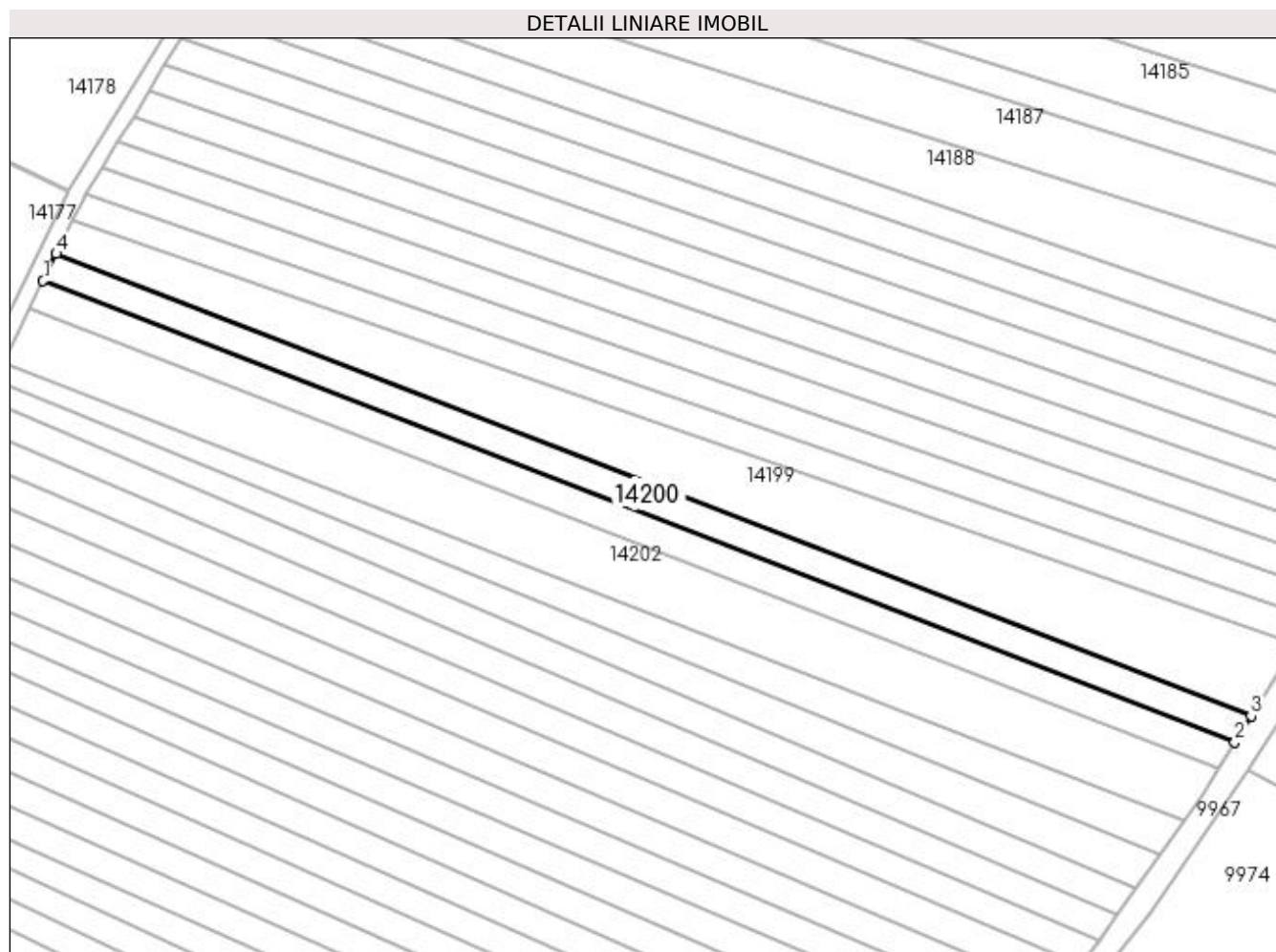
Inscrieri privind dezmembramintele dreptului de proprietate, drepturi reale de garanție și sarcini	Referințe
NU SUNT	

Anexa Nr. 1 La Partea I

Teren

Nr cadastral	Suprafața (mp)*	Observații / Referințe
	2.300	

* Suprafața este determinată în planul de proiecție Stereo 70.



Date referitoare la teren

Crt	Categorie folosință	Intra vilan	Suprafața (mp)	Tarla	Parcelă	Nr. topo	Observații / Referințe
1	arabil	NU	2.300	19	40	-	

Lungime Segmente

1) Valorile lungimilor segmentelor sunt obținute din proiecție în plan.

Punct început	X / Y	Punct sfârșit	X / Y	Lungime segment (** (m)
1	352.901,136 293.390,514	2	353.192,476 293.277,811	312.38
2	353.192,476 293.277,811	3	353.196,444 293.284,16	7.487
3	353.196,444 293.284,16	4	352.904,361 293.397,151	313.176
4	352.904,361 293.397,151	1	352.901,136 293.390,514	7.379

**** Lungimile segmentelor sunt determinate în planul de proiecție Stereo 70 și sunt rotunjite la 1 milimetru.**

***** Distanța dintre puncte este formată din segmente cumulate ce sunt mai mici decât valoarea 1 milimetru.**

**DATE DESPRE IMOBILUL NR. 14201**

Oficiul de Cadastru și Publicitate Imobiliară DOLJ
Biroul de Cadastru și Publicitate Imobiliară Craiova

A. Partea I. Descrierea imobilului

TEREN Extravilan

Adresa: Jud. Dolj, T19, P39

Nr. Crt	Nr cadastral Nr. topografic	Suprafața* (mp)	Observații / Referințe
A1		2.300	Sector cadastral:7 Teren neimprejmuit;

B. Partea II. Proprietari și acte

Inscrieri privitoare la dreptul de proprietate și alte drepturi reale	Referințe
/	
Act Administrativ nr. TDP NR 443-14985, din 27/12/1993 emis de CJSIPT DOLJ;	
B1	A1
Intabulare, drept de PROPRIETATE, dobândit prin Reconstituire, cota actuala 1/1, cota initiala 1/1 1) ICĂ ANTONIE	

C. Partea III. SARCINI .

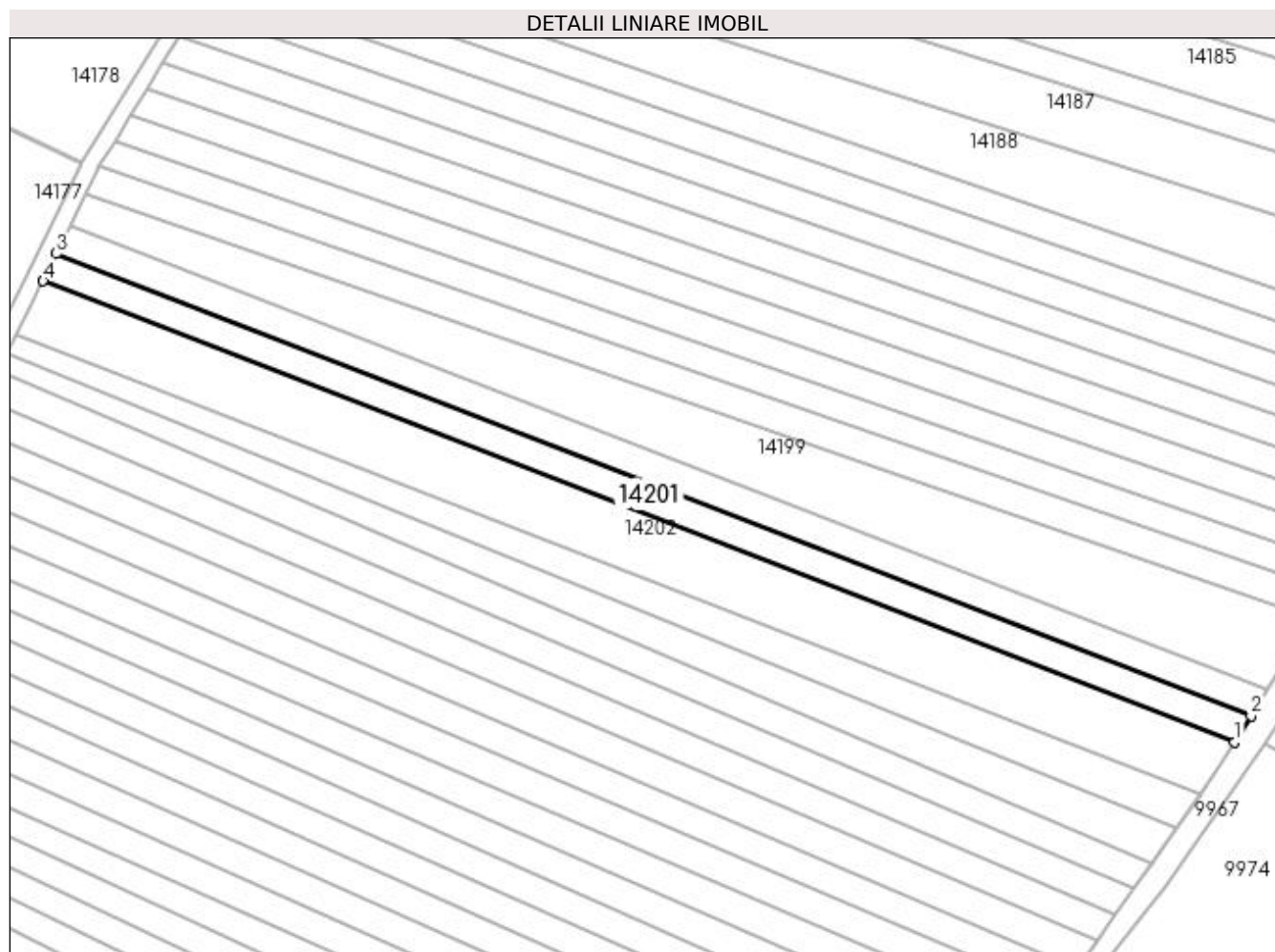
Inscrieri privind dezmembramintele dreptului de proprietate, drepturi reale de garanție și sarcini	Referințe
NU SUNT	

Anexa Nr. 1 La Partea I

Teren

Nr cadastral	Suprafața (mp)*	Observații / Referințe
	2.300	

* Suprafața este determinată în planul de proiecție Stereo 70.



Date referitoare la teren

Crt	Categorie folosință	Intra vilan	Suprafața (mp)	Tarla	Parcelă	Nr. topo	Observații / Referințe
1	arabil	NU	2.300	19	39	-	

Lungime Segmente

1) Valorile lungimilor segmentelor sunt obținute din proiecție în plan.

Punct început	X / Y	Punct sfârșit	X / Y	Lungime segment (** (m)
1	353.188,498 293.271,445	2	353.192,476 293.277,811	7.507
2	353.192,476 293.277,811	3	352.901,136 293.390,514	312.38
3	352.901,136 293.390,514	4	352.897,902 293.383,861	7.397
4	352.897,902 293.383,861	1	353.188,498 293.271,445	311.582

**** Lungimile segmentelor sunt determinate în planul de proiecție Stereo 70 și sunt rotunjite la 1 milimetru.**

***** Distanța dintre puncte este formată din segmente cumulate ce sunt mai mici decât valoarea 1 milimetru.**

**DATE DESPRE IMOBILUL NR. 14202**

Oficiul de Cadastru și Publicitate Imobiliară DOLJ
Biroul de Cadastru și Publicitate Imobiliară Craiova

A. Partea I. Descrierea imobilului

TEREN Extravilan

Adresa: Jud. Dolj, T19, P38

Nr. Crt	Nr cadastral Nr. topografic	Suprafața* (mp)	Observații / Referințe
A1		4.600	Sector cadastral:7 Teren neimprejmuit;

B. Partea II. Proprietari și acte

Inscrieri privitoare la dreptul de proprietate și alte drepturi reale	Referințe
/	
Act Administrativ nr. TDP NR 493-14985, din 03/02/1993 emis de CJSIPT DOLJ;	
B1	A1
Intabulare, drept de PROPRIETATE, dobandit prin Reconstituire, cota actuala 1/1, cota initiala 1/1 1) MAGAREATA GHEORGHE , LIPSA CNP	

C. Partea III. SARCINI .

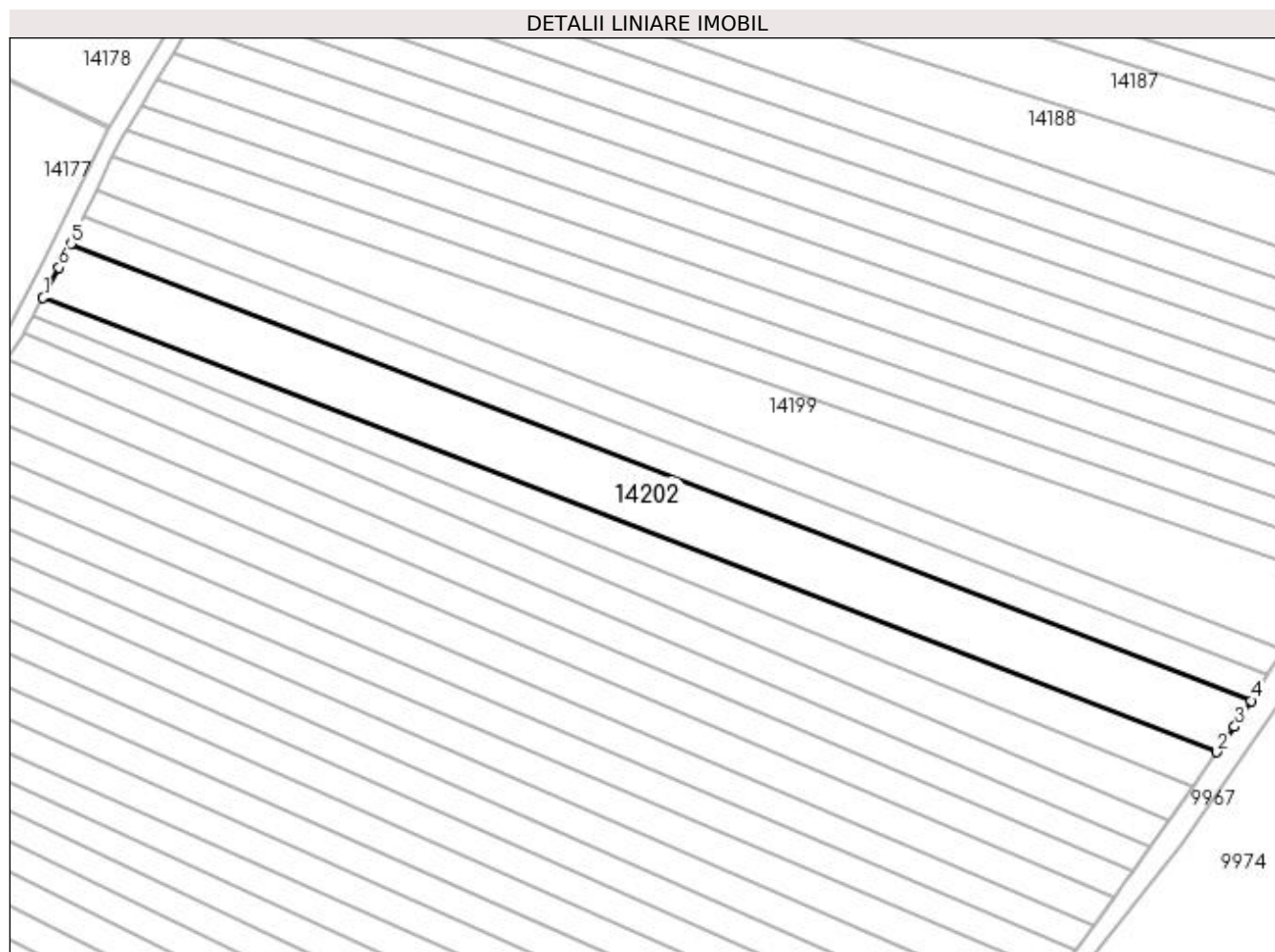
Inscrieri privind dezmembramintele dreptului de proprietate, drepturi reale de garanție și sarcini	Referințe
NU SUNT	

Anexa Nr. 1 La Partea I

Teren

Nr cadastral	Suprafața (mp)*	Observații / Referințe
	4.600	

* Suprafața este determinată în planul de proiecție Stereo 70.



Date referitoare la teren

Crt	Categorie folosință	Intra vilan	Suprafața (mp)	Tarla	Parcelă	Nr. topo	Observații / Referințe
1	arabil	NU	4.600	19	38	-	

Lungime Segmente

1) Valorile lungimilor segmentelor sunt obținute din proiecție în plan.

Punct început	X / Y	Punct sfârșit	X / Y	Lungime segment (** (m)
1	352.891,156 293.370,599	2	353.180,117 293.258,816	309.829
2	353.180,117 293.258,816	3	353.184,522 293.265,082	7.659
3	353.184,522 293.265,082	4	353.188,498 293.271,445	7.503
4	353.188,498 293.271,445	5	352.897,902 293.383,861	311.582
5	352.897,902 293.383,861	6	352.895,071 293.378,037	6.476

Punct început	X / Y	Punct sfârșit	X / Y	Lungime segment (** (m)
6	352.895,071 293.378,037	1	352.891,156 293.370,599	8.405

** Lungimile segmentelor sunt determinate în planul de proiecție Stereo 70 și sunt rotunjite la 1 milimetru.

*** Distanța dintre puncte este formată din segmente cumulate ce sunt mai mici decât valoarea 1 milimetru.

**DATE DESPRE IMOBILUL NR. 14203**

Oficiul de Cadastru și Publicitate Imobiliară DOLJ
Biroul de Cadastru și Publicitate Imobiliară Craiova

A. Partea I. Descrierea imobilului

TEREN Extravilan

Adresa: Jud. Dolj, T19, P37

Nr. Crt	Nr cadastral Nr. topografic	Suprafața* (mp)	Observații / Referințe
A1		2.300	Sector cadastral:7 Teren neimprejmuit;

B. Partea II. Proprietari și acte

Inscrieri privitoare la dreptul de proprietate și alte drepturi reale	Referințe
/	
Act Administrativ nr. TDP NR 453-14985, din 28/12/1993 emis de CJSIPT DOLJ;	
B1	A1
Intabulare, drept de PROPRIETATE, dobandit prin Reconstituire, cota actuala 1/1, cota initiala 1/1 1) SICLITARU VASILICA	

C. Partea III. SARCINI .

Inscrieri privind dezmembramintele dreptului de proprietate, drepturi reale de garanție și sarcini	Referințe
NU SUNT	

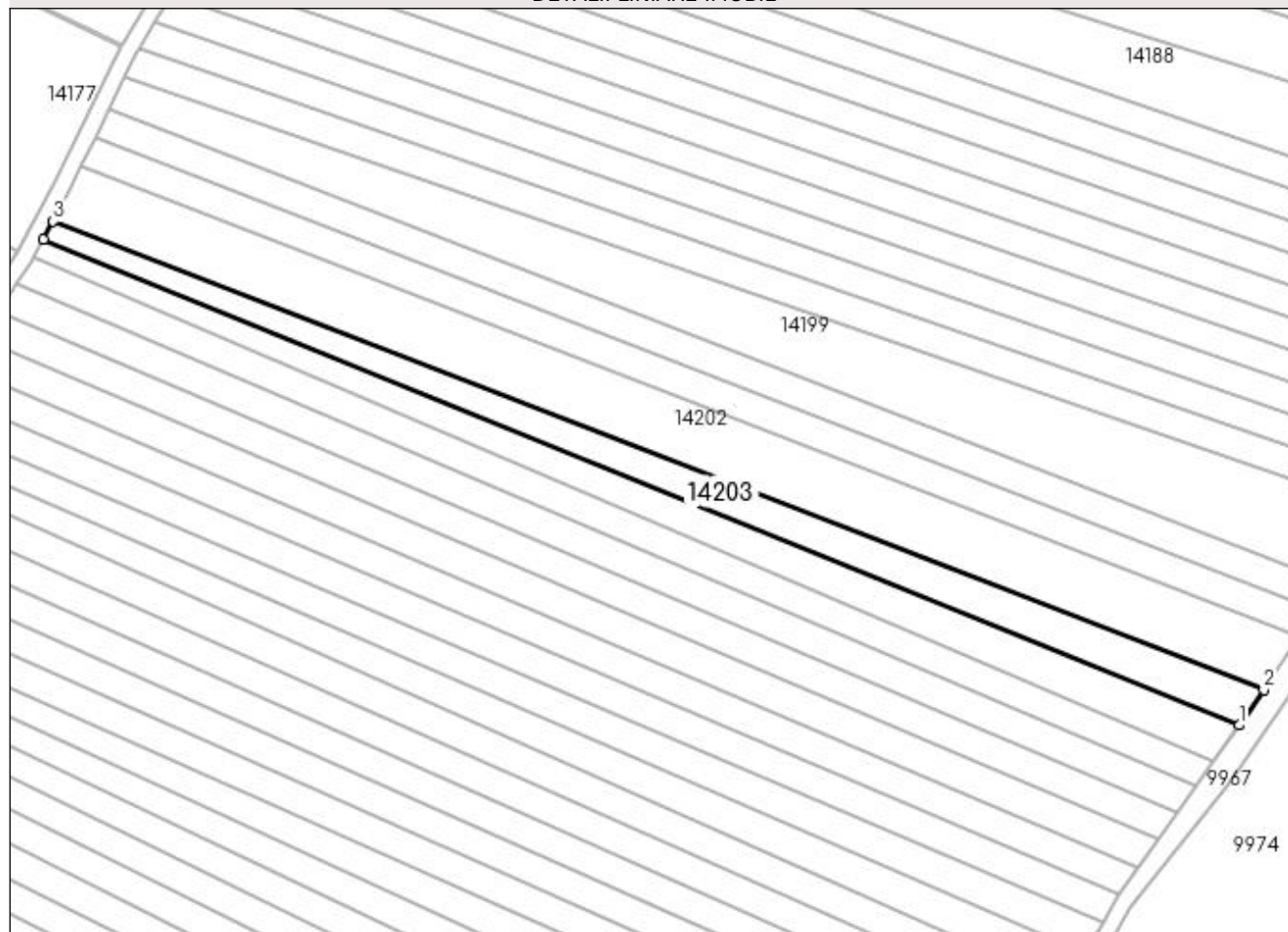
Anexa Nr. 1 La Partea I

Teren

Nr cadastral	Suprafața (mp)*	Observații / Referințe
	2.300	

* Suprafața este determinată în planul de proiecție Stereo 70.

DETALII LINIARE IMOBIL



Date referitoare la teren

Crt	Categorie folosință	Intra vilan	Suprafața (mp)	Tarla	Parcelă	Nr. topo	Observații / Referințe
1	arabil	NU	2.300	19	37	-	

Lungime Segmente

1) Valorile lungimilor segmentelor sunt obținute din proiecție în plan.

Punct început	X / Y	Punct sfârșit	X / Y	Lungime segment (** (m)
1	353.174,201 293.250,399	2	353.180,117 293.258,816	10.288
2	353.180,117 293.258,816	3	352.891,156 293.370,599	309.829
3	352.891,156 293.370,599	4	352.888,865 293.366,248	4.917
4	352.888,865 293.366,248	1	353.174,201 293.250,399	307.957

**** Lungimile segmentelor sunt determinate în planul de proiecție Stereo 70 și sunt rotunjite la 1 milimetru.**

***** Distanța dintre puncte este formată din segmente cumulate ce sunt mai mici decât valoarea 1 milimetru.**

**DATE DESPRE IMOBILUL NR. 14204**

Oficiul de Cadastru și Publicitate Imobiliară DOLJ
Biroul de Cadastru și Publicitate Imobiliară Craiova

A. Partea I. Descrierea imobilului

TEREN Extravilan

Adresa: Jud. Dolj, T19, P36

Nr. Crt	Nr cadastral Nr. topografic	Suprafața* (mp)	Observații / Referințe
A1		2.300	Sector cadastral:7 Teren neimprejmuit;

B. Partea II. Proprietari și acte

Inscrieri privitoare la dreptul de proprietate și alte drepturi reale	Referințe
/	
Act Administrativ nr. TDP NR 366-14968, din 15/12/1993 emis de CJSIPT DOLJ;	
B1	A1
Intabulare, drept de PROPRIETATE, dobândit prin Reconstituire, cota actuala 1/1, cota initiala 1/1 1) ȘOACĂ MARIA	

C. Partea III. SARCINI .

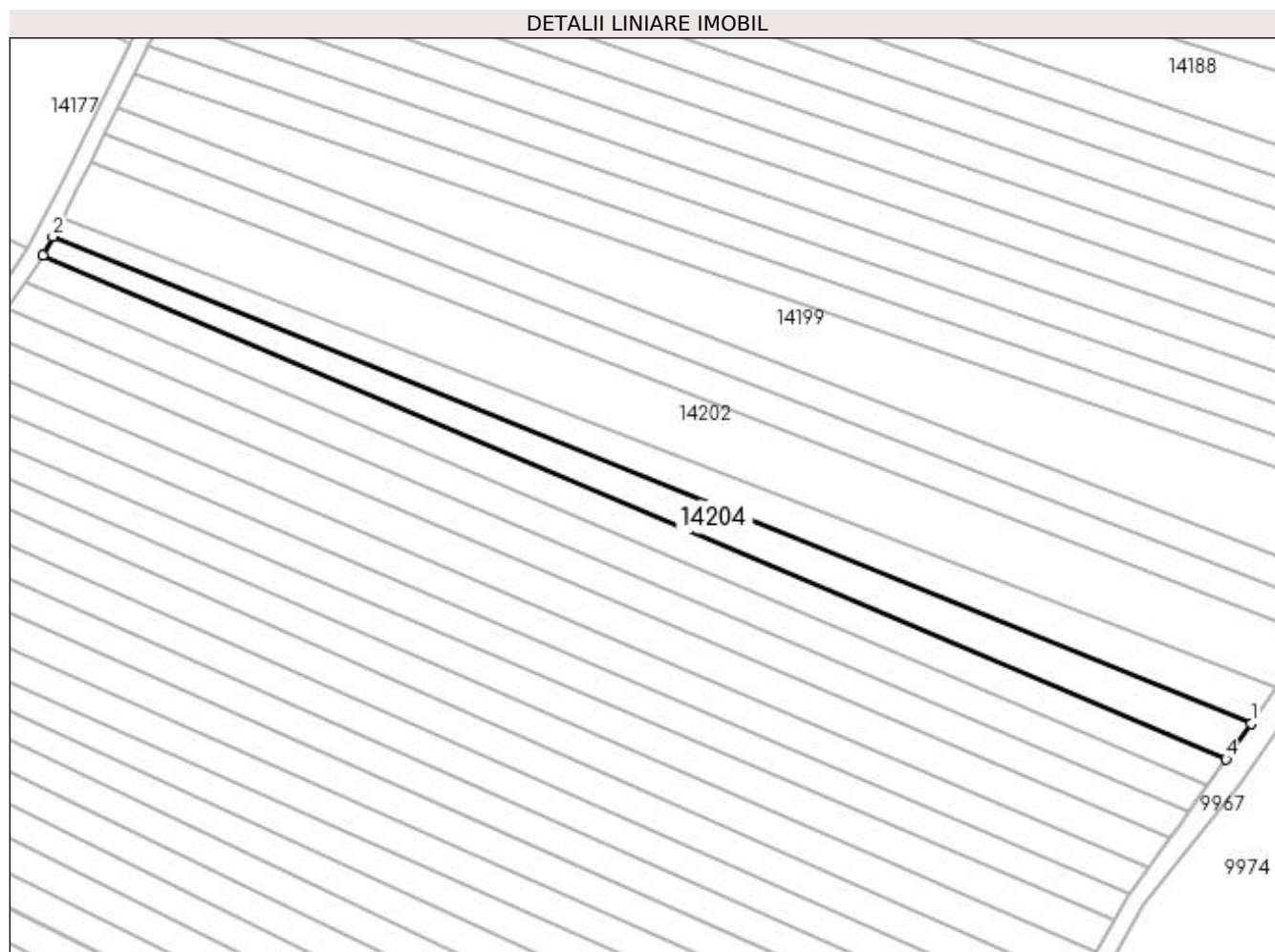
Inscrieri privind dezmembramintele dreptului de proprietate, drepturi reale de garanție și sarcini	Referințe
NU SUNT	

Anexa Nr. 1 La Partea I

Teren

Nr cadastral	Suprafața (mp)*	Observații / Referințe
	2.300	

* Suprafața este determinată în planul de proiecție Stereo 70.



Date referitoare la teren

Crt	Categorie folosință	Intra vilan	Suprafața (mp)	Tarla	Parcelă	Nr. topo	Observații / Referințe
1	arabil	NU	2.300	19	36	-	

Lungime Segmente

1) Valorile lungimilor segmentelor sunt obținute din proiecție în plan.

Punct început	X / Y	Punct sfârșit	X / Y	Lungime segment (** (m)
1	353.174,201 293.250,399	2	352.888,865 293.366,248	307.957
2	352.888,865 293.366,248	3	352.886,575 293.361,898	4.916
3	352.886,575 293.361,898	4	353.168,26 293.241,947	306.161
4	353.168,26 293.241,947	1	353.174,201 293.250,399	10.331

**** Lungimile segmentelor sunt determinate în planul de proiecție Stereo 70 și sunt rotunjite la 1 milimetru.**

***** Distanța dintre puncte este formată din segmente cumulate ce sunt mai mici decât valoarea 1 milimetru.**

**DATE DESPRE IMOBILUL NR. 14205**

Oficiul de Cadastru și Publicitate Imobiliară DOLJ
Biroul de Cadastru și Publicitate Imobiliară Craiova

A. Partea I. Descrierea imobilului

TEREN Extravilan

Adresa: Jud. Dolj, T19, P35

Nr. Crt	Nr cadastral Nr. topografic	Suprafața* (mp)	Observații / Referințe
A1		2.300	Sector cadastral:7 Teren neimprejmuit;

B. Partea II. Proprietari și acte

Inscrieri privitoare la dreptul de proprietate și alte drepturi reale	Referințe
/	
Act Administrativ nr. TDP NR 4439, din 25/08/2004 emis de CJSIPT DOLJ;	
B1	A1
Intabulare, drept de PROPRIETATE, dobândit prin Reconstituire, cota actuala 1/1, cota initiala 1/1 1) RUDĂREANU GHEORGHE	

C. Partea III. SARCINI .

Inscrieri privind dezmembramintele dreptului de proprietate, drepturi reale de garanție și sarcini	Referințe
NU SUNT	

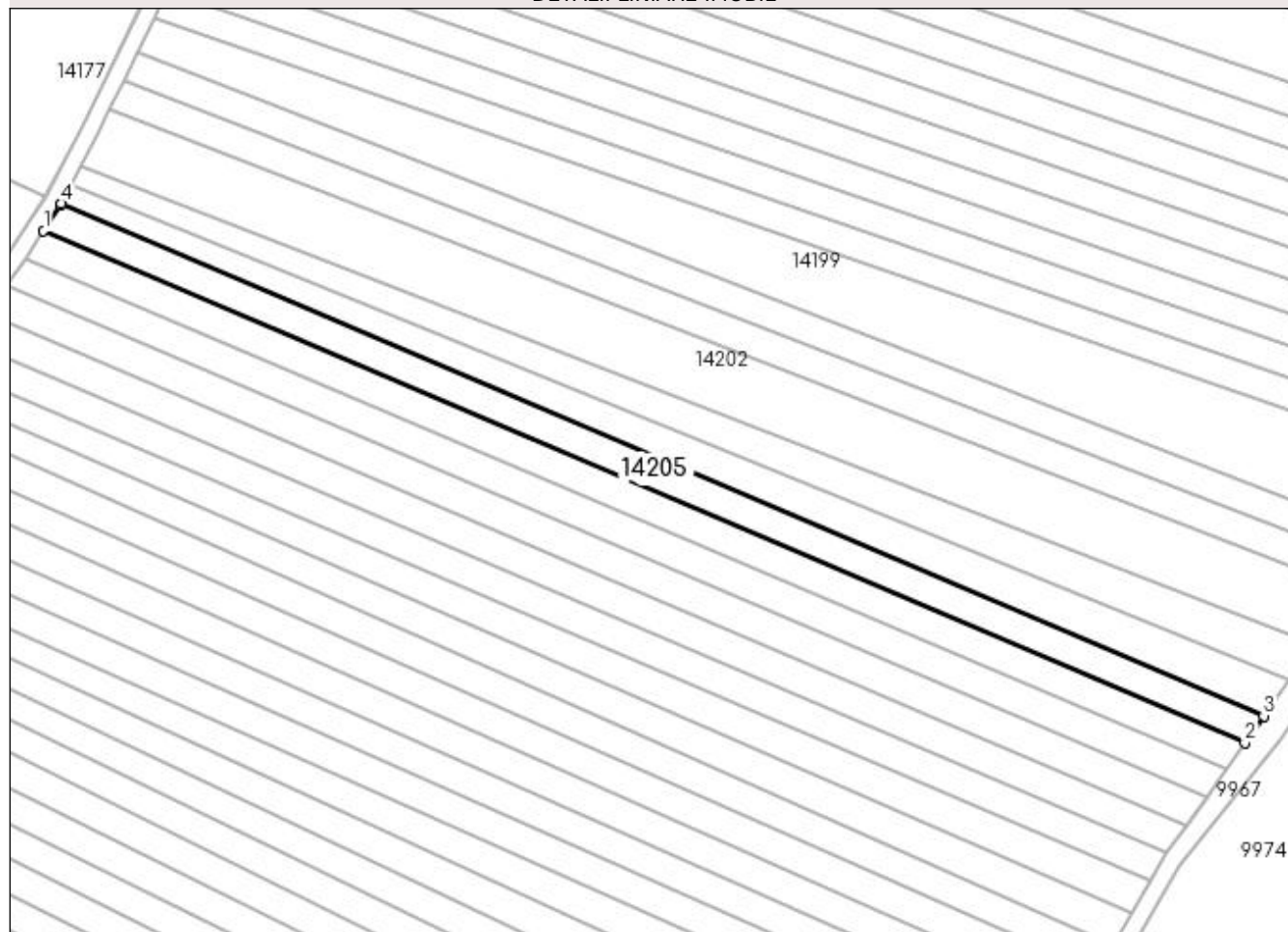
Anexa Nr. 1 La Partea I

Teren

Nr cadastral	Suprafața (mp)*	Observații / Referințe
	2.300	

* Suprafața este determinată în planul de proiecție Stereo 70.

DETALII LINIARE IMOBIL



Date referitoare la teren

Crt	Categorie folosință	Intra vilan	Suprafața (mp)	Tarla	Parcelă	Nr. topo	Observații / Referințe
1	arabil	NU	2.300	19	35	-	

Lungime Segmente

1) Valorile lungimilor segmentelor sunt obținute din proiecție în plan.

Punct început	X / Y	Punct sfârșit	X / Y	Lungime segment (** (m)
1	352.882,382 293.355,514	2	353.163,84 293.235,66	305.914
2	353.163,84 293.235,66	3	353.168,26 293.241,947	7.685
3	353.168,26 293.241,947	4	352.886,575 293.361,898	306.161
4	352.886,575 293.361,898	5	352.886,325 293.361,422	0.538
5	352.886,325 293.361,422	1	352.882,382 293.355,514	7.103

**** Lungimile segmentelor sunt determinate în planul de proiecție Stereo 70 și sunt rotunjite la 1 milimetru.**

***** Distanța dintre puncte este formată din segmente cumulate ce sunt mai mici decât valoarea 1 milimetru.**

**DATE DESPRE IMOBILUL NR. 14206**

Oficiul de Cadastru și Publicitate Imobiliară DOLJ
Biroul de Cadastru și Publicitate Imobiliară Craiova

A. Partea I. Descrierea imobilului

TEREN Extravilan

Adresa: Jud. Dolj, T19, P34

Nr. Crt	Nr cadastral Nr. topografic	Suprafața* (mp)	Observații / Referințe
A1		2.300	Sector cadastral:7 Teren neimprejmuit;

B. Partea II. Proprietari și acte

Inscrieri privitoare la dreptul de proprietate și alte drepturi reale	Referințe
/	
Act Administrativ nr. TDP NR 457-14985, din 29/12/1993 emis de CJSIPT DOLJ;	
B1	A1
Intabulare, drept de PROPRIETATE, dobândit prin Reconstituire, cota actuala 1/1, cota initiala 1/1 1) UNGUREANU MARIA	

C. Partea III. SARCINI .

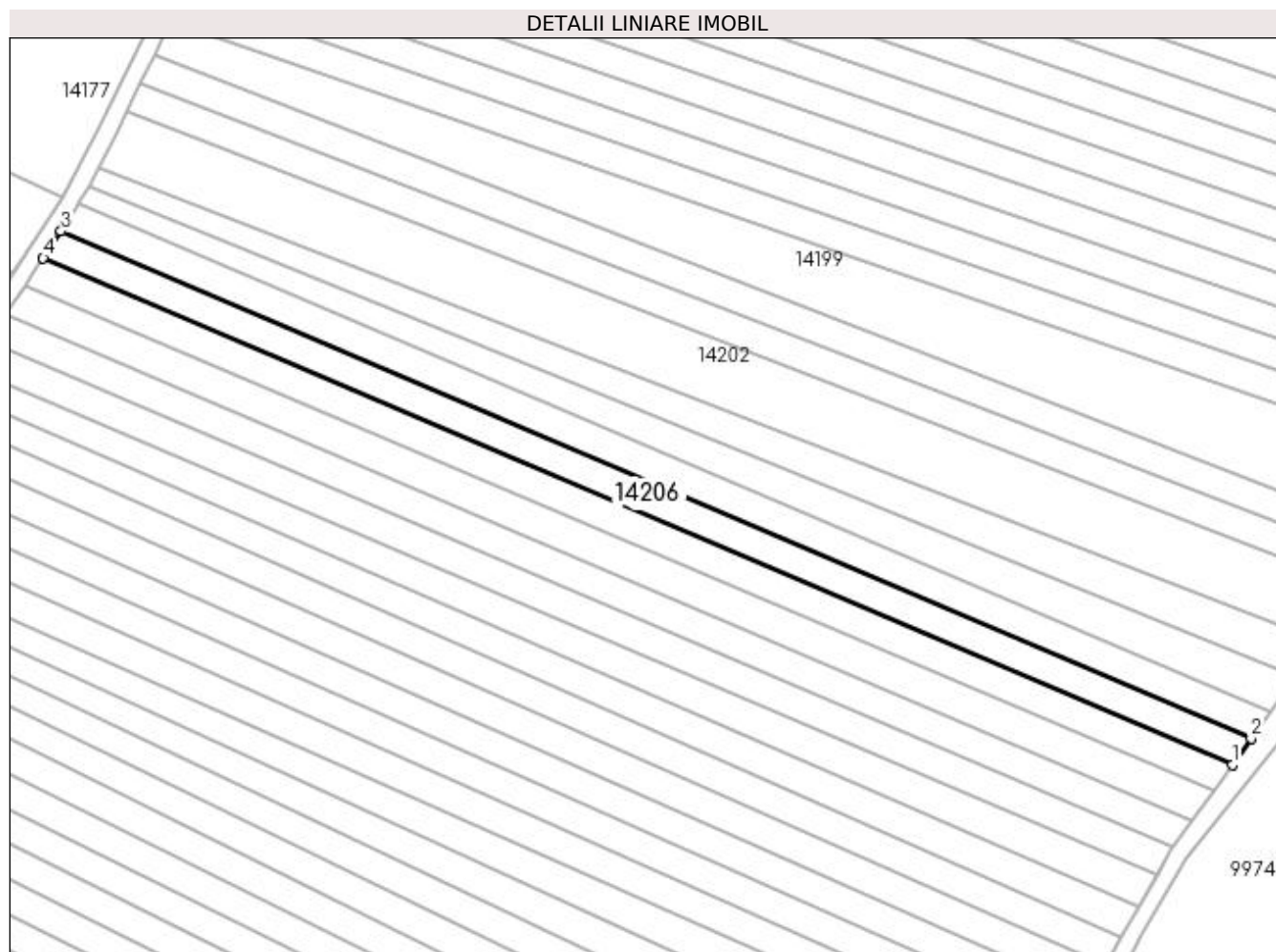
Inscrieri privind dezmembramintele dreptului de proprietate, drepturi reale de garanție și sarcini	Referințe
NU SUNT	

Anexa Nr. 1 La Partea I

Teren

Nr cadastral	Suprafața (mp)*	Observații / Referințe
	2.300	

* Suprafața este determinată în planul de proiecție Stereo 70.



Date referitoare la teren

Crt	Categorie folosință	Intra vilan	Suprafața (mp)	Tarla	Parcelă	Nr. topo	Observații / Referințe
1	arabil	NU	2.300	19	34	-	

Lungime Segmente

1) Valorile lungimilor segmentelor sunt obținute din proiecție în plan.

Punct început	X / Y	Punct sfârșit	X / Y	Lungime segment (** (m)
1	353.159,418 293.229,369	2	353.163,84 293.235,66	7.69
2	353.163,84 293.235,66	3	352.882,382 293.355,514	305.914
3	352.882,382 293.355,514	4	352.878,134 293.349,149	7.652
4	352.878,134 293.349,149	1	353.159,418 293.229,369	305.725

**** Lungimile segmentelor sunt determinate în planul de proiecție Stereo 70 și sunt rotunjite la 1 milimetru.**

***** Distanța dintre puncte este formată din segmente cumulate ce sunt mai mici decât valoarea 1 milimetru.**

**DATE DESPRE IMOBILUL NR. 14207**

Oficiul de Cadastru și Publicitate Imobiliară DOLJ
Biroul de Cadastru și Publicitate Imobiliară Craiova

A. Partea I. Descrierea imobilului

TEREN Extravilan

Adresa: Jud. Dolj, T19, P33

Nr. Crt	Nr cadastral Nr. topografic	Suprafața* (mp)	Observații / Referințe
A1		2.300	Sector cadastral:7 Teren neimprejmuit;

B. Partea II. Proprietari și acte

Inscrieri privitoare la dreptul de proprietate și alte drepturi reale	Referințe
/	
Act Administrativ nr. TDP NR 637-45838, din 09/03/1994 emis de CJSIPT DOLJ;	
B1	A1
Intabulare, drept de PROPRIETATE, dobandit prin Reconstituire, cota actuala 1/1, cota initiala 1/1 1) CARAULEANU CONSTANTIN	

C. Partea III. SARCINI .

Inscrieri privind dezmembramintele dreptului de proprietate, drepturi reale de garanție și sarcini	Referințe
NU SUNT	

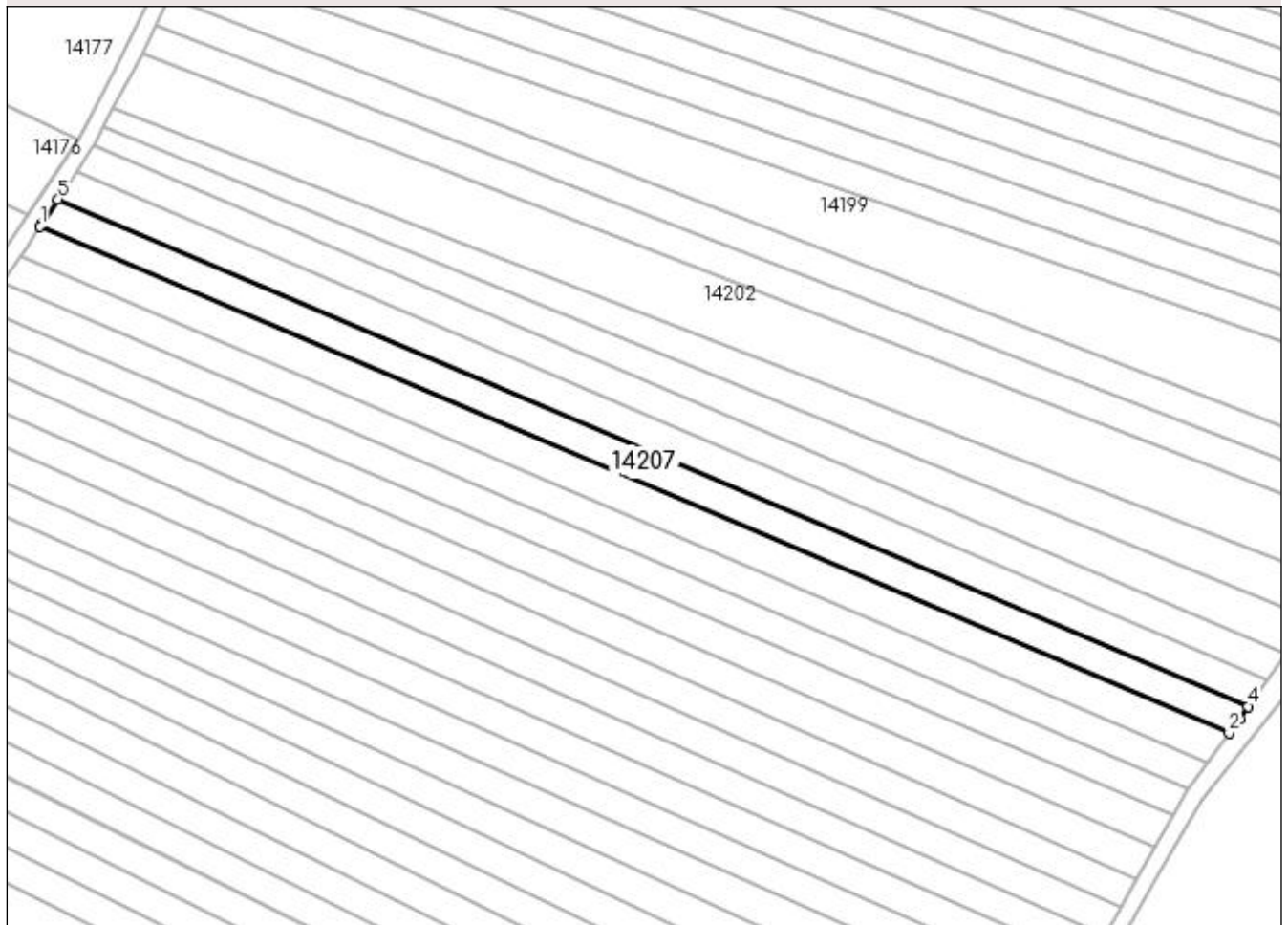
Anexa Nr. 1 La Partea I

Teren

Nr cadastral	Suprafața (mp)*	Observații / Referințe
	2.300	

* Suprafața este determinată în planul de proiecție Stereo 70.

DETALII LINIARE IMOBIL



Date referitoare la teren

Crt	Categorie folosință	Intravilan	Suprafața (mp)	Tarla	Parcelă	Nr. topo	Observații / Referințe
1	arabil	NU	2.300	19	33	-	

Lungime Segmente

1) Valorile lungimilor segmentelor sunt obținute din proiecție în plan.

Punct început	X / Y	Punct sfârșit	X / Y	Lungime segment (** (m)
1	352.873,883 293.342,779	2	353.154,94 293.223,096	305.478
2	353.154,94 293.223,096	3	353.157,396 293.226,493	4.192
3	353.157,396 293.226,493	4	353.159,418 293.229,369	3.516
4	353.159,418 293.229,369	5	352.878,134 293.349,149	305.725
5	352.878,134 293.349,149	6	352.874,424 293.343,59	6.683

Punct început	X / Y	Punct sfârșit	X / Y	Lungime segment (** (m)
6	352.874,424 293.343,59	1	352.873,883 293.342,779	0.975

** Lungimile segmentelor sunt determinate în planul de proiecție Stereo 70 și sunt rotunjite la 1 milimetru.

*** Distanța dintre puncte este formată din segmente cumulate ce sunt mai mici decât valoarea 1 milimetru.

**DATE DESPRE IMOBILUL NR. 14208**

Oficiul de Cadastru și Publicitate Imobiliară DOLJ
Biroul de Cadastru și Publicitate Imobiliară Craiova

A. Partea I. Descrierea imobilului

TEREN Extravilan

Adresa: Jud. Dolj, T19, P32

Nr. Crt	Nr cadastral Nr. topografic	Suprafața* (mp)	Observații / Referințe
A1		2.500	Sector cadastral:7 Teren neimprejmuit;

B. Partea II. Proprietari și acte

Inscrieri privitoare la dreptul de proprietate și alte drepturi reale	Referințe
/	
Act Administrativ nr. TDP NR 791-9687, din 28/04/1994 emis de CJSIPT DOLJ;	
B1	A1
Intabulare, drept de PROPRIETATE, dobândit prin Reconstituire, cota actuala 1/1, cota initiala 1/1 1) CARAULEANU GHEORGHE	

C. Partea III. SARCINI .

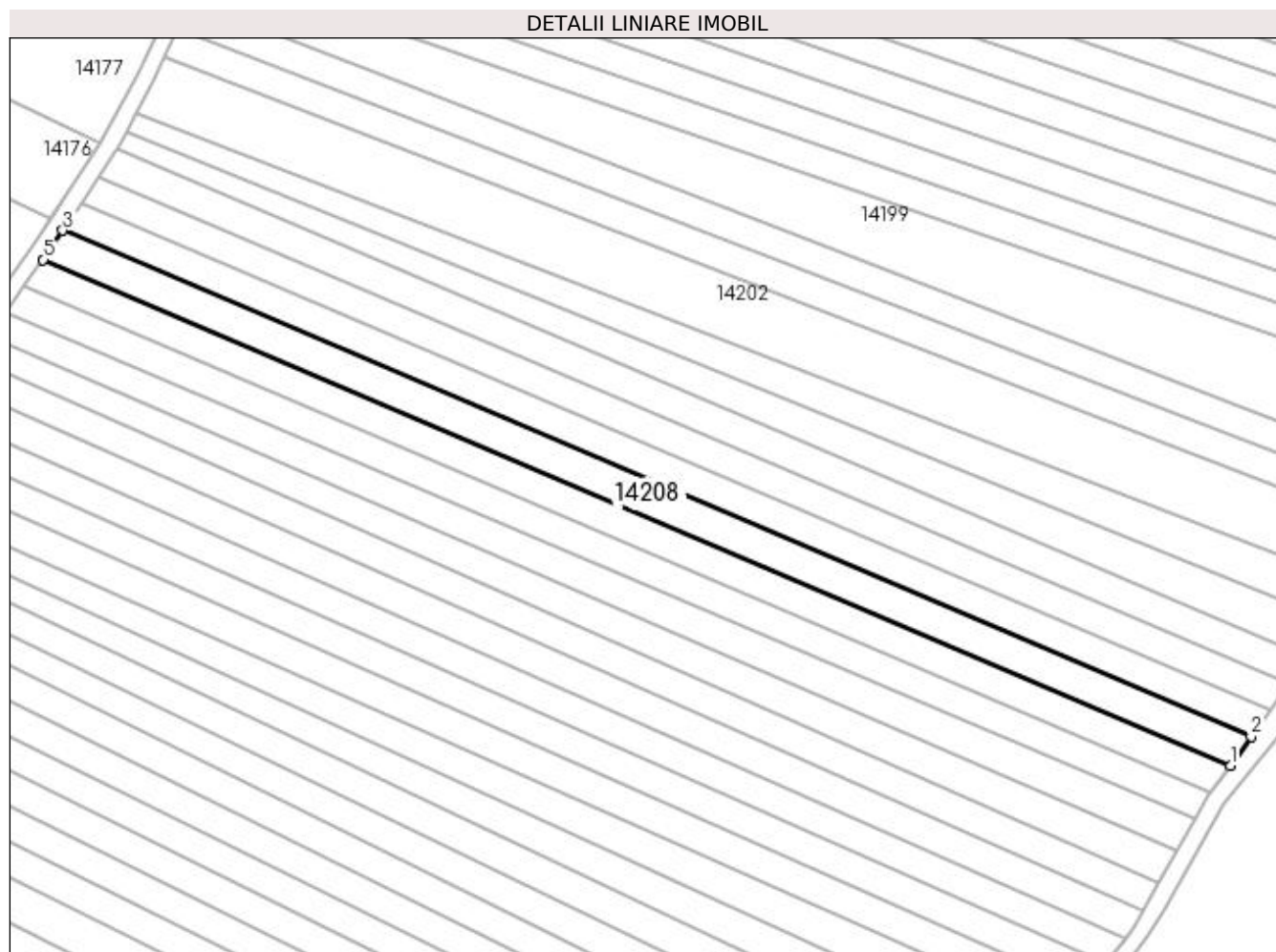
Inscrieri privind dezmembramintele dreptului de proprietate, drepturi reale de garanție și sarcini	Referințe
NU SUNT	

Anexa Nr. 1 La Partea I

Teren

Nr cadastral	Suprafața (mp)*	Observații / Referințe
	2.500	

* Suprafața este determinată în planul de proiecție Stereo 70.



Date referitoare la teren

Crt	Categorie folosință	Intravilan	Suprafața (mp)	Tarla	Parcelă	Nr. topo	Observații / Referințe
1	arabil	NU	2.500	19	32	-	

Lungime Segmente

1) Valorile lungimilor segmentelor sunt obținute din proiecție în plan.

Punct început	X / Y	Punct sfârșit	X / Y	Lungime segment (** (m)
1	353.150,019 293.216,292	2	353.154,94 293.223,096	8.397
2	353.154,94 293.223,096	3	352.873,883 293.342,779	305.478
3	352.873,883 293.342,779	4	352.870,508 293.337,722	6.08
4	352.870,508 293.337,722	5	352.869,211 293.335,869	2.262
5	352.869,211 293.335,869	1	353.150,019 293.216,292	305.208

**** Lungimile segmentelor sunt determinate în planul de proiecție Stereo 70 și sunt rotunjite la 1 milimetru.**

***** Distanța dintre puncte este formată din segmente cumulate ce sunt mai mici decât valoarea 1 milimetru.**

**DATE DESPRE IMOBILUL NR. 14209**

Oficiul de Cadastru și Publicitate Imobiliară DOLJ
Biroul de Cadastru și Publicitate Imobiliară Craiova

A. Partea I. Descrierea imobilului

TEREN Extravilan

Adresa: Jud. Dolj, T19, P31

Nr. Crt	Nr cadastral Nr. topografic	Suprafața* (mp)	Observații / Referințe
A1		2.300	Sector cadastral:7 Teren neimprejmuit;

B. Partea II. Proprietari și acte

Inscrieri privitoare la dreptul de proprietate și alte drepturi reale		Referințe
/		
Act Notarial nr. CM NR 700, din 29/11/2006 emis de NP STOENESCU FLOREA (TDP NR 1477-48941/14-02-1995);		
B1	Intabulare, drept de PROPRIETATE, dobandit prin Succesiune, cota actuala 1/1, cota initiala 1/1 1) PRUNA HERMINA	A1

C. Partea III. SARCINI .

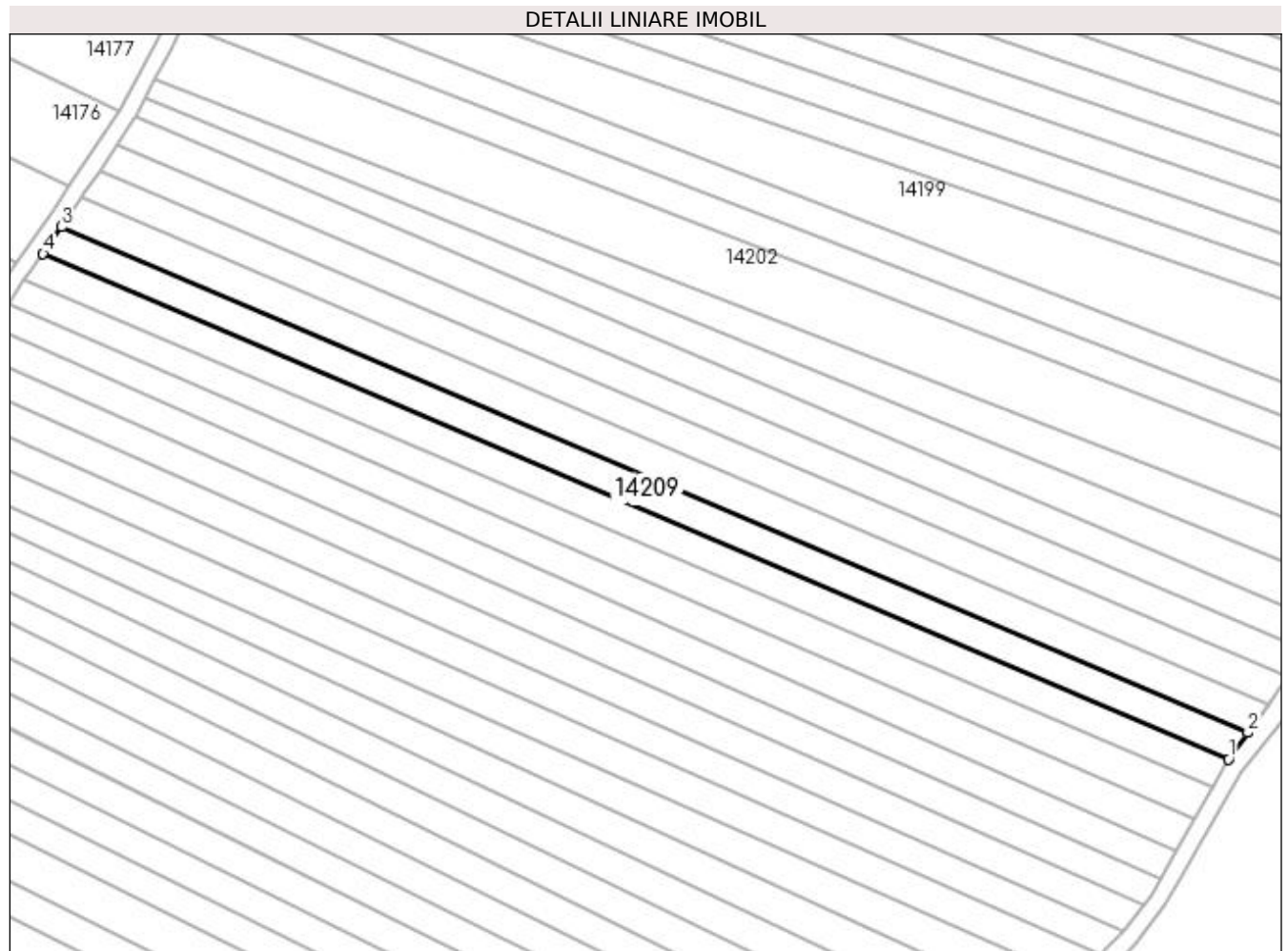
Inscrieri privind dezmembramintele dreptului de proprietate, drepturi reale de garanție și sarcini	Referințe
NU SUNT	

Anexa Nr. 1 La Partea I

Teren

Nr cadastral	Suprafața (mp)*	Observații / Referințe
	2.300	

* Suprafața este determinată în planul de proiecție Stereo 70.



Date referitoare la teren

Crt	Categorie folosință	Intra vilan	Suprafața (mp)	Tarla	Parcelă	Nr. topo	Observații / Referințe
1	arabil	NU	2.300	19	31	-	

Lungime Segmente

1) Valorile lungimilor segmentelor sunt obținute din proiecție în plan.

Punct început	X / Y	Punct sfârșit	X / Y	Lungime segment (** (m)
1	353.145,49 293.210,028	2	353.150,019 293.216,292	7.73
2	353.150,019 293.216,292	3	352.869,211 293.335,869	305.208
3	352.869,211 293.335,869	4	352.864,792 293.329,559	7.703
4	352.864,792 293.329,559	1	353.145,49 293.210,028	305.089

**** Lungimile segmentelor sunt determinate în planul de proiecție Stereo 70 și sunt rotunjite la 1 milimetru.**

***** Distanța dintre puncte este formată din segmente cumulate ce sunt mai mici decât valoarea 1 milimetru.**

**DATE DESPRE IMOBILUL NR. 14210**

Oficiul de Cadastru și Publicitate Imobiliară DOLJ
Biroul de Cadastru și Publicitate Imobiliară Craiova

A. Partea I. Descrierea imobilului

TEREN Extravilan

Adresa: Jud. Dolj, T19, P30

Nr. Crt	Nr cadastral Nr. topografic	Suprafața* (mp)	Observații / Referințe
A1		2.300	Sector cadastral:7 Teren neimprejmuit;

B. Partea II. Proprietari și acte

Inscrieri privitoare la dreptul de proprietate și alte drepturi reale	Referințe
/	
Act Administrativ nr. TDP NR 448-14985, din 28/12/1993 emis de CJSIPT DOLJ;	
B1	A1
Intabulare, drept de PROPRIETATE, dobandit prin Reconstituire, cota actuala 1/1, cota initiala 1/1 1) MIRICA PANTELIE	

C. Partea III. SARCINI .

Inscrieri privind dezmembramintele dreptului de proprietate, drepturi reale de garanție și sarcini	Referințe
NU SUNT	

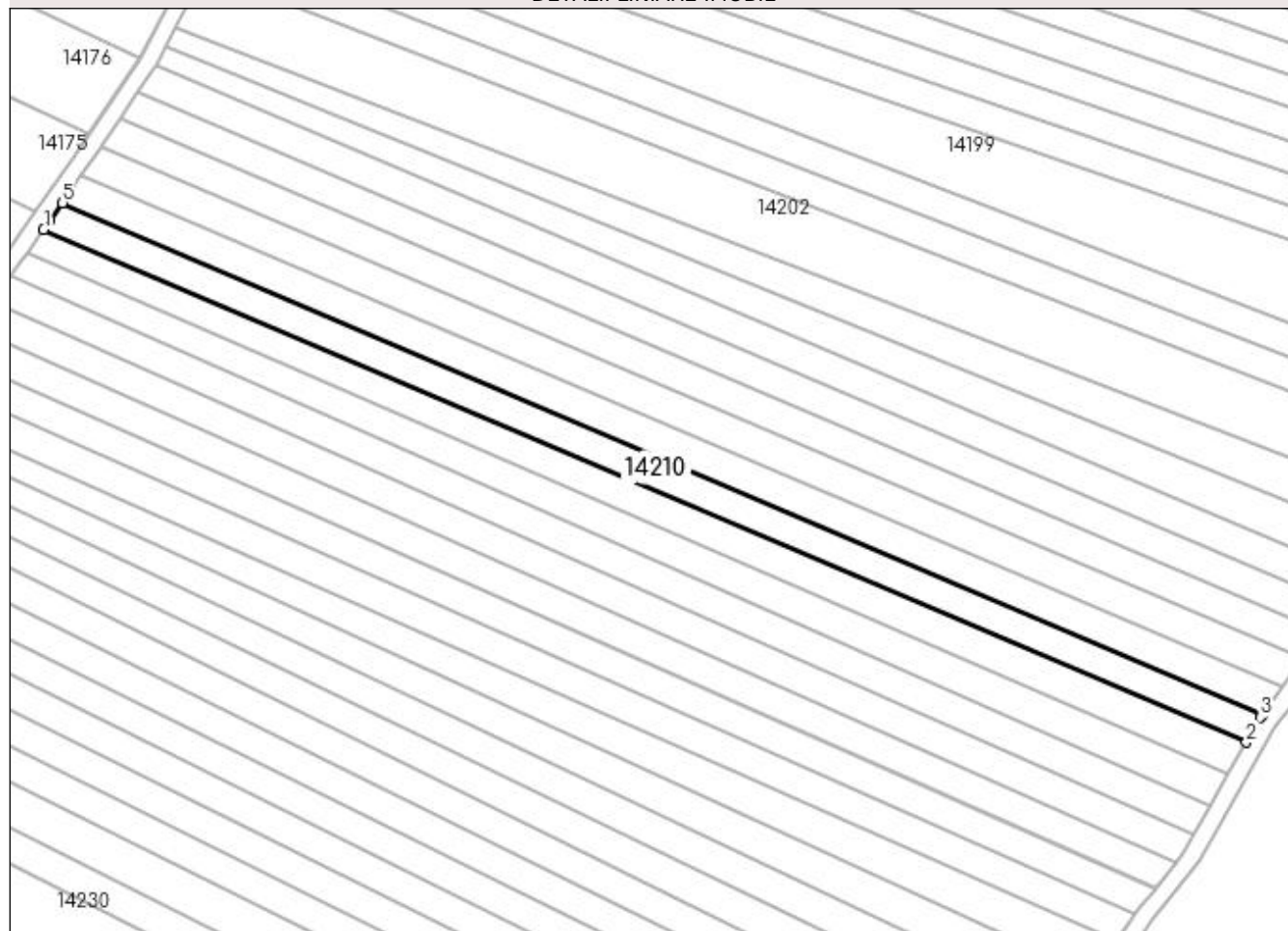
Anexa Nr. 1 La Partea I

Teren

Nr cadastral	Suprafața (mp)*	Observații / Referințe
	2.300	

* Suprafața este determinată în planul de proiecție Stereo 70.

DETALII LINIARE IMOBIL



Date referitoare la teren

Crt	Categorie folosință	Intravilan	Suprafața (mp)	Tarla	Parcelă	Nr. topo	Observații / Referințe
1	arabil	NU	2.300	19	30	-	

Lungime Segmente

1) Valorile lungimilor segmentelor sunt obținute din proiecție în plan.

Punct început	X / Y	Punct sfârșit	X / Y	Lungime segment (** (m)
1	352.860,377 293.323,252	2	353.141,652 293.203,476	305.715
2	353.141,652 293.203,476	3	353.144,942 293.209,271	6.664
3	353.144,942 293.209,271	4	353.145,49 293.210,028	0.935
4	353.145,49 293.210,028	5	352.864,792 293.329,559	305.089
5	352.864,792 293.329,559	6	352.861,922 293.325,459	5.005

Punct început	X / Y	Punct sfârșit	X / Y	Lungime segment (** (m)
6	352.861,922 293.325,459	1	352.860,377 293.323,252	2.694

** Lungimile segmentelor sunt determinate în planul de proiecție Stereo 70 și sunt rotunjite la 1 milimetru.

*** Distanța dintre puncte este formată din segmente cumulate ce sunt mai mici decât valoarea 1 milimetru.

**DATE DESPRE IMOBILUL NR. 14211**

Oficiul de Cadastru și Publicitate Imobiliară DOLJ
Biroul de Cadastru și Publicitate Imobiliară Craiova

A. Partea I. Descrierea imobilului

TEREN Extravilan

Adresa: Jud. Dolj, T19, P29

Nr. Crt	Nr cadastral Nr. topografic	Suprafața* (mp)	Observații / Referințe
A1		2.300	Sector cadastral:7 Teren neimprejmuit;

B. Partea II. Proprietari și acte

Inscrieri privitoare la dreptul de proprietate și alte drepturi reale	Referințe
/	
Act Administrativ nr. TDP NR 81-59410, din 11/03/1993 emis de CJSIPT DOLJ;	
B1	A1
Intabulare, drept de PROPRIETATE, dobândit prin Reconstituire, cota actuala 1/1, cota initiala 1/1 1) SOACA DUMITRU	

C. Partea III. SARCINI .

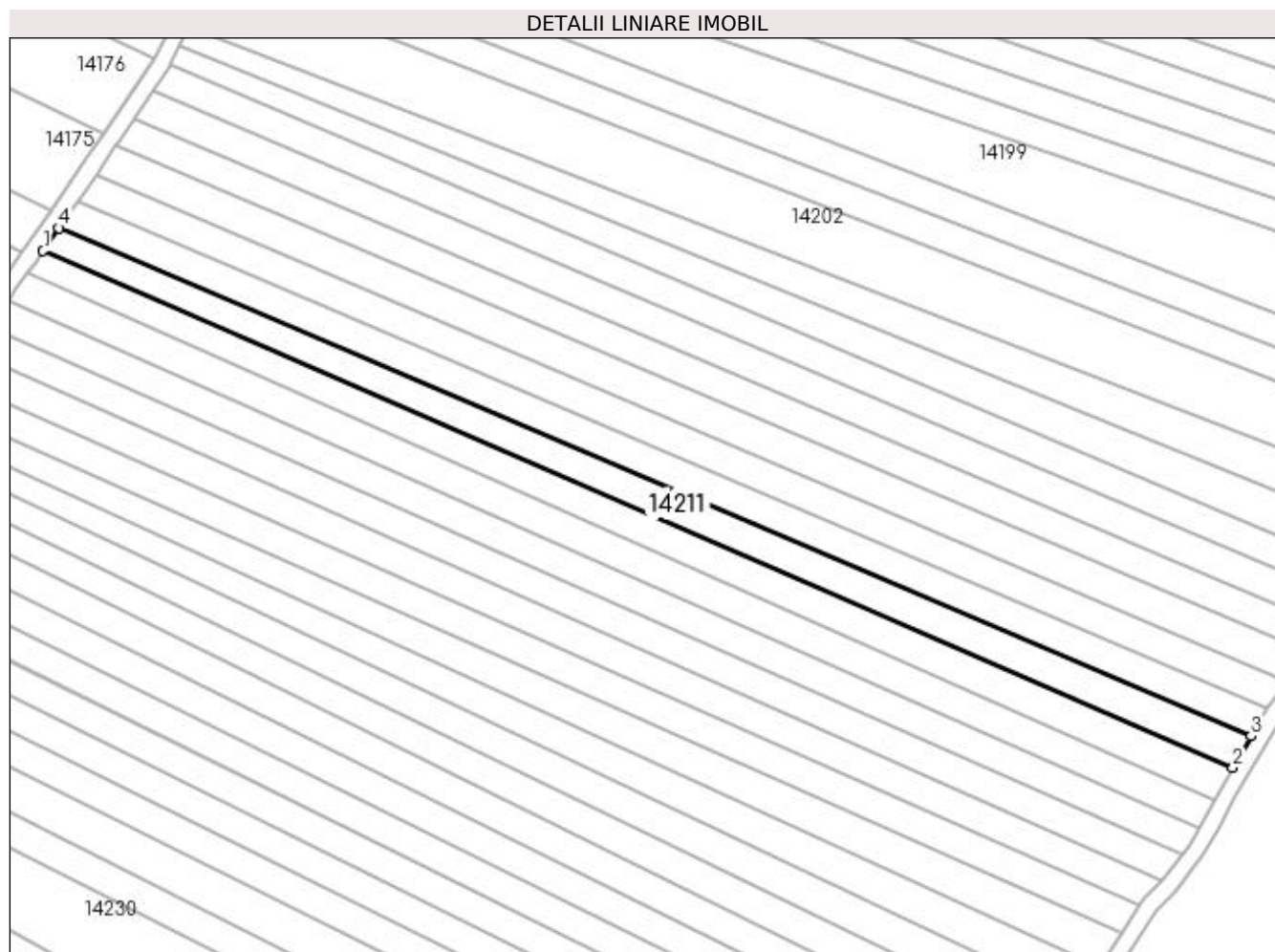
Inscrieri privind dezmembramintele dreptului de proprietate, drepturi reale de garanție și sarcini	Referințe
NU SUNT	

Anexa Nr. 1 La Partea I

Teren

Nr cadastral	Suprafața (mp)*	Observații / Referințe
	2.300	

* Suprafața este determinată în planul de proiecție Stereo 70.



Date referitoare la teren

Crt	Categorie folosință	Intra vilan	Suprafața (mp)	Tarla	Parcelă	Nr. topo	Observații / Referințe
1	arabil	NU	2.300	19	29	-	

Lungime Segmente

1) Valorile lungimilor segmentelor sunt obținute din proiecție în plan.

Punct început	X / Y	Punct sfârșit	X / Y	Lungime segment (** (m)
1	352.856,609 293.317,87	2	353.137,379 293.195,947	306.1
2	353.137,379 293.195,947	3	353.141,652 293.203,476	8.657
3	353.141,652 293.203,476	4	352.860,377 293.323,252	305.715
4	352.860,377 293.323,252	1	352.856,609 293.317,87	6.57

**** Lungimile segmentelor sunt determinate în planul de proiecție Stereo 70 și sunt rotunjite la 1 milimetru.**

***** Distanța dintre puncte este formată din segmente cumulate ce sunt mai mici decât valoarea 1 milimetru.**

**DATE DESPRE IMOBILUL NR. 14212**

Oficiul de Cadastru și Publicitate Imobiliară DOLJ
Biroul de Cadastru și Publicitate Imobiliară Craiova

A. Partea I. Descrierea imobilului

TEREN Extravilan

Adresa: Jud. Dolj, T19, P28

Nr. Crt	Nr cadastral Nr. topografic	Suprafața* (mp)	Observații / Referințe
A1	33649	2.300	Sector cadastral:7 Teren neimprejmuit;

B. Partea II. Proprietari și acte

Inscrieri privitoare la dreptul de proprietate și alte drepturi reale	Referințe
110855 / 20/07/2017	
Act Notarial nr. CONTRACT DE VANZARE AUT NR 2101, din 12/07/2017 emis de NP Budiana Ionut Razvan;	
B1	A1
Intabulare, drept de PROPRIETATE, dobandit prin Conventie, cota actuala 1/1, cota initiala 1/1	
1) BÎRȚĂ ION-CONSTANTIN	
2) BÎRȚĂ MARINELA-FELICIA	

C. Partea III. SARCINI .

Inscrieri privind dezmembramintele dreptului de proprietate, drepturi reale de garanție și sarcini	Referințe
NU SUNT	

Anexa Nr. 1 La Partea I

Teren

Nr cadastral	Suprafața (mp)*	Observații / Referințe
33649	2.300	

* Suprafața este determinată în planul de proiecție Stereo 70.

DETALII LINIARE IMOBIL



Date referitoare la teren

Crt	Categorie folosință	Intra vilan	Suprafața (mp)	Tarla	Parcelă	Nr. topo	Observații / Referințe
1	arabil	NU	2.300	19	28	-	

Lungime Segmente

1) Valorile lungimilor segmentelor sunt obținute din proiecție în plan.

Punct început	X / Y	Punct sfârșit	X / Y	Lungime segment (** (m)
1	352.856,609 293.317,87	2	352.854,931 293.315,473	2.926
2	352.854,931 293.315,473	3	352.852,861 293.312,517	3.609
3	352.852,861 293.312,517	4	353.133,105 293.188,419	306.491
4	353.133,105 293.188,419	5	353.137,379 293.195,947	8.657
5	353.137,379 293.195,947	1	352.856,609 293.317,87	306.1

**** Lungimile segmentelor sunt determinate în planul de proiecție Stereo 70 și sunt rotunjite la 1 milimetru.**

***** Distanța dintre puncte este formată din segmente cumulate ce sunt mai mici decât valoarea 1 milimetru.**

**DATE DESPRE IMOBILUL NR. 14213**

Oficiul de Cadastru și Publicitate Imobiliară DOLJ
Biroul de Cadastru și Publicitate Imobiliară Craiova

A. Partea I. Descrierea imobilului

TEREN Extravilan

Adresa: Jud. Dolj, T19, P27

Nr. Crt	Nr cadastral Nr. topografic	Suprafața* (mp)	Observații / Referințe
A1		2.300	Sector cadastral:7 Teren neimprejmuit;

B. Partea II. Proprietari și acte

Inscrieri privitoare la dreptul de proprietate și alte drepturi reale	Referințe
/	
Act Administrativ nr. TDP NR 13-59410, din 05/02/1993 emis de CJSIPT DOLJ;	
B1	A1
Intabulare, drept de PROPRIETATE, dobândit prin Reconstituire, cota actuala 1/1, cota initiala 1/1	
1) STOICA AUREL	
2) STOICA TITINA	

C. Partea III. SARCINI .

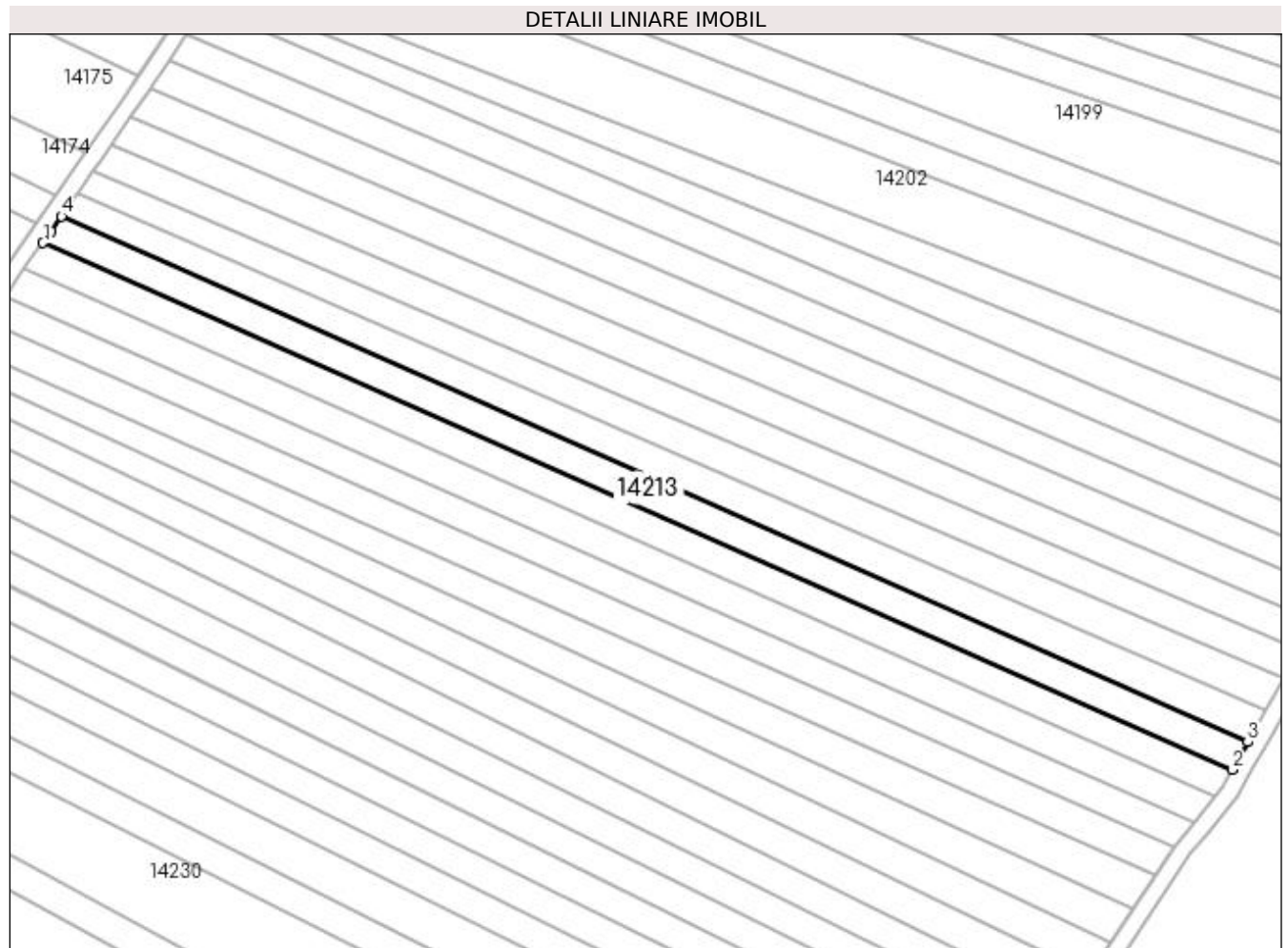
Inscrieri privind dezmembramintele dreptului de proprietate, drepturi reale de garanție și sarcini	Referințe
NU SUNT	

Anexa Nr. 1 La Partea I

Teren

Nr cadastral	Suprafața (mp)*	Observații / Referințe
	2.300	

* Suprafața este determinată în planul de proiecție Stereo 70.



Date referitoare la teren

Crt	Categorie folosință	Intra vilan	Suprafața (mp)	Tarla	Parcelă	Nr. topo	Observații / Referințe
1	arabil	NU	2.300	19	27	-	

Lungime Segmente

1) Valorile lungimilor segmentelor sunt obținute din proiecție în plan.

Punct început	X / Y	Punct sfârșit	X / Y	Lungime segment (** (m)
1	352.848,48 293.306,26	2	353.129,387 293.181,868	307.217
2	353.129,387 293.181,868	3	353.133,105 293.188,419	7.533
3	353.133,105 293.188,419	4	352.852,861 293.312,517	306.491
4	352.852,861 293.312,517	5	352.850,41 293.309,016	4.274
5	352.850,41 293.309,016	1	352.848,48 293.306,26	3.365

**** Lungimile segmentelor sunt determinate în planul de proiecție Stereo 70 și sunt rotunjite la 1 milimetru.**

***** Distanța dintre puncte este formată din segmente cumulate ce sunt mai mici decât valoarea 1 milimetru.**

**DATE DESPRE IMOBILUL NR. 14214**

Oficiul de Cadastru și Publicitate Imobiliară DOLJ
Biroul de Cadastru și Publicitate Imobiliară Craiova

A. Partea I. Descrierea imobilului

TEREN Extravilan

Adresa: Jud. Dolj, T19, P26

Nr. Crt	Nr cadastral Nr. topografic	Suprafața* (mp)	Observații / Referințe
A1		2.300	Sector cadastral:7 Teren neimprejmuit;

B. Partea II. Proprietari și acte

Inscrieri privitoare la dreptul de proprietate și alte drepturi reale	Referințe
/	
Act Administrativ nr. TDP NR 12-59410, din 04/02/1993 emis de CJSIPT DOLJ;	
B1	A1
Intabulare, drept de PROPRIETATE, dobândit prin Reconstituire, cota actuala 1/1, cota initiala 1/1 1) PASCU MARCEL	

C. Partea III. SARCINI .

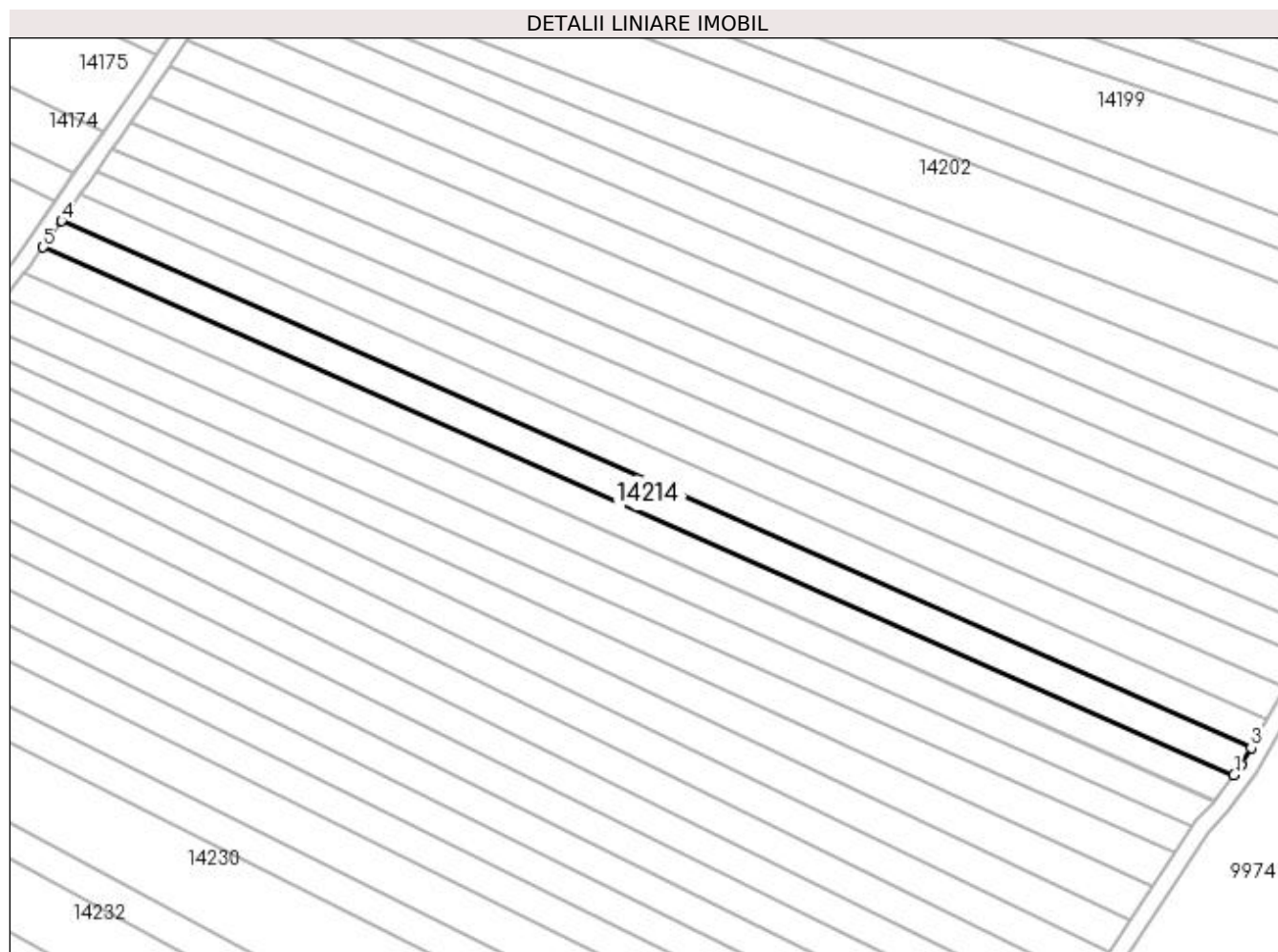
Inscrieri privind dezmembramintele dreptului de proprietate, drepturi reale de garanție și sarcini	Referințe
NU SUNT	

Anexa Nr. 1 La Partea I

Teren

Nr cadastral	Suprafața (mp)*	Observații / Referințe
	2.300	

* Suprafața este determinată în planul de proiecție Stereo 70.



Date referitoare la teren

Crt	Categorie folosință	Intra vilan	Suprafața (mp)	Tarla	Parcelă	Nr. topo	Observații / Referințe
1	arabil	NU	2.300	19	26	-	

Lungime Segmente

1) Valorile lungimilor segmentelor sunt obținute din proiecție în plan.

Punct început	X / Y	Punct sfârșit	X / Y	Lungime segment (** (m)
1	353.125,306 293.175,495	2	353.127,119 293.177,873	2.99
2	353.127,119 293.177,873	3	353.129,387 293.181,868	4.594
3	353.129,387 293.181,868	4	352.848,48 293.306,26	307.217
4	352.848,48 293.306,26	5	352.844,108 293.300,016	7.622
5	352.844,108 293.300,016	1	353.125,306 293.175,495	307.535

**** Lungimile segmentelor sunt determinate în planul de proiecție Stereo 70 și sunt rotunjite la 1 milimetru.**

***** Distanța dintre puncte este formată din segmente cumulate ce sunt mai mici decât valoarea 1 milimetru.**

**DATE DESPRE IMOBILUL NR. 14215**

Oficiul de Cadastru și Publicitate Imobiliară DOLJ
Biroul de Cadastru și Publicitate Imobiliară Craiova

A. Partea I. Descrierea imobilului

TEREN Extravilan

Adresa: Jud. Dolj, T19, P25

Nr. Crt	Nr cadastral Nr. topografic	Suprafața* (mp)	Observații / Referințe
A1		2.300	Sector cadastral:7 Teren neimprejmuit;

B. Partea II. Proprietari și acte

Inscrieri privitoare la dreptul de proprietate și alte drepturi reale	Referințe
/	
Act Administrativ nr. TDP NR 1478-48941, din 14/02/1995 emis de CJSIPT DOLJ;	
B1	A1
Intabulare, drept de PROPRIETATE, dobândit prin Reconstituire, cota actuala 1/1, cota initiala 1/1 1) DANET VASILICA	

C. Partea III. SARCINI .

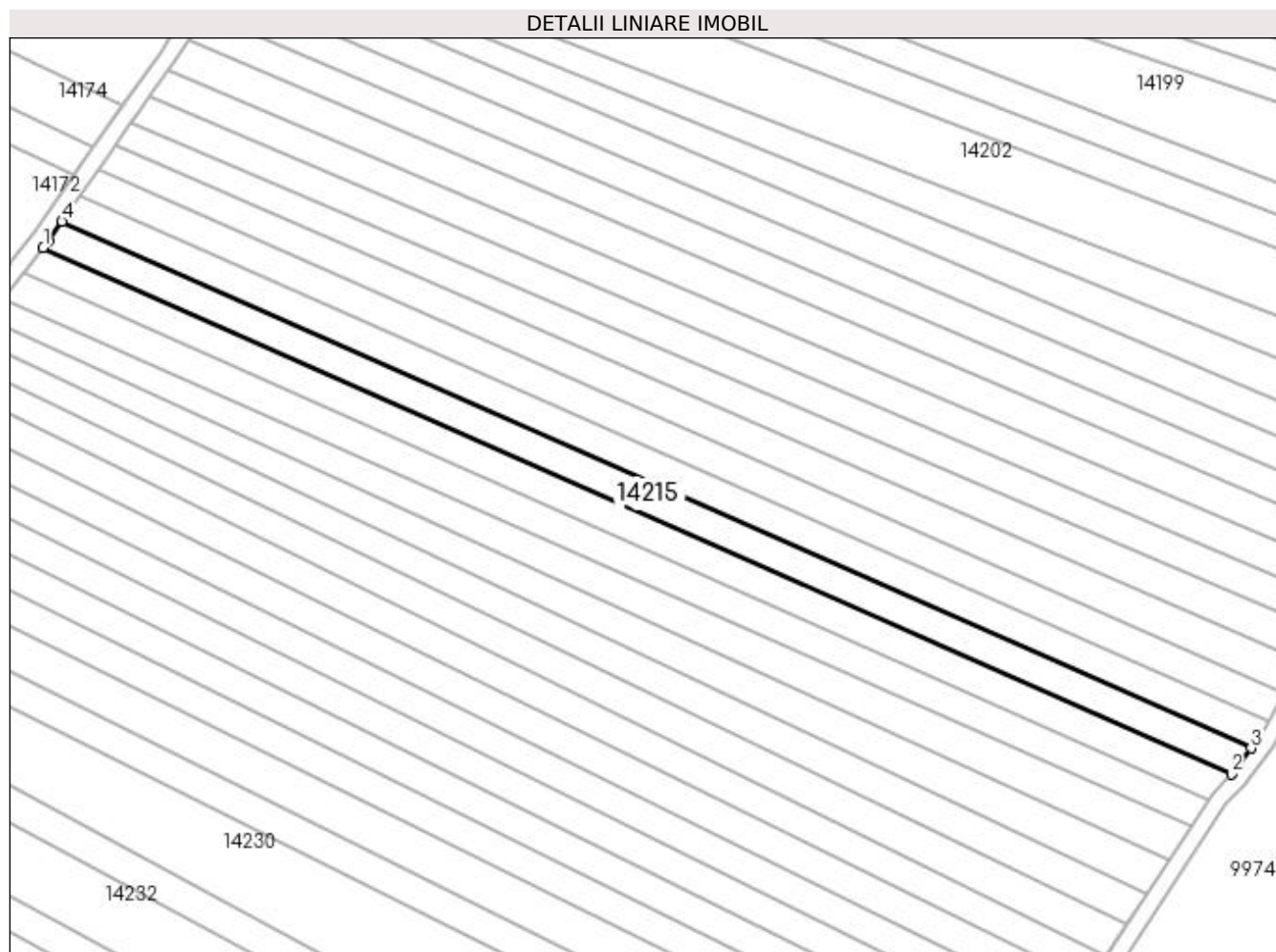
Inscrieri privind dezmembramintele dreptului de proprietate, drepturi reale de garanție și sarcini	Referințe
NU SUNT	

Anexa Nr. 1 La Partea I

Teren

Nr cadastral	Suprafața (mp)*	Observații / Referințe
	2.300	

* Suprafața este determinată în planul de proiecție Stereo 70.



Date referitoare la teren

Crt	Categorie folosință	Intra vilan	Suprafața (mp)	Tarla	Parcelă	Nr. topo	Observații / Referințe
1	arabil	NU	2.300	19	25	-	

Lungime Segmente

1) Valorile lungimilor segmentelor sunt obținute din proiecție în plan.

Punct început	X / Y	Punct sfârșit	X / Y	Lungime segment (** (m)
1	352.839,639 293.293,811	2	353.120,641 293.169,377	307.321
2	353.120,641 293.169,377	3	353.125,306 293.175,495	7.694
3	353.125,306 293.175,495	4	352.844,108 293.300,016	307.535
4	352.844,108 293.300,016	5	352.840,873 293.295,396	5.64
5	352.840,873 293.295,396	1	352.839,639 293.293,811	2.009

**** Lungimile segmentelor sunt determinate în planul de proiecție Stereo 70 și sunt rotunjite la 1 milimetru.**

***** Distanța dintre puncte este formată din segmente cumulate ce sunt mai mici decât valoarea 1 milimetru.**

**DATE DESPRE IMOBILUL NR. 14216**

Oficiul de Cadastru și Publicitate Imobiliară DOLJ
 Biroul de Cadastru și Publicitate Imobiliară Craiova

A. Partea I. Descrierea imobilului

TEREN Extravilan

Adresa: Jud. Dolj, T19, P24

Nr. Crt	Nr cadastral Nr. topografic	Suprafața* (mp)	Observații / Referințe
A1		2.300	Sector cadastral:7 Teren neimprejmuit;

B. Partea II. Proprietari și acte

Inscrieri privitoare la dreptul de proprietate și alte drepturi reale	Referințe
/	
Act Administrativ nr. TDP NR 4407, din 03/06/2004 emis de CJSIPT DOLJ;	
B1	A1
Intabulare, drept de PROPRIETATE, dobândit prin Reconstituire, cota actuala 1/1, cota initiala 1/1 1) CIULUVICĂ ION	

C. Partea III. SARCINI .

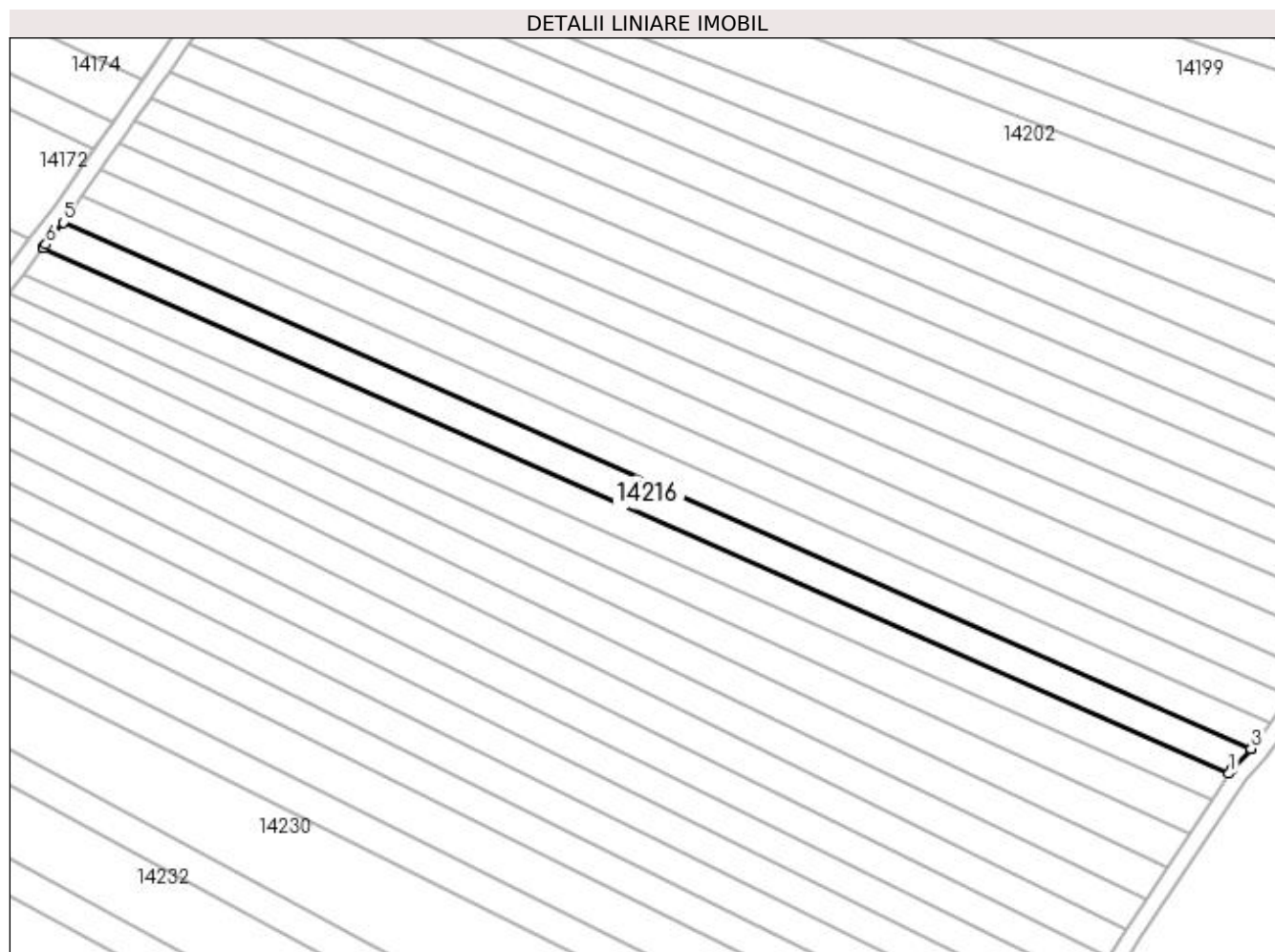
Inscrieri privind dezmembramintele dreptului de proprietate, drepturi reale de garanție și sarcini	Referințe
NU SUNT	

Anexa Nr. 1 La Partea I

Teren

Nr cadastral	Suprafața (mp)*	Observații / Referințe
	2.300	

* Suprafața este determinată în planul de proiecție Stereo 70.



Date referitoare la teren

Crt	Categorie folosință	Intra vilan	Suprafața (mp)	Tarla	Parcelă	Nr. topo	Observații / Referințe
1	arabil	NU	2.300	19	24	-	

Lungime Segmente

1) Valorile lungimilor segmentelor sunt obținute din proiecție în plan.

Punct început	X / Y	Punct sfârșit	X / Y	Lungime segment (** (m)
1	353.115,465 293.163,475	2	353.116,278 293.164,708	1.477
2	353.116,278 293.164,708	3	353.120,614 293.169,341	6.346
3	353.120,614 293.169,341	4	353.120,641 293.169,377	0.045
4	353.120,641 293.169,377	5	352.839,639 293.293,811	307.321
5	352.839,639 293.293,811	6	352.835,541 293.288,551	6.668

Punct început	X / Y	Punct sfârșit	X / Y	Lungime segment (** (m)
6	352.835,541 293.288,551	7	352.834,922 293.287,727	1.031
7	352.834,922 293.287,727	8	352.834,911 293.287,711	0.019
8	352.834,911 293.287,711	1	353.115,465 293.163,475	306.831

** Lungimile segmentelor sunt determinate în planul de proiecție Stereo 70 și sunt rotunjite la 1 milimetru.

*** Distanța dintre puncte este formată din segmente cumulate ce sunt mai mici decât valoarea 1 milimetru.

**DATE DESPRE IMOBILUL NR. 14217**

Oficiul de Cadastru și Publicitate Imobiliară DOLJ
Biroul de Cadastru și Publicitate Imobiliară Craiova

A. Partea I. Descrierea imobilului

TEREN Extravilan

Adresa: Jud. Dolj, T19, P23

Nr. Crt	Nr cadastral Nr. topografic	Suprafața* (mp)	Observații / Referințe
A1		2.300	Sector cadastral:7 Teren neimprejmuit;

B. Partea II. Proprietari și acte

Inscrieri privitoare la dreptul de proprietate și alte drepturi reale	Referințe
/	
Act Administrativ nr. TDP NR 19-59410, din 08/02/1993 emis de CJSIPT DOLJ;	
B1	A1
Intabulare, drept de PROPRIETATE, dobândit prin Reconstituire, cota actuala 1/1, cota initiala 1/1 1) STOICA MARIA	

C. Partea III. SARCINI .

Inscrieri privind dezmembramintele dreptului de proprietate, drepturi reale de garanție și sarcini	Referințe
NU SUNT	

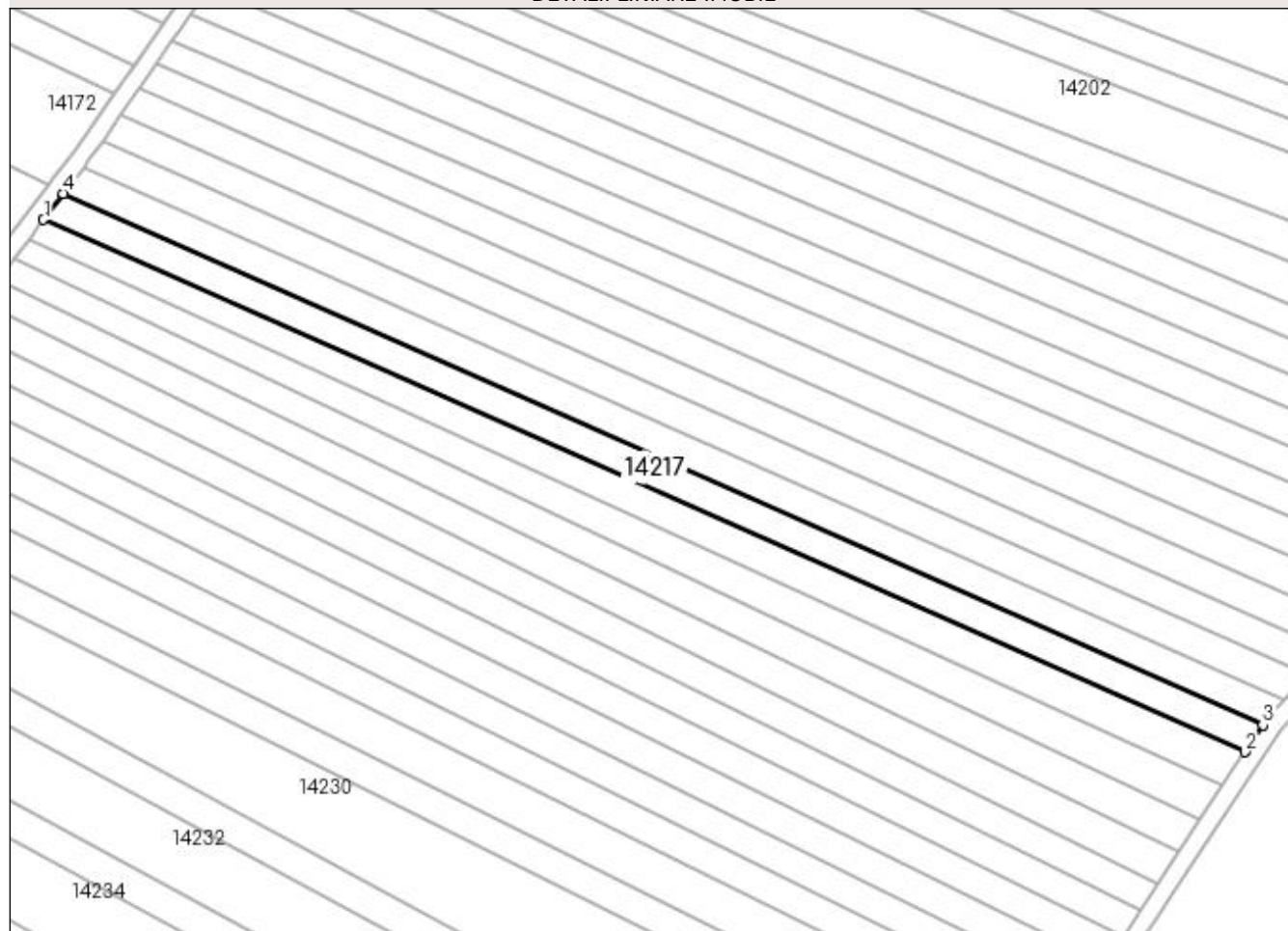
Anexa Nr. 1 La Partea I

Teren

Nr cadastral	Suprafața (mp)*	Observații / Referințe
	2.300	

* Suprafața este determinată în planul de proiecție Stereo 70.

DETALII LINIARE IMOBIL



Date referitoare la teren

Crt	Categorie folosință	Intravilan	Suprafața (mp)	Tarla	Parcelă	Nr. topo	Observații / Referințe
1	arabil	NU	2.300	19	23	-	

Lungime Segmente

1) Valorile lungimilor segmentelor sunt obținute din proiecție în plan.

Punct început	X / Y	Punct sfârșit	X / Y	Lungime segment (** (m)
1	352.830,295 293.281,563	2	353.111,284 293.157,135	307.306
2	353.111,284 293.157,135	3	353.115,465 293.163,475	7.594
3	353.115,465 293.163,475	4	352.834,911 293.287,711	306.831
4	352.834,911 293.287,711	1	352.830,295 293.281,563	7.688

**** Lungimile segmentelor sunt determinate în planul de proiecție Stereo 70 și sunt rotunjite la 1 milimetru.**

***** Distanța dintre puncte este formată din segmente cumulate ce sunt mai mici decât valoarea 1 milimetru.**

**DATE DESPRE IMOBILUL NR. 14218**

Oficiul de Cadastru și Publicitate Imobiliară DOLJ
Biroul de Cadastru și Publicitate Imobiliară Craiova

A. Partea I. Descrierea imobilului

TEREN Extravilan

Adresa: Jud. Dolj, T19, P22

Nr. Crt	Nr cadastral Nr. topografic	Suprafața* (mp)	Observații / Referințe
A1		2.300	Sector cadastral:7 Teren neimprejmuit;

B. Partea II. Proprietari și acte

Inscrieri privitoare la dreptul de proprietate și alte drepturi reale	Referințe
/	
Act Administrativ nr. TDP NR 506-14986, din 03/02/1994 emis de CJSIPT DOLJ;	
B1	A1
Intabulare, drept de PROPRIETATE, dobândit prin Reconstituire, cota actuala 1/1, cota initiala 1/1	
1) STOICA IONEL, LIPSA CNP	
2) ȘOACĂ ION, LIPSA CNP	

C. Partea III. SARCINI .

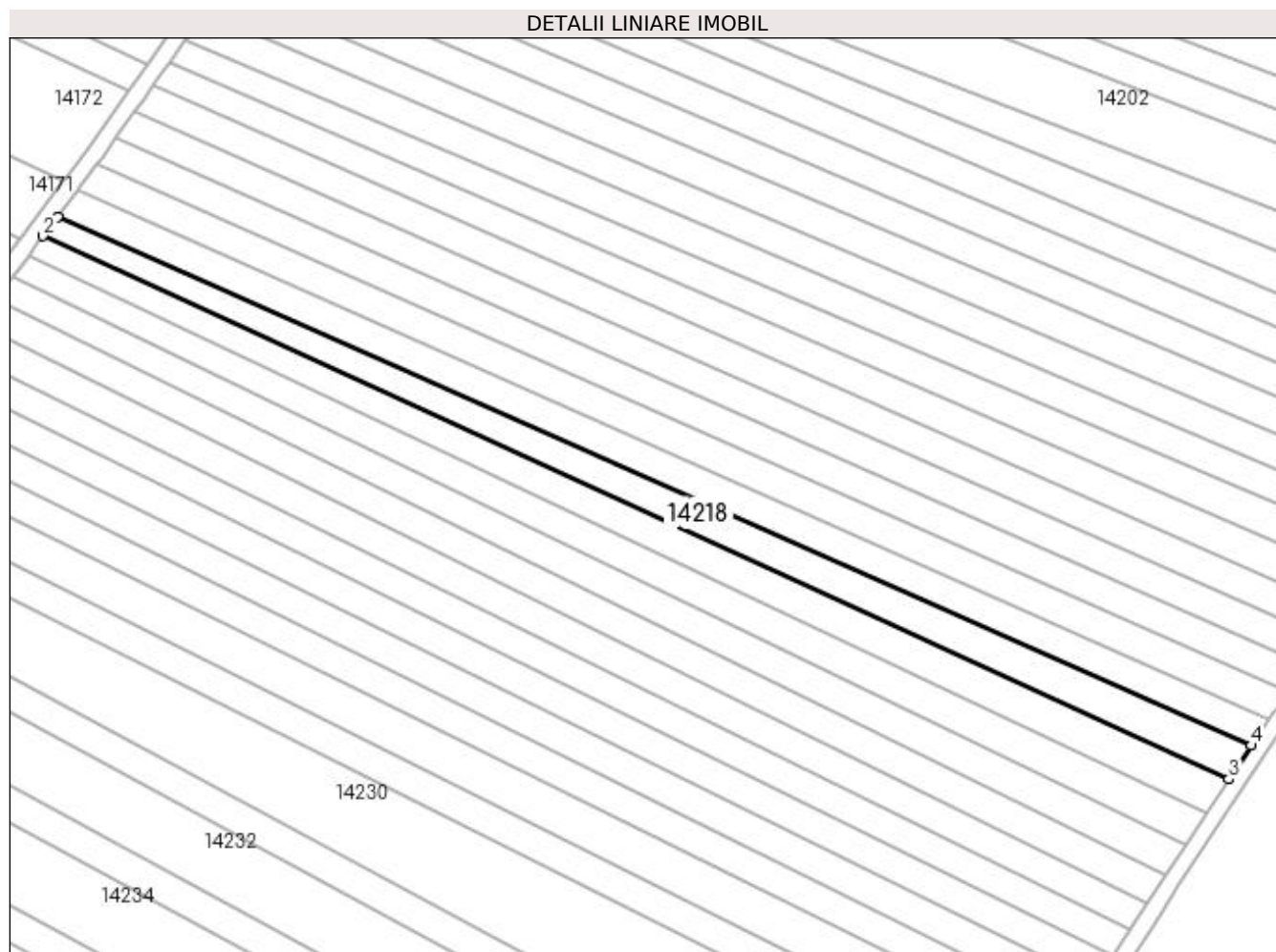
Inscrieri privind dezmembramintele dreptului de proprietate, drepturi reale de garanție și sarcini	Referințe
NU SUNT	

Anexa Nr. 1 La Partea I

Teren

Nr cadastral	Suprafața (mp)*	Observații / Referințe
	2.300	

* Suprafața este determinată în planul de proiecție Stereo 70.



Date referitoare la teren

Crt	Categorie folosință	Intra vilan	Suprafața (mp)	Tarla	Parcelă	Nr. topo	Observații / Referințe
1	arabil	NU	2.300	19	22	-	

Lungime Segmente

1) Valorile lungimilor segmentelor sunt obținute din proiecție în plan.

Punct început	X / Y	Punct sfârșit	X / Y	Lungime segment (** (m)
1	352.830,295 293.281,563	2	352.826,871 293.277,004	5.702
2	352.826,871 293.277,004	3	353.106,036 293.149,175	307.04
3	353.106,036 293.149,175	4	353.111,284 293.157,135	9.534
4	353.111,284 293.157,135	1	352.830,295 293.281,563	307.306

**** Lungimile segmentelor sunt determinate în planul de proiecție Stereo 70 și sunt rotunjite la 1 milimetru.**

***** Distanța dintre puncte este formată din segmente cumulate ce sunt mai mici decât valoarea 1 milimetru.**

**DATE DESPRE IMOBILUL NR. 14219**

Oficiul de Cadastru și Publicitate Imobiliară DOLJ
Biroul de Cadastru și Publicitate Imobiliară Craiova

A. Partea I. Descrierea imobilului

TEREN Extravilan

Adresa: Jud. Dolj, T19, P21

Nr. Crt	Nr cadastral Nr. topografic	Suprafața* (mp)	Observații / Referințe
A1		2.300	Sector cadastral:7 Teren neimprejmuit;

B. Partea II. Proprietari și acte

Inscrieri privitoare la dreptul de proprietate și alte drepturi reale	Referințe
/	
Act Administrativ nr. TDP NR 370-14968, din 15/12/1993 emis de CJSIPT DOLJ;	
B1	A1
Intabulare, drept de PROPRIETATE, dobândit prin Reconstituire, cota actuala 1/1, cota initiala 1/1 1) MIȚĂ DUMITRU	

C. Partea III. SARCINI .

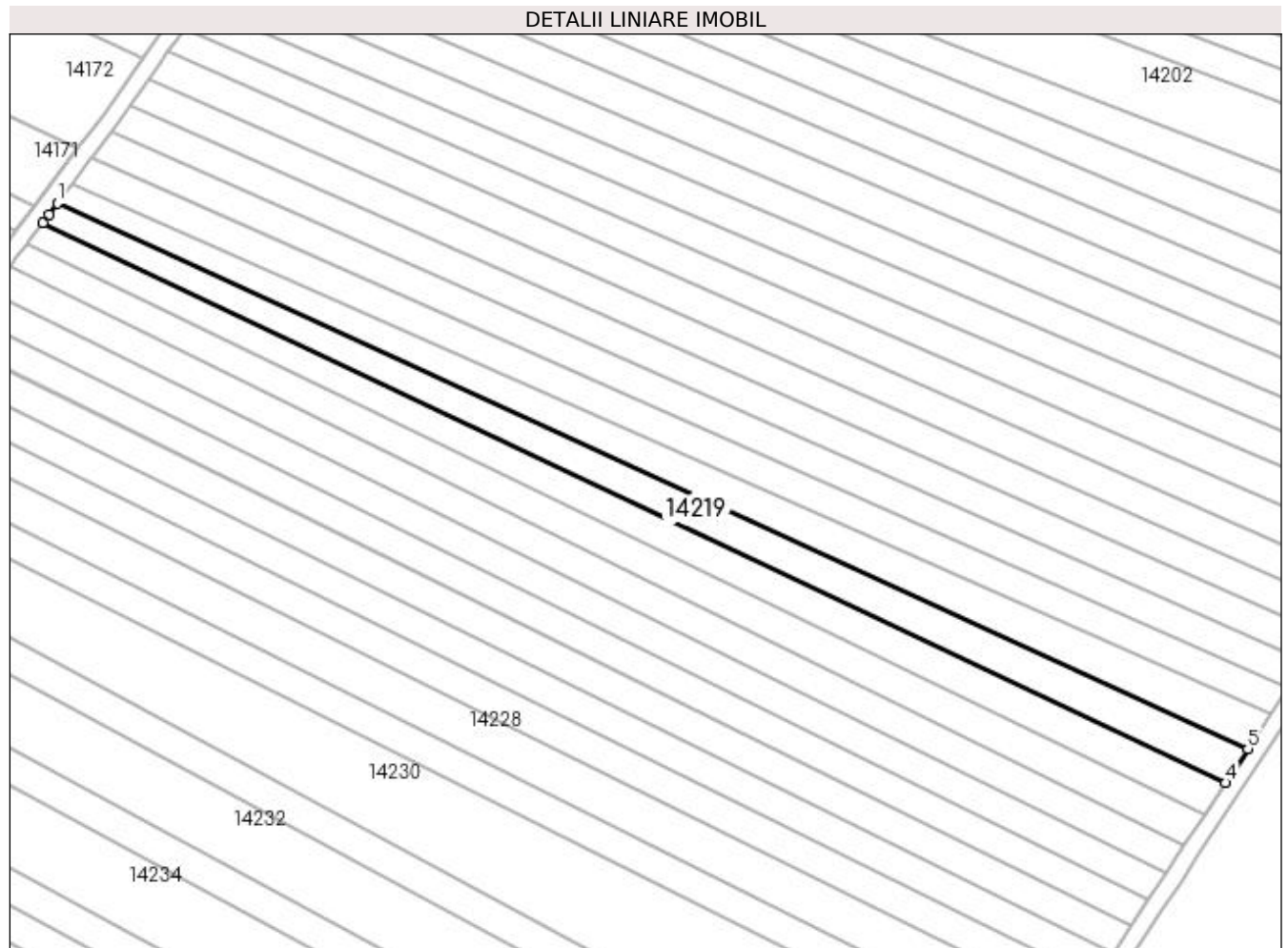
Inscrieri privind dezmembramentele dreptului de proprietate, drepturi reale de garanție și sarcini	Referințe
NU SUNT	

Anexa Nr. 1 La Partea I

Teren

Nr cadastral	Suprafața (mp)*	Observații / Referințe
	2.300	

* Suprafața este determinată în planul de proiecție Stereo 70.



Date referitoare la teren

Crt	Categorie folosință	Intra vilan	Suprafața (mp)	Tarla	Parcelă	Nr. topo	Observații / Referințe
1	arabil	NU	2.300	19	21	-	

Lungime Segmente

1) Valorile lungimilor segmentelor sunt obținute din proiecție în plan.

Punct început	X / Y	Punct sfârșit	X / Y	Lungime segment (** (m)
1	352.826,871 293.277,004	2	352.824,86 293.274,325	3.35
2	352.824,86 293.274,325	3	352.823,461 293.272,462	2.33
3	352.823,461 293.272,462	4	353.100,788 293.141,216	306.816
4	353.100,788 293.141,216	5	353.106,036 293.149,175	9.533
5	353.106,036 293.149,175	1	352.826,871 293.277,004	307.04

**** Lungimile segmentelor sunt determinate în planul de proiecție Stereo 70 și sunt rotunjite la 1 milimetru.**

***** Distanța dintre puncte este formată din segmente cumulate ce sunt mai mici decât valoarea 1 milimetru.**

**DATE DESPRE IMOBILUL NR. 14220**

Oficiul de Cadastru și Publicitate Imobiliară DOLJ
Biroul de Cadastru și Publicitate Imobiliară Craiova

A. Partea I. Descrierea imobilului

TEREN Extravilan

Adresa: Jud. Dolj, T19, P20

Nr. Crt	Nr cadastral Nr. topografic	Suprafața* (mp)	Observații / Referințe
A1	32855	2.300	Sector cadastral:7 Teren neimprejmuit;

B. Partea II. Proprietari și acte

Inscrieri privitoare la dreptul de proprietate și alte drepturi reale	Referințe
31722 / 04/03/2016	
Act Notarial nr. CVC aut. nr. 212, din 24/01/2011 emis de NP STOENESCU FLOREA;	
B1	A1
Intabulare, drept de PROPRIETATE, dobândit prin Conventie, cota actuala 1/1, cota initiala 1/1	
1) SGAIBA ION	
2) SGAIBA MARIANA	

C. Partea III. SARCINI .

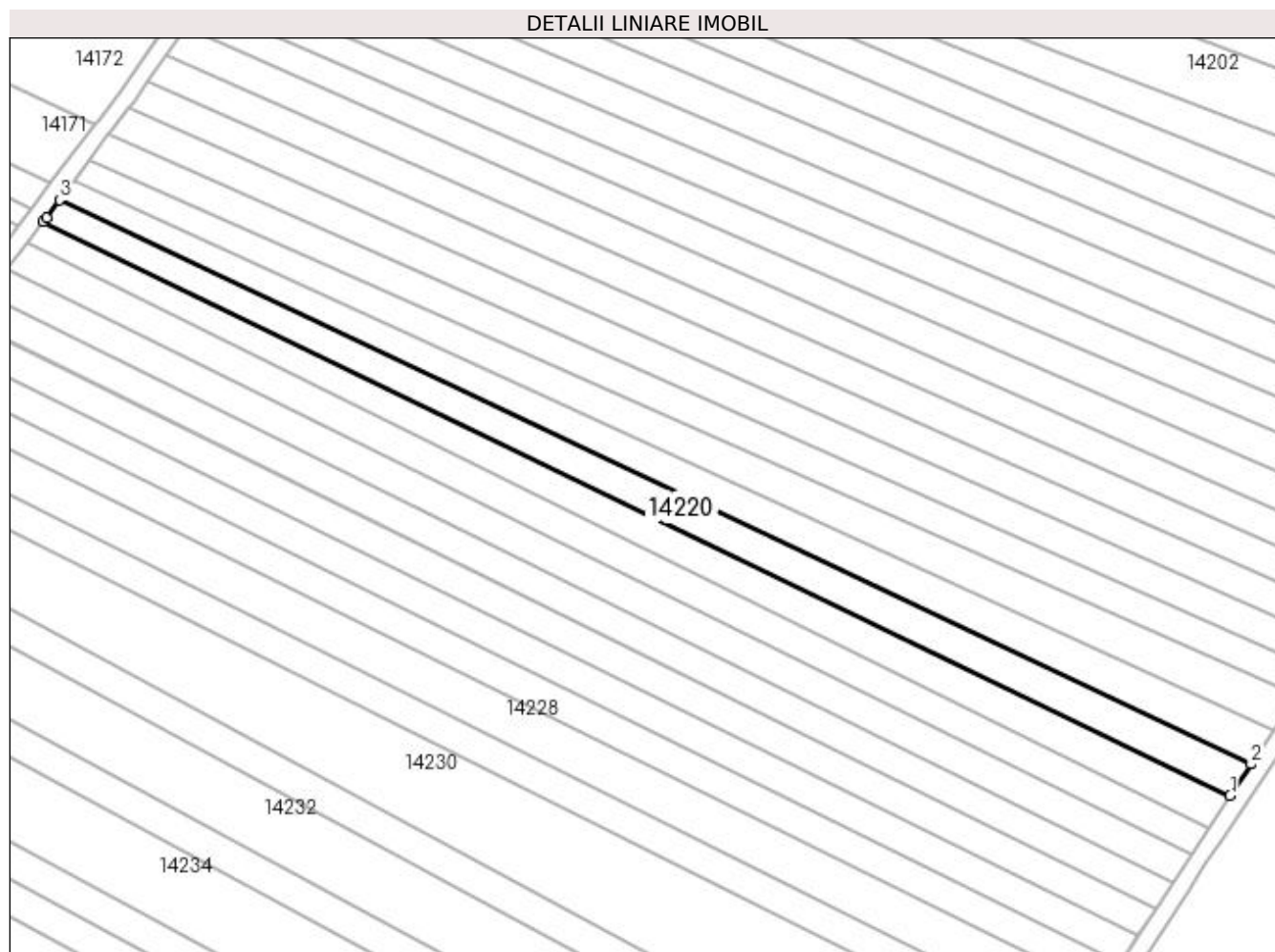
Inscrieri privind dezmembramentele dreptului de proprietate, drepturi reale de garanție și sarcini	Referințe
NU SUNT	

Anexa Nr. 1 La Partea I

Teren

Nr cadastral	Suprafața (mp)*	Observații / Referințe
32855	2.300	

* Suprafața este determinată în planul de proiecție Stereo 70.



Date referitoare la teren

Crt	Categorie folosință	Intravilan	Suprafața (mp)	Tarla	Parcelă	Nr. topo	Observații / Referințe
1	arabil	NU	2.300	19	20	-	

Lungime Segmente

1) Valorile lungimilor segmentelor sunt obținute din proiecție în plan.

Punct început	X / Y	Punct sfârșit	X / Y	Lungime segment (** (m)
1	353.095,914 293.133,824	2	353.100,788 293.141,216	8.854
2	353.100,788 293.141,216	3	352.823,461 293.272,462	306.816
3	352.823,461 293.272,462	4	352.820,382 293.268,361	5.128
4	352.820,382 293.268,361	5	352.819,651 293.267,389	1.216
5	352.819,651 293.267,389	1	353.095,914 293.133,824	306.856

**** Lungimile segmentelor sunt determinate în planul de proiecție Stereo 70 și sunt rotunjite la 1 milimetru.**

***** Distanța dintre puncte este formată din segmente cumulate ce sunt mai mici decât valoarea 1 milimetru.**

**DATE DESPRE IMOBILUL NR. 14221**

Oficiul de Cadastru și Publicitate Imobiliară DOLJ
 Biroul de Cadastru și Publicitate Imobiliară Craiova

A. Partea I. Descrierea imobilului

TEREN Extravilan

Adresa: Jud. Dolj, T19, P19

Nr. Crt	Nr cadastral Nr. topografic	Suprafața* (mp)	Observații / Referințe
A1		2.300	Sector cadastral:7 Teren neimprejmuit;

B. Partea II. Proprietari și acte

Inscrieri privitoare la dreptul de proprietate și alte drepturi reale	Referințe
/	
Act Administrativ nr. TDP NR 372-14968, din 15/12/1993 emis de CJSIPT DOLJ;	
B1	A1
Intabulare, drept de PROPRIETATE, dobândit prin Reconstituire, cota actuala 1/1, cota initiala 1/1 1) VRABIE MARIA	

C. Partea III. SARCINI .

Inscrieri privind dezmembramintele dreptului de proprietate, drepturi reale de garanție și sarcini	Referințe
NU SUNT	

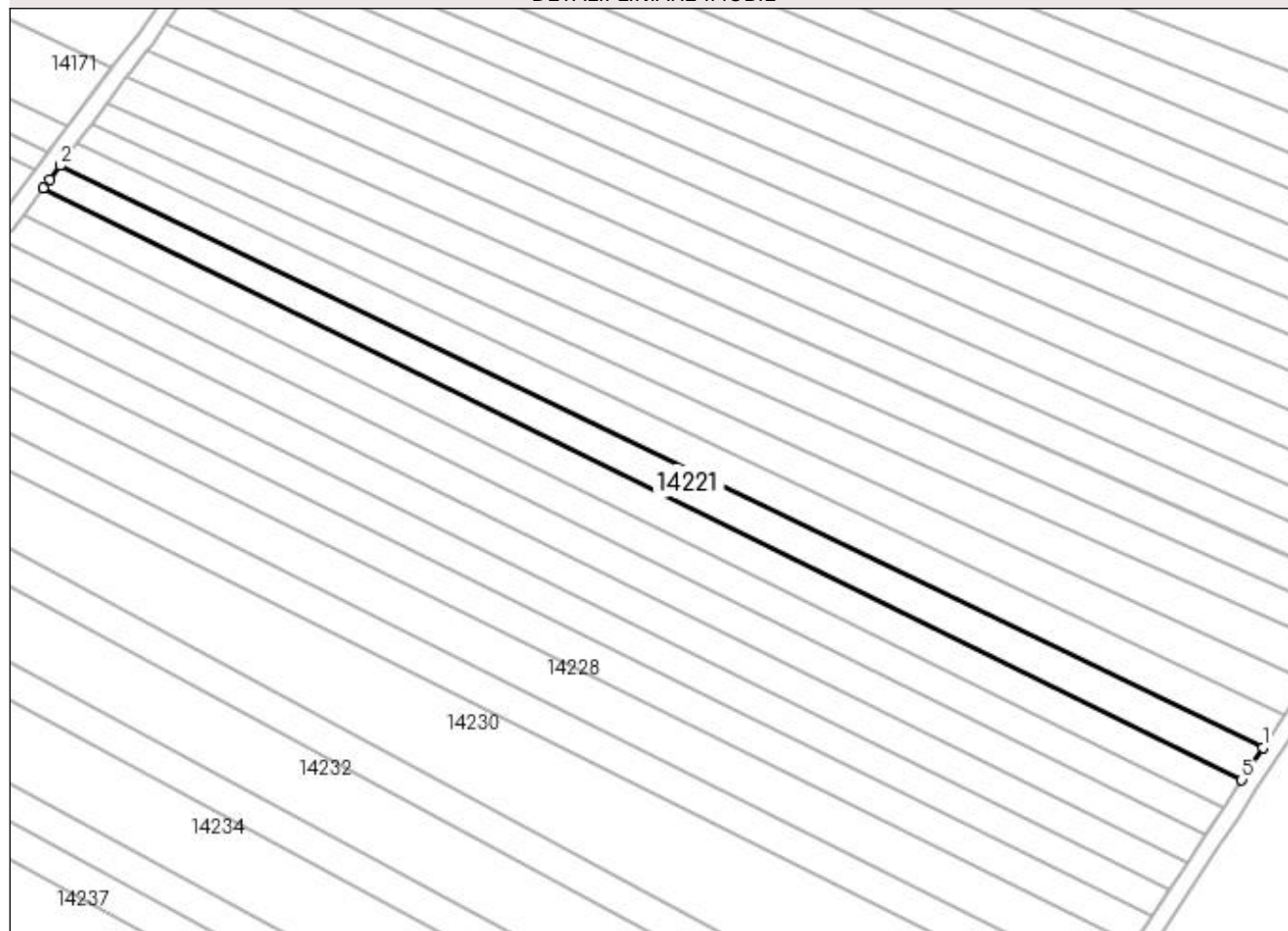
Anexa Nr. 1 La Partea I

Teren

Nr cadastral	Suprafața (mp)*	Observații / Referințe
	2.300	

* Suprafața este determinată în planul de proiecție Stereo 70.

DETALII LINIARE IMOBIL



Date referitoare la teren

Crt	Categorie folosință	Intravilan	Suprafața (mp)	Tarla	Parcelă	Nr. topo	Observații / Referințe
1	arabil	NU	2.300	19	19	-	

Lungime Segmente

1) Valorile lungimilor segmentelor sunt obținute din proiecție în plan.

Punct început	X / Y	Punct sfârșit	X / Y	Lungime segment (** (m)
1	353.095,914 293.133,824	2	352.819,651 293.267,389	306.856
2	352.819,651 293.267,389	3	352.817,303 293.264,263	3.91
3	352.817,303 293.264,263	4	352.815,856 293.262,335	2.411
4	352.815,856 293.262,335	5	353.091,04 293.126,432	306.913
5	353.091,04 293.126,432	1	353.095,914 293.133,824	8.854

**** Lungimile segmentelor sunt determinate în planul de proiecție Stereo 70 și sunt rotunjite la 1 milimetru.**

***** Distanța dintre puncte este formată din segmente cumulate ce sunt mai mici decât valoarea 1 milimetru.**

**DATE DESPRE IMOBILUL NR. 14222**

Oficiul de Cadastru și Publicitate Imobiliară DOLJ
Biroul de Cadastru și Publicitate Imobiliară Craiova

A. Partea I. Descrierea imobilului

TEREN Extravilan

Adresa: Jud. Dolj, T19, P18

Nr. Crt	Nr cadastral Nr. topografic	Suprafața* (mp)	Observații / Referințe
A1	34507	2.300	Sector cadastral:7 Teren neimprejmuit;

B. Partea II. Proprietari și acte

Inscrieri privitoare la dreptul de proprietate și alte drepturi reale	Referințe
105721 / 24/05/2018	
Act Notarial nr. Contract de intretinere aut 1751, din 22/05/2018 emis de Budiana Ionut Razvan;	
B1	A1
Intabulare, drept de PROPRIETATE, dobandit prin Conventie, cota actuala 1/1, cota initiala 1/1	
1) SPÎNU ION	
2) SPÎNU FLORINA-VERONICA	

C. Partea III. SARCINI

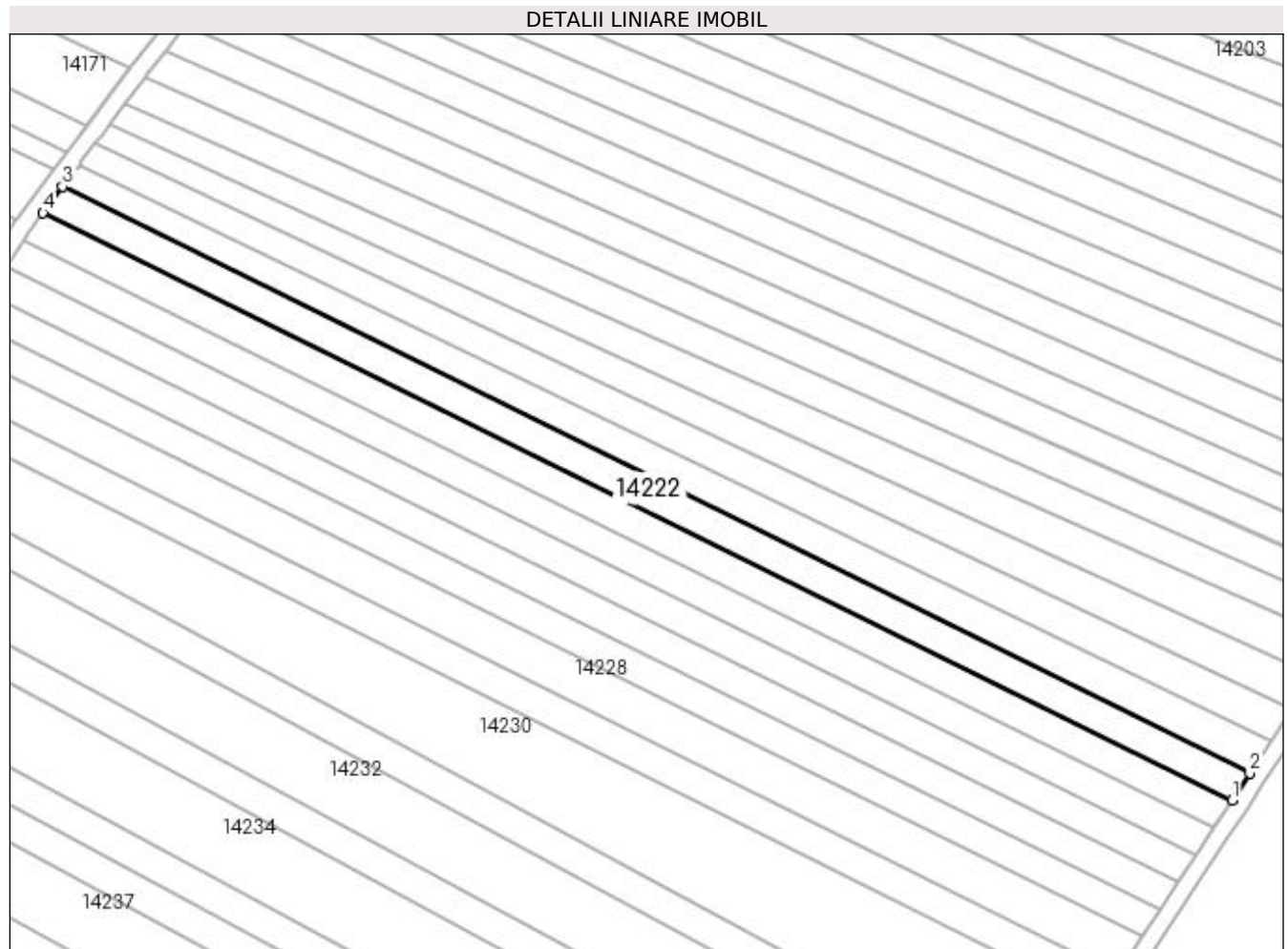
Inscrieri privind dezmembramintele dreptului de proprietate, drepturi reale de garanție și sarcini	Referințe
105721 / 24/05/2018	
Act Notarial nr. Contract de intretinere aut 1751, din 22/05/2018 emis de Budiana Ionut Razvan;	
C1	A1
Intabulare, drept de IPOTECA LEGALA, Valoare:0 ce are ca obiect plata rentei în bani corespunzătoare întreținerii neexecutate	
1) SPÎNU IONA	

Anexa Nr. 1 La Partea I

Teren

Nr cadastral	Suprafața (mp)*	Observații / Referințe
34507	2.300	

* Suprafața este determinată în planul de proiecție Stereo 70.



Date referitoare la teren

Crt	Categorie folosință	Intravilan	Suprafața (mp)	Tarla	Parcelă	Nr. topo	Observații / Referințe
1	arabil	NU	2.300	19	18	-	

Lungime Segmente

1) Valorile lungimilor segmentelor sunt obținute din proiecție în plan.

Punct început	X / Y	Punct sfârșit	X / Y	Lungime segment (** (m)
1	353.086,886 293.120,132	2	353.091,04 293.126,432	7.546
2	353.091,04 293.126,432	3	352.815,856 293.262,335	306.913
3	352.815,856 293.262,335	4	352.811,281 293.256,242	7.619
4	352.811,281 293.256,242	1	353.086,886 293.120,132	307.383

**** Lungimile segmentelor sunt determinate în planul de proiecție Stereo 70 și sunt rotunjite la 1 milimetru.**

***** Distanța dintre puncte este formată din segmente cumulate ce sunt mai mici decât valoarea 1 milimetru.**

**DATE DESPRE IMOBILUL NR. 14223**

Oficiul de Cadastru și Publicitate Imobiliară DOLJ
Biroul de Cadastru și Publicitate Imobiliară Craiova

A. Partea I. Descrierea imobilului

TEREN Extravilan

Adresa: Jud. Dolj, T19, P17

Nr. Crt	Nr cadastral Nr. topografic	Suprafața* (mp)	Observații / Referințe
A1	34657	2.300	Sector cadastral:7 Teren neimprejmuit;

B. Partea II. Proprietari și acte

Inscrieri privitoare la dreptul de proprietate și alte drepturi reale		Referințe
69259 / 23/03/2018		
Act Notarial nr. 266, din 27/01/2010 emis de B.N.P. Stoenescu Florea;		
B1	Intabulare, drept de PROPRIETATE, dobândit prin Conventie, cota actuala 1/1, cota initiala 1/1 1) SGAIBA ION 2) SGAIBA MARIANA	A1

C. Partea III. SARCINI .

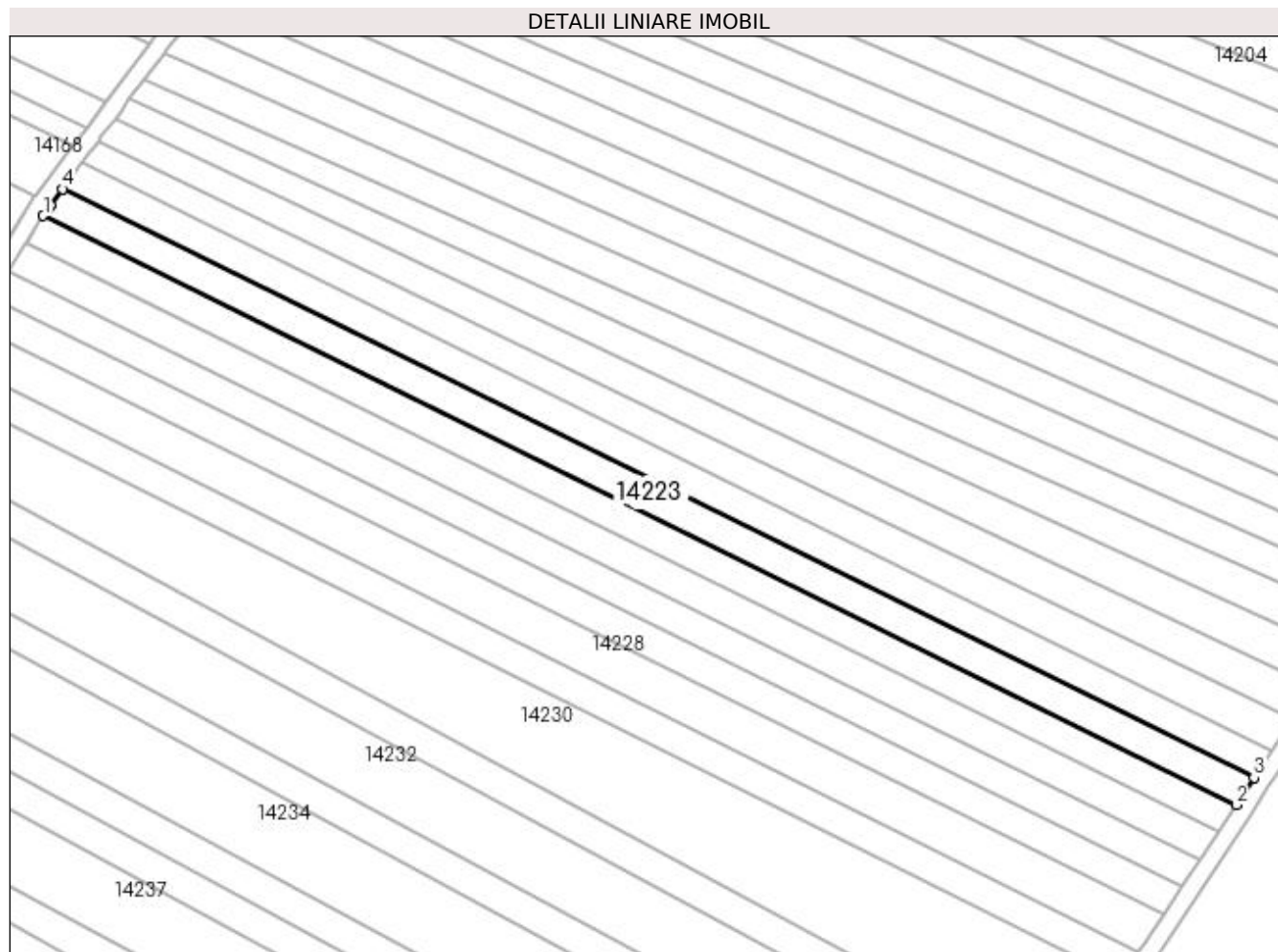
Inscrieri privind dezmembramintele dreptului de proprietate, drepturi reale de garanție și sarcini	Referințe
NU SUNT	

Anexa Nr. 1 La Partea I

Teren

Nr cadastral	Suprafața (mp)*	Observații / Referințe
34657	2.300	

* Suprafața este determinată în planul de proiecție Stereo 70.



Date referitoare la teren

Crt	Categorie folosință	Intra vilan	Suprafața (mp)	Tarla	Parcelă	Nr. topo	Observații / Referințe
1	arabil	NU	2.300	19	17	-	

Lungime Segmente

1) Valorile lungimilor segmentelor sunt obținute din proiecție în plan.

Punct început	X / Y	Punct sfârșit	X / Y	Lungime segment (** (m)
1	352.806,879 293.250,076	2	353.082,738 293.113,841	307.666
2	353.082,738 293.113,841	3	353.086,886 293.120,132	7.535
3	353.086,886 293.120,132	4	352.811,281 293.256,242	307.383
4	352.811,281 293.256,242	5	352.808,552 293.252,608	4.545
5	352.808,552 293.252,608	6	352.808,048 293.251,935	0.841

Punct început	X / Y	Punct sfârșit	X / Y	Lungime segment (** (m)
6	352.808,048 293.251,935	1	352.806,879 293.250,076	2.196

** Lungimile segmentelor sunt determinate în planul de proiecție Stereo 70 și sunt rotunjite la 1 milimetru.

*** Distanța dintre puncte este formată din segmente cumulate ce sunt mai mici decât valoarea 1 milimetru.

**DATE DESPRE IMOBILUL NR. 14224**

Oficiul de Cadastru și Publicitate Imobiliară DOLJ
Biroul de Cadastru și Publicitate Imobiliară Craiova

A. Partea I. Descrierea imobilului

TEREN Extravilan

Adresa: Jud. Dolj, T19, P16

Nr. Crt	Nr cadastral Nr. topografic	Suprafața* (mp)	Observații / Referințe
A1		2.300	Sector cadastral:7 Teren neimprejmuit;

B. Partea II. Proprietari și acte

Inscrieri privitoare la dreptul de proprietate și alte drepturi reale	Referințe
/	
Act Administrativ nr. TDP NR 1118-59090, din 16/01/1995 emis de CJSIPT DOLJ;	
B1	A1
Intabulare, drept de PROPRIETATE, dobândit prin Reconstituire, cota actuala 1/1, cota initiala 1/1 1) TURCIN ȘTEFAN	

C. Partea III. SARCINI .

Inscrieri privind dezmembramintele dreptului de proprietate, drepturi reale de garanție și sarcini	Referințe
NU SUNT	

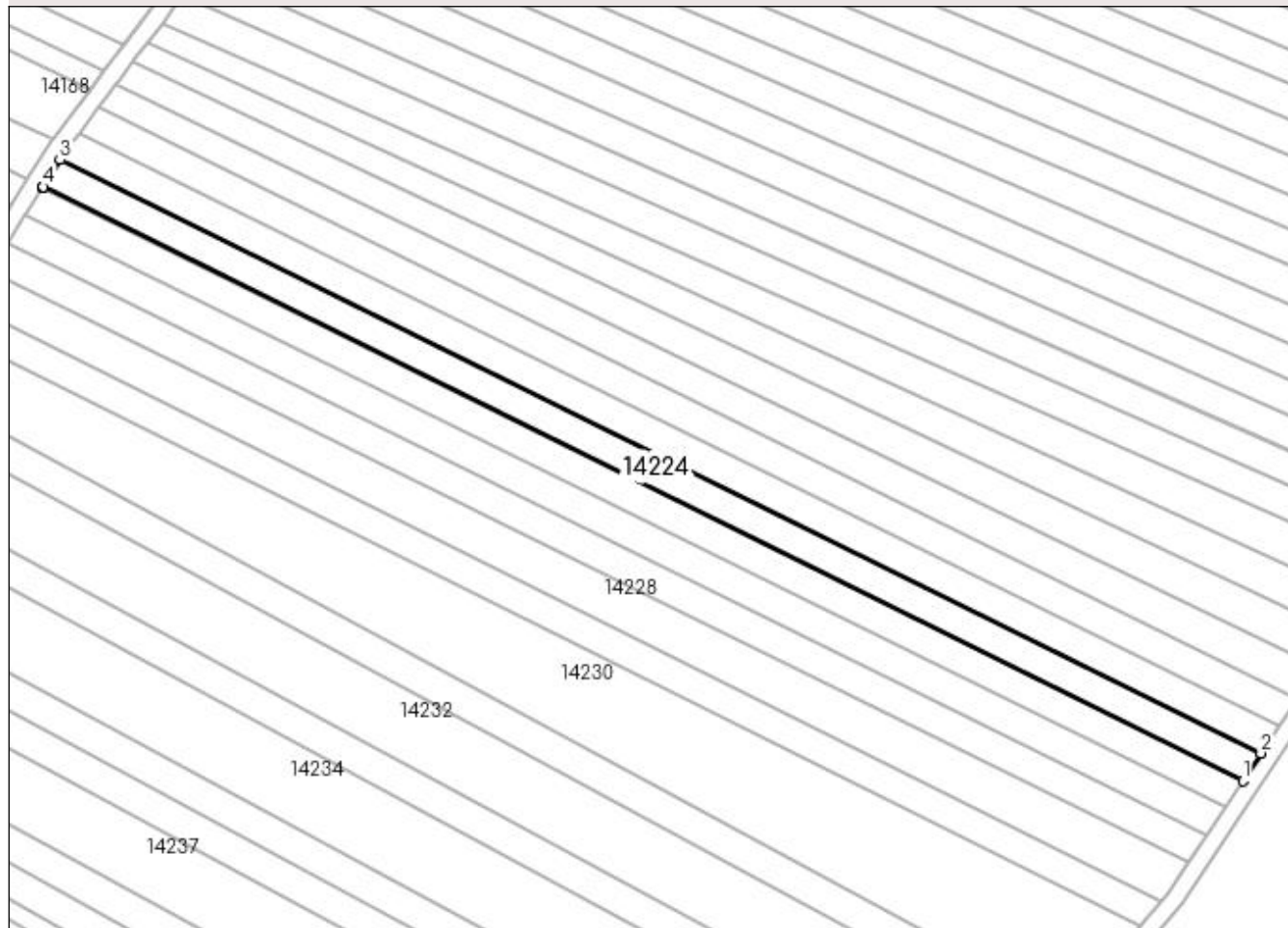
Anexa Nr. 1 La Partea I

Teren

Nr cadastral	Suprafața (mp)*	Observații / Referințe
	2.300	

* Suprafața este determinată în planul de proiecție Stereo 70.

DETALII LINIARE IMOBIL



Date referitoare la teren

Crt	Categorie folosință	Intra vilan	Suprafața (mp)	Tarla	Parcelă	Nr. topo	Observații / Referințe
1	arabil	NU	2.300	19	16	-	

Lungime Segmente

1) Valorile lungimilor segmentelor sunt obținute din proiecție în plan.

Punct început	X / Y	Punct sfârșit	X / Y	Lungime segment (** (m)
1	353.078,59 293.107,55	2	353.082,738 293.113,841	7.535
2	353.082,738 293.113,841	3	352.806,879 293.250,076	307.666
3	352.806,879 293.250,076	4	352.803,014 293.243,93	7.26
4	352.803,014 293.243,93	5	352.802,878 293.243,713	0.256
5	352.802,878 293.243,713	1	353.078,59 293.107,55	307.502

**** Lungimile segmentelor sunt determinate în planul de proiecție Stereo 70 și sunt rotunjite la 1 milimetru.**

***** Distanța dintre puncte este formată din segmente cumulate ce sunt mai mici decât valoarea 1 milimetru.**

**DATE DESPRE IMOBILUL NR. 14225**

Oficiul de Cadastru și Publicitate Imobiliară DOLJ
Biroul de Cadastru și Publicitate Imobiliară Craiova

A. Partea I. Descrierea imobilului

TEREN Extravilan

Adresa: Jud. Dolj, T19, P15

Nr. Crt	Nr cadastral Nr. topografic	Suprafața* (mp)	Observații / Referințe
A1		2.300	Sector cadastral:7 Teren neimprejmuit;

B. Partea II. Proprietari și acte

Inscrieri privitoare la dreptul de proprietate și alte drepturi reale	Referințe
/	
Act Administrativ nr. TDP NR 744-9687, din 06/04/1994 emis de CJSIPT DOLJ;	
B1	A1
Intabulare, drept de PROPRIETATE, dobândit prin Reconstituire, cota actuala 1/1, cota initiala 1/1 1) MANEA ION	

C. Partea III. SARCINI .


Inscrieri privind dezmembramintele dreptului de proprietate, drepturi reale de garanție și sarcini	Referințe
NU SUNT	

Anexa Nr. 1 La Partea I

Teren

Nr cadastral	Suprafața (mp)*	Observații / Referințe
	2.300	

* Suprafața este determinată în planul de proiecție Stereo 70.



Date referitoare la teren

Crt	Categorie folosință	Intravilan	Suprafața (mp)	Tarla	Parcelă	Nr. topo	Observații / Referințe
1	arabil	NU	2.300	19	15	-	

Lungime Segmente

1) Valorile lungimilor segmentelor sunt obținute din proiecție în plan.

Punct început	X / Y	Punct sfârșit	X / Y	Lungime segment (** (m)
1	352.798,874 293.237,346	2	353.074,439 293.101,255	307.338
2	353.074,439 293.101,255	3	353.078,59 293.107,55	7.54
3	353.078,59 293.107,55	4	352.802,878 293.243,713	307.502
4	352.802,878 293.243,713	5	352.799,278 293.237,989	6.762
5	352.799,278 293.237,989	1	352.798,874 293.237,346	0.759

**** Lungimile segmentelor sunt determinate în planul de proiecție Stereo 70 și sunt rotunjite la 1 milimetru.**

***** Distanța dintre puncte este formată din segmente cumulate ce sunt mai mici decât valoarea 1 milimetru.**

**DATE DESPRE IMOBILUL NR. 14226**

Oficiul de Cadastru și Publicitate Imobiliară DOLJ
Biroul de Cadastru și Publicitate Imobiliară Craiova

A. Partea I. Descrierea imobilului

TEREN Extravilan

Adresa: Jud. Dolj, T19, P14

Nr. Crt	Nr cadastral Nr. topografic	Suprafața* (mp)	Observații / Referințe
A1		2.300	Sector cadastral:7 Teren neimprejmuit;

B. Partea II. Proprietari și acte

Inscrieri privitoare la dreptul de proprietate și alte drepturi reale	Referințe
/	
Act Administrativ nr. TDP NR 185-15047, din 30/08/1993 emis de CJSIPT DOLJ;	
B1	A1
Intabulare, drept de PROPRIETATE, dobândit prin Reconstituire, cota actuala 1/1, cota initiala 1/1 1) MANEA MARIN	

C. Partea III. SARCINI .


Inscrieri privind dezmembramintele dreptului de proprietate, drepturi reale de garanție și sarcini	Referințe
NU SUNT	

Anexa Nr. 1 La Partea I

Teren

Nr cadastral	Suprafața (mp)*	Observații / Referințe
	2.300	

* Suprafața este determinată în planul de proiecție Stereo 70.



Date referitoare la teren

Crt	Categorie folosință	Intravilan	Suprafața (mp)	Tarla	Parcelă	Nr. topo	Observații / Referințe
1	arabil	NU	2.300	19	14	-	

Lungime Segmente

1) Valorile lungimilor segmentelor sunt obținute din proiecție în plan.

Punct început	X / Y	Punct sfârșit	X / Y	Lungime segment (** (m)
1	353.070,287 293.094,957	2	353.074,439 293.101,255	7.543
2	353.074,439 293.101,255	3	352.798,874 293.237,346	307.338
3	352.798,874 293.237,346	4	352.794,868 293.230,975	7.526
4	352.794,868 293.230,975	1	353.070,287 293.094,957	307.175

**** Lungimile segmentelor sunt determinate în planul de proiecție Stereo 70 și sunt rotunjite la 1 milimetru.**

***** Distanța dintre puncte este formată din segmente cumulate ce sunt mai mici decât valoarea 1 milimetru.**

**DATE DESPRE IMOBILUL NR. 14227**

Oficiul de Cadastru și Publicitate Imobiliară DOLJ
Biroul de Cadastru și Publicitate Imobiliară Craiova

A. Partea I. Descrierea imobilului

TEREN Extravilan

Adresa: Jud. Dolj, T19, P13

Nr. Crt	Nr cadastral Nr. topografic	Suprafața* (mp)	Observații / Referințe
A1		2.300	Sector cadastral:7 Teren neimprejmuit;

B. Partea II. Proprietari și acte

Inscrieri privitoare la dreptul de proprietate și alte drepturi reale	Referințe
/	
Act Administrativ nr. TDP NR 872-59010, din 20/06/1994 emis de CJSIPT DOLJ;	
B1	A1
Intabulare, drept de PROPRIETATE, dobandit prin Reconstituire, cota actuala 1/1, cota initiala 1/1 1) MITA GHEORGHE	

C. Partea III. SARCINI .


Inscrieri privind dezmembramintele dreptului de proprietate, drepturi reale de garanție și sarcini	Referințe
NU SUNT	

Anexa Nr. 1 La Partea I

Teren

Nr cadastral	Suprafața (mp)*	Observații / Referințe
	2.300	

* Suprafața este determinată în planul de proiecție Stereo 70.



Date referitoare la teren

Crt	Categorie folosință	Intra vilan	Suprafața (mp)	Tarla	Parcelă	Nr. topo	Observații / Referințe
1	arabil	NU	2.300	19	13	-	

Lungime Segmente

1) Valorile lungimilor segmentelor sunt obținute din proiecție în plan.

Punct început	X / Y	Punct sfârșit	X / Y	Lungime segment (** (m)
1	352.790,861 293.224,601	2	353.066,132 293.088,656	307.01
2	353.066,132 293.088,656	3	353.070,287 293.094,957	7.548
3	353.070,287 293.094,957	4	352.794,868 293.230,975	307.175
4	352.794,868 293.230,975	5	352.791,451 293.225,541	6.419
5	352.791,451 293.225,541	1	352.790,861 293.224,601	1.11

**** Lungimile segmentelor sunt determinate în planul de proiecție Stereo 70 și sunt rotunjite la 1 milimetru.**

***** Distanța dintre puncte este formată din segmente cumulate ce sunt mai mici decât valoarea 1 milimetru.**

**DATE DESPRE IMOBILUL NR. 14228**

Oficiul de Cadastru și Publicitate Imobiliară DOLJ
Biroul de Cadastru și Publicitate Imobiliară Craiova

A. Partea I. Descrierea imobilului

TEREN Extravilan

Adresa: Jud. Dolj, T19, P13/1

Nr. Crt	Nr cadastral Nr. topografic	Suprafața* (mp)	Observații / Referințe
A1		3.051	Sector cadastral:7 Teren neimprejmuit;

B. Partea II. Proprietari și acte

Inscrieri privitoare la dreptul de proprietate și alte drepturi reale		Referințe
/		
Act Normativ nr. LEGEA 7, din 13/03/1996 emis de PARLAMENTUL ROMANIEI;		
B1	Inscrierea provizorie, drept de PROPRIETATE, dobandit prin Lege, cota actuala 1/1, cota initiala 1/1 1) PROPRIETAR NEIDENTIFICAT	A1

C. Partea III. SARCINI .

Inscrieri privind dezmembramintele dreptului de proprietate, drepturi reale de garanție și sarcini	Referințe
NU SUNT	

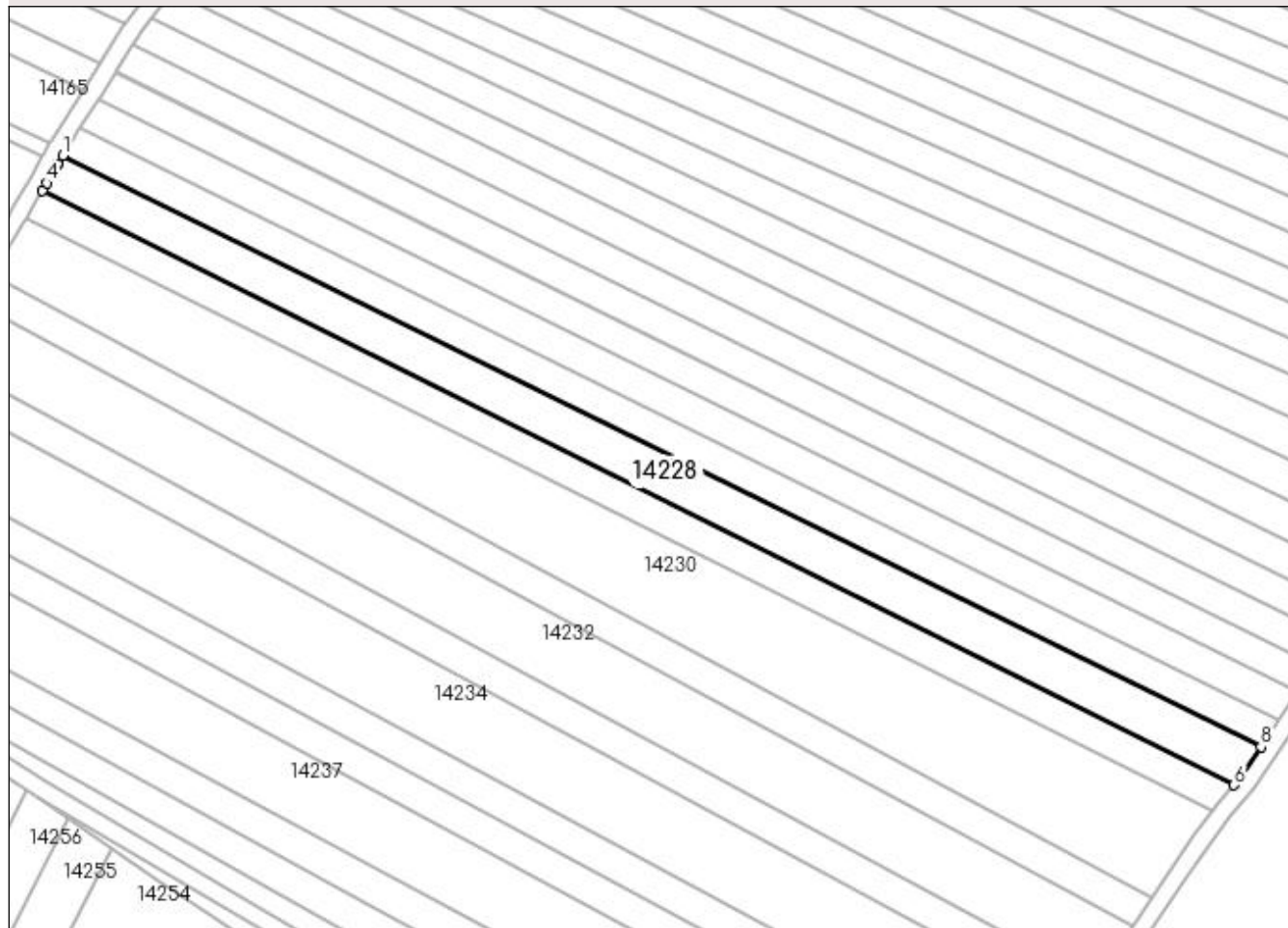
Anexa Nr. 1 La Partea I

Teren

Nr cadastral	Suprafața (mp)*	Observații / Referințe
	3.051	

* Suprafața este determinată în planul de proiecție Stereo 70.

DETALII LINIARE IMOBIL



Date referitoare la teren

Crt	Categorie folosință	Intra vilan	Suprafața (mp)	Tarla	Parcelă	Nr. topo	Observații / Referințe
1	arabil	NU	3.051	19	13/1	-	

Lungime Segmente

1) Valorile lungimilor segmentelor sunt obținute din proiecție în plan.

Punct început	X / Y	Punct sfârșit	X / Y	Lungime segment (** (m)
1	352.790,861 293.224,601	2	352.789,634 293.222,65	2.305
2	352.789,634 293.222,65	3	352.789,615 293.222,621	0.035
3	352.789,615 293.222,621	4	352.787,125 293.218,192	5.081
4	352.787,125 293.218,192	5	352.786,187 293.216,548	1.893
5	352.786,187 293.216,548	6	353.059,954 293.079,883	305.983

Punct început	X / Y	Punct sfârșit	X / Y	Lungime segment (** (m)
6	353.059,954 293.079,883	7	353.061,583 293.081,757	2.483
7	353.061,583 293.081,757	8	353.066,132 293.088,656	8.264
8	353.066,132 293.088,656	1	352.790,861 293.224,601	307.01

** Lungimile segmentelor sunt determinate în planul de proiecție Stereo 70 și sunt rotunjite la 1 milimetru.

*** Distanța dintre puncte este formată din segmente cumulate ce sunt mai mici decât valoarea 1 milimetru.

**DATE DESPRE IMOBILUL NR. 14229**

Oficiul de Cadastru și Publicitate Imobiliară DOLJ
Biroul de Cadastru și Publicitate Imobiliară Craiova

A. Partea I. Descrierea imobilului

TEREN Extravilan

Adresa: Jud. Dolj, T19, P12

Nr. Crt	Nr cadastral Nr. topografic	Suprafața* (mp)	Observații / Referințe
A1	32645	2.300	Sector cadastral:7 Teren neimprejmuit;

B. Partea II. Proprietari și acte

Inscrieri privitoare la dreptul de proprietate și alte drepturi reale		Referințe
49854 / 08/04/2016		
Act Notarial nr. contract de vanzare -cumparare aut nr 890, din 06/04/2016 emis de NP STOENESCU FLOREA;		
B1	Intabulare, drept de PROPRIETATE, dobandit prin Conventie, cota actuala 1/1, cota initiala 1/1 1) STANESCU CONSTANTIN 2) STANESCU IOANA LUMINITA	A1

C. Partea III. SARCINI .

Inscrieri privind dezmembramintele dreptului de proprietate, drepturi reale de garanție și sarcini	Referințe
NU SUNT	

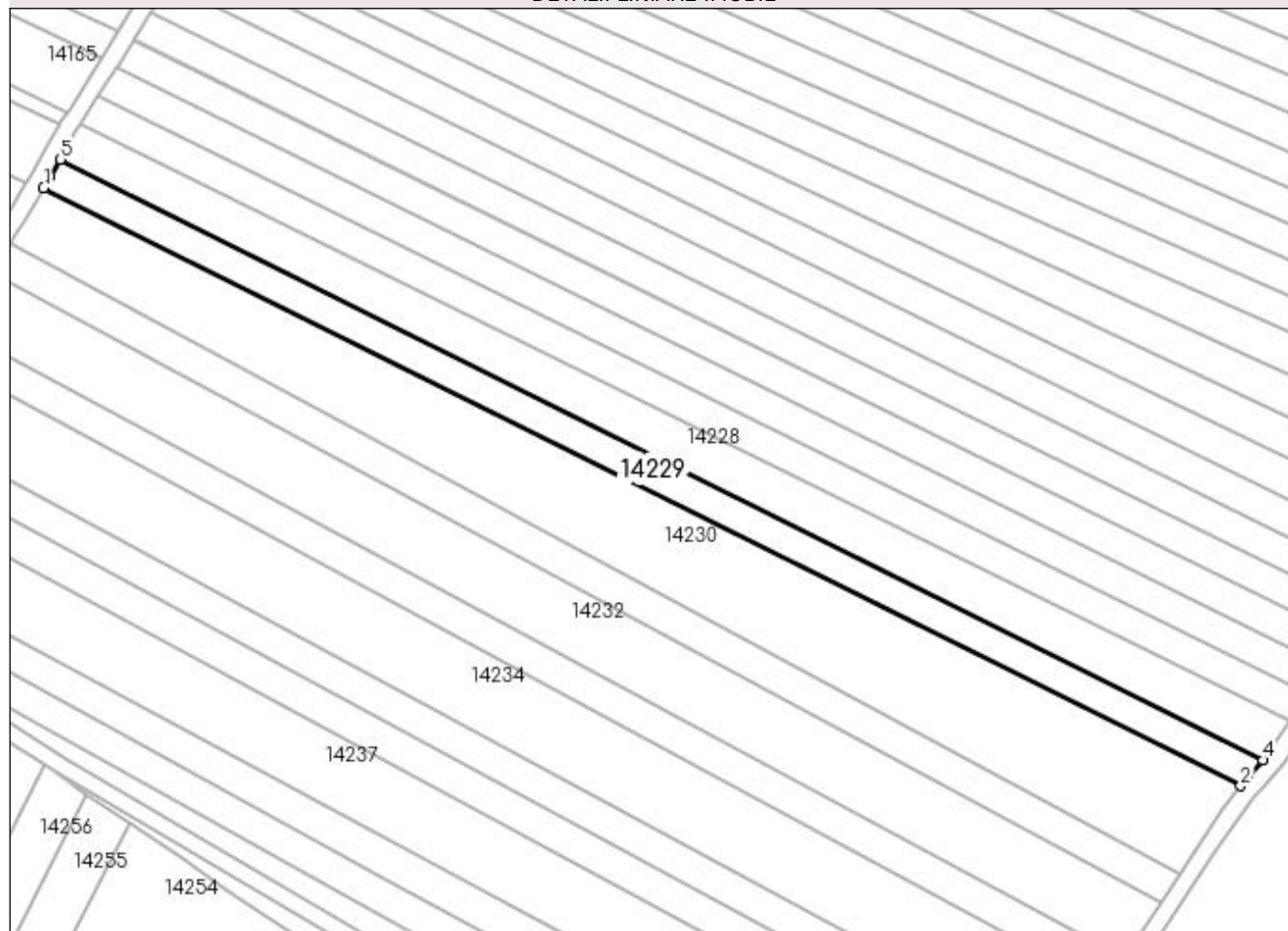
Anexa Nr. 1 La Partea I

Teren

Nr cadastral	Suprafața (mp)*	Observații / Referințe
32645	2.300	

* Suprafața este determinată în planul de proiecție Stereo 70.

DETALII LINIARE IMOBIL



Date referitoare la teren

Crt	Categorie folosință	Intravilan	Suprafața (mp)	Tarla	Parcelă	Nr. topo	Observații / Referințe
1	arabil	NU	2.300	19	12	-	

Lungime Segmente

1) Valorile lungimilor segmentelor sunt obținute din proiecție în plan.

Punct început	X / Y	Punct sfârșit	X / Y	Lungime segment (** (m)
1	352.782,419 293.210,008	2	353.054,919 293.073,975	304.567
2	353.054,919 293.073,975	3	353.056,383 293.075,778	2.323
3	353.056,383 293.075,778	4	353.059,954 293.079,883	5.441
4	353.059,954 293.079,883	5	352.786,187 293.216,548	305.983
5	352.786,187 293.216,548	6	352.783,91 293.212,558	4.594

Punct început	X / Y	Punct sfârșit	X / Y	Lungime segment (** (m)
6	352.783,91 293.212,558	1	352.782,419 293.210,008	2.954

** Lungimile segmentelor sunt determinate în planul de proiecție Stereo 70 și sunt rotunjite la 1 milimetru.

*** Distanța dintre puncte este formată din segmente cumulate ce sunt mai mici decât valoarea 1 milimetru.

**DATE DESPRE IMOBILUL NR. 14230**

Oficiul de Cadastru și Publicitate Imobiliară DOLJ
Biroul de Cadastru și Publicitate Imobiliară Craiova

A. Partea I. Descrierea imobilului

TEREN Extravilan

Adresa: Jud. Dolj, T19, P11

Nr. Crt	Nr cadastral Nr. topografic	Suprafața* (mp)	Observații / Referințe
A1		5.900	Sector cadastral:7 Teren neimprejmuit;

B. Partea II. Proprietari și acte

Inscrieri privitoare la dreptul de proprietate și alte drepturi reale	Referințe
/	
Act Administrativ nr. TDP NR 484-14985, din 03/02/1994 emis de CJSIPT DOLJ;	
B1	A1
Intabulare, drept de PROPRIETATE, dobandit prin Reconstituire, cota actuala 1/1, cota initiala 1/1 1) IANCU MARIN, LIPSA CNP	

C. Partea III. SARCINI .

Inscrieri privind dezmembramintele dreptului de proprietate, drepturi reale de garanție și sarcini	Referințe
NU SUNT	

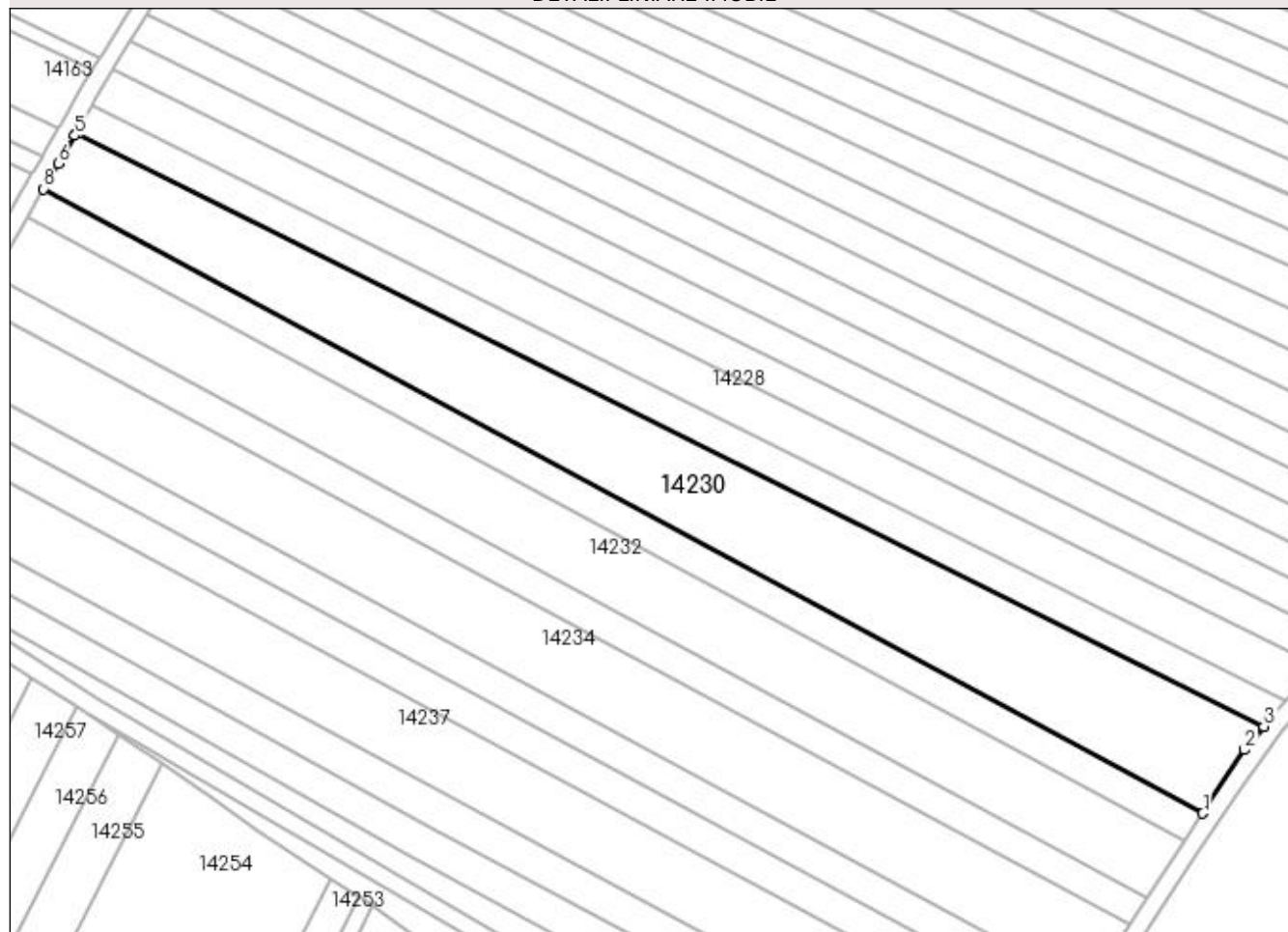
Anexa Nr. 1 La Partea I

Teren

Nr cadastral	Suprafața (mp)*	Observații / Referințe
	5.900	

* Suprafața este determinată în planul de proiecție Stereo 70.

DETALII LINIARE IMOBIL



Date referitoare la teren

Crt	Categorie folosință	Intravilan	Suprafața (mp)	Tarla	Parcelă	Nr. topo	Observații / Referințe
1	arabil	NU	5.900	19	11	-	

Lungime Segmente

1) Valorile lungimilor segmentelor sunt obținute din proiecție în plan.

Punct început	X / Y	Punct sfârșit	X / Y	Lungime segment (** (m)
1	353.040,959 293.054,036	2	353.050,524 293.068,564	17.394
2	353.050,524 293.068,564	3	353.054,919 293.073,975	6.971
3	353.054,919 293.073,975	4	352.782,419 293.210,008	304.567
4	352.782,419 293.210,008	5	352.782,097 293.209,457	0.638
5	352.782,097 293.209,457	6	352.778,329 293.203,012	7.466

Punct început	X / Y	Punct sfârșit	X / Y	Lungime segment (** (m)
6	352.778,329 293.203,012	7	352.775,959 293.198,959	4.695
7	352.775,959 293.198,959	8	352.774,93 293.197,198	2.04
8	352.774,93 293.197,198	1	353.040,959 293.054,036	302.104

** Lungimile segmentelor sunt determinate în planul de proiecție Stereo 70 și sunt rotunjite la 1 milimetru.

*** Distanța dintre puncte este formată din segmente cumulate ce sunt mai mici decât valoarea 1 milimetru.

**DATE DESPRE IMOBILUL NR. 14231**

Oficiul de Cadastru și Publicitate Imobiliară DOLJ
Biroul de Cadastru și Publicitate Imobiliară Craiova

A. Partea I. Descrierea imobilului

TEREN Extravilan

Adresa: Jud. Dolj, T19, P10

Nr. Crt	Nr cadastral Nr. topografic	Suprafața* (mp)	Observații / Referințe
A1		2.300	Sector cadastral:7 Teren neimprejmuit;

B. Partea II. Proprietari și acte

Inscrieri privitoare la dreptul de proprietate și alte drepturi reale	Referințe
/	
Act Administrativ nr. TDP NR 464-14985, din 29/12/1993 emis de CJSIPT DOLJ;	
B1	A1
Intabulare, drept de PROPRIETATE, dobandit prin Reconstituire, cota actuala 1/1, cota initiala 1/1 1) BÎRCU ION	

C. Partea III. SARCINI .

Inscrieri privind dezmembramintele dreptului de proprietate, drepturi reale de garanție și sarcini	Referințe
NU SUNT	

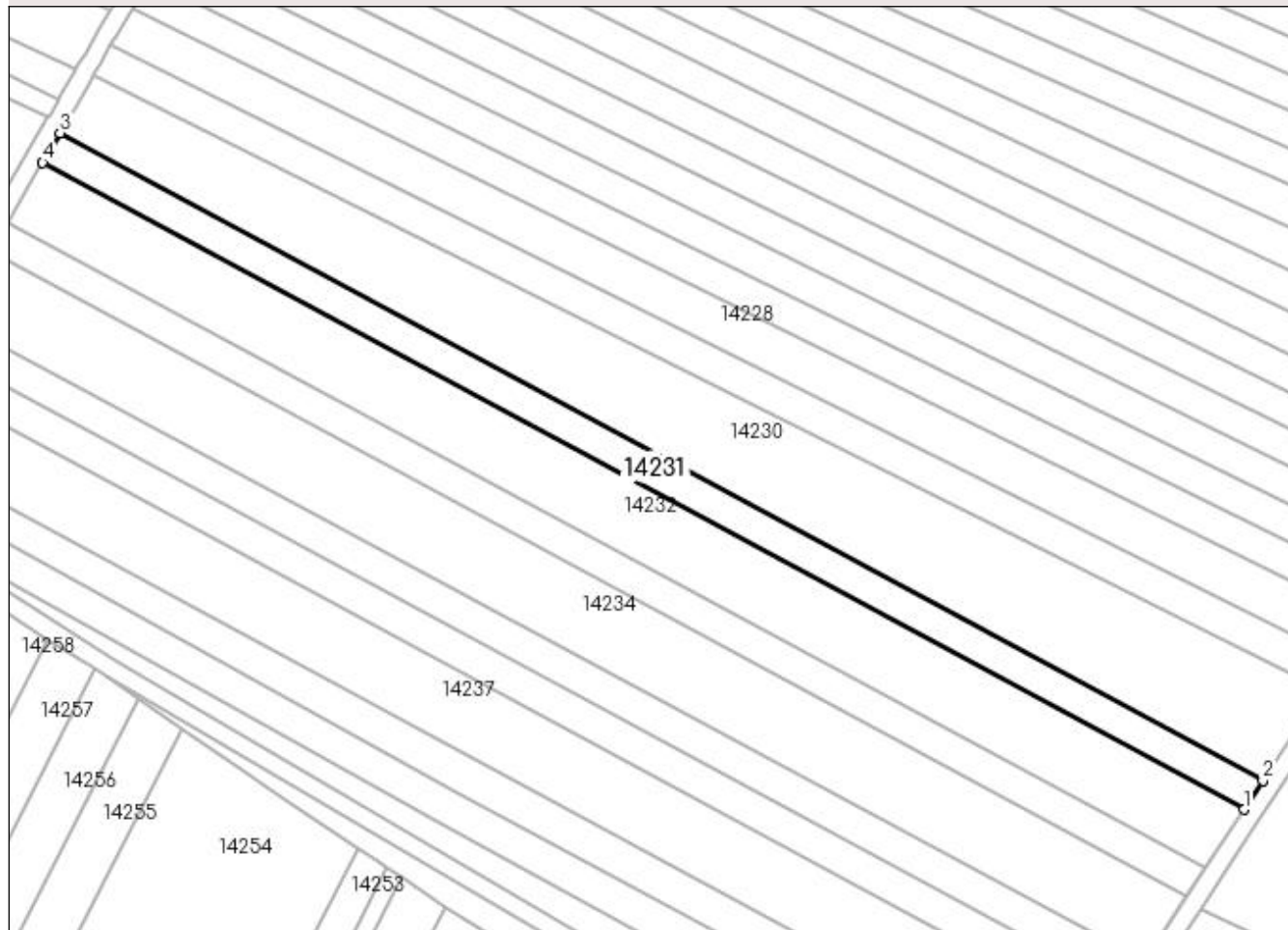
Anexa Nr. 1 La Partea I

Teren

Nr cadastral	Suprafața (mp)*	Observații / Referințe
	2.300	

* Suprafața este determinată în planul de proiecție Stereo 70.

DETALII LINIARE IMOBIL



Date referitoare la teren

Crt	Categorie folosință	Intravilan	Suprafața (mp)	Tarla	Parcelă	Nr. topo	Observații / Referințe
1	arabil	NU	2.300	19	10	-	

Lungime Segmente

1) Valorile lungimilor segmentelor sunt obținute din proiecție în plan.

Punct început	X / Y	Punct sfârșit	X / Y	Lungime segment (** (m)
1	353.036,753 293.047,648	2	353.040,959 293.054,036	7.648
2	353.040,959 293.054,036	3	352.774,93 293.197,198	302.104
3	352.774,93 293.197,198	4	352.771,082 293.190,617	7.623
4	352.771,082 293.190,617	1	353.036,753 293.047,648	301.697

**** Lungimile segmentelor sunt determinate în planul de proiecție Stereo 70 și sunt rotunjite la 1 milimetru.**

***** Distanța dintre puncte este formată din segmente cumulate ce sunt mai mici decât valoarea 1 milimetru.**

**DATE DESPRE IMOBILUL NR. 14232**

Oficiul de Cadastru și Publicitate Imobiliară DOLJ
Biroul de Cadastru și Publicitate Imobiliară Craiova

A. Partea I. Descrierea imobilului

TEREN Extravilan

Adresa: Jud. Dolj, T19, P9

Nr. Crt	Nr cadastral Nr. topografic	Suprafața* (mp)	Observații / Referințe
A1		4.600	Sector cadastral:7 Teren neimprejmuit;

B. Partea II. Proprietari și acte

Inscrieri privitoare la dreptul de proprietate și alte drepturi reale	Referințe
/	
Act Notarial nr. CM NR 46, din 28/06/2009 emis de NP PATRAU GHEORGHE (TDP NR 368-14968/15-12-1993);	
B1	A1
Intabulare, drept de PROPRIETATE, dobandit prin Succesiune, cota actuala 1/1, cota initiala 1/1 1) STOICA FLORIN DUMITRU	

C. Partea III. SARCINI .

Inscrieri privind dezmembramintele dreptului de proprietate, drepturi reale de garanție și sarcini	Referințe
NU SUNT	

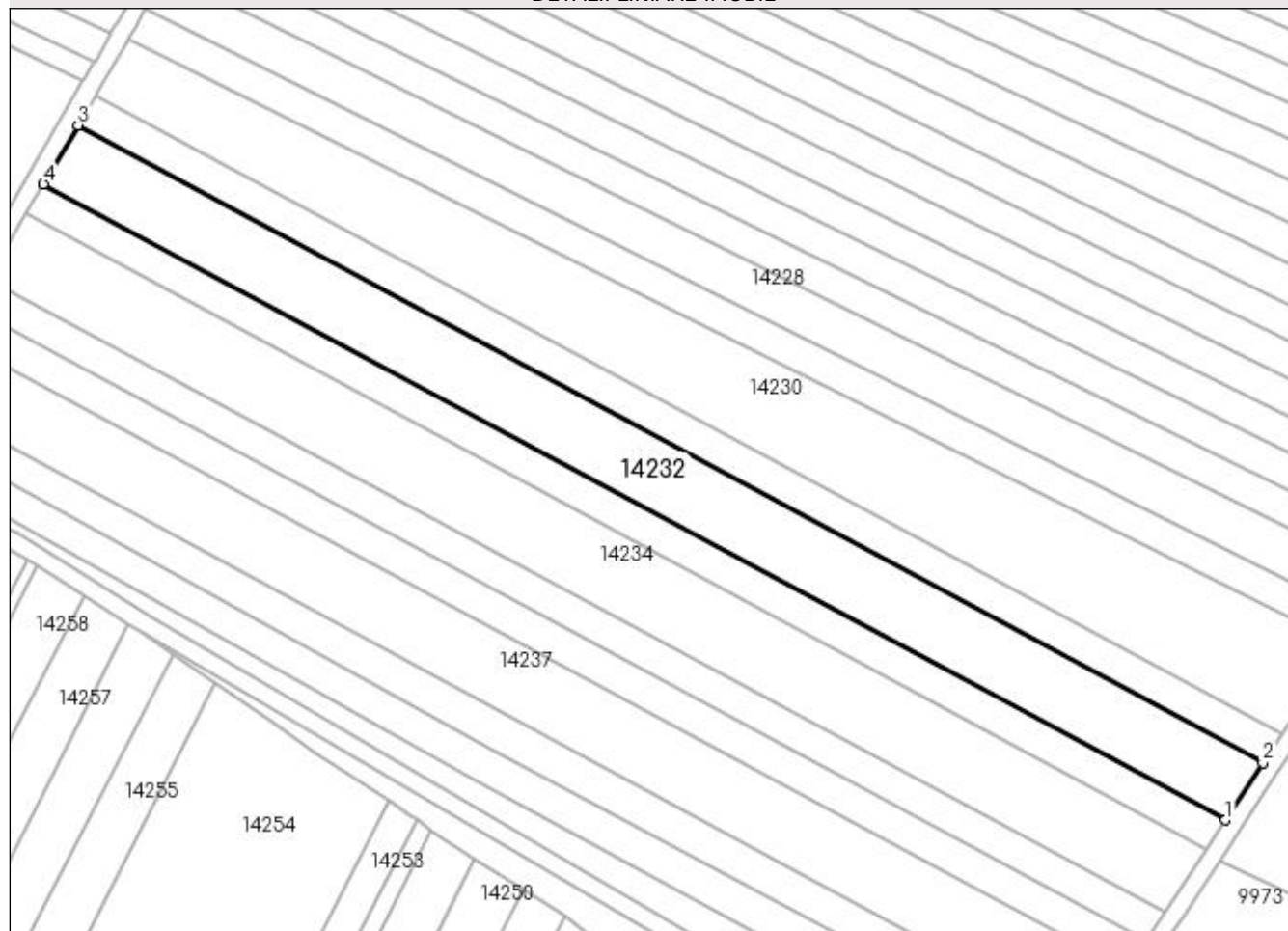
Anexa Nr. 1 La Partea I

Teren

Nr cadastral	Suprafața (mp)*	Observații / Referințe
	4.600	

* Suprafața este determinată în planul de proiecție Stereo 70.

DETALII LINIARE IMOBIL



Date referitoare la teren

Crt	Categorie folosință	Intra vilan	Suprafața (mp)	Tarla	Parcelă	Nr. topo	Observații / Referințe
1	arabil	NU	4.600	19	9	-	

Lungime Segmente

1) Valorile lungimilor segmentelor sunt obținute din proiecție în plan.

Punct început	X / Y	Punct sfârșit	X / Y	Lungime segment (** (m)
1	353.028,325 293.034,846	2	353.036,753 293.047,648	15.327
2	353.036,753 293.047,648	3	352.771,082 293.190,617	301.697
3	352.771,082 293.190,617	4	352.763,371 293.177,429	15.277
4	352.763,371 293.177,429	1	353.028,325 293.034,846	300.883

**** Lungimile segmentelor sunt determinate în planul de proiecție Stereo 70 și sunt rotunjite la 1 milimetru.**

***** Distanța dintre puncte este formată din segmente cumulate ce sunt mai mici decât valoarea 1 milimetru.**

**DATE DESPRE IMOBILUL NR. 14233**

Oficiul de Cadastru și Publicitate Imobiliară DOLJ
 Biroul de Cadastru și Publicitate Imobiliară Craiova

A. Partea I. Descrierea imobilului

TEREN Extravilan

Adresa: Jud. Dolj, T19, P8

Nr. Crt	Nr cadastral Nr. topografic	Suprafața* (mp)	Observații / Referințe
A1		2.300	Sector cadastral:7 Teren neimprejmuit;

B. Partea II. Proprietari și acte

Inscrieri privitoare la dreptul de proprietate și alte drepturi reale	Referințe
/	
Act Administrativ nr. TDP NR 30-59410, din 04/03/1993 emis de CJSIPT DOLJ;	
B1	A1
Intabulare, drept de PROPRIETATE, dobândit prin Reconstituire, cota actuala 1/1, cota initiala 1/1 1) ISPAS MARIA	

C. Partea III. SARCINI .

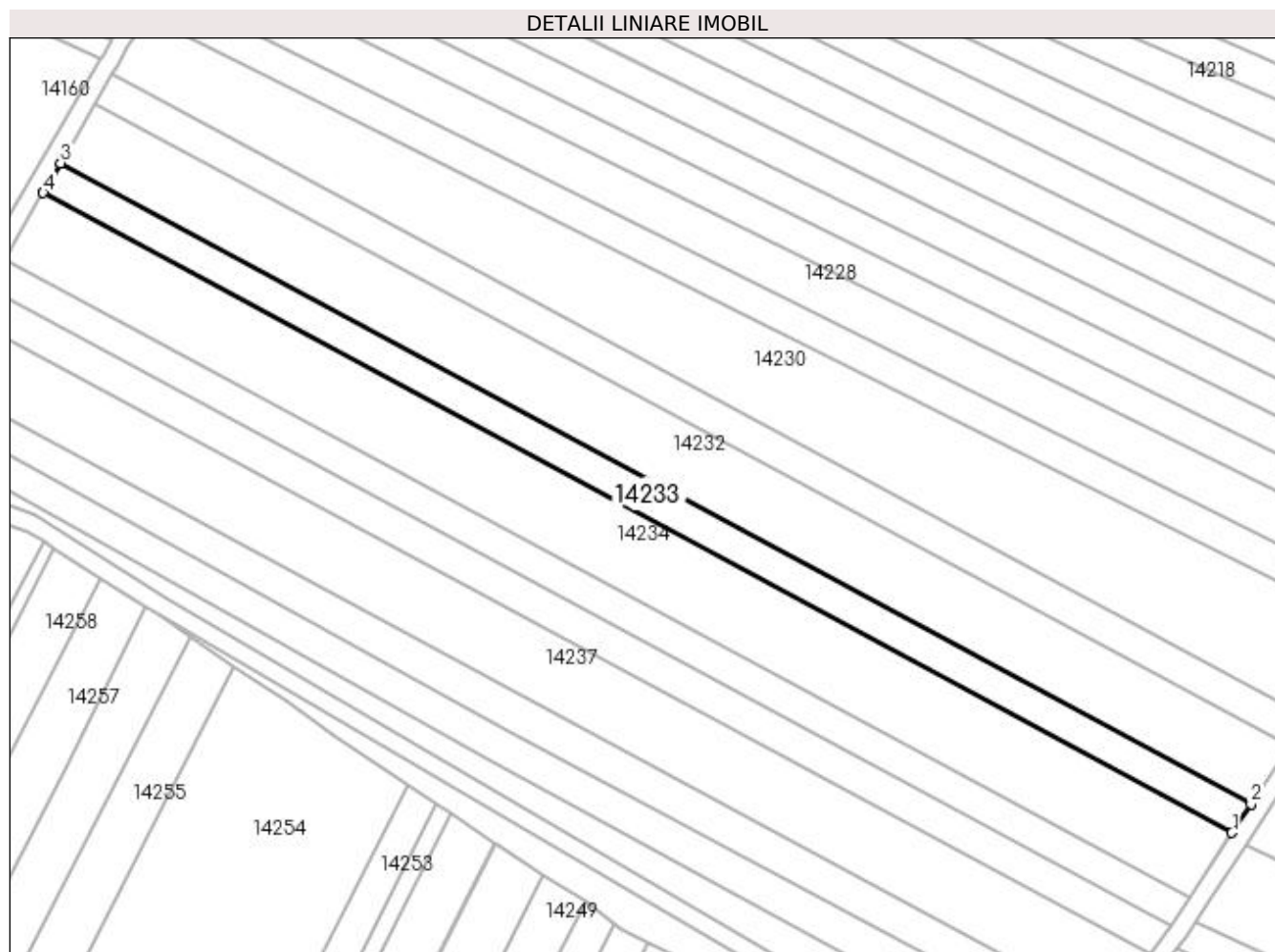
Inscrieri privind dezmembramintele dreptului de proprietate, drepturi reale de garanție și sarcini	Referințe
NU SUNT	

Anexa Nr. 1 La Partea I

Teren

Nr cadastral	Suprafața (mp)*	Observații / Referințe
	2.300	

* Suprafața este determinată în planul de proiecție Stereo 70.



Date referitoare la teren

Crt	Categorie folosință	Intravilan	Suprafața (mp)	Tarla	Parcelă	Nr. topo	Observații / Referințe
1	arabil	NU	2.300	19	8	-	

Lungime Segmente

1) Valorile lungimilor segmentelor sunt obținute din proiecție în plan.

Punct început	X / Y	Punct sfârșit	X / Y	Lungime segment (** (m)
1	353.024,102 293.028,432	2	353.028,325 293.034,846	7.679
2	353.028,325 293.034,846	3	352.763,371 293.177,429	300.883
3	352.763,371 293.177,429	4	352.759,508 293.170,821	7.654
4	352.759,508 293.170,821	1	353.024,102 293.028,432	300.474

**** Lungimile segmentelor sunt determinate în planul de proiecție Stereo 70 și sunt rotunjite la 1 milimetru.**

***** Distanța dintre puncte este formată din segmente cumulate ce sunt mai mici decât valoarea 1 milimetru.**

**DATE DESPRE IMOBILUL NR. 14234**

Oficiul de Cadastru și Publicitate Imobiliară DOLJ
Biroul de Cadastru și Publicitate Imobiliară Craiova

A. Partea I. Descrierea imobilului

TEREN Extravilan

Adresa: Jud. Dolj, T19, P7

Nr. Crt	Nr cadastral Nr. topografic	Suprafața* (mp)	Observații / Referințe
A1	34045	5.100	Sector cadastral:7 Teren neimprejmuit;

B. Partea II. Proprietari și acte

Inscrieri privitoare la dreptul de proprietate și alte drepturi reale		Referințe
74289 / 16/05/2017		
Hotarare Judecatoreasca nr. Sentinta Civila nr 2201, din 09/12/2013 emis de JUDECATORIA CALAFAT dosar nr 3894/201/2013;		
B1	Intabulare, drept de PROPRIETATE, dobandit prin Hotarare Judecatoreasca, cota actuala 1/1, cota initiala 1/1 1) SGAIBA ION	A1

C. Partea III. SARCINI .

Inscrieri privind dezmembramintele dreptului de proprietate, drepturi reale de garanție și sarcini	Referințe
NU SUNT	

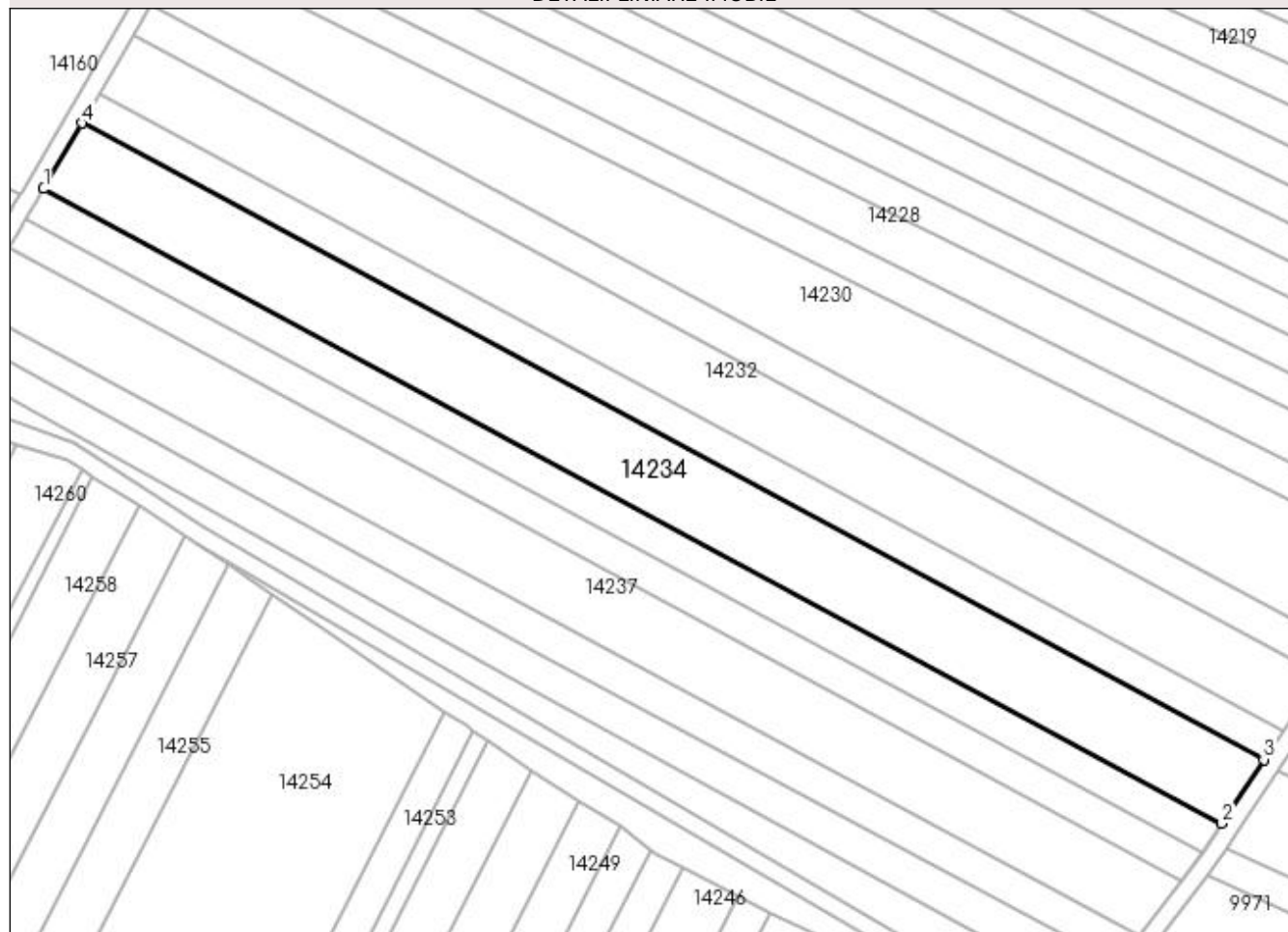
Anexa Nr. 1 La Partea I

Teren

Nr cadastral	Suprafața (mp)*	Observații / Referințe
34045	5.100	

* Suprafața este determinată în planul de proiecție Stereo 70.

DETALII LINIARE IMOBIL



Date referitoare la teren

Crt	Categorie folosință	Intravilan	Suprafața (mp)	Tarla	Parcelă	Nr. topo	Observații / Referințe
1	arabil	NU	5.100	19	7	-	

Lungime Segmente

1) Valorile lungimilor segmentelor sunt obținute din proiecție în plan.

Punct început	X / Y	Punct sfârșit	X / Y	Lungime segment (** (m)
1	352.750,923 293.156,137	2	353.014,717 293.014,178	299.566
2	353.014,717 293.014,178	3	353.024,102 293.028,432	17.066
3	353.024,102 293.028,432	4	352.759,508 293.170,821	300.474
4	352.759,508 293.170,821	1	352.750,923 293.156,137	17.009

**** Lungimile segmentelor sunt determinate în planul de proiecție Stereo 70 și sunt rotunjite la 1 milimetru.**

***** Distanța dintre puncte este formată din segmente cumulate ce sunt mai mici decât valoarea 1 milimetru.**

**DATE DESPRE IMOBILUL NR. 14235**

Oficiul de Cadastru și Publicitate Imobiliară DOLJ
Biroul de Cadastru și Publicitate Imobiliară Craiova

A. Partea I. Descrierea imobilului

TEREN Extravilan

Adresa: Jud. Dolj, T19, P6

Nr. Crt	Nr cadastral Nr. topografic	Suprafața* (mp)	Observații / Referințe
A1		2.300	Sector cadastral:7 Teren neimprejmuit;

B. Partea II. Proprietari și acte

Inscrieri privitoare la dreptul de proprietate și alte drepturi reale	Referințe
/	
Act Administrativ nr. TDP NR 726-9687, din 07/04/1994 emis de CJSIPT DOLJ;	
B1	A1
Intabulare, drept de PROPRIETATE, dobândit prin Reconstituire, cota actuala 1/1, cota initiala 1/1 1) GRADINARU ECATERINA	

C. Partea III. SARCINI .

Inscrieri privind dezmembramintele dreptului de proprietate, drepturi reale de garanție și sarcini	Referințe
NU SUNT	

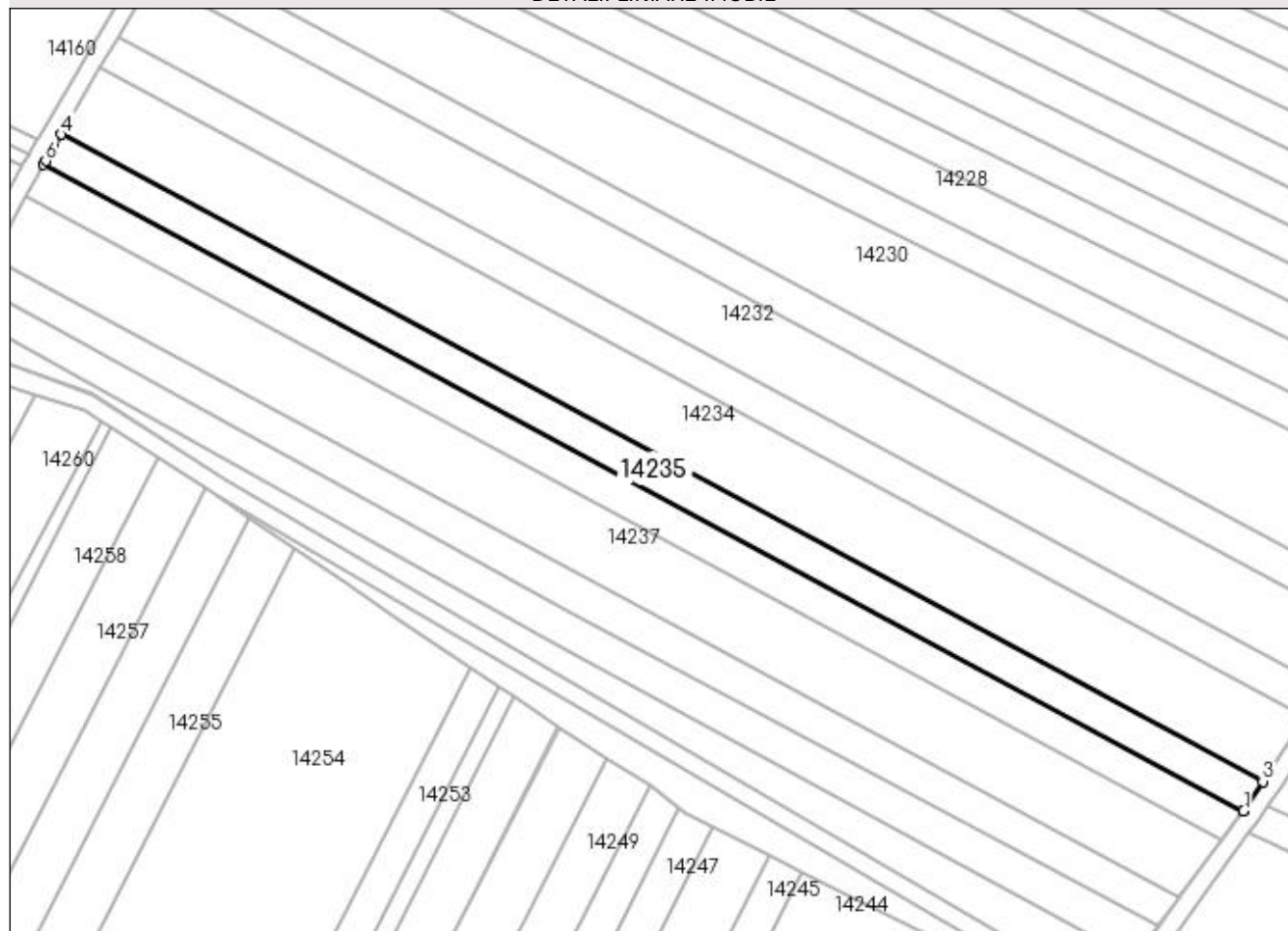
Anexa Nr. 1 La Partea I

Teren

Nr cadastral	Suprafața (mp)*	Observații / Referințe
	2.300	

* Suprafața este determinată în planul de proiecție Stereo 70.

DETALII LINIARE IMOBIL



Date referitoare la teren

Crt	Categorie folosință	Intravilan	Suprafața (mp)	Tarla	Parcelă	Nr. topo	Observații / Referințe
1	arabil	NU	2.300	19	6	-	

Lungime Segmente

1) Valorile lungimilor segmentelor sunt obținute din proiecție în plan.

Punct început	X / Y	Punct sfârșit	X / Y	Lungime segment (** (m)
1	353.010,474 293.007,737	2	353.010,492 293.007,761	0.03
2	353.010,492 293.007,761	3	353.014,717 293.014,178	7.683
3	353.014,717 293.014,178	4	352.750,923 293.156,137	299.566
4	352.750,923 293.156,137	5	352.749,359 293.153,463	3.098
5	352.749,359 293.153,463	6	352.747,514 293.150,308	3.655

Punct început	X / Y	Punct sfârșit	X / Y	Lungime segment (** (m)
6	352.747,514 293.150,308	7	352.747,042 293.149,501	0.935
7	352.747,042 293.149,501	1	353.010,474 293.007,737	299.155

** Lungimile segmentelor sunt determinate în planul de proiecție Stereo 70 și sunt rotunjite la 1 milimetru.

*** Distanța dintre puncte este formată din segmente cumulate ce sunt mai mici decât valoarea 1 milimetru.

**DATE DESPRE IMOBILUL NR. 14236**

Oficiul de Cadastru și Publicitate Imobiliară DOLJ
Biroul de Cadastru și Publicitate Imobiliară Craiova

A. Partea I. Descrierea imobilului

TEREN Extravilan

Adresa: Jud. Dolj, T19, P5

Nr. Crt	Nr cadastral Nr. topografic	Suprafața* (mp)	Observații / Referințe
A1		2.300	Sector cadastral:7 Teren neimprejmuit;

B. Partea II. Proprietari și acte

Inscrieri privitoare la dreptul de proprietate și alte drepturi reale	Referințe
/	
Act Administrativ nr. TDP NR 450-14985, din 28/12/1993 emis de CJSIPT DOLJ;	
B1	A1
Intabulare, drept de PROPRIETATE, dobândit prin Reconstituire, cota actuala 1/1, cota initiala 1/1 1) MANEA GHEORGHE	

C. Partea III. SARCINI .

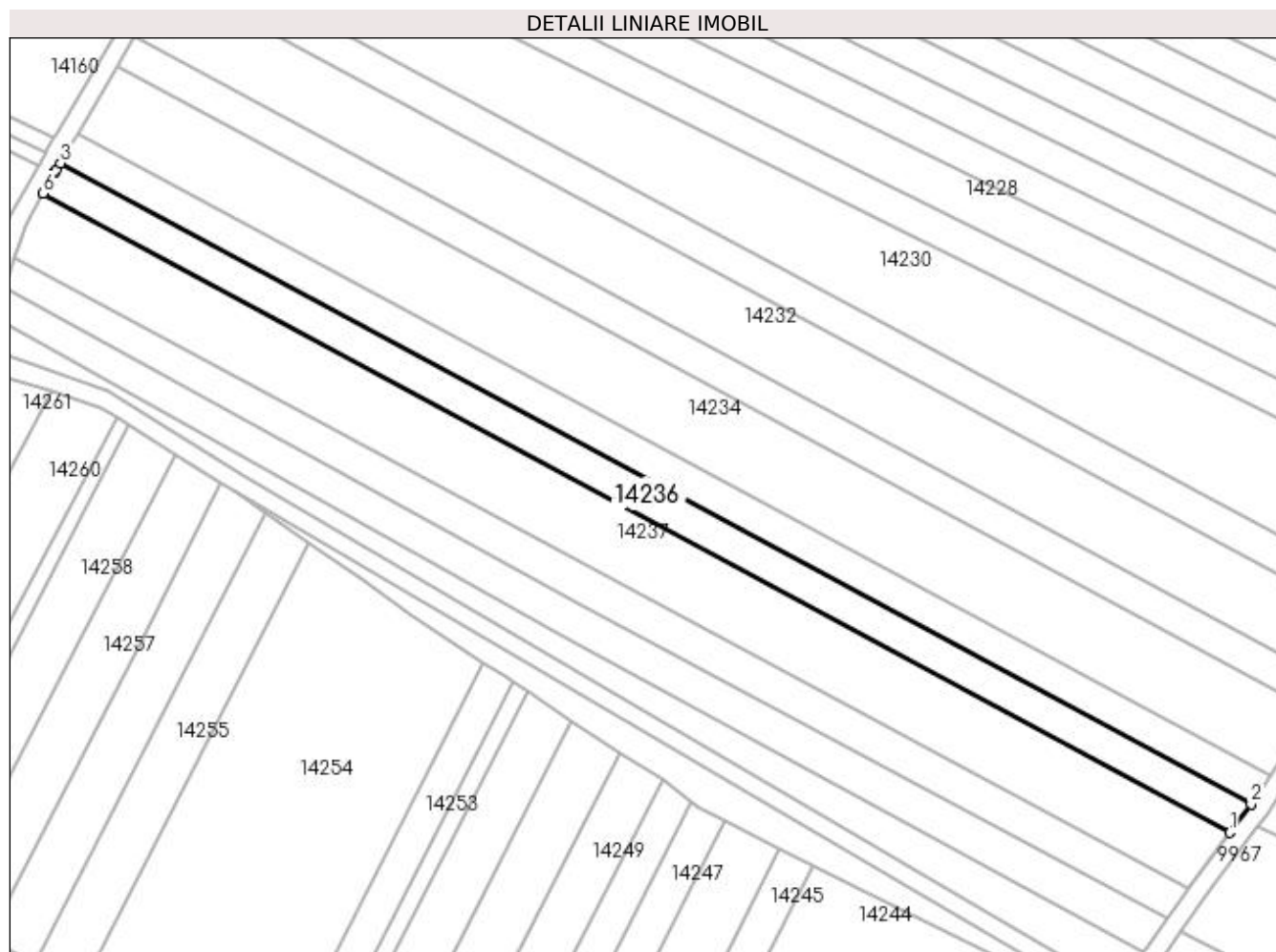
Inscrieri privind dezmembramintele dreptului de proprietate, drepturi reale de garanție și sarcini	Referințe
NU SUNT	

Anexa Nr. 1 La Partea I

Teren

Nr cadastral	Suprafața (mp)*	Observații / Referințe
	2.300	

* Suprafața este determinată în planul de proiecție Stereo 70.



Date referitoare la teren

Crt	Categorie folosință	Intra vilan	Suprafața (mp)	Tarla	Parcelă	Nr. topo	Observații / Referințe
1	arabil	NU	2.300	19	5	-	

Lungime Segmente

1) Valorile lungimilor segmentelor sunt obținute din proiecție în plan.

Punct început	X / Y	Punct sfârșit	X / Y	Lungime segment (** (m)
1	353.005,785 293.001,515	2	353.010,474 293.007,737	7.791
2	353.010,474 293.007,737	3	352.747,042 293.149,501	299.155
3	352.747,042 293.149,501	4	352.746,16 293.147,993	1.747
4	352.746,16 293.147,993	5	352.745,915 293.147,561	0.497
5	352.745,915 293.147,561	6	352.743,214 293.142,816	5.46

Punct început	X / Y	Punct sfârșit	X / Y	Lungime segment (** (m)
6	352.743,214 293.142,816	1	353.005,785 293.001,515	298.177

** Lungimile segmentelor sunt determinate în planul de proiecție Stereo 70 și sunt rotunjite la 1 milimetru.

*** Distanța dintre puncte este formată din segmente cumulate ce sunt mai mici decât valoarea 1 milimetru.

**DATE DESPRE IMOBILUL NR. 14237**

Oficiul de Cadastru și Publicitate Imobiliară DOLJ
Biroul de Cadastru și Publicitate Imobiliară Craiova

A. Partea I. Descrierea imobilului

TEREN Extravilan

Adresa: Jud. Dolj, T19, P4

Nr. Crt	Nr cadastral Nr. topografic	Suprafața* (mp)	Observații / Referințe
A1		4.600	Sector cadastral:7 Teren neimprejmuit;

B. Partea II. Proprietari și acte

Inscrieri privitoare la dreptul de proprietate și alte drepturi reale	Referințe
/	
Act Administrativ nr. TDP nr. 1474-48941, din 14/02/1995 emis de CJSIPT DOLJ;	
B1	A1
Intabulare, drept de PROPRIETATE, dobandit prin Reconstituire, cota actuala 1/1, cota initiala 1/1 1) ISPAS MARIA, LIPSA CNP	

C. Partea III. SARCINI .

Inscrieri privind dezmembramintele dreptului de proprietate, drepturi reale de garanție și sarcini	Referințe
NU SUNT	

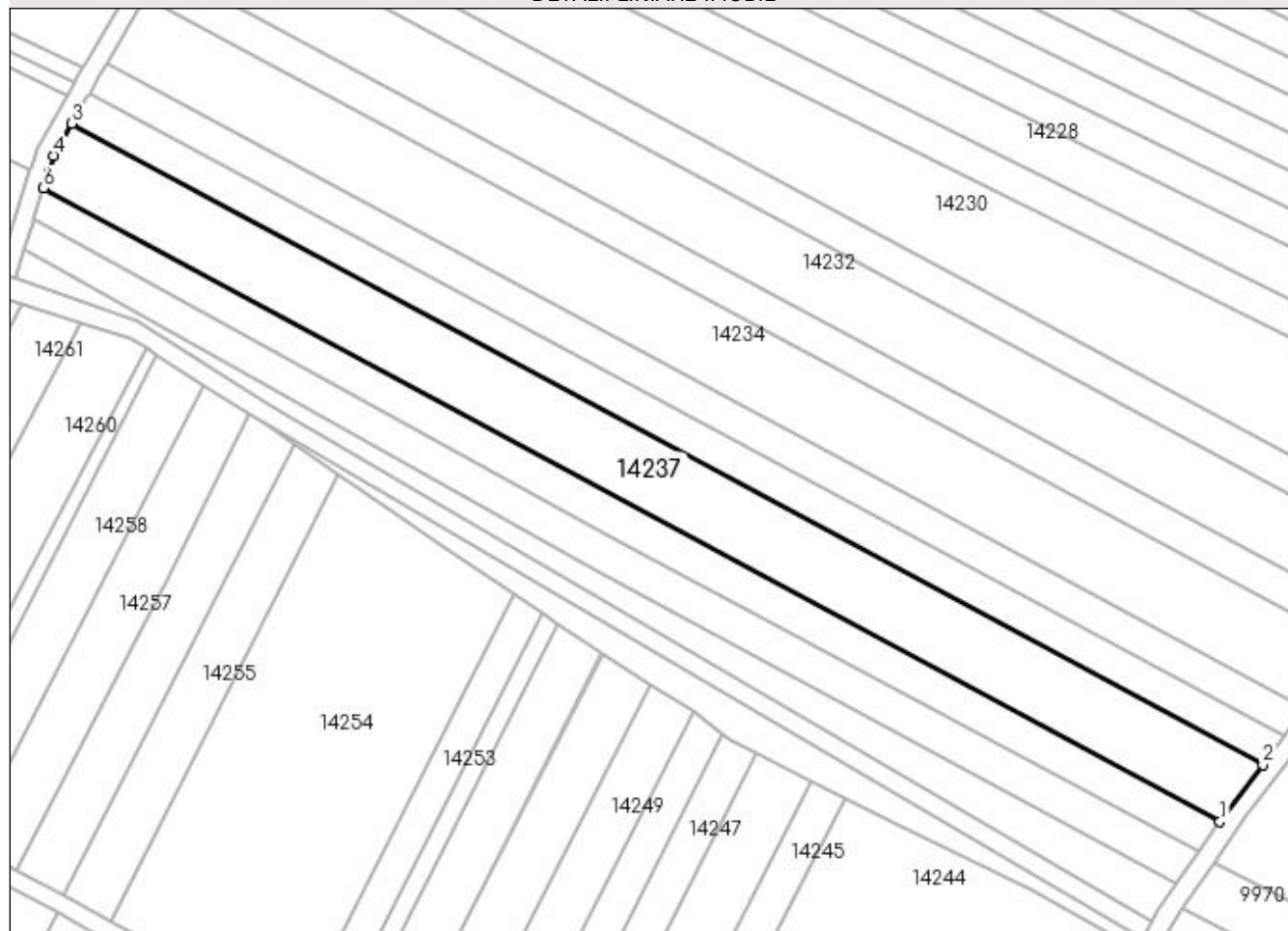
Anexa Nr. 1 La Partea I

Teren

Nr cadastral	Suprafața (mp)*	Observații / Referințe
	4.600	

* Suprafața este determinată în planul de proiecție Stereo 70.

DETALII LINIARE IMOBIL



Date referitoare la teren

Crt	Categorie folosință	Intra vilan	Suprafața (mp)	Tarla	Parcelă	Nr. topo	Observații / Referințe
1	arabil	NU	4.600	19	4	-	

Lungime Segmente

1) Valorile lungimilor segmentelor sunt obținute din proiecție în plan.

Punct început	X / Y	Punct sfârșit	X / Y	Lungime segment (** (m)
1	352.996,349 292.988,992	2	353.005,785 293.001,515	15.68
2	353.005,785 293.001,515	3	352.743,214 293.142,816	298.177
3	352.743,214 293.142,816	4	352.739,196 293.135,757	8.122
4	352.739,196 293.135,757	5	352.738,033 293.132,061	3.875
5	352.738,033 293.132,061	6	352.736,941 293.128,591	3.638

Punct început	X / Y	Punct sfârșit	X / Y	Lungime segment (** (m)
6	352.736,941 293.128,591	1	352.996,349 292.988,992	294.585

** Lungimile segmentelor sunt determinate în planul de proiecție Stereo 70 și sunt rotunjite la 1 milimetru.

*** Distanța dintre puncte este formată din segmente cumulate ce sunt mai mici decât valoarea 1 milimetru.

**DATE DESPRE IMOBILUL NR. 14238**

Oficiul de Cadastru și Publicitate Imobiliară DOLJ
Biroul de Cadastru și Publicitate Imobiliară Craiova

A. Partea I. Descrierea imobilului

TEREN Extravilan

Adresa: Jud. Dolj, T19, P3

Nr. Crt	Nr cadastral Nr. topografic	Suprafața* (mp)	Observații / Referințe
A1	33618	2.300	Sector cadastral:7 Teren neimprejmuit;

B. Partea II. Proprietari și acte

Inscrieri privitoare la dreptul de proprietate și alte drepturi reale		Referințe
135263 / 18/10/2016		
Act Notarial nr. ACT DE PARTAJ VOLUNTAR NR. 263, din 28/01/2016 emis de BN STOENESCU FLOREA (act notarial nr CM NR. 23 din 28.01.2016, emis de NP STOENESCU FLOREA;act administrativ nr TDP NR. 480-14985 din 03.02.1994, emis de COMISIA JUDETEANA DOLJ);		
B1	Intabulare, drept de PROPRIETATE, dobandit prin lesire Din Indiviziune, cota actuala 1/2, cota initiala 1/2 1) ISPAS FLORIN	A1
B2	Intabulare, drept de PROPRIETATE, dobandit prin lesire Din Indiviziune, cota actuala 1/2, cota initiala 1/2 1) CHIVU ANCA-DANIELA	A1

C. Partea III. SARCINI

Inscrieri privind dezmembramintele dreptului de proprietate, drepturi reale de garanție și sarcini		Referințe
262304 / 28/12/2020		
Somatie nr. NR 163010033049522, din 28/05/2015 emis de ANAF-557713;		
C1	Se noteaza inceperea urmaririi silite in conditiile C. proc. fisc. asupra cotei de 1/2 detinuta de CHIVU ANCA-DANIELA din imobilul de sub A1 pentru creanta de 1050 lei asupra A1 in favoarea : 1) ANAF DGRFP CRAIOVA AJFP DOLJ, CIF:9999999999999	A1
Somatie nr. NR 163010038377979, din 30/05/2016 emis de ANAF-557713;		
C2	Se noteaza inceperea urmaririi silite in conditiile C. proc. fisc. asupra cotei de 1/2 detinuta de ISPAS ANCA DANIELA din imobilul de sub A1 pentru creanta de 65 lei asupra A1 in favoarea : 1) ANAF DGRFP CRAIOVA AJFP DOLJ, CIF:9999999999999	A1
Somatie nr. NR 163010040030945, din 30/08/2016 emis de ANAF-557713;		
C3	Se noteaza inceperea urmaririi silite in conditiile C. proc. fisc. asupra cotei de 1/2 detinuta de ISPAS ANCA DANIELA din imobilul de sub A1 pentru creanta de 130 lei asupra A1 in favoarea : 1) ANAF DGRFP CRAIOVA AJFP DOLJ, CIF:9999999999999	A1
Somatie nr. NR 163010041202096, din 28/12/2016 emis de ANAF-557713;		
C4	Se noteaza inceperea urmaririi silite in conditiile C. proc. fisc. asupra cotei de 1/2 detinuta de ISPAS ANCA DANIELA din imobilul de sub A1 pentru creanta de 200 lei asupra A1 in favoarea : 1) ANAF DGRFP CRAIOVA AJFP DOLJ, CIF:9999999999999	A1
Somatie nr. NR 163010043488511, din 29/05/2017 emis de ANAF-557713;		
C5	Se noteaza inceperea urmaririi silite in conditiile C. proc. fisc. asupra cotei de 1/2 detinuta de ISPAS ANCA DANIELA din imobilul de sub A1 pentru creanta de 255 lei asupra A1 in favoarea : 1) ANAF DGRFP CRAIOVA AJFP DOLJ, CIF:9999999999999	A1
Somatie nr. NR 163010052929198, din 29/01/2020 emis de ANAF-557713;		
C6	Se noteaza inceperea urmaririi silite in conditiile C. proc. fisc. asupra cotei de 1/2 detinuta de ISPAS ANCA DANIELA din imobilul de sub A1 pentru creanta de 1000 lei asupra A1 in favoarea : 1) ANAF DGRFP CRAIOVA AJFP DOLJ, CIF:9999999999999	A1
129035 / 13/05/2021		
Somatie nr. din Dosar nr. 37/E/2014, din 11/05/2021 emis de BEJ IONILETE RAOL FLORIN (hotarare judecatoreasca nr Incheiere nr. 702 din 23.01.2014, emis de Judecatoria Craiova - Dosar nr. 1872/215/2014);		

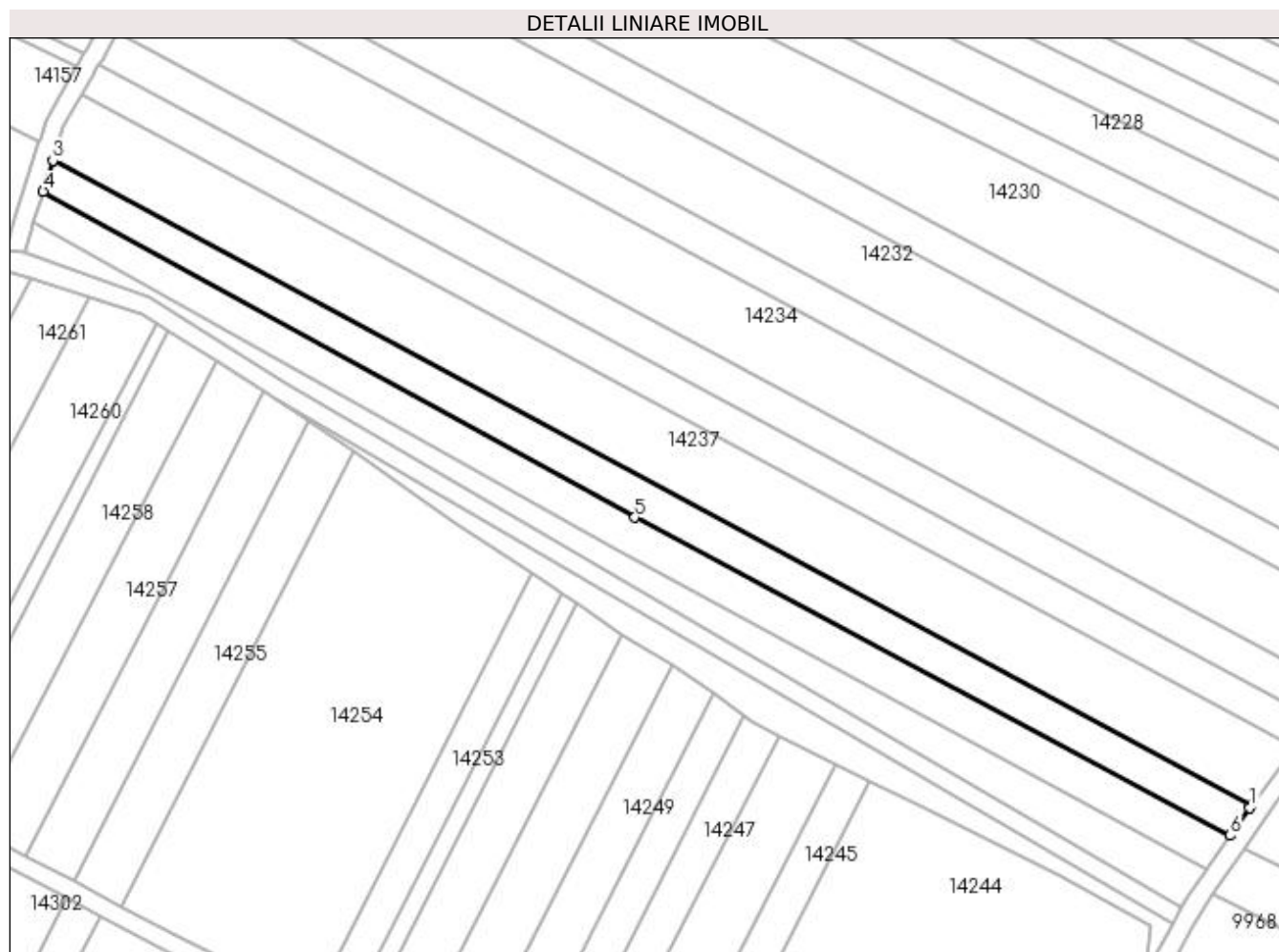
Inscrieri privind dezmembramintele dreptului de proprietate, drepturi reale de garanție și sarcini		Referințe
C7	Se notează începerea urmăririi silite asupra cotei-părți de 1/2 a lui CHIVU ANCA-DANIELA din imobilului de sub A 1 pentru creanța de 20.091,85 lei + dobanzi, penalitati si 2.922,70 lei cheltuieli de executare al caror quantum se poate modifica în favoarea lui 1) FRANKFURTER INKASSO GESELLSCHAFT, CIF:999999999999	A1

Anexa Nr. 1 La Partea I

Teren

Nr cadastral	Suprafața (mp)*	Observații / Referințe
33618	2.300	

* Suprafața este determinată în planul de proiecție Stereo 70.



Date referitoare la teren

Crt	Categorie folosință	Intra vilan	Suprafața (mp)	Tarla	Parcelă	Nr. topo	Observații / Referințe
1	arabil	NU	2.300	19	3	-	

Lungime Segmente

1) Valorile lungimilor segmentelor sunt obținute din proiecție în plan.

Punct început	X / Y	Punct sfârșit	X / Y	Lungime segment (** (m)
1	352.996,024 292.988,561	2	352.996,349 292.988,992	0.54
2	352.996,349 292.988,992	3	352.736,941 293.128,591	294.585
3	352.736,941 293.128,591	4	352.734,848 293.121,937	6.975
4	352.734,848 293.121,937	5	352.862,934 293.051,322	146.262
5	352.862,934 293.051,322	6	352.991,8 292.982,537	146.075

Punct început	X / Y	Punct sfârşit	X / Y	Lungime segment (** (m)
6	352.991,8 292.982,537	1	352.996,024 292.988,561	7.357

** Lungimile segmentelor sunt determinate în planul de proiecţie Stereo 70 şi sunt rotunjite la 1 milimetru.

*** Distanţa dintre puncte este formată din segmente cumulate ce sunt mai mici decât valoarea 1 milimetru.

**DATE DESPRE IMOBILUL NR. 14239**

Oficiul de Cadastru și Publicitate Imobiliară DOLJ
Biroul de Cadastru și Publicitate Imobiliară Craiova

A. Partea I. Descrierea imobilului

TEREN Extravilan

Adresa: Jud. Dolj, T19, P2

Nr. Crt	Nr cadastral Nr. topografic	Suprafața* (mp)	Observații / Referințe
A1	33630	2.300	Sector cadastral:7 Teren neimprejmuit;

B. Partea II. Proprietari și acte

Inscrieri privitoare la dreptul de proprietate și alte drepturi reale		Referințe
74625 / 03/04/2018		
Act Notarial nr. contract de vanzare-cumparare aut nr. 811 din data de 02.04.2018, din 02/04/2018 emis de Stoenescu Florea;		
B1	Intabulare, drept de PROPRIETATE, dobandit prin Conventie, cota actuala 1/1, cota initiala 1/1 1) ISPAS FLORIN-ALEXANDRU	A1

C. Partea III. SARCINI .

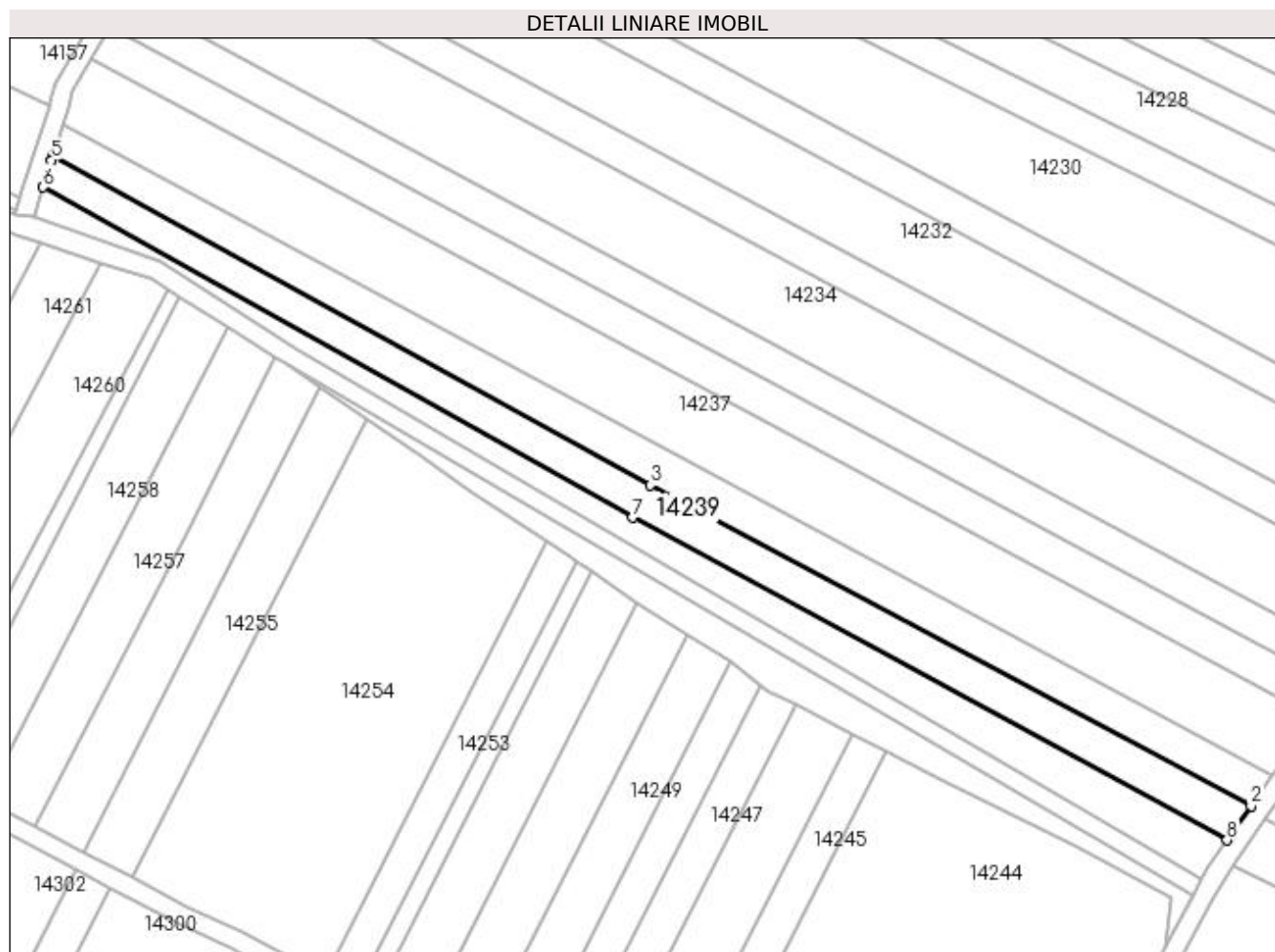
Inscrieri privind dezmembramintele dreptului de proprietate, drepturi reale de garanție și sarcini	Referințe
NU SUNT	

Anexa Nr. 1 La Partea I

Teren

Nr cadastral	Suprafața (mp)*	Observații / Referințe
33630	2.300	

* Suprafața este determinată în planul de proiecție Stereo 70.



Date referitoare la teren

Crt	Categorie folosință	Intra vilan	Suprafața (mp)	Tarla	Parcelă	Nr. topo	Observații / Referințe
1	arabil	NU	2.300	19	2	-	

Lungime Segmente

1) Valorile lungimilor segmentelor sunt obținute din proiecție în plan.

Punct început	X / Y	Punct sfârșit	X / Y	Lungime segment (** (m)
1	352.987,229 292.976,018	2	352.991,8 292.982,537	7.962
2	352.991,8 292.982,537	3	352.862,934 293.051,322	146.075
3	352.862,934 293.051,322	4	352.734,848 293.121,937	146.262
4	352.734,848 293.121,937	5	352.734,546 293.120,976	1.007
5	352.734,546 293.120,976	6	352.732,73 293.115,206	6.049

Punct început	X / Y	Punct sfârșit	X / Y	Lungime segment (** (m)
6	352.732,73 293.115,206	7	352.859,19 293.044,365	144.95
7	352.859,19 293.044,365	8	352.986,664 292.975,213	145.023
8	352.986,664 292.975,213	1	352.987,229 292.976,018	0.983

** Lungimile segmentelor sunt determinate în planul de proiecție Stereo 70 și sunt rotunjite la 1 milimetru.

*** Distanța dintre puncte este formată din segmente cumulate ce sunt mai mici decât valoarea 1 milimetru.

**DATE DESPRE IMOBILUL NR. 14240**

Oficiul de Cadastru și Publicitate Imobiliară DOLJ
Biroul de Cadastru și Publicitate Imobiliară Craiova

A. Partea I. Descrierea imobilului

TEREN Extravilan

Adresa: Jud. Dolj, T19, P1

Nr. Crt	Nr cadastral Nr. topografic	Suprafața* (mp)	Observații / Referințe
A1		1.671	Sector cadastral:7 Teren neimprejmuit;

B. Partea II. Proprietari și acte

Inscrieri privitoare la dreptul de proprietate și alte drepturi reale		Referințe
/		
Act Normativ nr. LEGEA 7, din 13/03/1996 emis de PARLAMENTUL ROMANIEI;		
B1	Inscrierea provizorie, drept de PROPRIETATE, dobandit prin Lege, cota actuala 1/1, cota initiala 1/1 1) NEIDENTIFICAT NEIDENTIFICAT	A1

C. Partea III. SARCINI .

Inscrieri privind dezmembramintele dreptului de proprietate, drepturi reale de garanție și sarcini	Referințe
NU SUNT	

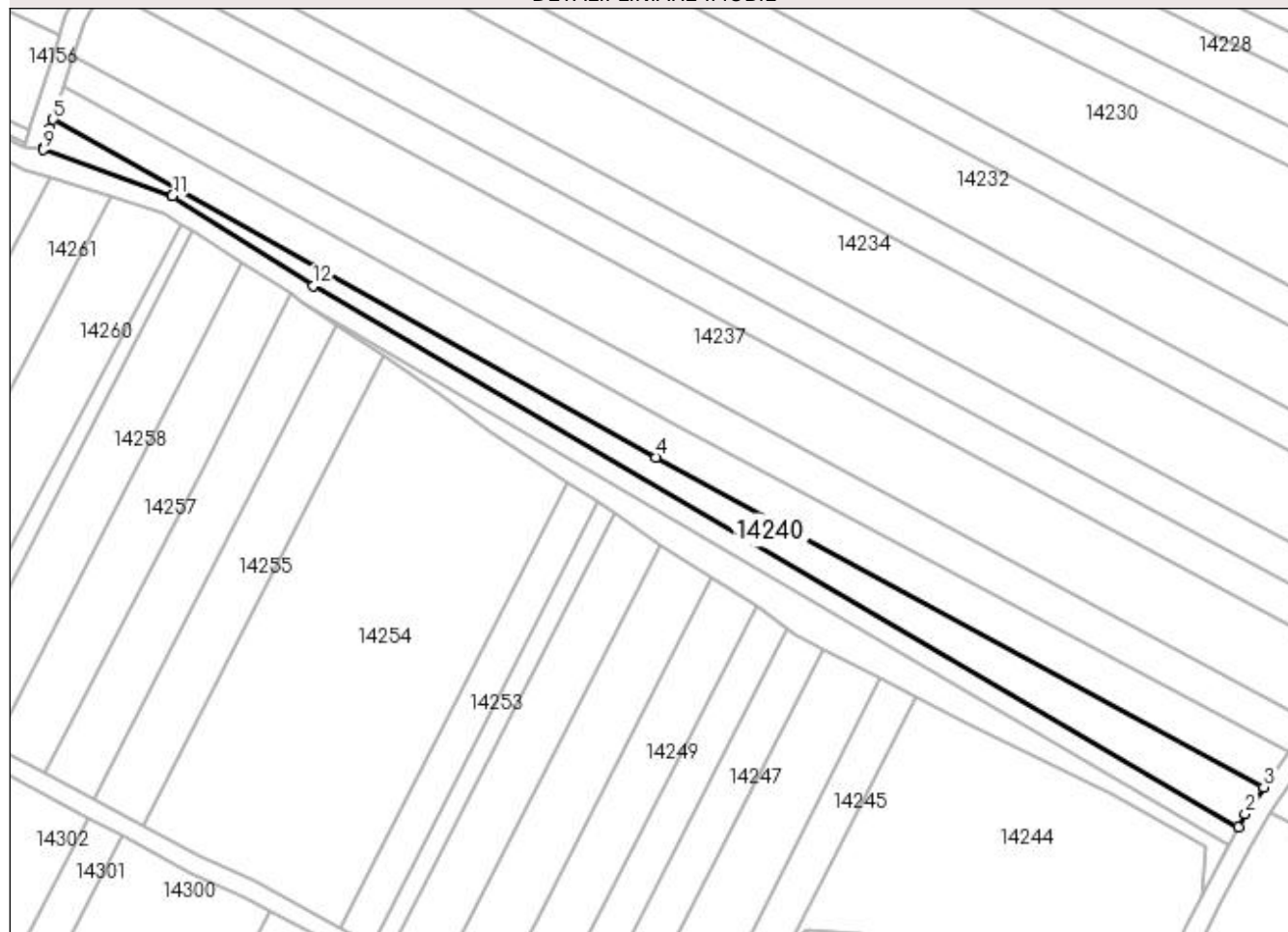
Anexa Nr. 1 La Partea I

Teren

Nr cadastral	Suprafața (mp)*	Observații / Referințe
	1.671	

* Suprafața este determinată în planul de proiecție Stereo 70.

DETALII LINIARE IMOBIL



Date referitoare la teren

Crt	Categorie folosință	Intravilan	Suprafața (mp)	Tarla	Parcelă	Nr. topo	Observații / Referințe
1	arabil	NU	1.671	19	1	-	

Lungime Segmente

1) Valorile lungimilor segmentelor sunt obținute din proiecție în plan.

Punct început	X / Y	Punct sfârșit	X / Y	Lungime segment (** (m)
1	352.981,284 292.966,879	2	352.982,753 292.969,636	3.124
2	352.982,753 292.969,636	3	352.986,664 292.975,213	6.812
3	352.986,664 292.975,213	4	352.859,19 293.044,365	145.023
4	352.859,19 293.044,365	5	352.732,73 293.115,206	144.95
5	352.732,73 293.115,206	6	352.732,13 293.113,298	2.0

Punct început	X / Y	Punct sfârșit	X / Y	Lungime segment (** (m)
6	352.732,13 293.113,298	7	352.731,76 293.112,119	1.236
7	352.731,76 293.112,119	8	352.730,858 293.109,254	3.004
8	352.730,858 293.109,254	9	352.730,72 293.108,815	0.46
9	352.730,72 293.108,815	10	352.757,743 293.099,201	28.682
10	352.757,743 293.099,201	11	352.757,774 293.099,181	0.037
11	352.757,774 293.099,181	12	352.787,367 293.080,318	35.094
12	352.787,367 293.080,318	1	352.981,284 292.966,879	224.66

** Lungimile segmentelor sunt determinate în planul de proiecție Stereo 70 și sunt rotunjite la 1 milimetru.

*** Distanța dintre puncte este formată din segmente cumulate ce sunt mai mici decât valoarea 1 milimetru.

**DATE DESPRE IMOBILUL NR. 14241**

Oficiul de Cadastru și Publicitate Imobiliară DOLJ
Biroul de Cadastru și Publicitate Imobiliară Craiova

A. Partea I. Descrierea imobilului

TEREN Extravilan

Adresa: Jud. Dolj, De 74

Nr. Crt	Nr cadastral Nr. topografic	Suprafața* (mp)	Observații / Referințe
A1		3.073	Sector cadastral:7 Teren neimprejmuit;

B. Partea II. Proprietari și acte

Inscrieri privitoare la dreptul de proprietate și alte drepturi reale		Referințe
/		
Act Normativ nr. LEGEA 7, din 13/03/1996 emis de PARLAMENTUL ROMANIEI;		
B1	Inscrierea provizorie, drept de PROPRIETATE, dobandit prin Lege, cota actuala 1/1, cota initiala 1/1 1) NEIDENTIFICAT NEIDENTIFICAT	A1

C. Partea III. SARCINI .

Inscrieri privind dezmembramintele dreptului de proprietate, drepturi reale de garanție și sarcini	Referințe
NU SUNT	

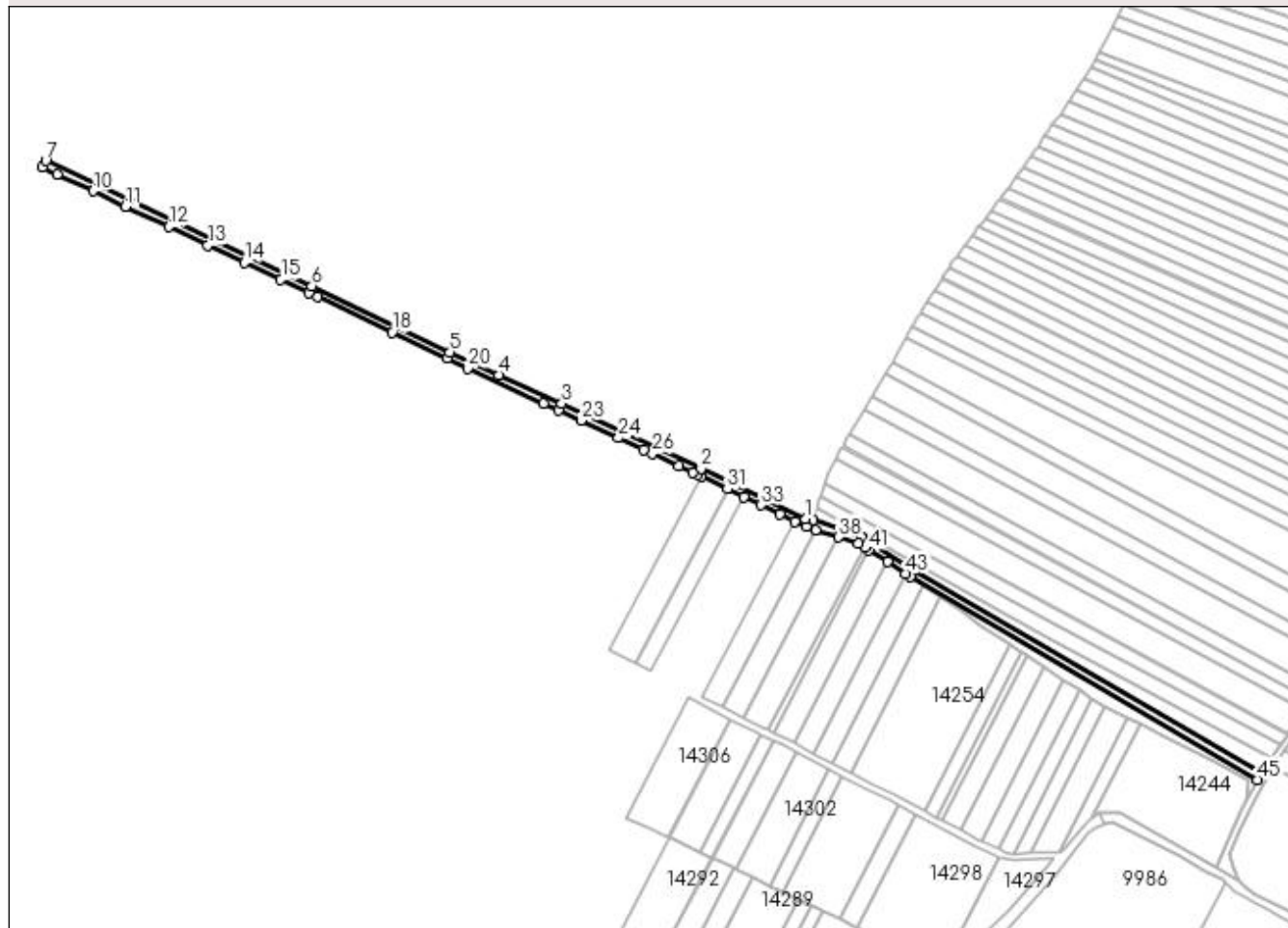
Anexa Nr. 1 La Partea I

Teren

Nr cadastral	Suprafața (mp)*	Observații / Referințe
	3.073	

* Suprafața este determinată în planul de proiecție Stereo 70.

DETALII LINIARE IMOBIL



Date referitoare la teren

Crt	Categorie folosință	Intra vilan	Suprafața (mp)	Tarla	Parcelă	Nr. topo	Observații / Referințe
1	drum	NU	3.073	-	De 74	-	

Lungime Segmente

1) Valorile lungimilor segmentelor sunt obținute din proiecție în plan.

Punct început	X / Y	Punct sfârșit	X / Y	Lungime segment	Punct început	X / Y	Punct sfârșit	X / Y	Lungime segment	Punct început	X / Y	Punct sfârșit	X / Y	Lungime segment
1	352.726,674 293.109,284	2	352.668,111 293.137,485	64.999	2	352.668,111 293.137,485	3	352.590,141 293.173,76	85.995	3	352.590,141 293.173,76	4	352.554,985 293.189,849	38.663
4	352.554,985 293.189,849	5	352.527,581 293.202,487	30.178	5	352.527,581 293.202,487	6	352.450,307 293.239,379	85.629	6	352.450,307 293.239,379	7	352.301,511 293.309,512	164.496
7	352.301,511 293.309,512	8	352.299,716 293.305,936	4.001	8	352.299,716 293.305,936	9	352.307,995 293.302,034	9.152	9	352.307,995 293.302,034	10	352.327,87 293.292,666	21.972
10	352.327,87 293.292,666	11	352.346,238 293.284,009	20.306	11	352.346,238 293.284,009	12	352.370,319 293.272,658	26.622	12	352.370,319 293.272,658	13	352.392,186 293.262,351	24.174
13	352.392,186 293.262,351	14	352.412,594 293.252,732	22.561	14	352.412,594 293.252,732	15	352.433,079 293.243,077	22.646	15	352.433,079 293.243,077	16	352.448,593 293.235,765	17.151
16	352.448,593 293.235,765	17	352.453,68 293.233,336	5.637	17	352.453,68 293.233,336	18	352.495,251 293.213,489	46.066	18	352.495,251 293.213,489	19	352.525,882 293.198,865	33.943

Punct început	X / Y	Punct sfârșit	X / Y	Lungime segment	Punct început	X / Y	Punct sfârșit	X / Y	Lungime segment	Punct început	X / Y	Punct sfârșit	X / Y	Lungime segment
19	352.525,882 293.198,865	20	352.537,46 293.193,526	12.75	20	352.537,46 293.193,526	21	352.580,043 293.173,889	46.89 3	21	352.580,043 293.173,889	22	352.588,415 293.170,028	9.219
22	352.588,415 293.170,028	23	352.600,976 293.164,204	13.84 5	23	352.600,976 293.164,204	24	352.621,815 293.154,542	22.97	24	352.621,815 293.154,542	25	352.635,942 293.147,992	15.57 2
25	352.635,942 293.147,992	26	352.640,921 293.145,683	5.488	26	352.640,921 293.145,683	27	352.655,828 293.138,771	16.43 2	27	352.655,828 293.138,771	28	352.663,268 293.135,322	8.201
28	352.663,268 293.135,322	29	352.666,402 293.133,869	3.454	29	352.666,402 293.133,869	30	352.668,21 293.132,998	2.007	30	352.668,21 293.132,998	31	352.682,942 293.125,904	16.35 1
31	352.682,942 293.125,904	32	352.691,93 293.121,576	9.976	32	352.691,93 293.121,576	33	352.701,723 293.116,86	10.86 9	33	352.701,723 293.116,86	34	352.712,312 293.111,761	11.75 3
34	352.712,312 293.111,761	35	352.720,443 293.107,845	9.025	35	352.720,443 293.107,845	36	352.726,757 293.104,805	7.008	36	352.726,757 293.104,805	37	352.732,166 293.103,093	5.673
37	352.732,166 293.103,093	38	352.745,022 293.099,022	13.48 5	38	352.745,022 293.099,022	39	352.756,066 293.095,526	11.58 4	39	352.756,066 293.095,526	40	352.759,637 293.093,25	4.235
40	352.759,637 293.093,25	41	352.761,986 293.091,752	2.786	41	352.761,986 293.091,752	42	352.772,343 293.085,151	12.28 2	42	352.772,343 293.085,151	43	352.782,47 293.078,696	12.00 9
43	352.782,47 293.078,696	44	352.785,167 293.076,977	3.198	44	352.785,167 293.076,977	45	352.979,401 292.963,346	225.0 31	45	352.979,401 292.963,346	46	352.981,284 292.966,879	4.003
46	352.981,284 292.966,879	47	352.787,367 293.080,318	224.6 6	47	352.787,367 293.080,318	48	352.757,774 293.099,181	35.09 4	48	352.757,774 293.099,181	49	352.757,743 293.099,201	0.037
49	352.757,743 293.099,201	50	352.730,72 293.108,815	28.68 2	50	352.730,72 293.108,815	1	352.726,674 293.109,284	4.073					

** Lungimile segmentelor sunt determinate în planul de proiecție Stereo 70 și sunt rotunjite la 1 milimetru.

*** Distanța dintre puncte este formată din segmente cumulate ce sunt mai mici decât valoarea 1 milimetru.

**DATE DESPRE IMOBILUL NR. 14242**

Oficiul de Cadastru și Publicitate Imobiliară DOLJ
Biroul de Cadastru și Publicitate Imobiliară Craiova

A. Partea I. Descrierea imobilului

TEREN Extravilan

Adresa: Jud. Dolj, De 75

Nr. Crt	Nr cadastral Nr. topografic	Suprafața* (mp)	Observații / Referințe
A1		2.741	Sector cadastral:7 Teren neimprejmuit;

B. Partea II. Proprietari și acte

Inscrieri privitoare la dreptul de proprietate și alte drepturi reale		Referințe
/		
Act Normativ nr. LEGEA 7, din 13/03/1996 emis de PARLAMENTUL ROMANIEI;		
B1	Inscrierea provizorie, drept de PROPRIETATE, dobandit prin Lege, cota actuala 1/1, cota initiala 1/1 1) PROPRIETAR NEIDENTIFICAT	A1

C. Partea III. SARCINI .

Inscrieri privind dezmembramintele dreptului de proprietate, drepturi reale de garanție și sarcini	Referințe
NU SUNT	

Anexa Nr. 1 La Partea I

Teren

Nr cadastral	Suprafața (mp)*	Observații / Referințe
	2.741	

* Suprafața este determinată în planul de proiecție Stereo 70.

DETALII LINIARE IMOBIL



Date referitoare la teren

Crt	Categorie folosință	Intra vilan	Suprafața (mp)	Tarla	Parcelă	Nr. topo	Observații / Referințe
1	drum	NU	2.741	-	De 75	-	

Lungime Segmente

1) Valorile lungimilor segmentelor sunt obținute din proiecție în plan.

Punct început	X / Y	Punct sfârșit	X / Y	Lungime segment
1	352.271,605 293.189,221	2	352.272,466 293.188,84	0.942
4	352.316,464 293.169,453	5	352.328,257 293.164,374	12.84
7	352.338,501 293.159,961	8	352.348,281 293.155,748	10.64 9
10	352.367,614 293.147,398	11	352.404,022 293.131,569	39.7
13	352.436,677 293.117,37	14	352.451,567 293.110,792	16.27 8
16	352.490,866 293.093,429	17	352.493,515 293.092,185	2.927
2	352.272,466 293.188,84	3	352.311,186 293.171,727	42.33 3
5	352.328,257 293.164,374	6	352.329,083 293.164,018	0.899
8	352.348,281 293.155,748	9	352.362,195 293.149,754	15.15
11	352.404,022 293.131,569	12	352.422,554 293.123,511	20.20 8
14	352.451,567 293.110,792	15	352.468,025 293.103,52	17.99 3
17	352.493,515 293.092,185	18	352.506,086 293.086,279	13.88 9
3	352.311,186 293.171,727	4	352.316,464 293.169,453	5.747
6	352.329,083 293.164,018	7	352.338,501 293.159,961	10.25 5
9	352.362,195 293.149,754	10	352.367,614 293.147,398	5.909
12	352.422,554 293.123,511	13	352.436,677 293.117,37	15.4
15	352.468,025 293.103,52	16	352.490,866 293.093,429	24.97 1
18	352.506,086 293.086,279	19	352.521,025 293.078,309	16.93 2

Punct început	X / Y	Punct sfârșit	X / Y	Lungime segment	Punct început	X / Y	Punct sfârșit	X / Y	Lungime segment	Punct început	X / Y	Punct sfârșit	X / Y	Lungime segment
19	352.521,025 293.078,309	20	352.533,766 293.071,512	14.44 1	20	352.533,766 293.071,512	21	352.548,617 293.064,314	16.50 3	21	352.548,617 293.064,314	22	352.565,988 293.055,896	19.30 3
22	352.565,988 293.055,896	23	352.583,315 293.047,498	19.25 5	23	352.583,315 293.047,498	24	352.605,602 293.036,697	24.76 6	24	352.605,602 293.036,697	25	352.613,543 293.032,848	8.825
25	352.613,543 293.032,848	26	352.633,769 293.022,767	22.59 9	26	352.633,769 293.022,767	27	352.642,945 293.018,193	10.25 3	27	352.642,945 293.018,193	28	352.660,889 293.009,146	20.09 6
28	352.660,889 293.009,146	29	352.684,662 292.997,159	26.62 4	29	352.684,662 292.997,159	30	352.700,256 292.989,296	17.46 4	30	352.700,256 292.989,296	31	352.701,432 292.988,728	1.306
31	352.701,432 292.988,728	32	352.708,699 292.985,216	8.071	32	352.708,699 292.985,216	33	352.714,188 292.982,564	6.096	33	352.714,188 292.982,564	34	352.721,904 292.978,47	8.735
34	352.721,904 292.978,47	35	352.739,946 292.968,898	20.42 4	35	352.739,946 292.968,898	36	352.747,226 292.965,036	8.241	36	352.747,226 292.965,036	37	352.761,741 292.957,335	16.43 1
37	352.761,741 292.957,335	38	352.773,249 292.951,893	12.73	38	352.773,249 292.951,893	39	352.778,137 292.949,282	5.542	39	352.778,137 292.949,282	40	352.788,022 292.944,003	11.20 6
40	352.788,022 292.944,003	41	352.822,029 292.925,84	38.55 3	41	352.822,029 292.925,84	42	352.833,489 292.920,488	12.64 8	42	352.833,489 292.920,488	43	352.835,071 292.919,892	1.691
43	352.835,071 292.919,892	44	352.836,866 292.919,216	1.918	44	352.836,866 292.919,216	45	352.843,444 292.917,906	6.707	45	352.843,444 292.917,906	46	352.865,804 292.919,062	22.39
46	352.865,804 292.919,062	47	352.870,413 292.923,305	6.265	47	352.870,413 292.923,305	48	352.868,141 292.923,188	2.275	48	352.868,141 292.923,188	49	352.853,222 292.922,416	14.93 9
49	352.853,222 292.922,416	50	352.852,396 292.922,374	0.827	50	352.852,396 292.922,374	51	352.844,161 292.921,948	8.246	51	352.844,161 292.921,948	52	352.843,736 292.921,926	0.426
52	352.843,736 292.921,926	53	352.842,739 292.922,125	1.017	53	352.842,739 292.922,125	54	352.837,969 292.923,075	4.864	54	352.837,969 292.923,075	55	352.836,481 292.923,635	1.59
55	352.836,481 292.923,635	56	352.835,042 292.924,177	1.538	56	352.835,042 292.924,177	57	352.834,744 292.924,316	0.329	57	352.834,744 292.924,316	58	352.824,839 292.928,943	10.93 2
58	352.824,839 292.928,943	59	352.823,819 292.929,419	1.126	59	352.823,819 292.929,419	60	352.813,551 292.934,903	11.64 1	60	352.813,551 292.934,903	61	352.803,269 292.940,394	11.65 6
61	352.803,269 292.940,394	62	352.799,871 292.942,209	3.852	62	352.799,871 292.942,209	63	352.793,113 292.945,818	7.661	63	352.793,113 292.945,818	64	352.775,047 292.955,467	20.48 1
64	352.775,047 292.955,467	65	352.763,534 292.960,912	12.73 6	65	352.763,534 292.960,912	66	352.751,725 292.967,177	13.36 8	66	352.751,725 292.967,177	67	352.741,387 292.972,661	11.70 2
67	352.741,387 292.972,661	68	352.731,028 292.978,157	11.72 7	68	352.731,028 292.978,157	69	352.720,046 292.983,984	12.43 2	69	352.720,046 292.983,984	70	352.715,996 292.986,132	4.584
70	352.715,996 292.986,132	71	352.709,109 292.989,461	7.649	71	352.709,109 292.989,461	72	352.705,518 292.991,196	3.988	72	352.705,518 292.991,196	73	352.702,027 292.992,883	3.877
73	352.702,027 292.992,883	74	352.691,541 292.998,17	11.74 3	74	352.691,541 292.998,17	75	352.679,694 293.004,144	13.26 8	75	352.679,694 293.004,144	76	352.668,456 293.009,81	12.58 6
76	352.668,456 293.009,81	77	352.660,402 293.013,871	9.02	77	352.660,402 293.013,871	78	352.649,913 293.019,16	11.74 7	78	352.649,913 293.019,16	79	352.644,738 293.021,769	5.795
79	352.644,738 293.021,769	80	352.640,202 293.024,03	5.068	80	352.640,202 293.024,03	81	352.631,277 293.028,478	9.972	81	352.631,277 293.028,478	82	352.616,649 293.035,769	16.34 4
82	352.616,649 293.035,769	83	352.615,307 293.036,438	1.5	83	352.615,307 293.036,438	84	352.611,746 293.038,164	3.957	84	352.611,746 293.038,164	85	352.604,372 293.041,738	8.194
85	352.604,372 293.041,738	86	352.589,596 293.048,899	16.42	86	352.589,596 293.048,899	87	352.584,662 293.051,29	5.483	87	352.584,662 293.051,29	88	352.570,66 293.058,076	15.56
88	352.570,66 293.058,076	89	352.550,005 293.068,087	22.95 3	89	352.550,005 293.068,087	90	352.535,58 293.075,078	16.03	90	352.535,58 293.075,078	91	352.529,394 293.078,378	7.011
91	352.529,394 293.078,378	92	352.507,879 293.089,856	24.38 5	92	352.507,879 293.089,856	93	352.492,525 293.097,069	16.96 4	93	352.492,525 293.097,069	94	352.487,683 293.099,208	5.293
94	352.487,683 293.099,208	95	352.444,912 293.118,105	46.76	95	352.444,912 293.118,105	96	352.438,283 293.121,034	7.247	96	352.438,283 293.121,034	97	352.402,6 293.136,549	38.91
97	352.402,6 293.136,549	98	352.381,662 293.145,652	22.83 1	98	352.381,662 293.145,652	99	352.363,784 293.153,425	19.49 5	99	352.363,784 293.153,425	100	352.360,851 293.154,689	3.194
100	352.360,851 293.154,689	101	352.340,083 293.163,635	22.61 3	101	352.340,083 293.163,635	102	352.318,047 293.173,127	23.99 3	102	352.318,047 293.173,127	103	352.312,786 293.175,393	5.728
103	352.312,786 293.175,393	104	352.293,639 293.183,856	20.93 4	104	352.293,639 293.183,856	105	352.275,041 293.192,076	20.33 4	105	352.275,041 293.192,076	106	352.254,918 293.200,97	22.00 1
106	352.254,918 293.200,97	107	352.247,747 293.204,139	7.84	107	352.247,747 293.204,139	108	352.245,911 293.200,577	4.007	108	352.245,911 293.200,577	1	352.271,605 293.189,221	28.09 2

** Lungimile segmentelor sunt determinate în planul de proiecție Stereo 70 și sunt rotunjite la 1 milimetru.

*** Distanța dintre puncte este formată din segmente cumulate ce sunt mai mici decât valoarea 1 milimetru.

**DATE DESPRE IMOBILUL NR. 14243**

Oficiul de Cadastru și Publicitate Imobiliară DOLJ
Biroul de Cadastru și Publicitate Imobiliară Craiova

A. Partea I. Descrierea imobilului

TEREN Extravilan

Adresa: Jud. Dolj, T23, P1/1

Nr. Crt	Nr cadastral Nr. topografic	Suprafața* (mp)	Observații / Referințe
A1		1.048	Sector cadastral:7 Teren neimprejmuit;

B. Partea II. Proprietari și acte

Inscrieri privitoare la dreptul de proprietate și alte drepturi reale		Referințe
/		
Act Normativ nr. LEGEA 7, din 13/03/1996 emis de PARLAMENTUL ROMANIEI;		
B1	Inscrierea provizorie, drept de PROPRIETATE, dobandit prin Lege, cota actuala 1/1, cota initiala 1/1 1) NEIDENTIFICAT NEIDENTIFICAT	A1

C. Partea III. SARCINI .

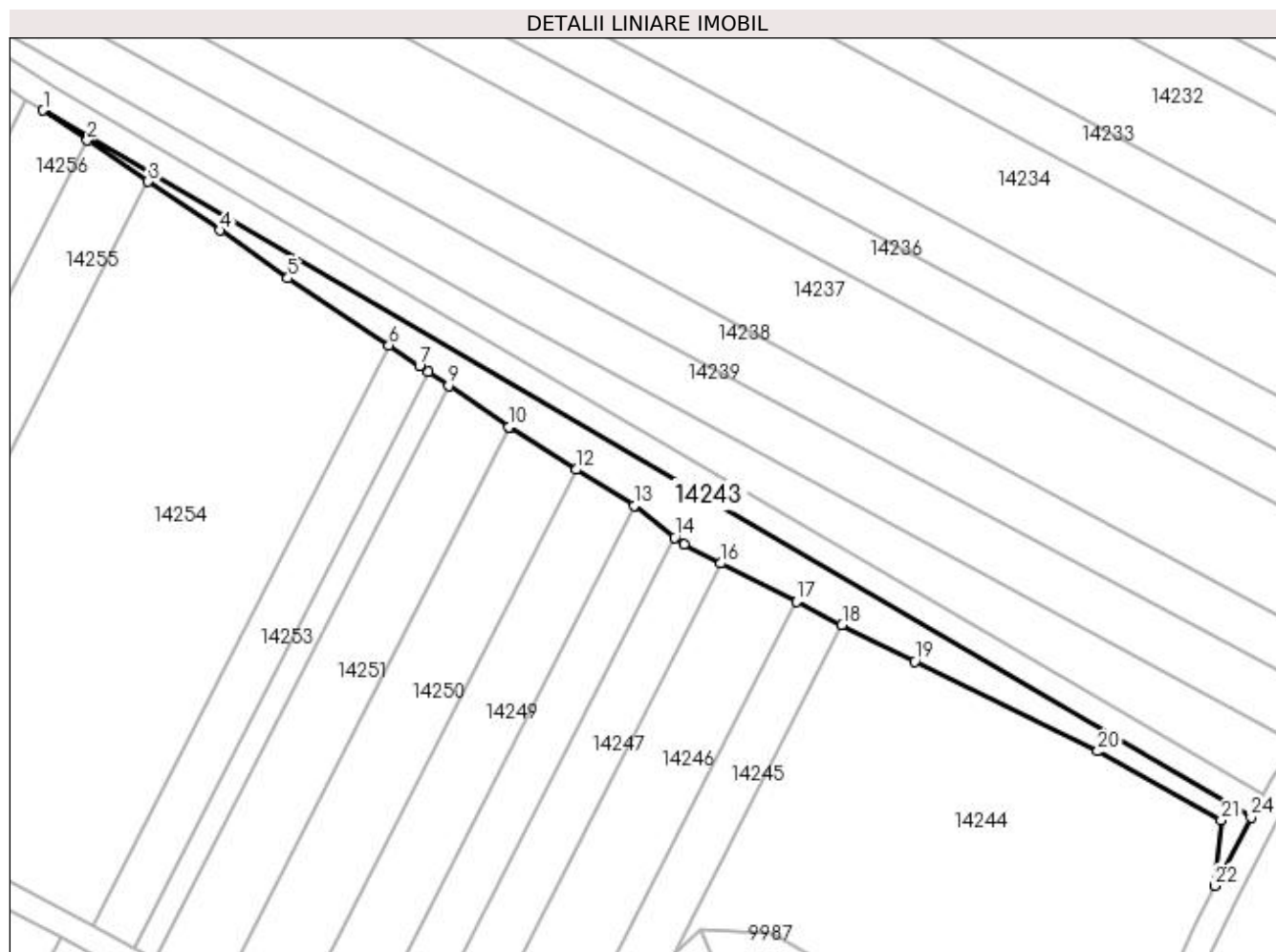
Inscrieri privind dezmembramintele dreptului de proprietate, drepturi reale de garanție și sarcini	Referințe
NU SUNT	

Anexa Nr. 1 La Partea I

Teren

Nr cadastral	Suprafața (mp)*	Observații / Referințe
	1.048	

* Suprafața este determinată în planul de proiecție Stereo 70.



Date referitoare la teren

Crt	Categorie folosință	Intravilan	Suprafața (mp)	Tarla	Parcelă	Nr. topo	Observații / Referințe
1	neproductiv	NU	1.048	23	1/1	-	

Lungime Segmente

1) Valorile lungimilor segmentelor sunt obținute din proiecție în plan.

Punct început	X / Y	Punct sfârșit	X / Y	Lungime segment (** (m)
1	352.785,167 293.076,977	2	352.792,277 293.072,144	8.597
3	352.802,029 293.065,514	4	352.813,559 293.057,675	13.942
5	352.824,515 293.049,972	6	352.840,741 293.039,192	19.481
7	352.845,678 293.035,912	8	352.847,15 293.034,901	1.786
9	352.850,352 293.032,701	10	352.860,04 293.026,045	11.754

Punct început	X / Y	Punct sfârșit	X / Y	Lungime segment (** (m)
2	352.792,277 293.072,144	3	352.802,029 293.065,514	11.792
4	352.813,559 293.057,675	5	352.824,515 293.049,972	13.393
6	352.840,741 293.039,192	7	352.845,678 293.035,912	5.927
8	352.847,15 293.034,901	9	352.850,352 293.032,701	3.885
10	352.860,04 293.026,045	11	352.860,154 293.025,966	0.139

Punct început	X / Y	Punct sfârșit	X / Y	Lungime segment (** (m))
11	352.860,154 293.025,966	12	352.870,892 293.019,23	12.676
13	352.880,183 293.013,4	14	352.886,691 293.008,294	8.272
15	352.888,172 293.007,132	16	352.894,101 293.004,137	6.643
17	352.906,29 292.997,98	18	352.913,616 292.994,279	8.208
19	352.925,311 292.988,372	20	352.954,738 292.973,958	32.768
21	352.974,626 292.962,907	22	352.973,559 292.952,35	10.611
23	352.973,973 292.953,162	24	352.979,401 292.963,346	11.54

Punct început	X / Y	Punct sfârșit	X / Y	Lungime segment (** (m))
12	352.870,892 293.019,23	13	352.880,183 293.013,4	10.969
14	352.886,691 293.008,294	15	352.888,172 293.007,132	1.882
16	352.894,101 293.004,137	17	352.906,29 292.997,98	13.656
18	352.913,616 292.994,279	19	352.925,311 292.988,372	13.102
20	352.954,738 292.973,958	21	352.974,626 292.962,907	22.752
22	352.973,559 292.952,35	23	352.973,973 292.953,162	0.911
24	352.979,401 292.963,346	1	352.785,167 293.076,977	225.031

** Lungimile segmentelor sunt determinate în planul de proiecție Stereo 70 și sunt rotunjite la 1 milimetru.

*** Distanța dintre puncte este formată din segmente cumulate ce sunt mai mici decât valoarea 1 milimetru.

**DATE DESPRE IMOBILUL NR. 14244**

Oficiul de Cadastru și Publicitate Imobiliară DOLJ
 Biroul de Cadastru și Publicitate Imobiliară Craiova

A. Partea I. Descrierea imobilului

TEREN Extravilan

Adresa: Jud. Dolj, T23, P1

Nr. Crt	Nr cadastral Nr. topografic	Suprafața* (mp)	Observații / Referințe
A1	34600	3.700	Sector cadastral:7 Teren neimprejmuit;

B. Partea II. Proprietari și acte

Inscrieri privitoare la dreptul de proprietate și alte drepturi reale		Referințe
29497 / 02/02/2018		
Hotarare Judecatoreasca nr. Sentinta Civila nr.2154, din 03/12/2013 emis de JUDECATORIA CALAFAT (in Dosar nr. 3659/201/2013,Incheiere din data de 22.02.2017);		
B1	Intabulare, drept de PROPRIETATE, dobandit prin Hotarare Judecatoreasca, cota actuala 1/1, cota initiala 1/1 1) SGAIBA ION	A1

C. Partea III. SARCINI .

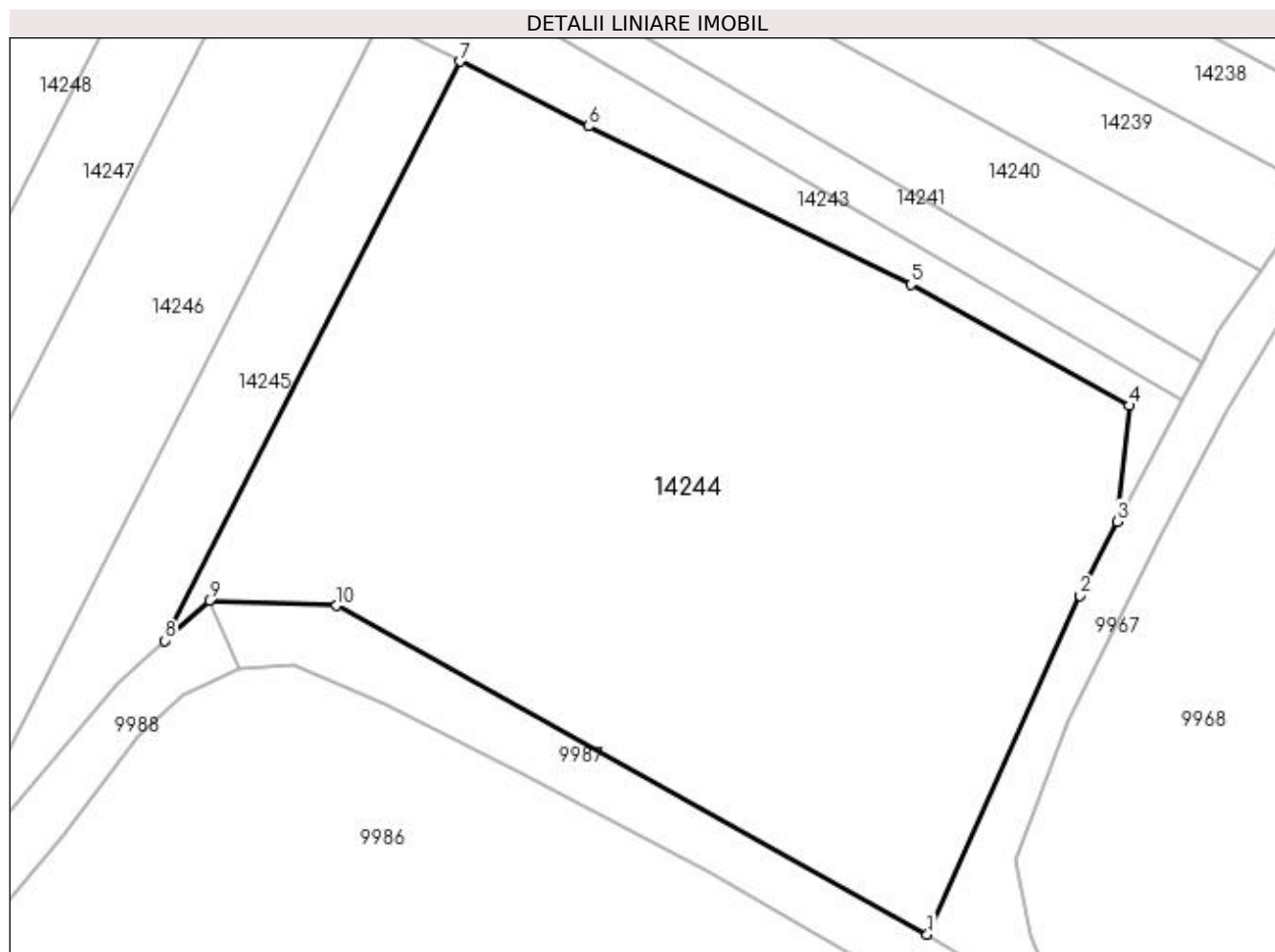
Inscrieri privind dezmembramintele dreptului de proprietate, drepturi reale de garanție și sarcini	Referințe
NU SUNT	

Anexa Nr. 1 La Partea I

Teren

Nr cadastral	Suprafața (mp)*	Observații / Referințe
34600	3.700	

* Suprafața este determinată în planul de proiecție Stereo 70.



Date referitoare la teren

Crt	Categorie folosință	Intra vilan	Suprafața (mp)	Tarla	Parcelă	Nr. topo	Observații / Referințe
1	arabil	NU	3.700	23	1	-	

Lungime Segmente

1) Valorile lungimilor segmentelor sunt obținute din proiecție în plan.

Punct început	X / Y	Punct sfârșit	X / Y	Lungime segment (** (m)
1	352.956,215 292.914,711	2	352.970,113 292.945,596	33.868
2	352.970,113 292.945,596	3	352.973,559 292.952,35	7.582
3	352.973,559 292.952,35	4	352.974,626 292.962,907	10.611
4	352.974,626 292.962,907	5	352.954,738 292.973,958	22.752
5	352.954,738 292.973,958	6	352.925,311 292.988,372	32.768

Punct început	X / Y	Punct sfârșit	X / Y	Lungime segment (** (m)
6	352.925,311 292.988,372	7	352.913,616 292.994,279	13.102
7	352.913,616 292.994,279	8	352.886,691 292.941,492	59.257
8	352.886,691 292.941,492	9	352.890,734 292.945,168	5.464
9	352.890,734 292.945,168	10	352.902,341 292.944,666	11.618
10	352.902,341 292.944,666	1	352.956,215 292.914,711	61.642

** Lungimile segmentelor sunt determinate în planul de proiecție Stereo 70 și sunt rotunjite la 1 milimetru.

*** Distanța dintre puncte este formată din segmente cumulate ce sunt mai mici decât valoarea 1 milimetru.

**DATE DESPRE IMOBILUL NR. 14245**

Oficiul de Cadastru și Publicitate Imobiliară DOLJ
Biroul de Cadastru și Publicitate Imobiliară Craiova

A. Partea I. Descrierea imobilului

TEREN Extravilan

Adresa: Jud. Dolj, T23, P2

Nr. Crt	Nr cadastral Nr. topografic	Suprafața* (mp)	Observații / Referințe
A1		600	Sector cadastral:7 Teren neimprejmuit;

B. Partea II. Proprietari și acte

Inscrieri privitoare la dreptul de proprietate și alte drepturi reale	Referințe
/	
Act Administrativ nr. TDP NR 994-48636, din 20/10/1994 emis de CJSIPT DOLJ;	
B1	A1
Intabulare, drept de PROPRIETATE, dobândit prin Reconstituire, cota actuala 1/1, cota initiala 1/1 1) PATRASCU ECATERINA	

C. Partea III. SARCINI .

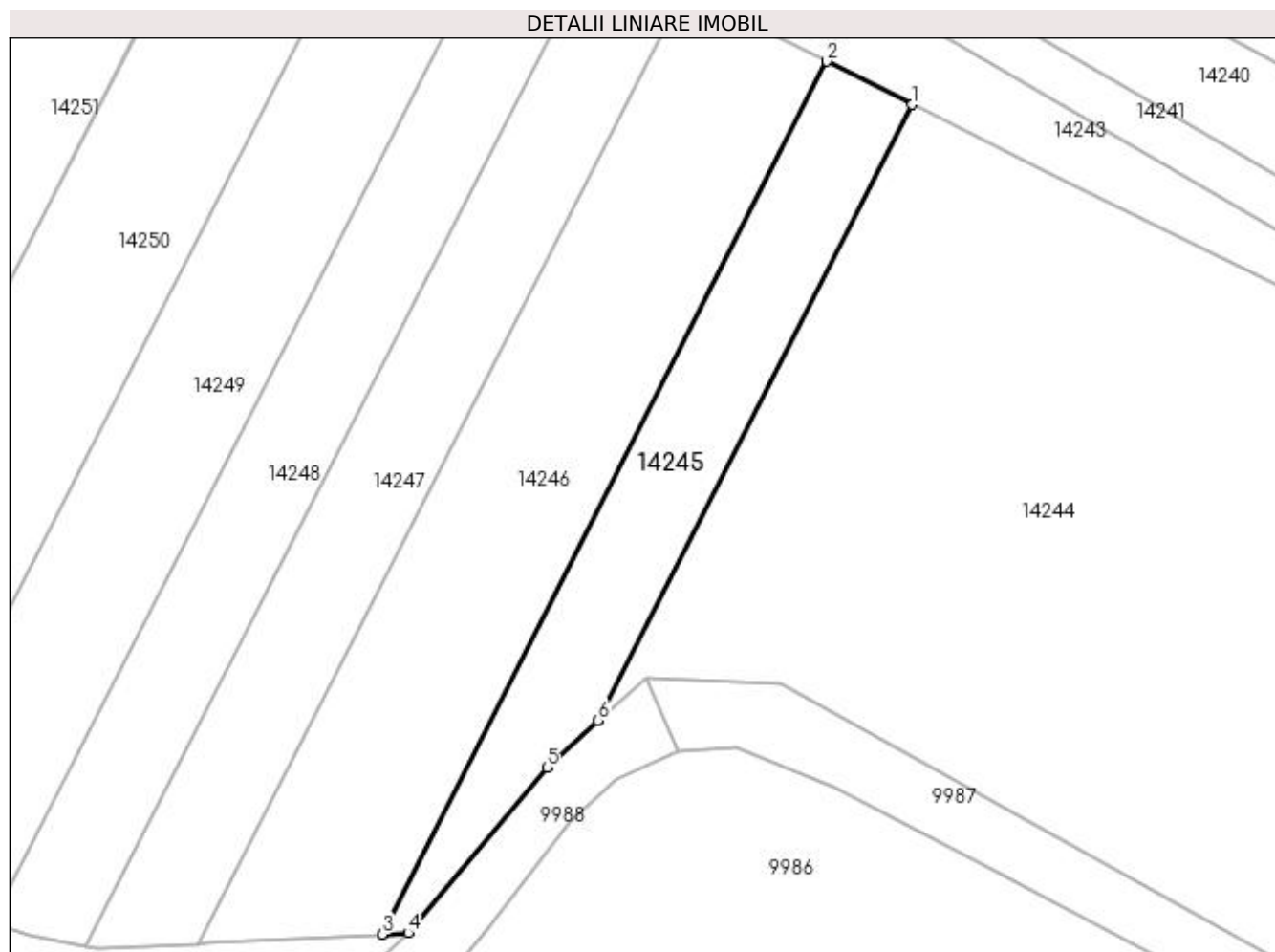
Inscrieri privind dezmembramintele dreptului de proprietate, drepturi reale de garanție și sarcini	Referințe
NU SUNT	

Anexa Nr. 1 La Partea I

Teren

Nr cadastral	Suprafața (mp)*	Observații / Referințe
	600	

* Suprafața este determinată în planul de proiecție Stereo 70.



Date referitoare la teren

Crt	Categorie folosință	Intravilan	Suprafața (mp)	Tarla	Parcelă	Nr. topo	Observații / Referințe
1	arabil	NU	600	23	2	-	

Lungime Segmente

1) Valorile lungimilor segmentelor sunt obținute din proiecție în plan.

Punct început	X / Y	Punct sfârșit	X / Y	Lungime segment (** (m)
1	352.913,616 292.994,279	2	352.906,29 292.997,98	8.208
2	352.906,29 292.997,98	3	352.868,141 292.923,188	83.959
3	352.868,141 292.923,188	4	352.870,413 292.923,305	2.275
4	352.870,413 292.923,305	5	352.882,293 292.937,493	18.505
5	352.882,293 292.937,493	6	352.886,691 292.941,492	5.944

Punct început	X / Y	Punct sfârșit	X / Y	Lungime segment (** (m)
6	352.886,691 292.941,492	1	352.913,616 292.994,279	59.257

** Lungimile segmentelor sunt determinate în planul de proiecție Stereo 70 și sunt rotunjite la 1 milimetru.

*** Distanța dintre puncte este formată din segmente cumulate ce sunt mai mici decât valoarea 1 milimetru.

**DATE DESPRE IMOBILUL NR. 14246**

Oficiul de Cadastru și Publicitate Imobiliară DOLJ
Biroul de Cadastru și Publicitate Imobiliară Craiova

A. Partea I. Descrierea imobilului

TEREN Extravilan

Adresa: Jud. Dolj, T23, P3

Nr. Crt	Nr cadastral Nr. topografic	Suprafața* (mp)	Observații / Referințe
A1		1.200	Sector cadastral:7 Teren neimprejmuit;

B. Partea II. Proprietari și acte

Inscrieri privitoare la dreptul de proprietate și alte drepturi reale	Referințe
/	
Act Administrativ nr. TDP NR 1888-59540, din 07/08/1995 emis de CJSIPT DOLJ;	
B1	A1
Intabulare, drept de PROPRIETATE, dobandit prin Reconstituire, cota actuala 1/1, cota initiala 1/1 1) PĂTRAȘCU GHEORGHE	

C. Partea III. SARCINI .

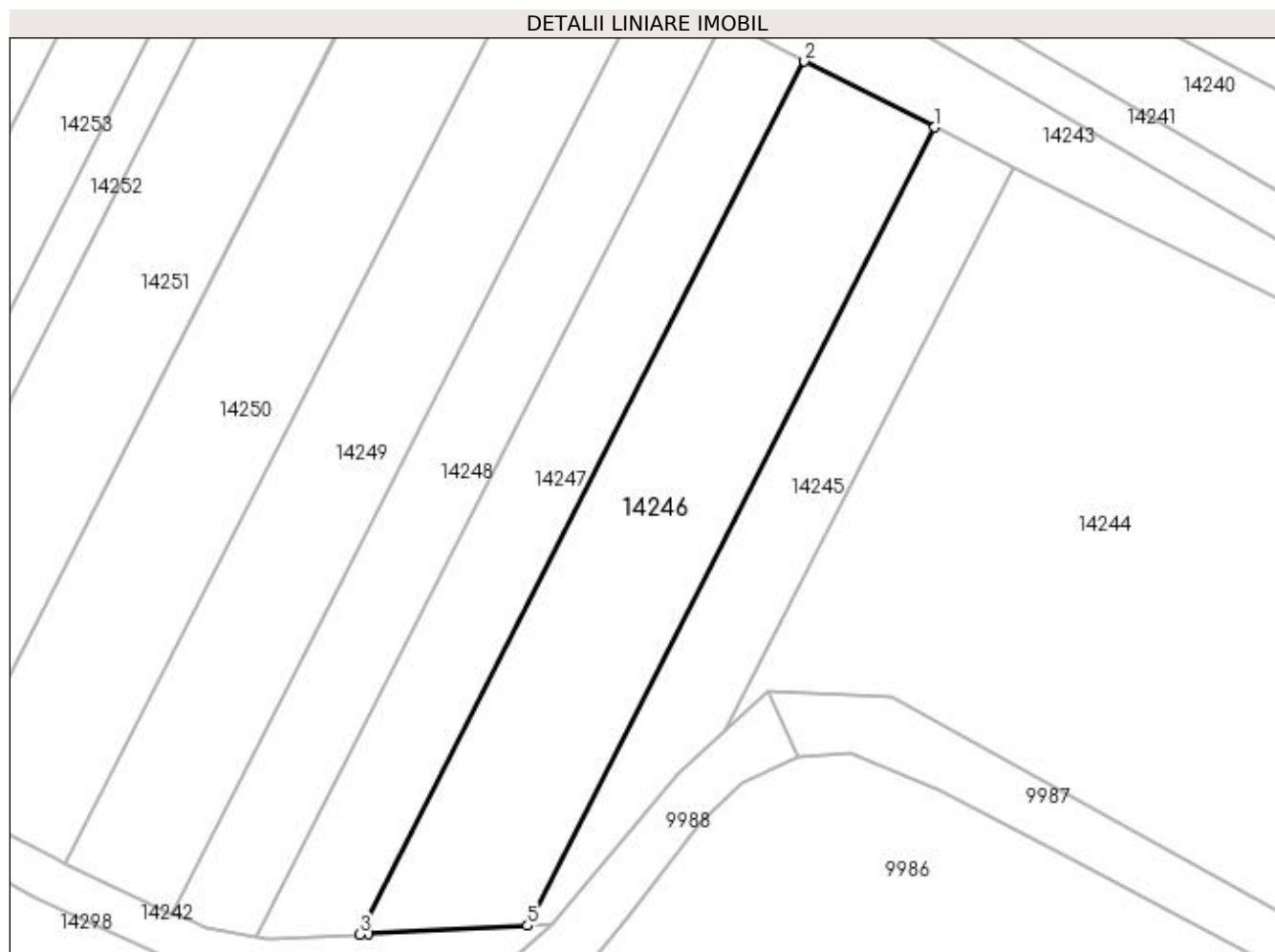
Inscrieri privind dezmembramintele dreptului de proprietate, drepturi reale de garanție și sarcini	Referințe
NU SUNT	

Anexa Nr. 1 La Partea I

Teren

Nr cadastral	Suprafața (mp)*	Observații / Referințe
	1.200	

* Suprafața este determinată în planul de proiecție Stereo 70.



Date referitoare la teren

Crt	Categorie folosință	Intra vilan	Suprafața (mp)	Tarla	Parcelă	Nr. topo	Observații / Referințe
1	arabil	NU	1.200	23	3	-	

Lungime Segmente

1) Valorile lungimilor segmentelor sunt obținute din proiecție în plan.

Punct început	X / Y	Punct sfârșit	X / Y	Lungime segment (** (m)
1	352.906,29 292.997,98	2	352.894,101 293.004,137	13.656
2	352.894,101 293.004,137	3	352.852,396 292.922,374	91.785
3	352.852,396 292.922,374	4	352.853,222 292.922,416	0.827
4	352.853,222 292.922,416	5	352.868,141 292.923,188	14.939
5	352.868,141 292.923,188	1	352.906,29 292.997,98	83.959

**** Lungimile segmentelor sunt determinate în planul de proiecție Stereo 70 și sunt rotunjite la 1 milimetru.**

***** Distanța dintre puncte este formată din segmente cumulate ce sunt mai mici decât valoarea 1 milimetru.**

**DATE DESPRE IMOBILUL NR. 14247**

Oficiul de Cadastru și Publicitate Imobiliară DOLJ
Biroul de Cadastru și Publicitate Imobiliară Craiova

A. Partea I. Descrierea imobilului

TEREN Extravilan

Adresa: Jud. Dolj, T23, P4

Nr. Crt	Nr cadastral Nr. topografic	Suprafața* (mp)	Observații / Referințe
A1		800	Sector cadastral:7 Teren neimprejmuit;

B. Partea II. Proprietari și acte

Inscrieri privitoare la dreptul de proprietate și alte drepturi reale	Referințe
/	
Act Administrativ nr. TDP NR 119-15047, din 08/04/1993 emis de CJSIPT DOLJ;	
B1	A1
Intabulare, drept de PROPRIETATE, dobândit prin Reconstituire, cota actuala 1/1, cota initiala 1/1 1) PATRAȘCU DUMITRU, LIPSA CNP	

C. Partea III. SARCINI .

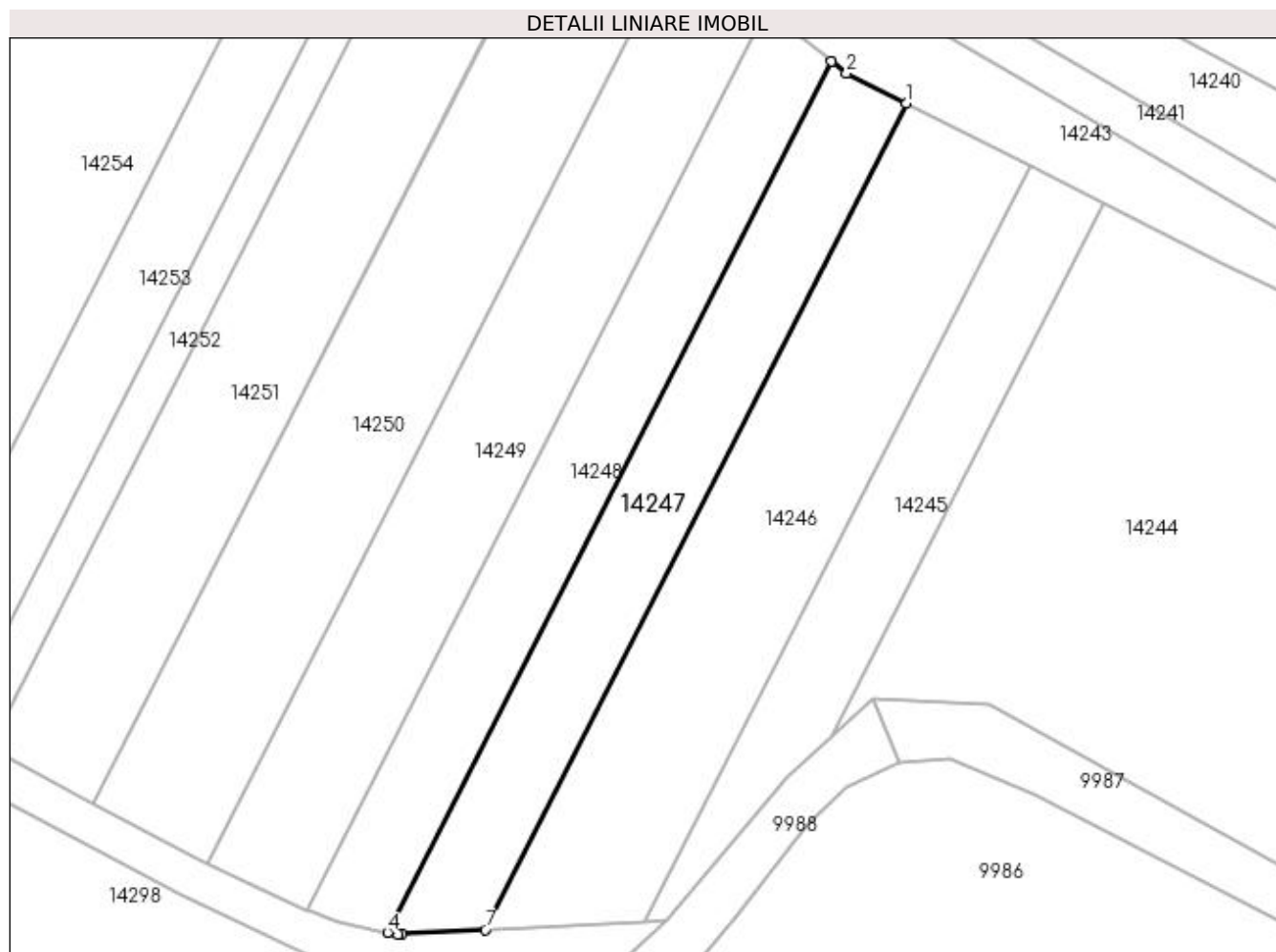
Inscrieri privind dezmembramintele dreptului de proprietate, drepturi reale de garanție și sarcini	Referințe
NU SUNT	

Anexa Nr. 1 La Partea I

Teren

Nr cadastral	Suprafața (mp)*	Observații / Referințe
	800	

* Suprafața este determinată în planul de proiecție Stereo 70.



Date referitoare la teren

Crt	Categorie folosință	Intra vilan	Suprafața (mp)	Tarla	Parcelă	Nr. topo	Observații / Referințe
1	arabil	NU	800	23	4	-	

Lungime Segmente

1) Valorile lungimilor segmentelor sunt obținute din proiecție în plan.

Punct început	X / Y	Punct sfârșit	X / Y	Lungime segment (** (m)
1	352.894,101 293.004,137	2	352.888,172 293.007,132	6.643
2	352.888,172 293.007,132	3	352.886,691 293.008,294	1.882
3	352.886,691 293.008,294	4	352.842,739 292.922,125	96.731
4	352.842,739 292.922,125	5	352.843,736 292.921,926	1.017
5	352.843,736 292.921,926	6	352.844,161 292.921,948	0.426

Punct început	X / Y	Punct sfârșit	X / Y	Lungime segment (** (m)
6	352.844,161 292.921,948	7	352.852,396 292.922,374	8.246
7	352.852,396 292.922,374	1	352.894,101 293.004,137	91.785

** Lungimile segmentelor sunt determinate în planul de proiecție Stereo 70 și sunt rotunjite la 1 milimetru.

*** Distanța dintre puncte este formată din segmente cumulate ce sunt mai mici decât valoarea 1 milimetru.

**DATE DESPRE IMOBILUL NR. 14248**

Oficiul de Cadastru și Publicitate Imobiliară DOLJ
Biroul de Cadastru și Publicitate Imobiliară Craiova

A. Partea I. Descrierea imobilului

TEREN Extravilan

Adresa: Jud. Dolj, T23, P5

Nr. Crt	Nr cadastral Nr. topografic	Suprafața* (mp)	Observații / Referințe
A1	36257	800	Sector cadastral:7 Teren neimprejmuit;

B. Partea II. Proprietari și acte

Inscrieri privitoare la dreptul de proprietate și alte drepturi reale	Referințe
192980 / 29/09/2020	
Act Notarial nr. CVC nr1960, din 16/09/2020 emis de Budiana Ionut Razvan;	
B1	A1
Intabulare, drept de PROPRIETATE, dobandit prin Conventie, cota actuala 1/1, cota initiala 1/1 1) ISPAS FLORIN-ALEXANDRU	

C. Partea III. SARCINI .

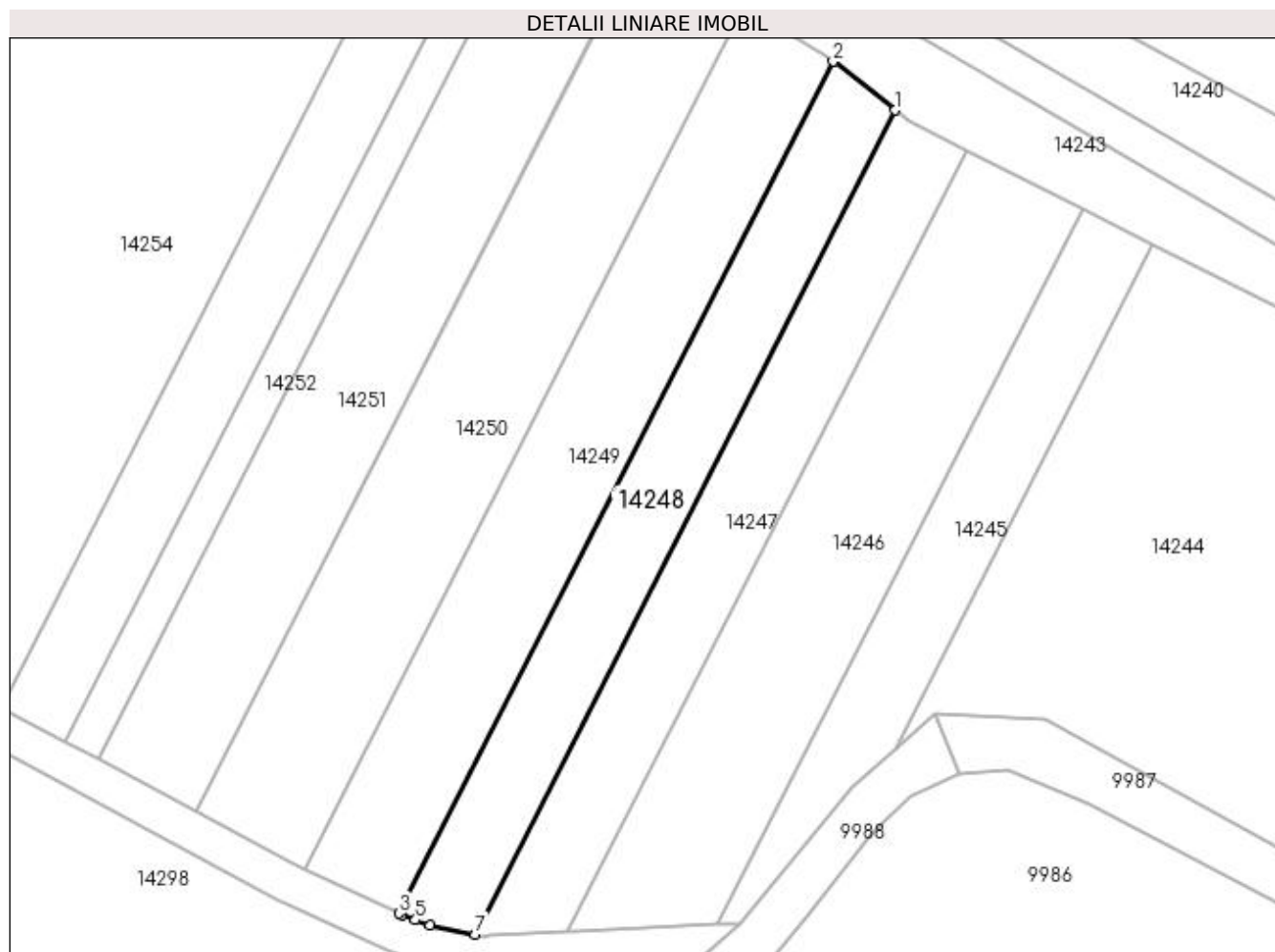
Inscrieri privind dezmembramintele dreptului de proprietate, drepturi reale de garanție și sarcini	Referințe
NU SUNT	

Anexa Nr. 1 La Partea I

Teren

Nr cadastral	Suprafața (mp)*	Observații / Referințe
36257	800	

* Suprafața este determinată în planul de proiecție Stereo 70.



Date referitoare la teren

Crt	Categorie folosință	Intra vilan	Suprafața (mp)	Tarla	Parcelă	Nr. topo	Observații / Referințe
1	arabil	NU	800	23	5	-	

Lungime Segmente

1) Valorile lungimilor segmentelor sunt obținute din proiecție în plan.

Punct început	X / Y	Punct sfârșit	X / Y	Lungime segment (** (m)
1	352.886,691 293.008,294	2	352.880,183 293.013,4	8.272
2	352.880,183 293.013,4	3	352.834,744 292.924,316	100.003
3	352.834,744 292.924,316	4	352.835,042 292.924,177	0.329
4	352.835,042 292.924,177	5	352.836,481 292.923,635	1.538
5	352.836,481 292.923,635	6	352.837,969 292.923,075	1.59

Punct început	X / Y	Punct sfârșit	X / Y	Lungime segment (** (m)
6	352.837,969 292.923,075	7	352.842,739 292.922,125	4.864
7	352.842,739 292.922,125	1	352.886,691 293.008,294	96.731

** Lungimile segmentelor sunt determinate în planul de proiecție Stereo 70 și sunt rotunjite la 1 milimetru.

*** Distanța dintre puncte este formată din segmente cumulate ce sunt mai mici decât valoarea 1 milimetru.

**DATE DESPRE IMOBILUL NR. 14249**

Oficiul de Cadastru și Publicitate Imobiliară DOLJ
Biroul de Cadastru și Publicitate Imobiliară Craiova

A. Partea I. Descrierea imobilului

TEREN Extravilan

Adresa: Jud. Dolj, T23, P6

Nr. Crt	Nr cadastral Nr. topografic	Suprafața* (mp)	Observații / Referințe
A1		1.100	Sector cadastral:7 Teren imprejmuit;

B. Partea II. Proprietari și acte

Inscrieri privitoare la dreptul de proprietate și alte drepturi reale	Referințe
/	
Act Notarial nr. CM NR 46, din 28/06/2009 emis de NP PATRAU GHEORGHE (TDP NR 368-14968/15-12-1993);	
B1	A1
Intabulare, drept de PROPRIETATE, dobândit prin Succesiune, cota actuala 1/1, cota initiala 1/1 1) STOICA FLORIN DUMITRU	

C. Partea III. SARCINI .

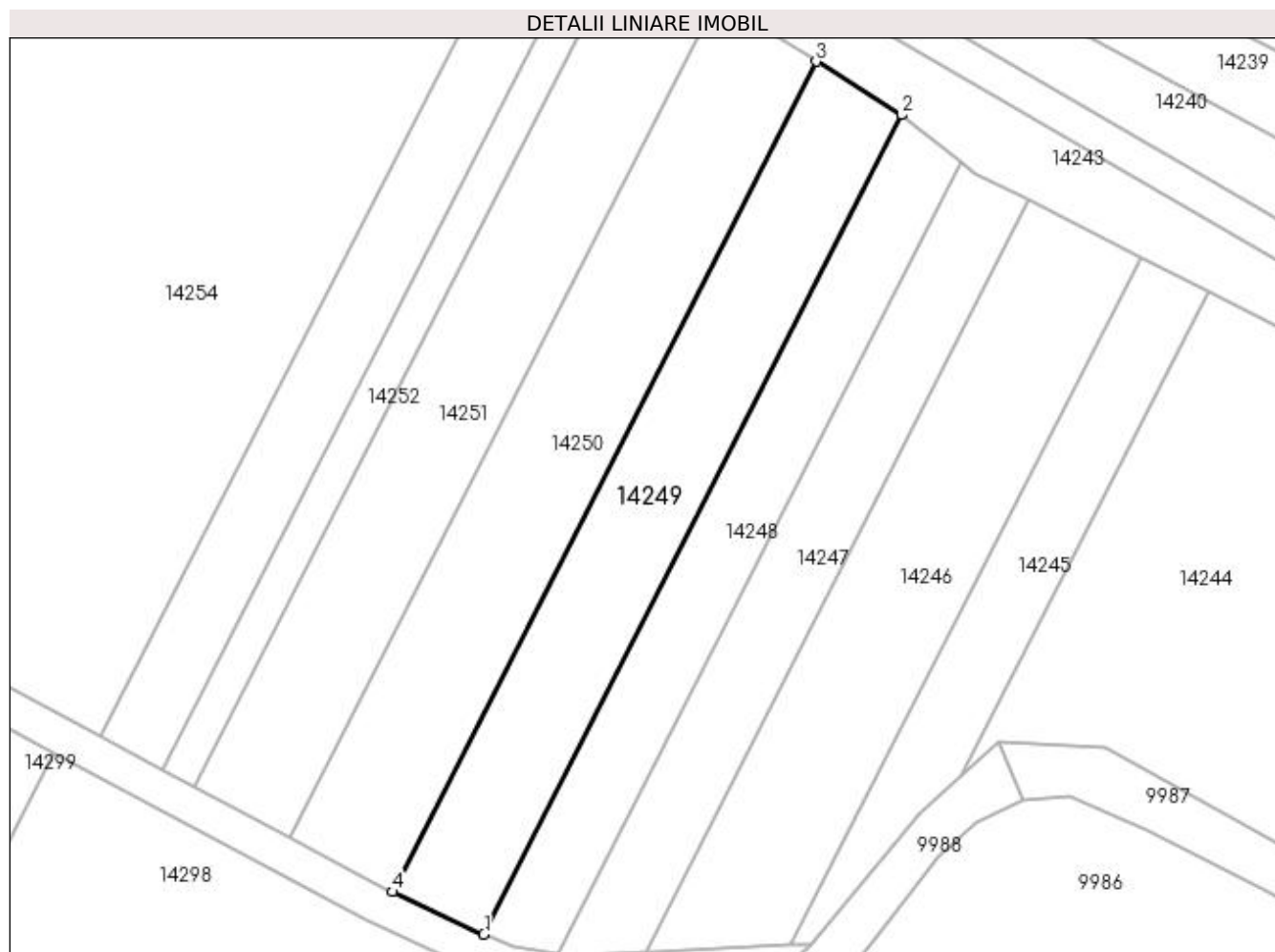
Inscrieri privind dezmembramintele dreptului de proprietate, drepturi reale de garanție și sarcini	Referințe
NU SUNT	

Anexa Nr. 1 La Partea I

Teren

Nr cadastral	Suprafața (mp)*	Observații / Referințe
	1.100	

* Suprafața este determinată în planul de proiecție Stereo 70.



Date referitoare la teren

Crt	Categorie folosință	Intra vilan	Suprafața (mp)	Tarla	Parcelă	Nr. topo	Observații / Referințe
1	vie	NU	1.100	23	6	-	

Lungime Segmente

1) Valorile lungimilor segmentelor sunt obținute din proiecție în plan.

Punct început	X / Y	Punct sfârșit	X / Y	Lungime segment (** (m)
1	352.834,744 292.924,316	2	352.880,183 293.013,4	100.003
2	352.880,183 293.013,4	3	352.870,892 293.019,23	10.969
3	352.870,892 293.019,23	4	352.824,839 292.928,943	101.354
4	352.824,839 292.928,943	1	352.834,744 292.924,316	10.932

**** Lungimile segmentelor sunt determinate în planul de proiecție Stereo 70 și sunt rotunjite la 1 milimetru.**

***** Distanța dintre puncte este formată din segmente cumulate ce sunt mai mici decât valoarea 1 milimetru.**

**DATE DESPRE IMOBILUL NR. 14250**

Oficiul de Cadastru și Publicitate Imobiliară DOLJ
Biroul de Cadastru și Publicitate Imobiliară Craiova

A. Partea I. Descrierea imobilului

TEREN Extravilan

Adresa: Jud. Dolj, T23, P7

Nr. Crt	Nr cadastral Nr. topografic	Suprafața* (mp)	Observații / Referințe
A1		1.300	Sector cadastral:7 Teren neimprejmuit;

B. Partea II. Proprietari și acte

Inscrieri privitoare la dreptul de proprietate și alte drepturi reale	Referințe
/	
Act Administrativ nr. TDP nr. 1474-48941, din 14/02/1995 emis de CJSIPT DOLJ;	
B1	A1
Intabulare, drept de PROPRIETATE, dobândit prin Reconstituire, cota actuala 1/1, cota initiala 1/1 1) ISPAS MARIA, LIPSA CNP	

C. Partea III. SARCINI .

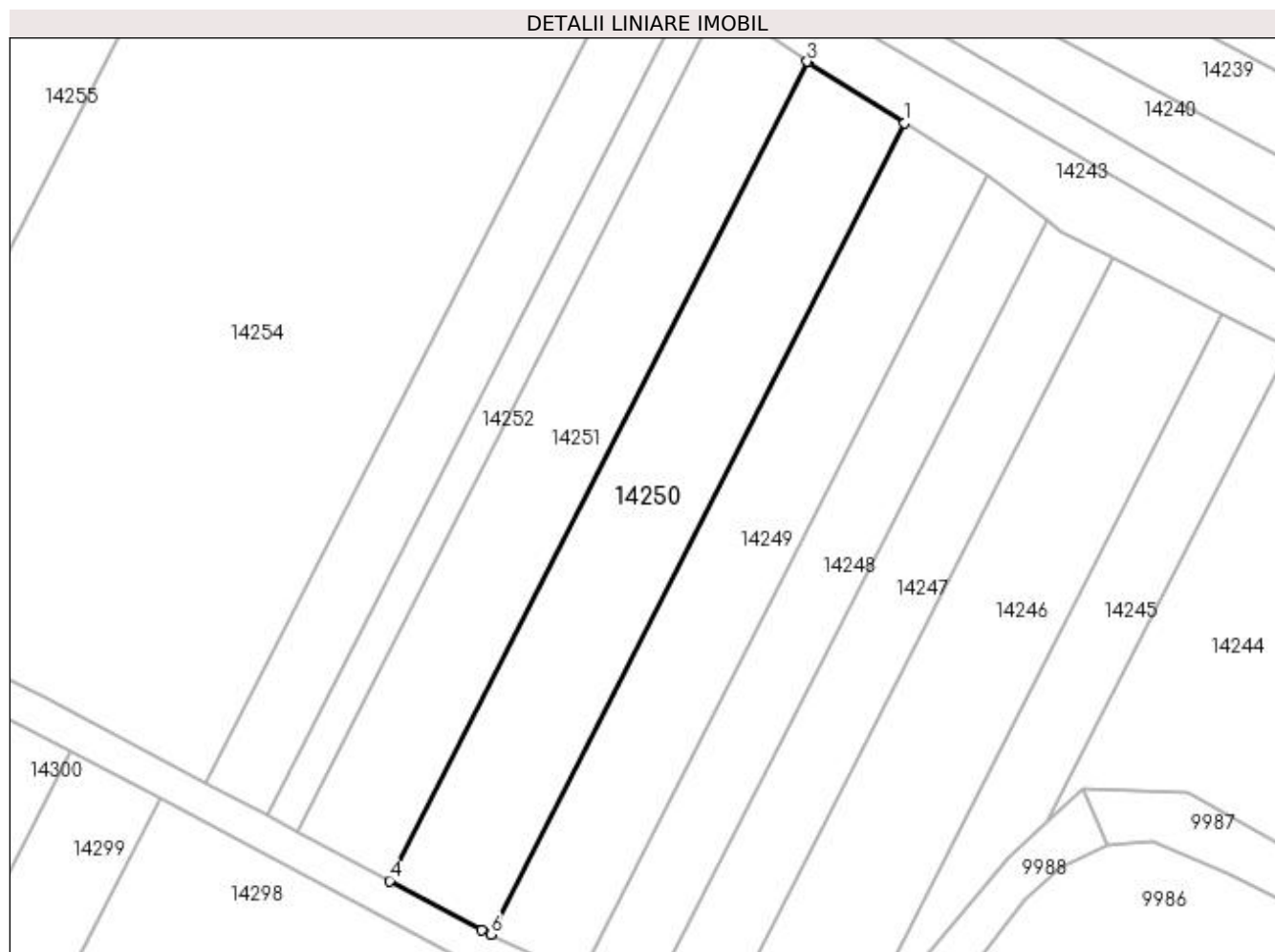
Inscrieri privind dezmembramintele dreptului de proprietate, drepturi reale de garanție și sarcini	Referințe
NU SUNT	

Anexa Nr. 1 La Partea I

Teren

Nr cadastral	Suprafața (mp)*	Observații / Referințe
	1.300	

* Suprafața este determinată în planul de proiecție Stereo 70.



Date referitoare la teren

Crt	Categorie folosință	Intra vilan	Suprafața (mp)	Tarla	Parcelă	Nr. topo	Observații / Referințe
1	vie	NU	1.300	23	7	-	IDENTIC CU T25

Lungime Segmente

1) Valorile lungimilor segmentelor sunt obținute din proiecție în plan.

Punct început	X / Y	Punct sfârșit	X / Y	Lungime segment (** (m)
1	352.870,892 293.019,23	2	352.860,154 293.025,966	12.676
2	352.860,154 293.025,966	3	352.860,04 293.026,045	0.139
3	352.860,04 293.026,045	4	352.813,551 292.934,903	102.314
4	352.813,551 292.934,903	5	352.823,819 292.929,419	11.641
5	352.823,819 292.929,419	6	352.824,839 292.928,943	1.126

Punct început	X / Y	Punct sfârșit	X / Y	Lungime segment (** (m)
6	352.824,839 292.928,943	1	352.870,892 293.019,23	101.354

** Lungimile segmentelor sunt determinate în planul de proiecție Stereo 70 și sunt rotunjite la 1 milimetru.

*** Distanța dintre puncte este formată din segmente cumulate ce sunt mai mici decât valoarea 1 milimetru.

**DATE DESPRE IMOBILUL NR. 14251**

Oficiul de Cadastru și Publicitate Imobiliară DOLJ
Biroul de Cadastru și Publicitate Imobiliară Craiova

A. Partea I. Descrierea imobilului

TEREN Extravilan

Adresa: Jud. Dolj, T23, P8

Nr. Crt	Nr cadastral Nr. topografic	Suprafața* (mp)	Observații / Referințe
A1		1.200	Sector cadastral:7 Teren neimprejmuit;

B. Partea II. Proprietari și acte

Inscrieri privitoare la dreptul de proprietate și alte drepturi reale	Referințe
/	
Act Administrativ nr. TDP NR 447-14985, din 28/12/1993 emis de CJSIPT DOLJ;	
B1	A1
Intabulare, drept de PROPRIETATE, dobândit prin Reconstituire, cota actuala 1/1, cota initiala 1/1 1) MANEA MARIN	

C. Partea III. SARCINI .

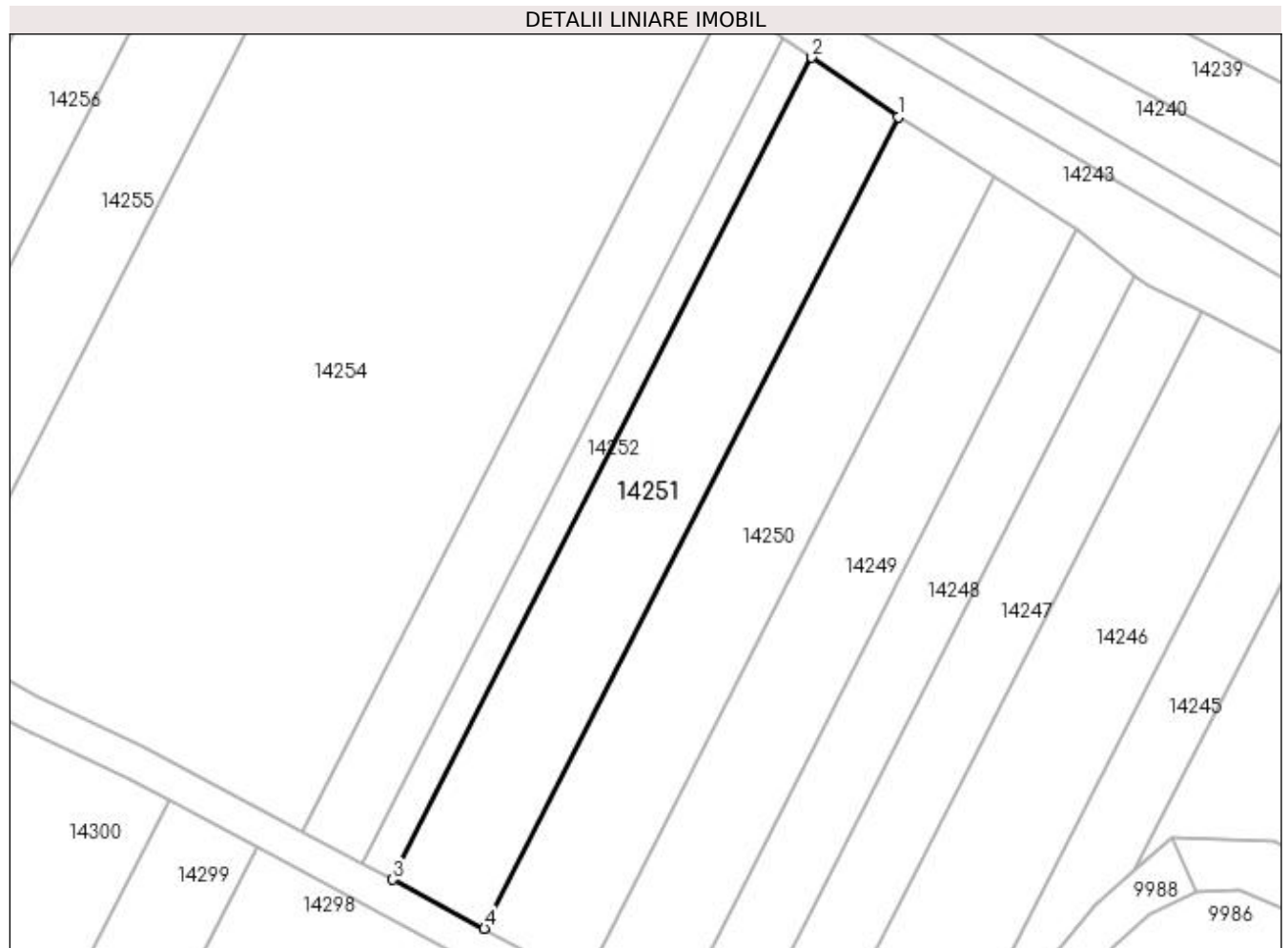
Inscrieri privind dezmembramintele dreptului de proprietate, drepturi reale de garanție și sarcini	Referințe
NU SUNT	

Anexa Nr. 1 La Partea I

Teren

Nr cadastral	Suprafața (mp)*	Observații / Referințe
	1.200	

* Suprafața este determinată în planul de proiecție Stereo 70.



Date referitoare la teren

Crt	Categorie folosință	Intra vilan	Suprafața (mp)	Tarla	Parcelă	Nr. topo	Observații / Referințe
1	arabil	NU	1.200	23	8	-	

Lungime Segmente

1) Valorile lungimilor segmentelor sunt obținute din proiecție în plan.

Punct început	X / Y	Punct sfârșit	X / Y	Lungime segment (** (m)
1	352.860,04 293.026,045	2	352.850,352 293.032,701	11.754
2	352.850,352 293.032,701	3	352.803,269 292.940,394	103.621
3	352.803,269 292.940,394	4	352.813,551 292.934,903	11.656
4	352.813,551 292.934,903	1	352.860,04 293.026,045	102.314

**** Lungimile segmentelor sunt determinate în planul de proiecție Stereo 70 și sunt rotunjite la 1 milimetru.**

***** Distanța dintre puncte este formată din segmente cumulate ce sunt mai mici decât valoarea 1 milimetru.**

**DATE DESPRE IMOBILUL NR. 14252**

Oficiul de Cadastru și Publicitate Imobiliară DOLJ
Biroul de Cadastru și Publicitate Imobiliară Craiova

A. Partea I. Descrierea imobilului

TEREN Extravilan

Adresa: Jud. Dolj, T23, P9

Nr. Crt	Nr cadastral Nr. topografic	Suprafața* (mp)	Observații / Referințe
A1		400	Sector cadastral:7 Teren neimprejmuit;

B. Partea II. Proprietari și acte

Inscrieri privitoare la dreptul de proprietate și alte drepturi reale	Referințe
/	
Act Administrativ nr. TDP NR 744-9687, din 06/04/1994 emis de CJSIPT DOLJ;	
B1	A1
Intabulare, drept de PROPRIETATE, dobândit prin Reconstituire, cota actuala 1/1, cota initiala 1/1 1) MANEA ION	

C. Partea III. SARCINI .

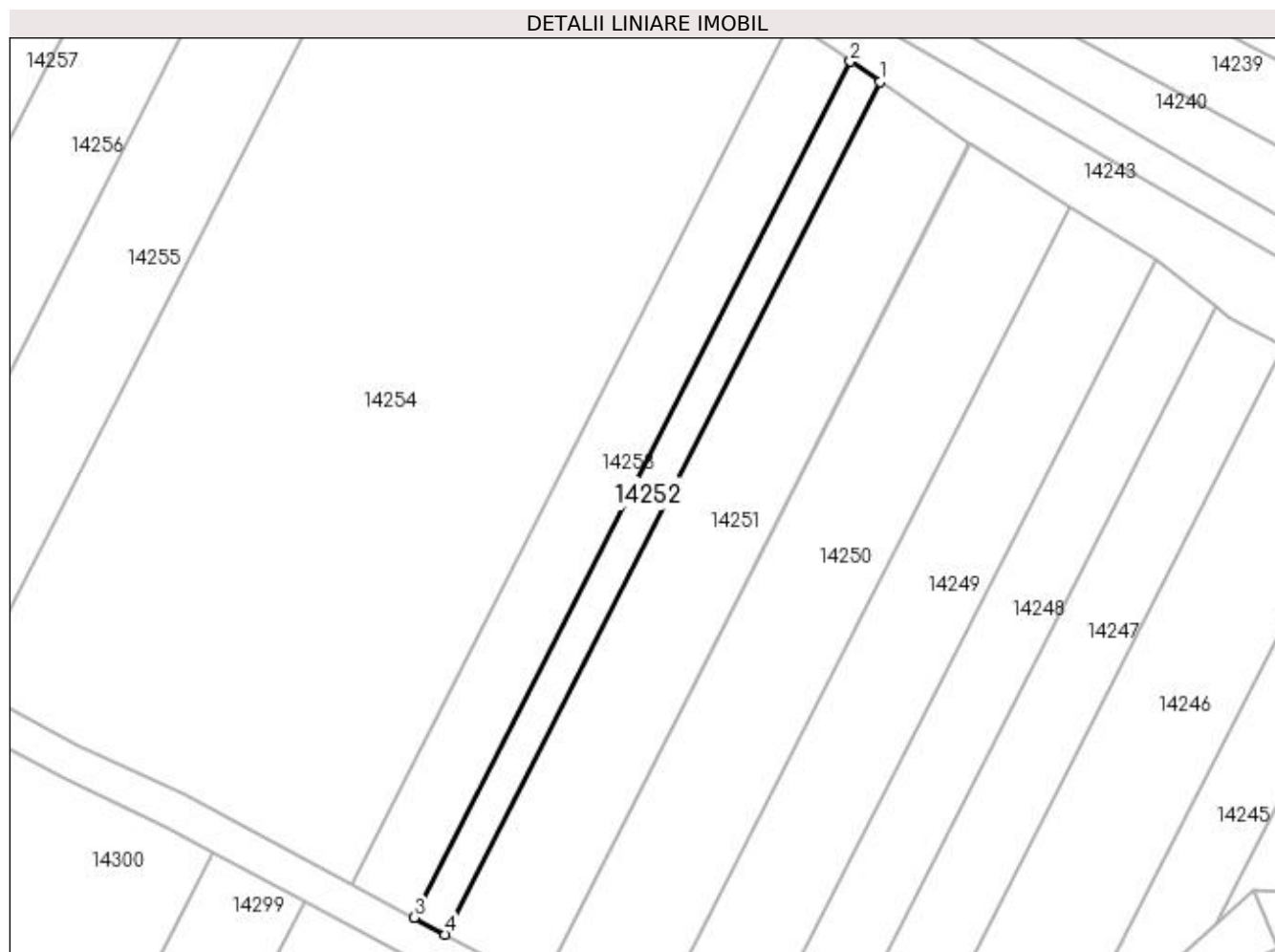
Inscrieri privind dezmembramintele dreptului de proprietate, drepturi reale de garanție și sarcini	Referințe
NU SUNT	

Anexa Nr. 1 La Partea I

Teren

Nr cadastral	Suprafața (mp)*	Observații / Referințe
	400	

* Suprafața este determinată în planul de proiecție Stereo 70.



Date referitoare la teren

Crt	Categorie folosință	Intra vilan	Suprafața (mp)	Tarla	Parcelă	Nr. topo	Observații / Referințe
1	vie	NU	400	23	9	-	

Lungime Segmente

1) Valorile lungimilor segmentelor sunt obținute din proiecție în plan.

Punct început	X / Y	Punct sfârșit	X / Y	Lungime segment (** (m)
1	352.850,352 293.032,701	2	352.847,15 293.034,901	3.885
2	352.847,15 293.034,901	3	352.799,871 292.942,209	104.053
3	352.799,871 292.942,209	4	352.803,269 292.940,394	3.852
4	352.803,269 292.940,394	1	352.850,352 293.032,701	103.621

**** Lungimile segmentelor sunt determinate în planul de proiecție Stereo 70 și sunt rotunjite la 1 milimetru.**

***** Distanța dintre puncte este formată din segmente cumulate ce sunt mai mici decât valoarea 1 milimetru.**

**DATE DESPRE IMOBILUL NR. 14253**

Oficiul de Cadastru și Publicitate Imobiliară DOLJ
Biroul de Cadastru și Publicitate Imobiliară Craiova

A. Partea I. Descrierea imobilului

TEREN Extravilan

Adresa: Jud. Dolj, T23, P10

Nr. Crt	Nr cadastral Nr. topografic	Suprafața* (mp)	Observații / Referințe
A1		800	Sector cadastral:7 Teren neimprejmuit;

B. Partea II. Proprietari și acte

Inscrieri privitoare la dreptul de proprietate și alte drepturi reale	Referințe
/	
Act Administrativ nr. TDP NR 4450, din 21/09/2004 emis de CJSIPT DOLJ;	
B1	A1
Intabulare, drept de PROPRIETATE, dobandit prin Reconstituire, cota actuala 1/1, cota initiala 1/1 1) STOICA AUREL	

C. Partea III. SARCINI .

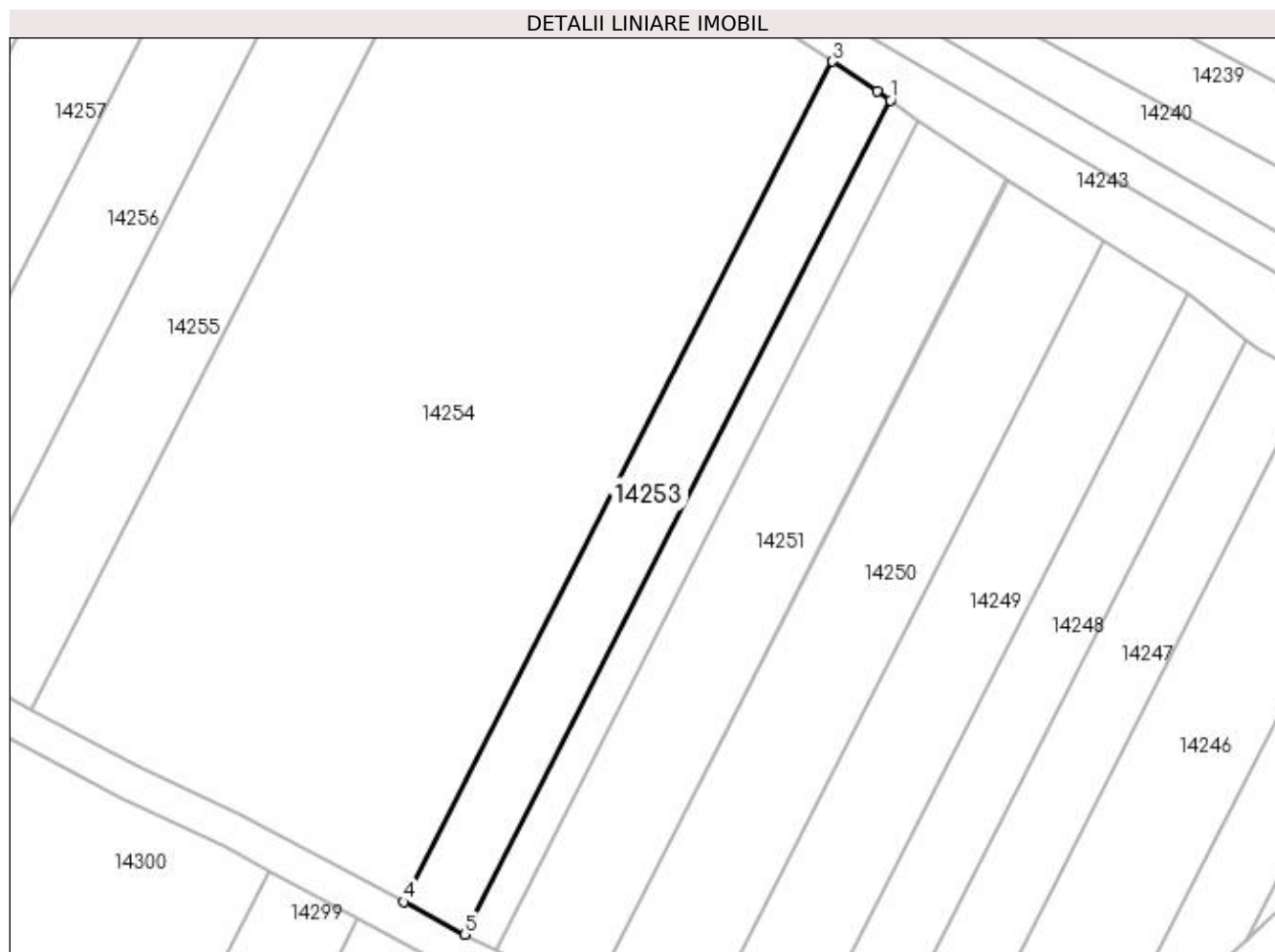
Inscrieri privind dezmembramintele dreptului de proprietate, drepturi reale de garanție și sarcini	Referințe
NU SUNT	

Anexa Nr. 1 La Partea I

Teren

Nr cadastral	Suprafața (mp)*	Observații / Referințe
	800	

* Suprafața este determinată în planul de proiecție Stereo 70.



Date referitoare la teren

Crt	Categorie folosință	Intra vilan	Suprafața (mp)	Tarla	Parcelă	Nr. topo	Observații / Referințe
1	arabil	NU	800	23	10	-	

Lungime Segmente

1) Valorile lungimilor segmentelor sunt obținute din proiecție în plan.

Punct început	X / Y	Punct sfârșit	X / Y	Lungime segment (** (m)
1	352.847,15 293.034,901	2	352.845,678 293.035,912	1.786
2	352.845,678 293.035,912	3	352.840,741 293.039,192	5.927
3	352.840,741 293.039,192	4	352.793,113 292.945,818	104.82
4	352.793,113 292.945,818	5	352.799,871 292.942,209	7.661
5	352.799,871 292.942,209	1	352.847,15 293.034,901	104.053

**** Lungimile segmentelor sunt determinate în planul de proiecție Stereo 70 și sunt rotunjite la 1 milimetru.**

***** Distanța dintre puncte este formată din segmente cumulate ce sunt mai mici decât valoarea 1 milimetru.**

**DATE DESPRE IMOBILUL NR. 14254**

Oficiul de Cadastru și Publicitate Imobiliară DOLJ
Biroul de Cadastru și Publicitate Imobiliară Craiova

A. Partea I. Descrierea imobilului

TEREN Extravilan

Adresa: Jud. Dolj, T23, P10/1

Nr. Crt	Nr cadastral Nr. topografic	Suprafața* (mp)	Observații / Referințe
A1		5.000	Sector cadastral:7 Teren neimprejmuit;

B. Partea II. Proprietari și acte

Inscrieri privitoare la dreptul de proprietate și alte drepturi reale		Referințe
/		
Act Normativ nr. LEGEA 7, din 13/03/1996 emis de PARLAMENTUL ROMANIEI;		
B1	Inscrierea provizorie, drept de PROPRIETATE, dobandit prin Lege, cota actuala 1/1, cota initiala 1/1 1) PROPRIETAR NEIDENTIFICAT	A1

C. Partea III. SARCINI .

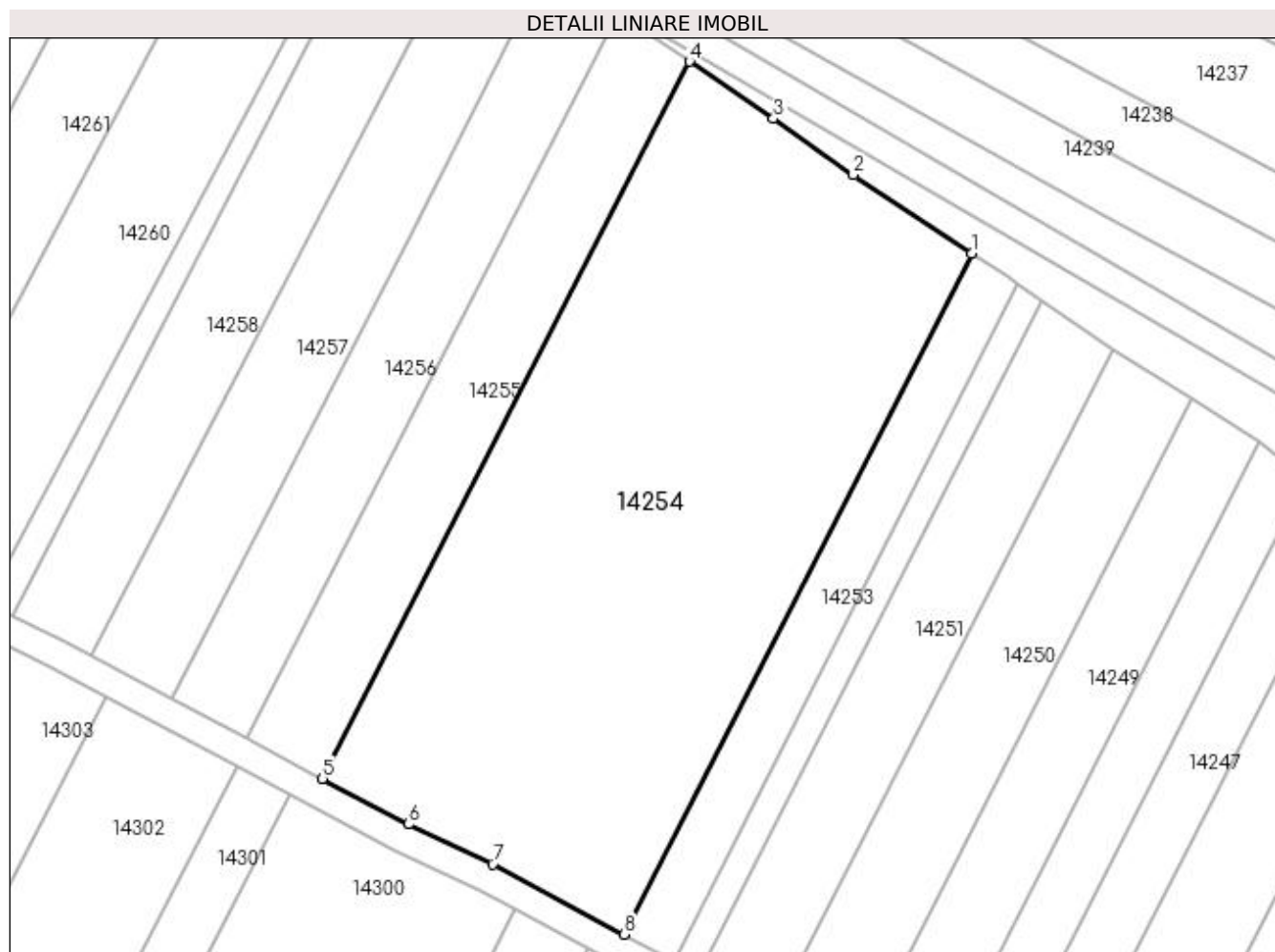
Inscrieri privind dezmembramintele dreptului de proprietate, drepturi reale de garanție și sarcini	Referințe
NU SUNT	

Anexa Nr. 1 La Partea I

Teren

Nr cadastral	Suprafața (mp)*	Observații / Referințe
	5.000	

* Suprafața este determinată în planul de proiecție Stereo 70.



Date referitoare la teren

Crt	Categorie folosință	Intra vilan	Suprafața (mp)	Tarla	Parcelă	Nr. topo	Observații / Referințe
1	arabil	NU	5.000	23	10/1	-	

Lungime Segmente

1) Valorile lungimilor segmentelor sunt obținute din proiecție în plan.

Punct început	X / Y	Punct sfârșit	X / Y	Lungime segment (** (m)
1	352.840,741 293.039,192	2	352.824,515 293.049,972	19.481
2	352.824,515 293.049,972	3	352.813,559 293.057,675	13.393
3	352.813,559 293.057,675	4	352.802,029 293.065,514	13.942
4	352.802,029 293.065,514	5	352.751,725 292.967,177	110.457
5	352.751,725 292.967,177	6	352.763,534 292.960,912	13.368

Punct început	X / Y	Punct sfârșit	X / Y	Lungime segment (** (m)
6	352.763,534 292.960,912	7	352.775,047 292.955,467	12.736
7	352.775,047 292.955,467	8	352.793,113 292.945,818	20.481
8	352.793,113 292.945,818	1	352.840,741 293.039,192	104.82

** Lungimile segmentelor sunt determinate în planul de proiecție Stereo 70 și sunt rotunjite la 1 milimetru.

*** Distanța dintre puncte este formată din segmente cumulate ce sunt mai mici decât valoarea 1 milimetru.

**DATE DESPRE IMOBILUL NR. 14255**

Oficiul de Cadastru și Publicitate Imobiliară DOLJ
Biroul de Cadastru și Publicitate Imobiliară Craiova

A. Partea I. Descrierea imobilului

TEREN Extravilan

Adresa: Jud. Dolj, T23, P11

Nr. Crt	Nr cadastral Nr. topografic	Suprafața* (mp)	Observații / Referințe
A1		1.300	Sector cadastral:7 Teren neimprejmuit;

B. Partea II. Proprietari și acte

Inscrieri privitoare la dreptul de proprietate și alte drepturi reale	Referințe
/	
Act Administrativ nr. TDP NR 1475-48941, din 14/02/1995 emis de CJSIPT DOLJ;	
B1	A1
Intabulare, drept de PROPRIETATE, dobandit prin Reconstituire, cota actuala 1/1, cota initiala 1/1 1) LAPADAT ANICA	

C. Partea III. SARCINI .

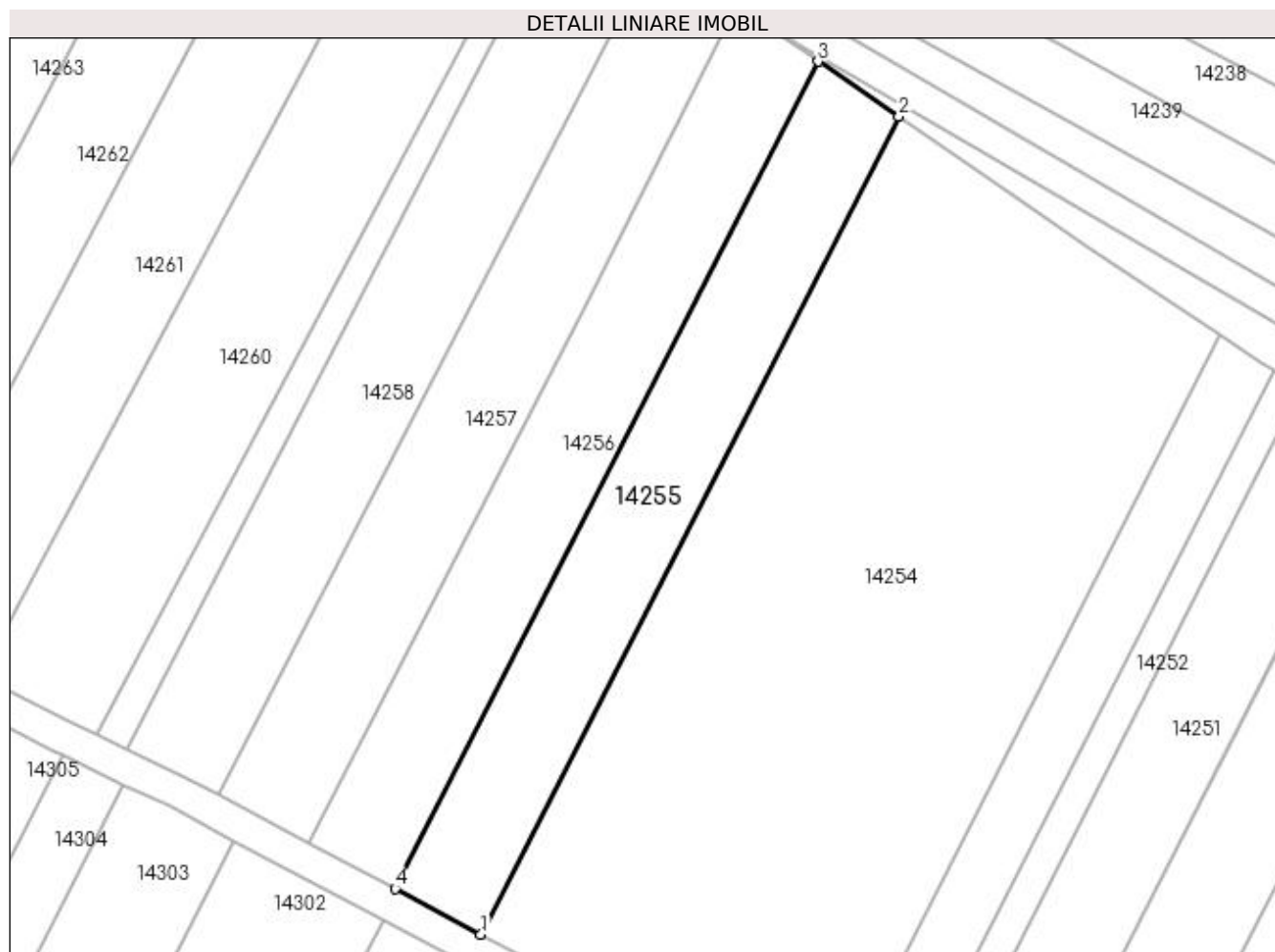
Inscrieri privind dezmembramintele dreptului de proprietate, drepturi reale de garanție și sarcini	Referințe
NU SUNT	

Anexa Nr. 1 La Partea I

Teren

Nr cadastral	Suprafața (mp)*	Observații / Referințe
	1.300	

* Suprafața este determinată în planul de proiecție Stereo 70.



Date referitoare la teren

Crt	Categorie folosință	Intra vilan	Suprafața (mp)	Tarla	Parcelă	Nr. topo	Observații / Referințe
1	arabil	NU	1.300	23	11	-	

Lungime Segmente

1) Valorile lungimilor segmentelor sunt obținute din proiecție în plan.

Punct început	X / Y	Punct sfârșit	X / Y	Lungime segment (** (m)
1	352.751,725 292.967,177	2	352.802,029 293.065,514	110.457
2	352.802,029 293.065,514	3	352.792,277 293.072,144	11.792
3	352.792,277 293.072,144	4	352.741,387 292.972,661	111.744
4	352.741,387 292.972,661	1	352.751,725 292.967,177	11.702

**** Lungimile segmentelor sunt determinate în planul de proiecție Stereo 70 și sunt rotunjite la 1 milimetru.**

***** Distanța dintre puncte este formată din segmente cumulate ce sunt mai mici decât valoarea 1 milimetru.**

**DATE DESPRE IMOBILUL NR. 14256**

Oficiul de Cadastru și Publicitate Imobiliară DOLJ
Biroul de Cadastru și Publicitate Imobiliară Craiova

A. Partea I. Descrierea imobilului

TEREN Extravilan

Adresa: Jud. Dolj, T23, P12

Nr. Crt	Nr cadastral Nr. topografic	Suprafața* (mp)	Observații / Referințe
A1		1.300	Sector cadastral:7 Teren neimprejmuit;

B. Partea II. Proprietari și acte

Inscrieri privitoare la dreptul de proprietate și alte drepturi reale	Referințe
/	
Act Administrativ nr. TDP NR 506-14986, din 03/02/1994 emis de CJSIPT DOLJ;	
B1	A1
Intabulare, drept de PROPRIETATE, dobandit prin Reconstituire, cota actuala 1/1, cota initiala 1/1	
1) STOICA IONEL	
2) ȘOACĂ ION	

C. Partea III. SARCINI .

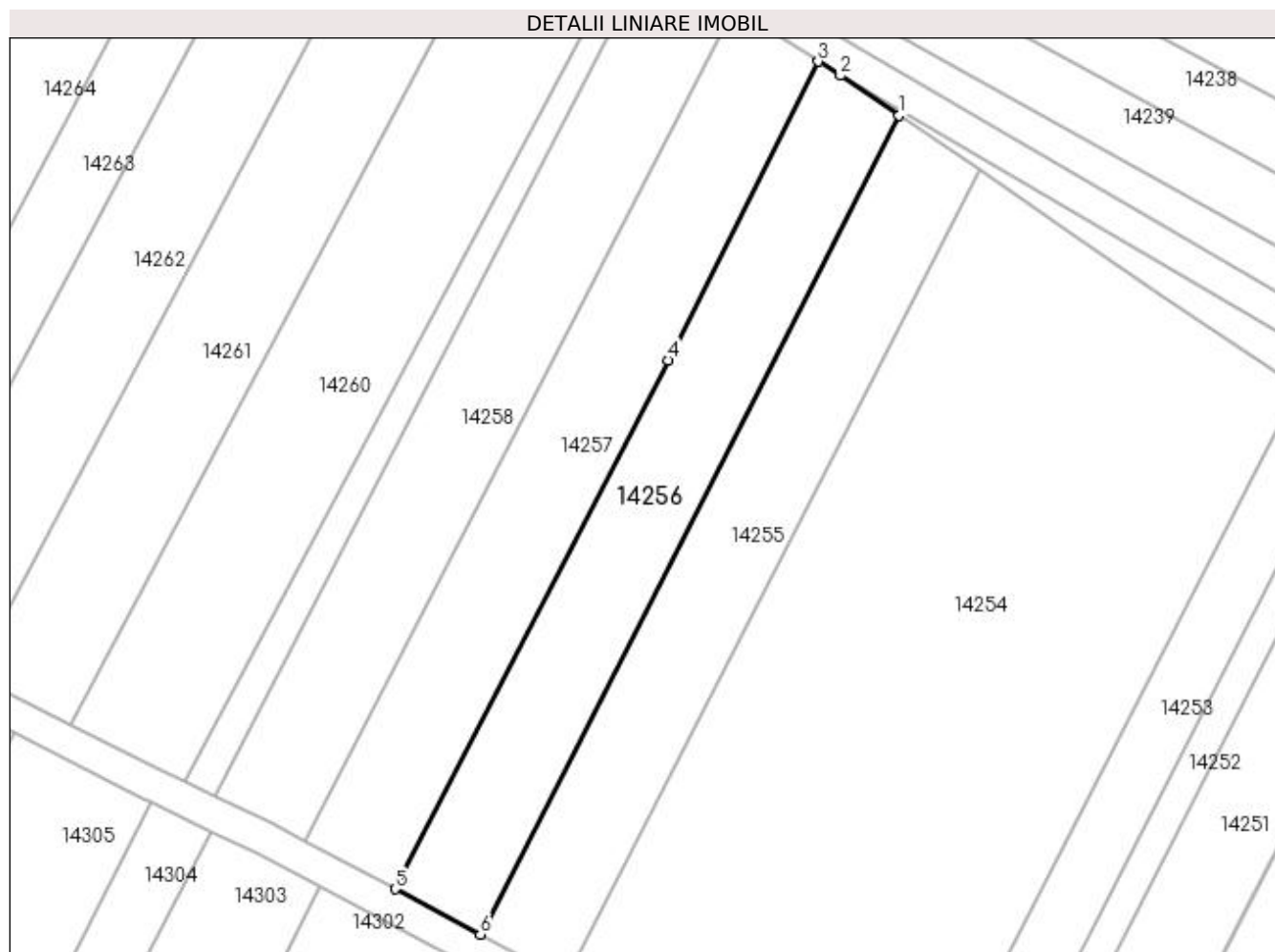
Inscrieri privind dezmembramintele dreptului de proprietate, drepturi reale de garanție și sarcini	Referințe
NU SUNT	

Anexa Nr. 1 La Partea I

Teren

Nr cadastral	Suprafața (mp)*	Observații / Referințe
	1.300	

* Suprafața este determinată în planul de proiecție Stereo 70.



Date referitoare la teren

Crt	Categorie folosință	Intra vilan	Suprafața (mp)	Tarla	Parcelă	Nr. topo	Observații / Referințe
1	arabil	NU	1.300	23	12	-	

Lungime Segmente

1) Valorile lungimilor segmentelor sunt obținute din proiecție în plan.

Punct început	X / Y	Punct sfârșit	X / Y	Lungime segment (** (m)
1	352.792,277 293.072,144	2	352.785,167 293.076,977	8.597
2	352.785,167 293.076,977	3	352.782,47 293.078,696	3.198
3	352.782,47 293.078,696	4	352.764,237 293.042,4	40.618
4	352.764,237 293.042,4	5	352.731,028 292.978,157	72.319
5	352.731,028 292.978,157	6	352.741,387 292.972,661	11.727

Punct început	X / Y	Punct sfârșit	X / Y	Lungime segment (** (m)
6	352.741,387 292.972,661	1	352.792,277 293.072,144	111.744

** Lungimile segmentelor sunt determinate în planul de proiecție Stereo 70 și sunt rotunjite la 1 milimetru.

*** Distanța dintre puncte este formată din segmente cumulate ce sunt mai mici decât valoarea 1 milimetru.

**DATE DESPRE IMOBILUL NR. 14257**

Oficiul de Cadastru și Publicitate Imobiliară DOLJ
Biroul de Cadastru și Publicitate Imobiliară Craiova

A. Partea I. Descrierea imobilului

TEREN Extravilan

Adresa: Jud. Dolj, T23, P13

Nr. Crt	Nr cadastral Nr. topografic	Suprafața* (mp)	Observații / Referințe
A1	34601	1.400	Sector cadastral:7 Teren neimprejmuit;

B. Partea II. Proprietari și acte

Inscrieri privitoare la dreptul de proprietate și alte drepturi reale	Referințe
117128 / 18/06/2018	
Act Notarial nr. Contract de Vanzare Aut 486, din 15/06/2018 emis de Diaconescu Gelu Emilian;	
B1	A1
Intabulare, drept de PROPRIETATE, dobandit prin Conventie, cota actuala 1/1, cota initiala 1/1	
1) FULGA MARIUS DANIEL	
2) FULGA ROXANA	

C. Partea III. SARCINI .

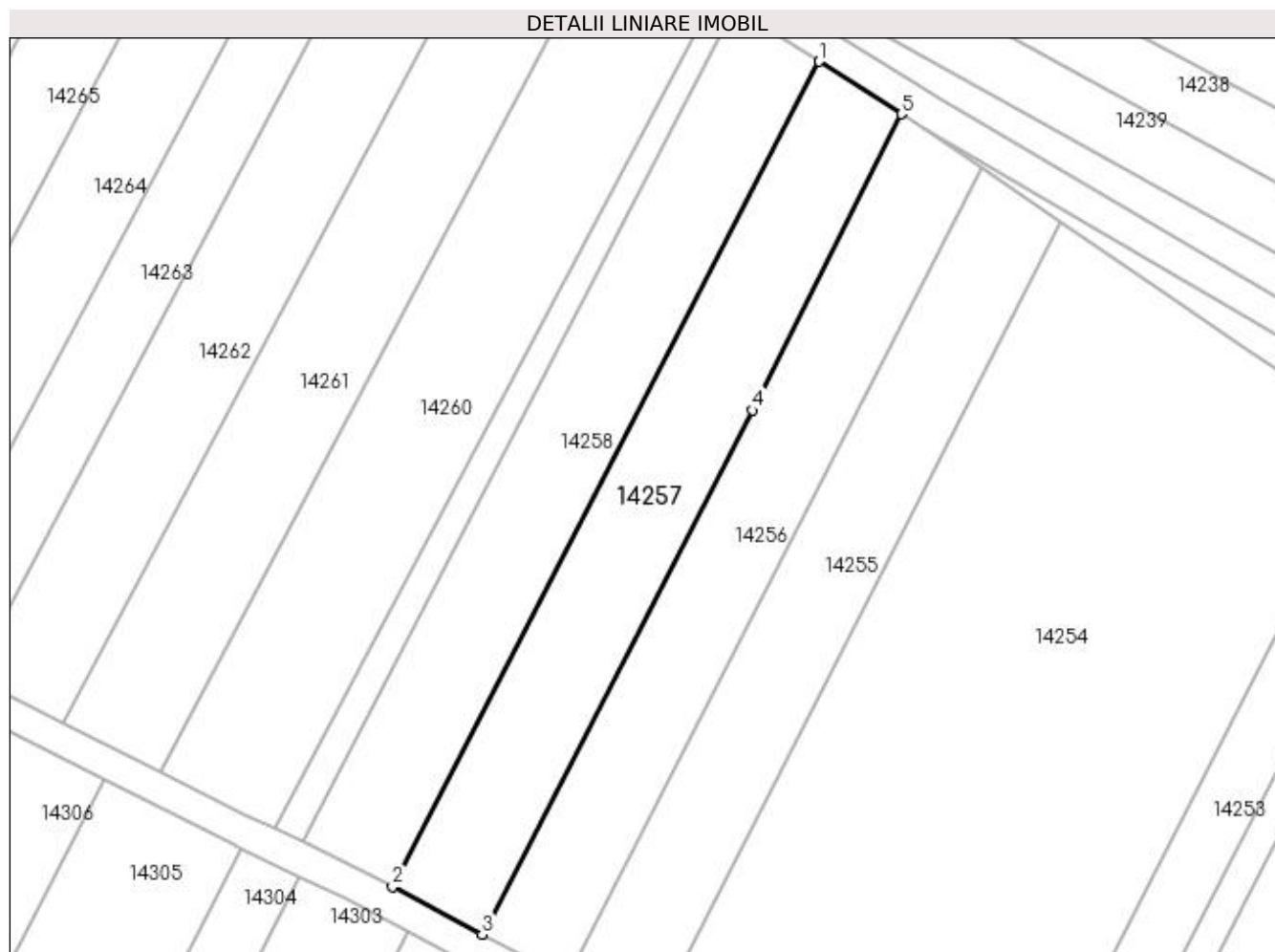
Inscrieri privind dezmembramintele dreptului de proprietate, drepturi reale de garanție și sarcini	Referințe
NU SUNT	

Anexa Nr. 1 La Partea I

Teren

Nr cadastral	Suprafața (mp)*	Observații / Referințe
34601	1.400	

* Suprafața este determinată în planul de proiecție Stereo 70.



Date referitoare la teren

Crt	Categorie folosință	Intra vilan	Suprafața (mp)	Tarla	Parcelă	Nr. topo	Observații / Referințe
1	arabil	NU	1.400	23	13	-	

Lungime Segmente

1) Valorile lungimilor segmentelor sunt obținute din proiecție în plan.

Punct început	X / Y	Punct sfârșit	X / Y	Lungime segment (** (m)
1	352.772,343 293.085,151	2	352.720,046 292.983,984	113.885
2	352.720,046 292.983,984	3	352.731,028 292.978,157	12.432
3	352.731,028 292.978,157	4	352.764,237 293.042,4	72.319
4	352.764,237 293.042,4	5	352.782,47 293.078,696	40.618
5	352.782,47 293.078,696	1	352.772,343 293.085,151	12.009

**** Lungimile segmentelor sunt determinate în planul de proiecție Stereo 70 și sunt rotunjite la 1 milimetru.**

***** Distanța dintre puncte este formată din segmente cumulate ce sunt mai mici decât valoarea 1 milimetru.**

**DATE DESPRE IMOBILUL NR. 14258**

Oficiul de Cadastru și Publicitate Imobiliară DOLJ
Biroul de Cadastru și Publicitate Imobiliară Craiova

A. Partea I. Descrierea imobilului

TEREN Extravilan

Adresa: Jud. Dolj, T23, P14

Nr. Crt	Nr cadastral Nr. topografic	Suprafața* (mp)	Observații / Referințe
A1		1.400	Sector cadastral:7 Teren neimprejmuit;

B. Partea II. Proprietari și acte

Inscrieri privitoare la dreptul de proprietate și alte drepturi reale	Referințe
/	
Act Administrativ nr. TDP NR 372-14968, din 15/12/1993 emis de CJSIPT DOLJ;	
B1	A1
Intabulare, drept de PROPRIETATE, dobandit prin Reconstituire, cota actuala 1/1, cota initiala 1/1 1) VRABIE MARIA, LIPSA CNP	

C. Partea III. SARCINI .

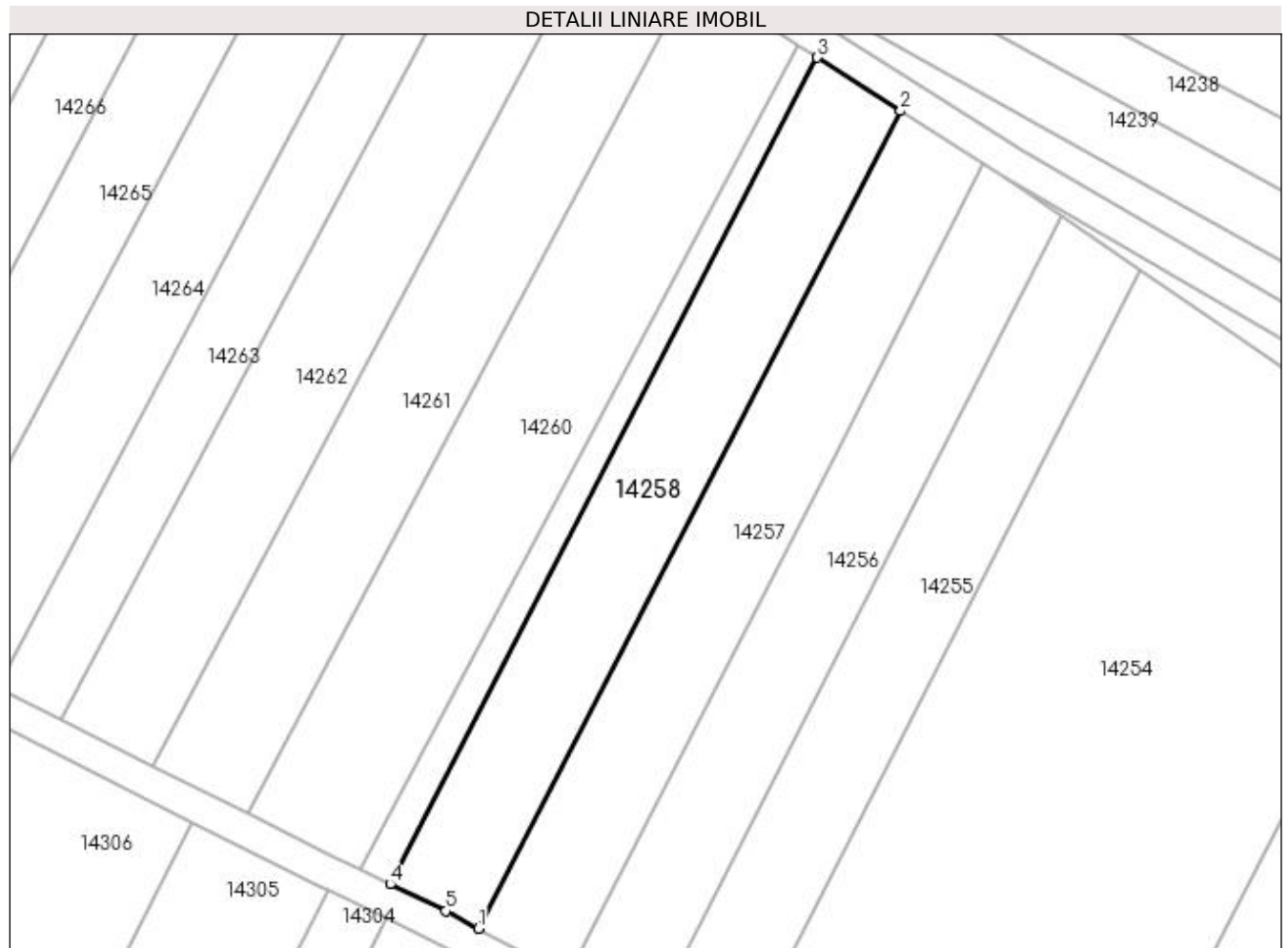
Inscrieri privind dezmembramintele dreptului de proprietate, drepturi reale de garanție și sarcini	Referințe
NU SUNT	

Anexa Nr. 1 La Partea I

Teren

Nr cadastral	Suprafața (mp)*	Observații / Referințe
	1.400	

* Suprafața este determinată în planul de proiecție Stereo 70.



Date referitoare la teren

Crt	Categorie folosință	Intra vilan	Suprafața (mp)	Tarla	Parcelă	Nr. topo	Observații / Referințe
1	arabil	NU	1.400	23	14	-	

Lungime Segmente

1) Valorile lungimilor segmentelor sunt obținute din proiecție în plan.

Punct început	X / Y	Punct sfârșit	X / Y	Lungime segment (** (m)
1	352.720,046 292.983,984	2	352.772,343 293.085,151	113.885
2	352.772,343 293.085,151	3	352.761,986 293.091,752	12.282
3	352.761,986 293.091,752	4	352.709,109 292.989,461	115.15
4	352.709,109 292.989,461	5	352.715,996 292.986,132	7.649
5	352.715,996 292.986,132	1	352.720,046 292.983,984	4.584

**** Lungimile segmentelor sunt determinate în planul de proiecție Stereo 70 și sunt rotunjite la 1 milimetru.**

***** Distanța dintre puncte este formată din segmente cumulate ce sunt mai mici decât valoarea 1 milimetru.**

**DATE DESPRE IMOBILUL NR. 14259**

Oficiul de Cadastru și Publicitate Imobiliară DOLJ
Biroul de Cadastru și Publicitate Imobiliară Craiova

A. Partea I. Descrierea imobilului

TEREN Extravilan

Adresa: Jud. Dolj, T23, P15

Nr. Crt	Nr cadastral Nr. topografic	Suprafața* (mp)	Observații / Referințe
A1		390	Sector cadastral:7 Teren neimprejmuit;

B. Partea II. Proprietari și acte

Inscrieri privitoare la dreptul de proprietate și alte drepturi reale		Referințe
/		
Act Normativ nr. LEGEA 7, din 13/03/1996 emis de PARLAMENTUL ROMANIEI;		
B1	Inscrierea provizorie, drept de PROPRIETATE, dobandit prin Lege, cota actuala 1/1, cota initiala 1/1 1) PROPRIETAR NEIDENTIFICAT	A1

C. Partea III. SARCINI .

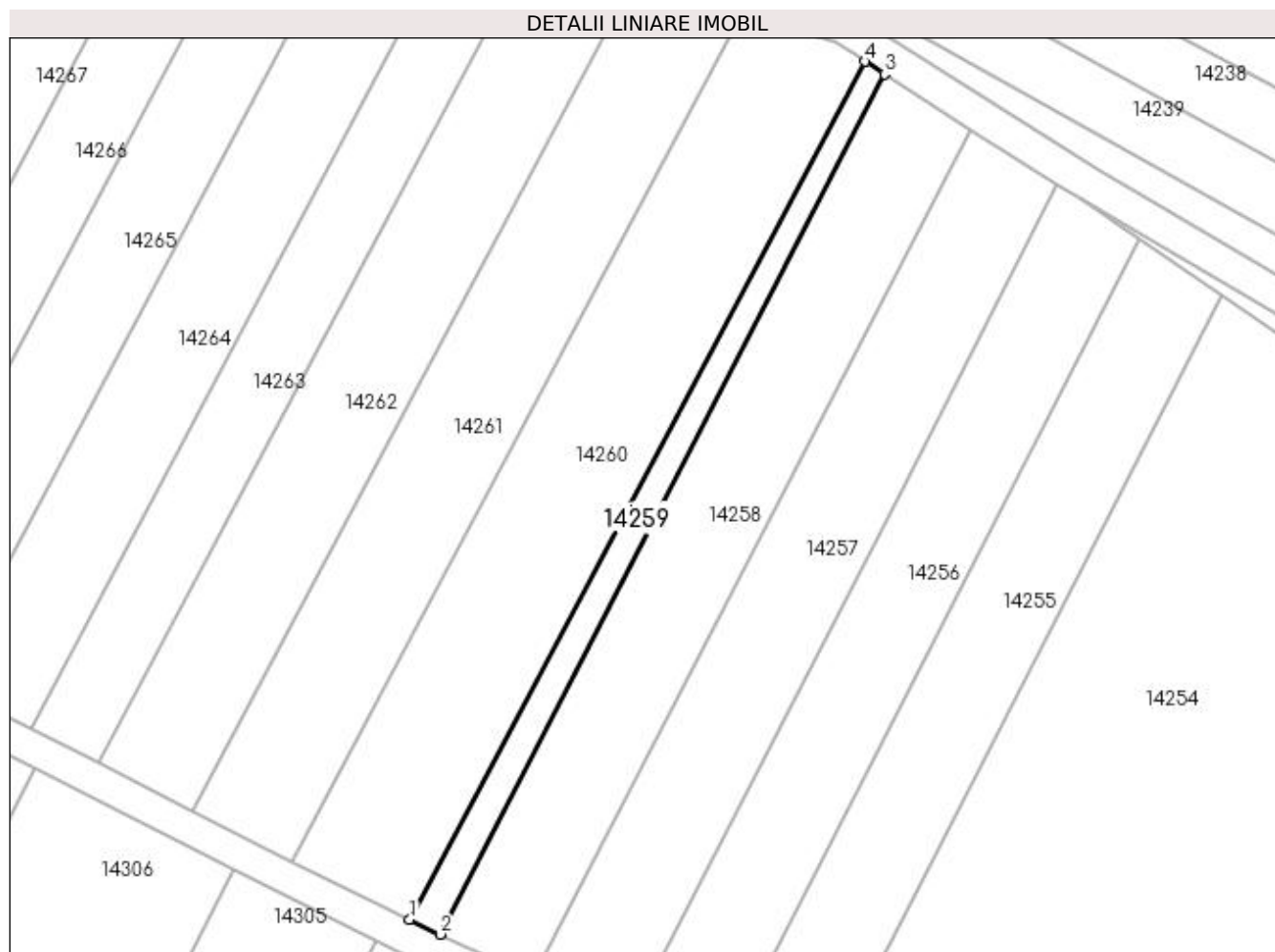
Inscrieri privind dezmembramintele dreptului de proprietate, drepturi reale de garanție și sarcini	Referințe
NU SUNT	

Anexa Nr. 1 La Partea I

Teren

Nr cadastral	Suprafața (mp)*	Observații / Referințe
	390	

* Suprafața este determinată în planul de proiecție Stereo 70.



Date referitoare la teren

Crt	Categorie folosință	Intra vilan	Suprafața (mp)	Tarla	Parcelă	Nr. topo	Observații / Referințe
1	arabil	NU	390	23	15	-	

Lungime Segmente

1) Valorile lungimilor segmentelor sunt obținute din proiecție în plan.

Punct început	X / Y	Punct sfârșit	X / Y	Lungime segment (** (m)
1	352.705,518 292.991,196	2	352.709,109 292.989,461	3.988
2	352.709,109 292.989,461	3	352.761,986 293.091,752	115.15
3	352.761,986 293.091,752	4	352.759,637 293.093,25	2.786
4	352.759,637 293.093,25	1	352.705,518 292.991,196	115.516

**** Lungimile segmentelor sunt determinate în planul de proiecție Stereo 70 și sunt rotunjite la 1 milimetru.**

***** Distanța dintre puncte este formată din segmente cumulate ce sunt mai mici decât valoarea 1 milimetru.**

**DATE DESPRE IMOBILUL NR. 14260**

Oficiul de Cadastru și Publicitate Imobiliară DOLJ
Biroul de Cadastru și Publicitate Imobiliară Craiova

A. Partea I. Descrierea imobilului

TEREN Extravilan

Adresa: Jud. Dolj, T23, P16, 17

Nr. Crt	Nr cadastral Nr. topografic	Suprafața* (mp)	Observații / Referințe
A1		1.800	Sector cadastral:7 Teren neimprejmuit;

B. Partea II. Proprietari și acte

Inscrieri privitoare la dreptul de proprietate și alte drepturi reale	Referințe
/	
Act Administrativ nr. TDP NR 1482-48941, din 14/02/1995 emis de CJSIPT DOLJ;	
B1	A1
Intabulare, drept de PROPRIETATE, dobândit prin Reconstituire, cota actuala 1/1, cota initiala 1/1 1) VLĂDUȚ MARIA	

C. Partea III. SARCINI .

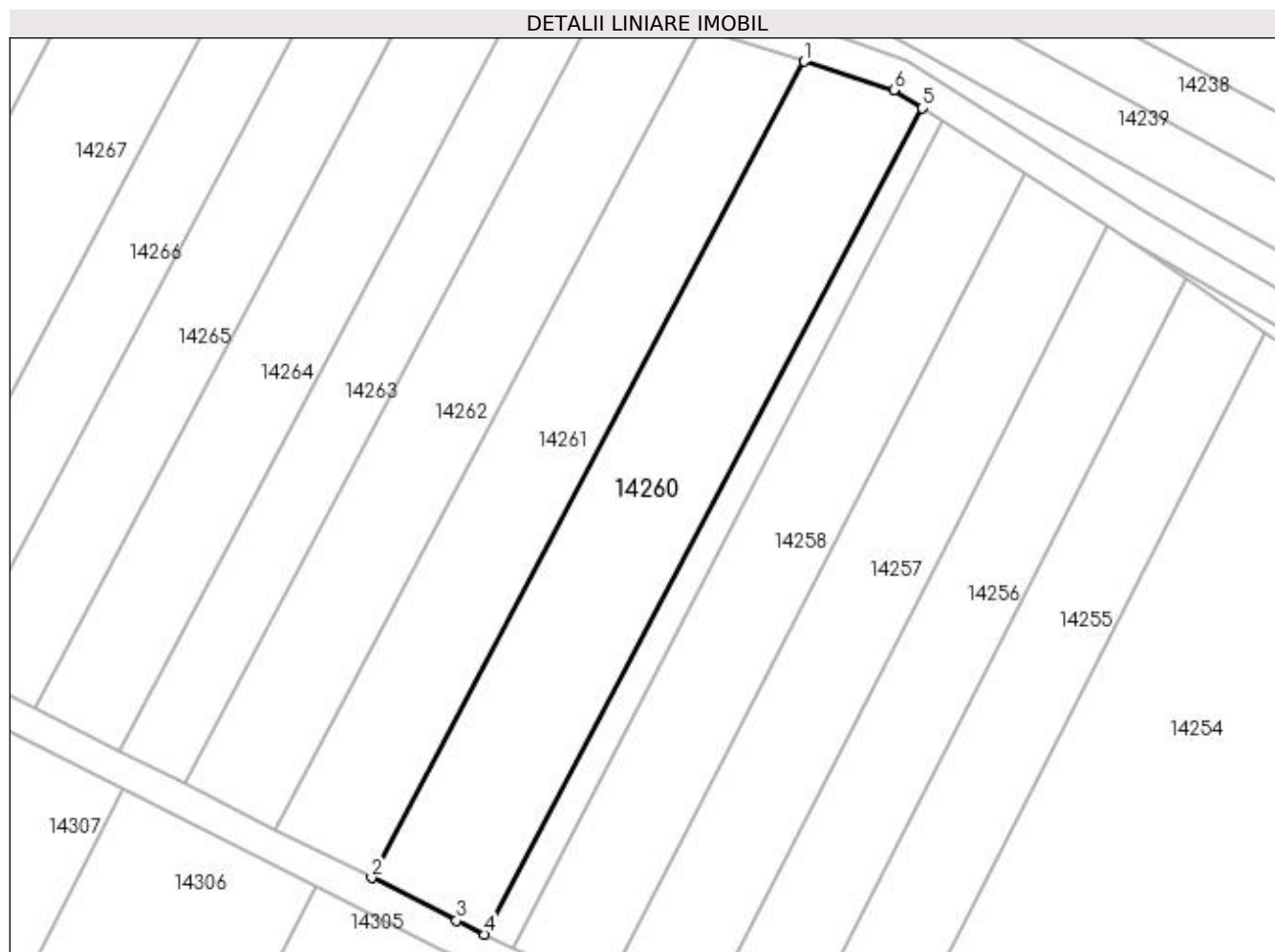
Inscrieri privind dezmembramintele dreptului de proprietate, drepturi reale de garanție și sarcini	Referințe
NU SUNT	

Anexa Nr. 1 La Partea I

Teren

Nr cadastral	Suprafața (mp)*	Observații / Referințe
	1.800	

* Suprafața este determinată în planul de proiecție Stereo 70.



Date referitoare la teren

Crt	Categorie folosință	Intravilan	Suprafața (mp)	Tarla	Parcelă	Nr. topo	Observații / Referințe
1	arabil	NU	1.300	23	16	-	
2	vie	NU	500	23	17	-	

Lungime Segmente

1) Valorile lungimilor segmentelor sunt obținute din proiecție în plan.

Punct început	X / Y	Punct sfârșit	X / Y	Lungime segment (** (m)
1	352.745,022 293.099,022	2	352.691,541 292.998,17	114.155
2	352.691,541 292.998,17	3	352.702,027 292.992,883	11.743
3	352.702,027 292.992,883	4	352.705,518 292.991,196	3.877
4	352.705,518 292.991,196	5	352.759,637 293.093,25	115.516

Punct început	X / Y	Punct sfârșit	X / Y	Lungime segment (** (m)
5	352.759,637 293.093,25	6	352.756,066 293.095,526	4.235
6	352.756,066 293.095,526	1	352.745,022 293.099,022	11.584

** Lungimile segmentelor sunt determinate în planul de proiecție Stereo 70 și sunt rotunjite la 1 milimetru.

*** Distanța dintre puncte este formată din segmente cumulate ce sunt mai mici decât valoarea 1 milimetru.

**DATE DESPRE IMOBILUL NR. 14261**

Oficiul de Cadastru și Publicitate Imobiliară DOLJ
 Biroul de Cadastru și Publicitate Imobiliară Craiova

A. Partea I. Descrierea imobilului

TEREN Extravilan

Adresa: Jud. Dolj, T23, P18

Nr. Crt	Nr cadastral Nr. topografic	Suprafața* (mp)	Observații / Referințe
A1		1.500	Sector cadastral:7 Teren neimprejmuit;

B. Partea II. Proprietari și acte

Inscrieri privitoare la dreptul de proprietate și alte drepturi reale	Referințe
/	
Hotarare Judecatoreasca nr. SC NR. 1504, din 19/06/2014 emis de JUDECATORIA CALAFAT (TDP NR. 748-9687/07-04-1994);	
B1	Intabulare, drept de PROPRIETATE, dobandit prin Hotarare Judecatoreasca, cota actuala 1/1, cota initiala 1/1 1) BANU MIHAELA VERONICA

C. Partea III. SARCINI .

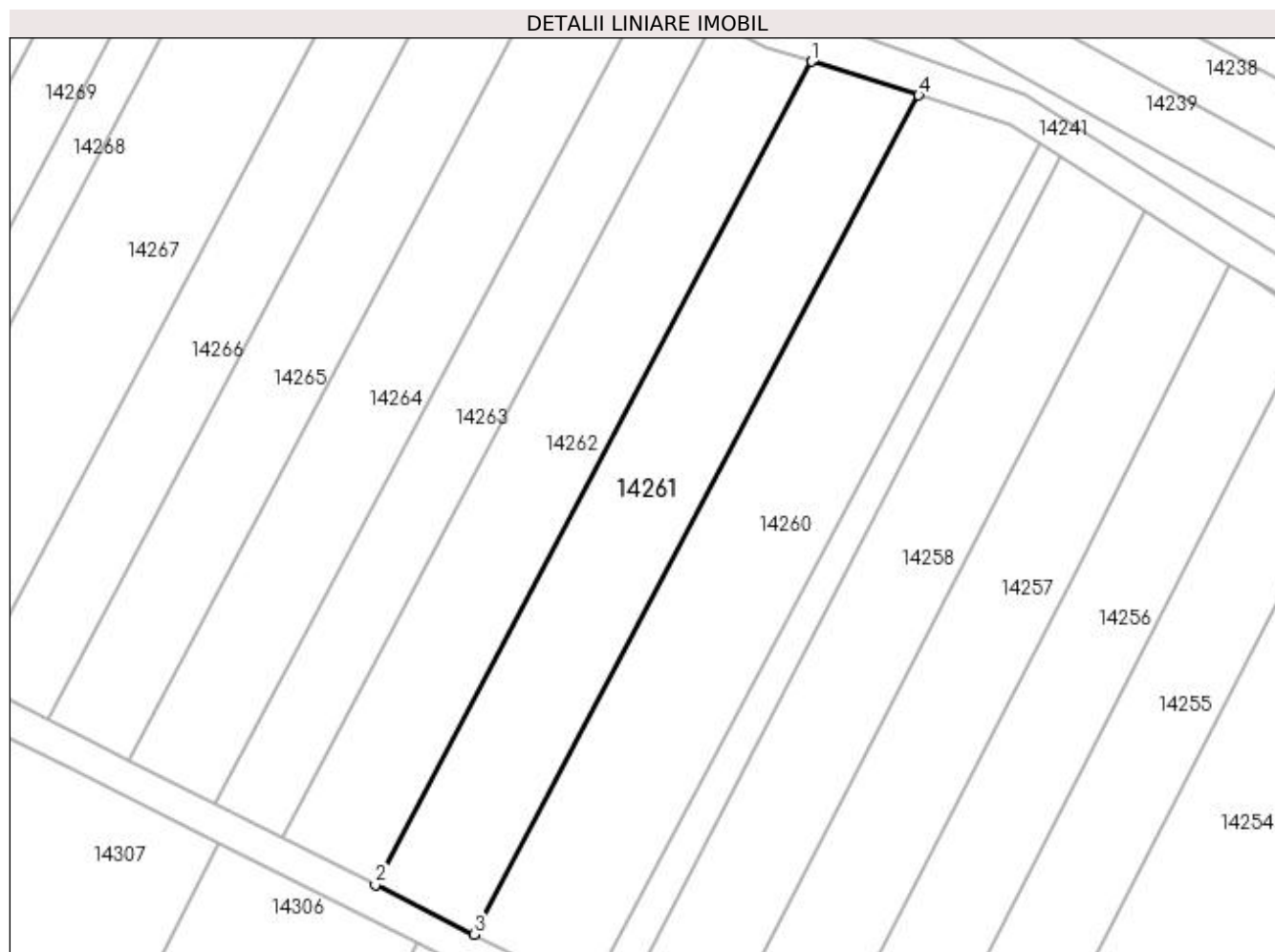
Inscrieri privind dezmembramintele dreptului de proprietate, drepturi reale de garanție și sarcini	Referințe
NU SUNT	

Anexa Nr. 1 La Partea I

Teren

Nr cadastral	Suprafața (mp)*	Observații / Referințe
	1.500	

* Suprafața este determinată în planul de proiecție Stereo 70.



Date referitoare la teren

Crt	Categorie folosință	Intra vilan	Suprafața (mp)	Tarla	Parcelă	Nr. topo	Observații / Referințe
1	arabil	NU	1.500	23	18	-	

Lungime Segmente

1) Valorile lungimilor segmentelor sunt obținute din proiecție în plan.

Punct început	X / Y	Punct sfârșit	X / Y	Lungime segment (** (m)
1	352.732,166 293.103,093	2	352.679,694 293.004,144	112.001
2	352.679,694 293.004,144	3	352.691,541 292.998,17	13.268
3	352.691,541 292.998,17	4	352.745,022 293.099,022	114.155
4	352.745,022 293.099,022	1	352.732,166 293.103,093	13.485

**** Lungimile segmentelor sunt determinate în planul de proiecție Stereo 70 și sunt rotunjite la 1 milimetru.**

***** Distanța dintre puncte este formată din segmente cumulate ce sunt mai mici decât valoarea 1 milimetru.**

**DATE DESPRE IMOBILUL NR. 14262**

Oficiul de Cadastru și Publicitate Imobiliară DOLJ
Biroul de Cadastru și Publicitate Imobiliară Craiova

A. Partea I. Descrierea imobilului

TEREN Extravilan

Adresa: Jud. Dolj, T23, P19,20

Nr. Crt	Nr cadastral Nr. topografic	Suprafața* (mp)	Observații / Referințe
A1	39908	1.400	Sector cadastral:7 Teren neimprejmuit;

B. Partea II. Proprietari și acte

Inscrieri privitoare la dreptul de proprietate și alte drepturi reale		Referințe
135193 / 20/07/2022		
Act Notarial nr. Certificat de mostenitor nr.107, din 05/05/2011 emis de BNP Stoenescu Florea (act administrativ nr Adeverinta nr.4102 din 27.06.2022, emis de PRIMARIA MOTATEI;act administrativ nr Titlu de proprietate nr.1616-58981 din 19.04.1995, emis de COMISIA JUDETEANA DOLJ);		
B1	Intabulare, drept de PROPRIETATE, dobandit prin Succesiune, cota actuala 1/1, cota initiala 1/1 1) NICOLĂESCU VERGINICA	A1

C. Partea III. SARCINI .

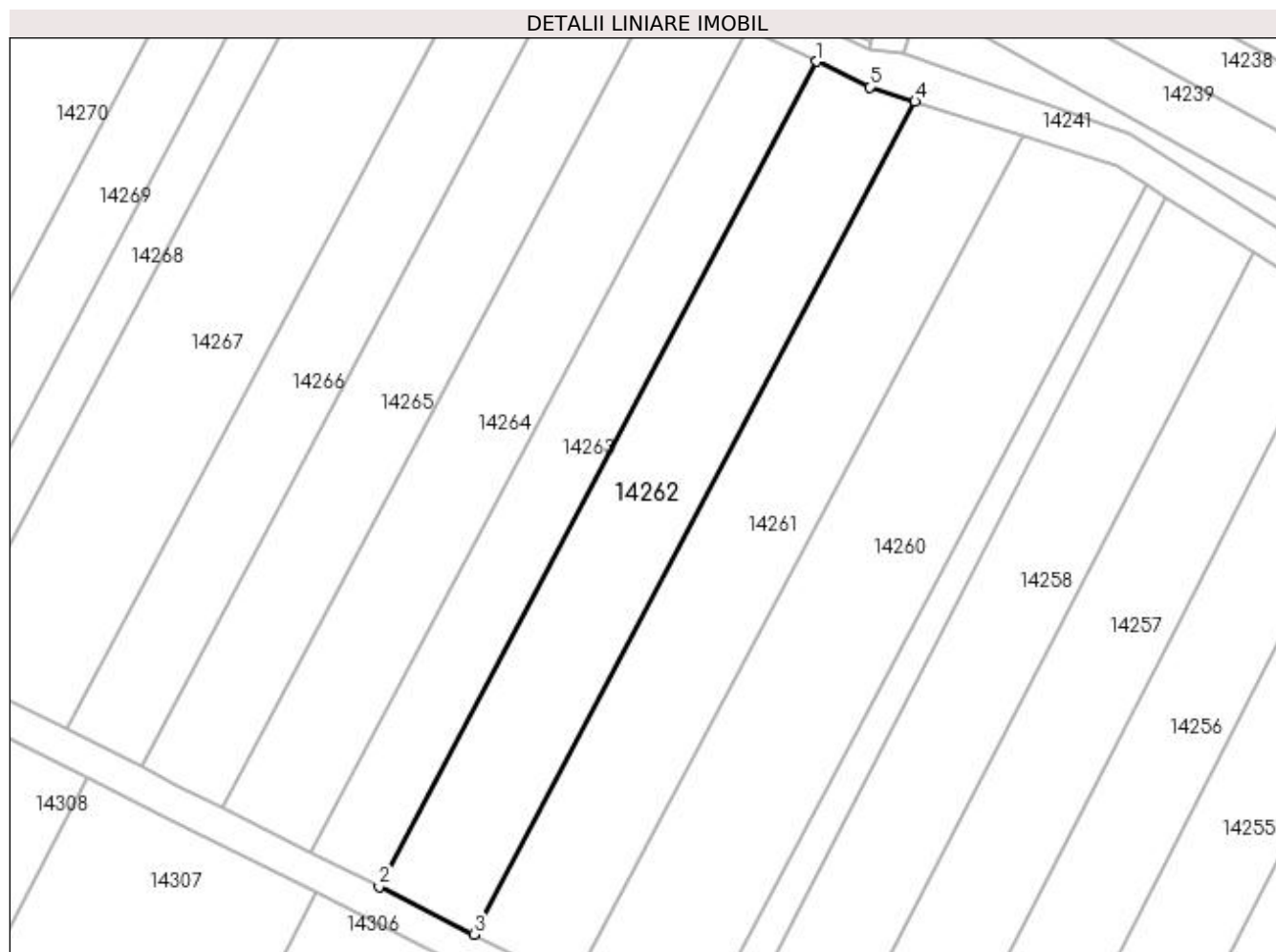
Inscrieri privind dezmembramintele dreptului de proprietate, drepturi reale de garanție și sarcini	Referințe
NU SUNT	

Anexa Nr. 1 La Partea I

Teren

Nr cadastral	Suprafața (mp)*	Observații / Referințe
39908	1.400	

* Suprafața este determinată în planul de proiecție Stereo 70.



Date referitoare la teren

Crt	Categorie folosință	Intravilan	Suprafața (mp)	Tarla	Parcelă	Nr. topo	Observații / Referințe
1	arabil	NU	500	23	19	-	
2	arabil	NU	900	23	20	-	

Lungime Segmente

1) Valorile lungimilor segmentelor sunt obținute din proiecție în plan.

Punct început	X / Y	Punct sfârșit	X / Y	Lungime segment (** (m)
1	352.720,443 293.107,845	2	352.668,456 293.009,81	110.966
2	352.668,456 293.009,81	3	352.679,694 293.004,144	12.586
3	352.679,694 293.004,144	4	352.732,166 293.103,093	112.001
4	352.732,166 293.103,093	5	352.726,757 293.104,805	5.673

Punct început	X / Y	Punct sfârşit	X / Y	Lungime segment (** (m)
5	352.726,757 293.104,805	1	352.720,443 293.107,845	7.008

** Lungimile segmentelor sunt determinate în planul de proiecţie Stereo 70 şi sunt rotunjite la 1 milimetru.

*** Distanţa dintre puncte este formată din segmente cumulate ce sunt mai mici decât valoarea 1 milimetru.

**DATE DESPRE IMOBILUL NR. 14263**

Oficiul de Cadastru și Publicitate Imobiliară DOLJ
Biroul de Cadastru și Publicitate Imobiliară Craiova

A. Partea I. Descrierea imobilului

TEREN Extravilan

Adresa: Jud. Dolj, T23, P21

Nr. Crt	Nr cadastral Nr. topografic	Suprafața* (mp)	Observații / Referințe
A1		1.000	Sector cadastral:7 Teren neimprejmuit;

B. Partea II. Proprietari și acte

Inscrieri privitoare la dreptul de proprietate și alte drepturi reale	Referințe
/	
Act Administrativ nr. TDP NR 1888-59540, din 07/08/1995 emis de CJSIPT DOLJ;	
B1	A1
Intabulare, drept de PROPRIETATE, dobândit prin Reconstituire, cota actuala 1/1, cota initiala 1/1 1) PĂTRAȘCU GHEORGHE	

C. Partea III. SARCINI .

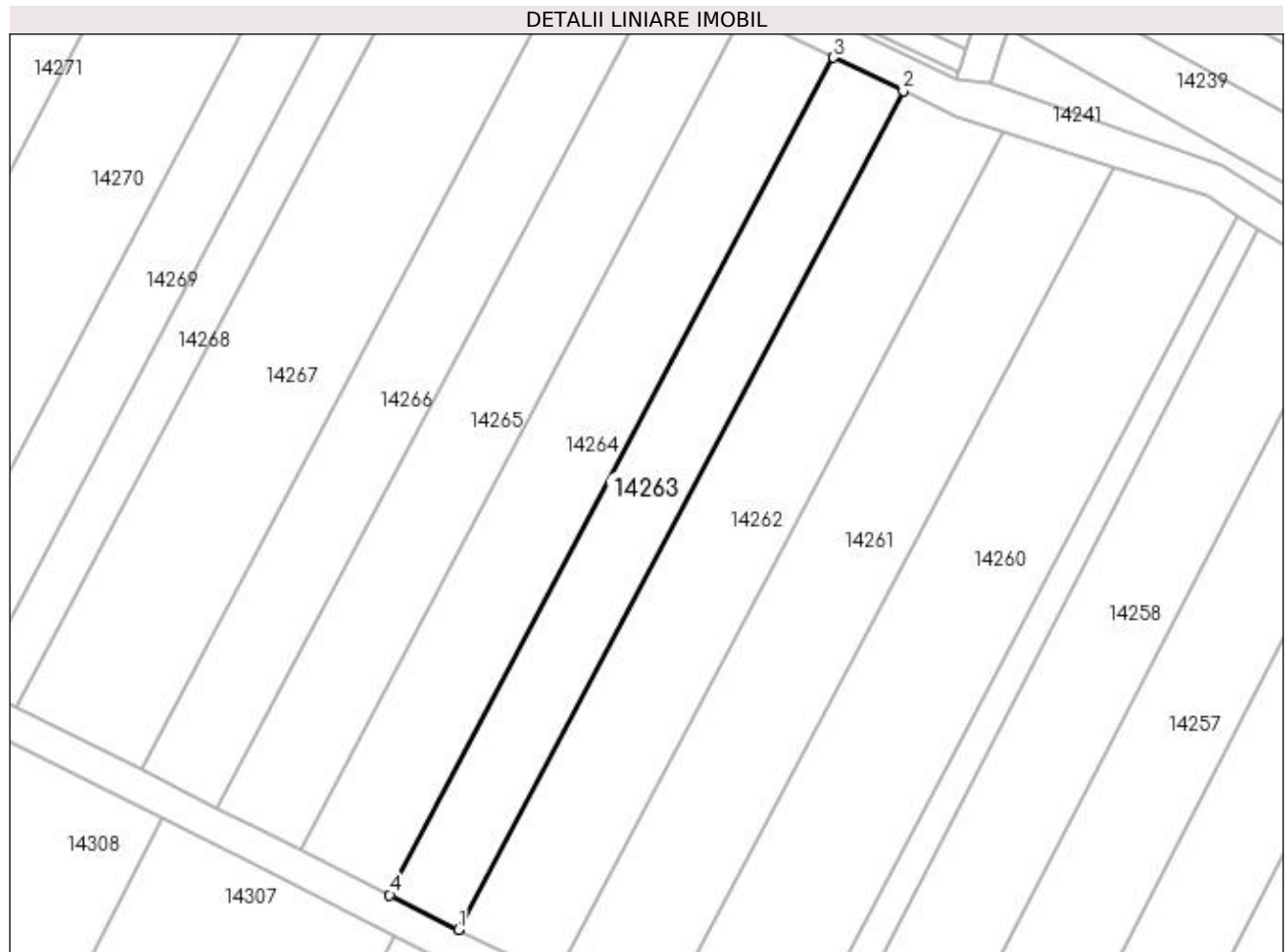
Inscrieri privind dezmembramintele dreptului de proprietate, drepturi reale de garanție și sarcini	Referințe
NU SUNT	

Anexa Nr. 1 La Partea I

Teren

Nr cadastral	Suprafața (mp)*	Observații / Referințe
	1.000	

* Suprafața este determinată în planul de proiecție Stereo 70.



Date referitoare la teren

Crt	Categorie folosință	Intra vilan	Suprafața (mp)	Tarla	Parcelă	Nr. topo	Observații / Referințe
1	arabil	NU	1.000	23	21	-	

Lungime Segmente

1) Valorile lungimilor segmentelor sunt obținute din proiecție în plan.

Punct început	X / Y	Punct sfârșit	X / Y	Lungime segment (** (m)
1	352.668,456 293.009,81	2	352.720,443 293.107,845	110.966
2	352.720,443 293.107,845	3	352.712,312 293.111,761	9.025
3	352.712,312 293.111,761	4	352.660,402 293.013,871	110.802
4	352.660,402 293.013,871	1	352.668,456 293.009,81	9.02

**** Lungimile segmentelor sunt determinate în planul de proiecție Stereo 70 și sunt rotunjite la 1 milimetru.**

***** Distanța dintre puncte este formată din segmente cumulate ce sunt mai mici decât valoarea 1 milimetru.**

**DATE DESPRE IMOBILUL NR. 14264**

Oficiul de Cadastru și Publicitate Imobiliară DOLJ
Biroul de Cadastru și Publicitate Imobiliară Craiova

A. Partea I. Descrierea imobilului

TEREN Extravilan

Adresa: Jud. Dolj, T23, P22

Nr. Crt	Nr cadastral Nr. topografic	Suprafața* (mp)	Observații / Referințe
A1		1.300	Sector cadastral:7 Teren neimprejmuit;

B. Partea II. Proprietari și acte

Inscrieri privitoare la dreptul de proprietate și alte drepturi reale	Referințe
/	
Act Administrativ nr. TDP NR 989-48636, din 20/10/1994 emis de CJSIPT DOLJ;	
B1	A1
Intabulare, drept de PROPRIETATE, dobandit prin Reconstituire, cota actuala 1/1, cota initiala 1/1 1) MANEA CONSTANTIN	

C. Partea III. SARCINI .

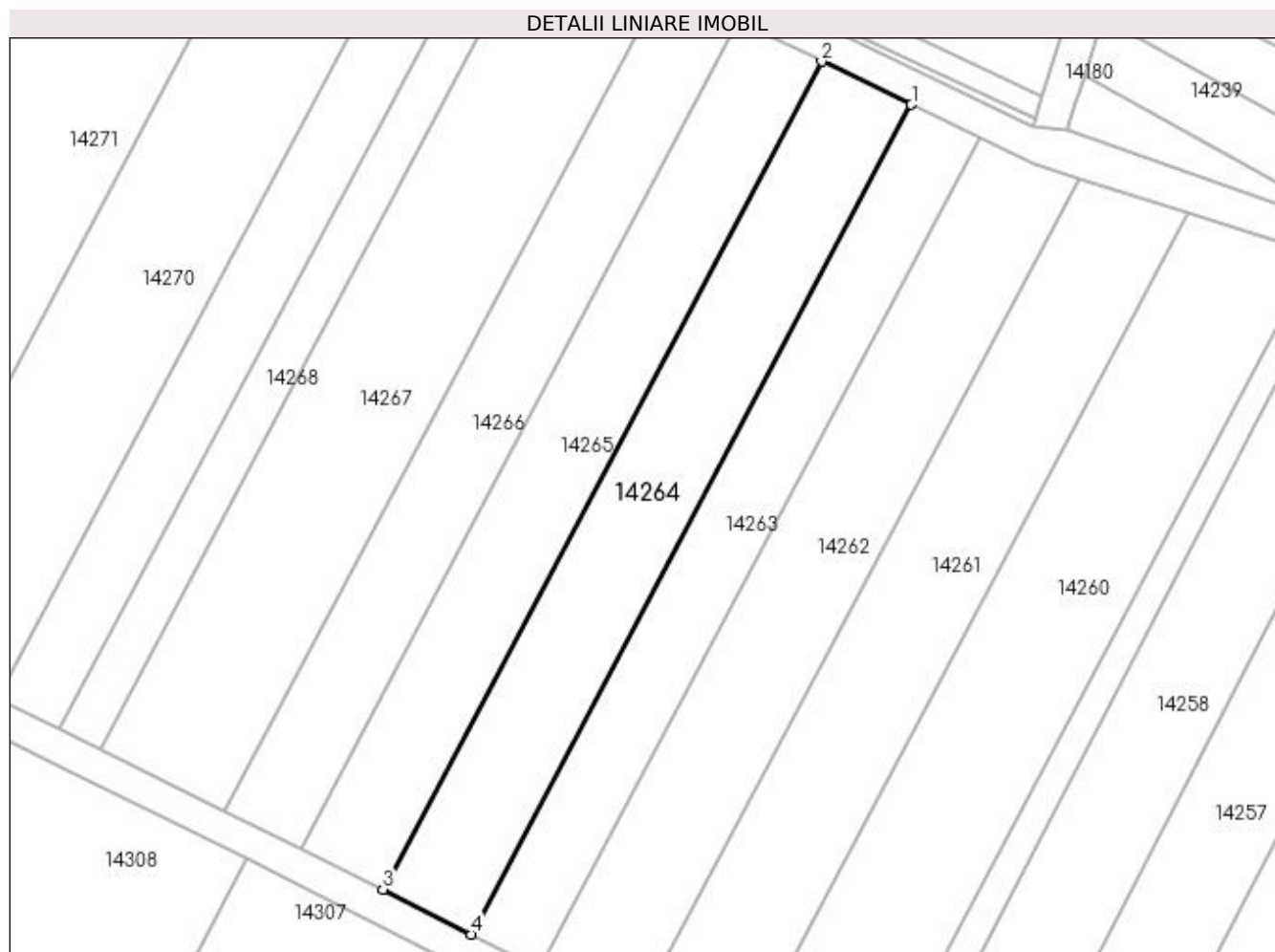
Inscrieri privind dezmembramintele dreptului de proprietate, drepturi reale de garanție și sarcini	Referințe
NU SUNT	

Anexa Nr. 1 La Partea I

Teren

Nr cadastral	Suprafața (mp)*	Observații / Referințe
	1.300	

* Suprafața este determinată în planul de proiecție Stereo 70.



Date referitoare la teren

Crt	Categorie folosință	Intra vilan	Suprafața (mp)	Tarla	Parcelă	Nr. topo	Observații / Referințe
1	arabil	NU	1.300	23	22	-	

Lungime Segmente

1) Valorile lungimilor segmentelor sunt obținute din proiecție în plan.

Punct început	X / Y	Punct sfârșit	X / Y	Lungime segment (** (m)
1	352.712,312 293.111,761	2	352.701,723 293.116,86	11.753
2	352.701,723 293.116,86	3	352.649,913 293.019,16	110.587
3	352.649,913 293.019,16	4	352.660,402 293.013,871	11.747
4	352.660,402 293.013,871	1	352.712,312 293.111,761	110.802

**** Lungimile segmentelor sunt determinate în planul de proiecție Stereo 70 și sunt rotunjite la 1 milimetru.**

***** Distanța dintre puncte este formată din segmente cumulate ce sunt mai mici decât valoarea 1 milimetru.**

**DATE DESPRE IMOBILUL NR. 14265**

Oficiul de Cadastru și Publicitate Imobiliară DOLJ
Biroul de Cadastru și Publicitate Imobiliară Craiova

A. Partea I. Descrierea imobilului

TEREN Extravilan

Adresa: Jud. Dolj, T23, P23

Nr. Crt	Nr cadastral Nr. topografic	Suprafața* (mp)	Observații / Referințe
A1		1.200	Sector cadastral:7 Teren neimprejmuit;

B. Partea II. Proprietari și acte

Inscrieri privitoare la dreptul de proprietate și alte drepturi reale	Referințe
/	
Act Administrativ nr. TDP NR 801-59010, din 28/04/1994 emis de CJSIPT DOLJ;	
B1	A1
Intabulare, drept de PROPRIETATE, dobândit prin Reconstituire, cota actuala 1/1, cota initiala 1/1 1) ȘOACĂ GHEORGHÎȚA	

C. Partea III. SARCINI .

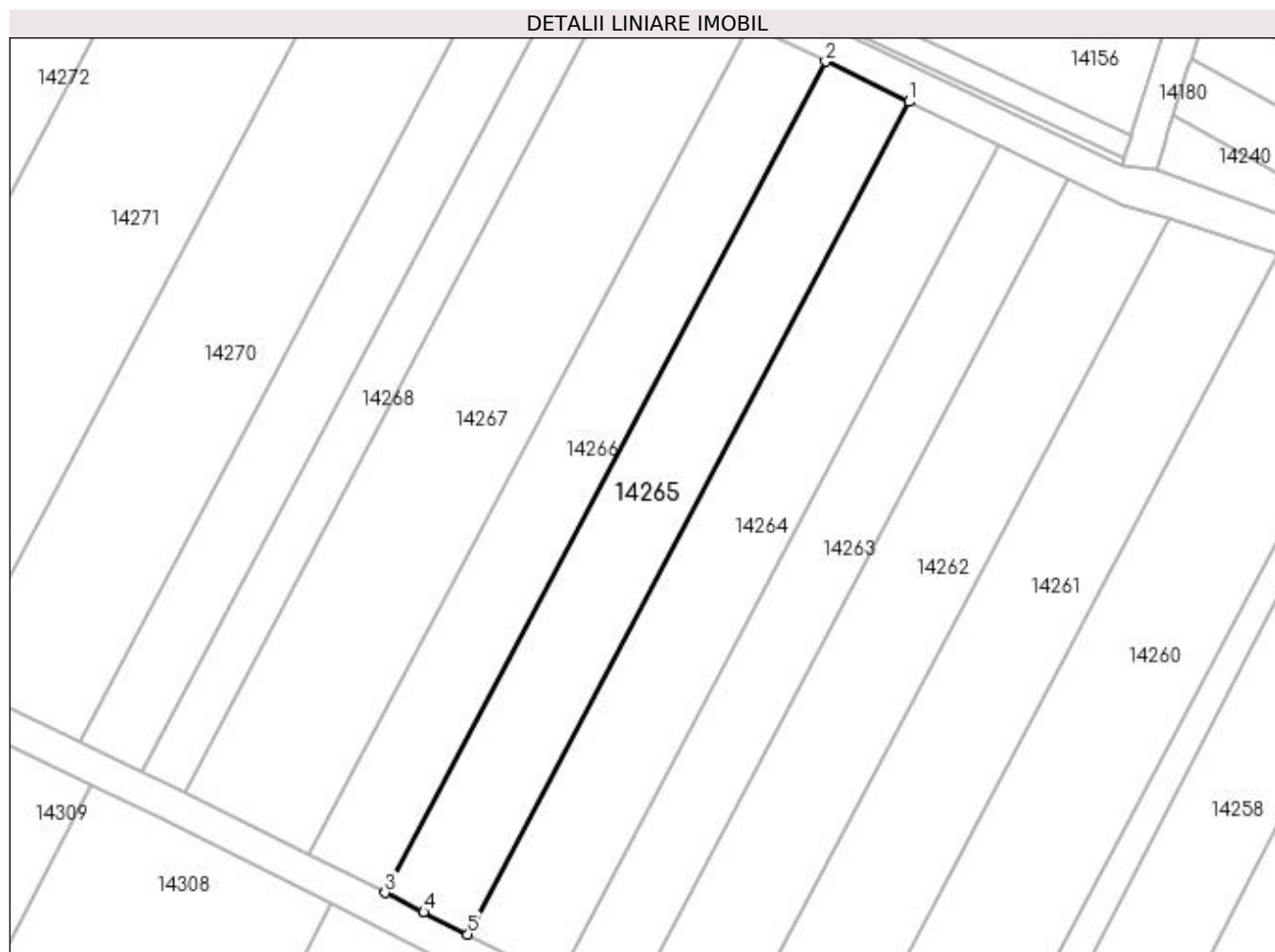
Inscrieri privind dezmembramintele dreptului de proprietate, drepturi reale de garanție și sarcini	Referințe
NU SUNT	

Anexa Nr. 1 La Partea I

Teren

Nr cadastral	Suprafața (mp)*	Observații / Referințe
	1.200	

* Suprafața este determinată în planul de proiecție Stereo 70.



Date referitoare la teren

Crt	Categorie folosință	Intra vilan	Suprafața (mp)	Tarla	Parcelă	Nr. topo	Observații / Referințe
1	arabil	NU	1.200	23	23	-	

Lungime Segmente

1) Valorile lungimilor segmentelor sunt obținute din proiecție în plan.

Punct început	X / Y	Punct sfârșit	X / Y	Lungime segment (** (m)
1	352.701,723 293.116,86	2	352.691,93 293.121,576	10.869
2	352.691,93 293.121,576	3	352.640,202 293.024,03	110.413
3	352.640,202 293.024,03	4	352.644,738 293.021,769	5.068
4	352.644,738 293.021,769	5	352.649,913 293.019,16	5.795
5	352.649,913 293.019,16	1	352.701,723 293.116,86	110.587

**** Lungimile segmentelor sunt determinate în planul de proiecție Stereo 70 și sunt rotunjite la 1 milimetru.**

***** Distanța dintre puncte este formată din segmente cumulate ce sunt mai mici decât valoarea 1 milimetru.**

**DATE DESPRE IMOBILUL NR. 14266**

Oficiul de Cadastru și Publicitate Imobiliară DOLJ
Biroul de Cadastru și Publicitate Imobiliară Craiova

A. Partea I. Descrierea imobilului

TEREN Extravilan

Adresa: Jud. Dolj, T23, P24

Nr. Crt	Nr cadastral Nr. topografic	Suprafața* (mp)	Observații / Referințe
A1		1.100	Sector cadastral:7 Teren neimprejmuit;

B. Partea II. Proprietari și acte

Inscrieri privitoare la dreptul de proprietate și alte drepturi reale	Referințe
/	
Act Administrativ nr. TDP NR 989-48636, din 20/10/1994 emis de CJSIPT DOLJ;	
B1	A1
Intabulare, drept de PROPRIETATE, dobandit prin Reconstituire, cota actuala 1/1, cota initiala 1/1 1) MANEA CONSTANTIN	

C. Partea III. SARCINI .

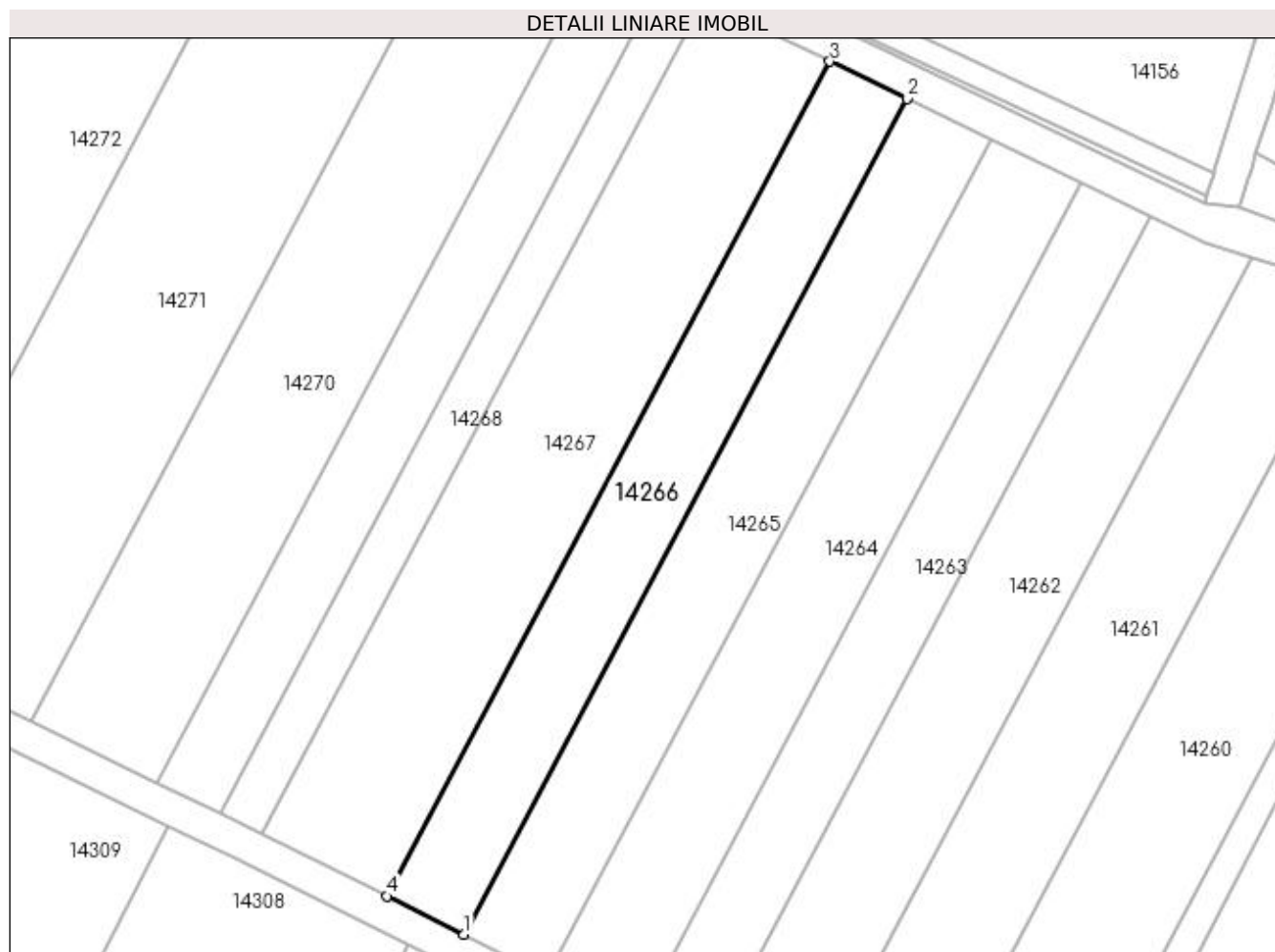
Inscrieri privind dezmembramintele dreptului de proprietate, drepturi reale de garanție și sarcini	Referințe
NU SUNT	

Anexa Nr. 1 La Partea I

Teren

Nr cadastral	Suprafața (mp)*	Observații / Referințe
	1.100	

* Suprafața este determinată în planul de proiecție Stereo 70.



Date referitoare la teren

Crt	Categorie folosință	Intra vilan	Suprafața (mp)	Tarla	Parcelă	Nr. topo	Observații / Referințe
1	arabil	NU	1.100	23	24	-	

Lungime Segmente

1) Valorile lungimilor segmentelor sunt obținute din proiecție în plan.

Punct început	X / Y	Punct sfârșit	X / Y	Lungime segment (** (m)
1	352.640,202 293.024,03	2	352.691,93 293.121,576	110.413
2	352.691,93 293.121,576	3	352.682,942 293.125,904	9.976
3	352.682,942 293.125,904	4	352.631,277 293.028,478	110.277
4	352.631,277 293.028,478	1	352.640,202 293.024,03	9.972

**** Lungimile segmentelor sunt determinate în planul de proiecție Stereo 70 și sunt rotunjite la 1 milimetru.**

***** Distanța dintre puncte este formată din segmente cumulate ce sunt mai mici decât valoarea 1 milimetru.**

**DATE DESPRE IMOBILUL NR. 14267**

Oficiul de Cadastru și Publicitate Imobiliară DOLJ
Biroul de Cadastru și Publicitate Imobiliară Craiova

A. Partea I. Descrierea imobilului

TEREN Extravilan

Adresa: Jud. Dolj, T23, P25

Nr. Crt	Nr cadastral Nr. topografic	Suprafața* (mp)	Observații / Referințe
A1		1.800	Sector cadastral:7 Teren neimprejmuit;

B. Partea II. Proprietari și acte

Inscrieri privitoare la dreptul de proprietate și alte drepturi reale		Referințe
/		
Act Notarial nr. CM NR 27, din 28/01/2022 emis de NP GHERGHE ANCA COSTINA (TDP NR 970-48636/18-10-1994);		
B1	Intabulare, drept de PROPRIETATE, dobandit prin Succesiune, cota actuala 1/1, cota initiala 1/1 1) SOACA IMARIAN	A1

C. Partea III. SARCINI .

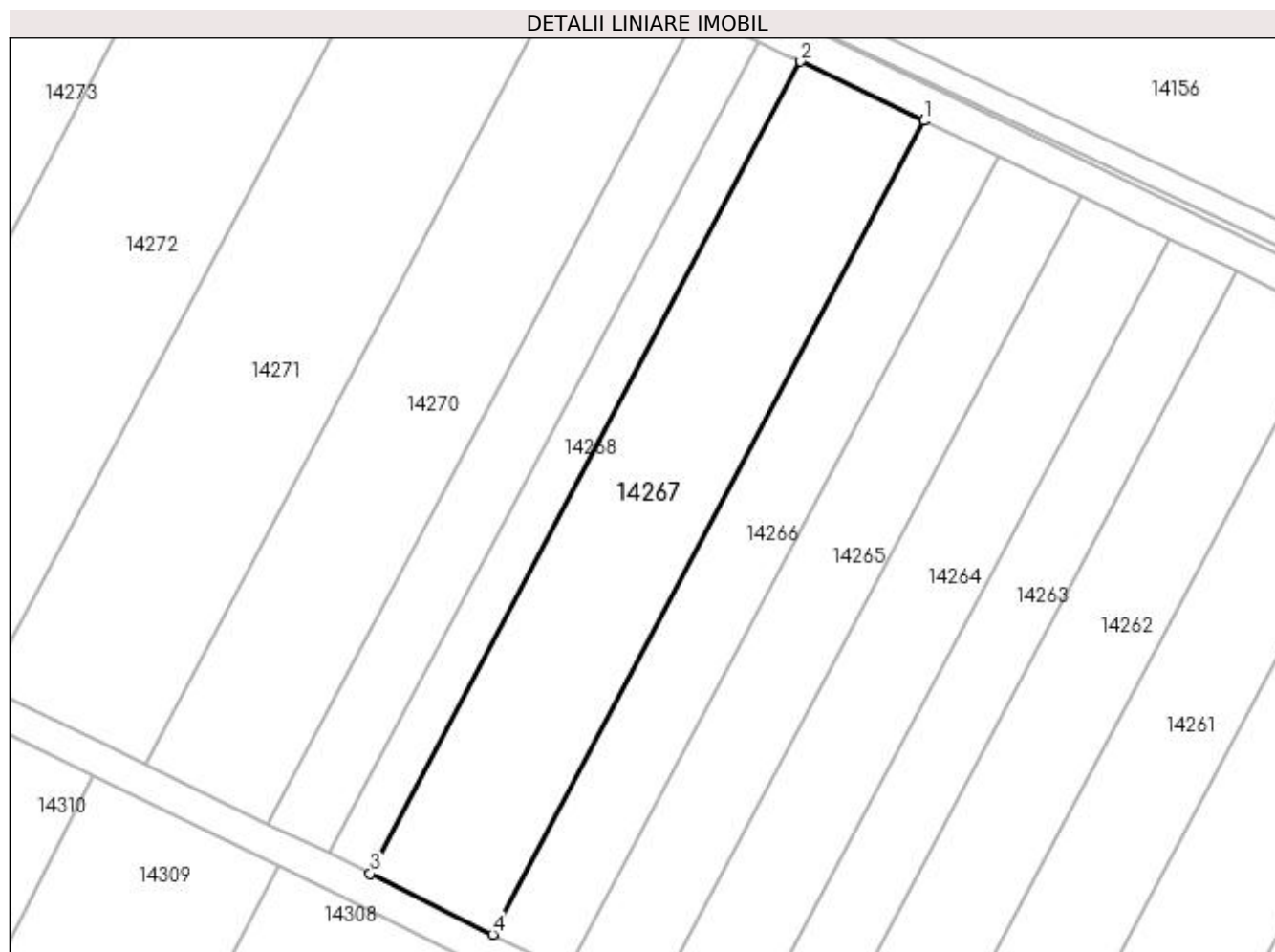
Inscrieri privind dezmembramintele dreptului de proprietate, drepturi reale de garanție și sarcini	Referințe
NU SUNT	

Anexa Nr. 1 La Partea I

Teren

Nr cadastral	Suprafața (mp)*	Observații / Referințe
	1.800	

* Suprafața este determinată în planul de proiecție Stereo 70.



Date referitoare la teren

Crt	Categorie folosință	Intra vilan	Suprafața (mp)	Tarla	Parcelă	Nr. topo	Observații / Referințe
1	arabil	NU	1.800	23	25	-	

Lungime Segmente

1) Valorile lungimilor segmentelor sunt obținute din proiecție în plan.

Punct început	X / Y	Punct sfârșit	X / Y	Lungime segment (** (m)
1	352.682,942 293.125,904	2	352.668,21 293.132,998	16.351
2	352.668,21 293.132,998	3	352.616,649 293.035,769	110.055
3	352.616,649 293.035,769	4	352.631,277 293.028,478	16.344
4	352.631,277 293.028,478	1	352.682,942 293.125,904	110.277

**** Lungimile segmentelor sunt determinate în planul de proiecție Stereo 70 și sunt rotunjite la 1 milimetru.**

***** Distanța dintre puncte este formată din segmente cumulate ce sunt mai mici decât valoarea 1 milimetru.**

**DATE DESPRE IMOBILUL NR. 14268**

Oficiul de Cadastru și Publicitate Imobiliară DOLJ
Biroul de Cadastru și Publicitate Imobiliară Craiova

A. Partea I. Descrierea imobilului

TEREN Extravilan

Adresa: Jud. Dolj, T23, P26

Nr. Crt	Nr cadastral Nr. topografic	Suprafața* (mp)	Observații / Referințe
A1		600	Sector cadastral:7 Teren neimprejmuit;

B. Partea II. Proprietari și acte

Inscrieri privitoare la dreptul de proprietate și alte drepturi reale		Referințe
/		
Act Notarial nr. CM NR 27, din 28/01/2022 emis de NP GHERGHE ANCA COSTINA (TDP NR 970-48636/18-10-1994);		
B1	Intabulare, drept de PROPRIETATE, dobandit prin Succesiune, cota actuala 1/1, cota initiala 1/1 1) SOACA IMARIAN	A1

C. Partea III. SARCINI .

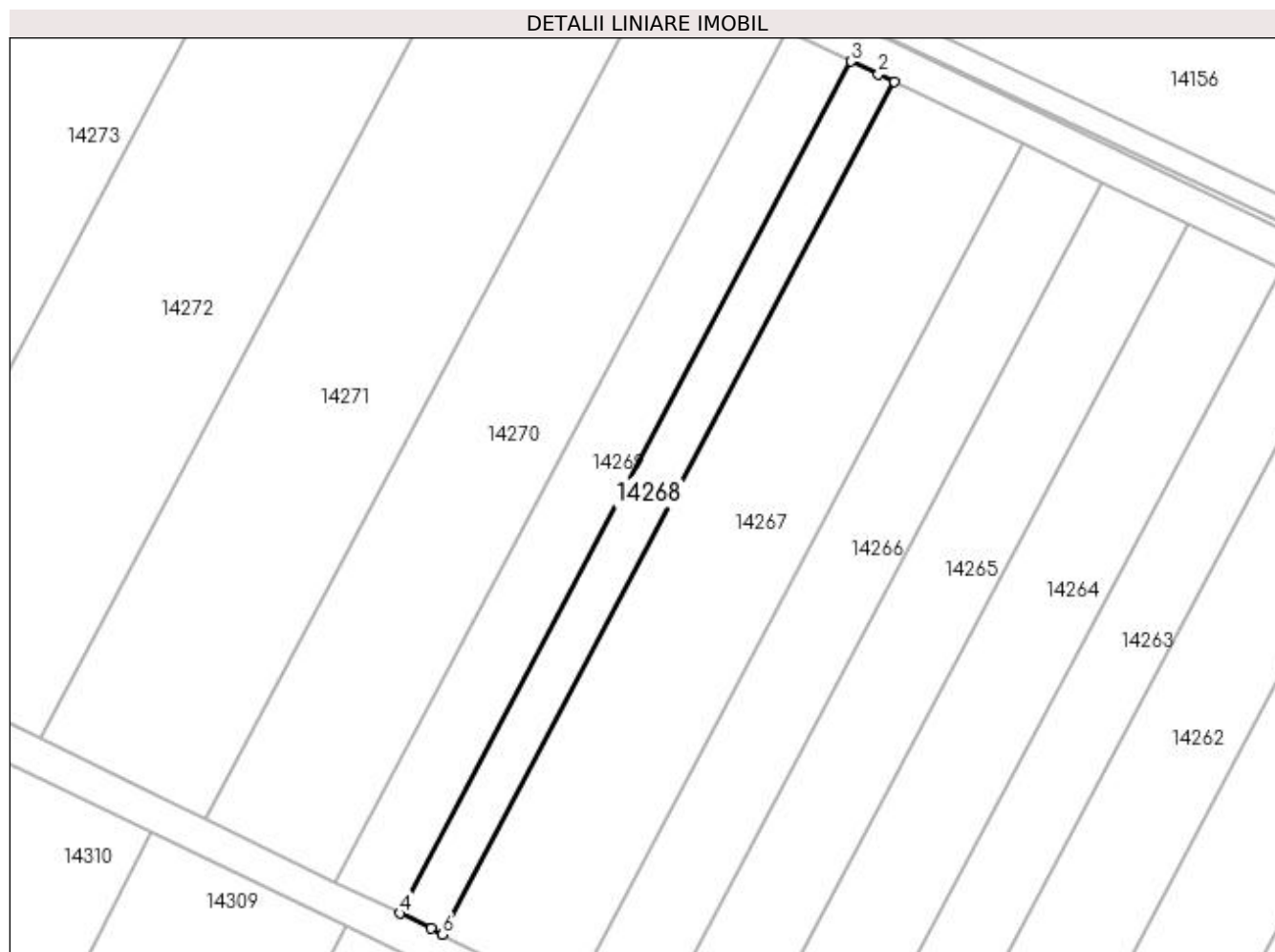
Inscrieri privind dezmembramintele dreptului de proprietate, drepturi reale de garanție și sarcini	Referințe
NU SUNT	

Anexa Nr. 1 La Partea I

Teren

Nr cadastral	Suprafața (mp)*	Observații / Referințe
	600	

* Suprafața este determinată în planul de proiecție Stereo 70.



Date referitoare la teren

Crt	Categorie folosință	Intravilan	Suprafața (mp)	Tarla	Parcelă	Nr. topo	Observații / Referințe
1	vie	NU	600	23	26	-	

Lungime Segmente

1) Valorile lungimilor segmentelor sunt obținute din proiecție în plan.

Punct început	X / Y	Punct sfârșit	X / Y	Lungime segment (** (m)
1	352.668,21 293.132,998	2	352.666,402 293.133,869	2.007
2	352.666,402 293.133,869	3	352.663,268 293.135,322	3.454
3	352.663,268 293.135,322	4	352.611,746 293.038,164	109.974
4	352.611,746 293.038,164	5	352.615,307 293.036,438	3.957
5	352.615,307 293.036,438	6	352.616,649 293.035,769	1.5

Punct început	X / Y	Punct sfârșit	X / Y	Lungime segment (** (m)
6	352.616,649 293.035,769	1	352.668,21 293.132,998	110.055

** Lungimile segmentelor sunt determinate în planul de proiecție Stereo 70 și sunt rotunjite la 1 milimetru.

*** Distanța dintre puncte este formată din segmente cumulate ce sunt mai mici decât valoarea 1 milimetru.

**DATE DESPRE IMOBILUL NR. 14269**

Oficiul de Cadastru și Publicitate Imobiliară DOLJ
Biroul de Cadastru și Publicitate Imobiliară Craiova

A. Partea I. Descrierea imobilului

TEREN Extravilan

Adresa: Jud. Dolj, T23, P27

Nr. Crt	Nr cadastral Nr. topografic	Suprafața* (mp)	Observații / Referințe
A1		900	Sector cadastral:7 Teren neimprejmuit;

B. Partea II. Proprietari și acte

Inscrieri privitoare la dreptul de proprietate și alte drepturi reale	Referințe
/	
Act Administrativ nr. TDP NR 37-59410, din 04/03/1993 emis de CJSIPT DOLJ;	
B1	A1
Intabulare, drept de PROPRIETATE, dobândit prin Reconstituire, cota actuala 1/1, cota initiala 1/1 1) DORONDEL ION	

C. Partea III. SARCINI .

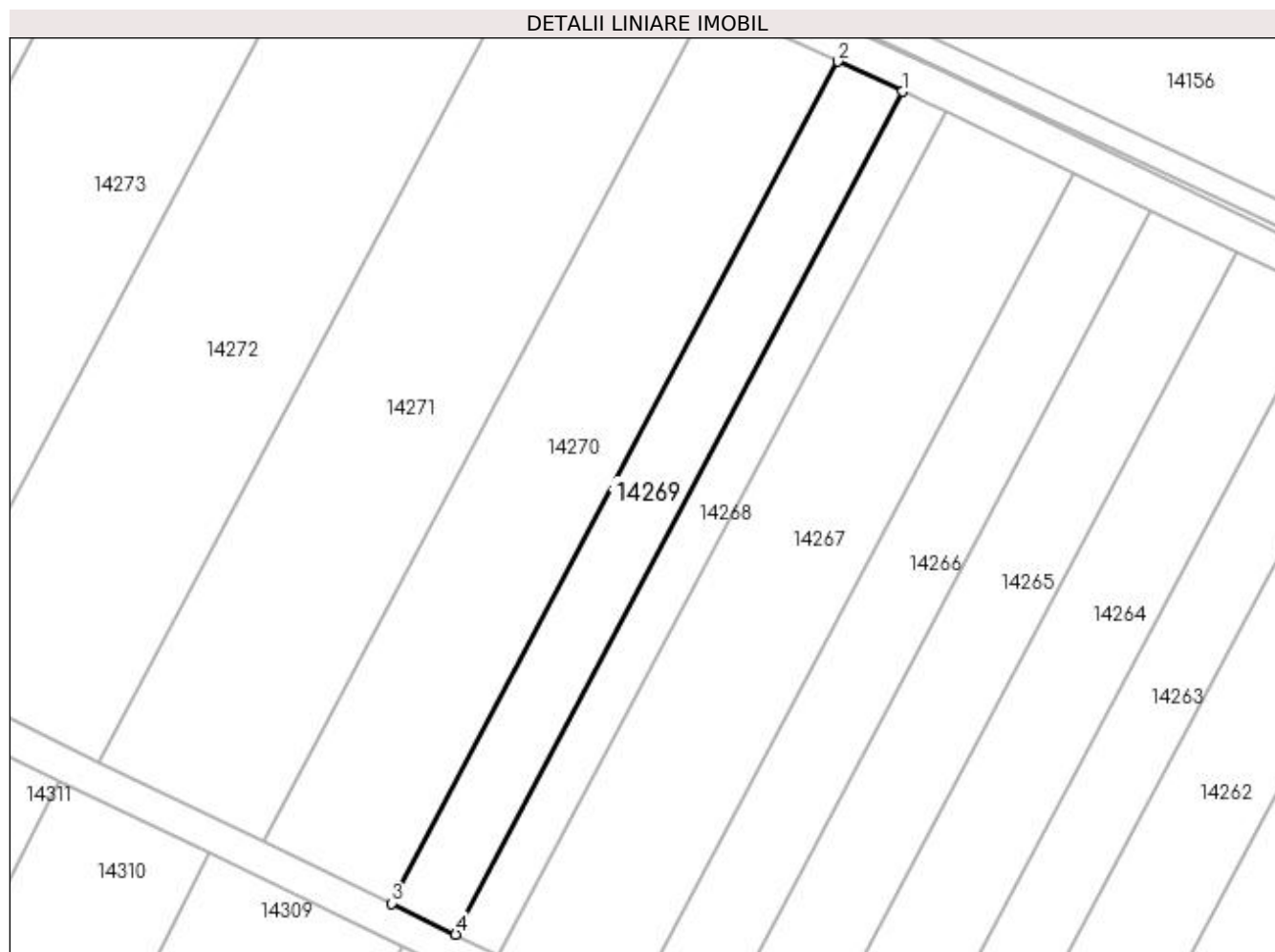
Inscrieri privind dezmembramintele dreptului de proprietate, drepturi reale de garanție și sarcini	Referințe
NU SUNT	

Anexa Nr. 1 La Partea I

Teren

Nr cadastral	Suprafața (mp)*	Observații / Referințe
	900	

* Suprafața este determinată în planul de proiecție Stereo 70.



Date referitoare la teren

Crt	Categorie folosință	Intravilan	Suprafața (mp)	Tarla	Parcelă	Nr. topo	Observații / Referințe
1	arabil	NU	900	23	27	-	

Lungime Segmente

1) Valorile lungimilor segmentelor sunt obținute din proiecție în plan.

Punct început	X / Y	Punct sfârșit	X / Y	Lungime segment (** (m)
1	352.663,268 293.135,322	2	352.655,828 293.138,771	8.201
2	352.655,828 293.138,771	3	352.604,372 293.041,738	109.832
3	352.604,372 293.041,738	4	352.611,746 293.038,164	8.194
4	352.611,746 293.038,164	1	352.663,268 293.135,322	109.974

**** Lungimile segmentelor sunt determinate în planul de proiecție Stereo 70 și sunt rotunjite la 1 milimetru.**

***** Distanța dintre puncte este formată din segmente cumulate ce sunt mai mici decât valoarea 1 milimetru.**

**DATE DESPRE IMOBILUL NR. 14270**

Oficiul de Cadastru și Publicitate Imobiliară DOLJ
Biroul de Cadastru și Publicitate Imobiliară Craiova

A. Partea I. Descrierea imobilului

TEREN Extravilan

Adresa: Jud. Dolj, T23, P28

Nr. Crt	Nr cadastral Nr. topografic	Suprafața* (mp)	Observații / Referințe
A1		1.800	Sector cadastral:7 Teren neimprejmuit;

B. Partea II. Proprietari și acte

Inscrieri privitoare la dreptul de proprietate și alte drepturi reale		Referințe
/		
Act Administrativ nr. TDP 982-48636, din 19/10/1994 emis de CJSPT DOLJ (CERT DECES NR 493969/03-08-1995);		
B1	Intabulare, drept de PROPRIETATE, dobandit prin Reconstituire, cota actuala 1/1, cota initiala 1/1 1) SOACA ION DEFUNCT:Da	A1

C. Partea III. SARCINI .

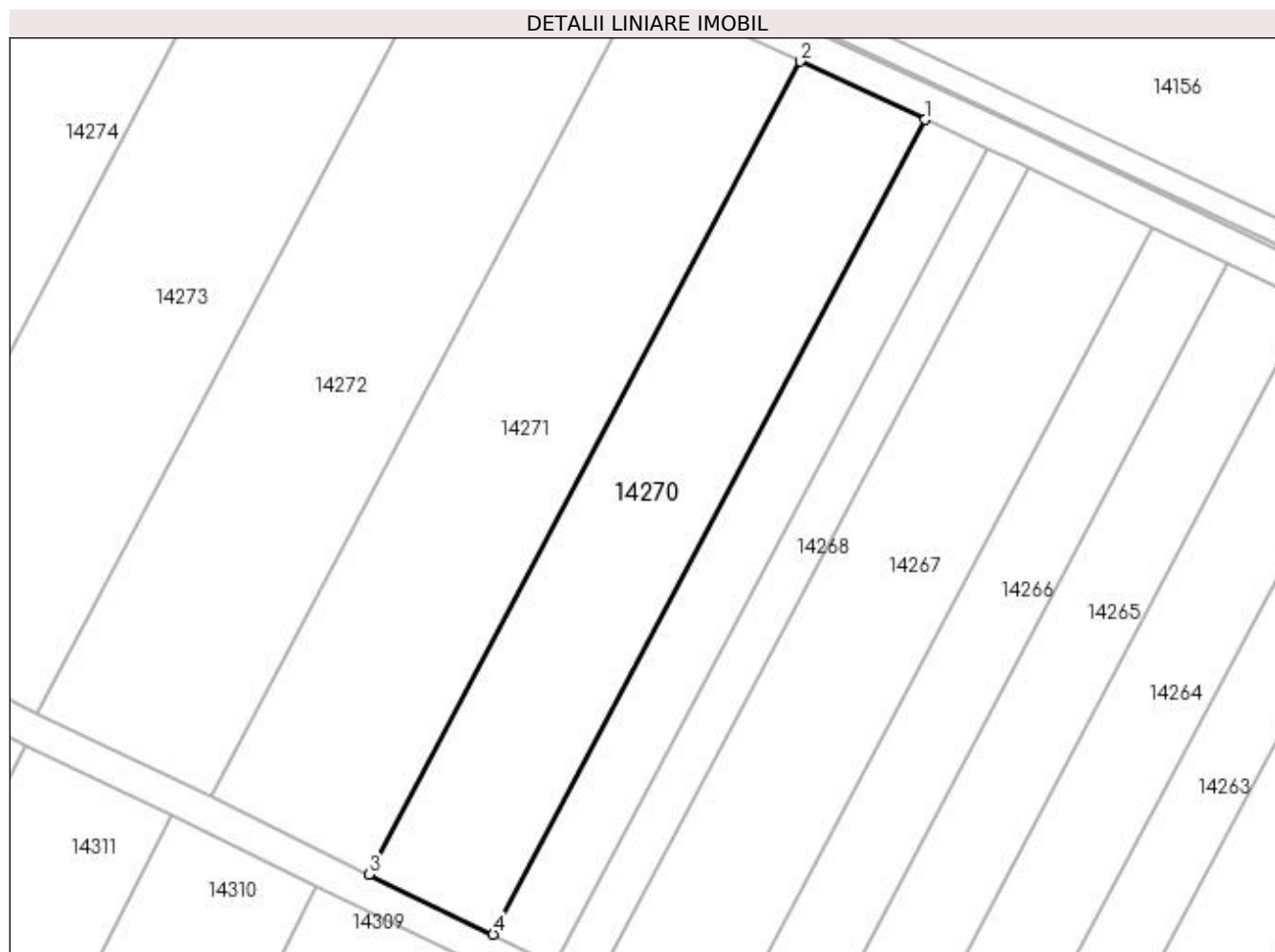
Inscrieri privind dezmembramintele dreptului de proprietate, drepturi reale de garanție și sarcini	Referințe
NU SUNT	

Anexa Nr. 1 La Partea I

Teren

Nr cadastral	Suprafața (mp)*	Observații / Referințe
	1.800	

* Suprafața este determinată în planul de proiecție Stereo 70.



Date referitoare la teren

Crt	Categorie folosință	Intravilan	Suprafața (mp)	Tarla	Parcelă	Nr. topo	Observații / Referințe
1	arabil	NU	1.800	23	28	-	

Lungime Segmente

1) Valorile lungimilor segmentelor sunt obținute din proiecție în plan.

Punct început	X / Y	Punct sfârșit	X / Y	Lungime segment (** (m)
1	352.655,828 293.138,771	2	352.640,921 293.145,683	16.432
2	352.640,921 293.145,683	3	352.589,596 293.048,899	109.551
3	352.589,596 293.048,899	4	352.604,372 293.041,738	16.42
4	352.604,372 293.041,738	1	352.655,828 293.138,771	109.832

**** Lungimile segmentelor sunt determinate în planul de proiecție Stereo 70 și sunt rotunjite la 1 milimetru.**

***** Distanța dintre puncte este formată din segmente cumulate ce sunt mai mici decât valoarea 1 milimetru.**

**DATE DESPRE IMOBILUL NR. 14271**

Oficiul de Cadastru și Publicitate Imobiliară DOLJ
Biroul de Cadastru și Publicitate Imobiliară Craiova

A. Partea I. Descrierea imobilului

TEREN Extravilan

Adresa: Jud. Dolj, T23, P25

Nr. Crt	Nr cadastral Nr. topografic	Suprafața* (mp)	Observații / Referințe
A1	34827	2.300	Sector cadastral:7 Teren neimprejmuit;

B. Partea II. Proprietari și acte

Inscrieri privitoare la dreptul de proprietate și alte drepturi reale	Referințe
33505 / 21/02/2019	
Act Notarial nr. CVC nr 428, din 19/02/2019 emis de Budiana Ionut Razvan;	
B1	A1
Intabulare, drept de PROPRIETATE, dobandit prin Conventie, cota actuala 1/1, cota initiala 1/1	
1) FULGA MARIUS DANIEL	
2) FULGA ROXANA	

C. Partea III. SARCINI .

Inscrieri privind dezmembramintele dreptului de proprietate, drepturi reale de garanție și sarcini	Referințe
NU SUNT	

Anexa Nr. 1 La Partea I

Teren

Nr cadastral	Suprafața (mp)*	Observații / Referințe
34827	2.300	

* Suprafața este determinată în planul de proiecție Stereo 70.



Date referitoare la teren

Crt	Categorie folosință	Intra vilan	Suprafața (mp)	Tarla	Parcelă	Nr. topo	Observații / Referințe
1	arabil	NU	1.700	23	25	-	
2	arabil	NU	600	23	25	-	

Lungime Segmente

1) Valorile lungimilor segmentelor sunt obținute din proiecție în plan.

Punct început	X / Y	Punct sfârșit	X / Y	Lungime segment (** (m)
1	352.621,815 293.154,542	2	352.570,66 293.058,076	109.19
2	352.570,66 293.058,076	3	352.584,662 293.051,29	15.56
3	352.584,662 293.051,29	4	352.589,596 293.048,899	5.483
4	352.589,596 293.048,899	5	352.640,921 293.145,683	109.551

Punct început	X / Y	Punct sfârșit	X / Y	Lungime segment (** (m)
5	352.640,921 293.145,683	6	352.635,942 293.147,992	5.488
6	352.635,942 293.147,992	1	352.621,815 293.154,542	15.572

** Lungimile segmentelor sunt determinate în planul de proiecție Stereo 70 și sunt rotunjite la 1 milimetru.

*** Distanța dintre puncte este formată din segmente cumulate ce sunt mai mici decât valoarea 1 milimetru.

**DATE DESPRE IMOBILUL NR. 14272**

Oficiul de Cadastru și Publicitate Imobiliară DOLJ
Biroul de Cadastru și Publicitate Imobiliară Craiova

A. Partea I. Descrierea imobilului

TEREN Extravilan

Adresa: Jud. Dolj, T23, P31

Nr. Crt	Nr cadastral Nr. topografic	Suprafața* (mp)	Observații / Referințe
A1		2.500	Sector cadastral:7 Teren neimprejmuit;

B. Partea II. Proprietari și acte

Inscrieri privitoare la dreptul de proprietate și alte drepturi reale		Referințe
/		
Act Administrativ nr. TDP 982-48636, din 19/10/1994 emis de CJSPT DOLJ (CERT DECES NR 493969/03-08-1995);		
B1	Intabulare, drept de PROPRIETATE, dobandit prin Reconstituire, cota actuala 1/1, cota initiala 1/1 1) SOACA ION DEFUNCT:Da	A1

C. Partea III. SARCINI .

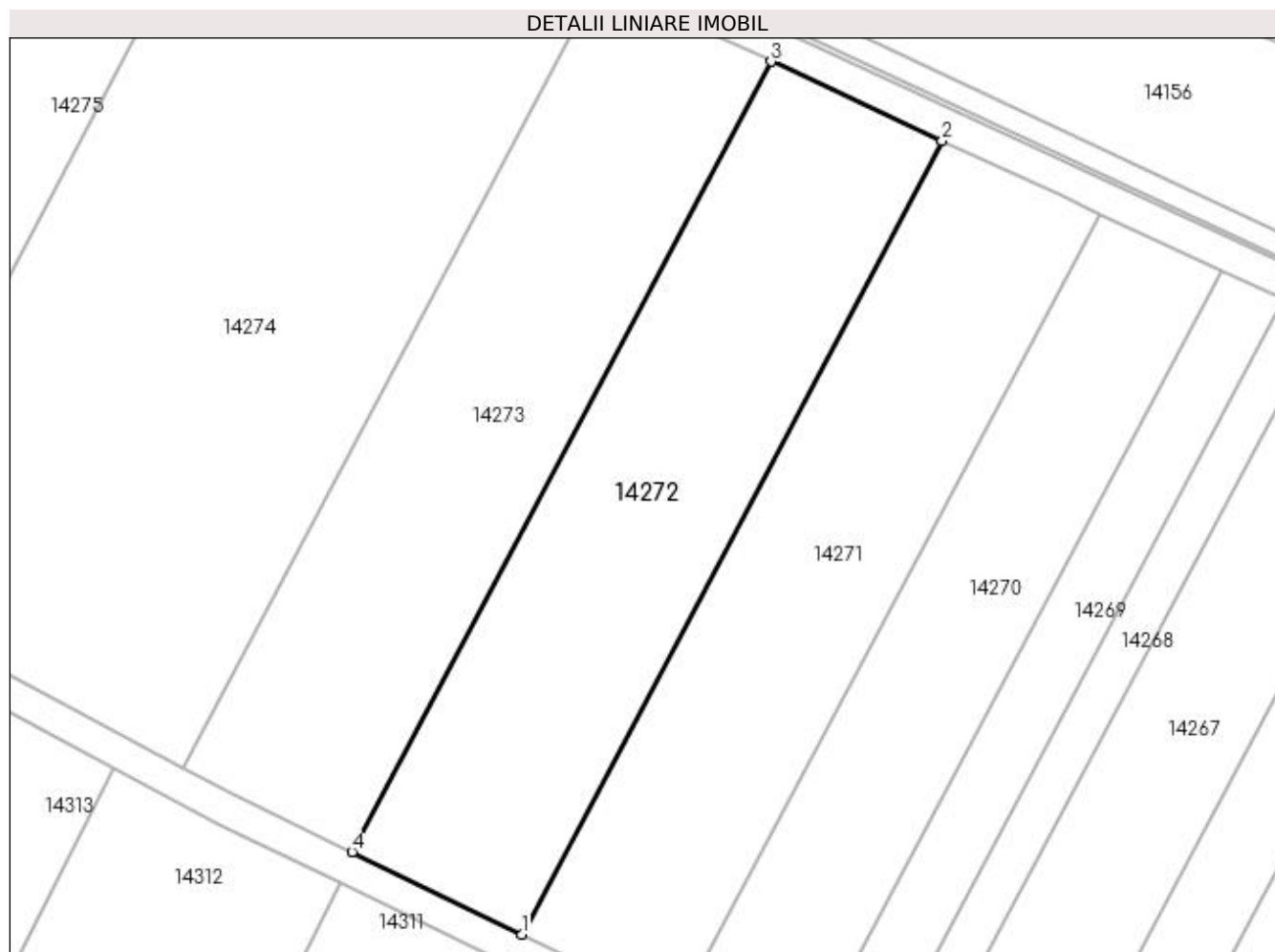
Inscrieri privind dezmembramintele dreptului de proprietate, drepturi reale de garanție și sarcini	Referințe
NU SUNT	

Anexa Nr. 1 La Partea I

Teren

Nr cadastral	Suprafața (mp)*	Observații / Referințe
	2.500	

* Suprafața este determinată în planul de proiecție Stereo 70.



Date referitoare la teren

Crt	Categorie folosință	Intra vilan	Suprafața (mp)	Tarla	Parcelă	Nr. topo	Observații / Referințe
1	arabil	NU	2.500	23	31	-	

Lungime Segmente

1) Valorile lungimilor segmentelor sunt obținute din proiecție în plan.

Punct început	X / Y	Punct sfârșit	X / Y	Lungime segment (** (m)
1	352.570,66 293.058,076	2	352.621,815 293.154,542	109.19
2	352.621,815 293.154,542	3	352.600,976 293.164,204	22.97
3	352.600,976 293.164,204	4	352.550,005 293.068,087	108.796
4	352.550,005 293.068,087	1	352.570,66 293.058,076	22.953

**** Lungimile segmentelor sunt determinate în planul de proiecție Stereo 70 și sunt rotunjite la 1 milimetru.**

***** Distanța dintre puncte este formată din segmente cumulate ce sunt mai mici decât valoarea 1 milimetru.**

**DATE DESPRE IMOBILUL NR. 14273**

Oficiul de Cadastru și Publicitate Imobiliară DOLJ
Biroul de Cadastru și Publicitate Imobiliară Craiova

A. Partea I. Descrierea imobilului

TEREN Extravilan

Adresa: Jud. Dolj, T23, P32

Nr. Crt	Nr cadastral Nr. topografic	Suprafața* (mp)	Observații / Referințe
A1	36068	2.500	Sector cadastral:7 Teren neimprejmuit;

B. Partea II. Proprietari și acte

Inscrieri privitoare la dreptul de proprietate și alte drepturi reale	Referințe
120927 / 11/06/2019	
Hotarare Judecatoreasca nr. Sentință civilă nr. 609, din 17/09/2018 emis de JUDECĂTORIA CALAFAT dosar nr 2487/201/2017 (act administrativ nr Titlu de proprietate nr.1119-59090 din 16.01.1995, emis de COMISIA JUDEȚEANĂ DOLJ);	
B1	A1
Intabulare, drept de PROPRIETATE, dobandit prin Hotarare Judecatoreasca, cota actuala 1/1, cota initiala 1/1	
1) UNGUREANU IOANA	
OBSERVATII: defunct Stanca Ie Nicolae	

C. Partea III. SARCINI .

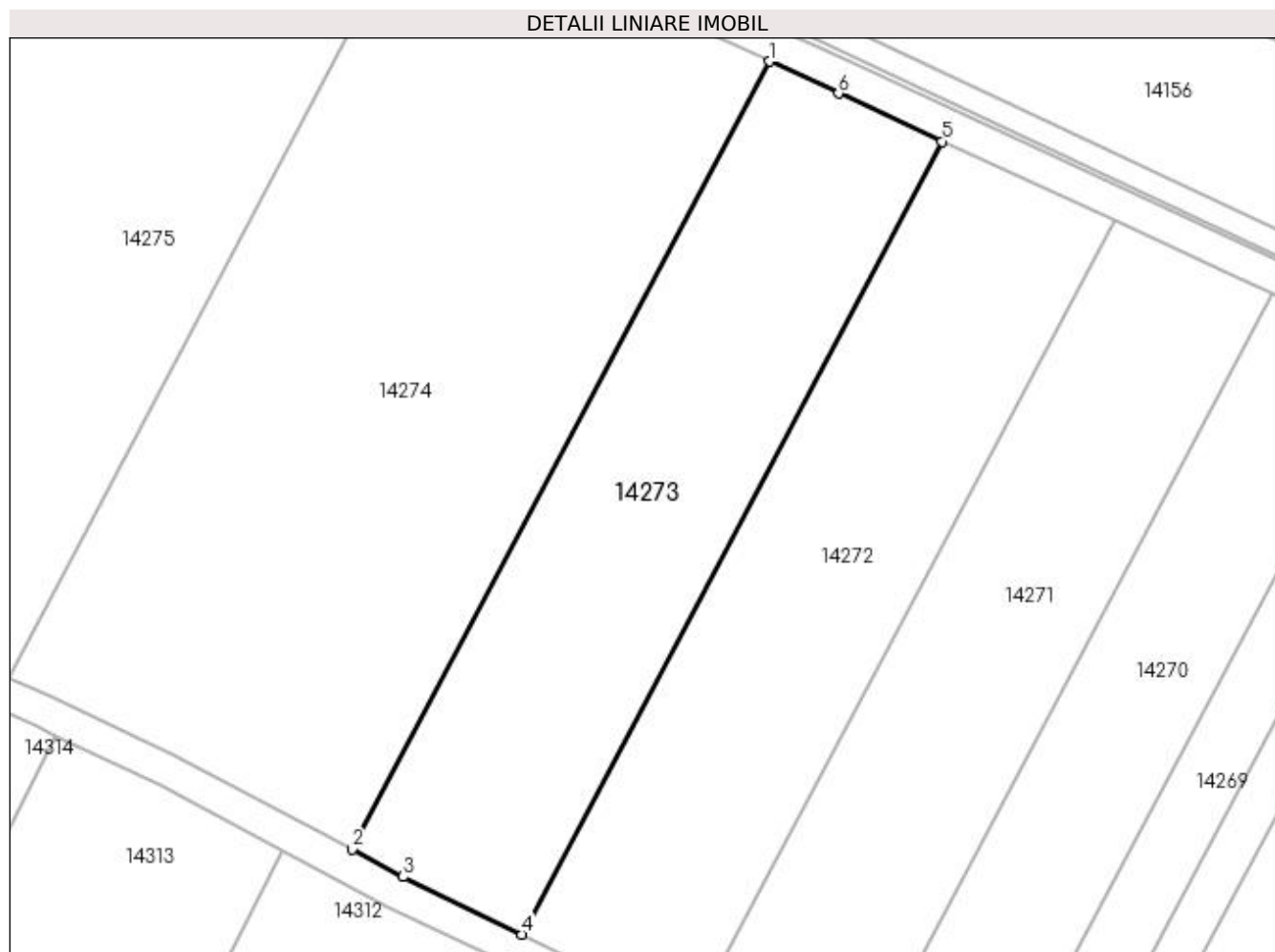
Inscrieri privind dezmembramintele dreptului de proprietate, drepturi reale de garanție și sarcini	Referințe
NU SUNT	

Anexa Nr. 1 La Partea I

Teren

Nr cadastral	Suprafața (mp)*	Observații / Referințe
36068	2.500	

* Suprafața este determinată în planul de proiecție Stereo 70.



Date referitoare la teren

Crt	Categorie folosință	Intra vilan	Suprafața (mp)	Tarla	Parcelă	Nr. topo	Observații / Referințe
1	arabil	NU	2.500	23	32	-	

Lungime Segmente

1) Valorile lungimilor segmentelor sunt obținute din proiecție în plan.

Punct început	X / Y	Punct sfârșit	X / Y	Lungime segment (** (m)
1	352.580,043 293.173,889	2	352.529,394 293.078,378	108.11
2	352.529,394 293.078,378	3	352.535,58 293.075,078	7.011
3	352.535,58 293.075,078	4	352.550,005 293.068,087	16.03
4	352.550,005 293.068,087	5	352.600,976 293.164,204	108.796
5	352.600,976 293.164,204	6	352.588,415 293.170,028	13.845

Punct început	X / Y	Punct sfârșit	X / Y	Lungime segment (** (m)
6	352.588,415 293.170,028	1	352.580,043 293.173,889	9.219

** Lungimile segmentelor sunt determinate în planul de proiecție Stereo 70 și sunt rotunjite la 1 milimetru.

*** Distanța dintre puncte este formată din segmente cumulate ce sunt mai mici decât valoarea 1 milimetru.

**DATE DESPRE IMOBILUL NR. 14274**

Oficiul de Cadastru și Publicitate Imobiliară DOLJ
Biroul de Cadastru și Publicitate Imobiliară Craiova

A. Partea I. Descrierea imobilului

TEREN Extravilan

Adresa: Jud. Dolj, T23, P33

Nr. Crt	Nr cadastral Nr. topografic	Suprafața* (mp)	Observații / Referințe
A1		5.000	Sector cadastral:7 Teren neimprejmuit;

B. Partea II. Proprietari și acte

Inscrieri privitoare la dreptul de proprietate și alte drepturi reale	Referințe
/	
Act Administrativ nr. TDP NR 738-9687, din 05/04/1994 emis de CJSIPT DOLJ;	
B1	A1
Intabulare, drept de PROPRIETATE, dobândit prin Reconstituire, cota actuala 1/1, cota initiala 1/1 1) CHITUCEA CONSTANTIN	

C. Partea III. SARCINI .

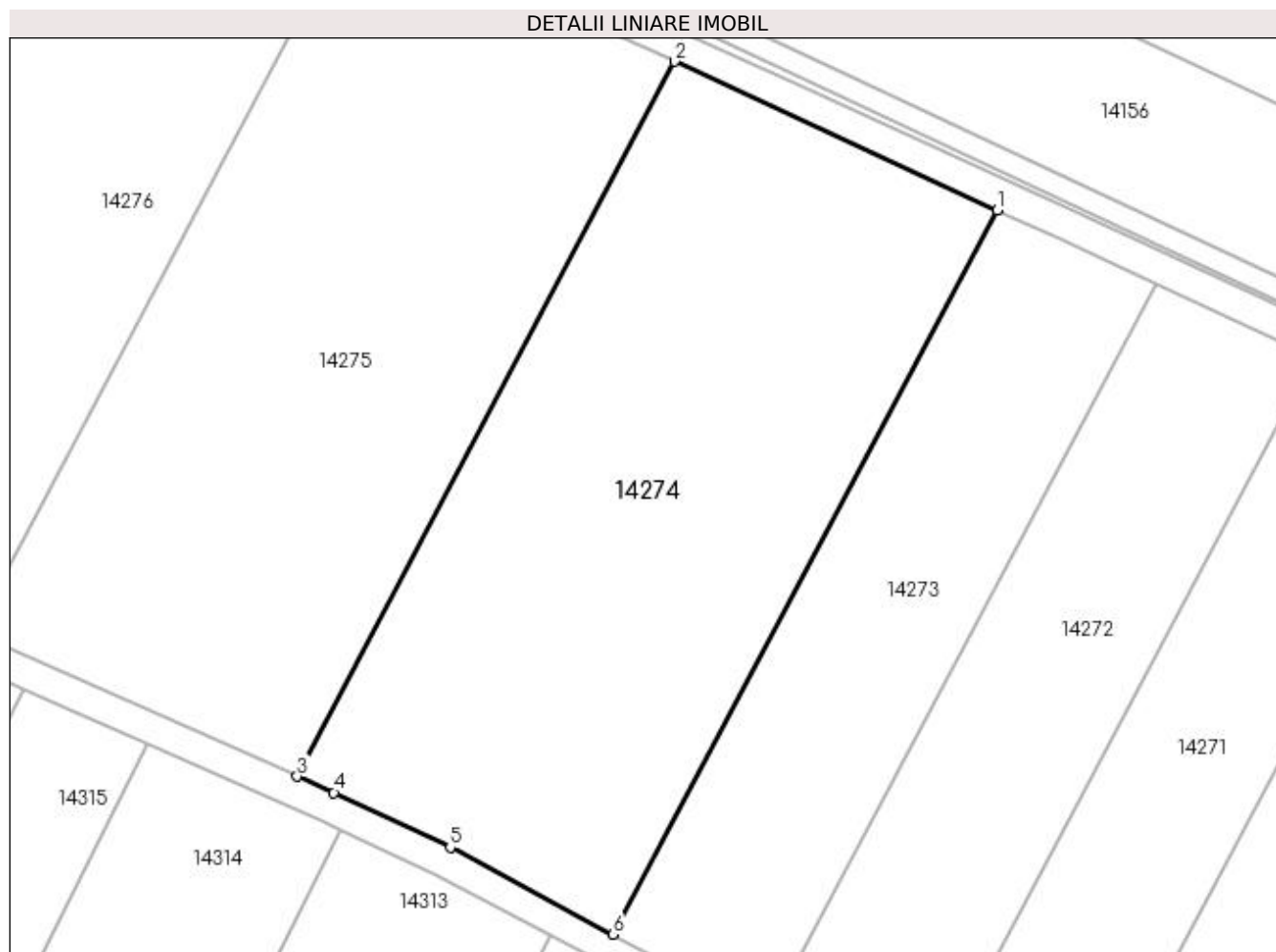
Inscrieri privind dezmembramintele dreptului de proprietate, drepturi reale de garanție și sarcini	Referințe
NU SUNT	

Anexa Nr. 1 La Partea I

Teren

Nr cadastral	Suprafața (mp)*	Observații / Referințe
	5.000	

* Suprafața este determinată în planul de proiecție Stereo 70.



Date referitoare la teren

Crt	Categorie folosință	Intra vilan	Suprafața (mp)	Tarla	Parcelă	Nr. topo	Observații / Referințe
1	arabil	NU	5.000	23	33	-	

Lungime Segmente

1) Valorile lungimilor segmentelor sunt obținute din proiecție în plan.

Punct început	X / Y	Punct sfârșit	X / Y	Lungime segment (** (m)
1	352.580,043 293.173,889	2	352.537,46 293.193,526	46.893
2	352.537,46 293.193,526	3	352.487,683 293.099,208	106.647
3	352.487,683 293.099,208	4	352.492,525 293.097,069	5.293
4	352.492,525 293.097,069	5	352.507,879 293.089,856	16.964
5	352.507,879 293.089,856	6	352.529,394 293.078,378	24.385

Punct început	X / Y	Punct sfârșit	X / Y	Lungime segment (** (m)
6	352.529,394 293.078,378	1	352.580,043 293.173,889	108.11

** Lungimile segmentelor sunt determinate în planul de proiecție Stereo 70 și sunt rotunjite la 1 milimetru.

*** Distanța dintre puncte este formată din segmente cumulate ce sunt mai mici decât valoarea 1 milimetru.

**DATE DESPRE IMOBILUL NR. 14275**

Oficiul de Cadastru și Publicitate Imobiliară DOLJ
Biroul de Cadastru și Publicitate Imobiliară Craiova

A. Partea I. Descrierea imobilului

TEREN Extravilan

Adresa: Jud. Dolj, T23, P34

Nr. Crt	Nr cadastral Nr. topografic	Suprafața* (mp)	Observații / Referințe
A1		5.000	Sector cadastral:7 Teren neimprejmuit;

B. Partea II. Proprietari și acte

Inscrieri privitoare la dreptul de proprietate și alte drepturi reale	Referințe
/	
Act Administrativ nr. TDP NR 444-14985, din 28/12/1993 emis de CJSIPT DOLJ;	
B1	A1
Intabulare, drept de PROPRIETATE, dobandit prin Reconstituire, cota actuala 1/1, cota initiala 1/1 1) ILIE ION	

C. Partea III. SARCINI .

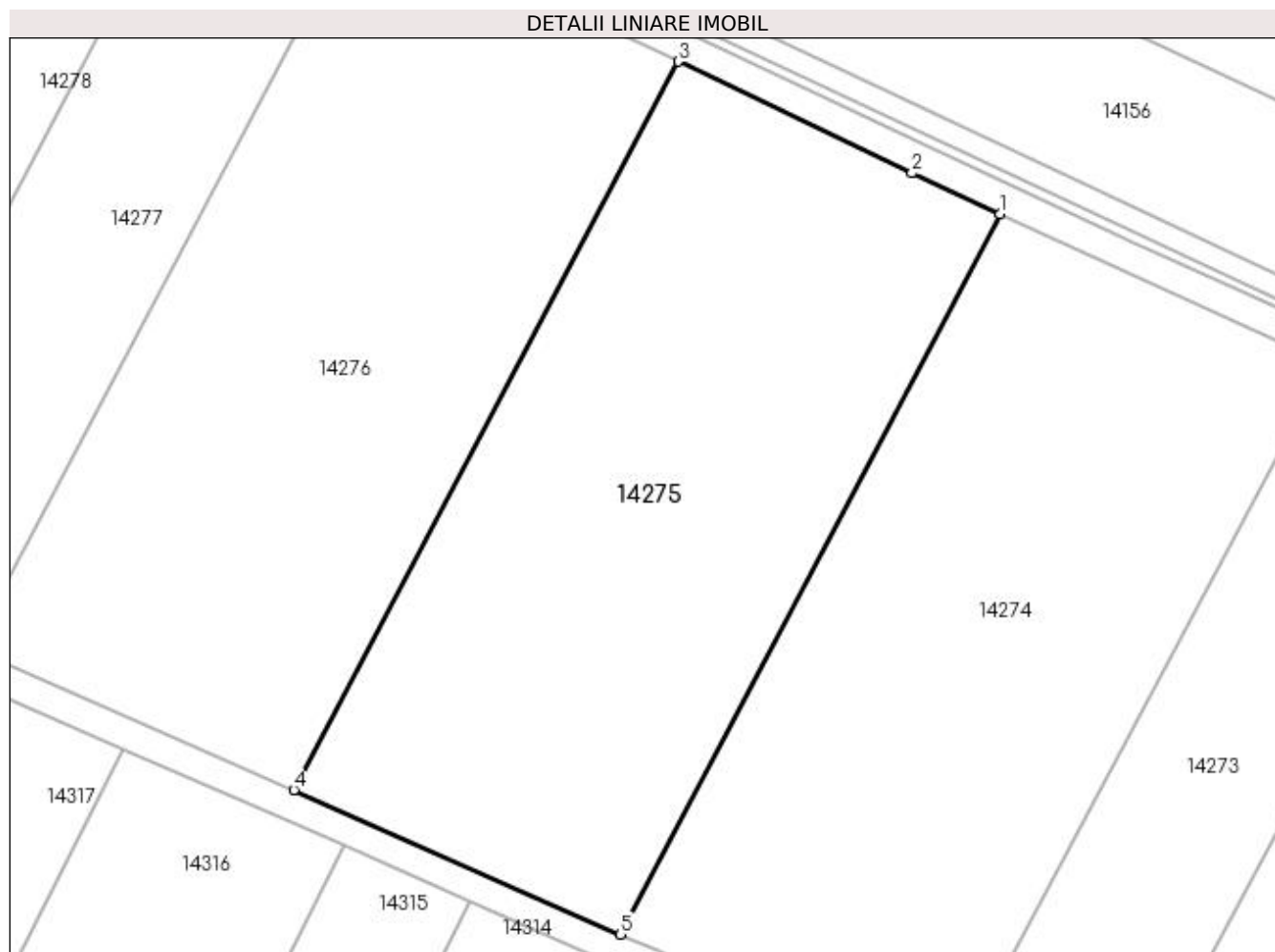
Inscrieri privind dezmembramintele dreptului de proprietate, drepturi reale de garanție și sarcini	Referințe
NU SUNT	

Anexa Nr. 1 La Partea I

Teren

Nr cadastral	Suprafața (mp)*	Observații / Referințe
	5.000	

* Suprafața este determinată în planul de proiecție Stereo 70.



Date referitoare la teren

Crt	Categorie folosință	Intravilan	Suprafața (mp)	Tarla	Parcelă	Nr. topo	Observații / Referințe
1	arabil	NU	5.000	23	34	-	

Lungime Segmente

1) Valorile lungimilor segmentelor sunt obținute din proiecție în plan.

Punct început	X / Y	Punct sfârșit	X / Y	Lungime segment (** (m)
1	352.537,46 293.193,526	2	352.525,882 293.198,865	12.75
2	352.525,882 293.198,865	3	352.495,251 293.213,489	33.943
3	352.495,251 293.213,489	4	352.444,912 293.118,105	107.852
4	352.444,912 293.118,105	5	352.487,683 293.099,208	46.76
5	352.487,683 293.099,208	1	352.537,46 293.193,526	106.647

**** Lungimile segmentelor sunt determinate în planul de proiecție Stereo 70 și sunt rotunjite la 1 milimetru.**

***** Distanța dintre puncte este formată din segmente cumulate ce sunt mai mici decât valoarea 1 milimetru.**

**DATE DESPRE IMOBILUL NR. 14276**

Oficiul de Cadastru și Publicitate Imobiliară DOLJ
Biroul de Cadastru și Publicitate Imobiliară Craiova

A. Partea I. Descrierea imobilului

TEREN Extravilan

Adresa: Jud. Dolj, T23, P35

Nr. Crt	Nr cadastral Nr. topografic	Suprafața* (mp)	Observații / Referințe
A1		5.000	Sector cadastral:7 Teren neimprejmuit;

B. Partea II. Proprietari și acte

Inscrieri privitoare la dreptul de proprietate și alte drepturi reale	Referințe
/	
Act Administrativ nr. TDP NR 27-59410, din 04/03/1993 emis de CJSIPT DOLJ;	
B1	A1
Intabulare, drept de PROPRIETATE, dobândit prin Reconstituire, cota actuala 1/1, cota initiala 1/1 1) GRĂDINARU MARIA	

C. Partea III. SARCINI .

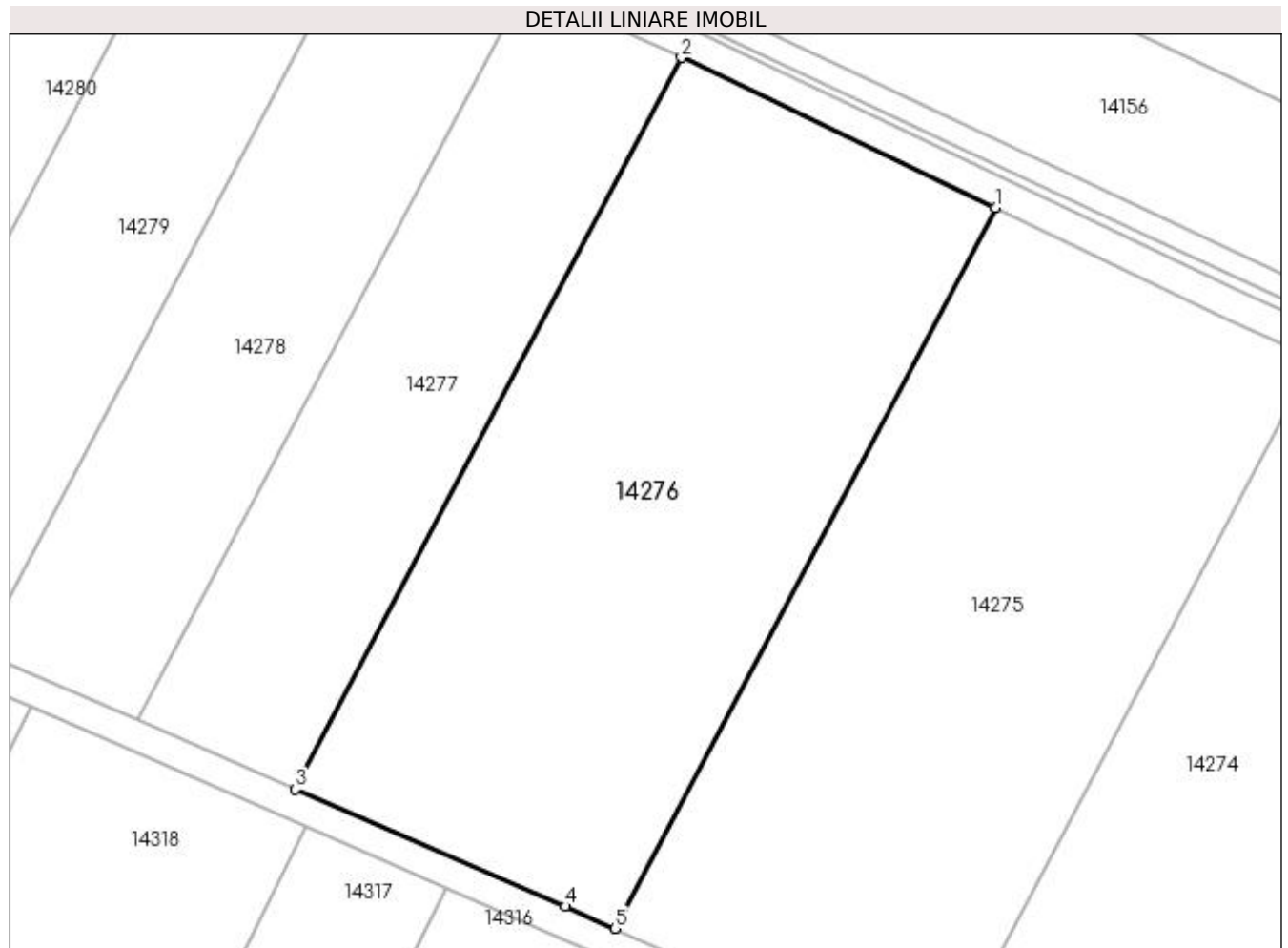
Inscrieri privind dezmembramintele dreptului de proprietate, drepturi reale de garanție și sarcini	Referințe
NU SUNT	

Anexa Nr. 1 La Partea I

Teren

Nr cadastral	Suprafața (mp)*	Observații / Referințe
	5.000	

* Suprafața este determinată în planul de proiecție Stereo 70.



Date referitoare la teren

Crt	Categorie folosință	Intra vilan	Suprafața (mp)	Tarla	Parcelă	Nr. topo	Observații / Referințe
1	arabil	NU	5.000	23	35	-	

Lungime Segmente

1) Valorile lungimilor segmentelor sunt obținute din proiecție în plan.

Punct început	X / Y	Punct sfârșit	X / Y	Lungime segment (** (m)
1	352.495,251 293.213,489	2	352.453,68 293.233,336	46.066
2	352.453,68 293.233,336	3	352.402,6 293.136,549	109.439
3	352.402,6 293.136,549	4	352.438,283 293.121,034	38.91
4	352.438,283 293.121,034	5	352.444,912 293.118,105	7.247
5	352.444,912 293.118,105	1	352.495,251 293.213,489	107.852

**** Lungimile segmentelor sunt determinate în planul de proiecție Stereo 70 și sunt rotunjite la 1 milimetru.**

***** Distanța dintre puncte este formată din segmente cumulate ce sunt mai mici decât valoarea 1 milimetru.**

**DATE DESPRE IMOBILUL NR. 14277**

Oficiul de Cadastru și Publicitate Imobiliară DOLJ
Biroul de Cadastru și Publicitate Imobiliară Craiova

A. Partea I. Descrierea imobilului

TEREN Extravilan

Adresa: Jud. Dolj, T23, P36

Nr. Crt	Nr cadastral Nr. topografic	Suprafața* (mp)	Observații / Referințe
A1		2.500	Sector cadastral:7 Teren neimprejmuit;

B. Partea II. Proprietari și acte

Inscrieri privitoare la dreptul de proprietate și alte drepturi reale	Referințe
/	
Act Administrativ nr. TDP NR 1127-59090, din 16/01/1995 emis de CJSIPT DOLJ;	
B1	A1
Intabulare, drept de PROPRIETATE, dobândit prin Reconstituire, cota actuala 1/1, cota initiala 1/1 1) GRĂDINARU VIOREL-CUZA	

C. Partea III. SARCINI .

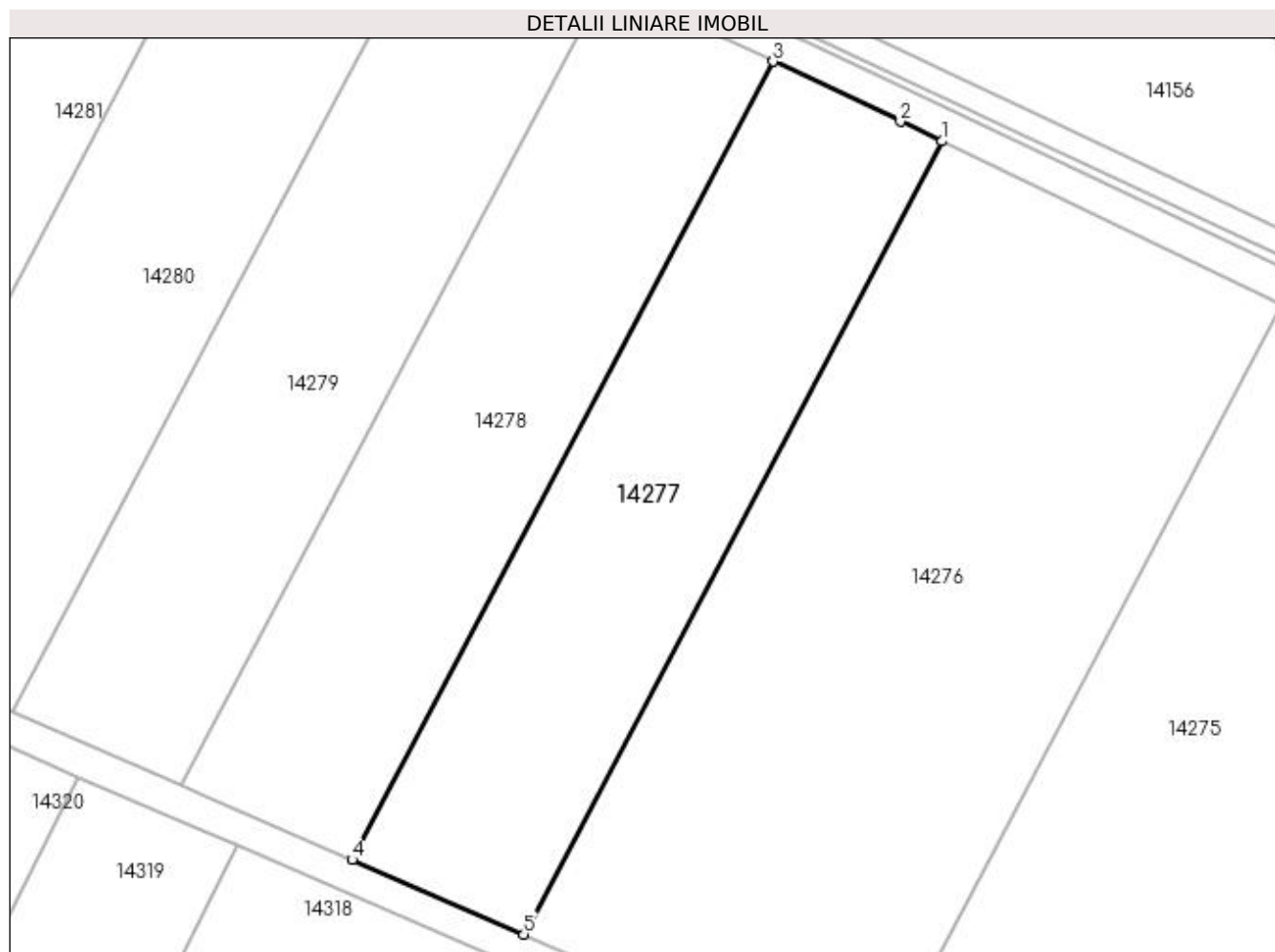
Inscrieri privind dezmembramintele dreptului de proprietate, drepturi reale de garanție și sarcini	Referințe
NU SUNT	

Anexa Nr. 1 La Partea I

Teren

Nr cadastral	Suprafața (mp)*	Observații / Referințe
	2.500	

* Suprafața este determinată în planul de proiecție Stereo 70.



Date referitoare la teren

Crt	Categorie folosință	Intra vilan	Suprafața (mp)	Tarla	Parcelă	Nr. topo	Observații / Referințe
1	arabil	NU	2.500	23	36	-	

Lungime Segmente

1) Valorile lungimilor segmentelor sunt obținute din proiecție în plan.

Punct început	X / Y	Punct sfârșit	X / Y	Lungime segment (** (m)
1	352.453,68 293.233,336	2	352.448,593 293.235,765	5.637
2	352.448,593 293.235,765	3	352.433,079 293.243,077	17.151
3	352.433,079 293.243,077	4	352.381,662 293.145,652	110.161
4	352.381,662 293.145,652	5	352.402,6 293.136,549	22.831
5	352.402,6 293.136,549	1	352.453,68 293.233,336	109.439

**** Lungimile segmentelor sunt determinate în planul de proiecție Stereo 70 și sunt rotunjite la 1 milimetru.**

***** Distanța dintre puncte este formată din segmente cumulate ce sunt mai mici decât valoarea 1 milimetru.**

**DATE DESPRE IMOBILUL NR. 14278**

Oficiul de Cadastru și Publicitate Imobiliară DOLJ
Biroul de Cadastru și Publicitate Imobiliară Craiova

A. Partea I. Descrierea imobilului

TEREN Extravilan

Adresa: Jud. Dolj, T23, P37

Nr. Crt	Nr cadastral Nr. topografic	Suprafața* (mp)	Observații / Referințe
A1		2.500	Sector cadastral:7 Teren neimprejmuit;

B. Partea II. Proprietari și acte

Inscrieri privitoare la dreptul de proprietate și alte drepturi reale	Referințe
/	
Act Administrativ nr. TDP 873-59010, din 20/06/1994 emis de CJSIPT DOLJ;	
B1	A1
Intabulare, drept de PROPRIETATE, dobandit prin Reconstituire, cota actuala 1/1, cota initiala 1/1 1) CHITUCEA NICOLAE, LIPSA CNP	

C. Partea III. SARCINI .

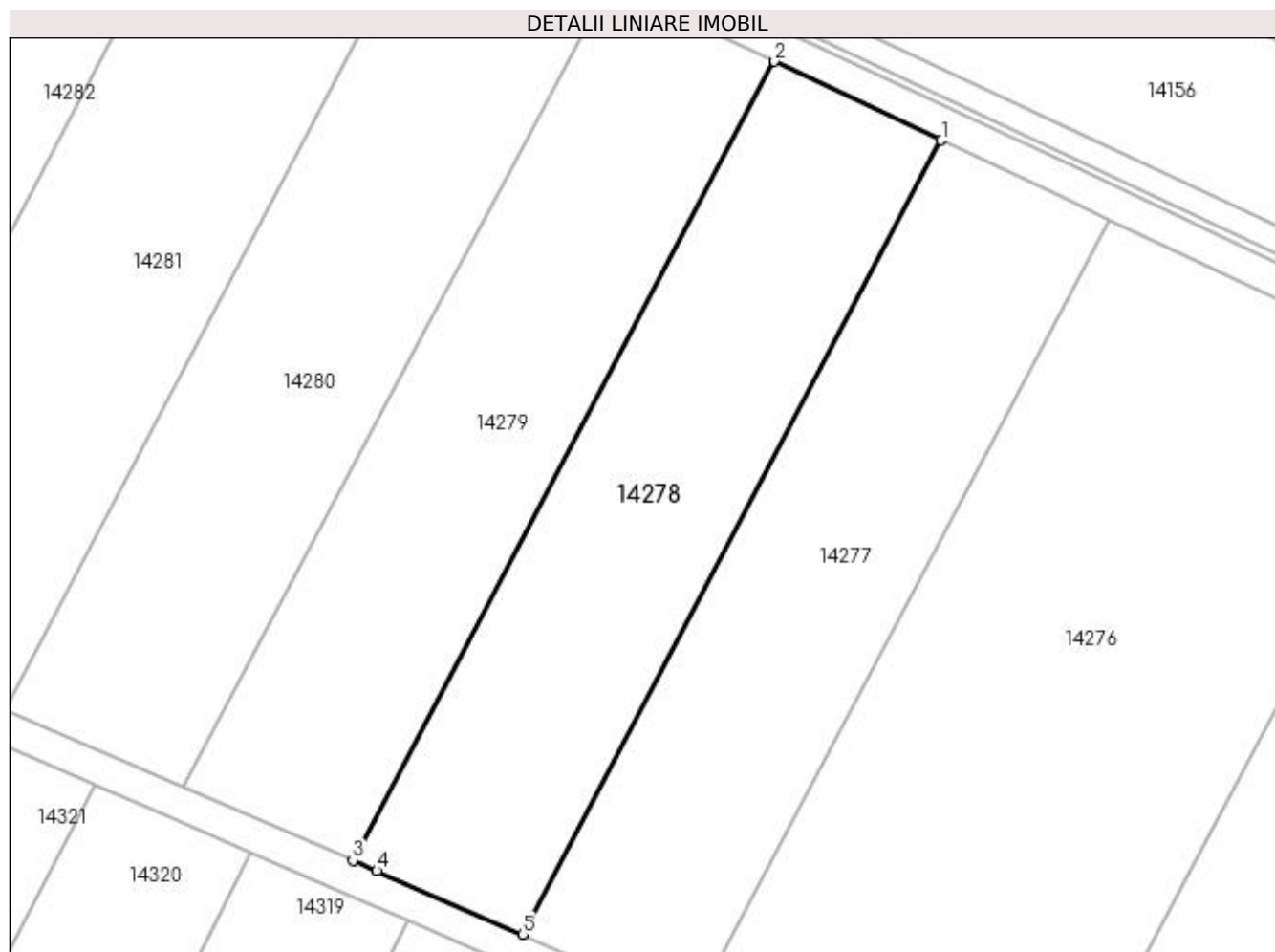
Inscrieri privind dezmembramintele dreptului de proprietate, drepturi reale de garanție și sarcini	Referințe
NU SUNT	

Anexa Nr. 1 La Partea I

Teren

Nr cadastral	Suprafața (mp)*	Observații / Referințe
	2.500	

* Suprafața este determinată în planul de proiecție Stereo 70.



Date referitoare la teren

Crt	Categorie folosință	Intra vilan	Suprafața (mp)	Tarla	Parcelă	Nr. topo	Observații / Referințe
1	arabil	NU	2.500	23	37	-	

Lungime Segmente

1) Valorile lungimilor segmentelor sunt obținute din proiecție în plan.

Punct început	X / Y	Punct sfârșit	X / Y	Lungime segment (** (m)
1	352.433,079 293.243,077	2	352.412,594 293.252,732	22.646
2	352.412,594 293.252,732	3	352.360,851 293.154,689	110.859
3	352.360,851 293.154,689	4	352.363,784 293.153,425	3.194
4	352.363,784 293.153,425	5	352.381,662 293.145,652	19.495
5	352.381,662 293.145,652	1	352.433,079 293.243,077	110.161

**** Lungimile segmentelor sunt determinate în planul de proiecție Stereo 70 și sunt rotunjite la 1 milimetru.**

***** Distanța dintre puncte este formată din segmente cumulate ce sunt mai mici decât valoarea 1 milimetru.**

**DATE DESPRE IMOBILUL NR. 14279**

Oficiul de Cadastru și Publicitate Imobiliară DOLJ
Biroul de Cadastru și Publicitate Imobiliară Craiova

A. Partea I. Descrierea imobilului

TEREN Extravilan

Adresa: Jud. Dolj, T23, P38

Nr. Crt	Nr cadastral Nr. topografic	Suprafața* (mp)	Observații / Referințe
A1		2.500	Sector cadastral:7 Teren neimprejmuit;

B. Partea II. Proprietari și acte

Inscrieri privitoare la dreptul de proprietate și alte drepturi reale	Referințe
/	
Act Administrativ nr. TDP NR 1470-48941, din 14/02/1995 emis de CJSIPT DOLJ;	
B1	A1
Intabulare, drept de PROPRIETATE, dobandit prin Reconstituire, cota actuala 1/1, cota initiala 1/1 1) ULMEANU DANIEL	

C. Partea III. SARCINI .

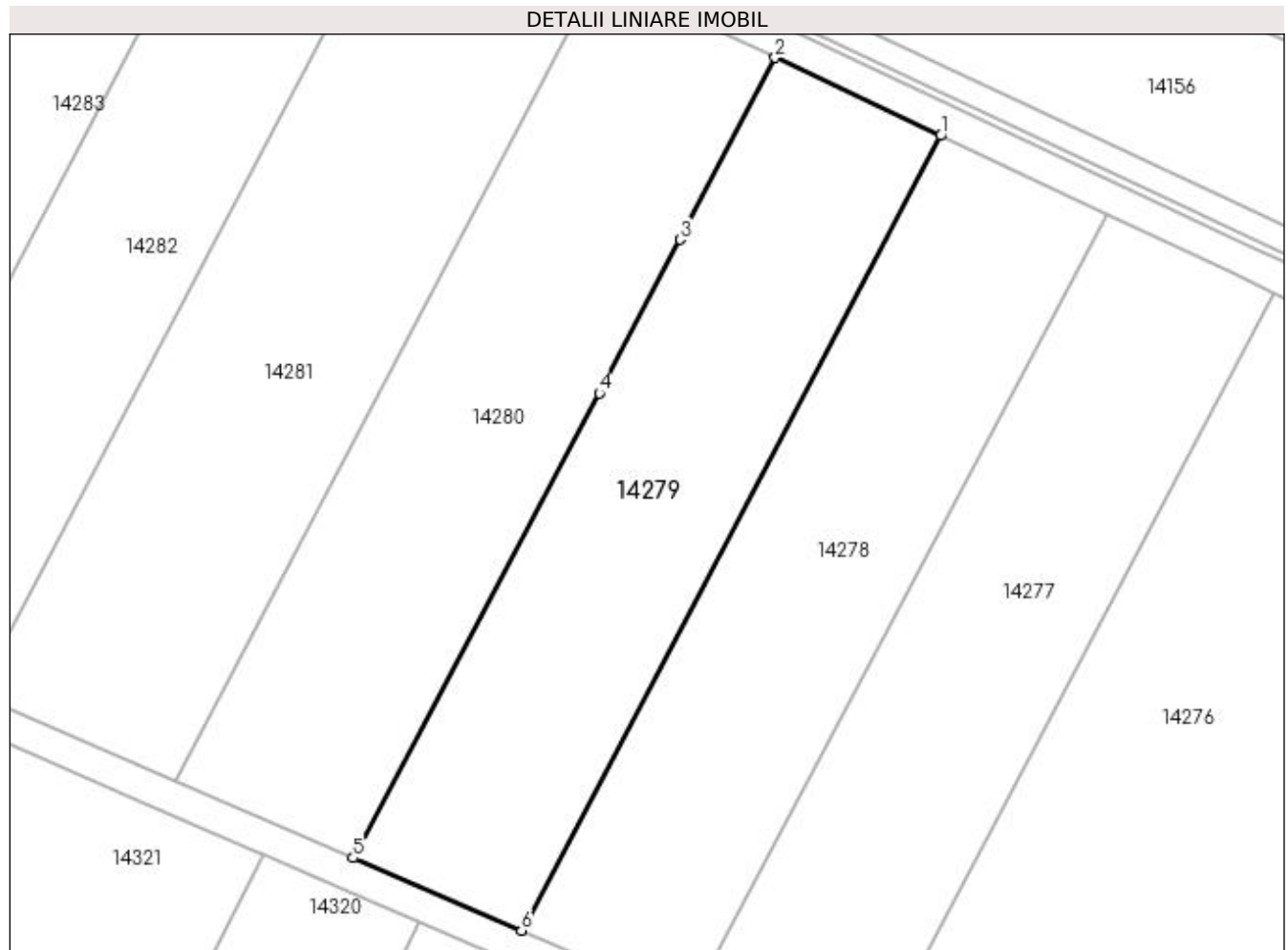
Inscrieri privind dezmembramintele dreptului de proprietate, drepturi reale de garanție și sarcini	Referințe
NU SUNT	

Anexa Nr. 1 La Partea I

Teren

Nr cadastral	Suprafața (mp)*	Observații / Referințe
	2.500	

* Suprafața este determinată în planul de proiecție Stereo 70.



Date referitoare la teren

Crt	Categorie folosință	Intra vilan	Suprafața (mp)	Tarla	Parcelă	Nr. topo	Observații / Referințe
1	arabil	NU	2.500	23	38	-	

Lungime Segmente

1) Valorile lungimilor segmentelor sunt obținute din proiecție în plan.

Punct început	X / Y	Punct sfârșit	X / Y	Lungime segment (** (m)
1	352.412,594 293.252,732	2	352.392,186 293.262,351	22.561
2	352.392,186 293.262,351	3	352.380,432 293.239,905	25.337
3	352.380,432 293.239,905	4	352.370,484 293.220,963	21.395
4	352.370,484 293.220,963	5	352.340,083 293.163,635	64.89
5	352.340,083 293.163,635	6	352.360,851 293.154,689	22.613

Punct început	X / Y	Punct sfârșit	X / Y	Lungime segment (** (m)
6	352.360,851 293.154,689	1	352.412,594 293.252,732	110.859

** Lungimile segmentelor sunt determinate în planul de proiecție Stereo 70 și sunt rotunjite la 1 milimetru.

*** Distanța dintre puncte este formată din segmente cumulate ce sunt mai mici decât valoarea 1 milimetru.

**DATE DESPRE IMOBILUL NR. 14280**

Oficiul de Cadastru și Publicitate Imobiliară DOLJ
Biroul de Cadastru și Publicitate Imobiliară Craiova

A. Partea I. Descrierea imobilului

TEREN Extravilan

Adresa: Jud. Dolj, T23, P34

Nr. Crt	Nr cadastral Nr. topografic	Suprafața* (mp)	Observații / Referințe
A1	33693	2.700	Sector cadastral:7 Teren neimprejmuit;

B. Partea II. Proprietari și acte

Inscrieri privitoare la dreptul de proprietate și alte drepturi reale	Referințe
174757 / 16/12/2016	
Act Notarial nr. Contract de vanzare cumparare aut nr.212, din 24/01/2011 emis de BN STOENESCU FLOREA;	
B1	A1
Intabulare, drept de PROPRIETATE, dobandit prin Conventie, cota actuala 1/1, cota initiala 1/1	
1) SGAIBA ION	
2) SGAIBA MARIANA	

C. Partea III. SARCINI .

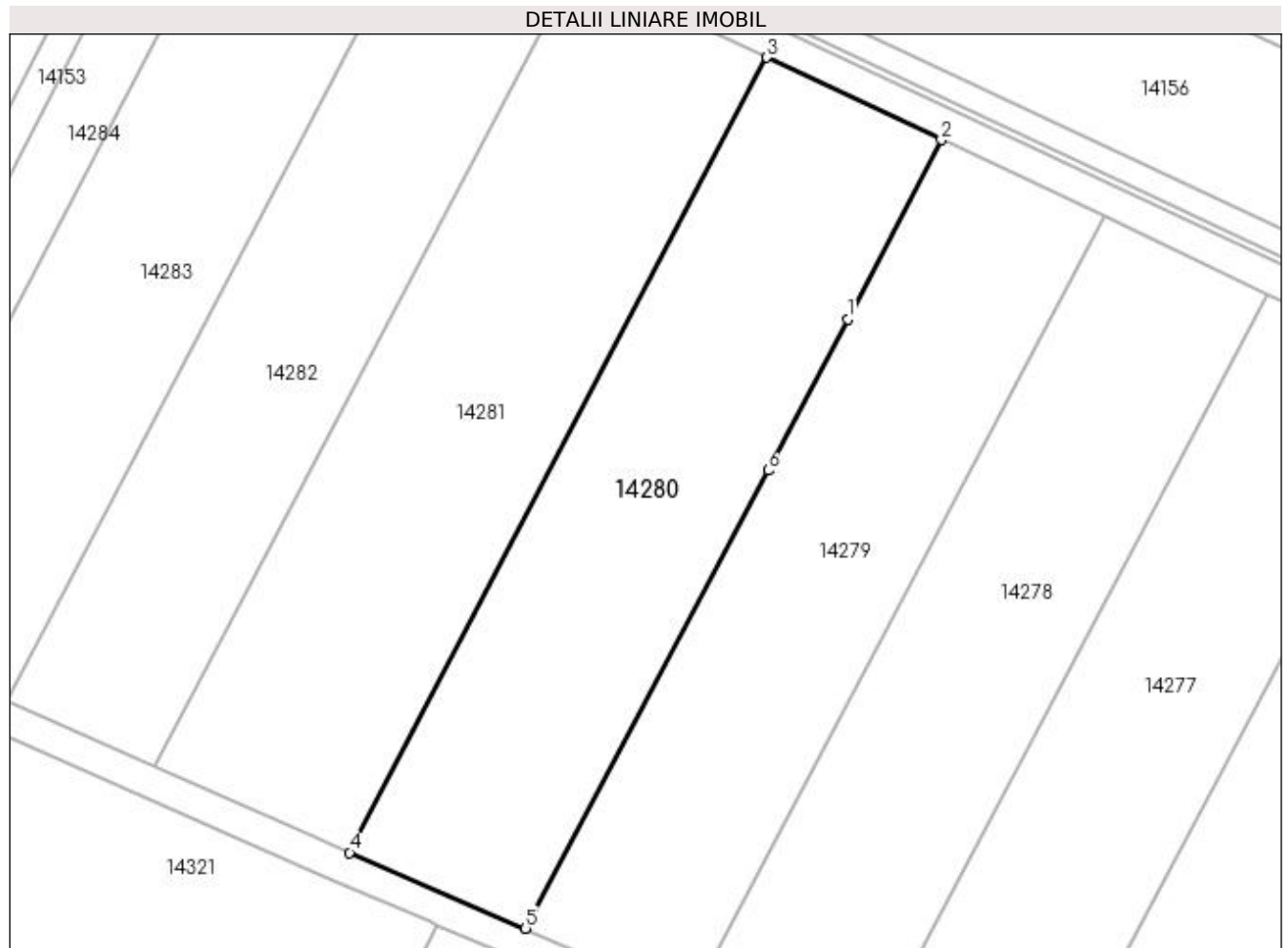
Inscrieri privind dezmembramintele dreptului de proprietate, drepturi reale de garanție și sarcini	Referințe
NU SUNT	

Anexa Nr. 1 La Partea I

Teren

Nr cadastral	Suprafața (mp)*	Observații / Referințe
33693	2.700	

* Suprafața este determinată în planul de proiecție Stereo 70.



Date referitoare la teren

Crt	Categorie folosință	Intra vilan	Suprafața (mp)	Tarla	Parcelă	Nr. topo	Observații / Referințe
1	arabil	NU	2.700	23	34	-	IMOBIL INREGISTRAT IN PLANUL CADASTRAL FARA

Lungime Segmente

1) Valorile lungimilor segmentelor sunt obținute din proiecție în plan.

Punct început	X / Y	Punct sfârșit	X / Y	Lungime segment (** (m)
1	352.380,432 293.239,905	2	352.392,186 293.262,351	25.337
2	352.392,186 293.262,351	3	352.370,319 293.272,658	24.174
3	352.370,319 293.272,658	4	352.318,047 293.173,127	112.422
4	352.318,047 293.173,127	5	352.340,083 293.163,635	23.993
5	352.340,083 293.163,635	6	352.370,484 293.220,963	64.89

Punct început	X / Y	Punct sfârşit	X / Y	Lungime segment (** (m)
6	352.370,484 293.220,963	1	352.380,432 293.239,905	21.395

** Lungimile segmentelor sunt determinate în planul de proiecţie Stereo 70 şi sunt rotunjite la 1 milimetru.

*** Distanţa dintre puncte este formată din segmente cumulate ce sunt mai mici decât valoarea 1 milimetru.

**DATE DESPRE IMOBILUL NR. 14281**

Oficiul de Cadastru și Publicitate Imobiliară DOLJ
Biroul de Cadastru și Publicitate Imobiliară Craiova

A. Partea I. Descrierea imobilului

TEREN Extravilan

Adresa: Jud. Dolj, T23, P40

Nr. Crt	Nr cadastral Nr. topografic	Suprafața* (mp)	Observații / Referințe
A1	36346	3.000	Sector cadastral:7 Teren neimprejmuit;

B. Partea II. Proprietari și acte

Inscrieri privitoare la dreptul de proprietate și alte drepturi reale	Referințe
85045 / 04/05/2020	
Act Administrativ nr. TDP NR 1898-59540, din 08/08/1995 emis de CJ DOLJ;	
B1	A1
Intabulare, drept de PROPRIETATE, dobandit prin Constituire, cota actuala 1/1, cota initiala 1/1 1) ZĂTREANU ION	

C. Partea III. SARCINI .

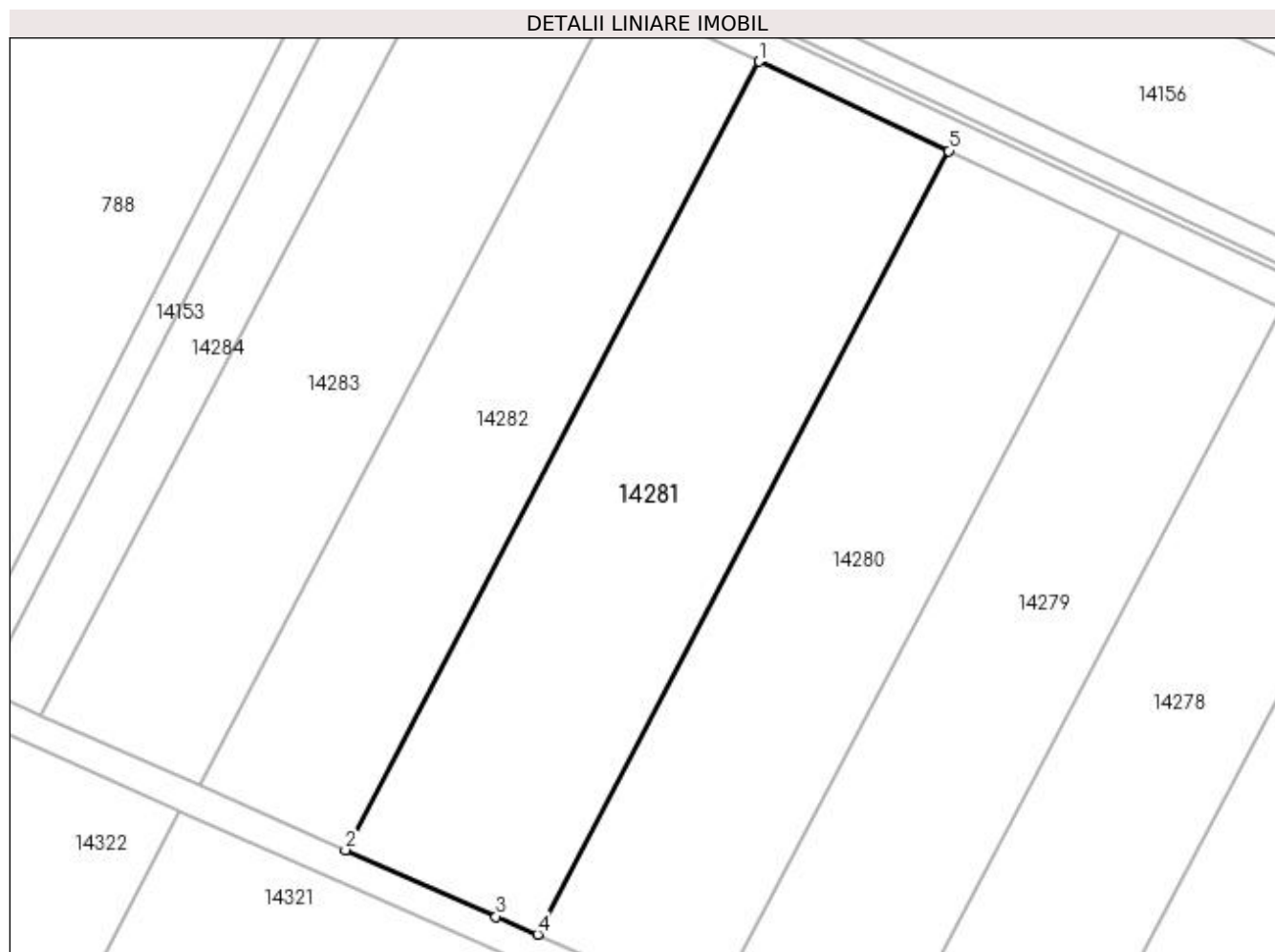
Inscrieri privind dezmembramintele dreptului de proprietate, drepturi reale de garanție și sarcini	Referințe
NU SUNT	

Anexa Nr. 1 La Partea I

Teren

Nr cadastral	Suprafața (mp)*	Observații / Referințe
36346	3.000	

* Suprafața este determinată în planul de proiecție Stereo 70.



Date referitoare la teren

Crt	Categorie folosință	Intra vilan	Suprafața (mp)	Tarla	Parcelă	Nr. topo	Observații / Referințe
1	arabil	NU	3.000	23	40	-	

Lungime Segmente

1) Valorile lungimilor segmentelor sunt obținute din proiecție în plan.

Punct început	X / Y	Punct sfârșit	X / Y	Lungime segment (** (m)
1	352.346,238 293.284,009	2	352.293,639 293.183,856	113.125
2	352.293,639 293.183,856	3	352.312,786 293.175,393	20.934
3	352.312,786 293.175,393	4	352.318,047 293.173,127	5.728
4	352.318,047 293.173,127	5	352.370,319 293.272,658	112.422
5	352.370,319 293.272,658	1	352.346,238 293.284,009	26.622

**** Lungimile segmentelor sunt determinate în planul de proiecție Stereo 70 și sunt rotunjite la 1 milimetru.**

***** Distanța dintre puncte este formată din segmente cumulate ce sunt mai mici decât valoarea 1 milimetru.**

**DATE DESPRE IMOBILUL NR. 14282**

Oficiul de Cadastru și Publicitate Imobiliară DOLJ
Biroul de Cadastru și Publicitate Imobiliară Craiova

A. Partea I. Descrierea imobilului

TEREN Extravilan

Adresa: Jud. Dolj, T23, P41

Nr. Crt	Nr cadastral Nr. topografic	Suprafața* (mp)	Observații / Referințe
A1		2.300	Sector cadastral:7 Teren neimprejmuit;

B. Partea II. Proprietari și acte

Inscrieri privitoare la dreptul de proprietate și alte drepturi reale	Referințe
/	
Act Administrativ nr. TDP NR 803-59010, din 28/04/1994 emis de CJSIPT DOLJ;	
B1	A1
Intabulare, drept de PROPRIETATE, dobandit prin Reconstituire, cota actuala 1/1, cota initiala 1/1 1) STOICA DUMITRU ALEXANDRU	

C. Partea III. SARCINI .

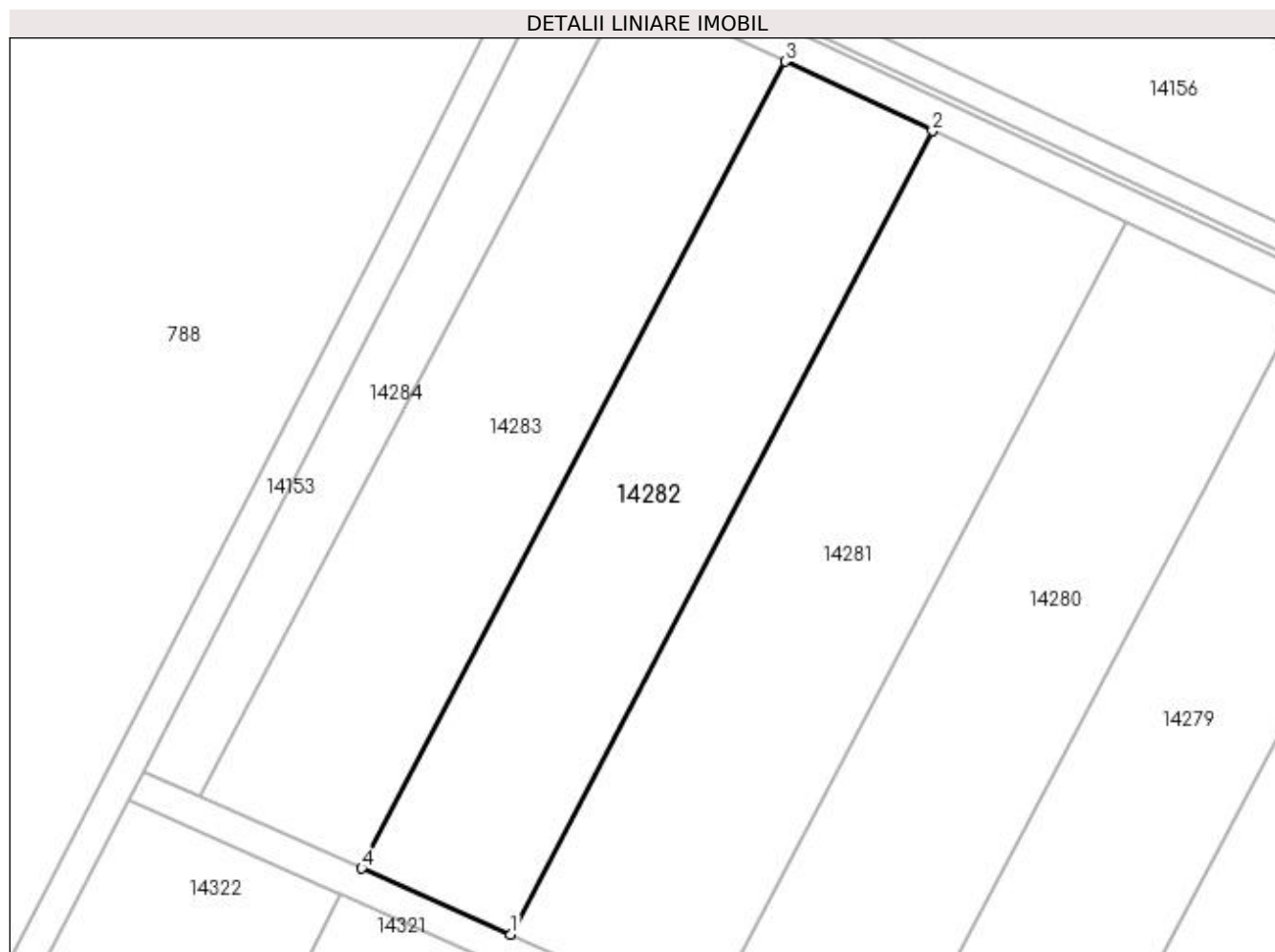
Inscrieri privind dezmembramintele dreptului de proprietate, drepturi reale de garanție și sarcini	Referințe
NU SUNT	

Anexa Nr. 1 La Partea I

Teren

Nr cadastral	Suprafața (mp)*	Observații / Referințe
	2.300	

* Suprafața este determinată în planul de proiecție Stereo 70.



Date referitoare la teren

Crt	Categorie folosință	Intra vilan	Suprafața (mp)	Tarla	Parcelă	Nr. topo	Observații / Referințe
1	arabil	NU	2.300	23	41	-	

Lungime Segmente

1) Valorile lungimilor segmentelor sunt obținute din proiecție în plan.

Punct început	X / Y	Punct sfârșit	X / Y	Lungime segment (** (m)
1	352.293,639 293.183,856	2	352.346,238 293.284,009	113.125
2	352.346,238 293.284,009	3	352.327,87 293.292,666	20.306
3	352.327,87 293.292,666	4	352.275,041 293.192,076	113.619
4	352.275,041 293.192,076	1	352.293,639 293.183,856	20.334

**** Lungimile segmentelor sunt determinate în planul de proiecție Stereo 70 și sunt rotunjite la 1 milimetru.**

***** Distanța dintre puncte este formată din segmente cumulate ce sunt mai mici decât valoarea 1 milimetru.**

**DATE DESPRE IMOBILUL NR. 14283**

Oficiul de Cadastru și Publicitate Imobiliară DOLJ
Biroul de Cadastru și Publicitate Imobiliară Craiova

A. Partea I. Descrierea imobilului

TEREN Extravilan

Adresa: Jud. Dolj, T23, P42

Nr. Crt	Nr cadastral Nr. topografic	Suprafața* (mp)	Observații / Referințe
A1		2.500	Sector cadastral:7 Teren neimprejmuit;

B. Partea II. Proprietari și acte

Inscrieri privitoare la dreptul de proprietate și alte drepturi reale	Referințe
/	
Act Administrativ nr. TDP NR 608-45838, din 28/02/1994 emis de CJSIPT DOLJ;	
B1	A1
Intabulare, drept de PROPRIETATE, dobandit prin Reconstituire, cota actuala 1/1, cota initiala 1/1 1) GINGU NICOLAE	

C. Partea III. SARCINI .

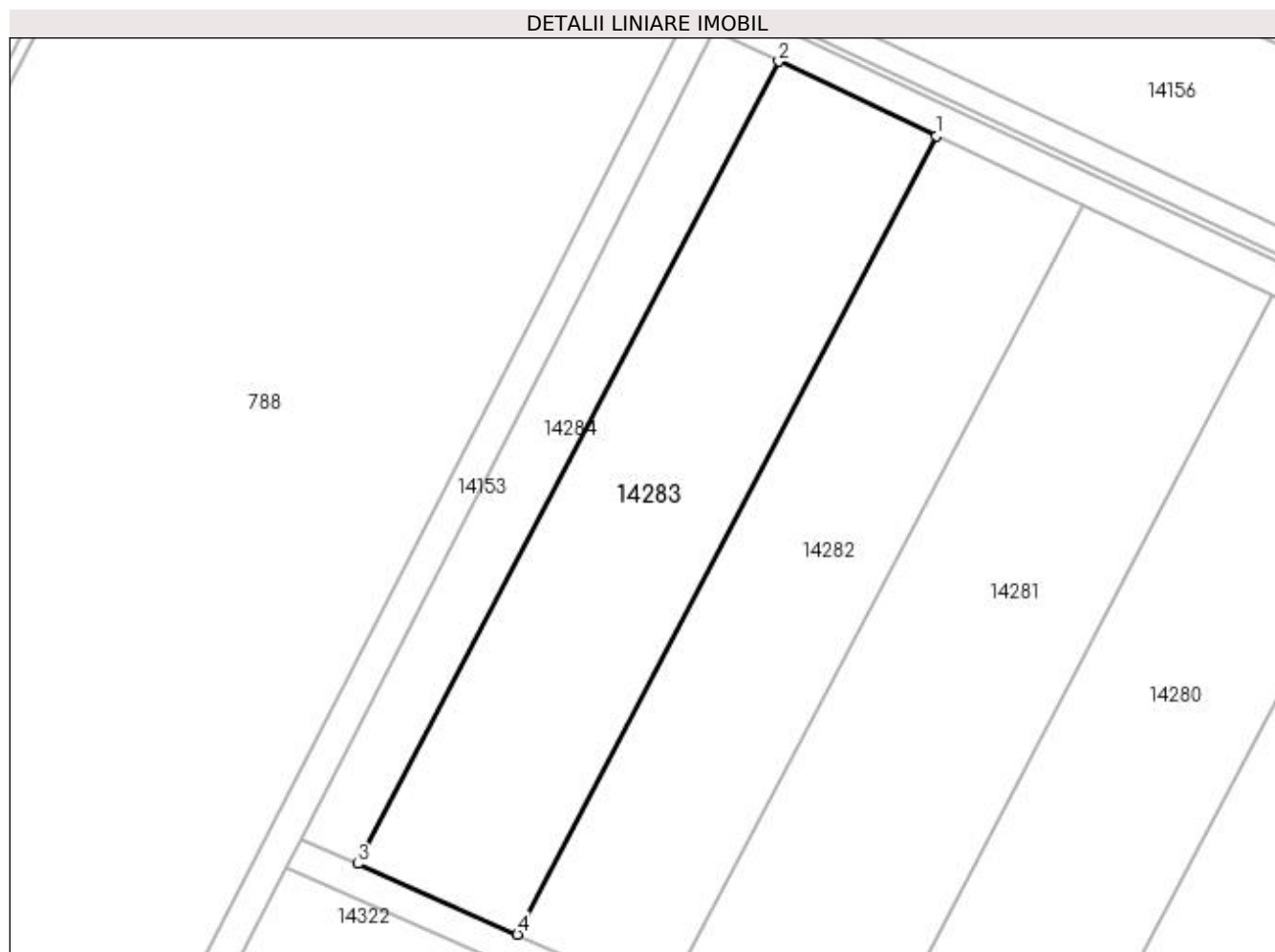
Inscrieri privind dezmembramintele dreptului de proprietate, drepturi reale de garanție și sarcini	Referințe
NU SUNT	

Anexa Nr. 1 La Partea I

Teren

Nr cadastral	Suprafața (mp)*	Observații / Referințe
	2.500	

* Suprafața este determinată în planul de proiecție Stereo 70.



Date referitoare la teren

Crt	Categorie folosință	Intra vilan	Suprafața (mp)	Tarla	Parcelă	Nr. topo	Observații / Referințe
1	arabil	NU	2.500	23	42	-	

Lungime Segmente

1) Valorile lungimilor segmentelor sunt obținute din proiecție în plan.

Punct început	X / Y	Punct sfârșit	X / Y	Lungime segment (** (m)
1	352.327,87 293.292,666	2	352.307,995 293.302,034	21.972
2	352.307,995 293.302,034	3	352.254,918 293.200,97	114.154
3	352.254,918 293.200,97	4	352.275,041 293.192,076	22.001
4	352.275,041 293.192,076	1	352.327,87 293.292,666	113.619

**** Lungimile segmentelor sunt determinate în planul de proiecție Stereo 70 și sunt rotunjite la 1 milimetru.**

***** Distanța dintre puncte este formată din segmente cumulate ce sunt mai mici decât valoarea 1 milimetru.**

**DATE DESPRE IMOBILUL NR. 14284**

Oficiul de Cadastru și Publicitate Imobiliară DOLJ
Biroul de Cadastru și Publicitate Imobiliară Craiova

A. Partea I. Descrierea imobilului

TEREN Extravilan

Adresa: Jud. Dolj, T23, P42/1

Nr. Crt	Nr cadastral Nr. topografic	Suprafața* (mp)	Observații / Referințe
A1		953	Sector cadastral:7 Teren neimprejmuit;

B. Partea II. Proprietari și acte

Inscrieri privitoare la dreptul de proprietate și alte drepturi reale		Referințe
/		
Act Normativ nr. LEGEA 7, din 13/03/1996 emis de PARLAMENTUL ROMANIEI;		
B1	Inscrierea provizorie, drept de PROPRIETATE, dobandit prin Lege, cota actuala 1/1, cota initiala 1/1 1) PROPRIETAR NEIDENTIFICAT	A1

C. Partea III. SARCINI .

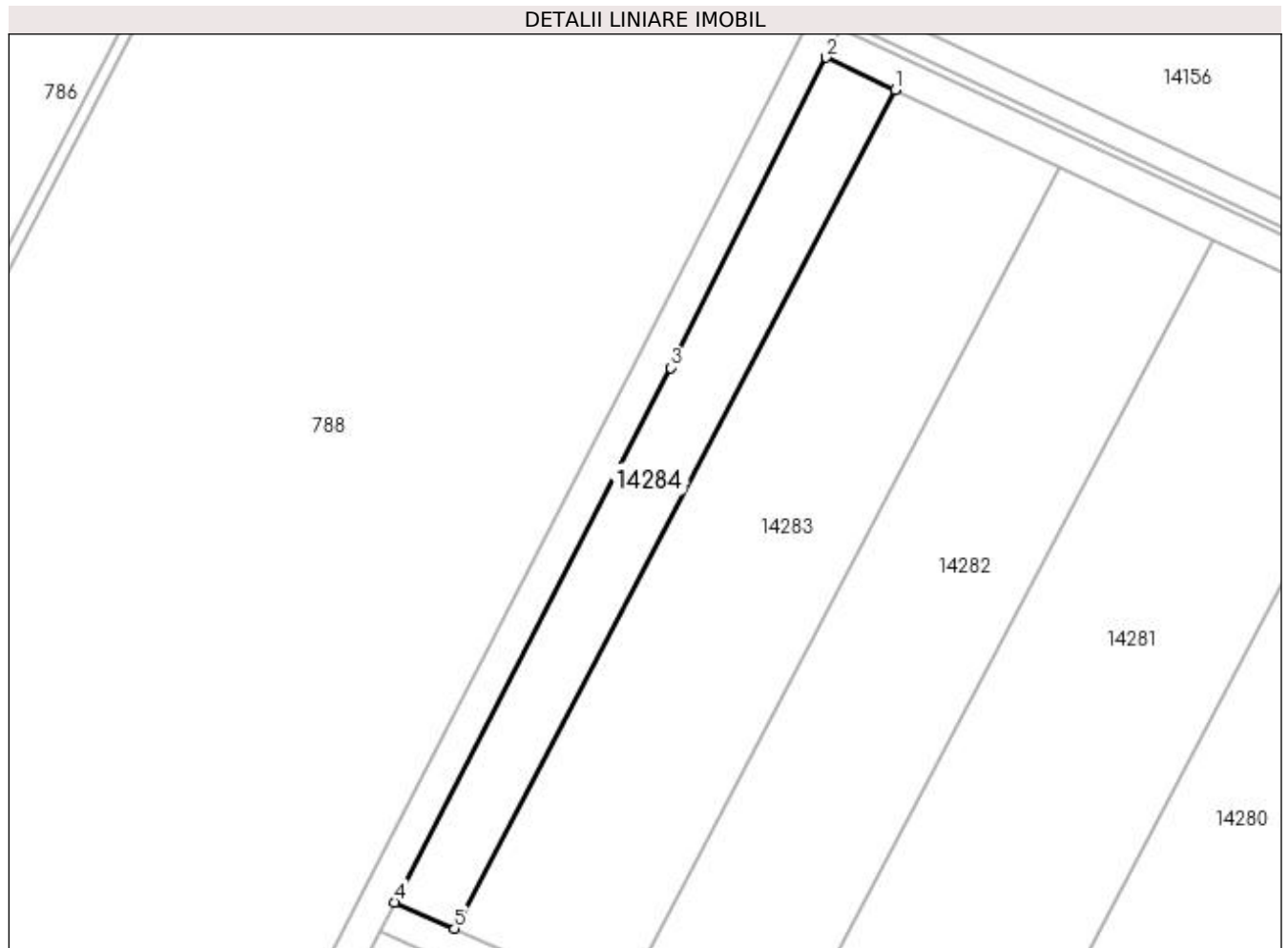
Inscrieri privind dezmembramintele dreptului de proprietate, drepturi reale de garanție și sarcini	Referințe
NU SUNT	

Anexa Nr. 1 La Partea I

Teren

Nr cadastral	Suprafața (mp)*	Observații / Referințe
	953	

* Suprafața este determinată în planul de proiecție Stereo 70.



Date referitoare la teren

Crt	Categorie folosință	Intra vilan	Suprafața (mp)	Tarla	Parcelă	Nr. topo	Observații / Referințe
1	arabil	NU	953	23	42/1	-	

Lungime Segmente

1) Valorile lungimilor segmentelor sunt obținute din proiecție în plan.

Punct început	X / Y	Punct sfârșit	X / Y	Lungime segment (** (m)
1	352.307,995 293.302,034	2	352.299,716 293.305,936	9.152
2	352.299,716 293.305,936	3	352.280,956 293.268,556	41.823
3	352.280,956 293.268,556	4	352.247,747 293.204,139	72.473
4	352.247,747 293.204,139	5	352.254,918 293.200,97	7.84
5	352.254,918 293.200,97	1	352.307,995 293.302,034	114.154

**** Lungimile segmentelor sunt determinate în planul de proiecție Stereo 70 și sunt rotunjite la 1 milimetru.**

***** Distanța dintre puncte este formată din segmente cumulate ce sunt mai mici decât valoarea 1 milimetru.**

**DATE DESPRE IMOBILUL NR. 14285**

Oficiul de Cadastru și Publicitate Imobiliară DOLJ
Biroul de Cadastru și Publicitate Imobiliară Craiova

A. Partea I. Descrierea imobilului

TEREN Extravilan

Adresa: Jud. Dolj, T25, P1

Nr. Crt	Nr cadastral Nr. topografic	Suprafața* (mp)	Observații / Referințe
A1		1.500	Sector cadastral:7 Teren neimprejmuit;

B. Partea II. Proprietari și acte

Inscrieri privitoare la dreptul de proprietate și alte drepturi reale	Referințe
/	
Act Administrativ nr. TDP NR 721-9687, din 07/04/1994 emis de CJSIPT DOLJ;	
B1	A1
Intabulare, drept de PROPRIETATE, dobândit prin Reconstituire, cota actuala 1/1, cota initiala 1/1 1) CISMARU EMIL	

C. Partea III. SARCINI .

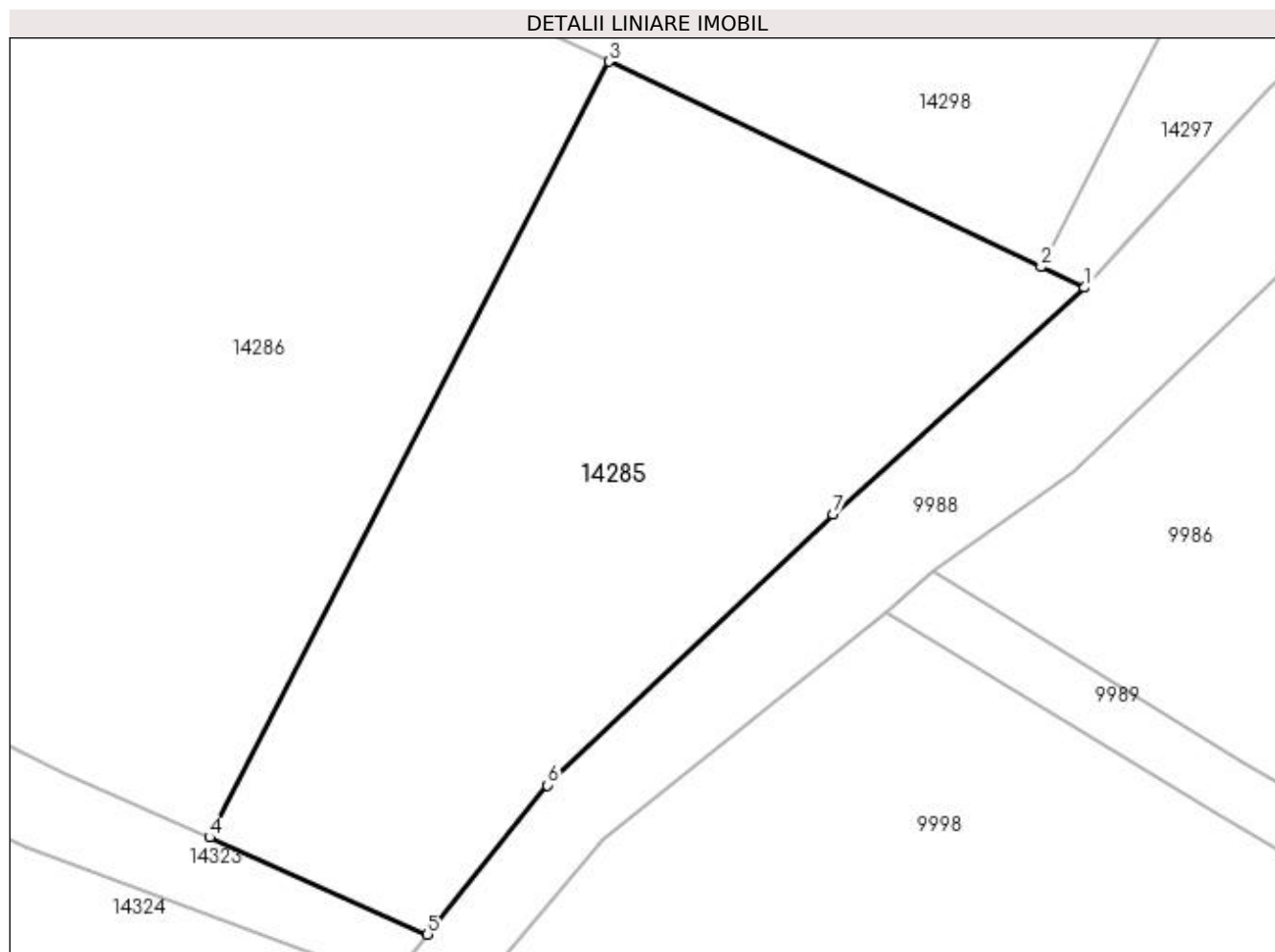
Inscrieri privind dezmembramintele dreptului de proprietate, drepturi reale de garanție și sarcini	Referințe
NU SUNT	

Anexa Nr. 1 La Partea I

Teren

Nr cadastral	Suprafața (mp)*	Observații / Referințe
	1.500	

* Suprafața este determinată în planul de proiecție Stereo 70.



Date referitoare la teren

Crt	Categorie folosință	Intra vilan	Suprafața (mp)	Tarla	Parcelă	Nr. topo	Observații / Referințe
1	arabil	NU	1.500	25	1	-	

Lungime Segmente

1) Valorile lungimilor segmentelor sunt obținute din proiecție în plan.

Punct început	X / Y	Punct sfârșit	X / Y	Lungime segment (** (m)
1	352.806,217 292.856,661	2	352.803,233 292.858,078	3.303
2	352.803,233 292.858,078	3	352.773,646 292.872,128	32.754
3	352.773,646 292.872,128	4	352.746,299 292.819,036	59.721
4	352.746,299 292.819,036	5	352.761,22 292.812,402	16.329
5	352.761,22 292.812,402	6	352.769,453 292.822,609	13.114

Punct început	X / Y	Punct sfârșit	X / Y	Lungime segment (** (m)
6	352.769,453 292.822,609	7	352.788,979 292.841,136	26.917
7	352.788,979 292.841,136	1	352.806,217 292.856,661	23.199

** Lungimile segmentelor sunt determinate în planul de proiecție Stereo 70 și sunt rotunjite la 1 milimetru.

*** Distanța dintre puncte este formată din segmente cumulate ce sunt mai mici decât valoarea 1 milimetru.

**DATE DESPRE IMOBILUL NR. 14286**

Oficiul de Cadastru și Publicitate Imobiliară DOLJ
Biroul de Cadastru și Publicitate Imobiliară Craiova

A. Partea I. Descrierea imobilului

TEREN Extravilan

Adresa: Jud. Dolj, T25, P2

Nr. Crt	Nr cadastral Nr. topografic	Suprafața* (mp)	Observații / Referințe
A1		2.500	Sector cadastral:7 Teren neimprejmuit;

B. Partea II. Proprietari și acte

Inscrieri privitoare la dreptul de proprietate și alte drepturi reale	Referințe
/	
Act Administrativ nr. TDP NR 40-59410, din 04/03/1993 emis de CJSIPT DOLJ;	
B1	A1
Intabulare, drept de PROPRIETATE, dobândit prin Reconstituire, cota actuala 1/1, cota initiala 1/1 1) VASILE GHEORGHE	

C. Partea III. SARCINI .

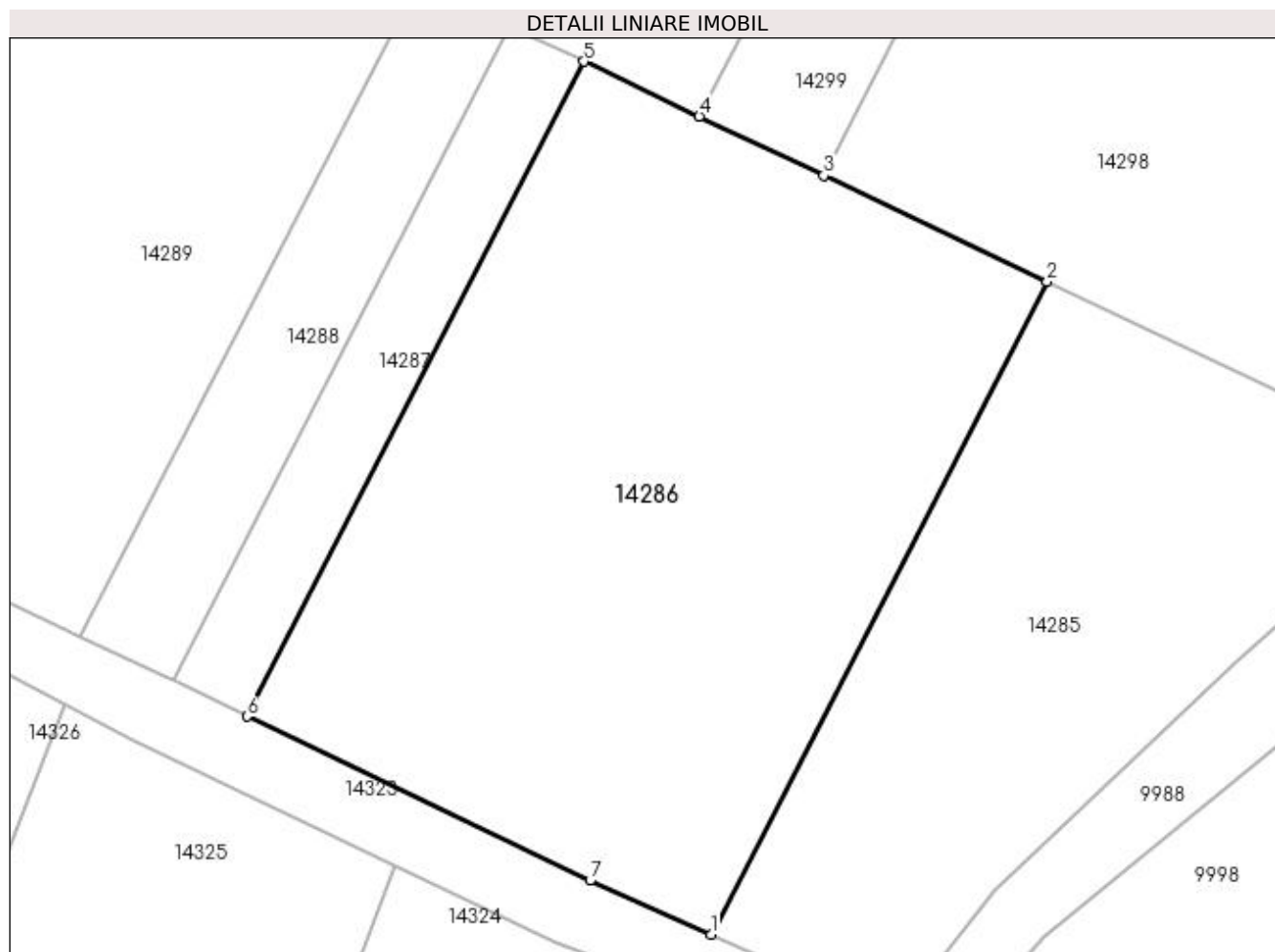
Inscrieri privind dezmembramintele dreptului de proprietate, drepturi reale de garanție și sarcini	Referințe
NU SUNT	

Anexa Nr. 1 La Partea I

Teren

Nr cadastral	Suprafața (mp)*	Observații / Referințe
	2.500	

* Suprafața este determinată în planul de proiecție Stereo 70.



Date referitoare la teren

Crt	Categorie folosință	Intra vilan	Suprafața (mp)	Tarla	Parcelă	Nr. topo	Observații / Referințe
1	arabil	NU	2.500	25	2	-	

Lungime Segmente

1) Valorile lungimilor segmentelor sunt obținute din proiecție în plan.

Punct început	X / Y	Punct sfârșit	X / Y	Lungime segment (** (m)
1	352.746,299 292.819,036	2	352.773,646 292.872,128	59.721
2	352.773,646 292.872,128	3	352.755,452 292.880,768	20.141
3	352.755,452 292.880,768	4	352.745,325 292.885,578	11.211
4	352.745,325 292.885,578	5	352.735,942 292.890,034	10.387
5	352.735,942 292.890,034	6	352.708,51 292.836,775	59.909

Punct început	X / Y	Punct sfârșit	X / Y	Lungime segment (** (m)
6	352.708,51 292.836,775	7	352.736,448 292.823,415	30.968
7	352.736,448 292.823,415	1	352.746,299 292.819,036	10.78

** Lungimile segmentelor sunt determinate în planul de proiecție Stereo 70 și sunt rotunjite la 1 milimetru.

*** Distanța dintre puncte este formată din segmente cumulate ce sunt mai mici decât valoarea 1 milimetru.

**DATE DESPRE IMOBILUL NR. 14287**

Oficiul de Cadastru și Publicitate Imobiliară DOLJ
Biroul de Cadastru și Publicitate Imobiliară Craiova

A. Partea I. Descrierea imobilului

TEREN Extravilan

Adresa: Jud. Dolj, T25, P4

Nr. Crt	Nr cadastral Nr. topografic	Suprafața* (mp)	Observații / Referințe
A1		400	Sector cadastral:7 Teren neimprejmuit;

B. Partea II. Proprietari și acte

Inscrieri privitoare la dreptul de proprietate și alte drepturi reale	Referințe
/	
Act Administrativ nr. TDP NR 1045-46680, din 13/12/1994 emis de CJSIPT DOLJ;	
B1	A1
Intabulare, drept de PROPRIETATE, dobândit prin Reconstituire, cota actuala 1/1, cota initiala 1/1 1) VASILE GHEORGHE	

C. Partea III. SARCINI .

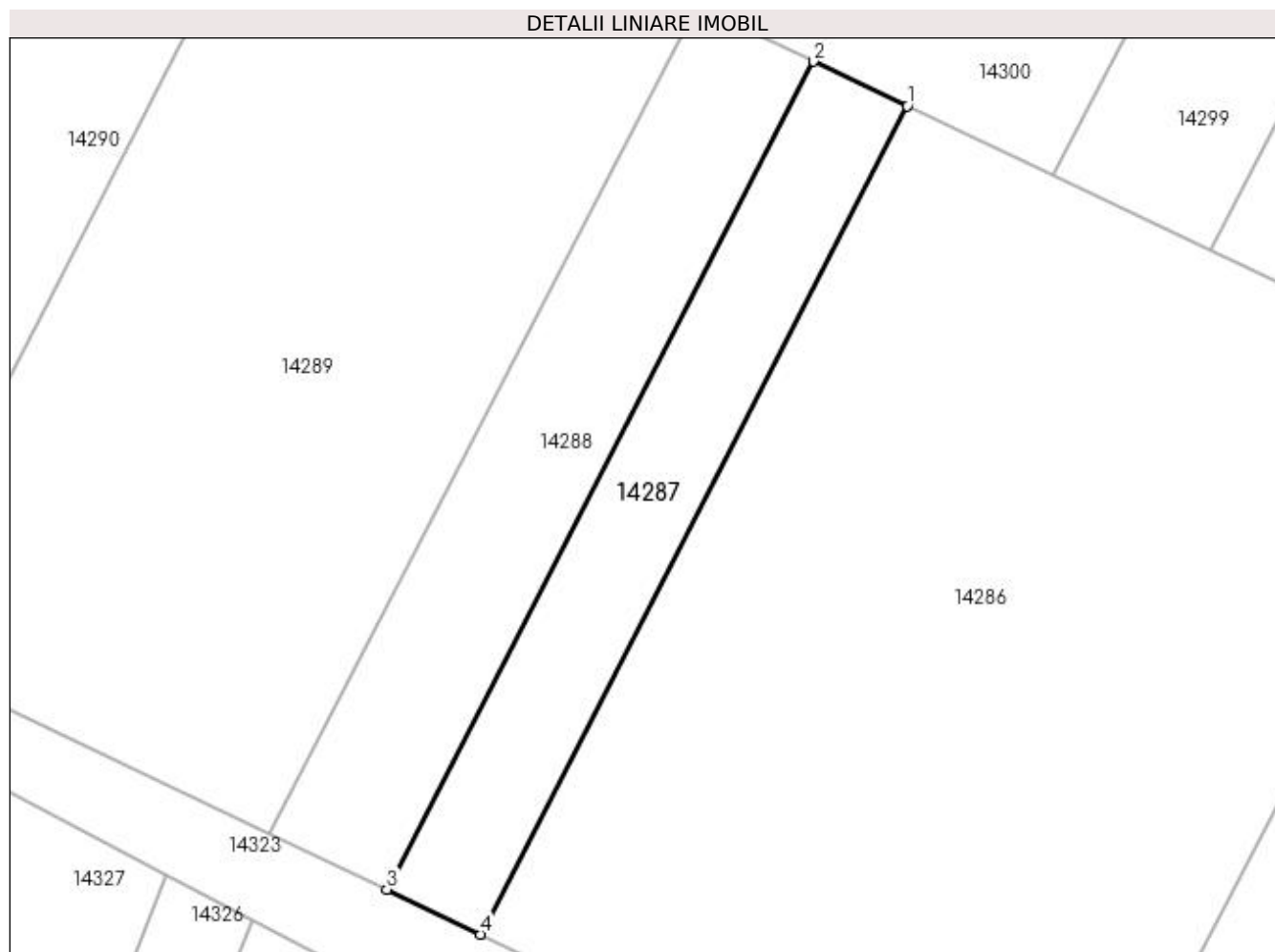
Inscrieri privind dezmembramintele dreptului de proprietate, drepturi reale de garanție și sarcini	Referințe
NU SUNT	

Anexa Nr. 1 La Partea I

Teren

Nr cadastral	Suprafața (mp)*	Observații / Referințe
	400	

* Suprafața este determinată în planul de proiecție Stereo 70.



Date referitoare la teren

Crt	Categorie folosință	Intravilan	Suprafața (mp)	Tarla	Parcelă	Nr. topo	Observații / Referințe
1	arabil	NU	400	25	4	-	

Lungime Segmente

1) Valorile lungimilor segmentelor sunt obținute din proiecție în plan.

Punct început	X / Y	Punct sfârșit	X / Y	Lungime segment (** (m)
1	352.735,942 292.890,034	2	352.729,907 292.892,9	6.681
2	352.729,907 292.892,9	3	352.702,483 292.839,657	59.891
3	352.702,483 292.839,657	4	352.708,51 292.836,775	6.681
4	352.708,51 292.836,775	1	352.735,942 292.890,034	59.909

**** Lungimile segmentelor sunt determinate în planul de proiecție Stereo 70 și sunt rotunjite la 1 milimetru.**

***** Distanța dintre puncte este formată din segmente cumulate ce sunt mai mici decât valoarea 1 milimetru.**

**DATE DESPRE IMOBILUL NR. 14288**

Oficiul de Cadastru și Publicitate Imobiliară DOLJ
Biroul de Cadastru și Publicitate Imobiliară Craiova

A. Partea I. Descrierea imobilului

TEREN Extravilan

Adresa: Jud. Dolj, T25, P5

Nr. Crt	Nr cadastral Nr. topografic	Suprafața* (mp)	Observații / Referințe
A1		500	Sector cadastral:7 Teren neimprejmuit;

B. Partea II. Proprietari și acte

Inscrieri privitoare la dreptul de proprietate și alte drepturi reale	Referințe
/	
Act Administrativ nr. TDP NR 1045-46680, din 13/12/1994 emis de CJSIPT DOLJ;	
B1	A1
Intabulare, drept de PROPRIETATE, dobândit prin Reconstituire, cota actuala 1/1, cota initiala 1/1 1) VASILE GHEORGHE	

C. Partea III. SARCINI .

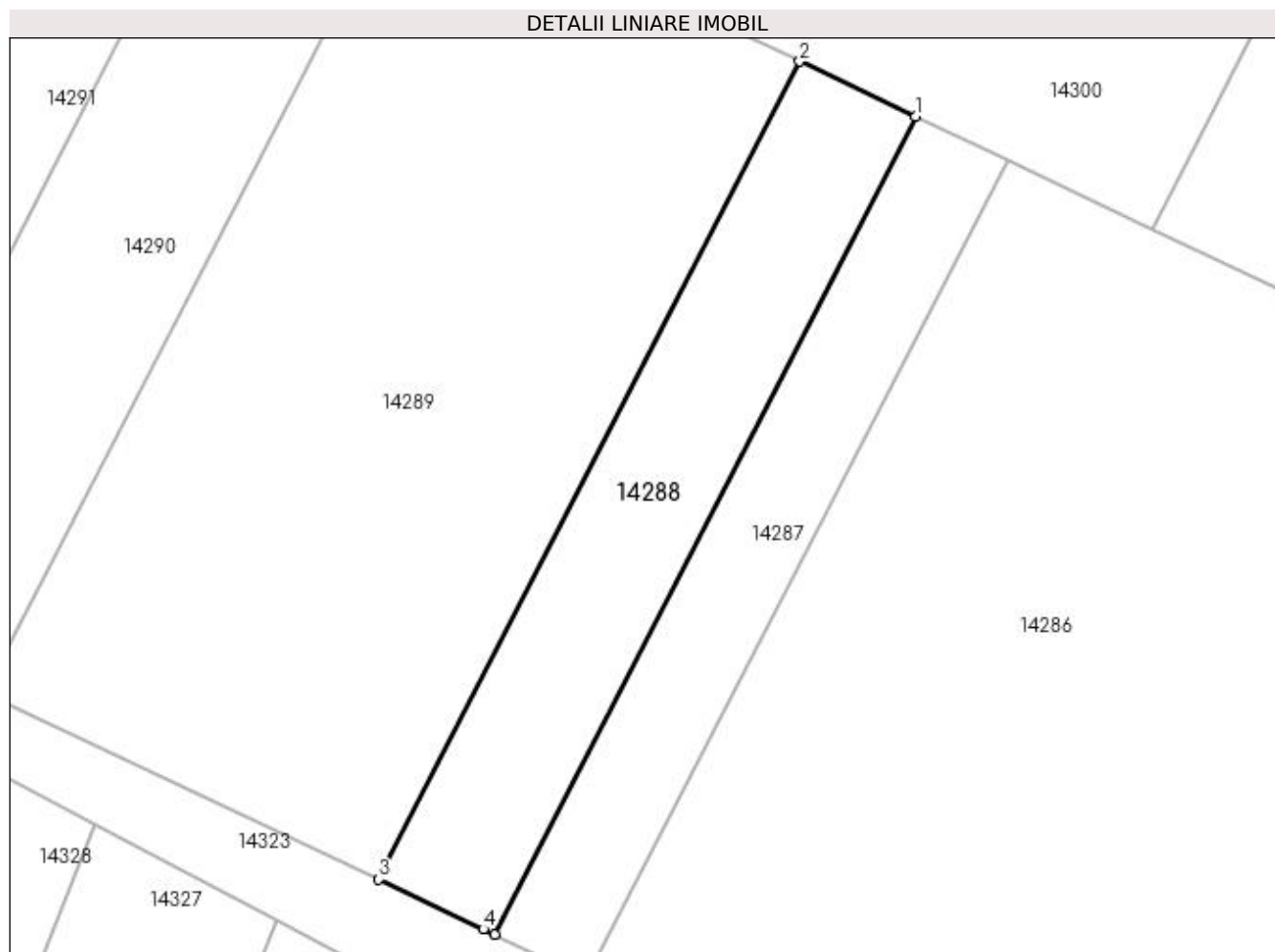
Inscrieri privind dezmembramintele dreptului de proprietate, drepturi reale de garanție și sarcini	Referințe
NU SUNT	

Anexa Nr. 1 La Partea I

Teren

Nr cadastral	Suprafața (mp)*	Observații / Referințe
	500	

* Suprafața este determinată în planul de proiecție Stereo 70.



Date referitoare la teren

Crt	Categorie folosință	Intra vilan	Suprafața (mp)	Tarla	Parcelă	Nr. topo	Observații / Referințe
1	vie	NU	500	25	5	-	

Lungime Segmente

1) Valorile lungimilor segmentelor sunt obținute din proiecție în plan.

Punct început	X / Y	Punct sfârșit	X / Y	Lungime segment (** (m)
1	352.729,907 292.892,9	2	352.722,361 292.896,483	8.353
2	352.722,361 292.896,483	3	352.694,936 292.843,238	59.893
3	352.694,936 292.843,238	4	352.701,76 292.840,003	7.552
4	352.701,76 292.840,003	5	352.702,483 292.839,657	0.802
5	352.702,483 292.839,657	1	352.729,907 292.892,9	59.891

**** Lungimile segmentelor sunt determinate în planul de proiecție Stereo 70 și sunt rotunjite la 1 milimetru.**

***** Distanța dintre puncte este formată din segmente cumulate ce sunt mai mici decât valoarea 1 milimetru.**

**DATE DESPRE IMOBILUL NR. 14289**

Oficiul de Cadastru și Publicitate Imobiliară DOLJ
Biroul de Cadastru și Publicitate Imobiliară Craiova

A. Partea I. Descrierea imobilului

TEREN Extravilan

Adresa: Jud. Dolj, T25, P5

Nr. Crt	Nr cadastral Nr. topografic	Suprafața* (mp)	Observații / Referințe
A1		1.700	Sector cadastral:7 Teren neimprejmuit;

B. Partea II. Proprietari și acte

Inscrieri privitoare la dreptul de proprietate și alte drepturi reale	Referințe
/	
Act Administrativ nr. TDP NR 1811-59540, din 02/08/1995 emis de CJSIPT DOLJ;	
B1	A1
Intabulare, drept de PROPRIETATE, dobândit prin Reconstituire, cota actuala 1/1, cota initiala 1/1 1) VĂCARU CONSTANTIN	

C. Partea III. SARCINI .

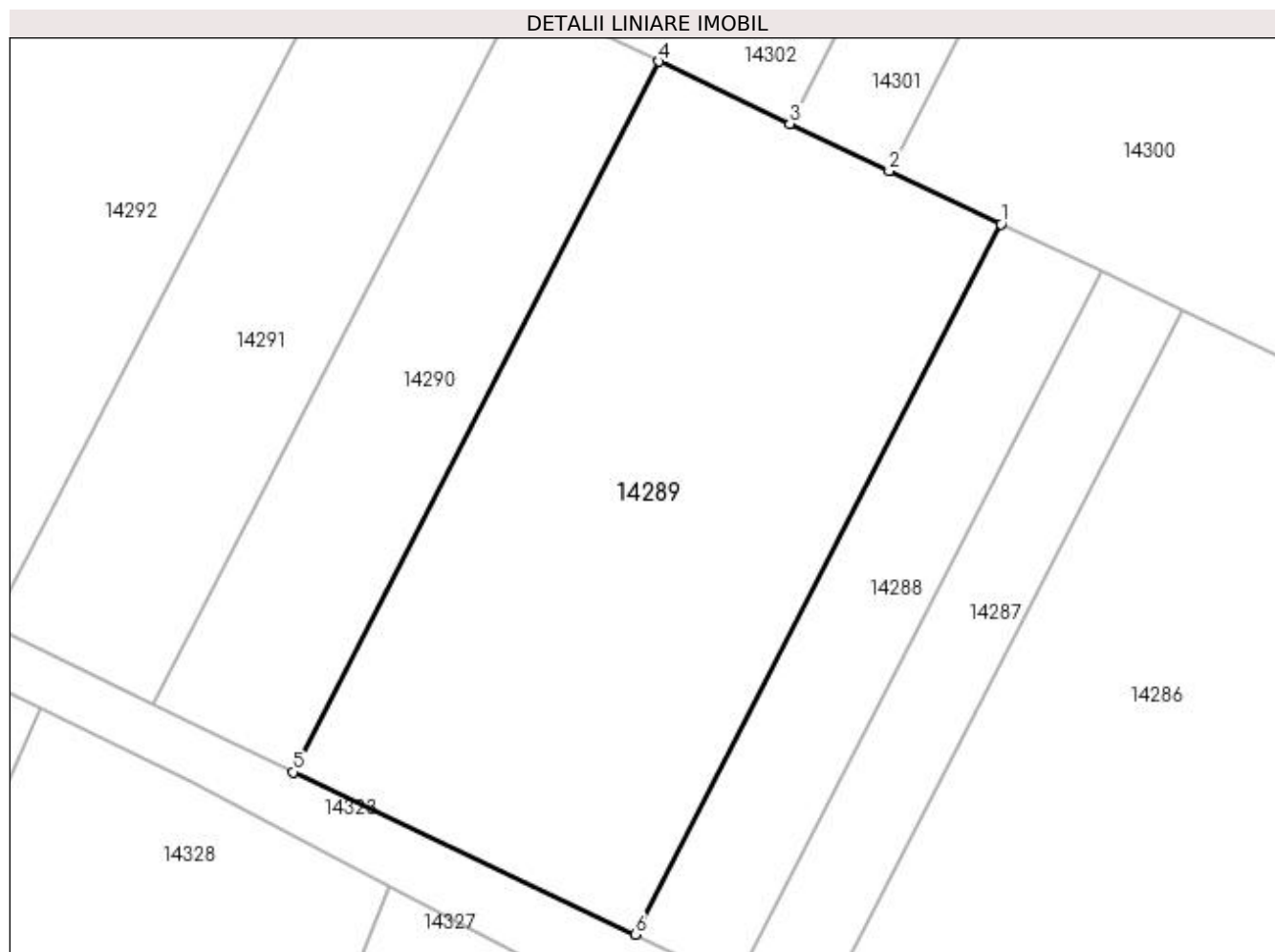
Inscrieri privind dezmembramintele dreptului de proprietate, drepturi reale de garanție și sarcini	Referințe
NU SUNT	

Anexa Nr. 1 La Partea I

Teren

Nr cadastral	Suprafața (mp)*	Observații / Referințe
	1.700	

* Suprafața este determinată în planul de proiecție Stereo 70.



Date referitoare la teren

Crt	Categorie folosință	Intra vilan	Suprafața (mp)	Tarla	Parcelă	Nr. topo	Observații / Referințe
1	vie	NU	1.700	25	5	-	

Lungime Segmente

1) Valorile lungimilor segmentelor sunt obținute din proiecție în plan.

Punct început	X / Y	Punct sfârșit	X / Y	Lungime segment (** (m)
1	352.722,361 292.896,483	2	352.713,969 292.900,468	9.29
2	352.713,969 292.900,468	3	352.706,521 292.904,005	8.245
3	352.706,521 292.904,005	4	352.696,712 292.908,664	10.859
4	352.696,712 292.908,664	5	352.669,278 292.855,401	59.913
5	352.669,278 292.855,401	6	352.694,936 292.843,238	28.395

Punct început	X / Y	Punct sfârșit	X / Y	Lungime segment (** (m)
6	352.694,936 292.843,238	1	352.722,361 292.896,483	59.893

** Lungimile segmentelor sunt determinate în planul de proiecție Stereo 70 și sunt rotunjite la 1 milimetru.

*** Distanța dintre puncte este formată din segmente cumulate ce sunt mai mici decât valoarea 1 milimetru.

**DATE DESPRE IMOBILUL NR. 14290**

Oficiul de Cadastru și Publicitate Imobiliară DOLJ
Biroul de Cadastru și Publicitate Imobiliară Craiova

A. Partea I. Descrierea imobilului

TEREN Extravilan

Adresa: Jud. Dolj, T25, P6

Nr. Crt	Nr cadastral Nr. topografic	Suprafața* (mp)	Observații / Referințe
A1		700	Sector cadastral:7 Teren neimprejmuit;

B. Partea II. Proprietari și acte

Inscrieri privitoare la dreptul de proprietate și alte drepturi reale	Referințe
/	
Act Administrativ nr. TDP NR 1811-59540, din 02/08/1995 emis de CJSIPT DOLJ;	
B1	A1
Intabulare, drept de PROPRIETATE, dobândit prin Reconstituire, cota actuala 1/1, cota initiala 1/1 1) VĂCARU CONSTANTIN	

C. Partea III. SARCINI .

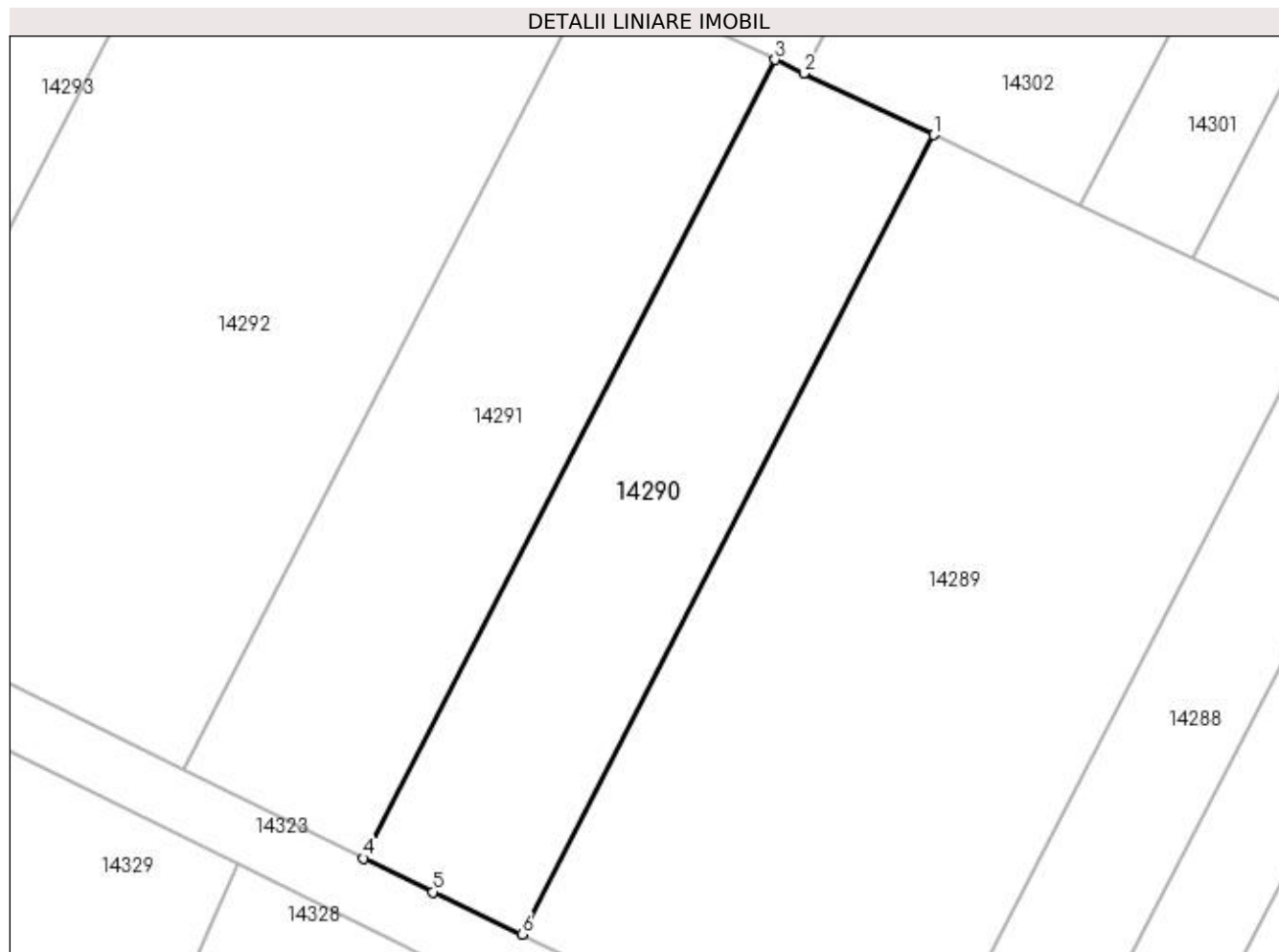
Inscrieri privind dezmembramintele dreptului de proprietate, drepturi reale de garanție și sarcini	Referințe
NU SUNT	

Anexa Nr. 1 La Partea I

Teren

Nr cadastral	Suprafața (mp)*	Observații / Referințe
	700	

* Suprafața este determinată în planul de proiecție Stereo 70.



Date referitoare la teren

Crt	Categorie folosință	Intra vilan	Suprafața (mp)	Tarla	Parcelă	Nr. topo	Observații / Referințe
1	arabil	NU	700	25	6	-	

Lungime Segmente

1) Valorile lungimilor segmentelor sunt obținute din proiecție în plan.

Punct început	X / Y	Punct sfârșit	X / Y	Lungime segment (** (m)
1	352.696,712 292.908,664	2	352.688,064 292.912,77	9.573
2	352.688,064 292.912,77	3	352.686,153 292.913,678	2.116
3	352.686,153 292.913,678	4	352.658,746 292.860,469	59.853
4	352.658,746 292.860,469	5	352.663,344 292.858,214	5.121
5	352.663,344 292.858,214	6	352.669,278 292.855,401	6.567

Punct început	X / Y	Punct sfârșit	X / Y	Lungime segment (** (m)
6	352.669,278 292.855,401	1	352.696,712 292.908,664	59.913

** Lungimile segmentelor sunt determinate în planul de proiecție Stereo 70 și sunt rotunjite la 1 milimetru.

*** Distanța dintre puncte este formată din segmente cumulate ce sunt mai mici decât valoarea 1 milimetru.

**DATE DESPRE IMOBILUL NR. 14291**

Oficiul de Cadastru și Publicitate Imobiliară DOLJ
Biroul de Cadastru și Publicitate Imobiliară Craiova

A. Partea I. Descrierea imobilului

TEREN Extravilan

Adresa: Jud. Dolj, T25, P7

Nr. Crt	Nr cadastral Nr. topografic	Suprafața* (mp)	Observații / Referințe
A1	39718	800	Sector cadastral:7 Teren neimprejmuit;

B. Partea II. Proprietari și acte

Inscrieri privitoare la dreptul de proprietate și alte drepturi reale		Referințe
251083 / 18/10/2021		
Act Notarial nr. CERTIFICAT DE MOSTENITOR NR. 315, din 06/09/2021 emis de BIN STOENESCU FLOREA (, TDP NR. 1104-59090 DIN 16.01.1995);		
B1	Intabulare, drept de PROPRIETATE, dobandit prin Succesiune, cota actuala 1/1, cota initiala 1/1 1) CIOROIANU VALENTINA-DOINA <i>OBSERVATII: Cioroianu Ion</i>	A1

C. Partea III. SARCINI .

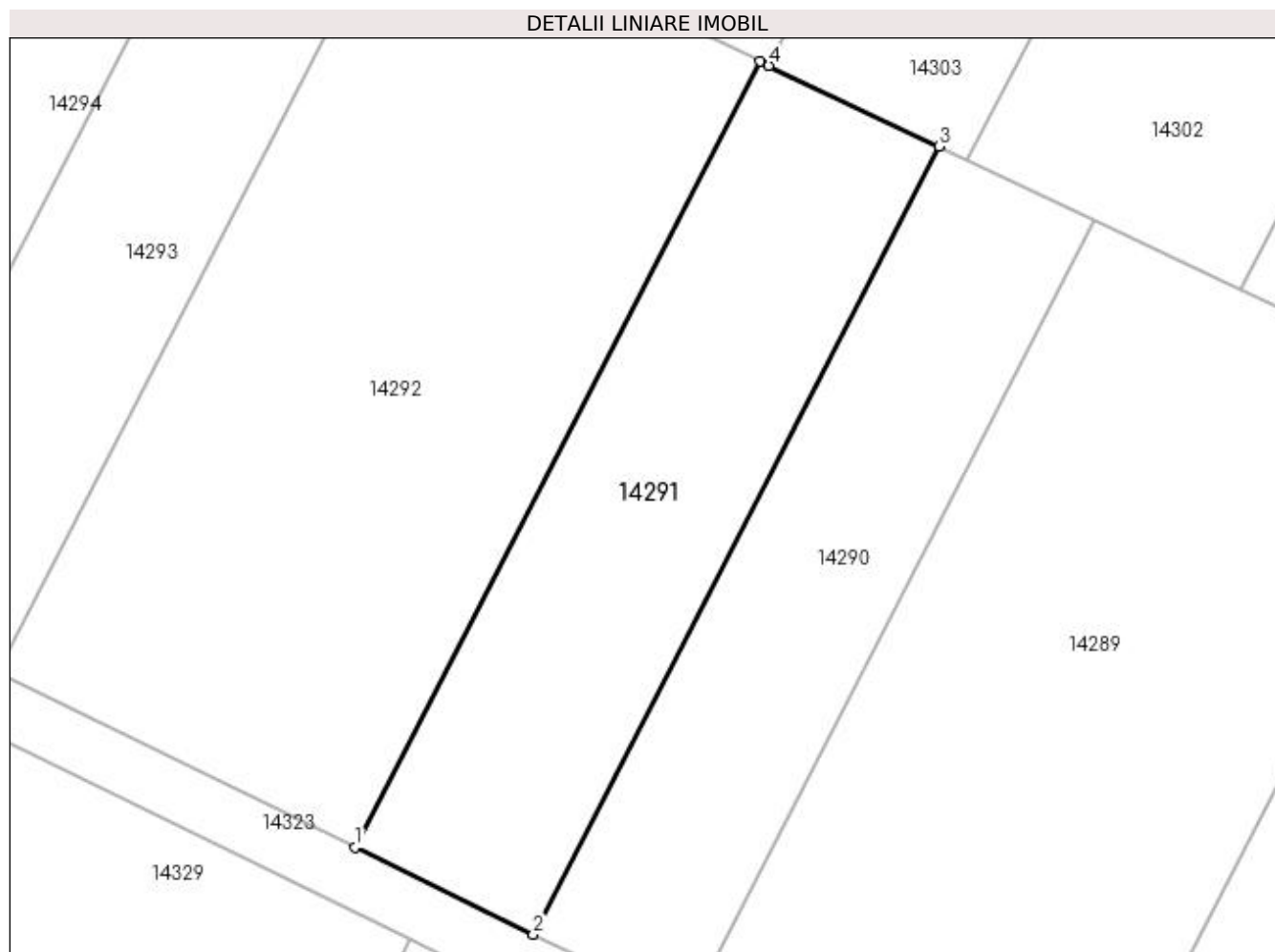
Inscrieri privind dezmembramintele dreptului de proprietate, drepturi reale de garanție și sarcini	Referințe
NU SUNT	

Anexa Nr. 1 La Partea I

Teren

Nr cadastral	Suprafața (mp)*	Observații / Referințe
39718	800	

* Suprafața este determinată în planul de proiecție Stereo 70.



Date referitoare la teren

Crt	Categorie folosință	Intra vilan	Suprafața (mp)	Tarla	Parcelă	Nr. topo	Observații / Referințe
1	vie	NU	800	25	7	-	

Lungime Segmente

1) Valorile lungimilor segmentelor sunt obținute din proiecție în plan.

Punct început	X / Y	Punct sfârșit	X / Y	Lungime segment (** (m)
1	352.646,726 292.866,364	2	352.658,746 292.860,469	13.388
2	352.658,746 292.860,469	3	352.686,153 292.913,678	59.853
3	352.686,153 292.913,678	4	352.674,663 292.919,134	12.72
4	352.674,663 292.919,134	5	352.674,055 292.919,423	0.673
5	352.674,055 292.919,423	1	352.646,726 292.866,364	59.684

**** Lungimile segmentelor sunt determinate în planul de proiecție Stereo 70 și sunt rotunjite la 1 milimetru.**

***** Distanța dintre puncte este formată din segmente cumulate ce sunt mai mici decât valoarea 1 milimetru.**

**DATE DESPRE IMOBILUL NR. 14292**

Oficiul de Cadastru și Publicitate Imobiliară DOLJ
Biroul de Cadastru și Publicitate Imobiliară Craiova

A. Partea I. Descrierea imobilului

TEREN Extravilan

Adresa: Jud. Dolj, T25, P8

Nr. Crt	Nr cadastral Nr. topografic	Suprafața* (mp)	Observații / Referințe
A1		1.600	Sector cadastral:7 Teren neimprejmuit;

B. Partea II. Proprietari și acte

Inscrieri privitoare la dreptul de proprietate și alte drepturi reale	Referințe
/	
Act Administrativ nr. TDP NR 1141-59090, din 12/01/1995 emis de CJSIPT DOLJ;	
B1	A1
Intabulare, drept de PROPRIETATE, dobândit prin Reconstituire, cota actuala 1/1, cota initiala 1/1 1) STÂNCĂLIE FLOREA	

C. Partea III. SARCINI .

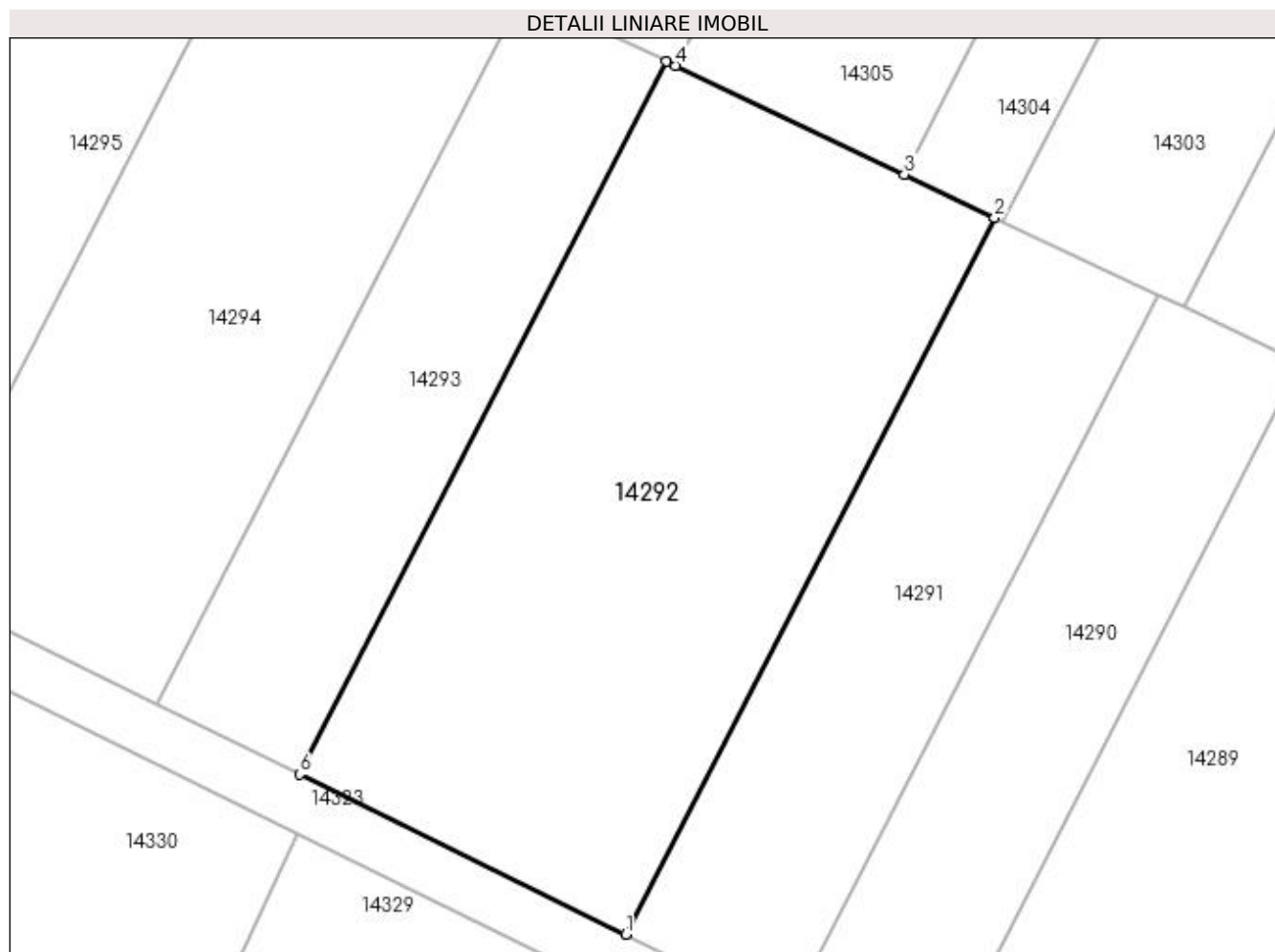
Inscrieri privind dezmembramintele dreptului de proprietate, drepturi reale de garanție și sarcini	Referințe
NU SUNT	

Anexa Nr. 1 La Partea I

Teren

Nr cadastral	Suprafața (mp)*	Observații / Referințe
	1.600	

* Suprafața este determinată în planul de proiecție Stereo 70.



Date referitoare la teren

Crt	Categorie folosință	Intra vilan	Suprafața (mp)	Tarla	Parcelă	Nr. topo	Observații / Referințe
1	vie	NU	1.600	25	8	-	

Lungime Segmente

1) Valorile lungimilor segmentelor sunt obținute din proiecție în plan.

Punct început	X / Y	Punct sfârșit	X / Y	Lungime segment (** (m)
1	352.646,726 292.866,364	2	352.674,055 292.919,423	59.684
2	352.674,055 292.919,423	3	352.667,37 292.922,598	7.401
3	352.667,37 292.922,598	4	352.650,406 292.930,653	18.779
4	352.650,406 292.930,653	5	352.649,757 292.930,962	0.719
5	352.649,757 292.930,962	6	352.622,583 292.878,204	59.345

Punct început	X / Y	Punct sfârșit	X / Y	Lungime segment (** (m)
6	352.622,583 292.878,204	1	352.646,726 292.866,364	26.89

** Lungimile segmentelor sunt determinate în planul de proiecție Stereo 70 și sunt rotunjite la 1 milimetru.

*** Distanța dintre puncte este formată din segmente cumulate ce sunt mai mici decât valoarea 1 milimetru.

**DATE DESPRE IMOBILUL NR. 14293**

Oficiul de Cadastru și Publicitate Imobiliară DOLJ
Biroul de Cadastru și Publicitate Imobiliară Craiova

A. Partea I. Descrierea imobilului

TEREN Extravilan

Adresa: Jud. Dolj, T25, P9

Nr. Crt	Nr cadastral Nr. topografic	Suprafața* (mp)	Observații / Referințe
A1		700	Sector cadastral:7 Teren neimprejmuit;

B. Partea II. Proprietari și acte

Inscrieri privitoare la dreptul de proprietate și alte drepturi reale	Referințe
/	
Act Administrativ nr. TDP NR 370-14968, din 15/12/1993 emis de CJSIPT DOLJ;	
B1	A1
Intabulare, drept de PROPRIETATE, dobandit prin Reconstituire, cota actuala 1/1, cota initiala 1/1 1) MIȚĂ DUMITRU	

C. Partea III. SARCINI .

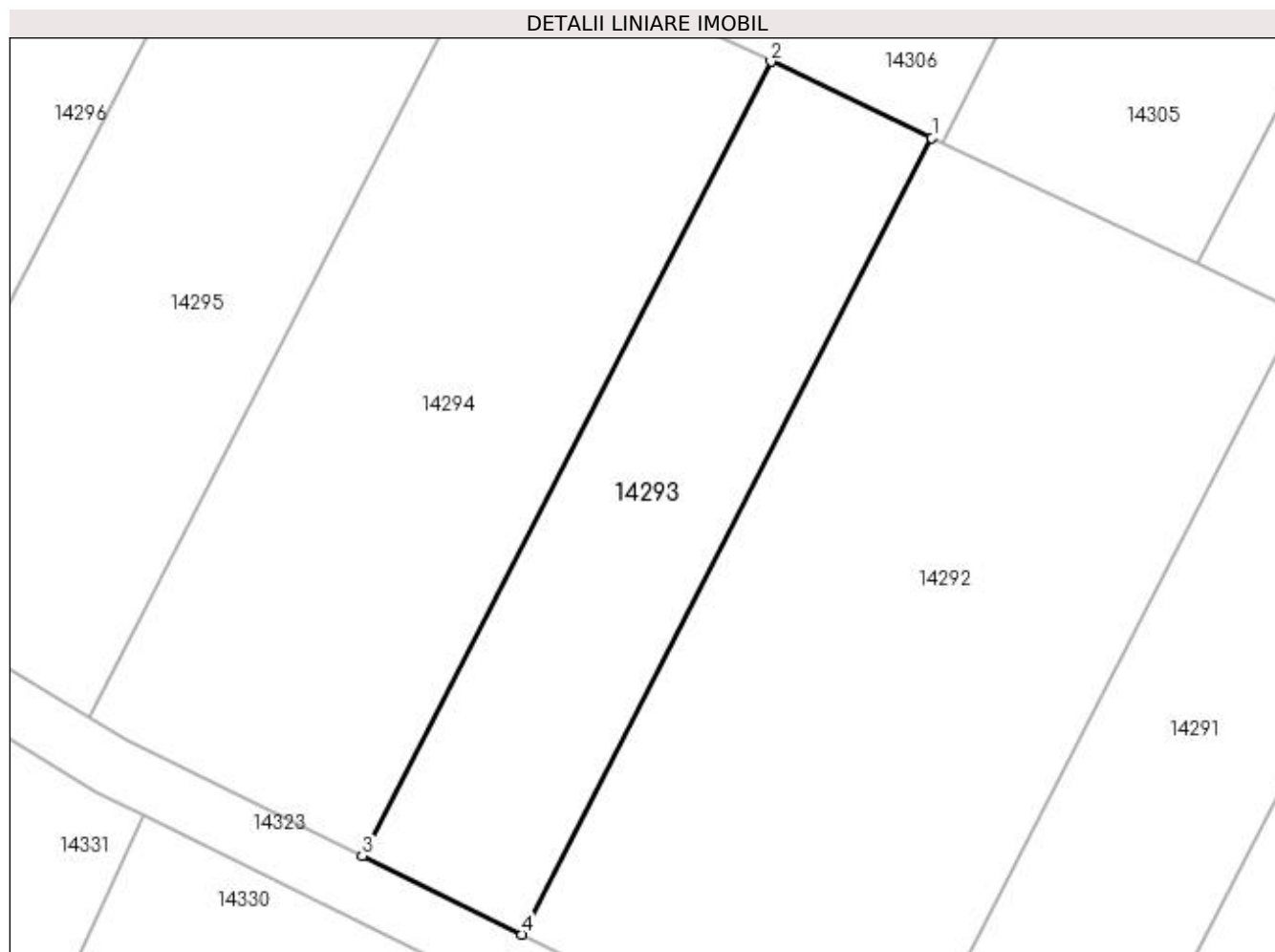
Inscrieri privind dezmembramintele dreptului de proprietate, drepturi reale de garanție și sarcini	Referințe
NU SUNT	

Anexa Nr. 1 La Partea I

Teren

Nr cadastral	Suprafața (mp)*	Observații / Referințe
	700	

* Suprafața este determinată în planul de proiecție Stereo 70.



Date referitoare la teren

Crt	Categorie folosință	Intravilan	Suprafața (mp)	Tarla	Parcelă	Nr. topo	Observații / Referințe
1	arabil	NU	700	25	9	-	

Lungime Segmente

1) Valorile lungimilor segmentelor sunt obținute din proiecție în plan.

Punct început	X / Y	Punct sfârșit	X / Y	Lungime segment (** (m)
1	352.649,757 292.930,962	2	352.639,083 292.936,03	11.816
2	352.639,083 292.936,03	3	352.611,977 292.883,405	59.196
3	352.611,977 292.883,405	4	352.622,583 292.878,204	11.813
4	352.622,583 292.878,204	1	352.649,757 292.930,962	59.345

**** Lungimile segmentelor sunt determinate în planul de proiecție Stereo 70 și sunt rotunjite la 1 milimetru.**

***** Distanța dintre puncte este formată din segmente cumulate ce sunt mai mici decât valoarea 1 milimetru.**

**DATE DESPRE IMOBILUL NR. 14294**

Oficiul de Cadastru și Publicitate Imobiliară DOLJ
 Biroul de Cadastru și Publicitate Imobiliară Craiova

A. Partea I. Descrierea imobilului

TEREN Extravilan

Adresa: Jud. Dolj, T25, P10

Nr. Crt	Nr cadastral Nr. topografic	Suprafața* (mp)	Observații / Referințe
A1		1.200	Sector cadastral:7 Teren neimprejmuit;

B. Partea II. Proprietari și acte

Inscrieri privitoare la dreptul de proprietate și alte drepturi reale	Referințe
/	
Hotarare Judecatoreasca nr. SC NR 865, din 11/08/2020 emis de JUDECATORIA CALAFAT;	
B1	Intabulare, drept de PROPRIETATE, dobandit prin Hotarare Judecatoreasca, cota actuala 1/1, cota initiala 1/1 1) SOACA MARIN

C. Partea III. SARCINI .

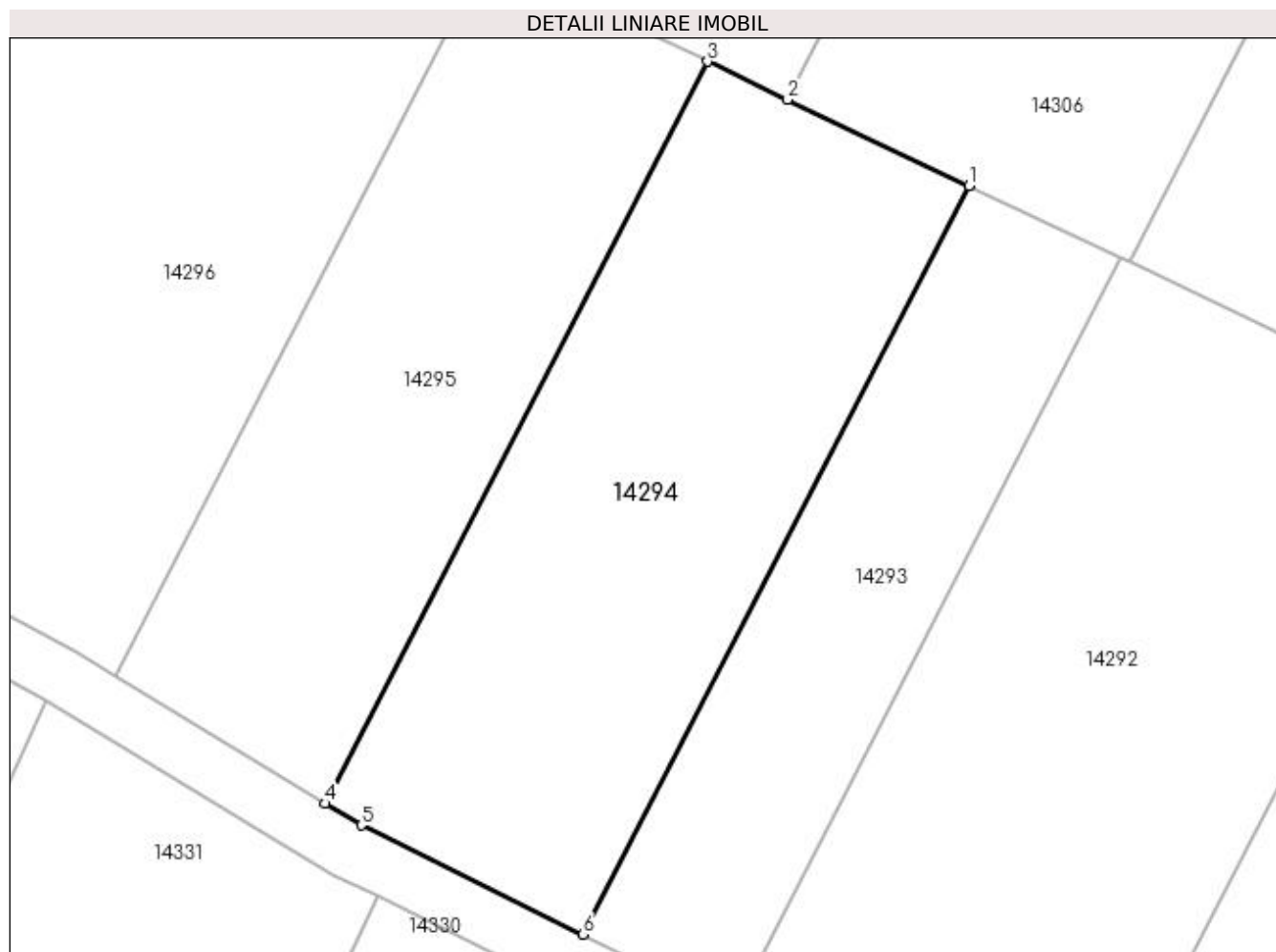
Inscrieri privind dezmembramintele dreptului de proprietate, drepturi reale de garanție și sarcini	Referințe
NU SUNT	

Anexa Nr. 1 La Partea I

Teren

Nr cadastral	Suprafața (mp)*	Observații / Referințe
	1.200	

* Suprafața este determinată în planul de proiecție Stereo 70.



Date referitoare la teren

Crt	Categorie folosință	Intra vilan	Suprafața (mp)	Tarla	Parcelă	Nr. topo	Observații / Referințe
1	vie	NU	1.200	25	10	-	

Lungime Segmente

1) Valorile lungimilor segmentelor sunt obținute din proiecție în plan.

Punct început	X / Y	Punct sfârșit	X / Y	Lungime segment (** (m)
1	352.639,083 292.936,03	2	352.626,345 292.942,08	14.102
2	352.626,345 292.942,08	3	352.620,716 292.944,753	6.231
3	352.620,716 292.944,753	4	352.593,848 292.892,59	58.676
4	352.593,848 292.892,59	5	352.596,358 292.891,065	2.937
5	352.596,358 292.891,065	6	352.611,977 292.883,405	17.396

Punct început	X / Y	Punct sfârșit	X / Y	Lungime segment (** (m)
6	352.611,977 292.883,405	1	352.639,083 292.936,03	59.196

** Lungimile segmentelor sunt determinate în planul de proiecție Stereo 70 și sunt rotunjite la 1 milimetru.

*** Distanța dintre puncte este formată din segmente cumulate ce sunt mai mici decât valoarea 1 milimetru.

**DATE DESPRE IMOBILUL NR. 14295**

Oficiul de Cadastru și Publicitate Imobiliară DOLJ
Biroul de Cadastru și Publicitate Imobiliară Craiova

A. Partea I. Descrierea imobilului

TEREN Extravilan

Adresa: Jud. Dolj, T25, P11

Nr. Crt	Nr cadastral Nr. topografic	Suprafața* (mp)	Observații / Referințe
A1		1.000	Sector cadastral:7 Teren neimprejmuit;

B. Partea II. Proprietari și acte

Inscrieri privitoare la dreptul de proprietate și alte drepturi reale	Referințe
/	
Act Administrativ nr. TDP 986-48636, din 19/10/1994 emis de CJSIPT DOLJ;	
B1	A1
Intabulare, drept de PROPRIETATE, dobândit prin Reconstituire, cota actuala 1/1, cota initiala 1/1 1) LAPADAT DUMITRU	

C. Partea III. SARCINI .

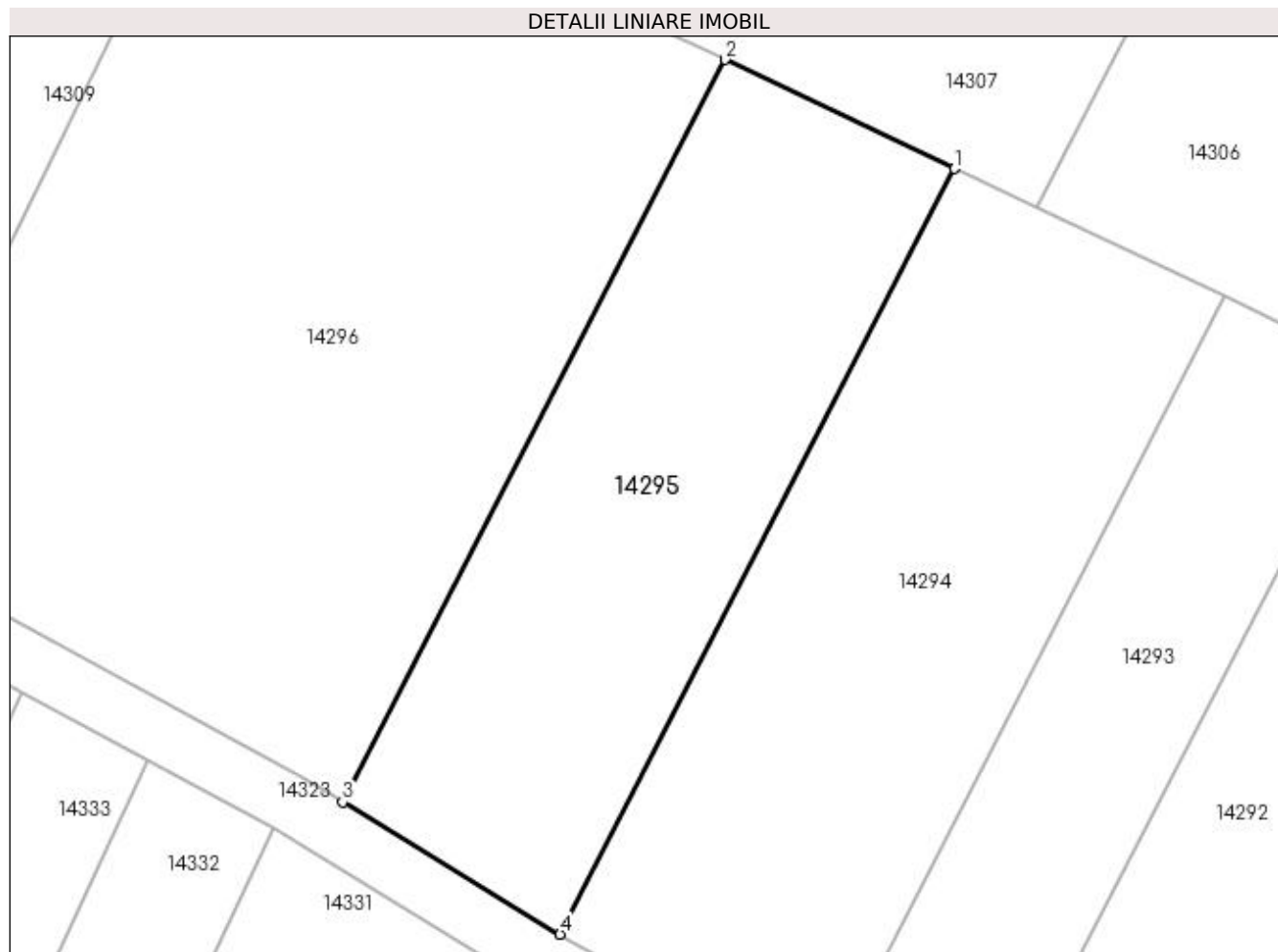
Inscrieri privind dezmembramintele dreptului de proprietate, drepturi reale de garanție și sarcini	Referințe
NU SUNT	

Anexa Nr. 1 La Partea I

Teren

Nr cadastral	Suprafața (mp)*	Observații / Referințe
	1.000	

* Suprafața este determinată în planul de proiecție Stereo 70.



Date referitoare la teren

Crt	Categorie folosință	Intravilan	Suprafața (mp)	Tarla	Parcelă	Nr. topo	Observații / Referințe
1	arabil	NU	1.000	25	11	-	

Lungime Segmente

1) Valorile lungimilor segmentelor sunt obținute din proiecție în plan.

Punct început	X / Y	Punct sfârșit	X / Y	Lungime segment (** (m)
1	352.620,716 292.944,753	2	352.605,076 292.952,18	17.314
2	352.605,076 292.952,18	3	352.579,023 292.901,598	56.897
3	352.579,023 292.901,598	4	352.593,848 292.892,59	17.347
4	352.593,848 292.892,59	1	352.620,716 292.944,753	58.676

**** Lungimile segmentelor sunt determinate în planul de proiecție Stereo 70 și sunt rotunjite la 1 milimetru.**

***** Distanța dintre puncte este formată din segmente cumulate ce sunt mai mici decât valoarea 1 milimetru.**

**DATE DESPRE IMOBILUL NR. 14296**

Oficiul de Cadastru și Publicitate Imobiliară DOLJ
Biroul de Cadastru și Publicitate Imobiliară Craiova

A. Partea I. Descrierea imobilului

TEREN Extravilan

Adresa: Jud. Dolj, T25, P12

Nr. Crt	Nr cadastral Nr. topografic	Suprafața* (mp)	Observații / Referințe
A1	34651	2.100	Sector cadastral:7 Teren neimprejmuit;

B. Partea II. Proprietari și acte

Inscrieri privitoare la dreptul de proprietate și alte drepturi reale		Referințe
59155 / 12/03/2018		
Hotarare Judecatoreasca nr. SC NR.2154, din 03/12/2013 emis de JUDECATORIA CALAFAT (in Dosar nr 3659/201/2013 ; act administrativ nr Certificat de casatorie seria nr C8 nr 477564 din 18.05.1990, emis de Primaria Unirea;actiune in instanta nr Incheiere din data din 22.02.2017, emis de Judecatoria Calafat);		
B1	Intabulare, drept de PROPRIETATE, dobandit prin Hotarare Judecatoreasca, cota actuala 1/1, cota initiala 1/1	A1
	1) SGAIBA MARIANA 2) SGAIBA ION	

C. Partea III. SARCINI .

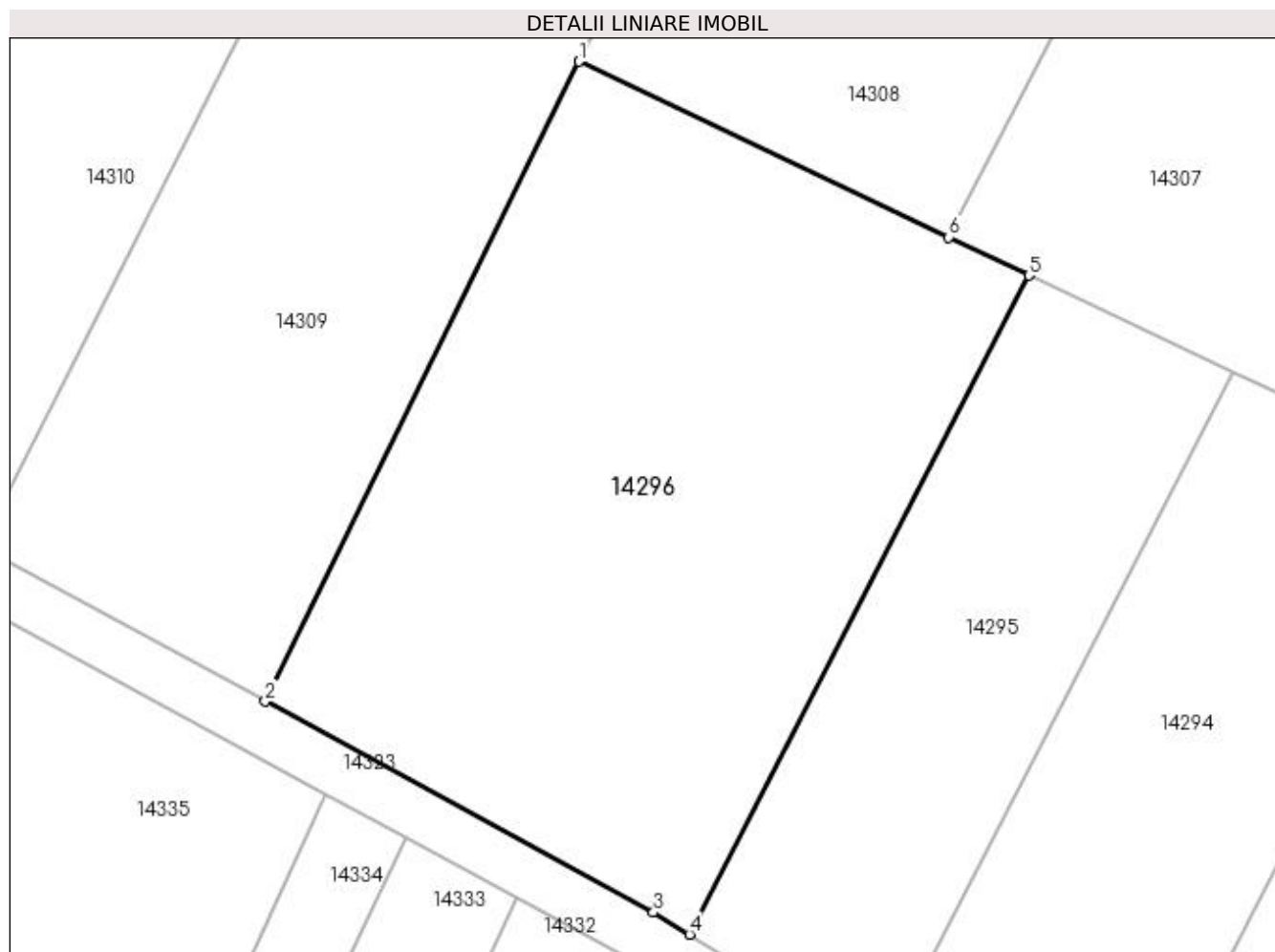
Inscrieri privind dezmembramintele dreptului de proprietate, drepturi reale de garanție și sarcini	Referințe
NU SUNT	

Anexa Nr. 1 La Partea I

Teren

Nr cadastral	Suprafața (mp)*	Observații / Referințe
34651	2.100	

* Suprafața este determinată în planul de proiecție Stereo 70.



Date referitoare la teren

Crt	Categorie folosință	Intra vilan	Suprafața (mp)	Tarla	Parcelă	Nr. topo	Observații / Referințe
1	arabil	NU	2.100	25	12	-	

Lungime Segmente

1) Valorile lungimilor segmentelor sunt obținute din proiecție în plan.

Punct început	X / Y	Punct sfârșit	X / Y	Lungime segment (** (m)
1	352.570,525 292.968,588	2	352.546,441 292.919,47	54.705
2	352.546,441 292.919,47	3	352.576,251 292.903,283	33.921
3	352.576,251 292.903,283	4	352.579,023 292.901,598	3.244
4	352.579,023 292.901,598	5	352.605,076 292.952,18	56.897
5	352.605,076 292.952,18	6	352.598,918 292.955,104	6.817

Punct început	X / Y	Punct sfârşit	X / Y	Lungime segment (** (m)
6	352.598,918 292.955,104	1	352.570,525 292.968,588	31.432

** Lungimile segmentelor sunt determinate în planul de proiecţie Stereo 70 şi sunt rotunjite la 1 milimetru.

*** Distanţa dintre puncte este formată din segmente cumulate ce sunt mai mici decât valoarea 1 milimetru.

**DATE DESPRE IMOBILUL NR. 14297**

Oficiul de Cadastru și Publicitate Imobiliară DOLJ
Biroul de Cadastru și Publicitate Imobiliară Craiova

A. Partea I. Descrierea imobilului

TEREN Extravilan

Adresa: Jud. Dolj, T25, P25

Nr. Crt	Nr cadastral Nr. topografic	Suprafața* (mp)	Observații / Referințe
A1	34594	1.100	Sector cadastral:7 Teren neimprejmuit;

B. Partea II. Proprietari și acte

Inscrieri privitoare la dreptul de proprietate și alte drepturi reale	Referințe
117139 / 18/06/2018	
Act Notarial nr. Contract de Vanzare Aut 486, din 15/06/2018 emis de Diaconescu Gelu Emilian;	
B1	A1
Intabulare, drept de PROPRIETATE, dobandit prin Conventie, cota actuala 1/1, cota initiala 1/1	
1) FULGA MARIUS DANIEL	
2) FULGA ROXANA	

C. Partea III. SARCINI .

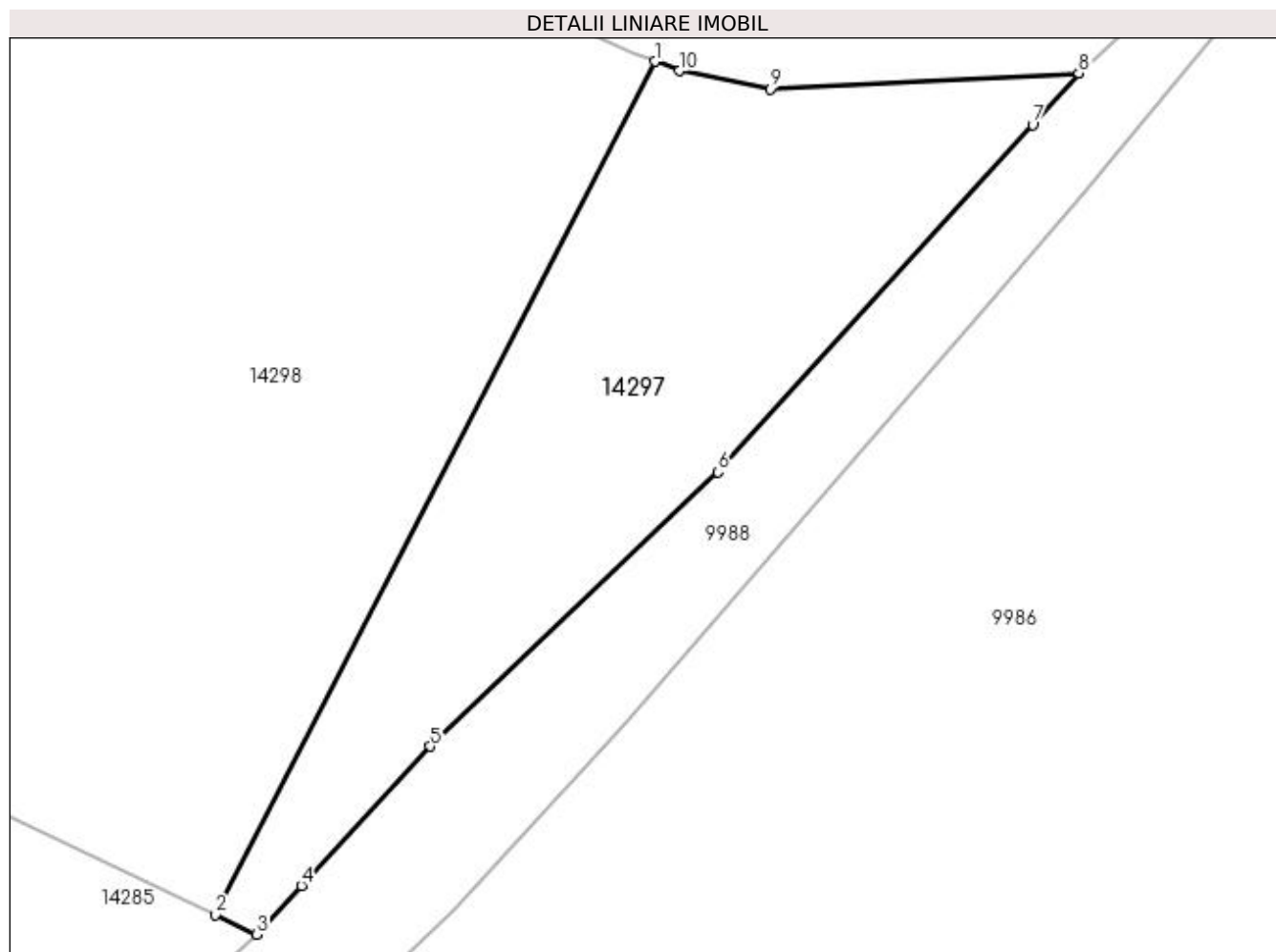
Inscrieri privind dezmembramintele dreptului de proprietate, drepturi reale de garanție și sarcini	Referințe
NU SUNT	

Anexa Nr. 1 La Partea I

Teren

Nr cadastral	Suprafața (mp)*	Observații / Referințe
34594	1.100	

* Suprafața este determinată în planul de proiecție Stereo 70.



Date referitoare la teren

Crt	Categorie folosință	Intravilan	Suprafața (mp)	Tarla	Parcelă	Nr. topo	Observații / Referințe
1	arabil	NU	1.100	25	25	-	

Lungime Segmente

1) Valorile lungimilor segmentelor sunt obținute din proiecție în plan.

Punct început	X / Y	Punct sfârșit	X / Y	Lungime segment (** (m)
1	352.835,071 292.919,892	2	352.803,233 292.858,078	69.531
2	352.803,233 292.858,078	3	352.806,217 292.856,661	3.303
3	352.806,217 292.856,661	4	352.809,471 292.860,186	4.797
4	352.809,471 292.860,186	5	352.818,791 292.870,282	13.74
5	352.818,791 292.870,282	6	352.839,677 292.890,135	28.816

Punct început	X / Y	Punct sfârșit	X / Y	Lungime segment (** (m)
6	352.839,677 292.890,135	7	352.862,457 292.915,314	33.955
7	352.862,457 292.915,314	8	352.865,804 292.919,062	5.025
8	352.865,804 292.919,062	9	352.843,444 292.917,906	22.39
9	352.843,444 292.917,906	10	352.836,866 292.919,216	6.707
10	352.836,866 292.919,216	1	352.835,071 292.919,892	1.918

** Lungimile segmentelor sunt determinate în planul de proiecție Stereo 70 și sunt rotunjite la 1 milimetru.

*** Distanța dintre puncte este formată din segmente cumulate ce sunt mai mici decât valoarea 1 milimetru.

**DATE DESPRE IMOBILUL NR. 14298**

Oficiul de Cadastru și Publicitate Imobiliară DOLJ
Biroul de Cadastru și Publicitate Imobiliară Craiova

A. Partea I. Descrierea imobilului

TEREN Extravilan

Adresa: Jud. Dolj, T25, P28

Nr. Crt	Nr cadastral Nr. topografic	Suprafața* (mp)	Observații / Referințe
A1		3.700	Sector cadastral:7 Teren neimprejmuit;

B. Partea II. Proprietari și acte

Inscrieri privitoare la dreptul de proprietate și alte drepturi reale	Referințe
/	
Act Administrativ nr. TDP NR 16970, din 12/11/2012 emis de CJSIPT DOLJ;	
B1	A1
Intabulare, drept de PROPRIETATE, dobândit prin Reconstituire, cota actuala 1/1, cota initiala 1/1 1) STOICA GHEORGHE	

C. Partea III. SARCINI .

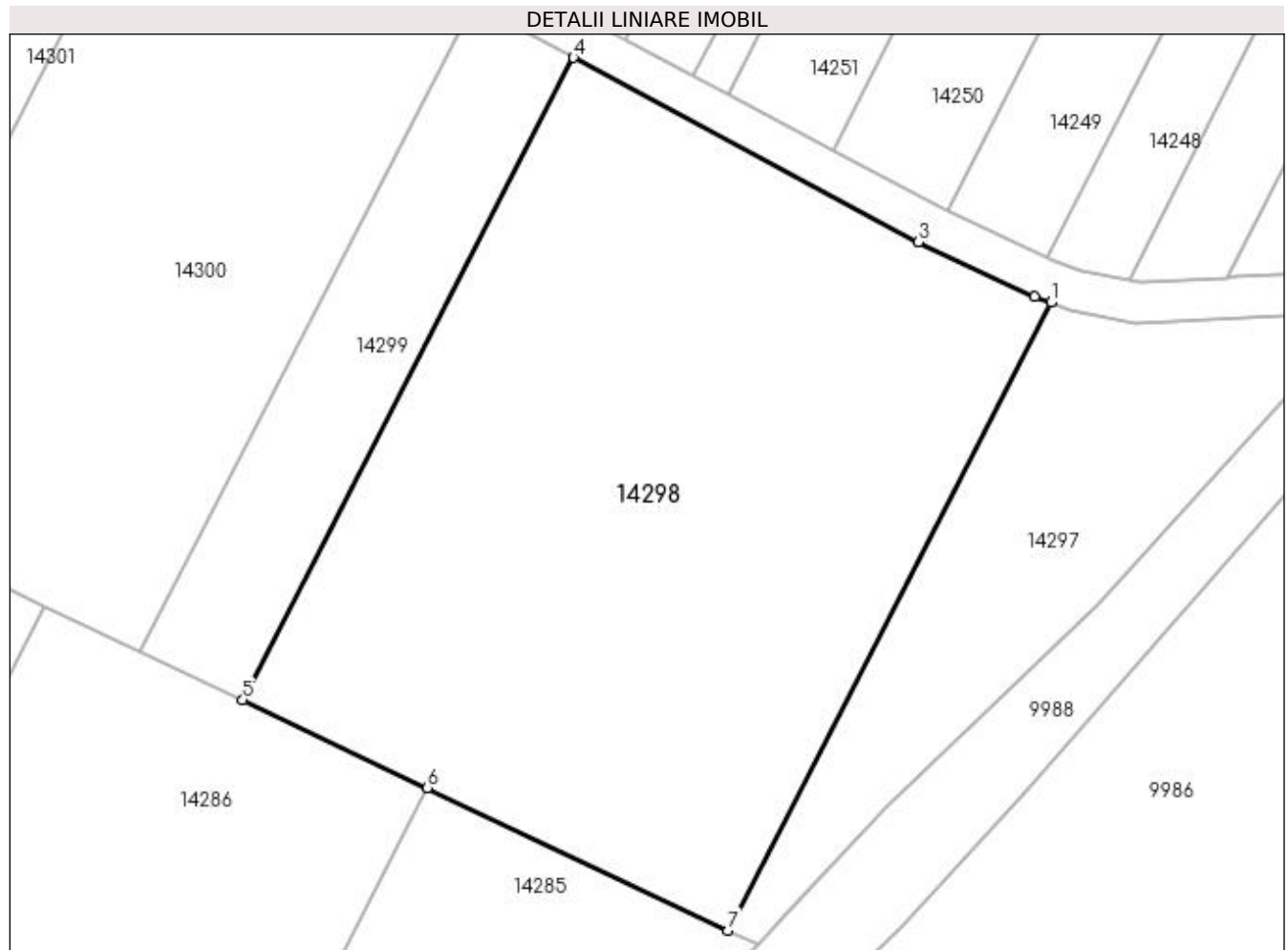
Inscrieri privind dezmembramintele dreptului de proprietate, drepturi reale de garanție și sarcini	Referințe
NU SUNT	

Anexa Nr. 1 La Partea I

Teren

Nr cadastral	Suprafața (mp)*	Observații / Referințe
	3.700	

* Suprafața este determinată în planul de proiecție Stereo 70.



Date referitoare la teren

Crt	Categorie folosință	Intra vilan	Suprafața (mp)	Tarla	Parcelă	Nr. topo	Observații / Referințe
1	arabil	NU	3.700	25	28	-	

Lungime Segmente

1) Valorile lungimilor segmentelor sunt obținute din proiecție în plan.

Punct început	X / Y	Punct sfârșit	X / Y	Lungime segment (** (m)
1	352.835,071 292.919,892	2	352.833,489 292.920,488	1.691
2	352.833,489 292.920,488	3	352.822,029 292.925,84	12.648
3	352.822,029 292.925,84	4	352.788,022 292.944,003	38.553
4	352.788,022 292.944,003	5	352.755,452 292.880,768	71.13
5	352.755,452 292.880,768	6	352.773,646 292.872,128	20.141

Punct început	X / Y	Punct sfârșit	X / Y	Lungime segment (** (m)
6	352.773,646 292.872,128	7	352.803,233 292.858,078	32.754
7	352.803,233 292.858,078	1	352.835,071 292.919,892	69.531

** Lungimile segmentelor sunt determinate în planul de proiecție Stereo 70 și sunt rotunjite la 1 milimetru.

*** Distanța dintre puncte este formată din segmente cumulate ce sunt mai mici decât valoarea 1 milimetru.

**DATE DESPRE IMOBILUL NR. 14299**

Oficiul de Cadastru și Publicitate Imobiliară DOLJ
Biroul de Cadastru și Publicitate Imobiliară Craiova

A. Partea I. Descrierea imobilului

TEREN Extravilan

Adresa: Jud. Dolj, T25, P29

Nr. Crt	Nr cadastral Nr. topografic	Suprafața* (mp)	Observații / Referințe
A1		800	Sector cadastral:7 Teren neimprejmuit;

B. Partea II. Proprietari și acte

Inscrieri privitoare la dreptul de proprietate și alte drepturi reale	Referințe
/	
Act Administrativ nr. TDP NR 16970, din 12/11/2012 emis de CJSIPT DOLJ;	
B1	A1
Intabulare, drept de PROPRIETATE, dobândit prin Reconstituire, cota actuala 1/1, cota initiala 1/1 1) STOICA GHEORGHE	

C. Partea III. SARCINI .

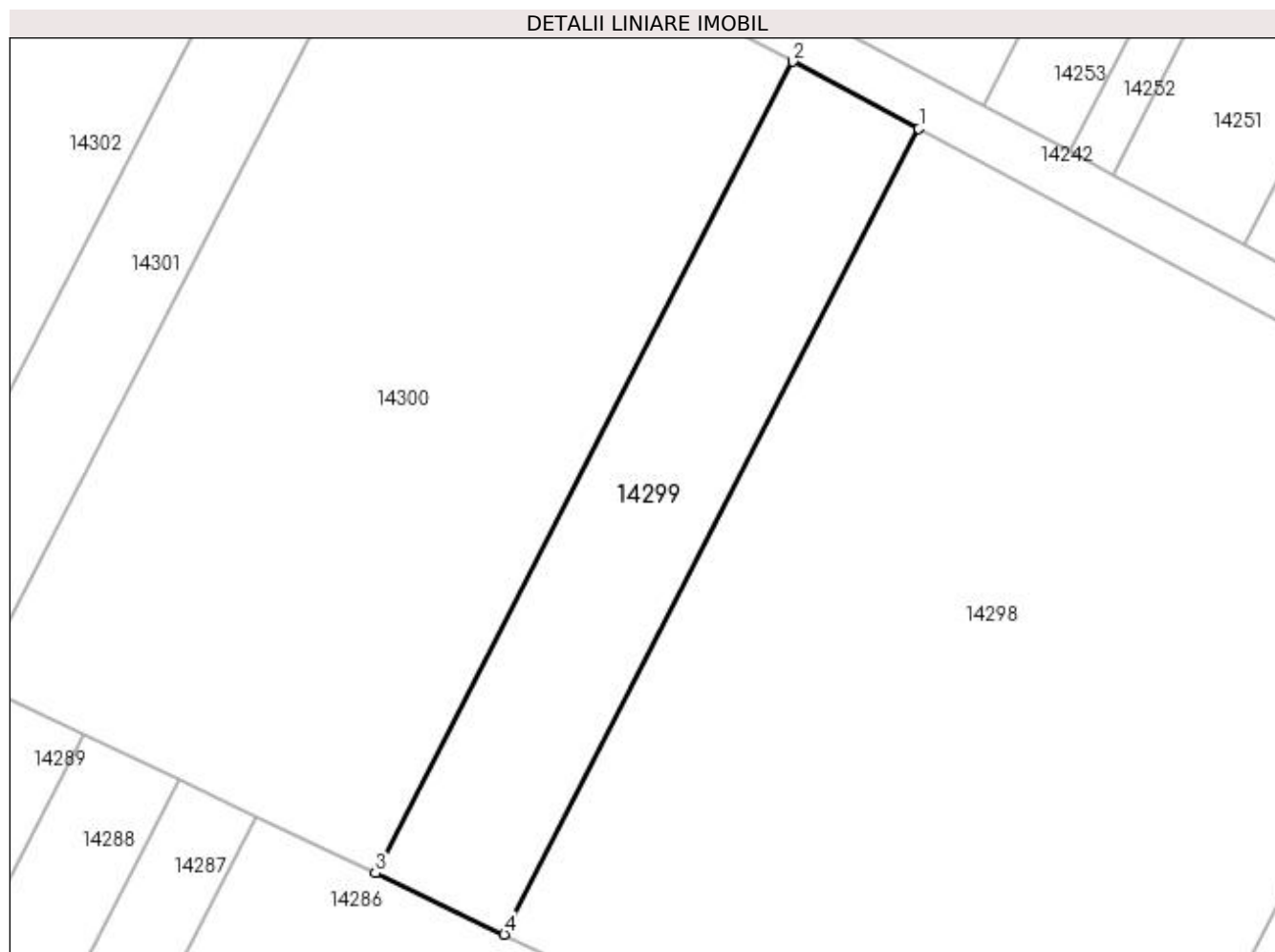
Inscrieri privind dezmembramintele dreptului de proprietate, drepturi reale de garanție și sarcini	Referințe
NU SUNT	

Anexa Nr. 1 La Partea I

Teren

Nr cadastral	Suprafața (mp)*	Observații / Referințe
	800	

* Suprafața este determinată în planul de proiecție Stereo 70.



Date referitoare la teren

Crt	Categorie folosință	Intra vilan	Suprafața (mp)	Tarla	Parcelă	Nr. topo	Observații / Referințe
1	vie	NU	800	25	29	-	

Lungime Segmente

1) Valorile lungimilor segmentelor sunt obținute din proiecție în plan.

Punct început	X / Y	Punct sfârșit	X / Y	Lungime segment (** (m)
1	352.788,022 292.944,003	2	352.778,137 292.949,282	11.206
2	352.778,137 292.949,282	3	352.745,325 292.885,578	71.658
3	352.745,325 292.885,578	4	352.755,452 292.880,768	11.211
4	352.755,452 292.880,768	1	352.788,022 292.944,003	71.13

**** Lungimile segmentelor sunt determinate în planul de proiecție Stereo 70 și sunt rotunjite la 1 milimetru.**

***** Distanța dintre puncte este formată din segmente cumulate ce sunt mai mici decât valoarea 1 milimetru.**

**DATE DESPRE IMOBILUL NR. 14300**

Oficiul de Cadastru și Publicitate Imobiliară DOLJ
Biroul de Cadastru și Publicitate Imobiliară Craiova

A. Partea I. Descrierea imobilului

TEREN Extravilan

Adresa: Jud. Dolj, T25, P30

Nr. Crt	Nr cadastral Nr. topografic	Suprafața* (mp)	Observații / Referințe
A1		2.500	Sector cadastral:7 Teren neimprejmuit;

B. Partea II. Proprietari și acte

Inscrieri privitoare la dreptul de proprietate și alte drepturi reale		Referințe
/		
Act Administrativ nr. TDP 1128-59090, din 16/01/1995 emis de CJSIPT DOLJ (CERT DECES NR 282046/02-11-2005);		
B1	Intabulare, drept de PROPRIETATE, dobandit prin Reconstituire, cota actuala 1/1, cota initiala 1/1 1) IRIMIA GRIGORE DEFUNCT:Da	A1

C. Partea III. SARCINI .

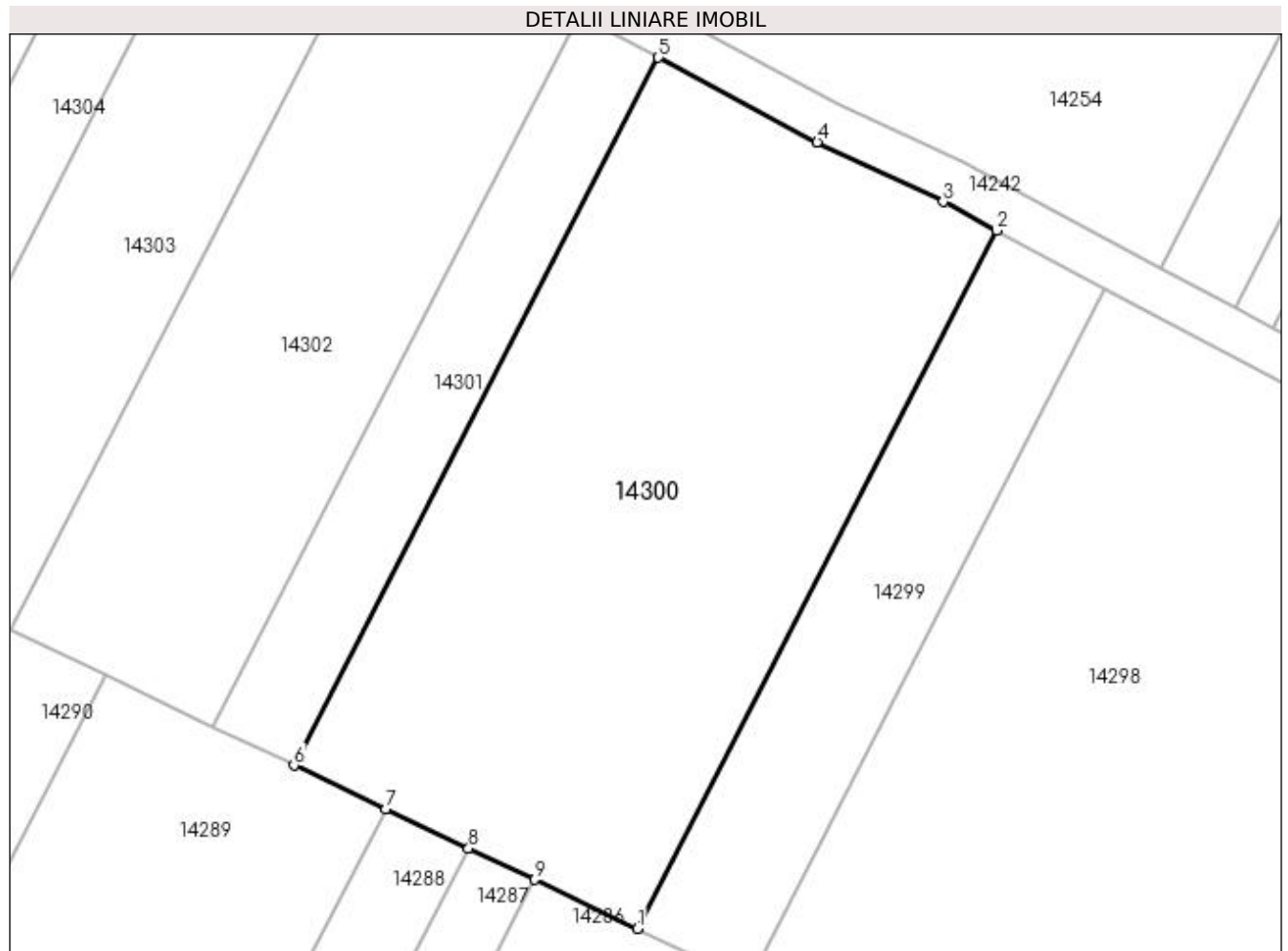
Inscrieri privind dezmembramintele dreptului de proprietate, drepturi reale de garanție și sarcini	Referințe
NU SUNT	

Anexa Nr. 1 La Partea I

Teren

Nr cadastral	Suprafața (mp)*	Observații / Referințe
	2.500	

* Suprafața este determinată în planul de proiecție Stereo 70.



Date referitoare la teren

Crt	Categorie folosință	Intravilan	Suprafața (mp)	Tarla	Parcelă	Nr. topo	Observații / Referințe
1	arabil	NU	2.500	25	30	-	

Lungime Segmente

1) Valorile lungimilor segmentelor sunt obținute din proiecție în plan.

Punct început	X / Y	Punct sfârșit	X / Y	Lungime segment (** (m)
1	352.745,325 292.885,578	2	352.778,137 292.949,282	71.658
2	352.778,137 292.949,282	3	352.773,249 292.951,893	5.542
3	352.773,249 292.951,893	4	352.761,741 292.957,335	12.73
4	352.761,741 292.957,335	5	352.747,226 292.965,036	16.431
5	352.747,226 292.965,036	6	352.713,969 292.900,468	72.63

Punct început	X / Y	Punct sfârșit	X / Y	Lungime segment (** (m)
6	352.713,969 292.900,468	7	352.722,361 292.896,483	9.29
7	352.722,361 292.896,483	8	352.729,907 292.892,9	8.353
8	352.729,907 292.892,9	9	352.735,942 292.890,034	6.681
9	352.735,942 292.890,034	1	352.745,325 292.885,578	10.387

** Lungimile segmentelor sunt determinate în planul de proiecție Stereo 70 și sunt rotunjite la 1 milimetru.

*** Distanța dintre puncte este formată din segmente cumulate ce sunt mai mici decât valoarea 1 milimetru.

**DATE DESPRE IMOBILUL NR. 14301**

Oficiul de Cadastru și Publicitate Imobiliară DOLJ
Biroul de Cadastru și Publicitate Imobiliară Craiova

A. Partea I. Descrierea imobilului

TEREN Extravilan

Adresa: Jud. Dolj, T25, P31

Nr. Crt	Nr cadastral Nr. topografic	Suprafața* (mp)	Observații / Referințe
A1		600	Sector cadastral:7 Teren neimprejmuit;

B. Partea II. Proprietari și acte

Inscrieri privitoare la dreptul de proprietate și alte drepturi reale	Referințe
/	
Act Administrativ nr. TDP NR 1121-59090, din 12/01/1995 emis de CJSIPT DOLJ;	
B1	A1
Intabulare, drept de PROPRIETATE, dobândit prin Reconstituire, cota actuala 1/1, cota initiala 1/1	
1) TACĂ SIMION	
2) TACĂ ION	
3) CRACIUNOIU FLOAREA	

C. Partea III. SARCINI .

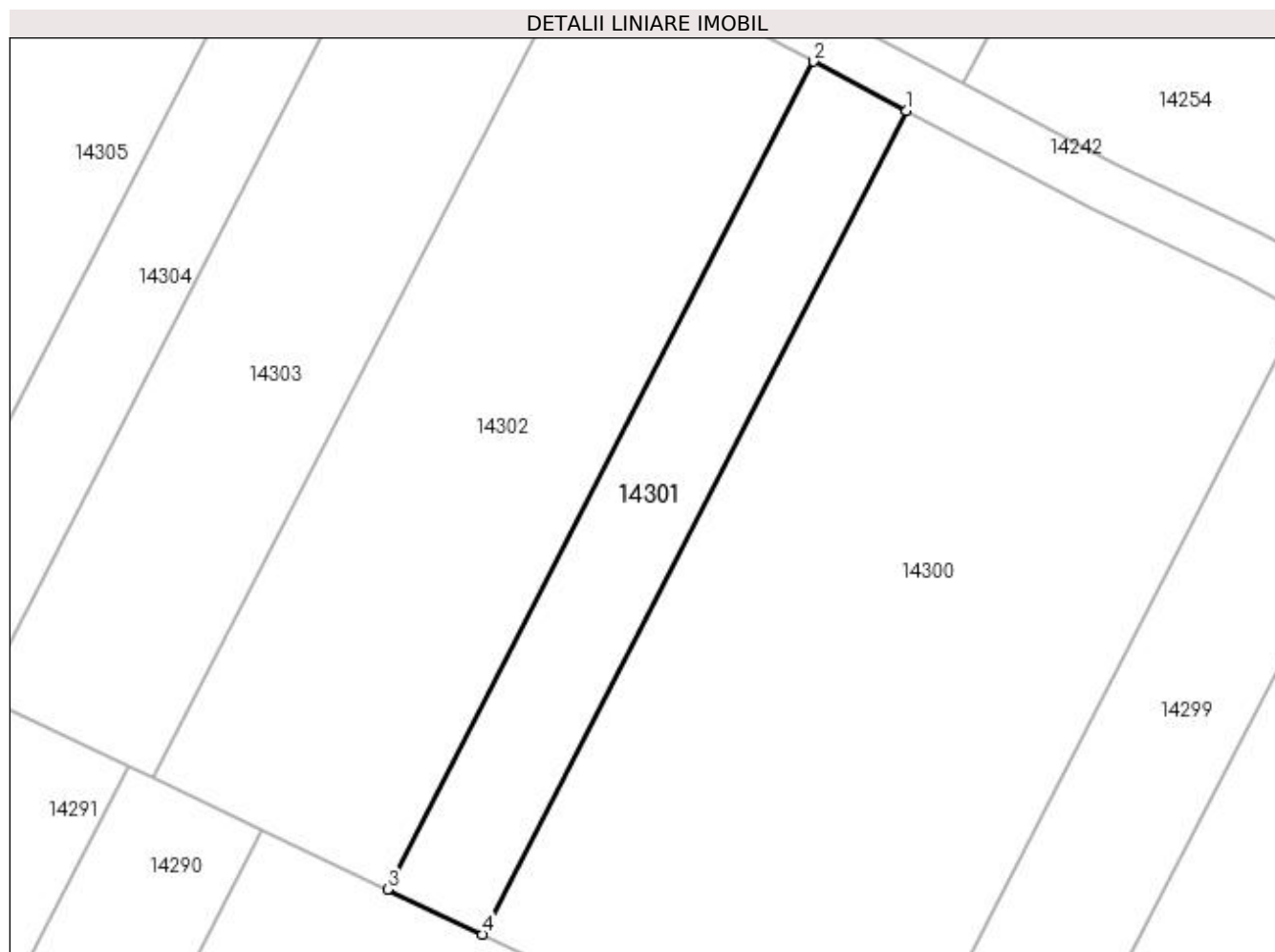
Inscrieri privind dezmembramintele dreptului de proprietate, drepturi reale de garanție și sarcini	Referințe
NU SUNT	

Anexa Nr. 1 La Partea I

Teren

Nr cadastral	Suprafața (mp)*	Observații / Referințe
	600	

* Suprafața este determinată în planul de proiecție Stereo 70.



Date referitoare la teren

Crt	Categorie folosință	Intra vilan	Suprafața (mp)	Tarla	Parcelă	Nr. topo	Observații / Referințe
1	vie	NU	600	25	31	-	

Lungime Segmente

1) Valorile lungimilor segmentelor sunt obținute din proiecție în plan.

Punct început	X / Y	Punct sfârșit	X / Y	Lungime segment (** (m)
1	352.747,226 292.965,036	2	352.739,946 292.968,898	8.241
2	352.739,946 292.968,898	3	352.706,521 292.904,005	72.995
3	352.706,521 292.904,005	4	352.713,969 292.900,468	8.245
4	352.713,969 292.900,468	1	352.747,226 292.965,036	72.63

**** Lungimile segmentelor sunt determinate în planul de proiecție Stereo 70 și sunt rotunjite la 1 milimetru.**

***** Distanța dintre puncte este formată din segmente cumulate ce sunt mai mici decât valoarea 1 milimetru.**

**DATE DESPRE IMOBILUL NR. 14302**

Oficiul de Cadastru și Publicitate Imobiliară DOLJ
Biroul de Cadastru și Publicitate Imobiliară Craiova

A. Partea I. Descrierea imobilului

TEREN Extravilan

Adresa: Jud. Dolj, T25, P32

Nr. Crt	Nr cadastral Nr. topografic	Suprafața* (mp)	Observații / Referințe
A1		1.500	Sector cadastral:7 Teren neimprejmuit;

B. Partea II. Proprietari și acte

Inscrieri privitoare la dreptul de proprietate și alte drepturi reale	Referințe
/	
Act Administrativ nr. TDP NR 1121-59090, din 12/01/1995 emis de CJSIPT DOLJ;	
B1	A1
Intabulare, drept de PROPRIETATE, dobândit prin Reconstituire, cota actuala 1/1, cota initiala 1/1	
1) TACĂ SIMION, LIPSA CNP	
2) TACĂ ION, LIPSA CNP	
3) CRACIUNOIU FLOAREA, LIPSA CNP	

C. Partea III. SARCINI .

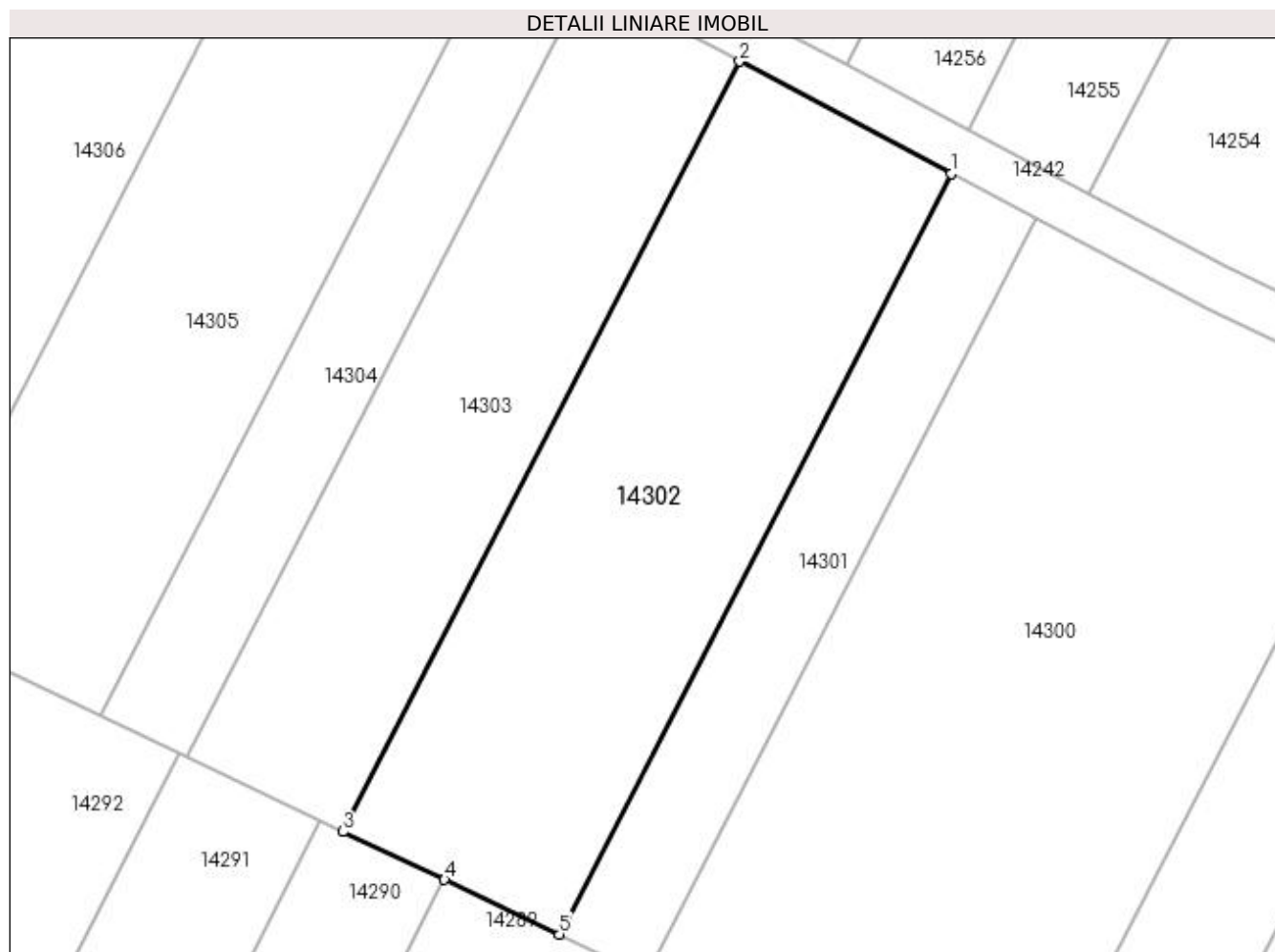
Inscrieri privind dezmembramintele dreptului de proprietate, drepturi reale de garanție și sarcini	Referințe
NU SUNT	

Anexa Nr. 1 La Partea I

Teren

Nr cadastral	Suprafața (mp)*	Observații / Referințe
	1.500	

* Suprafața este determinată în planul de proiecție Stereo 70.



Date referitoare la teren

Crt	Categorie folosință	Intra vilan	Suprafața (mp)	Tarla	Parcelă	Nr. topo	Observații / Referințe
1	arabil	NU	1.500	25	32	-	

Lungime Segmente

1) Valorile lungimilor segmentelor sunt obținute din proiecție în plan.

Punct început	X / Y	Punct sfârșit	X / Y	Lungime segment (** (m)
1	352.739,946 292.968,898	2	352.721,904 292.978,47	20.424
2	352.721,904 292.978,47	3	352.688,064 292.912,77	73.903
3	352.688,064 292.912,77	4	352.696,712 292.908,664	9.573
4	352.696,712 292.908,664	5	352.706,521 292.904,005	10.859
5	352.706,521 292.904,005	1	352.739,946 292.968,898	72.995

**** Lungimile segmentelor sunt determinate în planul de proiecție Stereo 70 și sunt rotunjite la 1 milimetru.**

***** Distanța dintre puncte este formată din segmente cumulate ce sunt mai mici decât valoarea 1 milimetru.**

**DATE DESPRE IMOBILUL NR. 14303**

Oficiul de Cadastru și Publicitate Imobiliară DOLJ
Biroul de Cadastru și Publicitate Imobiliară Craiova

A. Partea I. Descrierea imobilului

TEREN Extravilan

Adresa: Jud. Dolj, T25, P33

Nr. Crt	Nr cadastral Nr. topografic	Suprafața* (mp)	Observații / Referințe
A1		1.100	Sector cadastral:7 Teren neimprejmuit;

B. Partea II. Proprietari și acte

Inscrieri privitoare la dreptul de proprietate și alte drepturi reale	Referințe
/	
Act Administrativ nr. TDP NR 3693-59340, din 08/04/1997 emis de CJSIPT DOLJ;	
B1	A1
Intabulare, drept de PROPRIETATE, dobândit prin Reconstituire, cota actuala 1/1, cota initiala 1/1 1) VLĂDUȚ IOANA	

C. Partea III. SARCINI .

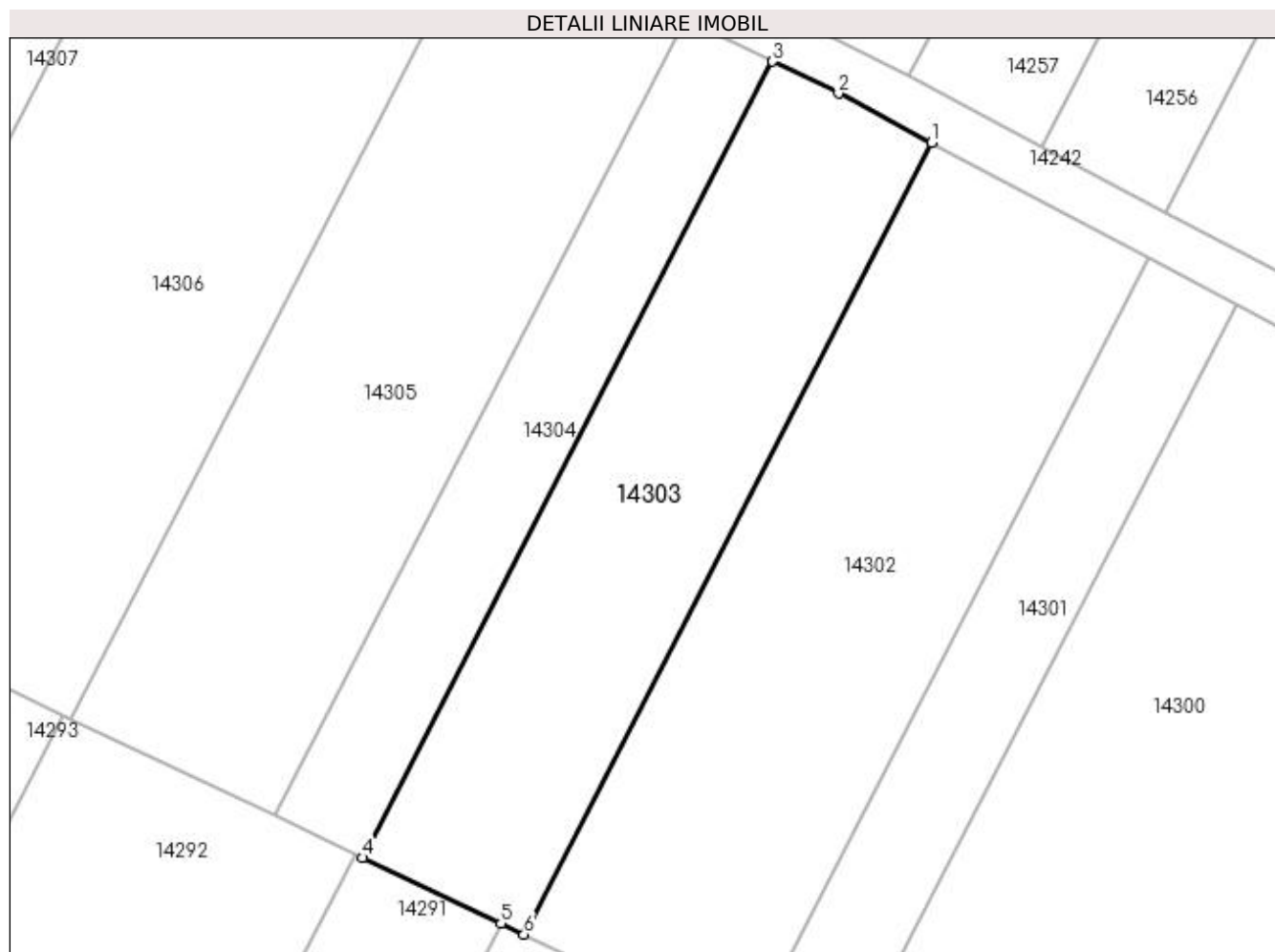
Inscrieri privind dezmembramintele dreptului de proprietate, drepturi reale de garanție și sarcini	Referințe
NU SUNT	

Anexa Nr. 1 La Partea I

Teren

Nr cadastral	Suprafața (mp)*	Observații / Referințe
	1.100	

* Suprafața este determinată în planul de proiecție Stereo 70.



Date referitoare la teren

Crt	Categorie folosință	Intra vilan	Suprafața (mp)	Tarla	Parcelă	Nr. topo	Observații / Referințe
1	arabil	NU	1.100	25	33	-	

Lungime Segmente

1) Valorile lungimilor segmentelor sunt obținute din proiecție în plan.

Punct început	X / Y	Punct sfârșit	X / Y	Lungime segment (** (m)
1	352.721,904 292.978,47	2	352.714,188 292.982,564	8.735
2	352.714,188 292.982,564	3	352.708,699 292.985,216	6.096
3	352.708,699 292.985,216	4	352.674,663 292.919,134	74.332
4	352.674,663 292.919,134	5	352.686,153 292.913,678	12.72
5	352.686,153 292.913,678	6	352.688,064 292.912,77	2.116

Punct început	X / Y	Punct sfârșit	X / Y	Lungime segment (** (m)
6	352.688,064 292.912,77	1	352.721,904 292.978,47	73.903

** Lungimile segmentelor sunt determinate în planul de proiecție Stereo 70 și sunt rotunjite la 1 milimetru.

*** Distanța dintre puncte este formată din segmente cumulate ce sunt mai mici decât valoarea 1 milimetru.

**DATE DESPRE IMOBILUL NR. 14304**

Oficiul de Cadastru și Publicitate Imobiliară DOLJ
Biroul de Cadastru și Publicitate Imobiliară Craiova

A. Partea I. Descrierea imobilului

TEREN Extravilan

Adresa: Jud. Dolj, T25, P34

Nr. Crt	Nr cadastral Nr. topografic	Suprafața* (mp)	Observații / Referințe
A1		600	Sector cadastral:7 Teren neimprejmuit;

B. Partea II. Proprietari și acte

Inscrieri privitoare la dreptul de proprietate și alte drepturi reale	Referințe
/	
Act Administrativ nr. TDP NR 1594-9619, din 19/04/1995 emis de CJSIPT DOLJ;	
B1	A1
Intabulare, drept de PROPRIETATE, dobandit prin Reconstituire, cota actuala 1/1, cota initiala 1/1 1) VLĂDUȚ MARIA	

C. Partea III. SARCINI .

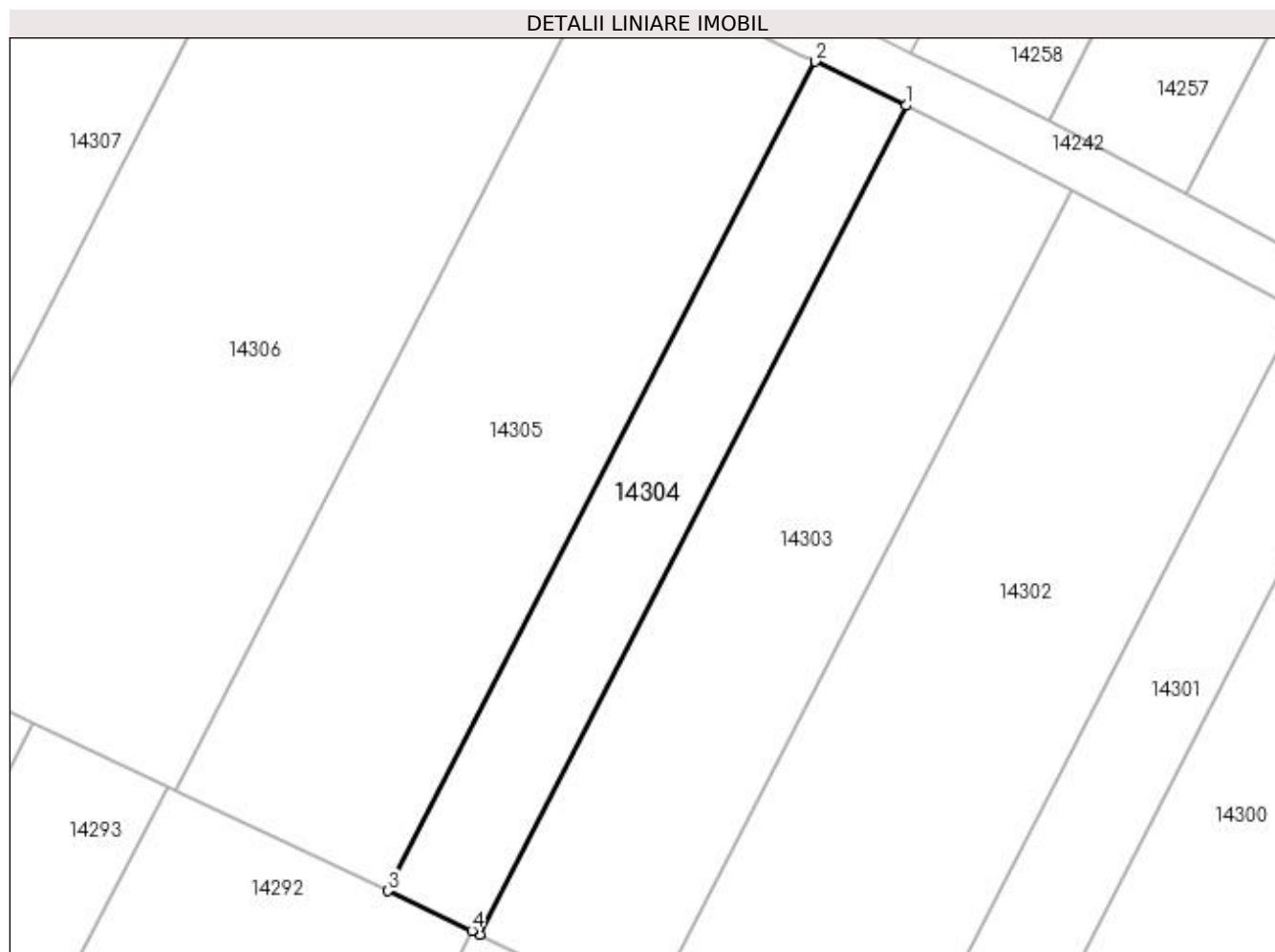
Inscrieri privind dezmembramintele dreptului de proprietate, drepturi reale de garanție și sarcini	Referințe
NU SUNT	

Anexa Nr. 1 La Partea I

Teren

Nr cadastral	Suprafața (mp)*	Observații / Referințe
	600	

* Suprafața este determinată în planul de proiecție Stereo 70.



Date referitoare la teren

Crt	Categorie folosință	Intra vilan	Suprafața (mp)	Tarla	Parcelă	Nr. topo	Observații / Referințe
1	vie	NU	600	25	34	-	

Lungime Segmente

1) Valorile lungimilor segmentelor sunt obținute din proiecție în plan.

Punct început	X / Y	Punct sfârșit	X / Y	Lungime segment (** (m)
1	352.708,699 292.985,216	2	352.701,432 292.988,728	8.071
2	352.701,432 292.988,728	3	352.667,37 292.922,598	74.387
3	352.667,37 292.922,598	4	352.674,055 292.919,423	7.401
4	352.674,055 292.919,423	5	352.674,663 292.919,134	0.673
5	352.674,663 292.919,134	1	352.708,699 292.985,216	74.332

**** Lungimile segmentelor sunt determinate în planul de proiecție Stereo 70 și sunt rotunjite la 1 milimetru.**

***** Distanța dintre puncte este formată din segmente cumulate ce sunt mai mici decât valoarea 1 milimetru.**

**DATE DESPRE IMOBILUL NR. 14305**

Oficiul de Cadastru și Publicitate Imobiliară DOLJ
Biroul de Cadastru și Publicitate Imobiliară Craiova

A. Partea I. Descrierea imobilului

TEREN Extravilan

Adresa: Jud. Dolj, T25, P35

Nr. Crt	Nr cadastral Nr. topografic	Suprafața* (mp)	Observații / Referințe
A1		1.400	Sector cadastral:7 Teren neimprejmuit;

B. Partea II. Proprietari și acte

Inscrieri privitoare la dreptul de proprietate și alte drepturi reale	Referințe
/	
Act Administrativ nr. TDP NR 1594-9619, din 19/04/1995 emis de CJSIPT DOLJ;	
B1	A1
Intabulare, drept de PROPRIETATE, dobandit prin Reconstituire, cota actuala 1/1, cota initiala 1/1 1) VLĂDUȚ MARIA	

C. Partea III. SARCINI .

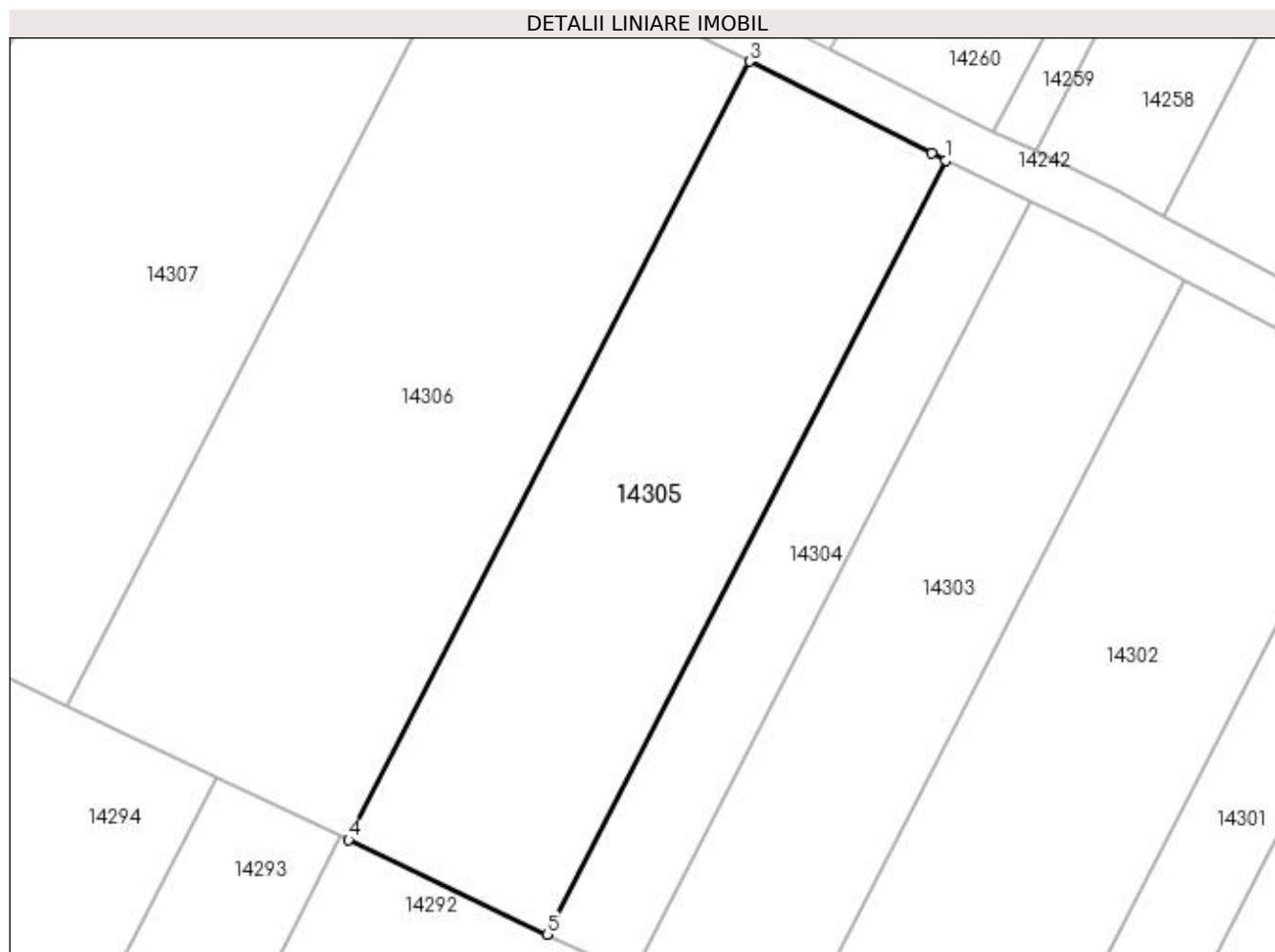
Inscrieri privind dezmembramintele dreptului de proprietate, drepturi reale de garanție și sarcini	Referințe
NU SUNT	

Anexa Nr. 1 La Partea I

Teren

Nr cadastral	Suprafața (mp)*	Observații / Referințe
	1.400	

* Suprafața este determinată în planul de proiecție Stereo 70.



Date referitoare la teren

Crt	Categorie folosință	Intra vilan	Suprafața (mp)	Tarla	Parcelă	Nr. topo	Observații / Referințe
1	arabil	NU	1.400	25	35	-	

Lungime Segmente

1) Valorile lungimilor segmentelor sunt obținute din proiecție în plan.

Punct început	X / Y	Punct sfârșit	X / Y	Lungime segment (** (m)
1	352.701,432 292.988,728	2	352.700,256 292.989,296	1.306
2	352.700,256 292.989,296	3	352.684,662 292.997,159	17.464
3	352.684,662 292.997,159	4	352.650,406 292.930,653	74.81
4	352.650,406 292.930,653	5	352.667,37 292.922,598	18.779
5	352.667,37 292.922,598	1	352.701,432 292.988,728	74.387

**** Lungimile segmentelor sunt determinate în planul de proiecție Stereo 70 și sunt rotunjite la 1 milimetru.**

***** Distanța dintre puncte este formată din segmente cumulate ce sunt mai mici decât valoarea 1 milimetru.**

**DATE DESPRE IMOBILUL NR. 14306**

Oficiul de Cadastru și Publicitate Imobiliară DOLJ
 Biroul de Cadastru și Publicitate Imobiliară Craiova

A. Partea I. Descrierea imobilului

TEREN Extravilan

Adresa: Jud. Dolj, T25, P36

Nr. Crt	Nr cadastral Nr. topografic	Suprafața* (mp)	Observații / Referințe
A1	35555	2.000	Sector cadastral:7 Teren neimprejmuit;

B. Partea II. Proprietari și acte

Inscrieri privitoare la dreptul de proprietate și alte drepturi reale		Referințe
238397 / 14/12/2018		
Act Administrativ nr. TDP NR.865-59010, din 20/06/1994 emis de CJ DOLJ (act notarial nr CM NR.127 din 08.05.2002, emis de BN CALAFAT);		
B1	Intabulare, drept de PROPRIETATE, dobandit prin Reconstituire, cota actuala 1/1, cota initiala 1/1 1) POPESCU IULETA-GEORGETA <i>OBSERVATII: Dinca Gheorghe</i>	A1

C. Partea III. SARCINI .

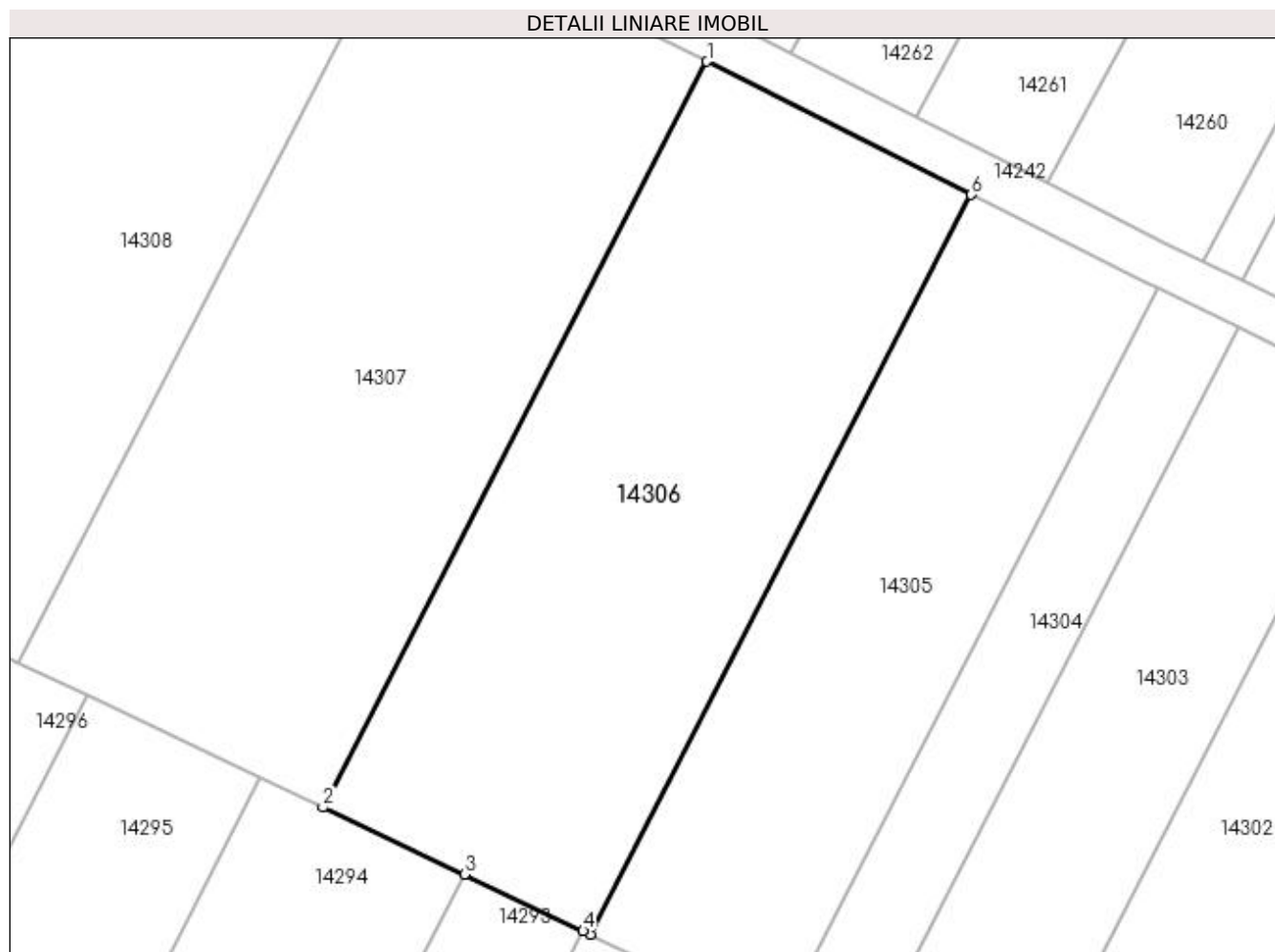
Inscrieri privind dezmembramintele dreptului de proprietate, drepturi reale de garanție și sarcini	Referințe
NU SUNT	

Anexa Nr. 1 La Partea I

Teren

Nr cadastral	Suprafața (mp)*	Observații / Referințe
35555	2.000	

* Suprafața este determinată în planul de proiecție Stereo 70.



Date referitoare la teren

Crt	Categorie folosință	Intra vilan	Suprafața (mp)	Tarla	Parcelă	Nr. topo	Observații / Referințe
1	arabil	NU	2.000	25	36	-	

Lungime Segmente

1) Valorile lungimilor segmentelor sunt obținute din proiecție în plan.

Punct început	X / Y	Punct sfârșit	X / Y	Lungime segment (** (m)
1	352.660,889 293.009,146	2	352.626,345 292.942,08	75.44
2	352.626,345 292.942,08	3	352.639,083 292.936,03	14.102
3	352.639,083 292.936,03	4	352.649,757 292.930,962	11.816
4	352.649,757 292.930,962	5	352.650,406 292.930,653	0.719
5	352.650,406 292.930,653	6	352.684,662 292.997,159	74.81

Punct început	X / Y	Punct sfârșit	X / Y	Lungime segment (** (m)
6	352.684,662 292.997,159	1	352.660,889 293.009,146	26.624

** Lungimile segmentelor sunt determinate în planul de proiecție Stereo 70 și sunt rotunjite la 1 milimetru.

*** Distanța dintre puncte este formată din segmente cumulate ce sunt mai mici decât valoarea 1 milimetru.

**DATE DESPRE IMOBILUL NR. 14307**

Oficiul de Cadastru și Publicitate Imobiliară DOLJ
 Biroul de Cadastru și Publicitate Imobiliară Craiova

A. Partea I. Descrierea imobilului

TEREN Extravilan

Adresa: Jud. Dolj, T25, P37

Nr. Crt	Nr cadastral Nr. topografic	Suprafața* (mp)	Observații / Referințe
A1		2.300	Sector cadastral:7 Teren neimprejmuit;

B. Partea II. Proprietari și acte

Inscrieri privitoare la dreptul de proprietate și alte drepturi reale		Referințe
/		
Act Administrativ nr. TDP 998-48636, din 20/10/1994 emis de CJSPT DOLJ (CERT DECES NR 592023/23-03-2000);		
B1	Intabulare, drept de PROPRIETATE, dobandit prin Reconstituire, cota actuala 1/1, cota initiala 1/1 1) DINCA FLOREA DEFUNCT:Da	A1

C. Partea III. SARCINI .

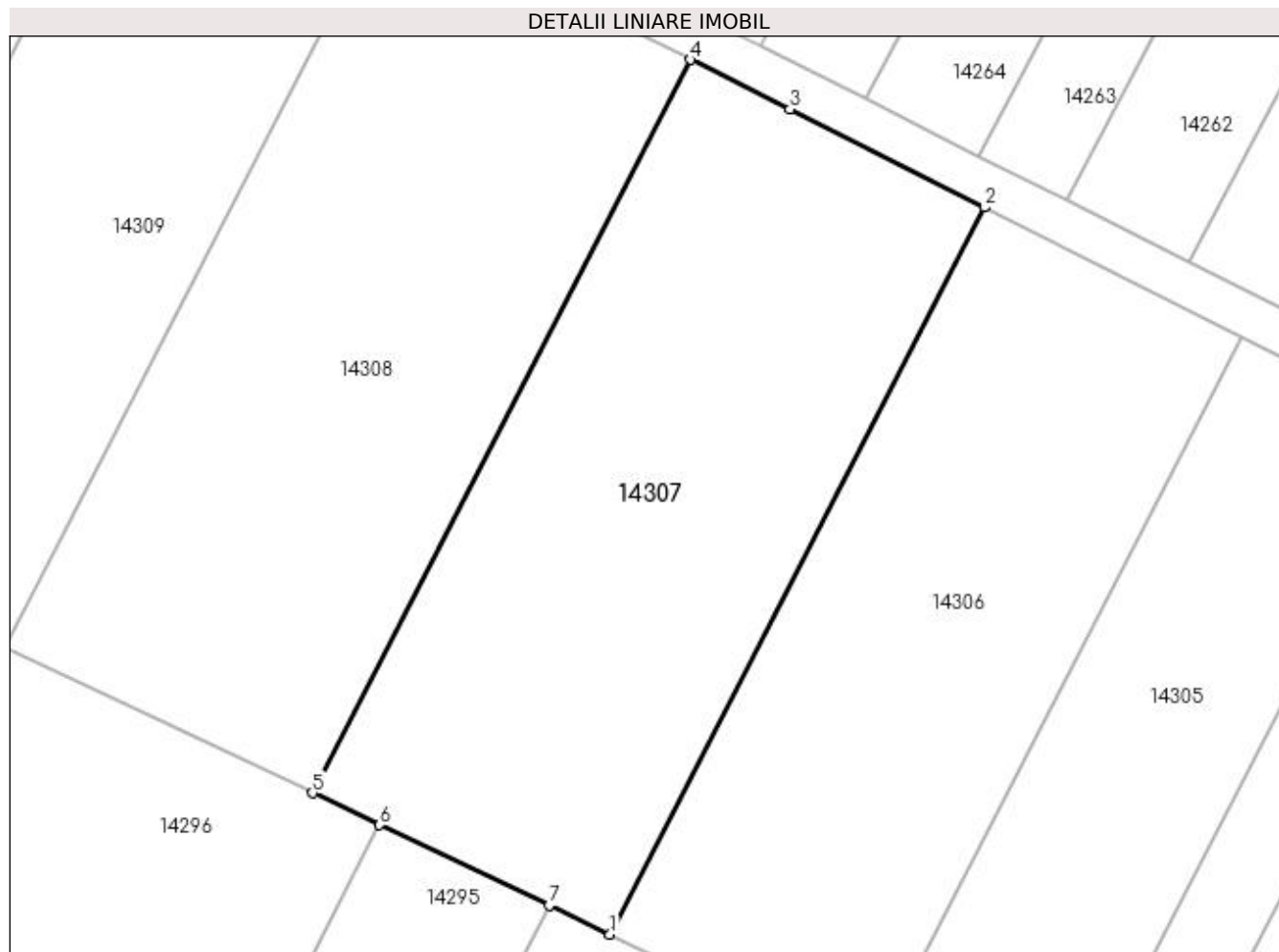
Inscrieri privind dezmembramintele dreptului de proprietate, drepturi reale de garanție și sarcini	Referințe
NU SUNT	

Anexa Nr. 1 La Partea I

Teren

Nr cadastral	Suprafața (mp)*	Observații / Referințe
	2.300	

* Suprafața este determinată în planul de proiecție Stereo 70.



Date referitoare la teren

Crt	Categorie folosință	Intra vilan	Suprafața (mp)	Tarla	Parcelă	Nr. topo	Observații / Referințe
1	arabil	NU	2.300	25	37	-	

Lungime Segmente

1) Valorile lungimilor segmentelor sunt obținute din proiecție în plan.

Punct început	X / Y	Punct sfârșit	X / Y	Lungime segment (** (m)
1	352.626,345 292.942,08	2	352.660,889 293.009,146	75.44
2	352.660,889 293.009,146	3	352.642,945 293.018,193	20.096
3	352.642,945 293.018,193	4	352.633,769 293.022,767	10.253
4	352.633,769 293.022,767	5	352.598,918 292.955,104	76.111
5	352.598,918 292.955,104	6	352.605,076 292.952,18	6.817

Punct început	X / Y	Punct sfârșit	X / Y	Lungime segment (** (m)
6	352.605,076 292.952,18	7	352.620,716 292.944,753	17.314
7	352.620,716 292.944,753	1	352.626,345 292.942,08	6.231

** Lungimile segmentelor sunt determinate în planul de proiecție Stereo 70 și sunt rotunjite la 1 milimetru.

*** Distanța dintre puncte este formată din segmente cumulate ce sunt mai mici decât valoarea 1 milimetru.

**DATE DESPRE IMOBILUL NR. 14308**

Oficiul de Cadastru și Publicitate Imobiliară DOLJ
Biroul de Cadastru și Publicitate Imobiliară Craiova

A. Partea I. Descrierea imobilului

TEREN Extravilan

Adresa: Jud. Dolj, T25, P38

Nr. Crt	Nr cadastral Nr. topografic	Suprafața* (mp)	Observații / Referințe
A1		2.400	Sector cadastral:7 Teren neimprejmuit;

B. Partea II. Proprietari și acte

Inscrieri privitoare la dreptul de proprietate și alte drepturi reale	Referințe
/	
Act Administrativ nr. TDP 1683-58981, din 20/04/1995 emis de CJSIPT DOLJ;	
B1	A1
Intabulare, drept de PROPRIETATE, dobandit prin Reconstituire, cota actuala 1/1, cota initiala 1/1	
1) ANDREI VICTORIA, LIPSA CNP	
2) CHIORALIA ELENA, LIPSA CNP	

C. Partea III. SARCINI .

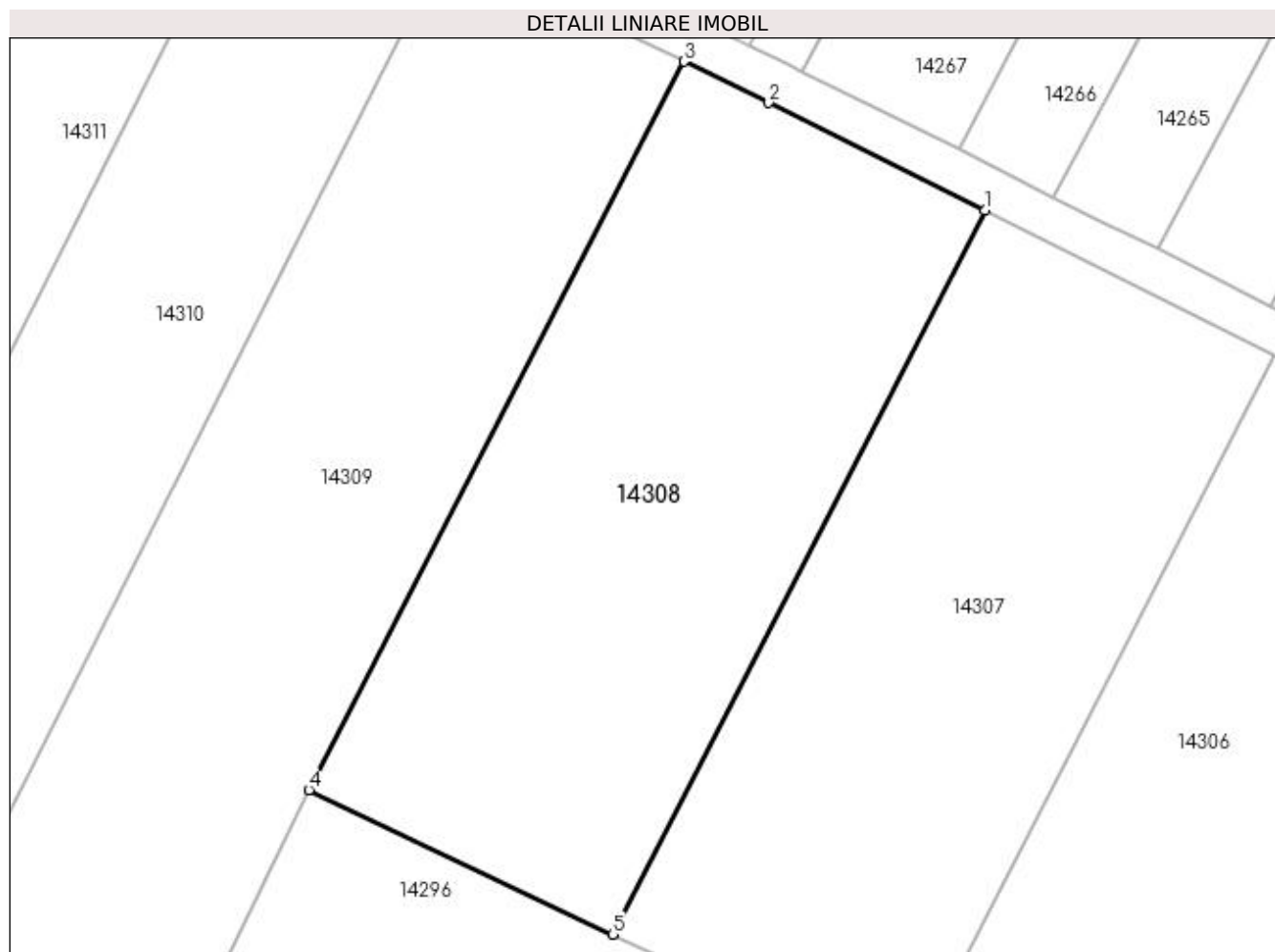
Inscrieri privind dezmembramintele dreptului de proprietate, drepturi reale de garanție și sarcini	Referințe
NU SUNT	

Anexa Nr. 1 La Partea I

Teren

Nr cadastral	Suprafața (mp)*	Observații / Referințe
	2.400	

* Suprafața este determinată în planul de proiecție Stereo 70.



Date referitoare la teren

Crt	Categorie folosință	Intra vilan	Suprafața (mp)	Tarla	Parcelă	Nr. topo	Observații / Referințe
1	arabil	NU	2.400	25	38	-	

Lungime Segmente

1) Valorile lungimilor segmentelor sunt obținute din proiecție în plan.

Punct început	X / Y	Punct sfârșit	X / Y	Lungime segment (** (m)
1	352.633,769 293.022,767	2	352.613,543 293.032,848	22.599
2	352.613,543 293.032,848	3	352.605,602 293.036,697	8.825
3	352.605,602 293.036,697	4	352.570,525 292.968,588	76.611
4	352.570,525 292.968,588	5	352.598,918 292.955,104	31.432
5	352.598,918 292.955,104	1	352.633,769 293.022,767	76.111

**** Lungimile segmentelor sunt determinate în planul de proiecție Stereo 70 și sunt rotunjite la 1 milimetru.**

***** Distanța dintre puncte este formată din segmente cumulate ce sunt mai mici decât valoarea 1 milimetru.**

**DATE DESPRE IMOBILUL NR. 14309**

Oficiul de Cadastru și Publicitate Imobiliară DOLJ
Biroul de Cadastru și Publicitate Imobiliară Craiova

A. Partea I. Descrierea imobilului

TEREN Extravilan

Adresa: Jud. Dolj, T25, P13

Nr. Crt	Nr cadastral Nr. topografic	Suprafața* (mp)	Observații / Referințe
A1		3.200	Sector cadastral:7 Teren neimprejmuit;

B. Partea II. Proprietari și acte

Inscrieri privitoare la dreptul de proprietate și alte drepturi reale	Referințe
/	
Act Administrativ nr. TDP NR 494-14985, din 03/02/1993 emis de CJSIPT DOLJ;	
B1	A1
Intabulare, drept de PROPRIETATE, dobândit prin Reconstituire, cota actuala 1/1, cota initiala 1/1 1) IORDACHE ST. GHEORGHE	

C. Partea III. SARCINI .

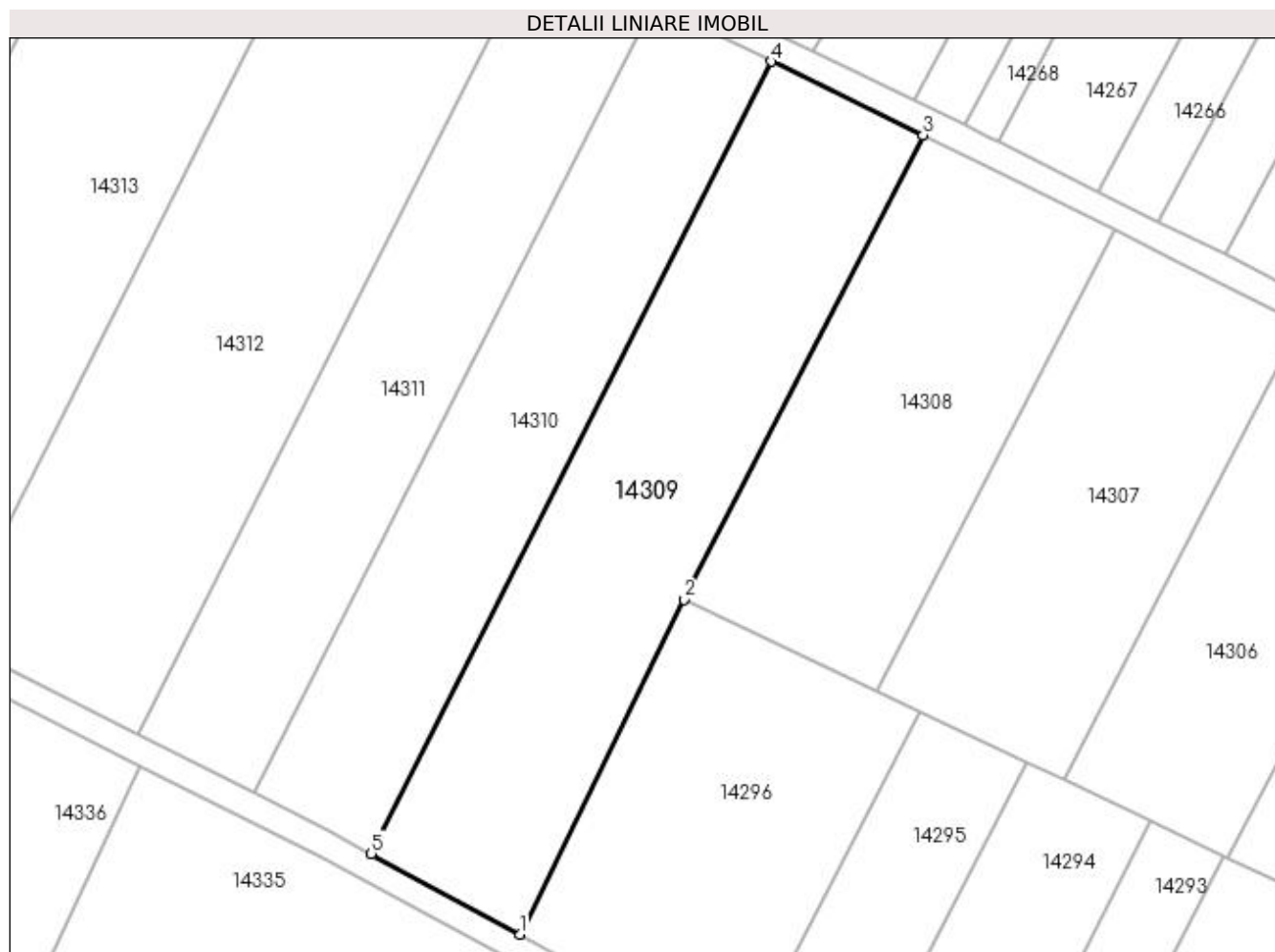
Inscrieri privind dezmembramintele dreptului de proprietate, drepturi reale de garanție și sarcini	Referințe
NU SUNT	

Anexa Nr. 1 La Partea I

Teren

Nr cadastral	Suprafața (mp)*	Observații / Referințe
	3.200	

* Suprafața este determinată în planul de proiecție Stereo 70.



Date referitoare la teren

Crt	Categorie folosință	Intra vilan	Suprafața (mp)	Tarla	Parcelă	Nr. topo	Observații / Referințe
1	arabil	NU	3.200	25	13	-	

Lungime Segmente

1) Valorile lungimilor segmentelor sunt obținute din proiecție în plan.

Punct început	X / Y	Punct sfârșit	X / Y	Lungime segment (** (m)
1	352.546,441 292.919,47	2	352.570,525 292.968,588	54.705
2	352.570,525 292.968,588	3	352.605,602 293.036,697	76.611
3	352.605,602 293.036,697	4	352.583,315 293.047,498	24.766
4	352.583,315 293.047,498	5	352.524,618 292.931,32	130.164
5	352.524,618 292.931,32	1	352.546,441 292.919,47	24.833

**** Lungimile segmentelor sunt determinate în planul de proiecție Stereo 70 și sunt rotunjite la 1 milimetru.**

***** Distanța dintre puncte este formată din segmente cumulate ce sunt mai mici decât valoarea 1 milimetru.**

**DATE DESPRE IMOBILUL NR. 14310**

Oficiul de Cadastru și Publicitate Imobiliară DOLJ
Biroul de Cadastru și Publicitate Imobiliară Craiova

A. Partea I. Descrierea imobilului

TEREN Extravilan

Adresa: Jud. Dolj, T25, P14

Nr. Crt	Nr cadastral Nr. topografic	Suprafața* (mp)	Observații / Referințe
A1		2.500	Sector cadastral:7 Teren neimprejmuit;

B. Partea II. Proprietari și acte

Inscrieri privitoare la dreptul de proprietate și alte drepturi reale	Referințe
/	
Act Administrativ nr. TDP NR 860-59010, din 17/06/1994 emis de CJSIPT DOLJ;	
B1	A1
Intabulare, drept de PROPRIETATE, dobândit prin Reconstituire, cota actuala 1/1, cota initiala 1/1 1) MANDOIU MARIA	

C. Partea III. SARCINI .

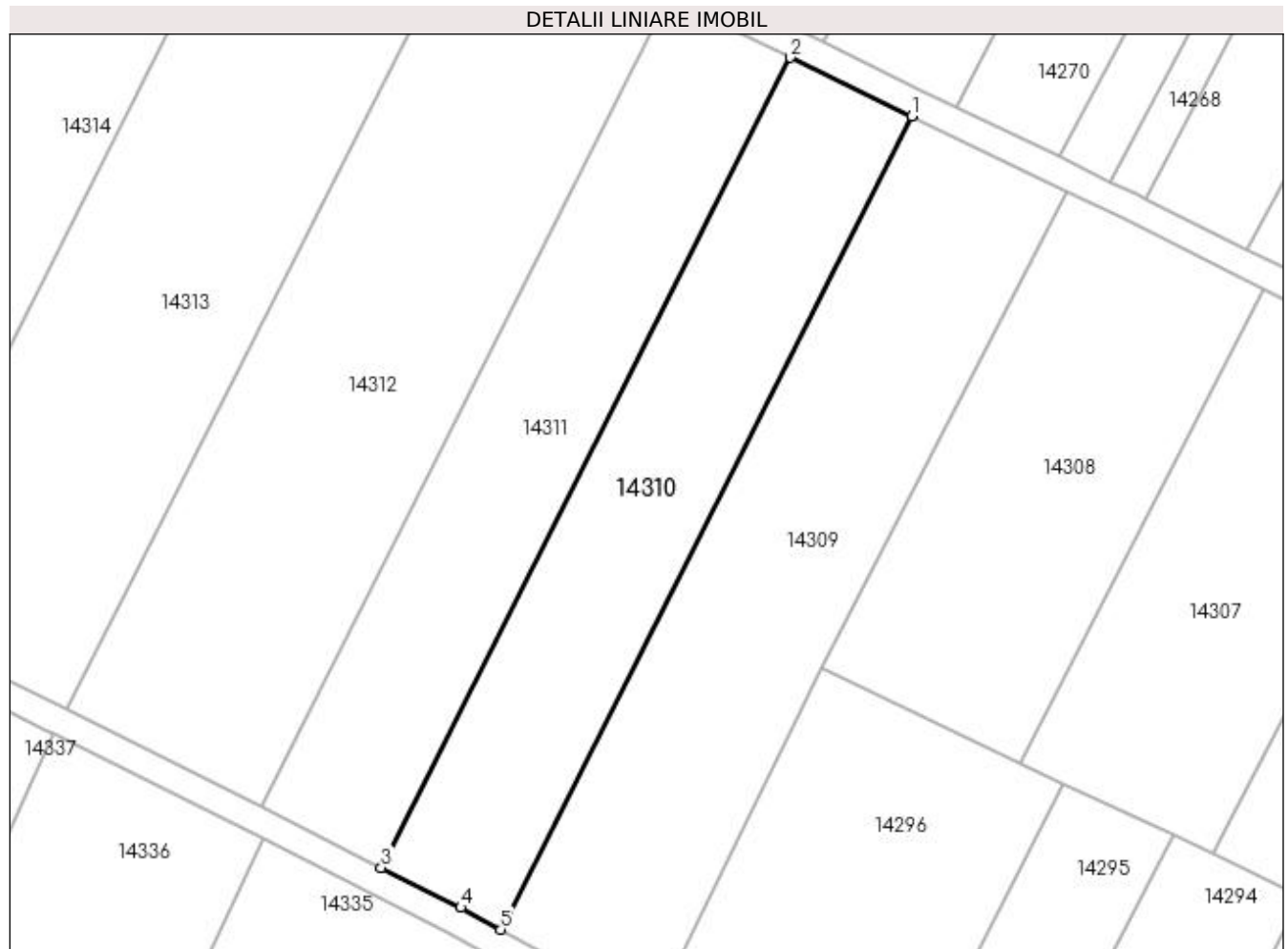
Inscrieri privind dezmembramintele dreptului de proprietate, drepturi reale de garanție și sarcini	Referințe
NU SUNT	

Anexa Nr. 1 La Partea I

Teren

Nr cadastral	Suprafața (mp)*	Observații / Referințe
	2.500	

* Suprafața este determinată în planul de proiecție Stereo 70.



Date referitoare la teren

Crt	Categorie folosință	Intra vilan	Suprafața (mp)	Tarla	Parcelă	Nr. topo	Observații / Referințe
1	arabil	NU	2.500	25	14	-	

Lungime Segmente

1) Valorile lungimilor segmentelor sunt obținute din proiecție în plan.

Punct început	X / Y	Punct sfârșit	X / Y	Lungime segment (** (m)
1	352.583,315 293.047,498	2	352.565,988 293.055,896	19.255
2	352.565,988 293.055,896	3	352.507,511 292.940,155	129.675
3	352.507,511 292.940,155	4	352.518,876 292.934,438	12.722
4	352.518,876 292.934,438	5	352.524,618 292.931,32	6.534
5	352.524,618 292.931,32	1	352.583,315 293.047,498	130.164

**** Lungimile segmentelor sunt determinate în planul de proiecție Stereo 70 și sunt rotunjite la 1 milimetru.**

***** Distanța dintre puncte este formată din segmente cumulate ce sunt mai mici decât valoarea 1 milimetru.**

**DATE DESPRE IMOBILUL NR. 14311**

Oficiul de Cadastru și Publicitate Imobiliară DOLJ
Biroul de Cadastru și Publicitate Imobiliară Craiova

A. Partea I. Descrierea imobilului

TEREN Extravilan

Adresa: Jud. Dolj, T25, P15

Nr. Crt	Nr cadastral Nr. topografic	Suprafața* (mp)	Observații / Referințe
A1		2.500	Sector cadastral:7 Teren neimprejmuit;

B. Partea II. Proprietari și acte

Inscrieri privitoare la dreptul de proprietate și alte drepturi reale	Referințe
/	
Act Administrativ nr. TDP NR 846-59010, din 16/06/1994 emis de CJSIPT DOLJ;	
B1	A1
Intabulare, drept de PROPRIETATE, dobandit prin Reconstituire, cota actuala 1/1, cota initiala 1/1 1) MANDOIU AURELIA	

C. Partea III. SARCINI .

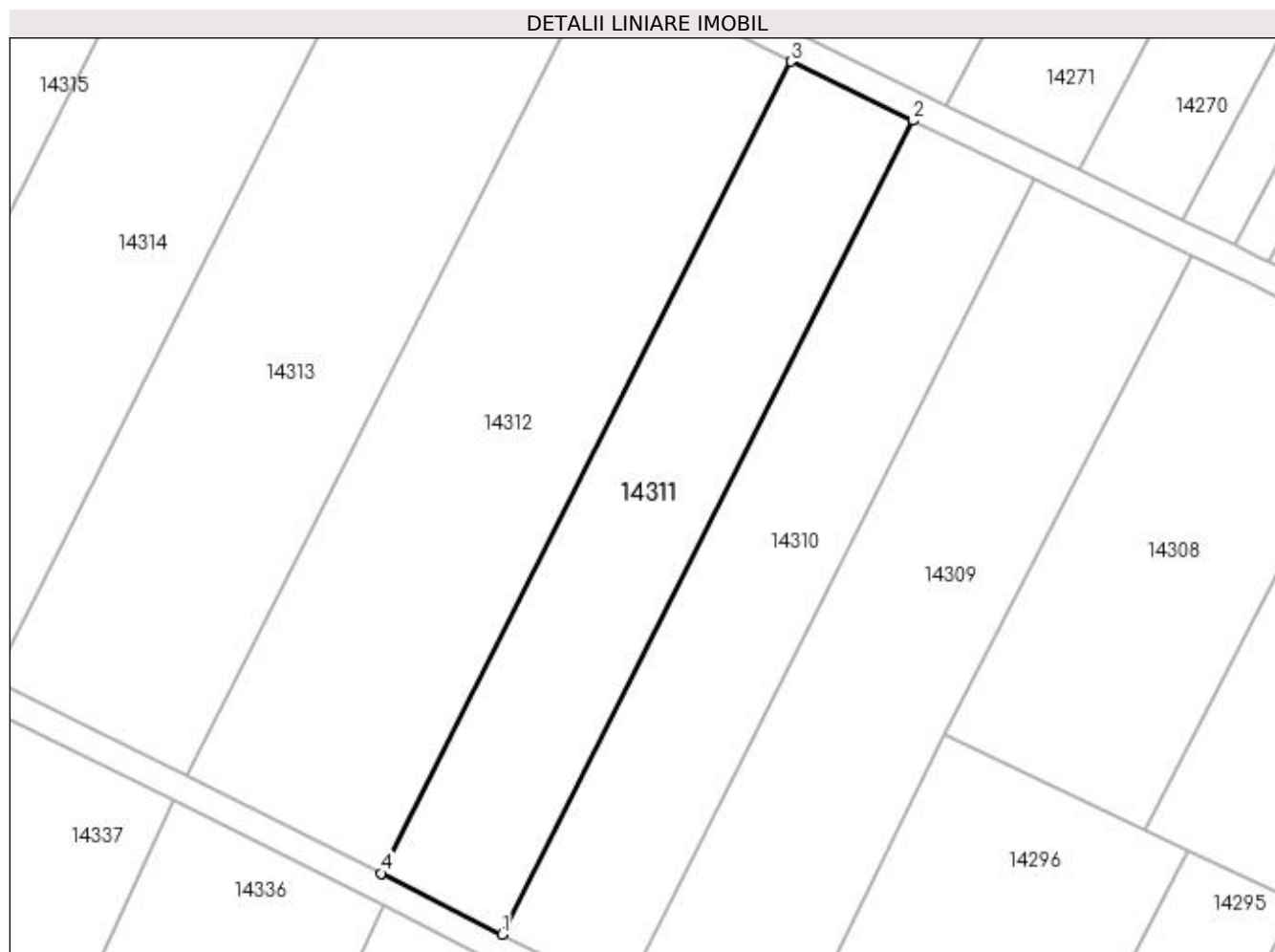
Inscrieri privind dezmembramintele dreptului de proprietate, drepturi reale de garanție și sarcini	Referințe
NU SUNT	

Anexa Nr. 1 La Partea I

Teren

Nr cadastral	Suprafața (mp)*	Observații / Referințe
	2.500	

* Suprafața este determinată în planul de proiecție Stereo 70.



Date referitoare la teren

Crt	Categorie folosință	Intra vilan	Suprafața (mp)	Tarla	Parcelă	Nr. topo	Observații / Referințe
1	arabil	NU	2.500	25	15	-	

Lungime Segmente

1) Valorile lungimilor segmentelor sunt obținute din proiecție în plan.

Punct început	X / Y	Punct sfârșit	X / Y	Lungime segment (** (m)
1	352.507,511 292.940,155	2	352.565,988 293.055,896	129.675
2	352.565,988 293.055,896	3	352.548,617 293.064,314	19.303
3	352.548,617 293.064,314	4	352.490,27 292.948,828	129.389
4	352.490,27 292.948,828	1	352.507,511 292.940,155	19.3

**** Lungimile segmentelor sunt determinate în planul de proiecție Stereo 70 și sunt rotunjite la 1 milimetru.**

***** Distanța dintre puncte este formată din segmente cumulate ce sunt mai mici decât valoarea 1 milimetru.**

**DATE DESPRE IMOBILUL NR. 14312**

Oficiul de Cadastru și Publicitate Imobiliară DOLJ
 Biroul de Cadastru și Publicitate Imobiliară Craiova

A. Partea I. Descrierea imobilului

TEREN Extravilan

Adresa: Jud. Dolj, T25, P16

Nr. Crt	Nr cadastral Nr. topografic	Suprafața* (mp)	Observații / Referințe
A1		4.000	Sector cadastral:7 Teren neimprejmuit;

B. Partea II. Proprietari și acte

Inscrieri privitoare la dreptul de proprietate și alte drepturi reale	Referințe
/	
Act Administrativ nr. TDP NR 449-14985, din 28/12/1993 emis de CJSIPT DOLJ;	
B1	A1
Intabulare, drept de PROPRIETATE, dobândit prin Reconstituire, cota actuala 1/1, cota initiala 1/1 1) CIOROIANU STANA	

C. Partea III. SARCINI .

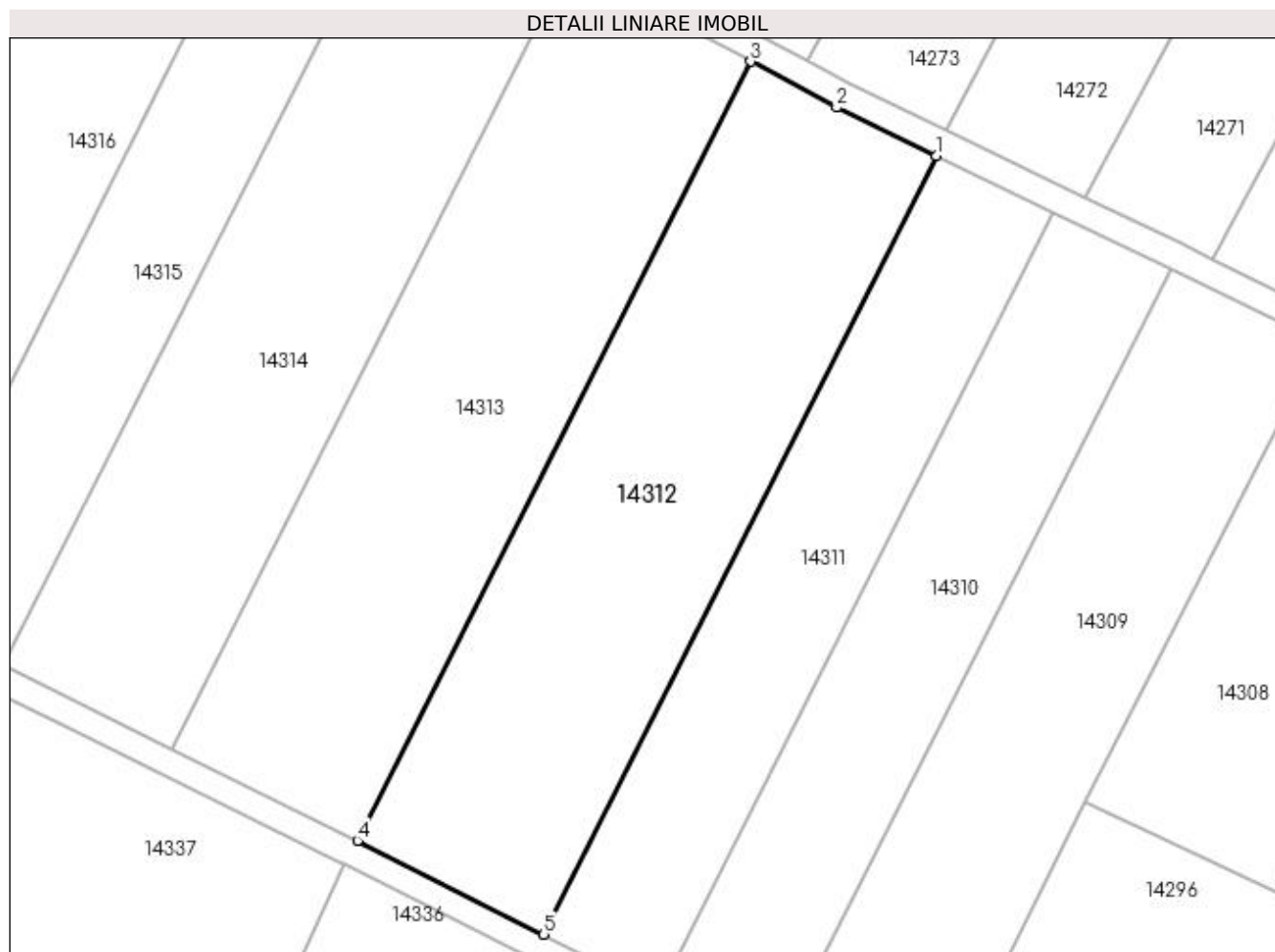
Inscrieri privind dezmembramintele dreptului de proprietate, drepturi reale de garanție și sarcini	Referințe
NU SUNT	

Anexa Nr. 1 La Partea I

Teren

Nr cadastral	Suprafața (mp)*	Observații / Referințe
	4.000	

* Suprafața este determinată în planul de proiecție Stereo 70.



Date referitoare la teren

Crt	Categorie folosință	Intra vilan	Suprafața (mp)	Tarla	Parcelă	Nr. topo	Observații / Referințe
1	arabil	NU	4.000	25	16	-	

Lungime Segmente

1) Valorile lungimilor segmentelor sunt obținute din proiecție în plan.

Punct început	X / Y	Punct sfârșit	X / Y	Lungime segment (** (m)
1	352.548,617 293.064,314	2	352.533,766 293.071,512	16.503
2	352.533,766 293.071,512	3	352.521,025 293.078,309	14.441
3	352.521,025 293.078,309	4	352.462,632 292.962,732	129.49
4	352.462,632 292.962,732	5	352.490,27 292.948,828	30.938
5	352.490,27 292.948,828	1	352.548,617 293.064,314	129.389

**** Lungimile segmentelor sunt determinate în planul de proiecție Stereo 70 și sunt rotunjite la 1 milimetru.**

***** Distanța dintre puncte este formată din segmente cumulate ce sunt mai mici decât valoarea 1 milimetru.**

**DATE DESPRE IMOBILUL NR. 14313**

Oficiul de Cadastru și Publicitate Imobiliară DOLJ
Biroul de Cadastru și Publicitate Imobiliară Craiova

A. Partea I. Descrierea imobilului

TEREN Extravilan

Adresa: Jud. Dolj, T25, P17

Nr. Crt	Nr cadastral Nr. topografic	Suprafața* (mp)	Observații / Referințe
A1		4.000	Sector cadastral:7 Teren neimprejmuit;

B. Partea II. Proprietari și acte

Inscrieri privitoare la dreptul de proprietate și alte drepturi reale	Referințe
/	
Act Administrativ nr. TDP 663-45838, din 10/03/1994 emis de CJSIPT DOLJ;	
B1	A1
Intabulare, drept de PROPRIETATE, dobândit prin Reconstituire, cota actuala 1/1, cota initiala 1/1 1) NICOLAE CONSTANTIN	

C. Partea III. SARCINI .

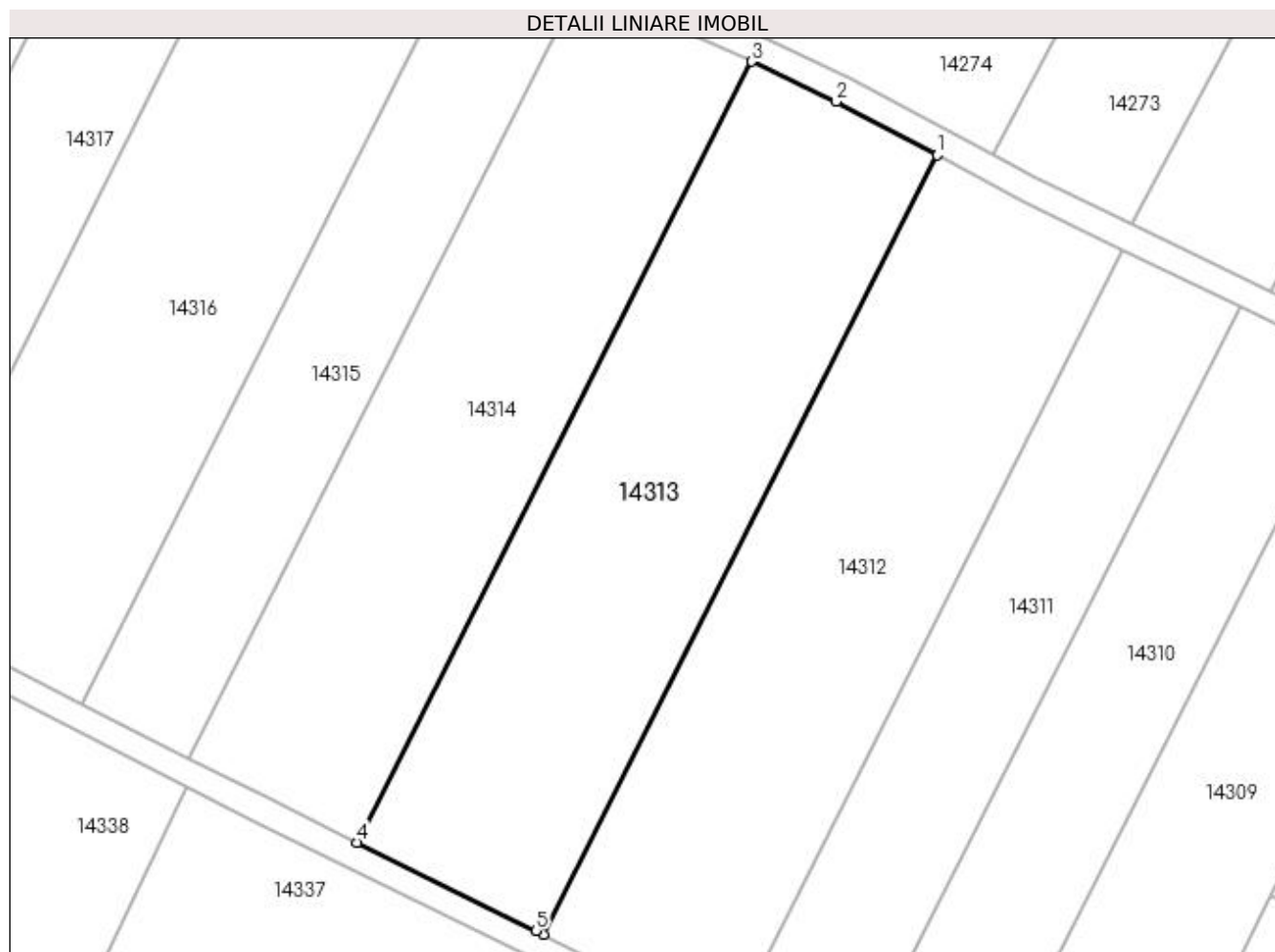
Inscrieri privind dezmembramintele dreptului de proprietate, drepturi reale de garanție și sarcini	Referințe
NU SUNT	

Anexa Nr. 1 La Partea I

Teren

Nr cadastral	Suprafața (mp)*	Observații / Referințe
	4.000	

* Suprafața este determinată în planul de proiecție Stereo 70.



Date referitoare la teren

Crt	Categorie folosință	Intra vilan	Suprafața (mp)	Tarla	Parcelă	Nr. topo	Observații / Referințe
1	arabil	NU	4.000	25	17	-	

Lungime Segmente

1) Valorile lungimilor segmentelor sunt obținute din proiecție în plan.

Punct început	X / Y	Punct sfârșit	X / Y	Lungime segment (** (m)
1	352.521,025 293.078,309	2	352.506,086 293.086,279	16.932
2	352.506,086 293.086,279	3	352.493,515 293.092,185	13.889
3	352.493,515 293.092,185	4	352.434,996 292.976,36	129.769
4	352.434,996 292.976,36	5	352.461,531 292.963,286	29.581
5	352.461,531 292.963,286	6	352.462,632 292.962,732	1.233

Punct început	X / Y	Punct sfârșit	X / Y	Lungime segment (** (m)
6	352.462,632 292.962,732	1	352.521,025 293.078,309	129.49

** Lungimile segmentelor sunt determinate în planul de proiecție Stereo 70 și sunt rotunjite la 1 milimetru.

*** Distanța dintre puncte este formată din segmente cumulate ce sunt mai mici decât valoarea 1 milimetru.

**DATE DESPRE IMOBILUL NR. 14314**

Oficiul de Cadastru și Publicitate Imobiliară DOLJ
Biroul de Cadastru și Publicitate Imobiliară Craiova

A. Partea I. Descrierea imobilului

TEREN Extravilan

Adresa: Jud. Dolj, T25, P18

Nr. Crt	Nr cadastral Nr. topografic	Suprafața* (mp)	Observații / Referințe
A1		3.600	Sector cadastral:7 Teren neimprejmuit;

B. Partea II. Proprietari și acte

Inscrieri privitoare la dreptul de proprietate și alte drepturi reale	Referințe
/	
Act Administrativ nr. TDP NR 859-59010, din 17/06/1994 emis de CJSIPT DOLJ;	
B1	A1
Intabulare, drept de PROPRIETATE, dobândit prin Reconstituire, cota actuala 1/1, cota initiala 1/1 1) IANCU SEVER	

C. Partea III. SARCINI .

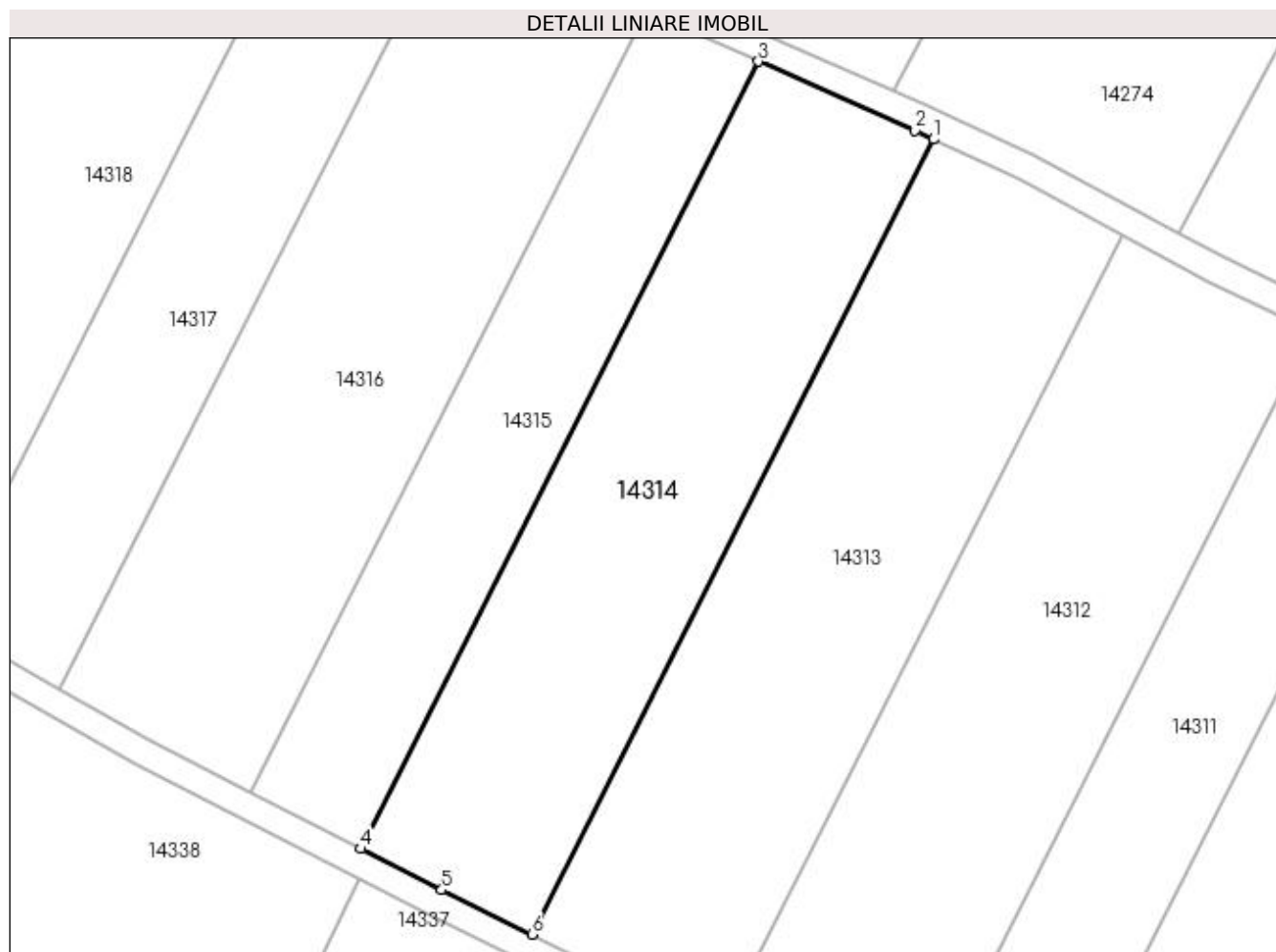
Inscrieri privind dezmembramintele dreptului de proprietate, drepturi reale de garanție și sarcini	Referințe
NU SUNT	

Anexa Nr. 1 La Partea I

Teren

Nr cadastral	Suprafața (mp)*	Observații / Referințe
	3.600	

* Suprafața este determinată în planul de proiecție Stereo 70.



Date referitoare la teren

Crt	Categorie folosință	Intra vilan	Suprafața (mp)	Tarla	Parcelă	Nr. topo	Observații / Referințe
1	arabil	NU	3.600	25	18	-	

Lungime Segmente

1) Valorile lungimilor segmentelor sunt obținute din proiecție în plan.

Punct început	X / Y	Punct sfârșit	X / Y	Lungime segment (** (m)
1	352.493,515 293.092,185	2	352.490,866 293.093,429	2.927
2	352.490,866 293.093,429	3	352.468,025 293.103,52	24.971
3	352.468,025 293.103,52	4	352.410,08 292.988,831	128.496
4	352.410,08 292.988,831	5	352.421,849 292.982,838	13.207
5	352.421,849 292.982,838	6	352.434,996 292.976,36	14.656

Punct început	X / Y	Punct sfârșit	X / Y	Lungime segment (** (m)
6	352.434,996 292.976,36	1	352.493,515 293.092,185	129.769

** Lungimile segmentelor sunt determinate în planul de proiecție Stereo 70 și sunt rotunjite la 1 milimetru.

*** Distanța dintre puncte este formată din segmente cumulate ce sunt mai mici decât valoarea 1 milimetru.

**DATE DESPRE IMOBILUL NR. 14315**

Oficiul de Cadastru și Publicitate Imobiliară DOLJ
Biroul de Cadastru și Publicitate Imobiliară Craiova

A. Partea I. Descrierea imobilului

TEREN Extravilan

Adresa: Jud. Dolj, T25, P19

Nr. Crt	Nr cadastral Nr. topografic	Suprafața* (mp)	Observații / Referințe
A1		2.300	Sector cadastral:7 Teren neimprejmuit;

B. Partea II. Proprietari și acte

Inscrieri privitoare la dreptul de proprietate și alte drepturi reale	Referințe
/	
Act Administrativ nr. TDP NR 40-59410, din 04/03/1993 emis de CJSIPT DOLJ;	
B1	A1
Intabulare, drept de PROPRIETATE, dobândit prin Reconstituire, cota actuala 1/1, cota initiala 1/1 1) VASILE GHEORGHE	

C. Partea III. SARCINI .

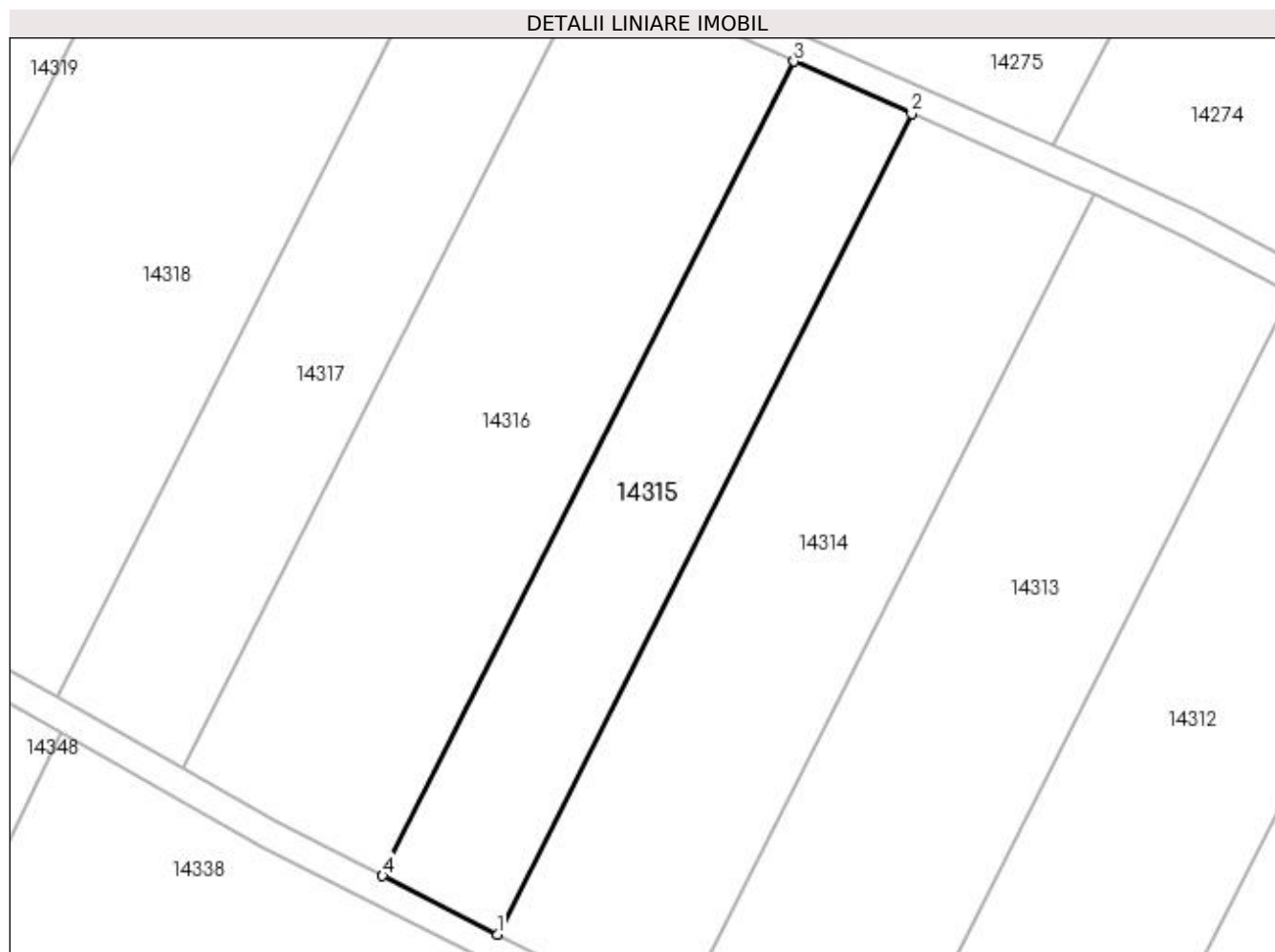
Inscrieri privind dezmembramintele dreptului de proprietate, drepturi reale de garanție și sarcini	Referințe
NU SUNT	

Anexa Nr. 1 La Partea I

Teren

Nr cadastral	Suprafața (mp)*	Observații / Referințe
	2.300	

* Suprafața este determinată în planul de proiecție Stereo 70.



Date referitoare la teren

Crt	Categorie folosință	Intra vilan	Suprafața (mp)	Tarla	Parcelă	Nr. topo	Observații / Referințe
1	arabil	NU	2.300	25	19	-	

Lungime Segmente

1) Valorile lungimilor segmentelor sunt obținute din proiecție în plan.

Punct început	X / Y	Punct sfârșit	X / Y	Lungime segment (** (m)
1	352.410,08 292.988,831	2	352.468,025 293.103,52	128.496
2	352.468,025 293.103,52	3	352.451,567 293.110,792	17.993
3	352.451,567 293.110,792	4	352.394,068 292.996,984	127.508
4	352.394,068 292.996,984	1	352.410,08 292.988,831	17.968

**** Lungimile segmentelor sunt determinate în planul de proiecție Stereo 70 și sunt rotunjite la 1 milimetru.**

***** Distanța dintre puncte este formată din segmente cumulate ce sunt mai mici decât valoarea 1 milimetru.**

**DATE DESPRE IMOBILUL NR. 14316**

Oficiul de Cadastru și Publicitate Imobiliară DOLJ
Biroul de Cadastru și Publicitate Imobiliară Craiova

A. Partea I. Descrierea imobilului

TEREN Extravilan

Adresa: Jud. Dolj, T25, P20

Nr. Crt	Nr cadastral Nr. topografic	Suprafața* (mp)	Observații / Referințe
A1		4.000	Sector cadastral:7 Teren neimprejmuit;

B. Partea II. Proprietari și acte

Inscrieri privitoare la dreptul de proprietate și alte drepturi reale	Referințe
/	
Act Administrativ nr. TDP NR 605-45838, din 25/02/1994 emis de CJSIPT DOLJ;	
B1	A1
Intabulare, drept de PROPRIETATE, dobândit prin Reconstituire, cota actuala 1/1, cota initiala 1/1 1) MANEA GHEORGHE, LIPSA CNP	

C. Partea III. SARCINI .

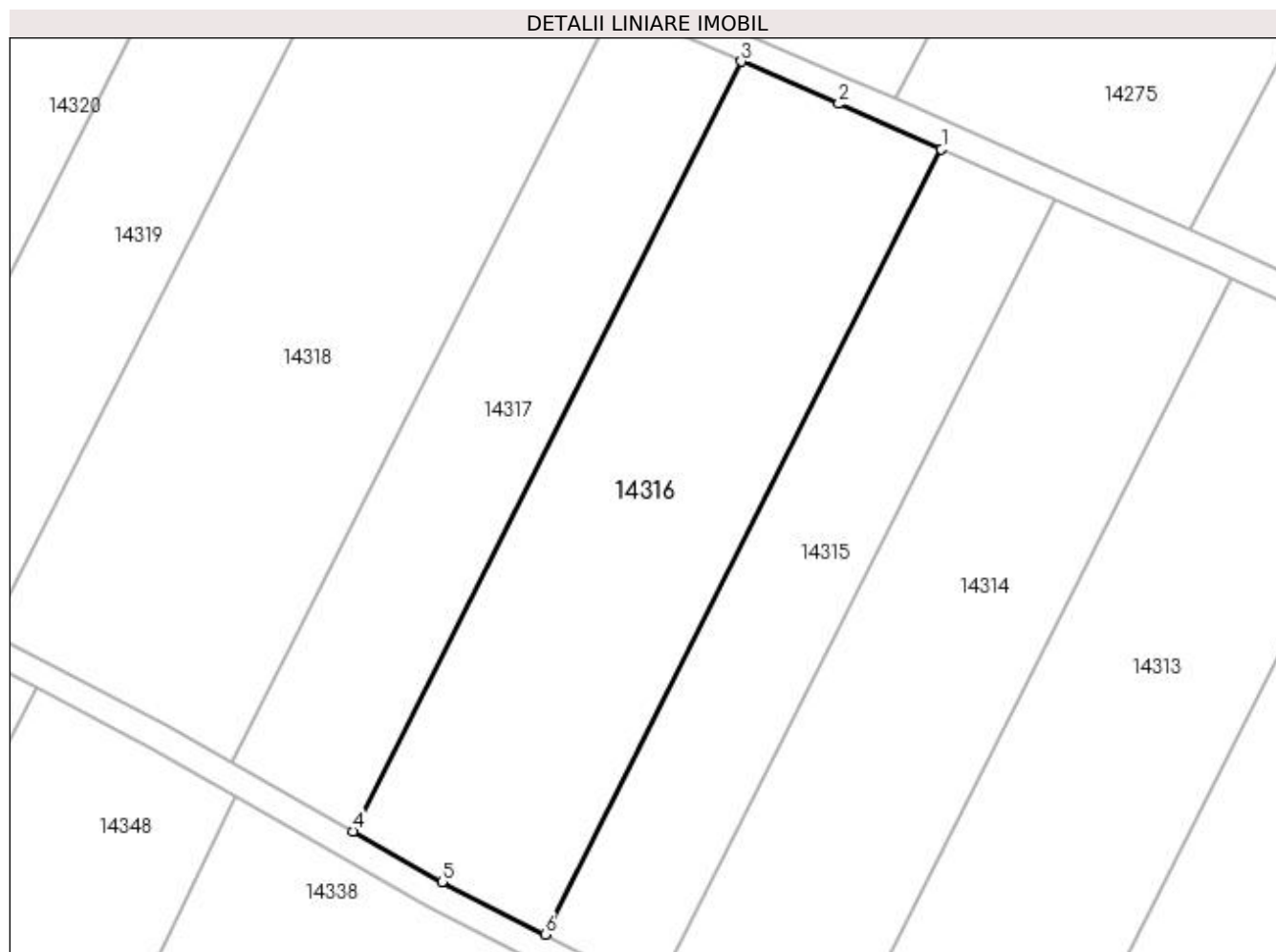
Inscrieri privind dezmembramintele dreptului de proprietate, drepturi reale de garanție și sarcini	Referințe
NU SUNT	

Anexa Nr. 1 La Partea I

Teren

Nr cadastral	Suprafața (mp)*	Observații / Referințe
	4.000	

* Suprafața este determinată în planul de proiecție Stereo 70.



Date referitoare la teren

Crt	Categorie folosință	Intra vilan	Suprafața (mp)	Tarla	Parcelă	Nr. topo	Observații / Referințe
1	arabil	NU	4.000	25	20	-	

Lungime Segmente

1) Valorile lungimilor segmentelor sunt obținute din proiecție în plan.

Punct început	X / Y	Punct sfârșit	X / Y	Lungime segment (** (m)
1	352.451,567 293.110,792	2	352.436,677 293.117,37	16.278
2	352.436,677 293.117,37	3	352.422,554 293.123,511	15.4
3	352.422,554 293.123,511	4	352.366,188 293.011,946	124.996
4	352.366,188 293.011,946	5	352.379,121 293.004,594	14.877
5	352.379,121 293.004,594	6	352.394,068 292.996,984	16.773

Punct început	X / Y	Punct sfârșit	X / Y	Lungime segment (** (m)
6	352.394,068 292.996,984	1	352.451,567 293.110,792	127.508

** Lungimile segmentelor sunt determinate în planul de proiecție Stereo 70 și sunt rotunjite la 1 milimetru.

*** Distanța dintre puncte este formată din segmente cumulate ce sunt mai mici decât valoarea 1 milimetru.

**DATE DESPRE IMOBILUL NR. 14317**

Oficiul de Cadastru și Publicitate Imobiliară DOLJ
Biroul de Cadastru și Publicitate Imobiliară Craiova

A. Partea I. Descrierea imobilului

TEREN Extravilan

Adresa: Jud. Dolj, T25, P21

Nr. Crt	Nr cadastral Nr. topografic	Suprafața* (mp)	Observații / Referințe
A1		2.500	Sector cadastral:7 Teren neimprejmuit;

B. Partea II. Proprietari și acte

Inscrieri privitoare la dreptul de proprietate și alte drepturi reale	Referințe
/	
Act Administrativ nr. TDP NR 961-48636, din 18/10/1994 emis de CJSIPT DOLJ;	
B1	A1
Intabulare, drept de PROPRIETATE, dobandit prin Reconstituire, cota actuala 1/1, cota initiala 1/1 1) ILIESCU ION, LIPSA CNP	

C. Partea III. SARCINI .

Inscrieri privind dezmembramintele dreptului de proprietate, drepturi reale de garanție și sarcini	Referințe
NU SUNT	

Anexa Nr. 1 La Partea I

Teren

Nr cadastral	Suprafața (mp)*	Observații / Referințe
	2.500	

* Suprafața este determinată în planul de proiecție Stereo 70.



Date referitoare la teren

Crt	Categorie folosință	Intravilan	Suprafața (mp)	Tarla	Parcelă	Nr. topo	Observații / Referințe
1	arabil	NU	2.500	25	21	-	

Lungime Segmente

1) Valorile lungimilor segmentelor sunt obținute din proiecție în plan.

Punct început	X / Y	Punct sfârșit	X / Y	Lungime segment (** (m)
1	352.422,554 293.123,511	2	352.404,022 293.131,569	20.208
2	352.404,022 293.131,569	3	352.348,627 293.021,928	122.84
3	352.348,627 293.021,928	4	352.366,188 293.011,946	20.2
4	352.366,188 293.011,946	1	352.422,554 293.123,511	124.996

**** Lungimile segmentelor sunt determinate în planul de proiecție Stereo 70 și sunt rotunjite la 1 milimetru.**

***** Distanța dintre puncte este formată din segmente cumulate ce sunt mai mici decât valoarea 1 milimetru.**

**DATE DESPRE IMOBILUL NR. 14318**

Oficiul de Cadastru și Publicitate Imobiliară DOLJ
Biroul de Cadastru și Publicitate Imobiliară Craiova

A. Partea I. Descrierea imobilului

TEREN Extravilan

Adresa: Jud. Dolj, T25, P22

Nr. Crt	Nr cadastral Nr. topografic	Suprafața* (mp)	Observații / Referințe
A1		4.800	Sector cadastral:7 Teren neimprejmuit;

B. Partea II. Proprietari și acte

Inscrieri privitoare la dreptul de proprietate și alte drepturi reale	Referințe
/	
Act Administrativ nr. TDP NR 877-59010, din 29/06/1994 emis de CJSIPT DOLJ;	
B1	A1
Intabulare, drept de PROPRIETATE, dobândit prin Reconstituire, cota actuala 1/1, cota initiala 1/1 1) STAN ECATERINA	

C. Partea III. SARCINI .

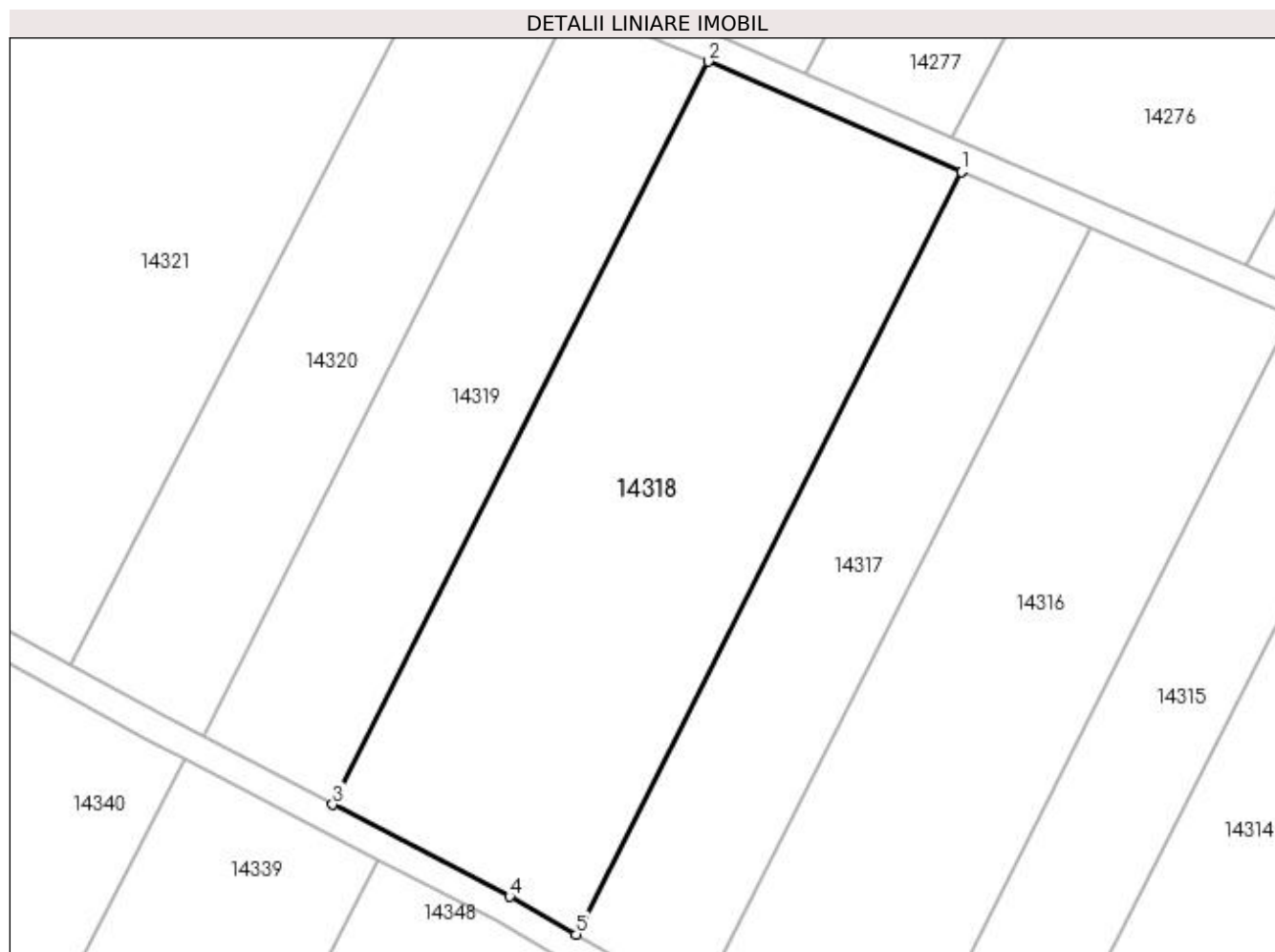
Inscrieri privind dezmembramintele dreptului de proprietate, drepturi reale de garanție și sarcini	Referințe
NU SUNT	

Anexa Nr. 1 La Partea I

Teren

Nr cadastral	Suprafața (mp)*	Observații / Referințe
	4.800	

* Suprafața este determinată în planul de proiecție Stereo 70.



Date referitoare la teren

Crt	Categorie folosință	Intra vilan	Suprafața (mp)	Tarla	Parcelă	Nr. topo	Observații / Referințe
1	arabil	NU	4.800	25	22	-	

Lungime Segmente

1) Valorile lungimilor segmentelor sunt obținute din proiecție în plan.

Punct început	X / Y	Punct sfârșit	X / Y	Lungime segment (** (m)
1	352.404,022 293.131,569	2	352.367,614 293.147,398	39.7
2	352.367,614 293.147,398	3	352.313,647 293.040,581	119.676
3	352.313,647 293.040,581	4	352.339,074 293.027,359	28.659
4	352.339,074 293.027,359	5	352.348,627 293.021,928	10.989
5	352.348,627 293.021,928	1	352.404,022 293.131,569	122.84

**** Lungimile segmentelor sunt determinate în planul de proiecție Stereo 70 și sunt rotunjite la 1 milimetru.**

***** Distanța dintre puncte este formată din segmente cumulate ce sunt mai mici decât valoarea 1 milimetru.**

**DATE DESPRE IMOBILUL NR. 14319**

Oficiul de Cadastru și Publicitate Imobiliară DOLJ
Biroul de Cadastru și Publicitate Imobiliară Craiova

A. Partea I. Descrierea imobilului

TEREN Extravilan

Adresa: Jud. Dolj, T25, P23

Nr. Crt	Nr cadastral Nr. topografic	Suprafața* (mp)	Observații / Referințe
A1		2.500	Sector cadastral:7 Teren neimprejmuit;

B. Partea II. Proprietari și acte

Inscrieri privitoare la dreptul de proprietate și alte drepturi reale	Referințe
/	
Act Administrativ nr. TDP NR 608-45838, din 28/02/1994 emis de CJSIPT DOLJ;	
B1	A1
Intabulare, drept de PROPRIETATE, dobândit prin Reconstituire, cota actuala 1/1, cota initiala 1/1 1) GÎNGU NICOLAE	

C. Partea III. SARCINI .

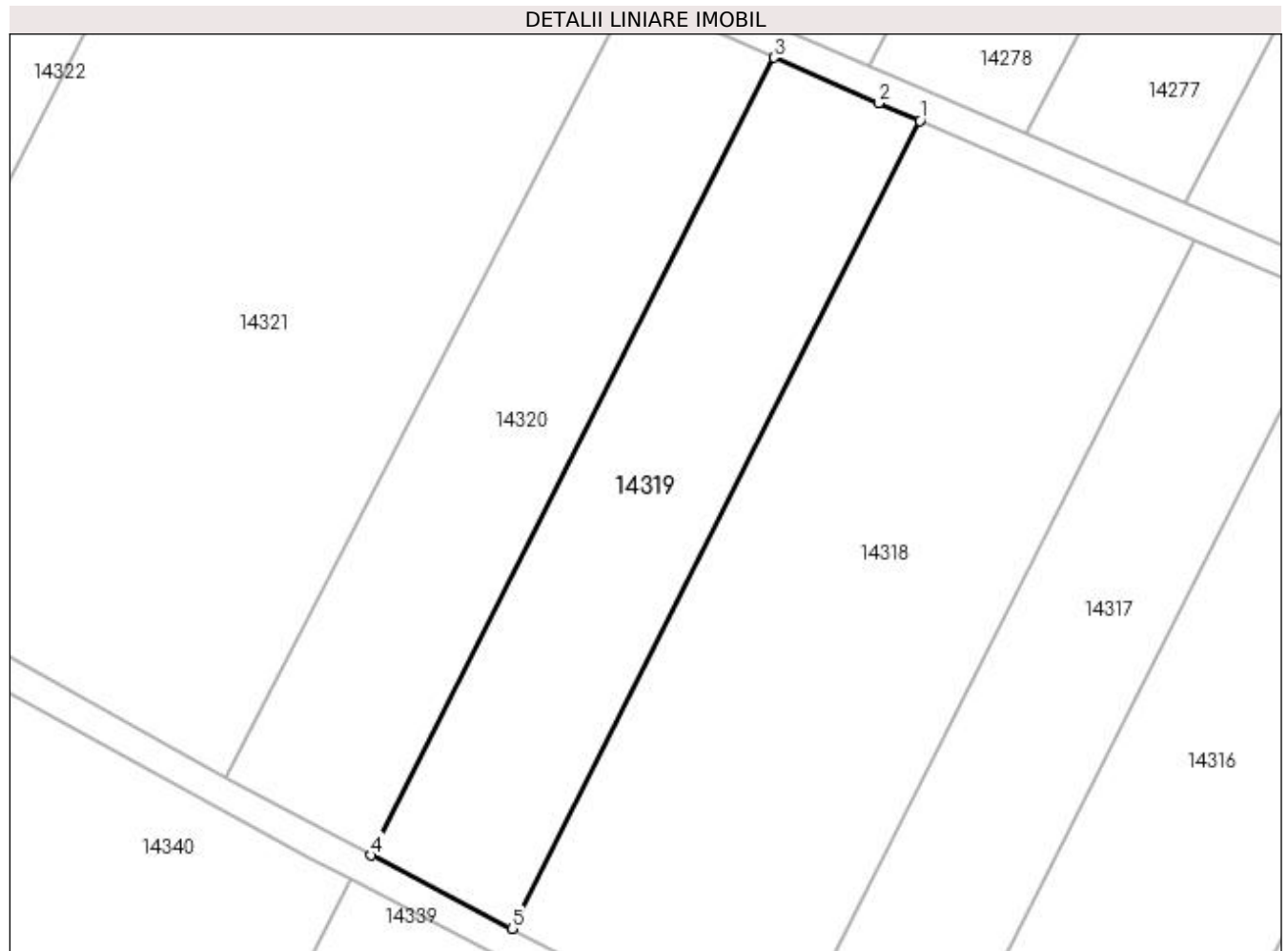
Inscrieri privind dezmembramintele dreptului de proprietate, drepturi reale de garanție și sarcini	Referințe
NU SUNT	

Anexa Nr. 1 La Partea I

Teren

Nr cadastral	Suprafața (mp)*	Observații / Referințe
	2.500	

* Suprafața este determinată în planul de proiecție Stereo 70.



Date referitoare la teren

Crt	Categorie folosință	Intravilan	Suprafața (mp)	Tarla	Parcelă	Nr. topo	Observații / Referințe
1	arabil	NU	2.500	25	23	-	

Lungime Segmente

1) Valorile lungimilor segmentelor sunt obținute din proiecție în plan.

Punct început	X / Y	Punct sfârșit	X / Y	Lungime segment (** (m)
1	352.367,614 293.147,398	2	352.362,195 293.149,754	5.909
2	352.362,195 293.149,754	3	352.348,281 293.155,748	15.15
3	352.348,281 293.155,748	4	352.294,995 293.050,28	118.165
4	352.294,995 293.050,28	5	352.313,647 293.040,581	21.023
5	352.313,647 293.040,581	1	352.367,614 293.147,398	119.676

**** Lungimile segmentelor sunt determinate în planul de proiecție Stereo 70 și sunt rotunjite la 1 milimetru.**

***** Distanța dintre puncte este formată din segmente cumulate ce sunt mai mici decât valoarea 1 milimetru.**

**DATE DESPRE IMOBILUL NR. 14320**

Oficiul de Cadastru și Publicitate Imobiliară DOLJ
Biroul de Cadastru și Publicitate Imobiliară Craiova

A. Partea I. Descrierea imobilului

TEREN Extravilan

Adresa: Jud. Dolj, T25, P24

Nr. Crt	Nr cadastral Nr. topografic	Suprafața* (mp)	Observații / Referințe
A1		2.500	Sector cadastral:7 Teren neimprejmuit;

B. Partea II. Proprietari și acte

Inscrieri privitoare la dreptul de proprietate și alte drepturi reale	Referințe
/	
Act Administrativ nr. TDP NR 1166-59090, din 27/01/1995 emis de CJSIPT DOLJ;	
B1	A1
Intabulare, drept de PROPRIETATE, dobandit prin Reconstituire, cota actuala 1/1, cota initiala 1/1 1) MANEA ION	

C. Partea III. SARCINI .

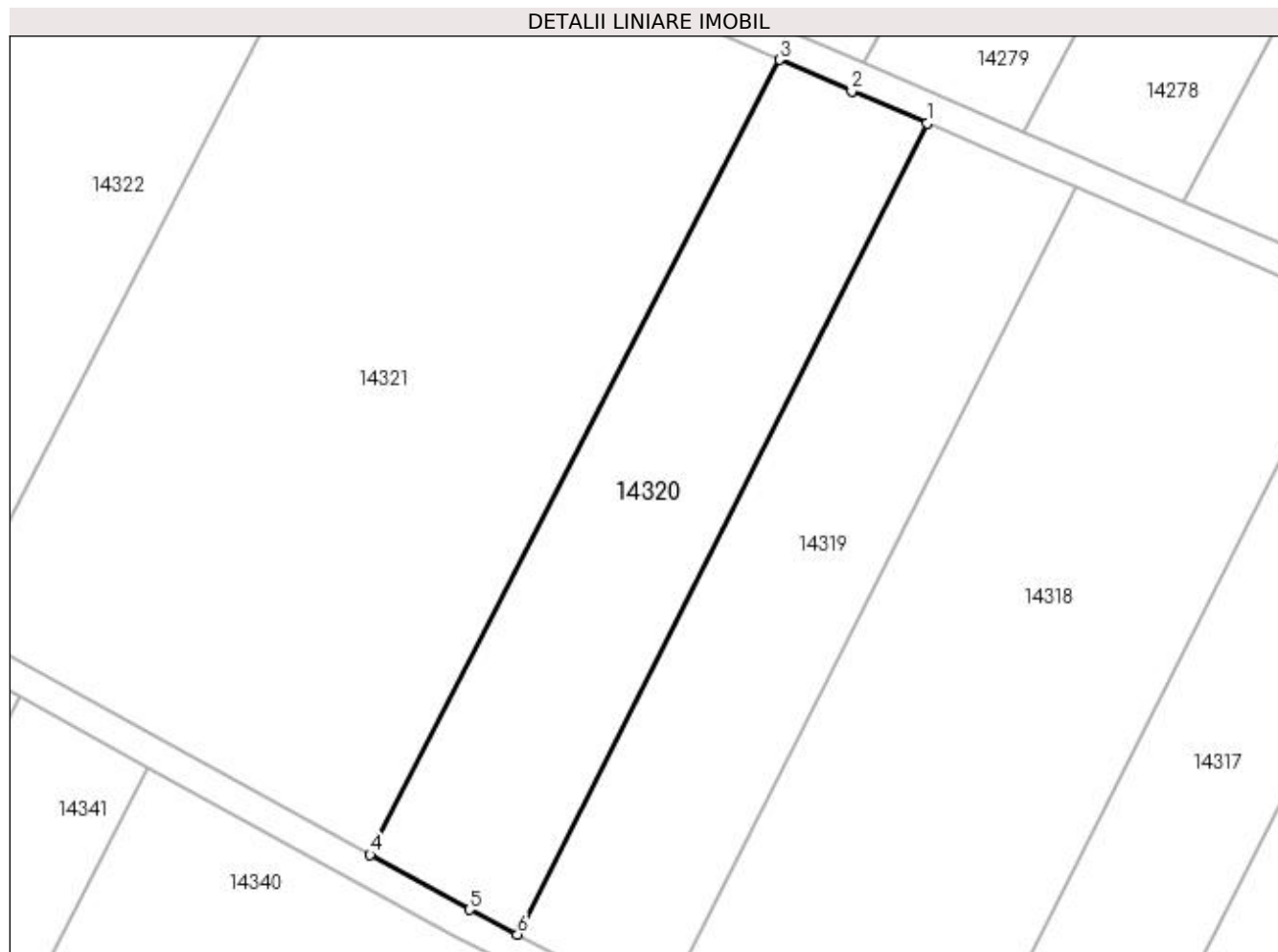
Inscrieri privind dezmembramintele dreptului de proprietate, drepturi reale de garanție și sarcini	Referințe
NU SUNT	

Anexa Nr. 1 La Partea I

Teren

Nr cadastral	Suprafața (mp)*	Observații / Referințe
	2.500	

* Suprafața este determinată în planul de proiecție Stereo 70.



Date referitoare la teren

Crt	Categorie folosință	Intra vilan	Suprafața (mp)	Tarla	Parcelă	Nr. topo	Observații / Referințe
1	arabil	NU	2.500	25	24	-	

Lungime Segmente

1) Valorile lungimilor segmentelor sunt obținute din proiecție în plan.

Punct început	X / Y	Punct sfârșit	X / Y	Lungime segment (** (m)
1	352.348,281 293.155,748	2	352.338,501 293.159,961	10.649
2	352.338,501 293.159,961	3	352.329,083 293.164,018	10.255
3	352.329,083 293.164,018	4	352.275,834 293.060,637	116.289
4	352.275,834 293.060,637	5	352.288,78 293.053,511	14.778
5	352.288,78 293.053,511	6	352.294,995 293.050,28	7.005

Punct început	X / Y	Punct sfârșit	X / Y	Lungime segment (** (m)
6	352.294,995 293.050,28	1	352.348,281 293.155,748	118.165

** Lungimile segmentelor sunt determinate în planul de proiecție Stereo 70 și sunt rotunjite la 1 milimetru.

*** Distanța dintre puncte este formată din segmente cumulate ce sunt mai mici decât valoarea 1 milimetru.

**DATE DESPRE IMOBILUL NR. 14321**

Oficiul de Cadastru și Publicitate Imobiliară DOLJ
Biroul de Cadastru și Publicitate Imobiliară Craiova

A. Partea I. Descrierea imobilului

TEREN Extravilan

Adresa: Jud. Dolj, T25, P25

Nr. Crt	Nr cadastral Nr. topografic	Suprafața* (mp)	Observații / Referințe
A1	35636	7.000	Sector cadastral:7 Teren neimprejmuit;

B. Partea II. Proprietari și acte

Inscrieri privitoare la dreptul de proprietate și alte drepturi reale	Referințe
120210 / 19/06/2020	
Act Notarial nr. Contract de vanzare Aut 1013, din 18/06/2020 emis de Diaconescu Gelu Emilian;	
B1	A1
Intabulare, drept de PROPRIETATE, dobandit prin Conventie, cota actuala 1/1, cota initiala 1/1	
1) SGAIBĂ ION	
2) SGAIBĂ MARIANA	

C. Partea III. SARCINI .

Inscrieri privind dezmembramintele dreptului de proprietate, drepturi reale de garanție și sarcini	Referințe
NU SUNT	

Anexa Nr. 1 La Partea I

Teren

Nr cadastral	Suprafața (mp)*	Observații / Referințe
35636	7.000	

* Suprafața este determinată în planul de proiecție Stereo 70.



Date referitoare la teren

Crt	Categorie folosință	Intra vilan	Suprafața (mp)	Tarla	Parcelă	Nr. topo	Observații / Referințe
1	arabil	NU	7.000	25	25	-	

Lungime Segmente

1) Valorile lungimilor segmentelor sunt obținute din proiecție în plan.

Punct început	X / Y	Punct sfârșit	X / Y	Lungime segment (** (m)
1	352.275,834 293.060,637	2	352.329,083 293.164,018	116.289
2	352.329,083 293.164,018	3	352.328,257 293.164,374	0.899
3	352.328,257 293.164,374	4	352.316,464 293.169,453	12.84
4	352.316,464 293.169,453	5	352.311,186 293.171,727	5.747
5	352.311,186 293.171,727	6	352.272,466 293.188,84	42.333

Punct început	X / Y	Punct sfârșit	X / Y	Lungime segment (** (m)
6	352.272,466 293.188,84	7	352.221,668 293.090,218	110.936
7	352.221,668 293.090,218	8	352.225,653 293.088,257	4.441
8	352.225,653 293.088,257	1	352.275,834 293.060,637	57.28

** Lungimile segmentelor sunt determinate în planul de proiecție Stereo 70 și sunt rotunjite la 1 milimetru.

*** Distanța dintre puncte este formată din segmente cumulate ce sunt mai mici decât valoarea 1 milimetru.

**DATE DESPRE IMOBILUL NR. 14322**

Oficiul de Cadastru și Publicitate Imobiliară DOLJ
Biroul de Cadastru și Publicitate Imobiliară Craiova

A. Partea I. Descrierea imobilului

TEREN Extravilan

Adresa: Jud. Dolj, T25, P24

Nr. Crt	Nr cadastral Nr. topografic	Suprafața* (mp)	Observații / Referințe
A1	36431	3.200	Sector cadastral:7 Teren neimprejmuit;

B. Partea II. Proprietari și acte

Inscrieri privitoare la dreptul de proprietate și alte drepturi reale	Referințe
261185 / 23/12/2020	
Act Notarial nr. Contract de vanzare Aut 2399, din 21/12/2020 emis de NP Diaconescu Gelu Emilian;	
B1	A1
Intabulare, drept de PROPRIETATE, dobandit prin Conventie, cota actuala 1/1, cota initiala 1/1	
1) SGAIBĂ ION	
2) SGAIBĂ MARIANA	

C. Partea III. SARCINI .

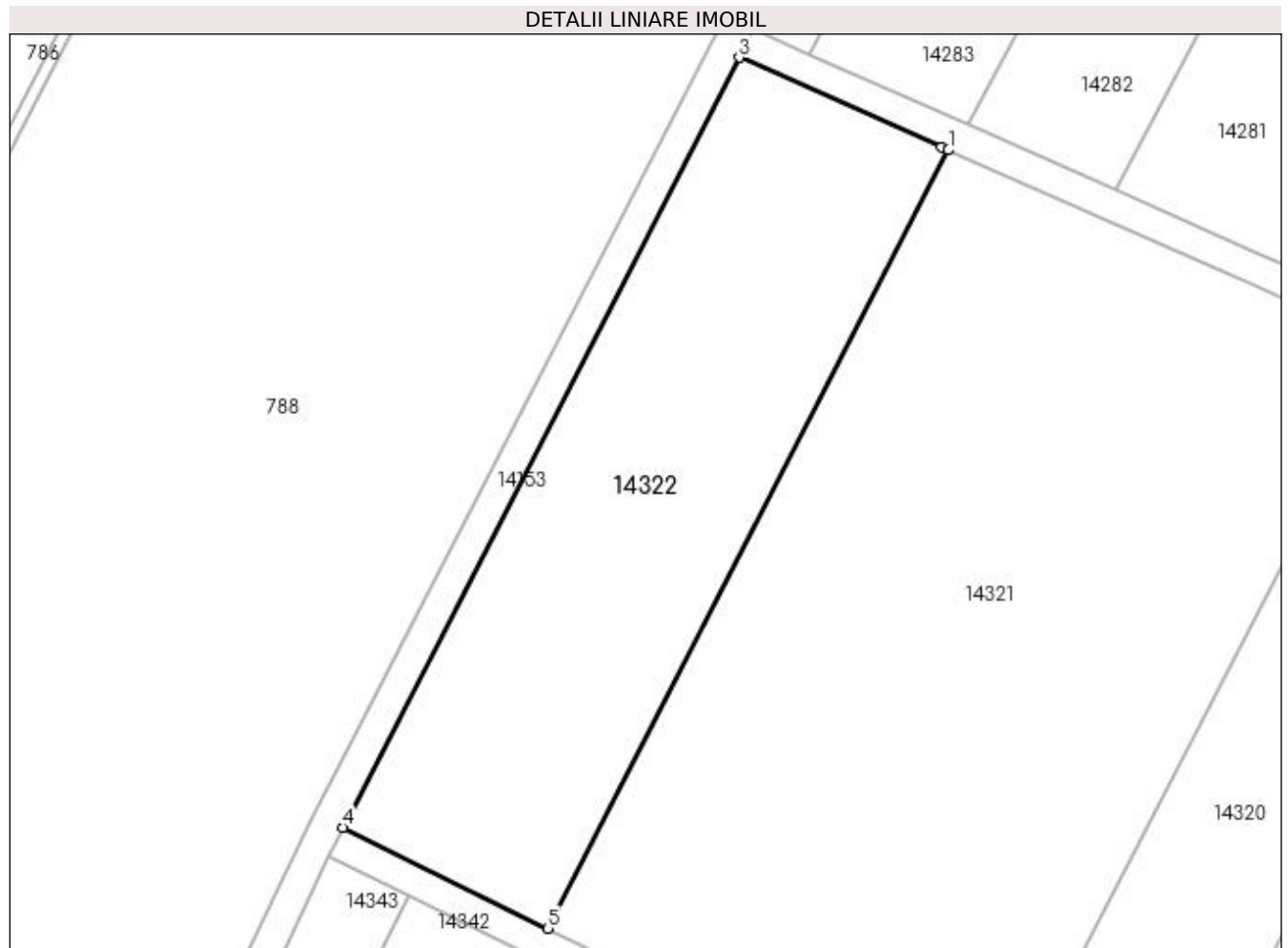
Inscrieri privind dezmembramintele dreptului de proprietate, drepturi reale de garanție și sarcini	Referințe
NU SUNT	

Anexa Nr. 1 La Partea I

Teren

Nr cadastral	Suprafața (mp)*	Observații / Referințe
36431	3.200	

* Suprafața este determinată în planul de proiecție Stereo 70.



Date referitoare la teren

Crt	Categorie folosință	Intravilan	Suprafața (mp)	Tarla	Parcelă	Nr. topo	Observații / Referințe
1	arabil	NU	3.200	25	24	-	

Lungime Segmente

1) Valorile lungimilor segmentelor sunt obținute din proiecție în plan.

Punct început	X / Y	Punct sfârșit	X / Y	Lungime segment (** (m)
1	352.272,466 293.188,84	2	352.271,605 293.189,221	0.942
2	352.271,605 293.189,221	3	352.245,911 293.200,577	28.092
3	352.245,911 293.200,577	4	352.195,626 293.103,037	109.739
4	352.195,626 293.103,037	5	352.221,668 293.090,218	29.026
5	352.221,668 293.090,218	1	352.272,466 293.188,84	110.936

**** Lungimile segmentelor sunt determinate în planul de proiecție Stereo 70 și sunt rotunjite la 1 milimetru.**

***** Distanța dintre puncte este formată din segmente cumulate ce sunt mai mici decât valoarea 1 milimetru.**

**DATE DESPRE IMOBILUL NR. 14323**

Oficiul de Cadastru și Publicitate Imobiliară DOLJ
Biroul de Cadastru și Publicitate Imobiliară Craiova

A. Partea I. Descrierea imobilului

TEREN Extravilan

Adresa: Jud. Dolj, De 76

Nr. Crt	Nr cadastral Nr. topografic	Suprafața* (mp)	Observații / Referințe
A1		2.669	Sector cadastral:7 Teren neimprejmuit;

B. Partea II. Proprietari și acte

Inscrieri privitoare la dreptul de proprietate și alte drepturi reale		Referințe
/		
Act Normativ nr. LEGEA 7, din 13/03/1996 emis de PARLAMENTUL ROMANIEI;		
B1	Inscrierea provizorie, drept de PROPRIETATE, dobandit prin Lege, cota actuala 1/1, cota initiala 1/1 1) PROPRIETAR NEIDENTIFICAT	A1

C. Partea III. SARCINI .

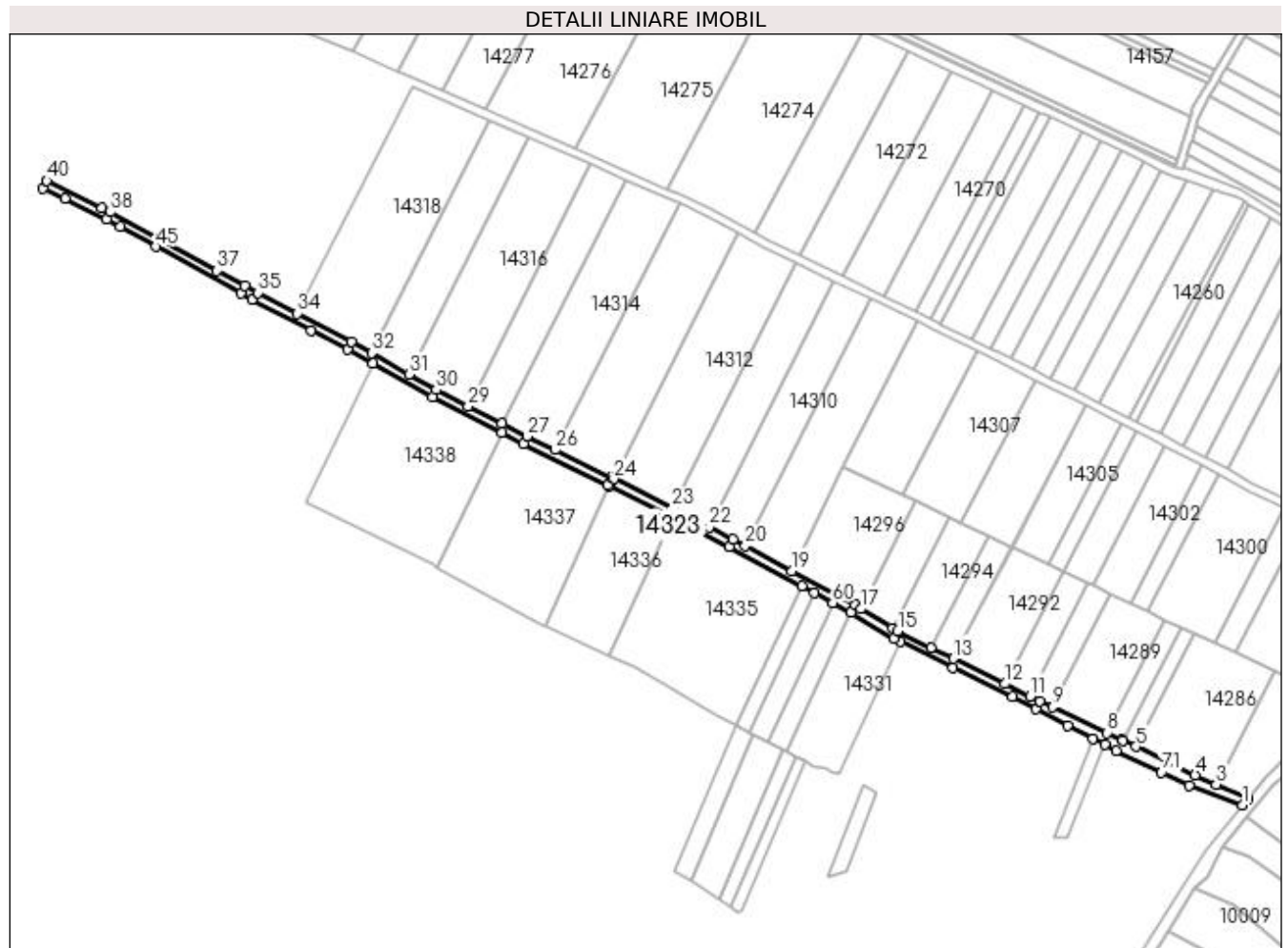
Inscrieri privind dezmembramintele dreptului de proprietate, drepturi reale de garanție și sarcini	Referințe
NU SUNT	

Anexa Nr. 1 La Partea I

Teren

Nr cadastral	Suprafața (mp)*	Observații / Referințe
	2.669	

* Suprafața este determinată în planul de proiecție Stereo 70.



Date referitoare la teren

Crt	Categorie folosință	Intra vilan	Suprafața (mp)	Tarla	Parcelă	Nr. topo	Observații / Referințe
1	drum	NU	2.669	-	De 76	-	

Lungime Segmente

1) Valorile lungimilor segmentelor sunt obținute din proiecție în plan.

Punct început	X / Y	Punct sfârșit	X / Y	Lungime segment	Punct început	X / Y	Punct sfârșit	X / Y	Lungime segment	Punct început	X / Y	Punct sfârșit	X / Y	Lungime segment
1	352.758,573 292.809,12	2	352.761,22 292.812,402	4.216	2	352.761,22 292.812,402	3	352.746,299 292.819,036	16.329	3	352.746,299 292.819,036	4	352.736,448 292.823,415	10.78
4	352.736,448 292.823,415	5	352.708,51 292.836,775	30.968	5	352.708,51 292.836,775	6	352.702,483 292.839,657	6.681	6	352.702,483 292.839,657	7	352.701,76 292.840,003	0.802
7	352.701,76 292.840,003	8	352.694,936 292.843,238	7.552	8	352.694,936 292.843,238	9	352.669,278 292.855,401	28.395	9	352.669,278 292.855,401	10	352.663,344 292.858,214	6.567
10	352.663,344 292.858,214	11	352.658,746 292.860,469	5.121	11	352.658,746 292.860,469	12	352.646,726 292.866,364	13.388	12	352.646,726 292.866,364	13	352.622,583 292.878,204	26.89
13	352.622,583 292.878,204	14	352.611,977 292.883,405	11.813	14	352.611,977 292.883,405	15	352.596,358 292.891,065	17.396	15	352.596,358 292.891,065	16	352.593,848 292.892,59	2.937
16	352.593,848 292.892,59	17	352.579,023 292.901,598	17.347	17	352.579,023 292.901,598	18	352.576,251 292.903,283	3.244	18	352.576,251 292.903,283	19	352.546,441 292.919,47	33.921

Punct început	X / Y	Punct sfârșit	X / Y	Lungime segment	Punct început	X / Y	Punct sfârșit	X / Y	Lungime segment	Punct început	X / Y	Punct sfârșit	X / Y	Lungime segment
19	352.546,441 292.919,47	20	352.524,618 292.931,32	24.833	20	352.524,618 292.931,32	21	352.518,876 292.934,438	6.534	21	352.518,876 292.934,438	22	352.507,511 292.940,155	12.722
22	352.507,511 292.940,155	23	352.490,27 292.948,828	19.3	23	352.490,27 292.948,828	24	352.462,632 292.962,732	30.938	24	352.462,632 292.962,732	25	352.461,531 292.963,286	1.233
25	352.461,531 292.963,286	26	352.434,996 292.976,36	29.581	26	352.434,996 292.976,36	27	352.421,849 292.982,838	14.656	27	352.421,849 292.982,838	28	352.410,08 292.988,831	13.207
28	352.410,08 292.988,831	29	352.394,068 292.996,984	17.968	29	352.394,068 292.996,984	30	352.379,121 293.004,594	16.773	30	352.379,121 293.004,594	31	352.366,188 293.011,946	14.877
31	352.366,188 293.011,946	32	352.348,627 293.021,928	20.2	32	352.348,627 293.021,928	33	352.339,074 293.027,359	10.989	33	352.339,074 293.027,359	34	352.313,647 293.040,581	28.659
34	352.313,647 293.040,581	35	352.294,995 293.050,28	21.023	35	352.294,995 293.050,28	36	352.288,78 293.053,511	7.005	36	352.288,78 293.053,511	37	352.275,834 293.060,637	14.778
37	352.275,834 293.060,637	38	352.225,653 293.088,257	57.28	38	352.225,653 293.088,257	39	352.221,668 293.090,218	4.441	39	352.221,668 293.090,218	40	352.195,626 293.103,037	29.026
40	352.195,626 293.103,037	41	352.193,874 293.099,441	4.0	41	352.193,874 293.099,441	42	352.204,123 293.094,396	11.423	42	352.204,123 293.094,396	43	352.223,804 293.084,709	21.936
43	352.223,804 293.084,709	44	352.230,167 293.081,206	7.264	44	352.230,167 293.081,206	45	352.246,888 293.072,003	19.086	45	352.246,888 293.072,003	46	352.286,893 293.049,984	45.664
46	352.286,893 293.049,984	47	352.292,302 293.047,171	6.097	47	352.292,302 293.047,171	48	352.320,223 293.032,653	31.47	48	352.320,223 293.032,653	49	352.337,171 293.023,885	19.082
49	352.337,171 293.023,885	50	352.349,095 293.017,062	13.738	50	352.349,095 293.017,062	51	352.377,224 293.001,072	32.356	51	352.377,224 293.001,072	52	352.409,819 292.984,475	36.577
52	352.409,819 292.984,475	53	352.420,047 292.979,267	11.478	53	352.420,047 292.979,267	54	352.459,771 292.959,694	44.284	54	352.459,771 292.959,694	55	352.460,672 292.959,256	1.002
55	352.460,672 292.959,256	56	352.490,59 292.944,197	33.494	56	352.490,59 292.944,197	57	352.517,023 292.930,892	29.593	57	352.517,023 292.930,892	58	352.551,113 292.912,381	38.792
58	352.551,113 292.912,381	59	352.557,187 292.909,083	6.912	59	352.557,187 292.909,083	60	352.565,71 292.904,455	9.698	60	352.565,71 292.904,455	61	352.574,257 292.899,814	9.726
61	352.574,257 292.899,814	62	352.594,435 292.887,553	23.611	62	352.594,435 292.887,553	63	352.597,489 292.886,055	3.402	63	352.597,489 292.886,055	64	352.622,374 292.873,851	27.716
64	352.622,374 292.873,851	65	352.650,352 292.860,131	31.161	65	352.650,352 292.860,131	66	352.661,532 292.854,648	12.452	66	352.661,532 292.854,648	67	352.676,449 292.846,802	16.855
67	352.676,449 292.846,802	68	352.688,242 292.840,598	13.325	68	352.688,242 292.840,598	69	352.693,766 292.837,693	6.241	69	352.693,766 292.837,693	70	352.699,142 292.834,865	6.074
70	352.699,142 292.834,865	71	352.720,586 292.824,646	23.754	71	352.720,586 292.824,646	72	352.733,707 292.818,393	14.535	72	352.733,707 292.818,393	1	352.758,573 292.809,12	26.539

** Lungimile segmentelor sunt determinate în planul de proiecție Stereo 70 și sunt rotunjite la 1 milimetru.

*** Distanța dintre puncte este formată din segmente cumulate ce sunt mai mici decât valoarea 1 milimetru.

**DATE DESPRE IMOBILUL NR. 14324**

Oficiul de Cadastru și Publicitate Imobiliară DOLJ
Biroul de Cadastru și Publicitate Imobiliară Craiova

A. Partea I. Descrierea imobilului

TEREN Extravilan

Adresa: Jud. Dolj, T26, P1

Nr. Crt	Nr cadastral Nr. topografic	Suprafața* (mp)	Observații / Referințe
A1		1.200	Sector cadastral:7 Teren neimprejmuit;

B. Partea II. Proprietari și acte

Inscrieri privitoare la dreptul de proprietate și alte drepturi reale	Referințe
/	
Act Administrativ nr. TDP NR 4279-48619, din 21/09/2002 emis de CJSIPT DOLJ;	
B1	A1
Intabulare, drept de PROPRIETATE, dobândit prin Reconstituire, cota actuala 1/1, cota initiala 1/1	
1) ANGHEL LIDA LENUȚA	
2) DINU RODICA	
3) DINU AURELIAN	

C. Partea III. SARCINI .

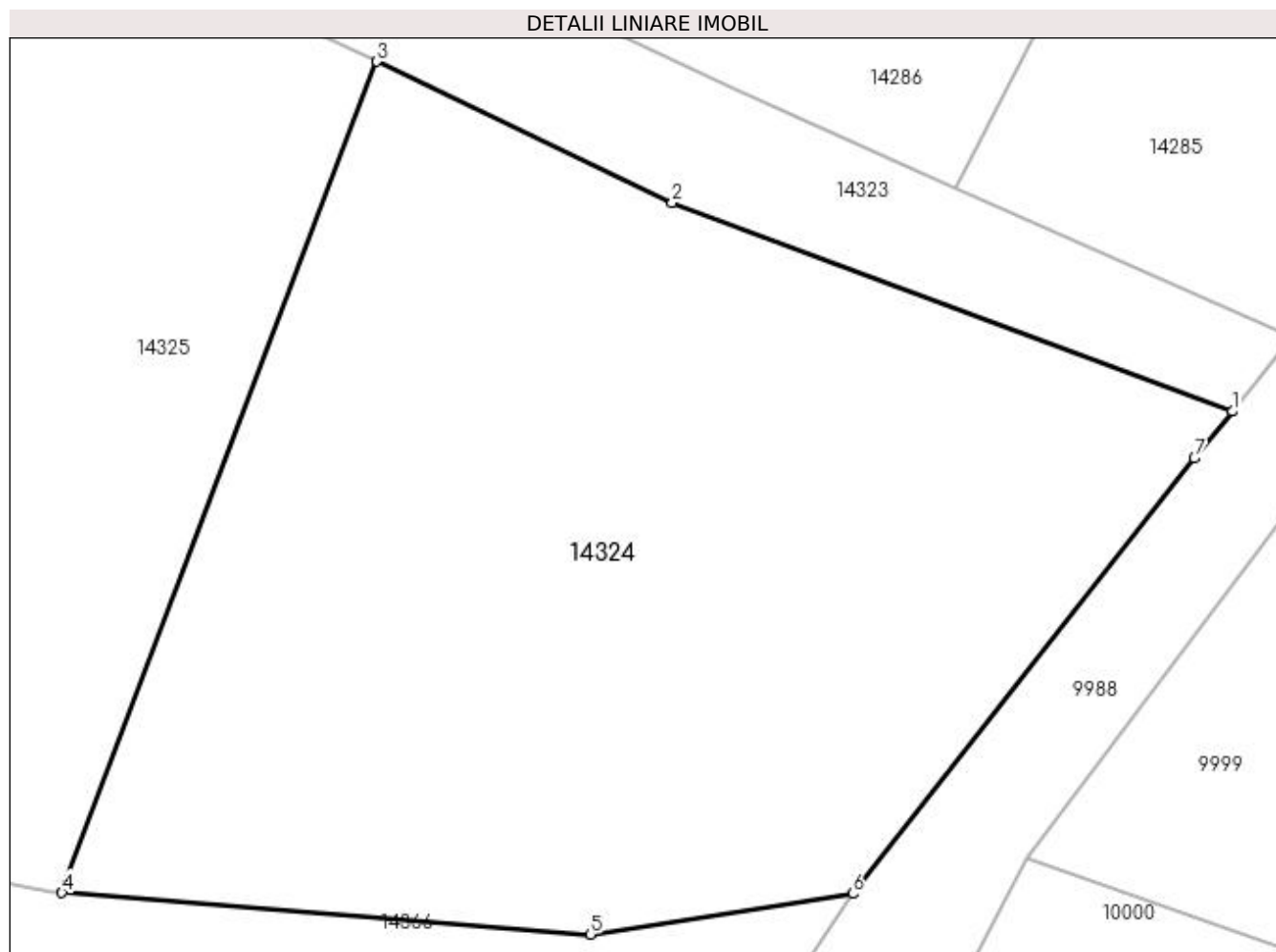
Inscrieri privind dezmembramintele dreptului de proprietate, drepturi reale de garanție și sarcini	Referințe
NU SUNT	

Anexa Nr. 1 La Partea I

Teren

Nr cadastral	Suprafața (mp)*	Observații / Referințe
	1.200	

* Suprafața este determinată în planul de proiecție Stereo 70.



Date referitoare la teren

Crt	Categorie folosință	Intravilan	Suprafața (mp)	Tarla	Parcelă	Nr. topo	Observații / Referințe
1	arabil	NU	1.200	26	1	-	

Lungime Segmente

1) Valorile lungimilor segmentelor sunt obținute din proiecție în plan.

Punct început	X / Y	Punct sfârșit	X / Y	Lungime segment (** (m)
1	352.758,573 292.809,12	2	352.733,707 292.818,393	26.539
2	352.733,707 292.818,393	3	352.720,586 292.824,646	14.535
3	352.720,586 292.824,646	4	352.706,608 292.787,751	39.454
4	352.706,608 292.787,751	5	352.730,077 292.785,909	23.541
5	352.730,077 292.785,909	6	352.741,714 292.787,711	11.776

Punct început	X / Y	Punct sfârșit	X / Y	Lungime segment (** (m)
6	352.741,714 292.787,711	7	352.756,894 292.807,038	24.576
7	352.756,894 292.807,038	1	352.758,573 292.809,12	2.675

** Lungimile segmentelor sunt determinate în planul de proiecție Stereo 70 și sunt rotunjite la 1 milimetru.

*** Distanța dintre puncte este formată din segmente cumulate ce sunt mai mici decât valoarea 1 milimetru.

**DATE DESPRE IMOBILUL NR. 14325**

Oficiul de Cadastru și Publicitate Imobiliară DOLJ
Biroul de Cadastru și Publicitate Imobiliară Craiova

A. Partea I. Descrierea imobilului

TEREN Extravilan

Adresa: Jud. Dolj, T26, P2

Nr. Crt	Nr cadastral Nr. topografic	Suprafața* (mp)	Observații / Referințe
A1		1.300	Sector cadastral:7 Teren neimprejmuit;

B. Partea II. Proprietari și acte

Inscrieri privitoare la dreptul de proprietate și alte drepturi reale	Referințe
/	
Act Administrativ nr. TDP NR 801-59010, din 28/04/1994 emis de CJSIPT DOLJ;	
B1	A1
Intabulare, drept de PROPRIETATE, dobândit prin Reconstituire, cota actuala 1/1, cota initiala 1/1 1) ȘOACĂ GHEORGHÎȚA	

C. Partea III. SARCINI .

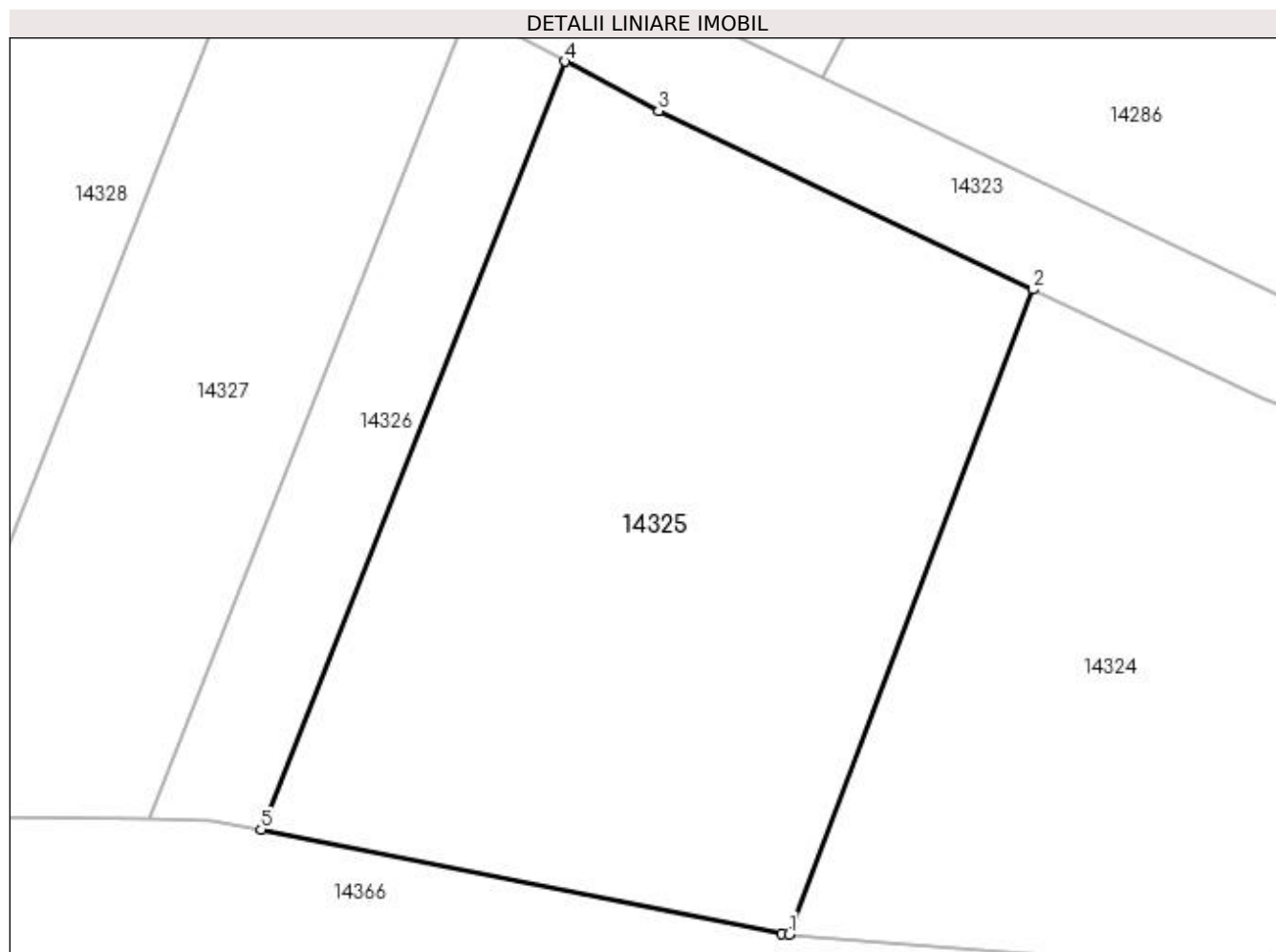
Inscrieri privind dezmembramintele dreptului de proprietate, drepturi reale de garanție și sarcini	Referințe
NU SUNT	

Anexa Nr. 1 La Partea I

Teren

Nr cadastral	Suprafața (mp)*	Observații / Referințe
	1.300	

* Suprafața este determinată în planul de proiecție Stereo 70.



Date referitoare la teren

Crt	Categorie folosință	Intra vilan	Suprafața (mp)	Tarla	Parcelă	Nr. topo	Observații / Referințe
1	arabil	NU	1.300	26	2	-	

Lungime Segmente

1) Valorile lungimilor segmentelor sunt obținute din proiecție în plan.

Punct început	X / Y	Punct sfârșit	X / Y	Lungime segment (** (m)
1	352.706,608 292.787,751	2	352.720,586 292.824,646	39.454
2	352.720,586 292.824,646	3	352.699,142 292.834,865	23.754
3	352.699,142 292.834,865	4	352.693,766 292.837,693	6.074
4	352.693,766 292.837,693	5	352.676,389 292.793,741	47.262
5	352.676,389 292.793,741	6	352.706,173 292.787,785	30.374

Punct început	X / Y	Punct sfârșit	X / Y	Lungime segment (** (m)
6	352.706,173 292.787,785	1	352.706,608 292.787,751	0.436

** Lungimile segmentelor sunt determinate în planul de proiecție Stereo 70 și sunt rotunjite la 1 milimetru.

*** Distanța dintre puncte este formată din segmente cumulate ce sunt mai mici decât valoarea 1 milimetru.

**DATE DESPRE IMOBILUL NR. 14326**

Oficiul de Cadastru și Publicitate Imobiliară DOLJ
Biroul de Cadastru și Publicitate Imobiliară Craiova

A. Partea I. Descrierea imobilului

TEREN Extravilan

Adresa: Jud. Dolj, T26, P3

Nr. Crt	Nr cadastral Nr. topografic	Suprafața* (mp)	Observații / Referințe
A1		300	Sector cadastral:7 Teren neimprejmuit;

B. Partea II. Proprietari și acte

Inscrieri privitoare la dreptul de proprietate și alte drepturi reale	Referințe
/	
Act Administrativ nr. TDP NR 1596-9619, din 18/04/1995 emis de CJSIPT DOLJ;	
B1	A1
Intabulare, drept de PROPRIETATE, dobandit prin Reconstituire, cota actuala 1/1, cota initiala 1/1 1) ULMEANU FLOAREA, LIPSA CNP	

C. Partea III. SARCINI .

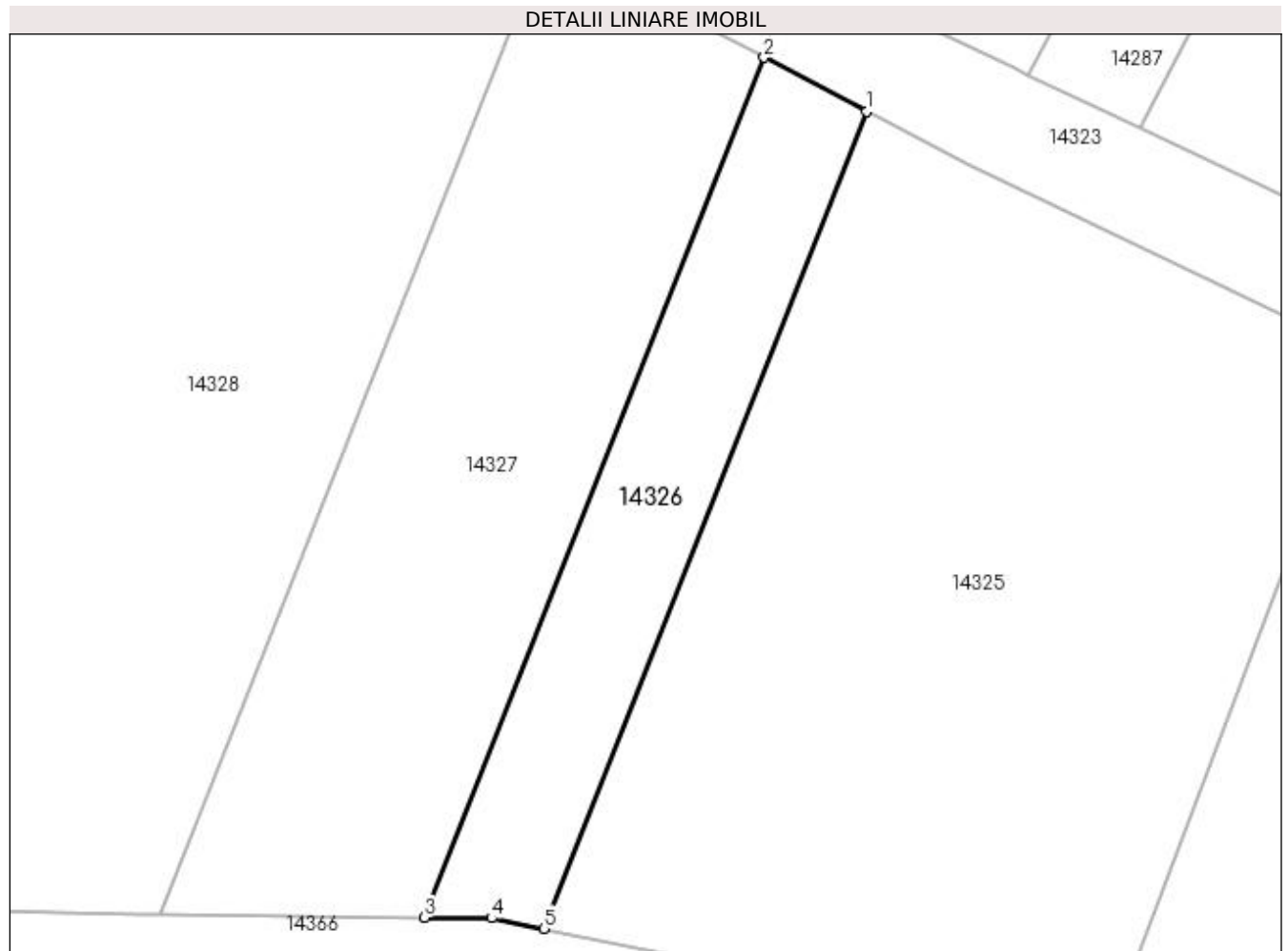
Inscrieri privind dezmembramintele dreptului de proprietate, drepturi reale de garanție și sarcini	Referințe
NU SUNT	

Anexa Nr. 1 La Partea I

Teren

Nr cadastral	Suprafața (mp)*	Observații / Referințe
	300	

* Suprafața este determinată în planul de proiecție Stereo 70.



Date referitoare la teren

Crt	Categorie folosință	Intravilan	Suprafața (mp)	Tarla	Parcelă	Nr. topo	Observații / Referințe
1	arabil	NU	300	26	3	-	

Lungime Segmente

1) Valorile lungimilor segmentelor sunt obținute din proiecție în plan.

Punct început	X / Y	Punct sfârșit	X / Y	Lungime segment (** (m)
1	352.693,766 292.837,693	2	352.688,242 292.840,598	6.241
2	352.688,242 292.840,598	3	352.669,953 292.794,336	49.746
3	352.669,953 292.794,336	4	352.673,578 292.794,303	3.625
4	352.673,578 292.794,303	5	352.676,389 292.793,741	2.867
5	352.676,389 292.793,741	1	352.693,766 292.837,693	47.262

**** Lungimile segmentelor sunt determinate în planul de proiecție Stereo 70 și sunt rotunjite la 1 milimetru.**

***** Distanța dintre puncte este formată din segmente cumulate ce sunt mai mici decât valoarea 1 milimetru.**

**DATE DESPRE IMOBILUL NR. 14327**

Oficiul de Cadastru și Publicitate Imobiliară DOLJ
Biroul de Cadastru și Publicitate Imobiliară Craiova

A. Partea I. Descrierea imobilului

TEREN Extravilan

Adresa: Jud. Dolj, T26, P3/1

Nr. Crt	Nr cadastral Nr. topografic	Suprafața* (mp)	Observații / Referințe
A1		702	Sector cadastral:7 Teren neimprejmuit;

B. Partea II. Proprietari și acte

Inscrieri privitoare la dreptul de proprietate și alte drepturi reale		Referințe
/		
Act Normativ nr. LEGEA 7, din 13/03/1996 emis de PARLAMENTUL ROMANIEI;		
B1	Inscrierea provizorie, drept de PROPRIETATE, dobandit prin Lege, cota actuala 1/1, cota initiala 1/1 1) PROPRIETAR NEIDENTIFICAT	A1

C. Partea III. SARCINI .

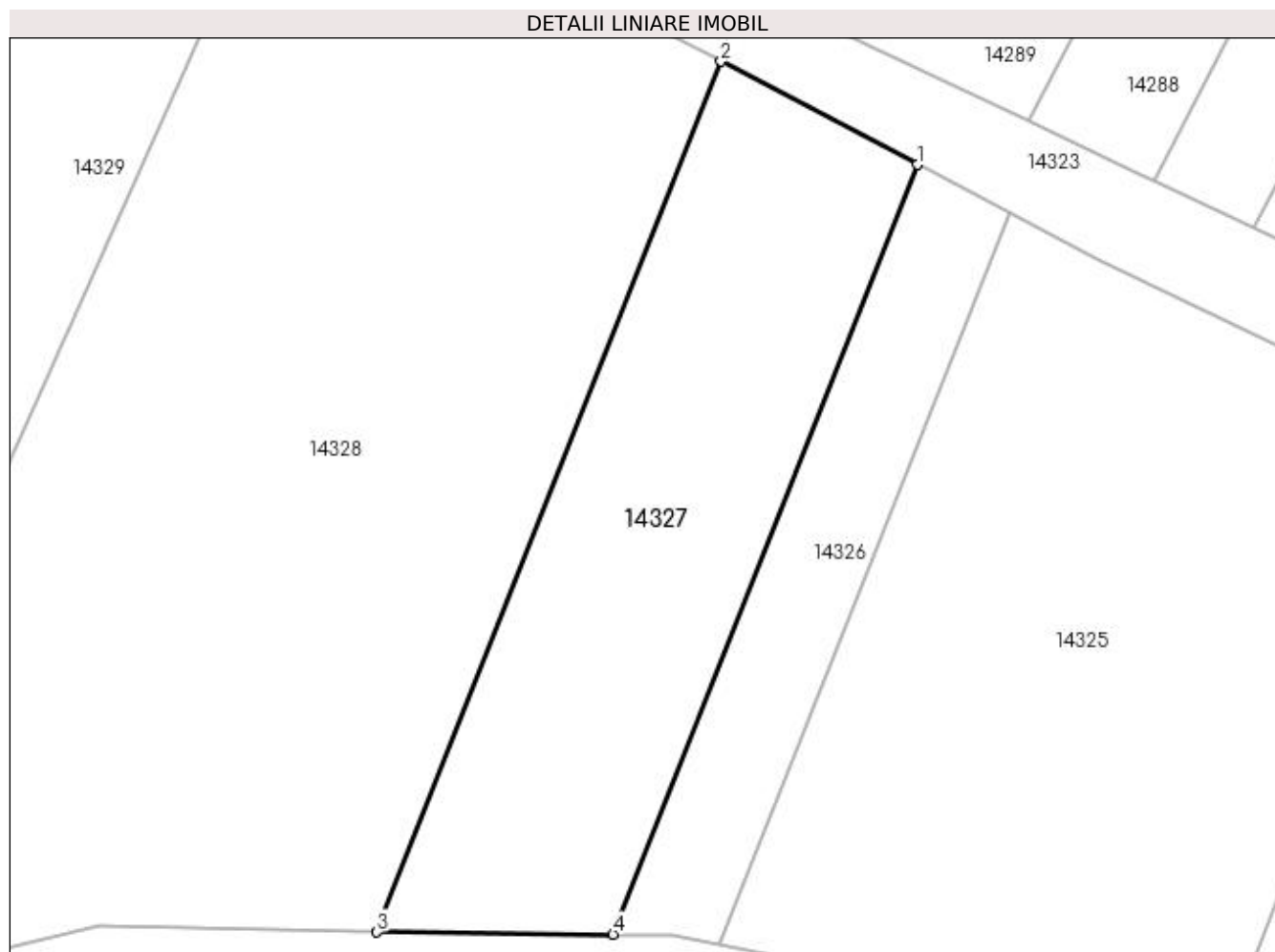
Inscrieri privind dezmembramintele dreptului de proprietate, drepturi reale de garanție și sarcini	Referințe
NU SUNT	

Anexa Nr. 1 La Partea I

Teren

Nr cadastral	Suprafața (mp)*	Observații / Referințe
	702	

* Suprafața este determinată în planul de proiecție Stereo 70.



Date referitoare la teren

Crt	Categorie folosință	Intra vilan	Suprafața (mp)	Tarla	Parcelă	Nr. topo	Observații / Referințe
1	arabil	NU	702	26	3/1	-	

Lungime Segmente

1) Valorile lungimilor segmentelor sunt obținute din proiecție în plan.

Punct început	X / Y	Punct sfârșit	X / Y	Lungime segment (** (m)
1	352.688,242 292.840,598	2	352.676,449 292.846,802	13.325
2	352.676,449 292.846,802	3	352.655,758 292.794,465	56.279
3	352.655,758 292.794,465	4	352.669,953 292.794,336	14.196
4	352.669,953 292.794,336	1	352.688,242 292.840,598	49.746

**** Lungimile segmentelor sunt determinate în planul de proiecție Stereo 70 și sunt rotunjite la 1 milimetru.**

***** Distanța dintre puncte este formată din segmente cumulate ce sunt mai mici decât valoarea 1 milimetru.**

**DATE DESPRE IMOBILUL NR. 14328**

Oficiul de Cadastru și Publicitate Imobiliară DOLJ
Biroul de Cadastru și Publicitate Imobiliară Craiova

A. Partea I. Descrierea imobilului

TEREN Extravilan

Adresa: Jud. Dolj, T26, P4

Nr. Crt	Nr cadastral Nr. topografic	Suprafața* (mp)	Observații / Referințe
A1		2.000	Sector cadastral:7 Teren neimprejmuit;

B. Partea II. Proprietari și acte

Inscrieri privitoare la dreptul de proprietate și alte drepturi reale		Referințe
/		
Act Administrativ nr. TDP 844-59010, din 16/06/1994 emis de CJSPT DOLJ (CERT DECES NR 065215/24-03-2004);		
B1	Intabulare, drept de PROPRIETATE, dobandit prin Reconstituire, cota actuala 1/1, cota initiala 1/1 1) ULMEANU DUMITRU DEFUNCT:Da	A1

C. Partea III. SARCINI .

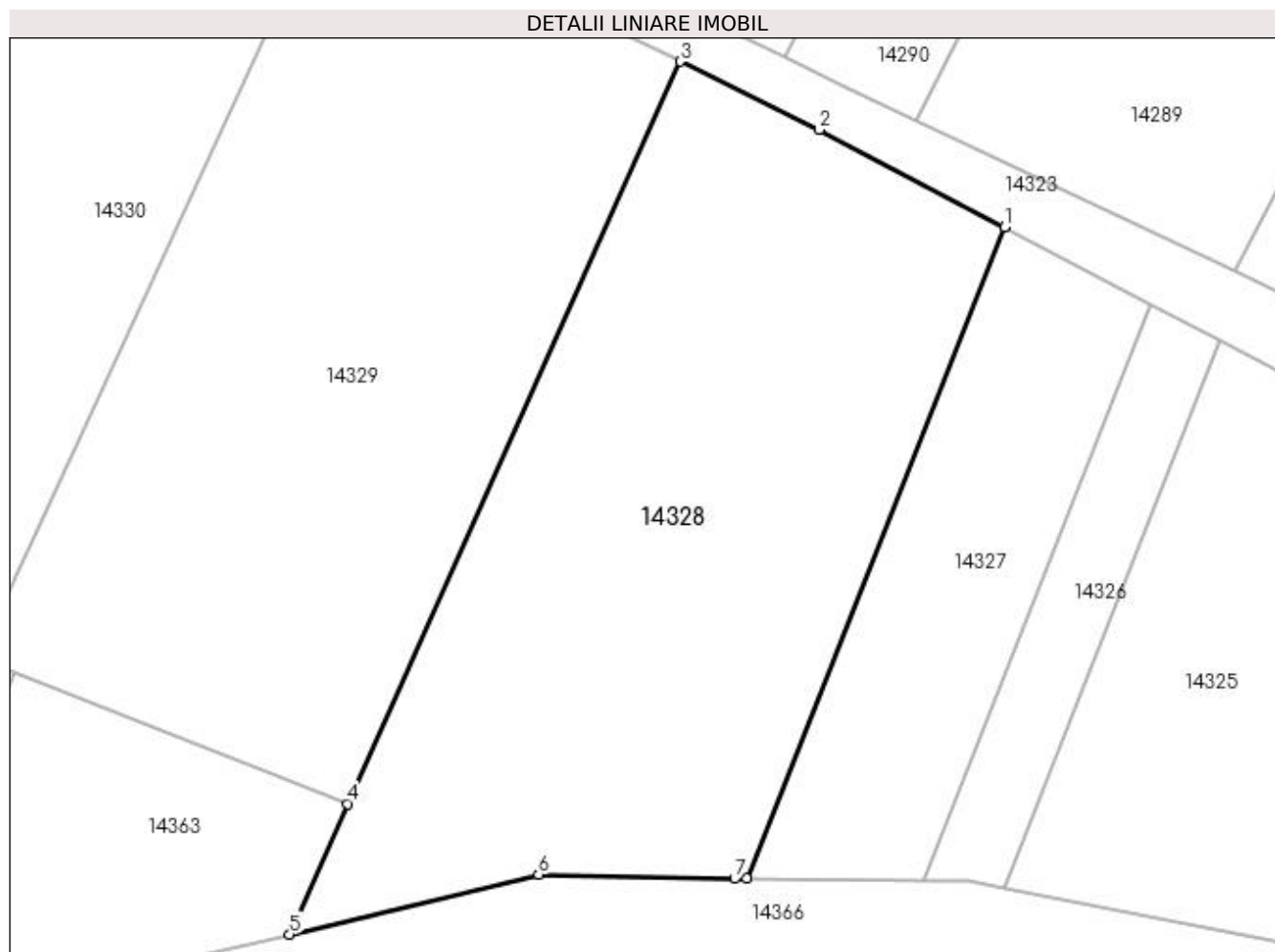
Inscrieri privind dezmembramintele dreptului de proprietate, drepturi reale de garanție și sarcini	Referințe
NU SUNT	

Anexa Nr. 1 La Partea I

Teren

Nr cadastral	Suprafața (mp)*	Observații / Referințe
	2.000	

* Suprafața este determinată în planul de proiecție Stereo 70.



Date referitoare la teren

Crt	Categorie folosință	Intravilan	Suprafața (mp)	Tarla	Parcelă	Nr. topo	Observații / Referințe
1	arabil	NU	2.000	26	4	-	

Lungime Segmente

1) Valorile lungimilor segmentelor sunt obținute din proiecție în plan.

Punct început	X / Y	Punct sfârșit	X / Y	Lungime segment (** (m)
1	352.676,449 292.846,802	2	352.661,532 292.854,648	16.855
2	352.661,532 292.854,648	3	352.650,352 292.860,131	12.452
3	352.650,352 292.860,131	4	352.623,656 292.800,478	65.354
4	352.623,656 292.800,478	5	352.618,962 292.789,99	11.491
5	352.618,962 292.789,99	6	352.638,973 292.794,817	20.585

Punct început	X / Y	Punct sfârșit	X / Y	Lungime segment (** (m)
6	352.638,973 292.794,817	7	352.654,734 292.794,474	15.765
7	352.654,734 292.794,474	8	352.655,758 292.794,465	1.024
8	352.655,758 292.794,465	1	352.676,449 292.846,802	56.279

** Lungimile segmentelor sunt determinate în planul de proiecție Stereo 70 și sunt rotunjite la 1 milimetru.

*** Distanța dintre puncte este formată din segmente cumulate ce sunt mai mici decât valoarea 1 milimetru.

**DATE DESPRE IMOBILUL NR. 14329**

Oficiul de Cadastru și Publicitate Imobiliară DOLJ
Biroul de Cadastru și Publicitate Imobiliară Craiova

A. Partea I. Descrierea imobilului

TEREN Extravilan

Adresa: Jud. Dolj, T26, P5

Nr. Crt	Nr cadastral Nr. topografic	Suprafața* (mp)	Observații / Referințe
A1	38126	2.100	Sector cadastral:7 Teren neimprejmuit;

B. Partea II. Proprietari și acte

Inscrieri privitoare la dreptul de proprietate și alte drepturi reale	Referințe
239154 / 05/10/2021	
Act Notarial nr. Contract de donatie aut sub nr. 2676, din 30/09/2021 emis de np Budiana Ionut Razvan;	
B1	A1
Intabulare, drept de PROPRIETATE, dobandit prin Conventie, cota actuala 1/1, cota initiala 1/1 1) BÎRȚĂ ION-CONSTANTIN	

C. Partea III. SARCINI .

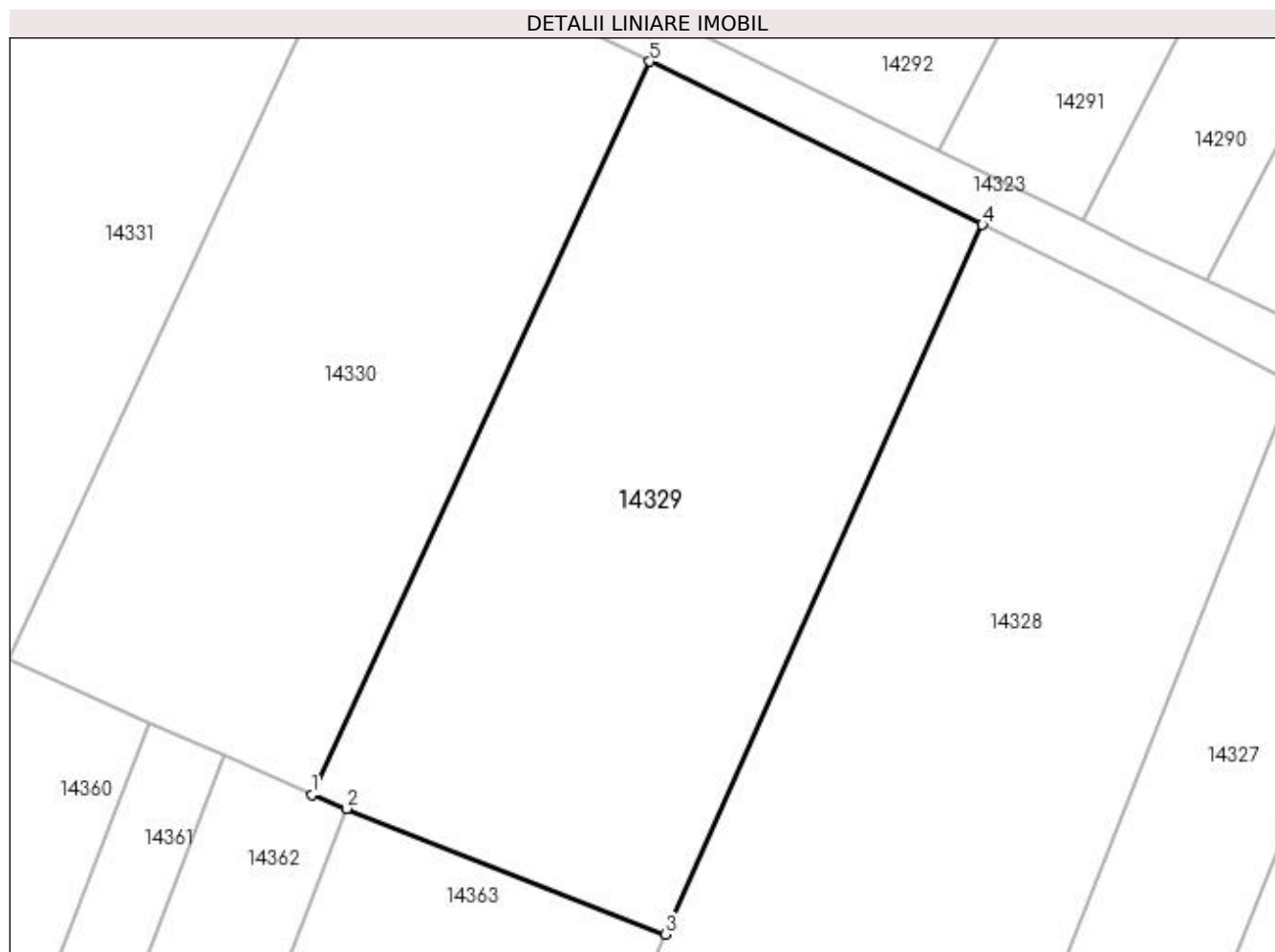
Inscrieri privind dezmembramintele dreptului de proprietate, drepturi reale de garanție și sarcini	Referințe
NU SUNT	

Anexa Nr. 1 La Partea I

Teren

Nr cadastral	Suprafața (mp)*	Observații / Referințe
38126	2.100	

* Suprafața este determinată în planul de proiecție Stereo 70.



Date referitoare la teren

Crt	Categorie folosință	Intravilan	Suprafața (mp)	Tarla	Parcelă	Nr. topo	Observații / Referințe
1	arabil	NU	2.100	26	5	-	

Lungime Segmente

1) Valorile lungimilor segmentelor sunt obținute din proiecție în plan.

Punct început	X / Y	Punct sfârșit	X / Y	Lungime segment (** (m)
1	352.593,951 292.812,196	2	352.596,879 292.811,041	3.148
2	352.596,879 292.811,041	3	352.623,656 292.800,478	28.785
3	352.623,656 292.800,478	4	352.650,352 292.860,131	65.354
4	352.650,352 292.860,131	5	352.622,374 292.873,851	31.161
5	352.622,374 292.873,851	1	352.593,951 292.812,196	67.891

**** Lungimile segmentelor sunt determinate în planul de proiecție Stereo 70 și sunt rotunjite la 1 milimetru.**

***** Distanța dintre puncte este formată din segmente cumulate ce sunt mai mici decât valoarea 1 milimetru.**

**DATE DESPRE IMOBILUL NR. 14330**

Oficiul de Cadastru și Publicitate Imobiliară DOLJ
Biroul de Cadastru și Publicitate Imobiliară Craiova

A. Partea I. Descrierea imobilului

TEREN Extravilan

Adresa: Jud. Dolj, T26, P6

Nr. Crt	Nr cadastral Nr. topografic	Suprafața* (mp)	Observații / Referințe
A1		1.900	Sector cadastral:7 Teren neimprejmuit;

B. Partea II. Proprietari și acte

Inscrieri privitoare la dreptul de proprietate și alte drepturi reale		Referințe
/		
Act Administrativ nr. TDP 1132-59090, din 18/01/1995 emis de CJSIPT DOLJ (CERT DECES NR 278399/05-05-2005);		
B1	Intabulare, drept de PROPRIETATE, dobandit prin Reconstituire, cota actuala 1/1, cota initiala 1/1 1) STANCA DUMITRU DEFUNCT:Da	A1

C. Partea III. SARCINI .

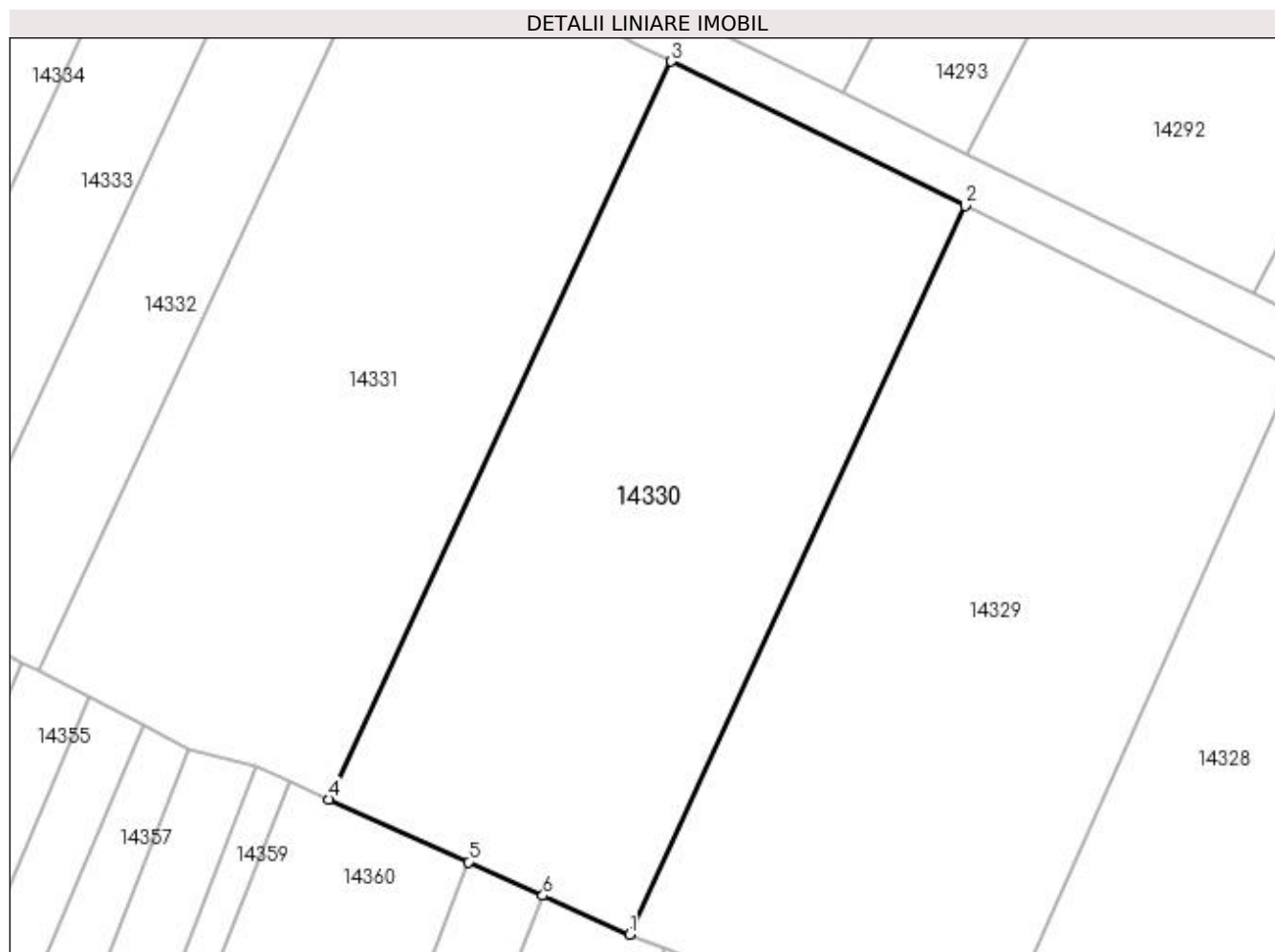
Inscrieri privind dezmembramintele dreptului de proprietate, drepturi reale de garanție și sarcini	Referințe
NU SUNT	

Anexa Nr. 1 La Partea I

Teren

Nr cadastral	Suprafața (mp)*	Observații / Referințe
	1.900	

* Suprafața este determinată în planul de proiecție Stereo 70.



Date referitoare la teren

Crt	Categorie folosință	Intra vilan	Suprafața (mp)	Tarla	Parcelă	Nr. topo	Observații / Referințe
1	vie	NU	1.900	26	6	-	

Lungime Segmente

1) Valorile lungimilor segmentelor sunt obținute din proiecție în plan.

Punct început	X / Y	Punct sfârșit	X / Y	Lungime segment (** (m)
1	352.593,951 292.812,196	2	352.622,374 292.873,851	67.891
2	352.622,374 292.873,851	3	352.597,489 292.886,055	27.716
3	352.597,489 292.886,055	4	352.568,518 292.823,618	68.831
4	352.568,518 292.823,618	5	352.580,327 292.818,314	12.945
5	352.580,327 292.818,314	6	352.586,631 292.815,483	6.91

Punct început	X / Y	Punct sfârșit	X / Y	Lungime segment (** (m)
6	352.586,631 292.815,483	1	352.593,951 292.812,196	8.024

** Lungimile segmentelor sunt determinate în planul de proiecție Stereo 70 și sunt rotunjite la 1 milimetru.

*** Distanța dintre puncte este formată din segmente cumulate ce sunt mai mici decât valoarea 1 milimetru.

**DATE DESPRE IMOBILUL NR. 14331**

Oficiul de Cadastru și Publicitate Imobiliară DOLJ
Biroul de Cadastru și Publicitate Imobiliară Craiova

A. Partea I. Descrierea imobilului

TEREN Extravilan

Adresa: Jud. Dolj, T26, P7

Nr. Crt	Nr cadastral Nr. topografic	Suprafața* (mp)	Observații / Referințe
A1		1.900	Sector cadastral:7 Teren neimprejmuit;

B. Partea II. Proprietari și acte

Inscrieri privitoare la dreptul de proprietate și alte drepturi reale	Referințe
/	
Act Administrativ nr. TDP NR 1405-48941, din 17/02/1995 emis de CJSIPT DOLJ;	
B1	A1
Intabulare, drept de PROPRIETATE, dobândit prin Reconstituire, cota actuala 1/1, cota initiala 1/1	
1) BIRCU ELENA	
2) VLĂDUȚ ELEONORA	

C. Partea III. SARCINI .

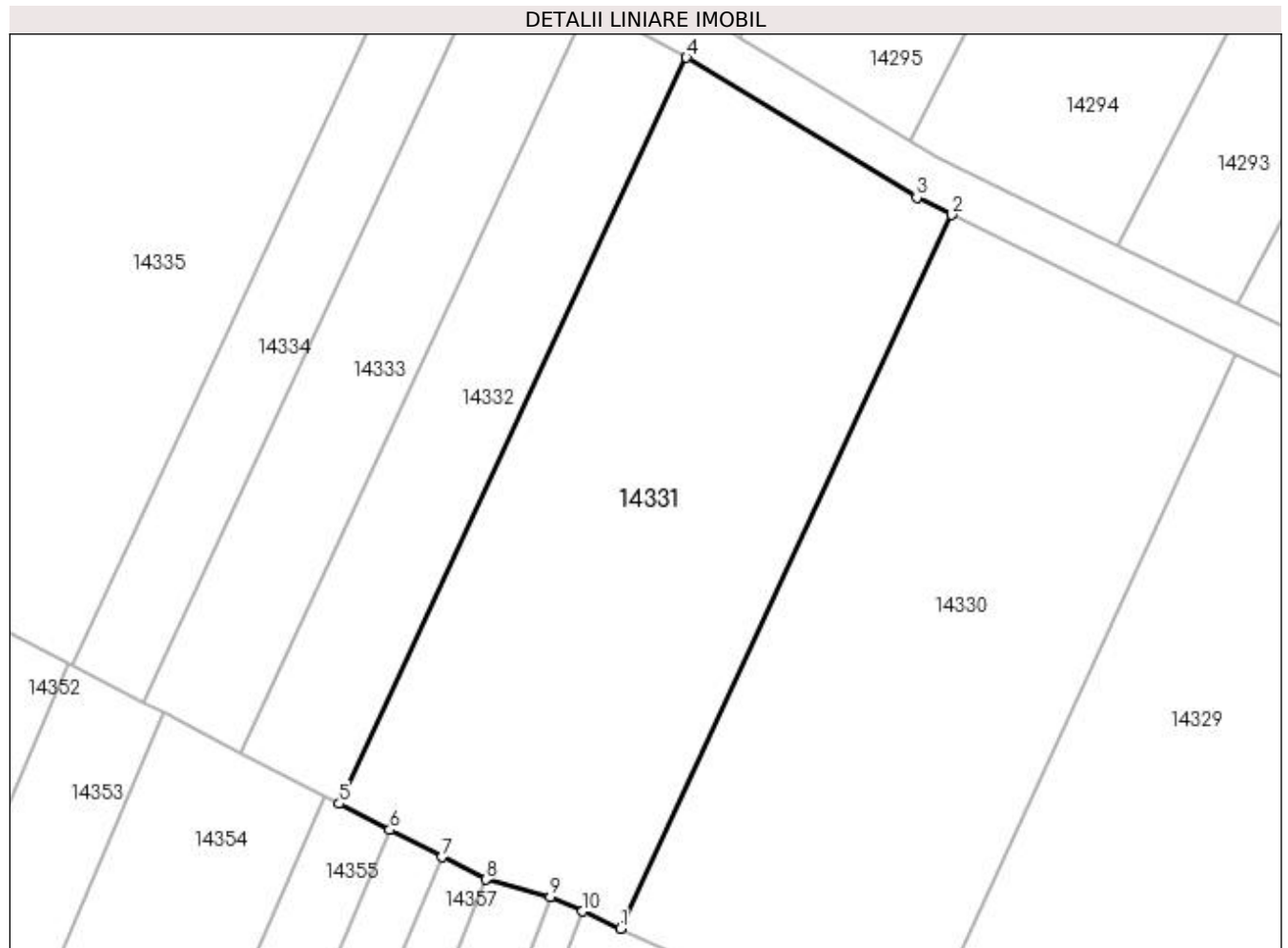
Inscrieri privind dezmembramintele dreptului de proprietate, drepturi reale de garanție și sarcini	Referințe
NU SUNT	

Anexa Nr. 1 La Partea I

Teren

Nr cadastral	Suprafața (mp)*	Observații / Referințe
	1.900	

* Suprafața este determinată în planul de proiecție Stereo 70.



Date referitoare la teren

Crt	Categorie folosință	Intravilan	Suprafața (mp)	Tarla	Parcelă	Nr. topo	Observații / Referințe
1	arabil	NU	1.900	26	7	-	

Lungime Segmente

1) Valorile lungimilor segmentelor sunt obținute din proiecție în plan.

Punct început	X / Y	Punct sfârșit	X / Y	Lungime segment (** (m)
1	352.568,518 292.823,618	2	352.597,489 292.886,055	68.831
2	352.597,489 292.886,055	3	352.594,435 292.887,553	3.402
3	352.594,435 292.887,553	4	352.574,257 292.899,814	23.611
4	352.574,257 292.899,814	5	352.543,866 292.834,527	72.014
5	352.543,866 292.834,527	6	352.548,281 292.832,248	4.969

Punct început	X / Y	Punct sfârşit	X / Y	Lungime segment (** (m)
6	352.548,281 292.832,248	7	352.552,876 292.829,875	5.172
7	352.552,876 292.829,875	8	352.556,688 292.827,906	4.29
8	352.556,688 292.827,906	9	352.562,35 292.826,387	5.862
9	352.562,35 292.826,387	10	352.565,17 292.825,121	3.091
10	352.565,17 292.825,121	1	352.568,518 292.823,618	3.67

** Lungimile segmentelor sunt determinate în planul de proiecție Stereo 70 și sunt rotunjite la 1 milimetru.

*** Distanța dintre puncte este formată din segmente cumulate ce sunt mai mici decât valoarea 1 milimetru.

**DATE DESPRE IMOBILUL NR. 14332**

Oficiul de Cadastru și Publicitate Imobiliară DOLJ
Biroul de Cadastru și Publicitate Imobiliară Craiova

A. Partea I. Descrierea imobilului

TEREN Extravilan

Adresa: Jud. Dolj, T26, P8

Nr. Crt	Nr cadastral Nr. topografic	Suprafața* (mp)	Observații / Referințe
A1		700	Sector cadastral:7 Teren neimprejmuit;

B. Partea II. Proprietari și acte

Inscrieri privitoare la dreptul de proprietate și alte drepturi reale	Referințe
/	
Act Administrativ nr. TDP NR 1482-48941, din 14/02/1995 emis de CJSIPT DOLJ;	
B1	A1
Intabulare, drept de PROPRIETATE, dobandit prin Reconstituire, cota actuala 1/1, cota initiala 1/1 1) VLĂDUȚ MARIA, LIPSA CNP	

C. Partea III. SARCINI .

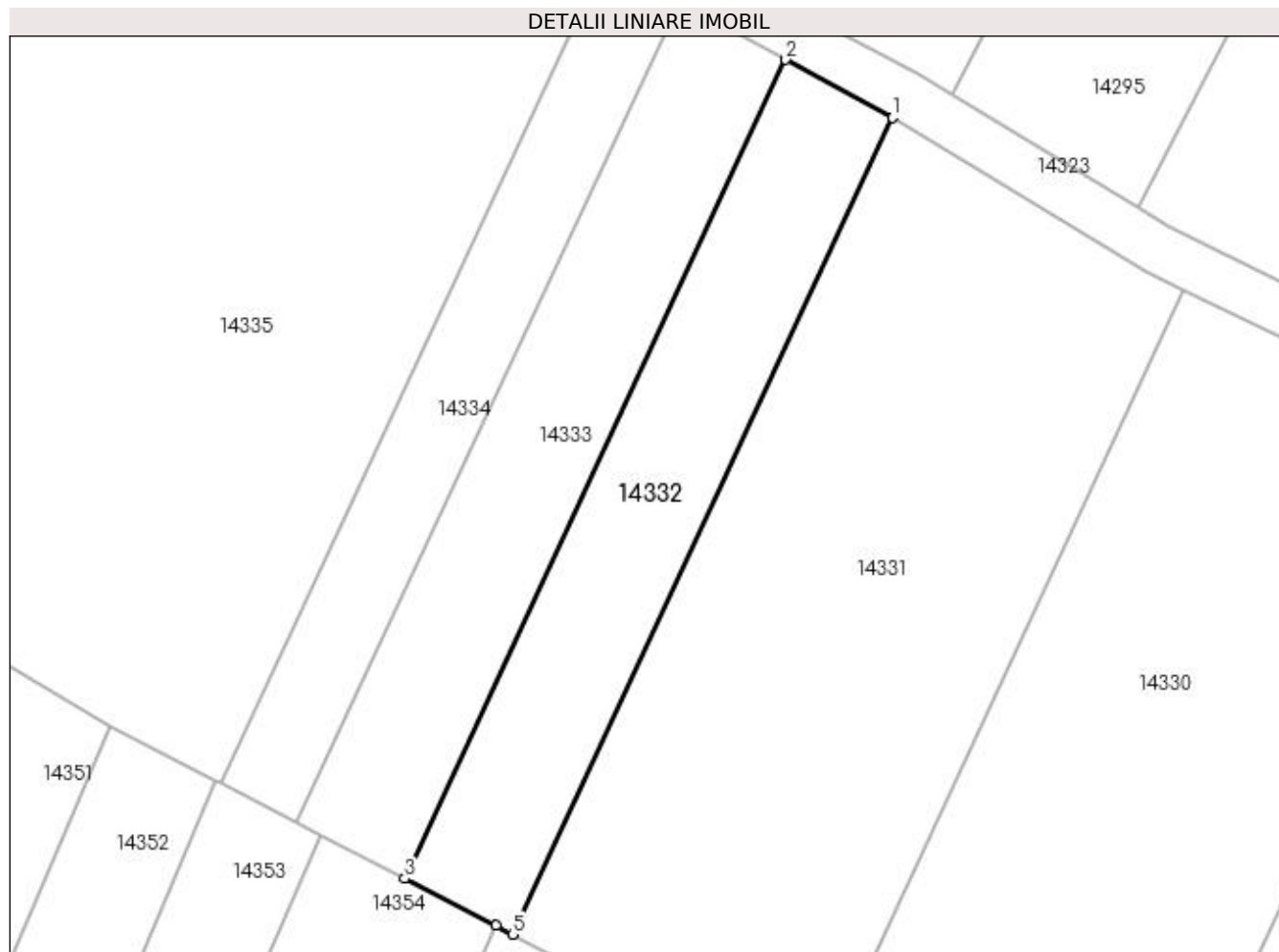
Inscrieri privind dezmembramintele dreptului de proprietate, drepturi reale de garanție și sarcini	Referințe
NU SUNT	

Anexa Nr. 1 La Partea I

Teren

Nr cadastral	Suprafața (mp)*	Observații / Referințe
	700	

* Suprafața este determinată în planul de proiecție Stereo 70.



Date referitoare la teren

Crt	Categorie folosință	Intra vilan	Suprafața (mp)	Tarla	Parcelă	Nr. topo	Observații / Referințe
1	vie	NU	700	26	8	-	

Lungime Segmente

1) Valorile lungimilor segmentelor sunt obținute din proiecție în plan.

Punct început	X / Y	Punct sfârșit	X / Y	Lungime segment (** (m)
1	352.574,257 292.899,814	2	352.565,71 292.904,455	9.726
2	352.565,71 292.904,455	3	352.535,234 292.838,985	72.216
3	352.535,234 292.838,985	4	352.542,511 292.835,227	8.19
4	352.542,511 292.835,227	5	352.543,866 292.834,527	1.525
5	352.543,866 292.834,527	1	352.574,257 292.899,814	72.014

**** Lungimile segmentelor sunt determinate în planul de proiecție Stereo 70 și sunt rotunjite la 1 milimetru.**

***** Distanța dintre puncte este formată din segmente cumulate ce sunt mai mici decât valoarea 1 milimetru.**

**DATE DESPRE IMOBILUL NR. 14333**

Oficiul de Cadastru și Publicitate Imobiliară DOLJ
Biroul de Cadastru și Publicitate Imobiliară Craiova

A. Partea I. Descrierea imobilului

TEREN Extravilan

Adresa: Jud. Dolj, T26, P9

Nr. Crt	Nr cadastral Nr. topografic	Suprafața* (mp)	Observații / Referințe
A1		700	Sector cadastral:7 Teren neimprejmuit;

B. Partea II. Proprietari și acte

Inscrieri privitoare la dreptul de proprietate și alte drepturi reale	Referințe
/	
Act Administrativ nr. TDP NR 1482-48941, din 14/02/1995 emis de CJSIPT DOLJ;	
B1	A1
Intabulare, drept de PROPRIETATE, dobandit prin Reconstituire, cota actuala 1/1, cota initiala 1/1 1) VLĂDUȚ MARIA	

C. Partea III. SARCINI .

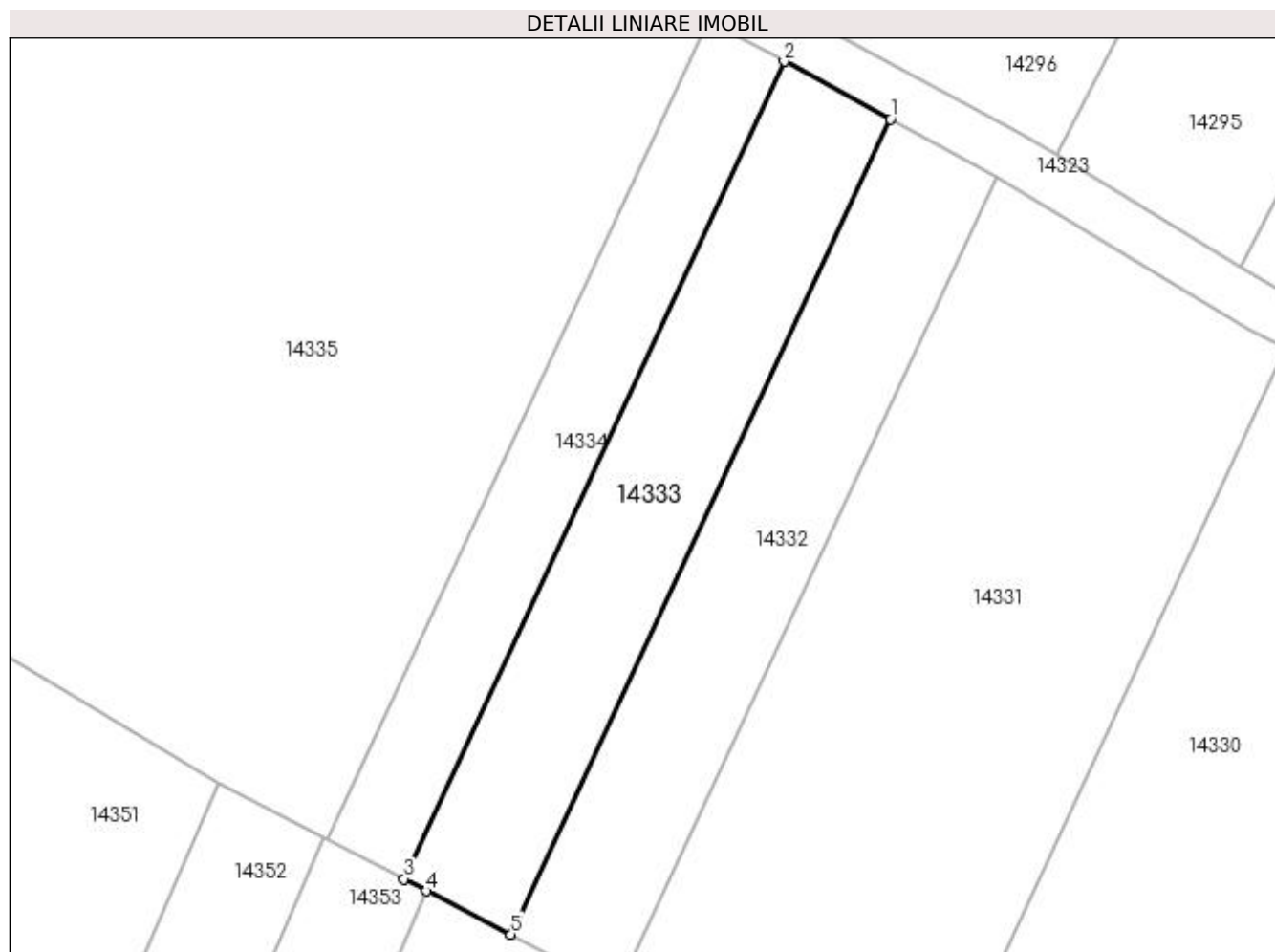
Inscrieri privind dezmembramintele dreptului de proprietate, drepturi reale de garanție și sarcini	Referințe
NU SUNT	

Anexa Nr. 1 La Partea I

Teren

Nr cadastral	Suprafața (mp)*	Observații / Referințe
	700	

* Suprafața este determinată în planul de proiecție Stereo 70.



Date referitoare la teren

Crt	Categorie folosință	Intra vilan	Suprafața (mp)	Tarla	Parcelă	Nr. topo	Observații / Referințe
1	arabil	NU	700	26	9	-	

Lungime Segmente

1) Valorile lungimilor segmentelor sunt obținute din proiecție în plan.

Punct început	X / Y	Punct sfârșit	X / Y	Lungime segment (** (m)
1	352.565,71 292.904,455	2	352.557,187 292.909,083	9.698
2	352.557,187 292.909,083	3	352.526,626 292.843,43	72.417
3	352.526,626 292.843,43	4	352.528,457 292.842,485	2.06
4	352.528,457 292.842,485	5	352.535,234 292.838,985	7.627
5	352.535,234 292.838,985	1	352.565,71 292.904,455	72.216

**** Lungimile segmentelor sunt determinate în planul de proiecție Stereo 70 și sunt rotunjite la 1 milimetru.**

***** Distanța dintre puncte este formată din segmente cumulate ce sunt mai mici decât valoarea 1 milimetru.**

**DATE DESPRE IMOBILUL NR. 14334**

Oficiul de Cadastru și Publicitate Imobiliară DOLJ
Biroul de Cadastru și Publicitate Imobiliară Craiova

A. Partea I. Descrierea imobilului

TEREN Extravilan

Adresa: Jud. Dolj, T26, P10

Nr. Crt	Nr cadastral Nr. topografic	Suprafața* (mp)	Observații / Referințe
A1		500	Sector cadastral:7 Teren neimprejmuit;

B. Partea II. Proprietari și acte

Inscrieri privitoare la dreptul de proprietate și alte drepturi reale	Referințe
/	
Act Administrativ nr. TDP 655-45838, din 10/03/1994 emis de CJSPT DOLJ (CERT DECES NR 693650/21-04-2006);	
B1	A1
Intabulare, drept de PROPRIETATE, dobandit prin Reconstituire, cota actuala 1/1, cota initiala 1/1 1) ZAMFIRESCU OCTAVIAN DEFUNCT:Da	

C. Partea III. SARCINI .

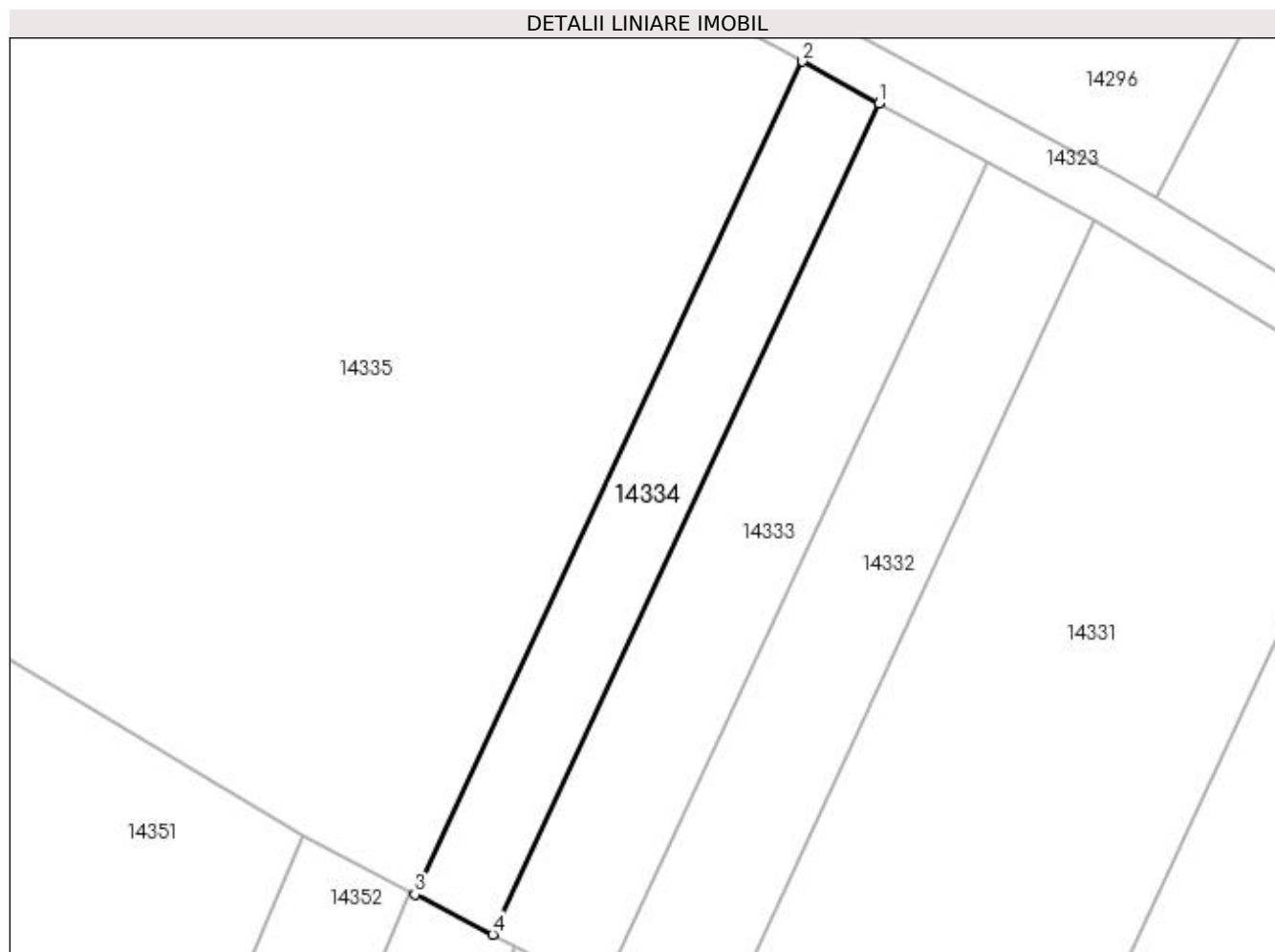
Inscrieri privind dezmembramintele dreptului de proprietate, drepturi reale de garanție și sarcini	Referințe
NU SUNT	

Anexa Nr. 1 La Partea I

Teren

Nr cadastral	Suprafața (mp)*	Observații / Referințe
	500	

* Suprafața este determinată în planul de proiecție Stereo 70.



Date referitoare la teren

Crt	Categorie folosință	Intra vilan	Suprafața (mp)	Tarla	Parcelă	Nr. topo	Observații / Referințe
1	vie	NU	500	26	10	-	

Lungime Segmente

1) Valorile lungimilor segmentelor sunt obținute din proiecție în plan.

Punct început	X / Y	Punct sfârșit	X / Y	Lungime segment (** (m)
1	352.557,187 292.909,083	2	352.551,113 292.912,381	6.912
2	352.551,113 292.912,381	3	352.520,492 292.846,598	72.561
3	352.520,492 292.846,598	4	352.526,626 292.843,43	6.904
4	352.526,626 292.843,43	1	352.557,187 292.909,083	72.417

**** Lungimile segmentelor sunt determinate în planul de proiecție Stereo 70 și sunt rotunjite la 1 milimetru.**

***** Distanța dintre puncte este formată din segmente cumulate ce sunt mai mici decât valoarea 1 milimetru.**

**DATE DESPRE IMOBILUL NR. 14335**

Oficiul de Cadastru și Publicitate Imobiliară DOLJ
Biroul de Cadastru și Publicitate Imobiliară Craiova

A. Partea I. Descrierea imobilului

TEREN Extravilan

Adresa: Jud. Dolj, T26, P11

Nr. Crt	Nr cadastral Nr. topografic	Suprafața* (mp)	Observații / Referințe
A1		4.900	Sector cadastral:7 Teren neimprejmuit;

B. Partea II. Proprietari și acte

Inscrieri privitoare la dreptul de proprietate și alte drepturi reale	Referințe
/	
Act Administrativ nr. TDP 655-45838, din 10/03/1994 emis de CJSPT DOLJ (CERT DECES NR 693650/21-04-2006);	
B1	A1
Intabulare, drept de PROPRIETATE, dobandit prin Reconstituire, cota actuala 1/1, cota initiala 1/1 1) ZAMFIRESCU OCTAVIAN DEFUNCT:Da	

C. Partea III. SARCINI .

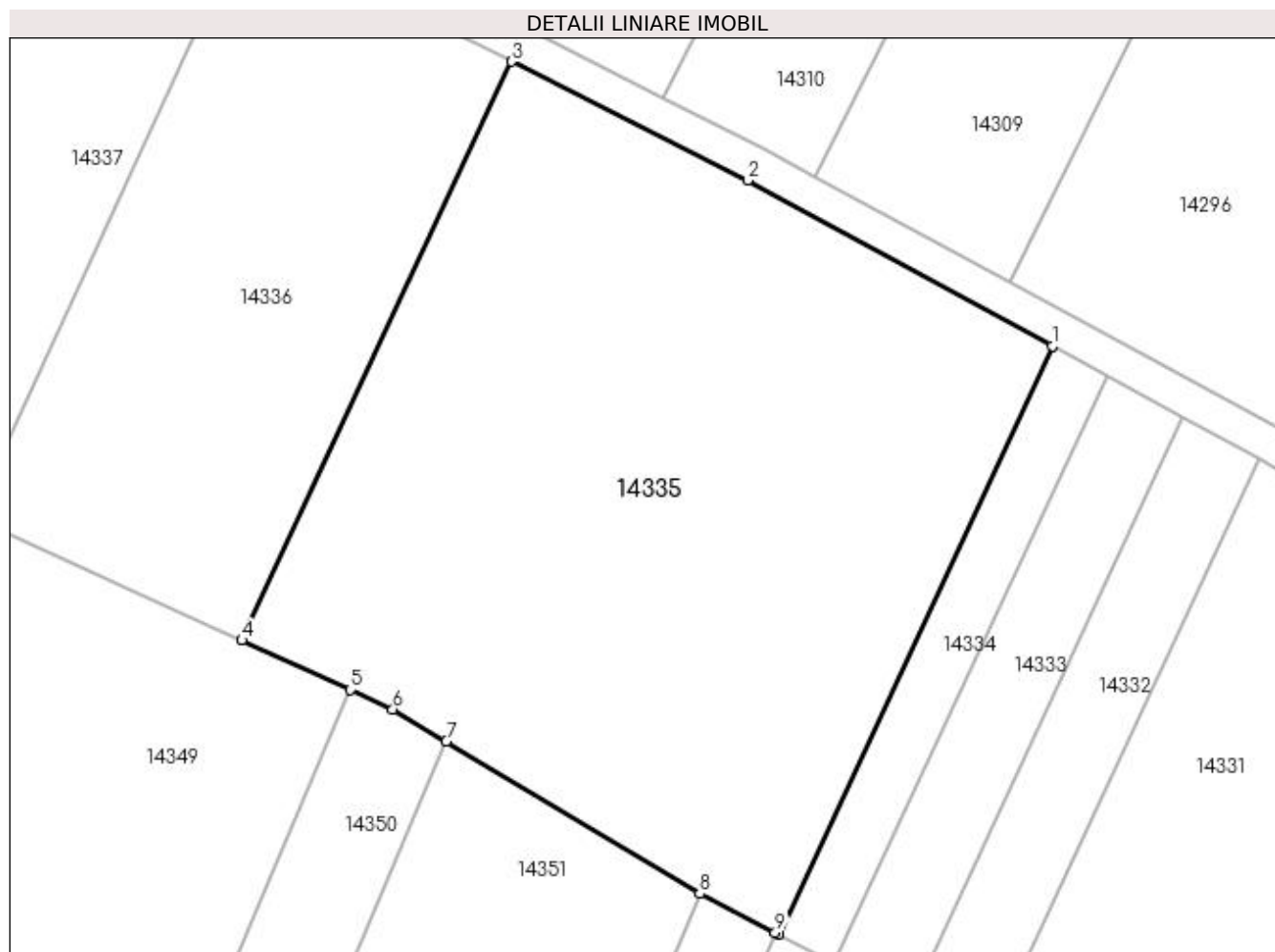
Inscrieri privind dezmembramintele dreptului de proprietate, drepturi reale de garanție și sarcini	Referințe
NU SUNT	

Anexa Nr. 1 La Partea I

Teren

Nr cadastral	Suprafața (mp)*	Observații / Referințe
	4.900	

* Suprafața este determinată în planul de proiecție Stereo 70.



Date referitoare la teren

Crt	Categorie folosință	Intra vilan	Suprafața (mp)	Tarla	Parcelă	Nr. topo	Observații / Referințe
1	arabil	NU	4.900	26	11	-	

Lungime Segmente

1) Valorile lungimilor segmentelor sunt obținute din proiecție în plan.

Punct început	X / Y	Punct sfârșit	X / Y	Lungime segment (** (m)
1	352.551,113 292.912,381	2	352.517,023 292.930,892	38.792
2	352.517,023 292.930,892	3	352.490,59 292.944,197	29.593
3	352.490,59 292.944,197	4	352.460,463 292.879,478	71.388
4	352.460,463 292.879,478	5	352.472,607 292.873,935	13.349
5	352.472,607 292.873,935	6	352.477,337 292.871,776	5.199

Punct început	X / Y	Punct sfârșit	X / Y	Lungime segment (** (m)
6	352.477,337 292.871,776	7	352.483,329 292.868,177	6.99
7	352.483,329 292.868,177	8	352.511,673 292.851,152	33.064
8	352.511,673 292.851,152	9	352.520,119 292.846,791	9.505
9	352.520,119 292.846,791	10	352.520,492 292.846,598	0.42
10	352.520,492 292.846,598	1	352.551,113 292.912,381	72.561

** Lungimile segmentelor sunt determinate în planul de proiecție Stereo 70 și sunt rotunjite la 1 milimetru.

*** Distanța dintre puncte este formată din segmente cumulate ce sunt mai mici decât valoarea 1 milimetru.

**DATE DESPRE IMOBILUL NR. 14336**

Oficiul de Cadastru și Publicitate Imobiliară DOLJ
Biroul de Cadastru și Publicitate Imobiliară Craiova

A. Partea I. Descrierea imobilului

TEREN Extravilan

Adresa: Jud. Dolj, T26, P12

Nr. Crt	Nr cadastral Nr. topografic	Suprafața* (mp)	Observații / Referințe
A1		2.400	Sector cadastral:7 Teren neimprejmuit;

B. Partea II. Proprietari și acte

Inscrieri privitoare la dreptul de proprietate și alte drepturi reale	Referințe
/	
Act Administrativ nr. TDP NR 1677-58981, din 08/05/1995 emis de CJSIPT DOLJ;	
B1	A1
Intabulare, drept de PROPRIETATE, dobândit prin Reconstituire, cota actuala 1/1, cota initiala 1/1 1) GRADINARU MARIA	

C. Partea III. SARCINI .

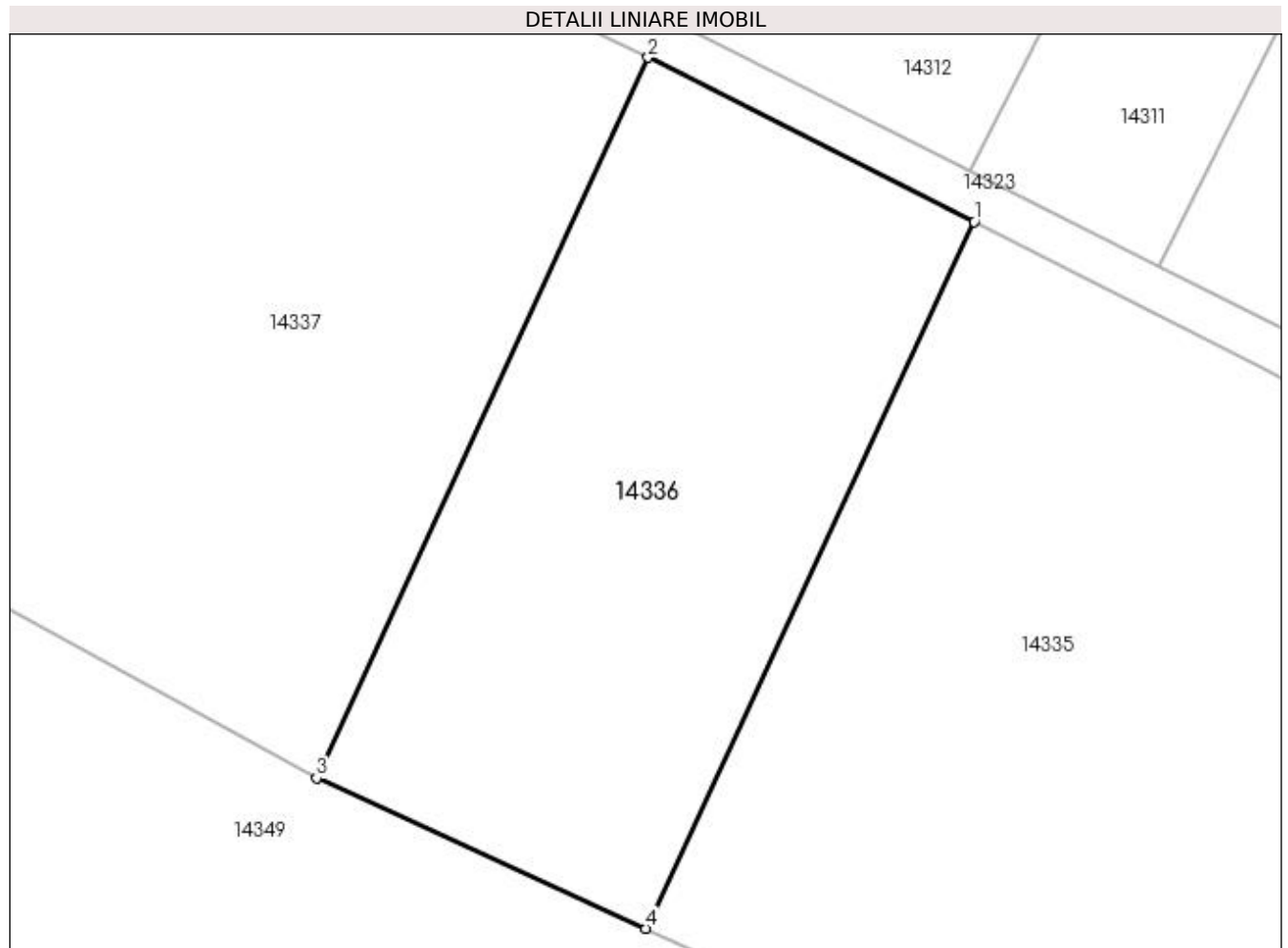
Inscrieri privind dezmembramintele dreptului de proprietate, drepturi reale de garanție și sarcini	Referințe
NU SUNT	

Anexa Nr. 1 La Partea I

Teren

Nr cadastral	Suprafața (mp)*	Observații / Referințe
	2.400	

* Suprafața este determinată în planul de proiecție Stereo 70.



Date referitoare la teren

Crt	Categorie folosință	Intravilan	Suprafața (mp)	Tarla	Parcelă	Nr. topo	Observații / Referințe
1	arabil	NU	2.400	26	12	-	

Lungime Segmente

1) Valorile lungimilor segmentelor sunt obținute din proiecție în plan.

Punct început	X / Y	Punct sfârșit	X / Y	Lungime segment (** (m)
1	352.490,59 292.944,197	2	352.460,672 292.959,256	33.494
2	352.460,672 292.959,256	3	352.430,289 292.893,251	72.662
3	352.430,289 292.893,251	4	352.460,463 292.879,478	33.169
4	352.460,463 292.879,478	1	352.490,59 292.944,197	71.388

**** Lungimile segmentelor sunt determinate în planul de proiecție Stereo 70 și sunt rotunjite la 1 milimetru.**

***** Distanța dintre puncte este formată din segmente cumulate ce sunt mai mici decât valoarea 1 milimetru.**

**DATE DESPRE IMOBILUL NR. 14337**

Oficiul de Cadastru și Publicitate Imobiliară DOLJ
Biroul de Cadastru și Publicitate Imobiliară Craiova

A. Partea I. Descrierea imobilului

TEREN Extravilan

Adresa: Jud. Dolj, T26, P17

Nr. Crt	Nr cadastral Nr. topografic	Suprafața* (mp)	Observații / Referințe
A1	39856	4.100	Sector cadastral:7 Teren neimprejmuit;

B. Partea II. Proprietari și acte

Inscrieri privitoare la dreptul de proprietate și alte drepturi reale		Referințe
85261 / 09/05/2022		
Act Notarial nr. Certificat de mostenitor nr.108, din 31/03/2022 emis de BIN Mastacan Ion (Titlu de proprietate nr.727-9687 DIN 07.04.1994);		
B1	Intabulare, drept de PROPRIETATE, dobandit prin Succesiune, cota actuala 1/2, cota initiala 1/2 1) GRĂDINARU TEODOR	A1
Act Notarial nr. Certificat de mostenitor nr.108, din 31/03/2022 emis de BIN Mastacan Ion (Titlu de proprietate nr.727-9687);		
B2	Intabulare, drept de PROPRIETATE, dobandit prin Succesiune, cota actuala 1/2, cota initiala 1/2 1) GRĂDINARU VASILICĂ	A1

C. Partea III. SARCINI .

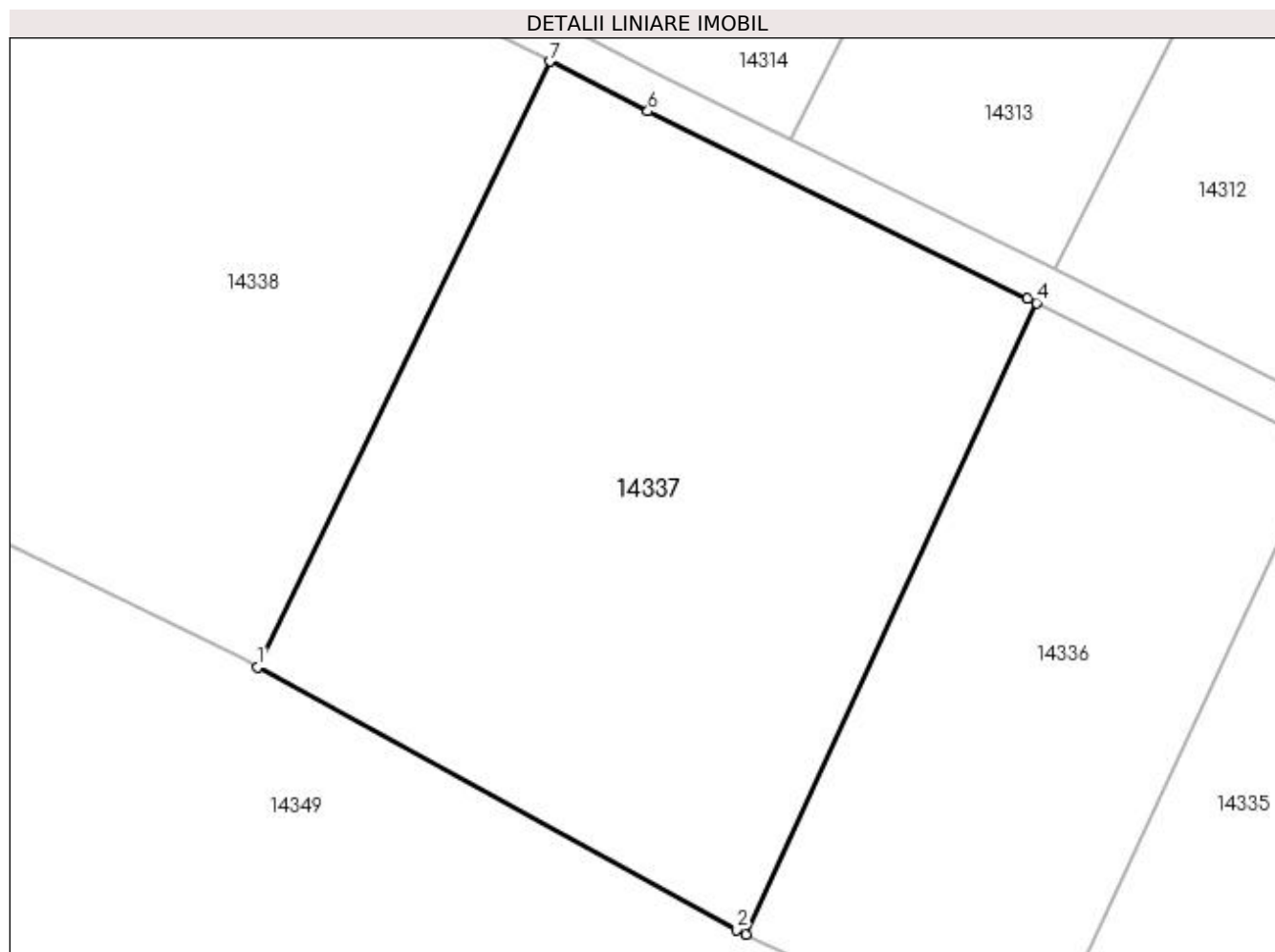
Inscrieri privind dezmembramintele dreptului de proprietate, drepturi reale de garanție și sarcini	Referințe
NU SUNT	

Anexa Nr. 1 La Partea I

Teren

Nr cadastral	Suprafața (mp)*	Observații / Referințe
39856	4.100	

* Suprafața este determinată în planul de proiecție Stereo 70.



Date referitoare la teren

Crt	Categorie folosință	Intra vilan	Suprafața (mp)	Tarla	Parcelă	Nr. topo	Observații / Referințe
1	arabil	NU	4.100	26	17	-	

Lungime Segmente

1) Valorile lungimilor segmentelor sunt obținute din proiecție în plan.

Punct început	X / Y	Punct sfârșit	X / Y	Lungime segment (** (m)
1	352.379,274 292.921,172	2	352.429,319 292.893,732	57.074
2	352.429,319 292.893,732	3	352.430,289 292.893,251	1.083
3	352.430,289 292.893,251	4	352.460,672 292.959,256	72.662
4	352.460,672 292.959,256	5	352.459,771 292.959,694	1.002
5	352.459,771 292.959,694	6	352.420,047 292.979,267	44.284

Punct început	X / Y	Punct sfârșit	X / Y	Lungime segment (** (m)
6	352.420,047 292.979,267	7	352.409,819 292.984,475	11.478
7	352.409,819 292.984,475	1	352.379,274 292.921,172	70.287

** Lungimile segmentelor sunt determinate în planul de proiecție Stereo 70 și sunt rotunjite la 1 milimetru.

*** Distanța dintre puncte este formată din segmente cumulate ce sunt mai mici decât valoarea 1 milimetru.

**DATE DESPRE IMOBILUL NR. 14338**

Oficiul de Cadastru și Publicitate Imobiliară DOLJ
Biroul de Cadastru și Publicitate Imobiliară Craiova

A. Partea I. Descrierea imobilului

TEREN Extravilan

Adresa: Jud. Dolj, T26, P13

Nr. Crt	Nr cadastral Nr. topografic	Suprafața* (mp)	Observații / Referințe
A1		4.900	Sector cadastral:7 Teren neimprejmuit;

B. Partea II. Proprietari și acte

Inscrieri privitoare la dreptul de proprietate și alte drepturi reale	Referințe
/	
Act Administrativ nr. TDP NR 650-45838, din 10/03/1994 emis de CJSIPT DOLJ;	
B1	A1
Intabulare, drept de PROPRIETATE, dobandit prin Reconstituire, cota actuala 1/1, cota initiala 1/1 1) GRADINARU MIRCEA	

C. Partea III. SARCINI .

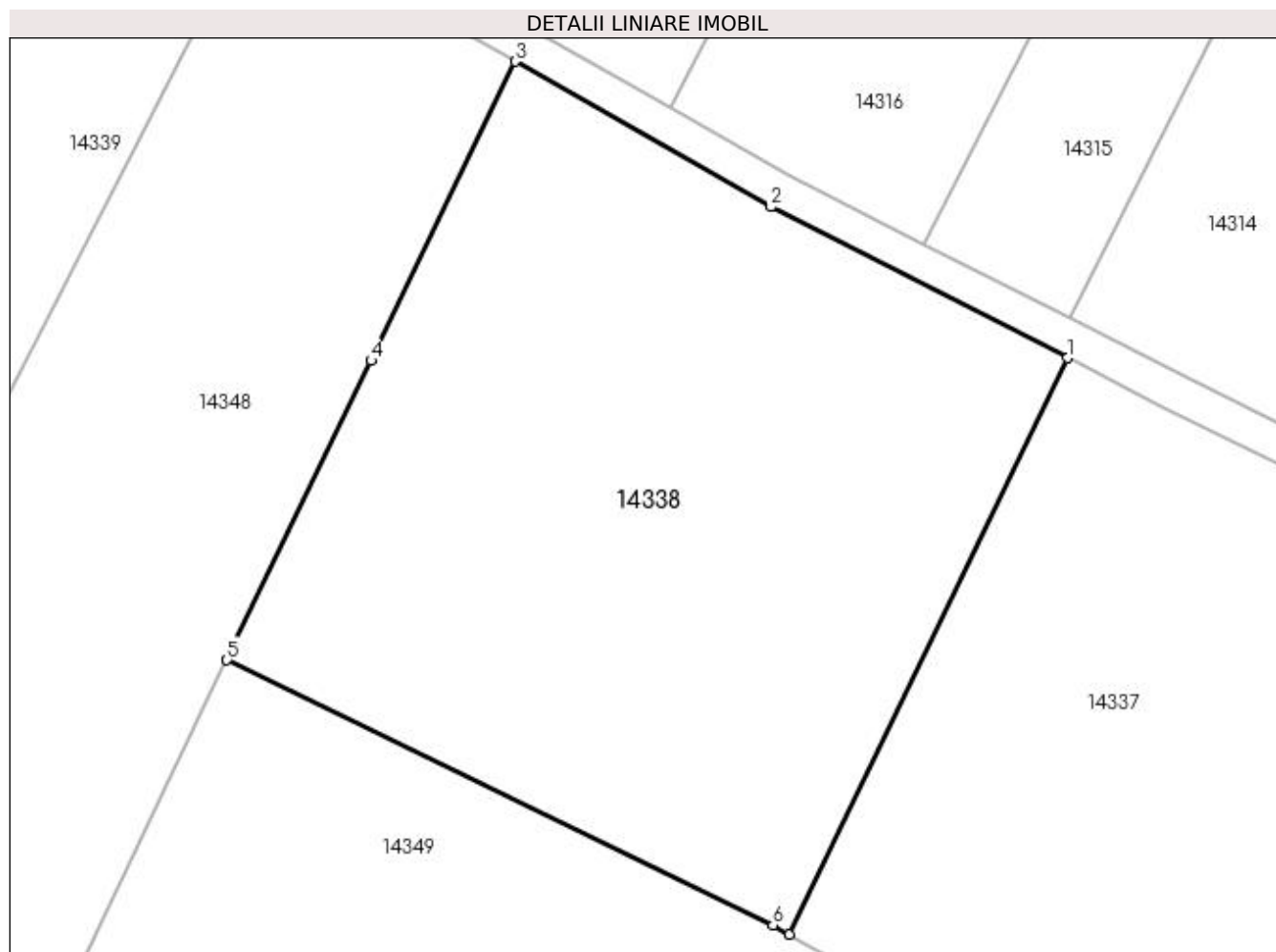
Inscrieri privind dezmembramintele dreptului de proprietate, drepturi reale de garanție și sarcini	Referințe
NU SUNT	

Anexa Nr. 1 La Partea I

Teren

Nr cadastral	Suprafața (mp)*	Observații / Referințe
	4.900	

* Suprafața este determinată în planul de proiecție Stereo 70.



Date referitoare la teren

Crt	Categorie folosință	Intravilan	Suprafața (mp)	Tarla	Parcelă	Nr. topo	Observații / Referințe
1	arabil	NU	4.900	26	13	-	

Lungime Segmente

1) Valorile lungimilor segmentelor sunt obținute din proiecție în plan.

Punct început	X / Y	Punct sfârșit	X / Y	Lungime segment (** (m)
1	352.409,819 292.984,475	2	352.377,224 293.001,072	36.577
2	352.377,224 293.001,072	3	352.349,095 293.017,062	32.356
3	352.349,095 293.017,062	4	352.333,281 292.984,191	36.477
4	352.333,281 292.984,191	5	352.317,415 292.951,295	36.522
5	352.317,415 292.951,295	6	352.377,457 292.922,167	66.734

Punct început	X / Y	Punct sfârșit	X / Y	Lungime segment (** (m)
6	352.377,457 292.922,167	7	352.379,274 292.921,172	2.072
7	352.379,274 292.921,172	1	352.409,819 292.984,475	70.287

** Lungimile segmentelor sunt determinate în planul de proiecție Stereo 70 și sunt rotunjite la 1 milimetru.

*** Distanța dintre puncte este formată din segmente cumulate ce sunt mai mici decât valoarea 1 milimetru.

**DATE DESPRE IMOBILUL NR. 14339**

Oficiul de Cadastru și Publicitate Imobiliară DOLJ
Biroul de Cadastru și Publicitate Imobiliară Craiova

A. Partea I. Descrierea imobilului

TEREN Extravilan

Adresa: Jud. Dolj, T26, P14

Nr. Crt	Nr cadastral Nr. topografic	Suprafața* (mp)	Observații / Referințe
A1		2.400	Sector cadastral:7 Teren neimprejmuit;

B. Partea II. Proprietari și acte

Inscrieri privitoare la dreptul de proprietate și alte drepturi reale		Referințe
/		
Act Administrativ nr. TDP 1442-48941, din 13/02/1995 emis de CJSIPT DOLJ (CERT DECES NR 995883/30-10-1998);		
B1	Intabulare, drept de PROPRIETATE, dobandit prin Reconstituire, cota actuala 1/1, cota initiala 1/1 1) CIOROIANU VICTOR-DUMITRU DEFUNCT:Da	A1

C. Partea III. SARCINI .

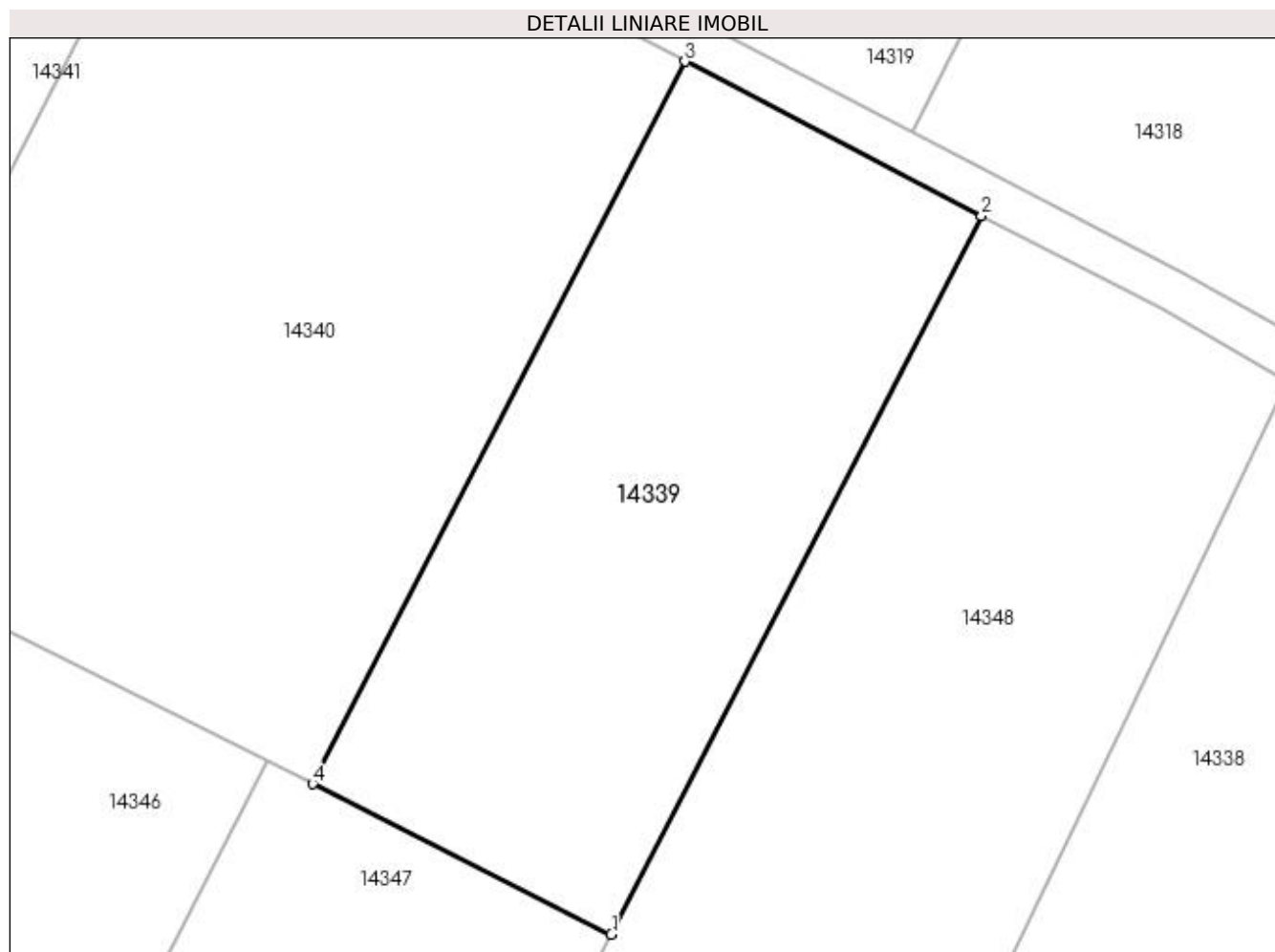
Inscrieri privind dezmembramintele dreptului de proprietate, drepturi reale de garanție și sarcini	Referințe
NU SUNT	

Anexa Nr. 1 La Partea I

Teren

Nr cadastral	Suprafața (mp)*	Observații / Referințe
	2.400	

* Suprafața este determinată în planul de proiecție Stereo 70.



Date referitoare la teren

Crt	Categorie folosință	Intravilan	Suprafața (mp)	Tarla	Parcelă	Nr. topo	Observații / Referințe
1	arabil	NU	2.400	26	14	-	

Lungime Segmente

1) Valorile lungimilor segmentelor sunt obținute din proiecție în plan.

Punct început	X / Y	Punct sfârșit	X / Y	Lungime segment (** (m)
1	352.285,368 292.965,058	2	352.320,223 293.032,653	76.052
2	352.320,223 293.032,653	3	352.292,302 293.047,171	31.47
3	352.292,302 293.047,171	4	352.257,252 292.979,198	76.478
4	352.257,252 292.979,198	1	352.285,368 292.965,058	31.471

**** Lungimile segmentelor sunt determinate în planul de proiecție Stereo 70 și sunt rotunjite la 1 milimetru.**

***** Distanța dintre puncte este formată din segmente cumulate ce sunt mai mici decât valoarea 1 milimetru.**

**DATE DESPRE IMOBILUL NR. 14340**

Oficiul de Cadastru și Publicitate Imobiliară DOLJ
Biroul de Cadastru și Publicitate Imobiliară Craiova

A. Partea I. Descrierea imobilului

TEREN Extravilan

Adresa: Jud. Dolj, T26, P15

Nr. Crt	Nr cadastral Nr. topografic	Suprafața* (mp)	Observații / Referințe
A1		4.000	Sector cadastral:7 Teren neimprejmuit;

B. Partea II. Proprietari și acte

Inscrieri privitoare la dreptul de proprietate și alte drepturi reale	Referințe
/	
Act Administrativ nr. TDP NR 741-9687, din 05/04/1994 emis de CJSIPT DOLJ;	
B1	A1
Intabulare, drept de PROPRIETATE, dobândit prin Reconstituire, cota actuala 1/1, cota initiala 1/1 1) MEIȚESCU ION	

C. Partea III. SARCINI .

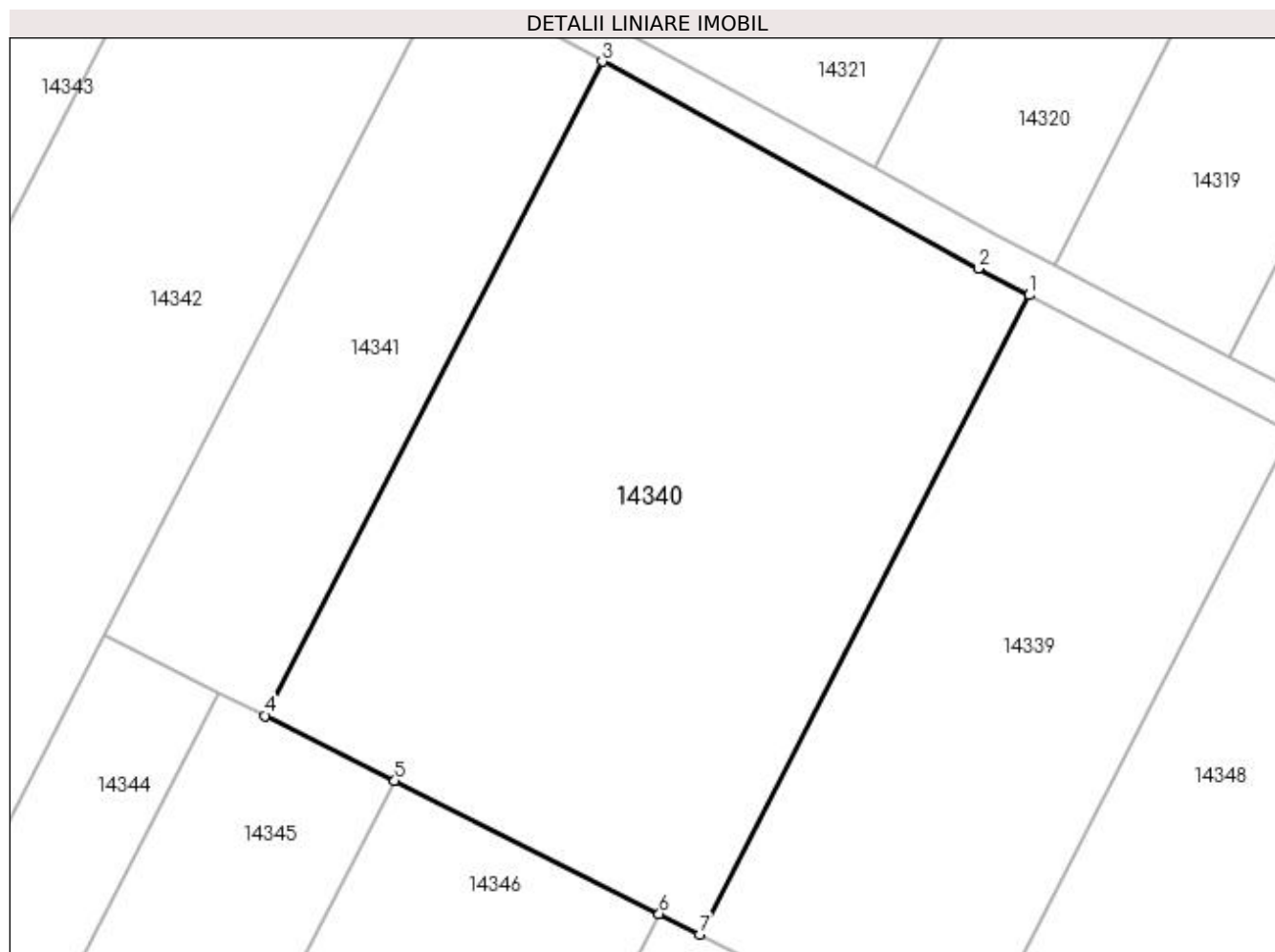
Inscrieri privind dezmembramintele dreptului de proprietate, drepturi reale de garanție și sarcini	Referințe
NU SUNT	

Anexa Nr. 1 La Partea I

Teren

Nr cadastral	Suprafața (mp)*	Observații / Referințe
	4.000	

* Suprafața este determinată în planul de proiecție Stereo 70.



Date referitoare la teren

Crt	Categorie folosință	Intra vilan	Suprafața (mp)	Tarla	Parcelă	Nr. topo	Observații / Referințe
1	arabil	NU	4.000	26	15	-	

Lungime Segmente

1) Valorile lungimilor segmentelor sunt obținute din proiecție în plan.

Punct început	X / Y	Punct sfârșit	X / Y	Lungime segment (** (m)
1	352.292,302 293.047,171	2	352.286,893 293.049,984	6.097
2	352.286,893 293.049,984	3	352.246,888 293.072,003	45.664
3	352.246,888 293.072,003	4	352.211,023 293.002,448	78.257
4	352.211,023 293.002,448	5	352.224,808 292.995,515	15.43
5	352.224,808 292.995,515	6	352.252,948 292.981,363	31.498

Punct început	X / Y	Punct sfârșit	X / Y	Lungime segment (** (m)
6	352.252,948 292.981,363	7	352.257,252 292.979,198	4.818
7	352.257,252 292.979,198	1	352.292,302 293.047,171	76.478

** Lungimile segmentelor sunt determinate în planul de proiecție Stereo 70 și sunt rotunjite la 1 milimetru.

*** Distanța dintre puncte este formată din segmente cumulate ce sunt mai mici decât valoarea 1 milimetru.

**DATE DESPRE IMOBILUL NR. 14341**

Oficiul de Cadastru și Publicitate Imobiliară DOLJ
Biroul de Cadastru și Publicitate Imobiliară Craiova

A. Partea I. Descrierea imobilului

TEREN Extravilan

Adresa: Jud. Dolj, T26, P16

Nr. Crt	Nr cadastral Nr. topografic	Suprafața* (mp)	Observații / Referințe
A1		1.500	Sector cadastral:7 Teren neimprejmuit;

B. Partea II. Proprietari și acte

Inscrieri privitoare la dreptul de proprietate și alte drepturi reale	Referințe
/	
Act Administrativ nr. TDP NR 1476-48941, din 14/02/1995 emis de CJSIPT DOLJ;	
B1	A1
Intabulare, drept de PROPRIETATE, dobandit prin Reconstituire, cota actuala 1/1, cota initiala 1/1 1) CISMARU AURELIA	

C. Partea III. SARCINI .

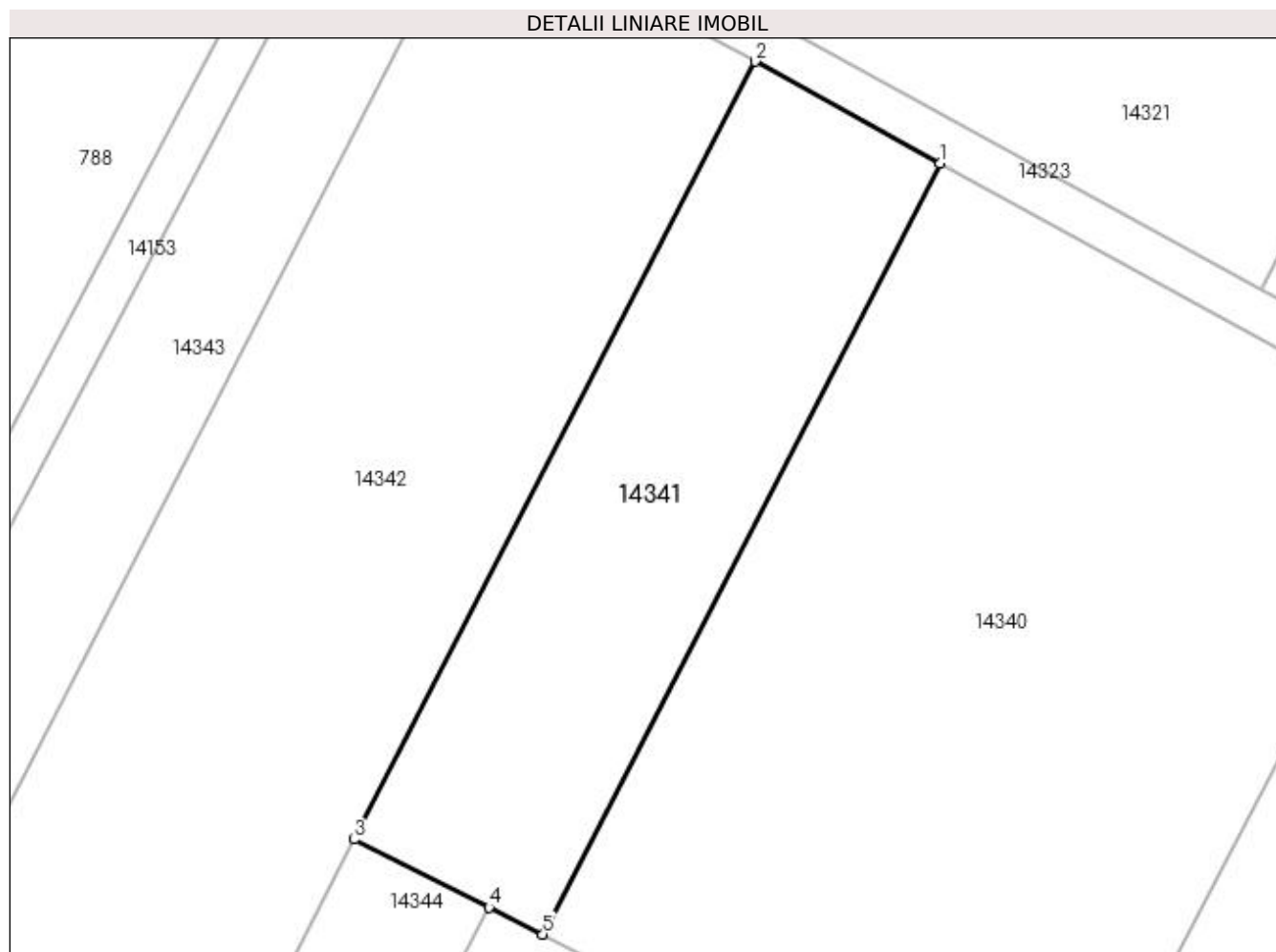
Inscrieri privind dezmembramintele dreptului de proprietate, drepturi reale de garanție și sarcini	Referințe
NU SUNT	

Anexa Nr. 1 La Partea I

Teren

Nr cadastral	Suprafața (mp)*	Observații / Referințe
	1.500	

* Suprafața este determinată în planul de proiecție Stereo 70.



Date referitoare la teren

Crt	Categorie folosință	Intravilan	Suprafața (mp)	Tarla	Parcelă	Nr. topo	Observații / Referințe
1	arabil	NU	1.500	26	16	-	

Lungime Segmente

1) Valorile lungimilor segmentelor sunt obținute din proiecție în plan.

Punct început	X / Y	Punct sfârșit	X / Y	Lungime segment (** (m)
1	352.246,888 293.072,003	2	352.230,167 293.081,206	19.086
2	352.230,167 293.081,206	3	352.193,977 293.011,021	78.966
3	352.193,977 293.011,021	4	352.206,152 293.004,897	13.628
4	352.206,152 293.004,897	5	352.211,023 293.002,448	5.452
5	352.211,023 293.002,448	1	352.246,888 293.072,003	78.257

**** Lungimile segmentelor sunt determinate în planul de proiecție Stereo 70 și sunt rotunjite la 1 milimetru.**

***** Distanța dintre puncte este formată din segmente cumulate ce sunt mai mici decât valoarea 1 milimetru.**

**DATE DESPRE IMOBILUL NR. 14342**

Oficiul de Cadastru și Publicitate Imobiliară DOLJ
Biroul de Cadastru și Publicitate Imobiliară Craiova

A. Partea I. Descrierea imobilului

TEREN Extravilan

Adresa: Jud. Dolj, T26, P39

Nr. Crt	Nr cadastral Nr. topografic	Suprafața* (mp)	Observații / Referințe
A1	35575	4.500	Sector cadastral:7 Teren neimprejmuit;

B. Partea II. Proprietari și acte

Inscrieri privitoare la dreptul de proprietate și alte drepturi reale	Referințe
70707 / 12/04/2019	
Act Notarial nr. aut nr. 1206, din 11/04/2019 emis de Budiana Ionut Razvan;	
B1	A1
Intabulare, drept de PROPRIETATE, dobandit prin Conventie, cota actuala 1/1, cota initiala 1/1	
1) COJAN ILEANA-MIHAELA	
2) COJANU OCTAVIAN	

C. Partea III. SARCINI .

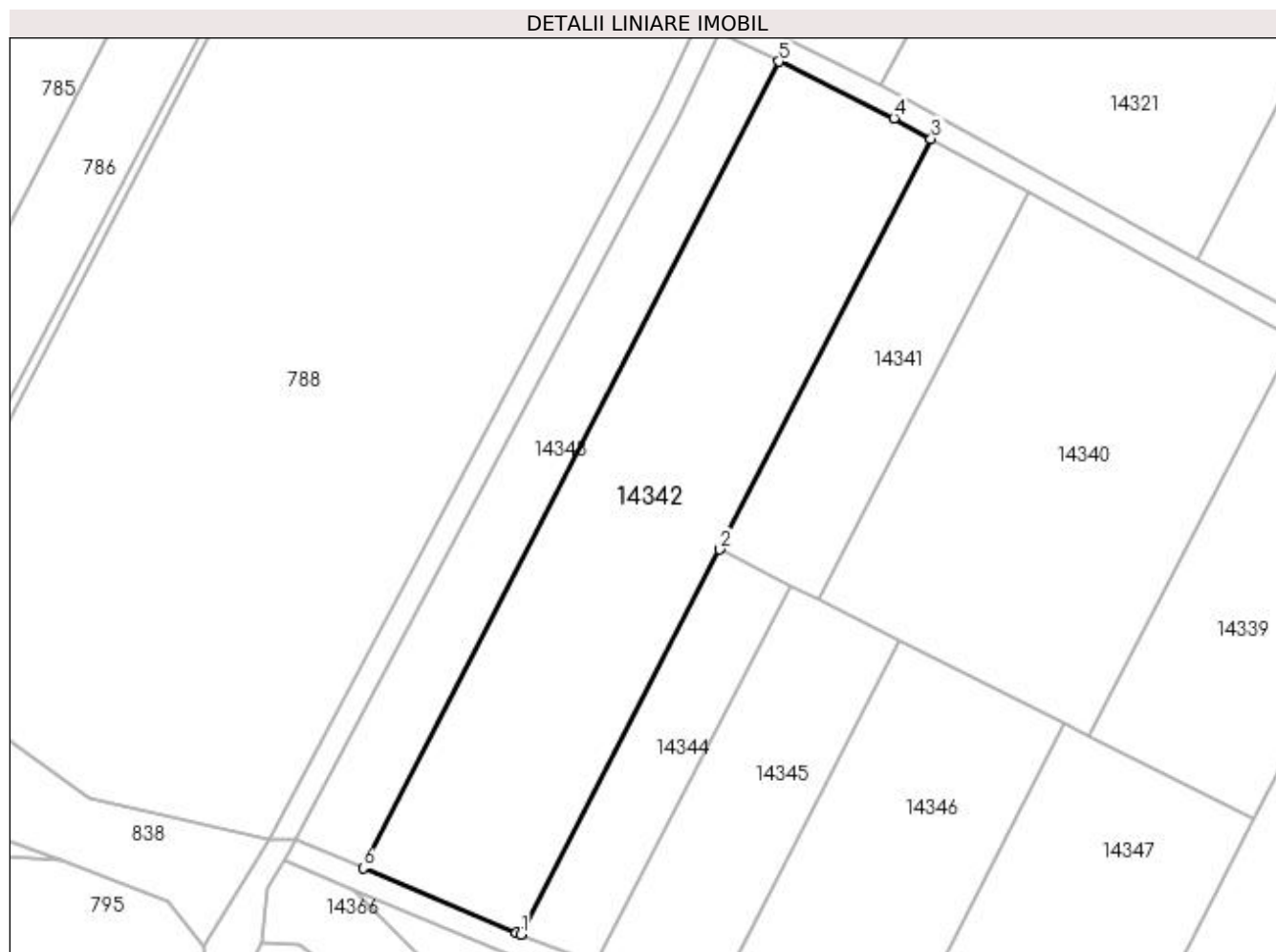
Inscrieri privind dezmembramintele dreptului de proprietate, drepturi reale de garanție și sarcini	Referințe
NU SUNT	

Anexa Nr. 1 La Partea I

Teren

Nr cadastral	Suprafața (mp)*	Observații / Referințe
35575	4.500	

* Suprafața este determinată în planul de proiecție Stereo 70.



Date referitoare la teren

Crt	Categorie folosință	Intra vilan	Suprafața (mp)	Tarla	Parcelă	Nr. topo	Observații / Referințe
1	arabil	NU	4.500	26	39	-	

Lungime Segmente

1) Valorile lungimilor segmentelor sunt obținute din proiecție în plan.

Punct început	X / Y	Punct sfârșit	X / Y	Lungime segment (** (m)
1	352.160,067 292.945,259	2	352.193,977 293.011,021	73.99
2	352.193,977 293.011,021	3	352.230,167 293.081,206	78.966
3	352.230,167 293.081,206	4	352.223,804 293.084,709	7.264
4	352.223,804 293.084,709	5	352.204,123 293.094,396	21.936
5	352.204,123 293.094,396	6	352.133,055 292.956,57	155.07

Punct început	X / Y	Punct sfârșit	X / Y	Lungime segment (** (m)
6	352.133,055 292.956,57	7	352.159,255 292.945,58	28.412
7	352.159,255 292.945,58	1	352.160,067 292.945,259	0.873

** Lungimile segmentelor sunt determinate în planul de proiecție Stereo 70 și sunt rotunjite la 1 milimetru.

*** Distanța dintre puncte este formată din segmente cumulate ce sunt mai mici decât valoarea 1 milimetru.

**DATE DESPRE IMOBILUL NR. 14343**

Oficiul de Cadastru și Publicitate Imobiliară DOLJ
Biroul de Cadastru și Publicitate Imobiliară Craiova

A. Partea I. Descrierea imobilului

TEREN Extravilan

Adresa: Jud. Dolj, T26, P40

Nr. Crt	Nr cadastral Nr. topografic	Suprafața* (mp)	Observații / Referințe
A1		1.800	Sector cadastral:7 Teren neimprejmuit;

B. Partea II. Proprietari și acte

Inscrieri privitoare la dreptul de proprietate și alte drepturi reale	Referințe
/	
Act Administrativ nr. TDP 844-59010, din 16/06/1994 emis de CJSPT DOLJ (CERT DECES NR 065215/24-03-2004);	
B1	A1
Intabulare, drept de PROPRIETATE, dobandit prin Reconstituire, cota actuala 1/1, cota initiala 1/1 1) ULMEANU DUMITRU DEFUNCT:Da	

C. Partea III. SARCINI .

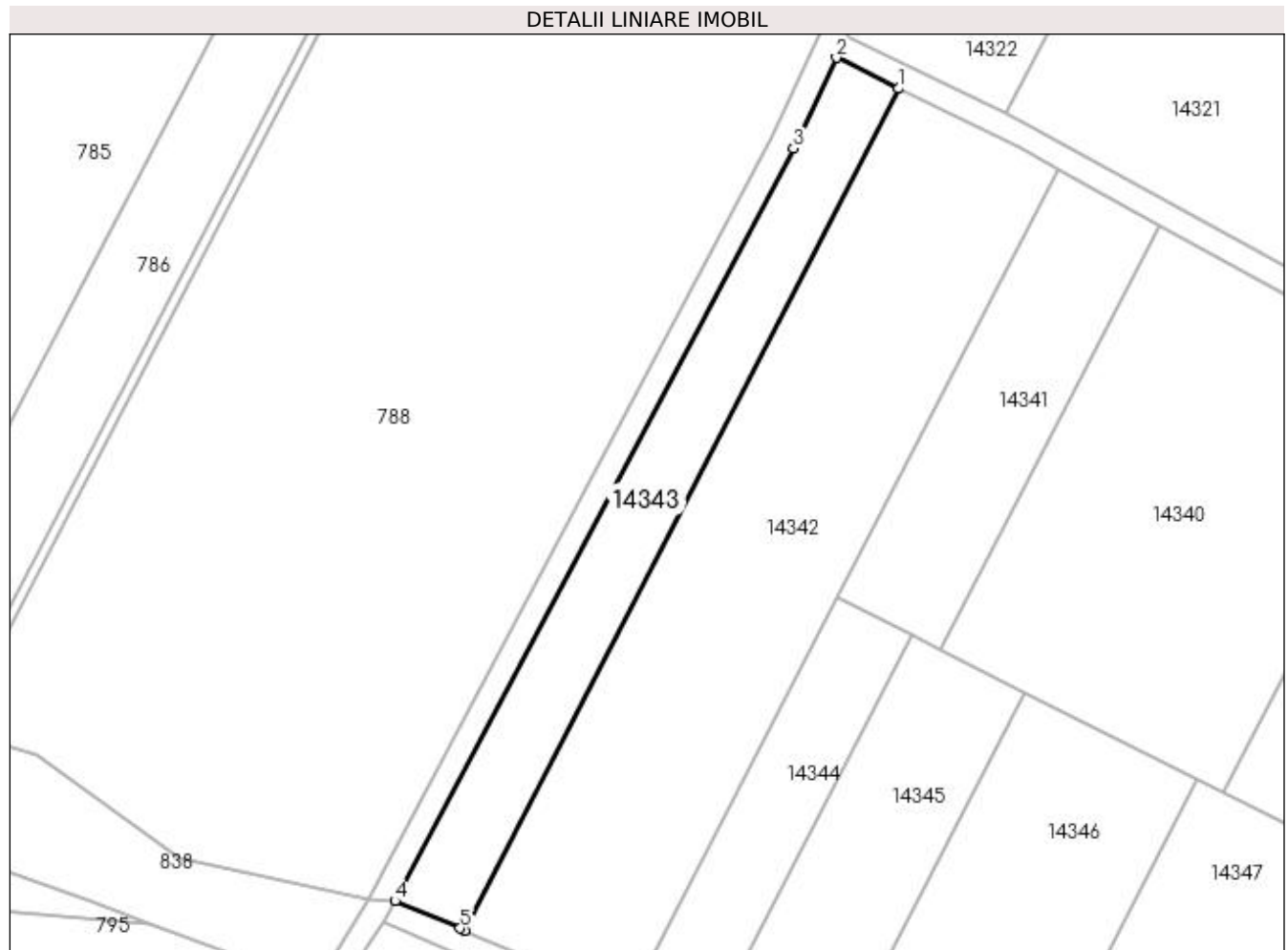
Inscrieri privind dezmembramintele dreptului de proprietate, drepturi reale de garanție și sarcini	Referințe
NU SUNT	

Anexa Nr. 1 La Partea I

Teren

Nr cadastral	Suprafața (mp)*	Observații / Referințe
	1.800	

* Suprafața este determinată în planul de proiecție Stereo 70.



Date referitoare la teren

Crt	Categorie folosință	Intra vilan	Suprafața (mp)	Tarla	Parcelă	Nr. topo	Observații / Referințe
1	arabil	NU	1.800	26	40	-	

Lungime Segmente

1) Valorile lungimilor segmentelor sunt obținute din proiecție în plan.

Punct început	X / Y	Punct sfârșit	X / Y	Lungime segment (** (m)
1	352.204,123 293.094,396	2	352.193,874 293.099,441	11.423
2	352.193,874 293.099,441	3	352.186,858 293.084,596	16.419
3	352.186,858 293.084,596	4	352.121,571 292.961,387	139.438
4	352.121,571 292.961,387	5	352.132,261 292.956,903	11.592
5	352.132,261 292.956,903	6	352.133,055 292.956,57	0.861

Punct început	X / Y	Punct sfârșit	X / Y	Lungime segment (** (m)
6	352.133,055 292.956,57	1	352.204,123 293.094,396	155.07

** Lungimile segmentelor sunt determinate în planul de proiecție Stereo 70 și sunt rotunjite la 1 milimetru.

*** Distanța dintre puncte este formată din segmente cumulate ce sunt mai mici decât valoarea 1 milimetru.

**DATE DESPRE IMOBILUL NR. 14344**

Oficiul de Cadastru și Publicitate Imobiliară DOLJ
Biroul de Cadastru și Publicitate Imobiliară Craiova

A. Partea I. Descrierea imobilului

TEREN Extravilan

Adresa: Jud. Dolj, T26, P38

Nr. Crt	Nr cadastral Nr. topografic	Suprafața* (mp)	Observații / Referințe
A1		1.000	Sector cadastral:7 Teren neimprejmuit;

B. Partea II. Proprietari și acte

Inscrieri privitoare la dreptul de proprietate și alte drepturi reale		Referințe
/		
Act Administrativ nr. TDP 844-59010, din 16/06/1994 emis de CJSPT DOLJ (CERT DECES NR 065215/24-03-2004);		
B1	Intabulare, drept de PROPRIETATE, dobandit prin Reconstituire, cota actuala 1/1, cota initiala 1/1 1) ULMEANU DUMITRU DEFUNCT:Da	A1

C. Partea III. SARCINI .

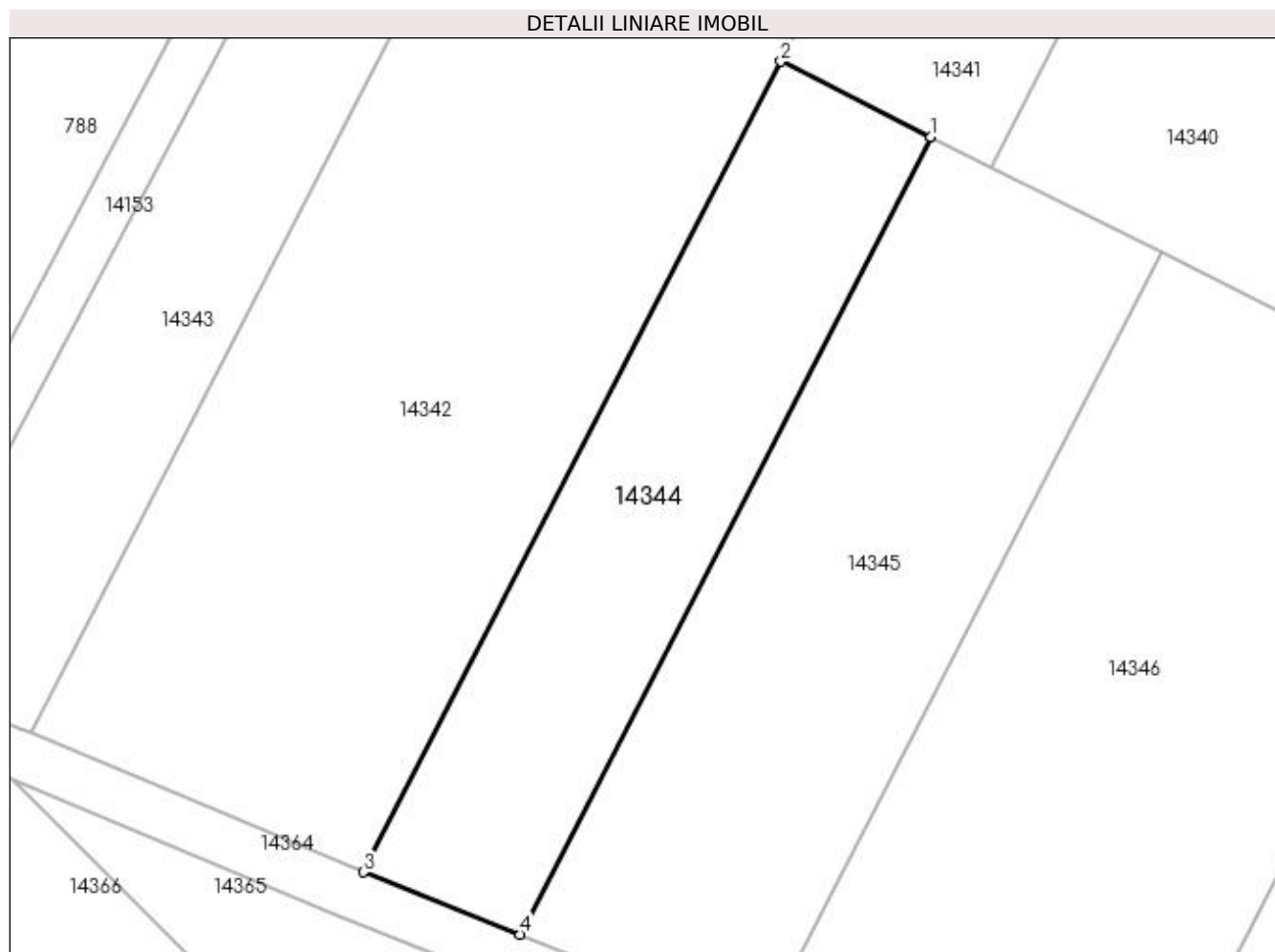
Inscrieri privind dezmembramintele dreptului de proprietate, drepturi reale de garanție și sarcini	Referințe
NU SUNT	

Anexa Nr. 1 La Partea I

Teren

Nr cadastral	Suprafața (mp)*	Observații / Referințe
	1.000	

* Suprafața este determinată în planul de proiecție Stereo 70.



Date referitoare la teren

Crt	Categorie folosință	Intravilan	Suprafața (mp)	Tarla	Parcelă	Nr. topo	Observații / Referințe
1	arabil	NU	1.000	26	38	-	

Lungime Segmente

1) Valorile lungimilor segmentelor sunt obținute din proiecție în plan.

Punct început	X / Y	Punct sfârșit	X / Y	Lungime segment (** (m)
1	352.206,152 293.004,897	2	352.193,977 293.011,021	13.628
2	352.193,977 293.011,021	3	352.160,067 292.945,259	73.99
3	352.160,067 292.945,259	4	352.172,802 292.940,22	13.696
4	352.172,802 292.940,22	1	352.206,152 293.004,897	72.769

**** Lungimile segmentelor sunt determinate în planul de proiecție Stereo 70 și sunt rotunjite la 1 milimetru.**

***** Distanța dintre puncte este formată din segmente cumulate ce sunt mai mici decât valoarea 1 milimetru.**

**DATE DESPRE IMOBILUL NR. 14345**

Oficiul de Cadastru și Publicitate Imobiliară DOLJ
Biroul de Cadastru și Publicitate Imobiliară Craiova

A. Partea I. Descrierea imobilului

TEREN Extravilan

Adresa: Jud. Dolj, T26, P36

Nr. Crt	Nr cadastral Nr. topografic	Suprafața* (mp)	Observații / Referințe
A1		1.500	Sector cadastral:7 Teren neimprejmuit;

B. Partea II. Proprietari și acte

Inscrieri privitoare la dreptul de proprietate și alte drepturi reale	Referințe
/	
Act Administrativ nr. TDP NR 652-45838, din 10/03/1994 emis de CJSIPT DOLJ;	
B1	A1
Intabulare, drept de PROPRIETATE, dobandit prin Reconstituire, cota actuala 1/1, cota initiala 1/1 1) ICĂ ELENA	

C. Partea III. SARCINI .

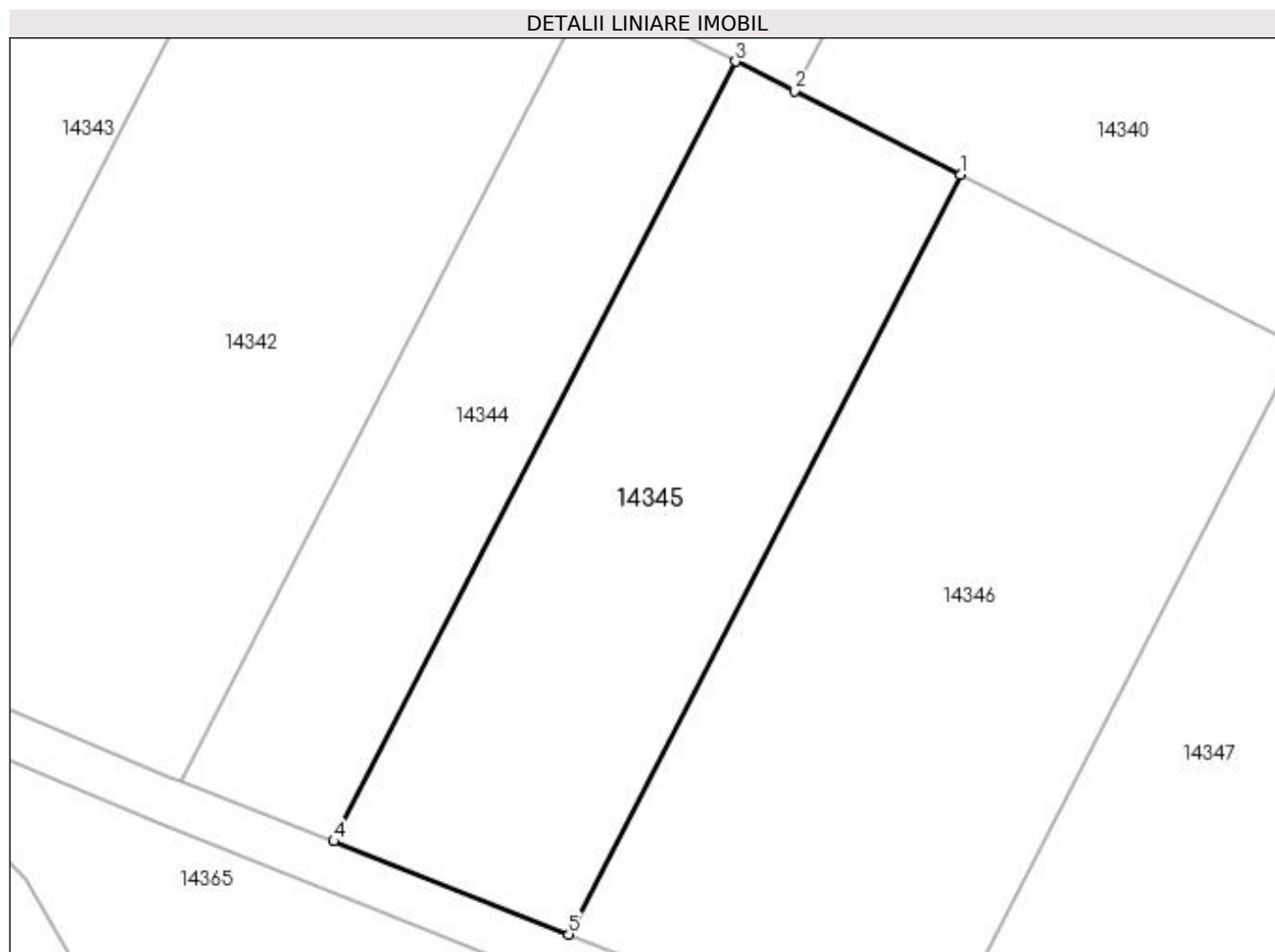
Inscrieri privind dezmembramintele dreptului de proprietate, drepturi reale de garanție și sarcini	Referințe
NU SUNT	

Anexa Nr. 1 La Partea I

Teren

Nr cadastral	Suprafața (mp)*	Observații / Referințe
	1.500	

* Suprafața este determinată în planul de proiecție Stereo 70.



Date referitoare la teren

Crt	Categorie folosință	Intra vilan	Suprafața (mp)	Tarla	Parcelă	Nr. topo	Observații / Referințe
1	arabil	NU	1.500	26	36	-	

Lungime Segmente

1) Valorile lungimilor segmentelor sunt obținute din proiecție în plan.

Punct început	X / Y	Punct sfârșit	X / Y	Lungime segment (** (m)
1	352.224,808 292.995,515	2	352.211,023 293.002,448	15.43
2	352.211,023 293.002,448	3	352.206,152 293.004,897	5.452
3	352.206,152 293.004,897	4	352.172,802 292.940,22	72.769
4	352.172,802 292.940,22	5	352.192,315 292.932,499	20.985
5	352.192,315 292.932,499	1	352.224,808 292.995,515	70.9

**** Lungimile segmentelor sunt determinate în planul de proiecție Stereo 70 și sunt rotunjite la 1 milimetru.**

***** Distanța dintre puncte este formată din segmente cumulate ce sunt mai mici decât valoarea 1 milimetru.**

**DATE DESPRE IMOBILUL NR. 14346**

Oficiul de Cadastru și Publicitate Imobiliară DOLJ
Biroul de Cadastru și Publicitate Imobiliară Craiova

A. Partea I. Descrierea imobilului

TEREN Extravilan

Adresa: Jud. Dolj, T26, P35

Nr. Crt	Nr cadastral Nr. topografic	Suprafața* (mp)	Observații / Referințe
A1		2.200	Sector cadastral:7 Teren neimprejmuit;

B. Partea II. Proprietari și acte

Inscrieri privitoare la dreptul de proprietate și alte drepturi reale	Referințe
/	
Act Administrativ nr. TDP NR 848-59010, din 16/06/1994 emis de CJSIPT DOLJ;	
B1	A1
Intabulare, drept de PROPRIETATE, dobandit prin Reconstituire, cota actuala 1/1, cota initiala 1/1 1) MOGOS ELENA	

C. Partea III. SARCINI .

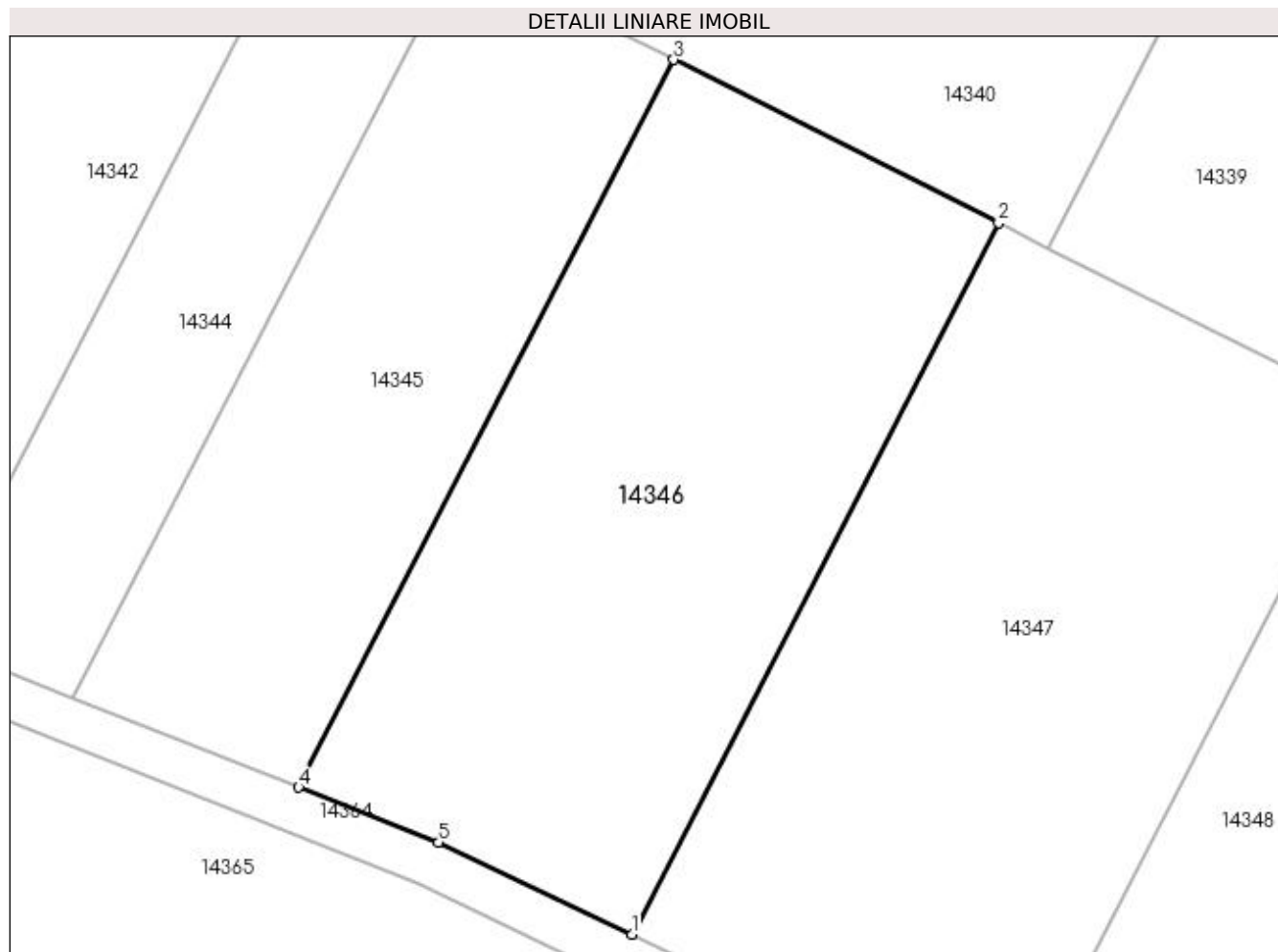
Inscrieri privind dezmembramintele dreptului de proprietate, drepturi reale de garanție și sarcini	Referințe
NU SUNT	

Anexa Nr. 1 La Partea I

Teren

Nr cadastral	Suprafața (mp)*	Observații / Referințe
	2.200	

* Suprafața este determinată în planul de proiecție Stereo 70.



Date referitoare la teren

Crt	Categorie folosință	Intra vilan	Suprafața (mp)	Tarla	Parcelă	Nr. topo	Observații / Referințe
1	arabil	NU	2.200	26	35	-	

Lungime Segmente

1) Valorile lungimilor segmentelor sunt obținute din proiecție în plan.

Punct început	X / Y	Punct sfârșit	X / Y	Lungime segment (** (m)
1	352.221,182 292.919,759	2	352.252,948 292.981,363	69.312
2	352.252,948 292.981,363	3	352.224,808 292.995,515	31.498
3	352.224,808 292.995,515	4	352.192,315 292.932,499	70.9
4	352.192,315 292.932,499	5	352.204,436 292.927,703	13.035
5	352.204,436 292.927,703	1	352.221,182 292.919,759	18.535

**** Lungimile segmentelor sunt determinate în planul de proiecție Stereo 70 și sunt rotunjite la 1 milimetru.**

***** Distanța dintre puncte este formată din segmente cumulate ce sunt mai mici decât valoarea 1 milimetru.**

**DATE DESPRE IMOBILUL NR. 14347**

Oficiul de Cadastru și Publicitate Imobiliară DOLJ
Biroul de Cadastru și Publicitate Imobiliară Craiova

A. Partea I. Descrierea imobilului

TEREN Extravilan

Adresa: Jud. Dolj, T26, P34

Nr. Crt	Nr cadastral Nr. topografic	Suprafața* (mp)	Observații / Referințe
A1		2.500	Sector cadastral:7 Teren neimprejmuit;

B. Partea II. Proprietari și acte

Inscrieri privitoare la dreptul de proprietate și alte drepturi reale		Referințe
/		
Act Administrativ nr. TDP 1198-59090, din 16/01/1995 emis de CJSIPT DOLJ (CERT DECES NR 001432/15-12-2013);		
B1	Intabulare, drept de PROPRIETATE, dobandit prin Reconstituire, cota actuala 1/1, cota initiala 1/1 1) GRĂDINARU MARIN DEFUNCT:Da	A1

C. Partea III. SARCINI .

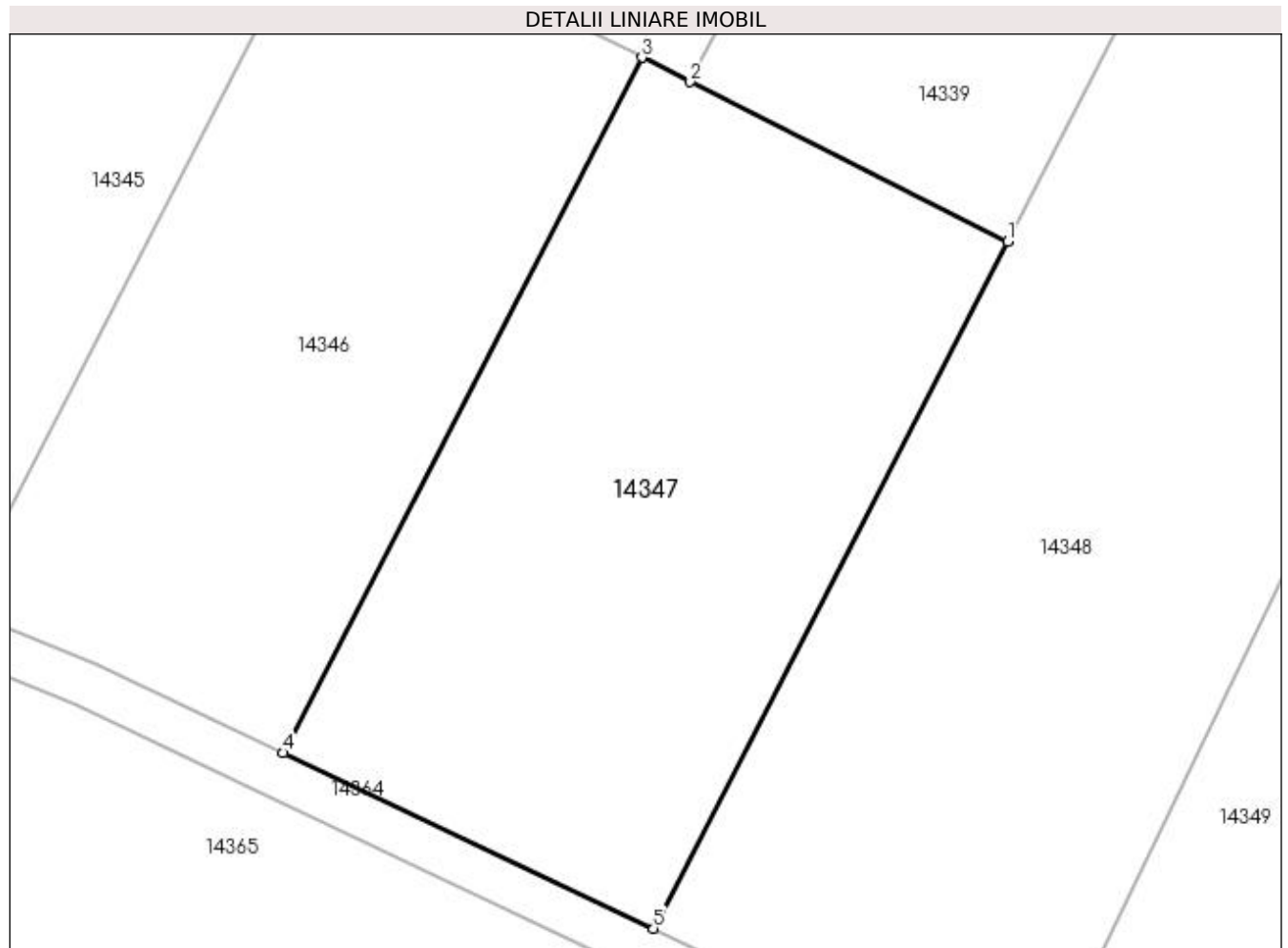
Inscrieri privind dezmembramintele dreptului de proprietate, drepturi reale de garanție și sarcini	Referințe
NU SUNT	

Anexa Nr. 1 La Partea I

Teren

Nr cadastral	Suprafața (mp)*	Observații / Referințe
	2.500	

* Suprafața este determinată în planul de proiecție Stereo 70.



Date referitoare la teren

Crt	Categorie folosință	Intra vilan	Suprafața (mp)	Tarla	Parcelă	Nr. topo	Observații / Referințe
1	arabil	NU	2.500	26	34	-	

Lungime Segmente

1) Valorile lungimilor segmentelor sunt obținute din proiecție în plan.

Punct început	X / Y	Punct sfârșit	X / Y	Lungime segment (** (m)
1	352.285,368 292.965,058	2	352.257,252 292.979,198	31.471
2	352.257,252 292.979,198	3	352.252,948 292.981,363	4.818
3	352.252,948 292.981,363	4	352.221,182 292.919,759	69.312
4	352.221,182 292.919,759	5	352.253,986 292.904,197	36.308
5	352.253,986 292.904,197	1	352.285,368 292.965,058	68.475

**** Lungimile segmentelor sunt determinate în planul de proiecție Stereo 70 și sunt rotunjite la 1 milimetru.**

***** Distanța dintre puncte este formată din segmente cumulate ce sunt mai mici decât valoarea 1 milimetru.**

**DATE DESPRE IMOBILUL NR. 14348**

Oficiul de Cadastru și Publicitate Imobiliară DOLJ
Biroul de Cadastru și Publicitate Imobiliară Craiova

A. Partea I. Descrierea imobilului

TEREN Extravilan

Adresa: Jud. Dolj, T26, P27

Nr. Crt	Nr cadastral Nr. topografic	Suprafața* (mp)	Observații / Referințe
A1		5.000	Sector cadastral:7 Teren neimprejmuit;

B. Partea II. Proprietari și acte

Inscrieri privitoare la dreptul de proprietate și alte drepturi reale	Referințe
/	
Act Administrativ nr. TDP NR 139-15047, din 13/05/1993 emis de CJSIPT DOLJ;	
B1	A1
Intabulare, drept de PROPRIETATE, dobandit prin Reconstituire, cota actuala 1/1, cota initiala 1/1 1) BĂLAN GHEORGIȚA	

C. Partea III. SARCINI .

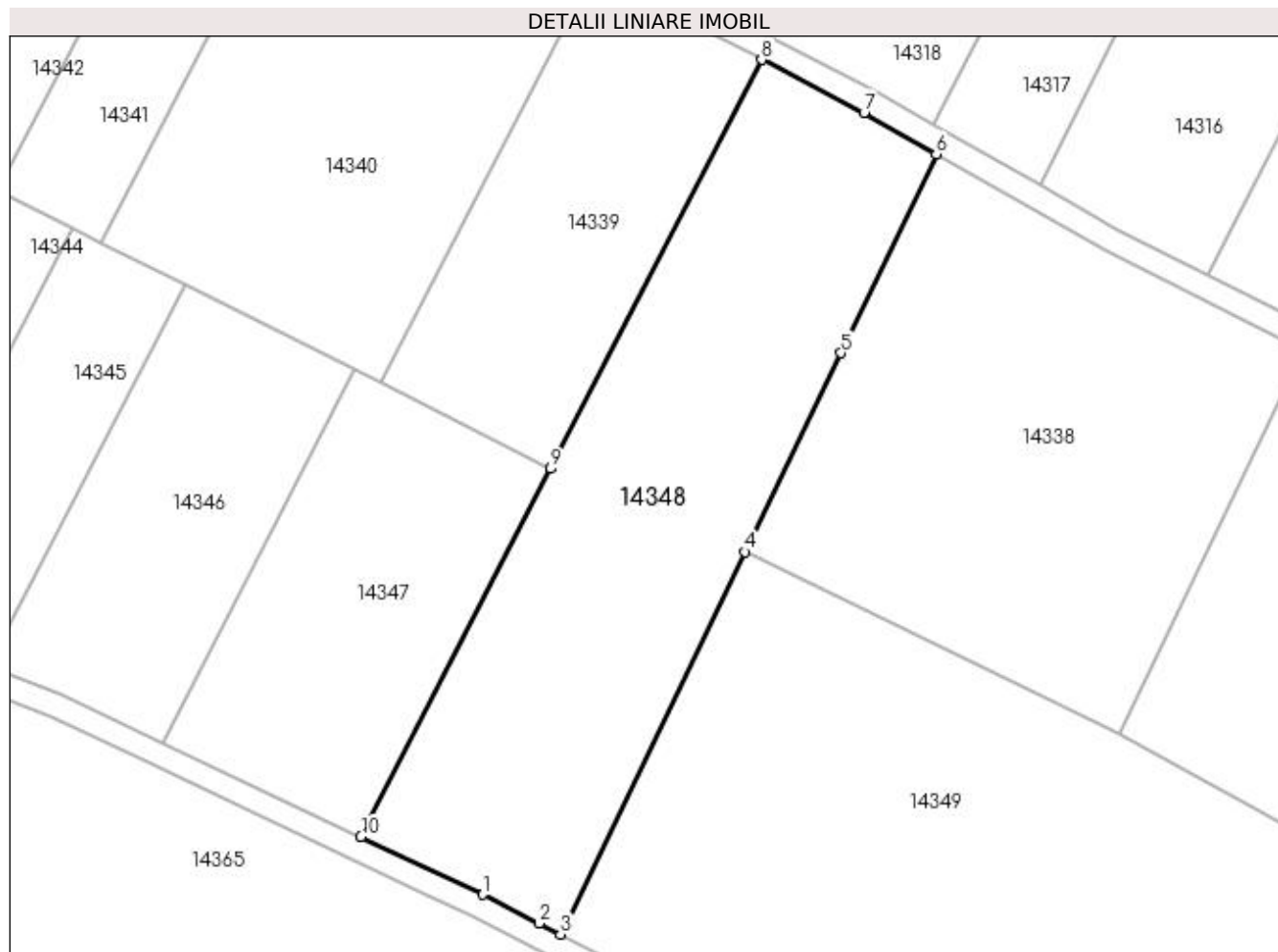
Inscrieri privind dezmembramintele dreptului de proprietate, drepturi reale de garanție și sarcini	Referințe
NU SUNT	

Anexa Nr. 1 La Partea I

Teren

Nr cadastral	Suprafața (mp)*	Observații / Referințe
	5.000	

* Suprafața este determinată în planul de proiecție Stereo 70.



Date referitoare la teren

Crt	Categorie folosință	Intra vilan	Suprafața (mp)	Tarla	Parcelă	Nr. topo	Observații / Referințe
1	arabil	NU	5.000	26	27	-	

Lungime Segmente

1) Valorile lungimilor segmentelor sunt obținute din proiecție în plan.

Punct început	X / Y	Punct sfârșit	X / Y	Lungime segment (** (m)
1	352.274,153 292.894,629	2	352.283,433 292.889,871	10.429
2	352.283,433 292.889,871	3	352.286,962 292.888,074	3.96
3	352.286,962 292.888,074	4	352.317,415 292.951,295	70.173
4	352.317,415 292.951,295	5	352.333,281 292.984,191	36.522
5	352.333,281 292.984,191	6	352.349,095 293.017,062	36.477

Punct început	X / Y	Punct sfârșit	X / Y	Lungime segment (** (m)
6	352.349,095 293.017,062	7	352.337,171 293.023,885	13.738
7	352.337,171 293.023,885	8	352.320,223 293.032,653	19.082
8	352.320,223 293.032,653	9	352.285,368 292.965,058	76.052
9	352.285,368 292.965,058	10	352.253,986 292.904,197	68.475
10	352.253,986 292.904,197	1	352.274,153 292.894,629	22.322

** Lungimile segmentelor sunt determinate în planul de proiecție Stereo 70 și sunt rotunjite la 1 milimetru.

*** Distanța dintre puncte este formată din segmente cumulate ce sunt mai mici decât valoarea 1 milimetru.

**DATE DESPRE IMOBILUL NR. 14349**

Oficiul de Cadastru și Publicitate Imobiliară DOLJ
Biroul de Cadastru și Publicitate Imobiliară Craiova

A. Partea I. Descrierea imobilului

TEREN Extravilan

Adresa: Jud. Dolj, T26, P33

Nr. Crt	Nr cadastral Nr. topografic	Suprafața* (mp)	Observații / Referințe
A1		12.503	Sector cadastral:7 Teren neimprejmuit;

B. Partea II. Proprietari și acte

Inscrieri privitoare la dreptul de proprietate și alte drepturi reale		Referințe
/		
Act Normativ nr. LEGEA 7, din 13/03/1996 emis de PARLAMENTUL ROMANIEI;		
B1	Inscrierea provizorie, drept de PROPRIETATE, dobandit prin Lege, cota actuala 1/1, cota initiala 1/1 1) PROPRIETAR NEIDENTIFICAT	A1

C. Partea III. SARCINI .

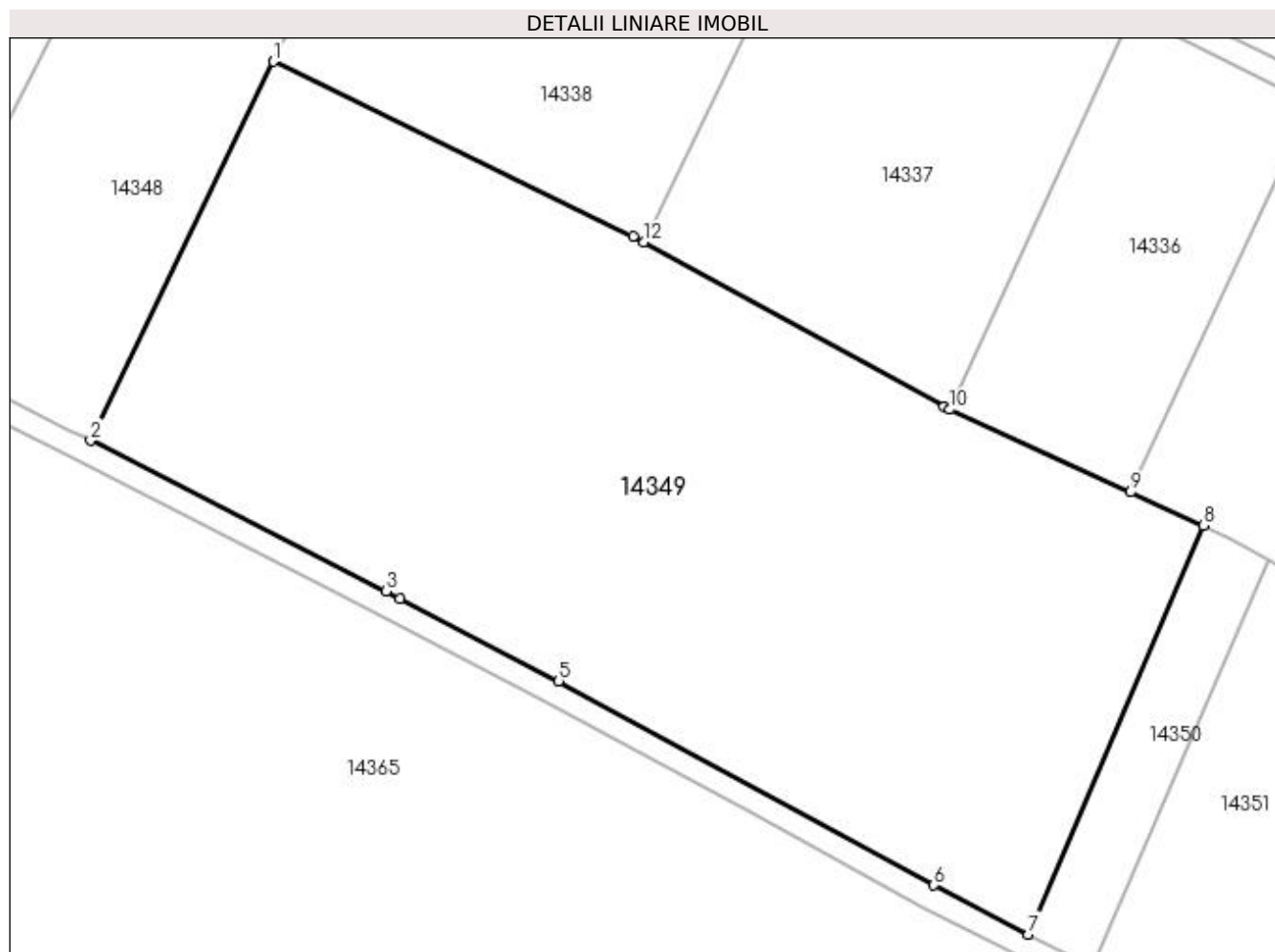
Inscrieri privind dezmembramintele dreptului de proprietate, drepturi reale de garanție și sarcini	Referințe
NU SUNT	

Anexa Nr. 1 La Partea I

Teren

Nr cadastral	Suprafața (mp)*	Observații / Referințe
	12.503	

* Suprafața este determinată în planul de proiecție Stereo 70.



Date referitoare la teren

Crt	Categorie folosință	Intra vilan	Suprafața (mp)	Tarla	Parcelă	Nr. topo	Observații / Referințe
1	arabil	NU	12.503	26	33	-	

Lungime Segmente

1) Valorile lungimilor segmentelor sunt obținute din proiecție în plan.

Punct început	X / Y	Punct sfârșit	X / Y	Lungime segment (** (m)
1	352.317,415 292.951,295	2	352.286,962 292.888,074	70.173
2	352.286,962 292.888,074	3	352.336,254 292.862,96	55.321
3	352.336,254 292.862,96	4	352.338,605 292.861,76	2.64
4	352.338,605 292.861,76	5	352.365,048 292.847,993	29.812
5	352.365,048 292.847,993	6	352.427,627 292.813,967	71.231

Punct început	X / Y	Punct sfârșit	X / Y	Lungime segment (** (m)
6	352.427,627 292.813,967	7	352.443,419 292.805,765	17.795
7	352.443,419 292.805,765	8	352.472,607 292.873,935	74.156
8	352.472,607 292.873,935	9	352.460,463 292.879,478	13.349
9	352.460,463 292.879,478	10	352.430,289 292.893,251	33.169
10	352.430,289 292.893,251	11	352.429,319 292.893,732	1.083
11	352.429,319 292.893,732	12	352.379,274 292.921,172	57.074
12	352.379,274 292.921,172	13	352.377,457 292.922,167	2.072
13	352.377,457 292.922,167	1	352.317,415 292.951,295	66.734

** Lungimile segmentelor sunt determinate în planul de proiecție Stereo 70 și sunt rotunjite la 1 milimetru.

*** Distanța dintre puncte este formată din segmente cumulate ce sunt mai mici decât valoarea 1 milimetru.

**DATE DESPRE IMOBILUL NR. 14350**

Oficiul de Cadastru și Publicitate Imobiliară DOLJ
Biroul de Cadastru și Publicitate Imobiliară Craiova

A. Partea I. Descrierea imobilului

TEREN Extravilan

Adresa: Jud. Dolj, T26, P31, 32

Nr. Crt	Nr cadastral Nr. topografic	Suprafața* (mp)	Observații / Referințe
A1		900	Sector cadastral:7 Teren neimprejmuit;

B. Partea II. Proprietari și acte

Inscrieri privitoare la dreptul de proprietate și alte drepturi reale		Referințe
/		
Act Administrativ nr. TDP 1132-59090, din 18/01/1995 emis de CJSIPT DOLJ (CERT DECES NR 278399/05-05-2005);		
B1	Intabulare, drept de PROPRIETATE, dobandit prin Reconstituire, cota actuala 1/1, cota initiala 1/1 1) STANCA DUMITRU DEFUNCT:Da	A1

C. Partea III. SARCINI .

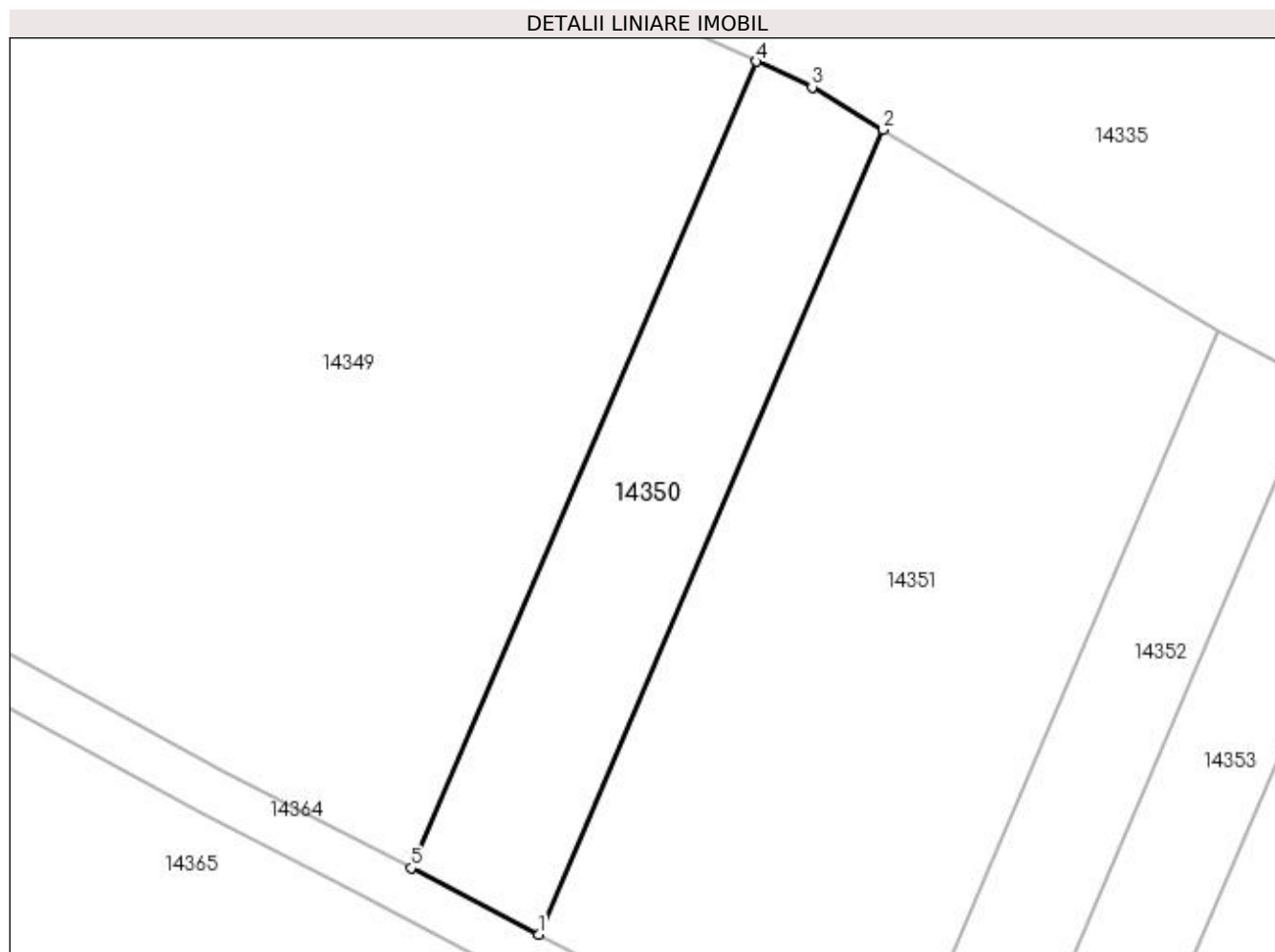
Inscrieri privind dezmembramintele dreptului de proprietate, drepturi reale de garanție și sarcini	Referințe
NU SUNT	

Anexa Nr. 1 La Partea I

Teren

Nr cadastral	Suprafața (mp)*	Observații / Referințe
	900	

* Suprafața este determinată în planul de proiecție Stereo 70.



Date referitoare la teren

Crt	Categorie folosință	Intravilan	Suprafața (mp)	Tarla	Parcelă	Nr. topo	Observații / Referințe
1	arabil	NU	400	26	31	-	
2	vie	NU	500	26	32	-	

Lungime Segmente

1) Valorile lungimilor segmentelor sunt obținute din proiecție în plan.

Punct început	X / Y	Punct sfârșit	X / Y	Lungime segment (** (m)
1	352.454,208 292.800,162	2	352.483,329 292.868,177	73.987
2	352.483,329 292.868,177	3	352.477,337 292.871,776	6.99
3	352.477,337 292.871,776	4	352.472,607 292.873,935	5.199
4	352.472,607 292.873,935	5	352.443,419 292.805,765	74.156

Punct început	X / Y	Punct sfârșit	X / Y	Lungime segment (** (m)
5	352.443,419 292.805,765	1	352.454,208 292.800,162	12.157

** Lungimile segmentelor sunt determinate în planul de proiecție Stereo 70 și sunt rotunjite la 1 milimetru.

*** Distanța dintre puncte este formată din segmente cumulate ce sunt mai mici decât valoarea 1 milimetru.

**DATE DESPRE IMOBILUL NR. 14351**

Oficiul de Cadastru și Publicitate Imobiliară DOLJ
Biroul de Cadastru și Publicitate Imobiliară Craiova

A. Partea I. Descrierea imobilului

TEREN Extravilan

Adresa: Jud. Dolj, T26, P25, 31

Nr. Crt	Nr cadastral Nr. topografic	Suprafața* (mp)	Observații / Referințe
A1		2.400	Sector cadastral:7 Teren neimprejmuit;

B. Partea II. Proprietari și acte

Inscrieri privitoare la dreptul de proprietate și alte drepturi reale	Referințe
/	
Act Administrativ nr. TDP NR 182-15047, din 27/07/1993 emis de CJSIPT DOLJ;	
B1	A1
Intabulare, drept de PROPRIETATE, dobândit prin Reconstituire, cota actuala 1/1, cota initiala 1/1 1) BÎRCU ELENA	

C. Partea III. SARCINI .

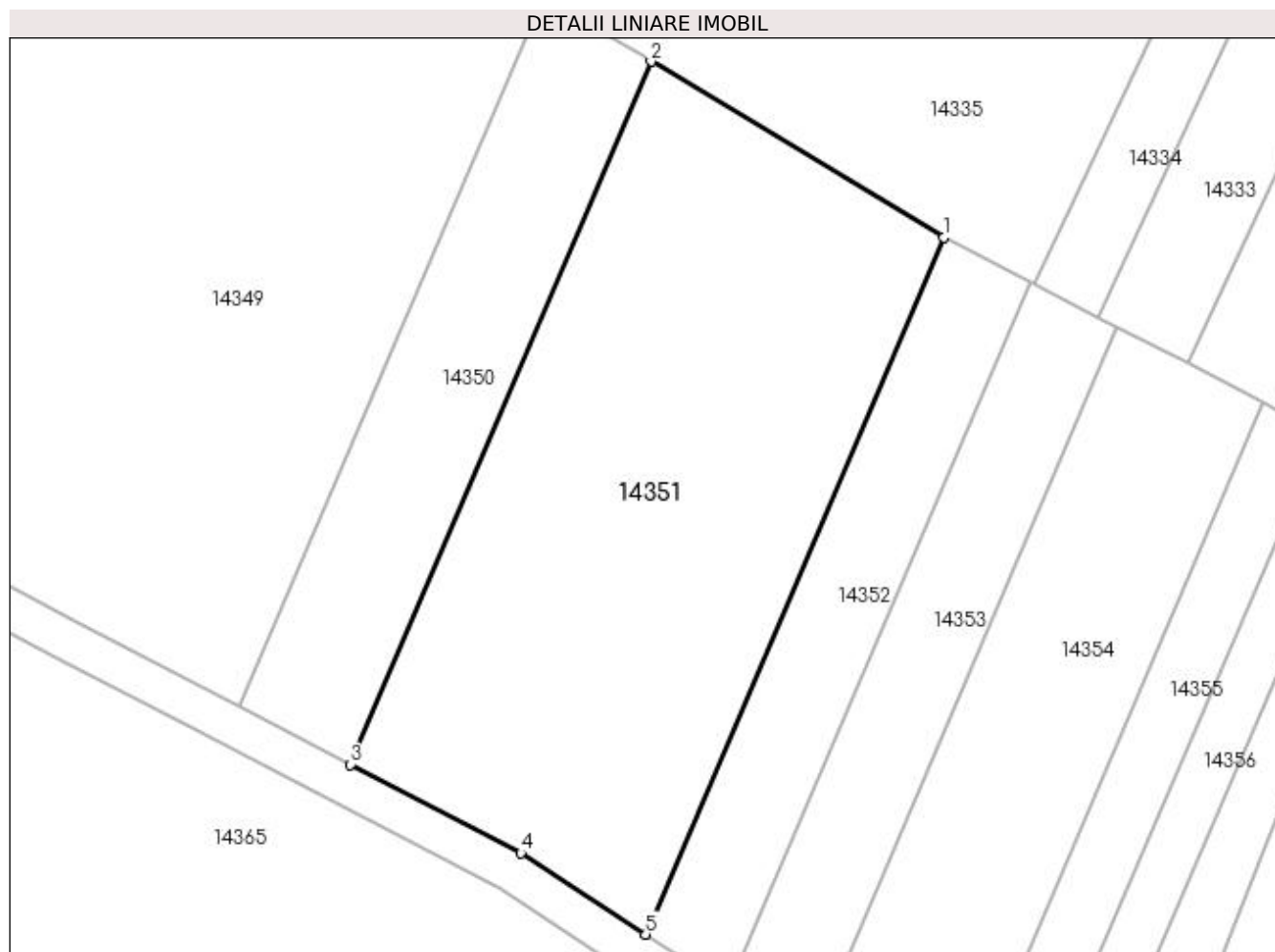
Inscrieri privind dezmembramintele dreptului de proprietate, drepturi reale de garanție și sarcini	Referințe
NU SUNT	

Anexa Nr. 1 La Partea I

Teren

Nr cadastral	Suprafața (mp)*	Observații / Referințe
	2.400	

* Suprafața este determinată în planul de proiecție Stereo 70.



Date referitoare la teren

Crt	Categorie folosință	Intravilan	Suprafața (mp)	Tarla	Parcelă	Nr. topo	Observații / Referințe
1	arabil	NU	1.900	26	25	-	
2	arabil	NU	500	26	31	-	

Lungime Segmente

1) Valorile lungimilor segmentelor sunt obținute din proiecție în plan.

Punct început	X / Y	Punct sfârșit	X / Y	Lungime segment (** (m)
1	352.511,673 292.851,152	2	352.483,329 292.868,177	33.064
2	352.483,329 292.868,177	3	352.454,208 292.800,162	73.987
3	352.454,208 292.800,162	4	352.470,694 292.791,6	18.577
4	352.470,694 292.791,6	5	352.482,803 292.783,724	14.445

Punct început	X / Y	Punct sfârșit	X / Y	Lungime segment (** (m)
5	352.482,803 292.783,724	1	352.511,673 292.851,152	73.349

** Lungimile segmentelor sunt determinate în planul de proiecție Stereo 70 și sunt rotunjite la 1 milimetru.

*** Distanța dintre puncte este formată din segmente cumulate ce sunt mai mici decât valoarea 1 milimetru.

**DATE DESPRE IMOBILUL NR. 14352**

Oficiul de Cadastru și Publicitate Imobiliară DOLJ
Biroul de Cadastru și Publicitate Imobiliară Craiova

A. Partea I. Descrierea imobilului

TEREN Extravilan

Adresa: Jud. Dolj, T26, P29

Nr. Crt	Nr cadastral Nr. topografic	Suprafața* (mp)	Observații / Referințe
A1		700	Sector cadastral:7 Teren neimprejmuit;

B. Partea II. Proprietari și acte

Inscrieri privitoare la dreptul de proprietate și alte drepturi reale	Referințe
/	
Act Administrativ nr. TDP NR 961-48636, din 18/10/1994 emis de CJSIPT DOLJ;	
B1	A1
Intabulare, drept de PROPRIETATE, dobândit prin Reconstituire, cota actuala 1/1, cota initiala 1/1 1) ILIESCU ION	

C. Partea III. SARCINI .

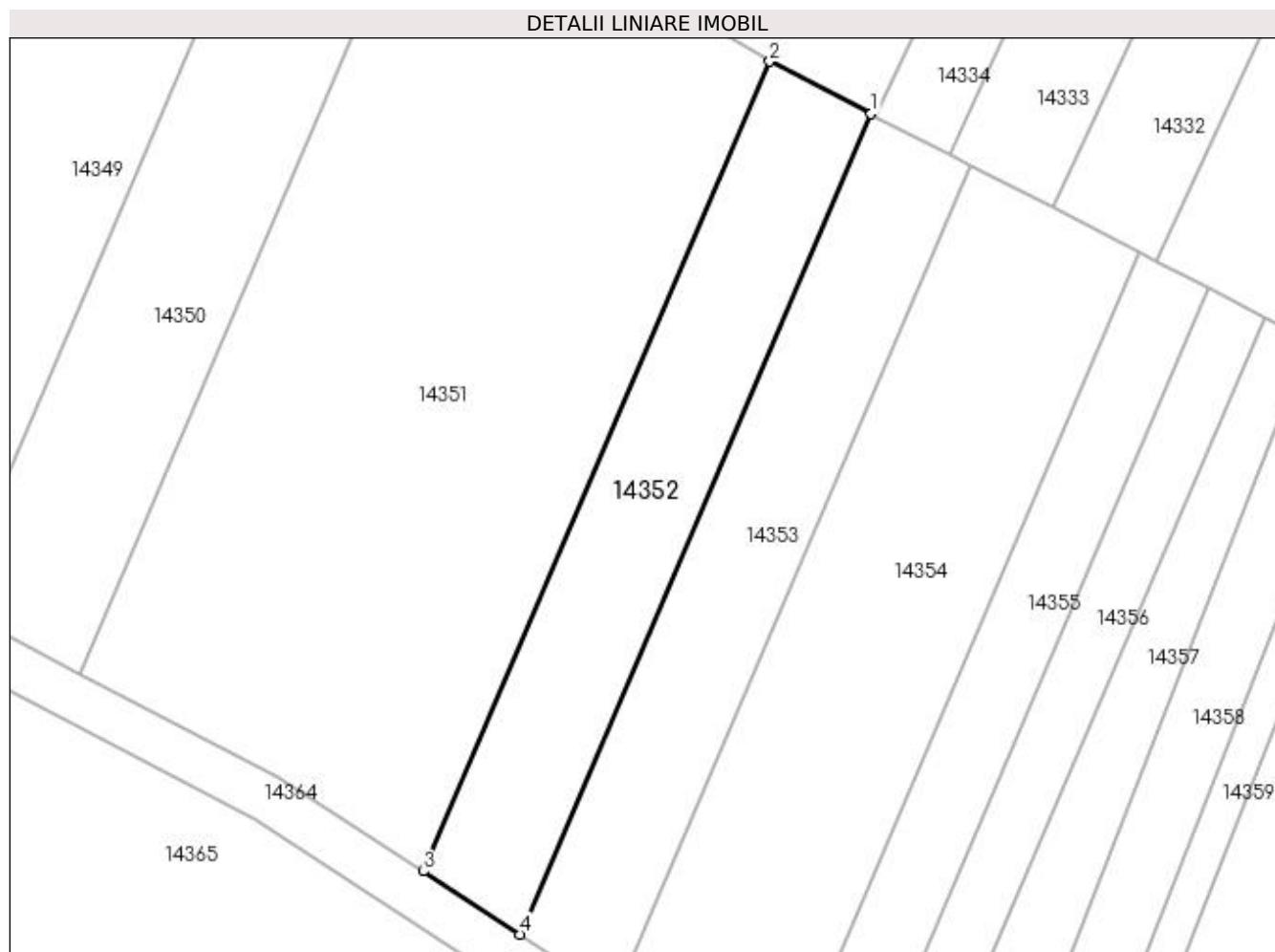
Inscrieri privind dezmembramintele dreptului de proprietate, drepturi reale de garanție și sarcini	Referințe
NU SUNT	

Anexa Nr. 1 La Partea I

Teren

Nr cadastral	Suprafața (mp)*	Observații / Referințe
	700	

* Suprafața este determinată în planul de proiecție Stereo 70.



Date referitoare la teren

Crt	Categorie folosință	Intravilan	Suprafața (mp)	Tarla	Parcelă	Nr. topo	Observații / Referințe
1	arabil	NU	700	26	29	-	

Lungime Segmente

1) Valorile lungimilor segmentelor sunt obținute din proiecție în plan.

Punct început	X / Y	Punct sfârșit	X / Y	Lungime segment (** (m)
1	352.520,119 292.846,791	2	352.511,673 292.851,152	9.505
2	352.511,673 292.851,152	3	352.482,803 292.783,724	73.349
3	352.482,803 292.783,724	4	352.490,869 292.778,477	9.622
4	352.490,869 292.778,477	1	352.520,119 292.846,791	74.313

**** Lungimile segmentelor sunt determinate în planul de proiecție Stereo 70 și sunt rotunjite la 1 milimetru.**

***** Distanța dintre puncte este formată din segmente cumulate ce sunt mai mici decât valoarea 1 milimetru.**

**DATE DESPRE IMOBILUL NR. 14353**

Oficiul de Cadastru și Publicitate Imobiliară DOLJ
Biroul de Cadastru și Publicitate Imobiliară Craiova

A. Partea I. Descrierea imobilului

TEREN Extravilan

Adresa: Jud. Dolj, T26, P28

Nr. Crt	Nr cadastral Nr. topografic	Suprafața* (mp)	Observații / Referințe
A1		700	Sector cadastral:7 Teren neimprejmuit;

B. Partea II. Proprietari și acte

Inscrieri privitoare la dreptul de proprietate și alte drepturi reale		Referințe
/		
Act Administrativ nr. TDP 998-48636, din 20/10/1994 emis de CJSPT DOLJ (CERT DECES NR 592023/23-03-2000);		
B1	Intabulare, drept de PROPRIETATE, dobandit prin Reconstituire, cota actuala 1/1, cota initiala 1/1 1) DINCA FLOREA DEFUNCT:Da	A1

C. Partea III. SARCINI .

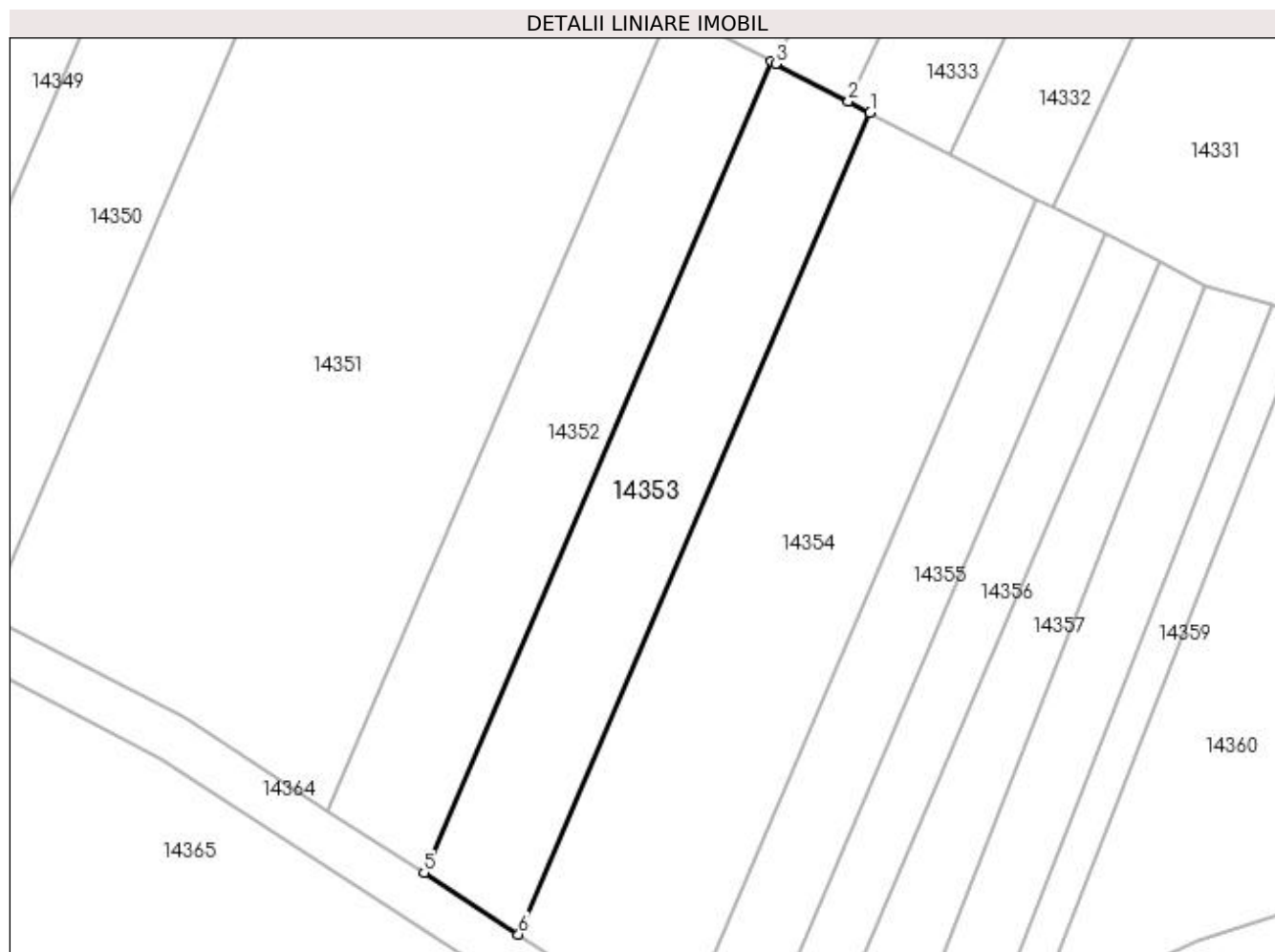
Inscrieri privind dezmembramintele dreptului de proprietate, drepturi reale de garanție și sarcini	Referințe
NU SUNT	

Anexa Nr. 1 La Partea I

Teren

Nr cadastral	Suprafața (mp)*	Observații / Referințe
	700	

* Suprafața este determinată în planul de proiecție Stereo 70.



Date referitoare la teren

Crt	Categorie folosință	Intravilan	Suprafața (mp)	Tarla	Parcelă	Nr. topo	Observații / Referințe
1	arabil	NU	700	26	28	-	

Lungime Segmente

1) Valorile lungimilor segmentelor sunt obținute din proiecție în plan.

Punct început	X / Y	Punct sfârșit	X / Y	Lungime segment (** (m)
1	352.528,457 292.842,485	2	352.526,626 292.843,43	2.06
2	352.526,626 292.843,43	3	352.520,492 292.846,598	6.904
3	352.520,492 292.846,598	4	352.520,119 292.846,791	0.42
4	352.520,119 292.846,791	5	352.490,869 292.778,477	74.313
5	352.490,869 292.778,477	6	352.498,833 292.773,296	9.501

Punct început	X / Y	Punct sfârșit	X / Y	Lungime segment (** (m)
6	352.498,833 292.773,296	1	352.528,457 292.842,485	75.264

** Lungimile segmentelor sunt determinate în planul de proiecție Stereo 70 și sunt rotunjite la 1 milimetru.

*** Distanța dintre puncte este formată din segmente cumulate ce sunt mai mici decât valoarea 1 milimetru.

**DATE DESPRE IMOBILUL NR. 14354**

Oficiul de Cadastru și Publicitate Imobiliară DOLJ
Biroul de Cadastru și Publicitate Imobiliară Craiova

A. Partea I. Descrierea imobilului

TEREN Extravilan

Adresa: Jud. Dolj, T26, P27

Nr. Crt	Nr cadastral Nr. topografic	Suprafața* (mp)	Observații / Referințe
A1		1.200	Sector cadastral:7 Teren neimprejmuit;

B. Partea II. Proprietari și acte

Inscrieri privitoare la dreptul de proprietate și alte drepturi reale	Referințe
/	
Act Administrativ nr. TDP NR 1595-9619, din 18/04/1995 emis de CJSIPT DOLJ;	
B1	A1
Intabulare, drept de PROPRIETATE, dobandit prin Reconstituire, cota actuala 1/1, cota initiala 1/1	
1) IANCU ȘTEFAN	
2) CIOROIANU GHEORGHE	
3) CIOROIANU CONSTANTIN	

C. Partea III. SARCINI .

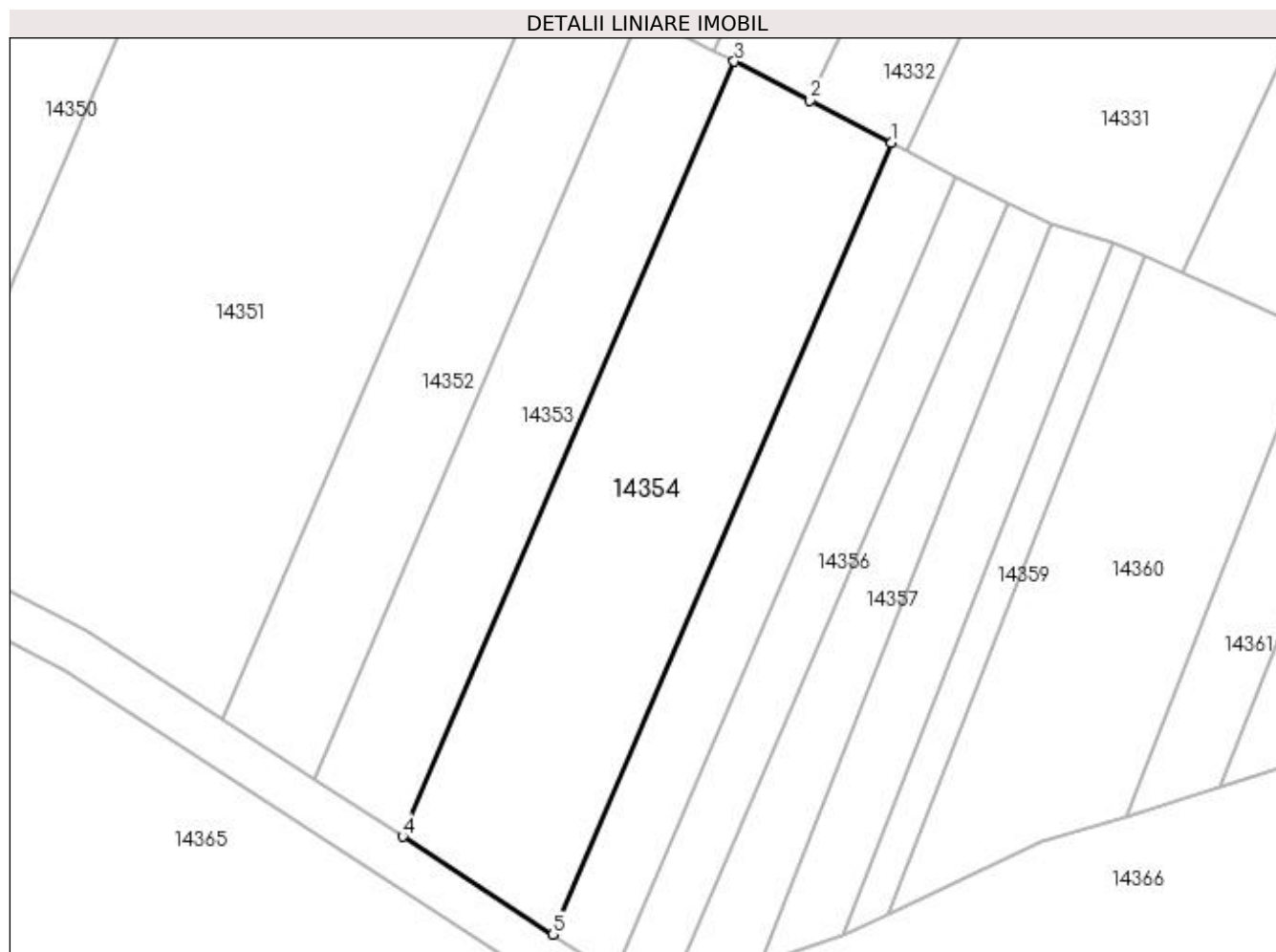
Inscrieri privind dezmembramintele dreptului de proprietate, drepturi reale de garanție și sarcini	Referințe
NU SUNT	

Anexa Nr. 1 La Partea I

Teren

Nr cadastral	Suprafața (mp)*	Observații / Referințe
	1.200	

* Suprafața este determinată în planul de proiecție Stereo 70.



Date referitoare la teren

Crt	Categorie folosință	Intra vilan	Suprafața (mp)	Tarla	Parcelă	Nr. topo	Observații / Referințe
1	arabil	NU	1.200	26	27	-	

Lungime Segmente

1) Valorile lungimilor segmentelor sunt obținute din proiecție în plan.

Punct început	X / Y	Punct sfârșit	X / Y	Lungime segment (** (m)
1	352.542,511 292.835,227	2	352.535,234 292.838,985	8.19
2	352.535,234 292.838,985	3	352.528,457 292.842,485	7.627
3	352.528,457 292.842,485	4	352.498,833 292.773,296	75.264
4	352.498,833 292.773,296	5	352.512,256 292.764,565	16.013
5	352.512,256 292.764,565	1	352.542,511 292.835,227	76.867

**** Lungimile segmentelor sunt determinate în planul de proiecție Stereo 70 și sunt rotunjite la 1 milimetru.**

***** Distanța dintre puncte este formată din segmente cumulate ce sunt mai mici decât valoarea 1 milimetru.**

**DATE DESPRE IMOBILUL NR. 14355**

Oficiul de Cadastru și Publicitate Imobiliară DOLJ
Biroul de Cadastru și Publicitate Imobiliară Craiova

A. Partea I. Descrierea imobilului

TEREN Extravilan

Adresa: Jud. Dolj, T26, P26

Nr. Crt	Nr cadastral Nr. topografic	Suprafața* (mp)	Observații / Referințe
A1		500	Sector cadastral:7 Teren neimprejmuit;

B. Partea II. Proprietari și acte

Inscrieri privitoare la dreptul de proprietate și alte drepturi reale	Referințe
/	
Act Administrativ nr. TDP NR 879-59010, din 30/06/1994 emis de CJSIPT DOLJ;	
B1	A1
Intabulare, drept de PROPRIETATE, dobândit prin Reconstituire, cota actuala 1/1, cota initiala 1/1	
1) MORARU IOANA	
2) VASILE RODICA	

C. Partea III. SARCINI .

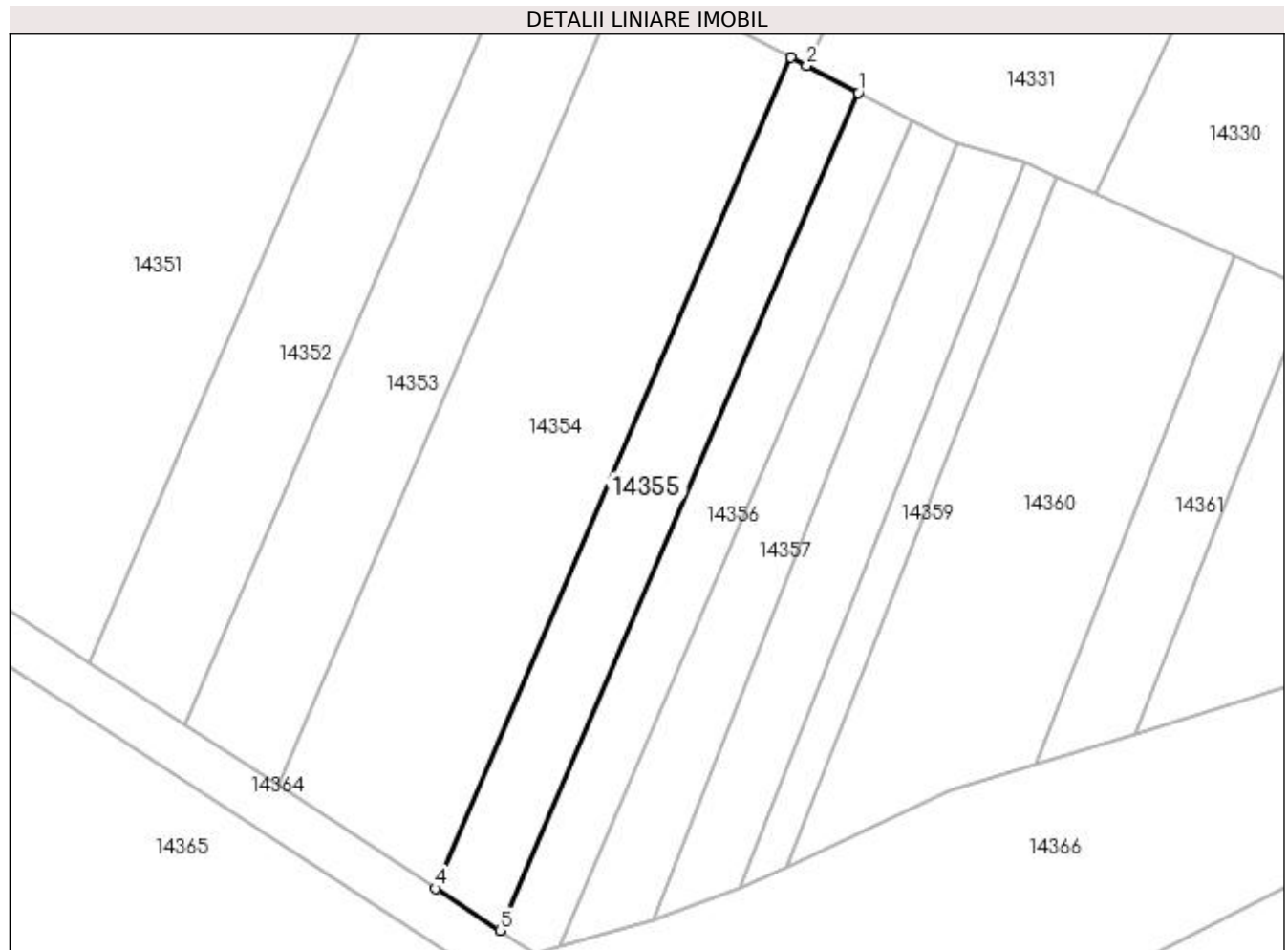
Inscrieri privind dezmembramentele dreptului de proprietate, drepturi reale de garanție și sarcini	Referințe
NU SUNT	

Anexa Nr. 1 La Partea I

Teren

Nr cadastral	Suprafața (mp)*	Observații / Referințe
	500	

* Suprafața este determinată în planul de proiecție Stereo 70.



Date referitoare la teren

Crt	Categorie folosință	Intra vilan	Suprafața (mp)	Tarla	Parcelă	Nr. topo	Observații / Referințe
1	arabil	NU	500	26	26	-	

Lungime Segmente

1) Valorile lungimilor segmentelor sunt obținute din proiecție în plan.

Punct început	X / Y	Punct sfârșit	X / Y	Lungime segment (** (m)
1	352.548,281 292.832,248	2	352.543,866 292.834,527	4.969
2	352.543,866 292.834,527	3	352.542,511 292.835,227	1.525
3	352.542,511 292.835,227	4	352.512,256 292.764,565	76.867
4	352.512,256 292.764,565	5	352.517,767 292.760,98	6.574
5	352.517,767 292.760,98	1	352.548,281 292.832,248	77.526

**** Lungimile segmentelor sunt determinate în planul de proiecție Stereo 70 și sunt rotunjite la 1 milimetru.**

***** Distanța dintre puncte este formată din segmente cumulate ce sunt mai mici decât valoarea 1 milimetru.**

**DATE DESPRE IMOBILUL NR. 14356**

Oficiul de Cadastru și Publicitate Imobiliară DOLJ
Biroul de Cadastru și Publicitate Imobiliară Craiova

A. Partea I. Descrierea imobilului

TEREN Extravilan

Adresa: Jud. Dolj, T26, P25

Nr. Crt	Nr cadastral Nr. topografic	Suprafața* (mp)	Observații / Referințe
A1		400	Sector cadastral:7 Teren neimprejmuit;

B. Partea II. Proprietari și acte

Inscrieri privitoare la dreptul de proprietate și alte drepturi reale	Referințe
/	
Hotarare Judecatoreasca nr. SC NR 865, din 11/08/2020 emis de JUDECATORIA CALAFAT;	
B1	Intabulare, drept de PROPRIETATE, dobandit prin Hotarare Judecatoreasca, cota actuala 1/1, cota initiala 1/1 1) SOACA FLOREA
	A1

C. Partea III. SARCINI .

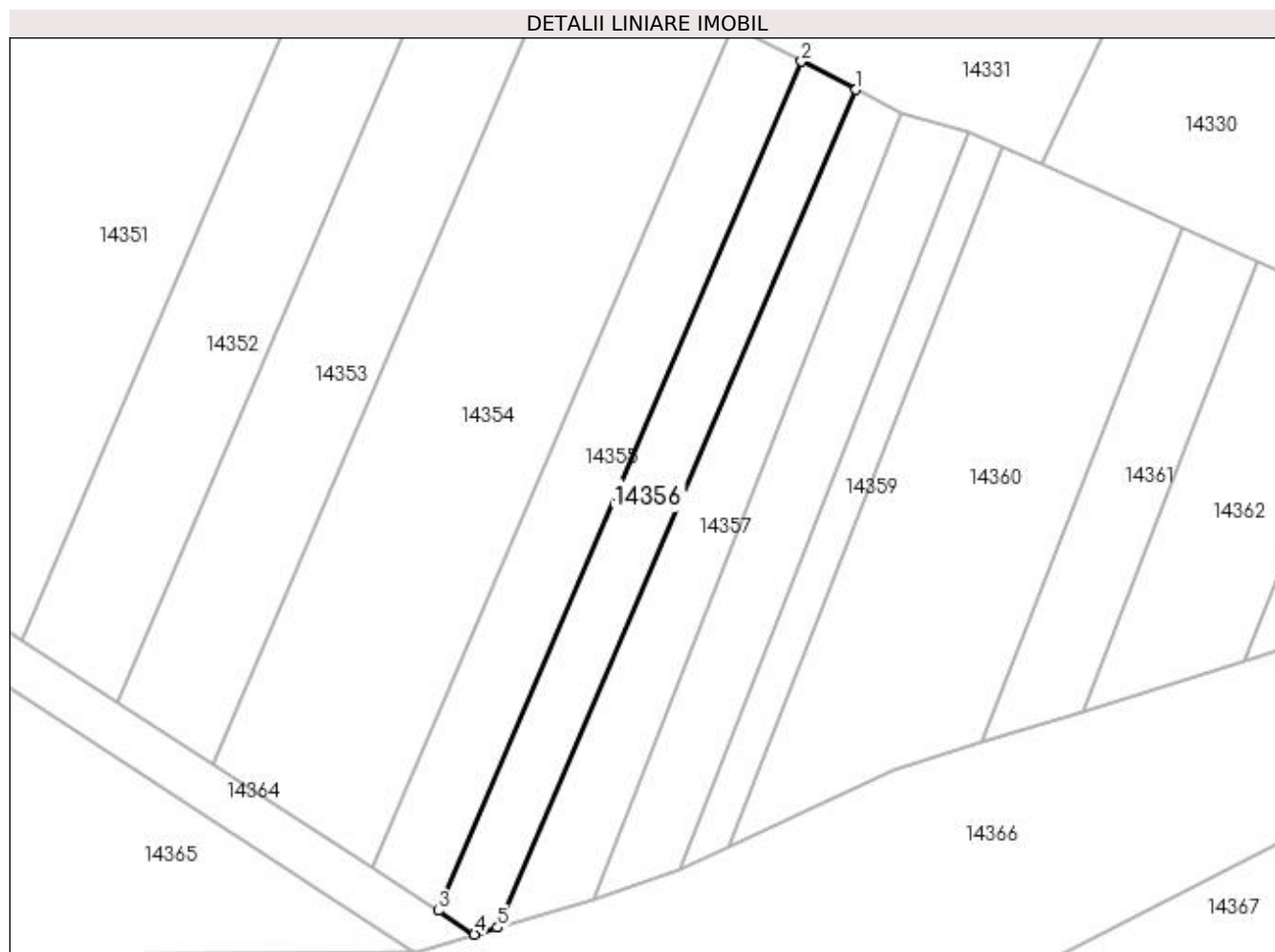
Inscrieri privind dezmembramintele dreptului de proprietate, drepturi reale de garanție și sarcini	Referințe
NU SUNT	

Anexa Nr. 1 La Partea I

Teren

Nr cadastral	Suprafața (mp)*	Observații / Referințe
	400	

* Suprafața este determinată în planul de proiecție Stereo 70.



Date referitoare la teren

Crt	Categorie folosință	Intra vilan	Suprafața (mp)	Tarla	Parcelă	Nr. topo	Observații / Referințe
1	arabil	NU	400	26	25	-	

Lungime Segmente

1) Valorile lungimilor segmentelor sunt obținute din proiecție în plan.

Punct început	X / Y	Punct sfârșit	X / Y	Lungime segment (** (m)
1	352.552,876 292.829,875	2	352.548,281 292.832,248	5.172
2	352.548,281 292.832,248	3	352.517,767 292.760,98	77.526
3	352.517,767 292.760,98	4	352.520,826 292.758,991	3.649
4	352.520,826 292.758,991	5	352.522,77 292.759,559	2.025
5	352.522,77 292.759,559	1	352.552,876 292.829,875	76.49

**** Lungimile segmentelor sunt determinate în planul de proiecție Stereo 70 și sunt rotunjite la 1 milimetru.**

***** Distanța dintre puncte este formată din segmente cumulate ce sunt mai mici decât valoarea 1 milimetru.**

**DATE DESPRE IMOBILUL NR. 14357**

Oficiul de Cadastru și Publicitate Imobiliară DOLJ
Biroul de Cadastru și Publicitate Imobiliară Craiova

A. Partea I. Descrierea imobilului

TEREN Extravilan

Adresa: Jud. Dolj, T26, P24

Nr. Crt	Nr cadastral Nr. topografic	Suprafața* (mp)	Observații / Referințe
A1		400	Sector cadastral:7 Teren neimprejmuit;

B. Partea II. Proprietari și acte

Inscrieri privitoare la dreptul de proprietate și alte drepturi reale	Referințe
/	
Act Administrativ nr. TDP 986-48636, din 19/10/1994 emis de CJSIPT DOLJ;	
B1	A1
Intabulare, drept de PROPRIETATE, dobândit prin Reconstituire, cota actuala 1/1, cota initiala 1/1 1) LAPADAT DUMITRU	

C. Partea III. SARCINI .

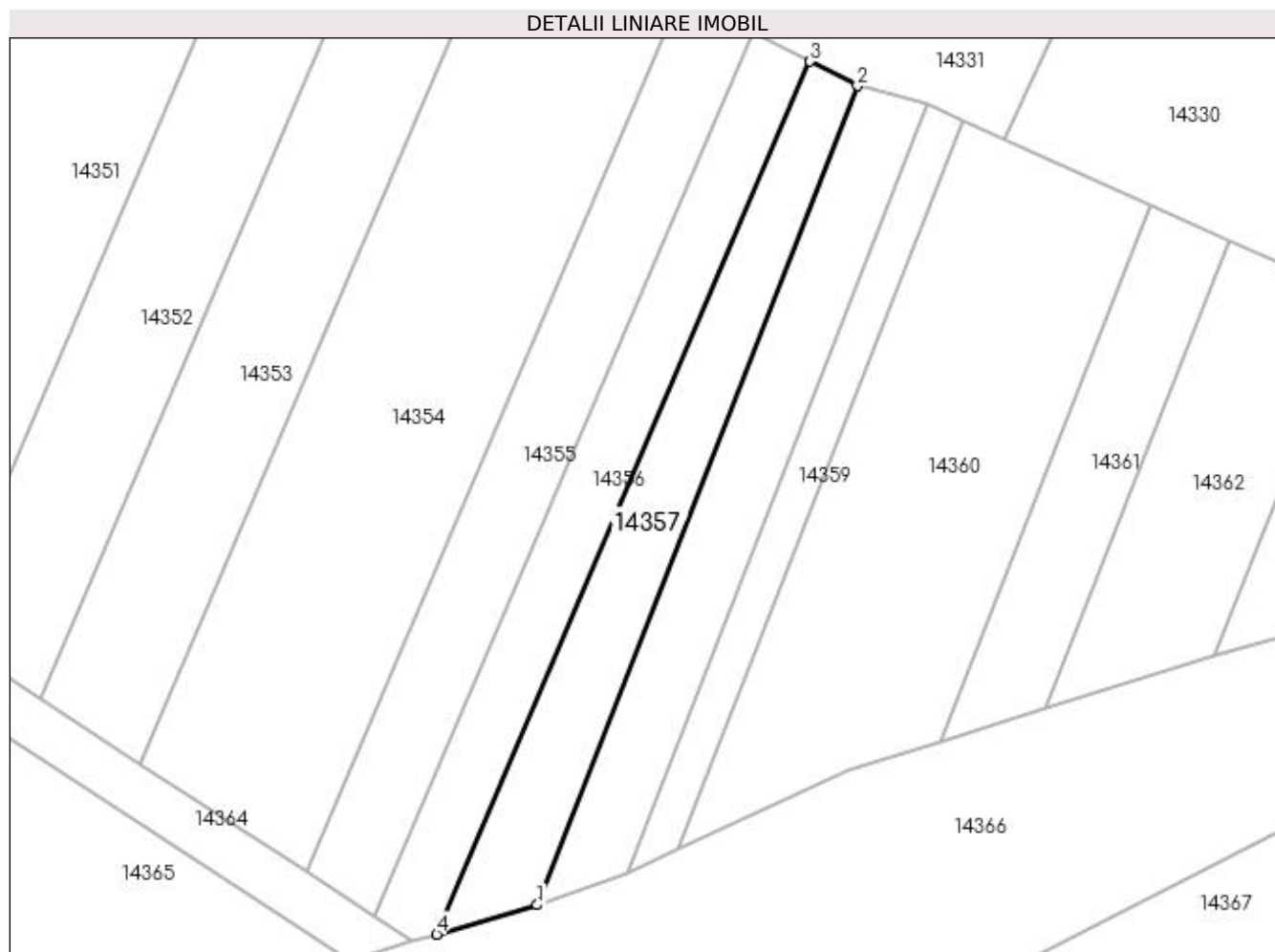
Inscrieri privind dezmembramintele dreptului de proprietate, drepturi reale de garanție și sarcini	Referințe
NU SUNT	

Anexa Nr. 1 La Partea I

Teren

Nr cadastral	Suprafața (mp)*	Observații / Referințe
	400	

* Suprafața este determinată în planul de proiecție Stereo 70.



Date referitoare la teren

Crt	Categorie folosință	Intravilan	Suprafața (mp)	Tarla	Parcelă	Nr. topo	Observații / Referințe
1	arabil	NU	400	26	24	-	

Lungime Segmente

1) Valorile lungimilor segmentelor sunt obținute din proiecție în plan.

Punct început	X / Y	Punct sfârșit	X / Y	Lungime segment (** (m)
1	352.530,859 292.761,926	2	352.556,688 292.827,906	70.855
2	352.556,688 292.827,906	3	352.552,876 292.829,875	4.29
3	352.552,876 292.829,875	4	352.522,77 292.759,559	76.49
4	352.522,77 292.759,559	1	352.530,859 292.761,926	8.428

**** Lungimile segmentelor sunt determinate în planul de proiecție Stereo 70 și sunt rotunjite la 1 milimetru.**

***** Distanța dintre puncte este formată din segmente cumulate ce sunt mai mici decât valoarea 1 milimetru.**

**DATE DESPRE IMOBILUL NR. 14358**

Oficiul de Cadastru și Publicitate Imobiliară DOLJ
Biroul de Cadastru și Publicitate Imobiliară Craiova

A. Partea I. Descrierea imobilului

TEREN Extravilan

Adresa: Jud. Dolj, T26, P23

Nr. Crt	Nr cadastral Nr. topografic	Suprafața* (mp)	Observații / Referințe
A1	36337	400	Sector cadastral:7 Teren neimprejmuit;

B. Partea II. Proprietari și acte

Inscrieri privitoare la dreptul de proprietate și alte drepturi reale	Referințe
261072 / 23/12/2020	
Act Notarial nr. Contract de vanzare aut. 2394, din 21/12/2020 emis de Diaconescu Gelu Emilian;	
B1	A1
Intabulare, drept de PROPRIETATE, dobandit prin Conventie, cota actuala 1/1, cota initiala 1/1	
1) SGAIBĂ ION	
2) SGAIBĂ MARIANA	

C. Partea III. SARCINI .

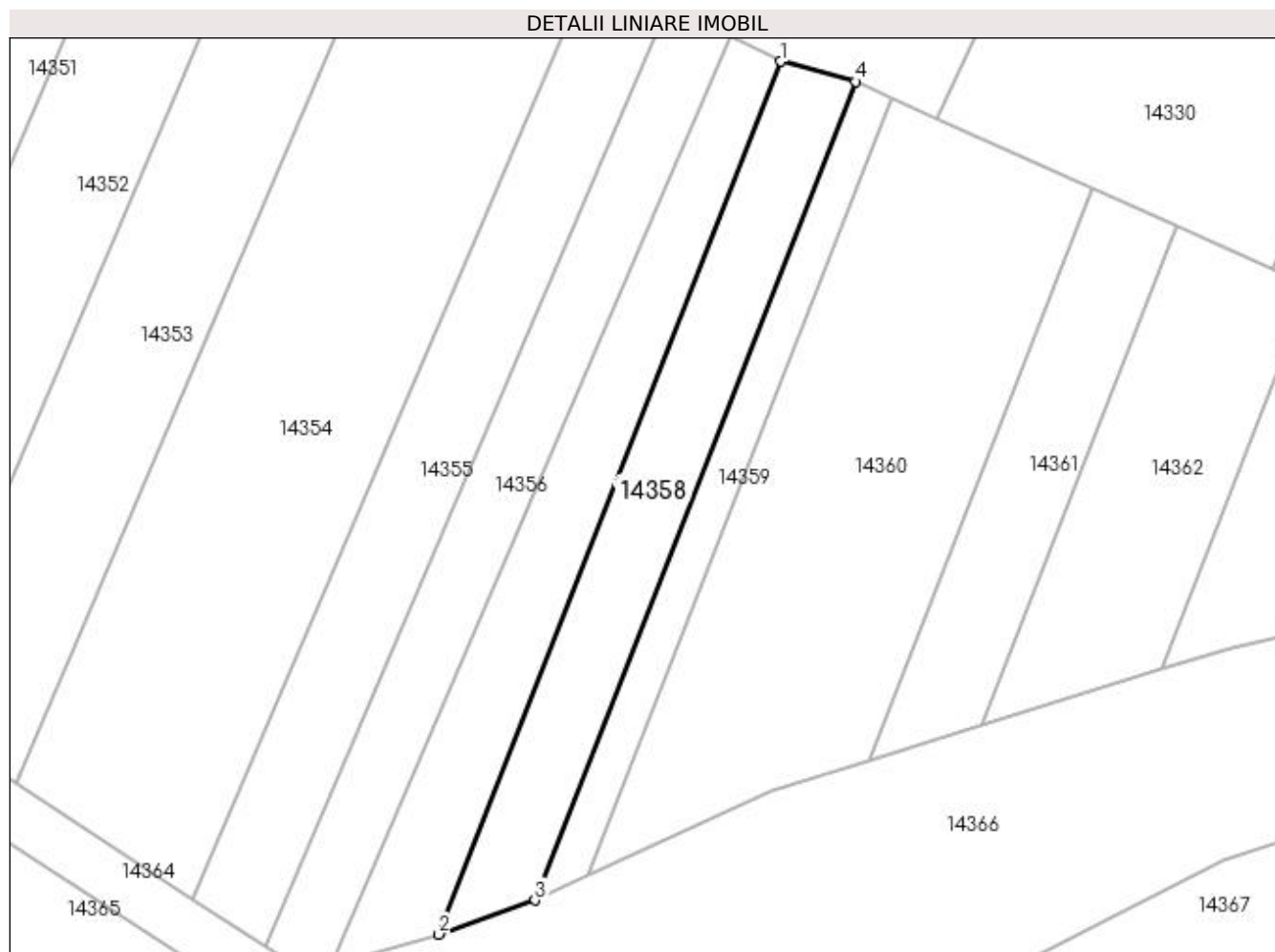
Inscrieri privind dezmembramintele dreptului de proprietate, drepturi reale de garanție și sarcini	Referințe
NU SUNT	

Anexa Nr. 1 La Partea I

Teren

Nr cadastral	Suprafața (mp)*	Observații / Referințe
36337	400	

* Suprafața este determinată în planul de proiecție Stereo 70.



Date referitoare la teren

Crt	Categorie folosință	Intra vilan	Suprafața (mp)	Tarla	Parcelă	Nr. topo	Observații / Referințe
1	arabil	NU	400	26	23	-	

Lungime Segmente

1) Valorile lungimilor segmentelor sunt obținute din proiecție în plan.

Punct început	X / Y	Punct sfârșit	X / Y	Lungime segment (** (m)
1	352.556,688 292.827,906	2	352.530,859 292.761,926	70.855
2	352.530,859 292.761,926	3	352.538,127 292.764,508	7.713
3	352.538,127 292.764,508	4	352.562,35 292.826,387	66.451
4	352.562,35 292.826,387	1	352.556,688 292.827,906	5.862

**** Lungimile segmentelor sunt determinate în planul de proiecție Stereo 70 și sunt rotunjite la 1 milimetru.**

***** Distanța dintre puncte este formată din segmente cumulate ce sunt mai mici decât valoarea 1 milimetru.**

**DATE DESPRE IMOBILUL NR. 14359**

Oficiul de Cadastru și Publicitate Imobiliară DOLJ
Biroul de Cadastru și Publicitate Imobiliară Craiova

A. Partea I. Descrierea imobilului

TEREN Extravilan

Adresa: Jud. Dolj, T26, P22

Nr. Crt	Nr cadastral Nr. topografic	Suprafața* (mp)	Observații / Referințe
A1		200	Sector cadastral:7 Teren neimprejmuit;

B. Partea II. Proprietari și acte

Inscrieri privitoare la dreptul de proprietate și alte drepturi reale	Referințe
/	
Act Administrativ nr. TDP NR 747-9687, din 07/04/1994 emis de CJSIPT DOLJ;	
B1	A1
Intabulare, drept de PROPRIETATE, dobândit prin Reconstituire, cota actuala 1/1, cota initiala 1/1 1) STÂNCĂLIE ANICA	

C. Partea III. SARCINI .

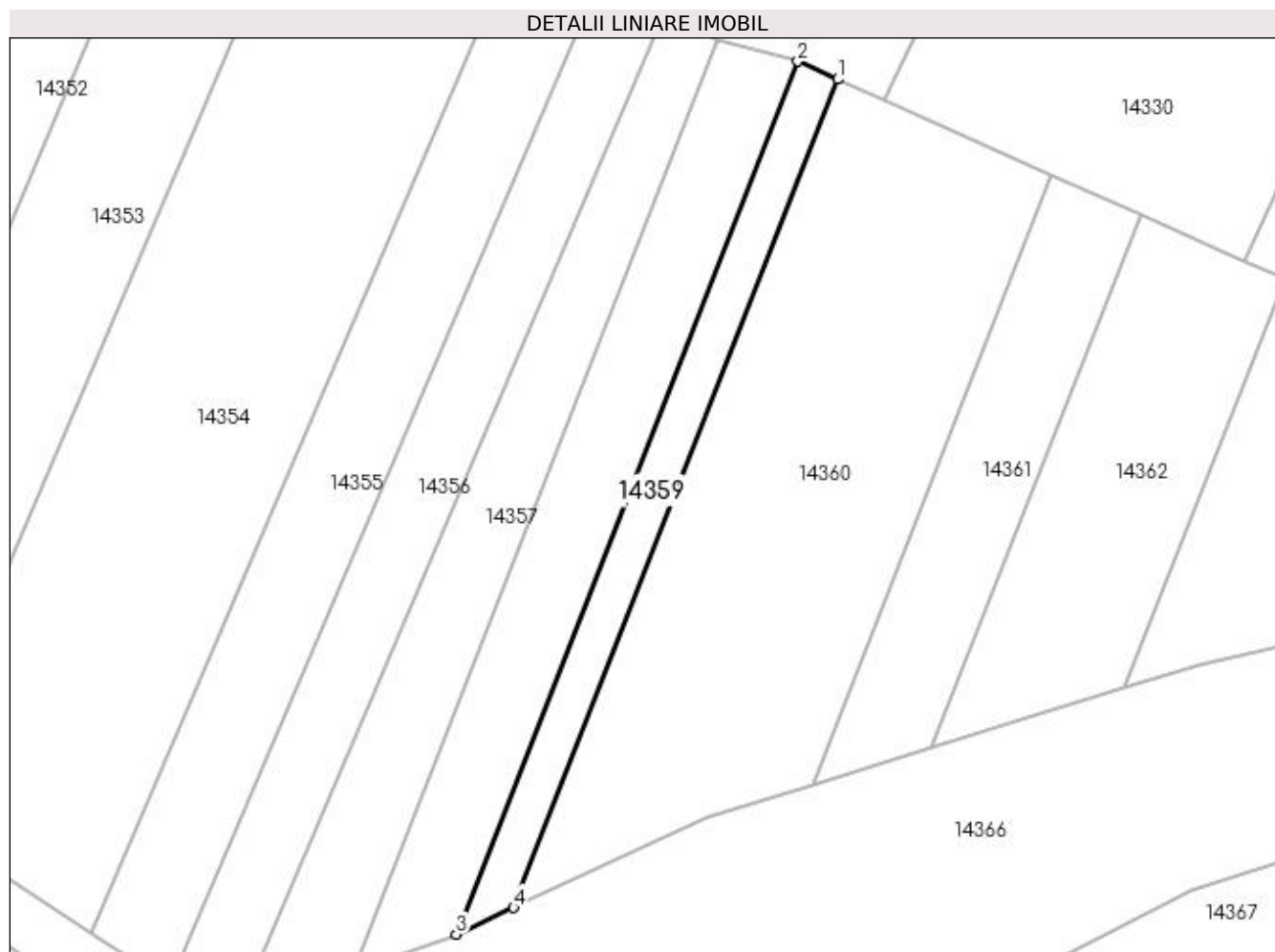
Inscrieri privind dezmembramintele dreptului de proprietate, drepturi reale de garanție și sarcini	Referințe
NU SUNT	

Anexa Nr. 1 La Partea I

Teren

Nr cadastral	Suprafața (mp)*	Observații / Referințe
	200	

* Suprafața este determinată în planul de proiecție Stereo 70.



Date referitoare la teren

Crt	Categorie folosință	Intra vilan	Suprafața (mp)	Tarla	Parcelă	Nr. topo	Observații / Referințe
1	arabil	NU	200	26	22	-	

Lungime Segmente

1) Valorile lungimilor segmentelor sunt obținute din proiecție în plan.

Punct început	X / Y	Punct sfârșit	X / Y	Lungime segment (** (m)
1	352.565,17 292.825,121	2	352.562,35 292.826,387	3.091
2	352.562,35 292.826,387	3	352.538,127 292.764,508	66.451
3	352.538,127 292.764,508	4	352.542,182 292.766,397	4.473
4	352.542,182 292.766,397	1	352.565,17 292.825,121	63.063

**** Lungimile segmentelor sunt determinate în planul de proiecție Stereo 70 și sunt rotunjite la 1 milimetru.**

***** Distanța dintre puncte este formată din segmente cumulate ce sunt mai mici decât valoarea 1 milimetru.**

**DATE DESPRE IMOBILUL NR. 14360**

Oficiul de Cadastru și Publicitate Imobiliară DOLJ
Biroul de Cadastru și Publicitate Imobiliară Craiova

A. Partea I. Descrierea imobilului

TEREN Extravilan

Adresa: Jud. Dolj, T26, P21

Nr. Crt	Nr cadastral Nr. topografic	Suprafața* (mp)	Observații / Referințe
A1		900	Sector cadastral:7 Teren neimprejmuit;

B. Partea II. Proprietari și acte

Inscrieri privitoare la dreptul de proprietate și alte drepturi reale	Referințe
/	
Act Administrativ nr. TDP NR 1119-59090, din 16/01/1995 emis de CJSIPT DOLJ;	
B1	A1
Intabulare, drept de PROPRIETATE, dobândit prin Reconstituire, cota actuala 1/1, cota initiala 1/1	
1) STÂNCĂLIE NICOLAE	

C. Partea III. SARCINI .

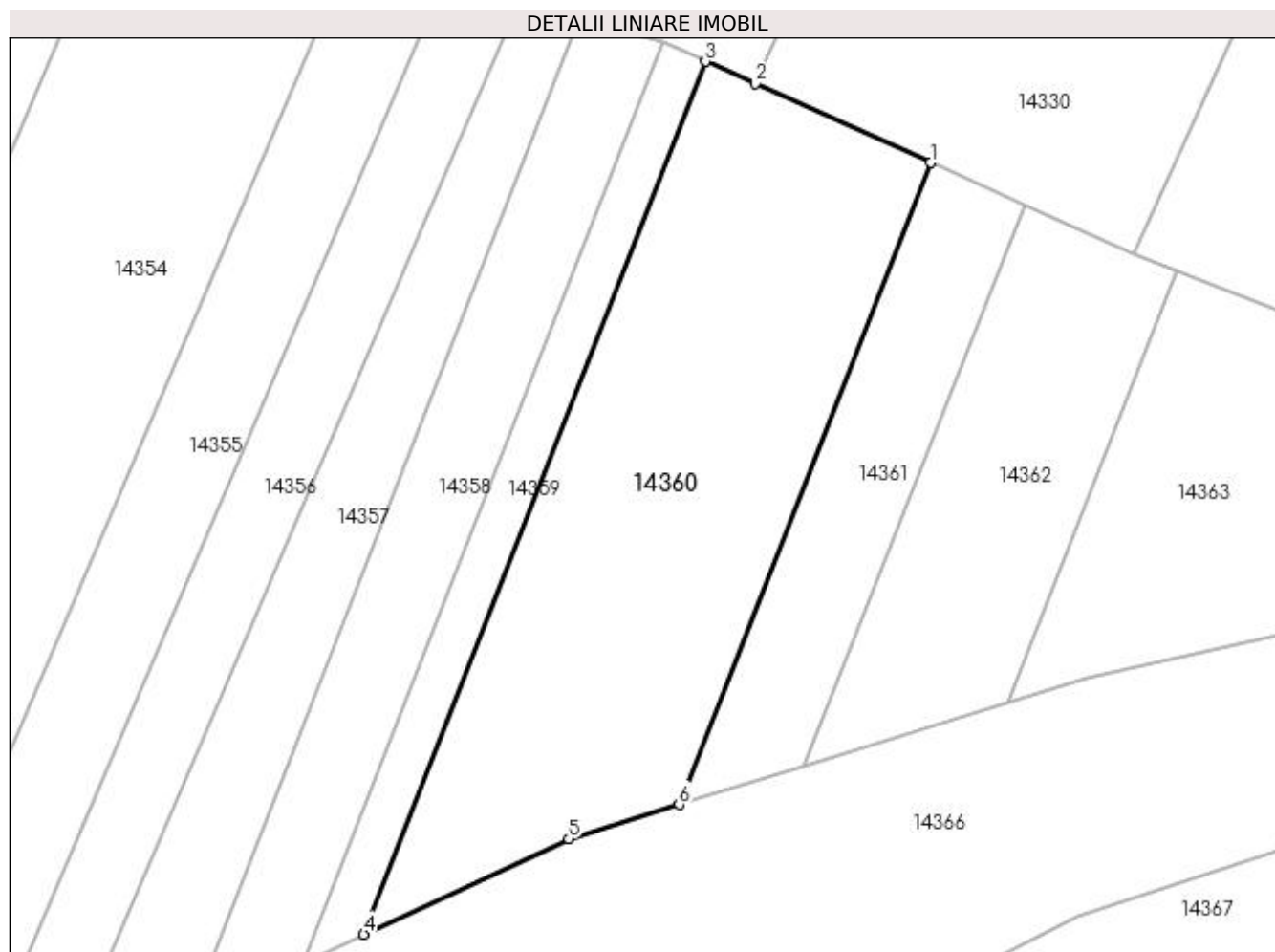
Inscrieri privind dezmembramintele dreptului de proprietate, drepturi reale de garanție și sarcini	Referințe
NU SUNT	

Anexa Nr. 1 La Partea I

Teren

Nr cadastral	Suprafața (mp)*	Observații / Referințe
	900	

* Suprafața este determinată în planul de proiecție Stereo 70.



Date referitoare la teren

Crt	Categorie folosință	Intravilan	Suprafața (mp)	Tarla	Parcelă	Nr. topo	Observații / Referințe
1	arabil	NU	900	26	21	-	

Lungime Segmente

1) Valorile lungimilor segmentelor sunt obținute din proiecție în plan.

Punct început	X / Y	Punct sfârșit	X / Y	Lungime segment (** (m)
1	352.580,327 292.818,314	2	352.568,518 292.823,618	12.945
2	352.568,518 292.823,618	3	352.565,17 292.825,121	3.67
3	352.565,17 292.825,121	4	352.542,182 292.766,397	63.063
4	352.542,182 292.766,397	5	352.555,984 292.772,827	15.226
5	352.555,984 292.772,827	6	352.563,421 292.775,128	7.785

Punct început	X / Y	Punct sfârșit	X / Y	Lungime segment (** (m)
6	352.563,421 292.775,128	1	352.580,327 292.818,314	46.377

** Lungimile segmentelor sunt determinate în planul de proiecție Stereo 70 și sunt rotunjite la 1 milimetru.

*** Distanța dintre puncte este formată din segmente cumulate ce sunt mai mici decât valoarea 1 milimetru.

**DATE DESPRE IMOBILUL NR. 14361**

Oficiul de Cadastru și Publicitate Imobiliară DOLJ
Biroul de Cadastru și Publicitate Imobiliară Craiova

A. Partea I. Descrierea imobilului

TEREN Extravilan

Adresa: Jud. Dolj, T26, P20

Nr. Crt	Nr cadastral Nr. topografic	Suprafața* (mp)	Observații / Referințe
A1		300	Sector cadastral:7 Teren neimprejmuit;

B. Partea II. Proprietari și acte

Inscrieri privitoare la dreptul de proprietate și alte drepturi reale	Referințe
/	
Act Administrativ nr. TDP NR 1652-58981, din 20/04/1995 emis de CJSIPT DOLJ;	
B1	A1
Intabulare, drept de PROPRIETATE, dobandit prin Reconstituire, cota actuala 1/1, cota initiala 1/1 1) POPA DUMITRU, LIPSA CNP	

C. Partea III. SARCINI .

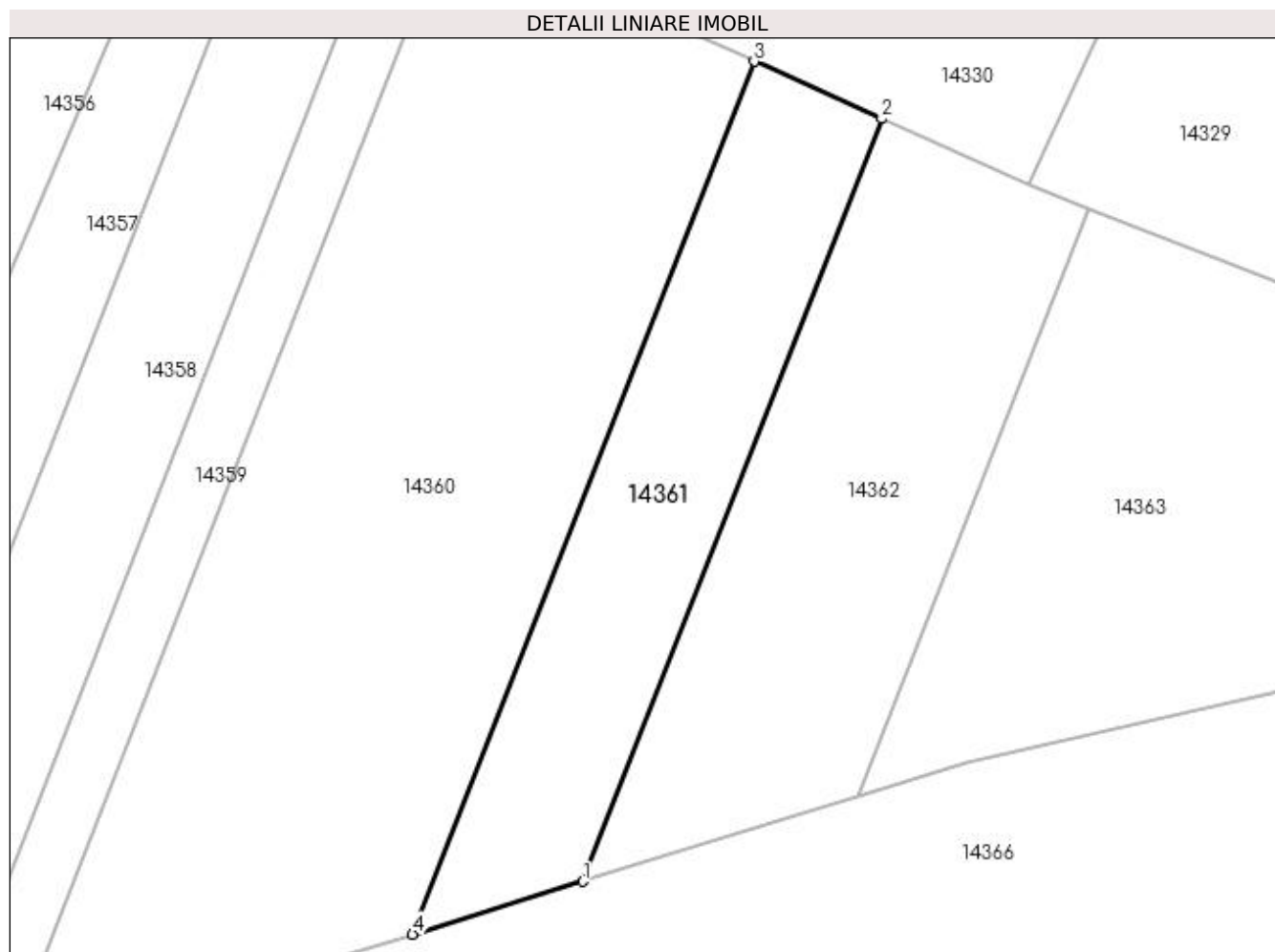
Inscrieri privind dezmembramintele dreptului de proprietate, drepturi reale de garanție și sarcini	Referințe
NU SUNT	

Anexa Nr. 1 La Partea I

Teren

Nr cadastral	Suprafața (mp)*	Observații / Referințe
	300	

* Suprafața este determinată în planul de proiecție Stereo 70.



Date referitoare la teren

Crt	Categorie folosință	Intravilan	Suprafața (mp)	Tarla	Parcelă	Nr. topo	Observații / Referințe
1	arabil	NU	300	26	20	-	

Lungime Segmente

1) Valorile lungimilor segmentelor sunt obținute din proiecție în plan.

Punct început	X / Y	Punct sfârșit	X / Y	Lungime segment (** (m)
1	352.571,855 292.777,737	2	352.586,631 292.815,483	40.535
2	352.586,631 292.815,483	3	352.580,327 292.818,314	6.91
3	352.580,327 292.818,314	4	352.563,421 292.775,128	46.377
4	352.563,421 292.775,128	1	352.571,855 292.777,737	8.828

**** Lungimile segmentelor sunt determinate în planul de proiecție Stereo 70 și sunt rotunjite la 1 milimetru.**

***** Distanța dintre puncte este formată din segmente cumulate ce sunt mai mici decât valoarea 1 milimetru.**

**DATE DESPRE IMOBILUL NR. 14362**

Oficiul de Cadastru și Publicitate Imobiliară DOLJ
Biroul de Cadastru și Publicitate Imobiliară Craiova

A. Partea I. Descrierea imobilului

TEREN Extravilan

Adresa: Jud. Dolj, T26, P19

Nr. Crt	Nr cadastral Nr. topografic	Suprafața* (mp)	Observații / Referințe
A1		400	Sector cadastral:7 Teren neimprejmuit;

B. Partea II. Proprietari și acte

Inscrieri privitoare la dreptul de proprietate și alte drepturi reale	Referințe
/	
Act Administrativ nr. TDP NR 1053-46680, din 14/12/1994 emis de CJSIPT DOLJ;	
B1	A1
Intabulare, drept de PROPRIETATE, dobandit prin Reconstituire, cota actuala 1/1, cota initiala 1/1 1) STOLOJAN VASILE	

C. Partea III. SARCINI .

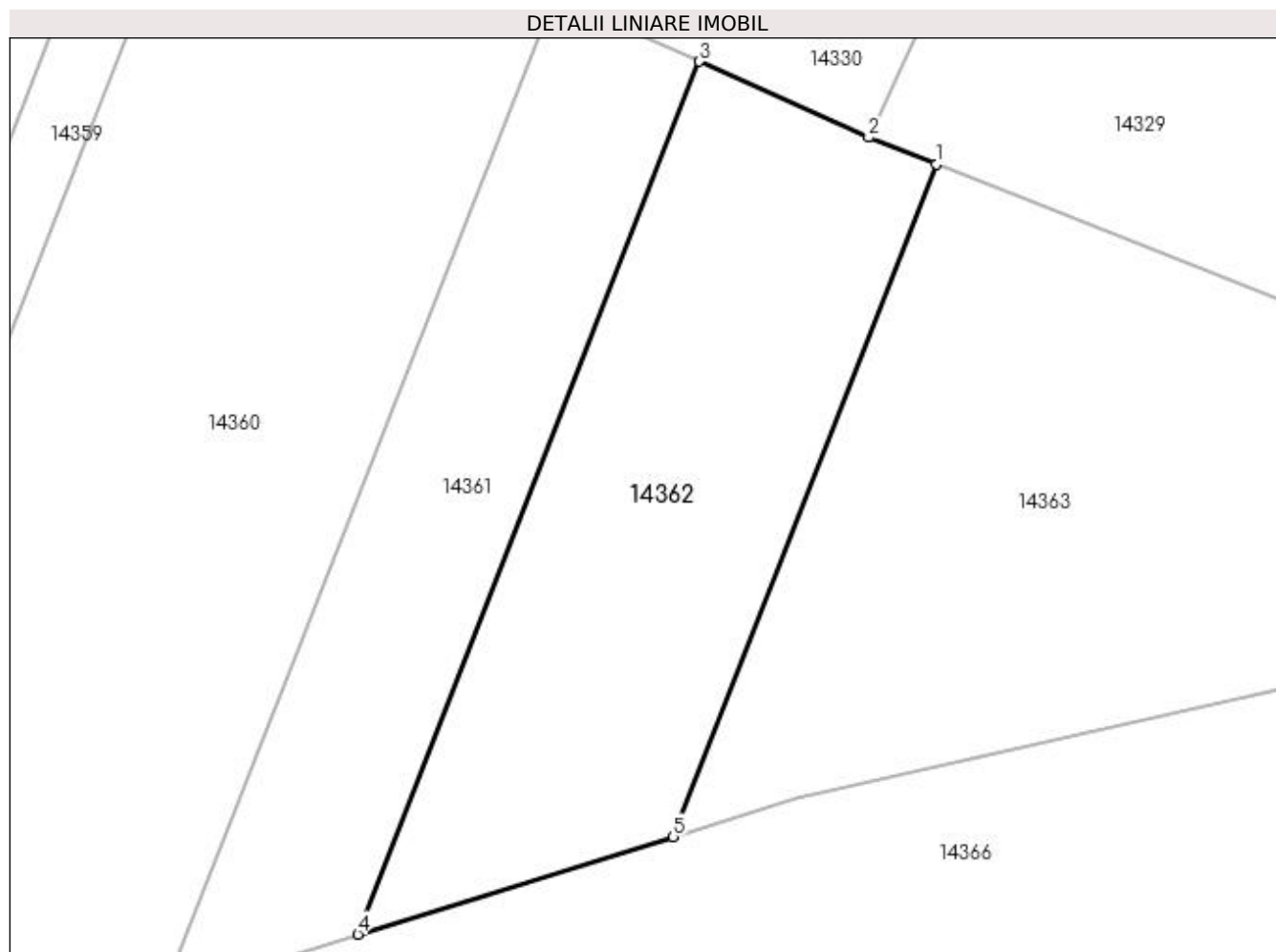
Inscrieri privind dezmembramintele dreptului de proprietate, drepturi reale de garanție și sarcini	Referințe
NU SUNT	

Anexa Nr. 1 La Partea I

Teren

Nr cadastral	Suprafața (mp)*	Observații / Referințe
	400	

* Suprafața este determinată în planul de proiecție Stereo 70.



Date referitoare la teren

Crt	Categorie folosință	Intravilan	Suprafața (mp)	Tarla	Parcelă	Nr. topo	Observații / Referințe
1	arabil	NU	400	26	19	-	

Lungime Segmente

1) Valorile lungimilor segmentelor sunt obținute din proiecție în plan.

Punct început	X / Y	Punct sfârșit	X / Y	Lungime segment (** (m)
1	352.596,879 292.811,041	2	352.593,951 292.812,196	3.148
2	352.593,951 292.812,196	3	352.586,631 292.815,483	8.024
3	352.586,631 292.815,483	4	352.571,855 292.777,737	40.535
4	352.571,855 292.777,737	5	352.585,493 292.781,956	14.276
5	352.585,493 292.781,956	1	352.596,879 292.811,041	31.234

**** Lungimile segmentelor sunt determinate în planul de proiecție Stereo 70 și sunt rotunjite la 1 milimetru.**

***** Distanța dintre puncte este formată din segmente cumulate ce sunt mai mici decât valoarea 1 milimetru.**

**DATE DESPRE IMOBILUL NR. 14363**

Oficiul de Cadastru și Publicitate Imobiliară DOLJ
Biroul de Cadastru și Publicitate Imobiliară Craiova

A. Partea I. Descrierea imobilului

TEREN Extravilan

Adresa: Jud. Dolj, T26, P18

Nr. Crt	Nr cadastral Nr. topografic	Suprafața* (mp)	Observații / Referințe
A1		600	Sector cadastral:7 Teren neimprejmuit;

B. Partea II. Proprietari și acte

Inscrieri privitoare la dreptul de proprietate și alte drepturi reale	Referințe
/	
Act Administrativ nr. TDP NR 1127-59090, din 16/01/1995 emis de CJSIPT DOLJ;	
B1	A1
Intabulare, drept de PROPRIETATE, dobândit prin Reconstituire, cota actuala 1/1, cota initiala 1/1 1) GRĂDINARU VIOREL-CUZA	

C. Partea III. SARCINI .

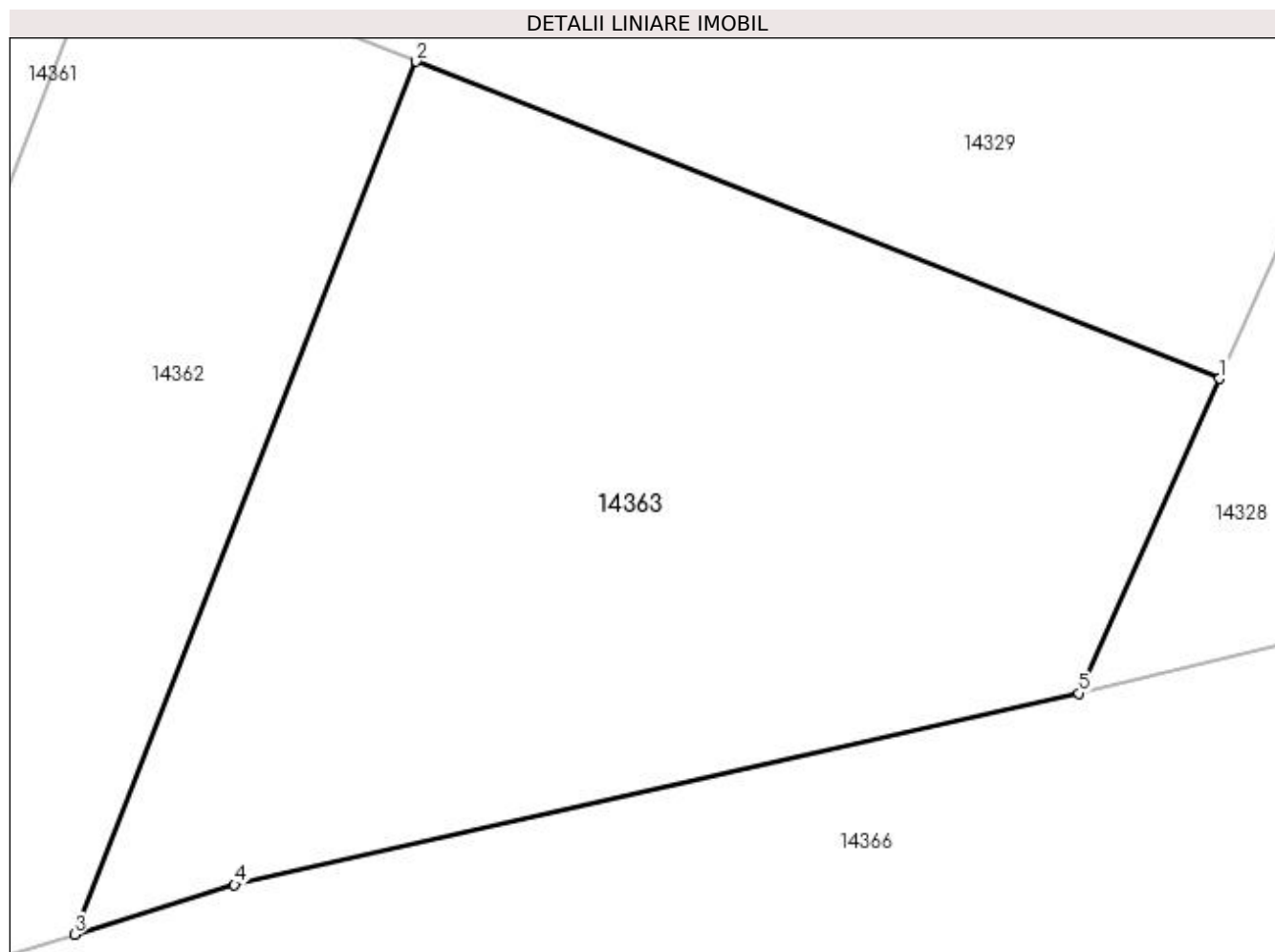
Inscrieri privind dezmembramintele dreptului de proprietate, drepturi reale de garanție și sarcini	Referințe
NU SUNT	

Anexa Nr. 1 La Partea I

Teren

Nr cadastral	Suprafața (mp)*	Observații / Referințe
	600	

* Suprafața este determinată în planul de proiecție Stereo 70.



Date referitoare la teren

Crt	Categorie folosință	Intravilan	Suprafața (mp)	Tarla	Parcelă	Nr. topo	Observații / Referințe
1	arabil	NU	600	26	18	-	

Lungime Segmente

1) Valorile lungimilor segmentelor sunt obținute din proiecție în plan.

Punct început	X / Y	Punct sfârșit	X / Y	Lungime segment (** (m)
1	352.623,656 292.800,478	2	352.596,879 292.811,041	28.785
2	352.596,879 292.811,041	3	352.585,493 292.781,956	31.234
3	352.585,493 292.781,956	4	352.590,821 292.783,605	5.577
4	352.590,821 292.783,605	5	352.618,962 292.789,99	28.856
5	352.618,962 292.789,99	1	352.623,656 292.800,478	11.491

**** Lungimile segmentelor sunt determinate în planul de proiecție Stereo 70 și sunt rotunjite la 1 milimetru.**

***** Distanța dintre puncte este formată din segmente cumulate ce sunt mai mici decât valoarea 1 milimetru.**

**DATE DESPRE IMOBILUL NR. 14364**

Oficiul de Cadastru și Publicitate Imobiliară DOLJ
Biroul de Cadastru și Publicitate Imobiliară Craiova

A. Partea I. Descrierea imobilului

TEREN Extravilan

Adresa: Jud. Dolj, De 77

Nr. Crt	Nr cadastral Nr. topografic	Suprafața* (mp)	Observații / Referințe
A1		1.785	Sector cadastral:7 Teren neimprejmuit;

B. Partea II. Proprietari și acte

Inscrieri privitoare la dreptul de proprietate și alte drepturi reale		Referințe
/		
Act Normativ nr. LEGEA 7, din 13/03/1996 emis de PARLAMENTUL ROMANIEI;		
B1	Inscrierea provizorie, drept de PROPRIETATE, dobandit prin Lege, cota actuala 1/1, cota initiala 1/1 1) PROPRIETAR NEIDENTIFICAT	A1

C. Partea III. SARCINI .

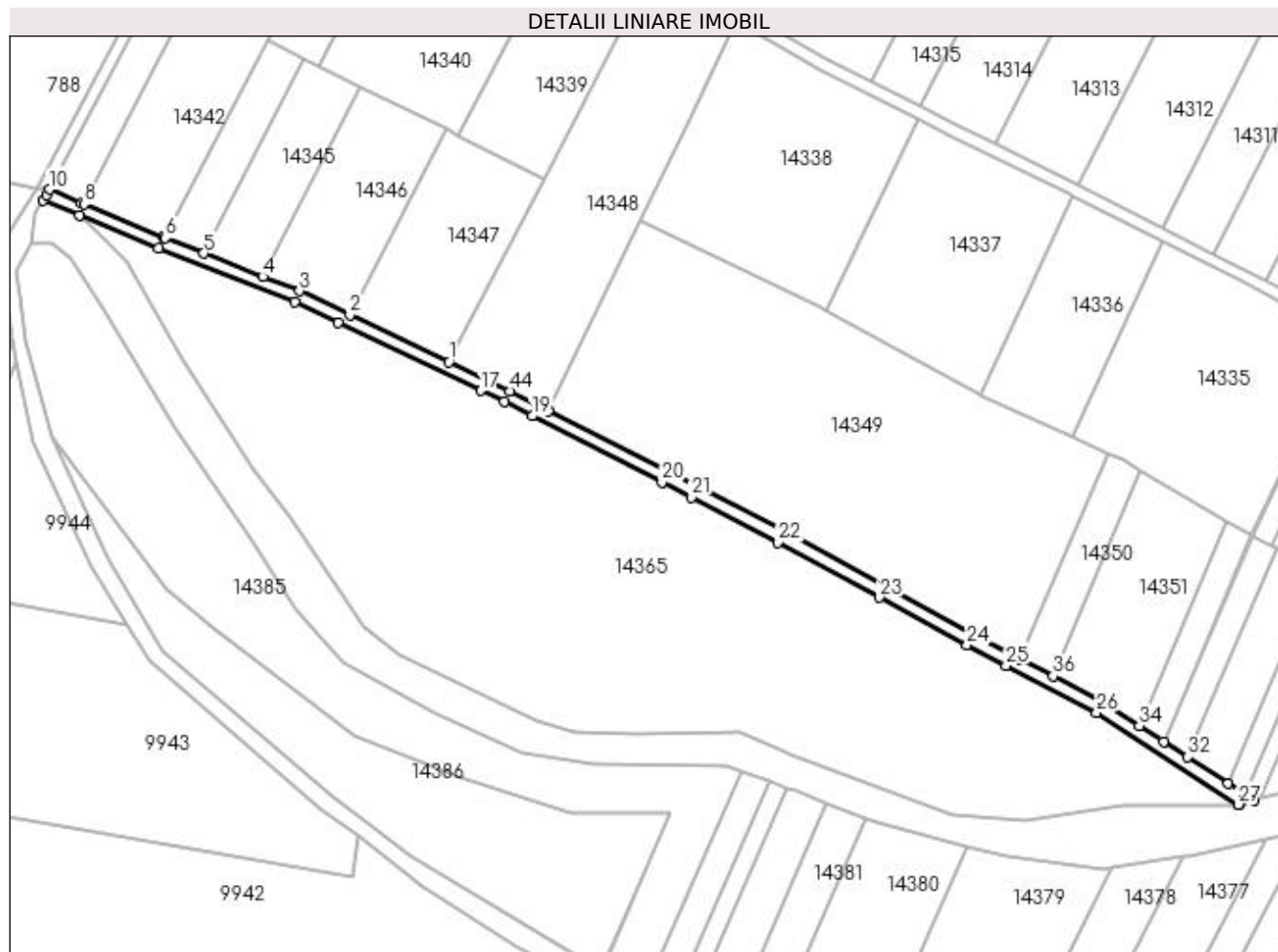
Inscrieri privind dezmembramintele dreptului de proprietate, drepturi reale de garanție și sarcini	Referințe
NU SUNT	

Anexa Nr. 1 La Partea I

Teren

Nr cadastral	Suprafața (mp)*	Observații / Referințe
	1.785	

* Suprafața este determinată în planul de proiecție Stereo 70.



Date referitoare la teren

Crt	Categorie folosință	Intra vilan	Suprafața (mp)	Tarla	Parcelă	Nr. topo	Observații / Referințe
1	drum	NU	1.785	-	De 77	-	

Lungime Segmente

1) Valorile lungimilor segmentelor sunt obținute din proiecție în plan.

Punct început	X / Y	Punct sfârșit	X / Y	Lungime segment
1	352.253,986 292.904,197	2	352.221,182 292.919,759	36.308
4	352.192,315 292.932,499	5	352.172,802 292.940,22	20.985
7	352.159,255 292.945,58	8	352.133,055 292.956,57	28.412
10	352.121,571 292.961,387	11	352.120,614 292.959,581	2.044
13	352.131,565 292.952,858	14	352.157,745 292.941,876	28.39
16	352.217,378 292.917,136	17	352.264,561 292.894,753	52.223
2	352.221,182 292.919,759	3	352.204,436 292.927,703	18.535
5	352.172,802 292.940,22	6	352.160,067 292.945,259	13.696
8	352.133,055 292.956,57	9	352.132,261 292.956,903	0.861
11	352.120,614 292.959,581	12	352.119,562 292.957,892	1.99
14	352.157,745 292.941,876	15	352.202,841 292.924,033	48.498
17	352.264,561 292.894,753	18	352.272,383 292.891,042	8.658
3	352.204,436 292.927,703	4	352.192,315 292.932,499	13.035
6	352.160,067 292.945,259	7	352.159,255 292.945,58	0.873
9	352.132,261 292.956,903	10	352.121,571 292.961,387	11.592
12	352.119,562 292.957,892	13	352.131,565 292.952,858	13.016
15	352.202,841 292.924,033	16	352.217,378 292.917,136	16.09
18	352.272,383 292.891,042	19	352.281,613 292.886,308	10.373

Punct început	X / Y	Punct sfârșit	X / Y	Lungime segment	Punct început	X / Y	Punct sfârșit	X / Y	Lungime segment	Punct început	X / Y	Punct sfârșit	X / Y	Lungime segment
19	352.281,613 292.886,308	20	352.324,588 292.864,434	48.222	20	352.324,588 292.864,434	21	352.334,426 292.859,427	11.039	21	352.334,426 292.859,427	22	352.363,169 292.844,461	32.406
22	352.363,169 292.844,461	23	352.396,707 292.826,225	38.175	23	352.396,707 292.826,225	24	352.425,749 292.810,434	33.057	24	352.425,749 292.810,434	25	352.438,694 292.803,712	14.586
25	352.438,694 292.803,712	26	352.468,677 292.788,14	33.786	26	352.468,677 292.788,14	27	352.515,664 292.757,576	56.053	27	352.515,664 292.757,576	28	352.516,006 292.757,581	0.342
28	352.516,006 292.757,581	29	352.520,826 292.758,991	5.022	29	352.520,826 292.758,991	30	352.517,767 292.760,98	3.649	30	352.517,767 292.760,98	31	352.512,256 292.764,565	6.574
31	352.512,256 292.764,565	32	352.498,833 292.773,296	16.013	32	352.498,833 292.773,296	33	352.490,869 292.778,477	9.501	33	352.490,869 292.778,477	34	352.482,803 292.783,724	9.622
34	352.482,803 292.783,724	35	352.470,694 292.791,6	14.445	35	352.470,694 292.791,6	36	352.454,208 292.800,162	18.577	36	352.454,208 292.800,162	37	352.443,419 292.805,765	12.157
37	352.443,419 292.805,765	38	352.427,627 292.813,967	17.795	38	352.427,627 292.813,967	39	352.365,048 292.847,993	71.231	39	352.365,048 292.847,993	40	352.338,605 292.861,76	29.812
40	352.338,605 292.861,76	41	352.336,254 292.862,96	2.64	41	352.336,254 292.862,96	42	352.286,962 292.888,074	55.321	42	352.286,962 292.888,074	43	352.283,433 292.889,871	3.96
43	352.283,433 292.889,871	44	352.274,153 292.894,629	10.429	44	352.274,153 292.894,629	1	352.253,986 292.904,197	22.322					

** Lungimile segmentelor sunt determinate în planul de proiecție Stereo 70 și sunt rotunjite la 1 milimetru.

*** Distanța dintre puncte este formată din segmente cumulate ce sunt mai mici decât valoarea 1 milimetru.

**DATE DESPRE IMOBILUL NR. 14365**

Oficiul de Cadastru și Publicitate Imobiliară DOLJ
Biroul de Cadastru și Publicitate Imobiliară Craiova

A. Partea I. Descrierea imobilului

TEREN Extravilan

Adresa: Jud. Dolj, T26, P33/2

Nr. Crt	Nr cadastral Nr. topografic	Suprafața* (mp)	Observații / Referințe
A1		23.529	Sector cadastral:7 Teren neimprejmuit;

B. Partea II. Proprietari și acte

Inscrieri privitoare la dreptul de proprietate și alte drepturi reale		Referințe
/		
Act Normativ nr. LEGEA 7, din 13/03/1996 emis de PARLAMENTUL ROMANIEI;		
B1	Inscrierea provizorie, drept de PROPRIETATE, dobandit prin Lege, cota actuala 1/1, cota initiala 1/1 1) PROPRIETAR NEIDENTIFICAT	A1

C. Partea III. SARCINI .

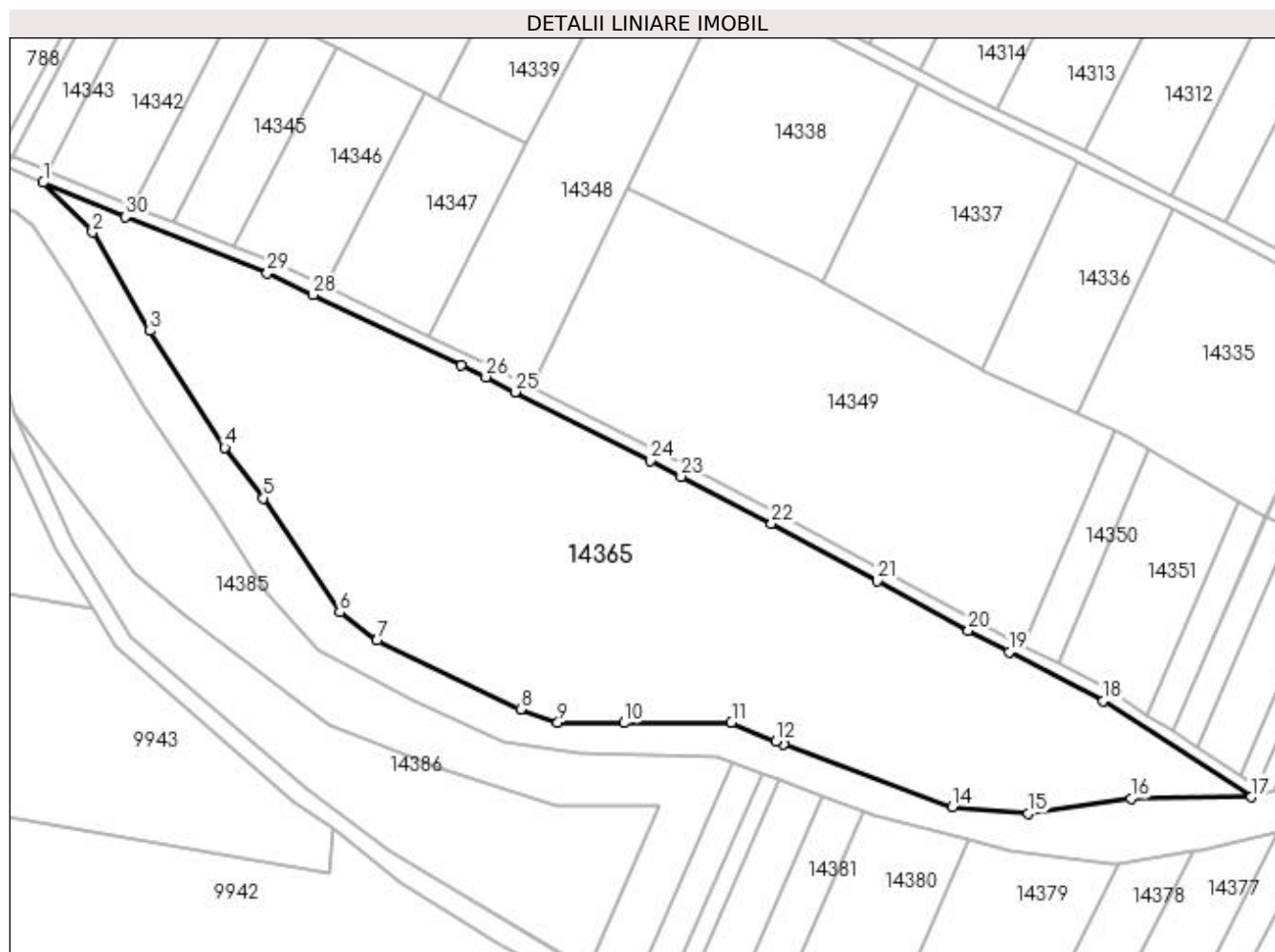
Inscrieri privind dezmembramintele dreptului de proprietate, drepturi reale de garanție și sarcini	Referințe
NU SUNT	

Anexa Nr. 1 La Partea I

Teren

Nr cadastral	Suprafața (mp)*	Observații / Referințe
	23.529	

* Suprafața este determinată în planul de proiecție Stereo 70.



Date referitoare la teren

Crt	Categorie folosință	Intravilan	Suprafața (mp)	Tarla	Parcelă	Nr. topo	Observații / Referințe
1	arabil	NU	23.529	26	33/2	-	

Lungime Segmente

1) Valorile lungimilor segmentelor sunt obținute din proiecție în plan.

Punct început	X / Y	Punct sfârșit	X / Y	Lungime segment (** (m)
1	352.131,565 292.952,858	2	352.147,291 292.937,071	22.283
3	352.165,542 292.905,726	4	352.189,348 292.868,628	44.079
5	352.201,648 292.852,559	6	352.225,851 292.816,255	43.632
7	352.237,754 292.807,328	8	352.283,382 292.785,505	50.578
9	352.295,285 292.781,339	10	352.316,314 292.781,141	21.03

Punct început	X / Y	Punct sfârșit	X / Y	Lungime segment (** (m)
2	352.147,291 292.937,071	3	352.165,542 292.905,726	36.271
4	352.189,348 292.868,628	5	352.201,648 292.852,559	20.236
6	352.225,851 292.816,255	7	352.237,754 292.807,328	14.879
8	352.283,382 292.785,505	9	352.295,285 292.781,339	12.611
10	352.316,314 292.781,141	11	352.350,436 292.781,339	34.123

Punct început	X / Y	Punct sfârșit	X / Y	Lungime segment (** (m)
11	352.350,436 292.781,339	12	352.364,522 292.775,189	15.37
13	352.367,101 292.774,198	14	352.420,664 292.754,359	57.119
15	352.444,867 292.752,375	16	352.477,517 292.757,1	32.99
17	352.515,664 292.757,576	18	352.468,677 292.788,14	56.053
19	352.438,694 292.803,712	20	352.425,749 292.810,434	14.586
21	352.396,707 292.826,225	22	352.363,169 292.844,461	38.175
23	352.334,426 292.859,427	24	352.324,588 292.864,434	11.039
25	352.281,613 292.886,308	26	352.272,383 292.891,042	10.373
27	352.264,561 292.894,753	28	352.217,378 292.917,136	52.223
29	352.202,841 292.924,033	30	352.157,745 292.941,876	48.498

Punct început	X / Y	Punct sfârșit	X / Y	Lungime segment (** (m)
12	352.364,522 292.775,189	13	352.367,101 292.774,198	2.763
14	352.420,664 292.754,359	15	352.444,867 292.752,375	24.284
16	352.477,517 292.757,1	17	352.515,664 292.757,576	38.15
18	352.468,677 292.788,14	19	352.438,694 292.803,712	33.786
20	352.425,749 292.810,434	21	352.396,707 292.826,225	33.057
22	352.363,169 292.844,461	23	352.334,426 292.859,427	32.406
24	352.324,588 292.864,434	25	352.281,613 292.886,308	48.222
26	352.272,383 292.891,042	27	352.264,561 292.894,753	8.658
28	352.217,378 292.917,136	29	352.202,841 292.924,033	16.09
30	352.157,745 292.941,876	1	352.131,565 292.952,858	28.39

** Lungimile segmentelor sunt determinate în planul de proiecție Stereo 70 și sunt rotunjite la 1 milimetru.

*** Distanța dintre puncte este formată din segmente cumulate ce sunt mai mici decât valoarea 1 milimetru.

**DATE DESPRE IMOBILUL NR. 14366**

Oficiul de Cadastru și Publicitate Imobiliară DOLJ
Biroul de Cadastru și Publicitate Imobiliară Craiova

A. Partea I. Descrierea imobilului

TEREN Extravilan

Adresa: Jud. Dolj, CD1

Nr. Crt	Nr cadastral Nr. topografic	Suprafața* (mp)	Observații / Referințe
A1		9.568	Sector cadastral:7 Teren neimprejmuit;

B. Partea II. Proprietari și acte

Inscrieri privitoare la dreptul de proprietate și alte drepturi reale		Referințe
/		
Act Normativ nr. LEGEA 7, din 13/03/1996 emis de PARLAMENTUL ROMANIEI;		
B1	Inscrierea provizorie, drept de PROPRIETATE, dobandit prin Lege, cota actuala 1/1, cota initiala 1/1 1) PROPRIETAR NEIDENTIFICAT	A1

C. Partea III. SARCINI .

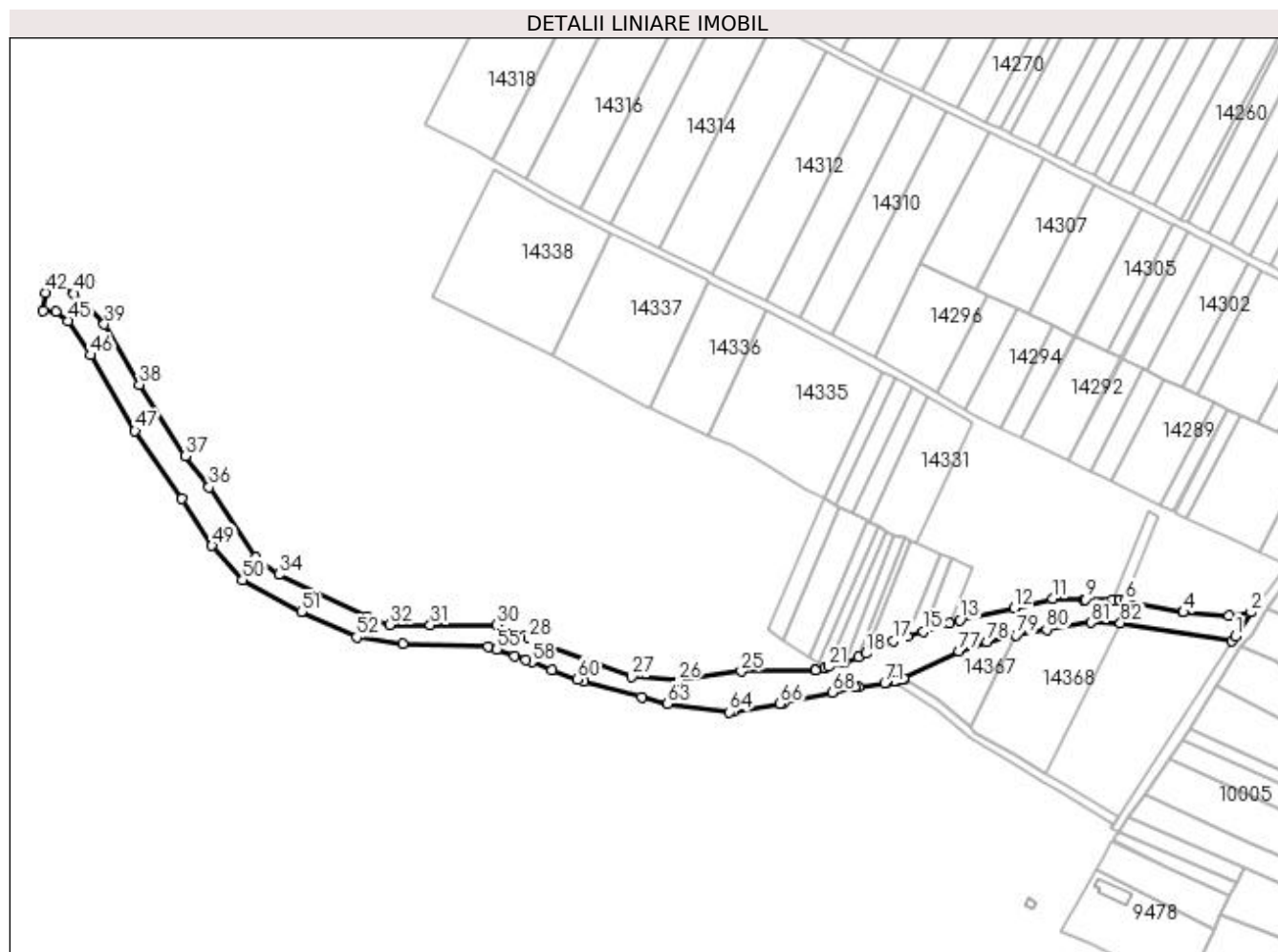
Inscrieri privind dezmembramintele dreptului de proprietate, drepturi reale de garanție și sarcini	Referințe
NU SUNT	

Anexa Nr. 1 La Partea I

Teren

Nr cadastral	Suprafața (mp)*	Observații / Referințe
	9.568	

* Suprafața este determinată în planul de proiecție Stereo 70.



Date referitoare la teren

Crt	Categorie folosință	Intra vilan	Suprafața (mp)	Tarla	Parcelă	Nr. topo	Observații / Referințe
1	drum	NU	9.568	-	CD1	-	

Lungime Segmente

1) Valorile lungimilor segmentelor sunt obținute din proiecție în plan.

Punct început	X / Y	Punct sfârșit	X / Y	Lungime segment
1	352.733,565 292.775,529	2	352.741,714 292.787,711	14.656
4	352.706,608 292.787,751	5	352.706,173 292.787,785	0.436
7	352.673,578 292.794,303	8	352.669,953 292.794,336	3.625
10	352.654,734 292.794,474	11	352.638,973 292.794,817	15.765
13	352.590,821 292.783,605	14	352.585,493 292.781,956	5.577
16	352.563,421 292.775,128	17	352.555,984 292.772,827	7.785
2	352.741,714 292.787,711	3	352.730,077 292.785,909	11.776
5	352.706,173 292.787,785	6	352.676,389 292.793,741	30.374
8	352.669,953 292.794,336	9	352.655,758 292.794,465	14.196
11	352.638,973 292.794,817	12	352.618,962 292.789,99	20.585
14	352.585,493 292.781,956	15	352.571,855 292.777,737	14.276
17	352.555,984 292.772,827	18	352.542,182 292.766,397	15.226
3	352.730,077 292.785,909	4	352.706,608 292.787,751	23.541
6	352.676,389 292.793,741	7	352.673,578 292.794,303	2.867
9	352.655,758 292.794,465	10	352.654,734 292.794,474	1.024
12	352.618,962 292.789,99	13	352.590,821 292.783,605	28.856
15	352.571,855 292.777,737	16	352.563,421 292.775,128	8.828
18	352.542,182 292.766,397	19	352.538,127 292.764,508	4.473

Punct început	X / Y	Punct sfârșit	X / Y	Lungime segment	Punct început	X / Y	Punct sfârșit	X / Y	Lungime segment	Punct început	X / Y	Punct sfârșit	X / Y	Lungime segment
19	352.538,127 292.764,508	20	352.530,859 292.761,926	7.713	20	352.530,859 292.761,926	21	352.522,77 292.759,559	8.428	21	352.522,77 292.759,559	22	352.520,826 292.758,991	2.025
22	352.520,826 292.758,991	23	352.516,006 292.757,581	5.022	23	352.516,006 292.757,581	24	352.515,664 292.757,576	0.342	24	352.515,664 292.757,576	25	352.477,517 292.757,1	38.15
25	352.477,517 292.757,1	26	352.444,867 292.752,375	32.99	26	352.444,867 292.752,375	27	352.420,664 292.754,359	24.28 4	27	352.420,664 292.754,359	28	352.367,101 292.774,198	57.11 9
28	352.367,101 292.774,198	29	352.364,522 292.775,189	2.763	29	352.364,522 292.775,189	30	352.350,436 292.781,339	15.37	30	352.350,436 292.781,339	31	352.316,314 292.781,141	34.12 3
31	352.316,314 292.781,141	32	352.295,285 292.781,339	21.03	32	352.295,285 292.781,339	33	352.283,382 292.785,505	12.61 1	33	352.283,382 292.785,505	34	352.237,754 292.807,328	50.57 8
34	352.237,754 292.807,328	35	352.225,851 292.816,255	14.87 9	35	352.225,851 292.816,255	36	352.201,648 292.852,559	43.63 2	36	352.201,648 292.852,559	37	352.189,348 292.868,628	20.23 6
37	352.189,348 292.868,628	38	352.165,542 292.905,726	44.07 9	38	352.165,542 292.905,726	39	352.147,291 292.937,071	36.27 1	39	352.147,291 292.937,071	40	352.131,565 292.952,858	22.28 3
40	352.131,565 292.952,858	41	352.119,562 292.957,892	13.01 6	41	352.119,562 292.957,892	42	352.116,695 292.953,289	5.423	42	352.116,695 292.953,289	43	352.115,616 292.943,885	9.466
43	352.115,616 292.943,885	44	352.122,274 292.943,669	6.662	44	352.122,274 292.943,669	45	352.128,592 292.938,826	7.961	45	352.128,592 292.938,826	46	352.140,03 292.920,994	21.18 5
46	352.140,03 292.920,994	47	352.163,247 292.881,733	45.61 2	47	352.163,247 292.881,733	48	352.187,598 292.846,559	42.78 1	48	352.187,598 292.846,559	49	352.203,145 292.822,269	28.83 9
49	352.203,145 292.822,269	50	352.219,007 292.804,423	23.87 6	50	352.219,007 292.804,423	51	352.249,386 292.787,996	34.53 6	51	352.249,386 292.787,996	52	352.278,07 292.774,887	31.53 8
52	352.278,07 292.774,887	53	352.301,97 292.771,216	24.18	53	352.301,97 292.771,216	54	352.346,248 292.770,085	44.29 2	54	352.346,248 292.770,085	55	352.350,834 292.768,447	4.87
55	352.350,834 292.768,447	56	352.360,146 292.765,12	9.888	56	352.360,146 292.765,12	57	352.365,875 292.763,073	6.084	57	352.365,875 292.763,073	58	352.368,91 292.761,989	3.223
58	352.368,91 292.761,989	59	352.379,279 292.758,036	11.09 7	59	352.379,279 292.758,036	60	352.392,351 292.753,054	13.98 9	60	352.392,351 292.753,054	61	352.395,739 292.751,762	3.626
61	352.395,739 292.751,762	62	352.425,757 292.743,838	31.04 6	62	352.425,757 292.743,838	63	352.439,074 292.740,323	13.77 3	63	352.439,074 292.740,323	64	352.471,143 292.736,106	32.34 5
64	352.471,143 292.736,106	65	352.473,762 292.736,534	2.654	65	352.473,762 292.736,534	66	352.497,655 292.740,443	24.21 1	66	352.497,655 292.740,443	67	352.499,144 292.740,687	1.509
67	352.499,144 292.740,687	68	352.524,535 292.746,244	25.99 2	68	352.524,535 292.746,244	69	352.536,324 292.748,824	12.06 8	69	352.536,324 292.748,824	70	352.538,389 292.749,126	2.087
70	352.538,389 292.749,126	71	352.551,793 292.751,088	13.54 7	71	352.551,793 292.751,088	72	352.552,88 292.751,247	1.099	72	352.552,88 292.751,247	73	352.556,501 292.751,777	3.66
73	352.556,501 292.751,777	74	352.557,693 292.751,951	1.205	74	352.557,693 292.751,951	75	352.561,716 292.753,22	4.218	75	352.561,716 292.753,22	76	352.562,272 292.753,395	0.583
76	352.562,272 292.753,395	77	352.590,23 292.767,609	31.36 4	77	352.590,23 292.767,609	78	352.604,896 292.772,402	15.42 9	78	352.604,896 292.772,402	79	352.619,842 292.775,864	15.34 2
79	352.619,842 292.775,864	80	352.635,696 292.778,939	16.14 9	80	352.635,696 292.778,939	81	352.658,768 292.782,498	23.34 5	81	352.658,768 292.782,498	82	352.674,064 292.782,158	15.3
82	352.674,064 292.782,158	83	352.731,854 292.772,878	58.53	83	352.731,854 292.772,878	1	352.733,565 292.775,529	3.155					

** Lungimile segmentelor sunt determinate în planul de proiecție Stereo 70 și sunt rotunjite la 1 milimetru.

*** Distanța dintre puncte este formată din segmente cumulate ce sunt mai mici decât valoarea 1 milimetru.

**DATE DESPRE IMOBILUL NR. 14367**

Oficiul de Cadastru și Publicitate Imobiliară DOLJ
Biroul de Cadastru și Publicitate Imobiliară Craiova

A. Partea I. Descrierea imobilului

TEREN Extravilan

Adresa: Jud. Dolj, T28, P9, 10

Nr. Crt	Nr cadastral Nr. topografic	Suprafața* (mp)	Observații / Referințe
A1		1.200	Sector cadastral:7 Teren neimprejmuit;

B. Partea II. Proprietari și acte

Inscrieri privitoare la dreptul de proprietate și alte drepturi reale	Referințe
/	
Act Administrativ nr. TDP 1165-59090, din 13/01/1995 emis de CJSIPT DOLJ;	
B1	A1
Intabulare, drept de PROPRIETATE, dobandit prin Reconstituire, cota actuala 1/1, cota initiala 1/1 1) BIRTA MARIN	

C. Partea III. SARCINI .

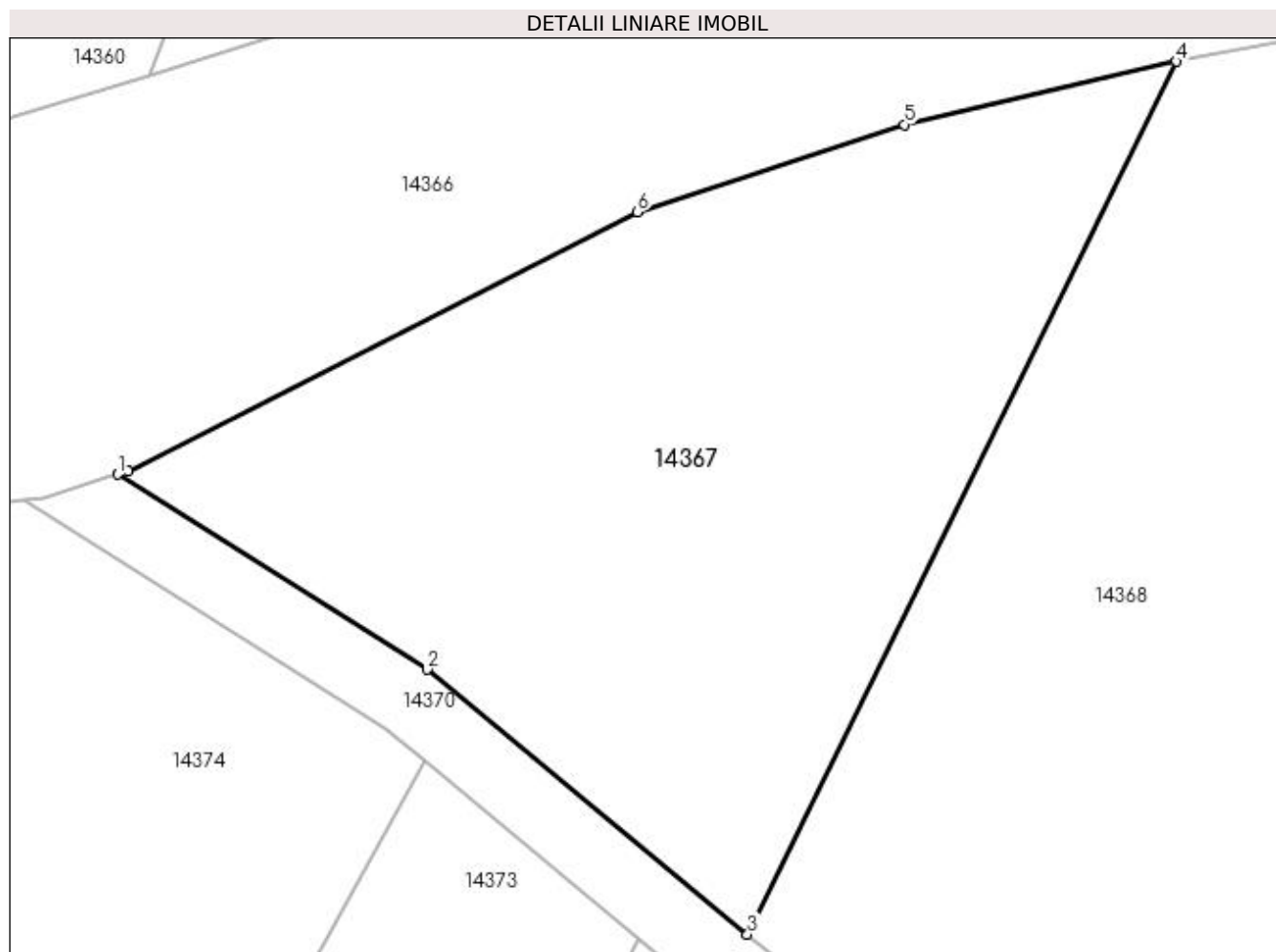
Inscrieri privind dezmembramintele dreptului de proprietate, drepturi reale de garanție și sarcini	Referințe
NU SUNT	

Anexa Nr. 1 La Partea I

Teren

Nr cadastral	Suprafața (mp)*	Observații / Referințe
	1.200	

* Suprafața este determinată în planul de proiecție Stereo 70.



Date referitoare la teren

Crt	Categorie folosință	Intra vilan	Suprafața (mp)	Tarla	Parcelă	Nr. topo	Observații / Referințe
1	arabil	NU	700	28	9	-	
2	vie	NU	500	28	10	-	

Lungime Segmente

1) Valorile lungimilor segmentelor sunt obținute din proiecție în plan.

Punct început	X / Y	Punct sfârșit	X / Y	Lungime segment (** (m)
1	352.561,716 292.753,22	2	352.578,719 292.742,51	20.095
2	352.578,719 292.742,51	3	352.596,286 292.727,969	22.804
3	352.596,286 292.727,969	4	352.619,842 292.775,864	53.374
4	352.619,842 292.775,864	5	352.604,896 292.772,402	15.342

Punct început	X / Y	Punct sfârșit	X / Y	Lungime segment (** (m)
5	352.604,896 292.772,402	6	352.590,23 292.767,609	15.429
6	352.590,23 292.767,609	7	352.562,272 292.753,395	31.364
7	352.562,272 292.753,395	1	352.561,716 292.753,22	0.583

** Lungimile segmentelor sunt determinate în planul de proiecție Stereo 70 și sunt rotunjite la 1 milimetru.

*** Distanța dintre puncte este formată din segmente cumulate ce sunt mai mici decât valoarea 1 milimetru.

**DATE DESPRE IMOBILUL NR. 14368**

Oficiul de Cadastru și Publicitate Imobiliară DOLJ
Biroul de Cadastru și Publicitate Imobiliară Craiova

A. Partea I. Descrierea imobilului

TEREN Extravilan

Adresa: Jud. Dolj, T28, P9/1

Nr. Crt	Nr cadastral Nr. topografic	Suprafața* (mp)	Observații / Referințe
A1		3.300	Sector cadastral:7 Teren neimprejmuit;

B. Partea II. Proprietari și acte

Inscrieri privitoare la dreptul de proprietate și alte drepturi reale		Referințe
/		
Act Normativ nr. LEGEA 7, din 13/03/1996 emis de PARLAMENTUL ROMANIEI;		
B1	Inscrierea provizorie, drept de PROPRIETATE, dobandit prin Lege, cota actuala 1/1, cota initiala 1/1 1) PROPRIETAR NEIDENTIFICAT	A1

C. Partea III. SARCINI .

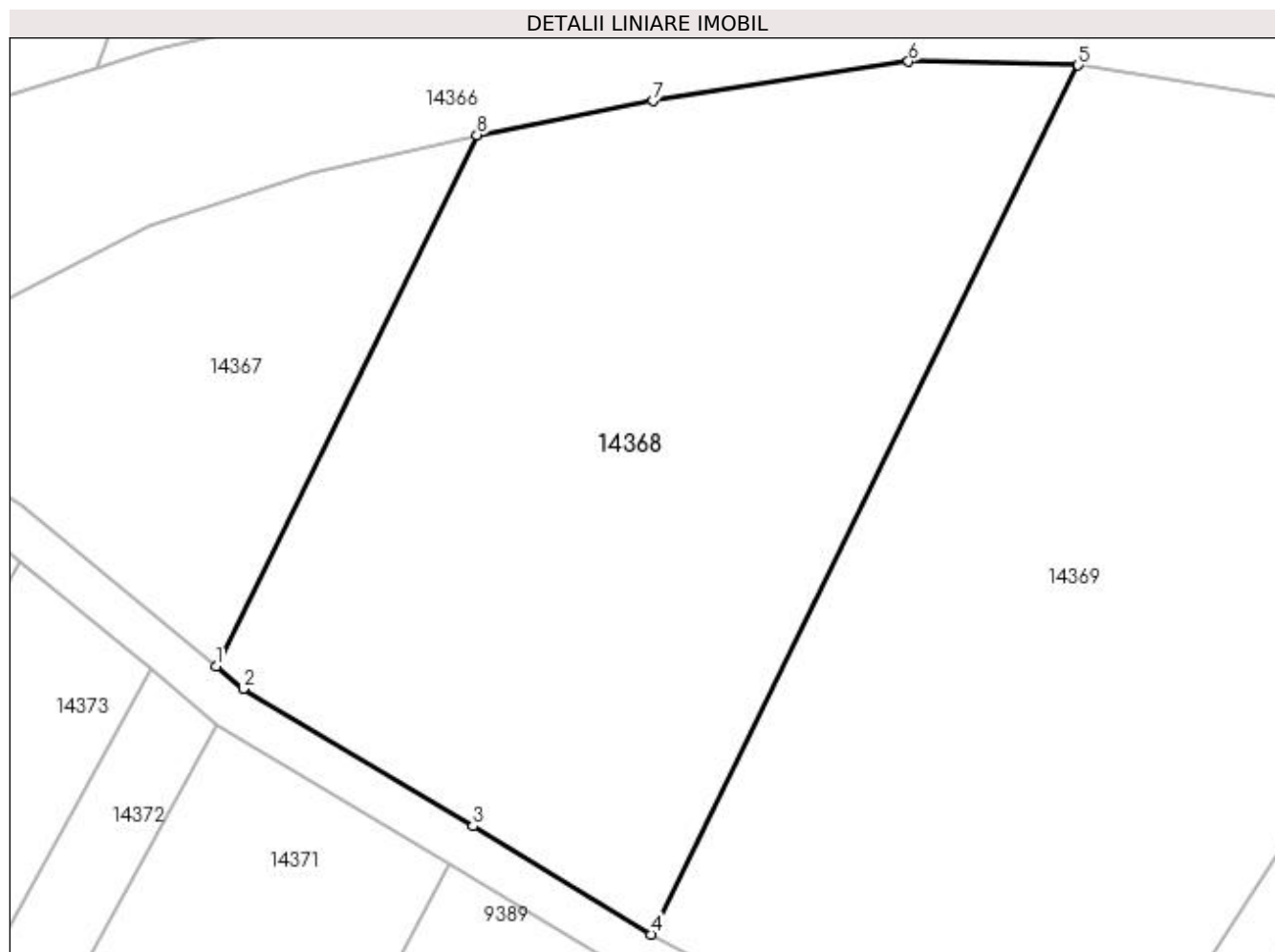
Inscrieri privind dezmembramintele dreptului de proprietate, drepturi reale de garanție și sarcini	Referințe
NU SUNT	

Anexa Nr. 1 La Partea I

Teren

Nr cadastral	Suprafața (mp)*	Observații / Referințe
	3.300	

* Suprafața este determinată în planul de proiecție Stereo 70.



Date referitoare la teren

Crt	Categorie folosință	Intra vilan	Suprafața (mp)	Tarla	Parcelă	Nr. topo	Observații / Referințe
1	arabil	NU	3.300	28	9/1	-	

Lungime Segmente

1) Valorile lungimilor segmentelor sunt obținute din proiecție în plan.

Punct început	X / Y	Punct sfârșit	X / Y	Lungime segment (** (m)
1	352.596,286 292.727,969	2	352.598,734 292.725,943	3.178
2	352.598,734 292.725,943	3	352.619,467 292.713,579	24.14
3	352.619,467 292.713,579	4	352.635,531 292.703,81	18.801
4	352.635,531 292.703,81	5	352.674,064 292.782,158	87.311
5	352.674,064 292.782,158	6	352.658,768 292.782,498	15.3

Punct început	X / Y	Punct sfârșit	X / Y	Lungime segment (** (m)
6	352.658,768 292.782,498	7	352.635,696 292.778,939	23.345
7	352.635,696 292.778,939	8	352.619,842 292.775,864	16.149
8	352.619,842 292.775,864	1	352.596,286 292.727,969	53.374

** Lungimile segmentelor sunt determinate în planul de proiecție Stereo 70 și sunt rotunjite la 1 milimetru.

*** Distanța dintre puncte este formată din segmente cumulate ce sunt mai mici decât valoarea 1 milimetru.

**DATE DESPRE IMOBILUL NR. 14369**

Oficiul de Cadastru și Publicitate Imobiliară DOLJ
Biroul de Cadastru și Publicitate Imobiliară Craiova

A. Partea I. Descrierea imobilului

TEREN Extravilan

Adresa: Jud. Dolj, T28, P9/2

Nr. Crt	Nr cadastral Nr. topografic	Suprafața* (mp)	Observații / Referințe
A1		4.800	Sector cadastral:7 Teren neimprejmuit;

B. Partea II. Proprietari și acte

Inscrieri privitoare la dreptul de proprietate și alte drepturi reale		Referințe
/		
Act Normativ nr. LEGEA 7, din 13/03/1996 emis de PARLAMENTUL ROMANIEI;		
B1	Inscrierea provizorie, drept de PROPRIETATE, dobandit prin Lege, cota actuala 1/1, cota initiala 1/1 1) PROPRIETAR NEIDENTIFICAT	A1

C. Partea III. SARCINI .

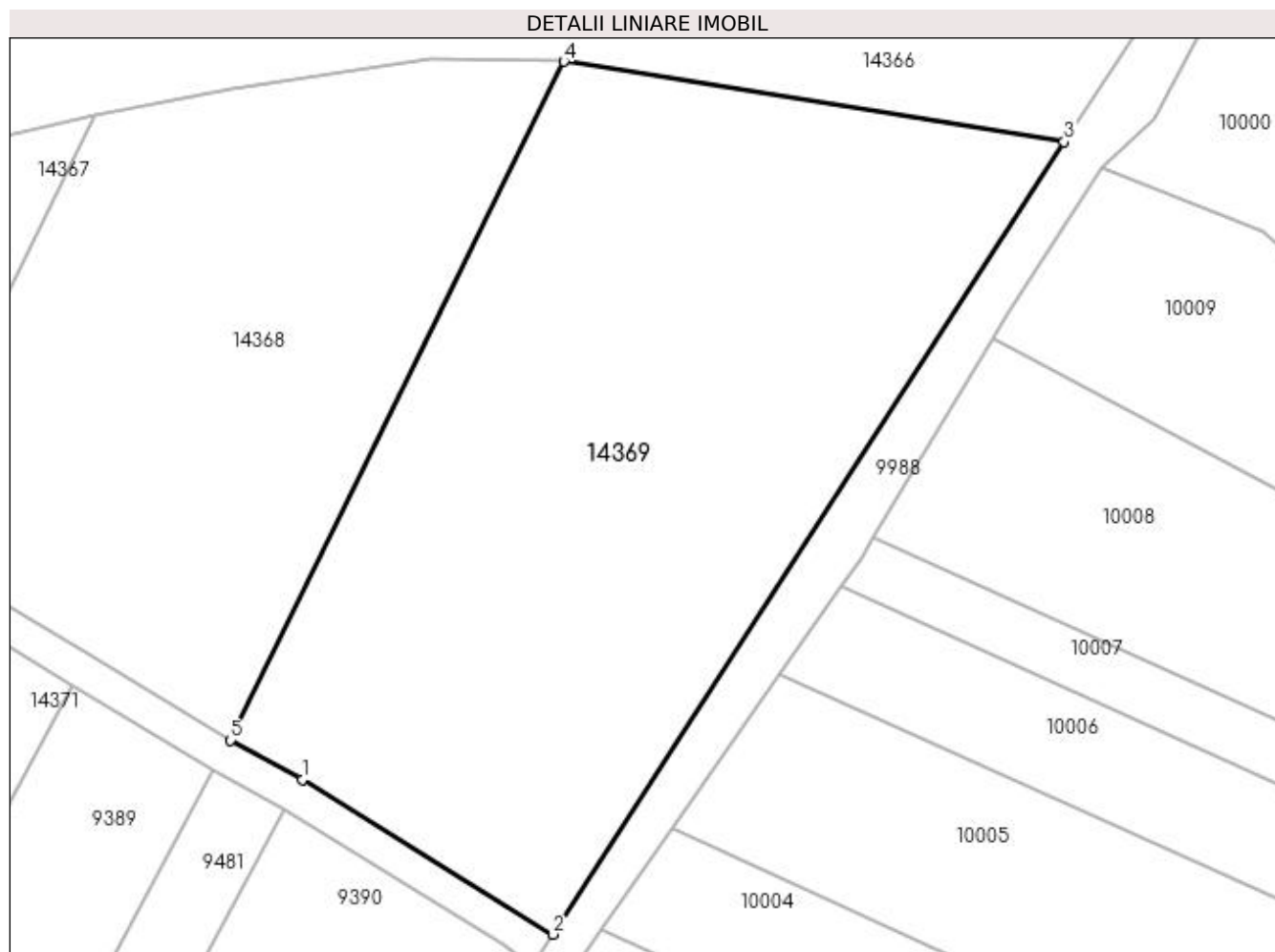
Inscrieri privind dezmembramintele dreptului de proprietate, drepturi reale de garanție și sarcini	Referințe
NU SUNT	

Anexa Nr. 1 La Partea I

Teren

Nr cadastral	Suprafața (mp)*	Observații / Referințe
	4.800	

* Suprafața este determinată în planul de proiecție Stereo 70.



Date referitoare la teren

Crt	Categorie folosință	Intra vilan	Suprafața (mp)	Tarla	Parcelă	Nr. topo	Observații / Referințe
1	arabil	NU	4.800	28	9/2	-	

Lungime Segmente

1) Valorile lungimilor segmentelor sunt obținute din proiecție în plan.

Punct început	X / Y	Punct sfârșit	X / Y	Lungime segment (** (m)
1	352.643,882 292.699,263	2	352.672,8 292.681,407	33.987
2	352.672,8 292.681,407	3	352.731,854 292.772,878	108.878
3	352.731,854 292.772,878	4	352.674,064 292.782,158	58.53
4	352.674,064 292.782,158	5	352.635,531 292.703,81	87.311
5	352.635,531 292.703,81	1	352.643,882 292.699,263	9.509

**** Lungimile segmentelor sunt determinate în planul de proiecție Stereo 70 și sunt rotunjite la 1 milimetru.**

***** Distanța dintre puncte este formată din segmente cumulate ce sunt mai mici decât valoarea 1 milimetru.**

**DATE DESPRE IMOBILUL NR. 14370**

Oficiul de Cadastru și Publicitate Imobiliară DOLJ
Biroul de Cadastru și Publicitate Imobiliară Craiova

A. Partea I. Descrierea imobilului

TEREN Extravilan

Adresa: Jud. Dolj, De 79/1

Nr. Crt	Nr cadastral Nr. topografic	Suprafața* (mp)	Observații / Referințe
A1		539	Sector cadastral:7 Teren neimprejmuit;

B. Partea II. Proprietari și acte

Inscrieri privitoare la dreptul de proprietate și alte drepturi reale		Referințe
/		
Act Normativ nr. LEGEA 7, din 13/03/1996 emis de PARLAMENTUL ROMANIEI;		
B1	Inscrierea provizorie, drept de PROPRIETATE, dobandit prin Lege, cota actuala 1/1, cota initiala 1/1 1) PROPRIETAR NEIDENTIFICAT	A1

C. Partea III. SARCINI .

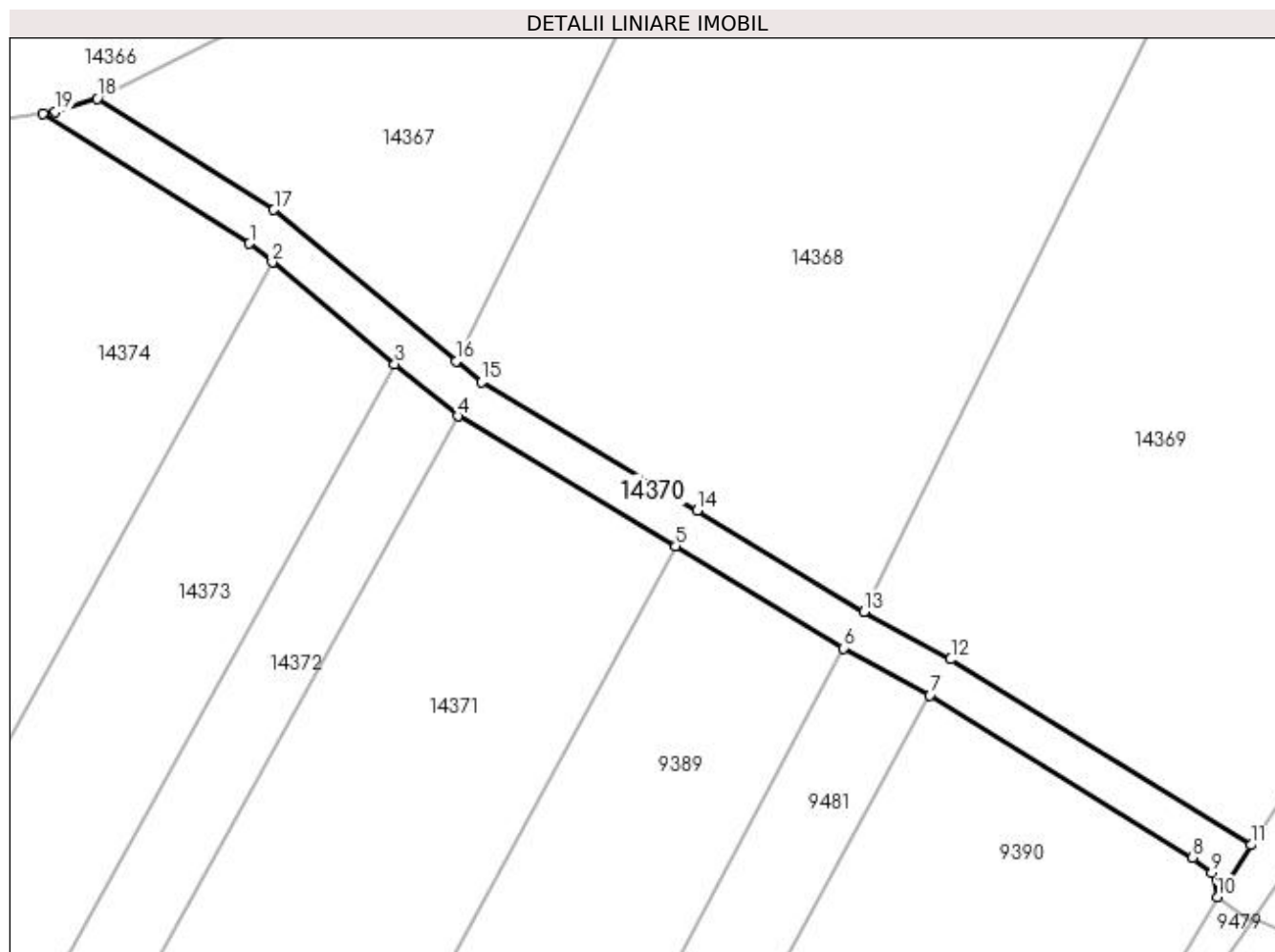
Inscrieri privind dezmembramintele dreptului de proprietate, drepturi reale de garanție și sarcini	Referințe
NU SUNT	

Anexa Nr. 1 La Partea I

Teren

Nr cadastral	Suprafața (mp)*	Observații / Referințe
	539	

* Suprafața este determinată în planul de proiecție Stereo 70.



Date referitoare la teren

Crt	Categorie folosință	Intra vilan	Suprafața (mp)	Tarla	Parcelă	Nr. topo	Observații / Referințe
1	drum	NU	539	-	De 79/1	-	

Lungime Segmente

1) Valorile lungimilor segmentelor sunt obținute din proiecție în plan.

Punct început	X / Y	Punct sfârșit	X / Y	Lungime segment (** (m)
1	352.576,368 292.739,264	2	352.578,547 292.737,46	2.829
2	352.578,547 292.737,46	3	352.590,358 292.727,683	15.333
3	352.590,358 292.727,683	4	352.596,421 292.722,665	7.87
4	352.596,421 292.722,665	5	352.617,403 292.710,152	24.43
5	352.617,403 292.710,152	6	352.633,534 292.700,343	18.879

Punct început	X / Y	Punct sfârșit	X / Y	Lungime segment (** (m)
6	352.633,534 292.700,343	7	352.641,873 292.695,802	9.495
7	352.641,873 292.695,802	8	352.667,183 292.680,174	29.746
8	352.667,183 292.680,174	9	352.669,033 292.678,707	2.361
9	352.669,033 292.678,707	10	352.669,541 292.676,359	2.402
10	352.669,541 292.676,359	11	352.672,8 292.681,407	6.009
11	352.672,8 292.681,407	12	352.643,882 292.699,263	33.987
12	352.643,882 292.699,263	13	352.635,531 292.703,81	9.509
13	352.635,531 292.703,81	14	352.619,467 292.713,579	18.801
14	352.619,467 292.713,579	15	352.598,734 292.725,943	24.14
15	352.598,734 292.725,943	16	352.596,286 292.727,969	3.178
16	352.596,286 292.727,969	17	352.578,719 292.742,51	22.804
17	352.578,719 292.742,51	18	352.561,716 292.753,22	20.095
18	352.561,716 292.753,22	19	352.557,693 292.751,951	4.218
19	352.557,693 292.751,951	20	352.556,501 292.751,777	1.205
20	352.556,501 292.751,777	1	352.576,368 292.739,264	23.479

** Lungimile segmentelor sunt determinate în planul de proiecție Stereo 70 și sunt rotunjite la 1 milimetru.

*** Distanța dintre puncte este formată din segmente cumulate ce sunt mai mici decât valoarea 1 milimetru.

**DATE DESPRE IMOBILUL NR. 14371**

Oficiul de Cadastru și Publicitate Imobiliară DOLJ
Biroul de Cadastru și Publicitate Imobiliară Craiova

A. Partea I. Descrierea imobilului

TEREN Extravilan

Adresa: Jud. Dolj, T28, P6,7

Nr. Crt	Nr cadastral Nr. topografic	Suprafața* (mp)	Observații / Referințe
A1	35644	4.200	Sector cadastral:7 Teren neimprejmuit;

B. Partea II. Proprietari și acte

Inscrieri privitoare la dreptul de proprietate și alte drepturi reale	Referințe
167202 / 02/08/2019	
Act Notarial nr. Contract de vanzare nr.aut.1363, din 01/08/2019 emis de NP Ghizdavu Stela;	
B1	A1
Intabulare, drept de PROPRIETATE, dobandit prin Conventie, cota actuala 1/1, cota initiala 1/1	
1) ȚAPELEA GHEORGHE	
2) ȚAPELEA STELIANA	

C. Partea III. SARCINI .

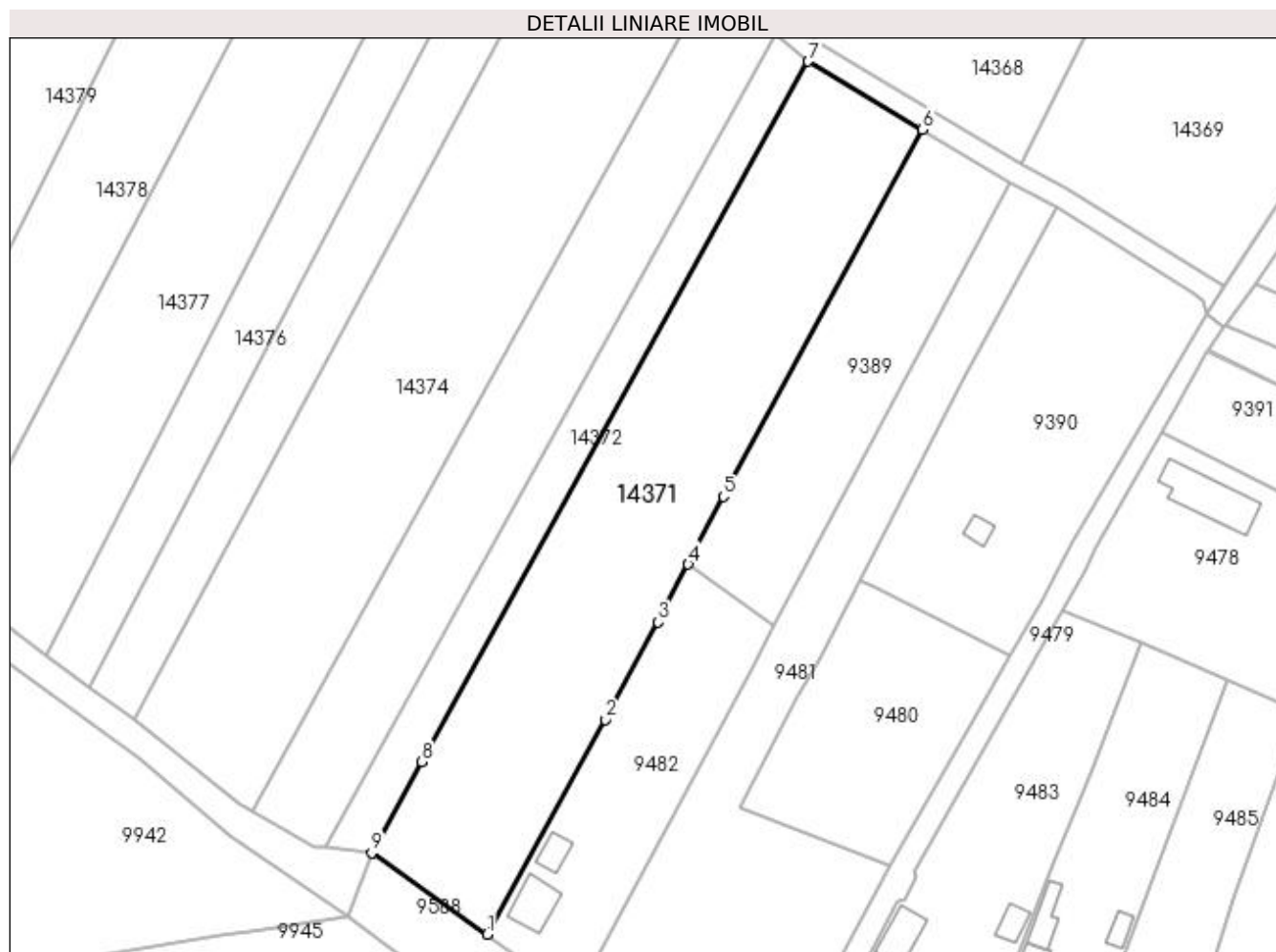
Inscrieri privind dezmembramintele dreptului de proprietate, drepturi reale de garanție și sarcini	Referințe
NU SUNT	

Anexa Nr. 1 La Partea I

Teren

Nr cadastral	Suprafața (mp)*	Observații / Referințe
35644	4.200	

* Suprafața este determinată în planul de proiecție Stereo 70.



Date referitoare la teren

Crt	Categorie folosință	Intra vilan	Suprafața (mp)	Tarla	Parcelă	Nr. topo	Observații / Referințe
1	vie	NU	1.600	28	6	-	
2	arabil	NU	2.600	28	7	-	

Lungime Segmente

1) Valorile lungimilor segmentelor sunt obținute din proiecție în plan.

Punct început	X / Y	Punct sfârșit	X / Y	Lungime segment (** (m)
1	352.537,553 292.562,624	2	352.559,189 292.601,973	44.905
2	352.559,189 292.601,973	3	352.568,915 292.619,833	20.337
3	352.568,915 292.619,833	4	352.574,439 292.630,466	11.982
4	352.574,439 292.630,466	5	352.580,885 292.642,874	13.982

Punct început	X / Y	Punct sfârșit	X / Y	Lungime segment (** (m)
5	352.580,885 292.642,874	6	352.617,403 292.710,152	76.55
6	352.617,403 292.710,152	7	352.596,421 292.722,665	24.43
7	352.596,421 292.722,665	8	352.525,524 292.594,27	146.669
8	352.525,524 292.594,27	9	352.516,346 292.577,535	19.087
9	352.516,346 292.577,535	1	352.537,553 292.562,624	25.924

** Lungimile segmentelor sunt determinate în planul de proiecție Stereo 70 și sunt rotunjite la 1 milimetru.

*** Distanța dintre puncte este formată din segmente cumulate ce sunt mai mici decât valoarea 1 milimetru.

**DATE DESPRE IMOBILUL NR. 14372**

Oficiul de Cadastru și Publicitate Imobiliară DOLJ
Biroul de Cadastru și Publicitate Imobiliară Craiova

A. Partea I. Descrierea imobilului

TEREN Extravilan

Adresa: Jud. Dolj, T28, P8

Nr. Crt	Nr cadastral Nr. topografic	Suprafața* (mp)	Observații / Referințe
A1		1.300	Sector cadastral:7 Teren neimprejmuit;

B. Partea II. Proprietari și acte

Inscrieri privitoare la dreptul de proprietate și alte drepturi reale	Referințe
/	
Act Administrativ nr. TDP NR 1686-58981, din 20/04/1995 emis de CJSIPT DOLJ;	
B1	A1
Intabulare, drept de PROPRIETATE, dobândit prin Reconstituire, cota actuala 1/1, cota initiala 1/1 1) GUȚĂ BADEA	

C. Partea III. SARCINI .

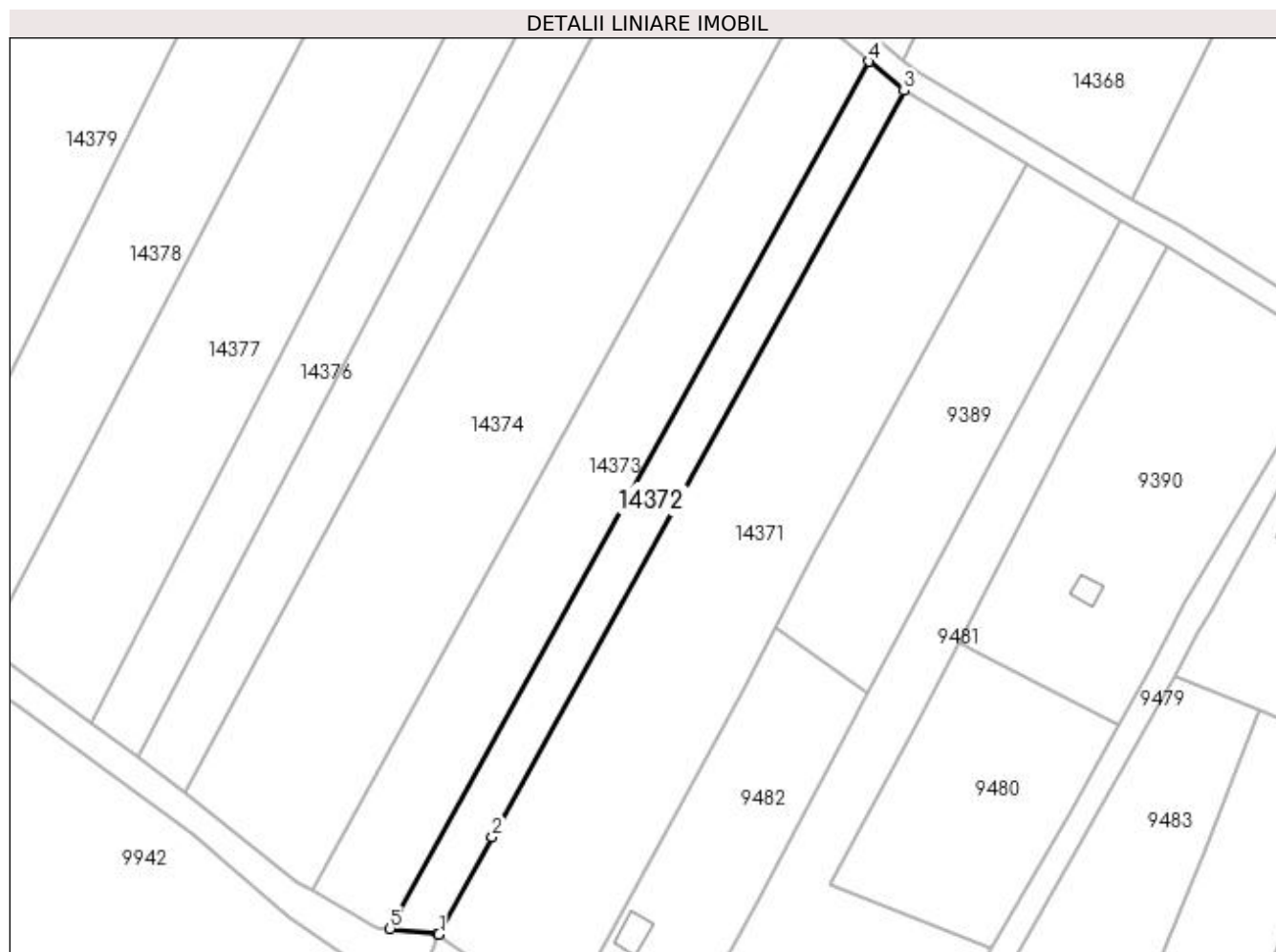
Inscrieri privind dezmembramintele dreptului de proprietate, drepturi reale de garanție și sarcini	Referințe
NU SUNT	

Anexa Nr. 1 La Partea I

Teren

Nr cadastral	Suprafața (mp)*	Observații / Referințe
	1.300	

* Suprafața este determinată în planul de proiecție Stereo 70.



Date referitoare la teren

Crt	Categorie folosință	Intra vilan	Suprafața (mp)	Tarla	Parcelă	Nr. topo	Observații / Referințe
1	arabil	NU	1.300	28	8	-	

Lungime Segmente

1) Valorile lungimilor segmentelor sunt obținute din proiecție în plan.

Punct început	X / Y	Punct sfârșit	X / Y	Lungime segment (** (m)
1	352.516,346 292.577,535	2	352.525,524 292.594,27	19.087
2	352.525,524 292.594,27	3	352.596,421 292.722,665	146.669
3	352.596,421 292.722,665	4	352.590,358 292.727,683	7.87
4	352.590,358 292.727,683	5	352.507,986 292.578,506	170.408
5	352.507,986 292.578,506	6	352.516,206 292.577,634	8.266

Punct început	X / Y	Punct sfârșit	X / Y	Lungime segment (** (m)
6	352.516,206 292.577,634	1	352.516,346 292.577,535	0.171

** Lungimile segmentelor sunt determinate în planul de proiecție Stereo 70 și sunt rotunjite la 1 milimetru.

*** Distanța dintre puncte este formată din segmente cumulate ce sunt mai mici decât valoarea 1 milimetru.

**DATE DESPRE IMOBILUL NR. 14373**

Oficiul de Cadastru și Publicitate Imobiliară DOLJ
Biroul de Cadastru și Publicitate Imobiliară Craiova

A. Partea I. Descrierea imobilului

TEREN Extravilan

Adresa: Jud. Dolj, T28, P12, 11

Nr. Crt	Nr cadastral Nr. topografic	Suprafața* (mp)	Observații / Referințe
A1		2.600	Sector cadastral:7 Teren neimprejmuit;

B. Partea II. Proprietari și acte

Inscrieri privitoare la dreptul de proprietate și alte drepturi reale	Referințe
/	
Act Administrativ nr. TDP NR 191-15047, din 30/08/1993 emis de CJSIPT DOLJ;	
B1	A1
Intabulare, drept de PROPRIETATE, dobândit prin Reconstituire, cota actuala 1/1, cota initiala 1/1 1) IOVĂNESCU VASILE	

C. Partea III. SARCINI .

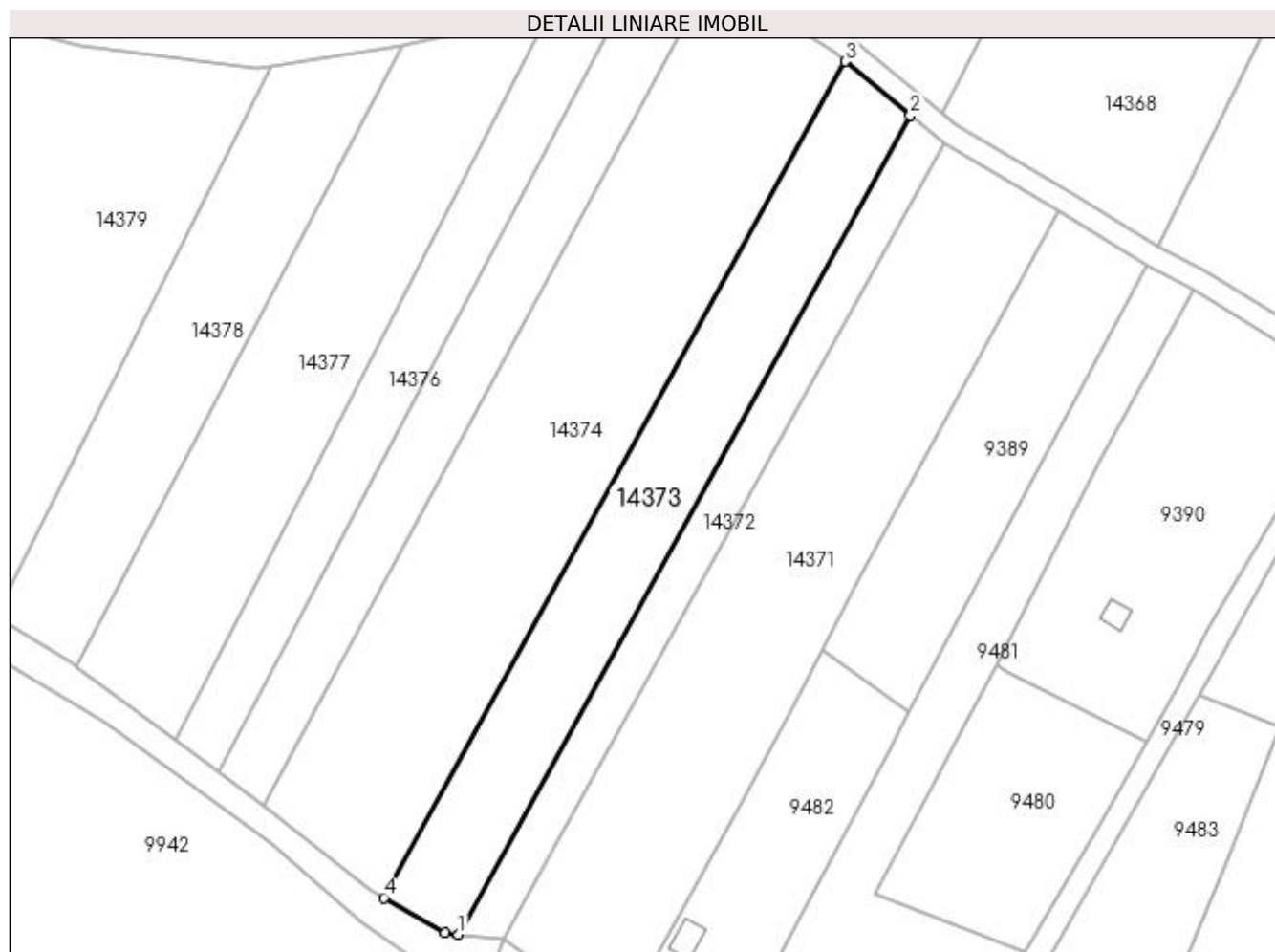
Inscrieri privind dezmembramintele dreptului de proprietate, drepturi reale de garanție și sarcini	Referințe
NU SUNT	

Anexa Nr. 1 La Partea I

Teren

Nr cadastral	Suprafața (mp)*	Observații / Referințe
	2.600	

* Suprafața este determinată în planul de proiecție Stereo 70.



Date referitoare la teren

Crt	Categorie folosință	Intra vilan	Suprafața (mp)	Tarla	Parcelă	Nr. topo	Observații / Referințe
1	arabil	NU	1.300	28	12	-	
2	vie	NU	1.300	28	11	-	

Lungime Segmente

1) Valorile lungimilor segmentelor sunt obținute din proiecție în plan.

Punct început	X / Y	Punct sfârșit	X / Y	Lungime segment (** (m)
1	352.507,986 292.578,506	2	352.590,358 292.727,683	170.408
2	352.590,358 292.727,683	3	352.578,547 292.737,46	15.333
3	352.578,547 292.737,46	4	352.494,462 292.585,182	173.951
4	352.494,462 292.585,182	5	352.505,682 292.578,75	12.933

Punct început	X / Y	Punct sfârșit	X / Y	Lungime segment (** (m)
5	352.505,682 292.578,75	1	352.507,986 292.578,506	2.317

** Lungimile segmentelor sunt determinate în planul de proiecție Stereo 70 și sunt rotunjite la 1 milimetru.

*** Distanța dintre puncte este formată din segmente cumulate ce sunt mai mici decât valoarea 1 milimetru.

**DATE DESPRE IMOBILUL NR. 14374**

Oficiul de Cadastru și Publicitate Imobiliară DOLJ
Biroul de Cadastru și Publicitate Imobiliară Craiova

A. Partea I. Descrierea imobilului

TEREN Extravilan

Adresa: Jud. Dolj, T28, P12/1

Nr. Crt	Nr cadastral Nr. topografic	Suprafața* (mp)	Observații / Referințe
A1		4.870	Sector cadastral:7 Teren neimprejmuit;

B. Partea II. Proprietari și acte

Inscrieri privitoare la dreptul de proprietate și alte drepturi reale		Referințe
/		
Act Normativ nr. LEGEA 7, din 13/03/1996 emis de PARLAMENTUL ROMANIEI;		
B1	Inscrierea provizorie, drept de PROPRIETATE, dobandit prin Lege, cota actuala 1/1, cota initiala 1/1 1) PROPRIETAR NEIDENTIFICAT	A1

C. Partea III. SARCINI .

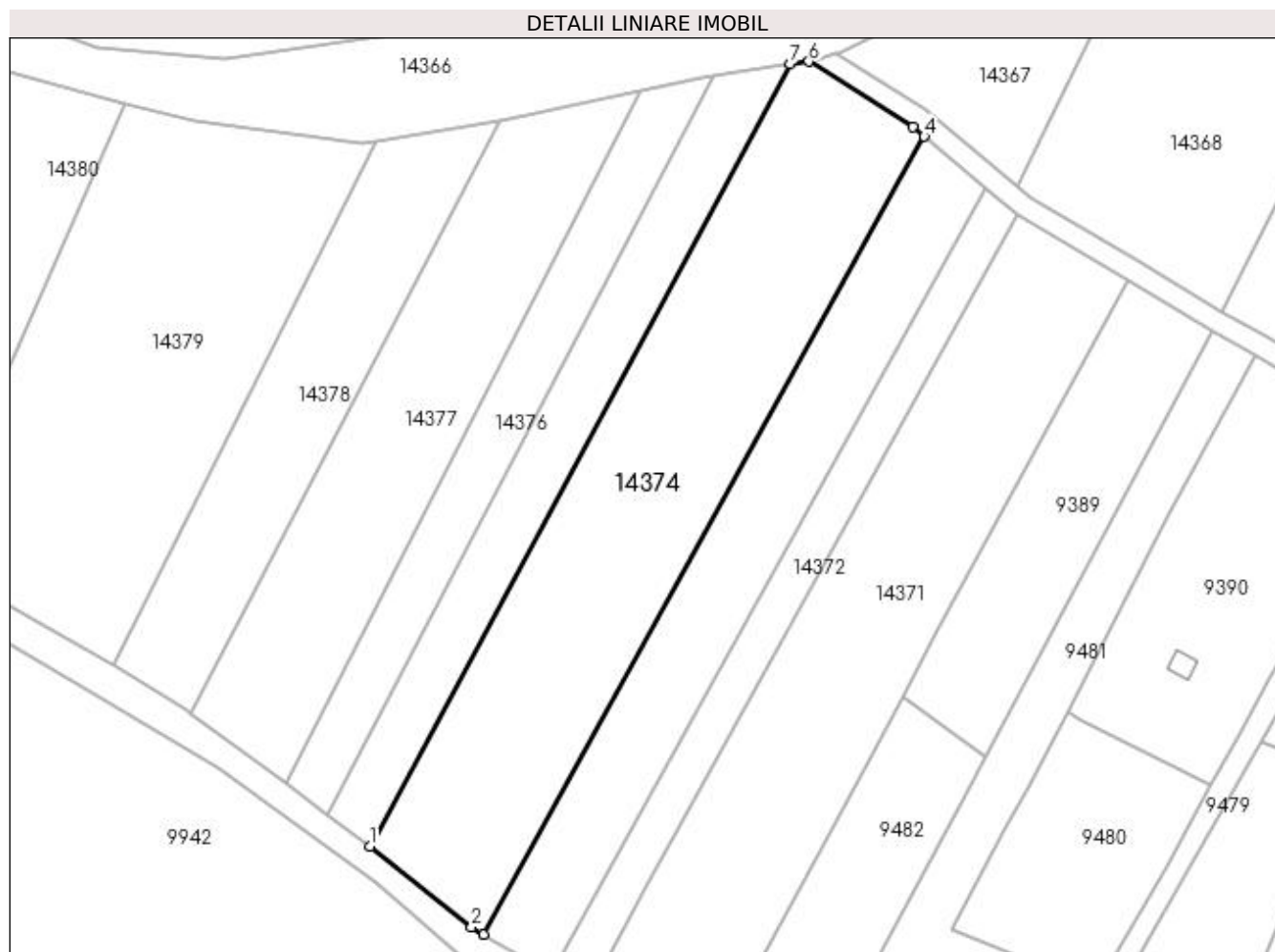
Inscrieri privind dezmembramintele dreptului de proprietate, drepturi reale de garanție și sarcini	Referințe
NU SUNT	

Anexa Nr. 1 La Partea I

Teren

Nr cadastral	Suprafața (mp)*	Observații / Referințe
	4.870	

* Suprafața este determinată în planul de proiecție Stereo 70.



Date referitoare la teren

Crt	Categorie folosință	Intra vilan	Suprafața (mp)	Tarla	Parcelă	Nr. topo	Observații / Referințe
1	arabil	NU	4.870	28	12/1	-	

Lungime Segmente

1) Valorile lungimilor segmentelor sunt obținute din proiecție în plan.

Punct început	X / Y	Punct sfârșit	X / Y	Lungime segment (** (m)
1	352.472,707 292.601,924	2	352.492,092 292.586,541	24.747
2	352.492,092 292.586,541	3	352.494,462 292.585,182	2.732
3	352.494,462 292.585,182	4	352.578,547 292.737,46	173.951
4	352.578,547 292.737,46	5	352.576,368 292.739,264	2.829
5	352.576,368 292.739,264	6	352.556,501 292.751,777	23.479

Punct început	X / Y	Punct sfârșit	X / Y	Lungime segment (** (m)
6	352.556,501 292.751,777	7	352.552,88 292.751,247	3.66
7	352.552,88 292.751,247	1	352.472,707 292.601,924	169.485

** Lungimile segmentelor sunt determinate în planul de proiecție Stereo 70 și sunt rotunjite la 1 milimetru.

*** Distanța dintre puncte este formată din segmente cumulate ce sunt mai mici decât valoarea 1 milimetru.

**DATE DESPRE IMOBILUL NR. 14375**

Oficiul de Cadastru și Publicitate Imobiliară DOLJ
Biroul de Cadastru și Publicitate Imobiliară Craiova

A. Partea I. Descrierea imobilului

TEREN Extravilan

Adresa: Jud. Dolj, T28, P14, 13

Nr. Crt	Nr cadastral Nr. topografic	Suprafața* (mp)	Observații / Referințe
A1		1.800	Sector cadastral:7 Teren neimprejmuit;

B. Partea II. Proprietari și acte

Inscrieri privitoare la dreptul de proprietate și alte drepturi reale	Referințe
/	
Act Administrativ nr. TDP NR 993-48636, din 20/10/1994 emis de CJSIPT DOLJ;	
B1	A1
Intabulare, drept de PROPRIETATE, dobândit prin Reconstituire, cota actuala 1/1, cota initiala 1/1 1) MITITELU ION	

C. Partea III. SARCINI .

Inscrieri privind dezmembramintele dreptului de proprietate, drepturi reale de garanție și sarcini	Referințe
NU SUNT	

Anexa Nr. 1 La Partea I

Teren

Nr cadastral	Suprafața (mp)*	Observații / Referințe
	1.800	

* Suprafața este determinată în planul de proiecție Stereo 70.



Date referitoare la teren

Crt	Categorie folosință	Intra vilan	Suprafața (mp)	Tarla	Parcelă	Nr. topo	Observații / Referințe
1	arabil	NU	1.300	28	14	-	
2	vie	NU	500	28	13	-	

Lungime Segmente

1) Valorile lungimilor segmentelor sunt obținute din proiecție în plan.

Punct început	X / Y	Punct sfârșit	X / Y	Lungime segment (** (m)
1	352.538,389 292.749,126	2	352.464,506 292.607,985	159.309
2	352.464,506 292.607,985	3	352.472,707 292.601,924	10.198
3	352.472,707 292.601,924	4	352.552,88 292.751,247	169.485
4	352.552,88 292.751,247	5	352.551,793 292.751,088	1.099

Punct început	X / Y	Punct sfârșit	X / Y	Lungime segment (** (m)
5	352.551,793 292.751,088	1	352.538,389 292.749,126	13.547

** Lungimile segmentelor sunt determinate în planul de proiecție Stereo 70 și sunt rotunjite la 1 milimetru.

*** Distanța dintre puncte este formată din segmente cumulate ce sunt mai mici decât valoarea 1 milimetru.

**DATE DESPRE IMOBILUL NR. 14376**

Oficiul de Cadastru și Publicitate Imobiliară DOLJ
Biroul de Cadastru și Publicitate Imobiliară Craiova

A. Partea I. Descrierea imobilului

TEREN Extravilan

Adresa: Jud. Dolj, T28, P16, 15

Nr. Crt	Nr cadastral Nr. topografic	Suprafața* (mp)	Observații / Referințe
A1		1.600	Sector cadastral:7 Teren neimprejmuit;

B. Partea II. Proprietari și acte

Inscrieri privitoare la dreptul de proprietate și alte drepturi reale	Referințe
/	
Act Administrativ nr. TDP NR 1405-48941, din 17/02/1995 emis de CJSIPT DOLJ;	
B1	A1
Intabulare, drept de PROPRIETATE, dobândit prin Reconstituire, cota actuala 1/1, cota initiala 1/1	
1) BIRCU ELENA	
2) VLĂDUȚ ELEONORA	

C. Partea III. SARCINI .

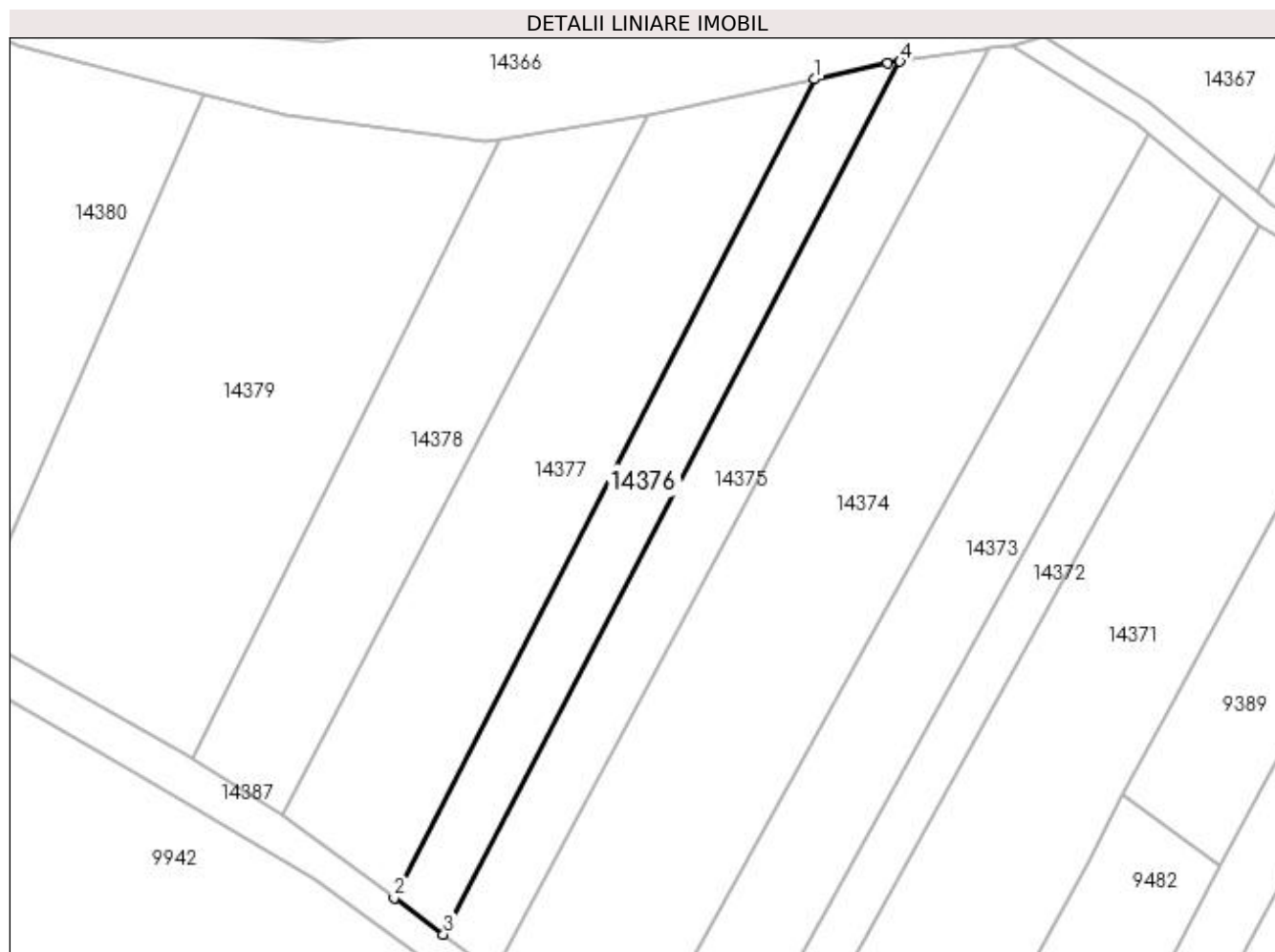
Inscrieri privind dezmembramintele dreptului de proprietate, drepturi reale de garanție și sarcini	Referințe
NU SUNT	

Anexa Nr. 1 La Partea I

Teren

Nr cadastral	Suprafața (mp)*	Observații / Referințe
	1.600	

* Suprafața este determinată în planul de proiecție Stereo 70.



Date referitoare la teren

Crt	Categorie folosință	Intra vilan	Suprafața (mp)	Tarla	Parcelă	Nr. topo	Observații / Referințe
1	arabil	NU	1.000	28	16	-	
2	vie	NU	600	28	15	-	

Lungime Segmente

1) Valorile lungimilor segmentelor sunt obținute din proiecție în plan.

Punct început	X / Y	Punct sfârșit	X / Y	Lungime segment (** (m)
1	352.524,535 292.746,244	2	352.456,533 292.613,877	148.813
2	352.456,533 292.613,877	3	352.464,506 292.607,985	9.914
3	352.464,506 292.607,985	4	352.538,389 292.749,126	159.309
4	352.538,389 292.749,126	5	352.536,324 292.748,824	2.087

Punct început	X / Y	Punct sfârșit	X / Y	Lungime segment (** (m)
5	352.536,324 292.748,824	1	352.524,535 292.746,244	12.068

** Lungimile segmentelor sunt determinate în planul de proiecție Stereo 70 și sunt rotunjite la 1 milimetru.

*** Distanța dintre puncte este formată din segmente cumulate ce sunt mai mici decât valoarea 1 milimetru.

**DATE DESPRE IMOBILUL NR. 14377**

Oficiul de Cadastru și Publicitate Imobiliară DOLJ
Biroul de Cadastru și Publicitate Imobiliară Craiova

A. Partea I. Descrierea imobilului

TEREN Extravilan

Adresa: Jud. Dolj, T28, P17

Nr. Crt	Nr cadastral Nr. topografic	Suprafața* (mp)	Observații / Referințe
A1		3.000	Sector cadastral:7 Teren neimprejmuit;

B. Partea II. Proprietari și acte

Inscrieri privitoare la dreptul de proprietate și alte drepturi reale	Referințe
/	
Hotarare Judecatoreasca nr. SC NR. 2359, din 24/11/2014 emis de JUDECATORIA CALAFAT (TDP NR. 967-48636/18-10-1994; CERT DECES NR 511274/07-09-2018);	
B1	Intabulare, drept de PROPRIETATE, dobandit prin Hotarare Judecatoreasca, cota actuala 1/1, cota initiala 1/1 1) BANU MIHAELA VERONICA

C. Partea III. SARCINI .

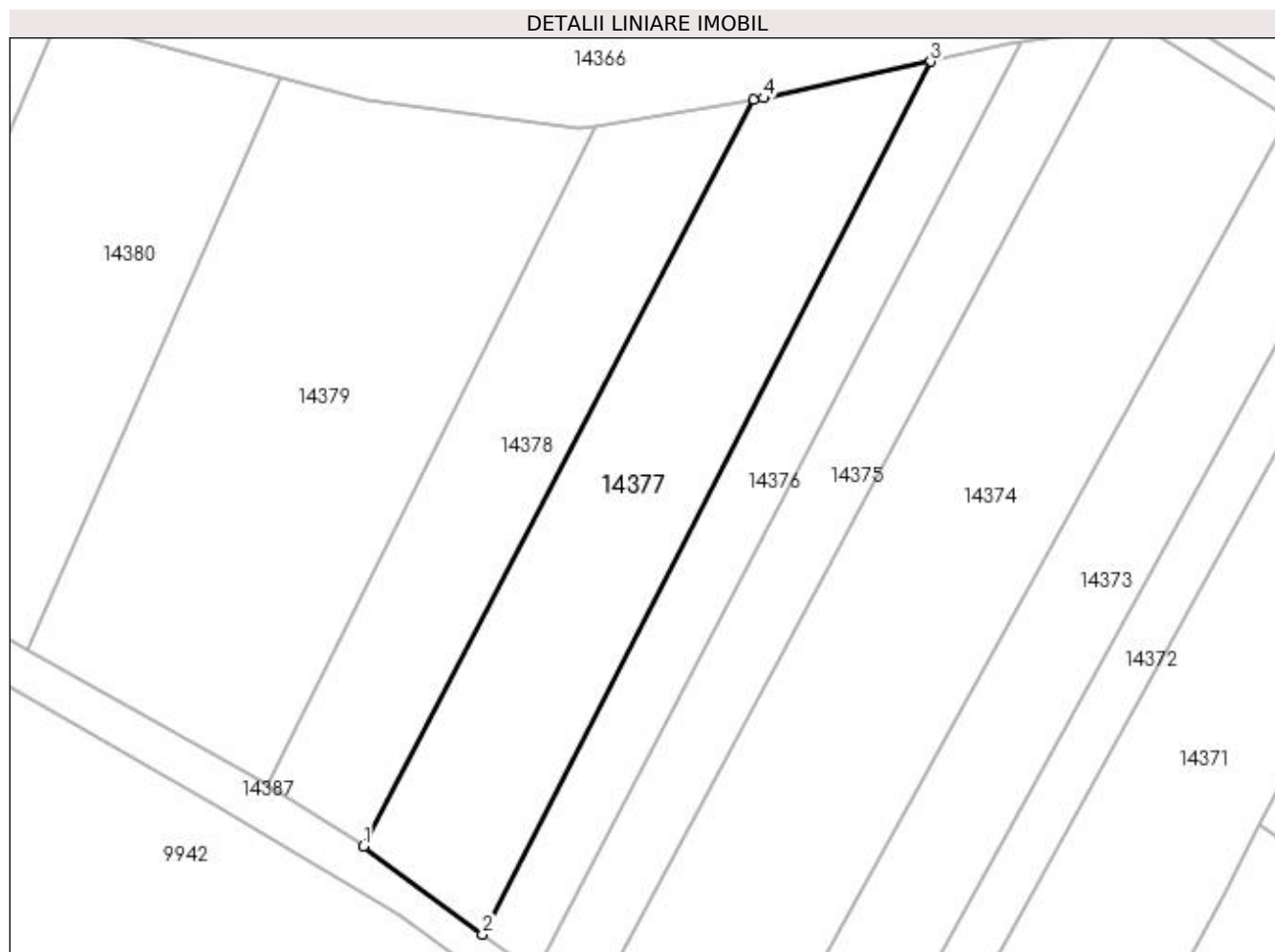
Inscrieri privind dezmembramintele dreptului de proprietate, drepturi reale de garanție și sarcini	Referințe
NU SUNT	

Anexa Nr. 1 La Partea I

Teren

Nr cadastral	Suprafața (mp)*	Observații / Referințe
	3.000	

* Suprafața este determinată în planul de proiecție Stereo 70.



Date referitoare la teren

Crt	Categorie folosință	Intra vilan	Suprafața (mp)	Tarla	Parcelă	Nr. topo	Observații / Referințe
1	arabil	NU	3.000	28	17	-	

Lungime Segmente

1) Valorile lungimilor segmentelor sunt obținute din proiecție în plan.

Punct început	X / Y	Punct sfârșit	X / Y	Lungime segment (** (m)
1	352.438,448 292.627,241	2	352.456,533 292.613,877	22.487
2	352.456,533 292.613,877	3	352.524,535 292.746,244	148.813
3	352.524,535 292.746,244	4	352.499,144 292.740,687	25.992
4	352.499,144 292.740,687	5	352.497,655 292.740,443	1.509
5	352.497,655 292.740,443	1	352.438,448 292.627,241	127.75

**** Lungimile segmentelor sunt determinate în planul de proiecție Stereo 70 și sunt rotunjite la 1 milimetru.**

***** Distanța dintre puncte este formată din segmente cumulate ce sunt mai mici decât valoarea 1 milimetru.**

**DATE DESPRE IMOBILUL NR. 14378**

Oficiul de Cadastru și Publicitate Imobiliară DOLJ
Biroul de Cadastru și Publicitate Imobiliară Craiova

A. Partea I. Descrierea imobilului

TEREN Extravilan

Adresa: Jud. Dolj, T28, P18

Nr. Crt	Nr cadastral Nr. topografic	Suprafața* (mp)	Observații / Referințe
A1		2.200	Sector cadastral:7 Teren neimprejmuit;

B. Partea II. Proprietari și acte

Inscrieri privitoare la dreptul de proprietate și alte drepturi reale	Referințe
/	
Act Administrativ nr. TDP NR 136-15047, din 13/05/1993 emis de CJSIPT DOLJ;	
B1	A1
Intabulare, drept de PROPRIETATE, dobândit prin Reconstituire, cota actuala 1/1, cota initiala 1/1 1) LĂPĂDAT SILVIA	

C. Partea III. SARCINI .

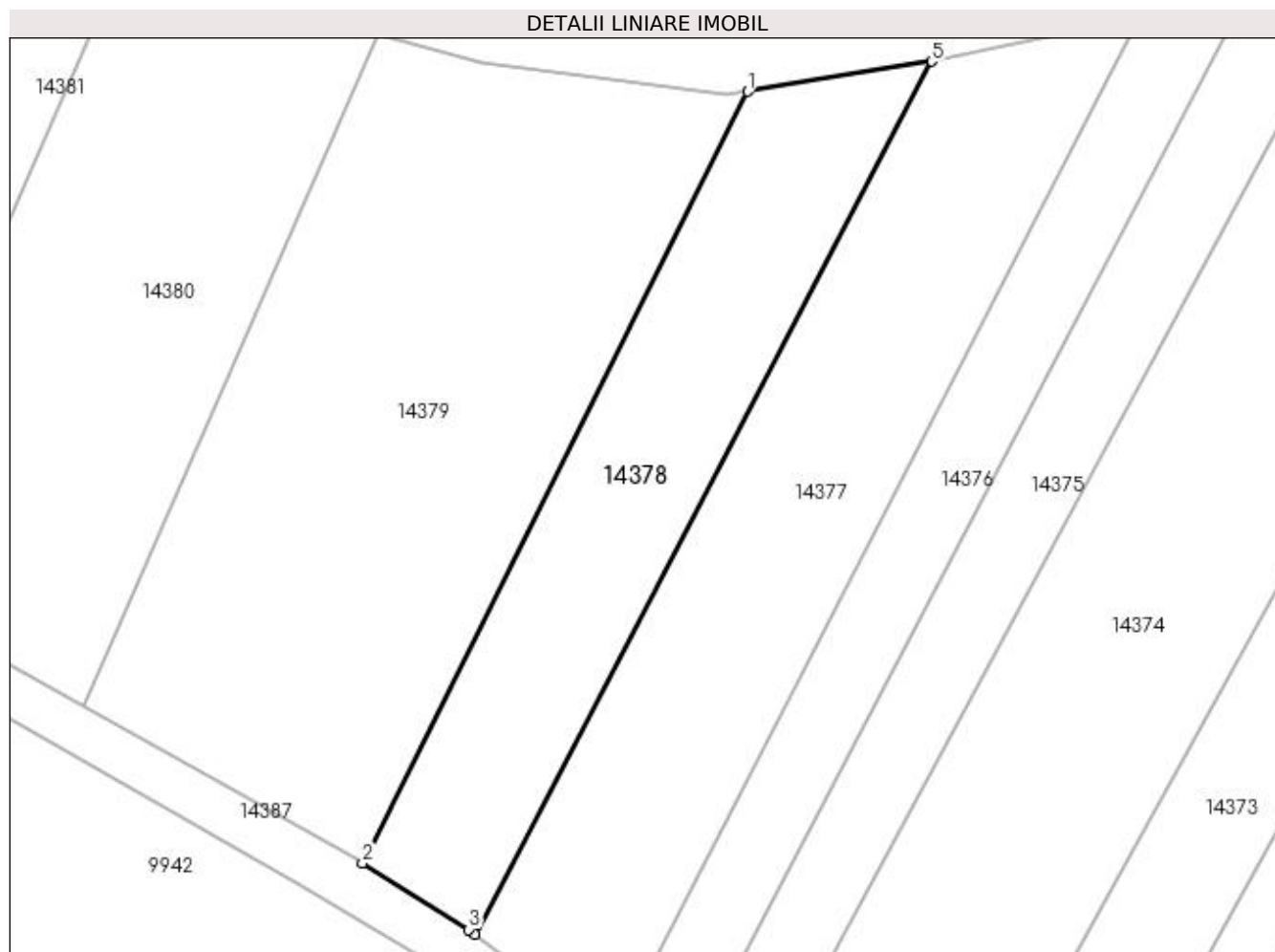
Inscrieri privind dezmembramintele dreptului de proprietate, drepturi reale de garanție și sarcini	Referințe
NU SUNT	

Anexa Nr. 1 La Partea I

Teren

Nr cadastral	Suprafața (mp)*	Observații / Referințe
	2.200	

* Suprafața este determinată în planul de proiecție Stereo 70.



Date referitoare la teren

Crt	Categorie folosință	Intra vilan	Suprafața (mp)	Tarla	Parcelă	Nr. topo	Observații / Referințe
1	arabil	NU	2.200	28	18	-	

Lungime Segmente

1) Valorile lungimilor segmentelor sunt obținute din proiecție în plan.

Punct început	X / Y	Punct sfârșit	X / Y	Lungime segment (** (m)
1	352.473,762 292.736,534	2	352.423,8 292.636,499	111.818
2	352.423,8 292.636,499	3	352.437,613 292.627,858	16.293
3	352.437,613 292.627,858	4	352.438,448 292.627,241	1.038
4	352.438,448 292.627,241	5	352.497,655 292.740,443	127.75
5	352.497,655 292.740,443	1	352.473,762 292.736,534	24.211

**** Lungimile segmentelor sunt determinate în planul de proiecție Stereo 70 și sunt rotunjite la 1 milimetru.**

***** Distanța dintre puncte este formată din segmente cumulate ce sunt mai mici decât valoarea 1 milimetru.**

**DATE DESPRE IMOBILUL NR. 14379**

Oficiul de Cadastru și Publicitate Imobiliară DOLJ
Biroul de Cadastru și Publicitate Imobiliară Craiova

A. Partea I. Descrierea imobilului

TEREN Extravilan

Adresa: Jud. Dolj, T28, P19

Nr. Crt	Nr cadastral Nr. topografic	Suprafața* (mp)	Observații / Referințe
A1		4.500	Sector cadastral:7 Teren neimprejmuit;

B. Partea II. Proprietari și acte

Inscrieri privitoare la dreptul de proprietate și alte drepturi reale	Referințe
/	
Act Administrativ nr. TDP NR 656-45838, din 10/03/1994 emis de CJSIPT DOLJ;	
B1	A1
Intabulare, drept de PROPRIETATE, dobandit prin Reconstituire, cota actuala 1/1, cota initiala 1/1 1) ULMEANU MIRCEA	

C. Partea III. SARCINI .

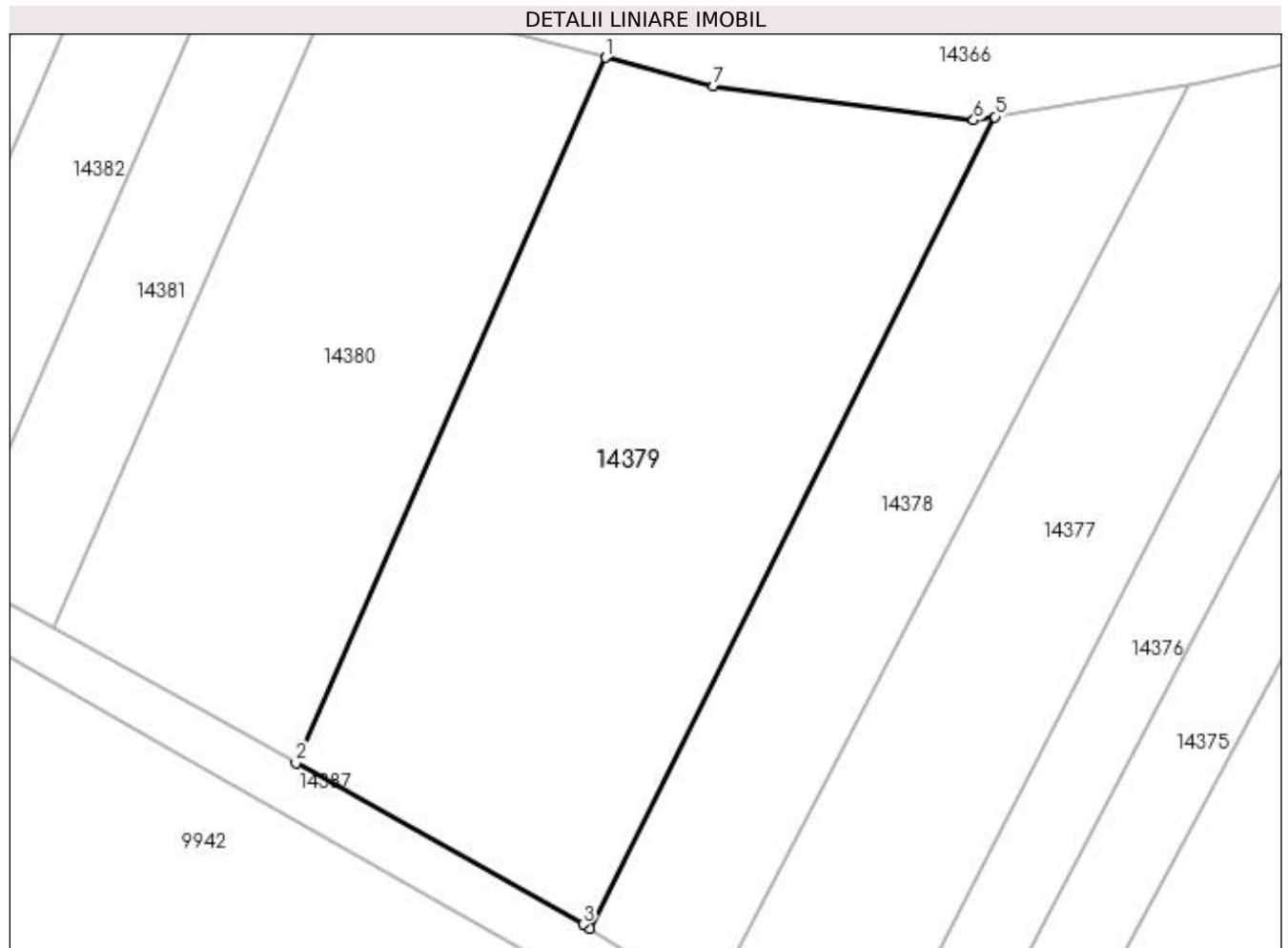
Inscrieri privind dezmembramintele dreptului de proprietate, drepturi reale de garanție și sarcini	Referințe
NU SUNT	

Anexa Nr. 1 La Partea I

Teren

Nr cadastral	Suprafața (mp)*	Observații / Referințe
	4.500	

* Suprafața este determinată în planul de proiecție Stereo 70.



Date referitoare la teren

Crt	Categorie folosință	Intra vilan	Suprafața (mp)	Tarla	Parcelă	Nr. topo	Observații / Referințe
1	arabil	NU	4.500	28	19	-	

Lungime Segmente

1) Valorile lungimilor segmentelor sunt obținute din proiecție în plan.

Punct început	X / Y	Punct sfârșit	X / Y	Lungime segment (** (m)
1	352.425,757 292.743,838	2	352.387,549 292.656,905	94.959
2	352.387,549 292.656,905	3	352.422,989 292.637,006	40.644
3	352.422,989 292.637,006	4	352.423,8 292.636,499	0.956
4	352.423,8 292.636,499	5	352.473,762 292.736,534	111.818
5	352.473,762 292.736,534	6	352.471,143 292.736,106	2.654

Punct început	X / Y	Punct sfârșit	X / Y	Lungime segment (** (m)
6	352.471,143 292.736,106	7	352.439,074 292.740,323	32.345
7	352.439,074 292.740,323	1	352.425,757 292.743,838	13.773

** Lungimile segmentelor sunt determinate în planul de proiecție Stereo 70 și sunt rotunjite la 1 milimetru.

*** Distanța dintre puncte este formată din segmente cumulate ce sunt mai mici decât valoarea 1 milimetru.

**DATE DESPRE IMOBILUL NR. 14380**

Oficiul de Cadastru și Publicitate Imobiliară DOLJ
Biroul de Cadastru și Publicitate Imobiliară Craiova

A. Partea I. Descrierea imobilului

TEREN Extravilan

Adresa: Jud. Dolj, T28, P14

Nr. Crt	Nr cadastral Nr. topografic	Suprafața* (mp)	Observații / Referințe
A1	32341	3.100	Sector cadastral:7 Teren neimprejmuit;

B. Partea II. Proprietari și acte

Inscrieri privitoare la dreptul de proprietate și alte drepturi reale		Referințe
71557 / 26/05/2016		
Act Notarial nr. Contract de vanzare aut nr.705, din 25/05/2016 emis de NP Diaconescu Gelu Emilian (CM NR. 314/29.09.2015 EMIS DE BUDIANA IONUT - RAZVAN - CRAIOVA (TDP NR. 369-14968/15.12.1993 emis de COMISIA JUDETEANA DOLJ));		
B1	Intabulare, drept de PROPRIETATE, dobandit prin Conventie, cota actuala 1/1, cota initiala 1/1 1) ULMEANU ION 2) ULMEANU MARGARETA	A1

C. Partea III. SARCINI .

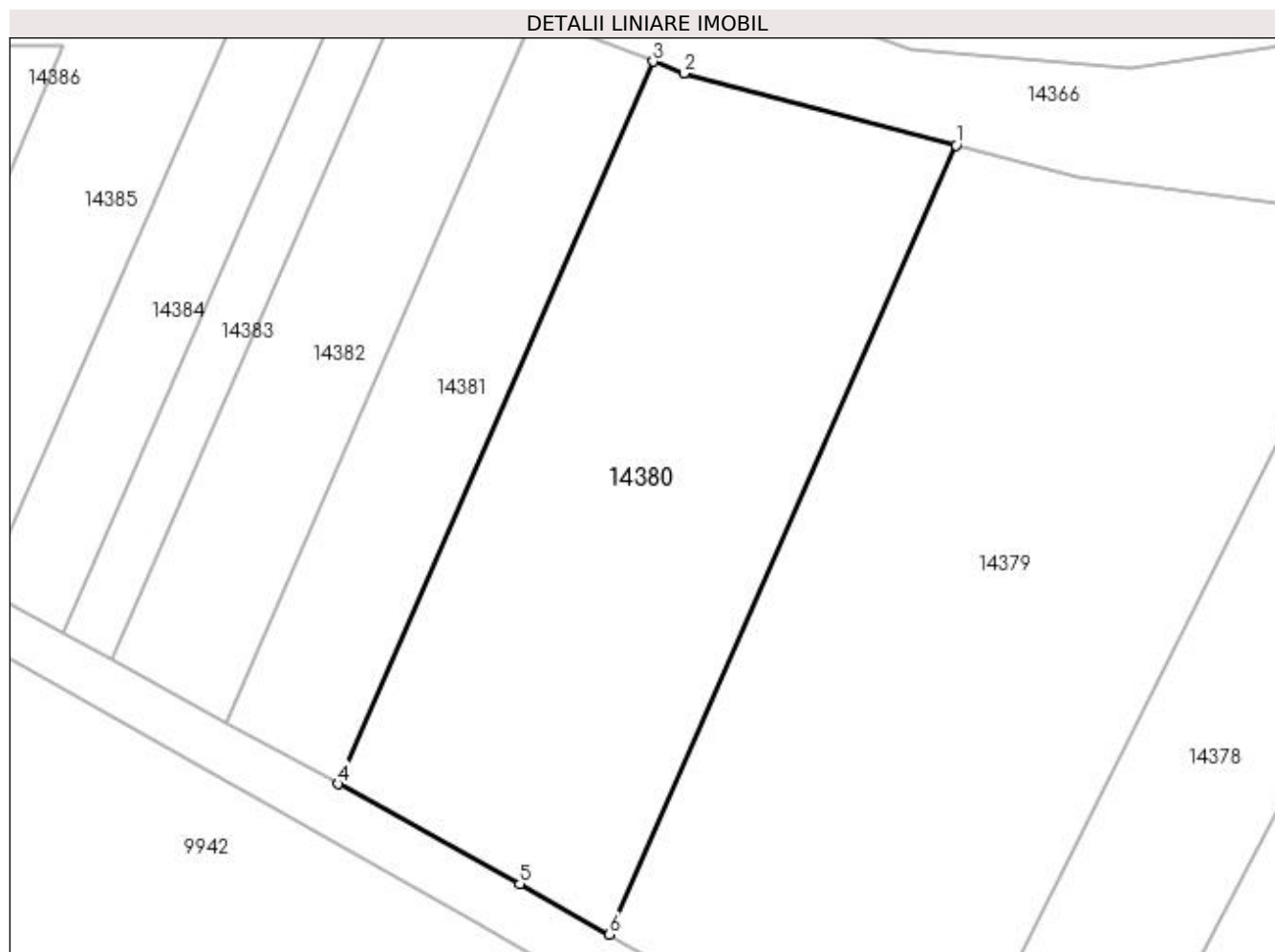
Inscrieri privind dezmembramintele dreptului de proprietate, drepturi reale de garanție și sarcini	Referințe
NU SUNT	

Anexa Nr. 1 La Partea I

Teren

Nr cadastral	Suprafața (mp)*	Observații / Referințe
32341	3.100	

* Suprafața este determinată în planul de proiecție Stereo 70.



Date referitoare la teren

Crt	Categorie folosință	Intra vilan	Suprafața (mp)	Tarla	Parcelă	Nr. topo	Observații / Referințe
1	arabil	NU	3.100	28	14	-	

Lungime Segmente

1) Valorile lungimilor segmentelor sunt obținute din proiecție în plan.

Punct început	X / Y	Punct sfârșit	X / Y	Lungime segment (** (m)
1	352.425,757 292.743,838	2	352.395,739 292.751,762	31.046
2	352.395,739 292.751,762	3	352.392,351 292.753,054	3.626
3	352.392,351 292.753,054	4	352.357,61 292.673,462	86.844
4	352.357,61 292.673,462	5	352.377,664 292.662,456	22.876
5	352.377,664 292.662,456	6	352.387,549 292.656,905	11.337

Punct început	X / Y	Punct sfârşit	X / Y	Lungime segment (** (m)
6	352.387,549 292.656,905	1	352.425,757 292.743,838	94.959

** Lungimile segmentelor sunt determinate în planul de proiecţie Stereo 70 şi sunt rotunjite la 1 milimetru.

*** Distanţa dintre puncte este formată din segmente cumulate ce sunt mai mici decât valoarea 1 milimetru.

**DATE DESPRE IMOBILUL NR. 14381**

Oficiul de Cadastru și Publicitate Imobiliară DOLJ
Biroul de Cadastru și Publicitate Imobiliară Craiova

A. Partea I. Descrierea imobilului

TEREN Extravilan

Adresa: Jud. Dolj, T28, P21

Nr. Crt	Nr cadastral Nr. topografic	Suprafața* (mp)	Observații / Referințe
A1		1.200	Sector cadastral:7 Teren neimprejmit;

B. Partea II. Proprietari și acte

Inscrieri privitoare la dreptul de proprietate și alte drepturi reale		Referințe
/		
Act Administrativ nr. TDP 779-9687, din 28/04/1994 emis de CJSIPT DOLJ (CERT DECES NR 778059/11-08-2008);		
B1	Intabulare, drept de PROPRIETATE, dobandit prin Reconstituire, cota actuala 1/1, cota initiala 1/1 1) SOACA AVION VLAICU DEFUNCT:Da	A1

C. Partea III. SARCINI .

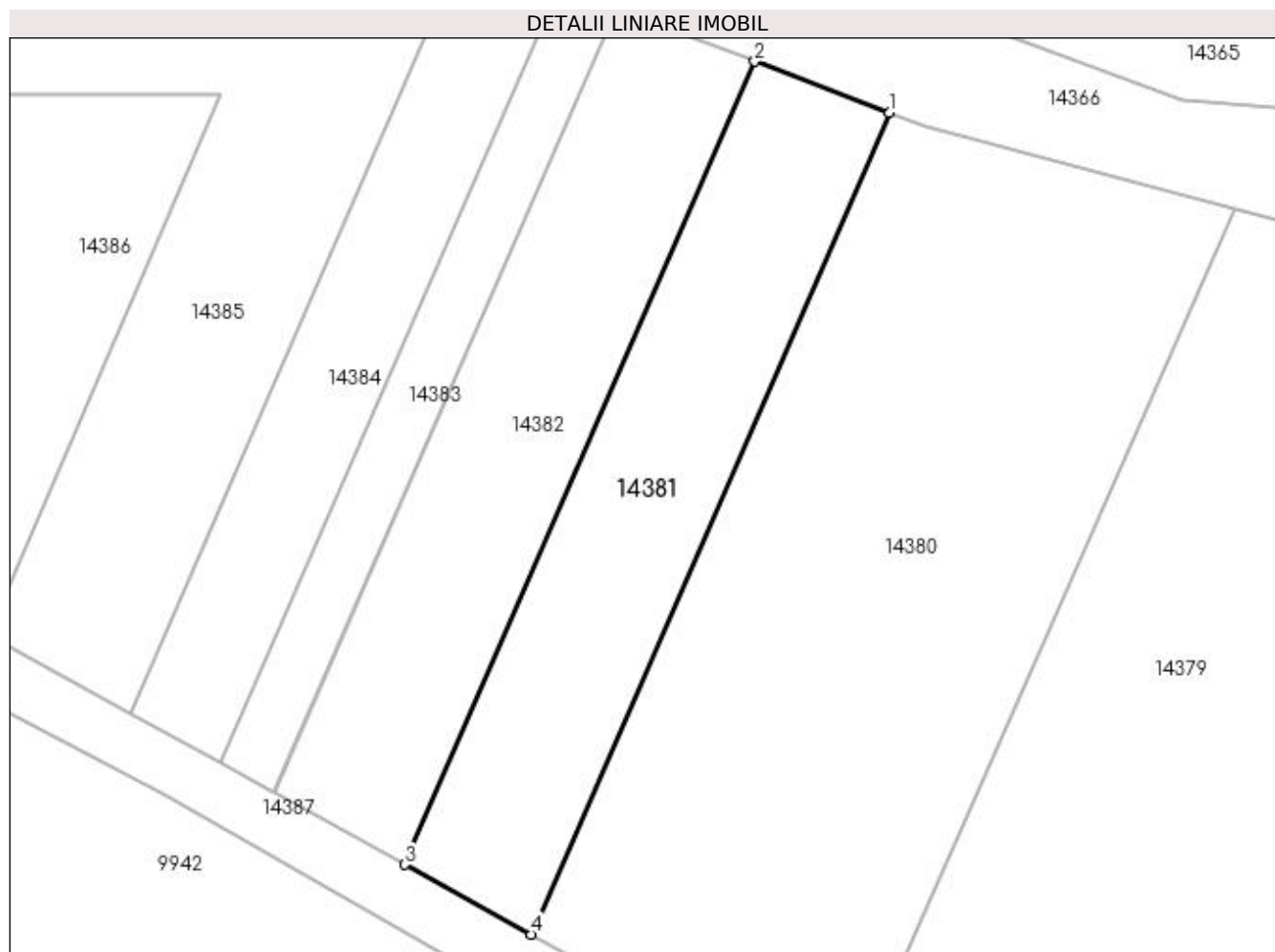
Inscrieri privind dezmembramintele dreptului de proprietate, drepturi reale de garanție și sarcini	Referințe
NU SUNT	

Anexa Nr. 1 La Partea I

Teren

Nr cadastral	Suprafața (mp)*	Observații / Referințe
	1.200	

* Suprafața este determinată în planul de proiecție Stereo 70.



Date referitoare la teren

Crt	Categorie folosință	Intravilan	Suprafața (mp)	Tarla	Parcelă	Nr. topo	Observații / Referințe
1	arabil	NU	1.200	28	21	-	

Lungime Segmente

1) Valorile lungimilor segmentelor sunt obținute din proiecție în plan.

Punct început	X / Y	Punct sfârșit	X / Y	Lungime segment (** (m)
1	352.392,351 292.753,054	2	352.379,279 292.758,036	13.989
2	352.379,279 292.758,036	3	352.345,31 292.680,213	84.914
3	352.345,31 292.680,213	4	352.357,61 292.673,462	14.031
4	352.357,61 292.673,462	1	352.392,351 292.753,054	86.844

**** Lungimile segmentelor sunt determinate în planul de proiecție Stereo 70 și sunt rotunjite la 1 milimetru.**

***** Distanța dintre puncte este formată din segmente cumulate ce sunt mai mici decât valoarea 1 milimetru.**

**DATE DESPRE IMOBILUL NR. 14382**

Oficiul de Cadastru și Publicitate Imobiliară DOLJ
 Biroul de Cadastru și Publicitate Imobiliară Craiova

A. Partea I. Descrierea imobilului

TEREN Extravilan

Adresa: Jud. Dolj, T28, P22

Nr. Crt	Nr cadastral Nr. topografic	Suprafața* (mp)	Observații / Referințe
A1		1.200	Sector cadastral:7 Teren neimprejmuit;

B. Partea II. Proprietari și acte

Inscrieri privitoare la dreptul de proprietate și alte drepturi reale	Referințe
/	
Act Administrativ nr. TDP NR 1596-9619, din 18/04/1995 emis de CJSIPT DOLJ;	
B1	A1
Intabulare, drept de PROPRIETATE, dobandit prin Reconstituire, cota actuala 1/1, cota initiala 1/1 1) ULMEANU FLOAREA	

C. Partea III. SARCINI .

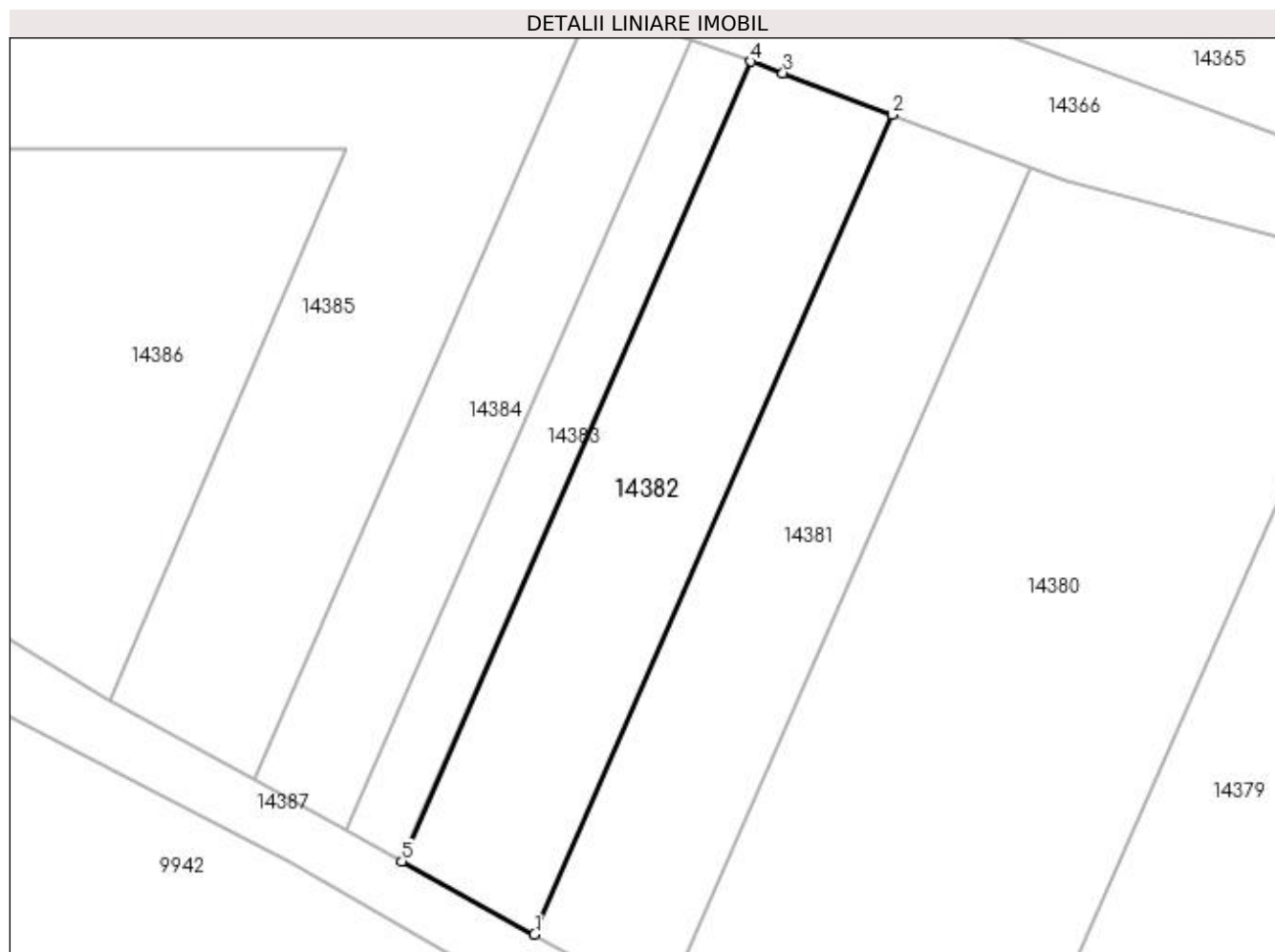
Inscrieri privind dezmembramintele dreptului de proprietate, drepturi reale de garanție și sarcini	Referințe
NU SUNT	

Anexa Nr. 1 La Partea I

Teren

Nr cadastral	Suprafața (mp)*	Observații / Referințe
	1.200	

* Suprafața este determinată în planul de proiecție Stereo 70.



Date referitoare la teren

Crt	Categorie folosință	Intravilan	Suprafața (mp)	Tarla	Parcelă	Nr. topo	Observații / Referințe
1	arabil	NU	1.200	28	22	-	

Lungime Segmente

1) Valorile lungimilor segmentelor sunt obținute din proiecție în plan.

Punct început	X / Y	Punct sfârșit	X / Y	Lungime segment (** (m)
1	352.345,31 292.680,213	2	352.379,279 292.758,036	84.914
2	352.379,279 292.758,036	3	352.368,91 292.761,989	11.097
3	352.368,91 292.761,989	4	352.365,875 292.763,073	3.223
4	352.365,875 292.763,073	5	352.332,723 292.687,121	82.872
5	352.332,723 292.687,121	1	352.345,31 292.680,213	14.358

**** Lungimile segmentelor sunt determinate în planul de proiecție Stereo 70 și sunt rotunjite la 1 milimetru.**

***** Distanța dintre puncte este formată din segmente cumulate ce sunt mai mici decât valoarea 1 milimetru.**

**DATE DESPRE IMOBILUL NR. 14383**

Oficiul de Cadastru și Publicitate Imobiliară DOLJ
Biroul de Cadastru și Publicitate Imobiliară Craiova

A. Partea I. Descrierea imobilului

TEREN Extravilan

Adresa: Jud. Dolj, T28, P23

Nr. Crt	Nr cadastral Nr. topografic	Suprafața* (mp)	Observații / Referințe
A1		500	Sector cadastral:7 Teren neimprejmuit;

B. Partea II. Proprietari și acte

Inscrieri privitoare la dreptul de proprietate și alte drepturi reale	Referințe
/	
Act Administrativ nr. TDP NR 1127-59090, din 16/01/1995 emis de CJSIPT DOLJ;	
B1	A1
Intabulare, drept de PROPRIETATE, dobândit prin Reconstituire, cota actuala 1/1, cota initiala 1/1 1) GRĂDINARU VIOREL-CUZA	

C. Partea III. SARCINI .

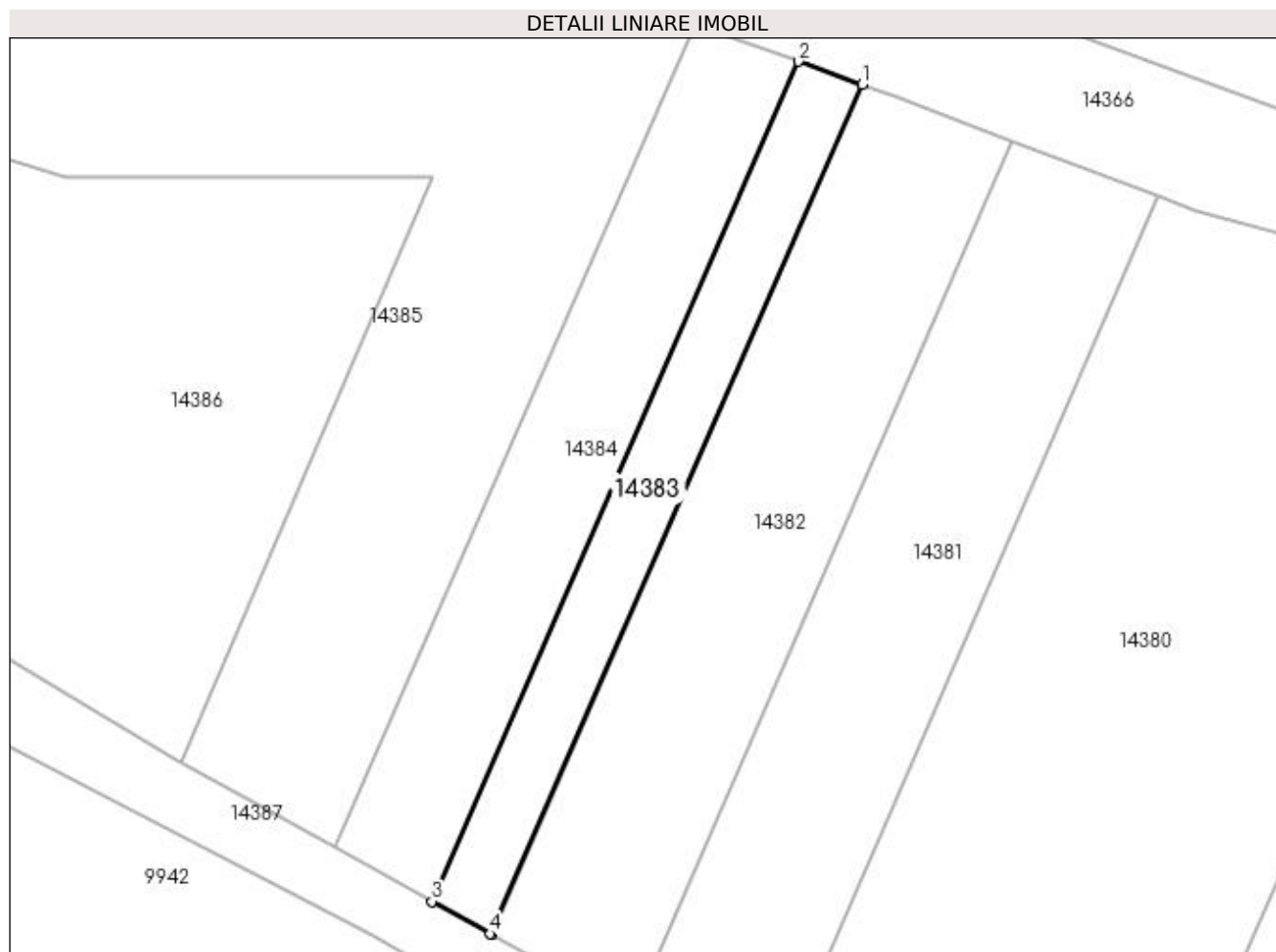
Inscrieri privind dezmembramintele dreptului de proprietate, drepturi reale de garanție și sarcini	Referințe
NU SUNT	

Anexa Nr. 1 La Partea I

Teren

Nr cadastral	Suprafața (mp)*	Observații / Referințe
	500	

* Suprafața este determinată în planul de proiecție Stereo 70.



Date referitoare la teren

Crt	Categorie folosință	Intravilan	Suprafața (mp)	Tarla	Parcelă	Nr. topo	Observații / Referințe
1	arabil	NU	500	28	23	-	

Lungime Segmente

1) Valorile lungimilor segmentelor sunt obținute din proiecție în plan.

Punct început	X / Y	Punct sfârșit	X / Y	Lungime segment (** (m)
1	352.365,875 292.763,073	2	352.360,146 292.765,12	6.084
2	352.360,146 292.765,12	3	352.327,387 292.690,067	81.891
3	352.327,387 292.690,067	4	352.332,62 292.687,178	5.978
4	352.332,62 292.687,178	5	352.332,723 292.687,121	0.118
5	352.332,723 292.687,121	1	352.365,875 292.763,073	82.872

**** Lungimile segmentelor sunt determinate în planul de proiecție Stereo 70 și sunt rotunjite la 1 milimetru.**

***** Distanța dintre puncte este formată din segmente cumulate ce sunt mai mici decât valoarea 1 milimetru.**

**DATE DESPRE IMOBILUL NR. 14384**

Oficiul de Cadastru și Publicitate Imobiliară DOLJ
Biroul de Cadastru și Publicitate Imobiliară Craiova

A. Partea I. Descrierea imobilului

TEREN Extravilan

Adresa: Jud. Dolj, T28, P24

Nr. Crt	Nr cadastral Nr. topografic	Suprafața* (mp)	Observații / Referințe
A1		800	Sector cadastral:7 Teren neimprejmuit;

B. Partea II. Proprietari și acte

Inscrieri privitoare la dreptul de proprietate și alte drepturi reale	Referințe
/	
Act Administrativ nr. TDP NR 136-15047, din 13/05/1993 emis de CJSIPT DOLJ;	
B1	A1
Intabulare, drept de PROPRIETATE, dobândit prin Reconstituire, cota actuala 1/1, cota initiala 1/1 1) LĂPĂDAT SILVIA	

C. Partea III. SARCINI .

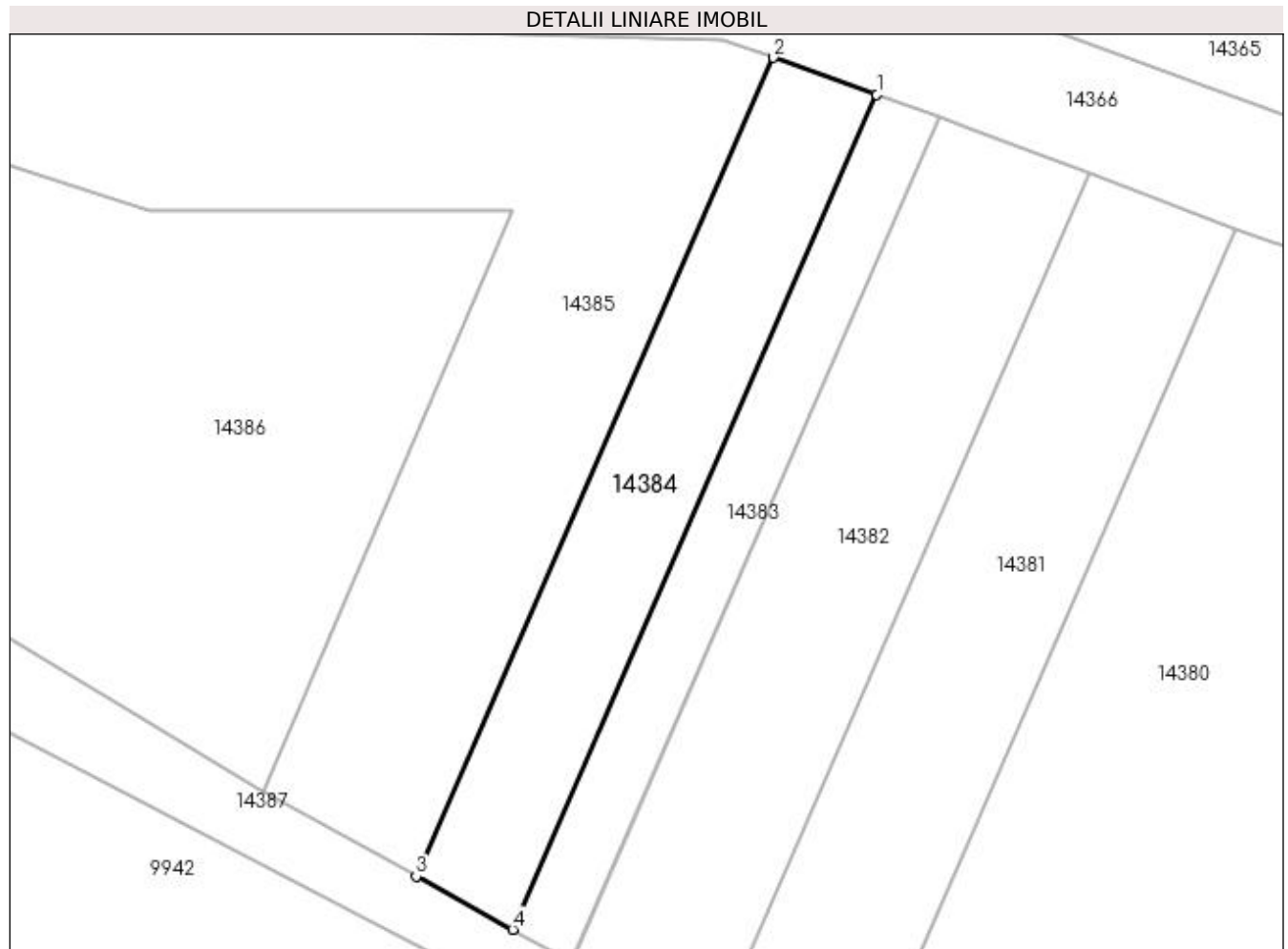
Inscrieri privind dezmembramintele dreptului de proprietate, drepturi reale de garanție și sarcini	Referințe
NU SUNT	

Anexa Nr. 1 La Partea I

Teren

Nr cadastral	Suprafața (mp)*	Observații / Referințe
	800	

* Suprafața este determinată în planul de proiecție Stereo 70.



Date referitoare la teren

Crt	Categorie folosință	Intravilan	Suprafața (mp)	Tarla	Parcelă	Nr. topo	Observații / Referințe
1	arabil	NU	800	28	24	-	

Lungime Segmente

1) Valorile lungimilor segmentelor sunt obținute din proiecție în plan.

Punct început	X / Y	Punct sfârșit	X / Y	Lungime segment (** (m)
1	352.360,146 292.765,12	2	352.350,834 292.768,447	9.888
2	352.350,834 292.768,447	3	352.318,712 292.694,856	80.296
3	352.318,712 292.694,856	4	352.327,387 292.690,067	9.909
4	352.327,387 292.690,067	1	352.360,146 292.765,12	81.891

**** Lungimile segmentelor sunt determinate în planul de proiecție Stereo 70 și sunt rotunjite la 1 milimetru.**

***** Distanța dintre puncte este formată din segmente cumulate ce sunt mai mici decât valoarea 1 milimetru.**

**DATE DESPRE IMOBILUL NR. 14385**

Oficiul de Cadastru și Publicitate Imobiliară DOLJ
Biroul de Cadastru și Publicitate Imobiliară Craiova

A. Partea I. Descrierea imobilului

TEREN Extravilan

Adresa: Jud. Dolj, T28, P25

Nr. Crt	Nr cadastral Nr. topografic	Suprafața* (mp)	Observații / Referințe
A1		8.300	Sector cadastral:7 Teren neimprejmuit;

B. Partea II. Proprietari și acte

Inscrieri privitoare la dreptul de proprietate și alte drepturi reale	Referințe
/	
Act Administrativ nr. TDP NR 4255-48619, din 11/06/2002 emis de CJSIPT DOLJ;	
B1	A1
Intabulare, drept de PROPRIETATE, dobândit prin Reconstituire, cota actuala 1/1, cota initiala 1/1 1) ZMEU BORIS	

C. Partea III. SARCINI .

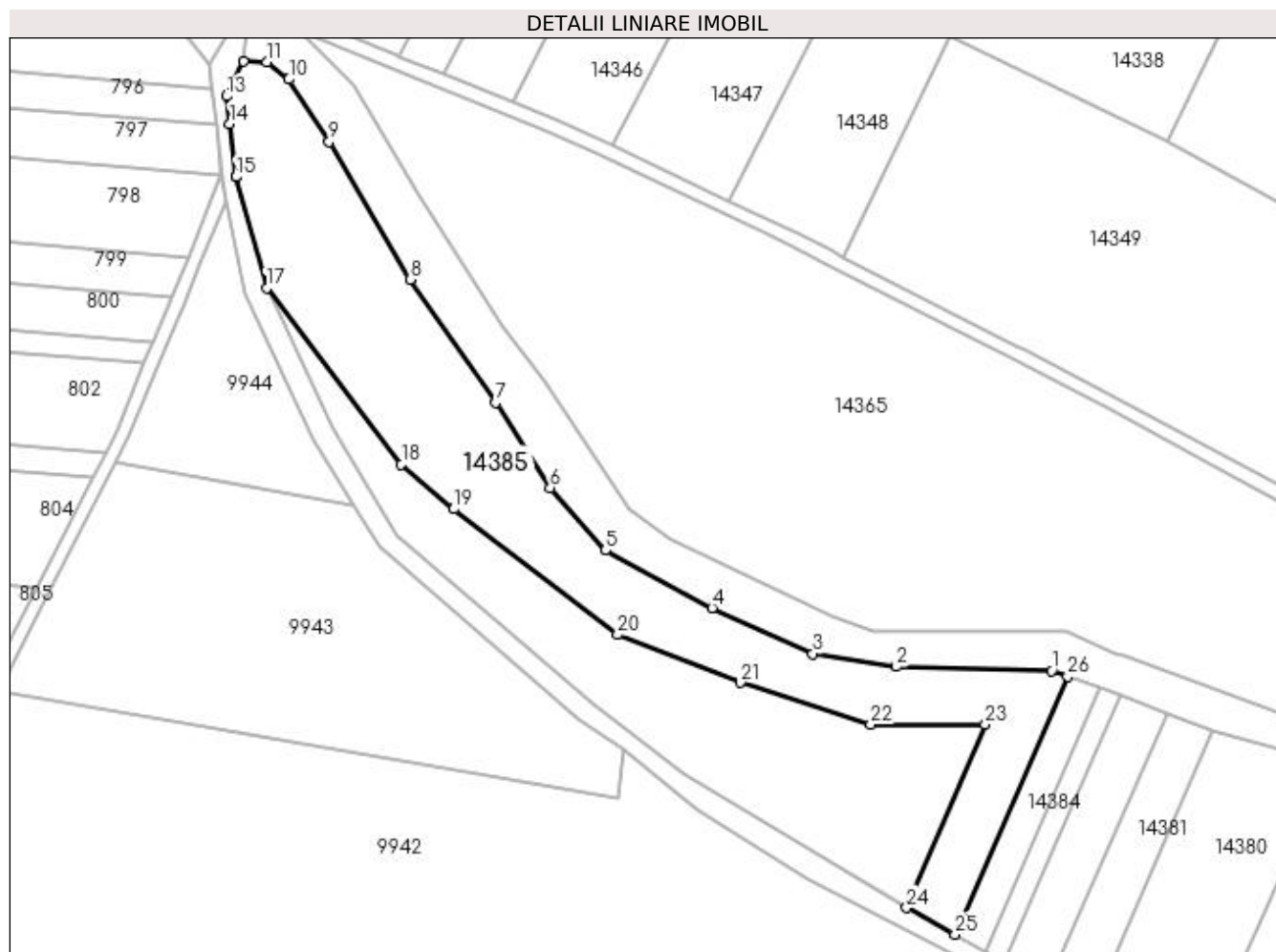
Inscrieri privind dezmembramintele dreptului de proprietate, drepturi reale de garanție și sarcini	Referințe
NU SUNT	

Anexa Nr. 1 La Partea I

Teren

Nr cadastral	Suprafața (mp)*	Observații / Referințe
	8.300	

* Suprafața este determinată în planul de proiecție Stereo 70.



Date referitoare la teren

Crt	Categorie folosință	Intravilan	Suprafața (mp)	Tarla	Parcelă	Nr. topo	Observații / Referințe
1	arabil	NU	8.300	28	25	-	

Lungime Segmente

1) Valorile lungimilor segmentelor sunt obținute din proiecție în plan.

Punct început	X / Y	Punct sfârșit	X / Y	Lungime segment (** (m)
1	352.346,248 292.770,085	2	352.301,97 292.771,216	44.292
3	352.278,07 292.774,887	4	352.249,386 292.787,996	31.538
5	352.219,007 292.804,423	6	352.203,145 292.822,269	23.876
7	352.187,598 292.846,559	8	352.163,247 292.881,733	42.781
9	352.140,03 292.920,994	10	352.128,592 292.938,826	21.185

Punct început	X / Y	Punct sfârșit	X / Y	Lungime segment (** (m)
2	352.301,97 292.771,216	3	352.278,07 292.774,887	24.18
4	352.249,386 292.787,996	5	352.219,007 292.804,423	34.536
6	352.203,145 292.822,269	7	352.187,598 292.846,559	28.839
8	352.163,247 292.881,733	9	352.140,03 292.920,994	45.612
10	352.128,592 292.938,826	11	352.122,274 292.943,669	7.961

Punct început	X / Y	Punct sfârșit	X / Y	Lungime segment (** (m)
11	352.122,274 292.943,669	12	352.115,616 292.943,885	6.662
13	352.110,826 292.933,987	14	352.111,731 292.926,142	7.897
15	352.113,484 292.910,955	16	352.113,478 292.910,941	0.015
17	352.122,182 292.879,201	18	352.160,652 292.828,949	63.287
19	352.175,612 292.816,215	20	352.222,413 292.780,345	58.966
21	352.257,532 292.766,683	22	352.294,629 292.754,759	38.966
23	352.327,398 292.754,749	24	352.304,909 292.702,477	56.904
25	352.318,712 292.694,856	26	352.350,834 292.768,447	80.296

Punct început	X / Y	Punct sfârșit	X / Y	Lungime segment (** (m)
12	352.115,616 292.943,885	13	352.110,826 292.933,987	10.996
14	352.111,731 292.926,142	15	352.113,484 292.910,955	15.288
16	352.113,478 292.910,941	17	352.122,182 292.879,201	32.912
18	352.160,652 292.828,949	19	352.175,612 292.816,215	19.646
20	352.222,413 292.780,345	21	352.257,532 292.766,683	37.683
22	352.294,629 292.754,759	23	352.327,398 292.754,749	32.769
24	352.304,909 292.702,477	25	352.318,712 292.694,856	15.767
26	352.350,834 292.768,447	1	352.346,248 292.770,085	4.87

** Lungimile segmentelor sunt determinate în planul de proiecție Stereo 70 și sunt rotunjite la 1 milimetru.

*** Distanța dintre puncte este formată din segmente cumulate ce sunt mai mici decât valoarea 1 milimetru.

**DATE DESPRE IMOBILUL NR. 14386**

Oficiul de Cadastru și Publicitate Imobiliară DOLJ
Biroul de Cadastru și Publicitate Imobiliară Craiova

A. Partea I. Descrierea imobilului

TEREN Extravilan

Adresa: Jud. Dolj, T28, P25/1

Nr. Crt	Nr cadastral Nr. topografic	Suprafața* (mp)	Observații / Referințe
A1		5.665	Sector cadastral:7 Teren neimprejmuit;

B. Partea II. Proprietari și acte

Inscrieri privitoare la dreptul de proprietate și alte drepturi reale		Referințe
/		
Act Normativ nr. LEGEA 7, din 13/03/1996 emis de PARLAMENTUL ROMANIEI;		
B1	Inscrierea provizorie, drept de PROPRIETATE, dobandit prin Lege, cota actuala 1/1, cota initiala 1/1 1) PROPRIETAR NEIDENTIFICAT	A1

C. Partea III. SARCINI .

Inscrieri privind dezmembramintele dreptului de proprietate, drepturi reale de garanție și sarcini	Referințe
NU SUNT	

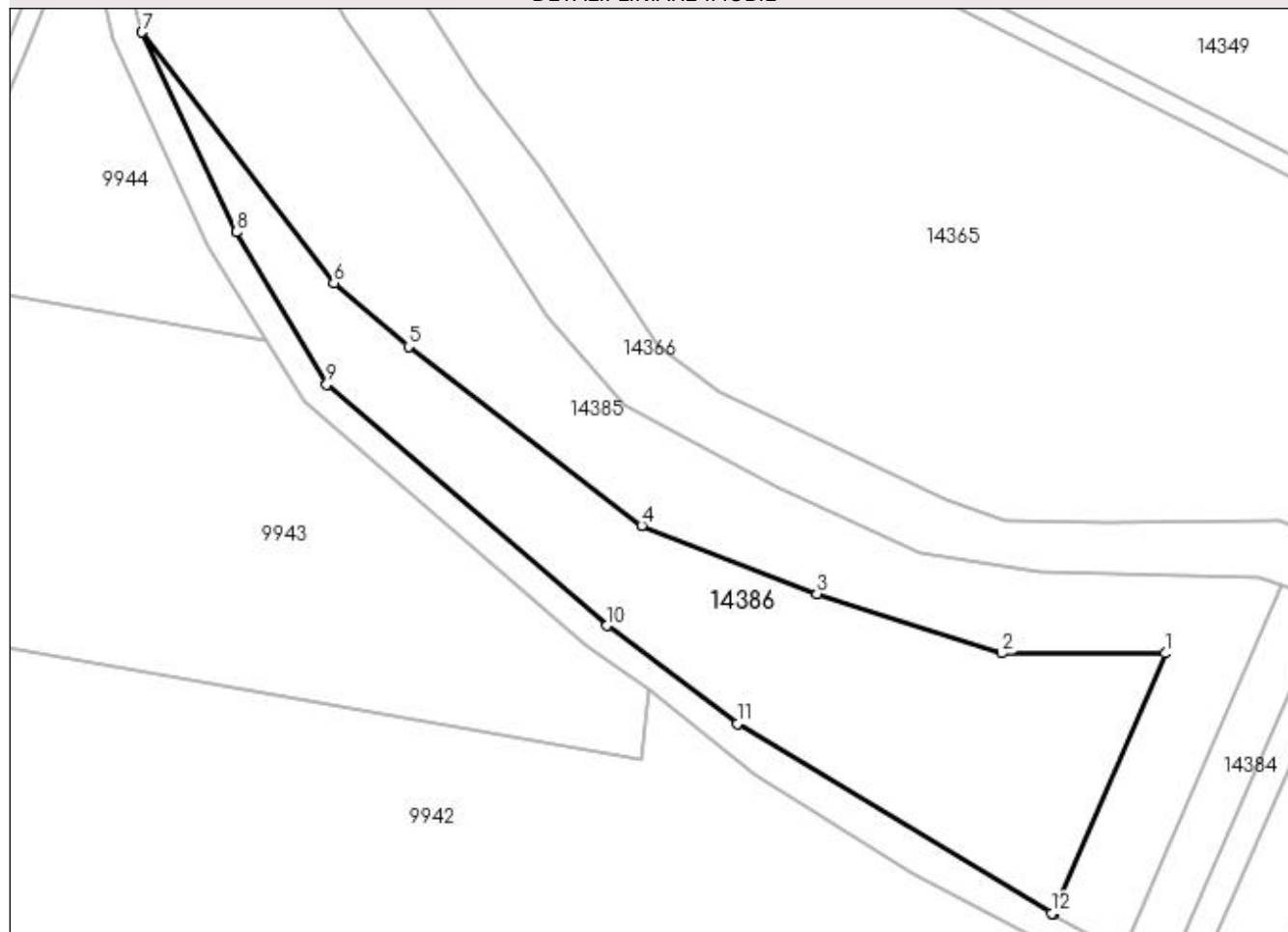
Anexa Nr. 1 La Partea I

Teren

Nr cadastral	Suprafața (mp)*	Observații / Referințe
	5.665	

* Suprafața este determinată în planul de proiecție Stereo 70.

DETALII LINIARE IMOBIL



Date referitoare la teren

Crt	Categorie folosință	Intravilan	Suprafața (mp)	Tarla	Parcelă	Nr. topo	Observații / Referințe
1	arabil	NU	5.665	28	25/1	-	

Lungime Segmente

1) Valorile lungimilor segmentelor sunt obținute din proiecție în plan.

Punct început	X / Y	Punct sfârșit	X / Y	Lungime segment (** (m)
1	352.327,398 292.754,749	2	352.294,629 292.754,759	32.769
2	352.294,629 292.754,759	3	352.257,532 292.766,683	38.966
3	352.257,532 292.766,683	4	352.222,413 292.780,345	37.683
4	352.222,413 292.780,345	5	352.175,612 292.816,215	58.966
5	352.175,612 292.816,215	6	352.160,652 292.828,949	19.646

Punct început	X / Y	Punct sfârșit	X / Y	Lungime segment (** (m)
6	352.160,652 292.828,949	7	352.122,182 292.879,201	63.287
7	352.122,182 292.879,201	8	352.141,061 292.839,16	44.268
8	352.141,061 292.839,16	9	352.159,201 292.808,569	35.565
9	352.159,201 292.808,569	10	352.215,438 292.760,282	74.123
10	352.215,438 292.760,282	11	352.241,513 292.740,625	32.654
11	352.241,513 292.740,625	12	352.304,579 292.702,659	73.612
12	352.304,579 292.702,659	13	352.304,909 292.702,477	0.377
13	352.304,909 292.702,477	1	352.327,398 292.754,749	56.904

** Lungimile segmentelor sunt determinate în planul de proiecție Stereo 70 și sunt rotunjite la 1 milimetru.

*** Distanța dintre puncte este formată din segmente cumulate ce sunt mai mici decât valoarea 1 milimetru.

**DATE DESPRE IMOBILUL NR. 14387**

Oficiul de Cadastru și Publicitate Imobiliară DOLJ
Biroul de Cadastru și Publicitate Imobiliară Craiova

A. Partea I. Descrierea imobilului

TEREN Extravilan

Adresa: Jud. Dolj, De 78

Nr. Crt	Nr cadastral Nr. topografic	Suprafața* (mp)	Observații / Referințe
A1		3.494	Sector cadastral:7 Teren neimprejmuit;

B. Partea II. Proprietari și acte

Inscrieri privitoare la dreptul de proprietate și alte drepturi reale		Referințe
/		
Act Normativ nr. LEGEA 7, din 13/03/1996 emis de PARLAMENTUL ROMANIEI;		
B1	Inscrierea provizorie, drept de PROPRIETATE, dobandit prin Lege, cota actuala 1/1, cota initiala 1/1 1) PROPRIETAR NEIDENTIFICAT	A1

C. Partea III. SARCINI .

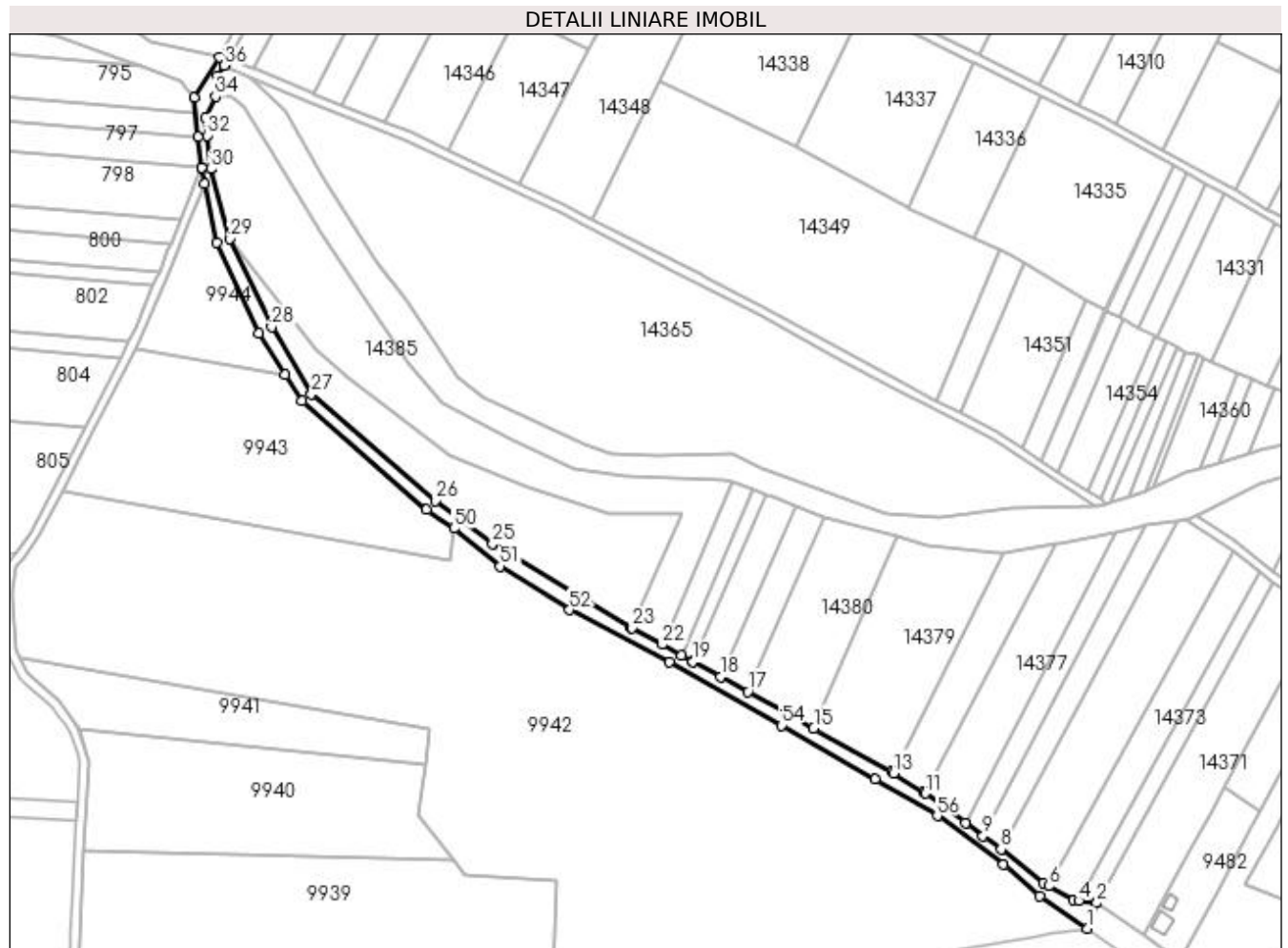
Inscrieri privind dezmembramintele dreptului de proprietate, drepturi reale de garanție și sarcini	Referințe
NU SUNT	

Anexa Nr. 1 La Partea I

Teren

Nr cadastral	Suprafața (mp)*	Observații / Referințe
	3.494	

* Suprafața este determinată în planul de proiecție Stereo 70.



Date referitoare la teren

Crt	Categorie folosință	Intravilan	Suprafața (mp)	Tarla	Parcelă	Nr. topo	Observații / Referințe
1	drum	NU	3.494	-	De 78	-	

Lungime Segmente

1) Valorile lungimilor segmentelor sunt obținute din proiecție în plan.

Punct început	X / Y	Punct sfârșit	X / Y	Lungime segment
1	352.511,998 292.565,884	2	352.516,346 292.577,535	12.436
4	352.507,986 292.578,506	5	352.505,682 292.578,75	2.317
7	352.492,092 292.586,541	8	352.472,707 292.601,924	24.747
10	352.456,533 292.613,877	11	352.438,448 292.627,241	22.487
13	352.423,8 292.636,499	14	352.422,989 292.637,006	0.956
16	352.377,664 292.662,456	17	352.357,61 292.673,462	22.876
2	352.516,346 292.577,535	3	352.516,206 292.577,634	0.171
5	352.505,682 292.578,75	6	352.494,462 292.585,182	12.933
8	352.472,707 292.601,924	9	352.464,506 292.607,985	10.198
11	352.438,448 292.627,241	12	352.437,613 292.627,858	1.038
14	352.422,989 292.637,006	15	352.387,549 292.656,905	40.644
17	352.357,61 292.673,462	18	352.345,31 292.680,213	14.031
3	352.516,206 292.577,634	4	352.507,986 292.578,506	8.266
6	352.494,462 292.585,182	7	352.492,092 292.586,541	2.732
9	352.464,506 292.607,985	10	352.456,533 292.613,877	9.914
12	352.437,613 292.627,858	13	352.423,8 292.636,499	16.293
15	352.387,549 292.656,905	16	352.377,664 292.662,456	11.337
18	352.345,31 292.680,213	19	352.332,723 292.687,121	14.358

Punct început	X / Y	Punct sfârșit	X / Y	Lungime segment	Punct început	X / Y	Punct sfârșit	X / Y	Lungime segment	Punct început	X / Y	Punct sfârșit	X / Y	Lungime segment
19	352.332,723 292.687,121	20	352.332,62 292.687,178	0.118	20	352.332,62 292.687,178	21	352.327,387 292.690,067	5.978	21	352.327,387 292.690,067	22	352.318,712 292.694,856	9.909
22	352.318,712 292.694,856	23	352.304,909 292.702,477	15.767	23	352.304,909 292.702,477	24	352.304,579 292.702,659	0.377	24	352.304,579 292.702,659	25	352.241,513 292.740,625	73.612
25	352.241,513 292.740,625	26	352.215,438 292.760,282	32.654	26	352.215,438 292.760,282	27	352.159,201 292.808,569	74.123	27	352.159,201 292.808,569	28	352.141,061 292.839,16	35.565
28	352.141,061 292.839,16	29	352.122,182 292.879,201	44.268	29	352.122,182 292.879,201	30	352.113,478 292.910,941	32.912	30	352.113,478 292.910,941	31	352.113,484 292.910,955	0.015
31	352.113,484 292.910,955	32	352.111,731 292.926,142	15.288	32	352.111,731 292.926,142	33	352.110,826 292.933,987	7.897	33	352.110,826 292.933,987	34	352.115,616 292.943,885	10.996
34	352.115,616 292.943,885	35	352.116,695 292.953,289	9.466	35	352.116,695 292.953,289	36	352.119,562 292.957,892	5.423	36	352.119,562 292.957,892	37	352.120,614 292.959,581	1.99
37	352.120,614 292.959,581	38	352.121,571 292.961,387	2.044	38	352.121,571 292.961,387	39	352.117,145 292.961,577	4.43	39	352.117,145 292.961,577	40	352.105,73 292.943,253	21.589
40	352.105,73 292.943,253	41	352.107,757 292.925,683	17.687	41	352.107,757 292.925,683	42	352.109,392 292.911,518	14.259	42	352.109,392 292.911,518	43	352.109,329 292.911,364	0.166
43	352.109,329 292.911,364	44	352.110,685 292.904,126	7.364	44	352.110,685 292.904,126	45	352.116,241 292.877,707	26.997	45	352.116,241 292.877,707	46	352.135,41 292.836,315	45.615
46	352.135,41 292.836,315	47	352.147,286 292.817,401	22.333	47	352.147,286 292.817,401	48	352.154,805 292.805,427	14.139	48	352.154,805 292.805,427	49	352.211,49 292.756,179	75.09
49	352.211,49 292.756,179	50	352.223,877 292.747,577	15.081	50	352.223,877 292.747,577	51	352.244,996 292.730,47	27.178	51	352.244,996 292.730,47	52	352.276,55 292.710,566	37.307
52	352.276,55 292.710,566	53	352.322,02 292.687,023	51.203	53	352.322,02 292.687,023	54	352.372,799 292.658,171	58.403	54	352.372,799 292.658,171	55	352.415,511 292.633,787	49.182
55	352.415,511 292.633,787	56	352.443,716 292.617,004	32.821	56	352.443,716 292.617,004	57	352.473,903 292.594,976	37.37	57	352.473,903 292.594,976	58	352.490,454 292.580,757	21.82
58	352.490,454 292.580,757	1	352.511,998 292.565,884	26.179										

** Lungimile segmentelor sunt determinate în planul de proiecție Stereo 70 și sunt rotunjite la 1 milimetru.

*** Distanța dintre puncte este formată din segmente cumulate ce sunt mai mici decât valoarea 1 milimetru.

**DATE DESPRE IMOBILUL NR. 14388**

Oficiul de Cadastru și Publicitate Imobiliară DOLJ
Biroul de Cadastru și Publicitate Imobiliară Craiova

A. Partea I. Descrierea imobilului

TEREN Extravilan

Adresa: Jud. Dolj, De 59

Nr. Crt	Nr cadastral Nr. topografic	Suprafața* (mp)	Observații / Referințe
A1		2.590	Sector cadastral:7 Teren neîmprejmuit;

B. Partea II. Proprietari și acte

Inscrieri privitoare la dreptul de proprietate și alte drepturi reale		Referințe
/		
Act Normativ nr. LEGEA 7, din 13/03/1996 emis de PARLAMENTUL ROMANIEI;		
B1	Inscrierea provizorie, drept de PROPRIETATE, dobandit prin Lege, cota actuala 1/1, cota initiala 1/1 1) PROPRIETAR NEIDENTIFICAT	A1

C. Partea III. SARCINI .

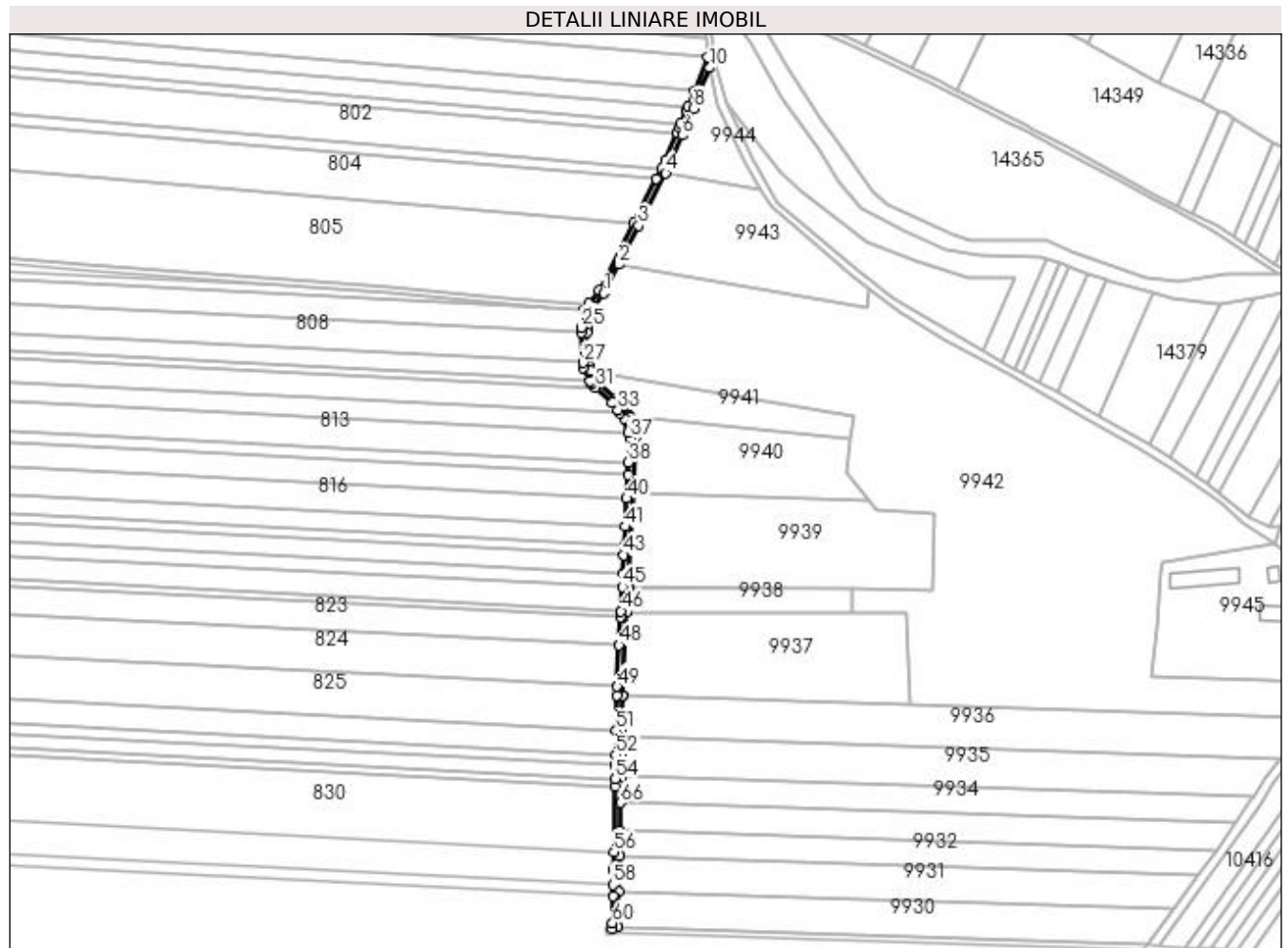
Inscrieri privind dezmembramintele dreptului de proprietate, drepturi reale de garanție și sarcini	Referințe
NU SUNT	

Anexa Nr. 1 La Partea I

Teren

Nr cadastral	Suprafața (mp)*	Observații / Referințe
	2.590	

* Suprafața este determinată în planul de proiecție Stereo 70.



Date referitoare la teren

Crt	Categorie folosință	Intra vilan	Suprafața (mp)	Tarla	Parcelă	Nr. topo	Observații / Referințe
1	drum	NU	2.590	-	De 59	-	

Lungime Segmente

1) Valorile lungimilor segmentelor sunt obținute din proiecție în plan.

Punct început	X / Y	Punct sfârșit	X / Y	Lungime segment	Punct început	X / Y	Punct sfârșit	X / Y	Lungime segment	Punct început	X / Y	Punct sfârșit	X / Y	Lungime segment
1	352.035,246 292.743,898	2	352.045,763 292.764,319	22.97	2	352.045,763 292.764,319	3	352.059,967 292.791,901	31.02	3	352.059,967 292.791,901	4	352.079,226 292.829,295	42.06
4	352.079,226 292.829,295	5	352.083,091 292.836,802	8.444	5	352.083,091 292.836,802	6	352.091,056 292.856,236	21.00	6	352.091,056 292.856,236	7	352.093,646 292.862,554	6.828
7	352.093,646 292.862,554	8	352.098,802 292.875,135	13.59	8	352.098,802 292.875,135	9	352.103,417 292.886,394	12.16	9	352.103,417 292.886,394	10	352.110,685 292.904,126	19.16
10	352.110,685 292.904,126	11	352.109,329 292.911,364	7.364	11	352.109,329 292.911,364	12	352.099,716 292.887,911	25.34	12	352.099,716 292.887,911	13	352.095,101 292.876,652	12.16
13	352.095,101 292.876,652	14	352.094,01 292.873,99	2.877	14	352.094,01 292.873,99	15	352.089,945 292.864,071	10.72	15	352.089,945 292.864,071	16	352.088,86 292.861,425	2.86
16	352.088,86 292.861,425	17	352.087,355 292.857,753	3.968	17	352.087,355 292.857,753	18	352.079,456 292.838,479	20.83	18	352.079,456 292.838,479	19	352.076,292 292.832,335	6.911

Punct început	X / Y	Punct sfârșit	X / Y	Lungime segment	Punct început	X / Y	Punct sfârșit	X / Y	Lungime segment	Punct început	X / Y	Punct sfârșit	X / Y	Lungime segment
19	352.076,292 292.832,335	20	352.072,551 292.825,072	8.17	20	352.072,551 292.825,072	21	352.056,411 292.793,732	35.25 2	21	352.056,411 292.793,732	22	352.031,833 292.746,008	53.68 1
22	352.031,833 292.746,008	23	352.024,817 292.736,425	11.87 7	23	352.024,817 292.736,425	24	352.021,283 292.732,181	5.523	24	352.021,283 292.732,181	25	352.019,059 292.719,644	12.73 3
25	352.019,059 292.719,644	26	352.019,264 292.715,737	3.912	26	352.019,264 292.715,737	27	352.020,378 292.694,45	21.31 6	27	352.020,378 292.694,45	28	352.020,556 292.691,058	3.397
28	352.020,556 292.691,058	29	352.025,532 292.681,517	10.76 1	29	352.025,532 292.681,517	30	352.026,764 292.679,156	2.663	30	352.026,764 292.679,156	31	352.029,167 292.676,999	3.229
31	352.029,167 292.676,999	32	352.041,048 292.666,336	15.96 4	32	352.041,048 292.666,336	33	352.045,118 292.660,966	6.738	33	352.045,118 292.660,966	34	352.046,655 292.658,938	2.545
34	352.046,655 292.658,938	35	352.049,941 292.654,602	5.44	35	352.049,941 292.654,602	36	352.052,561 292.645,136	9.822	36	352.052,561 292.645,136	37	352.053,661 292.641,16	4.125
37	352.053,661 292.641,16	38	352.052,779 292.623,639	17.54 3	38	352.052,779 292.623,639	39	352.052,342 292.614,938	8.712	39	352.052,342 292.614,938	40	352.051,493 292.598,076	16.88 3
40	352.051,493 292.598,076	41	352.050,483 292.578,011	20.09	41	352.050,483 292.578,011	42	352.049,81 292.564,64	13.38 8	42	352.049,81 292.564,64	43	352.049,474 292.557,957	6.691
43	352.049,474 292.557,957	44	352.048,802 292.544,594	13.38	44	352.048,802 292.544,594	45	352.048,331 292.535,244	9.362	45	352.048,331 292.535,244	46	352.047,465 292.518,025	17.24 1
46	352.047,465 292.518,025	47	352.047,25 292.513,755	4.275	47	352.047,25 292.513,755	48	352.046,243 292.493,752	20.02 8	48	352.046,243 292.493,752	49	352.044,768 292.464,435	29.35 4
49	352.044,768 292.464,435	50	352.044,456 292.458,231	6.212	50	352.044,456 292.458,231	51	352.043,99 292.433,115	25.12	51	352.043,99 292.433,115	52	352.043,669 292.415,804	17.31 4
52	352.043,669 292.415,804	53	352.043,535 292.408,617	7.188	53	352.043,535 292.408,617	54	352.043,35 292.398,637	9.982	54	352.043,35 292.398,637	55	352.043,251 292.393,316	5.322
55	352.043,251 292.393,316	56	352.042,389 292.346,799	46.52 5	56	352.042,389 292.346,799	57	352.042,152 292.334,053	12.74 8	57	352.042,152 292.334,053	58	352.041,958 292.323,569	10.48 6
58	352.041,958 292.323,569	59	352.041,804 292.315,286	8.284	59	352.041,804 292.315,286	60	352.041,456 292.296,531	18.75 8	60	352.041,456 292.296,531	61	352.041,34 292.292,533	4.0
61	352.041,34 292.292,533	62	352.045,397 292.293,315	4.132	62	352.045,397 292.293,315	63	352.045,876 292.319,13	25.81 9	63	352.045,876 292.319,13	64	352.046,336 292.343,908	24.78 2
64	352.046,336 292.343,908	65	352.046,672 292.362,068	18.16 3	65	352.046,672 292.362,068	66	352.047,038 292.381,775	19.71	66	352.047,038 292.381,775	67	352.047,25 292.393,242	11.46 9
67	352.047,25 292.393,242	68	352.047,349 292.398,563	5.322	68	352.047,349 292.398,563	69	352.047,401 292.401,36	2.797	69	352.047,401 292.401,36	70	352.047,534 292.408,543	7.184
70	352.047,534 292.408,543	71	352.047,668 292.415,73	7.188	71	352.047,668 292.415,73	72	352.047,902 292.428,345	12.61 7	72	352.047,902 292.428,345	73	352.047,989 292.433,041	4.697
73	352.047,989 292.433,041	74	352.048,454 292.458,093	25.05 6	74	352.048,454 292.458,093	75	352.048,461 292.458,221	0.128	75	352.048,461 292.458,221	76	352.051,424 292.517,11	58.96 3
76	352.051,424 292.517,11	77	352.052,275 292.534,032	16.94 3	77	352.052,275 292.534,032	78	352.052,326 292.535,043	1.012	78	352.052,326 292.535,043	79	352.055,664 292.601,376	66.41 7
79	352.055,664 292.601,376	80	352.057,688 292.641,604	40.27 9	80	352.057,688 292.641,604	81	352.053,592 292.656,407	15.35 9	81	352.053,592 292.656,407	82	352.053,199 292.656,926	0.651
82	352.053,199 292.656,926	83	352.048,306 292.663,382	8.101	83	352.048,306 292.663,382	84	352.044,005 292.669,057	7.121	84	352.044,005 292.669,057	85	352.029,975 292.681,649	18.85 2
85	352.029,975 292.681,649	86	352.026,177 292.688,93	8.212	86	352.026,177 292.688,93	87	352.024,505 292.692,136	3.616	87	352.024,505 292.692,136	88	352.023,259 292.715,946	23.84 3
88	352.023,259 292.715,946	89	352.023,078 292.719,396	3.455	89	352.023,078 292.719,396	90	352.025,036 292.730,437	11.21 3	90	352.025,036 292.730,437	91	352.027,971 292.733,961	4.586
91	352.027,971 292.733,961	1	352.035,246 292.743,898	12.31 5										

** Lungimile segmentelor sunt determinate în planul de proiecție Stereo 70 și sunt rotunjite la 1 milimetru.

*** Distanța dintre puncte este formată din segmente cumulate ce sunt mai mici decât valoarea 1 milimetru.

