

**DATE DESPRE IMOBILUL NR. 3969**

Oficiul de Cadastru și Publicitate Imobiliară DOLJ
Biroul de Cadastru și Publicitate Imobiliară Craiova

A. Partea I. Descrierea imobilului

TEREN Extravilan

Adresa: Jud. Dolj, T379, P5

Nr. Crt	Nr cadastral Nr. topografic	Suprafața* (mp)	Observații / Referințe
A1		5.000	Sector cadastral:45 Teren neimprejmuit; Tarla gresita in TDP; restul de suprafata se regaseste la ID 6293 si ID 6294

B. Partea II. Proprietari și acte

Inscrieri privitoare la dreptul de proprietate și alte drepturi reale		Referințe
/		
Act Administrativ nr. TDP. NR. 275-14966, din 26/10/1993 emis de CJSIPT DOLJ;		
B1	Intabulare, drept de PROPRIETATE, dobandit prin Reconstituire, cota actuala 1/1, cota initiala 1/1 1) PLESOIANU ELENA, LIPSĂ CNP 2) STANOI ION, LIPSĂ CNP	A1

C. Partea III. SARCINI .

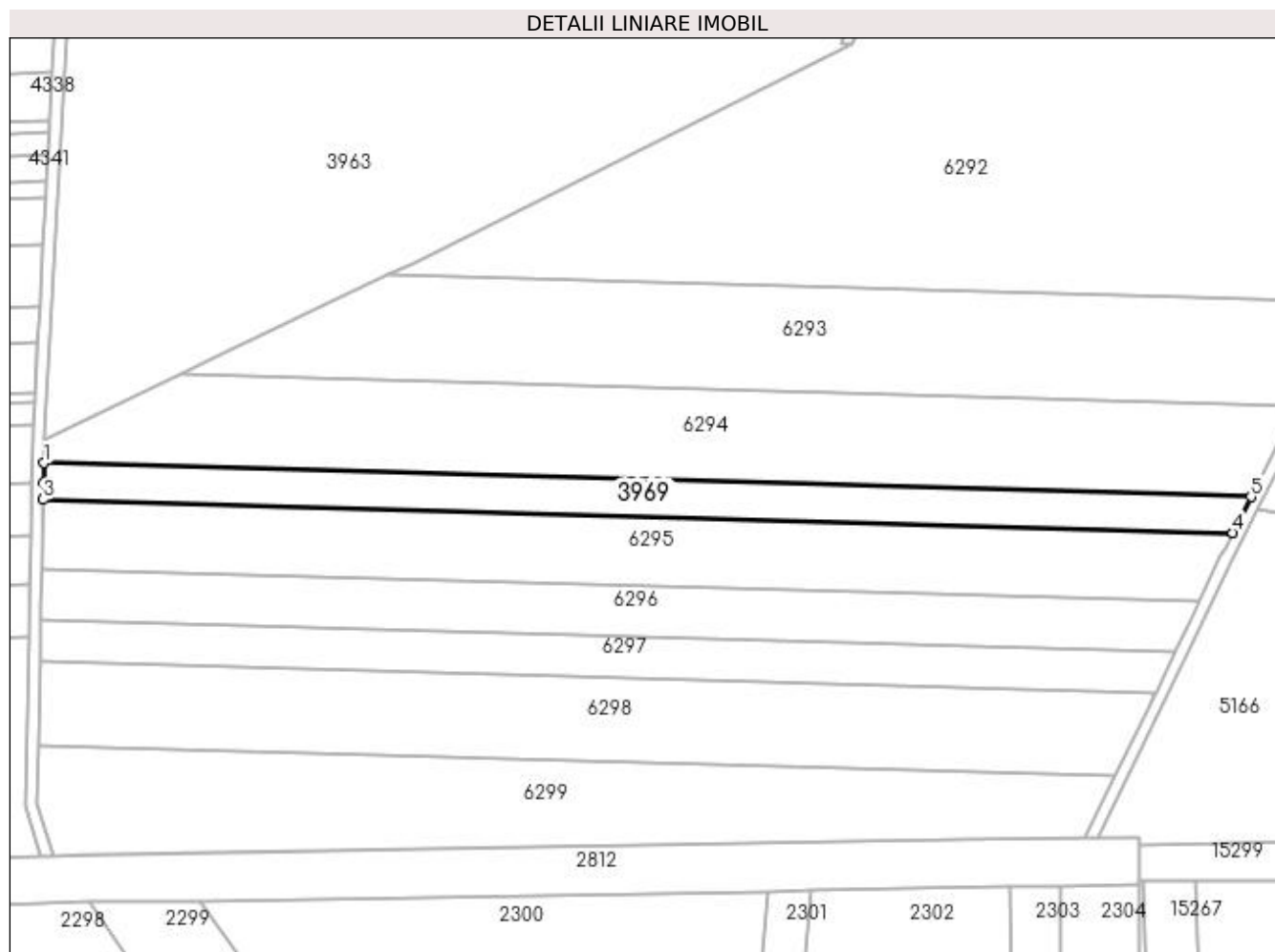
Inscrieri privind dezmembramintele dreptului de proprietate, drepturi reale de garanție și sarcini	Referințe
NU SUNT	

Anexa Nr. 1 La Partea I

Teren

Nr cadastral	Suprafața (mp)*	Observații / Referințe
	5.000	Tarla gresita in TDP; restul de suprafata se regasese la ID 6293 si ID 6294

* Suprafața este determinată în planul de proiecție Stereo 70.



Date referitoare la teren

Crt	Categorie folosință	Intravilan	Suprafața (mp)	Tarla	Parcelă	Nr. topo	Observații / Referințe
1	arabil	NU	5.000	379	5	-	IDENTIC CU T376

Lungime Segmente

1) Valorile lungimilor segmentelor sunt obținute din proiecție în plan.

Punct început	X / Y	Punct sfârșit	X / Y	Lungime segment (** (m)
1	353.905,046 283.499,742	2	353.904,917 283.493,099	6.644
2	353.904,917 283.493,099	3	353.904,807 283.487,421	5.679
3	353.904,807 283.487,421	4	354.307,444 283.476,143	402.795
4	354.307,444 283.476,143	5	354.313,578 283.488,298	13.615
5	354.313,578 283.488,298	1	353.905,046 283.499,742	408.692

**** Lungimile segmentelor sunt determinate în planul de proiecție Stereo 70 și sunt rotunjite la 1 milimetru.**

***** Distanța dintre puncte este formată din segmente cumulate ce sunt mai mici decât valoarea 1 milimetru.**

**DATE DESPRE IMOBILUL NR. 5149**

Oficiul de Cadastru și Publicitate Imobiliară DOLJ
Biroul de Cadastru și Publicitate Imobiliară Craiova

A. Partea I. Descrierea imobilului

TEREN Extravilan

Adresa: Jud. Dolj, T373, P32

Nr. Crt	Nr cadastral Nr. topografic	Suprafața* (mp)	Observații / Referințe
A1		15.400	Sector cadastral:45 Teren neimprejmuit;

B. Partea II. Proprietari și acte

Inscrieri privitoare la dreptul de proprietate și alte drepturi reale	Referințe
/	
Act Administrativ nr. TDP NR.4238-48619, din 13/03/2002 emis de CJSIPT DOLJ;	
B1	A1
Intabulare, drept de PROPRIETATE, dobândit prin Reconstituire, cota actuala 1/1, cota initiala 1/1	
1) CAPRARIN GHEORGHE, LIPSĂ CNP	
2) BADELE MARIA, LIPSĂ CNP	

C. Partea III. SARCINI .

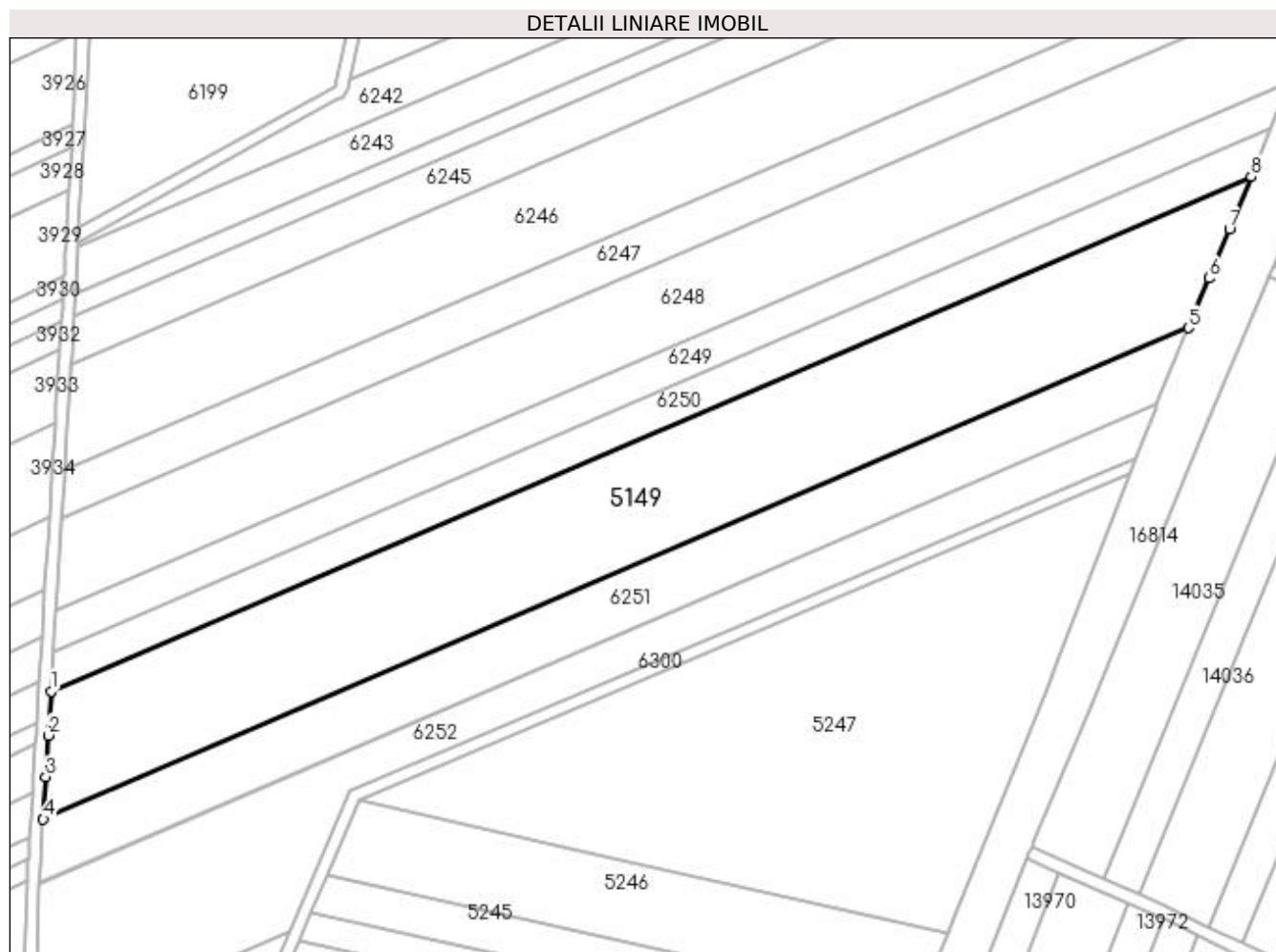
Inscrieri privind dezmembramentele dreptului de proprietate, drepturi reale de garanție și sarcini	Referințe
NU SUNT	

Anexa Nr. 1 La Partea I

Teren

Nr cadastral	Suprafața (mp)*	Observații / Referințe
	15.400	

* Suprafața este determinată în planul de proiecție Stereo 70.



Date referitoare la teren

Crt	Categorie folosință	Intra vilan	Suprafața (mp)	Tarla	Parcelă	Nr. topo	Observații / Referințe
1	arabil	NU	15.400	373	32	-	

Lungime Segmente

1) Valorile lungimilor segmentelor sunt obținute din proiecție în plan.

Punct început	X / Y	Punct sfârșit	X / Y	Lungime segment (** (m)
1	354.679,65 284.567,332	2	354.678,764 284.552,991	14.368
2	354.678,764 284.552,991	3	354.677,931 284.539,503	13.514
3	354.677,931 284.539,503	4	354.677,085 284.525,806	13.723
4	354.677,085 284.525,806	5	355.049,117 284.685,249	404.759
5	355.049,117 284.685,249	6	355.055,836 284.701,463	17.551

Punct început	X / Y	Punct sfârșit	X / Y	Lungime segment (** (m)
6	355.055,836 284.701,463	7	355.062,451 284.717,429	17.282
7	355.062,451 284.717,429	8	355.069,486 284.734,406	18.377
8	355.069,486 284.734,406	1	354.679,65 284.567,332	424.129

** Lungimile segmentelor sunt determinate în planul de proiecție Stereo 70 și sunt rotunjite la 1 milimetru.

*** Distanța dintre puncte este formată din segmente cumulate ce sunt mai mici decât valoarea 1 milimetru.

**DATE DESPRE IMOBILUL NR. 5166**

Oficiul de Cadastru și Publicitate Imobiliară DOLJ
Biroul de Cadastru și Publicitate Imobiliară Craiova

A. Partea I. Descrierea imobilului

TEREN Extravilan

Adresa: Jud. Dolj, T381, P1/1

Nr. Crt	Nr cadastral Nr. topografic	Suprafața* (mp)	Observații / Referințe
A1		11.618	Sector cadastral:45 Teren neimprejmuit;

B. Partea II. Proprietari și acte

Inscrieri privitoare la dreptul de proprietate și alte drepturi reale		Referințe
/		
Act Normativ nr. LEGEA 7, din 13/03/1996 emis de PARLAMENTUL ROMANIEI;		
B1	Inscrierea provizorie, drept de PROPRIETATE, dobandit prin Lege, cota actuala 1/1, cota initiala 1/1 1) NEIDENTIFICAT NEIDENTIFICAT	A1

C. Partea III. SARCINI .

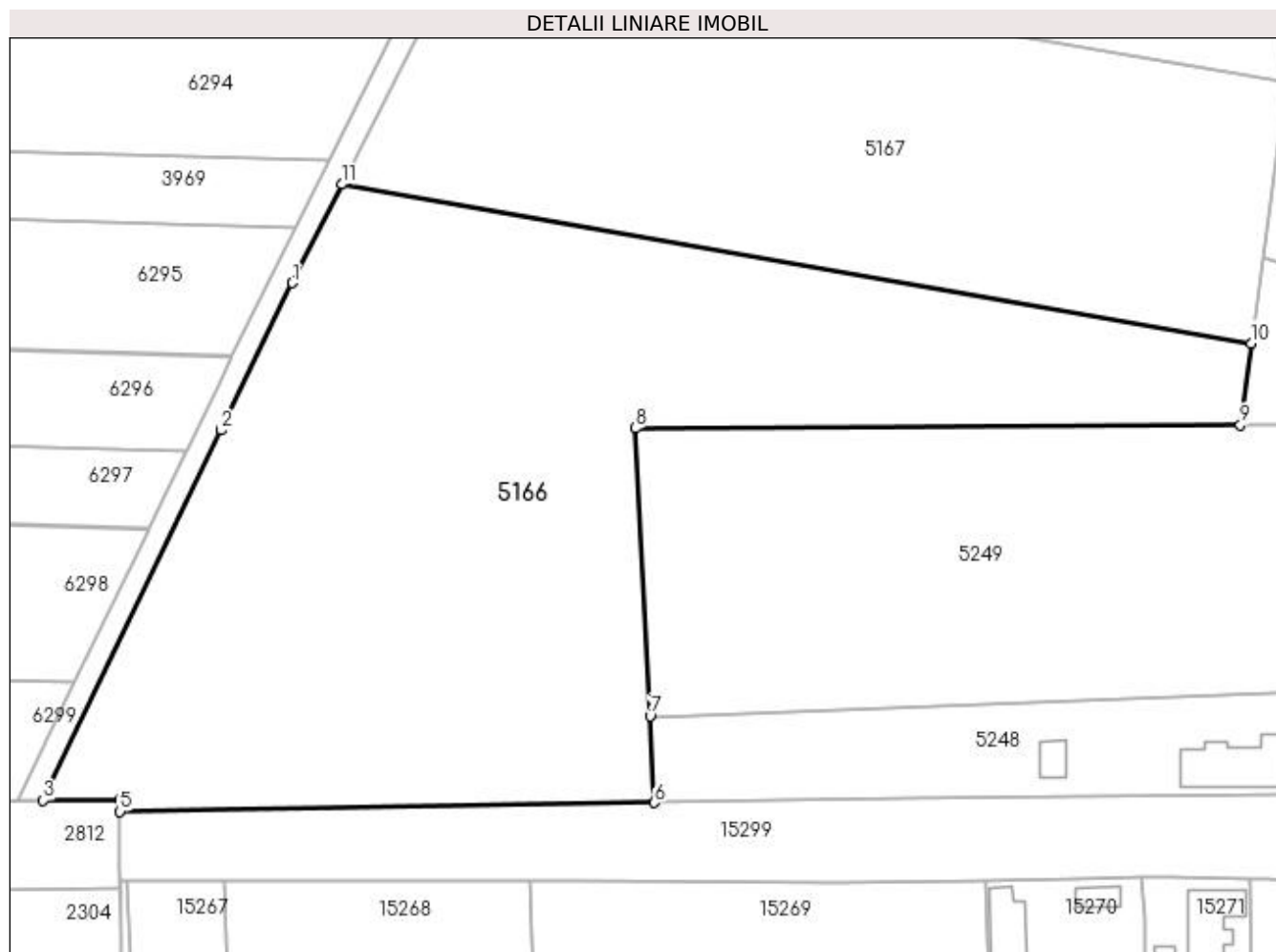
Inscrieri privind dezmembramintele dreptului de proprietate, drepturi reale de garanție și sarcini	Referințe
NU SUNT	

Anexa Nr. 1 La Partea I

Teren

Nr cadastral	Suprafața (mp)*	Observații / Referințe
	11.618	

* Suprafața este determinată în planul de proiecție Stereo 70.



Date referitoare la teren

Crt	Categorie folosință	Intra vilan	Suprafața (mp)	Tarla	Parcelă	Nr. topo	Observații / Referințe
1	arabil	NU	11.618	381	1/1	-	

Lungime Segmente

1) Valorile lungimilor segmentelor sunt obținute din proiecție în plan.

Punct început	X / Y	Punct sfârșit	X / Y	Lungime segment (** (m)
1	354.306,908 283.466,201	2	354.294,105 283.439,617	29.506
2	354.294,105 283.439,617	3	354.261,955 283.372,86	74.095
3	354.261,955 283.372,86	4	354.275,84 283.373,06	13.886
4	354.275,84 283.373,06	5	354.275,84 283.370,839	2.221
5	354.275,84 283.370,839	6	354.372,253 283.372,413	96.426

Punct început	X / Y	Punct sfârșit	X / Y	Lungime segment (** (m)
6	354.372,253 283.372,413	7	354.371,496 283.388,036	15.641
7	354.371,496 283.388,036	8	354.368,835 283.439,96	51.992
8	354.368,835 283.439,96	9	354.478,018 283.440,566	109.185
9	354.478,018 283.440,566	10	354.479,959 283.455,276	14.838
10	354.479,959 283.455,276	11	354.315,863 283.483,947	166.582
11	354.315,863 283.483,947	1	354.306,908 283.466,201	19.877

** Lungimile segmentelor sunt determinate în planul de proiecție Stereo 70 și sunt rotunjite la 1 milimetru.

*** Distanța dintre puncte este formată din segmente cumulate ce sunt mai mici decât valoarea 1 milimetru.

**DATE DESPRE IMOBILUL NR. 5167**

Oficiul de Cadastru și Publicitate Imobiliară DOLJ
Biroul de Cadastru și Publicitate Imobiliară Craiova

A. Partea I. Descrierea imobilului

TEREN Extravilan

Adresa: Jud. Dolj, T381, P2

Nr. Crt	Nr cadastral Nr. topografic	Suprafața* (mp)	Observații / Referințe
A1		7.500	Sector cadastral:45 Teren neimprejmuit;

B. Partea II. Proprietari și acte

Inscrieri privitoare la dreptul de proprietate și alte drepturi reale	Referințe
/	
Act Administrativ nr. TDP NR.1726-58840, din 20/07/1995 emis de CJSIPT DOLJ;	
B1	A1
Intabulare, drept de PROPRIETATE, dobândit prin Reconstituire, cota actuala 1/1, cota initiala 1/1 1) BECHERU CONSTANTIN, LIPSĂ CNP	

C. Partea III. SARCINI .

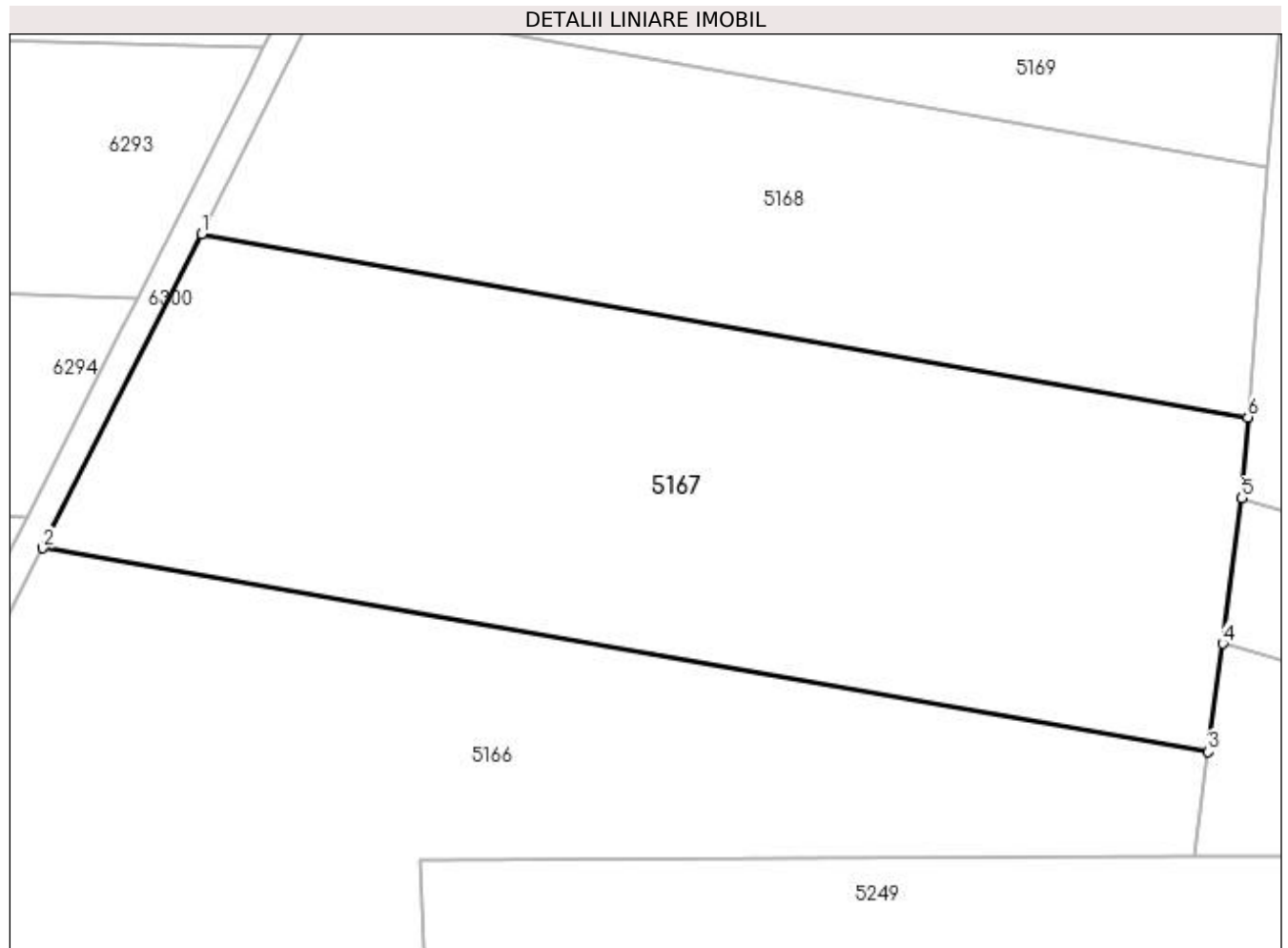
Inscrieri privind dezmembramintele dreptului de proprietate, drepturi reale de garanție și sarcini	Referințe
NU SUNT	

Anexa Nr. 1 La Partea I

Teren

Nr cadastral	Suprafața (mp)*	Observații / Referințe
	7.500	

* Suprafața este determinată în planul de proiecție Stereo 70.



Date referitoare la teren

Crt	Categorie folosință	Intra vilan	Suprafața (mp)	Tarla	Parcelă	Nr. topo	Observații / Referințe
1	arabil	NU	7.500	381	2	-	

Lungime Segmente

1) Valorile lungimilor segmentelor sunt obținute din proiecție în plan.

Punct început	X / Y	Punct sfârșit	X / Y	Lungime segment (** (m)
1	354.338,17 283.528,152	2	354.315,863 283.483,947	49.515
2	354.315,863 283.483,947	3	354.479,959 283.455,276	166.583
3	354.479,959 283.455,276	4	354.481,975 283.470,548	15.405
4	354.481,975 283.470,548	5	354.484,671 283.490,977	20.606
5	354.484,671 283.490,977	6	354.485,527 283.502,373	11.429

Punct început	X / Y	Punct sfârșit	X / Y	Lungime segment (** (m)
6	354.485,527 283.502,373	1	354.338,17 283.528,152	149.594

** Lungimile segmentelor sunt determinate în planul de proiecție Stereo 70 și sunt rotunjite la 1 milimetru.

*** Distanța dintre puncte este formată din segmente cumulate ce sunt mai mici decât valoarea 1 milimetru.

**DATE DESPRE IMOBILUL NR. 5168**

Oficiul de Cadastru și Publicitate Imobiliară DOLJ
Biroul de Cadastru și Publicitate Imobiliară Craiova

A. Partea I. Descrierea imobilului

TEREN Extravilan

Adresa: Jud. Dolj, T381, P84

Nr. Crt	Nr cadastral Nr. topografic	Suprafața* (mp)	Observații / Referințe
A1		5.000	Sector cadastral:45 Teren neimprejmuit;

B. Partea II. Proprietari și acte

Inscrieri privitoare la dreptul de proprietate și alte drepturi reale	Referințe
/	
Act Administrativ nr. TDP NR 3369-59474, din 25/03/1997 emis de CJSIPT DOLJ;	
B1	A1
Intabulare, drept de PROPRIETATE, dobândit prin Reconstituire, cota actuala 1/1, cota initiala 1/1 1) GIUBELAN D. PETRE, LIPSĂ CNP	

C. Partea III. SARCINI .

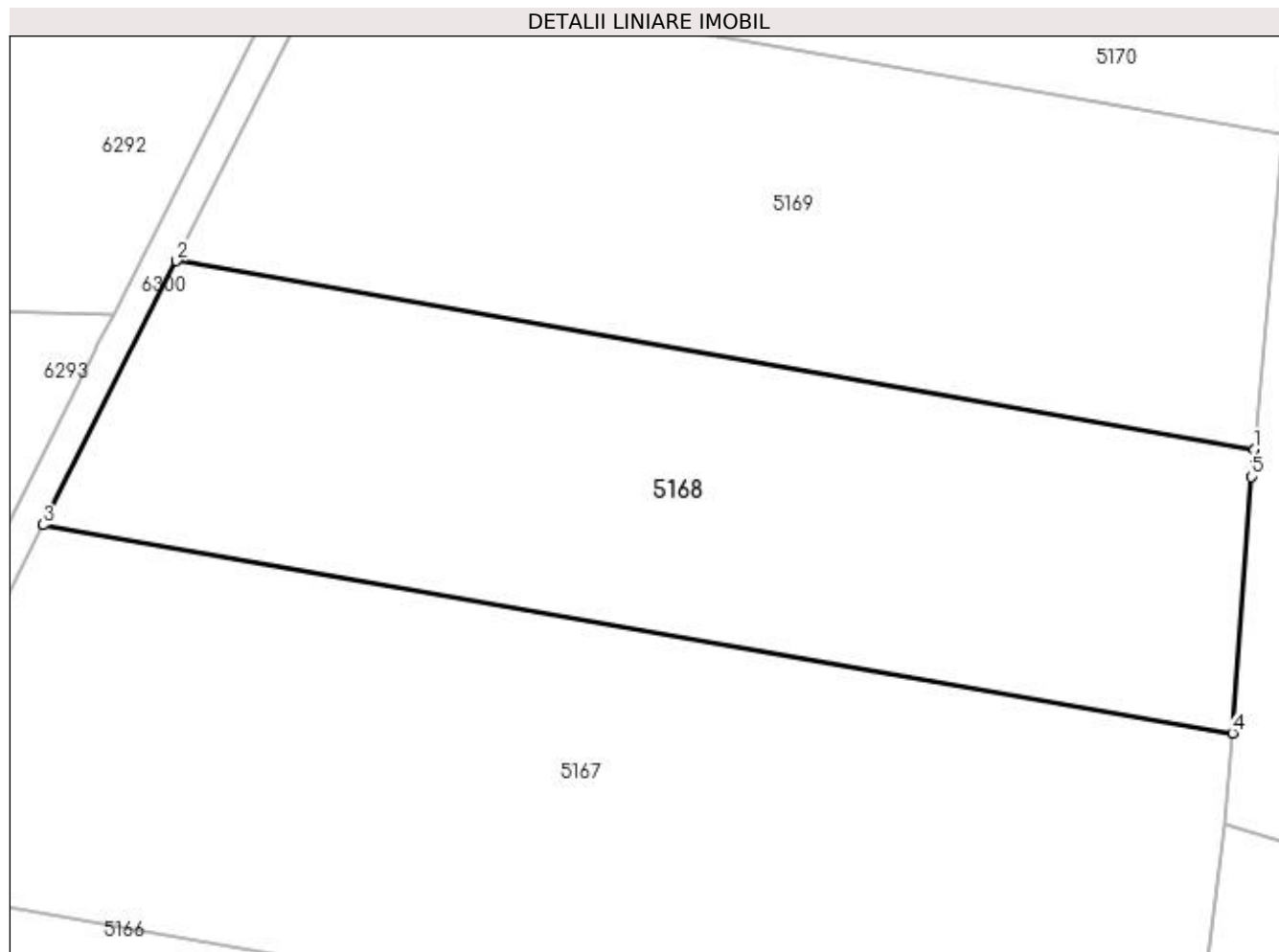
Inscrieri privind dezmembramintele dreptului de proprietate, drepturi reale de garanție și sarcini	Referințe
NU SUNT	

Anexa Nr. 1 La Partea I

Teren

Nr cadastral	Suprafața (mp)*	Observații / Referințe
	5.000	

* Suprafața este determinată în planul de proiecție Stereo 70.



Date referitoare la teren

Crt	Categorie folosință	Intravilan	Suprafața (mp)	Tarla	Parcelă	Nr. topo	Observații / Referințe
1	arabil	NU	5.000	381	84	-	

Lungime Segmente

1) Valorile lungimilor segmentelor sunt obținute din proiecție în plan.

Punct început	X / Y	Punct sfârșit	X / Y	Lungime segment (** (m)
1	354.488,223 283.537,509	2	354.354,681 283.560,871	135.57
2	354.354,681 283.560,871	3	354.338,17 283.528,152	36.648
3	354.338,17 283.528,152	4	354.485,527 283.502,373	149.594
4	354.485,527 283.502,373	5	354.487,913 283.534,153	31.869
5	354.487,913 283.534,153	1	354.488,223 283.537,509	3.37

**** Lungimile segmentelor sunt determinate în planul de proiecție Stereo 70 și sunt rotunjite la 1 milimetru.**

***** Distanța dintre puncte este formată din segmente cumulate ce sunt mai mici decât valoarea 1 milimetru.**

**DATE DESPRE IMOBILUL NR. 5169**

Oficiul de Cadastru și Publicitate Imobiliară DOLJ
Biroul de Cadastru și Publicitate Imobiliară Craiova

A. Partea I. Descrierea imobilului

TEREN Extravilan

Adresa: Jud. Dolj, T381, P83

Nr. Crt	Nr cadastral Nr. topografic	Suprafața* (mp)	Observații / Referințe
A1		5.000	Sector cadastral:45 Teren neimprejmuit;

B. Partea II. Proprietari și acte

Inscrieri privitoare la dreptul de proprietate și alte drepturi reale	Referințe
/	
Act Administrativ nr. TDP NR.4462, din 08/07/2005 emis de CJSIPT DOLJ;	
B1	A1
Intabulare, drept de PROPRIETATE, dobandit prin Constituire, cota actuala 1/1, cota initiala 1/1 1) FLOAREI COSTICĂ, LIPSĂ CNP	

C. Partea III. SARCINI .

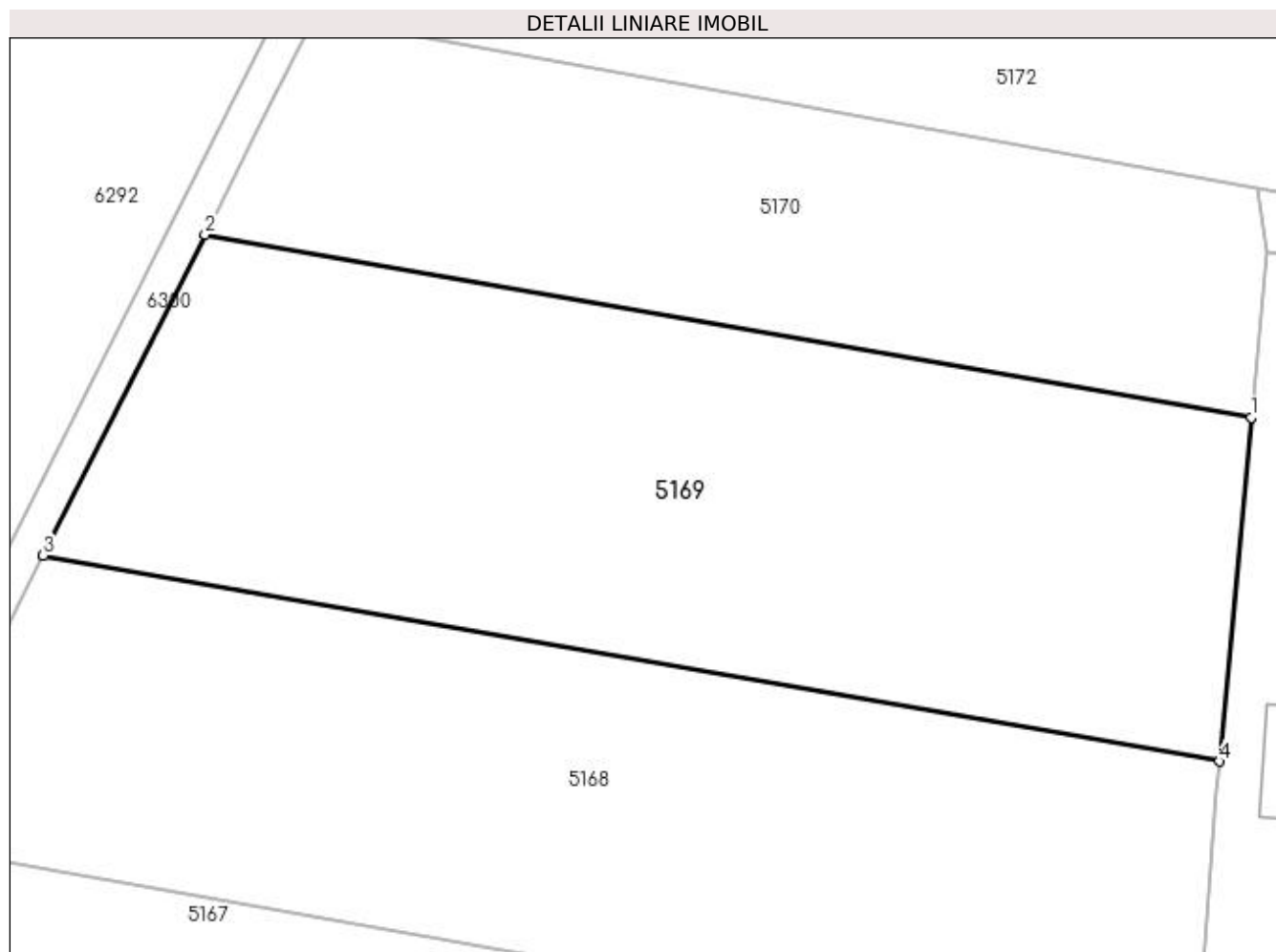
Inscrieri privind dezmembramintele dreptului de proprietate, drepturi reale de garanție și sarcini	Referințe
NU SUNT	

Anexa Nr. 1 La Partea I

Teren

Nr cadastral	Suprafața (mp)*	Observații / Referințe
	5.000	

* Suprafața este determinată în planul de proiecție Stereo 70.



Date referitoare la teren

Crt	Categorie folosință	Intravilan	Suprafața (mp)	Tarla	Parcelă	Nr. topo	Observații / Referințe
1	arabil	NU	5.000	381	83	-	

Lungime Segmente

1) Valorile lungimilor segmentelor sunt obținute din proiecție în plan.

Punct început	X / Y	Punct sfârșit	X / Y	Lungime segment (** (m)
1	354.491,82 283.576,515	2	354.373,06 283.597,291	120.564
2	354.373,06 283.597,291	3	354.354,681 283.560,871	40.795
3	354.354,681 283.560,871	4	354.488,223 283.537,509	135.57
4	354.488,223 283.537,509	1	354.491,82 283.576,515	39.171

**** Lungimile segmentelor sunt determinate în planul de proiecție Stereo 70 și sunt rotunjite la 1 milimetru.**

***** Distanța dintre puncte este formată din segmente cumulate ce sunt mai mici decât valoarea 1 milimetru.**

**DATE DESPRE IMOBILUL NR. 5170**

Oficiul de Cadastru și Publicitate Imobiliară DOLJ
Biroul de Cadastru și Publicitate Imobiliară Craiova

A. Partea I. Descrierea imobilului

TEREN Extravilan

Adresa: Jud. Dolj, T381, P5

Nr. Crt	Nr cadastral Nr. topografic	Suprafața* (mp)	Observații / Referințe
A1		3.000	Sector cadastral:45 Teren neimprejmuit;

B. Partea II. Proprietari și acte

Inscrieri privitoare la dreptul de proprietate și alte drepturi reale		Referințe
/		
Act Administrativ nr. TDP NR.2546/45413, din 27/02/1997 emis de CJSIPT DOLJ;		
B1	Intabulare, drept de PROPRIETATE, dobândit prin Reconstituire, cota actuala 1/1, cota initiala 1/1 1) GOLEA MARIN, LIPSĂ CNP	A1

C. Partea III. SARCINI .

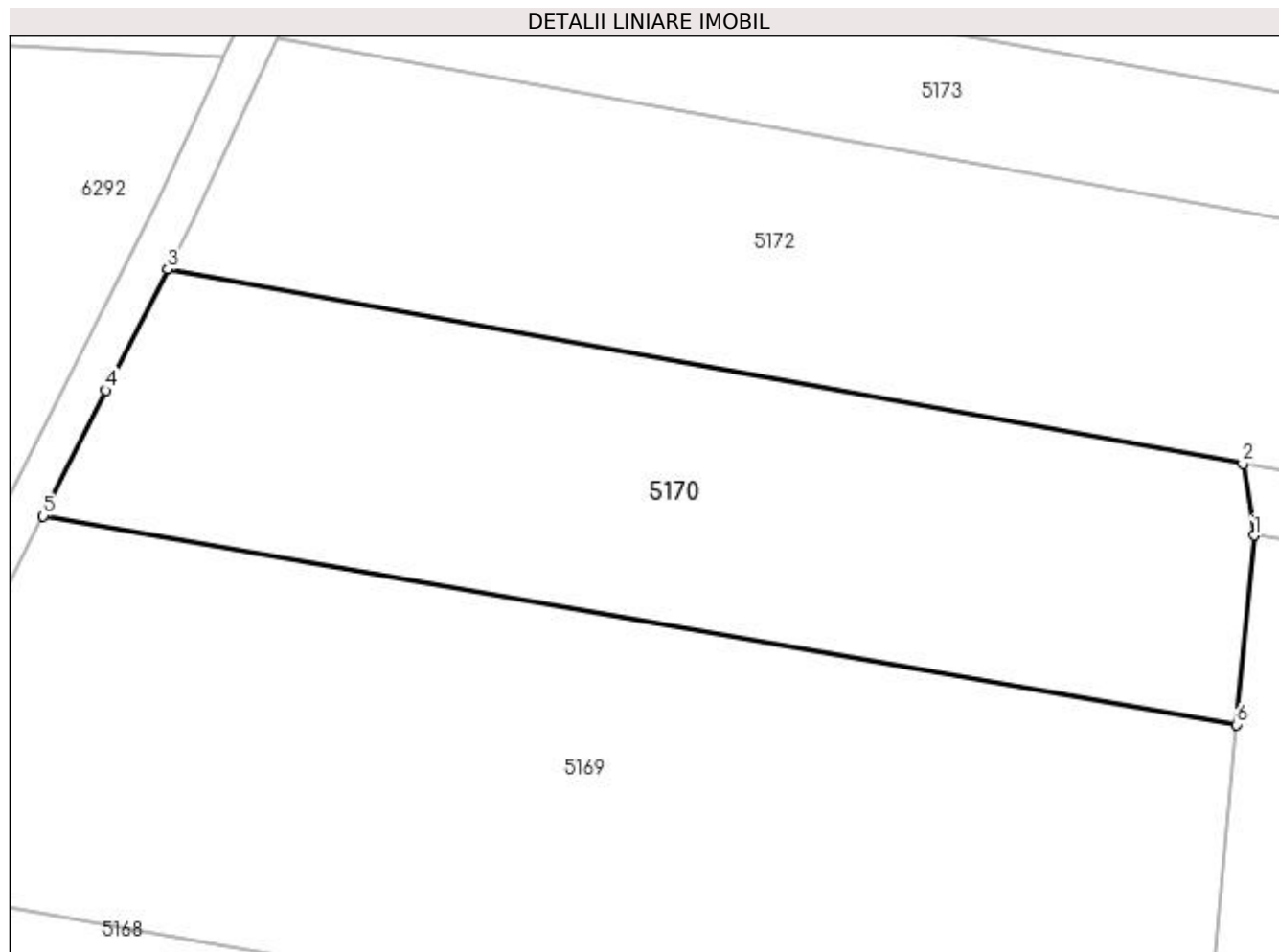
Inscrieri privind dezmembramintele dreptului de proprietate, drepturi reale de garanție și sarcini	Referințe
NU SUNT	

Anexa Nr. 1 La Partea I

Teren

Nr cadastral	Suprafața (mp)*	Observații / Referințe
	3.000	

* Suprafața este determinată în planul de proiecție Stereo 70.



Date referitoare la teren

Crt	Categorie folosință	Intra vilan	Suprafața (mp)	Tarla	Parcelă	Nr. topo	Observații / Referințe
1	arabil	NU	3.000	381	5	-	

Lungime Segmente

1) Valorile lungimilor segmentelor sunt obținute din proiecție în plan.

Punct început	X / Y	Punct sfârșit	X / Y	Lungime segment (** (m)
1	354.493,558 283.595,359	2	354.492,445 283.602,487	7.214
2	354.492,445 283.602,487	3	354.385,45 283.621,844	108.732
3	354.385,45 283.621,844	4	354.379,301 283.609,792	13.53
4	354.379,301 283.609,792	5	354.373,06 283.597,291	13.972
5	354.373,06 283.597,291	6	354.491,82 283.576,515	120.564

Punct început	X / Y	Punct sfârșit	X / Y	Lungime segment (** (m)
6	354.491,82 283.576,515	1	354.493,558 283.595,359	18.924

** Lungimile segmentelor sunt determinate în planul de proiecție Stereo 70 și sunt rotunjite la 1 milimetru.

*** Distanța dintre puncte este formată din segmente cumulate ce sunt mai mici decât valoarea 1 milimetru.

**DATE DESPRE IMOBILUL NR. 5171**

Oficiul de Cadastru și Publicitate Imobiliară DOLJ
Biroul de Cadastru și Publicitate Imobiliară Craiova

A. Partea I. Descrierea imobilului

TEREN Necunoscut

Adresa: Loc. Motatei Gara, Jud. Dolj, T381, P5/1

Nr. Crt	Nr cadastral Nr. topografic	Suprafața* (mp)	Observații / Referințe
A1		504	Sector cadastral:45 Teren neimprejmuit;

B. Partea II. Proprietari și acte

Inscrieri privitoare la dreptul de proprietate și alte drepturi reale	Referințe
/	
Act Normativ nr. LEGEA 7, din 24/06/1996 emis de GUVERNUL ROMANIEI;	
B1	A1
Intabulare, drept de PROPRIETATE, dobandit prin Lege, cota actuala 1/1, cota initiala 1/1	
1) UAT MOTATEI - PROPRIETAR NEIDENTIFICAT, LIPSĂ CNP	

C. Partea III. SARCINI .

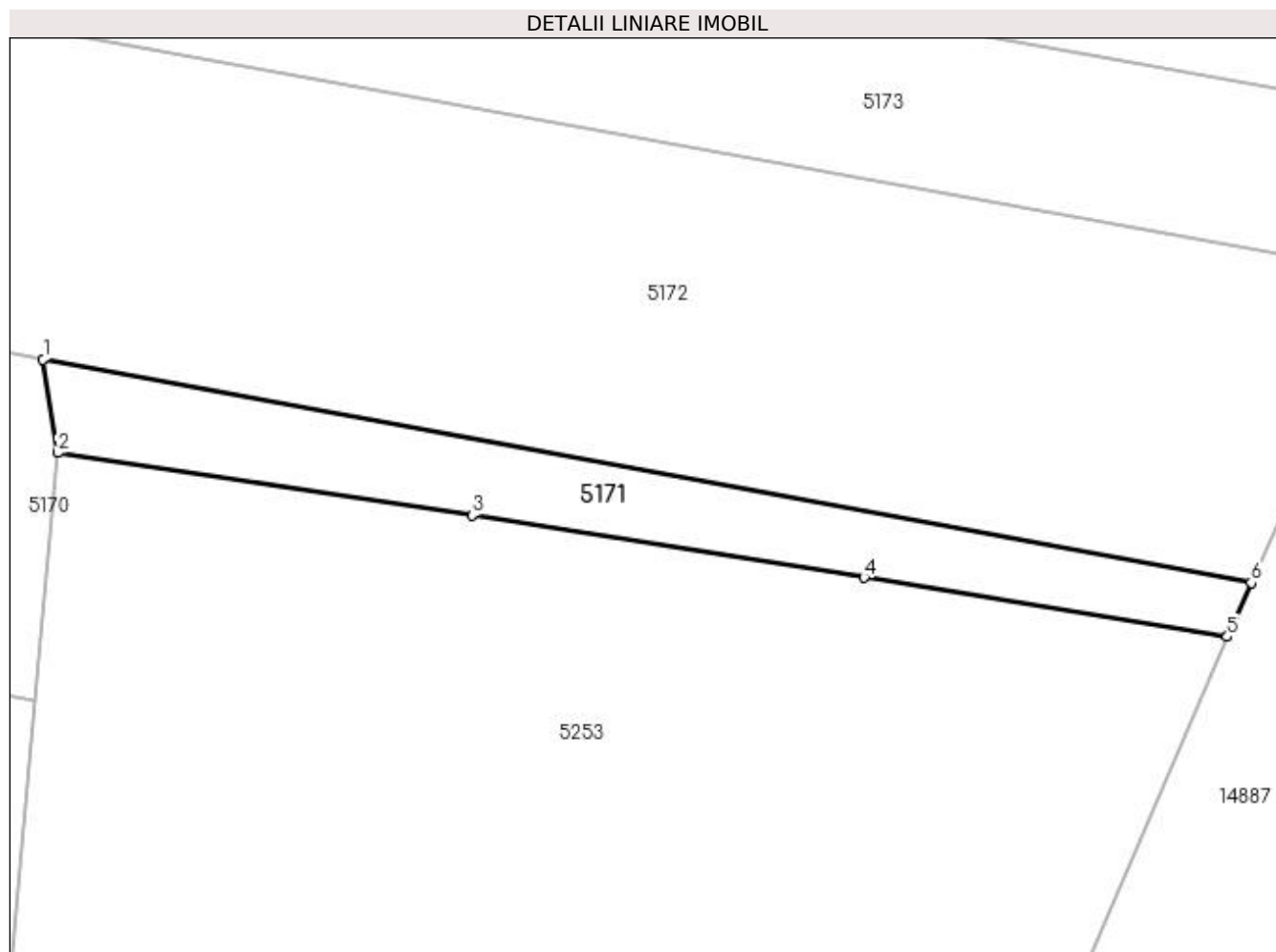
Inscrieri privind dezmembramintele dreptului de proprietate, drepturi reale de garanție și sarcini	Referințe
NU SUNT	

Anexa Nr. 1 La Partea I

Teren

Nr cadastral	Suprafața (mp)*	Observații / Referințe
	504	

* Suprafața este determinată în planul de proiecție Stereo 70.



Date referitoare la teren

Crt	Categorie folosință	Intravilan	Suprafața (mp)	Tarla	Parcelă	Nr. topo	Observații / Referințe
1	arabil	DA	468	381	5/1	-	
2	arabil	NU	36	381	5/1	-	

Lungime Segmente

1) Valorile lungimilor segmentelor sunt obținute din proiecție în plan.

Punct început	X / Y	Punct sfârșit	X / Y	Lungime segment (** (m)
1	354.492,445 283.602,487	2	354.493,558 283.595,359	7.215
2	354.493,558 283.595,359	3	354.525,174 283.590,598	31.972
3	354.525,174 283.590,598	4	354.555,05 283.585,85	30.251
4	354.555,05 283.585,85	5	354.582,779 283.581,352	28.091

Punct început	X / Y	Punct sfârșit	X / Y	Lungime segment (** (m)
5	354.582,779 283.581,352	6	354.584,585 283.585,457	4.485
6	354.584,585 283.585,457	1	354.492,445 283.602,487	93.701

** Lungimile segmentelor sunt determinate în planul de proiecție Stereo 70 și sunt rotunjite la 1 milimetru.

*** Distanța dintre puncte este formată din segmente cumulate ce sunt mai mici decât valoarea 1 milimetru.

**DATE DESPRE IMOBILUL NR. 5172**

Oficiul de Cadastru și Publicitate Imobiliară DOLJ
Biroul de Cadastru și Publicitate Imobiliară Craiova

A. Partea I. Descrierea imobilului

TEREN Necunoscut

Adresa: Loc. Motatei Gara, Jud. Dolj, T381, P1

Nr. Crt	Nr cadastral Nr. topografic	Suprafața* (mp)	Observații / Referințe
A1		5.000	Sector cadastral:45 Teren neimprejmuit;

B. Partea II. Proprietari și acte

Inscrieri privitoare la dreptul de proprietate și alte drepturi reale	Referințe
/	
Hotarare Judecatoreasca nr. SC NR .2207, din 09/11/2011 emis de JUDECATORIA CALAFAT;	
B1	Intabulare, drept de PROPRIETATE, dobandit prin Hotarare Judecatoreasca, cota actuala 1/1, cota initiala 1/1 1) OPREA EUGEN, LIPSĂ CNP
	A1

C. Partea III. SARCINI .

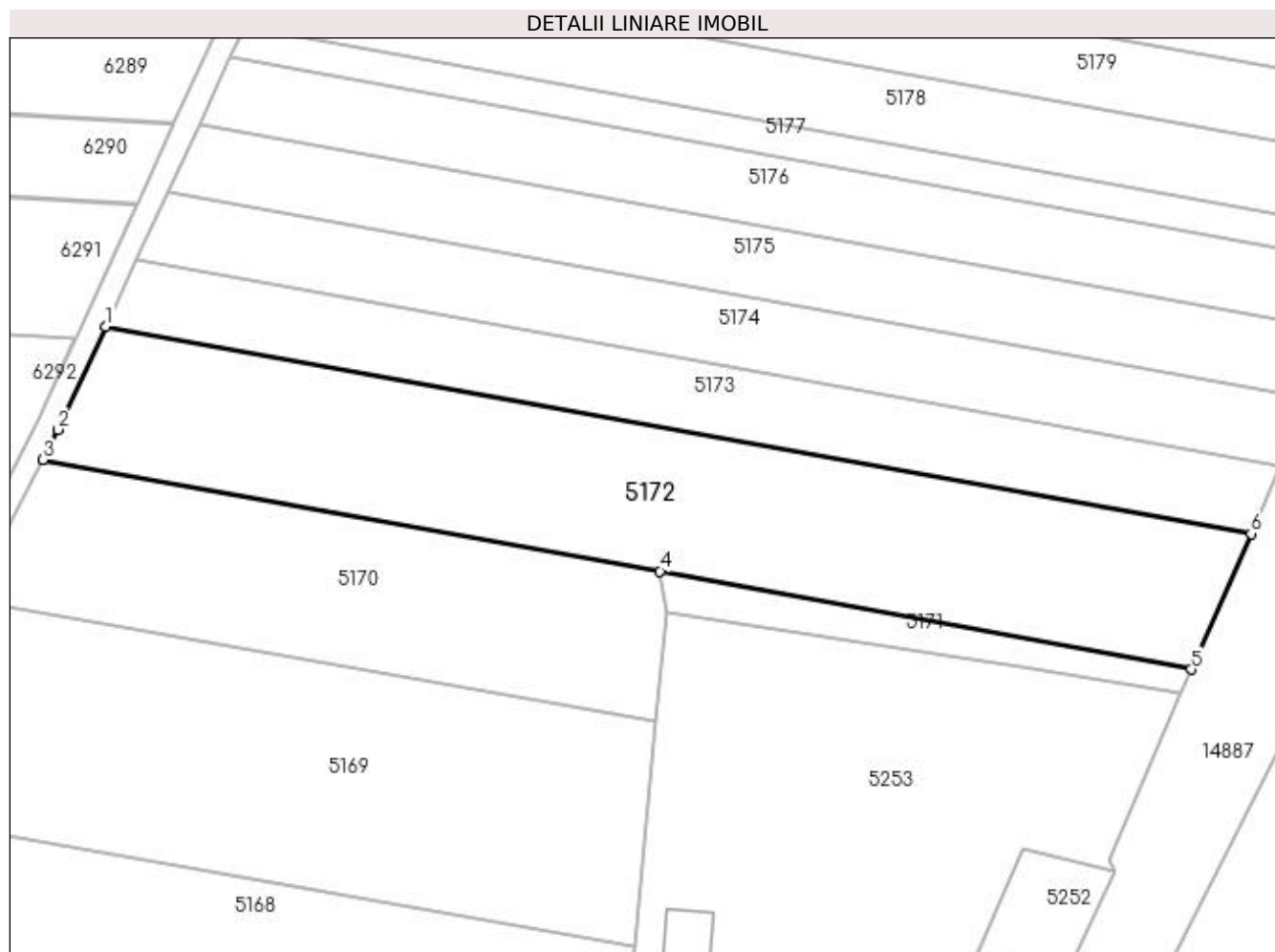
Inscrieri privind dezmembramintele dreptului de proprietate, drepturi reale de garanție și sarcini	Referințe
NU SUNT	

Anexa Nr. 1 La Partea I

Teren

Nr cadastral	Suprafața (mp)*	Observații / Referințe
	5.000	

* Suprafața este determinată în planul de proiecție Stereo 70.



Date referitoare la teren

Crt	Categorie folosință	Intra vilan	Suprafața (mp)	Tarla	Parcelă	Nr. topo	Observații / Referințe
1	arabil	DA	2.139	381	1	-	
2	arabil	NU	2.861	381	1	-	

Lungime Segmente

1) Valorile lungimilor segmentelor sunt obținute din proiecție în plan.

Punct început	X / Y	Punct sfârșit	X / Y	Lungime segment (** (m)
1	354.396,347 283.644,92	2	354.388,081 283.627,058	19.682
2	354.388,081 283.627,058	3	354.385,45 283.621,844	5.84
3	354.385,45 283.621,844	4	354.492,445 283.602,487	108.732
4	354.492,445 283.602,487	5	354.584,585 283.585,457	93.701

Punct început	X / Y	Punct sfârșit	X / Y	Lungime segment (** (m)
5	354.584,585 283.585,457	6	354.594,983 283.609,001	25.738
6	354.594,983 283.609,001	1	354.396,347 283.644,92	201.858

** Lungimile segmentelor sunt determinate în planul de proiecție Stereo 70 și sunt rotunjite la 1 milimetru.

*** Distanța dintre puncte este formată din segmente cumulate ce sunt mai mici decât valoarea 1 milimetru.

**DATE DESPRE IMOBILUL NR. 5173**

Oficiul de Cadastru și Publicitate Imobiliară DOLJ
Biroul de Cadastru și Publicitate Imobiliară Craiova

A. Partea I. Descrierea imobilului

TEREN Necunoscut

Adresa: Loc. Motatei Gara, Jud. Dolj, T381, P2

Nr. Crt	Nr cadastral Nr. topografic	Suprafața* (mp)	Observații / Referințe
A1		2.500	Sector cadastral:45 Teren neimprejmuit;

B. Partea II. Proprietari și acte

Inscrieri privitoare la dreptul de proprietate și alte drepturi reale		Referințe
/		
Act Administrativ nr. TDP NR.3534-47919, din 03/04/1997 emis de CJSIPT DOLJ;		
B1	Intabulare, drept de PROPRIETATE, dobandit prin Reconstituire, cota actuala 1/1, cota initiala 1/1 1) TUDORA MARIA, LIPSĂ CNP	A1

C. Partea III. SARCINI .

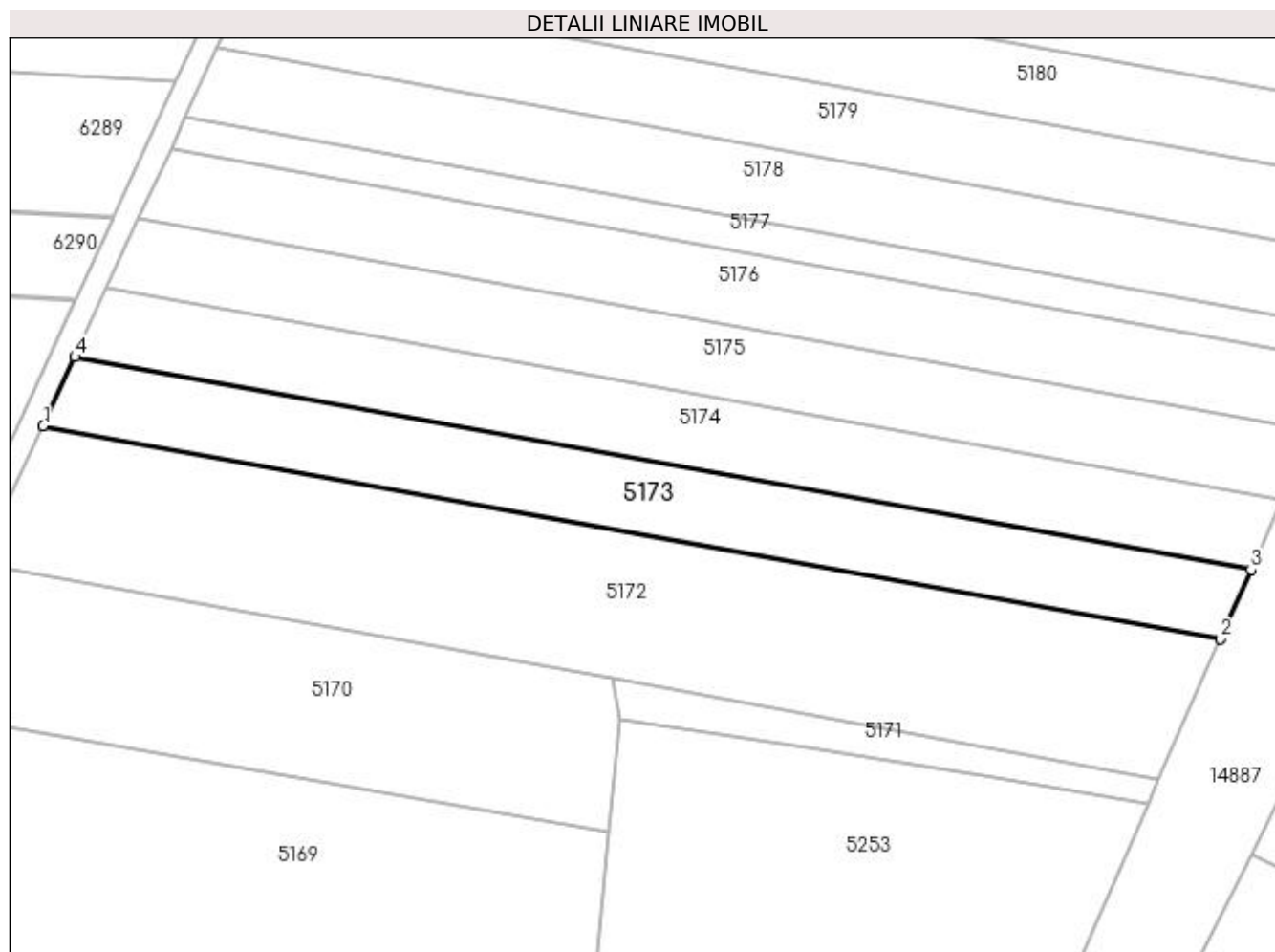
Inscrieri privind dezmembramintele dreptului de proprietate, drepturi reale de garanție și sarcini	Referințe
NU SUNT	

Anexa Nr. 1 La Partea I

Teren

Nr cadastral	Suprafața (mp)*	Observații / Referințe
	2.500	

* Suprafața este determinată în planul de proiecție Stereo 70.



Date referitoare la teren

Crt	Categorie folosință	Intra vilan	Suprafața (mp)	Tarla	Parcelă	Nr. topo	Observații / Referințe
1	arabil	DA	1.062	381	2	-	
2	arabil	NU	1.438	381	2	-	

Lungime Segmente

1) Valorile lungimilor segmentelor sunt obținute din proiecție în plan.

Punct început	X / Y	Punct sfârșit	X / Y	Lungime segment (** (m)
1	354.396,347 283.644,92	2	354.594,983 283.609,001	201.858
2	354.594,983 283.609,001	3	354.600,133 283.620,663	12.748
3	354.600,133 283.620,663	4	354.401,724 283.656,541	201.627
4	354.401,724 283.656,541	1	354.396,347 283.644,92	12.804

**** Lungimile segmentelor sunt determinate în planul de proiecție Stereo 70 și sunt rotunjite la 1 milimetru.**

***** Distanța dintre puncte este formată din segmente cumulate ce sunt mai mici decât valoarea 1 milimetru.**

**DATE DESPRE IMOBILUL NR. 5174**

Oficiul de Cadastru și Publicitate Imobiliară DOLJ
Biroul de Cadastru și Publicitate Imobiliară Craiova

A. Partea I. Descrierea imobilului

TEREN Necunoscut

Adresa: Loc. Motatei Gara, Jud. Dolj, T381, P3

Nr. Crt	Nr cadastral Nr. topografic	Suprafața* (mp)	Observații / Referințe
A1		2.500	Sector cadastral:45 Teren neimprejmuit;

B. Partea II. Proprietari și acte

Inscrieri privitoare la dreptul de proprietate și alte drepturi reale	Referințe
/	
Hotarare Judecatoreasca nr. SC NR. 1706, din 03/12/2010 emis de JUDECATORIA CALAFAT;	
B1	Intabulare, drept de PROPRIETATE, dobandit prin Hotarare Judecatoreasca, cota actuala 1/1, cota initiala 1/1 1) TANASIE CONSTANTIN
	A1

C. Partea III. SARCINI .

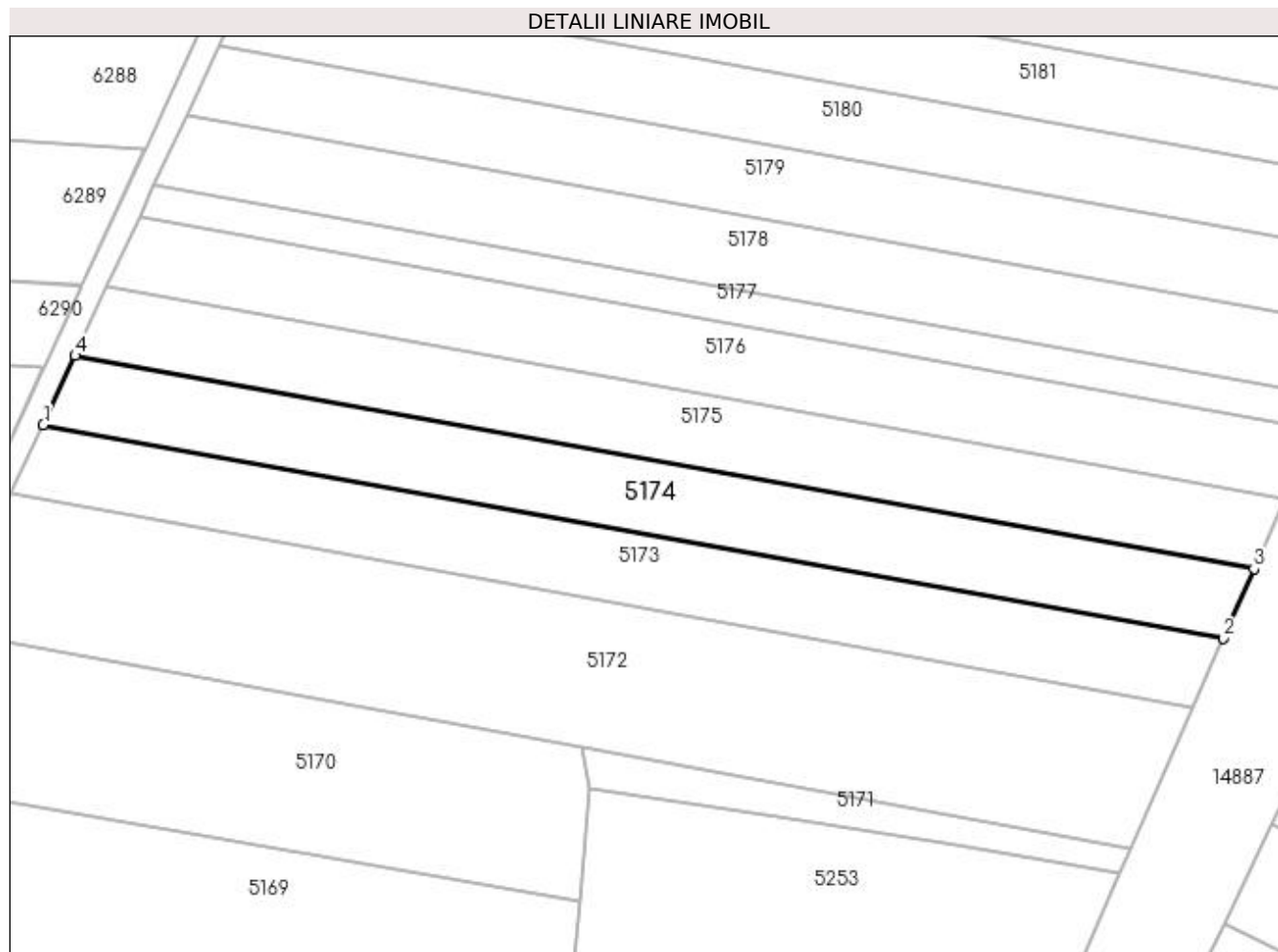
Inscrieri privind dezmembramintele dreptului de proprietate, drepturi reale de garanție și sarcini	Referințe
NU SUNT	

Anexa Nr. 1 La Partea I

Teren

Nr cadastral	Suprafața (mp)*	Observații / Referințe
	2.500	

* Suprafața este determinată în planul de proiecție Stereo 70.



Date referitoare la teren

Crt	Categorie folosință	Intra vilan	Suprafața (mp)	Tarla	Parcelă	Nr. topo	Observații / Referințe
1	arabil	DA	1.060	381	3	-	
2	arabil	NU	1.440	381	3	-	

Lungime Segmente

1) Valorile lungimilor segmentelor sunt obținute din proiecție în plan.

Punct început	X / Y	Punct sfârșit	X / Y	Lungime segment (** (m)
1	354.401,724 283.656,541	2	354.600,133 283.620,663	201.627
2	354.600,133 283.620,663	3	354.605,289 283.632,338	12.763
3	354.605,289 283.632,338	4	354.407,108 283.668,175	201.396
4	354.407,108 283.668,175	1	354.401,724 283.656,541	12.819

**** Lungimile segmentelor sunt determinate în planul de proiecție Stereo 70 și sunt rotunjite la 1 milimetru.**

***** Distanța dintre puncte este formată din segmente cumulate ce sunt mai mici decât valoarea 1 milimetru.**

**DATE DESPRE IMOBILUL NR. 5175**

Oficiul de Cadastru și Publicitate Imobiliară DOLJ
Biroul de Cadastru și Publicitate Imobiliară Craiova

A. Partea I. Descrierea imobilului

TEREN Necunoscut

Adresa: Loc. Motatei Gara, Jud. Dolj, T381, P3

Nr. Crt	Nr cadastral Nr. topografic	Suprafața* (mp)	Observații / Referințe
A1		2.500	Sector cadastral:45 Teren neimprejmuit;

B. Partea II. Proprietari și acte

Inscrieri privitoare la dreptul de proprietate și alte drepturi reale	Referințe
/	
Hotarare Judecatoreasca nr. SC NR. 210, din 29/01/2014 emis de JUDECATORIA CALAFAT;	
B1	A1
Intabulare, drept de PROPRIETATE, dobandit prin Hotarare Judecatoreasca, cota actuala 1/1, cota initiala 1/1 1) TANASIE CONSTANTIN, LIPSĂ CNP	

C. Partea III. SARCINI .

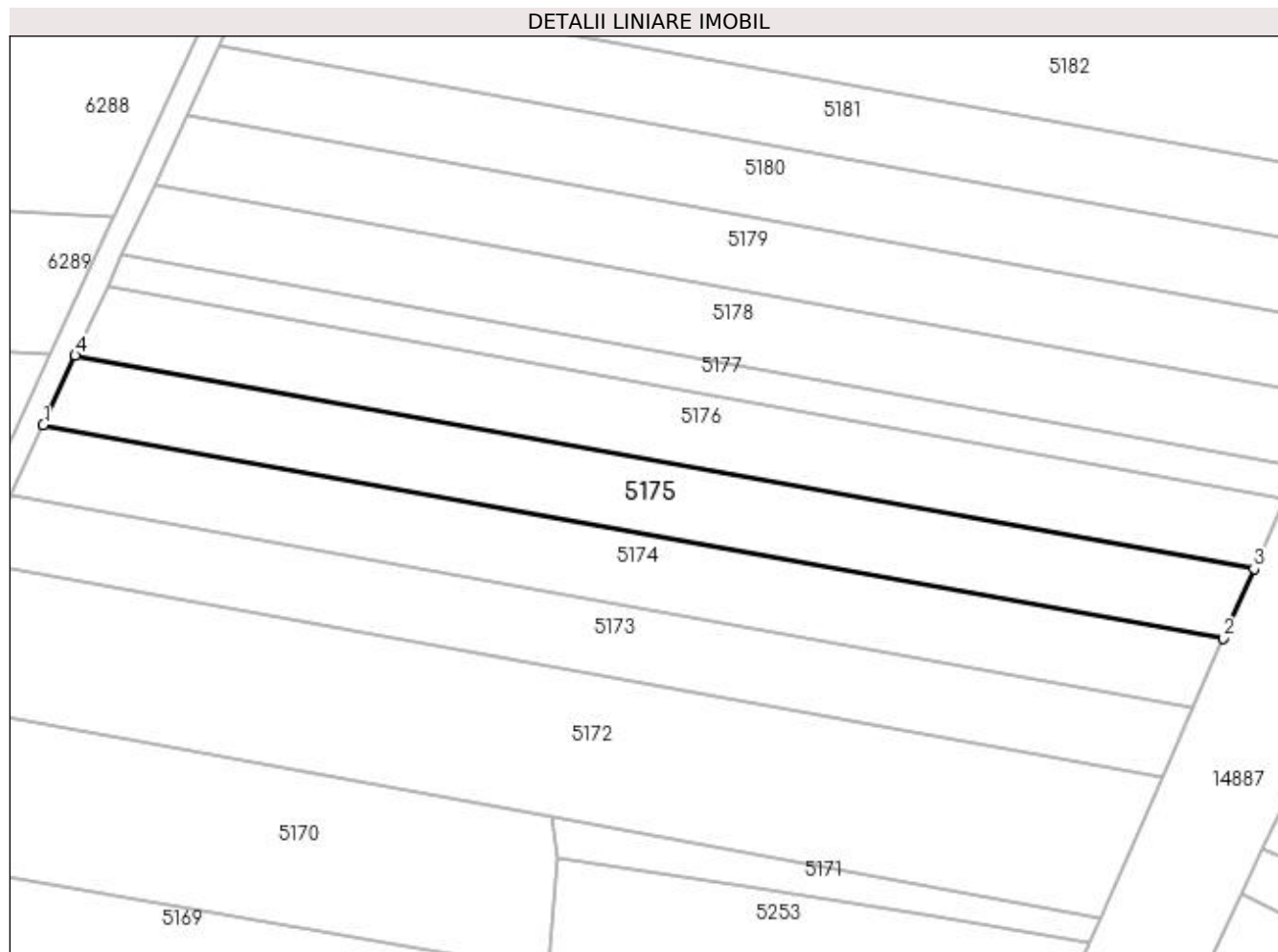
Inscrieri privind dezmembramintele dreptului de proprietate, drepturi reale de garanție și sarcini	Referințe
NU SUNT	

Anexa Nr. 1 La Partea I

Teren

Nr cadastral	Suprafața (mp)*	Observații / Referințe
	2.500	

* Suprafața este determinată în planul de proiecție Stereo 70.



Date referitoare la teren

Crt	Categorie folosință	Intra vilan	Suprafața (mp)	Tarla	Parcelă	Nr. topo	Observații / Referințe
1	vie	DA	1.058	381	3	-	
2	vie	NU	1.442	381	3	-	

Lungime Segmente

1) Valorile lungimilor segmentelor sunt obținute din proiecție în plan.

Punct început	X / Y	Punct sfârșit	X / Y	Lungime segment (** (m)
1	354.407,108 283.668,175	2	354.605,289 283.632,338	201.396
2	354.605,289 283.632,338	3	354.610,451 283.644,027	12.778
3	354.610,451 283.644,027	4	354.412,497 283.679,822	201.164
4	354.412,497 283.679,822	1	354.407,108 283.668,175	12.834

**** Lungimile segmentelor sunt determinate în planul de proiecție Stereo 70 și sunt rotunjite la 1 milimetru.**

***** Distanța dintre puncte este formată din segmente cumulate ce sunt mai mici decât valoarea 1 milimetru.**

**DATE DESPRE IMOBILUL NR. 5176**

Oficiul de Cadastru și Publicitate Imobiliară DOLJ
Biroul de Cadastru și Publicitate Imobiliară Craiova

A. Partea I. Descrierea imobilului

TEREN Necunoscut

Adresa: Loc. Motatei Gara, Jud. Dolj, T381, P5

Nr. Crt	Nr cadastral Nr. topografic	Suprafața* (mp)	Observații / Referințe
A1		2.500	Sector cadastral:45 Teren neimprejmuit;

B. Partea II. Proprietari și acte

Inscrieri privitoare la dreptul de proprietate și alte drepturi reale	Referințe
/	
Act Administrativ nr. TDP NR.3659-59340, din 07/04/1997 emis de CJSIPT DOLJ;	
B1	A1
Intabulare, drept de PROPRIETATE, dobândit prin Reconstituire, cota actuala 1/1, cota initiala 1/1 1) PUNGĂ CONSTANTIN, LIPSĂ CNP	

C. Partea III. SARCINI .

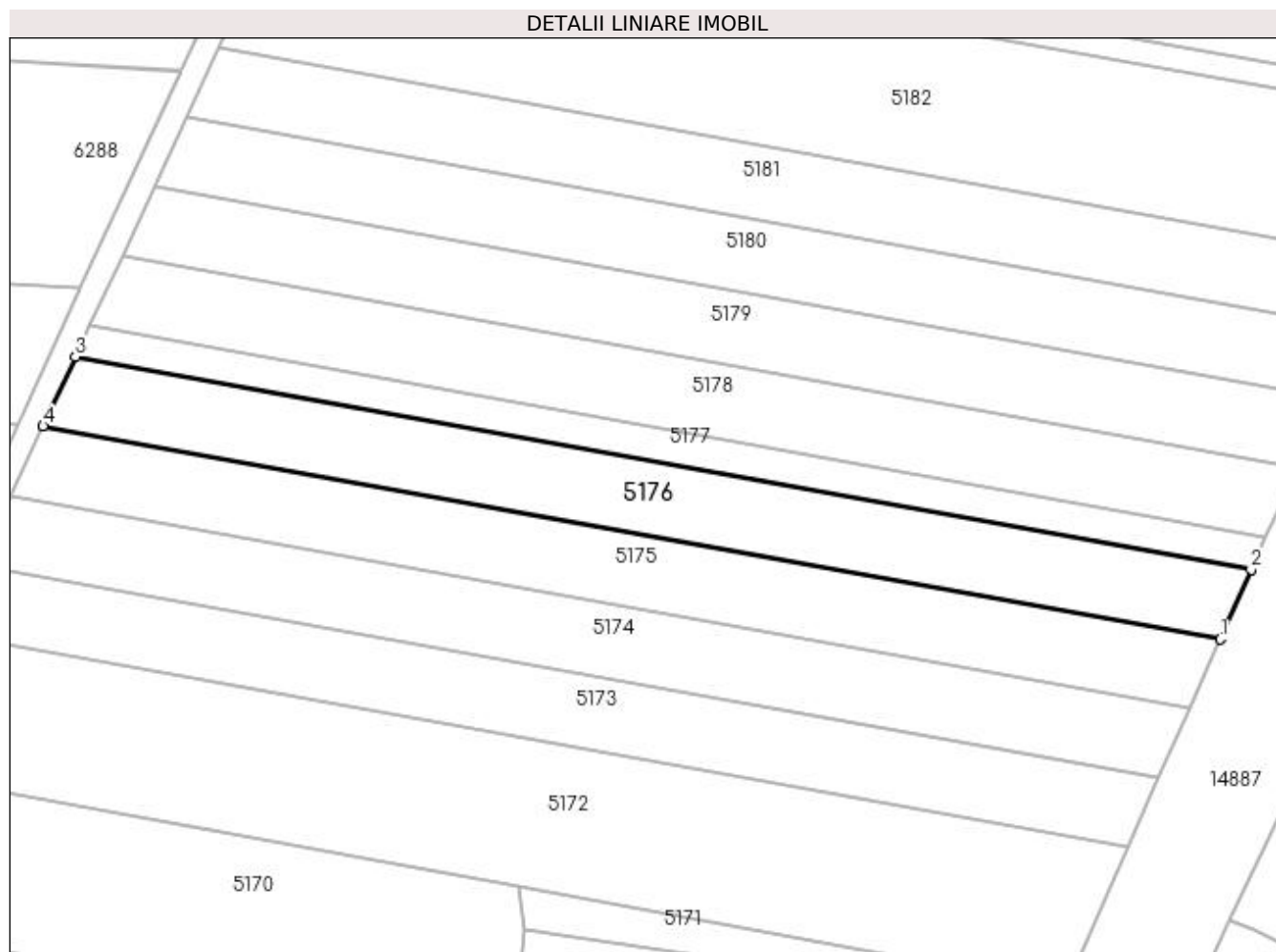
Inscrieri privind dezmembramintele dreptului de proprietate, drepturi reale de garanție și sarcini	Referințe
NU SUNT	

Anexa Nr. 1 La Partea I

Teren

Nr cadastral	Suprafața (mp)*	Observații / Referințe
	2.500	

* Suprafața este determinată în planul de proiecție Stereo 70.



Date referitoare la teren

Crt	Categorie folosință	Intra vilan	Suprafața (mp)	Tarla	Parcelă	Nr. topo	Observații / Referințe
1	vie	DA	1.056	381	5	-	
2	vie	NU	1.444	381	5	-	

Lungime Segmente

1) Valorile lungimilor segmentelor sunt obținute din proiecție în plan.

Punct început	X / Y	Punct sfârșit	X / Y	Lungime segment (** (m)
1	354.610,451 283.644,027	2	354.615,619 283.655,729	12.792
2	354.615,619 283.655,729	3	354.417,893 283.691,483	200.933
3	354.417,893 283.691,483	4	354.412,497 283.679,822	12.849
4	354.412,497 283.679,822	1	354.610,451 283.644,027	201.164

**** Lungimile segmentelor sunt determinate în planul de proiecție Stereo 70 și sunt rotunjite la 1 milimetru.**

***** Distanța dintre puncte este formată din segmente cumulate ce sunt mai mici decât valoarea 1 milimetru.**

**DATE DESPRE IMOBILUL NR. 5177**

Oficiul de Cadastru și Publicitate Imobiliară DOLJ
Biroul de Cadastru și Publicitate Imobiliară Craiova

A. Partea I. Descrierea imobilului

TEREN Necunoscut

Adresa: Loc. Motatei Gara, Jud. Dolj, T381, P6

Nr. Crt	Nr cadastral Nr. topografic	Suprafața* (mp)	Observații / Referințe
A1		1.159	Sector cadastral:45 Teren neimprejmuit;

B. Partea II. Proprietari și acte

Inscrieri privitoare la dreptul de proprietate și alte drepturi reale		Referințe
/		
Act Normativ nr. LEGEA 7, din 24/06/1996 emis de GUVERNUL ROMANIEI;		
B1	Intabulare, drept de PROPRIETATE, dobandit prin Lege, cota actuala 1/1, cota initiala 1/1 1) UAT MOTATEI - PROPRIETAR NEIDENTIFICAT, LIPSĂ CNP	A1

C. Partea III. SARCINI .

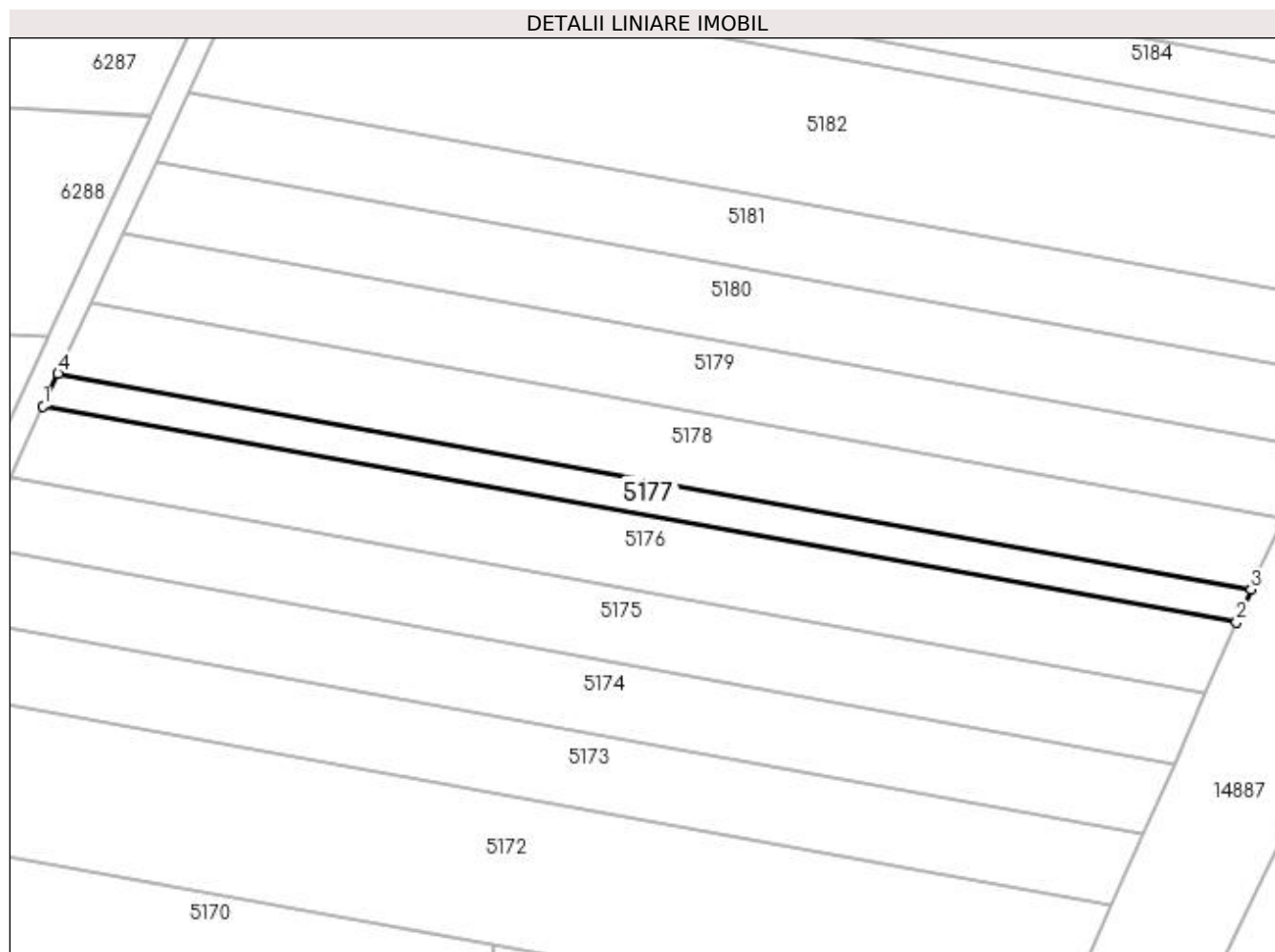
Inscrieri privind dezmembramintele dreptului de proprietate, drepturi reale de garanție și sarcini	Referințe
NU SUNT	

Anexa Nr. 1 La Partea I

Teren

Nr cadastral	Suprafața (mp)*	Observații / Referințe
	1.159	

* Suprafața este determinată în planul de proiecție Stereo 70.



Date referitoare la teren

Crt	Categorie folosință	Intravilan	Suprafața (mp)	Tarla	Parcelă	Nr. topo	Observații / Referințe
1	arabil	DA	489	381	6	-	
2	arabil	NU	670	381	6	-	

Lungime Segmente

1) Valorile lungimilor segmentelor sunt obținute din proiecție în plan.

Punct început	X / Y	Punct sfârșit	X / Y	Lungime segment (** (m)
1	354.417,893 283.691,483	2	354.615,619 283.655,729	200.933
2	354.615,619 283.655,729	3	354.618,017 283.661,158	5.935
3	354.618,017 283.661,158	4	354.420,397 283.696,893	200.825
4	354.420,397 283.696,893	1	354.417,893 283.691,483	5.962

**** Lungimile segmentelor sunt determinate în planul de proiecție Stereo 70 și sunt rotunjite la 1 milimetru.**

***** Distanța dintre puncte este formată din segmente cumulate ce sunt mai mici decât valoarea 1 milimetru.**

**DATE DESPRE IMOBILUL NR. 5178**

Oficiul de Cadastru și Publicitate Imobiliară DOLJ
Biroul de Cadastru și Publicitate Imobiliară Craiova

A. Partea I. Descrierea imobilului

TEREN Necunoscut

Adresa: Loc. Motatei Gara, Jud. Dolj, T381, P7

Nr. Crt	Nr cadastral Nr. topografic	Suprafața* (mp)	Observații / Referințe
A1		2.500	Sector cadastral:45 Teren neimprejmuit;

B. Partea II. Proprietari și acte

Inscrieri privitoare la dreptul de proprietate și alte drepturi reale	Referințe
/	
Act Administrativ nr. TDP NR.3264/48331, din 17/03/1997 emis de CJSIPT DOLJ;	
B1	A1
Intabulare, drept de PROPRIETATE, dobândit prin Reconstituire, cota actuala 1/1, cota initiala 1/1 1) VLADUT MARIA, LIPSĂ CNP	

C. Partea III. SARCINI .

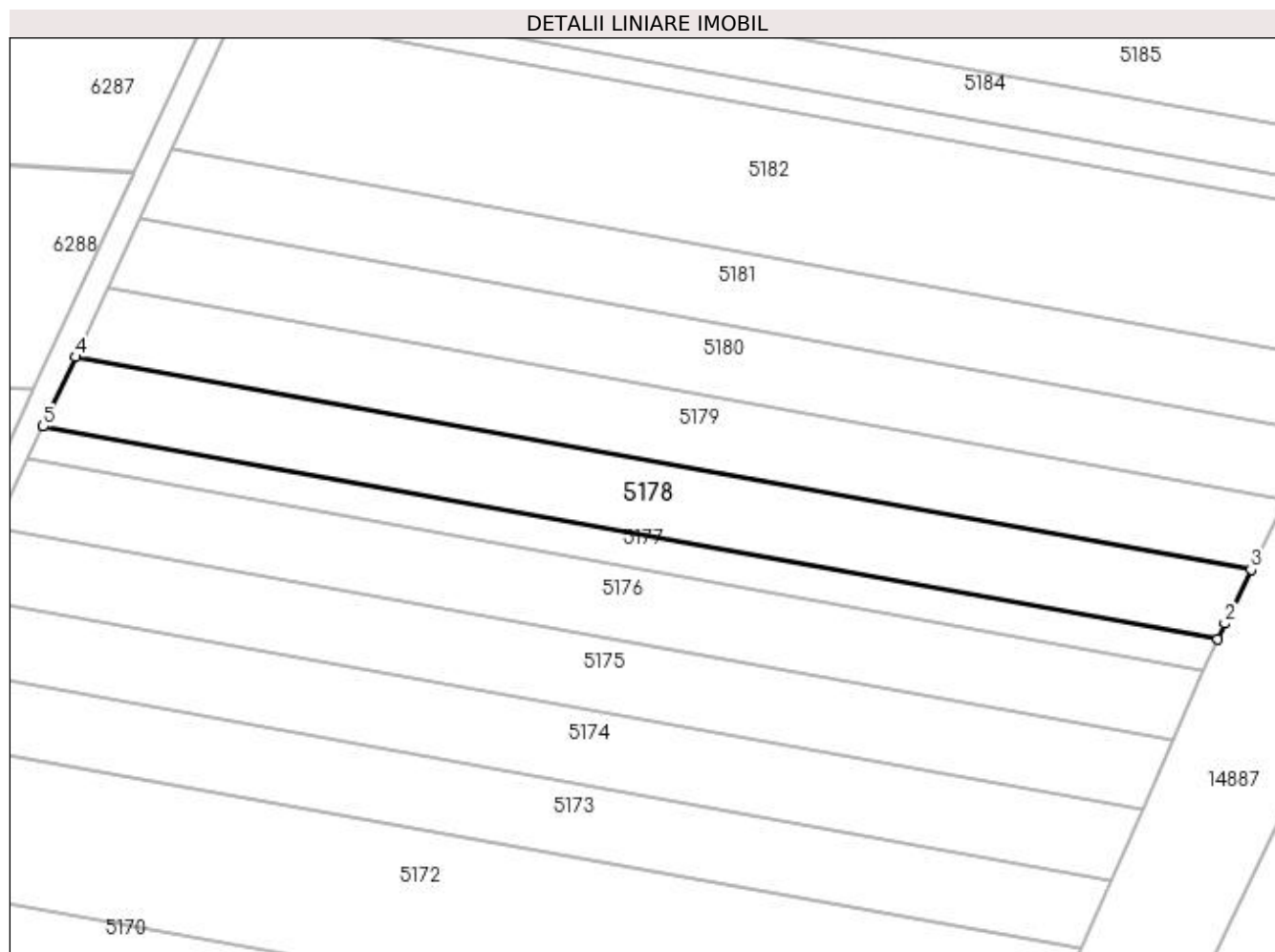
Inscrieri privind dezmembramintele dreptului de proprietate, drepturi reale de garanție și sarcini	Referințe
NU SUNT	

Anexa Nr. 1 La Partea I

Teren

Nr cadastral	Suprafața (mp)*	Observații / Referințe
	2.500	

* Suprafața este determinată în planul de proiecție Stereo 70.



Date referitoare la teren

Crt	Categorie folosință	Intra vilan	Suprafața (mp)	Tarla	Parcelă	Nr. topo	Observații / Referințe
1	arabil	DA	1.054	381	7	-	
2	arabil	NU	1.446	381	7	-	

Lungime Segmente

1) Valorile lungimilor segmentelor sunt obținute din proiecție în plan.

Punct început	X / Y	Punct sfârșit	X / Y	Lungime segment (** (m)
1	354.618,017 283.661,158	2	354.619,159 283.663,744	2.827
2	354.619,159 283.663,744	3	354.623,575 283.672,801	10.076
3	354.623,575 283.672,801	4	354.425,798 283.708,565	200.984
4	354.425,798 283.708,565	5	354.420,397 283.696,893	12.86

Punct început	X / Y	Punct sfârșit	X / Y	Lungime segment (** (m)
5	354.420,397 283.696,893	1	354.618,017 283.661,158	200.825

** Lungimile segmentelor sunt determinate în planul de proiecție Stereo 70 și sunt rotunjite la 1 milimetru.

*** Distanța dintre puncte este formată din segmente cumulate ce sunt mai mici decât valoarea 1 milimetru.

**DATE DESPRE IMOBILUL NR. 5179**

Oficiul de Cadastru și Publicitate Imobiliară DOLJ
Biroul de Cadastru și Publicitate Imobiliară Craiova

A. Partea I. Descrierea imobilului

TEREN Necunoscut

Adresa: Loc. Motatei Gara, Jud. Dolj, T381, P10

Nr. Crt	Nr cadastral Nr. topografic	Suprafața* (mp)	Observații / Referințe
A1		2.500	Sector cadastral:45 Teren neimprejmuit;

B. Partea II. Proprietari și acte

Inscrieri privitoare la dreptul de proprietate și alte drepturi reale		Referințe
/		
Act Administrativ nr. TDP NR.3408-44815, din 01/04/1997 emis de CJSIPT DOLJ;		
B1	Intabulare, drept de PROPRIETATE, dobândit prin Reconstituire, cota actuala 1/1, cota initiala 1/1 1) DECA NICOLAE, LIPSA CNP	A1

C. Partea III. SARCINI .

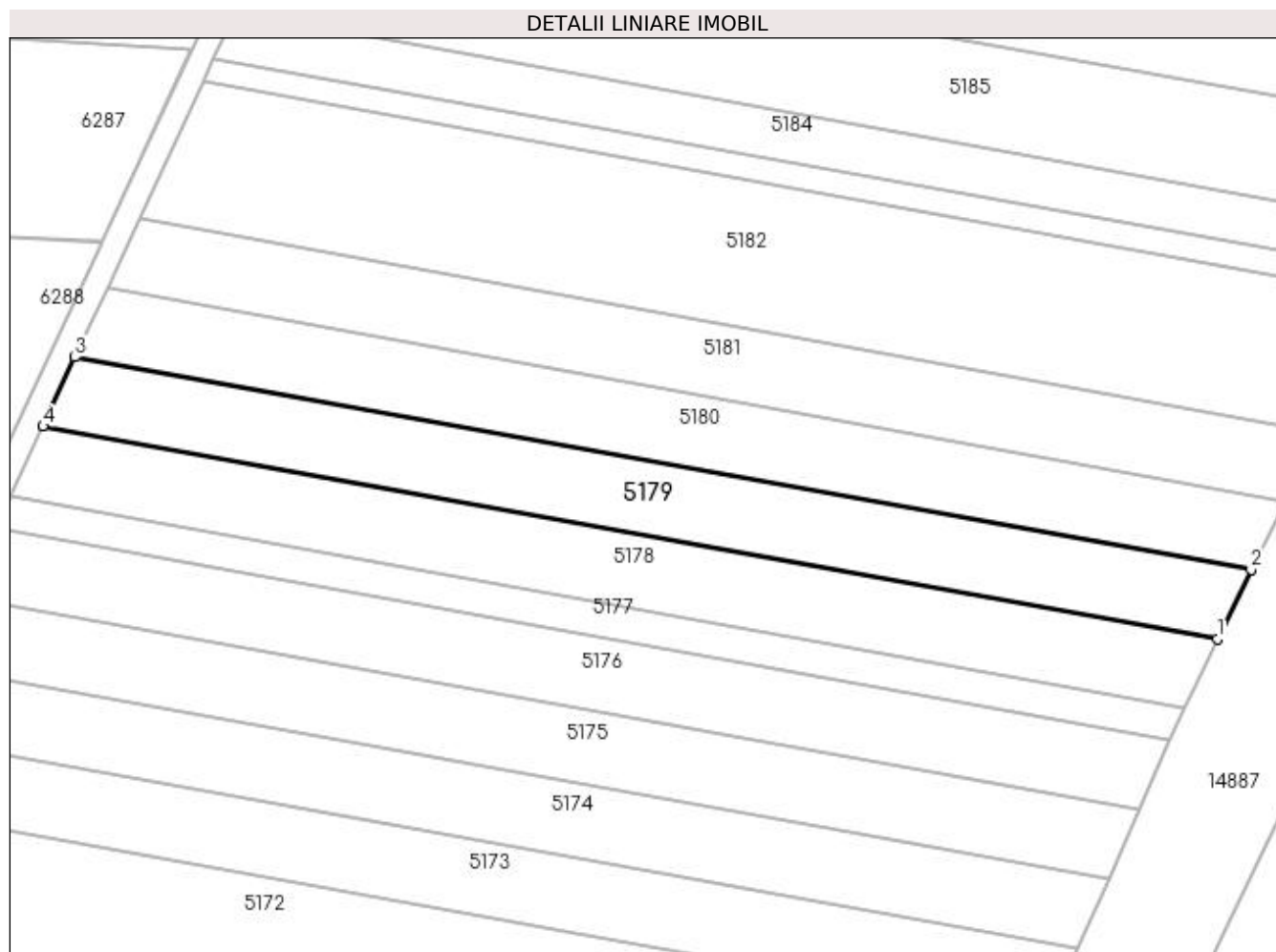
Inscrieri privind dezmembramintele dreptului de proprietate, drepturi reale de garanție și sarcini	Referințe
NU SUNT	

Anexa Nr. 1 La Partea I

Teren

Nr cadastral	Suprafața (mp)*	Observații / Referințe
	2.500	

* Suprafața este determinată în planul de proiecție Stereo 70.



Date referitoare la teren

Crt	Categorie folosință	Intravilan	Suprafața (mp)	Tarla	Parcelă	Nr. topo	Observații / Referințe
1	arabil	DA	1.056	381	10	-	
2	arabil	NU	1.444	381	10	-	

Lungime Segmente

1) Valorile lungimilor segmentelor sunt obținute din proiecție în plan.

Punct început	X / Y	Punct sfârșit	X / Y	Lungime segment (** (m)
1	354.623,575 283.672,801	2	354.629,234 283.684,41	12.915
2	354.629,234 283.684,41	3	354.431,192 283.720,221	201.254
3	354.431,192 283.720,221	4	354.425,798 283.708,565	12.844
4	354.425,798 283.708,565	1	354.623,575 283.672,801	200.984

**** Lungimile segmentelor sunt determinate în planul de proiecție Stereo 70 și sunt rotunjite la 1 milimetru.**

***** Distanța dintre puncte este formată din segmente cumulate ce sunt mai mici decât valoarea 1 milimetru.**

**DATE DESPRE IMOBILUL NR. 5180**

Oficiul de Cadastru și Publicitate Imobiliară DOLJ
Biroul de Cadastru și Publicitate Imobiliară Craiova

A. Partea I. Descrierea imobilului

TEREN Necunoscut

Adresa: Loc. Motatei Gara, Jud. Dolj, T381, P9

Nr. Crt	Nr cadastral Nr. topografic	Suprafața* (mp)	Observații / Referințe
A1		2.500	Sector cadastral:45 Teren neimprejmuit;

B. Partea II. Proprietari și acte

Inscrieri privitoare la dreptul de proprietate și alte drepturi reale	Referințe
/	
Act Administrativ nr. TDP NR.3603-59340, din 07/04/1997 emis de CJSIPT DOLJ;	
B1	A1
Intabulare, drept de PROPRIETATE, dobandit prin Reconstituire, cota actuala 1/1, cota initiala 1/1 1) DASCĂLU CONSTANTIN, LIPSĂ CNP	

C. Partea III. SARCINI .

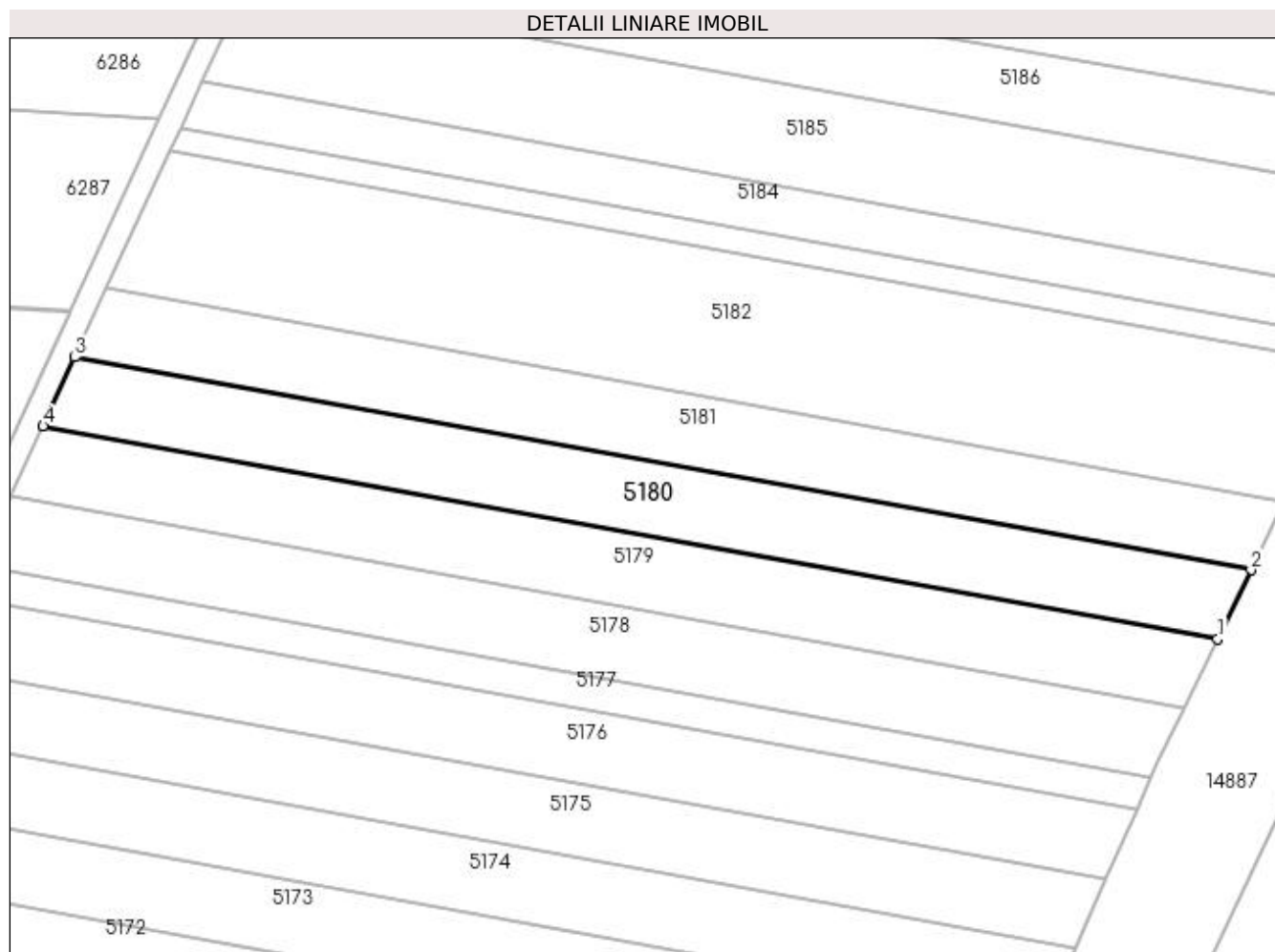
Inscrieri privind dezmembramintele dreptului de proprietate, drepturi reale de garanție și sarcini	Referințe
NU SUNT	

Anexa Nr. 1 La Partea I

Teren

Nr cadastral	Suprafața (mp)*	Observații / Referințe
	2.500	

* Suprafața este determinată în planul de proiecție Stereo 70.



Date referitoare la teren

Crt	Categorie folosință	Intra vilan	Suprafața (mp)	Tarla	Parcelă	Nr. topo	Observații / Referințe
1	arabil	DA	1.057	381	9	-	
2	arabil	NU	1.443	381	9	-	

Lungime Segmente

1) Valorile lungimilor segmentelor sunt obținute din proiecție în plan.

Punct început	X / Y	Punct sfârșit	X / Y	Lungime segment (** (m)
1	354.629,234 283.684,41	2	354.634,886 283.696,003	12.898
2	354.634,886 283.696,003	3	354.436,579 283.731,862	201.524
3	354.436,579 283.731,862	4	354.431,192 283.720,221	12.827
4	354.431,192 283.720,221	1	354.629,234 283.684,41	201.254

**** Lungimile segmentelor sunt determinate în planul de proiecție Stereo 70 și sunt rotunjite la 1 milimetru.**

***** Distanța dintre puncte este formată din segmente cumulate ce sunt mai mici decât valoarea 1 milimetru.**

**DATE DESPRE IMOBILUL NR. 5181**

Oficiul de Cadastru și Publicitate Imobiliară DOLJ
Biroul de Cadastru și Publicitate Imobiliară Craiova

A. Partea I. Descrierea imobilului

TEREN Necunoscut

Adresa: Loc. Motatei Gara, Jud. Dolj, TARLA 381, PARCELA 10

Nr. Crt	Nr cadastral Nr. topografic	Suprafața* (mp)	Observații / Referințe
A1	34839	2.500	Sector cadastral:45 Teren neimprejmuit;

B. Partea II. Proprietari și acte

Inscrieri privitoare la dreptul de proprietate și alte drepturi reale	Referințe
3170 / 10/01/2019	
Act Notarial nr. contract de vanzare nr. 73, din 09/01/2019 emis de Budiana Ionut Razvan;	
B1	A1
Intabulare, drept de PROPRIETATE, dobandit prin Conventie, cota actuala 1/1, cota initiala 1/1 1) OPREA EUGEN	

C. Partea III. SARCINI .

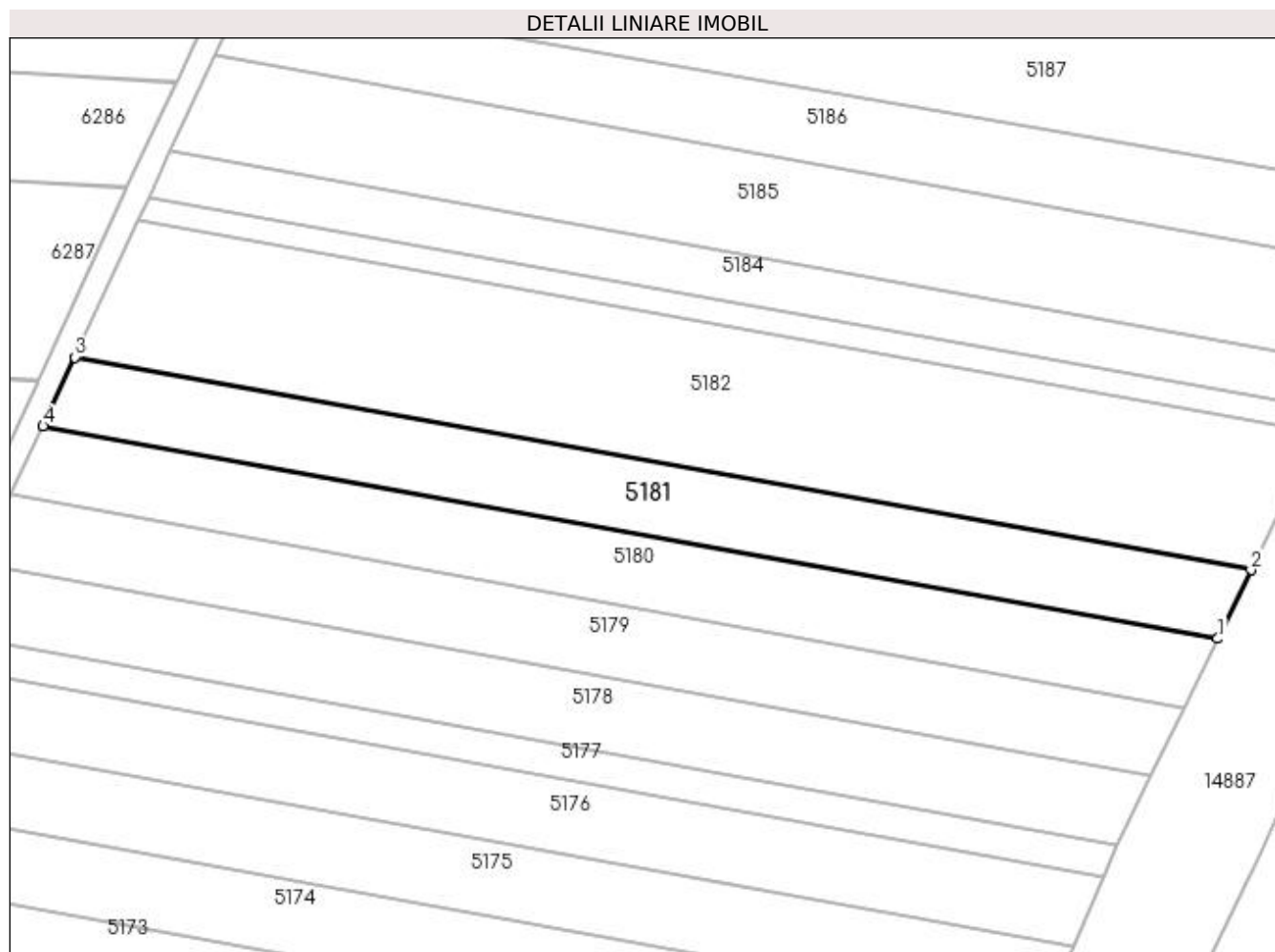
Inscrieri privind dezmembramintele dreptului de proprietate, drepturi reale de garanție și sarcini	Referințe
NU SUNT	

Anexa Nr. 1 La Partea I

Teren

Nr cadastral	Suprafața (mp)*	Observații / Referințe
34839	2.500	

* Suprafața este determinată în planul de proiecție Stereo 70.



Date referitoare la teren

Crt	Categorie folosință	Intravilan	Suprafața (mp)	Tarla	Parcelă	Nr. topo	Observații / Referințe
1	arabil	DA	1.059	381	10	-	
2	arabil	NU	1.441	381	10	-	

Lungime Segmente

1) Valorile lungimilor segmentelor sunt obținute din proiecție în plan.

Punct început	X / Y	Punct sfârșit	X / Y	Lungime segment (** (m)
1	354.634,886 283.696,003	2	354.640,531 283.707,58	12.88
2	354.640,531 283.707,58	3	354.441,958 283.743,488	201.793
3	354.441,958 283.743,488	4	354.436,579 283.731,862	12.81
4	354.436,579 283.731,862	1	354.634,886 283.696,003	201.524

**** Lungimile segmentelor sunt determinate în planul de proiecție Stereo 70 și sunt rotunjite la 1 milimetru.**

***** Distanța dintre puncte este formată din segmente cumulate ce sunt mai mici decât valoarea 1 milimetru.**

**DATE DESPRE IMOBILUL NR. 5182**

Oficiul de Cadastru și Publicitate Imobiliară DOLJ
Biroul de Cadastru și Publicitate Imobiliară Craiova

A. Partea I. Descrierea imobilului

TEREN Necunoscut

Adresa: Loc. Motatei Gara, Jud. Dolj, T381, P11

Nr. Crt	Nr cadastral Nr. topografic	Suprafața* (mp)	Observații / Referințe
A1		5.000	Sector cadastral:45 Teren neimprejmuit;

B. Partea II. Proprietari și acte

Inscrieri privitoare la dreptul de proprietate și alte drepturi reale		Referințe
/		
Act Administrativ nr. TDP NR.2819-44901, din 19/11/1996 emis de CJSIPT DOLJ;		
B1	Intabulare, drept de PROPRIETATE, dobândit prin Reconstituire, cota actuala 1/1, cota initiala 1/1 1) CRĂCIUNOIU ERACLE, LIPSĂ CNP	A1

C. Partea III. SARCINI .

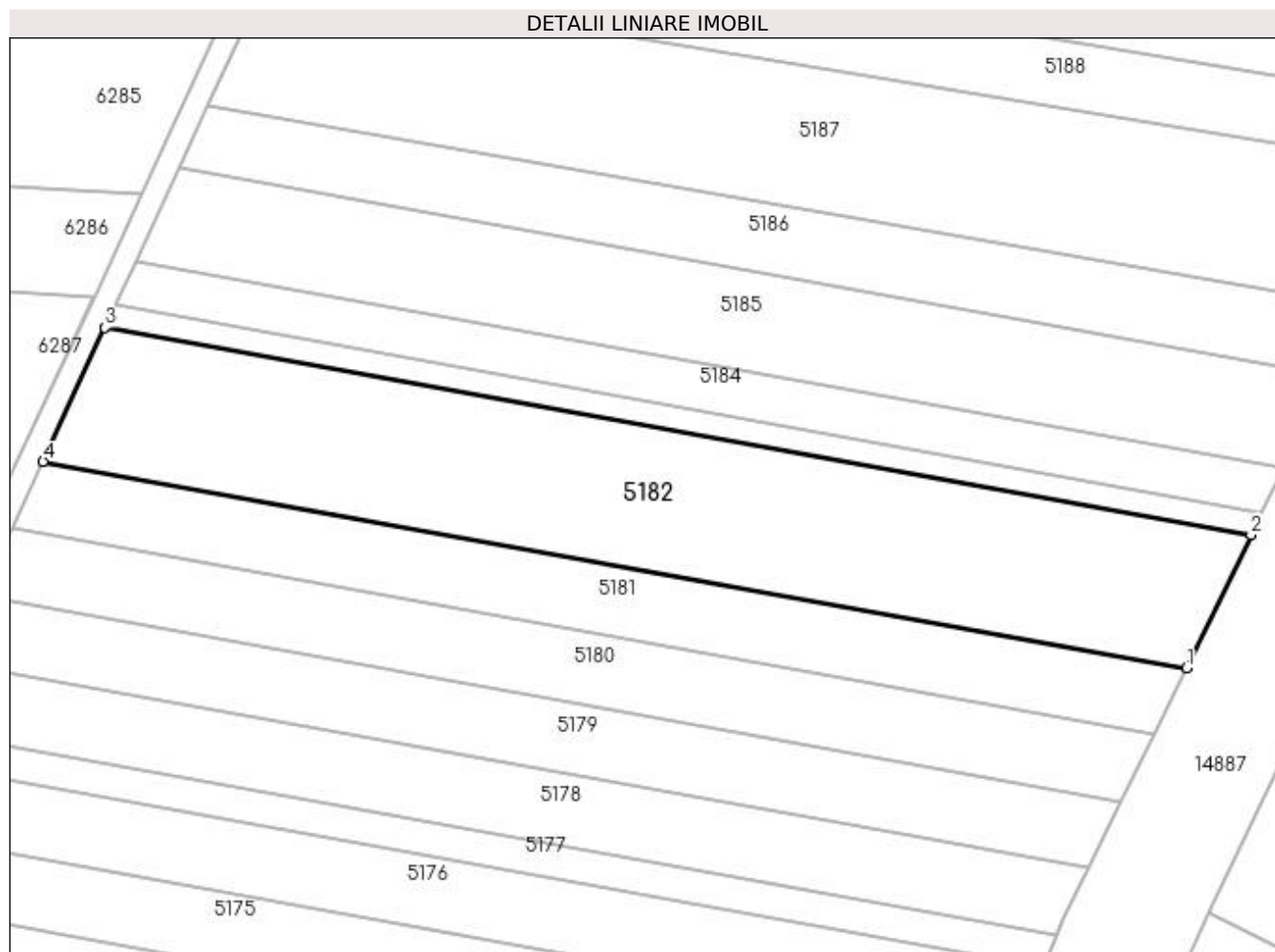
Inscrieri privind dezmembramintele dreptului de proprietate, drepturi reale de garanție și sarcini	Referințe
NU SUNT	

Anexa Nr. 1 La Partea I

Teren

Nr cadastral	Suprafaţa (mp)*	Observații / Referințe
	5.000	

* Suprafața este determinată în planul de proiecție Stereo 70.



Date referitoare la teren

Crt	Categorie folosință	Intravilan	Suprafața (mp)	Tarla	Parcelă	Nr. topo	Observații / Referințe
1	arabil	DA	2.130	381	11	-	
2	arabil	NU	2.870	381	11	-	

Lungime Segmente

1) Valorile lungimilor segmentelor sunt obținute din proiecție în plan.

Punct început	X / Y	Punct sfârșit	X / Y	Lungime segment (** (m)
1	354.640,531 283.707,58	2	354.651,797 283.730,689	25.709
2	354.651,797 283.730,689	3	354.452,696 283.766,692	202.33
3	354.452,696 283.766,692	4	354.441,958 283.743,488	25.569
4	354.441,958 283.743,488	1	354.640,531 283.707,58	201.793

**** Lungimile segmentelor sunt determinate în planul de proiecție Stereo 70 și sunt rotunjite la 1 milimetru.**

***** Distanța dintre puncte este formată din segmente cumulate ce sunt mai mici decât valoarea 1 milimetru.**

**DATE DESPRE IMOBILUL NR. 5183**

Oficiul de Cadastru și Publicitate Imobiliară DOLJ
Biroul de Cadastru și Publicitate Imobiliară Craiova

A. Partea I. Descrierea imobilului

TEREN Necunoscut

Adresa: Loc. Motatei Gara, Jud. Dolj, T381, P12

Nr. Crt	Nr cadastral Nr. topografic	Suprafața* (mp)	Observații / Referințe
A1		834	Sector cadastral:45 Teren neimprejmuit;

B. Partea II. Proprietari și acte

Inscrieri privitoare la dreptul de proprietate și alte drepturi reale	Referințe
/	
Act Administrativ nr. TDP NR.3971-48351, din 08/09/1998 emis de CJSIPT DOLJ;	
B1	A1
Intabulare, drept de PROPRIETATE, dobândit prin Reconstituire, cota actuala 1/1, cota initiala 1/1 1) CĂPRĂRIN ELENA, LIPSĂ CNP	

C. Partea III. SARCINI .

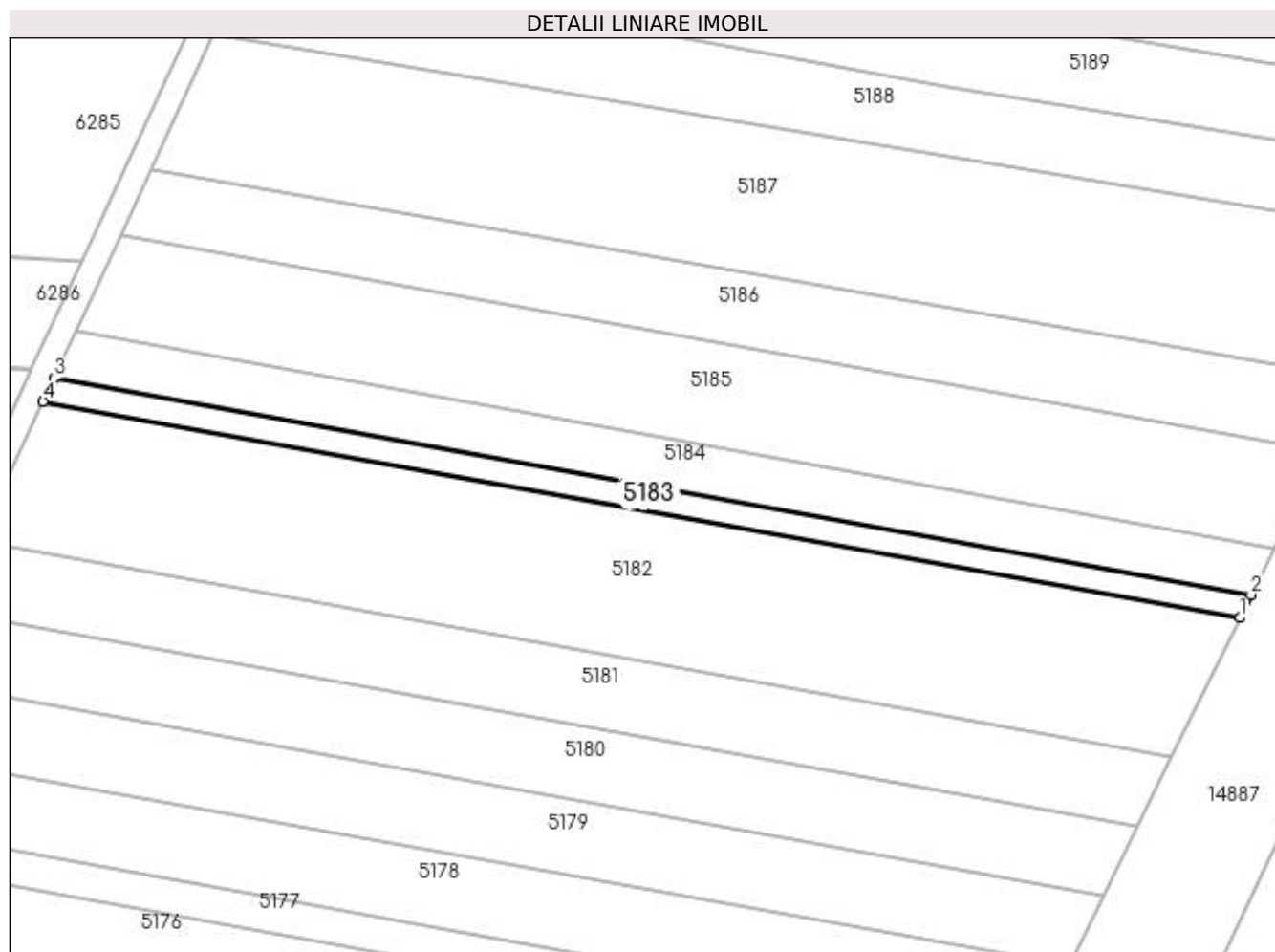
Inscrieri privind dezmembramintele dreptului de proprietate, drepturi reale de garanție și sarcini	Referințe
NU SUNT	

Anexa Nr. 1 La Partea I

Teren

Nr cadastral	Suprafața (mp)*	Observații / Referințe
	834	

* Suprafața este determinată în planul de proiecție Stereo 70.



Date referitoare la teren

Crt	Categorie folosință	Intravilan	Suprafața (mp)	Tarla	Parcelă	Nr. topo	Observații / Referințe
1	vie	DA	359	381	12	-	
2	vie	NU	475	381	12	-	

Lungime Segmente

1) Valorile lungimilor segmentelor sunt obținute din proiecție în plan.

Punct început	X / Y	Punct sfârșit	X / Y	Lungime segment (** (m)
1	354.651,797 283.730,689	2	354.653,674 283.734,538	4.282
2	354.653,674 283.734,538	3	354.454,484 283.770,557	202.42
3	354.454,484 283.770,557	4	354.452,696 283.766,692	4.258
4	354.452,696 283.766,692	1	354.651,797 283.730,689	202.33

**** Lungimile segmentelor sunt determinate în planul de proiecție Stereo 70 și sunt rotunjite la 1 milimetru.**

***** Distanța dintre puncte este formată din segmente cumulate ce sunt mai mici decât valoarea 1 milimetru.**

**DATE DESPRE IMOBILUL NR. 5184**

Oficiul de Cadastru și Publicitate Imobiliară DOLJ
Biroul de Cadastru și Publicitate Imobiliară Craiova

A. Partea I. Descrierea imobilului

TEREN Necunoscut

Adresa: Loc. Motatei Gara, Jud. Dolj, T 381 P 12

Nr. Crt	Nr cadastral Nr. topografic	Suprafața* (mp)	Observații / Referințe
A1	34514	1.666	Sector cadastral:45 Teren neimprejmuit;

B. Partea II. Proprietari și acte

Inscrieri privitoare la dreptul de proprietate și alte drepturi reale		Referințe
122488 / 27/06/2018		
Act Notarial nr. contract de vanzare aut nr 2054, din 26/06/2018 emis de NP Budiana Ionut Razvan;		
B1	Intabulare, drept de PROPRIETATE, dobandit prin Conventie, cota actuala 1/1, cota initiala 1/1 1) MARINESCU LOREDANA-ROXANA 2) CUȘMEREANU DANIEL	A1

C. Partea III. SARCINI .

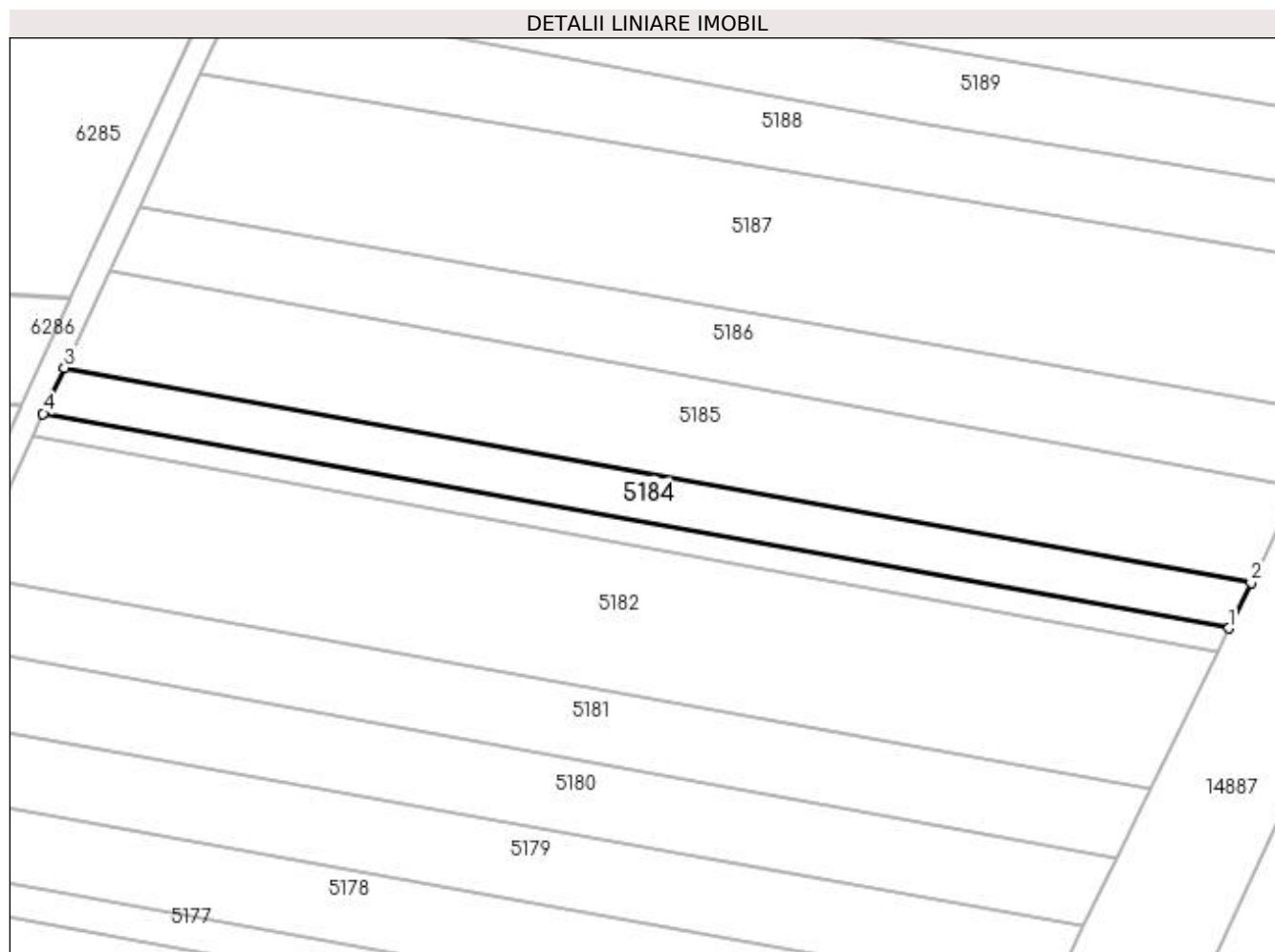
Inscrieri privind dezmembramintele dreptului de proprietate, drepturi reale de garanție și sarcini	Referințe
NU SUNT	

Anexa Nr. 1 La Partea I

Teren

Nr cadastral	Suprafața (mp)*	Observații / Referințe
34514	1.666	

* Suprafața este determinată în planul de proiecție Stereo 70.



Date referitoare la teren

Crt	Categorie folosință	Intra vilan	Suprafața (mp)	Tarla	Parcelă	Nr. topo	Observații / Referințe
1	arabil	DA	719	381	12	-	
2	arabil	NU	947	381	12	-	

Lungime Segmente

1) Valorile lungimilor segmentelor sunt obținute din proiecție în plan.

Punct început	X / Y	Punct sfârșit	X / Y	Lungime segment (** (m)
1	354.653,674 283.734,538	2	354.657,419 283.742,221	8.547
2	354.657,419 283.742,221	3	354.458,054 283.778,271	202.599
3	354.458,054 283.778,271	4	354.454,484 283.770,557	8.5
4	354.454,484 283.770,557	1	354.653,674 283.734,538	202.42

**** Lungimile segmentelor sunt determinate în planul de proiecție Stereo 70 și sunt rotunjite la 1 milimetru.**

***** Distanța dintre puncte este formată din segmente cumulate ce sunt mai mici decât valoarea 1 milimetru.**

**DATE DESPRE IMOBILUL NR. 5185**

Oficiul de Cadastru și Publicitate Imobiliară DOLJ
Biroul de Cadastru și Publicitate Imobiliară Craiova

A. Partea I. Descrierea imobilului

TEREN Necunoscut

Adresa: Loc. Motatei Gara, Jud. Dolj, TARLA 381 PARCELA 13

Nr. Crt	Nr cadastral Nr. topografic	Suprafața* (mp)	Observații / Referințe
A1	32860	3.500	Sector cadastral:45 Teren neimprejmuit;

B. Partea II. Proprietari și acte

Inscrieri privitoare la dreptul de proprietate și alte drepturi reale	Referințe
112304 / 30/08/2016	
Act Notarial nr. contract de vanzare aut. nr. 2378, din 25/08/2016 emis de NP Budiana Ionut Razvan (CVC AUTENTIFICAT SUB NR. 2378/25.08.2016);	
B1	A1
Intabulare, drept de PROPRIETATE, dobandit prin Conventie, cota actuala 1/1, cota initiala 1/1	
1) MARINESCU LOREDANA-ROXANA, ,casatorita cu	
2) CUȘMEREANU DANIEL	

C. Partea III. SARCINI .

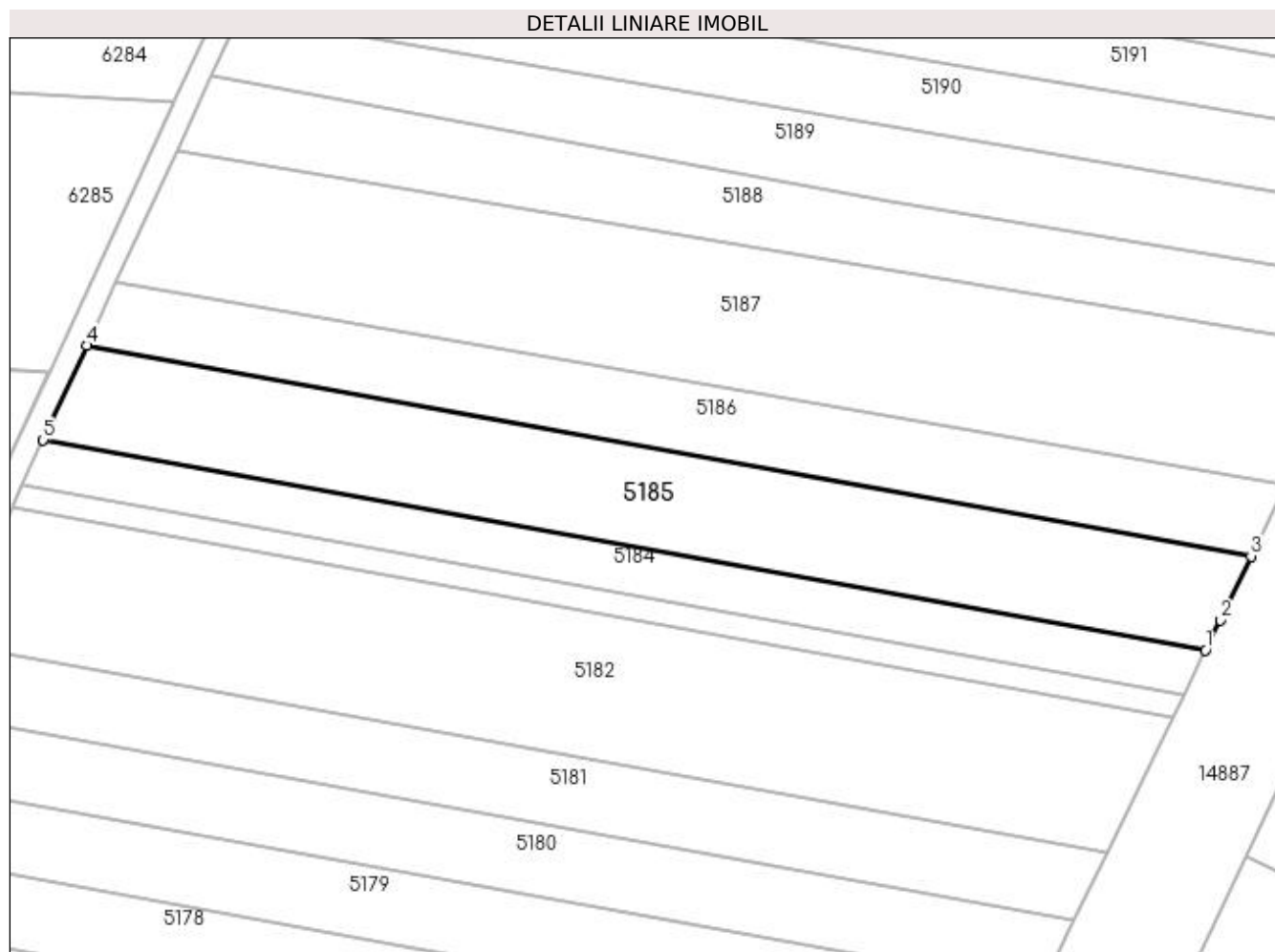
Inscrieri privind dezmembramintele dreptului de proprietate, drepturi reale de garanție și sarcini	Referințe
NU SUNT	

Anexa Nr. 1 La Partea I

Teren

Nr cadastral	Suprafața (mp)*	Observații / Referințe
32860	3.500	

* Suprafața este determinată în planul de proiecție Stereo 70.



Date referitoare la teren

Crt	Categorie folosință	Intravilan	Suprafața (mp)	Tarla	Parcelă	Nr. topo	Observații / Referințe
1	arabil	DA	1.523	381	13	-	
2	arabil	NU	1.977	381	13	-	

Lungime Segmente

1) Valorile lungimilor segmentelor sunt obținute din proiecție în plan.

Punct început	X / Y	Punct sfârșit	X / Y	Lungime segment (** (m)
1	354.657,419 283.742,221	2	354.659,944 283.747,399	5.761
2	354.659,944 283.747,399	3	354.665,259 283.758,343	12.166
3	354.665,259 283.758,343	4	354.465,544 283.794,457	202.954
4	354.465,544 283.794,457	5	354.458,054 283.778,271	17.835

Punct început	X / Y	Punct sfârșit	X / Y	Lungime segment (** (m)
5	354.458,054 283.778,271	1	354.657,419 283.742,221	202.599

** Lungimile segmentelor sunt determinate în planul de proiecție Stereo 70 și sunt rotunjite la 1 milimetru.

*** Distanța dintre puncte este formată din segmente cumulate ce sunt mai mici decât valoarea 1 milimetru.

**DATE DESPRE IMOBILUL NR. 5186**

Oficiul de Cadastru și Publicitate Imobiliară DOLJ
Biroul de Cadastru și Publicitate Imobiliară Craiova

A. Partea I. Descrierea imobilului

TEREN Necunoscut

Adresa: Loc. Motatei Gara, Jud. Dolj, tarla 381, parcela 14

Nr. Crt	Nr cadastral Nr. topografic	Suprafața* (mp)	Observații / Referințe
A1	32188	2.500	Sector cadastral:45 Teren neimprejmuit;

B. Partea II. Proprietari și acte

Inscrieri privitoare la dreptul de proprietate și alte drepturi reale		Referințe
102998 / 08/08/2016		
Act Notarial nr. Contract de vanzare aut nr 856, din 05/08/2016 emis de GIURCAN TITU (CONTRACT DE VANZARE);		
B1	Intabulare, drept de PROPRIETATE, dobandit prin Conventie, cota actuala 1/1, cota initiala 1/1 1) OPREA EUGEN 2) OPREA MARIA CARMEN	A1

C. Partea III. SARCINI .

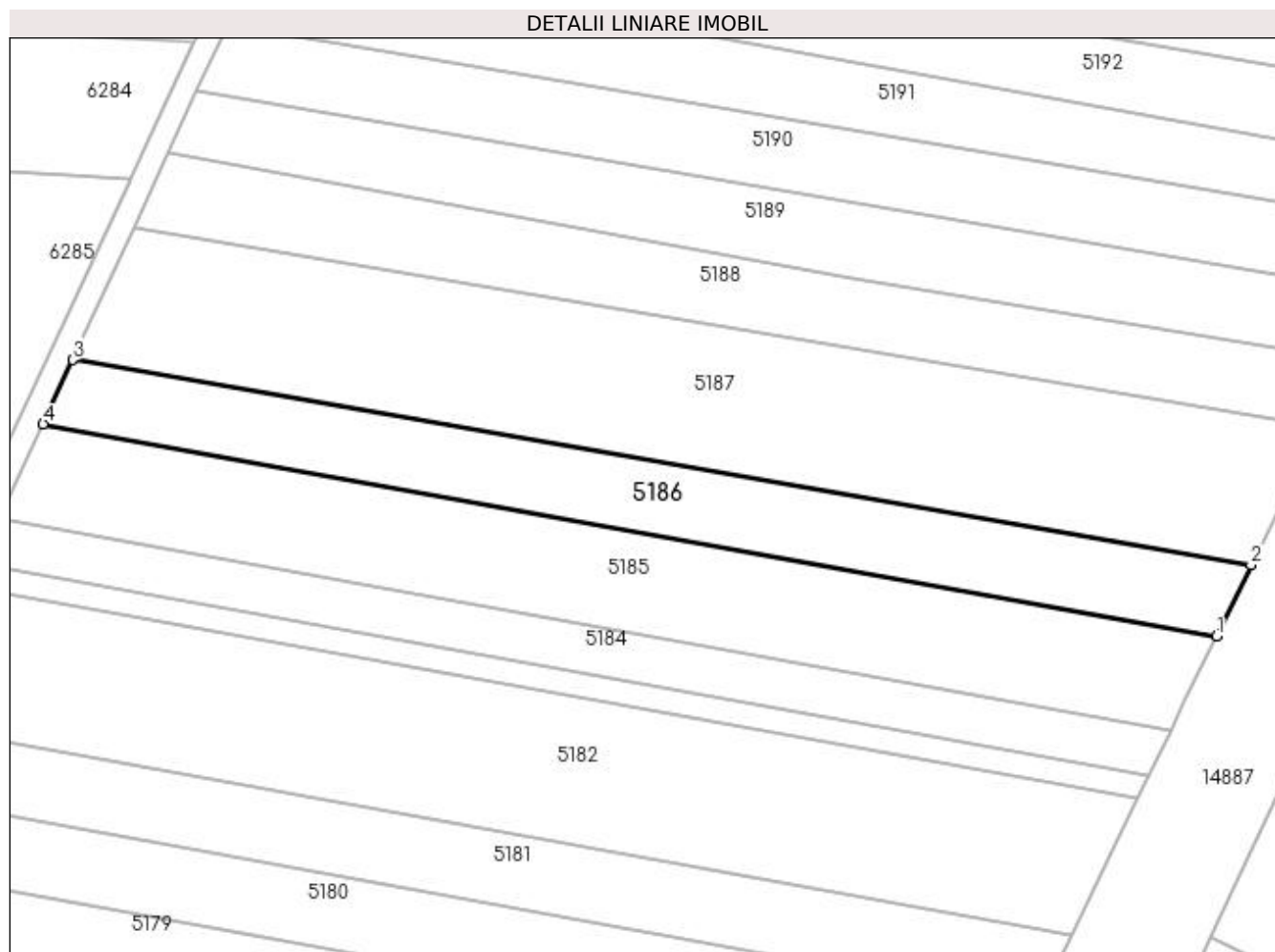
Inscrieri privind dezmembramintele dreptului de proprietate, drepturi reale de garanție și sarcini	Referințe
NU SUNT	

Anexa Nr. 1 La Partea I

Teren

Nr cadastral	Suprafața (mp)*	Observații / Referințe
32188	2.500	

* Suprafața este determinată în planul de proiecție Stereo 70.



Date referitoare la teren

Crt	Categorie folosință	Intra vilan	Suprafața (mp)	Tarla	Parcelă	Nr. topo	Observații / Referințe
1	arabil	DA	1.132	381	14	-	
2	arabil	NU	1.368	381	14	-	

Lungime Segmente

1) Valorile lungimilor segmentelor sunt obținute din proiecție în plan.

Punct început	X / Y	Punct sfârșit	X / Y	Lungime segment (** (m)
1	354.665,259 283.758,343	2	354.671,15 283.770,473	13.485
2	354.671,15 283.770,473	3	354.470,595 283.805,372	203.568
3	354.470,595 283.805,372	4	354.465,544 283.794,457	12.028
4	354.465,544 283.794,457	1	354.665,259 283.758,343	202.954

**** Lungimile segmentelor sunt determinate în planul de proiecție Stereo 70 și sunt rotunjite la 1 milimetru.**

***** Distanța dintre puncte este formată din segmente cumulate ce sunt mai mici decât valoarea 1 milimetru.**

**DATE DESPRE IMOBILUL NR. 5187**

Oficiul de Cadastru și Publicitate Imobiliară DOLJ
Biroul de Cadastru și Publicitate Imobiliară Craiova

A. Partea I. Descrierea imobilului

TEREN Necunoscut

Adresa: Loc. Motatei Gara, Jud. Dolj, T381, P18

Nr. Crt	Nr cadastral Nr. topografic	Suprafața* (mp)	Observații / Referințe
A1		5.000	Sector cadastral:45 Teren neimprejmuit;

B. Partea II. Proprietari și acte

Inscrieri privitoare la dreptul de proprietate și alte drepturi reale		Referințe
/		
Act Administrativ nr. TDP NR.4270-48619, din 20/08/2002 emis de CJSIPT DOLJ;		
B1	Intabulare, drept de PROPRIETATE, dobândit prin Reconstituire, cota actuala 1/1, cota initiala 1/1 1) CRUȚAN FLORICA, LIPSĂ CNP	A1

C. Partea III. SARCINI .

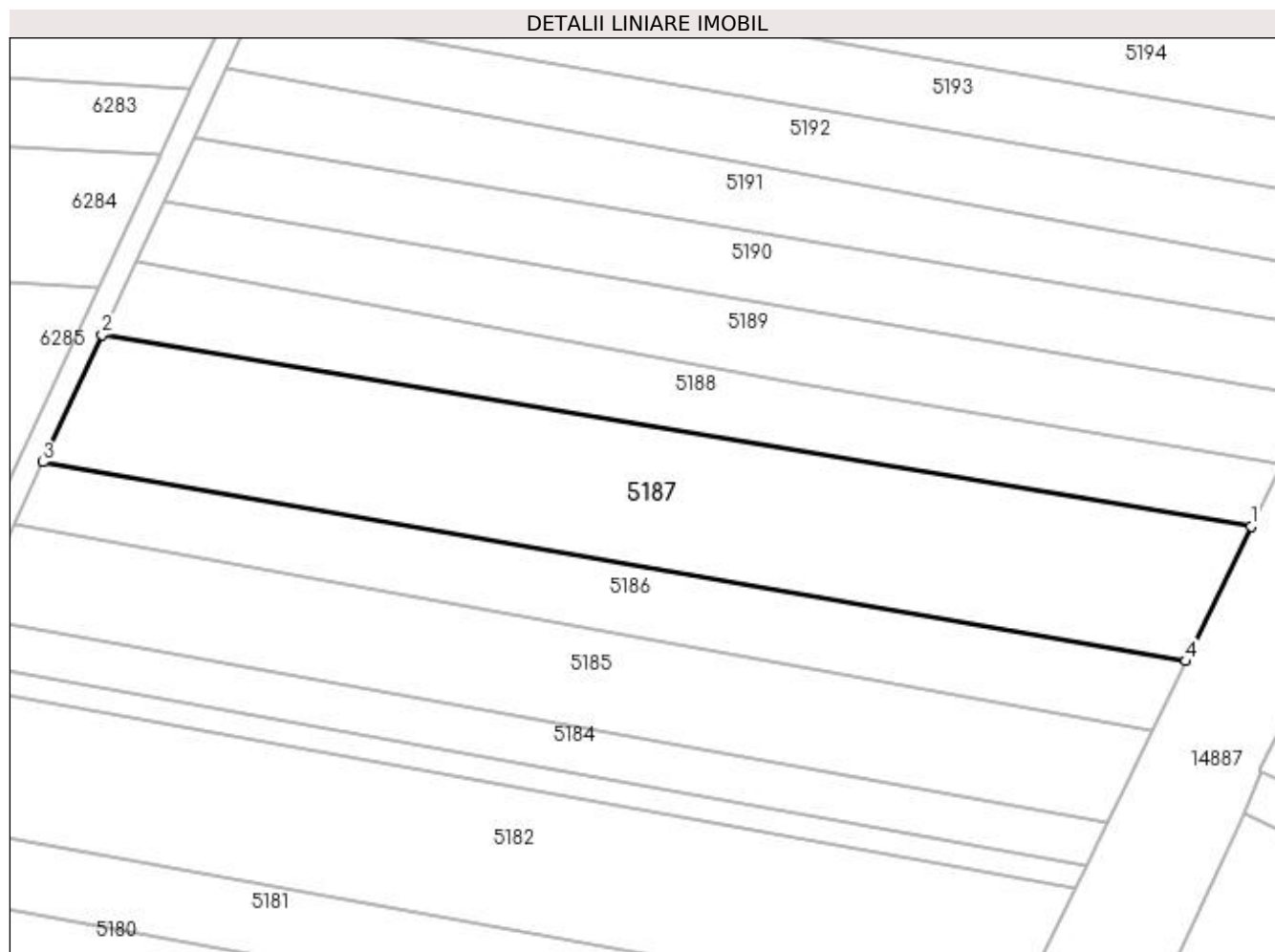
Inscrieri privind dezmembramintele dreptului de proprietate, drepturi reale de garanție și sarcini	Referințe
NU SUNT	

Anexa Nr. 1 La Partea I

Teren

Nr cadastral	Suprafața (mp)*	Observații / Referințe
	5.000	

* Suprafața este determinată în planul de proiecție Stereo 70.



Date referitoare la teren

Crt	Categorie folosință	Intravilan	Suprafața (mp)	Tarla	Parcelă	Nr. topo	Observații / Referințe
1	arabil	DA	1.462	381	18	-	
2	vie	DA	796	381	18	-	
3	arabil	NU	2.742	381	18	-	

Lungime Segmente

1) Valorile lungimilor segmentelor sunt obținute din proiecție în plan.

Punct început	X / Y	Punct sfârșit	X / Y	Lungime segment (** (m)
1	354.682,63 283.794,113	2	354.480,944 283.827,736	204.47
2	354.480,944 283.827,736	3	354.470,595 283.805,372	24.642
3	354.470,595 283.805,372	4	354.671,15 283.770,473	203.568
4	354.671,15 283.770,473	1	354.682,63 283.794,113	26.28

**** Lungimile segmentelor sunt determinate în planul de proiecție Stereo 70 și sunt rotunjite la 1 milimetru.**

***** Distanța dintre puncte este formată din segmente cumulate ce sunt mai mici decât valoarea 1 milimetru.**

**DATE DESPRE IMOBILUL NR. 5188**

Oficiul de Cadastru și Publicitate Imobiliară DOLJ
Biroul de Cadastru și Publicitate Imobiliară Craiova

A. Partea I. Descrierea imobilului

TEREN Necunoscut

Adresa: Loc. Motatei Gara, Jud. Dolj, Tarlaua 381, Parcela 19

Nr. Crt	Nr cadastral Nr. topografic	Suprafața* (mp)	Observații / Referințe
A1	33098	2.500	Sector cadastral:45 Teren neimprejmuit;

B. Partea II. Proprietari și acte

Inscrieri privitoare la dreptul de proprietate și alte drepturi reale	Referințe
174272 / 15/12/2016	
Act Notarial nr. contract de vanzare-cumparare aut nr. 3356, din 15/12/2016 emis de Stoenescu Florea;	
B1	A1
Intabulare, drept de PROPRIETATE, dobandit prin Conventie, cota actuala 1/1, cota initiala 1/1	
1) ICU GEORGETA	

C. Partea III. SARCINI .

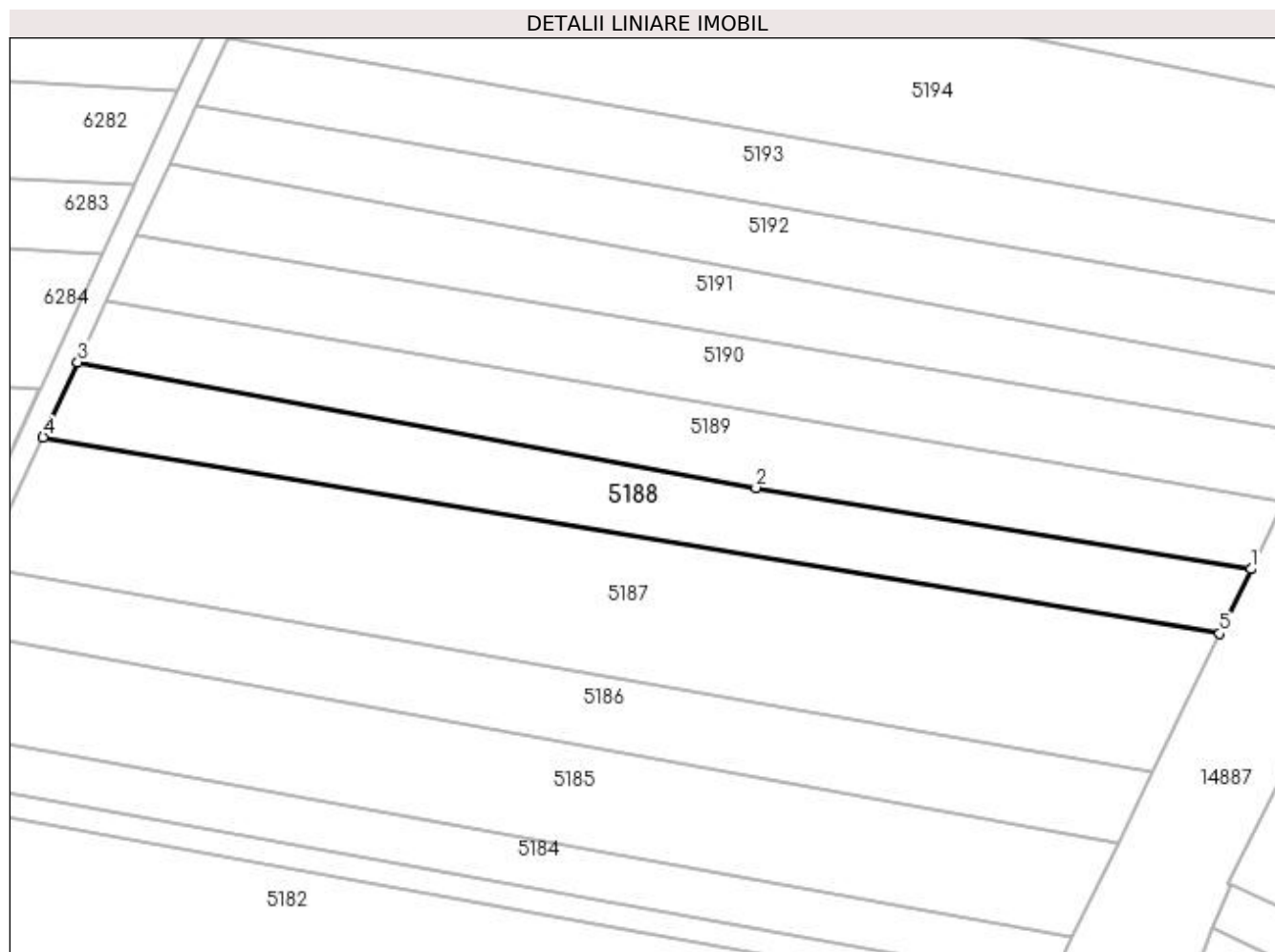
Inscrieri privind dezmembramintele dreptului de proprietate, drepturi reale de garanție și sarcini	Referințe
NU SUNT	

Anexa Nr. 1 La Partea I

Teren

Nr cadastral	Suprafața (mp)*	Observații / Referințe
33098	2.500	

* Suprafața este determinată în planul de proiecție Stereo 70.



Date referitoare la teren

Crt	Categorie folosință	Intra vilan	Suprafața (mp)	Tarla	Parcelă	Nr. topo	Observații / Referințe
1	arabil	DA	1.073	381	19	-	
2	arabil	NU	1.427	381	19	-	

Lungime Segmente

1) Valorile lungimilor segmentelor sunt obținute din proiecție în plan.

Punct început	X / Y	Punct sfârșit	X / Y	Lungime segment (** (m)
1	354.687,997 283.805,164	2	354.603,15 283.819,091	85.982
2	354.603,15 283.819,091	3	354.486,893 283.840,593	118.229
3	354.486,893 283.840,593	4	354.480,944 283.827,736	14.166
4	354.480,944 283.827,736	5	354.682,63 283.794,113	204.469

Punct început	X / Y	Punct sfârșit	X / Y	Lungime segment (** (m)
5	354.682,63 283.794,113	1	354.687,997 283.805,164	12.285

** Lungimile segmentelor sunt determinate în planul de proiecție Stereo 70 și sunt rotunjite la 1 milimetru.

*** Distanța dintre puncte este formată din segmente cumulate ce sunt mai mici decât valoarea 1 milimetru.

**DATE DESPRE IMOBILUL NR. 5189**

Oficiul de Cadastru și Publicitate Imobiliară DOLJ
Biroul de Cadastru și Publicitate Imobiliară Craiova

A. Partea I. Descrierea imobilului

TEREN Necunoscut

Adresa: Loc. Motatei Gara, Jud. Dolj, T381, P20

Nr. Crt	Nr cadastral Nr. topografic	Suprafața* (mp)	Observații / Referințe
A1		2.500	Sector cadastral:45 Teren neimprejmuit;

B. Partea II. Proprietari și acte

Inscrieri privitoare la dreptul de proprietate și alte drepturi reale	Referințe
/	
Hotarare Judecatoreasca nr. SC NR.2204, din 05/11/2014 emis de JUDECATORIA CALAFAT;	
B1	Intabulare, drept de PROPRIETATE, dobandit prin Hotarare Judecatoreasca, cota actuala 1/1, cota initiala 1/1 1) TANASIE CONSTANTIN
	A1

C. Partea III. SARCINI .

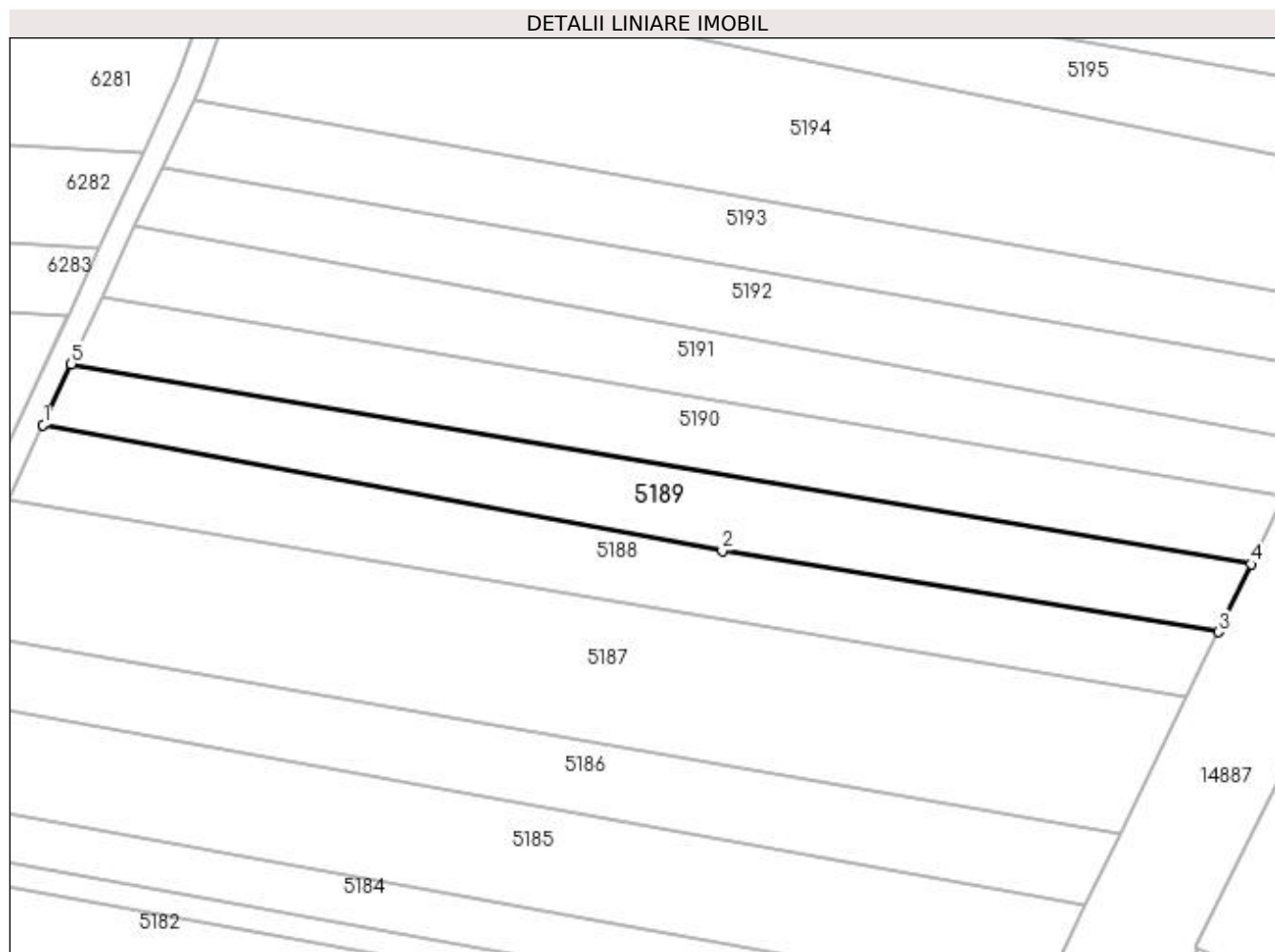
Inscrieri privind dezmembramintele dreptului de proprietate, drepturi reale de garanție și sarcini	Referințe
NU SUNT	

Anexa Nr. 1 La Partea I

Teren

Nr cadastral	Suprafața (mp)*	Observații / Referințe
	2.500	

* Suprafața este determinată în planul de proiecție Stereo 70.



Date referitoare la teren

Crt	Categorie folosință	Intravilan	Suprafața (mp)	Tarla	Parcelă	Nr. topo	Observații / Referințe
1	arabil	DA	193	381	20	-	
2	vie	DA	909	381	20	-	
3	arabil	DA	66	381	20	-	
4	arabil	NU	1.332	381	20	-	

Lungime Segmente

1) Valorile lungimilor segmentelor sunt obținute din proiecție în plan.

Punct început	X / Y	Punct sfârșit	X / Y	Lungime segment (** (m)
1	354.486,893 283.840,593	2	354.603,15 283.819,091	118.229
2	354.603,15 283.819,091	3	354.687,997 283.805,164	85.982
3	354.687,997 283.805,164	4	354.693,625 283.816,753	12.883

Punct început	X / Y	Punct sfârșit	X / Y	Lungime segment (** (m)
4	354.693,625 283.816,753	5	354.491,706 283.850,994	204.801
5	354.491,706 283.850,994	1	354.486,893 283.840,593	11.461

** Lungimile segmentelor sunt determinate în planul de proiecție Stereo 70 și sunt rotunjite la 1 milimetru.

*** Distanța dintre puncte este formată din segmente cumulate ce sunt mai mici decât valoarea 1 milimetru.

**DATE DESPRE IMOBILUL NR. 5190**

Oficiul de Cadastru și Publicitate Imobiliară DOLJ
Biroul de Cadastru și Publicitate Imobiliară Craiova

A. Partea I. Descrierea imobilului

TEREN Necunoscut

Adresa: Loc. Motatei Gara, Jud. Dolj, T381, P21

Nr. Crt	Nr cadastral Nr. topografic	Suprafața* (mp)	Observații / Referințe
A1		2.500	Sector cadastral:45 Teren neimprejmuit;

B. Partea II. Proprietari și acte

Inscrieri privitoare la dreptul de proprietate și alte drepturi reale	Referințe
/	
Act Administrativ nr. TDP NR.2098-9686, din 13/02/1997 emis de CJSIPT DOLJ;	
B1	A1
Intabulare, drept de PROPRIETATE, dobândit prin Reconstituire, cota actuala 1/1, cota initiala 1/1 1) CRĂCIUNOIU DUMITRU, LIPSĂ CNP	

C. Partea III. SARCINI .

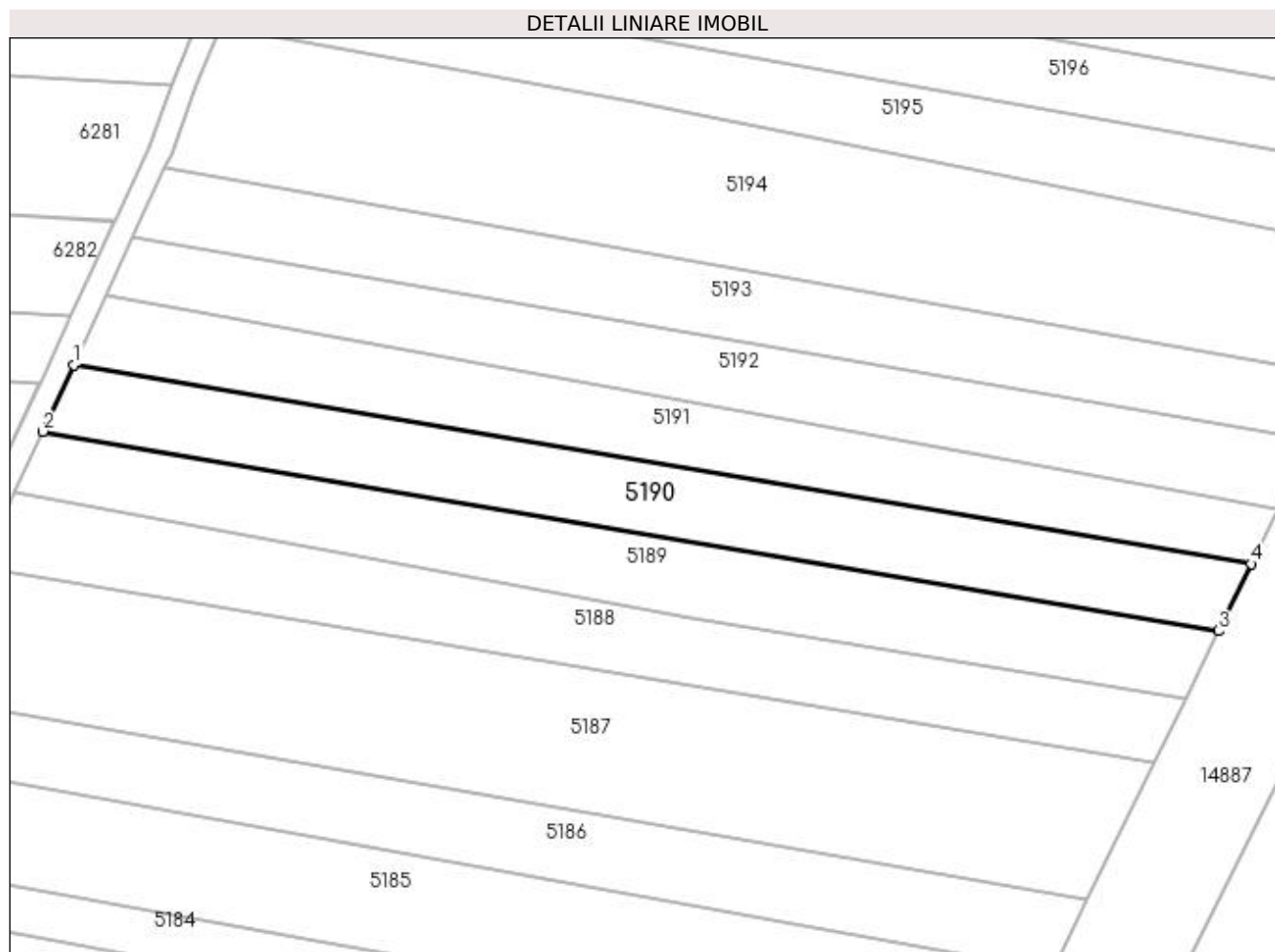
Inscrieri privind dezmembramintele dreptului de proprietate, drepturi reale de garanție și sarcini	Referințe
NU SUNT	

Anexa Nr. 1 La Partea I

Teren

Nr cadastral	Suprafața (mp)*	Observații / Referințe
	2.500	

* Suprafața este determinată în planul de proiecție Stereo 70.



Date referitoare la teren

Crt	Categorie folosință	Intra vilan	Suprafața (mp)	Tarla	Parcelă	Nr. topo	Observații / Referințe
1	arabil	DA	220	381	21	-	
2	vie	DA	885	381	21	-	
3	arabil	DA	38	381	21	-	
4	arabil	NU	1.357	381	21	-	

Lungime Segmente

1) Valorile lungimilor segmentelor sunt obținute din proiecție în plan.

Punct început	X / Y	Punct sfârșit	X / Y	Lungime segment (** (m)
1	354.496,986 283.862,403	2	354.491,706 283.850,994	12.571
2	354.491,706 283.850,994	3	354.693,625 283.816,753	204.801
3	354.693,625 283.816,753	4	354.699,207 283.828,248	12.778

Punct început	X / Y	Punct sfârșit	X / Y	Lungime segment (** (m)
4	354.699,207 283.828,248	1	354.496,986 283.862,403	205.086

** Lungimile segmentelor sunt determinate în planul de proiecție Stereo 70 și sunt rotunjite la 1 milimetru.

*** Distanța dintre puncte este formată din segmente cumulate ce sunt mai mici decât valoarea 1 milimetru.

**DATE DESPRE IMOBILUL NR. 5191**

Oficiul de Cadastru și Publicitate Imobiliară DOLJ
 Biroul de Cadastru și Publicitate Imobiliară Craiova

A. Partea I. Descrierea imobilului

TEREN Necunoscut

Adresa: Loc. Motatei Gara, Jud. Dolj, T381, P22

Nr. Crt	Nr cadastral Nr. topografic	Suprafața* (mp)	Observații / Referințe
A1		Din acte: 2.500 Masurata: 2.352	Sector cadastral:45 Teren neimprejmuit;

B. Partea II. Proprietari și acte

Inscrieri privitoare la dreptul de proprietate și alte drepturi reale		Referințe
/		
Act Administrativ nr. TDP NR.4197-47911, din 30/09/2001 emis de CJSIPT DOLJ;		
B1	Intabulare, drept de PROPRIETATE, dobandit prin Reconstituire, cota actuala 1/1, cota initiala 1/1 1) CORNEANU MARIN, LIPSĂ CNP	A1

C. Partea III. SARCINI .

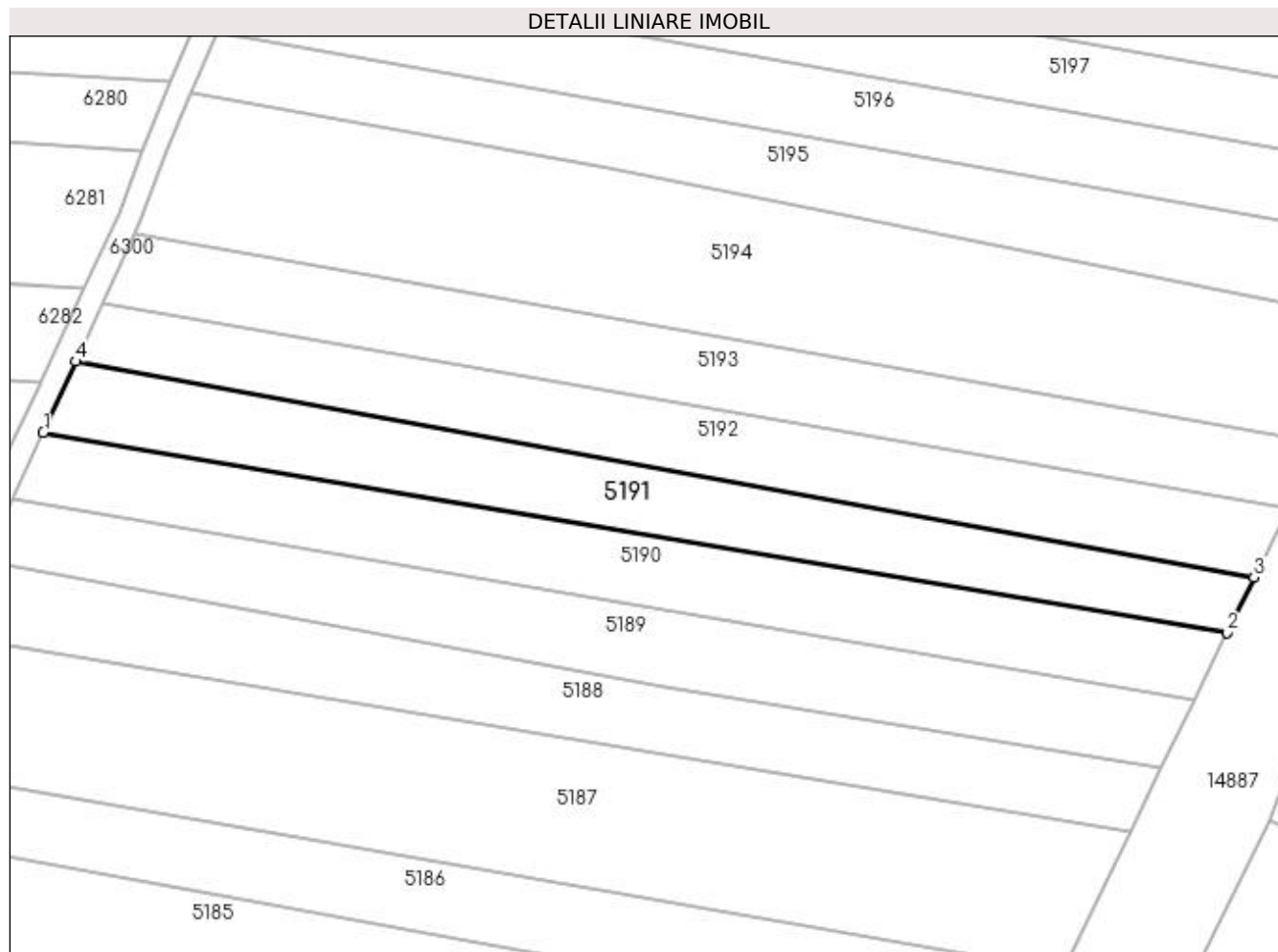
Inscrieri privind dezmembramintele dreptului de proprietate, drepturi reale de garanție și sarcini	Referințe
NU SUNT	

Anexa Nr. 1 La Partea I

Teren

Nr cadastral	Suprafața (mp)*	Observații / Referințe
	Din acte: 2.500 Masurata: 2.352	

* Suprafața este determinată în planul de proiecție Stereo 70.



Date referitoare la teren

Crt	Categorie folosință	Intravilan	Suprafața (mp)	Tarla	Parcelă	Nr. topo	Observații / Referințe
1	arabil	DA	1.007	381	22	-	
2	arabil	NU	1.345	381	22	-	

Lungime Segmente

1) Valorile lungimilor segmentelor sunt obținute din proiecție în plan.

Punct început	X / Y	Punct sfârșit	X / Y	Lungime segment (** (m)
1	354.496,986 283.862,403	2	354.699,207 283.828,248	205.086
2	354.699,207 283.828,248	3	354.703,778 283.837,66	10.463
3	354.703,778 283.837,66	4	354.502,592 283.874,519	204.534
4	354.502,592 283.874,519	1	354.496,986 283.862,403	13.35

**** Lungimile segmentelor sunt determinate în planul de proiecție Stereo 70 și sunt rotunjite la 1 milimetru.**

***** Distanța dintre puncte este formată din segmente cumulate ce sunt mai mici decât valoarea 1 milimetru.**

**DATE DESPRE IMOBILUL NR. 5192**

Oficiul de Cadastru și Publicitate Imobiliară DOLJ
Biroul de Cadastru și Publicitate Imobiliară Craiova

A. Partea I. Descrierea imobilului

TEREN Necunoscut

Adresa: Loc. Motatei Gara, Jud. Dolj, T381, P23

Nr. Crt	Nr cadastral Nr. topografic	Suprafața* (mp)	Observații / Referințe
A1		Din acte: 2.500 Masurata: 2.383	Sector cadastral:45 Teren neimprejmuit;

B. Partea II. Proprietari și acte

Inscrieri privitoare la dreptul de proprietate și alte drepturi reale	Referințe
/	
Hotarare Judecatoreasca nr. SC NR.2204, din 05/11/2014 emis de JUDECATORIA CALAFAT;	
B1	Intabulare, drept de PROPRIETATE, dobandit prin Hotarare Judecatoreasca, cota actuala 1/1, cota initiala 1/1 1) TANASIE CONSTANTIN
	A1

C. Partea III. SARCINI .

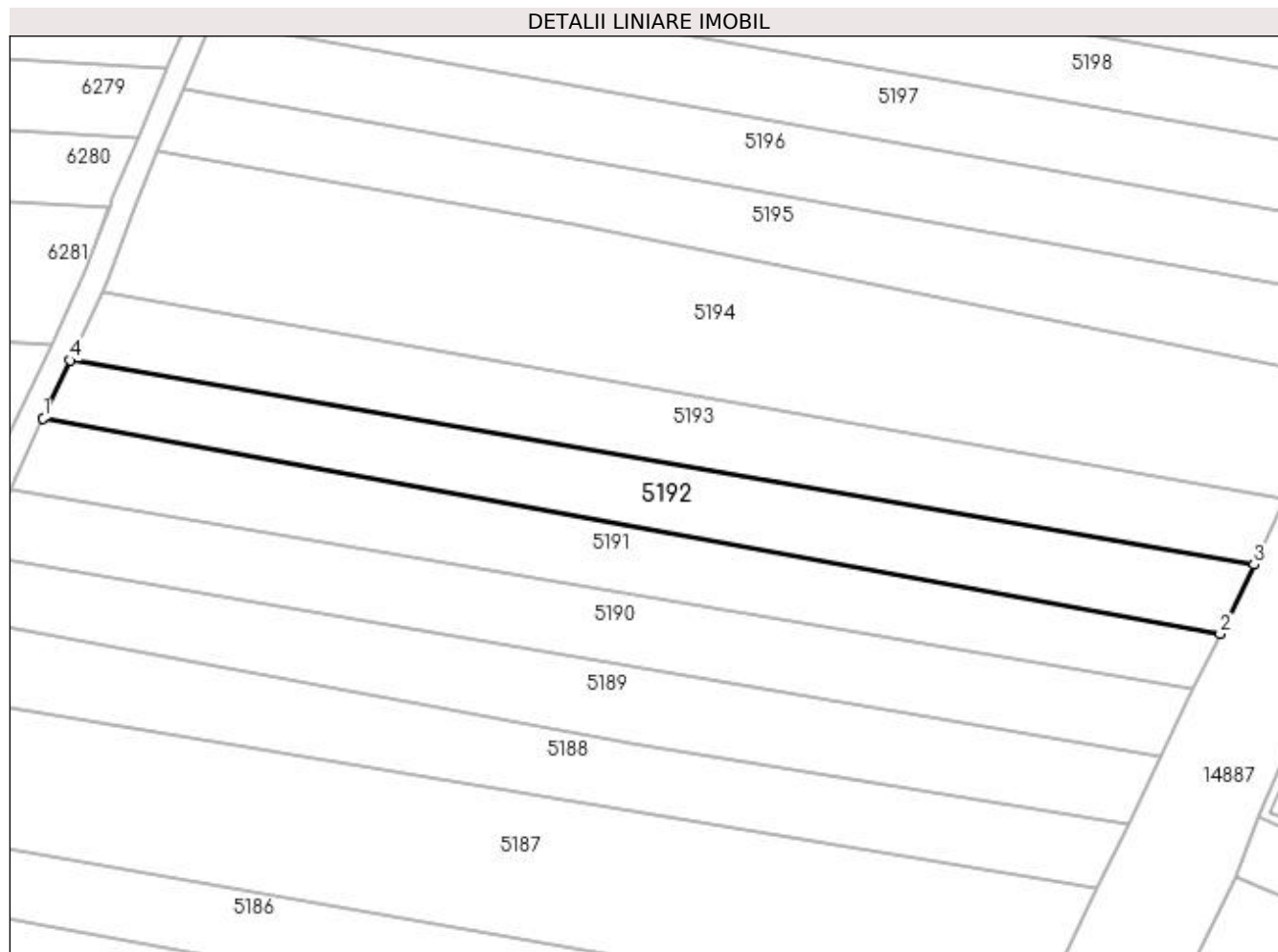
Inscrieri privind dezmembramintele dreptului de proprietate, drepturi reale de garanție și sarcini	Referințe
NU SUNT	

Anexa Nr. 1 La Partea I

Teren

Nr cadastral	Suprafața (mp)*	Observații / Referințe
	Din acte: 2.500	
	Masurata: 2.383	

* Suprafața este determinată în planul de proiecție Stereo 70.



Date referitoare la teren

Crt	Categorie folosință	Intra vilan	Suprafața (mp)	Tarla	Parcelă	Nr. topo	Observații / Referințe
1	vie	DA	1.156	381	23	-	
2	vie	NU	213	381	23	-	
3	arabil	NU	1.014	381	23	-	

Lungime Segmente

1) Valorile lungimilor segmentelor sunt obținute din proiecție în plan.

Punct început	X / Y	Punct sfârșit	X / Y	Lungime segment (** (m)
1	354.502,592 283.874,519	2	354.703,778 283.837,66	204.534
2	354.703,778 283.837,66	3	354.709,544 283.849,533	13.199
3	354.709,544 283.849,533	4	354.507,175 283.884,422	205.355

Punct început	X / Y	Punct sfârșit	X / Y	Lungime segment (** (m)
4	354.507,175 283.884,422	1	354.502,592 283.874,519	10.912

** Lungimile segmentelor sunt determinate în planul de proiecție Stereo 70 și sunt rotunjite la 1 milimetru.

*** Distanța dintre puncte este formată din segmente cumulate ce sunt mai mici decât valoarea 1 milimetru.

**DATE DESPRE IMOBILUL NR. 5193**

Oficiul de Cadastru și Publicitate Imobiliară DOLJ
Biroul de Cadastru și Publicitate Imobiliară Craiova

A. Partea I. Descrierea imobilului

TEREN Necunoscut

Adresa: Loc. Motatei Gara, Jud. Dolj, T381, P24

Nr. Crt	Nr cadastral Nr. topografic	Suprafața* (mp)	Observații / Referințe
A1		2.500	Sector cadastral:45 Teren neimprejmuit;

B. Partea II. Proprietari și acte

Inscrieri privitoare la dreptul de proprietate și alte drepturi reale	Referințe
/	
Act Administrativ nr. TDP NR.3858-2215, din 20/11/1997 emis de CJSIPT DOLJ;	
B1	A1
Intabulare, drept de PROPRIETATE, dobândit prin Reconstituire, cota actuala 1/1, cota initiala 1/1 1) DRINCEANU FLOREA, LIPSĂ CNP	

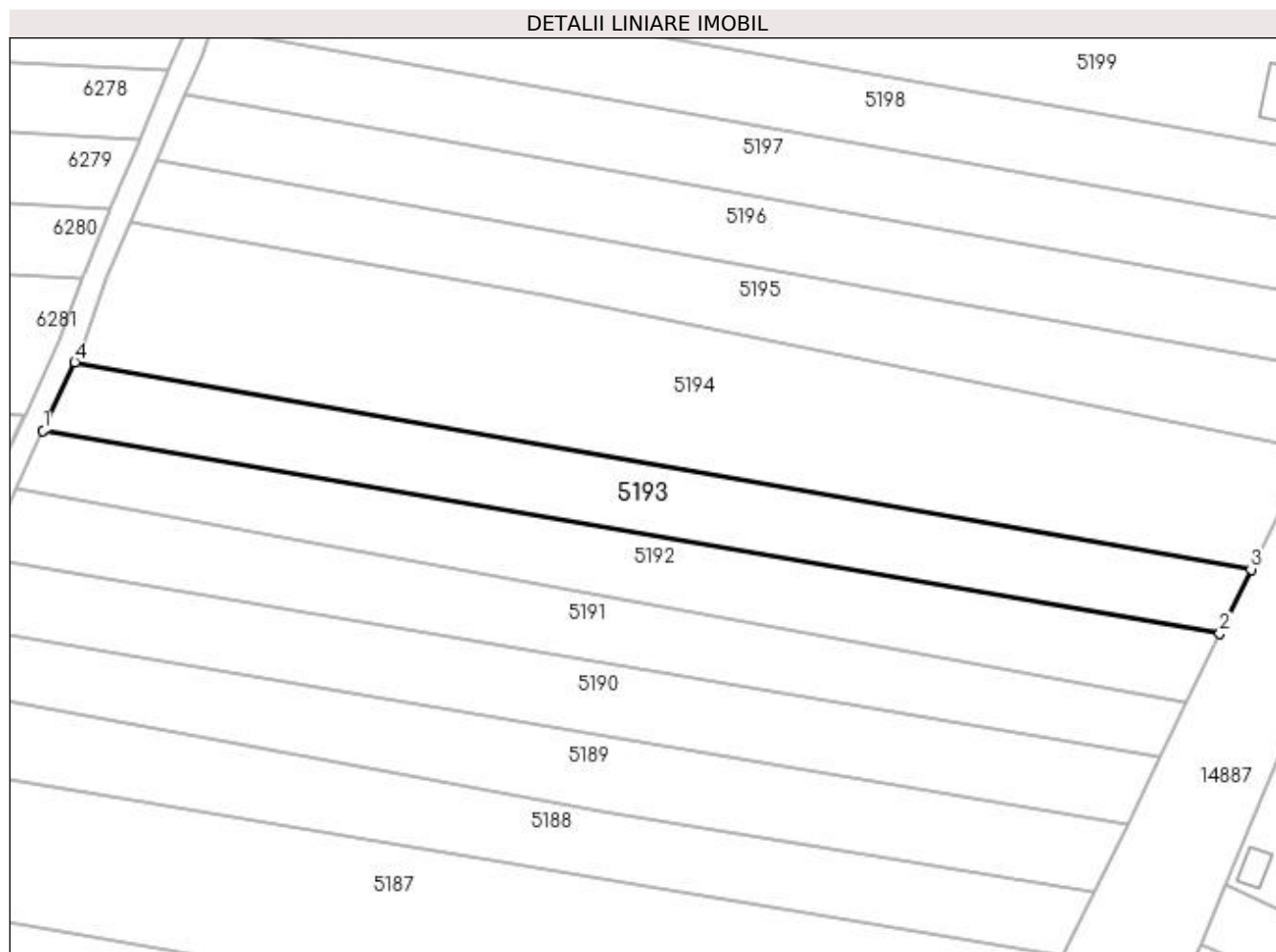
C. Partea III. SARCINI .

Inscrieri privind dezmembramintele dreptului de proprietate, drepturi reale de garanție și sarcini	Referințe
NU SUNT	

Anexa Nr. 1 La Partea I**Teren**

Nr cadastral	Suprafața (mp)*	Observații / Referințe
	2.500	

* Suprafața este determinată în planul de proiecție Stereo 70.

**Date referitoare la teren**

Crt	Categorie folosință	Intra vilan	Suprafața (mp)	Tarla	Parcelă	Nr. topo	Observații / Referințe
1	arabil	DA	826	381	24	-	
2	vie	DA	320	381	24	-	
3	vie	NU	1.354	381	24	-	

Lungime Segmente

1) Valorile lungimilor segmentelor sunt obținute din proiecție în plan.

Punct început	X / Y	Punct sfârșit	X / Y	Lungime segment (** (m)
1	354.507,175 283.884,422	2	354.709,544 283.849,533	205.355
2	354.709,544 283.849,533	3	354.714,918 283.860,599	12.302
3	354.714,918 283.860,599	4	354.512,616 283.896,182	205.407
4	354.512,616 283.896,182	1	354.507,175 283.884,422	12.958

**** Lungimile segmentelor sunt determinate în planul de proiecție Stereo 70 și sunt rotunjite la 1 milimetru.**

***** Distanța dintre puncte este formată din segmente cumulate ce sunt mai mici decât valoarea 1 milimetru.**

**DATE DESPRE IMOBILUL NR. 5194**

Oficiul de Cadastru și Publicitate Imobiliară DOLJ
Biroul de Cadastru și Publicitate Imobiliară Craiova

A. Partea I. Descrierea imobilului

TEREN Necunoscut

Adresa: Loc. Motatei Gara, Jud. Dolj, T381, P25

Nr. Crt	Nr cadastral Nr. topografic	Suprafața* (mp)	Observații / Referințe
A1		5.000	Sector cadastral:45 Teren neimprejmuit;

B. Partea II. Proprietari și acte

Inscrieri privitoare la dreptul de proprietate și alte drepturi reale	Referințe
/	
Act Administrativ nr. TDP NR.3299/48331, din 17/03/1997 emis de CJSIPT DOLJ;	
B1	A1
Intabulare, drept de PROPRIETATE, dobândit prin Reconstituire, cota actuala 1/1, cota initiala 1/1	
1) BURLACU ELENA, LIPSĂ CNP	
2) PLOTOGEA LUCIA, LIPSĂ CNP	

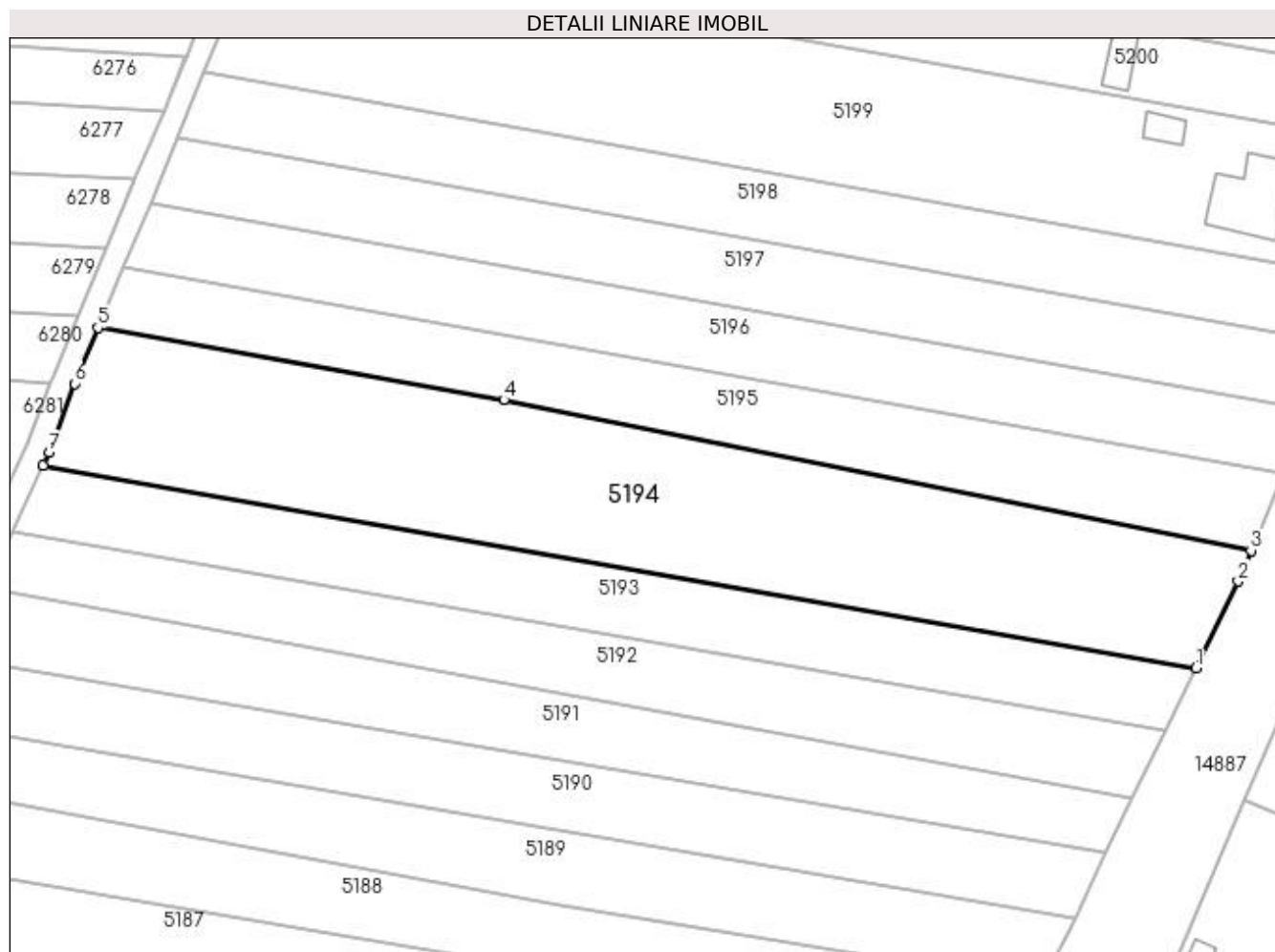
C. Partea III. SARCINI .

Inscrieri privind dezmembramintele dreptului de proprietate, drepturi reale de garanție și sarcini	Referințe
NU SUNT	

Anexa Nr. 1 La Partea I**Teren**

Nr cadastral	Suprafața (mp)*	Observații / Referințe
	5.000	

* Suprafața este determinată în planul de proiecție Stereo 70.

**Date referitoare la teren**

Crt	Categorie folosință	Intravilan	Suprafața (mp)	Tarla	Parcelă	Nr. topo	Observații / Referințe
1	arabil	DA	1.946	381	25	-	
2	vie	DA	293	381	25	-	
3	vie	NU	2.331	381	25	-	
4	arabil	NU	430	381	25	-	

Lungime Segmente

1) Valorile lungimilor segmentelor sunt obținute din proiecție în plan.

Punct început	X / Y	Punct sfârșit	X / Y	Lungime segment (** (m)
1	354.714,918 283.860,599	2	354.722,313 283.875,827	16.929
2	354.722,313 283.875,827	3	354.724,585 283.881,213	5.846
3	354.724,585 283.881,213	4	354.593,483 283.907,635	133.738

Punct început	X / Y	Punct sfârșit	X / Y	Lungime segment (** (m)
4	354.593,483 283.907,635	5	354.522,213 283.920,295	72.386
5	354.522,213 283.920,295	6	354.518,109 283.910,517	10.604
6	354.518,109 283.910,517	7	354.513,667 283.898,451	12.857
7	354.513,667 283.898,451	8	354.512,616 283.896,182	2.501
8	354.512,616 283.896,182	1	354.714,918 283.860,599	205.407

** Lungimile segmentelor sunt determinate în planul de proiecție Stereo 70 și sunt rotunjite la 1 milimetru.

*** Distanța dintre puncte este formată din segmente cumulate ce sunt mai mici decât valoarea 1 milimetru.

**DATE DESPRE IMOBILUL NR. 5195**

Oficiul de Cadastru și Publicitate Imobiliară DOLJ
Biroul de Cadastru și Publicitate Imobiliară Craiova

A. Partea I. Descrierea imobilului

TEREN Necunoscut

Adresa: Loc. Motatei Gara, Jud. Dolj, T381, P26

Nr. Crt	Nr cadastral Nr. topografic	Suprafața* (mp)	Observații / Referințe
A1		2.500	Sector cadastral:45 Teren neimprejmuit;

B. Partea II. Proprietari și acte

Inscrieri privitoare la dreptul de proprietate și alte drepturi reale		Referințe
/		
Act Normativ nr. LEGEA 7, din 24/06/1996 emis de GUVERNUL ROMANIEI;		
B1	Intabulare, drept de PROPRIETATE, dobandit prin Lege, cota actuala 1/1, cota initiala 1/1 1) UAT MOTATEI - PROPRIETAR NEIDENTIFICAT, LIPSĂ CNP	A1

C. Partea III. SARCINI .

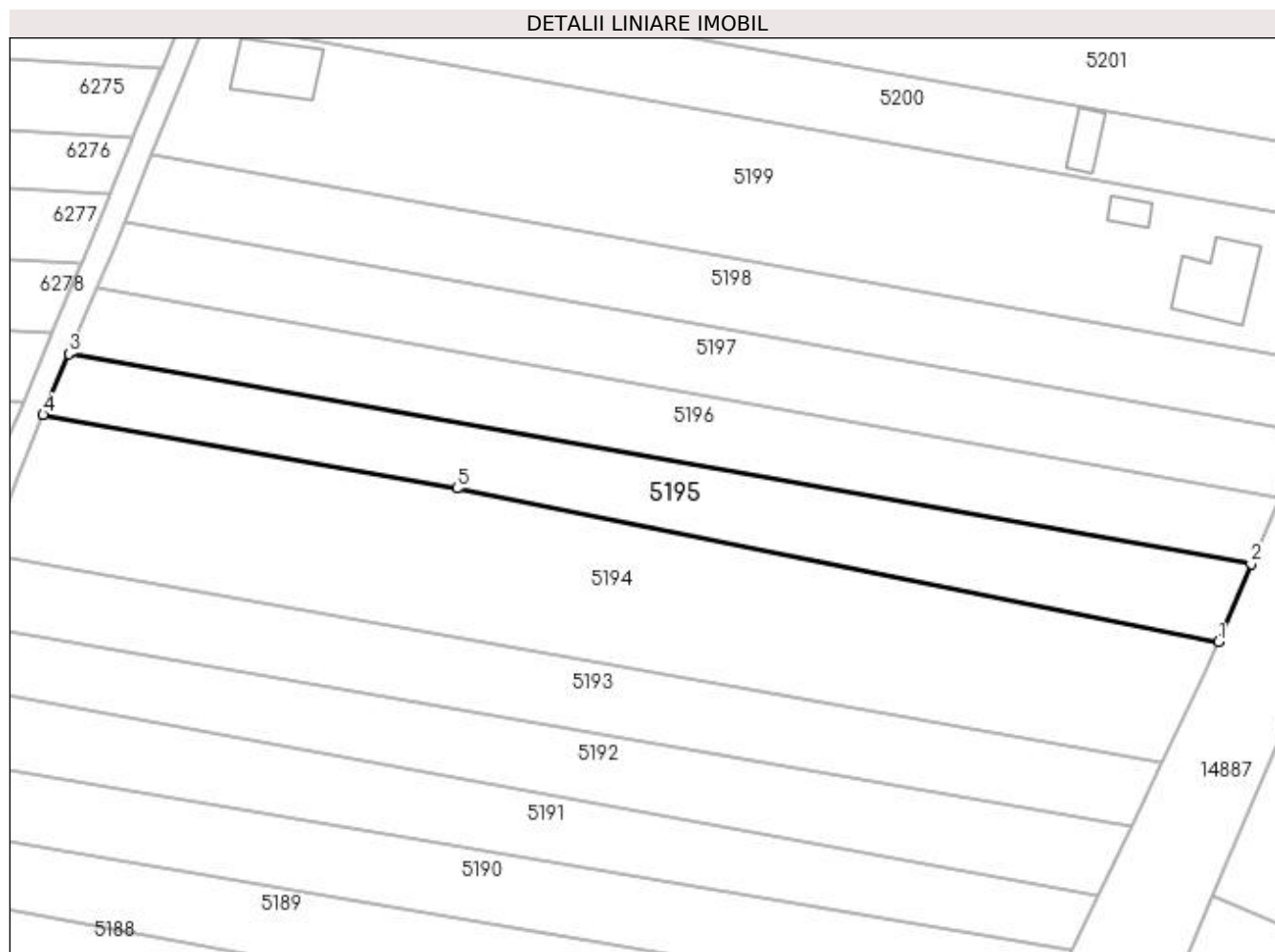
Inscrieri privind dezmembramintele dreptului de proprietate, drepturi reale de garanție și sarcini	Referințe
NU SUNT	

Anexa Nr. 1 La Partea I

Teren

Nr cadastral	Suprafața (mp)*	Observații / Referințe
	2.500	

* Suprafața este determinată în planul de proiecție Stereo 70.



Date referitoare la teren

Crt	Categorie folosință	Intravilan	Suprafața (mp)	Tarla	Parcelă	Nr. topo	Observații / Referințe
1	arabil	DA	1.267	381	26	-	
2	arabil	NU	1.233	381	26	-	

Lungime Segmente

1) Valorile lungimilor segmentelor sunt obținute din proiecție în plan.

Punct început	X / Y	Punct sfârșit	X / Y	Lungime segment (** (m)
1	354.724,585 283.881,213	2	354.730,232 283.894,604	14.533
2	354.730,232 283.894,604	3	354.526,611 283.930,774	206.808
3	354.526,611 283.930,774	4	354.522,213 283.920,295	11.364
4	354.522,213 283.920,295	5	354.593,483 283.907,635	72.386

Punct început	X / Y	Punct sfârșit	X / Y	Lungime segment (** (m)
5	354.593,483 283.907,635	1	354.724,585 283.881,213	133.738

** Lungimile segmentelor sunt determinate în planul de proiecție Stereo 70 și sunt rotunjite la 1 milimetru.

*** Distanța dintre puncte este formată din segmente cumulate ce sunt mai mici decât valoarea 1 milimetru.

**DATE DESPRE IMOBILUL NR. 5196**

Oficiul de Cadastru și Publicitate Imobiliară DOLJ
Biroul de Cadastru și Publicitate Imobiliară Craiova

A. Partea I. Descrierea imobilului

TEREN Necunoscut

Adresa: Loc. Motatei Gara, Jud. Dolj, T381, P27

Nr. Crt	Nr cadastral Nr. topografic	Suprafața* (mp)	Observații / Referințe
A1		2.500	Sector cadastral:45 Teren neimprejmuit;

B. Partea II. Proprietari și acte

Inscrieri privitoare la dreptul de proprietate și alte drepturi reale	Referințe
/	
Act Administrativ nr. TDP NR.93-59410, din 12/03/1993 emis de CJSIPT DOLJ;	
B1	A1
Intabulare, drept de PROPRIETATE, dobândit prin Reconstituire, cota actuala 1/1, cota initiala 1/1 1) SCHIOPU DUMITRU, LIPSĂ CNP	

C. Partea III. SARCINI .

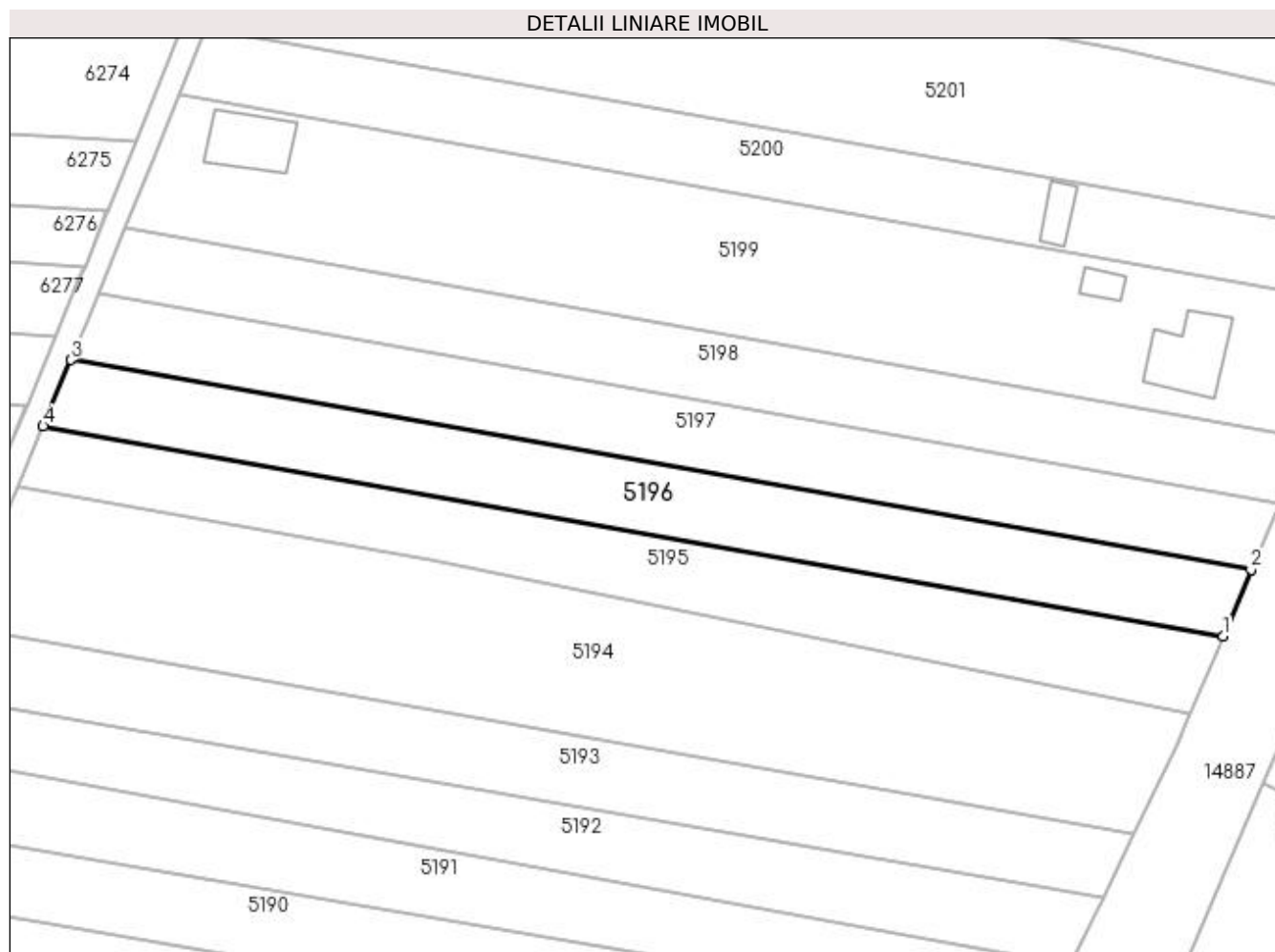
Inscrieri privind dezmembramintele dreptului de proprietate, drepturi reale de garanție și sarcini	Referințe
NU SUNT	

Anexa Nr. 1 La Partea I

Teren

Nr cadastral	Suprafața (mp)*	Observații / Referințe
	2.500	

* Suprafața este determinată în planul de proiecție Stereo 70.



Date referitoare la teren

Crt	Categorie folosință	Intravilan	Suprafața (mp)	Tarla	Parcelă	Nr. topo	Observații / Referințe
1	arabil	DA	283	381	27	-	
2	vie	DA	786	381	27	-	
3	arabil	DA	105	381	27	-	
4	arabil	NU	1.326	381	27	-	

Lungime Segmente

1) Valorile lungimilor segmentelor sunt obținute din proiecție în plan.

Punct început	X / Y	Punct sfârșit	X / Y	Lungime segment (** (m)
1	354.730,232 283.894,604	2	354.735,049 283.906,026	12.396
2	354.735,049 283.906,026	3	354.531,407 283.942,199	206.83
3	354.531,407 283.942,199	4	354.526,611 283.930,774	12.391

Punct început	X / Y	Punct sfârșit	X / Y	Lungime segment (** (m)
4	354.526,611 283.930,774	1	354.730,232 283.894,604	206.808

** Lungimile segmentelor sunt determinate în planul de proiecție Stereo 70 și sunt rotunjite la 1 milimetru.

*** Distanța dintre puncte este formată din segmente cumulate ce sunt mai mici decât valoarea 1 milimetru.

**DATE DESPRE IMOBILUL NR. 5197**

Oficiul de Cadastru și Publicitate Imobiliară DOLJ
 Biroul de Cadastru și Publicitate Imobiliară Craiova

A. Partea I. Descrierea imobilului

TEREN Necunoscut

Adresa: Loc. Motatei Gara, Jud. Dolj, T381 P28

Nr. Crt	Nr cadastral Nr. topografic	Suprafața* (mp)	Observații / Referințe
A1	34604	2.500	Sector cadastral:45 Teren neimprejmuit;

B. Partea II. Proprietari și acte

Inscrieri privitoare la dreptul de proprietate și alte drepturi reale	Referințe
66179 / 08/04/2019	
Act Notarial nr. CVC nr. 411, din 28/03/2019 emis de Riba Ivanca;	
B1	A1
Intabulare, drept de PROPRIETATE, dobandit prin Conventie, cota actuala 1/1, cota initiala 1/1 1) SC MOTAVEN SRL, CIF:34264040	

C. Partea III. SARCINI .

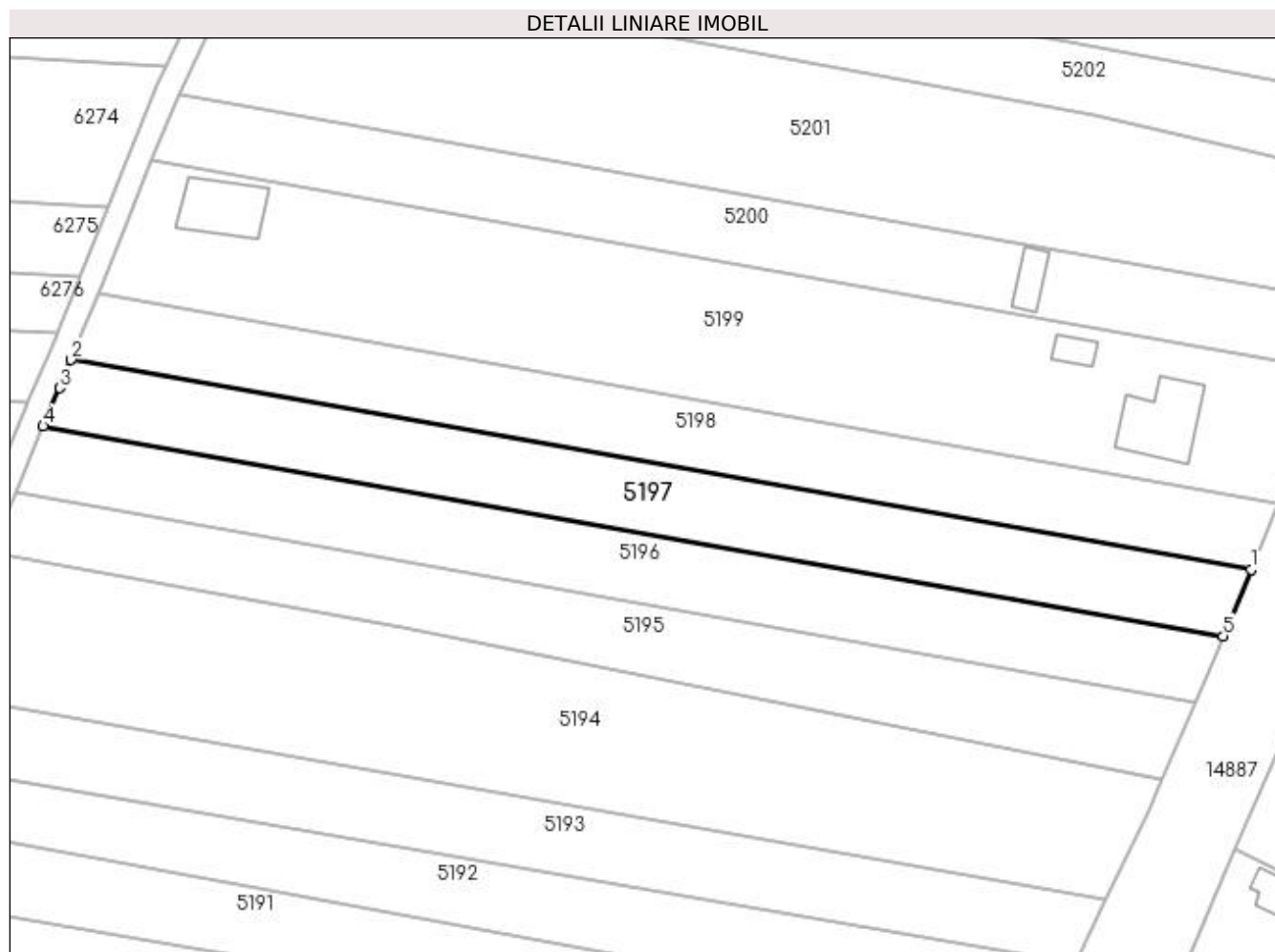
Inscrieri privind dezmembramintele dreptului de proprietate, drepturi reale de garanție și sarcini	Referințe
NU SUNT	

Anexa Nr. 1 La Partea I

Teren

Nr cadastral	Suprafața (mp)*	Observații / Referințe
34604	2.500	

* Suprafața este determinată în planul de proiecție Stereo 70.



Date referitoare la teren

Crt	Categorie folosință	Intra vilan	Suprafața (mp)	Tarla	Parcelă	Nr. topo	Observații / Referințe
1	arabil	DA	1.175	381	28	-	
2	arabil	NU	1.325	381	28	-	

Lungime Segmente

1) Valorile lungimilor segmentelor sunt obținute din proiecție în plan.

Punct început	X / Y	Punct sfârșit	X / Y	Lungime segment (** (m)
1	354.739,869 283.917,456	2	354.536,202 283.953,623	206.854
2	354.536,202 283.953,623	3	354.534,342 283.948,771	5.196
3	354.534,342 283.948,771	4	354.531,407 283.942,199	7.198
4	354.531,407 283.942,199	5	354.735,049 283.906,026	206.83

Punct început	X / Y	Punct sfârșit	X / Y	Lungime segment (** (m)
5	354.735,049 283.906,026	1	354.739,869 283.917,456	12.406

** Lungimile segmentelor sunt determinate în planul de proiecție Stereo 70 și sunt rotunjite la 1 milimetru.

*** Distanța dintre puncte este formată din segmente cumulate ce sunt mai mici decât valoarea 1 milimetru.

**DATE DESPRE IMOBILUL NR. 5198**

Oficiul de Cadastru și Publicitate Imobiliară DOLJ
Biroul de Cadastru și Publicitate Imobiliară Craiova

A. Partea I. Descrierea imobilului

TEREN Necunoscut

Adresa: Loc. Motatei Gara, Jud. Dolj, T. 381, P. 29.

Nr. Crt	Nr cadastral Nr. topografic	Suprafața* (mp)	Observații / Referințe
A1	32023	2.500	Sector cadastral:45 Teren neimprejmuit;

B. Partea II. Proprietari și acte

Inscrieri privitoare la dreptul de proprietate și alte drepturi reale		Referințe
159966 / 22/12/2015		
Act Notarial nr. contract de vanzare nr 3872, din 18/12/2015 emis de NP BUDIANA IONUT RAZVAN;		
B1	Intabulare, drept de PROPRIETATE, dobandit prin Conventie, cota actuala 1/1, cota initiala 1/1 1) STOENICA AUREL PETRISOR 2) STOENICA ELENA	A1
32766 / 07/03/2016		
Act Administrativ nr. referat nr 1388, din 04/03/2016 emis de SPI;		
B2	Se notează recepția propunerii de dezmembrare(dezlipire) a imobilului din prezenta carte funciară în imobilele cu numerele cadastrale: 32837 si 32838	A1

C. Partea III. SARCINI .

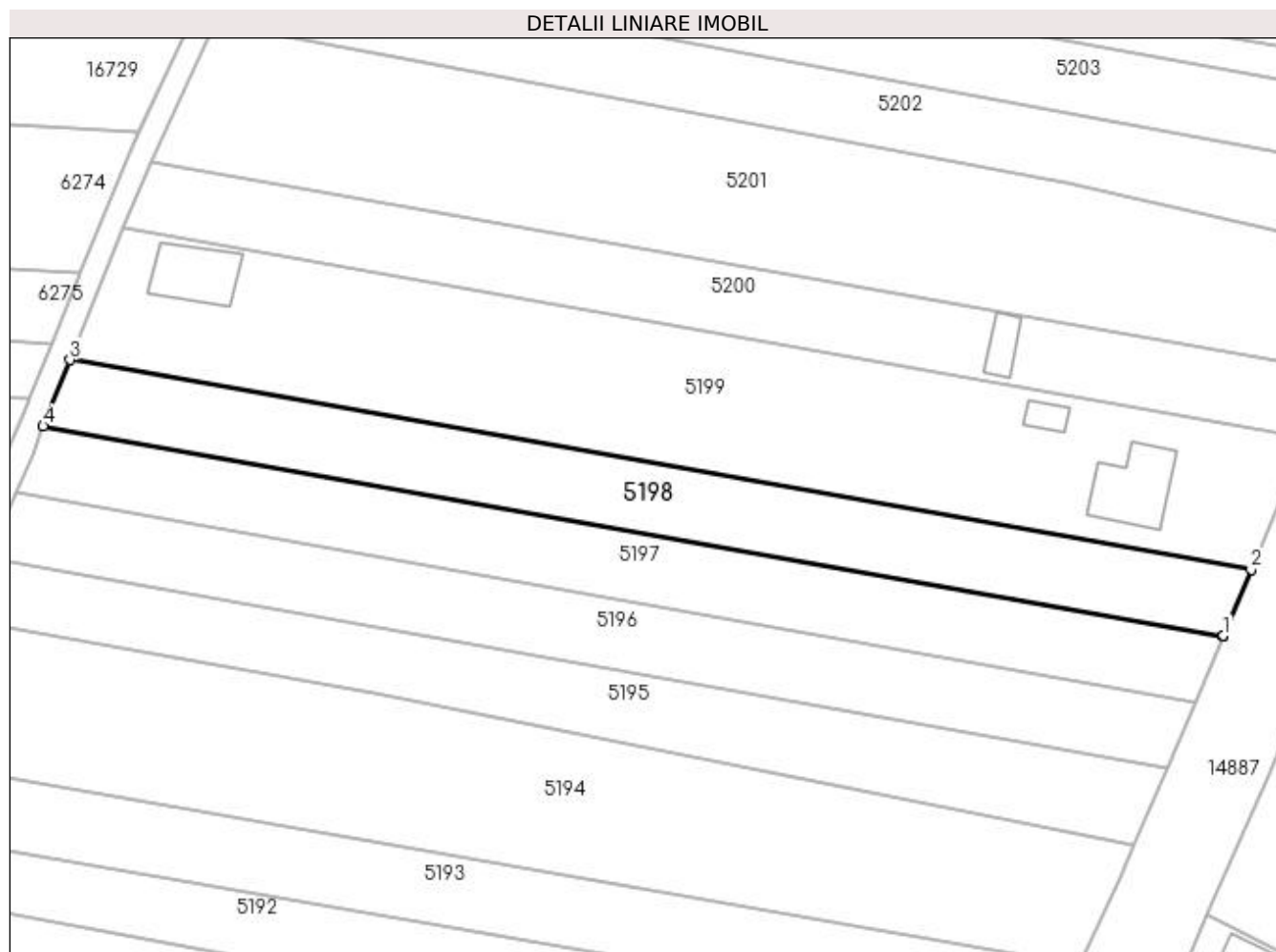
Inscrieri privind dezmembramintele dreptului de proprietate, drepturi reale de garanție și sarcini	Referințe
NU SUNT	

Anexa Nr. 1 La Partea I

Teren

Nr cadastral	Suprafața (mp)*	Observații / Referințe
32023	2.500	

* Suprafața este determinată în planul de proiecție Stereo 70.



Date referitoare la teren

Crt	Categorie folosință	Intravilan	Suprafața (mp)	Tarla	Parcelă	Nr. topo	Observații / Referințe
1	arabil	DA	1.175	381	29	-	
2	arabil	NU	1.325	381	29	-	

Lungime Segmente

1) Valorile lungimilor segmentelor sunt obținute din proiecție în plan.

Punct început	X / Y	Punct sfârșit	X / Y	Lungime segment (** (m)
1	354.739,875 283.917,469	2	354.744,687 283.928,88	12.385
2	354.744,687 283.928,88	3	354.540,854 283.965,061	207.019
3	354.540,854 283.965,061	4	354.536,202 283.953,623	12.348
4	354.536,202 283.953,623	5	354.739,869 283.917,456	206.854

Punct început	X / Y	Punct sfârșit	X / Y	Lungime segment (** (m)
5	354.739,869 283.917,456	1	354.739,875 283.917,469	0.014

** Lungimile segmentelor sunt determinate în planul de proiecție Stereo 70 și sunt rotunjite la 1 milimetru.

*** Distanța dintre puncte este formată din segmente cumulate ce sunt mai mici decât valoarea 1 milimetru.

**DATE DESPRE IMOBILUL NR. 5199**

Oficiul de Cadastru și Publicitate Imobiliară DOLJ
Biroul de Cadastru și Publicitate Imobiliară Craiova

A. Partea I. Descrierea imobilului

TEREN Necunoscut

Adresa: Loc. Motatei Gara, Jud. Dolj, T381, P30

Nr. Crt	Nr cadastral Nr. topografic	Suprafața* (mp)	Observații / Referințe
A1		5.000	Sector cadastral:45 Teren neimpregmuit; RESTUL DE PROPRIETATE DE 5000MP SE AFLA LA ID 5201, IMOBILUL FIIND DESPARTIT DE PARCELA 31

Construcții

Crt	Nr cadastral Nr. topografic	Adresa	Observații / Referințe
A1.1		Loc. Motatei Gara, Jud. Dolj	Nr. niveluri:3; S. construita la sol:154 mp; S. construita desfasurata:266 mp; C1 -Locuinta S+P+1 din BCA, acoperita cu tigla si tabla, cu suprafata construita S=154mp, suprafata constuita desfasurata S=266mp,
A1.2		Loc. Motatei Gara, Jud. Dolj	Nr. niveluri:1; S. construita la sol:32 mp; S. construita desfasurata:32 mp; C2 - Anexa din BCA
A1.3		Loc. Motatei Gara, Jud. Dolj	Nr. niveluri:1; S. construita la sol:129 mp; S. construita desfasurata:129 mp; C3- Anexa

B. Partea II. Proprietari și acte

Inscrieri privitoare la dreptul de proprietate și alte drepturi reale	Referințe
/	
Act Notarial nr. CM nr. 286, din 30/04/2018 emis de NP STOENESCU FLOREA (TDP NR.286 din 30.05.2018,);	
B1 Intabulare, drept de PROPRIETATE, dobandit prin Succesiune, cota actuala 1/1, cota initiala 1/1 1) STOENICA ADRIAN	A1
Act Normativ nr. Legea nr.7, din 13/03/1996 emis de Parlamentul Romaniei ((art.12, alin14 si art.37, alin2));	
B2 Intabulare, drept de PROPRIETATE, dobandit prin Lege, cota actuala 1/1 1) STOENICA ADRIAN	A1.1, A1.2, A1.3

C. Partea III. SARCINI .

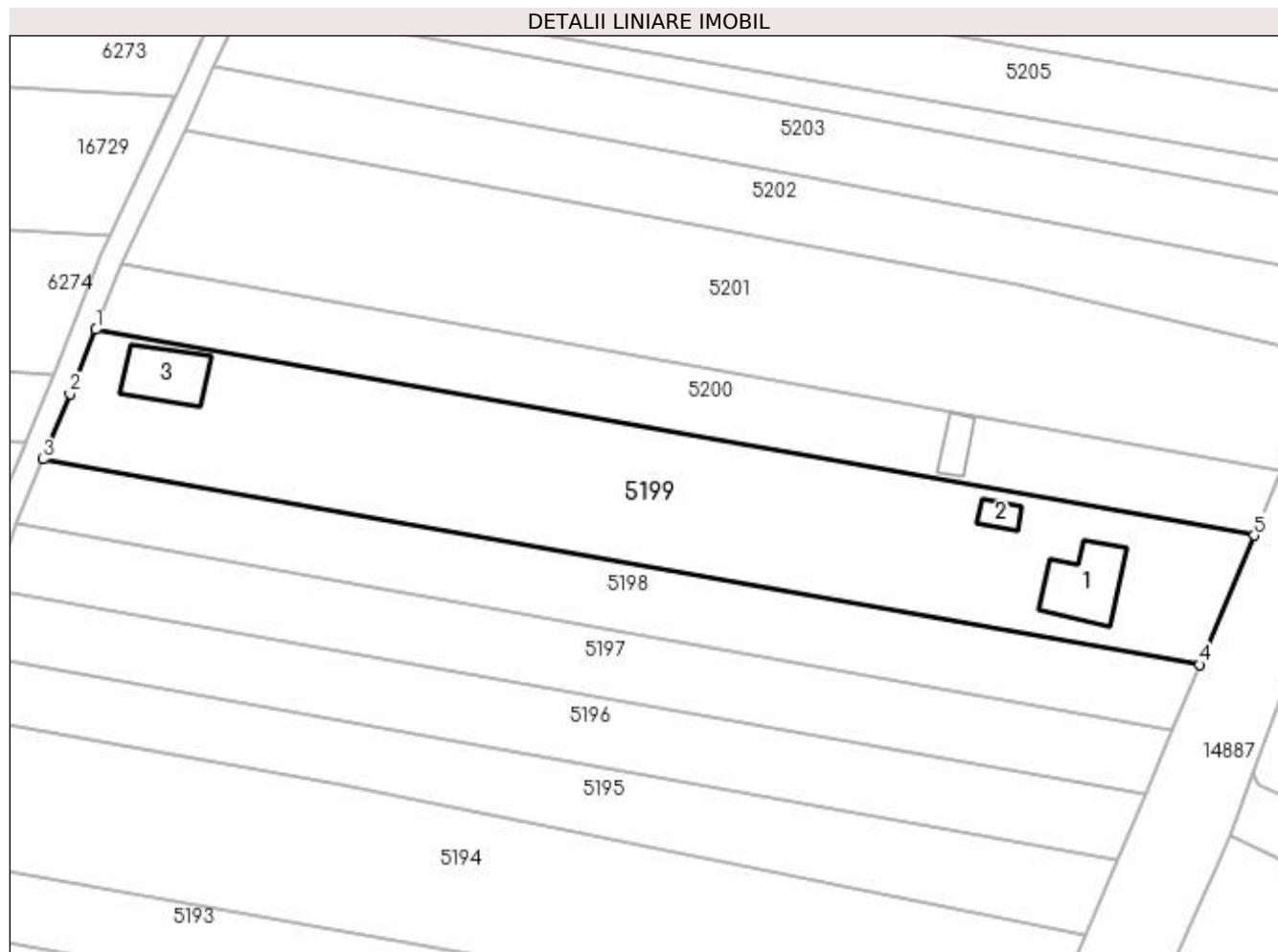
Inscrieri privind dezmembramintele dreptului de proprietate, drepturi reale de garanție și sarcini	Referințe
NU SUNT	

Anexa Nr. 1 La Partea I

Teren

Nr cadastral	Suprafața (mp)*	Observații / Referințe
	5.000	RESTUL DE PROPRIETATE DE 5000MP SE AFLA LA ID 5201, IMOBILUL FIIND DESPARTIT DE PARCELA 31

* Suprafața este determinată în planul de proiecție Stereo 70.



Date referitoare la teren

Crt	Categorie folosință	Intra vilan	Suprafața (mp)	Tarla	Parcelă	Nr. topo	Observații / Referințe
1	arabil	DA	2.352	381	30	-	
2	arabil	NU	2.648	381	30	-	

Date referitoare la construcții

Crt	Număr	Destinație construcție	Supraf. (mp)	Situație juridică	Observații / Referințe
A1.1		construcții de locuințe	154	Cu acte	Nr. niveluri:3; S. construita la sol:154 mp; S. construita desfasurata:266 mp; C1 -Locuinta S+P+1 din BCA, acoperita cu tigla si tabla, cu suprafata construita S=154mp, suprafata constuita desfasurata S=266mp,
A1.2		construcții anexa	32	Cu acte	Nr. niveluri:1; S. construita la sol:32 mp; S. construita desfasurata:32 mp; C2 - Anexa din BCA
A1.3		construcții anexa	129	Cu acte	Nr. niveluri:1; S. construita la sol:129 mp; S. construita desfasurata:129 mp; C3- Anexa

Lungime Segmente

1) Valorile lungimilor segmentelor sunt obținute din proiecție în plan.

Punct început	X / Y	Punct sfârșit	X / Y	Lungime segment (** (m)
1	354.550,145 283.987,947	2	354.545,558 283.976,581	12.257
2	354.545,558 283.976,581	3	354.540,854 283.965,061	12.444
3	354.540,854 283.965,061	4	354.744,687 283.928,88	207.019
4	354.744,687 283.928,88	5	354.754,296 283.951,664	24.727
5	354.754,296 283.951,664	1	354.550,145 283.987,947	207.351

** Lungimile segmentelor sunt determinate în planul de proiecție Stereo 70 și sunt rotunjite la 1 milimetru.

*** Distanța dintre puncte este formată din segmente cumulate ce sunt mai mici decât valoarea 1 milimetru.

**DATE DESPRE IMOBILUL NR. 5200**

Oficiul de Cadastru și Publicitate Imobiliară DOLJ
Biroul de Cadastru și Publicitate Imobiliară Craiova

A. Partea I. Descrierea imobilului

TEREN Necunoscut

Adresa: Loc. Motatei Gara, Jud. Dolj, T381, P31

Nr. Crt	Nr cadastral Nr. topografic	Suprafața* (mp)	Observații / Referințe
A1		2.500	Sector cadastral:45 Teren neimpregmuit;

Construcții

Crt	Nr cadastral Nr. topografic	Adresa	Observații / Referințe
A1.1		Loc. Motatei Gara, Jud. Dolj	Nr. niveluri:1; S. construita la sol:48 mp; S. construita desfasurata:48 mp; C1- Locuinta -Parter, din BCA, acoperita cu tigla

B. Partea II. Proprietari și acte

Inscrieri privitoare la dreptul de proprietate și alte drepturi reale	Referințe
/	
Act Administrativ nr. TDP NR.3606-59340, din 07/04/1997 emis de CJSIPT DOLJ;	
B1	A1, A1.1
Intabulare, drept de PROPRIETATE, dobandit prin Reconstituire, cota actuala 1/1, cota initiala 1/1 1) STOENICĂ VIRGIL, LIPSĂ CNP	

C. Partea III. SARCINI .

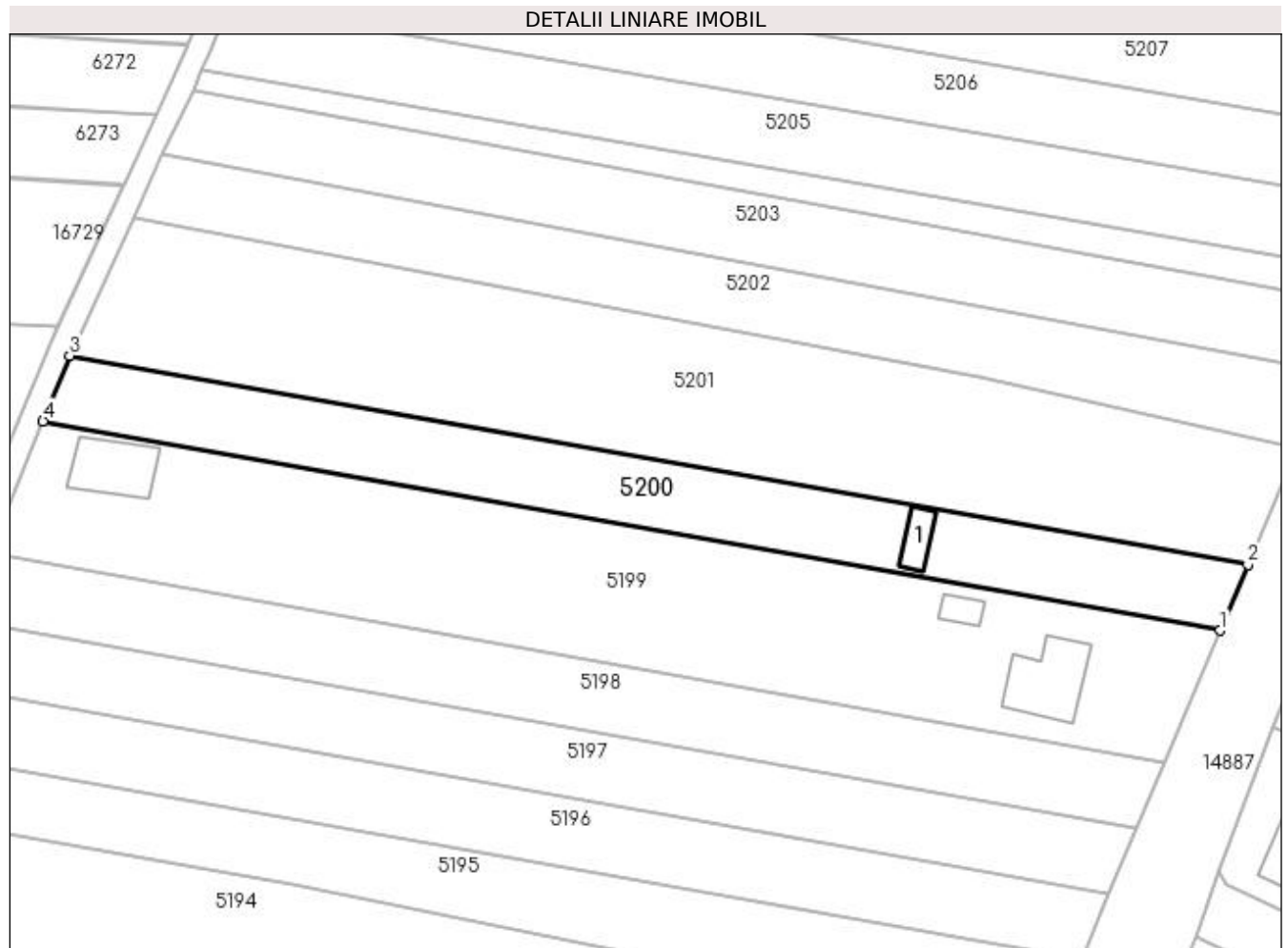
Inscrieri privind dezmembramintele dreptului de proprietate, drepturi reale de garanție și sarcini	Referințe
NU SUNT	

Anexa Nr. 1 La Partea I

Teren

Nr cadastral	Suprafața (mp)*	Observații / Referințe
	2.500	

* Suprafața este determinată în planul de proiecție Stereo 70.



Date referitoare la teren

Crt	Categorie folosință	Intra vilan	Suprafața (mp)	Tarla	Parcelă	Nr. topo	Observații / Referințe
1	arabil	DA	1.176	381	31	-	
2	arabil	NU	1.324	381	31	-	

Date referitoare la construcții

Crt	Număr	Destinație construcție	Supraf. (mp)	Situație juridică	Observații / Referințe
A1.1		construcții de locuințe	48	Cu acte	Nr. niveluri:1; S. construita la sol:48 mp; S. construita desfasurata:48 mp; C1- Locuinta - Parter, din BCA, acoperita cu tigla

Lungime Segmente

1) Valorile lungimilor segmentelor sunt obținute din proiecție în plan.

Punct început	X / Y	Punct sfârșit	X / Y	Lungime segment (** (m)
1	354.754,296 283.951,664	2	354.759,106 283.963,07	12.379
2	354.759,106 283.963,07	3	354.554,772 283.999,346	207.53
3	354.554,772 283.999,346	4	354.550,145 283.987,947	12.302

Punct început	X / Y	Punct sfârșit	X / Y	Lungime segment (** (m)
4	354.550,145 283.987,947	1	354.754,296 283.951,664	207.351

** Lungimile segmentelor sunt determinate în planul de proiecție Stereo 70 și sunt rotunjite la 1 milimetru.

*** Distanța dintre puncte este formată din segmente cumulate ce sunt mai mici decât valoarea 1 milimetru.

**DATE DESPRE IMOBILUL NR. 5201**

Oficiul de Cadastru și Publicitate Imobiliară DOLJ
 Biroul de Cadastru și Publicitate Imobiliară Craiova

A. Partea I. Descrierea imobilului

TEREN Necunoscut

Adresa: Loc. Motatei Gara, Jud. Dolj, T381, P30

Nr. Crt	Nr cadastral Nr. topografic	Suprafața* (mp)	Observații / Referințe
A1		5.000	Sector cadastral:45 Teren neimprejmuit;

B. Partea II. Proprietari și acte

Inscrieri privitoare la dreptul de proprietate și alte drepturi reale	Referințe
/	
Act Notarial nr. CM 286, din 30/04/2018 emis de CJSIPT DOLJ (TDP NR.18661 din 17.10.2014);	
B1	A1
Intabulare, drept de PROPRIETATE, dobandit prin Succesiune, cota actuala 1/1, cota initiala 1/1 1) STOENICĂ DUMITRU, LIPSĂ CNP	

C. Partea III. SARCINI .

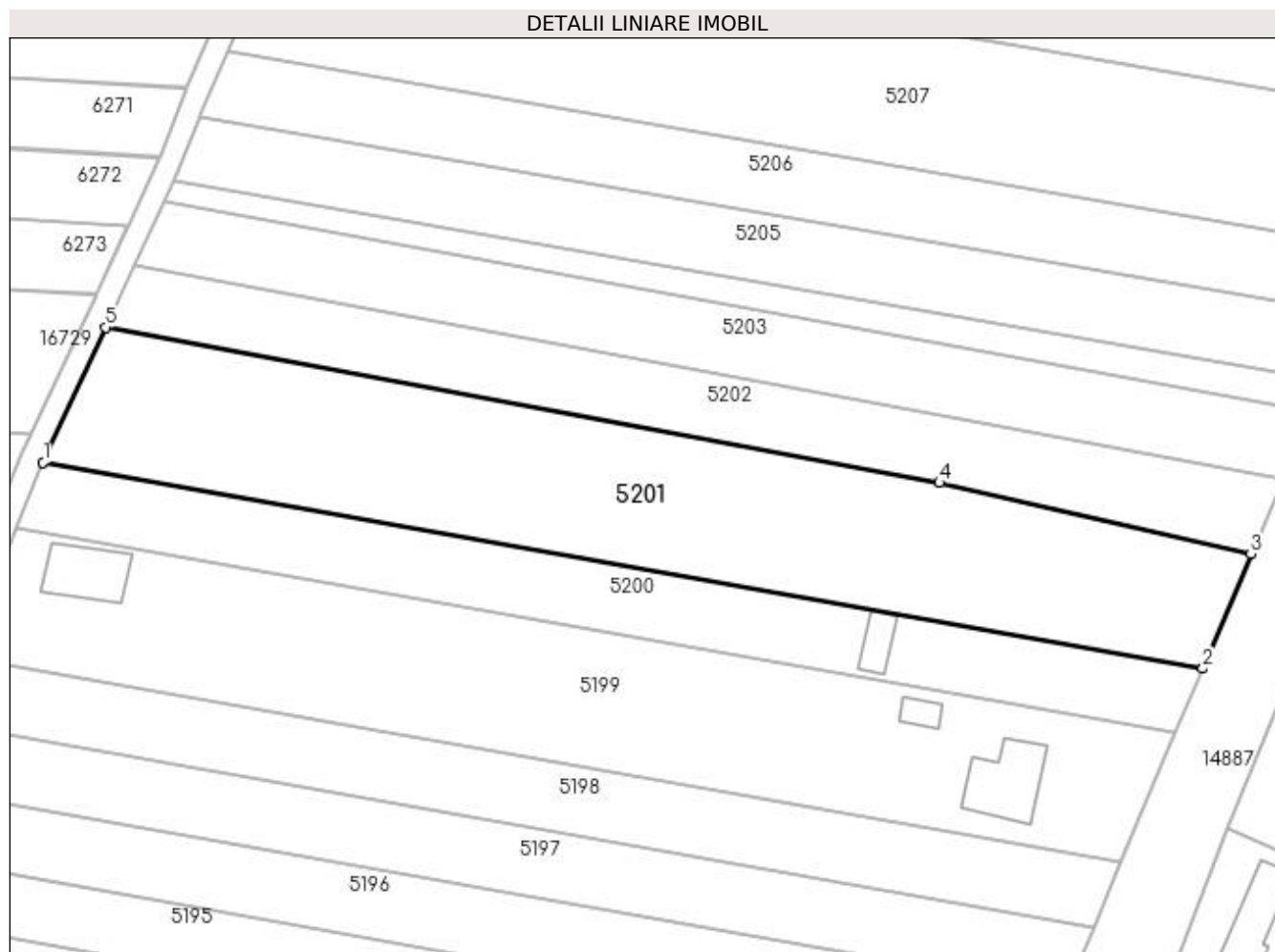
Inscrieri privind dezmembramintele dreptului de proprietate, drepturi reale de garanție și sarcini	Referințe
NU SUNT	

Anexa Nr. 1 La Partea I

Teren

Nr cadastral	Suprafața (mp)*	Observații / Referințe
	5.000	

* Suprafața este determinată în planul de proiecție Stereo 70.



Date referitoare la teren

Crt	Categorie folosință	Intravilan	Suprafața (mp)	Tarla	Parcelă	Nr. topo	Observații / Referințe
1	arabil	DA	1.807	381	30	-	
2	vie	DA	472	381	30	-	
3	vie	NU	1.164	381	30	-	
4	arabil	NU	1.557	381	30	-	

Lungime Segmente

1) Valorile lungimilor segmentelor sunt obținute din proiecție în plan.

Punct început	X / Y	Punct sfârșit	X / Y	Lungime segment (** (m)
1	354.554,772 283.999,346	2	354.759,106 283.963,07	207.53
2	354.759,106 283.963,07	3	354.767,591 283.983,189	21.835
3	354.767,591 283.983,189	4	354.712,672 283.995,764	56.34

Punct început	X / Y	Punct sfârșit	X / Y	Lungime segment (** (m)
4	354.712,672 283.995,764	5	354.565,797 284.023,115	149.401
5	354.565,797 284.023,115	1	354.554,772 283.999,346	26.201

** Lungimile segmentelor sunt determinate în planul de proiecție Stereo 70 și sunt rotunjite la 1 milimetru.

*** Distanța dintre puncte este formată din segmente cumulate ce sunt mai mici decât valoarea 1 milimetru.

**DATE DESPRE IMOBILUL NR. 5202**

Oficiul de Cadastru și Publicitate Imobiliară DOLJ
Biroul de Cadastru și Publicitate Imobiliară Craiova

A. Partea I. Descrierea imobilului

TEREN Necunoscut

Adresa: Loc. Motatei Gara, Jud. Dolj, T381, P32

Nr. Crt	Nr cadastral Nr. topografic	Suprafața* (mp)	Observații / Referințe
A1		2.500	Sector cadastral:45 Teren neimprejmuit;

B. Partea II. Proprietari și acte

Inscrieri privitoare la dreptul de proprietate și alte drepturi reale		Referințe
/		
Act Normativ nr. LEGEA 7, din 24/06/1996 emis de GUVERNUL ROMANIEI;		
B1	Intabulare, drept de PROPRIETATE, dobandit prin Lege, cota actuala 1/1, cota initiala 1/1 1) UAT MOTATEI - PROPRIETAR NEIDENTIFICAT, LIPSĂ CNP	A1

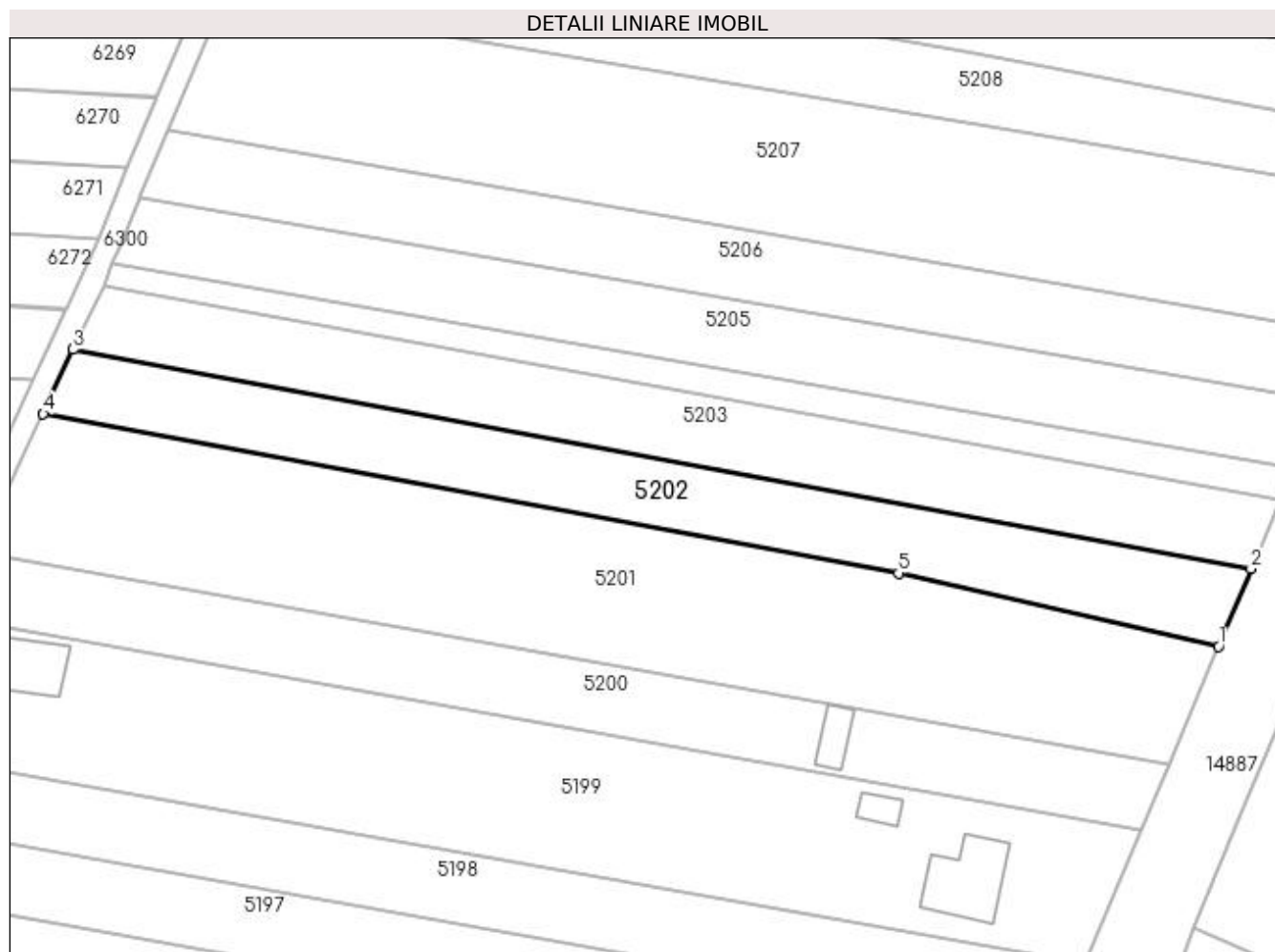
C. Partea III. SARCINI .

Inscrieri privind dezmembramintele dreptului de proprietate, drepturi reale de garanție și sarcini	Referințe
NU SUNT	

Anexa Nr. 1 La Partea I**Teren**

Nr cadastral	Suprafața (mp)*	Observații / Referințe
	2.500	

* Suprafața este determinată în planul de proiecție Stereo 70.

**Date referitoare la teren**

Crt	Categorie folosință	Intravilan	Suprafața (mp)	Tarla	Parcelă	Nr. topo	Observații / Referințe
1	arabil	DA	1.221	381	32	-	
2	arabil	NU	1.279	381	32	-	

Lungime Segmente

1) Valorile lungimilor segmentelor sunt obținute din proiecție în plan.

Punct început	X / Y	Punct sfârșit	X / Y	Lungime segment (** (m)
1	354.767,591 283.983,189	2	354.773,214 283.996,522	14.471
2	354.773,214 283.996,522	3	354.570,929 284.034,174	205.759
3	354.570,929 284.034,174	4	354.565,797 284.023,115	12.192
4	354.565,797 284.023,115	5	354.712,672 283.995,764	149.401

Punct început	X / Y	Punct sfârșit	X / Y	Lungime segment (** (m)
5	354.712,672 283.995,764	1	354.767,591 283.983,189	56.34

** Lungimile segmentelor sunt determinate în planul de proiecție Stereo 70 și sunt rotunjite la 1 milimetru.

*** Distanța dintre puncte este formată din segmente cumulate ce sunt mai mici decât valoarea 1 milimetru.

**DATE DESPRE IMOBILUL NR. 5203**

Oficiul de Cadastru și Publicitate Imobiliară DOLJ
Biroul de Cadastru și Publicitate Imobiliară Craiova

A. Partea I. Descrierea imobilului

TEREN Necunoscut

Adresa: Loc. Motatei Gara, Jud. Dolj, T381, P33

Nr. Crt	Nr cadastral Nr. topografic	Suprafața* (mp)	Observații / Referințe
A1		2.500	Sector cadastral:45 Teren neimprejmuit;

B. Partea II. Proprietari și acte

Inscrieri privitoare la dreptul de proprietate și alte drepturi reale	Referințe
/	
Act Administrativ nr. TDP NR.3661-59340, din 08/04/1997 emis de CJSIPT DOLJ;	
B1	A1
Intabulare, drept de PROPRIETATE, dobândit prin Reconstituire, cota actuala 1/1, cota inițiala 1/1	
1) BAICON ION, LIPSĂ CNP	
2) PALATAN ELENA, LIPSĂ CNP	

C. Partea III. SARCINI .

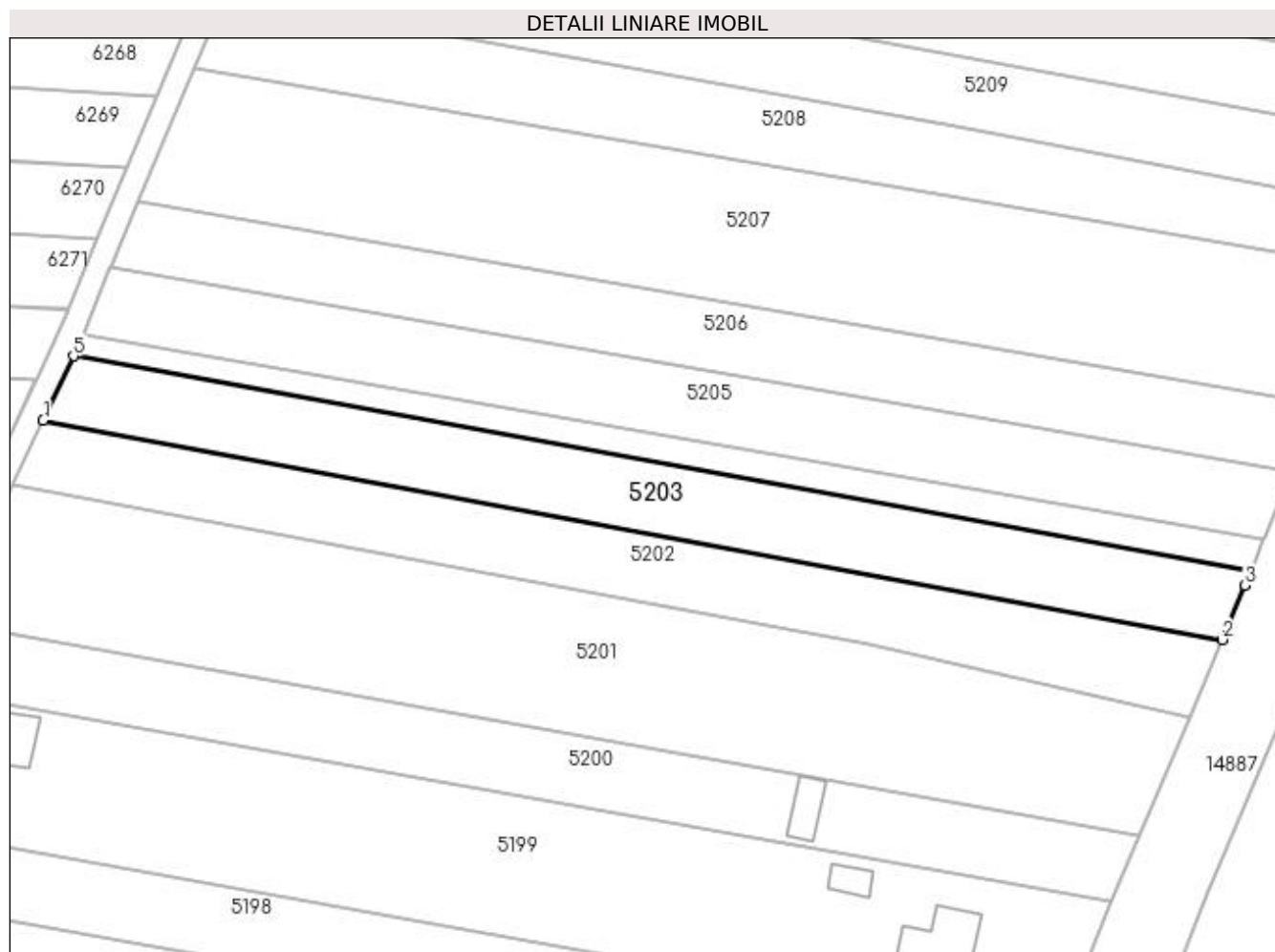
Inscrieri privind dezmembramintele dreptului de proprietate, drepturi reale de garanție și sarcini	Referințe
NU SUNT	

Anexa Nr. 1 La Partea I

Teren

Nr cadastral	Suprafața (mp)*	Observații / Referințe
	2.500	

* Suprafața este determinată în planul de proiecție Stereo 70.



Date referitoare la teren

Crt	Categorie folosință	Intravilan	Suprafața (mp)	Tarla	Parcelă	Nr. topo	Observații / Referințe
1	arabil	DA	1.210	381	33	-	
2	arabil	NU	1.290	381	33	-	

Lungime Segmente

1) Valorile lungimilor segmentelor sunt obținute din proiecție în plan.

Punct început	X / Y	Punct sfârșit	X / Y	Lungime segment (** (m)
1	354.570,929 284.034,174	2	354.773,214 283.996,522	205.759
2	354.773,214 283.996,522	3	354.777,145 284.005,843	10.116
3	354.777,145 284.005,843	4	354.778,159 284.008,381	2.733
4	354.778,159 284.008,381	5	354.576,134 284.045,179	205.349

Punct început	X / Y	Punct sfârșit	X / Y	Lungime segment (** (m)
5	354.576,134 284.045,179	1	354.570,929 284.034,174	12.174

** Lungimile segmentelor sunt determinate în planul de proiecție Stereo 70 și sunt rotunjite la 1 milimetru.

*** Distanța dintre puncte este formată din segmente cumulate ce sunt mai mici decât valoarea 1 milimetru.

**DATE DESPRE IMOBILUL NR. 5204**

Oficiul de Cadastru și Publicitate Imobiliară DOLJ
Biroul de Cadastru și Publicitate Imobiliară Craiova

A. Partea I. Descrierea imobilului

TEREN Necunoscut

Adresa: Loc. Motatei Gara, Jud. Dolj, T381, P33/1

Nr. Crt	Nr cadastral Nr. topografic	Suprafața* (mp)	Observații / Referințe
A1		994	Sector cadastral:45 Teren neimprejmuit;

B. Partea II. Proprietari și acte

Inscrieri privitoare la dreptul de proprietate și alte drepturi reale	Referințe
/	
Act Normativ nr. LEGEA 7, din 24/06/1996 emis de GUVERNUL ROMANIEI;	
B1	A1
Intabulare, drept de PROPRIETATE, dobandit prin Lege, cota actuala 1/1, cota initiala 1/1	
1) UAT MOTATEI - PROPRIETAR NEIDENTIFICAT, LIPSĂ CNP	

C. Partea III. SARCINI .

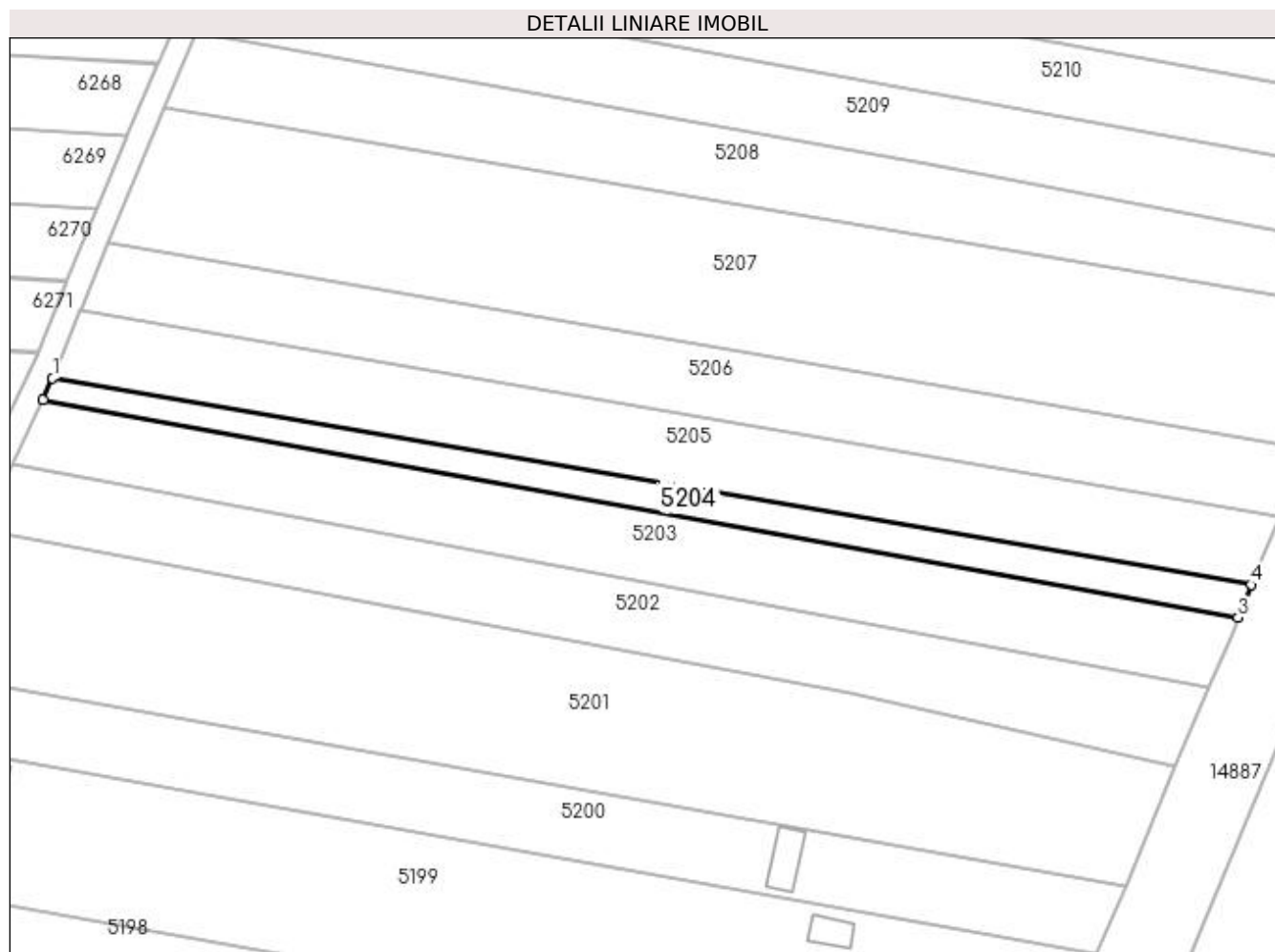
Inscrieri privind dezmembramintele dreptului de proprietate, drepturi reale de garanție și sarcini	Referințe
NU SUNT	

Anexa Nr. 1 La Partea I

Teren

Nr cadastral	Suprafața (mp)*	Observații / Referințe
	994	

* Suprafața este determinată în planul de proiecție Stereo 70.



Date referitoare la teren

Crt	Categorie folosință	Intra vilan	Suprafața (mp)	Tarla	Parcelă	Nr. topo	Observații / Referințe
1	arabil	DA	525	381	33/1	-	
2	arabil	NU	469	381	33/1	-	

Lungime Segmente

1) Valorile lungimilor segmentelor sunt obținute din proiecție în plan.

Punct început	X / Y	Punct sfârșit	X / Y	Lungime segment (** (m)
1	354.577,739 284.048,805	2	354.576,134 284.045,179	3.965
2	354.576,134 284.045,179	3	354.778,159 284.008,381	205.349
3	354.778,159 284.008,381	4	354.780,345 284.013,905	5.941
4	354.780,345 284.013,905	1	354.577,739 284.048,805	205.589

**** Lungimile segmentelor sunt determinate în planul de proiecție Stereo 70 și sunt rotunjite la 1 milimetru.**

***** Distanța dintre puncte este formată din segmente cumulate ce sunt mai mici decât valoarea 1 milimetru.**

**DATE DESPRE IMOBILUL NR. 5205**

Oficiul de Cadastru și Publicitate Imobiliară DOLJ
Biroul de Cadastru și Publicitate Imobiliară Craiova

A. Partea I. Descrierea imobilului

TEREN Necunoscut

Adresa: Loc. Motatei Gara, Jud. Dolj, T381, P34

Nr. Crt	Nr cadastral Nr. topografic	Suprafața* (mp)	Observații / Referințe
A1		2.500	Sector cadastral:45 Teren neimprejmuit;

B. Partea II. Proprietari și acte

Inscrieri privitoare la dreptul de proprietate și alte drepturi reale	Referințe
/	
Act Administrativ nr. TDP NR.3202/48331, din 14/03/1997 emis de CJSIPT DOLJ;	
B1	A1
Intabulare, drept de PROPRIETATE, dobândit prin Reconstituire, cota actuala 1/1, cota initiala 1/1 1) BOTOAGA CONSTANTIN, LIPSĂ CNP	

C. Partea III. SARCINI .

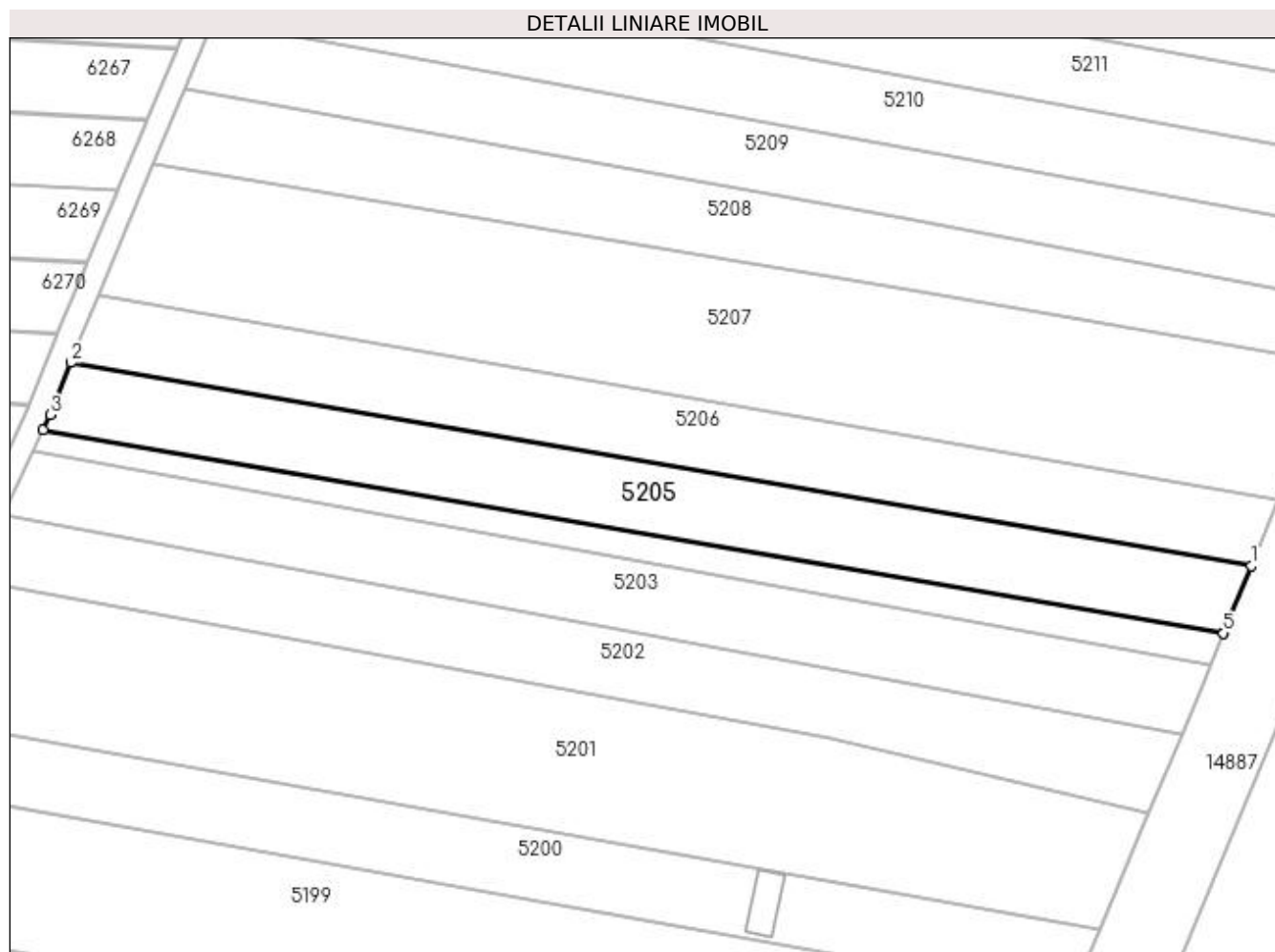
Inscrieri privind dezmembramintele dreptului de proprietate, drepturi reale de garanție și sarcini	Referințe
NU SUNT	

Anexa Nr. 1 La Partea I

Teren

Nr cadastral	Suprafața (mp)*	Observații / Referințe
	2.500	

* Suprafața este determinată în planul de proiecție Stereo 70.



Date referitoare la teren

Crt	Categorie folosință	Intra vilan	Suprafața (mp)	Tarla	Parcelă	Nr. topo	Observații / Referințe
1	arabil	DA	1.193	381	34	-	
2	arabil	NU	1.307	381	34	-	

Lungime Segmente

1) Valorile lungimilor segmentelor sunt obținute din proiecție în plan.

Punct început	X / Y	Punct sfârșit	X / Y	Lungime segment (** (m)
1	354.785,115 284.025,425	2	354.582,445 284.060,335	205.655
2	354.582,445 284.060,335	3	354.578,911 284.051,369	9.637
3	354.578,911 284.051,369	4	354.577,739 284.048,805	2.819
4	354.577,739 284.048,805	5	354.780,345 284.013,905	205.589

Punct început	X / Y	Punct sfârșit	X / Y	Lungime segment (** (m)
5	354.780,345 284.013,905	6	354.780,448 284.014,167	0.281
6	354.780,448 284.014,167	1	354.785,115 284.025,425	12.187

** Lungimile segmentelor sunt determinate în planul de proiecție Stereo 70 și sunt rotunjite la 1 milimetru.

*** Distanța dintre puncte este formată din segmente cumulate ce sunt mai mici decât valoarea 1 milimetru.

**DATE DESPRE IMOBILUL NR. 5206**

Oficiul de Cadastru și Publicitate Imobiliară DOLJ
Biroul de Cadastru și Publicitate Imobiliară Craiova

A. Partea I. Descrierea imobilului

TEREN Necunoscut

Nr. CF vechi:361
Nr. cadastral vechi:521

Adresa: Loc. Motatei Gara, Jud. Dolj, T 381, P 35

Nr. Crt	Nr cadastral Nr. topografic	Suprafața* (mp)	Observații / Referințe
A1	35928	2.500	Sector cadastral:45 Teren neimprejmuit;

B. Partea II. Proprietari și acte

Inscrieri privitoare la dreptul de proprietate și alte drepturi reale		Referințe
76735 / 23/11/2007		
Act Notarial nr. Contract De Vânzare-Cumpărare nr. aut 1535, din 22/11/2007 emis de NP Giurcan Gabriela;		
B1	Intabulare, drept de PROPRIETATE, dobândit prin Convenție, cota actuala 1/1, cota initiala 1/1 1) POEANA ELENA, divortata	A1

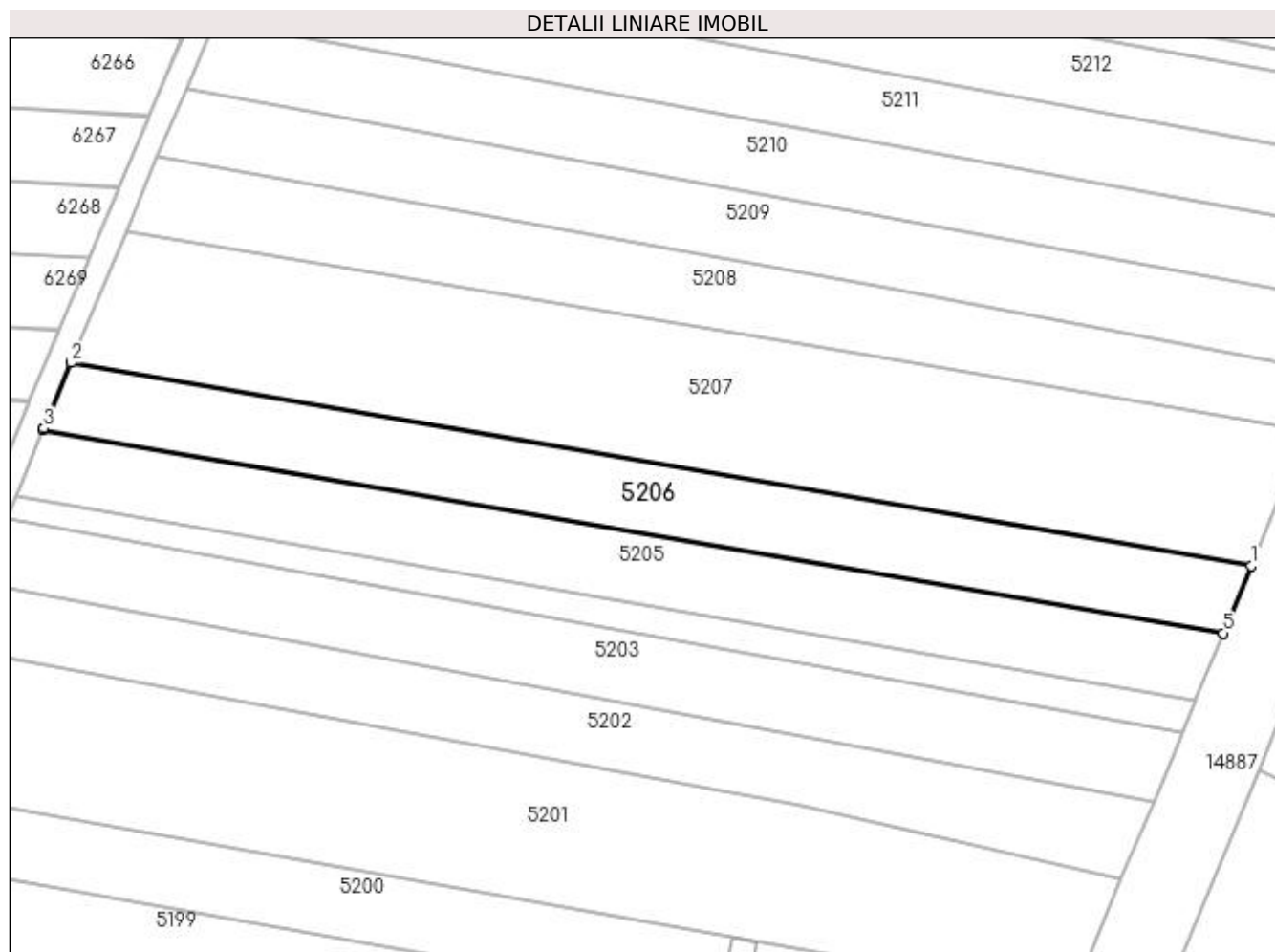
C. Partea III. SARCINI .

Inscrieri privind dezmembramintele dreptului de proprietate, drepturi reale de garanție și sarcini	Referințe
NU SUNT	

Anexa Nr. 1 La Partea I**Teren**

Nr cadastral	Suprafața (mp)*	Observații / Referințe
35928	2.500	

* Suprafața este determinată în planul de proiecție Stereo 70.

**Date referitoare la teren**

Crt	Categorie folosință	Intra vilan	Suprafața (mp)	Tarla	Parcelă	Nr. topo	Observații / Referințe
1	vie	DA	410	381	35	-	
2	arabil	DA	784	381	35	-	
3	vie	NU	1.306	381	35	-	

Lungime Segmente

1) Valorile lungimilor segmentelor sunt obținute din proiecție în plan.

Punct început	X / Y	Punct sfârșit	X / Y	Lungime segment (** (m)
1	354.789,887 284.036,938	2	354.587,217 284.071,848	205.655
2	354.587,217 284.071,848	3	354.582,556 284.060,616	12.161
3	354.582,556 284.060,616	4	354.582,445 284.060,335	0.301
4	354.582,445 284.060,335	5	354.785,115 284.025,425	205.655

Punct început	X / Y	Punct sfârșit	X / Y	Lungime segment (** (m)
5	354.785,115 284.025,425	1	354.789,887 284.036,938	12.463

** Lungimile segmentelor sunt determinate în planul de proiecție Stereo 70 și sunt rotunjite la 1 milimetru.

*** Distanța dintre puncte este formată din segmente cumulate ce sunt mai mici decât valoarea 1 milimetru.

**DATE DESPRE IMOBILUL NR. 5207**

Oficiul de Cadastru și Publicitate Imobiliară DOLJ
Biroul de Cadastru și Publicitate Imobiliară Craiova

A. Partea I. Descrierea imobilului

TEREN Necunoscut

Adresa: Loc. Motatei Gara, Jud. Dolj, T381, P36

Nr. Crt	Nr cadastral Nr. topografic	Suprafața* (mp)	Observații / Referințe
A1		5.000	Sector cadastral:45 Teren neimprejmuit;

B. Partea II. Proprietari și acte

Inscrieri privitoare la dreptul de proprietate și alte drepturi reale		Referințe
/		
Act Administrativ nr. TDP NR.3217/48331, din 14/03/1997 emis de CJSIPT DOLJ;		
B1	Intabulare, drept de PROPRIETATE, dobandit prin Reconstituire, cota actuala 1/1, cota initiala 1/1 1) SIRBU GHEORGHE, LIPSĂ CNP	A1

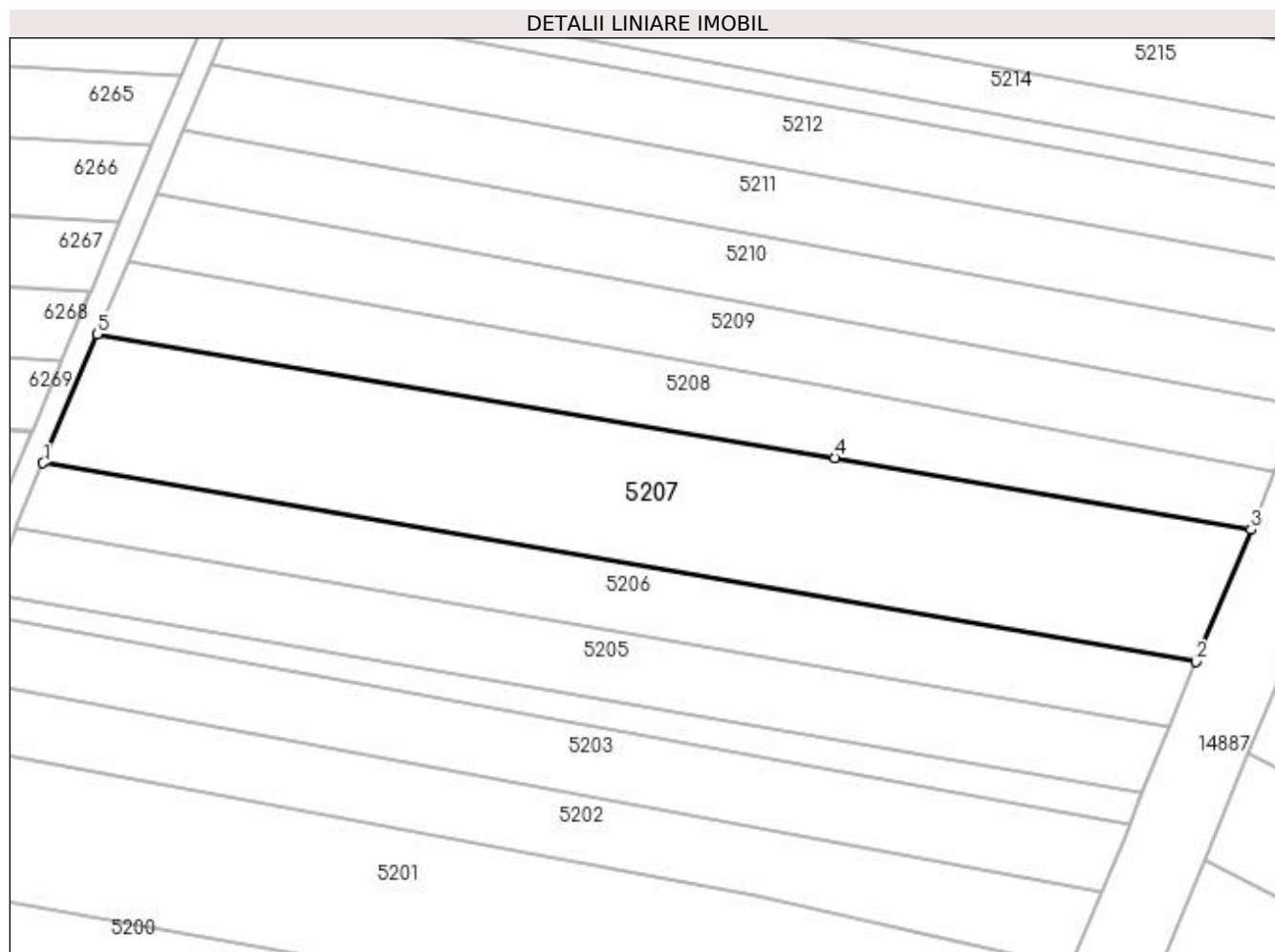
C. Partea III. SARCINI .

Inscrieri privind dezmembramintele dreptului de proprietate, drepturi reale de garanție și sarcini	Referințe
NU SUNT	

Anexa Nr. 1 La Partea I**Teren**

Nr cadastral	Suprafața (mp)*	Observații / Referințe
	5.000	

* Suprafața este determinată în planul de proiecție Stereo 70.

**Date referitoare la teren**

Crt	Categorie folosință	Intra vilan	Suprafața (mp)	Tarla	Parcelă	Nr. topo	Observații / Referințe
1	arabil	DA	2.111	381	36	-	
2	vie	DA	299	381	36	-	
3	vie	NU	2.590	381	36	-	

Lungime Segmente

1) Valorile lungimilor segmentelor sunt obținute din proiecție în plan.

Punct început	X / Y	Punct sfârșit	X / Y	Lungime segment (** (m)
1	354.587,217 284.071,848	2	354.789,887 284.036,938	205.655
2	354.789,887 284.036,938	3	354.799,508 284.060,146	25.123
3	354.799,508 284.060,146	4	354.726,33 284.072,751	74.255
4	354.726,33 284.072,751	5	354.596,738 284.094,488	131.402

Punct început	X / Y	Punct sfârșit	X / Y	Lungime segment (** (m)
5	354.596,738 284.094,488	1	354.587,217 284.071,848	24.56

** Lungimile segmentelor sunt determinate în planul de proiecție Stereo 70 și sunt rotunjite la 1 milimetru.

*** Distanța dintre puncte este formată din segmente cumulate ce sunt mai mici decât valoarea 1 milimetru.

**DATE DESPRE IMOBILUL NR. 5208**

Oficiul de Cadastru și Publicitate Imobiliară DOLJ
Biroul de Cadastru și Publicitate Imobiliară Craiova

A. Partea I. Descrierea imobilului

TEREN Necunoscut

Adresa: Loc. Motatei Gara, Jud. Dolj, T381, P37

Nr. Crt	Nr cadastral Nr. topografic	Suprafața* (mp)	Observații / Referințe
A1		2.500	Sector cadastral:45 Teren neimprejmuit; Partial intravilan conform PUG

B. Partea II. Proprietari și acte

Inscrieri privitoare la dreptul de proprietate și alte drepturi reale	Referințe
/	
Act Administrativ nr. TDP NR.3295/48331, din 16/03/1997 emis de CJSIPT DOLJ;	
B1	A1
Intabulare, drept de PROPRIETATE, dobândit prin Reconstituire, cota actuala 1/1, cota initiala 1/1	
1) PAUNETU ION, LIPSĂ CNP	
2) PAUN ELISABETA, LIPSĂ CNP	
3) PAUN CONSTANTIN, LIPSĂ CNP	

C. Partea III. SARCINI .

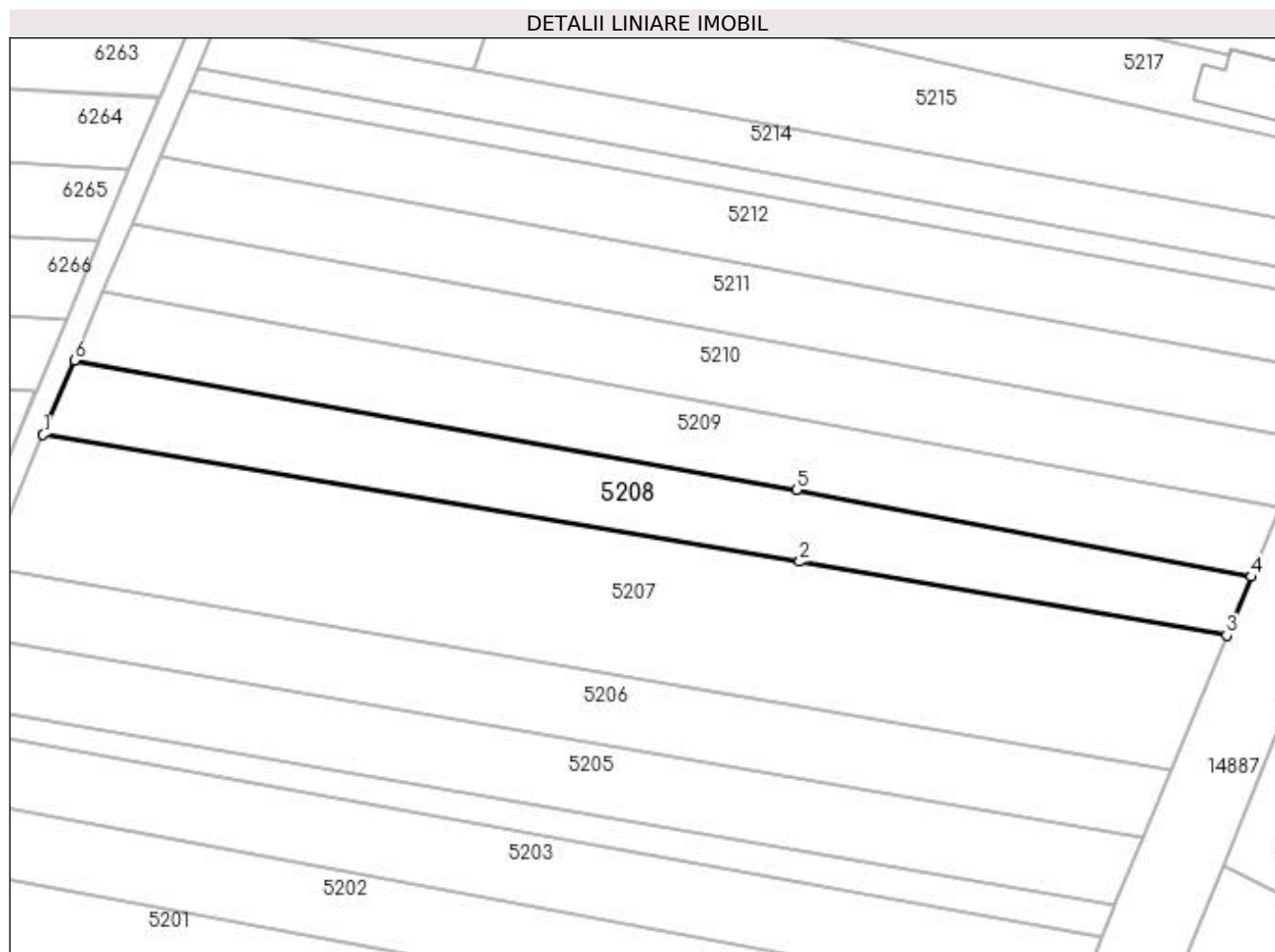
Inscrieri privind dezmembramintele dreptului de proprietate, drepturi reale de garanție și sarcini	Referințe
NU SUNT	

Anexa Nr. 1 La Partea I

Teren

Nr cadastral	Suprafața (mp)*	Observații / Referințe
	2.500	Partial intravilan conform PUG

* Suprafața este determinată în planul de proiecție Stereo 70.



Date referitoare la teren

Crt	Categorie folosință	Intra vilan	Suprafața (mp)	Tarla	Parcelă	Nr. topo	Observații / Referințe
1	vie	DA	886	381	37	-	
2	arabil	DA	243	381	37	-	
3	arabil	NU	1.371	381	37	-	

Lungime Segmente

1) Valorile lungimilor segmentelor sunt obținute din proiecție în plan.

Punct început	X / Y	Punct sfârșit	X / Y	Lungime segment (** (m)
1	354.596,738 284.094,488	2	354.726,33 284.072,751	131.402
2	354.726,33 284.072,751	3	354.799,508 284.060,146	74.255
3	354.799,508 284.060,146	4	354.803,669 284.070,185	10.867
4	354.803,669 284.070,185	5	354.725,741 284.085,014	79.326

Punct început	X / Y	Punct sfârșit	X / Y	Lungime segment (** (m)
5	354.725,741 284.085,014	6	354.602,083 284.107,196	125.632
6	354.602,083 284.107,196	1	354.596,738 284.094,488	13.787

** Lungimile segmentelor sunt determinate în planul de proiecție Stereo 70 și sunt rotunjite la 1 milimetru.

*** Distanța dintre puncte este formată din segmente cumulate ce sunt mai mici decât valoarea 1 milimetru.

**DATE DESPRE IMOBILUL NR. 5209**

Oficiul de Cadastru și Publicitate Imobiliară DOLJ
Biroul de Cadastru și Publicitate Imobiliară Craiova

A. Partea I. Descrierea imobilului

TEREN Necunoscut

Adresa: Loc. Motatei Gara, Jud. Dolj, T381, P38

Nr. Crt	Nr cadastral Nr. topografic	Suprafața* (mp)	Observații / Referințe
A1		2.500	Sector cadastral:45 Teren neimprejmuit;

B. Partea II. Proprietari și acte

Inscrieri privitoare la dreptul de proprietate și alte drepturi reale	Referințe
/	
Act Administrativ nr. TDP NR.2448-43721, din 12/08/1996 emis de CJSIPT DOLJ;	
B1	A1
Intabulare, drept de PROPRIETATE, dobândit prin Reconstituire, cota actuala 1/1, cota initiala 1/1 1) SÎRBU NICOLAE, LIPSĂ CNP	

C. Partea III. SARCINI .

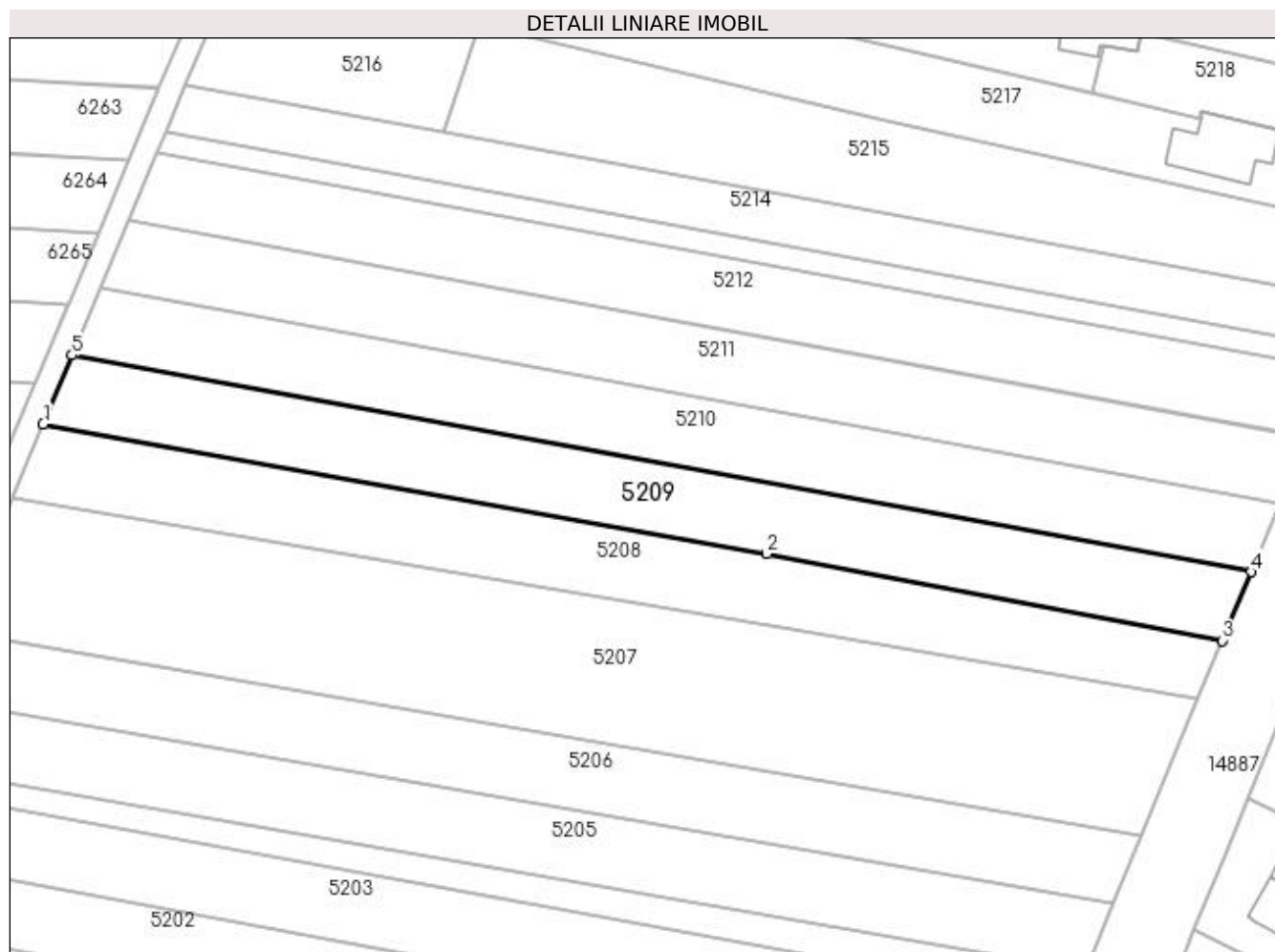
Inscrieri privind dezmembramintele dreptului de proprietate, drepturi reale de garanție și sarcini	Referințe
NU SUNT	

Anexa Nr. 1 La Partea I

Teren

Nr cadastral	Suprafața (mp)*	Observații / Referințe
	2.500	

* Suprafața este determinată în planul de proiecție Stereo 70.



Date referitoare la teren

Crt	Categorie folosință	Intravilan	Suprafața (mp)	Tarla	Parcelă	Nr. topo	Observații / Referințe
1	arabil	DA	1.197	381	38	-	
2	arabil	NU	1.303	381	38	-	

Lungime Segmente

1) Valorile lungimilor segmentelor sunt obținute din proiecție în plan.

Punct început	X / Y	Punct sfârșit	X / Y	Lungime segment (** (m)
1	354.602,083 284.107,196	2	354.725,741 284.085,014	125.632
2	354.725,741 284.085,014	3	354.803,669 284.070,185	79.326
3	354.803,669 284.070,185	4	354.808,547 284.081,954	12.74
4	354.808,547 284.081,954	5	354.607,027 284.118,953	204.889

Punct început	X / Y	Punct sfârșit	X / Y	Lungime segment (** (m)
5	354.607,027 284.118,953	1	354.602,083 284.107,196	12.754

** Lungimile segmentelor sunt determinate în planul de proiecție Stereo 70 și sunt rotunjite la 1 milimetru.

*** Distanța dintre puncte este formată din segmente cumulate ce sunt mai mici decât valoarea 1 milimetru.

**DATE DESPRE IMOBILUL NR. 5210**

Oficiul de Cadastru și Publicitate Imobiliară DOLJ
Biroul de Cadastru și Publicitate Imobiliară Craiova

A. Partea I. Descrierea imobilului

TEREN Necunoscut

Adresa: Loc. Motatei Gara, Jud. Dolj, T381, P39

Nr. Crt	Nr cadastral Nr. topografic	Suprafața* (mp)	Observații / Referințe
A1		2.500	Sector cadastral:45 Teren neimprejmuit;

B. Partea II. Proprietari și acte

Inscrieri privitoare la dreptul de proprietate și alte drepturi reale	Referințe
/	
Hotarare Judecatoreasca nr. SC NR.56, din 26/01/2010 emis de JUDECATORIA CALAFAT;	
B1	A1
Intabulare, drept de PROPRIETATE, dobandit prin Hotarare Judecatoreasca, cota actuala 1/1, cota initiala 1/1 1) BARBULESCU CATALIN ALIN, LIPSĂ CNP	

C. Partea III. SARCINI .

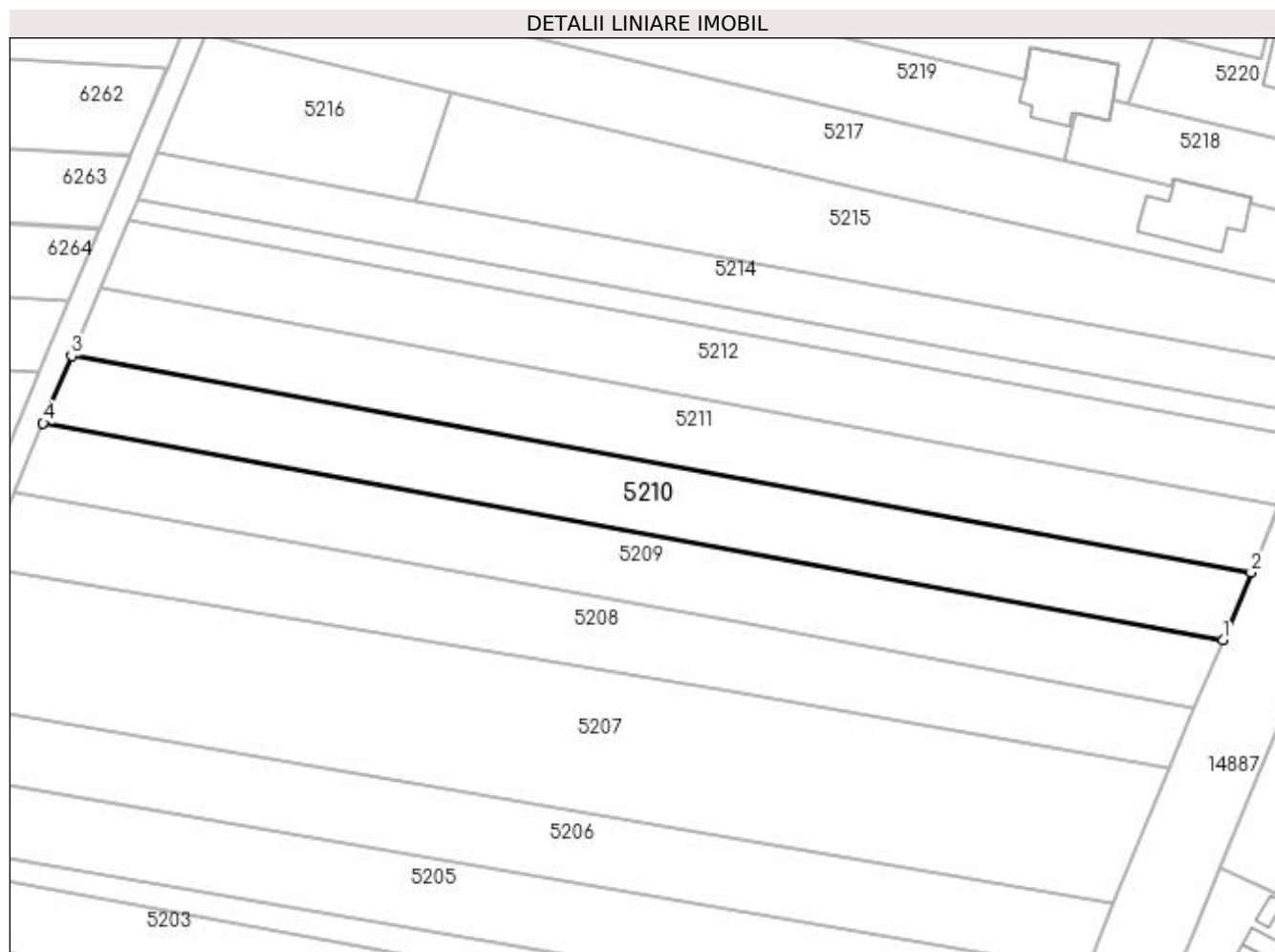
Inscrieri privind dezmembramintele dreptului de proprietate, drepturi reale de garanție și sarcini	Referințe
NU SUNT	

Anexa Nr. 1 La Partea I

Teren

Nr cadastral	Suprafața (mp)*	Observații / Referințe
	2.500	

* Suprafața este determinată în planul de proiecție Stereo 70.



Date referitoare la teren

Crt	Categorie folosință	Intravilan	Suprafața (mp)	Tarla	Parcelă	Nr. topo	Observații / Referințe
1	arabil	DA	1.204	381	39	-	
2	arabil	NU	1.296	381	39	-	

Lungime Segmente

1) Valorile lungimilor segmentelor sunt obținute din proiecție în plan.

Punct început	X / Y	Punct sfârșit	X / Y	Lungime segment (** (m)
1	354.808,547 284.081,954	2	354.813,327 284.093,484	12.481
2	354.813,327 284.093,484	3	354.611,871 284.130,471	204.823
3	354.611,871 284.130,471	4	354.607,027 284.118,953	12.495
4	354.607,027 284.118,953	1	354.808,547 284.081,954	204.889

**** Lungimile segmentelor sunt determinate în planul de proiecție Stereo 70 și sunt rotunjite la 1 milimetru.**

***** Distanța dintre puncte este formată din segmente cumulate ce sunt mai mici decât valoarea 1 milimetru.**

**DATE DESPRE IMOBILUL NR. 5211**

Oficiul de Cadastru și Publicitate Imobiliară DOLJ
Biroul de Cadastru și Publicitate Imobiliară Craiova

A. Partea I. Descrierea imobilului

TEREN Necunoscut

Adresa: Loc. Motatei Gara, Jud. Dolj, T381, P40

Nr. Crt	Nr cadastral Nr. topografic	Suprafața* (mp)	Observații / Referințe
A1		2.500	Sector cadastral:45 Teren neimprejmuit;

B. Partea II. Proprietari și acte

Inscrieri privitoare la dreptul de proprietate și alte drepturi reale	Referințe
/	
Act Administrativ nr. TDP NR.3201/48331, din 14/03/1997 emis de CJSIPT DOLJ;	
B1	A1
Intabulare, drept de PROPRIETATE, dobândit prin Reconstituire, cota actuala 1/1, cota initiala 1/1	
1) ARNAUTU ELENA, LIPSĂ CNP	
2) GIURCA IONEL, LIPSĂ CNP	

C. Partea III. SARCINI .

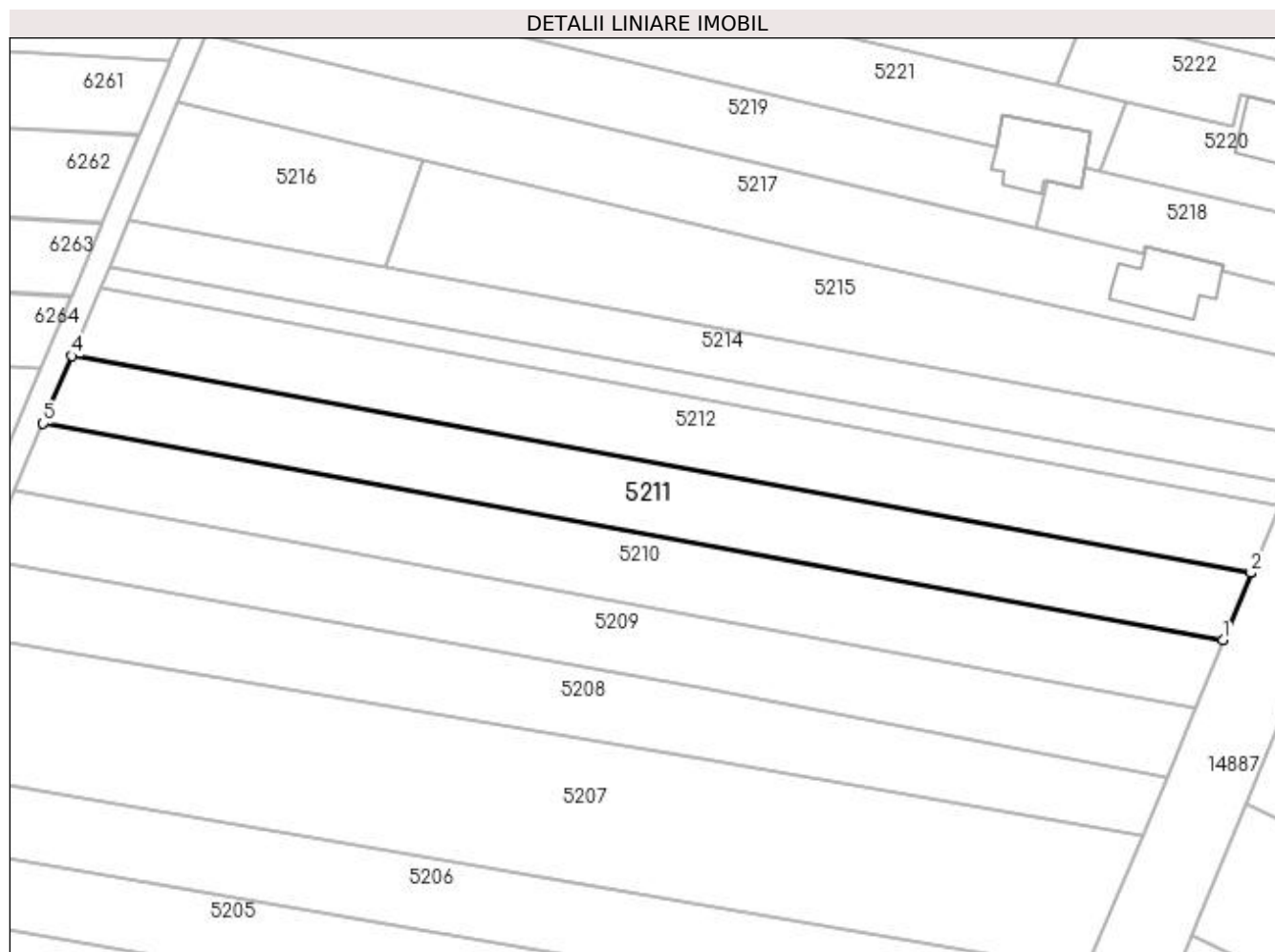
Inscrieri privind dezmembramintele dreptului de proprietate, drepturi reale de garanție și sarcini	Referințe
NU SUNT	

Anexa Nr. 1 La Partea I

Teren

Nr cadastral	Suprafața (mp)*	Observații / Referințe
	2.500	

* Suprafața este determinată în planul de proiecție Stereo 70.



Date referitoare la teren

Crt	Categorie folosință	Intravilan	Suprafața (mp)	Tarla	Parcelă	Nr. topo	Observații / Referințe
1	arabil	DA	1.206	381	40	-	
2	arabil	NU	1.294	381	40	-	

Lungime Segmente

1) Valorile lungimilor segmentelor sunt obținute din proiecție în plan.

Punct început	X / Y	Punct sfârșit	X / Y	Lungime segment (** (m)
1	354.813,327 284.093,484	2	354.818,075 284.104,937	12.399
2	354.818,075 284.104,937	3	354.818,107 284.105,018	0.087
3	354.818,107 284.105,018	4	354.616,717 284.141,993	204.757
4	354.616,717 284.141,993	5	354.611,871 284.130,471	12.499

Punct început	X / Y	Punct sfârșit	X / Y	Lungime segment (** (m)
5	354.611,871 284.130,471	1	354.813,327 284.093,484	204.823

** Lungimile segmentelor sunt determinate în planul de proiecție Stereo 70 și sunt rotunjite la 1 milimetru.

*** Distanța dintre puncte este formată din segmente cumulate ce sunt mai mici decât valoarea 1 milimetru.

**DATE DESPRE IMOBILUL NR. 5212**

Oficiul de Cadastru și Publicitate Imobiliară DOLJ
Biroul de Cadastru și Publicitate Imobiliară Craiova

A. Partea I. Descrierea imobilului

TEREN Necunoscut

Adresa: Loc. Motatei Gara, Jud. Dolj, T381, P41

Nr. Crt	Nr cadastral Nr. topografic	Suprafața* (mp)	Observații / Referințe
A1		2.500	Sector cadastral:45 Teren neimprejmuit;

B. Partea II. Proprietari și acte

Inscrieri privitoare la dreptul de proprietate și alte drepturi reale		Referințe
/		
Act Administrativ nr. TDP NR.3672-59340, din 08/04/1997 emis de CJSIPT DOLJ;		
B1	Intabulare, drept de PROPRIETATE, dobândit prin Reconstituire, cota actuala 1/1, cota initiala 1/1 1) DOROBANȚU ANA, LIPSĂ CNP	A1

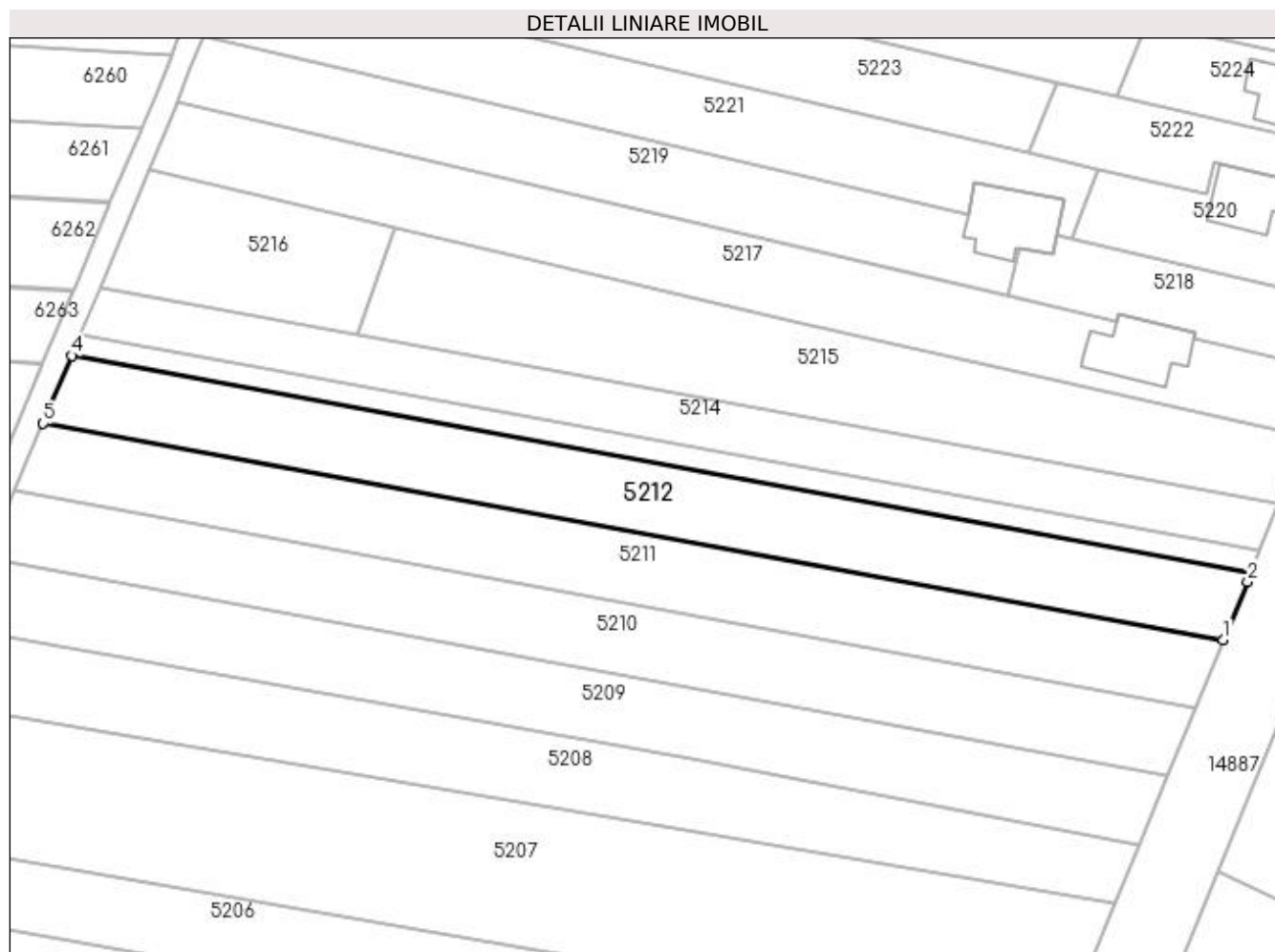
C. Partea III. SARCINI .

Inscrieri privind dezmembramintele dreptului de proprietate, drepturi reale de garanție și sarcini	Referințe
NU SUNT	

Anexa Nr. 1 La Partea I**Teren**

Nr cadastral	Suprafața (mp)*	Observații / Referințe
	2.500	

* Suprafața este determinată în planul de proiecție Stereo 70.

**Date referitoare la teren**

Crt	Categorie folosință	Intra vilan	Suprafața (mp)	Tarla	Parcelă	Nr. topo	Observații / Referințe
1	arabil	DA	1.207	381	41	-	
2	arabil	NU	1.293	381	41	-	

Lungime Segmente

1) Valorile lungimilor segmentelor sunt obținute din proiecție în plan.

Punct început	X / Y	Punct sfârșit	X / Y	Lungime segment (** (m)
1	354.818,107 284.105,018	2	354.822,252 284.115,015	10.822
2	354.822,252 284.115,015	3	354.822,854 284.116,564	1.662
3	354.822,854 284.116,564	4	354.621,565 284.153,52	204.654
4	354.621,565 284.153,52	5	354.616,717 284.141,993	12.505

Punct început	X / Y	Punct sfârșit	X / Y	Lungime segment (** (m)
5	354.616,717 284.141,993	1	354.818,107 284.105,018	204.757

** Lungimile segmentelor sunt determinate în planul de proiecție Stereo 70 și sunt rotunjite la 1 milimetru.

*** Distanța dintre puncte este formată din segmente cumulate ce sunt mai mici decât valoarea 1 milimetru.

**DATE DESPRE IMOBILUL NR. 5213**

Oficiul de Cadastru și Publicitate Imobiliară DOLJ
Biroul de Cadastru și Publicitate Imobiliară Craiova

A. Partea I. Descrierea imobilului

TEREN Necunoscut

Adresa: Loc. Motatei Gara, Jud. Dolj, T381, P41

Nr. Crt	Nr cadastral Nr. topografic	Suprafața* (mp)	Observații / Referințe
A1		800	Sector cadastral:45 Teren neimprejmuit;

B. Partea II. Proprietari și acte

Inscrieri privitoare la dreptul de proprietate și alte drepturi reale	Referințe
/	
Hotarare Judecatoreasca nr. SC NR.669, din 06/05/2010 emis de JUDECATORIA CALAFAT;	
B1	A1
Intabulare, drept de PROPRIETATE, dobandit prin Hotarare Judecatoreasca, cota actuala 1/1, cota initiala 1/1 1) BARBULESCU CATALIN ALIN, LIPSĂ CNP	

C. Partea III. SARCINI .

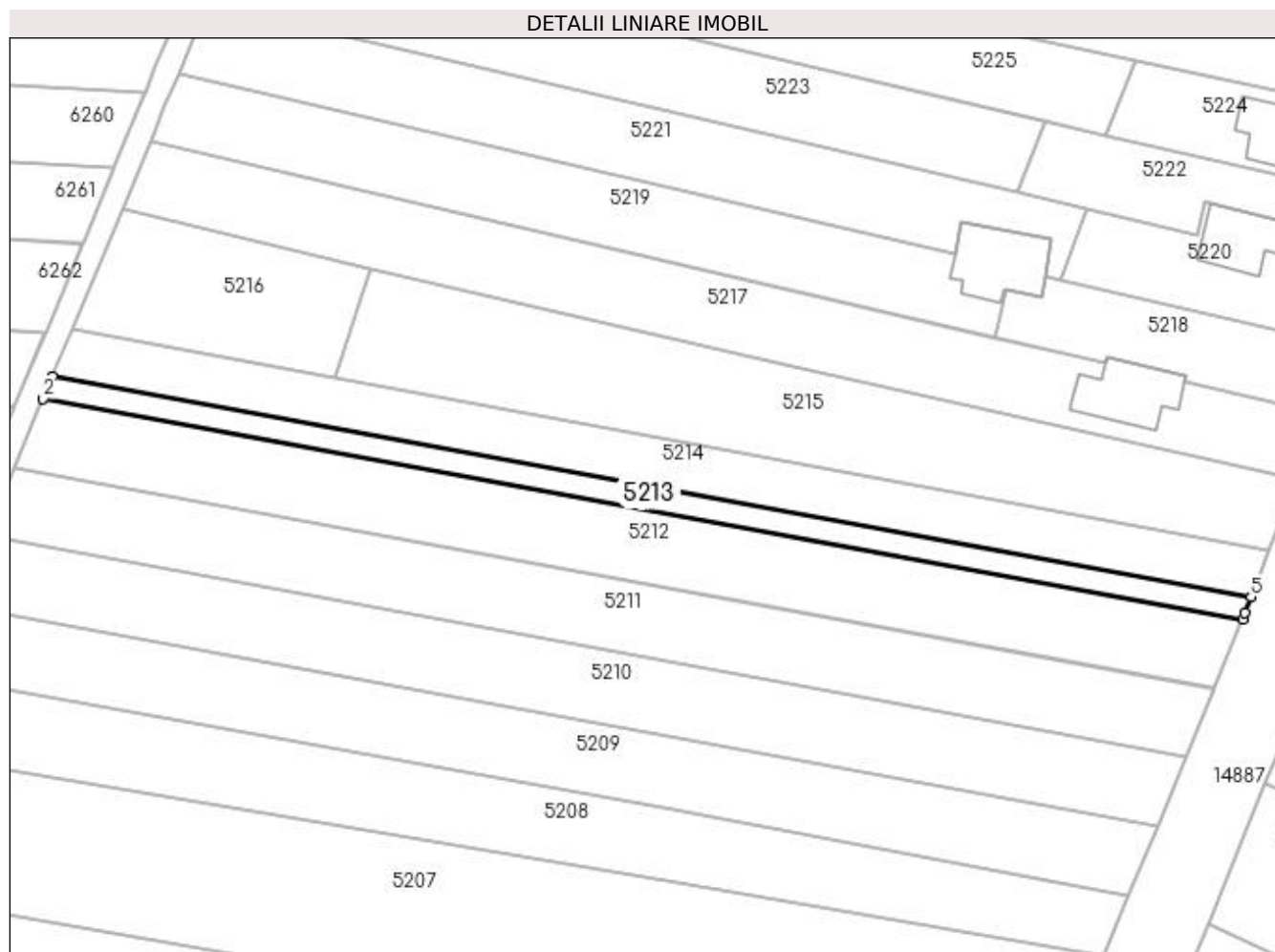
Inscrieri privind dezmembramintele dreptului de proprietate, drepturi reale de garanție și sarcini	Referințe
NU SUNT	

Anexa Nr. 1 La Partea I

Teren

Nr cadastral	Suprafața (mp)*	Observații / Referințe
	800	

* Suprafața este determinată în planul de proiecție Stereo 70.



Date referitoare la teren

Crt	Categorie folosință	Intra vilan	Suprafața (mp)	Tarla	Parcelă	Nr. topo	Observații / Referințe
1	arabil	DA	387	381	41	-	
2	arabil	NU	413	381	41	-	

Lungime Segmente

1) Valorile lungimilor segmentelor sunt obținute din proiecție în plan.

Punct început	X / Y	Punct sfârșit	X / Y	Lungime segment (** (m)
1	354.623,117 284.157,211	2	354.621,565 284.153,52	4.004
2	354.621,565 284.153,52	3	354.822,854 284.116,564	204.653
3	354.822,854 284.116,564	4	354.823,275 284.117,645	1.16
4	354.823,275 284.117,645	5	354.824,298 284.120,274	2.821

Punct început	X / Y	Punct sfârșit	X / Y	Lungime segment (** (m)
5	354.824,298 284.120,274	1	354.623,117 284.157,211	204.544

** Lungimile segmentelor sunt determinate în planul de proiecție Stereo 70 și sunt rotunjite la 1 milimetru.

*** Distanța dintre puncte este formată din segmente cumulate ce sunt mai mici decât valoarea 1 milimetru.

**DATE DESPRE IMOBILUL NR. 5214**

Oficiul de Cadastru și Publicitate Imobiliară DOLJ
Biroul de Cadastru și Publicitate Imobiliară Craiova

A. Partea I. Descrierea imobilului

TEREN Necunoscut

Adresa: Loc. Motatei Gara, Jud. Dolj, T381, P42

Nr. Crt	Nr cadastral Nr. topografic	Suprafața* (mp)	Observații / Referințe
A1		1.700	Sector cadastral:45 Teren neimprejmuit;

B. Partea II. Proprietari și acte

Inscrieri privitoare la dreptul de proprietate și alte drepturi reale	Referințe
/	
Hotarare Judecatoreasca nr. SC NR.628, din 28/04/2010 emis de JUDECATORIA CALAFAT;	
B1	A1
Intabulare, drept de PROPRIETATE, dobandit prin Hotarare Judecatoreasca, cota actuala 1/1, cota initiala 1/1 1) BARBULESCU CATALIN ALIN, LIPSA CNP	

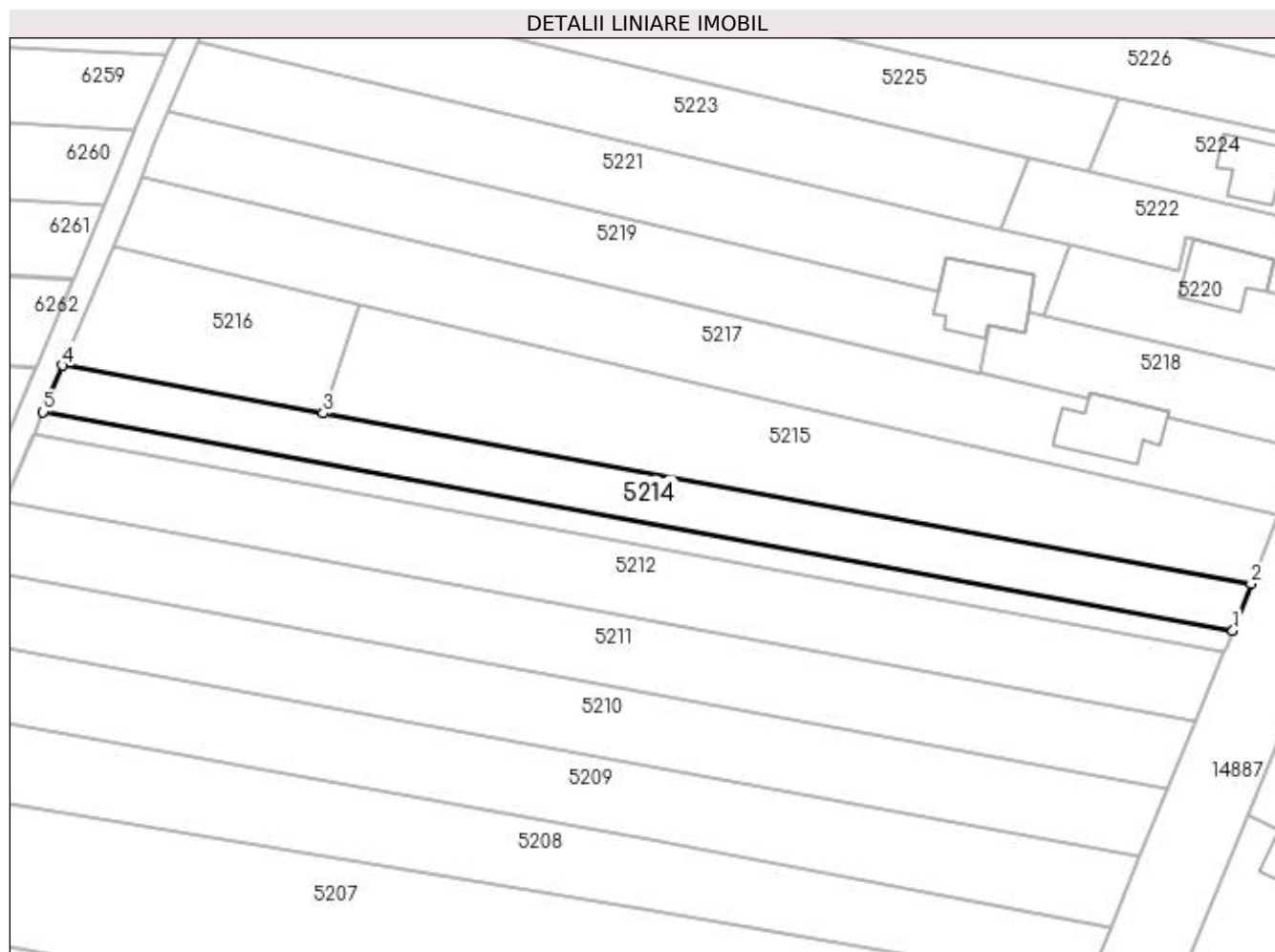
C. Partea III. SARCINI .

Inscrieri privind dezmembramintele dreptului de proprietate, drepturi reale de garanție și sarcini	Referințe
NU SUNT	

Anexa Nr. 1 La Partea I**Teren**

Nr cadastral	Suprafața (mp)*	Observații / Referințe
	1.700	

* Suprafața este determinată în planul de proiecție Stereo 70.

**Date referitoare la teren**

Crt	Categorie folosință	Intravilan	Suprafața (mp)	Tarla	Parcelă	Nr. topo	Observații / Referințe
1	arabil	DA	822	381	42	-	
2	arabil	NU	878	381	42	-	

Lungime Segmente

1) Valorile lungimilor segmentelor sunt obținute din proiecție în plan.

Punct început	X / Y	Punct sfârșit	X / Y	Lungime segment (** (m)
1	354.824,298 284.120,274	2	354.827,367 284.128,166	8.467
2	354.827,367 284.128,166	3	354.670,485 284.156,969	159.504
3	354.670,485 284.156,969	4	354.626,418 284.165,06	44.804
4	354.626,418 284.165,06	5	354.623,117 284.157,211	8.515

Punct început	X / Y	Punct sfârșit	X / Y	Lungime segment (** (m)
5	354.623,117 284.157,211	1	354.824,298 284.120,274	204.543

** Lungimile segmentelor sunt determinate în planul de proiecție Stereo 70 și sunt rotunjite la 1 milimetru.

*** Distanța dintre puncte este formată din segmente cumulate ce sunt mai mici decât valoarea 1 milimetru.

**DATE DESPRE IMOBILUL NR. 5215**

Oficiul de Cadastru și Publicitate Imobiliară DOLJ
Biroul de Cadastru și Publicitate Imobiliară Craiova

A. Partea I. Descrierea imobilului

TEREN Necunoscut

Adresa: Loc. Motatei Gara, Jud. Dolj, T381, P43

Nr. Crt	Nr cadastral Nr. topografic	Suprafața* (mp)	Observații / Referințe
A1		2.500	Sector cadastral:45 Teren neimprejmuit;

B. Partea II. Proprietari și acte

Inscrieri privitoare la dreptul de proprietate și alte drepturi reale	Referințe
/	
Act Administrativ nr. TDP NR.3268/48331, din 17/03/1997 emis de CJSIPT DOLJ;	
B1	A1
Intabulare, drept de PROPRIETATE, dobândit prin Reconstituire, cota actuala 1/1, cota initiala 1/1	
1) MARCULESCU ELISABETA, LIPSĂ CNP	
2) MARCULESCU ALEXANDRU, LIPSĂ CNP	

C. Partea III. SARCINI .

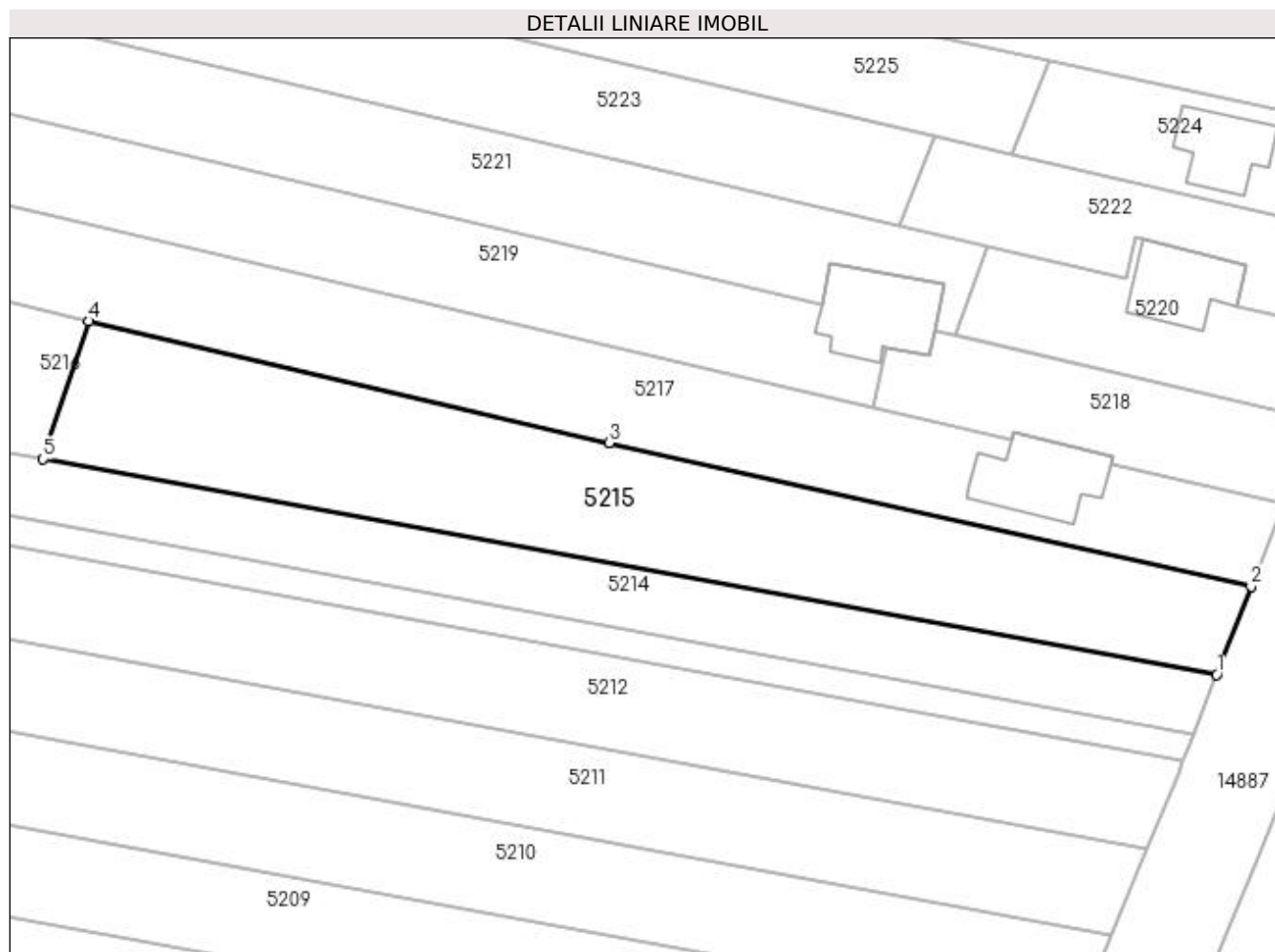
Inscrieri privind dezmembramintele dreptului de proprietate, drepturi reale de garanție și sarcini	Referințe
NU SUNT	

Anexa Nr. 1 La Partea I

Teren

Nr cadastral	Suprafața (mp)*	Observații / Referințe
	2.500	

* Suprafața este determinată în planul de proiecție Stereo 70.



Date referitoare la teren

Crt	Categorie folosință	Intra vilan	Suprafața (mp)	Tarla	Parcelă	Nr. topo	Observații / Referințe
1	arabil	DA	1.412	381	43	-	
2	arabil	NU	1.088	381	43	-	

Lungime Segmente

1) Valorile lungimilor segmentelor sunt obținute din proiecție în plan.

Punct început	X / Y	Punct sfârșit	X / Y	Lungime segment (** (m)
1	354.827,367 284.128,166	2	354.831,956 284.139,962	12.657
2	354.831,956 284.139,962	3	354.746,153 284.159,134	87.919
3	354.746,153 284.159,134	4	354.676,619 284.175,397	71.41
4	354.676,619 284.175,397	5	354.670,485 284.156,969	19.422

Punct început	X / Y	Punct sfârșit	X / Y	Lungime segment (** (m)
5	354.670,485 284.156,969	1	354.827,367 284.128,166	159.504

** Lungimile segmentelor sunt determinate în planul de proiecție Stereo 70 și sunt rotunjite la 1 milimetru.

*** Distanța dintre puncte este formată din segmente cumulate ce sunt mai mici decât valoarea 1 milimetru.

**DATE DESPRE IMOBILUL NR. 5216**

Oficiul de Cadastru și Publicitate Imobiliară DOLJ
Biroul de Cadastru și Publicitate Imobiliară Craiova

A. Partea I. Descrierea imobilului

TEREN Extravilan

Adresa: Jud. Dolj, T381, P43/1

Nr. Crt	Nr cadastral Nr. topografic	Suprafața* (mp)	Observații / Referințe
A1		893	Sector cadastral:45 Teren neimprejmuit;

B. Partea II. Proprietari și acte

Inscrieri privitoare la dreptul de proprietate și alte drepturi reale		Referințe
/		
Act Normativ nr. LEGEA 7, din 24/06/1996 emis de GUVERNUL ROMANIEI;		
B1	Intabulare, drept de PROPRIETATE, dobandit prin Lege, cota actuala 1/1, cota initiala 1/1 1) UAT MOTATEI - PROPRIETAR NEIDENTIFICAT, LIPSĂ CNP	A1

C. Partea III. SARCINI .

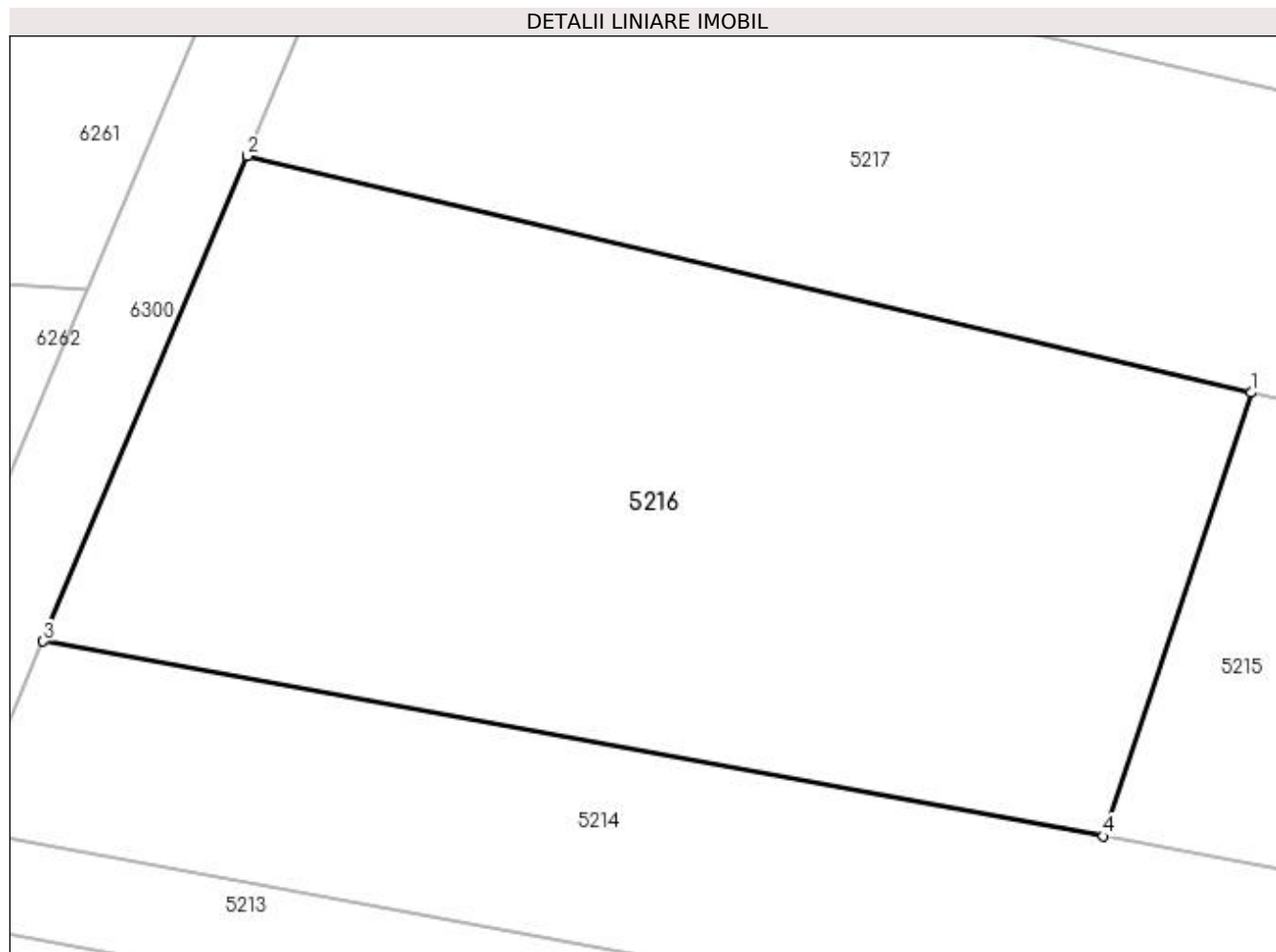
Inscrieri privind dezmembramintele dreptului de proprietate, drepturi reale de garanție și sarcini	Referințe
NU SUNT	

Anexa Nr. 1 La Partea I

Teren

Nr cadastral	Suprafața (mp)*	Observații / Referințe
	893	

* Suprafața este determinată în planul de proiecție Stereo 70.



Date referitoare la teren

Crt	Categorie folosință	Intra vilan	Suprafața (mp)	Tarla	Parcelă	Nr. topo	Observații / Referințe
1	arabil	NU	893	381	43/1	-	

Lungime Segmente

1) Valorile lungimilor segmentelor sunt obținute din proiecție în plan.

Punct început	X / Y	Punct sfârșit	X / Y	Lungime segment (** (m)
1	354.676,619 284.175,397	2	354.634,901 284.185,231	42.862
2	354.634,901 284.185,231	3	354.626,418 284.165,06	21.882
3	354.626,418 284.165,06	4	354.670,485 284.156,969	44.804
4	354.670,485 284.156,969	1	354.676,619 284.175,397	19.422

**** Lungimile segmentelor sunt determinate în planul de proiecție Stereo 70 și sunt rotunjite la 1 milimetru.**

***** Distanța dintre puncte este formată din segmente cumulate ce sunt mai mici decât valoarea 1 milimetru.**

**DATE DESPRE IMOBILUL NR. 5217**

Oficiul de Cadastru și Publicitate Imobiliară DOLJ
Biroul de Cadastru și Publicitate Imobiliară Craiova

A. Partea I. Descrierea imobilului

TEREN Necunoscut

Adresa: Loc. Motatei Gara, Jud. Dolj, T381, P44

Nr. Crt	Nr cadastral Nr. topografic	Suprafața* (mp)	Observații / Referințe
A1		2.500	Sector cadastral:45 Teren neimprijmit;

Construcții

Crt	Nr cadastral Nr. topografic	Adresa	Observații / Referințe
A1.1		Loc. Motatei Gara, Jud. Dolj	Nr. niveluri:2; S. construita la sol:150 mp; S. construita desfasurata:169 mp; C1 -Locuinta Parter+Beci, din caramida, acoperita cu tigla, cu suprafata construita desfasurata S=169mp,

B. Partea II. Proprietari și acte

Inscrieri privitoare la dreptul de proprietate și alte drepturi reale		Referințe
/		
Hotarare Judecatoreasca nr. SC NR.927, din 23/06/2010 emis de JUDECATORIA CALAFAT;		
B1	Intabulare, drept de PROPRIETATE, dobandit prin Hotarare Judecatoreasca, cota actuala 1/1, cota initiala 1/1 1) BARBULESCU CATALIN ALIN, LIPSĂ CNP	A1, A1.1

C. Partea III. SARCINI .

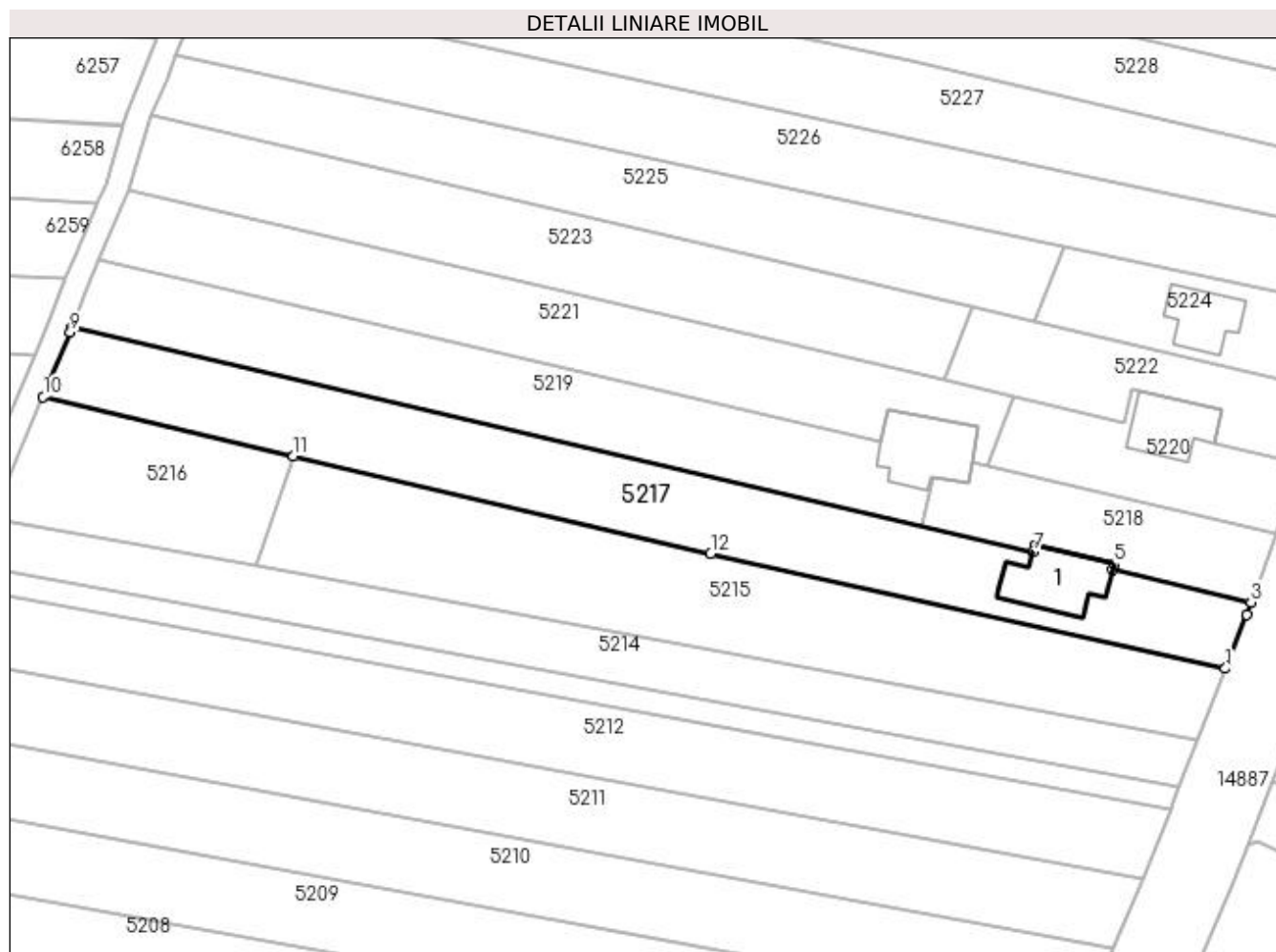
Inscrieri privind dezmembramintele dreptului de proprietate, drepturi reale de garanție și sarcini	Referințe
NU SUNT	

Anexa Nr. 1 La Partea I

Teren

Nr cadastral	Suprafața (mp)*	Observații / Referințe
	2.500	

* Suprafața este determinată în planul de proiecție Stereo 70.



Date referitoare la teren

Crt	Categorie folosință	Intra vilan	Suprafața (mp)	Tarla	Parcelă	Nr. topo	Observații / Referințe
1	arabil	DA	1.202	381	44	-	
2	arabil	NU	1.298	381	44	-	

Date referitoare la construcții

Crt	Număr	Destinație construcție	Supraf. (mp)	Situație juridică	Observații / Referințe
A1.1		construcții de locuințe	150	Cu acte	Nr. niveluri:2; S. construita la sol:150 mp; S. construita desfasurata:169 mp; C1 -Locuinta Parter+Beci, din caramida, acoperita cu tigla, cu suprafata construita desfasurata S=169mp,

Lungime Segmente

1) Valorile lungimilor segmentelor sunt obținute din proiecție în plan.

Punct început	X / Y	Punct sfârșit	X / Y	Lungime segment (** (m)
1	354.831,956 284.139,962	2	354.835,456 284.148,962	9.657
2	354.835,456 284.148,962	3	354.836,208 284.150,994	2.167

Punct început	X / Y	Punct sfârșit	X / Y	Lungime segment (** (m)
3	354.836,208 284.150,994	4	354.813,156 284.156,367	23.67
4	354.813,156 284.156,367	5	354.813,396 284.157,372	1.033
5	354.813,396 284.157,372	6	354.800,138 284.160,536	13.63
6	354.800,138 284.160,536	7	354.799,882 284.159,461	1.104
7	354.799,882 284.159,461	8	354.639,743 284.196,787	164.431
8	354.639,743 284.196,787	9	354.639,418 284.195,972	0.878
9	354.639,418 284.195,972	10	354.634,901 284.185,231	11.652
10	354.634,901 284.185,231	11	354.676,619 284.175,397	42.862
11	354.676,619 284.175,397	12	354.746,153 284.159,134	71.41
12	354.746,153 284.159,134	1	354.831,956 284.139,962	87.919

** Lungimile segmentelor sunt determinate în planul de proiecție Stereo 70 și sunt rotunjite la 1 milimetru.

*** Distanța dintre puncte este formată din segmente cumulate ce sunt mai mici decât valoarea 1 milimetru.

**DATE DESPRE IMOBILUL NR. 5218**

Oficiul de Cadastru și Publicitate Imobiliară DOLJ
 Biroul de Cadastru și Publicitate Imobiliară Craiova

A. Partea I. Descrierea imobilului

TEREN Intravilan

Adresa: Loc. Motatei Gara, Jud. Dolj, tarla 381, parcela 45

Nr. Crt	Nr cadastral Nr. topografic	Suprafața* (mp)	Observații / Referințe
A1	30465	649	Sector cadastral:45 Teren neimprejmuit;

B. Partea II. Proprietari și acte

Inscrieri privitoare la dreptul de proprietate și alte drepturi reale	Referințe
64600 / 03/08/2012	
Act Notarial nr. CVC aut nr 1798, din 01/08/2012 emis de BNP BUDIANA IONUT RAZVAN;	
B1	A1
Intabulare, drept de PROPRIETATE, dobandit prin Conventie, cota actuala 1/1, cota initiala 1/1 1) BARBULESCU CATALIN ALIN	

C. Partea III. SARCINI .

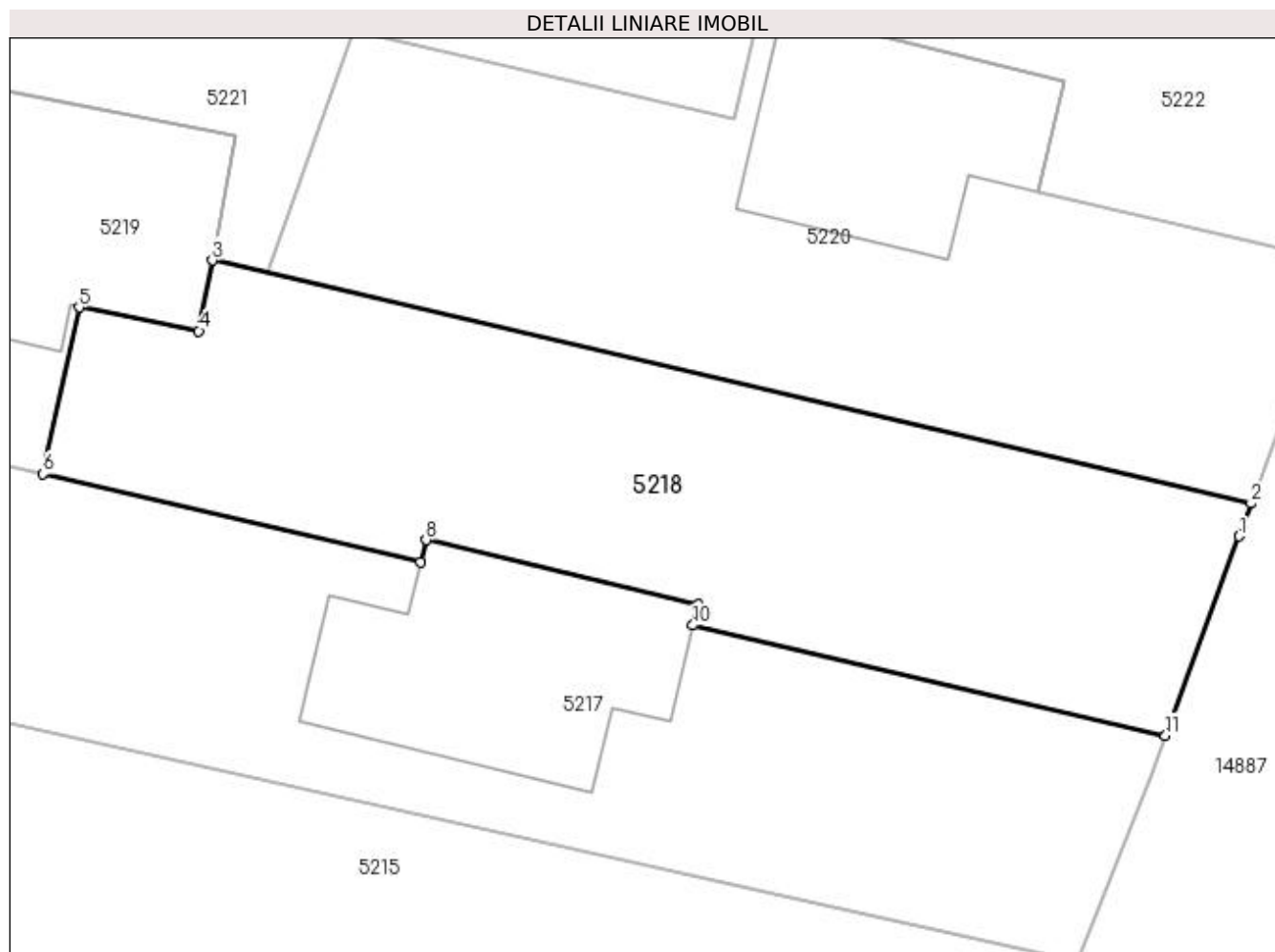
Inscrieri privind dezmembramintele dreptului de proprietate, drepturi reale de garanție și sarcini	Referințe
NU SUNT	

Anexa Nr. 1 La Partea I

Teren

Nr cadastral	Suprafața (mp)*	Observații / Referințe
30465	649	

* Suprafața este determinată în planul de proiecție Stereo 70.



Date referitoare la teren

Crt	Categorie folosință	Intra vilan	Suprafața (mp)	Tarla	Parcelă	Nr. topo	Observații / Referințe
1	arabil	DA	649	381	45	-	

Lungime Segmente

1) Valorile lungimilor segmentelor sunt obținute din proiecție în plan.

Punct început	X / Y	Punct sfârșit	X / Y	Lungime segment (** (m)
1	354.839,805 284.160,709	2	354.840,393 284.162,321	1.716
2	354.840,393 284.162,321	3	354.789,701 284.174,173	52.059
3	354.789,701 284.174,173	4	354.789,05 284.170,72	3.513
4	354.789,05 284.170,72	5	354.783,208 284.171,877	5.955
5	354.783,208 284.171,877	6	354.781,455 284.163,756	8.308

Punct început	X / Y	Punct sfârșit	X / Y	Lungime segment (** (m)
6	354.781,455 284.163,756	7	354.799,882 284.159,461	18.92
7	354.799,882 284.159,461	8	354.800,138 284.160,536	1.104
8	354.800,138 284.160,536	9	354.813,396 284.157,372	13.63
9	354.813,396 284.157,372	10	354.813,156 284.156,367	1.033
10	354.813,156 284.156,367	11	354.836,208 284.150,994	23.67
11	354.836,208 284.150,994	1	354.839,805 284.160,709	10.359

** Lungimile segmentelor sunt determinate în planul de proiecție Stereo 70 și sunt rotunjite la 1 milimetru.

*** Distanța dintre puncte este formată din segmente cumulate ce sunt mai mici decât valoarea 1 milimetru.

**DATE DESPRE IMOBILUL NR. 5219**

Oficiul de Cadastru și Publicitate Imobiliară DOLJ
Biroul de Cadastru și Publicitate Imobiliară Craiova

A. Partea I. Descrierea imobilului

TEREN Necunoscut

Adresa: Loc. Motatei Gara, Jud. Dolj, T381 P45

Nr. Crt	Nr cadastral Nr. topografic	Suprafața* (mp)	Observații / Referințe
A1	30464	Din acte: 1.851 Masurata: 1.852	Sector cadastral:45 Teren neimprejmuit;

Construcții

Crt	Nr cadastral Nr. topografic	Adresa	Observații / Referințe
A1.1		Loc. Motatei Gara, Jud. Dolj, T381 P45	Nr. niveluri:1; S. construita la sol:165 mp; C1- Anexa din boltari si lemn, acoperita cu tabla

B. Partea II. Proprietari și acte

Inscrieri privitoare la dreptul de proprietate și alte drepturi reale		Referințe
64600 / 03/08/2012		
Act Notarial nr. CVC aut nr 1798, din 01/08/2012 emis de BNP BUDIANA IONUT RAZVAN;		
B1	Intabulare, drept de PROPRIETATE, dobandit prin Conventie, cota actuala 1/1, cota initiala 1/1 1) BARBULESCU CATALIN ALIN	A1, A1.1

C. Partea III. SARCINI .

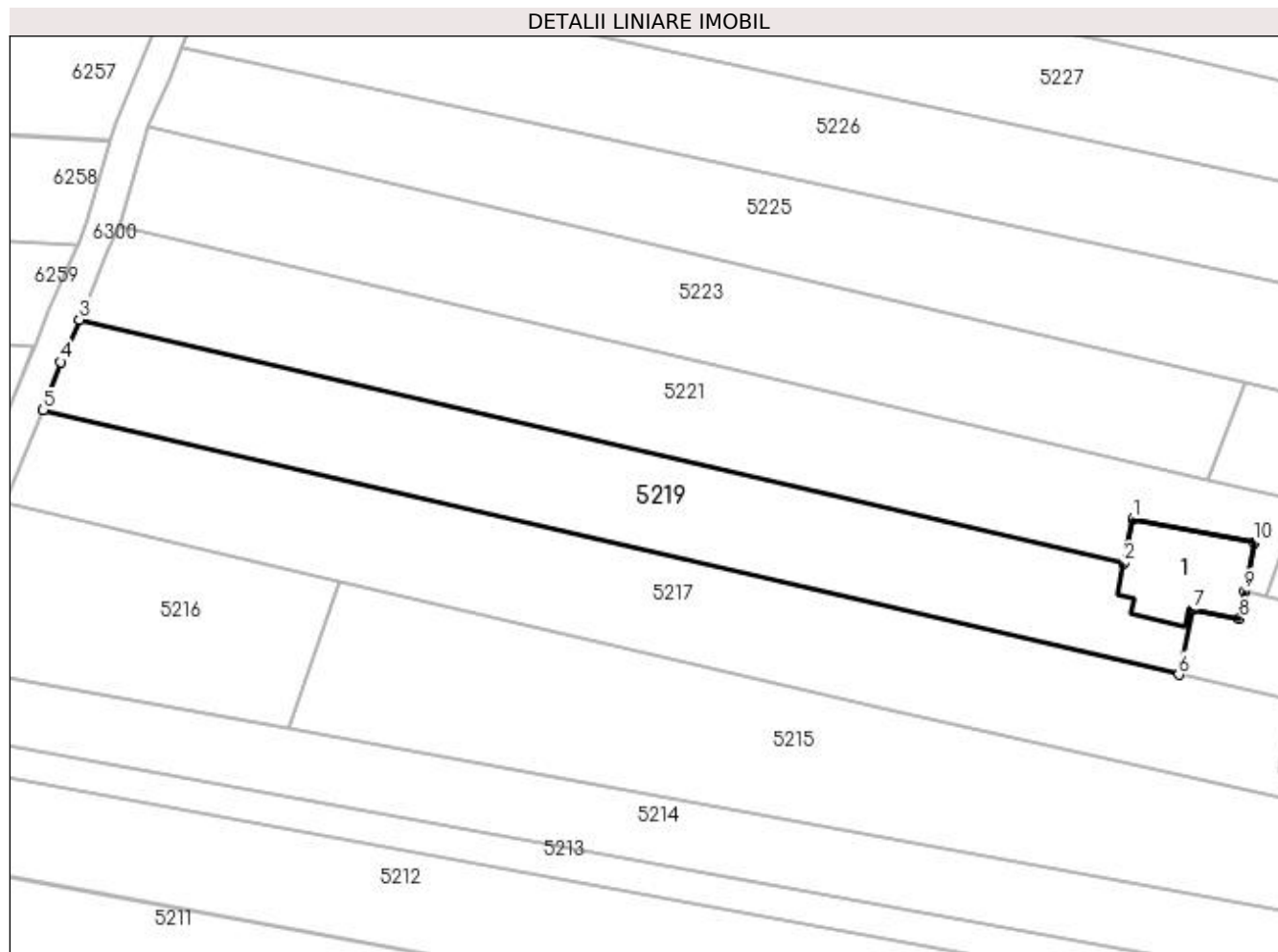
Inscrieri privind dezmembramintele dreptului de proprietate, drepturi reale de garanție și sarcini	Referințe
NU SUNT	

Anexa Nr. 1 La Partea I

Teren

Nr cadastral	Suprafața (mp)*	Observații / Referințe
30464	Din acte: 1.851 Masurata: 1.852	

* Suprafața este determinată în planul de proiecție Stereo 70.



Date referitoare la teren

Crt	Categorie folosință	Intravilan	Suprafața (mp)	Tarla	Parcelă	Nr. topo	Observații / Referințe
1	arabil	DA	598	381	45	-	
2	arabil	NU	1.254	381	45	-	

Date referitoare la construcții

Crt	Număr	Destinație construcție	Supraf. (mp)	Situație juridică	Observații / Referințe
A1.1		construcții anexa	165	Cu acte	Nr. niveluri:1; S. construita la sol:165 mp; C1-Anexa din boltari si lemn, acoperita cu tabla

Lungime Segmente

1) Valorile lungimilor segmentelor sunt obținute din proiecție în plan.

Punct început	X / Y	Punct sfârșit	X / Y	Lungime segment (** (m)
1	354.775,75 284.183,19	2	354.774,588 284.177,706	5.606
2	354.774,588 284.177,706	3	354.644,261 284.208,083	133.82
3	354.644,261 284.208,083	4	354.641,905 284.202,787	5.796

Punct început	X / Y	Punct sfârșit	X / Y	Lungime segment (** (m)
4	354.641,905 284.202,787	5	354.639,743 284.196,787	6.378
5	354.639,743 284.196,787	6	354.781,455 284.163,756	145.511
6	354.781,455 284.163,756	7	354.783,208 284.171,877	8.308
7	354.783,208 284.171,877	8	354.789,05 284.170,72	5.955
8	354.789,05 284.170,72	9	354.789,701 284.174,173	3.514
9	354.789,701 284.174,173	10	354.790,85 284.180,26	6.194
10	354.790,85 284.180,26	1	354.775,75 284.183,19	15.382

** Lungimile segmentelor sunt determinate în planul de proiecție Stereo 70 și sunt rotunjite la 1 milimetru.

*** Distanța dintre puncte este formată din segmente cumulate ce sunt mai mici decât valoarea 1 milimetru.

**DATE DESPRE IMOBILUL NR. 5220**

Oficiul de Cadastru și Publicitate Imobiliară DOLJ
Biroul de Cadastru și Publicitate Imobiliară Craiova

A. Partea I. Descrierea imobilului

TEREN Intravilan

Nr. CF vechi:724
Nr. cadastral vechi:727/2

Adresa: Loc. Motatei Gara, Jud. Dolj, T 381, P 46

Nr. Crt	Nr cadastral Nr. topografic	Suprafața* (mp)	Observații / Referințe
A1	35701	700	Sector cadastral:45 Teren neimprejmuit;

Construcții

Crt	Nr cadastral Nr. topografic	Adresa	Observații / Referințe
A1.1		Loc. Motatei Gara, Jud. Dolj, T 381, P 46	Nr. niveluri:3; S. construita la sol:125 mp; S. construita desfasurata:285 mp; Locuinta din caramida, acoperita cu tigla, cu suprafata construita desfasurata S=282mp

B. Partea II. Proprietari și acte

Inscrieri privitoare la dreptul de proprietate și alte drepturi reale		Referințe
28941 / 29/05/2009		
Act Notarial nr. Contract De Vânzare-Cumpărare nr. 572, din 28/05/2007 emis de NP Bazgu Mariana;		
B1	Intabulare, drept de PROPRIETATE, dobandit prin Conventie, cota actuala 1/1, cota initiala 1/1 1) BARBULESCU GABRIEL LAURENTIU , LIPSĂ CNP	A1, A1.1

C. Partea III. SARCINI .

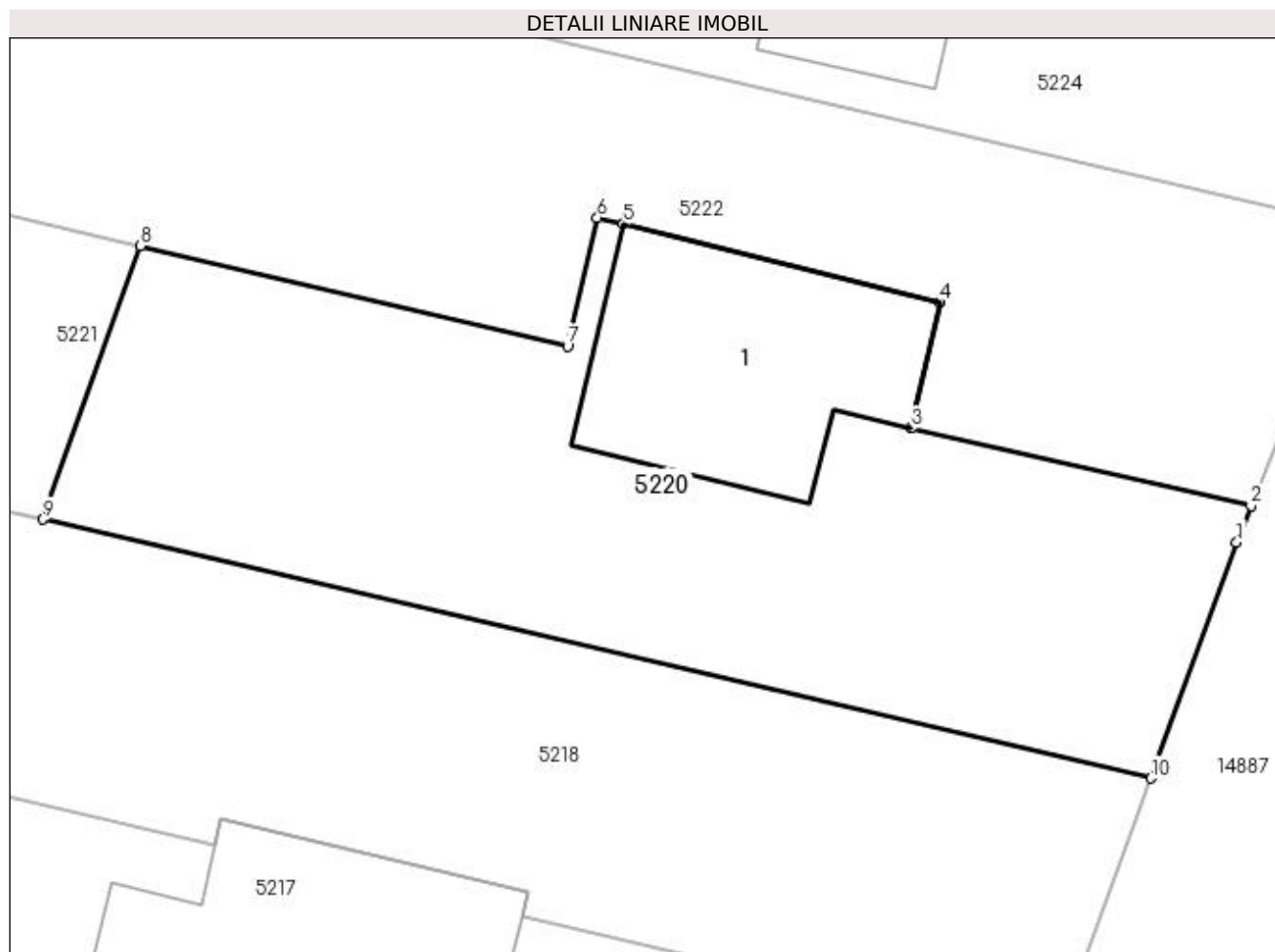
Inscrieri privind dezmembramintele dreptului de proprietate, drepturi reale de garanție și sarcini	Referințe
NU SUNT	

Anexa Nr. 1 La Partea I

Teren

Nr cadastral	Suprafața (mp)*	Observații / Referințe
35701	700	

* Suprafața este determinată în planul de proiecție Stereo 70.



Date referitoare la teren

Crt	Categorie folosință	Intra vilan	Suprafața (mp)	Tarla	Parcelă	Nr. topo	Observații / Referințe
1	curți constructii	DA	700	381	46	-	

Date referitoare la construcții

Crt	Număr	Destinație construcție	Supraf. (mp)	Situație juridică	Observații / Referințe
A1.1		construcții de locuințe	125	Cu acte	Nr. niveluri:3; S. construita la sol:125 mp; S. construita desfasurata:285 mp; Locuinta din caramida, acoperita cu tigla, cu suprafata construita desfasurata S=282mp

Lungime Segmente

1) Valorile lungimilor segmentelor sunt obținute din proiecție în plan.

Punct început	X / Y	Punct sfârșit	X / Y	Lungime segment (** (m)
1	354.844,125 284.172,548	2	354.844,743 284.174,109	1.679
2	354.844,743 284.174,109	3	354.830,014 284.177,476	15.109
3	354.830,014 284.177,476	4	354.831,279 284.182,927	5.596

Punct început	X / Y	Punct sfârșit	X / Y	Lungime segment (** (m)
4	354.831,279 284.182,927	5	354.817,546 284.186,322	14.146
5	354.817,546 284.186,322	6	354.816,426 284.186,599	1.154
6	354.816,426 284.186,599	7	354.815,142 284.181,025	5.72
7	354.815,142 284.181,025	8	354.796,652 284.185,372	18.994
8	354.796,652 284.185,372	9	354.792,421 284.173,537	12.569
9	354.792,421 284.173,537	10	354.840,393 284.162,321	49.266
10	354.840,393 284.162,321	1	354.844,125 284.172,548	10.887

** Lungimile segmentelor sunt determinate în planul de proiecție Stereo 70 și sunt rotunjite la 1 milimetru.

*** Distanța dintre puncte este formată din segmente cumulate ce sunt mai mici decât valoarea 1 milimetru.

**DATE DESPRE IMOBILUL NR. 5221**

Oficiul de Cadastru și Publicitate Imobiliară DOLJ
Biroul de Cadastru și Publicitate Imobiliară Craiova

A. Partea I. Descrierea imobilului

TEREN Necunoscut

Nr. CF vechi:723

Nr. cadastral vechi:727/1

Adresa: Loc. Motatei Gara, Jud. Dolj, T 381, P 46

Nr. Crt	Nr cadastral Nr. topografic	Suprafața* (mp)	Observații / Referințe
A1	35702	1.800	Sector cadastral:45 Teren neimprejmuit;

B. Partea II. Proprietari și acte

Inscrieri privitoare la dreptul de proprietate și alte drepturi reale		Referințe
28941 / 29/05/2009		
Act Notarial nr. CVC nr 572, din 28/05/2009 emis de NP Bazgu Mariana;		
B1	Intabulare, drept de PROPRIETATE, dobandit prin Conventie, cota actuala 1/1, cota initiala 1/1 1) BARBULESCU GABRIEL LAURENTIU, LIPSĂ CNP	A1

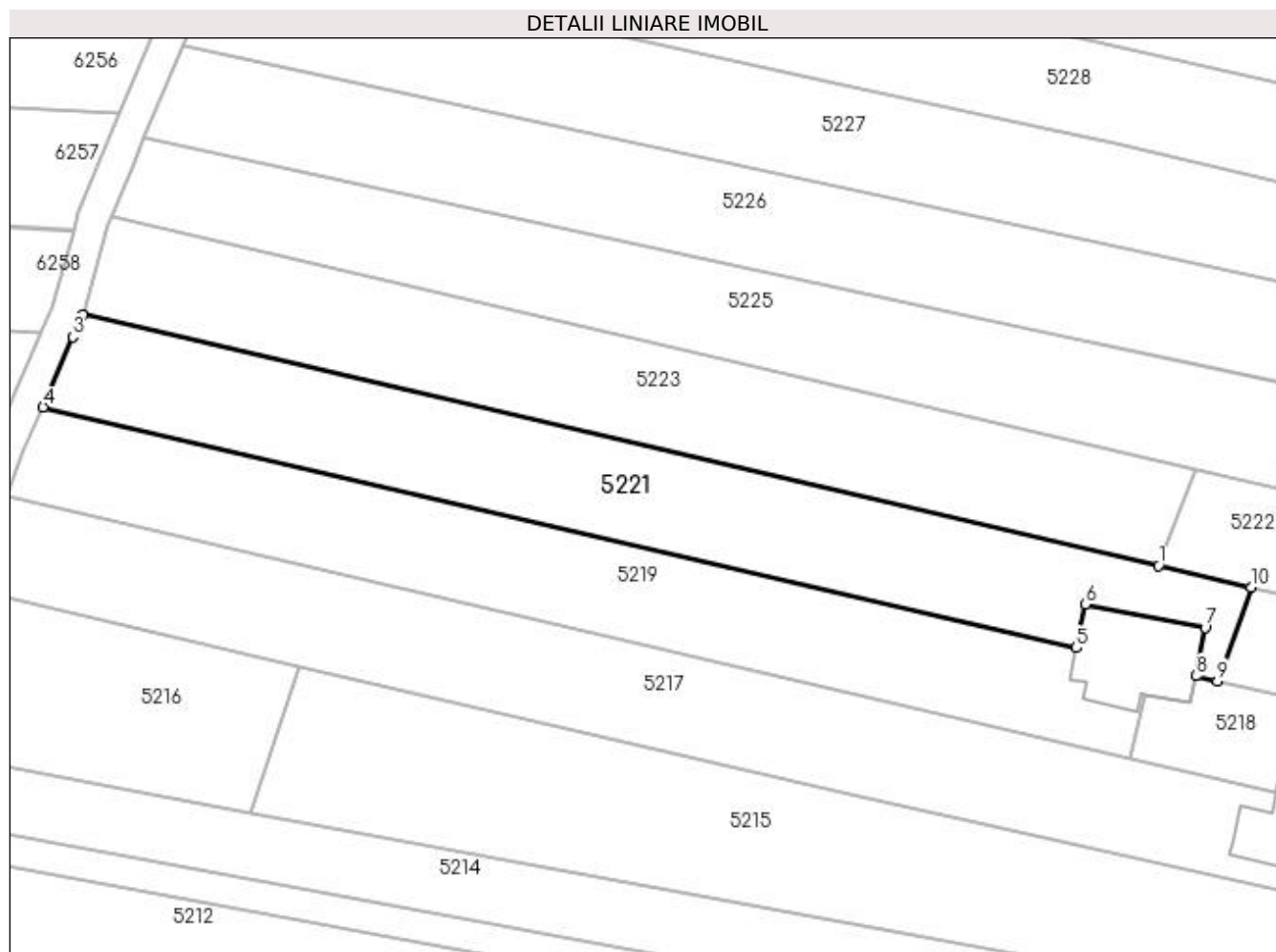
C. Partea III. SARCINI .

Inscrieri privind dezmembramintele dreptului de proprietate, drepturi reale de garanție și sarcini	Referințe
NU SUNT	

Anexa Nr. 1 La Partea I**Teren**

Nr cadastral	Suprafața (mp)*	Observații / Referințe
35702	1.800	

* Suprafața este determinată în planul de proiecție Stereo 70.

**Date referitoare la teren**

Crt	Categorie folosință	Intravilan	Suprafața (mp)	Tarla	Parcelă	Nr. topo	Observații / Referințe
1	arabil	DA	504	381	46	-	
2	arabil	NU	1.296	381	46	-	

Lungime Segmente

1) Valorile lungimilor segmentelor sunt obținute din proiecție în plan.

Punct început	X / Y	Punct sfârșit	X / Y	Lungime segment (** (m)
1	354.784,978 284.188,091	2	354.649,287 284.219,693	139.322
2	354.649,287 284.219,693	3	354.647,961 284.216,936	3.059
3	354.647,961 284.216,936	4	354.644,261 284.208,083	9.595
4	354.644,261 284.208,083	5	354.774,588 284.177,706	133.82

Punct început	X / Y	Punct sfârșit	X / Y	Lungime segment (** (m)
5	354.774,588 284.177,706	6	354.775,75 284.183,19	5.606
6	354.775,75 284.183,19	7	354.790,85 284.180,26	15.382
7	354.790,85 284.180,26	8	354.789,701 284.174,173	6.194
8	354.789,701 284.174,173	9	354.792,421 284.173,537	2.793
9	354.792,421 284.173,537	10	354.796,652 284.185,372	12.569
10	354.796,652 284.185,372	1	354.784,978 284.188,091	11.986

** Lungimile segmentelor sunt determinate în planul de proiecție Stereo 70 și sunt rotunjite la 1 milimetru.

*** Distanța dintre puncte este formată din segmente cumulate ce sunt mai mici decât valoarea 1 milimetru.

**DATE DESPRE IMOBILUL NR. 5222**

Oficiul de Cadastru și Publicitate Imobiliară DOLJ
Biroul de Cadastru și Publicitate Imobiliară Craiova

A. Partea I. Descrierea imobilului

TEREN Intravilan

Nr. CF vechi:729
Nr. cadastral vechi:486/2

Adresa: Loc. Motatei Gara, Jud. Dolj, T 381, P 51

Nr. Crt	Nr cadastral Nr. topografic	Suprafata* (mp)	Observatii / Referinta
A1	30709	700	Sector cadastral:45 Teren neimprejmuit;

B. Partea II. Proprietari și acte

Inscrieri privitoare la dreptul de proprietate și alte drepturi reale	Referințe
33015 / 18/06/2009	
Act Notarial nr. CVC nr 632, din 01/01/2009 emis de BNP Bazgu M (adeverinta nr 2338/2009 Primaria Motatei);	
B1	Intabulare, drept de PROPRIETATE, dobandit prin Conventie, cota actuala 1/1, cota initiala 1/1
	1) BARBULESCU GABRIEL LAURENTIU
	<i>OBSERVATII: (provenita din conversia CF 729)</i>

C. Partea III. SARCINI .

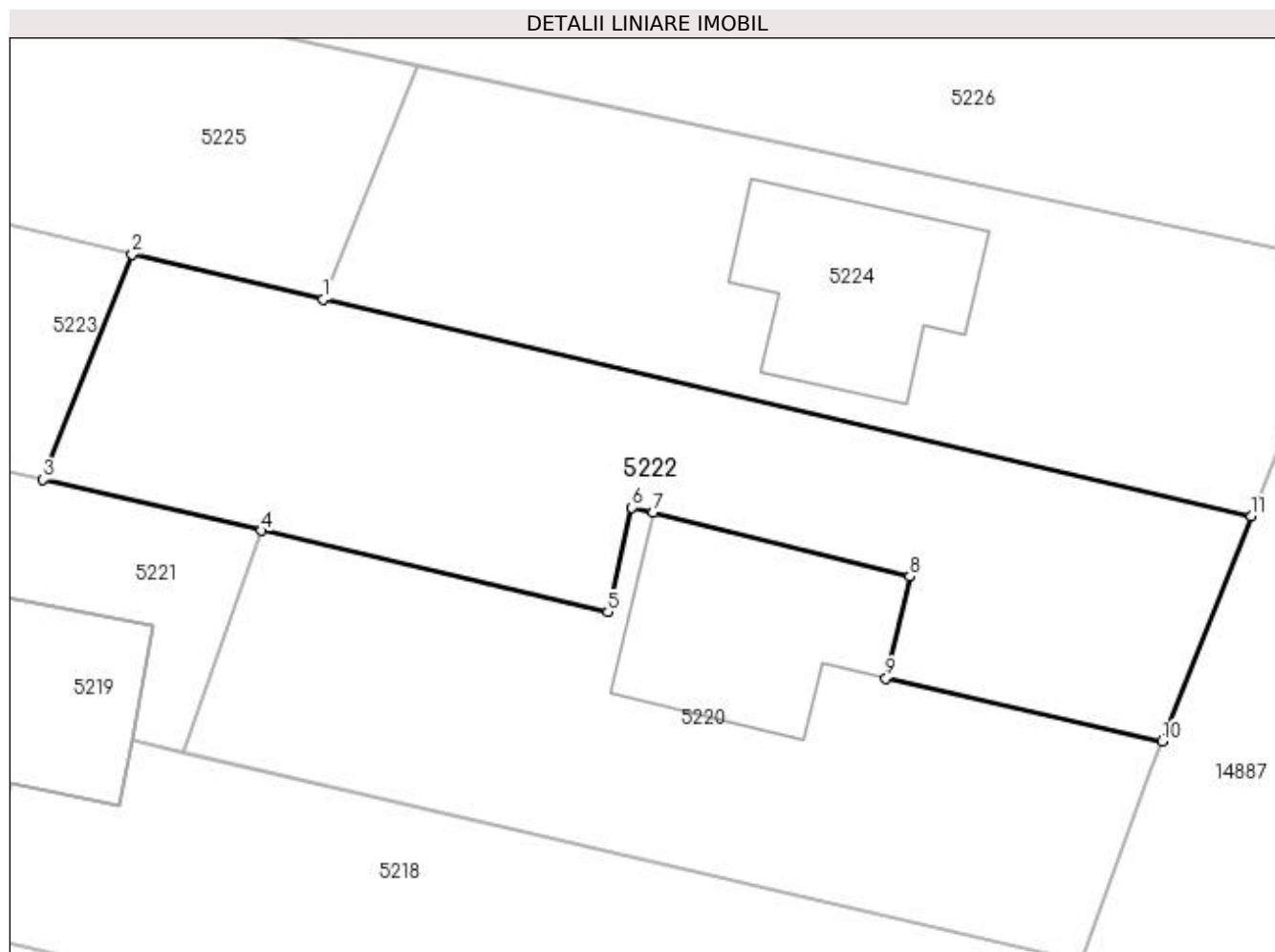
Inscrieri privind dezmembramintele dreptului de proprietate, drepturi reale de garanție și sarcini	Referințe
NU SUNT	

Anexa Nr. 1 La Partea I

Teren

Nr cadastral	Suprafața (mp)*	Observații / Referințe
30709	700	

* Suprafața este determinată în planul de proiecție Stereo 70.



Date referitoare la teren

Crt	Categorie folosință	Intravilan	Suprafața (mp)	Tarla	Parcelă	Nr. topo	Observații / Referințe
1	arabil	DA	700	381	51	-	

Lungime Segmente

1) Valorile lungimilor segmentelor sunt obținute din proiecție în plan.

Punct început	X / Y	Punct sfârșit	X / Y	Lungime segment (** (m)
1	354.799,95 284.197,734	2	354.789,74 284.200,121	10.485
2	354.789,74 284.200,121	3	354.784,978 284.188,091	12.938
3	354.784,978 284.188,091	4	354.796,652 284.185,372	11.986
4	354.796,652 284.185,372	5	354.815,142 284.181,025	18.994
5	354.815,142 284.181,025	6	354.816,426 284.186,599	5.72

Punct început	X / Y	Punct sfârșit	X / Y	Lungime segment (** (m)
6	354.816,426 284.186,599	7	354.817,546 284.186,322	1.154
7	354.817,546 284.186,322	8	354.831,279 284.182,927	14.146
8	354.831,279 284.182,927	9	354.830,014 284.177,476	5.596
9	354.830,014 284.177,476	10	354.844,743 284.174,109	15.109
10	354.844,743 284.174,109	11	354.849,508 284.186,147	12.947
11	354.849,508 284.186,147	1	354.799,95 284.197,734	50.895

** Lungimile segmentelor sunt determinate în planul de proiecție Stereo 70 și sunt rotunjite la 1 milimetru.

*** Distanța dintre puncte este formată din segmente cumulate ce sunt mai mici decât valoarea 1 milimetru.

**DATE DESPRE IMOBILUL NR. 5223**

Oficiul de Cadastru și Publicitate Imobiliară DOLJ
Biroul de Cadastru și Publicitate Imobiliară Craiova

A. Partea I. Descrierea imobilului

TEREN Necunoscut

Nr. CF vechi:728

Nr. cadastral vechi:486/1

Adresa: Loc. Motatei Gara, Jud. Dolj, T381, P51

Nr. Crt	Nr cadastral Nr. topografic	Suprafața* (mp)	Observații / Referințe
A1	30708	1.800	Sector cadastral:45 Teren neimprejmuit;

B. Partea II. Proprietari și acte

Inscrieri privitoare la dreptul de proprietate și alte drepturi reale		Referințe
33015 / 18/06/2009		
Act Notarial nr. CVC nr .632, din 01/01/2009 emis de BNP Bazgu M;		
B1	Intabulare, drept de PROPRIETATE, dobandit prin Conventie, cota actuala 1/1, cota initiala 1/1	A1
	1) BARBULESCU GABRIEL LAURENTIU	
	<i>OBSERVATII: (provenita din conversia CF 728)</i>	

C. Partea III. SARCINI .

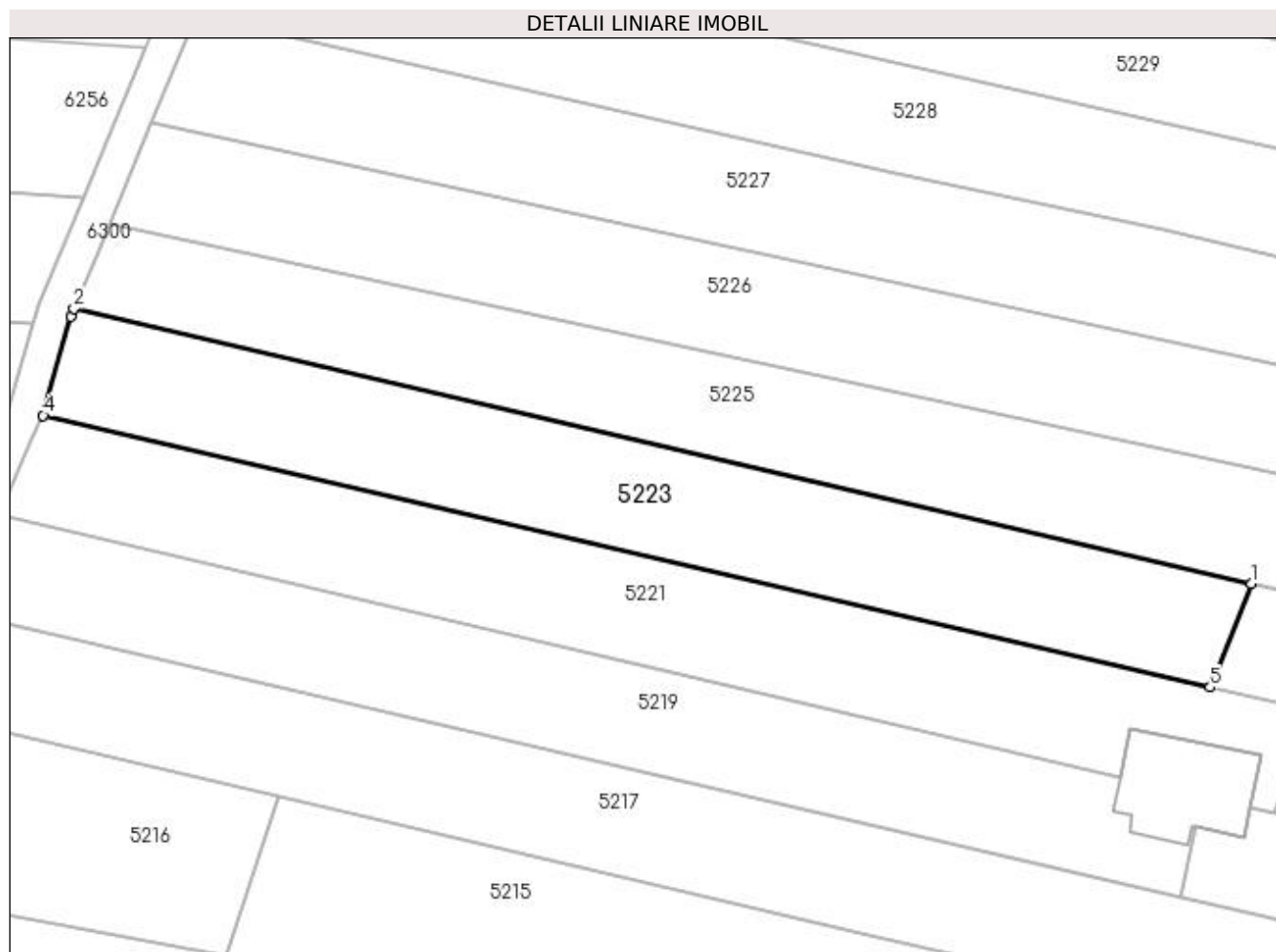
Inscrieri privind dezmembramintele dreptului de proprietate, drepturi reale de garanție și sarcini	Referințe
NU SUNT	

Anexa Nr. 1 La Partea I

Teren

Nr cadastral	Suprafața (mp)*	Observații / Referințe
30708	1.800	

* Suprafața este determinată în planul de proiecție Stereo 70.



Date referitoare la teren

Crt	Categorie folosință	Intravilan	Suprafața (mp)	Tarla	Parcelă	Nr. topo	Observații / Referințe
1	arabil	DA	454	381	51	-	
2	arabil	NU	1.346	381	51	-	

Lungime Segmente

1) Valorile lungimilor segmentelor sunt obținute din proiecție în plan.

Punct început	X / Y	Punct sfârșit	X / Y	Lungime segment (** (m)
1	354.789,74 284.200,121	2	354.652,861 284.232,124	140.571
2	354.652,861 284.232,124	3	354.652,481 284.231,212	0.988
3	354.652,481 284.231,212	4	354.649,287 284.219,693	11.954
4	354.649,287 284.219,693	5	354.784,978 284.188,091	139.322

Punct început	X / Y	Punct sfârșit	X / Y	Lungime segment (** (m)
5	354.784,978 284.188,091	1	354.789,74 284.200,121	12.938

** Lungimile segmentelor sunt determinate în planul de proiecție Stereo 70 și sunt rotunjite la 1 milimetru.

*** Distanța dintre puncte este formată din segmente cumulate ce sunt mai mici decât valoarea 1 milimetru.

**DATE DESPRE IMOBILUL NR. 5224**

Oficiul de Cadastru și Publicitate Imobiliară DOLJ
Biroul de Cadastru și Publicitate Imobiliară Craiova

A. Partea I. Descrierea imobilului

TEREN Intravilan

Nr. CF vechi:599
Nr. cadastral vechi:676/2

Adresa: Loc. Motatei Gara, Jud. Dolj, T 381, P 52

Nr. Crt	Nr cadastral Nr. topografic	Suprafata* (mp)	Observatii / Referinte
A1	35706	700	Sector cadastral:45 Teren neimprejmuit;

Construcții

Crt	Nr cadastral Nr. topografic	Adresa	Observatii / Referinte
A1.1		Loc. Motatei Gara, Jud. Dolj, T 381, P 52	Nr. niveluri:3; S. construita la sol:108 mp; S. construita desfasurata:243 mp; Locuinta Beci+Parter+mansarda, din caramida, acoperita cu tigla cu suprafata construita desfasurata S=243mp

B. Partea II. Proprietari și acte

Inscrieri privitoare la dreptul de proprietate și alte drepturi reale		Referințe
70849 / 16/09/2008		
Act Notarial nr. CVC 2828, din 01/01/2008 emis de NP Stoenescu F.;		
B1	Intabulare, drept de PROPRIETATE, dobandit prin Conventie, cota actuala 1/1, cota initiala 1/1 1) BARBULESCU OVIDIU BENIAMIN, LIPSĂ CNP	A1
/		
Act Normativ nr. Legea nr.7, din 13/03/1996 emis de Parlamentul Romaniei ((art.12, alin14 si art.37, alin2));		
B2	Intabulare, drept de PROPRIETATE, dobandit prin Lege, cota actuala 1/1 1) BARBULESCU OVIDIU BENIAMIN, LIPSĂ CNP	A1.1

C. Partea III. SARCINI .

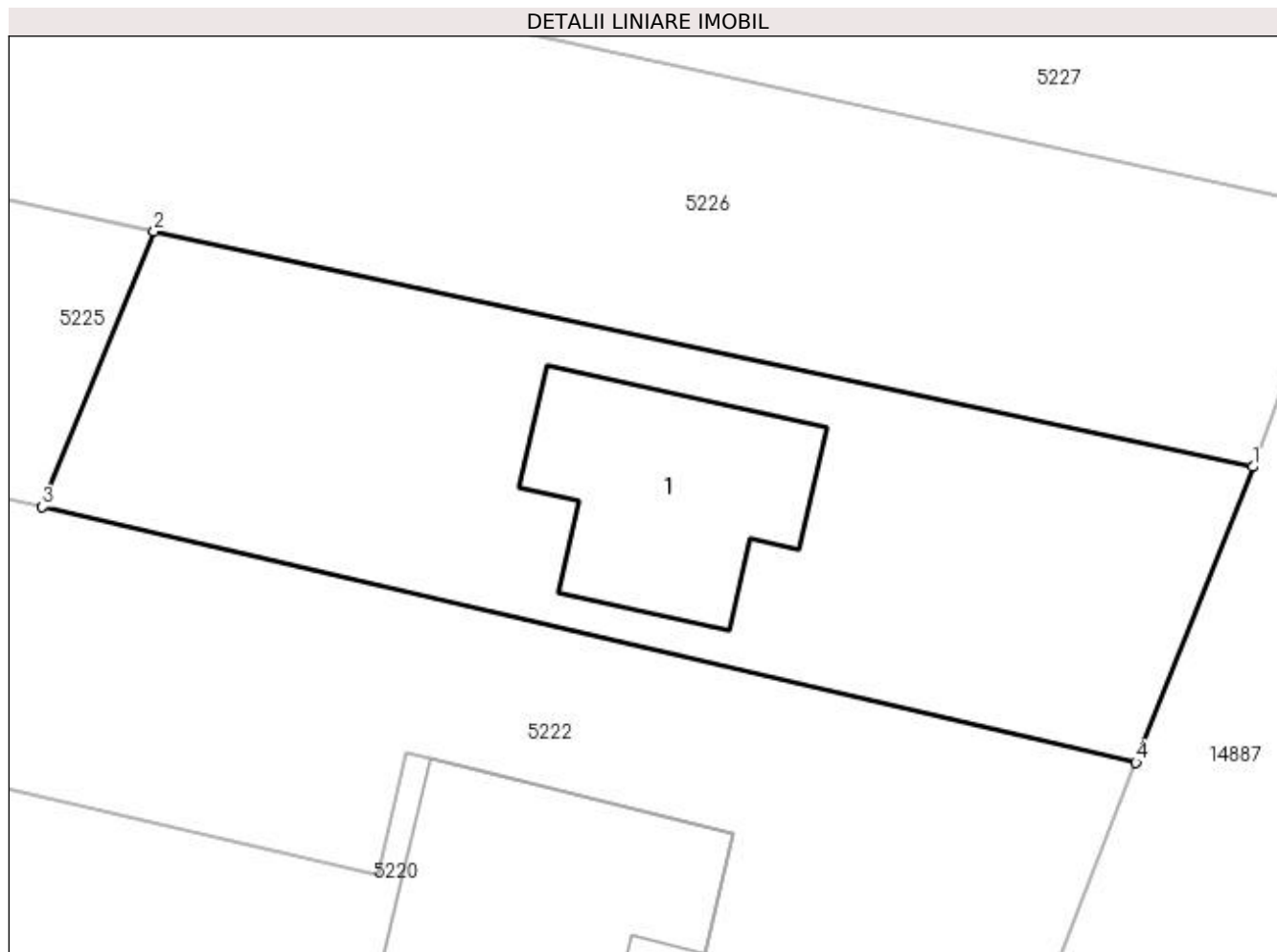
Inscrieri privind dezmembramintele dreptului de proprietate, drepturi reale de garanție și sarcini	Referințe
NU SUNT	

Anexa Nr. 1 La Partea I

Teren

Nr cadastral	Suprafața (mp)*	Observații / Referințe
35706	700	

* Suprafața este determinată în planul de proiecție Stereo 70.



Date referitoare la teren

Crt	Categorie folosință	Intravilan	Suprafața (mp)	Tarla	Parcelă	Nr. topo	Observații / Referințe
1	arabil	DA	700	381	52	-	

Date referitoare la construcții

Crt	Număr	Destinație construcție	Supraf. (mp)	Situație juridică	Observații / Referințe
A1.1		construcții de locuințe	108	Cu acte	Nr. niveluri:3; S. construita la sol:108 mp; S. construita desfasurata:243 mp; Locuinta Beci+Parter+mansarda, din caramida, acoperita cu tigla cu suprafata construita desfasurata S=243mp

Lungime Segmente

1) Valorile lungimilor segmentelor sunt obținute din proiecție în plan.

Punct început	X / Y	Punct sfârșit	X / Y	Lungime segment (** (m)
1	354.854,811 284.199,549	2	354.805,009 284.210,205	50.93
2	354.805,009 284.210,205	3	354.799,95 284.197,734	13.458
3	354.799,95 284.197,734	4	354.849,508 284.186,147	50.894

Punct început	X / Y	Punct sfârșit	X / Y	Lungime segment (** (m)
4	354.849,508 284.186,147	1	354.854,811 284.199,549	14.413

** Lungimile segmentelor sunt determinate în planul de proiecție Stereo 70 și sunt rotunjite la 1 milimetru.

*** Distanța dintre puncte este formată din segmente cumulate ce sunt mai mici decât valoarea 1 milimetru.

**DATE DESPRE IMOBILUL NR. 5225**

Oficiul de Cadastru și Publicitate Imobiliară DOLJ
Biroul de Cadastru și Publicitate Imobiliară Craiova

A. Partea I. Descrierea imobilului

TEREN Necunoscut

Nr. CF vechi:598
Nr. cadastral vechi:676/1

Adresa: Loc. Motatei Gara, Jud. Dolj, T 381, P 52

Nr. Crt	Nr cadastral Nr. topografic	Suprafața* (mp)	Observații / Referințe
A1	35704	1.800	Sector cadastral:45 Teren neimprejmuit;

B. Partea II. Proprietari și acte

Inscrieri privitoare la dreptul de proprietate și alte drepturi reale		Referințe
70849 / 16/09/2008		
Act Notarial nr. CVC nr 2828, din 01/01/2008 emis de NP Stoenescu F.;		
B1	Intabulare, drept de PROPRIETATE, dobandit prin Conventie, cota actuala 1/1, cota initiala 1/1 1) BARBULESCU OVIDIU BENIAMIN, LIPSĂ CNP	A1

C. Partea III. SARCINI .

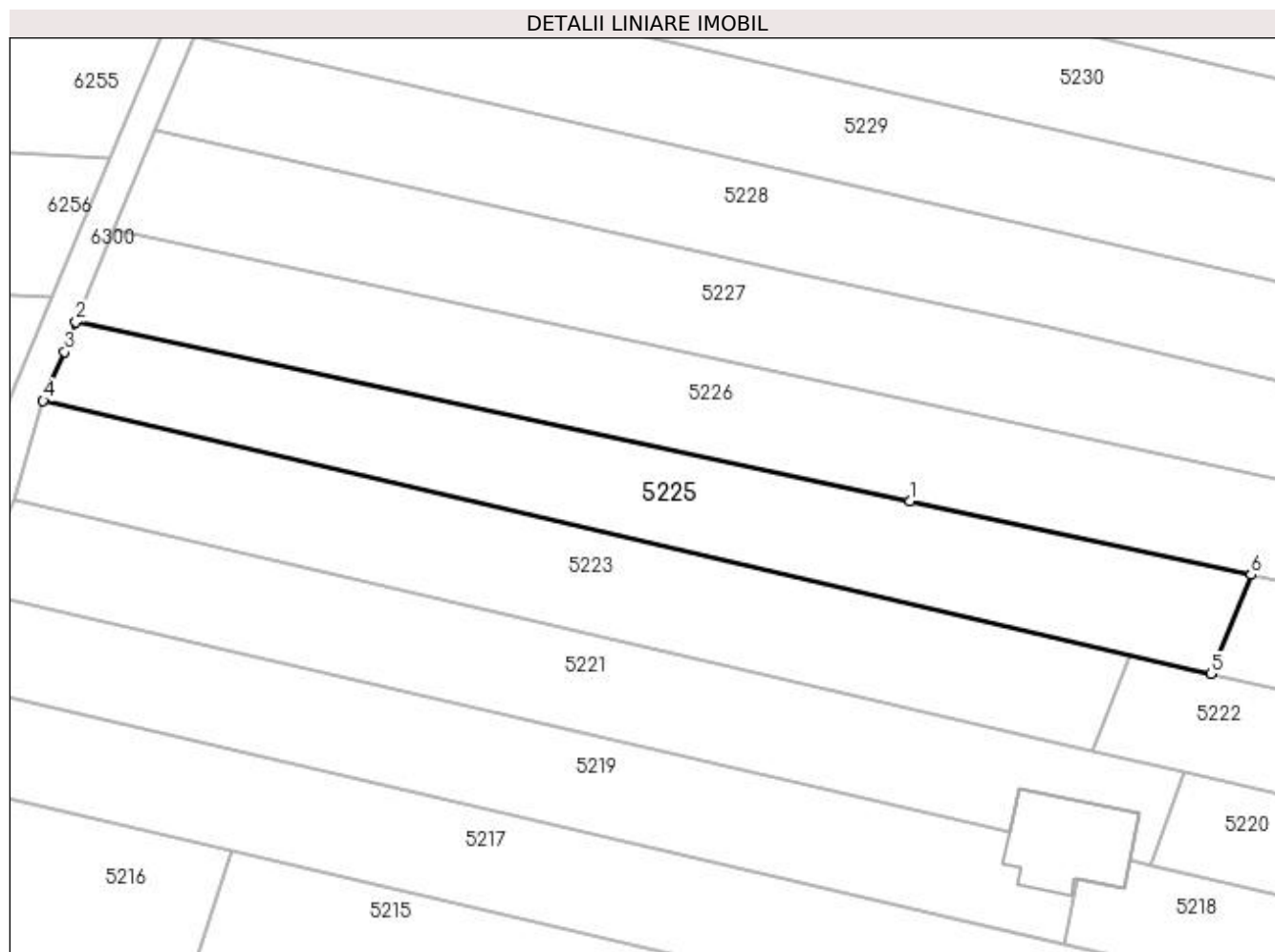
Inscrieri privind dezmembramintele dreptului de proprietate, drepturi reale de garanție și sarcini	Referințe
NU SUNT	

Anexa Nr. 1 La Partea I

Teren

Nr cadastral	Suprafața (mp)*	Observații / Referințe
35704	1.800	

* Suprafața este determinată în planul de proiecție Stereo 70.



Date referitoare la teren

Crt	Categorie folosință	Intravilan	Suprafața (mp)	Tarla	Parcelă	Nr. topo	Observații / Referințe
1	arabil	DA	592	381	52	-	
2	arabil	NU	1.208	381	52	-	

Lungime Segmente

1) Valorile lungimilor segmentelor sunt obținute din proiecție în plan.

Punct început	X / Y	Punct sfârșit	X / Y	Lungime segment (** (m)
1	354.762,044 284.219,435	2	354.656,976 284.242,001	107.464
2	354.656,976 284.242,001	3	354.655,574 284.238,267	3.989
3	354.655,574 284.238,267	4	354.652,861 284.232,124	6.715
4	354.652,861 284.232,124	5	354.799,95 284.197,734	151.056

Punct început	X / Y	Punct sfârșit	X / Y	Lungime segment (** (m)
5	354.799,95 284.197,734	6	354.805,009 284.210,205	13.458
6	354.805,009 284.210,205	1	354.762,044 284.219,435	43.945

** Lungimile segmentelor sunt determinate în planul de proiecție Stereo 70 și sunt rotunjite la 1 milimetru.

*** Distanța dintre puncte este formată din segmente cumulate ce sunt mai mici decât valoarea 1 milimetru.

**DATE DESPRE IMOBILUL NR. 5226**

Oficiul de Cadastru și Publicitate Imobiliară DOLJ
 Biroul de Cadastru și Publicitate Imobiliară Craiova

A. Partea I. Descrierea imobilului

TEREN Necunoscut

Adresa: Loc. Motatei Gara, Jud. Dolj, T381,P53

Nr. Crt	Nr cadastral Nr. topografic	Suprafața* (mp)	Observații / Referințe
A1	36624	2.500	Sector cadastral:45 Teren neimprejmuit;

B. Partea II. Proprietari și acte

Inscrieri privitoare la dreptul de proprietate și alte drepturi reale	Referințe
4809 / 11/01/2021	
Act Notarial nr. CM NR.50, din 24/04/2019 emis de BNP DAVID ELLA (INCHEIERE DE RECTIFICARE NR. 14/18.06.2019, NP DAVID ELLA act administrativ nr TDP NR.3289/48331 din 16.03.1997, emis de CJ DOLJ; act administrativ nr ADEVERINTA NR.7692 din 22.12.2020, emis de PRIMARIA MOTATEI);	
B1	Intabulare, drept de PROPRIETATE, dobandit prin Succesiune, cota actuala 1/1, cota initiala 1/1
	1) PÂRVULEȚU MARIAN
	<i>OBSERVATII: def. Pirvuletu Maria</i>

C. Partea III. SARCINI .

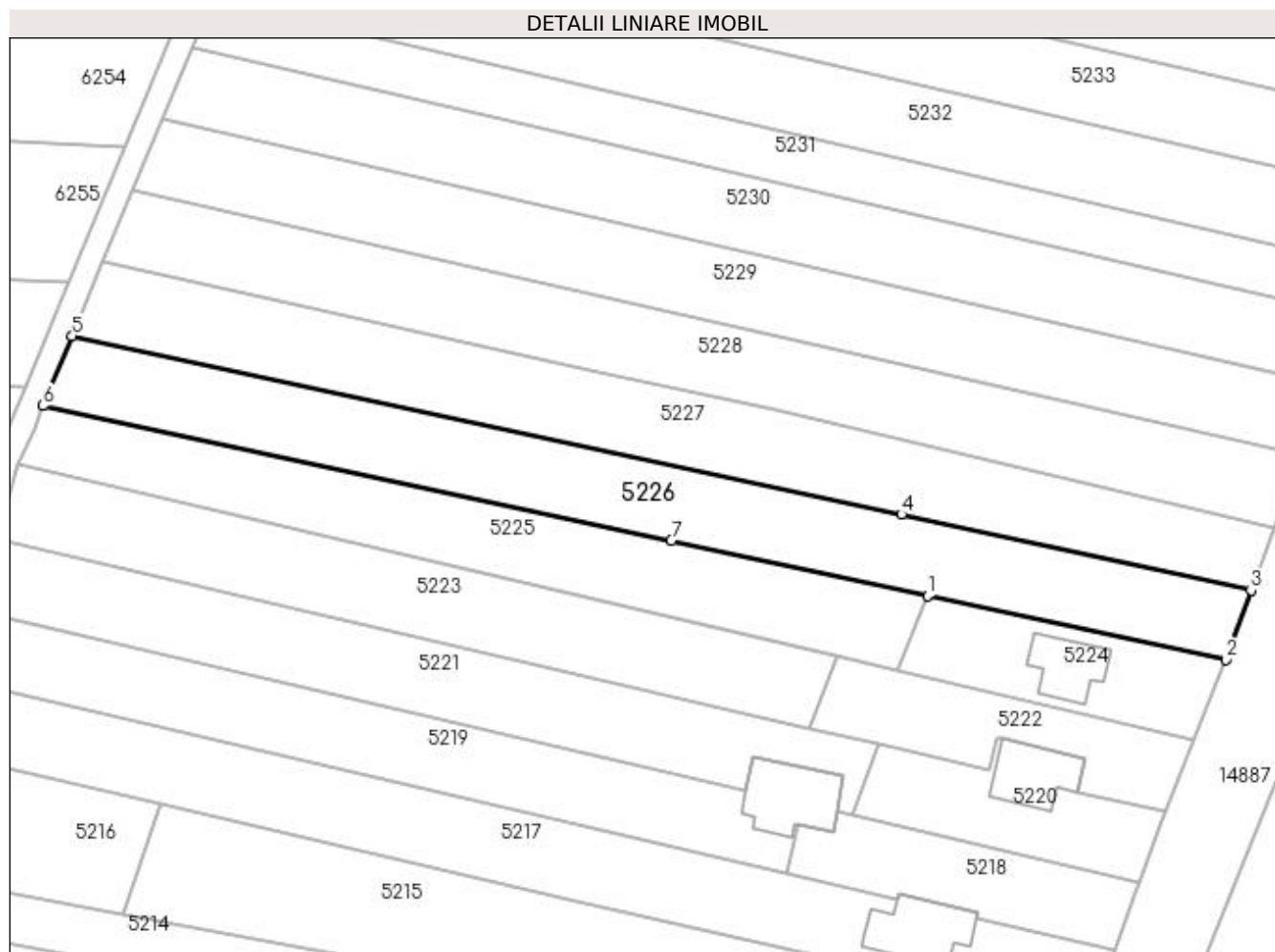
Inscrieri privind dezmembramintele dreptului de proprietate, drepturi reale de garanție și sarcini	Referințe
NU SUNT	

Anexa Nr. 1 La Partea I

Teren

Nr cadastral	Suprafața (mp)*	Observații / Referințe
36624	2.500	

* Suprafața este determinată în planul de proiecție Stereo 70.



Date referitoare la teren

Crt	Categorie folosință	Intravilan	Suprafața (mp)	Tarla	Parcelă	Nr. topo	Observații / Referințe
1	arabil	DA	1.202	381	53	-	
2	arabil	NU	1.298	318	53	-	

Lungime Segmente

1) Valorile lungimilor segmentelor sunt obținute din proiecție în plan.

Punct început	X / Y	Punct sfârșit	X / Y	Lungime segment (** (m)
1	354.804,896 284.210,229	2	354.854,811 284.199,549	51.045
2	354.854,811 284.199,549	3	354.858,998 284.211,183	12.364
3	354.858,998 284.211,183	4	354.800,536 284.223,845	59.817
4	354.800,536 284.223,845	5	354.661,826 284.253,637	141.874

Punct început	X / Y	Punct sfârșit	X / Y	Lungime segment (** (m)
5	354.661,826 284.253,637	6	354.656,976 284.242,001	12.606
6	354.656,976 284.242,001	7	354.762,044 284.219,435	107.464
7	354.762,044 284.219,435	1	354.804,896 284.210,229	43.83

** Lungimile segmentelor sunt determinate în planul de proiecție Stereo 70 și sunt rotunjite la 1 milimetru.

*** Distanța dintre puncte este formată din segmente cumulate ce sunt mai mici decât valoarea 1 milimetru.

**DATE DESPRE IMOBILUL NR. 5227**

Oficiul de Cadastru și Publicitate Imobiliară DOLJ
Biroul de Cadastru și Publicitate Imobiliară Craiova

A. Partea I. Descrierea imobilului

TEREN Necunoscut

Adresa: Loc. Motatei Gara, Jud. Dolj, T381, P54

Nr. Crt	Nr cadastral Nr. topografic	Suprafața* (mp)	Observații / Referințe
A1		2.500	Sector cadastral:45 Teren neimprejmuit;

B. Partea II. Proprietari și acte

Inscrieri privitoare la dreptul de proprietate și alte drepturi reale		Referințe
/		
Act Administrativ nr. TDP NR.3297/48331, din 16/03/1997 emis de CJSIPT DOLJ;		
B1	Intabulare, drept de PROPRIETATE, dobândit prin Reconstituire, cota actuala 1/1, cota initiala 1/1 1) PIRVULETU MIHAI, LIPSĂ CNP 2) PIRVULETU ELISABETA, LIPSĂ CNP	A1

C. Partea III. SARCINI .

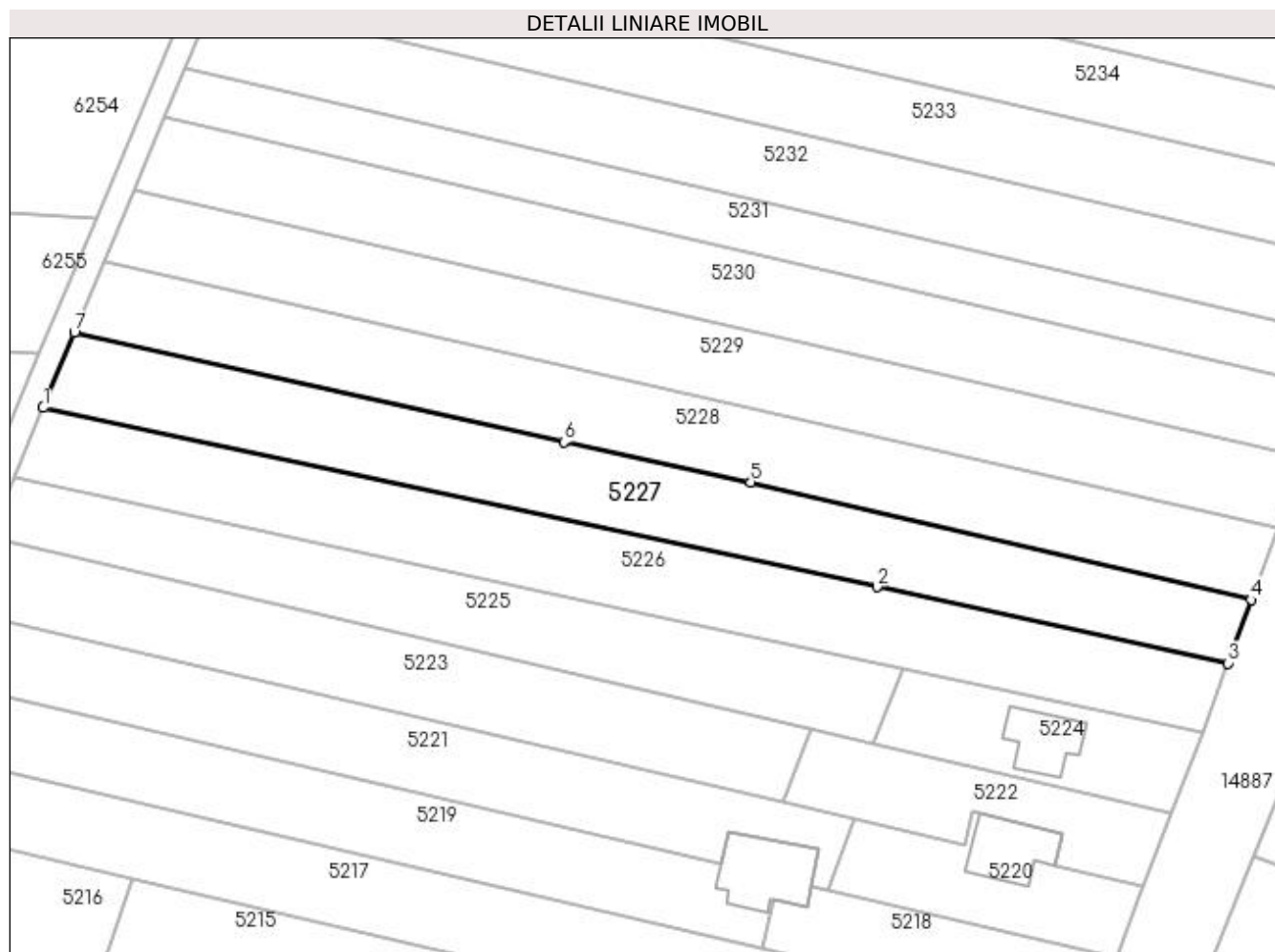
Inscrieri privind dezmembramintele dreptului de proprietate, drepturi reale de garanție și sarcini	Referințe
NU SUNT	

Anexa Nr. 1 La Partea I

Teren

Nr cadastral	Suprafața (mp)*	Observații / Referințe
	2.500	

* Suprafața este determinată în planul de proiecție Stereo 70.



Date referitoare la teren

Crt	Categorie folosință	Intravilan	Suprafața (mp)	Tarla	Parcelă	Nr. topo	Observații / Referințe
1	arabil	DA	1.151	381	54	-	
2	arabil	NU	241	381	54	-	
3	livada	NU	1.108	381	54	-	

Lungime Segmente

1) Valorile lungimilor segmentelor sunt obținute din proiecție în plan.

Punct început	X / Y	Punct sfârșit	X / Y	Lungime segment (** (m)
1	354.661,826 284.253,637	2	354.800,536 284.223,845	141.874
2	354.800,536 284.223,845	3	354.858,998 284.211,183	59.817
3	354.858,998 284.211,183	4	354.862,78 284.221,693	11.17
4	354.862,78 284.221,693	5	354.779,53 284.241,269	85.52

Punct început	X / Y	Punct sfârșit	X / Y	Lungime segment (** (m)
5	354.779,53 284.241,269	6	354.748,481 284.247,902	31.75
6	354.748,481 284.247,902	7	354.667,023 284.266,108	83.468
7	354.667,023 284.266,108	1	354.661,826 284.253,637	13.511

** Lungimile segmentelor sunt determinate în planul de proiecție Stereo 70 și sunt rotunjite la 1 milimetru.

*** Distanța dintre puncte este formată din segmente cumulate ce sunt mai mici decât valoarea 1 milimetru.

**DATE DESPRE IMOBILUL NR. 5228**

Oficiul de Cadastru și Publicitate Imobiliară DOLJ
Biroul de Cadastru și Publicitate Imobiliară Craiova

A. Partea I. Descrierea imobilului

TEREN Necunoscut

Adresa: Loc. Motatei Gara, Jud. Dolj, T381, P55

Nr. Crt	Nr cadastral Nr. topografic	Suprafața* (mp)	Observații / Referințe
A1		2.500	Sector cadastral:45 Teren neimprejmuit;

B. Partea II. Proprietari și acte

Inscrieri privitoare la dreptul de proprietate și alte drepturi reale	Referințe
/	
Act Administrativ nr. TDP NR.3494-44815, din 02/04/1997 emis de CJSIPT DOLJ;	
B1	A1
Intabulare, drept de PROPRIETATE, dobândit prin Reconstituire, cota actuala 1/1, cota initiala 1/1 1) GHEONEA ION, LIPSĂ CNP	

C. Partea III. SARCINI .

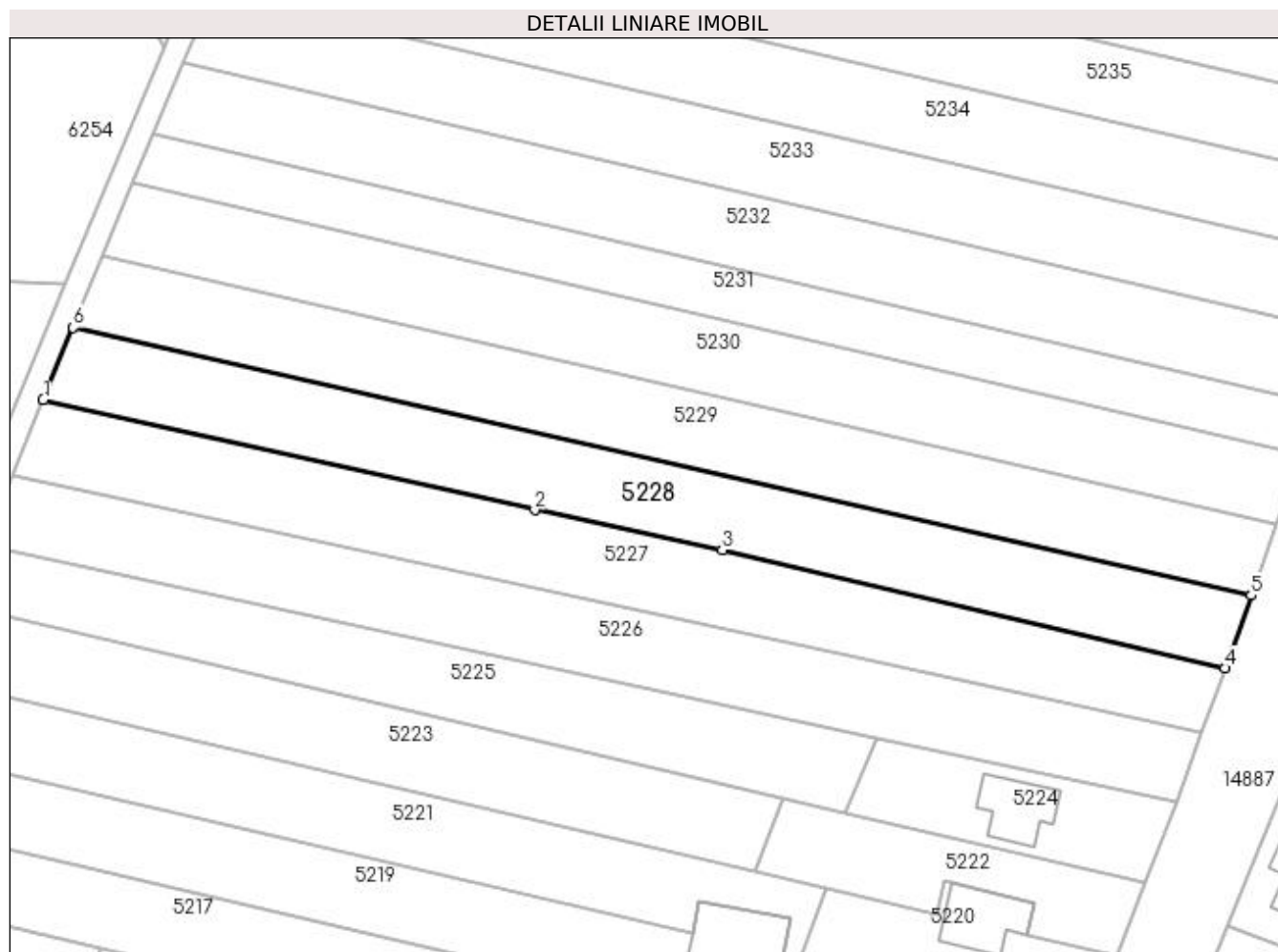
Inscrieri privind dezmembramintele dreptului de proprietate, drepturi reale de garanție și sarcini	Referințe
NU SUNT	

Anexa Nr. 1 La Partea I

Teren

Nr cadastral	Suprafața (mp)*	Observații / Referințe
	2.500	

* Suprafața este determinată în planul de proiecție Stereo 70.



Date referitoare la teren

Crt	Categorie folosință	Intravilan	Suprafața (mp)	Tarla	Parcelă	Nr. topo	Observații / Referințe
1	arabil	DA	1.084	381	55	-	
2	livada	DA	101	381	55	-	
3	livada	NU	1.315	381	55	-	

Lungime Segmente

1) Valorile lungimilor segmentelor sunt obținute din proiecție în plan.

Punct început	X / Y	Punct sfârșit	X / Y	Lungime segment (** (m)
1	354.667,023 284.266,108	2	354.748,481 284.247,902	83.468
2	354.748,481 284.247,902	3	354.779,53 284.241,269	31.75
3	354.779,53 284.241,269	4	354.862,78 284.221,693	85.52
4	354.862,78 284.221,693	5	354.867,121 284.233,759	12.824

Punct început	X / Y	Punct sfârșit	X / Y	Lungime segment (** (m)
5	354.867,121 284.233,759	6	354.672,008 284.278,071	200.082
6	354.672,008 284.278,071	1	354.667,023 284.266,108	12.96

** Lungimile segmentelor sunt determinate în planul de proiecție Stereo 70 și sunt rotunjite la 1 milimetru.

*** Distanța dintre puncte este formată din segmente cumulate ce sunt mai mici decât valoarea 1 milimetru.

**DATE DESPRE IMOBILUL NR. 5229**

Oficiul de Cadastru și Publicitate Imobiliară DOLJ
Biroul de Cadastru și Publicitate Imobiliară Craiova

A. Partea I. Descrierea imobilului

TEREN Necunoscut

Adresa: Loc. Motatei Gara, Jud. Dolj, T381, P56

Nr. Crt	Nr cadastral Nr. topografic	Suprafața* (mp)	Observații / Referințe
A1		2.500	Sector cadastral:45 Teren neimprejmuit;

B. Partea II. Proprietari și acte

Inscrieri privitoare la dreptul de proprietate și alte drepturi reale	Referințe
/	
Act Administrativ nr. TDP NR.73-59410, din 10/03/1993 emis de CJSIPT DOLJ;	
B1	A1
Intabulare, drept de PROPRIETATE, dobandit prin Constituire, cota actuala 1/1, cota initiala 1/1 1) PRUNĂ ELENA, LIPSĂ CNP	

C. Partea III. SARCINI .

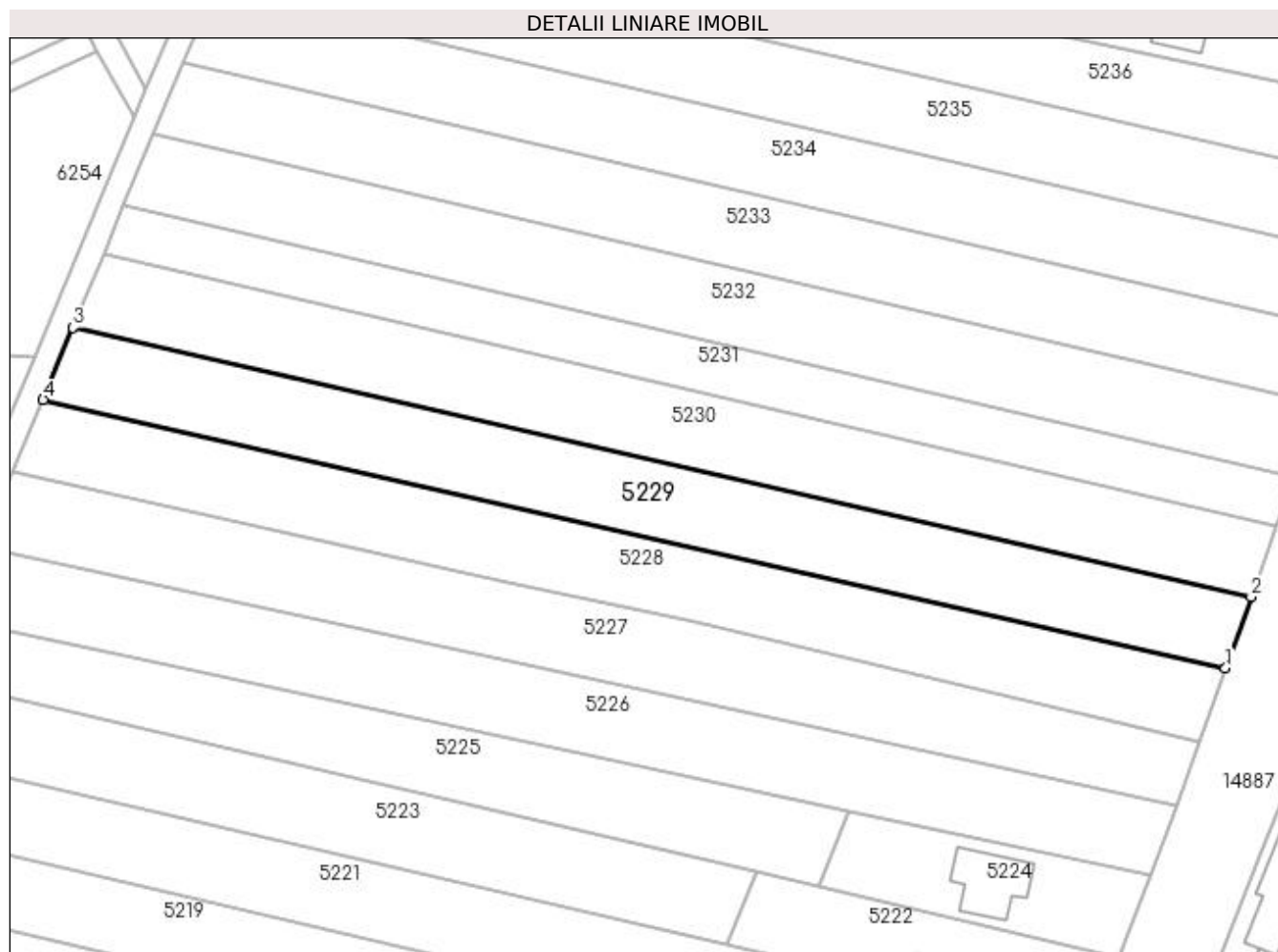
Inscrieri privind dezmembramintele dreptului de proprietate, drepturi reale de garanție și sarcini	Referințe
NU SUNT	

Anexa Nr. 1 La Partea I

Teren

Nr cadastral	Suprafața (mp)*	Observații / Referințe
	2.500	

* Suprafața este determinată în planul de proiecție Stereo 70.



Date referitoare la teren

Crt	Categorie folosință	Intra vilan	Suprafața (mp)	Tarla	Parcelă	Nr. topo	Observații / Referințe
1	arabil	DA	1.183	381	56	-	
2	arabil	NU	727	381	56	-	
3	livada	NU	590	381	56	-	

Lungime Segmente

1) Valorile lungimilor segmentelor sunt obținute din proiecție în plan.

Punct început	X / Y	Punct sfârșit	X / Y	Lungime segment (** (m)
1	354.867,121 284.233,759	2	354.871,35 284.245,511	12.489
2	354.871,35 284.245,511	3	354.676,94 284.289,906	199.415
3	354.676,94 284.289,906	4	354.672,008 284.278,071	12.821
4	354.672,008 284.278,071	1	354.867,121 284.233,759	200.082

**** Lungimile segmentelor sunt determinate în planul de proiecție Stereo 70 și sunt rotunjite la 1 milimetru.**

***** Distanța dintre puncte este formată din segmente cumulate ce sunt mai mici decât valoarea 1 milimetru.**

**DATE DESPRE IMOBILUL NR. 5230**

Oficiul de Cadastru și Publicitate Imobiliară DOLJ
Biroul de Cadastru și Publicitate Imobiliară Craiova

A. Partea I. Descrierea imobilului

TEREN Necunoscut

Adresa: Loc. Motatei Gara, Jud. Dolj, T381, P57

Nr. Crt	Nr cadastral Nr. topografic	Suprafața* (mp)	Observații / Referințe
A1		2.500	Sector cadastral:45 Teren neimprejmuit;

B. Partea II. Proprietari și acte

Inscrieri privitoare la dreptul de proprietate și alte drepturi reale	Referințe
/	
Act Administrativ nr. TDP NR.92-59410, din 12/03/1993 emis de CJSIPT DOLJ;	
B1	A1
Intabulare, drept de PROPRIETATE, dobândit prin Reconstituire, cota actuala 1/1, cota initiala 1/1 1) MITROI PETRE, LIPSĂ CNP	

C. Partea III. SARCINI .

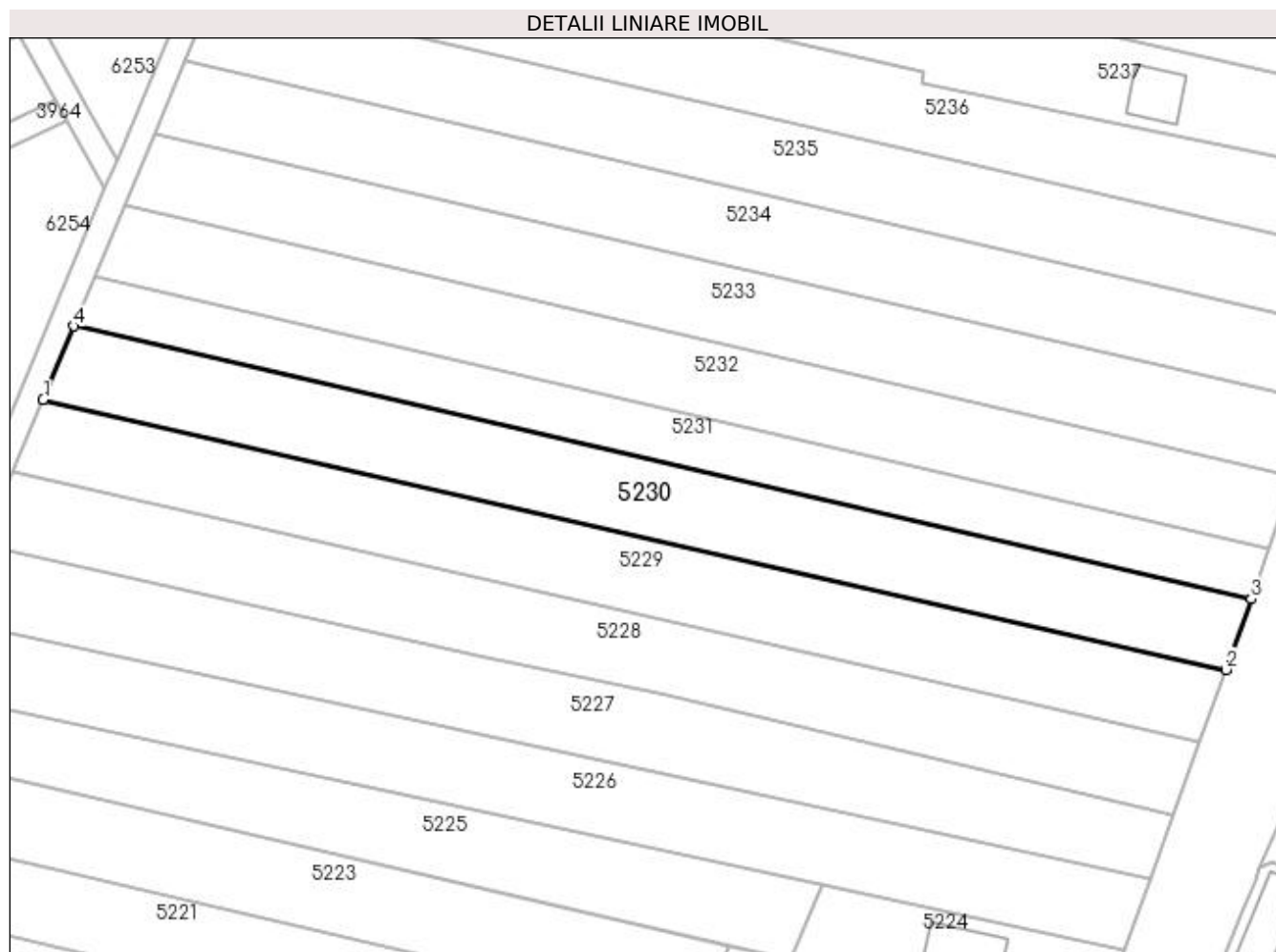
Inscrieri privind dezmembramintele dreptului de proprietate, drepturi reale de garanție și sarcini	Referințe
NU SUNT	

Anexa Nr. 1 La Partea I

Teren

Nr cadastral	Suprafața (mp)*	Observații / Referințe
	2.500	

* Suprafața este determinată în planul de proiecție Stereo 70.



Date referitoare la teren

Crt	Categorie folosință	Intravilan	Suprafața (mp)	Tarla	Parcelă	Nr. topo	Observații / Referințe
1	arabil	DA	1.170	381	57	-	
2	arabil	NU	1.330	381	57	-	

Lungime Segmente

1) Valorile lungimilor segmentelor sunt obținute din proiecție în plan.

Punct început	X / Y	Punct sfârșit	X / Y	Lungime segment (** (m)
1	354.676,94 284.289,906	2	354.871,35 284.245,511	199.415
2	354.871,35 284.245,511	3	354.875,533 284.257,136	12.355
3	354.875,533 284.257,136	4	354.681,954 284.301,94	198.696
4	354.681,954 284.301,94	1	354.676,94 284.289,906	13.037

**** Lungimile segmentelor sunt determinate în planul de proiecție Stereo 70 și sunt rotunjite la 1 milimetru.**

***** Distanța dintre puncte este formată din segmente cumulate ce sunt mai mici decât valoarea 1 milimetru.**

**DATE DESPRE IMOBILUL NR. 5231**

Oficiul de Cadastru și Publicitate Imobiliară DOLJ
Biroul de Cadastru și Publicitate Imobiliară Craiova

A. Partea I. Descrierea imobilului

TEREN Necunoscut

Adresa: Loc. Motatei Gara, Jud. Dolj, T381, P57/1

Nr. Crt	Nr cadastral Nr. topografic	Suprafața* (mp)	Observații / Referințe
A1		1.715	Sector cadastral:45 Teren neimprejmuit;

B. Partea II. Proprietari și acte

Inscrieri privitoare la dreptul de proprietate și alte drepturi reale		Referințe
/		
Act Normativ nr. LEGEA 7, din 24/06/1996 emis de GUVERNUL ROMANIEI;		
B1	Intabulare, drept de PROPRIETATE, dobandit prin Lege, cota actuala 1/1, cota initiala 1/1 1) UAT MOTATEI - PROPRIETAR NEIDENTIFICAT, LIPSĂ CNP	A1

C. Partea III. SARCINI .

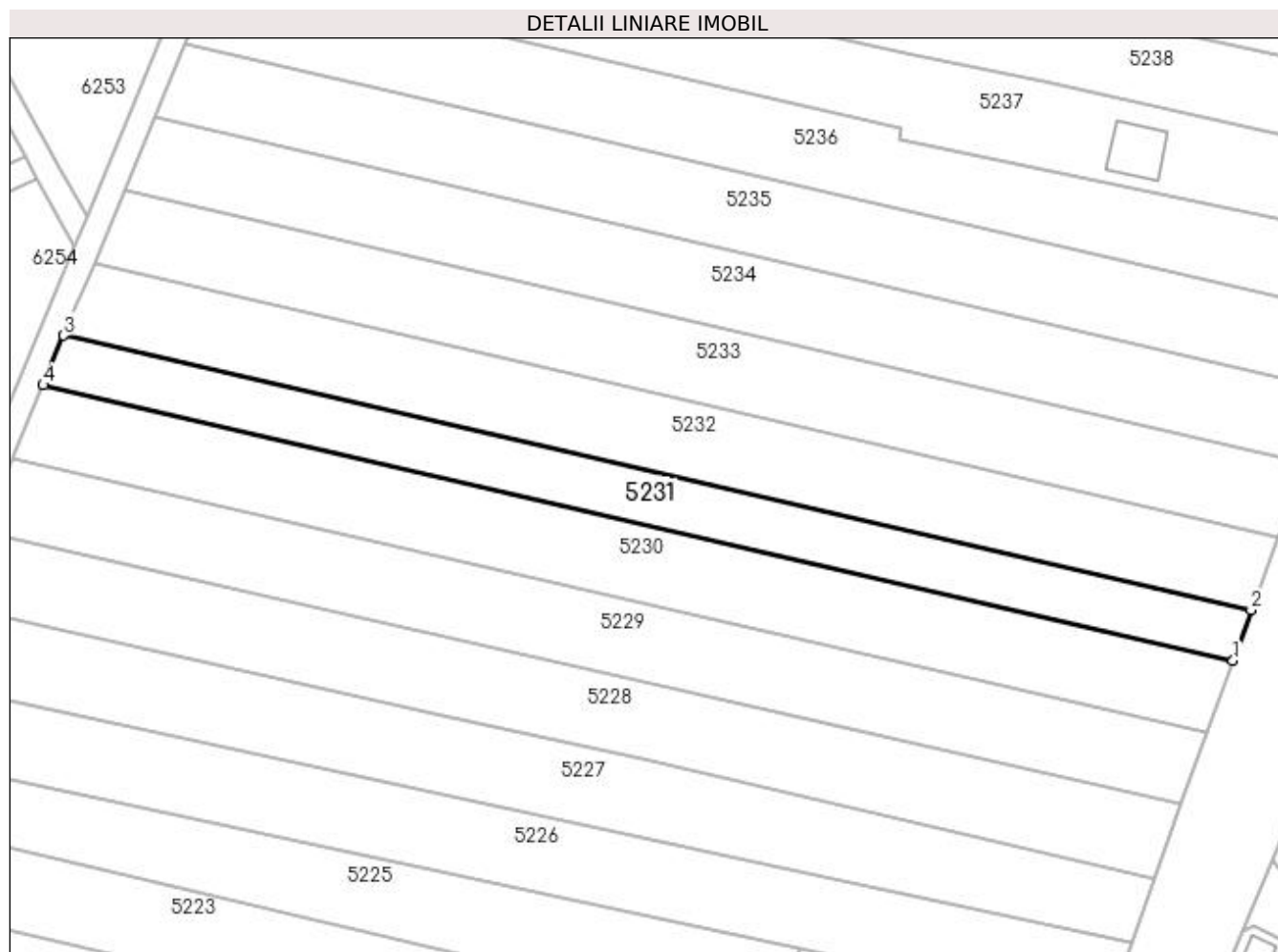
Inscrieri privind dezmembramintele dreptului de proprietate, drepturi reale de garanție și sarcini	Referințe
NU SUNT	

Anexa Nr. 1 La Partea I

Teren

Nr cadastral	Suprafața (mp)*	Observații / Referințe
	1.715	

* Suprafața este determinată în planul de proiecție Stereo 70.



Date referitoare la teren

Crt	Categorie folosință	Intravilan	Suprafața (mp)	Tarla	Parcelă	Nr. topo	Observații / Referințe
1	arabil	DA	810	381	57/1	-	
2	arabil	NU	905	381	57/1	-	

Lungime Segmente

1) Valorile lungimilor segmentelor sunt obținute din proiecție în plan.

Punct început	X / Y	Punct sfârșit	X / Y	Lungime segment (** (m)
1	354.875,533 284.257,136	2	354.878,481 284.265,328	8.706
2	354.878,481 284.265,328	3	354.685,322 284.310,021	198.262
3	354.685,322 284.310,021	4	354.681,954 284.301,94	8.754
4	354.681,954 284.301,94	1	354.875,533 284.257,136	198.696

**** Lungimile segmentelor sunt determinate în planul de proiecție Stereo 70 și sunt rotunjite la 1 milimetru.**

***** Distanța dintre puncte este formată din segmente cumulate ce sunt mai mici decât valoarea 1 milimetru.**

**DATE DESPRE IMOBILUL NR. 5232**

Oficiul de Cadastru și Publicitate Imobiliară DOLJ
Biroul de Cadastru și Publicitate Imobiliară Craiova

A. Partea I. Descrierea imobilului

TEREN Necunoscut

Adresa: Loc. Motatei Gara, Jud. Dolj, T381, P58

Nr. Crt	Nr cadastral Nr. topografic	Suprafața* (mp)	Observații / Referințe
A1		2.500	Sector cadastral:45 Teren neimprejmuit;

B. Partea II. Proprietari și acte

Inscrieri privitoare la dreptul de proprietate și alte drepturi reale	Referințe
/	
Act Administrativ nr. TDP NR.2885-44901, din 21/11/1996 emis de CJSIPT DOLJ;	
B1	A1
Intabulare, drept de PROPRIETATE, dobandit prin Reconstituire, cota actuala 1/1, cota initiala 1/1	
1) PÎRVAN ECATERINA, LIPSĂ CNP	
2) POPA IOANA, LIPSĂ CNP	

C. Partea III. SARCINI .

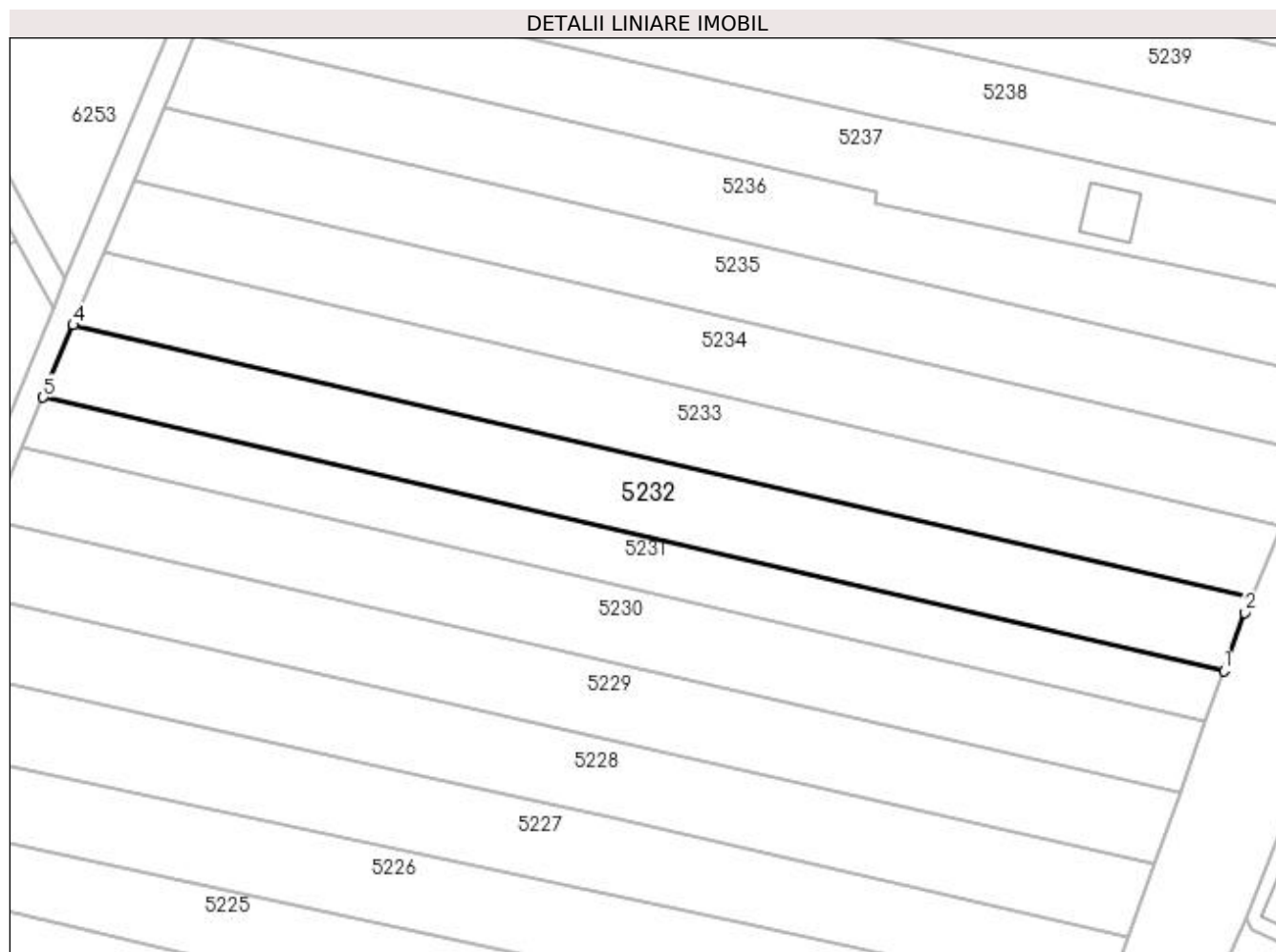
Inscrieri privind dezmembramintele dreptului de proprietate, drepturi reale de garanție și sarcini	Referințe
NU SUNT	

Anexa Nr. 1 La Partea I

Teren

Nr cadastral	Suprafața (mp)*	Observații / Referințe
	2.500	

* Suprafața este determinată în planul de proiecție Stereo 70.



Date referitoare la teren

Crt	Categorie folosință	Intra vilan	Suprafața (mp)	Tarla	Parcelă	Nr. topo	Observații / Referințe
1	arabil	DA	1.175	381	58	-	
2	arabil	NU	1.325	381	58	-	

Lungime Segmente

1) Valorile lungimilor segmentelor sunt obținute din proiecție în plan.

Punct început	X / Y	Punct sfârșit	X / Y	Lungime segment (** (m)
1	354.878,481 284.265,328	2	354.881,891 284.274,805	10.072
2	354.881,891 284.274,805	3	354.882,948 284.277,257	2.67
3	354.882,948 284.277,257	4	354.690,249 284.321,843	197.79
4	354.690,249 284.321,843	5	354.685,322 284.310,021	12.808

Punct început	X / Y	Punct sfârșit	X / Y	Lungime segment (** (m)
5	354.685,322 284.310,021	1	354.878,481 284.265,328	198.262

** Lungimile segmentelor sunt determinate în planul de proiecție Stereo 70 și sunt rotunjite la 1 milimetru.

*** Distanța dintre puncte este formată din segmente cumulate ce sunt mai mici decât valoarea 1 milimetru.

**DATE DESPRE IMOBILUL NR. 5233**

Oficiul de Cadastru și Publicitate Imobiliară DOLJ
Biroul de Cadastru și Publicitate Imobiliară Craiova

A. Partea I. Descrierea imobilului

TEREN Necunoscut

Adresa: Loc. Motatei Gara, Jud. Dolj, T381, P60

Nr. Crt	Nr cadastral Nr. topografic	Suprafața* (mp)	Observații / Referințe
A1		2.500	Sector cadastral:45 Teren neimprejmuit;

B. Partea II. Proprietari și acte

Inscrieri privitoare la dreptul de proprietate și alte drepturi reale	Referințe
/	
Act Notarial nr. CM NR.363, din 22/06/2005 emis de NP STOENESCU FLOREA;	
B1	A1
Intabulare, drept de PROPRIETATE, dobândit prin Succesiune, cota actuala 1/1, cota initiala 1/1 1) DINCĂ ION STEFAN	

C. Partea III. SARCINI .

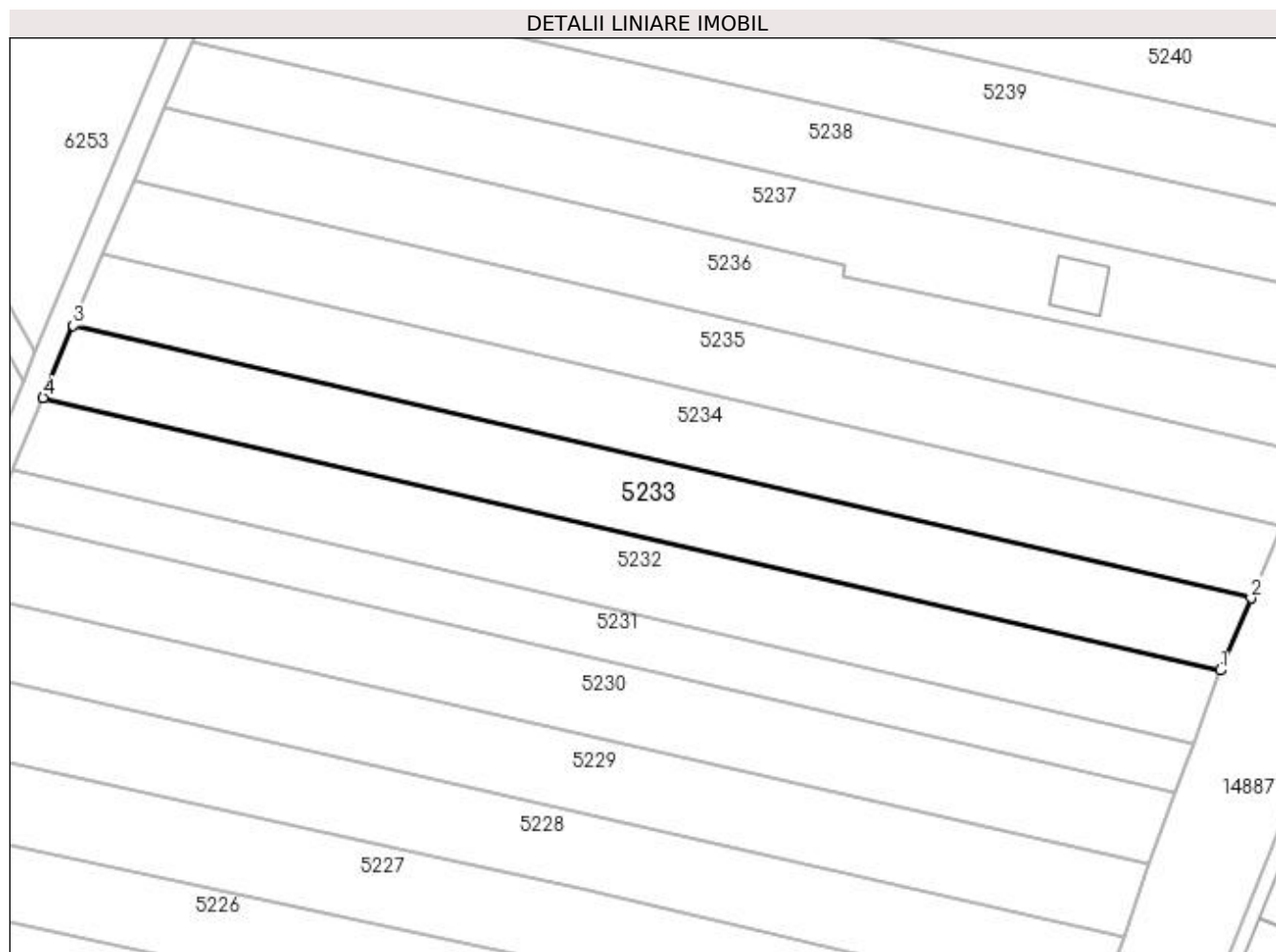
Inscrieri privind dezmembramintele dreptului de proprietate, drepturi reale de garanție și sarcini	Referințe
NU SUNT	

Anexa Nr. 1 La Partea I

Teren

Nr cadastral	Suprafața (mp)*	Observații / Referințe
	2.500	

* Suprafața este determinată în planul de proiecție Stereo 70.



Date referitoare la teren

Crt	Categorie folosință	Intravilan	Suprafața (mp)	Tarla	Parcelă	Nr. topo	Observații / Referințe
1	arabil	DA	1.174	381	60	-	
2	arabil	NU	1.326	381	60	-	

Lungime Segmente

1) Valorile lungimilor segmentelor sunt obținute din proiecție în plan.

Punct început	X / Y	Punct sfârșit	X / Y	Lungime segment (** (m)
1	354.882,948 284.277,257	2	354.888,029 284.289,05	12.841
2	354.888,029 284.289,05	3	354.695,178 284.333,671	197.946
3	354.695,178 284.333,671	4	354.690,249 284.321,843	12.814
4	354.690,249 284.321,843	1	354.882,948 284.277,257	197.79

**** Lungimile segmentelor sunt determinate în planul de proiecție Stereo 70 și sunt rotunjite la 1 milimetru.**

***** Distanța dintre puncte este formată din segmente cumulate ce sunt mai mici decât valoarea 1 milimetru.**

**DATE DESPRE IMOBILUL NR. 5234**

Oficiul de Cadastru și Publicitate Imobiliară DOLJ
Biroul de Cadastru și Publicitate Imobiliară Craiova

A. Partea I. Descrierea imobilului

TEREN Necunoscut

Adresa: Loc. Motatei Gara, Jud. Dolj, T381, P61

Nr. Crt	Nr cadastral Nr. topografic	Suprafața* (mp)	Observații / Referințe
A1		2.500	Sector cadastral:45 Teren neimprejmuit;

B. Partea II. Proprietari și acte

Inscrieri privitoare la dreptul de proprietate și alte drepturi reale		Referințe
/		
Act Administrativ nr. TDP NR.3217/48331, din 14/03/1997 emis de CJSIPT DOLJ;		
B1	Intabulare, drept de PROPRIETATE, dobandit prin Reconstituire, cota actuala 1/1, cota initiala 1/1 1) SIRBU GHEORGHE, LIPSĂ CNP	A1

C. Partea III. SARCINI .

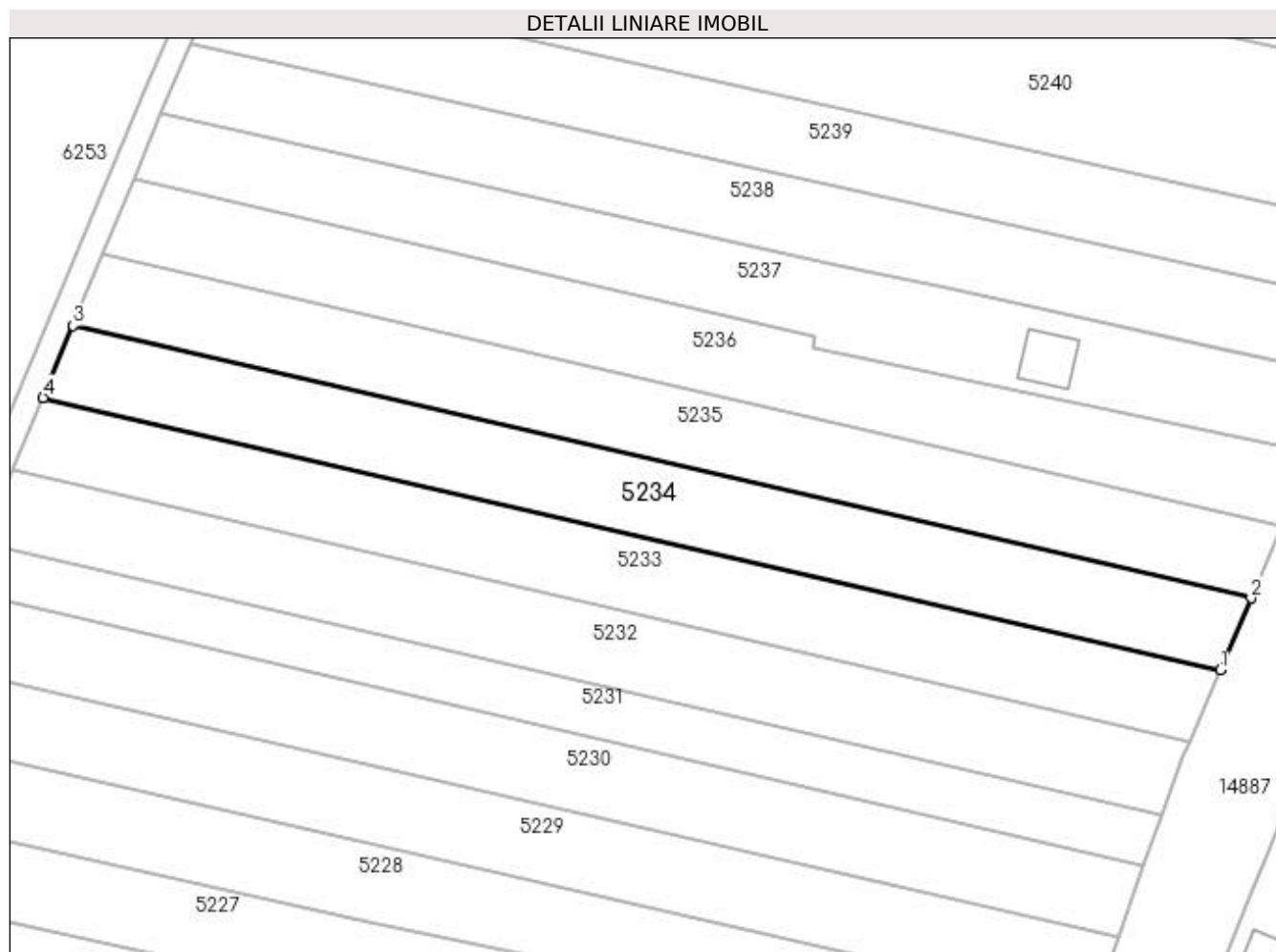
Inscrieri privind dezmembramintele dreptului de proprietate, drepturi reale de garanție și sarcini	Referințe
NU SUNT	

Anexa Nr. 1 La Partea I

Teren

Nr cadastral	Suprafața (mp)*	Observații / Referințe
	2.500	

* Suprafața este determinată în planul de proiecție Stereo 70.



Date referitoare la teren

Crt	Categorie folosință	Intravilan	Suprafața (mp)	Tarla	Parcelă	Nr. topo	Observații / Referințe
1	arabil	DA	1.174	381	61	-	
2	arabil	NU	1.326	381	61	-	

Lungime Segmente

1) Valorile lungimilor segmentelor sunt obținute din proiecție în plan.

Punct început	X / Y	Punct sfârșit	X / Y	Lungime segment (** (m)
1	354.888,029 284.289,05	2	354.893,106 284.300,834	12.831
2	354.893,106 284.300,834	3	354.700,103 284.345,49	198.102
3	354.700,103 284.345,49	4	354.695,178 284.333,671	12.804
4	354.695,178 284.333,671	1	354.888,029 284.289,05	197.946

**** Lungimile segmentelor sunt determinate în planul de proiecție Stereo 70 și sunt rotunjite la 1 milimetru.**

***** Distanța dintre puncte este formată din segmente cumulate ce sunt mai mici decât valoarea 1 milimetru.**

**DATE DESPRE IMOBILUL NR. 5235**

Oficiul de Cadastru și Publicitate Imobiliară DOLJ
Biroul de Cadastru și Publicitate Imobiliară Craiova

A. Partea I. Descrierea imobilului

TEREN Necunoscut

Adresa: Loc. Motatei Gara, Jud. Dolj, T381, P62

Nr. Crt	Nr cadastral Nr. topografic	Suprafața* (mp)	Observații / Referințe
A1		2.500	Sector cadastral:45 Teren neimprejmuit;

B. Partea II. Proprietari și acte

Inscrieri privitoare la dreptul de proprietate și alte drepturi reale		Referințe
/		
Act Administrativ nr. TDP NR.3262/48331, din 17/03/1997 emis de CJSIPT DOLJ;		
B1	Intabulare, drept de PROPRIETATE, dobandit prin Reconstituire, cota actuala 1/1, cota initiala 1/1 1) CHELU DUMITRU, LIPSĂ CNP	A1

C. Partea III. SARCINI .

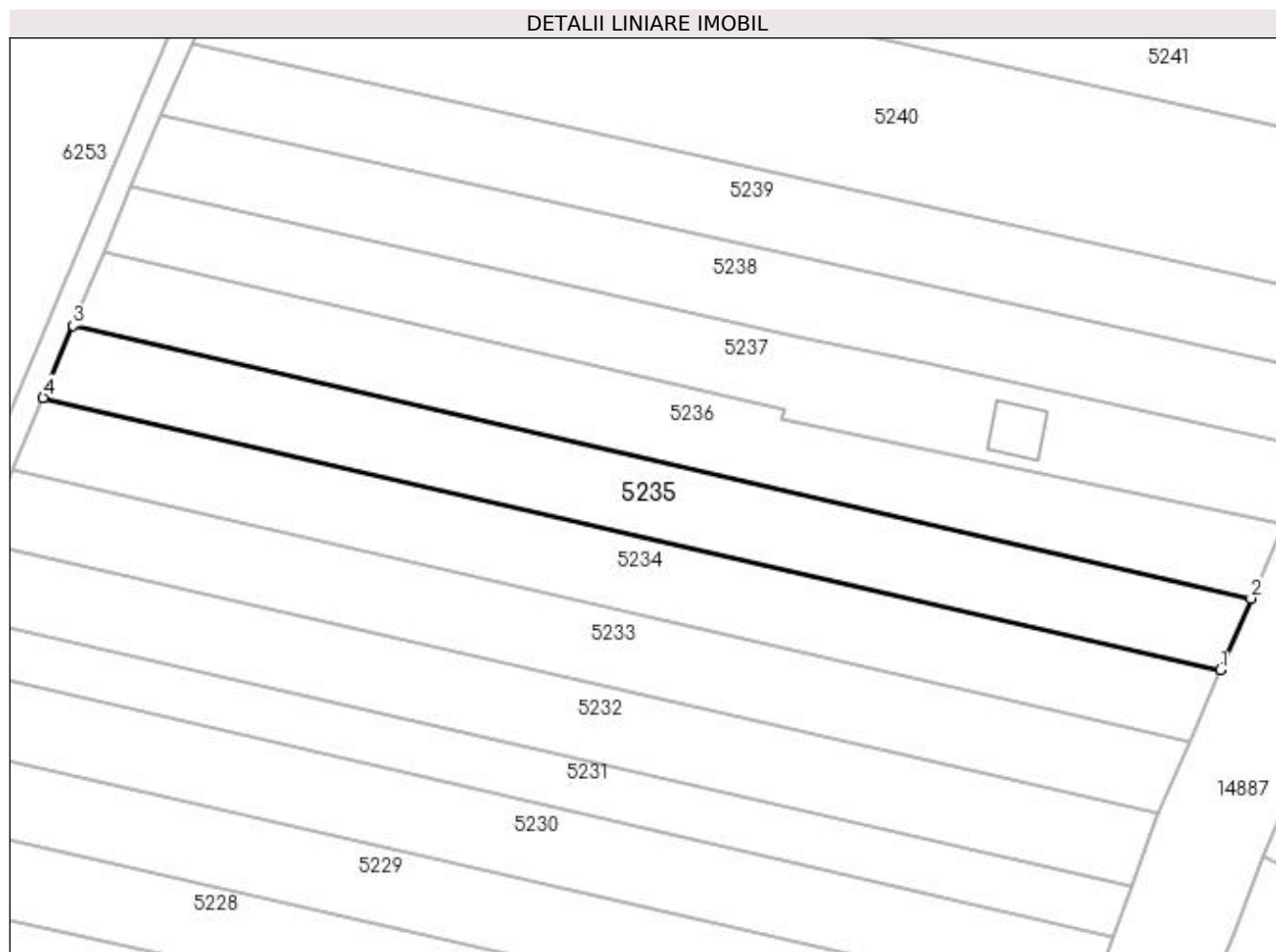
Inscrieri privind dezmembramintele dreptului de proprietate, drepturi reale de garanție și sarcini	Referințe
NU SUNT	

Anexa Nr. 1 La Partea I

Teren

Nr cadastral	Suprafața (mp)*	Observații / Referințe
	2.500	

* Suprafața este determinată în planul de proiecție Stereo 70.



Date referitoare la teren

Crt	Categorie folosință	Intra vilan	Suprafața (mp)	Tarla	Parcelă	Nr. topo	Observații / Referințe
1	arabil	DA	1.173	381	62	-	
2	arabil	NU	1.327	381	62	-	

Lungime Segmente

1) Valorile lungimilor segmentelor sunt obținute din proiecție în plan.

Punct început	X / Y	Punct sfârșit	X / Y	Lungime segment (** (m)
1	354.893,106 284.300,834	2	354.898,174 284.312,596	12.808
2	354.898,174 284.312,596	3	354.705,029 284.357,313	198.253
3	354.705,029 284.357,313	4	354.700,103 284.345,49	12.808
4	354.700,103 284.345,49	1	354.893,106 284.300,834	198.102

**** Lungimile segmentelor sunt determinate în planul de proiecție Stereo 70 și sunt rotunjite la 1 milimetru.**

***** Distanța dintre puncte este formată din segmente cumulate ce sunt mai mici decât valoarea 1 milimetru.**

**DATE DESPRE IMOBILUL NR. 5236**

Oficiul de Cadastru și Publicitate Imobiliară DOLJ
Biroul de Cadastru și Publicitate Imobiliară Craiova

A. Partea I. Descrierea imobilului

TEREN Necunoscut

Adresa: Loc. Motatei Gara, Jud. Dolj, T381, P63

Nr. Crt	Nr cadastral Nr. topografic	Suprafața* (mp)	Observații / Referințe
A1		2.500	Sector cadastral:45 Teren neimprejmuit;

B. Partea II. Proprietari și acte

Inscrieri privitoare la dreptul de proprietate și alte drepturi reale		Referințe
/		
Act Administrativ nr. TDP NR.2357-9662, din 01/08/1996 emis de CJSIPT DOLJ;		
B1	Intabulare, drept de PROPRIETATE, dobândit prin Reconstituire, cota actuala 1/1, cota initiala 1/1 1) BĂRBULESCU IONEL, LIPSĂ CNP	A1

C. Partea III. SARCINI .

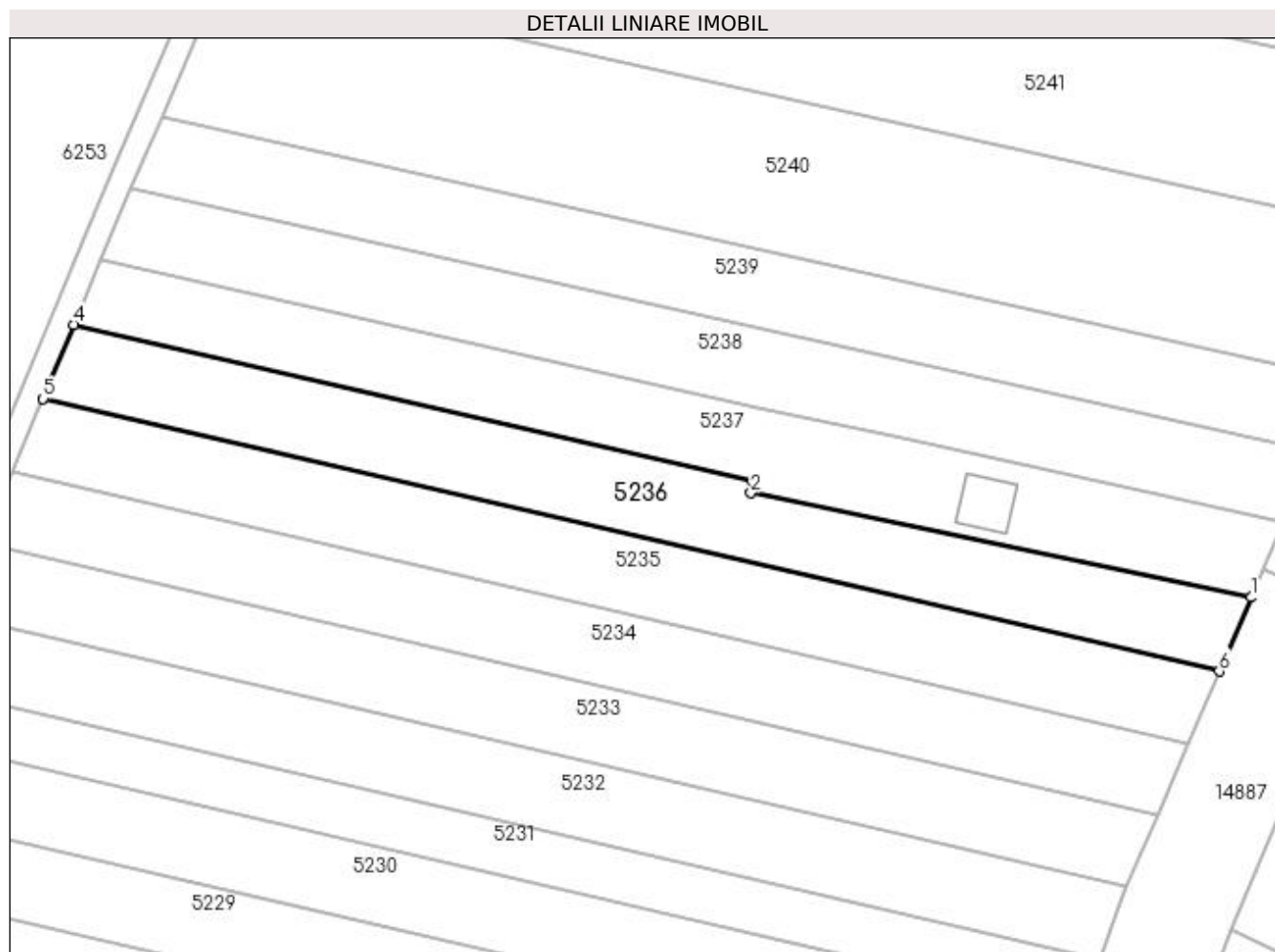
Inscrieri privind dezmembramintele dreptului de proprietate, drepturi reale de garanție și sarcini	Referințe
NU SUNT	

Anexa Nr. 1 La Partea I

Teren

Nr cadastral	Suprafața (mp)*	Observații / Referințe
	2.500	

* Suprafața este determinată în planul de proiecție Stereo 70.



Date referitoare la teren

Crt	Categorie folosință	Intra vilan	Suprafața (mp)	Tarla	Parcelă	Nr. topo	Observații / Referințe
1	arabil	DA	1.133	381	63	-	
2	arabil	NU	1.367	381	63	-	

Lungime Segmente

1) Valorile lungimilor segmentelor sunt obținute din proiecție în plan.

Punct început	X / Y	Punct sfârșit	X / Y	Lungime segment (** (m)
1	354.903,399 284.324,725	2	354.821,273 284.341,85	83.893
2	354.821,273 284.341,85	3	354.821,594 284.343,664	1.842
3	354.821,594 284.343,664	4	354.710,099 284.369,477	114.445
4	354.710,099 284.369,477	5	354.705,029 284.357,313	13.178

Punct început	X / Y	Punct sfârșit	X / Y	Lungime segment (** (m)
5	354.705,029 284.357,313	6	354.898,174 284.312,596	198.253
6	354.898,174 284.312,596	1	354.903,399 284.324,725	13.206

** Lungimile segmentelor sunt determinate în planul de proiecție Stereo 70 și sunt rotunjite la 1 milimetru.

*** Distanța dintre puncte este formată din segmente cumulate ce sunt mai mici decât valoarea 1 milimetru.

**DATE DESPRE IMOBILUL NR. 5237**

Oficiul de Cadastru și Publicitate Imobiliară DOLJ
Biroul de Cadastru și Publicitate Imobiliară Craiova

A. Partea I. Descrierea imobilului

TEREN Necunoscut

Adresa: Loc. Motatei Gara, Jud. Dolj, T. 381, P. 64

Nr. Crt	Nr cadastral Nr. topografic	Suprafața* (mp)	Observații / Referințe
A1	32754	2.500	Sector cadastral:45 Teren neimprijmit;

Construcții

Crt	Nr cadastral Nr. topografic	Adresa	Observații / Referințe
A1.1		Loc. Motatei Gara, Jud. Dolj, T. 381, P. 64.	Nr. niveluri:1; S. construita la sol:70 mp; S. construita desfasurata:70 mp; Locuinta -parter din BCA, acoperita cu tabla

B. Partea II. Proprietari și acte

Inscrieri privitoare la dreptul de proprietate și alte drepturi reale		Referințe
14145 / 04/02/2016		
Act Notarial nr. CM NR. 188/28-11-2014, din 28/11/2014 emis de BNP BUDIANA IONUT RAZVAN (CONTRACT DE DONATIE NR. 669 din 13.02.2004 emis de BNP STOENESCU FLOREA, act administrativ nr. ADEVERINTA NR. 7425/14-12-2015 emis de PRIMARIA COMUNEI MOTATEI.);		
B1	Intabulare, drept de PROPRIETATE, dobandit prin Succesiune, cota actuala 2/8, cota initiala 1/1 1) BARBULESCU CORNELIA <i>OBSERVATII: BARBULESCU GHEORGHE</i>	A1
Act Notarial nr. CM NR. 188, din 28/11/2014 emis de BNP BUDIANA IONUT RAZVAN (, CONTRACT DE DONATIE NR. 669 din 13,02,2004 emis de BNP STOENESCU FLOREA, act administrativ nr. ADEVERINTA NR. 7425/14-12-2015 emis de PRIMARIA COMUNEI MOTATEI.);		
B2	Intabulare, drept de PROPRIETATE, dobandit prin Succesiune, cota actuala 3/8, cota initiala 1/1 1) POENARIU GABRIELA	A1
Act Notarial nr. CM NR. 188, din 28/11/2014 emis de BNP BUDIANA IONUT RAZVAN (CONTRACT DE DONATIE NR. 669 din 13,02,2004 emis de BNP STOENESCU FLOREA act administrativ nr. ADEVERINTA NR. 7425/14-12-2015 emis de PRIMARIA COMUNEI MOTATEI.);		
B3	Intabulare, drept de PROPRIETATE, dobandit prin Succesiune, cota actuala 3/8, cota initiala 1/1 1) BARBULESCU VIOLETA	A1
/		
Act Normativ nr. Legea nr 7, din 13/03/1996 emis de PARLAMENTUL ROMANIEI ((art.12; alin.14 si art 37; alin 2));		
B4	Intabulare, drept de PROPRIETATE, dobandit prin Lege, cota actuala 1/1 1) BARBULESCU CORNELIA 2) POENARIU GABRIELA 3) BARBULESCU VIOLETA	A1.1

C. Partea III. SARCINI .

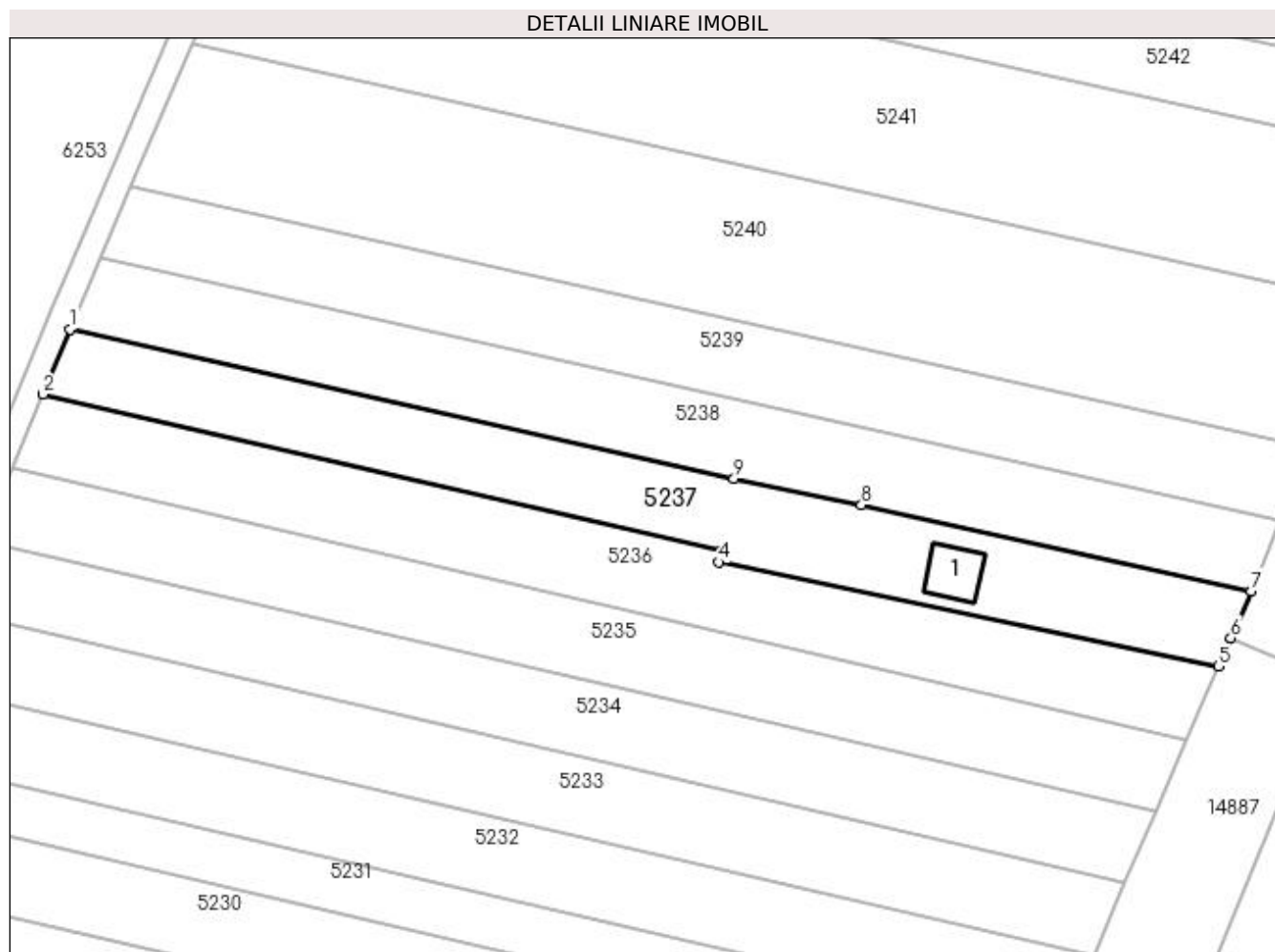
Inscrieri privind dezmembramintele dreptului de proprietate, drepturi reale de garanție și sarcini	Referințe
NU SUNT	

Anexa Nr. 1 La Partea I

Teren

Nr cadastral	Suprafața (mp)*	Observații / Referințe
32754	2.500	

* Suprafața este determinată în planul de proiecție Stereo 70.



Date referitoare la teren

Crt	Categorie folosință	Intra vilan	Suprafața (mp)	Tarla	Parcelă	Nr. topo	Observații / Referințe
1	curți construcții	DA	1.266	381	64	-	
2	arabil	NU	1.234	381	64	-	

Date referitoare la construcții

Crt	Număr	Destinație construcție	Supraf. (mp)	Situație juridică	Observații / Referințe
A1.1		construcții de locuințe	70	Cu acte	Nr. niveluri:1; S. construita la sol:70 mp; S. construita desfasurata:70 mp; Locuinta -parter din BCA, acoperita cu tabla

Lungime Segmente

1) Valorile lungimilor segmentelor sunt obținute din proiecție în plan.

Punct început	X / Y	Punct sfârșit	X / Y	Lungime segment (** (m)
1	354.714,541 284.380,138	2	354.710,099 284.369,477	11.55
2	354.710,099 284.369,477	3	354.821,594 284.343,664	114.445
3	354.821,594 284.343,664	4	354.821,273 284.341,85	1.842

Punct început	X / Y	Punct sfârșit	X / Y	Lungime segment (** (m)
4	354.821,273 284.341,85	5	354.903,399 284.324,725	83.893
5	354.903,399 284.324,725	6	354.905,424 284.329,424	5.117
6	354.905,424 284.329,424	7	354.908,747 284.337,135	8.397
7	354.908,747 284.337,135	8	354.844,671 284.351,283	65.619
8	354.844,671 284.351,283	9	354.823,705 284.355,575	21.401
9	354.823,705 284.355,575	1	354.714,541 284.380,138	111.893

** Lungimile segmentelor sunt determinate în planul de proiecție Stereo 70 și sunt rotunjite la 1 milimetru.

*** Distanța dintre puncte este formată din segmente cumulate ce sunt mai mici decât valoarea 1 milimetru.

**DATE DESPRE IMOBILUL NR. 5238**

Oficiul de Cadastru și Publicitate Imobiliară DOLJ
Biroul de Cadastru și Publicitate Imobiliară Craiova

A. Partea I. Descrierea imobilului

TEREN Extravilan

Nr. CF vechi:511
Nr. cadastral vechi:645

Adresa: Jud. Dolj, Motatei Gara , T 381, p 65

Nr. Crt	Nr cadastral Nr. topografic	Suprafața* (mp)	Observații / Referințe
A1	35871	2.500	Sector cadastral:45 Teren neimprejmuit;

B. Partea II. Proprietari și acte

Inscrieri privitoare la dreptul de proprietate și alte drepturi reale		Referințe
78322 / 29/11/2007		
Act Notarial nr. CVC nr. 921, din 01/01/2007 emis de BNP Petrescu Florina;		
B1	Intabulare, drept de PROPRIETATE, dobândit prin Conventie, cota actuala 1/1, cota initiala 1/1 1) SMOLEAC GHEORGHE, LIPSĂ CNP	A1

C. Partea III. SARCINI .

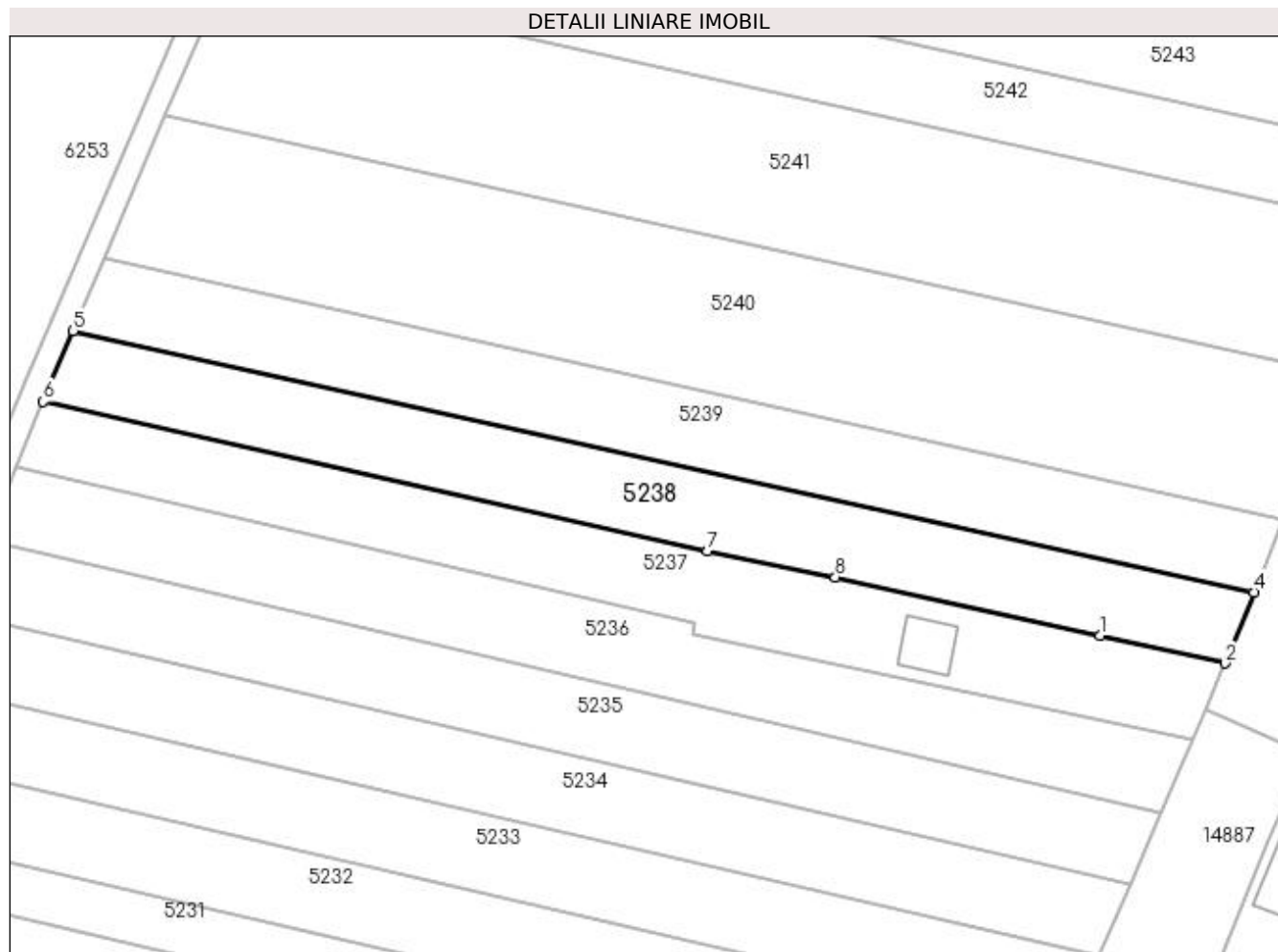
Inscrieri privind dezmembramintele dreptului de proprietate, drepturi reale de garanție și sarcini	Referințe
NU SUNT	

Anexa Nr. 1 La Partea I

Teren

Nr cadastral	Suprafața (mp)*	Observații / Referințe
35871	2.500	

* Suprafața este determinată în planul de proiecție Stereo 70.



Date referitoare la teren

Crt	Categorie folosință	Intravilan	Suprafața (mp)	Tarla	Parcelă	Nr. topo	Observații / Referințe
1	arabil	NU	2.500	381	65	-	

Lungime Segmente

1) Valorile lungimilor segmentelor sunt obținute din proiecție în plan.

Punct început	X / Y	Punct sfârșit	X / Y	Lungime segment (** (m)
1	354.888,172 284.341,678	2	354.908,746 284.337,136	21.07
2	354.908,746 284.337,136	3	354.909,672 284.339,284	2.339
3	354.909,672 284.339,284	4	354.913,461 284.348,833	10.273
4	354.913,461 284.348,833	5	354.719,436 284.391,785	198.722
5	354.719,436 284.391,785	6	354.714,541 284.380,138	12.634

Punct început	X / Y	Punct sfârșit	X / Y	Lungime segment (** (m)
6	354.714,541 284.380,138	7	354.823,705 284.355,575	111.893
7	354.823,705 284.355,575	8	354.844,671 284.351,283	21.401
8	354.844,671 284.351,283	1	354.888,172 284.341,678	44.549

** Lungimile segmentelor sunt determinate în planul de proiecție Stereo 70 și sunt rotunjite la 1 milimetru.

*** Distanța dintre puncte este formată din segmente cumulate ce sunt mai mici decât valoarea 1 milimetru.

**DATE DESPRE IMOBILUL NR. 5239**

Oficiul de Cadastru și Publicitate Imobiliară DOLJ
Biroul de Cadastru și Publicitate Imobiliară Craiova

A. Partea I. Descrierea imobilului

TEREN Extravilan

Adresa: Jud. Dolj, T381, P66

Nr. Crt	Nr cadastral Nr. topografic	Suprafața* (mp)	Observații / Referințe
A1		2.500	Sector cadastral:45 Teren neimprejmuit;

B. Partea II. Proprietari și acte

Inscrieri privitoare la dreptul de proprietate și alte drepturi reale	Referințe
/	
Act Administrativ nr. TDP NR.2095-9686, din 13/02/1997 emis de CJSIPT DOLJ;	
B1	A1
Intabulare, drept de PROPRIETATE, dobândit prin Reconstituire, cota actuala 1/1, cota initiala 1/1	
1) FIȚA GHEORGHIȚA, LIPSĂ CNP	
2) PÎRVAN GHEORGHE, LIPSĂ CNP	

C. Partea III. SARCINI .

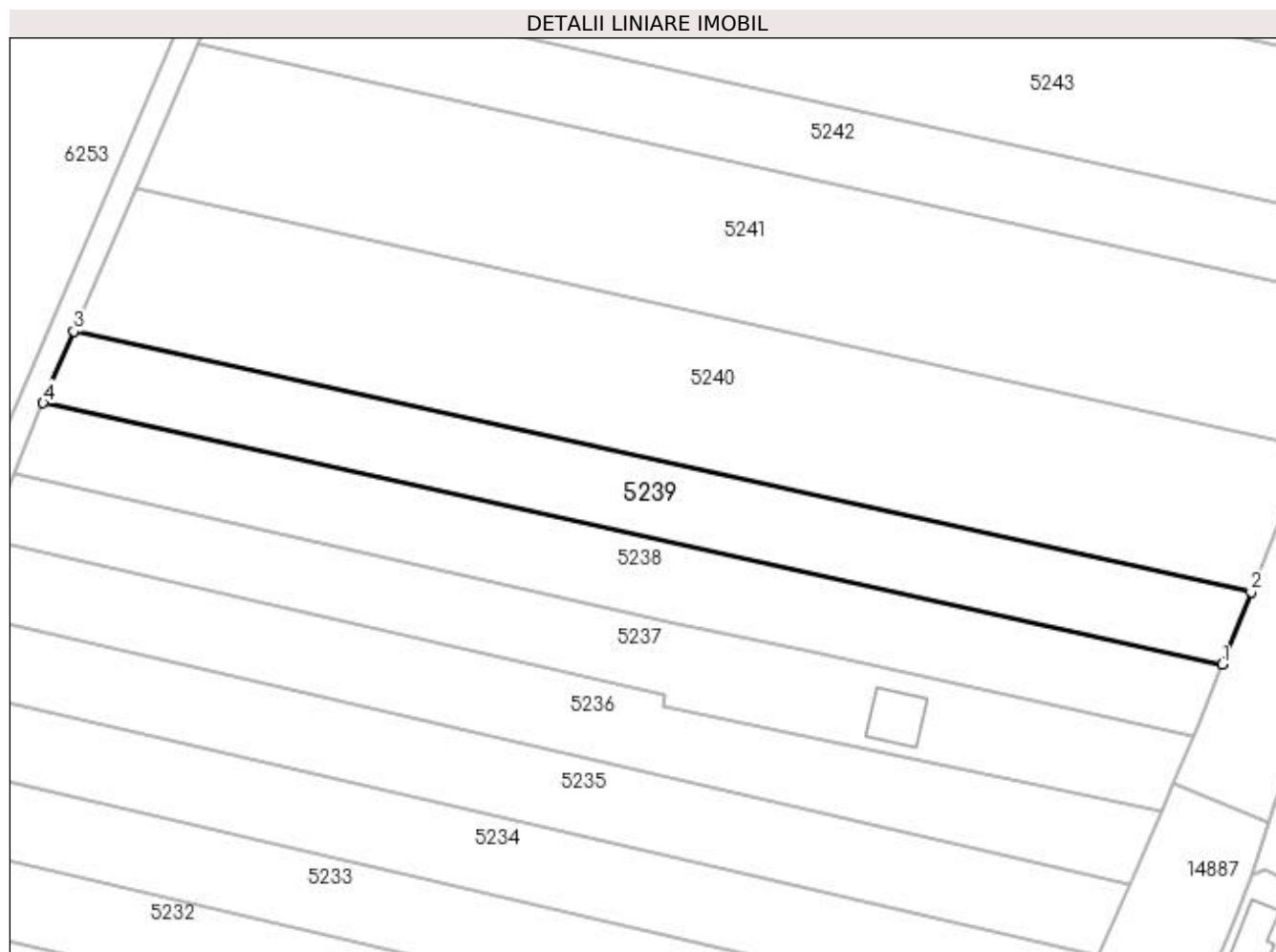
Inscrieri privind dezmembramintele dreptului de proprietate, drepturi reale de garanție și sarcini	Referințe
NU SUNT	

Anexa Nr. 1 La Partea I

Teren

Nr cadastral	Suprafața (mp)*	Observații / Referințe
	2.500	

* Suprafața este determinată în planul de proiecție Stereo 70.



Date referitoare la teren

Crt	Categorie folosință	Intra vilan	Suprafața (mp)	Tarla	Parcelă	Nr. topo	Observații / Referințe
1	arabil	NU	2.500	381	66	-	

Lungime Segmente

1) Valorile lungimilor segmentelor sunt obținute din proiecție în plan.

Punct început	X / Y	Punct sfârșit	X / Y	Lungime segment (** (m)
1	354.913,461 284.348,833	2	354.918,17 284.360,698	12.765
2	354.918,17 284.360,698	3	354.724,486 284.403,554	198.369
3	354.724,486 284.403,554	4	354.719,436 284.391,785	12.806
4	354.719,436 284.391,785	1	354.913,461 284.348,833	198.722

**** Lungimile segmentelor sunt determinate în planul de proiecție Stereo 70 și sunt rotunjite la 1 milimetru.**

***** Distanța dintre puncte este formată din segmente cumulate ce sunt mai mici decât valoarea 1 milimetru.**

**DATE DESPRE IMOBILUL NR. 5240**

Oficiul de Cadastru și Publicitate Imobiliară DOLJ
Biroul de Cadastru și Publicitate Imobiliară Craiova

A. Partea I. Descrierea imobilului

TEREN Extravilan

Adresa: Jud. Dolj, T381, P67

Nr. Crt	Nr cadastral Nr. topografic	Suprafața* (mp)	Observații / Referințe
A1		5.000	Sector cadastral:45 Teren neimpregmuit;

B. Partea II. Proprietari și acte

Inscrieri privitoare la dreptul de proprietate și alte drepturi reale		Referințe
/		
Act Notarial nr. CM nr. 188, din 28/11/2014 emis de NP BUDIANA IONUT RAZVAN (SC NR.622 din 27.04.2010 - JUDECATORIA CALAFAT, SC NR. 2492 din 20.11.2009 - Judecatoria Calafat);		
B1	Intabulare, drept de PROPRIETATE, dobandit prin Succesiune, cota actuala 2/8, cota initiala 1/1 1) BARBULESCU CORNELIA , LIPSĂ CNP	A1
B2	Intabulare, drept de PROPRIETATE, dobandit prin Succesiune, cota actuala 3/8 1) POENARIU GABRIELA	A1
B3	Intabulare, drept de PROPRIETATE, dobandit prin Succesiune, cota actuala 3/8 1) BARBULESCU VIOLETA	A1

C. Partea III. SARCINI .

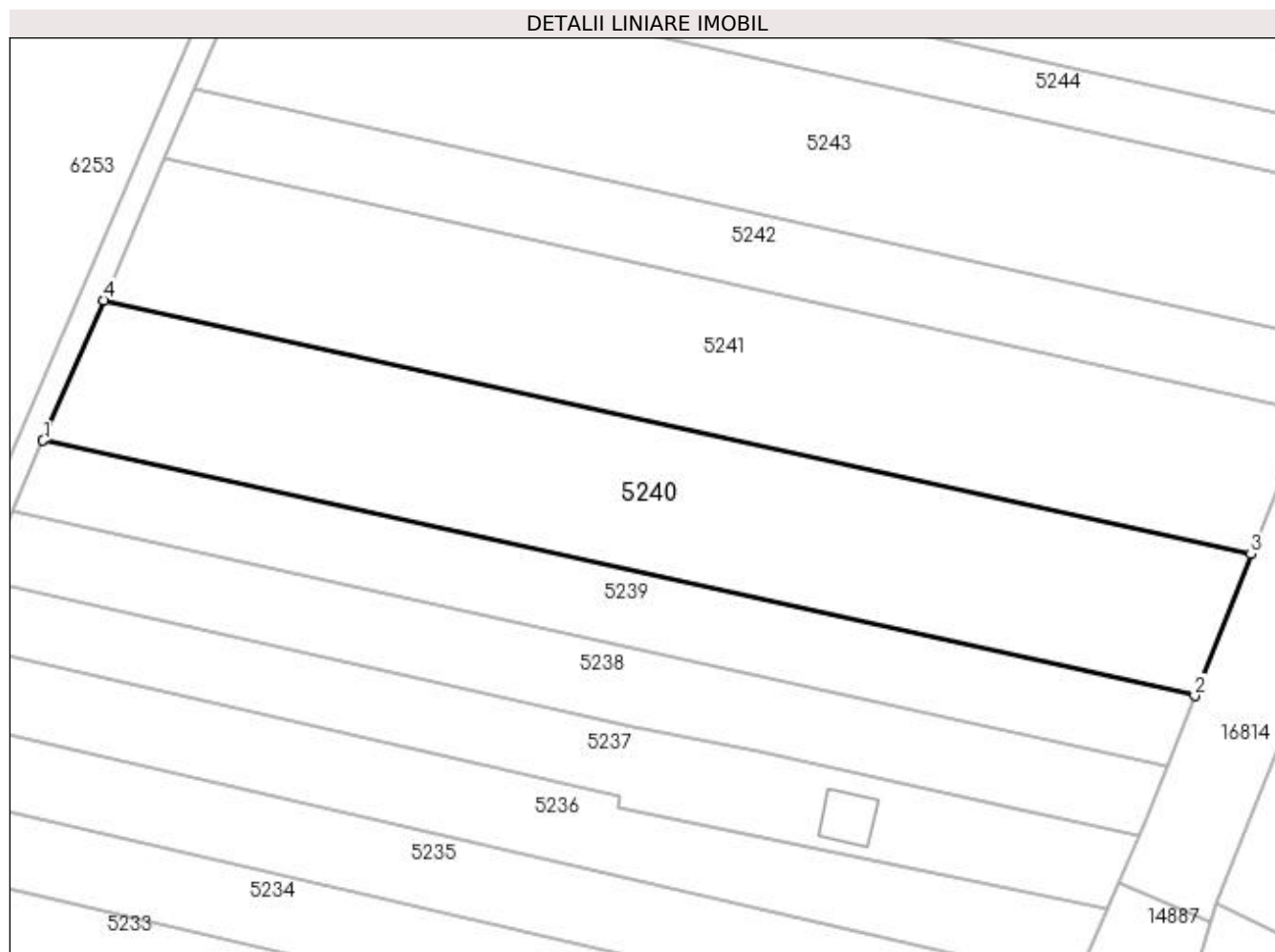
Inscrieri privind dezmembramintele dreptului de proprietate, drepturi reale de garanție și sarcini	Referințe
NU SUNT	

Anexa Nr. 1 La Partea I

Teren

Nr cadastral	Suprafața (mp)*	Observații / Referințe
	5.000	

* Suprafața este determinată în planul de proiecție Stereo 70.



Date referitoare la teren

Crt	Categorie folosință	Intra vilan	Suprafața (mp)	Tarla	Parcelă	Nr. topo	Observații / Referințe
1	arabil	NU	5.000	381	67	-	

Lungime Segmente

1) Valorile lungimilor segmentelor sunt obținute din proiecție în plan.

Punct început	X / Y	Punct sfârșit	X / Y	Lungime segment (** (m)
1	354.724,486 284.403,554	2	354.918,17 284.360,698	198.369
2	354.918,17 284.360,698	3	354.927,609 284.384,483	25.589
3	354.927,609 284.384,483	4	354.734,631 284.427,162	197.641
4	354.734,631 284.427,162	1	354.724,486 284.403,554	25.696

**** Lungimile segmentelor sunt determinate în planul de proiecție Stereo 70 și sunt rotunjite la 1 milimetru.**

***** Distanța dintre puncte este formată din segmente cumulate ce sunt mai mici decât valoarea 1 milimetru.**

**DATE DESPRE IMOBILUL NR. 5241**

Oficiul de Cadastru și Publicitate Imobiliară DOLJ
Biroul de Cadastru și Publicitate Imobiliară Craiova

A. Partea I. Descrierea imobilului

TEREN Extravilan

Adresa: Jud. Dolj, T381,P68

Nr. Crt	Nr cadastral Nr. topografic	Suprafața* (mp)	Observații / Referințe
A1	34006	5.000	Sector cadastral:45 Teren neimprejmuit;

B. Partea II. Proprietari și acte

Inscrieri privitoare la dreptul de proprietate și alte drepturi reale	Referințe
110285 / 19/07/2017	
Act Notarial nr. CVC AUT 2170, din 17/07/2017 emis de NP Budiana Ionut Razvan;	
B1	A1
Intabulare, drept de PROPRIETATE, dobandit prin Conventie, cota actuala 1/1, cota initiala 1/1 1) CĂPRĂRIN DĂNUȚ	

C. Partea III. SARCINI .

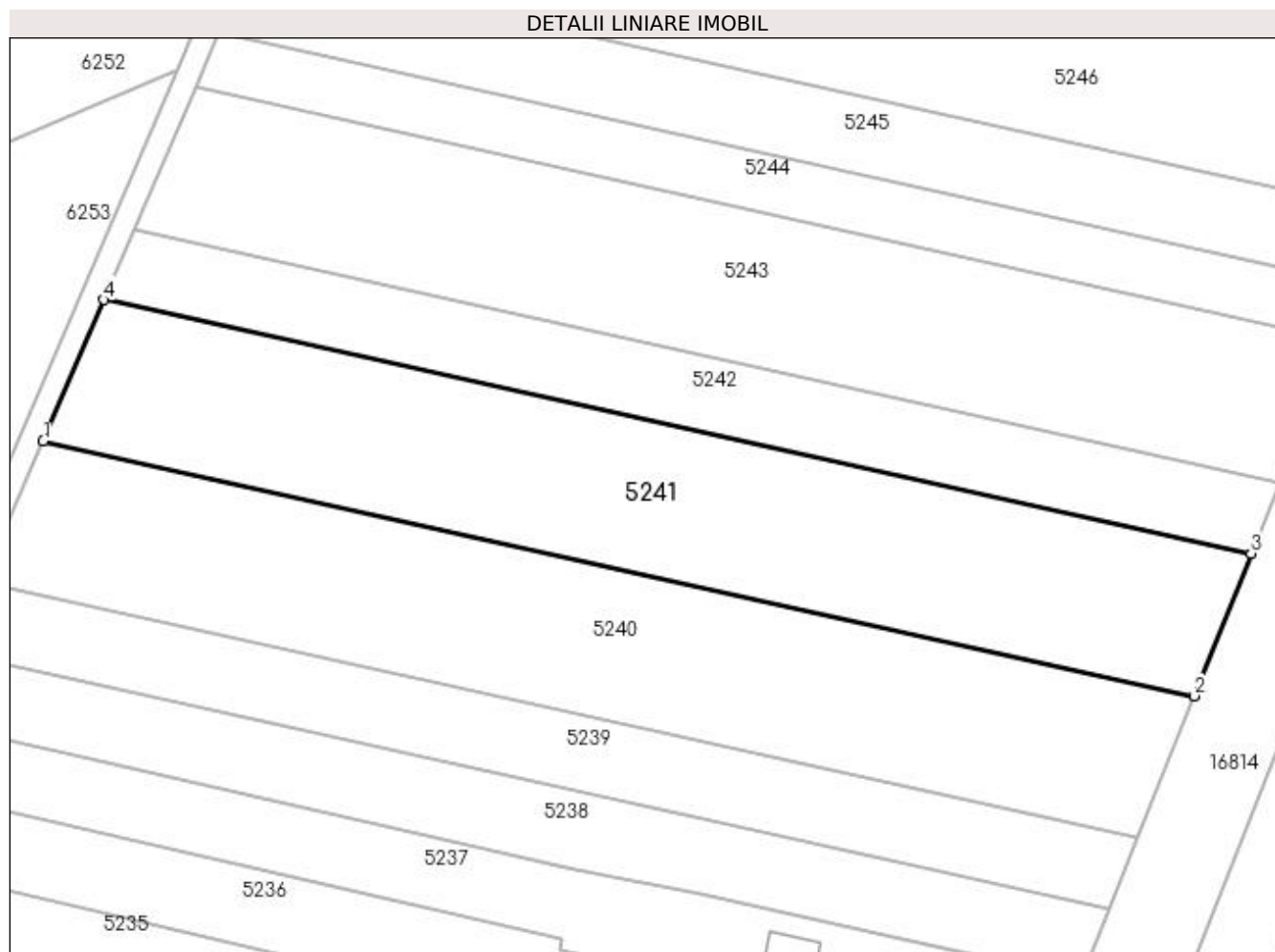
Inscrieri privind dezmembramintele dreptului de proprietate, drepturi reale de garanție și sarcini	Referințe
NU SUNT	

Anexa Nr. 1 La Partea I

Teren

Nr cadastral	Suprafața (mp)*	Observații / Referințe
34006	5.000	

* Suprafața este determinată în planul de proiecție Stereo 70.



Date referitoare la teren

Crt	Categorie folosință	Intra vilan	Suprafața (mp)	Tarla	Parcelă	Nr. topo	Observații / Referințe
1	arabil	NU	2.537	381	68	-	
2	vie	NU	2.463	381	68	-	

Lungime Segmente

1) Valorile lungimilor segmentelor sunt obținute din proiecție în plan.

Punct început	X / Y	Punct sfârșit	X / Y	Lungime segment (** (m)
1	354.734,631 284.427,162	2	354.927,609 284.384,483	197.641
2	354.927,609 284.384,483	3	354.937,078 284.408,347	25.674
3	354.937,078 284.408,347	4	354.744,823 284.450,866	196.901
4	354.744,823 284.450,866	1	354.734,631 284.427,162	25.802

**** Lungimile segmentelor sunt determinate în planul de proiecție Stereo 70 și sunt rotunjite la 1 milimetru.**

***** Distanța dintre puncte este formată din segmente cumulate ce sunt mai mici decât valoarea 1 milimetru.**

**DATE DESPRE IMOBILUL NR. 5242**

Oficiul de Cadastru și Publicitate Imobiliară DOLJ
Biroul de Cadastru și Publicitate Imobiliară Craiova

A. Partea I. Descrierea imobilului

TEREN Extravilan

Adresa: Jud. Dolj, T381, P89

Nr. Crt	Nr cadastral Nr. topografic	Suprafața* (mp)	Observații / Referințe
A1		2.500	Sector cadastral:45 Teren neimprejmuit;

B. Partea II. Proprietari și acte

Inscrieri privitoare la dreptul de proprietate și alte drepturi reale	Referințe
/	
Act Administrativ nr. TDP NR.3222/48331, din 14/03/1997 emis de CJSIPT DOLJ;	
B1	A1
Intabulare, drept de PROPRIETATE, dobândit prin Reconstituire, cota actuala 1/1, cota initiala 1/1	
1) MITROI PETRE, LIPSĂ CNP	
2) MITROI IONICA, LIPSĂ CNP	

C. Partea III. SARCINI .

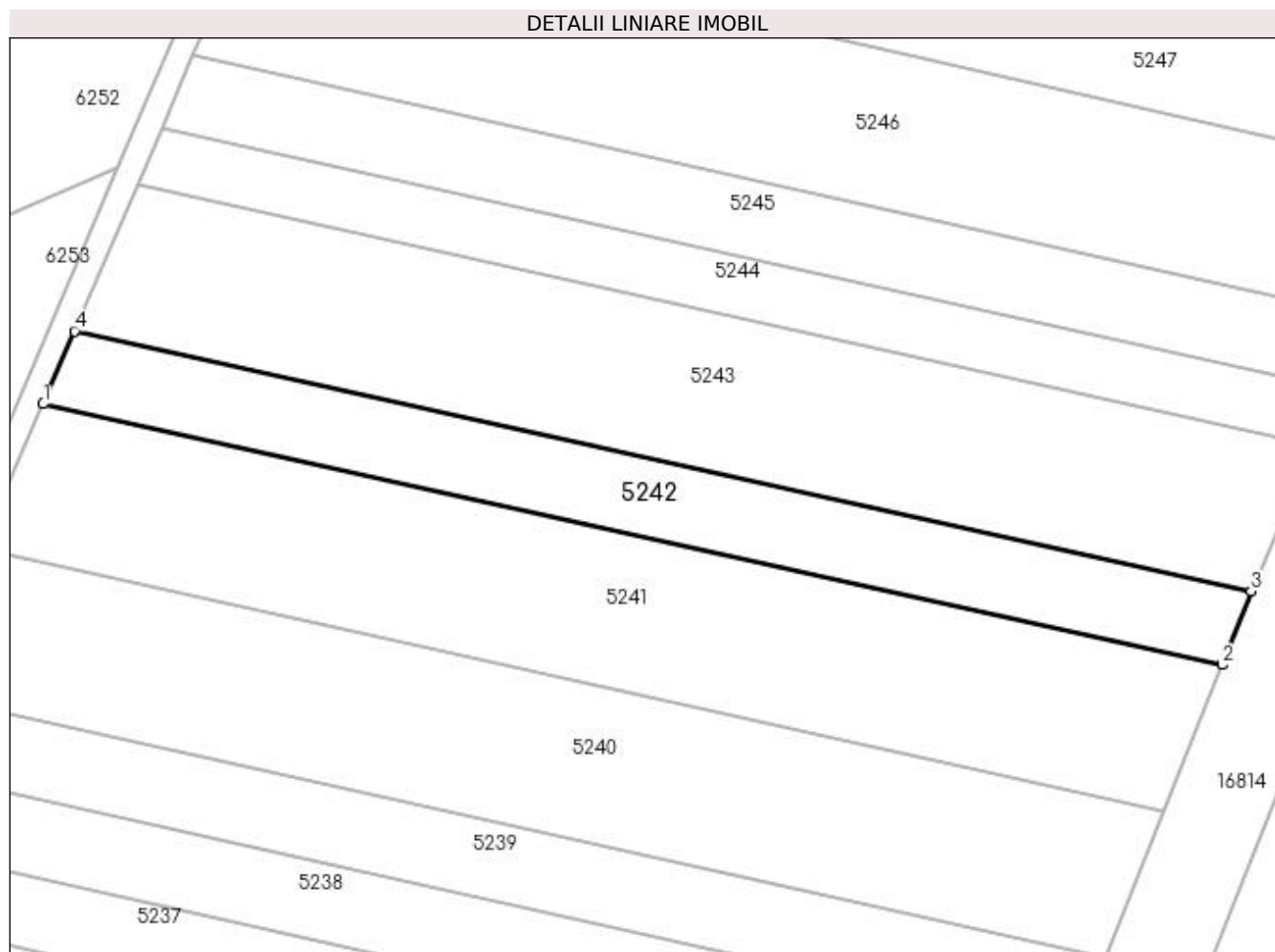
Inscrieri privind dezmembramintele dreptului de proprietate, drepturi reale de garanție și sarcini	Referințe
NU SUNT	

Anexa Nr. 1 La Partea I

Teren

Nr cadastral	Suprafața (mp)*	Observații / Referințe
	2.500	

* Suprafața este determinată în planul de proiecție Stereo 70.



Date referitoare la teren

Crt	Categorie folosință	Intra vilan	Suprafața (mp)	Tarla	Parcelă	Nr. topo	Observații / Referințe
1	arabil	NU	2.500	381	89	-	

Lungime Segmente

1) Valorile lungimilor segmentelor sunt obținute din proiecție în plan.

Punct început	X / Y	Punct sfârșit	X / Y	Lungime segment (** (m)
1	354.744,823 284.450,866	2	354.937,078 284.408,347	196.901
2	354.937,078 284.408,347	3	354.941,83 284.420,32	12.881
3	354.941,83 284.420,32	4	354.749,931 284.462,747	196.533
4	354.749,931 284.462,747	1	354.744,823 284.450,866	12.932

**** Lungimile segmentelor sunt determinate în planul de proiecție Stereo 70 și sunt rotunjite la 1 milimetru.**

***** Distanța dintre puncte este formată din segmente cumulate ce sunt mai mici decât valoarea 1 milimetru.**

**DATE DESPRE IMOBILUL NR. 5243**

Oficiul de Cadastru și Publicitate Imobiliară DOLJ
Biroul de Cadastru și Publicitate Imobiliară Craiova

A. Partea I. Descrierea imobilului

TEREN Extravilan

Adresa: Jud. Dolj, T381, P72

Nr. Crt	Nr cadastral Nr. topografic	Suprafața* (mp)	Observații / Referințe
A1		5.000	Sector cadastral:45 Teren neimprejmuit;

B. Partea II. Proprietari și acte

Inscrieri privitoare la dreptul de proprietate și alte drepturi reale	Referințe
/	
Act Administrativ nr. TDP NR.92-59410, din 12/03/1993 emis de CJSIPT DOLJ;	
B1	A1
Intabulare, drept de PROPRIETATE, dobândit prin Reconstituire, cota actuala 1/1, cota initiala 1/1 1) MITROI PETRE, LIPSĂ CNP	

C. Partea III. SARCINI .

Inscrieri privind dezmembramintele dreptului de proprietate, drepturi reale de garanție și sarcini	Referințe
NU SUNT	

Anexa Nr. 1 La Partea I

Teren

Nr cadastral	Suprafața (mp)*	Observații / Referințe
	5.000	

* Suprafața este determinată în planul de proiecție Stereo 70.

DETALII LINIARE IMOBIL



Date referitoare la teren

Crt	Categorie folosință	Intra vilan	Suprafața (mp)	Tarla	Parcelă	Nr. topo	Observații / Referințe
1	arabil	NU	5.000	381	72	-	

Lungime Segmente

1) Valorile lungimilor segmentelor sunt obținute din proiecție în plan.

Punct început	X / Y	Punct sfârșit	X / Y	Lungime segment (** (m)
1	354.941,83 284.420,32	2	354.951,94 284.444,138	25.876
2	354.951,94 284.444,138	3	354.760,169 284.486,557	196.407
3	354.760,169 284.486,557	4	354.749,931 284.462,747	25.918
4	354.749,931 284.462,747	1	354.941,83 284.420,32	196.533

**** Lungimile segmentelor sunt determinate în planul de proiecție Stereo 70 și sunt rotunjite la 1 milimetru.**

***** Distanța dintre puncte este formată din segmente cumulate ce sunt mai mici decât valoarea 1 milimetru.**

**DATE DESPRE IMOBILUL NR. 5244**

Oficiul de Cadastru și Publicitate Imobiliară DOLJ
Biroul de Cadastru și Publicitate Imobiliară Craiova

A. Partea I. Descrierea imobilului

TEREN Extravilan

Adresa: Jud. Dolj, T381, P73

Nr. Crt	Nr cadastral Nr. topografic	Suprafața* (mp)	Observații / Referințe
A1		1.925	Sector cadastral:45 Teren neimprejmuit;

B. Partea II. Proprietari și acte

Inscrieri privitoare la dreptul de proprietate și alte drepturi reale		Referințe
/		
Act Normativ nr. LEGEA 7, din 24/06/1996 emis de GUVERNUL ROMANIEI;		
B1	Intabulare, drept de PROPRIETATE, dobandit prin Lege, cota actuala 1/1, cota initiala 1/1 1) UAT MOTATEI - PROPRIETAR NEIDENTIFICAT, LIPSĂ CNP	A1

C. Partea III. SARCINI .

Inscrieri privind dezmembramintele dreptului de proprietate, drepturi reale de garanție și sarcini	Referințe
NU SUNT	

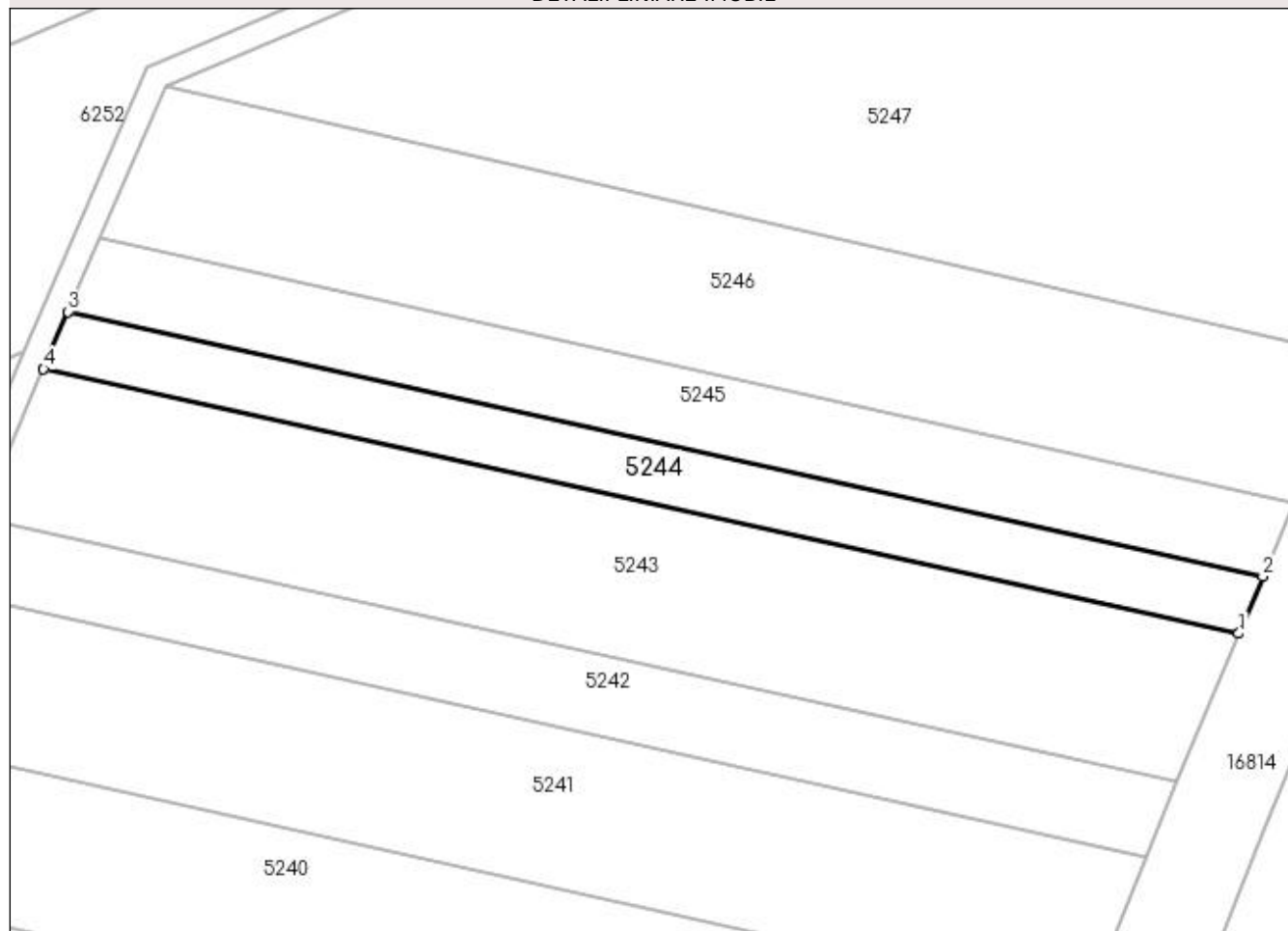
Anexa Nr. 1 La Partea I

Teren

Nr cadastral	Suprafața (mp)*	Observații / Referințe
	1.925	

* Suprafața este determinată în planul de proiecție Stereo 70.

DETALII LINIARE IMOBIL



Date referitoare la teren

Crt	Categorie folosință	Intra vilan	Suprafața (mp)	Tarla	Parcelă	Nr. topo	Observații / Referințe
1	arabil	NU	1.925	381	73	-	

Lungime Segmente

1) Valorile lungimilor segmentelor sunt obținute din proiecție în plan.

Punct început	X / Y	Punct sfârșit	X / Y	Lungime segment (** (m)
1	354.951,94 284.444,138	2	354.955,827 284.453,289	9.942
2	354.955,827 284.453,289	3	354.764,122 284.495,75	196.352
3	354.764,122 284.495,75	4	354.760,169 284.486,557	10.007
4	354.760,169 284.486,557	1	354.951,94 284.444,138	196.407

**** Lungimile segmentelor sunt determinate în planul de proiecție Stereo 70 și sunt rotunjite la 1 milimetru.**

***** Distanța dintre puncte este formată din segmente cumulate ce sunt mai mici decât valoarea 1 milimetru.**

**DATE DESPRE IMOBILUL NR. 5245**

Oficiul de Cadastru și Publicitate Imobiliară DOLJ
 Biroul de Cadastru și Publicitate Imobiliară Craiova

A. Partea I. Descrierea imobilului

TEREN Extravilan

Adresa: Jud. Dolj, T381, P74

Nr. Crt	Nr cadastral Nr. topografic	Suprafața* (mp)	Observații / Referințe
A1		2.500	Sector cadastral:45 Teren neimprejmuit;

B. Partea II. Proprietari și acte

Inscrieri privitoare la dreptul de proprietate și alte drepturi reale	Referințe
/	
Act Notarial nr. Cm NR.73, din 05/04/2017 emis de NOTAR PUBLIC BUDIANA IONUT RAZVAN;	
B1	A1
Intabulare, drept de PROPRIETATE, dobandit prin Reconstituire, cota actuala 1/1, cota initiala 1/1 1) ODAGIU IONEL, LIPSĂ CNP	

C. Partea III. SARCINI .

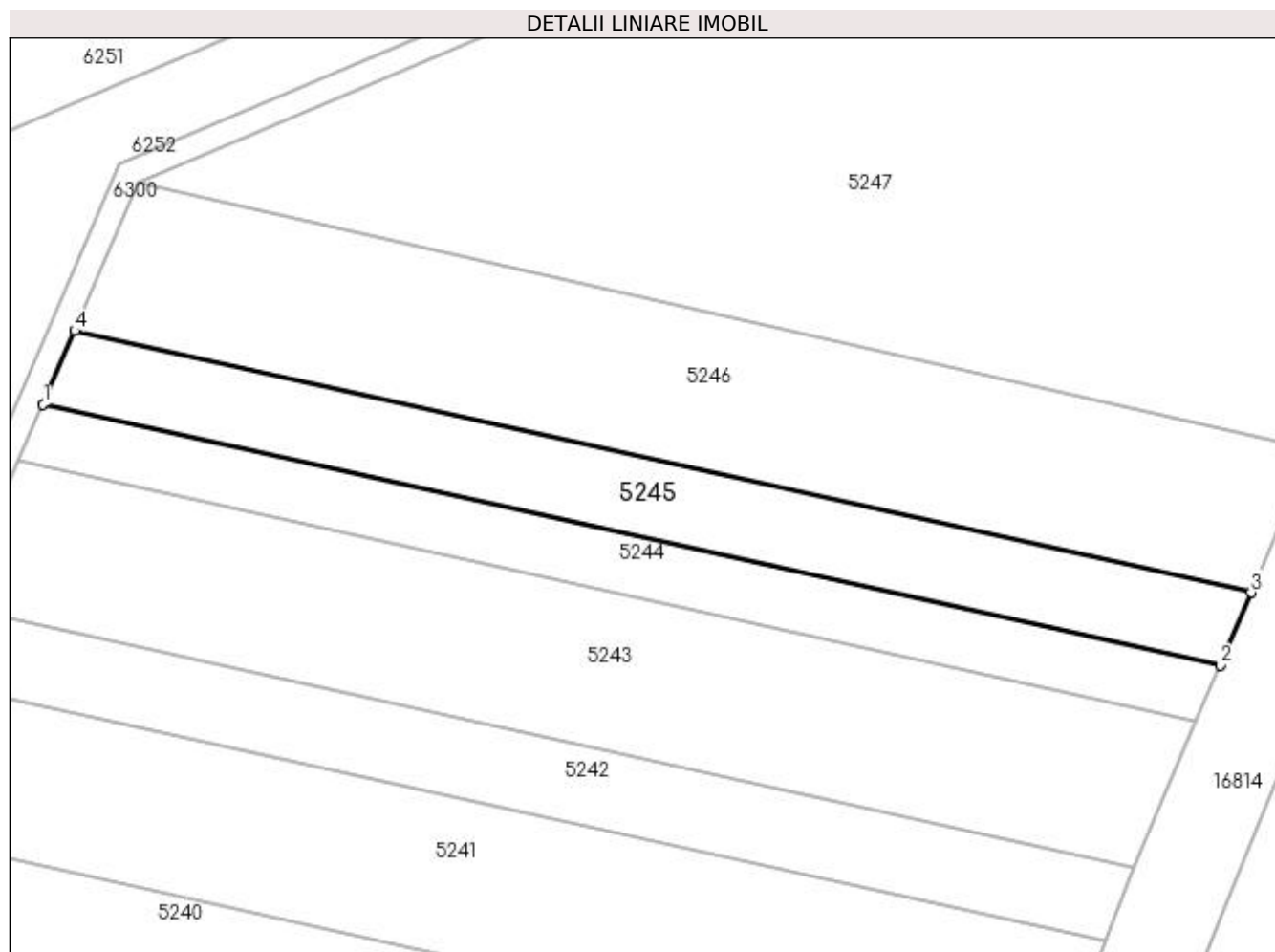
Inscrieri privind dezmembramintele dreptului de proprietate, drepturi reale de garanție și sarcini	Referințe
NU SUNT	

Anexa Nr. 1 La Partea I

Teren

Nr cadastral	Suprafața (mp)*	Observații / Referințe
	2.500	

* Suprafața este determinată în planul de proiecție Stereo 70.



Date referitoare la teren

Crt	Categorie folosință	Intra vilan	Suprafața (mp)	Tarla	Parcelă	Nr. topo	Observații / Referințe
1	vie	NU	2.500	381	74	-	

Lungime Segmente

1) Valorile lungimilor segmentelor sunt obținute din proiecție în plan.

Punct început	X / Y	Punct sfârșit	X / Y	Lungime segment (** (m)
1	354.764,122 284.495,75	2	354.955,827 284.453,289	196.352
2	354.955,827 284.453,289	3	354.960,854 284.465,122	12.857
3	354.960,854 284.465,122	4	354.769,28 284.507,747	196.258
4	354.769,28 284.507,747	1	354.764,122 284.495,75	13.058

**** Lungimile segmentelor sunt determinate în planul de proiecție Stereo 70 și sunt rotunjite la 1 milimetru.**

***** Distanța dintre puncte este formată din segmente cumulate ce sunt mai mici decât valoarea 1 milimetru.**

**DATE DESPRE IMOBILUL NR. 5246**

Oficiul de Cadastru și Publicitate Imobiliară DOLJ
Biroul de Cadastru și Publicitate Imobiliară Craiova

A. Partea I. Descrierea imobilului

TEREN Extravilan

Adresa: Jud. Dolj, T381, P75

Nr. Crt	Nr cadastral Nr. topografic	Suprafața* (mp)	Observații / Referințe
A1		5.000	Sector cadastral:45 Teren neimprejmuț;

B. Partea II. Proprietari și acte

Inscrieri privitoare la dreptul de proprietate și alte drepturi reale	Referințe
/	
Act Administrativ nr. TDP NR.3675-59340, din 08/04/1997 emis de CJSIPT DOLJ;	
B1	A1
Intabulare, drept de PROPRIETATE, dobândit prin Reconstituire, cota actuala 1/1, cota inițiala 1/1	
1) PIȘLEAG ION, LIPSĂ CNP	
2) PIȘLEAG CONSTANTIN, LIPSĂ CNP	
3) RĂDULESCU ALEXANDRA, LIPSĂ CNP	

C. Partea III. SARCINI .

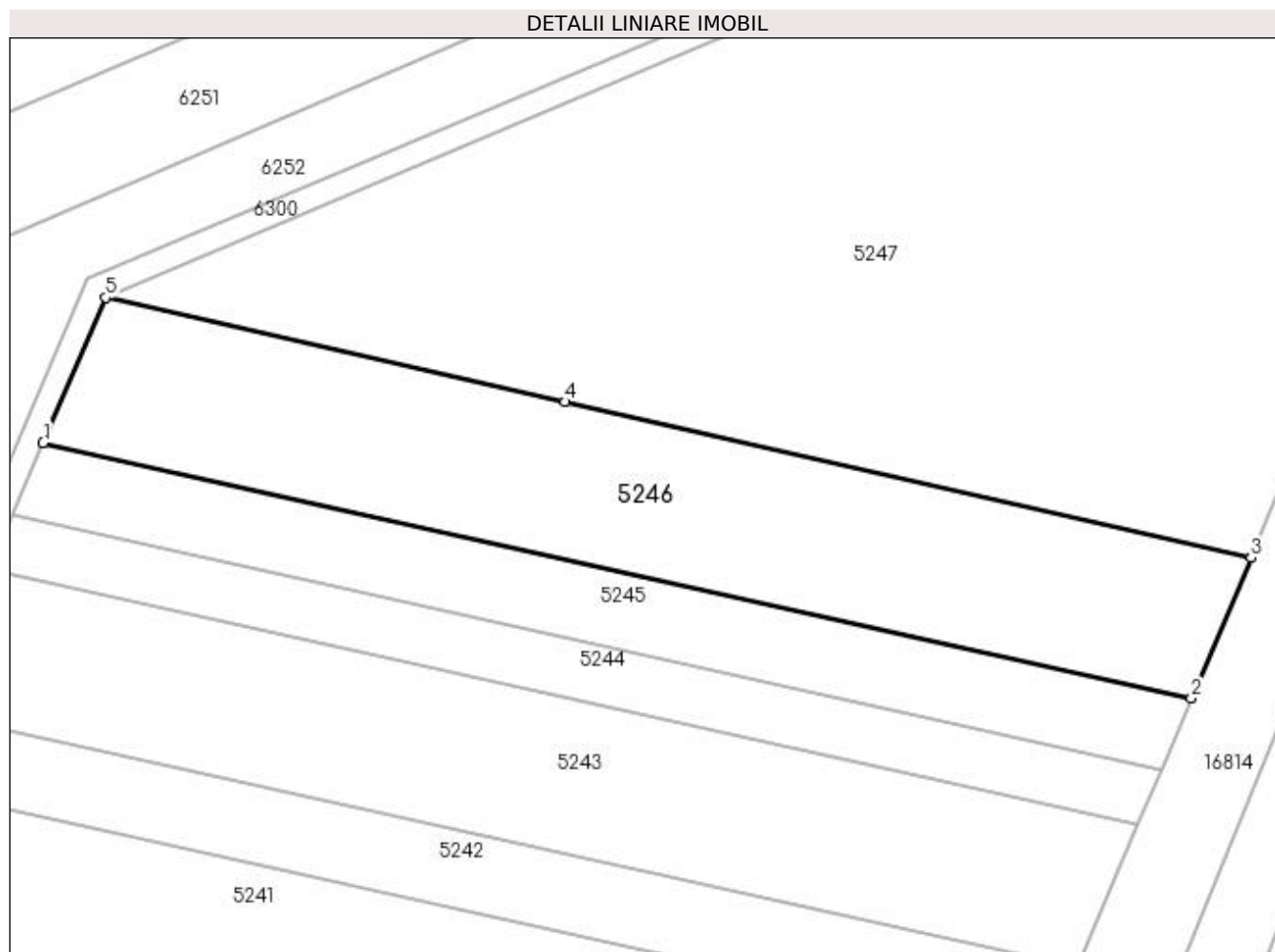
Inscrieri privind dezmembramintele dreptului de proprietate, drepturi reale de garanție și sarcini	Referințe
NU SUNT	

Anexa Nr. 1 La Partea I

Teren

Nr cadastral	Suprafața (mp)*	Observații / Referințe
	5.000	

* Suprafața este determinată în planul de proiecție Stereo 70.



Date referitoare la teren

Crt	Categorie folosință	Intra vilan	Suprafața (mp)	Tarla	Parcelă	Nr. topo	Observații / Referințe
1	arabil	NU	5.000	381	75	-	

Lungime Segmente

1) Valorile lungimilor segmentelor sunt obținute din proiecție în plan.

Punct început	X / Y	Punct sfârșit	X / Y	Lungime segment (** (m)
1	354.769,28 284.507,747	2	354.960,854 284.465,122	196.258
2	354.960,854 284.465,122	3	354.970,815 284.488,573	25.478
3	354.970,815 284.488,573	4	354.856,357 284.514,567	117.372
4	354.856,357 284.514,567	5	354.779,699 284.531,978	78.611
5	354.779,699 284.531,978	1	354.769,28 284.507,747	26.376

**** Lungimile segmentelor sunt determinate în planul de proiecție Stereo 70 și sunt rotunjite la 1 milimetru.**

***** Distanța dintre puncte este formată din segmente cumulate ce sunt mai mici decât valoarea 1 milimetru.**

**DATE DESPRE IMOBILUL NR. 5247**

Oficiul de Cadastru și Publicitate Imobiliară DOLJ
Biroul de Cadastru și Publicitate Imobiliară Craiova

A. Partea I. Descrierea imobilului

TEREN Extravilan

Adresa: Jud. Dolj, T381, P75/1

Nr. Crt	Nr cadastral Nr. topografic	Suprafața* (mp)	Observații / Referințe
A1		15.624	Sector cadastral:45 Teren neimprejmuit;

B. Partea II. Proprietari și acte

Inscrieri privitoare la dreptul de proprietate și alte drepturi reale		Referințe
/		
Act Normativ nr. LEGEA 7, din 24/06/1996 emis de GUVERNUL ROMANIEI;		
B1	Intabulare, drept de PROPRIETATE, dobandit prin Lege, cota actuala 1/1, cota initiala 1/1 1) UAT MOTATEI - PROPRIETAR NEIDENTIFICAT, LIPSĂ CNP	A1

C. Partea III. SARCINI .

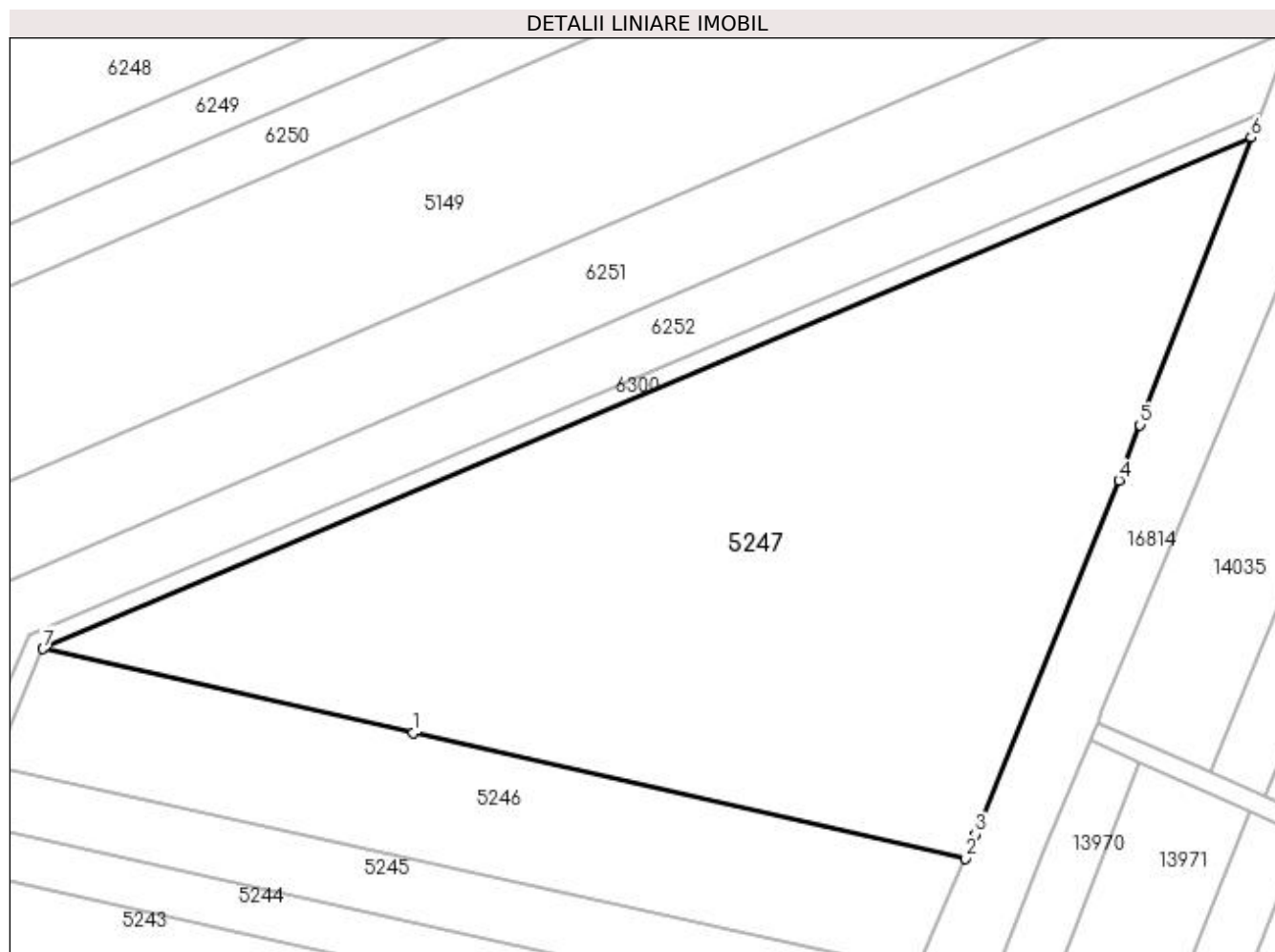
Inscrieri privind dezmembramintele dreptului de proprietate, drepturi reale de garanție și sarcini	Referințe
NU SUNT	

Anexa Nr. 1 La Partea I

Teren

Nr cadastral	Suprafața (mp)*	Observații / Referințe
	15.624	

* Suprafața este determinată în planul de proiecție Stereo 70.



Date referitoare la teren

Crt	Categorie folosință	Intra vilan	Suprafața (mp)	Tarla	Parcelă	Nr. topo	Observații / Referințe
1	arabil	NU	15.624	381	75/1	-	

Lungime Segmente

1) Valorile lungimilor segmentelor sunt obținute din proiecție în plan.

Punct început	X / Y	Punct sfârșit	X / Y	Lungime segment (** (m)
1	354.856,357 284.514,567	2	354.970,815 284.488,573	117.372
2	354.970,815 284.488,573	3	354.972,947 284.493,593	5.454
3	354.972,947 284.493,593	4	355.002,732 284.566,954	79.177
4	355.002,732 284.566,954	5	355.007,138 284.578,371	12.238
5	355.007,138 284.578,371	6	355.030,132 284.637,95	63.862

Punct început	X / Y	Punct sfârșit	X / Y	Lungime segment (** (m)
6	355.030,132 284.637,95	7	354.779,699 284.531,978	271.932
7	354.779,699 284.531,978	1	354.856,357 284.514,567	78.611

** Lungimile segmentelor sunt determinate în planul de proiecție Stereo 70 și sunt rotunjite la 1 milimetru.

*** Distanța dintre puncte este formată din segmente cumulate ce sunt mai mici decât valoarea 1 milimetru.

**DATE DESPRE IMOBILUL NR. 5248**

Oficiul de Cadastru și Publicitate Imobiliară DOLJ
Biroul de Cadastru și Publicitate Imobiliară Craiova

A. Partea I. Descrierea imobilului

TEREN Intravilan

Nr. CF vechi:86
Nr. cadastral vechi:88

Adresa: Loc. Motatei Gara, Nr. 472, Jud. Dolj

Nr. Crt	Nr cadastral Nr. topografic	Suprafata* (mp)	Observatii / Referinte
A1	35881	2.000	Sector cadastral:45 Teren neimprejmuit; pe prezentul imobil sunt deschise doua carti funciare IE 35881 si IE 35627 cu suprapunere reala

Construcții

Crt	Nr cadastral Nr. topografic	Adresa	Observatii / Referinte
A1.1		Loc. Motatei Gara, Nr. 472, Jud. Dolj	Nr. niveluri:2; S. construita la sol:157 mp; S. construita desfasurata:246 mp; C1 - casa construita din caramida acoperita cu tigla solzi, cu 6 camere, baie, debara, 2 holuri si pivnita
A1.2		Loc. Motatei Gara, Nr. 472, Jud. Dolj	Nr. niveluri:1; S. construita la sol:31 mp; C2 (P) - Remiza cu Su = 16 mp (fosta C7).

B. Partea II. Proprietari și acte

Inscrieri privitoare la dreptul de proprietate și alte drepturi reale		Referințe
757 / 08/10/2001		
Hotarare Judecatoreasca nr. Sentinta civila nr. 1238/1998, din 01/01/1998 emis de Judecatoria Calafat;		
B1	Intabulare, drept de PROPRIETATE, dobandit prin Hotarare Judecatoreasca, cota actuala 1/1, cota initiala 1/1 1) ROESCU ELENA-VIRGINIA, LIPSĂ CNP	A1, A1.1
/		
Act Normativ nr. Legea nr.7, din 13/03/1996 emis de Parlamentul Romaniei ((art.12, alin14 si art.37, alin2));		
B2	Intabulare, drept de PROPRIETATE, dobandit prin Lege, cota actuala 1/1 1) ROESCU ELENA VIRGINIA	A1.2

C. Partea III. SARCINI .

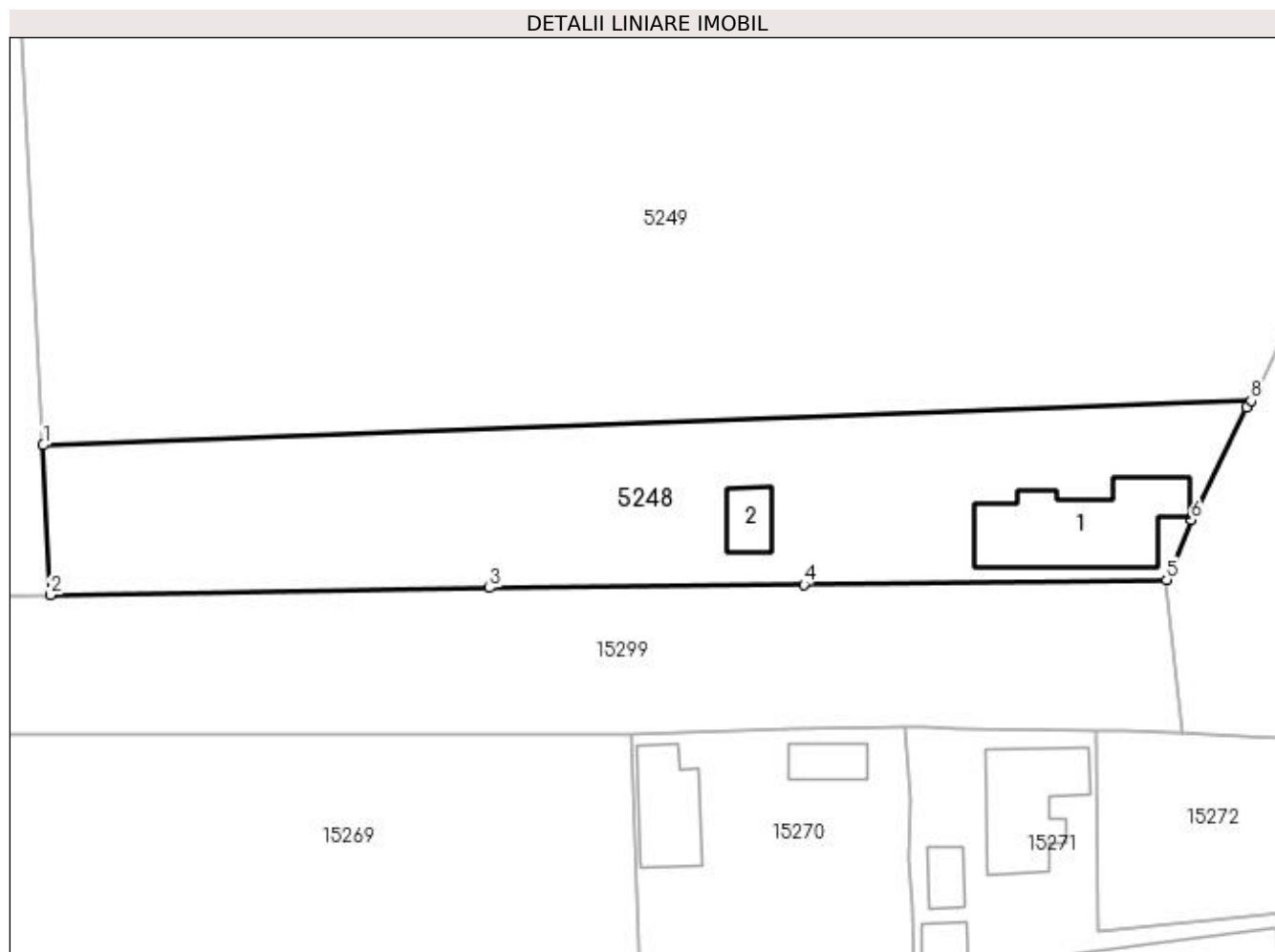
Inscrieri privind dezmembramintele dreptului de proprietate, drepturi reale de garanție și sarcini	Referințe
NU SUNT	

Anexa Nr. 1 La Partea I

Teren

Nr cadastral	Suprafața (mp)*	Observații / Referințe
35881	2.000	pe prezentul imobil sunt deschise doua carti funciare IE 35881 si IE 35627 cu suprapunere reala

* Suprafața este determinată în planul de proiecție Stereo 70.



Date referitoare la teren

Crt	Categorie folosință	Intra vilan	Suprafața (mp)	Tarla	Parcelă	Nr. topo	Observații / Referințe
1	curți constructii	DA	2.000	-	-	-	

Date referitoare la construcții

Crt	Număr	Destinație construcție	Supraf. (mp)	Situație juridică	Observații / Referințe
A1.1		construcții de locuințe	157	Cu acte	Nr. niveluri:2; S. construita la sol:157 mp; S. construita desfasurata:246 mp; C1 - casa construita din caramida acoperita cu tigla solzi, cu 6 camere, baie, debara, 2 holuri si pivnita
A1.2		construcții industriale si edilitare	31	Cu acte	Nr. niveluri:1; S. construita la sol:31 mp; C2 (P) - Remiza cu Su = 16 mp (fosta C7).

Lungime Segmente

1) Valorile lungimilor segmentelor sunt obținute din proiecție în plan.

Punct început	X / Y	Punct sfârșit	X / Y	Lungime segment (** (m)
1	354.371,502 283.387,916	2	354.372,248 283.372,513	15.422

Punct început	X / Y	Punct sfârșit	X / Y	Lungime segment (** (m)
2	354.372,248 283.372,513	3	354.417,434 283.373,237	45.192
3	354.417,434 283.373,237	4	354.449,799 283.373,602	32.367
4	354.449,799 283.373,602	5	354.487,11 283.374,082	37.314
5	354.487,11 283.374,082	6	354.489,63 283.380,24	6.654
6	354.489,63 283.380,24	7	354.495,38 283.391,8	12.911
7	354.495,38 283.391,8	8	354.495,805 283.392,488	0.808
8	354.495,805 283.392,488	1	354.371,502 283.387,916	124.387

** Lungimile segmentelor sunt determinate în planul de proiecție Stereo 70 și sunt rotunjite la 1 milimetru.

*** Distanța dintre puncte este formată din segmente cumulate ce sunt mai mici decât valoarea 1 milimetru.

**DATE DESPRE IMOBILUL NR. 5249**

Oficiul de Cadastru și Publicitate Imobiliară DOLJ
Biroul de Cadastru și Publicitate Imobiliară Craiova

A. Partea I. Descrierea imobilului

TEREN Intravilan

Adresa: Loc. Motatei Gara, Str Calea Unirii, Nr. 10, Jud. Dolj, (fost nr. 472)

Nr. Crt	Nr cadastral Nr. topografic	Suprafața* (mp)	Observații / Referințe
A1	35626	6.855	Sector cadastral:45 Teren imprejmuit;

B. Partea II. Proprietari și acte

Inscrieri privitoare la dreptul de proprietate și alte drepturi reale	Referințe	
116585 / 05/06/2019		
Act Notarial nr. act de dezlipire aut. 900, din 04/06/2019 emis de Ivanescu Adina;		
B1	Se infiinteaza cartea funciara 35626 a imobilului cu numarul cadastral 35626/Motatei, rezultat din dezmembrarea imobilului cu numarul cadastral 30098 in scris in cartea funciara 30098;	A1
Hotarare Judecatoreasca nr. M03 nr 4613, din 22/02/1999 emis de Tribunalul Bucuresti (certificat inregistrare mentiuni, incheierea judecator delegat 29282/2005 Tribunal Bucuresti, certificat inregistrare mentiuni 328279/2004, incheiere judecator delegat 54079/2004 Tribunal Bucuresti, certificat inregistrare mentiuni din 26.03.2010, incheiere judecator delegat 89793/2009 Tribunal Bucuresti, hotararea AGA din 20.10.2009);		
B2	Intabulare, drept de PROPRIETATEproprietate, dobandit prin Lege, cota actuala 1/1, cota initiala 1/1 1) OMV PETROM SA , CIF:99999999999999 <i>OBSERVATII: pozitie transcrisa din CF 30098/Motatei, inscrisa prin incheierea nr. 1143 din 22/12/2004; (provenita din conversia CF 208)</i>	A1
Act Administrativ nr. CNS nr 601, din 10/02/2005 emis de PRIMARIA MOTATEI;		
B3	Se noteaza schimbarea adresei imobilului de sub A1 astfel: sat Motatei Gara, nr 472 <i>OBSERVATII: pozitie transcrisa din CF 30098/Motatei, inscrisa prin incheierea nr. 47684 din 23/07/2010;</i>	A1
Act Notarial nr. act de dezlipire aut. 900, din 04/06/2019 emis de Ivanescu Adina;		
B4	se radiaza inscrierea de sub B 4.	A1
84970 / 06/04/2021		
Act Administrativ nr. CNS nr. 2870, din 17/05/2021 emis de Primaria Motatei;		
B5	Se notează modificarea adresei administrative în sensul că aceasta va fi Loc. Motatei Gara, Str Calea Unirii, Nr. 10, Jud. Dolj, (fost nr. 472)	A1

C. Partea III. SARCINI .

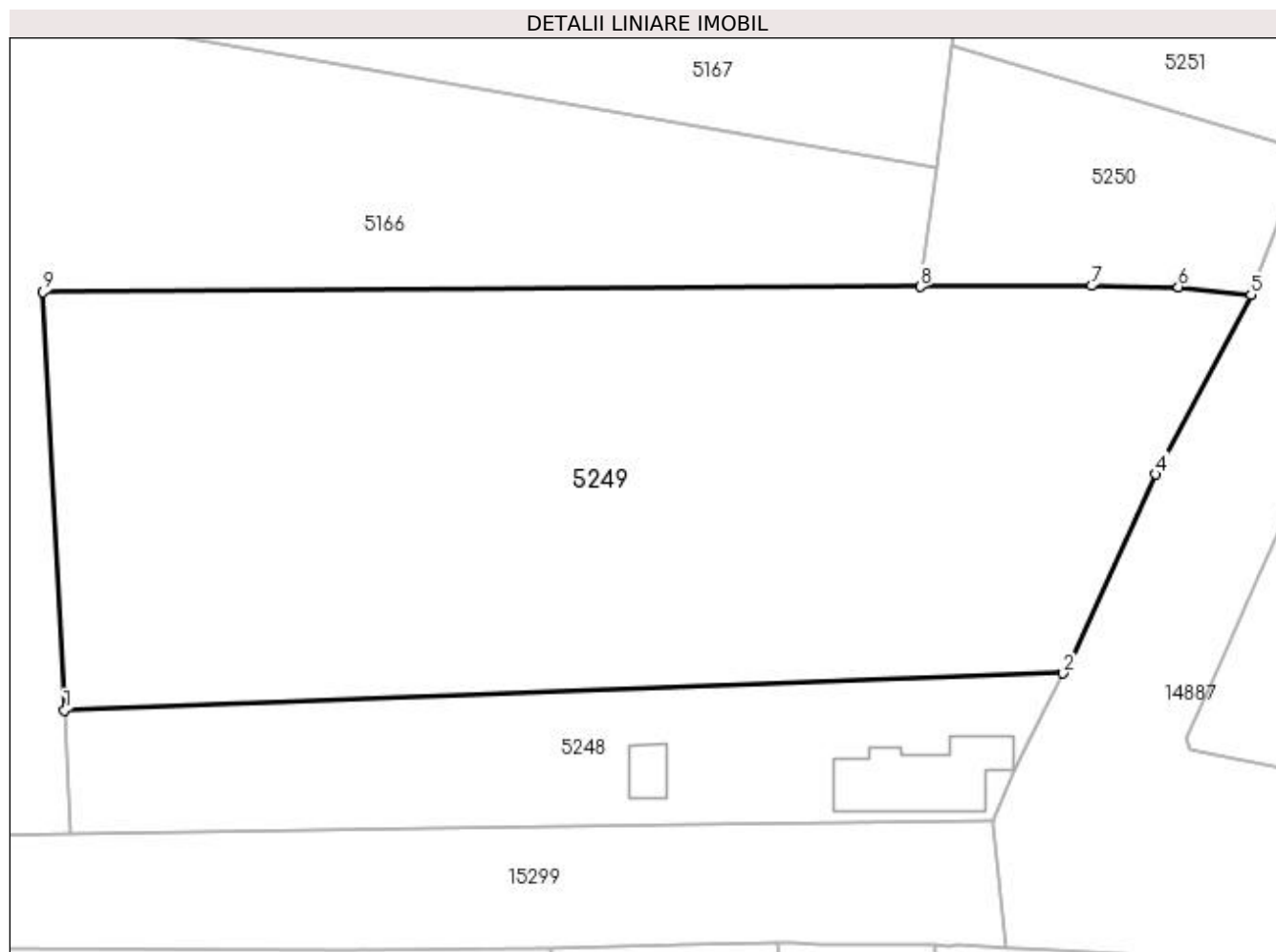
Inscrieri privind dezmembramintele dreptului de proprietate, drepturi reale de garanție și sarcini	Referințe
NU SUNT	

Anexa Nr. 1 La Partea I

Teren

Nr cadastral	Suprafața (mp)*	Observații / Referințe
35626	6.855	

* Suprafața este determinată în planul de proiecție Stereo 70.



Date referitoare la teren

Crt	Categorie folosință	Intravilan	Suprafața (mp)	Tarla	Parcelă	Nr. topo	Observații / Referințe
1	curți constructii	DA	6.855	-	-	-	

Lungime Segmente

1) Valorile lungimilor segmentelor sunt obținute din proiecție în plan.

Punct început	X / Y	Punct sfârșit	X / Y	Lungime segment (** (m)
1	354.371,502 283.387,916	2	354.495,805 283.392,488	124.387
2	354.495,805 283.392,488	3	354.496,85 283.394,18	1.989
3	354.496,85 283.394,18	4	354.507,35 283.417,22	25.32
4	354.507,35 283.417,22	5	354.519,19 283.439,57	25.292
5	354.519,19 283.439,57	6	354.510,14 283.440,55	9.103

Punct început	X / Y	Punct sfârșit	X / Y	Lungime segment (** (m)
6	354.510,14 283.440,55	7	354.499,341 283.440,684	10.8
7	354.499,341 283.440,684	8	354.478,018 283.440,566	21.323
8	354.478,018 283.440,566	9	354.368,835 283.439,96	109.185
9	354.368,835 283.439,96	1	354.371,502 283.387,916	52.112

** Lungimile segmentelor sunt determinate în planul de proiecție Stereo 70 și sunt rotunjite la 1 milimetru.

*** Distanța dintre puncte este formată din segmente cumulate ce sunt mai mici decât valoarea 1 milimetru.

**DATE DESPRE IMOBILUL NR. 5250**

Oficiul de Cadastru și Publicitate Imobiliară DOLJ
Biroul de Cadastru și Publicitate Imobiliară Craiova

A. Partea I. Descrierea imobilului

TEREN Intravilan

Adresa: Loc. Motatei Gara, Jud. Dolj, P101/1

Nr. Crt	Nr cadastral Nr. topografic	Suprafața* (mp)	Observații / Referințe
A1		1.042	Sector cadastral:45 Teren neimprejmuit;

B. Partea II. Proprietari și acte

Inscrieri privitoare la dreptul de proprietate și alte drepturi reale		Referințe
/		
Act Normativ nr. LEGEA 7, din 24/06/1996 emis de GUVERNUL ROMANIEI;		
B1	Intabulare, drept de PROPRIETATE, dobandit prin Lege, cota actuala 1/1, cota initiala 1/1 1) UAT MOTATEI - PROPRIETAR NEIDENTIFICAT, LIPSĂ CNP	A1

C. Partea III. SARCINI .

Inscrieri privind dezmembramintele dreptului de proprietate, drepturi reale de garanție și sarcini	Referințe
NU SUNT	

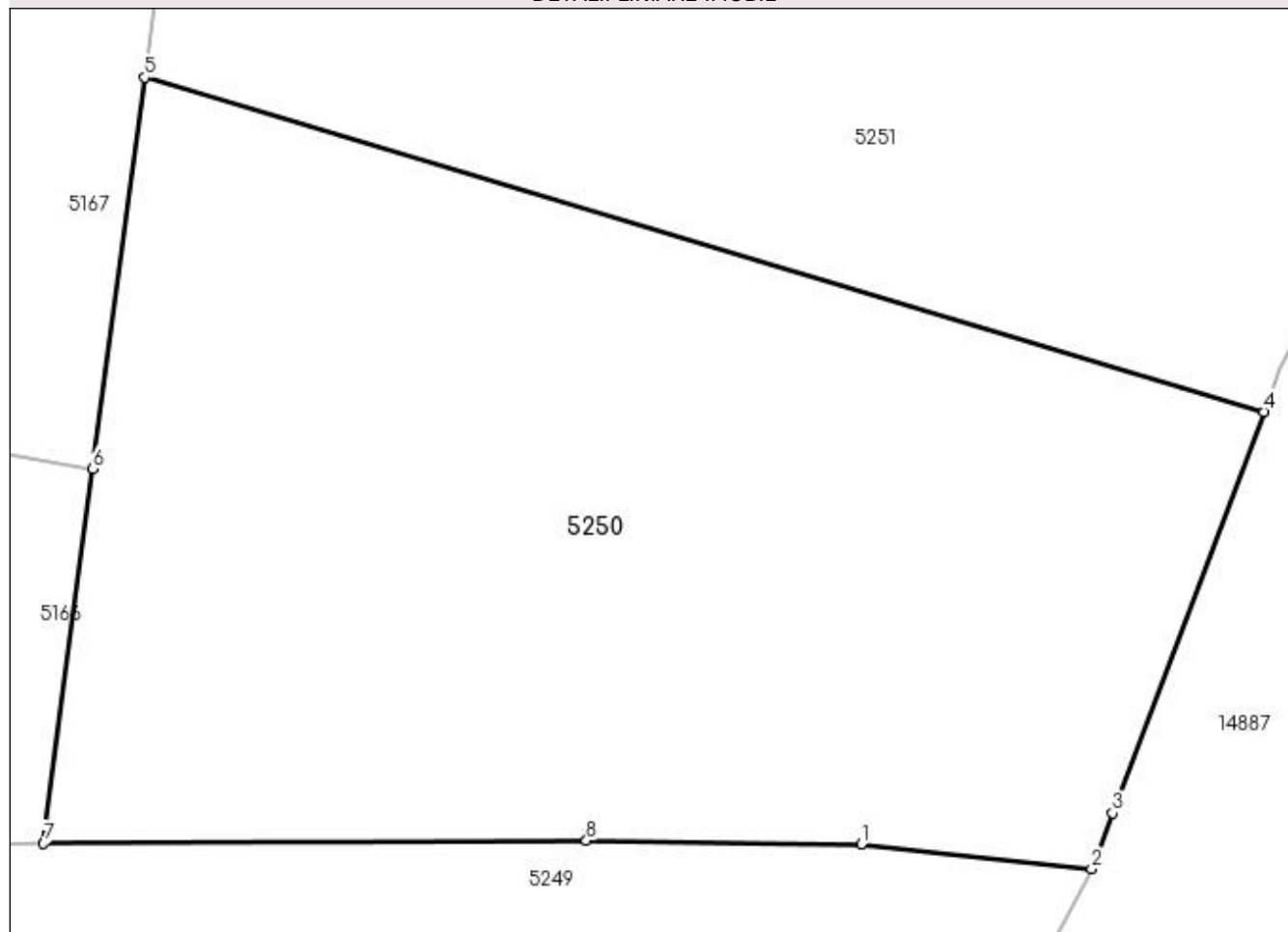
Anexa Nr. 1 La Partea I

Teren

Nr cadastral	Suprafața (mp)*	Observații / Referințe
	1.042	

* Suprafața este determinată în planul de proiecție Stereo 70.

DETALII LINIARE IMOBIL



Date referitoare la teren

Crt	Categorie folosință	Intra vilan	Suprafața (mp)	Tarla	Parcelă	Nr. topo	Observații / Referințe
1	arabil	DA	1.042	-	101/1	-	

Lungime Segmente

1) Valorile lungimilor segmentelor sunt obținute din proiecție în plan.

Punct început	X / Y	Punct sfârșit	X / Y	Lungime segment (** (m)
1	354.510,14 283.440,55	2	354.519,19 283.439,57	9.103
2	354.519,19 283.439,57	3	354.520,013 283.441,756	2.336
3	354.520,013 283.441,756	4	354.525,946 283.457,511	16.836
4	354.525,946 283.457,511	5	354.481,986 283.470,631	45.876
5	354.481,986 283.470,631	6	354.479,959 283.455,276	15.488

Punct început	X / Y	Punct sfârșit	X / Y	Lungime segment (** (m)
6	354.479,959 283.455,276	7	354.478,018 283.440,566	14.837
7	354.478,018 283.440,566	8	354.499,341 283.440,684	21.323
8	354.499,341 283.440,684	1	354.510,14 283.440,55	10.8

** Lungimile segmentelor sunt determinate în planul de proiecție Stereo 70 și sunt rotunjite la 1 milimetru.

*** Distanța dintre puncte este formată din segmente cumulate ce sunt mai mici decât valoarea 1 milimetru.

**DATE DESPRE IMOBILUL NR. 5251**

Oficiul de Cadastru și Publicitate Imobiliară DOLJ
Biroul de Cadastru și Publicitate Imobiliară Craiova

A. Partea I. Descrierea imobilului

TEREN Intravilan

Adresa: Loc. Motatei Gara, Jud. Dolj, P101/2

Nr. Crt	Nr cadastral Nr. topografic	Suprafața* (mp)	Observații / Referințe
A1		1.000	Sector cadastral:45 Teren neimprejmuit;

B. Partea II. Proprietari și acte

Inscrieri privitoare la dreptul de proprietate și alte drepturi reale		Referințe
/		
Act Normativ nr. LEGEA 7, din 24/06/1996 emis de GUVERNUL ROMANIEI;		
B1	Intabulare, drept de PROPRIETATE, dobandit prin Lege, cota actuala 1/1, cota initiala 1/1 1) UAT MOTATEI - PROPRIETAR NEIDENTIFICAT, LIPSĂ CNP	A1

C. Partea III. SARCINI .

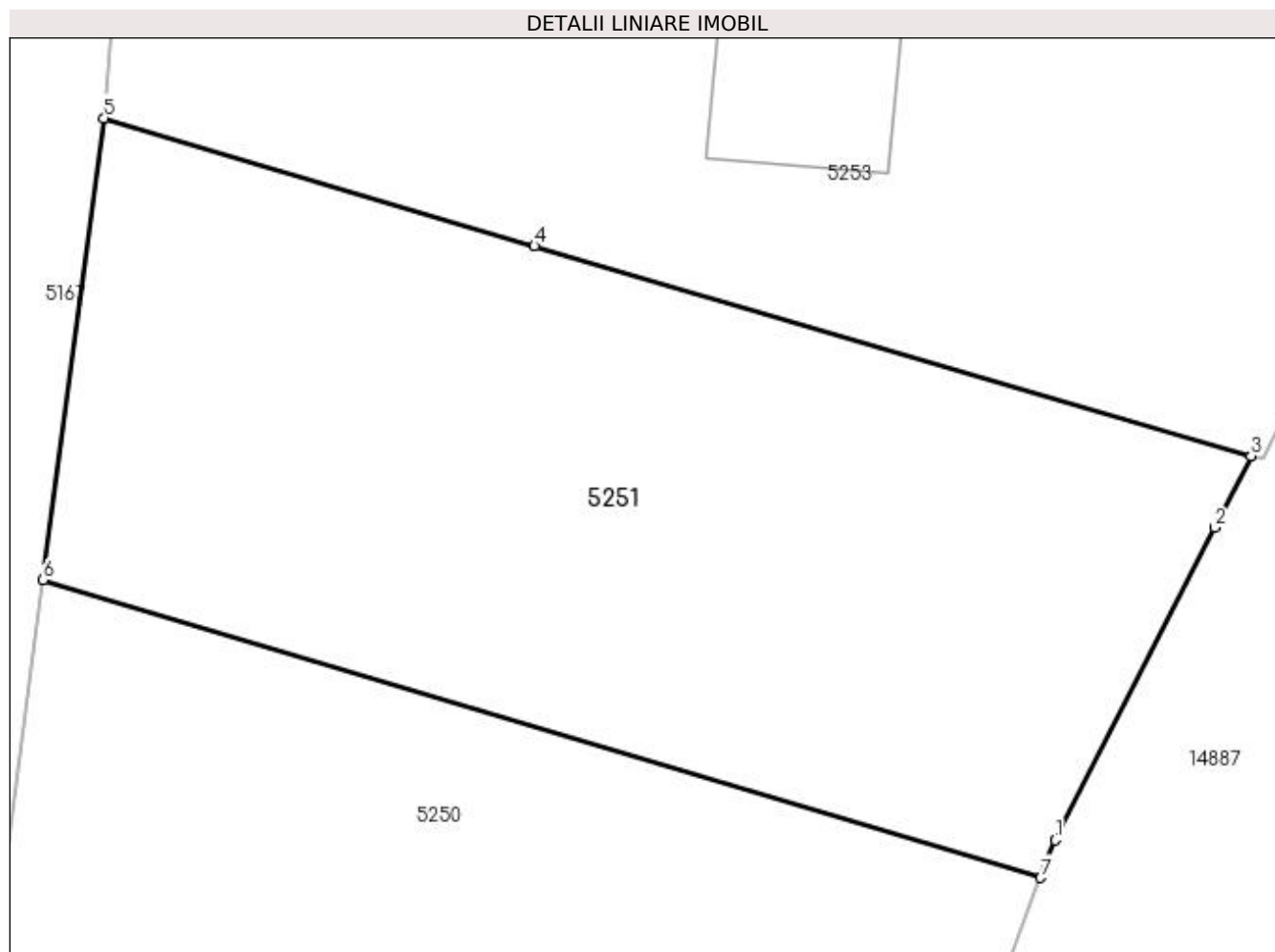
Inscrieri privind dezmembramintele dreptului de proprietate, drepturi reale de garanție și sarcini	Referințe
NU SUNT	

Anexa Nr. 1 La Partea I

Teren

Nr cadastral	Suprafața (mp)*	Observații / Referințe
	1.000	

* Suprafața este determinată în planul de proiecție Stereo 70.



Date referitoare la teren

Crt	Categorie folosință	Intravilan	Suprafața (mp)	Tarla	Parcelă	Nr. topo	Observații / Referințe
1	arabil	DA	1.000	-	101/2	-	

Lungime Segmente

1) Valorile lungimilor segmentelor sunt obținute din proiecție în plan.

Punct început	X / Y	Punct sfârșit	X / Y	Lungime segment (** (m)
1	354.526,574 283.459,178	2	354.533,603 283.472,94	15.453
2	354.533,603 283.472,94	3	354.535,217 283.476,098	3.547
3	354.535,217 283.476,098	4	354.503,642 283.485,334	32.898
4	354.503,642 283.485,334	5	354.484,671 283.490,977	19.792
5	354.484,671 283.490,977	6	354.481,986 283.470,631	20.523

Punct început	X / Y	Punct sfârșit	X / Y	Lungime segment (** (m)
6	354.481,986 283.470,631	7	354.525,946 283.457,511	45.876
7	354.525,946 283.457,511	1	354.526,574 283.459,178	1.781

** Lungimile segmentelor sunt determinate în planul de proiecție Stereo 70 și sunt rotunjite la 1 milimetru.

*** Distanța dintre puncte este formată din segmente cumulate ce sunt mai mici decât valoarea 1 milimetru.

**DATE DESPRE IMOBILUL NR. 5252**

Oficiul de Cadastru și Publicitate Imobiliară DOLJ
Biroul de Cadastru și Publicitate Imobiliară Craiova

A. Partea I. Descrierea imobilului

TEREN Intravilan

Nr. CF vechi:530

Nr. cadastral vechi:341

Adresa: Loc. Motatei Gara, Jud. Dolj, T381

Nr. Crt	Nr cadastral Nr. topografic	Suprafața* (mp)	Observații / Referințe
A1	30283	Din acte: 900 Masurata: 901	Sector cadastral:45 Teren imprejmuit;

Construcții

Crt	Nr cadastral Nr. topografic	Adresa	Observații / Referințe
A1.1		Loc. Motatei Gara, Jud. Dolj, T 381	Nr. niveluri:1; S. construita la sol:174 mp; S. construita desfasurata:174 mp; C1 - Locuinta -Parter
A1.2		Loc. Motatei Gara, Jud. Dolj, T 381	Nr. niveluri:1; S. construita la sol:46 mp; S. construita desfasurata:46 mp; C2 - Anexa

B. Partea II. Proprietari și acte

Inscrieri privitoare la dreptul de proprietate și alte drepturi reale		Referințe
63555 / 13/09/2011		
Act Notarial nr. contract de vanzare cumparare aut nr 1590, din 12/09/2011 emis de NP Budiana Ionut Razvan;		
B1	Intabulare, drept de PROPRIETATEcumparare, dobandit prin Conventie, cota actuala 1/1, cota initiala 1/1 1) PIRVULETU CRISTINA IONELA, casatorita cu 2) PIRVULETU COSTINEL CATALIN, LIPSA CNP	A1, A1.1
/		
Act Normativ nr. Legea nr.7, din 13/03/1996 emis de Parlamentul Romaniei ((art.12, alin14 si art.37, alin2));		
B2	Intabulare, drept de PROPRIETATE, dobandit prin Lege, cota actuala 1/1 1) PIRVULETU CRISTINA IONELA, casatorita cu 2) PIRVULETU COSTINEL CATALIN, LIPSA CNP	A1.2

C. Partea III. SARCINI .

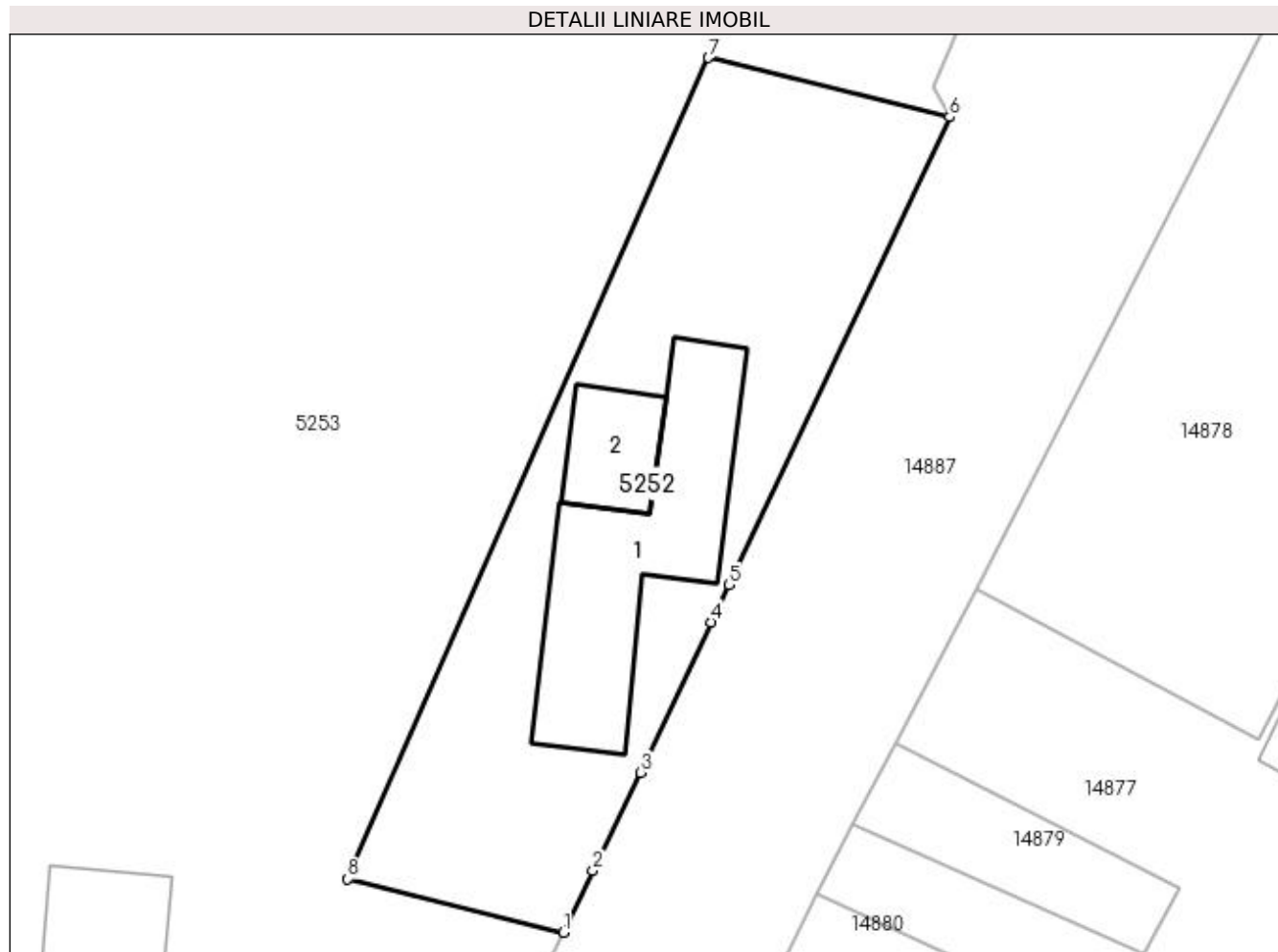
Inscrieri privind dezmembramintele dreptului de proprietate, drepturi reale de garanție și sarcini	Referințe
NU SUNT	

Anexa Nr. 1 La Partea I

Teren

Nr cadastral	Suprafața (mp)*	Observații / Referințe
30283	Din acte: 900 Masurata: 901	

* Suprafața este determinată în planul de proiecție Stereo 70.



Date referitoare la teren

Crt	Categorie folosință	Intravilan	Suprafața (mp)	Tarla	Parcelă	Nr. topo	Observații / Referințe
1	curți construcții	DA	901	381	-	-	Imprejmuit parțial cu gard de plasa sarma

Date referitoare la construcții

Crt	Număr	Destinație construcție	Supraf. (mp)	Situație juridică	Observații / Referințe
A1.1		construcții de locuințe	Din acte: 151 Masurata: 174	Cu acte	Nr. niveluri:1; S. construita la sol:174 mp; S. construita desfasurata:174 mp; C1 - Locuinta - Parter
A1.2		construcții anexa	46	Cu acte	Nr. niveluri:1; S. construita la sol:46 mp; S. construita desfasurata:46 mp; C2 - Anexa

Lungime Segmente

1) Valorile lungimilor segmentelor sunt obținute din proiecție în plan.

Punct început	X / Y	Punct sfârșit	X / Y	Lungime segment (** (m)
1	354.546,026 283.496,96	2	354.547,988 283.501,013	4.503
2	354.547,988 283.501,013	3	354.551,115 283.507,474	7.178

Punct început	X / Y	Punct sfârșit	X / Y	Lungime segment (** (m)
3	354.551,115 283.507,474	4	354.555,774 283.517,351	10.921
4	354.555,774 283.517,351	5	354.556,936 283.519,815	2.724
5	354.556,936 283.519,815	6	354.571,433 283.550,552	33.984
6	354.571,433 283.550,552	7	354.555,592 283.554,449	16.313
7	354.555,592 283.554,449	8	354.531,863 283.500,453	58.98
8	354.531,863 283.500,453	1	354.546,026 283.496,96	14.587

** Lungimile segmentelor sunt determinate în planul de proiecție Stereo 70 și sunt rotunjite la 1 milimetru.

*** Distanța dintre puncte este formată din segmente cumulate ce sunt mai mici decât valoarea 1 milimetru.

**DATE DESPRE IMOBILUL NR. 5253**

Oficiul de Cadastru și Publicitate Imobiliară DOLJ
Biroul de Cadastru și Publicitate Imobiliară Craiova

A. Partea I. Descrierea imobilului

TEREN Intravilan

Nr. CF vechi:431

Nr. cadastral vechi:345

Adresa: Loc. Motatei Gara, Jud. Dolj

Nr. Crt	Nr cadastral Nr. topografic	Suprafața* (mp)	Observații / Referințe
A1		Din acte: 6.901 Masurata: 7.008	Sector cadastral:45 Teren neimprejmuit;

Construcții

Crt	Nr cadastral Nr. topografic	Adresa	Observații / Referințe
A1.1		Loc. Motatei Gara, Jud. Dolj	Nr. niveluri:1; S. construita la sol:103 mp; S. construita desfasurata:103 mp; C1 -Anexa din caramida, acoperita cu tigla
A1.2		Loc. Motatei Gara, Jud. Dolj	Nr. niveluri:1; S. construita la sol:98 mp; S. construita desfasurata:98 mp; C1 -Anexa metalica

B. Partea II. Proprietari și acte

Inscrieri privitoare la dreptul de proprietate și alte drepturi reale		Referințe
/		
Act Notarial nr. CONTRACT DE VANZARE CUMPARARE NR 1590, din 12/09/2011 emis de NP BUDIANA IONUT RAZVAN (TDP NR.999 DIN 10.10.2000);		
B1	Intabulare, drept de PROPRIETATE, dobandit prin Conventie, cota actuala 1/1, cota initiala 1/1 1) PIRVULETU CRISTINA IONELA	A1, A1.1
Act Normativ nr. Legea nr.7, din 13/03/1996 emis de Parlamentul Romaniei ((art.12, alin14 si art.37, alin2));		
B2	Intabulare, drept de PROPRIETATE, dobandit prin Lege, cota actuala 1/1 1) PIRVULETU CRISTINA IONELA	A1.2

C. Partea III. SARCINI .

Inscrieri privind dezmembramintele dreptului de proprietate, drepturi reale de garanție și sarcini	Referințe
NU SUNT	

Anexa Nr. 1 La Partea I

Teren

Nr cadastral	Suprafața (mp)*	Observații / Referințe
	Din acte: 6.901 Masurata: 7.008	

* Suprafața este determinată în planul de proiecție Stereo 70.



Date referitoare la teren

Crt	Categorie folosință	Intra vilan	Suprafața (mp)	Tarla	Parcelă	Nr. topo	Observații / Referințe
1	arabil	DA	7.008	-	-	-	

Date referitoare la construcții

Crt	Număr	Destinație construcție	Supraf. (mp)	Situație juridică	Observații / Referințe
A1.1		construcții anexa	103	Cu acte	Nr. niveluri:1; S. construita la sol:103 mp; S. construita desfasurata:103 mp; C1 -Anexa din caramida, acoperita cu tigla
A1.2		construcții anexa	98	Cu acte	Nr. niveluri:1; S. construita la sol:98 mp; S. construita desfasurata:98 mp; C1 -Anexa metalica

Lungime Segmente

1) Valorile lungimilor segmentelor sunt obținute din proiecție în plan.

Punct început	X / Y	Punct sfârșit	X / Y	Lungime segment (** (m)
1	354.525,174 283.590,598	2	354.493,558 283.595,359	31.972
2	354.493,558 283.595,359	3	354.491,82 283.576,515	18.924

Punct început	X / Y	Punct sfârșit	X / Y	Lungime segment (** (m)
3	354.491,82 283.576,515	4	354.488,223 283.537,509	39.172
4	354.488,223 283.537,509	5	354.487,913 283.534,153	3.37
5	354.487,913 283.534,153	6	354.485,527 283.502,373	31.869
6	354.485,527 283.502,373	7	354.484,671 283.490,977	11.428
7	354.484,671 283.490,977	8	354.503,642 283.485,334	19.792
8	354.503,642 283.485,334	9	354.535,217 283.476,098	32.898
9	354.535,217 283.476,098	10	354.535,748 283.475,943	0.553
10	354.535,748 283.475,943	11	354.546,026 283.496,96	23.396
11	354.546,026 283.496,96	12	354.531,863 283.500,453	14.587
12	354.531,863 283.500,453	13	354.555,592 283.554,449	58.98
13	354.555,592 283.554,449	14	354.571,433 283.550,552	16.313
14	354.571,433 283.550,552	15	354.570,327 283.552,486	2.228
15	354.570,327 283.552,486	16	354.582,779 283.581,352	31.437
16	354.582,779 283.581,352	17	354.555,05 283.585,85	28.091
17	354.555,05 283.585,85	1	354.525,174 283.590,598	30.251

** Lungimile segmentelor sunt determinate în planul de proiecție Stereo 70 și sunt rotunjite la 1 milimetru.

*** Distanța dintre puncte este formată din segmente cumulate ce sunt mai mici decât valoarea 1 milimetru.

**DATE DESPRE IMOBILUL NR. 6176**

Oficiul de Cadastru și Publicitate Imobiliară DOLJ
Biroul de Cadastru și Publicitate Imobiliară Craiova

A. Partea I. Descrierea imobilului

TEREN Extravilan

Adresa: Jud. Dolj, Extravilan, Tarlaua 375, Parcela 1

Nr. Crt	Nr cadastral Nr. topografic	Suprafața* (mp)	Observații / Referințe
A1	32072	5.600	Sector cadastral:45 Teren neimprejmuit;

B. Partea II. Proprietari și acte

Inscrieri privitoare la dreptul de proprietate și alte drepturi reale	Referințe
58628 / 27/04/2016	
Act Notarial nr. CVC aut nr 547, din 21/04/2016 emis de Riba Ivanca;	
B1	A1
Intabulare, drept de PROPRIETATE, dobandit prin Conventie, cota actuala 1/1, cota initiala 1/1 1) SOCIETATEA MOTAVEN SRL, CIF:34264040	

C. Partea III. SARCINI .

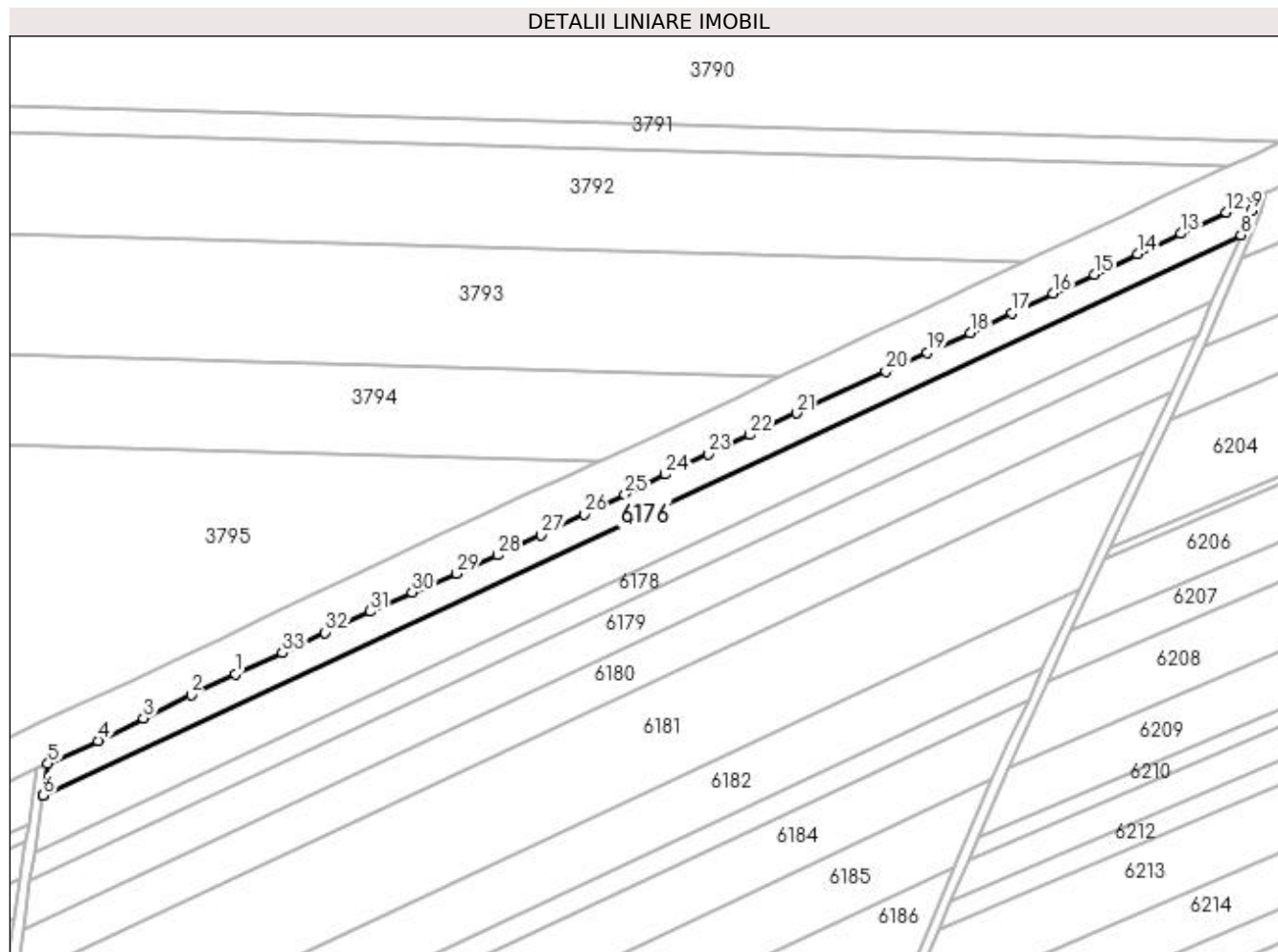
Inscrieri privind dezmembramintele dreptului de proprietate, drepturi reale de garanție și sarcini	Referințe
NU SUNT	

Anexa Nr. 1 La Partea I

Teren

Nr cadastral	Suprafața (mp)*	Observații / Referințe
32072	5.600	

* Suprafața este determinată în planul de proiecție Stereo 70.



Date referitoare la teren

Crt	Categorie folosință	Intra vilan	Suprafața (mp)	Tarla	Parcelă	Nr. topo	Observații / Referințe
1	arabil	NU	5.600	375	1	-	

Lungime Segmente

1) Valorile lungimilor segmentelor sunt obținute din proiecție în plan.

Punct început	X / Y	Punct sfârșit	X / Y	Lungime segment (** (m)
1	354.813,476 285.641,826	2	354.795,865 285.633,512	19.475
3	354.776,904 285.624,266	4	354.758,813 285.615,308	20.187
5	354.738,989 285.606,333	6	354.737,059 285.593,689	12.79
7	354.737,057 285.593,676	8	355.212,987 285.816,268	525.411
9	355.217,161 285.826,06	10	355.218,224 285.830,648	4.71

Punct început	X / Y	Punct sfârșit	X / Y	Lungime segment (** (m)
2	354.795,865 285.633,512	3	354.776,904 285.624,266	21.095
4	354.758,813 285.615,308	5	354.738,989 285.606,333	21.761
6	354.737,059 285.593,689	7	354.737,057 285.593,676	0.013
8	355.212,987 285.816,268	9	355.217,161 285.826,06	10.645
10	355.218,224 285.830,648	11	355.215,559 285.829,354	2.963

Punct început	X / Y	Punct sfârșit	X / Y	Lungime segment (** (m)
11	355.215,559 285.829,354	12	355.207,242 285.825,312	9.247
13	355.189,108 285.816,854	14	355.171,958 285.808,691	18.994
15	355.154,763 285.800,647	16	355.138,416 285.792,999	18.048
17	355.122,125 285.785,343	18	355.105,551 285.777,281	18.431
19	355.088,241 285.769,509	20	355.071,901 285.761,975	17.993
21	355.036,5 285.745,487	22	355.017,796 285.736,925	20.571
23	355.001,264 285.729,205	24	354.984,338 285.721,155	18.743
25	354.968,177 285.713,197	26	354.951,96 285.705,339	18.021
27	354.934,888 285.697,016	28	354.917,651 285.689,04	18.993
29	354.901,195 285.681,678	30	354.883,678 285.674,285	19.013
31	354.866,838 285.666,726	32	354.849,108 285.658,301	19.63
33	354.832,047 285.650,293	1	354.813,476 285.641,826	20.41

Punct început	X / Y	Punct sfârșit	X / Y	Lungime segment (** (m)
12	355.207,242 285.825,312	13	355.189,108 285.816,854	20.009
14	355.171,958 285.808,691	15	355.154,763 285.800,647	18.984
16	355.138,416 285.792,999	17	355.122,125 285.785,343	18.0
18	355.105,551 285.777,281	19	355.088,241 285.769,509	18.975
20	355.071,901 285.761,975	21	355.036,5 285.745,487	39.052
22	355.017,796 285.736,925	23	355.001,264 285.729,205	18.246
24	354.984,338 285.721,155	25	354.968,177 285.713,197	18.014
26	354.951,96 285.705,339	27	354.934,888 285.697,016	18.993
28	354.917,651 285.689,04	29	354.901,195 285.681,678	18.028
30	354.883,678 285.674,285	31	354.866,838 285.666,726	18.459
32	354.849,108 285.658,301	33	354.832,047 285.650,293	18.847

** Lungimile segmentelor sunt determinate în planul de proiecție Stereo 70 și sunt rotunjite la 1 milimetru.

*** Distanța dintre puncte este formată din segmente cumulate ce sunt mai mici decât valoarea 1 milimetru.

**DATE DESPRE IMOBILUL NR. 6177**

Oficiul de Cadastru și Publicitate Imobiliară DOLJ
Biroul de Cadastru și Publicitate Imobiliară Craiova

A. Partea I. Descrierea imobilului

TEREN Extravilan

Adresa: Jud. Dolj, Tarla 375, Parcela 1

Nr. Crt	Nr cadastral Nr. topografic	Suprafața* (mp)	Observații / Referințe
A1	32861	10.000	Sector cadastral:45 Teren neimprejmuit;

B. Partea II. Proprietari și acte

Inscrieri privitoare la dreptul de proprietate și alte drepturi reale	Referințe
123359 / 23/09/2016	
Act Notarial nr. CVC 1103, din 20/09/2016 emis de Riba Ivanca (CVC);	
B1	A1
Intabulare, drept de PROPRIETATE, dobandit prin Conventie, cota actuala 1/1, cota initiala 1/1 1) SC MOTAVEN SRL, CIF:34264040	

C. Partea III. SARCINI .

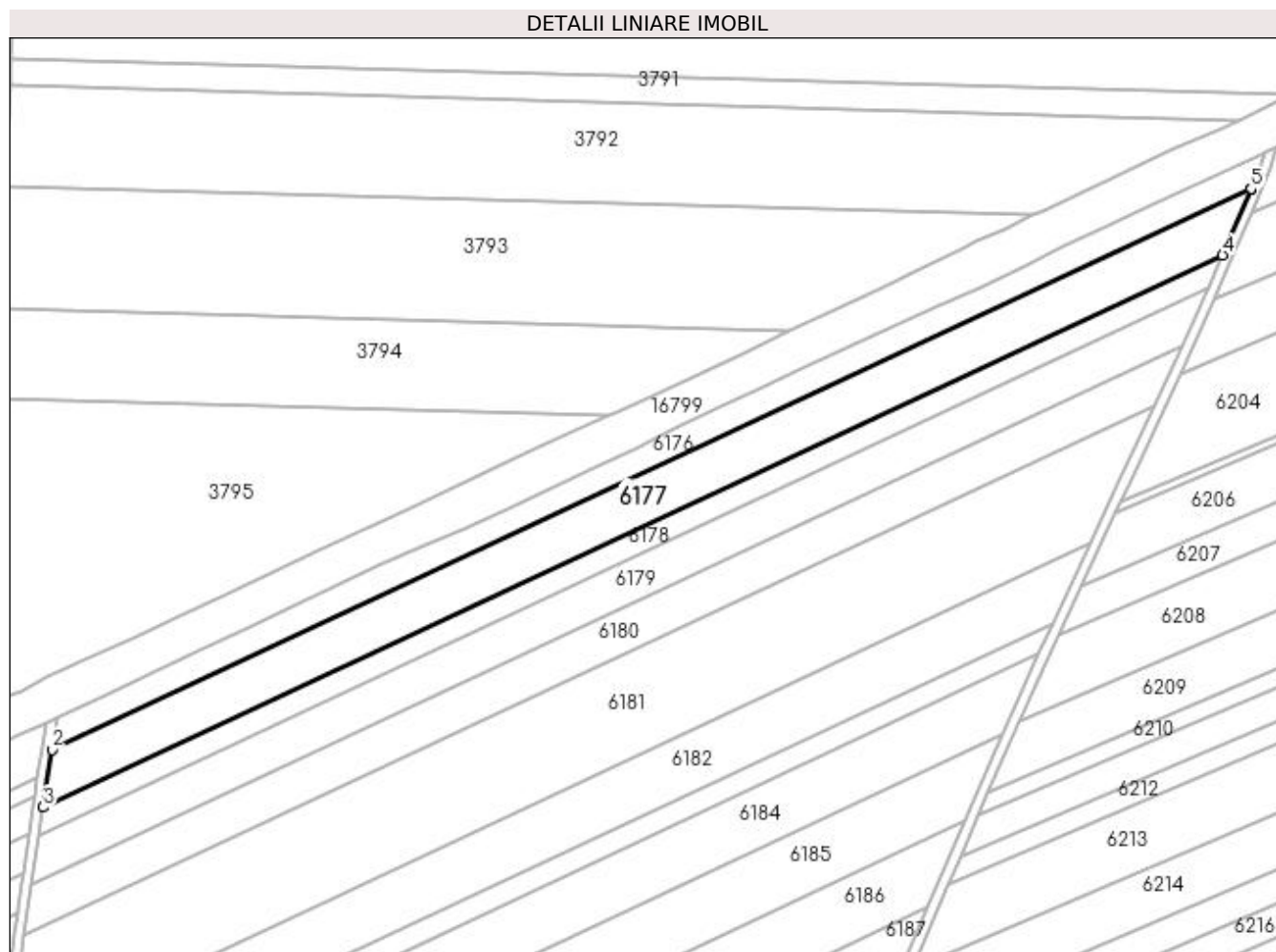
Inscrieri privind dezmembramintele dreptului de proprietate, drepturi reale de garanție și sarcini	Referințe
NU SUNT	

Anexa Nr. 1 La Partea I

Teren

Nr cadastral	Suprafața (mp)*	Observații / Referințe
32861	10.000	

* Suprafața este determinată în planul de proiecție Stereo 70.



Date referitoare la teren

Crt	Categorie folosință	Intra vilan	Suprafața (mp)	Tarla	Parcelă	Nr. topo	Observații / Referințe
1	arabil	NU	10.000	375	1	-	

Lungime Segmente

1) Valorile lungimilor segmentelor sunt obținute din proiecție în plan.

Punct început	X / Y	Punct sfârșit	X / Y	Lungime segment (** (m)
1	355.212,987 285.816,268	2	354.737,057 285.593,676	525.411
2	354.737,057 285.593,676	3	354.733,576 285.570,863	23.077
3	354.733,576 285.570,863	4	355.201,708 285.789,808	516.802
4	355.201,708 285.789,808	5	355.212,981 285.816,254	28.748
5	355.212,981 285.816,254	1	355.212,987 285.816,268	0.015

**** Lungimile segmentelor sunt determinate în planul de proiecție Stereo 70 și sunt rotunjite la 1 milimetru.**

***** Distanța dintre puncte este formată din segmente cumulate ce sunt mai mici decât valoarea 1 milimetru.**

**DATE DESPRE IMOBILUL NR. 6178**

Oficiul de Cadastru și Publicitate Imobiliară DOLJ
 Biroul de Cadastru și Publicitate Imobiliară Craiova

A. Partea I. Descrierea imobilului

TEREN Extravilan

Adresa: Jud. Dolj, T375, P50

Nr. Crt	Nr cadastral Nr. topografic	Suprafața* (mp)	Observații / Referințe
A1		4.900	Sector cadastral:45 Teren neimprejmuit;

B. Partea II. Proprietari și acte

Inscrieri privitoare la dreptul de proprietate și alte drepturi reale	Referințe
/	
Act Administrativ nr. TDP NR.2348-9662, din 31/07/1996 emis de CJSIPT DOLJ;	
B1	A1
Intabulare, drept de PROPRIETATE, dobândit prin Reconstituire, cota actuala 1/1, cota initiala 1/1 1) TRUSCA NICOLAE, LIPSĂ CNP	

C. Partea III. SARCINI .

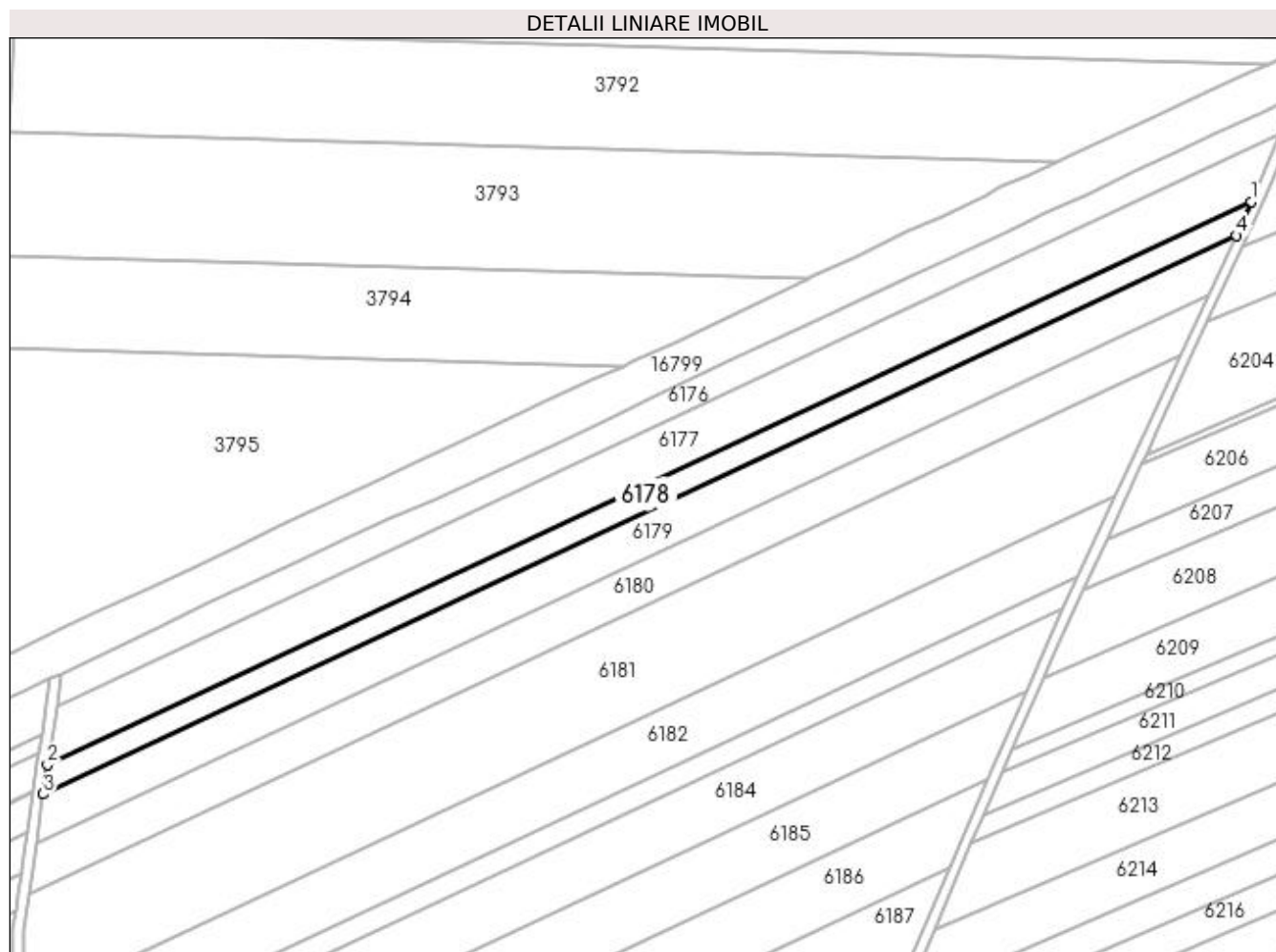
Inscrieri privind dezmembramintele dreptului de proprietate, drepturi reale de garanție și sarcini	Referințe
NU SUNT	

Anexa Nr. 1 La Partea I

Teren

Nr cadastral	Suprafața (mp)*	Observații / Referințe
	4.900	

* Suprafața este determinată în planul de proiecție Stereo 70.



Date referitoare la teren

Crt	Categorie folosință	Intravilan	Suprafața (mp)	Tarla	Parcelă	Nr. topo	Observații / Referințe
1	arabil	NU	4.900	375	50	-	

Lungime Segmente

1) Valorile lungimilor segmentelor sunt obținute din proiecție în plan.

Punct început	X / Y	Punct sfârșit	X / Y	Lungime segment (** (m)
1	355.201,708 285.789,808	2	354.733,576 285.570,863	516.802
2	354.733,576 285.570,863	3	354.731,857 285.559,548	11.445
3	354.731,857 285.559,548	4	355.196,112 285.776,68	512.522
4	355.196,112 285.776,68	1	355.201,708 285.789,808	14.271

**** Lungimile segmentelor sunt determinate în planul de proiecție Stereo 70 și sunt rotunjite la 1 milimetru.**

***** Distanța dintre puncte este formată din segmente cumulate ce sunt mai mici decât valoarea 1 milimetru.**

**DATE DESPRE IMOBILUL NR. 6179**

Oficiul de Cadastru și Publicitate Imobiliară DOLJ
Biroul de Cadastru și Publicitate Imobiliară Craiova

A. Partea I. Descrierea imobilului

TEREN Extravilan

Adresa: Jud. Dolj, T375, P2

Nr. Crt	Nr cadastral Nr. topografic	Suprafața* (mp)	Observații / Referințe
A1		8.300	Sector cadastral:45 Teren neimprejmuit; Tarla gresita in TDP

B. Partea II. Proprietari și acte

Inscrieri privitoare la dreptul de proprietate și alte drepturi reale		Referințe
/		
Act Administrativ nr. TDP NR.3359-59474, din 25/03/1997 emis de CJSIPT DOLJ;		
B1	Intabulare, drept de PROPRIETATE, dobandit prin Reconstituire, cota actuala 1/1, cota initiala 1/1 1) STANUCA CONSTANTIN, LIPSĂ CNP	A1

C. Partea III. SARCINI .

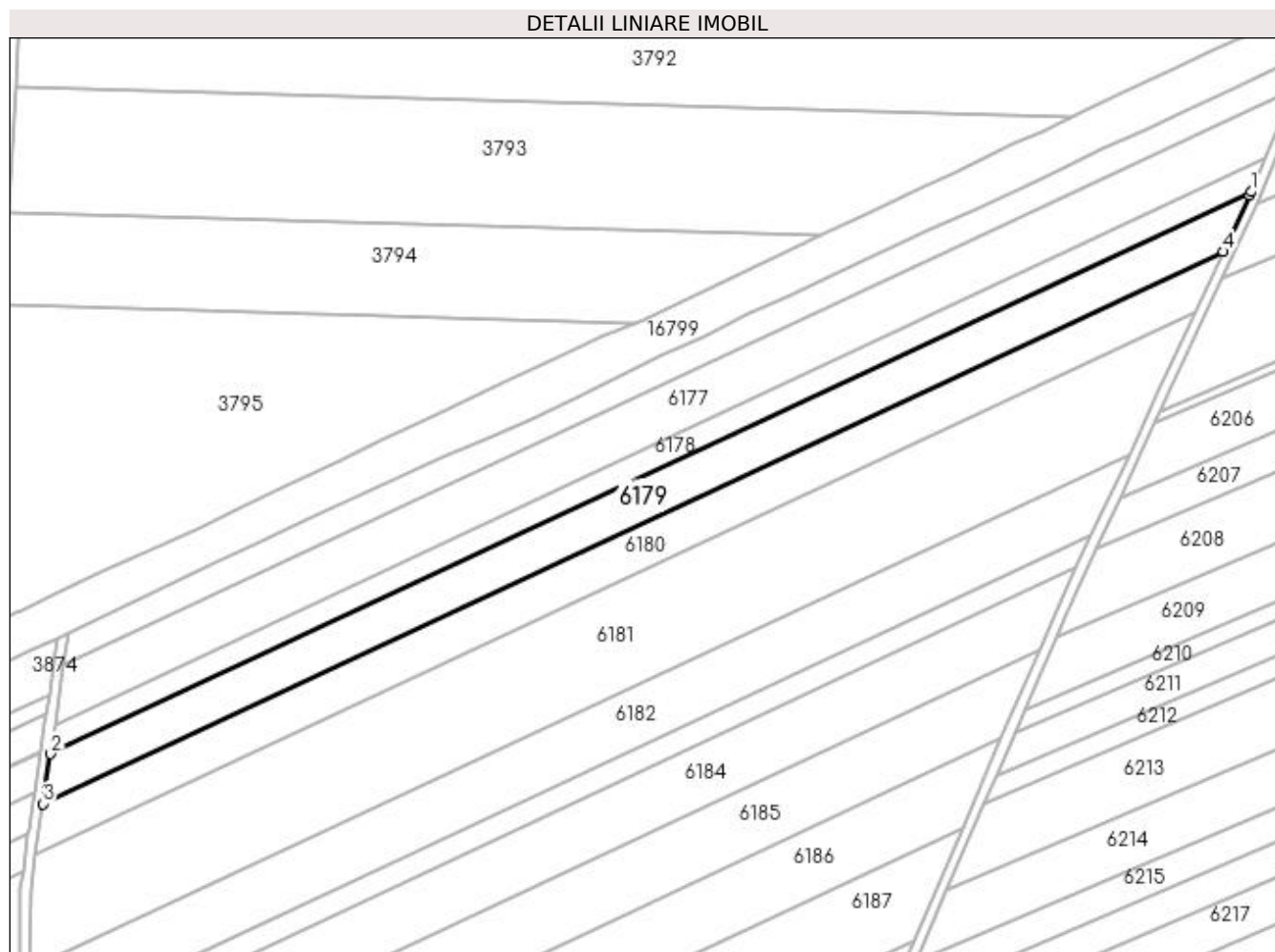
Inscrieri privind dezmembramintele dreptului de proprietate, drepturi reale de garanție și sarcini	Referințe
NU SUNT	

Anexa Nr. 1 La Partea I

Teren

Nr cadastral	Suprafața (mp)*	Observații / Referințe
	8.300	Tarla gresita in TDP

* Suprafața este determinată în planul de proiecție Stereo 70.



Date referitoare la teren

Crt	Categorie folosință	Intra vilan	Suprafața (mp)	Tarla	Parcelă	Nr. topo	Observații / Referințe
1	arabil	NU	8.300	375	2	-	IDENTIC CU T373,

Lungime Segmente

1) Valorile lungimilor segmentelor sunt obținute din proiecție în plan.

Punct început	X / Y	Punct sfârșit	X / Y	Lungime segment (** (m)
1	355.196,112 285.776,68	2	354.731,857 285.559,548	512.522
2	354.731,857 285.559,548	3	354.729,017 285.540,19	19.565
3	354.729,017 285.540,19	4	355.185,386 285.753,634	503.816
4	355.185,386 285.753,634	5	355.195,58 285.775,433	24.065
5	355.195,58 285.775,433	1	355.196,112 285.776,68	1.356

**** Lungimile segmentelor sunt determinate în planul de proiecție Stereo 70 și sunt rotunjite la 1 milimetru.**

***** Distanța dintre puncte este formată din segmente cumulate ce sunt mai mici decât valoarea 1 milimetru.**

**DATE DESPRE IMOBILUL NR. 6180**

Oficiul de Cadastru și Publicitate Imobiliară DOLJ
 Biroul de Cadastru și Publicitate Imobiliară Craiova

A. Partea I. Descrierea imobilului

TEREN Extravilan

Adresa: Jud. Dolj, T375, P3

Nr. Crt	Nr cadastral Nr. topografic	Suprafața* (mp)	Observații / Referințe
A1		8.300	Sector cadastral:45 Teren neimprejmuit;

B. Partea II. Proprietari și acte

Inscrieri privitoare la dreptul de proprietate și alte drepturi reale	Referințe
/	
Act Administrativ nr. TDP NR.2797-48113, din 21/11/1996 emis de CJSIPT DOLJ;	
B1	A1
Intabulare, drept de PROPRIETATE, dobândit prin Reconstituire, cota actuala 1/1, cota initiala 1/1 1) CRACIUNOIU ION, LIPSĂ CNP	

C. Partea III. SARCINI .

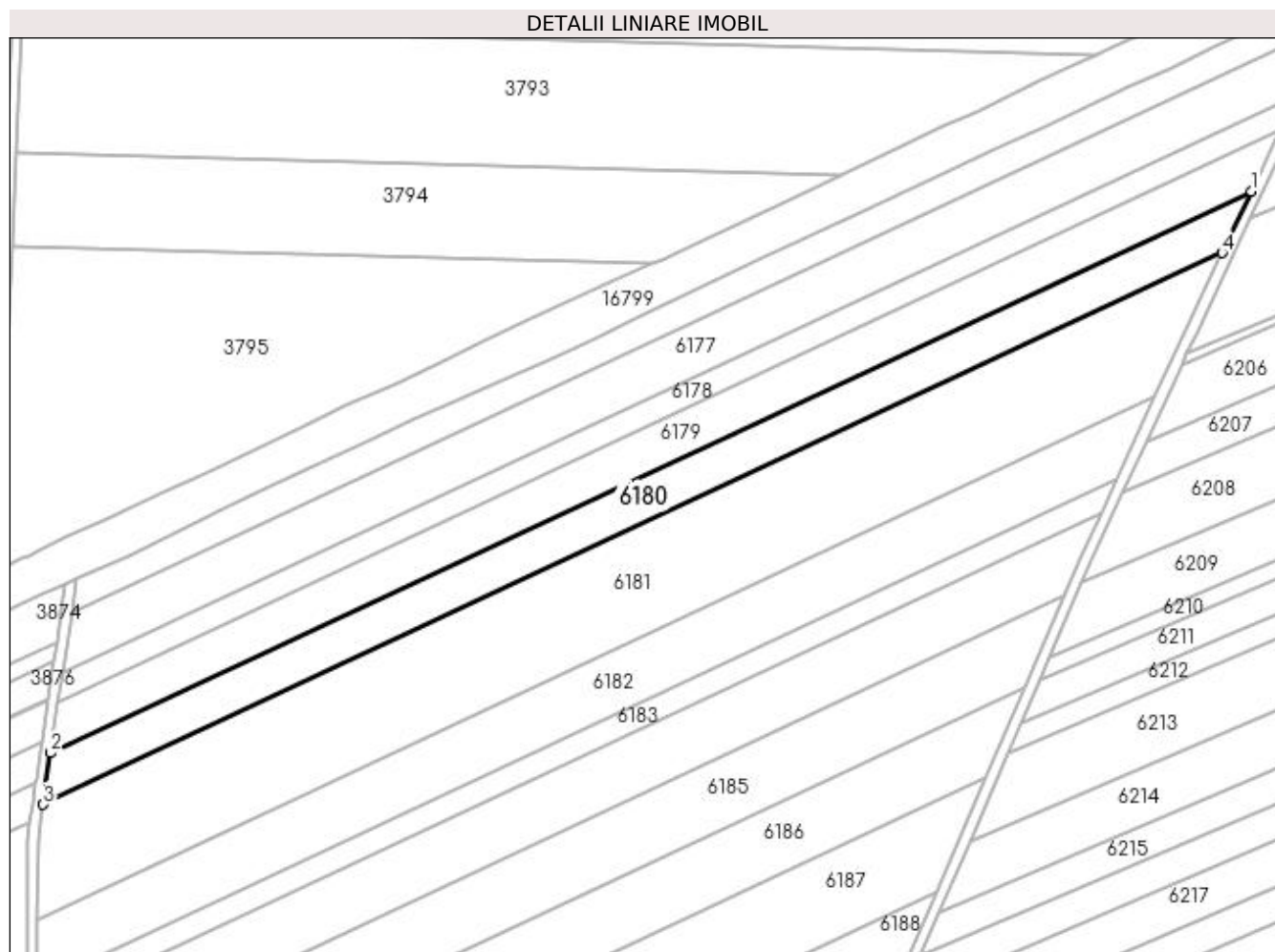
Inscrieri privind dezmembramintele dreptului de proprietate, drepturi reale de garanție și sarcini	Referințe
NU SUNT	

Anexa Nr. 1 La Partea I

Teren

Nr cadastral	Suprafața (mp)*	Observații / Referințe
	8.300	

* Suprafața este determinată în planul de proiecție Stereo 70.



Date referitoare la teren

Crt	Categorie folosință	Intra vilan	Suprafața (mp)	Tarla	Parcelă	Nr. topo	Observații / Referințe
1	arabil	NU	8.300	375	3	-	

Lungime Segmente

1) Valorile lungimilor segmentelor sunt obținute din proiecție în plan.

Punct început	X / Y	Punct sfârșit	X / Y	Lungime segment (** (m)
1	355.185,386 285.753,634	2	354.729,017 285.540,19	503.816
2	354.729,017 285.540,19	3	354.726,123 285.520,487	19.914
3	354.726,123 285.520,487	4	355.174,403 285.730,148	494.887
4	355.174,403 285.730,148	1	355.185,386 285.753,634	25.927

**** Lungimile segmentelor sunt determinate în planul de proiecție Stereo 70 și sunt rotunjite la 1 milimetru.**

***** Distanța dintre puncte este formată din segmente cumulate ce sunt mai mici decât valoarea 1 milimetru.**

**DATE DESPRE IMOBILUL NR. 6181**

Oficiul de Cadastru și Publicitate Imobiliară DOLJ
Biroul de Cadastru și Publicitate Imobiliară Craiova

A. Partea I. Descrierea imobilului

TEREN Extravilan

Adresa: Jud. Dolj, T375, P4

Nr. Crt	Nr cadastral Nr. topografic	Suprafața* (mp)	Observații / Referințe
A1		18.700	Sector cadastral:45 Teren neimprejmuit;

B. Partea II. Proprietari și acte

Inscrieri privitoare la dreptul de proprietate și alte drepturi reale	Referințe
/	
Act Administrativ nr. TDP NR.1963-9574, din 05/04/1996 emis de CJSIPT DOLJ;	
B1	A1
Intabulare, drept de PROPRIETATE, dobandit prin Reconstituire, cota actuala 1/1, cota initiala 1/1 1) CRACIUNOIU MARIN, LIPSĂ CNP	

C. Partea III. SARCINI .

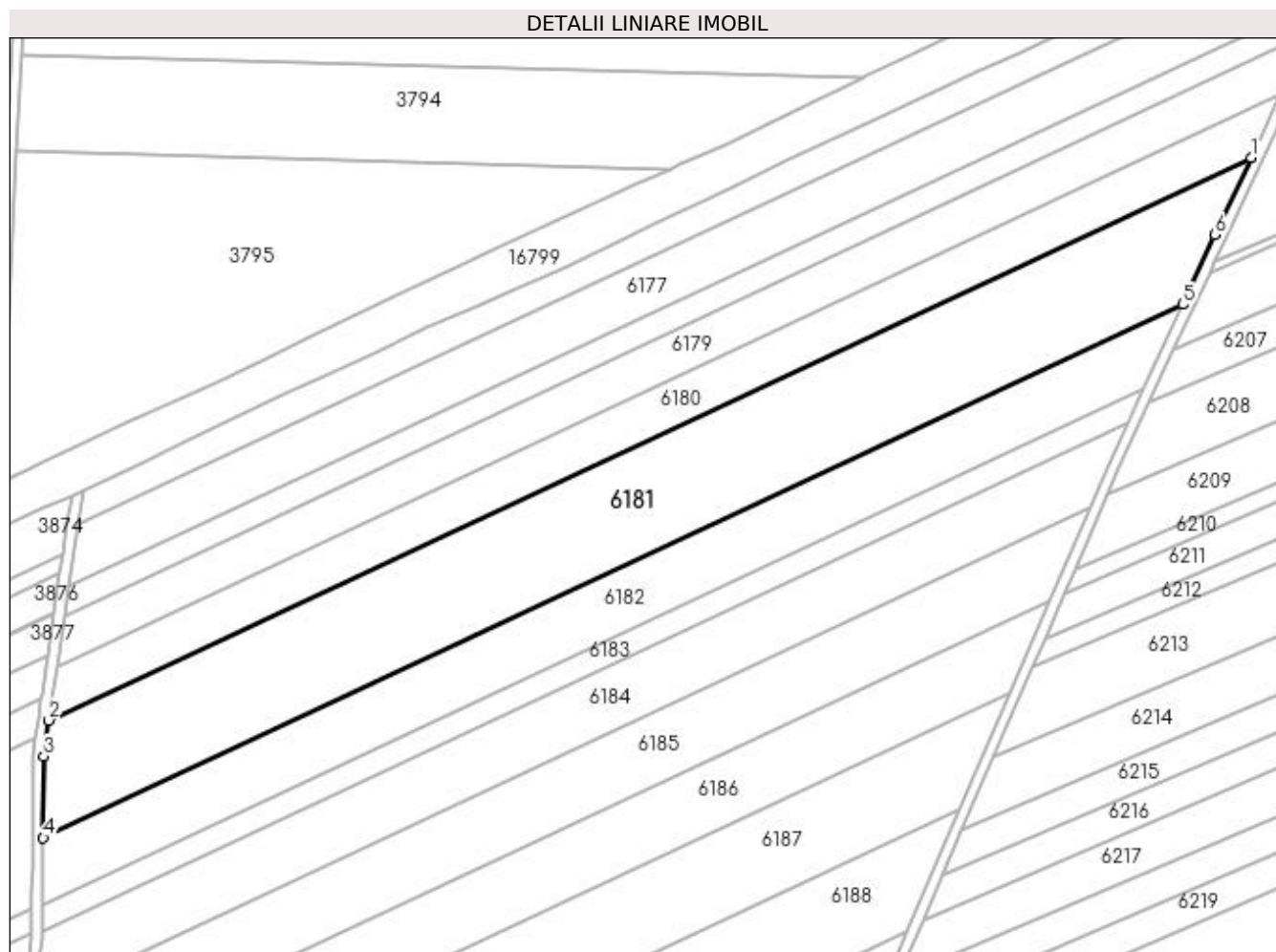
Inscrieri privind dezmembramintele dreptului de proprietate, drepturi reale de garanție și sarcini	Referințe
NU SUNT	

Anexa Nr. 1 La Partea I

Teren

Nr cadastral	Suprafața (mp)*	Observații / Referințe
	18.700	

* Suprafața este determinată în planul de proiecție Stereo 70.



Date referitoare la teren

Crt	Categorie folosință	Intra vilan	Suprafața (mp)	Tarla	Parcelă	Nr. topo	Observații / Referințe
1	arabil	NU	18.700	375	4	-	

Lungime Segmente

1) Valorile lungimilor segmentelor sunt obținute din proiecție în plan.

Punct început	X / Y	Punct sfârșit	X / Y	Lungime segment (** (m)
1	355.174,403 285.730,148	2	354.726,123 285.520,487	494.887
2	354.726,123 285.520,487	3	354.724,168 285.507,174	13.456
3	354.724,168 285.507,174	4	354.723,958 285.476,708	30.467
4	354.723,958 285.476,708	5	355.148,939 285.675,471	469.165
5	355.148,939 285.675,471	6	355.161,023 285.701,536	28.73

Punct început	X / Y	Punct sfârșit	X / Y	Lungime segment (** (m)
6	355.161,023 285.701,536	1	355.174,403 285.730,148	31.586

** Lungimile segmentelor sunt determinate în planul de proiecție Stereo 70 și sunt rotunjite la 1 milimetru.

*** Distanța dintre puncte este formată din segmente cumulate ce sunt mai mici decât valoarea 1 milimetru.

**DATE DESPRE IMOBILUL NR. 6182**

Oficiul de Cadastru și Publicitate Imobiliară DOLJ
Biroul de Cadastru și Publicitate Imobiliară Craiova

A. Partea I. Descrierea imobilului

TEREN Extravilan

Adresa: Jud. Dolj, T375, P5

Nr. Crt	Nr cadastral Nr. topografic	Suprafața* (mp)	Observații / Referințe
A1		10.300	Sector cadastral:45 Teren neimprejmuit;

B. Partea II. Proprietari și acte

Inscrieri privitoare la dreptul de proprietate și alte drepturi reale	Referințe
/	
Act Administrativ nr. TDP NR.1799-58840, din 15/12/1995 emis de CJSIPT DOLJ;	
B1	A1
Intabulare, drept de PROPRIETATE, dobândit prin Reconstituire, cota actuala 1/1, cota initiala 1/1 1) PUNGA ECATERINA, LIPSĂ CNP	

C. Partea III. SARCINI .

Inscrieri privind dezmembramintele dreptului de proprietate, drepturi reale de garanție și sarcini	Referințe
NU SUNT	

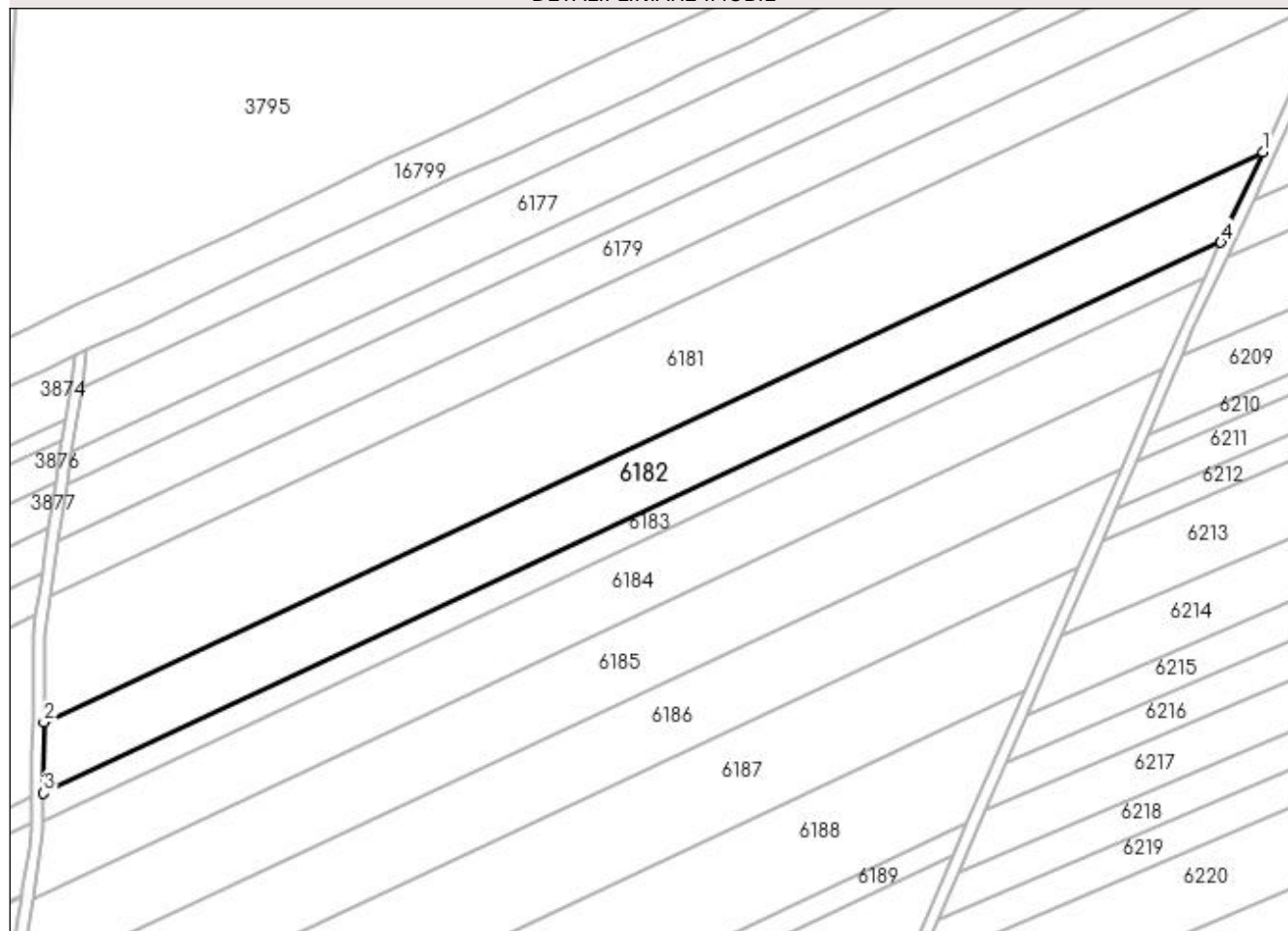
Anexa Nr. 1 La Partea I

Teren

Nr cadastral	Suprafața (mp)*	Observații / Referințe
	10.300	

* Suprafața este determinată în planul de proiecție Stereo 70.

DETALII LINIARE IMOBIL



Date referitoare la teren

Crt	Categorie folosință	Intra vilan	Suprafața (mp)	Tarla	Parcelă	Nr. topo	Observații / Referințe
1	arabil	NU	10.300	375	5	-	

Lungime Segmente

1) Valorile lungimilor segmentelor sunt obținute din proiecție în plan.

Punct început	X / Y	Punct sfârșit	X / Y	Lungime segment (** (m)
1	355.148,939 285.675,471	2	354.723,958 285.476,708	469.165
2	354.723,958 285.476,708	3	354.723,787 285.451,973	24.736
3	354.723,787 285.451,973	4	355.134,344 285.643,99	453.241
4	355.134,344 285.643,99	1	355.148,939 285.675,471	34.7

**** Lungimile segmentelor sunt determinate în planul de proiecție Stereo 70 și sunt rotunjite la 1 milimetru.**

***** Distanța dintre puncte este formată din segmente cumulate ce sunt mai mici decât valoarea 1 milimetru.**

**DATE DESPRE IMOBILUL NR. 6183**

Oficiul de Cadastru și Publicitate Imobiliară DOLJ
Biroul de Cadastru și Publicitate Imobiliară Craiova

A. Partea I. Descrierea imobilului

TEREN Extravilan

Adresa: Jud. Dolj, T375, P5

Nr. Crt	Nr cadastral Nr. topografic	Suprafața* (mp)	Observații / Referințe
A1		4.000	Sector cadastral:45 Teren neimprejmuit;

B. Partea II. Proprietari și acte

Inscrieri privitoare la dreptul de proprietate și alte drepturi reale	Referințe
/	
Act Administrativ nr. TDP NR.1573-9619, din 14/04/1995 emis de CJSIPT DOLJ;	
B1	A1
Intabulare, drept de PROPRIETATE, dobandit prin Reconstituire, cota actuala 1/1, cota inițiala 1/1 1) PUNGA ION, LIPSĂ CNP	

C. Partea III. SARCINI .

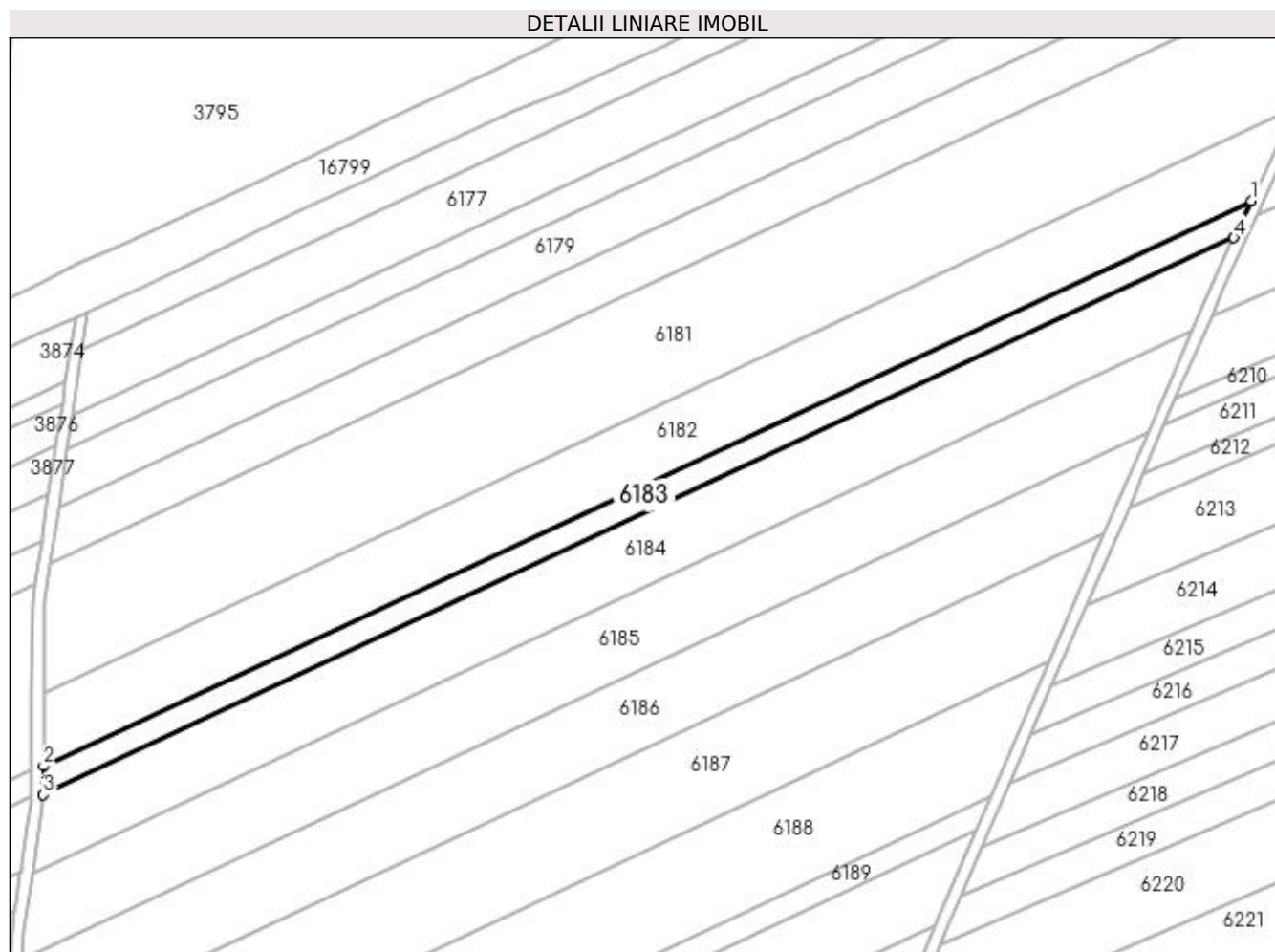
Inscrieri privind dezmembramintele dreptului de proprietate, drepturi reale de garanție și sarcini	Referințe
NU SUNT	

Anexa Nr. 1 La Partea I

Teren

Nr cadastral	Suprafața (mp)*	Observații / Referințe
	4.000	

* Suprafața este determinată în planul de proiecție Stereo 70.



Date referitoare la teren

Crt	Categorie folosință	Intra vilan	Suprafața (mp)	Tarla	Parcelă	Nr. topo	Observații / Referințe
1	arabil	NU	4.000	375	5	-	

Lungime Segmente

1) Valorile lungimilor segmentelor sunt obținute din proiecție în plan.

Punct început	X / Y	Punct sfârșit	X / Y	Lungime segment (** (m)
1	355.134,344 285.643,99	2	354.723,787 285.451,973	453.241
2	354.723,787 285.451,973	3	354.723,719 285.442,13	9.843
3	354.723,719 285.442,13	4	355.128,535 285.631,462	446.903
4	355.128,535 285.631,462	1	355.134,344 285.643,99	13.809

**** Lungimile segmentelor sunt determinate în planul de proiecție Stereo 70 și sunt rotunjite la 1 milimetru.**

***** Distanța dintre puncte este formată din segmente cumulate ce sunt mai mici decât valoarea 1 milimetru.**

**DATE DESPRE IMOBILUL NR. 6184**

Oficiul de Cadastru și Publicitate Imobiliară DOLJ
Biroul de Cadastru și Publicitate Imobiliară Craiova

A. Partea I. Descrierea imobilului

TEREN Extravilan

Adresa: Jud. Dolj, T375, P7

Nr. Crt	Nr cadastral Nr. topografic	Suprafața* (mp)	Observații / Referințe
A1		10.000	Sector cadastral:45 Teren neimprejmuit;

B. Partea II. Proprietari și acte

Inscrieri privitoare la dreptul de proprietate și alte drepturi reale	Referințe
/	
Act Administrativ nr. TDP NR.3523-47919, din 03/04/1997 emis de CJSIPT DOLJ;	
B1	A1
Intabulare, drept de PROPRIETATE, dobandit prin Reconstituire, cota actuala 1/1, cota initiala 1/1 1) JIANU GHEORGHITA, LIPSĂ CNP	

C. Partea III. SARCINI .

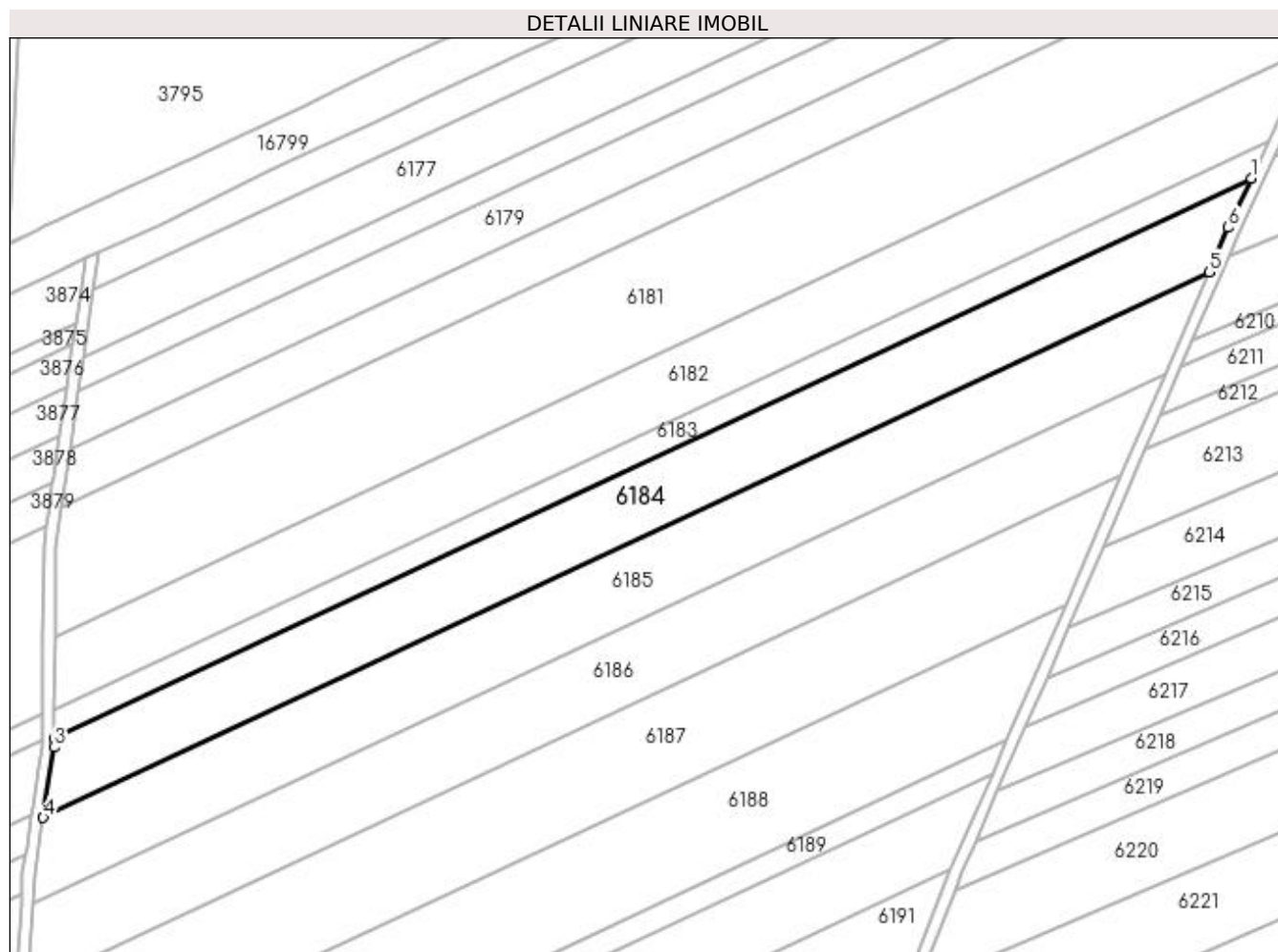
Inscrieri privind dezmembramintele dreptului de proprietate, drepturi reale de garanție și sarcini	Referințe
NU SUNT	

Anexa Nr. 1 La Partea I

Teren

Nr cadastral	Suprafața (mp)*	Observații / Referințe
	10.000	

* Suprafața este determinată în planul de proiecție Stereo 70.



Date referitoare la teren

Crt	Categorie folosință	Intra vilan	Suprafața (mp)	Tarla	Parcelă	Nr. topo	Observații / Referințe
1	arabil	NU	10.000	375	7	-	

Lungime Segmente

1) Valorile lungimilor segmentelor sunt obținute din proiecție în plan.

Punct început	X / Y	Punct sfârșit	X / Y	Lungime segment (** (m)
1	355.128,535 285.631,462	2	354.723,719 285.442,13	446.903
2	354.723,719 285.442,13	3	354.723,698 285.439,111	3.019
3	354.723,698 285.439,111	4	354.720,052 285.415,363	24.026
4	354.720,052 285.415,363	5	355.114,302 285.599,753	435.239
5	355.114,302 285.599,753	6	355.120,791 285.614,759	16.349

Punct început	X / Y	Punct sfârșit	X / Y	Lungime segment (** (m)
6	355.120,791 285.614,759	1	355.128,535 285.631,462	18.411

** Lungimile segmentelor sunt determinate în planul de proiecție Stereo 70 și sunt rotunjite la 1 milimetru.

*** Distanța dintre puncte este formată din segmente cumulate ce sunt mai mici decât valoarea 1 milimetru.

**DATE DESPRE IMOBILUL NR. 6185**

Oficiul de Cadastru și Publicitate Imobiliară DOLJ
Biroul de Cadastru și Publicitate Imobiliară Craiova

A. Partea I. Descrierea imobilului

TEREN Extravilan

Adresa: Jud. Dolj, T375, P8

Nr. Crt	Nr cadastral Nr. topografic	Suprafața* (mp)	Observații / Referințe
A1		10.700	Sector cadastral:45 Teren neimprejmuit;

B. Partea II. Proprietari și acte

Inscrieri privitoare la dreptul de proprietate și alte drepturi reale		Referințe
/		
Act Administrativ nr. TDP NR.2892-44901, din 21/11/1996 emis de CJSIPT DOLJ;		
B1	Intabulare, drept de PROPRIETATE, dobândit prin Reconstituire, cota actuala 1/1, cota inițiala 1/1 1) STOICA ION, LIPSĂ CNP	A1

C. Partea III. SARCINI .

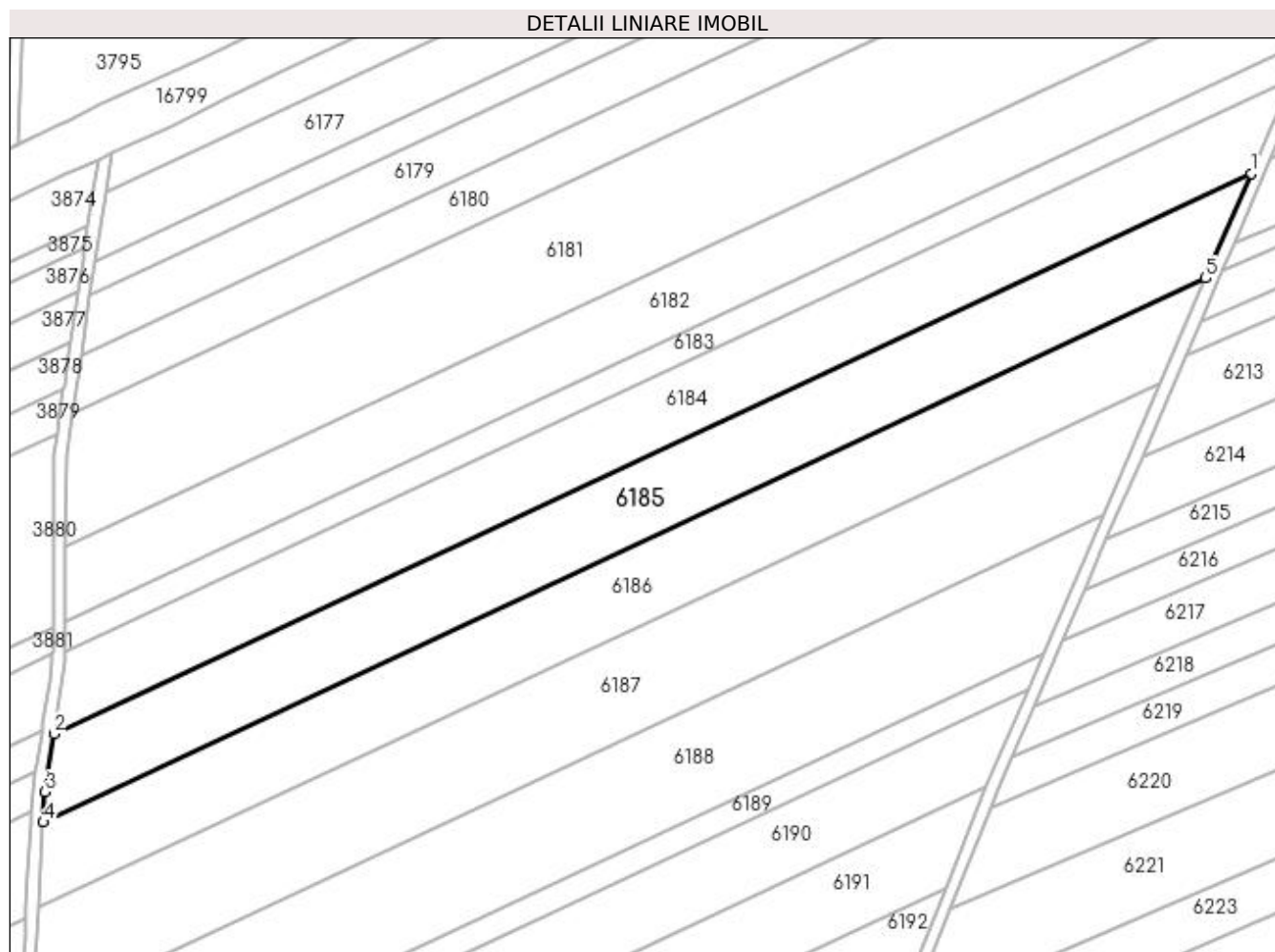
Inscrieri privind dezmembramentele dreptului de proprietate, drepturi reale de garanție și sarcini	Referințe
NU SUNT	

Anexa Nr. 1 La Partea I

Teren

Nr cadastral	Suprafața (mp)*	Observații / Referințe
	10.700	

* Suprafața este determinată în planul de proiecție Stereo 70.



Date referitoare la teren

Crt	Categorie folosință	Intravilan	Suprafața (mp)	Tarla	Parcelă	Nr. topo	Observații / Referințe
1	arabil	NU	10.700	375	8	-	

Lungime Segmente

1) Valorile lungimilor segmentelor sunt obținute din proiecție în plan.

Punct început	X / Y	Punct sfârșit	X / Y	Lungime segment (** (m)
1	355.114,302 285.599,753	2	354.720,052 285.415,363	435.239
2	354.720,052 285.415,363	3	354.717,113 285.396,216	19.371
3	354.717,113 285.396,216	4	354.716,567 285.386,218	10.013
4	354.716,567 285.386,218	5	355.099,385 285.565,262	422.618
5	355.099,385 285.565,262	1	355.114,302 285.599,753	37.579

**** Lungimile segmentelor sunt determinate în planul de proiecție Stereo 70 și sunt rotunjite la 1 milimetru.**

***** Distanța dintre puncte este formată din segmente cumulate ce sunt mai mici decât valoarea 1 milimetru.**

**DATE DESPRE IMOBILUL NR. 6186**

Oficiul de Cadastru și Publicitate Imobiliară DOLJ
Biroul de Cadastru și Publicitate Imobiliară Craiova

A. Partea I. Descrierea imobilului

TEREN Extravilan

Adresa: Jud. Dolj, T375, P9

Nr. Crt	Nr cadastral Nr. topografic	Suprafața* (mp)	Observații / Referințe
A1		10.300	Sector cadastral:45 Teren neimprejmuit;

B. Partea II. Proprietari și acte

Inscrieri privitoare la dreptul de proprietate și alte drepturi reale	Referințe
/	
Act Administrativ nr. TDP NR.3336-59474, din 24/03/1997 emis de CJSIPT DOLJ;	
B1	A1
Intabulare, drept de PROPRIETATE, dobândit prin Reconstituire, cota actuala 1/1, cota initiala 1/1 1) STOICA CONSTANTIN, LIPSĂ CNP	

C. Partea III. SARCINI .

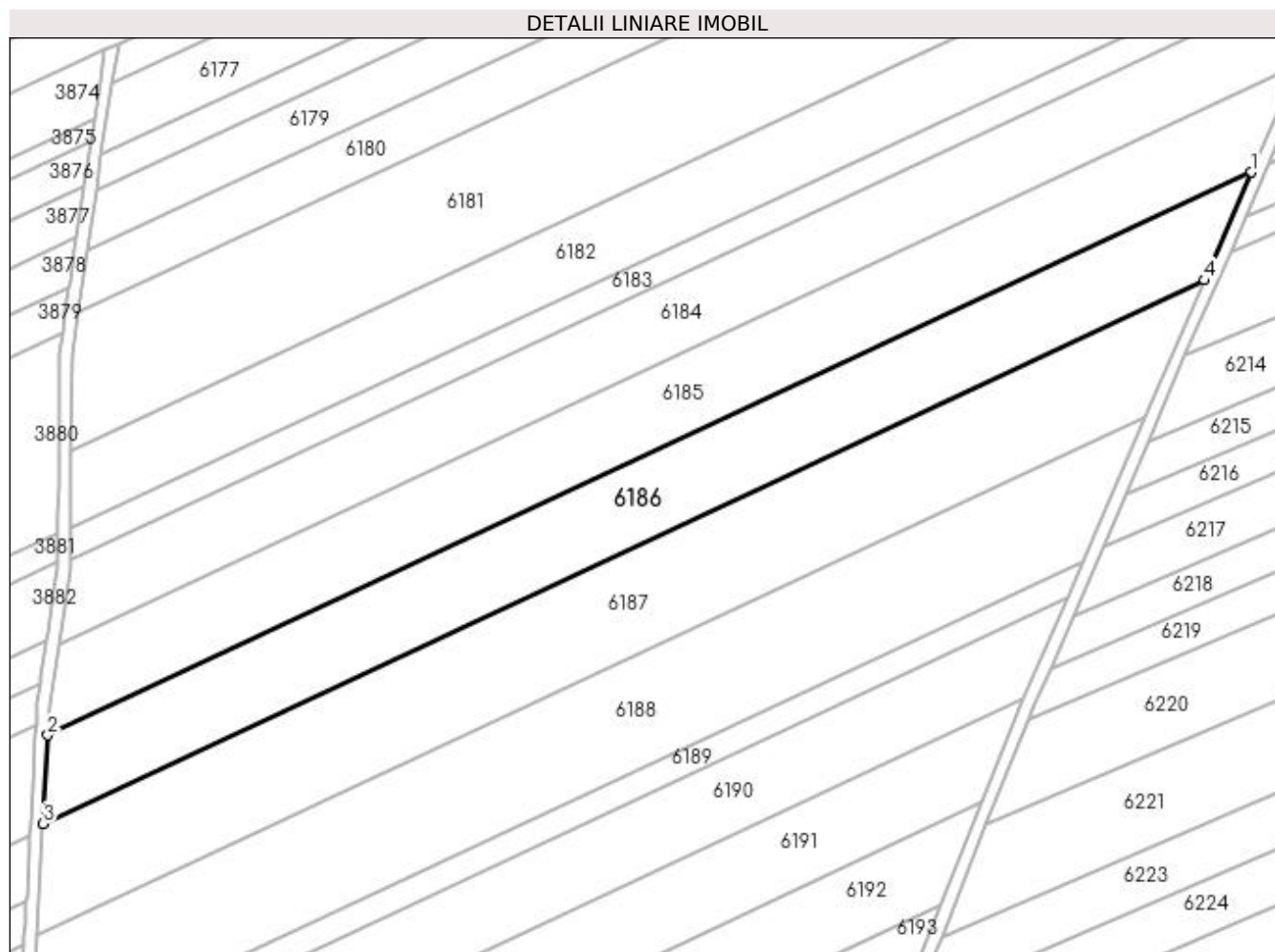
Inscrieri privind dezmembramintele dreptului de proprietate, drepturi reale de garanție și sarcini	Referințe
NU SUNT	

Anexa Nr. 1 La Partea I

Teren

Nr cadastral	Suprafața (mp)*	Observații / Referințe
	10.300	

* Suprafața este determinată în planul de proiecție Stereo 70.



Date referitoare la teren

Crt	Categorie folosință	Intra vilan	Suprafața (mp)	Tarla	Parcelă	Nr. topo	Observații / Referințe
1	arabil	NU	10.300	375	9	-	

Lungime Segmente

1) Valorile lungimilor segmentelor sunt obținute din proiecție în plan.

Punct început	X / Y	Punct sfârșit	X / Y	Lungime segment (** (m)
1	355.099,385 285.565,262	2	354.716,567 285.386,218	422.618
2	354.716,567 285.386,218	3	354.715,031 285.358,118	28.142
3	354.715,031 285.358,118	4	355.084,543 285.530,938	407.929
4	355.084,543 285.530,938	1	355.099,385 285.565,262	37.395

**** Lungimile segmentelor sunt determinate în planul de proiecție Stereo 70 și sunt rotunjite la 1 milimetru.**

***** Distanța dintre puncte este formată din segmente cumulate ce sunt mai mici decât valoarea 1 milimetru.**

**DATE DESPRE IMOBILUL NR. 6187**

Oficiul de Cadastru și Publicitate Imobiliară DOLJ
Biroul de Cadastru și Publicitate Imobiliară Craiova

A. Partea I. Descrierea imobilului

TEREN Extravilan

Adresa: Jud. Dolj, T375, P10

Nr. Crt	Nr cadastral Nr. topografic	Suprafața* (mp)	Observații / Referințe
A1		12.500	Sector cadastral:45 Teren neimprejmuit;

B. Partea II. Proprietari și acte

Inscrieri privitoare la dreptul de proprietate și alte drepturi reale		Referințe
/		
Act Administrativ nr. TDP NR.2563/45413, din 26/02/1997 emis de CJSIPT DOLJ;		
B1	Intabulare, drept de PROPRIETATE, dobândit prin Reconstituire, cota actuala 1/1, cota inițiala 1/1 1) STOICA ILIE, LIPSĂ CNP	A1

C. Partea III. SARCINI .

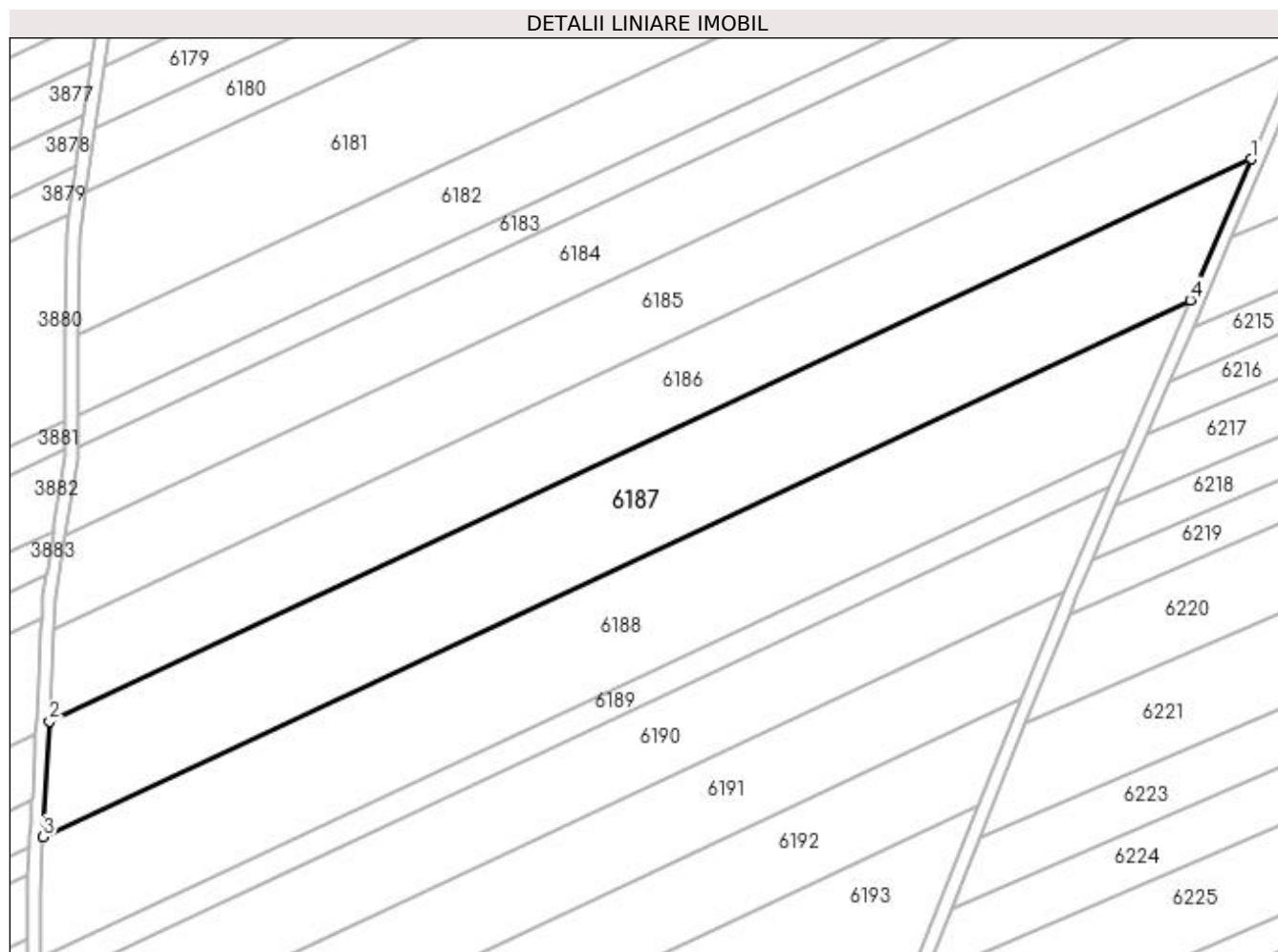
Inscrieri privind dezmembramintele dreptului de proprietate, drepturi reale de garanție și sarcini	Referințe
NU SUNT	

Anexa Nr. 1 La Partea I

Teren

Nr cadastral	Suprafața (mp)*	Observații / Referințe
	12.500	

* Suprafața este determinată în planul de proiecție Stereo 70.



Date referitoare la teren

Crt	Categorie folosință	Intravilan	Suprafața (mp)	Tarla	Parcelă	Nr. topo	Observații / Referințe
1	arabil	NU	12.500	375	10	-	

Lungime Segmente

1) Valorile lungimilor segmentelor sunt obținute din proiecție în plan.

Punct început	X / Y	Punct sfârșit	X / Y	Lungime segment (** (m)
1	355.084,543 285.530,938	2	354.715,031 285.358,118	407.929
2	354.715,031 285.358,118	3	354.713,09 285.322,593	35.578
3	354.713,09 285.322,593	4	355.065,778 285.487,545	389.356
4	355.065,778 285.487,545	1	355.084,543 285.530,938	47.277

**** Lungimile segmentelor sunt determinate în planul de proiecție Stereo 70 și sunt rotunjite la 1 milimetru.**

***** Distanța dintre puncte este formată din segmente cumulate ce sunt mai mici decât valoarea 1 milimetru.**

**DATE DESPRE IMOBILUL NR. 6188**

Oficiul de Cadastru și Publicitate Imobiliară DOLJ
Biroul de Cadastru și Publicitate Imobiliară Craiova

A. Partea I. Descrierea imobilului

TEREN Extravilan

Adresa: Jud. Dolj, T375, P11

Nr. Crt	Nr cadastral Nr. topografic	Suprafața* (mp)	Observații / Referințe
A1		12.600	Sector cadastral:45 Teren neimprejmuit;

B. Partea II. Proprietari și acte

Inscrieri privitoare la dreptul de proprietate și alte drepturi reale		Referințe
/		
Act Administrativ nr. TDP NR.2560/45413, din 26/02/1997 emis de CJSIPT DOLJ;		
B1	Intabulare, drept de PROPRIETATE, dobândit prin Reconstituire, cota actuala 1/1, cota initiala 1/1 1) BOIA ALEXANDRU , LIPSĂ CNP 2) BOIA FLOREA , LIPSĂ CNP	A1

C. Partea III. SARCINI .

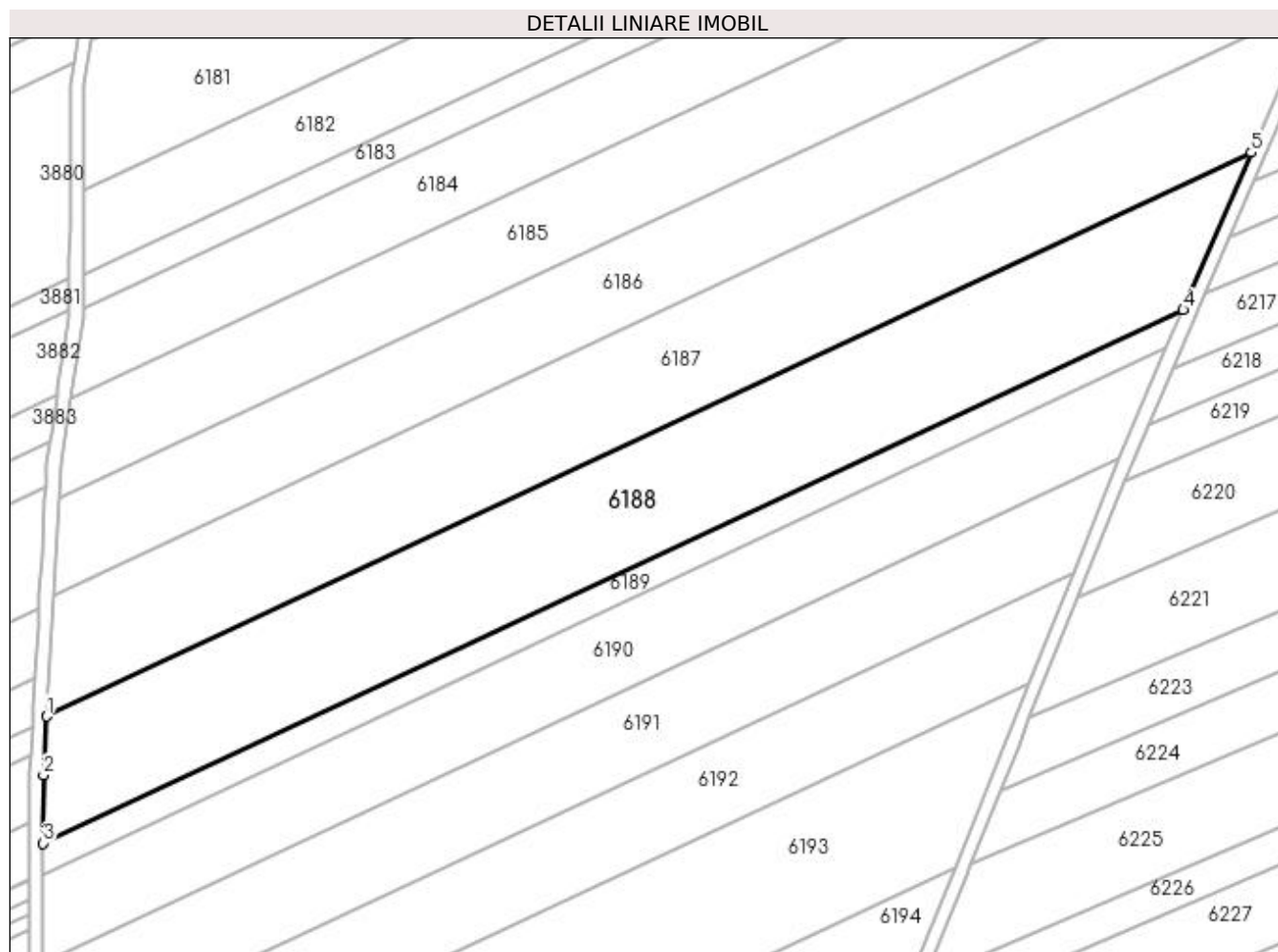
Inscrieri privind dezmembramintele dreptului de proprietate, drepturi reale de garanție și sarcini	Referințe
NU SUNT	

Anexa Nr. 1 La Partea I

Teren

Nr cadastral	Suprafața (mp)*	Observații / Referințe
	12.600	

* Suprafața este determinată în planul de proiecție Stereo 70.



Date referitoare la teren

Crt	Categorie folosință	Intra vilan	Suprafața (mp)	Tarla	Parcelă	Nr. topo	Observații / Referințe
1	arabil	NU	12.600	375	11	-	

Lungime Segmente

1) Valorile lungimilor segmentelor sunt obținute din proiecție în plan.

Punct început	X / Y	Punct sfârșit	X / Y	Lungime segment (** (m)
1	354.713,09 285.322,593	2	354.712,15 285.305,384	17.235
2	354.712,15 285.305,384	3	354.712,081 285.285,439	19.945
3	354.712,081 285.285,439	4	355.045,892 285.441,563	368.517
4	355.045,892 285.441,563	5	355.065,778 285.487,545	50.098
5	355.065,778 285.487,545	1	354.713,09 285.322,593	389.356

**** Lungimile segmentelor sunt determinate în planul de proiecție Stereo 70 și sunt rotunjite la 1 milimetru.**

***** Distanța dintre puncte este formată din segmente cumulate ce sunt mai mici decât valoarea 1 milimetru.**

**DATE DESPRE IMOBILUL NR. 6189**

Oficiul de Cadastru și Publicitate Imobiliară DOLJ
Biroul de Cadastru și Publicitate Imobiliară Craiova

A. Partea I. Descrierea imobilului

TEREN Extravilan

Adresa: Jud. Dolj, T375, P12

Nr. Crt	Nr cadastral Nr. topografic	Suprafața* (mp)	Observații / Referințe
A1		3.000	Sector cadastral:45 Teren neimprejmuit;

B. Partea II. Proprietari și acte

Inscrieri privitoare la dreptul de proprietate și alte drepturi reale	Referințe
/	
Act Administrativ nr. TDP NR.3537-47919, din 03/04/1997 emis de CJSIPT DOLJ;	
B1	A1
Intabulare, drept de PROPRIETATE, dobandit prin Reconstituire, cota actuala 1/1, cota initiala 1/1 1) BOIA VICTORIA, LIPSĂ CNP	

C. Partea III. SARCINI .

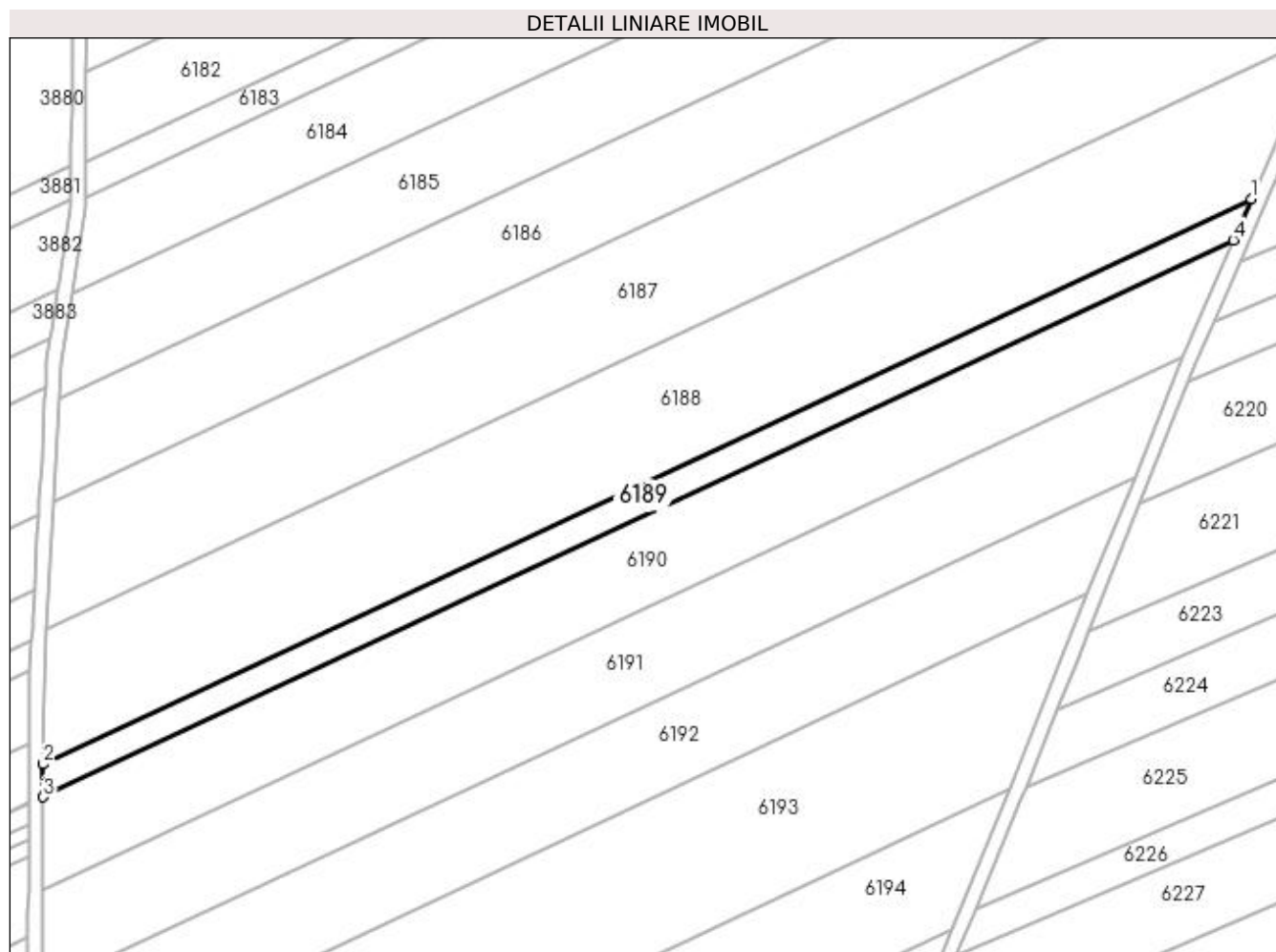
Inscrieri privind dezmembramintele dreptului de proprietate, drepturi reale de garanție și sarcini	Referințe
NU SUNT	

Anexa Nr. 1 La Partea I

Teren

Nr cadastral	Suprafața (mp)*	Observații / Referințe
	3.000	

* Suprafața este determinată în planul de proiecție Stereo 70.



Date referitoare la teren

Crt	Categorie folosință	Intra vilan	Suprafața (mp)	Tarla	Parcelă	Nr. topo	Observații / Referințe
1	arabil	NU	3.000	375	12	-	

Lungime Segmente

1) Valorile lungimilor segmentelor sunt obținute din proiecție în plan.

Punct început	X / Y	Punct sfârșit	X / Y	Lungime segment (** (m)
1	355.045,892 285.441,563	2	354.712,081 285.285,439	368.517
2	354.712,081 285.285,439	3	354.712,049 285.276,371	9.068
3	354.712,049 285.276,371	4	355.040,984 285.430,214	363.133
4	355.040,984 285.430,214	1	355.045,892 285.441,563	12.365

**** Lungimile segmentelor sunt determinate în planul de proiecție Stereo 70 și sunt rotunjite la 1 milimetru.**

***** Distanța dintre puncte este formată din segmente cumulate ce sunt mai mici decât valoarea 1 milimetru.**

**DATE DESPRE IMOBILUL NR. 6190**

Oficiul de Cadastru și Publicitate Imobiliară DOLJ
Biroul de Cadastru și Publicitate Imobiliară Craiova

A. Partea I. Descrierea imobilului

TEREN Extravilan

Adresa: Jud. Dolj, T375, P13

Nr. Crt	Nr cadastral Nr. topografic	Suprafața* (mp)	Observații / Referințe
A1		8.300	Sector cadastral:45 Teren neimprejmuit;

B. Partea II. Proprietari și acte

Inscrieri privitoare la dreptul de proprietate și alte drepturi reale	Referințe
/	
Act Administrativ nr. TDP NR.2207-45380, din 29/05/1996 emis de CJSIPT DOLJ;	
B1	A1
Intabulare, drept de PROPRIETATE, dobândit prin Reconstituire, cota actuala 1/1, cota initiala 1/1 1) CRACIUNOIU GRIGORE, LIPSĂ CNP	

C. Partea III. SARCINI .

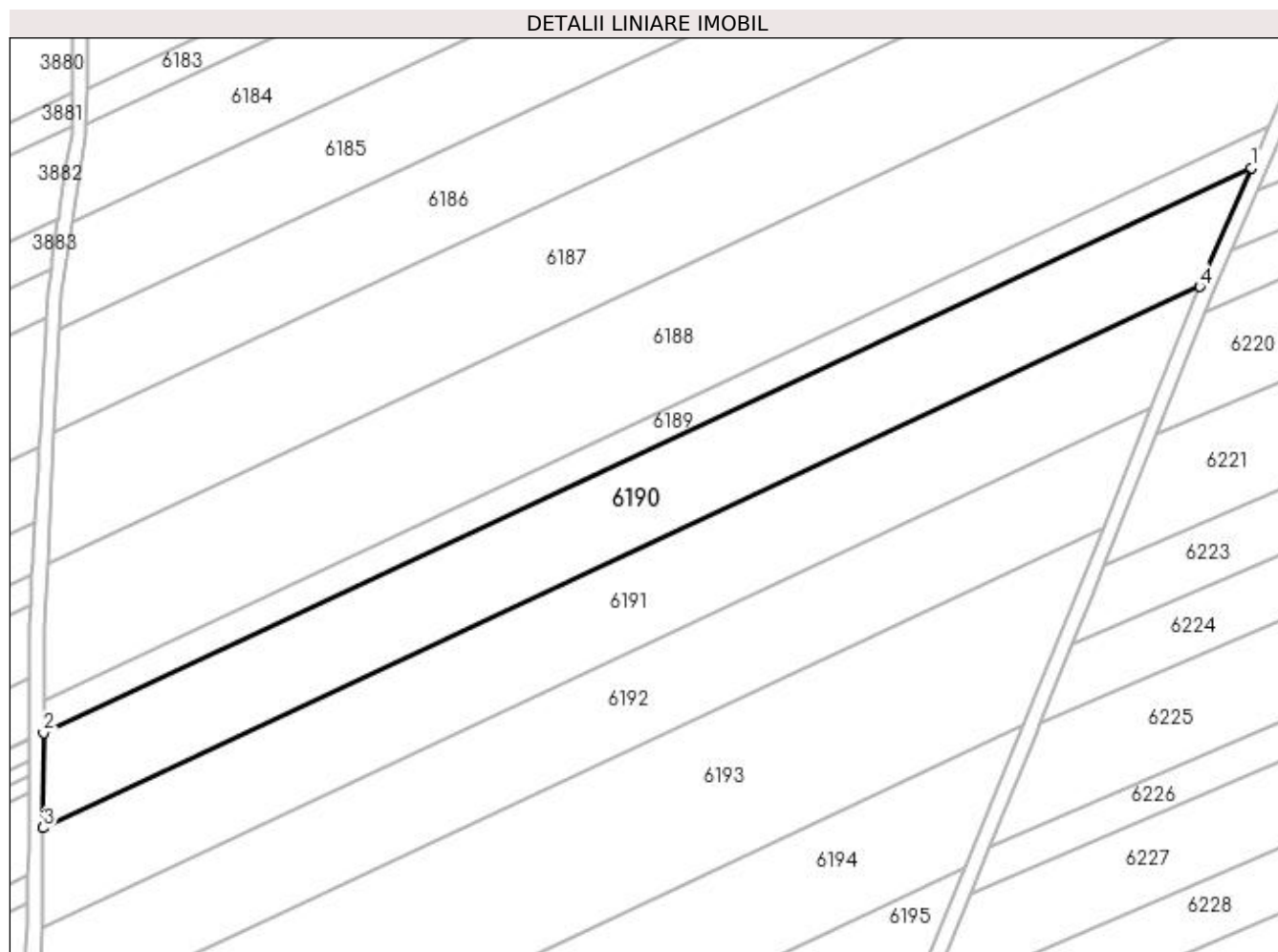
Inscrieri privind dezmembramintele dreptului de proprietate, drepturi reale de garanție și sarcini	Referințe
NU SUNT	

Anexa Nr. 1 La Partea I

Teren

Nr cadastral	Suprafața (mp)*	Observații / Referințe
	8.300	

* Suprafața este determinată în planul de proiecție Stereo 70.



Date referitoare la teren

Crt	Categorie folosință	Intra vilan	Suprafața (mp)	Tarla	Parcelă	Nr. topo	Observații / Referințe
1	arabil	NU	8.300	375	13	-	

Lungime Segmente

1) Valorile lungimilor segmentelor sunt obținute din proiecție în plan.

Punct început	X / Y	Punct sfârșit	X / Y	Lungime segment (** (m)
1	355.040,984 285.430,214	2	354.712,049 285.276,371	363.133
2	354.712,049 285.276,371	3	354.711,959 285.250,552	25.819
3	354.711,959 285.250,552	4	355.027,011 285.397,902	347.807
4	355.027,011 285.397,902	1	355.040,984 285.430,214	35.204

**** Lungimile segmentelor sunt determinate în planul de proiecție Stereo 70 și sunt rotunjite la 1 milimetru.**

***** Distanța dintre puncte este formată din segmente cumulate ce sunt mai mici decât valoarea 1 milimetru.**

**DATE DESPRE IMOBILUL NR. 6191**

Oficiul de Cadastru și Publicitate Imobiliară DOLJ
Biroul de Cadastru și Publicitate Imobiliară Craiova

A. Partea I. Descrierea imobilului

TEREN Extravilan

Adresa: Jud. Dolj, T375, P14

Nr. Crt	Nr cadastral Nr. topografic	Suprafața* (mp)	Observații / Referințe
A1		8.300	Sector cadastral:45 Teren neimprejmuit;

B. Partea II. Proprietari și acte

Inscrieri privitoare la dreptul de proprietate și alte drepturi reale	Referințe
/	
Act Administrativ nr. TDP NR.4415, din 03/06/2004 emis de CJSIPT DOLJ;	
B1	A1
Intabulare, drept de PROPRIETATE, dobândit prin Reconstituire, cota actuala 1/1, cota initiala 1/1 1) CRACIUNOIU MARIN, LIPSĂ CNP	

C. Partea III. SARCINI .

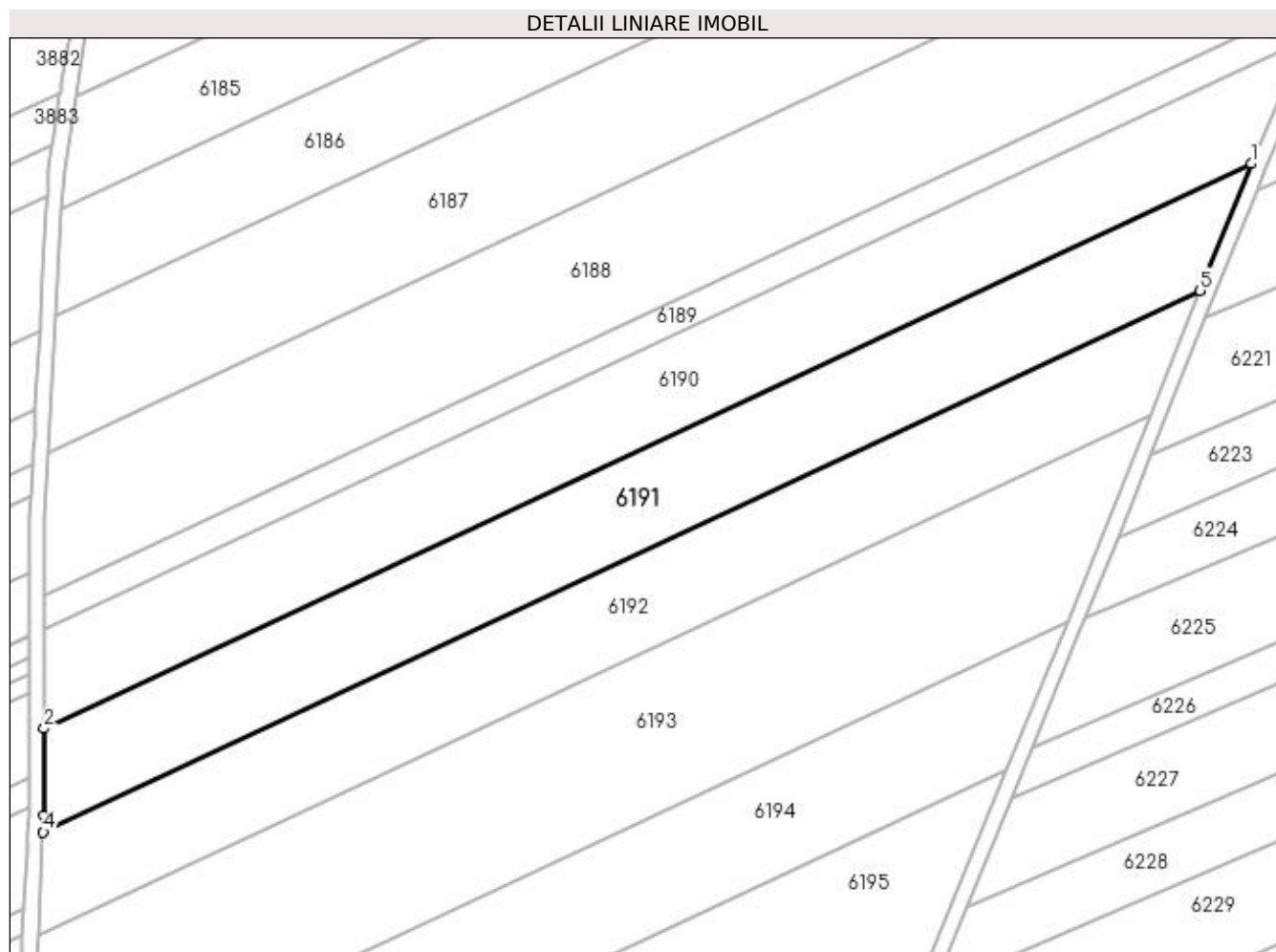
Inscrieri privind dezmembramintele dreptului de proprietate, drepturi reale de garanție și sarcini	Referințe
NU SUNT	

Anexa Nr. 1 La Partea I

Teren

Nr cadastral	Suprafața (mp)*	Observații / Referințe
	8.300	

* Suprafața este determinată în planul de proiecție Stereo 70.



Date referitoare la teren

Crt	Categorie folosință	Intravilan	Suprafața (mp)	Tarla	Parcelă	Nr. topo	Observații / Referințe
1	arabil	NU	8.300	375	14	-	

Lungime Segmente

1) Valorile lungimilor segmentelor sunt obținute din proiecție în plan.

Punct început	X / Y	Punct sfârșit	X / Y	Lungime segment (** (m)
1	355.027,011 285.397,902	2	354.711,959 285.250,552	347.807
2	354.711,959 285.250,552	3	354.711,88 285.227,743	22.809
3	354.711,88 285.227,743	4	354.711,667 285.223,508	4.24
4	354.711,667 285.223,508	5	355.013,713 285.364,774	333.448
5	355.013,713 285.364,774	1	355.027,011 285.397,902	35.697

**** Lungimile segmentelor sunt determinate în planul de proiecție Stereo 70 și sunt rotunjite la 1 milimetru.**

***** Distanța dintre puncte este formată din segmente cumulate ce sunt mai mici decât valoarea 1 milimetru.**

**DATE DESPRE IMOBILUL NR. 6192**

Oficiul de Cadastru și Publicitate Imobiliară DOLJ
Biroul de Cadastru și Publicitate Imobiliară Craiova

A. Partea I. Descrierea imobilului

TEREN Extravilan

Adresa: Jud. Dolj, T375, P15

Nr. Crt	Nr cadastral Nr. topografic	Suprafața* (mp)	Observații / Referințe
A1		7.800	Sector cadastral:45 Teren neimprejmuit;

B. Partea II. Proprietari și acte

Inscrieri privitoare la dreptul de proprietate și alte drepturi reale	Referințe
/	
Act Administrativ nr. TDP NR.4415, din 03/06/2004 emis de CJSIPT DOLJ;	
B1	A1
Intabulare, drept de PROPRIETATE, dobândit prin Reconstituire, cota actuala 1/1, cota initiala 1/1 1) CRACIUNOIU MARIN, LIPSĂ CNP	

C. Partea III. SARCINI .

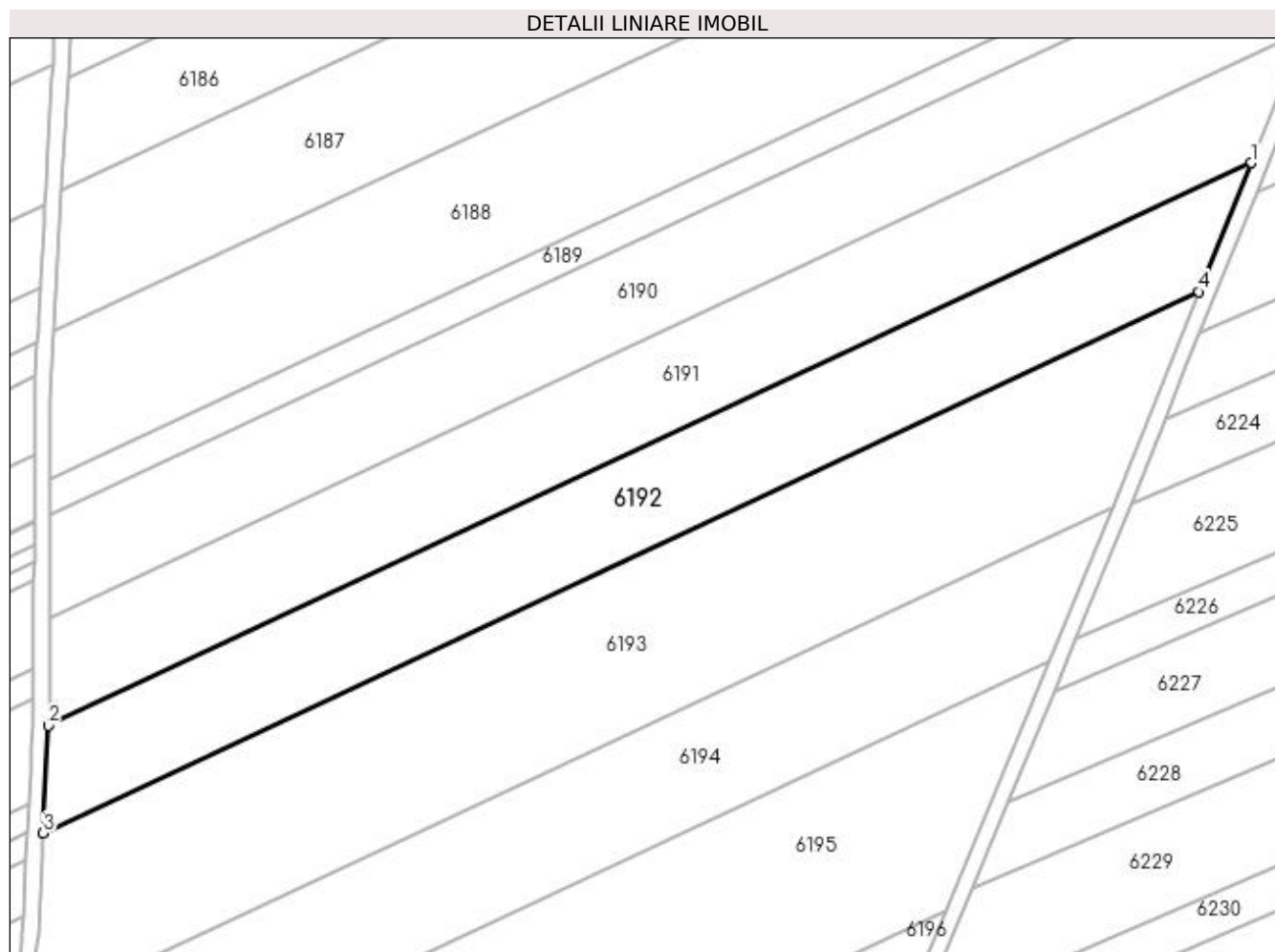
Inscrieri privind dezmembramintele dreptului de proprietate, drepturi reale de garanție și sarcini	Referințe
NU SUNT	

Anexa Nr. 1 La Partea I

Teren

Nr cadastral	Suprafața (mp)*	Observații / Referințe
	7.800	

* Suprafața este determinată în planul de proiecție Stereo 70.



Date referitoare la teren

Crt	Categorie folosință	Intra vilan	Suprafața (mp)	Tarla	Parcelă	Nr. topo	Observații / Referințe
1	arabil	NU	7.800	375	15	-	

Lungime Segmente

1) Valorile lungimilor segmentelor sunt obținute din proiecție în plan.

Punct început	X / Y	Punct sfârșit	X / Y	Lungime segment (** (m)
1	355.013,713 285.364,774	2	354.711,667 285.223,508	333.448
2	354.711,667 285.223,508	3	354.710,312 285.196,542	27.0
3	354.710,312 285.196,542	4	355.000,702 285.332,357	320.581
4	355.000,702 285.332,357	1	355.013,713 285.364,774	34.931

**** Lungimile segmentelor sunt determinate în planul de proiecție Stereo 70 și sunt rotunjite la 1 milimetru.**

***** Distanța dintre puncte este formată din segmente cumulate ce sunt mai mici decât valoarea 1 milimetru.**

**DATE DESPRE IMOBILUL NR. 6193**

Oficiul de Cadastru și Publicitate Imobiliară DOLJ
Biroul de Cadastru și Publicitate Imobiliară Craiova

A. Partea I. Descrierea imobilului

TEREN Extravilan

Adresa: Jud. Dolj, T375, P16

Nr. Crt	Nr cadastral Nr. topografic	Suprafața* (mp)	Observații / Referințe
A1		12.300	Sector cadastral:45 Teren neimprejmuit;

B. Partea II. Proprietari și acte

Inscrieri privitoare la dreptul de proprietate și alte drepturi reale	Referințe
/	
Act Administrativ nr. TDP NR.2340-9662, din 31/07/1996 emis de CJSIPT DOLJ;	
B1	A1
Intabulare, drept de PROPRIETATE, dobândit prin Reconstituire, cota actuala 1/1, cota initiala 1/1 1) GIUBELAN ELISABETA, LIPSĂ CNP	

C. Partea III. SARCINI .

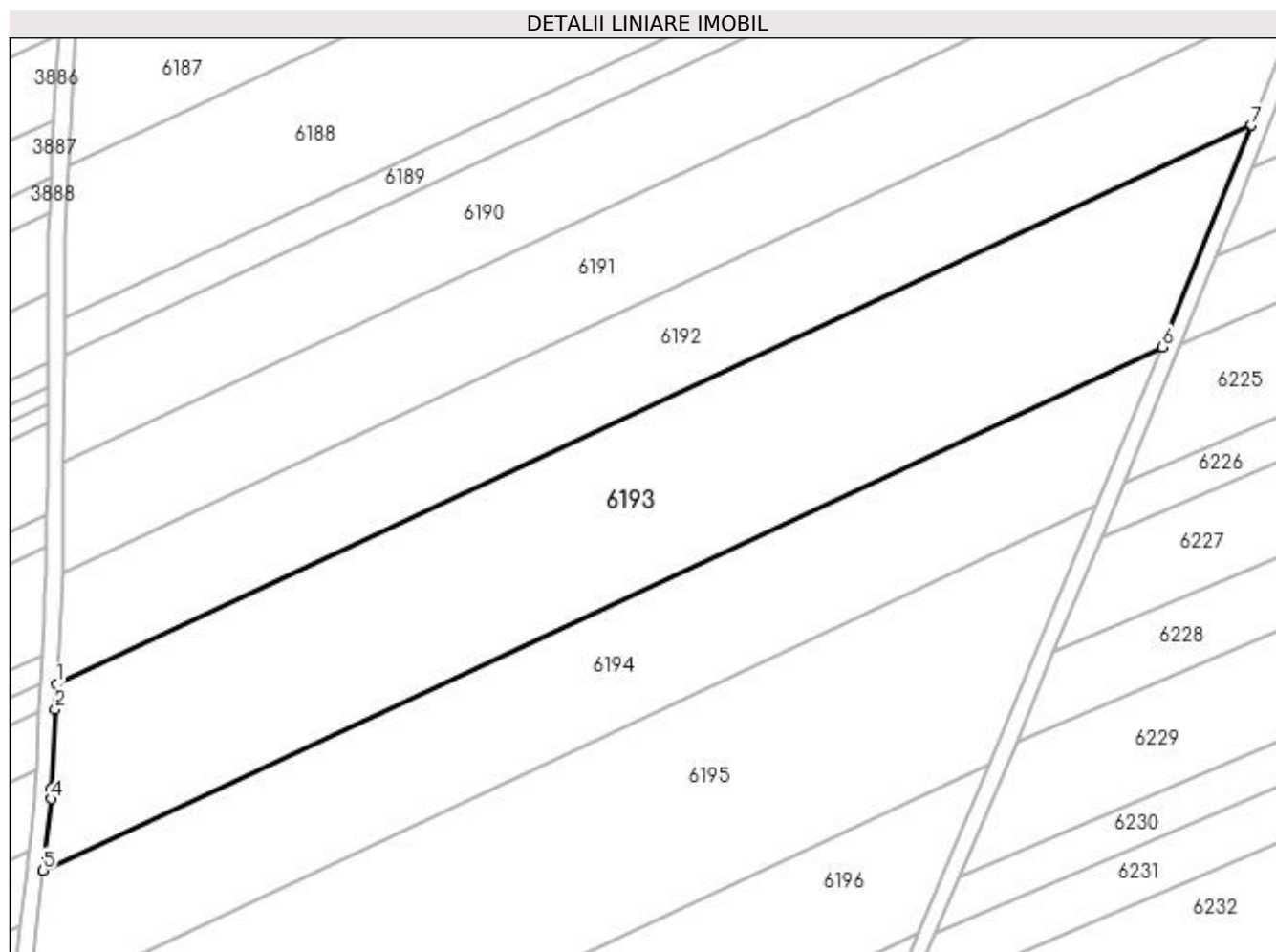
Inscrieri privind dezmembramintele dreptului de proprietate, drepturi reale de garanție și sarcini	Referințe
NU SUNT	

Anexa Nr. 1 La Partea I

Teren

Nr cadastral	Suprafața (mp)*	Observații / Referințe
	12.300	

* Suprafața este determinată în planul de proiecție Stereo 70.



Date referitoare la teren

Crt	Categorie folosință	Intra vilan	Suprafața (mp)	Tarla	Parcelă	Nr. topo	Observații / Referințe
1	arabil	NU	12.300	375	16	-	

Lungime Segmente

1) Valorile lungimilor segmentelor sunt obținute din proiecție în plan.

Punct început	X / Y	Punct sfârșit	X / Y	Lungime segment (** (m)
1	354.710,312 285.196,542	2	354.709,955 285.190,45	6.102
2	354.709,955 285.190,45	3	354.708,984 285.171,132	19.342
3	354.708,984 285.171,132	4	354.708,909 285.168,619	2.514
4	354.708,909 285.168,619	5	354.706,978 285.151,2	17.526
5	354.706,978 285.151,2	6	354.979,069 285.278,457	300.38

Punct început	X / Y	Punct sfârșit	X / Y	Lungime segment (** (m)
6	354.979,069 285.278,457	7	355.000,702 285.332,357	58.079
7	355.000,702 285.332,357	1	354.710,312 285.196,542	320.581

** Lungimile segmentelor sunt determinate în planul de proiecție Stereo 70 și sunt rotunjite la 1 milimetru.

*** Distanța dintre puncte este formată din segmente cumulate ce sunt mai mici decât valoarea 1 milimetru.

**DATE DESPRE IMOBILUL NR. 6194**

Oficiul de Cadastru și Publicitate Imobiliară DOLJ
Biroul de Cadastru și Publicitate Imobiliară Craiova

A. Partea I. Descrierea imobilului

TEREN Extravilan

Adresa: Jud. Dolj, T375 P17

Nr. Crt	Nr cadastral Nr. topografic	Suprafața* (mp)	Observații / Referințe
A1	32876	8.300	Sector cadastral:45 Teren neimprejmuit;

B. Partea II. Proprietari și acte

Inscrieri privitoare la dreptul de proprietate și alte drepturi reale		Referințe
31986 / 10/03/2017		
Act Notarial nr. Contract de vanzare aut 739, din 07/03/2017 emis de Budiana Ionut Razvan;		
B1	Intabulare, drept de PROPRIETATE, dobandit prin Conventie, cota actuala 1/1, cota initiala 1/1 1) COADA MARIAN-VALENTIN 2) COADA RALUCA MARIA	A1

C. Partea III. SARCINI .

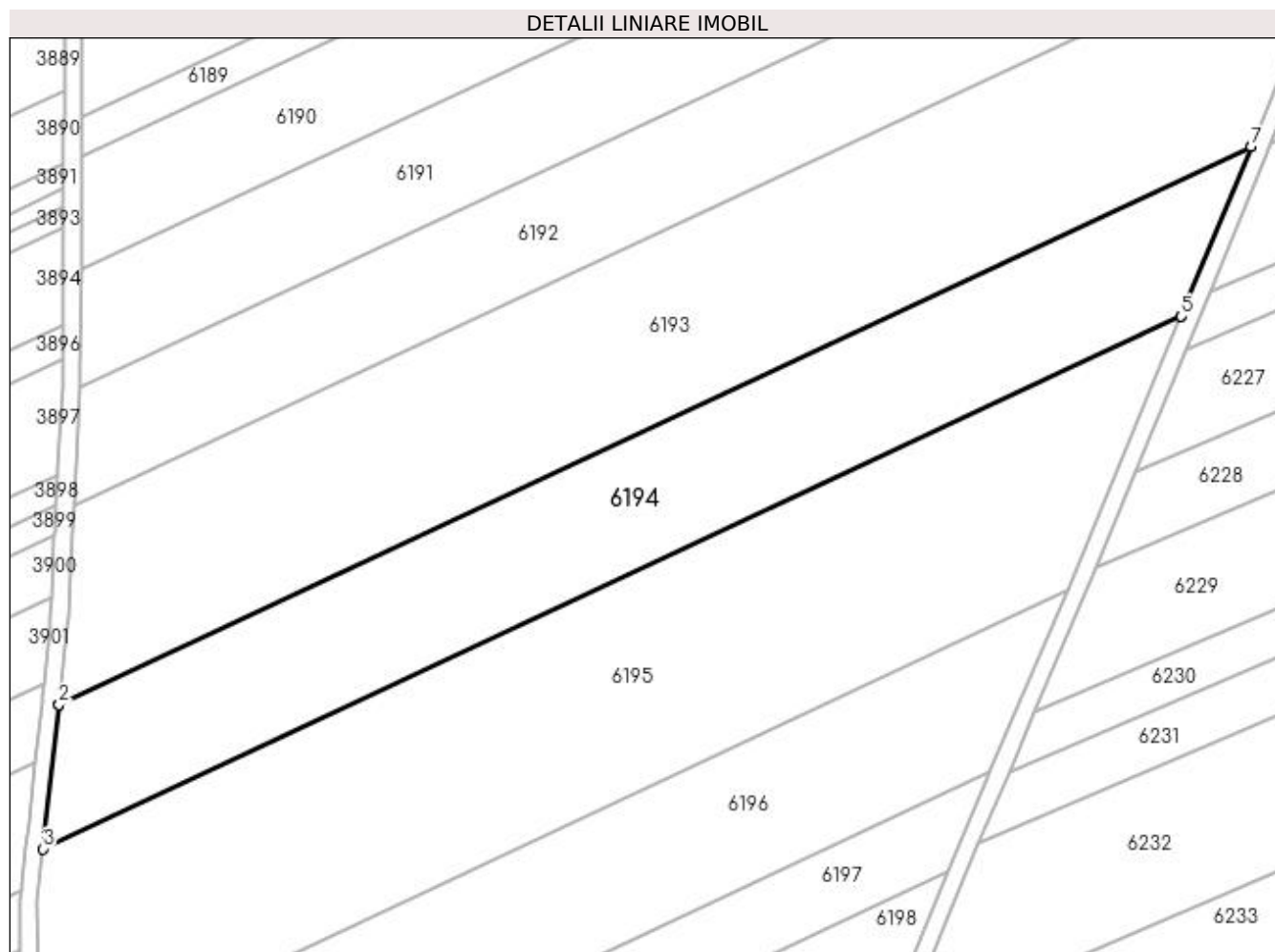
Inscrieri privind dezmembramintele dreptului de proprietate, drepturi reale de garanție și sarcini	Referințe
NU SUNT	

Anexa Nr. 1 La Partea I

Teren

Nr cadastral	Suprafața (mp)*	Observații / Referințe
32876	8.300	

* Suprafața este determinată în planul de proiecție Stereo 70.



Date referitoare la teren

Crt	Categorie folosință	Intra vilan	Suprafața (mp)	Tarla	Parcelă	Nr. topo	Observații / Referințe
1	arabil	NU	8.300	375	17	-	

Lungime Segmente

1) Valorile lungimilor segmentelor sunt obținute din proiecție în plan.

Punct început	X / Y	Punct sfârșit	X / Y	Lungime segment (** (m)
1	354.706,978 285.151,2	2	354.706,977 285.151,195	0.005
2	354.706,977 285.151,195	3	354.703,327 285.118,282	33.115
3	354.703,327 285.118,282	4	354.963,115 285.239,782	286.796
4	354.963,115 285.239,782	5	354.963,116 285.239,786	0.004
5	354.963,116 285.239,786	6	354.979,067 285.278,452	41.827

Punct început	X / Y	Punct sfârșit	X / Y	Lungime segment (** (m)
6	354.979,067 285.278,452	7	354.979,069 285.278,457	0.005
7	354.979,069 285.278,457	1	354.706,978 285.151,2	300.38

** Lungimile segmentelor sunt determinate în planul de proiecție Stereo 70 și sunt rotunjite la 1 milimetru.

*** Distanța dintre puncte este formată din segmente cumulate ce sunt mai mici decât valoarea 1 milimetru.

**DATE DESPRE IMOBILUL NR. 6195**

Oficiul de Cadastru și Publicitate Imobiliară DOLJ
Biroul de Cadastru și Publicitate Imobiliară Craiova

A. Partea I. Descrierea imobilului

TEREN Extravilan

Adresa: Jud. Dolj, T375, P18

Nr. Crt	Nr cadastral Nr. topografic	Suprafața* (mp)	Observații / Referințe
A1		12.500	Sector cadastral:45 Teren neimprejmuit;

B. Partea II. Proprietari și acte

Inscrieri privitoare la dreptul de proprietate și alte drepturi reale	Referințe
/	
Act Administrativ nr. TDP NR.1572-9619, din 14/04/1995 emis de CJSIPT DOLJ;	
B1	A1
Intabulare, drept de PROPRIETATE, dobândit prin Reconstituire, cota actuala 1/1, cota initiala 1/1 1) GIUBELAN CONSTANTIN, LIPSĂ CNP	

C. Partea III. SARCINI .

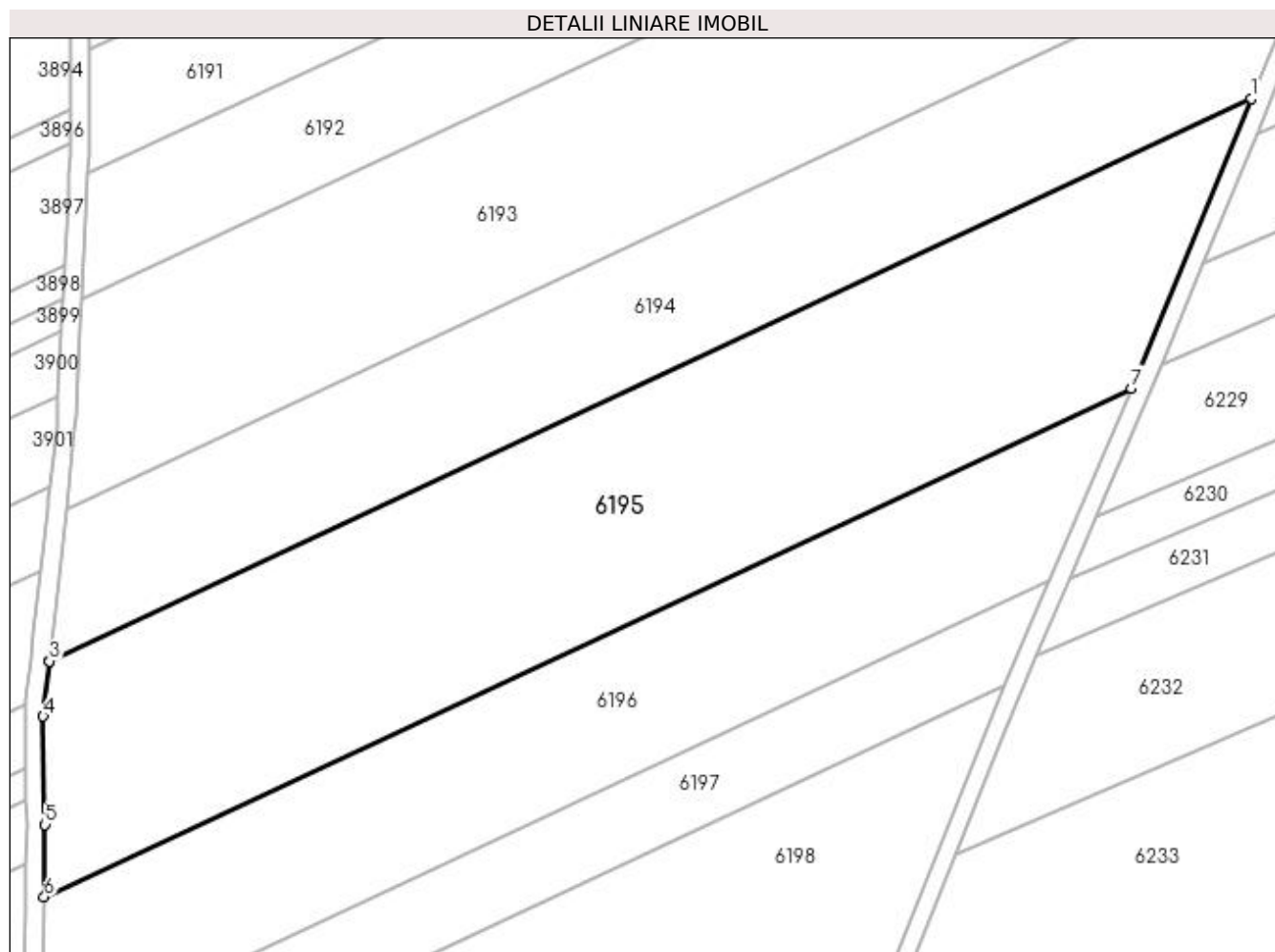
Inscrieri privind dezmembramintele dreptului de proprietate, drepturi reale de garanție și sarcini	Referințe
NU SUNT	

Anexa Nr. 1 La Partea I

Teren

Nr cadastral	Suprafața (mp)*	Observații / Referințe
	12.500	

* Suprafața este determinată în planul de proiecție Stereo 70.



Date referitoare la teren

Crt	Categorie folosință	Intra vilan	Suprafața (mp)	Tarla	Parcelă	Nr. topo	Observații / Referințe
1	arabil	NU	12.500	375	18	-	

Lungime Segmente

1) Valorile lungimilor segmentelor sunt obținute din proiecție în plan.

Punct început	X / Y	Punct sfârșit	X / Y	Lungime segment (** (m)
1	354.963,115 285.239,782	2	354.703,327 285.118,282	286.796
2	354.703,327 285.118,282	3	354.703,327 285.118,279	0.003
3	354.703,327 285.118,279	4	354.702,005 285.106,354	11.998
4	354.702,005 285.106,354	5	354.702,451 285.082,945	23.413
5	354.702,451 285.082,945	6	354.702,212 285.067,318	15.629

Punct început	X / Y	Punct sfârșit	X / Y	Lungime segment (** (m)
6	354.702,212 285.067,318	7	354.937,244 285.177,246	259.469
7	354.937,244 285.177,246	1	354.963,115 285.239,782	67.676

** Lungimile segmentelor sunt determinate în planul de proiecție Stereo 70 și sunt rotunjite la 1 milimetru.

*** Distanța dintre puncte este formată din segmente cumulate ce sunt mai mici decât valoarea 1 milimetru.

**DATE DESPRE IMOBILUL NR. 6196**

Oficiul de Cadastru și Publicitate Imobiliară DOLJ
Biroul de Cadastru și Publicitate Imobiliară Craiova

A. Partea I. Descrierea imobilului

TEREN Extravilan

Adresa: Jud. Dolj, T 375, P 19

Nr. Crt	Nr cadastral Nr. topografic	Suprafața* (mp)	Observații / Referințe
A1	34781	7.500	Sector cadastral:45 Teren neimprejmuit;

B. Partea II. Proprietari și acte

Inscrieri privitoare la dreptul de proprietate și alte drepturi reale	Referințe
155188 / 10/08/2018	
Act Notarial nr. CONTRACT DE PARTAJ VOLUNTAR nr. 702, din 22/02/2018 emis de BNP BUDIANA IONUT RAZVAN (Act Administrativ nr. TDP nr. 3109/59190, din 13/03/1997 emis de COMISIA JUDETEANA DOLJ; Act Administrativ nr. Adeverinta nr 1372, din 15/02/2018 emis de Primaria Motatei; Act Notarial nr. CM nr. 592, din 28/11/2017 emis de BNP STOENESCU FLOREA; Act Notarial nr. CM nr. 574, din 16/11/2017 emis de BNP STOENESCU FLOREA;);	
B1	Intabulare, drept de PROPRIETATE, dobandit prin lesire Din Indiviziune, cota actuala 1/2, cota initiala 1/1 1) URZICEANU VICTORIA-VICA
	A1
155197 / 10/08/2018	
Act Notarial nr. Act notarial nr 2531, din 09/08/2018 emis de Budiana Ionut Razvan;	
B2	Intabulare, drept de PROPRIETATE, dobandit prin lesire Din Indiviziune, cota actuala 1/2 1) URZICEANU VITORIA VICA, Lipsa CNP
	A1

C. Partea III. SARCINI .

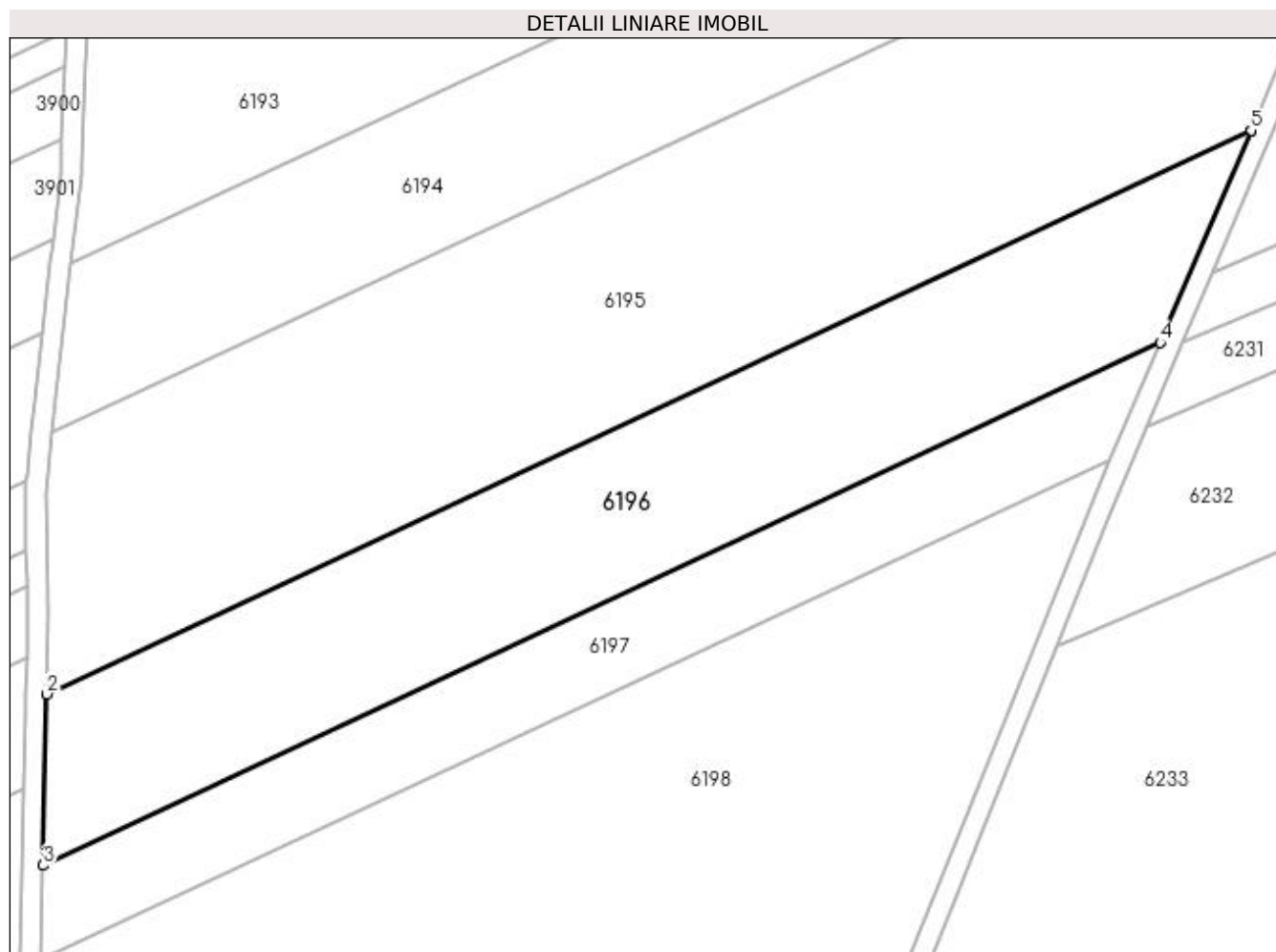
Inscrieri privind dezmembramintele dreptului de proprietate, drepturi reale de garanție și sarcini	Referințe
NU SUNT	

Anexa Nr. 1 La Partea I

Teren

Nr cadastral	Suprafața (mp)*	Observații / Referințe
34781	7.500	

* Suprafața este determinată în planul de proiecție Stereo 70.



Date referitoare la teren

Crt	Categorie folosință	Intra vilan	Suprafața (mp)	Tarla	Parcelă	Nr. topo	Observații / Referințe
1	arabil	NU	7.500	375	19	-	

Lungime Segmente

1) Valorile lungimilor segmentelor sunt obținute din proiecție în plan.

Punct început	X / Y	Punct sfârșit	X / Y	Lungime segment (** (m)
1	354.937,244 285.177,246	2	354.702,212 285.067,318	259.469
2	354.702,212 285.067,318	3	354.701,531 285.033,892	33.433
3	354.701,531 285.033,892	4	354.919,527 285.135,849	240.661
4	354.919,527 285.135,849	5	354.937,242 285.177,241	45.024
5	354.937,242 285.177,241	1	354.937,244 285.177,246	0.005

**** Lungimile segmentelor sunt determinate în planul de proiecție Stereo 70 și sunt rotunjite la 1 milimetru.**

***** Distanța dintre puncte este formată din segmente cumulate ce sunt mai mici decât valoarea 1 milimetru.**

**DATE DESPRE IMOBILUL NR. 6197**

Oficiul de Cadastru și Publicitate Imobiliară DOLJ
Biroul de Cadastru și Publicitate Imobiliară Craiova

A. Partea I. Descrierea imobilului

TEREN Extravilan

Adresa: Jud. Dolj, T 375, P 19

Nr. Crt	Nr cadastral Nr. topografic	Suprafața* (mp)	Observații / Referințe
A1	34782	3.900	Sector cadastral:45 Teren neimprejmuit;

B. Partea II. Proprietari și acte

Inscrieri privitoare la dreptul de proprietate și alte drepturi reale	Referințe
65051 / 04/04/2019	
Act Notarial nr. Contract de vanzare cumparare Nr. 1107, din 03/04/2019 emis de NP Budiana Ionut Razvan;	
B1	A1
Intabulare, drept de PROPRIETATE, dobandit prin Conventie, cota actuala 1/1, cota initiala 1/1 1) NICOLAE CLAUDIU-MIHAI	

C. Partea III. SARCINI .

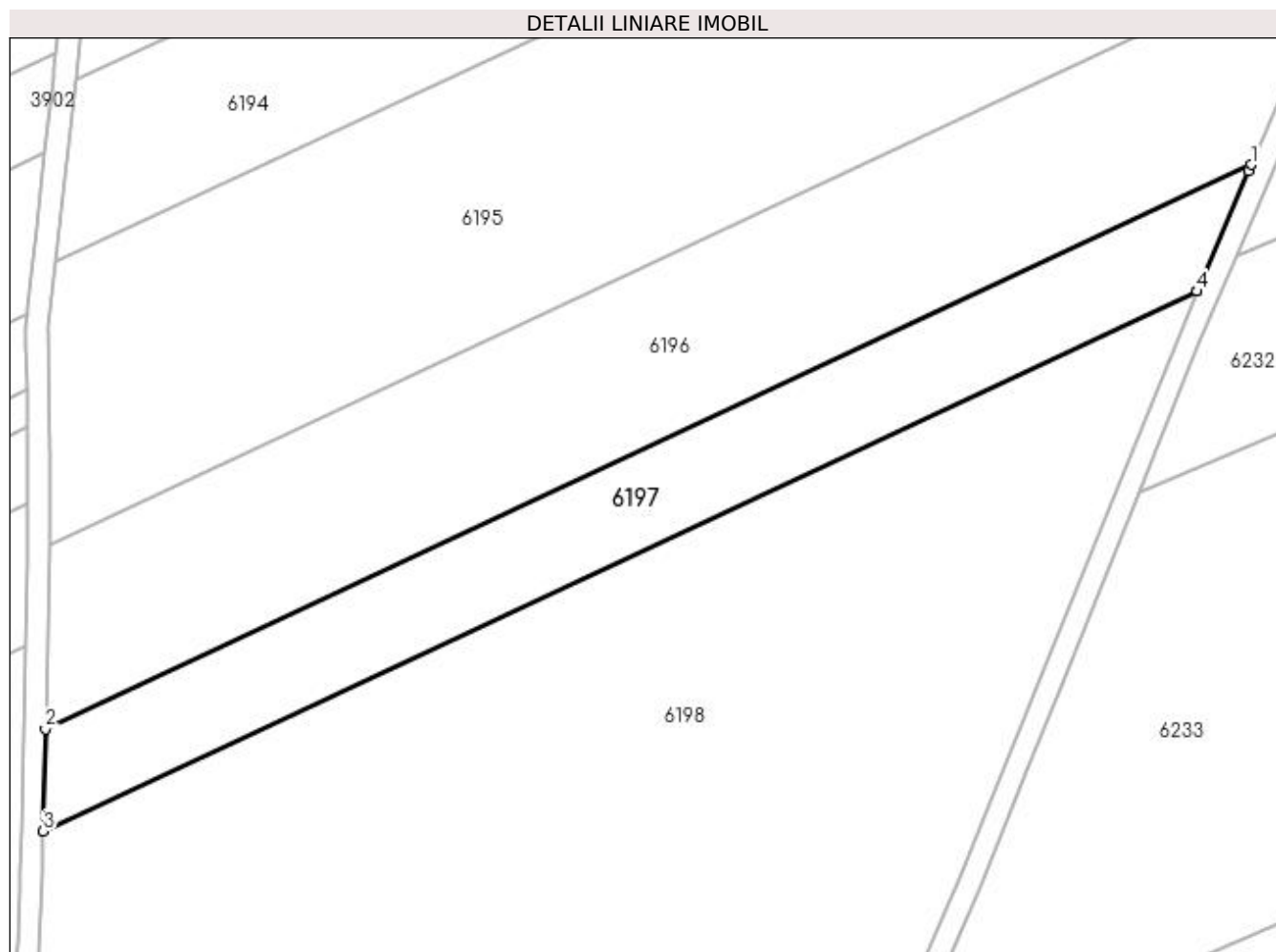
Inscrieri privind dezmembramintele dreptului de proprietate, drepturi reale de garanție și sarcini	Referințe
NU SUNT	

Anexa Nr. 1 La Partea I

Teren

Nr cadastral	Suprafața (mp)*	Observații / Referințe
34782	3.900	

* Suprafața este determinată în planul de proiecție Stereo 70.



Date referitoare la teren

Crt	Categorie folosință	Intra vilan	Suprafața (mp)	Tarla	Parcelă	Nr. topo	Observații / Referințe
1	arabil	NU	3.900	375	19	-	

Lungime Segmente

1) Valorile lungimilor segmentelor sunt obținute din proiecție în plan.

Punct început	X / Y	Punct sfârșit	X / Y	Lungime segment (** (m)
1	354.919,527 285.135,849	2	354.701,531 285.033,892	240.661
2	354.701,531 285.033,892	3	354.701,155 285.015,432	18.464
3	354.701,155 285.015,432	4	354.909,741 285.112,984	230.271
4	354.909,741 285.112,984	5	354.909,743 285.112,988	0.004
5	354.909,743 285.112,988	6	354.919,046 285.134,725	23.644

Punct început	X / Y	Punct sfârșit	X / Y	Lungime segment (** (m)
6	354.919,046 285.134,725	1	354.919,527 285.135,849	1.223

** Lungimile segmentelor sunt determinate în planul de proiecție Stereo 70 și sunt rotunjite la 1 milimetru.

*** Distanța dintre puncte este formată din segmente cumulate ce sunt mai mici decât valoarea 1 milimetru.

**DATE DESPRE IMOBILUL NR. 6198**

Oficiul de Cadastru și Publicitate Imobiliară DOLJ
Biroul de Cadastru și Publicitate Imobiliară Craiova

A. Partea I. Descrierea imobilului

TEREN Extravilan

Adresa: Jud. Dolj, T375, P20

Nr. Crt	Nr cadastral Nr. topografic	Suprafața* (mp)	Observații / Referințe
A1		28.000	Sector cadastral:45 Teren neimprejmuit;

B. Partea II. Proprietari și acte

Inscrieri privitoare la dreptul de proprietate și alte drepturi reale	Referințe
/	
Act Administrativ nr. TDP NR.3301-59474, din 24/03/1997 emis de CJSIPT DOLJ;	
B1	A1
Intabulare, drept de PROPRIETATE, dobândit prin Reconstituire, cota actuala 1/1, cota initiala 1/1	
1) MACIUCA VASILE, LIPSĂ CNP	
2) MACIUCA NICOLAE, LIPSĂ CNP	

C. Partea III. SARCINI .

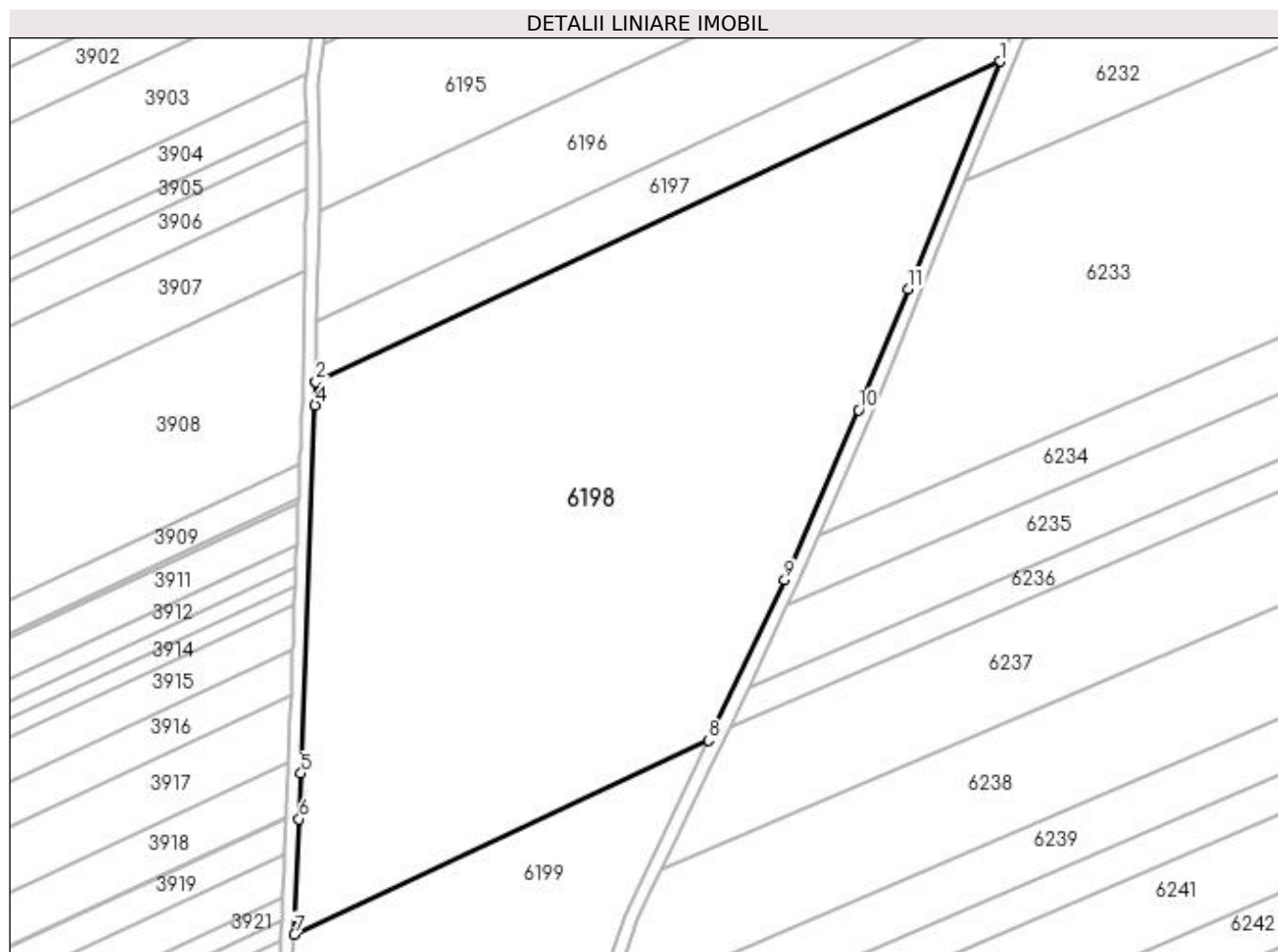
Inscrieri privind dezmembramintele dreptului de proprietate, drepturi reale de garanție și sarcini	Referințe
NU SUNT	

Anexa Nr. 1 La Partea I

Teren

Nr cadastral	Suprafața (mp)*	Observații / Referințe
	28.000	

* Suprafața este determinată în planul de proiecție Stereo 70.



Date referitoare la teren

Crt	Categorie folosință	Intravilan	Suprafața (mp)	Tarla	Parcelă	Nr. topo	Observații / Referințe
1	arabil	NU	28.000	375	20	-	

Lungime Segmente

1) Valorile lungimilor segmentelor sunt obținute din proiecție în plan.

Punct început	X / Y	Punct sfârșit	X / Y	Lungime segment (** (m)
1	354.909,741 285.112,984	2	354.701,155 285.015,432	230.271
2	354.701,155 285.015,432	3	354.701,155 285.015,428	0.004
3	354.701,155 285.015,428	4	354.701,008 285.008,232	7.198
4	354.701,008 285.008,232	5	354.696,677 284.896,081	112.235
5	354.696,677 284.896,081	6	354.696,107 284.882,117	13.976

Punct început	X / Y	Punct sfârșit	X / Y	Lungime segment (** (m)
6	354.696,107 284.882,117	7	354.694,678 284.846,974	35.172
7	354.694,678 284.846,974	8	354.820,941 284.906,027	139.39
8	354.820,941 284.906,027	9	354.844,149 284.954,977	54.173
9	354.844,149 284.954,977	10	354.866,665 285.006,759	56.465
10	354.866,665 285.006,759	11	354.881,827 285.043,64	39.876
11	354.881,827 285.043,64	1	354.909,741 285.112,984	74.751

** Lungimile segmentelor sunt determinate în planul de proiecție Stereo 70 și sunt rotunjite la 1 milimetru.

*** Distanța dintre puncte este formată din segmente cumulate ce sunt mai mici decât valoarea 1 milimetru.

**DATE DESPRE IMOBILUL NR. 6199**

Oficiul de Cadastru și Publicitate Imobiliară DOLJ
Biroul de Cadastru și Publicitate Imobiliară Craiova

A. Partea I. Descrierea imobilului

TEREN Extravilan

Adresa: Jud. Dolj, T375, P21

Nr. Crt	Nr cadastral Nr. topografic	Suprafața* (mp)	Observații / Referințe
A1		12.132	Sector cadastral:45 Teren neimprejmuit;

B. Partea II. Proprietari și acte

Inscrieri privitoare la dreptul de proprietate și alte drepturi reale		Referințe
/		
Act Normativ nr. LEGEA nr. 7, din 13/03/1996 emis de Parlamentul Romaniei;		
B1	Inscrierea provizorie, drept de PROPRIETATE, dobandit prin Lege, cota actuala 1/1, cota initiala 1/1 1) PROPRIETAR NEIDENTIFICAT	A1

C. Partea III. SARCINI .

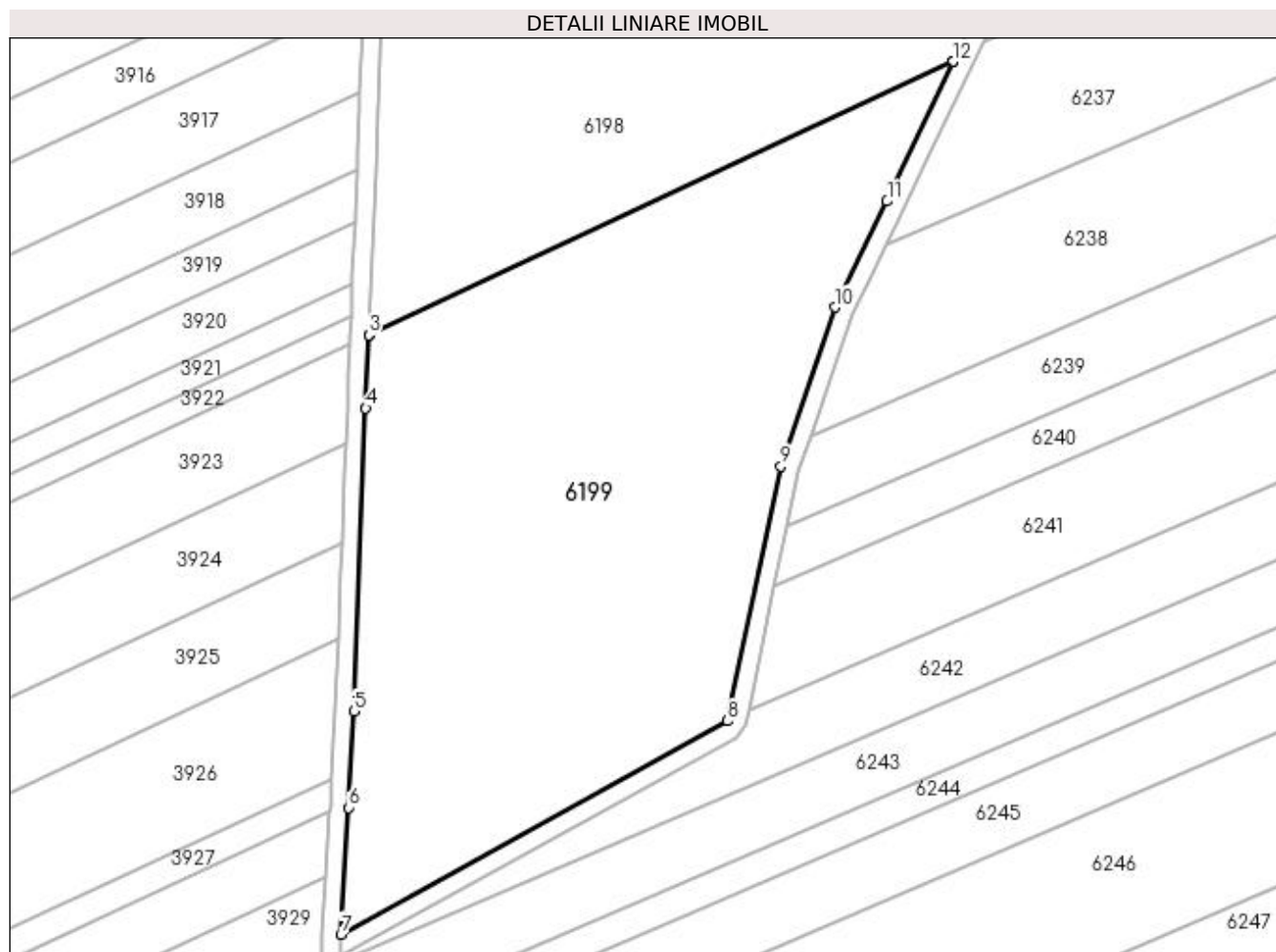
Inscrieri privind dezmembramintele dreptului de proprietate, drepturi reale de garanție și sarcini	Referințe
NU SUNT	

Anexa Nr. 1 La Partea I

Teren

Nr cadastral	Suprafața (mp)*	Observații / Referințe
	12.132	

* Suprafața este determinată în planul de proiecție Stereo 70.



Date referitoare la teren

Crt	Categorie folosință	Intra vilan	Suprafața (mp)	Tarla	Parcelă	Nr. topo	Observații / Referințe
1	arabil	NU	12.132	375	21	-	

Lungime Segmente

1) Valorile lungimilor segmentelor sunt obținute din proiecție în plan.

Punct început	X / Y	Punct sfârșit	X / Y	Lungime segment (** (m)
1	354.820,941 284.906,027	2	354.694,678 284.846,974	139.39
2	354.694,678 284.846,974	3	354.694,678 284.846,967	0.007
3	354.694,678 284.846,967	4	354.694,037 284.831,181	15.799
4	354.694,037 284.831,181	5	354.691,476 284.765,71	65.521
5	354.691,476 284.765,71	6	354.690,414 284.744,899	20.838

Punct început	X / Y	Punct sfârșit	X / Y	Lungime segment (** (m)
6	354.690,414 284.744,899	7	354.688,695 284.717,576	27.377
7	354.688,695 284.717,576	8	354.772,166 284.763,648	95.342
8	354.772,166 284.763,648	9	354.783,715 284.818,644	56.196
9	354.783,715 284.818,644	10	354.795,447 284.852,979	36.284
10	354.795,447 284.852,979	11	354.806,634 284.875,851	25.461
11	354.806,634 284.875,851	12	354.820,937 284.906,019	33.387
12	354.820,937 284.906,019	1	354.820,941 284.906,027	0.009

** Lungimile segmentelor sunt determinate în planul de proiecție Stereo 70 și sunt rotunjite la 1 milimetru.

*** Distanța dintre puncte este formată din segmente cumulate ce sunt mai mici decât valoarea 1 milimetru.

**DATE DESPRE IMOBILUL NR. 6200**

Oficiul de Cadastru și Publicitate Imobiliară DOLJ
Biroul de Cadastru și Publicitate Imobiliară Craiova

A. Partea I. Descrierea imobilului

TEREN Extravilan

Adresa: Jud. Dolj, De 374

Nr. Crt	Nr cadastral Nr. topografic	Suprafața* (mp)	Observații / Referințe
A1		5.025	Sector cadastral:45 Teren neimprejmuit;

B. Partea II. Proprietari și acte

Inscrieri privitoare la dreptul de proprietate și alte drepturi reale		Referințe
/		
Act Normativ nr. LEGEA 7, din 24/06/1996 emis de GUVERNUL ROMANIEI;		
B1	Inscrierea provizorie, drept de PROPRIETATE, dobandit prin Lege, cota actuala 1/1, cota initiala 1/1 1) UAT MOTATEI - PROPRIETAR NEIDENTIFICAT, CIF:4553305	A1

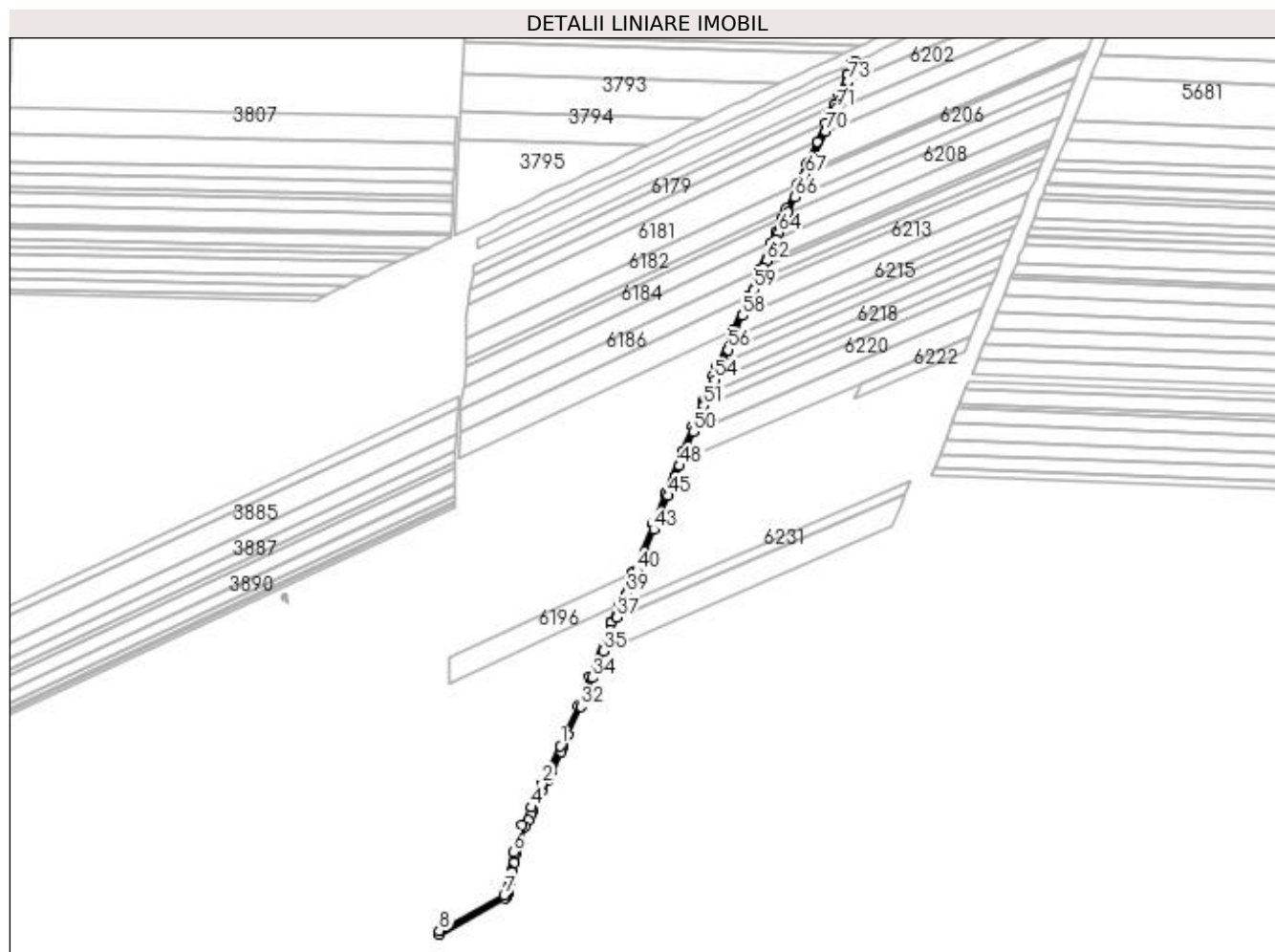
C. Partea III. SARCINI .

Inscrieri privind dezmembramintele dreptului de proprietate, drepturi reale de garanție și sarcini	Referințe
NU SUNT	

Anexa Nr. 1 La Partea I**Teren**

Nr cadastral	Suprafața (mp)*	Observații / Referințe
	5.025	

* Suprafața este determinată în planul de proiecție Stereo 70.

**Date referitoare la teren**

Crt	Categorie folosință	Intra vilan	Suprafața (mp)	Tarla	Parcelă	Nr. topo	Observații / Referințe
1	drum	NU	5.025	-	De 374	-	

Lungime Segmente

1) Valorile lungimilor segmentelor sunt obținute din proiecție în plan.

Punct început	X / Y	Punct sfârșit	X / Y	Lungime segment	Punct început	X / Y	Punct sfârșit	X / Y	Lungime segment	Punct început	X / Y	Punct sfârșit	X / Y	Lungime segment
1	354.844,149 284.954,977	2	354.820,941 284.906,027	54.173	2	354.820,941 284.906,027	3	354.820,937 284.906,019	0.009	3	354.820,937 284.906,019	4	354.806,634 284.875,851	33.387
4	354.806,634 284.875,851	5	354.795,447 284.852,979	25.461	5	354.795,447 284.852,979	6	354.783,715 284.818,644	36.284	6	354.783,715 284.818,644	7	354.772,166 284.763,648	56.196
7	354.772,166 284.763,648	8	354.688,695 284.717,576	95.342	8	354.688,695 284.717,576	9	354.688,513 284.712,907	4.673	9	354.688,513 284.712,907	10	354.773,146 284.759,62	96.669
10	354.773,146 284.759,62	11	354.774,099 284.760,146	1.089	11	354.774,099 284.760,146	12	354.776,081 284.762,826	3.333	12	354.776,081 284.762,826	13	354.776,75 284.766,013	3.256
13	354.776,75 284.766,013	14	354.779,72 284.780,155	14.451	14	354.779,72 284.780,155	15	354.782,359 284.792,722	12.841	15	354.782,359 284.792,722	16	354.785,1 284.805,776	13.339
16	354.785,1 284.805,776	17	354.787,58 284.817,583	12.065	17	354.787,58 284.817,583	18	354.787,893 284.818,5	0.969	18	354.787,893 284.818,5	19	354.790,191 284.825,226	7.108

Punct început	X / Y	Punct sfârșit	X / Y	Lungime segment	Punct început	X / Y	Punct sfârșit	X / Y	Lungime segment	Punct început	X / Y	Punct sfârșit	X / Y	Lungime segment
19	354.790,191 284.825,226	20	354.799,151 284.851,448	27.71 1	20	354.799,151 284.851,448	21	354.803,172 284.859,669	9.152	21	354.803,172 284.859,669	22	354.806,558 284.866,591	7.706
22	354.806,558 284.866,591	23	354.808,981 284.871,545	5.515	23	354.808,981 284.871,545	24	354.815,058 284.884,205	14.04 3	24	354.815,058 284.884,205	25	354.820,722 284.896,23	13.29 2
25	354.820,722 284.896,23	26	354.827,458 284.910,437	15.72 3	26	354.827,458 284.910,437	27	354.830,914 284.917,728	8.069	27	354.830,914 284.917,728	28	354.833,115 284.922,372	5.139
28	354.833,115 284.922,372	29	354.844,957 284.947,349	27.64 2	29	354.844,957 284.947,349	30	354.847,817 284.953,382	6.677	30	354.847,817 284.953,382	31	354.854,515 284.968,786	16.79 7
31	354.854,515 284.968,786	32	354.870,349 285.005,201	39.70 9	32	354.870,349 285.005,201	33	354.879,114 285.026,522	23.05 2	33	354.879,114 285.026,522	34	354.885,535 285.042,139	16.88 5
34	354.885,535 285.042,139	35	354.899,292 285.076,615	37.11 9	35	354.899,292 285.076,615	36	354.909,826 285.103,016	28.42 5	36	354.909,826 285.103,016	37	354.916,858 285.119,445	17.87 1
37	354.916,858 285.119,445	38	354.923,925 285.135,957	17.96 1	38	354.923,925 285.135,957	39	354.929,72 285.149,501	14.73 2	39	354.929,72 285.149,501	40	354.942,489 285.179,334	32.45 1
40	354.942,489 285.179,334	41	354.943,806 285.182,524	3.451	41	354.943,806 285.182,524	42	354.952,738 285.204,164	23.41 1	42	354.952,738 285.204,164	43	354.964,373 285.232,346	30.48 9
43	354.964,373 285.232,346	44	354.969,781 285.245,448	14.17 4	44	354.969,781 285.245,448	45	354.982,388 285.275,987	33.03 9	45	354.982,388 285.275,987	46	354.983,659 285.279,157	3.415
46	354.983,659 285.279,157	47	354.992,285 285.300,646	23.15 6	47	354.992,285 285.300,646	48	354.997,643 285.313,996	14.38 5	48	354.997,643 285.313,996	49	355.000,91 285.322,137	8.772
49	355.000,91 285.322,137	50	355.015,158 285.357,636	38.25 2	50	355.015,158 285.357,636	51	355.028,619 285.391,175	36.13 9	51	355.028,619 285.391,175	52	355.030,661 285.396,265	5.484
52	355.030,661 285.396,265	53	355.035,582 285.407,643	12.39 7	53	355.035,582 285.407,643	54	355.042,75 285.424,218	18.05 9	54	355.042,75 285.424,218	55	355.052,227 285.446,135	23.87 8
55	355.052,227 285.446,135	56	355.059,419 285.462,763	18.11 7	56	355.059,419 285.462,763	57	355.066,617 285.479,409	18.13 6	57	355.066,617 285.479,409	58	355.078,439 285.506,747	29.78 5
58	355.078,439 285.506,747	59	355.092,885 285.540,151	36.39 4	59	355.092,885 285.540,151	60	355.097,662 285.551,197	12.03 5	60	355.097,662 285.551,197	61	355.104,909 285.567,955	18.25 8
61	355.104,909 285.567,955	62	355.108,682 285.576,68	9.506	62	355.108,682 285.576,68	63	355.120,894 285.604,919	30.76 6	63	355.120,894 285.604,919	64	355.124,442 285.613,124	8.939
64	355.124,442 285.613,124	65	355.136,491 285.639,112	28.64 5	65	355.136,491 285.639,112	66	355.145,615 285.658,792	21.69 2	66	355.145,615 285.658,792	67	355.158,971 285.687,6	31.75 3
67	355.158,971 285.687,6	68	355.160,908 285.691,779	4.606	68	355.160,908 285.691,779	69	355.164,649 285.699,847	8.893	69	355.164,649 285.699,847	70	355.184,848 285.743,041	47.68 4
70	355.184,848 285.743,041	71	355.198,435 285.772,096	32.07 5	71	355.198,435 285.772,096	72	355.206,877 285.791,659	21.30 7	72	355.206,877 285.791,659	73	355.213,33 285.806,873	16.52 6
73	355.213,33 285.806,873	74	355.220,978 285.824,815	19.50 4	74	355.220,978 285.824,815	75	355.222,85 285.832,896	8.295	75	355.222,85 285.832,896	76	355.218,224 285.830,648	5.143
76	355.218,224 285.830,648	77	355.217,161 285.826,06	4.71	77	355.217,161 285.826,06	78	355.212,987 285.816,268	10.64 5	78	355.212,987 285.816,268	79	355.212,981 285.816,254	0.015
79	355.212,981 285.816,254	80	355.201,708 285.789,808	28.74 8	80	355.201,708 285.789,808	81	355.196,112 285.776,68	14.27 1	81	355.196,112 285.776,68	82	355.195,58 285.775,433	1.356
82	355.195,58 285.775,433	83	355.185,386 285.753,634	24.06 5	83	355.185,386 285.753,634	84	355.174,403 285.730,148	25.92 7	84	355.174,403 285.730,148	85	355.161,023 285.701,536	31.58 6
85	355.161,023 285.701,536	86	355.148,939 285.675,471	28.73	86	355.148,939 285.675,471	87	355.134,344 285.643,99	34.7	87	355.134,344 285.643,99	88	355.128,535 285.631,462	13.80 9
88	355.128,535 285.631,462	89	355.120,791 285.614,759	18.41 1	89	355.120,791 285.614,759	90	355.114,302 285.599,753	16.34 9	90	355.114,302 285.599,753	91	355.099,385 285.565,262	37.57 9
91	355.099,385 285.565,262	92	355.084,543 285.530,938	37.39 5	92	355.084,543 285.530,938	93	355.065,778 285.487,545	47.27 7	93	355.065,778 285.487,545	94	355.045,892 285.441,563	50.09 8
94	355.045,892 285.441,563	95	355.040,984 285.430,214	12.36 5	95	355.040,984 285.430,214	96	355.027,011 285.397,902	35.20 4	96	355.027,011 285.397,902	97	355.013,713 285.364,774	35.69 7
97	355.013,713 285.364,774	98	355.000,702 285.332,357	34.93 1	98	355.000,702 285.332,357	99	354.979,069 285.278,457	58.07 9	99	354.979,069 285.278,457	100	354.979,067 285.278,452	0.005
100	354.979,067 285.278,452	101	354.963,116 285.239,786	41.82 7	101	354.963,116 285.239,786	102	354.963,115 285.239,782	0.004	102	354.963,115 285.239,782	103	354.937,244 285.177,246	67.67 6
103	354.937,244 285.177,246	104	354.937,242 285.177,241	0.005	104	354.937,242 285.177,241	105	354.919,527 285.135,849	45.02 4	105	354.919,527 285.135,849	106	354.919,046 285.134,725	1.223
106	354.919,046 285.134,725	107	354.909,743 285.112,988	23.64 4	107	354.909,743 285.112,988	108	354.909,741 285.112,984	0.004	108	354.909,741 285.112,984	109	354.881,827 285.043,64	74.75 1
109	354.881,827 285.043,64	110	354.866,665 285.006,759	39.87 6	110	354.866,665 285.006,759	1	354.844,149 284.954,977	56.46 5					

** Lungimile segmentelor sunt determinate în planul de proiecție Stereo 70 și sunt rotunjite la 1 milimetru.

*** Distanța dintre puncte este formată din segmente cumulate ce sunt mai mici decât valoarea 1 milimetru.

**DATE DESPRE IMOBILUL NR. 6201**

Oficiul de Cadastru și Publicitate Imobiliară DOLJ
Biroul de Cadastru și Publicitate Imobiliară Craiova

A. Partea I. Descrierea imobilului

TEREN Extravilan

Adresa: Jud. Dolj, T 373, P 1

Nr. Crt	Nr cadastral Nr. topografic	Suprafața* (mp)	Observații / Referințe
A1	32406	9.000	Sector cadastral:45 Teren neimprejmuit;

B. Partea II. Proprietari și acte

Inscrieri privitoare la dreptul de proprietate și alte drepturi reale		Referințe
63119 / 02/04/2019		
Act Notarial nr. CM nr. 581, din 25/09/2006 emis de BNP STOENESCU FLOREA (act administrativ nr TDP nr. 4481 din 27.02.2006, emis de COMISIA JUDETEANA DOLJ);		
B1	Intabulare, drept de PROPRIETATE, dobandit prin Succesiune, cota actuala 1/1, cota initiala 1/1 1) CERGĂ MARIAN	A1

C. Partea III. SARCINI .

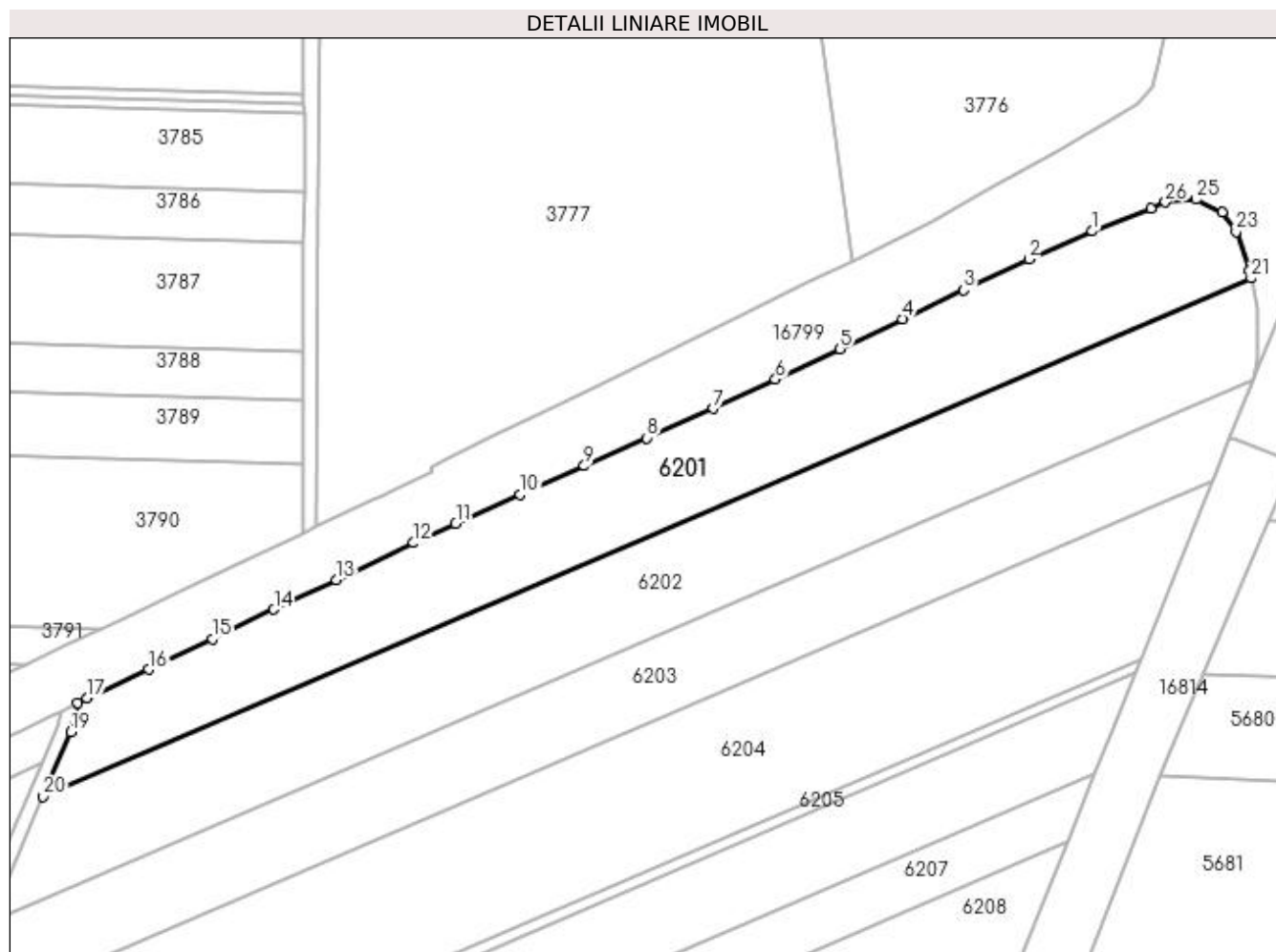
Inscrieri privind dezmembramentele dreptului de proprietate, drepturi reale de garanție și sarcini	Referințe
NU SUNT	

Anexa Nr. 1 La Partea I

Teren

Nr cadastral	Suprafața (mp)*	Observații / Referințe
32406	9.000	

* Suprafața este determinată în planul de proiecție Stereo 70.



Date referitoare la teren

Crt	Categorie folosință	Intravilan	Suprafața (mp)	Tarla	Parcelă	Nr. topo	Observații / Referințe
1	arabil	NU	9.000	373	1	-	

Lungime Segmente

1) Valorile lungimilor segmentelor sunt obținute din proiecție în plan.

Punct început	X / Y	Punct sfârșit	X / Y	Lungime segment (** (m)
1	355.505,599 285.964,174	2	355.487,848 285.956,428	19.367
3	355.469,73 285.947,818	4	355.452,738 285.939,744	18.813
5	355.435,215 285.931,418	6	355.417,286 285.922,964	19.822
7	355.399,908 285.914,805	8	355.381,536 285.906,619	20.113
9	355.364,047 285.898,828	10	355.346,27 285.890,908	19.461

Punct început	X / Y	Punct sfârșit	X / Y	Lungime segment (** (m)
2	355.487,848 285.956,428	3	355.469,73 285.947,818	20.06
4	355.452,738 285.939,744	5	355.435,215 285.931,418	19.4
6	355.417,286 285.922,964	7	355.399,908 285.914,805	19.198
8	355.381,536 285.906,619	9	355.364,047 285.898,828	19.146
10	355.346,27 285.890,908	11	355.328,255 285.882,856	19.733

Punct început	X / Y	Punct sfârșit	X / Y	Lungime segment (** (m)
11	355.328,255 285.882,856	12	355.316,477 285.877,418	12.973
13	355.294,959 285.867,158	14	355.277,598 285.858,868	19.239
15	355.260,503 285.850,653	16	355.242,711 285.842,161	19.715
17	355.225,591 285.834,228	18	355.222,85 285.832,896	3.048
19	355.220,978 285.824,815	20	355.213,33 285.806,873	19.504
21	355.549,79 285.951,07	22	355.549,377 285.953,311	2.279
23	355.545,63 285.964,082	24	355.541,702 285.969,458	6.658
25	355.534,542 285.973,019	26	355.525,92 285.972,254	8.656
27	355.521,875 285.970,646	1	355.505,599 285.964,174	17.516

Punct început	X / Y	Punct sfârșit	X / Y	Lungime segment (** (m)
12	355.316,477 285.877,418	13	355.294,959 285.867,158	23.839
14	355.277,598 285.858,868	15	355.260,503 285.850,653	18.966
16	355.242,711 285.842,161	17	355.225,591 285.834,228	18.869
18	355.222,85 285.832,896	19	355.220,978 285.824,815	8.295
20	355.213,33 285.806,873	21	355.549,79 285.951,07	366.058
22	355.549,377 285.953,311	23	355.545,63 285.964,082	11.404
24	355.541,702 285.969,458	25	355.534,542 285.973,019	7.997
26	355.525,92 285.972,254	27	355.521,875 285.970,646	4.353

** Lungimile segmentelor sunt determinate în planul de proiecție Stereo 70 și sunt rotunjite la 1 milimetru.

*** Distanța dintre puncte este formată din segmente cumulate ce sunt mai mici decât valoarea 1 milimetru.

**DATE DESPRE IMOBILUL NR. 6202**

Oficiul de Cadastru și Publicitate Imobiliară DOLJ
Biroul de Cadastru și Publicitate Imobiliară Craiova

A. Partea I. Descrierea imobilului

TEREN Extravilan

Adresa: Jud. Dolj, Tarla 373, PARCELA 2

Nr. Crt	Nr cadastral Nr. topografic	Suprafața* (mp)	Observații / Referințe
A1	32407	9.800	Sector cadastral:45 Teren neimprejmuit;

B. Partea II. Proprietari și acte

Inscrieri privitoare la dreptul de proprietate și alte drepturi reale		Referințe
63121 / 02/04/2019		
Hotarare Judecatoreasca nr. Sentinta Civila nr. 69, din 29/01/2008 emis de JUDECATORIA CALAFAT DOSAR NR. 92/201/2008;		
B1	Intabulare, drept de PROPRIETATE, dobandit prin Hotarare Judecatoreasca, cota actuala 1/1, cota initiala 1/1 1) CERGĂ MARIAN	A1

C. Partea III. SARCINI .

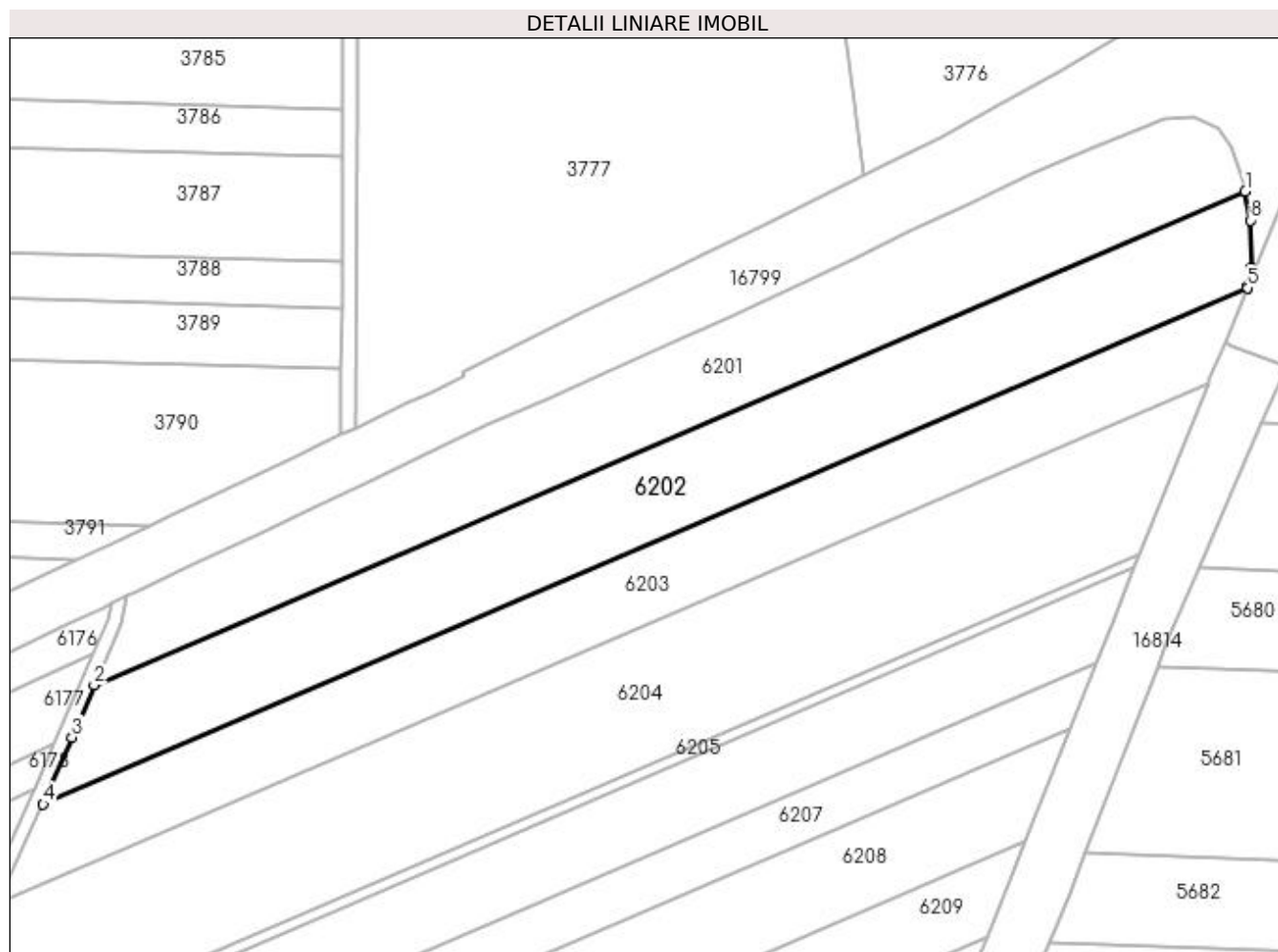
Inscrieri privind dezmembramintele dreptului de proprietate, drepturi reale de garanție și sarcini	Referințe
NU SUNT	

Anexa Nr. 1 La Partea I

Teren

Nr cadastral	Suprafața (mp)*	Observații / Referințe
32407	9.800	

* Suprafața este determinată în planul de proiecție Stereo 70.



Date referitoare la teren

Crt	Categorie folosință	Intravilan	Suprafața (mp)	Tarla	Parcelă	Nr. topo	Observații / Referințe
1	arabil	NU	9.800	373	2	-	

Lungime Segmente

1) Valorile lungimilor segmentelor sunt obținute din proiecție în plan.

Punct început	X / Y	Punct sfârșit	X / Y	Lungime segment (** (m)
1	355.549,79 285.951,07	2	355.213,33 285.806,873	366.058
2	355.213,33 285.806,873	3	355.206,877 285.791,659	16.526
3	355.206,877 285.791,659	4	355.198,435 285.772,096	21.307
4	355.198,435 285.772,096	5	355.550,403 285.922,939	382.93
5	355.550,403 285.922,939	6	355.550,616 285.923,457	0.56

Punct început	X / Y	Punct sfârșit	X / Y	Lungime segment (** (m)
6	355.550,616 285.923,457	7	355.551,497 285.928,751	5.367
7	355.551,497 285.928,751	8	355.551,337 285.942,677	13.927
8	355.551,337 285.942,677	1	355.549,79 285.951,07	8.534

** Lungimile segmentelor sunt determinate în planul de proiecție Stereo 70 și sunt rotunjite la 1 milimetru.

*** Distanța dintre puncte este formată din segmente cumulate ce sunt mai mici decât valoarea 1 milimetru.

**DATE DESPRE IMOBILUL NR. 6203**

Oficiul de Cadastru și Publicitate Imobiliară DOLJ
Biroul de Cadastru și Publicitate Imobiliară Craiova

A. Partea I. Descrierea imobilului

TEREN Extravilan

Adresa: Jud. Dolj, T373, P3

Nr. Crt	Nr cadastral Nr. topografic	Suprafața* (mp)	Observații / Referințe
A1		8.200	Sector cadastral:45 Teren neimprejmuit;

B. Partea II. Proprietari și acte

Inscrieri privitoare la dreptul de proprietate și alte drepturi reale	Referințe
/	
Act Administrativ nr. TDP NR.2790-48113, din 21/11/1996 emis de CJSIPT DOLJ;	
B1	A1
Intabulare, drept de PROPRIETATE, dobândit prin Reconstituire, cota actuala 1/1, cota initiala 1/1 1) PISLEAG NICOLAE, LIPSĂ CNP	

C. Partea III. SARCINI .

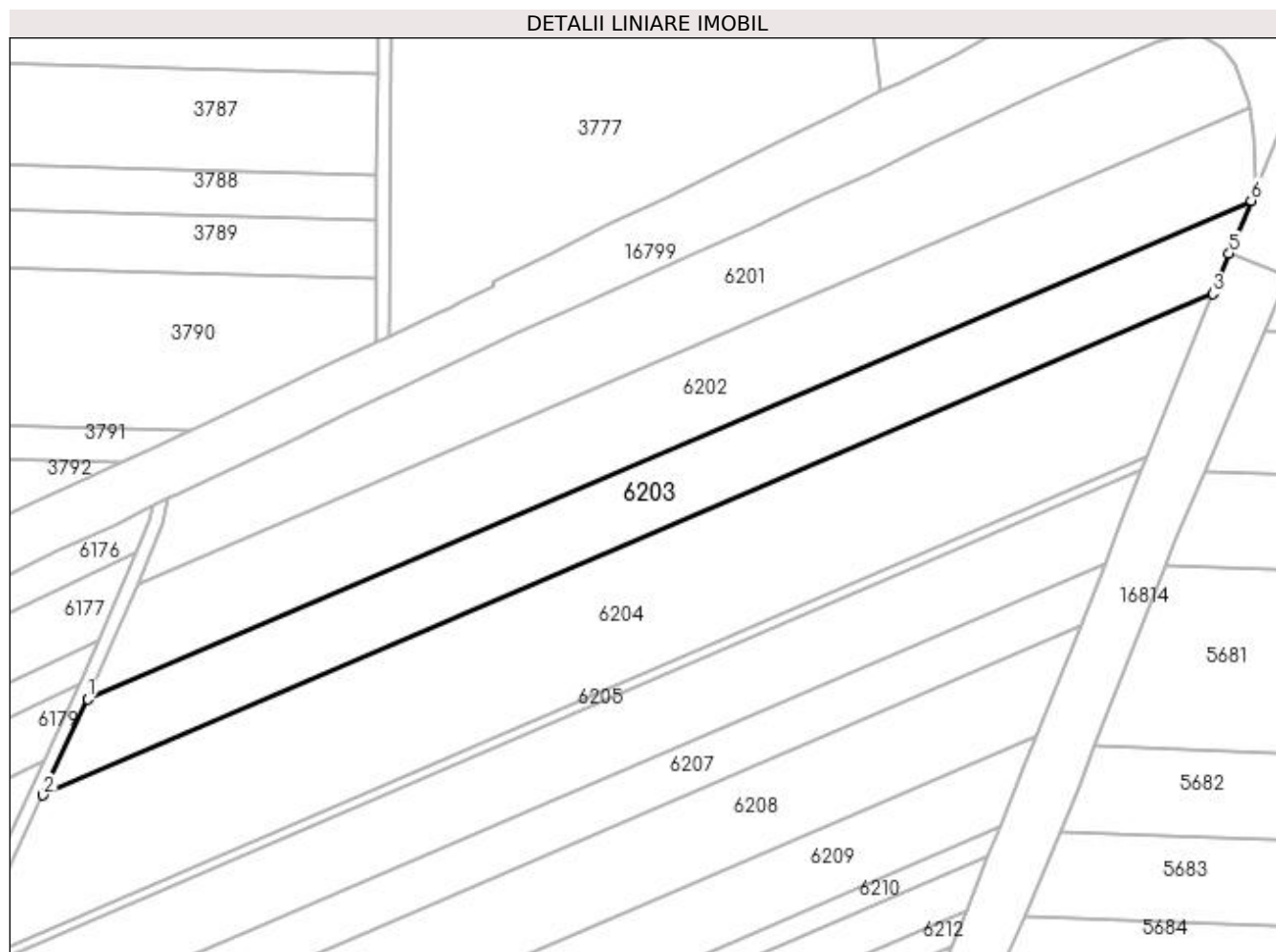
Inscrieri privind dezmembramintele dreptului de proprietate, drepturi reale de garanție și sarcini	Referințe
NU SUNT	

Anexa Nr. 1 La Partea I

Teren

Nr cadastral	Suprafața (mp)*	Observații / Referințe
	8.200	

* Suprafața este determinată în planul de proiecție Stereo 70.



Date referitoare la teren

Crt	Categorie folosință	Intra vilan	Suprafața (mp)	Tarla	Parcelă	Nr. topo	Observații / Referințe
1	arabil	NU	8.200	373	3	-	

Lungime Segmente

1) Valorile lungimilor segmentelor sunt obținute din proiecție în plan.

Punct început	X / Y	Punct sfârșit	X / Y	Lungime segment (** (m)
1	355.198,435 285.772,096	2	355.184,848 285.743,041	32.075
2	355.184,848 285.743,041	3	355.538,842 285.894,753	385.134
3	355.538,842 285.894,753	4	355.539,315 285.895,936	1.274
4	355.539,315 285.895,936	5	355.543,811 285.906,885	11.836
5	355.543,811 285.906,885	6	355.550,403 285.922,939	17.355

Punct început	X / Y	Punct sfârșit	X / Y	Lungime segment (** (m)
6	355.550,403 285.922,939	1	355.198,435 285.772,096	382.93

** Lungimile segmentelor sunt determinate în planul de proiecție Stereo 70 și sunt rotunjite la 1 milimetru.

*** Distanța dintre puncte este formată din segmente cumulate ce sunt mai mici decât valoarea 1 milimetru.

**DATE DESPRE IMOBILUL NR. 6204**

Oficiul de Cadastru și Publicitate Imobiliară DOLJ
Biroul de Cadastru și Publicitate Imobiliară Craiova

A. Partea I. Descrierea imobilului

TEREN Extravilan

Adresa: Jud. Dolj, T373, P4

Nr. Crt	Nr cadastral Nr. topografic	Suprafața* (mp)	Observații / Referințe
A1		14.600	Sector cadastral:45 Teren neimprejmuit;

B. Partea II. Proprietari și acte

Inscrieri privitoare la dreptul de proprietate și alte drepturi reale		Referințe
/		
Act Administrativ nr. TDP NR.2794-48113, din 21/11/1996 emis de CJSIPT DOLJ;		
B1	Intabulare, drept de PROPRIETATE, dobândit prin Reconstituire, cota actuala 1/1, cota inițiala 1/1 1) PRUNA ANA, LIPSĂ CNP 2) ISTRATE CONSTANTIN, LIPSĂ CNP	A1

C. Partea III. SARCINI .

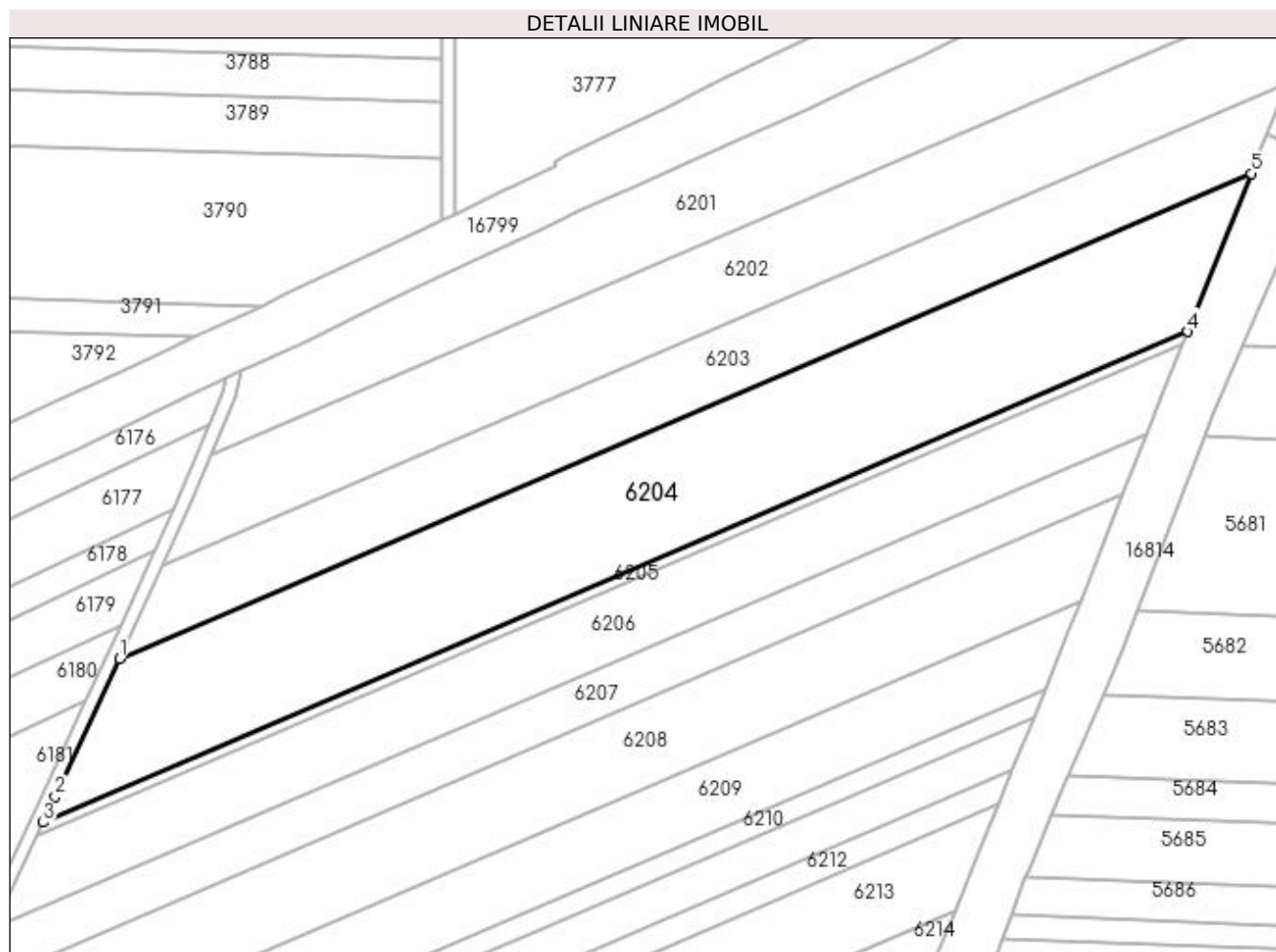
Inscrieri privind dezmembramintele dreptului de proprietate, drepturi reale de garanție și sarcini	Referințe
NU SUNT	

Anexa Nr. 1 La Partea I

Teren

Nr cadastral	Suprafața (mp)*	Observații / Referințe
	14.600	

* Suprafața este determinată în planul de proiecție Stereo 70.



Date referitoare la teren

Crt	Categorie folosință	Intravilan	Suprafața (mp)	Tarla	Parcelă	Nr. topo	Observații / Referințe
1	arabil	NU	14.600	373	4	-	

Lungime Segmente

1) Valorile lungimilor segmentelor sunt obținute din proiecție în plan.

Punct început	X / Y	Punct sfârșit	X / Y	Lungime segment (** (m)
1	355.184,848 285.743,041	2	355.164,649 285.699,847	47.684
2	355.164,649 285.699,847	3	355.160,908 285.691,779	8.893
3	355.160,908 285.691,779	4	355.519,045 285.845,267	389.642
4	355.519,045 285.845,267	5	355.538,842 285.894,753	53.299
5	355.538,842 285.894,753	1	355.184,848 285.743,041	385.134

**** Lungimile segmentelor sunt determinate în planul de proiecție Stereo 70 și sunt rotunjite la 1 milimetru.**

***** Distanța dintre puncte este formată din segmente cumulate ce sunt mai mici decât valoarea 1 milimetru.**

**DATE DESPRE IMOBILUL NR. 6205**

Oficiul de Cadastru și Publicitate Imobiliară DOLJ
Biroul de Cadastru și Publicitate Imobiliară Craiova

A. Partea I. Descrierea imobilului

TEREN Extravilan

Adresa: Jud. Dolj, T373, P5

Nr. Crt	Nr cadastral Nr. topografic	Suprafața* (mp)	Observații / Referințe
A1		1.200	Sector cadastral:45 Teren neimprejmuit;

B. Partea II. Proprietari și acte

Inscrieri privitoare la dreptul de proprietate și alte drepturi reale	Referințe
/	
Act Administrativ nr. TDP NR.9602, din 29/01/2008 emis de CJSIPT DOLJ;	
B1	A1
Intabulare, drept de PROPRIETATE, dobândit prin Reconstituire, cota actuala 1/1, cota inițiala 1/1 1) PRUNA ION, LIPSĂ CNP	

C. Partea III. SARCINI .

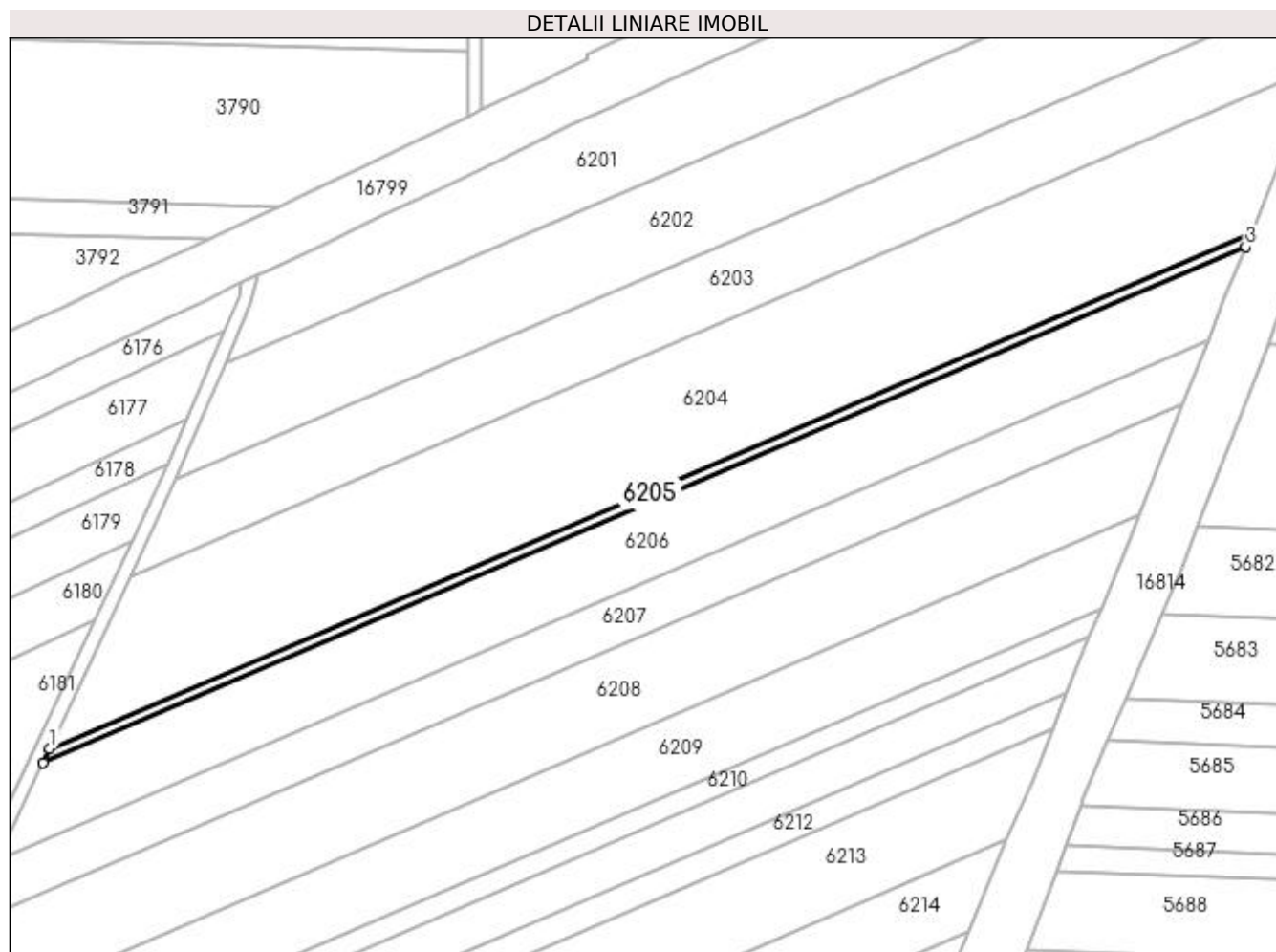
Inscrieri privind dezmembramintele dreptului de proprietate, drepturi reale de garanție și sarcini	Referințe
NU SUNT	

Anexa Nr. 1 La Partea I

Teren

Nr cadastral	Suprafața (mp)*	Observații / Referințe
	1.200	

* Suprafața este determinată în planul de proiecție Stereo 70.



Date referitoare la teren

Crt	Categorie folosință	Intravilan	Suprafața (mp)	Tarla	Parcelă	Nr. topo	Observații / Referințe
1	arabil	NU	1.200	373	5	-	

Lungime Segmente

1) Valorile lungimilor segmentelor sunt obținute din proiecție în plan.

Punct început	X / Y	Punct sfârșit	X / Y	Lungime segment (** (m)
1	355.160,908 285.691,779	2	355.158,971 285.687,6	4.606
2	355.158,971 285.687,6	3	355.517,428 285.841,225	389.99
3	355.517,428 285.841,225	4	355.519,045 285.845,267	4.353
4	355.519,045 285.845,267	1	355.160,908 285.691,779	389.642

**** Lungimile segmentelor sunt determinate în planul de proiecție Stereo 70 și sunt rotunjite la 1 milimetru.**

***** Distanța dintre puncte este formată din segmente cumulate ce sunt mai mici decât valoarea 1 milimetru.**

**DATE DESPRE IMOBILUL NR. 6206**

Oficiul de Cadastru și Publicitate Imobiliară DOLJ
Biroul de Cadastru și Publicitate Imobiliară Craiova

A. Partea I. Descrierea imobilului

TEREN Extravilan

Adresa: Jud. Dolj, T373, P7

Nr. Crt	Nr cadastral Nr. topografic	Suprafața* (mp)	Observații / Referințe
A1		8.300	Sector cadastral:45 Teren neimprejmuit;

B. Partea II. Proprietari și acte

Inscrieri privitoare la dreptul de proprietate și alte drepturi reale		Referințe
/		
Act Administrativ nr. TDP NR.2792-48113, din 21/11/1996 emis de CJSIPT DOLJ;		
B1	Intabulare, drept de PROPRIETATE, dobândit prin Reconstituire, cota actuala 1/1, cota initiala 1/1 1) PISLEAG ECATERINA, LIPSĂ CNP 2) STANCALIE GHEORGHITA, LIPSĂ CNP	A1

C. Partea III. SARCINI .

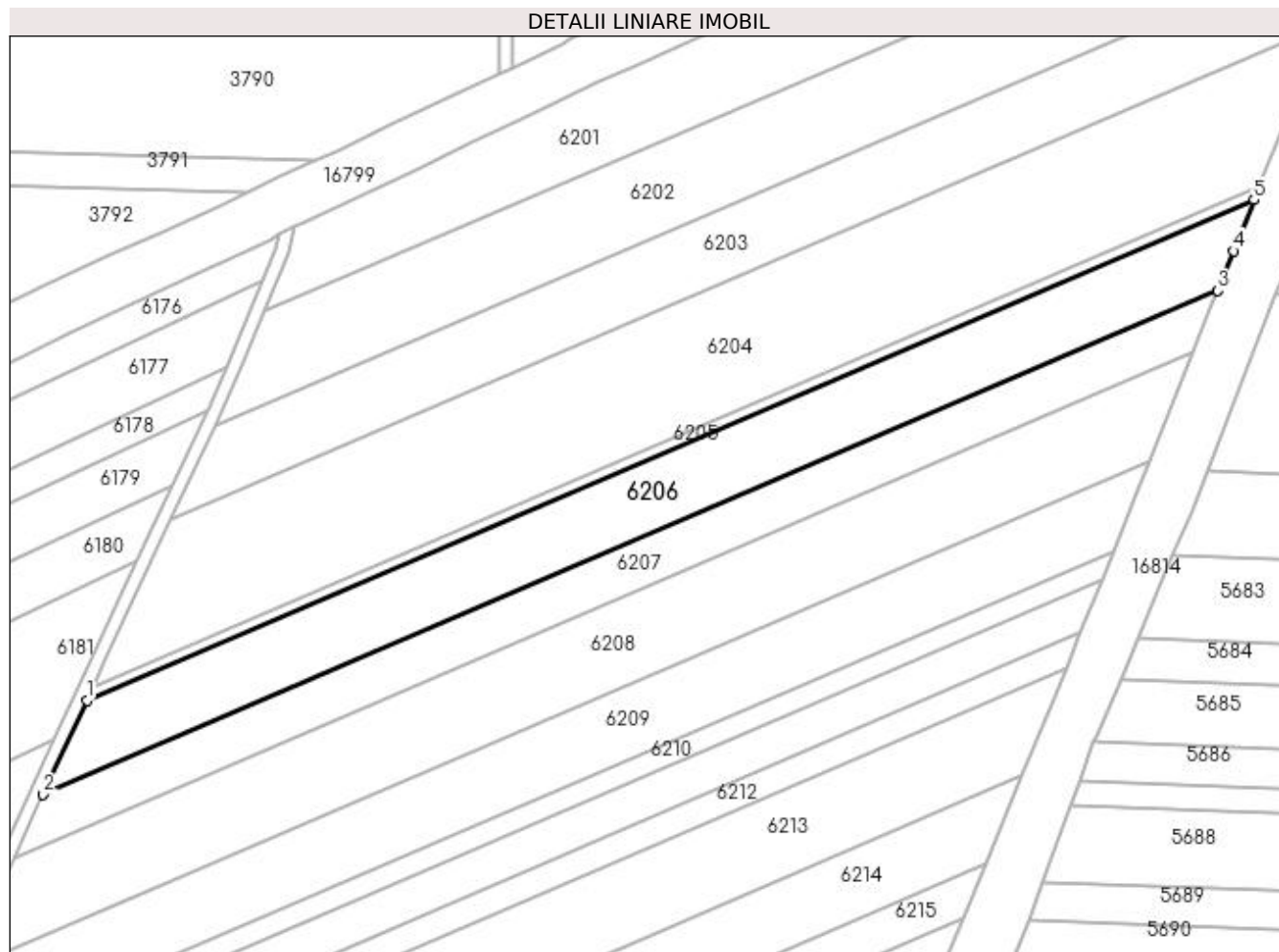
Inscrieri privind dezmembramintele dreptului de proprietate, drepturi reale de garanție și sarcini	Referințe
NU SUNT	

Anexa Nr. 1 La Partea I

Teren

Nr cadastral	Suprafața (mp)*	Observații / Referințe
	8.300	

* Suprafața este determinată în planul de proiecție Stereo 70.



Date referitoare la teren

Crt	Categorie folosință	Intra vilan	Suprafața (mp)	Tarla	Parcelă	Nr. topo	Observații / Referințe
1	arabil	NU	8.300	373	7	-	

Lungime Segmente

1) Valorile lungimilor segmentelor sunt obținute din proiecție în plan.

Punct început	X / Y	Punct sfârșit	X / Y	Lungime segment (** (m)
1	355.158,971 285.687,6	2	355.145,615 285.658,792	31.753
2	355.145,615 285.658,792	3	355.506,3 285.813,372	392.414
3	355.506,3 285.813,372	4	355.511,152 285.825,536	13.096
4	355.511,152 285.825,536	5	355.517,428 285.841,225	16.898
5	355.517,428 285.841,225	1	355.158,971 285.687,6	389.99

**** Lungimile segmentelor sunt determinate în planul de proiecție Stereo 70 și sunt rotunjite la 1 milimetru.**

***** Distanța dintre puncte este formată din segmente cumulate ce sunt mai mici decât valoarea 1 milimetru.**

**DATE DESPRE IMOBILUL NR. 6207**

Oficiul de Cadastru și Publicitate Imobiliară DOLJ
Biroul de Cadastru și Publicitate Imobiliară Craiova

A. Partea I. Descrierea imobilului

TEREN Extravilan

Adresa: Jud. Dolj, T373, P8

Nr. Crt	Nr cadastral Nr. topografic	Suprafața* (mp)	Observații / Referințe
A1		5.700	Sector cadastral:45 Teren neimprejmuit;

B. Partea II. Proprietari și acte

Inscrieri privitoare la dreptul de proprietate și alte drepturi reale	Referințe
/	
Act Administrativ nr. TDP NR.2457-43721, din 12/08/1996 emis de CJSIPT DOLJ;	
B1	A1
Intabulare, drept de PROPRIETATE, dobândit prin Reconstituire, cota actuala 1/1, cota inițiala 1/1 1) PISLEAG ION, LIPSĂ CNP	

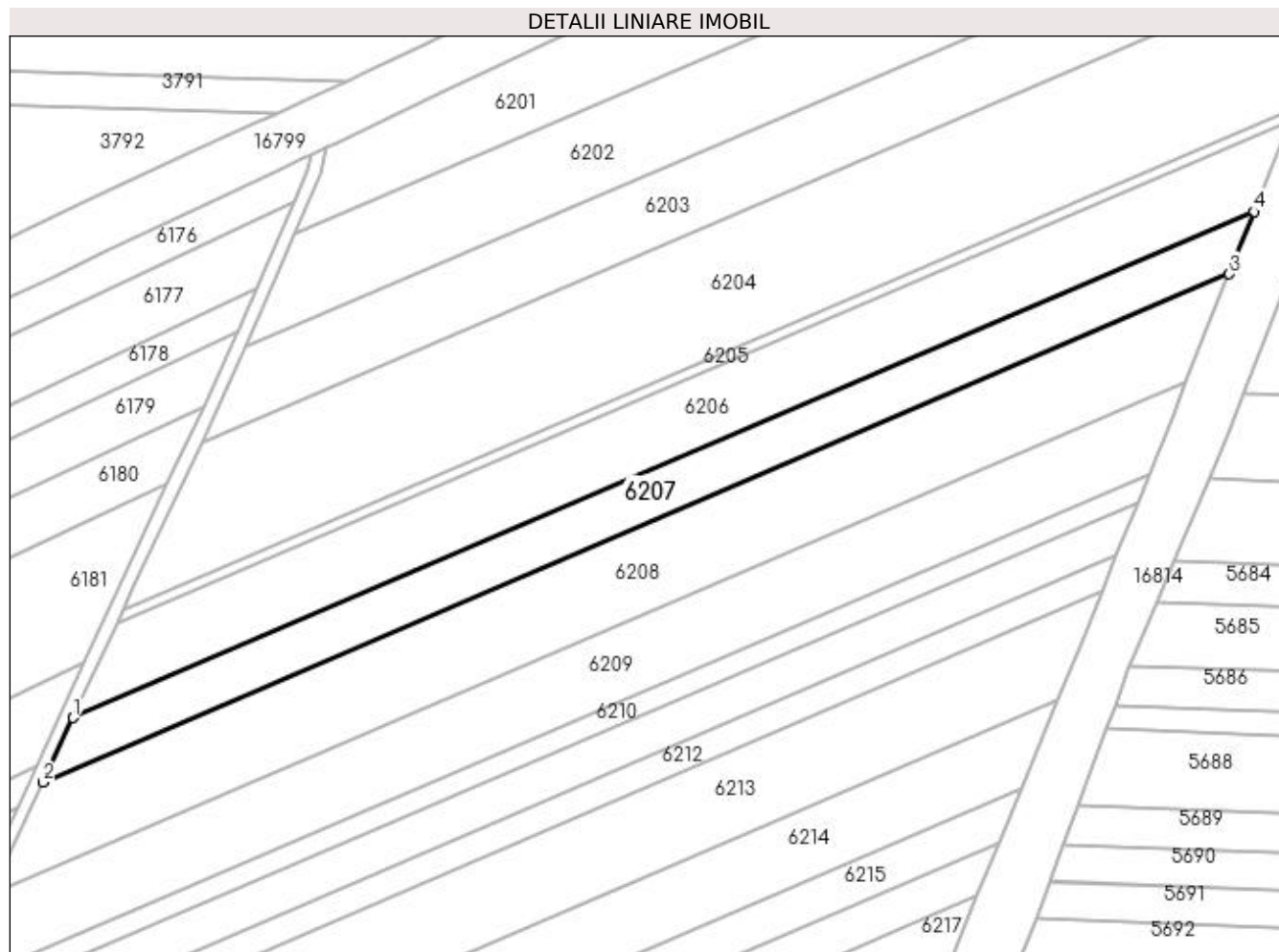
C. Partea III. SARCINI .

Inscrieri privind dezmembramintele dreptului de proprietate, drepturi reale de garanție și sarcini	Referințe
NU SUNT	

Anexa Nr. 1 La Partea I**Teren**

Nr cadastral	Suprafața (mp)*	Observații / Referințe
	5.700	

* Suprafața este determinată în planul de proiecție Stereo 70.

**Date referitoare la teren**

Crt	Categorie folosință	Intravilan	Suprafața (mp)	Tarla	Parcelă	Nr. topo	Observații / Referințe
1	arabil	NU	5.700	373	8	-	

Lungime Segmente

1) Valorile lungimilor segmentelor sunt obținute din proiecție în plan.

Punct început	X / Y	Punct sfârșit	X / Y	Lungime segment (** (m)
1	355.145,615 285.658,792	2	355.136,491 285.639,112	21.692
2	355.136,491 285.639,112	3	355.498,712 285.794,35	394.085
3	355.498,712 285.794,35	4	355.506,3 285.813,372	20.48
4	355.506,3 285.813,372	1	355.145,615 285.658,792	392.414

**** Lungimile segmentelor sunt determinate în planul de proiecție Stereo 70 și sunt rotunjite la 1 milimetru.**

***** Distanța dintre puncte este formată din segmente cumulate ce sunt mai mici decât valoarea 1 milimetru.**

**DATE DESPRE IMOBILUL NR. 6208**

Oficiul de Cadastru și Publicitate Imobiliară DOLJ
Biroul de Cadastru și Publicitate Imobiliară Craiova

A. Partea I. Descrierea imobilului

TEREN Extravilan

Adresa: Jud. Dolj, T373, P9

Nr. Crt	Nr cadastral Nr. topografic	Suprafața* (mp)	Observații / Referințe
A1		10.000	Sector cadastral:45 Teren neimprejmut;

B. Partea II. Proprietari și acte

Inscrieri privitoare la dreptul de proprietate și alte drepturi reale	Referințe
/	
Act Administrativ nr. TDP NR.3588-47919, din 04/04/1997 emis de CJSIPT DOLJ;	
B1	A1
Intabulare, drept de PROPRIETATE, dobândit prin Reconstituire, cota actuala 1/1, cota inițiala 1/1	
1) DUTA MARIN, LIPSĂ CNP	
2) DUTA GHEORGHE, LIPSĂ CNP	
3) DUTA NICOLAE, LIPSĂ CNP	

C. Partea III. SARCINI .

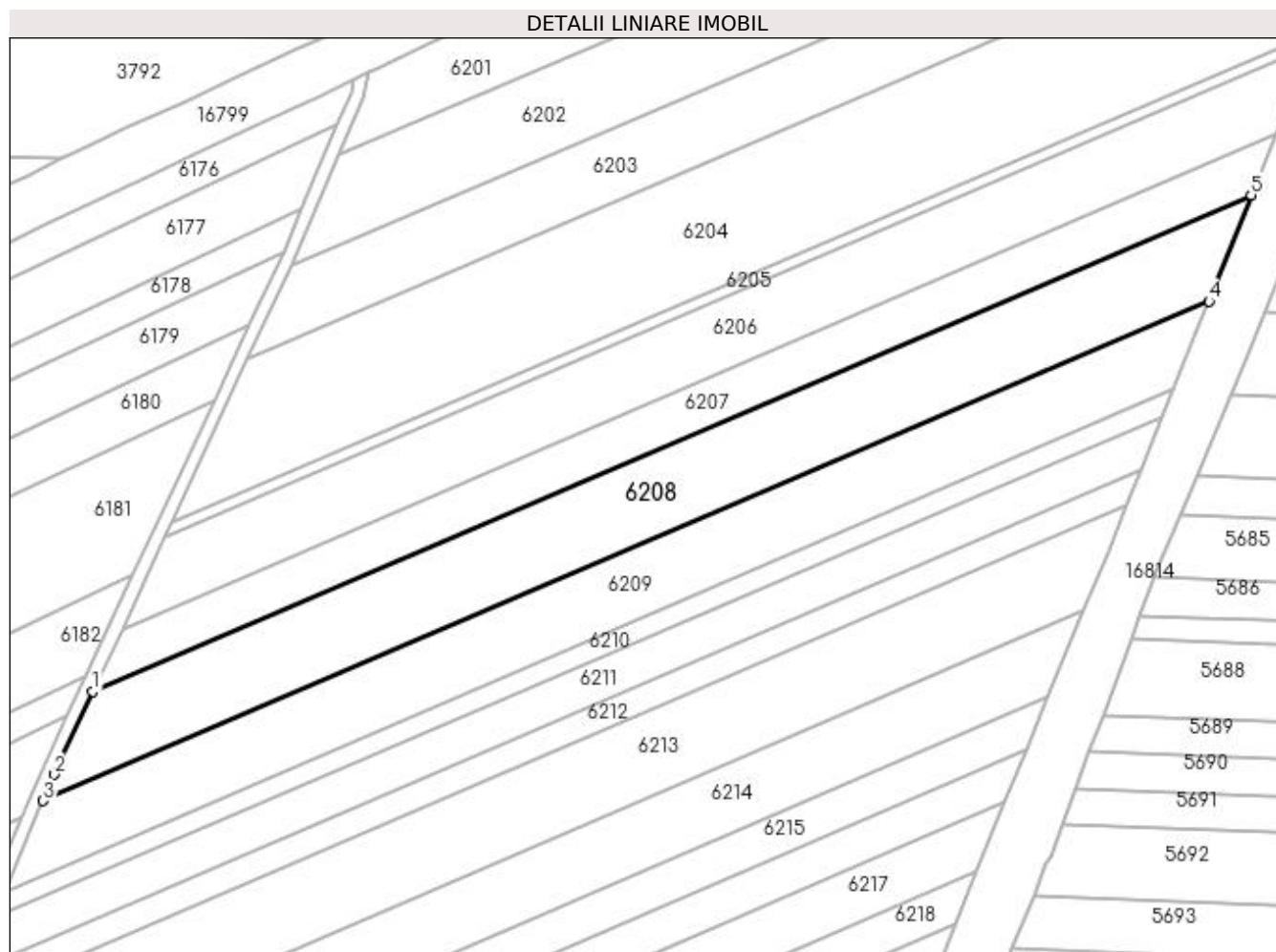
Inscrieri privind dezmembramintele dreptului de proprietate, drepturi reale de garanție și sarcini	Referințe
NU SUNT	

Anexa Nr. 1 La Partea I

Teren

Nr cadastral	Suprafața (mp)*	Observații / Referințe
	10.000	

* Suprafața este determinată în planul de proiecție Stereo 70.



Date referitoare la teren

Crt	Categorie folosință	Intra vilan	Suprafața (mp)	Tarla	Parcelă	Nr. topo	Observații / Referințe
1	arabil	NU	10.000	373	9	-	

Lungime Segmente

1) Valorile lungimilor segmentelor sunt obținute din proiecție în plan.

Punct început	X / Y	Punct sfârșit	X / Y	Lungime segment (** (m)
1	355.136,491 285.639,112	2	355.124,442 285.613,124	28.645
2	355.124,442 285.613,124	3	355.120,894 285.604,919	8.939
3	355.120,894 285.604,919	4	355.485,476 285.761,169	396.654
4	355.485,476 285.761,169	5	355.498,712 285.794,35	35.724
5	355.498,712 285.794,35	1	355.136,491 285.639,112	394.085

**** Lungimile segmentelor sunt determinate în planul de proiecție Stereo 70 și sunt rotunjite la 1 milimetru.**

***** Distanța dintre puncte este formată din segmente cumulate ce sunt mai mici decât valoarea 1 milimetru.**

**DATE DESPRE IMOBILUL NR. 6209**

Oficiul de Cadastru și Publicitate Imobiliară DOLJ
Biroul de Cadastru și Publicitate Imobiliară Craiova

A. Partea I. Descrierea imobilului

TEREN Extravilan

Adresa: Jud. Dolj, T 373, P 10

Nr. Crt	Nr cadastral Nr. topografic	Suprafața* (mp)	Observații / Referințe
A1	32414	8.400	Sector cadastral:45 Teren neimpregmuit;

B. Partea II. Proprietari și acte

Inscrieri privitoare la dreptul de proprietate și alte drepturi reale	Referințe
160045 / 29/08/2022	
Act Notarial nr. Contract de Donatie aut. nr. 1434, din 29/08/2022 emis de Stoenescu Florea;	
B1	Intabulare, drept de PROPRIETATE, dobandit prin Conventie, cota actuala 1/2 1) DIMIAN MĂRU
	A1
16004 / 29/08/2022	
Act Notarial nr. Contract de Donatie aut. nr. 1434, din 29/08/2022 emis de Stoenescu Florea;	
B2	Intabulare, drept de PROPRIETATE, dobandit prin Conventie, cota actuala 1/2, cota initiala 1/1 1) DIMIAN DIANA-CORINA
	A1

C. Partea III. SARCINI .

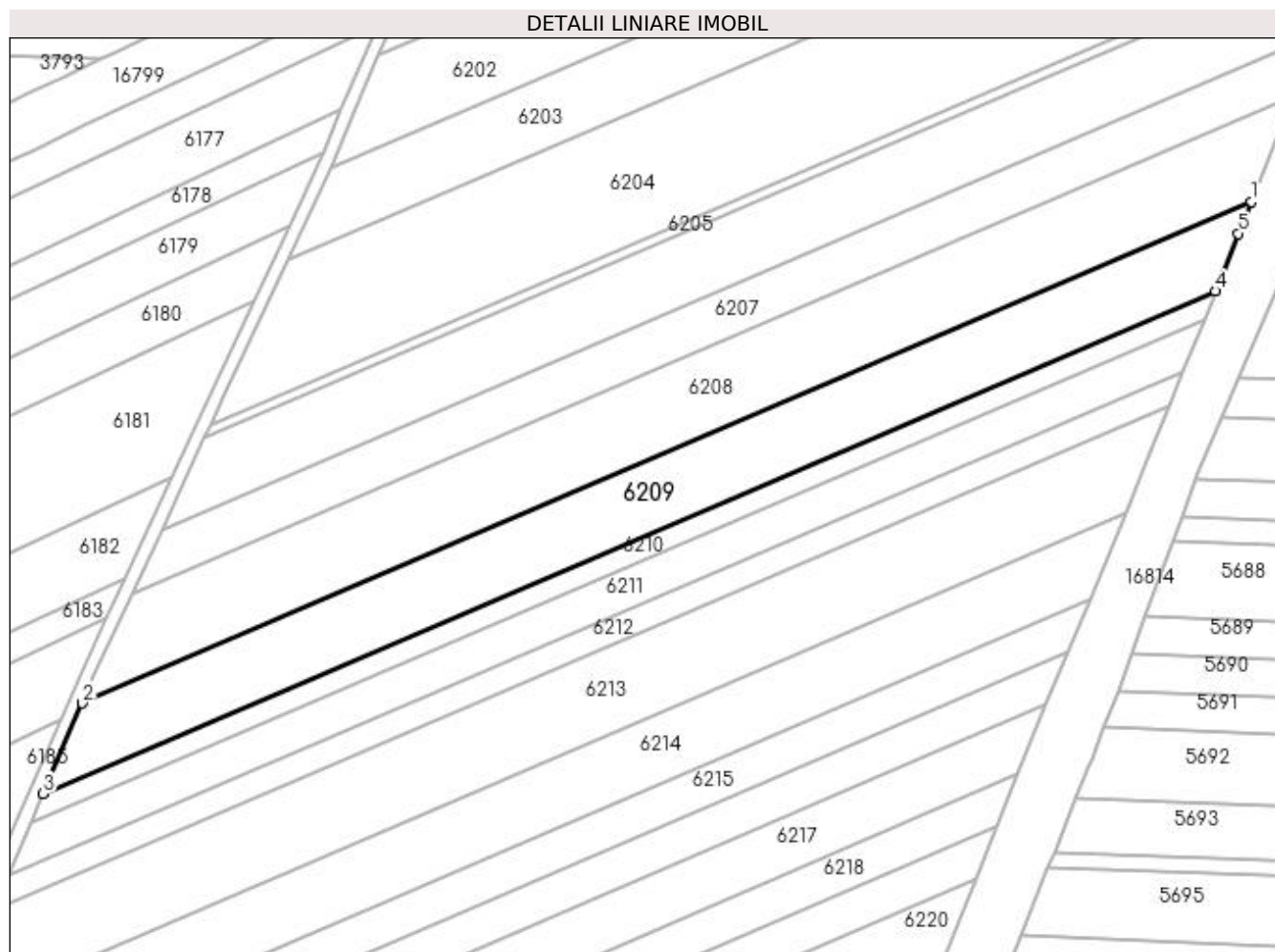
Inscrieri privind dezmembramintele dreptului de proprietate, drepturi reale de garanție și sarcini	Referințe
NU SUNT	

Anexa Nr. 1 La Partea I

Teren

Nr cadastral	Suprafața (mp)*	Observații / Referințe
32414	8.400	

* Suprafața este determinată în planul de proiecție Stereo 70.



Date referitoare la teren

Crt	Categorie folosință	Intra vilan	Suprafața (mp)	Tarla	Parcelă	Nr. topo	Observații / Referințe
1	arabil	NU	8.400	373	10	-	

Lungime Segmente

1) Valorile lungimilor segmentelor sunt obținute din proiecție în plan.

Punct început	X / Y	Punct sfârșit	X / Y	Lungime segment (** (m)
1	355.485,476 285.761,169	2	355.120,894 285.604,919	396.654
2	355.120,894 285.604,919	3	355.108,682 285.576,68	30.766
3	355.108,682 285.576,68	4	355.474,317 285.733,381	397.799
4	355.474,317 285.733,381	5	355.481,566 285.751,368	19.393
5	355.481,566 285.751,368	1	355.485,476 285.761,169	10.552

**** Lungimile segmentelor sunt determinate în planul de proiecție Stereo 70 și sunt rotunjite la 1 milimetru.**

***** Distanța dintre puncte este formată din segmente cumulate ce sunt mai mici decât valoarea 1 milimetru.**

**DATE DESPRE IMOBILUL NR. 6210**

Oficiul de Cadastru și Publicitate Imobiliară DOLJ
 Biroul de Cadastru și Publicitate Imobiliară Craiova

A. Partea I. Descrierea imobilului

TEREN Extravilan

Adresa: Jud. Dolj, T373, P11

Nr. Crt	Nr cadastral Nr. topografic	Suprafața* (mp)	Observații / Referințe
A1		2.600	Sector cadastral:45 Teren neimprejmuit;

B. Partea II. Proprietari și acte

Inscrieri privitoare la dreptul de proprietate și alte drepturi reale	Referințe
/	
Act Administrativ nr. TDP NR.3541-47919, din 03/04/1997 emis de CJSIPT DOLJ;	
B1	A1
Intabulare, drept de PROPRIETATE, dobandit prin Reconstituire, cota actuala 1/1, cota initiala 1/1 1) PUICA ANA, LIPSĂ CNP	

C. Partea III. SARCINI .

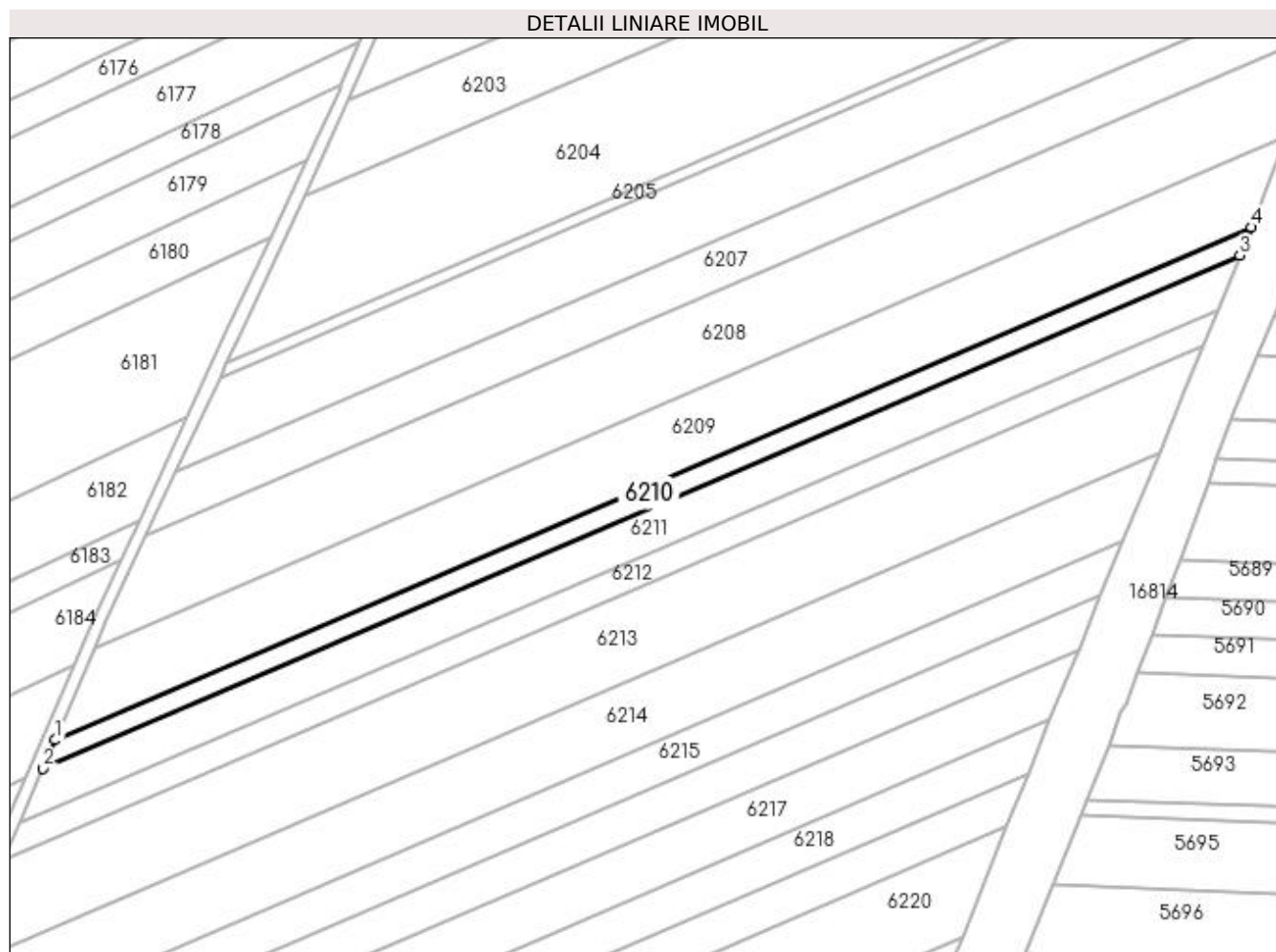
Inscrieri privind dezmembramintele dreptului de proprietate, drepturi reale de garanție și sarcini	Referințe
NU SUNT	

Anexa Nr. 1 La Partea I

Teren

Nr cadastral	Suprafața (mp)*	Observații / Referințe
	2.600	

* Suprafața este determinată în planul de proiecție Stereo 70.



Date referitoare la teren

Crt	Categorie folosință	Intra vilan	Suprafața (mp)	Tarla	Parcelă	Nr. topo	Observații / Referințe
1	arabil	NU	2.600	373	11	-	

Lungime Segmente

1) Valorile lungimilor segmentelor sunt obținute din proiecție în plan.

Punct început	X / Y	Punct sfârșit	X / Y	Lungime segment (** (m)
1	355.108,682 285.576,68	2	355.104,909 285.567,955	9.506
2	355.104,909 285.567,955	3	355.470,854 285.724,789	398.136
3	355.470,854 285.724,789	4	355.474,317 285.733,381	9.264
4	355.474,317 285.733,381	1	355.108,682 285.576,68	397.799

**** Lungimile segmentelor sunt determinate în planul de proiecție Stereo 70 și sunt rotunjite la 1 milimetru.**

***** Distanța dintre puncte este formată din segmente cumulate ce sunt mai mici decât valoarea 1 milimetru.**

**DATE DESPRE IMOBILUL NR. 6211**

Oficiul de Cadastru și Publicitate Imobiliară DOLJ
Biroul de Cadastru și Publicitate Imobiliară Craiova

A. Partea I. Descrierea imobilului

TEREN Extravilan

Adresa: Jud. Dolj, T373, P12

Nr. Crt	Nr cadastral Nr. topografic	Suprafața* (mp)	Observații / Referințe
A1		5.000	Sector cadastral:45 Teren neimprejmuit;

B. Partea II. Proprietari și acte

Inscrieri privitoare la dreptul de proprietate și alte drepturi reale	Referințe
/	
Act Administrativ nr. TDP NR.3542-47919, din 03/04/1995 emis de CJSIPT DOLJ;	
B1	A1
Intabulare, drept de PROPRIETATE, dobândit prin Reconstituire, cota actuala 1/1, cota initiala 1/1 1) GONGU MARIA, LIPSĂ CNP	

C. Partea III. SARCINI .

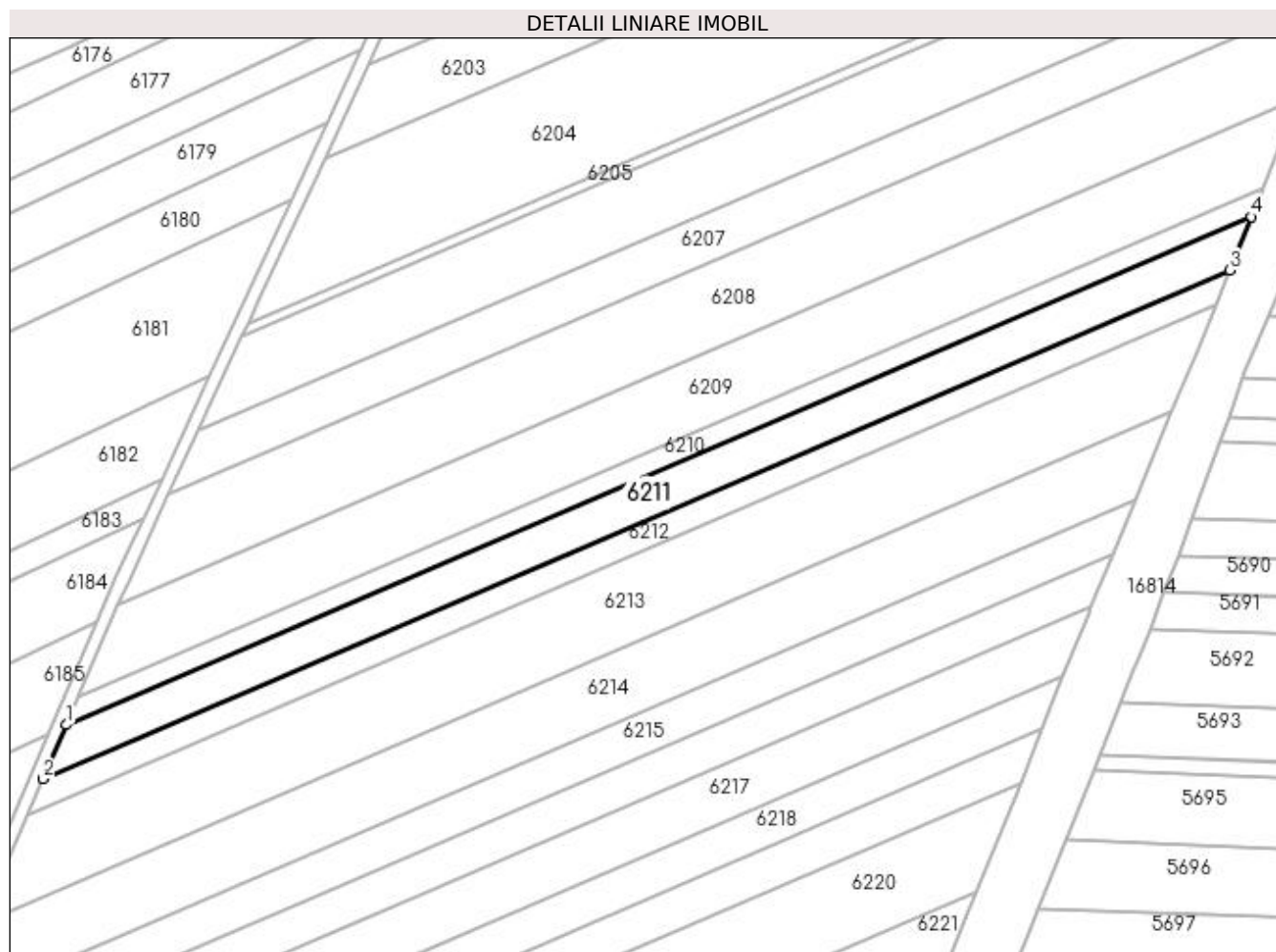
Inscrieri privind dezmembramintele dreptului de proprietate, drepturi reale de garanție și sarcini	Referințe
NU SUNT	

Anexa Nr. 1 La Partea I

Teren

Nr cadastral	Suprafața (mp)*	Observații / Referințe
	5.000	

* Suprafața este determinată în planul de proiecție Stereo 70.



Date referitoare la teren

Crt	Categorie folosință	Intravilan	Suprafața (mp)	Tarla	Parcelă	Nr. topo	Observații / Referințe
1	arabil	NU	5.000	373	12	-	

Lungime Segmente

1) Valorile lungimilor segmentelor sunt obținute din proiecție în plan.

Punct început	X / Y	Punct sfârșit	X / Y	Lungime segment (** (m)
1	355.104,909 285.567,955	2	355.097,662 285.551,197	18.258
2	355.097,662 285.551,197	3	355.464,203 285.708,286	398.785
3	355.464,203 285.708,286	4	355.470,854 285.724,789	17.793
4	355.470,854 285.724,789	1	355.104,909 285.567,955	398.136

**** Lungimile segmentelor sunt determinate în planul de proiecție Stereo 70 și sunt rotunjite la 1 milimetru.**

***** Distanța dintre puncte este formată din segmente cumulate ce sunt mai mici decât valoarea 1 milimetru.**

**DATE DESPRE IMOBILUL NR. 6212**

Oficiul de Cadastru și Publicitate Imobiliară DOLJ
Biroul de Cadastru și Publicitate Imobiliară Craiova

A. Partea I. Descrierea imobilului

TEREN Extravilan

Adresa: Jud. Dolj, T373, P13

Nr. Crt	Nr cadastral Nr. topografic	Suprafața* (mp)	Observații / Referințe
A1		3.300	Sector cadastral:45 Teren neimprejmuit;

B. Partea II. Proprietari și acte

Inscrieri privitoare la dreptul de proprietate și alte drepturi reale	Referințe
/	
Act Administrativ nr. TDP NR.2748-48113, din 20/11/1996 emis de CJSIPT DOLJ;	
B1	A1
Intabulare, drept de PROPRIETATE, dobândit prin Reconstituire, cota actuala 1/1, cota initiala 1/1 1) MOSTOFIRLA GHEORGHITA, LIPSĂ CNP	

C. Partea III. SARCINI .

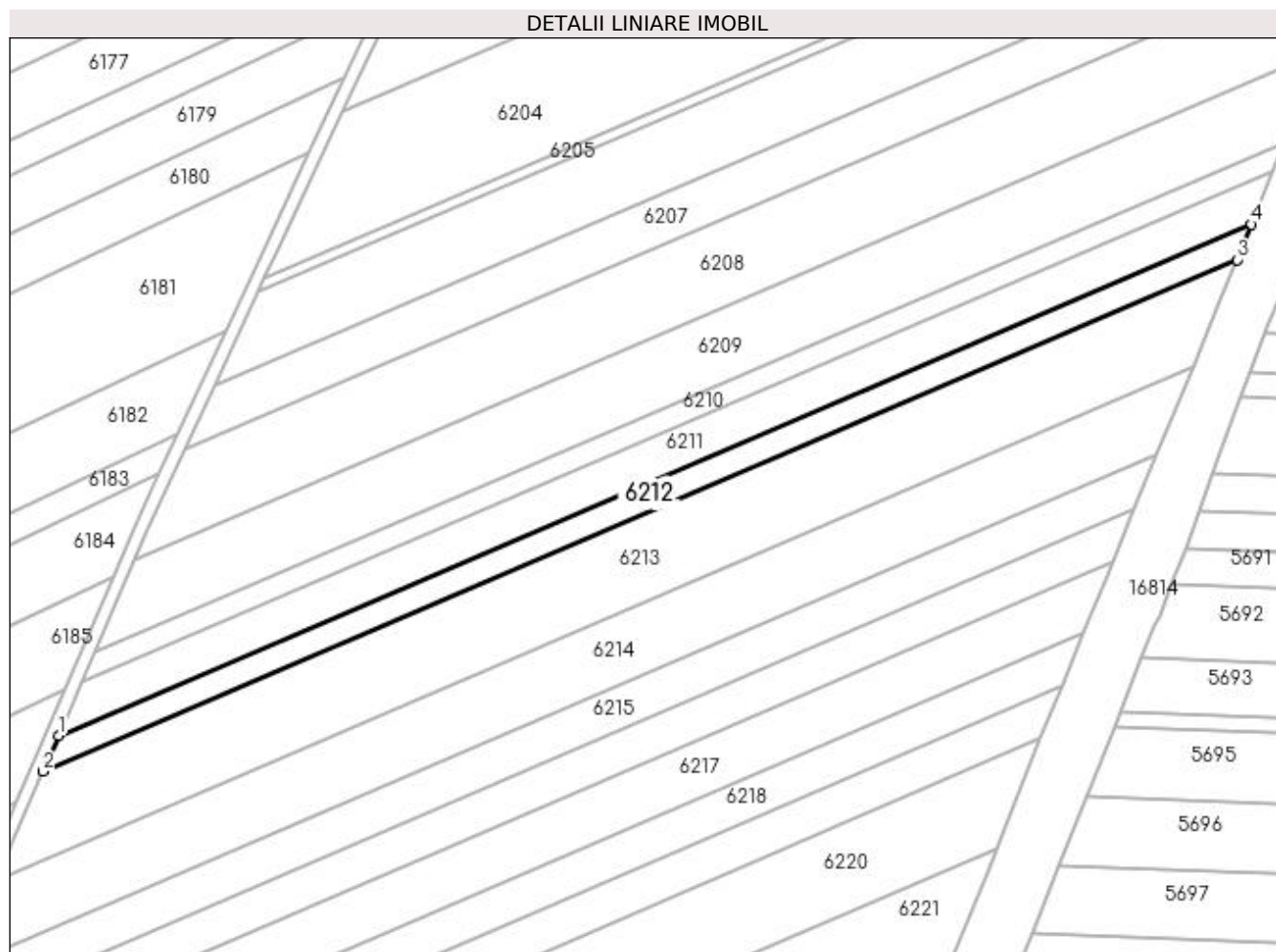
Inscrieri privind dezmembramintele dreptului de proprietate, drepturi reale de garanție și sarcini	Referințe
NU SUNT	

Anexa Nr. 1 La Partea I

Teren

Nr cadastral	Suprafața (mp)*	Observații / Referințe
	3.300	

* Suprafața este determinată în planul de proiecție Stereo 70.



Date referitoare la teren

Crt	Categorie folosință	Intra vilan	Suprafața (mp)	Tarla	Parcelă	Nr. topo	Observații / Referințe
1	arabil	NU	3.300	373	13	-	

Lungime Segmente

1) Valorile lungimilor segmentelor sunt obținute din proiecție în plan.

Punct început	X / Y	Punct sfârșit	X / Y	Lungime segment (** (m)
1	355.097,662 285.551,197	2	355.092,885 285.540,151	12.035
2	355.092,885 285.540,151	3	355.459,82 285.697,409	399.213
3	355.459,82 285.697,409	4	355.464,203 285.708,286	11.727
4	355.464,203 285.708,286	1	355.097,662 285.551,197	398.785

**** Lungimile segmentelor sunt determinate în planul de proiecție Stereo 70 și sunt rotunjite la 1 milimetru.**

***** Distanța dintre puncte este formată din segmente cumulate ce sunt mai mici decât valoarea 1 milimetru.**

**DATE DESPRE IMOBILUL NR. 6213**

Oficiul de Cadastru și Publicitate Imobiliară DOLJ
Biroul de Cadastru și Publicitate Imobiliară Craiova

A. Partea I. Descrierea imobilului

TEREN Extravilan

Adresa: Jud. Dolj, T373, P14

Nr. Crt	Nr cadastral Nr. topografic	Suprafața* (mp)	Observații / Referințe
A1		10.000	Sector cadastral:45 Teren neimprejmuit;

B. Partea II. Proprietari și acte

Inscrieri privitoare la dreptul de proprietate și alte drepturi reale	Referințe
/	
Act Administrativ nr. TDP NR.2096-9686, din 13/02/1997 emis de CJSIPT DOLJ;	
B1	A1
Intabulare, drept de PROPRIETATE, dobândit prin Reconstituire, cota actuala 1/1, cota initiala 1/1 1) CORNEANU FLOAREA, LIPSĂ CNP	

C. Partea III. SARCINI .

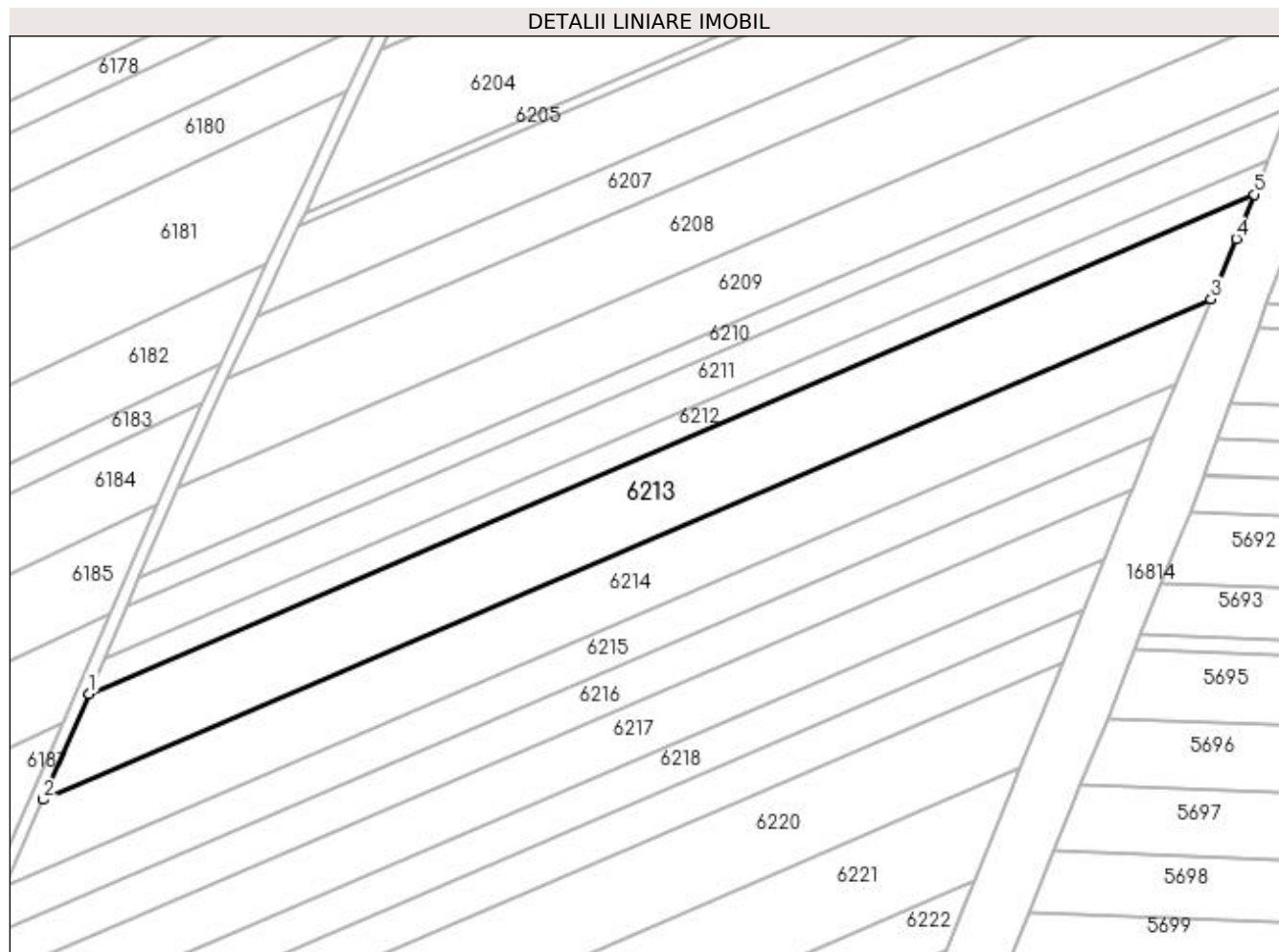
Inscrieri privind dezmembramintele dreptului de proprietate, drepturi reale de garanție și sarcini	Referințe
NU SUNT	

Anexa Nr. 1 La Partea I

Teren

Nr cadastral	Suprafața (mp)*	Observații / Referințe
	10.000	

* Suprafața este determinată în planul de proiecție Stereo 70.



Date referitoare la teren

Crt	Categorie folosință	Intravilan	Suprafața (mp)	Tarla	Parcelă	Nr. topo	Observații / Referințe
1	arabil	NU	10.000	373	14	-	

Lungime Segmente

1) Valorile lungimilor segmentelor sunt obținute din proiecție în plan.

Punct început	X / Y	Punct sfârșit	X / Y	Lungime segment (** (m)
1	355.092,885 285.540,151	2	355.078,439 285.506,747	36.394
2	355.078,439 285.506,747	3	355.446,323 285.664,411	400.246
3	355.446,323 285.664,411	4	355.454,174 285.683,401	20.549
4	355.454,174 285.683,401	5	355.459,82 285.697,409	15.103
5	355.459,82 285.697,409	1	355.092,885 285.540,151	399.213

**** Lungimile segmentelor sunt determinate în planul de proiecție Stereo 70 și sunt rotunjite la 1 milimetru.**

***** Distanța dintre puncte este formată din segmente cumulate ce sunt mai mici decât valoarea 1 milimetru.**

**DATE DESPRE IMOBILUL NR. 6214**

Oficiul de Cadastru și Publicitate Imobiliară DOLJ
Biroul de Cadastru și Publicitate Imobiliară Craiova

A. Partea I. Descrierea imobilului

TEREN Extravilan

Adresa: Jud. Dolj, T373, P15

Nr. Crt	Nr cadastral Nr. topografic	Suprafața* (mp)	Observații / Referințe
A1		8.200	Sector cadastral:45 Teren neimprejmut;

B. Partea II. Proprietari și acte

Inscrieri privitoare la dreptul de proprietate și alte drepturi reale	Referințe
/	
Act Administrativ nr. TDP NR.1731-58840, din 09/08/1995 emis de CJSIPT DOLJ;	
B1	A1
Intabulare, drept de PROPRIETATE, dobândit prin Reconstituire, cota actuala 1/1, cota inițiala 1/1	
1) PISLEAG ION, LIPSĂ CNP	
2) PISLEAG IOANA, LIPSĂ CNP	
3) PISLEAG CONSTANTIN, LIPSĂ CNP	

C. Partea III. SARCINI .

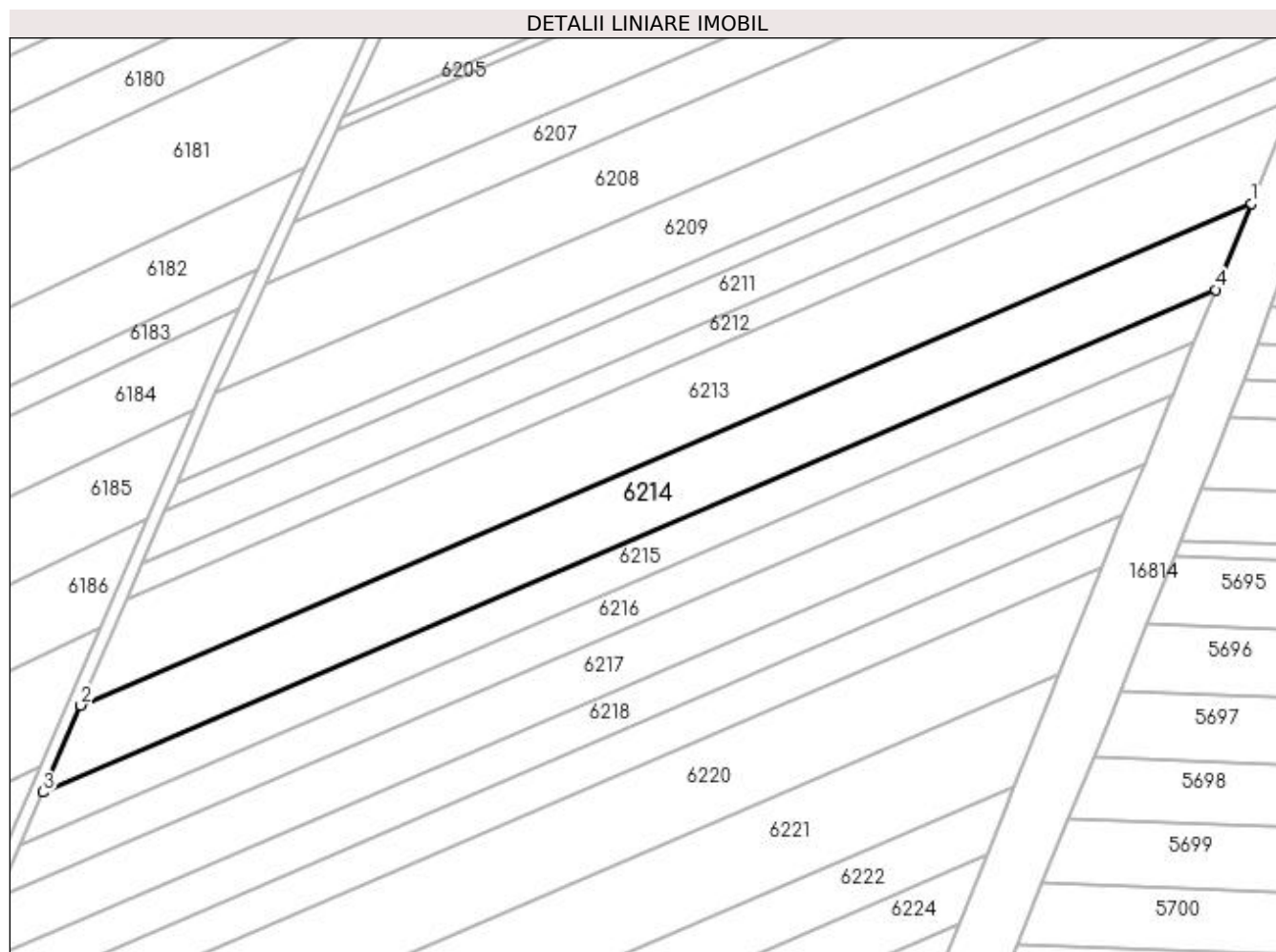
Inscrieri privind dezmembramintele dreptului de proprietate, drepturi reale de garanție și sarcini	Referințe
NU SUNT	

Anexa Nr. 1 La Partea I

Teren

Nr cadastral	Suprafața (mp)*	Observații / Referințe
	8.200	

* Suprafața este determinată în planul de proiecție Stereo 70.



Date referitoare la teren

Crt	Categorie folosință	Intravilan	Suprafața (mp)	Tarla	Parcelă	Nr. topo	Observații / Referințe
1	arabil	NU	8.200	373	15	-	

Lungime Segmente

1) Valorile lungimilor segmentelor sunt obținute din proiecție în plan.

Punct început	X / Y	Punct sfârșit	X / Y	Lungime segment (** (m)
1	355.446,323 285.664,411	2	355.078,439 285.506,747	400.246
2	355.078,439 285.506,747	3	355.066,617 285.479,409	29.785
3	355.066,617 285.479,409	4	355.435,133 285.637,345	400.934
4	355.435,133 285.637,345	1	355.446,323 285.664,411	29.288

**** Lungimile segmentelor sunt determinate în planul de proiecție Stereo 70 și sunt rotunjite la 1 milimetru.**

***** Distanța dintre puncte este formată din segmente cumulate ce sunt mai mici decât valoarea 1 milimetru.**

**DATE DESPRE IMOBILUL NR. 6215**

Oficiul de Cadastru și Publicitate Imobiliară DOLJ
Biroul de Cadastru și Publicitate Imobiliară Craiova

A. Partea I. Descrierea imobilului

TEREN Extravilan

Adresa: Jud. Dolj, T373, P16

Nr. Crt	Nr cadastral Nr. topografic	Suprafața* (mp)	Observații / Referințe
A1		5.000	Sector cadastral:45 Teren neimprejmuit;

B. Partea II. Proprietari și acte

Inscrieri privitoare la dreptul de proprietate și alte drepturi reale	Referințe
/	
Act Administrativ nr. TDP NR.1948-9574, din 03/04/1996 emis de CJSIPT DOLJ;	
B1	A1
Intabulare, drept de PROPRIETATE, dobândit prin Reconstituire, cota actuala 1/1, cota inițiala 1/1 1) PISLEAG ION, LIPSĂ CNP	

C. Partea III. SARCINI .

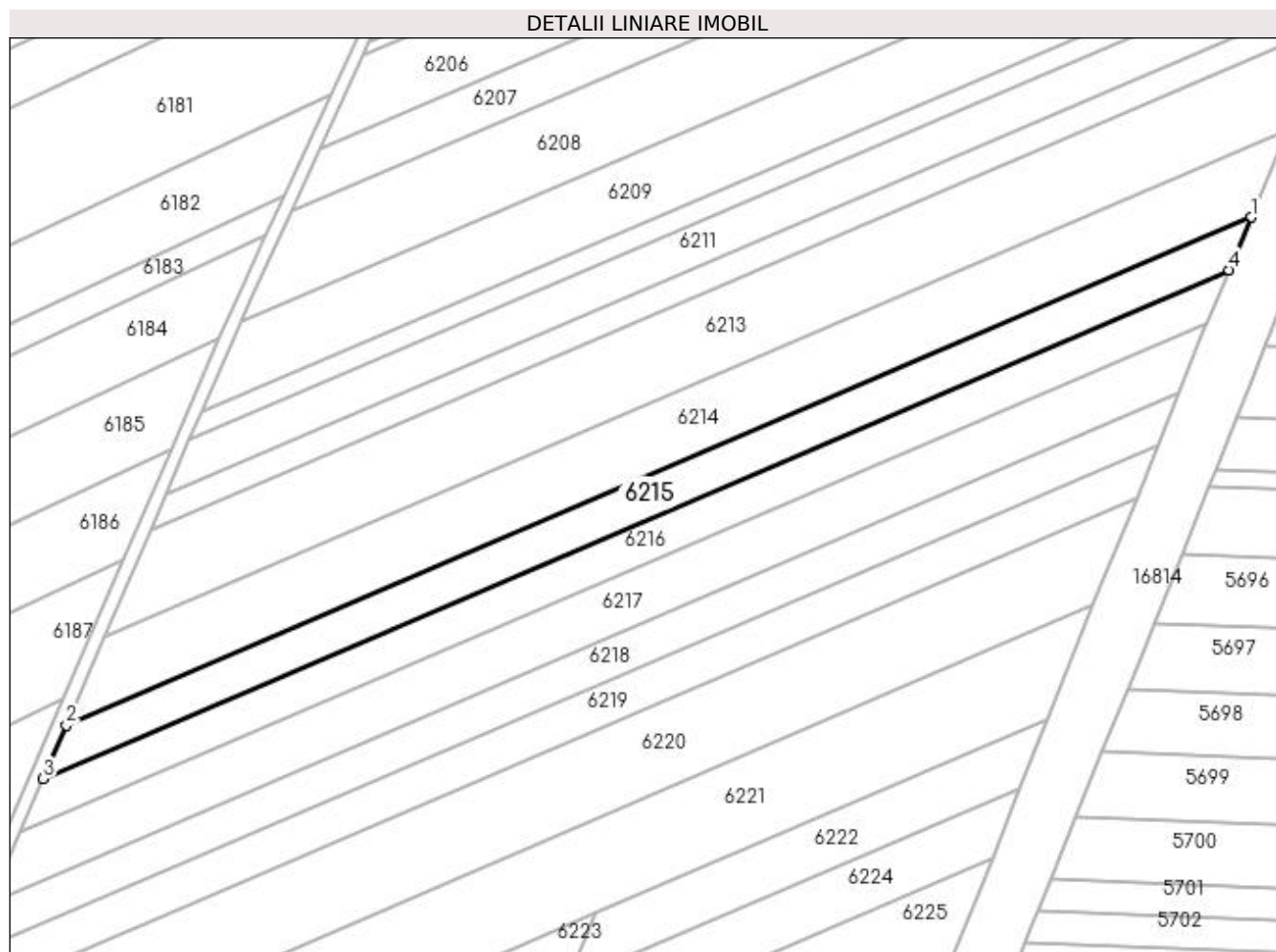
Inscrieri privind dezmembramintele dreptului de proprietate, drepturi reale de garanție și sarcini	Referințe
NU SUNT	

Anexa Nr. 1 La Partea I

Teren

Nr cadastral	Suprafața (mp)*	Observații / Referințe
	5.000	

* Suprafața este determinată în planul de proiecție Stereo 70.



Date referitoare la teren

Crt	Categorie folosință	Intravilan	Suprafața (mp)	Tarla	Parcelă	Nr. topo	Observații / Referințe
1	arabil	NU	5.000	373	16	-	

Lungime Segmente

1) Valorile lungimilor segmentelor sunt obținute din proiecție în plan.

Punct început	X / Y	Punct sfârșit	X / Y	Lungime segment (** (m)
1	355.435,133 285.637,345	2	355.066,617 285.479,409	400.934
2	355.066,617 285.479,409	3	355.059,419 285.462,763	18.136
3	355.059,419 285.462,763	4	355.428,32 285.620,864	401.353
4	355.428,32 285.620,864	1	355.435,133 285.637,345	17.834

**** Lungimile segmentelor sunt determinate în planul de proiecție Stereo 70 și sunt rotunjite la 1 milimetru.**

***** Distanța dintre puncte este formată din segmente cumulate ce sunt mai mici decât valoarea 1 milimetru.**

**DATE DESPRE IMOBILUL NR. 6216**

Oficiul de Cadastru și Publicitate Imobiliară DOLJ
Biroul de Cadastru și Publicitate Imobiliară Craiova

A. Partea I. Descrierea imobilului

TEREN Extravilan

Adresa: Jud. Dolj, T373, P17

Nr. Crt	Nr cadastral Nr. topografic	Suprafața* (mp)	Observații / Referințe
A1		5.000	Sector cadastral:45 Teren neimprejmuit;

B. Partea II. Proprietari și acte

Inscrieri privitoare la dreptul de proprietate și alte drepturi reale	Referințe
/	
Act Administrativ nr. TDP NR.2148-9700, din 26/07/1996 emis de CJSIPT DOLJ;	
B1	A1
Intabulare, drept de PROPRIETATE, dobândit prin Reconstituire, cota actuala 1/1, cota inițiala 1/1 1) PISLEAG ION, LIPSĂ CNP	

C. Partea III. SARCINI .

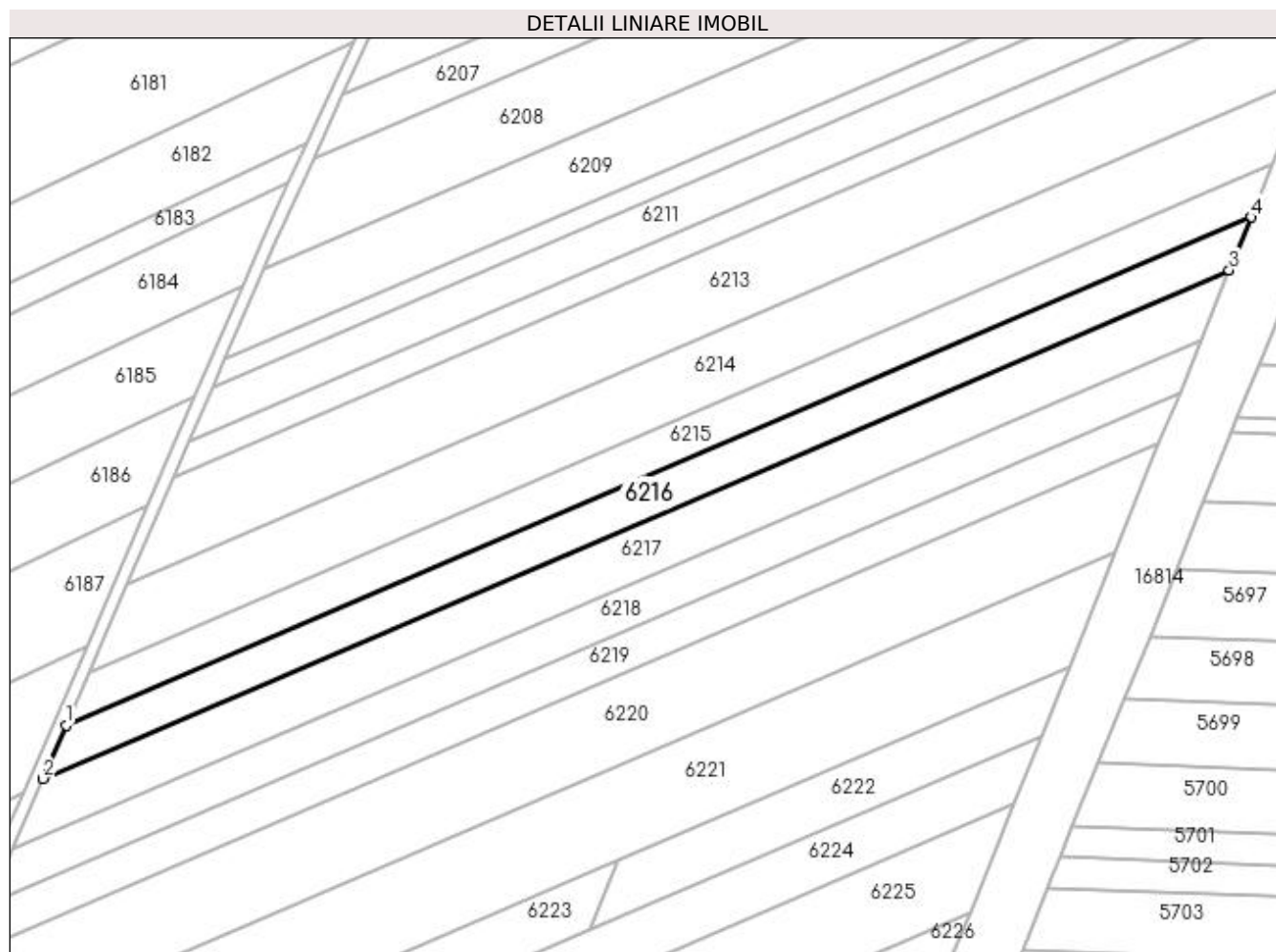
Inscrieri privind dezmembramintele dreptului de proprietate, drepturi reale de garanție și sarcini	Referințe
NU SUNT	

Anexa Nr. 1 La Partea I

Teren

Nr cadastral	Suprafața (mp)*	Observații / Referințe
	5.000	

* Suprafața este determinată în planul de proiecție Stereo 70.



Date referitoare la teren

Crt	Categorie folosință	Intra vilan	Suprafața (mp)	Tarla	Parcelă	Nr. topo	Observații / Referințe
1	arabil	NU	5.000	373	17	-	

Lungime Segmente

1) Valorile lungimilor segmentelor sunt obținute din proiecție în plan.

Punct început	X / Y	Punct sfârșit	X / Y	Lungime segment (** (m)
1	355.059,419 285.462,763	2	355.052,227 285.446,135	18.117
2	355.052,227 285.446,135	3	355.421,513 285.604,4	401.771
3	355.421,513 285.604,4	4	355.428,32 285.620,864	17.816
4	355.428,32 285.620,864	1	355.059,419 285.462,763	401.353

**** Lungimile segmentelor sunt determinate în planul de proiecție Stereo 70 și sunt rotunjite la 1 milimetru.**

***** Distanța dintre puncte este formată din segmente cumulate ce sunt mai mici decât valoarea 1 milimetru.**

**DATE DESPRE IMOBILUL NR. 6217**

Oficiul de Cadastru și Publicitate Imobiliară DOLJ
Biroul de Cadastru și Publicitate Imobiliară Craiova

A. Partea I. Descrierea imobilului

TEREN Extravilan

Adresa: Jud. Dolj, T373, P18

Nr. Crt	Nr cadastral Nr. topografic	Suprafața* (mp)	Observații / Referințe
A1		6.600	Sector cadastral:45 Teren neimprejmut;

B. Partea II. Proprietari și acte

Inscrieri privitoare la dreptul de proprietate și alte drepturi reale	Referințe
/	
Act Administrativ nr. TDP NR.3595-47919, din 04/04/1997 emis de CJSIPT DOLJ;	
B1	A1
Intabulare, drept de PROPRIETATE, dobandit prin Reconstituire, cota actuala 1/1, cota initiala 1/1	
1) PISLEAG GHEORGHE, LIPSĂ CNP	
2) PISLEAG IOANA, LIPSĂ CNP	
3) ANTONESCU LUCIA, LIPSĂ CNP	

C. Partea III. SARCINI .

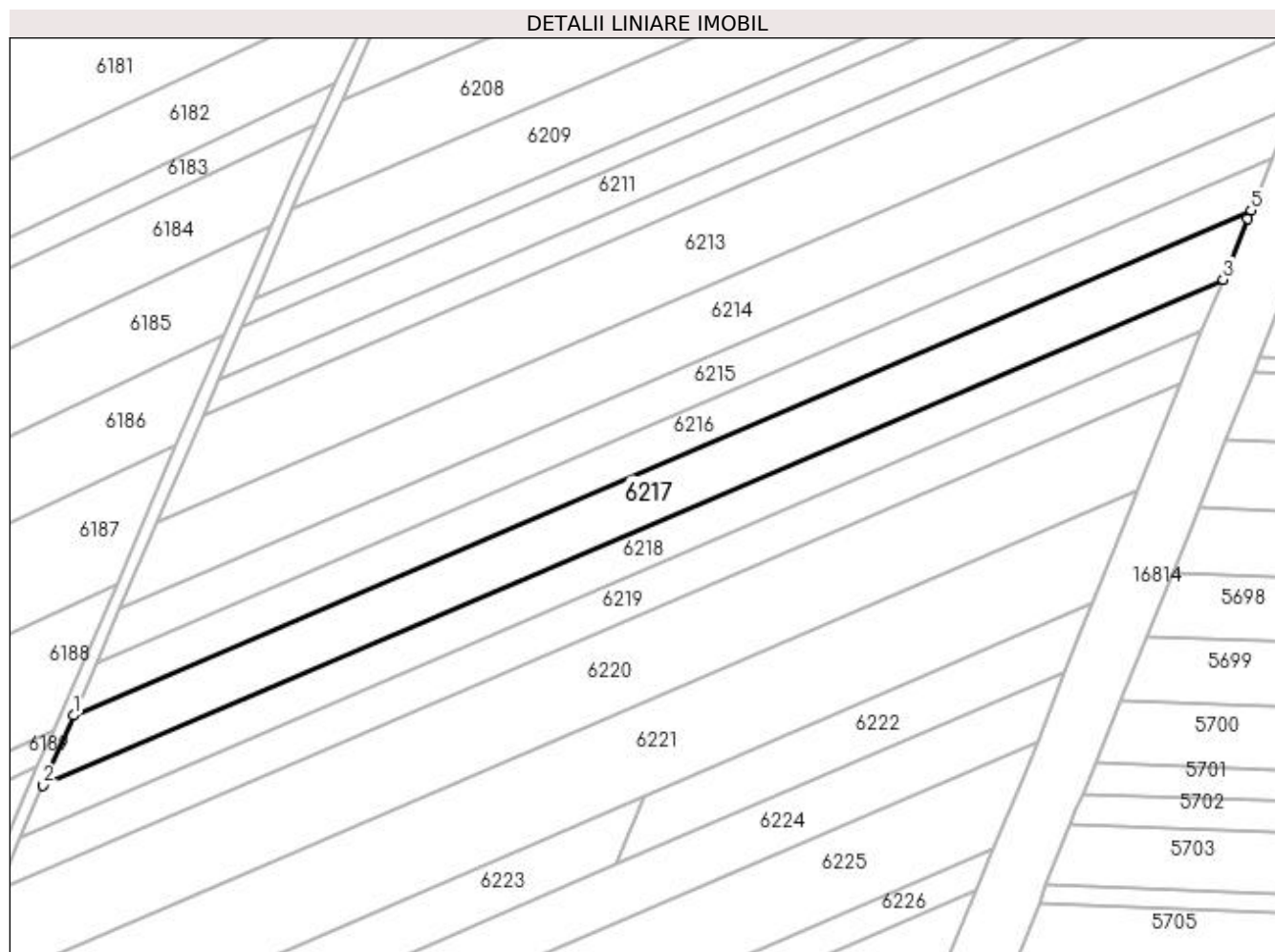
Inscrieri privind dezmembramintele dreptului de proprietate, drepturi reale de garanție și sarcini	Referințe
NU SUNT	

Anexa Nr. 1 La Partea I

Teren

Nr cadastral	Suprafața (mp)*	Observații / Referințe
	6.600	

* Suprafața este determinată în planul de proiecție Stereo 70.



Date referitoare la teren

Crt	Categorie folosință	Intra vilan	Suprafața (mp)	Tarla	Parcelă	Nr. topo	Observații / Referințe
1	arabil	NU	6.600	373	18	-	

Lungime Segmente

1) Valorile lungimilor segmentelor sunt obținute din proiecție în plan.

Punct început	X / Y	Punct sfârșit	X / Y	Lungime segment (** (m)
1	355.052,227 285.446,135	2	355.042,75 285.424,218	23.878
2	355.042,75 285.424,218	3	355.412,759 285.582,793	402.558
3	355.412,759 285.582,793	4	355.420,486 285.601,916	20.625
4	355.420,486 285.601,916	5	355.421,513 285.604,4	2.688
5	355.421,513 285.604,4	1	355.052,227 285.446,135	401.771

**** Lungimile segmentelor sunt determinate în planul de proiecție Stereo 70 și sunt rotunjite la 1 milimetru.**

***** Distanța dintre puncte este formată din segmente cumulate ce sunt mai mici decât valoarea 1 milimetru.**

**DATE DESPRE IMOBILUL NR. 6218**

Oficiul de Cadastru și Publicitate Imobiliară DOLJ
Biroul de Cadastru și Publicitate Imobiliară Craiova

A. Partea I. Descrierea imobilului

TEREN Extravilan

Adresa: Jud. Dolj, T373,P19

Nr. Crt	Nr cadastral Nr. topografic	Suprafața* (mp)	Observații / Referințe
A1	33645	5.000	Sector cadastral:45 Teren neimprejmuit;

B. Partea II. Proprietari și acte

Inscrieri privitoare la dreptul de proprietate și alte drepturi reale		Referințe
10288 / 30/01/2017		
Act Notarial nr. Act notarial Nr. 193, din 19/01/2017 emis de Budiana Ionut Razvan;		
B1	Intabulare, drept de PROPRIETATE, dobandit prin Conventie, cota actuala 1/1, cota initiala 1/1 1) GEAMBASU DORINEL 2) GEAMBASU MARINELA	A1

C. Partea III. SARCINI .

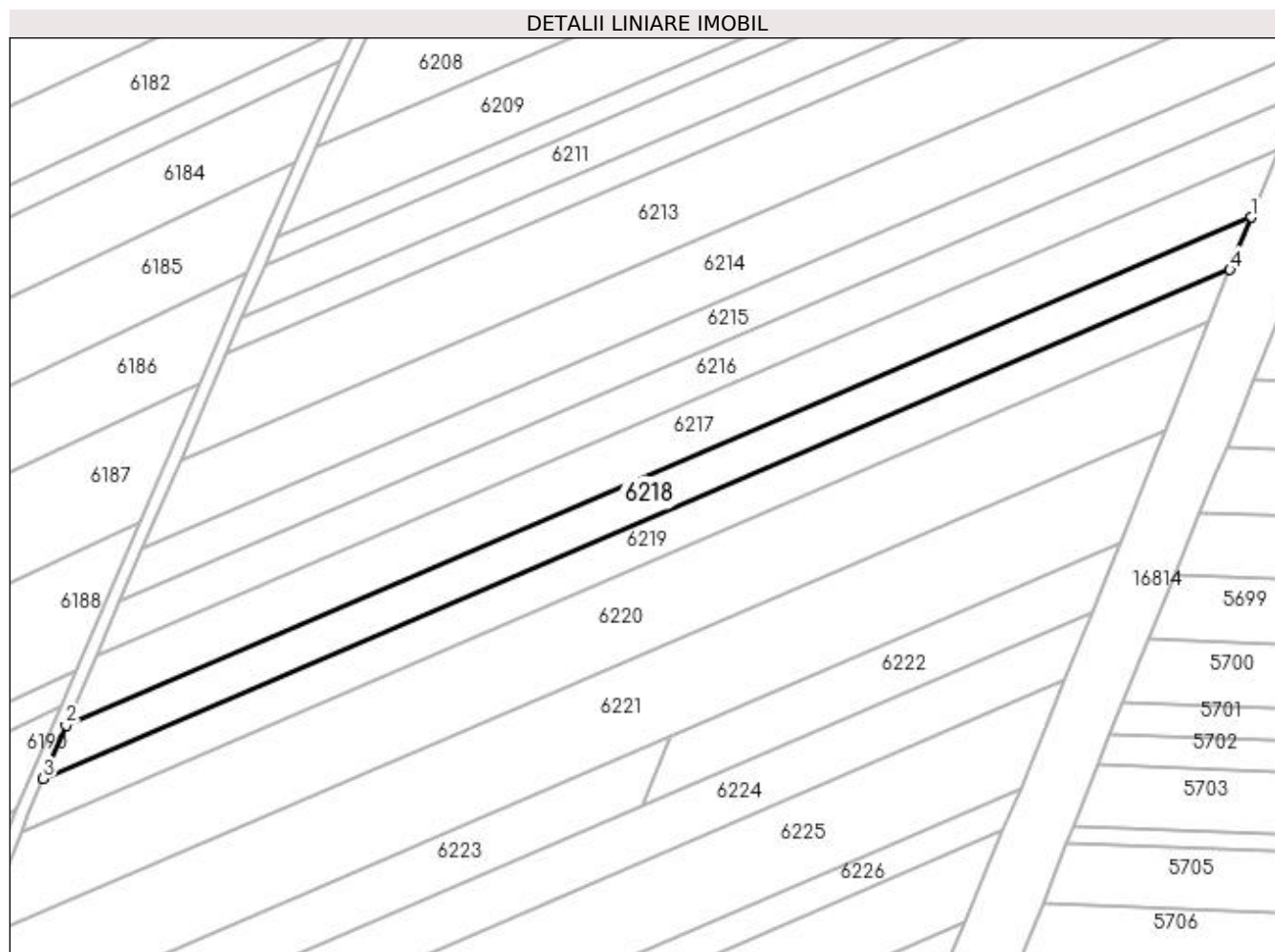
Inscrieri privind dezmembramintele dreptului de proprietate, drepturi reale de garanție și sarcini	Referințe
NU SUNT	

Anexa Nr. 1 La Partea I

Teren

Nr cadastral	Suprafața (mp)*	Observații / Referințe
33645	5.000	

* Suprafața este determinată în planul de proiecție Stereo 70.



Date referitoare la teren

Crt	Categorie folosință	Intravilan	Suprafața (mp)	Tarla	Parcelă	Nr. topo	Observații / Referințe
1	arabil	NU	5.000	373	19	-	

Lungime Segmente

1) Valorile lungimilor segmentelor sunt obținute din proiecție în plan.

Punct început	X / Y	Punct sfârșit	X / Y	Lungime segment (** (m)
1	355.412,759 285.582,793	2	355.042,75 285.424,218	402.558
2	355.042,75 285.424,218	3	355.035,582 285.407,643	18.059
3	355.035,582 285.407,643	4	355.406,161 285.566,463	403.178
4	355.406,161 285.566,463	1	355.412,759 285.582,793	17.613

**** Lungimile segmentelor sunt determinate în planul de proiecție Stereo 70 și sunt rotunjite la 1 milimetru.**

***** Distanța dintre puncte este formată din segmente cumulate ce sunt mai mici decât valoarea 1 milimetru.**

**DATE DESPRE IMOBILUL NR. 6219**

Oficiul de Cadastru și Publicitate Imobiliară DOLJ
 Biroul de Cadastru și Publicitate Imobiliară Craiova

A. Partea I. Descrierea imobilului

TEREN Extravilan

Adresa: Jud. Dolj, T373, P19

Nr. Crt	Nr cadastral Nr. topografic	Suprafața* (mp)	Observații / Referințe
A1		5.000	Sector cadastral:45 Teren neimprejmuit;

B. Partea II. Proprietari și acte

Inscrieri privitoare la dreptul de proprietate și alte drepturi reale	Referințe
/	
Act Administrativ nr. TDP NR.2793-48113, din 21/11/1996 emis de CJSIPT DOLJ;	
B1	A1
Intabulare, drept de PROPRIETATE, dobândit prin Reconstituire, cota actuala 1/1, cota initiala 1/1 1) URZICEANU ION, LIPSĂ CNP	

C. Partea III. SARCINI .

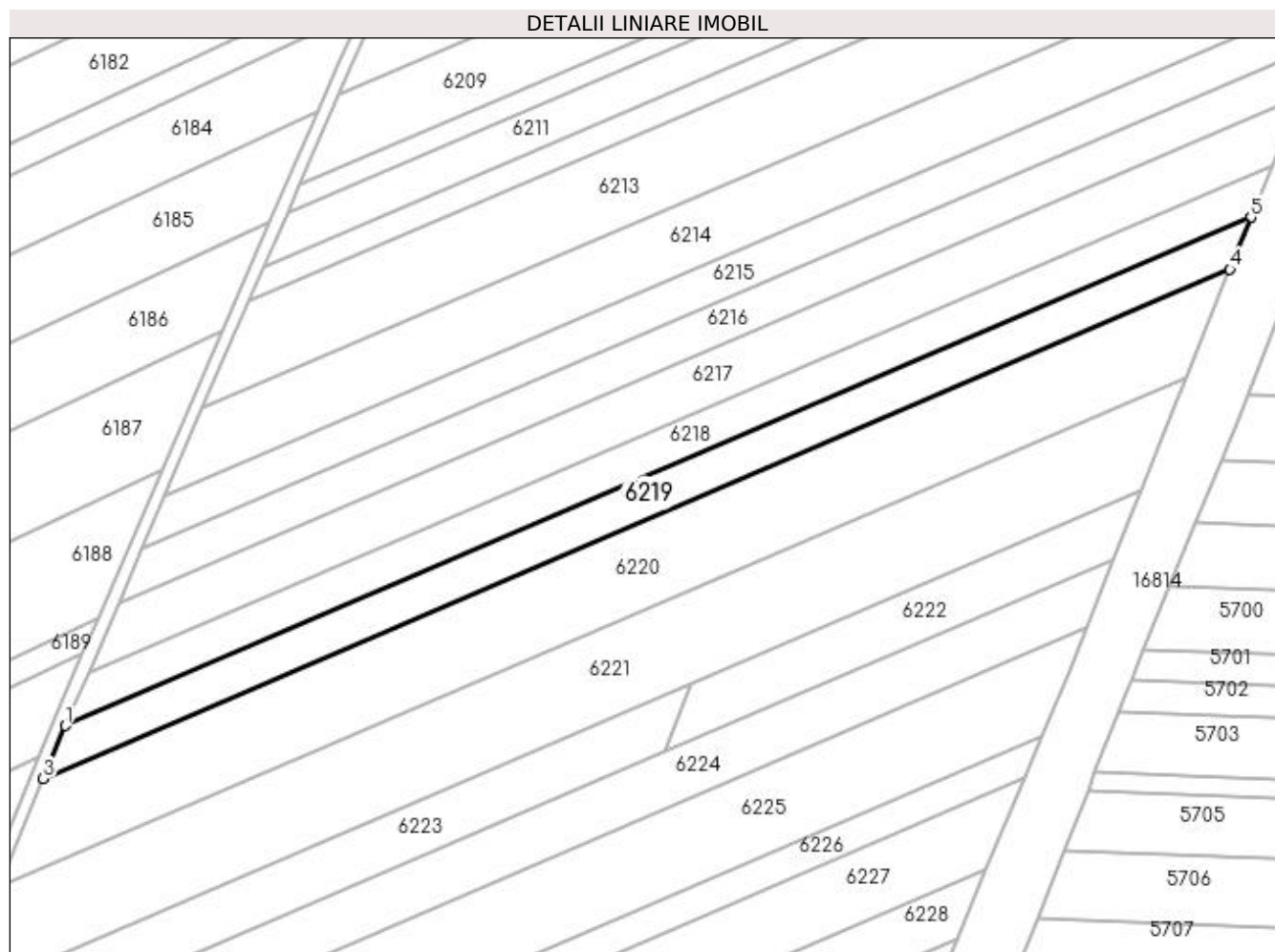
Inscrieri privind dezmembramintele dreptului de proprietate, drepturi reale de garanție și sarcini	Referințe
NU SUNT	

Anexa Nr. 1 La Partea I

Teren

Nr cadastral	Suprafața (mp)*	Observații / Referințe
	5.000	

* Suprafața este determinată în planul de proiecție Stereo 70.



Date referitoare la teren

Crt	Categorie folosință	Intravilan	Suprafața (mp)	Tarla	Parcelă	Nr. topo	Observații / Referințe
1	arabil	NU	5.000	373	19	-	restul de suprafața se regăsește la ID 6218

Lungime Segmente

1) Valorile lungimilor segmentelor sunt obținute din proiecție în plan.

Punct început	X / Y	Punct sfârșit	X / Y	Lungime segment (** (m)
1	355.035,582 285.407,643	2	355.030,661 285.396,265	12.397
2	355.030,661 285.396,265	3	355.028,619 285.391,175	5.484
3	355.028,619 285.391,175	4	355.399,572 285.550,156	403.585
4	355.399,572 285.550,156	5	355.406,161 285.566,463	17.588
5	355.406,161 285.566,463	1	355.035,582 285.407,643	403.178

**** Lungimile segmentelor sunt determinate în planul de proiecție Stereo 70 și sunt rotunjite la 1 milimetru.**

***** Distanța dintre puncte este formată din segmente cumulate ce sunt mai mici decât valoarea 1 milimetru.**

**DATE DESPRE IMOBILUL NR. 6220**

Oficiul de Cadastru și Publicitate Imobiliară DOLJ
Biroul de Cadastru și Publicitate Imobiliară Craiova

A. Partea I. Descrierea imobilului

TEREN Extravilan

Adresa: Jud. Dolj, T373, P20

Nr. Crt	Nr cadastral Nr. topografic	Suprafața* (mp)	Observații / Referințe
A1		10.300	Sector cadastral:45 Teren neimprejmuit;

B. Partea II. Proprietari și acte

Inscrieri privitoare la dreptul de proprietate și alte drepturi reale	Referințe
/	
Act Administrativ nr. TDP NR.2793-48113, din 21/11/1996 emis de CJSIPT DOLJ;	
B1	A1
Intabulare, drept de PROPRIETATE, dobândit prin Reconstituire, cota actuala 1/1, cota initiala 1/1 1) URZICEANU ION, LIPSĂ CNP	

C. Partea III. SARCINI .

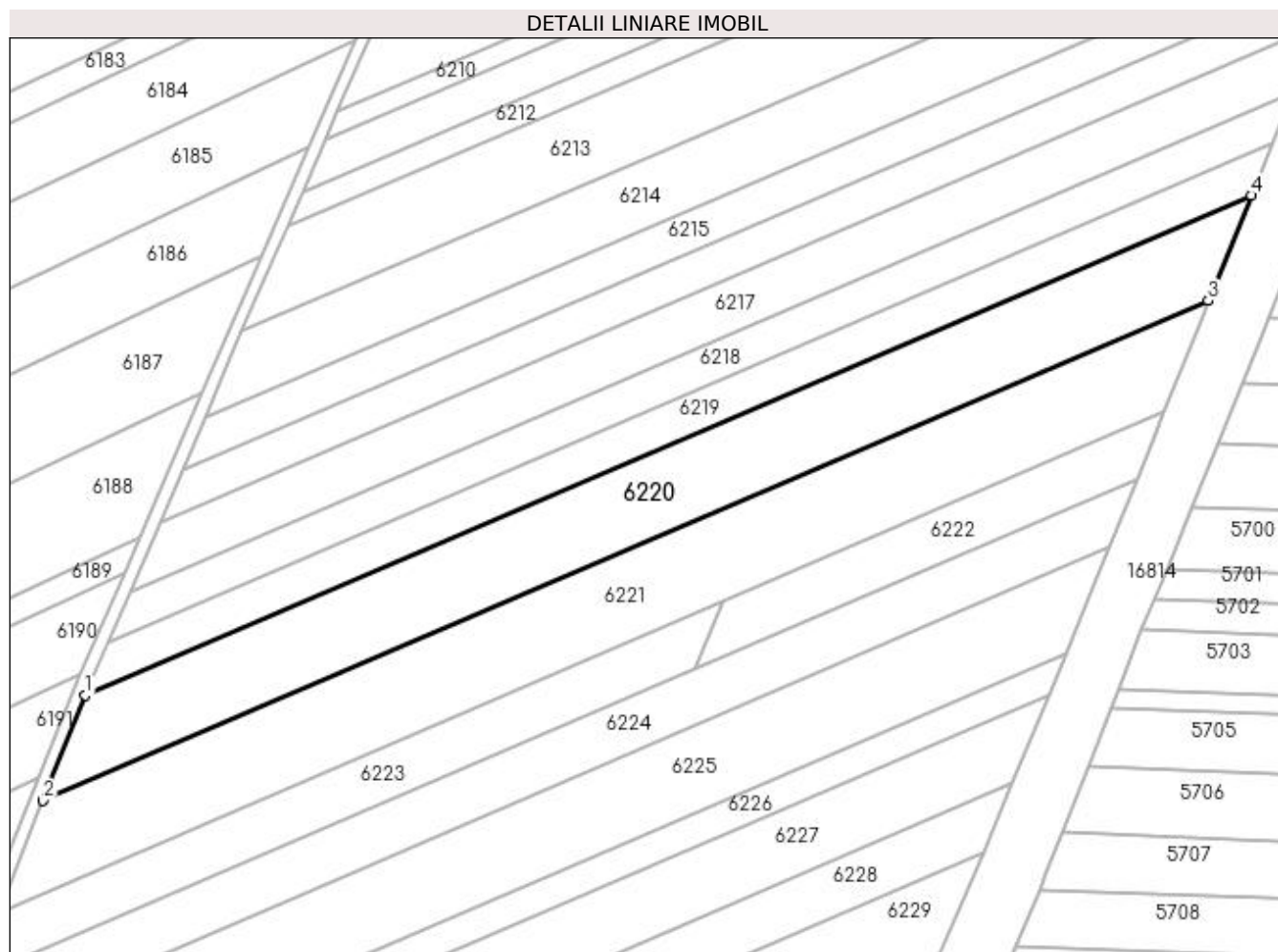
Inscrieri privind dezmembramintele dreptului de proprietate, drepturi reale de garanție și sarcini	Referințe
NU SUNT	

Anexa Nr. 1 La Partea I

Teren

Nr cadastral	Suprafața (mp)*	Observații / Referințe
	10.300	

* Suprafața este determinată în planul de proiecție Stereo 70.



Date referitoare la teren

Crt	Categorie folosință	Intravilan	Suprafața (mp)	Tarla	Parcelă	Nr. topo	Observații / Referințe
1	arabil	NU	10.300	373	20	-	

Lungime Segmente

1) Valorile lungimilor segmentelor sunt obținute din proiecție în plan.

Punct început	X / Y	Punct sfârșit	X / Y	Lungime segment (** (m)
1	355.028,619 285.391,175	2	355.015,158 285.357,636	36.139
2	355.015,158 285.357,636	3	355.386,001 285.516,569	403.465
3	355.386,001 285.516,569	4	355.399,572 285.550,156	36.225
4	355.399,572 285.550,156	1	355.028,619 285.391,175	403.585

**** Lungimile segmentelor sunt determinate în planul de proiecție Stereo 70 și sunt rotunjite la 1 milimetru.**

***** Distanța dintre puncte este formată din segmente cumulate ce sunt mai mici decât valoarea 1 milimetru.**

**DATE DESPRE IMOBILUL NR. 6221**

Oficiul de Cadastru și Publicitate Imobiliară DOLJ
Biroul de Cadastru și Publicitate Imobiliară Craiova

A. Partea I. Descrierea imobilului

TEREN Extravilan

Adresa: Jud. Dolj, T373, P21

Nr. Crt	Nr cadastral Nr. topografic	Suprafața* (mp)	Observații / Referințe
A1		10.900	Sector cadastral:45 Teren neimprejmuit;

B. Partea II. Proprietari și acte

Inscrieri privitoare la dreptul de proprietate și alte drepturi reale	Referințe
/	
Act Administrativ nr. TDP NR.1990-9574, din 09/04/1996 emis de CJSIPT DOLJ;	
B1	A1
Intabulare, drept de PROPRIETATE, dobândit prin Reconstituire, cota actuala 1/1, cota initiala 1/1 1) URZICEANU PAULINA, LIPSĂ CNP	

C. Partea III. SARCINI .

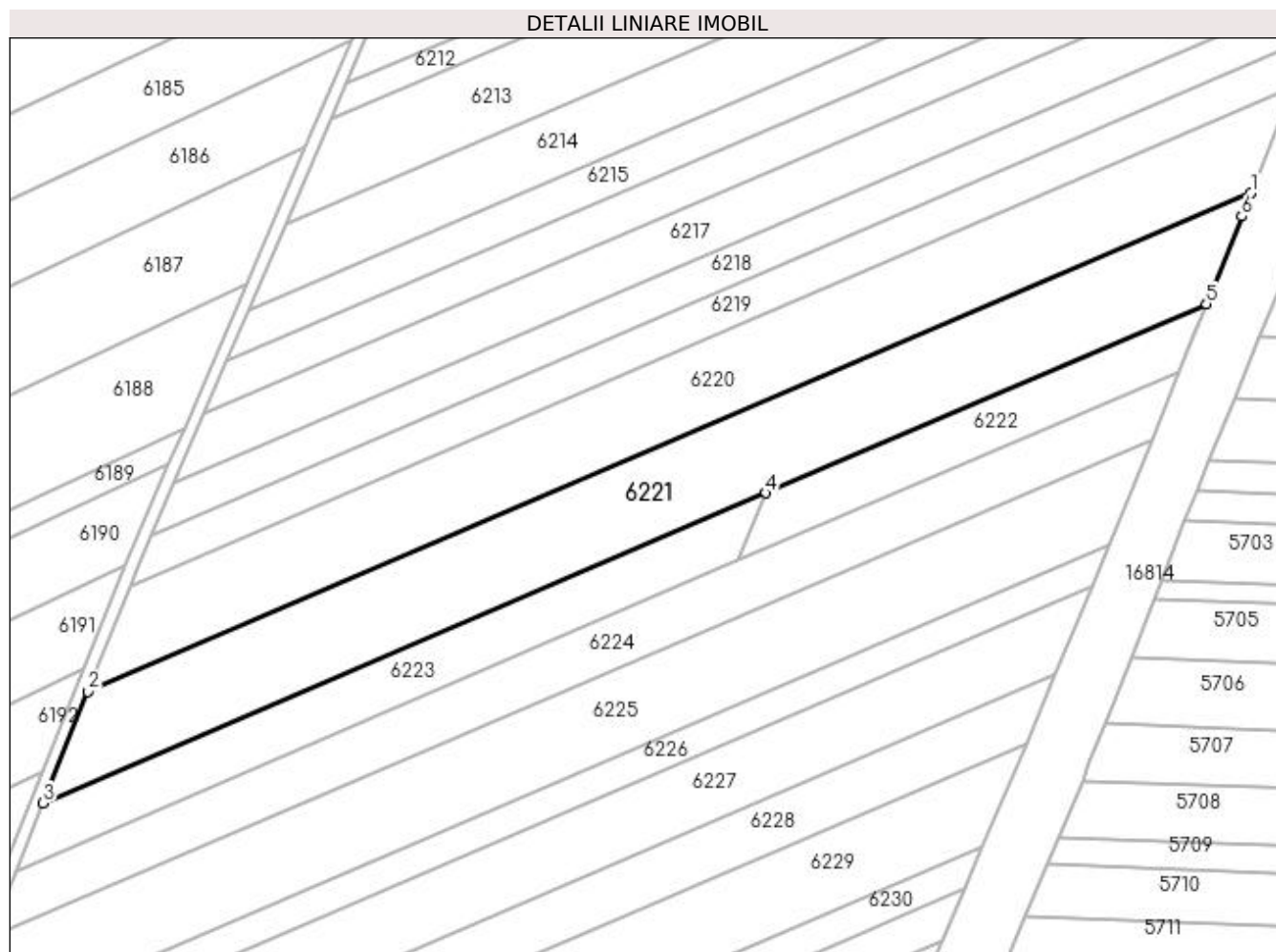
Inscrieri privind dezmembramintele dreptului de proprietate, drepturi reale de garanție și sarcini	Referințe
NU SUNT	

Anexa Nr. 1 La Partea I

Teren

Nr cadastral	Suprafața (mp)*	Observații / Referințe
	10.900	

* Suprafața este determinată în planul de proiecție Stereo 70.



Date referitoare la teren

Crt	Categorie folosință	Intravilan	Suprafața (mp)	Tarla	Parcelă	Nr. topo	Observații / Referințe
1	arabil	NU	10.900	373	21	-	

Lungime Segmente

1) Valorile lungimilor segmentelor sunt obținute din proiecție în plan.

Punct început	X / Y	Punct sfârșit	X / Y	Lungime segment (** (m)
1	355.386,001 285.516,569	2	355.015,158 285.357,636	403.465
2	355.015,158 285.357,636	3	355.000,91 285.322,137	38.252
3	355.000,91 285.322,137	4	355.231,315 285.420,882	250.674
4	355.231,315 285.420,882	5	355.371,783 285.481,083	152.824
5	355.371,783 285.481,083	6	355.382,978 285.509,088	30.16

Punct început	X / Y	Punct sfârșit	X / Y	Lungime segment (** (m)
6	355.382,978 285.509,088	1	355.386,001 285.516,569	8.069

** Lungimile segmentelor sunt determinate în planul de proiecție Stereo 70 și sunt rotunjite la 1 milimetru.

*** Distanța dintre puncte este formată din segmente cumulate ce sunt mai mici decât valoarea 1 milimetru.

**DATE DESPRE IMOBILUL NR. 6222**

Oficiul de Cadastru și Publicitate Imobiliară DOLJ
Biroul de Cadastru și Publicitate Imobiliară Craiova

A. Partea I. Descrierea imobilului

TEREN Extravilan

Adresa: Jud. Dolj, Tarlaua 373, Parcela 22

Nr. Crt	Nr cadastral Nr. topografic	Suprafața* (mp)	Observații / Referințe
A1	32882	2.500	Sector cadastral:45 Teren neimprejmuit;

B. Partea II. Proprietari și acte

Inscrieri privitoare la dreptul de proprietate și alte drepturi reale	Referințe
45923 / 31/03/2016	
Act Notarial nr. Act de dezmembrare Nr. 877, din 29/03/2016 emis de NP BUDIANA IONUT RAZVAN;	
B1	A1
Intabulare, drept de PROPRIETATE, dobandit prin lesire Din Indiviziune, cota actuala 1/1, cota initiala 1/1	
1) GLAVAN FLOAREA	
<i>OBSERVATII: pozitie transcrisa din CF 32426/Motatei, inscrisa prin incheierea nr. 10209 din 27/01/2016;</i>	

C. Partea III. SARCINI .

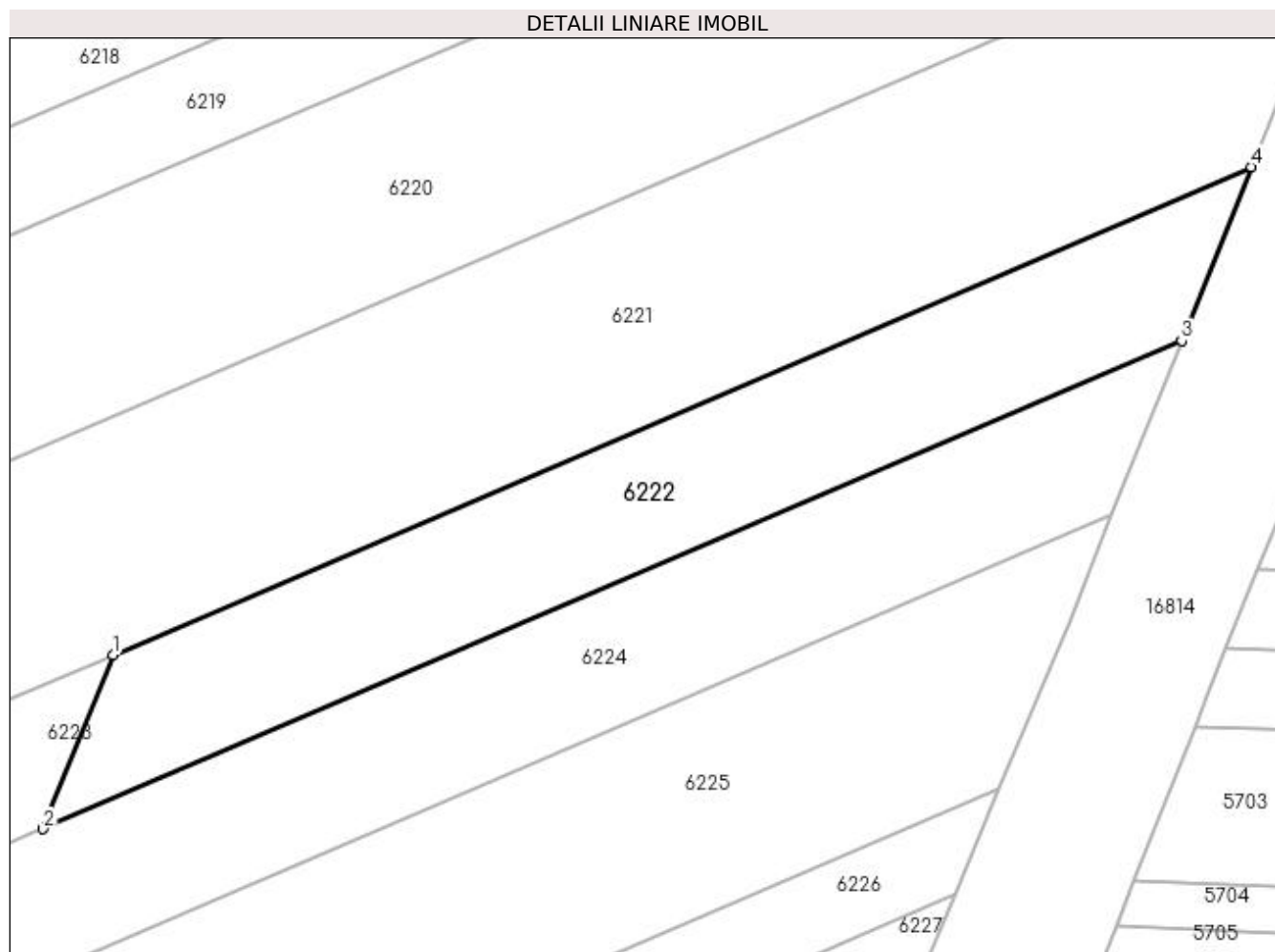
Inscrieri privind dezmembramintele dreptului de proprietate, drepturi reale de garanție și sarcini	Referințe
NU SUNT	

Anexa Nr. 1 La Partea I

Teren

Nr cadastral	Suprafața (mp)*	Observații / Referințe
32882	2.500	

* Suprafața este determinată în planul de proiecție Stereo 70.



Date referitoare la teren

Crt	Categorie folosință	Intravilan	Suprafața (mp)	Tarla	Parcelă	Nr. topo	Observații / Referințe
1	arabil	NU	2.500	373	22	-	- accesul se face pe DJ561A-nr.reg 75018/2011

Lungime Segmente

1) Valorile lungimilor segmentelor sunt obținute din proiecție în plan.

Punct început	X / Y	Punct sfârșit	X / Y	Lungime segment (** (m)
1	355.231,315 285.420,882	2	355.222,691 285.399,392	23.156
2	355.222,691 285.399,392	3	355.363,199 285.459,61	152.868
3	355.363,199 285.459,61	4	355.371,783 285.481,083	23.125
4	355.371,783 285.481,083	1	355.231,315 285.420,882	152.824

**** Lungimile segmentelor sunt determinate în planul de proiecție Stereo 70 și sunt rotunjite la 1 milimetru.**

***** Distanța dintre puncte este formată din segmente cumulate ce sunt mai mici decât valoarea 1 milimetru.**

**DATE DESPRE IMOBILUL NR. 6223**

Oficiul de Cadastru și Publicitate Imobiliară DOLJ
Biroul de Cadastru și Publicitate Imobiliară Craiova

A. Partea I. Descrierea imobilului

TEREN Extravilan

Adresa: Jud. Dolj, Tarlaua 373, Parcela 22

Nr. Crt	Nr cadastral Nr. topografic	Suprafața* (mp)	Observații / Referințe
A1	32881	4.100	Sector cadastral:45 Teren neimprejmuit;

B. Partea II. Proprietari și acte

Inscrieri privitoare la dreptul de proprietate și alte drepturi reale	Referințe
45923 / 31/03/2016	
Act Notarial nr. contract de vanzare aut nr 878, din 29/03/2016 emis de NP BUDIANA IONUT RAZVAN;	
B1	A1
Intabulare, drept de PROPRIETATE, dobandit prin Conventie, cota actuala 1/1, cota initiala 1/1	
1) URZICEANU DORINEL, LIPSĂ CNP	
2) URZICEANU IONELA RAMONA	

C. Partea III. SARCINI .

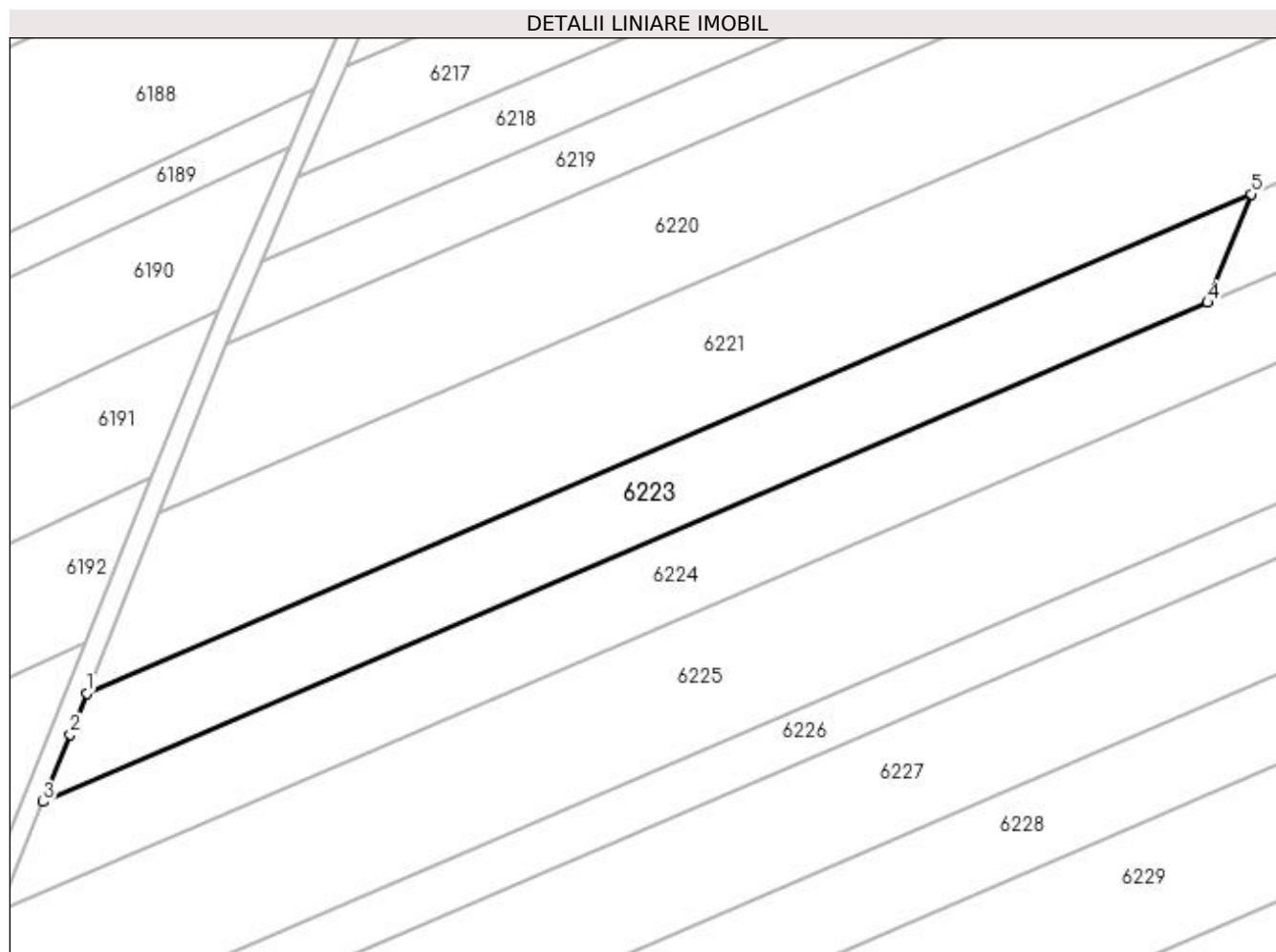
Inscrieri privind dezmembramintele dreptului de proprietate, drepturi reale de garanție și sarcini	Referințe
NU SUNT	

Anexa Nr. 1 La Partea I

Teren

Nr cadastral	Suprafața (mp)*	Observații / Referințe
32881	4.100	

* Suprafața este determinată în planul de proiecție Stereo 70.



Date referitoare la teren

Crt	Categorie folosință	Intravilan	Suprafața (mp)	Tarla	Parcelă	Nr. topo	Observații / Referințe
1	arabil	NU	4.100	373	22	-	-Accesul se face pe De 374

Lungime Segmente

1) Valorile lungimilor segmentelor sunt obținute din proiecție în plan.

Punct început	X / Y	Punct sfârșit	X / Y	Lungime segment (** (m)
1	355.000,91 285.322,137	2	354.997,643 285.313,996	8.772
2	354.997,643 285.313,996	3	354.992,285 285.300,646	14.385
3	354.992,285 285.300,646	4	355.222,691 285.399,392	250.674
4	355.222,691 285.399,392	5	355.231,315 285.420,882	23.156
5	355.231,315 285.420,882	1	355.000,91 285.322,137	250.674

**** Lungimile segmentelor sunt determinate în planul de proiecție Stereo 70 și sunt rotunjite la 1 milimetru.**

***** Distanța dintre puncte este formată din segmente cumulate ce sunt mai mici decât valoarea 1 milimetru.**

**DATE DESPRE IMOBILUL NR. 6224**

Oficiul de Cadastru și Publicitate Imobiliară DOLJ
Biroul de Cadastru și Publicitate Imobiliară Craiova

A. Partea I. Descrierea imobilului

TEREN Extravilan

Adresa: Jud. Dolj, T373, P23

Nr. Crt	Nr cadastral Nr. topografic	Suprafața* (mp)	Observații / Referințe
A1		6.600	Sector cadastral:45 Teren neimprejmuit;

B. Partea II. Proprietari și acte

Inscrieri privitoare la dreptul de proprietate și alte drepturi reale	Referințe
/	
Act Notarial nr. CM NR.139, din 03/05/2018 emis de NOTAR BUDIANA IONUT RAZVAN;	
B1	A1
Intabulare, drept de PROPRIETATE, dobandit prin Succesiune, cota actuala 1/1, cota initiala 1/1 1) PIRVAN NICOLAE	

C. Partea III. SARCINI .

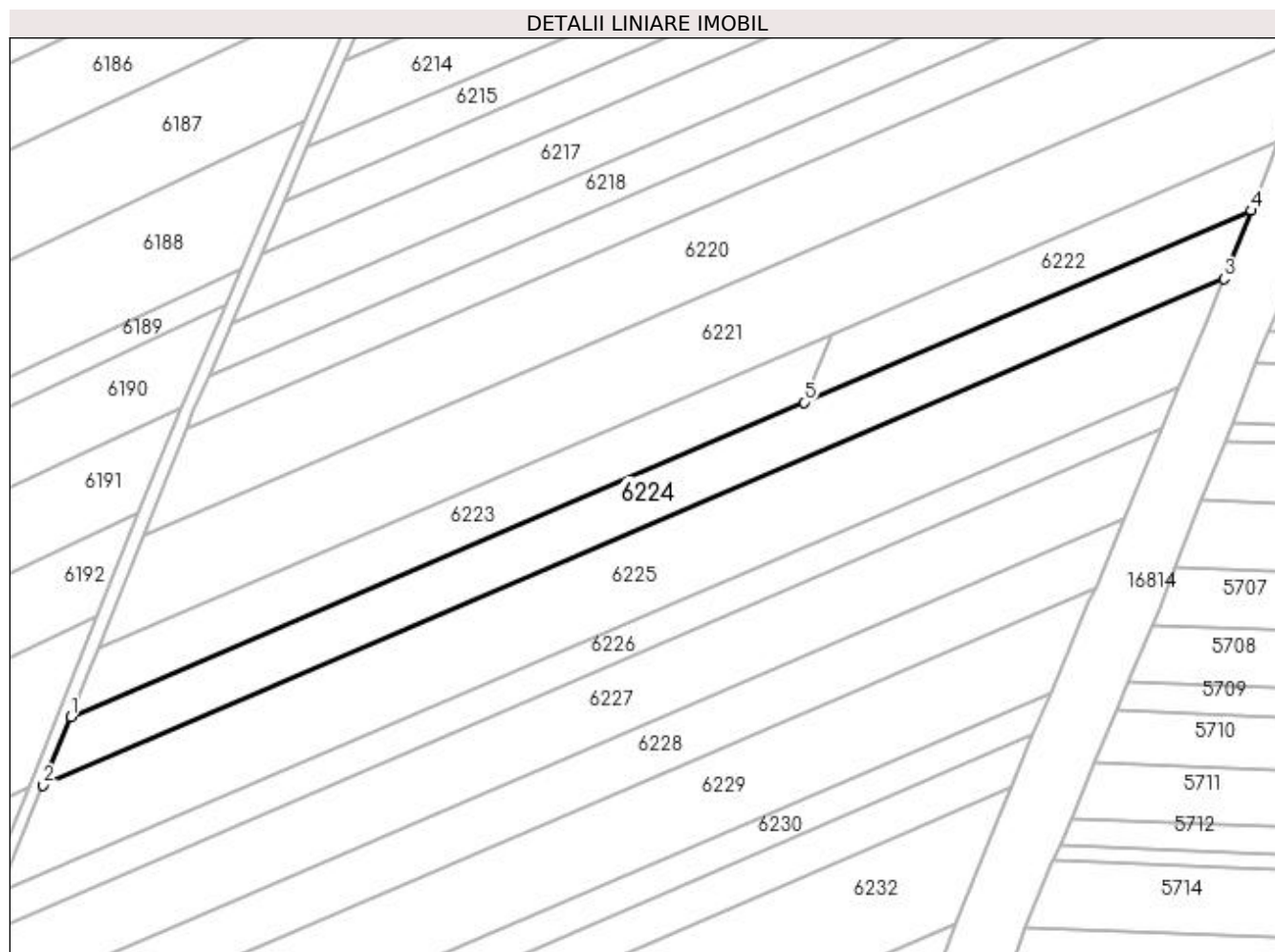
Inscrieri privind dezmembramintele dreptului de proprietate, drepturi reale de garanție și sarcini	Referințe
NU SUNT	

Anexa Nr. 1 La Partea I

Teren

Nr cadastral	Suprafața (mp)*	Observații / Referințe
	6.600	

* Suprafața este determinată în planul de proiecție Stereo 70.



Date referitoare la teren

Crt	Categorie folosință	Intravilan	Suprafața (mp)	Tarla	Parcelă	Nr. topo	Observații / Referințe
1	arabil	NU	6.600	373	23	-	

Lungime Segmente

1) Valorile lungimilor segmentelor sunt obținute din proiecție în plan.

Punct început	X / Y	Punct sfârșit	X / Y	Lungime segment (** (m)
1	354.992,285 285.300,646	2	354.983,659 285.279,157	23.156
2	354.983,659 285.279,157	3	355.354,616 285.438,138	403.589
3	355.354,616 285.438,138	4	355.363,199 285.459,61	23.124
4	355.363,199 285.459,61	5	355.222,691 285.399,392	152.868
5	355.222,691 285.399,392	1	354.992,285 285.300,646	250.674

**** Lungimile segmentelor sunt determinate în planul de proiecție Stereo 70 și sunt rotunjite la 1 milimetru.**

***** Distanța dintre puncte este formată din segmente cumulate ce sunt mai mici decât valoarea 1 milimetru.**

**DATE DESPRE IMOBILUL NR. 6225**

Oficiul de Cadastru și Publicitate Imobiliară DOLJ
Biroul de Cadastru și Publicitate Imobiliară Craiova

A. Partea I. Descrierea imobilului

TEREN Extravilan

Adresa: Jud. Dolj, T373, P24

Nr. Crt	Nr cadastral Nr. topografic	Suprafața* (mp)	Observații / Referințe
A1		10.300	Sector cadastral:45 Teren neimprejmuit;

B. Partea II. Proprietari și acte

Inscrieri privitoare la dreptul de proprietate și alte drepturi reale	Referințe
/	
Act Administrativ nr. TDP NR.3503-47919, din 02/04/1997 emis de CJSIPT DOLJ;	
B1	A1
Intabulare, drept de PROPRIETATE, dobandit prin Reconstituire, cota actuala 1/1, cota initiala 1/1	
1) FILIP ANA, LIPSĂ CNP	
2) FILIP GHEORGHE, LIPSĂ CNP	

C. Partea III. SARCINI .

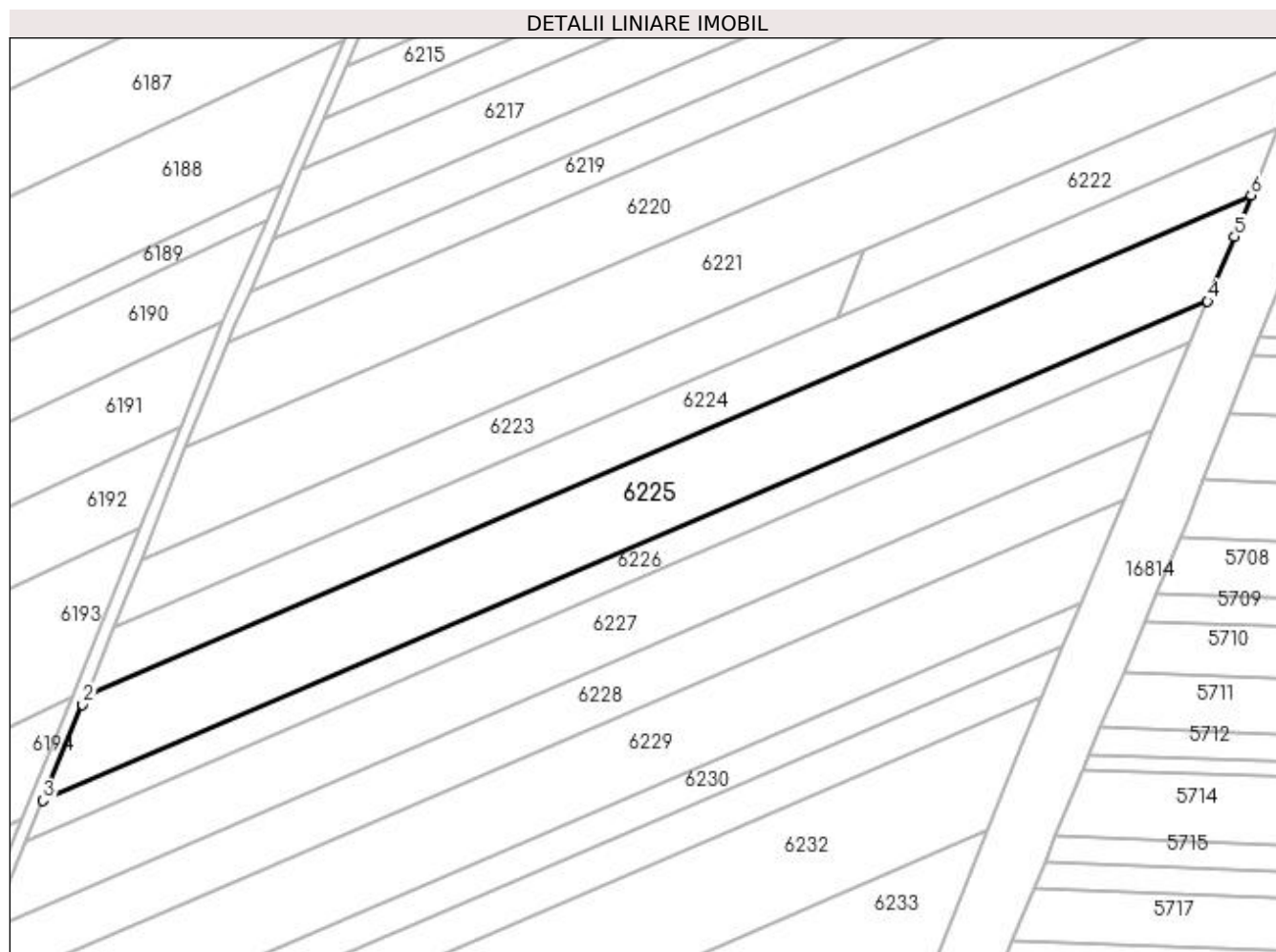
Inscrieri privind dezmembramintele dreptului de proprietate, drepturi reale de garanție și sarcini	Referințe
NU SUNT	

Anexa Nr. 1 La Partea I

Teren

Nr cadastral	Suprafața (mp)*	Observații / Referințe
	10.300	

* Suprafața este determinată în planul de proiecție Stereo 70.



Date referitoare la teren

Crt	Categorie folosință	Intravilan	Suprafața (mp)	Tarla	Parcelă	Nr. topo	Observații / Referințe
1	arabil	NU	10.300	373	24	-	

Lungime Segmente

1) Valorile lungimilor segmentelor sunt obținute din proiecție în plan.

Punct început	X / Y	Punct sfârșit	X / Y	Lungime segment (** (m)
1	354.983,659 285.279,157	2	354.982,388 285.275,987	3.415
2	354.982,388 285.275,987	3	354.969,781 285.245,448	33.039
3	354.969,781 285.245,448	4	355.340,742 285.404,432	403.594
4	355.340,742 285.404,432	5	355.349,371 285.425,018	22.321
5	355.349,371 285.425,018	6	355.354,616 285.438,138	14.13

Punct început	X / Y	Punct sfârșit	X / Y	Lungime segment (** (m)
6	355.354,616 285.438,138	1	354.983,659 285.279,157	403.589

** Lungimile segmentelor sunt determinate în planul de proiecție Stereo 70 și sunt rotunjite la 1 milimetru.

*** Distanța dintre puncte este formată din segmente cumulate ce sunt mai mici decât valoarea 1 milimetru.

**DATE DESPRE IMOBILUL NR. 6226**

Oficiul de Cadastru și Publicitate Imobiliară DOLJ
Biroul de Cadastru și Publicitate Imobiliară Craiova

A. Partea I. Descrierea imobilului

TEREN Extravilan

Adresa: Jud. Dolj, T373, P25

Nr. Crt	Nr cadastral Nr. topografic	Suprafața* (mp)	Observații / Referințe
A1		4.000	Sector cadastral:45 Teren neimprejmuit;

B. Partea II. Proprietari și acte

Inscrieri privitoare la dreptul de proprietate și alte drepturi reale	Referințe
/	
Act Administrativ nr. TDP NR.4341, din 27/03/2003 emis de CJSIPT DOLJ;	
B1	A1
Intabulare, drept de PROPRIETATE, dobândit prin Reconstituire, cota actuala 1/1, cota initiala 1/1	
1) DABULEANU AURELIA, LIPSĂ CNP	
2) FILIP ANA, LIPSĂ CNP	

C. Partea III. SARCINI .

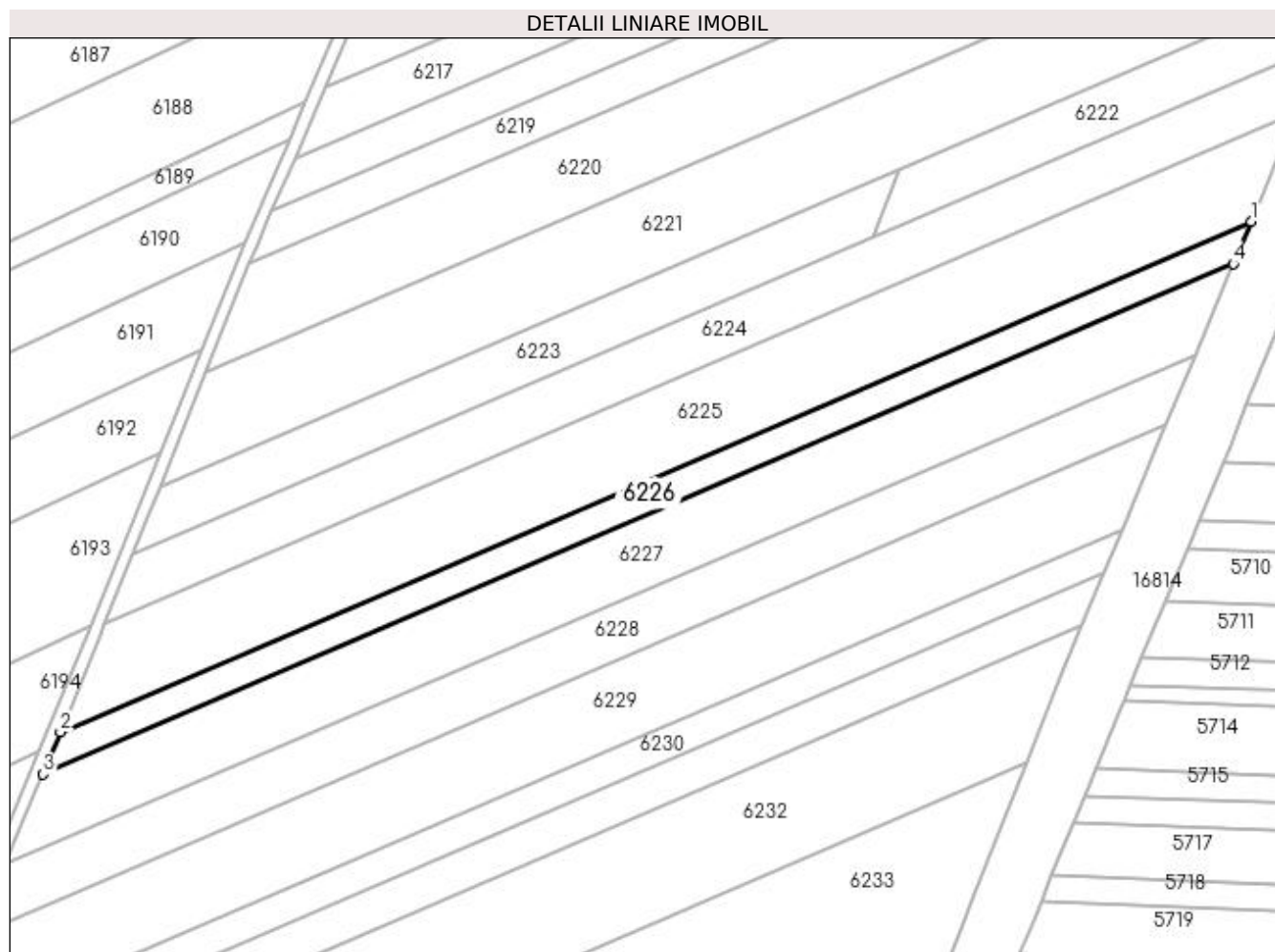
Inscrieri privind dezmembramintele dreptului de proprietate, drepturi reale de garanție și sarcini	Referințe
NU SUNT	

Anexa Nr. 1 La Partea I

Teren

Nr cadastral	Suprafața (mp)*	Observații / Referințe
	4.000	

* Suprafața este determinată în planul de proiecție Stereo 70.



Date referitoare la teren

Crt	Categorie folosință	Intra vilan	Suprafața (mp)	Tarla	Parcelă	Nr. topo	Observații / Referințe
1	arabil	NU	4.000	373	25	-	

Lungime Segmente

1) Valorile lungimilor segmentelor sunt obținute din proiecție în plan.

Punct început	X / Y	Punct sfârșit	X / Y	Lungime segment (** (m)
1	355.340,742 285.404,432	2	354.969,781 285.245,448	403.594
2	354.969,781 285.245,448	3	354.964,373 285.232,346	14.174
3	354.964,373 285.232,346	4	355.335,232 285.391,286	403.483
4	355.335,232 285.391,286	1	355.340,742 285.404,432	14.254

**** Lungimile segmentelor sunt determinate în planul de proiecție Stereo 70 și sunt rotunjite la 1 milimetru.**

***** Distanța dintre puncte este formată din segmente cumulate ce sunt mai mici decât valoarea 1 milimetru.**

**DATE DESPRE IMOBILUL NR. 6227**

Oficiul de Cadastru și Publicitate Imobiliară DOLJ
Biroul de Cadastru și Publicitate Imobiliară Craiova

A. Partea I. Descrierea imobilului

TEREN Extravilan

Adresa: Jud. Dolj, T373, P26

Nr. Crt	Nr cadastral Nr. topografic	Suprafața* (mp)	Observații / Referințe
A1		8.600	Sector cadastral:45 Teren neimprejmuit;

B. Partea II. Proprietari și acte

Inscrieri privitoare la dreptul de proprietate și alte drepturi reale	Referințe
/	
Act Administrativ nr. TDP NR.4028-45410, din 27/09/1999 emis de CJSIPT DOLJ;	
B1	A1
Intabulare, drept de PROPRIETATE, dobândit prin Reconstituire, cota actuala 1/1, cota initiala 1/1 1) CAPRARIN ELENA, LIPSĂ CNP	

C. Partea III. SARCINI .

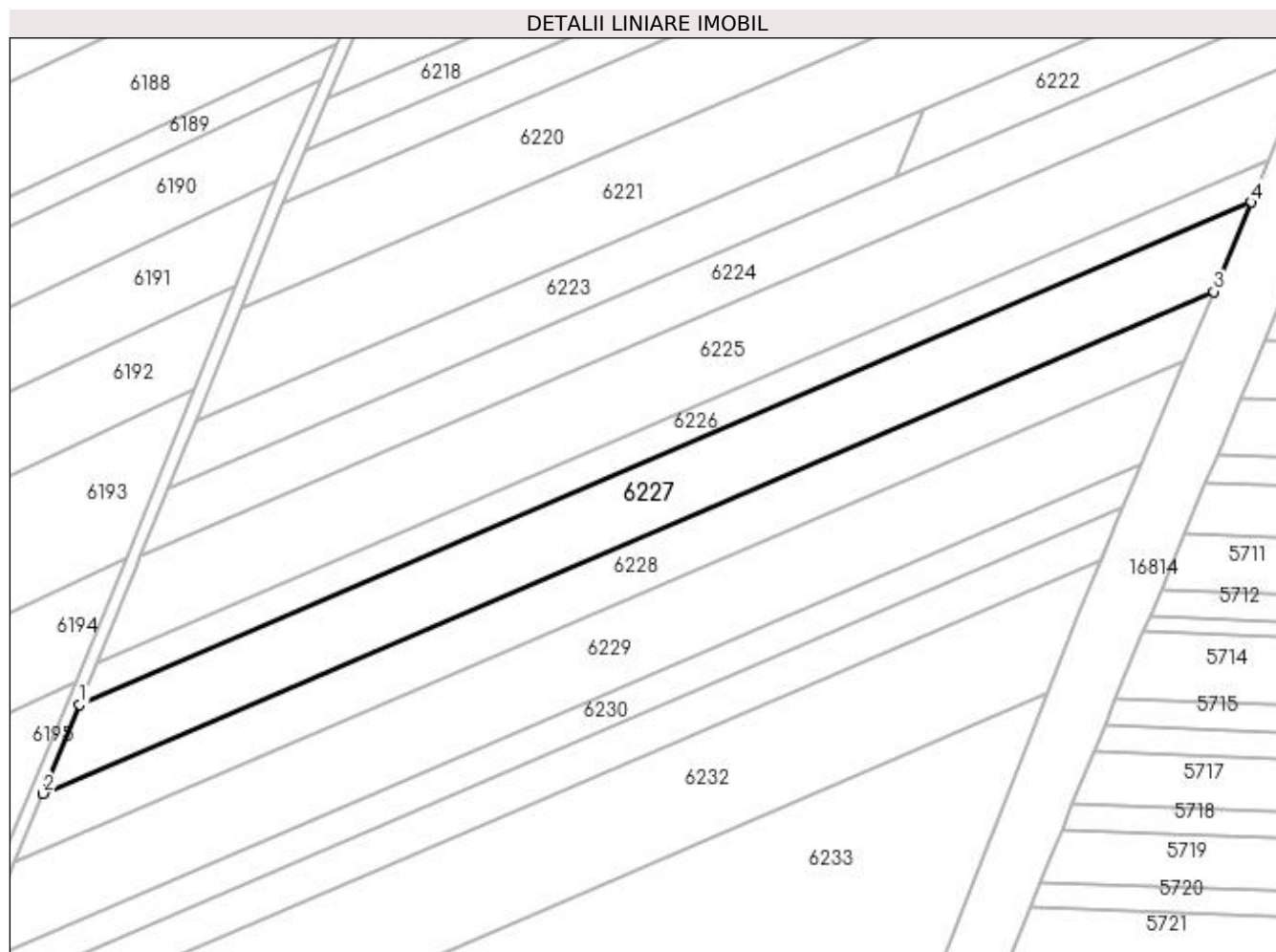
Inscrieri privind dezmembramintele dreptului de proprietate, drepturi reale de garanție și sarcini	Referințe
NU SUNT	

Anexa Nr. 1 La Partea I

Teren

Nr cadastral	Suprafața (mp)*	Observații / Referințe
	8.600	

* Suprafața este determinată în planul de proiecție Stereo 70.



Date referitoare la teren

Crt	Categorie folosință	Intravilan	Suprafața (mp)	Tarla	Parcelă	Nr. topo	Observații / Referințe
1	arabil	NU	8.600	373	26	-	

Lungime Segmente

1) Valorile lungimilor segmentelor sunt obținute din proiecție în plan.

Punct început	X / Y	Punct sfârșit	X / Y	Lungime segment (** (m)
1	354.964,373 285.232,346	2	354.952,738 285.204,164	30.489
2	354.952,738 285.204,164	3	355.323,379 285.363,01	403.245
3	355.323,379 285.363,01	4	355.335,232 285.391,286	30.66
4	355.335,232 285.391,286	1	354.964,373 285.232,346	403.483

**** Lungimile segmentelor sunt determinate în planul de proiecție Stereo 70 și sunt rotunjite la 1 milimetru.**

***** Distanța dintre puncte este formată din segmente cumulate ce sunt mai mici decât valoarea 1 milimetru.**

**DATE DESPRE IMOBILUL NR. 6228**

Oficiul de Cadastru și Publicitate Imobiliară DOLJ
Biroul de Cadastru și Publicitate Imobiliară Craiova

A. Partea I. Descrierea imobilului

TEREN Extravilan

Adresa: Jud. Dolj, T373, P28

Nr. Crt	Nr cadastral Nr. topografic	Suprafața* (mp)	Observații / Referințe
A1		6.600	Sector cadastral:45 Teren neimprejmuit;

B. Partea II. Proprietari și acte

Inscrieri privitoare la dreptul de proprietate și alte drepturi reale		Referințe
/		
Act Notarial nr. CM NR. 509, din 15/08/2006 emis de NOTAR PUBLIC STOENESCU FLOREA;		
B1	Intabulare, drept de PROPRIETATE, dobandit prin Succesiune, cota actuala 1/1, cota initiala 1/1 1) PUNGA COSTINEL, LIPSĂ CNP	A1

C. Partea III. SARCINI .

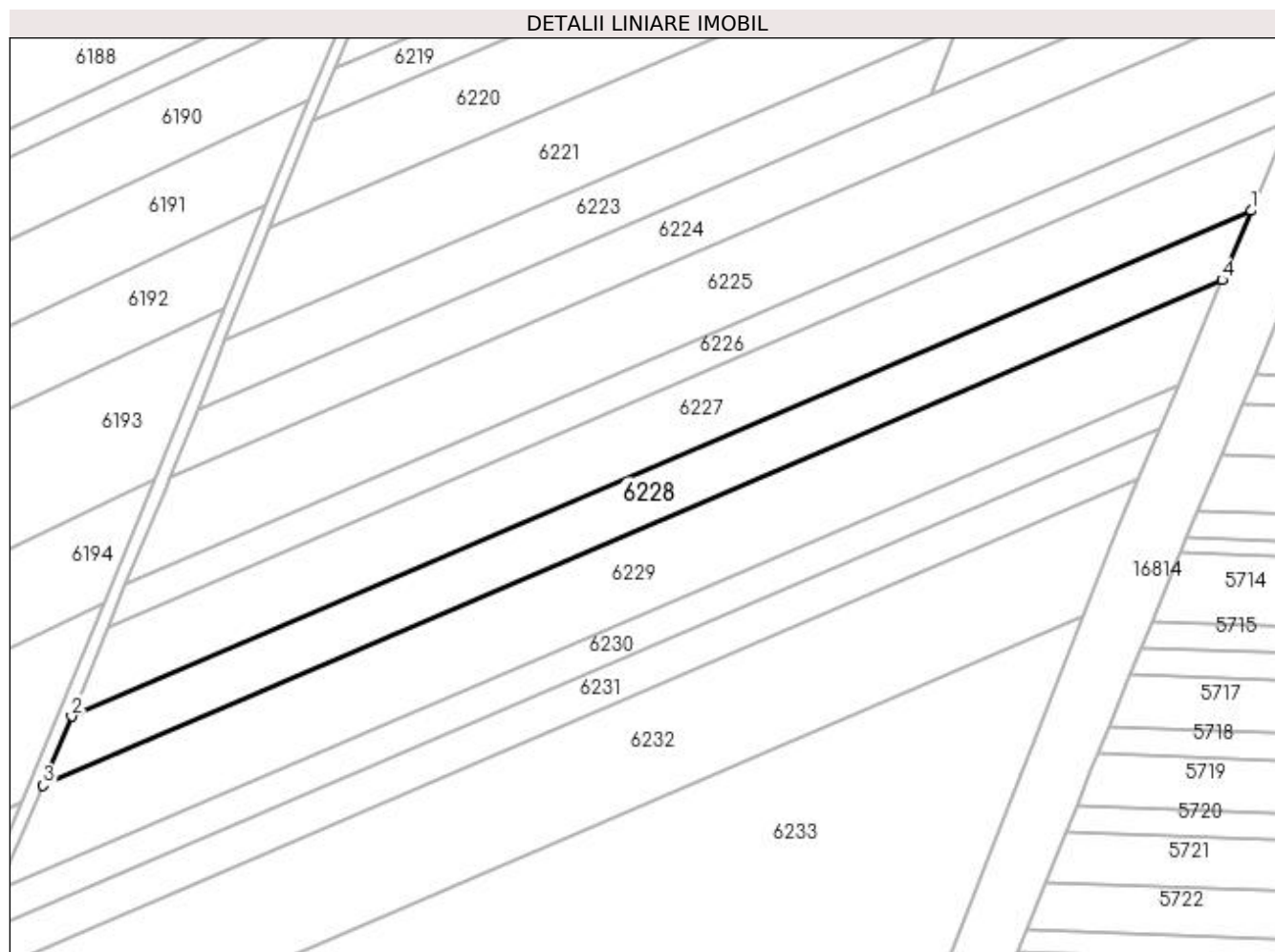
Inscrieri privind dezmembramintele dreptului de proprietate, drepturi reale de garanție și sarcini	Referințe
NU SUNT	

Anexa Nr. 1 La Partea I

Teren

Nr cadastral	Suprafața (mp)*	Observații / Referințe
	6.600	

* Suprafața este determinată în planul de proiecție Stereo 70.



Date referitoare la teren

Crt	Categorie folosință	Intravilan	Suprafața (mp)	Tarla	Parcelă	Nr. topo	Observații / Referințe
1	arabil	NU	6.600	373	28	-	

Lungime Segmente

1) Valorile lungimilor segmentelor sunt obținute din proiecție în plan.

Punct început	X / Y	Punct sfârșit	X / Y	Lungime segment (** (m)
1	355.323,379 285.363,01	2	354.952,738 285.204,164	403.245
2	354.952,738 285.204,164	3	354.943,806 285.182,524	23.411
3	354.943,806 285.182,524	4	355.314,278 285.341,299	403.062
4	355.314,278 285.341,299	1	355.323,379 285.363,01	23.541

**** Lungimile segmentelor sunt determinate în planul de proiecție Stereo 70 și sunt rotunjite la 1 milimetru.**

***** Distanța dintre puncte este formată din segmente cumulate ce sunt mai mici decât valoarea 1 milimetru.**

**DATE DESPRE IMOBILUL NR. 6229**

Oficiul de Cadastru și Publicitate Imobiliară DOLJ
 Biroul de Cadastru și Publicitate Imobiliară Craiova

A. Partea I. Descrierea imobilului

TEREN Extravilan

Adresa: Jud. Dolj, T373, P29

Nr. Crt	Nr cadastral Nr. topografic	Suprafața* (mp)	Observații / Referințe
A1		10.000	Sector cadastral:45 Teren neimprejmuit;

B. Partea II. Proprietari și acte

Inscrieri privitoare la dreptul de proprietate și alte drepturi reale	Referințe
/	
Act Administrativ nr. TDP NR.3554-47919, din 03/04/1997 emis de CJSIPT DOLJ;	
B1	A1
Intabulare, drept de PROPRIETATE, dobândit prin Reconstituire, cota actuala 1/1, cota initiala 1/1 1) PUNGA DUMITRU, LIPSĂ CNP	

C. Partea III. SARCINI .

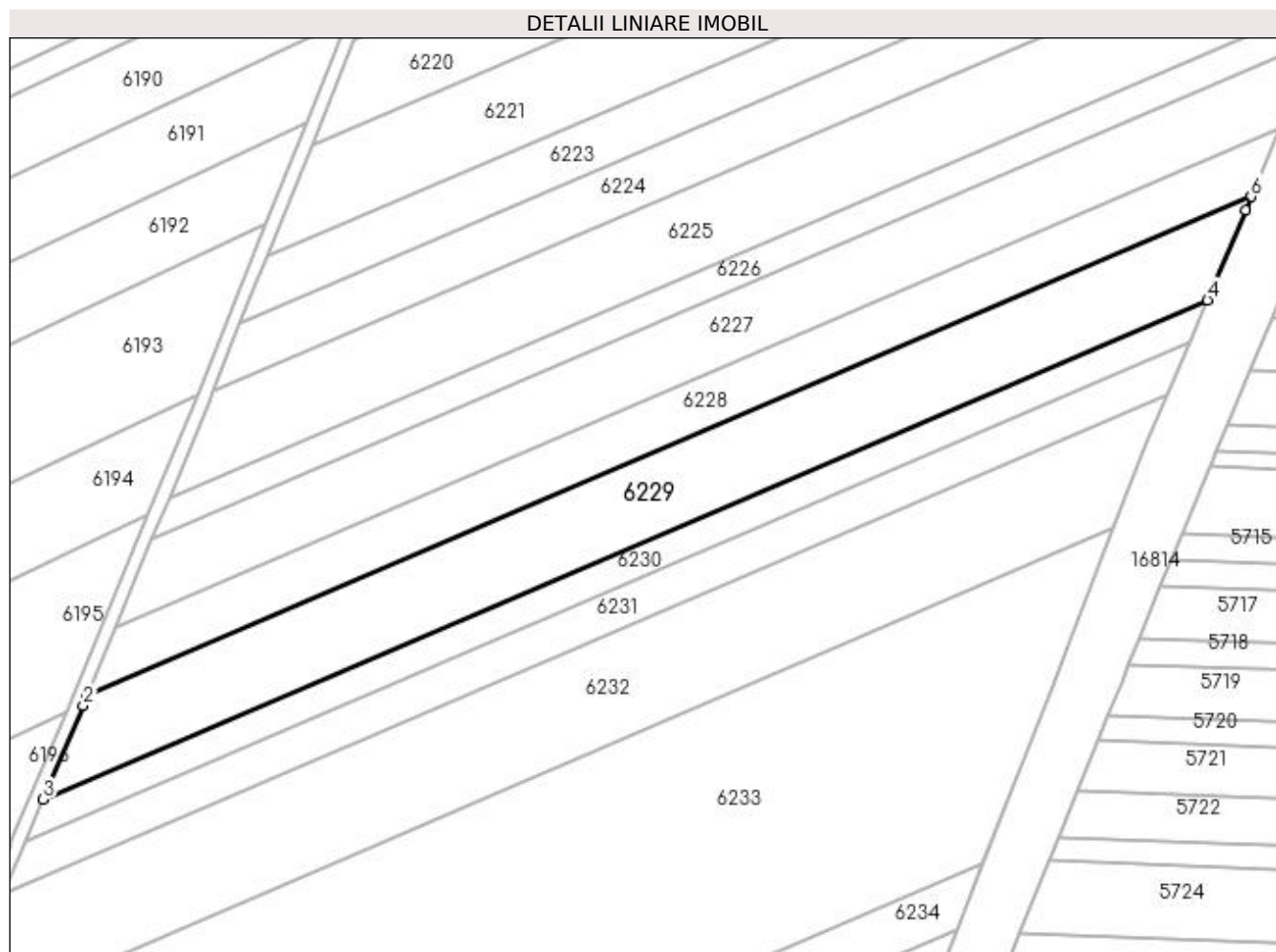
Inscrieri privind dezmembramintele dreptului de proprietate, drepturi reale de garanție și sarcini	Referințe
NU SUNT	

Anexa Nr. 1 La Partea I

Teren

Nr cadastral	Suprafața (mp)*	Observații / Referințe
	10.000	

* Suprafața este determinată în planul de proiecție Stereo 70.



Date referitoare la teren

Crt	Categorie folosință	Intra vilan	Suprafața (mp)	Tarla	Parcelă	Nr. topo	Observații / Referințe
1	arabil	NU	10.000	373	29	-	

Lungime Segmente

1) Valorile lungimilor segmentelor sunt obținute din proiecție în plan.

Punct început	X / Y	Punct sfârșit	X / Y	Lungime segment (** (m)
1	354.943,806 285.182,524	2	354.942,489 285.179,334	3.451
2	354.942,489 285.179,334	3	354.929,72 285.149,501	32.451
3	354.929,72 285.149,501	4	355.300,389 285.308,359	403.276
4	355.300,389 285.308,359	5	355.312,464 285.336,97	31.055
5	355.312,464 285.336,97	6	355.314,278 285.341,299	4.694

Punct început	X / Y	Punct sfârșit	X / Y	Lungime segment (** (m)
6	355.314,278 285.341,299	1	354.943,806 285.182,524	403.062

** Lungimile segmentelor sunt determinate în planul de proiecție Stereo 70 și sunt rotunjite la 1 milimetru.

*** Distanța dintre puncte este formată din segmente cumulate ce sunt mai mici decât valoarea 1 milimetru.

**DATE DESPRE IMOBILUL NR. 6230**

Oficiul de Cadastru și Publicitate Imobiliară DOLJ
Biroul de Cadastru și Publicitate Imobiliară Craiova

A. Partea I. Descrierea imobilului

TEREN Extravilan

Adresa: Jud. Dolj, T373, P30

Nr. Crt	Nr cadastral Nr. topografic	Suprafața* (mp)	Observații / Referințe
A1		4.100	Sector cadastral:45 Teren neimprejmuit;

B. Partea II. Proprietari și acte

Inscrieri privitoare la dreptul de proprietate și alte drepturi reale		Referințe
/		
Act Administrativ nr. TDP NR.3540-47919, din 03/04/1997 emis de CJSIPT DOLJ;		
B1	Intabulare, drept de PROPRIETATE, dobândit prin Reconstituire, cota actuala 1/1, cota inițiala 1/1 1) PUNGA ION, LIPSĂ CNP	A1

C. Partea III. SARCINI .

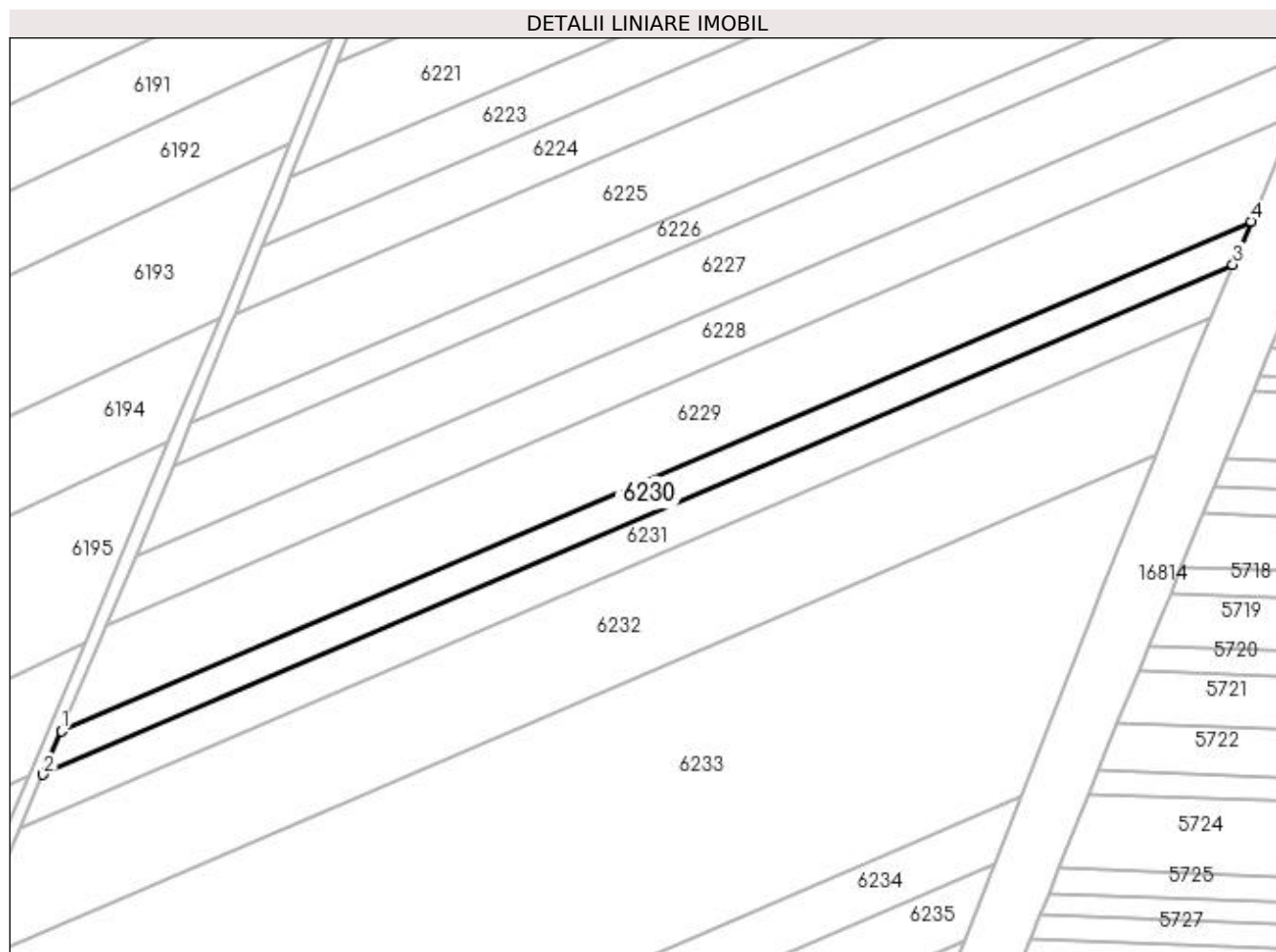
Inscrieri privind dezmembramintele dreptului de proprietate, drepturi reale de garanție și sarcini	Referințe
NU SUNT	

Anexa Nr. 1 La Partea I

Teren

Nr cadastral	Suprafața (mp)*	Observații / Referințe
	4.100	

* Suprafața este determinată în planul de proiecție Stereo 70.



Date referitoare la teren

Crt	Categorie folosință	Intravilan	Suprafața (mp)	Tarla	Parcelă	Nr. topo	Observații / Referințe
1	arabil	NU	4.100	373	30	-	

Lungime Segmente

1) Valorile lungimilor segmentelor sunt obținute din proiecție în plan.

Punct început	X / Y	Punct sfârșit	X / Y	Lungime segment (** (m)
1	354.929,72 285.149,501	2	354.923,925 285.135,957	14.732
2	354.923,925 285.135,957	3	355.294,691 285.294,858	403.382
3	355.294,691 285.294,858	4	355.300,389 285.308,359	14.654
4	355.300,389 285.308,359	1	354.929,72 285.149,501	403.276

**** Lungimile segmentelor sunt determinate în planul de proiecție Stereo 70 și sunt rotunjite la 1 milimetru.**

***** Distanța dintre puncte este formată din segmente cumulate ce sunt mai mici decât valoarea 1 milimetru.**

**DATE DESPRE IMOBILUL NR. 6231**

Oficiul de Cadastru și Publicitate Imobiliară DOLJ
Biroul de Cadastru și Publicitate Imobiliară Craiova

A. Partea I. Descrierea imobilului

TEREN Extravilan

Adresa: Jud. Dolj, T373, P31

Nr. Crt	Nr cadastral Nr. topografic	Suprafața* (mp)	Observații / Referințe
A1		5.000	Sector cadastral:45 Teren neimprejmuit; restul de suprafata inscrisa in DP se regaseste la ID 6232

B. Partea II. Proprietari și acte

Inscrieri privitoare la dreptul de proprietate și alte drepturi reale		Referințe
/		
Hotarare Judecatoreasca nr. SC. NR. 845, din 02/04/2013 emis de JUDECATORIA CALAFAT;		
B1	Intabulare, drept de PROPRIETATE, dobandit prin Hotarare Judecatoreasca, cota actuala 1/1, cota initiala 1/1 1) STANCU MIHAI BOGDAN, LIPSĂ CNP	A1

C. Partea III. SARCINI .

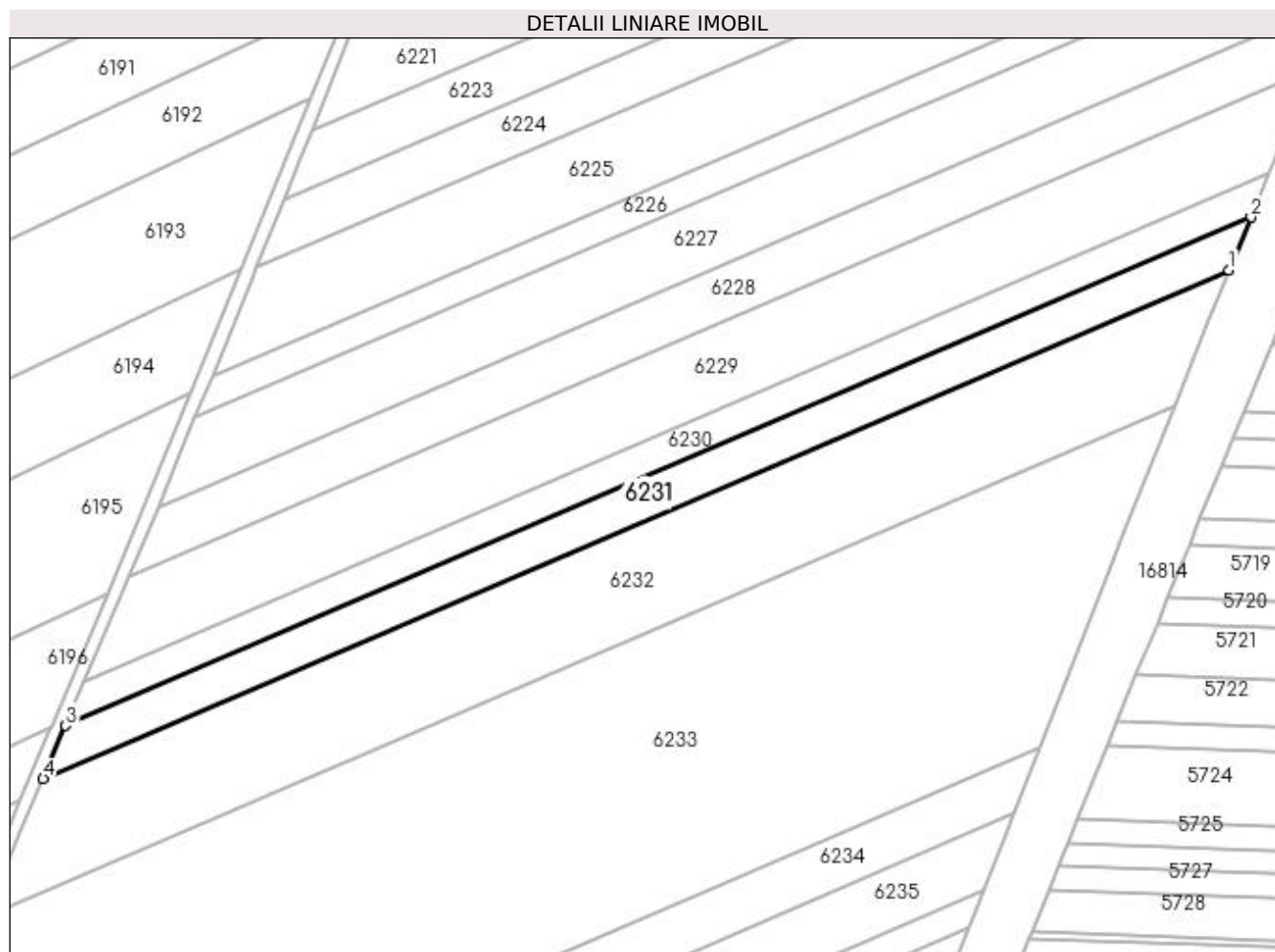
Inscrieri privind dezmembramintele dreptului de proprietate, drepturi reale de garanție și sarcini	Referințe
NU SUNT	

Anexa Nr. 1 La Partea I

Teren

Nr cadastral	Suprafața (mp)*	Observații / Referințe
	5.000	restul de suprafata inscrisa in DP se regaseste la ID 6232

* Suprafața este determinată în planul de proiecție Stereo 70.



Date referitoare la teren

Crt	Categorie folosință	Intravilan	Suprafața (mp)	Tarla	Parcelă	Nr. topo	Observații / Referințe
1	arabil	NU	5.000	373	31	-	

Lungime Segmente

1) Valorile lungimilor segmentelor sunt obținute din proiecție în plan.

Punct început	X / Y	Punct sfârșit	X / Y	Lungime segment (** (m)
1	355.287,744 285.278,397	2	355.294,691 285.294,858	17.867
2	355.294,691 285.294,858	3	354.923,925 285.135,957	403.382
3	354.923,925 285.135,957	4	354.916,858 285.119,445	17.961
4	354.916,858 285.119,445	1	355.287,744 285.278,397	403.512

**** Lungimile segmentelor sunt determinate în planul de proiecție Stereo 70 și sunt rotunjite la 1 milimetru.**

***** Distanța dintre puncte este formată din segmente cumulate ce sunt mai mici decât valoarea 1 milimetru.**

**DATE DESPRE IMOBILUL NR. 6232**

Oficiul de Cadastru și Publicitate Imobiliară DOLJ
Biroul de Cadastru și Publicitate Imobiliară Craiova

A. Partea I. Descrierea imobilului

TEREN Extravilan

Adresa: Jud. Dolj, T373, P31

Nr. Crt	Nr cadastral Nr. topografic	Suprafața* (mp)	Observații / Referințe
A1		13.100	Sector cadastral:45 Teren neimprejmuit; restul de suprafata se regasese la ID 6231

B. Partea II. Proprietari și acte

Inscrieri privitoare la dreptul de proprietate și alte drepturi reale		Referințe
/		
Act Administrativ nr. TDP NR.2460-43721, din 13/08/1996 emis de CJSIPT DOLJ;		
B1	Intabulare, drept de PROPRIETATE, dobandit prin Reconstituire, cota actuala 1/1, cota initiala 1/1 1) NICOLI MARIA, LIPSĂ CNP 2) DIHORU ANA, LIPSĂ CNP 3) BELEGA MIRCEA, LIPSĂ CNP	A1

C. Partea III. SARCINI .

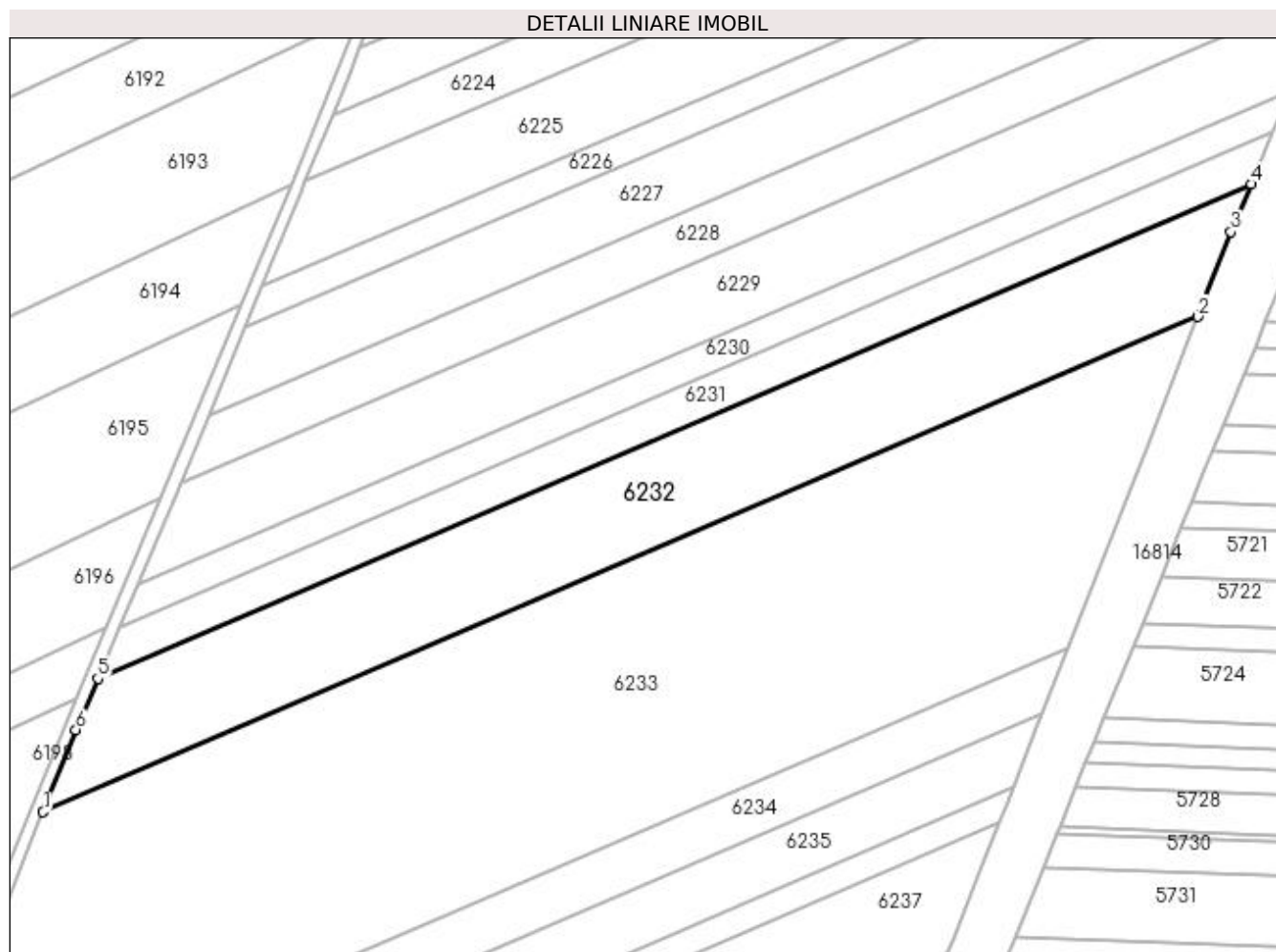
Inscrieri privind dezmembramintele dreptului de proprietate, drepturi reale de garanție și sarcini	Referințe
NU SUNT	

Anexa Nr. 1 La Partea I

Teren

Nr cadastral	Suprafața (mp)*	Observații / Referințe
	13.100	restul de suprafata se regasese la ID 6231

* Suprafața este determinată în planul de proiecție Stereo 70.



Date referitoare la teren

Crt	Categorie folosință	Intravilan	Suprafața (mp)	Tarla	Parcelă	Nr. topo	Observații / Referințe
1	arabil	NU	13.100	373	31	-	

Lungime Segmente

1) Valorile lungimilor segmentelor sunt obținute din proiecție în plan.

Punct început	X / Y	Punct sfârșit	X / Y	Lungime segment (** (m)
1	354.899,292 285.076,615	2	355.270,589 285.235,743	403.959
2	355.270,589 285.235,743	3	355.281,261 285.263,034	29.303
3	355.281,261 285.263,034	4	355.287,744 285.278,397	16.675
4	355.287,744 285.278,397	5	354.916,858 285.119,445	403.512
5	354.916,858 285.119,445	6	354.909,826 285.103,016	17.871

Punct început	X / Y	Punct sfârșit	X / Y	Lungime segment (** (m)
6	354.909,826 285.103,016	1	354.899,292 285.076,615	28.425

** Lungimile segmentelor sunt determinate în planul de proiecție Stereo 70 și sunt rotunjite la 1 milimetru.

*** Distanța dintre puncte este formată din segmente cumulate ce sunt mai mici decât valoarea 1 milimetru.

**DATE DESPRE IMOBILUL NR. 6233**

Oficiul de Cadastru și Publicitate Imobiliară DOLJ
Biroul de Cadastru și Publicitate Imobiliară Craiova

A. Partea I. Descrierea imobilului

TEREN Extravilan

Adresa: Jud. Dolj, T373, P32

Nr. Crt	Nr cadastral Nr. topografic	Suprafața* (mp)	Observații / Referințe
A1		33.000	Sector cadastral:45 Teren neimprejmuit;

B. Partea II. Proprietari și acte

Inscrieri privitoare la dreptul de proprietate și alte drepturi reale	Referințe
/	
Act Administrativ nr. TDP NR.19741, din 26/10/2016 emis de CJSIPT DOLJ;	
B1	A1
Intabulare, drept de PROPRIETATE, dobândit prin Reconstituire, cota actuala 1/1, cota inițiala 1/1 1) TACA MARIN, LIPSĂ CNP	

C. Partea III. SARCINI .

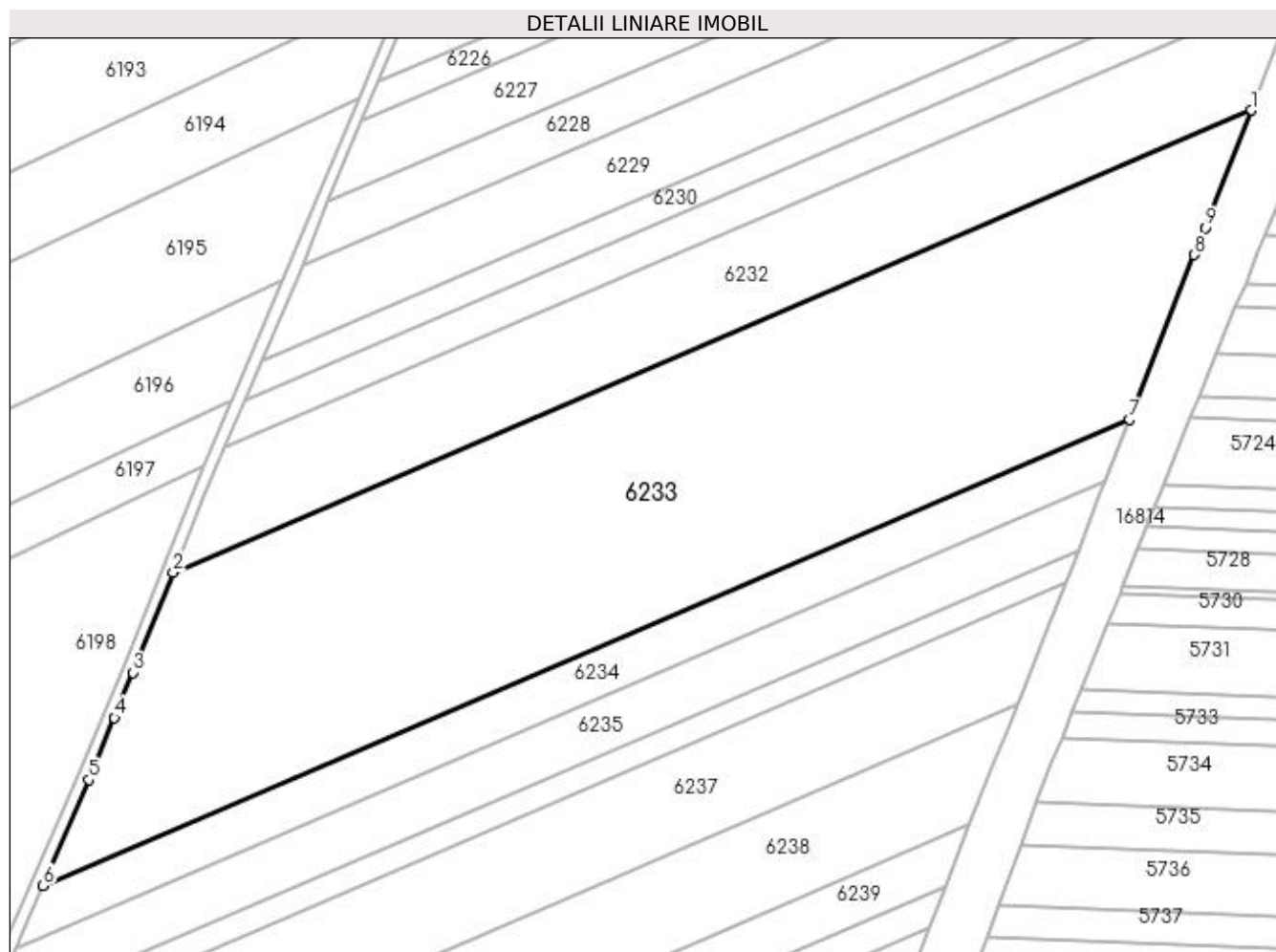
Inscrieri privind dezmembramintele dreptului de proprietate, drepturi reale de garanție și sarcini	Referințe
NU SUNT	

Anexa Nr. 1 La Partea I

Teren

Nr cadastral	Suprafața (mp)*	Observații / Referințe
	33.000	

* Suprafața este determinată în planul de proiecție Stereo 70.



Date referitoare la teren

Crt	Categorie folosință	Intra vilan	Suprafața (mp)	Tarla	Parcelă	Nr. topo	Observații / Referințe
1	arabil	NU	33.000	373	32	-	

Lungime Segmente

1) Valorile lungimilor segmentelor sunt obținute din proiecție în plan.

Punct început	X / Y	Punct sfârșit	X / Y	Lungime segment (** (m)
1	355.270,589 285.235,743	2	354.899,292 285.076,615	403.959
2	354.899,292 285.076,615	3	354.885,535 285.042,139	37.119
3	354.885,535 285.042,139	4	354.879,114 285.026,522	16.885
4	354.879,114 285.026,522	5	354.870,349 285.005,201	23.052
5	354.870,349 285.005,201	6	354.854,515 284.968,786	39.709

Punct început	X / Y	Punct sfârșit	X / Y	Lungime segment (** (m)
6	354.854,515 284.968,786	7	355.228,79 285.129,19	407.199
7	355.228,79 285.129,19	8	355.251,098 285.185,944	60.981
8	355.251,098 285.185,944	9	355.254,733 285.195,192	9.937
9	355.254,733 285.195,192	1	355.270,589 285.235,743	43.541

** Lungimile segmentelor sunt determinate în planul de proiecție Stereo 70 și sunt rotunjite la 1 milimetru.

*** Distanța dintre puncte este formată din segmente cumulate ce sunt mai mici decât valoarea 1 milimetru.

**DATE DESPRE IMOBILUL NR. 6234**

Oficiul de Cadastru și Publicitate Imobiliară DOLJ
Biroul de Cadastru și Publicitate Imobiliară Craiova

A. Partea I. Descrierea imobilului

TEREN Extravilan

Adresa: Jud. Dolj, T373, P33

Nr. Crt	Nr cadastral Nr. topografic	Suprafața* (mp)	Observații / Referințe
A1		6.500	Sector cadastral:45 Teren neimprejmuit;

B. Partea II. Proprietari și acte

Inscrieri privitoare la dreptul de proprietate și alte drepturi reale		Referințe
/		
Act Administrativ nr. TDP NR.1946-9574, din 02/04/1996 emis de CJSIPT DOLJ;		
B1	Intabulare, drept de PROPRIETATE, dobândit prin Reconstituire, cota actuala 1/1, cota initiala 1/1 1) PUNGA STANA, LIPSĂ CNP	A1

C. Partea III. SARCINI .

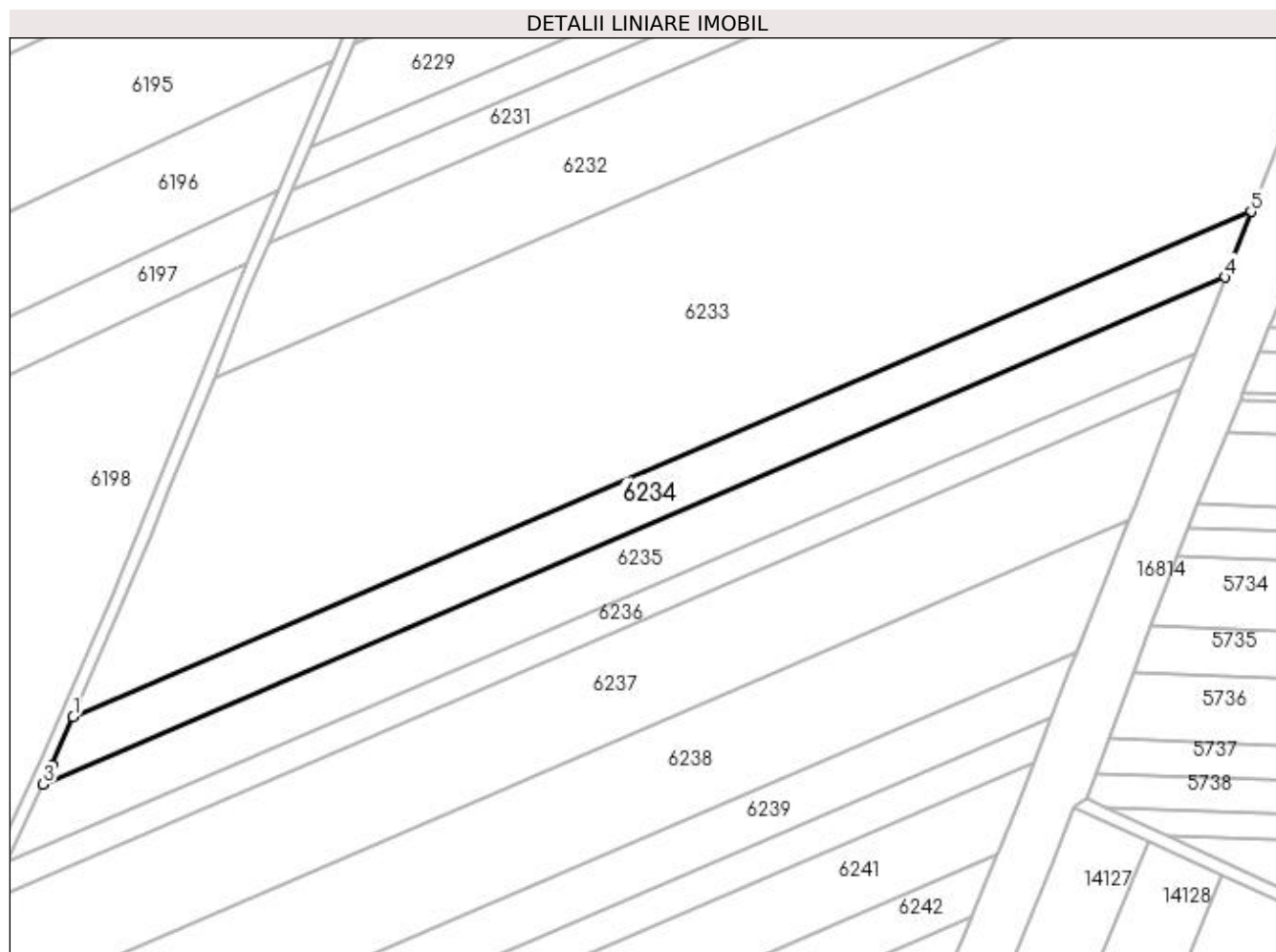
Inscrieri privind dezmembramintele dreptului de proprietate, drepturi reale de garanție și sarcini	Referințe
NU SUNT	

Anexa Nr. 1 La Partea I

Teren

Nr cadastral	Suprafața (mp)*	Observații / Referințe
	6.500	

* Suprafața este determinată în planul de proiecție Stereo 70.



Date referitoare la teren

Crt	Categorie folosință	Intravilan	Suprafața (mp)	Tarla	Parcelă	Nr. topo	Observații / Referințe
1	arabil	NU	6.500	373	33	-	

Lungime Segmente

1) Valorile lungimilor segmentelor sunt obținute din proiecție în plan.

Punct început	X / Y	Punct sfârșit	X / Y	Lungime segment (** (m)
1	354.854,515 284.968,786	2	354.847,817 284.953,382	16.797
2	354.847,817 284.953,382	3	354.844,957 284.947,349	6.677
3	354.844,957 284.947,349	4	355.220,594 285.108,337	408.681
4	355.220,594 285.108,337	5	355.228,79 285.129,19	22.406
5	355.228,79 285.129,19	1	354.854,515 284.968,786	407.199

**** Lungimile segmentelor sunt determinate în planul de proiecție Stereo 70 și sunt rotunjite la 1 milimetru.**

***** Distanța dintre puncte este formată din segmente cumulate ce sunt mai mici decât valoarea 1 milimetru.**

**DATE DESPRE IMOBILUL NR. 6235**

Oficiul de Cadastru și Publicitate Imobiliară DOLJ
Biroul de Cadastru și Publicitate Imobiliară Craiova

A. Partea I. Descrierea imobilului

TEREN Extravilan

Adresa: Jud. Dolj, T373, P34

Nr. Crt	Nr cadastral Nr. topografic	Suprafața* (mp)	Observații / Referințe
A1		7.500	Sector cadastral:45 Teren neimprejmuit;

B. Partea II. Proprietari și acte

Inscrieri privitoare la dreptul de proprietate și alte drepturi reale		Referințe
/		
Act Administrativ nr. TDP NR.1947-9574, din 02/04/1996 emis de CJSIPT DOLJ;		
B1	Intabulare, drept de PROPRIETATE, dobândit prin Reconstituire, cota actuala 1/1, cota inițiala 1/1 1) ISTRATE ION, LIPSĂ CNP	A1

C. Partea III. SARCINI .

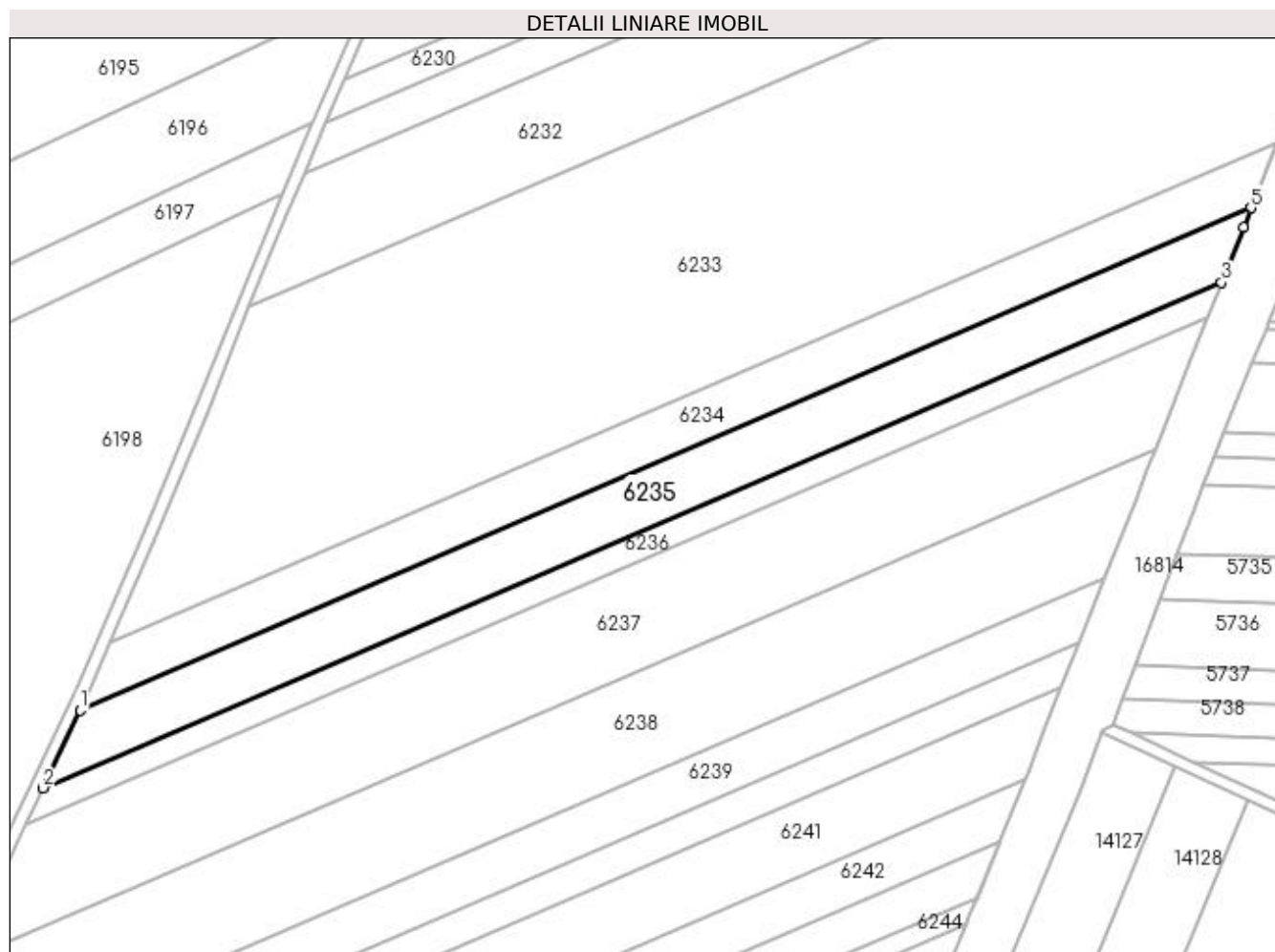
Inscrieri privind dezmembramentele dreptului de proprietate, drepturi reale de garanție și sarcini	Referințe
NU SUNT	

Anexa Nr. 1 La Partea I

Teren

Nr cadastral	Suprafața (mp)*	Observații / Referințe
	7.500	

* Suprafața este determinată în planul de proiecție Stereo 70.



Date referitoare la teren

Crt	Categorie folosință	Intravilan	Suprafața (mp)	Tarla	Parcelă	Nr. topo	Observații / Referințe
1	arabil	NU	7.500	373	34	-	

Lungime Segmente

1) Valorile lungimilor segmentelor sunt obținute din proiecție în plan.

Punct început	X / Y	Punct sfârșit	X / Y	Lungime segment (** (m)
1	354.844,957 284.947,349	2	354.833,115 284.922,372	27.642
2	354.833,115 284.922,372	3	355.211,128 285.084,378	411.266
3	355.211,128 285.084,378	4	355.218,146 285.102,11	19.07
4	355.218,146 285.102,11	5	355.220,594 285.108,337	6.691
5	355.220,594 285.108,337	1	354.844,957 284.947,349	408.681

**** Lungimile segmentelor sunt determinate în planul de proiecție Stereo 70 și sunt rotunjite la 1 milimetru.**

***** Distanța dintre puncte este formată din segmente cumulate ce sunt mai mici decât valoarea 1 milimetru.**

**DATE DESPRE IMOBILUL NR. 6236**

Oficiul de Cadastru și Publicitate Imobiliară DOLJ
Biroul de Cadastru și Publicitate Imobiliară Craiova

A. Partea I. Descrierea imobilului

TEREN Extravilan

Adresa: Jud. Dolj, T373, P37

Nr. Crt	Nr cadastral Nr. topografic	Suprafața* (mp)	Observații / Referințe
A1		3.600	Sector cadastral:45 Teren neimprejmuit;

B. Partea II. Proprietari și acte

Inscrieri privitoare la dreptul de proprietate și alte drepturi reale	Referințe
/	
Act Administrativ nr. TDP NR.3755-48431, din 18/04/1997 emis de CJSIPT DOLJ;	
B1	A1
Intabulare, drept de PROPRIETATE, dobândit prin Reconstituire, cota actuala 1/1, cota initiala 1/1 1) NICHIFOR RODICA, LIPSĂ CNP	

C. Partea III. SARCINI .

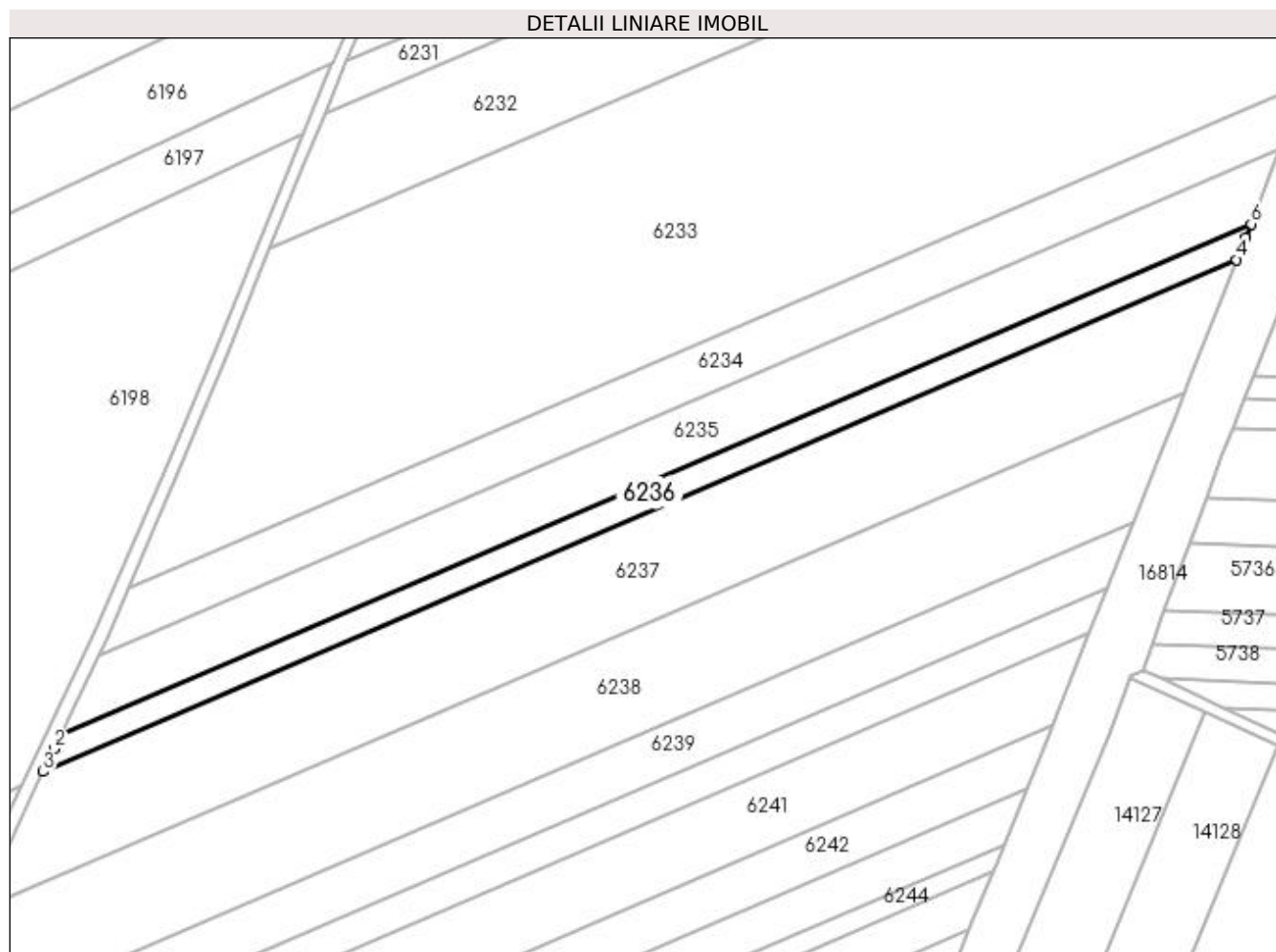
Inscrieri privind dezmembramintele dreptului de proprietate, drepturi reale de garanție și sarcini	Referințe
NU SUNT	

Anexa Nr. 1 La Partea I

Teren

Nr cadastral	Suprafața (mp)*	Observații / Referințe
	3.600	

* Suprafața este determinată în planul de proiecție Stereo 70.



Date referitoare la teren

Crt	Categorie folosință	Intra vilan	Suprafața (mp)	Tarla	Parcelă	Nr. topo	Observații / Referințe
1	arabil	NU	3.600	373	37	-	

Lungime Segmente

1) Valorile lungimilor segmentelor sunt obținute din proiecție în plan.

Punct început	X / Y	Punct sfârșit	X / Y	Lungime segment (** (m)
1	354.833,115 284.922,372	2	354.830,914 284.917,728	5.139
2	354.830,914 284.917,728	3	354.827,458 284.910,437	8.069
3	354.827,458 284.910,437	4	355.206,596 285.072,926	412.49
4	355.206,596 285.072,926	5	355.209,364 285.079,92	7.522
5	355.209,364 285.079,92	6	355.211,128 285.084,378	4.794

Punct început	X / Y	Punct sfârșit	X / Y	Lungime segment (** (m)
6	355.211,128 285.084,378	1	354.833,115 284.922,372	411.266

** Lungimile segmentelor sunt determinate în planul de proiecție Stereo 70 și sunt rotunjite la 1 milimetru.

*** Distanța dintre puncte este formată din segmente cumulate ce sunt mai mici decât valoarea 1 milimetru.

**DATE DESPRE IMOBILUL NR. 6237**

Oficiul de Cadastru și Publicitate Imobiliară DOLJ
Biroul de Cadastru și Publicitate Imobiliară Craiova

A. Partea I. Descrierea imobilului

TEREN Extravilan

Adresa: Jud. Dolj, T373, P38

Nr. Crt	Nr cadastral Nr. topografic	Suprafața* (mp)	Observații / Referințe
A1		13.300	Sector cadastral:45 Teren neimprejmuit;

B. Partea II. Proprietari și acte

Inscrieri privitoare la dreptul de proprietate și alte drepturi reale	Referințe
/	
Act Administrativ nr. TDP NR.3374-59474, din 25/03/1997 emis de CJSIPT DOLJ;	
B1	A1
Intabulare, drept de PROPRIETATE, dobândit prin Reconstituire, cota actuala 1/1, cota initiala 1/1 1) ISTRATE CONSTATIN, LIPSĂ CNP	

C. Partea III. SARCINI .

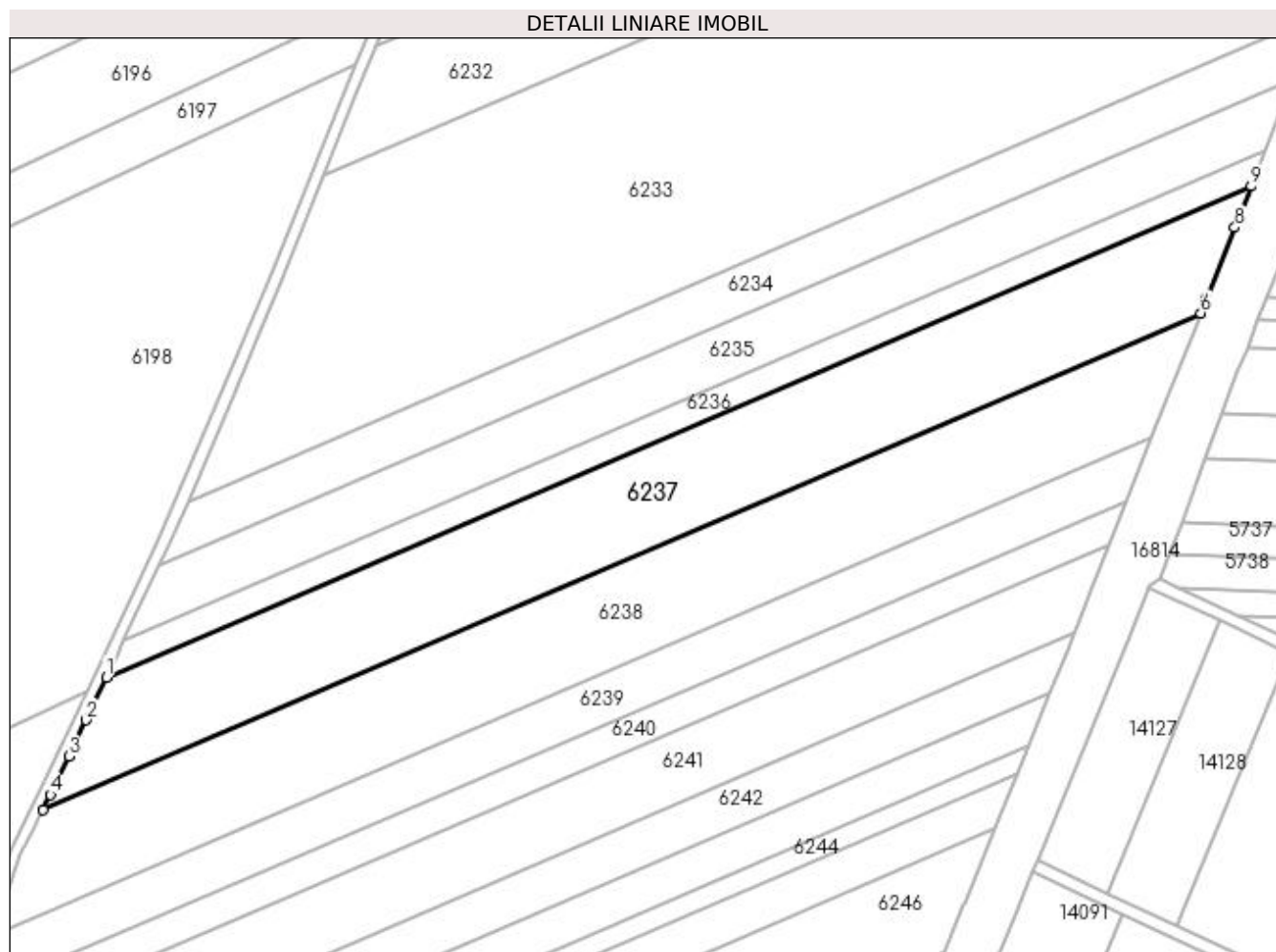
Inscrieri privind dezmembramintele dreptului de proprietate, drepturi reale de garanție și sarcini	Referințe
NU SUNT	

Anexa Nr. 1 La Partea I

Teren

Nr cadastral	Suprafața (mp)*	Observații / Referințe
	13.300	

* Suprafața este determinată în planul de proiecție Stereo 70.



Date referitoare la teren

Crt	Categorie folosință	Intra vilan	Suprafața (mp)	Tarla	Parcelă	Nr. topo	Observații / Referințe
1	arabil	NU	13.300	373	38	-	

Lungime Segmente

1) Valorile lungimilor segmentelor sunt obținute din proiecție în plan.

Punct început	X / Y	Punct sfârșit	X / Y	Lungime segment (** (m)
1	354.827,458 284.910,437	2	354.820,722 284.896,23	15.723
2	354.820,722 284.896,23	3	354.815,058 284.884,205	13.292
3	354.815,058 284.884,205	4	354.808,981 284.871,545	14.043
4	354.808,981 284.871,545	5	354.806,558 284.866,591	5.515
5	354.806,558 284.866,591	6	355.189,969 285.030,911	417.139

Punct început	X / Y	Punct sfârșit	X / Y	Lungime segment (** (m)
6	355.189,969 285.030,911	7	355.191,835 285.035,626	5.071
7	355.191,835 285.035,626	8	355.201,201 285.059,292	25.452
8	355.201,201 285.059,292	9	355.206,596 285.072,926	14.663
9	355.206,596 285.072,926	1	354.827,458 284.910,437	412.49

** Lungimile segmentelor sunt determinate în planul de proiecție Stereo 70 și sunt rotunjite la 1 milimetru.

*** Distanța dintre puncte este formată din segmente cumulate ce sunt mai mici decât valoarea 1 milimetru.

**DATE DESPRE IMOBILUL NR. 6238**

Oficiul de Cadastru și Publicitate Imobiliară DOLJ
Biroul de Cadastru și Publicitate Imobiliară Craiova

A. Partea I. Descrierea imobilului

TEREN Extravilan

Adresa: Jud. Dolj, T373, P39

Nr. Crt	Nr cadastral Nr. topografic	Suprafața* (mp)	Observații / Referințe
A1		13.200	Sector cadastral:45 Teren neimprejmuit;

B. Partea II. Proprietari și acte

Inscrieri privitoare la dreptul de proprietate și alte drepturi reale	Referințe
/	
Act Administrativ nr. TDP NR.1972-9574, din 08/04/1996 emis de CJSIPT DOLJ;	
B1	A1
Intabulare, drept de PROPRIETATE, dobandit prin Reconstituire, cota actuala 1/1, cota initiala 1/1 1) DUTA ANA, LIPSĂ CNP	

C. Partea III. SARCINI .

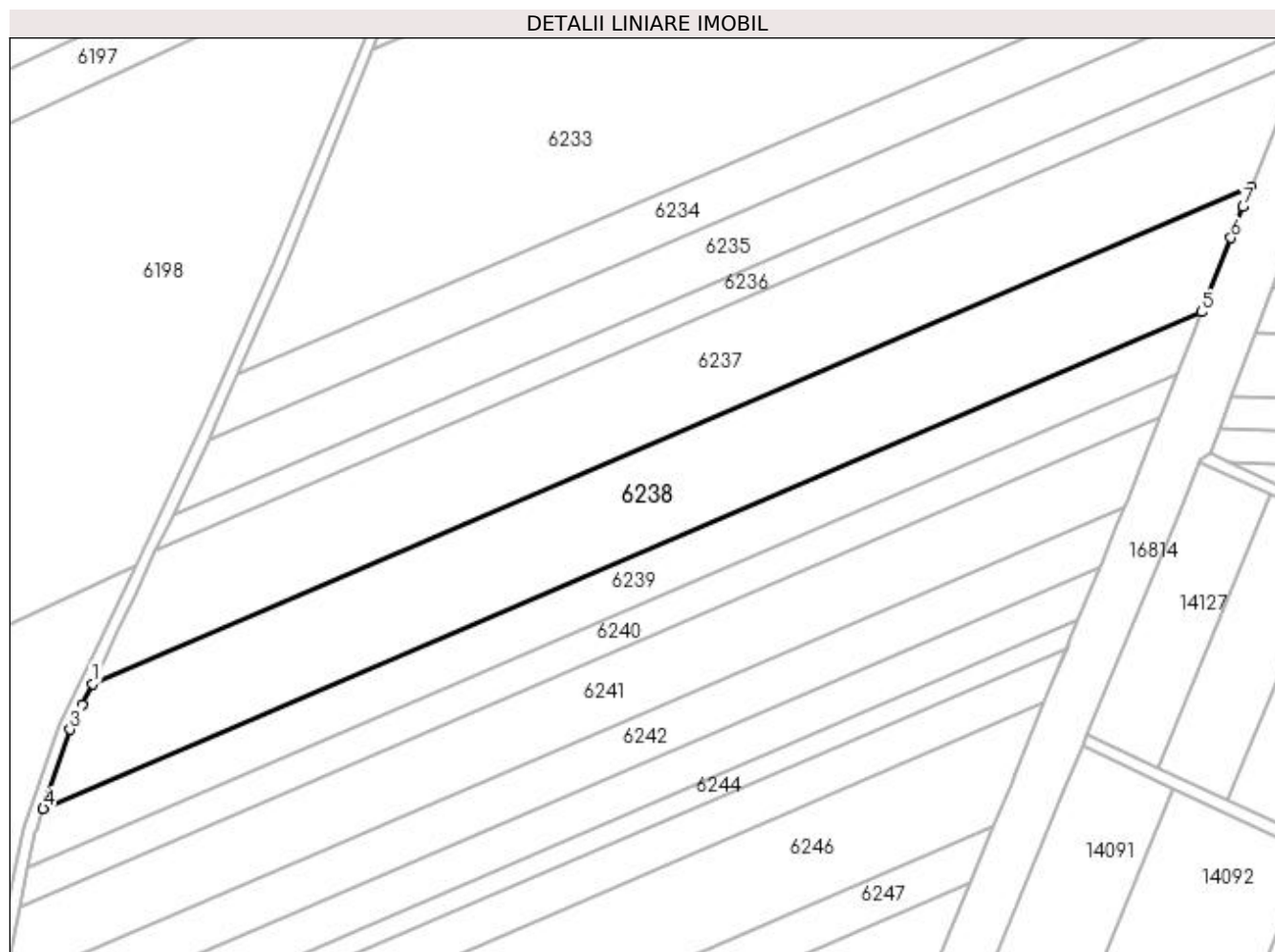
Inscrieri privind dezmembramintele dreptului de proprietate, drepturi reale de garanție și sarcini	Referințe
NU SUNT	

Anexa Nr. 1 La Partea I

Teren

Nr cadastral	Suprafața (mp)*	Observații / Referințe
	13.200	

* Suprafața este determinată în planul de proiecție Stereo 70.



Date referitoare la teren

Crt	Categorie folosință	Intravilan	Suprafața (mp)	Tarla	Parcelă	Nr. topo	Observații / Referințe
1	arabil	NU	13.200	373	39	-	

Lungime Segmente

1) Valorile lungimilor segmentelor sunt obținute din proiecție în plan.

Punct început	X / Y	Punct sfârșit	X / Y	Lungime segment (** (m)
1	354.806,558 284.866,591	2	354.803,172 284.859,669	7.706
2	354.803,172 284.859,669	3	354.799,151 284.851,448	9.152
3	354.799,151 284.851,448	4	354.790,191 284.825,226	27.711
4	354.790,191 284.825,226	5	355.173,613 284.989,55	417.151
5	355.173,613 284.989,55	6	355.183,294 285.014,044	26.338

Punct început	X / Y	Punct sfârșit	X / Y	Lungime segment (** (m)
6	355.183,294 285.014,044	7	355.187,361 285.024,322	11.053
7	355.187,361 285.024,322	8	355.189,969 285.030,911	7.086
8	355.189,969 285.030,911	1	354.806,558 284.866,591	417.139

** Lungimile segmentelor sunt determinate în planul de proiecție Stereo 70 și sunt rotunjite la 1 milimetru.

*** Distanța dintre puncte este formată din segmente cumulate ce sunt mai mici decât valoarea 1 milimetru.

**DATE DESPRE IMOBILUL NR. 6239**

Oficiul de Cadastru și Publicitate Imobiliară DOLJ
Biroul de Cadastru și Publicitate Imobiliară Craiova

A. Partea I. Descrierea imobilului

TEREN Extravilan

Adresa: Jud. Dolj, T373 P40

Nr. Crt	Nr cadastral Nr. topografic	Suprafața* (mp)	Observații / Referințe
A1	34446	6.600	Sector cadastral:45 Teren neimprejmuit;

B. Partea II. Proprietari și acte

Inscrieri privitoare la dreptul de proprietate și alte drepturi reale		Referințe
199714 / 25/10/2018		
Act Notarial nr. Contract de vanzare cumparare Nr. 2686, din 25/10/2018 emis de Stoenescu Florea;		
B1	Intabulare, drept de PROPRIETATE, dobandit prin Conventie, cota actuala 1/1, cota initiala 1/1 1) STOENICĂ IONELA-ANCA 2) STOENICĂ PETRICA - FLORIN	A1

C. Partea III. SARCINI .

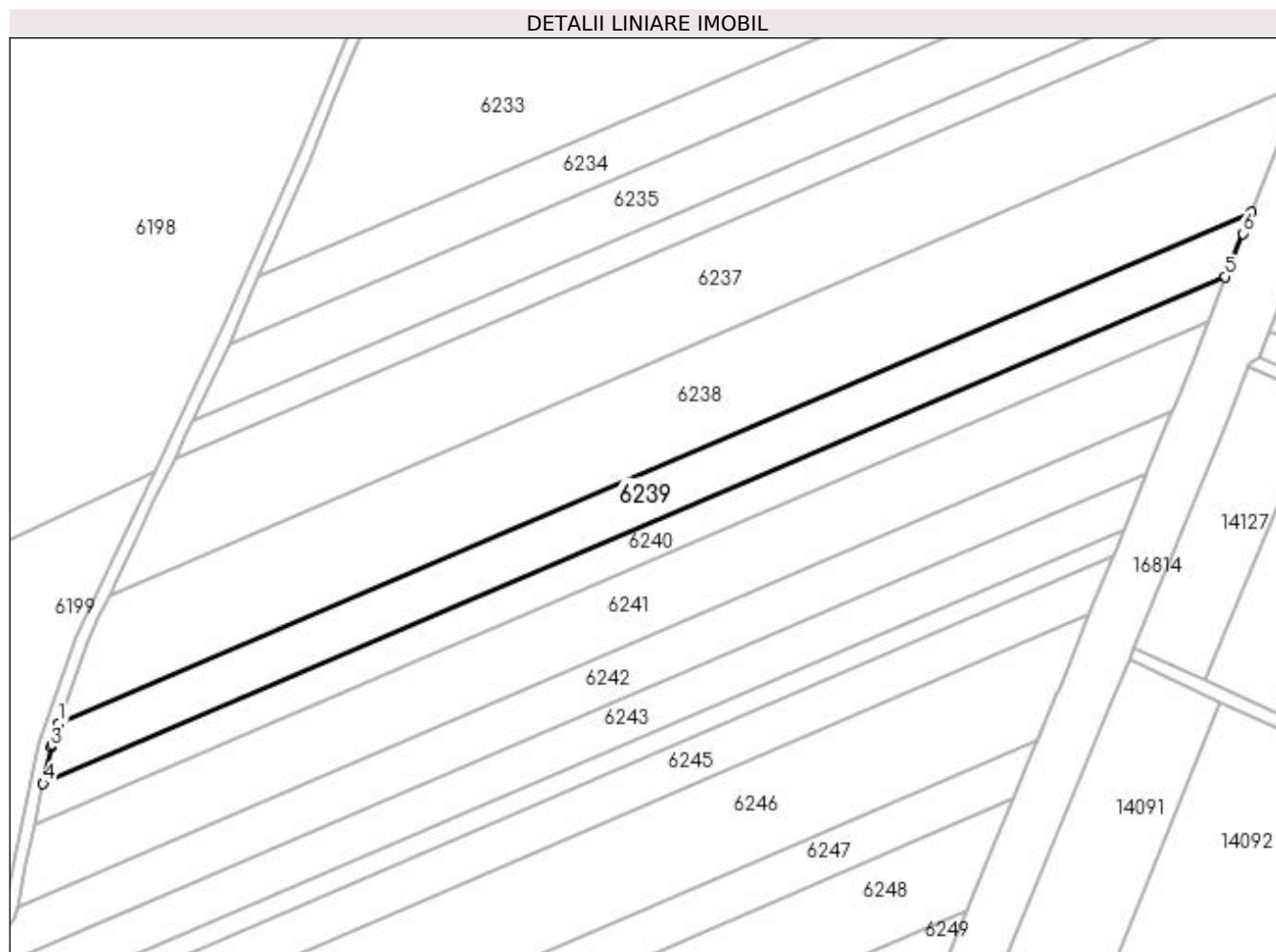
Inscrieri privind dezmembramintele dreptului de proprietate, drepturi reale de garanție și sarcini	Referințe
NU SUNT	

Anexa Nr. 1 La Partea I

Teren

Nr cadastral	Suprafața (mp)*	Observații / Referințe
34446	6.600	

* Suprafața este determinată în planul de proiecție Stereo 70.



Date referitoare la teren

Crt	Categorie folosință	Intravilan	Suprafața (mp)	Tarla	Parcelă	Nr. topo	Observații / Referințe
1	arabil	NU	6.600	373	40	-	

Lungime Segmente

1) Valorile lungimilor segmentelor sunt obținute din proiecție în plan.

Punct început	X / Y	Punct sfârșit	X / Y	Lungime segment (** (m)
1	354.790,191 284.825,226	2	354.787,893 284.818,5	7.108
2	354.787,893 284.818,5	3	354.787,58 284.817,583	0.969
3	354.787,58 284.817,583	4	354.785,1 284.805,776	12.065
4	354.785,1 284.805,776	5	355.165,396 284.968,76	413.75
5	355.165,396 284.968,76	6	355.170,881 284.982,638	14.923

Punct început	X / Y	Punct sfârșit	X / Y	Lungime segment (** (m)
6	355.170,881 284.982,638	7	355.173,613 284.989,55	7.432
7	355.173,613 284.989,55	1	354.790,191 284.825,226	417.151

** Lungimile segmentelor sunt determinate în planul de proiecție Stereo 70 și sunt rotunjite la 1 milimetru.

*** Distanța dintre puncte este formată din segmente cumulate ce sunt mai mici decât valoarea 1 milimetru.

**DATE DESPRE IMOBILUL NR. 6240**

Oficiul de Cadastru și Publicitate Imobiliară DOLJ
Biroul de Cadastru și Publicitate Imobiliară Craiova

A. Partea I. Descrierea imobilului

TEREN Extravilan

Adresa: Jud. Dolj, T373, P41

Nr. Crt	Nr cadastral Nr. topografic	Suprafața* (mp)	Observații / Referințe
A1		4.500	Sector cadastral:45 Teren neimprejmuit;

B. Partea II. Proprietari și acte

Inscrieri privitoare la dreptul de proprietate și alte drepturi reale	Referințe
/	
Act Administrativ nr. TDP NR.3961-48351, din 08/09/1998 emis de CJSIPT DOLJ;	
B1	A1
Intabulare, drept de PROPRIETATE, dobândit prin Reconstituire, cota actuala 1/1, cota initiala 1/1	
1) CRACIUNOIU EUGENIA, LIPSĂ CNP	
2) PISLEAG GHEORGHE, LIPSĂ CNP	

C. Partea III. SARCINI .

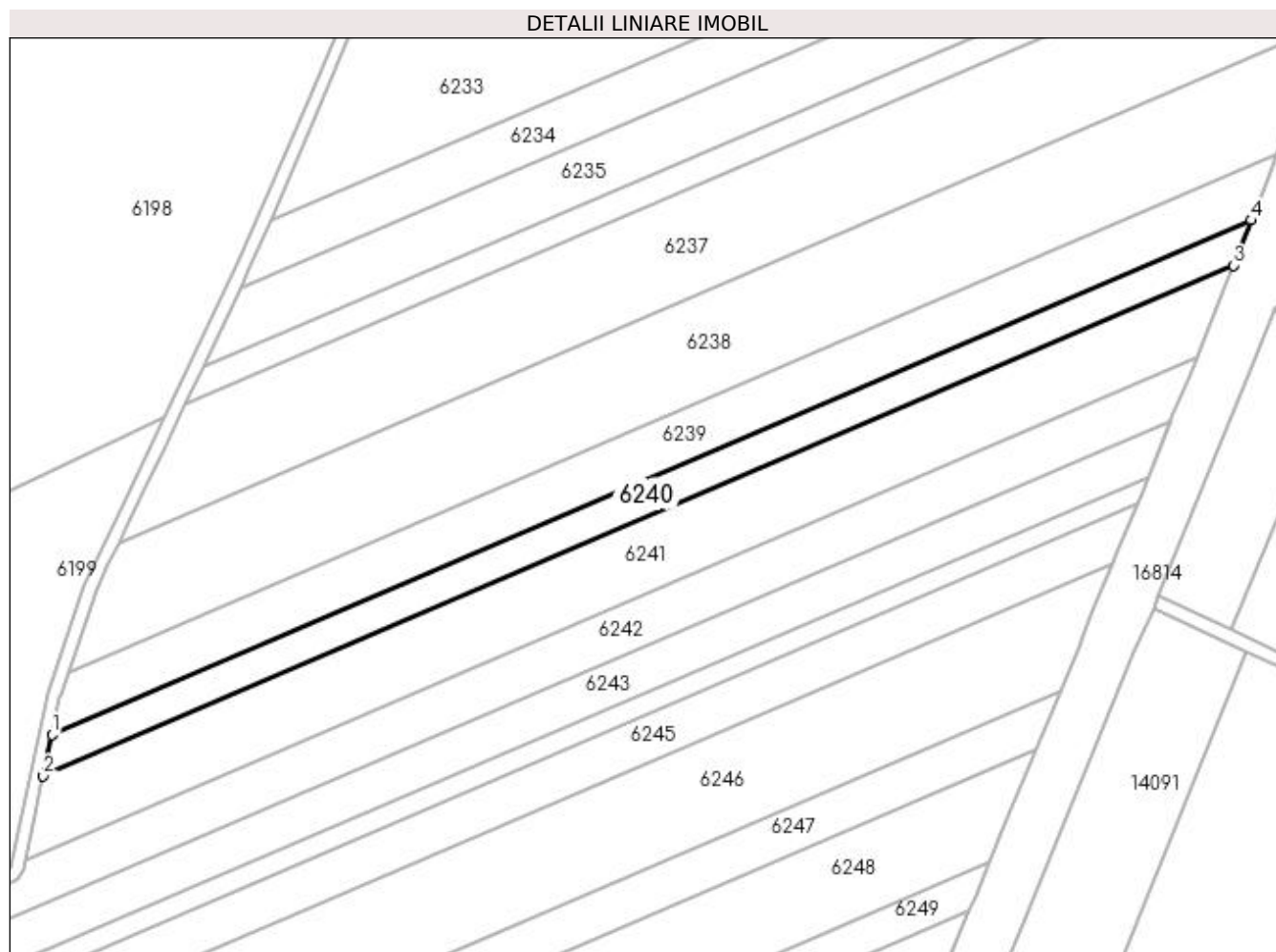
Inscrieri privind dezmembramintele dreptului de proprietate, drepturi reale de garanție și sarcini	Referințe
NU SUNT	

Anexa Nr. 1 La Partea I

Teren

Nr cadastral	Suprafața (mp)*	Observații / Referințe
	4.500	

* Suprafața este determinată în planul de proiecție Stereo 70.



Date referitoare la teren

Crt	Categorie folosință	Intra vilan	Suprafața (mp)	Tarla	Parcelă	Nr. topo	Observații / Referințe
1	arabil	NU	4.500	373	41	-	

Lungime Segmente

1) Valorile lungimilor segmentelor sunt obținute din proiecție în plan.

Punct început	X / Y	Punct sfârșit	X / Y	Lungime segment (** (m)
1	354.785,1 284.805,776	2	354.782,359 284.792,722	13.339
2	354.782,359 284.792,722	3	355.159,743 284.954,459	410.582
3	355.159,743 284.954,459	4	355.165,396 284.968,76	15.378
4	355.165,396 284.968,76	1	354.785,1 284.805,776	413.75

**** Lungimile segmentelor sunt determinate în planul de proiecție Stereo 70 și sunt rotunjite la 1 milimetru.**

***** Distanța dintre puncte este formată din segmente cumulate ce sunt mai mici decât valoarea 1 milimetru.**

**DATE DESPRE IMOBILUL NR. 6241**

Oficiul de Cadastru și Publicitate Imobiliară DOLJ
Biroul de Cadastru și Publicitate Imobiliară Craiova

A. Partea I. Descrierea imobilului

TEREN Extravilan

Adresa: Jud. Dolj, T373, P42

Nr. Crt	Nr cadastral Nr. topografic	Suprafața* (mp)	Observații / Referințe
A1		9.100	Sector cadastral:45 Teren neimprejmuit;

B. Partea II. Proprietari și acte

Inscrieri privitoare la dreptul de proprietate și alte drepturi reale	Referințe
/	
Act Administrativ nr. TDP NR.3015/59421, din 10/03/1997 emis de CJSIPT DOLJ;	
B1	A1
Intabulare, drept de PROPRIETATE, dobândit prin Reconstituire, cota actuala 1/1, cota initiala 1/1 1) GIUBELAN GHEORGHE FLOAREA, LIPSĂ CNP	

C. Partea III. SARCINI .

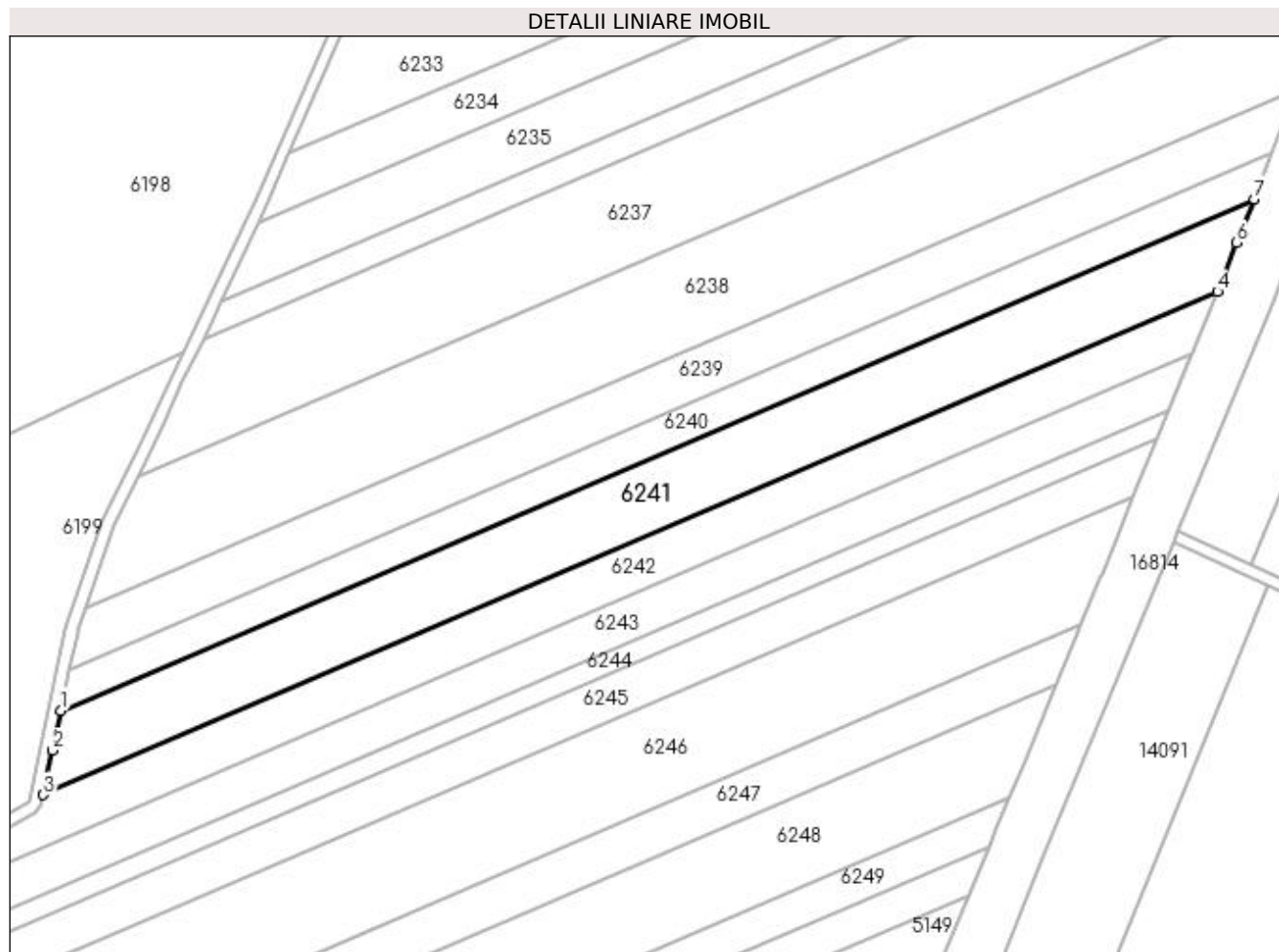
Inscrieri privind dezmembramintele dreptului de proprietate, drepturi reale de garanție și sarcini	Referințe
NU SUNT	

Anexa Nr. 1 La Partea I

Teren

Nr cadastral	Suprafața (mp)*	Observații / Referințe
	9.100	

* Suprafața este determinată în planul de proiecție Stereo 70.



Date referitoare la teren

Crt	Categorie folosință	Intra vilan	Suprafața (mp)	Tarla	Parcelă	Nr. topo	Observații / Referințe
1	arabil	NU	9.100	373	42	-	

Lungime Segmente

1) Valorile lungimilor segmentelor sunt obținute din proiecție în plan.

Punct început	X / Y	Punct sfârșit	X / Y	Lungime segment (** (m)
1	354.782,359 284.792,722	2	354.779,72 284.780,155	12.841
2	354.779,72 284.780,155	3	354.776,75 284.766,013	14.451
3	354.776,75 284.766,013	4	355.148,141 284.925,181	404.062
4	355.148,141 284.925,181	5	355.149,053 284.927,412	2.41
5	355.149,053 284.927,412	6	355.154,301 284.940,69	14.277

Punct început	X / Y	Punct sfârșit	X / Y	Lungime segment (** (m)
6	355.154,301 284.940,69	7	355.159,743 284.954,459	14.805
7	355.159,743 284.954,459	1	354.782,359 284.792,722	410.582

** Lungimile segmentelor sunt determinate în planul de proiecție Stereo 70 și sunt rotunjite la 1 milimetru.

*** Distanța dintre puncte este formată din segmente cumulate ce sunt mai mici decât valoarea 1 milimetru.

**DATE DESPRE IMOBILUL NR. 6242**

Oficiul de Cadastru și Publicitate Imobiliară DOLJ
Biroul de Cadastru și Publicitate Imobiliară Craiova

A. Partea I. Descrierea imobilului

TEREN Extravilan

Adresa: Jud. Dolj, T373, P43

Nr. Crt	Nr cadastral Nr. topografic	Suprafața* (mp)	Observații / Referințe
A1		6.600	Sector cadastral:45 Teren neimprejmuit;

B. Partea II. Proprietari și acte

Inscrieri privitoare la dreptul de proprietate și alte drepturi reale	Referințe
/	
Act Administrativ nr. TDP NR.3110/59190, din 13/03/1997 emis de CJSIPT DOLJ;	
B1	A1
Intabulare, drept de PROPRIETATE, dobândit prin Reconstituire, cota actuala 1/1, cota initiala 1/1 1) PUNGA GHEORGHE, LIPSĂ CNP	

C. Partea III. SARCINI .

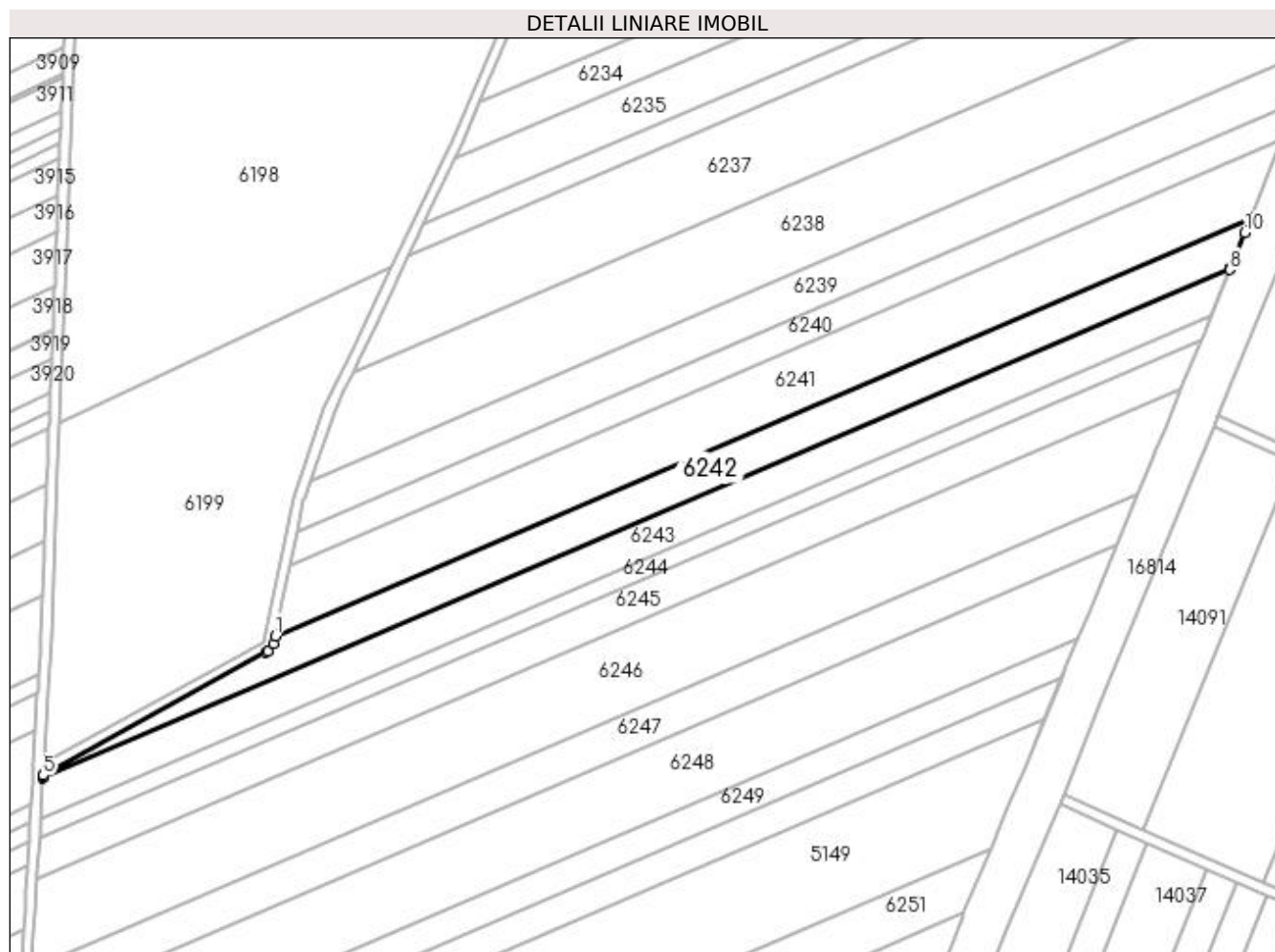
Inscrieri privind dezmembramintele dreptului de proprietate, drepturi reale de garanție și sarcini	Referințe
NU SUNT	

Anexa Nr. 1 La Partea I

Teren

Nr cadastral	Suprafața (mp)*	Observații / Referințe
	6.600	

* Suprafața este determinată în planul de proiecție Stereo 70.



Date referitoare la teren

Crt	Categorie folosință	Intra vilan	Suprafața (mp)	Tarla	Parcelă	Nr. topo	Observații / Referințe
1	arabil	NU	6.600	373	43	-	

Lungime Segmente

1) Valorile lungimilor segmentelor sunt obținute din proiecție în plan.

Punct început	X / Y	Punct sfârșit	X / Y	Lungime segment (** (m)
1	354.776,75 284.766,013	2	354.776,081 284.762,826	3.256
2	354.776,081 284.762,826	3	354.774,099 284.760,146	3.333
3	354.774,099 284.760,146	4	354.773,146 284.759,62	1.089
4	354.773,146 284.759,62	5	354.688,513 284.712,907	96.669
5	354.688,513 284.712,907	6	354.688,487 284.712,464	0.444

Punct început	X / Y	Punct sfârșit	X / Y	Lungime segment (** (m)
6	354.688,487 284.712,464	7	354.688,446 284.711,782	0.683
7	354.688,446 284.711,782	8	355.140,015 284.905,312	491.293
8	355.140,015 284.905,312	9	355.140,344 284.906,117	0.87
9	355.140,344 284.906,117	10	355.145,735 284.919,3	14.243
10	355.145,735 284.919,3	11	355.148,141 284.925,181	6.354
11	355.148,141 284.925,181	1	354.776,75 284.766,013	404.062

** Lungimile segmentelor sunt determinate în planul de proiecție Stereo 70 și sunt rotunjite la 1 milimetru.

*** Distanța dintre puncte este formată din segmente cumulate ce sunt mai mici decât valoarea 1 milimetru.

**DATE DESPRE IMOBILUL NR. 6243**

Oficiul de Cadastru și Publicitate Imobiliară DOLJ
Biroul de Cadastru și Publicitate Imobiliară Craiova

A. Partea I. Descrierea imobilului

TEREN Extravilan

Adresa: Jud. Dolj, T373, P44

Nr. Crt	Nr cadastral Nr. topografic	Suprafața* (mp)	Observații / Referințe
A1		6.600	Sector cadastral:45 Teren neimprejmuit;

B. Partea II. Proprietari și acte

Inscrieri privitoare la dreptul de proprietate și alte drepturi reale		Referințe
/		
Act Administrativ nr. TDP NR.3349-59474, din 24/03/1997 emis de CJSIPT DOLJ;		
B1	Intabulare, drept de PROPRIETATE, dobândit prin Reconstituire, cota actuala 1/1, cota initiala 1/1 1) CRACIUNOIU FLOREA, LIPSĂ CNP 2) PIRVAN EMILIA, LIPSĂ CNP	A1

C. Partea III. SARCINI .

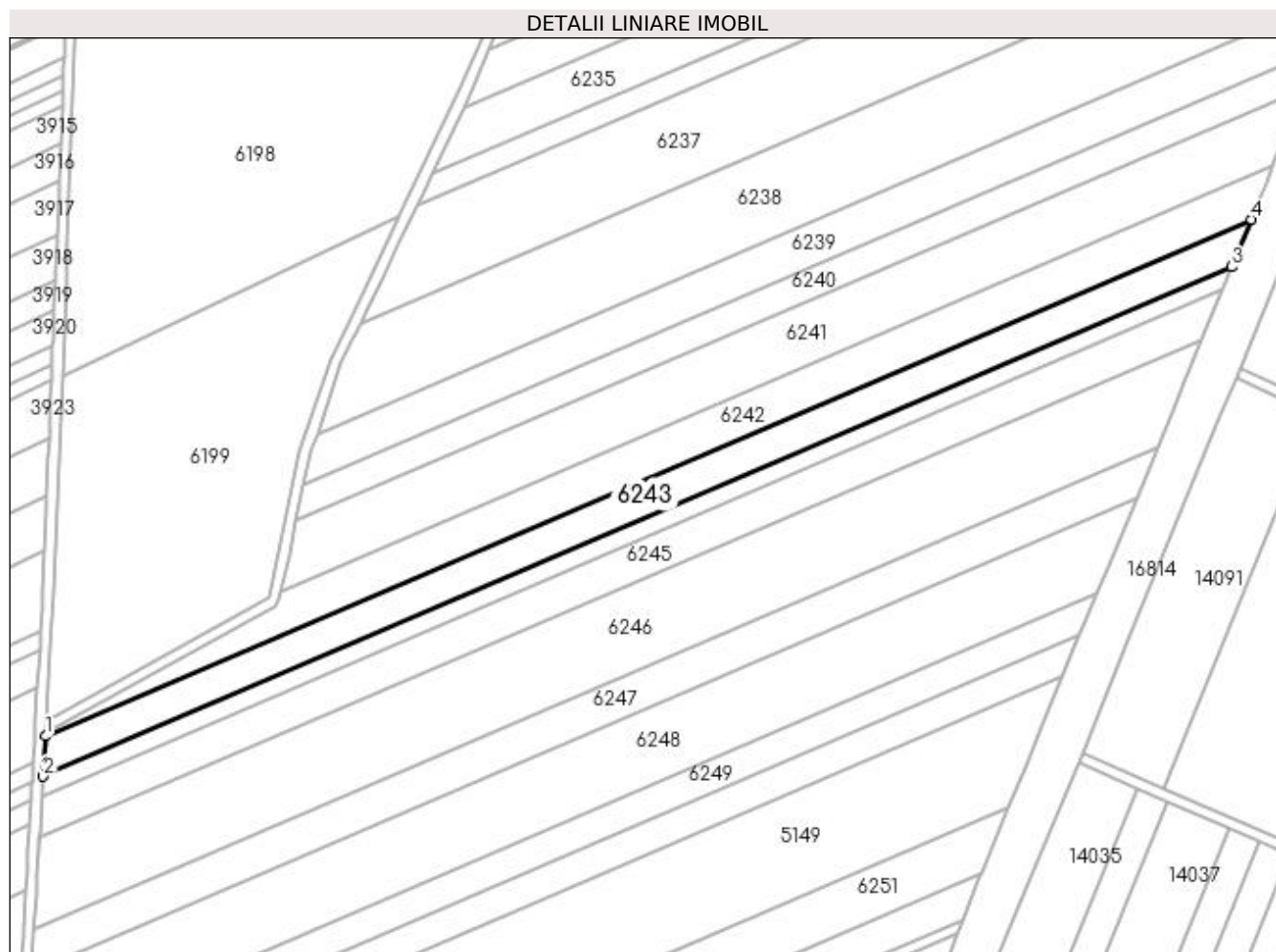
Inscrieri privind dezmembramintele dreptului de proprietate, drepturi reale de garanție și sarcini	Referințe
NU SUNT	

Anexa Nr. 1 La Partea I

Teren

Nr cadastral	Suprafața (mp)*	Observații / Referințe
	6.600	

* Suprafața este determinată în planul de proiecție Stereo 70.



Date referitoare la teren

Crt	Categorie folosință	Intravilan	Suprafața (mp)	Tarla	Parcelă	Nr. topo	Observații / Referințe
1	arabil	NU	6.600	373	44	-	

Lungime Segmente

1) Valorile lungimilor segmentelor sunt obținute din proiecție în plan.

Punct început	X / Y	Punct sfârșit	X / Y	Lungime segment (** (m)
1	354.688,446 284.711,782	2	354.687,549 284.696,677	15.132
2	354.687,549 284.696,677	3	355.132,715 284.887,463	484.326
3	355.132,715 284.887,463	4	355.140,015 284.905,312	19.284
4	355.140,015 284.905,312	1	354.688,446 284.711,782	491.293

**** Lungimile segmentelor sunt determinate în planul de proiecție Stereo 70 și sunt rotunjite la 1 milimetru.**

***** Distanța dintre puncte este formată din segmente cumulate ce sunt mai mici decât valoarea 1 milimetru.**

**DATE DESPRE IMOBILUL NR. 6244**

Oficiul de Cadastru și Publicitate Imobiliară DOLJ
Biroul de Cadastru și Publicitate Imobiliară Craiova

A. Partea I. Descrierea imobilului

TEREN Extravilan

Adresa: Jud. Dolj, T373, P45

Nr. Crt	Nr cadastral Nr. topografic	Suprafața* (mp)	Observații / Referințe
A1		3.200	Sector cadastral:45 Teren neimprejmuit;

B. Partea II. Proprietari și acte

Inscrieri privitoare la dreptul de proprietate și alte drepturi reale	Referințe
/	
Act Administrativ nr. TDP NR.1957-9574, din 04/04/1996 emis de CJSIPT DOLJ;	
B1	A1
Intabulare, drept de PROPRIETATE, dobandit prin Reconstituire, cota actuala 1/1, cota initiala 1/1 1) PUNGA NICOLAE, LIPSĂ CNP	

C. Partea III. SARCINI .

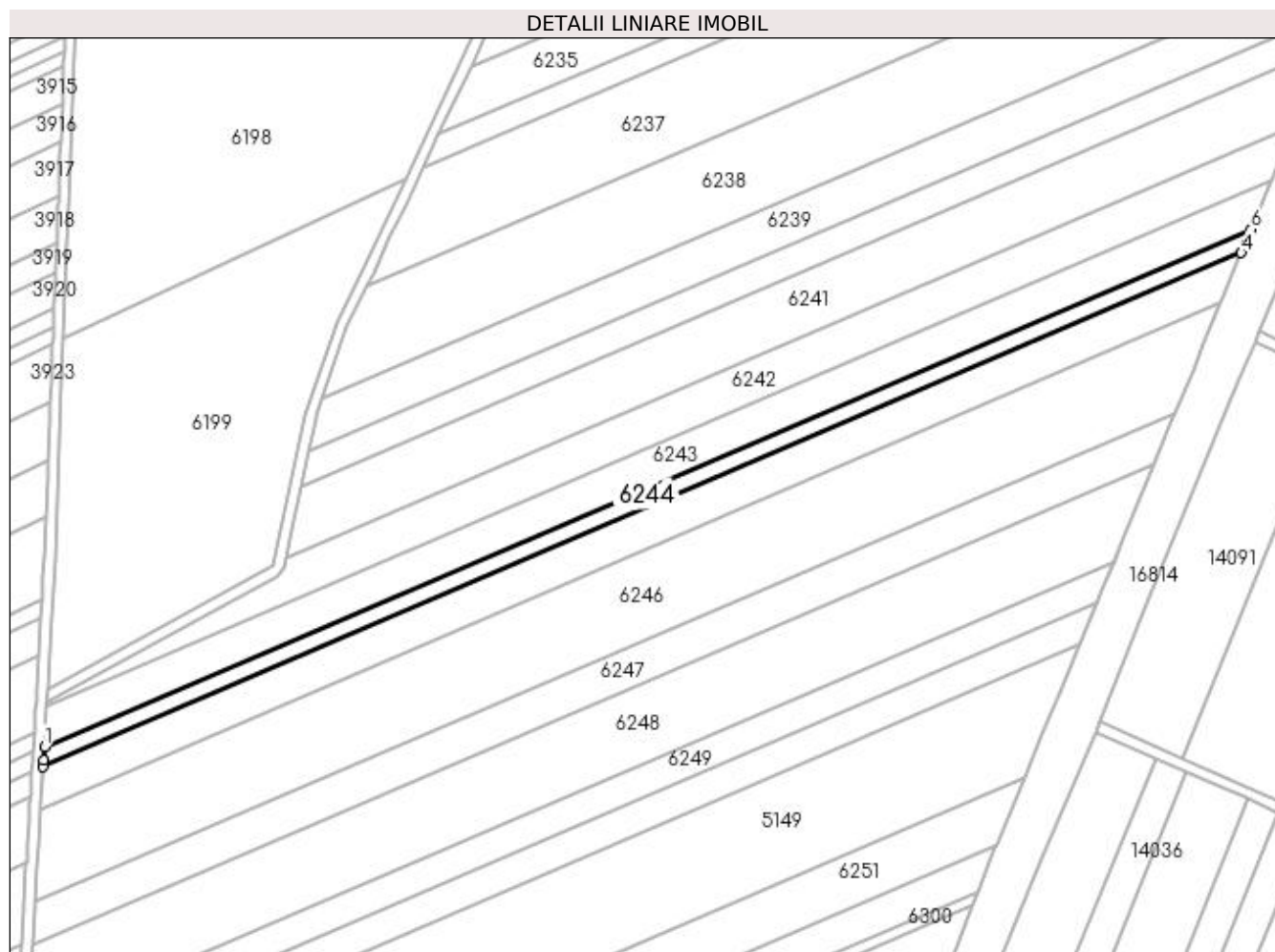
Inscrieri privind dezmembramintele dreptului de proprietate, drepturi reale de garanție și sarcini	Referințe
NU SUNT	

Anexa Nr. 1 La Partea I

Teren

Nr cadastral	Suprafața (mp)*	Observații / Referințe
	3.200	

* Suprafața este determinată în planul de proiecție Stereo 70.



Date referitoare la teren

Crt	Categorie folosință	Intra vilan	Suprafața (mp)	Tarla	Parcelă	Nr. topo	Observații / Referințe
1	arabil	NU	3.200	373	45	-	

Lungime Segmente

1) Valorile lungimilor segmentelor sunt obținute din proiecție în plan.

Punct început	X / Y	Punct sfârșit	X / Y	Lungime segment (** (m)
1	354.687,549 284.696,677	2	354.687,247 284.691,594	5.092
2	354.687,247 284.691,594	3	354.687,109 284.689,275	2.323
3	354.687,109 284.689,275	4	355.129,138 284.878,717	480.914
4	355.129,138 284.878,717	5	355.130,259 284.881,457	2.96
5	355.130,259 284.881,457	6	355.132,715 284.887,463	6.489

Punct început	X / Y	Punct sfârșit	X / Y	Lungime segment (** (m)
6	355.132,715 284.887,463	1	354.687,549 284.696,677	484.326

** Lungimile segmentelor sunt determinate în planul de proiecție Stereo 70 și sunt rotunjite la 1 milimetru.

*** Distanța dintre puncte este formată din segmente cumulate ce sunt mai mici decât valoarea 1 milimetru.

**DATE DESPRE IMOBILUL NR. 6245**

Oficiul de Cadastru și Publicitate Imobiliară DOLJ
Biroul de Cadastru și Publicitate Imobiliară Craiova

A. Partea I. Descrierea imobilului

TEREN Extravilan

Adresa: Jud. Dolj, T373, P46

Nr. Crt	Nr cadastral Nr. topografic	Suprafața* (mp)	Observații / Referințe
A1		6.700	Sector cadastral:45 Teren neimprejmuit;

B. Partea II. Proprietari și acte

Inscrieri privitoare la dreptul de proprietate și alte drepturi reale	Referințe
/	
Act Administrativ nr. TDP NR.2344-9662, din 31/07/1996 emis de CJSIPT DOLJ;	
B1	A1
Intabulare, drept de PROPRIETATE, dobândit prin Reconstituire, cota actuala 1/1, cota initiala 1/1	
1) PUNGA CODRAT, LIPSĂ CNP	
2) MATUSA ELENA, LIPSĂ CNP	

C. Partea III. SARCINI .

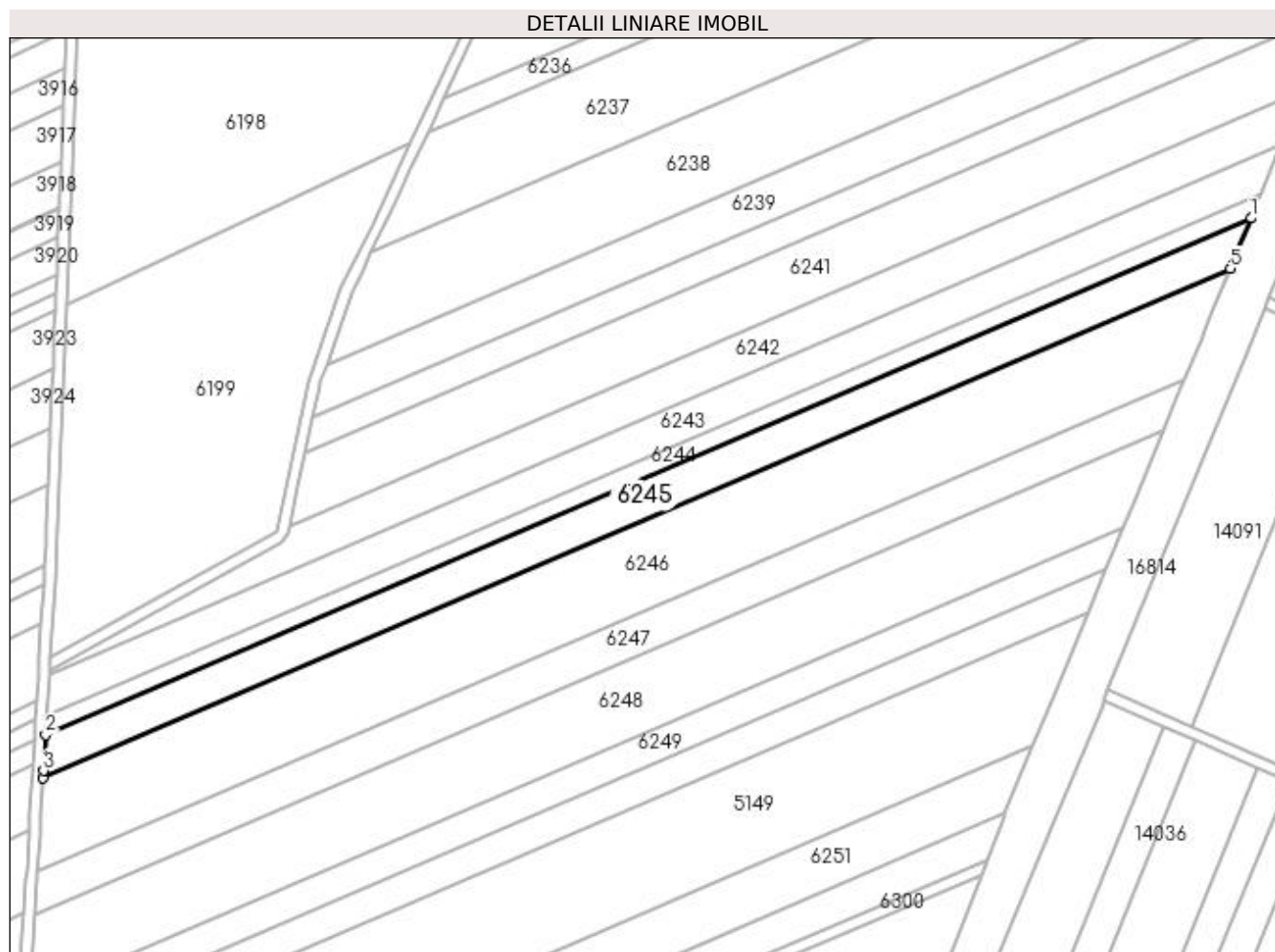
Inscrieri privind dezmembramintele dreptului de proprietate, drepturi reale de garanție și sarcini	Referințe
NU SUNT	

Anexa Nr. 1 La Partea I

Teren

Nr cadastral	Suprafața (mp)*	Observații / Referințe
	6.700	

* Suprafața este determinată în planul de proiecție Stereo 70.



Date referitoare la teren

Crt	Categorie folosință	Intra vilan	Suprafața (mp)	Tarla	Parcelă	Nr. topo	Observații / Referințe
1	arabil	NU	6.700	373	46	-	

Lungime Segmente

1) Valorile lungimilor segmentelor sunt obținute din proiecție în plan.

Punct început	X / Y	Punct sfârșit	X / Y	Lungime segment (** (m)
1	355.129,138 284.878,717	2	354.687,109 284.689,275	480.914
2	354.687,109 284.689,275	3	354.686,332 284.676,193	13.105
3	354.686,332 284.676,193	4	354.686,178 284.673,604	2.594
4	354.686,178 284.673,604	5	355.121,566 284.860,199	473.688
5	355.121,566 284.860,199	6	355.122,817 284.863,259	3.306

Punct început	X / Y	Punct sfârșit	X / Y	Lungime segment (** (m)
6	355.122,817 284.863,259	1	355.129,138 284.878,717	16.7

** Lungimile segmentelor sunt determinate în planul de proiecție Stereo 70 și sunt rotunjite la 1 milimetru.

*** Distanța dintre puncte este formată din segmente cumulate ce sunt mai mici decât valoarea 1 milimetru.

**DATE DESPRE IMOBILUL NR. 6246**

Oficiul de Cadastru și Publicitate Imobiliară DOLJ
Biroul de Cadastru și Publicitate Imobiliară Craiova

A. Partea I. Descrierea imobilului

TEREN Extravilan

Adresa: Jud. Dolj, T373, P47

Nr. Crt	Nr cadastral Nr. topografic	Suprafața* (mp)	Observații / Referințe
A1		14.300	Sector cadastral:45 Teren neimprejmuit;

B. Partea II. Proprietari și acte

Inscrieri privitoare la dreptul de proprietate și alte drepturi reale	Referințe
/	
Act Administrativ nr. TDP NR.3773-48431, din 18/04/1997 emis de CJSIPT DOLJ;	
B1	A1
Intabulare, drept de PROPRIETATE, dobândit prin Reconstituire, cota actuala 1/1, cota initiala 1/1	
1) LUNGULESCU GHEORGHE, LIPSĂ CNP	

C. Partea III. SARCINI .

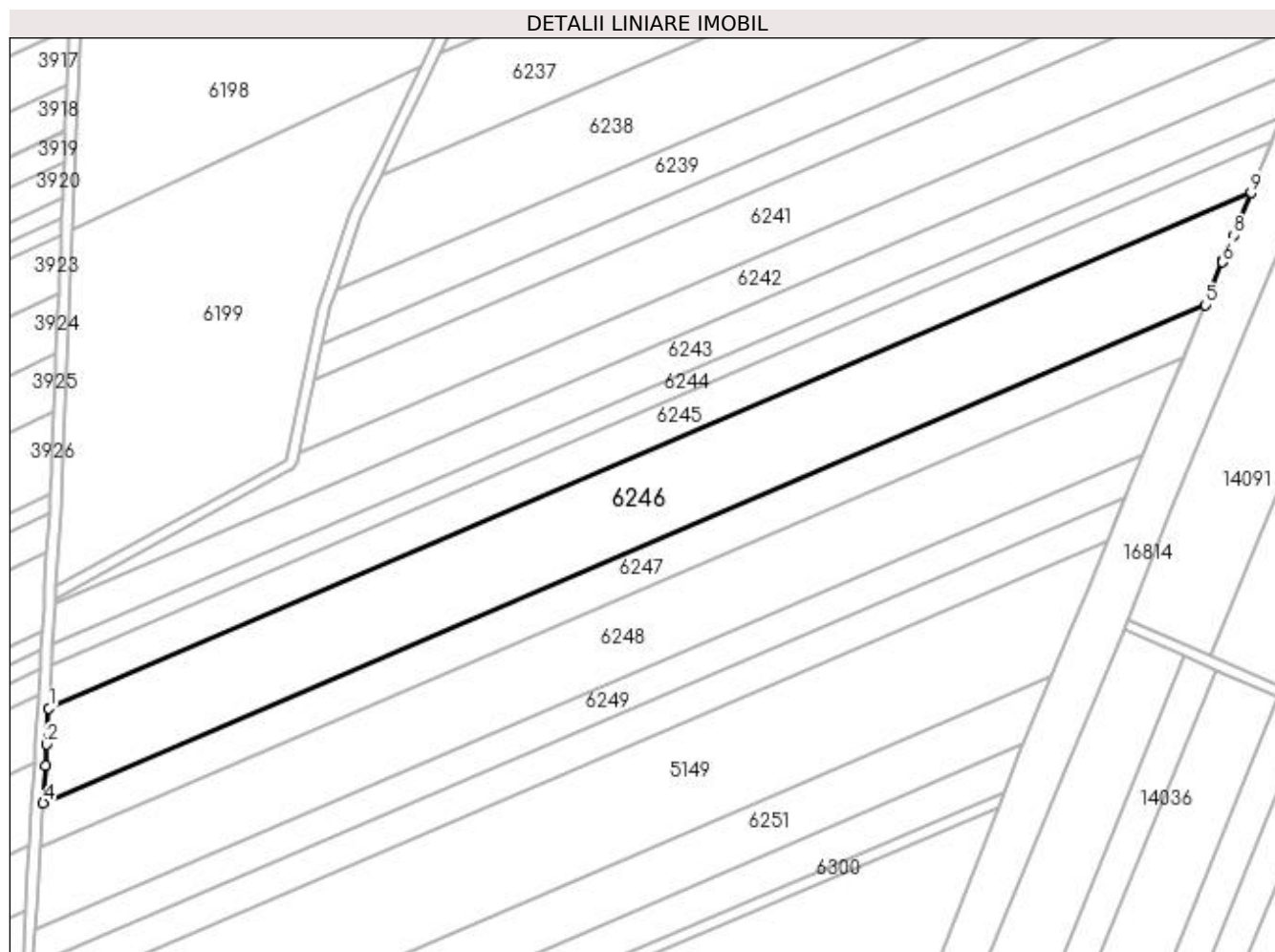
Inscrieri privind dezmembramintele dreptului de proprietate, drepturi reale de garanție și sarcini	Referințe
NU SUNT	

Anexa Nr. 1 La Partea I

Teren

Nr cadastral	Suprafața (mp)*	Observații / Referințe
	14.300	

* Suprafața este determinată în planul de proiecție Stereo 70.



Date referitoare la teren

Crt	Categorie folosință	Intra vilan	Suprafața (mp)	Tarla	Parcelă	Nr. topo	Observații / Referințe
1	arabil	NU	14.300	373	47	-	

Lungime Segmente

1) Valorile lungimilor segmentelor sunt obținute din proiecție în plan.

Punct început	X / Y	Punct sfârșit	X / Y	Lungime segment (** (m)
1	354.686,178 284.673,604	2	354.685,404 284.660,559	13.068
2	354.685,404 284.660,559	3	354.684,935 284.652,886	7.687
3	354.684,935 284.652,886	4	354.684,096 284.639,309	13.603
4	354.684,096 284.639,309	5	355.104,881 284.819,646	457.801
5	355.104,881 284.819,646	6	355.111,303 284.835,105	16.74

Punct început	X / Y	Punct sfârșit	X / Y	Lungime segment (** (m)
6	355.111,303 284.835,105	7	355.111,556 284.835,724	0.669
7	355.111,556 284.835,724	8	355.115,261 284.844,784	9.788
8	355.115,261 284.844,784	9	355.121,566 284.860,199	16.655
9	355.121,566 284.860,199	1	354.686,178 284.673,604	473.688

** Lungimile segmentelor sunt determinate în planul de proiecție Stereo 70 și sunt rotunjite la 1 milimetru.

*** Distanța dintre puncte este formată din segmente cumulate ce sunt mai mici decât valoarea 1 milimetru.

**DATE DESPRE IMOBILUL NR. 6247**

Oficiul de Cadastru și Publicitate Imobiliară DOLJ
Biroul de Cadastru și Publicitate Imobiliară Craiova

A. Partea I. Descrierea imobilului

TEREN Extravilan

Adresa: Jud. Dolj, T373, P46

Nr. Crt	Nr cadastral Nr. topografic	Suprafața* (mp)	Observații / Referințe
A1		6.400	Sector cadastral:45 Teren neimprejmuit;

B. Partea II. Proprietari și acte

Inscrieri privitoare la dreptul de proprietate și alte drepturi reale	Referințe
/	
Act Administrativ nr. TDP NR.2340-9662, din 31/07/1996 emis de CJSIPT DOLJ;	
B1	A1
Intabulare, drept de PROPRIETATE, dobândit prin Reconstituire, cota actuala 1/1, cota initiala 1/1 1) GIUBELAN ELISABETA, LIPSĂ CNP	

C. Partea III. SARCINI .

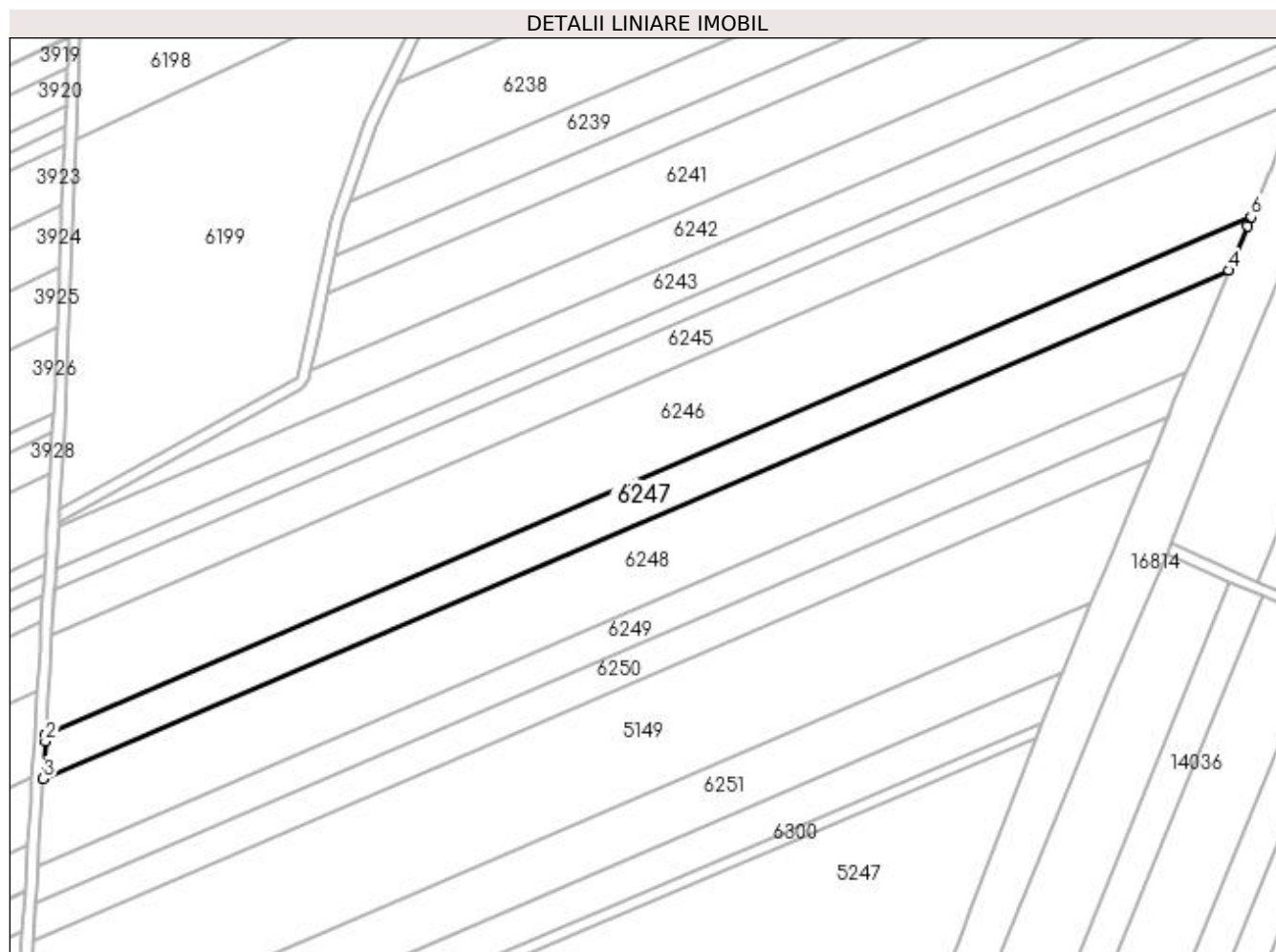
Inscrieri privind dezmembramintele dreptului de proprietate, drepturi reale de garanție și sarcini	Referințe
NU SUNT	

Anexa Nr. 1 La Partea I

Teren

Nr cadastral	Suprafața (mp)*	Observații / Referințe
	6.400	

* Suprafața este determinată în planul de proiecție Stereo 70.



Date referitoare la teren

Crt	Categorie folosință	Intra vilan	Suprafața (mp)	Tarla	Parcelă	Nr. topo	Observații / Referințe
1	arabil	NU	6.400	373	46	-	

Lungime Segmente

1) Valorile lungimilor segmentelor sunt obținute din proiecție în plan.

Punct început	X / Y	Punct sfârșit	X / Y	Lungime segment (** (m)
1	354.684,096 284.639,309	2	354.683,93 284.636,62	2.694
2	354.683,93 284.636,62	3	354.683,123 284.623,559	13.086
3	354.683,123 284.623,559	4	355.097,132 284.800,992	450.429
4	355.097,132 284.800,992	5	355.103,558 284.816,461	16.751
5	355.103,558 284.816,461	6	355.104,881 284.819,646	3.449

Punct început	X / Y	Punct sfârșit	X / Y	Lungime segment (** (m)
6	355.104,881 284.819,646	1	354.684,096 284.639,309	457.801

** Lungimile segmentelor sunt determinate în planul de proiecție Stereo 70 și sunt rotunjite la 1 milimetru.

*** Distanța dintre puncte este formată din segmente cumulate ce sunt mai mici decât valoarea 1 milimetru.

**DATE DESPRE IMOBILUL NR. 6248**

Oficiul de Cadastru și Publicitate Imobiliară DOLJ
Biroul de Cadastru și Publicitate Imobiliară Craiova

A. Partea I. Descrierea imobilului

TEREN Extravilan

Adresa: Jud. Dolj, T373, P49

Nr. Crt	Nr cadastral Nr. topografic	Suprafața* (mp)	Observații / Referințe
A1		12.000	Sector cadastral:45 Teren neimprejmuit;

B. Partea II. Proprietari și acte

Inscrieri privitoare la dreptul de proprietate și alte drepturi reale	Referințe
/	
Act Administrativ nr. TDP NR.1967-9574, din 05/04/1996 emis de CJSIPT DOLJ;	
B1	A1
Intabulare, drept de PROPRIETATE, dobândit prin Reconstituire, cota actuala 1/1, cota initiala 1/1	
1) CRACIUNOIU MARIN, LIPSĂ CNP	
2) CRACIUNOIU NICOLAE, LIPSĂ CNP	

C. Partea III. SARCINI .

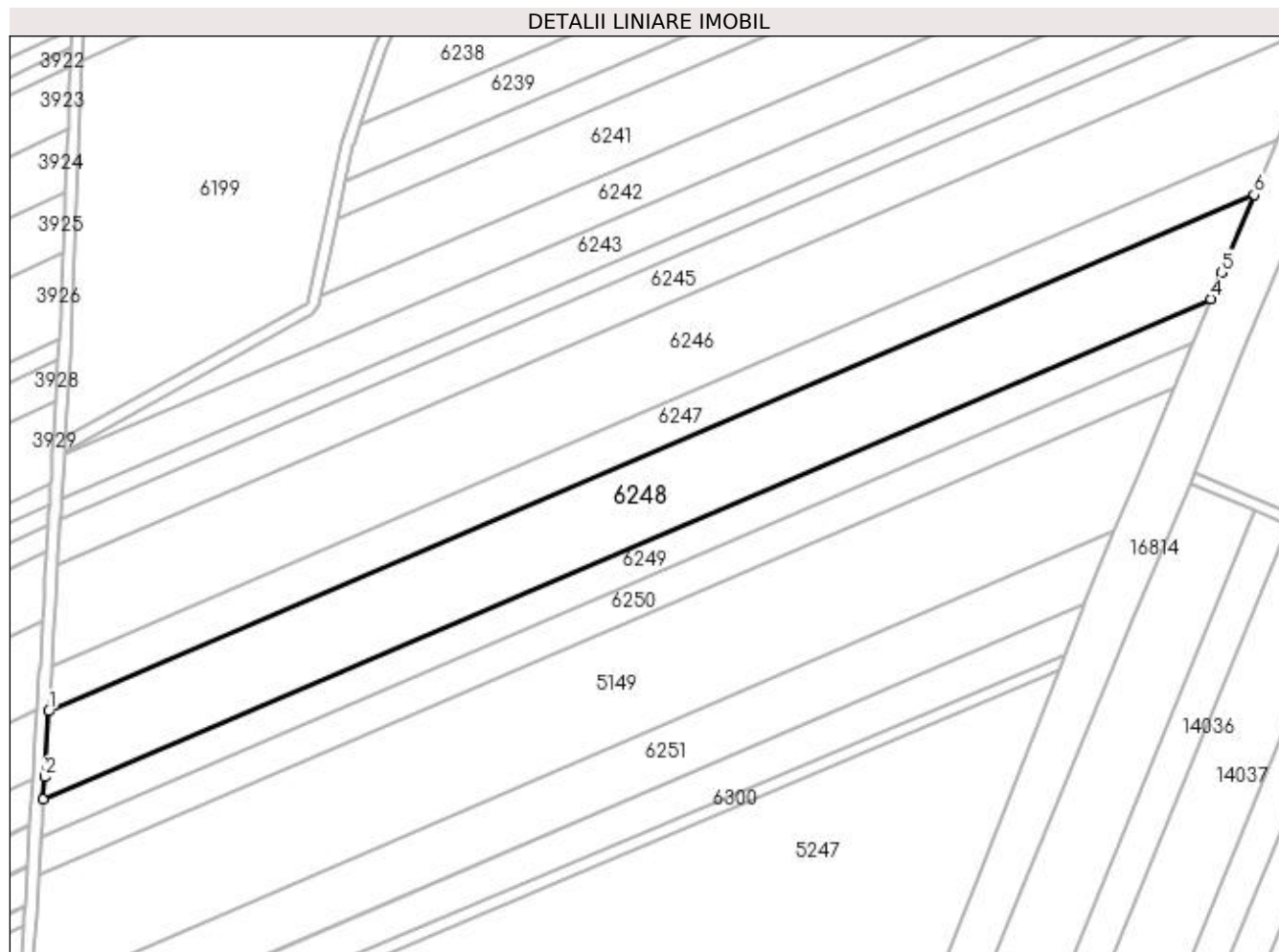
Inscrieri privind dezmembramintele dreptului de proprietate, drepturi reale de garanție și sarcini	Referințe
NU SUNT	

Anexa Nr. 1 La Partea I

Teren

Nr cadastral	Suprafața (mp)*	Observații / Referințe
	12.000	

* Suprafața este determinată în planul de proiecție Stereo 70.



Date referitoare la teren

Crt	Categorie folosință	Intra vilan	Suprafața (mp)	Tarla	Parcelă	Nr. topo	Observații / Referințe
1	arabil	NU	12.000	373	49	-	

Lungime Segmente

1) Valorile lungimilor segmentelor sunt obținute din proiecție în plan.

Punct început	X / Y	Punct sfârșit	X / Y	Lungime segment (** (m)
1	354.683,123 284.623,559	2	354.681,728 284.600,964	22.638
2	354.681,728 284.600,964	3	354.681,255 284.593,31	7.669
3	354.681,255 284.593,31	4	355.082,248 284.765,165	436.268
4	355.082,248 284.765,165	5	355.086,014 284.774,23	9.816
5	355.086,014 284.774,23	6	355.097,132 284.800,992	28.98

Punct început	X / Y	Punct sfârșit	X / Y	Lungime segment (** (m)
6	355.097,132 284.800,992	1	354.683,123 284.623,559	450.429

** Lungimile segmentelor sunt determinate în planul de proiecție Stereo 70 și sunt rotunjite la 1 milimetru.

*** Distanța dintre puncte este formată din segmente cumulate ce sunt mai mici decât valoarea 1 milimetru.

**DATE DESPRE IMOBILUL NR. 6249**

Oficiul de Cadastru și Publicitate Imobiliară DOLJ
Biroul de Cadastru și Publicitate Imobiliară Craiova

A. Partea I. Descrierea imobilului

TEREN Extravilan

Adresa: Jud. Dolj, T373, P50

Nr. Crt	Nr cadastral Nr. topografic	Suprafața* (mp)	Observații / Referințe
A1		5.000	Sector cadastral:45 Teren neimprejmuit;

B. Partea II. Proprietari și acte

Inscrieri privitoare la dreptul de proprietate și alte drepturi reale	Referințe
/	
Act Administrativ nr. TDP NR.4451, din 21/09/2004 emis de CJSIPT DOLJ;	
B1	A1
Intabulare, drept de PROPRIETATE, dobândit prin Reconstituire, cota actuala 1/1, cota initiala 1/1 1) BAILESTEANU NICOLAE, LIPSĂ CNP	

C. Partea III. SARCINI .

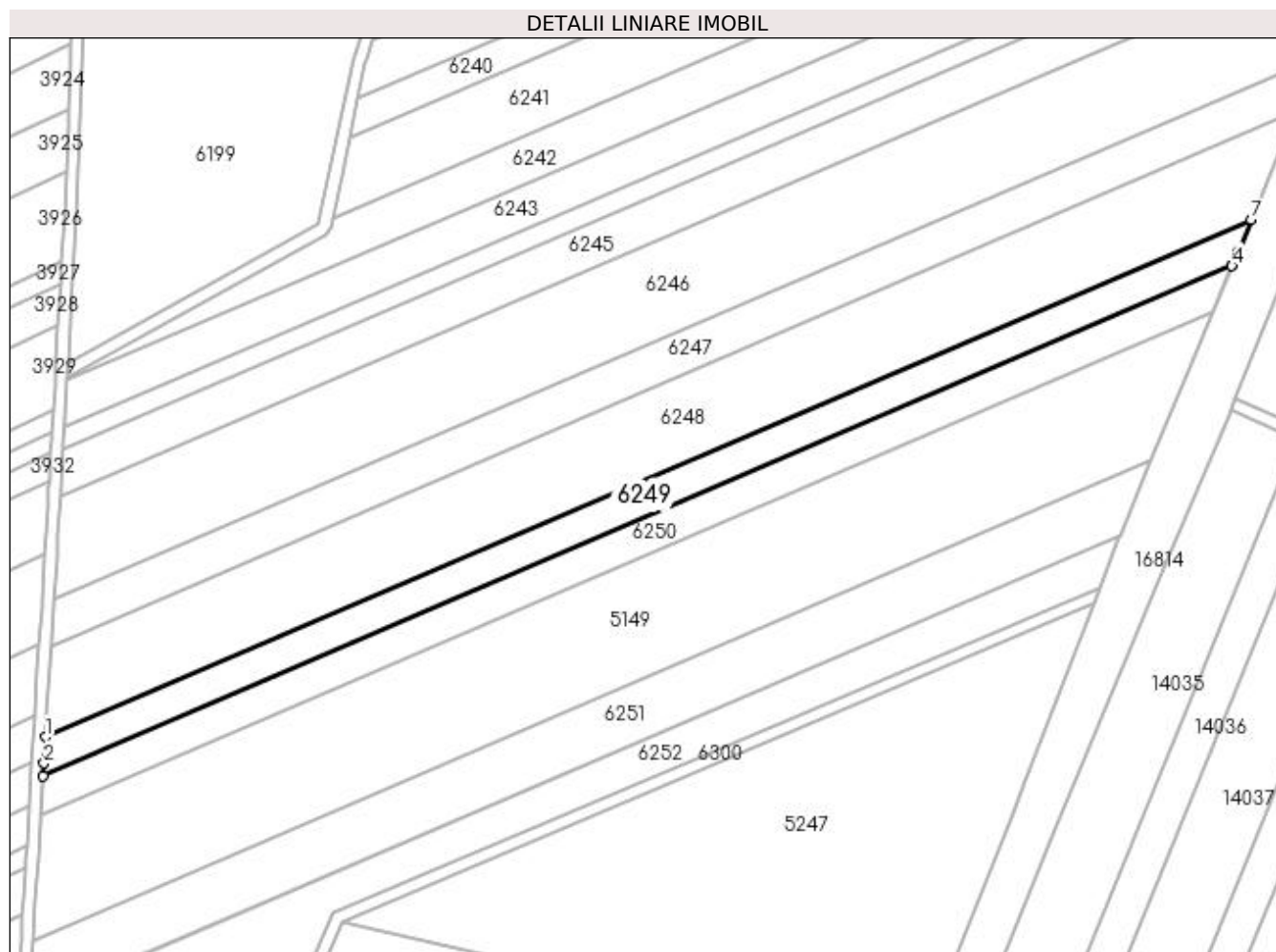
Inscrieri privind dezmembramintele dreptului de proprietate, drepturi reale de garanție și sarcini	Referințe
NU SUNT	

Anexa Nr. 1 La Partea I

Teren

Nr cadastral	Suprafața (mp)*	Observații / Referințe
	5.000	

* Suprafața este determinată în planul de proiecție Stereo 70.



Date referitoare la teren

Crt	Categorie folosință	Intra vilan	Suprafața (mp)	Tarla	Parcelă	Nr. topo	Observații / Referințe
1	arabil	NU	5.000	373	50	-	

Lungime Segmente

1) Valorile lungimilor segmentelor sunt obținute din proiecție în plan.

Punct început	X / Y	Punct sfârșit	X / Y	Lungime segment (** (m)
1	354.681,255 284.593,31	2	354.680,714 284.584,56	8.767
2	354.680,714 284.584,56	3	354.680,458 284.580,413	4.155
3	354.680,458 284.580,413	4	355.075,902 284.749,89	430.231
4	355.075,902 284.749,89	5	355.076,021 284.750,176	0.31
5	355.076,021 284.750,176	6	355.077,942 284.754,801	5.008

Punct început	X / Y	Punct sfârșit	X / Y	Lungime segment (** (m)
6	355.077,942 284.754,801	7	355.082,248 284.765,165	11.223
7	355.082,248 284.765,165	1	354.681,255 284.593,31	436.268

** Lungimile segmentelor sunt determinate în planul de proiecție Stereo 70 și sunt rotunjite la 1 milimetru.

*** Distanța dintre puncte este formată din segmente cumulate ce sunt mai mici decât valoarea 1 milimetru.

**DATE DESPRE IMOBILUL NR. 6250**

Oficiul de Cadastru și Publicitate Imobiliară DOLJ
Biroul de Cadastru și Publicitate Imobiliară Craiova

A. Partea I. Descrierea imobilului

TEREN Extravilan

Adresa: Jud. Dolj, T373, P51

Nr. Crt	Nr cadastral Nr. topografic	Suprafața* (mp)	Observații / Referințe
A1		5.000	Sector cadastral:45 Teren neimprejmuit;

B. Partea II. Proprietari și acte

Inscrieri privitoare la dreptul de proprietate și alte drepturi reale	Referințe
/	
Act Administrativ nr. TDP NR.2319-9662, din 30/07/1996 emis de CJSIPT DOLJ;	
B1	A1
Intabulare, drept de PROPRIETATE, dobândit prin Reconstituire, cota actuala 1/1, cota inițiala 1/1 1) URSU ELENA, LIPSĂ CNP	

C. Partea III. SARCINI .

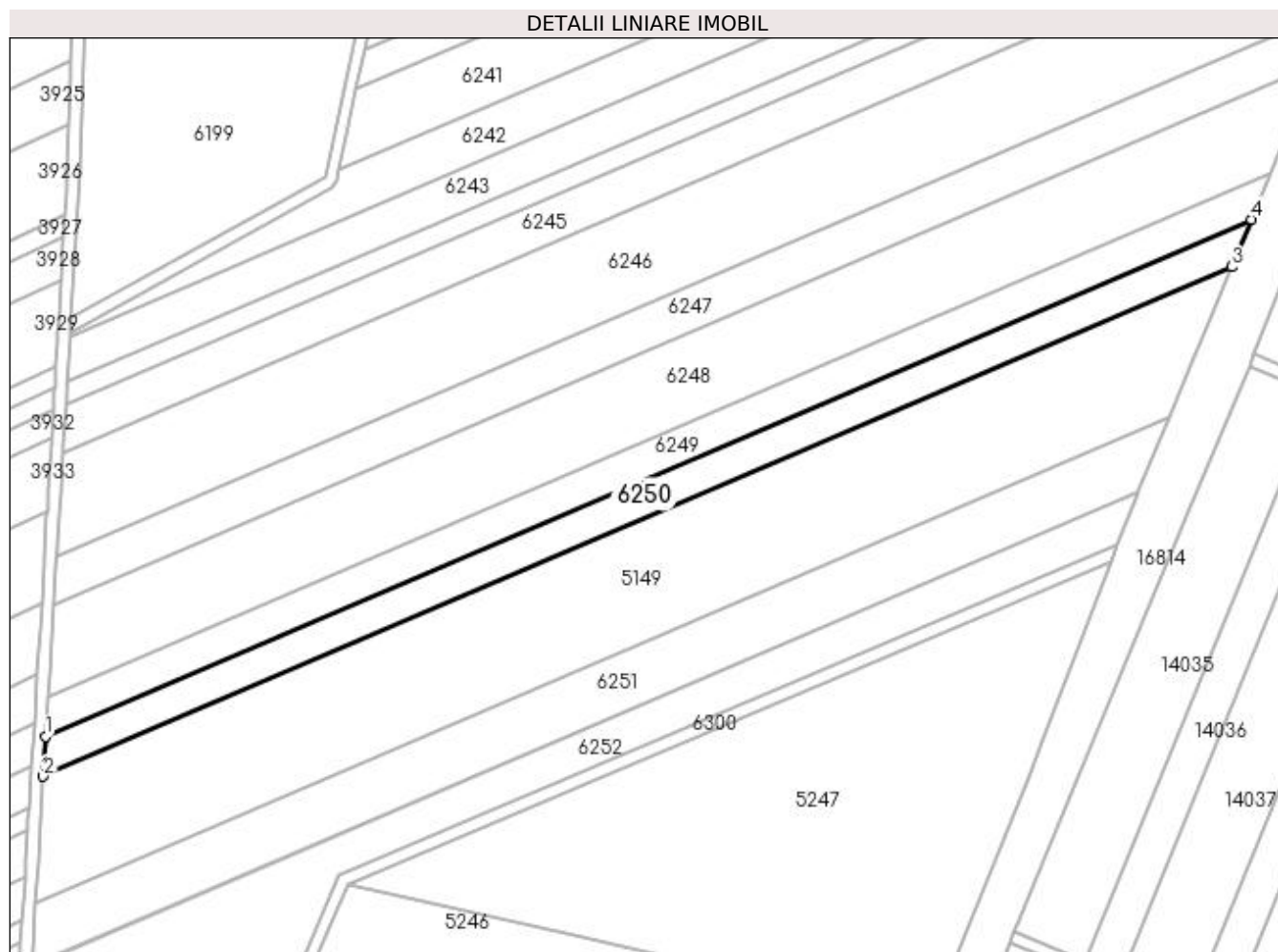
Inscrieri privind dezmembramintele dreptului de proprietate, drepturi reale de garanție și sarcini	Referințe
NU SUNT	

Anexa Nr. 1 La Partea I

Teren

Nr cadastral	Suprafața (mp)*	Observații / Referințe
	5.000	

* Suprafața este determinată în planul de proiecție Stereo 70.



Date referitoare la teren

Crt	Categorie folosință	Intra vilan	Suprafața (mp)	Tarla	Parcelă	Nr. topo	Observații / Referințe
1	arabil	NU	5.000	373	51	-	

Lungime Segmente

1) Valorile lungimilor segmentelor sunt obținute din proiecție în plan.

Punct început	X / Y	Punct sfârșit	X / Y	Lungime segment (** (m)
1	354.680,458 284.580,413	2	354.679,65 284.567,332	13.106
2	354.679,65 284.567,332	3	355.069,486 284.734,406	424.129
3	355.069,486 284.734,406	4	355.075,902 284.749,89	16.761
4	355.075,902 284.749,89	1	354.680,458 284.580,413	430.231

**** Lungimile segmentelor sunt determinate în planul de proiecție Stereo 70 și sunt rotunjite la 1 milimetru.**

***** Distanța dintre puncte este formată din segmente cumulate ce sunt mai mici decât valoarea 1 milimetru.**

**DATE DESPRE IMOBILUL NR. 6251**

Oficiul de Cadastru și Publicitate Imobiliară DOLJ
Biroul de Cadastru și Publicitate Imobiliară Craiova

A. Partea I. Descrierea imobilului

TEREN Extravilan

Adresa: Jud. Dolj, T 373, P 53

Nr. Crt	Nr cadastral Nr. topografic	Suprafața* (mp)	Observații / Referințe
A1	32453	7.500	Sector cadastral:45 Teren neimprejmuit;

B. Partea II. Proprietari și acte

Inscrieri privitoare la dreptul de proprietate și alte drepturi reale	Referințe
68797 / 10/04/2019	
Act Notarial nr. Contract de vanzare cumparare nr. 1174, din 09/04/2019 emis de NP Budiana Ionut Razvan;	
B1	A1
Intabulare, drept de PROPRIETATE, dobandit prin Conventie, cota actuala 1/1, cota initiala 1/1	
1) STOENICA MARIAN DOREL	
2) STOENICA VASILICA	

C. Partea III. SARCINI .

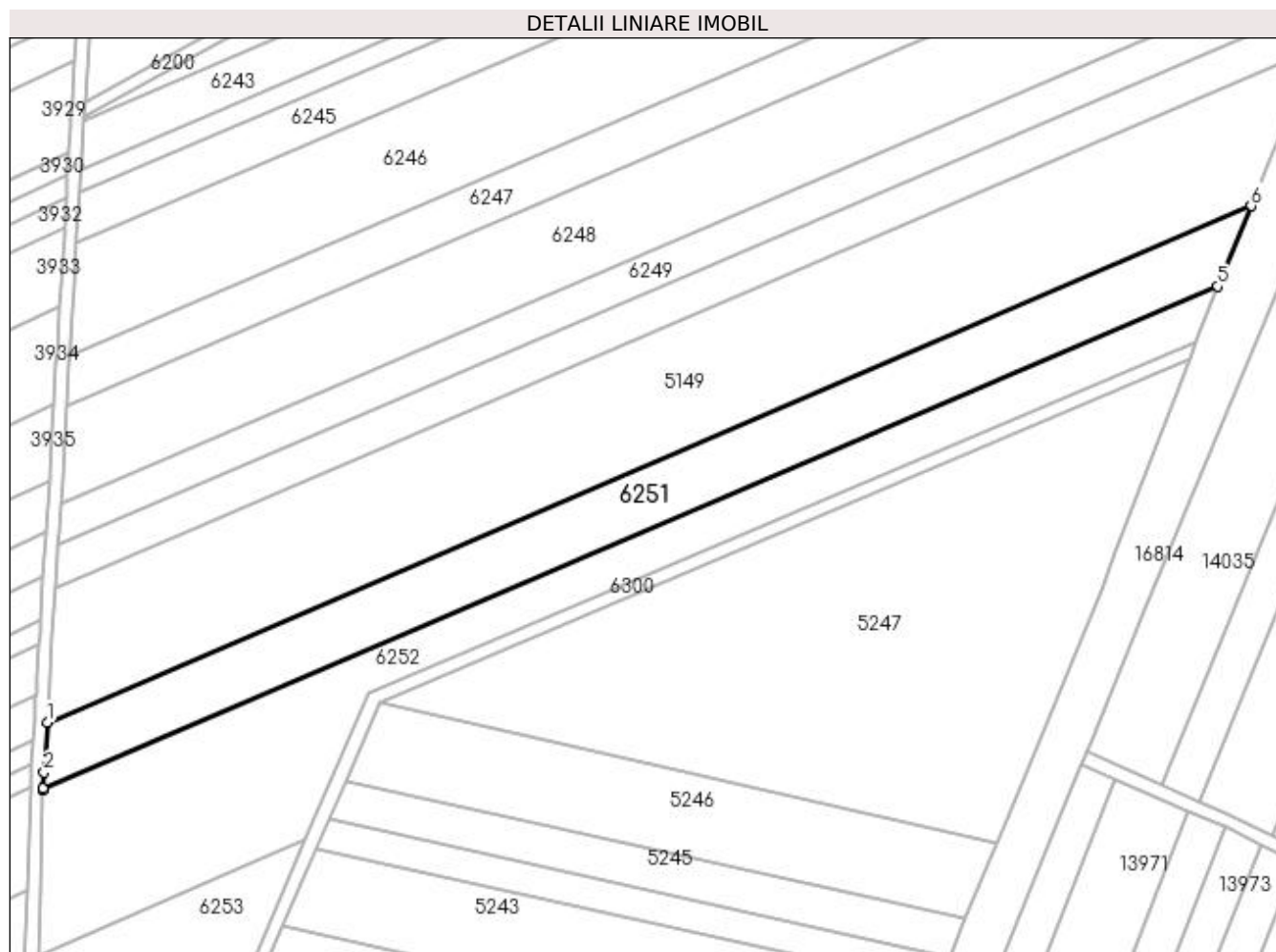
Inscrieri privind dezmembramintele dreptului de proprietate, drepturi reale de garanție și sarcini	Referințe
NU SUNT	

Anexa Nr. 1 La Partea I

Teren

Nr cadastral	Suprafața (mp)*	Observații / Referințe
32453	7.500	

* Suprafața este determinată în planul de proiecție Stereo 70.



Date referitoare la teren

Crt	Categorie folosință	Intravilan	Suprafața (mp)	Tarla	Parcelă	Nr. topo	Observații / Referințe
1	arabil	NU	7.500	373	53	-	

Lungime Segmente

1) Valorile lungimilor segmentelor sunt obținute din proiecție în plan.

Punct început	X / Y	Punct sfârșit	X / Y	Lungime segment (** (m)
1	354.677,085 284.525,806	2	354.676,126 284.510,284	15.552
2	354.676,126 284.510,284	3	354.675,876 284.505,296	4.994
3	354.675,876 284.505,296	4	354.675,863 284.504,876	0.42
4	354.675,863 284.504,876	5	355.038,836 284.660,436	394.903
5	355.038,836 284.660,436	6	355.049,117 284.685,249	26.859

Punct început	X / Y	Punct sfârșit	X / Y	Lungime segment (** (m)
6	355.049,117 284.685,249	1	354.677,085 284.525,806	404.759

** Lungimile segmentelor sunt determinate în planul de proiecție Stereo 70 și sunt rotunjite la 1 milimetru.

*** Distanța dintre puncte este formată din segmente cumulate ce sunt mai mici decât valoarea 1 milimetru.

**DATE DESPRE IMOBILUL NR. 6252**

Oficiul de Cadastru și Publicitate Imobiliară DOLJ
Biroul de Cadastru și Publicitate Imobiliară Craiova

A. Partea I. Descrierea imobilului

TEREN Extravilan

Adresa: Jud. Dolj, T373, P53/1

Nr. Crt	Nr cadastral Nr. topografic	Suprafața* (mp)	Observații / Referințe
A1		8.300	Sector cadastral:45 Teren neimprejmuit;

B. Partea II. Proprietari și acte

Inscrieri privitoare la dreptul de proprietate și alte drepturi reale		Referințe
/		
Act Normativ nr. LEGEA nr. 7, din 13/03/1996 emis de PARLAMENTUL ROMANIEI;		
B1	Inscrierea provizorie, drept de PROPRIETATE, dobandit prin Lege, cota actuala 1/1, cota initiala 1/1 1) PROPRIETAR NEIDENTIFICAT	A1

C. Partea III. SARCINI .

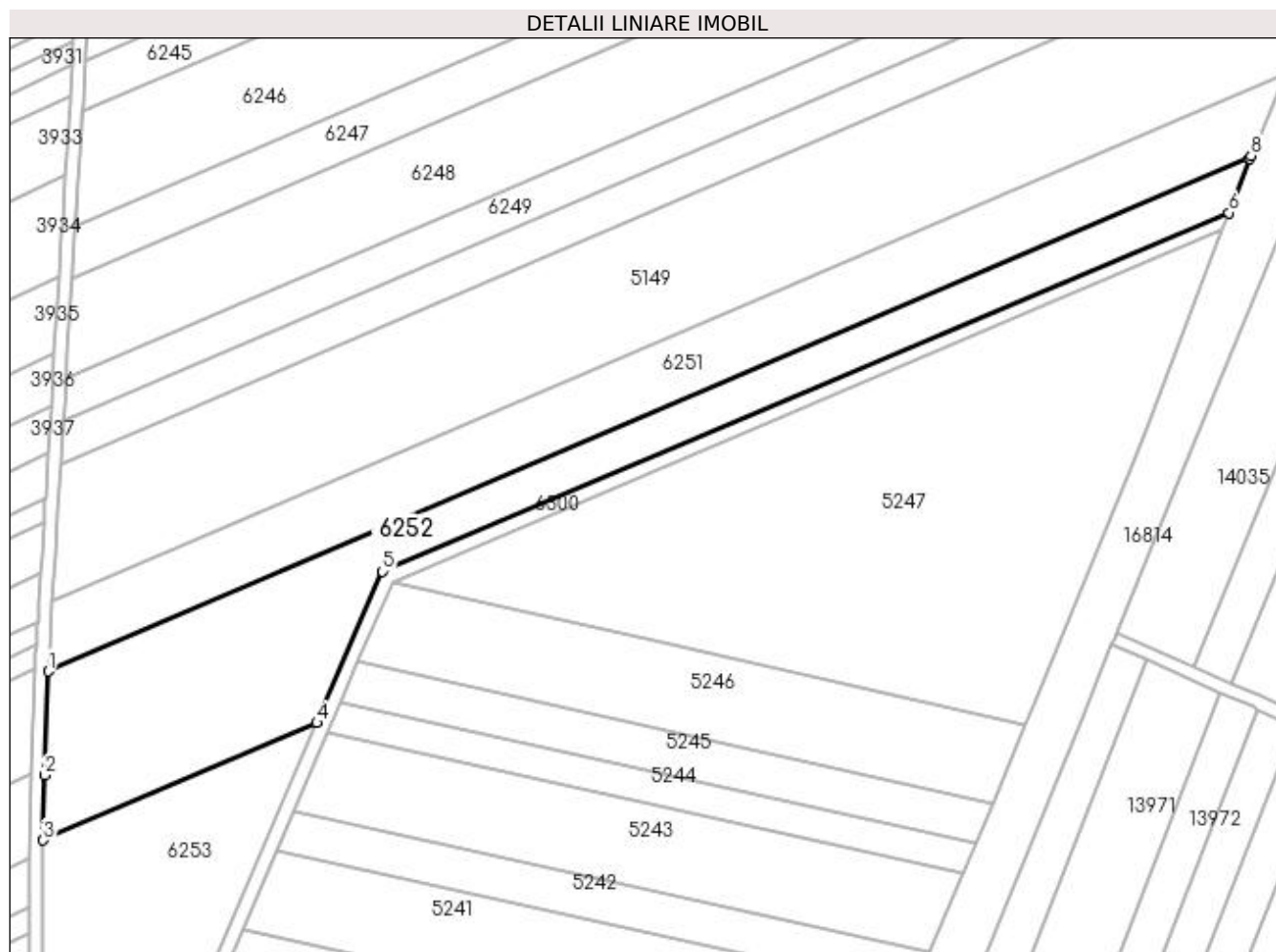
Inscrieri privind dezmembramintele dreptului de proprietate, drepturi reale de garanție și sarcini	Referințe
NU SUNT	

Anexa Nr. 1 La Partea I

Teren

Nr cadastral	Suprafața (mp)*	Observații / Referințe
	8.300	

* Suprafața este determinată în planul de proiecție Stereo 70.



Date referitoare la teren

Crt	Categorie folosință	Intra vilan	Suprafața (mp)	Tarla	Parcelă	Nr. topo	Observații / Referințe
1	arabil	NU	8.300	373	53/1	-	

Lungime Segmente

1) Valorile lungimilor segmentelor sunt obținute din proiecție în plan.

Punct început	X / Y	Punct sfârșit	X / Y	Lungime segment (** (m)
1	354.675,863 284.504,876	2	354.674,876 284.473,522	31.37
2	354.674,876 284.473,522	3	354.674,356 284.453,928	19.601
3	354.674,356 284.453,928	4	354.757,018 284.489,355	89.934
4	354.757,018 284.489,355	5	354.776,659 284.535,035	49.724
5	354.776,659 284.535,035	6	355.032,136 284.643,141	277.408

Punct început	X / Y	Punct sfârșit	X / Y	Lungime segment (** (m)
6	355.032,136 284.643,141	7	355.038,475 284.659,566	17.606
7	355.038,475 284.659,566	8	355.038,836 284.660,436	0.942
8	355.038,836 284.660,436	1	354.675,863 284.504,876	394.903

** Lungimile segmentelor sunt determinate în planul de proiecție Stereo 70 și sunt rotunjite la 1 milimetru.

*** Distanța dintre puncte este formată din segmente cumulate ce sunt mai mici decât valoarea 1 milimetru.

**DATE DESPRE IMOBILUL NR. 6253**

Oficiul de Cadastru și Publicitate Imobiliară DOLJ
Biroul de Cadastru și Publicitate Imobiliară Craiova

A. Partea I. Descrierea imobilului

TEREN Extravilan

Adresa: Jud. Dolj, T373, P54

Nr. Crt	Nr cadastral Nr. topografic	Suprafața* (mp)	Observații / Referințe
A1		6.125	Sector cadastral:45 Teren neimprejmuit;

B. Partea II. Proprietari și acte

Inscrieri privitoare la dreptul de proprietate și alte drepturi reale		Referințe
/		
Act Normativ nr. Legea nr. 7, din 13/03/1996 emis de Parlamentul Romaniei;		
B1	Inscrierea provizorie, drept de PROPRIETATE, dobandit prin Lege, cota actuala 1/1, cota initiala 1/1 1) PROPRIETAR NEIDENTIFICAT	A1

C. Partea III. SARCINI .

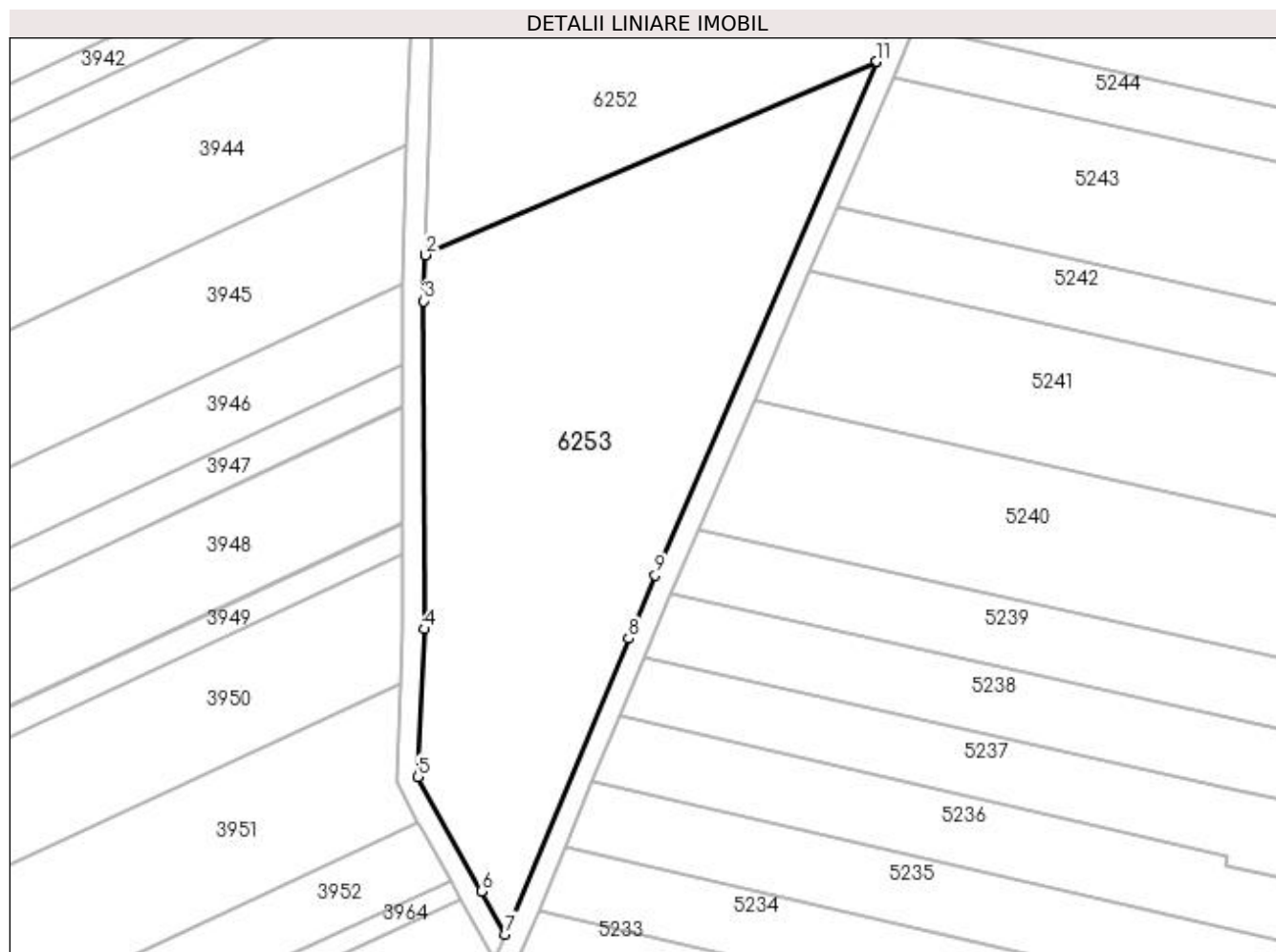
Inscrieri privind dezmembramintele dreptului de proprietate, drepturi reale de garanție și sarcini	Referințe
NU SUNT	

Anexa Nr. 1 La Partea I

Teren

Nr cadastral	Suprafața (mp)*	Observații / Referințe
	6.125	

* Suprafața este determinată în planul de proiecție Stereo 70.



Date referitoare la teren

Crt	Categorie folosință	Intra vilan	Suprafața (mp)	Tarla	Parcelă	Nr. topo	Observații / Referințe
1	arabil	NU	6.125	373	54	-	

Lungime Segmente

1) Valorile lungimilor segmentelor sunt obținute din proiecție în plan.

Punct început	X / Y	Punct sfârșit	X / Y	Lungime segment (** (m)
1	354.674,356 284.453,928	2	354.674,355 284.453,885	0.043
2	354.674,355 284.453,885	3	354.674,09 284.445,441	8.448
3	354.674,09 284.445,441	4	354.674,21 284.385,307	60.134
4	354.674,21 284.385,307	5	354.673,035 284.358,211	27.121
5	354.673,035 284.358,211	6	354.684,627 284.337,243	23.959

Punct început	X / Y	Punct sfârșit	X / Y	Lungime segment (** (m)
6	354.684,627 284.337,243	7	354.689,018 284.329,334	9.046
7	354.689,018 284.329,334	8	354.711,644 284.383,584	58.779
8	354.711,644 284.383,584	9	354.716,502 284.395,126	12.523
9	354.716,502 284.395,126	10	354.756,995 284.489,302	102.512
10	354.756,995 284.489,302	11	354.757,018 284.489,355	0.058
11	354.757,018 284.489,355	1	354.674,356 284.453,928	89.934

** Lungimile segmentelor sunt determinate în planul de proiecție Stereo 70 și sunt rotunjite la 1 milimetru.

*** Distanța dintre puncte este formată din segmente cumulate ce sunt mai mici decât valoarea 1 milimetru.

**DATE DESPRE IMOBILUL NR. 6254**

Oficiul de Cadastru și Publicitate Imobiliară DOLJ
 Biroul de Cadastru și Publicitate Imobiliară Craiova

A. Partea I. Descrierea imobilului

TEREN Extravilan

Adresa: Jud. Dolj, T379, P1

Nr. Crt	Nr cadastral Nr. topografic	Suprafața* (mp)	Observații / Referințe
A1		2.500	Sector cadastral:45 Teren neimprejmuit;

B. Partea II. Proprietari și acte

Inscrieri privitoare la dreptul de proprietate și alte drepturi reale	Referințe
/	
Act Administrativ nr. TDP NR.3660-59340, din 07/04/1997 emis de CJSIPT DOLJ;	
B1	A1
Intabulare, drept de PROPRIETATE, dobandit prin Reconstituire, cota actuala 1/1, cota initiala 1/1 1) STOENICA IOANA, LIPSĂ CNP	

C. Partea III. SARCINI .

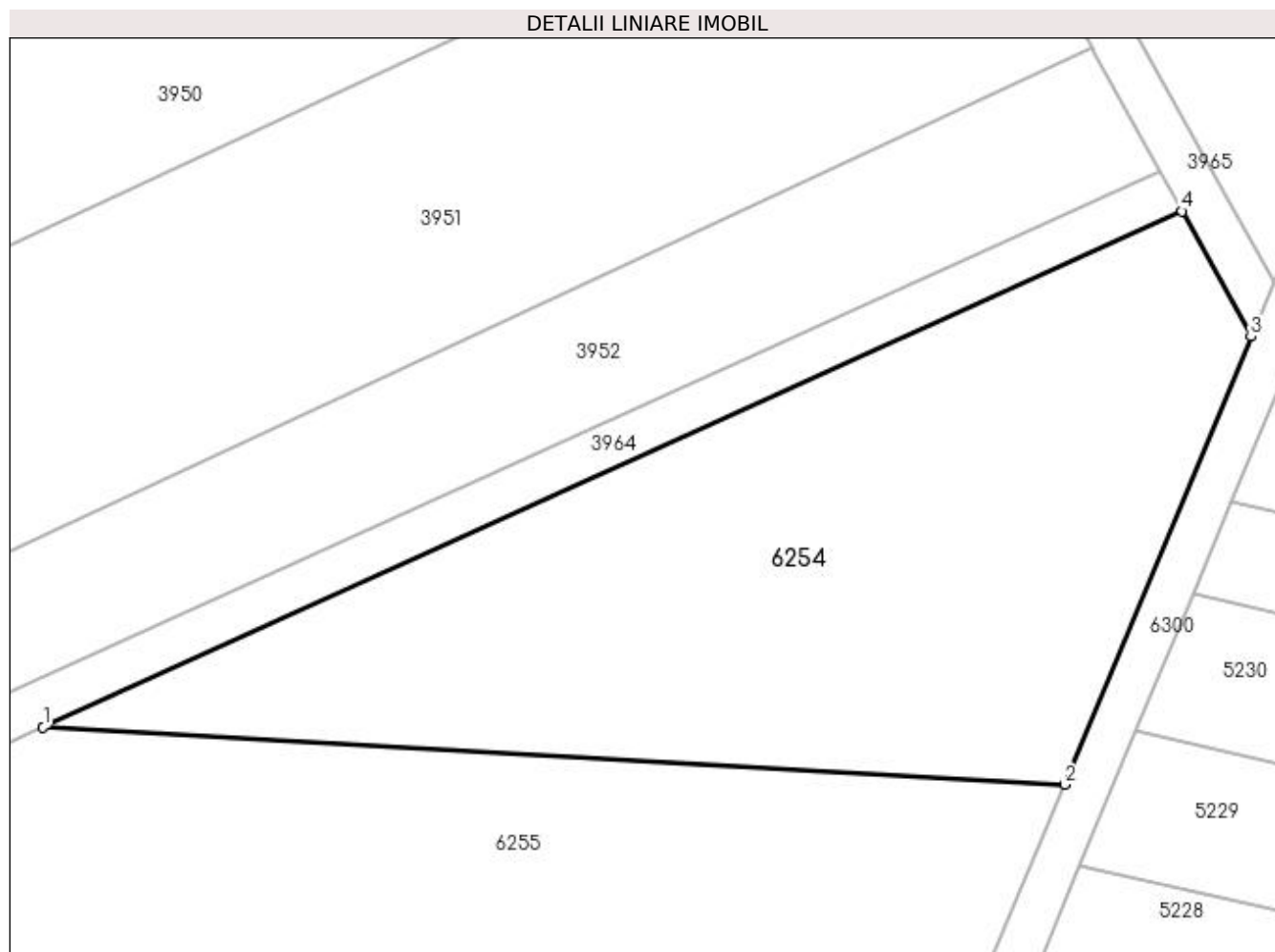
Inscrieri privind dezmembramintele dreptului de proprietate, drepturi reale de garanție și sarcini	Referințe
NU SUNT	

Anexa Nr. 1 La Partea I

Teren

Nr cadastral	Suprafața (mp)*	Observații / Referințe
	2.500	

* Suprafața este determinată în planul de proiecție Stereo 70.



Date referitoare la teren

Crt	Categorie folosință	Intravilan	Suprafața (mp)	Tarla	Parcelă	Nr. topo	Observații / Referințe
1	arabil	NU	2.500	379	1	-	

Lungime Segmente

1) Valorile lungimilor segmentelor sunt obținute din proiecție în plan.

Punct început	X / Y	Punct sfârșit	X / Y	Lungime segment (** (m)
1	354.580,818 284.290,243	2	354.670,638 284.285,183	89.962
2	354.670,638 284.285,183	3	354.687,056 284.324,582	42.683
3	354.687,056 284.324,582	4	354.680,972 284.335,588	12.576
4	354.680,972 284.335,588	1	354.580,818 284.290,243	109.941

**** Lungimile segmentelor sunt determinate în planul de proiecție Stereo 70 și sunt rotunjite la 1 milimetru.**

***** Distanța dintre puncte este formată din segmente cumulate ce sunt mai mici decât valoarea 1 milimetru.**

**DATE DESPRE IMOBILUL NR. 6255**

Oficiul de Cadastru și Publicitate Imobiliară DOLJ
 Biroul de Cadastru și Publicitate Imobiliară Craiova

A. Partea I. Descrierea imobilului

TEREN Extravilan

Adresa: Jud. Dolj, T379, P2

Nr. Crt	Nr cadastral Nr. topografic	Suprafața* (mp)	Observații / Referințe
A1		2.500	Sector cadastral:45 Teren neimprejmuit;

B. Partea II. Proprietari și acte

Inscrieri privitoare la dreptul de proprietate și alte drepturi reale	Referințe
/	
Hotarare Judecatoreasca nr. SC NR.1073, din 28/06/2011 emis de JUDECATORIA CALAFAT;	
B1	A1
Intabulare, drept de PROPRIETATE, dobandit prin Hotarare Judecatoreasca, cota actuala 1/1, cota initiala 1/1 1) MARINESCU CAIZER, LIPSĂ CNP	

C. Partea III. SARCINI .

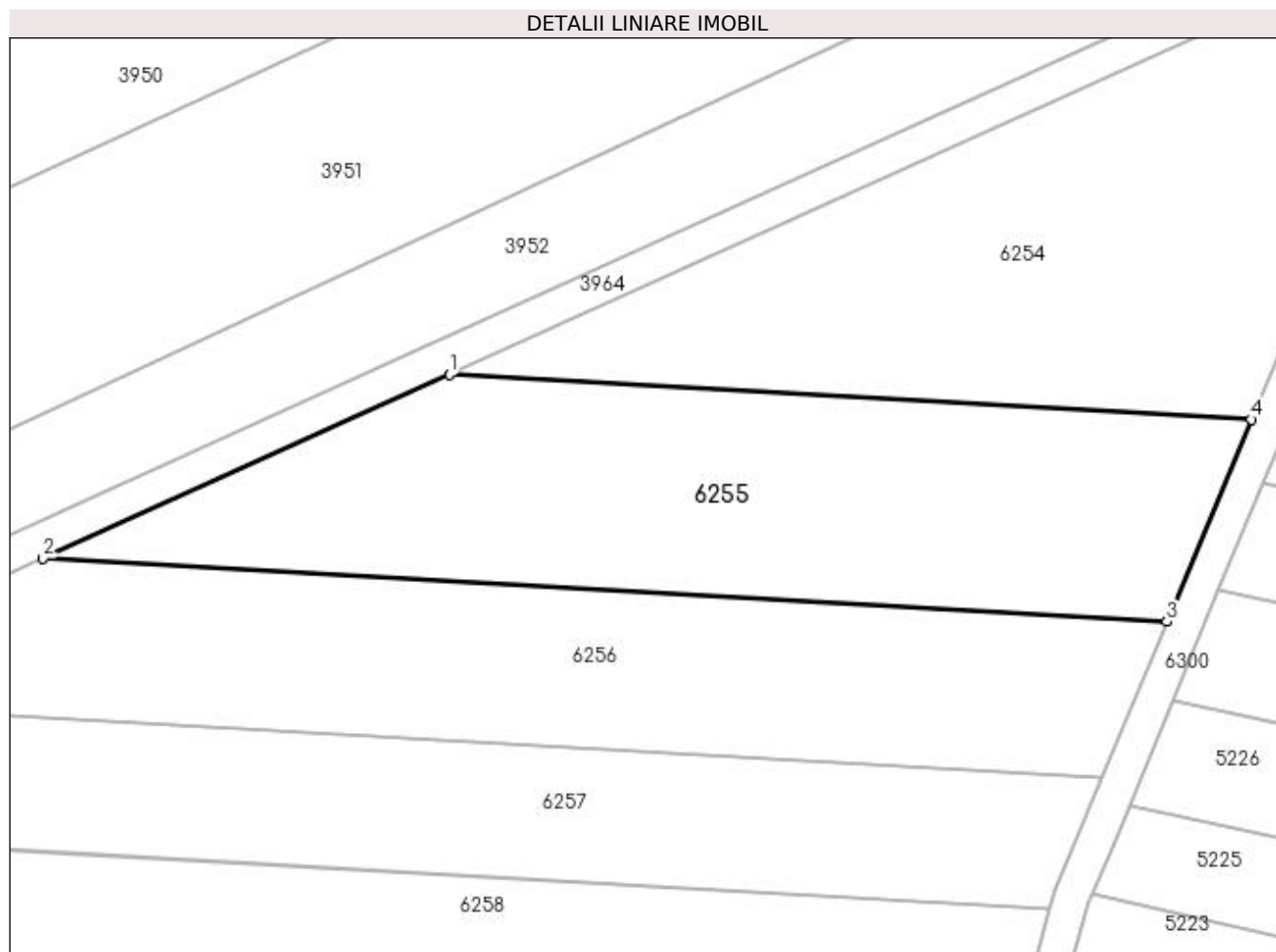
Inscrieri privind dezmembramintele dreptului de proprietate, drepturi reale de garanție și sarcini	Referințe
NU SUNT	

Anexa Nr. 1 La Partea I

Teren

Nr cadastral	Suprafața (mp)*	Observații / Referințe
	2.500	

* Suprafața este determinată în planul de proiecție Stereo 70.



Date referitoare la teren

Crt	Categorie folosință	Intra vilan	Suprafața (mp)	Tarla	Parcelă	Nr. topo	Observații / Referințe
1	arabil	NU	2.500	379	2	-	

Lungime Segmente

1) Valorile lungimilor segmentelor sunt obținute din proiecție în plan.

Punct început	X / Y	Punct sfârșit	X / Y	Lungime segment (** (m)
1	354.580,818 284.290,243	2	354.535,292 284.269,632	49.974
2	354.535,292 284.269,632	3	354.661,201 284.262,537	126.109
3	354.661,201 284.262,537	4	354.670,638 284.285,183	24.534
4	354.670,638 284.285,183	1	354.580,818 284.290,243	89.962

**** Lungimile segmentelor sunt determinate în planul de proiecție Stereo 70 și sunt rotunjite la 1 milimetru.**

***** Distanța dintre puncte este formată din segmente cumulate ce sunt mai mici decât valoarea 1 milimetru.**

**DATE DESPRE IMOBILUL NR. 6256**

Oficiul de Cadastru și Publicitate Imobiliară DOLJ
 Biroul de Cadastru și Publicitate Imobiliară Craiova

A. Partea I. Descrierea imobilului

TEREN Extravilan

Adresa: Jud. Dolj, T379, P3

Nr. Crt	Nr cadastral Nr. topografic	Suprafața* (mp)	Observații / Referințe
A1		2.500	Sector cadastral:45 Teren neimprejmuit;

B. Partea II. Proprietari și acte

Inscrieri privitoare la dreptul de proprietate și alte drepturi reale	Referințe
/	
Hotarare Judecatoreasca nr. SC NR.423, din 29/03/2010 emis de JUDECATORIA CALAFAT;	
B1	A1
Intabulare, drept de PROPRIETATE, dobandit prin Hotarare Judecatoreasca, cota actuala 1/1, cota initiala 1/1 1) MARINESCU CAIZER, LIPSĂ CNP	

C. Partea III. SARCINI .

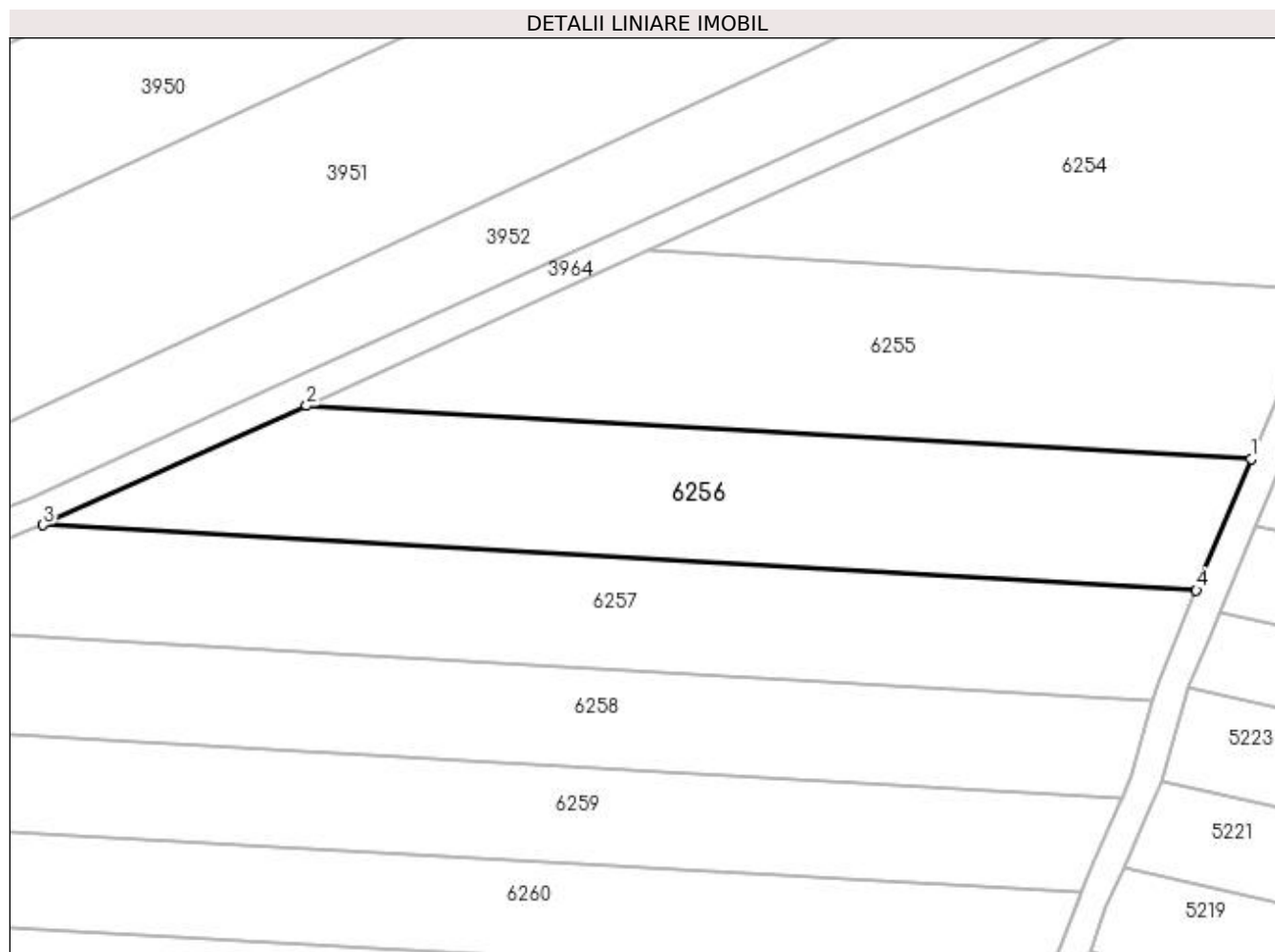
Inscrieri privind dezmembramintele dreptului de proprietate, drepturi reale de garanție și sarcini	Referințe
NU SUNT	

Anexa Nr. 1 La Partea I

Teren

Nr cadastral	Suprafața (mp)*	Observații / Referințe
	2.500	

* Suprafața este determinată în planul de proiecție Stereo 70.



Date referitoare la teren

Crt	Categorie folosință	Intra vilan	Suprafața (mp)	Tarla	Parcelă	Nr. topo	Observații / Referințe
1	arabil	NU	2.500	379	3	-	

Lungime Segmente

1) Valorile lungimilor segmentelor sunt obținute din proiecție în plan.

Punct început	X / Y	Punct sfârșit	X / Y	Lungime segment (** (m)
1	354.661,201 284.262,537	2	354.535,292 284.269,632	126.109
2	354.535,292 284.269,632	3	354.500,172 284.253,732	38.552
3	354.500,172 284.253,732	4	354.653,922 284.245,069	153.994
4	354.653,922 284.245,069	1	354.661,201 284.262,537	18.924

**** Lungimile segmentelor sunt determinate în planul de proiecție Stereo 70 și sunt rotunjite la 1 milimetru.**

***** Distanța dintre puncte este formată din segmente cumulate ce sunt mai mici decât valoarea 1 milimetru.**

**DATE DESPRE IMOBILUL NR. 6257**

Oficiul de Cadastru și Publicitate Imobiliară DOLJ
Biroul de Cadastru și Publicitate Imobiliară Craiova

A. Partea I. Descrierea imobilului

TEREN Extravilan

Adresa: Jud. Dolj, T379, P4

Nr. Crt	Nr cadastral Nr. topografic	Suprafața* (mp)	Observații / Referințe
A1		2.500	Sector cadastral:45 Teren neimprejmuit;

B. Partea II. Proprietari și acte

Inscrieri privitoare la dreptul de proprietate și alte drepturi reale		Referințe
/		
Act Administrativ nr. TDP NR.3961-48351, din 08/09/1998 emis de CJSIPT DOLJ;		
B1	Intabulare, drept de PROPRIETATE, dobândit prin Reconstituire, cota actuala 1/1, cota initiala 1/1 1) CRACIUNOIU EUGENIA, LIPSĂ CNP 2) PISLEAG GHEORGHE, LIPSĂ CNP	A1

C. Partea III. SARCINI .

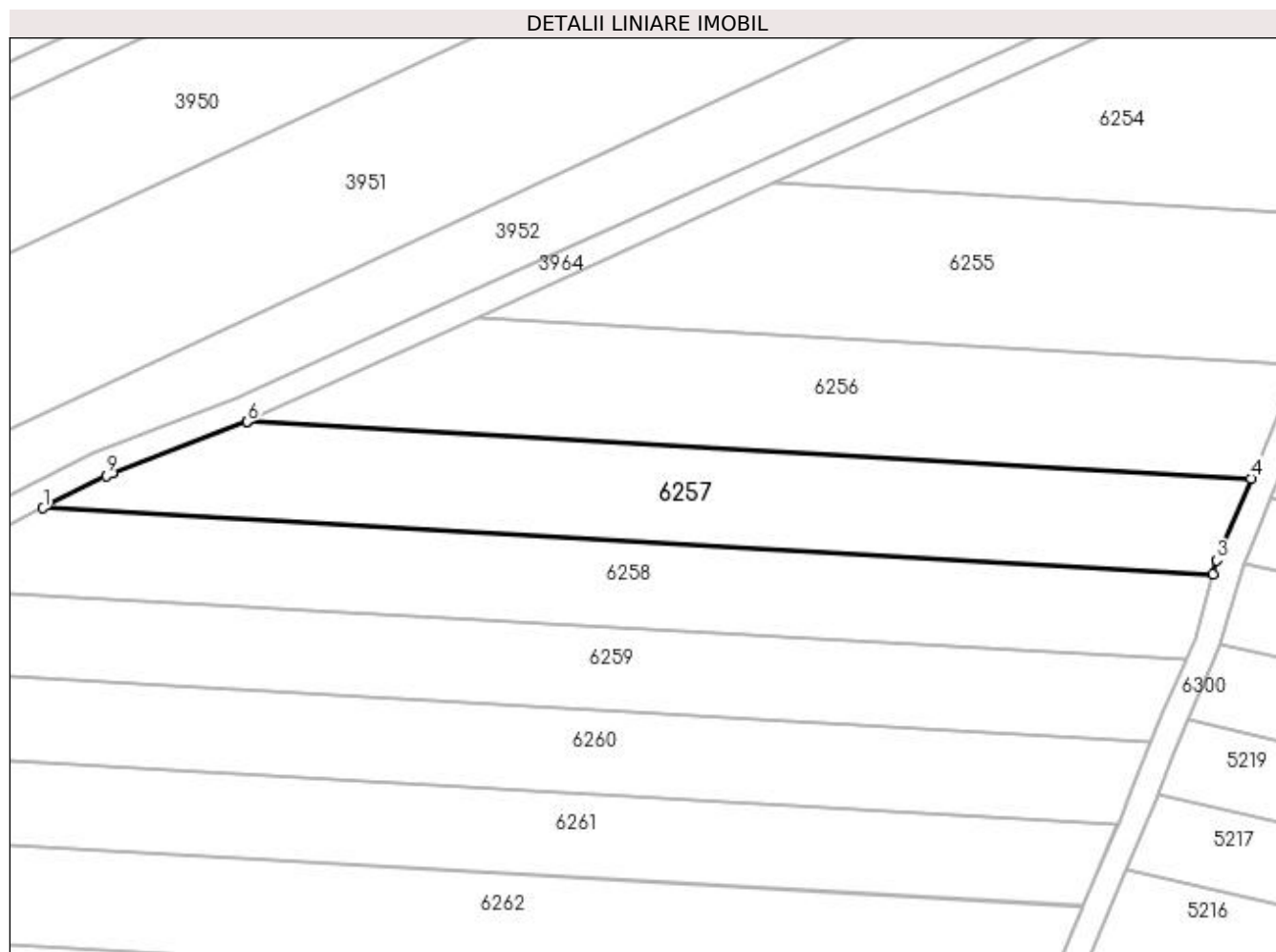
Inscrieri privind dezmembramintele dreptului de proprietate, drepturi reale de garanție și sarcini	Referințe
NU SUNT	

Anexa Nr. 1 La Partea I

Teren

Nr cadastral	Suprafața (mp)*	Observații / Referințe
	2.500	

* Suprafața este determinată în planul de proiecție Stereo 70.



Date referitoare la teren

Crt	Categorie folosință	Intra vilan	Suprafața (mp)	Tarla	Parcelă	Nr. topo	Observații / Referințe
1	arabil	NU	2.500	379	4	-	

Lungime Segmente

1) Valorile lungimilor segmentelor sunt obținute din proiecție în plan.

Punct început	X / Y	Punct sfârșit	X / Y	Lungime segment (** (m)
1	354.468,923 284.240,544	2	354.648,118 284.230,449	179.479
2	354.648,118 284.230,449	3	354.648,693 284.232,521	2.15
3	354.648,693 284.232,521	4	354.653,922 284.245,069	13.594
4	354.653,922 284.245,069	5	354.500,172 284.253,732	153.994
5	354.500,172 284.253,732	6	354.500,169 284.253,731	0.003

Punct început	X / Y	Punct sfârșit	X / Y	Lungime segment (** (m)
6	354.500,169 284.253,731	7	354.479,532 284.245,868	22.084
7	354.479,532 284.245,868	8	354.479,499 284.245,855	0.035
8	354.479,499 284.245,855	9	354.478,588 284.245,443	1.0
9	354.478,588 284.245,443	1	354.468,923 284.240,544	10.836

** Lungimile segmentelor sunt determinate în planul de proiecție Stereo 70 și sunt rotunjite la 1 milimetru.

*** Distanța dintre puncte este formată din segmente cumulate ce sunt mai mici decât valoarea 1 milimetru.

**DATE DESPRE IMOBILUL NR. 6258**

Oficiul de Cadastru și Publicitate Imobiliară DOLJ
Biroul de Cadastru și Publicitate Imobiliară Craiova

A. Partea I. Descrierea imobilului

TEREN Extravilan

Adresa: Jud. Dolj, T379, P7

Nr. Crt	Nr cadastral Nr. topografic	Suprafața* (mp)	Observații / Referințe
A1		2.500	Sector cadastral:45 Teren neimprejmuit;

B. Partea II. Proprietari și acte

Inscrieri privitoare la dreptul de proprietate și alte drepturi reale	Referințe
/	
Act Administrativ nr. TDP NR.2115-9700, din 28/06/1996 emis de CJSIPT DOLJ;	
B1	A1
Intabulare, drept de PROPRIETATE, dobândit prin Reconstituire, cota actuala 1/1, cota initiala 1/1 1) CHISAR CONSTANTIN, LIPSĂ CNP	

C. Partea III. SARCINI .

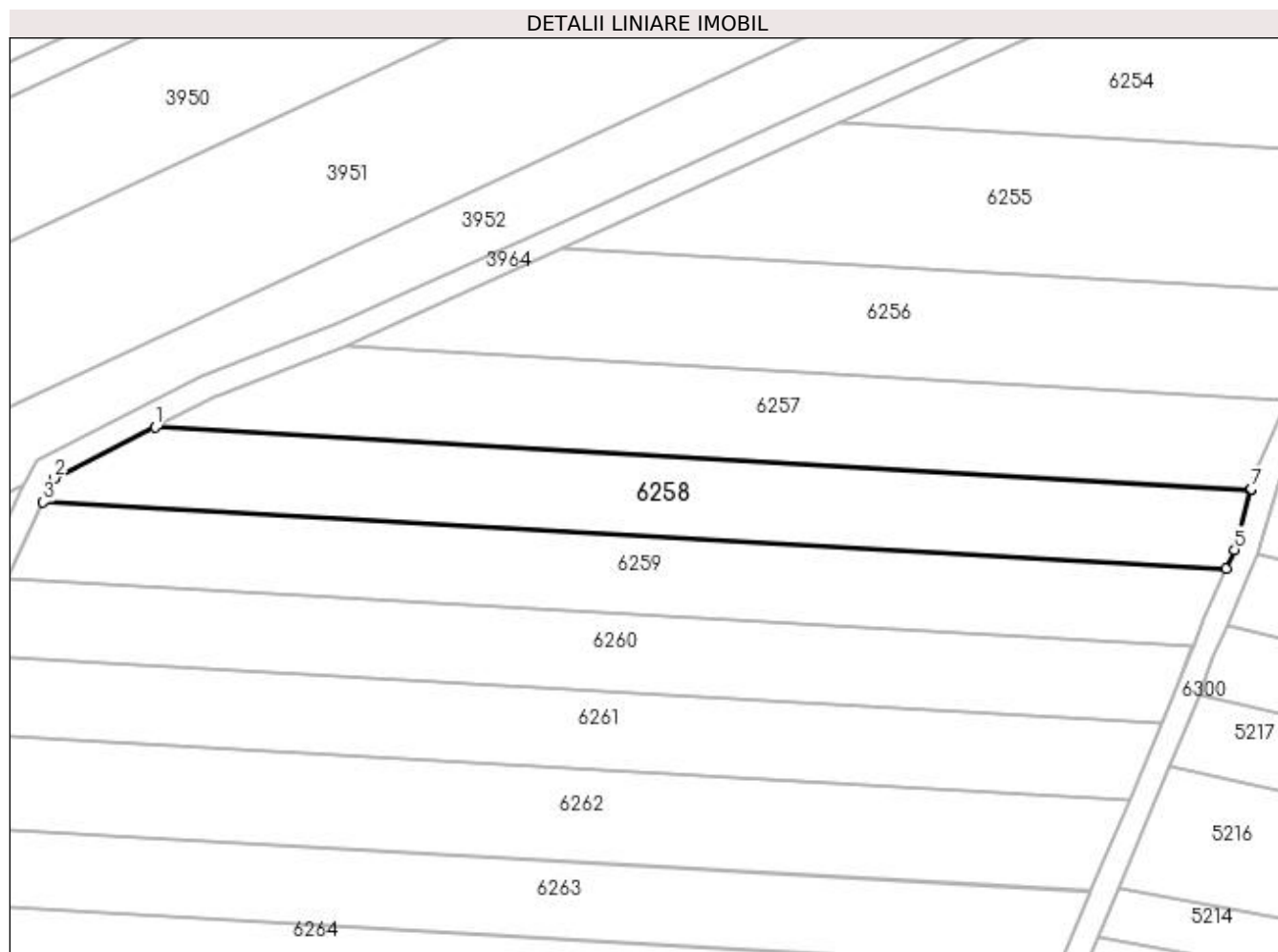
Inscrieri privind dezmembramintele dreptului de proprietate, drepturi reale de garanție și sarcini	Referințe
NU SUNT	

Anexa Nr. 1 La Partea I

Teren

Nr cadastral	Suprafața (mp)*	Observații / Referințe
	2.500	

* Suprafața este determinată în planul de proiecție Stereo 70.



Date referitoare la teren

Crt	Categorie folosință	Intra vilan	Suprafața (mp)	Tarla	Parcelă	Nr. topo	Observații / Referințe
1	arabil	NU	2.500	379	7	-	

Lungime Segmente

1) Valorile lungimilor segmentelor sunt obținute din proiecție în plan.

Punct început	X / Y	Punct sfârșit	X / Y	Lungime segment (** (m)
1	354.468,923 284.240,544	2	354.452,439 284.232,188	18.481
2	354.452,439 284.232,188	3	354.450,6 284.228,301	4.3
3	354.450,6 284.228,301	4	354.643,993 284.217,406	193.7
4	354.643,993 284.217,406	5	354.645,371 284.220,538	3.422
5	354.645,371 284.220,538	6	354.648,076 284.230,296	10.126

Punct început	X / Y	Punct sfârșit	X / Y	Lungime segment (** (m)
6	354.648,076 284.230,296	7	354.648,118 284.230,449	0.159
7	354.648,118 284.230,449	1	354.468,923 284.240,544	179.479

** Lungimile segmentelor sunt determinate în planul de proiecție Stereo 70 și sunt rotunjite la 1 milimetru.

*** Distanța dintre puncte este formată din segmente cumulate ce sunt mai mici decât valoarea 1 milimetru.

**DATE DESPRE IMOBILUL NR. 6259**

Oficiul de Cadastru și Publicitate Imobiliară DOLJ
Biroul de Cadastru și Publicitate Imobiliară Craiova

A. Partea I. Descrierea imobilului

TEREN Extravilan

Adresa: Jud. Dolj, T379, P24

Nr. Crt	Nr cadastral Nr. topografic	Suprafața* (mp)	Observații / Referințe
A1		2.500	Sector cadastral:45 Teren neimprejmuit;

B. Partea II. Proprietari și acte

Inscrieri privitoare la dreptul de proprietate și alte drepturi reale		Referințe
/		
Act Administrativ nr. TDP NR.3295/48331, din 16/03/1997 emis de CJSIPT DOLJ;		
B1	Intabulare, drept de PROPRIETATE, dobândit prin Reconstituire, cota actuala 1/1, cota initiala 1/1 1) PAUNETU ION, LIPSĂ CNP 2) PAUN ELISABETA, LIPSĂ CNP 3) PAUN CONSTANTIN, LIPSĂ CNP	A1

C. Partea III. SARCINI .

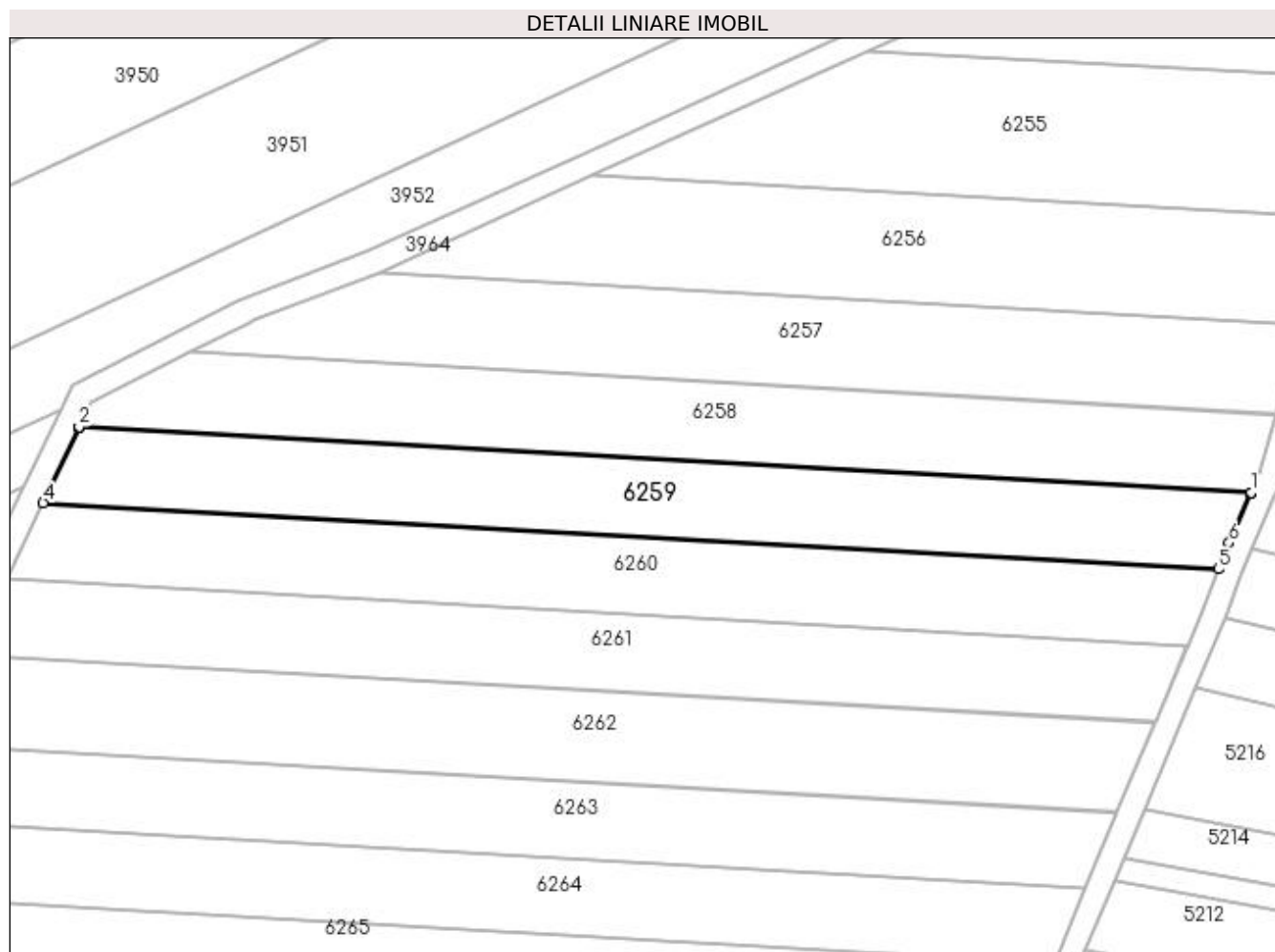
Inscrieri privind dezmembramintele dreptului de proprietate, drepturi reale de garanție și sarcini	Referințe
NU SUNT	

Anexa Nr. 1 La Partea I

Teren

Nr cadastral	Suprafața (mp)*	Observații / Referințe
	2.500	

* Suprafața este determinată în planul de proiecție Stereo 70.



Date referitoare la teren

Crt	Categorie folosință	Intra vilan	Suprafața (mp)	Tarla	Parcelă	Nr. topo	Observații / Referințe
1	arabil	NU	2.500	379	24	-	

Lungime Segmente

1) Valorile lungimilor segmentelor sunt obținute din proiecție în plan.

Punct început	X / Y	Punct sfârșit	X / Y	Lungime segment (** (m)
1	354.643,993 284.217,406	2	354.450,6 284.228,301	193.7
2	354.450,6 284.228,301	3	354.450,512 284.228,115	0.206
3	354.450,512 284.228,115	4	354.444,651 284.215,725	13.706
4	354.444,651 284.215,725	5	354.638,627 284.204,796	194.284
5	354.638,627 284.204,796	6	354.640,363 284.209,157	4.694

Punct început	X / Y	Punct sfârșit	X / Y	Lungime segment (** (m)
6	354.640,363 284.209,157	7	354.643,911 284.217,22	8.809
7	354.643,911 284.217,22	1	354.643,993 284.217,406	0.203

** Lungimile segmentelor sunt determinate în planul de proiecție Stereo 70 și sunt rotunjite la 1 milimetru.

*** Distanța dintre puncte este formată din segmente cumulate ce sunt mai mici decât valoarea 1 milimetru.

**DATE DESPRE IMOBILUL NR. 6260**

Oficiul de Cadastru și Publicitate Imobiliară DOLJ
Biroul de Cadastru și Publicitate Imobiliară Craiova

A. Partea I. Descrierea imobilului

TEREN Extravilan

Adresa: Jud. Dolj, T379, P14

Nr. Crt	Nr cadastral Nr. topografic	Suprafața* (mp)	Observații / Referințe
A1		2.500	Sector cadastral:45 Teren neimprejmuit;

B. Partea II. Proprietari și acte

Inscrieri privitoare la dreptul de proprietate și alte drepturi reale		Referințe
/		
Act Administrativ nr. TDP NR.3280/48331, din 16/03/1997 emis de CJSIPT DOLJ;		
B1	Intabulare, drept de PROPRIETATE, dobândit prin Reconstituire, cota actuala 1/1, cota initiala 1/1 1) ICU GEORGETA, LIPSĂ CNP	A1

C. Partea III. SARCINI .

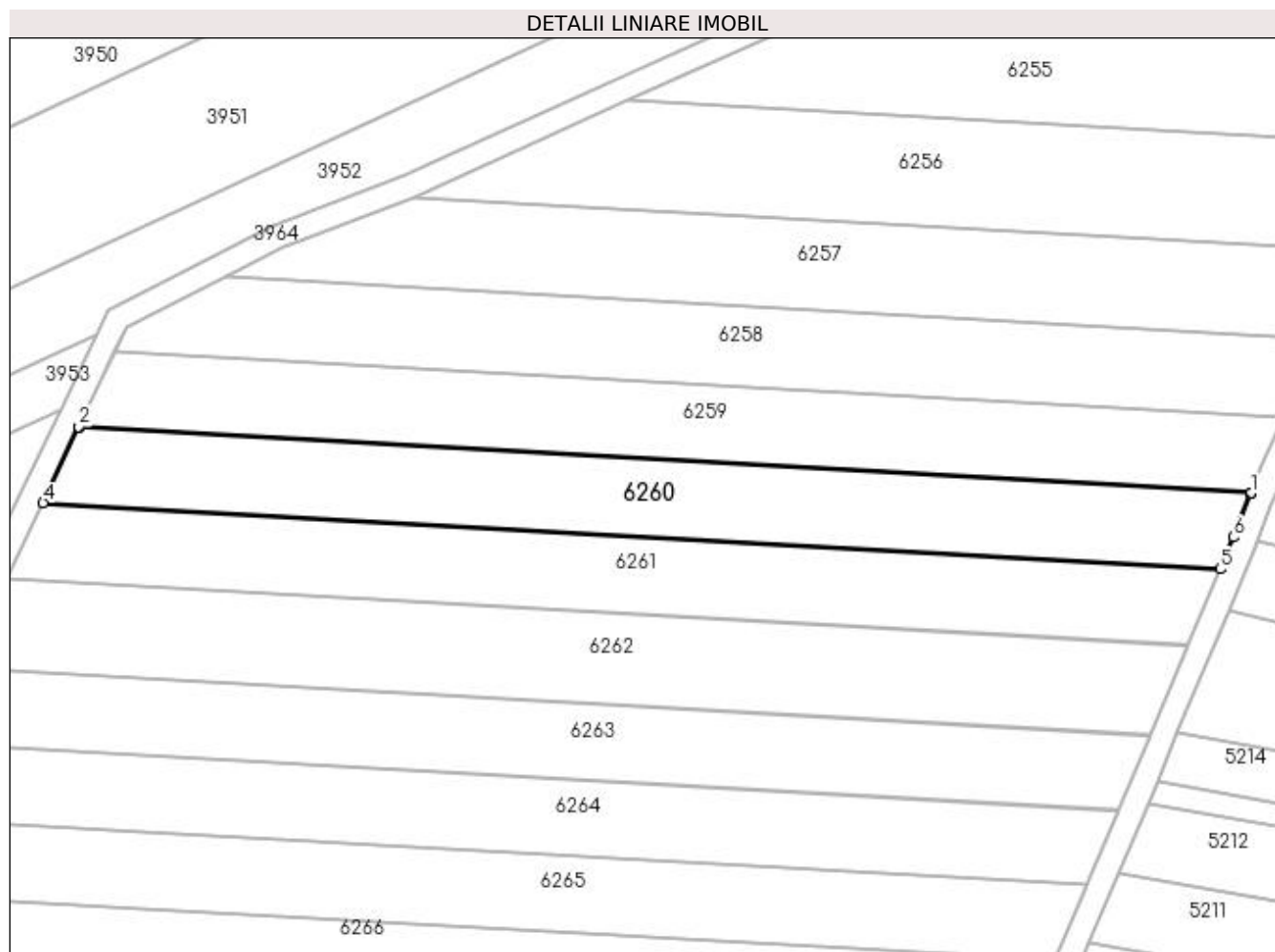
Inscrieri privind dezmembramintele dreptului de proprietate, drepturi reale de garanție și sarcini	Referințe
NU SUNT	

Anexa Nr. 1 La Partea I

Teren

Nr cadastral	Suprafața (mp)*	Observații / Referințe
	2.500	

* Suprafața este determinată în planul de proiecție Stereo 70.



Date referitoare la teren

Crt	Categorie folosință	Intravilan	Suprafața (mp)	Tarla	Parcelă	Nr. topo	Observații / Referințe
1	arabil	NU	2.500	379	14	-	

Lungime Segmente

1) Valorile lungimilor segmentelor sunt obținute din proiecție în plan.

Punct început	X / Y	Punct sfârșit	X / Y	Lungime segment (** (m)
1	354.638,627 284.204,796	2	354.444,651 284.215,725	194.284
2	354.444,651 284.215,725	3	354.444,564 284.215,54	0.204
3	354.444,564 284.215,54	4	354.438,727 284.203,199	13.652
4	354.438,727 284.203,199	5	354.633,504 284.192,226	195.086
5	354.633,504 284.192,226	6	354.635,716 284.197,487	5.707

Punct început	X / Y	Punct sfârșit	X / Y	Lungime segment (** (m)
6	354.635,716 284.197,487	7	354.638,553 284.204,611	7.668
7	354.638,553 284.204,611	1	354.638,627 284.204,796	0.199

** Lungimile segmentelor sunt determinate în planul de proiecție Stereo 70 și sunt rotunjite la 1 milimetru.

*** Distanța dintre puncte este formată din segmente cumulate ce sunt mai mici decât valoarea 1 milimetru.

**DATE DESPRE IMOBILUL NR. 6261**

Oficiul de Cadastru și Publicitate Imobiliară DOLJ
Biroul de Cadastru și Publicitate Imobiliară Craiova

A. Partea I. Descrierea imobilului

TEREN Extravilan

Adresa: Jud. Dolj, T379, P15

Nr. Crt	Nr cadastral Nr. topografic	Suprafața* (mp)	Observații / Referințe
A1		2.500	Sector cadastral:45 Teren neimprejmuit;

B. Partea II. Proprietari și acte

Inscrieri privitoare la dreptul de proprietate și alte drepturi reale	Referințe
/	
Act Administrativ nr. TDP NR.84-59410, din 11/03/1993 emis de CJSIPT DOLJ;	
B1	A1
Intabulare, drept de PROPRIETATE, dobândit prin Reconstituire, cota actuala 1/1, cota initiala 1/1 1) CONSTANTIN EUGEN, LIPSĂ CNP	

C. Partea III. SARCINI .

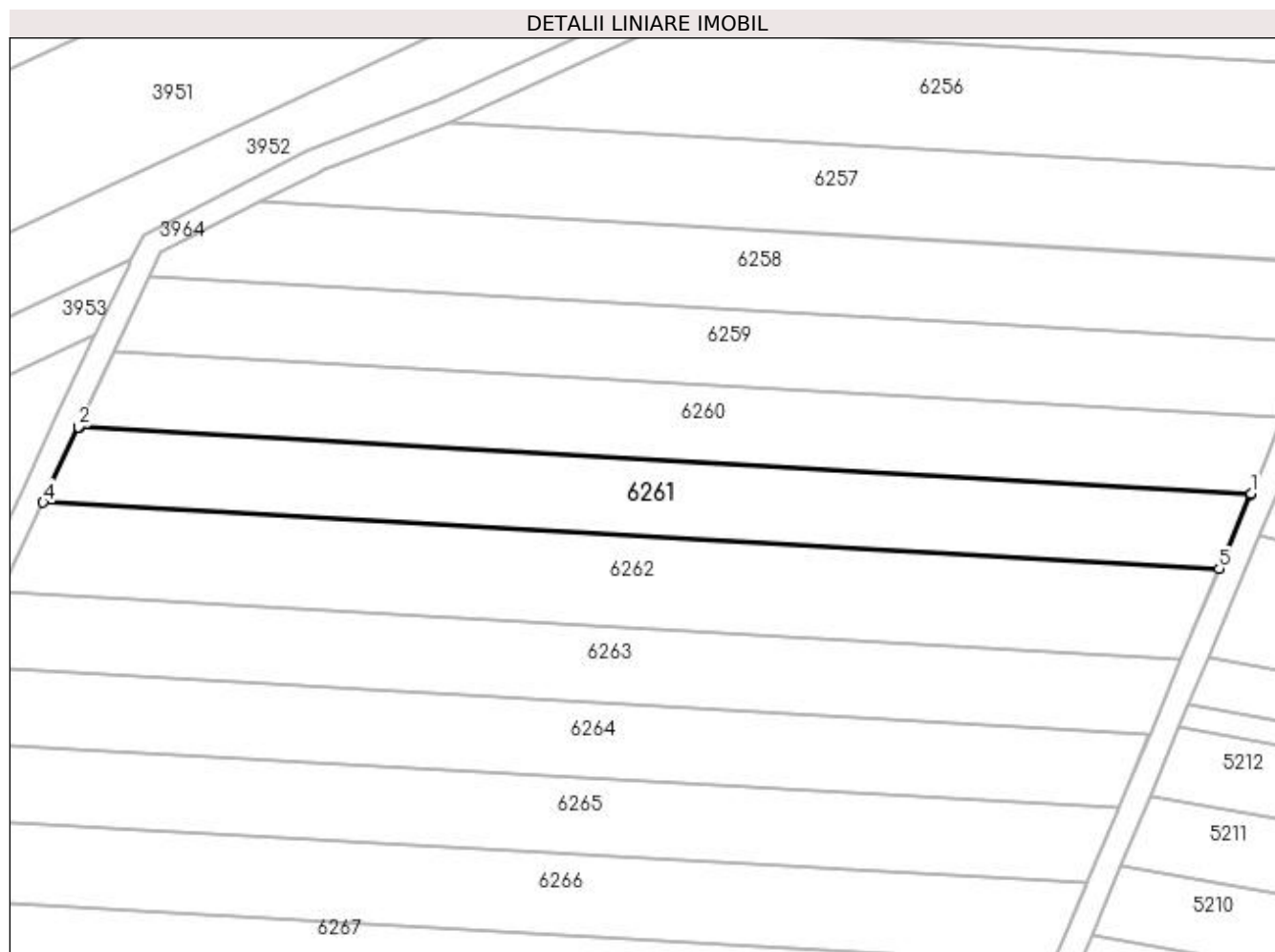
Inscrieri privind dezmembramintele dreptului de proprietate, drepturi reale de garanție și sarcini	Referințe
NU SUNT	

Anexa Nr. 1 La Partea I

Teren

Nr cadastral	Suprafața (mp)*	Observații / Referințe
	2.500	

* Suprafața este determinată în planul de proiecție Stereo 70.



Date referitoare la teren

Crt	Categorie folosință	Intravilan	Suprafața (mp)	Tarla	Parcelă	Nr. topo	Observații / Referințe
1	arabil	NU	2.500	379	15	-	

Lungime Segmente

1) Valorile lungimilor segmentelor sunt obținute din proiecție în plan.

Punct început	X / Y	Punct sfârșit	X / Y	Lungime segment (** (m)
1	354.633,504 284.192,226	2	354.438,727 284.203,199	195.086
2	354.438,727 284.203,199	3	354.438,64 284.203,015	0.204
3	354.438,64 284.203,015	4	354.432,823 284.190,718	13.603
4	354.432,823 284.190,718	5	354.628,238 284.179,708	195.725
5	354.628,238 284.179,708	6	354.633,426 284.192,041	13.38

Punct început	X / Y	Punct sfârșit	X / Y	Lungime segment (** (m)
6	354.633,426 284.192,041	1	354.633,504 284.192,226	0.201

** Lungimile segmentelor sunt determinate în planul de proiecție Stereo 70 și sunt rotunjite la 1 milimetru.

*** Distanța dintre puncte este formată din segmente cumulate ce sunt mai mici decât valoarea 1 milimetru.

**DATE DESPRE IMOBILUL NR. 6262**

Oficiul de Cadastru și Publicitate Imobiliară DOLJ
Biroul de Cadastru și Publicitate Imobiliară Craiova

A. Partea I. Descrierea imobilului

TEREN Extravilan

Adresa: Jud. Dolj, T379, P17

Nr. Crt	Nr cadastral Nr. topografic	Suprafața* (mp)	Observații / Referințe
A1		3.000	Sector cadastral:45 Teren neimprejmuit;

B. Partea II. Proprietari și acte

Inscrieri privitoare la dreptul de proprietate și alte drepturi reale	Referințe
/	
Hotarare Judecatoreasca nr. SC NR. 2190, din 08/11/2011 emis de JUDECATORIA CALAFAT;	
B1	Intabulare, drept de PROPRIETATE, dobandit prin Hotarare Judecatoreasca, cota actuala 1/1, cota initiala 1/1 1) OPREA EUGEN, LIPSĂ CNP
	A1

C. Partea III. SARCINI .

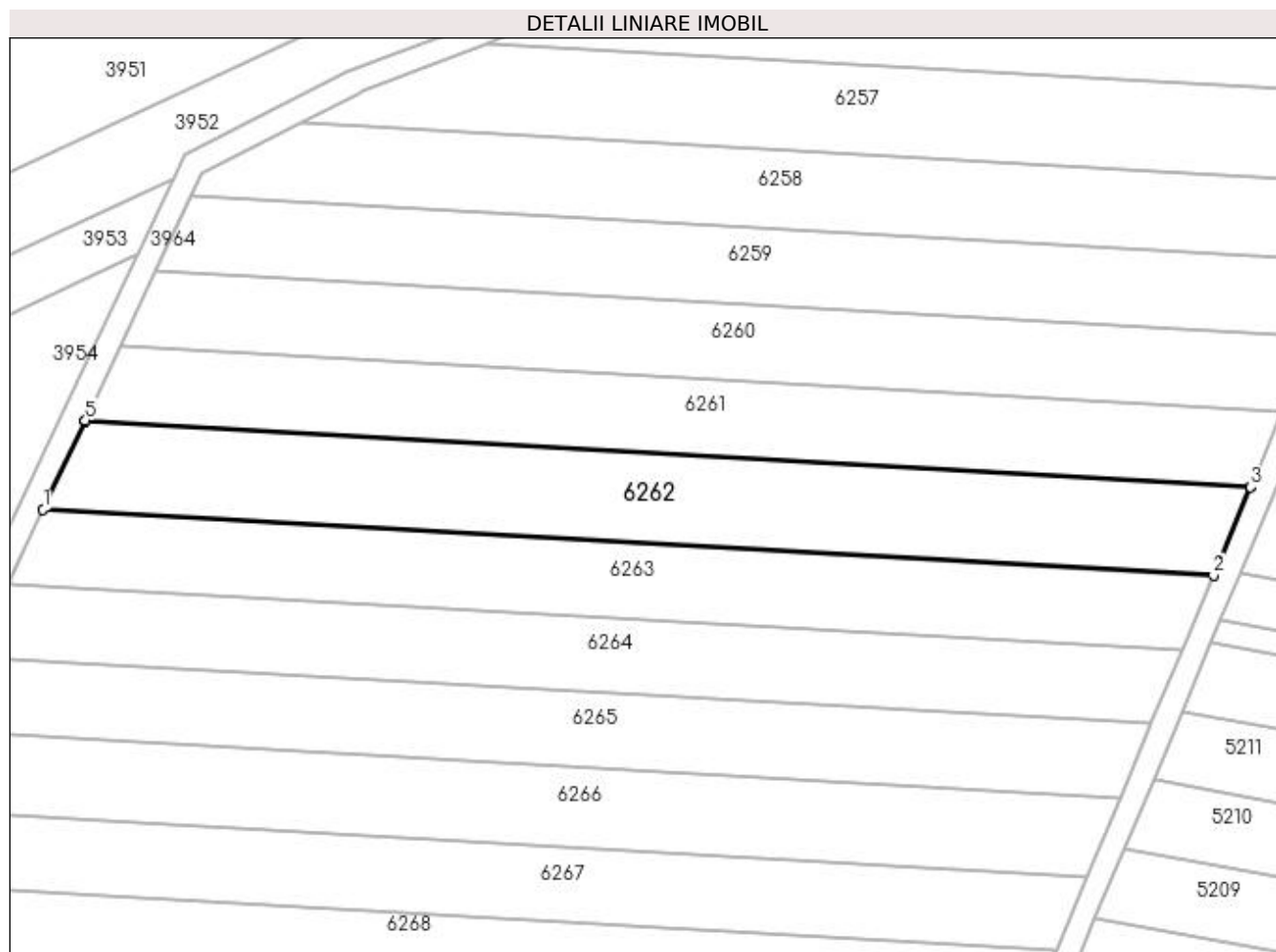
Inscrieri privind dezmembramintele dreptului de proprietate, drepturi reale de garanție și sarcini	Referințe
NU SUNT	

Anexa Nr. 1 La Partea I

Teren

Nr cadastral	Suprafața (mp)*	Observații / Referințe
	3.000	

* Suprafața este determinată în planul de proiecție Stereo 70.



Date referitoare la teren

Crt	Categorie folosință	Intravilan	Suprafața (mp)	Tarla	Parcelă	Nr. topo	Observații / Referințe
1	arabil	NU	3.000	379	17	-	

Lungime Segmente

1) Valorile lungimilor segmentelor sunt obținute din proiecție în plan.

Punct început	X / Y	Punct sfârșit	X / Y	Lungime segment (** (m)
1	354.425,764 284.175,794	2	354.621,944 284.164,741	196.491
2	354.621,944 284.164,741	3	354.628,161 284.179,524	16.037
3	354.628,161 284.179,524	4	354.628,238 284.179,708	0.199
4	354.628,238 284.179,708	5	354.432,823 284.190,718	195.725
5	354.432,823 284.190,718	6	354.432,736 284.190,534	0.204

Punct început	X / Y	Punct sfârșit	X / Y	Lungime segment (** (m)
6	354.432,736 284.190,534	1	354.425,764 284.175,794	16.306

** Lungimile segmentelor sunt determinate în planul de proiecție Stereo 70 și sunt rotunjite la 1 milimetru.

*** Distanța dintre puncte este formată din segmente cumulate ce sunt mai mici decât valoarea 1 milimetru.

**DATE DESPRE IMOBILUL NR. 6263**

Oficiul de Cadastru și Publicitate Imobiliară DOLJ
Biroul de Cadastru și Publicitate Imobiliară Craiova

A. Partea I. Descrierea imobilului

TEREN Extravilan

Adresa: Jud. Dolj, T379, P18

Nr. Crt	Nr cadastral Nr. topografic	Suprafața* (mp)	Observații / Referințe
A1		2.500	Sector cadastral:45 Teren neimprejmuit;

B. Partea II. Proprietari și acte

Inscrieri privitoare la dreptul de proprietate și alte drepturi reale	Referințe
/	
Act Administrativ nr. TDP NR.3602-59340, din 07/04/1997 emis de CJSIPT DOLJ;	
B1	A1
Intabulare, drept de PROPRIETATE, dobândit prin Reconstituire, cota actuala 1/1, cota initiala 1/1 1) CRACIUNOIU MARIN, LIPSĂ CNP	

C. Partea III. SARCINI .

Inscrieri privind dezmembramintele dreptului de proprietate, drepturi reale de garanție și sarcini	Referințe
NU SUNT	

Anexa Nr. 1 La Partea I

Teren

Nr cadastral	Suprafața (mp)*	Observații / Referințe
	2.500	

* Suprafața este determinată în planul de proiecție Stereo 70.



Date referitoare la teren

Crt	Categorie folosință	Intravilan	Suprafața (mp)	Tarla	Parcelă	Nr. topo	Observații / Referințe
1	arabil	NU	2.500	379	18	-	

Lungime Segmente

1) Valorile lungimilor segmentelor sunt obținute din proiecție în plan.

Punct început	X / Y	Punct sfârșit	X / Y	Lungime segment (** (m)
1	354.425,764 284.175,794	2	354.425,677 284.175,61	0.204
2	354.425,677 284.175,61	3	354.419,902 284.163,401	13.506
3	354.419,902 284.163,401	4	354.616,718 284.152,313	197.128
4	354.616,718 284.152,313	5	354.621,867 284.164,557	13.283
5	354.621,867 284.164,557	6	354.621,944 284.164,741	0.199

Punct început	X / Y	Punct sfârșit	X / Y	Lungime segment (** (m)
6	354.621,944 284.164,741	1	354.425,764 284.175,794	196.491

** Lungimile segmentelor sunt determinate în planul de proiecție Stereo 70 și sunt rotunjite la 1 milimetru.

*** Distanța dintre puncte este formată din segmente cumulate ce sunt mai mici decât valoarea 1 milimetru.

**DATE DESPRE IMOBILUL NR. 6264**

Oficiul de Cadastru și Publicitate Imobiliară DOLJ
Biroul de Cadastru și Publicitate Imobiliară Craiova

A. Partea I. Descrierea imobilului

TEREN Extravilan

Adresa: Jud. Dolj, T379, P20

Nr. Crt	Nr cadastral Nr. topografic	Suprafața* (mp)	Observații / Referințe
A1		2.500	Sector cadastral:45 Teren neimprejmuit;

B. Partea II. Proprietari și acte

Inscrieri privitoare la dreptul de proprietate și alte drepturi reale		Referințe
/		
Act Administrativ nr. TDP NR.2819-44901, din 19/11/1996 emis de CJSIPT DOLJ;		
B1	Intabulare, drept de PROPRIETATE, dobândit prin Reconstituire, cota actuala 1/1, cota initiala 1/1 1) CRACIUNOIU ERACLE, LIPSĂ CNP	A1

C. Partea III. SARCINI .

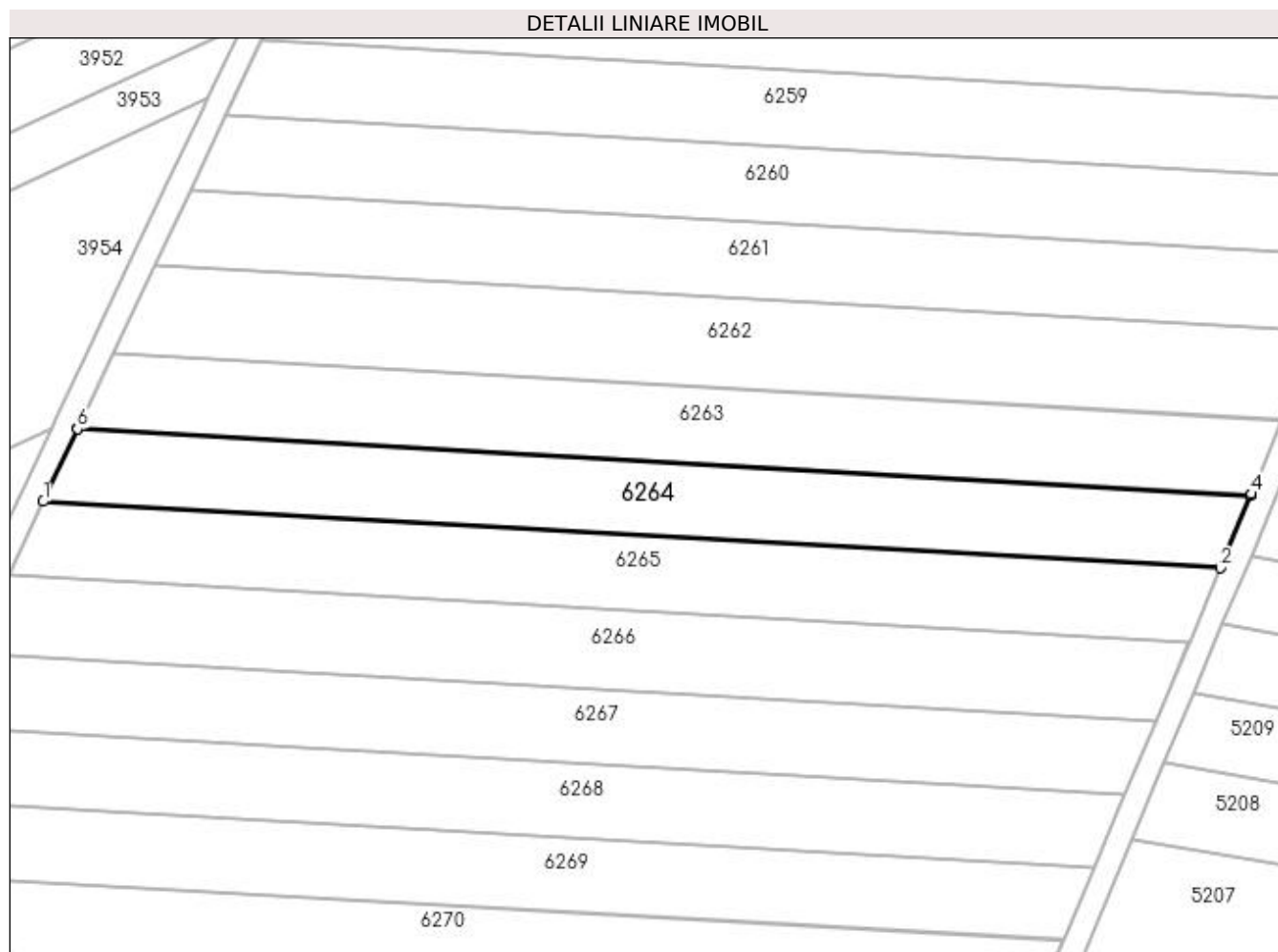
Inscrieri privind dezmembramintele dreptului de proprietate, drepturi reale de garanție și sarcini	Referințe
NU SUNT	

Anexa Nr. 1 La Partea I

Teren

Nr cadastral	Suprafața (mp)*	Observații / Referințe
	2.500	

* Suprafața este determinată în planul de proiecție Stereo 70.



Date referitoare la teren

Crt	Categorie folosință	Intravilan	Suprafața (mp)	Tarla	Parcelă	Nr. topo	Observații / Referințe
1	arabil	NU	2.500	379	20	-	

Lungime Segmente

1) Valorile lungimilor segmentelor sunt obținute din proiecție în plan.

Punct început	X / Y	Punct sfârșit	X / Y	Lungime segment (** (m)
1	354.414,059 284.151,048	2	354.611,508 284.139,924	197.762
2	354.611,508 284.139,924	3	354.616,641 284.152,13	13.241
3	354.616,641 284.152,13	4	354.616,718 284.152,313	0.199
4	354.616,718 284.152,313	5	354.419,902 284.163,401	197.128
5	354.419,902 284.163,401	6	354.419,816 284.163,219	0.201

Punct început	X / Y	Punct sfârșit	X / Y	Lungime segment (** (m)
6	354.419,816 284.163,219	1	354.414,059 284.151,048	13.464

** Lungimile segmentelor sunt determinate în planul de proiecție Stereo 70 și sunt rotunjite la 1 milimetru.

*** Distanța dintre puncte este formată din segmente cumulate ce sunt mai mici decât valoarea 1 milimetru.

**DATE DESPRE IMOBILUL NR. 6265**

Oficiul de Cadastru și Publicitate Imobiliară DOLJ
Biroul de Cadastru și Publicitate Imobiliară Craiova

A. Partea I. Descrierea imobilului

TEREN Extravilan

Adresa: Jud. Dolj, T. 379, P. 19

Nr. Crt	Nr cadastral Nr. topografic	Suprafața* (mp)	Observații / Referințe
A1	32206	2.500	Sector cadastral:45 Teren neimprejmuit;

B. Partea II. Proprietari și acte

Inscrieri privitoare la dreptul de proprietate și alte drepturi reale	Referințe
170954 / 08/11/2017	
Act Notarial nr. contract de vanzare-cumparare aut nr. 3424, din 08/11/2017 emis de Stoenescu Florea;	
B1	A1
Intabulare, drept de PROPRIETATE, dobandit prin Conventie, cota actuala 1/1, cota initiala 1/1	
1) OPREA EUGEN	
2) OPREA MARIA CARMEN	

C. Partea III. SARCINI .

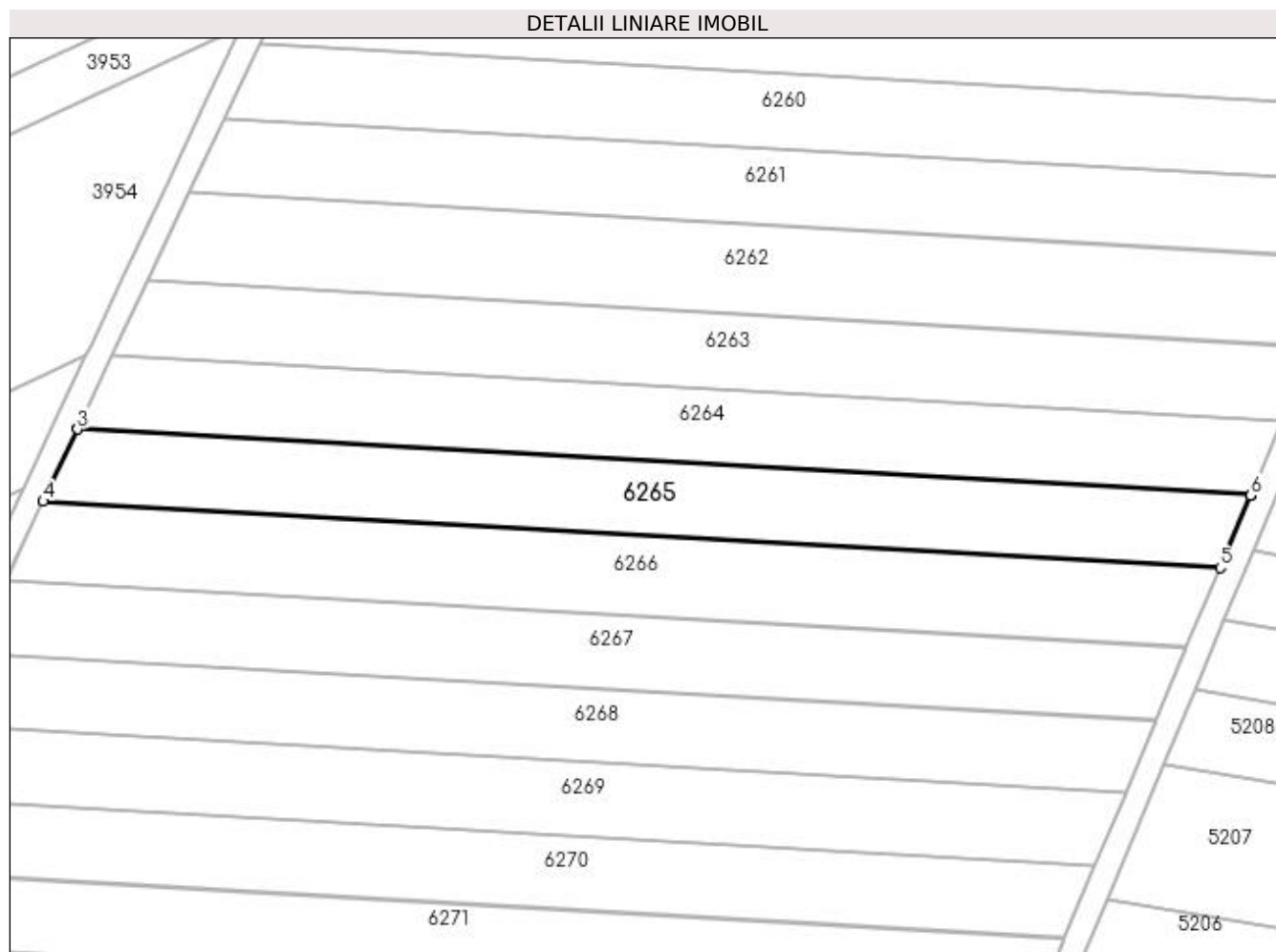
Inscrieri privind dezmembramintele dreptului de proprietate, drepturi reale de garanție și sarcini	Referințe
NU SUNT	

Anexa Nr. 1 La Partea I

Teren

Nr cadastral	Suprafața (mp)*	Observații / Referințe
32206	2.500	

* Suprafața este determinată în planul de proiecție Stereo 70.



Date referitoare la teren

Crt	Categorie folosință	Intra vilan	Suprafața (mp)	Tarla	Parcelă	Nr. topo	Observații / Referințe
1	arabil	NU	2.500	379	19	-	

Lungime Segmente

1) Valorile lungimilor segmentelor sunt obținute din proiecție în plan.

Punct început	X / Y	Punct sfârșit	X / Y	Lungime segment (** (m)
1	354.611,508 284.139,924	2	354.414,059 284.151,048	197.762
2	354.414,059 284.151,048	3	354.413,973 284.150,866	0.201
3	354.413,973 284.150,866	4	354.408,235 284.138,735	13.42
4	354.408,235 284.138,735	5	354.606,314 284.127,576	198.393
5	354.606,314 284.127,576	6	354.611,431 284.139,742	13.198

Punct început	X / Y	Punct sfârșit	X / Y	Lungime segment (** (m)
6	354.611,431 284.139,742	1	354.611,508 284.139,924	0.198

** Lungimile segmentelor sunt determinate în planul de proiecție Stereo 70 și sunt rotunjite la 1 milimetru.

*** Distanța dintre puncte este formată din segmente cumulate ce sunt mai mici decât valoarea 1 milimetru.

**DATE DESPRE IMOBILUL NR. 6266**

Oficiul de Cadastru și Publicitate Imobiliară DOLJ
Biroul de Cadastru și Publicitate Imobiliară Craiova

A. Partea I. Descrierea imobilului

TEREN Extravilan

Adresa: Jud. Dolj, T379, P21

Nr. Crt	Nr cadastral Nr. topografic	Suprafața* (mp)	Observații / Referințe
A1		2.700	Sector cadastral:45 Teren neimprejmuit;

B. Partea II. Proprietari și acte

Inscrieri privitoare la dreptul de proprietate și alte drepturi reale		Referințe
/		
Act Administrativ nr. TDP NR.4443, din 25/08/2004 emis de CJSIPT DOLJ;		
B1	Intabulare, drept de PROPRIETATE, dobândit prin Reconstituire, cota actuala 1/1, cota inițiala 1/1 1) PAUN ELENA, LIPSĂ CNP	A1

C. Partea III. SARCINI .

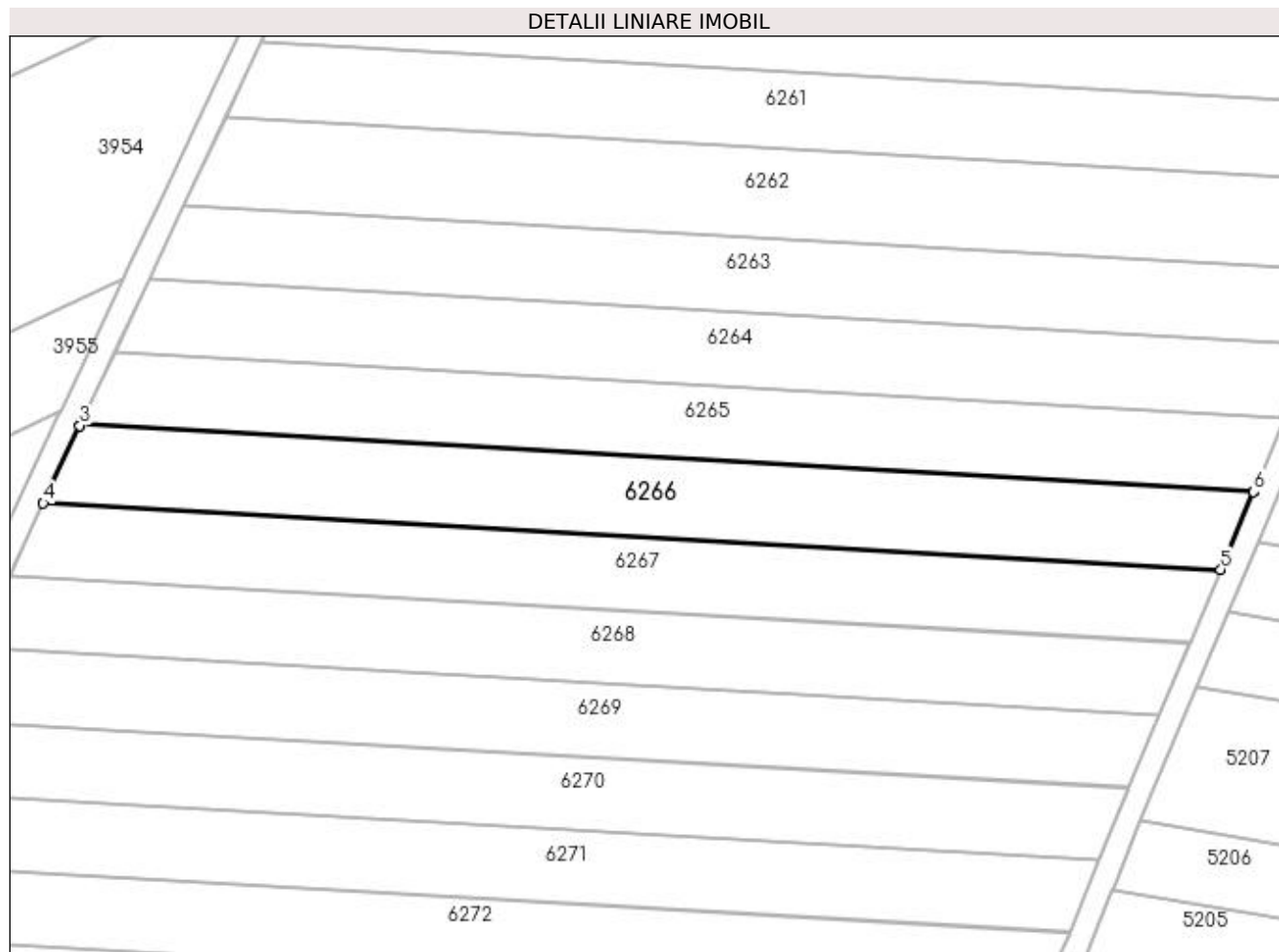
Inscrieri privind dezmembramentele dreptului de proprietate, drepturi reale de garanție și sarcini	Referințe
NU SUNT	

Anexa Nr. 1 La Partea I

Teren

Nr cadastral	Suprafața (mp)*	Observații / Referințe
	2.700	

* Suprafața este determinată în planul de proiecție Stereo 70.



Date referitoare la teren

Crt	Categorie folosință	Intra vilan	Suprafața (mp)	Tarla	Parcelă	Nr. topo	Observații / Referințe
1	arabil	NU	2.700	379	21	-	

Lungime Segmente

1) Valorile lungimilor segmentelor sunt obținute din proiecție în plan.

Punct început	X / Y	Punct sfârșit	X / Y	Lungime segment (** (m)
1	354.606,314 284.127,576	2	354.408,235 284.138,735	198.393
2	354.408,235 284.138,735	3	354.408,149 284.138,554	0.2
3	354.408,149 284.138,554	4	354.401,965 284.125,481	14.462
4	354.401,965 284.125,481	5	354.600,724 284.114,283	199.074
5	354.600,724 284.114,283	6	354.606,238 284.127,394	14.223

Punct început	X / Y	Punct sfârșit	X / Y	Lungime segment (** (m)
6	354.606,238 284.127,394	1	354.606,314 284.127,576	0.197

** Lungimile segmentelor sunt determinate în planul de proiecție Stereo 70 și sunt rotunjite la 1 milimetru.

*** Distanța dintre puncte este formată din segmente cumulate ce sunt mai mici decât valoarea 1 milimetru.

**DATE DESPRE IMOBILUL NR. 6267**

Oficiul de Cadastru și Publicitate Imobiliară DOLJ
 Biroul de Cadastru și Publicitate Imobiliară Craiova

A. Partea I. Descrierea imobilului

TEREN Extravilan

Adresa: Jud. Dolj, T379, P22

Nr. Crt	Nr cadastral Nr. topografic	Suprafața* (mp)	Observații / Referințe
A1		2.500	Sector cadastral:45 Teren neimprejmuit;

B. Partea II. Proprietari și acte

Inscrieri privitoare la dreptul de proprietate și alte drepturi reale	Referințe
/	
Act Administrativ nr. TDP NR.3495-44815, din 02/04/1997 emis de CJSIPT DOLJ;	
B1	A1
Intabulare, drept de PROPRIETATE, dobândit prin Reconstituire, cota actuala 1/1, cota initiala 1/1 1) GIUBELAN PETRE, LIPSĂ CNP	

C. Partea III. SARCINI .

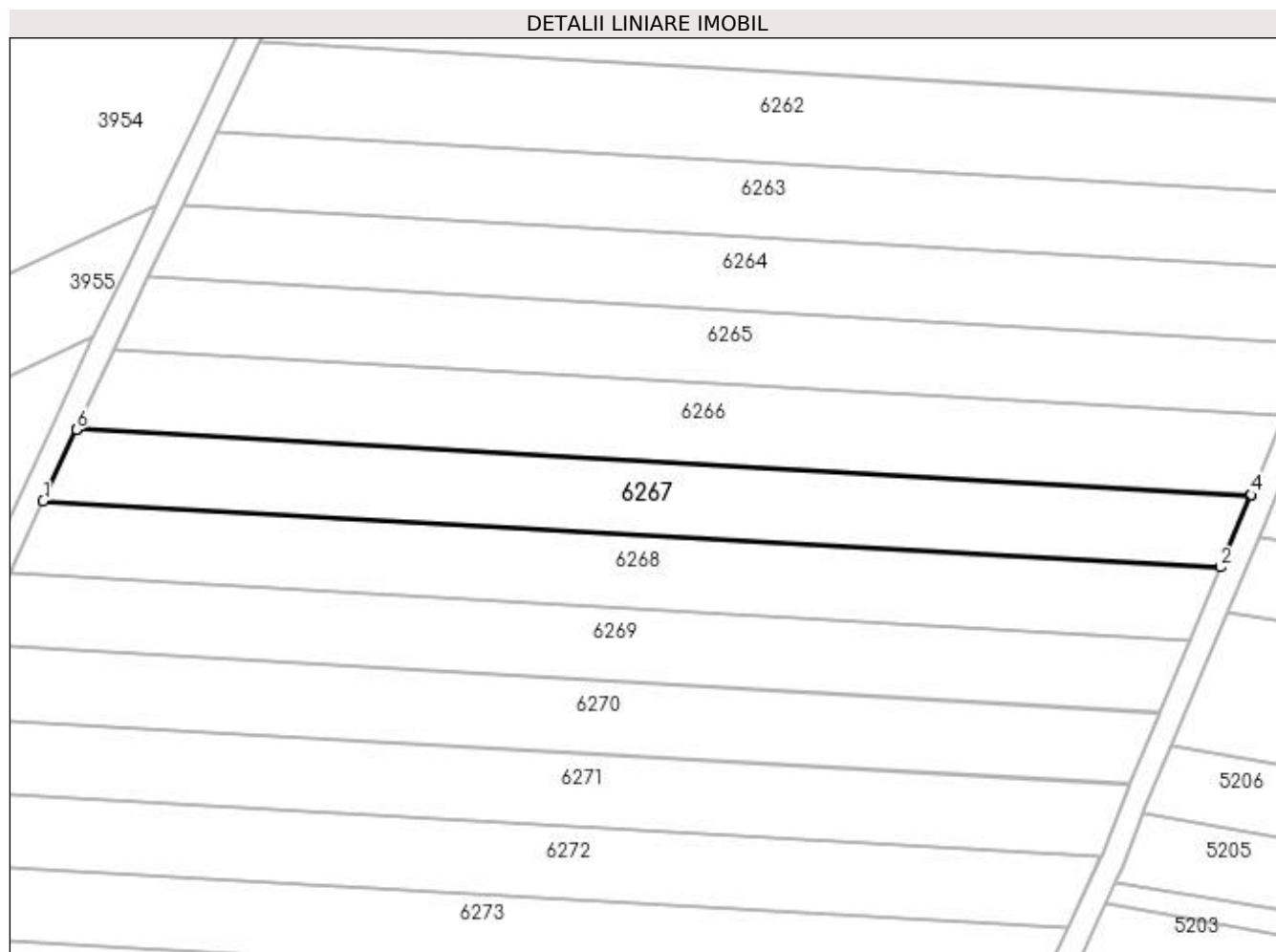
Inscrieri privind dezmembramintele dreptului de proprietate, drepturi reale de garanție și sarcini	Referințe
NU SUNT	

Anexa Nr. 1 La Partea I

Teren

Nr cadastral	Suprafața (mp)*	Observații / Referințe
	2.500	

* Suprafața este determinată în planul de proiecție Stereo 70.



Date referitoare la teren

Crt	Categorie folosință	Intravilan	Suprafața (mp)	Tarla	Parcelă	Nr. topo	Observații / Referințe
1	arabil	NU	2.500	379	22	-	

Lungime Segmente

1) Valorile lungimilor segmentelor sunt obținute din proiecție în plan.

Punct început	X / Y	Punct sfârșit	X / Y	Lungime segment (** (m)
1	354.396,293 284.113,238	2	354.595,563 284.102,012	199.586
2	354.595,563 284.102,012	3	354.600,648 284.114,102	13.116
3	354.600,648 284.114,102	4	354.600,724 284.114,283	0.196
4	354.600,724 284.114,283	5	354.401,965 284.125,481	199.074
5	354.401,965 284.125,481	6	354.401,88 284.125,3	0.2

Punct început	X / Y	Punct sfârșit	X / Y	Lungime segment (** (m)
6	354.401,88 284.125,3	1	354.396,293 284.113,238	13.293

** Lungimile segmentelor sunt determinate în planul de proiecție Stereo 70 și sunt rotunjite la 1 milimetru.

*** Distanța dintre puncte este formată din segmente cumulate ce sunt mai mici decât valoarea 1 milimetru.

**DATE DESPRE IMOBILUL NR. 6268**

Oficiul de Cadastru și Publicitate Imobiliară DOLJ
Biroul de Cadastru și Publicitate Imobiliară Craiova

A. Partea I. Descrierea imobilului

TEREN Extravilan

Adresa: Jud. Dolj, Tarla 379,P 23

Nr. Crt	Nr cadastral Nr. topografic	Suprafața* (mp)	Observații / Referințe
A1	32209	2.500	Sector cadastral:45 Teren neimprejmut;

B. Partea II. Proprietari și acte

Inscrieri privitoare la dreptul de proprietate și alte drepturi reale		Referințe
12835 / 02/02/2016		
Act Notarial nr. CM nr 375, din 19/10/2015 emis de STOENESCU FLOREA (TDP nr 3478-44815/02.04.1997);		
B1	Intabulare, drept de PROPRIETATE, dobandit prin Succesiune, cota actuala 4/8, cota initiala 1/1 1) MILITARU STEFAN	A1
B2	Intabulare, drept de PROPRIETATE, dobandit prin Succesiune, cota actuala 1/8, cota initiala 1/1 1) MILITARU GHEORGHITA	A1
B3	Intabulare, drept de PROPRIETATE, dobandit prin Succesiune, cota actuala 3/8, cota initiala 1/1 1) GHEORGHE MARIANA MIHAELA	A1

C. Partea III. SARCINI .

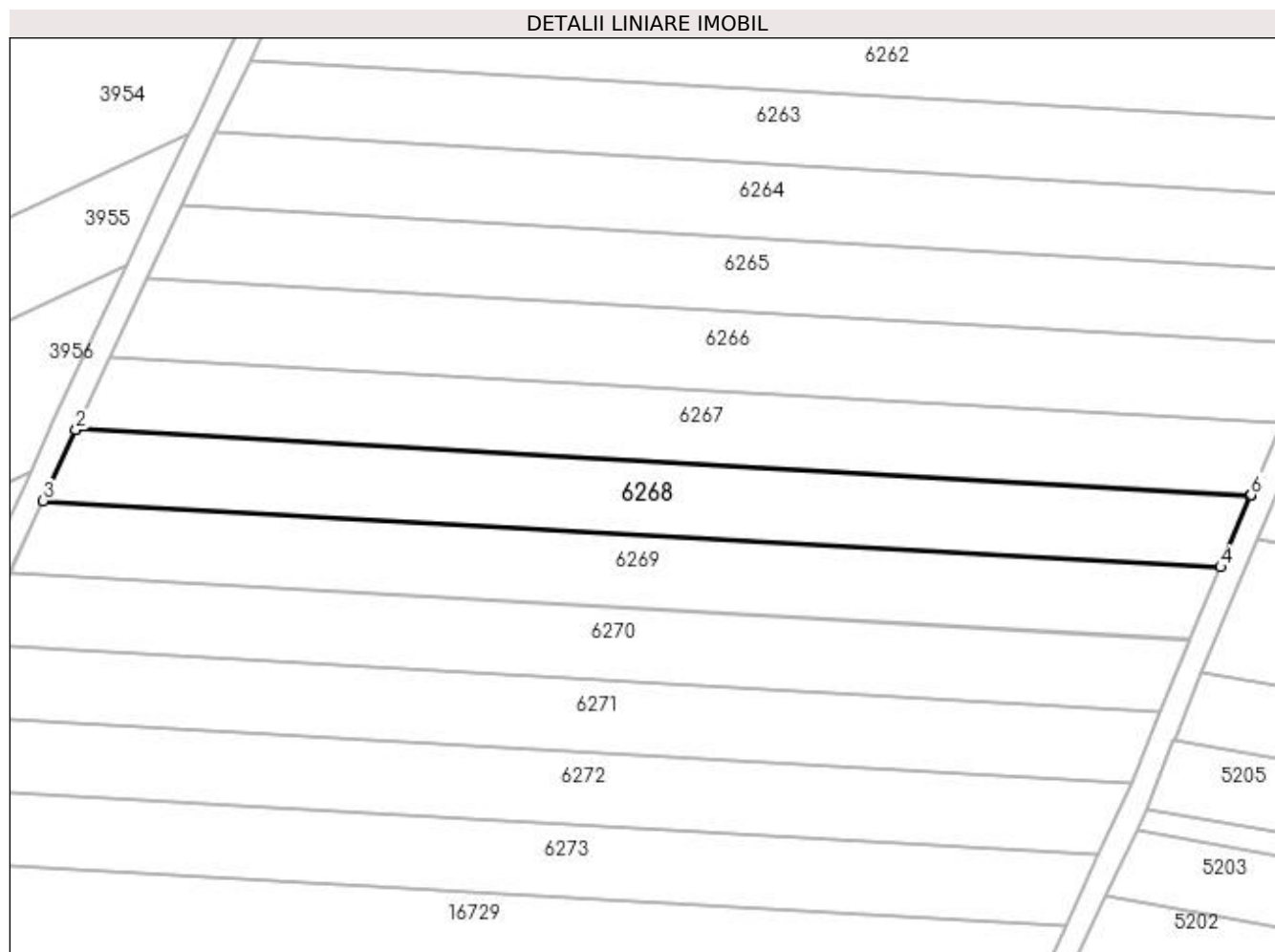
Inscrieri privind dezmembramintele dreptului de proprietate, drepturi reale de garanție și sarcini	Referințe
NU SUNT	

Anexa Nr. 1 La Partea I

Teren

Nr cadastral	Suprafața (mp)*	Observații / Referințe
32209	2.500	

* Suprafața este determinată în planul de proiecție Stereo 70.



Date referitoare la teren

Crt	Categorie folosință	Intra vilan	Suprafața (mp)	Tarla	Parcelă	Nr. topo	Observații / Referințe
1	arabil	NU	2.500	379	23	-	

Lungime Segmente

1) Valorile lungimilor segmentelor sunt obținute din proiecție în plan.

Punct început	X / Y	Punct sfârșit	X / Y	Lungime segment (** (m)
1	354.396,293 284.113,238	2	354.396,21 284.113,058	0.198
2	354.396,21 284.113,058	3	354.390,638 284.101,027	13.259
3	354.390,638 284.101,027	4	354.590,416 284.089,772	200.095
4	354.590,416 284.089,772	5	354.595,487 284.101,831	13.082
5	354.595,487 284.101,831	6	354.595,563 284.102,012	0.196

Punct început	X / Y	Punct sfârșit	X / Y	Lungime segment (** (m)
6	354.595,563 284.102,012	1	354.396,293 284.113,238	199.586

** Lungimile segmentelor sunt determinate în planul de proiecție Stereo 70 și sunt rotunjite la 1 milimetru.

*** Distanța dintre puncte este formată din segmente cumulate ce sunt mai mici decât valoarea 1 milimetru.

**DATE DESPRE IMOBILUL NR. 6269**

Oficiul de Cadastru și Publicitate Imobiliară DOLJ
Biroul de Cadastru și Publicitate Imobiliară Craiova

A. Partea I. Descrierea imobilului

TEREN Extravilan

Adresa: Jud. Dolj, T379, P24

Nr. Crt	Nr cadastral Nr. topografic	Suprafața* (mp)	Observații / Referințe
A1		2.500	Sector cadastral:45 Teren neimprejmuit;

B. Partea II. Proprietari și acte

Inscrieri privitoare la dreptul de proprietate și alte drepturi reale	Referințe
/	
Act Administrativ nr. TDP NR.3682-59340, din 08/04/1997 emis de CJSIPT DOLJ;	
B1	A1
Intabulare, drept de PROPRIETATE, dobandit prin Reconstituire, cota actuala 1/1, cota initiala 1/1	
1) PIRVULETU SIMION, LIPSĂ CNP	
2) PETRILA ANA, LIPSĂ CNP	

C. Partea III. SARCINI .

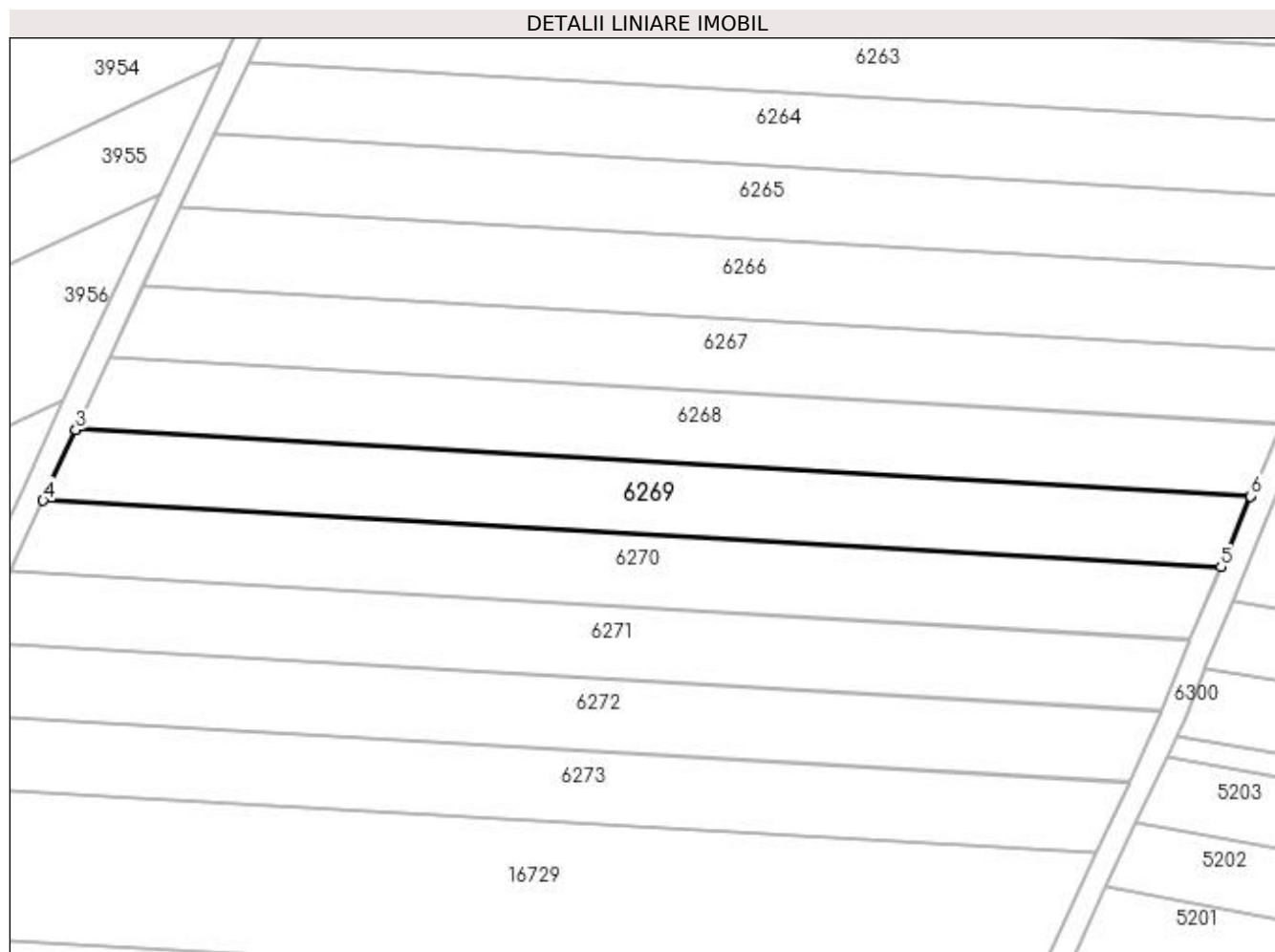
Inscrieri privind dezmembramentele dreptului de proprietate, drepturi reale de garanție și sarcini	Referințe
NU SUNT	

Anexa Nr. 1 La Partea I

Teren

Nr cadastral	Suprafața (mp)*	Observații / Referințe
	2.500	

* Suprafața este determinată în planul de proiecție Stereo 70.



Date referitoare la teren

Crt	Categorie folosință	Intra vilan	Suprafața (mp)	Tarla	Parcelă	Nr. topo	Observații / Referințe
1	arabil	NU	2.500	379	24	-	

Lungime Segmente

1) Valorile lungimilor segmentelor sunt obținute din proiecție în plan.

Punct început	X / Y	Punct sfârșit	X / Y	Lungime segment (** (m)
1	354.590,416 284.089,772	2	354.390,638 284.101,027	200.095
2	354.390,638 284.101,027	3	354.390,555 284.100,847	0.198
3	354.390,555 284.100,847	4	354.384,997 284.088,847	13.225
4	354.384,997 284.088,847	5	354.585,281 284.077,563	200.602
5	354.585,281 284.077,563	6	354.590,34 284.089,592	13.05

Punct început	X / Y	Punct sfârșit	X / Y	Lungime segment (** (m)
6	354.590,34 284.089,592	1	354.590,416 284.089,772	0.195

** Lungimile segmentelor sunt determinate în planul de proiecție Stereo 70 și sunt rotunjite la 1 milimetru.

*** Distanța dintre puncte este formată din segmente cumulate ce sunt mai mici decât valoarea 1 milimetru.

**DATE DESPRE IMOBILUL NR. 6270**

Oficiul de Cadastru și Publicitate Imobiliară DOLJ
Biroul de Cadastru și Publicitate Imobiliară Craiova

A. Partea I. Descrierea imobilului

TEREN Extravilan

Adresa: Jud. Dolj, T 379, P 25

Nr. Crt	Nr cadastral Nr. topografic	Suprafața* (mp)	Observații / Referințe
A1	32211	2.500	Sector cadastral:45 Teren neimprejmuit;

B. Partea II. Proprietari și acte

Inscrieri privitoare la dreptul de proprietate și alte drepturi reale	Referințe
197188 / 17/10/2022	
Act Notarial nr. contract de vanzare aut nr 3462, din 17/10/2022 emis de Gherghe Anca-Costina;	
B1	A1
Intabulare, drept de PROPRIETATE, dobandit prin Succesiune, cota actuala 1/1, cota initiala 1/1 1) OPREA EUGEN, Lipsa CNP	

C. Partea III. SARCINI .

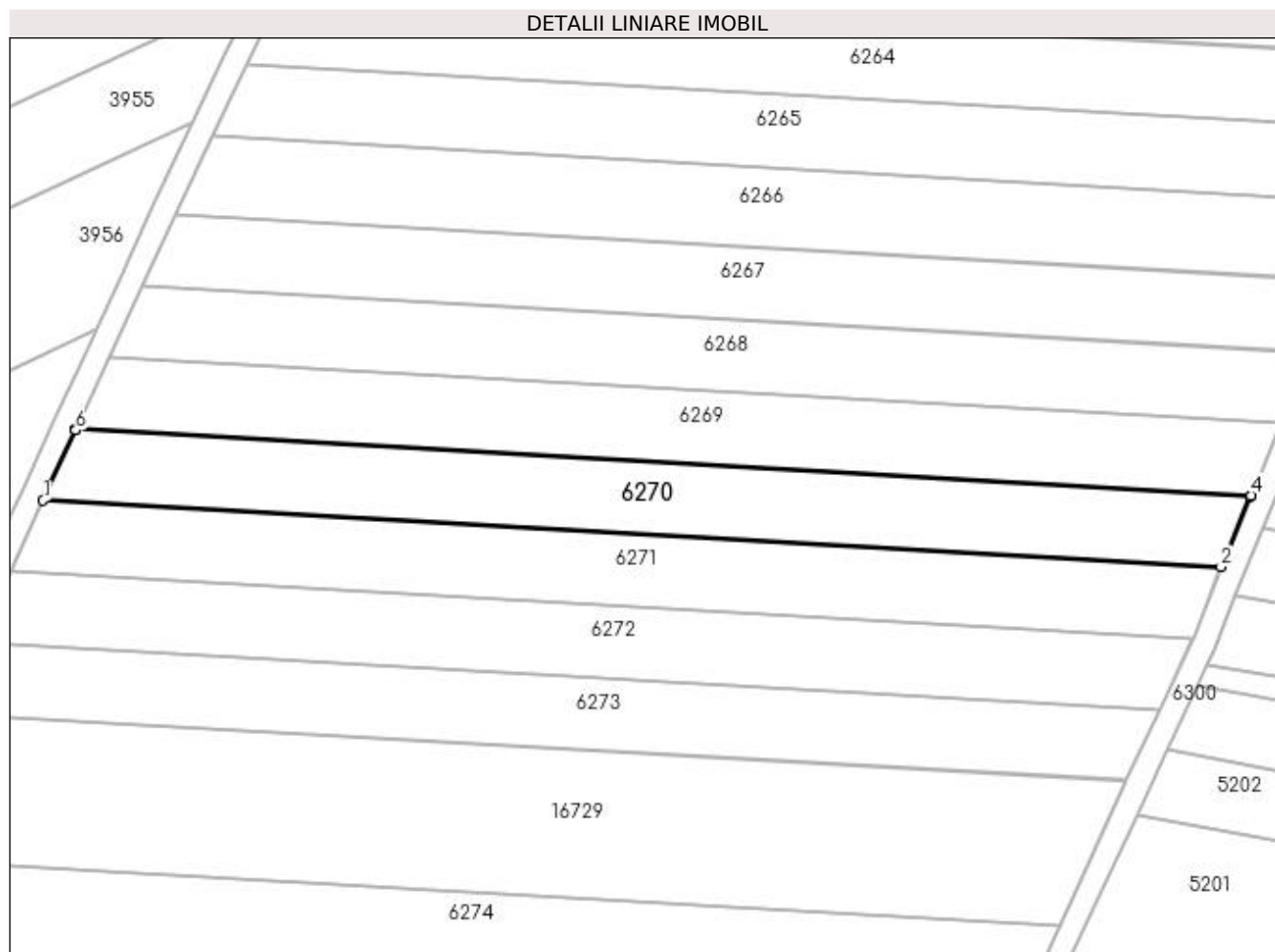
Inscrieri privind dezmembramintele dreptului de proprietate, drepturi reale de garanție și sarcini	Referințe
NU SUNT	

Anexa Nr. 1 La Partea I

Teren

Nr cadastral	Suprafața (mp)*	Observații / Referințe
32211	2.500	

* Suprafața este determinată în planul de proiecție Stereo 70.



Date referitoare la teren

Crt	Categorie folosință	Intravilan	Suprafața (mp)	Tarla	Parcelă	Nr. topo	Observații / Referințe
1	arabil	NU	2.500	379	25	-	

Lungime Segmente

1) Valorile lungimilor segmentelor sunt obținute din proiecție în plan.

Punct început	X / Y	Punct sfârșit	X / Y	Lungime segment (** (m)
1	354.379,371 284.076,697	2	354.580,159 284.065,385	201.106
2	354.580,159 284.065,385	3	354.585,205 284.077,383	13.016
3	354.585,205 284.077,383	4	354.585,281 284.077,563	0.195
4	354.585,281 284.077,563	5	354.384,997 284.088,847	200.602
5	354.384,997 284.088,847	6	354.384,914 284.088,667	0.198

Punct început	X / Y	Punct sfârșit	X / Y	Lungime segment (** (m)
6	354.384,914 284.088,667	1	354.379,371 284.076,697	13.191

** Lungimile segmentelor sunt determinate în planul de proiecție Stereo 70 și sunt rotunjite la 1 milimetru.

*** Distanța dintre puncte este formată din segmente cumulate ce sunt mai mici decât valoarea 1 milimetru.

**DATE DESPRE IMOBILUL NR. 6271**

Oficiul de Cadastru și Publicitate Imobiliară DOLJ
Biroul de Cadastru și Publicitate Imobiliară Craiova

A. Partea I. Descrierea imobilului

TEREN Extravilan

Adresa: Jud. Dolj, T379, P26

Nr. Crt	Nr cadastral Nr. topografic	Suprafața* (mp)	Observații / Referințe
A1		2.500	Sector cadastral:45 Teren neimprejmuit;

B. Partea II. Proprietari și acte

Inscrieri privitoare la dreptul de proprietate și alte drepturi reale	Referințe
/	
Act Administrativ nr. TDP NR.2882-44901, din 21/11/1996 emis de CJSIPT DOLJ;	
B1	A1
Intabulare, drept de PROPRIETATE, dobândit prin Reconstituire, cota actuala 1/1, cota initiala 1/1 1) DELIU CONSTANTIN, LIPSĂ CNP	

C. Partea III. SARCINI .

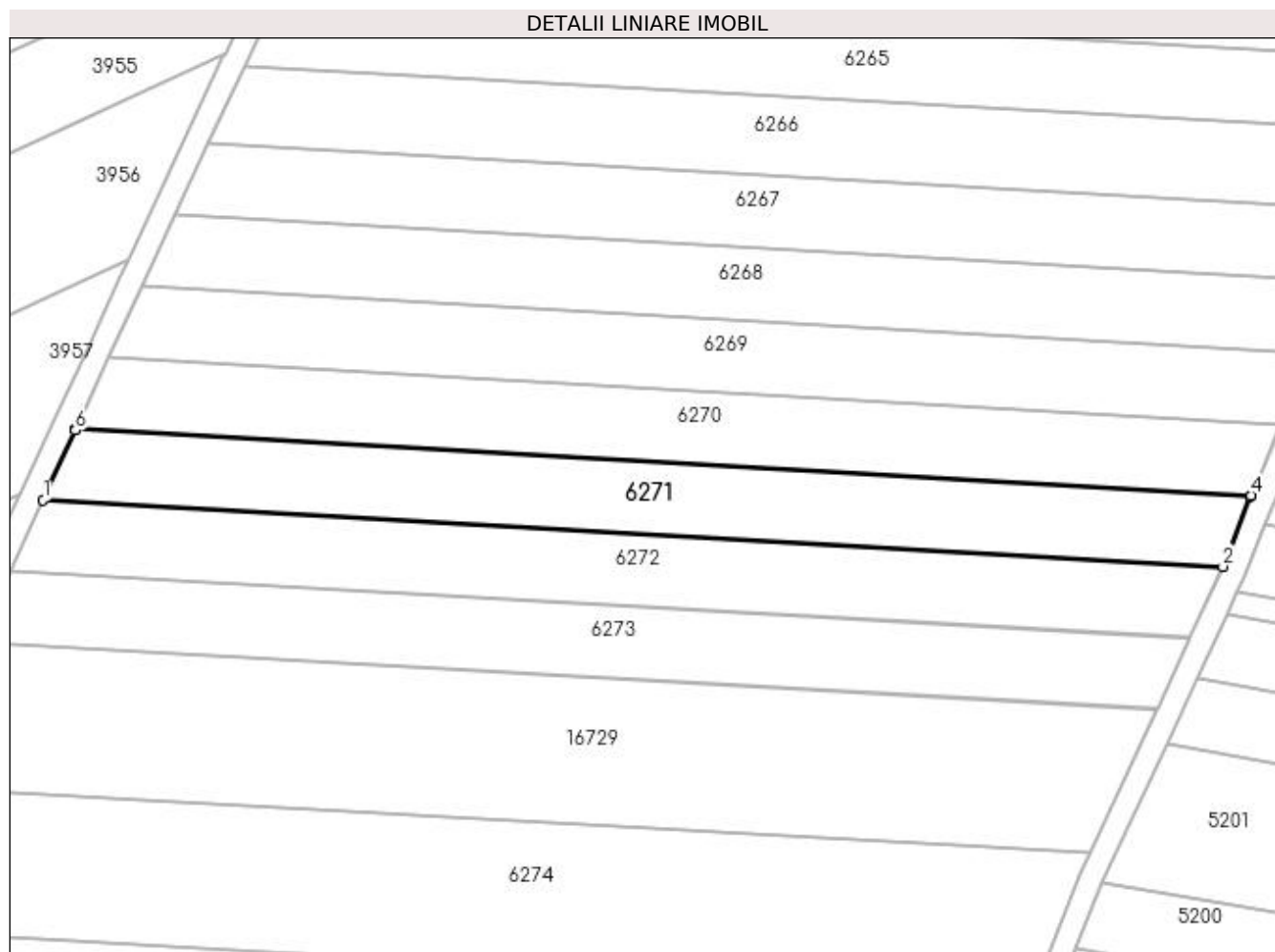
Inscrieri privind dezmembramintele dreptului de proprietate, drepturi reale de garanție și sarcini	Referințe
NU SUNT	

Anexa Nr. 1 La Partea I

Teren

Nr cadastral	Suprafața (mp)*	Observații / Referințe
	2.500	

* Suprafața este determinată în planul de proiecție Stereo 70.



Date referitoare la teren

Crt	Categorie folosință	Intra vilan	Suprafața (mp)	Tarla	Parcelă	Nr. topo	Observații / Referințe
1	arabil	NU	2.500	379	26	-	

Lungime Segmente

1) Valorile lungimilor segmentelor sunt obținute din proiecție în plan.

Punct început	X / Y	Punct sfârșit	X / Y	Lungime segment (** (m)
1	354.373,762 284.064,587	2	354.575,345 284.053,23	201.903
2	354.575,345 284.053,23	3	354.580,084 284.065,206	12.88
3	354.580,084 284.065,206	4	354.580,159 284.065,385	0.194
4	354.580,159 284.065,385	5	354.379,371 284.076,697	201.106
5	354.379,371 284.076,697	6	354.379,288 284.076,518	0.197

Punct început	X / Y	Punct sfârșit	X / Y	Lungime segment (** (m)
6	354.379,288 284.076,518	1	354.373,762 284.064,587	13.149

** Lungimile segmentelor sunt determinate în planul de proiecție Stereo 70 și sunt rotunjite la 1 milimetru.

*** Distanța dintre puncte este formată din segmente cumulate ce sunt mai mici decât valoarea 1 milimetru.

**DATE DESPRE IMOBILUL NR. 6272**

Oficiul de Cadastru și Publicitate Imobiliară DOLJ
Biroul de Cadastru și Publicitate Imobiliară Craiova

A. Partea I. Descrierea imobilului

TEREN Extravilan

Adresa: Jud. Dolj, T379, P27

Nr. Crt	Nr cadastral Nr. topografic	Suprafața* (mp)	Observații / Referințe
A1		2.500	Sector cadastral:45 Teren neimprejmuit;

B. Partea II. Proprietari și acte

Inscrieri privitoare la dreptul de proprietate și alte drepturi reale	Referințe
/	
Act Administrativ nr. TDP NR.3534-47919, din 03/04/1997 emis de CJSIPT DOLJ;	
B1	A1
Intabulare, drept de PROPRIETATE, dobândit prin Reconstituire, cota actuala 1/1, cota initiala 1/1 1) TUDORA MARIA, LIPSĂ CNP	

C. Partea III. SARCINI .

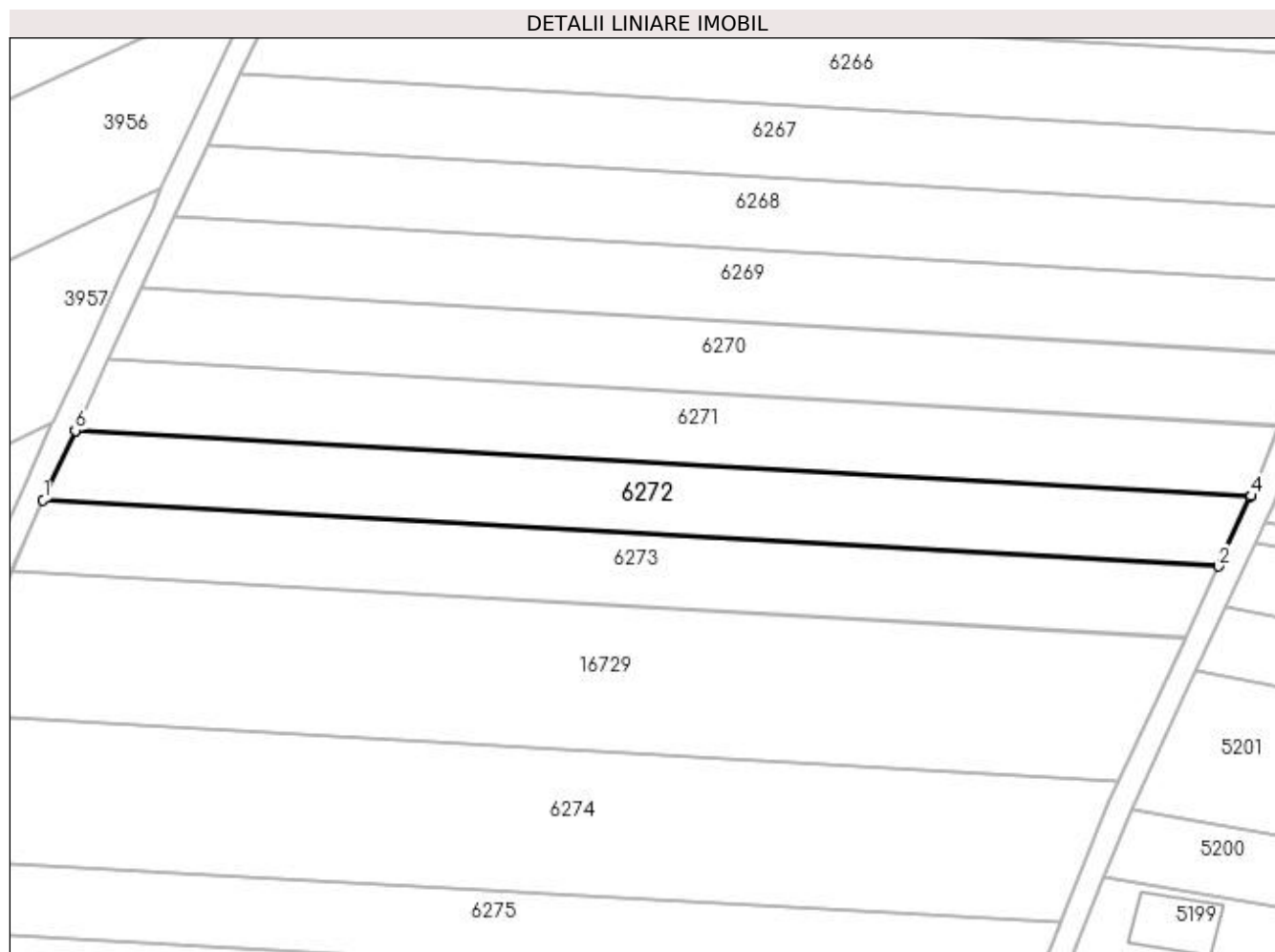
Inscrieri privind dezmembramintele dreptului de proprietate, drepturi reale de garanție și sarcini	Referințe
NU SUNT	

Anexa Nr. 1 La Partea I

Teren

Nr cadastral	Suprafața (mp)*	Observații / Referințe
	2.500	

* Suprafața este determinată în planul de proiecție Stereo 70.



Date referitoare la teren

Crt	Categorie folosință	Intra vilan	Suprafața (mp)	Tarla	Parcelă	Nr. topo	Observații / Referințe
1	arabil	NU	2.500	379	27	-	

Lungime Segmente

1) Valorile lungimilor segmentelor sunt obținute din proiecție în plan.

Punct început	X / Y	Punct sfârșit	X / Y	Lungime segment (** (m)
1	354.368,177 284.052,5	2	354.569,755 284.041,144	201.898
2	354.569,755 284.041,144	3	354.575,274 284.053,05	13.123
3	354.575,274 284.053,05	4	354.575,345 284.053,23	0.193
4	354.575,345 284.053,23	5	354.373,762 284.064,587	201.903
5	354.373,762 284.064,587	6	354.373,679 284.064,408	0.197

Punct început	X / Y	Punct sfârșit	X / Y	Lungime segment (** (m)
6	354.373,679 284.064,408	1	354.368,177 284.052,5	13.118

** Lungimile segmentelor sunt determinate în planul de proiecție Stereo 70 și sunt rotunjite la 1 milimetru.

*** Distanța dintre puncte este formată din segmente cumulate ce sunt mai mici decât valoarea 1 milimetru.

**DATE DESPRE IMOBILUL NR. 6273**

Oficiul de Cadastru și Publicitate Imobiliară DOLJ
Biroul de Cadastru și Publicitate Imobiliară Craiova

A. Partea I. Descrierea imobilului

TEREN Extravilan

Adresa: Jud. Dolj, T379, P28

Nr. Crt	Nr cadastral Nr. topografic	Suprafața* (mp)	Observații / Referințe
A1		2.500	Sector cadastral:45 Teren neimprejmuit;

B. Partea II. Proprietari și acte

Inscrieri privitoare la dreptul de proprietate și alte drepturi reale	Referințe
/	
Act Administrativ nr. TDP NR.3611-59340, din 07/04/1997 emis de CJSIPT DOLJ;	
B1	A1
Intabulare, drept de PROPRIETATE, dobândit prin Reconstituire, cota actuala 1/1, cota inițiala 1/1 1) DARAC ION, LIPSĂ CNP	

C. Partea III. SARCINI .

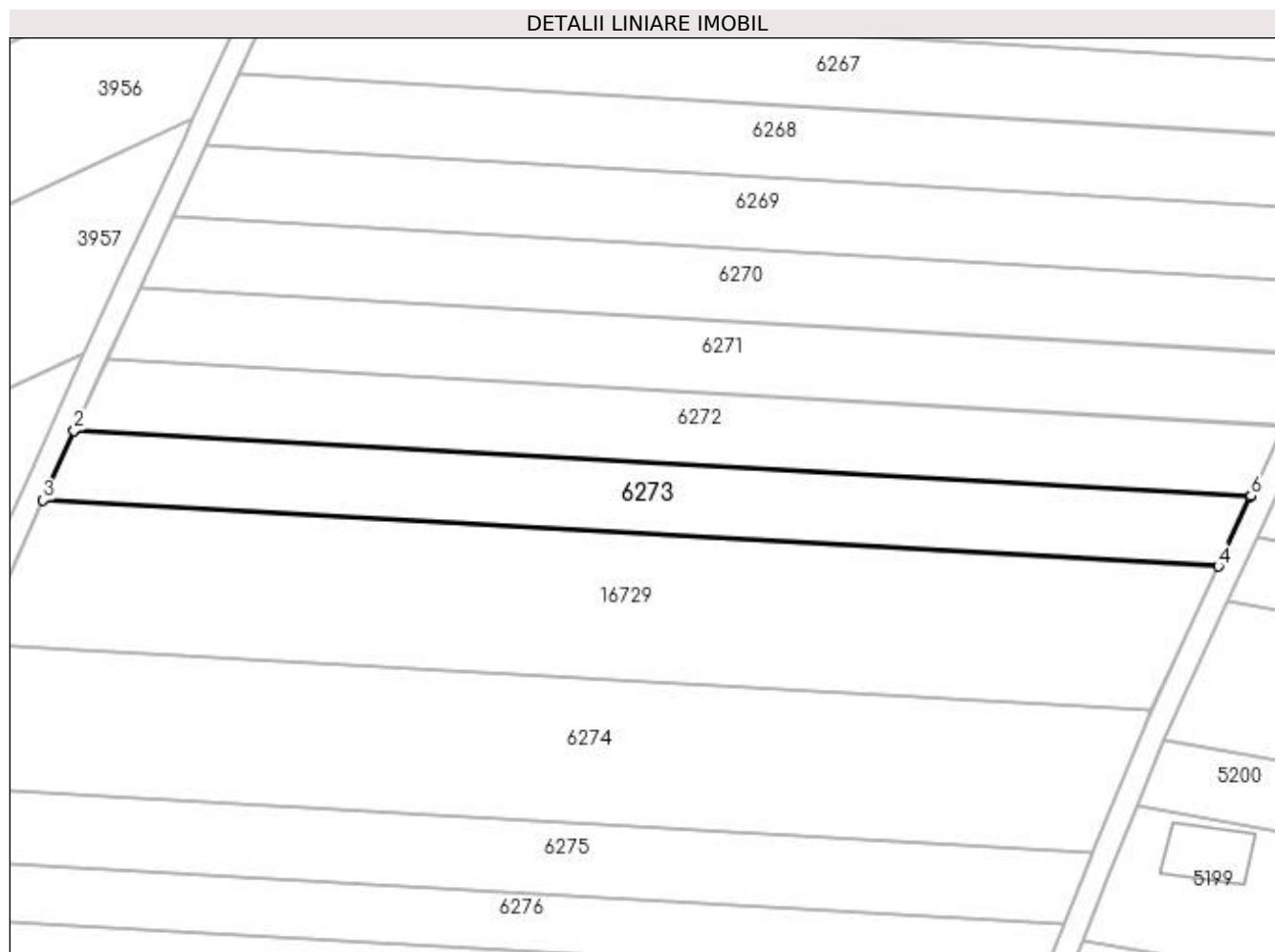
Inscrieri privind dezmembramintele dreptului de proprietate, drepturi reale de garanție și sarcini	Referințe
NU SUNT	

Anexa Nr. 1 La Partea I

Teren

Nr cadastral	Suprafața (mp)*	Observații / Referințe
	2.500	

* Suprafața este determinată în planul de proiecție Stereo 70.



Date referitoare la teren

Crt	Categorie folosință	Intra vilan	Suprafața (mp)	Tarla	Parcelă	Nr. topo	Observații / Referințe
1	arabil	NU	2.500	379	28	-	

Lungime Segmente

1) Valorile lungimilor segmentelor sunt obținute din proiecție în plan.

Punct început	X / Y	Punct sfârșit	X / Y	Lungime segment (** (m)
1	354.368,177 284.052,5	2	354.368,094 284.052,321	0.197
2	354.368,094 284.052,321	3	354.362,793 284.040,394	13.052
3	354.362,793 284.040,394	4	354.564,142 284.029,051	201.668
4	354.564,142 284.029,051	5	354.569,672 284.040,965	13.135
5	354.569,672 284.040,965	6	354.569,755 284.041,144	0.197

Punct început	X / Y	Punct sfârșit	X / Y	Lungime segment (** (m)
6	354.569,755 284.041,144	1	354.368,177 284.052,5	201.898

** Lungimile segmentelor sunt determinate în planul de proiecție Stereo 70 și sunt rotunjite la 1 milimetru.

*** Distanța dintre puncte este formată din segmente cumulate ce sunt mai mici decât valoarea 1 milimetru.

**DATE DESPRE IMOBILUL NR. 6274**

Oficiul de Cadastru și Publicitate Imobiliară DOLJ
Biroul de Cadastru și Publicitate Imobiliară Craiova

A. Partea I. Descrierea imobilului

TEREN Extravilan

Adresa: Jud. Dolj, T379, P29

Nr. Crt	Nr cadastral Nr. topografic	Suprafața* (mp)	Observații / Referințe
A1		5.000	Sector cadastral:45 Teren neimprejmuit;

B. Partea II. Proprietari și acte

Inscrieri privitoare la dreptul de proprietate și alte drepturi reale	Referințe
/	
Hotarare Judecatoreasca nr. SC NR.1644, din 21/09/2012 emis de JUDECATORIA CALAFAT;	
B1	Intabulare, drept de PROPRIETATE, dobandit prin Hotarare Judecatoreasca, cota actuala 1/1, cota initiala 1/1 1) OPREA EUGEN, LIPSĂ CNP
	A1

C. Partea III. SARCINI .

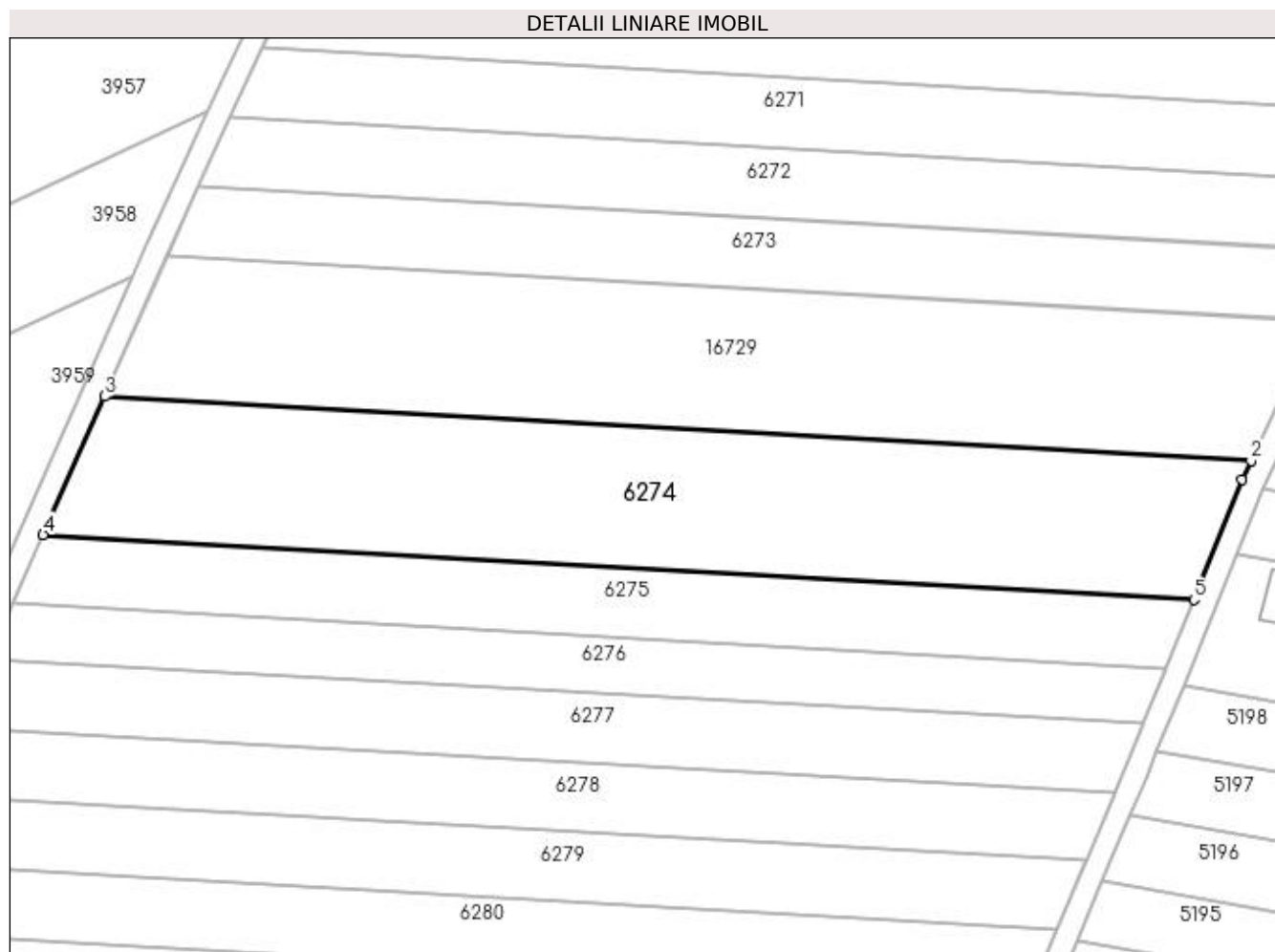
Inscrieri privind dezmembramintele dreptului de proprietate, drepturi reale de garanție și sarcini	Referințe
NU SUNT	

Anexa Nr. 1 La Partea I

Teren

Nr cadastral	Suprafața (mp)*	Observații / Referințe
	5.000	

* Suprafața este determinată în planul de proiecție Stereo 70.



Date referitoare la teren

Crt	Categorie folosință	Intravilan	Suprafața (mp)	Tarla	Parcelă	Nr. topo	Observații / Referințe
1	arabil	NU	5.000	379	29	-	

Lungime Segmente

1) Valorile lungimilor segmentelor sunt obținute din proiecție în plan.

Punct început	X / Y	Punct sfârșit	X / Y	Lungime segment (** (m)
1	354.551,158 284.001,077	2	354.552,672 284.004,338	3.595
2	354.552,672 284.004,338	3	354.351,795 284.015,655	201.196
3	354.351,795 284.015,655	4	354.341,015 283.991,407	26.536
4	354.341,015 283.991,407	5	354.542,621 283.980,049	201.926
5	354.542,621 283.980,049	1	354.551,158 284.001,077	22.695

**** Lungimile segmentelor sunt determinate în planul de proiecție Stereo 70 și sunt rotunjite la 1 milimetru.**

***** Distanța dintre puncte este formată din segmente cumulate ce sunt mai mici decât valoarea 1 milimetru.**

**DATE DESPRE IMOBILUL NR. 6275**

Oficiul de Cadastru și Publicitate Imobiliară DOLJ
Biroul de Cadastru și Publicitate Imobiliară Craiova

A. Partea I. Descrierea imobilului

TEREN Extravilan

Adresa: Jud. Dolj, T379, P25

Nr. Crt	Nr cadastral Nr. topografic	Suprafața* (mp)	Observații / Referințe
A1		2.500	Sector cadastral:45 Teren neimprejmuit;

B. Partea II. Proprietari și acte

Inscrieri privitoare la dreptul de proprietate și alte drepturi reale	Referințe
/	
Act Administrativ nr. TDP NR. 2099-9686 / 13-02-1997, din 13/02/1997 emis de CJSIPT DOLJ;	
B1	A1
Intabulare, drept de PROPRIETATE, dobândit prin Reconstituire, cota actuala 1/1, cota initiala 1/1 1) MILITARU ALEXANDRU, LIPSĂ CNP	

C. Partea III. SARCINI .

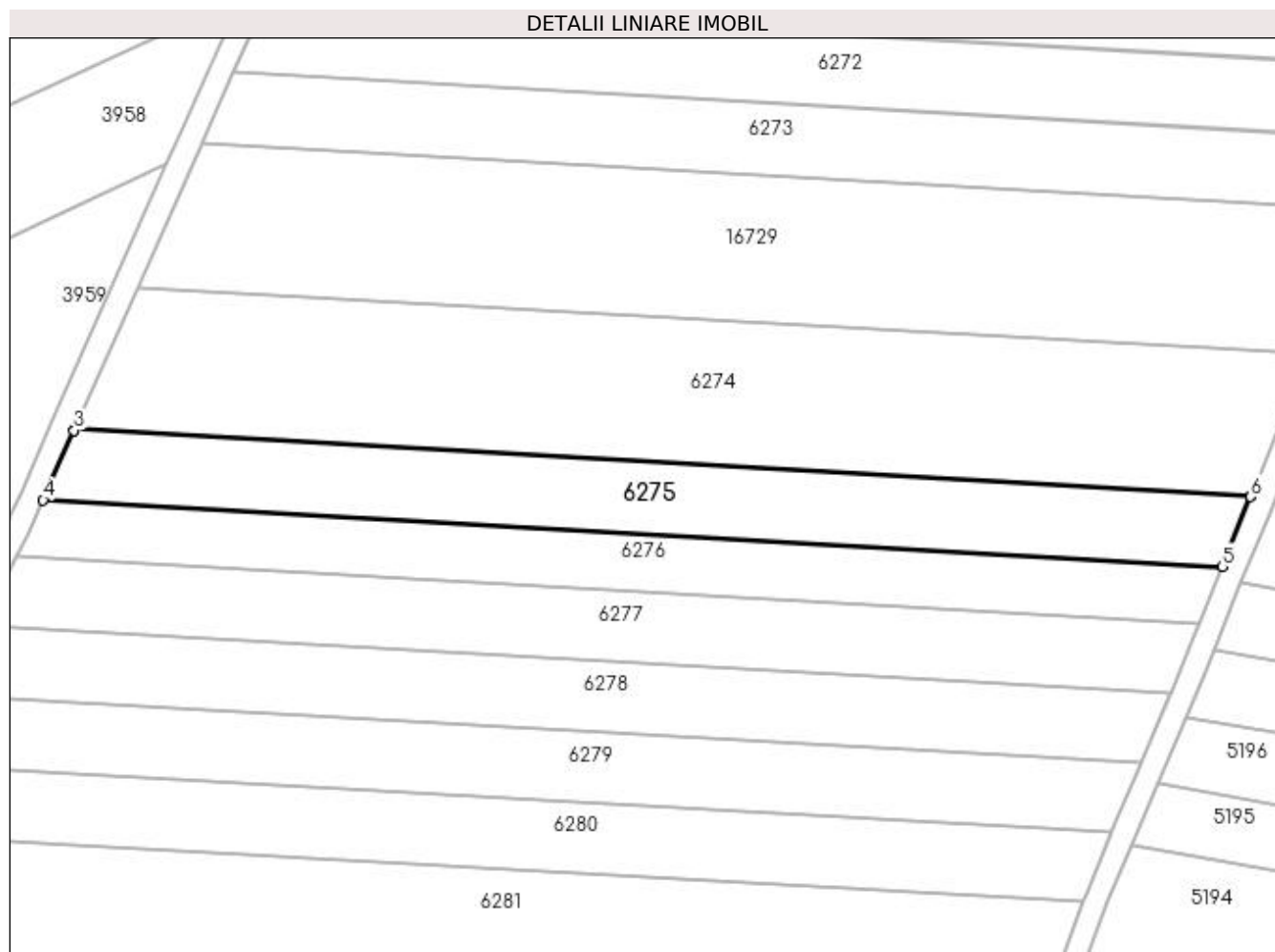
Inscrieri privind dezmembramintele dreptului de proprietate, drepturi reale de garanție și sarcini	Referințe
NU SUNT	

Anexa Nr. 1 La Partea I

Teren

Nr cadastral	Suprafața (mp)*	Observații / Referințe
	2.500	

* Suprafața este determinată în planul de proiecție Stereo 70.



Date referitoare la teren

Crt	Categorie folosință	Intra vilan	Suprafața (mp)	Tarla	Parcelă	Nr. topo	Observații / Referințe
1	arabil	NU	2.500	379	25	-	

Lungime Segmente

1) Valorile lungimilor segmentelor sunt obținute din proiecție în plan.

Punct început	X / Y	Punct sfârșit	X / Y	Lungime segment (** (m)
1	354.542,621 283.980,049	2	354.341,015 283.991,407	201.926
2	354.341,015 283.991,407	3	354.340,935 283.991,228	0.196
3	354.340,935 283.991,228	4	354.335,643 283.979,323	13.028
4	354.335,643 283.979,323	5	354.537,706 283.967,939	202.383
5	354.537,706 283.967,939	6	354.542,548 283.979,869	12.875

Punct început	X / Y	Punct sfârșit	X / Y	Lungime segment (** (m)
6	354.542,548 283.979,869	1	354.542,621 283.980,049	0.194

** Lungimile segmentelor sunt determinate în planul de proiecție Stereo 70 și sunt rotunjite la 1 milimetru.

*** Distanța dintre puncte este formată din segmente cumulate ce sunt mai mici decât valoarea 1 milimetru.

**DATE DESPRE IMOBILUL NR. 6276**

Oficiul de Cadastru și Publicitate Imobiliară DOLJ
Biroul de Cadastru și Publicitate Imobiliară Craiova

A. Partea I. Descrierea imobilului

TEREN Extravilan

Adresa: Jud. Dolj, T379, P31

Nr. Crt	Nr cadastral Nr. topografic	Suprafața* (mp)	Observații / Referințe
A1		2.000	Sector cadastral:45 Teren neimprejmuit;

B. Partea II. Proprietari și acte

Inscrieri privitoare la dreptul de proprietate și alte drepturi reale	Referințe
/	
Act Administrativ nr. TDP NR.4268-48619, din 19/08/2002 emis de CJSIPT DOLJ;	
B1	A1
Intabulare, drept de PROPRIETATE, dobândit prin Reconstituire, cota actuala 1/1, cota initiala 1/1	
1) COTULBEA LENUTA, LIPSĂ CNP	
2) CAPATINA LENUTA, LIPSĂ CNP	

C. Partea III. SARCINI .

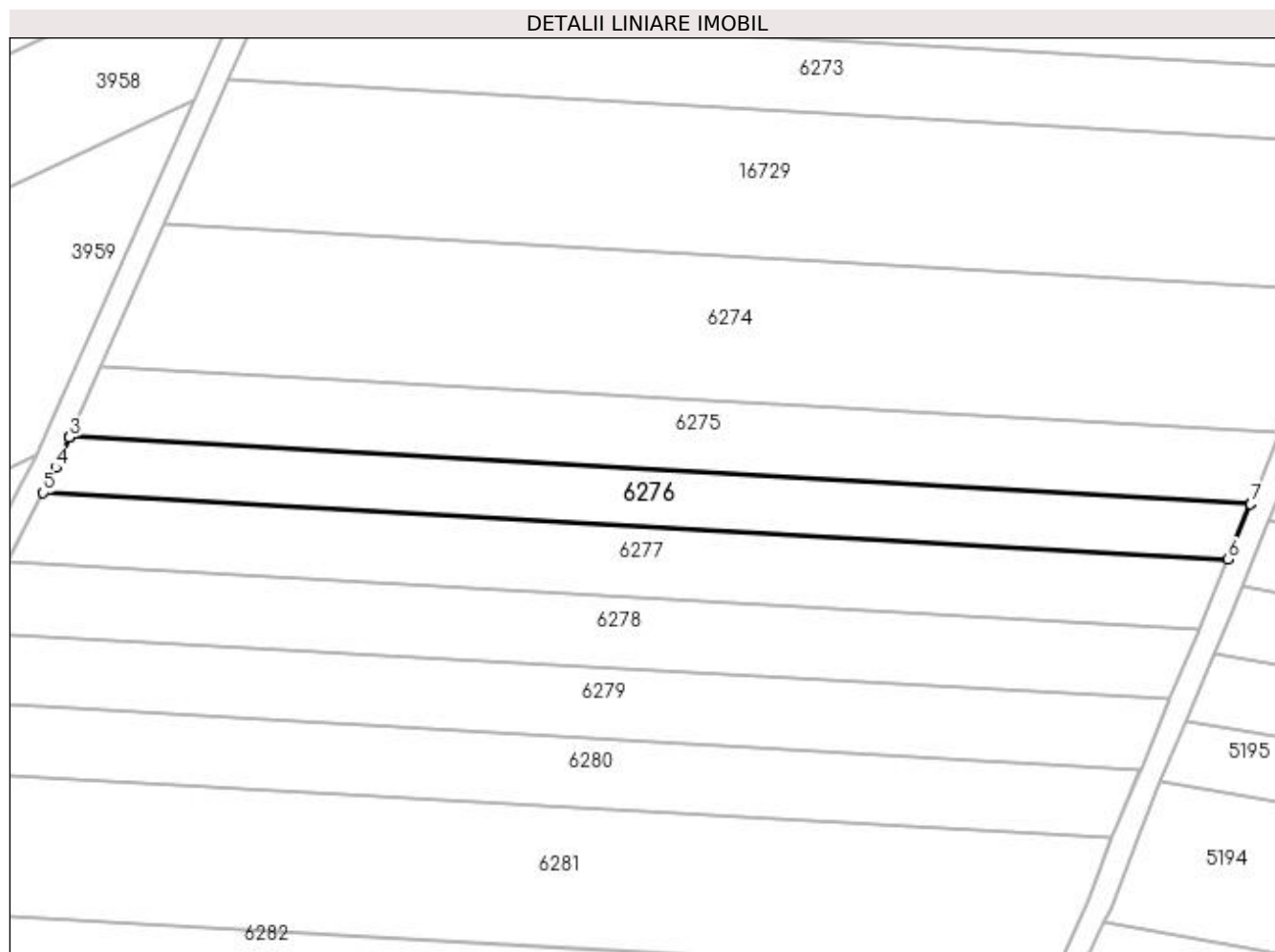
Inscrieri privind dezmembramentele dreptului de proprietate, drepturi reale de garanție și sarcini	Referințe
NU SUNT	

Anexa Nr. 1 La Partea I

Teren

Nr cadastral	Suprafața (mp)*	Observații / Referințe
	2.000	

* Suprafața este determinată în planul de proiecție Stereo 70.



Date referitoare la teren

Crt	Categorie folosință	Intra vilan	Suprafața (mp)	Tarla	Parcelă	Nr. topo	Observații / Referințe
1	arabil	NU	2.000	379	31	-	

Lungime Segmente

1) Valorile lungimilor segmentelor sunt obținute din proiecție în plan.

Punct început	X / Y	Punct sfârșit	X / Y	Lungime segment (** (m)
1	354.537,706 283.967,939	2	354.335,643 283.979,323	202.383
2	354.335,643 283.979,323	3	354.335,563 283.979,144	0.196
3	354.335,563 283.979,144	4	354.333,258 283.973,96	5.673
4	354.333,258 283.973,96	5	354.331,059 283.969,695	4.799
5	354.331,059 283.969,695	6	354.533,782 283.958,274	203.044

Punct început	X / Y	Punct sfârșit	X / Y	Lungime segment (** (m)
6	354.533,782 283.958,274	7	354.537,633 283.967,76	10.238
7	354.537,633 283.967,76	1	354.537,706 283.967,939	0.193

** Lungimile segmentelor sunt determinate în planul de proiecție Stereo 70 și sunt rotunjite la 1 milimetru.

*** Distanța dintre puncte este formată din segmente cumulate ce sunt mai mici decât valoarea 1 milimetru.

**DATE DESPRE IMOBILUL NR. 6277**

Oficiul de Cadastru și Publicitate Imobiliară DOLJ
Biroul de Cadastru și Publicitate Imobiliară Craiova

A. Partea I. Descrierea imobilului

TEREN Extravilan

Adresa: Jud. Dolj, T379, P32

Nr. Crt	Nr cadastral Nr. topografic	Suprafața* (mp)	Observații / Referințe
A1		2.500	Sector cadastral:45 Teren neimprejmuit;

B. Partea II. Proprietari și acte

Inscrieri privitoare la dreptul de proprietate și alte drepturi reale	Referințe
/	
Act Administrativ nr. TDP NR.90-59410, din 12/03/1993 emis de CJSIPT DOLJ;	
B1	A1
Intabulare, drept de PROPRIETATE, dobândit prin Reconstituire, cota actuala 1/1, cota initiala 1/1 1) CRACIUNOIU GHEORGHE, LIPSĂ CNP	

C. Partea III. SARCINI .

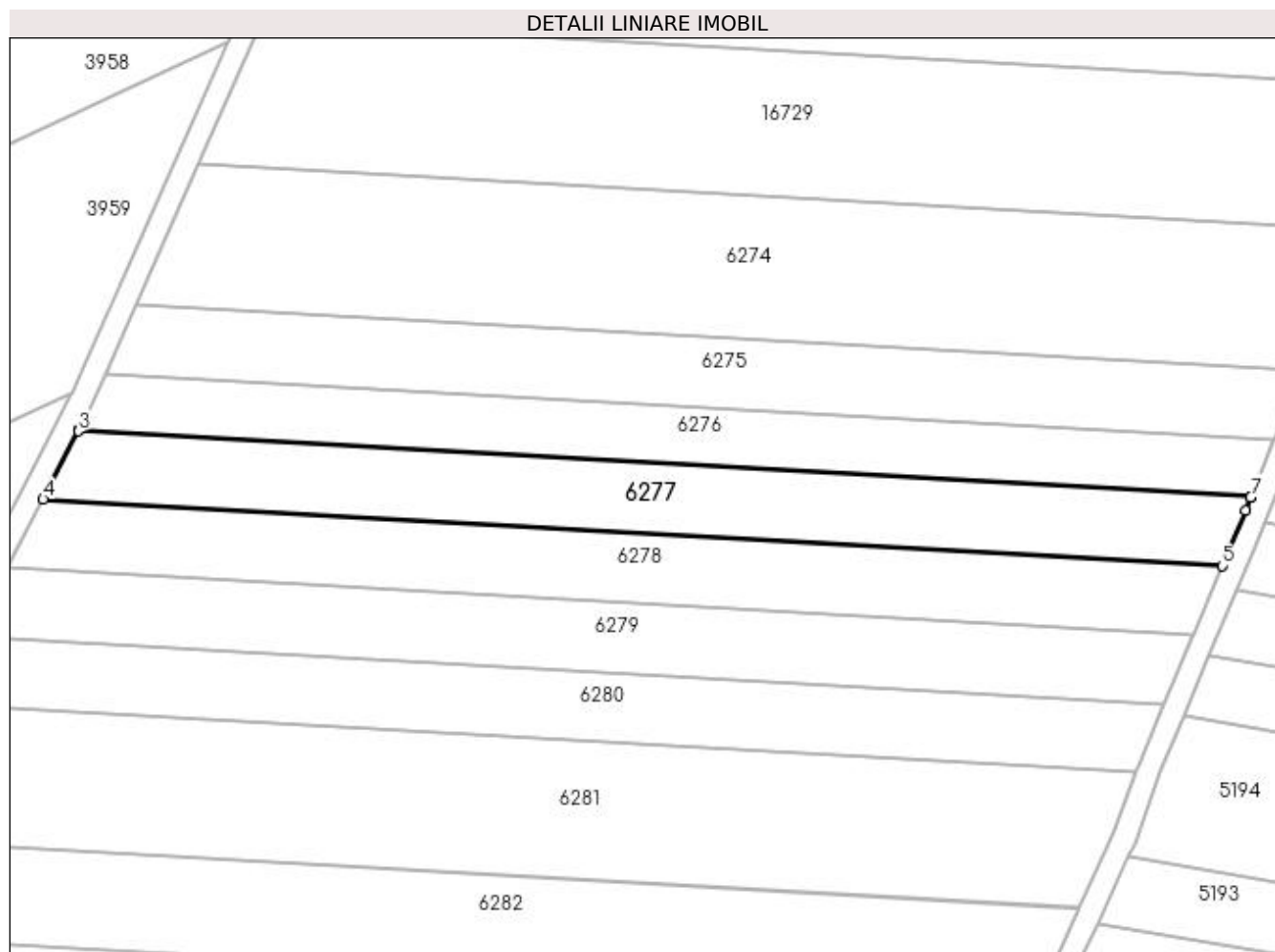
Inscrieri privind dezmembramintele dreptului de proprietate, drepturi reale de garanție și sarcini	Referințe
NU SUNT	

Anexa Nr. 1 La Partea I

Teren

Nr cadastral	Suprafața (mp)*	Observații / Referințe
	2.500	

* Suprafața este determinată în planul de proiecție Stereo 70.



Date referitoare la teren

Crt	Categorie folosință	Intra vilan	Suprafața (mp)	Tarla	Parcelă	Nr. topo	Observații / Referințe
1	arabil	NU	2.500	379	32	-	

Lungime Segmente

1) Valorile lungimilor segmentelor sunt obținute din proiecție în plan.

Punct început	X / Y	Punct sfârșit	X / Y	Lungime segment (** (m)
1	354.533,782 283.958,274	2	354.331,059 283.969,695	203.044
2	354.331,059 283.969,695	3	354.330,968 283.969,518	0.199
3	354.330,968 283.969,518	4	354.324,9 283.957,746	13.244
4	354.324,9 283.957,746	5	354.528,773 283.946,26	204.196
5	354.528,773 283.946,26	6	354.532,79 283.955,83	10.379

Punct început	X / Y	Punct sfârșit	X / Y	Lungime segment (** (m)
6	354.532,79 283.955,83	7	354.533,71 283.958,096	2.446
7	354.533,71 283.958,096	1	354.533,782 283.958,274	0.192

** Lungimile segmentelor sunt determinate în planul de proiecție Stereo 70 și sunt rotunjite la 1 milimetru.

*** Distanța dintre puncte este formată din segmente cumulate ce sunt mai mici decât valoarea 1 milimetru.

**DATE DESPRE IMOBILUL NR. 6278**

Oficiul de Cadastru și Publicitate Imobiliară DOLJ
Biroul de Cadastru și Publicitate Imobiliară Craiova

A. Partea I. Descrierea imobilului

TEREN Extravilan

Adresa: Jud. Dolj, T379, P7

Nr. Crt	Nr cadastral Nr. topografic	Suprafața* (mp)	Observații / Referințe
A1		2.500	Sector cadastral:45 Teren neimprejmuit;

B. Partea II. Proprietari și acte

Inscrieri privitoare la dreptul de proprietate și alte drepturi reale		Referințe
/		
Act Administrativ nr. TDP NR.3968-48351, din 08/09/1998 emis de CJSIPT DOLJ;		
B1	Intabulare, drept de PROPRIETATE, dobândit prin Reconstituire, cota actuala 1/1, cota initiala 1/1 1) CRACIUNOIU ION, LIPSĂ CNP	A1

C. Partea III. SARCINI .

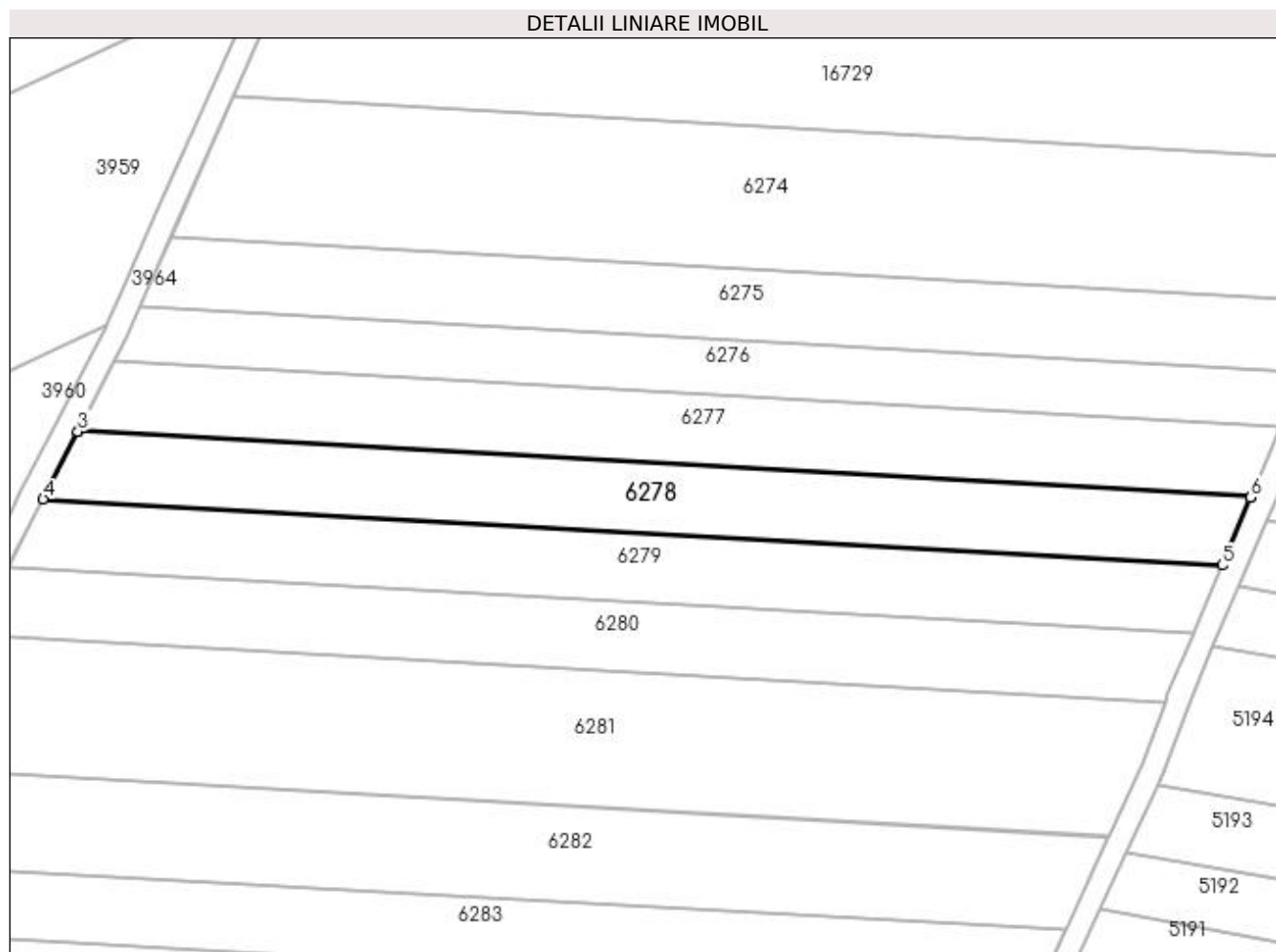
Inscrieri privind dezmembramintele dreptului de proprietate, drepturi reale de garanție și sarcini	Referințe
NU SUNT	

Anexa Nr. 1 La Partea I

Teren

Nr cadastral	Suprafața (mp)*	Observații / Referințe
	2.500	

* Suprafața este determinată în planul de proiecție Stereo 70.



Date referitoare la teren

Crt	Categorie folosință	Intravilan	Suprafața (mp)	Tarla	Parcelă	Nr. topo	Observații / Referințe
1	arabil	NU	2.500	379	7	-	

Lungime Segmente

1) Valorile lungimilor segmentelor sunt obținute din proiecție în plan.

Punct început	X / Y	Punct sfârșit	X / Y	Lungime segment (** (m)
1	354.528,773 283.946,26	2	354.324,9 283.957,746	204.196
2	354.324,9 283.957,746	3	354.324,809 283.957,57	0.198
3	354.324,809 283.957,57	4	354.318,773 283.945,862	13.172
4	354.318,773 283.945,862	5	354.523,759 283.934,314	205.311
5	354.523,759 283.934,314	6	354.528,699 283.946,083	12.764

Punct început	X / Y	Punct sfârșit	X / Y	Lungime segment (** (m)
6	354.528,699 283.946,083	1	354.528,773 283.946,26	0.192

** Lungimile segmentelor sunt determinate în planul de proiecție Stereo 70 și sunt rotunjite la 1 milimetru.

*** Distanța dintre puncte este formată din segmente cumulate ce sunt mai mici decât valoarea 1 milimetru.

**DATE DESPRE IMOBILUL NR. 6279**

Oficiul de Cadastru și Publicitate Imobiliară DOLJ
Biroul de Cadastru și Publicitate Imobiliară Craiova

A. Partea I. Descrierea imobilului

TEREN Extravilan

Adresa: Jud. Dolj, T379, P34

Nr. Crt	Nr cadastral Nr. topografic	Suprafața* (mp)	Observații / Referințe
A1		2.500	Sector cadastral:45 Teren neimprejmuit;

B. Partea II. Proprietari și acte

Inscrieri privitoare la dreptul de proprietate și alte drepturi reale	Referințe
/	
Act Administrativ nr. TDP NR.3676-59340, din 08/04/1997 emis de CJSIPT DOLJ;	
B1	A1
Intabulare, drept de PROPRIETATE, dobândit prin Reconstituire, cota actuala 1/1, cota initiala 1/1 1) CORNEANU AUREL, LIPSĂ CNP	

C. Partea III. SARCINI .

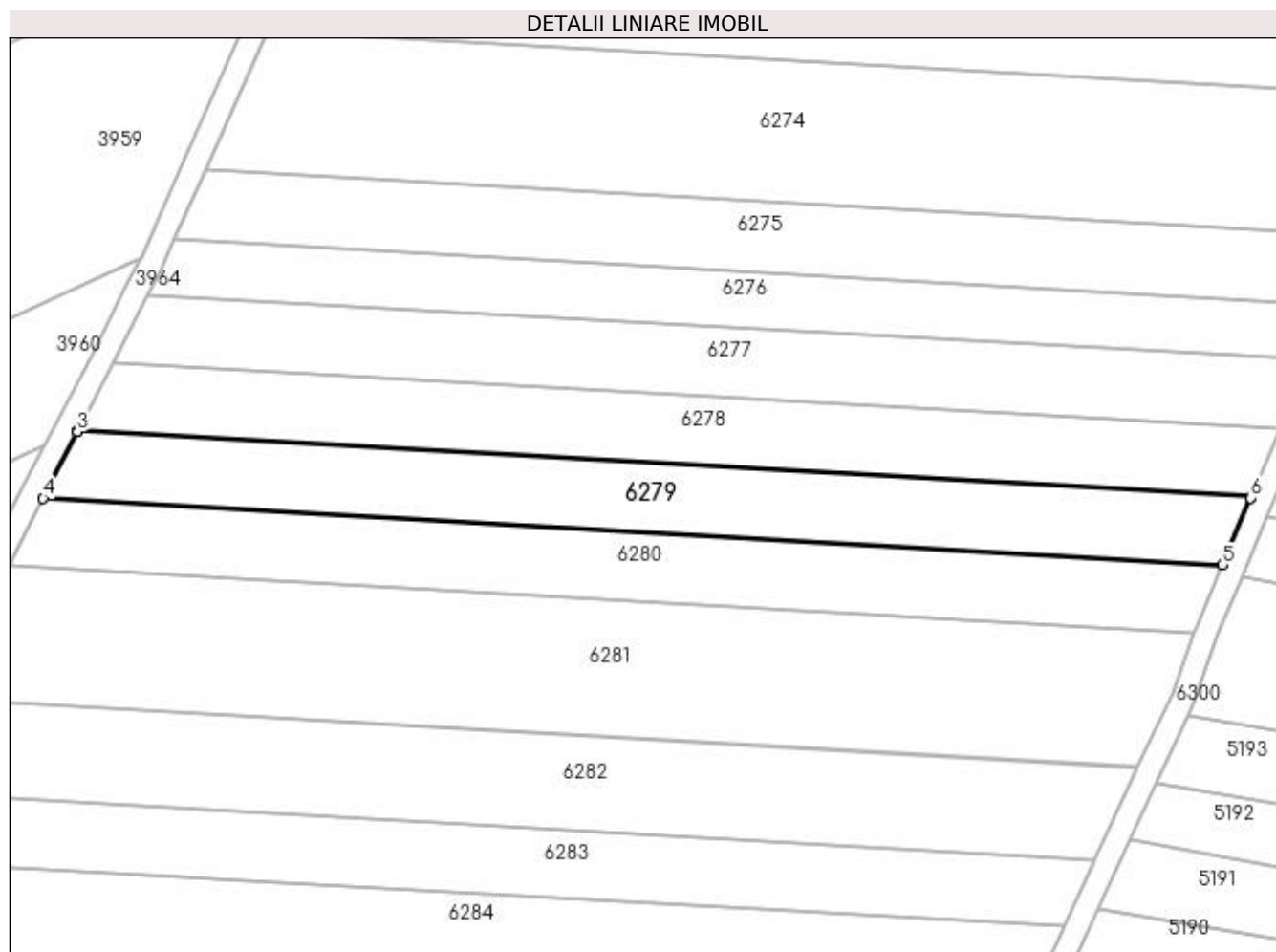
Inscrieri privind dezmembramintele dreptului de proprietate, drepturi reale de garanție și sarcini	Referințe
NU SUNT	

Anexa Nr. 1 La Partea I

Teren

Nr cadastral	Suprafața (mp)*	Observații / Referințe
	2.500	

* Suprafața este determinată în planul de proiecție Stereo 70.



Date referitoare la teren

Crt	Categorie folosință	Intravilan	Suprafața (mp)	Tarla	Parcelă	Nr. topo	Observații / Referințe
1	arabil	NU	2.500	379	34	-	

Lungime Segmente

1) Valorile lungimilor segmentelor sunt obținute din proiecție în plan.

Punct început	X / Y	Punct sfârșit	X / Y	Lungime segment (** (m)
1	354.523,759 283.934,314	2	354.318,773 283.945,862	205.311
2	354.318,773 283.945,862	3	354.318,683 283.945,687	0.197
3	354.318,683 283.945,687	4	354.312,68 283.934,043	13.1
4	354.312,68 283.934,043	5	354.518,772 283.922,432	206.419
5	354.518,772 283.922,432	6	354.523,685 283.934,138	12.695

Punct început	X / Y	Punct sfârșit	X / Y	Lungime segment (** (m)
6	354.523,685 283.934,138	1	354.523,759 283.934,314	0.191

** Lungimile segmentelor sunt determinate în planul de proiecție Stereo 70 și sunt rotunjite la 1 milimetru.

*** Distanța dintre puncte este formată din segmente cumulate ce sunt mai mici decât valoarea 1 milimetru.

**DATE DESPRE IMOBILUL NR. 6280**

Oficiul de Cadastru și Publicitate Imobiliară DOLJ
Biroul de Cadastru și Publicitate Imobiliară Craiova

A. Partea I. Descrierea imobilului

TEREN Extravilan

Adresa: Jud. Dolj, T379, P38

Nr. Crt	Nr cadastral Nr. topografic	Suprafața* (mp)	Observații / Referințe
A1		2.500	Sector cadastral:45 Teren neimprejmuit;

B. Partea II. Proprietari și acte

Inscrieri privitoare la dreptul de proprietate și alte drepturi reale	Referințe
/	
Act Administrativ nr. TDP NR.89-59410, din 11/03/1993 emis de CJSIPT DOLJ;	
B1	A1
Intabulare, drept de PROPRIETATE, dobândit prin Reconstituire, cota actuala 1/1, cota initiala 1/1 1) GOLESCU ION, LIPSĂ CNP	

C. Partea III. SARCINI .

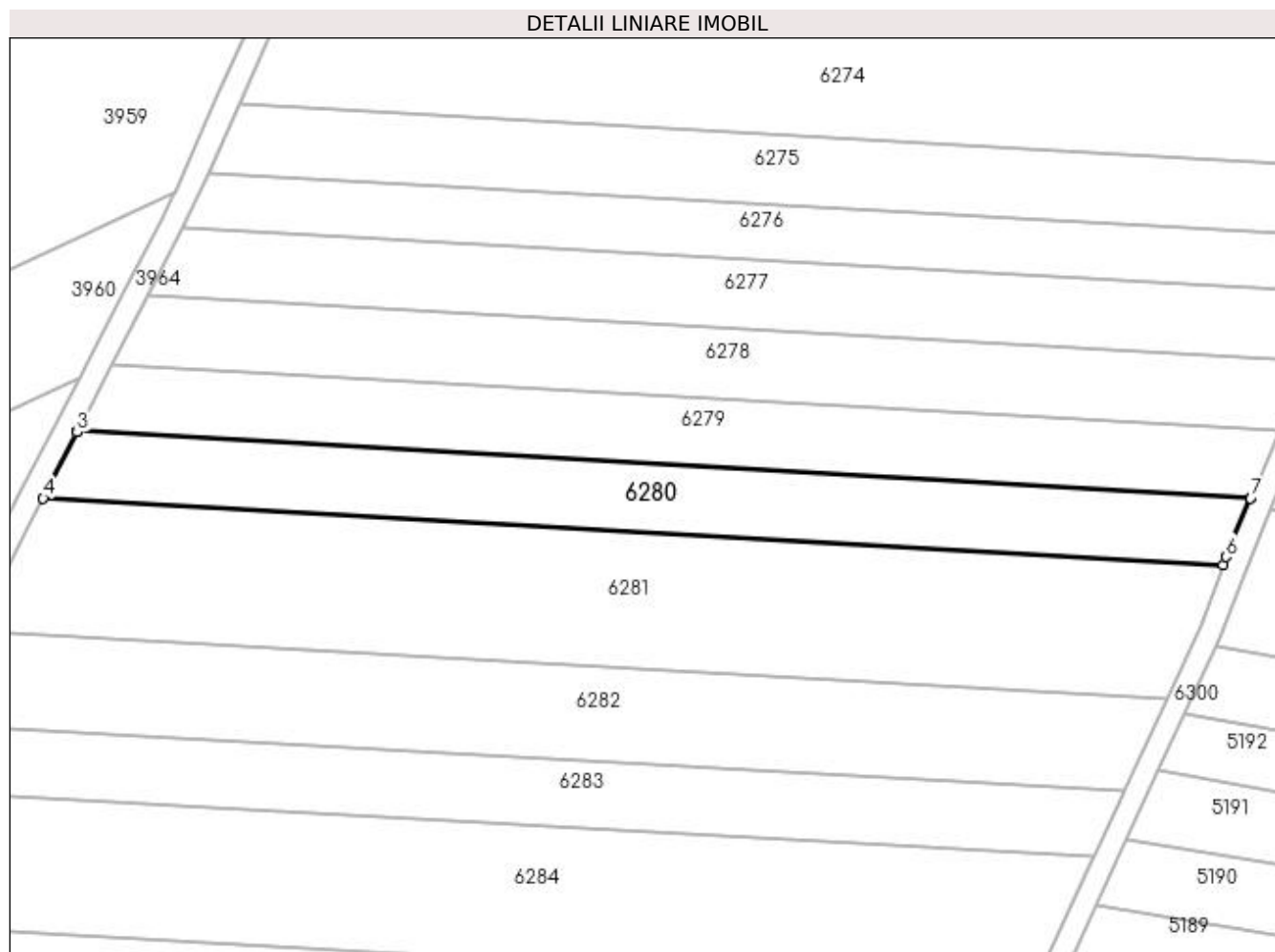
Inscrieri privind dezmembramintele dreptului de proprietate, drepturi reale de garanție și sarcini	Referințe
NU SUNT	

Anexa Nr. 1 La Partea I

Teren

Nr cadastral	Suprafața (mp)*	Observații / Referințe
	2.500	

* Suprafața este determinată în planul de proiecție Stereo 70.



Date referitoare la teren

Crt	Categorie folosință	Intravilan	Suprafața (mp)	Tarla	Parcelă	Nr. topo	Observații / Referințe
1	arabil	NU	2.500	379	38	-	

Lungime Segmente

1) Valorile lungimilor segmentelor sunt obținute din proiecție în plan.

Punct început	X / Y	Punct sfârșit	X / Y	Lungime segment (** (m)
1	354.518,772 283.922,432	2	354.312,68 283.934,043	206.419
2	354.312,68 283.934,043	3	354.312,59 283.933,868	0.197
3	354.312,59 283.933,868	4	354.306,619 283.922,286	13.031
4	354.306,619 283.922,286	5	354.513,881 283.910,609	207.591
5	354.513,881 283.910,609	6	354.514,386 283.911,983	1.464

Punct început	X / Y	Punct sfârșit	X / Y	Lungime segment (** (m)
6	354.514,386 283.911,983	7	354.518,698 283.922,256	11.141
7	354.518,698 283.922,256	1	354.518,772 283.922,432	0.191

** Lungimile segmentelor sunt determinate în planul de proiecție Stereo 70 și sunt rotunjite la 1 milimetru.

*** Distanța dintre puncte este formată din segmente cumulate ce sunt mai mici decât valoarea 1 milimetru.

**DATE DESPRE IMOBILUL NR. 6281**

Oficiul de Cadastru și Publicitate Imobiliară DOLJ
Biroul de Cadastru și Publicitate Imobiliară Craiova

A. Partea I. Descrierea imobilului

TEREN Extravilan

Adresa: Jud. Dolj, T379, P39

Nr. Crt	Nr cadastral Nr. topografic	Suprafața* (mp)	Observații / Referințe
A1		5.000	Sector cadastral:45 Teren neimprejmuit;

B. Partea II. Proprietari și acte

Inscrieri privitoare la dreptul de proprietate și alte drepturi reale	Referințe
/	
Act Administrativ nr. TDP NR.67-59410, din 10/03/1993 emis de CJSIPT DOLJ;	
B1	A1
Intabulare, drept de PROPRIETATE, dobândit prin Reconstituire, cota actuala 1/1, cota initiala 1/1 1) COADA GHEORGHITA, LIPSĂ CNP	

C. Partea III. SARCINI .

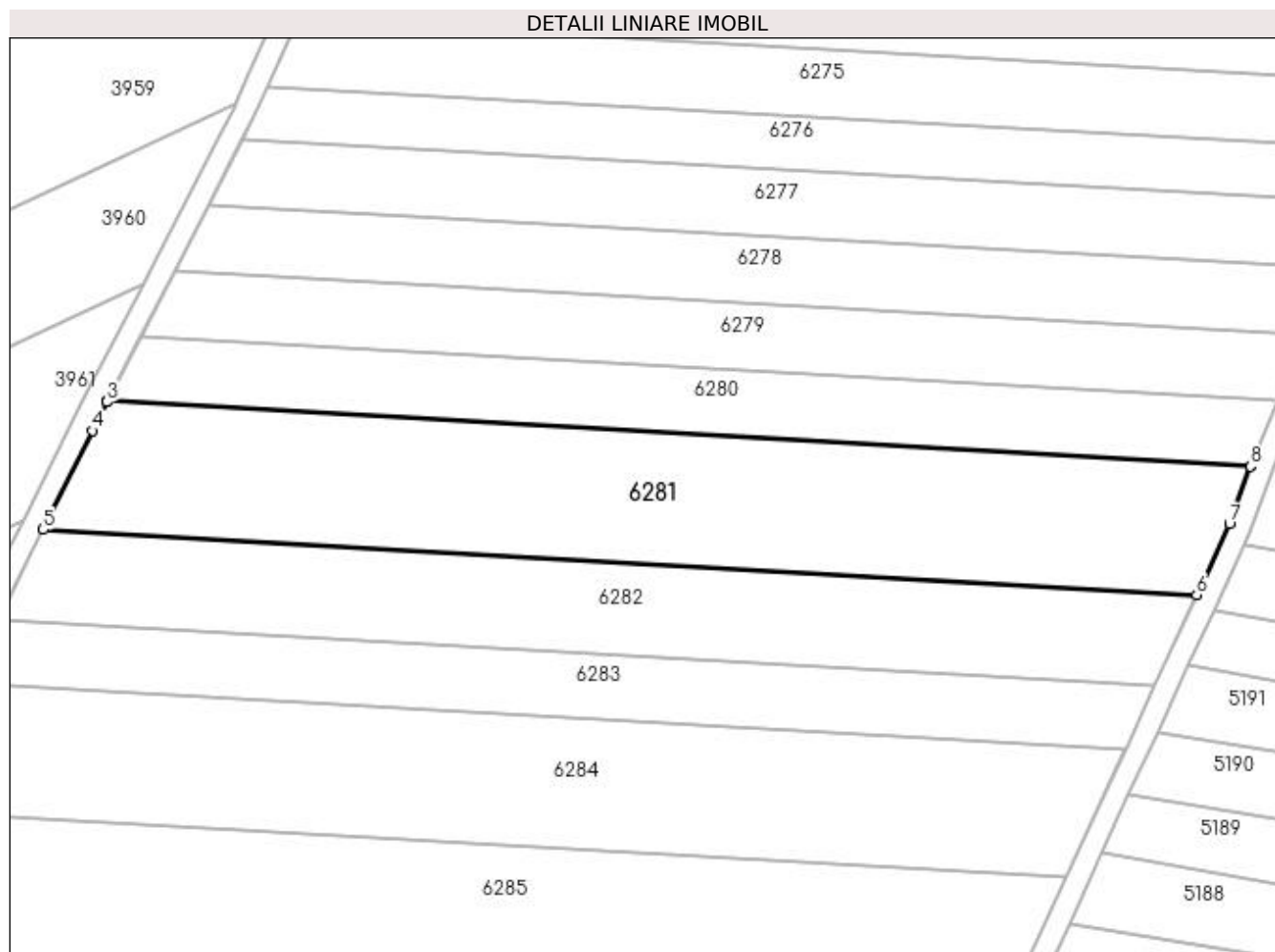
Inscrieri privind dezmembramintele dreptului de proprietate, drepturi reale de garanție și sarcini	Referințe
NU SUNT	

Anexa Nr. 1 La Partea I

Teren

Nr cadastral	Suprafața (mp)*	Observații / Referințe
	5.000	

* Suprafața este determinată în planul de proiecție Stereo 70.



Date referitoare la teren

Crt	Categorie folosință	Intravilan	Suprafața (mp)	Tarla	Parcelă	Nr. topo	Observații / Referințe
1	arabil	NU	5.000	379	39	-	

Lungime Segmente

1) Valorile lungimilor segmentelor sunt obținute din proiecție în plan.

Punct început	X / Y	Punct sfârșit	X / Y	Lungime segment (** (m)
1	354.513,881 283.910,609	2	354.306,619 283.922,286	207.591
2	354.306,619 283.922,286	3	354.306,529 283.922,112	0.196
3	354.306,529 283.922,112	4	354.303,849 283.916,915	5.847
4	354.303,849 283.916,915	5	354.294,942 283.898,962	20.041
5	354.294,942 283.898,962	6	354.504,044 283.887,182	209.434

Punct început	X / Y	Punct sfârșit	X / Y	Lungime segment (** (m)
6	354.504,044 283.887,182	7	354.509,969 283.899,985	14.108
7	354.509,969 283.899,985	8	354.513,816 283.910,434	11.135
8	354.513,816 283.910,434	1	354.513,881 283.910,609	0.187

** Lungimile segmentelor sunt determinate în planul de proiecție Stereo 70 și sunt rotunjite la 1 milimetru.

*** Distanța dintre puncte este formată din segmente cumulate ce sunt mai mici decât valoarea 1 milimetru.

**DATE DESPRE IMOBILUL NR. 6282**

Oficiul de Cadastru și Publicitate Imobiliară DOLJ
Biroul de Cadastru și Publicitate Imobiliară Craiova

A. Partea I. Descrierea imobilului

TEREN Extravilan

Adresa: Jud. Dolj, T379, P40

Nr. Crt	Nr cadastral Nr. topografic	Suprafața* (mp)	Observații / Referințe
A1		3.500	Sector cadastral:45 Teren neimprejmuit;

B. Partea II. Proprietari și acte

Inscrieri privitoare la dreptul de proprietate și alte drepturi reale		Referințe
/		
Act Administrativ nr. TDP NR.3680-59340, din 08/04/1997 emis de CJSIPT DOLJ;		
B1	Intabulare, drept de PROPRIETATE, dobândit prin Reconstituire, cota actuala 1/1, cota initiala 1/1 1) GHETU MARIA, LIPSĂ CNP 2) CRACIUNOIU TUDORITA, LIPSĂ CNP	A1

C. Partea III. SARCINI .

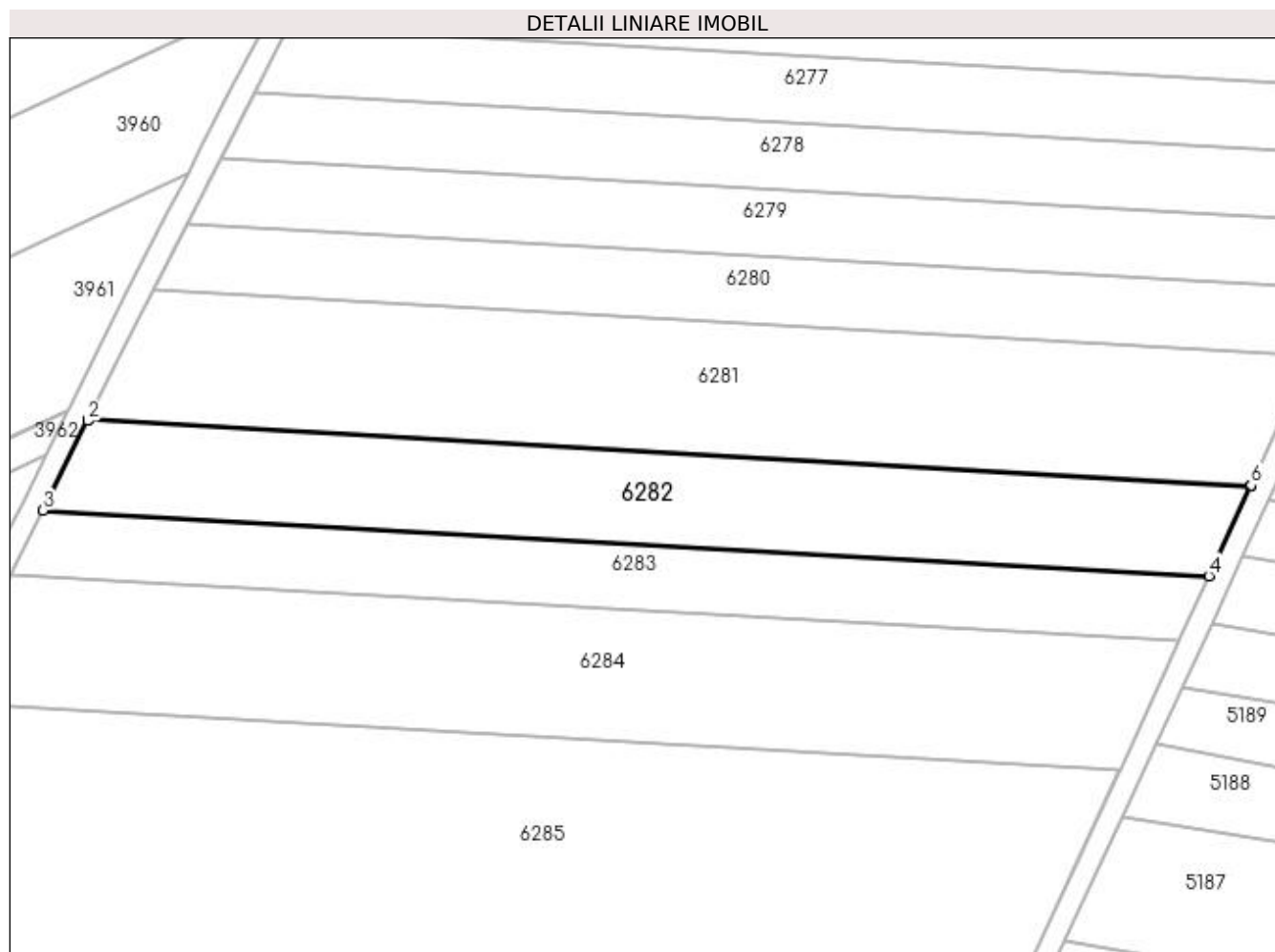
Inscrieri privind dezmembramentele dreptului de proprietate, drepturi reale de garanție și sarcini	Referințe
NU SUNT	

Anexa Nr. 1 La Partea I

Teren

Nr cadastral	Suprafața (mp)*	Observații / Referințe
	3.500	

* Suprafața este determinată în planul de proiecție Stereo 70.



Date referitoare la teren

Crt	Categorie folosință	Intravilan	Suprafața (mp)	Tarla	Parcelă	Nr. topo	Observații / Referințe
1	arabil	NU	3.500	379	40	-	

Lungime Segmente

1) Valorile lungimilor segmentelor sunt obținute din proiecție în plan.

Punct început	X / Y	Punct sfârșit	X / Y	Lungime segment (** (m)
1	354.294,942 283.898,962	2	354.294,856 283.898,789	0.193
2	354.294,856 283.898,789	3	354.286,874 283.882,7	17.96
3	354.286,874 283.882,7	4	354.496,505 283.870,89	209.963
4	354.496,505 283.870,89	5	354.503,964 283.887,009	17.761
5	354.503,964 283.887,009	6	354.504,044 283.887,182	0.191

Punct început	X / Y	Punct sfârșit	X / Y	Lungime segment (** (m)
6	354.504,044 283.887,182	1	354.294,942 283.898,962	209.434

** Lungimile segmentelor sunt determinate în planul de proiecție Stereo 70 și sunt rotunjite la 1 milimetru.

*** Distanța dintre puncte este formată din segmente cumulate ce sunt mai mici decât valoarea 1 milimetru.

**DATE DESPRE IMOBILUL NR. 6283**

Oficiul de Cadastru și Publicitate Imobiliară DOLJ
Biroul de Cadastru și Publicitate Imobiliară Craiova

A. Partea I. Descrierea imobilului

TEREN Extravilan

Adresa: Jud. Dolj, T379, P41

Nr. Crt	Nr cadastral Nr. topografic	Suprafața* (mp)	Observații / Referințe
A1		2.500	Sector cadastral:45 Teren neimprejmuit;

B. Partea II. Proprietari și acte

Inscrieri privitoare la dreptul de proprietate și alte drepturi reale	Referințe
/	
Act Administrativ nr. TDP NR.48-59410, din 09/03/1993 emis de CJSIPT DOLJ;	
B1	A1
Intabulare, drept de PROPRIETATE, dobândit prin Reconstituire, cota actuala 1/1, cota initiala 1/1 1) SANDU MARIA, LIPSĂ CNP	

C. Partea III. SARCINI .

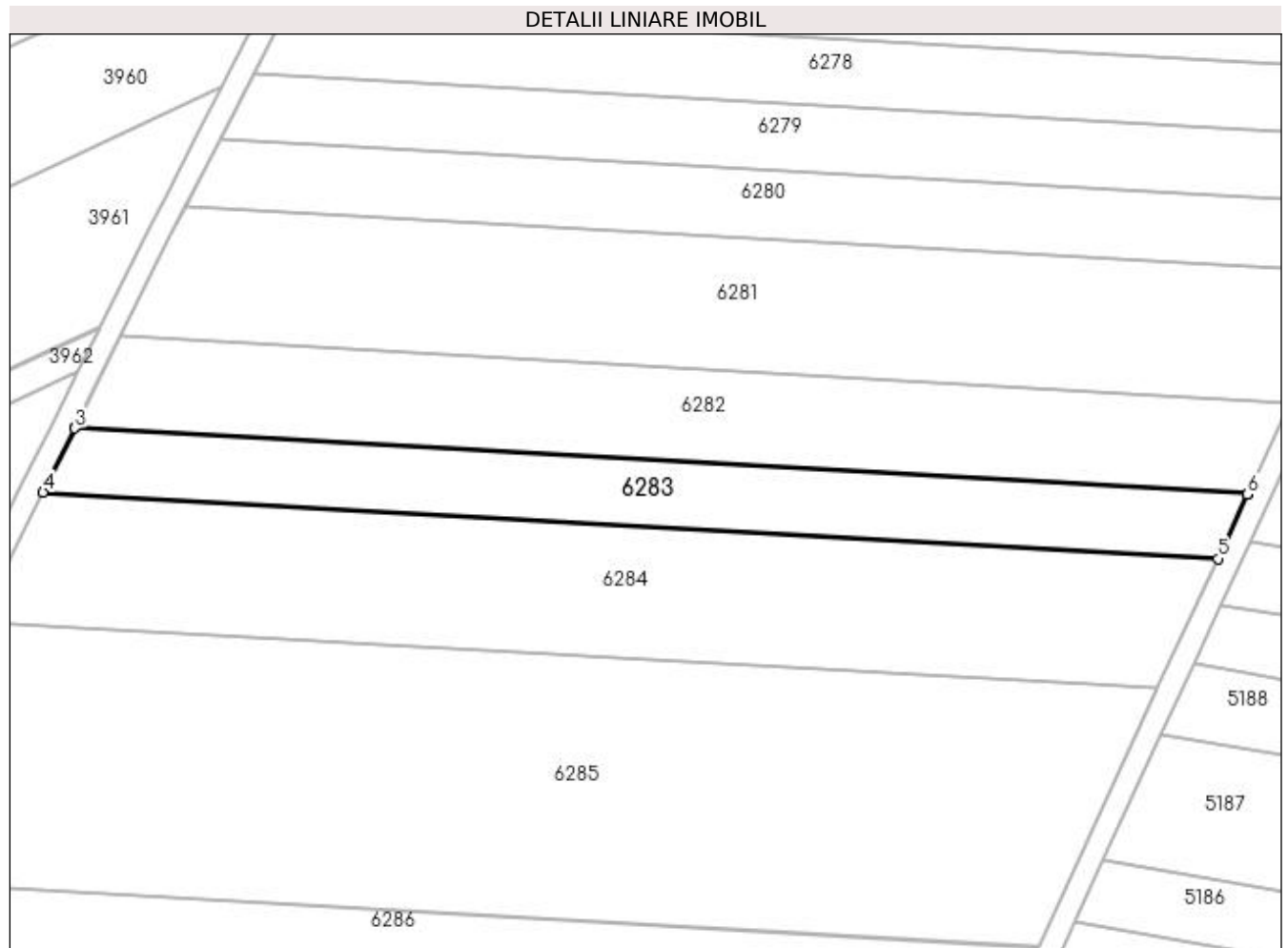
Inscrieri privind dezmembramintele dreptului de proprietate, drepturi reale de garanție și sarcini	Referințe
NU SUNT	

Anexa Nr. 1 La Partea I

Teren

Nr cadastral	Suprafața (mp)*	Observații / Referințe
	2.500	

* Suprafața este determinată în planul de proiecție Stereo 70.



Date referitoare la teren

Crt	Categorie folosință	Intra vilan	Suprafața (mp)	Tarla	Parcelă	Nr. topo	Observații / Referințe
1	arabil	NU	2.500	379	41	-	

Lungime Segmente

1) Valorile lungimilor segmentelor sunt obținute din proiecție în plan.

Punct început	X / Y	Punct sfârșit	X / Y	Lungime segment (** (m)
1	354.496,505 283.870,89	2	354.286,874 283.882,7	209.963
2	354.286,874 283.882,7	3	354.286,788 283.882,527	0.193
3	354.286,788 283.882,527	4	354.281,122 283.871,109	12.747
4	354.281,122 283.871,109	5	354.491,132 283.859,277	210.343
5	354.491,132 283.859,277	6	354.496,425 283.870,717	12.605

Punct început	X / Y	Punct sfârșit	X / Y	Lungime segment (** (m)
6	354.496,425 283.870,717	1	354.496,505 283.870,89	0.191

** Lungimile segmentelor sunt determinate în planul de proiecție Stereo 70 și sunt rotunjite la 1 milimetru.

*** Distanța dintre puncte este formată din segmente cumulate ce sunt mai mici decât valoarea 1 milimetru.

**DATE DESPRE IMOBILUL NR. 6284**

Oficiul de Cadastru și Publicitate Imobiliară DOLJ
Biroul de Cadastru și Publicitate Imobiliară Craiova

A. Partea I. Descrierea imobilului

TEREN Extravilan

Adresa: Jud. Dolj, T379, P42

Nr. Crt	Nr cadastral Nr. topografic	Suprafața* (mp)	Observații / Referințe
A1		5.000	Sector cadastral:45 Teren neimprejmuit;

B. Partea II. Proprietari și acte

Inscrieri privitoare la dreptul de proprietate și alte drepturi reale	Referințe
/	
Act Administrativ nr. TDP NR.54-59410, din 10/03/1993 emis de CJSIPT DOLJ;	
B1	A1
Intabulare, drept de PROPRIETATE, dobândit prin Reconstituire, cota actuala 1/1, cota initiala 1/1 1) ENEA ANA LUCIA, LIPSĂ CNP	

C. Partea III. SARCINI .

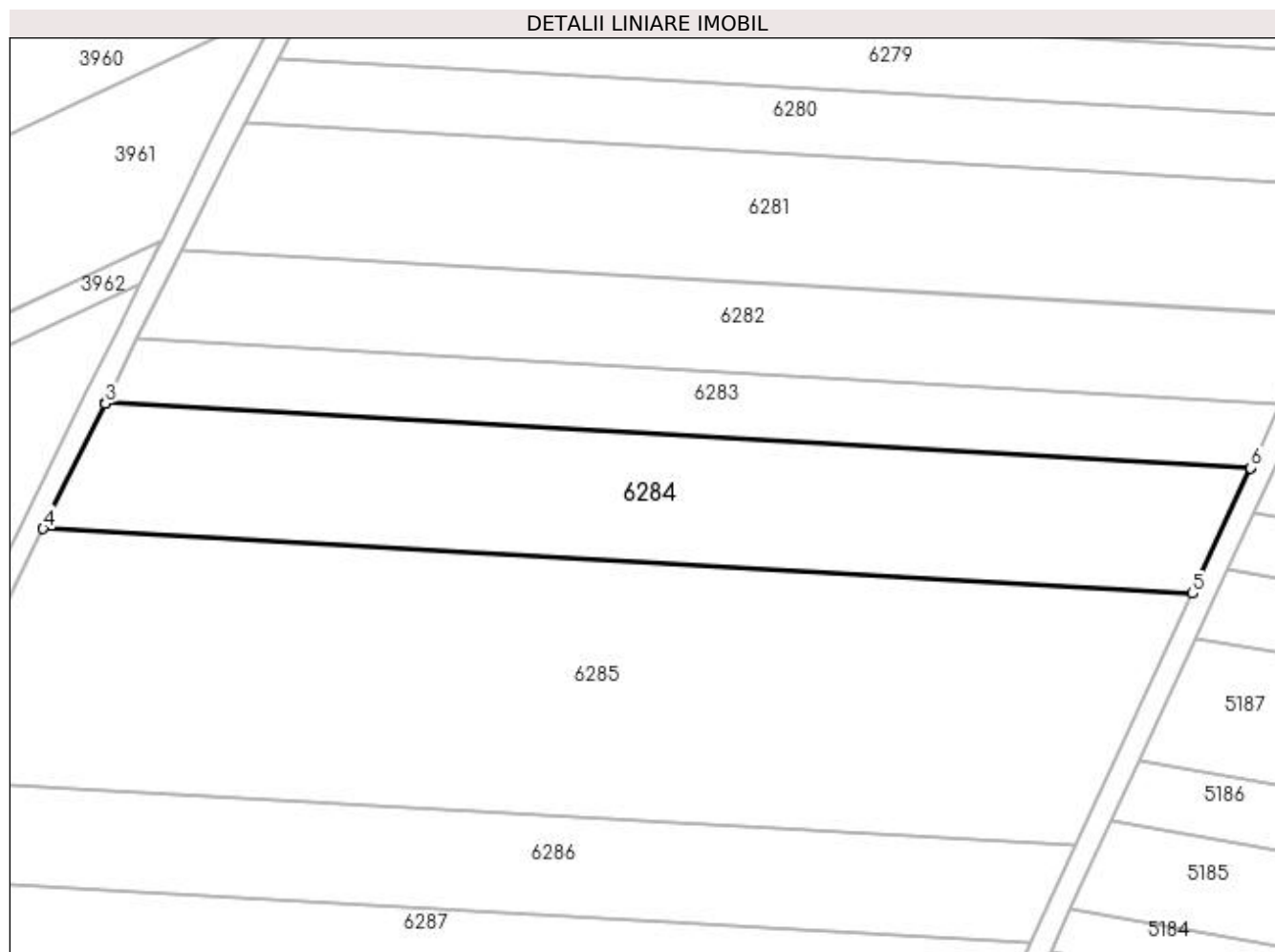
Inscrieri privind dezmembramintele dreptului de proprietate, drepturi reale de garanție și sarcini	Referințe
NU SUNT	

Anexa Nr. 1 La Partea I

Teren

Nr cadastral	Suprafața (mp)*	Observații / Referințe
	5.000	

* Suprafața este determinată în planul de proiecție Stereo 70.



Date referitoare la teren

Crt	Categorie folosință	Intra vilan	Suprafața (mp)	Tarla	Parcelă	Nr. topo	Observații / Referințe
1	arabil	NU	5.000	379	42	-	

Lungime Segmente

1) Valorile lungimilor segmentelor sunt obținute din proiecție în plan.

Punct început	X / Y	Punct sfârșit	X / Y	Lungime segment (** (m)
1	354.491,132 283.859,277	2	354.281,122 283.871,109	210.343
2	354.281,122 283.871,109	3	354.281,037 283.870,937	0.192
3	354.281,037 283.870,937	4	354.269,651 283.847,989	25.617
4	354.269,651 283.847,989	5	354.480,415 283.836,115	211.098
5	354.480,415 283.836,115	6	354.491,052 283.859,105	25.332

Punct început	X / Y	Punct sfârșit	X / Y	Lungime segment (** (m)
6	354.491,052 283.859,105	1	354.491,132 283.859,277	0.19

** Lungimile segmentelor sunt determinate în planul de proiecție Stereo 70 și sunt rotunjite la 1 milimetru.

*** Distanța dintre puncte este formată din segmente cumulate ce sunt mai mici decât valoarea 1 milimetru.

**DATE DESPRE IMOBILUL NR. 6285**

Oficiul de Cadastru și Publicitate Imobiliară DOLJ
Biroul de Cadastru și Publicitate Imobiliară Craiova

A. Partea I. Descrierea imobilului

TEREN Extravilan

Adresa: Jud. Dolj, T379, P20

Nr. Crt	Nr cadastral Nr. topografic	Suprafața* (mp)	Observații / Referințe
A1		10.000	Sector cadastral:45 Teren neimprejmuit;

B. Partea II. Proprietari și acte

Inscrieri privitoare la dreptul de proprietate și alte drepturi reale		Referințe
/		
Act Administrativ nr. TDP NR.3489-44815, din 02/04/1997 emis de CJSIPT DOLJ;		
B1	Intabulare, drept de PROPRIETATE, dobândit prin Reconstituire, cota actuala 1/1, cota initiala 1/1 1) ENEA ION, LIPSĂ CNP	A1

C. Partea III. SARCINI .

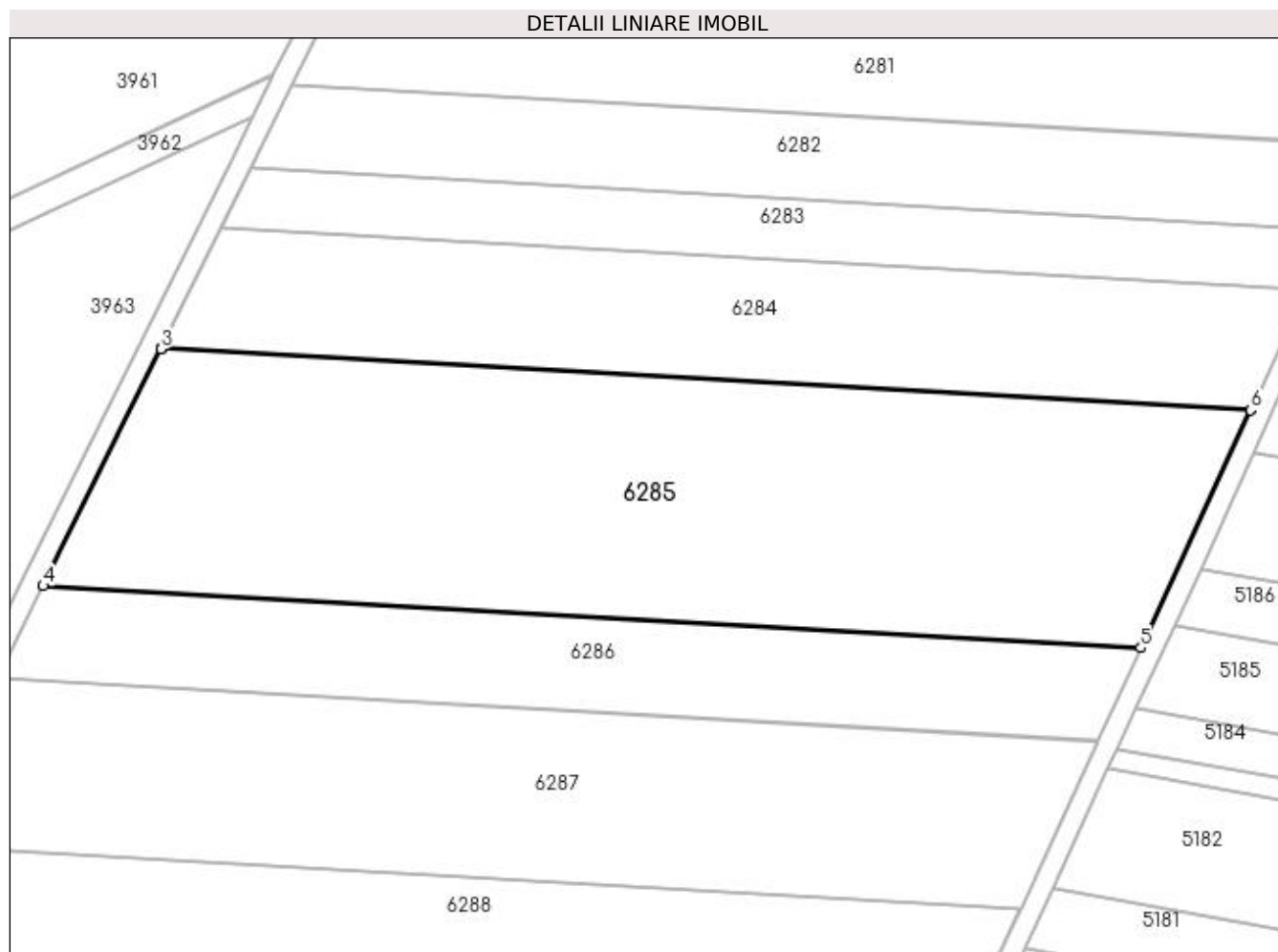
Inscrieri privind dezmembramintele dreptului de proprietate, drepturi reale de garanție și sarcini	Referințe
NU SUNT	

Anexa Nr. 1 La Partea I

Teren

Nr cadastral	Suprafața (mp)*	Observații / Referințe
	10.000	

* Suprafața este determinată în planul de proiecție Stereo 70.



Date referitoare la teren

Crt	Categorie folosință	Intra vilan	Suprafața (mp)	Tarla	Parcelă	Nr. topo	Observații / Referințe
1	arabil	NU	10.000	379	20	-	

Lungime Segmente

1) Valorile lungimilor segmentelor sunt obținute din proiecție în plan.

Punct început	X / Y	Punct sfârșit	X / Y	Lungime segment (** (m)
1	354.480,415 283.836,115	2	354.269,651 283.847,989	211.098
2	354.269,651 283.847,989	3	354.269,566 283.847,818	0.191
3	354.269,566 283.847,818	4	354.246,831 283.801,997	51.151
4	354.246,831 283.801,997	5	354.459,093 283.790,038	212.599
5	354.459,093 283.790,038	6	354.480,335 283.835,943	50.582

Punct început	X / Y	Punct sfârșit	X / Y	Lungime segment (** (m)
6	354.480,335 283.835,943	1	354.480,415 283.836,115	0.19

** Lungimile segmentelor sunt determinate în planul de proiecție Stereo 70 și sunt rotunjite la 1 milimetru.

*** Distanța dintre puncte este formată din segmente cumulate ce sunt mai mici decât valoarea 1 milimetru.

**DATE DESPRE IMOBILUL NR. 6286**

Oficiul de Cadastru și Publicitate Imobiliară DOLJ
Biroul de Cadastru și Publicitate Imobiliară Craiova

A. Partea I. Descrierea imobilului

TEREN Extravilan

Adresa: Jud. Dolj, T379, P43

Nr. Crt	Nr cadastral Nr. topografic	Suprafața* (mp)	Observații / Referințe
A1		3.900	Sector cadastral:45 Teren neimprejmuit;

B. Partea II. Proprietari și acte

Inscrieri privitoare la dreptul de proprietate și alte drepturi reale	Referințe
/	
Act Administrativ nr. TDP NR.4417, din 03/06/2004 emis de CJSIPT DOLJ;	
B1	A1
Intabulare, drept de PROPRIETATE, dobândit prin Reconstituire, cota actuala 1/1, cota initiala 1/1 1) TALPOS FLOAREA, LIPSĂ CNP	

C. Partea III. SARCINI .

Inscrieri privind dezmembramintele dreptului de proprietate, drepturi reale de garanție și sarcini	Referințe
NU SUNT	

Anexa Nr. 1 La Partea I

Teren

Nr cadastral	Suprafața (mp)*	Observații / Referințe
	3.900	

* Suprafața este determinată în planul de proiecție Stereo 70.



Date referitoare la teren

Crt	Categorie folosință	Intra vilan	Suprafața (mp)	Tarla	Parcelă	Nr. topo	Observații / Referințe
1	arabil	NU	3.900	379	43	-	

Lungime Segmente

1) Valorile lungimilor segmentelor sunt obținute din proiecție în plan.

Punct început	X / Y	Punct sfârșit	X / Y	Lungime segment (** (m)
1	354.237,974 283.784,147	2	354.450,818 283.772,156	213.182
2	354.450,818 283.772,156	3	354.459,014 283.789,867	19.515
3	354.459,014 283.789,867	4	354.459,093 283.790,038	0.188
4	354.459,093 283.790,038	5	354.246,831 283.801,997	212.599
5	354.246,831 283.801,997	6	354.246,746 283.801,826	0.191

Punct început	X / Y	Punct sfârșit	X / Y	Lungime segment (** (m)
6	354.246,746 283.801,826	1	354.237,974 283.784,147	19.736

** Lungimile segmentelor sunt determinate în planul de proiecție Stereo 70 și sunt rotunjite la 1 milimetru.

*** Distanța dintre puncte este formată din segmente cumulate ce sunt mai mici decât valoarea 1 milimetru.

**DATE DESPRE IMOBILUL NR. 6287**

Oficiul de Cadastru și Publicitate Imobiliară DOLJ
Biroul de Cadastru și Publicitate Imobiliară Craiova

A. Partea I. Descrierea imobilului

TEREN Extravilan

Adresa: Jud. Dolj, T379, P44

Nr. Crt	Nr cadastral Nr. topografic	Suprafața* (mp)	Observații / Referințe
A1		7.100	Sector cadastral:45 Teren neimprejmuit;

B. Partea II. Proprietari și acte

Inscrieri privitoare la dreptul de proprietate și alte drepturi reale	Referințe
/	
Act Administrativ nr. TDP NR.18906, din 11/03/2015 emis de CJSIPT DOLJ;	
B1	A1
Intabulare, drept de PROPRIETATE, dobândit prin Reconstituire, cota actuala 1/1, cota initiala 1/1 1) TANASESCU FLOREA, LIPSĂ CNP	

C. Partea III. SARCINI .

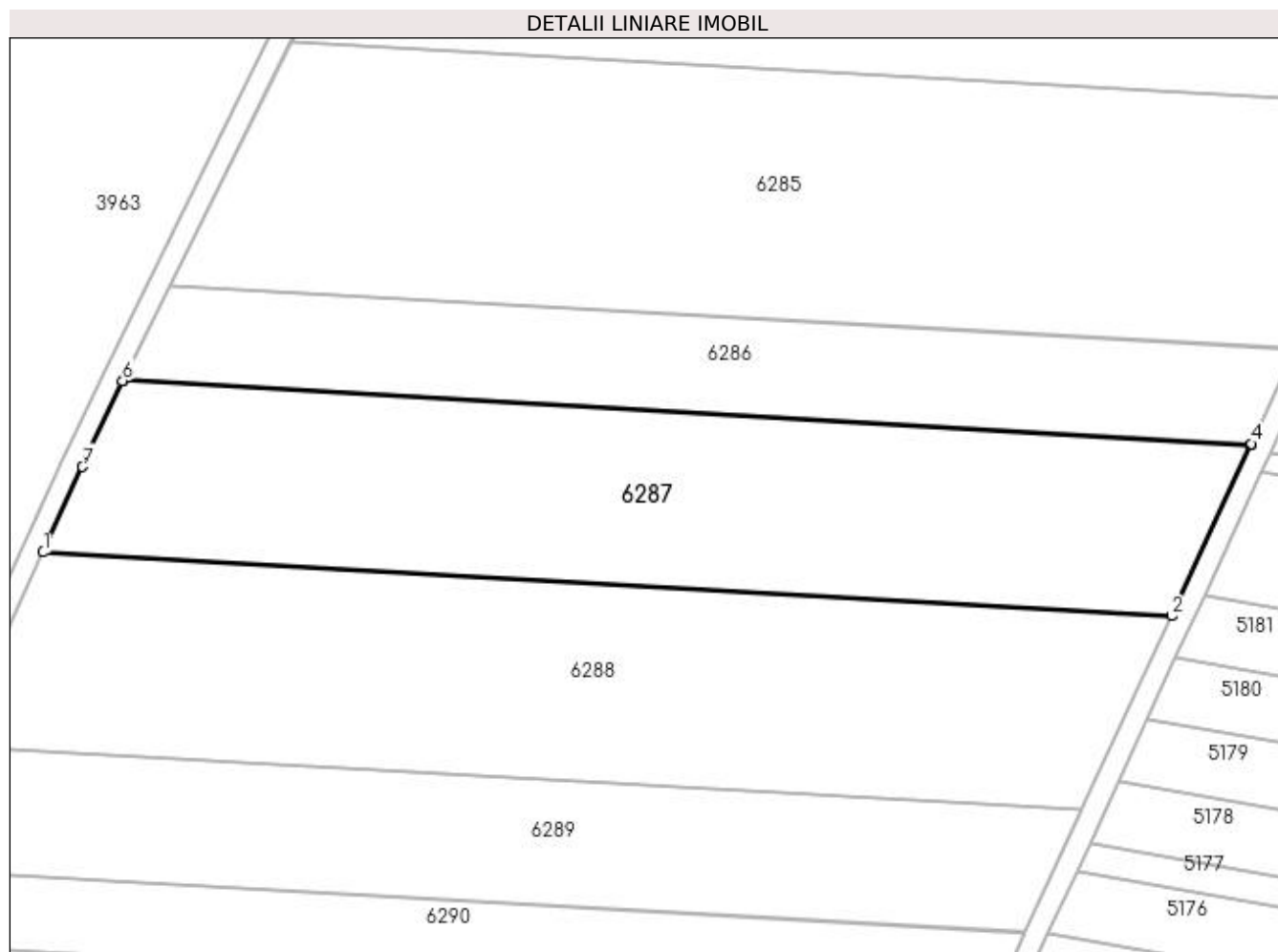
Inscrieri privind dezmembramintele dreptului de proprietate, drepturi reale de garanție și sarcini	Referințe
NU SUNT	

Anexa Nr. 1 La Partea I

Teren

Nr cadastral	Suprafața (mp)*	Observații / Referințe
	7.100	

* Suprafața este determinată în planul de proiecție Stereo 70.



Date referitoare la teren

Crt	Categorie folosință	Intravilan	Suprafața (mp)	Tarla	Parcelă	Nr. topo	Observații / Referințe
1	arabil	NU	7.100	379	44	-	

Lungime Segmente

1) Valorile lungimilor segmentelor sunt obținute din proiecție în plan.

Punct început	X / Y	Punct sfârșit	X / Y	Lungime segment (** (m)
1	354.222,891 283.751,648	2	354.435,779 283.739,654	213.226
2	354.435,779 283.739,654	3	354.450,739 283.771,985	35.624
3	354.450,739 283.771,985	4	354.450,818 283.772,156	0.188
4	354.450,818 283.772,156	5	354.237,974 283.784,147	213.182
5	354.237,974 283.784,147	6	354.237,89 283.783,977	0.19

Punct început	X / Y	Punct sfârșit	X / Y	Lungime segment (** (m)
6	354.237,89 283.783,977	7	354.230,295 283.767,742	17.924
7	354.230,295 283.767,742	1	354.222,891 283.751,648	17.715

** Lungimile segmentelor sunt determinate în planul de proiecție Stereo 70 și sunt rotunjite la 1 milimetru.

*** Distanța dintre puncte este formată din segmente cumulate ce sunt mai mici decât valoarea 1 milimetru.

**DATE DESPRE IMOBILUL NR. 6288**

Oficiul de Cadastru și Publicitate Imobiliară DOLJ
Biroul de Cadastru și Publicitate Imobiliară Craiova

A. Partea I. Descrierea imobilului

TEREN Extravilan

Adresa: Jud. Dolj, T379, P46

Nr. Crt	Nr cadastral Nr. topografic	Suprafața* (mp)	Observații / Referințe
A1		8.000	Sector cadastral:45 Teren neimprejmuit;

B. Partea II. Proprietari și acte

Inscrieri privitoare la dreptul de proprietate și alte drepturi reale		Referințe
/		
Act Administrativ nr. TDP NR.3659-59340, din 07/04/1997 emis de CJSIPT DOLJ;		
B1	Intabulare, drept de PROPRIETATE, dobândit prin Reconstituire, cota actuala 1/1, cota initiala 1/1 1) PUNGA CONSTANTIN, LIPSĂ CNP	A1

C. Partea III. SARCINI .

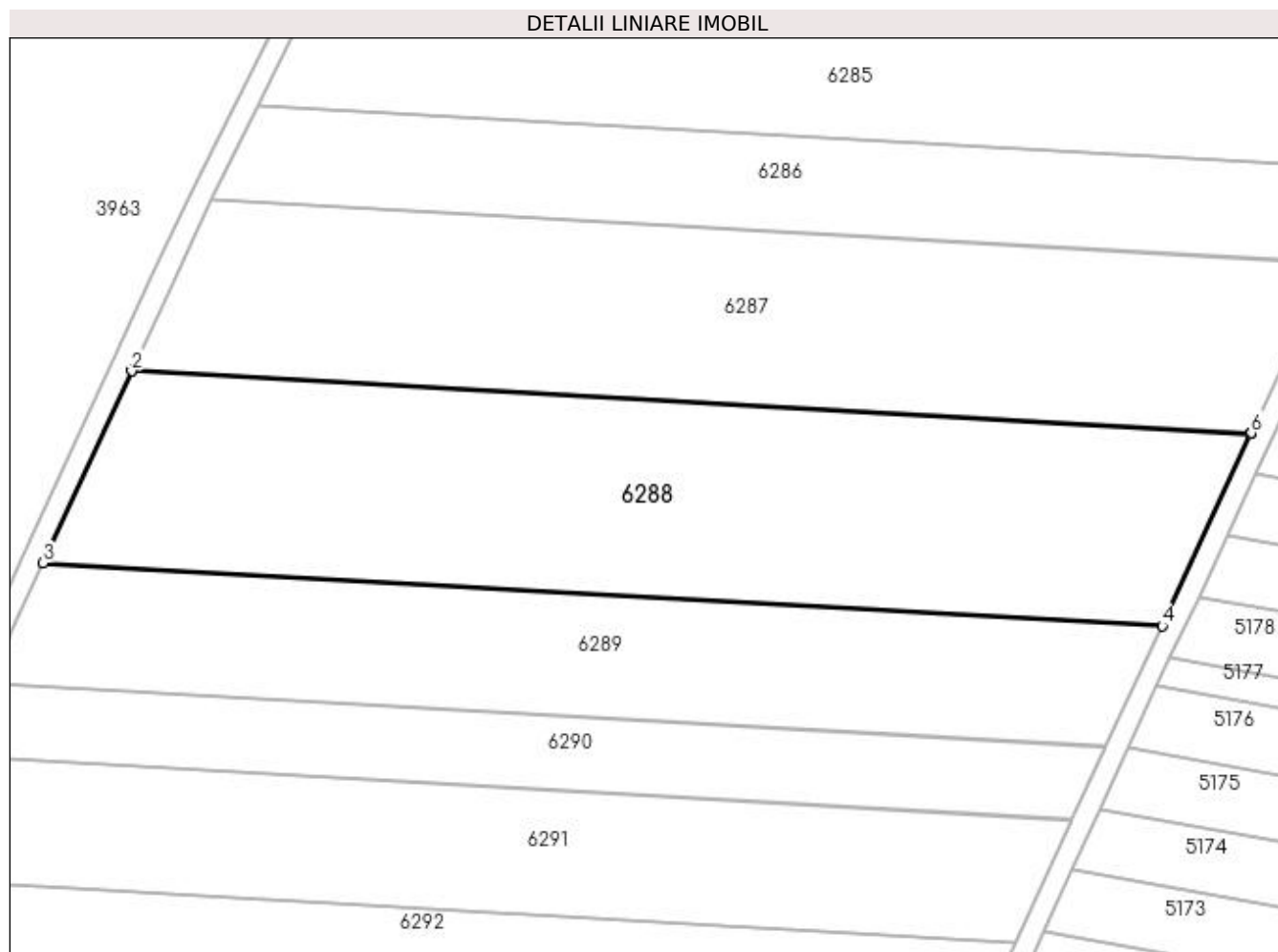
Inscrieri privind dezmembramintele dreptului de proprietate, drepturi reale de garanție și sarcini	Referințe
NU SUNT	

Anexa Nr. 1 La Partea I

Teren

Nr cadastral	Suprafața (mp)*	Observații / Referințe
	8.000	

* Suprafața este determinată în planul de proiecție Stereo 70.



Date referitoare la teren

Crt	Categorie folosință	Intra vilan	Suprafața (mp)	Tarla	Parcelă	Nr. topo	Observații / Referințe
1	arabil	NU	8.000	379	46	-	

Lungime Segmente

1) Valorile lungimilor segmentelor sunt obținute din proiecție în plan.

Punct început	X / Y	Punct sfârșit	X / Y	Lungime segment (** (m)
1	354.222,891 283.751,648	2	354.222,812 283.751,476	0.189
2	354.222,812 283.751,476	3	354.205,956 283.715,022	40.162
3	354.205,956 283.715,022	4	354.418,831 283.703,029	213.213
4	354.418,831 283.703,029	5	354.435,699 283.739,482	40.167
5	354.435,699 283.739,482	6	354.435,779 283.739,654	0.19

Punct început	X / Y	Punct sfârșit	X / Y	Lungime segment (** (m)
6	354.435,779 283.739,654	1	354.222,891 283.751,648	213.226

** Lungimile segmentelor sunt determinate în planul de proiecție Stereo 70 și sunt rotunjite la 1 milimetru.

*** Distanța dintre puncte este formată din segmente cumulate ce sunt mai mici decât valoarea 1 milimetru.

**DATE DESPRE IMOBILUL NR. 6289**

Oficiul de Cadastru și Publicitate Imobiliară DOLJ
Biroul de Cadastru și Publicitate Imobiliară Craiova

A. Partea I. Descrierea imobilului

TEREN Extravilan

Adresa: Jud. Dolj, T379, P56

Nr. Crt	Nr cadastral Nr. topografic	Suprafața* (mp)	Observații / Referințe
A1		5.000	Sector cadastral:45 Teren neimprejmuit;

B. Partea II. Proprietari și acte

Inscrieri privitoare la dreptul de proprietate și alte drepturi reale	Referințe
/	
Act Administrativ nr. TDP NR.3961-48351, din 08/09/1998 emis de CJSIPT DOLJ;	
B1	A1
Intabulare, drept de PROPRIETATE, dobândit prin Reconstituire, cota actuala 1/1, cota initiala 1/1	
1) CRACIUNOIU EUGENIA, LIPSĂ CNP	
2) PISLEAG GHEORGHE, LIPSĂ CNP	

C. Partea III. SARCINI .

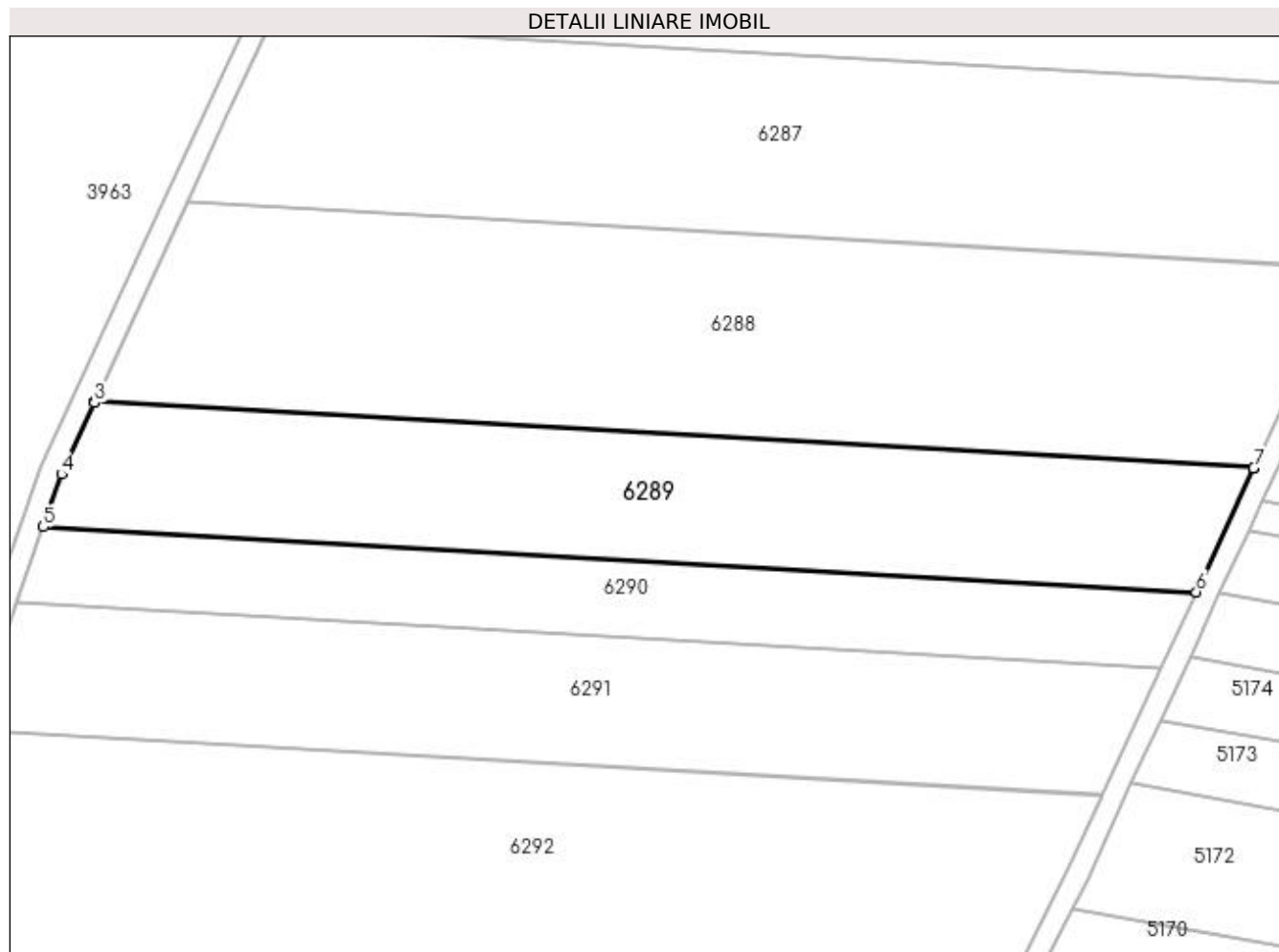
Inscrieri privind dezmembramintele dreptului de proprietate, drepturi reale de garanție și sarcini	Referințe
NU SUNT	

Anexa Nr. 1 La Partea I

Teren

Nr cadastral	Suprafața (mp)*	Observații / Referințe
	5.000	

* Suprafața este determinată în planul de proiecție Stereo 70.



Date referitoare la teren

Crt	Categorie folosință	Intravilan	Suprafața (mp)	Tarla	Parcelă	Nr. topo	Observații / Referințe
1	arabil	NU	5.000	379	56	-	

Lungime Segmente

1) Valorile lungimilor segmentelor sunt obținute din proiecție în plan.

Punct început	X / Y	Punct sfârșit	X / Y	Lungime segment (** (m)
1	354.418,831 283.703,029	2	354.205,956 283.715,022	213.213
2	354.205,956 283.715,022	3	354.205,876 283.714,85	0.19
3	354.205,876 283.714,85	4	354.199,814 283.701,741	14.443
4	354.199,814 283.701,741	5	354.196,448 283.692,044	10.265
5	354.196,448 283.692,044	6	354.408,227 283.680,113	212.115

Punct început	X / Y	Punct sfârșit	X / Y	Lungime segment (** (m)
6	354.408,227 283.680,113	7	354.418,751 283.702,857	25.061
7	354.418,751 283.702,857	1	354.418,831 283.703,029	0.19

** Lungimile segmentelor sunt determinate în planul de proiecție Stereo 70 și sunt rotunjite la 1 milimetru.

*** Distanța dintre puncte este formată din segmente cumulate ce sunt mai mici decât valoarea 1 milimetru.

**DATE DESPRE IMOBILUL NR. 6290**

Oficiul de Cadastru și Publicitate Imobiliară DOLJ
Biroul de Cadastru și Publicitate Imobiliară Craiova

A. Partea I. Descrierea imobilului

TEREN Extravilan

Adresa: Jud. Dolj, T379, P48

Nr. Crt	Nr cadastral Nr. topografic	Suprafața* (mp)	Observații / Referințe
A1		3.000	Sector cadastral:45 Teren neimprejmuit;

B. Partea II. Proprietari și acte

Inscrieri privitoare la dreptul de proprietate și alte drepturi reale	Referințe
/	
Act Administrativ nr. TDP NR.3754-48431, din 18/04/1997 emis de CJSIPT DOLJ;	
B1	A1
Intabulare, drept de PROPRIETATE, dobândit prin Reconstituire, cota actuala 1/1, cota initiala 1/1 1) STINGA MIHAI, LIPSĂ CNP	

C. Partea III. SARCINI .

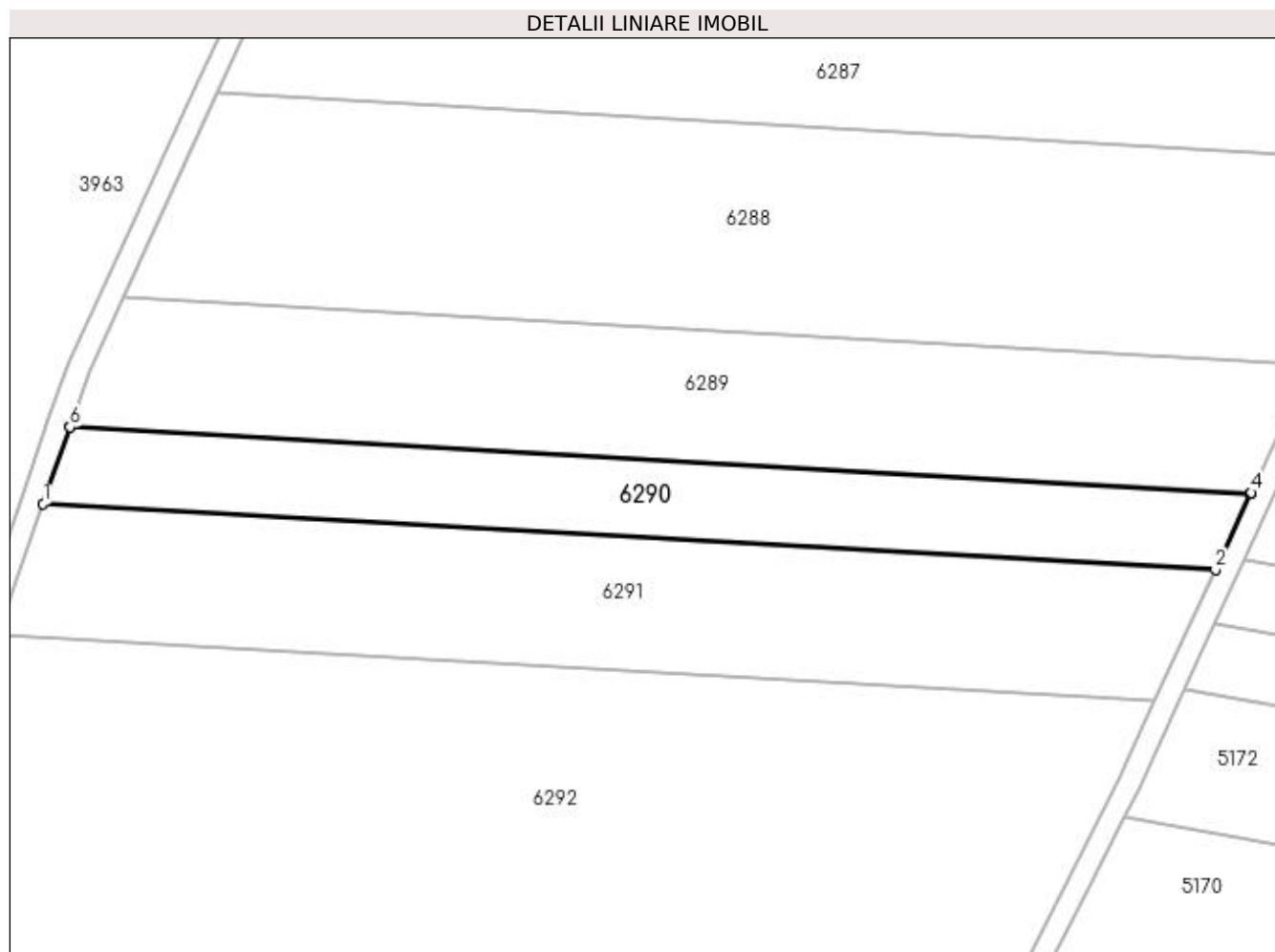
Inscrieri privind dezmembramintele dreptului de proprietate, drepturi reale de garanție și sarcini	Referințe
NU SUNT	

Anexa Nr. 1 La Partea I

Teren

Nr cadastral	Suprafața (mp)*	Observații / Referințe
	3.000	

* Suprafața este determinată în planul de proiecție Stereo 70.



Date referitoare la teren

Crt	Categorie folosință	Intra vilan	Suprafața (mp)	Tarla	Parcelă	Nr. topo	Observații / Referințe
1	arabil	NU	3.000	379	48	-	

Lungime Segmente

1) Valorile lungimilor segmentelor sunt obținute din proiecție în plan.

Punct început	X / Y	Punct sfârșit	X / Y	Lungime segment (** (m)
1	354.191,608 283.678,098	2	354.401,814 283.666,256	210.539
2	354.401,814 283.666,256	3	354.408,147 283.679,94	15.078
3	354.408,147 283.679,94	4	354.408,227 283.680,113	0.191
4	354.408,227 283.680,113	5	354.196,448 283.692,044	212.115
5	354.196,448 283.692,044	6	354.196,388 283.691,871	0.183

Punct început	X / Y	Punct sfârșit	X / Y	Lungime segment (** (m)
6	354.196,388 283.691,871	1	354.191,608 283.678,098	14.579

** Lungimile segmentelor sunt determinate în planul de proiecție Stereo 70 și sunt rotunjite la 1 milimetru.

*** Distanța dintre puncte este formată din segmente cumulate ce sunt mai mici decât valoarea 1 milimetru.

**DATE DESPRE IMOBILUL NR. 6291**

Oficiul de Cadastru și Publicitate Imobiliară DOLJ
 Biroul de Cadastru și Publicitate Imobiliară Craiova

A. Partea I. Descrierea imobilului

TEREN Extravilan

Adresa: Jud. Dolj, T379, P49

Nr. Crt	Nr cadastral Nr. topografic	Suprafața* (mp)	Observații / Referințe
A1		5.000	Sector cadastral:45 Teren neimprejmuit;

B. Partea II. Proprietari și acte

Inscrieri privitoare la dreptul de proprietate și alte drepturi reale	Referințe
/	
Hotarare Judecatoreasca nr. SC NR.2062, din 21/11/2013 emis de JUDECATORIA CALAFAT;	
B1	Intabulare, drept de PROPRIETATE, dobandit prin Hotarare Judecatoreasca, cota actuala 1/1, cota initiala 1/1 1) MARINESCU CAIZER, LIPSĂ CNP
	A1

C. Partea III. SARCINI .

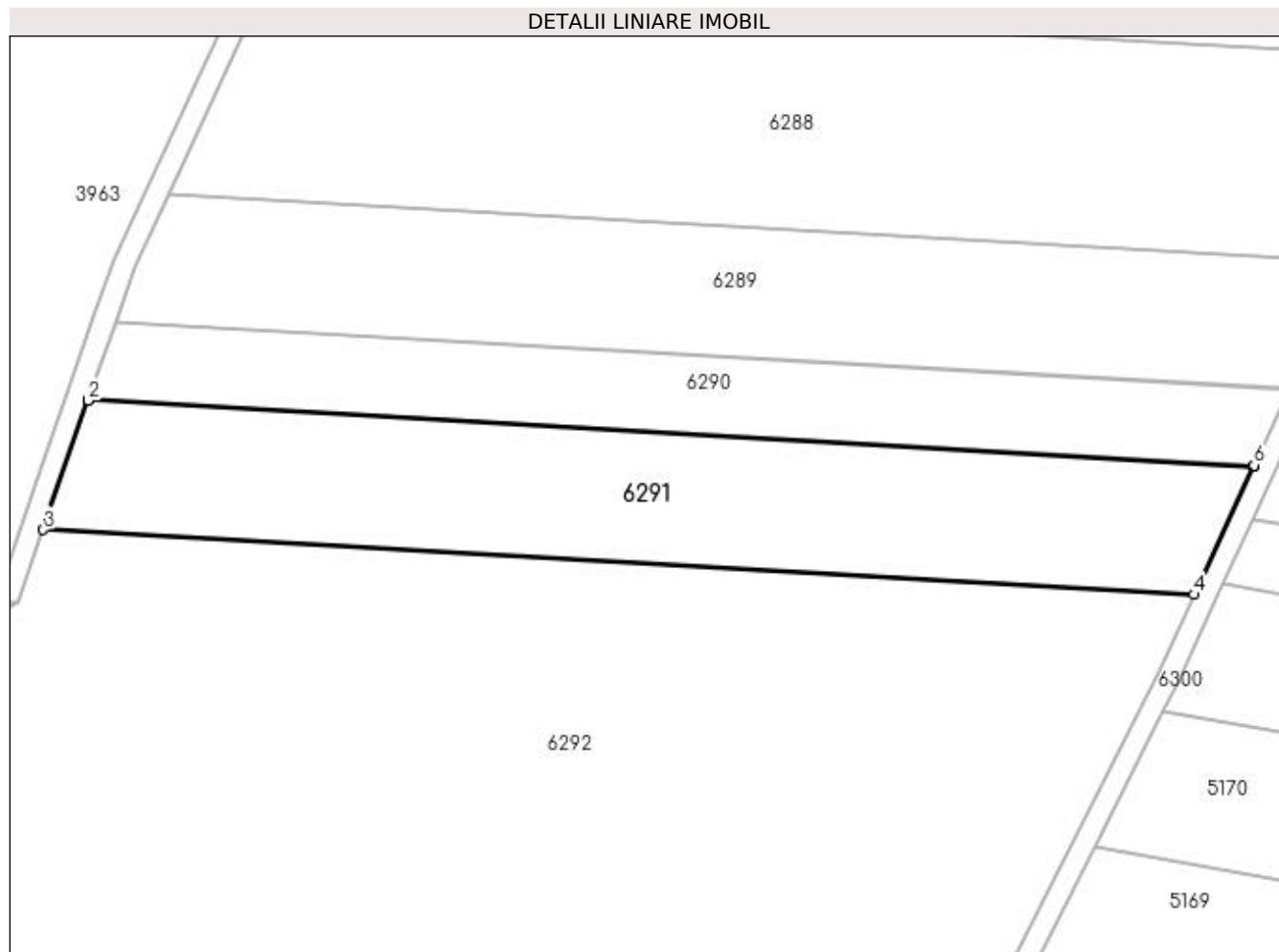
Inscrieri privind dezmembramintele dreptului de proprietate, drepturi reale de garanție și sarcini	Referințe
NU SUNT	

Anexa Nr. 1 La Partea I

Teren

Nr cadastral	Suprafața (mp)*	Observații / Referințe
	5.000	

* Suprafața este determinată în planul de proiecție Stereo 70.



Date referitoare la teren

Crt	Categorie folosință	Intra vilan	Suprafața (mp)	Tarla	Parcelă	Nr. topo	Observații / Referințe
1	arabil	NU	5.000	379	49	-	

Lungime Segmente

1) Valorile lungimilor segmentelor sunt obținute din proiecție în plan.

Punct început	X / Y	Punct sfârșit	X / Y	Lungime segment (** (m)
1	354.191,608 283.678,098	2	354.191,547 283.677,924	0.184
2	354.191,547 283.677,924	3	354.183,458 283.654,621	24.667
3	354.183,458 283.654,621	4	354.391,02 283.642,927	207.891
4	354.391,02 283.642,927	5	354.401,734 283.666,082	25.514
5	354.401,734 283.666,082	6	354.401,814 283.666,256	0.192

Punct început	X / Y	Punct sfârșit	X / Y	Lungime segment (** (m)
6	354.401,814 283.666,256	1	354.191,608 283.678,098	210.539

** Lungimile segmentelor sunt determinate în planul de proiecție Stereo 70 și sunt rotunjite la 1 milimetru.

*** Distanța dintre puncte este formată din segmente cumulate ce sunt mai mici decât valoarea 1 milimetru.

**DATE DESPRE IMOBILUL NR. 6292**

Oficiul de Cadastru și Publicitate Imobiliară DOLJ
Biroul de Cadastru și Publicitate Imobiliară Craiova

A. Partea I. Descrierea imobilului

TEREN Extravilan

Adresa: Jud. Dolj, T379, P50

Nr. Crt	Nr cadastral Nr. topografic	Suprafața* (mp)	Observații / Referințe
A1		24.200	Sector cadastral:45 Teren neimprejmuit;

B. Partea II. Proprietari și acte

Inscrieri privitoare la dreptul de proprietate și alte drepturi reale	Referințe
/	
Act Administrativ nr. TDP NR.3534-47919, din 03/04/1997 emis de CJSIPT DOLJ;	
B1	A1
Intabulare, drept de PROPRIETATE, dobândit prin Reconstituire, cota actuala 1/1, cota initiala 1/1 1) TUDORA MARIA, LIPSĂ CNP	

C. Partea III. SARCINI .

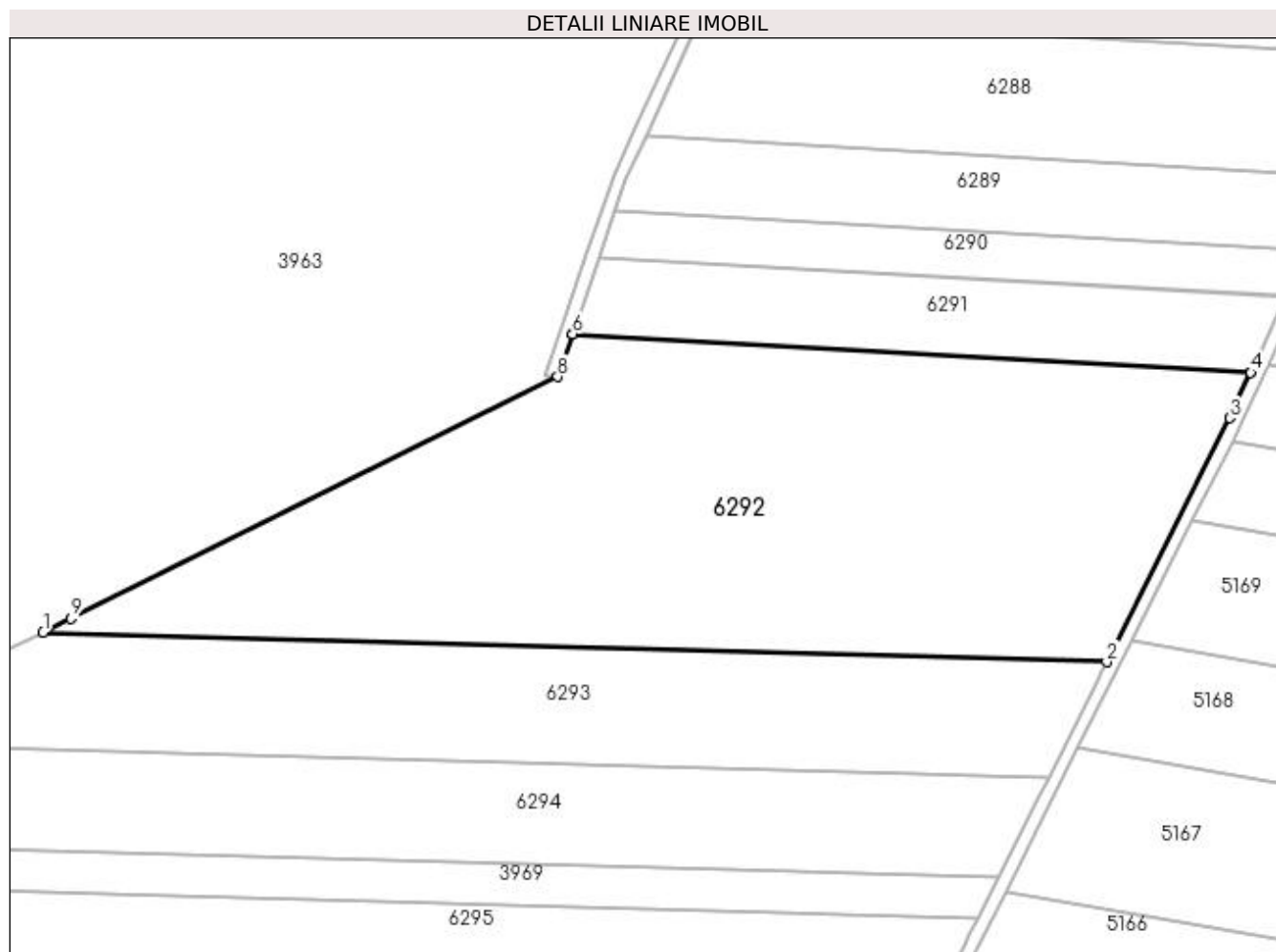
Inscrieri privind dezmembramintele dreptului de proprietate, drepturi reale de garanție și sarcini	Referințe
NU SUNT	

Anexa Nr. 1 La Partea I

Teren

Nr cadastral	Suprafața (mp)*	Observații / Referințe
	24.200	

* Suprafața este determinată în planul de proiecție Stereo 70.



Date referitoare la teren

Crt	Categorie folosință	Intravilan	Suprafața (mp)	Tarla	Parcelă	Nr. topo	Observații / Referințe
1	arabil	NU	24.200	379	50	-	

Lungime Segmente

1) Valorile lungimilor segmentelor sunt obținute din proiecție în plan.

Punct început	X / Y	Punct sfârșit	X / Y	Lungime segment (** (m)
1	354.021,518 283.563,411	2	354.346,883 283.554,297	325.493
2	354.346,883 283.554,297	3	354.384,51 283.628,86	83.519
3	354.384,51 283.628,86	4	354.390,938 283.642,751	15.306
4	354.390,938 283.642,751	5	354.391,02 283.642,927	0.194
5	354.391,02 283.642,927	6	354.183,458 283.654,621	207.891

Punct început	X / Y	Punct sfârșit	X / Y	Lungime segment (** (m)
6	354.183,458 283.654,621	7	354.183,397 283.654,444	0.187
7	354.183,397 283.654,444	8	354.178,906 283.641,505	13.696
8	354.178,906 283.641,505	9	354.029,94 283.567,59	166.296
9	354.029,94 283.567,59	1	354.021,518 283.563,411	9.402

** Lungimile segmentelor sunt determinate în planul de proiecție Stereo 70 și sunt rotunjite la 1 milimetru.

*** Distanța dintre puncte este formată din segmente cumulate ce sunt mai mici decât valoarea 1 milimetru.

**DATE DESPRE IMOBILUL NR. 6293**

Oficiul de Cadastru și Publicitate Imobiliară DOLJ
Biroul de Cadastru și Publicitate Imobiliară Craiova

A. Partea I. Descrierea imobilului

TEREN Extravilan

Adresa: Jud. Dolj, T379,P5

Nr. Crt	Nr cadastral Nr. topografic	Suprafața* (mp)	Observații / Referințe
A1	34931	12.500	Sector cadastral:45 Teren neimprejmuit; Tarla gresita in TDP

B. Partea II. Proprietari și acte

Inscrieri privitoare la dreptul de proprietate și alte drepturi reale		Referințe
59582 / 28/03/2019		
Act Notarial nr. contract de vanzare-cumparare aut nr. 665, din 28/03/2019 emis de Stoenescu Florea;		
B1	Intabulare, drept de PROPRIETATE, dobandit prin Conventie, cota actuala 1/1, cota initiala 1/1 1) PUNGĂ IONELA-CODRUȚA	A1

C. Partea III. SARCINI .

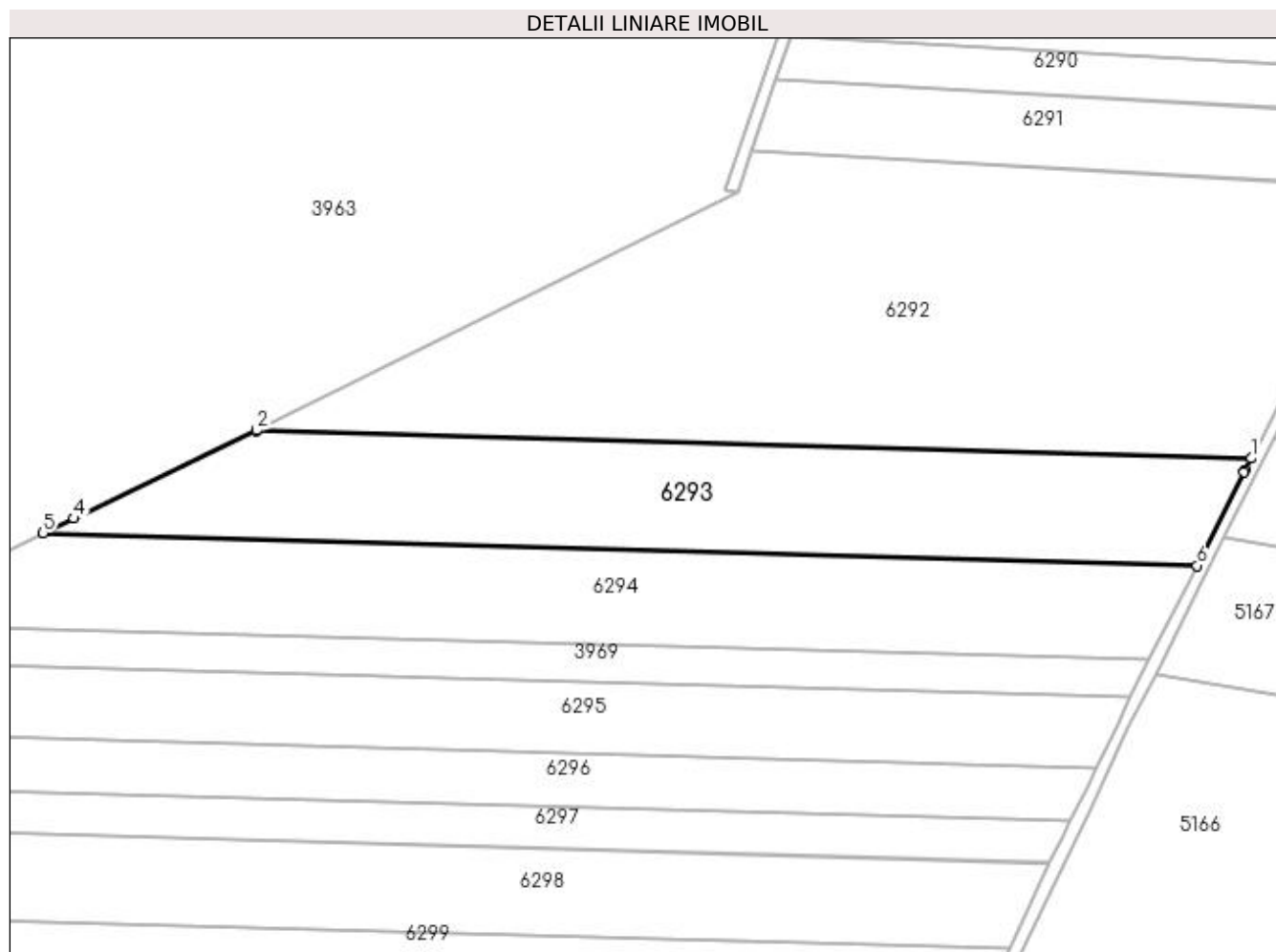
Inscrieri privind dezmembramintele dreptului de proprietate, drepturi reale de garanție și sarcini	Referințe
NU SUNT	

Anexa Nr. 1 La Partea I

Teren

Nr cadastral	Suprafața (mp)*	Observații / Referințe
34931	12.500	Tarla gresita in TDP

* Suprafața este determinată în planul de proiecție Stereo 70.



Date referitoare la teren

Crt	Categorie folosință	Intravilan	Suprafața (mp)	Tarla	Parcelă	Nr. topo	Observații / Referințe
1	arabil	NU	12.500	379	5	-	IDENTIC CU T376

Lungime Segmente

1) Valorile lungimilor segmentelor sunt obținute din proiecție în plan.

Punct început	X / Y	Punct sfârșit	X / Y	Lungime segment (** (m)
1	354.346,883 283.554,297	2	354.021,518 283.563,411	325.493
2	354.021,518 283.563,411	3	354.021,46 283.563,382	0.065
3	354.021,46 283.563,382	4	353.961,771 283.534,629	66.253
4	353.961,771 283.534,629	5	353.951,734 283.529,794	11.141
5	353.951,734 283.529,794	6	354.329,183 283.519,221	377.597

Punct început	X / Y	Punct sfârșit	X / Y	Lungime segment (** (m)
6	354.329,183 283.519,221	7	354.344,644 283.549,859	34.318
7	354.344,644 283.549,859	8	354.344,907 283.550,381	0.585
8	354.344,907 283.550,381	1	354.346,883 283.554,297	4.386

** Lungimile segmentelor sunt determinate în planul de proiecție Stereo 70 și sunt rotunjite la 1 milimetru.

*** Distanța dintre puncte este formată din segmente cumulate ce sunt mai mici decât valoarea 1 milimetru.

**DATE DESPRE IMOBILUL NR. 6294**

Oficiul de Cadastru și Publicitate Imobiliară DOLJ
Biroul de Cadastru și Publicitate Imobiliară Craiova

A. Partea I. Descrierea imobilului

TEREN Extravilan

Adresa: Jud. Dolj, T 379, P 5

Nr. Crt	Nr cadastral Nr. topografic	Suprafața* (mp)	Observații / Referințe
A1		12.500	Sector cadastral:45 Teren neimprejmuit; Tarla gresita in TDP; restul de suprafata se regaseste la ID 6293 si la ID 3969

B. Partea II. Proprietari și acte

Inscrieri privitoare la dreptul de proprietate și alte drepturi reale	Referințe
/	
Hotarare Judecatoreasca nr. SC. NR.2431, din 02/12/2014 emis de JUDECATORIA CALAFAT;	
B1	A1
Intabulare, drept de PROPRIETATE, dobandit prin Hotarare Judecatoreasca, cota actuala 1/1, cota initiala 1/1 1) PUNGA BEBE FLORIN, LIPSĂ CNP	

C. Partea III. SARCINI .

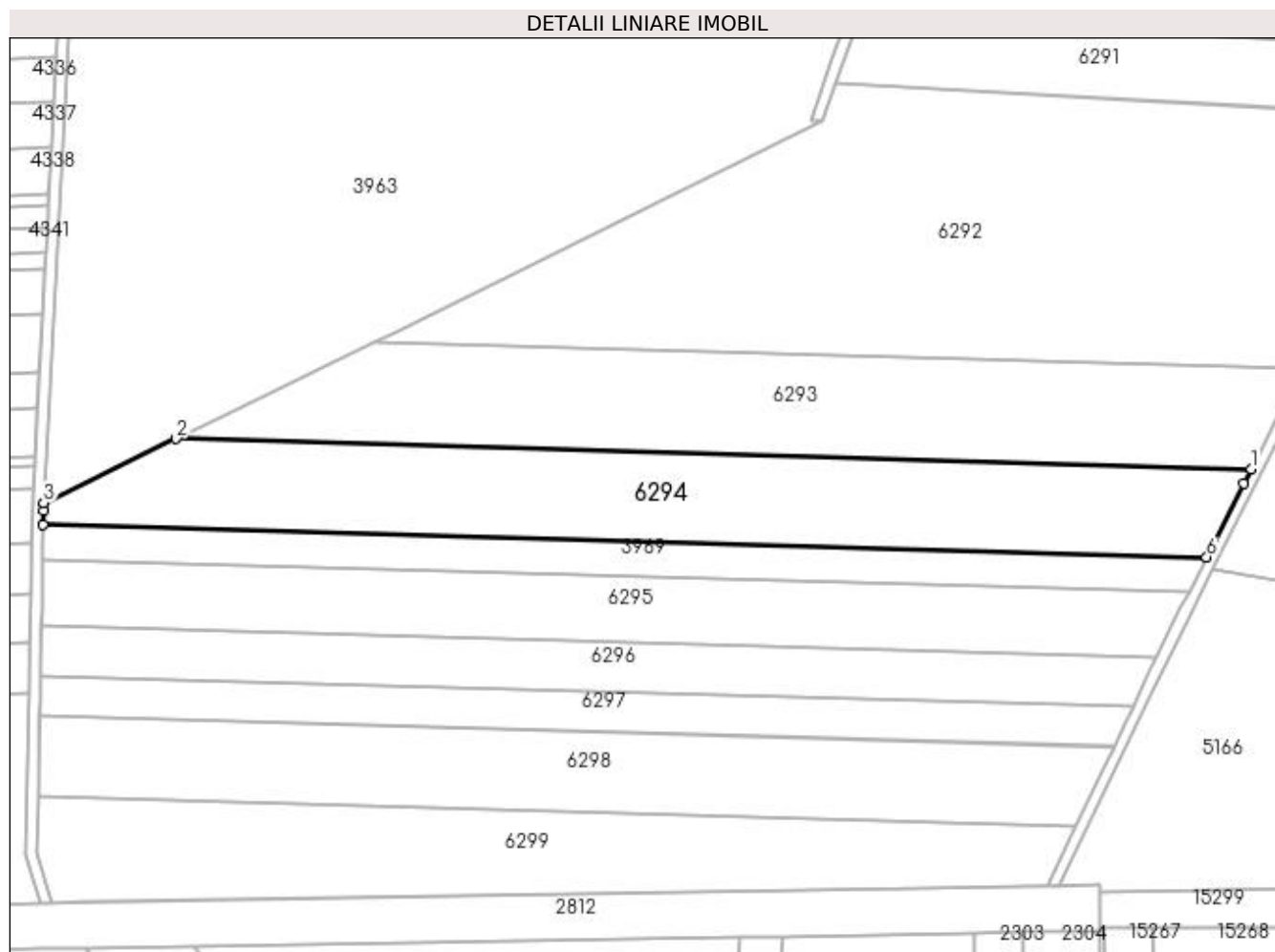
Inscrieri privind dezmembramintele dreptului de proprietate, drepturi reale de garanție și sarcini	Referințe
NU SUNT	

Anexa Nr. 1 La Partea I

Teren

Nr cadastral	Suprafața (mp)*	Observații / Referințe
	12.500	Tarla gresita in TDP; restul de suprafata se regasesste la ID 6293 si la ID 3969

* Suprafața este determinată în planul de proiecție Stereo 70.



Date referitoare la teren

Crt	Categorie folosință	Intra vilan	Suprafața (mp)	Tarla	Parcelă	Nr. topo	Observații / Referințe
1	arabil	NU	12.500	379	5	-	IDENTIC CU T376

Lungime Segmente

1) Valorile lungimilor segmentelor sunt obținute din proiecție în plan.

Punct început	X / Y	Punct sfârșit	X / Y	Lungime segment (** (m)
1	354.329,183 283.519,221	2	353.951,734 283.529,794	377.597
2	353.951,734 283.529,794	3	353.905,214 283.507,384	51.636
3	353.905,214 283.507,384	4	353.905,138 283.504,51	2.875
4	353.905,138 283.504,51	5	353.905,046 283.499,742	4.769
5	353.905,046 283.499,742	6	354.313,578 283.488,298	408.692

Punct început	X / Y	Punct sfârșit	X / Y	Lungime segment (** (m)
6	354.313,578 283.488,298	7	354.326,586 283.514,075	28.873
7	354.326,586 283.514,075	1	354.329,183 283.519,221	5.764

** Lungimile segmentelor sunt determinate în planul de proiecție Stereo 70 și sunt rotunjite la 1 milimetru.

*** Distanța dintre puncte este formată din segmente cumulate ce sunt mai mici decât valoarea 1 milimetru.

**DATE DESPRE IMOBILUL NR. 6295**

Oficiul de Cadastru și Publicitate Imobiliară DOLJ
 Biroul de Cadastru și Publicitate Imobiliară Craiova

A. Partea I. Descrierea imobilului

TEREN Extravilan

Adresa: Jud. Dolj, T379, P53

Nr. Crt	Nr cadastral Nr. topografic	Suprafața* (mp)	Observații / Referințe
A1		9.300	Sector cadastral:45 Teren neimprejmuit;

B. Partea II. Proprietari și acte

Inscrieri privitoare la dreptul de proprietate și alte drepturi reale	Referințe
/	
Act Administrativ nr. TDP NR.3621-59340, din 07/04/1997 emis de CJSIPT DOLJ;	
B1	A1
Intabulare, drept de PROPRIETATE, dobandit prin Reconstituire, cota actuala 1/1, cota initiala 1/1 1) UNTARU PETRE, LIPSĂ CNP	

C. Partea III. SARCINI .

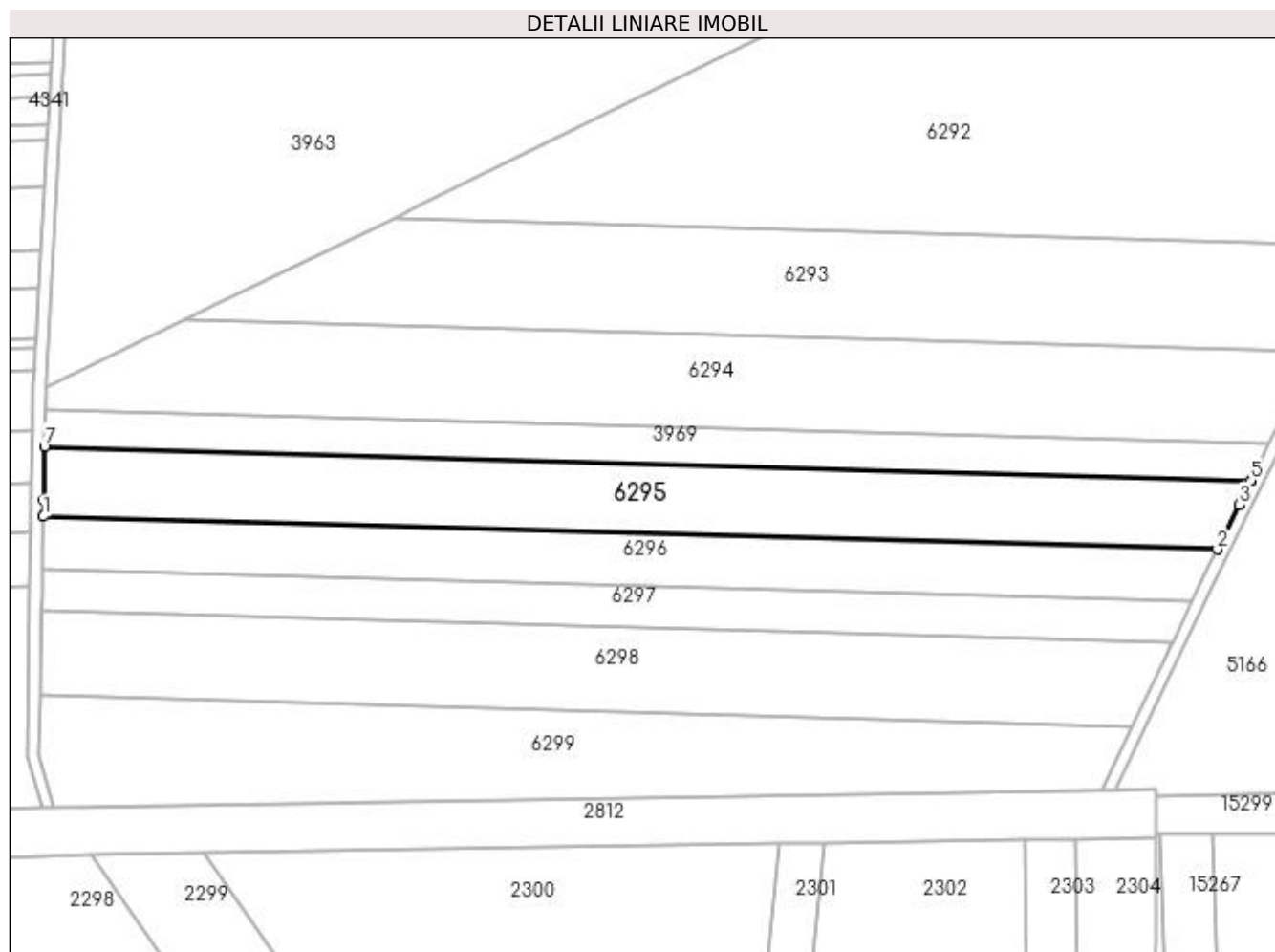
Inscrieri privind dezmembramintele dreptului de proprietate, drepturi reale de garanție și sarcini	Referințe
NU SUNT	

Anexa Nr. 1 La Partea I

Teren

Nr cadastral	Suprafața (mp)*	Observații / Referințe
	9.300	

* Suprafața este determinată în planul de proiecție Stereo 70.



Date referitoare la teren

Crt	Categorie folosință	Intravilan	Suprafața (mp)	Tarla	Parcelă	Nr. topo	Observații / Referințe
1	arabil	NU	9.300	379	53	-	

Lungime Segmente

1) Valorile lungimilor segmentelor sunt obținute din proiecție în plan.

Punct început	X / Y	Punct sfârșit	X / Y	Lungime segment (** (m)
1	353.904,352 283.464,017	2	354.296,131 283.453,043	391.933
2	354.296,131 283.453,043	3	354.303,32 283.467,97	16.568
3	354.303,32 283.467,97	4	354.304,636 283.470,579	2.922
4	354.304,636 283.470,579	5	354.307,389 283.476,033	6.109
5	354.307,389 283.476,033	6	354.307,444 283.476,143	0.123

Punct început	X / Y	Punct sfârșit	X / Y	Lungime segment (** (m)
6	354.307,444 283.476,143	7	353.904,807 283.487,421	402.795
7	353.904,807 283.487,421	8	353.904,459 283.469,542	17.882
8	353.904,459 283.469,542	1	353.904,352 283.464,017	5.526

** Lungimile segmentelor sunt determinate în planul de proiecție Stereo 70 și sunt rotunjite la 1 milimetru.

*** Distanța dintre puncte este formată din segmente cumulate ce sunt mai mici decât valoarea 1 milimetru.

**DATE DESPRE IMOBILUL NR. 6296**

Oficiul de Cadastru și Publicitate Imobiliară DOLJ
Biroul de Cadastru și Publicitate Imobiliară Craiova

A. Partea I. Descrierea imobilului

TEREN Extravilan

Adresa: Jud. Dolj, T379, P53

Nr. Crt	Nr cadastral Nr. topografic	Suprafața* (mp)	Observații / Referințe
A1		6.800	Sector cadastral:45 Teren neimprejmuit;

B. Partea II. Proprietari și acte

Inscrieri privitoare la dreptul de proprietate și alte drepturi reale	Referințe
/	
Hotarare Judecatoreasca nr. SC NR.1706, din 03/12/2010 emis de JUDECATORIA CALAFAT;	
B1	Intabulare, drept de PROPRIETATE, dobandit prin Hotarare Judecatoreasca, cota actuala 1/1, cota initiala 1/1 1) OPREA EUGEN, LIPSĂ CNP
	A1

C. Partea III. SARCINI .

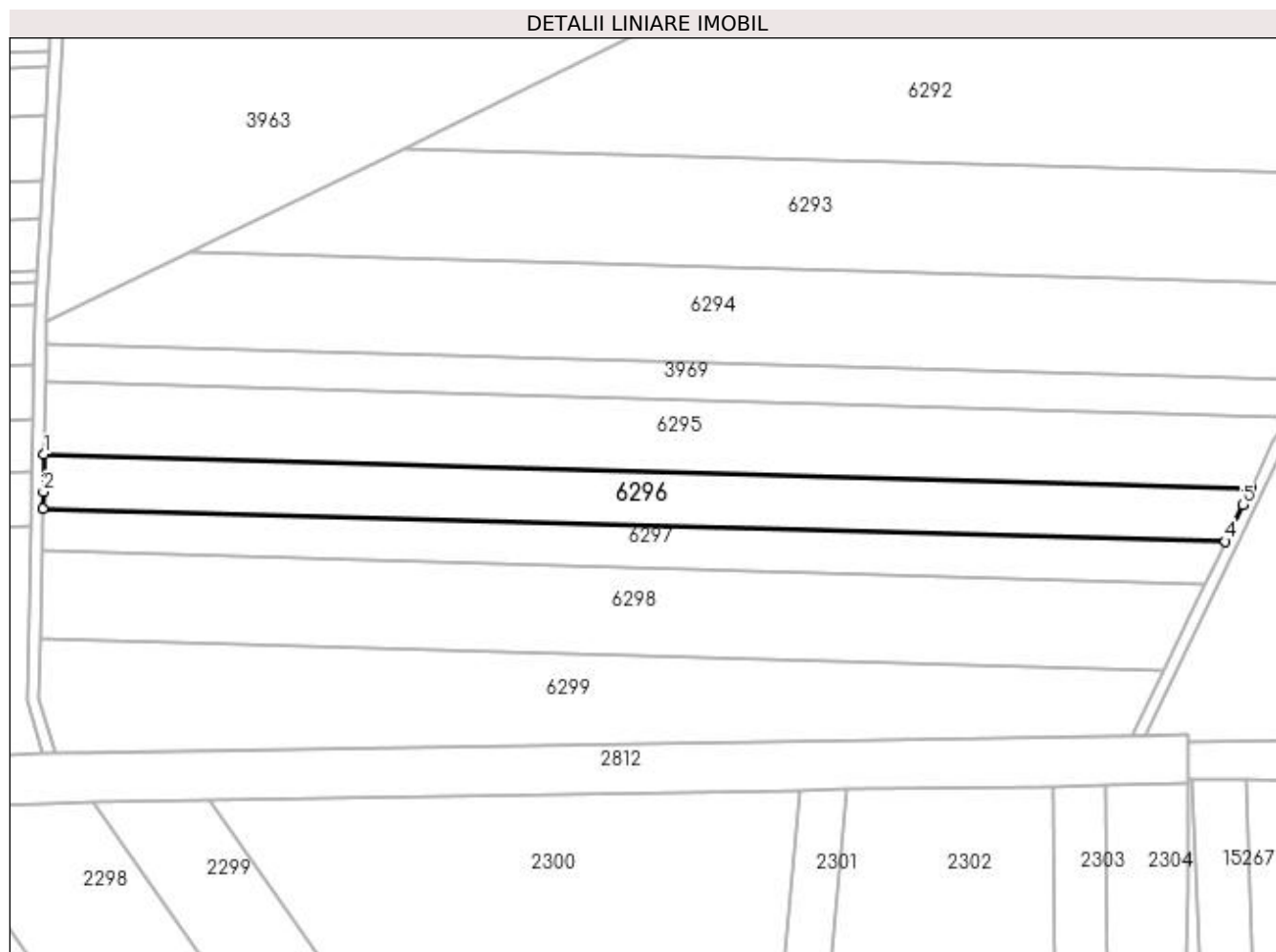
Inscrieri privind dezmembramintele dreptului de proprietate, drepturi reale de garanție și sarcini	Referințe
NU SUNT	

Anexa Nr. 1 La Partea I

Teren

Nr cadastral	Suprafața (mp)*	Observații / Referințe
	6.800	

* Suprafața este determinată în planul de proiecție Stereo 70.



Date referitoare la teren

Crt	Categorie folosință	Intravilan	Suprafața (mp)	Tarla	Parcelă	Nr. topo	Observații / Referințe
1	arabil	NU	6.800	379	53	-	

Lungime Segmente

1) Valorile lungimilor segmentelor sunt obținute din proiecție în plan.

Punct început	X / Y	Punct sfârșit	X / Y	Lungime segment (** (m)
1	353.904,352 283.464,017	2	353.904,117 283.451,904	12.115
2	353.904,117 283.451,904	3	353.904,012 283.446,491	5.414
3	353.904,012 283.446,491	4	354.287,799 283.435,741	383.938
4	354.287,799 283.435,741	5	354.293,521 283.447,622	13.187
5	354.293,521 283.447,622	6	354.296,034 283.452,841	5.793

Punct început	X / Y	Punct sfârșit	X / Y	Lungime segment (** (m)
6	354.296,034 283.452,841	7	354.296,131 283.453,043	0.224
7	354.296,131 283.453,043	1	353.904,352 283.464,017	391.933

** Lungimile segmentelor sunt determinate în planul de proiecție Stereo 70 și sunt rotunjite la 1 milimetru.

*** Distanța dintre puncte este formată din segmente cumulate ce sunt mai mici decât valoarea 1 milimetru.

**DATE DESPRE IMOBILUL NR. 6297**

Oficiul de Cadastru și Publicitate Imobiliară DOLJ
Biroul de Cadastru și Publicitate Imobiliară Craiova

A. Partea I. Descrierea imobilului

TEREN Extravilan

Adresa: Jud. Dolj, Tarla 379, Parcela 54

Nr. Crt	Nr cadastral Nr. topografic	Suprafața* (mp)	Observații / Referințe
A1	32235	5.300	Sector cadastral:45 Teren neimprejmuit;

B. Partea II. Proprietari și acte

Inscrieri privitoare la dreptul de proprietate și alte drepturi reale	Referințe
114085 / 05/09/2016	
Act Notarial nr. CONTRACT DE VANZARE NR. 856, din 05/08/2016 emis de GIURCAN TITU;	
B1	A1
Intabulare, drept de PROPRIETATE, dobândit prin Conventie, cota actuala 1/1, cota initiala 1/1	
1) OPREA EUGEN	
2) OPREA MARIA CARMEN	

C. Partea III. SARCINI .

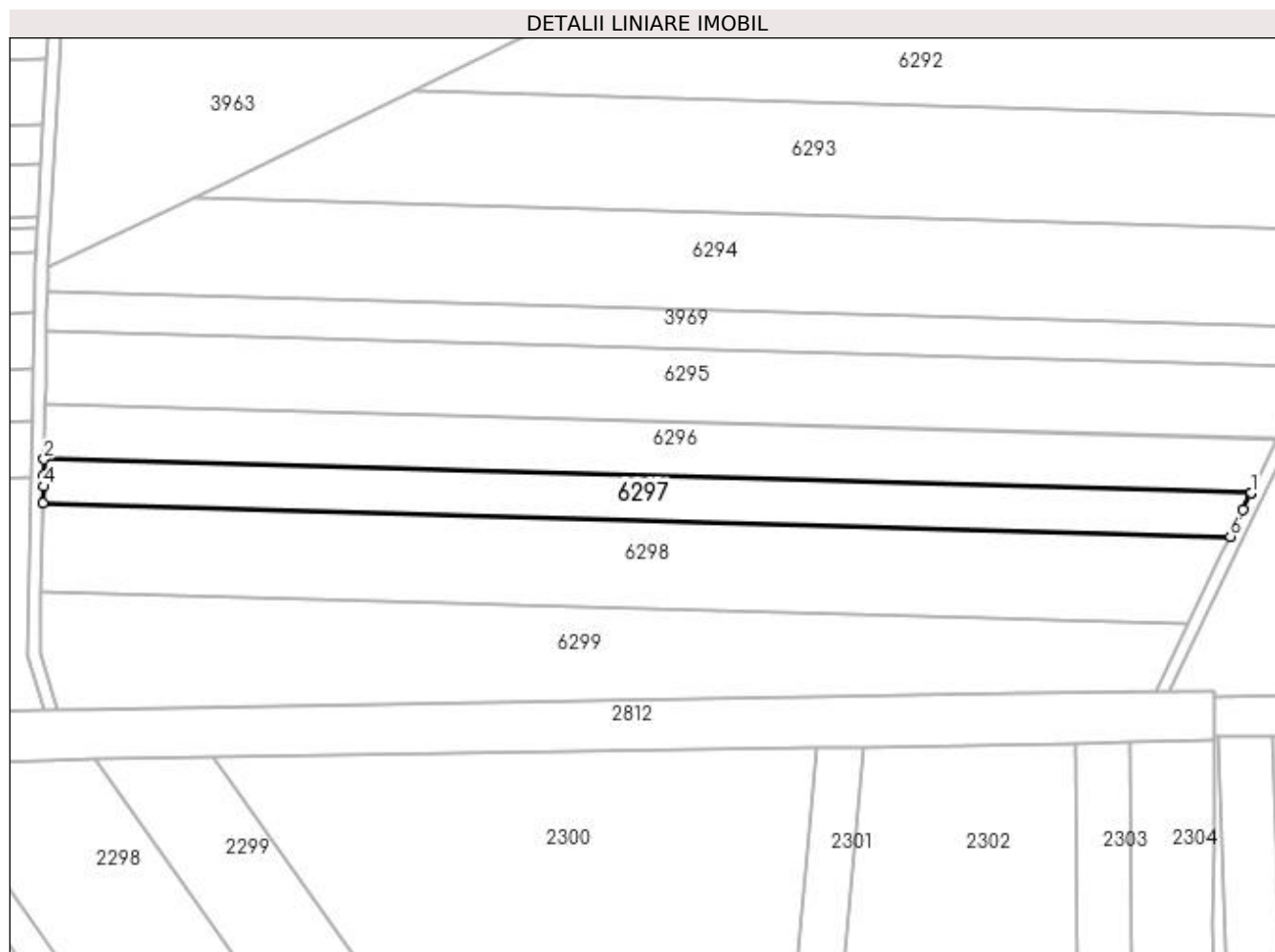
Inscrieri privind dezmembramintele dreptului de proprietate, drepturi reale de garanție și sarcini	Referințe
NU SUNT	

Anexa Nr. 1 La Partea I

Teren

Nr cadastral	Suprafața (mp)*	Observații / Referințe
32235	5.300	

* Suprafața este determinată în planul de proiecție Stereo 70.



Date referitoare la teren

Crt	Categorie folosință	Intravilan	Suprafața (mp)	Tarla	Parcelă	Nr. topo	Observații / Referințe
1	arabil	NU	5.300	379	54	-	

Lungime Segmente

1) Valorile lungimilor segmentelor sunt obținute din proiecție în plan.

Punct început	X / Y	Punct sfârșit	X / Y	Lungime segment (** (m)
1	354.287,799 283.435,741	2	353.904,012 283.446,491	383.938
2	353.904,012 283.446,491	3	353.903,916 283.441,542	4.95
3	353.903,916 283.441,542	4	353.903,845 283.437,897	3.646
4	353.903,845 283.437,897	5	353.903,742 283.432,574	5.324
5	353.903,742 283.432,574	6	354.281,181 283.421,999	377.587

Punct început	X / Y	Punct sfârșit	X / Y	Lungime segment (** (m)
6	354.281,181 283.421,999	7	354.285,242 283.430,431	9.359
7	354.285,242 283.430,431	8	354.287,682 283.435,498	5.624
8	354.287,682 283.435,498	1	354.287,799 283.435,741	0.27

** Lungimile segmentelor sunt determinate în planul de proiecție Stereo 70 și sunt rotunjite la 1 milimetru.

*** Distanța dintre puncte este formată din segmente cumulate ce sunt mai mici decât valoarea 1 milimetru.

**DATE DESPRE IMOBILUL NR. 6298**

Oficiul de Cadastru și Publicitate Imobiliară DOLJ
Biroul de Cadastru și Publicitate Imobiliară Craiova

A. Partea I. Descrierea imobilului

TEREN Extravilan

Adresa: Jud. Dolj, T 379 P 1

Nr. Crt	Nr cadastral Nr. topografic	Suprafața* (mp)	Observații / Referințe
A1	36490	10.500	Sector cadastral:45 Teren neimprejmuit;

B. Partea II. Proprietari și acte

Inscrieri privitoare la dreptul de proprietate și alte drepturi reale	Referințe
255886 / 15/12/2020	
Act Notarial nr. Certificat de mostenitor nr.43, din 21/02/2020 emis de NP BUDIANA IONUT RAZVAN (act administrativ nr Titlu de proprietate nr.3673-59340 din 08.04.1997, emis de COM JUD DOLJ;hotarare judecatoreasca nr Sentinta civila nr.1957 din 06.10.2008, emis de JUD CALAFAT in Dosar Nr. 2388/201/2008);	
B1	Intabulare, drept de PROPRIETATE, dobandit prin Succesiune, cota actuala 1/1, cota initiala 1/1
	1) POPA VASILICA ALINA
<i>OBSERVATII: pozitie transcrisa din CF 32236/Motatei, inscrisa prin incheierea nr. 129504 din 01/07/2020;</i>	

C. Partea III. SARCINI .

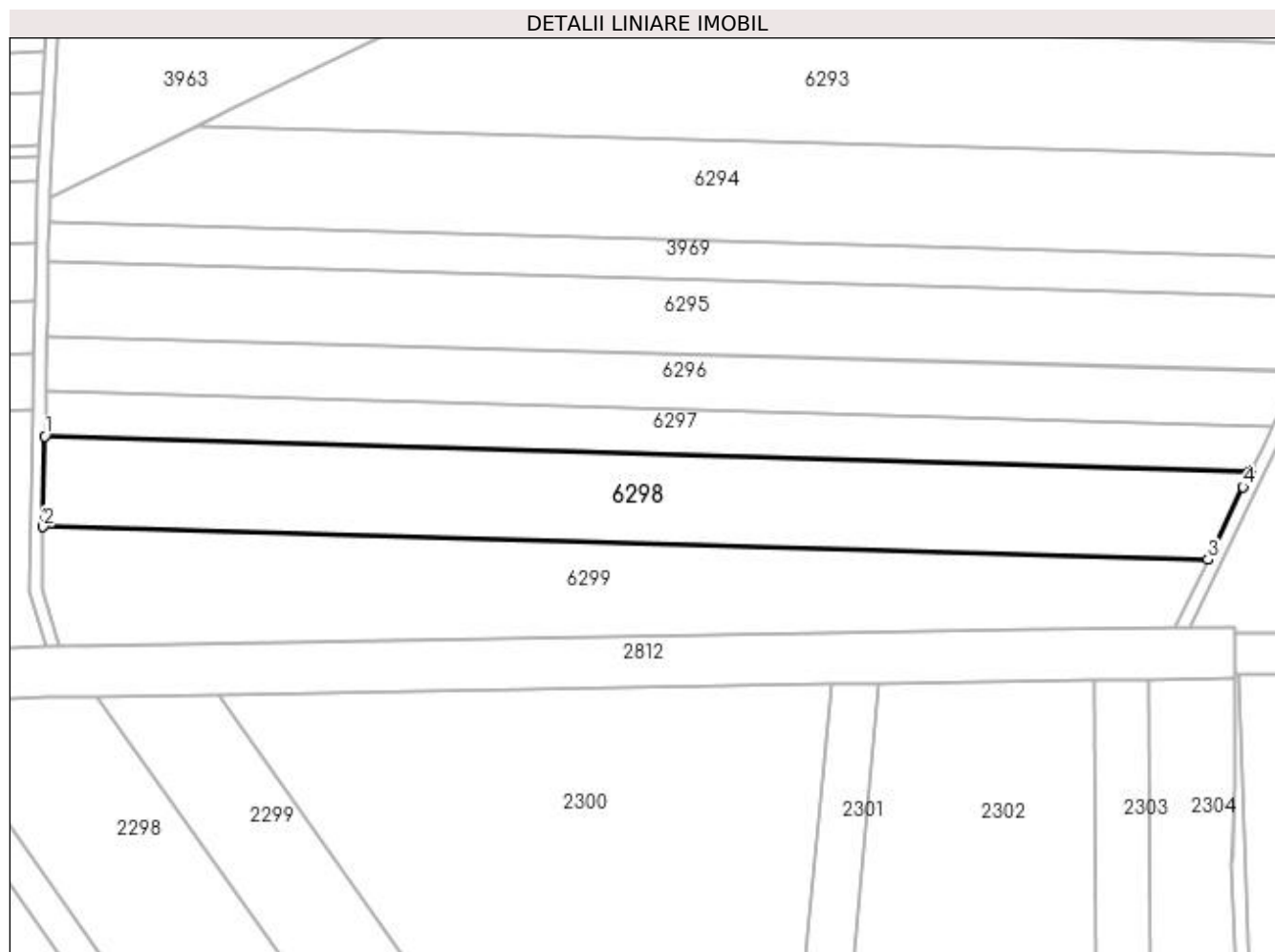
Inscrieri privind dezmembramintele dreptului de proprietate, drepturi reale de garanție și sarcini	Referințe
NU SUNT	

Anexa Nr. 1 La Partea I

Teren

Nr cadastral	Suprafața (mp)*	Observații / Referințe
36490	10.500	

* Suprafața este determinată în planul de proiecție Stereo 70.



Date referitoare la teren

Crt	Categorie folosință	Intra vilan	Suprafața (mp)	Tarla	Parcelă	Nr. topo	Observații / Referințe
1	arabil	NU	10.500	379	1	-	

Lungime Segmente

1) Valorile lungimilor segmentelor sunt obținute din proiecție în plan.

Punct început	X / Y	Punct sfârșit	X / Y	Lungime segment (** (m)
1	353.903,742 283.432,574	2	353.903,193 283.404,284	28.295
2	353.903,193 283.404,284	3	354.267,732 283.394,075	364.682
3	354.267,732 283.394,075	4	354.278,667 283.416,779	25.2
4	354.278,667 283.416,779	5	354.281,055 283.421,738	5.504
5	354.281,055 283.421,738	6	354.281,181 283.421,999	0.29

Punct început	X / Y	Punct sfârșit	X / Y	Lungime segment (** (m)
6	354.281,181 283.421,999	1	353.903,742 283.432,574	377.587

** Lungimile segmentelor sunt determinate în planul de proiecție Stereo 70 și sunt rotunjite la 1 milimetru.

*** Distanța dintre puncte este formată din segmente cumulate ce sunt mai mici decât valoarea 1 milimetru.

**DATE DESPRE IMOBILUL NR. 6299**

Oficiul de Cadastru și Publicitate Imobiliară DOLJ
Biroul de Cadastru și Publicitate Imobiliară Craiova

A. Partea I. Descrierea imobilului

TEREN Extravilan

Adresa: Jud. Dolj, T 379 P 1

Nr. Crt	Nr cadastral Nr. topografic	Suprafața* (mp)	Observații / Referințe
A1	36491	10.500	Sector cadastral:45 Teren neimprejmut;

B. Partea II. Proprietari și acte

Inscrieri privitoare la dreptul de proprietate și alte drepturi reale		Referințe
255886 / 15/12/2020		
Act Notarial nr. Certificat de mostenitor nr.43, din 21/02/2020 emis de NP BUDIANA IONUT RAZVAN (hotarare judecatoreasca nr Sentinta civila nr.1957 din 06.10.2008, emis de JUD CALAFAT in Dosar Nr. 2388/201/2008; act administrativ nr Titlu de proprietate nr.3673-59340 din 08.04.1997, emis de COM JUD DOLJ);		
B1	Intabulare, drept de PROPRIETATE, dobandit prin Succesiune, cota actuala 1/1, cota initiala 1/1 1) POPA VASILICA ALINA	A1
<i>OBSERVATII: pozitie transcrisa din CF 32236/Motatei, inscrisa prin incheierea nr. 129504 din 01/07/2020;</i>		

C. Partea III. SARCINI .

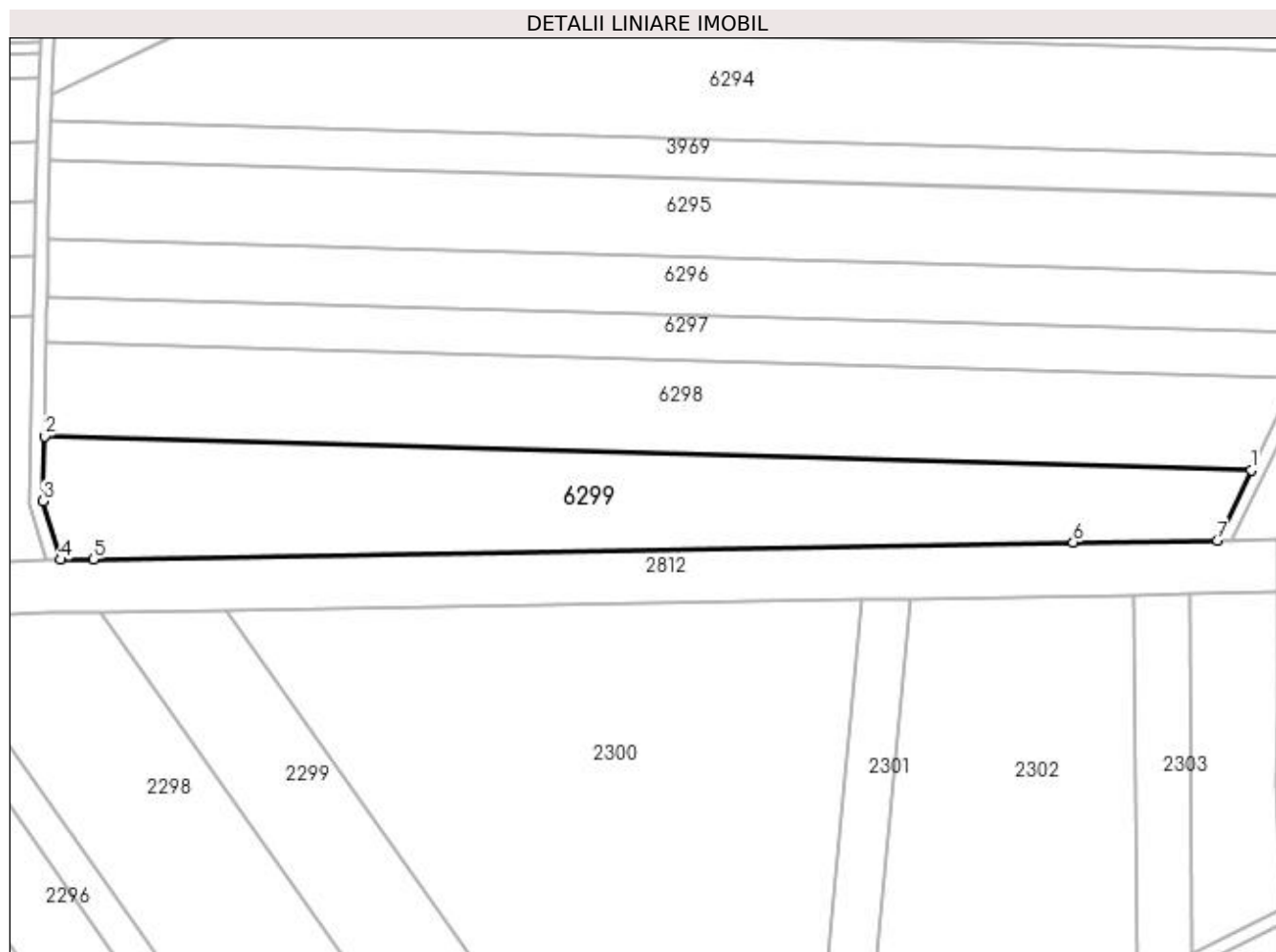
Inscrieri privind dezmembramintele dreptului de proprietate, drepturi reale de garanție și sarcini	Referințe
NU SUNT	

Anexa Nr. 1 La Partea I

Teren

Nr cadastral	Suprafața (mp)*	Observații / Referințe
36491	10.500	

* Suprafața este determinată în planul de proiecție Stereo 70.



Date referitoare la teren

Crt	Categorie folosință	Intra vilan	Suprafața (mp)	Tarla	Parcelă	Nr. topo	Observații / Referințe
1	arabil	NU	10.500	379	1	-	

Lungime Segmente

1) Valorile lungimilor segmentelor sunt obținute din proiecție în plan.

Punct început	X / Y	Punct sfârșit	X / Y	Lungime segment (** (m)
1	354.267,732 283.394,075	2	353.903,193 283.404,284	364.682
2	353.903,193 283.404,284	3	353.902,811 283.384,645	19.643
3	353.902,811 283.384,645	4	353.908,073 283.366,98	18.432
4	353.908,073 283.366,98	5	353.917,961 283.367,148	9.889
5	353.917,961 283.367,148	6	354.214,03 283.372,17	296.112

Punct început	X / Y	Punct sfârșit	X / Y	Lungime segment (** (m)
6	354.214,03 283.372,17	7	354.257,484 283.372,796	43.459
7	354.257,484 283.372,796	1	354.267,732 283.394,075	23.618

** Lungimile segmentelor sunt determinate în planul de proiecție Stereo 70 și sunt rotunjite la 1 milimetru.

*** Distanța dintre puncte este formată din segmente cumulate ce sunt mai mici decât valoarea 1 milimetru.

**DATE DESPRE IMOBILUL NR. 6300**

Oficiul de Cadastru și Publicitate Imobiliară DOLJ
Biroul de Cadastru și Publicitate Imobiliară Craiova

A. Partea I. Descrierea imobilului

TEREN Extravilan

Adresa: Jud. Dolj, De 380

Nr. Crt	Nr cadastral Nr. topografic	Suprafața* (mp)	Observații / Referințe
A1		6.186	Sector cadastral:45 Teren neimprejmuit;

B. Partea II. Proprietari și acte

Inscrieri privitoare la dreptul de proprietate și alte drepturi reale		Referințe
/		
Act Normativ nr. LEGEA NR. 7, din 13/03/1996 emis de PARLAMENTUL ROMANIEI;		
B1	Inscrierea provizorie, drept de PROPRIETATE, dobandit prin Lege, cota actuala 1/1, cota initiala 1/1 1) NEIDENTIFICAT NEIDENTIFICAT	A1

C. Partea III. SARCINI .

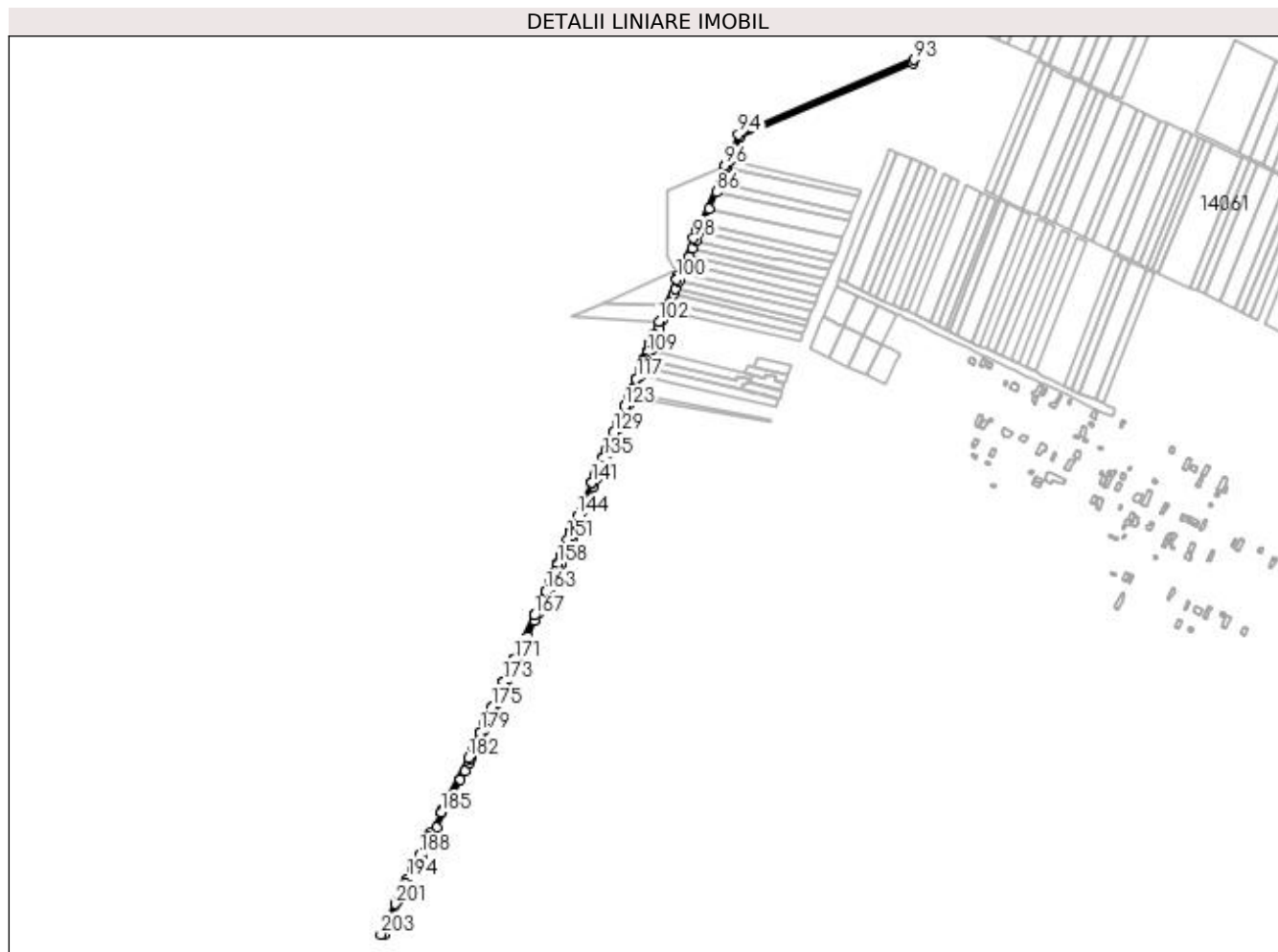
Inscrieri privind dezmembramintele dreptului de proprietate, drepturi reale de garanție și sarcini	Referințe
NU SUNT	

Anexa Nr. 1 La Partea I

Teren

Nr cadastral	Suprafața (mp)*	Observații / Referințe
	6.186	

* Suprafața este determinată în planul de proiecție Stereo 70.



Date referitoare la teren

Crt	Categorie folosință	Intravilan	Suprafața (mp)	Tarla	Parcelă	Nr. topo	Observații / Referințe
1	drum	NU	6.186	-	De 380	-	

Lungime Segmente

1) Valorile lungimilor segmentelor sunt obținute din proiecție în plan.

Punct început	X / Y	Punct sfârșit	X / Y	Lungime segment	Punct început	X / Y	Punct sfârșit	X / Y	Lungime segment	Punct început	X / Y	Punct sfârșit	X / Y	Lungime segment
1	354.261,955 283.372,86	2	354.294,105 283.439,617	74.095	2	354.294,105 283.439,617	3	354.306,908 283.466,201	29.506	3	354.306,908 283.466,201	4	354.315,863 283.483,947	19.877
4	354.315,863 283.483,947	5	354.338,17 283.528,152	49.514	5	354.338,17 283.528,152	6	354.354,681 283.560,871	36.649	6	354.354,681 283.560,871	7	354.373,06 283.597,291	40.795
7	354.373,06 283.597,291	8	354.379,301 283.609,792	13.972	8	354.379,301 283.609,792	9	354.385,45 283.621,844	13.53	9	354.385,45 283.621,844	10	354.388,081 283.627,058	5.84
10	354.388,081 283.627,058	11	354.396,347 283.644,92	19.682	11	354.396,347 283.644,92	12	354.401,724 283.656,541	12.805	12	354.401,724 283.656,541	13	354.407,108 283.668,175	12.819
13	354.407,108 283.668,175	14	354.412,497 283.679,822	12.833	14	354.412,497 283.679,822	15	354.417,893 283.691,483	12.849	15	354.417,893 283.691,483	16	354.420,397 283.696,893	5.961
16	354.420,397 283.696,893	17	354.425,798 283.708,565	12.861	17	354.425,798 283.708,565	18	354.431,192 283.720,221	12.844	18	354.431,192 283.720,221	19	354.436,579 283.731,862	12.827

Punct început	X / Y	Punct sfârșit	X / Y	Lungime segment	Punct început	X / Y	Punct sfârșit	X / Y	Lungime segment	Punct început	X / Y	Punct sfârșit	X / Y	Lungime segment
19	354.436,579 283.731,862	20	354.441,958 283.743,488	12.81	20	354.441,958 283.743,488	21	354.452,696 283.766,692	25.568	21	354.452,696 283.766,692	22	354.454,484 283.770,557	4.259
22	354.454,484 283.770,557	23	354.458,054 283.778,271	8.5	23	354.458,054 283.778,271	24	354.465,544 283.794,457	17.835	24	354.465,544 283.794,457	25	354.470,595 283.805,372	12.027
25	354.470,595 283.805,372	26	354.480,944 283.827,736	24.642	26	354.480,944 283.827,736	27	354.486,893 283.840,593	14.167	27	354.486,893 283.840,593	28	354.491,706 283.850,994	11.461
28	354.491,706 283.850,994	29	354.496,986 283.862,403	12.572	29	354.496,986 283.862,403	30	354.502,592 283.874,519	13.35	30	354.502,592 283.874,519	31	354.507,175 283.884,422	10.912
31	354.507,175 283.884,422	32	354.512,616 283.896,182	12.958	32	354.512,616 283.896,182	33	354.513,667 283.898,451	2.501	33	354.513,667 283.898,451	34	354.518,109 283.910,517	12.858
34	354.518,109 283.910,517	35	354.522,213 283.920,295	10.604	35	354.522,213 283.920,295	36	354.526,611 283.930,774	11.364	36	354.526,611 283.930,774	37	354.531,407 283.942,199	12.391
37	354.531,407 283.942,199	38	354.534,342 283.948,771	7.198	38	354.534,342 283.948,771	39	354.536,202 283.953,623	5.196	39	354.536,202 283.953,623	40	354.540,854 283.965,061	12.348
40	354.540,854 283.965,061	41	354.545,558 283.976,581	12.443	41	354.545,558 283.976,581	42	354.550,145 283.987,947	12.257	42	354.550,145 283.987,947	43	354.554,772 283.999,346	12.302
43	354.554,772 283.999,346	44	354.565,797 284.023,115	26.201	44	354.565,797 284.023,115	45	354.570,929 284.034,174	12.192	45	354.570,929 284.034,174	46	354.576,134 284.045,179	12.174
46	354.576,134 284.045,179	47	354.577,739 284.048,805	3.965	47	354.577,739 284.048,805	48	354.578,911 284.051,369	2.819	48	354.578,911 284.051,369	49	354.582,445 284.060,335	9.637
49	354.582,445 284.060,335	50	354.582,556 284.060,616	0.302	50	354.582,556 284.060,616	51	354.587,217 284.071,848	12.161	51	354.587,217 284.071,848	52	354.596,738 284.094,488	24.561
52	354.596,738 284.094,488	53	354.602,083 284.107,196	13.786	53	354.602,083 284.107,196	54	354.607,027 284.118,953	12.754	54	354.607,027 284.118,953	55	354.611,871 284.130,471	12.495
55	354.611,871 284.130,471	56	354.616,717 284.141,993	12.5	56	354.616,717 284.141,993	57	354.621,565 284.153,52	12.505	57	354.621,565 284.153,52	58	354.623,117 284.157,211	4.004
58	354.623,117 284.157,211	59	354.626,418 284.165,06	8.515	59	354.626,418 284.165,06	60	354.634,901 284.185,231	21.882	60	354.634,901 284.185,231	61	354.639,418 284.195,972	11.652
61	354.639,418 284.195,972	62	354.639,743 284.196,787	0.877	62	354.639,743 284.196,787	63	354.641,905 284.202,787	6.378	63	354.641,905 284.202,787	64	354.644,261 284.208,083	5.796
64	354.644,261 284.208,083	65	354.647,961 284.216,936	9.595	65	354.647,961 284.216,936	66	354.649,287 284.219,693	3.059	66	354.649,287 284.219,693	67	354.652,481 284.231,212	11.954
67	354.652,481 284.231,212	68	354.652,861 284.232,124	0.988	68	354.652,861 284.232,124	69	354.655,574 284.238,267	6.715	69	354.655,574 284.238,267	70	354.656,976 284.242,001	3.989
70	354.656,976 284.242,001	71	354.661,826 284.253,637	12.606	71	354.661,826 284.253,637	72	354.667,023 284.266,108	13.511	72	354.667,023 284.266,108	73	354.672,008 284.278,071	12.96
73	354.672,008 284.278,071	74	354.676,94 284.289,906	12.822	74	354.676,94 284.289,906	75	354.681,954 284.301,94	13.037	75	354.681,954 284.301,94	76	354.685,322 284.310,021	8.755
76	354.685,322 284.310,021	77	354.690,249 284.321,843	12.808	77	354.690,249 284.321,843	78	354.695,178 284.333,671	12.814	78	354.695,178 284.333,671	79	354.700,103 284.345,49	12.804
79	354.700,103 284.345,49	80	354.705,029 284.357,313	12.808	80	354.705,029 284.357,313	81	354.710,099 284.369,477	13.178	81	354.710,099 284.369,477	82	354.714,541 284.380,138	11.549
82	354.714,541 284.380,138	83	354.719,436 284.391,785	12.634	83	354.719,436 284.391,785	84	354.724,486 284.403,554	12.807	84	354.724,486 284.403,554	85	354.734,631 284.427,162	25.695
85	354.734,631 284.427,162	86	354.744,823 284.450,866	25.802	86	354.744,823 284.450,866	87	354.749,931 284.462,747	12.933	87	354.749,931 284.462,747	88	354.760,169 284.486,557	25.918
88	354.760,169 284.486,557	89	354.764,122 284.495,75	10.007	89	354.764,122 284.495,75	90	354.769,28 284.507,747	13.059	90	354.769,28 284.507,747	91	354.779,699 284.531,978	26.376
91	354.779,699 284.531,978	92	355.030,132 284.637,95	271.932	92	355.030,132 284.637,95	93	355.032,136 284.643,141	5.564	93	355.032,136 284.643,141	94	354.776,659 284.535,035	277.408
94	354.776,659 284.535,035	95	354.757,018 284.489,355	49.724	95	354.757,018 284.489,355	96	354.756,995 284.489,302	0.058	96	354.756,995 284.489,302	97	354.716,502 284.395,126	102.512
97	354.716,502 284.395,126	98	354.711,644 284.383,584	12.523	98	354.711,644 284.383,584	99	354.689,018 284.329,334	58.779	99	354.689,018 284.329,334	100	354.687,056 284.324,582	5.141
100	354.687,056 284.324,582	101	354.670,638 284.285,183	42.683	101	354.670,638 284.285,183	102	354.661,201 284.262,537	24.534	102	354.661,201 284.262,537	103	354.653,922 284.245,069	18.924
103	354.653,922 284.245,069	104	354.648,693 284.232,521	13.594	104	354.648,693 284.232,521	105	354.648,118 284.230,449	2.15	105	354.648,118 284.230,449	106	354.648,076 284.230,296	0.159
106	354.648,076 284.230,296	107	354.645,371 284.220,538	10.126	107	354.645,371 284.220,538	108	354.643,993 284.217,406	3.422	108	354.643,993 284.217,406	109	354.643,911 284.217,22	0.203
109	354.643,911 284.217,22	110	354.640,363 284.209,157	8.809	110	354.640,363 284.209,157	111	354.638,627 284.204,796	4.694	111	354.638,627 284.204,796	112	354.638,553 284.204,611	0.199
112	354.638,553 284.204,611	113	354.635,716 284.197,487	7.668	113	354.635,716 284.197,487	114	354.633,504 284.192,226	5.707	114	354.633,504 284.192,226	115	354.633,426 284.192,041	0.201
115	354.633,426 284.192,041	116	354.628,238 284.179,708	13.38	116	354.628,238 284.179,708	117	354.628,161 284.179,524	0.199	117	354.628,161 284.179,524	118	354.621,944 284.164,741	16.037

Punct început	X / Y	Punct sfârșit	X / Y	Lungime segment	Punct început	X / Y	Punct sfârșit	X / Y	Lungime segment	Punct început	X / Y	Punct sfârșit	X / Y	Lungime segment
118	354.621,944 284.164,741	119	354.621,867 284.164,557	0.199	119	354.621,867 284.164,557	120	354.616,718 284.152,313	13.283	120	354.616,718 284.152,313	121	354.616,641 284.152,13	0.199
121	354.616,641 284.152,13	122	354.611,508 284.139,924	13.241	122	354.611,508 284.139,924	123	354.611,431 284.139,742	0.198	123	354.611,431 284.139,742	124	354.606,314 284.127,576	13.198
124	354.606,314 284.127,576	125	354.606,238 284.127,394	0.197	125	354.606,238 284.127,394	126	354.600,724 284.114,283	14.223	126	354.600,724 284.114,283	127	354.600,648 284.114,102	0.196
127	354.600,648 284.114,102	128	354.595,563 284.102,012	13.116	128	354.595,563 284.102,012	129	354.595,487 284.101,831	0.196	129	354.595,487 284.101,831	130	354.590,416 284.089,772	13.082
130	354.590,416 284.089,772	131	354.590,34 284.089,592	0.195	131	354.590,34 284.089,592	132	354.585,281 284.077,563	13.05	132	354.585,281 284.077,563	133	354.585,205 284.077,383	0.195
133	354.585,205 284.077,383	134	354.580,159 284.065,385	13.016	134	354.580,159 284.065,385	135	354.580,084 284.065,206	0.194	135	354.580,084 284.065,206	136	354.575,345 284.053,23	12.88
136	354.575,345 284.053,23	137	354.575,274 284.053,05	0.193	137	354.575,274 284.053,05	138	354.569,755 284.041,144	13.123	138	354.569,755 284.041,144	139	354.569,672 284.040,965	0.197
139	354.569,672 284.040,965	140	354.564,142 284.029,051	13.135	140	354.564,142 284.029,051	141	354.564,059 284.028,872	0.197	141	354.564,059 284.028,872	142	354.551,158 284.001,077	30.643
142	354.551,158 284.001,077	143	354.542,621 283.980,049	22.695	143	354.542,621 283.980,049	144	354.542,548 283.979,869	0.194	144	354.542,548 283.979,869	145	354.537,706 283.967,939	12.875
145	354.537,706 283.967,939	146	354.537,633 283.967,76	0.193	146	354.537,633 283.967,76	147	354.533,782 283.958,274	10.238	147	354.533,782 283.958,274	148	354.533,71 283.958,096	0.192
148	354.533,71 283.958,096	149	354.532,79 283.955,83	2.446	149	354.532,79 283.955,83	150	354.528,773 283.946,26	10.379	150	354.528,773 283.946,26	151	354.528,699 283.946,083	0.192
151	354.528,699 283.946,083	152	354.523,759 283.934,314	12.764	152	354.523,759 283.934,314	153	354.523,685 283.934,138	0.191	153	354.523,685 283.934,138	154	354.518,772 283.922,432	12.695
154	354.518,772 283.922,432	155	354.518,698 283.922,256	0.191	155	354.518,698 283.922,256	156	354.514,386 283.911,983	11.141	156	354.514,386 283.911,983	157	354.513,881 283.910,609	1.464
157	354.513,881 283.910,609	158	354.513,816 283.910,434	0.187	158	354.513,816 283.910,434	159	354.509,969 283.899,985	11.135	159	354.509,969 283.899,985	160	354.504,044 283.887,182	14.108
160	354.504,044 283.887,182	161	354.503,964 283.887,009	0.191	161	354.503,964 283.887,009	162	354.496,505 283.870,89	17.761	162	354.496,505 283.870,89	163	354.496,425 283.870,717	0.191
163	354.496,425 283.870,717	164	354.491,132 283.859,277	12.605	164	354.491,132 283.859,277	165	354.491,052 283.859,105	0.19	165	354.491,052 283.859,105	166	354.480,415 283.836,115	25.332
166	354.480,415 283.836,115	167	354.480,335 283.835,943	0.19	167	354.480,335 283.835,943	168	354.459,093 283.790,038	50.582	168	354.459,093 283.790,038	169	354.459,014 283.789,867	0.188
169	354.459,014 283.789,867	170	354.450,818 283.772,156	19.515	170	354.450,818 283.772,156	171	354.450,739 283.771,985	0.188	171	354.450,739 283.771,985	172	354.435,779 283.739,654	35.624
172	354.435,779 283.739,654	173	354.435,699 283.739,482	0.19	173	354.435,699 283.739,482	174	354.418,831 283.703,029	40.167	174	354.418,831 283.703,029	175	354.418,751 283.702,857	0.19
175	354.418,751 283.702,857	176	354.408,227 283.680,113	25.061	176	354.408,227 283.680,113	177	354.408,147 283.679,94	0.191	177	354.408,147 283.679,94	178	354.401,814 283.666,256	15.078
178	354.401,814 283.666,256	179	354.401,734 283.666,082	0.192	179	354.401,734 283.666,082	180	354.391,02 283.642,927	25.514	180	354.391,02 283.642,927	181	354.390,938 283.642,751	0.194
181	354.390,938 283.642,751	182	354.384,51 283.628,86	15.306	182	354.384,51 283.628,86	183	354.346,883 283.554,297	83.519	183	354.346,883 283.554,297	184	354.344,907 283.550,381	4.386
184	354.344,907 283.550,381	185	354.344,644 283.549,859	0.585	185	354.344,644 283.549,859	186	354.329,183 283.519,221	34.318	186	354.329,183 283.519,221	187	354.326,586 283.514,075	5.764
187	354.326,586 283.514,075	188	354.313,578 283.488,298	28.873	188	354.313,578 283.488,298	189	354.307,444 283.476,143	13.615	189	354.307,444 283.476,143	190	354.307,389 283.476,033	0.123
190	354.307,389 283.476,033	191	354.304,636 283.470,579	6.109	191	354.304,636 283.470,579	192	354.303,32 283.467,97	2.922	192	354.303,32 283.467,97	193	354.296,131 283.453,043	16.568
193	354.296,131 283.453,043	194	354.296,034 283.452,841	0.224	194	354.296,034 283.452,841	195	354.293,521 283.447,622	5.793	195	354.293,521 283.447,622	196	354.287,799 283.435,741	13.187
196	354.287,799 283.435,741	197	354.287,682 283.435,498	0.27	197	354.287,682 283.435,498	198	354.285,242 283.430,431	5.624	198	354.285,242 283.430,431	199	354.281,181 283.421,999	9.359
199	354.281,181 283.421,999	200	354.281,055 283.421,738	0.29	200	354.281,055 283.421,738	201	354.278,667 283.416,779	5.504	201	354.278,667 283.416,779	202	354.267,732 283.394,075	25.2
202	354.267,732 283.394,075	203	354.257,484 283.372,796	23.618	203	354.257,484 283.372,796	1	354.261,955 283.372,86	4.471					

** Lungimile segmentelor sunt determinate în planul de proiecție Stereo 70 și sunt rotunjite la 1 milimetru.

*** Distanța dintre puncte este formată din segmente cumulate ce sunt mai mici decât valoarea 1 milimetru.

**DATE DESPRE IMOBILUL NR. 16729**

Oficiul de Cadastru și Publicitate Imobiliară DOLJ
Biroul de Cadastru și Publicitate Imobiliară Craiova

A. Partea I. Descrierea imobilului

TEREN Extravilan

Adresa: Jud. Dolj, T379, P29

Nr. Crt	Nr cadastral Nr. topografic	Suprafața* (mp)	Observații / Referințe
A1		5.100	Sector cadastral:45 Teren neimprejmuț; restul de suprafata de pana la 10100 mp inscrisa in TDP se regaseste la ID 6274

B. Partea II. Proprietari și acte

Inscrieri privitoare la dreptul de proprietate și alte drepturi reale	Referințe
/	
Act Administrativ nr. TDP NR. 3783-48431, din 18/04/1997 emis de CJ DOLJ;	
B1	A1
Intabulare, drept de PROPRIETATE, dobandit prin Reconstituire, cota actuala 1/1	
1) STANCALIE MARIA	
2) STANCALIE EUGEN	
3) ANGHEL AURELIA	

C. Partea III. SARCINI .

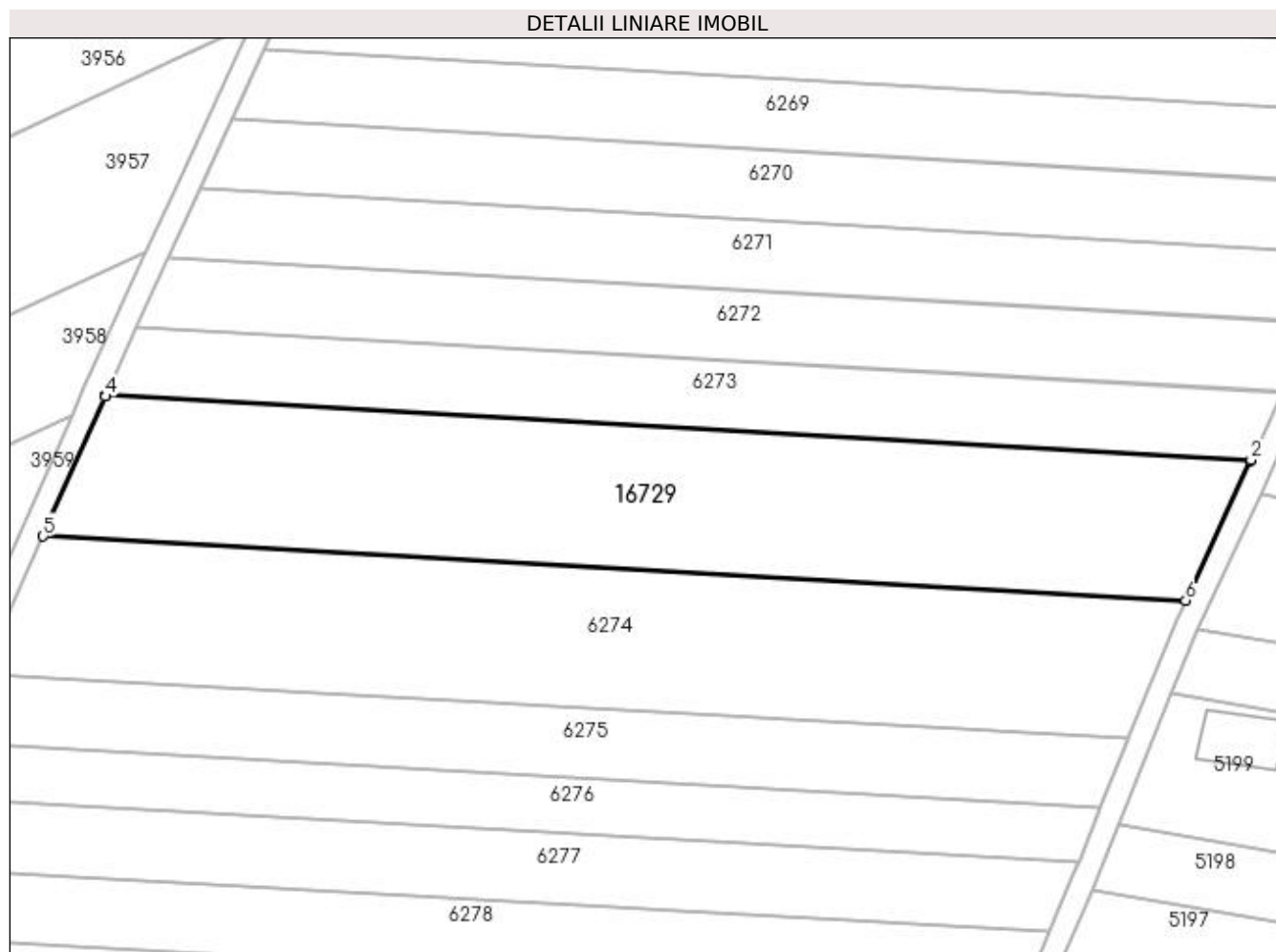
Inscrieri privind dezmembramintele dreptului de proprietate, drepturi reale de garanție și sarcini	Referințe
NU SUNT	

Anexa Nr. 1 La Partea I

Teren

Nr cadastral	Suprafața (mp)*	Observații / Referințe
	5.100	restul de suprafata de pana la 10100 mp inscrisa in TDP se regaseste la ID 6274

* Suprafața este determinată în planul de proiecție Stereo 70.



Date referitoare la teren

Crt	Categorie folosință	Intra vilan	Suprafața (mp)	Tarla	Parcelă	Nr. topo	Observații / Referințe
1	arabil	NU	5.100	379	29	-	

Lungime Segmente

1) Valorile lungimilor segmentelor sunt obținute din proiecție în plan.

Punct început	X / Y	Punct sfârșit	X / Y	Lungime segment (** (m)
1	354.564,059 284.028,872	2	354.564,142 284.029,051	0.197
2	354.564,142 284.029,051	3	354.362,793 284.040,394	201.668
3	354.362,793 284.040,394	4	354.362,713 284.040,215	0.196
4	354.362,713 284.040,215	5	354.351,795 284.015,655	26.877
5	354.351,795 284.015,655	6	354.552,672 284.004,338	201.196

Punct început	X / Y	Punct sfârșit	X / Y	Lungime segment (** (m)
6	354.552,672 284.004,338	1	354.564,059 284.028,872	27.048

** Lungimile segmentelor sunt determinate în planul de proiecție Stereo 70 și sunt rotunjite la 1 milimetru.

*** Distanța dintre puncte este formată din segmente cumulate ce sunt mai mici decât valoarea 1 milimetru.

