

**DATE DESPRE IMOBILUL NR. 9325**

Oficiul de Cadastru și Publicitate Imobiliară DOLJ
Biroul de Cadastru și Publicitate Imobiliară Craiova

A. Partea I. Descrierea imobilului

TEREN Extravilan

Adresa: Jud. Dolj, T154, P1529

Nr. Crt	Nr cadastral Nr. topografic	Suprafața* (mp)	Observații / Referințe
A1		194.800	Sector cadastral:42 Teren neimprejmuț; IMOBIL PUS IN POSESIE DE COMISIA JUDETEANA DESA PE TERITORIUL UAT-ULUI MOTATEI.

B. Partea II. Proprietari și acte

Inscrieri privitoare la dreptul de proprietate și alte drepturi reale	Referințe
/	
Act Administrativ nr. TDP NR. 1418, din 10/09/2003 emis de CJ DOLJ;	
B1	A1
Intabulare, drept de PROPRIETATE, dobandit prin Reconstituire, cota actuala 1/1, cota initiala 1/1 1) CĂRLIG CRISTINEL	

C. Partea III. SARCINI .

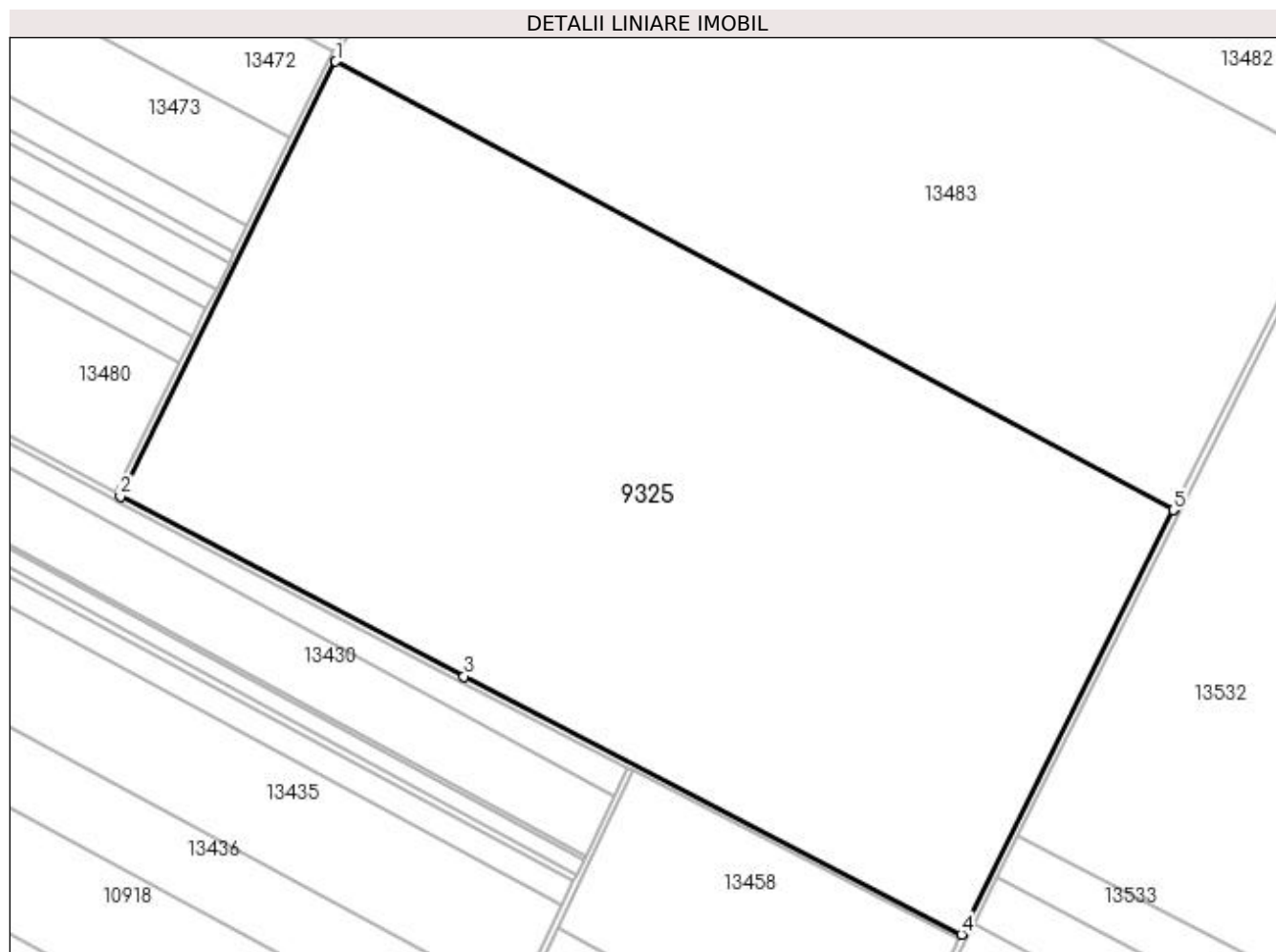
Inscrieri privind dezmembramintele dreptului de proprietate, drepturi reale de garanție și sarcini	Referințe
NU SUNT	

Anexa Nr. 1 La Partea I

Teren

Nr cadastral	Suprafața (mp)*	Observații / Referințe
	194.800	IMOBIL PUS IN POSESIE DE COMISIA JUDETEANA DESA PE TERITORIUL UAT-ULUI MOTATEI.

* Suprafața este determinată în planul de proiecție Stereo 70.



Date referitoare la teren

Crt	Categorie folosință	Intravilan	Suprafața (mp)	Tarla	Parcelă	Nr. topo	Observații / Referințe
1	arabil	NU	194.800	154	1529	-	

Lungime Segmente

1) Valorile lungimilor segmentelor sunt obținute din proiecție în plan.

Punct început	X / Y	Punct sfârșit	X / Y	Lungime segment (** (m)
1	354.817,492 278.051,144	2	354.676,703 277.767,186	316.944
2	354.676,703 277.767,186	3	354.901,541 277.649,428	253.809
3	354.901,541 277.649,428	4	355.226,663 277.480,796	366.253
4	355.226,663 277.480,796	5	355.365,264 277.758,037	309.956
5	355.365,264 277.758,037	6	355.365,446 277.758,402	0.408

Punct început	X / Y	Punct sfârșit	X / Y	Lungime segment (** (m)
6	355.365,446 277.758,402	1	354.817,492 278.051,144	621.25

** Lungimile segmentelor sunt determinate în planul de proiecție Stereo 70 și sunt rotunjite la 1 milimetru.

*** Distanța dintre puncte este formată din segmente cumulate ce sunt mai mici decât valoarea 1 milimetru.

**DATE DESPRE IMOBILUL NR. 10918**

Oficiul de Cadastru și Publicitate Imobiliară DOLJ
 Biroul de Cadastru și Publicitate Imobiliară Craiova

A. Partea I. Descrierea imobilului

TEREN Extravilan

Adresa: Jud. Dolj, T155, P9

Nr. Crt	Nr cadastral Nr. topografic	Suprafața* (mp)	Observații / Referințe
A1		75.000	Sector cadastral:42 Teren neimprejmit; IMOBIL PUS IN POSESIE DE COMISIA JUDETEANA UNIREA PE TERITORIUL UAT-ULUI MOTATEI.

B. Partea II. Proprietari și acte

Inscrieri privitoare la dreptul de proprietate și alte drepturi reale	Referințe
/	
Act Administrativ nr. TDP NR. 1241-60690, din 15/08/2001 emis de CJ DOLJ;	
B1	A1
Intabulare, drept de PROPRIETATE, dobandit prin Reconstituire, cota actuala 1/1, cota initiala 1/1 1) TÎRIS MARIN	

C. Partea III. SARCINI .

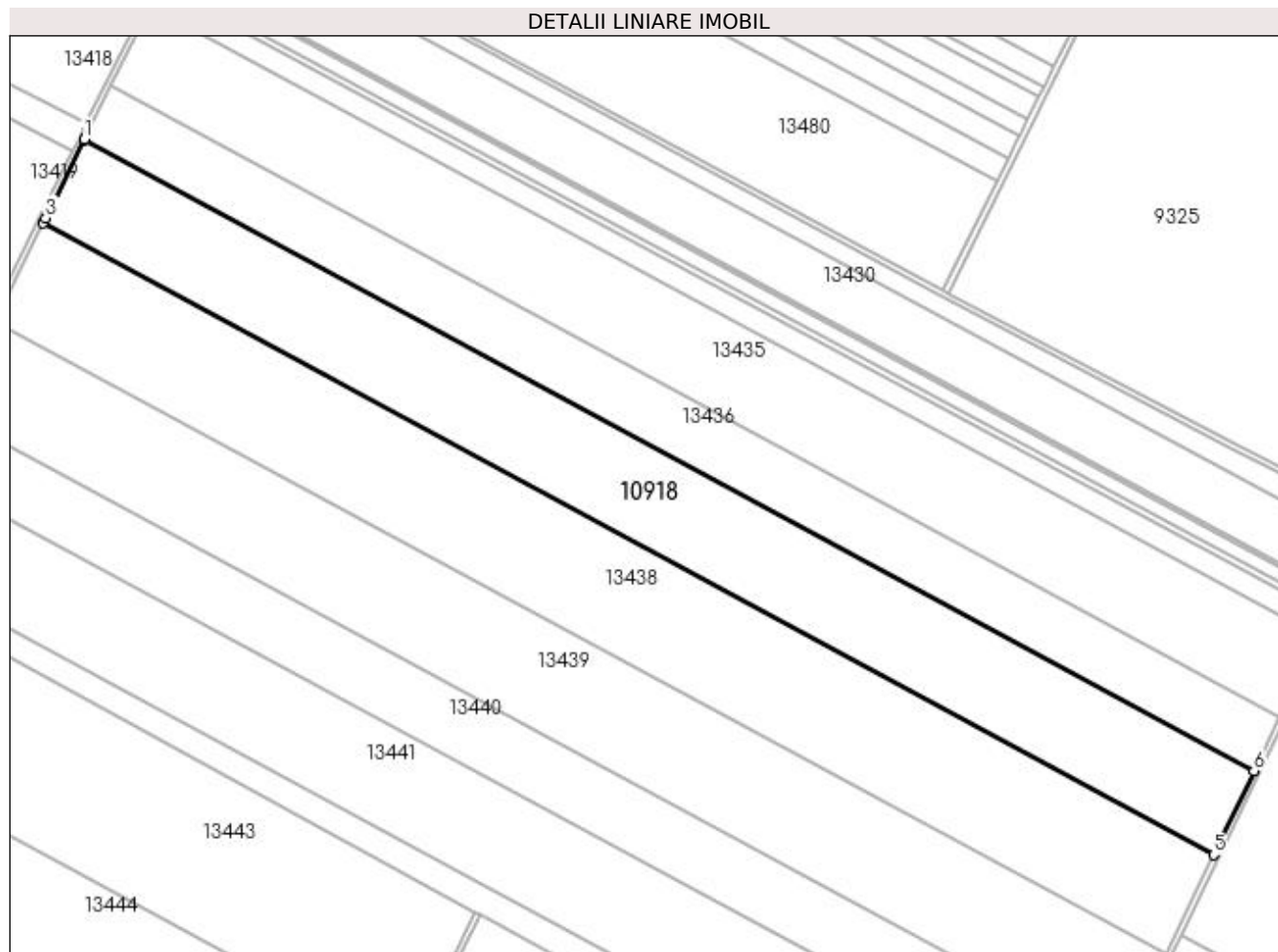
Inscrieri privind dezmembramintele dreptului de proprietate, drepturi reale de garanție și sarcini	Referințe
NU SUNT	

Anexa Nr. 1 La Partea I

Teren

Nr cadastral	Suprafața (mp)*	Observații / Referințe
	75.000	IMOBIL PUS IN POSESIE DE COMISIA JUDETEANA UNIREA PE TERITORIUL UAT-ULUI MOTATEI.

* Suprafața este determinată în planul de proiecție Stereo 70.



Date referitoare la teren

Crt	Categorie folosință	Intra vilan	Suprafața (mp)	Tarla	Parcelă	Nr. topo	Observații / Referințe
1	arabil	NU	75.000	155	9	-	

Lungime Segmente

1) Valorile lungimilor segmentelor sunt obținute din proiecție în plan.

Punct început	X / Y	Punct sfârșit	X / Y	Lungime segment (** (m)
1	354.005,27 277.886,982	2	354.004,853 277.886,135	0.944
2	354.004,853 277.886,135	3	353.975,12 277.825,751	67.307
3	353.975,12 277.825,751	4	353.973,216 277.821,881	4.313
4	353.973,216 277.821,881	5	354.883,61 277.330,304	1034.633
5	354.883,61 277.330,304	6	354.915,066 277.395,728	72.593

Punct început	X / Y	Punct sfârșit	X / Y	Lungime segment (** (m)
6	354.915,066 277.395,728	1	354.005,27 277.886,982	1033.953

** Lungimile segmentelor sunt determinate în planul de proiecție Stereo 70 și sunt rotunjite la 1 milimetru.

*** Distanța dintre puncte este formată din segmente cumulate ce sunt mai mici decât valoarea 1 milimetru.

**DATE DESPRE IMOBILUL NR. 13376**

Oficiul de Cadastru și Publicitate Imobiliară DOLJ
Biroul de Cadastru și Publicitate Imobiliară Craiova

A. Partea I. Descrierea imobilului

TEREN Extravilan

Adresa: Jud. Dolj, T153, P1

Nr. Crt	Nr cadastral Nr. topografic	Suprafața* (mp)	Observații / Referințe
A1		89.300	Sector cadastral:42 Teren neimprejmuit; IMOBIL PUS IN POSESIE DE COMISIA JUDETEANA CALAFAT PE TERITORIUL UAT- ULUI MOTATEI.

B. Partea II. Proprietari și acte

Inscrieri privitoare la dreptul de proprietate și alte drepturi reale	Referințe
/	
Act Administrativ nr. TDP NR. 4317-59423, din 12/03/2002 emis de CJ DOLJ;	
B1	A1
Intabulare, drept de PROPRIETATE, dobandit prin Reconstituire, cota actuala 1/1, cota initiala 1/1	
1) POPESCU NICOLAE-IULIAN	
2) BUJAC MARIETA	

C. Partea III. SARCINI .

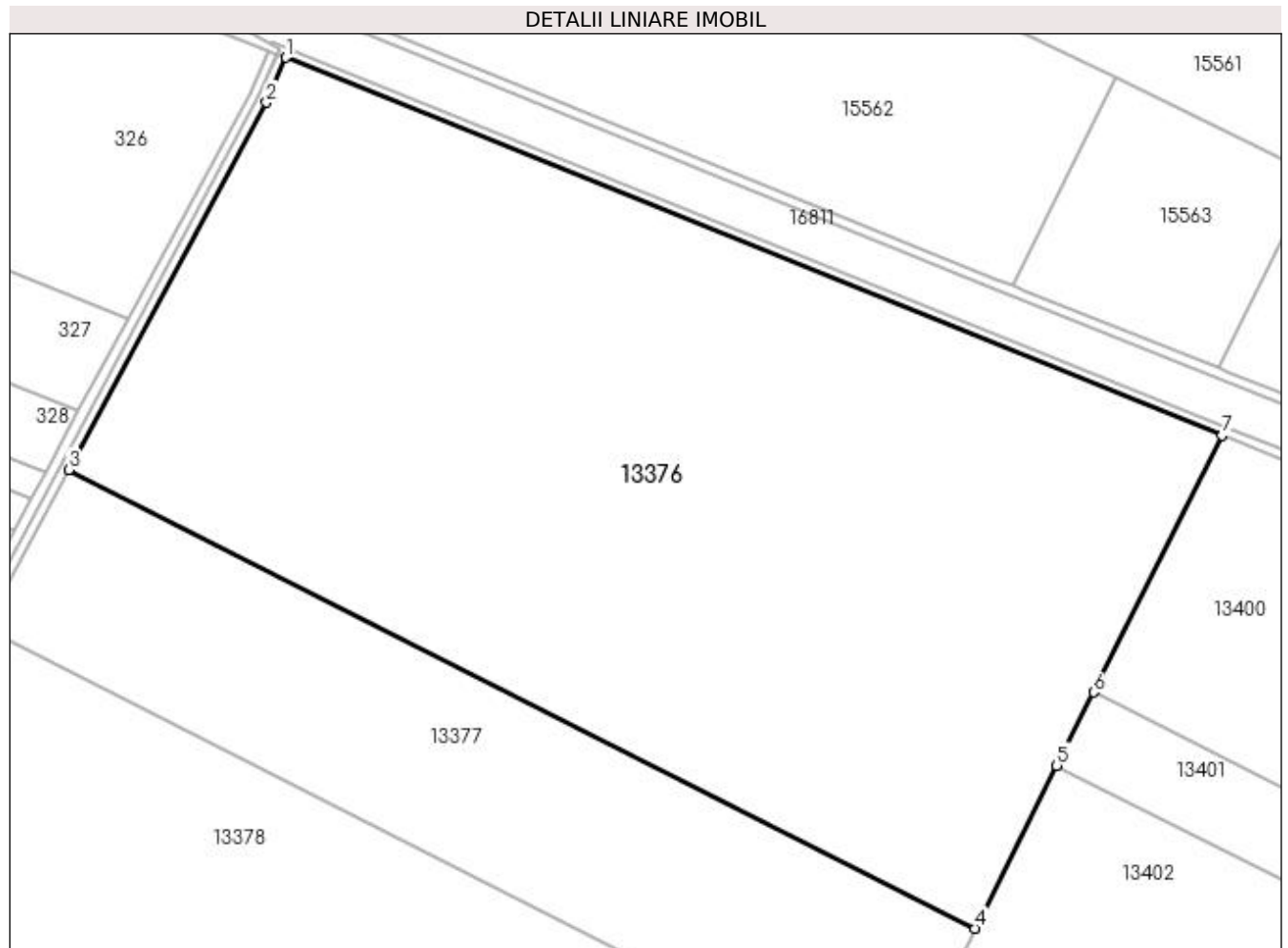
Inscrieri privind dezmembramintele dreptului de proprietate, drepturi reale de garanție și sarcini	Referințe
NU SUNT	

Anexa Nr. 1 La Partea I

Teren

Nr cadastral	Suprafața (mp)*	Observații / Referințe
	89.300	IMOBIL PUS IN POSESIE DE COMISIA JUDETEANA CALAFAT PE TERITORIUL UAT-ULUI MOTATEI.

* Suprafața este determinată în planul de proiecție Stereo 70.



Date referitoare la teren

Crt	Categorie folosință	Intra vilan	Suprafața (mp)	Tarla	Parcelă	Nr. topo	Observații / Referințe
1	arabil	NU	89.300	153	1	-	

Lungime Segmente

1) Valorile lungimilor segmentelor sunt obținute din proiecție în plan.

Punct început	X / Y	Punct sfârșit	X / Y	Lungime segment (** (m)
1	354.006,476 279.835,116	2	353.998,3 279.816,389	20.434
2	353.998,3 279.816,389	3	353.915,825 279.663,204	173.976
3	353.915,825 279.663,204	4	354.293,981 279.472,004	423.744
4	354.293,981 279.472,004	5	354.328,084 279.539,952	76.026
5	354.328,084 279.539,952	6	354.343,403 279.570,476	34.152

Punct început	X / Y	Punct sfârșit	X / Y	Lungime segment (** (m)
6	354.343,403 279.570,476	7	354.397,137 279.677,54	119.792
7	354.397,137 279.677,54	1	354.006,476 279.835,116	421.244

** Lungimile segmentelor sunt determinate în planul de proiecție Stereo 70 și sunt rotunjite la 1 milimetru.

*** Distanța dintre puncte este formată din segmente cumulate ce sunt mai mici decât valoarea 1 milimetru.

**DATE DESPRE IMOBILUL NR. 13377**

Oficiul de Cadastru și Publicitate Imobiliară DOLJ
Biroul de Cadastru și Publicitate Imobiliară Craiova

A. Partea I. Descrierea imobilului

TEREN Extravilan

Adresa: Jud. Dolj, T153, P3/1

Nr. Crt	Nr cadastral Nr. topografic	Suprafața* (mp)	Observații / Referințe
A1	30451	31.800	Sector cadastral:42 Teren neimprejmuit;

B. Partea II. Proprietari și acte

Inscrieri privitoare la dreptul de proprietate și alte drepturi reale	Referințe
79003 / 19/09/2012	
Act Notarial nr. CVC. aut. nr. 2251, din 18/09/2012 emis de NP. SOROP ALEXANDRU OLIVIU;	
B1	A1
Intabulare, drept de PROPRIETATE, dobândit prin Conventie, cota actuala 1/1, cota initiala 1/1	
1) SC RODESCO AGRICULTURE SRL, CIF:999999999999	

C. Partea III. SARCINI .

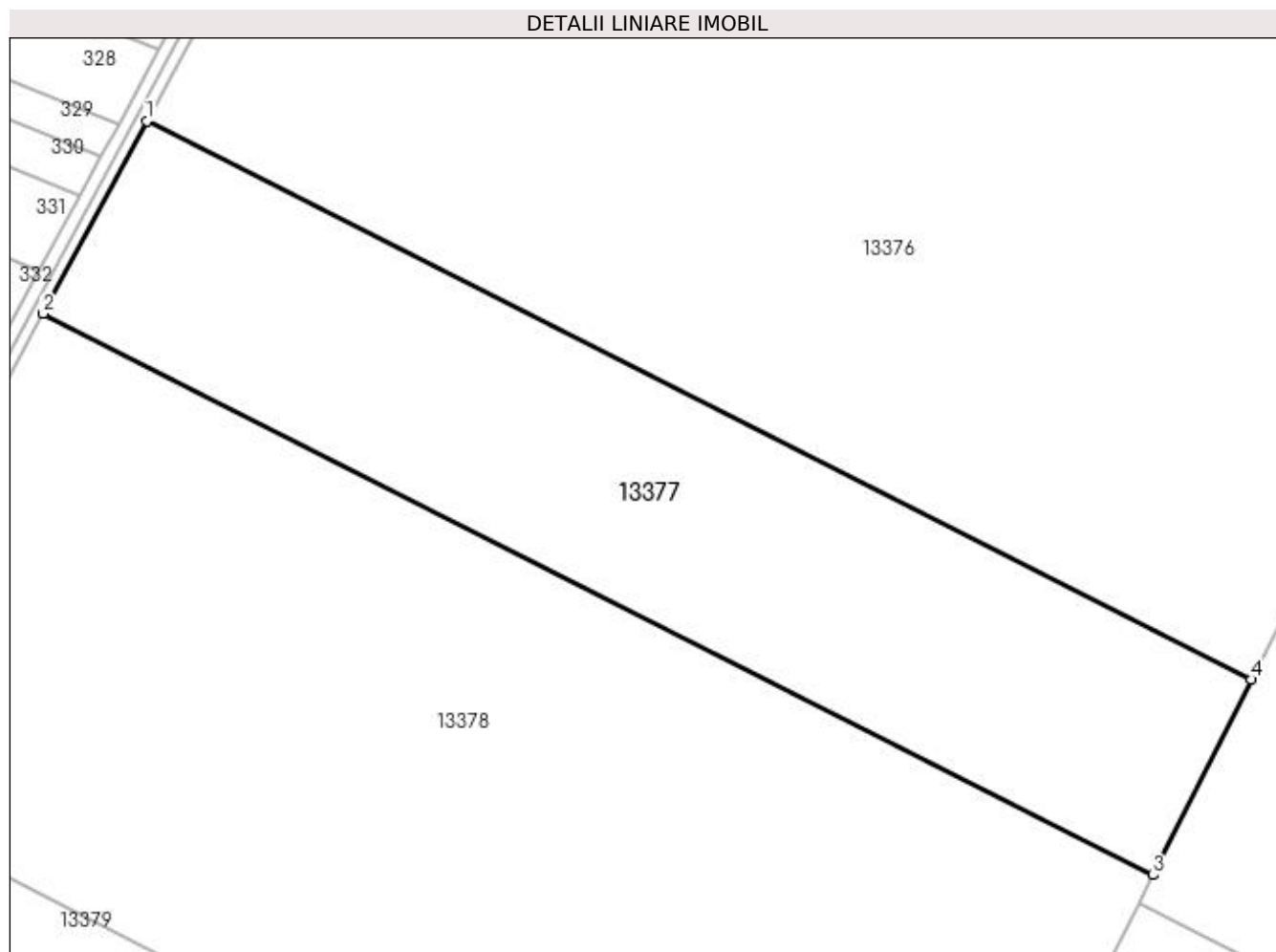
Inscrieri privind dezmembramintele dreptului de proprietate, drepturi reale de garanție și sarcini	Referințe
NU SUNT	

Anexa Nr. 1 La Partea I

Teren

Nr cadastral	Suprafața (mp)*	Observații / Referințe
30451	31.800	

* Suprafața este determinată în planul de proiecție Stereo 70.



Date referitoare la teren

Crt	Categorie folosință	Intra vilan	Suprafața (mp)	Tarla	Parcelă	Nr. topo	Observații / Referințe
1	arabil	NU	31.800	153	3/1	-	

Lungime Segmente

1) Valorile lungimilor segmentelor sunt obținute din proiecție în plan.

Punct început	X / Y	Punct sfârșit	X / Y	Lungime segment (** (m)
1	353.915,825 279.663,204	2	353.880,327 279.597,273	74.88
2	353.880,327 279.597,273	3	354.260,404 279.405,102	425.897
3	354.260,404 279.405,102	4	354.293,981 279.472,004	74.855
4	354.293,981 279.472,004	1	353.915,825 279.663,204	423.744

**** Lungimile segmentelor sunt determinate în planul de proiecție Stereo 70 și sunt rotunjite la 1 milimetru.**

***** Distanța dintre puncte este formată din segmente cumulate ce sunt mai mici decât valoarea 1 milimetru.**

**DATE DESPRE IMOBILUL NR. 13378**

Oficiul de Cadastru și Publicitate Imobiliară DOLJ
Biroul de Cadastru și Publicitate Imobiliară Craiova

A. Partea I. Descrierea imobilului

TEREN Extravilan

Adresa: Jud. Dolj, T153, P4/1

Nr. Crt	Nr cadastral Nr. topografic	Suprafața* (mp)	Observații / Referințe
A1		76.100	Sector cadastral:42 Teren neimprejmuit; IMOBIL PUS IN POSESIE DE COMISIA JUDETEANA CALAFAT PE TERITORIUL UAT- ULUI MOTATEI.

B. Partea II. Proprietari și acte

Inscrieri privitoare la dreptul de proprietate și alte drepturi reale	Referințe
/	
Act Administrativ nr. TDP NR. 4339-59423, din 18/03/2022 emis de CJ DOLJ;	
B1	A1
Intabulare, drept de PROPRIETATE, dobandit prin Reconstituire, cota actuala 1/1, cota initiala 1/1	
1) TUDOR ILEANA	
2) TUDOR NICOLAE	

C. Partea III. SARCINI .

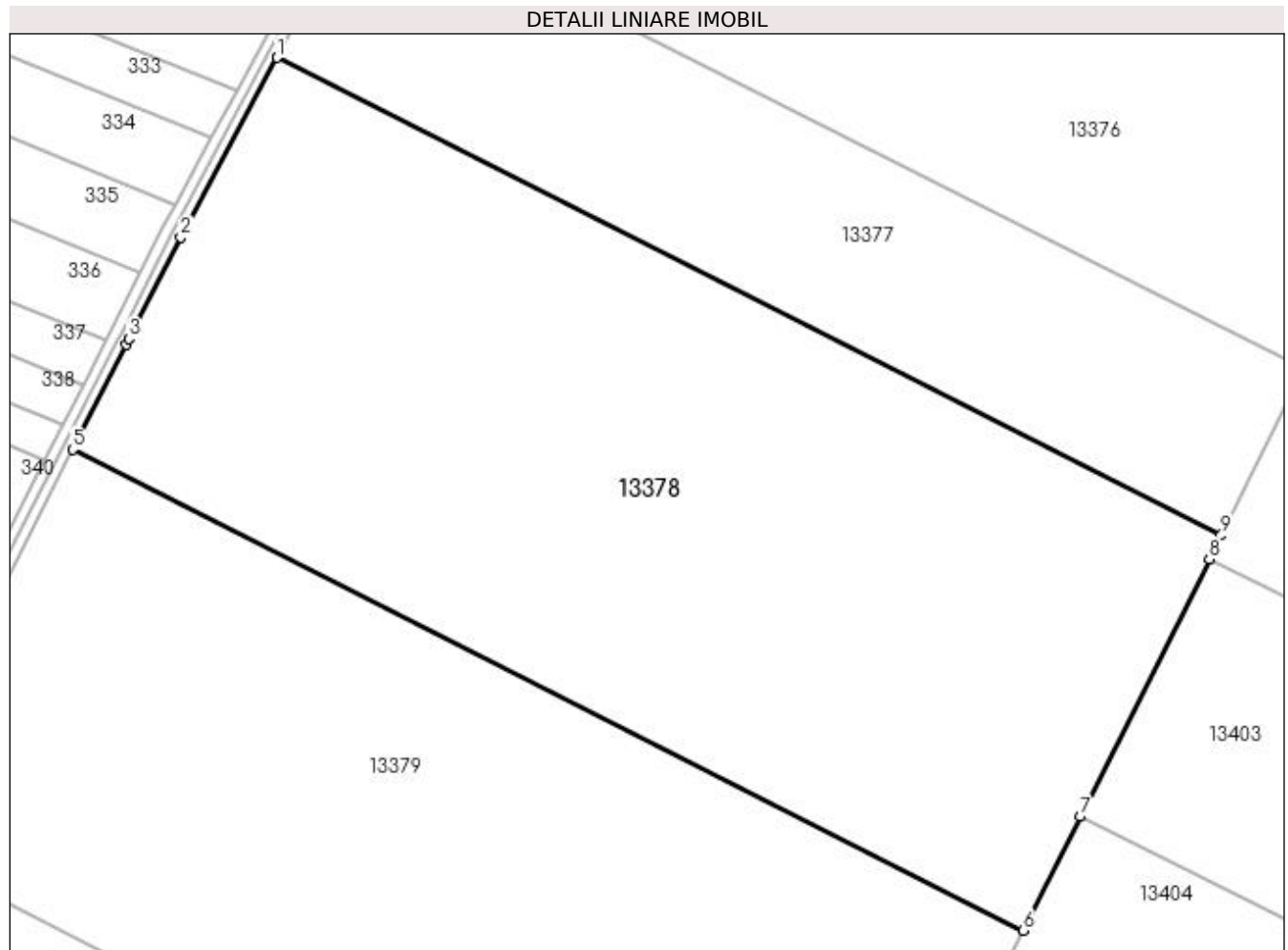
Inscrieri privind dezmembramintele dreptului de proprietate, drepturi reale de garanție și sarcini	Referințe
NU SUNT	

Anexa Nr. 1 La Partea I

Teren

Nr cadastral	Suprafața (mp)*	Observații / Referințe
	76.100	IMOBIL PUS IN POSESIE DE COMISIA JUDETEANA CALAFAT PE TERITORIUL UAT-ULUI MOTATEI.

* Suprafața este determinată în planul de proiecție Stereo 70.



Date referitoare la teren

Crt	Categorie folosință	Intra vilan	Suprafața (mp)	Tarla	Parcelă	Nr. topo	Observații / Referințe
1	arabil	NU	76.100	153	4/1	-	

Lungime Segmente

1) Valorile lungimilor segmentelor sunt obținute din proiecție în plan.

Punct început	X / Y	Punct sfârșit	X / Y	Lungime segment (** (m)
1	353.880,327 279.597,273	2	353.841,434 279.525,034	82.044
2	353.841,434 279.525,034	3	353.820,685 279.484,276	45.735
3	353.820,685 279.484,276	4	353.819,413 279.481,777	2.804
4	353.819,413 279.481,777	5	353.797,951 279.439,618	47.307
5	353.797,951 279.439,618	6	354.180,621 279.246,136	428.803

Punct început	X / Y	Punct sfârşit	X / Y	Lungime segment (** (m)
6	354.180,621 279.246,136	7	354.203,633 279.291,987	51.302
7	354.203,633 279.291,987	8	354.255,598 279.395,527	115.849
8	354.255,598 279.395,527	9	354.260,404 279.405,102	10.713
9	354.260,404 279.405,102	1	353.880,327 279.597,273	425.897

** Lungimile segmentelor sunt determinate în planul de proiecție Stereo 70 și sunt rotunjite la 1 milimetru.

*** Distanța dintre puncte este formată din segmente cumulate ce sunt mai mici decât valoarea 1 milimetru.

**DATE DESPRE IMOBILUL NR. 13379**

Oficiul de Cadastru și Publicitate Imobiliară DOLJ
Biroul de Cadastru și Publicitate Imobiliară Craiova

A. Partea I. Descrierea imobilului

TEREN Extravilan

Nr. CF vechi:235

Nr. cadastral vechi:389

Adresa: Jud. Dolj

Nr. Crt	Nr cadastral Nr. topografic	Suprafața* (mp)	Observații / Referințe
A1	35929	75.100	Sector cadastral:42 Teren neimprejmuit;

B. Partea II. Proprietari și acte

Inscrieri privitoare la dreptul de proprietate și alte drepturi reale		Referințe
6642 / 15/04/2005		
Act Notarial nr. CVC aut. nr. 1732, din 01/01/2003 emis de NP STOENESCU FLOREA (Contract de Vânzare-Cumpărare nr aut 2427 din 01.01.2004, emis de NP DRAGUSIN MIRCEA;Contract de Vânzare-Cumpărare nr aut 1587 din 01.01.2003, emis de NP STOENESCU FLOREA;Contract de Vânzare-Cumpărare nr aut 4215 din 01.01.2003, emis de NP TUDOR MARINELA;Contract de Vânzare-Cumpărare nr aut 4526 din 01.01.2003, emis de NP TUDOR MARINELA;Contract de Vânzare-Cumpărare nr aut 1506 din 01.01.2004, emis de NP TUDOR MARINELA);		
B1	Intabulare, drept de PROPRIETATE, dobandit prin Conventie, cota actuala 1/1, cota initiala 1/1 1) SC RODESCO AGRICULTURE SRL, CIF:9999999999999	A1

C. Partea III. SARCINI .

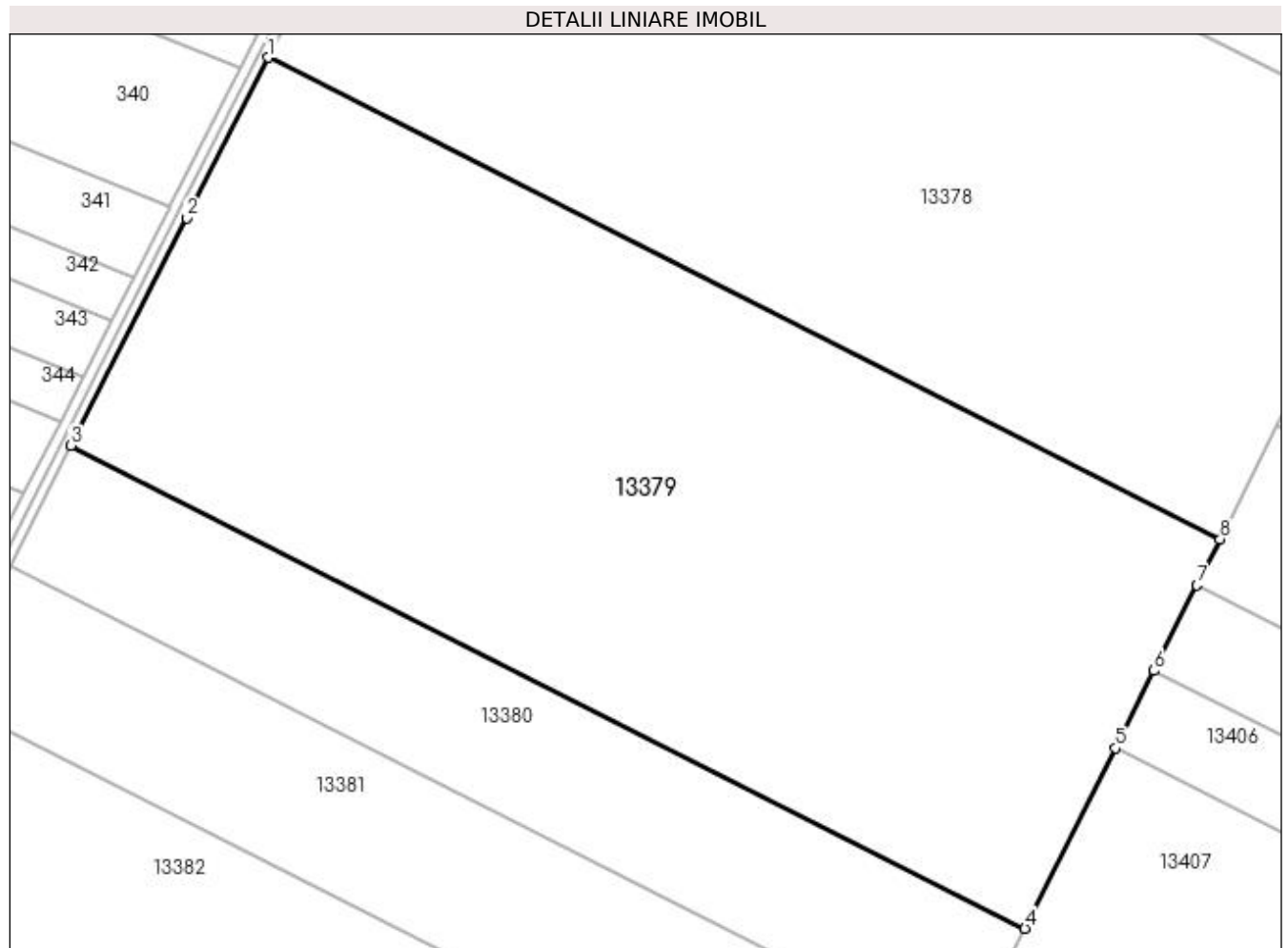
Inscrieri privind dezmembramintele dreptului de proprietate, drepturi reale de garanție și sarcini	Referințe
NU SUNT	

Anexa Nr. 1 La Partea I

Teren

Nr cadastral	Suprafața (mp)*	Observații / Referințe
35929	75.100	

* Suprafața este determinată în planul de proiecție Stereo 70.



Date referitoare la teren

Crt	Categorie folosință	Intra vilan	Suprafața (mp)	Tarla	Parcelă	Nr. topo	Observații / Referințe
1	arabil	NU	75.100	-	-	-	

Lungime Segmente

1) Valorile lungimilor segmentelor sunt obținute din proiecție în plan.

Punct început	X / Y	Punct sfârșit	X / Y	Lungime segment (** (m)
1	353.797,951 279.439,618	2	353.765,18 279.375,242	72.237
2	353.765,18 279.375,242	3	353.718,589 279.283,721	102.698
3	353.718,589 279.283,721	4	354.102,151 279.089,787	429.803
4	354.102,151 279.089,787	5	354.138,516 279.162,244	81.071
5	354.138,516 279.162,244	6	354.154,113 279.193,32	34.77

Punct început	X / Y	Punct sfârșit	X / Y	Lungime segment (** (m)
6	354.154,113 279.193,32	7	354.171,347 279.227,658	38.42
7	354.171,347 279.227,658	8	354.180,621 279.246,136	20.675
8	354.180,621 279.246,136	1	353.797,951 279.439,618	428.803

** Lungimile segmentelor sunt determinate în planul de proiecție Stereo 70 și sunt rotunjite la 1 milimetru.

*** Distanța dintre puncte este formată din segmente cumulate ce sunt mai mici decât valoarea 1 milimetru.

**DATE DESPRE IMOBILUL NR. 13380**

Oficiul de Cadastru și Publicitate Imobiliară DOLJ
Biroul de Cadastru și Publicitate Imobiliară Craiova

A. Partea I. Descrierea imobilului

TEREN Extravilan

Adresa: Jud. Dolj, T153, P6/1

Nr. Crt	Nr cadastral Nr. topografic	Suprafața* (mp)	Observații / Referințe
A1		23.300	Sector cadastral:42 Teren neimprejmuit; IMOBIL PUS IN POSESIE DE COMISIA JUDETEANA CALAFAT PE TERITORIUL UAT- ULUI MOTATEI.

B. Partea II. Proprietari și acte

Inscrieri privitoare la dreptul de proprietate și alte drepturi reale	Referințe
/	
Act Administrativ nr. TDP NR. 4597, din 20/12/2002 emis de CJ DOLJ;	
B1	A1
Intabulare, drept de PROPRIETATE, dobandit prin Reconstituire, cota actuala 1/1, cota initiala 1/1 1) ANASTASESCU CONSTANȚA	

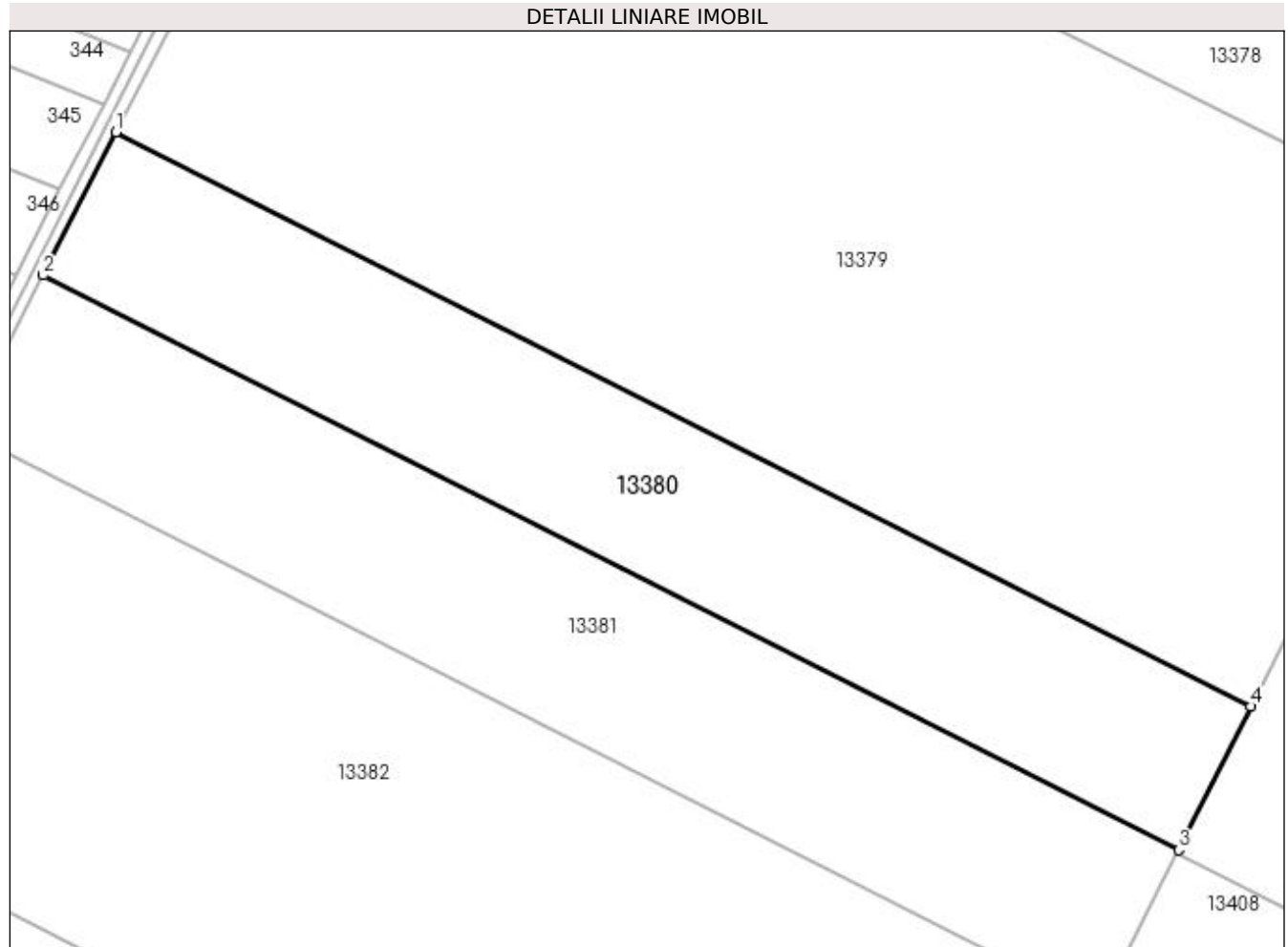
C. Partea III. SARCINI .

Inscrieri privind dezmembramintele dreptului de proprietate, drepturi reale de garanție și sarcini	Referințe
NU SUNT	

Anexa Nr. 1 La Partea I**Teren**

Nr cadastral	Suprafața (mp)*	Observații / Referințe
	23.300	IMOBIL PUS IN POSESIE DE COMISIA JUDETEANA CALAFAT PE TERITORIUL UAT-ULUI MOTATEI.

* Suprafața este determinată în planul de proiecție Stereo 70.

**Date referitoare la teren**

Crt	Categorie folosință	Intra vilan	Suprafața (mp)	Tarla	Parcelă	Nr. topo	Observații / Referințe
1	arabil	NU	23.300	153	6/1	-	

Lungime Segmente

1) Valorile lungimilor segmentelor sunt obținute din proiecție în plan.

Punct început	X / Y	Punct sfârșit	X / Y	Lungime segment (** (m)
1	353.718,589 279.283,721	2	353.694,004 279.235,426	54.193
2	353.694,004 279.235,426	3	354.077,842 279.041,353	430.112
3	354.077,842 279.041,353	4	354.102,151 279.089,787	54.192
4	354.102,151 279.089,787	1	353.718,589 279.283,721	429.803

**** Lungimile segmentelor sunt determinate în planul de proiecție Stereo 70 și sunt rotunjite la 1 milimetru.**

***** Distanța dintre puncte este formată din segmente cumulate ce sunt mai mici decât valoarea 1 milimetru.**

**DATE DESPRE IMOBILUL NR. 13381**

Oficiul de Cadastru și Publicitate Imobiliară DOLJ
Biroul de Cadastru și Publicitate Imobiliară Craiova

A. Partea I. Descrierea imobilului

TEREN Extravilan

Adresa: Jud. Dolj, T153, P7

Nr. Crt	Nr cadastral Nr. topografic	Suprafața* (mp)	Observații / Referințe
A1	30608	25.500	Sector cadastral:42 Teren neimprejmuit;

B. Partea II. Proprietari și acte

Inscrieri privitoare la dreptul de proprietate și alte drepturi reale	Referințe
20407 / 07/03/2013	
Act Notarial nr. CVC. aut. nr. 508, din 06/03/2013 emis de NP. SOROP ALEXANDRU OLIVIU;	
B1	A1
Intabulare, drept de PROPRIETATE, dobândit prin Conventie, cota actuala 1/1, cota initiala 1/1	
1) SC RODESCO AGRICULTURE SRL, CIF:9999999999999	

C. Partea III. SARCINI .

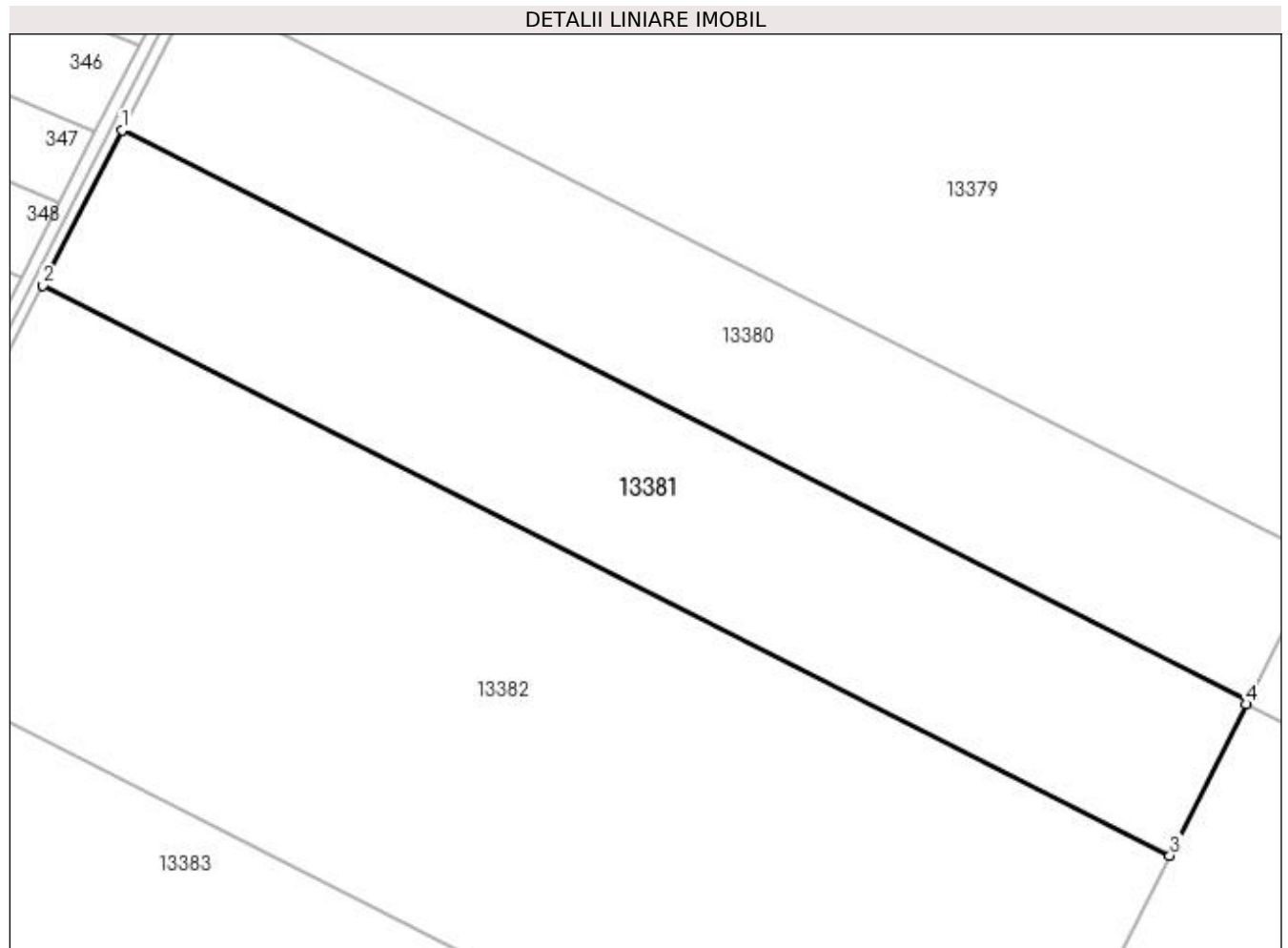
Inscrieri privind dezmembramintele dreptului de proprietate, drepturi reale de garanție și sarcini	Referințe
NU SUNT	

Anexa Nr. 1 La Partea I

Teren

Nr cadastral	Suprafața (mp)*	Observații / Referințe
30608	25.500	

* Suprafața este determinată în planul de proiecție Stereo 70.



Date referitoare la teren

Crt	Categorie folosință	Intra vilan	Suprafața (mp)	Tarla	Parcelă	Nr. topo	Observații / Referințe
1	arabil	NU	25.500	153	7	-	

Lungime Segmente

1) Valorile lungimilor segmentelor sunt obținute din proiecție în plan.

Punct început	X / Y	Punct sfârșit	X / Y	Lungime segment (** (m)
1	353.694,004 279.235,426	2	353.667,118 279.182,612	59.264
2	353.667,118 279.182,612	3	354.051,259 278.988,386	430.451
3	354.051,259 278.988,386	4	354.077,176 279.040,025	57.778
4	354.077,176 279.040,025	5	354.077,842 279.041,353	1.486
5	354.077,842 279.041,353	1	353.694,004 279.235,426	430.112

**** Lungimile segmentelor sunt determinate în planul de proiecție Stereo 70 și sunt rotunjite la 1 milimetru.**

***** Distanța dintre puncte este formată din segmente cumulate ce sunt mai mici decât valoarea 1 milimetru.**

**DATE DESPRE IMOBILUL NR. 13382**

Oficiul de Cadastru și Publicitate Imobiliară DOLJ
Biroul de Cadastru și Publicitate Imobiliară Craiova

A. Partea I. Descrierea imobilului

TEREN Extravilan

Adresa: Jud. Dolj, T153, P8

Nr. Crt	Nr cadastral Nr. topografic	Suprafața* (mp)	Observații / Referințe
A1		59.500	Sector cadastral:42 Teren neimprejmuit; IMOBIL PUS IN POSESIE DE COMISIA JUDETEANA CALAFAT PE TERITORIUL UAT- ULUI MOTATEI.

B. Partea II. Proprietari și acte

Inscrieri privitoare la dreptul de proprietate și alte drepturi reale	Referințe
/	
Act Administrativ nr. TDP NR. 4541, din 20/09/2002 emis de CJ DOLJ;	
B1	A1
Intabulare, drept de PROPRIETATE, dobandit prin Reconstituire, cota actuala 1/1, cota initiala 1/1 1) PĂTRUNĂ ANA MARGARETA	

C. Partea III. SARCINI .

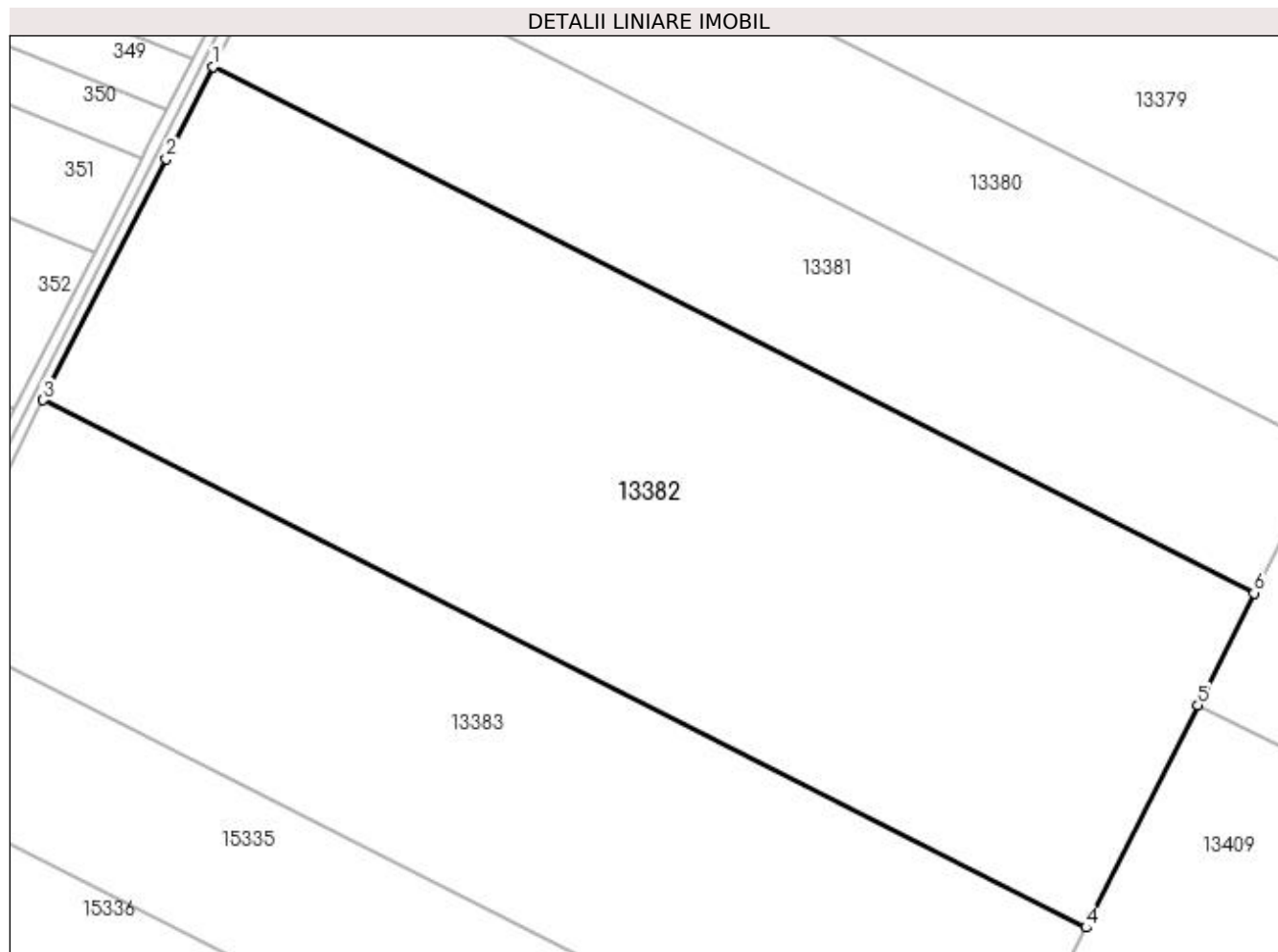
Inscrieri privind dezmembramintele dreptului de proprietate, drepturi reale de garanție și sarcini	Referințe
NU SUNT	

Anexa Nr. 1 La Partea I

Teren

Nr cadastral	Suprafața (mp)*	Observații / Referințe
	59.500	IMOBIL PUS IN POSESIE DE COMISIA JUDETEANA CALAFAT PE TERITORIUL UAT-ULUI MOTATEI.

* Suprafața este determinată în planul de proiecție Stereo 70.



Date referitoare la teren

Crt	Categorie folosință	Intra vilan	Suprafața (mp)	Tarla	Parcelă	Nr. topo	Observații / Referințe
1	arabil	NU	59.500	153	8	-	

Lungime Segmente

1) Valorile lungimilor segmentelor sunt obținute din proiecție în plan.

Punct început	X / Y	Punct sfârșit	X / Y	Lungime segment (** (m)
1	353.667,118 279.182,612	2	353.649,803 279.148,597	38.168
2	353.649,803 279.148,597	3	353.604,467 279.059,54	99.932
3	353.604,467 279.059,54	4	353.989,312 278.864,958	431.24
4	353.989,312 278.864,958	5	354.030,511 278.947,045	91.846
5	354.030,511 278.947,045	6	354.051,259 278.988,386	46.255

Punct început	X / Y	Punct sfârșit	X / Y	Lungime segment (** (m)
6	354.051,259 278.988,386	1	353.667,118 279.182,612	430.451

** Lungimile segmentelor sunt determinate în planul de proiecție Stereo 70 și sunt rotunjite la 1 milimetru.

*** Distanța dintre puncte este formată din segmente cumulate ce sunt mai mici decât valoarea 1 milimetru.

**DATE DESPRE IMOBILUL NR. 13383**

Oficiul de Cadastru și Publicitate Imobiliară DOLJ
Biroul de Cadastru și Publicitate Imobiliară Craiova

A. Partea I. Descrierea imobilului

TEREN Extravilan

Adresa: Jud. Dolj, T153, P9

Nr. Crt	Nr cadastral Nr. topografic	Suprafața* (mp)	Observații / Referințe
A1		40.300	Sector cadastral:42 Teren neimprejmuit; IMOBIL PUS IN POSESIE DE COMISIA JUDETEANA CALAFAT PE TERITORIUL UAT- ULUI MOTATEI.

B. Partea II. Proprietari și acte

Inscrieri privitoare la dreptul de proprietate și alte drepturi reale	Referințe
/	
Act Administrativ nr. TDP NR. 4638, din 20/12/2002 emis de CJ DOLJ;	
B1	A1
Intabulare, drept de PROPRIETATE, dobandit prin Reconstituire, cota actuala 1/1, cota initiala 1/1	
1) POPESCU MARIN-MARIUS	
2) POPESCU CONSTANTIN	
3) CISMARU ELENA	

C. Partea III. SARCINI .

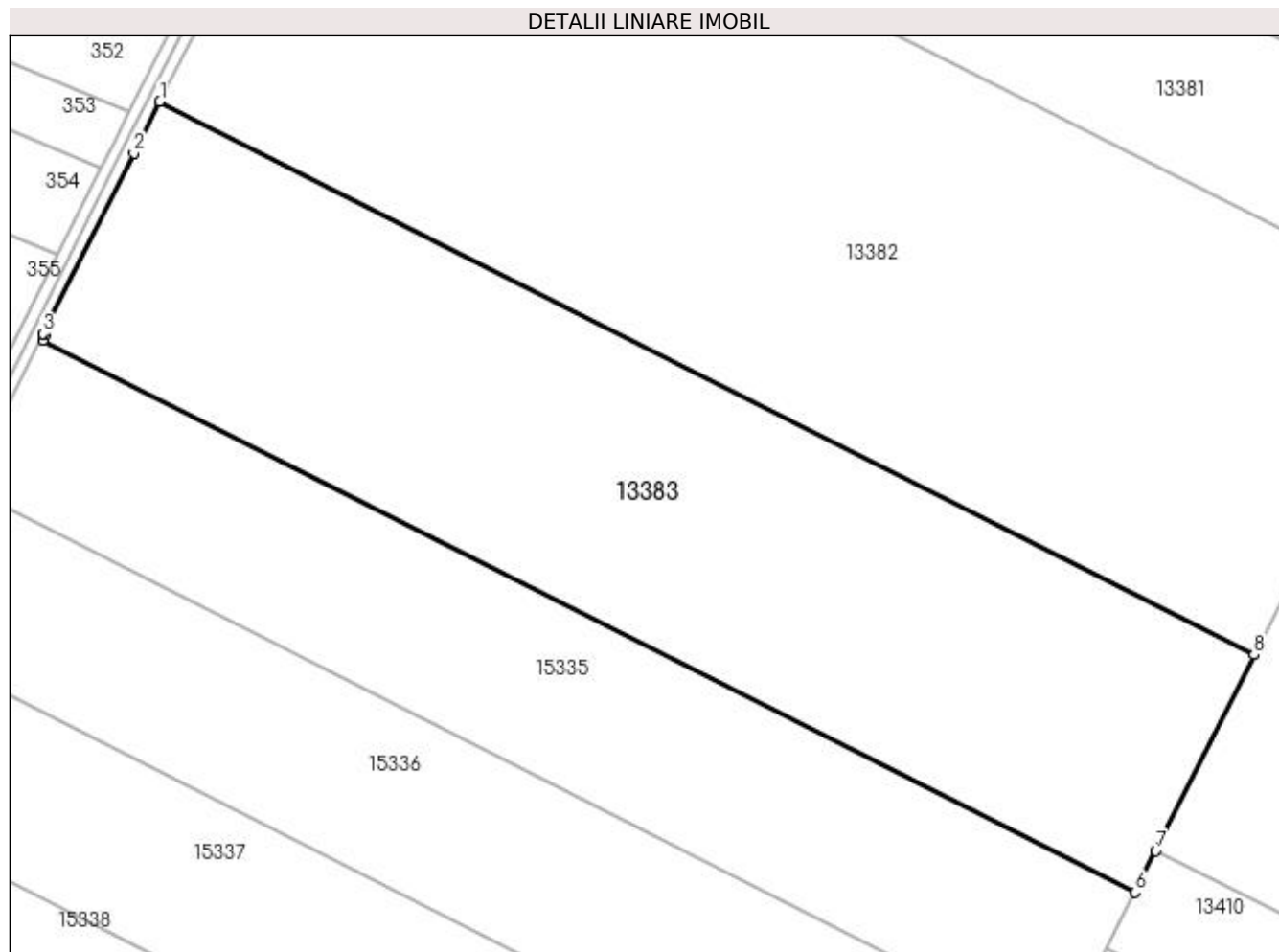
Inscrieri privind dezmembramintele dreptului de proprietate, drepturi reale de garanție și sarcini	Referințe
NU SUNT	

Anexa Nr. 1 La Partea I

Teren

Nr cadastral	Suprafața (mp)*	Observații / Referințe
	40.300	IMOBIL PUS IN POSESIE DE COMISIA JUDETEANA CALAFAT PE TERITORIUL UAT-ULUI MOTATEI.

* Suprafața este determinată în planul de proiecție Stereo 70.



Date referitoare la teren

Crt	Categorie folosință	Intra vilan	Suprafața (mp)	Tarla	Parcelă	Nr. topo	Observații / Referințe
1	arabil	NU	40.300	153	9	-	

Lungime Segmente

1) Valorile lungimilor segmentelor sunt obținute din proiecție în plan.

Punct început	X / Y	Punct sfârșit	X / Y	Lungime segment (** (m)
1	353.604,467 279.059,54	2	353.595,241 279.041,418	20.335
2	353.595,241 279.041,418	3	353.563,434 278.977,802	71.124
3	353.563,434 278.977,802	4	353.564,331 278.977,367	0.997
4	353.564,331 278.977,367	5	353.563,439 278.975,577	2.0
5	353.563,439 278.975,577	6	353.947,397 278.781,443	430.246

Punct început	X / Y	Punct sfârșit	X / Y	Lungime segment (** (m)
6	353.947,397 278.781,443	7	353.954,753 278.796,101	16.4
7	353.954,753 278.796,101	8	353.989,312 278.864,958	77.043
8	353.989,312 278.864,958	1	353.604,467 279.059,54	431.24

** Lungimile segmentelor sunt determinate în planul de proiecție Stereo 70 și sunt rotunjite la 1 milimetru.

*** Distanța dintre puncte este formată din segmente cumulate ce sunt mai mici decât valoarea 1 milimetru.

**DATE DESPRE IMOBILUL NR. 13384**

Oficiul de Cadastru și Publicitate Imobiliară DOLJ
Biroul de Cadastru și Publicitate Imobiliară Craiova

A. Partea I. Descrierea imobilului

TEREN Extravilan

Adresa: Jud. Dolj, T153, P10/2

Nr. Crt	Nr cadastral Nr. topografic	Suprafața* (mp)	Observații / Referințe
A1		2	Sector cadastral:42 Teren neimprejmuit; IMOBIL PUS IN POSESIE DE COMISIA JUDETEANA CALAFAT PE TERITORIUL UAT- ULUI MOTATEI.

B. Partea II. Proprietari și acte

Inscrieri privitoare la dreptul de proprietate și alte drepturi reale	Referințe
/	
Act Administrativ nr. TDP NR. 20601, din 02/07/2018 emis de CJ DOLJ;	
B1	A1
Intabulare, drept de PROPRIETATE, dobandit prin Reconstituire, cota actuala 1/1, cota initiala 1/1	
1) DĂNESCU ALEXANDRINA	
2) ANTONIE MARIA	
3) PÎRVAN ION	

C. Partea III. SARCINI .

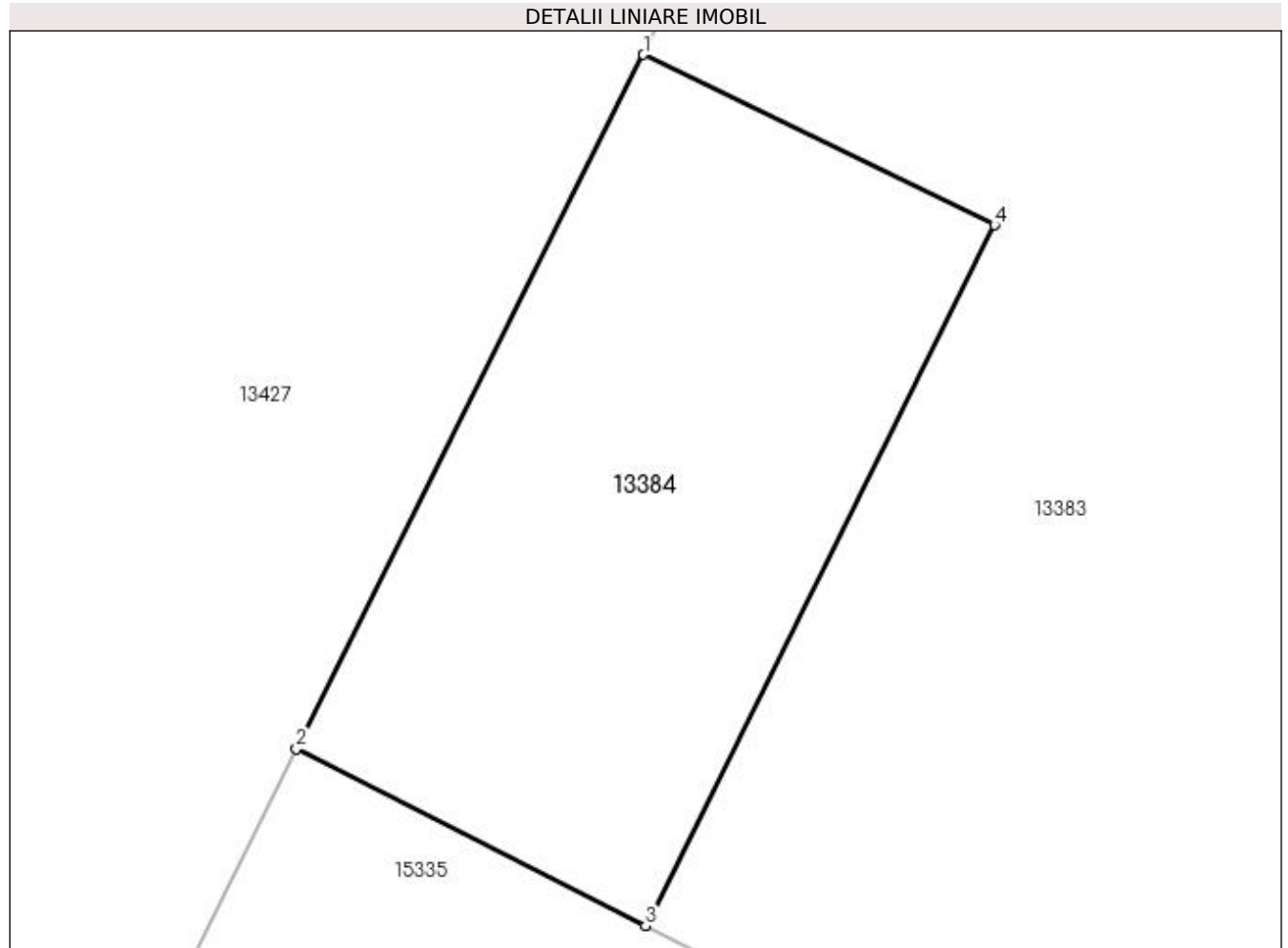
Inscrieri privind dezmembramintele dreptului de proprietate, drepturi reale de garanție și sarcini	Referințe
NU SUNT	

Anexa Nr. 1 La Partea I

Teren

Nr cadastral	Suprafața (mp)*	Observații / Referințe
	2	IMOBIL PUS IN POSESIE DE COMISIA JUDETEANA CALAFAT PE TERITORIUL UAT-ULUI MOTATEI.

* Suprafața este determinată în planul de proiecție Stereo 70.



Date referitoare la teren

Crt	Categorie folosință	Intra vilan	Suprafața (mp)	Tarla	Parcelă	Nr. topo	Observații / Referințe
1	arabil	NU	2	153	10/2	-	

Lungime Segmente

1) Valorile lungimilor segmentelor sunt obținute din proiecție în plan.

Punct început	X / Y	Punct sfârșit	X / Y	Lungime segment (** (m)
1	353.563,434 278.977,802	2	353.562,547 278.976,028	1.983
2	353.562,547 278.976,028	3	353.563,439 278.975,577	1.0
3	353.563,439 278.975,577	4	353.564,331 278.977,367	2.0
4	353.564,331 278.977,367	1	353.563,434 278.977,802	0.997

**** Lungimile segmentelor sunt determinate în planul de proiecție Stereo 70 și sunt rotunjite la 1 milimetru.**

***** Distanța dintre puncte este formată din segmente cumulate ce sunt mai mici decât valoarea 1 milimetru.**

**DATE DESPRE IMOBILUL NR. 13385**

Oficiul de Cadastru și Publicitate Imobiliară DOLJ
Biroul de Cadastru și Publicitate Imobiliară Craiova

A. Partea I. Descrierea imobilului

TEREN Extravilan

Adresa: Jud. Dolj, T153, P10/1

Nr. Crt	Nr cadastral Nr. topografic	Suprafața* (mp)	Observații / Referințe
A1		Din acte: 87.200 Masurata: 21.800	Sector cadastral:42 Teren neimpregmuit; IMOBIL PUS IN POSESIE DE COMISIA JUDETEANA CALAFAT PE TERITORIUL UAT-ULUI MOTATEI; Restul de suprafata inscrisa in TDP se regaseste la ID 15338 cu S=21800mp, ID 15339 cu S=21800 mp, ID 15340 cu S=21800 mp.

B. Partea II. Proprietari și acte

Inscrieri privitoare la dreptul de proprietate și alte drepturi reale		Referințe
/		
Act Administrativ nr. TDP NR. 20600, din 02/07/2018 emis de CJ DOLJ;		
B1	Intabulare, drept de PROPRIETATE, dobandit prin Reconstituire, cota actuala 1/1, cota initiala 1/1 1) PÂRVAN NICULINA, Lipsa CNP 2) DĂNESCU ALEXANDRINA, Lipsa CNP 3) PÂRVAN IRINA, Lipsa CNP 4) ANTONIE MARIA, Lipsa CNP 5) CIUPERCEANU AURELIA, Lipsa CNP	A1

C. Partea III. SARCINI .

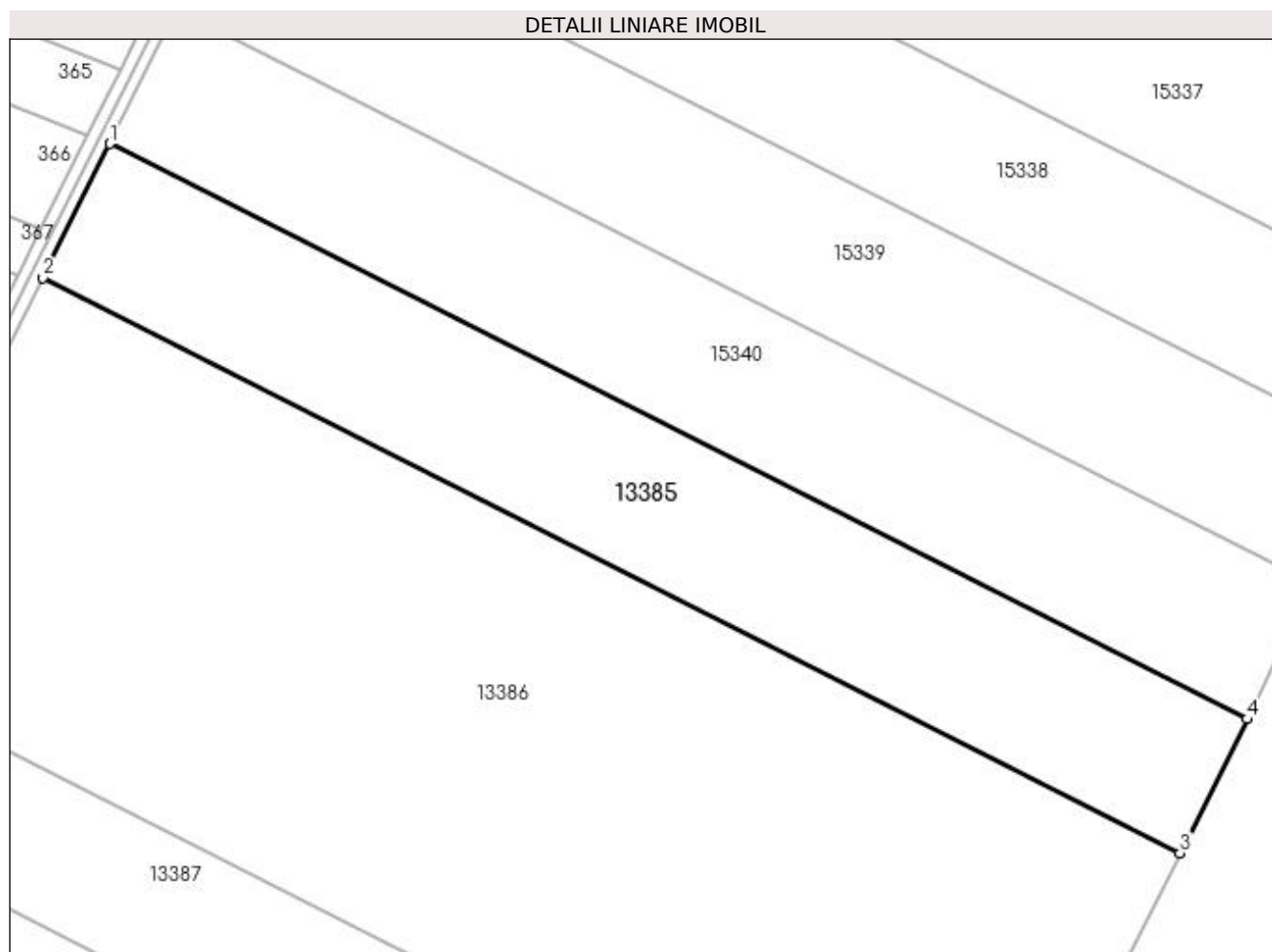
Inscrieri privind dezmembramintele dreptului de proprietate, drepturi reale de garanție și sarcini	Referințe
NU SUNT	

Anexa Nr. 1 La Partea I

Teren

Nr cadastral	Suprafața (mp)*	Observații / Referințe
	Din acte: 87.200 Masurata: 21.800	IMOBIL PUS IN POSESIE DE COMISIA JUDETEANA CALAFAT PE TERITORIUL UAT-ULUI MOTATEI; Restul de suprafata inregistrata in TDP se regaseste la ID 15338 cu S=21800mp, ID 15339 cu S=21800 mp, ID 15340 cu S=21800 mp.

* Suprafața este determinată în planul de proiecție Stereo 70.



Date referitoare la teren

Crt	Categorie folosință	Intra vilan	Suprafața (mp)	Tarla	Parcelă	Nr. topo	Observații / Referințe
1	arabil	NU	21.800	153	10/1	-	

Lungime Segmente

1) Valorile lungimilor segmentelor sunt obținute din proiecție în plan.

Punct început	X / Y	Punct sfârșit	X / Y	Lungime segment (** (m)
1	353.416,349 278.683,625	2	353.393,714 278.638,353	50.615
2	353.393,714 278.638,353	3	353.778,051 278.444,027	430.671
3	353.778,051 278.444,027	4	353.800,755 278.489,264	50.615
4	353.800,755 278.489,264	1	353.416,349 278.683,625	430.748

**** Lungimile segmentelor sunt determinate în planul de proiecție Stereo 70 și sunt rotunjite la 1 milimetru.**

***** Distanța dintre puncte este formată din segmente cumulate ce sunt mai mici decât valoarea 1 milimetru.**

**DATE DESPRE IMOBILUL NR. 13386**

Oficiul de Cadastru și Publicitate Imobiliară DOLJ
Biroul de Cadastru și Publicitate Imobiliară Craiova

A. Partea I. Descrierea imobilului

TEREN Extravilan

Adresa: Jud. Dolj, T153, P11

Nr. Crt	Nr cadastral Nr. topografic	Suprafața* (mp)	Observații / Referințe
A1	32849	63.700	Sector cadastral:42 Teren neimprejmuit;

B. Partea II. Proprietari și acte

Inscrieri privitoare la dreptul de proprietate și alte drepturi reale	Referințe
29474 / 01/03/2016	
Act Notarial nr. cvc nr. 736, din 02/08/2010 emis de BNP SOROP ALEXANDRU OLIVIU;	
B1	A1
Intabulare, drept de PROPRIETATE, dobândit prin Conventie, cota actuala 1/1, cota initiala 1/1 1) SC RODESCO AGRICULTURE SRL, CIF:14149496	

C. Partea III. SARCINI .

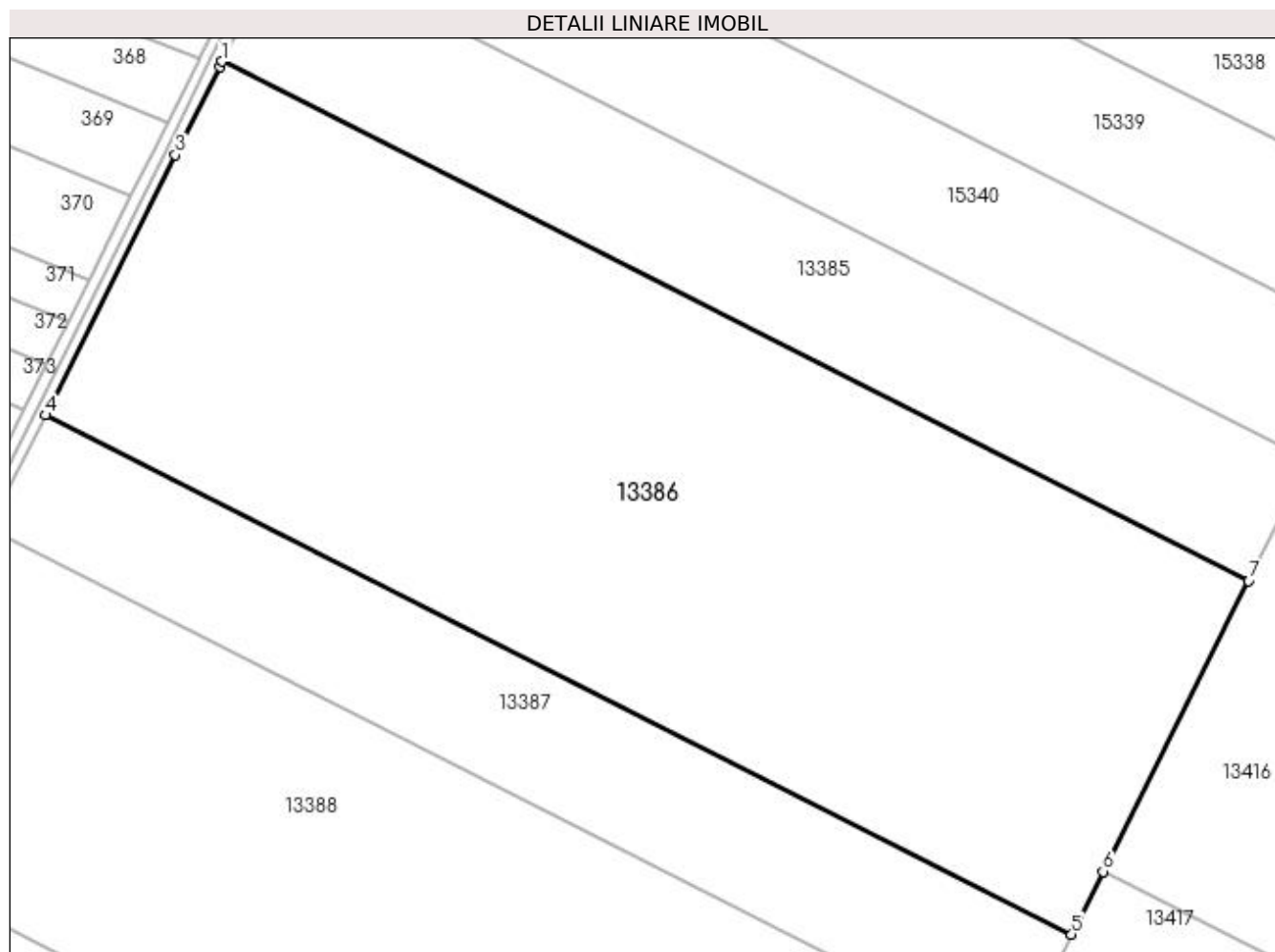
Inscrieri privind dezmembramintele dreptului de proprietate, drepturi reale de garanție și sarcini	Referințe
NU SUNT	

Anexa Nr. 1 La Partea I

Teren

Nr cadastral	Suprafața (mp)*	Observații / Referințe
32849	63.700	

* Suprafața este determinată în planul de proiecție Stereo 70.



Date referitoare la teren

Crt	Categorie folosință	Intra vilan	Suprafața (mp)	Tarla	Parcelă	Nr. topo	Observații / Referințe
1	arabil	NU	63.700	153	11	-	

Lungime Segmente

1) Valorile lungimilor segmentelor sunt obținute din proiecție în plan.

Punct început	X / Y	Punct sfârșit	X / Y	Lungime segment (** (m)
1	353.393,714 278.638,353	2	353.392,802 278.636,528	2.04
2	353.392,802 278.636,528	3	353.376,23 278.603,384	37.056
3	353.376,23 278.603,384	4	353.327,551 278.506,022	108.853
4	353.327,551 278.506,022	5	353.711,687 278.311,798	430.446
5	353.711,687 278.311,798	6	353.723,477 278.335,288	26.283

Punct început	X / Y	Punct sfârșit	X / Y	Lungime segment (** (m)
6	353.723,477 278.335,288	7	353.778,051 278.444,027	121.665
7	353.778,051 278.444,027	1	353.393,714 278.638,353	430.671

** Lungimile segmentelor sunt determinate în planul de proiecție Stereo 70 și sunt rotunjite la 1 milimetru.

*** Distanța dintre puncte este formată din segmente cumulate ce sunt mai mici decât valoarea 1 milimetru.

**DATE DESPRE IMOBILUL NR. 13387**

Oficiul de Cadastru și Publicitate Imobiliară DOLJ
Biroul de Cadastru și Publicitate Imobiliară Craiova

A. Partea I. Descrierea imobilului

TEREN Extravilan

Adresa: Jud. Dolj, T153, P12

Nr. Crt	Nr cadastral Nr. topografic	Suprafața* (mp)	Observații / Referințe
A1		20.450	Sector cadastral:42 Teren neimprejmuit; IMOBIL PUS IN POSESIE DE COMISIA JUDETEANA CALAFAT PE TERITORIUL UAT- ULUI MOTATEI.

B. Partea II. Proprietari și acte

Inscrieri privitoare la dreptul de proprietate și alte drepturi reale	Referințe
/	
Hotarare Judecatoreasca nr. SC NR 1654, din 24/09/2012 emis de JUDECATORIA CALAFAT;	
B1	A1
Intabulare, drept de PROPRIETATE, dobandit prin Hotarare Judecatoreasca, cota actuala 1/1, cota initiala 1/1 1) SC RODESCO AGRICULTURE SRL	

C. Partea III. SARCINI .

Inscrieri privind dezmembramintele dreptului de proprietate, drepturi reale de garanție și sarcini	Referințe
NU SUNT	

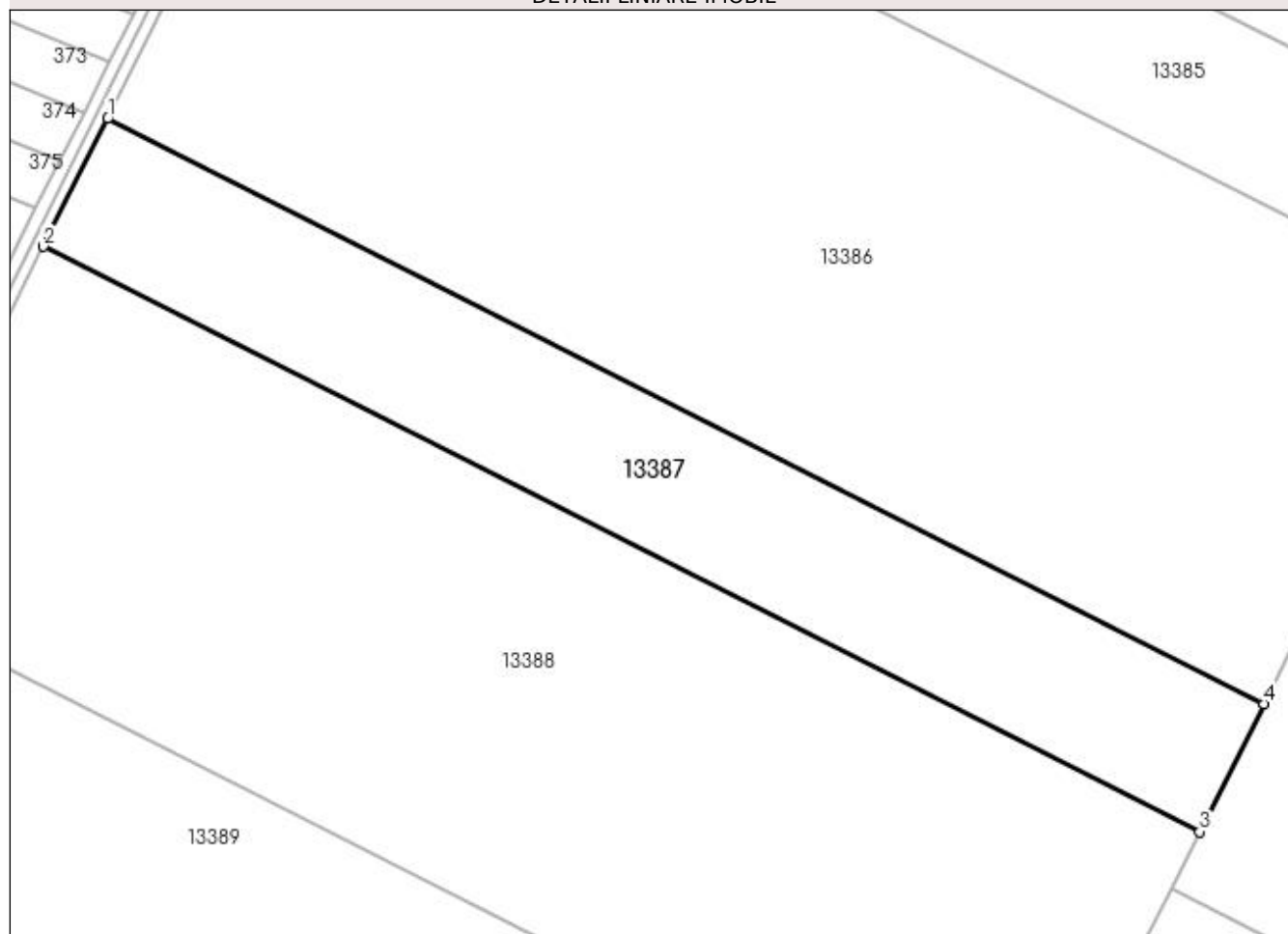
Anexa Nr. 1 La Partea I

Teren

Nr cadastral	Suprafața (mp)*	Observații / Referințe
	20.450	IMOBIL PUS IN POSESIE DE COMISIA JUDETEANA CALAFAT PE TERITORIUL UAT-ULUI MOTATEI.

* Suprafața este determinată în planul de proiecție Stereo 70.

DETALII LINIARE IMOBIL



Date referitoare la teren

Crt	Categorie folosință	Intra vilan	Suprafața (mp)	Tarla	Parcelă	Nr. topo	Observații / Referințe
1	arabil	NU	20.450	153	12	-	

Lungime Segmente

1) Valorile lungimilor segmentelor sunt obținute din proiecție în plan.

Punct început	X / Y	Punct sfârșit	X / Y	Lungime segment (** (m)
1	353.327,551 278.506,022	2	353.306,303 278.463,525	47.513
2	353.306,303 278.463,525	3	353.690,375 278.269,333	430.374
3	353.690,375 278.269,333	4	353.711,687 278.311,798	47.513
4	353.711,687 278.311,798	1	353.327,551 278.506,022	430.446

**** Lungimile segmentelor sunt determinate în planul de proiecție Stereo 70 și sunt rotunjite la 1 milimetru.**

***** Distanța dintre puncte este formată din segmente cumulate ce sunt mai mici decât valoarea 1 milimetru.**

**DATE DESPRE IMOBILUL NR. 13388**

Oficiul de Cadastru și Publicitate Imobiliară DOLJ
Biroul de Cadastru și Publicitate Imobiliară Craiova

A. Partea I. Descrierea imobilului

TEREN Extravilan

Adresa: Jud. Dolj, T153, P12

Nr. Crt	Nr cadastral Nr. topografic	Suprafața* (mp)	Observații / Referințe
A1		56.050	Sector cadastral:42 Teren neimprejmit; IMOBIL PUS IN POSESIE DE COMISIA JUDETEANA CALAFAT PE TERITORIUL UAT- ULUI MOTATEI; RESTUL DE SUPRAFATA INSCRISA IN TDP SE GASESTE LA ID 13387

B. Partea II. Proprietari și acte

Inscrieri privitoare la dreptul de proprietate și alte drepturi reale		Referințe
/		
Act Administrativ nr. TDP NR. 4591, din 20/12/2002 emis de CJ DOLJ;		
B1	Intabulare, drept de PROPRIETATE, dobandit prin Reconstituire, cota actuala 1/1, cota initiala 1/1 1) ENCIOIU MARIN 2) ENCIOIU ANETA 3) CÎMPEANU AUREL 4) ENCIOIU EMIL 5) CATRINA LUCREȚIA	A1

C. Partea III. SARCINI .

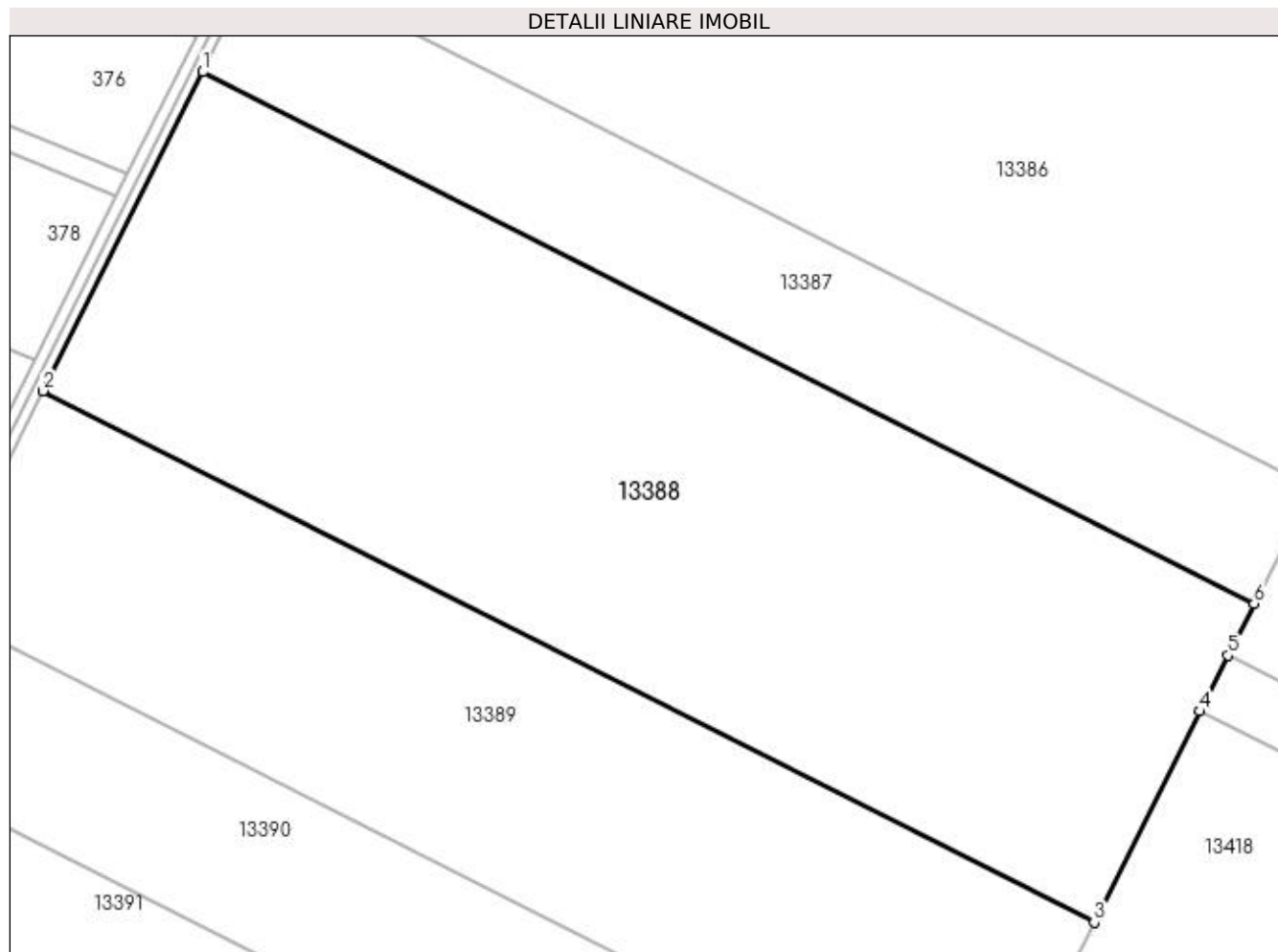
Inscrieri privind dezmembramintele dreptului de proprietate, drepturi reale de garanție și sarcini	Referințe
NU SUNT	

Anexa Nr. 1 La Partea I

Teren

Nr cadastral	Suprafața (mp)*	Observații / Referințe
	56.050	IMOBIL PUS IN POSESIE DE COMISIA JUDETEANA CALAFAT PE TERITORIUL UAT-ULUI MOTATEI; RESTUL DE SUPRAFATA INSCRISA IN TDP SE GASESTE LA ID 13387

* Suprafața este determinată în planul de proiecție Stereo 70.



Date referitoare la teren

Crt	Categorie folosință	Intra vilan	Suprafața (mp)	Tarla	Parcelă	Nr. topo	Observații / Referințe
1	arabil	NU	56.050	153	12	-	

Lungime Segmente

1) Valorile lungimilor segmentelor sunt obținute din proiecție în plan.

Punct început	X / Y	Punct sfârșit	X / Y	Lungime segment (** (m)
1	353.306,303 278.463,525	2	353.248,047 278.347,01	130.267
2	353.248,047 278.347,01	3	353.631,942 278.152,908	430.175
3	353.631,942 278.152,908	4	353.670,601 278.229,935	86.184
4	353.670,601 278.229,935	5	353.680,871 278.250,398	22.896
5	353.680,871 278.250,398	6	353.690,375 278.269,333	21.186

Punct început	X / Y	Punct sfârșit	X / Y	Lungime segment (** (m)
6	353.690,375 278.269,333	1	353.306,303 278.463,525	430.374

** Lungimile segmentelor sunt determinate în planul de proiecție Stereo 70 și sunt rotunjite la 1 milimetru.

*** Distanța dintre puncte este formată din segmente cumulate ce sunt mai mici decât valoarea 1 milimetru.

**DATE DESPRE IMOBILUL NR. 13389**

Oficiul de Cadastru și Publicitate Imobiliară DOLJ
Biroul de Cadastru și Publicitate Imobiliară Craiova

A. Partea I. Descrierea imobilului

TEREN Extravilan

Adresa: Jud. Dolj, T153, P13/1

Nr. Crt	Nr cadastral Nr. topografic	Suprafața* (mp)	Observații / Referințe
A1		38.200	Sector cadastral:42 Teren neimprejmuit; IMOBIL PUS IN POSESIE DE COMISIA JUDETEANA CALAFAT PE TERITORIUL UAT- ULUI MOTATEI.

B. Partea II. Proprietari și acte

Inscrieri privitoare la dreptul de proprietate și alte drepturi reale	Referințe
/	
Act Administrativ nr. TDP NR. 4611, din 20/12/2002 emis de CJ DOLJ;	
B1	A1
Intabulare, drept de PROPRIETATE, dobandit prin Reconstituire, cota actuala 1/1, cota initiala 1/1	
1) PIROTEALĂ PETRE	

C. Partea III. SARCINI .

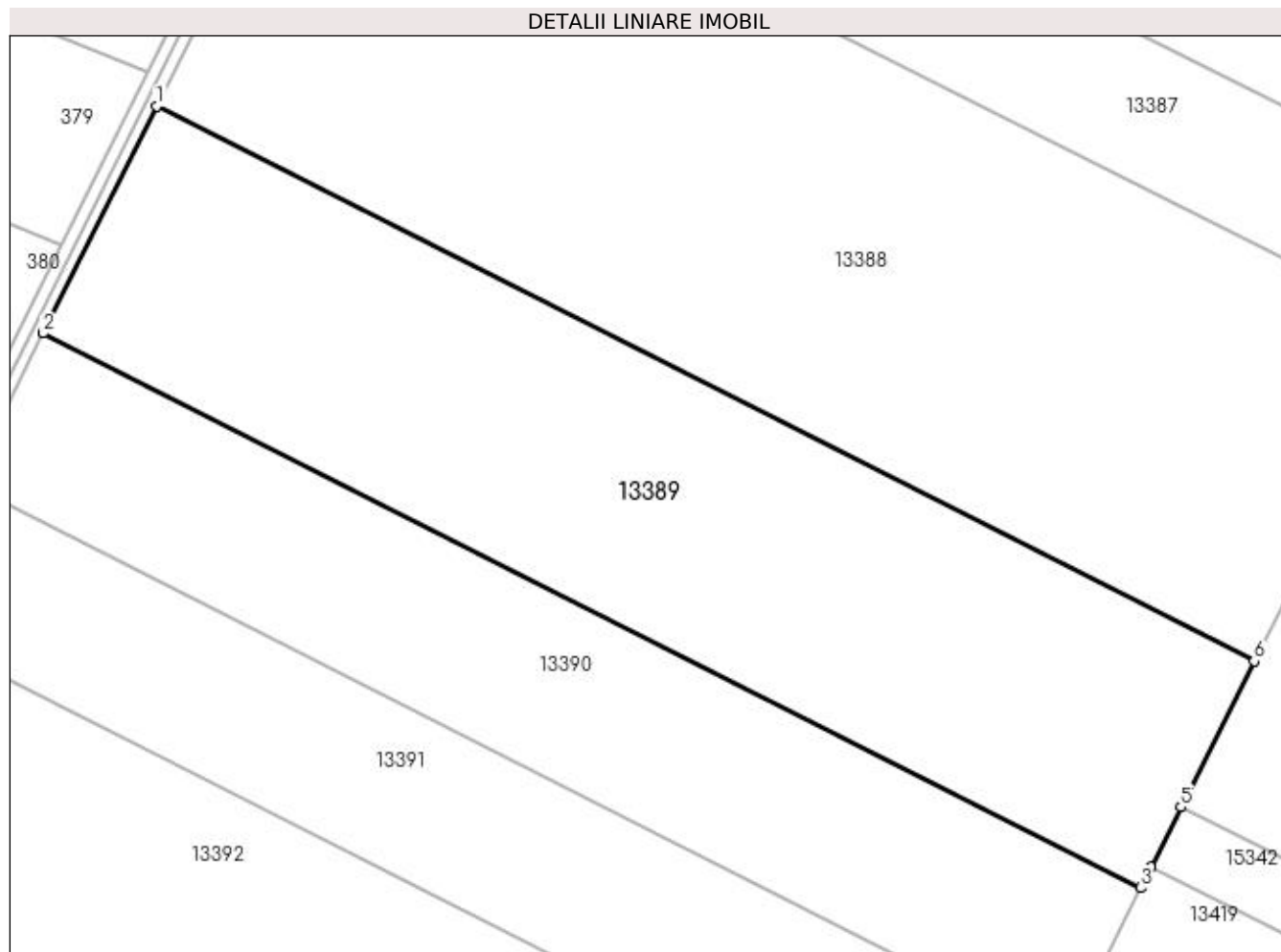
Inscrieri privind dezmembramintele dreptului de proprietate, drepturi reale de garanție și sarcini	Referințe
NU SUNT	

Anexa Nr. 1 La Partea I

Teren

Nr cadastral	Suprafața (mp)*	Observații / Referințe
	38.200	IMOBIL PUS IN POSESIE DE COMISIA JUDETEANA CALAFAT PE TERITORIUL UAT-ULUI MOTATEI.

* Suprafața este determinată în planul de proiecție Stereo 70.



Date referitoare la teren

Crt	Categorie folosință	Intra vilan	Suprafața (mp)	Tarla	Parcelă	Nr. topo	Observații / Referințe
1	arabil	NU	38.200	153	13/1	-	

Lungime Segmente

1) Valorile lungimilor segmentelor sunt obținute din proiecție în plan.

Punct început	X / Y	Punct sfârșit	X / Y	Lungime segment (** (m)
1	353.248,047 278.347,01	2	353.208,328 278.267,571	88.815
2	353.208,328 278.267,571	3	353.592,103 278.073,529	430.041
3	353.592,103 278.073,529	4	353.595,824 278.080,943	8.295
4	353.595,824 278.080,943	5	353.606,315 278.101,846	23.388
5	353.606,315 278.101,846	6	353.631,942 278.152,908	57.132

Punct început	X / Y	Punct sfârșit	X / Y	Lungime segment (** (m)
6	353.631,942 278.152,908	1	353.248,047 278.347,01	430.175

** Lungimile segmentelor sunt determinate în planul de proiecție Stereo 70 și sunt rotunjite la 1 milimetru.

*** Distanța dintre puncte este formată din segmente cumulate ce sunt mai mici decât valoarea 1 milimetru.

**DATE DESPRE IMOBILUL NR. 13390**

Oficiul de Cadastru și Publicitate Imobiliară DOLJ
Biroul de Cadastru și Publicitate Imobiliară Craiova

A. Partea I. Descrierea imobilului

TEREN Extravilan

Nr. CF vechi:235

Nr. cadastral vechi:391

Adresa: Jud. Dolj

Nr. Crt	Nr cadastral Nr. topografic	Suprafața* (mp)	Observații / Referințe
A1	35931	25.500	Sector cadastral:42 Teren neimprejmuit;

B. Partea II. Proprietari și acte

Inscrieri privitoare la dreptul de proprietate și alte drepturi reale		Referințe
6642 / 15/04/2005		
Act Notarial nr. CVC aut. nr. 1732, din 01/01/2003 emis de NP STOENESCU FLOREA (Contract de Vânzare-Cumpărare nr aut 4526 din 01.01.2003, emis de NP TUDOR MARINELA;Contract de Vânzare-Cumpărare nr aut 1506 din 01.01.2004, emis de NP TUDOR MARINELA;Contract de Vânzare-Cumpărare nr aut 1587 din 01.01.2003, emis de NP STOENESCU FLOREA;Contract de Vânzare-Cumpărare nr aut 2427 din 01.01.2004, emis de NP DRAGUSIN MIRCEA;Contract de Vânzare-Cumpărare nr aut 4215 din 01.01.2003, emis de NP TUDOR MARINELA);		
B1	Intabulare, drept de PROPRIETATE, dobandit prin Conventie, cota actuala 1/1, cota initiala 1/1	A1
1) SC RODESCO AGRICULTURE SRL, CIF:99999999999999		

C. Partea III. SARCINI .

Inscrieri privind dezmembramintele dreptului de proprietate, drepturi reale de garanție și sarcini	Referințe
NU SUNT	

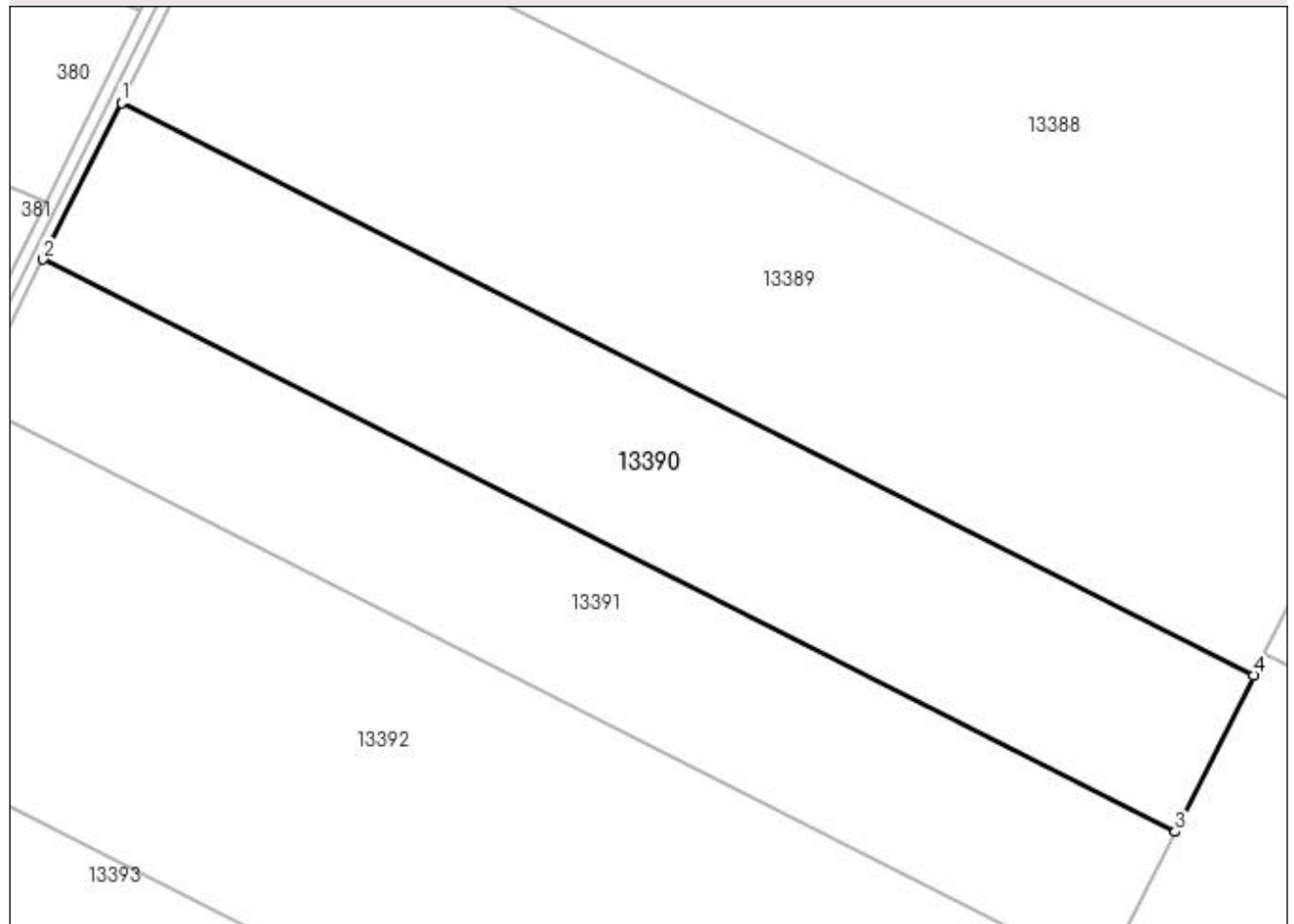
Anexa Nr. 1 La Partea I

Teren

Nr cadastral	Suprafața (mp)*	Observații / Referințe
35931	25.500	

* Suprafața este determinată în planul de proiecție Stereo 70.

DETALII LINIARE IMOBIL



Date referitoare la teren

Crt	Categorie folosință	Intra vilan	Suprafața (mp)	Tarla	Parcelă	Nr. topo	Observații / Referințe
1	arabil	NU	25.500	-	-	-	

Lungime Segmente

1) Valorile lungimilor segmentelor sunt obținute din proiecție în plan.

Punct început	X / Y	Punct sfârșit	X / Y	Lungime segment (** (m)
1	353.208,328 278.267,571	2	353.181,807 278.214,528	59.304
2	353.181,807 278.214,528	3	353.565,502 278.020,527	429.951
3	353.565,502 278.020,527	4	353.592,103 278.073,529	59.303
4	353.592,103 278.073,529	1	353.208,328 278.267,571	430.041

**** Lungimile segmentelor sunt determinate în planul de proiecție Stereo 70 și sunt rotunjite la 1 milimetru.**

***** Distanța dintre puncte este formată din segmente cumulate ce sunt mai mici decât valoarea 1 milimetru.**

**DATE DESPRE IMOBILUL NR. 13391**

Oficiul de Cadastru și Publicitate Imobiliară DOLJ
Biroul de Cadastru și Publicitate Imobiliară Craiova

A. Partea I. Descrierea imobilului

TEREN Extravilan

Adresa: Jud. Dolj, T153, P15/1

Nr. Crt	Nr cadastral Nr. topografic	Suprafața* (mp)	Observații / Referințe
A1	30609	23.300	Sector cadastral:42 Teren neimprejmuit;

B. Partea II. Proprietari și acte

Inscrieri privitoare la dreptul de proprietate și alte drepturi reale		Referințe
20416 / 07/03/2013		
Act Notarial nr. contract de vanzare cumparare aut nr 507, din 06/03/2013 emis de NP SOROP ALEXANDRU OLIVIU;		
B1	Intabulare, drept de PROPRIETATE, dobandit prin Conventie, cota actuala 1/1, cota initiala 1/1 1) SC RODESCO AGRICULTURE SRL, CIF:999999999999	A1

C. Partea III. SARCINI .

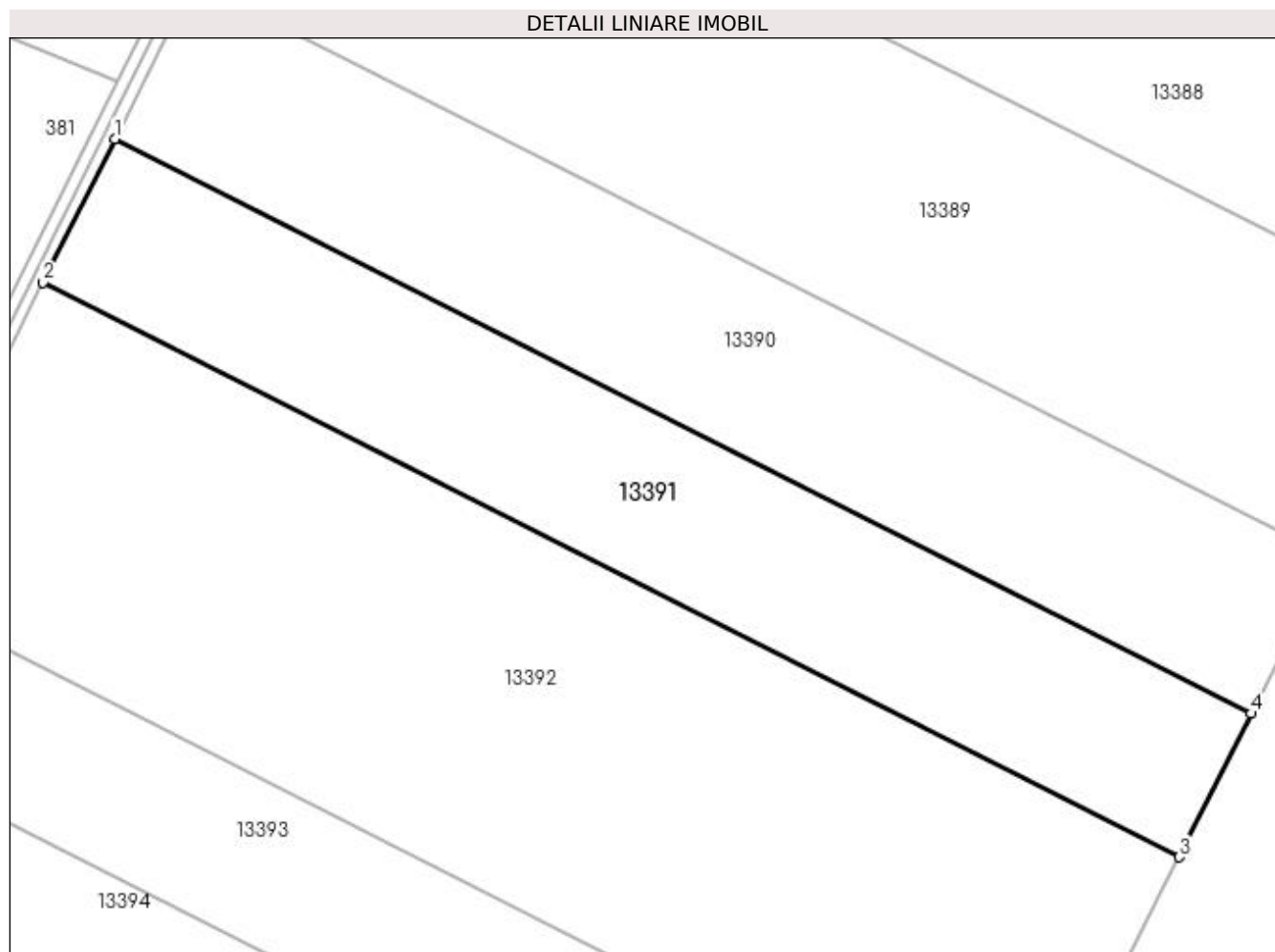
Inscrieri privind dezmembramintele dreptului de proprietate, drepturi reale de garanție și sarcini	Referințe
NU SUNT	

Anexa Nr. 1 La Partea I

Teren

Nr cadastral	Suprafața (mp)*	Observații / Referințe
30609	23.300	

* Suprafața este determinată în planul de proiecție Stereo 70.



Date referitoare la teren

Crt	Categorie folosință	Intra vilan	Suprafața (mp)	Tarla	Parcelă	Nr. topo	Observații / Referințe
1	arabil	NU	23.300	153	15/1	-	

Lungime Segmente

1) Valorile lungimilor segmentelor sunt obținute din proiecție în plan.

Punct început	X / Y	Punct sfârșit	X / Y	Lungime segment (** (m)
1	353.181,807 278.214,528	2	353.157,57 278.166,051	54.198
2	353.157,57 278.166,051	3	353.541,191 277.972,088	429.868
3	353.541,191 277.972,088	4	353.565,502 278.020,527	54.197
4	353.565,502 278.020,527	1	353.181,807 278.214,528	429.951

**** Lungimile segmentelor sunt determinate în planul de proiecție Stereo 70 și sunt rotunjite la 1 milimetru.**

***** Distanța dintre puncte este formată din segmente cumulate ce sunt mai mici decât valoarea 1 milimetru.**

**DATE DESPRE IMOBILUL NR. 13392**

Oficiul de Cadastru și Publicitate Imobiliară DOLJ
Biroul de Cadastru și Publicitate Imobiliară Craiova

A. Partea I. Descrierea imobilului

TEREN Extravilan

Adresa: Jud. Dolj, T153, P1/1

Nr. Crt	Nr cadastral Nr. topografic	Suprafața* (mp)	Observații / Referințe
A1		50.000	Sector cadastral:42 Teren neimprejmuit; IMOBIL PUS IN POSESIE DE COMISIA JUDETEANA POIANA MARE PE TERITORIUL UAT-ULUI MOTATEI.

B. Partea II. Proprietari și acte

Inscrieri privitoare la dreptul de proprietate și alte drepturi reale	Referințe
/	
Act Administrativ nr. TDP NR. 3916-48385, din 05/10/2000 emis de CJ DOLJ;	
B1	A1
Intabulare, drept de PROPRIETATE, dobandit prin Reconstituire, cota actuala 1/1, cota initiala 1/1 1) PUCA EMILIA	

C. Partea III. SARCINI .

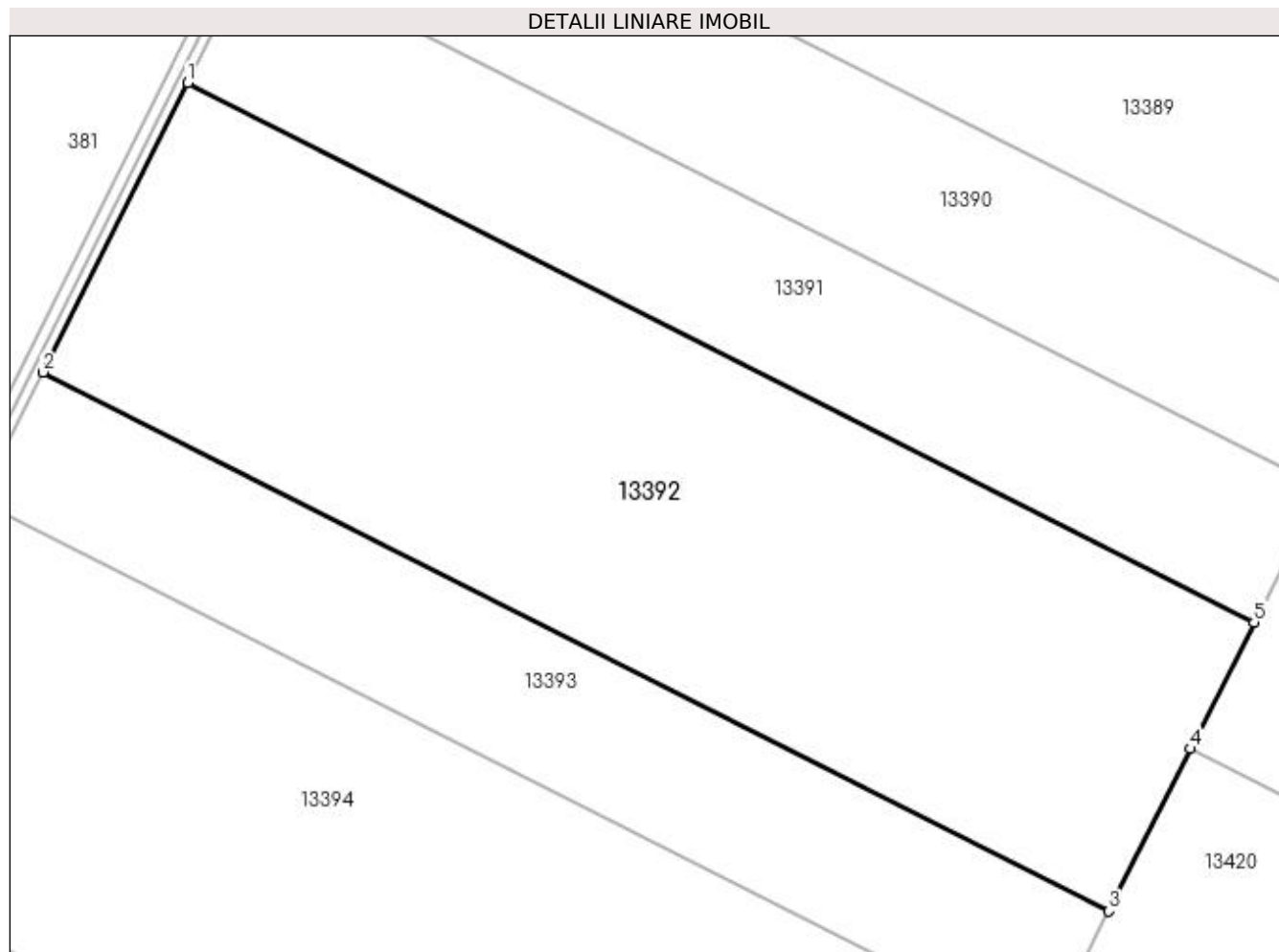
Inscrieri privind dezmembramintele dreptului de proprietate, drepturi reale de garanție și sarcini	Referințe
NU SUNT	

Anexa Nr. 1 La Partea I

Teren

Nr cadastral	Suprafața (mp)*	Observații / Referințe
	50.000	IMOBIL PUS IN POSESIE DE COMISIA JUDETEANA POIANA MARE PE TERITORIUL UAT-ULUI MOTATEI.

* Suprafața este determinată în planul de proiecție Stereo 70.



Date referitoare la teren

Crt	Categorie folosință	Intra vilan	Suprafața (mp)	Tarla	Parcelă	Nr. topo	Observații / Referințe
1	arabil	NU	50.000	153	1/1	-	

Lungime Segmente

1) Valorile lungimilor segmentelor sunt obținute din proiecție în plan.

Punct început	X / Y	Punct sfârșit	X / Y	Lungime segment (** (m)
1	353.157,57 278.166,051	2	353.105,542 278.061,993	116.34
2	353.105,542 278.061,993	3	353.489,005 277.868,109	429.692
3	353.489,005 277.868,109	4	353.518,321 277.926,521	65.356
4	353.518,321 277.926,521	5	353.541,191 277.972,088	50.984
5	353.541,191 277.972,088	1	353.157,57 278.166,051	429.868

**** Lungimile segmentelor sunt determinate în planul de proiecție Stereo 70 și sunt rotunjite la 1 milimetru.**

***** Distanța dintre puncte este formată din segmente cumulate ce sunt mai mici decât valoarea 1 milimetru.**

**DATE DESPRE IMOBILUL NR. 13393**

Oficiul de Cadastru și Publicitate Imobiliară DOLJ
Biroul de Cadastru și Publicitate Imobiliară Craiova

A. Partea I. Descrierea imobilului

TEREN Extravilan

Adresa: Jud. Dolj, T153, P2/1

Nr. Crt	Nr cadastral Nr. topografic	Suprafața* (mp)	Observații / Referințe
A1	30439	22.200	Sector cadastral:42 Teren neimprejmuit;

B. Partea II. Proprietari și acte

Inscrieri privitoare la dreptul de proprietate și alte drepturi reale	Referințe
42589 / 24/05/2012	
Act Notarial nr. CVC AUT NR. 41, din 14/01/2010 emis de NP. Gabriela Giurcan;	
B1	A1
Intabulare, drept de PROPRIETATE, dobandit prin Conventie, cota actuala 1/1, cota initiala 1/1	
1) SC RODESCO AGRICULTURE SRL, CIF:9999999999999	

C. Partea III. SARCINI .

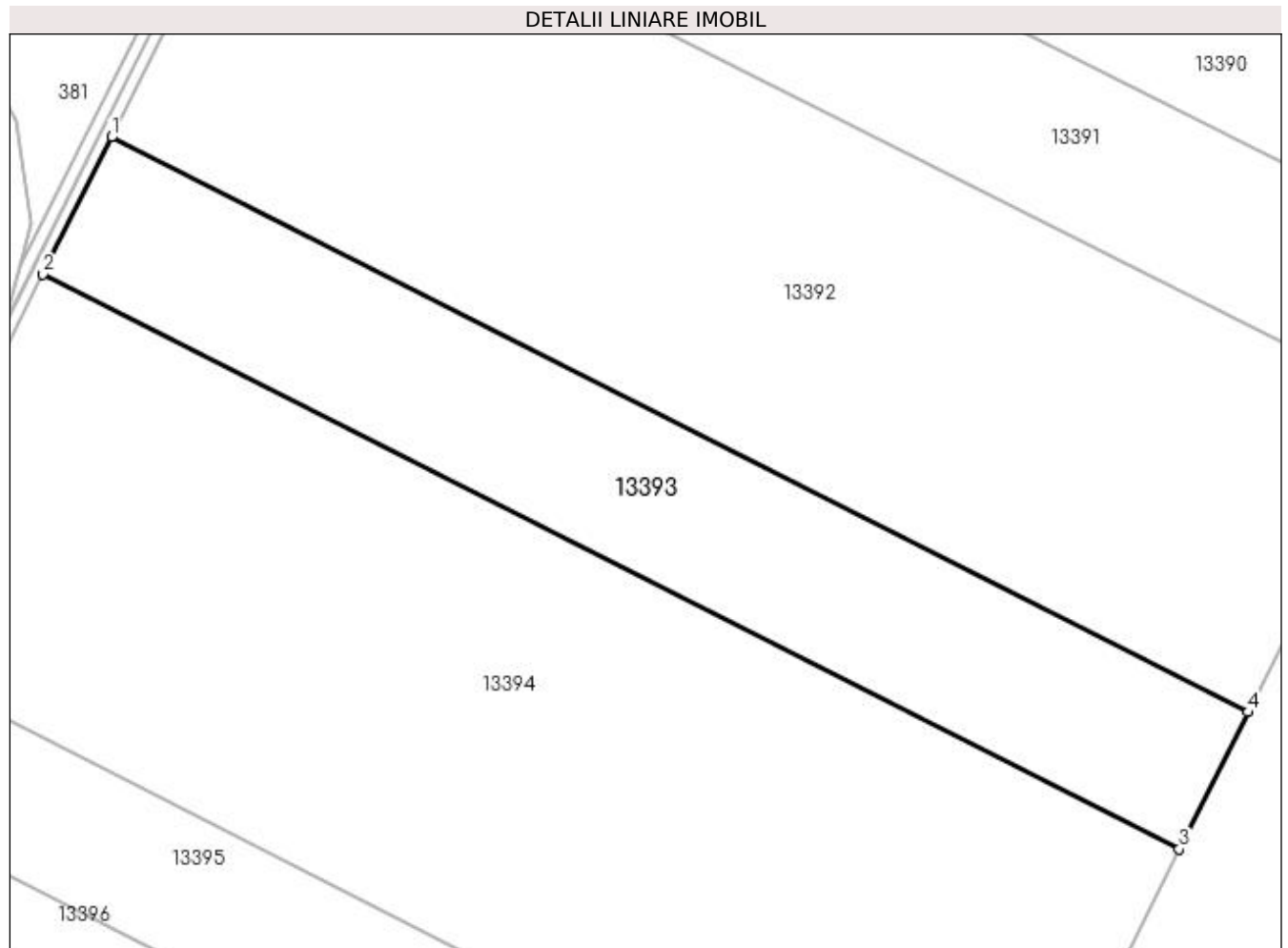
Inscrieri privind dezmembramintele dreptului de proprietate, drepturi reale de garanție și sarcini	Referințe
NU SUNT	

Anexa Nr. 1 La Partea I

Teren

Nr cadastral	Suprafața (mp)*	Observații / Referințe
30439	22.200	

* Suprafața este determinată în planul de proiecție Stereo 70.



Date referitoare la teren

Crt	Categorie folosință	Intra vilan	Suprafața (mp)	Tarla	Parcelă	Nr. topo	Observații / Referințe
1	arabil	NU	22.200	153	2/1	-	

Lungime Segmente

1) Valorile lungimilor segmentelor sunt obținute din proiecție în plan.

Punct început	X / Y	Punct sfârșit	X / Y	Lungime segment (** (m)
1	353.105,542 278.061,993	2	353.082,435 278.015,778	51.67
2	353.082,435 278.015,778	3	353.465,828 277.821,929	429.613
3	353.465,828 277.821,929	4	353.489,005 277.868,109	51.67
4	353.489,005 277.868,109	1	353.105,542 278.061,993	429.692

**** Lungimile segmentelor sunt determinate în planul de proiecție Stereo 70 și sunt rotunjite la 1 milimetru.**

***** Distanța dintre puncte este formată din segmente cumulate ce sunt mai mici decât valoarea 1 milimetru.**

**DATE DESPRE IMOBILUL NR. 13394**

Oficiul de Cadastru și Publicitate Imobiliară DOLJ
Biroul de Cadastru și Publicitate Imobiliară Craiova

A. Partea I. Descrierea imobilului

TEREN Extravilan

Nr. CF vechi:235

Nr. cadastral vechi:388

Adresa: Jud. Dolj, T153, P3/1

Nr. Crt	Nr cadastral Nr. topografic	Suprafața* (mp)	Observații / Referințe
A1	30137	60.000	Sector cadastral:42 Teren neimprejmuit;

B. Partea II. Proprietari și acte

Inscrieri privitoare la dreptul de proprietate și alte drepturi reale	Referințe
6642 / 15/04/2005	
Act Notarial nr. CVC AUT NR. 1732, din 01/01/2003 emis de BNP FI Stoenescu (cvc aut nr.4526/2003 BNP TMD, cvc aut nr.1587/2003 BNP FI Stoenescu, cvc aut nr.4215/2003 BNP TMD, cvc aut nr.1506/2004 BNP TMD,cvc aut nr.2427/2004 BNP Dragusin M);	
B1	A1
Intabulare, drept de PROPRIETATE, dobandit prin Conventie, cota actuala 1/1, cota initiala 1/1	
1) SC RODESCO AGRICULTURE SRL , CIF:9999999999999	
<i>OBSERVATII: (provenita din conversia CF 235)</i>	

C. Partea III. SARCINI .

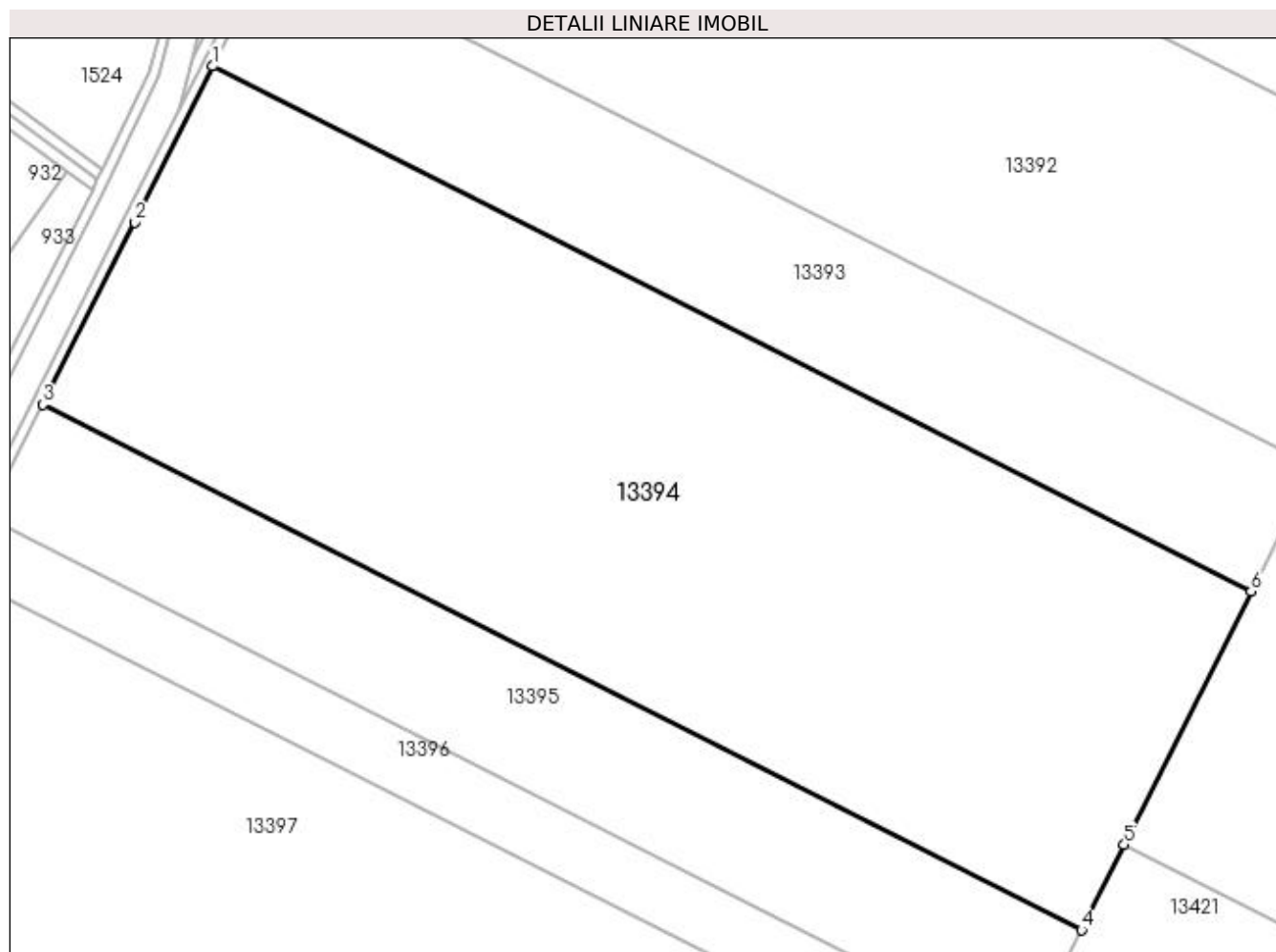
Inscrieri privind dezmembramintele dreptului de proprietate, drepturi reale de garanție și sarcini	Referințe
NU SUNT	

Anexa Nr. 1 La Partea I

Teren

Nr cadastral	Suprafața (mp)*	Observații / Referințe
30137	60.000	

* Suprafața este determinată în planul de proiecție Stereo 70.



Date referitoare la teren

Crt	Categorie folosință	Intra vilan	Suprafața (mp)	Tarla	Parcelă	Nr. topo	Observații / Referințe
1	altele	NU	60.000	153	3/1	-	

Lungime Segmente

1) Valorile lungimilor segmentelor sunt obținute din proiecție în plan.

Punct început	X / Y	Punct sfârșit	X / Y	Lungime segment (** (m)
1	353.082,435 278.015,778	2	353.053,645 277.958,197	64.377
2	353.053,645 277.958,197	3	353.019,8 277.890,929	75.303
3	353.019,8 277.890,929	4	353.403,173 277.697,091	429.591
4	353.403,173 277.697,091	5	353.418,921 277.728,469	35.108
5	353.418,921 277.728,469	6	353.465,828 277.821,929	104.571

Punct început	X / Y	Punct sfârșit	X / Y	Lungime segment (** (m)
6	353.465,828 277.821,929	1	353.082,435 278.015,778	429.613

** Lungimile segmentelor sunt determinate în planul de proiecție Stereo 70 și sunt rotunjite la 1 milimetru.

*** Distanța dintre puncte este formată din segmente cumulate ce sunt mai mici decât valoarea 1 milimetru.

**DATE DESPRE IMOBILUL NR. 13395**

Oficiul de Cadastru și Publicitate Imobiliară DOLJ
Biroul de Cadastru și Publicitate Imobiliară Craiova

A. Partea I. Descrierea imobilului

TEREN Extravilan

Adresa: Jud. Dolj, T153, P4/1

Nr. Crt	Nr cadastral Nr. topografic	Suprafața* (mp)	Observații / Referințe
A1		20.000	Sector cadastral:42 Teren neimprejmuit; IMOBIL PUS IN POSESIE DE COMISIA JUDETEANA POIANA MARE PE TERITORIUL UAT-ULUI MOTATEI.

B. Partea II. Proprietari și acte

Inscrieri privitoare la dreptul de proprietate și alte drepturi reale	Referințe
/	
Act Administrativ nr. TDP NR. 3890-59482, din 17/08/2000 emis de CJ DOLJ;	
B1 Intabulare, drept de PROPRIETATE, dobandit prin Reconstituire, cota actuala 1/1, cota initiala 1/1 1) POPÎRDEA VENERA	A1

C. Partea III. SARCINI .

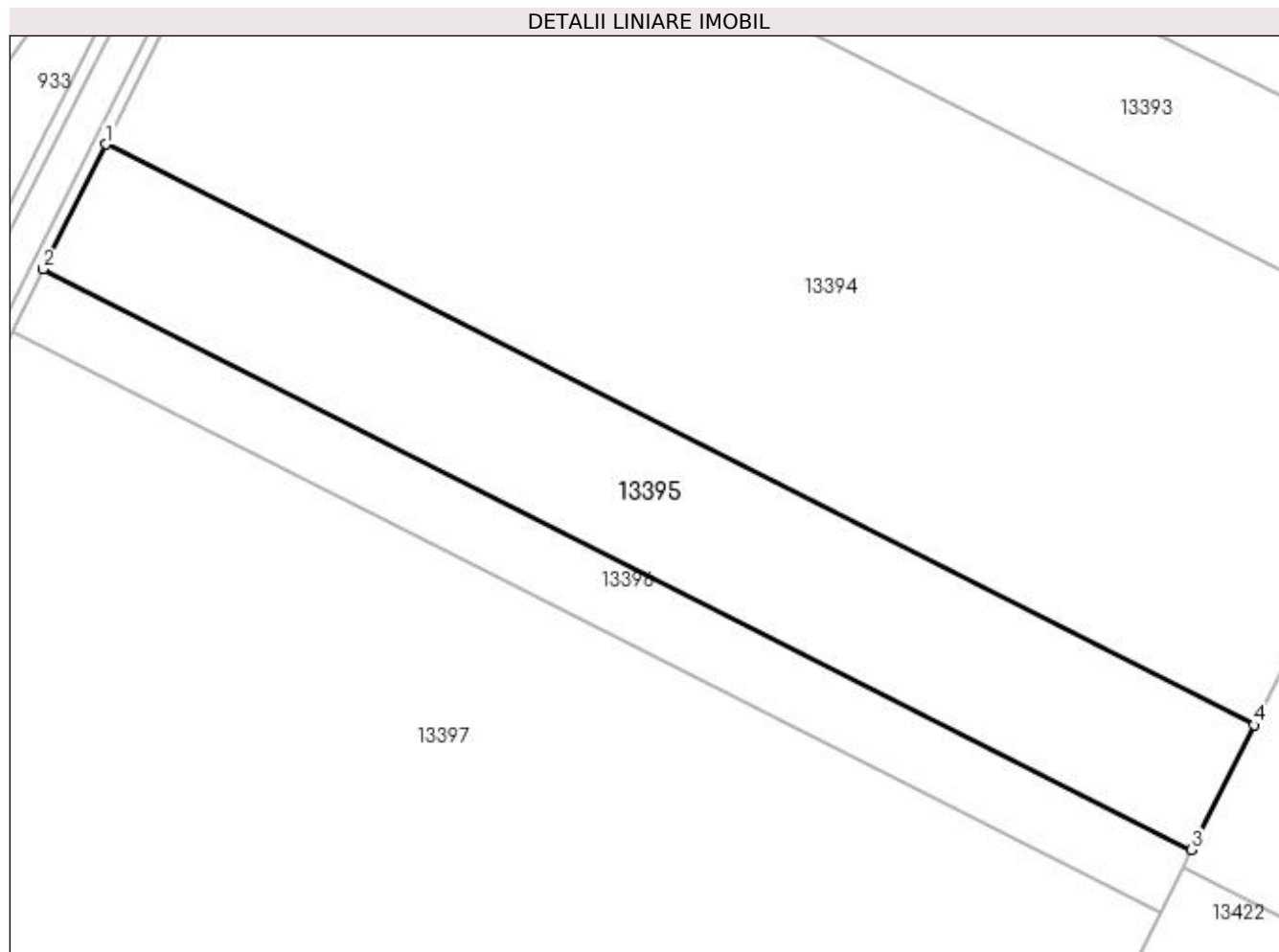
Inscrieri privind dezmembramintele dreptului de proprietate, drepturi reale de garanție și sarcini	Referințe
NU SUNT	

Anexa Nr. 1 La Partea I

Teren

Nr cadastral	Suprafața (mp)*	Observații / Referințe
	20.000	IMOBIL PUS IN POSESIE DE COMISIA JUDETEANA POIANA MARE PE TERITORIUL UAT-ULUI MOTATEI.

* Suprafața este determinată în planul de proiecție Stereo 70.



Date referitoare la teren

Crt	Categorie folosință	Intra vilan	Suprafața (mp)	Tarla	Parcelă	Nr. topo	Observații / Referințe
1	arabil	NU	20.000	153	4/1	-	

Lungime Segmente

1) Valorile lungimilor segmentelor sunt obținute din proiecție în plan.

Punct început	X / Y	Punct sfârșit	X / Y	Lungime segment (** (m)
1	353.019,8 277.890,929	2	352.998,876 277.849,343	46.553
2	352.998,876 277.849,343	3	353.382,291 277.655,484	429.637
3	353.382,291 277.655,484	4	353.403,173 277.697,091	46.553
4	353.403,173 277.697,091	1	353.019,8 277.890,929	429.591

**** Lungimile segmentelor sunt determinate în planul de proiecție Stereo 70 și sunt rotunjite la 1 milimetru.**

***** Distanța dintre puncte este formată din segmente cumulate ce sunt mai mici decât valoarea 1 milimetru.**

**DATE DESPRE IMOBILUL NR. 13396**

Oficiul de Cadastru și Publicitate Imobiliară DOLJ
Biroul de Cadastru și Publicitate Imobiliară Craiova

A. Partea I. Descrierea imobilului

TEREN Extravilan

Adresa: Jud. Dolj, T153, P5/1

Nr. Crt	Nr cadastral Nr. topografic	Suprafața* (mp)	Observații / Referințe
A1	30610	10.000	Sector cadastral:42 Teren neimprejmuit;

B. Partea II. Proprietari și acte

Inscrieri privitoare la dreptul de proprietate și alte drepturi reale	Referințe
20401 / 07/03/2013	
Act Notarial nr. CVC AUT NR 509, din 06/03/2013 emis de SOROP ALEXANDRU OLIVIU;	
B1	A1
Intabulare, drept de PROPRIETATE, dobândit prin Conventie, cota actuala 1/1, cota initiala 1/1	
1) SC RODESCO AGRICULTURE SRL, CIF:9999999999999	

C. Partea III. SARCINI .

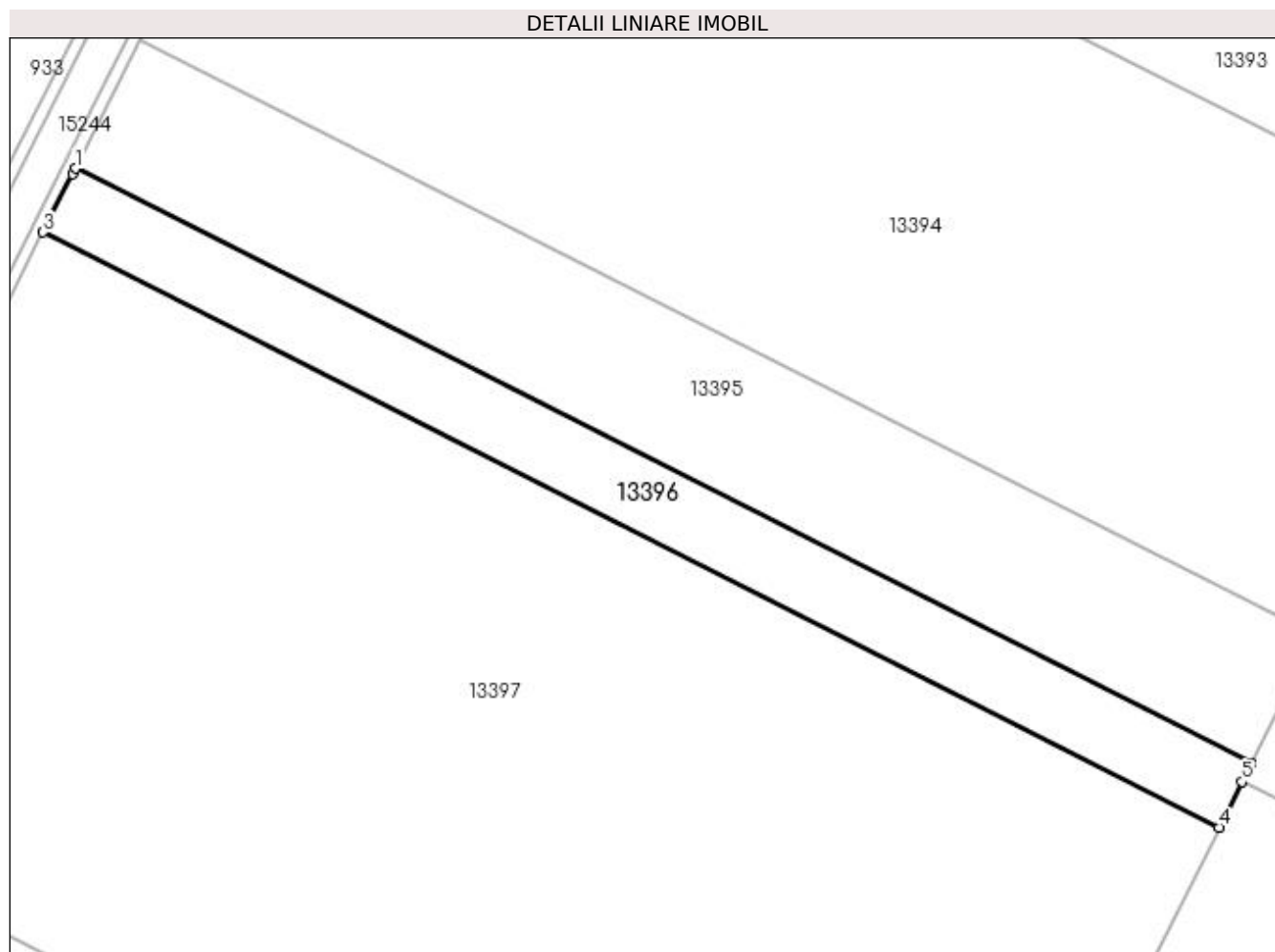
Inscrieri privind dezmembramintele dreptului de proprietate, drepturi reale de garanție și sarcini	Referințe
NU SUNT	

Anexa Nr. 1 La Partea I

Teren

Nr cadastral	Suprafața (mp)*	Observații / Referințe
30610	10.000	

* Suprafața este determinată în planul de proiecție Stereo 70.



Date referitoare la teren

Crt	Categorie folosință	Intravilan	Suprafața (mp)	Tarla	Parcelă	Nr. topo	Observații / Referințe
1	arabil	NU	10.000	153	5/1	-	

Lungime Segmente

1) Valorile lungimilor segmentelor sunt obținute din proiecție în plan.

Punct început	X / Y	Punct sfârșit	X / Y	Lungime segment (** (m)
1	352.998,876 277.849,343	2	352.997,957 277.847,515	2.046
2	352.997,957 277.847,515	3	352.988,415 277.828,551	21.229
3	352.988,415 277.828,551	4	353.371,85 277.634,682	429.66
4	353.371,85 277.634,682	5	353.379,27 277.649,464	16.54
5	353.379,27 277.649,464	6	353.382,291 277.655,484	6.735

Punct început	X / Y	Punct sfârșit	X / Y	Lungime segment (** (m)
6	353.382,291 277.655,484	1	352.998,876 277.849,343	429.637

** Lungimile segmentelor sunt determinate în planul de proiecție Stereo 70 și sunt rotunjite la 1 milimetru.

*** Distanța dintre puncte este formată din segmente cumulate ce sunt mai mici decât valoarea 1 milimetru.

**DATE DESPRE IMOBILUL NR. 13397**

Oficiul de Cadastru și Publicitate Imobiliară DOLJ
Biroul de Cadastru și Publicitate Imobiliară Craiova

A. Partea I. Descrierea imobilului

TEREN Extravilan

Adresa: Jud. Dolj, T153, P6/1

Nr. Crt	Nr cadastral Nr. topografic	Suprafața* (mp)	Observații / Referințe
A1	30454	90.000	Sector cadastral:42 Teren neimprejmuit;

B. Partea II. Proprietari și acte

Inscrieri privitoare la dreptul de proprietate și alte drepturi reale	Referințe
127008 / 14/10/2014	
Act Notarial nr. CONTRACT DE VANZARE AUT NR 2809, din 13/10/2014 emis de NP Sorop Alexandru Oliviu;	
B1	A1
Intabulare, drept de PROPRIETATE, dobandit prin Conventie, cota actuala 1/1, cota initiala 1/1	
1) SC RODESCO AGRICULTURE SRL, CIF:9999999999999	

C. Partea III. SARCINI .

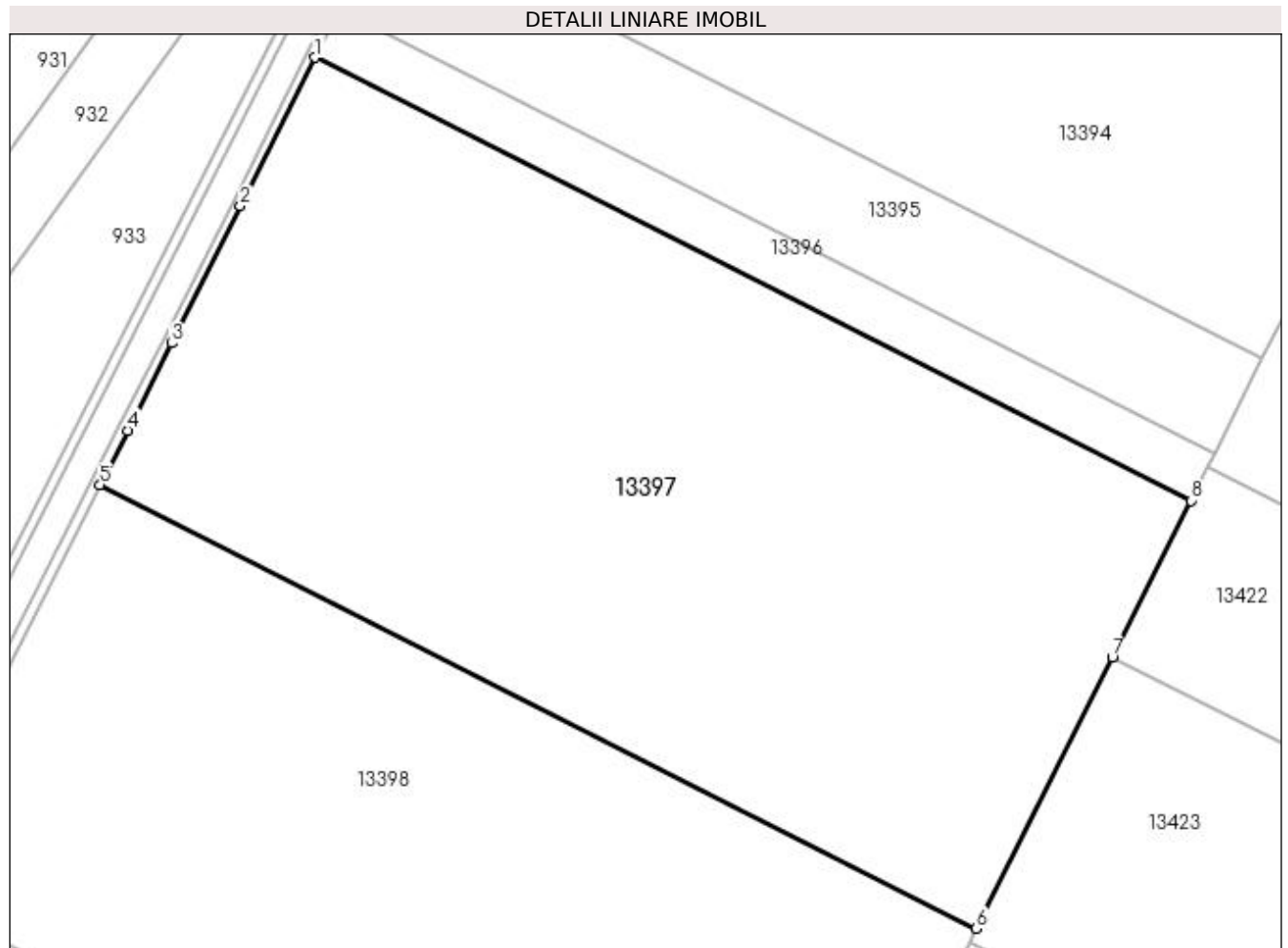
Inscrieri privind dezmembramintele dreptului de proprietate, drepturi reale de garanție și sarcini	Referințe
NU SUNT	

Anexa Nr. 1 La Partea I

Teren

Nr cadastral	Suprafața (mp)*	Observații / Referințe
30454	90.000	

* Suprafața este determinată în planul de proiecție Stereo 70.



Date referitoare la teren

Crt	Categorie folosință	Intra vilan	Suprafața (mp)	Tarla	Parcelă	Nr. topo	Observații / Referințe
1	arabil	NU	90.000	153	6/1	-	

Lungime Segmente

1) Valorile lungimilor segmentelor sunt obținute din proiecție în plan.

Punct început	X / Y	Punct sfârșit	X / Y	Lungime segment (** (m)
1	352.988,415 277.828,551	2	352.955,735 277.763,599	72.71
2	352.955,735 277.763,599	3	352.925,554 277.703,614	67.15
3	352.925,554 277.703,614	4	352.906,336 277.665,417	42.759
4	352.906,336 277.665,417	5	352.894,291 277.641,478	26.798
5	352.894,291 277.641,478	6	353.277,913 277.447,514	429.87

Punct început	X / Y	Punct sfârșit	X / Y	Lungime segment (** (m)
6	353.277,913 277.447,514	7	353.337,44 277.566,119	132.705
7	353.337,44 277.566,119	8	353.371,85 277.634,682	76.713
8	353.371,85 277.634,682	1	352.988,415 277.828,551	429.66

** Lungimile segmentelor sunt determinate în planul de proiecție Stereo 70 și sunt rotunjite la 1 milimetru.

*** Distanța dintre puncte este formată din segmente cumulate ce sunt mai mici decât valoarea 1 milimetru.

**DATE DESPRE IMOBILUL NR. 13398**

Oficiul de Cadastru și Publicitate Imobiliară DOLJ
Biroul de Cadastru și Publicitate Imobiliară Craiova

A. Partea I. Descrierea imobilului

TEREN Extravilan

Adresa: Jud. Dolj, T153, P7/1

Nr. Crt	Nr cadastral Nr. topografic	Suprafața* (mp)	Observații / Referințe
A1		85.000	Sector cadastral:42 Teren neimprejmuit; IMOBIL PUS IN POSESIE DE COMISIA JUDETEANA POIANA MARE PE TERITORIUL UAT-ULUI MOTATEI.

B. Partea II. Proprietari și acte

Inscrieri privitoare la dreptul de proprietate și alte drepturi reale	Referințe
/	
Act Administrativ nr. TDP 3888-59482, din 17/08/2000 emis de CJ DOLJ;	
B1	A1
Intabulare, drept de PROPRIETATE, dobandit prin Reconstituire, cota actuala 1/1, cota initiala 1/1 1) MUCICHESCU VICTORIA	

C. Partea III. SARCINI .

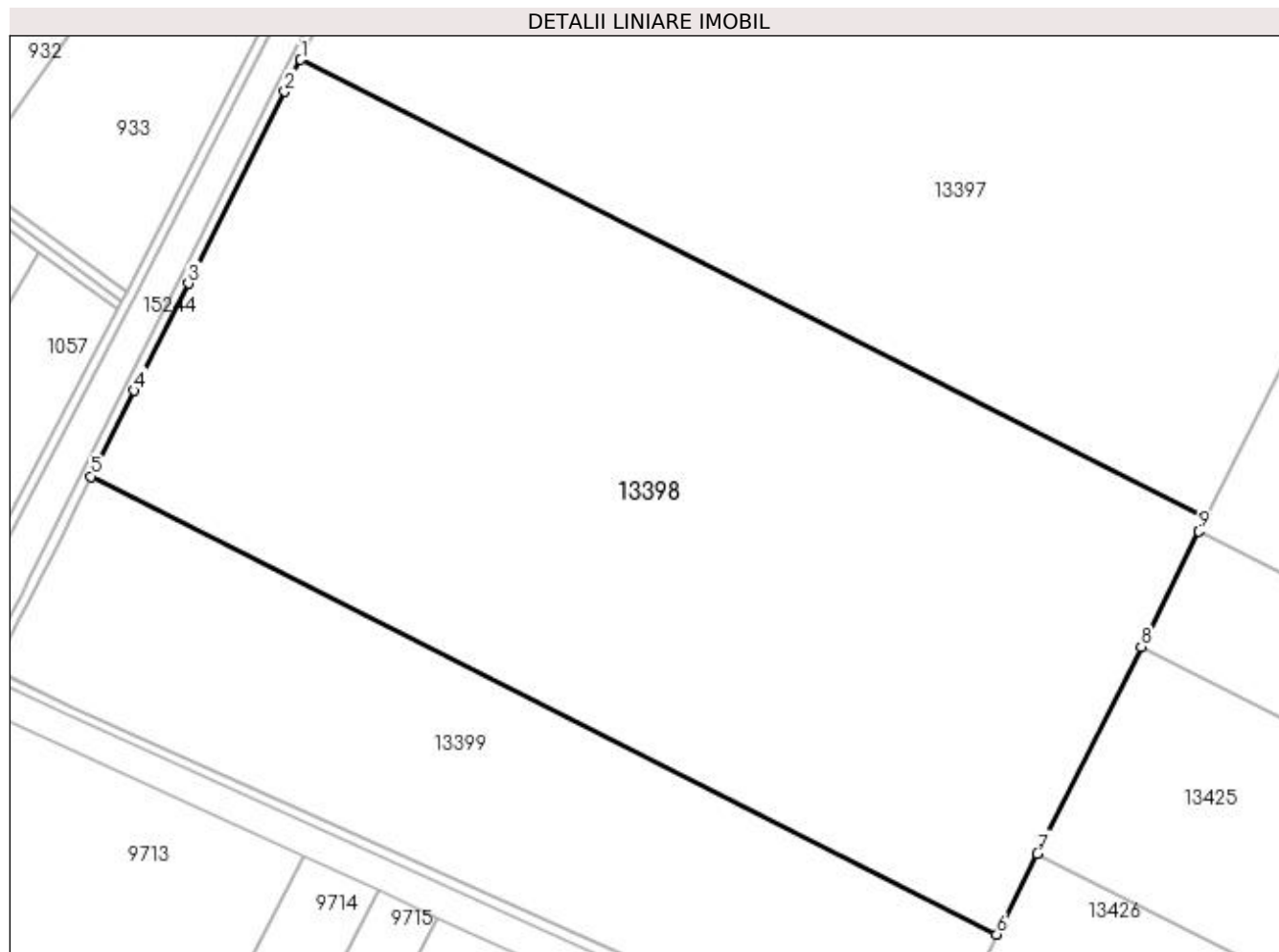
Inscrieri privind dezmembramintele dreptului de proprietate, drepturi reale de garanție și sarcini	Referințe
NU SUNT	

Anexa Nr. 1 La Partea I

Teren

Nr cadastral	Suprafața (mp)*	Observații / Referințe
	85.000	IMOBIL PUS IN POSESIE DE COMISIA JUDETEANA POIANA MARE PE TERITORIUL UAT-ULUI MOTATEI.

* Suprafața este determinată în planul de proiecție Stereo 70.



Date referitoare la teren

Crt	Categorie folosință	Intra vilan	Suprafața (mp)	Tarla	Parcelă	Nr. topo	Observații / Referințe
1	arabil	NU	85.000	153	7/1	-	

Lungime Segmente

1) Valorile lungimilor segmentelor sunt obținute din proiecție în plan.

Punct început	X / Y	Punct sfârșit	X / Y	Lungime segment (** (m)
1	352.894,291 277.641,478	2	352.887,505 277.627,992	15.097
2	352.887,505 277.627,992	3	352.846,603 277.546,698	91.004
3	352.846,603 277.546,698	4	352.823,706 277.501,19	50.944
4	352.823,706 277.501,19	5	352.805,438 277.464,882	40.645
5	352.805,438 277.464,882	6	353.189,237 277.270,829	430.068

Punct început	X / Y	Punct sfârșit	X / Y	Lungime segment (** (m)
6	353.189,237 277.270,829	7	353.206,459 277.305,144	38.394
7	353.206,459 277.305,144	8	353.250,43 277.392,755	98.026
8	353.250,43 277.392,755	9	353.274,938 277.441,586	54.636
9	353.274,938 277.441,586	10	353.277,913 277.447,514	6.633
10	353.277,913 277.447,514	1	352.894,291 277.641,478	429.87

** Lungimile segmentelor sunt determinate în planul de proiecție Stereo 70 și sunt rotunjite la 1 milimetru.

*** Distanța dintre puncte este formată din segmente cumulate ce sunt mai mici decât valoarea 1 milimetru.

**DATE DESPRE IMOBILUL NR. 13399**

Oficiul de Cadastru și Publicitate Imobiliară DOLJ
Biroul de Cadastru și Publicitate Imobiliară Craiova

A. Partea I. Descrierea imobilului

TEREN Extravilan

Adresa: Jud. Dolj, T153, P8/1

Nr. Crt	Nr cadastral Nr. topografic	Suprafața* (mp)	Observații / Referințe
A1		35.500	Sector cadastral:42 Teren neimprejmuit; IMOBIL PUS IN POSESIE DE COMISIA JUDETEANA POIANA MARE PE TERITORIUL UAT-ULUI MOTATEI.

B. Partea II. Proprietari și acte

Inscrieri privitoare la dreptul de proprietate și alte drepturi reale	Referințe
/	
Act Administrativ nr. TDP NR. 3910-48385, din 05/10/2000 emis de CJ DOLJ;	
B1	A1
Intabulare, drept de PROPRIETATE, dobandit prin Reconstituire, cota actuala 1/1, cota initiala 1/1	
1) VANTU EMILIA	
2) IANCU STELIAN	

C. Partea III. SARCINI .

Inscrieri privind dezmembramintele dreptului de proprietate, drepturi reale de garanție și sarcini	Referințe
NU SUNT	

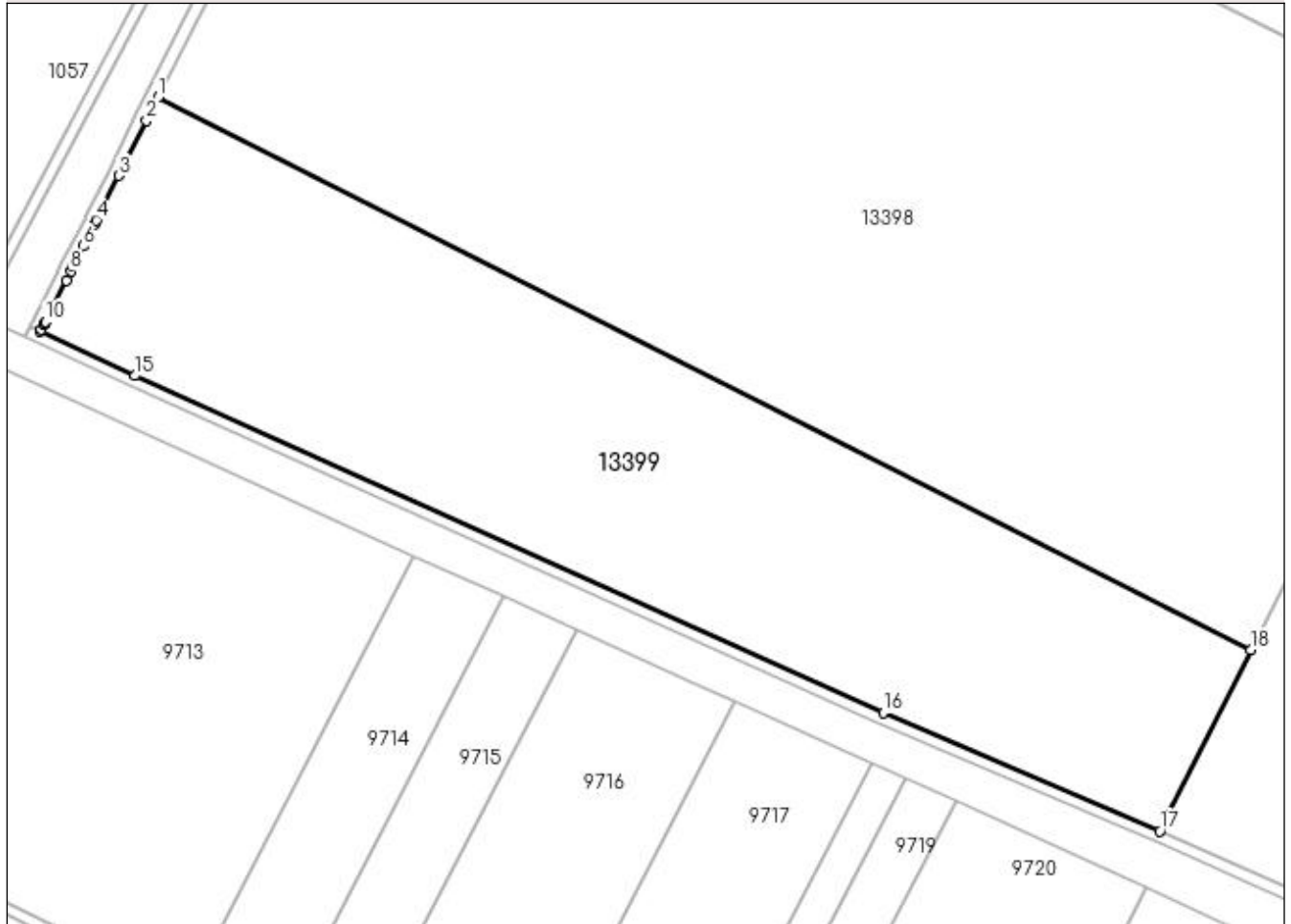
Anexa Nr. 1 La Partea I

Teren

Nr cadastral	Suprafața (mp)*	Observații / Referințe
	35.500	IMOBIL PUS IN POSESIE DE COMISIA JUDETEANA POIANA MARE PE TERITORIUL UAT-ULUI MOTATEI.

* Suprafața este determinată în planul de proiecție Stereo 70.

DETALII LINIARE IMOBIL



Date referitoare la teren

Crt	Categorie folosință	Intra vilan	Suprafața (mp)	Tarla	Parcelă	Nr. topo	Observații / Referințe
1	arabil	NU	35.500	153	8/1	-	

Lungime Segmente

1) Valorile lungimilor segmentelor sunt obținute din proiecție în plan.

Punct început	X / Y	Punct sfârșit	X / Y	Lungime segment (** (m)
1	352.805,438 277.464,882	2	352.801,338 277.456,732	9.123
2	352.801,338 277.456,732	3	352.791,595 277.437,368	21.677
3	352.791,595 277.437,368	4	352.783,782 277.421,84	17.383
4	352.783,782 277.421,84	5	352.782,992 277.420,271	1.757
5	352.782,992 277.420,271	6	352.779,186 277.412,706	8.468

Punct început	X / Y	Punct sfârșit	X / Y	Lungime segment (** (m)
6	352.779,186 277.412,706	7	352.775,486 277.405,352	8.232
7	352.775,486 277.405,352	8	352.774,766 277.403,921	1.602
8	352.774,766 277.403,921	9	352.773,129 277.400,668	3.642
9	352.773,129 277.400,668	10	352.765,838 277.386,178	16.221
10	352.765,838 277.386,178	11	352.765,626 277.385,756	0.472
11	352.765,626 277.385,756	12	352.765,295 277.385,098	0.737
12	352.765,295 277.385,098	13	352.764,409 277.383,337	1.971
13	352.764,409 277.383,337	14	352.764,103 277.382,728	0.682
14	352.764,103 277.382,728	15	352.797,368 277.367,138	36.737
15	352.797,368 277.367,138	16	353.060,166 277.248,883	288.179
16	353.060,166 277.248,883	17	353.157,302 277.207,2	105.702
17	353.157,302 277.207,2	18	353.189,237 277.270,829	71.193
18	353.189,237 277.270,829	1	352.805,438 277.464,882	430.068

** Lungimile segmentelor sunt determinate în planul de proiecție Stereo 70 și sunt rotunjite la 1 milimetru.

*** Distanța dintre puncte este formată din segmente cumulate ce sunt mai mici decât valoarea 1 milimetru.

**DATE DESPRE IMOBILUL NR. 13400**

Oficiul de Cadastru și Publicitate Imobiliară DOLJ
Biroul de Cadastru și Publicitate Imobiliară Craiova

A. Partea I. Descrierea imobilului

TEREN Extravilan

Nr. CF vechi:235

Nr. cadastral vechi:392

Adresa: Jud. Dolj

Nr. Crt	Nr cadastral Nr. topografic	Suprafața* (mp)	Observații / Referințe
A1	35932	77.000	Sector cadastral:42 Teren neimprejmuit;

B. Partea II. Proprietari și acte

Inscrieri privitoare la dreptul de proprietate și alte drepturi reale		Referințe
6642 / 15/04/2005		
Act Notarial nr. aut 1732, din 01/01/2003 emis de NP STOENESCU FLOREA (Contract de Vânzare-Cumpărare nr aut 4526 din 01.01.2003, emis de NP TUDOR MARINELA; Contract de Vânzare-Cumpărare nr aut 1587 din 01.01.2003, emis de NP STOENESCU FLOREA; Contract de Vânzare-Cumpărare nr aut 2427 din 01.01.2004, emis de NP DRAGUSIN MIRCEA; Contract de Vânzare-Cumpărare nr aut 4215 din 01.01.2003, emis de NP TUDOR MARINELA; Contract de Vânzare-Cumpărare nr aut 1506 din 01.01.2004, emis de NP TUDOR MARINELA);		
B1	Intabulare, drept de PROPRIETATE, dobandit prin Conventie, cota actuala 1/1, cota initiala 1/1 1) SC RODESCO AGRICULTURE SRL, CIF:9999999999999	A1

C. Partea III. SARCINI .

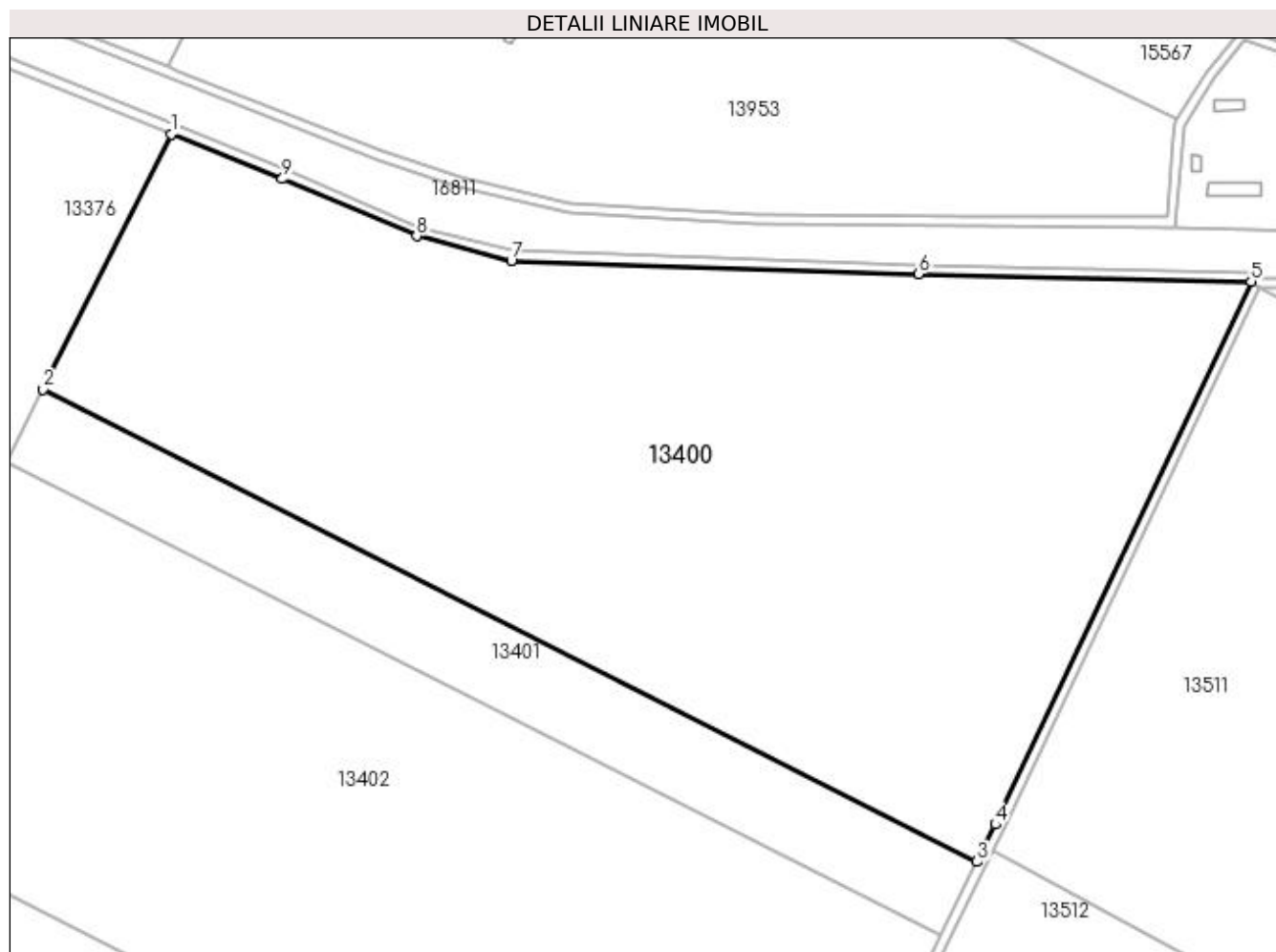
Inscrieri privind dezmembramintele dreptului de proprietate, drepturi reale de garanție și sarcini	Referințe
NU SUNT	

Anexa Nr. 1 La Partea I

Teren

Nr cadastral	Suprafața (mp)*	Observații / Referințe
35932	77.000	

* Suprafața este determinată în planul de proiecție Stereo 70.



Date referitoare la teren

Crt	Categorie folosință	Intravilan	Suprafața (mp)	Tarla	Parcelă	Nr. topo	Observații / Referințe
1	arabil	NU	77.000	-	-	-	

Lungime Segmente

1) Valorile lungimilor segmentelor sunt obținute din proiecție în plan.

Punct început	X / Y	Punct sfârșit	X / Y	Lungime segment (** (m)
1	354.397,137 279.677,54	2	354.343,403 279.570,476	119.792
2	354.343,403 279.570,476	3	354.735,244 279.372,357	439.079
3	354.735,244 279.372,357	4	354.742,964 279.388,047	17.486
4	354.742,964 279.388,047	5	354.850,207 279.615,772	251.714
5	354.850,207 279.615,772	6	354.710,63 279.618,888	139.612

Punct început	X / Y	Punct sfârșit	X / Y	Lungime segment (** (m)
6	354.710,63 279.618,888	7	354.539,838 279.624,487	170.884
7	354.539,838 279.624,487	8	354.500,107 279.634,729	41.03
8	354.500,107 279.634,729	9	354.443,787 279.658,724	61.218
9	354.443,787 279.658,724	1	354.397,137 279.677,54	50.302

** Lungimile segmentelor sunt determinate în planul de proiecție Stereo 70 și sunt rotunjite la 1 milimetru.

*** Distanța dintre puncte este formată din segmente cumulate ce sunt mai mici decât valoarea 1 milimetru.

**DATE DESPRE IMOBILUL NR. 13401**

Oficiul de Cadastru și Publicitate Imobiliară DOLJ
Biroul de Cadastru și Publicitate Imobiliară Craiova

A. Partea I. Descrierea imobilului

TEREN Extravilan

Adresa: Jud. Dolj, T153, P17

Nr. Crt	Nr cadastral Nr. topografic	Suprafața* (mp)	Observații / Referințe
A1	33646	15.000	Sector cadastral:42 Teren neimprejmuit;

B. Partea II. Proprietari și acte

Inscrieri privitoare la dreptul de proprietate și alte drepturi reale	Referințe
147332 / 10/11/2016	
Hotarare Judecatoreasca nr. SC nr. 530, din 08/03/2013 emis de JUDECATORIA CALAFAT (Dosar nr. 397/201/2013, hotarare judecatoreasca nr Incheiere ,Dosar nr.397/103/2013 din 06.09.2016, emis de Judecatoria Calafat);	
B1	A1
Intabulare, drept de PROPRIETATE, dobandit prin Hotarare Judecatoreasca, cota actuala 1/1, cota initiala 1/1 1) SC RODESCO AGRICULTURE SRL, CIF:14149496	

C. Partea III. SARCINI .

Inscrieri privind dezmembramintele dreptului de proprietate, drepturi reale de garanție și sarcini	Referințe
NU SUNT	

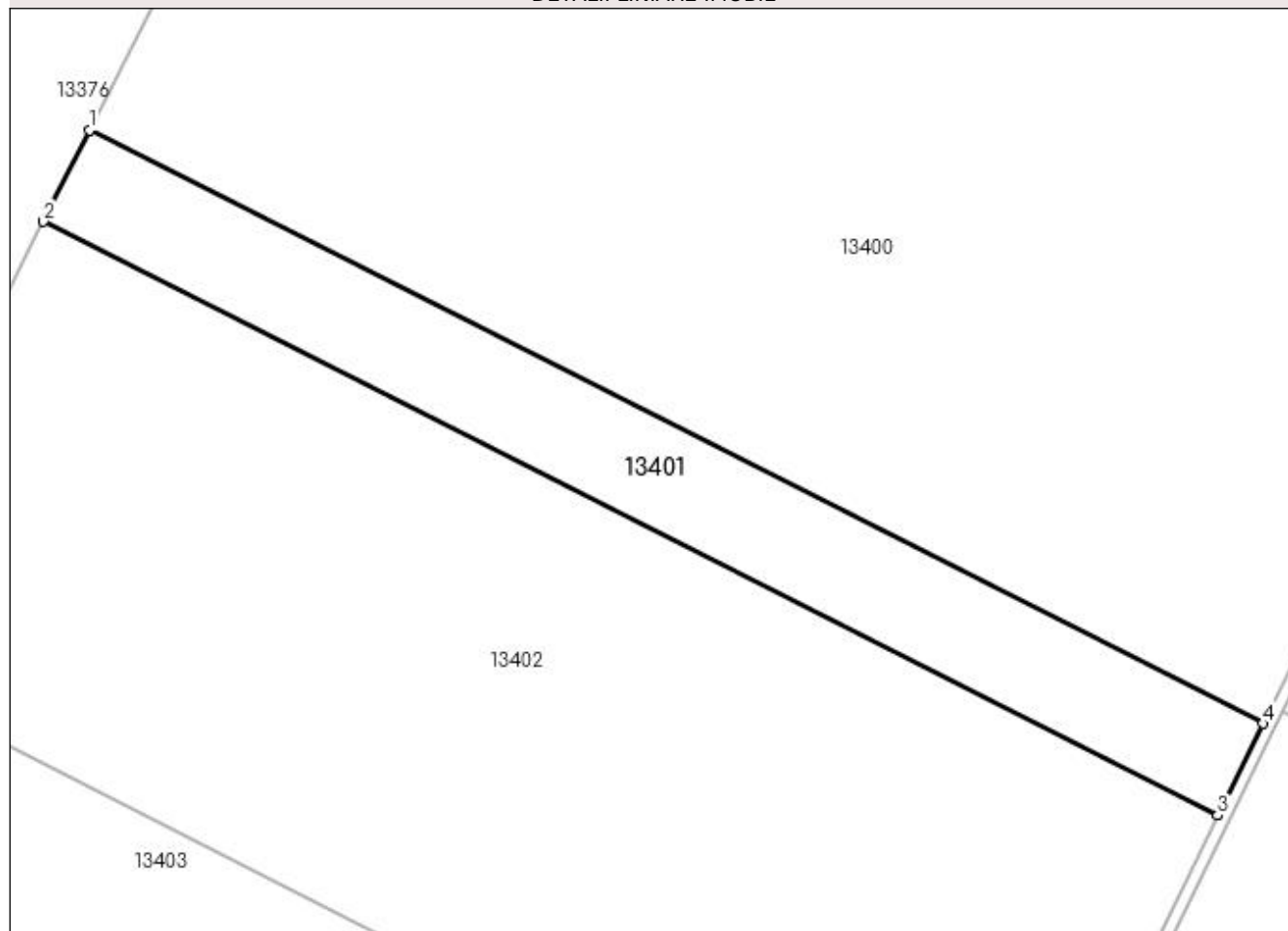
Anexa Nr. 1 La Partea I

Teren

Nr cadastral	Suprafața (mp)*	Observații / Referințe
33646	15.000	

* Suprafața este determinată în planul de proiecție Stereo 70.

DETALII LINIARE IMOBIL



Date referitoare la teren

Crt	Categorie folosință	Intra vilan	Suprafața (mp)	Tarla	Parcelă	Nr. topo	Observații / Referințe
1	arabil	NU	15.000	153	17	-	

Lungime Segmente

1) Valorile lungimilor segmentelor sunt obținute din proiecție în plan.

Punct început	X / Y	Punct sfârșit	X / Y	Lungime segment (** (m)
1	354.343,403 279.570,476	2	354.328,084 279.539,952	34.152
2	354.328,084 279.539,952	3	354.720,167 279.341,711	439.35
3	354.720,167 279.341,711	4	354.735,244 279.372,357	34.154
4	354.735,244 279.372,357	1	354.343,403 279.570,476	439.079

**** Lungimile segmentelor sunt determinate în planul de proiecție Stereo 70 și sunt rotunjite la 1 milimetru.**

***** Distanța dintre puncte este formată din segmente cumulate ce sunt mai mici decât valoarea 1 milimetru.**

**DATE DESPRE IMOBILUL NR. 13402**

Oficiul de Cadastru și Publicitate Imobiliară DOLJ
Biroul de Cadastru și Publicitate Imobiliară Craiova

A. Partea I. Descrierea imobilului

TEREN Extravilan

Adresa: Jud. Dolj, T153, P17/1

Nr. Crt	Nr cadastral Nr. topografic	Suprafața* (mp)	Observații / Referințe
A1	36063	71.100	Sector cadastral:42 Teren neimprejmuit;

B. Partea II. Proprietari și acte

Inscrieri privitoare la dreptul de proprietate și alte drepturi reale	Referințe
204967 / 20/09/2019	
Act Notarial nr. CONTRACT DE VANZARE AUT NR 4014, din 20/09/2019 emis de NP Sorop Alexandru Oliviu;	
B1	A1
Intabulare, drept de PROPRIETATE, dobândit prin Conventie, cota actuala 1/1, cota initiala 1/1 1) SC RODESCO AGRICULTURE SRL, CIF:14149496	

C. Partea III. SARCINI .

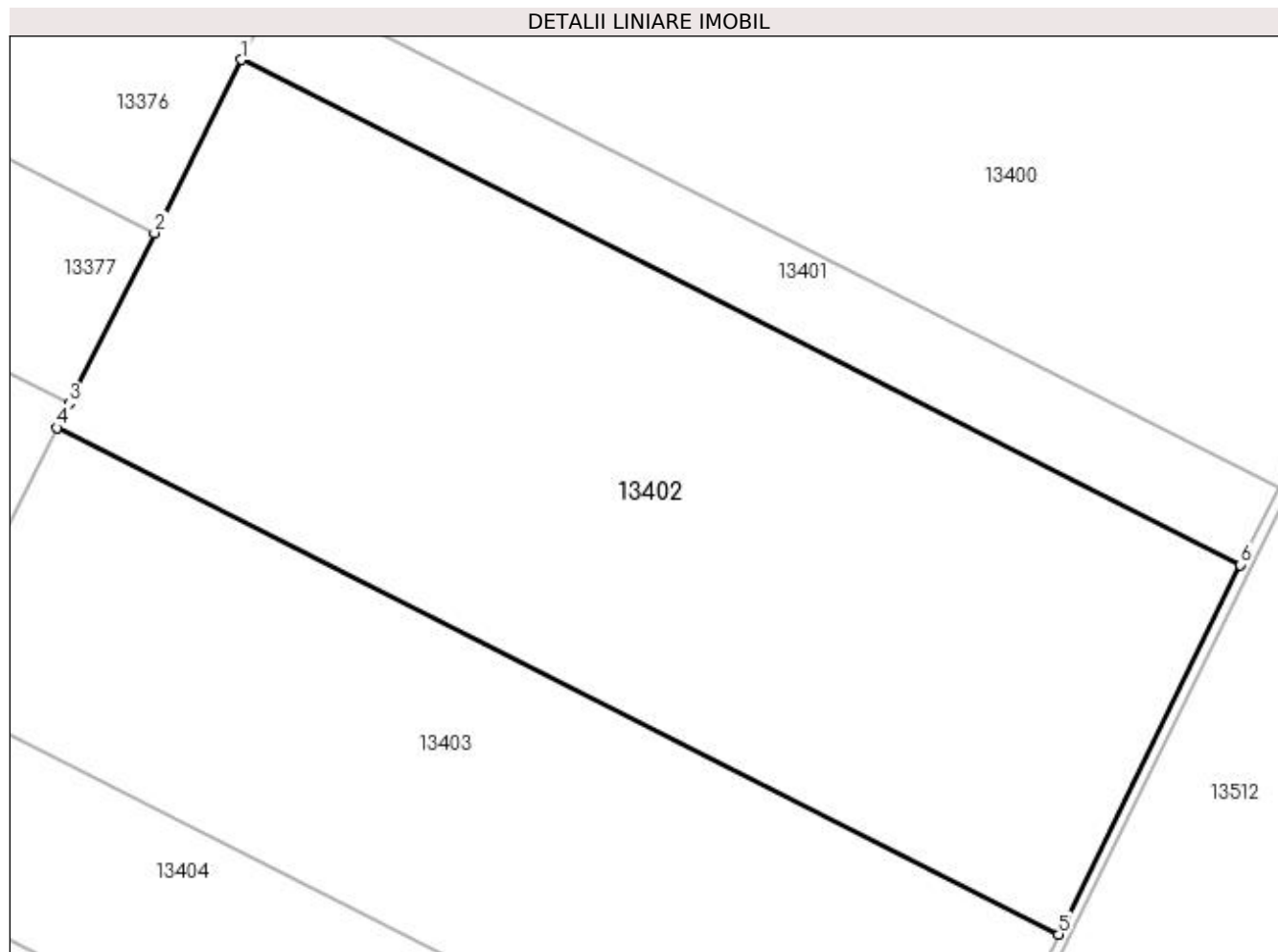
Inscrieri privind dezmembramintele dreptului de proprietate, drepturi reale de garanție și sarcini	Referințe
NU SUNT	

Anexa Nr. 1 La Partea I

Teren

Nr cadastral	Suprafața (mp)*	Observații / Referințe
36063	71.100	

* Suprafața este determinată în planul de proiecție Stereo 70.



Date referitoare la teren

Crt	Categorie folosință	Intra vilan	Suprafața (mp)	Tarla	Parcelă	Nr. topo	Observații / Referințe
1	arabil	NU	71.100	153	17/1	-	

Lungime Segmente

1) Valorile lungimilor segmentelor sunt obținute din proiecție în plan.

Punct început	X / Y	Punct sfârșit	X / Y	Lungime segment (** (m)
1	354.328,084 279.539,952	2	354.293,981 279.472,004	76.026
2	354.293,981 279.472,004	3	354.260,404 279.405,102	74.855
3	354.260,404 279.405,102	4	354.255,598 279.395,527	10.713
4	354.255,598 279.395,527	5	354.648,828 279.196,707	440.635
5	354.648,828 279.196,707	6	354.720,167 279.341,711	161.603

Punct început	X / Y	Punct sfârșit	X / Y	Lungime segment (** (m)
6	354.720,167 279.341,711	1	354.328,084 279.539,952	439.35

** Lungimile segmentelor sunt determinate în planul de proiecție Stereo 70 și sunt rotunjite la 1 milimetru.

*** Distanța dintre puncte este formată din segmente cumulate ce sunt mai mici decât valoarea 1 milimetru.

**DATE DESPRE IMOBILUL NR. 13403**

Oficiul de Cadastru și Publicitate Imobiliară DOLJ
Biroul de Cadastru și Publicitate Imobiliară Craiova

A. Partea I. Descrierea imobilului

TEREN Extravilan

Adresa: Jud. Dolj, T153, P19

Nr. Crt	Nr cadastral Nr. topografic	Suprafața* (mp)	Observații / Referințe
A1		51.100	Sector cadastral:42 Teren neimprejmuit; IMOBIL PUS IN POSESIE DE COMISIA JUDETEANA CALAFAT PE TERITORIUL UAT- ULUI MOTATEI.

B. Partea II. Proprietari și acte

Inscrieri privitoare la dreptul de proprietate și alte drepturi reale	Referințe
/	
Act Normativ nr. TDP NR. 4548, din 20/09/2002 emis de COMISIA JUDETEANA DOLJ;	
B1	A1
Intabulare, drept de PROPRIETATE, dobandit prin Reconstituire, cota actuala 1/1, cota initiala 1/1	
1) PREDOI ANGHEL	
2) PREDOI CONSTANTIN	
3) BOTA FLORENTA	
4) COSTEA MELPOMENE ELENA	
5) PREDOI ROMULUS	

C. Partea III. SARCINI .

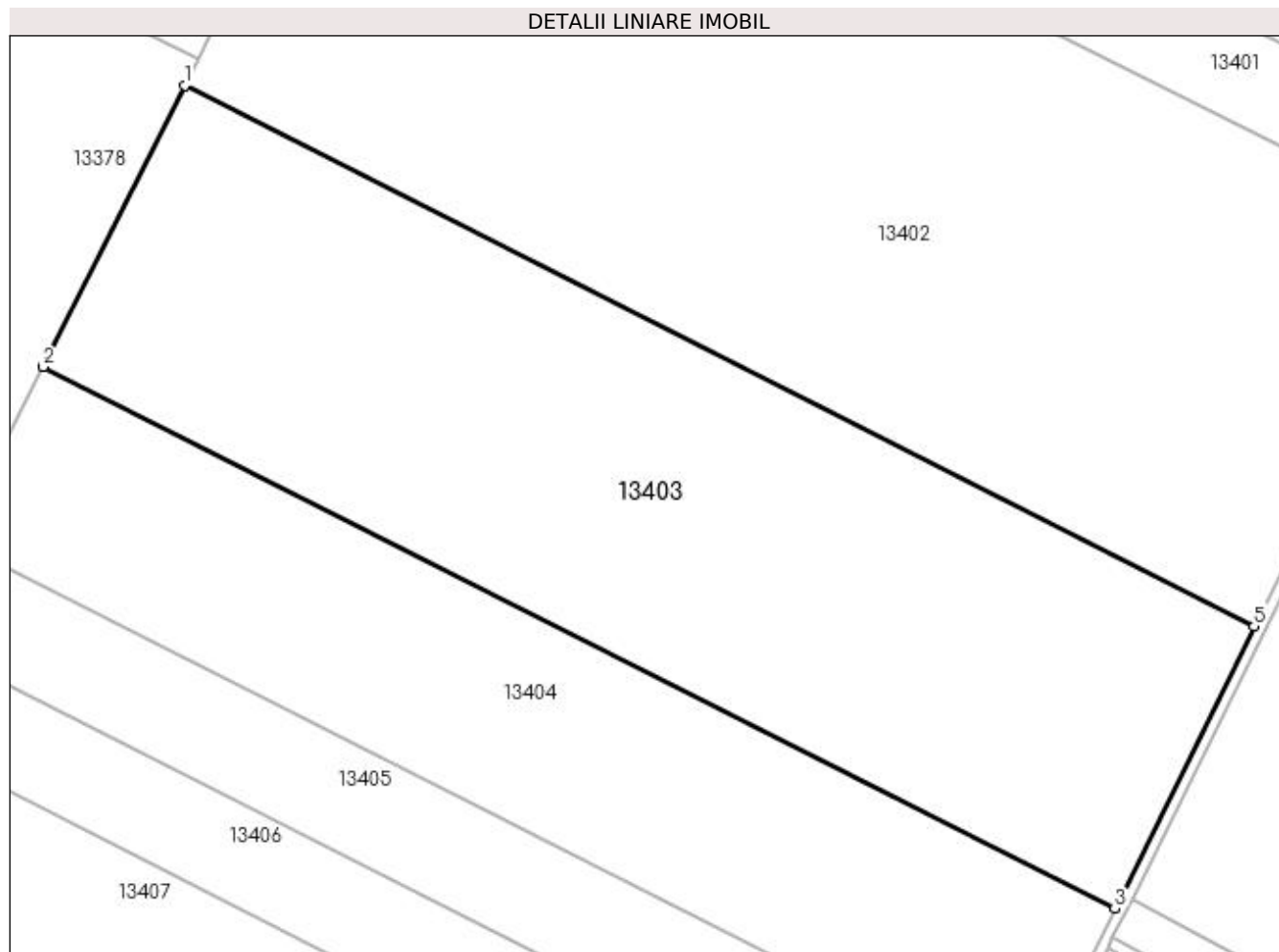
Inscrieri privind dezmembramintele dreptului de proprietate, drepturi reale de garanție și sarcini	Referințe
NU SUNT	

Anexa Nr. 1 La Partea I

Teren

Nr cadastral	Suprafața (mp)*	Observații / Referințe
	51.100	IMOBIL PUS IN POSESIE DE COMISIA JUDETEANA CALAFAT PE TERITORIUL UAT-ULUI MOTATEI.

* Suprafața este determinată în planul de proiecție Stereo 70.



Date referitoare la teren

Crt	Categorie folosință	Intra vilan	Suprafața (mp)	Tarla	Parcelă	Nr. topo	Observații / Referințe
1	arabil	NU	51.100	153	19	-	

Lungime Segmente

1) Valorile lungimilor segmentelor sunt obținute din proiecție în plan.

Punct început	X / Y	Punct sfârșit	X / Y	Lungime segment (** (m)
1	354.255,598 279.395,527	2	354.203,633 279.291,987	115.849
2	354.203,633 279.291,987	3	354.597,647 279.092,77	441.514
3	354.597,647 279.092,77	4	354.600,433 279.098,339	6.227
4	354.600,433 279.098,339	5	354.648,828 279.196,707	109.628
5	354.648,828 279.196,707	1	354.255,598 279.395,527	440.635

**** Lungimile segmentelor sunt determinate în planul de proiecție Stereo 70 și sunt rotunjite la 1 milimetru.**

***** Distanța dintre puncte este formată din segmente cumulate ce sunt mai mici decât valoarea 1 milimetru.**

**DATE DESPRE IMOBILUL NR. 13404**

Oficiul de Cadastru și Publicitate Imobiliară DOLJ
Biroul de Cadastru și Publicitate Imobiliară Craiova

A. Partea I. Descrierea imobilului

TEREN Extravilan

Adresa: Jud. Dolj, T153, P20/1

Nr. Crt	Nr cadastral Nr. topografic	Suprafața* (mp)	Observații / Referințe
A1	31050	31.800	Sector cadastral:42 Teren neimprejmuit;

B. Partea II. Proprietari și acte

Inscrieri privitoare la dreptul de proprietate și alte drepturi reale	Referințe
156458 / 23/12/2014	
Act Normativ nr. Contract de vanzare aut nr 1736, din 22/12/2014 emis de BNP Racolta Georgian;	
B1	A1
Intabulare, drept de PROPRIETATE, dobandit prin Conventie, cota actuala 1/1, cota initiala 1/1 1) SC RODESCO AGRICULTURE SRL, CIF:14149496	

C. Partea III. SARCINI .

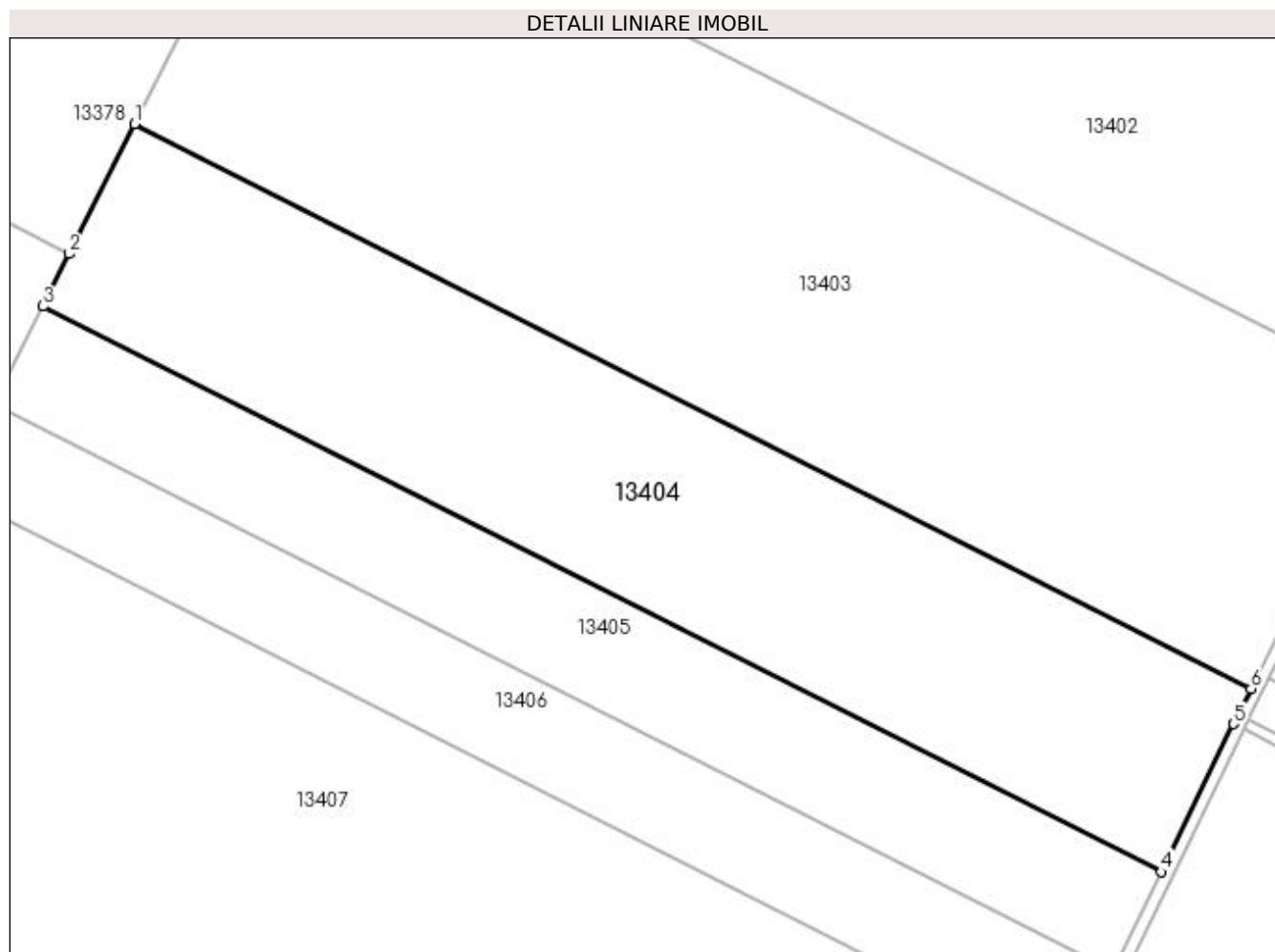
Inscrieri privind dezmembramintele dreptului de proprietate, drepturi reale de garanție și sarcini	Referințe
NU SUNT	

Anexa Nr. 1 La Partea I

Teren

Nr cadastral	Suprafața (mp)*	Observații / Referințe
31050	31.800	

* Suprafața este determinată în planul de proiecție Stereo 70.



Date referitoare la teren

Crt	Categorie folosință	Intra vilan	Suprafața (mp)	Tarla	Parcelă	Nr. topo	Observații / Referințe
1	arabil	NU	31.800	153	20/1	-	

Lungime Segmente

1) Valorile lungimilor segmentelor sunt obținute din proiecție în plan.

Punct început	X / Y	Punct sfârșit	X / Y	Lungime segment (** (m)
1	354.203,633 279.291,987	2	354.180,621 279.246,136	51.302
2	354.180,621 279.246,136	3	354.171,347 279.227,658	20.675
3	354.171,347 279.227,658	4	354.566,006 279.028,115	442.237
4	354.566,006 279.028,115	5	354.591,45 279.080,383	58.132
5	354.591,45 279.080,383	6	354.597,647 279.092,77	13.851

Punct început	X / Y	Punct sfârșit	X / Y	Lungime segment (** (m)
6	354.597,647 279.092,77	1	354.203,633 279.291,987	441.514

** Lungimile segmentelor sunt determinate în planul de proiecție Stereo 70 și sunt rotunjite la 1 milimetru.

*** Distanța dintre puncte este formată din segmente cumulate ce sunt mai mici decât valoarea 1 milimetru.

**DATE DESPRE IMOBILUL NR. 13405**

Oficiul de Cadastru și Publicitate Imobiliară DOLJ
Biroul de Cadastru și Publicitate Imobiliară Craiova

A. Partea I. Descrierea imobilului

TEREN Extravilan

Nr. CF vechi:235

Nr. cadastral vechi:393

Adresa: Jud. Dolj

Nr. Crt	Nr cadastral Nr. topografic	Suprafața* (mp)	Observații / Referințe
A1	35933	17.000	Sector cadastral:42 Teren neimprejmuit;

B. Partea II. Proprietari și acte

Inscrieri privitoare la dreptul de proprietate și alte drepturi reale		Referințe
6642 / 15/04/2005		
Act Notarial nr. aut 1732, din 01/01/2003 emis de NP STOENESCU FLOREA (Contract de Vânzare-Cumpărare nr aut 4526 din 01.01.2003, emis de NP TUDOR MARINELA;Contract de Vânzare-Cumpărare nr aut 2427 din 01.01.2004, emis de NP DRAGUSIN MIRCEA;Contract de Vânzare-Cumpărare nr aut 1587 din 01.01.2003, emis de NP STOENESCU FLOREA;Contract de Vânzare-Cumpărare nr aut 1506 din 01.01.2004, emis de NP TUDOR MARINELA;Contract de Vânzare-Cumpărare nr aut 4215 din 01.01.2003, emis de NP TUDOR MARINELA);		
B1	Intabulare, drept de PROPRIETATE, dobandit prin Conventie, cota actuala 1/1, cota initiala 1/1 1) SC RODESCO AGRICULTURE SRL, CIF:9999999999999	A1

C. Partea III. SARCINI .

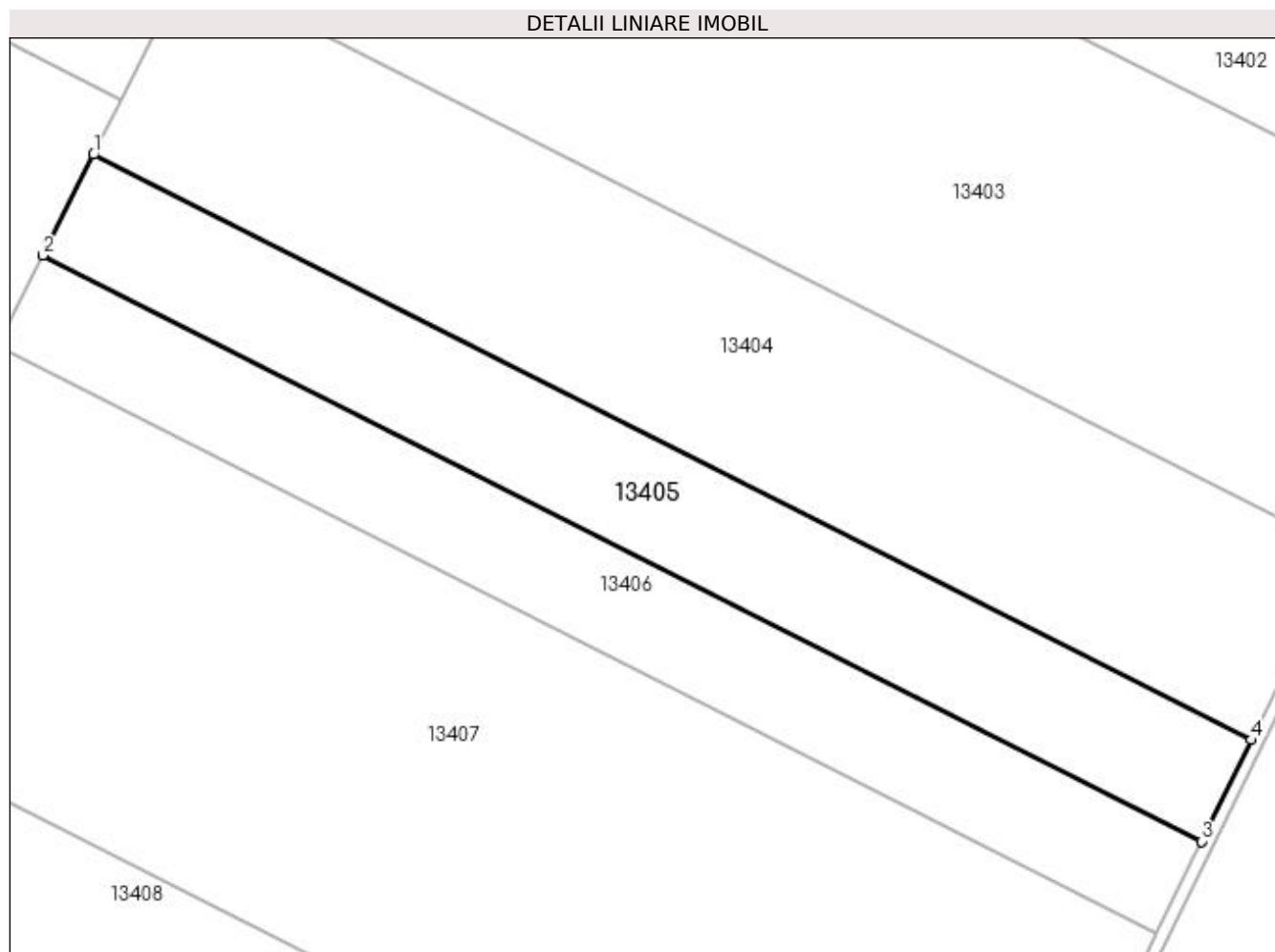
Inscrieri privind dezmembramintele dreptului de proprietate, drepturi reale de garanție și sarcini	Referințe
NU SUNT	

Anexa Nr. 1 La Partea I

Teren

Nr cadastral	Suprafața (mp)*	Observații / Referințe
35933	17.000	

* Suprafața este determinată în planul de proiecție Stereo 70.



Date referitoare la teren

Crt	Categorie folosință	Intravilan	Suprafața (mp)	Tarla	Parcelă	Nr. topo	Observații / Referințe
1	arabil	NU	17.000	-	-	-	

Lungime Segmente

1) Valorile lungimilor segmentelor sunt obținute din proiecție în plan.

Punct început	X / Y	Punct sfârșit	X / Y	Lungime segment (** (m)
1	354.171,347 279.227,658	2	354.154,113 279.193,32	38.42
2	354.154,113 279.193,32	3	354.549,188 278.993,566	442.703
3	354.549,188 278.993,566	4	354.566,006 279.028,115	38.425
4	354.566,006 279.028,115	1	354.171,347 279.227,658	442.237

**** Lungimile segmentelor sunt determinate în planul de proiecție Stereo 70 și sunt rotunjite la 1 milimetru.**

***** Distanța dintre puncte este formată din segmente cumulate ce sunt mai mici decât valoarea 1 milimetru.**

**DATE DESPRE IMOBILUL NR. 13406**

Oficiul de Cadastru și Publicitate Imobiliară DOLJ
Biroul de Cadastru și Publicitate Imobiliară Craiova

A. Partea I. Descrierea imobilului

TEREN Extravilan

Nr. CF vechi:609
Nr. cadastral vechi:734

Adresa: Jud. Dolj, T153, P22

Nr. Crt	Nr cadastral Nr. topografic	Suprafața* (mp)	Observații / Referințe
A1	31877	15.400	Sector cadastral:42 Teren neimprejmuit;

B. Partea II. Proprietari și acte

Inscrieri privitoare la dreptul de proprietate și alte drepturi reale		Referințe
5919 / 09/02/2009		
Act Notarial nr. 88/2009, din 09/02/2009 emis de BNP Giurcan Gabriela;		
B1	Intabulare, drept de PROPRIETATE, dobandit prin Conventie, cota actuala 1/1, cota initiala 1/1	A1
	1) SC RODESCO AGRICULTURE SRL , CIF:14149496	
	<i>OBSERVATII: (provenita din conversia CF 734)</i>	

C. Partea III. SARCINI .

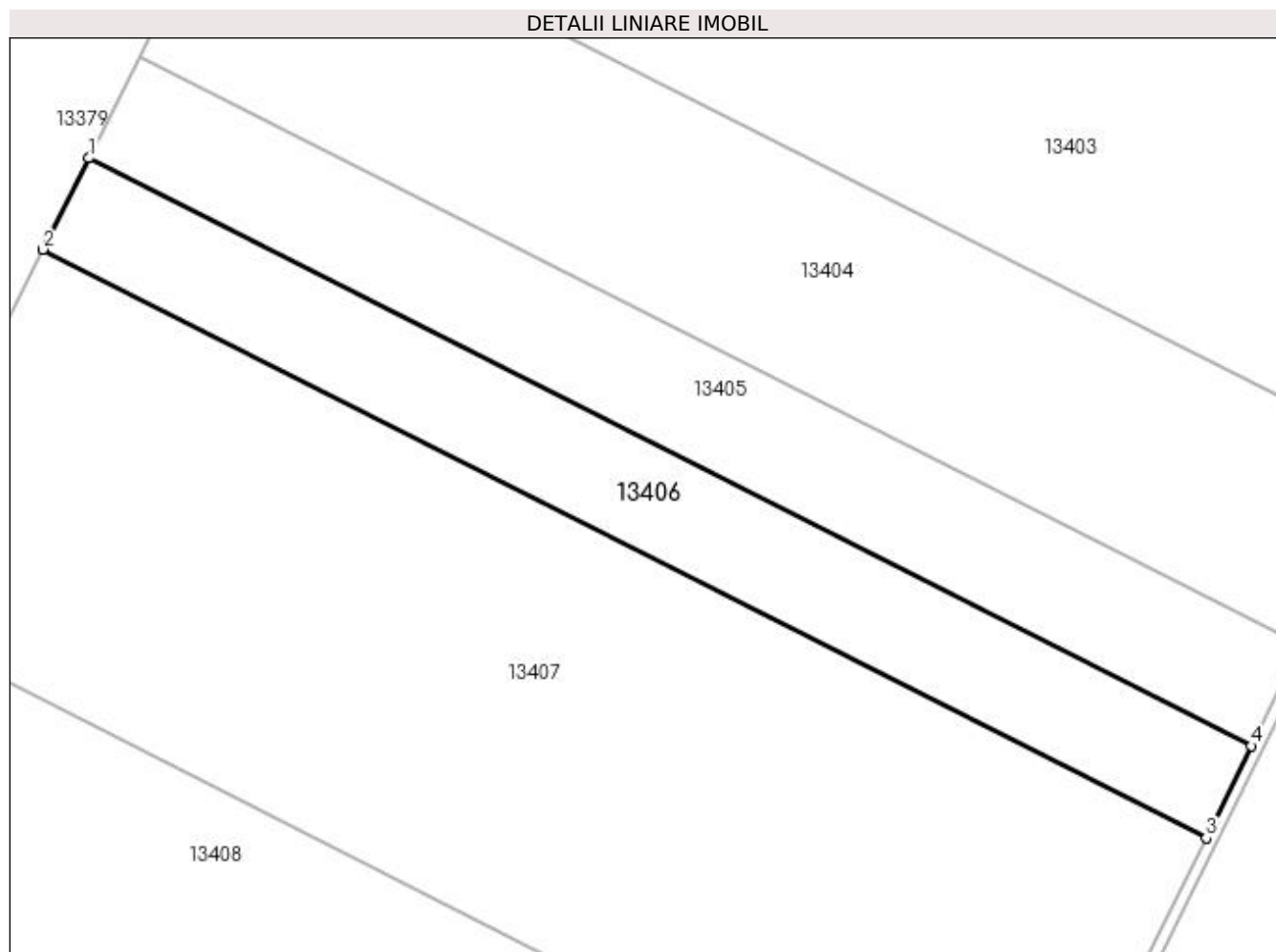
Inscrieri privind dezmembramintele dreptului de proprietate, drepturi reale de garanție și sarcini	Referințe
NU SUNT	

Anexa Nr. 1 La Partea I

Teren

Nr cadastral	Suprafața (mp)*	Observații / Referințe
31877	15.400	

* Suprafața este determinată în planul de proiecție Stereo 70.



Date referitoare la teren

Crt	Categorie folosință	Intra vilan	Suprafața (mp)	Tarla	Parcelă	Nr. topo	Observații / Referințe
1	arabil	NU	15.400	153	22	-	

Lungime Segmente

1) Valorile lungimilor segmentelor sunt obținute din proiecție în plan.

Punct început	X / Y	Punct sfârșit	X / Y	Lungime segment (** (m)
1	354.154,113 279.193,32	2	354.138,516 279.162,244	34.77
2	354.138,516 279.162,244	3	354.533,967 278.962,3	443.124
3	354.533,967 278.962,3	4	354.549,188 278.993,566	34.774
4	354.549,188 278.993,566	1	354.154,113 279.193,32	442.703

**** Lungimile segmentelor sunt determinate în planul de proiecție Stereo 70 și sunt rotunjite la 1 milimetru.**

***** Distanța dintre puncte este formată din segmente cumulate ce sunt mai mici decât valoarea 1 milimetru.**

**DATE DESPRE IMOBILUL NR. 13407**

Oficiul de Cadastru și Publicitate Imobiliară DOLJ
Biroul de Cadastru și Publicitate Imobiliară Craiova

A. Partea I. Descrierea imobilului

TEREN Extravilan

Adresa: Jud. Dolj, T153, P22

Nr. Crt	Nr cadastral Nr. topografic	Suprafața* (mp)	Observații / Referințe
A1		60.600	Sector cadastral:42 Teren neimprejmuit; IMOBIL PUS IN POSESIE DE COMISIA JUDETEANA CALAFAT PE TERITORIUL UAT- ULUI MOTATEI.

B. Partea II. Proprietari și acte

Inscrieri privitoare la dreptul de proprietate și alte drepturi reale	Referințe
/	
Act Administrativ nr. TDP NR. 4387-59423, din 26/03/2002 emis de CJ DOLJ;	
B1	A1
Intabulare, drept de PROPRIETATE, dobandit prin Reconstituire, cota actuala 1/1, cota initiala 1/1 1) MITROAICA MIHAI	

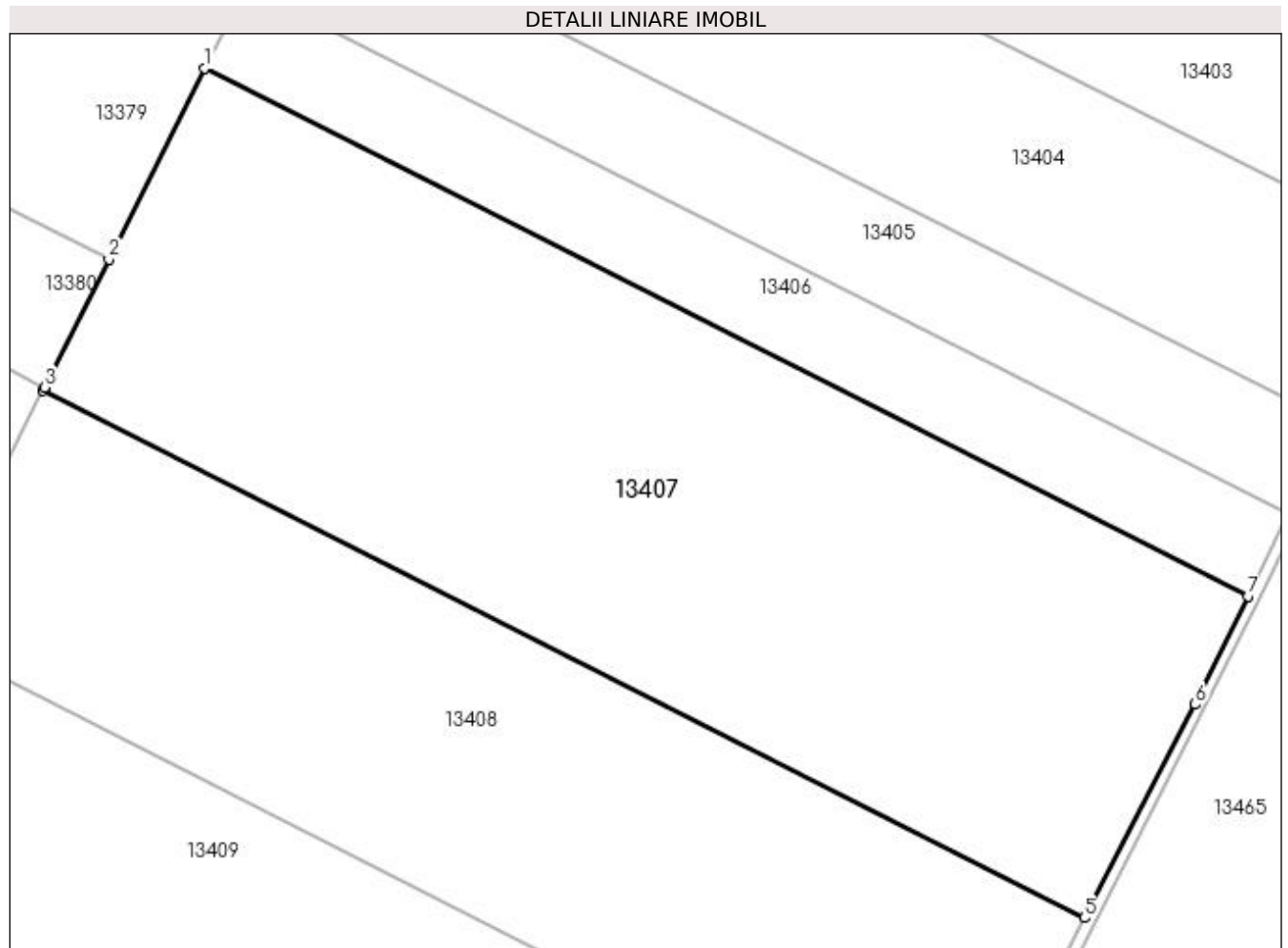
C. Partea III. SARCINI .

Inscrieri privind dezmembramintele dreptului de proprietate, drepturi reale de garanție și sarcini	Referințe
NU SUNT	

Anexa Nr. 1 La Partea I**Teren**

Nr cadastral	Suprafața (mp)*	Observații / Referințe
	60.600	IMOBIL PUS IN POSESIE DE COMISIA JUDETEANA CALAFAT PE TERITORIUL UAT-ULUI MOTATEI.

* Suprafața este determinată în planul de proiecție Stereo 70.

**Date referitoare la teren**

Crt	Categorie folosință	Intra vilan	Suprafața (mp)	Tarla	Parcelă	Nr. topo	Observații / Referințe
1	arabil	NU	60.600	153	22	-	

Lungime Segmente

1) Valorile lungimilor segmentelor sunt obținute din proiecție în plan.

Punct început	X / Y	Punct sfârșit	X / Y	Lungime segment (** (m)
1	354.138,516 279.162,244	2	354.102,151 279.089,787	81.071
2	354.102,151 279.089,787	3	354.077,842 279.041,353	54.192
3	354.077,842 279.041,353	4	354.077,176 279.040,025	1.486
4	354.077,176 279.040,025	5	354.471,962 278.840,418	442.379
5	354.471,962 278.840,418	6	354.514,001 278.921,285	91.141

Punct început	X / Y	Punct sfârșit	X / Y	Lungime segment (** (m)
6	354.514,001 278.921,285	7	354.533,967 278.962,3	45.617
7	354.533,967 278.962,3	1	354.138,516 279.162,244	443.124

** Lungimile segmentelor sunt determinate în planul de proiecție Stereo 70 și sunt rotunjite la 1 milimetru.

*** Distanța dintre puncte este formată din segmente cumulate ce sunt mai mici decât valoarea 1 milimetru.

**DATE DESPRE IMOBILUL NR. 13408**

Oficiul de Cadastru și Publicitate Imobiliară DOLJ
Biroul de Cadastru și Publicitate Imobiliară Craiova

A. Partea I. Descrierea imobilului

TEREN Extravilan

Adresa: Jud. Dolj, T153, P23/2

Nr. Crt	Nr cadastral Nr. topografic	Suprafața* (mp)	Observații / Referințe
A1	30450	46.000	Sector cadastral:42 Teren neimprejmuit;

B. Partea II. Proprietari și acte

Inscrieri privitoare la dreptul de proprietate și alte drepturi reale	Referințe
78989 / 19/09/2012	
Act Notarial nr. cvc aut nr 2252, din 18/09/2012 emis de NP SOROP ALEXANDRU OLIVIU;	
B1	A1
Intabulare, drept de PROPRIETATE, dobândit prin Conventie, cota actuala 1/1, cota initiala 1/1	
1) SC RODESCO AGRICULTURE SRL, CIF:9999999999999	

C. Partea III. SARCINI .

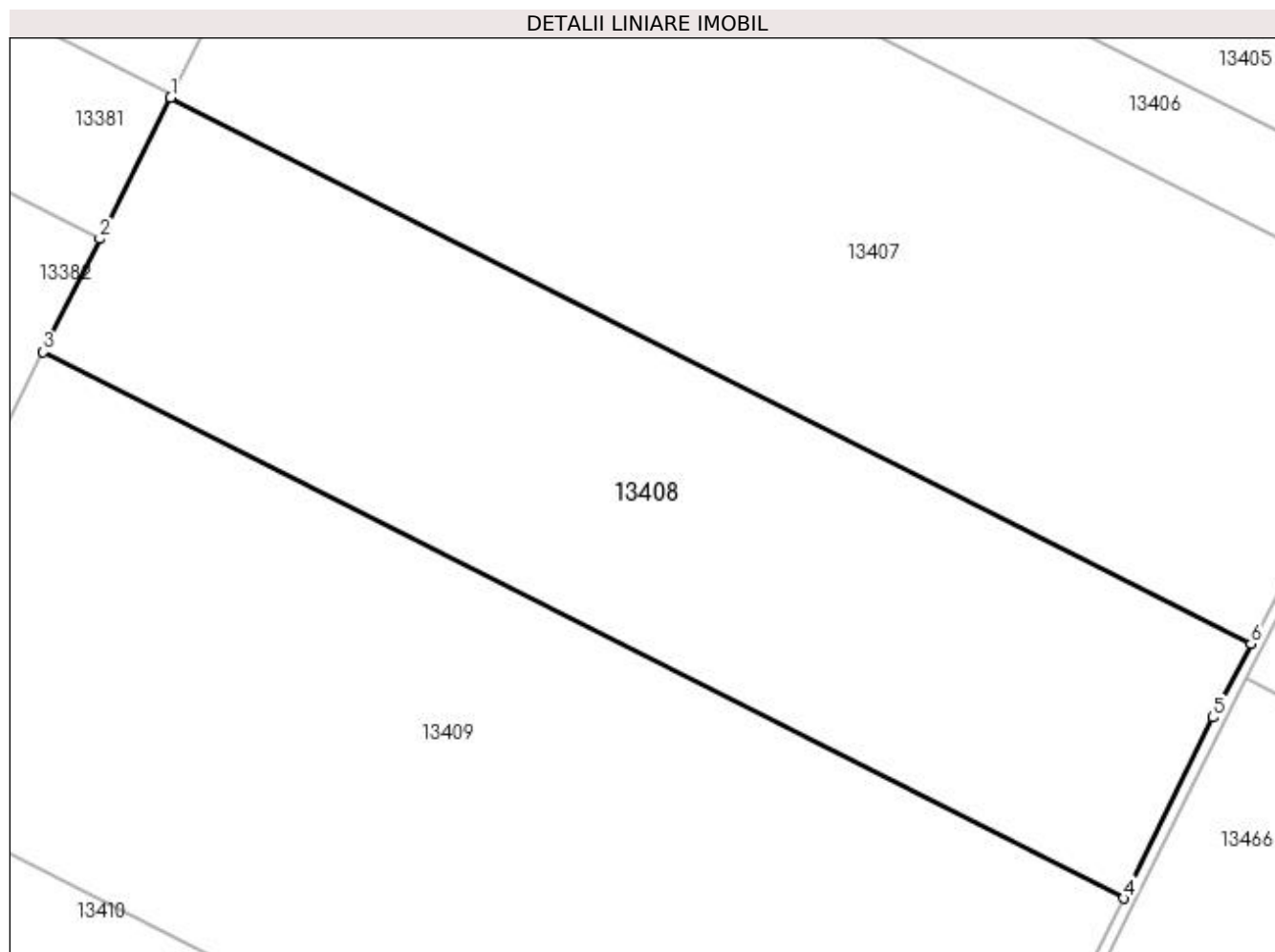
Inscrieri privind dezmembramintele dreptului de proprietate, drepturi reale de garanție și sarcini	Referințe
NU SUNT	

Anexa Nr. 1 La Partea I

Teren

Nr cadastral	Suprafața (mp)*	Observații / Referințe
30450	46.000	

* Suprafața este determinată în planul de proiecție Stereo 70.



Date referitoare la teren

Crt	Categorie folosință	Intra vilan	Suprafața (mp)	Tarla	Parcelă	Nr. topo	Observații / Referințe
1	arabil	NU	46.000	153	23/2	-	

Lungime Segmente

1) Valorile lungimilor segmentelor sunt obținute din proiecție în plan.

Punct început	X / Y	Punct sfârșit	X / Y	Lungime segment (** (m)
1	354.077,176 279.040,025	2	354.051,259 278.988,386	57.778
2	354.051,259 278.988,386	3	354.030,511 278.947,045	46.255
3	354.030,511 278.947,045	4	354.425,308 278.747,432	442.391
4	354.425,308 278.747,432	5	354.458,03 278.813,618	73.833
5	354.458,03 278.813,618	6	354.471,962 278.840,418	30.205

Punct început	X / Y	Punct sfârșit	X / Y	Lungime segment (** (m)
6	354.471,962 278.840,418	1	354.077,176 279.040,025	442.379

** Lungimile segmentelor sunt determinate în planul de proiecție Stereo 70 și sunt rotunjite la 1 milimetru.

*** Distanța dintre puncte este formată din segmente cumulate ce sunt mai mici decât valoarea 1 milimetru.

**DATE DESPRE IMOBILUL NR. 13409**

Oficiul de Cadastru și Publicitate Imobiliară DOLJ
Biroul de Cadastru și Publicitate Imobiliară Craiova

A. Partea I. Descrierea imobilului

TEREN Extravilan

Adresa: Jud. Dolj, T153, P23/1

Nr. Crt	Nr cadastral Nr. topografic	Suprafața* (mp)	Observații / Referințe
A1	30447	74.800	Sector cadastral:42 Teren neimprejmuit;

B. Partea II. Proprietari și acte

Inscrieri privitoare la dreptul de proprietate și alte drepturi reale	Referințe
78996 / 19/09/2012	
Act Notarial nr. CVC AUT NR.2252, din 18/09/2012 emis de BNP SOROP ALEXANDRU OLIVIU;	
B1	A1
Intabulare, drept de PROPRIETATE, dobandit prin Conventie, cota actuala 1/1, cota initiala 1/1	
1) SC RODESCO AGRICULTURE SRL, CIF:9999999999999	

C. Partea III. SARCINI .

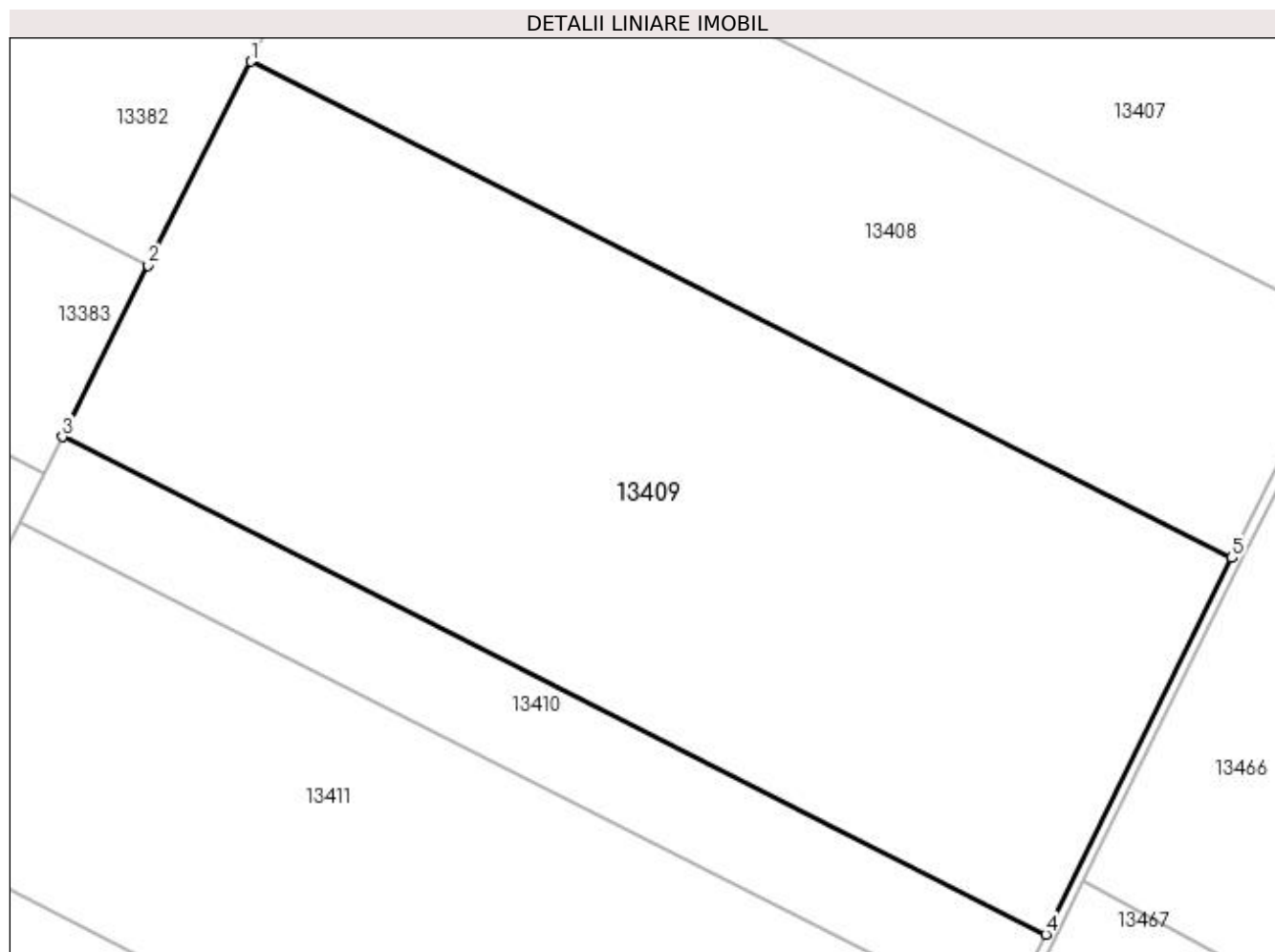
Inscrieri privind dezmembramintele dreptului de proprietate, drepturi reale de garanție și sarcini	Referințe
NU SUNT	

Anexa Nr. 1 La Partea I

Teren

Nr cadastral	Suprafața (mp)*	Observații / Referințe
30447	74.800	

* Suprafața este determinată în planul de proiecție Stereo 70.



Date referitoare la teren

Crt	Categorie folosință	Intravilan	Suprafața (mp)	Tarla	Parcelă	Nr. topo	Observații / Referințe
1	arabil	NU	74.800	153	23/1	-	

Lungime Segmente

1) Valorile lungimilor segmentelor sunt obținute din proiecție în plan.

Punct început	X / Y	Punct sfârșit	X / Y	Lungime segment (** (m)
1	354.030,511 278.947,045	2	353.989,312 278.864,958	91.846
2	353.989,312 278.864,958	3	353.954,753 278.796,101	77.043
3	353.954,753 278.796,101	4	354.350,453 278.596,031	443.403
4	354.350,453 278.596,031	5	354.425,308 278.747,432	168.895
5	354.425,308 278.747,432	1	354.030,511 278.947,045	442.391

**** Lungimile segmentelor sunt determinate în planul de proiecție Stereo 70 și sunt rotunjite la 1 milimetru.**

***** Distanța dintre puncte este formată din segmente cumulate ce sunt mai mici decât valoarea 1 milimetru.**

**DATE DESPRE IMOBILUL NR. 13410**

Oficiul de Cadastru și Publicitate Imobiliară DOLJ
Biroul de Cadastru și Publicitate Imobiliară Craiova

A. Partea I. Descrierea imobilului

TEREN Extravilan

Adresa: Jud. Dolj, T153, P24

Nr. Crt	Nr cadastral Nr. topografic	Suprafața* (mp)	Observații / Referințe
A1	31558	17.000	Sector cadastral:42 Teren neimprejmuit;

B. Partea II. Proprietari și acte

Inscrieri privitoare la dreptul de proprietate și alte drepturi reale		Referințe
148142 / 02/12/2014		
Act Notarial nr. Contract de partaj voluntar aut. nr. 3152, din 11/10/2013 emis de NP Stoenescu Florea NP Budiana I R (CM nr. 613/16.10.2006 NP Stoenescu Florea NP Budiana I R; TDP nr. 4662 din 12.08.2003 emis de CJ DOLJ);		
B1	Intabulare, drept de PROPRIETATE, dobandit prin Succesiune, cota actuala 1/1, cota initiala 1/1 1) COSMINEANU CONSTANTA DOINA	A1

C. Partea III. SARCINI .

Inscrieri privind dezmembramintele dreptului de proprietate, drepturi reale de garanție și sarcini	Referințe
NU SUNT	

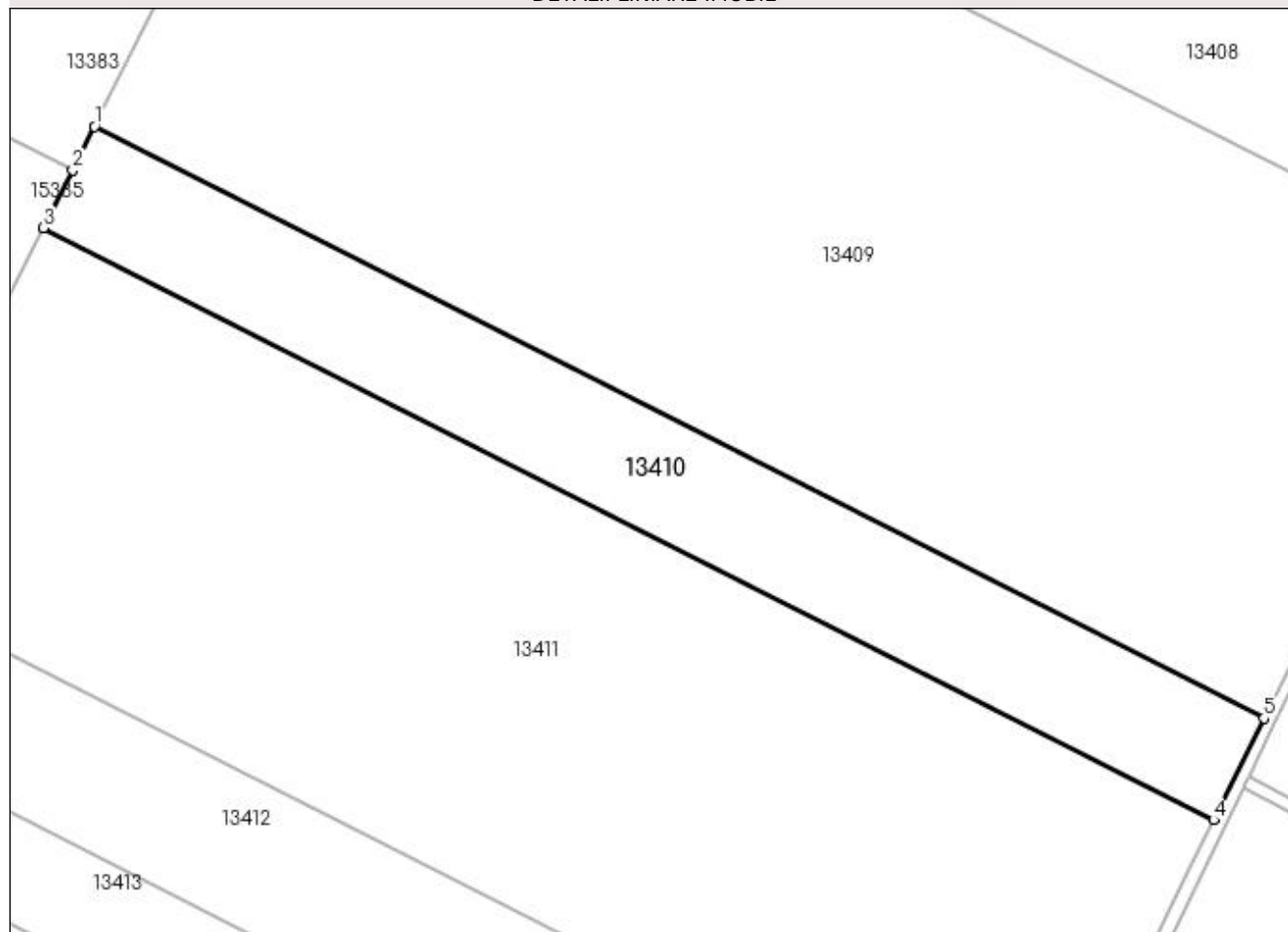
Anexa Nr. 1 La Partea I

Teren

Nr cadastral	Suprafața (mp)*	Observații / Referințe
31558	17.000	

* Suprafața este determinată în planul de proiecție Stereo 70.

DETALII LINIARE IMOBIL



Date referitoare la teren

Crt	Categorie folosință	Intravilan	Suprafața (mp)	Tarla	Parcelă	Nr. topo	Observații / Referințe
1	arabil	NU	17.000	153	24	-	

Lungime Segmente

1) Valorile lungimilor segmentelor sunt obținute din proiecție în plan.

Punct început	X / Y	Punct sfârșit	X / Y	Lungime segment (** (m)
1	353.954,753 278.796,101	2	353.947,397 278.781,443	16.4
2	353.947,397 278.781,443	3	353.937,56 278.761,843	21.93
3	353.937,56 278.761,843	4	354.333,465 278.561,67	443.633
4	354.333,465 278.561,67	5	354.350,453 278.596,031	38.331
5	354.350,453 278.596,031	1	353.954,753 278.796,101	443.403

**** Lungimile segmentelor sunt determinate în planul de proiecție Stereo 70 și sunt rotunjite la 1 milimetru.**

***** Distanța dintre puncte este formată din segmente cumulate ce sunt mai mici decât valoarea 1 milimetru.**

**DATE DESPRE IMOBILUL NR. 13411**

Oficiul de Cadastru și Publicitate Imobiliară DOLJ
Biroul de Cadastru și Publicitate Imobiliară Craiova

A. Partea I. Descrierea imobilului

TEREN Extravilan

Adresa: Jud. Dolj, T153, P25

Nr. Crt	Nr cadastral Nr. topografic	Suprafața* (mp)	Observații / Referințe
A1	30523	59.500	Sector cadastral:42 Teren neimprejmuit;

B. Partea II. Proprietari și acte

Inscrieri privitoare la dreptul de proprietate și alte drepturi reale	Referințe
98162 / 16/11/2012	
Act Notarial nr. ACT NOTARIAL nr. 2593, din 15/11/2012 emis de CORSATE ADINA GEORGIANA;	
B1	A1
Intabulare, drept de PROPRIETATE, dobandit prin Conventie, cota actuala 1/1, cota initiala 1/1	
1) SC RODESCO AGRICULTURE SRL, CIF:9999999999999	

C. Partea III. SARCINI .

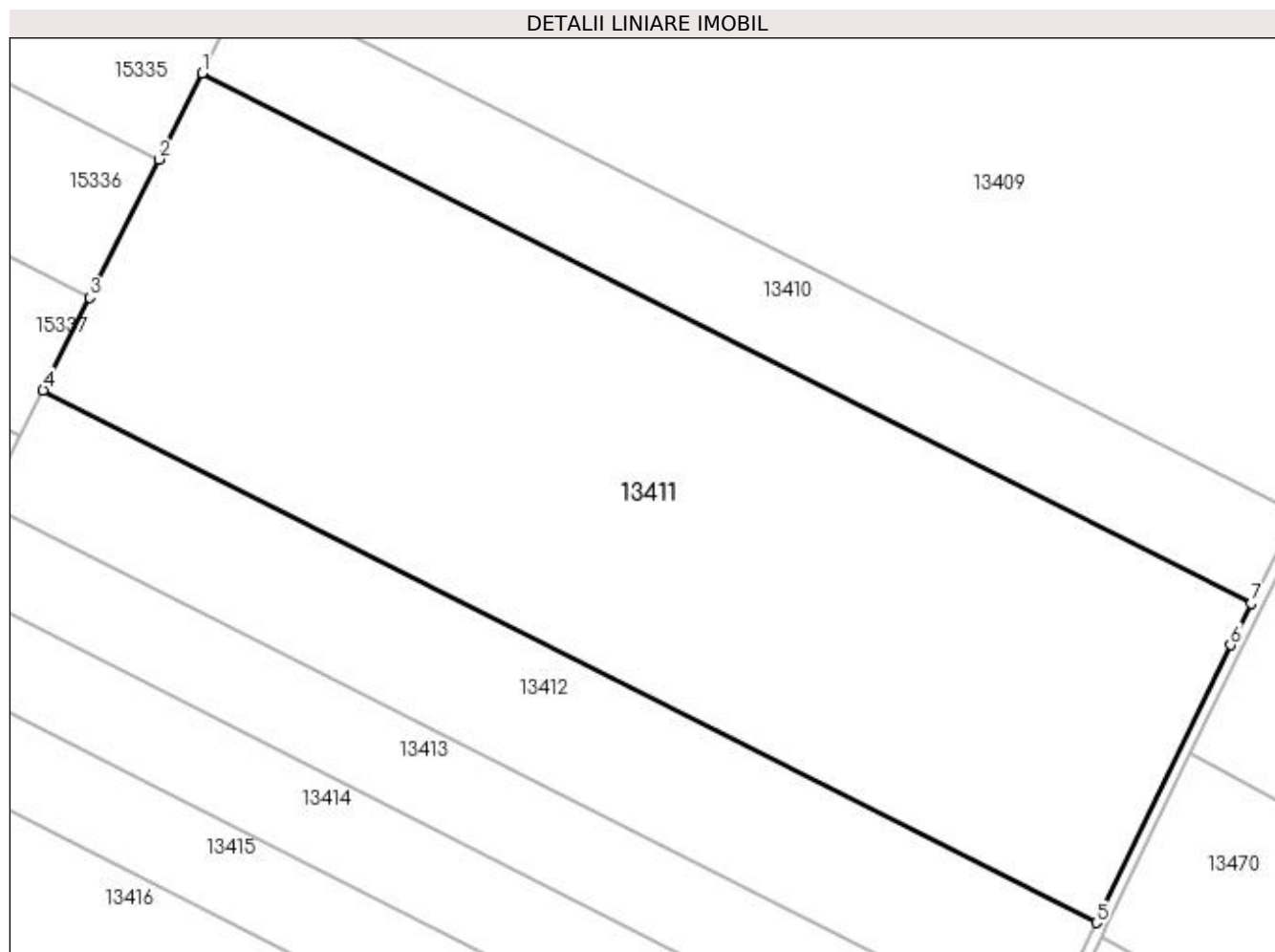
Inscrieri privind dezmembramintele dreptului de proprietate, drepturi reale de garanție și sarcini	Referințe
NU SUNT	

Anexa Nr. 1 La Partea I

Teren

Nr cadastral	Suprafața (mp)*	Observații / Referințe
30523	59.500	

* Suprafața este determinată în planul de proiecție Stereo 70.



Date referitoare la teren

Crt	Categorie folosință	Intra vilan	Suprafața (mp)	Tarla	Parcelă	Nr. topo	Observații / Referințe
1	arabil	NU	59.500	153	25	-	

Lungime Segmente

1) Valorile lungimilor segmentelor sunt obținute din proiecție în plan.

Punct început	X / Y	Punct sfârșit	X / Y	Lungime segment (** (m)
1	353.937,56 278.761,843	2	353.921,217 278.729,281	36.433
2	353.921,217 278.729,281	3	353.895,032 278.677,108	58.375
3	353.895,032 278.677,108	4	353.877,512 278.642,199	39.059
4	353.877,512 278.642,199	5	354.275,031 278.441,21	445.441
5	354.275,031 278.441,21	6	354.325,748 278.546,061	116.473

Punct început	X / Y	Punct sfârșit	X / Y	Lungime segment (** (m)
6	354.325,748 278.546,061	7	354.333,465 278.561,67	17.412
7	354.333,465 278.561,67	1	353.937,56 278.761,843	443.633

** Lungimile segmentelor sunt determinate în planul de proiecție Stereo 70 și sunt rotunjite la 1 milimetru.

*** Distanța dintre puncte este formată din segmente cumulate ce sunt mai mici decât valoarea 1 milimetru.

**DATE DESPRE IMOBILUL NR. 13412**

Oficiul de Cadastru și Publicitate Imobiliară DOLJ
Biroul de Cadastru și Publicitate Imobiliară Craiova

A. Partea I. Descrierea imobilului

TEREN Extravilan

Adresa: Jud. Dolj, T153, P26

Nr. Crt	Nr cadastral Nr. topografic	Suprafața* (mp)	Observații / Referințe
A1	36232	21.200	Sector cadastral:42 Teren neimprejmuit;

B. Partea II. Proprietari și acte

Inscrieri privitoare la dreptul de proprietate și alte drepturi reale	Referințe
110002 / 04/06/2020	
Act Notarial nr. CONTRACT DE VANZARE AU T NR 1692, din 04/06/2020 emis de NP Sorop Alexandru Oliviu;	
B1	A1
Intabulare, drept de PROPRIETATE, dobandit prin Conventie, cota actuala 1/1, cota initiala 1/1	
1) RODESCO AGRICULTURE SRL, CIF:14149496	

C. Partea III. SARCINI .

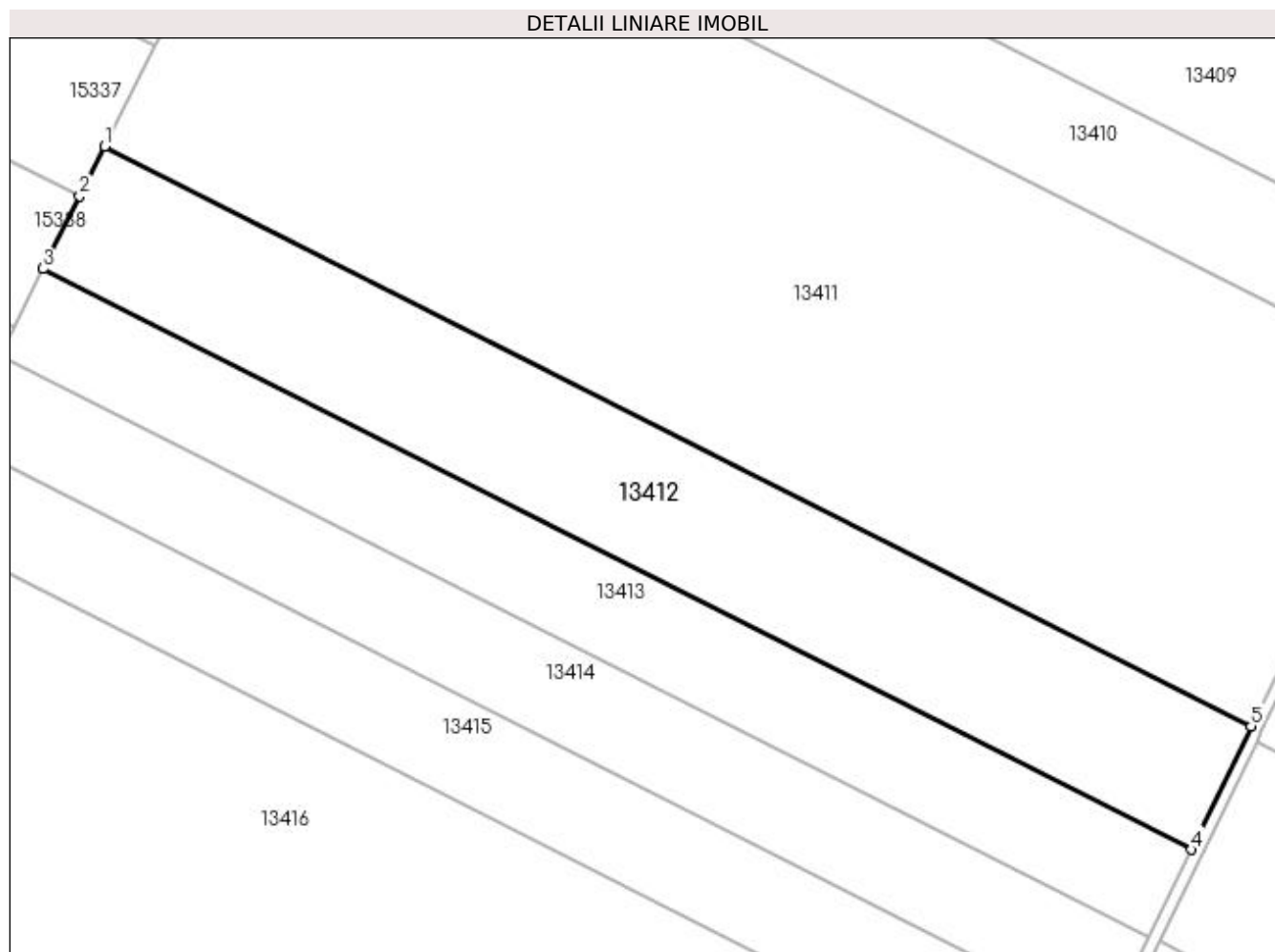
Inscrieri privind dezmembramintele dreptului de proprietate, drepturi reale de garanție și sarcini	Referințe
NU SUNT	

Anexa Nr. 1 La Partea I

Teren

Nr cadastral	Suprafața (mp)*	Observații / Referințe
36232	21.200	

* Suprafața este determinată în planul de proiecție Stereo 70.



Date referitoare la teren

Crt	Categorie folosință	Intra vilan	Suprafața (mp)	Tarla	Parcelă	Nr. topo	Observații / Referințe
1	arabil	NU	21.200	153	26	-	

Lungime Segmente

1) Valorile lungimilor segmentelor sunt obținute din proiecție în plan.

Punct început	X / Y	Punct sfârșit	X / Y	Lungime segment (** (m)
1	353.877,512 278.642,199	2	353.868,842 278.624,925	19.328
2	353.868,842 278.624,925	3	353.856,18 278.599,696	28.228
3	353.856,18 278.599,696	4	354.254,32 278.398,392	446.138
4	354.254,32 278.398,392	5	354.275,031 278.441,21	47.564
5	354.275,031 278.441,21	1	353.877,512 278.642,199	445.441

**** Lungimile segmentelor sunt determinate în planul de proiecție Stereo 70 și sunt rotunjite la 1 milimetru.**

***** Distanța dintre puncte este formată din segmente cumulate ce sunt mai mici decât valoarea 1 milimetru.**

**DATE DESPRE IMOBILUL NR. 13413**

Oficiul de Cadastru și Publicitate Imobiliară DOLJ
Biroul de Cadastru și Publicitate Imobiliară Craiova

A. Partea I. Descrierea imobilului

TEREN Extravilan

Adresa: Jud. Dolj, T153, P27

Nr. Crt	Nr cadastral Nr. topografic	Suprafața* (mp)	Observații / Referințe
A1	33634	15.000	Sector cadastral:42 Teren neimprejmuit;

B. Partea II. Proprietari și acte

Inscrieri privitoare la dreptul de proprietate și alte drepturi reale	Referințe
22711 / 22/02/2017	
Act Notarial nr. CONTRACT DE VANZARE AUT NR 396, din 21/02/2017 emis de NP Sorop Alexandru Oliviu;	
B1	A1
Intabulare, drept de PROPRIETATE, dobândit prin Conventie, cota actuala 1/1, cota initiala 1/1 1) SC RODESCO AGRICULTURE SRL, CIF:14149496	

C. Partea III. SARCINI .

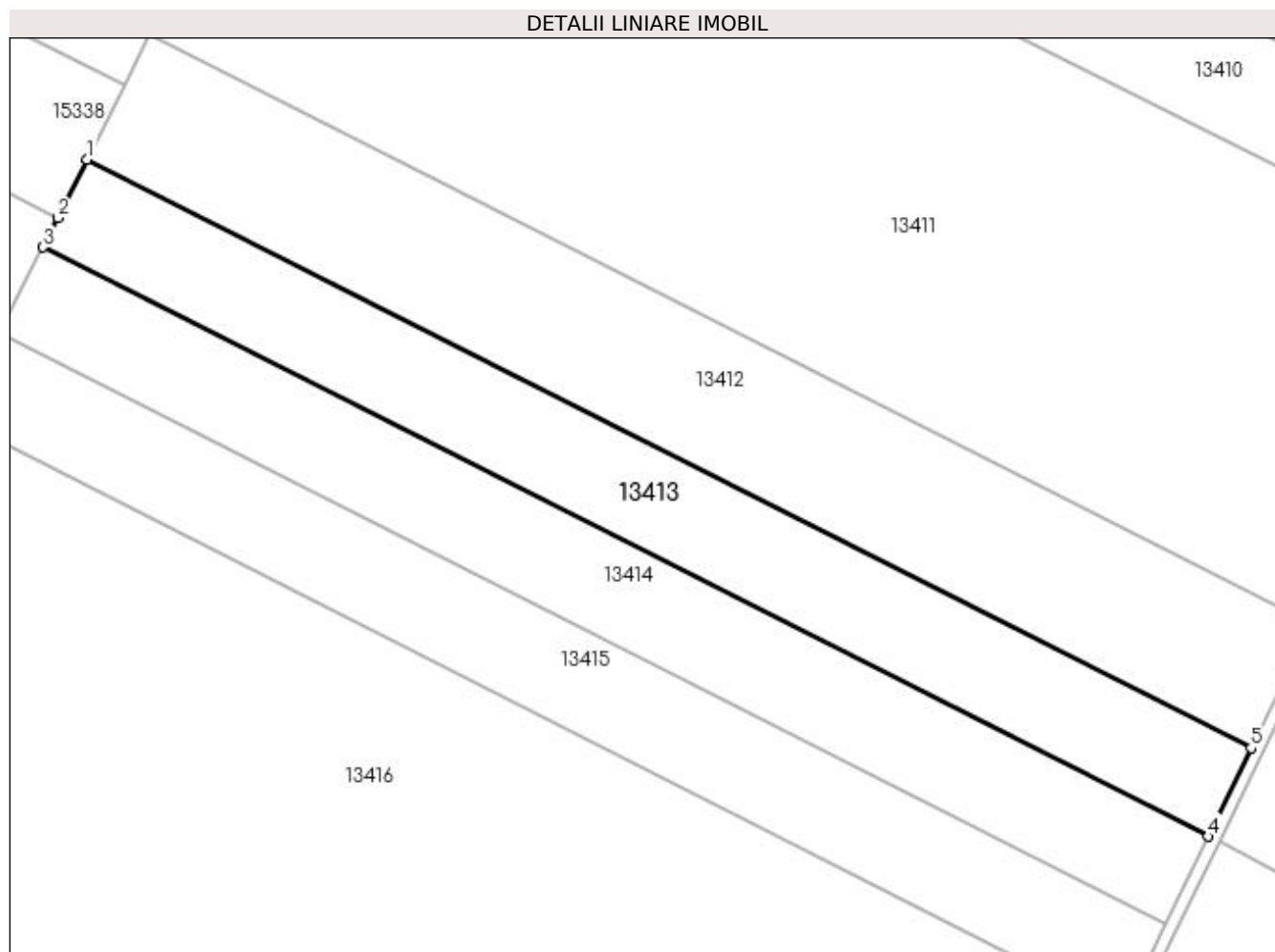
Inscrieri privind dezmembramintele dreptului de proprietate, drepturi reale de garanție și sarcini	Referințe
NU SUNT	

Anexa Nr. 1 La Partea I

Teren

Nr cadastral	Suprafața (mp)*	Observații / Referințe
33634	15.000	

* Suprafața este determinată în planul de proiecție Stereo 70.



Date referitoare la teren

Crt	Categorie folosință	Intra vilan	Suprafața (mp)	Tarla	Parcelă	Nr. topo	Observații / Referințe
1	arabil	NU	15.000	153	27	-	

Lungime Segmente

1) Valorile lungimilor segmentelor sunt obținute din proiecție în plan.

Punct început	X / Y	Punct sfârșit	X / Y	Lungime segment (** (m)
1	353.856,18 278.599,696	2	353.846,151 278.579,713	22.358
2	353.846,151 278.579,713	3	353.841,107 278.569,663	11.245
3	353.841,107 278.569,663	4	354.239,686 278.368,137	446.63
4	354.239,686 278.368,137	5	354.254,32 278.398,392	33.608
5	354.254,32 278.398,392	1	353.856,18 278.599,696	446.138

**** Lungimile segmentelor sunt determinate în planul de proiecție Stereo 70 și sunt rotunjite la 1 milimetru.**

***** Distanța dintre puncte este formată din segmente cumulate ce sunt mai mici decât valoarea 1 milimetru.**

**DATE DESPRE IMOBILUL NR. 13414**

Oficiul de Cadastru și Publicitate Imobiliară DOLJ
Biroul de Cadastru și Publicitate Imobiliară Craiova

A. Partea I. Descrierea imobilului

TEREN Extravilan

Adresa: Jud. Dolj, T153, P27

Nr. Crt	Nr cadastral Nr. topografic	Suprafața* (mp)	Observații / Referințe
A1	32018	14.800	Sector cadastral:42 Teren neimprejmuit;

B. Partea II. Proprietari și acte

Inscrieri privitoare la dreptul de proprietate și alte drepturi reale	Referințe
113771 / 22/09/2015	
Act Notarial nr. CONTRACT DE VANZARE AUT NR 1990, din 21/09/2015 emis de NP Sorop Alexandru Oliviu;	
B1	A1
Intabulare, drept de PROPRIETATE, dobandit prin Conventie, cota actuala 1/1, cota initiala 1/1 1) SC RODESCO AGRICULTURE SRL, CIF:14149496	

C. Partea III. SARCINI .

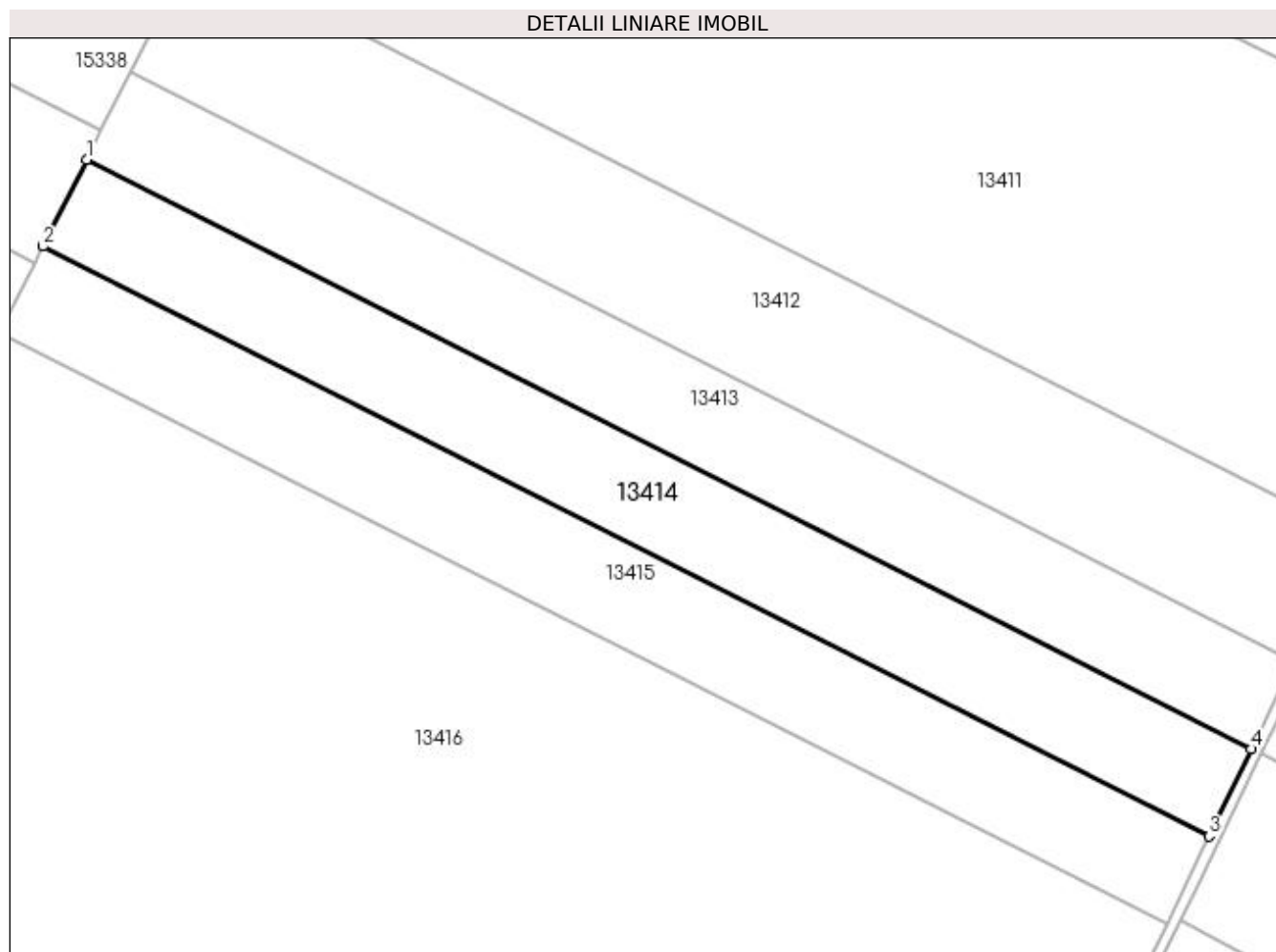
Inscrieri privind dezmembramintele dreptului de proprietate, drepturi reale de garanție și sarcini	Referințe
NU SUNT	

Anexa Nr. 1 La Partea I

Teren

Nr cadastral	Suprafața (mp)*	Observații / Referințe
32018	14.800	

* Suprafața este determinată în planul de proiecție Stereo 70.



Date referitoare la teren

Crt	Categorie folosință	Intra vilan	Suprafața (mp)	Tarla	Parcelă	Nr. topo	Observații / Referințe
1	arabil	NU	14.800	153	27	-	

Lungime Segmente

1) Valorile lungimilor segmentelor sunt obținute din proiecție în plan.

Punct început	X / Y	Punct sfârșit	X / Y	Lungime segment (** (m)
1	353.841,107 278.569,663	2	353.826,251 278.540,062	33.12
2	353.826,251 278.540,062	3	354.225,263 278.338,318	447.114
3	354.225,263 278.338,318	4	354.239,686 278.368,137	33.124
4	354.239,686 278.368,137	1	353.841,107 278.569,663	446.63

**** Lungimile segmentelor sunt determinate în planul de proiecție Stereo 70 și sunt rotunjite la 1 milimetru.**

***** Distanța dintre puncte este formată din segmente cumulate ce sunt mai mici decât valoarea 1 milimetru.**

**DATE DESPRE IMOBILUL NR. 13415**

Oficiul de Cadastru și Publicitate Imobiliară DOLJ
Biroul de Cadastru și Publicitate Imobiliară Craiova

A. Partea I. Descrierea imobilului

TEREN Extravilan

Adresa: Jud. Dolj, T153, P27

Nr. Crt	Nr cadastral Nr. topografic	Suprafața* (mp)	Observații / Referințe
A1		14.800	Sector cadastral:42 Teren neimprejmit; IMOBIL PUS IN POSESIE DE COMISIA JUDETEANA CALAFAT PE TERITORIUL UAT-ULUI MOTATEI; Restul de suprafata inscrisa in TDP se regeseste la ID 13413 cu S=15000 mp, ID 13414 cu S=14800 mp

B. Partea II. Proprietari și acte

Inscrieri privitoare la dreptul de proprietate și alte drepturi reale		Referințe
/		
Act Administrativ nr. TDP NR. 4318-59423, din 12/03/2002 emis de CJ DOLJ;		
B1	Intabulare, drept de PROPRIETATE, dobandit prin Reconstituire, cota actuala 1/1, cota initiala 1/1 1) GHENEA ELENA, Lipsa CNP	A1

C. Partea III. SARCINI .

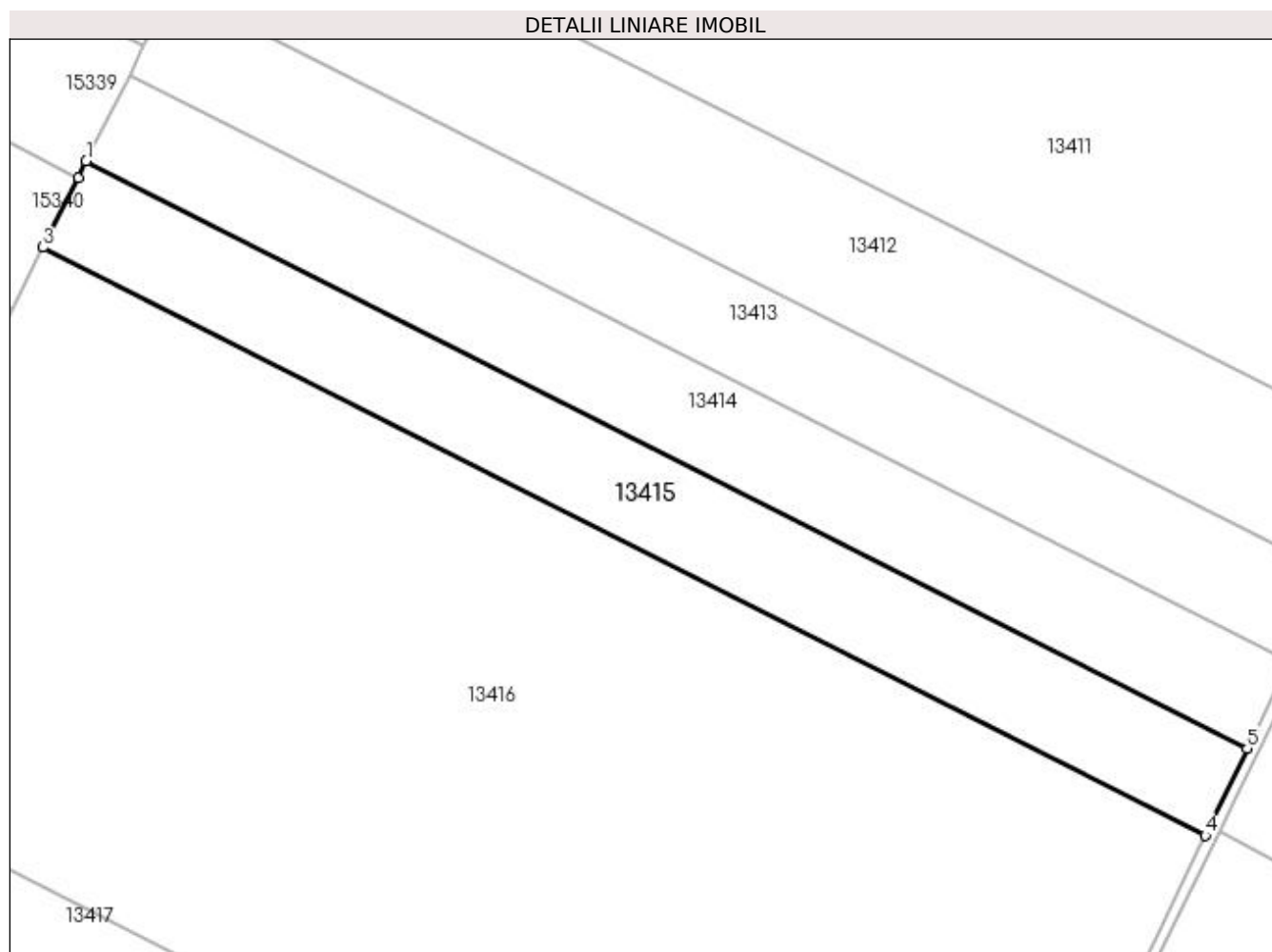
Inscrieri privind dezmembramintele dreptului de proprietate, drepturi reale de garanție și sarcini	Referințe
NU SUNT	

Anexa Nr. 1 La Partea I

Teren

Nr cadastral	Suprafața (mp)*	Observații / Referințe
	14.800	IMOBIL PUS IN POSESIE DE COMISIA JUDETEANA CALAFAT PE TERITORIUL UAT-ULUI MOTATEI; Restul de suprafata inregistrata in TDP se regasesc la ID 13413 cu S=15000 mp, ID 13414 cu S=14800 mp

* Suprafața este determinată în planul de proiecție Stereo 70.



Date referitoare la teren

Crt	Categorie folosință	Intravilan	Suprafața (mp)	Tarla	Parcelă	Nr. topo	Observații / Referințe
1	arabil	NU	14.800	153	27	-	

Lungime Segmente

1) Valorile lungimilor segmentelor sunt obținute din proiecție în plan.

Punct început	X / Y	Punct sfârșit	X / Y	Lungime segment (** (m)
1	353.826,251 278.540,062	2	353.823,455 278.534,492	6.232
2	353.823,455 278.534,492	3	353.811,411 278.510,494	26.851
3	353.811,411 278.510,494	4	354.210,855 278.308,531	447.599
4	354.210,855 278.308,531	5	354.225,263 278.338,318	33.089

Punct început	X / Y	Punct sfârșit	X / Y	Lungime segment (** (m)
5	354.225,263 278.338,318	1	353.826,251 278.540,062	447.114

** Lungimile segmentelor sunt determinate în planul de proiecție Stereo 70 și sunt rotunjite la 1 milimetru.

*** Distanța dintre puncte este formată din segmente cumulate ce sunt mai mici decât valoarea 1 milimetru.

**DATE DESPRE IMOBILUL NR. 13416**

Oficiul de Cadastru și Publicitate Imobiliară DOLJ
Biroul de Cadastru și Publicitate Imobiliară Craiova

A. Partea I. Descrierea imobilului

TEREN Extravilan

Adresa: Jud. Dolj, T153, P28

Nr. Crt	Nr cadastral Nr. topografic	Suprafața* (mp)	Observații / Referințe
A1		87.800	Sector cadastral:42 Teren neimprejmuit; IMOBIL PUS IN POSESIE DE COMISIA JUDETEANA CALAFAT PE TERITORIUL UAT- ULUI MOTATEI.

B. Partea II. Proprietari și acte

Inscrieri privitoare la dreptul de proprietate și alte drepturi reale	Referințe
/	
Act Administrativ nr. TDP NR. 5032, din 01/06/2004 emis de CJ DOLJ;	
B1	A1
Intabulare, drept de PROPRIETATE, dobandit prin Reconstituire, cota actuala 1/1, cota initiala 1/1	
1) CIUPAG MIHAI CRISTACHE	
2) CIUPAG HORIA ȘTEFAN	
3) CIUPAG OLGA	
4) BARBU ANNA	

C. Partea III. SARCINI .

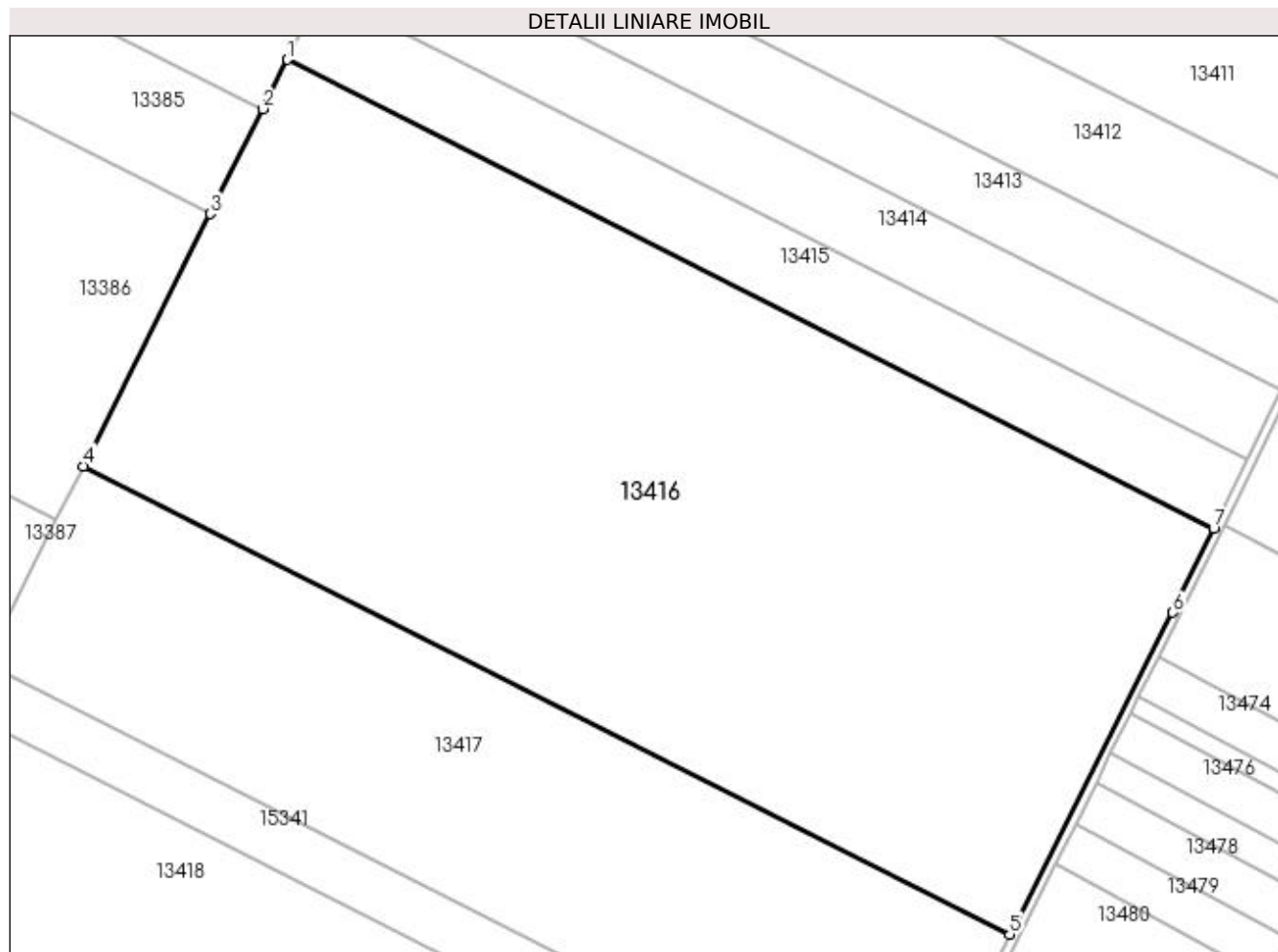
Inscrieri privind dezmembramintele dreptului de proprietate, drepturi reale de garanție și sarcini	Referințe
NU SUNT	

Anexa Nr. 1 La Partea I

Teren

Nr cadastral	Suprafața (mp)*	Observații / Referințe
	87.800	IMOBIL PUS IN POSESIE DE COMISIA JUDETEANA CALAFAT PE TERITORIUL UAT-ULUI MOTATEI.

* Suprafața este determinată în planul de proiecție Stereo 70.



Date referitoare la teren

Crt	Categorie folosință	Intra vilan	Suprafața (mp)	Tarla	Parcelă	Nr. topo	Observații / Referințe
1	arabil	NU	87.800	153	28	-	

Lungime Segmente

1) Valorile lungimilor segmentelor sunt obținute din proiecție în plan.

Punct început	X / Y	Punct sfârșit	X / Y	Lungime segment (** (m)
1	353.811,411 278.510,494	2	353.800,755 278.489,264	23.754
2	353.800,755 278.489,264	3	353.778,051 278.444,027	50.615
3	353.778,051 278.444,027	4	353.723,477 278.335,288	121.665
4	353.723,477 278.335,288	5	354.122,894 278.133,339	447.568
5	354.122,894 278.133,339	6	354.193,218 278.272,069	155.536

Punct început	X / Y	Punct sfârșit	X / Y	Lungime segment (** (m)
6	354.193,218 278.272,069	7	354.210,855 278.308,531	40.504
7	354.210,855 278.308,531	1	353.811,411 278.510,494	447.599

** Lungimile segmentelor sunt determinate în planul de proiecție Stereo 70 și sunt rotunjite la 1 milimetru.

*** Distanța dintre puncte este formată din segmente cumulate ce sunt mai mici decât valoarea 1 milimetru.

**DATE DESPRE IMOBILUL NR. 13417**

Oficiul de Cadastru și Publicitate Imobiliară DOLJ
Biroul de Cadastru și Publicitate Imobiliară Craiova

A. Partea I. Descrierea imobilului

TEREN Extravilan

Adresa: Jud. Dolj, T153, P29/1

Nr. Crt	Nr cadastral Nr. topografic	Suprafața* (mp)	Observații / Referințe
A1	30885	42.500	Sector cadastral:42 Teren neimprejmuit;

B. Partea II. Proprietari și acte

Inscrieri privitoare la dreptul de proprietate și alte drepturi reale		Referințe
32064 / 04/03/2016		
Hotarare Judecatoreasca nr. SENTINTA CIVILA NR 1966, din 30/09/2014 emis de JUDECATORIA CALAFAT (in DOSAR nr. 1838/201/2014);		
B1	Intabulare, drept de PROPRIETATE, dobandit prin Hotarare Judecatoreasca, cota actuala 1/1, cota initiala 1/1 1) SC RODESCO AGRICULTURE SRL, CIF:999999999999	A1

C. Partea III. SARCINI .

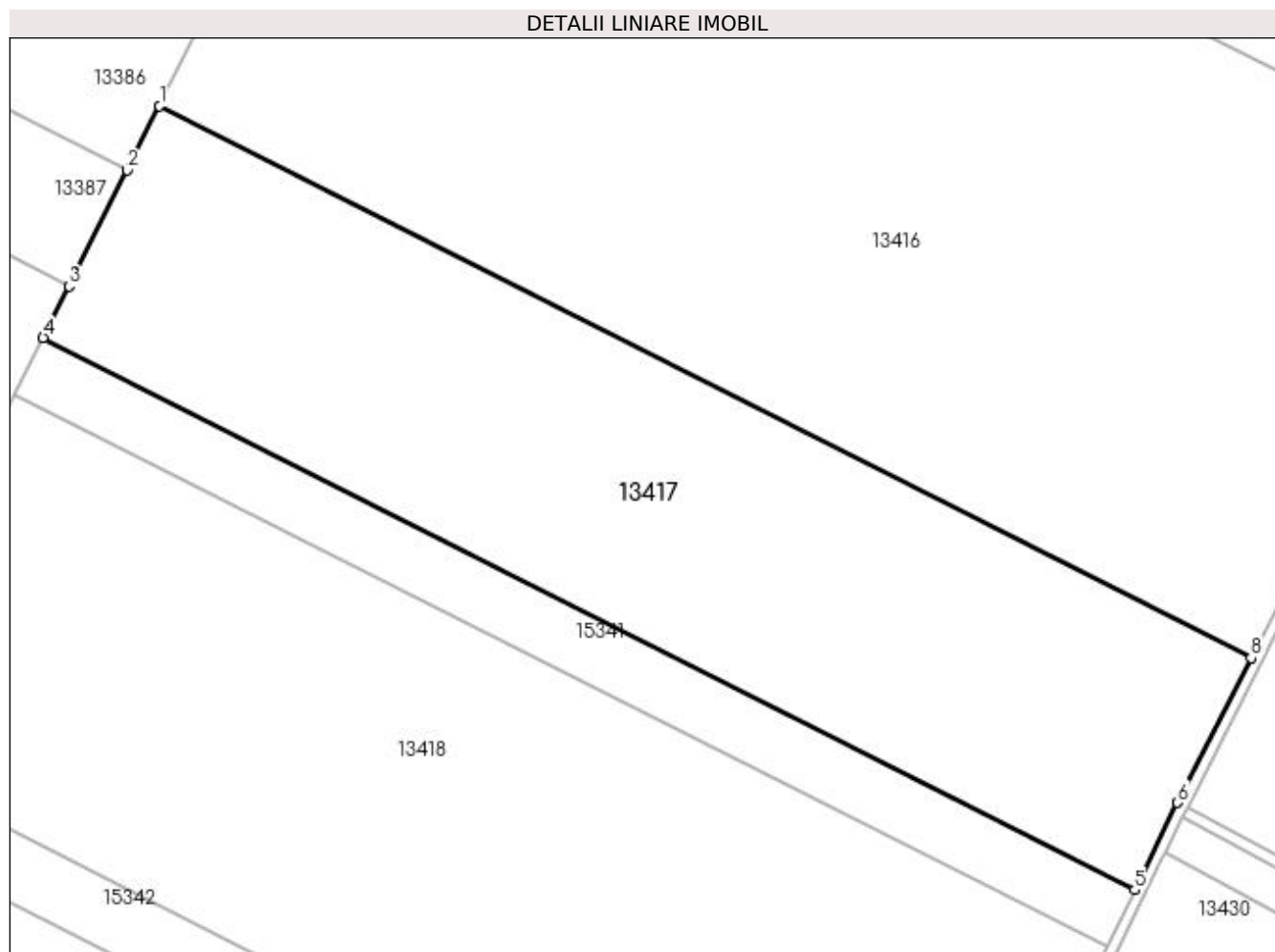
Inscrieri privind dezmembramintele dreptului de proprietate, drepturi reale de garanție și sarcini	Referințe
NU SUNT	

Anexa Nr. 1 La Partea I

Teren

Nr cadastral	Suprafața (mp)*	Observații / Referințe
30885	42.500	

* Suprafața este determinată în planul de proiecție Stereo 70.



Date referitoare la teren

Crt	Categorie folosință	Intra vilan	Suprafața (mp)	Tarla	Parcelă	Nr. topo	Observații / Referințe
1	arabil	NU	42.500	153	29/1	-	

Lungime Segmente

1) Valorile lungimilor segmentelor sunt obținute din proiecție în plan.

Punct început	X / Y	Punct sfârșit	X / Y	Lungime segment (** (m)
1	353.723,477 278.335,288	2	353.711,687 278.311,798	26.283
2	353.711,687 278.311,798	3	353.690,375 278.269,333	47.513
3	353.690,375 278.269,333	4	353.680,871 278.250,398	21.186
4	353.680,871 278.250,398	5	354.080,311 278.048,437	447.594
5	354.080,311 278.048,437	6	354.096,057 278.080,415	35.644

Punct început	X / Y	Punct sfârșit	X / Y	Lungime segment (** (m)
6	354.096,057 278.080,415	7	354.097,883 278.084,001	4.024
7	354.097,883 278.084,001	8	354.122,894 278.133,339	55.315
8	354.122,894 278.133,339	1	353.723,477 278.335,288	447.568

** Lungimile segmentelor sunt determinate în planul de proiecție Stereo 70 și sunt rotunjite la 1 milimetru.

*** Distanța dintre puncte este formată din segmente cumulate ce sunt mai mici decât valoarea 1 milimetru.

**DATE DESPRE IMOBILUL NR. 13418**

Oficiul de Cadastru și Publicitate Imobiliară DOLJ
Biroul de Cadastru și Publicitate Imobiliară Craiova

A. Partea I. Descrierea imobilului

TEREN Extravilan

Adresa: Jud. Dolj, T153, P30

Nr. Crt	Nr cadastral Nr. topografic	Suprafața* (mp)	Observații / Referințe
A1		64.250	Sector cadastral:42 Teren neimprejmuit; IMOBIL PUS IN POSESIE DE COMISIA JUDETEANA CALAFAT PE TERITORIUL UAT- ULUI MOTATEI.

B. Partea II. Proprietari și acte

Inscrieri privitoare la dreptul de proprietate și alte drepturi reale	Referințe
/	
Act Administrativ nr. TDP NR. 17114, din 11/12/2012 emis de CJ DOLJ;	
B1	A1
Intabulare, drept de PROPRIETATE, dobandit prin Reconstituire, cota actuala 1/1, cota initiala 1/1	
1) BABIN IOANA 2) POPESCU CECILIA 3) PREOTEASA MARIANA 4) IORGULESCU LIANA 5) DINULESCU MARIA 6) CIUPERCEANU AURELIA 7) LEOVEANU ANA	

C. Partea III. SARCINI .

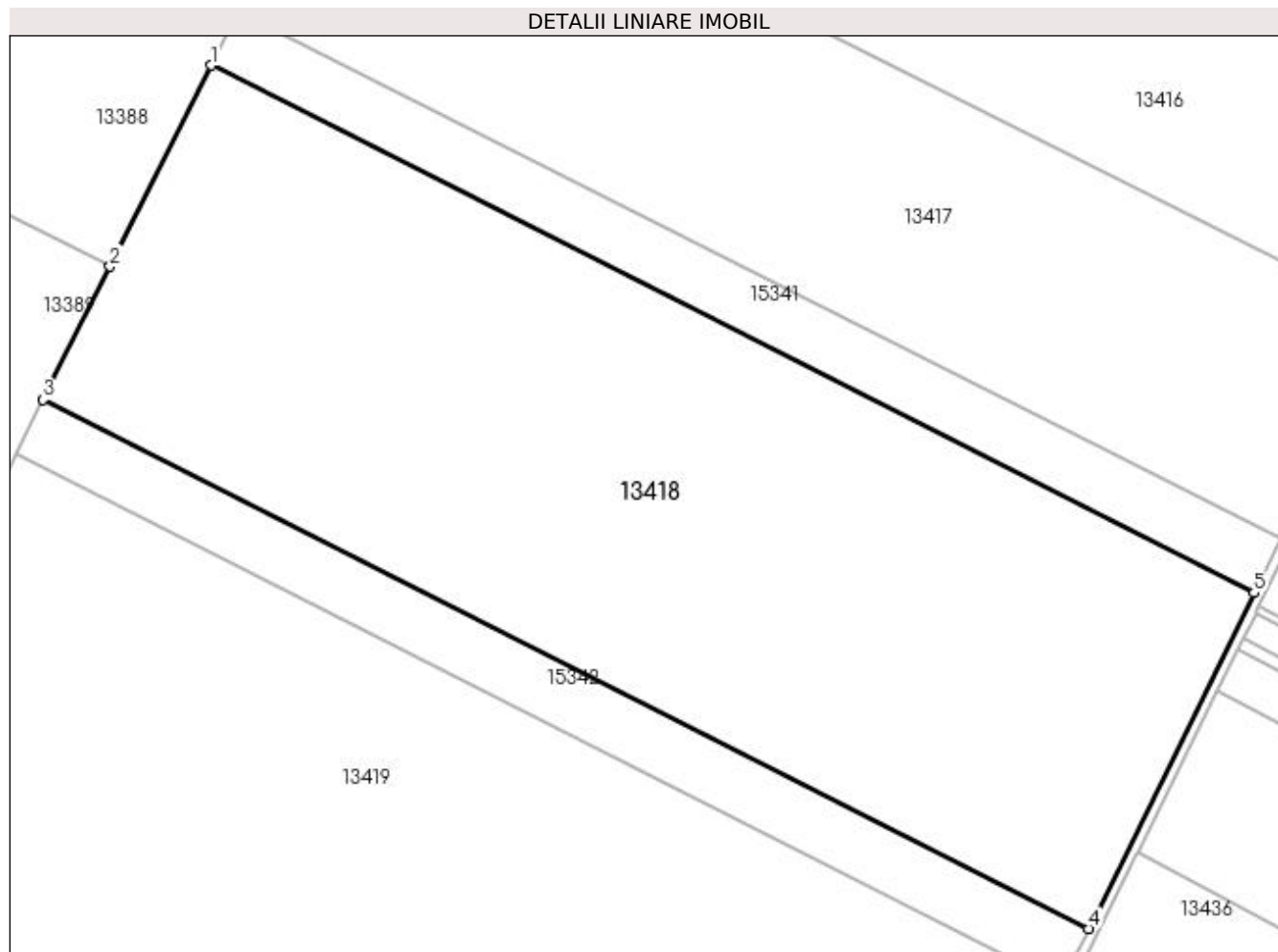
Inscrieri privind dezmembramintele dreptului de proprietate, drepturi reale de garanție și sarcini	Referințe
NU SUNT	

Anexa Nr. 1 La Partea I

Teren

Nr cadastral	Suprafața (mp)*	Observații / Referințe
	64.250	IMOBIL PUS IN POSESIE DE COMISIA JUDETEANA CALAFAT PE TERITORIUL UAT-ULUI MOTATEI.

* Suprafața este determinată în planul de proiecție Stereo 70.



Date referitoare la teren

Crt	Categorie folosință	Intra vilan	Suprafața (mp)	Tarla	Parcelă	Nr. topo	Observații / Referințe
1	arabil	NU	64.250	153	30	-	

Lungime Segmente

1) Valorile lungimilor segmentelor sunt obținute din proiecție în plan.

Punct început	X / Y	Punct sfârșit	X / Y	Lungime segment (** (m)
1	353.670,601 278.229,935	2	353.631,942 278.152,908	86.184
2	353.631,942 278.152,908	3	353.606,315 278.101,846	57.132
3	353.606,315 278.101,846	4	354.006,884 277.899,315	448.859
4	354.006,884 277.899,315	5	354.070,196 278.027,895	143.322
5	354.070,196 278.027,895	1	353.670,601 278.229,935	447.768

**** Lungimile segmentelor sunt determinate în planul de proiecție Stereo 70 și sunt rotunjite la 1 milimetru.**

***** Distanța dintre puncte este formată din segmente cumulate ce sunt mai mici decât valoarea 1 milimetru.**

**DATE DESPRE IMOBILUL NR. 13419**

Oficiul de Cadastru și Publicitate Imobiliară DOLJ
Biroul de Cadastru și Publicitate Imobiliară Craiova

A. Partea I. Descrierea imobilului

TEREN Extravilan

Adresa: Jud. Dolj, T153, P30/1

Nr. Crt	Nr cadastral Nr. topografic	Suprafața* (mp)	Observații / Referințe
A1		77.700	Sector cadastral:42 Teren neimprejmuit; IMOBIL PUS IN POSESIE DE COMISIA JUDETEANA CALAFAT PE TERITORIUL UAT- ULUI MOTATEI.

B. Partea II. Proprietari și acte

Inscrieri privitoare la dreptul de proprietate și alte drepturi reale	Referințe
/	
Act Administrativ nr. TDP NR. 17115, din 11/12/2012 emis de CJ DOLJ;	
B1	A1
Intabulare, drept de PROPRIETATE, dobandit prin Reconstituire, cota actuala 1/1, cota initiala 1/1	
1) LEOVEANU ANA 2) DINULESCU MARIA 3) CIUPERCEANU AURELIA 4) PREOTEASA MARIANA DIDNA 5) IORGULESCU LIANA MARIA 6) POPESCU CECILIA	

C. Partea III. SARCINI .

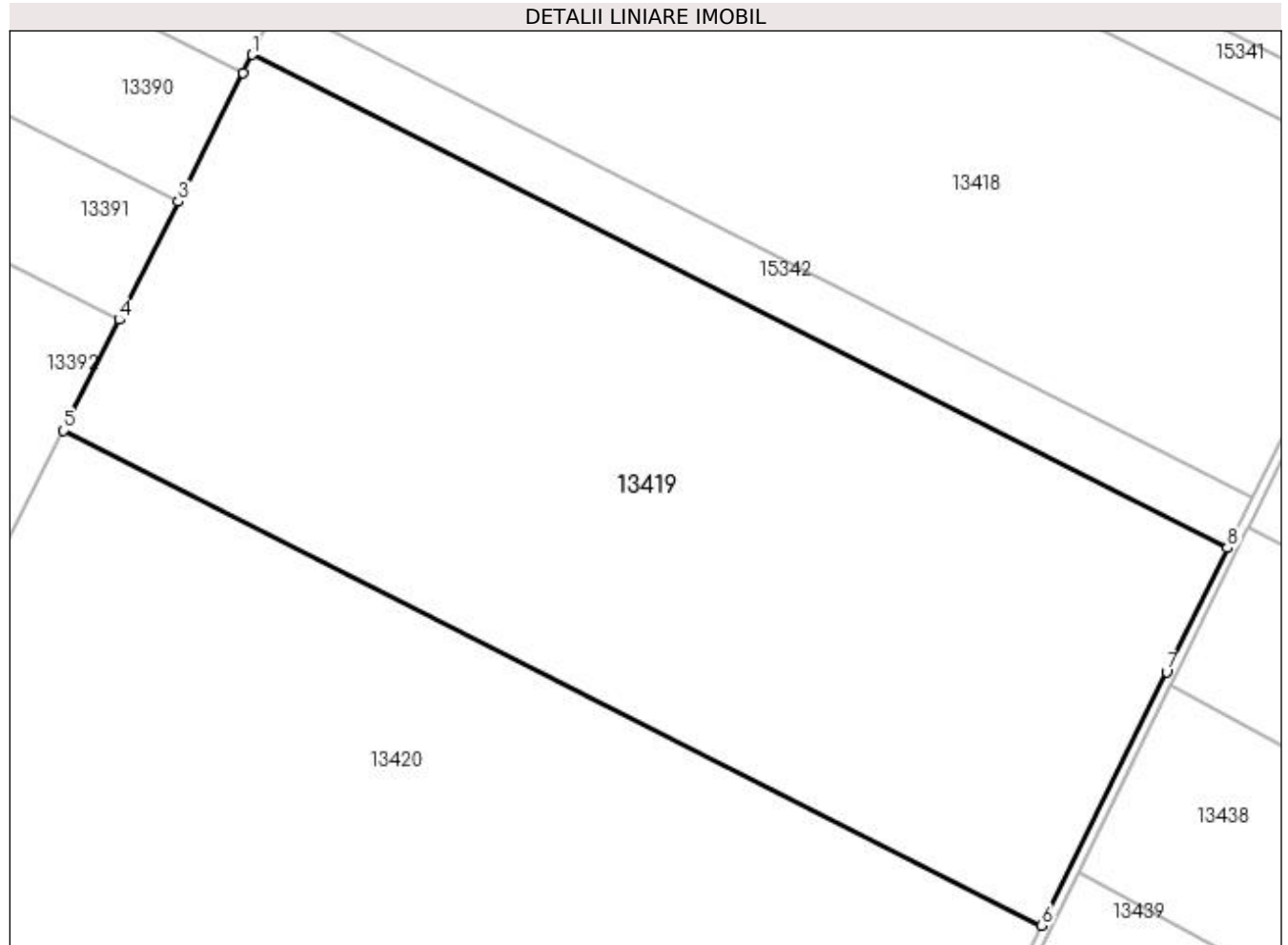
Inscrieri privind dezmembramintele dreptului de proprietate, drepturi reale de garanție și sarcini	Referințe
NU SUNT	

Anexa Nr. 1 La Partea I

Teren

Nr cadastral	Suprafața (mp)*	Observații / Referințe
	77.700	IMOBIL PUS IN POSESIE DE COMISIA JUDETEANA CALAFAT PE TERITORIUL UAT-ULUI MOTATEI.

* Suprafața este determinată în planul de proiecție Stereo 70.



Date referitoare la teren

Crt	Categorie folosință	Intra vilan	Suprafața (mp)	Tarla	Parcelă	Nr. topo	Observații / Referințe
1	arabil	NU	77.700	153	30/1	-	

Lungime Segmente

1) Valorile lungimilor segmentelor sunt obținute din proiecție în plan.

Punct început	X / Y	Punct sfârșit	X / Y	Lungime segment (** (m)
1	353.595,824 278.080,943	2	353.592,103 278.073,529	8.295
2	353.592,103 278.073,529	3	353.565,502 278.020,527	59.303
3	353.565,502 278.020,527	4	353.541,191 277.972,088	54.197
4	353.541,191 277.972,088	5	353.518,321 277.926,521	50.984
5	353.518,321 277.926,521	6	353.920,258 277.723,298	450.392

Punct început	X / Y	Punct sfârșit	X / Y	Lungime segment (** (m)
6	353.920,258 277.723,298	7	353.971,531 277.827,517	116.149
7	353.971,531 277.827,517	8	353.996,552 277.878,332	56.641
8	353.996,552 277.878,332	1	353.595,824 278.080,943	449.037

** Lungimile segmentelor sunt determinate în planul de proiecție Stereo 70 și sunt rotunjite la 1 milimetru.

*** Distanța dintre puncte este formată din segmente cumulate ce sunt mai mici decât valoarea 1 milimetru.

**DATE DESPRE IMOBILUL NR. 13420**

Oficiul de Cadastru și Publicitate Imobiliară DOLJ
Biroul de Cadastru și Publicitate Imobiliară Craiova

A. Partea I. Descrierea imobilului

TEREN Extravilan

Adresa: Jud. Dolj, T153, P14/1

Nr. Crt	Nr cadastral Nr. topografic	Suprafața* (mp)	Observații / Referințe
A1		100.000	Sector cadastral:42 Teren neimprejmit; IMOBIL PUS IN POSESIE DE COMISIA JUDETEANA POIANA MARE PE TERITORIUL UAT-ULUI MOTATEI.

B. Partea II. Proprietari și acte

Inscrieri privitoare la dreptul de proprietate și alte drepturi reale	Referințe
/	
Act Administrativ nr. TDP NR. 3902-48385, din 05/10/2000 emis de CJ DOLJ;	
B1	A1
Intabulare, drept de PROPRIETATE, dobandit prin Reconstituire, cota actuala 1/1, cota initiala 1/1 1) DINU MIRCEA	

C. Partea III. SARCINI .

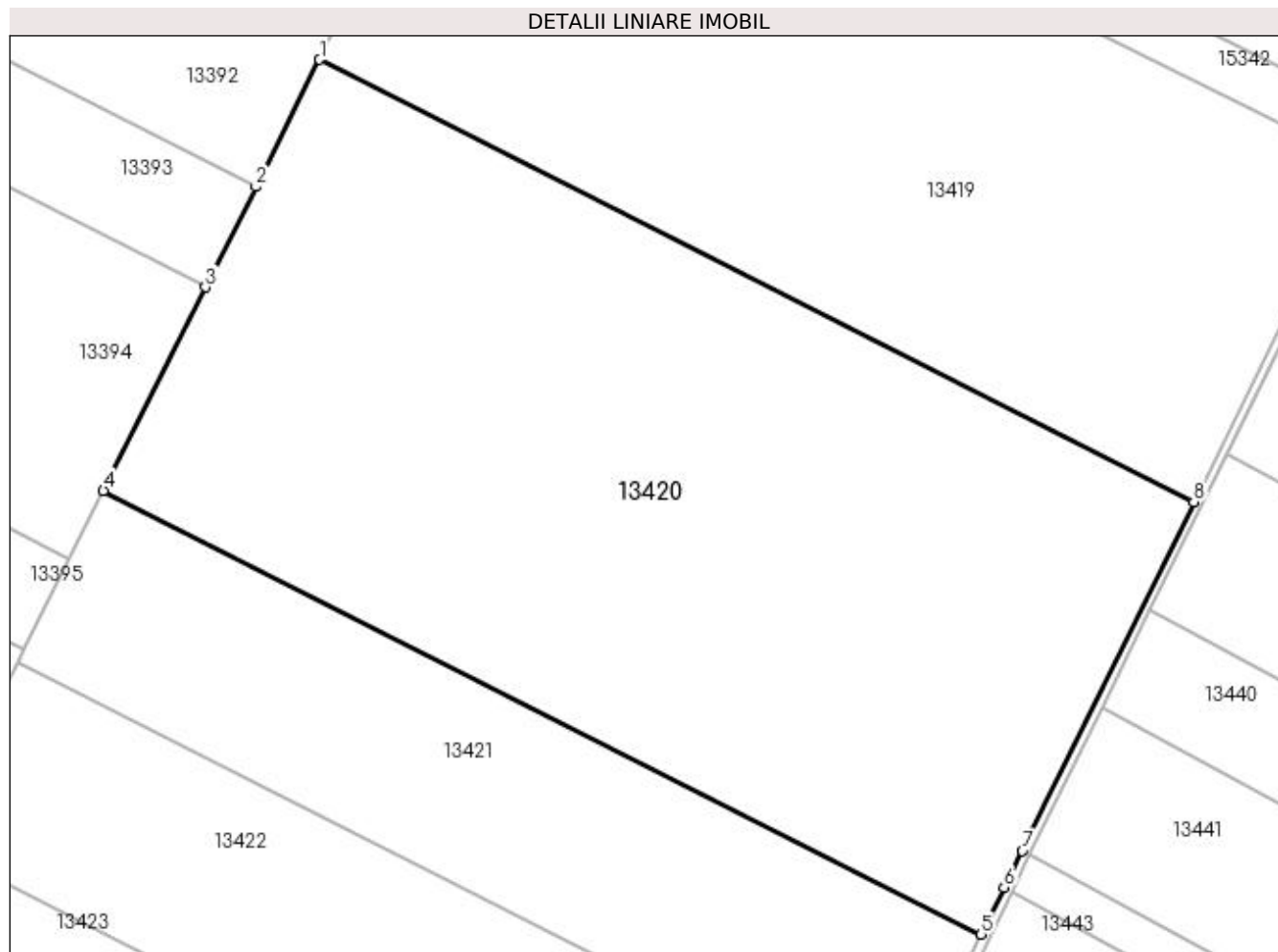
Inscrieri privind dezmembramintele dreptului de proprietate, drepturi reale de garanție și sarcini	Referințe
NU SUNT	

Anexa Nr. 1 La Partea I

Teren

Nr cadastral	Suprafața (mp)*	Observații / Referințe
	100.000	IMOBIL PUS IN POSESIE DE COMISIA JUDETEANA POIANA MARE PE TERITORIUL UAT-ULUI MOTATEI.

* Suprafața este determinată în planul de proiecție Stereo 70.



Date referitoare la teren

Crt	Categorie folosință	Intra vilan	Suprafața (mp)	Tarla	Parcelă	Nr. topo	Observații / Referințe
1	arabil	NU	100.000	153	14/1	-	

Lungime Segmente

1) Valorile lungimilor segmentelor sunt obținute din proiecție în plan.

Punct început	X / Y	Punct sfârșit	X / Y	Lungime segment (** (m)
1	353.518,321 277.926,521	2	353.489,005 277.868,109	65.356
2	353.489,005 277.868,109	3	353.465,828 277.821,929	51.67
3	353.465,828 277.821,929	4	353.418,921 277.728,469	104.571
4	353.418,921 277.728,469	5	353.822,43 277.524,451	452.154
5	353.822,43 277.524,451	6	353.833,064 277.546,065	24.088

Punct început	X / Y	Punct sfârșit	X / Y	Lungime segment (** (m)
6	353.833,064 277.546,065	7	353.841,349 277.562,907	18.77
7	353.841,349 277.562,907	8	353.920,258 277.723,298	178.751
8	353.920,258 277.723,298	1	353.518,321 277.926,521	450.392

** Lungimile segmentelor sunt determinate în planul de proiecție Stereo 70 și sunt rotunjite la 1 milimetru.

*** Distanța dintre puncte este formată din segmente cumulate ce sunt mai mici decât valoarea 1 milimetru.

**DATE DESPRE IMOBILUL NR. 13421**

Oficiul de Cadastru și Publicitate Imobiliară DOLJ
Biroul de Cadastru și Publicitate Imobiliară Craiova

A. Partea I. Descrierea imobilului

TEREN Extravilan

Adresa: Jud. Dolj, T153, P13/1

Nr. Crt	Nr cadastral Nr. topografic	Suprafața* (mp)	Observații / Referințe
A1	30456	40.000	Sector cadastral:42 Teren neimprejmuit;

B. Partea II. Proprietari și acte

Inscrieri privitoare la dreptul de proprietate și alte drepturi reale	Referințe
42933 / 25/05/2012	
Act Notarial nr. ACT NOTARIAL nr. 912, din 20/08/2009 emis de BNP GABRIELA GIURCAN;	
B1	A1
Intabulare, drept de PROPRIETATE, dobândit prin Conventie, cota actuala 1/1, cota initiala 1/1 1) SC RODESCO AGRICULTURE SRL, CIF:14149496	

C. Partea III. SARCINI .

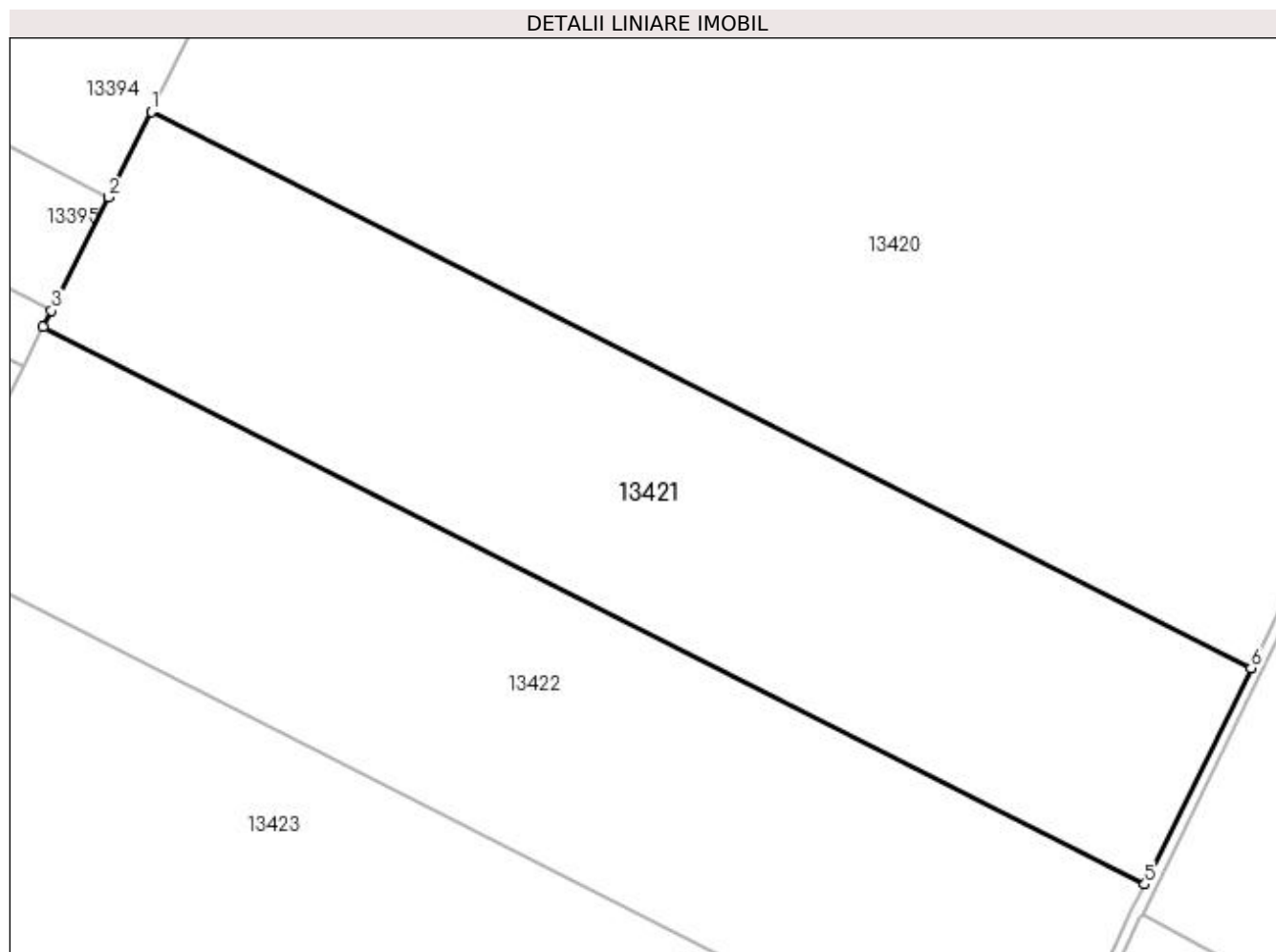
Inscrieri privind dezmembramintele dreptului de proprietate, drepturi reale de garanție și sarcini	Referințe
NU SUNT	

Anexa Nr. 1 La Partea I

Teren

Nr cadastral	Suprafața (mp)*	Observații / Referințe
30456	40.000	

* Suprafața este determinată în planul de proiecție Stereo 70.



Date referitoare la teren

Crt	Categorie folosință	Intra vilan	Suprafața (mp)	Tarla	Parcelă	Nr. topo	Observații / Referințe
1	arabil	NU	40.000	153	13/1	-	

Lungime Segmente

1) Valorile lungimilor segmentelor sunt obținute din proiecție în plan.

Punct început	X / Y	Punct sfârșit	X / Y	Lungime segment (** (m)
1	353.418,921 277.728,469	2	353.403,173 277.697,091	35.108
2	353.403,173 277.697,091	3	353.382,291 277.655,484	46.553
3	353.382,291 277.655,484	4	353.379,27 277.649,464	6.735
4	353.379,27 277.649,464	5	353.783,407 277.445,128	452.858
5	353.783,407 277.445,128	6	353.822,43 277.524,451	88.402

Punct început	X / Y	Punct sfârșit	X / Y	Lungime segment (** (m)
6	353.822,43 277.524,451	1	353.418,921 277.728,469	452.154

** Lungimile segmentelor sunt determinate în planul de proiecție Stereo 70 și sunt rotunjite la 1 milimetru.

*** Distanța dintre puncte este formată din segmente cumulate ce sunt mai mici decât valoarea 1 milimetru.

**DATE DESPRE IMOBILUL NR. 13422**

Oficiul de Cadastru și Publicitate Imobiliară DOLJ
Biroul de Cadastru și Publicitate Imobiliară Craiova

A. Partea I. Descrierea imobilului

TEREN Extravilan

Adresa: Jud. Dolj, T153, P12/1

Nr. Crt	Nr cadastral Nr. topografic	Suprafața* (mp)	Observații / Referințe
A1	30568	42.300	Sector cadastral:42 Teren neimprejmuit;

B. Partea II. Proprietari și acte

Inscrieri privitoare la dreptul de proprietate și alte drepturi reale		Referințe
102380 / 29/11/2012		
Act Notarial nr. CVC AUT NR. 3221, din 07/09/2011 emis de NP SOROP ALEXANDRU OVIDIU (CVC AUT NR. 790 DIN 24.03.2011 emis de NP SOROP ALEXANDRU OVIDIU);		
B1	Intabulare, drept de PROPRIETATE, dobândit prin Conventie, cota actuala 1/1, cota initiala 1/1	A1
1) SC RODESCO AGRICULTURE SRL, CIF:999999999999		

C. Partea III. SARCINI .

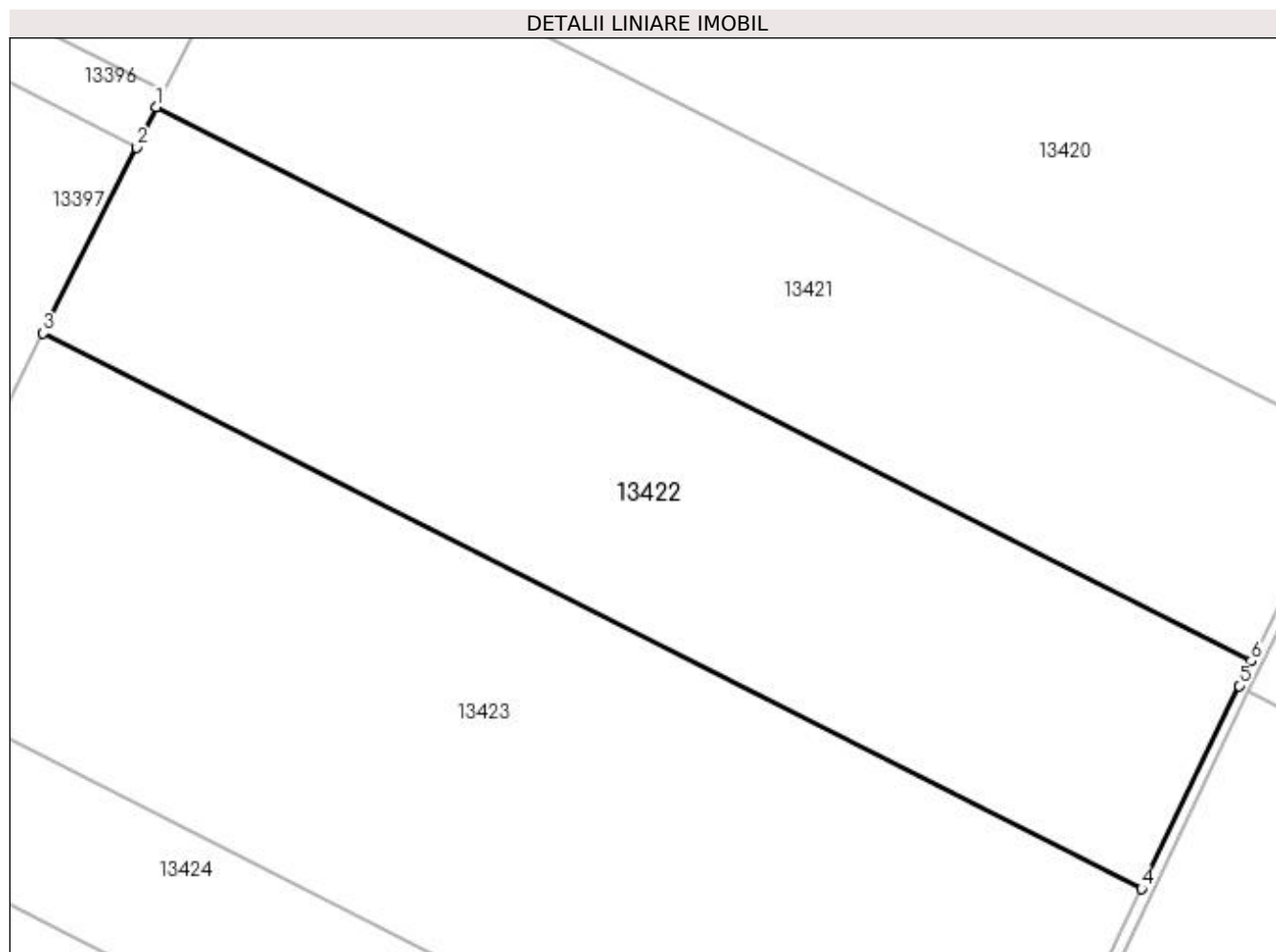
Inscrieri privind dezmembramintele dreptului de proprietate, drepturi reale de garanție și sarcini	Referințe
NU SUNT	

Anexa Nr. 1 La Partea I

Teren

Nr cadastral	Suprafața (mp)*	Observații / Referințe
30568	42.300	

* Suprafața este determinată în planul de proiecție Stereo 70.



Date referitoare la teren

Crt	Categorie folosință	Intra vilan	Suprafața (mp)	Tarla	Parcelă	Nr. topo	Observații / Referințe
1	arabil	NU	42.300	153	12/1	-	

Lungime Segmente

1) Valorile lungimilor segmentelor sunt obținute din proiecție în plan.

Punct început	X / Y	Punct sfârșit	X / Y	Lungime segment (** (m)
1	353.379,27 277.649,464	2	353.371,85 277.634,682	16.54
2	353.371,85 277.634,682	3	353.337,44 277.566,119	76.713
3	353.337,44 277.566,119	4	353.742,999 277.361,065	454.45
4	353.742,999 277.361,065	5	353.778,899 277.435,966	83.06
5	353.778,899 277.435,966	6	353.783,407 277.445,128	10.211

Punct început	X / Y	Punct sfârșit	X / Y	Lungime segment (** (m)
6	353.783,407 277.445,128	1	353.379,27 277.649,464	452.858

** Lungimile segmentelor sunt determinate în planul de proiecție Stereo 70 și sunt rotunjite la 1 milimetru.

*** Distanța dintre puncte este formată din segmente cumulate ce sunt mai mici decât valoarea 1 milimetru.

**DATE DESPRE IMOBILUL NR. 13423**

Oficiul de Cadastru și Publicitate Imobiliară DOLJ
Biroul de Cadastru și Publicitate Imobiliară Craiova

A. Partea I. Descrierea imobilului

TEREN Extravilan

Nr. CF vechi:235

Nr. cadastral vechi:390

Adresa: Jud. Dolj

Nr. Crt	Nr cadastral Nr. topografic	Suprafața* (mp)	Observații / Referințe
A1	35930	63.500	Sector cadastral:42 Teren neimprejmuit;

B. Partea II. Proprietari și acte

Inscrieri privitoare la dreptul de proprietate și alte drepturi reale		Referințe
6642 / 15/04/2005		
Act Notarial nr. CVC aut NR. 1732, din 01/01/2003 emis de NP STOENESCU FLOREA (Contract de Vânzare-Cumpărare nr aut 4526 din 01.01.2003, emis de NP TUDOR MARINELA;Contract de Vânzare-Cumpărare nr aut 4215 din 01.01.2003, emis de NP TUDOR MARINELA;Contract de Vânzare-Cumpărare nr aut 2427 din 01.01.2004, emis de NP DRAGUSIN MIRCEA;Contract de Vânzare-Cumpărare nr aut 1587 din 01.01.2003, emis de NP STOENESCU FLOREA;Contract de Vânzare-Cumpărare nr aut 1506 din 01.01.2004, emis de NP TUDOR MARINELA);		
B1	Intabulare, drept de PROPRIETATE, dobandit prin Conventie, cota actuala 1/1, cota initiala 1/1	A1
1) SC RODESCO AGRICULTURE SRL, CIF:99999999999999		

C. Partea III. SARCINI .

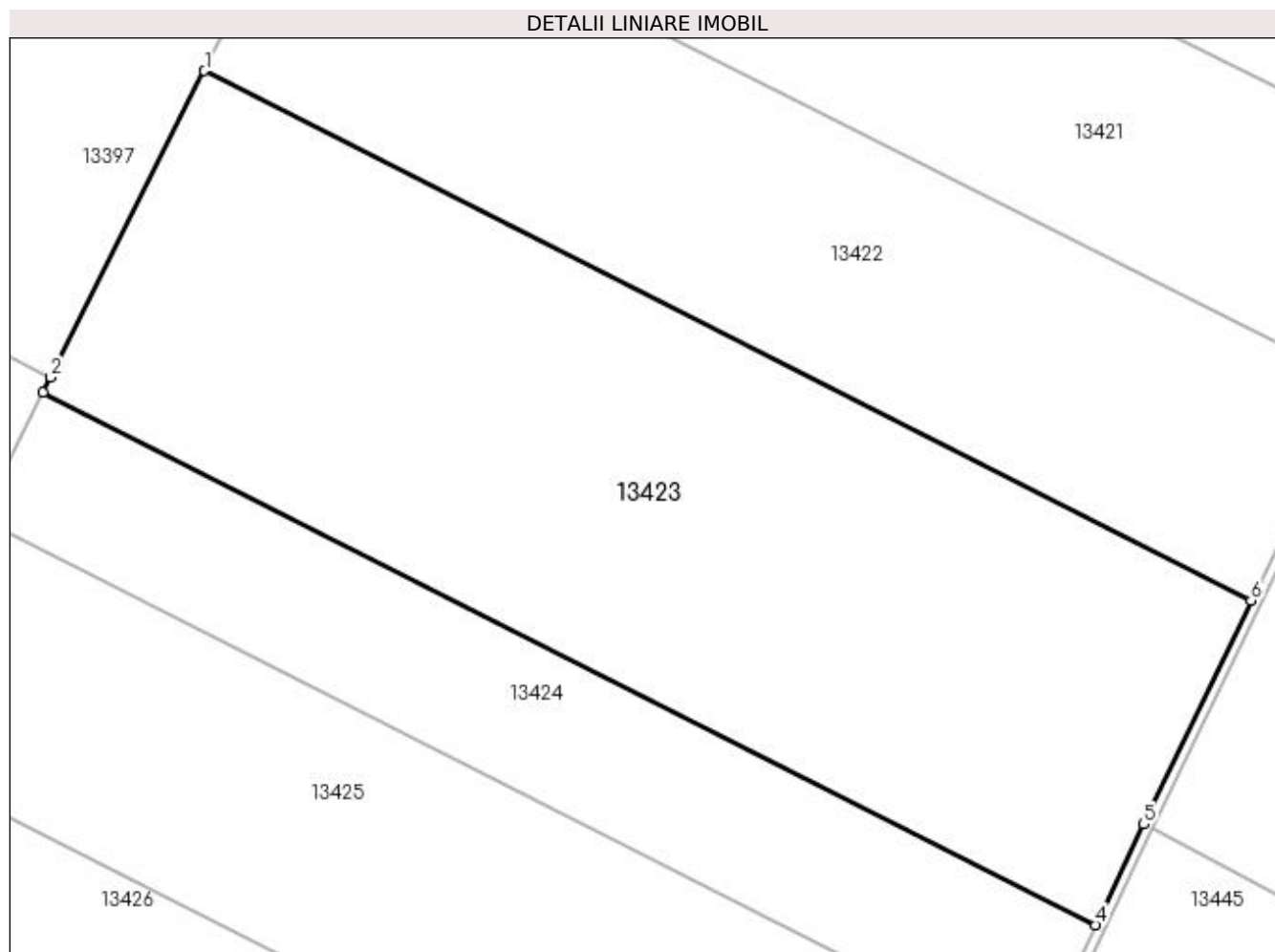
Inscrieri privind dezmembramintele dreptului de proprietate, drepturi reale de garanție și sarcini	Referințe
NU SUNT	

Anexa Nr. 1 La Partea I

Teren

Nr cadastral	Suprafața (mp)*	Observații / Referințe
35930	63.500	

* Suprafața este determinată în planul de proiecție Stereo 70.



Date referitoare la teren

Crt	Categorie folosință	Intra vilan	Suprafața (mp)	Tarla	Parcelă	Nr. topo	Observații / Referințe
1	arabil	NU	63.500	-	-	-	

Lungime Segmente

1) Valorile lungimilor segmentelor sunt obținute din proiecție în plan.

Punct început	X / Y	Punct sfârșit	X / Y	Lungime segment (** (m)
1	353.337,44 277.566,119	2	353.277,913 277.447,514	132.705
2	353.277,913 277.447,514	3	353.274,938 277.441,586	6.633
3	353.274,938 277.441,586	4	353.682,81 277.235,361	457.043
4	353.682,81 277.235,361	5	353.701,418 277.274,312	43.168
5	353.701,418 277.274,312	6	353.742,999 277.361,065	96.203

Punct început	X / Y	Punct sfârșit	X / Y	Lungime segment (** (m)
6	353.742,999 277.361,065	1	353.337,44 277.566,119	454.45

** Lungimile segmentelor sunt determinate în planul de proiecție Stereo 70 și sunt rotunjite la 1 milimetru.

*** Distanța dintre puncte este formată din segmente cumulate ce sunt mai mici decât valoarea 1 milimetru.

**DATE DESPRE IMOBILUL NR. 13424**

Oficiul de Cadastru și Publicitate Imobiliară DOLJ
Biroul de Cadastru și Publicitate Imobiliară Craiova

A. Partea I. Descrierea imobilului

TEREN Extravilan

Adresa: Jud. Dolj, T153, P10/1

Nr. Crt	Nr cadastral Nr. topografic	Suprafața* (mp)	Observații / Referințe
A1	32021	25.000	Sector cadastral:42 Teren neimprejmuit;

B. Partea II. Proprietari și acte

Inscrieri privitoare la dreptul de proprietate și alte drepturi reale	Referințe
112985 / 18/09/2015	
Act Notarial nr. contract de vanzare aut nr 2753, din 17/09/2015 emis de NP BUDIANA IONUT RAZVAN;	
B1	A1
Intabulare, drept de PROPRIETATE, dobandit prin Conventie, cota actuala 1/1, cota initiala 1/1 1) OPOL IMPEX SRL, CIF:9349269	

C. Partea III. SARCINI .

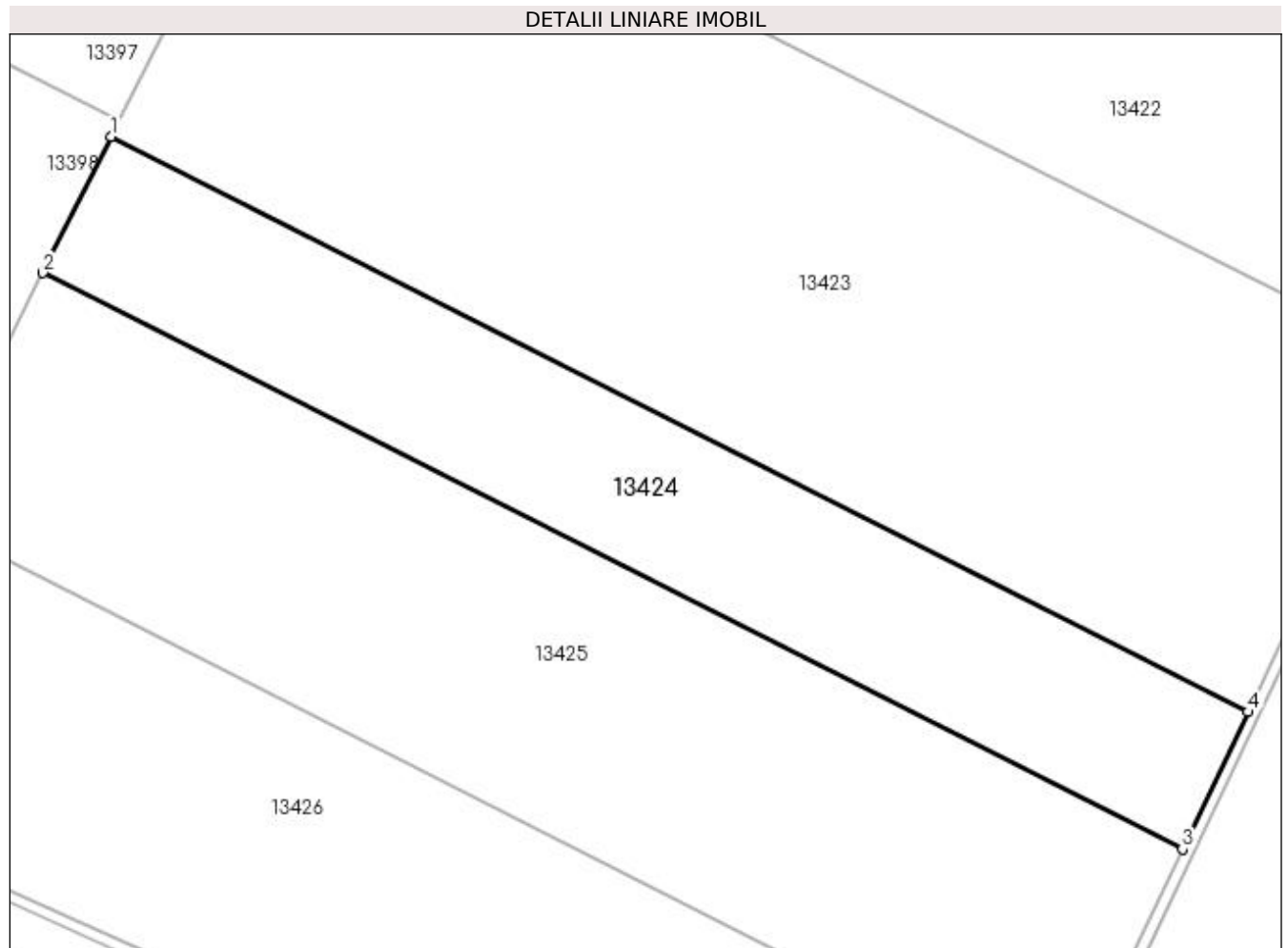
Inscrieri privind dezmembramintele dreptului de proprietate, drepturi reale de garanție și sarcini	Referințe
NU SUNT	

Anexa Nr. 1 La Partea I

Teren

Nr cadastral	Suprafața (mp)*	Observații / Referințe
32021	25.000	

* Suprafața este determinată în planul de proiecție Stereo 70.



Date referitoare la teren

Crt	Categorie folosință	Intra vilan	Suprafața (mp)	Tarla	Parcelă	Nr. topo	Observații / Referințe
1	arabil	NU	25.000	153	10/1	-	

Lungime Segmente

1) Valorile lungimilor segmentelor sunt obținute din proiecție în plan.

Punct început	X / Y	Punct sfârșit	X / Y	Lungime segment (** (m)
1	353.274,938 277.441,586	2	353.250,43 277.392,755	54.636
2	353.250,43 277.392,755	3	353.659,254 277.186,05	458.109
3	353.659,254 277.186,05	4	353.682,81 277.235,361	54.649
4	353.682,81 277.235,361	1	353.274,938 277.441,586	457.043

**** Lungimile segmentelor sunt determinate în planul de proiecție Stereo 70 și sunt rotunjite la 1 milimetru.**

***** Distanța dintre puncte este formată din segmente cumulate ce sunt mai mici decât valoarea 1 milimetru.**

**DATE DESPRE IMOBILUL NR. 13425**

Oficiul de Cadastru și Publicitate Imobiliară DOLJ
Biroul de Cadastru și Publicitate Imobiliară Craiova

A. Partea I. Descrierea imobilului

TEREN Extravilan

Adresa: Jud. Dolj, T153, P9/1

Nr. Crt	Nr cadastral Nr. topografic	Suprafața* (mp)	Observații / Referințe
A1	34945	45.000	Sector cadastral:42 Teren neimprejmuit;

B. Partea II. Proprietari și acte

Inscrieri privitoare la dreptul de proprietate și alte drepturi reale		Referințe
237276 / 13/12/2018		
Act Notarial nr. ACT DE DEZMEMBRARE NR. 4718, din 12/12/2018 emis de NP GUNESCU-TUDOR MARINELA-DANIELA;		
B1	Se infiinteaza cartea funciara 34945 a imobilului cu numarul cadastral 34945/Motatei, rezultat din dezmembrarea imobilului cu numarul cadastral 34846 inscris in cartea funciara 34846;	A1
16384 / 28/01/2019		
Act Notarial nr. CONTRACT DE VANZARE AUT. 406, din 23/01/2019 emis de NOTAR PUBLIC GUNESCU-TUDOR MARINELA-DANIELA;		
B2	Intabulare, drept de PROPRIETATE, dobandit prin Conventie, cota actuala 1/1, cota initiala 1/1 1) SOCIETATEA OPOL IMEX SRL, CIF:9349269	A1

C. Partea III. SARCINI .

Inscrieri privind dezmembramintele dreptului de proprietate, drepturi reale de garanție și sarcini	Referințe
NU SUNT	

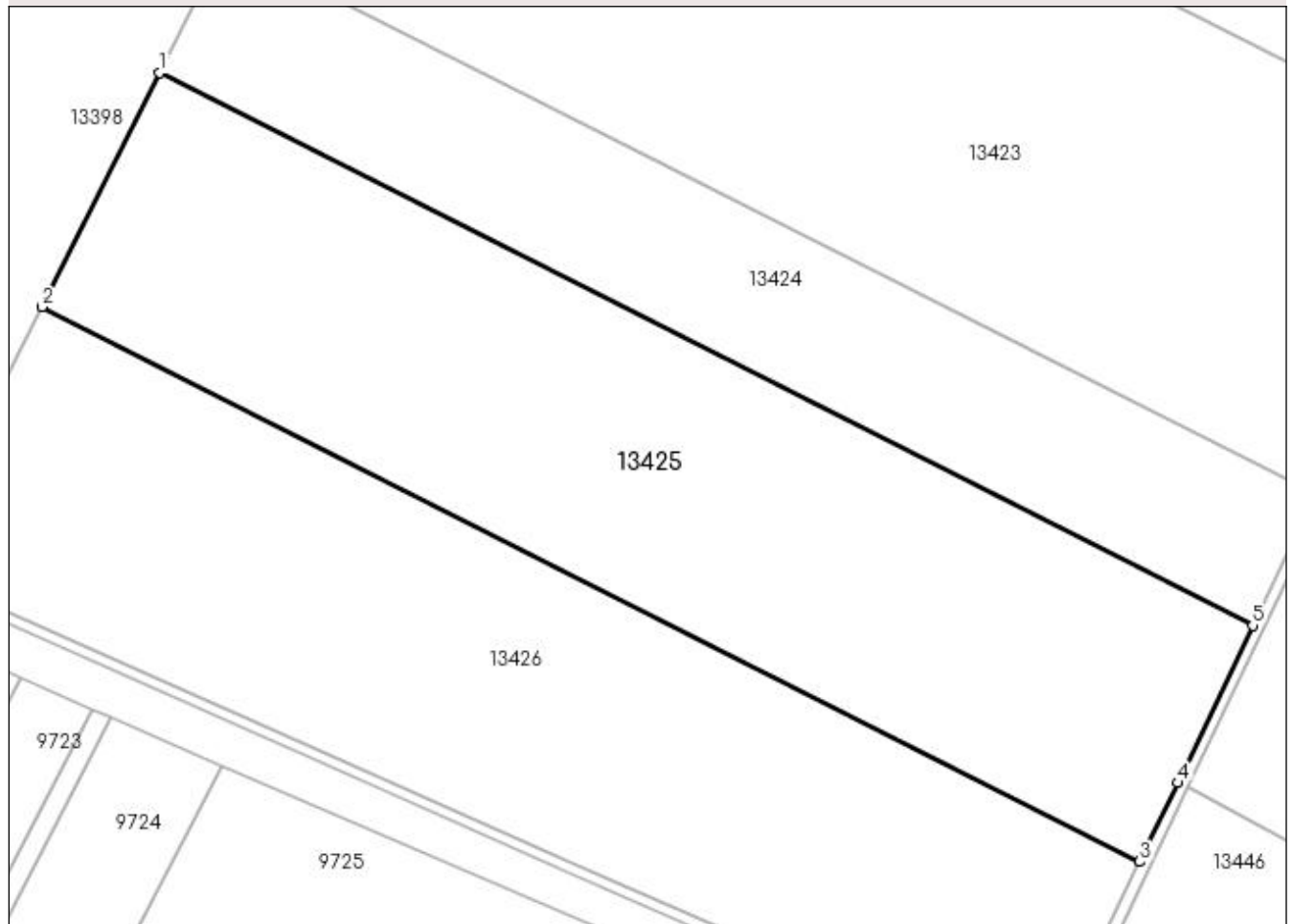
Anexa Nr. 1 La Partea I

Teren

Nr cadastral	Suprafața (mp)*	Observații / Referințe
34945	45.000	

* Suprafața este determinată în planul de proiecție Stereo 70.

DETALII LINIARE IMOBIL



Date referitoare la teren

Crt	Categorie folosință	Intra vilan	Suprafața (mp)	Tarla	Parcelă	Nr. topo	Observații / Referințe
1	arabil	NU	45.000	153	9/1	-	

Lungime Segmente

1) Valorile lungimilor segmentelor sunt obținute din proiecție în plan.

Punct început	X / Y	Punct sfârșit	X / Y	Lungime segment (** (m)
1	353.250,43 277.392,755	2	353.206,459 277.305,144	98.026
2	353.206,459 277.305,144	3	353.616,981 277.097,58	460.012
3	353.616,981 277.097,58	4	353.631,117 277.127,151	32.776
4	353.631,117 277.127,151	5	353.659,254 277.186,05	65.275
5	353.659,254 277.186,05	1	353.250,43 277.392,755	458.109

**** Lungimile segmentelor sunt determinate în planul de proiecție Stereo 70 și sunt rotunjite la 1 milimetru.**

***** Distanța dintre puncte este formată din segmente cumulate ce sunt mai mici decât valoarea 1 milimetru.**

**DATE DESPRE IMOBILUL NR. 13426**

Oficiul de Cadastru și Publicitate Imobiliară DOLJ
Biroul de Cadastru și Publicitate Imobiliară Craiova

A. Partea I. Descrierea imobilului

TEREN Extravilan

Adresa: Jud. Dolj, T153, P9/1

Nr. Crt	Nr cadastral Nr. topografic	Suprafața* (mp)	Observații / Referințe
A1	34946	45.000	Sector cadastral:42 Teren neimprejmuit;

B. Partea II. Proprietari și acte

Inscrieri privitoare la dreptul de proprietate și alte drepturi reale		Referințe
237276 / 13/12/2018		
Act Notarial nr. ACT DE DEZMEMBRARE NR. 4718, din 12/12/2018 emis de NP GUNESCU-TUDOR MARINELA-DANIELA;		
B1	Se infiinteaza cartea funciara 34946 a imobilului cu numarul cadastral 34946/Motatei, rezultat din dezmembrarea imobilului cu numarul cadastral 34846 inscris in cartea funciara 34846;	A1
Act Notarial nr. ACT DE PARTAJ AUT 818, din 03/04/2012 emis de BNP BUDIANA IONUT RAZVAN (act administrativ nr TDP 3889-59482 din 17.08.2000, emis de COMISIA JUDETEANA;act notarial nr CM 55 din 03.04.2012, emis de BNP BUDIANA IONUT RAZVAN);		
B2	Intabulare, drept de PROPRIETATE, dobandit prin Conventie, cota actuala 1/2, cota initiala 1/2 1) OLARIU ELENA <i>OBSERVATII: pozitie transcrisa din CF 34846/Motatei, inscrisa prin incheierea nr. 118591 din 20/06/2018;</i>	A1
Act Notarial nr. ACT DE PARTAJ VOLUNTAR AUT.4724, din 12/12/2018 emis de NOTAR PUBLIC GUNESCU-TUDOR MARINELA-DANIELA;		
B3	Intabulare, drept de PROPRIETATE, dobandit prin Iesire Din Individziune, cota actuala 1/2, cota initiala 1/2 1) OLARIU ELENA	A1

C. Partea III. SARCINI .

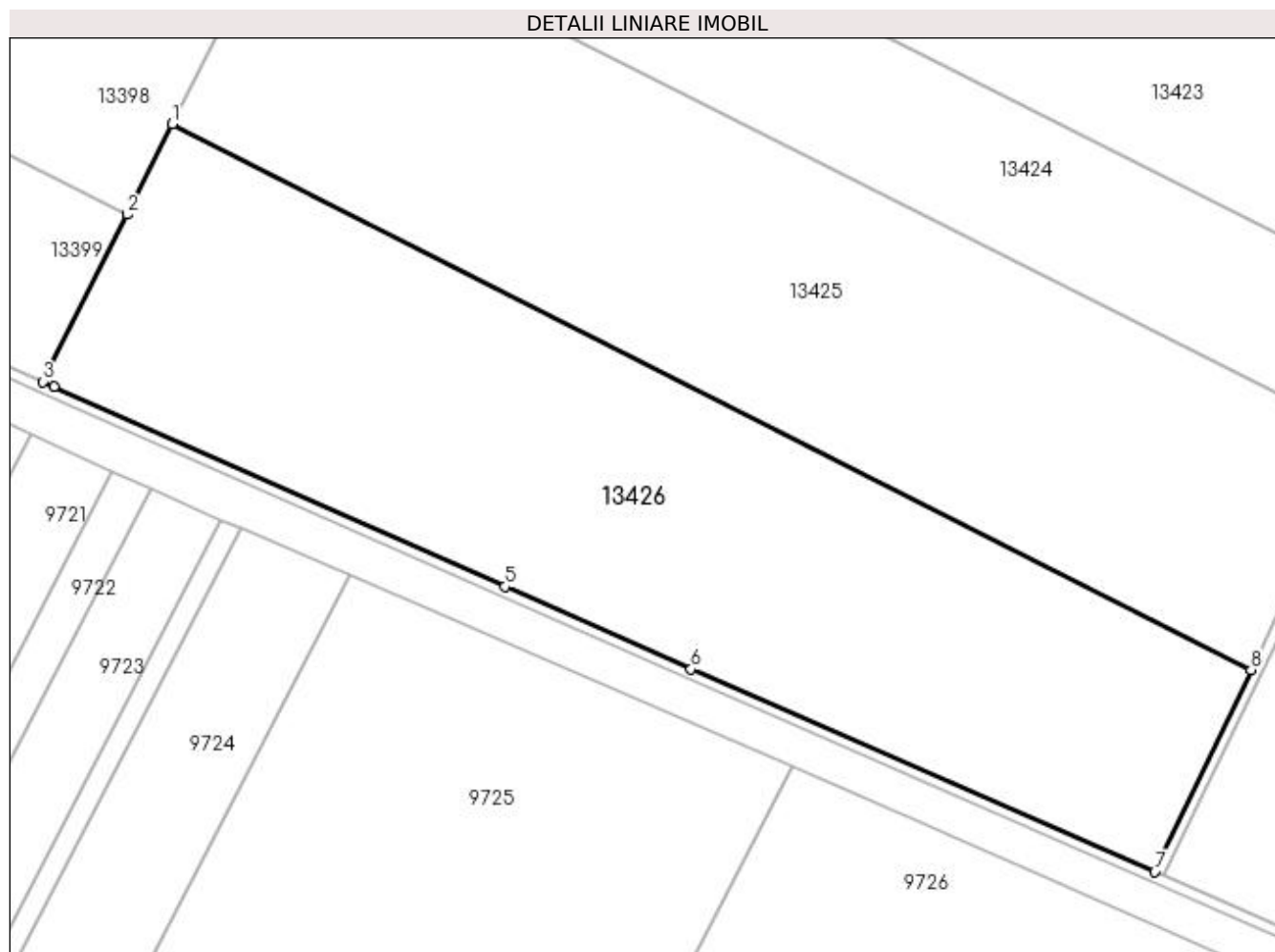
Inscrieri privind dezmembramintele dreptului de proprietate, drepturi reale de garanție și sarcini	Referințe
NU SUNT	

Anexa Nr. 1 La Partea I

Teren

Nr cadastral	Suprafața (mp)*	Observații / Referințe
34946	45.000	

* Suprafața este determinată în planul de proiecție Stereo 70.



Date referitoare la teren

Crt	Categorie folosință	Intra vilan	Suprafața (mp)	Tarla	Parcelă	Nr. topo	Observații / Referințe
1	arabil	NU	45.000	153	9/1	-	

Lungime Segmente

1) Valorile lungimilor segmentelor sunt obținute din proiecție în plan.

Punct început	X / Y	Punct sfârșit	X / Y	Lungime segment (** (m)
1	353.206,459 277.305,144	2	353.189,237 277.270,829	38.394
2	353.189,237 277.270,829	3	353.157,302 277.207,2	71.193
3	353.157,302 277.207,2	4	353.161,5 277.205,398	4.568
4	353.161,5 277.205,398	5	353.333,026 277.129,269	187.661
5	353.333,026 277.129,269	6	353.403,886 277.097,855	77.511

Punct început	X / Y	Punct sfârșit	X / Y	Lungime segment (** (m)
6	353.403,886 277.097,855	7	353.580,295 277.020,835	192.49
7	353.580,295 277.020,835	8	353.616,981 277.097,58	85.063
8	353.616,981 277.097,58	1	353.206,459 277.305,144	460.012

** Lungimile segmentelor sunt determinate în planul de proiecție Stereo 70 și sunt rotunjite la 1 milimetru.

*** Distanța dintre puncte este formată din segmente cumulate ce sunt mai mici decât valoarea 1 milimetru.

**DATE DESPRE IMOBILUL NR. 13427**

Oficiul de Cadastru și Publicitate Imobiliară DOLJ
Biroul de Cadastru și Publicitate Imobiliară Craiova

A. Partea I. Descrierea imobilului

TEREN Extravilan

Adresa: Jud. Dolj, T153, De

Nr. Crt	Nr cadastral Nr. topografic	Suprafața* (mp)	Observații / Referințe
A1		10.997	Sector cadastral:42 Teren neimprejmuit;

B. Partea II. Proprietari și acte

Inscrieri privitoare la dreptul de proprietate și alte drepturi reale		Referințe
/		
Act Normativ nr. LEGEA 7, din 13/03/1996 emis de PARLAMENTUL ROMANIEI;		
B1	Intabulare, drept de PROPRIETATE, dobandit prin Lege, cota actuala 1/1, cota initiala 1/1 1) PROPRIETAR NEIDENTIFICAT	A1

C. Partea III. SARCINI .

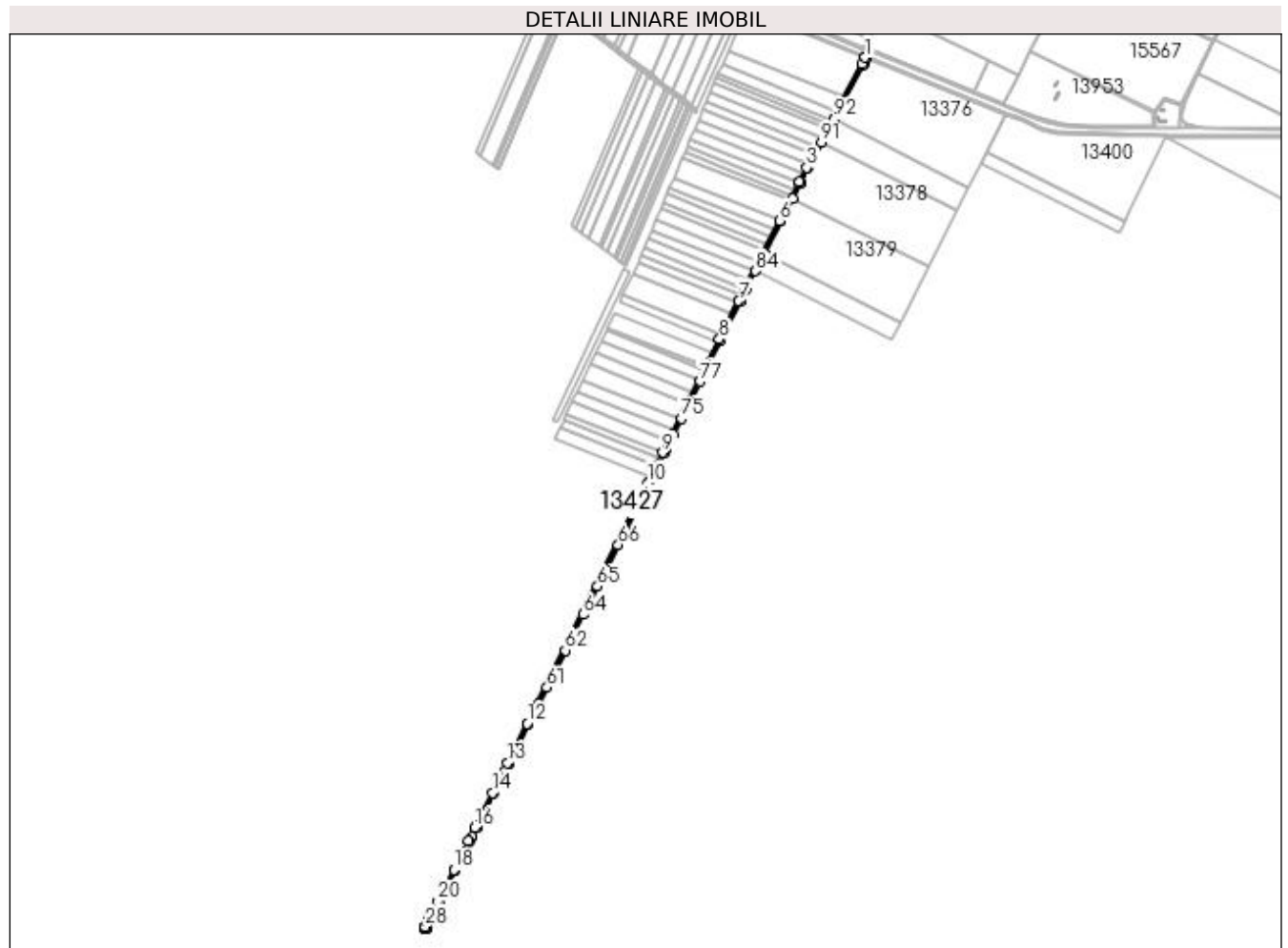
Inscrieri privind dezmembramintele dreptului de proprietate, drepturi reale de garanție și sarcini	Referințe
NU SUNT	

Anexa Nr. 1 La Partea I

Teren

Nr cadastral	Suprafața (mp)*	Observații / Referințe
	10.997	

* Suprafața este determinată în planul de proiecție Stereo 70.



Date referitoare la teren

Crt	Categorie folosință	Intra vilan	Suprafața (mp)	Tarla	Parcelă	Nr. topo	Observații / Referințe
1	drum	NU	10.997	153	De	-	

Lungime Segmente

1) Valorile lungimilor segmentelor sunt obținute din proiecție în plan.

Punct început	X / Y	Punct sfârșit	X / Y	Lungime segment	Punct început	X / Y	Punct sfârșit	X / Y	Lungime segment	Punct început	X / Y	Punct sfârșit	X / Y	Lungime segment
1	354.002,765 279.836,613	2	353.994,7 279.818,14	20.157	2	353.994,7 279.818,14	3	353.837,89 279.526,89	330.781	3	353.837,89 279.526,89	4	353.817,121 279.486,091	45.781
4	353.817,121 279.486,091	5	353.815,848 279.483,591	2.805	5	353.815,848 279.483,591	6	353.761,615 279.377,057	119.544	6	353.761,615 279.377,057	7	353.646,238 279.150,412	254.322
7	353.646,238 279.150,412	8	353.591,67 279.043,22	120.282	8	353.591,67 279.043,22	9	353.431,834 278.723,538	357.413	9	353.431,834 278.723,538	10	353.389,224 278.638,317	95.28
10	353.389,224 278.638,317	11	353.372,652 278.605,173	37.056	11	353.372,652 278.605,173	12	353.050,07 277.959,99	721.332	12	353.050,07 277.959,99	13	352.994,384 277.849,313	123.896
13	352.994,384 277.849,313	14	352.952,162 277.765,397	93.939	14	352.952,162 277.765,397	15	352.921,981 277.705,411	67.151	15	352.921,981 277.705,411	16	352.902,762 277.667,215	42.759
16	352.902,762 277.667,215	17	352.883,932 277.629,79	41.895	17	352.883,932 277.629,79	18	352.843,03 277.548,496	91.004	18	352.843,03 277.548,496	19	352.820,133 277.502,988	50.944

Punct început	X / Y	Punct sfârșit	X / Y	Lungime segment	Punct început	X / Y	Punct sfârșit	X / Y	Lungime segment	Punct început	X / Y	Punct sfârșit	X / Y	Lungime segment
19	352.820,133 277.502,988	20	352.797,764 277.458,53	49.768	20	352.797,764 277.458,53	21	352.788,021 277.439,166	21.677	21	352.788,021 277.439,166	22	352.780,208 277.423,638	17.383
22	352.780,208 277.423,638	23	352.779,419 277.422,069	1.756	23	352.779,419 277.422,069	24	352.775,613 277.414,503	8.469	24	352.775,613 277.414,503	25	352.771,912 277.407,149	8.233
25	352.771,912 277.407,149	26	352.771,193 277.405,719	1.601	26	352.771,193 277.405,719	27	352.769,556 277.402,466	3.642	27	352.769,556 277.402,466	28	352.762,265 277.387,976	16.221
28	352.762,265 277.387,976	29	352.762,053 277.387,554	0.472	29	352.762,053 277.387,554	30	352.761,722 277.386,896	0.737	30	352.761,722 277.386,896	31	352.760,836 277.385,135	1.971
31	352.760,836 277.385,135	32	352.760,525 277.384,517	0.692	32	352.760,525 277.384,517	33	352.760,435 277.384,339	0.199	33	352.760,435 277.384,339	34	352.764,103 277.382,728	4.006
34	352.764,103 277.382,728	35	352.764,409 277.383,337	0.682	35	352.764,409 277.383,337	36	352.765,295 277.385,098	1.971	36	352.765,295 277.385,098	37	352.765,626 277.385,756	0.737
37	352.765,626 277.385,756	38	352.765,838 277.386,178	0.472	38	352.765,838 277.386,178	39	352.773,129 277.400,668	16.221	39	352.773,129 277.400,668	40	352.774,766 277.403,921	3.642
40	352.774,766 277.403,921	41	352.775,486 277.405,352	1.602	41	352.775,486 277.405,352	42	352.779,186 277.412,706	8.232	42	352.779,186 277.412,706	43	352.782,992 277.420,271	8.468
43	352.782,992 277.420,271	44	352.783,782 277.421,84	1.757	44	352.783,782 277.421,84	45	352.791,595 277.437,368	17.383	45	352.791,595 277.437,368	46	352.801,338 277.456,732	21.677
46	352.801,338 277.456,732	47	352.805,438 277.464,882	9.123	47	352.805,438 277.464,882	48	352.823,706 277.501,19	40.645	48	352.823,706 277.501,19	49	352.846,603 277.546,698	50.944
49	352.846,603 277.546,698	50	352.887,505 277.627,992	91.004	50	352.887,505 277.627,992	51	352.894,291 277.641,478	15.097	51	352.894,291 277.641,478	52	352.906,336 277.665,417	26.798
52	352.906,336 277.665,417	53	352.925,554 277.703,614	42.759	53	352.925,554 277.703,614	54	352.955,735 277.763,599	67.15	54	352.955,735 277.763,599	55	352.988,415 277.828,551	72.71
55	352.988,415 277.828,551	56	352.997,957 277.847,515	21.229	56	352.997,957 277.847,515	57	352.998,876 277.849,343	2.046	57	352.998,876 277.849,343	58	353.019,8 277.890,929	46.553
58	353.019,8 277.890,929	59	353.053,645 277.958,197	75.303	59	353.053,645 277.958,197	60	353.082,435 278.015,778	64.377	60	353.082,435 278.015,778	61	353.105,542 278.061,993	51.67
61	353.105,542 278.061,993	62	353.157,57 278.166,051	116.34	62	353.157,57 278.166,051	63	353.181,807 278.214,528	54.198	63	353.181,807 278.214,528	64	353.208,328 278.267,571	59.304
64	353.208,328 278.267,571	65	353.248,047 278.347,01	88.815	65	353.248,047 278.347,01	66	353.306,303 278.463,525	130.267	66	353.306,303 278.463,525	67	353.327,551 278.506,022	47.513
67	353.327,551 278.506,022	68	353.376,23 278.603,384	108.853	68	353.376,23 278.603,384	69	353.392,802 278.636,528	37.056	69	353.392,802 278.636,528	70	353.393,714 278.638,353	2.04
70	353.393,714 278.638,353	71	353.416,349 278.683,625	50.615	71	353.416,349 278.683,625	72	353.435,411 278.721,75	42.625	72	353.435,411 278.721,75	73	353.438,98 278.728,888	7.981
73	353.438,98 278.728,888	74	353.461,607 278.774,143	50.596	74	353.461,607 278.774,143	75	353.484,23 278.819,39	50.587	75	353.484,23 278.819,39	76	353.510,341 278.871,613	58.387
76	353.510,341 278.871,613	77	353.536,447 278.923,826	58.376	77	353.536,447 278.923,826	78	353.562,547 278.976,028	58.363	78	353.562,547 278.976,028	79	353.563,434 278.977,802	1.983
79	353.563,434 278.977,802	80	353.595,241 279.041,418	71.124	80	353.595,241 279.041,418	81	353.604,467 279.059,54	20.335	81	353.604,467 279.059,54	82	353.649,803 279.148,597	99.932
82	353.649,803 279.148,597	83	353.667,118 279.182,612	38.168	83	353.667,118 279.182,612	84	353.694,004 279.235,426	59.264	84	353.694,004 279.235,426	85	353.718,589 279.283,721	54.193
85	353.718,589 279.283,721	86	353.765,18 279.375,242	102.698	86	353.765,18 279.375,242	87	353.797,951 279.439,618	72.237	87	353.797,951 279.439,618	88	353.819,413 279.481,777	47.307
88	353.819,413 279.481,777	89	353.820,685 279.484,276	2.804	89	353.820,685 279.484,276	90	353.841,434 279.525,034	45.735	90	353.841,434 279.525,034	91	353.880,327 279.597,273	82.044
91	353.880,327 279.597,273	92	353.915,825 279.663,204	74.88	92	353.915,825 279.663,204	93	353.998,3 279.816,389	173.976	93	353.998,3 279.816,389	94	354.006,476 279.835,116	20.434
94	354.006,476 279.835,116	1	354.002,765 279.836,613	4.002										

** Lungimile segmentelor sunt determinate în planul de proiecție Stereo 70 și sunt rotunjite la 1 milimetru.

*** Distanța dintre puncte este formată din segmente cumulate ce sunt mai mici decât valoarea 1 milimetru.

**DATE DESPRE IMOBILUL NR. 13429**

Oficiul de Cadastru și Publicitate Imobiliară DOLJ
Biroul de Cadastru și Publicitate Imobiliară Craiova

A. Partea I. Descrierea imobilului

TEREN Extravilan

Adresa: Jud. Dolj, T155, P1

Nr. Crt	Nr cadastral Nr. topografic	Suprafața* (mp)	Observații / Referințe
A1		16.000	Sector cadastral:42 Teren neimprejmuit; IMOBIL PUS IN POSESIE DE COMISIA JUDETEANA UNIREA PE TERITORIUL UAT- ULUI MOTATEI.

B. Partea II. Proprietari și acte

Inscrieri privitoare la dreptul de proprietate și alte drepturi reale	Referințe
/	
Act Administrativ nr. TDP NR. 1244-60690, din 15/08/2001 emis de CJ DOLJ;	
B1	A1
Intabulare, drept de PROPRIETATE, dobandit prin Reconstituire, cota actuala 1/1, cota initiala 1/1	
1) POGONI DOINA-RODICA	
2) PAKATAN CAMELIA-STEFANIA	

C. Partea III. SARCINI .

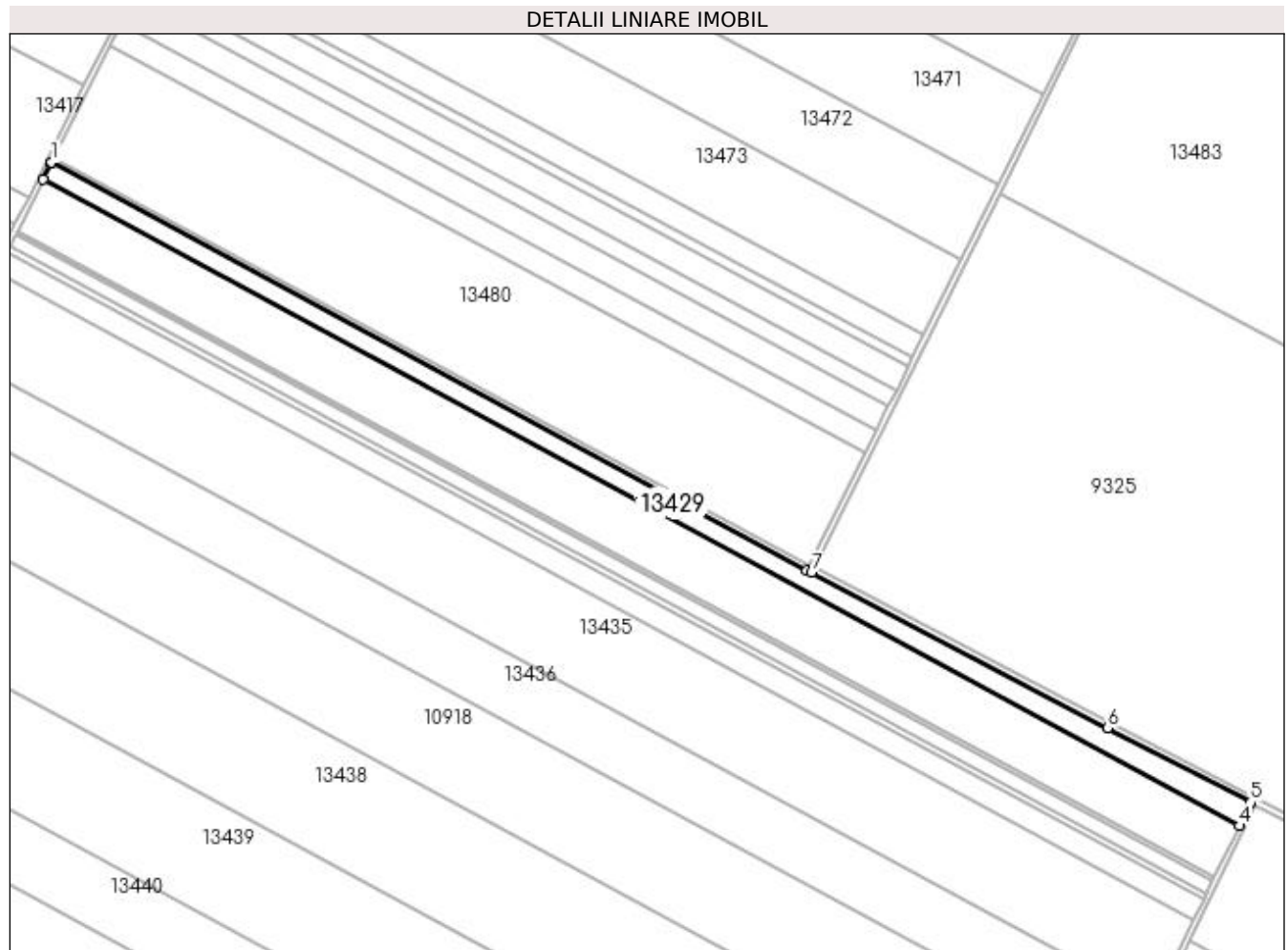
Inscrieri privind dezmembramintele dreptului de proprietate, drepturi reale de garanție și sarcini	Referințe
NU SUNT	

Anexa Nr. 1 La Partea I

Teren

Nr cadastral	Suprafața (mp)*	Observații / Referințe
	16.000	IMOBIL PUS IN POSESIE DE COMISIA JUDETEANA UNIREA PE TERITORIUL UAT-ULUI MOTATEI.

* Suprafața este determinată în planul de proiecție Stereo 70.



Date referitoare la teren

Crt	Categorie folosință	Intra vilan	Suprafața (mp)	Tarla	Parcelă	Nr. topo	Observații / Referințe
1	arabil	NU	16.000	155	1	-	

Lungime Segmente

1) Valorile lungimilor segmentelor sunt obținute din proiecție în plan.

Punct început	X / Y	Punct sfârșit	X / Y	Lungime segment (** (m)
1	354.097,878 278.075,057	2	354.097,377 278.074,04	1.134
2	354.097,377 278.074,04	3	354.091,454 278.062,011	13.408
3	354.091,454 278.062,011	4	354.999,638 277.571,627	1032.121
4	354.999,638 277.571,627	5	355.008,264 277.589,568	19.907
5	355.008,264 277.589,568	6	354.899,693 277.645,881	122.306

Punct început	X / Y	Punct sfârșit	X / Y	Lungime segment (** (m)
6	354.899,693 277.645,881	7	354.674,825 277.763,654	253.843
7	354.674,825 277.763,654	8	354.671,283 277.765,566	4.025
8	354.671,283 277.765,566	1	354.097,878 278.075,057	651.596

** Lungimile segmentelor sunt determinate în planul de proiecție Stereo 70 și sunt rotunjite la 1 milimetru.

*** Distanța dintre puncte este formată din segmente cumulate ce sunt mai mici decât valoarea 1 milimetru.

**DATE DESPRE IMOBILUL NR. 13430**

Oficiul de Cadastru și Publicitate Imobiliară DOLJ
Biroul de Cadastru și Publicitate Imobiliară Craiova

A. Partea I. Descrierea imobilului

TEREN Extravilan

Nr. CF vechi:306

Nr. cadastral vechi:469

Adresa: Jud. Dolj

Nr. Crt	Nr cadastral Nr. topografic	Suprafața* (mp)	Observații / Referințe
A1	35843	45.000	Sector cadastral:42 Teren neimprejmuit;

B. Partea II. Proprietari și acte

Inscrieri privitoare la dreptul de proprietate și alte drepturi reale		Referințe
35232 / 20/12/2005		
Act Notarial nr. CVC NR. 3238, din 11/11/2004 emis de NP Gageatu Ilie;		
B1	Intabulare, drept de PROPRIETATE, dobandit prin Conventie, cota actuala 1/1, cota initiala 1/1	A1
	1) IOVAN REMUS	
	2) IOVAN LIDIA MIHAELA	

C. Partea III. SARCINI .

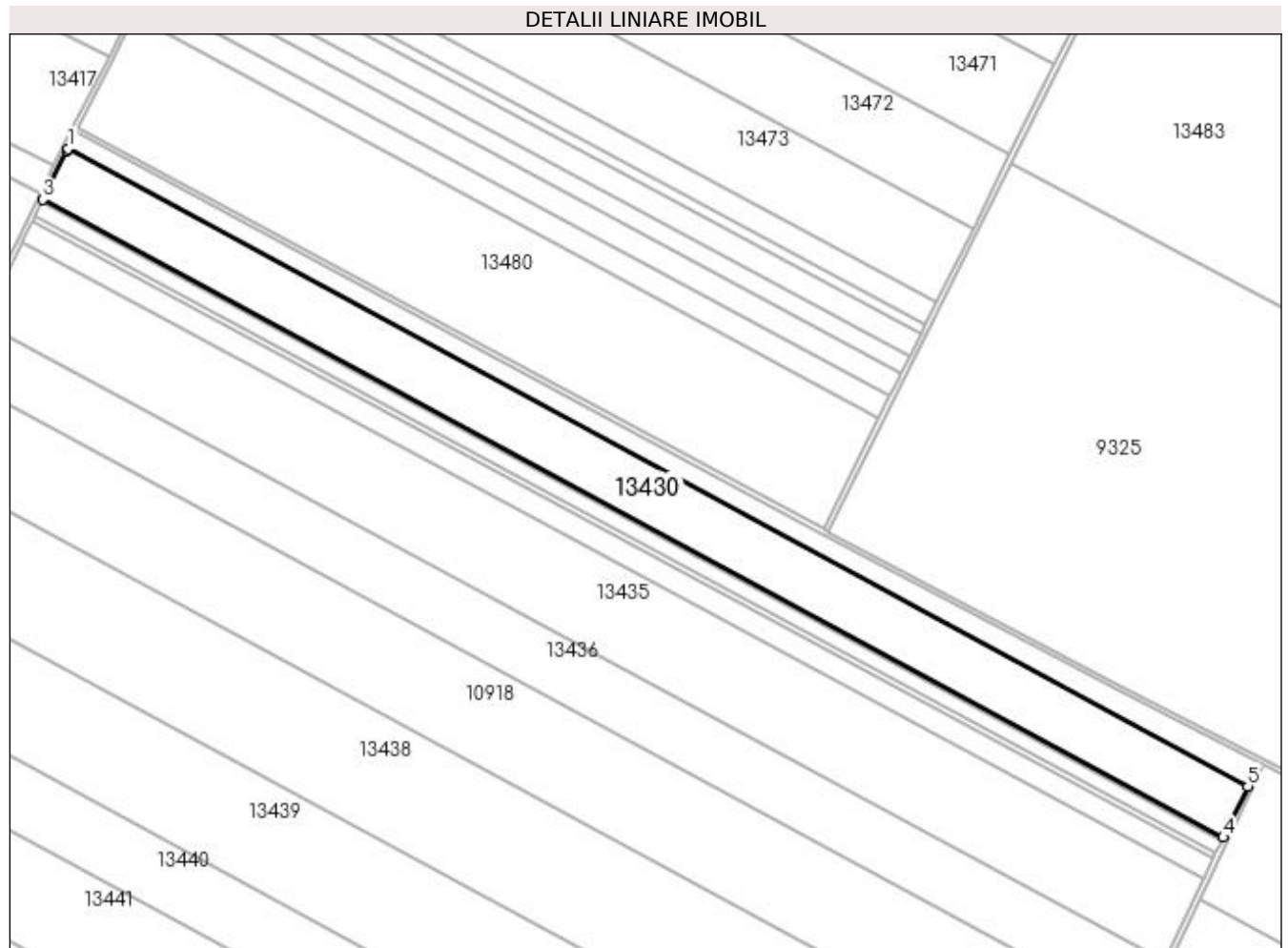
Inscrieri privind dezmembramintele dreptului de proprietate, drepturi reale de garanție și sarcini	Referințe
NU SUNT	

Anexa Nr. 1 La Partea I

Teren

Nr cadastral	Suprafața (mp)*	Observații / Referințe
35843	45.000	

* Suprafața este determinată în planul de proiecție Stereo 70.



Date referitoare la teren

Crt	Categorie folosință	Intra vilan	Suprafața (mp)	Tarla	Parcelă	Nr. topo	Observații / Referințe
1	arabil	NU	45.000	-	-	-	

Lungime Segmente

1) Valorile lungimilor segmentelor sunt obținute din proiecție în plan.

Punct început	X / Y	Punct sfârșit	X / Y	Lungime segment (** (m)
1	354.091,454 278.062,011	2	354.090,569 278.060,213	2.004
2	354.090,569 278.060,213	3	354.072,184 278.022,876	41.618
3	354.072,184 278.022,876	4	354.980,729 277.532,298	1032.531
4	354.980,729 277.532,298	5	354.999,638 277.571,627	43.639
5	354.999,638 277.571,627	1	354.091,454 278.062,011	1032.121

**** Lungimile segmentelor sunt determinate în planul de proiecție Stereo 70 și sunt rotunjite la 1 milimetru.**

***** Distanța dintre puncte este formată din segmente cumulate ce sunt mai mici decât valoarea 1 milimetru.**

**DATE DESPRE IMOBILUL NR. 13431**

Oficiul de Cadastru și Publicitate Imobiliară DOLJ
Biroul de Cadastru și Publicitate Imobiliară Craiova

A. Partea I. Descrierea imobilului

TEREN Extravilan

Adresa: Jud. Dolj, T155, P3

Nr. Crt	Nr cadastral Nr. topografic	Suprafața* (mp)	Observații / Referințe
A1		3.000	Sector cadastral:42 Teren neimprejmuit; IMOBIL PUS IN POSESIE DE COMISIA JUDETEANA UNIREA PE TERITORIUL UAT- ULUI MOTATEI.

B. Partea II. Proprietari și acte

Inscrieri privitoare la dreptul de proprietate și alte drepturi reale	Referințe
/	
Act Administrativ nr. TDP NR. 1247-60690, din 15/08/2001 emis de CJ DOLJ;	
B1	A1
Intabulare, drept de PROPRIETATE, dobandit prin Reconstituire, cota actuala 1/1, cota initiala 1/1 1) CIOBANU ANGELICA	

C. Partea III. SARCINI .

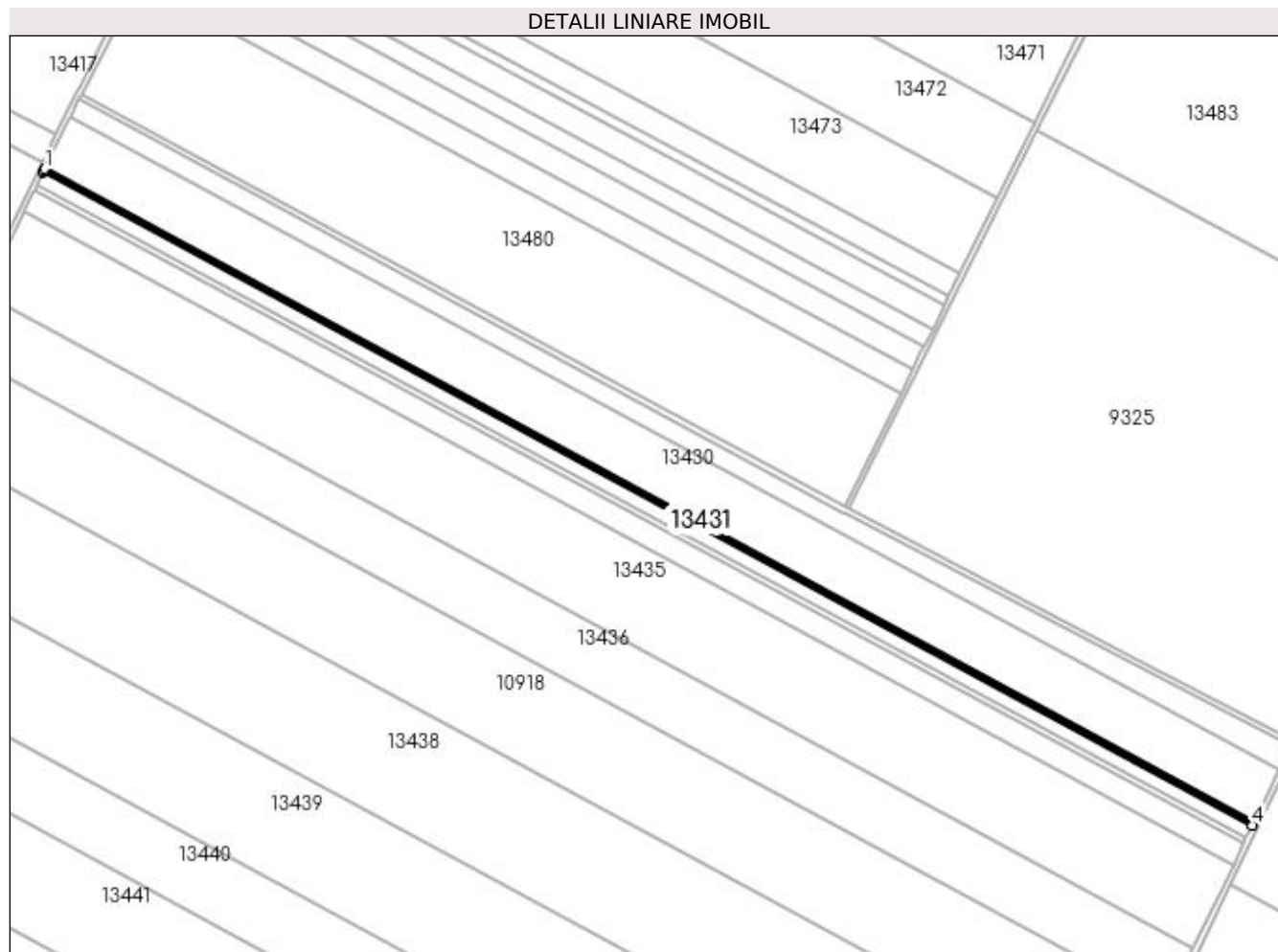
Inscrieri privind dezmembramintele dreptului de proprietate, drepturi reale de garanție și sarcini	Referințe
NU SUNT	

Anexa Nr. 1 La Partea I

Teren

Nr cadastral	Suprafața (mp)*	Observații / Referințe
	3.000	IMOBIL PUS IN POSESIE DE COMISIA JUDETEANA UNIREA PE TERITORIUL UAT-ULUI MOTATEI.

* Suprafața este determinată în planul de proiecție Stereo 70.



Date referitoare la teren

Crt	Categorie folosință	Intra vilan	Suprafața (mp)	Tarla	Parcelă	Nr. topo	Observații / Referințe
1	arabil	NU	3.000	155	3	-	

Lungime Segmente

1) Valorile lungimilor segmentelor sunt obținute din proiecție în plan.

Punct început	X / Y	Punct sfârșit	X / Y	Lungime segment (** (m)
1	354.072,184 278.022,876	2	354.071,42 278.021,325	1.729
2	354.071,42 278.021,325	3	354.070,9 278.020,268	1.178
3	354.070,9 278.020,268	4	354.979,468 277.529,676	1032.558
4	354.979,468 277.529,676	5	354.980,729 277.532,298	2.909
5	354.980,729 277.532,298	1	354.072,184 278.022,876	1032.531

**** Lungimile segmentelor sunt determinate în planul de proiecție Stereo 70 și sunt rotunjite la 1 milimetru.**

***** Distanța dintre puncte este formată din segmente cumulate ce sunt mai mici decât valoarea 1 milimetru.**

**DATE DESPRE IMOBILUL NR. 13432**

Oficiul de Cadastru și Publicitate Imobiliară DOLJ
Biroul de Cadastru și Publicitate Imobiliară Craiova

A. Partea I. Descrierea imobilului

TEREN Extravilan

Adresa: Jud. Dolj, T155, P4

Nr. Crt	Nr cadastral Nr. topografic	Suprafața* (mp)	Observații / Referințe
A1		11.000	Sector cadastral:42 Teren neimprejmuț; IMOBIL PUS IN POSESIE DE COMISIA JUDETEANA UNIREA PE TERITORIUL UAT- ULUI MOTATEI.

B. Partea II. Proprietari și acte

Inscrieri privitoare la dreptul de proprietate și alte drepturi reale	Referințe
/	
Act Administrativ nr. TDP NR. 1248-60690, din 15/08/2001 emis de CJ DOLJ;	
B1	A1
Intabulare, drept de PROPRIETATE, dobandit prin Reconstituire, cota actuala 1/1, cota initiala 1/1	
1) MITU ION	
2) MITU MARIN	

C. Partea III. SARCINI .

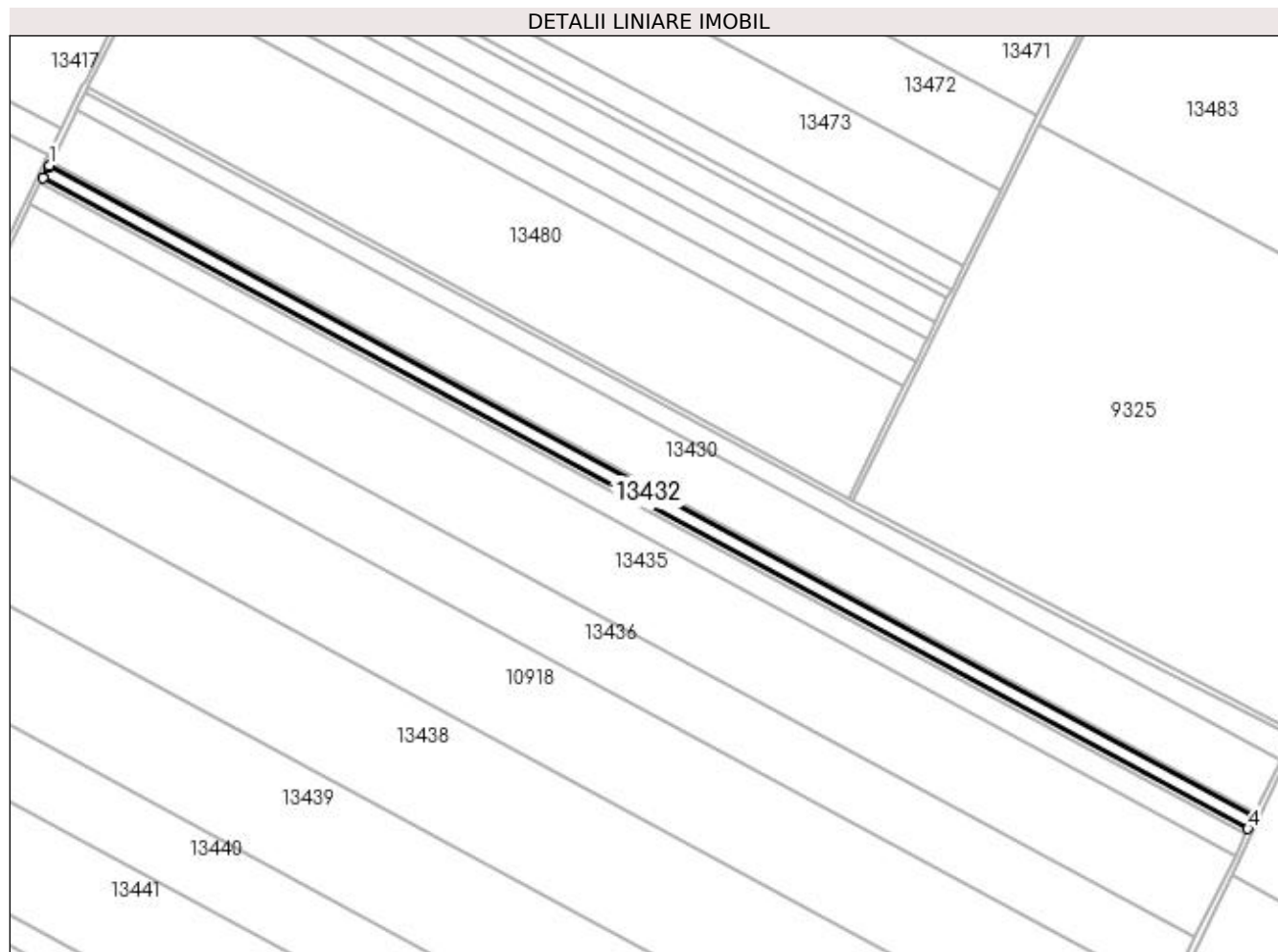
Inscrieri privind dezmembramintele dreptului de proprietate, drepturi reale de garanție și sarcini	Referințe
NU SUNT	

Anexa Nr. 1 La Partea I

Teren

Nr cadastral	Suprafața (mp)*	Observații / Referințe
	11.000	IMOBIL PUS IN POSESIE DE COMISIA JUDETEANA UNIREA PE TERITORIUL UAT-ULUI MOTATEI.

* Suprafața este determinată în planul de proiecție Stereo 70.



Date referitoare la teren

Crt	Categorie folosință	Intra vilan	Suprafața (mp)	Tarla	Parcelă	Nr. topo	Observații / Referințe
1	arabil	NU	11.000	155	4	-	

Lungime Segmente

1) Valorile lungimilor segmentelor sunt obținute din proiecție în plan.

Punct început	X / Y	Punct sfârșit	X / Y	Lungime segment (** (m)
1	354.070,9 278.020,268	2	354.070,143 278.018,732	1.712
2	354.070,143 278.018,732	3	354.066,19 278.010,704	8.948
3	354.066,19 278.010,704	4	354.974,847 277.520,065	1032.659
4	354.974,847 277.520,065	5	354.979,468 277.529,676	10.664
5	354.979,468 277.529,676	1	354.070,9 278.020,268	1032.558

**** Lungimile segmentelor sunt determinate în planul de proiecție Stereo 70 și sunt rotunjite la 1 milimetru.**

***** Distanța dintre puncte este formată din segmente cumulate ce sunt mai mici decât valoarea 1 milimetru.**

**DATE DESPRE IMOBILUL NR. 13433**

Oficiul de Cadastru și Publicitate Imobiliară DOLJ
Biroul de Cadastru și Publicitate Imobiliară Craiova

A. Partea I. Descrierea imobilului

TEREN Extravilan

Adresa: Jud. Dolj, T155, P5

Nr. Crt	Nr cadastral Nr. topografic	Suprafața* (mp)	Observații / Referințe
A1		5.000	Sector cadastral:42 Teren neimprejmuit; IMOBIL PUS IN POSESIE DE COMISIA JUDETEANA UNIREA PE TERITORIUL UAT- ULUI MOTATEI.

B. Partea II. Proprietari și acte

Inscrieri privitoare la dreptul de proprietate și alte drepturi reale	Referințe
/	
Act Administrativ nr. TDP NR. 1234-60690, din 15/08/2001 emis de CJ DOLJ;	
B1	A1
Intabulare, drept de PROPRIETATE, dobandit prin Reconstituire, cota actuala 1/1, cota initiala 1/1 1) LUNGULESCU LISA-GABRIELA	

C. Partea III. SARCINI .

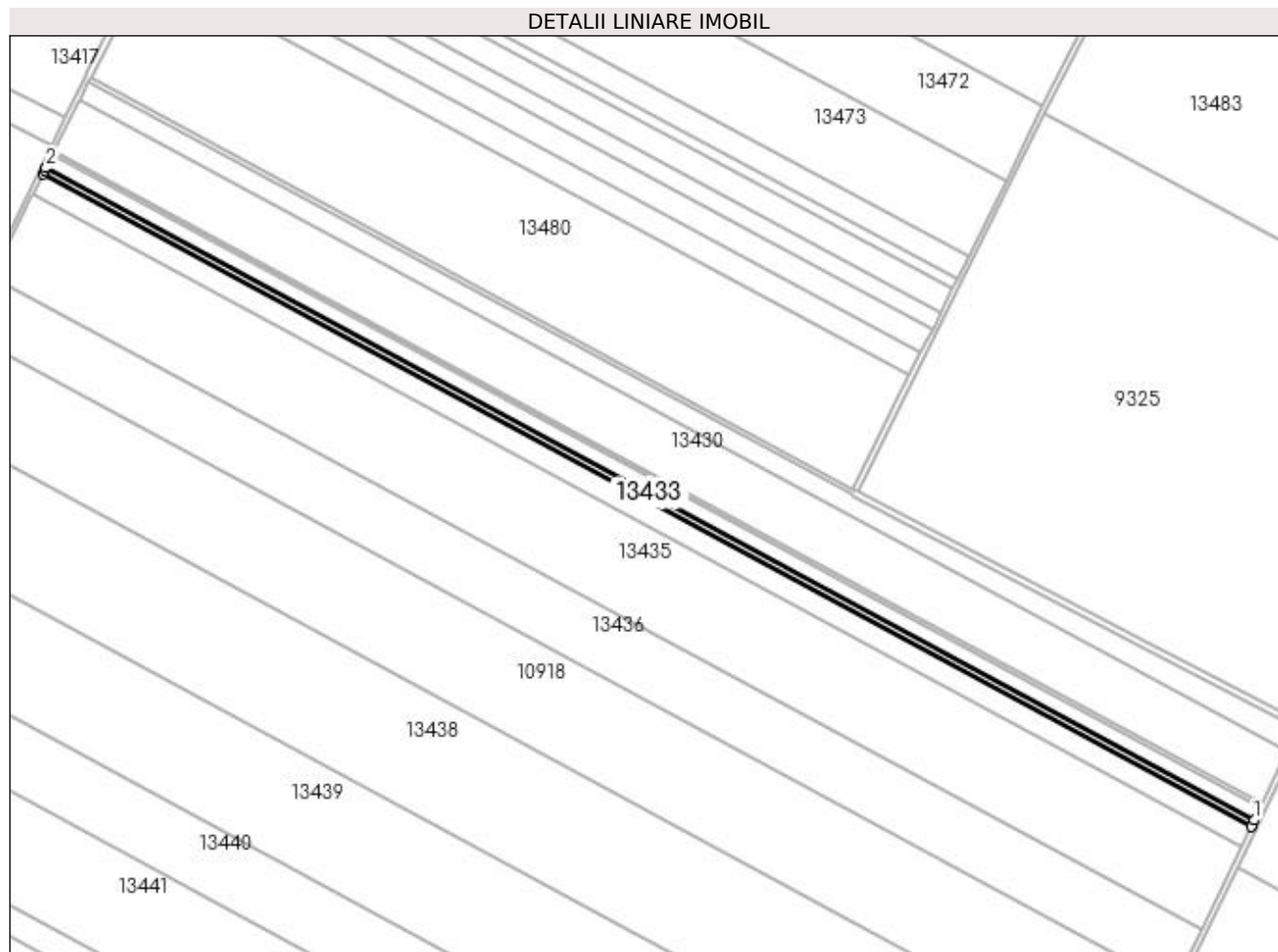
Inscrieri privind dezmembramintele dreptului de proprietate, drepturi reale de garanție și sarcini	Referințe
NU SUNT	

Anexa Nr. 1 La Partea I

Teren

Nr cadastral	Suprafața (mp)*	Observații / Referințe
	5.000	IMOBIL PUS IN POSESIE DE COMISIA JUDETEANA UNIREA PE TERITORIUL UAT-ULUI MOTATEI.

* Suprafața este determinată în planul de proiecție Stereo 70.



Date referitoare la teren

Crt	Categorie folosință	Intra vilan	Suprafața (mp)	Tarla	Parcelă	Nr. topo	Observații / Referințe
1	arabil	NU	5.000	155	5	-	

Lungime Segmente

1) Valorile lungimilor segmentelor sunt obținute din proiecție în plan.

Punct început	X / Y	Punct sfârșit	X / Y	Lungime segment (** (m)
1	354.974,847 277.520,065	2	354.066,19 278.010,704	1032.659
2	354.066,19 278.010,704	3	354.065,462 278.009,225	1.648
3	354.065,462 278.009,225	4	354.064,05 278.006,358	3.196
4	354.064,05 278.006,358	5	354.972,747 277.515,696	1032.705
5	354.972,747 277.515,696	1	354.974,847 277.520,065	4.847

**** Lungimile segmentelor sunt determinate în planul de proiecție Stereo 70 și sunt rotunjite la 1 milimetru.**

***** Distanța dintre puncte este formată din segmente cumulate ce sunt mai mici decât valoarea 1 milimetru.**

**DATE DESPRE IMOBILUL NR. 13434**

Oficiul de Cadastru și Publicitate Imobiliară DOLJ
Biroul de Cadastru și Publicitate Imobiliară Craiova

A. Partea I. Descrierea imobilului

TEREN Extravilan

Adresa: Jud. Dolj, T155, P6

Nr. Crt	Nr cadastral Nr. topografic	Suprafața* (mp)	Observații / Referințe
A1		18.000	Sector cadastral:42 Teren neimprejmuit; IMOBIL PUS IN POSESIE DE COMISIA JUDETEANA UNIREA PE TERITORIUL UAT- ULUI MOTATEI.

B. Partea II. Proprietari și acte

Inscrieri privitoare la dreptul de proprietate și alte drepturi reale	Referințe
/	
Act Administrativ nr. TDP NR. 1237-60690, din 15/08/2001 emis de CJ DOLJ;	
B1	A1
Intabulare, drept de PROPRIETATE, dobandit prin Reconstituire, cota actuala 1/1, cota initiala 1/1	
1) FILIP ELENA	
2) FILIP ION	
3) GRECU MARIA	

C. Partea III. SARCINI .

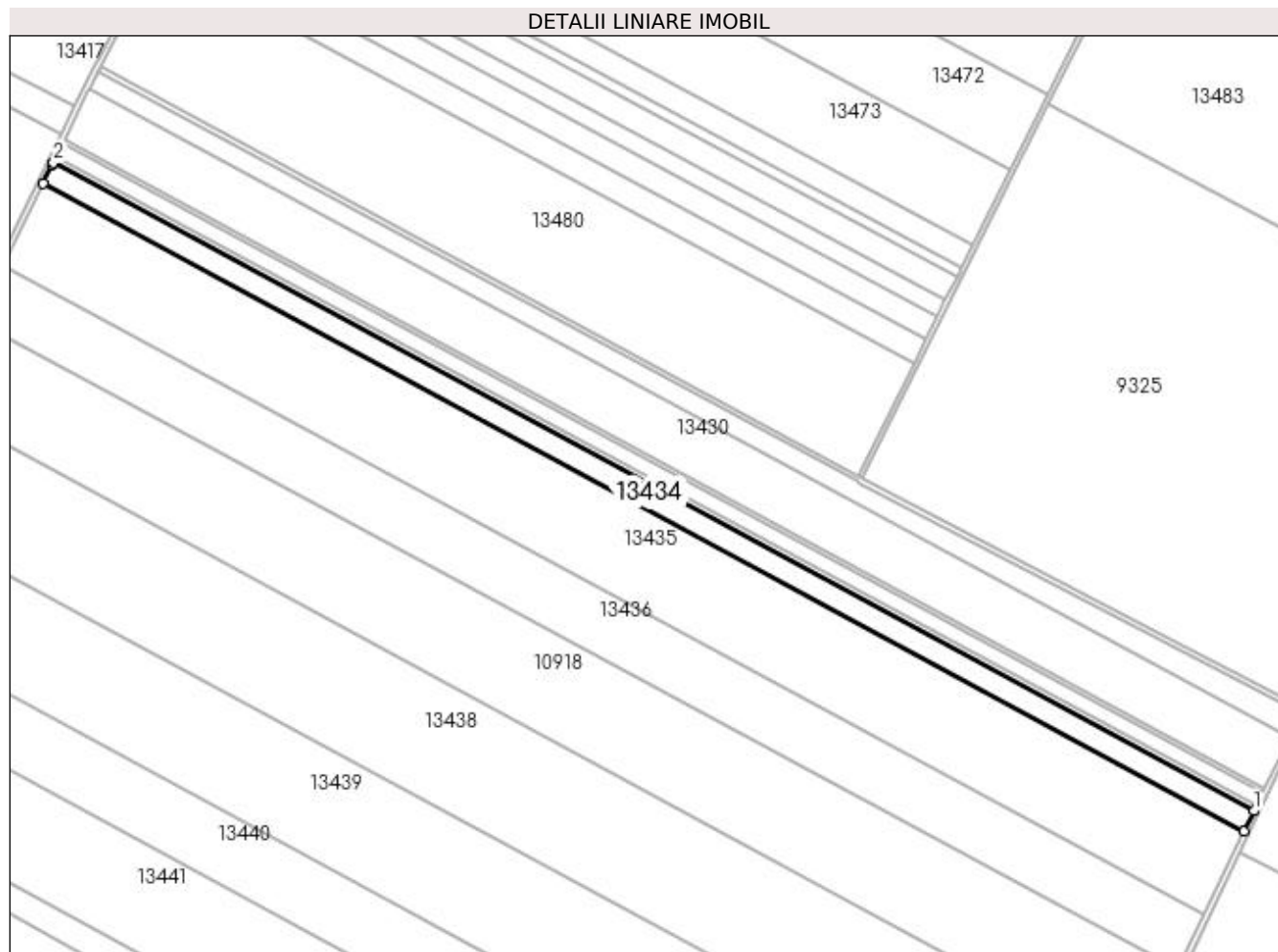
Inscrieri privind dezmembramintele dreptului de proprietate, drepturi reale de garanție și sarcini	Referințe
NU SUNT	

Anexa Nr. 1 La Partea I

Teren

Nr cadastral	Suprafața (mp)*	Observații / Referințe
	18.000	IMOBIL PUS IN POSESIE DE COMISIA JUDETEANA UNIREA PE TERITORIUL UAT-ULUI MOTATEI.

* Suprafața este determinată în planul de proiecție Stereo 70.



Date referitoare la teren

Crt	Categorie folosință	Intra vilan	Suprafața (mp)	Tarla	Parcelă	Nr. topo	Observații / Referințe
1	arabil	NU	18.000	155	6	-	

Lungime Segmente

1) Valorile lungimilor segmentelor sunt obținute din proiecție în plan.

Punct început	X / Y	Punct sfârșit	X / Y	Lungime segment (** (m)
1	354.972,747 277.515,696	2	354.064,05 278.006,358	1032.705
2	354.064,05 278.006,358	3	354.063,334 278.004,904	1.621
3	354.063,334 278.004,904	4	354.056,346 277.990,711	15.82
4	354.056,346 277.990,711	5	354.965,186 277.499,972	1032.867
5	354.965,186 277.499,972	1	354.972,747 277.515,696	17.447

**** Lungimile segmentelor sunt determinate în planul de proiecție Stereo 70 și sunt rotunjite la 1 milimetru.**

***** Distanța dintre puncte este formată din segmente cumulate ce sunt mai mici decât valoarea 1 milimetru.**

**DATE DESPRE IMOBILUL NR. 13435**

Oficiul de Cadastru și Publicitate Imobiliară DOLJ
Biroul de Cadastru și Publicitate Imobiliară Craiova

A. Partea I. Descrierea imobilului

TEREN Extravilan

Adresa: Jud. Dolj, T155, P7

Nr. Crt	Nr cadastral Nr. topografic	Suprafața* (mp)	Observații / Referințe
A1		71.200	Sector cadastral:42 Teren neimpregmuit; IMOBIL PUS IN POSESIE DE COMISIA JUDETEANA UNIREA PE TERITORIUL UAT- ULUI MOTATEI.

B. Partea II. Proprietari și acte

Inscrieri privitoare la dreptul de proprietate și alte drepturi reale	Referințe
/	
Act Administrativ nr. TDP NR. 1239-60690, din 15/08/2001 emis de CJ DOLJ;	
B1	A1
Intabulare, drept de PROPRIETATE, dobandit prin Reconstituire, cota actuala 1/1, cota initiala 1/1	
1) BREZOI DUMITRU	
2) BREZOI SOFIA	
3) CORBU VERONICA	
4) BREZOI ELISABETA	

C. Partea III. SARCINI .

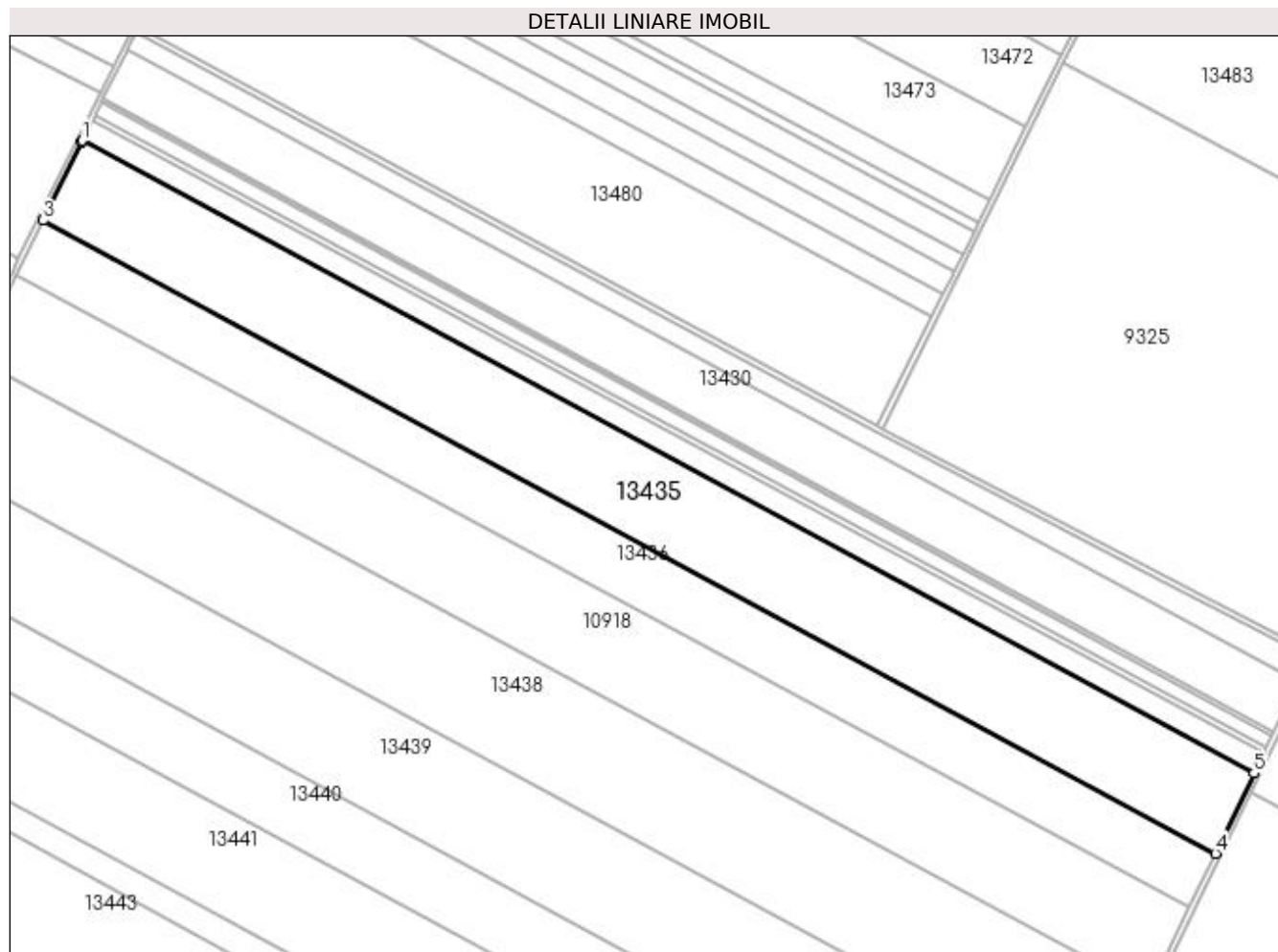
Inscrieri privind dezmembramintele dreptului de proprietate, drepturi reale de garanție și sarcini	Referințe
NU SUNT	

Anexa Nr. 1 La Partea I

Teren

Nr cadastral	Suprafața (mp)*	Observații / Referințe
	71.200	IMOBIL PUS IN POSESIE DE COMISIA JUDETEANA UNIREA PE TERITORIUL UAT-ULUI MOTATEI.

* Suprafața este determinată în planul de proiecție Stereo 70.



Date referitoare la teren

Crt	Categorie folosință	Intra vilan	Suprafața (mp)	Tarla	Parcelă	Nr. topo	Observații / Referințe
1	arabil	NU	71.200	155	7	-	

Lungime Segmente

1) Valorile lungimilor segmentelor sunt obținute din proiecție în plan.

Punct început	X / Y	Punct sfârșit	X / Y	Lungime segment (** (m)
1	354.056,346 277.990,711	2	354.055,674 277.989,346	1.521
2	354.055,674 277.989,346	3	354.025,882 277.928,843	67.44
3	354.025,882 277.928,843	4	354.935,292 277.437,797	1033.515
4	354.935,292 277.437,797	5	354.965,186 277.499,972	68.988
5	354.965,186 277.499,972	1	354.056,346 277.990,711	1032.867

**** Lungimile segmentelor sunt determinate în planul de proiecție Stereo 70 și sunt rotunjite la 1 milimetru.**

***** Distanța dintre puncte este formată din segmente cumulate ce sunt mai mici decât valoarea 1 milimetru.**

**DATE DESPRE IMOBILUL NR. 13436**

Oficiul de Cadastru și Publicitate Imobiliară DOLJ
Biroul de Cadastru și Publicitate Imobiliară Craiova

A. Partea I. Descrierea imobilului

TEREN Extravilan

Adresa: Jud. Dolj, T155, P8/10

Nr. Crt	Nr cadastral Nr. topografic	Suprafața* (mp)	Observații / Referințe
A1		48.200	Sector cadastral:42 Teren neimprejmuț; IMOBIL PUS IN POSESIE DE COMISIA JUDETEANA UNIREA PE TERITORIUL UAT- ULUI MOTATEI.

B. Partea II. Proprietari și acte

Inscrieri privitoare la dreptul de proprietate și alte drepturi reale	Referințe
/	
Act Administrativ nr. TDP NR. 1915, din 19/09/2006 emis de CJ DOLJ;	
B1	A1
Intabulare, drept de PROPRIETATE, dobandit prin Reconstituire, cota actuala 1/1, cota initiala 1/1	
1) TITA ALEXANDRU	
2) TITA SEVER	

C. Partea III. SARCINI .

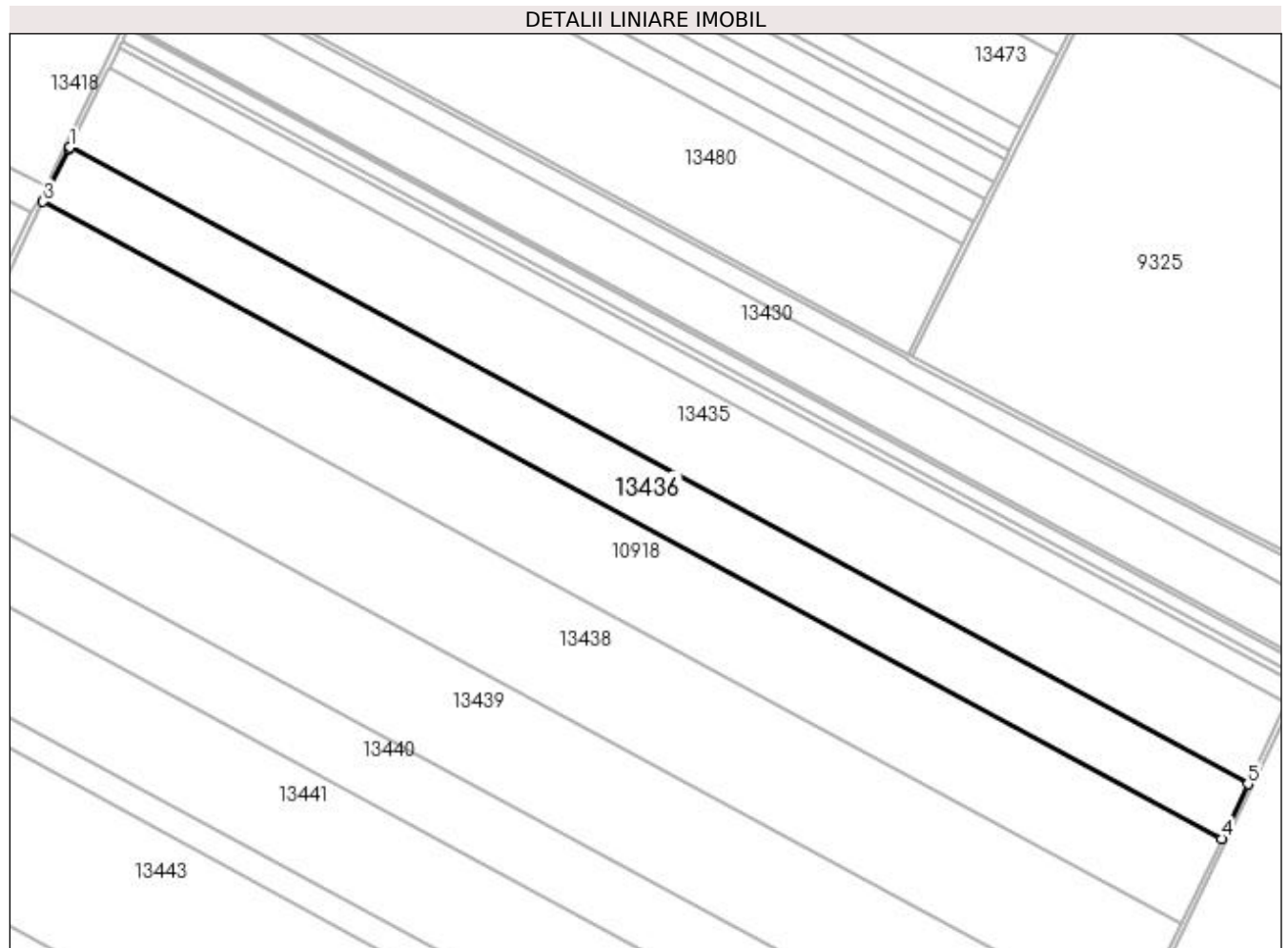
Inscrieri privind dezmembramintele dreptului de proprietate, drepturi reale de garanție și sarcini	Referințe
NU SUNT	

Anexa Nr. 1 La Partea I

Teren

Nr cadastral	Suprafața (mp)*	Observații / Referințe
	48.200	IMOBIL PUS IN POSESIE DE COMISIA JUDETEANA UNIREA PE TERITORIUL UAT-ULUI MOTATEI.

* Suprafața este determinată în planul de proiecție Stereo 70.



Date referitoare la teren

Crt	Categorie folosință	Intra vilan	Suprafața (mp)	Tarla	Parcelă	Nr. topo	Observații / Referințe
1	arabil	NU	48.200	155	8/10	-	

Lungime Segmente

1) Valorile lungimilor segmentelor sunt obținute din proiecție în plan.

Punct început	X / Y	Punct sfârșit	X / Y	Lungime segment (** (m)
1	354.025,882 277.928,843	2	354.025,37 277.927,803	1.159
2	354.025,37 277.927,803	3	354.005,27 277.886,982	45.501
3	354.005,27 277.886,982	4	354.915,066 277.395,728	1033.953
4	354.915,066 277.395,728	5	354.935,292 277.437,797	46.679
5	354.935,292 277.437,797	1	354.025,882 277.928,843	1033.515

**** Lungimile segmentelor sunt determinate în planul de proiecție Stereo 70 și sunt rotunjite la 1 milimetru.**

***** Distanța dintre puncte este formată din segmente cumulate ce sunt mai mici decât valoarea 1 milimetru.**

**DATE DESPRE IMOBILUL NR. 13438**

Oficiul de Cadastru și Publicitate Imobiliară DOLJ
Biroul de Cadastru și Publicitate Imobiliară Craiova

A. Partea I. Descrierea imobilului

TEREN Extravilan

Adresa: Jud. Dolj, T155, P10

Nr. Crt	Nr cadastral Nr. topografic	Suprafața* (mp)	Observații / Referințe
A1		88.500	Sector cadastral:42 Teren neimprejmuit; IMOBIL PUS IN POSESIE DE COMISIA JUDETEANA UNIREA PE TERITORIUL UAT- ULUI MOTATEI.

B. Partea II. Proprietari și acte

Inscrieri privitoare la dreptul de proprietate și alte drepturi reale	Referințe
/	
Act Administrativ nr. TDP NR. 1243-60690, din 15/08/2001 emis de CJ DOLJ;	
B1	A1
Intabulare, drept de PROPRIETATE, dobandit prin Reconstituire, cota actuala 1/1, cota initiala 1/1 1) MARINESCU LILIANA	

C. Partea III. SARCINI .

Inscrieri privind dezmembramintele dreptului de proprietate, drepturi reale de garanție și sarcini	Referințe
NU SUNT	

Anexa Nr. 1 La Partea I

Teren

Nr cadastral	Suprafața (mp)*	Observații / Referințe
	88.500	IMOBIL PUS IN POSESIE DE COMISIA JUDETEANA UNIREA PE TERITORIUL UAT-ULUI MOTATEI.

* Suprafața este determinată în planul de proiecție Stereo 70.

DETALII LINIARE IMOBIL



Date referitoare la teren

Crt	Categorie folosință	Intra vilan	Suprafața (mp)	Tarla	Parcelă	Nr. topo	Observații / Referințe
1	arabil	NU	88.500	155	10	-	

Lungime Segmente

1) Valorile lungimilor segmentelor sunt obținute din proiecție în plan.

Punct început	X / Y	Punct sfârșit	X / Y	Lungime segment (** (m)
1	353.973,216 277.821,881	2	353.972,925 277.821,289	0.66
2	353.972,925 277.821,289	3	353.935,443 277.745,103	84.907
3	353.935,443 277.745,103	4	354.846,518 277.253,158	1035.407
4	354.846,518 277.253,158	5	354.883,61 277.330,304	85.6
5	354.883,61 277.330,304	1	353.973,216 277.821,881	1034.633

**** Lungimile segmentelor sunt determinate în planul de proiecție Stereo 70 și sunt rotunjite la 1 milimetru.**

***** Distanța dintre puncte este formată din segmente cumulate ce sunt mai mici decât valoarea 1 milimetru.**

**DATE DESPRE IMOBILUL NR. 13439**

Oficiul de Cadastru și Publicitate Imobiliară DOLJ
Biroul de Cadastru și Publicitate Imobiliară Craiova

A. Partea I. Descrierea imobilului

TEREN Extravilan

Adresa: Jud. Dolj, T155, P11

Nr. Crt	Nr cadastral Nr. topografic	Suprafața* (mp)	Observații / Referințe
A1	31766	82.500	Sector cadastral:42 Teren neimprejmit;

B. Partea II. Proprietari și acte

Inscrieri privitoare la dreptul de proprietate și alte drepturi reale	Referințe
25689 / 10/03/2015	
Act Normativ nr. LEGEA 17, din 07/03/2015 emis de PARLAMENTUL ROMANIEI;	
B1	Se noteaza faptul ca imobilul de sub A 1 se afla sub incidenta art. 3 alin. (1) din Legea nr. 17/2014
41685 / 17/04/2015	
Act Notarial nr. CONTRACT DE VANZARE AUT NR 755, din 16/04/2015 emis de NP Sorop Alexandru Oliviu;	
B2	Intabulare, drept de PROPRIETATE, dobandit prin Conventie, cota actuala 1/1, cota initiala 1/1
1) SC RODESCO AGRICULTURE SRL, CIF:999999999999	

C. Partea III. SARCINI .

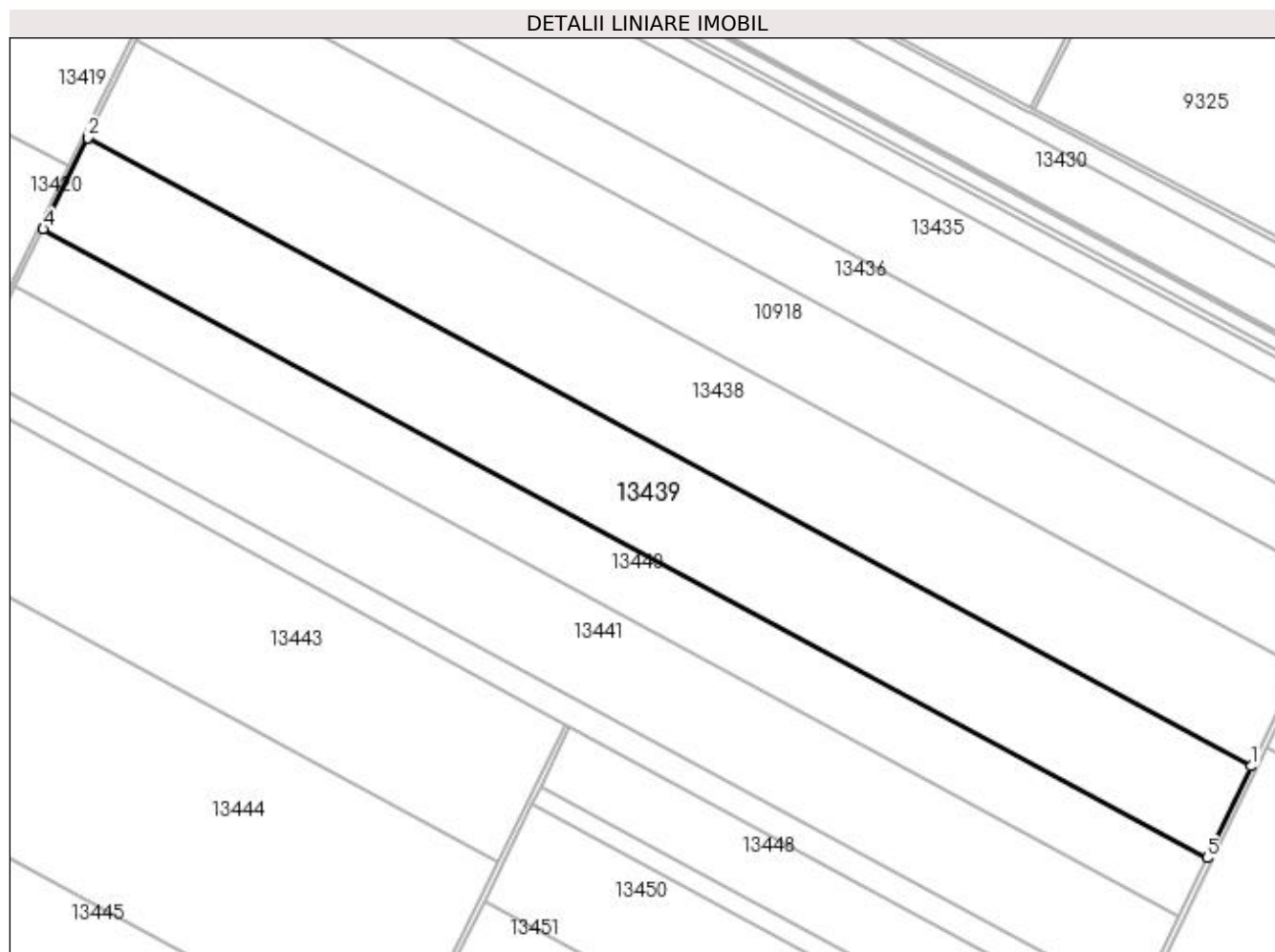
Inscrieri privind dezmembramintele dreptului de proprietate, drepturi reale de garanție și sarcini	Referințe
NU SUNT	

Anexa Nr. 1 La Partea I

Teren

Nr cadastral	Suprafața (mp)*	Observații / Referințe
31766	82.500	

* Suprafața este determinată în planul de proiecție Stereo 70.



Date referitoare la teren

Crt	Categorie folosință	Intra vilan	Suprafața (mp)	Tarla	Parcelă	Nr. topo	Observații / Referințe
1	arabil	NU	82.500	155	11	-	

Lungime Segmente

1) Valorile lungimilor segmentelor sunt obținute din proiecție în plan.

Punct început	X / Y	Punct sfârșit	X / Y	Lungime segment (** (m)
1	354.846,518 277.253,158	2	353.935,443 277.745,103	1035.407
2	353.935,443 277.745,103	3	353.935,267 277.744,744	0.4
3	353.935,267 277.744,744	4	353.900,256 277.673,582	79.308
4	353.900,256 277.673,582	5	354.811,965 277.181,294	1036.128
5	354.811,965 277.181,294	1	354.846,518 277.253,158	79.739

**** Lungimile segmentelor sunt determinate în planul de proiecție Stereo 70 și sunt rotunjite la 1 milimetru.**

***** Distanța dintre puncte este formată din segmente cumulate ce sunt mai mici decât valoarea 1 milimetru.**

**DATE DESPRE IMOBILUL NR. 13440**

Oficiul de Cadastru și Publicitate Imobiliară DOLJ
Biroul de Cadastru și Publicitate Imobiliară Craiova

A. Partea I. Descrierea imobilului

TEREN Extravilan

Adresa: Jud. Dolj, T155, P12/10

Nr. Crt	Nr cadastral Nr. topografic	Suprafața* (mp)	Observații / Referințe
A1	31053	51.900	Sector cadastral:42 Teren neimprejmuit;

B. Partea II. Proprietari și acte

Inscrieri privitoare la dreptul de proprietate și alte drepturi reale	Referințe
14756 / 11/02/2015	
Act Notarial nr. contract de vanzare -cumparare nr 287, din 11/02/2015 emis de NP. STOENESCU FLOREA;	
B1	A1
Intabulare, drept de PROPRIETATE, dobandit prin Conventie, cota actuala 1/1, cota initiala 1/1 1) SC RENTEA SRL, CIF:21098301	
258803 / 26/10/2021	
Act Notarial nr. Contractul ipoteca aut. 2689, din 25/10/2021 emis de POPA DANIELA-MARIA;	
B2	A1
se noteaza interdictiile de instrainare, grevare, inchiriere, demolare, construire, dezmembrare, alipire, restructurare, amenajare, 1) BANCA TRANSILVANIA S.A., CIF:5022670	

C. Partea III. SARCINI

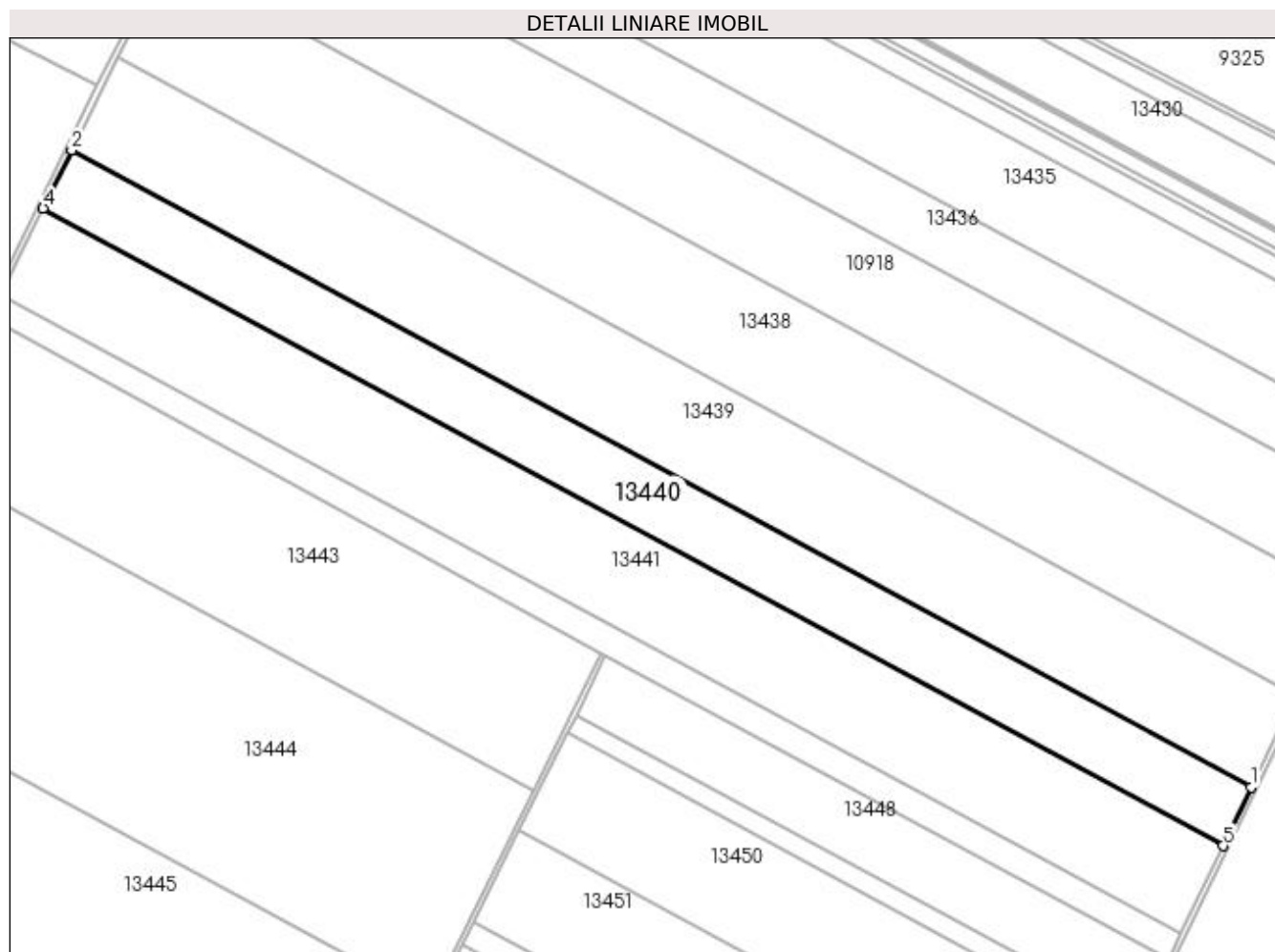
Inscrieri privind dezmembramintele dreptului de proprietate, drepturi reale de garanție și sarcini	Referințe
258803 / 26/10/2021	
Act Notarial nr. Contractul ipoteca aut. 2689, din 25/10/2021 emis de POPA DANIELA-MARIA;	
C1	A1
Intabulare, drept de IPOTECA, Valoare:1500000 LEI+ celelalte obligatii de plata afrente creditului, 1) BANCA TRANSILVANIA S.A., CIF:5022670	

Anexa Nr. 1 La Partea I

Teren

Nr cadastral	Suprafața (mp)*	Observații / Referințe
31053	51.900	

* Suprafața este determinată în planul de proiecție Stereo 70.



Date referitoare la teren

Crt	Categorie folosință	Intra vilan	Suprafața (mp)	Tarla	Parcelă	Nr. topo	Observații / Referințe
1	arabil	NU	51.899	155	12/10	-	

Lungime Segmente

1) Valorile lungimilor segmentelor sunt obținute din proiecție în plan.

Punct început	X / Y	Punct sfârșit	X / Y	Lungime segment (** (m)
1	354.811,965 277.181,294	2	353.900,256 277.673,582	1036.128
2	353.900,256 277.673,582	3	353.900,154 277.673,373	0.233
3	353.900,154 277.673,373	4	353.878,134 277.628,613	49.883
4	353.878,134 277.628,613	5	354.790,241 277.136,111	1036.58
5	354.790,241 277.136,111	1	354.811,965 277.181,294	50.134

**** Lungimile segmentelor sunt determinate în planul de proiecție Stereo 70 și sunt rotunjite la 1 milimetru.**

***** Distanța dintre puncte este formată din segmente cumulate ce sunt mai mici decât valoarea 1 milimetru.**

**DATE DESPRE IMOBILUL NR. 13441**

Oficiul de Cadastru și Publicitate Imobiliară DOLJ
Biroul de Cadastru și Publicitate Imobiliară Craiova

A. Partea I. Descrierea imobilului

TEREN Extravilan

Adresa: Jud. Dolj, T155, P13

Nr. Crt	Nr cadastral Nr. topografic	Suprafața* (mp)	Observații / Referințe
A1		77.800	Sector cadastral:42 Teren neimprejmuit; IMOBIL PUS IN POSESIE DE COMISIA JUDETEANA UNIREA PE TERITORIUL UAT- ULUI MOTATEI.

B. Partea II. Proprietari și acte

Inscrieri privitoare la dreptul de proprietate și alte drepturi reale	Referințe
/	
Act Administrativ nr. TDP NR. 1287-60690, din 19/10/2001 emis de CJ DOLJ;	
B1	A1
Intabulare, drept de PROPRIETATE, dobandit prin Reconstituire, cota actuala 1/1, cota initiala 1/1 1) POPA MARIOARA	

C. Partea III. SARCINI .

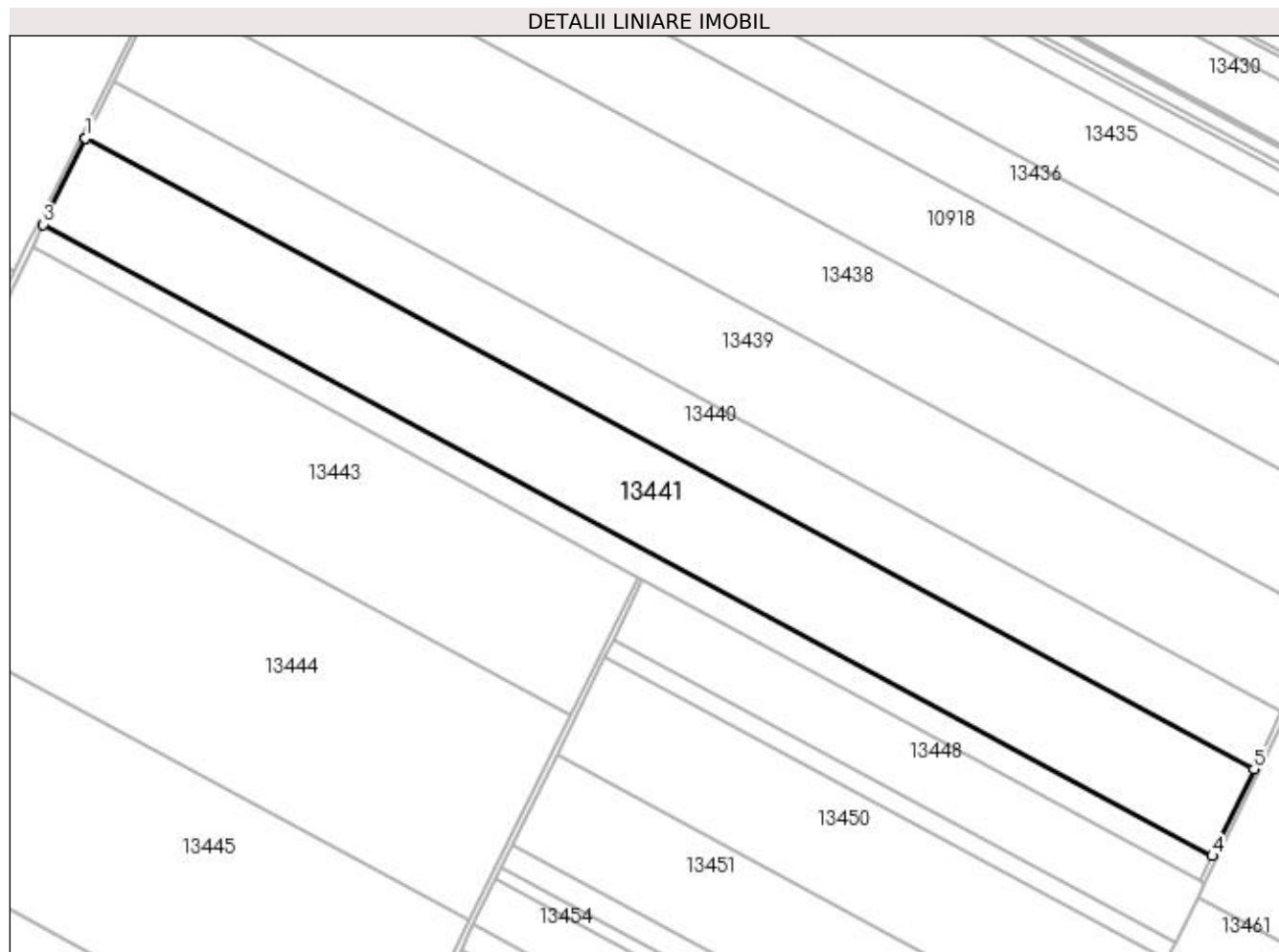
Inscrieri privind dezmembramintele dreptului de proprietate, drepturi reale de garanție și sarcini	Referințe
NU SUNT	

Anexa Nr. 1 La Partea I

Teren

Nr cadastral	Suprafața (mp)*	Observații / Referințe
	77.800	IMOBIL PUS IN POSESIE DE COMISIA JUDETEANA UNIREA PE TERITORIUL UAT-ULUI MOTATEI.

* Suprafața este determinată în planul de proiecție Stereo 70.



Date referitoare la teren

Crt	Categorie folosință	Intra vilan	Suprafața (mp)	Tarla	Parcelă	Nr. topo	Observații / Referințe
1	arabil	NU	77.800	155	13	-	

Lungime Segmente

1) Valorile lungimilor segmentelor sunt obținute din proiecție în plan.

Punct început	X / Y	Punct sfârșit	X / Y	Lungime segment (** (m)
1	353.878,134 277.628,613	2	353.878,062 277.628,467	0.163
2	353.878,062 277.628,467	3	353.844,988 277.561,241	74.921
3	353.844,988 277.561,241	4	354.757,693 277.068,416	1037.259
4	354.757,693 277.068,416	5	354.790,241 277.136,111	75.113
5	354.790,241 277.136,111	1	353.878,134 277.628,613	1036.58

**** Lungimile segmentelor sunt determinate în planul de proiecție Stereo 70 și sunt rotunjite la 1 milimetru.**

***** Distanța dintre puncte este formată din segmente cumulate ce sunt mai mici decât valoarea 1 milimetru.**

**DATE DESPRE IMOBILUL NR. 13442**

Oficiul de Cadastru și Publicitate Imobiliară DOLJ
Biroul de Cadastru și Publicitate Imobiliară Craiova

A. Partea I. Descrierea imobilului

TEREN Extravilan

Adresa: Jud. Dolj, T155, P14

Nr. Crt	Nr cadastral Nr. topografic	Suprafața* (mp)	Observații / Referințe
A1		22.200	Sector cadastral:42 Teren neimprejmuit; IMOBIL PUS IN POSESIE DE COMISIA JUDETEANA UNIREA PE TERITORIUL UAT- ULUI MOTATEI.

B. Partea II. Proprietari și acte

Inscrieri privitoare la dreptul de proprietate și alte drepturi reale	Referințe
/	
Act Administrativ nr. TDP NR. 1287-60690, din 19/10/2001 emis de CJ DOLJ;	
B1	A1
Intabulare, drept de PROPRIETATE, dobandit prin Reconstituire, cota actuala 1/1, cota initiala 1/1 1) POPA MARIOARA	

C. Partea III. SARCINI .

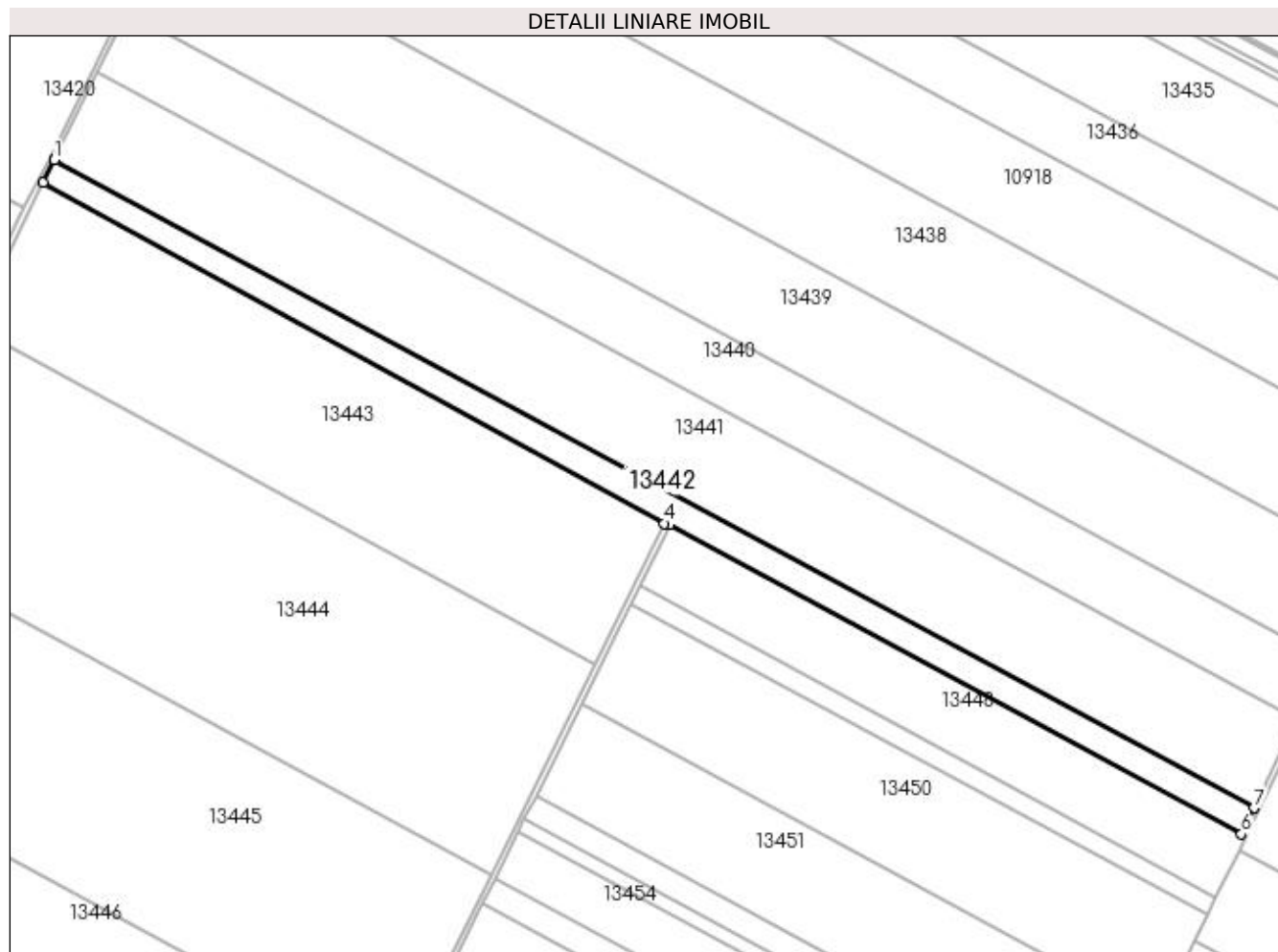
Inscrieri privind dezmembramintele dreptului de proprietate, drepturi reale de garanție și sarcini	Referințe
NU SUNT	

Anexa Nr. 1 La Partea I

Teren

Nr cadastral	Suprafața (mp)*	Observații / Referințe
	22.200	IMOBIL PUS IN POSESIE DE COMISIA JUDETEANA UNIREA PE TERITORIUL UAT-ULUI MOTATEI.

* Suprafața este determinată în planul de proiecție Stereo 70.



Date referitoare la teren

Crt	Categorie folosință	Intra vilan	Suprafața (mp)	Tarla	Parcelă	Nr. topo	Observații / Referințe
1	arabil	NU	22.200	155	14	-	

Lungime Segmente

1) Valorile lungimilor segmentelor sunt obținute din proiecție în plan.

Punct început	X / Y	Punct sfârșit	X / Y	Lungime segment (** (m)
1	353.844,988 277.561,241	2	353.844,939 277.561,141	0.111
2	353.844,939 277.561,141	3	353.836,653 277.544,299	18.77
3	353.836,653 277.544,299	4	354.309,147 277.284,824	539.053
4	354.309,147 277.284,824	5	354.312,946 277.283,482	4.029
5	354.312,946 277.283,482	6	354.748,12 277.048,505	494.561

Punct început	X / Y	Punct sfârșit	X / Y	Lungime segment (** (m)
6	354.748,12 277.048,505	7	354.757,693 277.068,416	22.093
7	354.757,693 277.068,416	1	353.844,988 277.561,241	1037.259

** Lungimile segmentelor sunt determinate în planul de proiecție Stereo 70 și sunt rotunjite la 1 milimetru.

*** Distanța dintre puncte este formată din segmente cumulate ce sunt mai mici decât valoarea 1 milimetru.

**DATE DESPRE IMOBILUL NR. 13443**

Oficiul de Cadastru și Publicitate Imobiliară DOLJ
Biroul de Cadastru și Publicitate Imobiliară Craiova

A. Partea I. Descrierea imobilului

TEREN Extravilan

Adresa: Jud. Dolj, T155, P1/1

Nr. Crt	Nr cadastral Nr. topografic	Suprafața* (mp)	Observații / Referințe
A1		65.000	Sector cadastral:42 Teren neimprejmuit; IMOBIL PUS IN POSESIE DE COMISIA JUDETEANA POIANA MARE PE TERITORIUL UAT-ULUI MOTATEI.

B. Partea II. Proprietari și acte

Inscrieri privitoare la dreptul de proprietate și alte drepturi reale	Referințe
/	
Act Administrativ nr. TDP NR. 3908-48385, din 05/10/2000 emis de CJ DOLJ;	
B1	A1
Intabulare, drept de PROPRIETATE, dobandit prin Reconstituire, cota actuala 1/1, cota initiala 1/1	
1) PETCU ELENA	
2) IOVĂNESCU MARCEL	
3) IONESCU FELICIA	

C. Partea III. SARCINI .

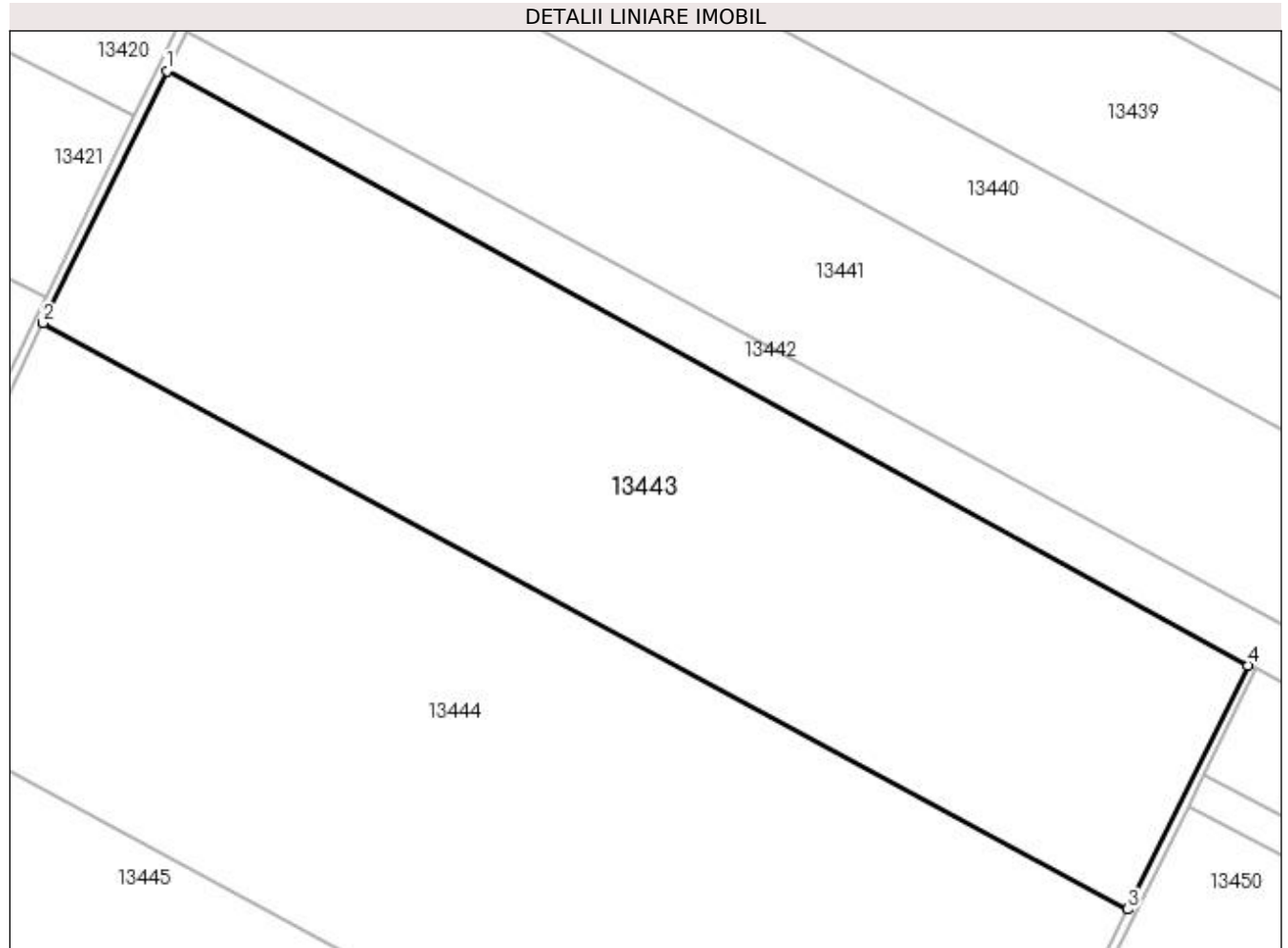
Inscrieri privind dezmembramintele dreptului de proprietate, drepturi reale de garanție și sarcini	Referințe
NU SUNT	

Anexa Nr. 1 La Partea I

Teren

Nr cadastral	Suprafața (mp)*	Observații / Referințe
	65.000	IMOBIL PUS IN POSESIE DE COMISIA JUDETEANA POIANA MARE PE TERITORIUL UAT-ULUI MOTATEI.

* Suprafața este determinată în planul de proiecție Stereo 70.



Date referitoare la teren

Crt	Categorie folosință	Intra vilan	Suprafața (mp)	Tarla	Parcelă	Nr. topo	Observații / Referințe
1	arabil	NU	65.000	155	1/1	-	

Lungime Segmente

1) Valorile lungimilor segmentelor sunt obținute din proiecție în plan.

Punct început	X / Y	Punct sfârșit	X / Y	Lungime segment (** (m)
1	353.836,653 277.544,299	2	353.782,497 277.434,219	122.68
2	353.782,497 277.434,219	3	354.256,684 277.178,306	538.837
3	354.256,684 277.178,306	4	354.309,147 277.284,824	118.737
4	354.309,147 277.284,824	1	353.836,653 277.544,299	539.053

**** Lungimile segmentelor sunt determinate în planul de proiecție Stereo 70 și sunt rotunjite la 1 milimetru.**

***** Distanța dintre puncte este formată din segmente cumulate ce sunt mai mici decât valoarea 1 milimetru.**

**DATE DESPRE IMOBILUL NR. 13444**

Oficiul de Cadastru și Publicitate Imobiliară DOLJ
Biroul de Cadastru și Publicitate Imobiliară Craiova

A. Partea I. Descrierea imobilului

TEREN Extravilan

Nr. CF vechi:544

Nr. cadastral vechi:675

Adresa: Jud. Dolj

Nr. Crt	Nr cadastral Nr. topografic	Suprafața* (mp)	Observații / Referințe
A1	35820	96.300	Sector cadastral:42 Teren neimprejmuit;

B. Partea II. Proprietari și acte

Inscrieri privitoare la dreptul de proprietate și alte drepturi reale		Referințe
34883 / 15/05/2008		
Act Notarial nr. CVC aut NR. 3373, din 01/01/2008 emis de NP Floricel;		
B1	Intabulare, drept de PROPRIETATE, dobandit prin Conventie, cota actuala 1/1, cota initiala 1/1 1) MARDALE LUCIANA MAGDALENA	A1

C. Partea III. SARCINI .

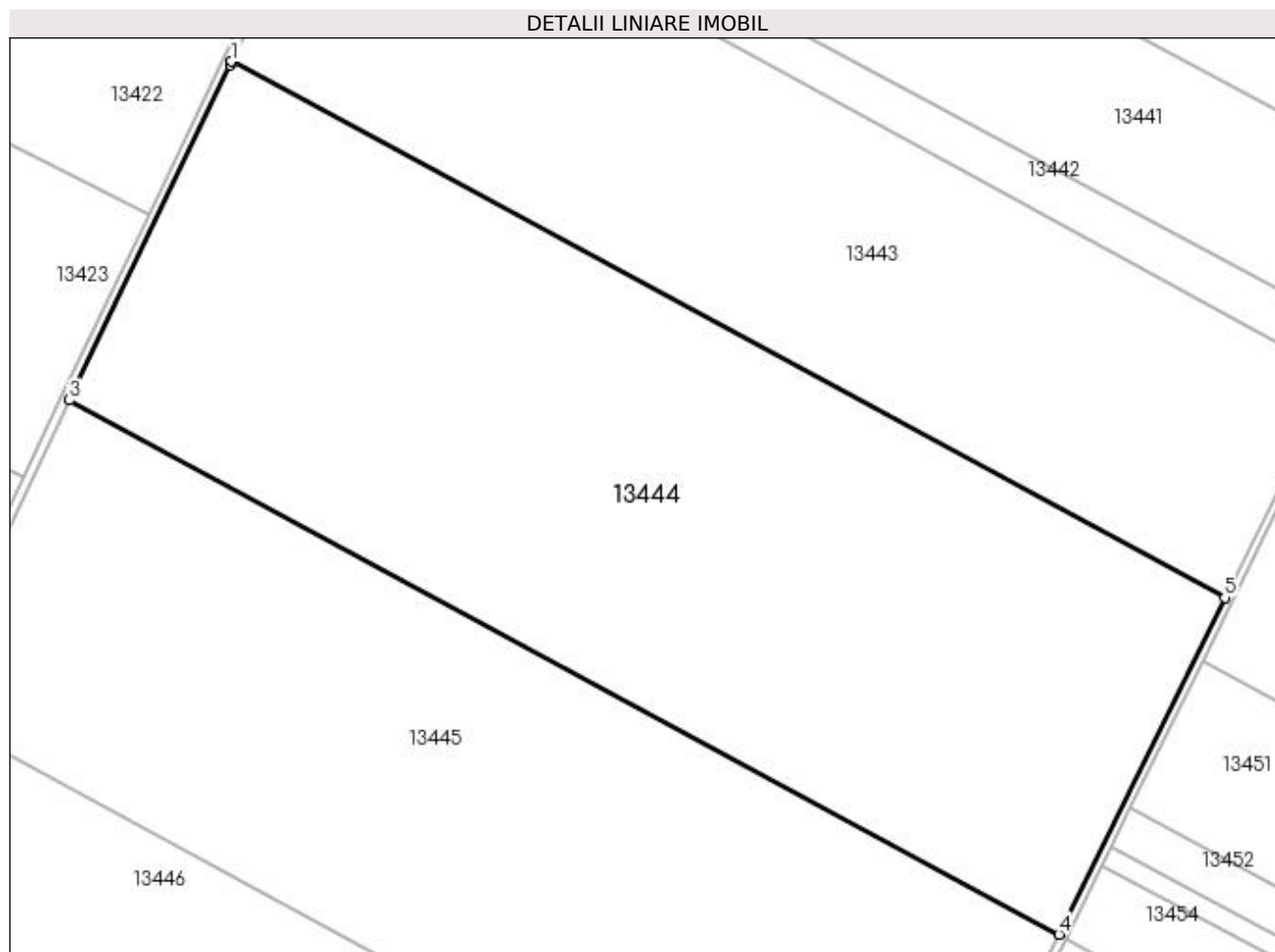
Inscrieri privind dezmembramintele dreptului de proprietate, drepturi reale de garanție și sarcini	Referințe
NU SUNT	

Anexa Nr. 1 La Partea I

Teren

Nr cadastral	Suprafața (mp)*	Observații / Referințe
35820	96.300	

* Suprafața este determinată în planul de proiecție Stereo 70.



Date referitoare la teren

Crt	Categorie folosință	Intra vilan	Suprafața (mp)	Tarla	Parcelă	Nr. topo	Observații / Referințe
1	arabil	NU	96.300	-	-	-	

Lungime Segmente

1) Valorile lungimilor segmentelor sunt obținute din proiecție în plan.

Punct început	X / Y	Punct sfârșit	X / Y	Lungime segment (** (m)
1	353.782,497 277.434,219	2	353.781,672 277.432,541	1.87
2	353.781,672 277.432,541	3	353.705,026 277.272,586	177.37
3	353.705,026 277.272,586	4	354.177,523 277.017,584	536.917
4	354.177,523 277.017,584	5	354.256,684 277.178,306	179.159
5	354.256,684 277.178,306	1	353.782,497 277.434,219	538.837

**** Lungimile segmentelor sunt determinate în planul de proiecție Stereo 70 și sunt rotunjite la 1 milimetru.**

***** Distanța dintre puncte este formată din segmente cumulate ce sunt mai mici decât valoarea 1 milimetru.**

**DATE DESPRE IMOBILUL NR. 13445**

Oficiul de Cadastru și Publicitate Imobiliară DOLJ
Biroul de Cadastru și Publicitate Imobiliară Craiova

A. Partea I. Descrierea imobilului

TEREN Extravilan

Adresa: Jud. Dolj, T155, P3/1

Nr. Crt	Nr cadastral Nr. topografic	Suprafața* (mp)	Observații / Referințe
A1		87.300	Sector cadastral:42 Teren neimprejmuț; IMOBIL PUS IN POSESIE DE COMISIA JUDETEANA POIANA MARE PE TERITORIUL UAT-ULUI MOTATEI.

B. Partea II. Proprietari și acte

Inscrieri privitoare la dreptul de proprietate și alte drepturi reale	Referințe
/	
Act Administrativ nr. TDP NR. 3913-48385, din 05/10/2000 emis de CJ DOLJ;	
B1	A1
Intabulare, drept de PROPRIETATE, dobandit prin Reconstituire, cota actuala 1/1, cota initiala 1/1 1) TISULESCU MARIA	

C. Partea III. SARCINI .

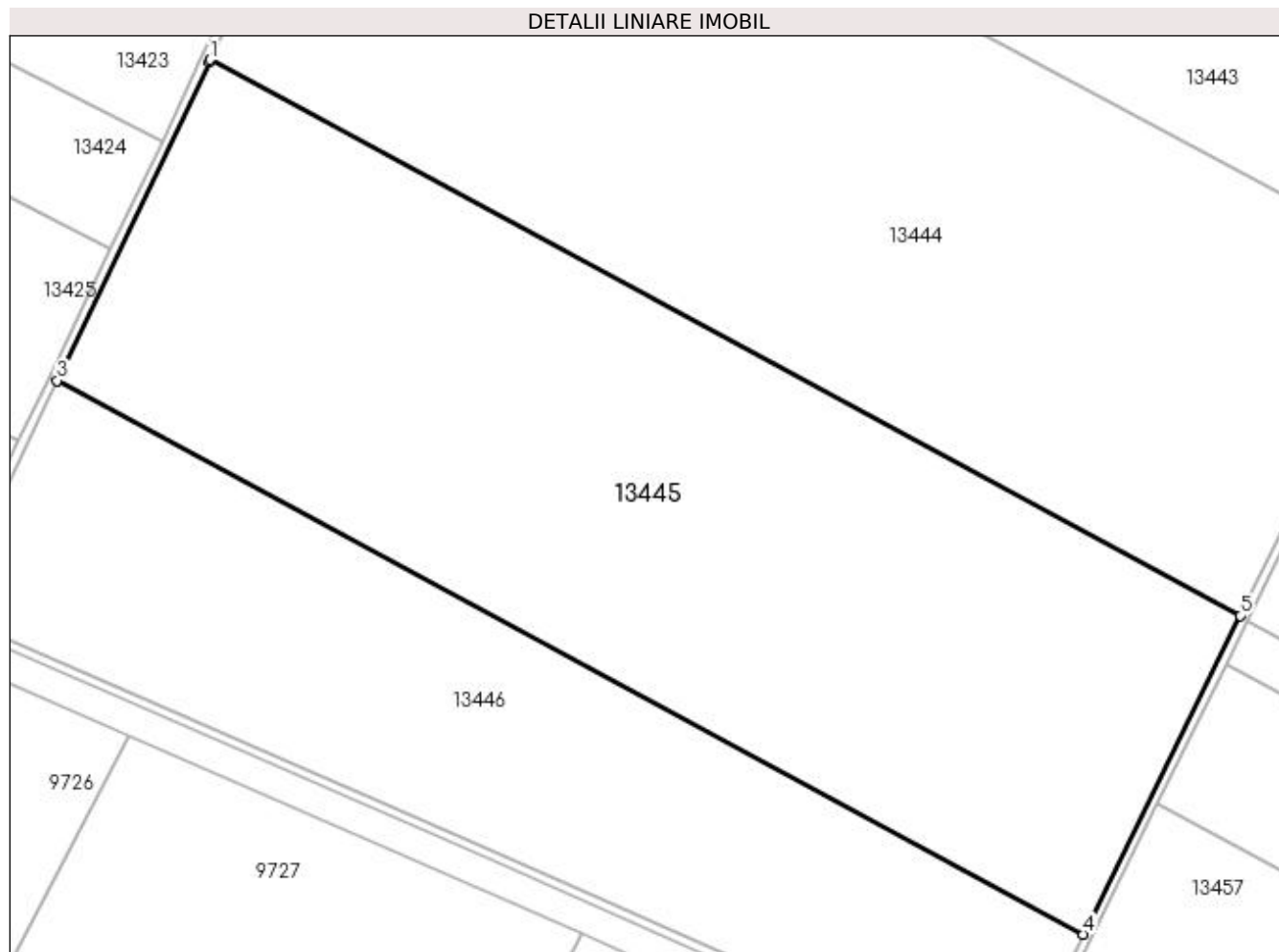
Inscrieri privind dezmembramintele dreptului de proprietate, drepturi reale de garanție și sarcini	Referințe
NU SUNT	

Anexa Nr. 1 La Partea I

Teren

Nr cadastral	Suprafața (mp)*	Observații / Referințe
	87.300	IMOBIL PUS IN POSESIE DE COMISIA JUDETEANA POIANA MARE PE TERITORIUL UAT-ULUI MOTATEI.

* Suprafața este determinată în planul de proiecție Stereo 70.



Date referitoare la teren

Crt	Categorie folosință	Intra vilan	Suprafața (mp)	Tarla	Parcelă	Nr. topo	Observații / Referințe
1	arabil	NU	87.300	155	3/1	-	

Lungime Segmente

1) Valorile lungimilor segmentelor sunt obținute din proiecție în plan.

Punct început	X / Y	Punct sfârșit	X / Y	Lungime segment (** (m)
1	353.705,026 277.272,586	2	353.704,41 277.271,3	1.426
2	353.704,41 277.271,3	3	353.634,726 277.125,426	161.663
3	353.634,726 277.125,426	4	354.105,5 276.871,354	534.959
4	354.105,5 276.871,354	5	354.177,523 277.017,584	163.005
5	354.177,523 277.017,584	1	353.705,026 277.272,586	536.917

**** Lungimile segmentelor sunt determinate în planul de proiecție Stereo 70 și sunt rotunjite la 1 milimetru.**

***** Distanța dintre puncte este formată din segmente cumulate ce sunt mai mici decât valoarea 1 milimetru.**

**DATE DESPRE IMOBILUL NR. 13446**

Oficiul de Cadastru și Publicitate Imobiliară DOLJ
Biroul de Cadastru și Publicitate Imobiliară Craiova

A. Partea I. Descrierea imobilului

TEREN Extravilan

Adresa: Jud. Dolj, T155, P4/1

Nr. Crt	Nr cadastral Nr. topografic	Suprafața* (mp)	Observații / Referințe
A1		51.200	Sector cadastral:42 Teren neimprejmuit; IMOBIL PUS IN POSESIE DE COMISIA JUDETEANA POIANA MARE PE TERITORIUL UAT-ULUI MOTATEI.

B. Partea II. Proprietari și acte

Inscrieri privitoare la dreptul de proprietate și alte drepturi reale	Referințe
/	
Act Administrativ nr. TDP NR. 3911-48385, din 05/10/2000 emis de CJ DOLJ;	
B1	A1
Intabulare, drept de PROPRIETATE, dobandit prin Reconstituire, cota actuala 1/1, cota initiala 1/1 1) VÎRBĂNESCU CONSTANTIN	

C. Partea III. SARCINI .

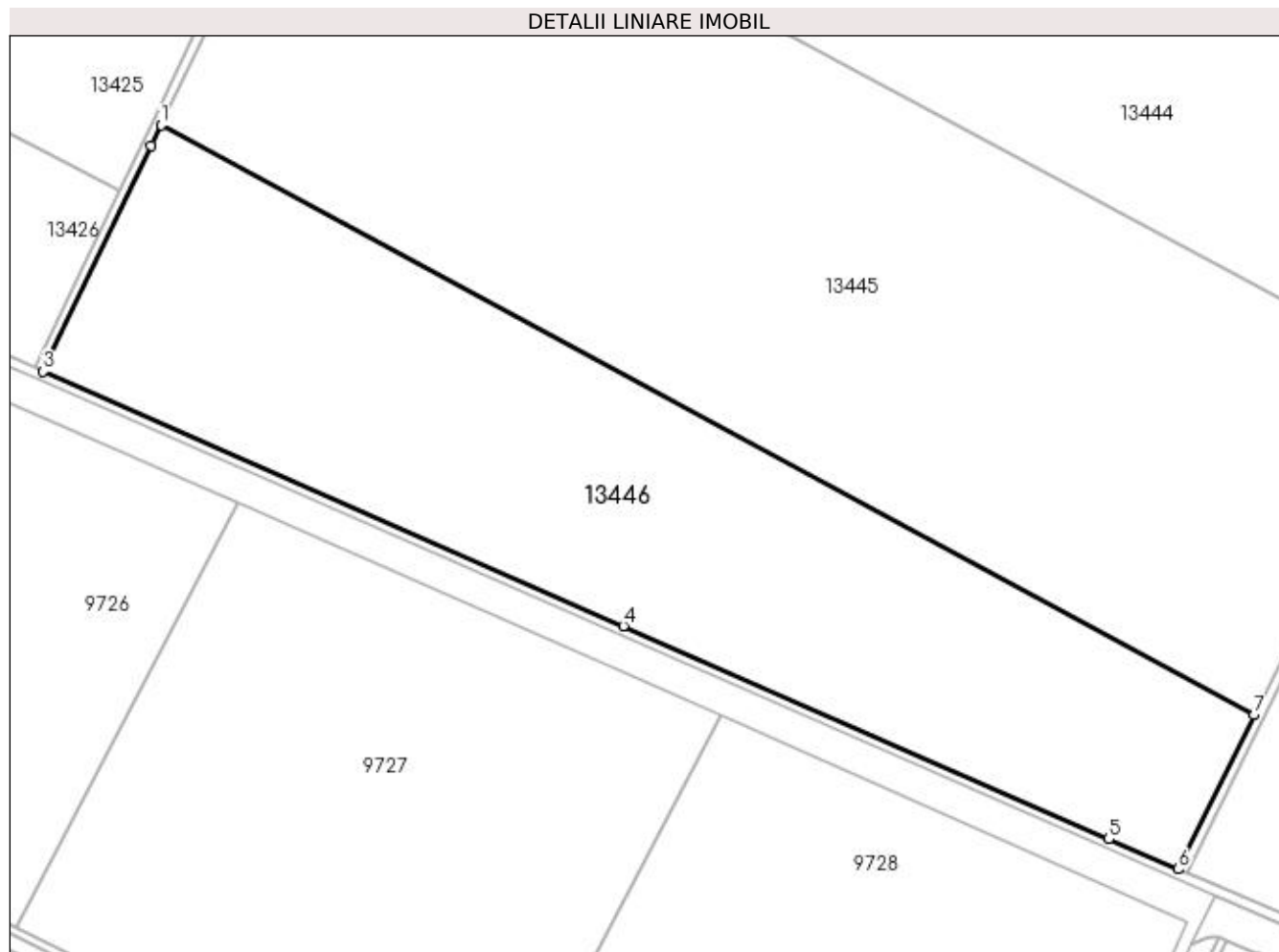
Inscrieri privind dezmembramintele dreptului de proprietate, drepturi reale de garanție și sarcini	Referințe
NU SUNT	

Anexa Nr. 1 La Partea I

Teren

Nr cadastral	Suprafața (mp)*	Observații / Referințe
	51.200	IMOBIL PUS IN POSESIE DE COMISIA JUDETEANA POIANA MARE PE TERITORIUL UAT-ULUI MOTATEI.

* Suprafața este determinată în planul de proiecție Stereo 70.



Date referitoare la teren

Crt	Categorie folosință	Intra vilan	Suprafața (mp)	Tarla	Parcelă	Nr. topo	Observații / Referințe
1	arabil	NU	51.200	155	4/1	-	

Lungime Segmente

1) Valorile lungimilor segmentelor sunt obținute din proiecție în plan.

Punct început	X / Y	Punct sfârșit	X / Y	Lungime segment (** (m)
1	353.634,726 277.125,426	2	353.630,513 277.116,607	9.774
2	353.630,513 277.116,607	3	353.583,961 277.019,23	107.932
3	353.583,961 277.019,23	4	353.833,816 276.909,679	272.817
4	353.833,816 276.909,679	5	354.043,018 276.817,886	228.454
5	354.043,018 276.817,886	6	354.072,799 276.804,962	32.464

Punct început	X / Y	Punct sfârșit	X / Y	Lungime segment (** (m)
6	354.072,799 276.804,962	7	354.105,5 276.871,354	74.008
7	354.105,5 276.871,354	1	353.634,726 277.125,426	534.959

** Lungimile segmentelor sunt determinate în planul de proiecție Stereo 70 și sunt rotunjite la 1 milimetru.

*** Distanța dintre puncte este formată din segmente cumulate ce sunt mai mici decât valoarea 1 milimetru.

**DATE DESPRE IMOBILUL NR. 13447**

Oficiul de Cadastru și Publicitate Imobiliară DOLJ
Biroul de Cadastru și Publicitate Imobiliară Craiova

A. Partea I. Descrierea imobilului

TEREN Extravilan

Adresa: Jud. Dolj, T155, De

Nr. Crt	Nr cadastral Nr. topografic	Suprafața* (mp)	Observații / Referințe
A1		2.140	Sector cadastral:42 Teren neimprejmuit;

B. Partea II. Proprietari și acte

Inscrieri privitoare la dreptul de proprietate și alte drepturi reale		Referințe
/		
Act Normativ nr. LEGEA 7, din 13/03/1996 emis de PARLAMENTUL ROMANIEI;		
B1	Intabulare, drept de PROPRIETATE, dobândit prin Lege, cota actuala 1/1, cota initiala 1/1 1) PROPRIETAR NEIDENTIFICAT	A1

C. Partea III. SARCINI .

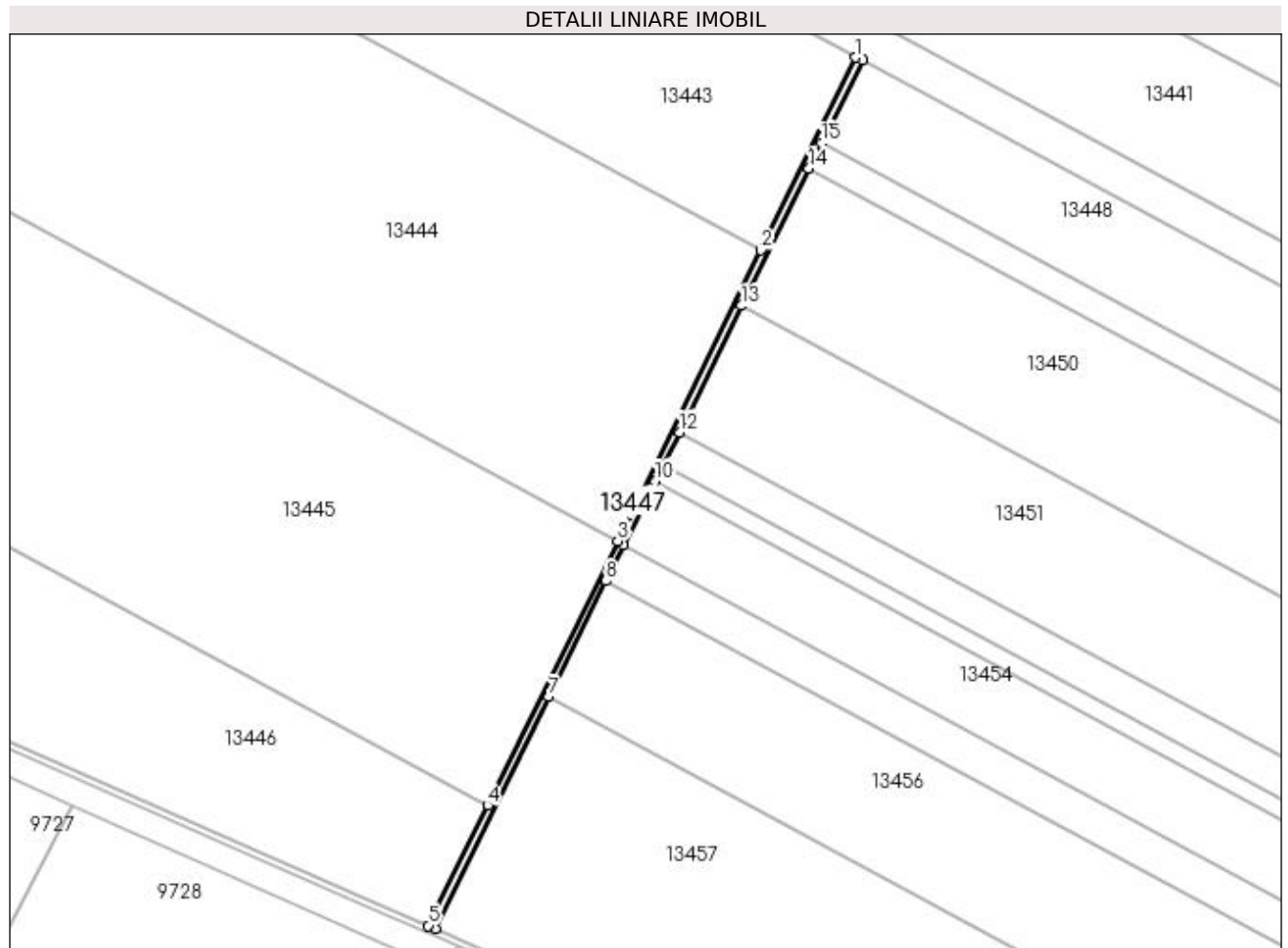
Inscrieri privind dezmembramintele dreptului de proprietate, drepturi reale de garanție și sarcini	Referințe
NU SUNT	

Anexa Nr. 1 La Partea I

Teren

Nr cadastral	Suprafața (mp)*	Observații / Referințe
	2.140	

* Suprafața este determinată în planul de proiecție Stereo 70.



Date referitoare la teren

Crt	Categorie folosință	Intra vilan	Suprafața (mp)	Tarla	Parcelă	Nr. topo	Observații / Referințe
1	drum	NU	2.140	155	De	-	

Lungime Segmente

1) Valorile lungimilor segmentelor sunt obținute din proiecție în plan.

Punct început	X / Y	Punct sfârșit	X / Y	Lungime segment (** (m)
1	354.309,147 277.284,824	2	354.256,684 277.178,306	118.737
2	354.256,684 277.178,306	3	354.177,523 277.017,584	179.159
3	354.177,523 277.017,584	4	354.105,5 276.871,354	163.005
4	354.105,5 276.871,354	5	354.072,799 276.804,962	74.008
5	354.072,799 276.804,962	6	354.076,473 276.803,368	4.005

Punct început	X / Y	Punct sfârșit	X / Y	Lungime segment (** (m)
6	354.076,473 276.803,368	7	354.139,569 276.931,473	142.801
7	354.139,569 276.931,473	8	354.171,102 276.995,495	71.366
8	354.171,102 276.995,495	9	354.180,782 277.015,148	21.908
9	354.180,782 277.015,148	10	354.198,275 277.050,664	39.59
10	354.198,275 277.050,664	11	354.202,714 277.059,677	10.047
11	354.202,714 277.059,677	12	354.211,592 277.077,702	20.093
12	354.211,592 277.077,702	13	354.246,031 277.147,624	77.943
13	354.246,031 277.147,624	14	354.283,385 277.223,466	84.542
14	354.283,385 277.223,466	15	354.290,216 277.237,334	15.459
15	354.290,216 277.237,334	16	354.312,946 277.283,482	51.442
16	354.312,946 277.283,482	1	354.309,147 277.284,824	4.029

** Lungimile segmentelor sunt determinate în planul de proiecție Stereo 70 și sunt rotunjite la 1 milimetru.

*** Distanța dintre puncte este formată din segmente cumulate ce sunt mai mici decât valoarea 1 milimetru.

**DATE DESPRE IMOBILUL NR. 13448**

Oficiul de Cadastru și Publicitate Imobiliară DOLJ
Biroul de Cadastru și Publicitate Imobiliară Craiova

A. Partea I. Descrierea imobilului

TEREN Extravilan

Adresa: Jud. Dolj, T155, P5/1

Nr. Crt	Nr cadastral Nr. topografic	Suprafața* (mp)	Observații / Referințe
A1		25.600	Sector cadastral:42 Teren neimprejmit; IMOBIL PUS IN POSESIE DE COMISIA JUDETEANA POIANA MARE PE TERITORIUL UAT-ULUI MOTATEI.

B. Partea II. Proprietari și acte

Inscrieri privitoare la dreptul de proprietate și alte drepturi reale	Referințe
/	
Act Administrativ nr. TDP NR. 3911-48385, din 05/10/2000 emis de CJ DOLJ;	
B1 Intabulare, drept de PROPRIETATE, dobandit prin Reconstituire, cota actuala 1/1, cota initiala 1/1 1) VÎRBĂNESCU CONSTANTIN	A1

C. Partea III. SARCINI .

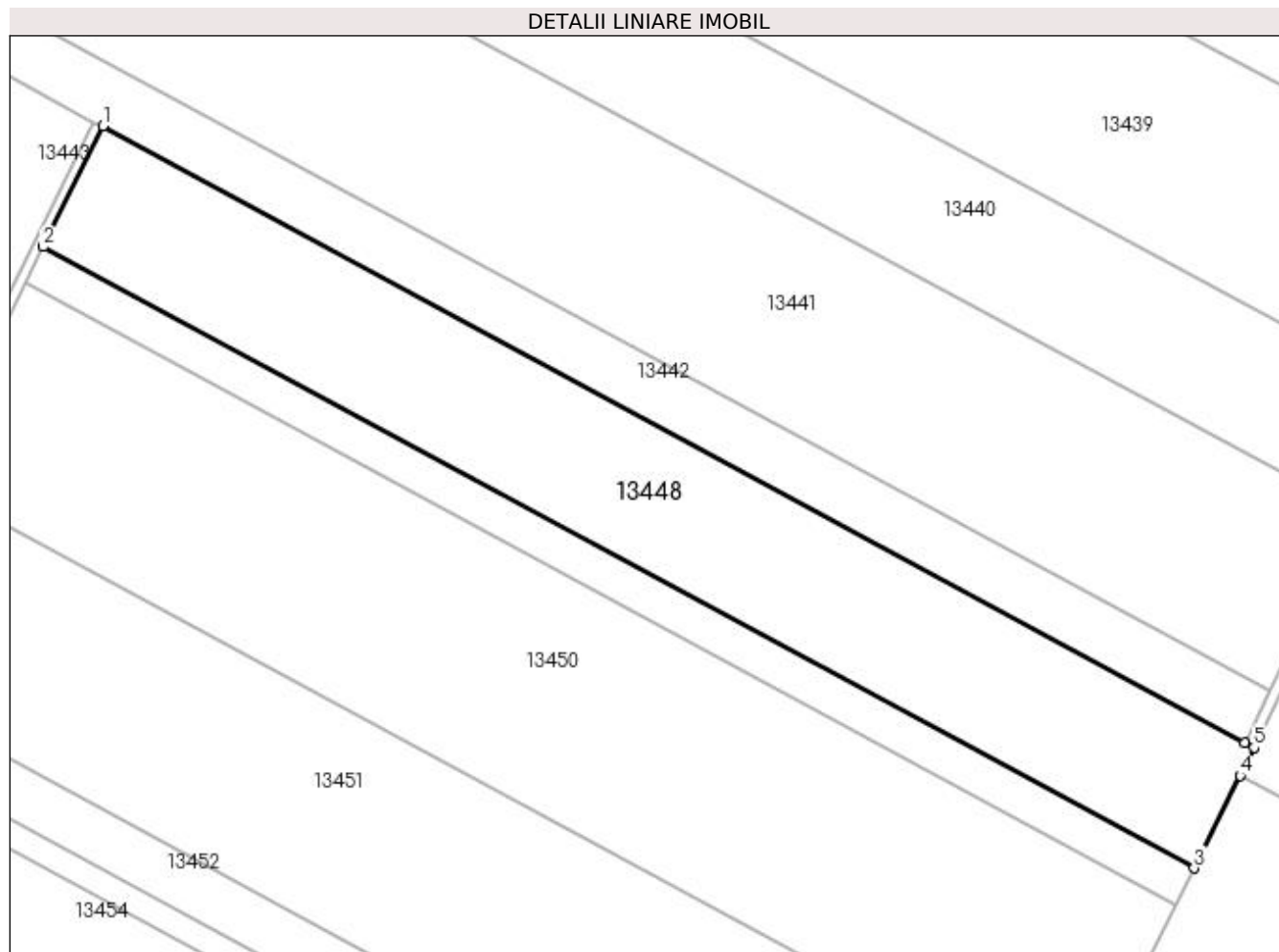
Inscrieri privind dezmembramintele dreptului de proprietate, drepturi reale de garanție și sarcini	Referințe
NU SUNT	

Anexa Nr. 1 La Partea I

Teren

Nr cadastral	Suprafața (mp)*	Observații / Referințe
	25.600	IMOBIL PUS IN POSESIE DE COMISIA JUDETEANA POIANA MARE PE TERITORIUL UAT-ULUI MOTATEI.

* Suprafața este determinată în planul de proiecție Stereo 70.



Date referitoare la teren

Crt	Categorie folosință	Intra vilan	Suprafața (mp)	Tarla	Parcelă	Nr. topo	Observații / Referințe
1	arabil	NU	25.600	155	5/1	-	

Lungime Segmente

1) Valorile lungimilor segmentelor sunt obținute din proiecție în plan.

Punct început	X / Y	Punct sfârșit	X / Y	Lungime segment (** (m)
1	354.312,946 277.283,482	2	354.290,216 277.237,334	51.442
2	354.290,216 277.237,334	3	354.728,86 277.000,603	498.448
3	354.728,86 277.000,603	4	354.746,335 277.035,886	39.373
4	354.746,335 277.035,886	5	354.751,642 277.046,603	11.959
5	354.751,642 277.046,603	6	354.748,12 277.048,505	4.003

Punct început	X / Y	Punct sfârșit	X / Y	Lungime segment (** (m)
6	354.748,12 277.048,505	1	354.312,946 277.283,482	494.561

** Lungimile segmentelor sunt determinate în planul de proiecție Stereo 70 și sunt rotunjite la 1 milimetru.

*** Distanța dintre puncte este formată din segmente cumulate ce sunt mai mici decât valoarea 1 milimetru.

**DATE DESPRE IMOBILUL NR. 13449**

Oficiul de Cadastru și Publicitate Imobiliară DOLJ
Biroul de Cadastru și Publicitate Imobiliară Craiova

A. Partea I. Descrierea imobilului

TEREN Extravilan

Adresa: Jud. Dolj, T155, P6/1

Nr. Crt	Nr cadastral Nr. topografic	Suprafața* (mp)	Observații / Referințe
A1	30914	7.700	Sector cadastral:42 Teren neimprejmuit;

B. Partea II. Proprietari și acte

Inscrieri privitoare la dreptul de proprietate și alte drepturi reale		Referințe
8707 / 27/01/2014		
Act Notarial nr. CVC AUT NR. 3221, din 07/09/2011 emis de BNP SOROP ALEXANDRU OLIVU (CVC AUT NR. 790 DIN 24.03.2011 EMIS DE BNP SOROP ALEXANDRU OLIVU);		
B1	Intabulare, drept de PROPRIETATE, dobândit prin Conventie, cota actuala 1/1, cota initiala 1/1	A1
1) SC RODESCO AGRICULTURE SRL, CIF:999999999999		

C. Partea III. SARCINI .

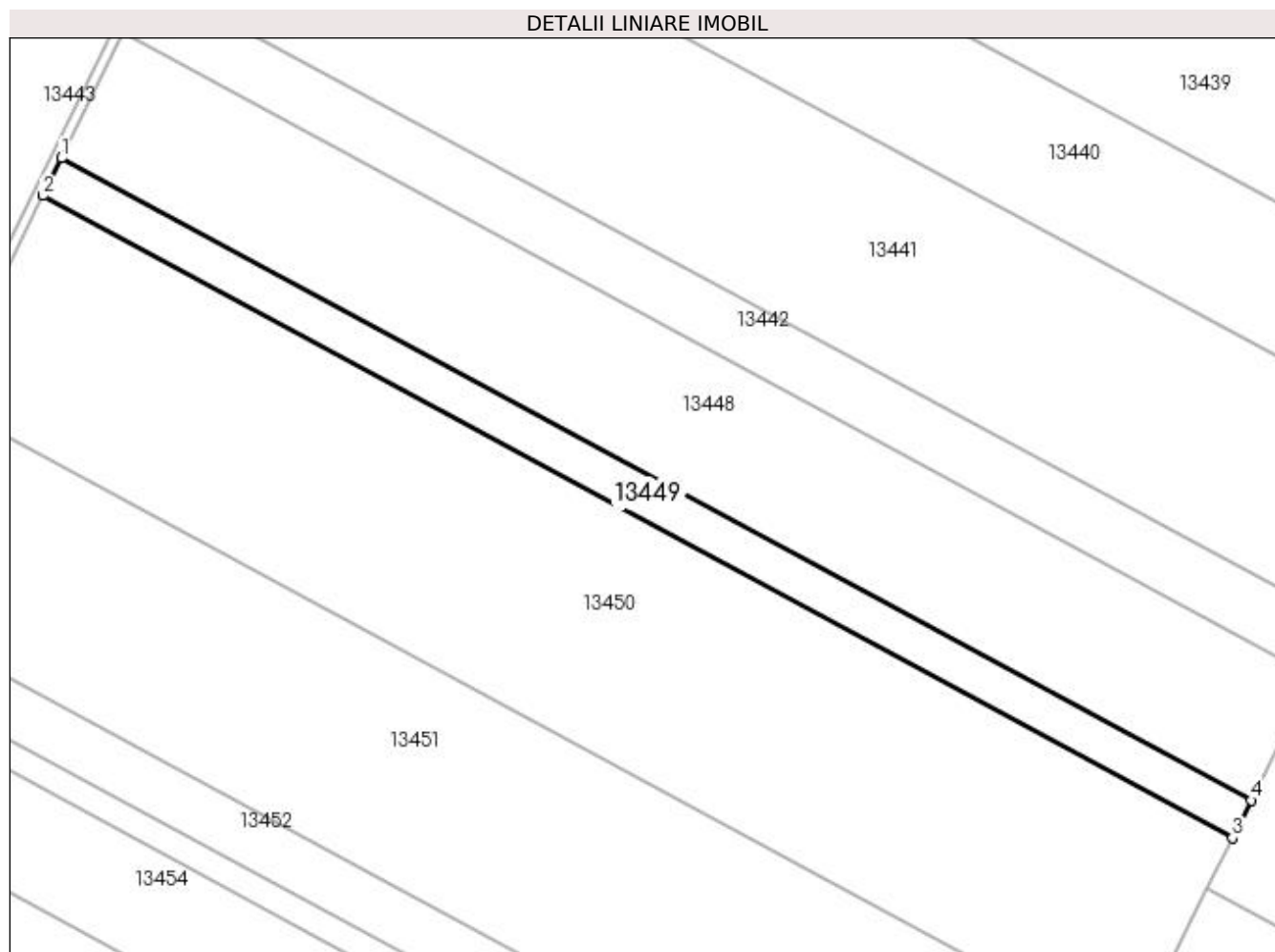
Inscrieri privind dezmembramintele dreptului de proprietate, drepturi reale de garanție și sarcini	Referințe
NU SUNT	

Anexa Nr. 1 La Partea I

Teren

Nr cadastral	Suprafața (mp)*	Observații / Referințe
30914	7.700	

* Suprafața este determinată în planul de proiecție Stereo 70.



Date referitoare la teren

Crt	Categorie folosință	Intra vilan	Suprafața (mp)	Tarla	Parcelă	Nr. topo	Observații / Referințe
1	arabil	NU	7.700	155	6/1	-	

Lungime Segmente

1) Valorile lungimilor segmentelor sunt obținute din proiecție în plan.

Punct început	X / Y	Punct sfârșit	X / Y	Lungime segment (** (m)
1	354.290,216 277.237,334	2	354.283,385 277.223,466	15.459
2	354.283,385 277.223,466	3	354.722,0 276.986,75	498.415
3	354.722,0 276.986,75	4	354.728,86 277.000,603	15.458
4	354.728,86 277.000,603	1	354.290,216 277.237,334	498.448

**** Lungimile segmentelor sunt determinate în planul de proiecție Stereo 70 și sunt rotunjite la 1 milimetru.**

***** Distanța dintre puncte este formată din segmente cumulate ce sunt mai mici decât valoarea 1 milimetru.**

**DATE DESPRE IMOBILUL NR. 13450**

Oficiul de Cadastru și Publicitate Imobiliară DOLJ
Biroul de Cadastru și Publicitate Imobiliară Craiova

A. Partea I. Descrierea imobilului

TEREN Extravilan

Nr. CF vechi:240

Nr. cadastral vechi:402

Adresa: Jud. Dolj

Nr. Crt	Nr cadastral Nr. topografic	Suprafața* (mp)	Observații / Referințe
A1	35709	42.100	Sector cadastral:42 Teren neimprejmuit;

B. Partea II. Proprietari și acte

Inscrieri privitoare la dreptul de proprietate și alte drepturi reale		Referințe
10177 / 26/05/2005		
Act Notarial nr. CVC aut nr. 226, din 05/12/2003 emis de NP Giurcan Gabriela;		
B1	Intabulare, drept de PROPRIETATE, dobandit prin Conventie, cota actuala 1/1, cota initiala 1/1 1) SC RODESCO AGRICULTURE SRL, CIF:9999999999999	A1

C. Partea III. SARCINI .

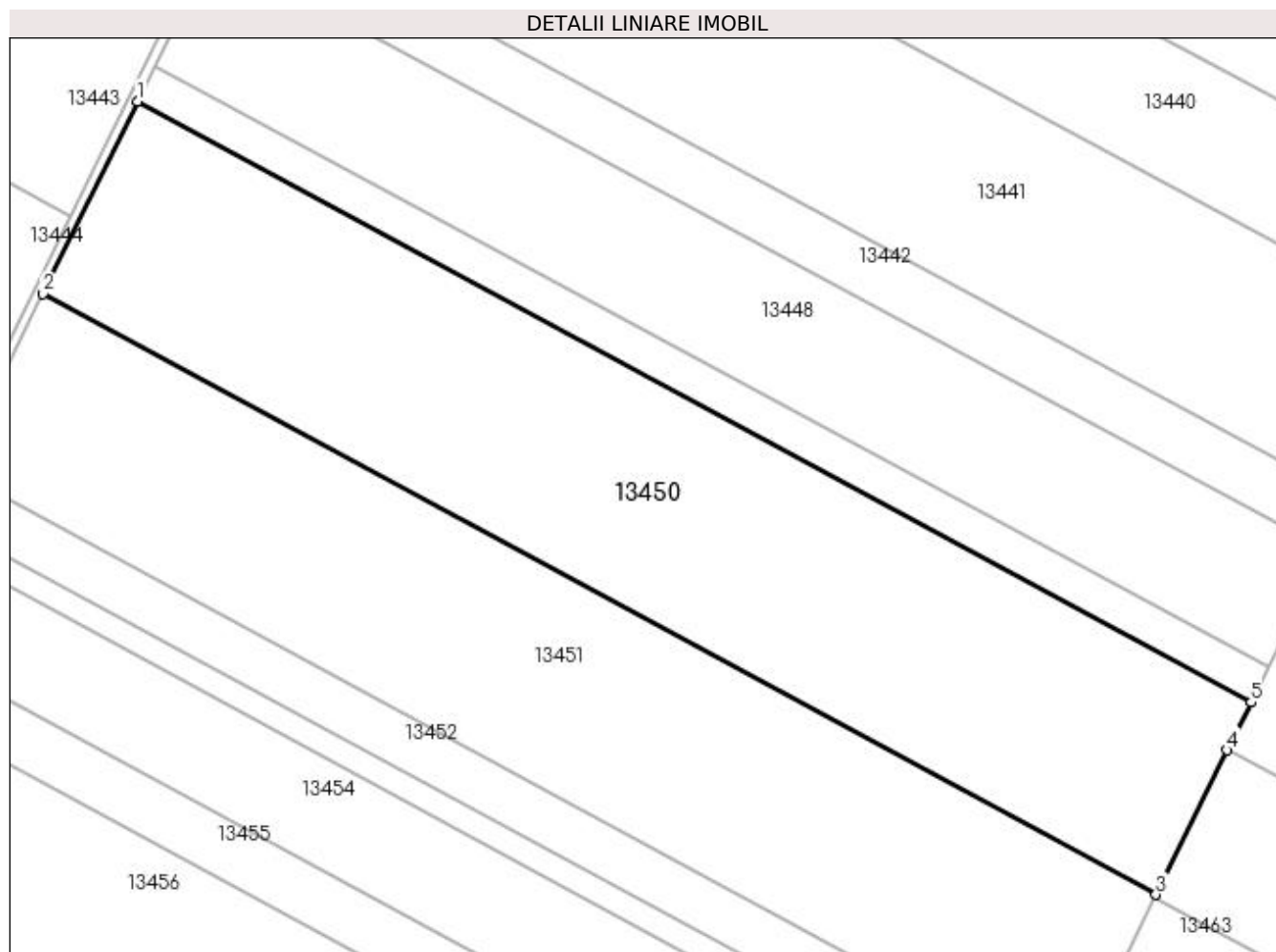
Inscrieri privind dezmembramintele dreptului de proprietate, drepturi reale de garanție și sarcini	Referințe
NU SUNT	

Anexa Nr. 1 La Partea I

Teren

Nr cadastral	Suprafața (mp)*	Observații / Referințe
35709	42.100	

* Suprafața este determinată în planul de proiecție Stereo 70.



Date referitoare la teren

Crt	Categorie folosință	Intra vilan	Suprafața (mp)	Tarla	Parcelă	Nr. topo	Observații / Referințe
1	arabil	NU	42.100	-	-	-	

Lungime Segmente

1) Valorile lungimilor segmentelor sunt obținute din proiecție în plan.

Punct început	X / Y	Punct sfârșit	X / Y	Lungime segment (** (m)
1	354.283,385 277.223,466	2	354.246,031 277.147,624	84.542
2	354.246,031 277.147,624	3	354.684,482 276.910,997	498.228
3	354.684,482 276.910,997	4	354.712,641 276.967,855	63.449
4	354.712,641 276.967,855	5	354.722,0 276.986,75	21.086
5	354.722,0 276.986,75	1	354.283,385 277.223,466	498.415

**** Lungimile segmentelor sunt determinate în planul de proiecție Stereo 70 și sunt rotunjite la 1 milimetru.**

***** Distanța dintre puncte este formată din segmente cumulate ce sunt mai mici decât valoarea 1 milimetru.**

**DATE DESPRE IMOBILUL NR. 13451**

Oficiul de Cadastru și Publicitate Imobiliară DOLJ
Biroul de Cadastru și Publicitate Imobiliară Craiova

A. Partea I. Descrierea imobilului

TEREN Extravilan

Adresa: Jud. Dolj, T155, P8/1

Nr. Crt	Nr cadastral Nr. topografic	Suprafața* (mp)	Observații / Referințe
A1	30867	38.800	Sector cadastral:42 Teren neimprejmuit;

B. Partea II. Proprietari și acte

Inscrieri privitoare la dreptul de proprietate și alte drepturi reale	Referințe
44851 / 14/04/2014	
Act Notarial nr. ACT NOTARIAL NR. 997, din 10/04/2014 emis de Sorop Alexandru Oliviu;	
B1	A1
Intabulare, drept de PROPRIETATE, dobandit prin Conventie, cota actuala 1/1, cota initiala 1/1	
1) SC RODESCO AGRICULTURE SRL, CIF:9999999999999	

C. Partea III. SARCINI .

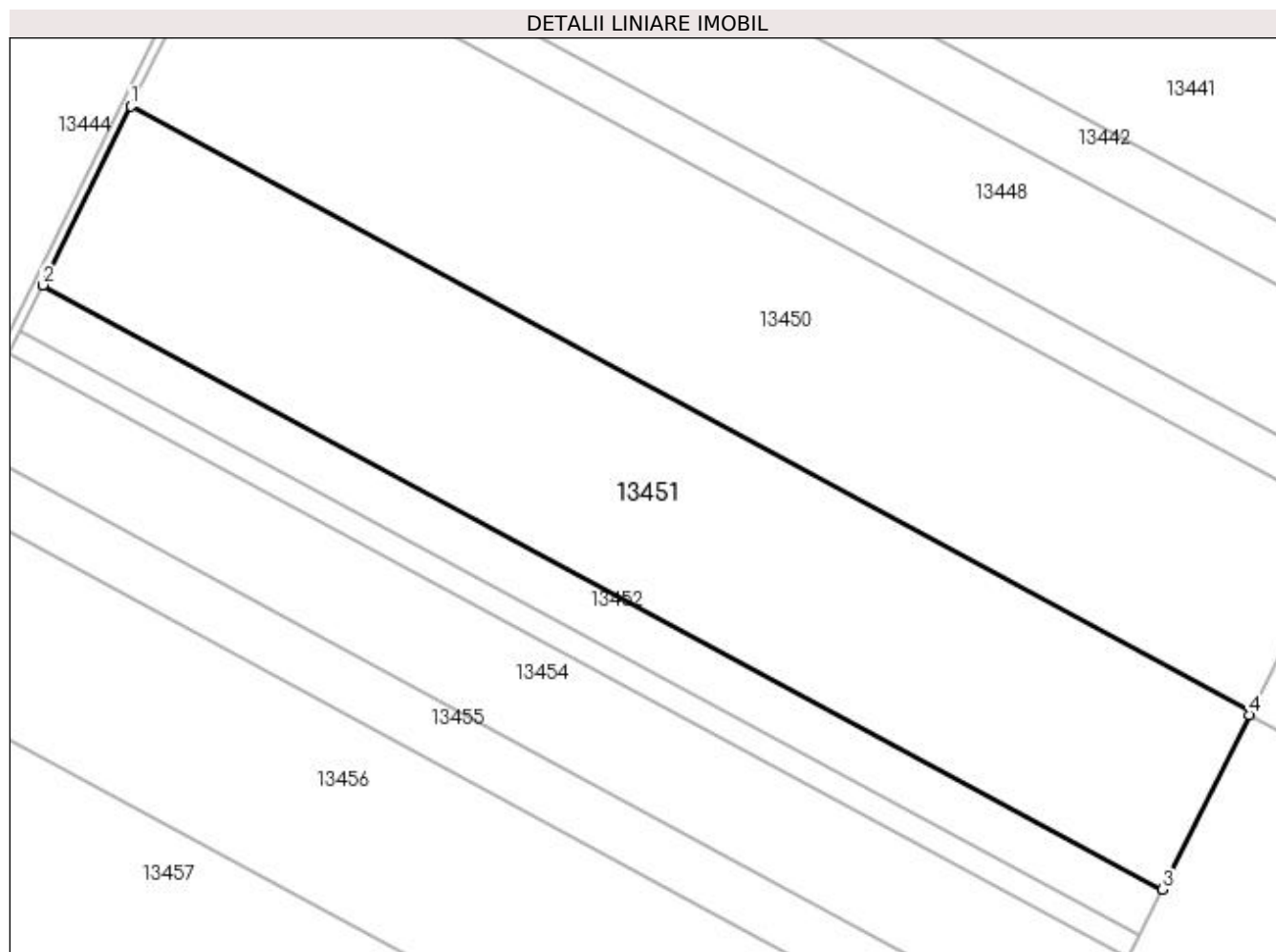
Inscrieri privind dezmembramintele dreptului de proprietate, drepturi reale de garanție și sarcini	Referințe
NU SUNT	

Anexa Nr. 1 La Partea I

Teren

Nr cadastral	Suprafața (mp)*	Observații / Referințe
30867	38.800	

* Suprafața este determinată în planul de proiecție Stereo 70.



Date referitoare la teren

Crt	Categorie folosință	Intra vilan	Suprafața (mp)	Tarla	Parcelă	Nr. topo	Observații / Referințe
1	arabil	NU	38.800	155	8/1	-	

Lungime Segmente

1) Valorile lungimilor segmentelor sunt obținute din proiecție în plan.

Punct început	X / Y	Punct sfârșit	X / Y	Lungime segment (** (m)
1	354.246,031 277.147,624	2	354.211,592 277.077,702	77.943
2	354.211,592 277.077,702	3	354.649,893 276.841,156	498.058
3	354.649,893 276.841,156	4	354.683,728 276.909,475	76.238
4	354.683,728 276.909,475	5	354.684,482 276.910,997	1.699
5	354.684,482 276.910,997	1	354.246,031 277.147,624	498.228

**** Lungimile segmentelor sunt determinate în planul de proiecție Stereo 70 și sunt rotunjite la 1 milimetru.**

***** Distanța dintre puncte este formată din segmente cumulate ce sunt mai mici decât valoarea 1 milimetru.**

**DATE DESPRE IMOBILUL NR. 13452**

Oficiul de Cadastru și Publicitate Imobiliară DOLJ
Biroul de Cadastru și Publicitate Imobiliară Craiova

A. Partea I. Descrierea imobilului

TEREN Extravilan

Nr. CF vechi:242

Nr. cadastral vechi:403

Adresa: Jud. Dolj

Nr. Crt	Nr cadastral Nr. topografic	Suprafața* (mp)	Observații / Referințe
A1	35744	10.000	Sector cadastral:42 Teren neimprejmuit;

B. Partea II. Proprietari și acte

Inscrieri privitoare la dreptul de proprietate și alte drepturi reale		Referințe
10173 / 26/05/2005		
Act Notarial nr. CVC aut. 5229, din 01/01/2003 emis de NP Marinela Daniela;		
B1	Intabulare, drept de PROPRIETATE, dobandit prin Conventie, cota actuala 1/1, cota initiala 1/1	A1
1) SC RODESCO AGRICULTURE SRL, CIF:99999999999999		

C. Partea III. SARCINI .

Inscrieri privind dezmembramintele dreptului de proprietate, drepturi reale de garanție și sarcini	Referințe
NU SUNT	

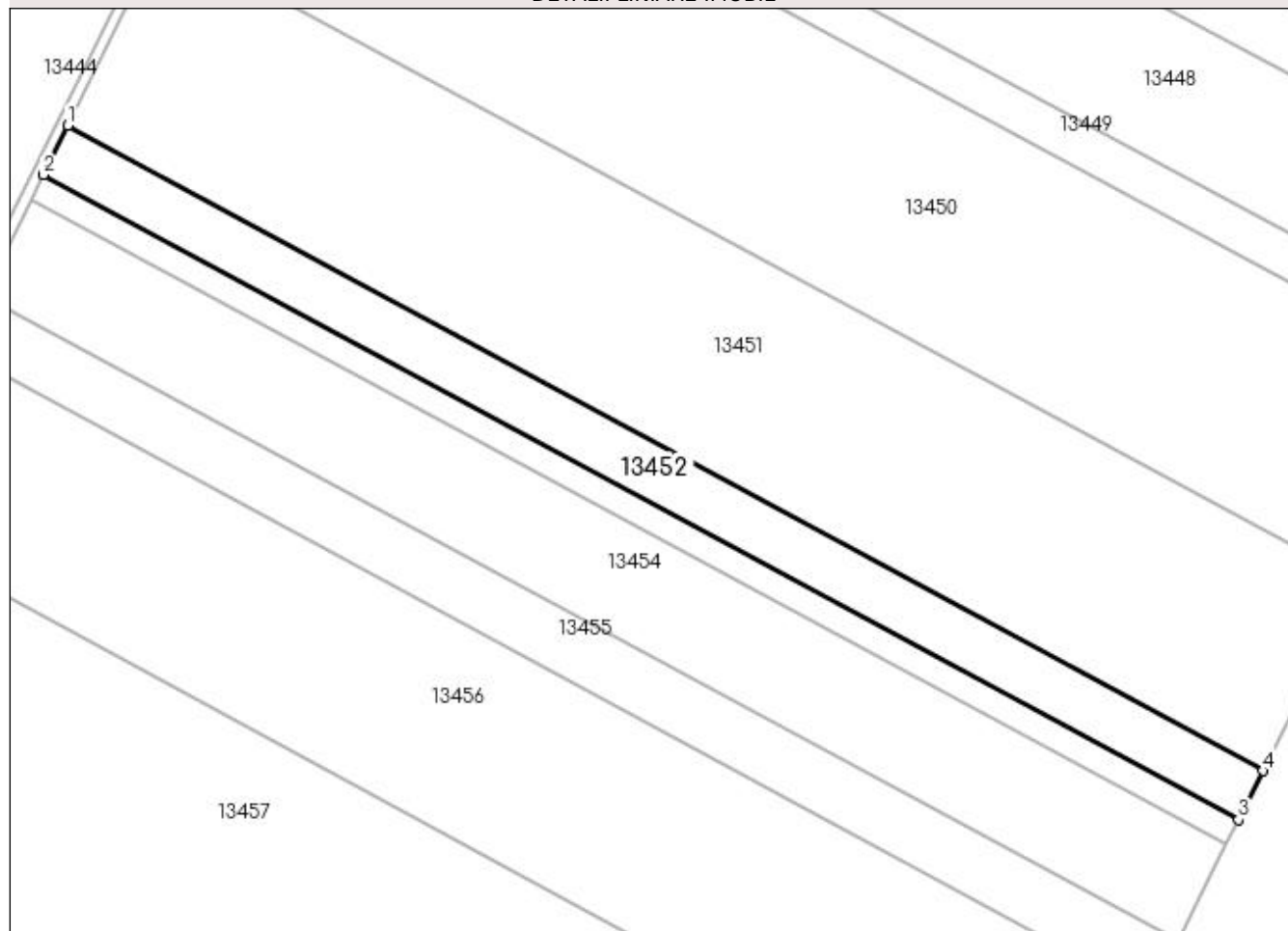
Anexa Nr. 1 La Partea I

Teren

Nr cadastral	Suprafața (mp)*	Observații / Referințe
35744	10.000	

* Suprafața este determinată în planul de proiecție Stereo 70.

DETALII LINIARE IMOBIL



Date referitoare la teren

Crt	Categorie folosință	Intra vilan	Suprafața (mp)	Tarla	Parcelă	Nr. topo	Observații / Referințe
1	arabil	NU	10.000	-	-	-	

Lungime Segmente

1) Valorile lungimilor segmentelor sunt obținute din proiecție în plan.

Punct început	X / Y	Punct sfârșit	X / Y	Lungime segment (** (m)
1	354.211,592 277.077,702	2	354.202,714 277.059,677	20.093
2	354.202,714 277.059,677	3	354.640,976 276.823,152	498.014
3	354.640,976 276.823,152	4	354.649,893 276.841,156	20.091
4	354.649,893 276.841,156	1	354.211,592 277.077,702	498.058

**** Lungimile segmentelor sunt determinate în planul de proiecție Stereo 70 și sunt rotunjite la 1 milimetru.**

***** Distanța dintre puncte este formată din segmente cumulate ce sunt mai mici decât valoarea 1 milimetru.**

**DATE DESPRE IMOBILUL NR. 13453**

Oficiul de Cadastru și Publicitate Imobiliară DOLJ
Biroul de Cadastru și Publicitate Imobiliară Craiova

A. Partea I. Descrierea imobilului

TEREN Extravilan

Nr. CF vechi:418

Nr. cadastral vechi:524

Adresa: Jud. Dolj, T155, P10/1

Nr. Crt	Nr cadastral Nr. topografic	Suprafața* (mp)	Observații / Referințe
A1	35905	5.000	Sector cadastral:42 Teren neimprejmuit;

B. Partea II. Proprietari și acte

Inscrieri privitoare la dreptul de proprietate și alte drepturi reale		Referințe
47976 / 07/11/2006		
Act Notarial nr. cv nr. 7924, din 02/11/2006 emis de NP Tudor Marinela Daniela;		
B1	Intabulare, drept de PROPRIETATE, dobandit prin Conventie, cota actuala 1/1, cota initiala 1/1 1) SC RODESCO AGRICULTURE SRL, CIF:99999999999999	A1

C. Partea III. SARCINI .

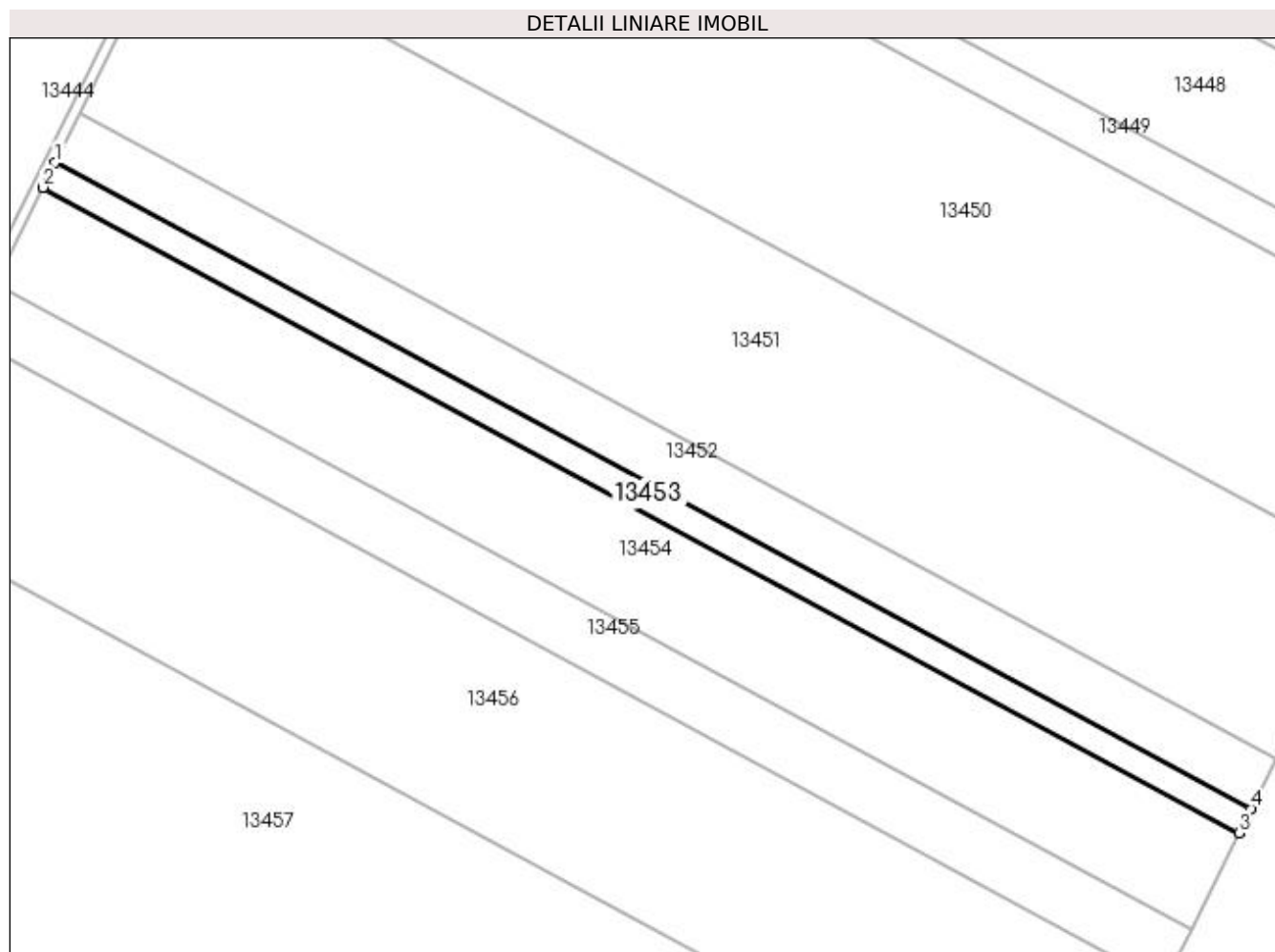
Inscrieri privind dezmembramintele dreptului de proprietate, drepturi reale de garanție și sarcini	Referințe
NU SUNT	

Anexa Nr. 1 La Partea I

Teren

Nr cadastral	Suprafața (mp)*	Observații / Referințe
35905	5.000	

* Suprafața este determinată în planul de proiecție Stereo 70.



Date referitoare la teren

Crt	Categorie folosință	Intra vilan	Suprafața (mp)	Tarla	Parcelă	Nr. topo	Observații / Referințe
1	arabil	NU	5.000	155	10/1	-	

Lungime Segmente

1) Valorile lungimilor segmentelor sunt obținute din proiecție în plan.

Punct început	X / Y	Punct sfârșit	X / Y	Lungime segment (** (m)
1	354.202,714 277.059,677	2	354.198,275 277.050,664	10.047
2	354.198,275 277.050,664	3	354.636,517 276.814,149	497.991
3	354.636,517 276.814,149	4	354.640,976 276.823,152	10.047
4	354.640,976 276.823,152	1	354.202,714 277.059,677	498.014

**** Lungimile segmentelor sunt determinate în planul de proiecție Stereo 70 și sunt rotunjite la 1 milimetru.**

***** Distanța dintre puncte este formată din segmente cumulate ce sunt mai mici decât valoarea 1 milimetru.**

**DATE DESPRE IMOBILUL NR. 13454**

Oficiul de Cadastru și Publicitate Imobiliară DOLJ
Biroul de Cadastru și Publicitate Imobiliară Craiova

A. Partea I. Descrierea imobilului

TEREN Extravilan

Adresa: Jud. Dolj, T155, P11/1

Nr. Crt	Nr cadastral Nr. topografic	Suprafața* (mp)	Observații / Referințe
A1		19.700	Sector cadastral:42 Teren neimprejmit; IMOBIL PUS IN POSESIE DE COMISIA JUDETEANA POIANA MARE PE TERITORIUL UAT-ULUI MOTATEI.

B. Partea II. Proprietari și acte

Inscrieri privitoare la dreptul de proprietate și alte drepturi reale	Referințe
/	
Act Administrativ nr. TDP NR. 3907-48385, din 05/10/2000 emis de CJ DOLJ;	
B1	A1
Intabulare, drept de PROPRIETATE, dobandit prin Reconstituire, cota actuala 1/1, cota initiala 1/1 1) STĂNESCU FLOREA	

C. Partea III. SARCINI .

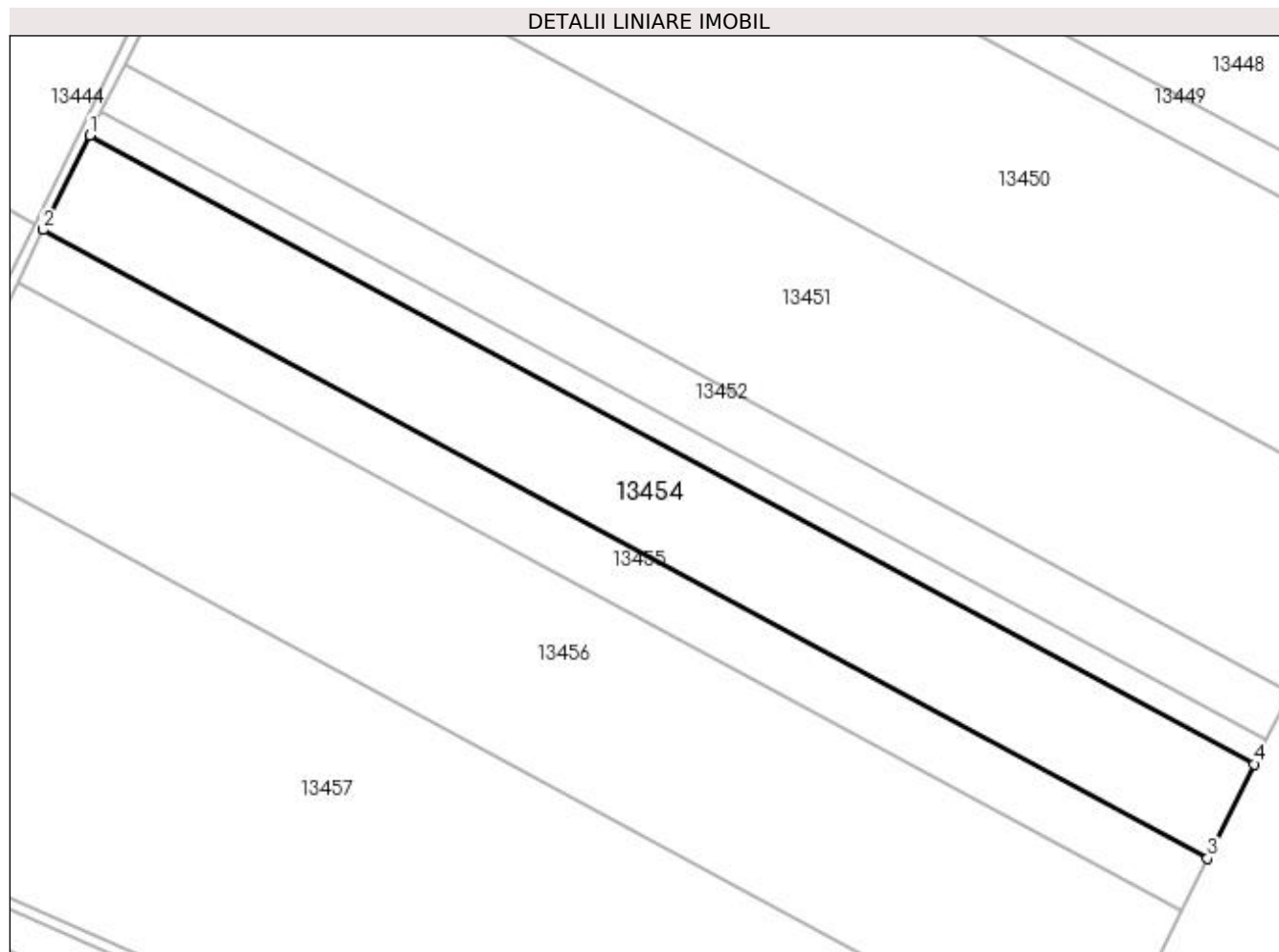
Inscrieri privind dezmembramintele dreptului de proprietate, drepturi reale de garanție și sarcini	Referințe
NU SUNT	

Anexa Nr. 1 La Partea I

Teren

Nr cadastral	Suprafața (mp)*	Observații / Referințe
	19.700	IMOBIL PUS IN POSESIE DE COMISIA JUDETEANA POIANA MARE PE TERITORIUL UAT-ULUI MOTATEI.

* Suprafața este determinată în planul de proiecție Stereo 70.



Date referitoare la teren

Crt	Categorie folosință	Intra vilan	Suprafața (mp)	Tarla	Parcelă	Nr. topo	Observații / Referințe
1	arabil	NU	19.700	155	11/1	-	

Lungime Segmente

1) Valorile lungimilor segmentelor sunt obținute din proiecție în plan.

Punct început	X / Y	Punct sfârșit	X / Y	Lungime segment (** (m)
1	354.198,275 277.050,664	2	354.180,782 277.015,148	39.59
2	354.180,782 277.015,148	3	354.618,948 276.778,675	497.905
3	354.618,948 276.778,675	4	354.636,517 276.814,149	39.586
4	354.636,517 276.814,149	1	354.198,275 277.050,664	497.991

**** Lungimile segmentelor sunt determinate în planul de proiecție Stereo 70 și sunt rotunjite la 1 milimetru.**

***** Distanța dintre puncte este formată din segmente cumulate ce sunt mai mici decât valoarea 1 milimetru.**

**DATE DESPRE IMOBILUL NR. 13455**

Oficiul de Cadastru și Publicitate Imobiliară DOLJ
Biroul de Cadastru și Publicitate Imobiliară Craiova

A. Partea I. Descrierea imobilului

TEREN Extravilan

Adresa: Jud. Dolj, T155, P12/1

Nr. Crt	Nr cadastral Nr. topografic	Suprafața* (mp)	Observații / Referințe
A1		10.900	Sector cadastral:42 Teren neimprejmuit;

B. Partea II. Proprietari și acte

Inscrieri privitoare la dreptul de proprietate și alte drepturi reale		Referințe
/		
Act Notarial nr. CVC NR 1453, din 26/11/2009 emis de NP GABRIELA GIURCAN;		
B1	Intabulare, drept de PROPRIETATE, dobandit prin Conventie, cota actuala 1/1, cota initiala 1/1 1) SC RODESCO AGRICULTURE SRL	A1

C. Partea III. SARCINI .

Inscrieri privind dezmembramintele dreptului de proprietate, drepturi reale de garanție și sarcini	Referințe
NU SUNT	

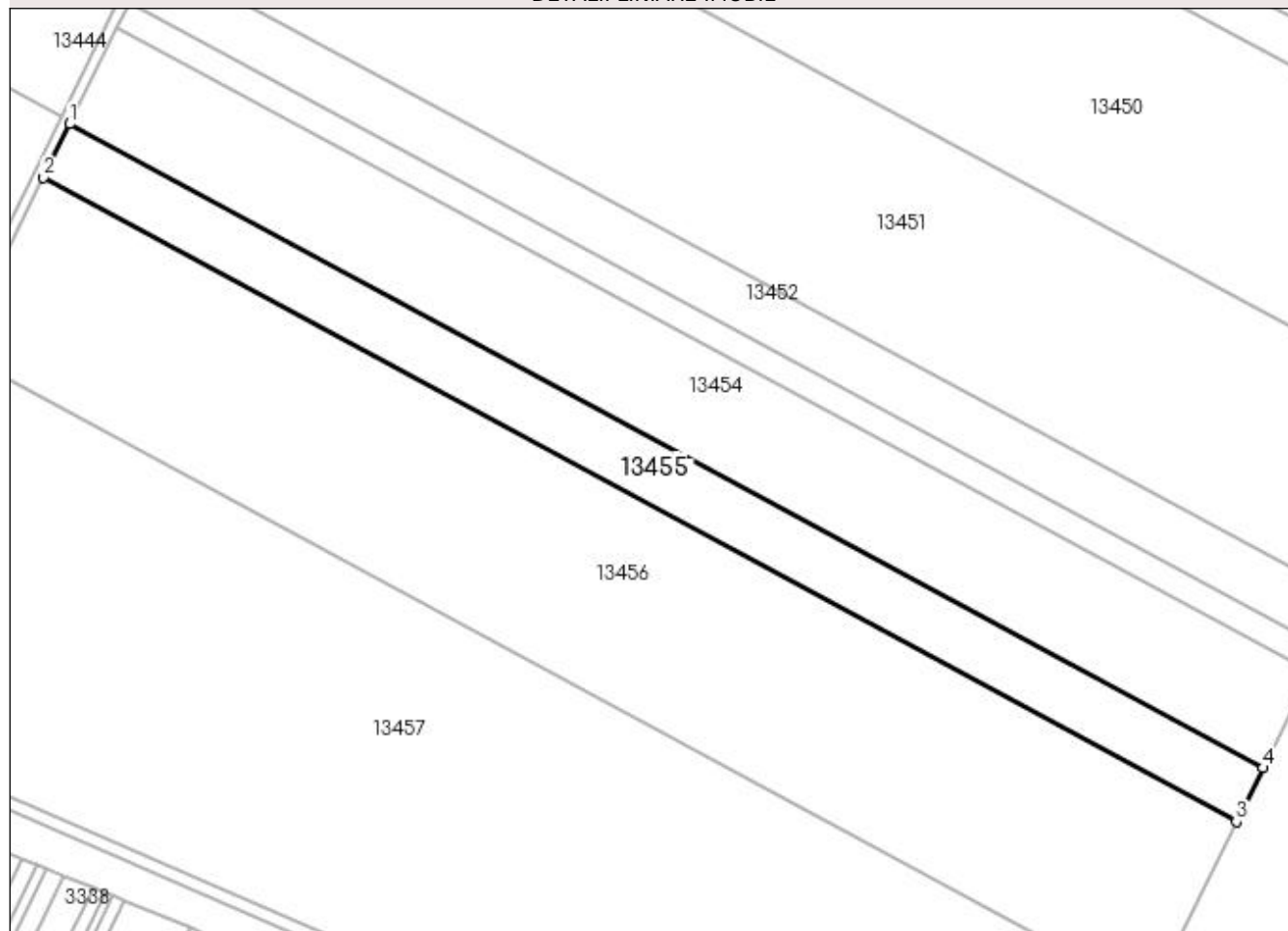
Anexa Nr. 1 La Partea I

Teren

Nr cadastral	Suprafața (mp)*	Observații / Referințe
	10.900	

* Suprafața este determinată în planul de proiecție Stereo 70.

DETALII LINIARE IMOBIL



Date referitoare la teren

Crt	Categorie folosință	Intra vilan	Suprafața (mp)	Tarla	Parcelă	Nr. topo	Observații / Referințe
1	arabil	NU	10.900	155	12/1	-	

Lungime Segmente

1) Valorile lungimilor segmentelor sunt obținute din proiecție în plan.

Punct început	X / Y	Punct sfârșit	X / Y	Lungime segment (** (m)
1	354.180,782 277.015,148	2	354.171,102 276.995,495	21.908
2	354.171,102 276.995,495	3	354.609,226 276.759,044	497.857
3	354.609,226 276.759,044	4	354.618,948 276.778,675	21.906
4	354.618,948 276.778,675	1	354.180,782 277.015,148	497.905

**** Lungimile segmentelor sunt determinate în planul de proiecție Stereo 70 și sunt rotunjite la 1 milimetru.**

***** Distanța dintre puncte este formată din segmente cumulate ce sunt mai mici decât valoarea 1 milimetru.**

**DATE DESPRE IMOBILUL NR. 13456**

Oficiul de Cadastru și Publicitate Imobiliară DOLJ
Biroul de Cadastru și Publicitate Imobiliară Craiova

A. Partea I. Descrierea imobilului

TEREN Extravilan

Adresa: Jud. Dolj, T155, P13/1

Nr. Crt	Nr cadastral Nr. topografic	Suprafața* (mp)	Observații / Referințe
A1		35.500	Sector cadastral:42 Teren neimprejmit; IMOBIL PUS IN POSESIE DE COMISIA JUDETEANA POIANA MARE PE TERITORIUL UAT-ULUI MOTATEI.

B. Partea II. Proprietari și acte

Inscrieri privitoare la dreptul de proprietate și alte drepturi reale	Referințe
/	
Act Administrativ nr. TDP NR. 3910-48385, din 05/10/2000 emis de CJ DOLJ;	
B1	A1
Intabulare, drept de PROPRIETATE, dobandit prin Reconstituire, cota actuala 1/1, cota initiala 1/1	
1) VANTU EMILIA	
2) IANCU STELIAN	

C. Partea III. SARCINI .

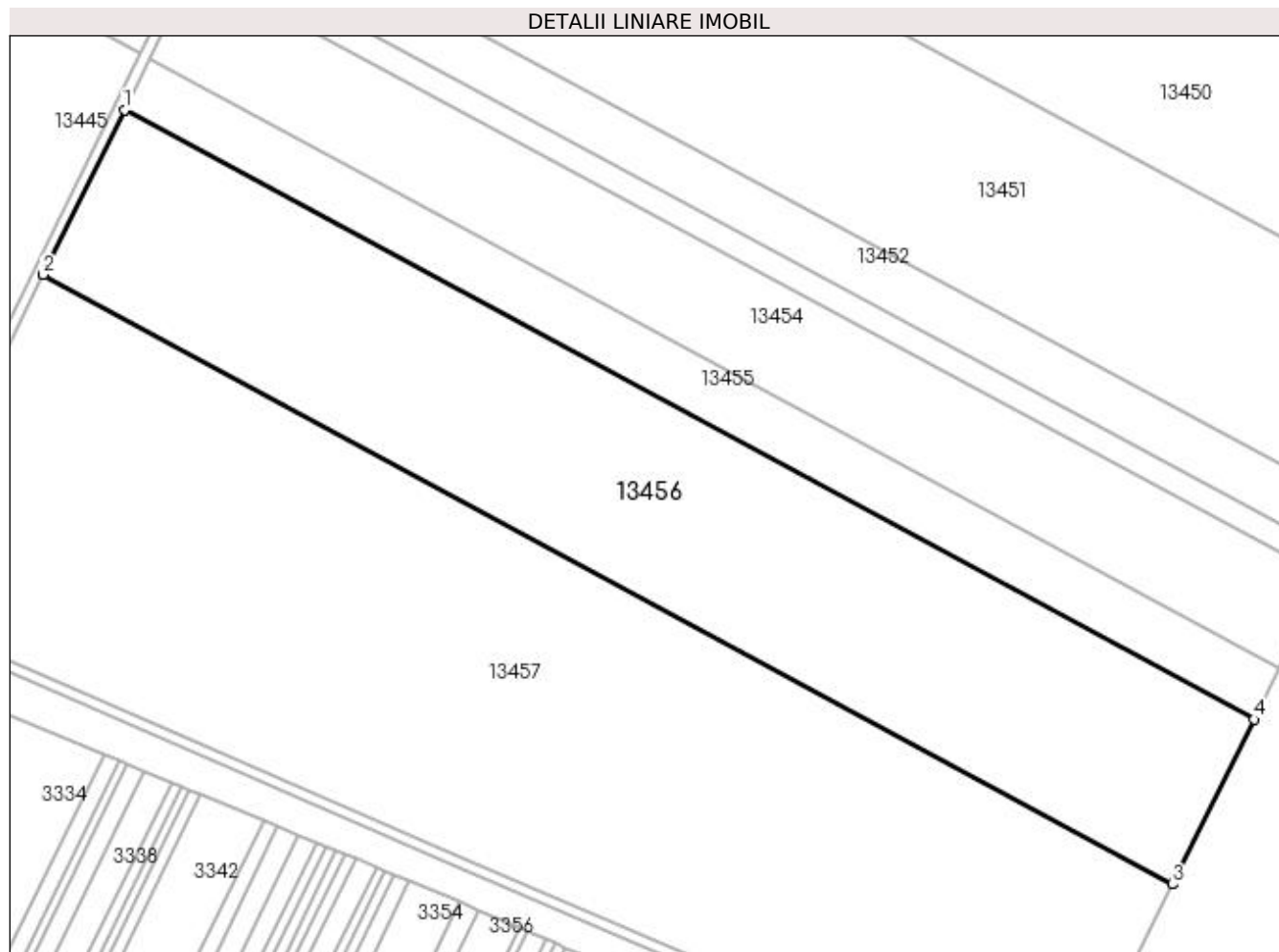
Inscrieri privind dezmembramintele dreptului de proprietate, drepturi reale de garanție și sarcini	Referințe
NU SUNT	

Anexa Nr. 1 La Partea I

Teren

Nr cadastral	Suprafața (mp)*	Observații / Referințe
	35.500	IMOBIL PUS IN POSESIE DE COMISIA JUDETEANA POIANA MARE PE TERITORIUL UAT-ULUI MOTATEI.

* Suprafața este determinată în planul de proiecție Stereo 70.



Date referitoare la teren

Crt	Categorie folosință	Intra vilan	Suprafața (mp)	Tarla	Parcelă	Nr. topo	Observații / Referințe
1	arabil	NU	35.500	155	13/1	-	

Lungime Segmente

1) Valorile lungimilor segmentelor sunt obținute din proiecție în plan.

Punct început	X / Y	Punct sfârșit	X / Y	Lungime segment (** (m)
1	354.171,102 276.995,495	2	354.139,569 276.931,473	71.366
2	354.139,569 276.931,473	3	354.577,556 276.695,096	497.701
3	354.577,556 276.695,096	4	354.609,226 276.759,044	71.361
4	354.609,226 276.759,044	1	354.171,102 276.995,495	497.857

**** Lungimile segmentelor sunt determinate în planul de proiecție Stereo 70 și sunt rotunjite la 1 milimetru.**

***** Distanța dintre puncte este formată din segmente cumulate ce sunt mai mici decât valoarea 1 milimetru.**

**DATE DESPRE IMOBILUL NR. 13457**

Oficiul de Cadastru și Publicitate Imobiliară DOLJ
Biroul de Cadastru și Publicitate Imobiliară Craiova

A. Partea I. Descrierea imobilului

TEREN Extravilan

Adresa: Jud. Dolj, T155, P14/1

Nr. Crt	Nr cadastral Nr. topografic	Suprafața* (mp)	Observații / Referințe
A1		60.200	Sector cadastral:42 Teren neimprejmuț; IMOBIL PUS IN POSESIE DE COMISIA JUDETEANA POIANA MARE PE TERITORIUL UAT-ULUI MOTATEI.

B. Partea II. Proprietari și acte

Inscrieri privitoare la dreptul de proprietate și alte drepturi reale	Referințe
/	
Act Administrativ nr. TDP NR. 3919-48385, din 05/10/2000 emis de CJ DOLJ;	
B1	A1
Intabulare, drept de PROPRIETATE, dobandit prin Reconstituire, cota actuala 1/1, cota initiala 1/1 1) RÎJNIȚĂ EMIL	

C. Partea III. SARCINI .

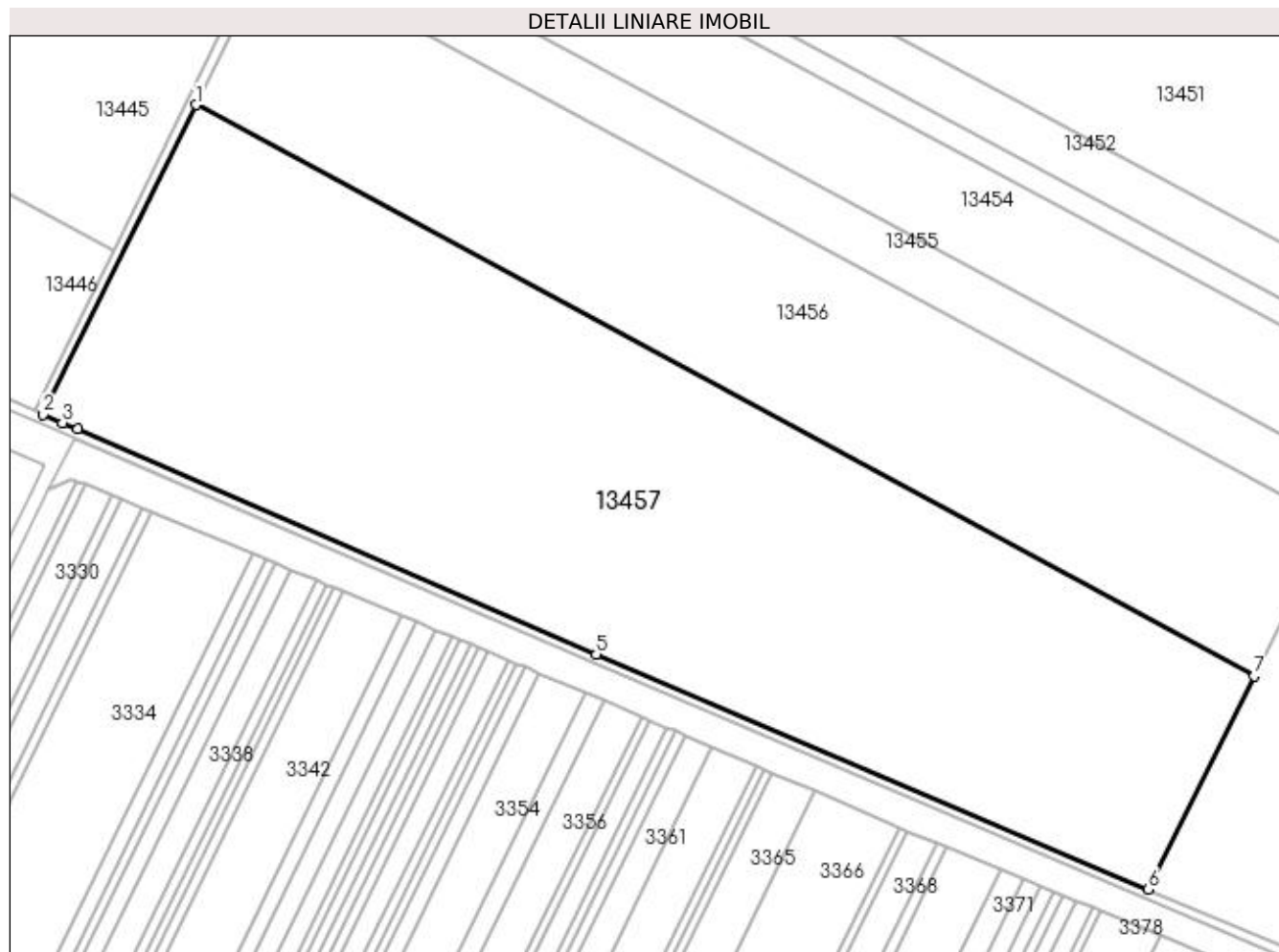
Inscrieri privind dezmembramintele dreptului de proprietate, drepturi reale de garanție și sarcini	Referințe
NU SUNT	

Anexa Nr. 1 La Partea I

Teren

Nr cadastral	Suprafața (mp)*	Observații / Referințe
	60.200	IMOBIL PUS IN POSESIE DE COMISIA JUDETEANA POIANA MARE PE TERITORIUL UAT-ULUI MOTATEI.

* Suprafața este determinată în planul de proiecție Stereo 70.



Date referitoare la teren

Crt	Categorie folosință	Intra vilan	Suprafața (mp)	Tarla	Parcelă	Nr. topo	Observații / Referințe
1	arabil	NU	60.200	155	14/1	-	

Lungime Segmente

1) Valorile lungimilor segmentelor sunt obținute din proiecție în plan.

Punct început	X / Y	Punct sfârșit	X / Y	Lungime segment (** (m)
1	354.139,569 276.931,473	2	354.076,473 276.803,368	142.801
2	354.076,473 276.803,368	3	354.084,411 276.799,924	8.653
3	354.084,411 276.799,924	4	354.090,643 276.797,219	6.794
4	354.090,643 276.797,219	5	354.305,371 276.704,039	234.074
5	354.305,371 276.704,039	6	354.533,889 276.606,927	248.297

Punct început	X / Y	Punct sfârşit	X / Y	Lungime segment (** (m)
6	354.533,889 276.606,927	7	354.577,556 276.695,096	98.39
7	354.577,556 276.695,096	1	354.139,569 276.931,473	497.701

** Lungimile segmentelor sunt determinate în planul de proiecţie Stereo 70 şi sunt rotunjite la 1 milimetru.

*** Distanţa dintre puncte este formată din segmente cumulate ce sunt mai mici decât valoarea 1 milimetru.

**DATE DESPRE IMOBILUL NR. 13458**

Oficiul de Cadastru și Publicitate Imobiliară DOLJ
Biroul de Cadastru și Publicitate Imobiliară Craiova

A. Partea I. Descrierea imobilului

TEREN Extravilan

Adresa: Jud. Dolj, T155, P14/2

Nr. Crt	Nr cadastral Nr. topografic	Suprafața* (mp)	Observații / Referințe
A1		27.759	Sector cadastral:42 Teren neimprejmuit;

B. Partea II. Proprietari și acte

Inscrieri privitoare la dreptul de proprietate și alte drepturi reale		Referințe
/		
Act Normativ nr. LEGEA 7, din 13/03/1996 emis de PARLAMENTUL ROMANIEI;		
B1	Intabulare, drept de PROPRIETATE, dobândit prin Lege, cota actuala 1/1, cota initiala 1/1 1) PROPRIETAR NEIDENTIFICAT	A1

C. Partea III. SARCINI .

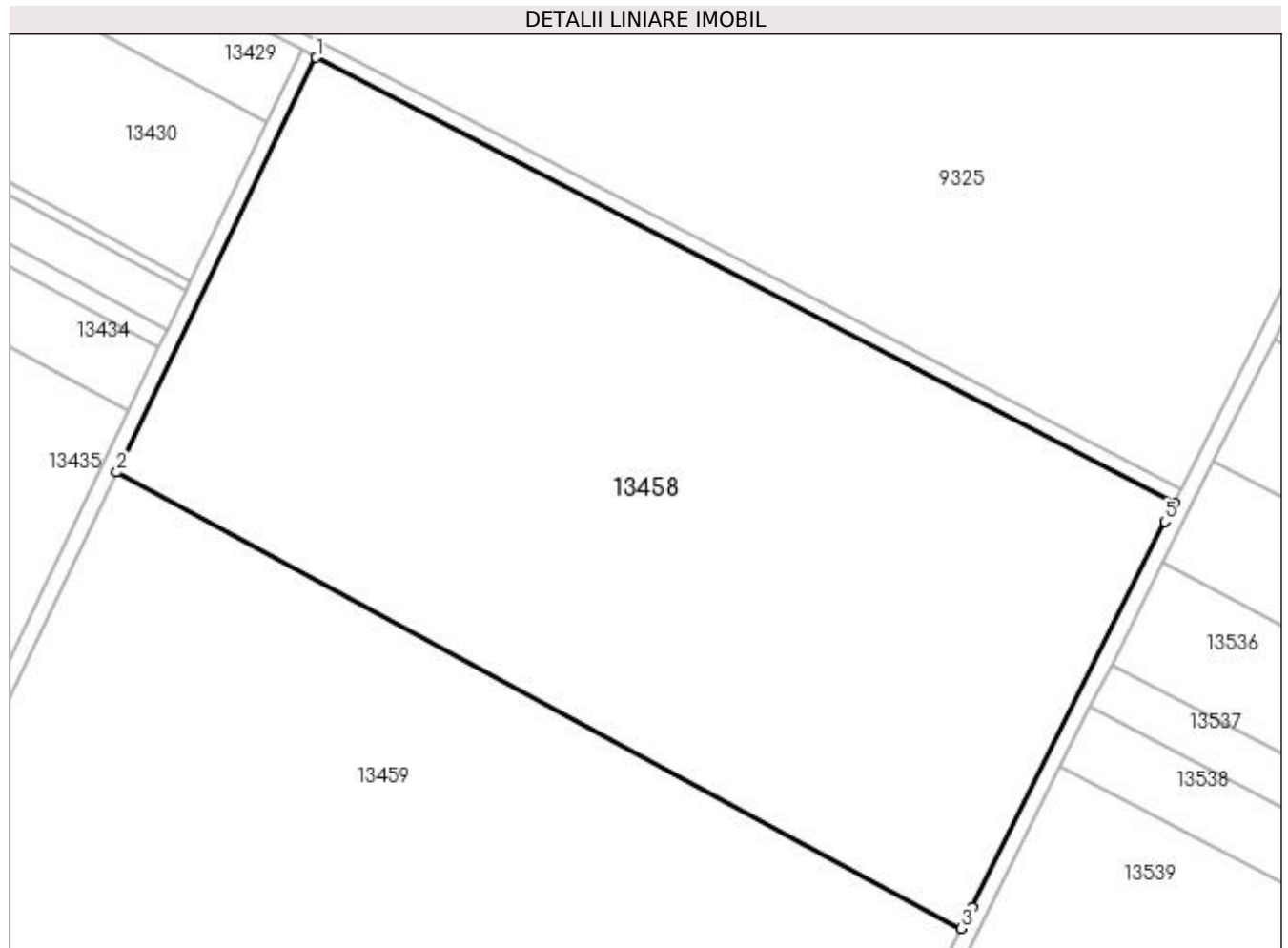
Inscrieri privind dezmembramintele dreptului de proprietate, drepturi reale de garanție și sarcini	Referințe
NU SUNT	

Anexa Nr. 1 La Partea I

Teren

Nr cadastral	Suprafața (mp)*	Observații / Referințe
	27.759	

* Suprafața este determinată în planul de proiecție Stereo 70.



Date referitoare la teren

Crt	Categorie folosință	Intra vilan	Suprafața (mp)	Tarla	Parcelă	Nr. topo	Observații / Referințe
1	arabil	NU	27.759	155	14/2	-	

Lungime Segmente

1) Valorile lungimilor segmentelor sunt obținute din proiecție în plan.

Punct început	X / Y	Punct sfârșit	X / Y	Lungime segment (** (m)
1	355.011,817 277.587,725	2	354.962,337 277.484,815	114.187
2	354.962,337 277.484,815	3	355.172,081 277.371,619	238.34
3	355.172,081 277.371,619	4	355.174,734 277.376,925	5.932
4	355.174,734 277.376,925	5	355.222,561 277.472,592	106.956
5	355.222,561 277.472,592	6	355.224,351 277.476,172	4.003

Punct început	X / Y	Punct sfârșit	X / Y	Lungime segment (** (m)
6	355.224,351 277.476,172	7	355.224,874 277.477,217	1.169
7	355.224,874 277.477,217	1	355.011,817 277.587,725	240.011

** Lungimile segmentelor sunt determinate în planul de proiecție Stereo 70 și sunt rotunjite la 1 milimetru.

*** Distanța dintre puncte este formată din segmente cumulate ce sunt mai mici decât valoarea 1 milimetru.

**DATE DESPRE IMOBILUL NR. 13459**

Oficiul de Cadastru și Publicitate Imobiliară DOLJ
Biroul de Cadastru și Publicitate Imobiliară Craiova

A. Partea I. Descrierea imobilului

TEREN Extravilan

Adresa: Jud. Dolj, T155, P1541/1

Nr. Crt	Nr cadastral Nr. topografic	Suprafața* (mp)	Observații / Referințe
A1		56.700	Sector cadastral:42 Teren neimprejmuit; IMOBIL PUS IN POSESIE DE COMISIA JUDETEANA DESA PE TERITORIUL UAT-ULUI MOTATEI.

B. Partea II. Proprietari și acte

Inscrieri privitoare la dreptul de proprietate și alte drepturi reale	Referințe
/	
Act Administrativ nr. TDP NR. 1418, din 09/10/2003 emis de CJ DOLJ;	
B1	A1
Intabulare, drept de PROPRIETATE, dobandit prin Reconstituire, cota actuala 1/1, cota initiala 1/1 1) CARLIG CRISTINEL	

C. Partea III. SARCINI .

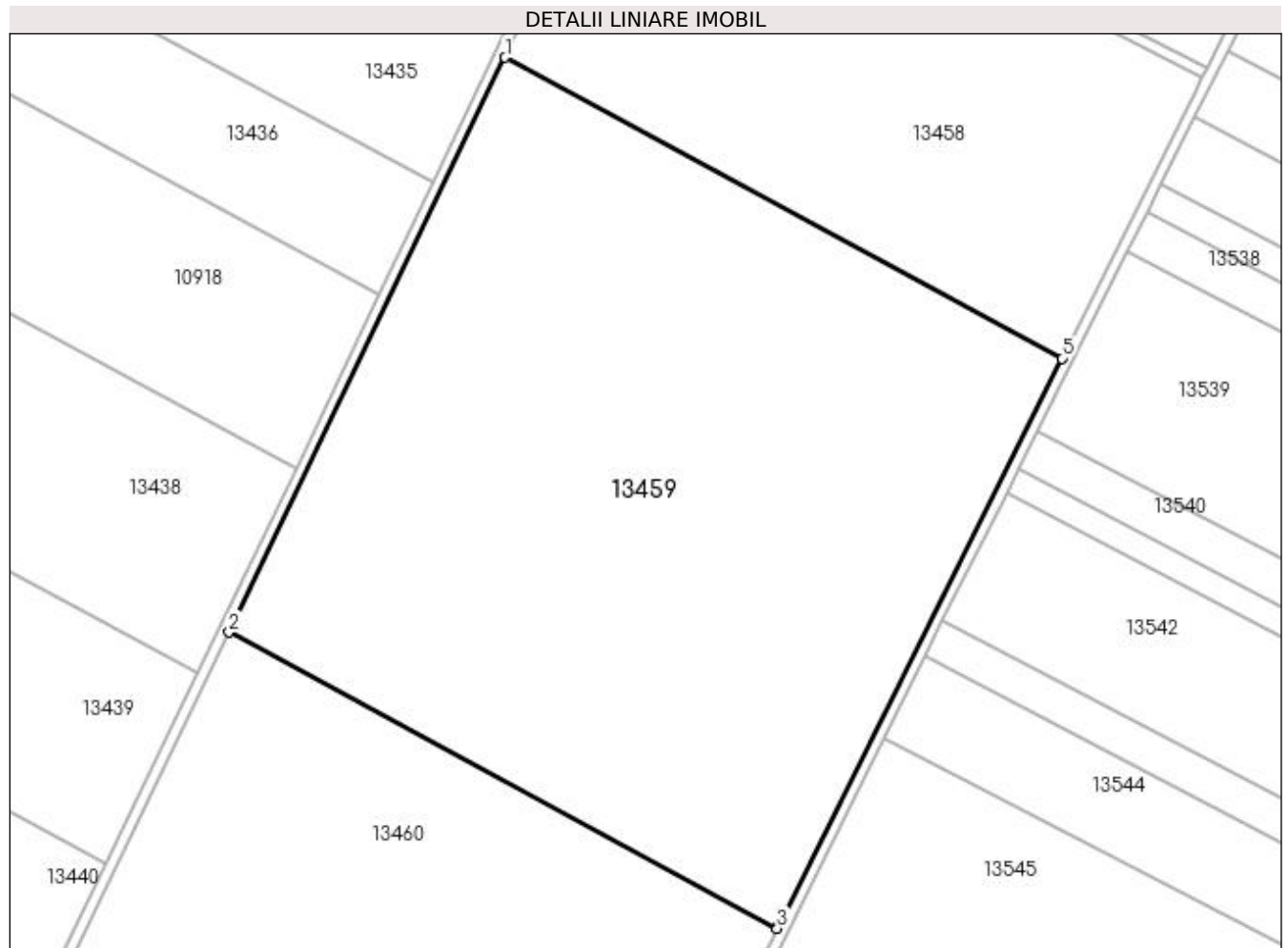
Inscrieri privind dezmembramintele dreptului de proprietate, drepturi reale de garanție și sarcini	Referințe
NU SUNT	

Anexa Nr. 1 La Partea I

Teren

Nr cadastral	Suprafața (mp)*	Observații / Referințe
	56.700	IMOBIL PUS IN POSESIE DE COMISIA JUDETEANA DESA PE TERITORIUL UAT-ULUI MOTATEI.

* Suprafața este determinată în planul de proiecție Stereo 70.



Date referitoare la teren

Crt	Categorie folosință	Intra vilan	Suprafața (mp)	Tarla	Parcelă	Nr. topo	Observații / Referințe
1	arabil	NU	56.700	155	1541/1	-	

Lungime Segmente

1) Valorile lungimilor segmentelor sunt obținute din proiecție în plan.

Punct început	X / Y	Punct sfârșit	X / Y	Lungime segment (** (m)
1	354.962,337 277.484,815	2	354.858,332 277.268,501	240.018
2	354.858,332 277.268,501	3	355.064,818 277.157,063	234.638
3	355.064,818 277.157,063	4	355.065,501 277.158,429	1.527
4	355.065,501 277.158,429	5	355.172,081 277.371,619	238.347
5	355.172,081 277.371,619	1	354.962,337 277.484,815	238.34

**** Lungimile segmentelor sunt determinate în planul de proiecție Stereo 70 și sunt rotunjite la 1 milimetru.**

***** Distanța dintre puncte este formată din segmente cumulate ce sunt mai mici decât valoarea 1 milimetru.**

**DATE DESPRE IMOBILUL NR. 13460**

Oficiul de Cadastru și Publicitate Imobiliară DOLJ
Biroul de Cadastru și Publicitate Imobiliară Craiova

A. Partea I. Descrierea imobilului

TEREN Extravilan

Nr. CF vechi:610

Nr. cadastral vechi:729

Adresa: Jud. Dolj, T155, P1541

Nr. Crt	Nr cadastral Nr. topografic	Suprafața* (mp)	Observații / Referințe
A1	30491	60.000	Sector cadastral:42 Teren neimprejmuit;

B. Partea II. Proprietari și acte

Inscrieri privitoare la dreptul de proprietate și alte drepturi reale		Referințe
75100 / 07/09/2012		
Act Notarial nr. CVC AUT 2134, din 06/09/2012 emis de BNP SOROP ALEXANDRU OLIVIU;		
B1	Intabulare, drept de PROPRIETATE, dobandit prin Conventie, cota actuala 1/1, cota initiala 1/1 1) SC RODESCO AGRICULTURE SRL, CIF:9999999999999	A1

C. Partea III. SARCINI .

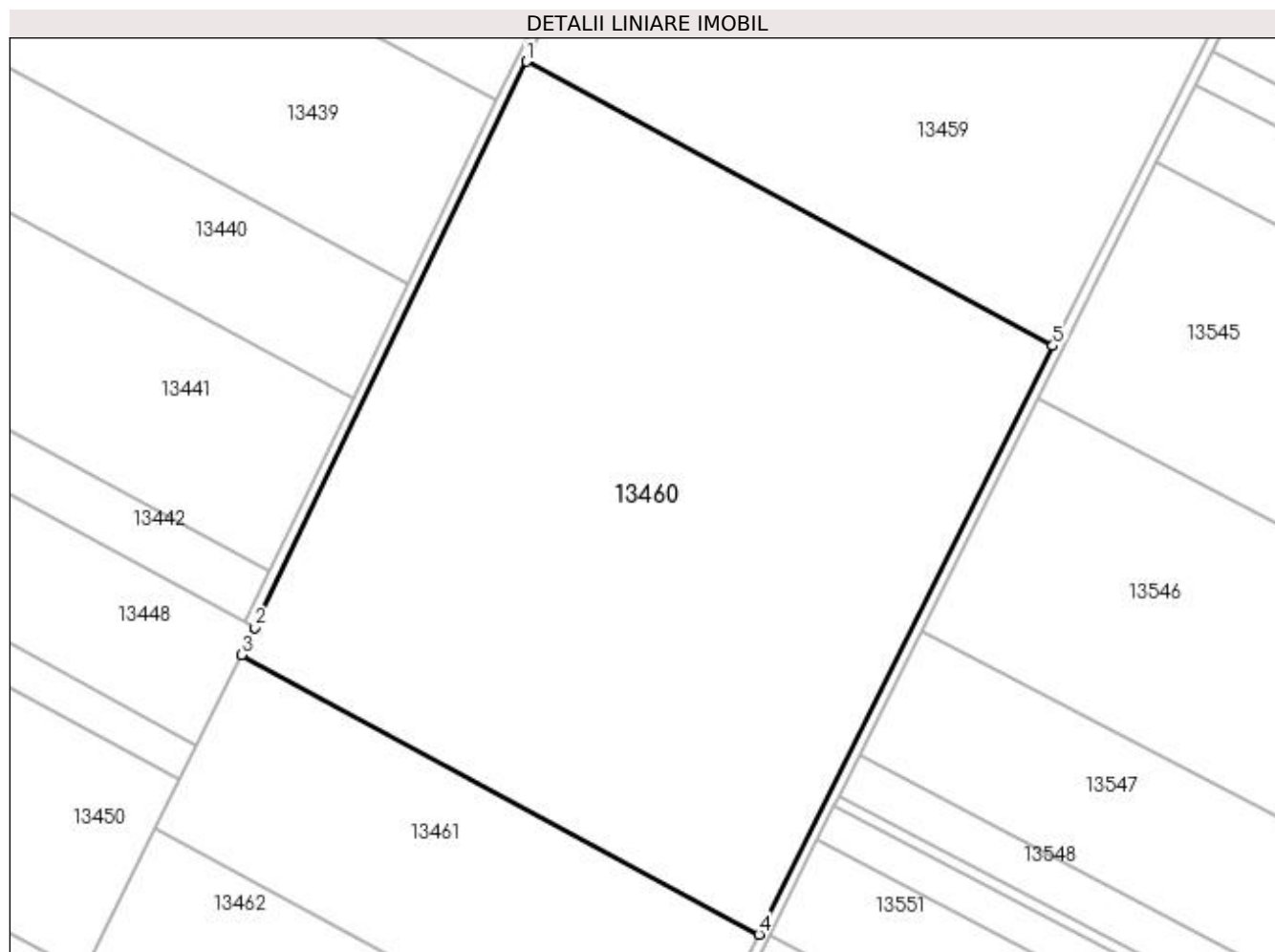
Inscrieri privind dezmembramintele dreptului de proprietate, drepturi reale de garanție și sarcini	Referințe
NU SUNT	

Anexa Nr. 1 La Partea I

Teren

Nr cadastral	Suprafața (mp)*	Observații / Referințe
30491	60.000	

* Suprafața este determinată în planul de proiecție Stereo 70.



Date referitoare la teren

Crt	Categorie folosință	Intra vilan	Suprafața (mp)	Tarla	Parcelă	Nr. topo	Observații / Referințe
1	arabil	NU	60.000	155	1541	-	

Lungime Segmente

1) Valorile lungimilor segmentelor sunt obținute din proiecție în plan.

Punct început	X / Y	Punct sfârșit	X / Y	Lungime segment (** (m)
1	354.858,332 277.268,501	2	354.751,642 277.046,603	246.214
2	354.751,642 277.046,603	3	354.746,335 277.035,886	11.959
3	354.746,335 277.035,886	4	354.949,439 276.926,273	230.795
4	354.949,439 276.926,273	5	355.064,818 277.157,063	258.024
5	355.064,818 277.157,063	1	354.858,332 277.268,501	234.638

**** Lungimile segmentelor sunt determinate în planul de proiecție Stereo 70 și sunt rotunjite la 1 milimetru.**

***** Distanța dintre puncte este formată din segmente cumulate ce sunt mai mici decât valoarea 1 milimetru.**

**DATE DESPRE IMOBILUL NR. 13461**

Oficiul de Cadastru și Publicitate Imobiliară DOLJ
Biroul de Cadastru și Publicitate Imobiliară Craiova

A. Partea I. Descrierea imobilului

TEREN Extravilan

Nr. CF vechi:241

Nr. cadastral vechi:404

Adresa: Jud. Dolj, T155, P 1541

Nr. Crt	Nr cadastral Nr. topografic	Suprafața* (mp)	Observații / Referințe
A1	35714	17.500	Sector cadastral:42 Teren neimprejmuit;

B. Partea II. Proprietari și acte

Inscrieri privitoare la dreptul de proprietate și alte drepturi reale		Referințe
10176 / 26/05/2005		
Act Notarial nr. CVC aut nr 112, din 01/01/2005 emis de NP Giurcan Gabriela;		
B1	Intabulare, drept de PROPRIETATE, dobandit prin Conventie, cota actuala 1/1, cota initiala 1/1 1) SC RODESCO AGRICULTURE SRL, CIF:14149496	A1

C. Partea III. SARCINI .

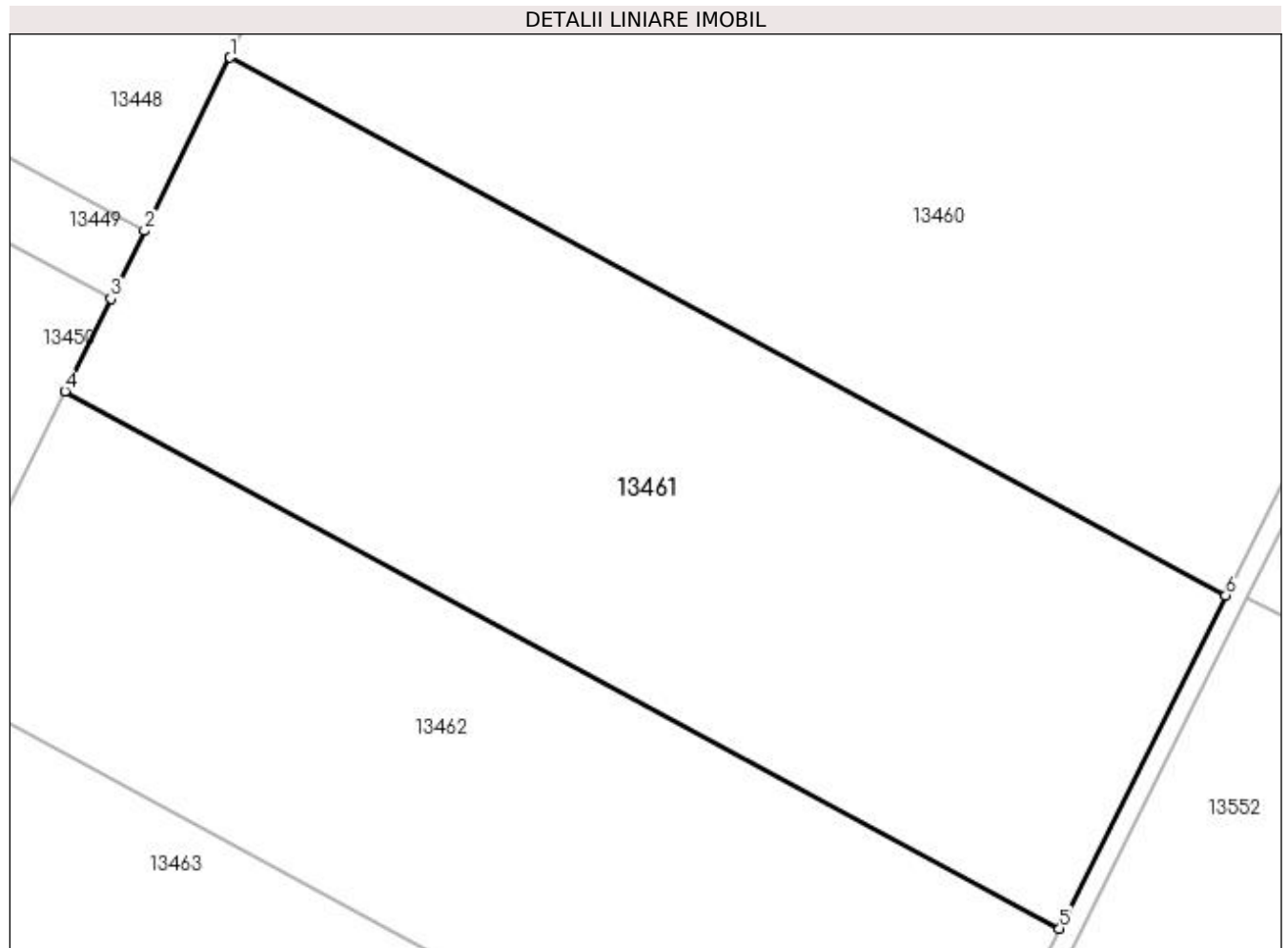
Inscrieri privind dezmembramintele dreptului de proprietate, drepturi reale de garanție și sarcini	Referințe
NU SUNT	

Anexa Nr. 1 La Partea I

Teren

Nr cadastral	Suprafața (mp)*	Observații / Referințe
35714	17.500	

* Suprafața este determinată în planul de proiecție Stereo 70.



Date referitoare la teren

Crt	Categorie folosință	Intravilan	Suprafața (mp)	Tarla	Parcelă	Nr. topo	Observații / Referințe
1	arabil	NU	17.500	155	1541	-	

Lungime Segmente

1) Valorile lungimilor segmentelor sunt obținute din proiecție în plan.

Punct început	X / Y	Punct sfârșit	X / Y	Lungime segment (** (m)
1	354.746,335 277.035,886	2	354.728,86 277.000,603	39.373
2	354.728,86 277.000,603	3	354.722,0 276.986,75	15.458
3	354.722,0 276.986,75	4	354.712,641 276.967,855	21.086
4	354.712,641 276.967,855	5	354.915,496 276.858,375	230.513
5	354.915,496 276.858,375	6	354.949,439 276.926,273	75.91

Punct început	X / Y	Punct sfârșit	X / Y	Lungime segment (** (m)
6	354.949,439 276.926,273	1	354.746,335 277.035,886	230.795

** Lungimile segmentelor sunt determinate în planul de proiecție Stereo 70 și sunt rotunjite la 1 milimetru.

*** Distanța dintre puncte este formată din segmente cumulate ce sunt mai mici decât valoarea 1 milimetru.

**DATE DESPRE IMOBILUL NR. 13462**

Oficiul de Cadastru și Publicitate Imobiliară DOLJ
Biroul de Cadastru și Publicitate Imobiliară Craiova

A. Partea I. Descrierea imobilului

TEREN Extravilan

Adresa: Jud. Dolj, T155, P1541

Nr. Crt	Nr cadastral Nr. topografic	Suprafața* (mp)	Observații / Referințe
A1		15.000	Sector cadastral:42 Teren neimprejmut; IMOBIL PUS IN POSESIE DE COMISIA JUDETEANA DESA PE TERITORIUL UAT-ULUI MOTATEI.

B. Partea II. Proprietari și acte

Inscrieri privitoare la dreptul de proprietate și alte drepturi reale	Referințe
/	
Act Administrativ nr. TDP NR. 1322-59484, din 22/05/2000 emis de CJ DOLJ;	
B1	A1
Intabulare, drept de PROPRIETATE, dobandit prin Reconstituire, cota actuala 1/1, cota initiala 1/1 1) CROITORU ION	

C. Partea III. SARCINI .

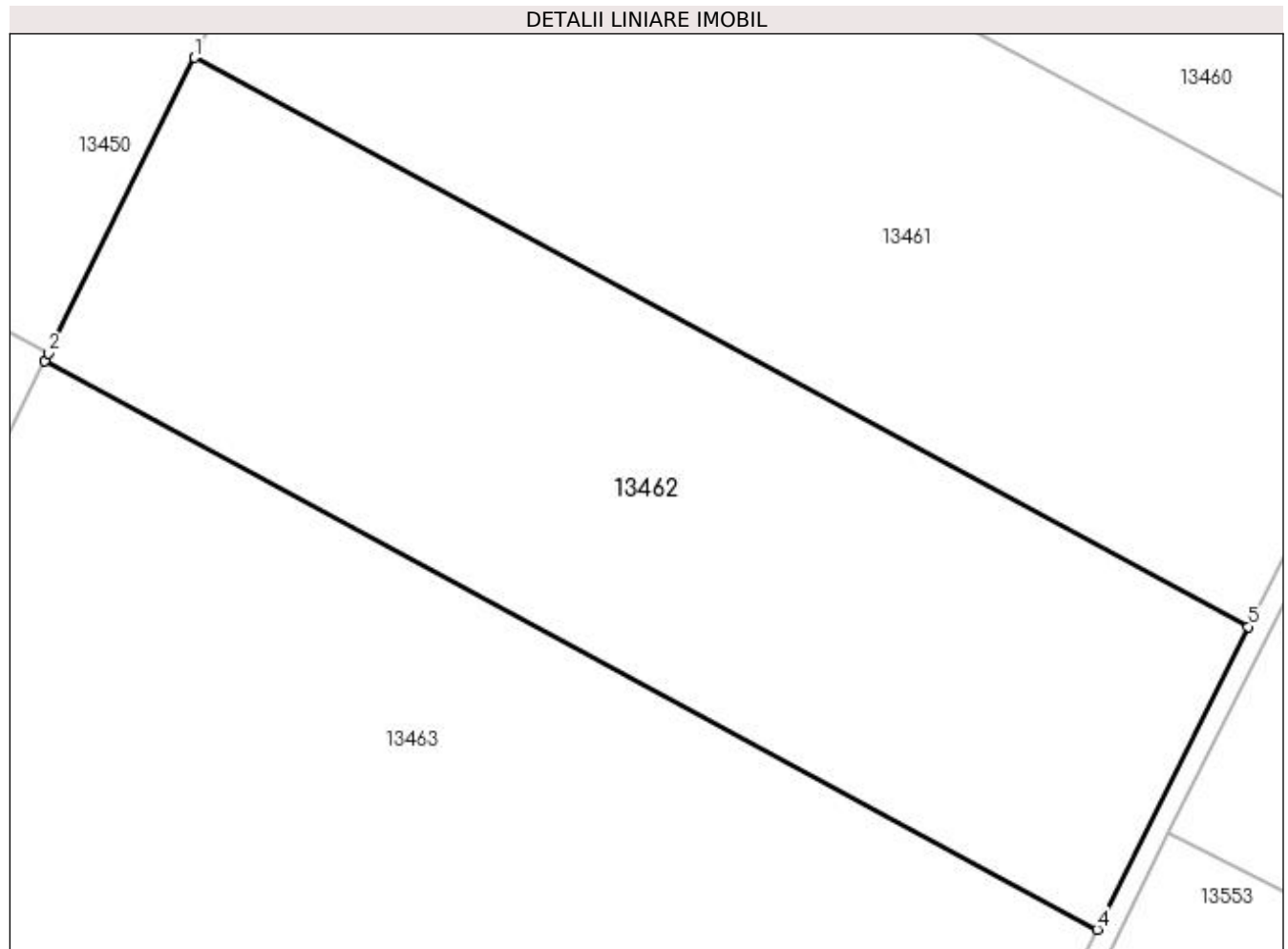
Inscrieri privind dezmembramintele dreptului de proprietate, drepturi reale de garanție și sarcini	Referințe
NU SUNT	

Anexa Nr. 1 La Partea I

Teren

Nr cadastral	Suprafața (mp)*	Observații / Referințe
	15.000	IMOBIL PUS IN POSESIE DE COMISIA JUDETEANA DESA PE TERITORIUL UAT-ULUI MOTATEI.

* Suprafața este determinată în planul de proiecție Stereo 70.



Date referitoare la teren

Crt	Categorie folosință	Intra vilan	Suprafața (mp)	Tarla	Parcelă	Nr. topo	Observații / Referințe
1	arabil	NU	15.000	155	1541	-	

Lungime Segmente

1) Valorile lungimilor segmentelor sunt obținute din proiecție în plan.

Punct început	X / Y	Punct sfârșit	X / Y	Lungime segment (** (m)
1	354.712,641 276.967,855	2	354.684,482 276.910,997	63.449
2	354.684,482 276.910,997	3	354.683,728 276.909,475	1.699
3	354.683,728 276.909,475	4	354.886,367 276.800,112	230.267
4	354.886,367 276.800,112	5	354.915,496 276.858,375	65.139
5	354.915,496 276.858,375	1	354.712,641 276.967,855	230.513

**** Lungimile segmentelor sunt determinate în planul de proiecție Stereo 70 și sunt rotunjite la 1 milimetru.**

***** Distanța dintre puncte este formată din segmente cumulate ce sunt mai mici decât valoarea 1 milimetru.**

**DATE DESPRE IMOBILUL NR. 13463**

Oficiul de Cadastru și Publicitate Imobiliară DOLJ
Biroul de Cadastru și Publicitate Imobiliară Craiova

A. Partea I. Descrierea imobilului

TEREN Extravilan

Nr. CF vechi:243

Nr. cadastral vechi:405

Adresa: Jud. Dolj

Nr. Crt	Nr cadastral Nr. topografic	Suprafața* (mp)	Observații / Referințe
A1	35747	75.000	Sector cadastral:42 Teren neimprejmuit;

B. Partea II. Proprietari și acte

Inscrieri privitoare la dreptul de proprietate și alte drepturi reale		Referințe
10174 / 26/05/2005		
Act Notarial nr. CVC aut nr 4633, din 02/10/2003 emis de NP Tudor Marinela Daniela;		
B1	Intabulare, drept de PROPRIETATE, dobandit prin Conventie, cota actuala 1/1, cota initiala 1/1 1) SC RODESCO AGRICULTURE SRL, CIF:9999999999999	A1

C. Partea III. SARCINI .

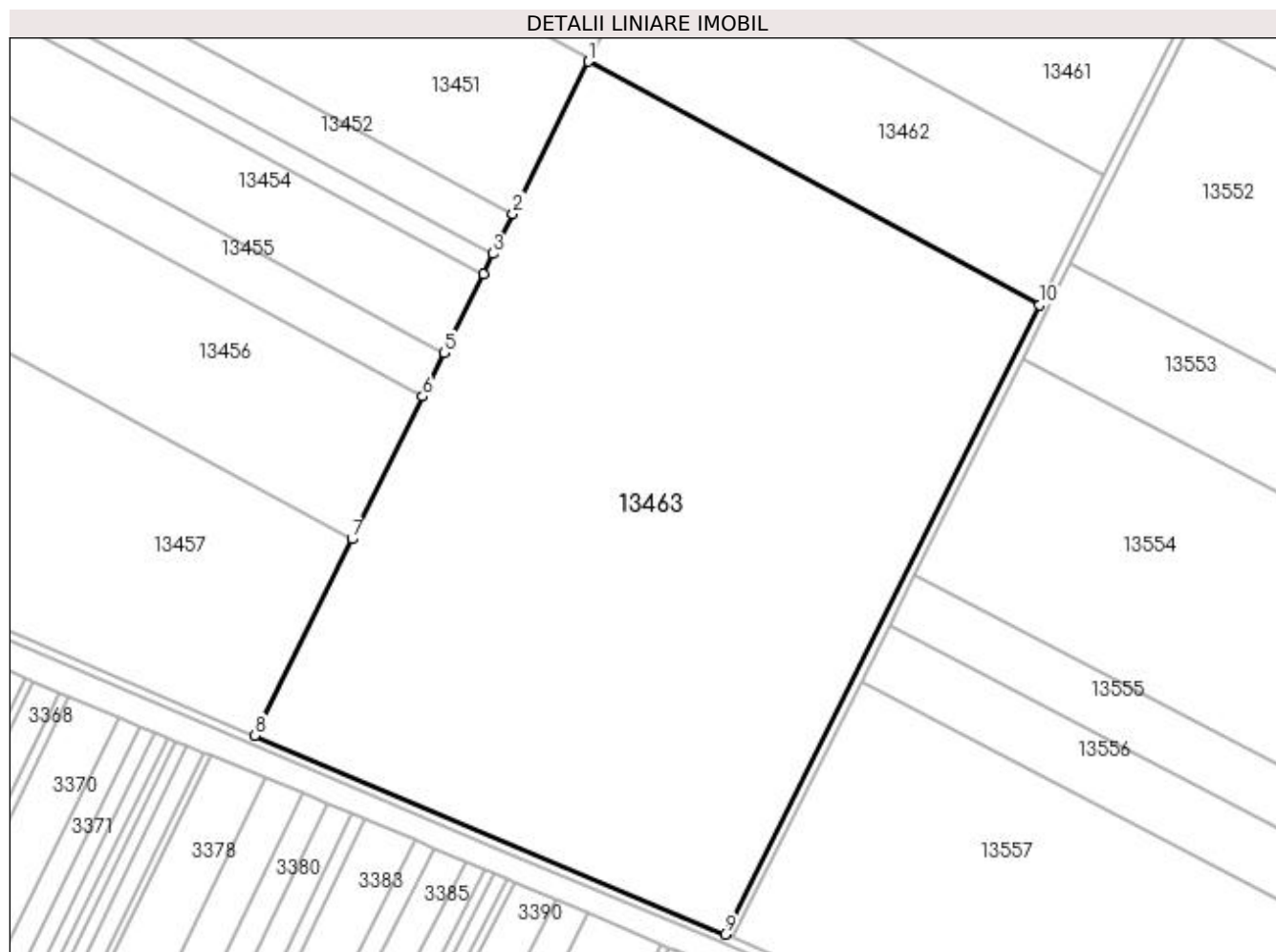
Inscrieri privind dezmembramintele dreptului de proprietate, drepturi reale de garanție și sarcini	Referințe
NU SUNT	

Anexa Nr. 1 La Partea I

Teren

Nr cadastral	Suprafața (mp)*	Observații / Referințe
35747	75.000	

* Suprafața este determinată în planul de proiecție Stereo 70.



Date referitoare la teren

Crt	Categorie folosință	Intra vilan	Suprafața (mp)	Tarla	Parcelă	Nr. topo	Observații / Referințe
1	arabil	NU	75.000	-	-	-	

Lungime Segmente

1) Valorile lungimilor segmentelor sunt obținute din proiecție în plan.

Punct început	X / Y	Punct sfârșit	X / Y	Lungime segment (** (m)
1	354.683,728 276.909,475	2	354.649,893 276.841,156	76.238
2	354.649,893 276.841,156	3	354.640,976 276.823,152	20.091
3	354.640,976 276.823,152	4	354.636,517 276.814,149	10.047
4	354.636,517 276.814,149	5	354.618,948 276.778,675	39.586
5	354.618,948 276.778,675	6	354.609,226 276.759,044	21.906

Punct început	X / Y	Punct sfârșit	X / Y	Lungime segment (** (m)
6	354.609,226 276.759,044	7	354.577,556 276.695,096	71.361
7	354.577,556 276.695,096	8	354.533,889 276.606,927	98.39
8	354.533,889 276.606,927	9	354.745,112 276.517,561	229.35
9	354.745,112 276.517,561	10	354.886,367 276.800,112	315.892
10	354.886,367 276.800,112	1	354.683,728 276.909,475	230.267

** Lungimile segmentelor sunt determinate în planul de proiecție Stereo 70 și sunt rotunjite la 1 milimetru.

*** Distanța dintre puncte este formată din segmente cumulate ce sunt mai mici decât valoarea 1 milimetru.

**DATE DESPRE IMOBILUL NR. 13464**

Oficiul de Cadastru și Publicitate Imobiliară DOLJ
Biroul de Cadastru și Publicitate Imobiliară Craiova

A. Partea I. Descrierea imobilului

TEREN Extravilan

Adresa: Jud. Dolj, De 1520

Nr. Crt	Nr cadastral Nr. topografic	Suprafața* (mp)	Observații / Referințe
A1		10.782	Sector cadastral:42 Teren neimprejmuit;

B. Partea II. Proprietari și acte

Inscrieri privitoare la dreptul de proprietate și alte drepturi reale		Referințe
/		
Act Normativ nr. LEGEA 7, din 13/03/1996 emis de PARLAMENTUL ROMANIEI;		
B1	Intabulare, drept de PROPRIETATE, dobandit prin Lege, cota actuala 1/1, cota initiala 1/1 1) PROPRIETAR NEIDENTIFICAT	A1

C. Partea III. SARCINI .

Inscrieri privind dezmembramintele dreptului de proprietate, drepturi reale de garanție și sarcini	Referințe
NU SUNT	

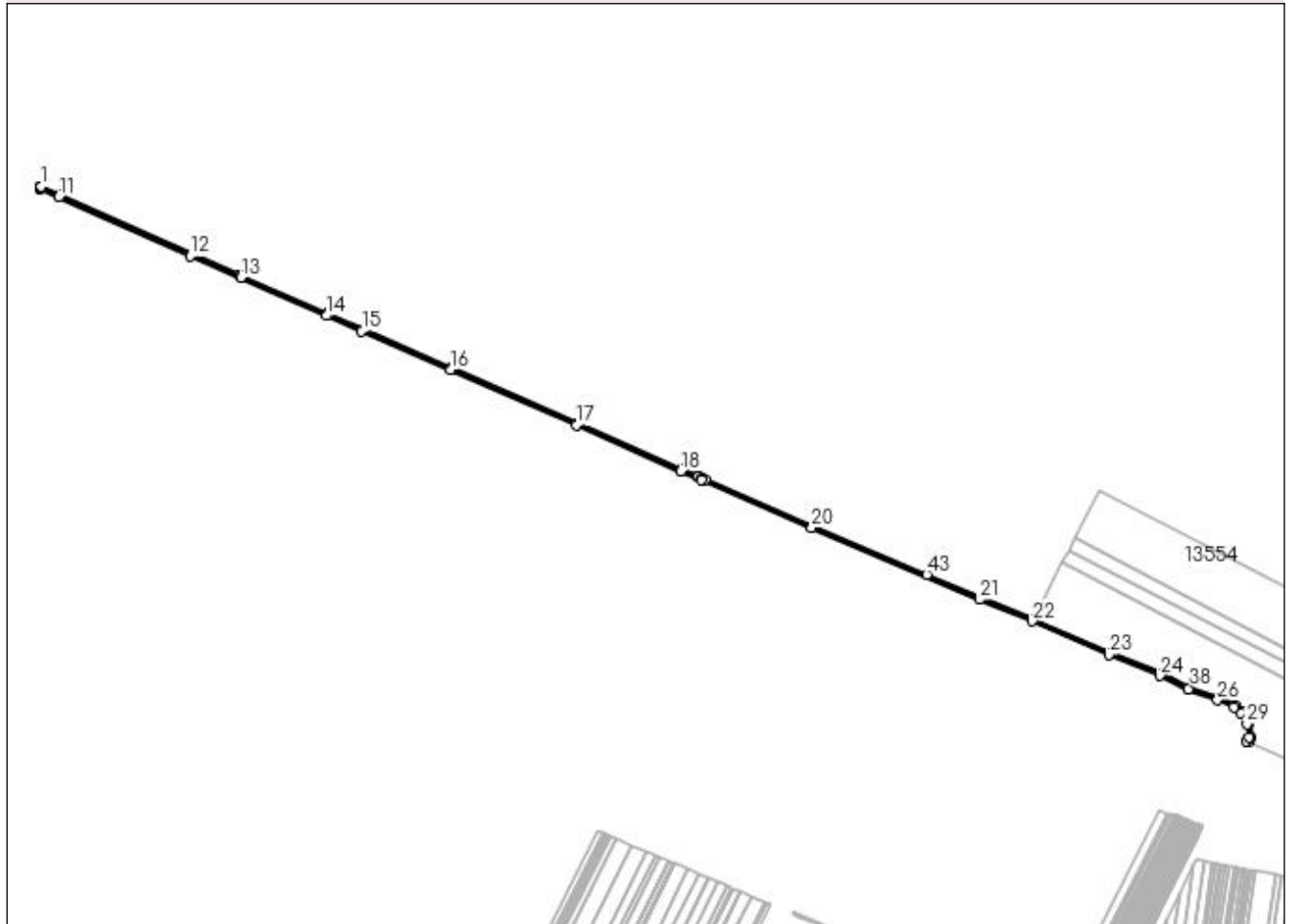
Anexa Nr. 1 La Partea I

Teren

Nr cadastral	Suprafața (mp)*	Observații / Referințe
	10.782	

* Suprafața este determinată în planul de proiecție Stereo 70.

DETALII LINIARE IMOBIL



Date referitoare la teren

Crt	Categorie folosință	Intravilan	Suprafața (mp)	Tarla	Parcelă	Nr. topo	Observații / Referințe
1	drum	NU	10.782	-	De 1520	-	

Lungime Segmente

1) Valorile lungimilor segmentelor sunt obținute din proiecție în plan.

Punct început	X / Y	Punct sfârșit	X / Y	Lungime segment
1	352.760,435 277.384,339	2	352.759,94 277.383,355	1.101
4	352.759,49 277.382,459	5	352.759,139 277.381,762	0.78
7	352.758,845 277.381,179	8	352.758,793 277.381,074	0.117
10	352.758,681 277.380,852	11	352.795,699 277.363,503	40.88 2
13	353.159,9 277.201,732	14	353.331,403 277.125,613	187.6 36
16	353.579,87 277.016,656	17	353.832,209 276.906,016	275.5 29
2	352.759,94 277.383,355	3	352.759,782 277.383,04	0.352
5	352.759,139 277.381,762	6	352.758,997 277.381,48	0.316
8	352.758,793 277.381,074	9	352.758,782 277.381,053	0.024
11	352.795,699 277.363,503	12	353.058,556 277.245,221	288.2 44
14	353.331,403 277.125,613	15	353.402,275 277.094,194	77.52 4
17	353.832,209 276.906,016	18	354.041,418 276.814,22	228.4 62
3	352.759,782 277.383,04	4	352.759,49 277.382,459	0.65
6	352.758,997 277.381,48	7	352.758,845 277.381,179	0.337
9	352.758,782 277.381,053	10	352.758,681 277.380,852	0.225
12	353.058,556 277.245,221	13	353.159,9 277.201,732	110.2 81
15	353.402,275 277.094,194	16	353.579,87 277.016,656	193.7 84
18	354.041,418 276.814,22	19	354.082,818 276.796,254	45.13

Punct început	X / Y	Punct sfârșit	X / Y	Lungime segment	Punct început	X / Y	Punct sfârșit	X / Y	Lungime segment	Punct început	X / Y	Punct sfârșit	X / Y	Lungime segment
19	354.082,818 276.796,254	20	354.303,793 276.700,364	240.883	20	354.303,793 276.700,364	21	354.640,769 276.557,161	366.142	21	354.640,769 276.557,161	22	354.744,462 276.513,495	112.512
22	354.744,462 276.513,495	23	354.898,753 276.446,418	168.241	23	354.898,753 276.446,418	24	355.001,35 276.404,607	110.789	24	355.001,35 276.404,607	25	355.058,346 276.377,813	62.98
25	355.058,346 276.377,813	26	355.116,255 276.355,606	62.021	26	355.116,255 276.355,606	27	355.149,572 276.341,329	36.247	27	355.149,572 276.341,329	28	355.163,851 276.330,622	17.847
28	355.163,851 276.330,622	29	355.175,75 276.308,018	25.545	29	355.175,75 276.308,018	30	355.179,064 276.280,774	27.445	30	355.179,064 276.280,774	31	355.174,93 276.272,749	9.027
31	355.174,93 276.272,749	32	355.178,549 276.271,04	4.002	32	355.178,549 276.271,04	33	355.183,184 276.280,036	10.12	33	355.183,184 276.280,036	34	355.179,632 276.309,231	29.41
34	355.179,632 276.309,231	35	355.166,971 276.333,282	27.18	35	355.166,971 276.333,282	36	355.151,588 276.344,817	19.227	36	355.151,588 276.344,817	37	355.117,759 276.359,313	36.804
37	355.117,759 276.359,313	38	355.059,915 276.381,496	61.952	38	355.059,915 276.381,496	39	355.002,957 276.408,272	62.938	39	355.002,957 276.408,272	40	354.900,306 276.450,105	110.848
40	354.900,306 276.450,105	41	354.748,791 276.515,975	165.214	41	354.748,791 276.515,975	42	354.745,112 276.517,561	4.006	42	354.745,112 276.517,561	43	354.533,889 276.606,927	229.35
43	354.533,889 276.606,927	44	354.305,371 276.704,039	248.297	44	354.305,371 276.704,039	45	354.090,643 276.797,219	234.074	45	354.090,643 276.797,219	46	354.084,411 276.799,924	6.794
46	354.084,411 276.799,924	47	354.076,473 276.803,368	8.653	47	354.076,473 276.803,368	48	354.072,799 276.804,962	4.005	48	354.072,799 276.804,962	49	354.043,018 276.817,886	32.464
49	354.043,018 276.817,886	50	353.833,816 276.909,679	228.454	50	353.833,816 276.909,679	51	353.583,961 277.019,23	272.817	51	353.583,961 277.019,23	52	353.580,295 277.020,835	4.002
52	353.580,295 277.020,835	53	353.403,886 277.097,855	192.49	53	353.403,886 277.097,855	54	353.333,026 277.129,269	77.511	54	353.333,026 277.129,269	55	353.161,5 277.205,398	187.661
55	353.161,5 277.205,398	56	353.157,302 277.207,2	4.568	56	353.157,302 277.207,2	57	353.060,166 277.248,883	105.702	57	353.060,166 277.248,883	58	352.797,368 277.367,138	288.179
58	352.797,368 277.367,138	59	352.764,103 277.382,728	36.737	59	352.764,103 277.382,728	1	352.760,435 277.384,339	4.006					

** Lungimile segmentelor sunt determinate în planul de proiecție Stereo 70 și sunt rotunjite la 1 milimetru.

*** Distanța dintre puncte este formată din segmente cumulate ce sunt mai mici decât valoarea 1 milimetru.

**DATE DESPRE IMOBILUL NR. 13465**

Oficiul de Cadastru și Publicitate Imobiliară DOLJ
Biroul de Cadastru și Publicitate Imobiliară Craiova

A. Partea I. Descrierea imobilului

TEREN Extravilan

Nr. CF vechi:194

Nr. cadastral vechi:295

Adresa: Jud. Dolj, T154, P2

Nr. Crt	Nr cadastral Nr. topografic	Suprafața* (mp)	Observații / Referințe
A1	34156	182.300	Sector cadastral:42 Teren neimprejmuit;

B. Partea II. Proprietari și acte

Inscrieri privitoare la dreptul de proprietate și alte drepturi reale		Referințe
153999 / 03/08/2020		
Act Notarial nr. certificat de mostenitor nr.118, din 23/07/2020 emis de Defta Florentin Leonard;		
B1	Intabulare, drept de PROPRIETATE, dobandit prin Succesiune, cota actuala 1/2, cota initiala 1/2 1) MITRANESCU ADRIANA PAULA	A1
B2	Intabulare, drept de PROPRIETATE, dobandit prin Succesiune, cota actuala 1/2, cota initiala 1/2 1) DRAGUSIN DANIELA IONELA	A1

C. Partea III. SARCINI .

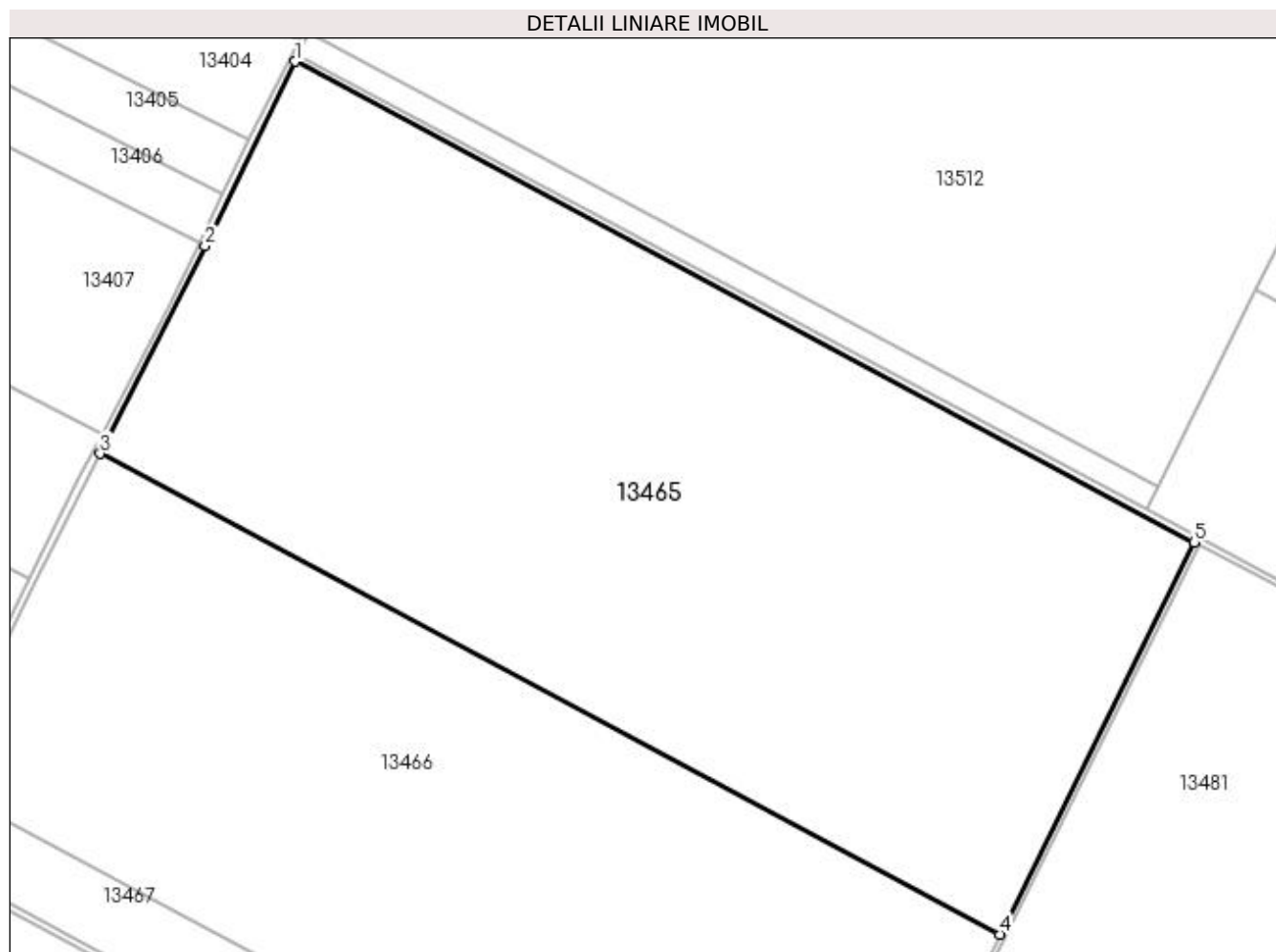
Inscrieri privind dezmembramintele dreptului de proprietate, drepturi reale de garanție și sarcini	Referințe
NU SUNT	

Anexa Nr. 1 La Partea I

Teren

Nr cadastral	Suprafața (mp)*	Observații / Referințe
34156	182.300	

* Suprafața este determinată în planul de proiecție Stereo 70.



Date referitoare la teren

Crt	Categorie folosință	Intra vilan	Suprafața (mp)	Tarla	Parcelă	Nr. topo	Observații / Referințe
1	arabil	NU	182.300	154	2	-	

Lungime Segmente

1) Valorile lungimilor segmentelor sunt obținute din proiecție în plan.

Punct început	X / Y	Punct sfârșit	X / Y	Lungime segment (** (m)
1	354.595,148 279.078,53	2	354.537,55 278.960,52	131.316
2	354.537,55 278.960,52	3	354.470,49 278.827,914	148.598
3	354.470,49 278.827,914	4	355.045,776 278.520,572	652.237
4	355.045,776 278.520,572	5	355.170,117 278.771,356	279.917
5	355.170,117 278.771,356	1	354.595,148 279.078,53	651.878

**** Lungimile segmentelor sunt determinate în planul de proiecție Stereo 70 și sunt rotunjite la 1 milimetru.**

***** Distanța dintre puncte este formată din segmente cumulate ce sunt mai mici decât valoarea 1 milimetru.**

**DATE DESPRE IMOBILUL NR. 13466**

Oficiul de Cadastru și Publicitate Imobiliară DOLJ
Biroul de Cadastru și Publicitate Imobiliară Craiova

A. Partea I. Descrierea imobilului

TEREN Extravilan

Adresa: Jud. Dolj, T154, P1/1

Nr. Crt	Nr cadastral Nr. topografic	Suprafața* (mp)	Observații / Referințe
A1	34669	153.600	Sector cadastral:42 Teren neimpregmuit;

B. Partea II. Proprietari și acte

Inscrieri privitoare la dreptul de proprietate și alte drepturi reale		Referințe
73066 / 30/03/2018		
Act Notarial nr. CM nr 83, din 11/10/2017 emis de Bnp Ionica Vergica (Act administrativ TDP nr 4823 din 08.10.2002 emis de CJ DOLJ; act notarial nr CM nr 64 din 26.05.2006, emis de BNP Ionica Vergica);		
B1	Intabulare, drept de PROPRIETATE, dobandit prin Reconstituire, cota actuala 1/2, cota initiala 1/2 1) OPRESCU VIOREL	A1
186723 / 05/10/2018		
Act Notarial nr. ACT DE PARTAJ VOLUNTAR AUT.3777, din 03/10/2018 emis de NOTAR PUBLIC GUNESCU TUDOR MARINELA DANIELA;		
B2	Intabulare, drept de PROPRIETATE, dobandit prin Conventie, cota actuala 1/2, cota initiala 1/2 1) OPRESCU VIOREL	A1

C. Partea III. SARCINI .

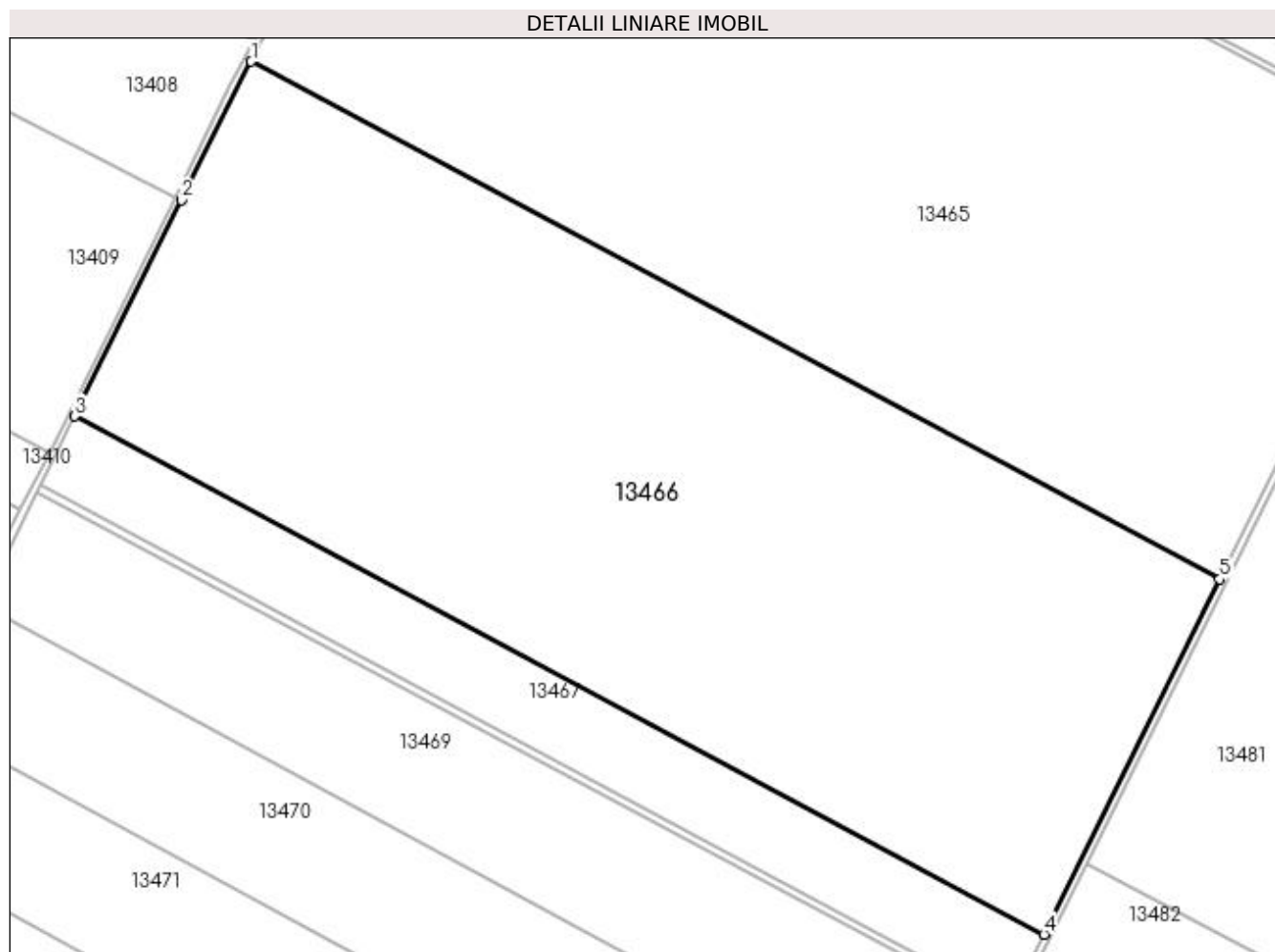
Inscrieri privind dezmembramintele dreptului de proprietate, drepturi reale de garanție și sarcini	Referințe
NU SUNT	

Anexa Nr. 1 La Partea I

Teren

Nr cadastral	Suprafața (mp)*	Observații / Referințe
34669	153.600	

* Suprafața este determinată în planul de proiecție Stereo 70.



Date referitoare la teren

Crt	Categorie folosință	Intra vilan	Suprafața (mp)	Tarla	Parcelă	Nr. topo	Observații / Referințe
1	arabil	NU	153.600	154	1/1	-	

Lungime Segmente

1) Valorile lungimilor segmentelor sunt obținute din proiecție în plan.

Punct început	X / Y	Punct sfârșit	X / Y	Lungime segment (** (m)
1	354.470,49 278.827,914	2	354.428,885 278.745,643	92.193
2	354.428,885 278.745,643	3	354.365,417 278.617,272	143.204
3	354.365,417 278.617,272	4	354.941,204 278.309,661	652.806
4	354.941,204 278.309,661	5	355.045,776 278.520,572	235.412
5	355.045,776 278.520,572	1	354.470,49 278.827,914	652.237

**** Lungimile segmentelor sunt determinate în planul de proiecție Stereo 70 și sunt rotunjite la 1 milimetru.**

***** Distanța dintre puncte este formată din segmente cumulate ce sunt mai mici decât valoarea 1 milimetru.**

**DATE DESPRE IMOBILUL NR. 13467**

Oficiul de Cadastru și Publicitate Imobiliară DOLJ
Biroul de Cadastru și Publicitate Imobiliară Craiova

A. Partea I. Descrierea imobilului

TEREN Extravilan

Adresa: Jud. Dolj, T154, P1

Nr. Crt	Nr cadastral Nr. topografic	Suprafața* (mp)	Observații / Referințe
A1	34680	29.800	Sector cadastral:42 Teren neimprejmuit;

B. Partea II. Proprietari și acte

Inscrieri privitoare la dreptul de proprietate și alte drepturi reale		Referințe
210923 / 09/11/2018		
Act Notarial nr. CONTRACT DE VANZARE AUT. nr 4294, din 08/11/2018 emis de NOTAR PUBLIC GUNESCU-TUDOR MARINELA-DANIELA;		
B1	Intabulare, drept de PROPRIETATE, dobandit prin Conventie, cota actuala 1/1, cota initiala 1/1 1) SOCIETATEA OPOL IMPEX SRL, CIF:9349269	A1

C. Partea III. SARCINI .

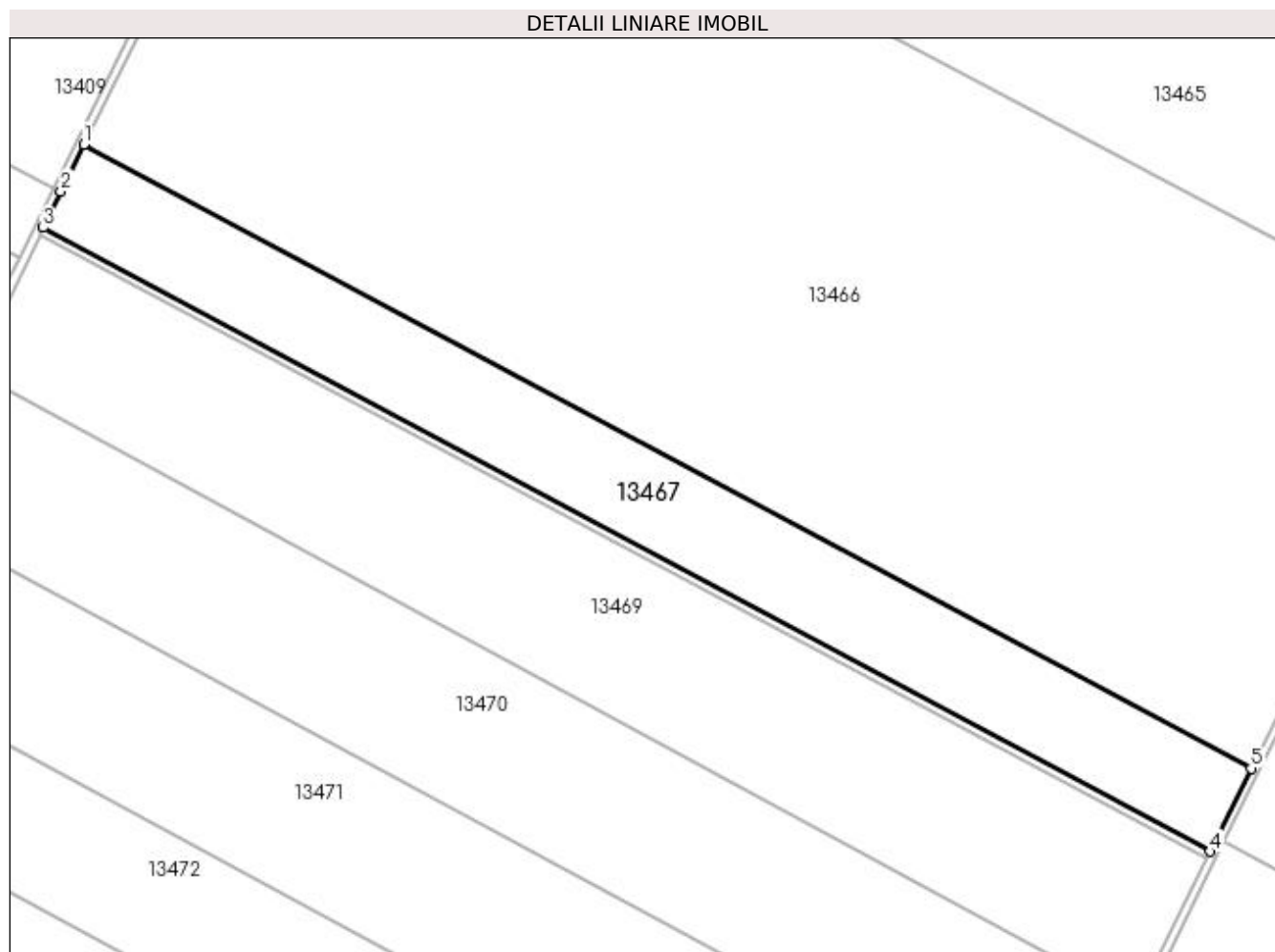
Inscrieri privind dezmembramintele dreptului de proprietate, drepturi reale de garanție și sarcini	Referințe
NU SUNT	

Anexa Nr. 1 La Partea I

Teren

Nr cadastral	Suprafața (mp)*	Observații / Referințe
34680	29.800	

* Suprafața este determinată în planul de proiecție Stereo 70.



Date referitoare la teren

Crt	Categorie folosință	Intra vilan	Suprafața (mp)	Tarla	Parcelă	Nr. topo	Observații / Referințe
1	arabil	NU	29.800	154	1	-	

Lungime Segmente

1) Valorile lungimilor segmentelor sunt obținute din proiecție în plan.

Punct început	X / Y	Punct sfârșit	X / Y	Lungime segment (** (m)
1	354.365,417 278.617,272	2	354.354,044 278.594,269	25.661
2	354.354,044 278.594,269	3	354.345,277 278.576,272	20.019
3	354.345,277 278.576,272	4	354.920,916 278.268,74	652.638
4	354.920,916 278.268,74	5	354.941,204 278.309,661	45.674
5	354.941,204 278.309,661	1	354.365,417 278.617,272	652.806

**** Lungimile segmentelor sunt determinate în planul de proiecție Stereo 70 și sunt rotunjite la 1 milimetru.**

***** Distanța dintre puncte este formată din segmente cumulate ce sunt mai mici decât valoarea 1 milimetru.**

**DATE DESPRE IMOBILUL NR. 13468**

Oficiul de Cadastru și Publicitate Imobiliară DOLJ
Biroul de Cadastru și Publicitate Imobiliară Craiova

A. Partea I. Descrierea imobilului

TEREN Extravilan

Adresa: Jud. Dolj, T154, De

Nr. Crt	Nr cadastral Nr. topografic	Suprafața* (mp)	Observații / Referințe
A1		2.609	Sector cadastral:42 Teren neimprejmuit;

B. Partea II. Proprietari și acte

Inscrieri privitoare la dreptul de proprietate și alte drepturi reale		Referințe
/		
Act Normativ nr. LEGEA 7, din 13/03/1996 emis de PARLAMENTUL ROMANIEI;		
B1	Intabulare, drept de PROPRIETATE, dobândit prin Lege, cota actuala 1/1, cota initiala 1/1 1) PROPRIETAR NEIDENTIFICAT	A1

C. Partea III. SARCINI .

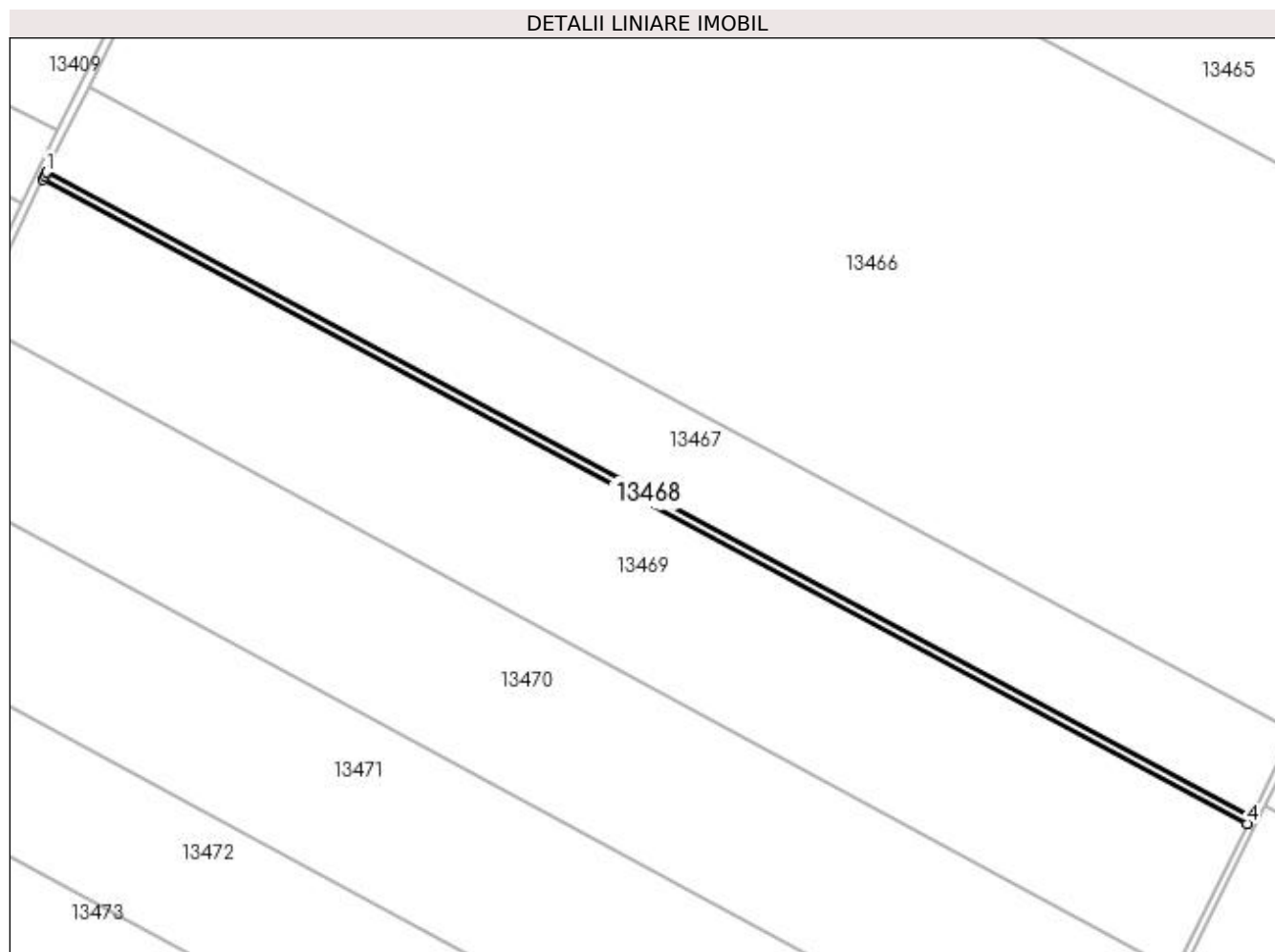
Inscrieri privind dezmembramintele dreptului de proprietate, drepturi reale de garanție și sarcini	Referințe
NU SUNT	

Anexa Nr. 1 La Partea I

Teren

Nr cadastral	Suprafața (mp)*	Observații / Referințe
	2.609	

* Suprafața este determinată în planul de proiecție Stereo 70.



Date referitoare la teren

Crt	Categorie folosință	Intra vilan	Suprafața (mp)	Tarla	Parcelă	Nr. topo	Observații / Referințe
1	drum	NU	2.609	154	De	-	

Lungime Segmente

1) Valorile lungimilor segmentelor sunt obținute din proiecție în plan.

Punct început	X / Y	Punct sfârșit	X / Y	Lungime segment (** (m)
1	354.345,277 278.576,272	2	354.344,403 278.574,478	1.996
2	354.344,403 278.574,478	3	354.343,525 278.572,676	2.005
3	354.343,525 278.572,676	4	354.919,139 278.265,157	652.61
4	354.919,139 278.265,157	5	354.920,916 278.268,74	3.999
5	354.920,916 278.268,74	1	354.345,277 278.576,272	652.638

**** Lungimile segmentelor sunt determinate în planul de proiecție Stereo 70 și sunt rotunjite la 1 milimetru.**

***** Distanța dintre puncte este formată din segmente cumulate ce sunt mai mici decât valoarea 1 milimetru.**

**DATE DESPRE IMOBILUL NR. 13469**

Oficiul de Cadastru și Publicitate Imobiliară DOLJ
Biroul de Cadastru și Publicitate Imobiliară Craiova

A. Partea I. Descrierea imobilului

TEREN Extravilan

Adresa: Jud. Dolj, T154, P1

Nr. Crt	Nr cadastral Nr. topografic	Suprafața* (mp)	Observații / Referințe
A1		Din acte: 100.000 Masurata: 50.000	Sector cadastral:42 Teren neimprejmuit; IMOBIL PUS IN POSESIE DE COMISIA JUDETEANA UNIREA PE TERITORIUL UAT-ULUI MOTATEI;Restul de suprafata inscrisa in TDP se regaseste la ID 13470 cu S=50000mp

B. Partea II. Proprietari și acte

Inscrieri privitoare la dreptul de proprietate și alte drepturi reale	Referințe
/	
Act Administrativ nr. TDP NR. 1230-60690, din 27/07/2001 emis de CJ DOLJ;	
B1	A1
Intabulare, drept de PROPRIETATE, dobandit prin Reconstituire, cota actuala 1/1, cota initiala 1/1	
1) PETCU GAVRIL, Lipsa CNP	
2) POPESCU SOFIA, Lipsa CNP	

C. Partea III. SARCINI .

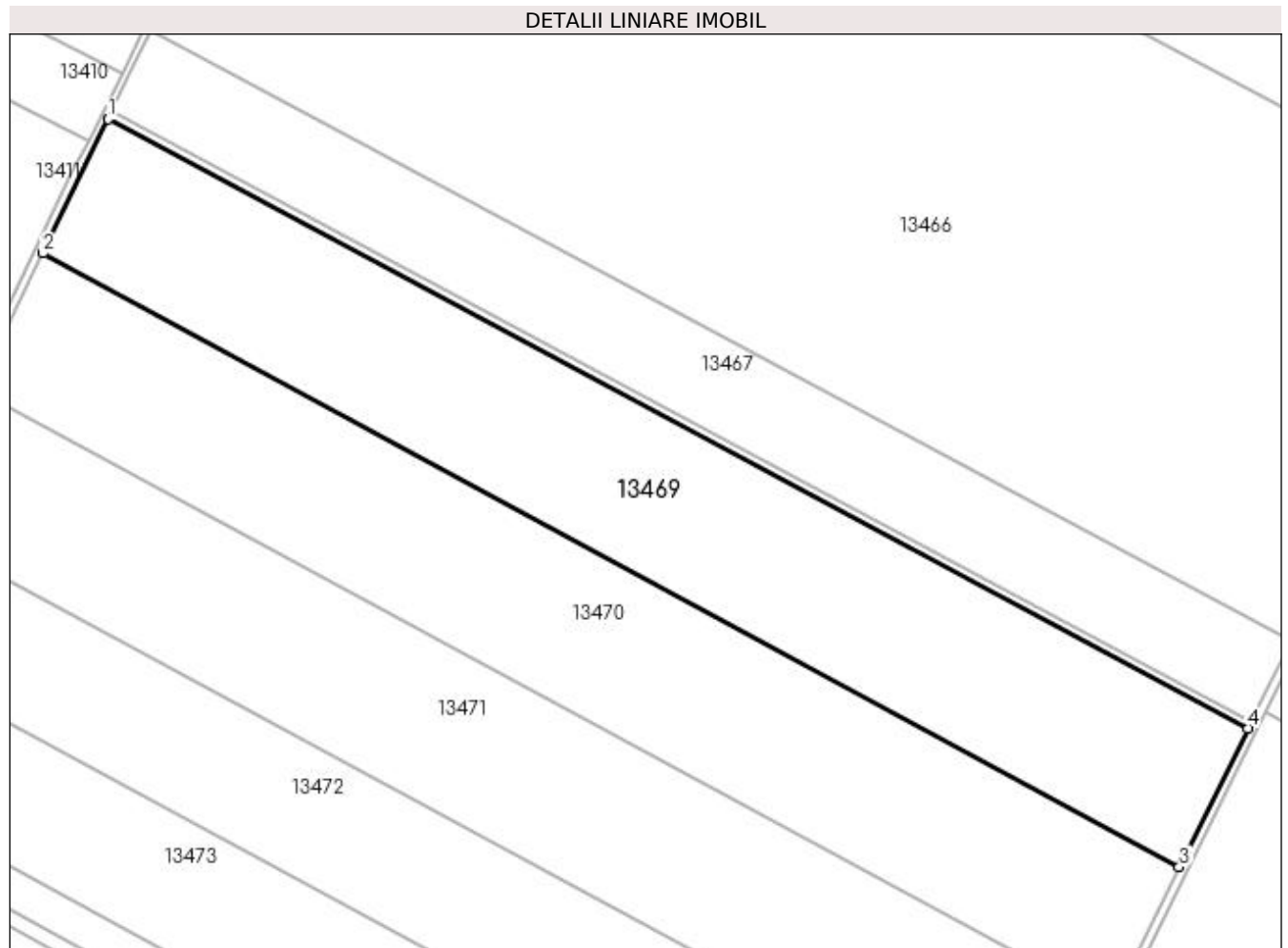
Inscrieri privind dezmembramintele dreptului de proprietate, drepturi reale de garanție și sarcini	Referințe
NU SUNT	

Anexa Nr. 1 La Partea I

Teren

Nr cadastral	Suprafața (mp)*	Observații / Referințe
	Din acte: 100.000 Masurata: 50.000	IMOBIL PUS IN POSESIE DE COMISIA JUDETEANA UNIREA PE TERITORIUL UAT-ULUI MOTATEI; Restul de suprafata inregistrata in TDP se regaseste la ID 13470 cu S=50000mp

* Suprafata este determinata in planul de proiectie Stereo 70.



Date referitoare la teren

Crt	Categorie folosință	Intra vilan	Suprafața (mp)	Tarla	Parcelă	Nr. topo	Observații / Referințe
1	arabil	NU	50.000	154	1	-	

Lungime Segmente

1) Valorile lungimilor segmentelor sunt obtinute din proiectie în plan.

Punct început	X / Y	Punct sfârșit	X / Y	Lungime segment (** (m)
1	354.343,525 278.572,676	2	354.310,538 278.504,962	75.321
2	354.310,538 278.504,962	3	354.884,464 278.195,22	652.174
3	354.884,464 278.195,22	4	354.919,139 278.265,157	78.061
4	354.919,139 278.265,157	1	354.343,525 278.572,676	652.61

**** Lungimile segmentelor sunt determinate în planul de proiecție Stereo 70 și sunt rotunjite la 1 milimetru.**

***** Distanța dintre puncte este formată din segmente cumulate ce sunt mai mici decât valoarea 1 milimetru.**

**DATE DESPRE IMOBILUL NR. 13470**

Oficiul de Cadastru și Publicitate Imobiliară DOLJ
Biroul de Cadastru și Publicitate Imobiliară Craiova

A. Partea I. Descrierea imobilului

TEREN Extravilan

Nr. CF vechi:175

Nr. cadastral vechi:359

Adresa: Jud. Dolj, T154, P1

Nr. Crt	Nr cadastral Nr. topografic	Suprafața* (mp)	Observații / Referințe
A1	31986	50.000	Sector cadastral:42 Teren neimprejmuit;

B. Partea II. Proprietari și acte

Inscrieri privitoare la dreptul de proprietate și alte drepturi reale		Referințe
1116 / 15/12/2004		
Act Notarial nr. CVC nr. 8921, din 02/11/2004 emis de NP TUDOR MD;		
B1	Intabulare, drept de PROPRIETATE, dobândit prin Conventie, cota actuala 1/1, cota initiala 1/1	A1
	1) SC RODESCO AGRICULTURE SRL , CIF:9999999999999999 <i>OBSERVATII: (provenita din conversia CF 175)</i>	

C. Partea III. SARCINI .

Inscrieri privind dezmembramintele dreptului de proprietate, drepturi reale de garanție și sarcini	Referințe
NU SUNT	

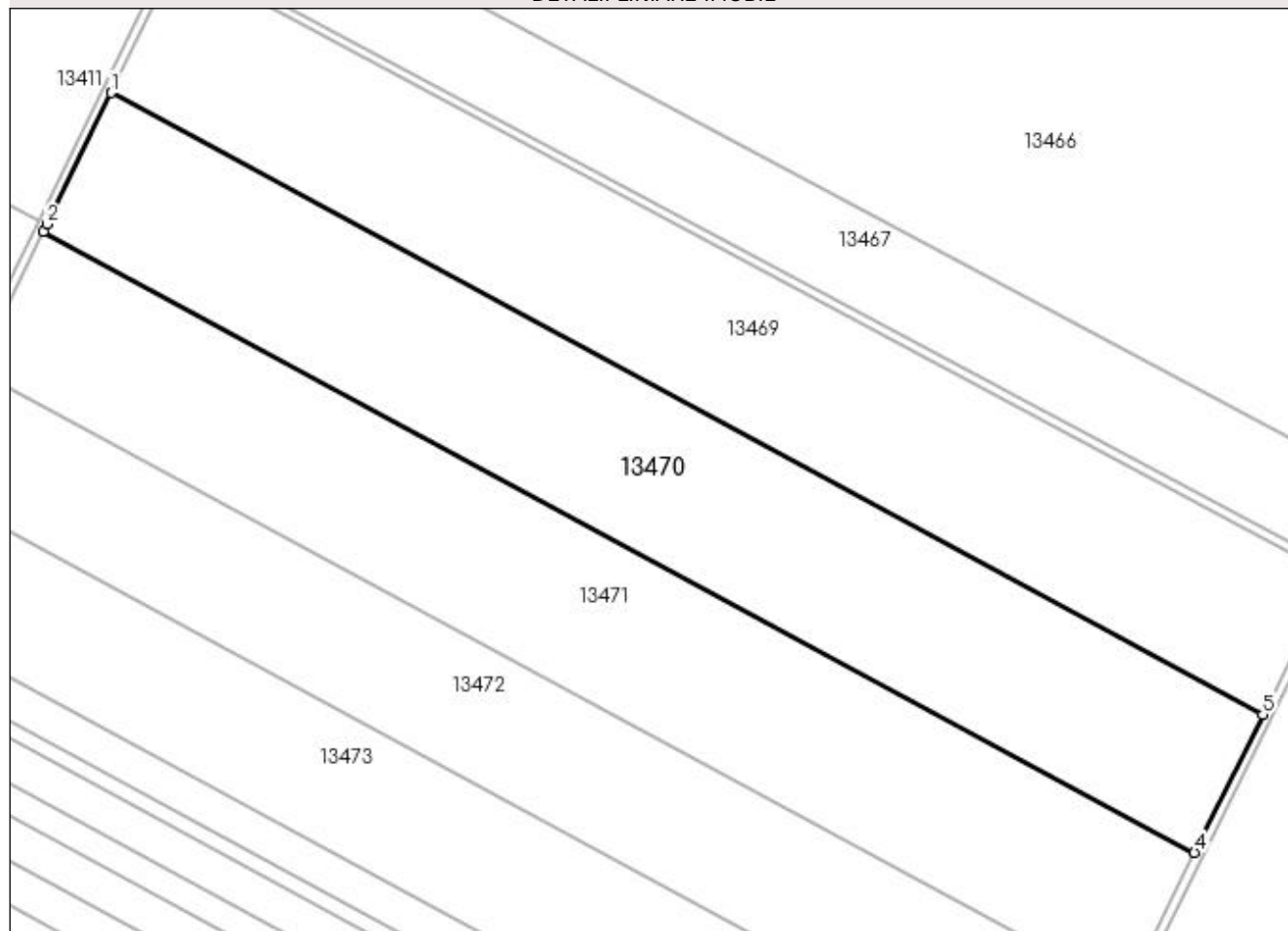
Anexa Nr. 1 La Partea I

Teren

Nr cadastral	Suprafața (mp)*	Observații / Referințe
31986	50.000	

* Suprafața este determinată în planul de proiecție Stereo 70.

DETALII LINIARE IMOBIL



Date referitoare la teren

Crt	Categorie folosință	Intra vilan	Suprafața (mp)	Tarla	Parcelă	Nr. topo	Observații / Referințe
1	arabil	NU	50.000	154	1	-	

Lungime Segmente

1) Valorile lungimilor segmentelor sunt obținute din proiecție în plan.

Punct început	X / Y	Punct sfârșit	X / Y	Lungime segment (** (m)
1	354.310,538 278.504,962	2	354.278,63 278.439,463	72.858
2	354.278,63 278.439,463	3	354.276,929 278.435,946	3.907
3	354.276,929 278.435,946	4	354.850,373 278.126,463	651.627
4	354.850,373 278.126,463	5	354.884,464 278.195,22	76.745
5	354.884,464 278.195,22	1	354.310,538 278.504,962	652.174

**** Lungimile segmentelor sunt determinate în planul de proiecție Stereo 70 și sunt rotunjite la 1 milimetru.**

***** Distanța dintre puncte este formată din segmente cumulate ce sunt mai mici decât valoarea 1 milimetru.**

**DATE DESPRE IMOBILUL NR. 13471**

Oficiul de Cadastru și Publicitate Imobiliară DOLJ
Biroul de Cadastru și Publicitate Imobiliară Craiova

A. Partea I. Descrierea imobilului

TEREN Extravilan

Adresa: Jud. Dolj, T154, P2

Nr. Crt	Nr cadastral Nr. topografic	Suprafața* (mp)	Observații / Referințe
A1		50.000	Sector cadastral:42 Teren neimprejmuit; IMOBIL PUS IN POSESIE DE COMISIA JUDETEANA UNIREA PE TERITORIUL UAT- ULUI MOTATEI.

B. Partea II. Proprietari și acte

Inscrieri privitoare la dreptul de proprietate și alte drepturi reale	Referințe
/	
Act Administrativ nr. TDP NR. 1238-60690, din 15/08/2001 emis de CJ DOLJ;	
B1	A1
Intabulare, drept de PROPRIETATE, dobandit prin Reconstituire, cota actuala 1/1, cota initiala 1/1 1) CIUTA ION	

C. Partea III. SARCINI .

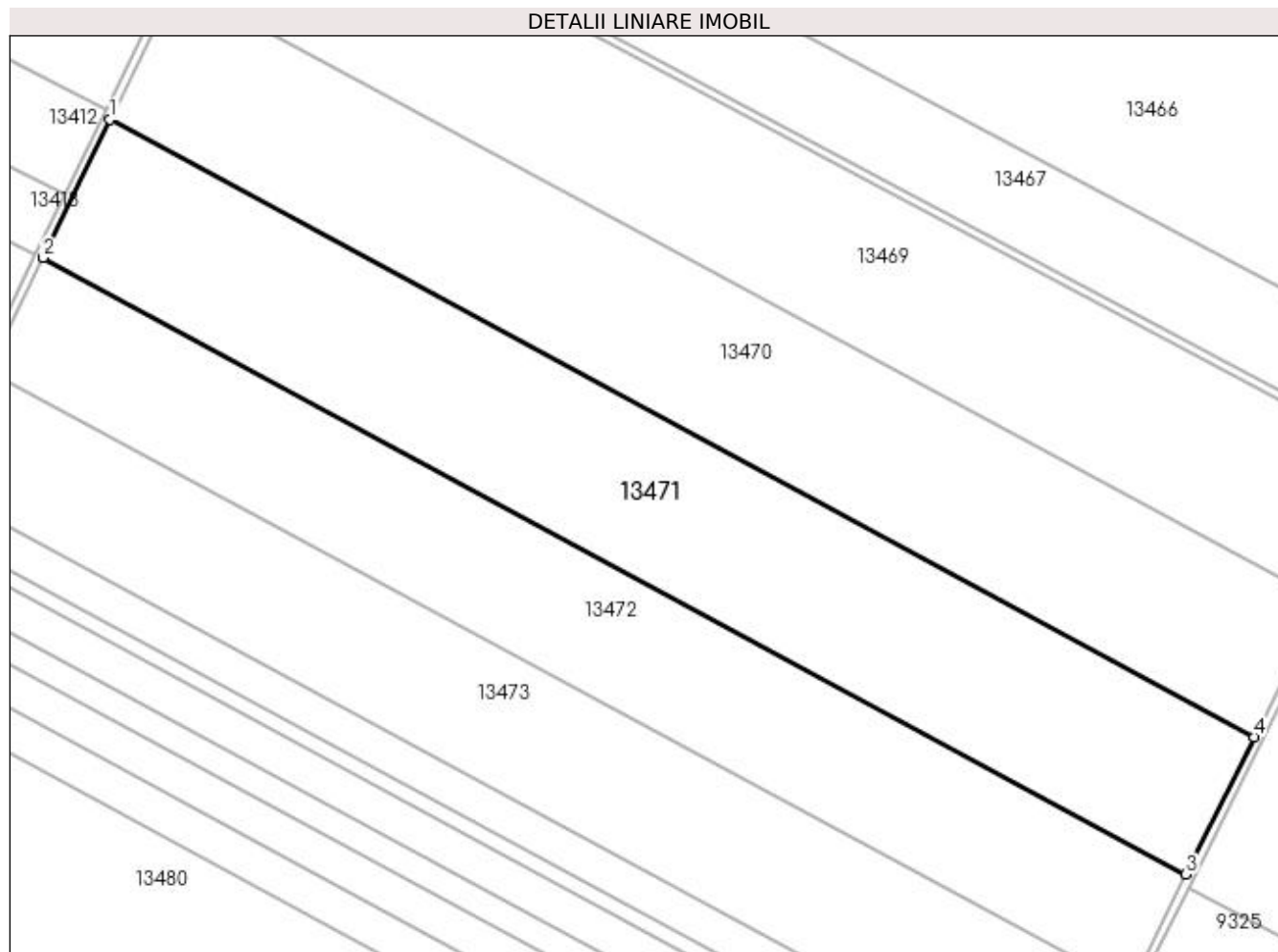
Inscrieri privind dezmembramintele dreptului de proprietate, drepturi reale de garanție și sarcini	Referințe
NU SUNT	

Anexa Nr. 1 La Partea I

Teren

Nr cadastral	Suprafața (mp)*	Observații / Referințe
	50.000	IMOBIL PUS IN POSESIE DE COMISIA JUDETEANA UNIREA PE TERITORIUL UAT-ULUI MOTATEI.

* Suprafața este determinată în planul de proiecție Stereo 70.



Date referitoare la teren

Crt	Categorie folosință	Intra vilan	Suprafața (mp)	Tarla	Parcelă	Nr. topo	Observații / Referințe
1	arabil	NU	50.000	154	2	-	

Lungime Segmente

1) Valorile lungimilor segmentelor sunt obținute din proiecție în plan.

Punct început	X / Y	Punct sfârșit	X / Y	Lungime segment (** (m)
1	354.276,929 278.435,946	2	354.243,465 278.366,763	76.851
2	354.243,465 278.366,763	3	354.816,249 278.057,637	650.877
3	354.816,249 278.057,637	4	354.850,373 278.126,463	76.821
4	354.850,373 278.126,463	1	354.276,929 278.435,946	651.627

**** Lungimile segmentelor sunt determinate în planul de proiecție Stereo 70 și sunt rotunjite la 1 milimetru.**

***** Distanța dintre puncte este formată din segmente cumulate ce sunt mai mici decât valoarea 1 milimetru.**

**DATE DESPRE IMOBILUL NR. 13472**

Oficiul de Cadastru și Publicitate Imobiliară DOLJ
Biroul de Cadastru și Publicitate Imobiliară Craiova

A. Partea I. Descrierea imobilului

TEREN Extravilan

Adresa: Jud. Dolj, T154, P3

Nr. Crt	Nr cadastral Nr. topografic	Suprafața* (mp)	Observații / Referințe
A1		41.200	Sector cadastral:42 Teren neimprejmuit; IMOBIL PUS IN POSESIE DE COMISIA JUDETEANA UNIREA PE TERITORIUL UAT- ULUI MOTATEI.

B. Partea II. Proprietari și acte

Inscrieri privitoare la dreptul de proprietate și alte drepturi reale	Referințe
/	
Act Administrativ nr. TDP NR. 1678, din 23/12/2002 emis de CJ DOLJ;	
B1	A1
Intabulare, drept de PROPRIETATE, dobandit prin Reconstituire, cota actuala 1/1, cota initiala 1/1 1) DRĂCEANU AURELIA	

C. Partea III. SARCINI .

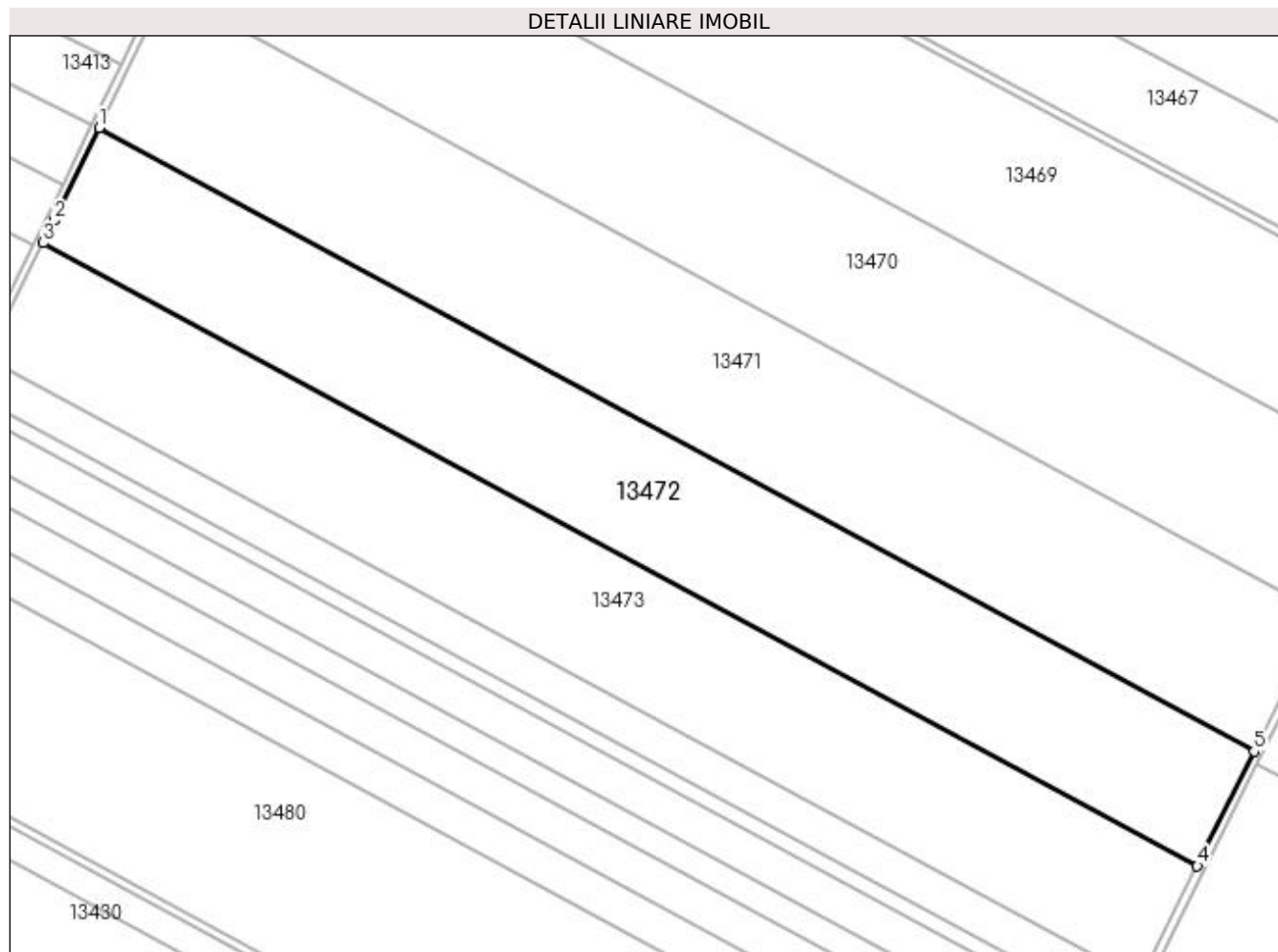
Inscrieri privind dezmembramintele dreptului de proprietate, drepturi reale de garanție și sarcini	Referințe
NU SUNT	

Anexa Nr. 1 La Partea I

Teren

Nr cadastral	Suprafața (mp)*	Observații / Referințe
	41.200	IMOBIL PUS IN POSESIE DE COMISIA JUDETEANA UNIREA PE TERITORIUL UAT-ULUI MOTATEI.

* Suprafața este determinată în planul de proiecție Stereo 70.



Date referitoare la teren

Crt	Categorie folosință	Intra vilan	Suprafața (mp)	Tarla	Parcelă	Nr. topo	Observații / Referințe
1	arabil	NU	41.200	154	3	-	

Lungime Segmente

1) Valorile lungimilor segmentelor sunt obținute din proiecție în plan.

Punct început	X / Y	Punct sfârșit	X / Y	Lungime segment (** (m)
1	354.243,465 278.366,763	2	354.221,276 278.320,89	50.958
2	354.221,276 278.320,89	3	354.215,713 278.309,779	12.426
3	354.215,713 278.309,779	4	354.788,101 278.000,866	650.427
4	354.788,101 278.000,866	5	354.816,249 278.057,637	63.366
5	354.816,249 278.057,637	1	354.243,465 278.366,763	650.877

**** Lungimile segmentelor sunt determinate în planul de proiecție Stereo 70 și sunt rotunjite la 1 milimetru.**

***** Distanța dintre puncte este formată din segmente cumulate ce sunt mai mici decât valoarea 1 milimetru.**

**DATE DESPRE IMOBILUL NR. 13473**

Oficiul de Cadastru și Publicitate Imobiliară DOLJ
Biroul de Cadastru și Publicitate Imobiliară Craiova

A. Partea I. Descrierea imobilului

TEREN Extravilan

Adresa: Jud. Dolj, T154, P4

Nr. Crt	Nr cadastral Nr. topografic	Suprafața* (mp)	Observații / Referințe
A1		41.300	Sector cadastral:42 Teren neimprejmit; IMOBIL PUS IN POSESIE DE COMISIA JUDETEANA UNIREA PE TERITORIUL UAT- ULUI MOTATEI.

B. Partea II. Proprietari și acte

Inscrieri privitoare la dreptul de proprietate și alte drepturi reale	Referințe
/	
Act Administrativ nr. TDP NR. 1744, din 19/02/2003 emis de CJ DOLJ;	
B1	A1
Intabulare, drept de PROPRIETATE, dobandit prin Reconstituire, cota actuala 1/1, cota initiala 1/1	
1) MOCANU VIORICA	
2) CORBU ION	
3) CORBU DUMITRU	

C. Partea III. SARCINI .

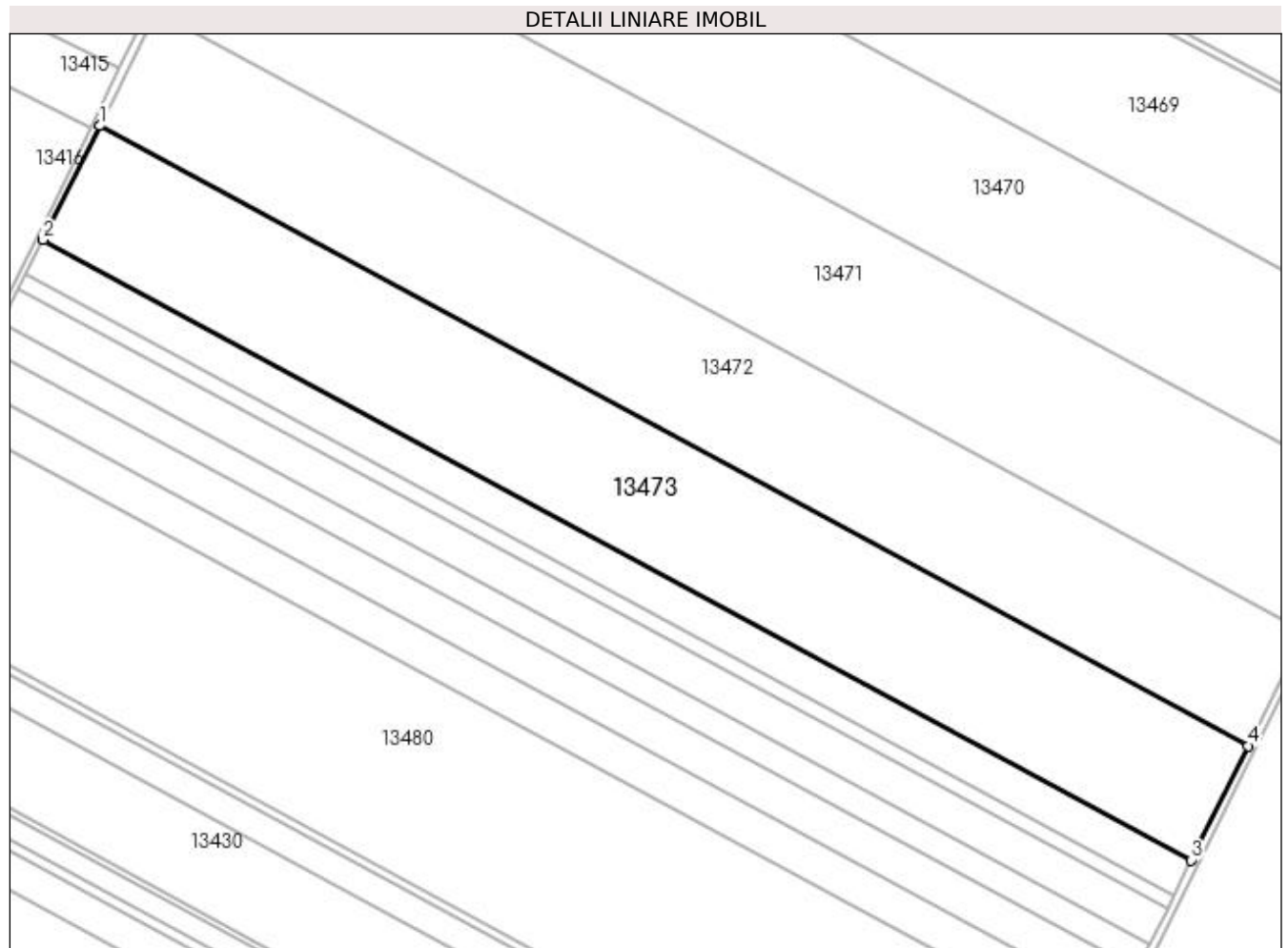
Inscrieri privind dezmembramintele dreptului de proprietate, drepturi reale de garanție și sarcini	Referințe
NU SUNT	

Anexa Nr. 1 La Partea I

Teren

Nr cadastral	Suprafața (mp)*	Observații / Referințe
	41.300	IMOBIL PUS IN POSESIE DE COMISIA JUDETEANA UNIREA PE TERITORIUL UAT-ULUI MOTATEI.

* Suprafața este determinată în planul de proiecție Stereo 70.



Date referitoare la teren

Crt	Categorie folosință	Intra vilan	Suprafața (mp)	Tarla	Parcelă	Nr. topo	Observații / Referințe
1	arabil	NU	41.300	154	4	-	

Lungime Segmente

1) Valorile lungimilor segmentelor sunt obținute din proiecție în plan.

Punct început	X / Y	Punct sfârșit	X / Y	Lungime segment (** (m)
1	354.215,713 278.309,779	2	354.187,276 278.252,987	63.514
2	354.187,276 278.252,987	3	354.759,884 277.943,955	650.677
3	354.759,884 277.943,955	4	354.788,101 278.000,866	63.522
4	354.788,101 278.000,866	1	354.215,713 278.309,779	650.427

**** Lungimile segmentelor sunt determinate în planul de proiecție Stereo 70 și sunt rotunjite la 1 milimetru.**

***** Distanța dintre puncte este formată din segmente cumulate ce sunt mai mici decât valoarea 1 milimetru.**

**DATE DESPRE IMOBILUL NR. 13474**

Oficiul de Cadastru și Publicitate Imobiliară DOLJ
Biroul de Cadastru și Publicitate Imobiliară Craiova

A. Partea I. Descrierea imobilului

TEREN Extravilan

Nr. CF vechi:305

Nr. cadastral vechi:468

Adresa: Jud. Dolj, T154, P 5

Nr. Crt	Nr cadastral Nr. topografic	Suprafața* (mp)	Observații / Referințe
A1	35817	12.500	Sector cadastral:42 Teren neimprejmuit;

B. Partea II. Proprietari și acte

Inscrieri privitoare la dreptul de proprietate și alte drepturi reale		Referințe
35231 / 20/12/2005		
Act Normativ nr. TDP nr. 1235-60690, din 15/08/2001 emis de Comisia Judeteana Dolj;		
B1	Intabulare, drept de PROPRIETATE, dobândit prin Reconstituire, cota actuala 1/1, cota initiala 1/1	A1
	1) CAPATINA C. MARIA	
	2) MORAR C. GETA	

C. Partea III. SARCINI .

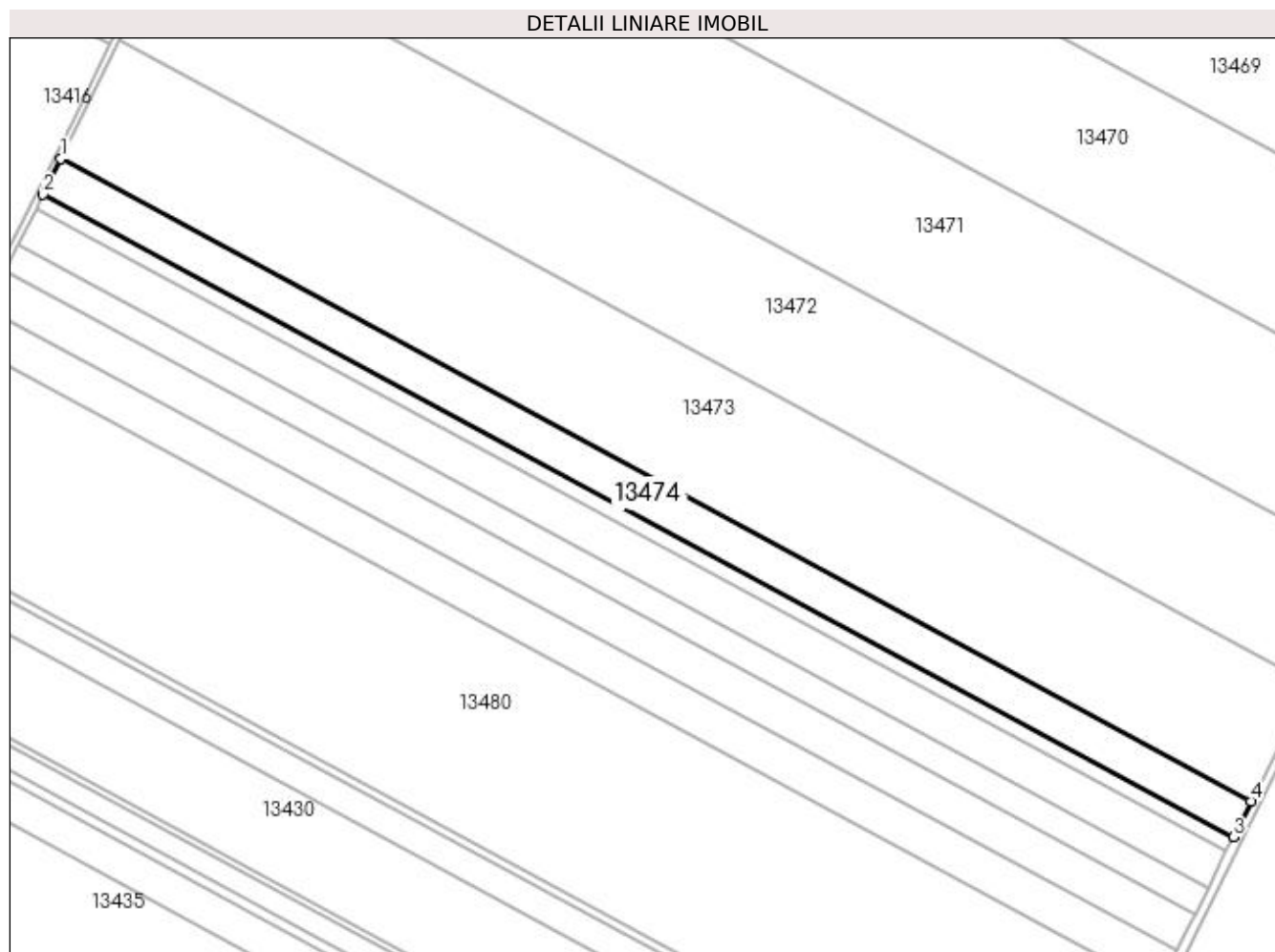
Inscrieri privind dezmembramintele dreptului de proprietate, drepturi reale de garanție și sarcini	Referințe
NU SUNT	

Anexa Nr. 1 La Partea I

Teren

Nr cadastral	Suprafața (mp)*	Observații / Referințe
35817	12.500	

* Suprafața este determinată în planul de proiecție Stereo 70.



Date referitoare la teren

Crt	Categorie folosință	Intra vilan	Suprafața (mp)	Tarla	Parcelă	Nr. topo	Observații / Referințe
1	arabil	NU	12.500	154	5	-	

Lungime Segmente

1) Valorile lungimilor segmentelor sunt obținute din proiecție în plan.

Punct început	X / Y	Punct sfârșit	X / Y	Lungime segment (** (m)
1	354.187,276 278.252,987	2	354.178,671 278.235,802	19.219
2	354.178,671 278.235,802	3	354.751,346 277.926,734	650.753
3	354.751,346 277.926,734	4	354.759,884 277.943,955	19.221
4	354.759,884 277.943,955	1	354.187,276 278.252,987	650.677

**** Lungimile segmentelor sunt determinate în planul de proiecție Stereo 70 și sunt rotunjite la 1 milimetru.**

***** Distanța dintre puncte este formată din segmente cumulate ce sunt mai mici decât valoarea 1 milimetru.**

**DATE DESPRE IMOBILUL NR. 13475**

Oficiul de Cadastru și Publicitate Imobiliară DOLJ
Biroul de Cadastru și Publicitate Imobiliară Craiova

A. Partea I. Descrierea imobilului

TEREN Extravilan

Adresa: Jud. Dolj, T154, P6

Nr. Crt	Nr cadastral Nr. topografic	Suprafața* (mp)	Observații / Referințe
A1		5.000	Sector cadastral:42 Teren neimprejmuit; IMOBIL PUS IN POSESIE DE COMISIA JUDETEANA UNIREA PE TERITORIUL UAT- ULUI MOTATEI.

B. Partea II. Proprietari și acte

Inscrieri privitoare la dreptul de proprietate și alte drepturi reale	Referințe
/	
Act Administrativ nr. TDP NR. 1236-60690, din 15/08/2001 emis de CJ DOLJ;	
B1	A1
Intabulare, drept de PROPRIETATE, dobandit prin Reconstituire, cota actuala 1/1, cota initiala 1/1	
1) MITRICA CONSTANTINA	
2) TURTURICA CONSTANTIN	
3) TURTURICA AURELIAN	
4) TOMESCU CONSTANTINA	

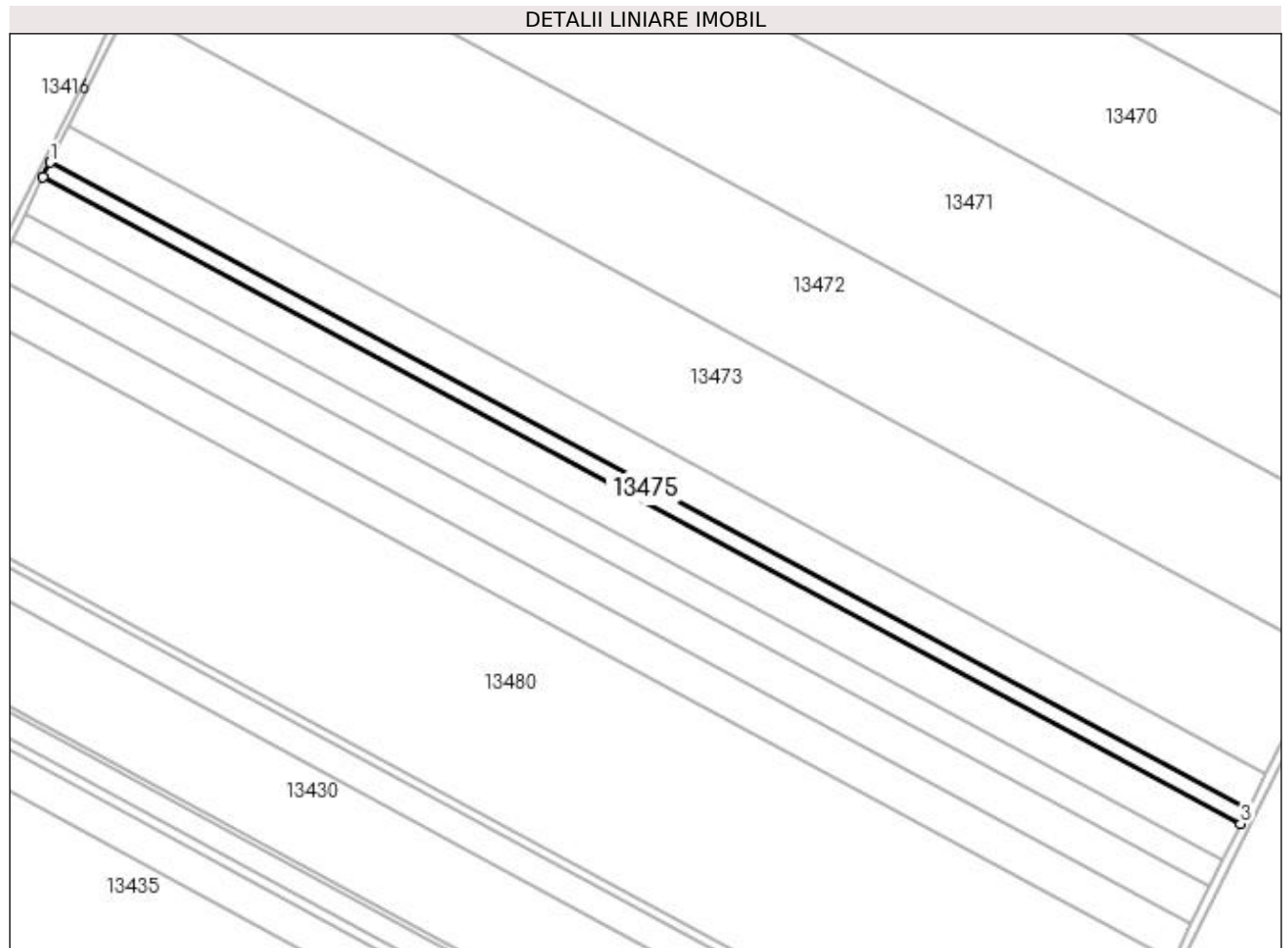
C. Partea III. SARCINI .

Inscrieri privind dezmembramintele dreptului de proprietate, drepturi reale de garanție și sarcini	Referințe
NU SUNT	

Anexa Nr. 1 La Partea I**Teren**

Nr cadastral	Suprafața (mp)*	Observații / Referințe
	5.000	IMOBIL PUS IN POSESIE DE COMISIA JUDETEANA UNIREA PE TERITORIUL UAT-ULUI MOTATEI.

* Suprafața este determinată în planul de proiecție Stereo 70.

**Date referitoare la teren**

Crt	Categorie folosință	Intra vilan	Suprafața (mp)	Tarla	Parcelă	Nr. topo	Observații / Referințe
1	arabil	NU	5.000	154	6	-	

Lungime Segmente

1) Valorile lungimilor segmentelor sunt obținute din proiecție în plan.

Punct început	X / Y	Punct sfârșit	X / Y	Lungime segment (** (m)
1	354.178,671 278.235,802	2	354.175,23 278.228,928	7.687
2	354.175,23 278.228,928	3	354.747,931 277.919,846	650.783
3	354.747,931 277.919,846	4	354.751,346 277.926,734	7.688
4	354.751,346 277.926,734	1	354.178,671 278.235,802	650.753

**** Lungimile segmentelor sunt determinate în planul de proiecție Stereo 70 și sunt rotunjite la 1 milimetru.**

***** Distanța dintre puncte este formată din segmente cumulate ce sunt mai mici decât valoarea 1 milimetru.**

**DATE DESPRE IMOBILUL NR. 13476**

Oficiul de Cadastru și Publicitate Imobiliară DOLJ
Biroul de Cadastru și Publicitate Imobiliară Craiova

A. Partea I. Descrierea imobilului

TEREN Extravilan

Adresa: Jud. Dolj, T154, P7

Nr. Crt	Nr cadastral Nr. topografic	Suprafața* (mp)	Observații / Referințe
A1		Din acte: 47.500 Masurata: 12.781	Sector cadastral:42 Teren neimprejmit; IMOBIL PUS IN POSESIE DE COMISIA JUDETEANA UNIREA PE TERITORIUL UAT-ULUI MOTATEI; Restul de suprafata inscrisa in TDP se regaseste la ID 13477 cu S=9157mp, ID 13478 cu S=12781mp, ID 13479 cu 12781mp

B. Partea II. Proprietari și acte

Inscrieri privitoare la dreptul de proprietate și alte drepturi reale		Referințe
/		
Act Administrativ nr. TDP NR. 1886, din 11/08/2005 emis de CJ DOLJ;		
B1	Intabulare, drept de PROPRIETATE, dobandit prin Reconstituire, cota actuala 1/1, cota initiala 1/1 1) LUNGU GEORGETA, Lipsa CNP 2) ROȘESCU NICOLAE, Lipsa CNP	A1

C. Partea III. SARCINI .

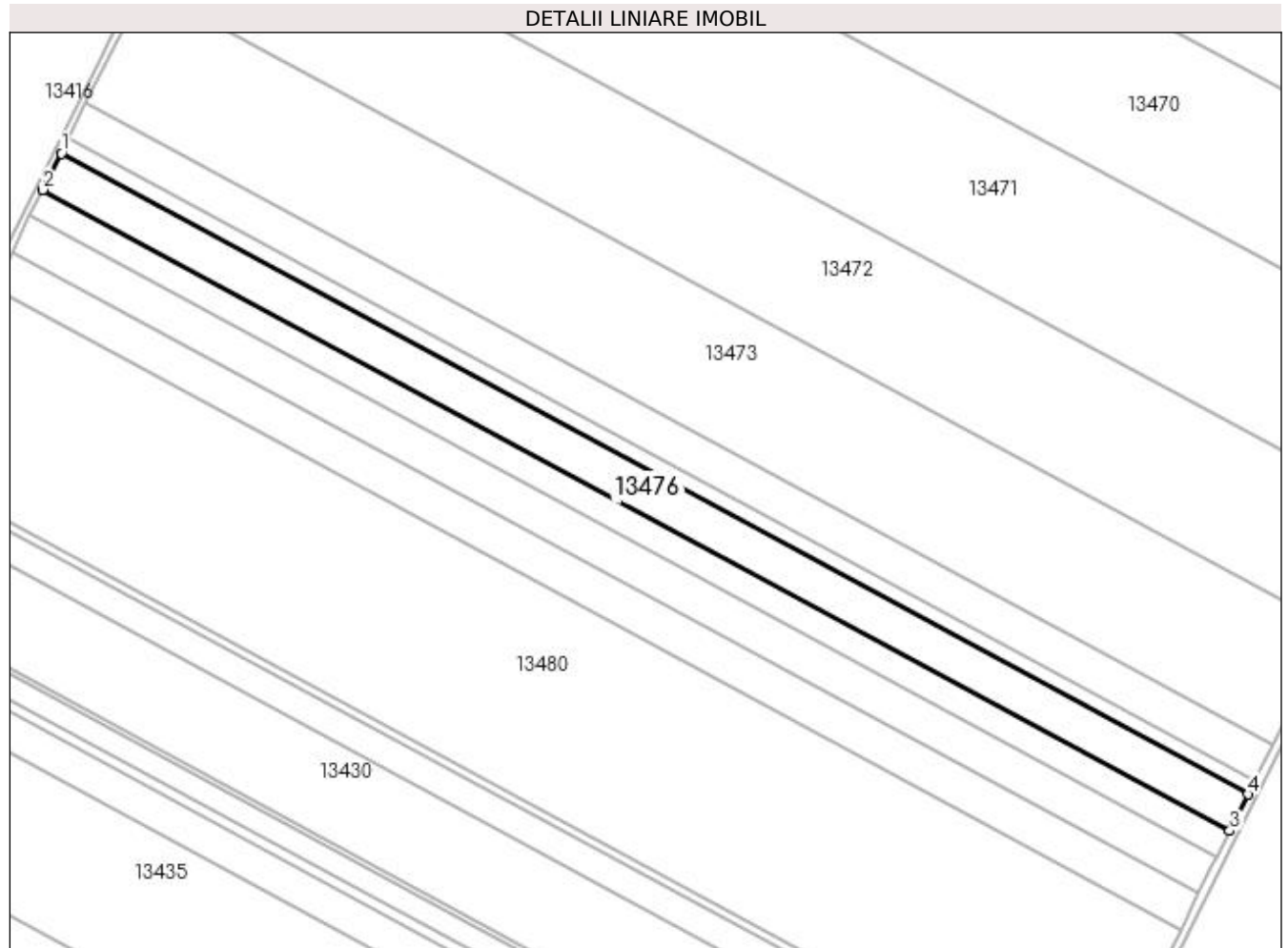
Inscrieri privind dezmembramintele dreptului de proprietate, drepturi reale de garanție și sarcini	Referințe
NU SUNT	

Anexa Nr. 1 La Partea I

Teren

Nr cadastral	Suprafața (mp)*	Observații / Referințe
	Din acte: 47.500 Masurata: 12.781	IMOBIL PUS IN POSESIE DE COMISIA JUDETEANA UNIREA PE TERITORIUL UAT-ULUI MOTATEI; Restul de suprafata inregistrata in TDP se regaseste la ID 13477 cu S=9157mp, ID 13478 cu S=12781mp, ID 13479 cu 12781mp

* Suprafața este determinată în planul de proiecție Stereo 70.



Date referitoare la teren

Crt	Categorie folosință	Intra vilan	Suprafața (mp)	Tarla	Parcelă	Nr. topo	Observații / Referințe
1	arabil	NU	12.781	154	7	-	

Lungime Segmente

1) Valorile lungimilor segmentelor sunt obținute din proiecție în plan.

Punct început	X / Y	Punct sfârșit	X / Y	Lungime segment (** (m)
1	354.175,23 278.228,928	2	354.166,433 278.211,36	19.647
2	354.166,433 278.211,36	3	354.739,202 277.902,241	650.86
3	354.739,202 277.902,241	4	354.747,931 277.919,846	19.65
4	354.747,931 277.919,846	1	354.175,23 278.228,928	650.783

**** Lungimile segmentelor sunt determinate în planul de proiecție Stereo 70 și sunt rotunjite la 1 milimetru.**

***** Distanța dintre puncte este formată din segmente cumulate ce sunt mai mici decât valoarea 1 milimetru.**

**DATE DESPRE IMOBILUL NR. 13477**

Oficiul de Cadastru și Publicitate Imobiliară DOLJ
Biroul de Cadastru și Publicitate Imobiliară Craiova

A. Partea I. Descrierea imobilului

TEREN Extravilan

Adresa: Jud. Dolj, T154, P7

Nr. Crt	Nr cadastral Nr. topografic	Suprafața* (mp)	Observații / Referințe
A1		9.157	Sector cadastral:42 Teren neimprejmuit;

B. Partea II. Proprietari și acte

Inscrieri privitoare la dreptul de proprietate și alte drepturi reale	Referințe
/	
Hotarare Judecatoreasca nr. SC 239, din 30/01/2014 emis de JUDECATPROA CALAFAT;	
B1	Intabulare, drept de PROPRIETATE, dobandit prin Hotarare Judecatoreasca, cota actuala 1/1, cota initiala 1/1 1) SC RODESCO AGRICULTURE SRL
	A1

C. Partea III. SARCINI .

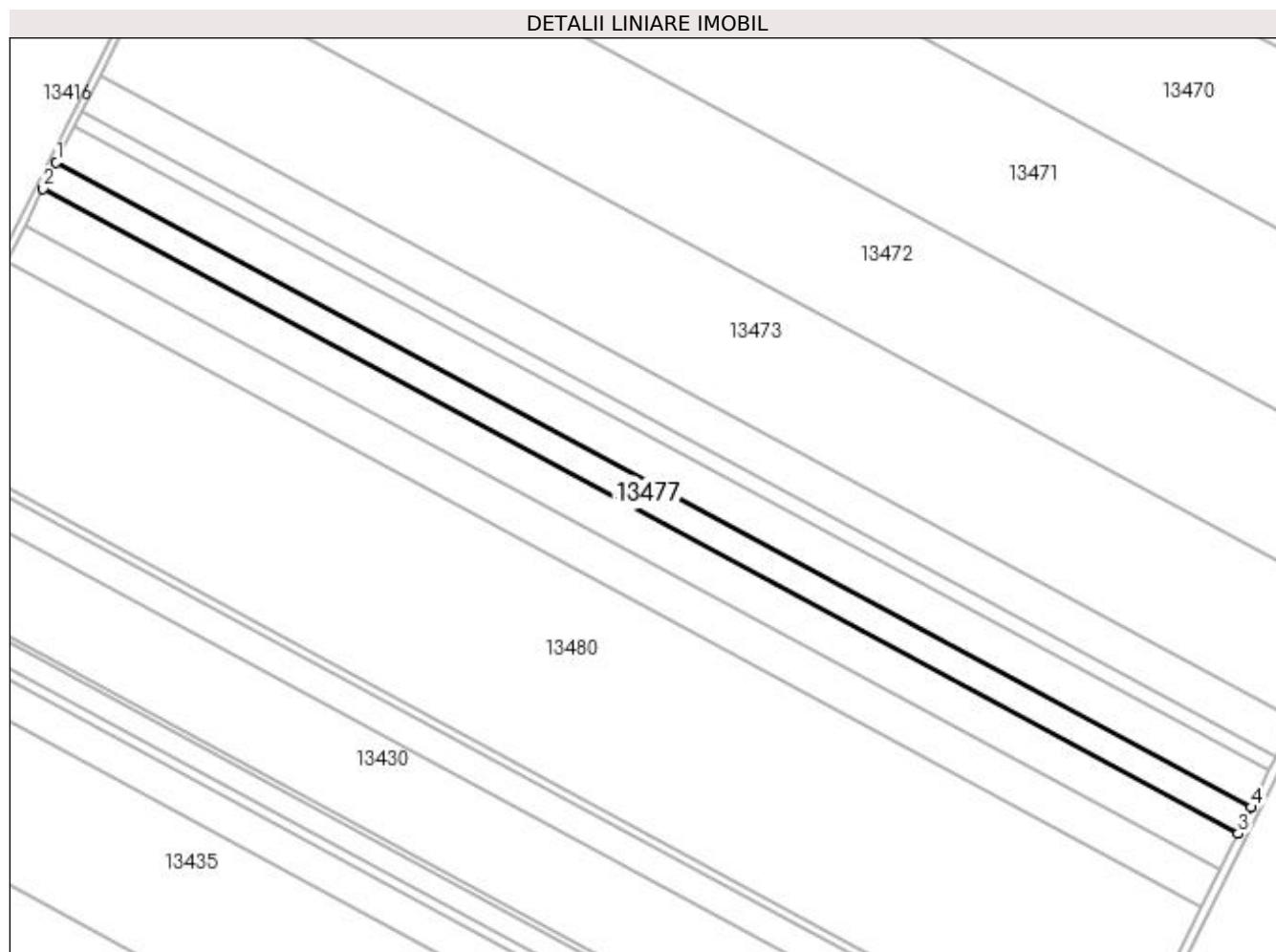
Inscrieri privind dezmembramintele dreptului de proprietate, drepturi reale de garanție și sarcini	Referințe
NU SUNT	

Anexa Nr. 1 La Partea I

Teren

Nr cadastral	Suprafața (mp)*	Observații / Referințe
	9.157	

* Suprafața este determinată în planul de proiecție Stereo 70.



Date referitoare la teren

Crt	Categorie folosință	Intra vilan	Suprafața (mp)	Tarla	Parcelă	Nr. topo	Observații / Referințe
1	arabil	NU	9.157	154	7	-	

Lungime Segmente

1) Valorile lungimilor segmentelor sunt obținute din proiecție în plan.

Punct început	X / Y	Punct sfârșit	X / Y	Lungime segment (** (m)
1	354.166,433 278.211,36	2	354.160,131 278.198,774	14.076
2	354.160,131 278.198,774	3	354.732,949 277.889,629	650.916
3	354.732,949 277.889,629	4	354.739,202 277.902,241	14.077
4	354.739,202 277.902,241	1	354.166,433 278.211,36	650.86

**** Lungimile segmentelor sunt determinate în planul de proiecție Stereo 70 și sunt rotunjite la 1 milimetru.**

***** Distanța dintre puncte este formată din segmente cumulate ce sunt mai mici decât valoarea 1 milimetru.**

**DATE DESPRE IMOBILUL NR. 13478**

Oficiul de Cadastru și Publicitate Imobiliară DOLJ
Biroul de Cadastru și Publicitate Imobiliară Craiova

A. Partea I. Descrierea imobilului

TEREN Extravilan

Adresa: Jud. Dolj, T154, P7/1

Nr. Crt	Nr cadastral Nr. topografic	Suprafața* (mp)	Observații / Referințe
A1		12.781	Sector cadastral:42 Teren neimprejmuit;

B. Partea II. Proprietari și acte

Inscrieri privitoare la dreptul de proprietate și alte drepturi reale	Referințe
/	
Hotarare Judecatoreasca nr. SC 2321, din 05/12/2012 emis de JUDECATPROA CALAFAT;	
B1	Intabulare, drept de PROPRIETATE, dobandit prin Hotarare Judecatoreasca, cota actuala 1/1, cota initiala 1/1 1) SC RODESCO AGRICULTURE SRL
	A1

C. Partea III. SARCINI .

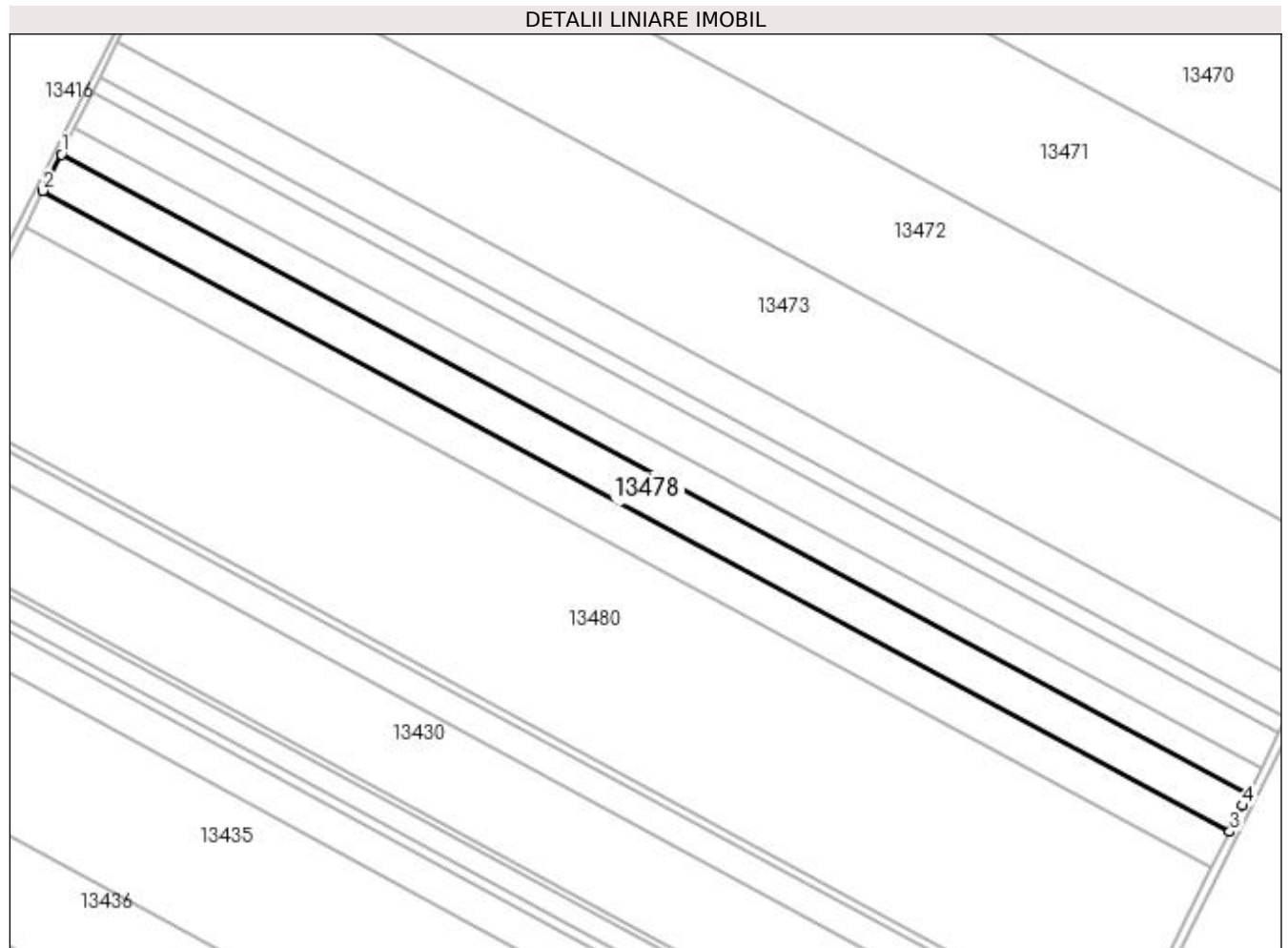
Inscrieri privind dezmembramintele dreptului de proprietate, drepturi reale de garanție și sarcini	Referințe
NU SUNT	

Anexa Nr. 1 La Partea I

Teren

Nr cadastral	Suprafața (mp)*	Observații / Referințe
	12.781	

* Suprafața este determinată în planul de proiecție Stereo 70.



Date referitoare la teren

Crt	Categorie folosință	Intravilan	Suprafața (mp)	Tarla	Parcelă	Nr. topo	Observații / Referințe
1	arabil	NU	12.781	154	7/1	-	

Lungime Segmente

1) Valorile lungimilor segmentelor sunt obținute din proiecție în plan.

Punct început	X / Y	Punct sfârșit	X / Y	Lungime segment (** (m)
1	354.160,131 278.198,774	2	354.151,336 278.181,21	19.643
2	354.151,336 278.181,21	3	354.724,223 277.872,028	650.994
3	354.724,223 277.872,028	4	354.730,475 277.884,638	14.075
4	354.730,475 277.884,638	5	354.732,949 277.889,629	5.571
5	354.732,949 277.889,629	1	354.160,131 278.198,774	650.916

**** Lungimile segmentelor sunt determinate în planul de proiecție Stereo 70 și sunt rotunjite la 1 milimetru.**

***** Distanța dintre puncte este formată din segmente cumulate ce sunt mai mici decât valoarea 1 milimetru.**

**DATE DESPRE IMOBILUL NR. 13479**

Oficiul de Cadastru și Publicitate Imobiliară DOLJ
Biroul de Cadastru și Publicitate Imobiliară Craiova

A. Partea I. Descrierea imobilului

TEREN Extravilan

Adresa: Jud. Dolj, T154, P7/2

Nr. Crt	Nr cadastral Nr. topografic	Suprafața* (mp)	Observații / Referințe
A1		12.781	Sector cadastral:42 Teren neimprejmuit;

B. Partea II. Proprietari și acte

Inscrieri privitoare la dreptul de proprietate și alte drepturi reale	Referințe
/	
Hotarare Judecatoreasca nr. SC 240, din 30/01/2014 emis de JUDECATPROA CALAFAT;	
B1	Intabulare, drept de PROPRIETATE, dobandit prin Hotarare Judecatoreasca, cota actuala 1/1, cota initiala 1/1 1) SC RODESCO AGRICULTURE SRL
	A1

C. Partea III. SARCINI .

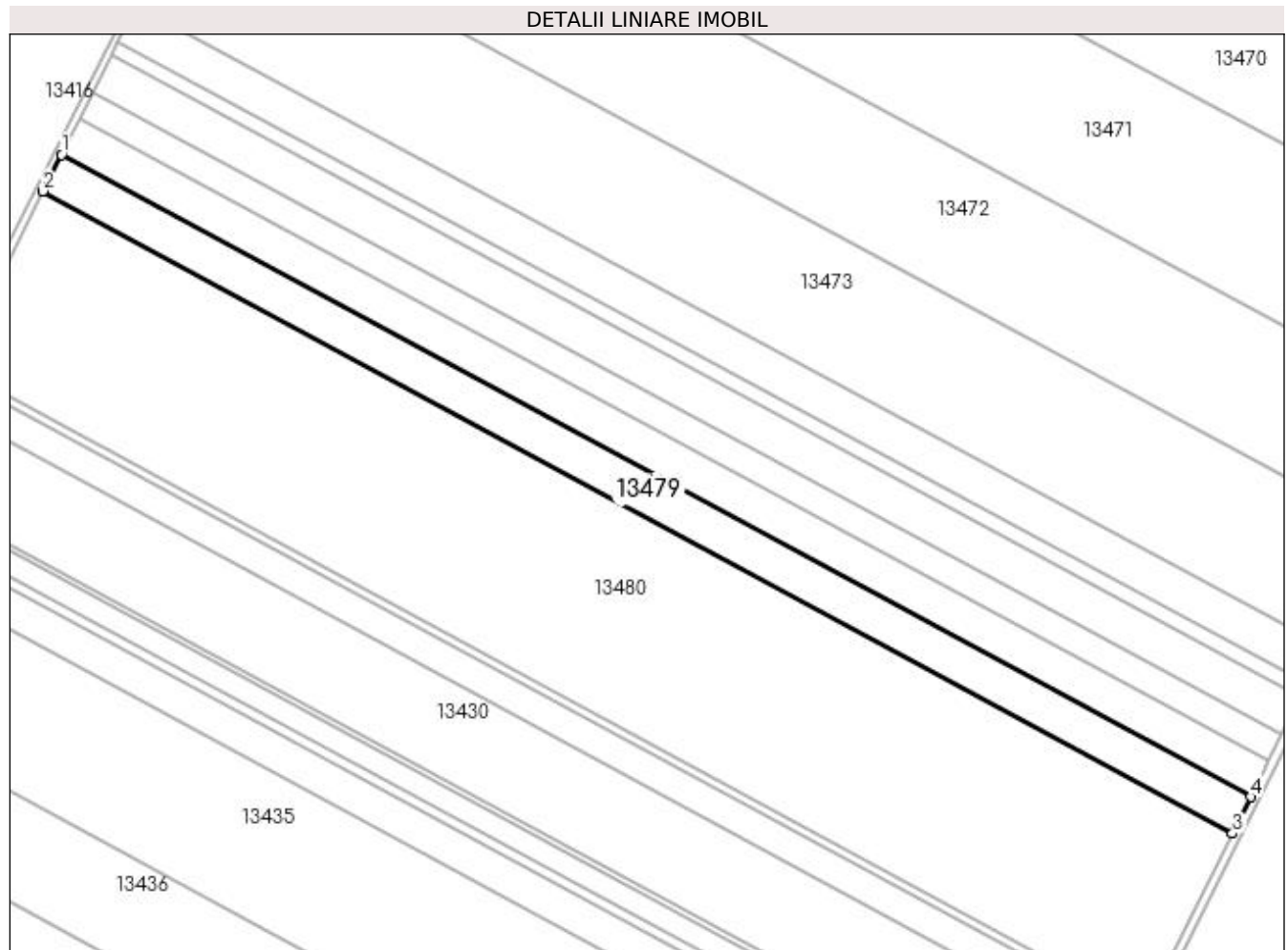
Inscrieri privind dezmembramintele dreptului de proprietate, drepturi reale de garanție și sarcini	Referințe
NU SUNT	

Anexa Nr. 1 La Partea I

Teren

Nr cadastral	Suprafața (mp)*	Observații / Referințe
	12.781	

* Suprafața este determinată în planul de proiecție Stereo 70.



Date referitoare la teren

Crt	Categorie folosință	Intra vilan	Suprafața (mp)	Tarla	Parcelă	Nr. topo	Observații / Referințe
1	arabil	NU	12.781	154	7/2	-	

Lungime Segmente

1) Valorile lungimilor segmentelor sunt obținute din proiecție în plan.

Punct început	X / Y	Punct sfârșit	X / Y	Lungime segment (** (m)
1	354.151,336 278.181,21	2	354.142,543 278.163,647	19.641
2	354.142,543 278.163,647	3	354.715,497 277.854,429	651.07
3	354.715,497 277.854,429	4	354.724,223 277.872,028	19.644
4	354.724,223 277.872,028	1	354.151,336 278.181,21	650.994

**** Lungimile segmentelor sunt determinate în planul de proiecție Stereo 70 și sunt rotunjite la 1 milimetru.**

***** Distanța dintre puncte este formată din segmente cumulate ce sunt mai mici decât valoarea 1 milimetru.**

**DATE DESPRE IMOBILUL NR. 13480**

Oficiul de Cadastru și Publicitate Imobiliară DOLJ
Biroul de Cadastru și Publicitate Imobiliară Craiova

A. Partea I. Descrierea imobilului

TEREN Extravilan

Adresa: Jud. Dolj, T154, P8

Nr. Crt	Nr cadastral Nr. topografic	Suprafața* (mp)	Observații / Referințe
A1		62.000	Sector cadastral:42 Teren neimprejmuț; IMOBIL PUS IN POSESIE DE COMISIA JUDETEANA UNIREA PE TERITORIUL UAT- ULUI MOTATEI.

B. Partea II. Proprietari și acte

Inscrieri privitoare la dreptul de proprietate și alte drepturi reale	Referințe
/	
Act Administrativ nr. TDP NR. 1244-60690, din 15/08/2001 emis de CJ DOLJ;	
B1	A1
Intabulare, drept de PROPRIETATE, dobandit prin Reconstituire, cota actuala 1/1, cota initiala 1/1	
1) POGONI DOINA-RODICA	
2) PAKATAN CAMELIA-STEFANIA	

C. Partea III. SARCINI .

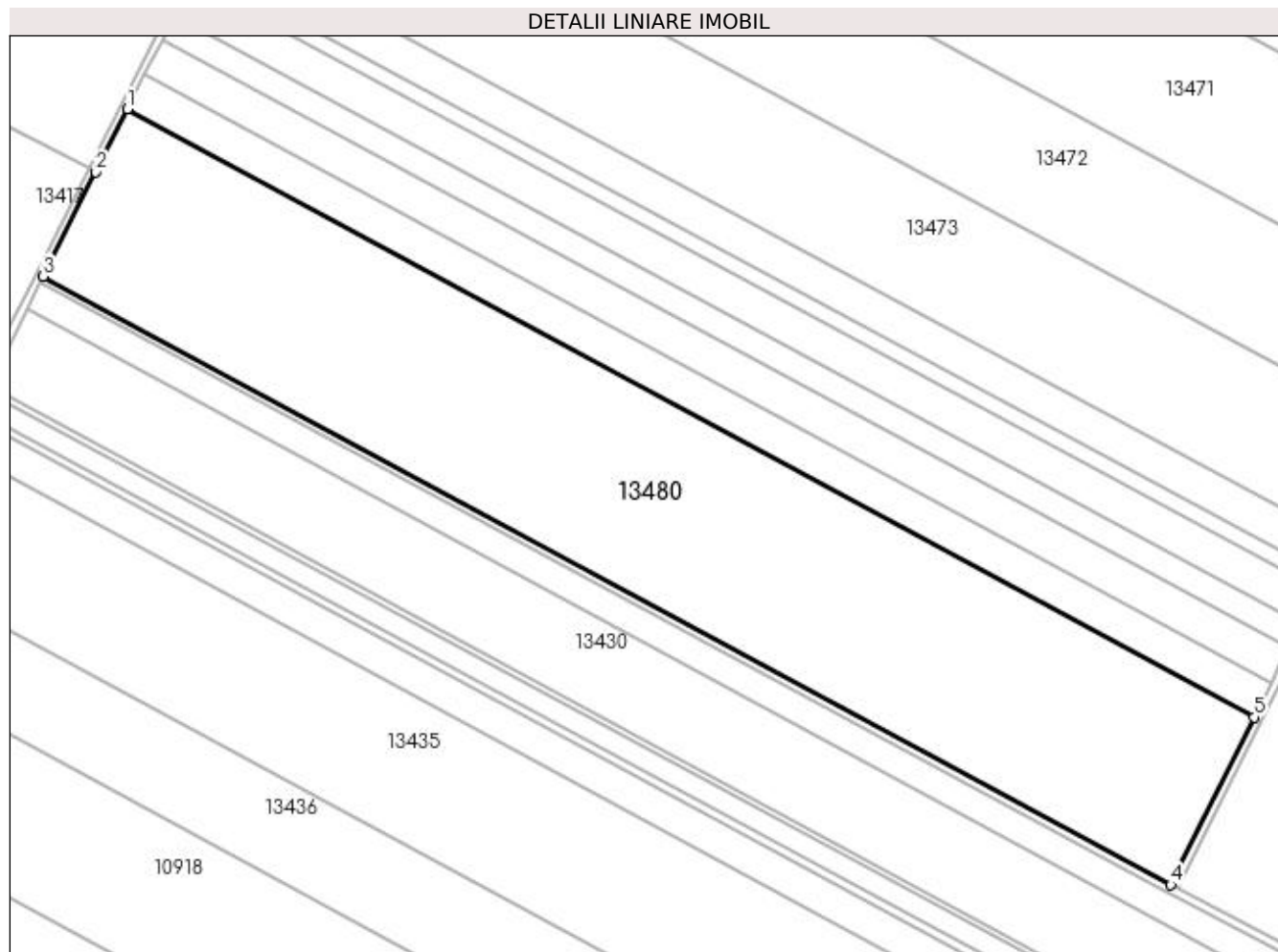
Inscrieri privind dezmembramintele dreptului de proprietate, drepturi reale de garanție și sarcini	Referințe
NU SUNT	

Anexa Nr. 1 La Partea I

Teren

Nr cadastral	Suprafața (mp)*	Observații / Referințe
	62.000	IMOBIL PUS IN POSESIE DE COMISIA JUDETEANA UNIREA PE TERITORIUL UAT-ULUI MOTATEI.

* Suprafața este determinată în planul de proiecție Stereo 70.



Date referitoare la teren

Crt	Categorie folosință	Intra vilan	Suprafața (mp)	Tarla	Parcelă	Nr. topo	Observații / Referințe
1	arabil	NU	62.000	154	8	-	

Lungime Segmente

1) Valorile lungimilor segmentelor sunt obținute din proiecție în plan.

Punct început	X / Y	Punct sfârșit	X / Y	Lungime segment (** (m)
1	354.142,543 278.163,647	2	354.126,465 278.131,538	35.909
2	354.126,465 278.131,538	3	354.099,646 278.078,648	59.301
3	354.099,646 278.078,648	4	354.673,183 277.769,086	651.746
4	354.673,183 277.769,086	5	354.715,497 277.854,429	95.257
5	354.715,497 277.854,429	1	354.142,543 278.163,647	651.07

**** Lungimile segmentelor sunt determinate în planul de proiecție Stereo 70 și sunt rotunjite la 1 milimetru.**

***** Distanța dintre puncte este formată din segmente cumulate ce sunt mai mici decât valoarea 1 milimetru.**

**DATE DESPRE IMOBILUL NR. 13481**

Oficiul de Cadastru și Publicitate Imobiliară DOLJ
Biroul de Cadastru și Publicitate Imobiliară Craiova

A. Partea I. Descrierea imobilului

TEREN Extravilan

Adresa: Jud. Dolj, T154, P3/10

Nr. Crt	Nr cadastral Nr. topografic	Suprafața* (mp)	Observații / Referințe
A1		288.400	Sector cadastral:42 Teren neimprejmuț; IMOBIL PUS IN POSESIE DE COMISIA JUDETEANA POIANA MARE PE TERITORIUL UAT-ULUI MOTATEI.

B. Partea II. Proprietari și acte

Inscrieri privitoare la dreptul de proprietate și alte drepturi reale	Referințe
/	
Act Administrativ nr. TDP NR 5788, din 08/10/2002 emis de CJ DOLJ;	
B1	A1
Intabulare, drept de PROPRIETATE, dobandit prin Reconstituire, cota actuala 1/1, cota initiala 1/1 1) POPESCU ANCA SIMONA	

C. Partea III. SARCINI .

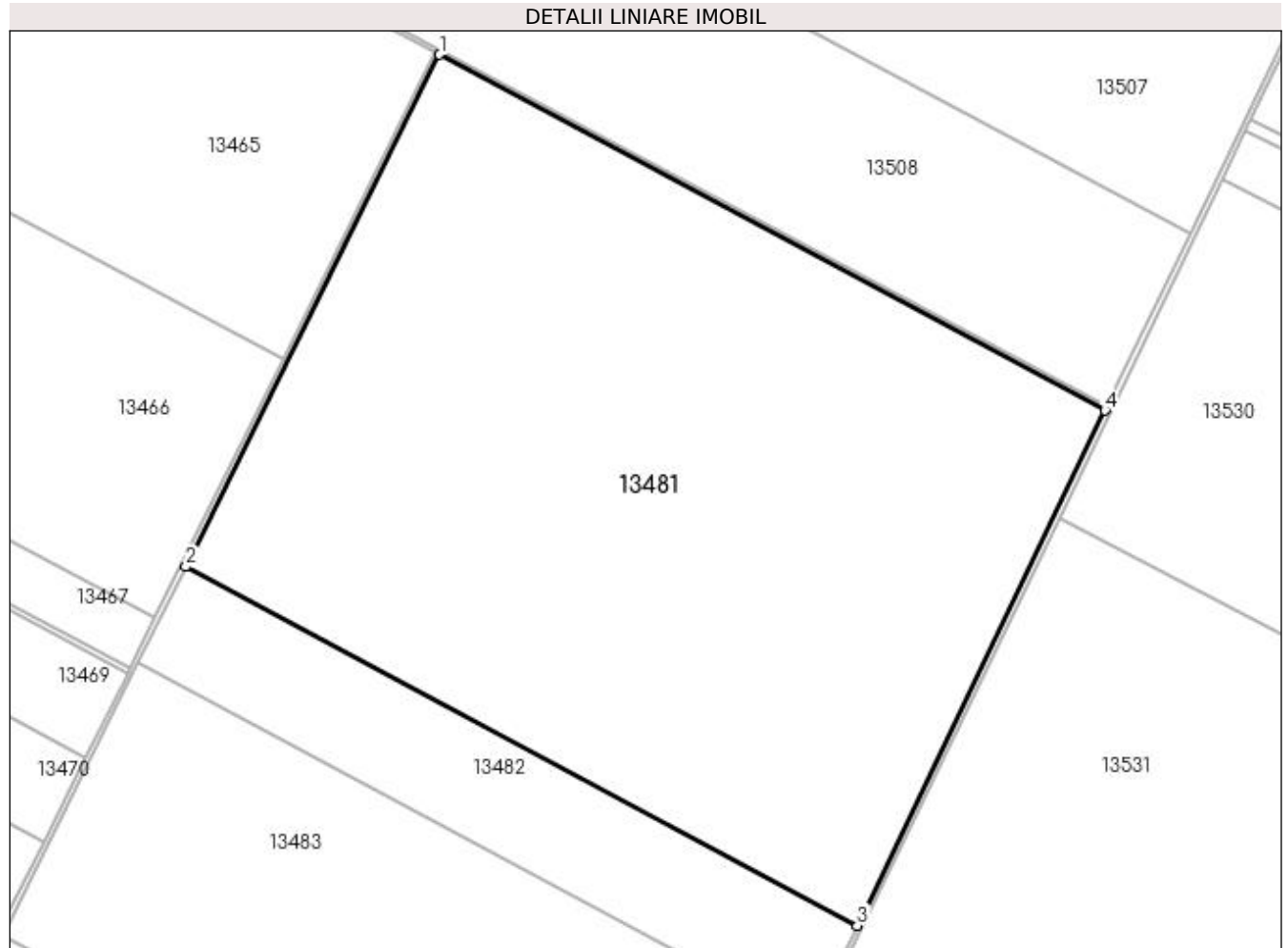
Inscrieri privind dezmembramintele dreptului de proprietate, drepturi reale de garanție și sarcini	Referințe
NU SUNT	

Anexa Nr. 1 La Partea I

Teren

Nr cadastral	Suprafața (mp)*	Observații / Referințe
	288.400	IMOBIL PUS IN POSESIE DE COMISIA JUDETEANA POIANA MARE PE TERITORIUL UAT-ULUI MOTATEI.

* Suprafața este determinată în planul de proiecție Stereo 70.



Date referitoare la teren

Crt	Categorie folosință	Intravilan	Suprafața (mp)	Tarla	Parcelă	Nr. topo	Observații / Referințe
1	arabil	NU	288.400	154	3/10	-	

Lungime Segmente

1) Valorile lungimilor segmentelor sunt obținute din proiecție în plan.

Punct început	X / Y	Punct sfârșit	X / Y	Lungime segment (** (m)
1	355.173,645 278.769,471	2	354.966,527 278.351,733	466.265
2	354.966,527 278.351,733	3	355.514,711 278.058,869	621.51
3	355.514,711 278.058,869	4	355.717,08 278.479,144	466.459
4	355.717,08 278.479,144	1	355.173,645 278.769,471	616.126

**** Lungimile segmentelor sunt determinate în planul de proiecție Stereo 70 și sunt rotunjite la 1 milimetru.**

***** Distanța dintre puncte este formată din segmente cumulate ce sunt mai mici decât valoarea 1 milimetru.**

**DATE DESPRE IMOBILUL NR. 13482**

Oficiul de Cadastru și Publicitate Imobiliară DOLJ
Biroul de Cadastru și Publicitate Imobiliară Craiova

A. Partea I. Descrierea imobilului

TEREN Extravilan

Adresa: Jud. Dolj, T154, P1527/1

Nr. Crt	Nr cadastral Nr. topografic	Suprafața* (mp)	Observații / Referințe
A1		54.200	Sector cadastral:42 Teren neimprejmit; IMOBIL PUS IN POSESIE DE COMISIA JUDETEANA DESA PE TERITORIUL UAT-ULUI MOTATEI.

B. Partea II. Proprietari și acte

Inscrieri privitoare la dreptul de proprietate și alte drepturi reale	Referințe
/	
Act Administrativ nr. TDP NR. 1418, din 10/09/2003 emis de CJ DOLJ;	
B1	A1
Intabulare, drept de PROPRIETATE, dobandit prin Reconstituire, cota actuala 1/1, cota initiala 1/1 1) CĂRLIG CRISTINEL	

C. Partea III. SARCINI .

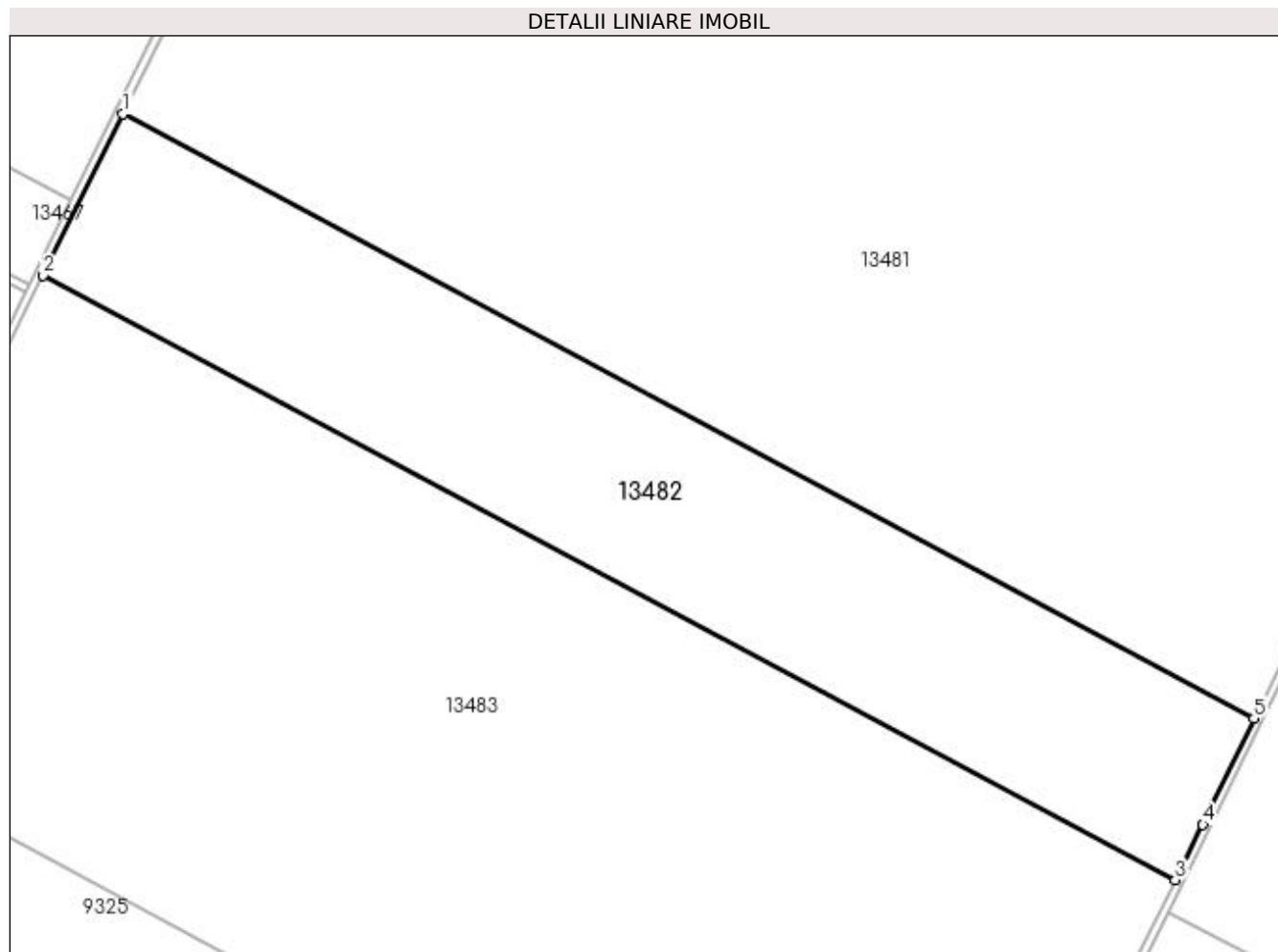
Inscrieri privind dezmembramintele dreptului de proprietate, drepturi reale de garanție și sarcini	Referințe
NU SUNT	

Anexa Nr. 1 La Partea I

Teren

Nr cadastral	Suprafața (mp)*	Observații / Referințe
	54.200	IMOBIL PUS IN POSESIE DE COMISIA JUDETEANA DESA PE TERITORIUL UAT-ULUI MOTATEI.

* Suprafața este determinată în planul de proiecție Stereo 70.



Date referitoare la teren

Crt	Categorie folosință	Intra vilan	Suprafața (mp)	Tarla	Parcelă	Nr. topo	Observații / Referințe
1	arabil	NU	54.200	154	1527/1	-	

Lungime Segmente

1) Valorile lungimilor segmentelor sunt obținute din proiecție în plan.

Punct început	X / Y	Punct sfârșit	X / Y	Lungime segment (** (m)
1	354.966,527 278.351,733	2	354.927,798 278.273,62	87.187
2	354.927,798 278.273,62	3	355.476,476 277.980,492	622.07
3	355.476,476 277.980,492	4	355.489,912 278.007,368	30.047
4	355.489,912 278.007,368	5	355.514,711 278.058,869	57.161
5	355.514,711 278.058,869	1	354.966,527 278.351,733	621.51

**** Lungimile segmentelor sunt determinate în planul de proiecție Stereo 70 și sunt rotunjite la 1 milimetru.**

***** Distanța dintre puncte este formată din segmente cumulate ce sunt mai mici decât valoarea 1 milimetru.**

**DATE DESPRE IMOBILUL NR. 13483**

Oficiul de Cadastru și Publicitate Imobiliară DOLJ
Biroul de Cadastru și Publicitate Imobiliară Craiova

A. Partea I. Descrierea imobilului

TEREN Extravilan

Adresa: Jud. Dolj, T154, P1528

Nr. Crt	Nr cadastral Nr. topografic	Suprafața* (mp)	Observații / Referințe
A1		154.300	Sector cadastral:42 Teren neimprejmuț; IMOBIL PUS IN POSESIE DE COMISIA JUDETEANA DESA PE TERITORIUL UAT-ULUI MOTATEI.

B. Partea II. Proprietari și acte

Inscrieri privitoare la dreptul de proprietate și alte drepturi reale	Referințe
/	
Act Administrativ nr. TDP NR. 1418, din 10/09/2003 emis de CJ DOLJ;	
B1	A1
Intabulare, drept de PROPRIETATE, dobandit prin Reconstituire, cota actuala 1/1, cota initiala 1/1 1) CĂRLIG CRISTINEL	

C. Partea III. SARCINI .

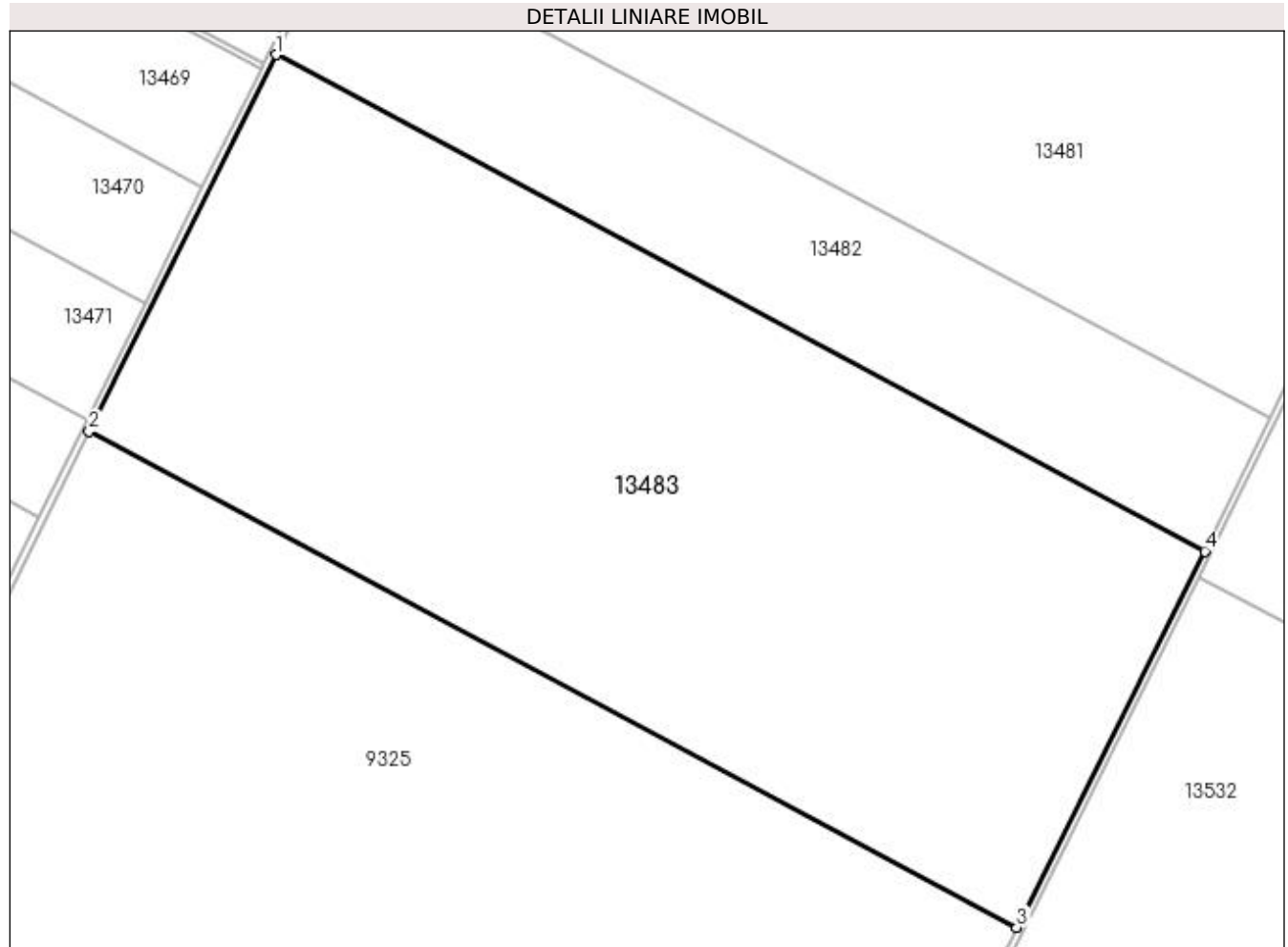
Inscrieri privind dezmembramintele dreptului de proprietate, drepturi reale de garanție și sarcini	Referințe
NU SUNT	

Anexa Nr. 1 La Partea I

Teren

Nr cadastral	Suprafața (mp)*	Observații / Referințe
	154.300	IMOBIL PUS IN POSESIE DE COMISIA JUDETEANA DESA PE TERITORIUL UAT-ULUI MOTATEI.

* Suprafața este determinată în planul de proiecție Stereo 70.



Date referitoare la teren

Crt	Categorie folosință	Intra vilan	Suprafața (mp)	Tarla	Parcelă	Nr. topo	Observații / Referințe
1	arabil	NU	154.300	154	1528	-	

Lungime Segmente

1) Valorile lungimilor segmentelor sunt obținute din proiecție în plan.

Punct început	X / Y	Punct sfârșit	X / Y	Lungime segment (** (m)
1	354.927,798 278.273,62	2	354.817,492 278.051,144	248.32
2	354.817,492 278.051,144	3	355.365,446 277.758,402	621.25
3	355.365,446 277.758,402	4	355.476,476 277.980,492	248.297
4	355.476,476 277.980,492	1	354.927,798 278.273,62	622.07

**** Lungimile segmentelor sunt determinate în planul de proiecție Stereo 70 și sunt rotunjite la 1 milimetru.**

***** Distanța dintre puncte este formată din segmente cumulate ce sunt mai mici decât valoarea 1 milimetru.**

**DATE DESPRE IMOBILUL NR. 13497**

Oficiul de Cadastru și Publicitate Imobiliară DOLJ
Biroul de Cadastru și Publicitate Imobiliară Craiova

A. Partea I. Descrierea imobilului

TEREN Extravilan

Adresa: Jud. Dolj, De 1532

Nr. Crt	Nr cadastral Nr. topografic	Suprafața* (mp)	Observații / Referințe
A1		5.103	Sector cadastral:42 Teren neimprejmuit;

B. Partea II. Proprietari și acte

Inscrieri privitoare la dreptul de proprietate și alte drepturi reale		Referințe
/		
Act Normativ nr. LEGEA 7, din 13/03/1996 emis de PARLAMENTUL ROMANIEI;		
B1	Intabulare, drept de PROPRIETATE, dobândit prin Lege, cota actuala 1/1, cota initiala 1/1 1) PROPRIETAR NEIDENTIFICAT	A1

C. Partea III. SARCINI .

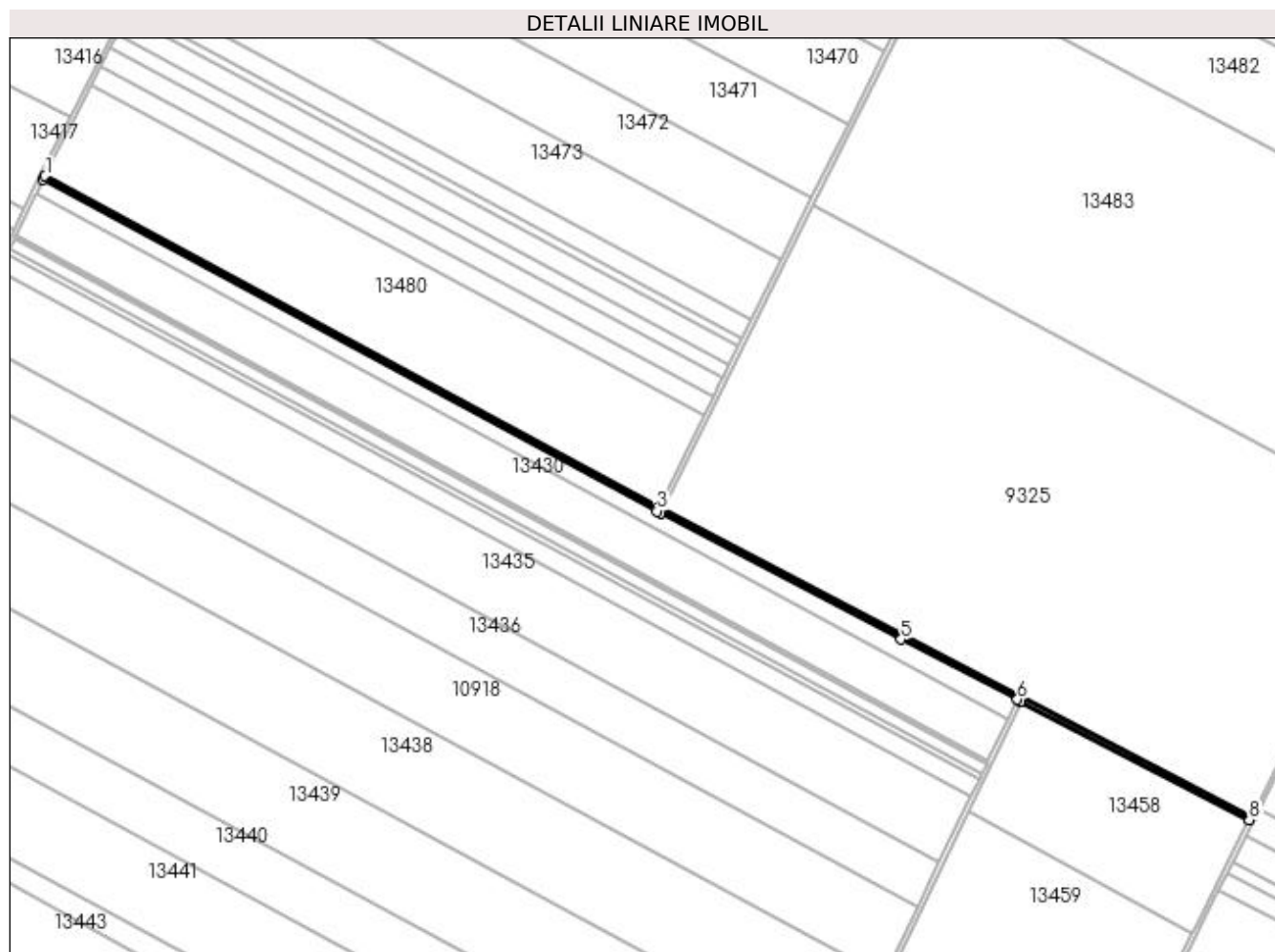
Inscrieri privind dezmembramintele dreptului de proprietate, drepturi reale de garanție și sarcini	Referințe
NU SUNT	

Anexa Nr. 1 La Partea I

Teren

Nr cadastral	Suprafața (mp)*	Observații / Referințe
	5.103	

* Suprafața este determinată în planul de proiecție Stereo 70.



Date referitoare la teren

Crt	Categorie folosință	Intra vilan	Suprafața (mp)	Tarla	Parcelă	Nr. topo	Observații / Referințe
1	drum	NU	5.103	154	1532	-	

Lungime Segmente

1) Valorile lungimilor segmentelor sunt obținute din proiecție în plan.

Punct început	X / Y	Punct sfârșit	X / Y	Lungime segment (** (m)
1	354.099,646 278.078,648	2	354.097,878 278.075,057	4.003
2	354.097,878 278.075,057	3	354.671,283 277.765,566	651.596
3	354.671,283 277.765,566	4	354.674,825 277.763,654	4.025
4	354.674,825 277.763,654	5	354.899,693 277.645,881	253.843
5	354.899,693 277.645,881	6	355.008,264 277.589,568	122.306

Punct început	X / Y	Punct sfârșit	X / Y	Lungime segment (** (m)
6	355.008,264 277.589,568	7	355.011,817 277.587,725	4.003
7	355.011,817 277.587,725	8	355.224,874 277.477,217	240.011
8	355.224,874 277.477,217	9	355.226,663 277.480,796	4.001
9	355.226,663 277.480,796	10	354.901,541 277.649,428	366.253
10	354.901,541 277.649,428	11	354.676,703 277.767,186	253.809
11	354.676,703 277.767,186	12	354.673,183 277.769,086	4.0
12	354.673,183 277.769,086	1	354.099,646 278.078,648	651.746

** Lungimile segmentelor sunt determinate în planul de proiecție Stereo 70 și sunt rotunjite la 1 milimetru.

*** Distanța dintre puncte este formată din segmente cumulate ce sunt mai mici decât valoarea 1 milimetru.

**DATE DESPRE IMOBILUL NR. 13498**

Oficiul de Cadastru și Publicitate Imobiliară DOLJ
Biroul de Cadastru și Publicitate Imobiliară Craiova

A. Partea I. Descrierea imobilului

TEREN Extravilan

Adresa: Jud. Dolj, De 1510

Nr. Crt	Nr cadastral Nr. topografic	Suprafața* (mp)	Observații / Referințe
A1		11.551	Sector cadastral:42 Teren neimprejmit;

B. Partea II. Proprietari și acte

Inscrieri privitoare la dreptul de proprietate și alte drepturi reale		Referințe
/		
Act Normativ nr. LEGEA 7, din 13/03/1996 emis de PARLAMENTUL ROMANIEI;		
B1	Intabulare, drept de PROPRIETATE, dobandit prin Lege, cota actuala 1/1, cota initiala 1/1 1) PROPRIETAR NEIDENTIFICAT	A1

C. Partea III. SARCINI .

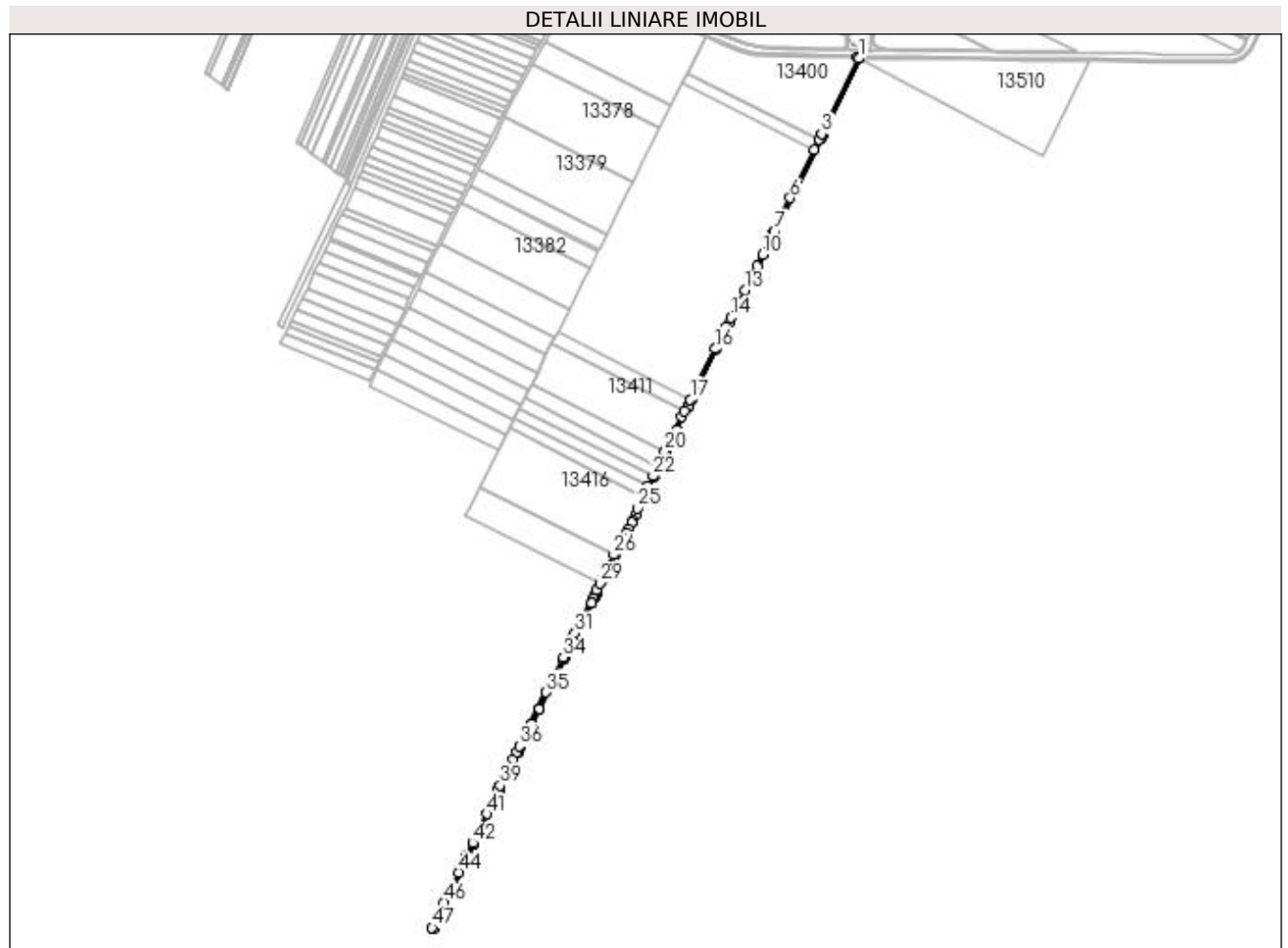
Inscrieri privind dezmembramintele dreptului de proprietate, drepturi reale de garanție și sarcini	Referințe
NU SUNT	

Anexa Nr. 1 La Partea I

Teren

Nr cadastral	Suprafața (mp)*	Observații / Referințe
	11.551	

* Suprafața este determinată în planul de proiecție Stereo 70.



Date referitoare la teren

Crt	Categorie folosință	Intra vilan	Suprafața (mp)	Tarla	Parcelă	Nr. topo	Observații / Referințe
1	drum	NU	11.551	-	De 1510	-	

Lungime Segmente

1) Valorile lungimilor segmentelor sunt obținute din proiecție în plan.

Punct început	X / Y	Punct sfârșit	X / Y	Lungime segment	Punct început	X / Y	Punct sfârșit	X / Y	Lungime segment	Punct început	X / Y	Punct sfârșit	X / Y	Lungime segment
1	354.853,783 279.613,355	2	354.850,207 279.615,772	4.316	2	354.850,207 279.615,772	3	354.742,964 279.388,047	251.7 14	3	354.742,964 279.388,047	4	354.735,244 279.372,357	17.48 6
4	354.735,244 279.372,357	5	354.720,167 279.341,711	34.15 4	5	354.720,167 279.341,711	6	354.648,828 279.196,707	161.6 03	6	354.648,828 279.196,707	7	354.600,433 279.098,339	109.6 28
7	354.600,433 279.098,339	8	354.597,647 279.092,77	6.227	8	354.597,647 279.092,77	9	354.591,45 279.080,383	13.85 1	9	354.591,45 279.080,383	10	354.566,006 279.028,115	58.13 2
10	354.566,006 279.028,115	11	354.549,188 278.993,566	38.42 5	11	354.549,188 278.993,566	12	354.533,967 278.962,3	34.77 4	12	354.533,967 278.962,3	13	354.514,001 278.921,285	45.61 7
13	354.514,001 278.921,285	14	354.471,962 278.840,418	91.14 1	14	354.471,962 278.840,418	15	354.458,03 278.813,618	30.20 5	15	354.458,03 278.813,618	16	354.425,308 278.747,432	73.83 3
16	354.425,308 278.747,432	17	354.350,453 278.596,031	168.8 95	17	354.350,453 278.596,031	18	354.333,465 278.561,67	38.33 1	18	354.333,465 278.561,67	19	354.325,748 278.546,061	17.41 2

Punct început	X / Y	Punct sfârșit	X / Y	Lungime segment	Punct început	X / Y	Punct sfârșit	X / Y	Lungime segment	Punct început	X / Y	Punct sfârșit	X / Y	Lungime segment
19	354.325,748 278.546,061	20	354.275,031 278.441,21	116.473	20	354.275,031 278.441,21	21	354.254,32 278.398,392	47.564	21	354.254,32 278.398,392	22	354.239,686 278.368,137	33.608
22	354.239,686 278.368,137	23	354.225,263 278.338,318	33.124	23	354.225,263 278.338,318	24	354.210,855 278.308,531	33.089	24	354.210,855 278.308,531	25	354.193,218 278.272,069	40.504
25	354.193,218 278.272,069	26	354.122,894 278.133,339	155.536	26	354.122,894 278.133,339	27	354.097,883 278.084,001	55.315	27	354.097,883 278.084,001	28	354.096,057 278.080,415	4.024
28	354.096,057 278.080,415	29	354.080,311 278.048,437	35.644	29	354.080,311 278.048,437	30	354.070,196 278.027,895	22.897	30	354.070,196 278.027,895	31	354.006,884 277.899,315	143.322
31	354.006,884 277.899,315	32	354.001,264 277.887,902	12.722	32	354.001,264 277.887,902	33	353.996,552 277.878,332	10.667	33	353.996,552 277.878,332	34	353.971,531 277.827,517	56.641
34	353.971,531 277.827,517	35	353.920,258 277.723,298	116.149	35	353.920,258 277.723,298	36	353.841,349 277.562,907	178.751	36	353.841,349 277.562,907	37	353.833,064 277.546,065	18.77
37	353.833,064 277.546,065	38	353.822,43 277.524,451	24.088	38	353.822,43 277.524,451	39	353.783,407 277.445,128	88.402	39	353.783,407 277.445,128	40	353.778,899 277.435,966	10.211
40	353.778,899 277.435,966	41	353.742,999 277.361,065	83.06	41	353.742,999 277.361,065	42	353.701,418 277.274,312	96.203	42	353.701,418 277.274,312	43	353.682,81 277.235,361	43.168
43	353.682,81 277.235,361	44	353.659,254 277.186,05	54.649	44	353.659,254 277.186,05	45	353.631,117 277.127,151	65.275	45	353.631,117 277.127,151	46	353.616,981 277.097,58	32.776
46	353.616,981 277.097,58	47	353.580,295 277.020,835	85.063	47	353.580,295 277.020,835	48	353.583,961 277.019,23	4.002	48	353.583,961 277.019,23	49	353.630,513 277.116,607	107.932
49	353.630,513 277.116,607	50	353.634,726 277.125,426	9.774	50	353.634,726 277.125,426	51	353.704,41 277.271,3	161.663	51	353.704,41 277.271,3	52	353.705,026 277.272,586	1.426
52	353.705,026 277.272,586	53	353.781,672 277.432,541	177.37	53	353.781,672 277.432,541	54	353.782,497 277.434,219	1.87	54	353.782,497 277.434,219	55	353.836,653 277.544,299	122.68
55	353.836,653 277.544,299	56	353.844,939 277.561,141	18.77	56	353.844,939 277.561,141	57	353.844,988 277.561,241	0.111	57	353.844,988 277.561,241	58	353.878,062 277.628,467	74.921
58	353.878,062 277.628,467	59	353.878,134 277.628,613	0.163	59	353.878,134 277.628,613	60	353.900,154 277.673,373	49.883	60	353.900,154 277.673,373	61	353.900,256 277.673,582	0.233
61	353.900,256 277.673,582	62	353.935,267 277.744,744	79.308	62	353.935,267 277.744,744	63	353.935,443 277.745,103	0.4	63	353.935,443 277.745,103	64	353.972,925 277.821,289	84.907
64	353.972,925 277.821,289	65	353.973,216 277.821,881	0.66	65	353.973,216 277.821,881	66	353.975,12 277.825,751	4.313	66	353.975,12 277.825,751	67	354.004,853 277.886,135	67.307
67	354.004,853 277.886,135	68	354.005,27 277.886,982	0.944	68	354.005,27 277.886,982	69	354.025,37 277.927,803	45.501	69	354.025,37 277.927,803	70	354.025,882 277.928,843	1.159
70	354.025,882 277.928,843	71	354.055,674 277.989,346	67.44	71	354.055,674 277.989,346	72	354.056,346 277.990,711	1.521	72	354.056,346 277.990,711	73	354.063,334 278.004,904	15.82
73	354.063,334 278.004,904	74	354.064,05 278.006,358	1.621	74	354.064,05 278.006,358	75	354.065,462 278.009,225	3.196	75	354.065,462 278.009,225	76	354.066,19 278.010,704	1.648
76	354.066,19 278.010,704	77	354.070,143 278.018,732	8.948	77	354.070,143 278.018,732	78	354.070,9 278.020,268	1.712	78	354.070,9 278.020,268	79	354.071,42 278.021,325	1.178
79	354.071,42 278.021,325	80	354.072,184 278.022,876	1.729	80	354.072,184 278.022,876	81	354.090,569 278.060,213	41.618	81	354.090,569 278.060,213	82	354.091,454 278.062,011	2.004
82	354.091,454 278.062,011	83	354.097,377 278.074,04	13.408	83	354.097,377 278.074,04	84	354.097,878 278.075,057	1.134	84	354.097,878 278.075,057	85	354.099,646 278.078,648	4.003
85	354.099,646 278.078,648	86	354.126,465 278.131,538	59.301	86	354.126,465 278.131,538	87	354.142,543 278.163,647	35.909	87	354.142,543 278.163,647	88	354.151,336 278.181,21	19.641
88	354.151,336 278.181,21	89	354.160,131 278.198,774	19.643	89	354.160,131 278.198,774	90	354.166,433 278.211,36	14.076	90	354.166,433 278.211,36	91	354.175,23 278.228,928	19.647
91	354.175,23 278.228,928	92	354.178,671 278.235,802	7.687	92	354.178,671 278.235,802	93	354.187,276 278.252,987	19.219	93	354.187,276 278.252,987	94	354.215,713 278.309,779	63.514
94	354.215,713 278.309,779	95	354.221,276 278.320,89	12.426	95	354.221,276 278.320,89	96	354.243,465 278.366,763	50.958	96	354.243,465 278.366,763	97	354.276,929 278.435,946	76.851
97	354.276,929 278.435,946	98	354.278,63 278.439,463	3.907	98	354.278,63 278.439,463	99	354.310,538 278.504,962	72.858	99	354.310,538 278.504,962	100	354.343,525 278.572,676	75.321
100	354.343,525 278.572,676	101	354.344,403 278.574,478	2.005	101	354.344,403 278.574,478	102	354.345,277 278.576,272	1.996	102	354.345,277 278.576,272	103	354.354,044 278.594,269	20.019
103	354.354,044 278.594,269	104	354.365,417 278.617,272	25.661	104	354.365,417 278.617,272	105	354.428,885 278.745,643	143.204	105	354.428,885 278.745,643	106	354.470,49 278.827,914	92.193
106	354.470,49 278.827,914	107	354.537,55 278.960,52	148.598	107	354.537,55 278.960,52	108	354.595,148 279.078,53	131.316	108	354.595,148 279.078,53	109	354.596,913 279.082,122	4.002
109	354.596,913 279.082,122	110	354.604,016 279.096,561	16.092	110	354.604,016 279.096,561	111	354.741,801 279.376,622	312.12	111	354.741,801 279.376,622	112	354.746,567 279.386,31	10.797
112	354.746,567 279.386,31	113	354.853,765 279.613,318	251.046	113	354.853,765 279.613,318	1	354.853,783 279.613,355	0.041					

**** Lungimile segmentelor sunt determinate în planul de proiecție Stereo 70 și sunt rotunjite la 1 milimetru.**

***** Distanța dintre puncte este formată din segmente cumulate ce sunt mai mici decât valoarea 1 milimetru.**

**DATE DESPRE IMOBILUL NR. 13499**

Oficiul de Cadastru și Publicitate Imobiliară DOLJ
Biroul de Cadastru și Publicitate Imobiliară Craiova

A. Partea I. Descrierea imobilului

TEREN Extravilan

Adresa: Jud. Dolj, De 1510/2

Nr. Crt	Nr cadastral Nr. topografic	Suprafața* (mp)	Observații / Referințe
A1		4.473	Sector cadastral:42 Teren neimprejmuit;

B. Partea II. Proprietari și acte

Inscrieri privitoare la dreptul de proprietate și alte drepturi reale		Referințe
/		
Act Normativ nr. LEGEA 7, din 13/03/1996 emis de PARLAMENTUL ROMANIEI;		
B1	Intabulare, drept de PROPRIETATE, dobândit prin Lege, cota actuala 1/1, cota initiala 1/1 1) PROPRIETAR NEIDENTIFICAT	A1

C. Partea III. SARCINI .

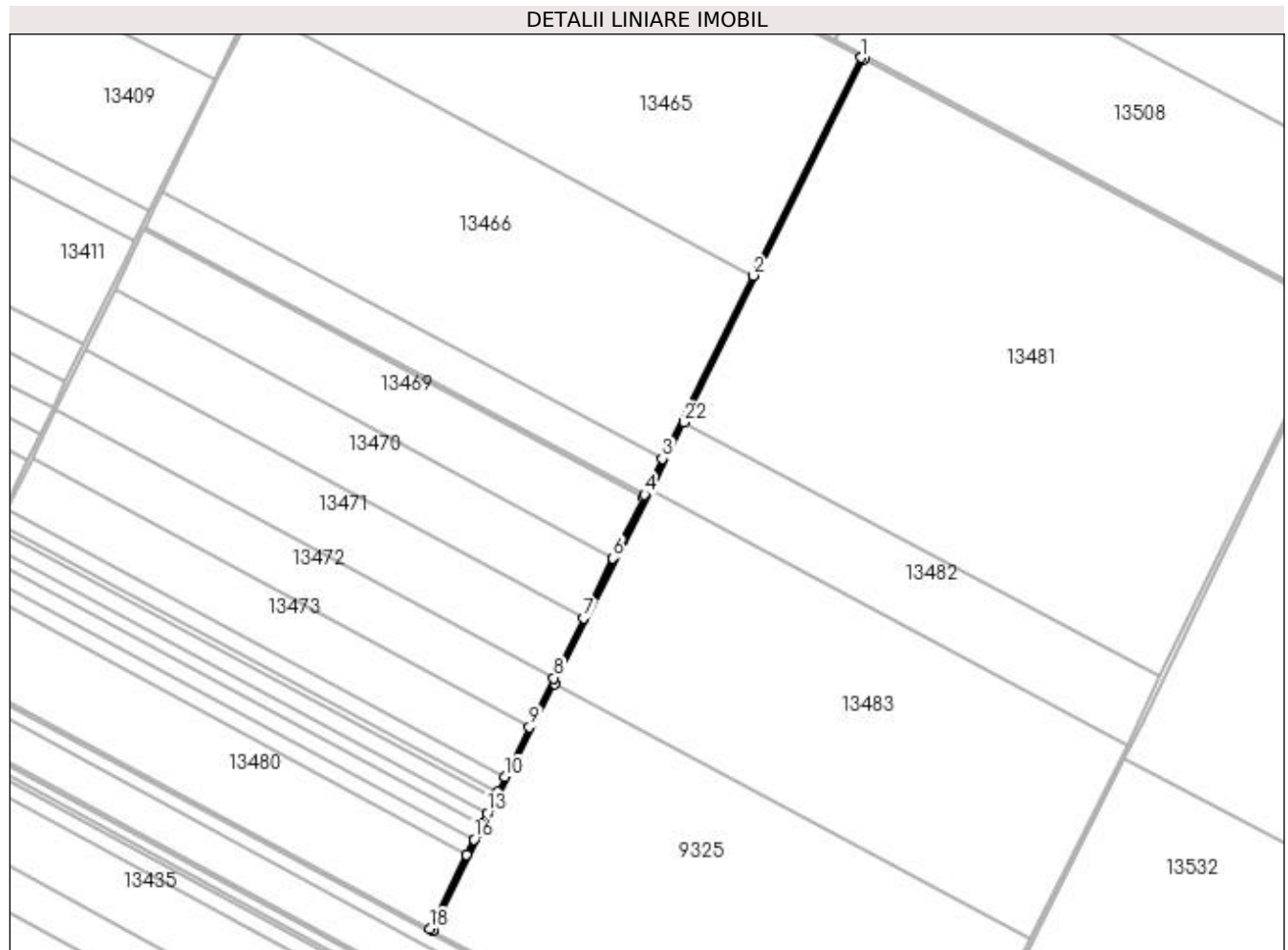
Inscrieri privind dezmembramintele dreptului de proprietate, drepturi reale de garanție și sarcini	Referințe
NU SUNT	

Anexa Nr. 1 La Partea I

Teren

Nr cadastral	Suprafața (mp)*	Observații / Referințe
	4.473	

* Suprafața este determinată în planul de proiecție Stereo 70.



Date referitoare la teren

Crt	Categorie folosință	Intra vilan	Suprafața (mp)	Tarla	Parcelă	Nr. topo	Observații / Referințe
1	drum	NU	4.473	-	De 1510/2	-	

Lungime Segmente

1) Valorile lungimilor segmentelor sunt obținute din proiecție în plan.

Punct început	X / Y	Punct sfârșit	X / Y	Lungime segment (** (m)
1	355.170,117 278.771,356	2	355.045,776 278.520,572	279.917
3	354.941,204 278.309,661	4	354.920,916 278.268,74	45.674
5	354.919,139 278.265,157	6	354.884,464 278.195,22	78.061
7	354.850,373 278.126,463	8	354.816,249 278.057,637	76.821
9	354.788,101 278.000,866	10	354.759,884 277.943,955	63.522

Punct început	X / Y	Punct sfârșit	X / Y	Lungime segment (** (m)
2	355.045,776 278.520,572	3	354.941,204 278.309,661	235.412
4	354.920,916 278.268,74	5	354.919,139 278.265,157	3.999
6	354.884,464 278.195,22	7	354.850,373 278.126,463	76.745
8	354.816,249 278.057,637	9	354.788,101 278.000,866	63.366
10	354.759,884 277.943,955	11	354.751,346 277.926,734	19.221

Punct început	X / Y	Punct sfârșit	X / Y	Lungime segment (** (m)
11	354.751,346 277.926,734	12	354.747,931 277.919,846	7.688
13	354.739,202 277.902,241	14	354.732,949 277.889,629	14.077
15	354.730,475 277.884,638	16	354.724,223 277.872,028	14.075
17	354.715,497 277.854,429	18	354.673,183 277.769,086	95.257
19	354.676,703 277.767,186	20	354.817,492 278.051,144	316.944
21	354.927,798 278.273,62	22	354.966,527 278.351,733	87.187
23	355.173,645 278.769,471	24	355.172,186 278.770,251	1.654

Punct început	X / Y	Punct sfârșit	X / Y	Lungime segment (** (m)
12	354.747,931 277.919,846	13	354.739,202 277.902,241	19.65
14	354.732,949 277.889,629	15	354.730,475 277.884,638	5.571
16	354.724,223 277.872,028	17	354.715,497 277.854,429	19.644
18	354.673,183 277.769,086	19	354.676,703 277.767,186	4.0
20	354.817,492 278.051,144	21	354.927,798 278.273,62	248.32
22	354.966,527 278.351,733	23	355.173,645 278.769,471	466.265
24	355.172,186 278.770,251	1	355.170,117 278.771,356	2.346

** Lungimile segmentelor sunt determinate în planul de proiecție Stereo 70 și sunt rotunjite la 1 milimetru.

*** Distanța dintre puncte este formată din segmente cumulate ce sunt mai mici decât valoarea 1 milimetru.

**DATE DESPRE IMOBILUL NR. 13500**

Oficiul de Cadastru și Publicitate Imobiliară DOLJ
Biroul de Cadastru și Publicitate Imobiliară Craiova

A. Partea I. Descrierea imobilului

TEREN Extravilan

Adresa: Jud. Dolj, De 1510/4

Nr. Crt	Nr cadastral Nr. topografic	Suprafața* (mp)	Observații / Referințe
A1		2.401	Sector cadastral:42 Teren neimprejmuit;

B. Partea II. Proprietari și acte

Inscrieri privitoare la dreptul de proprietate și alte drepturi reale		Referințe
/		
Act Normativ nr. LEGEA 7, din 13/03/1996 emis de PARLAMENTUL ROMANIEI;		
B1	Intabulare, drept de PROPRIETATE, dobandit prin Lege, cota actuala 1/1, cota initiala 1/1 1) PROPRIETAR NEIDENTIFICAT	A1

C. Partea III. SARCINI .

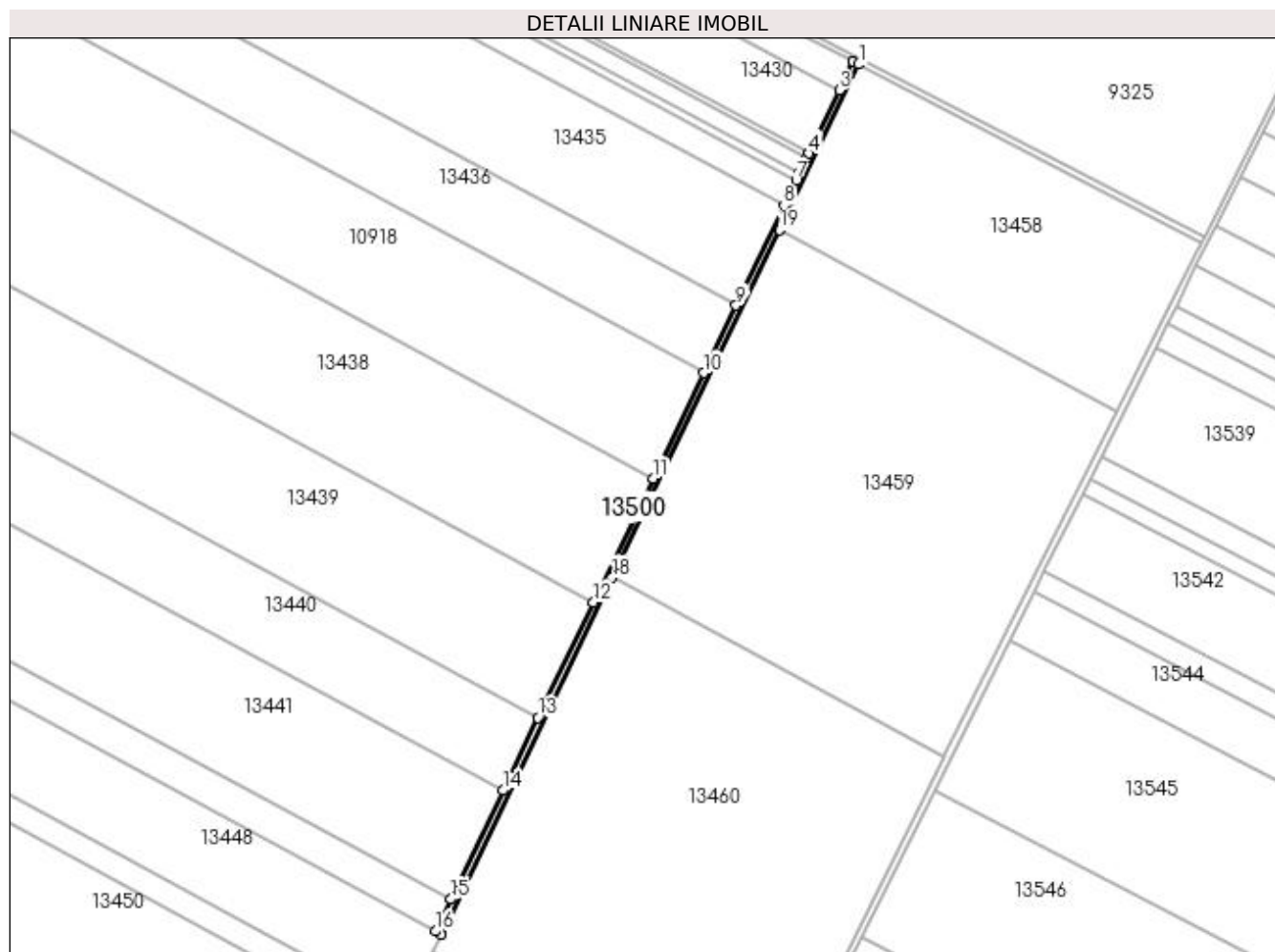
Inscrieri privind dezmembramintele dreptului de proprietate, drepturi reale de garanție și sarcini	Referințe
NU SUNT	

Anexa Nr. 1 La Partea I

Teren

Nr cadastral	Suprafața (mp)*	Observații / Referințe
	2.401	

* Suprafața este determinată în planul de proiecție Stereo 70.



Date referitoare la teren

Crt	Categorie folosință	Intra vilan	Suprafața (mp)	Tarla	Parcelă	Nr. topo	Observații / Referințe
1	drum	NU	2.401	-	De 1510/4	-	

Lungime Segmente

1) Valorile lungimilor segmentelor sunt obținute din proiecție în plan.

Punct început	X / Y	Punct sfârșit	X / Y	Lungime segment (** (m)
1	355.011,817 277.587,725	2	355.008,264 277.589,568	4.003
2	355.008,264 277.589,568	3	354.999,638 277.571,627	19.907
3	354.999,638 277.571,627	4	354.980,729 277.532,298	43.639
4	354.980,729 277.532,298	5	354.979,468 277.529,676	2.909
5	354.979,468 277.529,676	6	354.974,847 277.520,065	10.664

Punct început	X / Y	Punct sfârșit	X / Y	Lungime segment (** (m)
6	354.974,847 277.520,065	7	354.972,747 277.515,696	4.847
7	354.972,747 277.515,696	8	354.965,186 277.499,972	17.447
8	354.965,186 277.499,972	9	354.935,292 277.437,797	68.988
9	354.935,292 277.437,797	10	354.915,066 277.395,728	46.679
10	354.915,066 277.395,728	11	354.883,61 277.330,304	72.593
11	354.883,61 277.330,304	12	354.846,518 277.253,158	85.6
12	354.846,518 277.253,158	13	354.811,965 277.181,294	79.739
13	354.811,965 277.181,294	14	354.790,241 277.136,111	50.134
14	354.790,241 277.136,111	15	354.757,693 277.068,416	75.113
15	354.757,693 277.068,416	16	354.748,12 277.048,505	22.093
16	354.748,12 277.048,505	17	354.751,642 277.046,603	4.003
17	354.751,642 277.046,603	18	354.858,332 277.268,501	246.214
18	354.858,332 277.268,501	19	354.962,337 277.484,815	240.018
19	354.962,337 277.484,815	1	355.011,817 277.587,725	114.187

** Lungimile segmentelor sunt determinate în planul de proiecție Stereo 70 și sunt rotunjite la 1 milimetru.

*** Distanța dintre puncte este formată din segmente cumulate ce sunt mai mici decât valoarea 1 milimetru.

**DATE DESPRE IMOBILUL NR. 13501**

Oficiul de Cadastru și Publicitate Imobiliară DOLJ
Biroul de Cadastru și Publicitate Imobiliară Craiova

A. Partea I. Descrierea imobilului

TEREN Extravilan

Adresa: Jud. Dolj, T151, P1

Nr. Crt	Nr cadastral Nr. topografic	Suprafața* (mp)	Observații / Referințe
A1		4.600	Sector cadastral:42 Teren neimprejmuit; IMOBIL PUS IN POSESIE DE COMISIA JUDETEANA UNIREA PE TERITORIUL UAT- ULUI MOTATEI.

B. Partea II. Proprietari și acte

Inscrieri privitoare la dreptul de proprietate și alte drepturi reale	Referințe
/	
Act Administrativ nr. TDP NR. 1234-60690, din 15/08/2001 emis de CJ DOLJ;	
B1	A1
Intabulare, drept de PROPRIETATE, dobandit prin Reconstituire, cota actuala 1/1, cota initiala 1/1 1) LUNGULESCU LISA-GABRIELA	

C. Partea III. SARCINI .

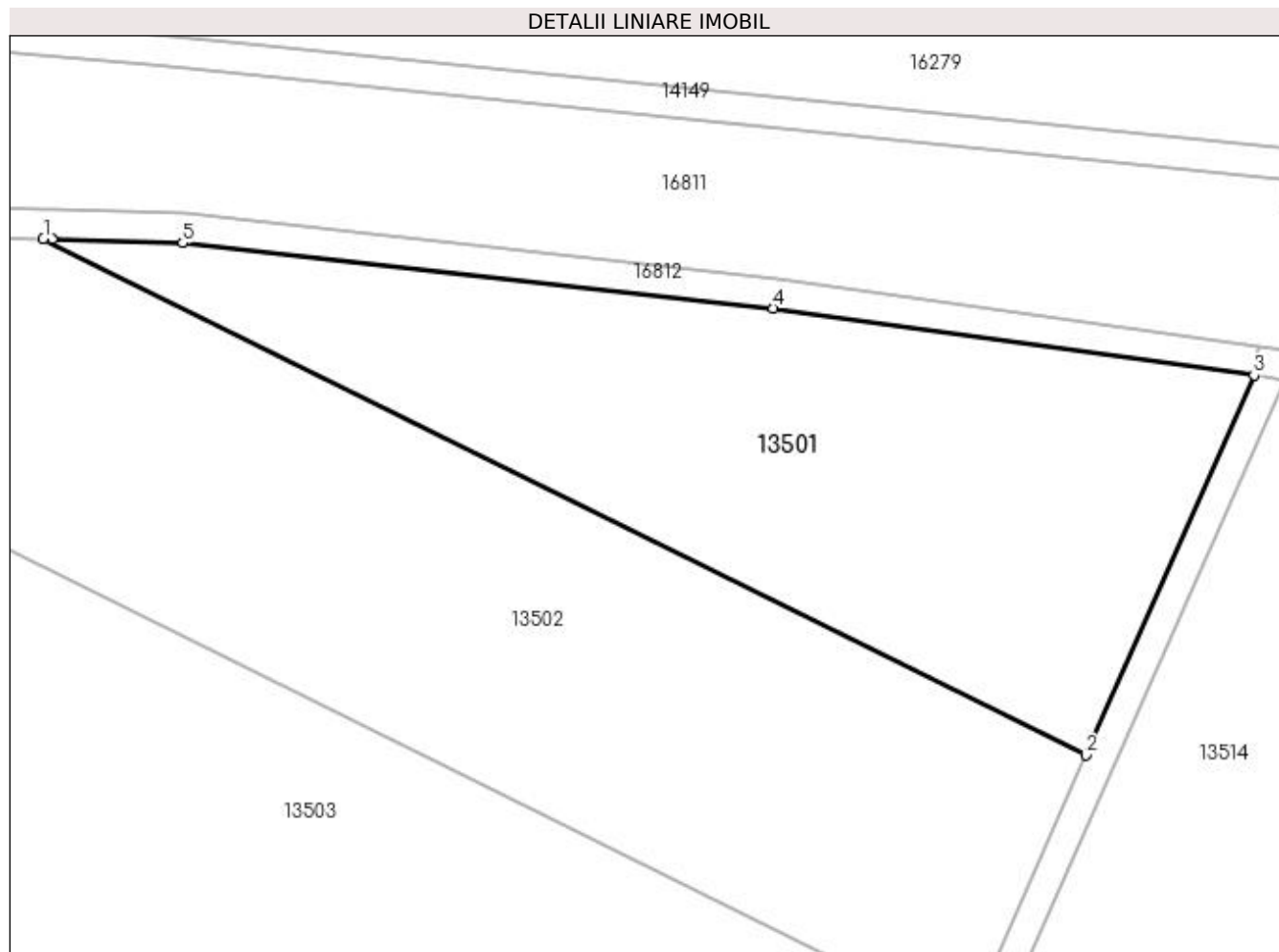
Inscrieri privind dezmembramintele dreptului de proprietate, drepturi reale de garanție și sarcini	Referințe
NU SUNT	

Anexa Nr. 1 La Partea I

Teren

Nr cadastral	Suprafața (mp)*	Observații / Referințe
	4.600	IMOBIL PUS IN POSESIE DE COMISIA JUDETEANA UNIREA PE TERITORIUL UAT-ULUI MOTATEI.

* Suprafața este determinată în planul de proiecție Stereo 70.



Date referitoare la teren

Crt	Categorie folosință	Intra vilan	Suprafața (mp)	Tarla	Parcelă	Nr. topo	Observații / Referințe
1	arabil	NU	4.600	151	1	-	

Lungime Segmente

1) Valorile lungimilor segmentelor sunt obținute din proiecție în plan.

Punct început	X / Y	Punct sfârșit	X / Y	Lungime segment (** (m)
1	356.310,127 280.063,236	2	356.450,873 279.993,575	157.042
2	356.450,873 279.993,575	3	356.473,598 280.044,852	56.087
3	356.473,598 280.044,852	4	356.408,669 280.053,863	65.551
4	356.408,669 280.053,863	5	356.328,936 280.062,671	80.218
5	356.328,936 280.062,671	6	356.311,305 280.063,201	17.639

Punct început	X / Y	Punct sfârșit	X / Y	Lungime segment (** (m)
6	356.311,305 280.063,201	1	356.310,127 280.063,236	1.179

** Lungimile segmentelor sunt determinate în planul de proiecție Stereo 70 și sunt rotunjite la 1 milimetru.

*** Distanța dintre puncte este formată din segmente cumulate ce sunt mai mici decât valoarea 1 milimetru.

**DATE DESPRE IMOBILUL NR. 13502**

Oficiul de Cadastru și Publicitate Imobiliară DOLJ
Biroul de Cadastru și Publicitate Imobiliară Craiova

A. Partea I. Descrierea imobilului

TEREN Extravilan

Adresa: Jud. Dolj, T151, P2

Nr. Crt	Nr cadastral Nr. topografic	Suprafața* (mp)	Observații / Referințe
A1		7.500	Sector cadastral:42 Teren neimprejmuț; IMOBIL PUS IN POSESIE DE COMISIA JUDETEANA UNIREA PE TERITORIUL UAT- ULUI MOTATEI.

B. Partea II. Proprietari și acte

Inscrieri privitoare la dreptul de proprietate și alte drepturi reale	Referințe
/	
Act Administrativ nr. TDP NR. 1235-60690, din 15/08/2001 emis de CJ DOLJ;	
B1	A1
Intabulare, drept de PROPRIETATE, dobandit prin Reconstituire, cota actuala 1/1, cota initiala 1/1	
1) MORARU GETA	
2) CAPATINA MARIA	

C. Partea III. SARCINI .

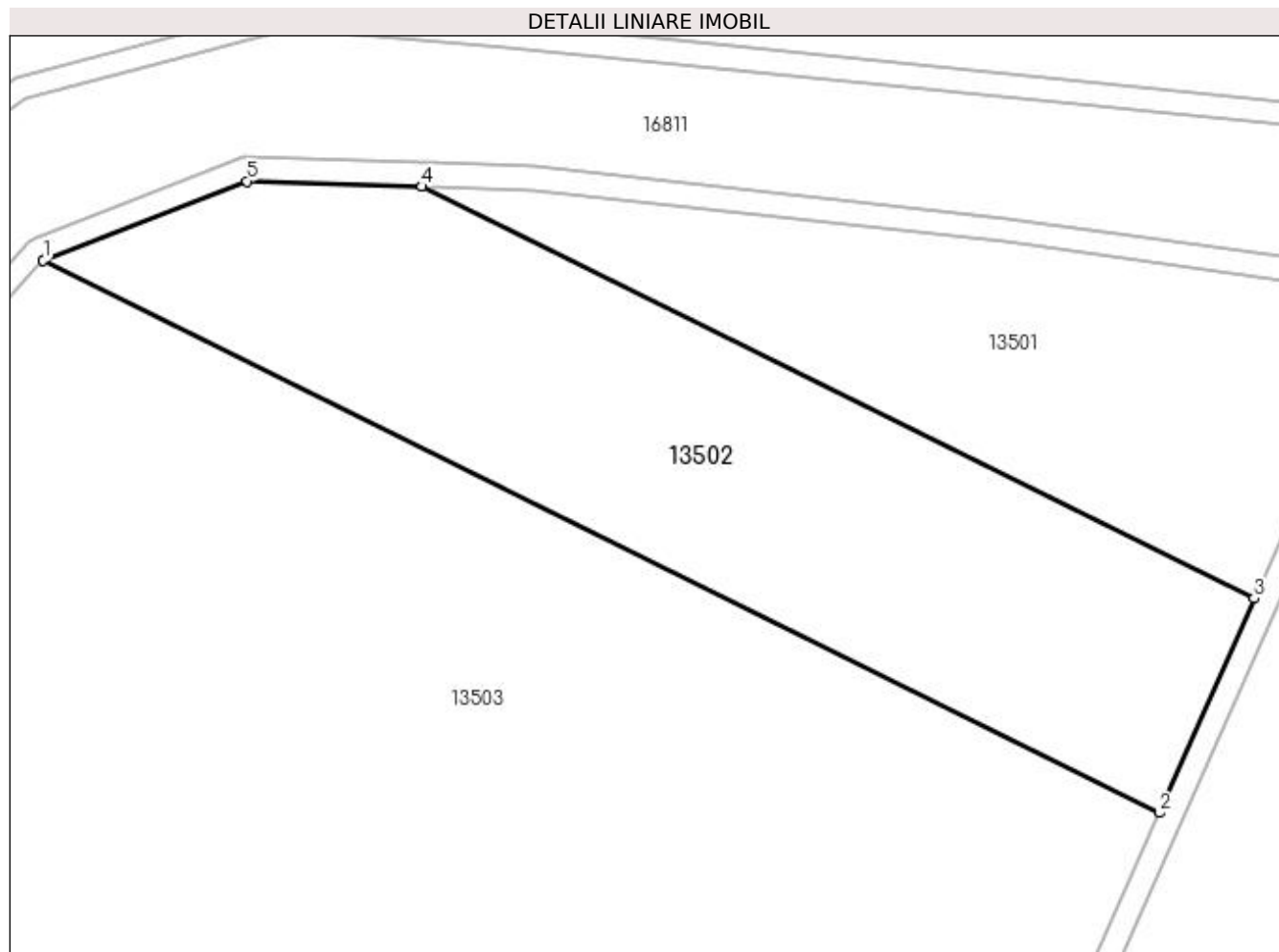
Inscrieri privind dezmembramintele dreptului de proprietate, drepturi reale de garanție și sarcini	Referințe
NU SUNT	

Anexa Nr. 1 La Partea I

Teren

Nr cadastral	Suprafața (mp)*	Observații / Referințe
	7.500	IMOBIL PUS IN POSESIE DE COMISIA JUDETEANA UNIREA PE TERITORIUL UAT-ULUI MOTATEI.

* Suprafața este determinată în planul de proiecție Stereo 70.



Date referitoare la teren

Crt	Categorie folosință	Intra vilan	Suprafața (mp)	Tarla	Parcelă	Nr. topo	Observații / Referințe
1	arabil	NU	7.500	151	2	-	

Lungime Segmente

1) Valorile lungimilor segmentelor sunt obținute din proiecție în plan.

Punct început	X / Y	Punct sfârșit	X / Y	Lungime segment (** (m)
1	356.246,019 280.050,741	2	356.434,799 279.957,305	210.638
2	356.434,799 279.957,305	3	356.450,873 279.993,575	39.672
3	356.450,873 279.993,575	4	356.310,127 280.063,236	157.042
4	356.310,127 280.063,236	5	356.280,55 280.064,125	29.59
5	356.280,55 280.064,125	6	356.246,331 280.050,861	36.7

Punct început	X / Y	Punct sfârșit	X / Y	Lungime segment (** (m)
6	356.246,331 280.050,861	1	356.246,019 280.050,741	0.334

** Lungimile segmentelor sunt determinate în planul de proiecție Stereo 70 și sunt rotunjite la 1 milimetru.

*** Distanța dintre puncte este formată din segmente cumulate ce sunt mai mici decât valoarea 1 milimetru.

**DATE DESPRE IMOBILUL NR. 13503**

Oficiul de Cadastru și Publicitate Imobiliară DOLJ
 Biroul de Cadastru și Publicitate Imobiliară Craiova

A. Partea I. Descrierea imobilului

TEREN Extravilan

Adresa: Jud. Dolj, T151, P3

Nr. Crt	Nr cadastral Nr. topografic	Suprafața* (mp)	Observații / Referințe
A1		44.100	Sector cadastral:42 Teren neimprejmuț; IMOBIL PUS IN POSESIE DE COMISIA JUDETEANA UNIREA PE TERITORIUL UAT-ULUI MOTATEI.

B. Partea II. Proprietari și acte

Inscrieri privitoare la dreptul de proprietate și alte drepturi reale	Referințe
/	
Act Administrativ nr. TDP NR. 1236-60690, din 15/08/2001 emis de CJ DOLJ;	
B1	A1
Intabulare, drept de PROPRIETATE, dobandit prin Reconstituire, cota actuala 1/1, cota initiala 1/1	
1) TURTURICA AURELIAN	
2) MITRICA CONSTANTINA	
3) TOMESCU CONSTANTINA	
4) TURTURICA CONSTANTIN	

C. Partea III. SARCINI .

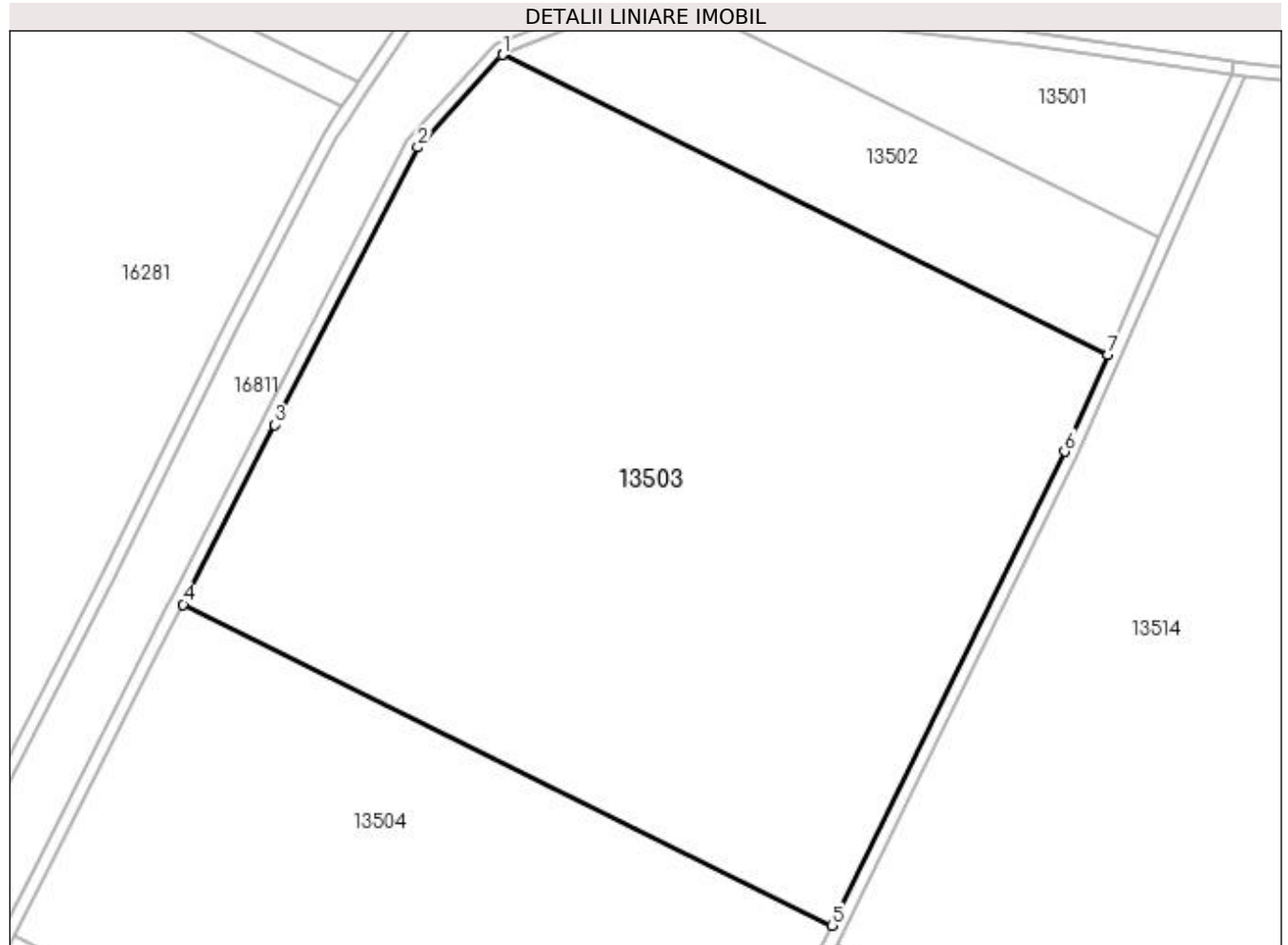
Inscrieri privind dezmembramintele dreptului de proprietate, drepturi reale de garanție și sarcini	Referințe
NU SUNT	

Anexa Nr. 1 La Partea I

Teren

Nr cadastral	Suprafața (mp)*	Observații / Referințe
	44.100	IMOBIL PUS IN POSESIE DE COMISIA JUDETEANA UNIREA PE TERITORIUL UAT-ULUI MOTATEI.

* Suprafața este determinată în planul de proiecție Stereo 70.



Date referitoare la teren

Crt	Categorie folosință	Intra vilan	Suprafața (mp)	Tarla	Parcelă	Nr. topo	Observații / Referințe
1	arabil	NU	44.100	151	3	-	

Lungime Segmente

1) Valorile lungimilor segmentelor sunt obținute din proiecție în plan.

Punct început	X / Y	Punct sfârșit	X / Y	Lungime segment (** (m)
1	356.245,963 280.050,719	2	356.219,547 280.021,884	39.106
2	356.219,547 280.021,884	3	356.174,967 279.935,32	97.369
3	356.174,967 279.935,32	4	356.146,332 279.879,403	62.823
4	356.146,332 279.879,403	5	356.348,648 279.779,267	225.741
5	356.348,648 279.779,267	6	356.421,371 279.927,006	164.668

Punct început	X / Y	Punct sfârșit	X / Y	Lungime segment (** (m)
6	356.421,371 279.927,006	7	356.434,799 279.957,305	33.141
7	356.434,799 279.957,305	8	356.246,019 280.050,741	210.638
8	356.246,019 280.050,741	1	356.245,963 280.050,719	0.06

** Lungimile segmentelor sunt determinate în planul de proiecție Stereo 70 și sunt rotunjite la 1 milimetru.

*** Distanța dintre puncte este formată din segmente cumulate ce sunt mai mici decât valoarea 1 milimetru.

**DATE DESPRE IMOBILUL NR. 13504**

Oficiul de Cadastru și Publicitate Imobiliară DOLJ
Biroul de Cadastru și Publicitate Imobiliară Craiova

A. Partea I. Descrierea imobilului

TEREN Extravilan

Nr. CF vechi:700

Nr. cadastral vechi:823

Adresa: Jud. Dolj, T151, P4/1

Nr. Crt	Nr cadastral Nr. topografic	Suprafața* (mp)	Observații / Referințe
A1	30677	26.300	Sector cadastral:42 Teren neimprejmuit;

B. Partea II. Proprietari și acte

Inscrieri privitoare la dreptul de proprietate și alte drepturi reale		Referințe
15814 / 26/03/2009		
Act Notarial nr. CVC NR. 1811, din 01/01/2003 emis de BNP Tudor M.D.;		
B1	Intabulare, drept de PROPRIETATE, dobandit prin Conventie, cota actuala 1/1, cota initiala 1/1	A1
	1) SC RODESCO AGRICULTURE SRL , CIF:9999999999999999 <i>OBSERVATII: (provenita din conversia CF 700)</i>	

C. Partea III. SARCINI .

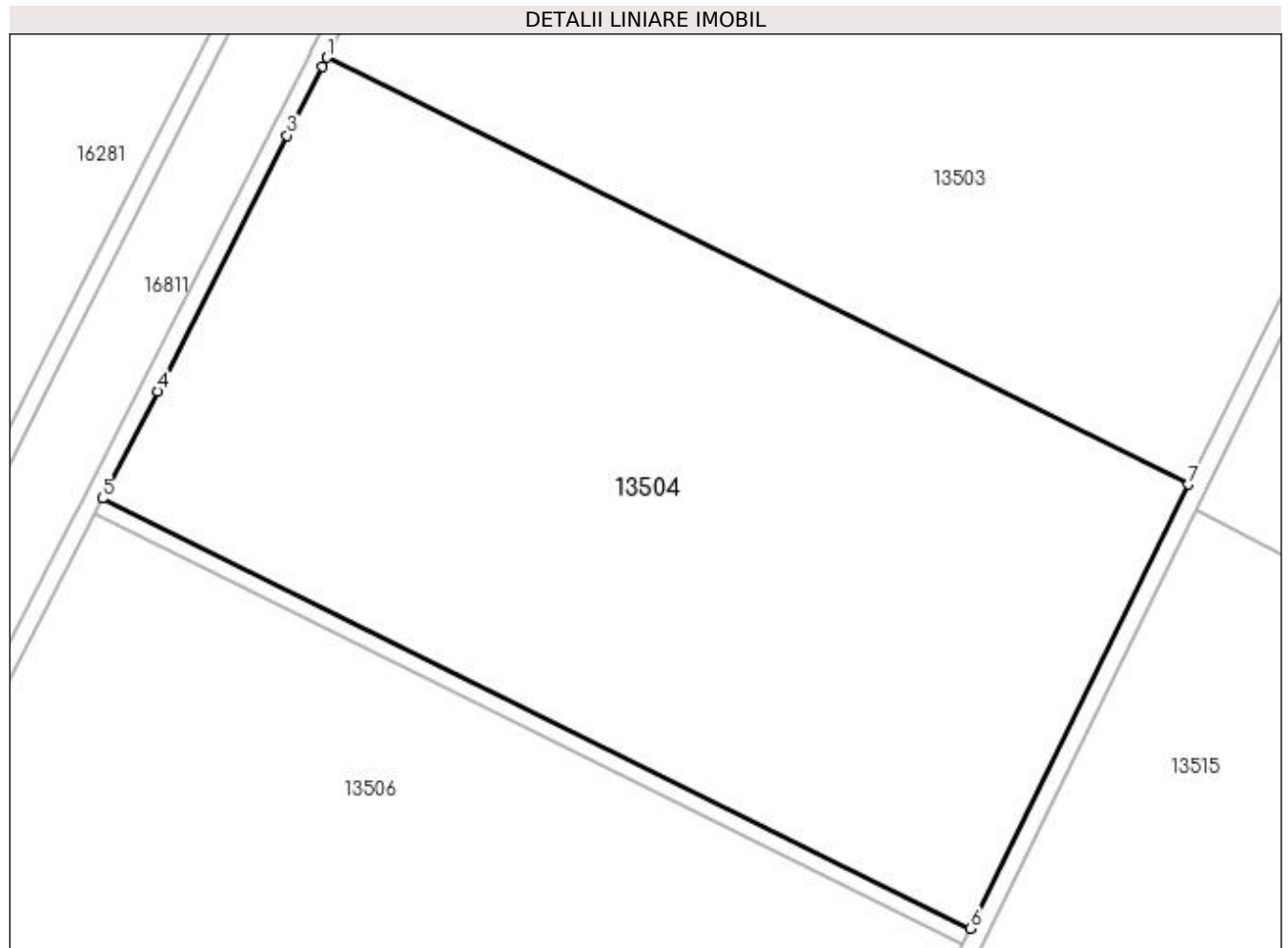
Inscrieri privind dezmembramintele dreptului de proprietate, drepturi reale de garanție și sarcini	Referințe
NU SUNT	

Anexa Nr. 1 La Partea I

Teren

Nr cadastral	Suprafața (mp)*	Observații / Referințe
30677	26.300	

* Suprafața este determinată în planul de proiecție Stereo 70.



Date referitoare la teren

Crt	Categorie folosință	Intra vilan	Suprafața (mp)	Tarla	Parcelă	Nr. topo	Observații / Referințe
1	arabil	NU	26.300	151	4/1	-	

Lungime Segmente

1) Valorile lungimilor segmentelor sunt obținute din proiecție în plan.

Punct început	X / Y	Punct sfârșit	X / Y	Lungime segment (** (m)
1	356.146,332 279.879,403	2	356.145,26 279.877,31	2.352
2	356.145,26 279.877,31	3	356.136,97 279.861,12	18.189
3	356.136,97 279.861,12	4	356.106,55 279.801,12	67.271
4	356.106,55 279.801,12	5	356.093,584 279.775,965	28.3
5	356.093,584 279.775,965	6	356.297,373 279.675,101	227.384

Punct început	X / Y	Punct sfârşit	X / Y	Lungime segment (** (m)
6	356.297,373 279.675,101	7	356.348,648 279.779,267	116.102
7	356.348,648 279.779,267	1	356.146,332 279.879,403	225.741

** Lungimile segmentelor sunt determinate în planul de proiecție Stereo 70 și sunt rotunjite la 1 milimetru.

*** Distanța dintre puncte este formată din segmente cumulate ce sunt mai mici decât valoarea 1 milimetru.

**DATE DESPRE IMOBILUL NR. 13505**

Oficiul de Cadastru și Publicitate Imobiliară DOLJ
Biroul de Cadastru și Publicitate Imobiliară Craiova

A. Partea I. Descrierea imobilului

TEREN Extravilan

Adresa: Jud. Dolj, De 1501/1

Nr. Crt	Nr cadastral Nr. topografic	Suprafața* (mp)	Observații / Referințe
A1		910	Sector cadastral:42 Teren neimprejmuit;

B. Partea II. Proprietari și acte

Inscrieri privitoare la dreptul de proprietate și alte drepturi reale		Referințe
/		
Act Normativ nr. LEGEA 7, din 13/03/1996 emis de PARLAMENTUL ROMANIEI;		
B1	Inscrierea provizorie, drept de PROPRIETATE, dobandit prin Lege, cota actuala 1/1, cota initiala 1/1 1) NEIDENTIFICAT NEIDENTIFICAT	A1

C. Partea III. SARCINI .

Inscrieri privind dezmembramintele dreptului de proprietate, drepturi reale de garanție și sarcini	Referințe
NU SUNT	

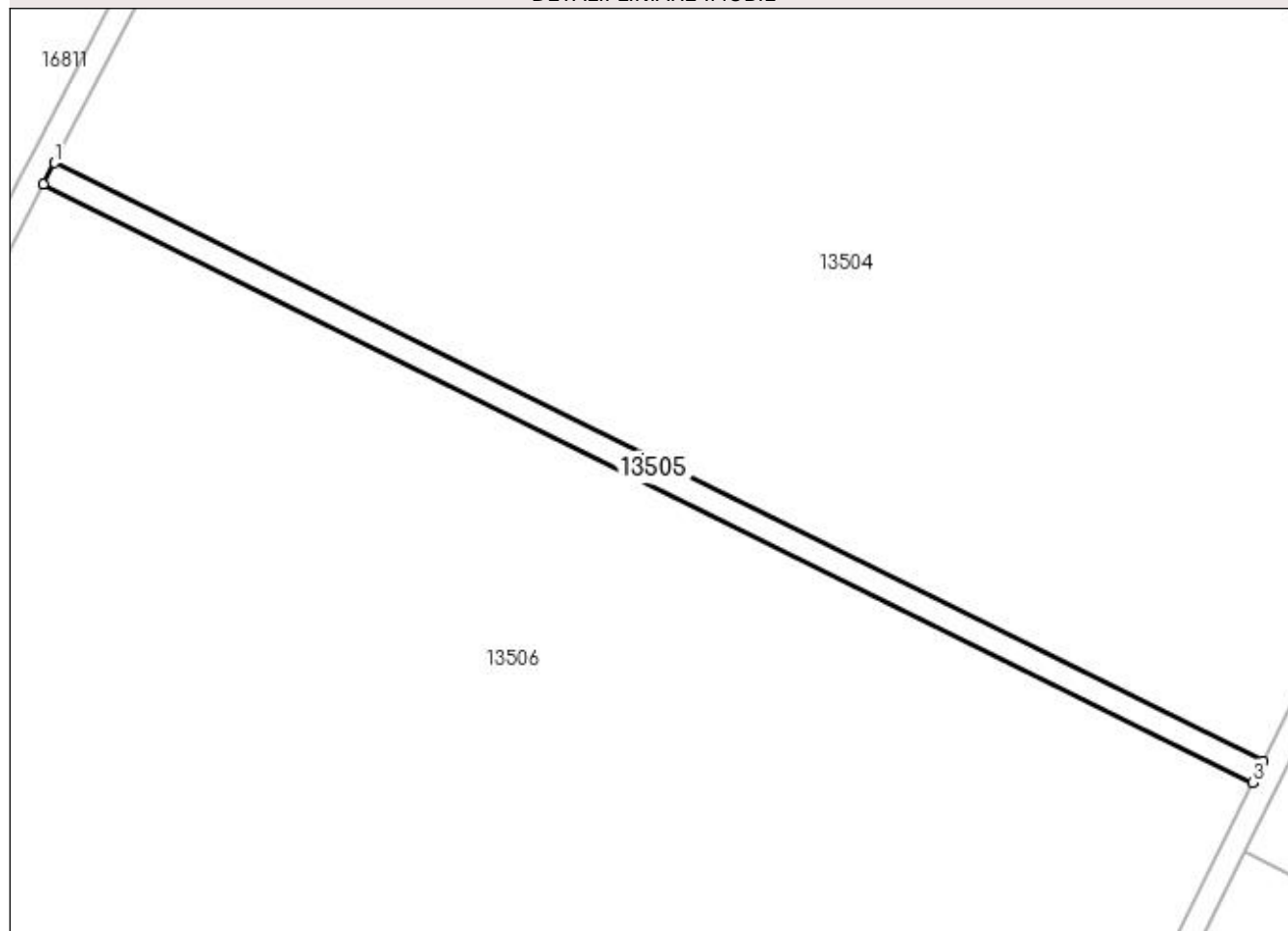
Anexa Nr. 1 La Partea I

Teren

Nr cadastral	Suprafața (mp)*	Observații / Referințe
	910	

* Suprafața este determinată în planul de proiecție Stereo 70.

DETALII LINIARE IMOBIL



Date referitoare la teren

Crt	Categorie folosință	Intra vilan	Suprafața (mp)	Tarla	Parcelă	Nr. topo	Observații / Referințe
1	drum	NU	910	-	De 1501/1	-	

Lungime Segmente

1) Valorile lungimilor segmentelor sunt obținute din proiecție în plan.

Punct început	X / Y	Punct sfârșit	X / Y	Lungime segment (** (m)
1	356.093,584 279.775,965	2	356.091,751 279.772,409	4.001
2	356.091,751 279.772,409	3	356.295,606 279.671,512	227.458
3	356.295,606 279.671,512	4	356.297,373 279.675,101	4.0
4	356.297,373 279.675,101	1	356.093,584 279.775,965	227.384

**** Lungimile segmentelor sunt determinate în planul de proiecție Stereo 70 și sunt rotunjite la 1 milimetru.**

***** Distanța dintre puncte este formată din segmente cumulate ce sunt mai mici decât valoarea 1 milimetru.**

**DATE DESPRE IMOBILUL NR. 13506**

Oficiul de Cadastru și Publicitate Imobiliară DOLJ
Biroul de Cadastru și Publicitate Imobiliară Craiova

A. Partea I. Descrierea imobilului

TEREN Extravilan

Nr. CF vechi:553

Nr. cadastral vechi:683

Adresa: Jud. Dolj, T151, P6

Nr. Crt	Nr cadastral Nr. topografic	Suprafața* (mp)	Observații / Referințe
A1	31868	Din acte: 393.000 Masurata: 393.001	Sector cadastral:42 Teren neimprejmuit;

B. Partea II. Proprietari și acte

Inscrieri privitoare la dreptul de proprietate și alte drepturi reale	Referințe
47143 / 25/06/2008	
Act Notarial nr. CVC nr. 4465, din 25/06/2008 emis de NP Floricel Mihai Marian;	
B1	A1
Intabulare, drept de PROPRIETATE, dobandit prin Conventie, cota actuala 1/1, cota initiala 1/1	
1) SC 'RODESCO AGRICULTURE' SRL, CIF:9999999999999	
OBSERVATII: (provenita din conversia CF 553)	

C. Partea III. SARCINI .

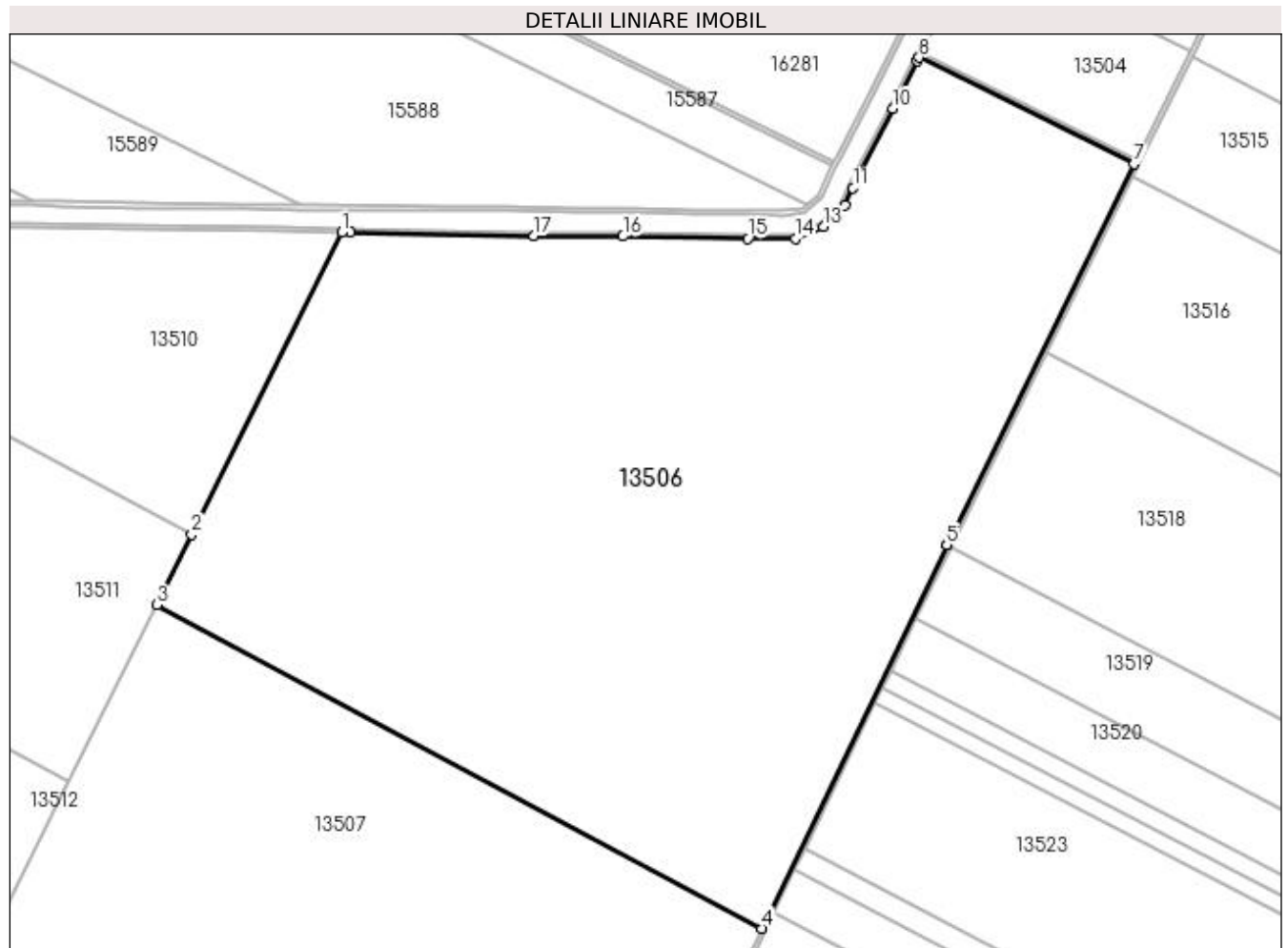
Inscrieri privind dezmembramintele dreptului de proprietate, drepturi reale de garanție și sarcini	Referințe
NU SUNT	

Anexa Nr. 1 La Partea I

Teren

Nr cadastral	Suprafața (mp)*	Observații / Referințe
31868	Din acte: 393.000 Masurata: 393.001	

* Suprafața este determinată în planul de proiecție Stereo 70.



Date referitoare la teren

Crt	Categorie folosință	Intravilan	Suprafața (mp)	Tarla	Parcelă	Nr. topo	Observații / Referințe
1	arabil	NU	393.001	151	6	-	

Lungime Segmente

1) Valorile lungimilor segmentelor sunt obținute din proiecție în plan.

Punct început	X / Y	Punct sfârșit	X / Y	Lungime segment (** (m)
1	355.544,068 279.606,637	2	355.402,026 279.320,413	319.531
2	355.402,026 279.320,413	3	355.368,929 279.253,719	74.455
3	355.368,929 279.253,719	4	355.942,794 278.947,135	650.626
4	355.942,794 278.947,135	5	356.117,982 279.310,665	403.54

Punct început	X / Y	Punct sfârșit	X / Y	Lungime segment (** (m)
5	356.117,982 279.310,665	6	356.117,997 279.310,695	0.034
6	356.117,997 279.310,695	7	356.295,606 279.671,512	402.161
7	356.295,606 279.671,512	8	356.091,751 279.772,409	227.458
8	356.091,751 279.772,409	9	356.090,03 279.769,08	3.748
9	356.090,03 279.769,08	10	356.066,71 279.723,85	50.888
10	356.066,71 279.723,85	11	356.029,14 279.648,752	83.972
11	356.029,14 279.648,752	12	356.021,62 279.632,13	18.244
12	356.021,62 279.632,13	13	356.001,234 279.612,17	28.531
13	356.001,234 279.612,17	14	355.974,34 279.600,856	29.177
14	355.974,34 279.600,856	15	355.929,33 279.600,99	45.01
15	355.929,33 279.600,99	16	355.810,942 279.603,024	118.405
16	355.810,942 279.603,024	17	355.726,2 279.603,21	84.742
17	355.726,2 279.603,21	18	355.552,123 279.606,427	174.107
18	355.552,123 279.606,427	1	355.544,068 279.606,637	8.058

** Lungimile segmentelor sunt determinate în planul de proiecție Stereo 70 și sunt rotunjite la 1 milimetru.

*** Distanța dintre puncte este formată din segmente cumulate ce sunt mai mici decât valoarea 1 milimetru.

**DATE DESPRE IMOBILUL NR. 13507**

Oficiul de Cadastru și Publicitate Imobiliară DOLJ
Biroul de Cadastru și Publicitate Imobiliară Craiova

A. Partea I. Descrierea imobilului

TEREN Extravilan

Adresa: Jud. Dolj, T151, P4

Nr. Crt	Nr cadastral Nr. topografic	Suprafața* (mp)	Observații / Referințe
A1	35642	234.100	Sector cadastral:42 Teren neimprejmuit;

B. Partea II. Proprietari și acte

Inscrieri privitoare la dreptul de proprietate și alte drepturi reale	Referințe
130064 / 24/06/2019	
Act Notarial nr. CONTRACT DE VANZARE AUT NR 2470, din 21/06/2019 emis de NP Sorop Alexandru Oliviu;	
B1	A1
Intabulare, drept de PROPRIETATE, dobândit prin Conventie, cota actuala 1/1, cota initiala 1/1 1) SC RODESCO AGRICULTURE SRL, CIF:14149496	

C. Partea III. SARCINI .

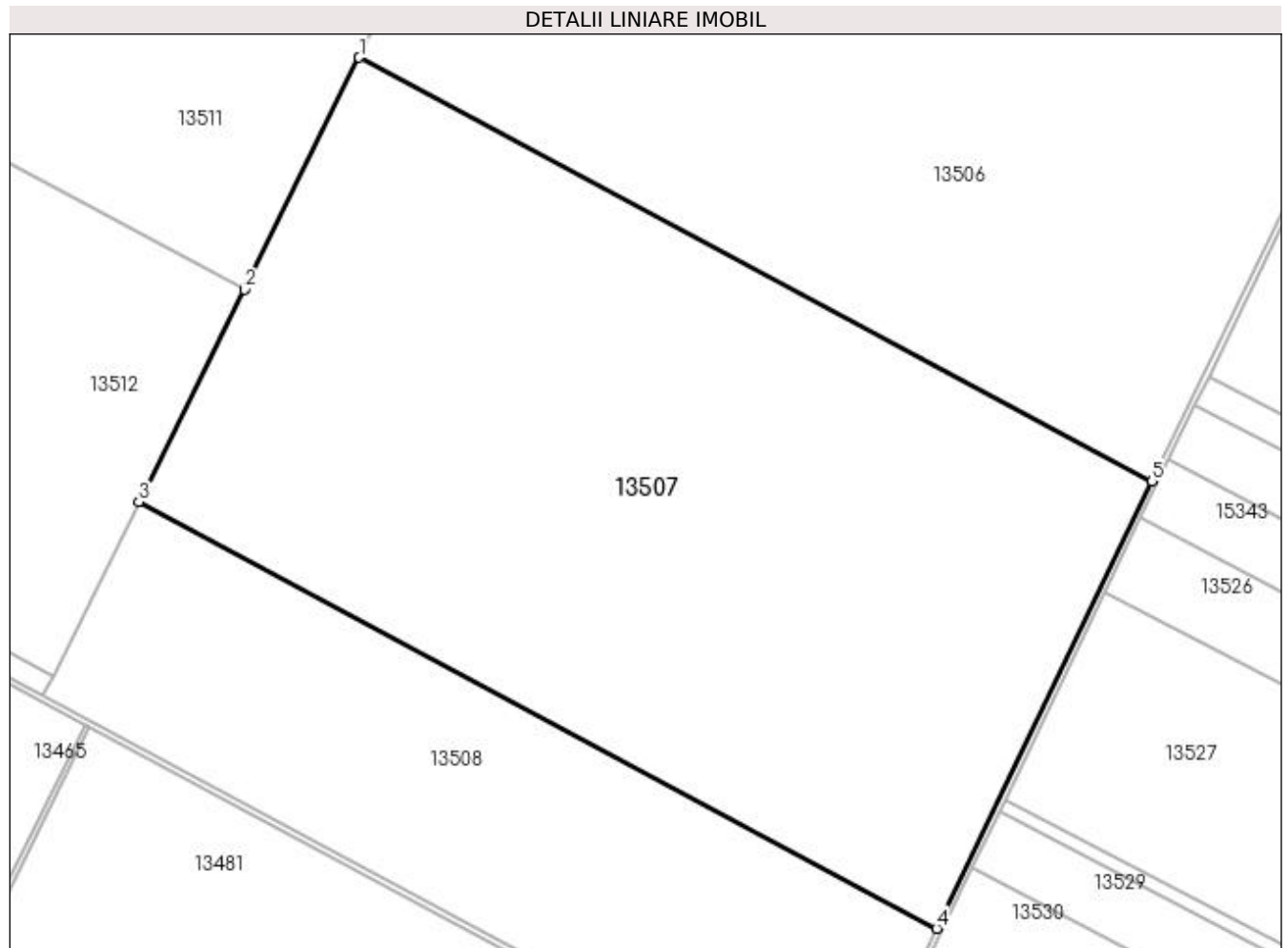
Inscrieri privind dezmembramintele dreptului de proprietate, drepturi reale de garanție și sarcini	Referințe
NU SUNT	

Anexa Nr. 1 La Partea I

Teren

Nr cadastral	Suprafața (mp)*	Observații / Referințe
35642	234.100	

* Suprafața este determinată în planul de proiecție Stereo 70.



Date referitoare la teren

Crt	Categorie folosință	Intra vilan	Suprafața (mp)	Tarla	Parcelă	Nr. topo	Observații / Referințe
1	arabil	NU	234.100	151	4	-	

Lungime Segmente

1) Valorile lungimilor segmentelor sunt obținute din proiecție în plan.

Punct început	X / Y	Punct sfârșit	X / Y	Lungime segment (** (m)
1	355.368,929 279.253,719	2	355.285,716 279.086,039	187.192
2	355.285,716 279.086,039	3	355.209,422 278.932,299	171.63
3	355.209,422 278.932,299	4	355.786,954 278.623,756	654.784
4	355.786,954 278.623,756	5	355.942,794 278.947,135	358.971
5	355.942,794 278.947,135	1	355.368,929 279.253,719	650.626

**** Lungimile segmentelor sunt determinate în planul de proiecție Stereo 70 și sunt rotunjite la 1 milimetru.**

***** Distanța dintre puncte este formată din segmente cumulate ce sunt mai mici decât valoarea 1 milimetru.**

**DATE DESPRE IMOBILUL NR. 13508**

Oficiul de Cadastru și Publicitate Imobiliară DOLJ
Biroul de Cadastru și Publicitate Imobiliară Craiova

A. Partea I. Descrierea imobilului

TEREN Extravilan

Adresa: Jud. Dolj, T151, P3

Nr. Crt	Nr cadastral Nr. topografic	Suprafața* (mp)	Observații / Referințe
A1		102.600	Sector cadastral:42 Teren neimprejmit; IMOBIL PUS IN POSESIE DE COMISIA JUDETEANA POIANA MARE PE TERITORIUL UAT-ULUI MOTATEI.

B. Partea II. Proprietari și acte

Inscrieri privitoare la dreptul de proprietate și alte drepturi reale	Referințe
/	
Act Administrativ nr. TDP NR. 4827, din 08/10/2002 emis de CJ DOLJ;	
B1	A1
Intabulare, drept de PROPRIETATE, dobandit prin Reconstituire, cota actuala 1/1, cota initiala 1/1 1) POPESCU ANCA SIMONA	

C. Partea III. SARCINI .

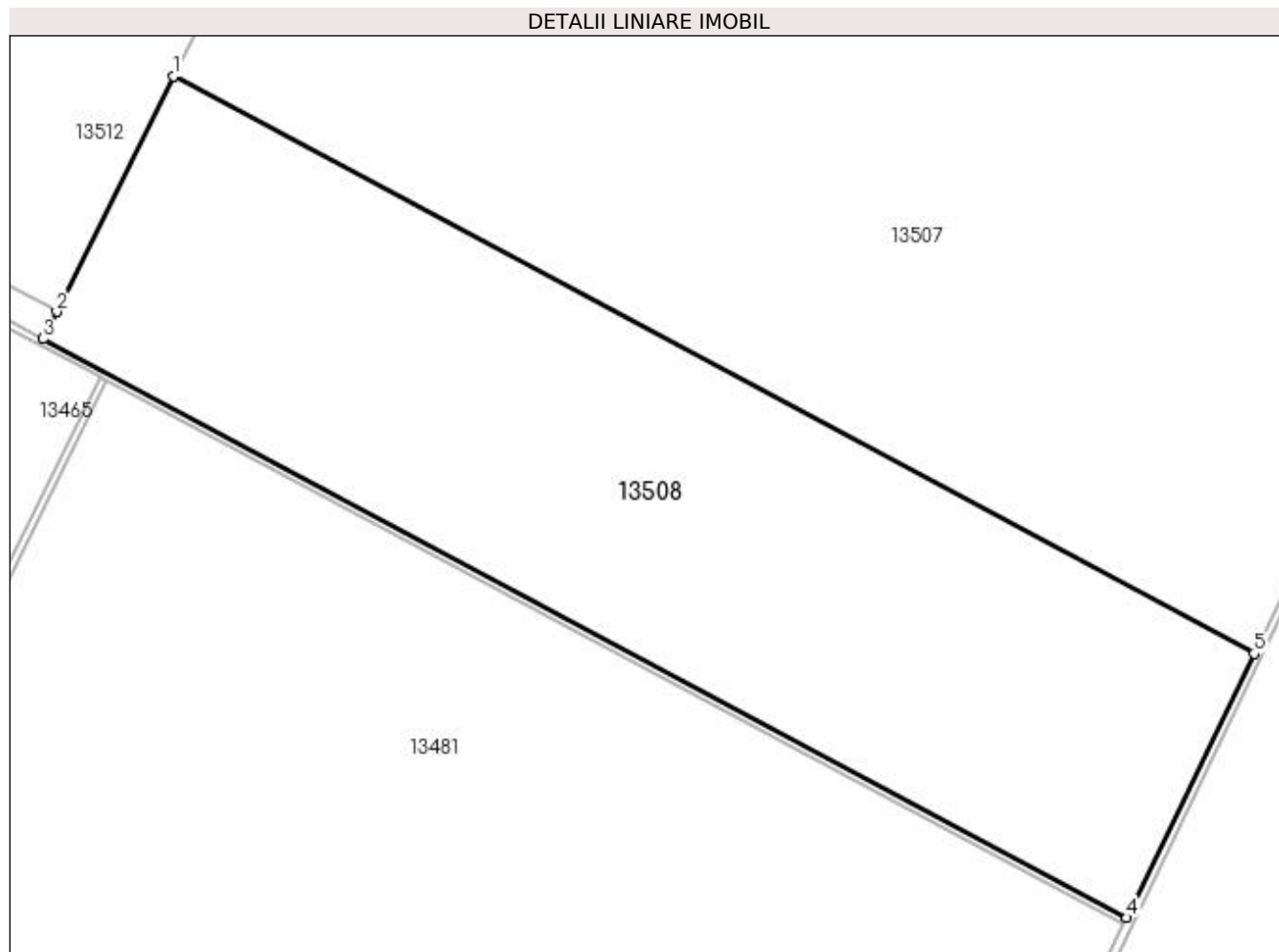
Inscrieri privind dezmembramintele dreptului de proprietate, drepturi reale de garanție și sarcini	Referințe
NU SUNT	

Anexa Nr. 1 La Partea I

Teren

Nr cadastral	Suprafața (mp)*	Observații / Referințe
	102.600	IMOBIL PUS IN POSESIE DE COMISIA JUDETEANA POIANA MARE PE TERITORIUL UAT-ULUI MOTATEI.

* Suprafața este determinată în planul de proiecție Stereo 70.



Date referitoare la teren

Crt	Categorie folosință	Intra vilan	Suprafața (mp)	Tarla	Parcelă	Nr. topo	Observații / Referințe
1	arabil	NU	102.600	151	3	-	

Lungime Segmente

1) Valorile lungimilor segmentelor sunt obținute din proiecție în plan.

Punct început	X / Y	Punct sfârșit	X / Y	Lungime segment (** (m)
1	355.209,422 278.932,299	2	355.146,984 278.806,483	140.457
2	355.146,984 278.806,483	3	355.139,832 278.792,071	16.089
3	355.139,832 278.792,071	4	355.718,965 278.482,672	656.599
4	355.718,965 278.482,672	5	355.786,954 278.623,756	156.612
5	355.786,954 278.623,756	1	355.209,422 278.932,299	654.784

**** Lungimile segmentelor sunt determinate în planul de proiecție Stereo 70 și sunt rotunjite la 1 milimetru.**

***** Distanța dintre puncte este formată din segmente cumulate ce sunt mai mici decât valoarea 1 milimetru.**

**DATE DESPRE IMOBILUL NR. 13509**

Oficiul de Cadastru și Publicitate Imobiliară DOLJ
Biroul de Cadastru și Publicitate Imobiliară Craiova

A. Partea I. Descrierea imobilului

TEREN Extravilan

Adresa: Jud. Dolj, De 1509

Nr. Crt	Nr cadastral Nr. topografic	Suprafața* (mp)	Observații / Referințe
A1		5.089	Sector cadastral:42 Teren neimprejmuit;

B. Partea II. Proprietari și acte

Inscrieri privitoare la dreptul de proprietate și alte drepturi reale		Referințe
/		
Act Normativ nr. LEGEA 7, din 13/03/1996 emis de PARLAMENTUL ROMANIEI;		
B1	Intabulare, drept de PROPRIETATE, dobândit prin Lege, cota actuala 1/1, cota initiala 1/1 1) PROPRIETAR NEIDENTIFICAT	A1

C. Partea III. SARCINI .

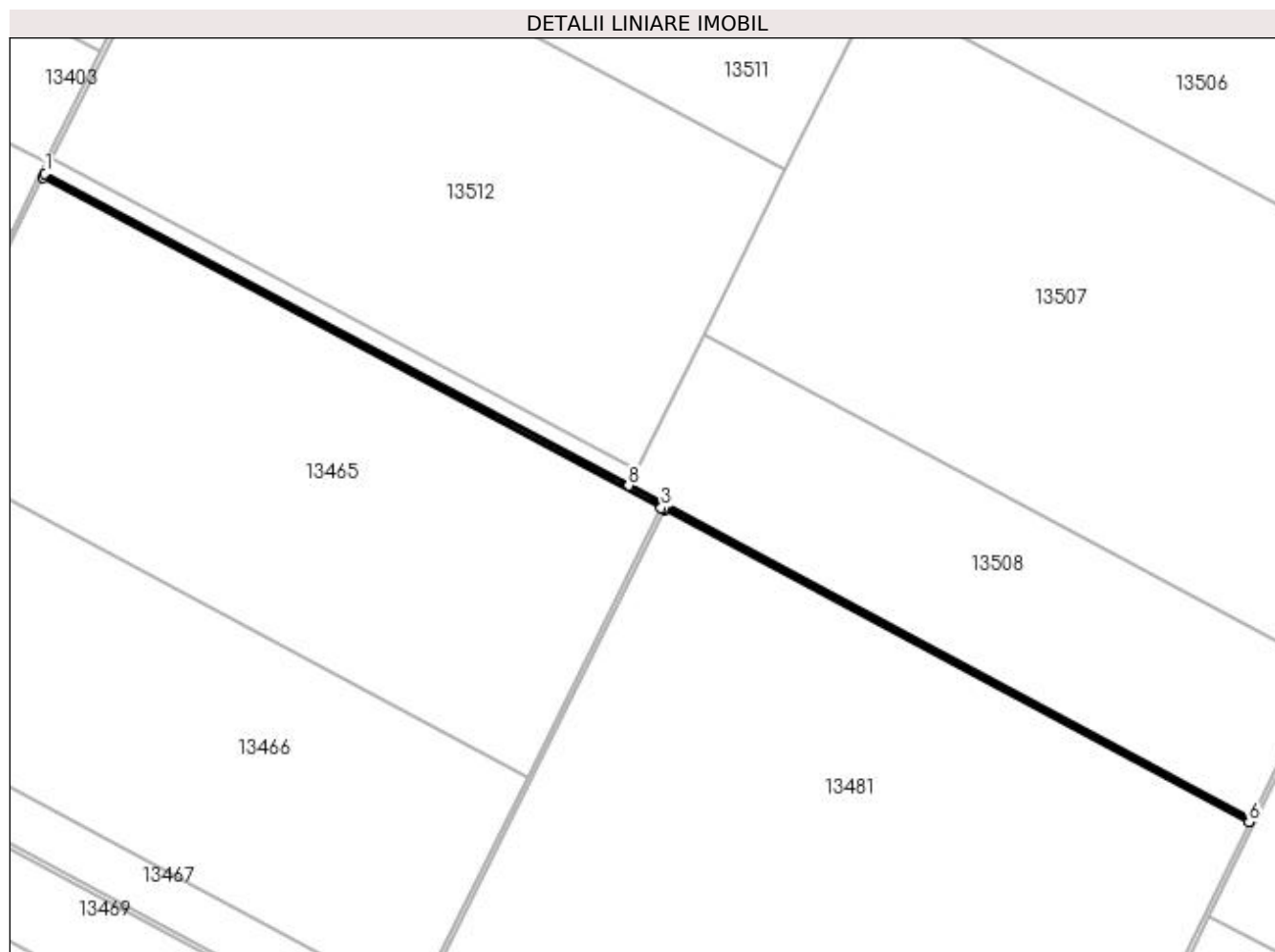
Inscrieri privind dezmembramintele dreptului de proprietate, drepturi reale de garanție și sarcini	Referințe
NU SUNT	

Anexa Nr. 1 La Partea I

Teren

Nr cadastral	Suprafața (mp)*	Observații / Referințe
	5.089	

* Suprafața este determinată în planul de proiecție Stereo 70.



Date referitoare la teren

Crt	Categorie folosință	Intra vilan	Suprafața (mp)	Tarla	Parcelă	Nr. topo	Observații / Referințe
1	drum	NU	5.089	-	De 1509	-	

Lungime Segmente

1) Valorile lungimilor segmentelor sunt obținute din proiecție în plan.

Punct început	X / Y	Punct sfârșit	X / Y	Lungime segment (** (m)
1	354.596,913 279.082,122	2	354.595,148 279.078,53	4.002
2	354.595,148 279.078,53	3	355.170,117 278.771,356	651.878
3	355.170,117 278.771,356	4	355.172,186 278.770,251	2.346
4	355.172,186 278.770,251	5	355.173,645 278.769,471	1.654
5	355.173,645 278.769,471	6	355.717,08 278.479,144	616.126

Punct început	X / Y	Punct sfârșit	X / Y	Lungime segment (** (m)
6	355.717,08 278.479,144	7	355.718,965 278.482,672	4.0
7	355.718,965 278.482,672	8	355.139,832 278.792,071	656.599
8	355.139,832 278.792,071	1	354.596,913 279.082,122	615.541

** Lungimile segmentelor sunt determinate în planul de proiecție Stereo 70 și sunt rotunjite la 1 milimetru.

*** Distanța dintre puncte este formată din segmente cumulate ce sunt mai mici decât valoarea 1 milimetru.

**DATE DESPRE IMOBILUL NR. 13510**

Oficiul de Cadastru și Publicitate Imobiliară DOLJ
Biroul de Cadastru și Publicitate Imobiliară Craiova

A. Partea I. Descrierea imobilului

TEREN Extravilan

Adresa: Jud. Dolj, T151, P5

Nr. Crt	Nr cadastral Nr. topografic	Suprafața* (mp)	Observații / Referințe
A1		100.100	Sector cadastral:42 Teren neimprejmit; IMOBIL PUS IN POSESIE DE COMISIA JUDETEANA POIANA MARE PE TERITORIUL UAT-ULUI MOTATEI.

B. Partea II. Proprietari și acte

Inscrieri privitoare la dreptul de proprietate și alte drepturi reale	Referințe
/	
Act Administrativ nr. TDP NR. 4810, din 08/10/2002 emis de CJ DOLJ;	
B1	A1
Intabulare, drept de PROPRIETATE, dobandit prin Reconstituire, cota actuala 1/1, cota initiala 1/1 1) MUCICHESCU VICTORIA	

C. Partea III. SARCINI .

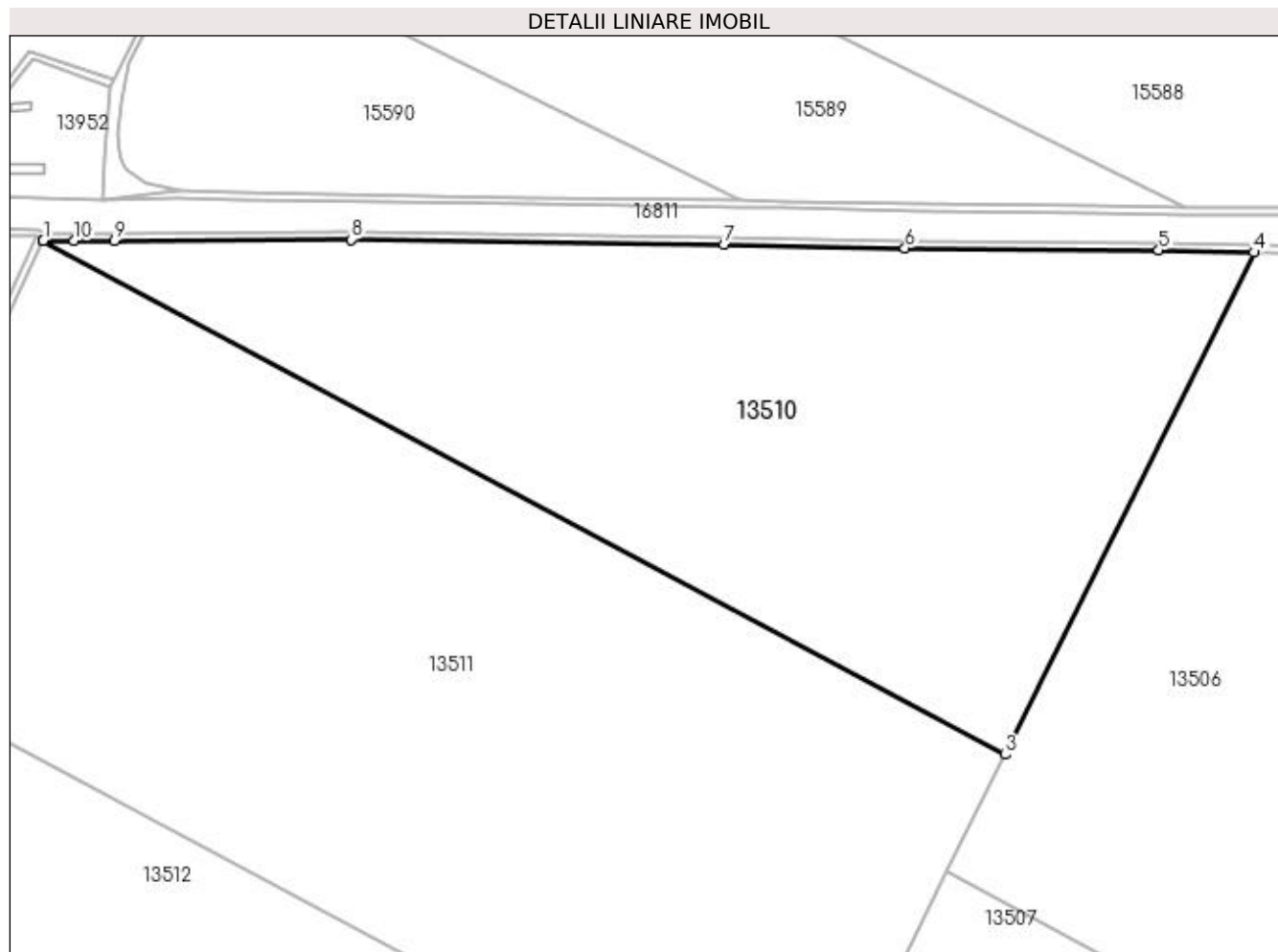
Inscrieri privind dezmembramintele dreptului de proprietate, drepturi reale de garanție și sarcini	Referințe
NU SUNT	

Anexa Nr. 1 La Partea I

Teren

Nr cadastral	Suprafața (mp)*	Observații / Referințe
	100.100	IMOBIL PUS IN POSESIE DE COMISIA JUDETEANA POIANA MARE PE TERITORIUL UAT-ULUI MOTATEI.

* Suprafața este determinată în planul de proiecție Stereo 70.



Date referitoare la teren

Crt	Categorie folosință	Intra vilan	Suprafața (mp)	Tarla	Parcelă	Nr. topo	Observații / Referințe
1	arabil	NU	100.100	151	5	-	

Lungime Segmente

1) Valorile lungimilor segmentelor sunt obținute din proiecție în plan.

Punct început	X / Y	Punct sfârșit	X / Y	Lungime segment (** (m)
1	354.853,783 279.613,355	2	354.853,765 279.613,318	0.041
2	354.853,765 279.613,318	3	355.402,026 279.320,413	621.598
3	355.402,026 279.320,413	4	355.544,068 279.606,637	319.531
4	355.544,068 279.606,637	5	355.489,73 279.608,05	54.356
5	355.489,73 279.608,05	6	355.345,1 279.609,08	144.634

Punct început	X / Y	Punct sfârșit	X / Y	Lungime segment (** (m)
6	355.345,1 279.609,08	7	355.241,79 279.610,92	103.326
7	355.241,79 279.610,92	8	355.029,43 279.614,08	212.384
8	355.029,43 279.614,08	9	354.894,253 279.613,375	135.179
9	354.894,253 279.613,375	10	354.871,446 279.613,364	22.807
10	354.871,446 279.613,364	1	354.853,783 279.613,355	17.663

** Lungimile segmentelor sunt determinate în planul de proiecție Stereo 70 și sunt rotunjite la 1 milimetru.

*** Distanța dintre puncte este formată din segmente cumulate ce sunt mai mici decât valoarea 1 milimetru.

**DATE DESPRE IMOBILUL NR. 13511**

Oficiul de Cadastru și Publicitate Imobiliară DOLJ
Biroul de Cadastru și Publicitate Imobiliară Craiova

A. Partea I. Descrierea imobilului

TEREN Extravilan

Adresa: Jud. Dolj, T151, P2

Nr. Crt	Nr cadastral Nr. topografic	Suprafața* (mp)	Observații / Referințe
A1	35625	161.900	Sector cadastral:42 Teren neimprejmuit;

B. Partea II. Proprietari și acte

Inscrieri privitoare la dreptul de proprietate și alte drepturi reale	Referințe
130059 / 24/06/2019	
Act Notarial nr. CONTRACT DE VANZARE AUT NR 2470, din 21/06/2019 emis de NP Sorop Alexandru Oliviu;	
B1	A1
Intabulare, drept de PROPRIETATE, dobandit prin Conventie, cota actuala 1/1, cota initiala 1/1 1) SC RODESCO AGRICULTURE SRL, CIF:14149496	

C. Partea III. SARCINI .

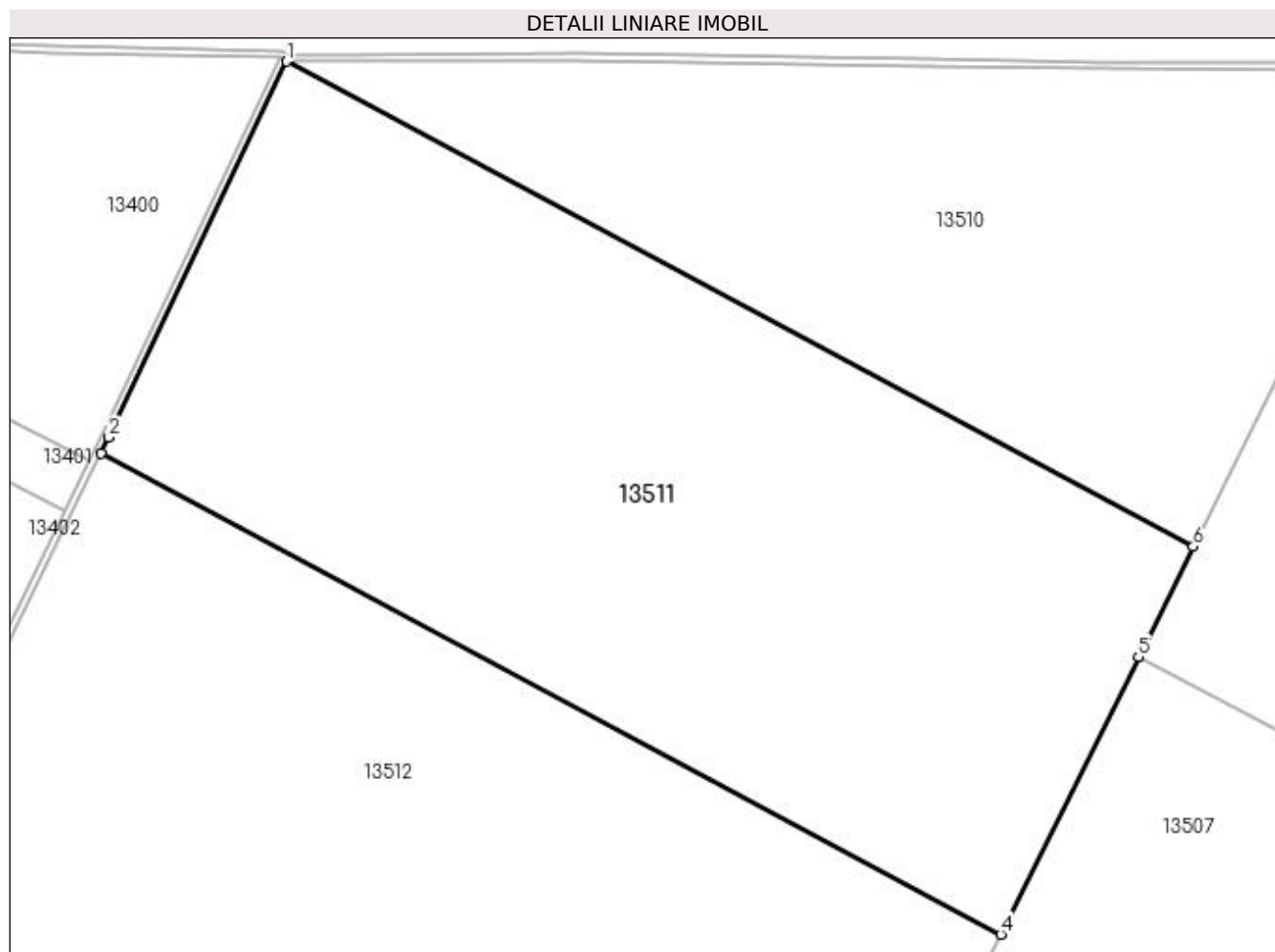
Inscrieri privind dezmembramintele dreptului de proprietate, drepturi reale de garanție și sarcini	Referințe
NU SUNT	

Anexa Nr. 1 La Partea I

Teren

Nr cadastral	Suprafața (mp)*	Observații / Referințe
35625	161.900	

* Suprafața este determinată în planul de proiecție Stereo 70.



Date referitoare la teren

Crt	Categorie folosință	Intravilan	Suprafața (mp)	Tarla	Parcelă	Nr. topo	Observații / Referințe
1	arabil	NU	161.900	151	2	-	

Lungime Segmente

1) Valorile lungimilor segmentelor sunt obținute din proiecție în plan.

Punct început	X / Y	Punct sfârșit	X / Y	Lungime segment (** (m)
1	354.853,765 279.613,318	2	354.746,567 279.386,31	251.046
2	354.746,567 279.386,31	3	354.741,801 279.376,622	10.797
3	354.741,801 279.376,622	4	355.285,716 279.086,039	616.67
4	355.285,716 279.086,039	5	355.368,929 279.253,719	187.192
5	355.368,929 279.253,719	6	355.402,026 279.320,413	74.455

Punct început	X / Y	Punct sfârșit	X / Y	Lungime segment (** (m)
6	355.402,026 279.320,413	1	354.853,765 279.613,318	621.598

** Lungimile segmentelor sunt determinate în planul de proiecție Stereo 70 și sunt rotunjite la 1 milimetru.

*** Distanța dintre puncte este formată din segmente cumulate ce sunt mai mici decât valoarea 1 milimetru.

**DATE DESPRE IMOBILUL NR. 13512**

Oficiul de Cadastru și Publicitate Imobiliară DOLJ
Biroul de Cadastru și Publicitate Imobiliară Craiova

A. Partea I. Descrierea imobilului

TEREN Extravilan

Nr. CF vechi:193
Nr. cadastral vechi:294

Adresa: Jud. Dolj, T151, P1

Nr. Crt	Nr cadastral Nr. topografic	Suprafața* (mp)	Observații / Referințe
A1	34161	192.200	Sector cadastral:42 Teren neimprejmuit;

B. Partea II. Proprietari și acte

Inscrieri privitoare la dreptul de proprietate și alte drepturi reale		Referințe
12 / 08/01/2004		
Act Notarial nr. act de partaj voluntar aut nr 432, din 21/02/2003 emis de NP ELVIRA DIACONESCU;		
B1	Intabulare, drept de PROPRIETATE, dobandit prin Conventie, cota actuala 1/1, cota initiala 1/1 1) RAPCAU MARINA ALEXANDRA	A1
121092 / 09/08/2017		
Act Administrativ nr. referat nr 6590/sc, din 08/08/2017 emis de SERVICIUL CADASTRU 6590/SC;		
B2	Se notează mențiunea «Imobil aflat sub incidenta art.3 alin.(1) din Legea 17/2014»	A1

C. Partea III. SARCINI .

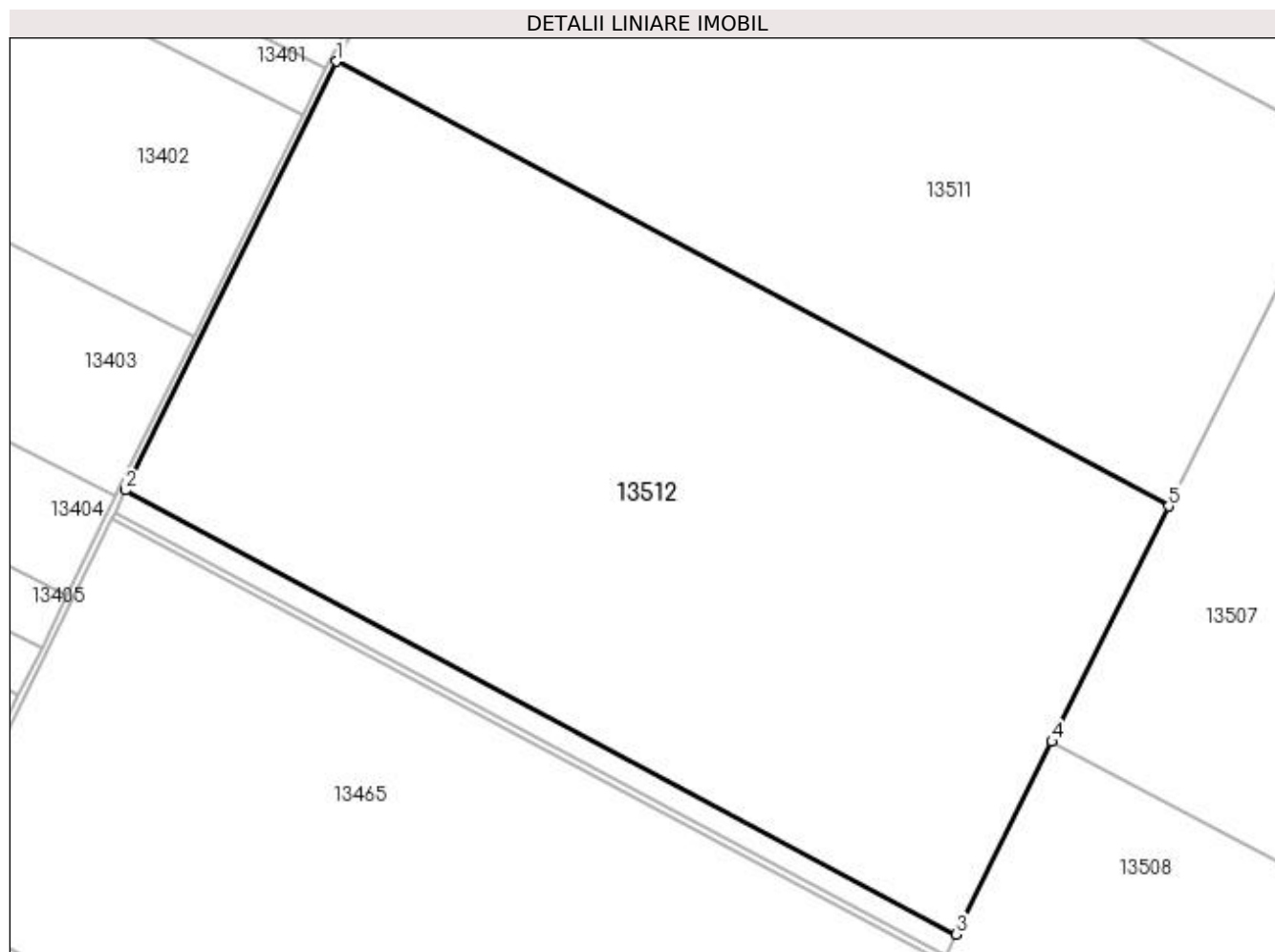
Inscrieri privind dezmembramintele dreptului de proprietate, drepturi reale de garanție și sarcini	Referințe
NU SUNT	

Anexa Nr. 1 La Partea I

Teren

Nr cadastral	Suprafața (mp)*	Observații / Referințe
34161	192.200	

* Suprafața este determinată în planul de proiecție Stereo 70.



Date referitoare la teren

Crt	Categorie folosință	Intravilan	Suprafața (mp)	Tarla	Parcelă	Nr. topo	Observații / Referințe
1	arabil	NU	192.200	151	1	-	

Lungime Segmente

1) Valorile lungimilor segmentelor sunt obținute din proiecție în plan.

Punct început	X / Y	Punct sfârșit	X / Y	Lungime segment (** (m)
1	354.741,801 279.376,622	2	354.604,016 279.096,561	312.12
2	354.604,016 279.096,561	3	355.146,984 278.806,483	615.597
3	355.146,984 278.806,483	4	355.209,422 278.932,299	140.457
4	355.209,422 278.932,299	5	355.285,716 279.086,039	171.63
5	355.285,716 279.086,039	1	354.741,801 279.376,622	616.67

**** Lungimile segmentelor sunt determinate în planul de proiecție Stereo 70 și sunt rotunjite la 1 milimetru.**

***** Distanța dintre puncte este formată din segmente cumulate ce sunt mai mici decât valoarea 1 milimetru.**

**DATE DESPRE IMOBILUL NR. 13513**

Oficiul de Cadastru și Publicitate Imobiliară DOLJ
Biroul de Cadastru și Publicitate Imobiliară Craiova

A. Partea I. Descrierea imobilului

TEREN Extravilan

Nr. CF vechi:295

Nr. cadastral vechi:293

Adresa: Jud. Dolj, T151, P1

Nr. Crt	Nr cadastral Nr. topografic	Suprafața* (mp)	Observații / Referințe
A1	34157	9.900	Sector cadastral:42 Teren neimprejmit;

B. Partea II. Proprietari și acte

Inscrieri privitoare la dreptul de proprietate și alte drepturi reale		Referințe
154003 / 03/08/2020		
Act Notarial nr. certificat de mostenitor nr.118, din 23/07/2020 emis de NP Defta Florentin Leonard;		
B1	Intabulare, drept de PROPRIETATE, dobandit prin Succesiune, cota actuala 1/2, cota initiala 1/2 1) MITRANESCU ADRIANA PAULA	A1
B2	Intabulare, drept de PROPRIETATE, dobandit prin Succesiune, cota actuala 1/2, cota initiala 1/2 1) DRAGUSIN DANIELA IONELA	A1

C. Partea III. SARCINI .

Inscrieri privind dezmembramintele dreptului de proprietate, drepturi reale de garanție și sarcini	Referințe
NU SUNT	

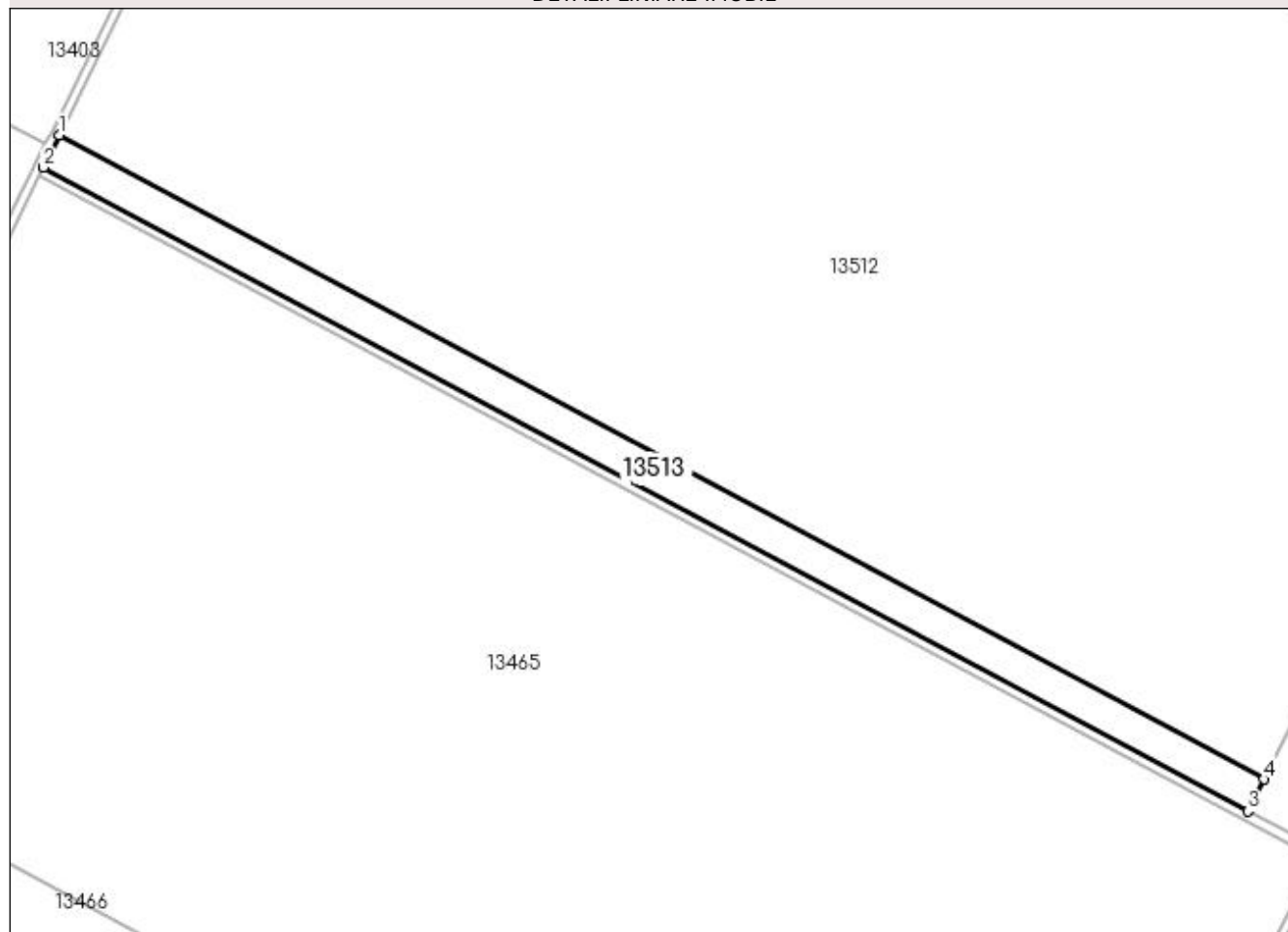
Anexa Nr. 1 La Partea I

Teren

Nr cadastral	Suprafața (mp)*	Observații / Referințe
34157	9.900	

* Suprafața este determinată în planul de proiecție Stereo 70.

DETALII LINIARE IMOBIL



Date referitoare la teren

Crt	Categorie folosință	Intra vilan	Suprafața (mp)	Tarla	Parcelă	Nr. topo	Observații / Referințe
1	arabil	NU	9.900	151	1	-	

Lungime Segmente

1) Valorile lungimilor segmentelor sunt obținute din proiecție în plan.

Punct început	X / Y	Punct sfârșit	X / Y	Lungime segment (** (m)
1	354.604,016 279.096,561	2	354.596,913 279.082,122	16.092
2	354.596,913 279.082,122	3	355.139,832 278.792,071	615.541
3	355.139,832 278.792,071	4	355.146,984 278.806,483	16.089
4	355.146,984 278.806,483	1	354.604,016 279.096,561	615.597

**** Lungimile segmentelor sunt determinate în planul de proiecție Stereo 70 și sunt rotunjite la 1 milimetru.**

***** Distanța dintre puncte este formată din segmente cumulate ce sunt mai mici decât valoarea 1 milimetru.**

**DATE DESPRE IMOBILUL NR. 13514**

Oficiul de Cadastru și Publicitate Imobiliară DOLJ
Biroul de Cadastru și Publicitate Imobiliară Craiova

A. Partea I. Descrierea imobilului

TEREN Extravilan

Nr. CF vechi:135

Nr. cadastral vechi:189

Adresa: Jud. Dolj, T150, P1

Nr. Crt	Nr cadastral Nr. topografic	Suprafața* (mp)	Observații / Referințe
A1	30210	400.000	Sector cadastral:42 Teren neimprejmuit;

B. Partea II. Proprietari și acte

Inscrieri privitoare la dreptul de proprietate și alte drepturi reale		Referințe
126755 / 15/10/2015		
Act Notarial nr. contract de vanzare -cumparare nr 775, din 11/09/2015 emis de NP. RIBA MELTIADÉ;		
B1	Intabulare, drept de PROPRIETATE, dobandit prin Conventie, cota actuala 1/1, cota initiala 1/1 1) SOCIETATEA MOTAVEN SRL, CIF:34264040	A1

C. Partea III. SARCINI .

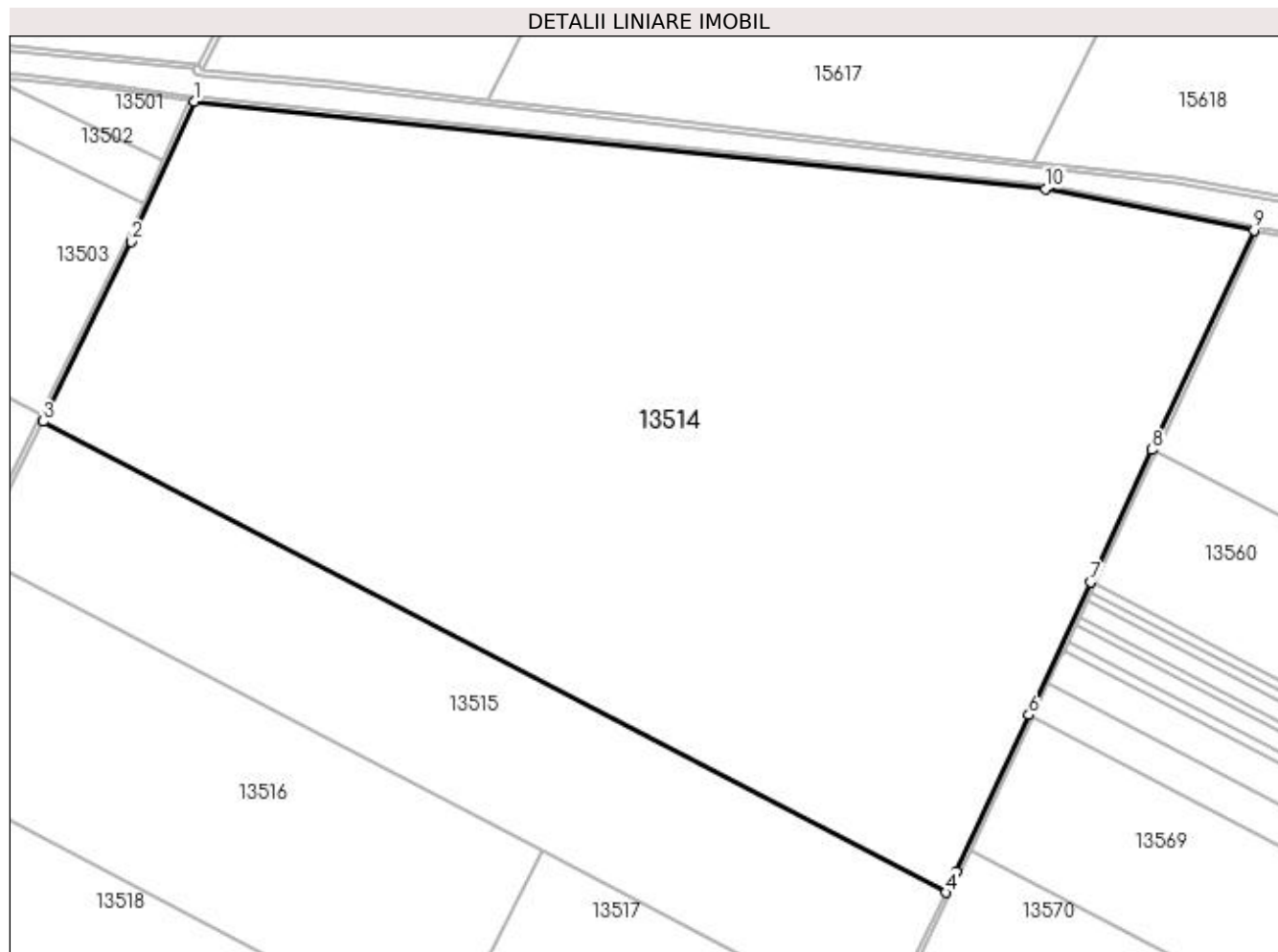
Inscrieri privind dezmembramintele dreptului de proprietate, drepturi reale de garanție și sarcini	Referințe
NU SUNT	

Anexa Nr. 1 La Partea I

Teren

Nr cadastral	Suprafața (mp)*	Observații / Referințe
30210	400.000	

* Suprafața este determinată în planul de proiecție Stereo 70.



Date referitoare la teren

Crt	Categorie folosință	Intra vilan	Suprafața (mp)	Tarla	Parcelă	Nr. topo	Observații / Referințe
1	arabil	NU	400.000	150	1	-	

Lungime Segmente

1) Valorile lungimilor segmentelor sunt obținute din proiecție în plan.

Punct început	X / Y	Punct sfârșit	X / Y	Lungime segment (** (m)
1	356.477,701 280.044,238	2	356.424,995 279.925,312	130.082
2	356.424,995 279.925,312	3	356.350,243 279.773,451	169.262
3	356.350,243 279.773,451	4	357.113,626 279.374,838	861.189
4	357.113,626 279.374,838	5	357.122,524 279.392,781	20.028
5	357.122,524 279.392,781	6	357.184,061 279.525,232	146.048

Punct început	X / Y	Punct sfârșit	X / Y	Lungime segment (** (m)
6	357.184,061 279.525,232	7	357.236,264 279.637,592	123.895
7	357.236,264 279.637,592	8	357.288,296 279.749,584	123.489
8	357.288,296 279.749,584	9	357.374,477 279.935,034	204.497
9	357.374,477 279.935,034	10	357.198,025 279.970,139	179.91
10	357.198,025 279.970,139	1	356.477,701 280.044,238	724.125

** Lungimile segmentelor sunt determinate în planul de proiecție Stereo 70 și sunt rotunjite la 1 milimetru.

*** Distanța dintre puncte este formată din segmente cumulate ce sunt mai mici decât valoarea 1 milimetru.

**DATE DESPRE IMOBILUL NR. 13515**

Oficiul de Cadastru și Publicitate Imobiliară DOLJ
Biroul de Cadastru și Publicitate Imobiliară Craiova

A. Partea I. Descrierea imobilului

TEREN Extravilan

Nr. CF vechi:302
Nr. cadastral vechi:464

Adresa: Jud. Dolj, T150, P2

Nr. Crt	Nr cadastral Nr. topografic	Suprafața* (mp)	Observații / Referințe
A1	30014	109.000	Sector cadastral:42 Teren neimprejmuit;

B. Partea II. Proprietari și acte

Inscrieri privitoare la dreptul de proprietate și alte drepturi reale		Referințe
104172 / 01/09/2015		
Act Notarial nr. contract de vanzare nr 698, din 12/08/2015 emis de NP. RIBA MELTIADE;		
B1	Intabulare, drept de PROPRIETATE, dobandit prin Conventie, cota actuala 1/1, cota initiala 1/1 1) SOCIETATEA MOTAVEN SRL, CIF:34264040	A1

C. Partea III. SARCINI .

Inscrieri privind dezmembramintele dreptului de proprietate, drepturi reale de garanție și sarcini	Referințe
NU SUNT	

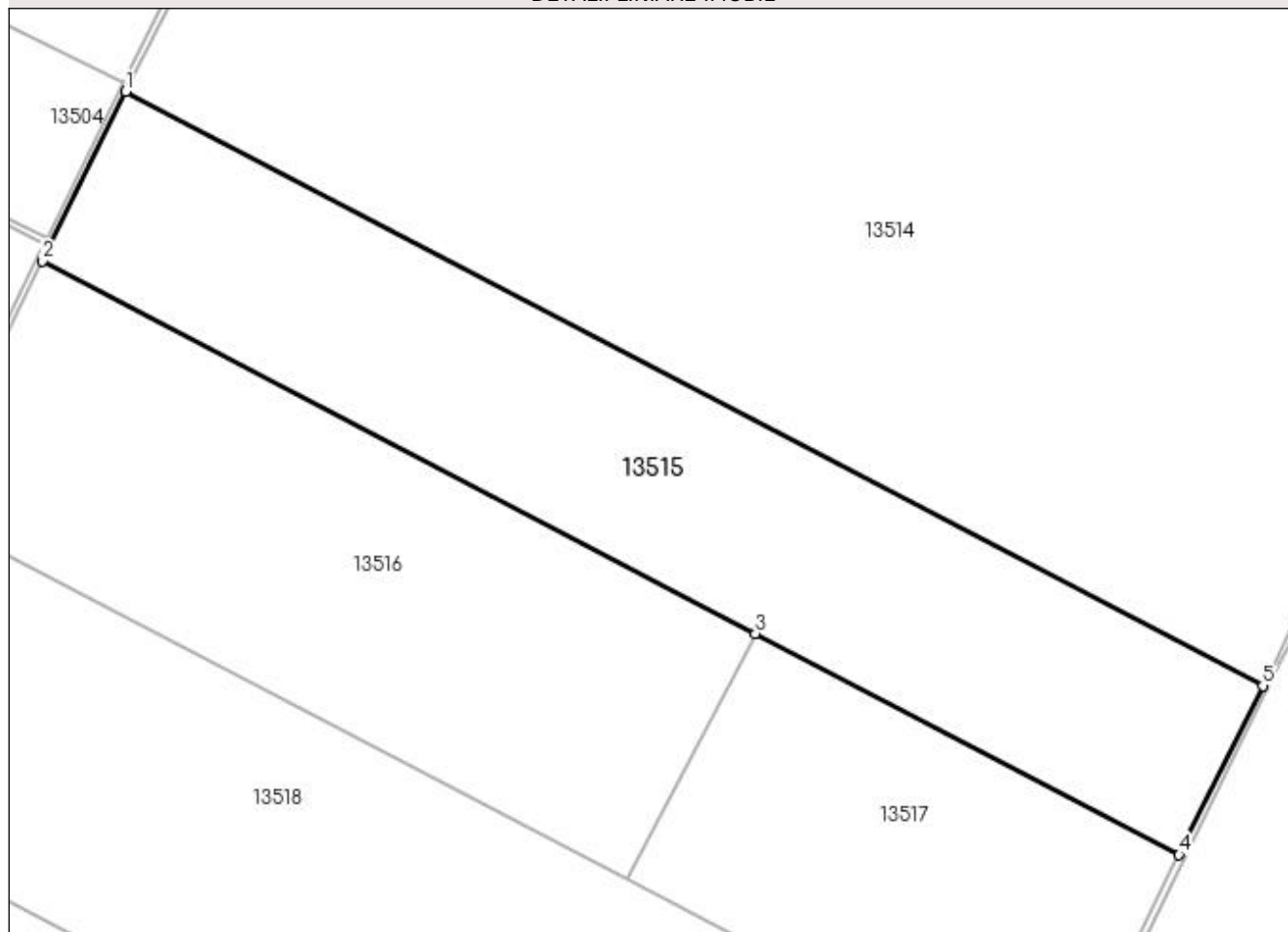
Anexa Nr. 1 La Partea I

Teren

Nr cadastral	Suprafața (mp)*	Observații / Referințe
30014	109.000	

* Suprafața este determinată în planul de proiecție Stereo 70.

DETALII LINIARE IMOBIL



Date referitoare la teren

Crt	Categorie folosință	Intra vilan	Suprafața (mp)	Tarla	Parcelă	Nr. topo	Observații / Referințe
1	arabil	NU	109.000	150	2	-	

Lungime Segmente

1) Valorile lungimilor segmentelor sunt obținute din proiecție în plan.

Punct început	X / Y	Punct sfârșit	X / Y	Lungime segment (** (m)
1	356.350,243 279.773,451	2	356.294,318 279.659,837	126.632
2	356.294,318 279.659,837	3	356.773,039 279.409,865	540.055
3	356.773,039 279.409,865	4	357.057,374 279.261,395	320.764
4	357.057,374 279.261,395	5	357.113,626 279.374,838	126.624
5	357.113,626 279.374,838	1	356.350,243 279.773,451	861.189

**** Lungimile segmentelor sunt determinate în planul de proiecție Stereo 70 și sunt rotunjite la 1 milimetru.**

***** Distanța dintre puncte este formată din segmente cumulate ce sunt mai mici decât valoarea 1 milimetru.**

**DATE DESPRE IMOBILUL NR. 13516**

Oficiul de Cadastru și Publicitate Imobiliară DOLJ
Biroul de Cadastru și Publicitate Imobiliară Craiova

A. Partea I. Descrierea imobilului

TEREN Extravilan

Nr. CF vechi:300

Nr. cadastral vechi:462

Adresa: Jud. Dolj, T150, P3

Nr. Crt	Nr cadastral Nr. topografic	Suprafața* (mp)	Observații / Referințe
A1	30012	100.000	Sector cadastral:42 Teren neimprejmuit;

B. Partea II. Proprietari și acte

Inscrieri privitoare la dreptul de proprietate și alte drepturi reale		Referințe
127435 / 16/10/2015		
Act Notarial nr. contract de vanzare -cumparare nr 768, din 11/09/2015 emis de NP RIBA MELTIADE;		
B1	Intabulare, drept de PROPRIETATE, dobandit prin Conventie, cota actuala 1/1, cota initiala 1/1 1) SOCIETATEA MOTAVEN SRL, CIF:34264040	A1

C. Partea III. SARCINI .

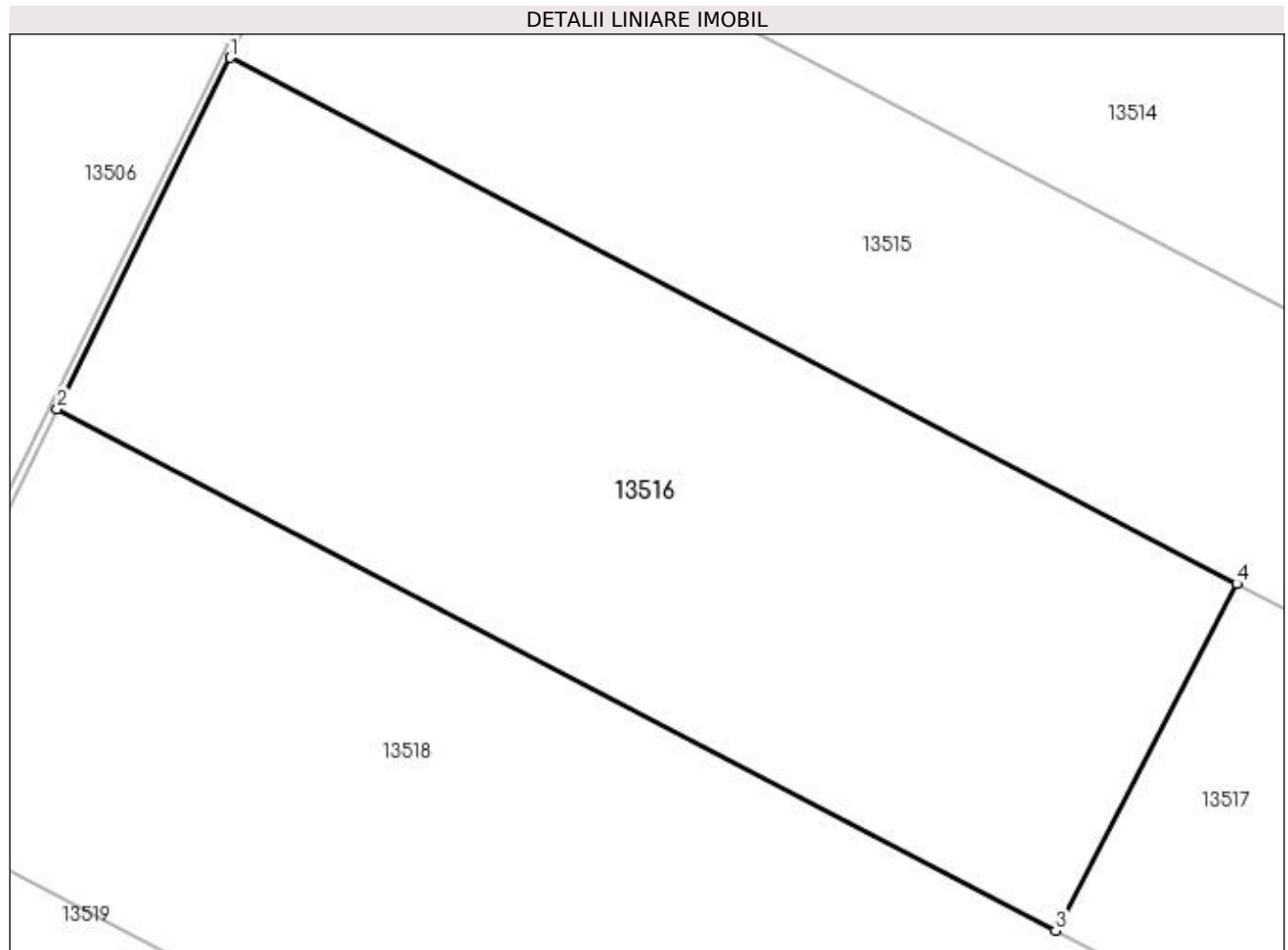
Inscrieri privind dezmembramintele dreptului de proprietate, drepturi reale de garanție și sarcini	Referințe
NU SUNT	

Anexa Nr. 1 La Partea I

Teren

Nr cadastral	Suprafața (mp)*	Observații / Referințe
30012	100.000	

* Suprafața este determinată în planul de proiecție Stereo 70.



Date referitoare la teren

Crt	Categorie folosință	Intra vilan	Suprafața (mp)	Tarla	Parcelă	Nr. topo	Observații / Referințe
1	arabil	NU	100.000	150	3	-	

Lungime Segmente

1) Valorile lungimilor segmentelor sunt obținute din proiecție în plan.

Punct început	X / Y	Punct sfârșit	X / Y	Lungime segment (** (m)
1	356.294,318 279.659,837	2	356.212,182 279.492,977	185.98
2	356.212,182 279.492,977	3	356.686,98 279.245,053	535.63
3	356.686,98 279.245,053	4	356.773,039 279.409,865	185.928
4	356.773,039 279.409,865	1	356.294,318 279.659,837	540.055

**** Lungimile segmentelor sunt determinate în planul de proiecție Stereo 70 și sunt rotunjite la 1 milimetru.**

***** Distanța dintre puncte este formată din segmente cumulate ce sunt mai mici decât valoarea 1 milimetru.**

**DATE DESPRE IMOBILUL NR. 13517**

Oficiul de Cadastru și Publicitate Imobiliară DOLJ
Biroul de Cadastru și Publicitate Imobiliară Craiova

A. Partea I. Descrierea imobilului

TEREN Extravilan

Nr. CF vechi:301

Nr. cadastral vechi:463

Adresa: Jud. Dolj, T150, P3

Nr. Crt	Nr cadastral Nr. topografic	Suprafața* (mp)	Observații / Referințe
A1	30013	60.000	Sector cadastral:42 Teren neimprejmuit;

B. Partea II. Proprietari și acte

Inscrieri privitoare la dreptul de proprietate și alte drepturi reale		Referințe
104174 / 01/09/2015		
Act Notarial nr. contract de vanzare -cumparare nr 698, din 12/08/2015 emis de NP RIBA MELTIADE;		
B1	Intabulare, drept de PROPRIETATE, dobandit prin Conventie, cota actuala 1/1, cota initiala 1/1 1) SOCIETATEA MOTAVEN SRL, CIF:34264040	A1

C. Partea III. SARCINI .

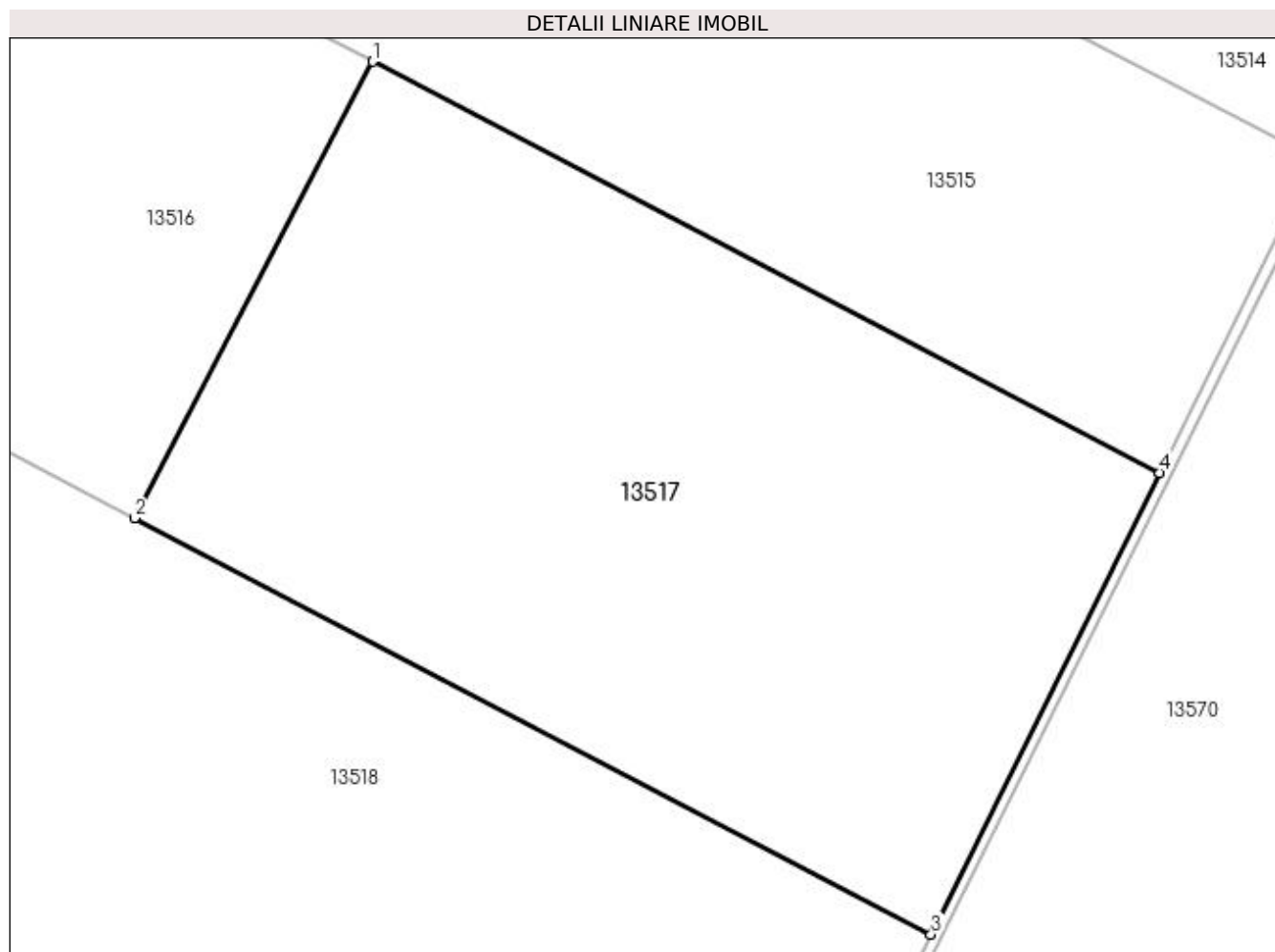
Inscrieri privind dezmembramintele dreptului de proprietate, drepturi reale de garanție și sarcini	Referințe
NU SUNT	

Anexa Nr. 1 La Partea I

Teren

Nr cadastral	Suprafața (mp)*	Observații / Referințe
30013	60.000	

* Suprafața este determinată în planul de proiecție Stereo 70.



Date referitoare la teren

Crt	Categorie folosință	Intra vilan	Suprafața (mp)	Tarla	Parcelă	Nr. topo	Observații / Referințe
1	arabil	NU	60.000	150	3	-	

Lungime Segmente

1) Valorile lungimilor segmentelor sunt obținute din proiecție în plan.

Punct început	X / Y	Punct sfârșit	X / Y	Lungime segment (** (m)
1	356.773,039 279.409,865	2	356.686,98 279.245,053	185.928
2	356.686,98 279.245,053	3	356.974,758 279.094,785	324.649
3	356.974,758 279.094,785	4	357.057,374 279.261,395	185.969
4	357.057,374 279.261,395	1	356.773,039 279.409,865	320.764

**** Lungimile segmentelor sunt determinate în planul de proiecție Stereo 70 și sunt rotunjite la 1 milimetru.**

***** Distanța dintre puncte este formată din segmente cumulate ce sunt mai mici decât valoarea 1 milimetru.**

**DATE DESPRE IMOBILUL NR. 13518**

Oficiul de Cadastru și Publicitate Imobiliară DOLJ
Biroul de Cadastru și Publicitate Imobiliară Craiova

A. Partea I. Descrierea imobilului

TEREN Extravilan

Adresa: Jud. Dolj, T150, P4

Nr. Crt	Nr cadastral Nr. topografic	Suprafața* (mp)	Observații / Referințe
A1	36619	176.500	Sector cadastral:42 Teren neimprejmuit;

B. Partea II. Proprietari și acte

Inscrieri privitoare la dreptul de proprietate și alte drepturi reale	Referințe
17857 / 02/02/2022	
Act Notarial nr. Certificat de moștenitor și suplimentar nr. 10, din 01/02/2022 emis de NP Hotoiu Ioan;	
B1	Intabulare, drept de PROPRIETATE, dobandit prin Succesiune, cota actuala 1/2, cota initiala 1/2 1) ISVORANU FLORIN-EMIL
150771 / 16/08/2022	
Act Notarial nr. Act de partaj voluntar aut. nr. 1002, din 12/08/2022 emis de NP Hotoiu Ioan;	
B2	Intabulare, drept de PROPRIETATE, dobandit prin Conventie, cota actuala 1/2, cota initiala 1/2 1) ISVORANU FLORIN-EMIL

C. Partea III. SARCINI .

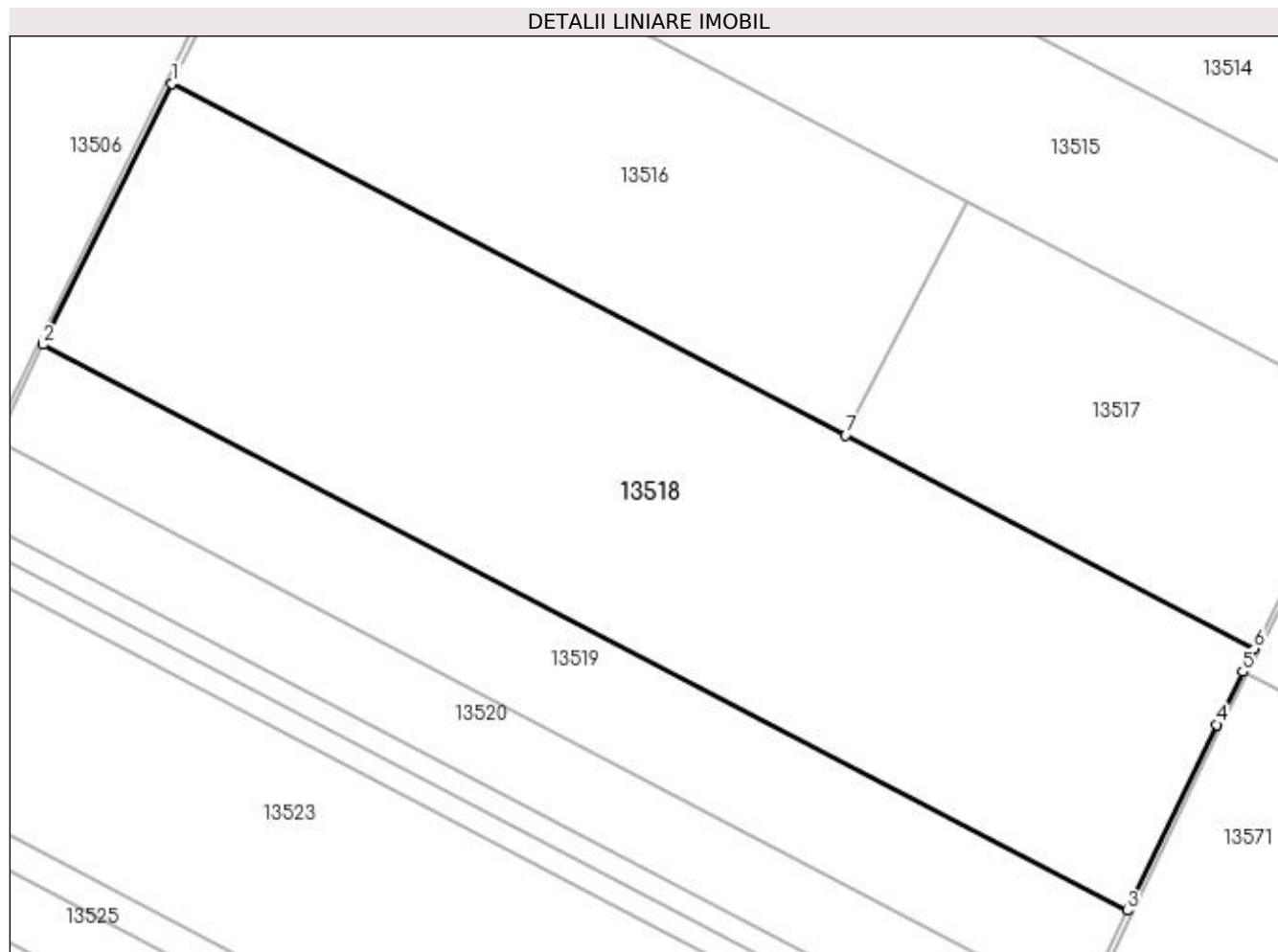
Inscrieri privind dezmembramintele dreptului de proprietate, drepturi reale de garanție și sarcini	Referințe
NU SUNT	

Anexa Nr. 1 La Partea I

Teren

Nr cadastral	Suprafața (mp)*	Observații / Referințe
36619	176.500	

* Suprafața este determinată în planul de proiecție Stereo 70.



Date referitoare la teren

Crt	Categorie folosință	Intra vilan	Suprafața (mp)	Tarla	Parcelă	Nr. topo	Observații / Referințe
1	arabil	NU	176.500	150	4	-	

Lungime Segmente

1) Valorile lungimilor segmentelor sunt obținute din proiecție în plan.

Punct început	X / Y	Punct sfârșit	X / Y	Lungime segment (** (m)
1	356.212,182 279.492,977	2	356.121,586 279.308,929	205.137
2	356.121,586 279.308,929	3	356.885,299 278.910,143	861.561
3	356.885,299 278.910,143	4	356.948,219 279.041,275	145.446
4	356.948,219 279.041,275	5	356.966,696 279.078,527	41.583
5	356.966,696 279.078,527	6	356.974,758 279.094,785	18.147

Punct început	X / Y	Punct sfârșit	X / Y	Lungime segment (** (m)
6	356.974,758 279.094,785	7	356.686,98 279.245,053	324.649
7	356.686,98 279.245,053	1	356.212,182 279.492,977	535.63

** Lungimile segmentelor sunt determinate în planul de proiecție Stereo 70 și sunt rotunjite la 1 milimetru.

*** Distanța dintre puncte este formată din segmente cumulate ce sunt mai mici decât valoarea 1 milimetru.

**DATE DESPRE IMOBILUL NR. 13519**

Oficiul de Cadastru și Publicitate Imobiliară DOLJ
Biroul de Cadastru și Publicitate Imobiliară Craiova

A. Partea I. Descrierea imobilului

TEREN Extravilan

Adresa: Jud. Dolj, T156, P1

Nr. Crt	Nr cadastral Nr. topografic	Suprafața* (mp)	Observații / Referințe
A1		64.900	Sector cadastral:42 Teren neimprejmit; IMOBIL PUS IN POSESIE DE COMISIA JUDETEANA POIANA MARE PE TERITORIUL UAT-ULUI MOTATEI.

B. Partea II. Proprietari și acte

Inscrieri privitoare la dreptul de proprietate și alte drepturi reale	Referințe
/	
Act Administrativ nr. TDP NR. 4810, din 08/10/2002 emis de CJ DOLJ;	
B1	A1
Intabulare, drept de PROPRIETATE, dobandit prin Reconstituire, cota actuala 1/1, cota initiala 1/1 1) MUCICHESCU VICTORIA	

C. Partea III. SARCINI .

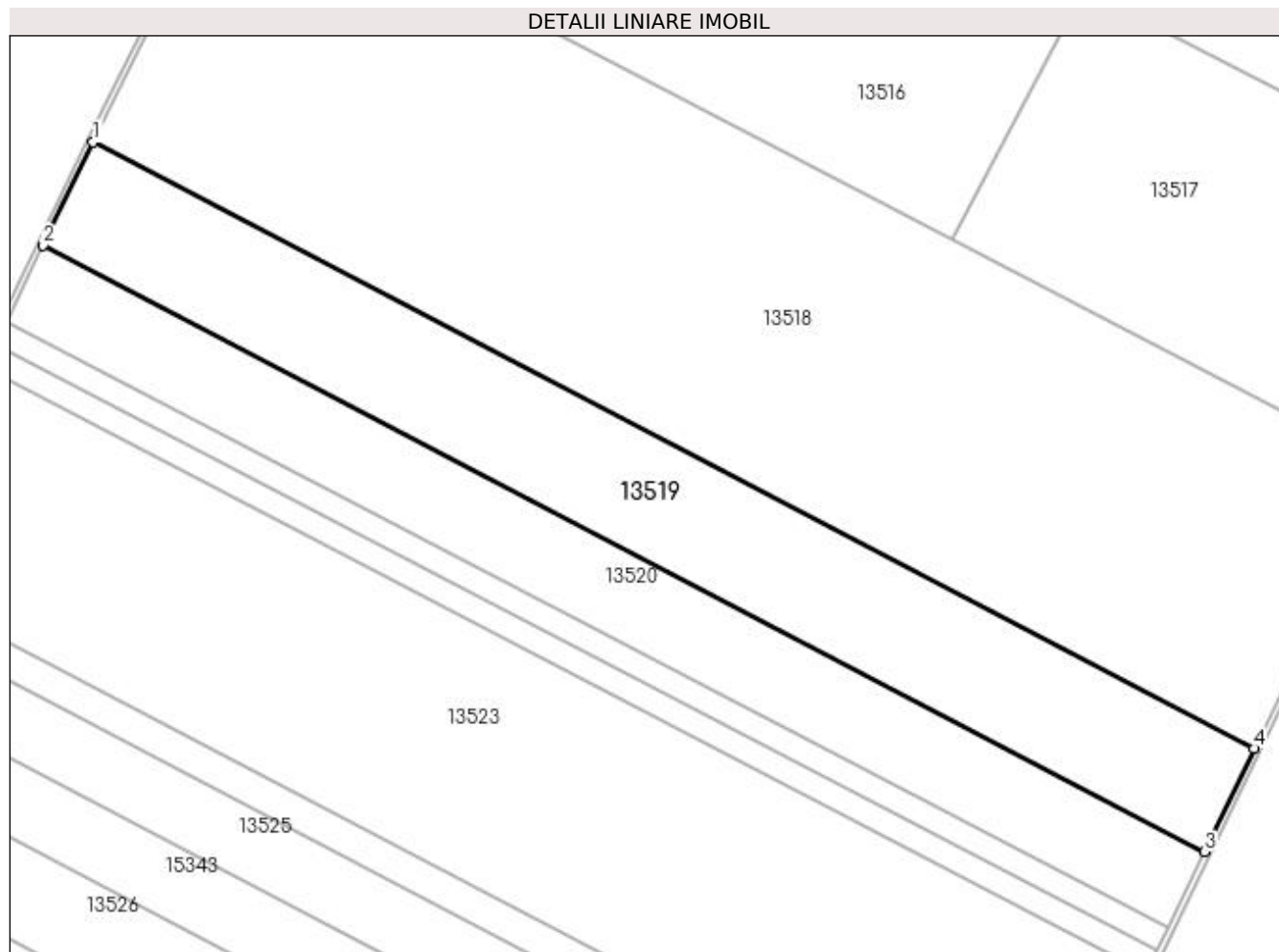
Inscrieri privind dezmembramintele dreptului de proprietate, drepturi reale de garanție și sarcini	Referințe
NU SUNT	

Anexa Nr. 1 La Partea I

Teren

Nr cadastral	Suprafața (mp)*	Observații / Referințe
	64.900	IMOBIL PUS IN POSESIE DE COMISIA JUDETEANA POIANA MARE PE TERITORIUL UAT-ULUI MOTATEI.

* Suprafața este determinată în planul de proiecție Stereo 70.



Date referitoare la teren

Crt	Categorie folosință	Intra vilan	Suprafața (mp)	Tarla	Parcelă	Nr. topo	Observații / Referințe
1	arabil	NU	64.900	156	1	-	

Lungime Segmente

1) Valorile lungimilor segmentelor sunt obținute din proiecție în plan.

Punct început	X / Y	Punct sfârșit	X / Y	Lungime segment (** (m)
1	356.121,586 279.308,929	2	356.088,869 279.241,039	75.362
2	356.088,869 279.241,039	3	356.852,695 278.842,195	861.688
3	356.852,695 278.842,195	4	356.885,299 278.910,143	75.365
4	356.885,299 278.910,143	1	356.121,586 279.308,929	861.561

**** Lungimile segmentelor sunt determinate în planul de proiecție Stereo 70 și sunt rotunjite la 1 milimetru.**

***** Distanța dintre puncte este formată din segmente cumulate ce sunt mai mici decât valoarea 1 milimetru.**

**DATE DESPRE IMOBILUL NR. 13520**

Oficiul de Cadastru și Publicitate Imobiliară DOLJ
Biroul de Cadastru și Publicitate Imobiliară Craiova

A. Partea I. Descrierea imobilului

TEREN Extravilan

Adresa: Jud. Dolj, T156, P2

Nr. Crt	Nr cadastral Nr. topografic	Suprafața* (mp)	Observații / Referințe
A1		48.000	Sector cadastral:42 Teren neimprejmit; IMOBIL PUS IN POSESIE DE COMISIA JUDETEANA POIANA MARE PE TERITORIUL UAT-ULUI MOTATEI.

B. Partea II. Proprietari și acte

Inscrieri privitoare la dreptul de proprietate și alte drepturi reale	Referințe
/	
Act Administrativ nr. TDP NR. 4812, din 08/10/2002 emis de CJ DOLJ;	
B1	A1
Intabulare, drept de PROPRIETATE, dobandit prin Reconstituire, cota actuala 1/1, cota initiala 1/1 1) GHINEA ILEANA	

C. Partea III. SARCINI .

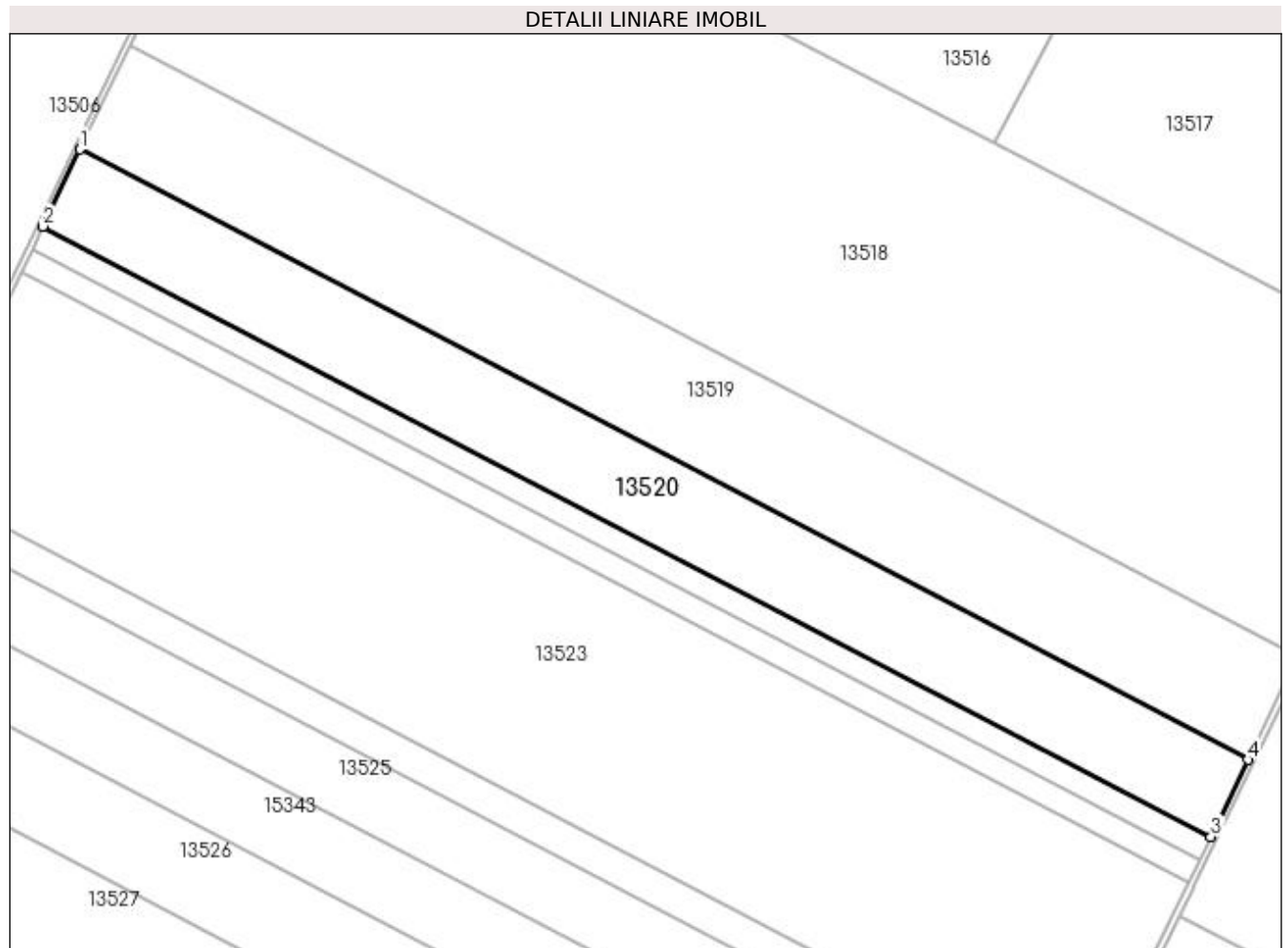
Inscrieri privind dezmembramintele dreptului de proprietate, drepturi reale de garanție și sarcini	Referințe
NU SUNT	

Anexa Nr. 1 La Partea I

Teren

Nr cadastral	Suprafața (mp)*	Observații / Referințe
	48.000	IMOBIL PUS IN POSESIE DE COMISIA JUDETEANA POIANA MARE PE TERITORIUL UAT-ULUI MOTATEI.

* Suprafața este determinată în planul de proiecție Stereo 70.



Date referitoare la teren

Crt	Categorie folosință	Intra vilan	Suprafața (mp)	Tarla	Parcelă	Nr. topo	Observații / Referințe
1	arabil	NU	48.000	156	2	-	

Lungime Segmente

1) Valorile lungimilor segmentelor sunt obținute din proiecție în plan.

Punct început	X / Y	Punct sfârșit	X / Y	Lungime segment (** (m)
1	356.088,869 279.241,039	2	356.064,675 279.190,834	55.731
2	356.064,675 279.190,834	3	356.828,584 278.791,946	861.782
3	356.828,584 278.791,946	4	356.852,695 278.842,195	55.734
4	356.852,695 278.842,195	1	356.088,869 279.241,039	861.688

**** Lungimile segmentelor sunt determinate în planul de proiecție Stereo 70 și sunt rotunjite la 1 milimetru.**

***** Distanța dintre puncte este formată din segmente cumulate ce sunt mai mici decât valoarea 1 milimetru.**

**DATE DESPRE IMOBILUL NR. 13521**

Oficiul de Cadastru și Publicitate Imobiliară DOLJ
Biroul de Cadastru și Publicitate Imobiliară Craiova

A. Partea I. Descrierea imobilului

TEREN Extravilan

Adresa: Jud. Dolj, T156, P3

Nr. Crt	Nr cadastral Nr. topografic	Suprafața* (mp)	Observații / Referințe
A1		14.250	Sector cadastral:42 Teren neimprejmit; IMOBIL PUS IN POSESIE DE COMISIA JUDETEANA POIANA MARE PE TERITORIUL UAT-ULUI MOTATEI.

B. Partea II. Proprietari și acte

Inscrieri privitoare la dreptul de proprietate și alte drepturi reale	Referințe
/	
Act Administrativ nr. TDP NR. 4813, din 08/10/2002 emis de CJ DOLJ;	
B1	A1
Intabulare, drept de PROPRIETATE, dobandit prin Reconstituire, cota actuala 1/1, cota initiala 1/1	
1) IANCULESCU ȘTEFAN	
2) RUDĂREANU ANA	

C. Partea III. SARCINI .

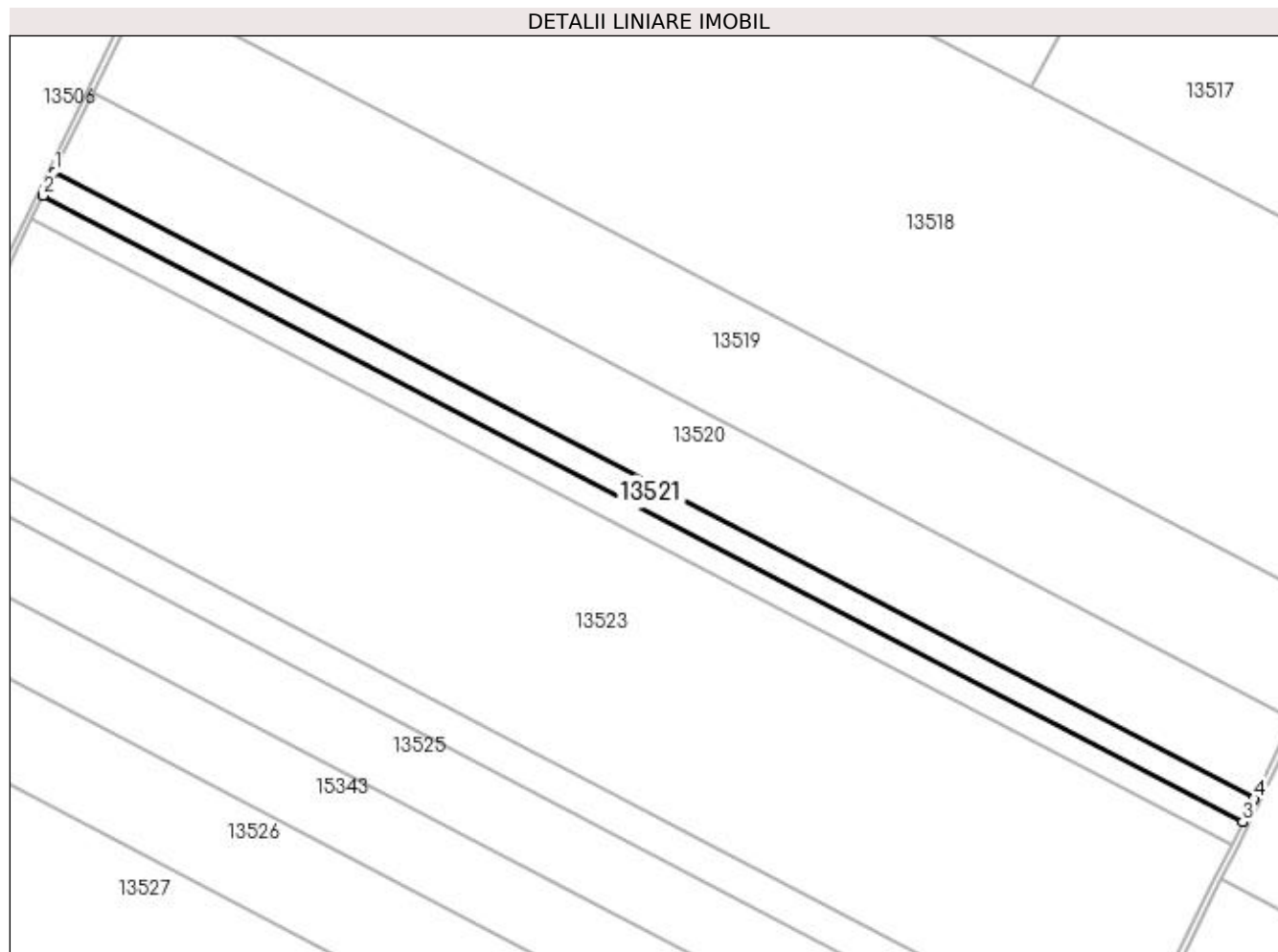
Inscrieri privind dezmembramintele dreptului de proprietate, drepturi reale de garanție și sarcini	Referințe
NU SUNT	

Anexa Nr. 1 La Partea I

Teren

Nr cadastral	Suprafața (mp)*	Observații / Referințe
	14.250	IMOBIL PUS IN POSESIE DE COMISIA JUDETEANA POIANA MARE PE TERITORIUL UAT-ULUI MOTATEI.

* Suprafața este determinată în planul de proiecție Stereo 70.



Date referitoare la teren

Crt	Categorie folosință	Intra vilan	Suprafața (mp)	Tarla	Parcelă	Nr. topo	Observații / Referințe
1	arabil	NU	14.250	156	3	-	

Lungime Segmente

1) Valorile lungimilor segmentelor sunt obținute din proiecție în plan.

Punct început	X / Y	Punct sfârșit	X / Y	Lungime segment (** (m)
1	356.064,675 279.190,834	2	356.057,493 279.175,931	16.543
2	356.057,493 279.175,931	3	356.821,427 278.777,03	861.81
3	356.821,427 278.777,03	4	356.828,584 278.791,946	16.544
4	356.828,584 278.791,946	1	356.064,675 279.190,834	861.782

**** Lungimile segmentelor sunt determinate în planul de proiecție Stereo 70 și sunt rotunjite la 1 milimetru.**

***** Distanța dintre puncte este formată din segmente cumulate ce sunt mai mici decât valoarea 1 milimetru.**

**DATE DESPRE IMOBILUL NR. 13522**

Oficiul de Cadastru și Publicitate Imobiliară DOLJ
Biroul de Cadastru și Publicitate Imobiliară Craiova

A. Partea I. Descrierea imobilului

TEREN Extravilan

Adresa: Jud. Dolj, T156, P3

Nr. Crt	Nr cadastral Nr. topografic	Suprafața* (mp)	Observații / Referințe
A1		14.250	Sector cadastral:42 Teren neimprejmuit;

B. Partea II. Proprietari și acte

Inscrieri privitoare la dreptul de proprietate și alte drepturi reale	Referințe
/	
Hotarare Judecatoreasca nr. SC NR. 36, din 17/01/2013 emis de JUDECATORIA CALAFAT (TDP NR. 4813/08-10-2002);	
B1	Intabulare, drept de PROPRIETATE, dobandit prin Hotarare Judecatoreasca, cota actuala 1/1, cota initiala 1/1 1) SC RODESCO AGRICULTURE SRL
	A1

C. Partea III. SARCINI .

Inscrieri privind dezmembramintele dreptului de proprietate, drepturi reale de garanție și sarcini	Referințe
NU SUNT	

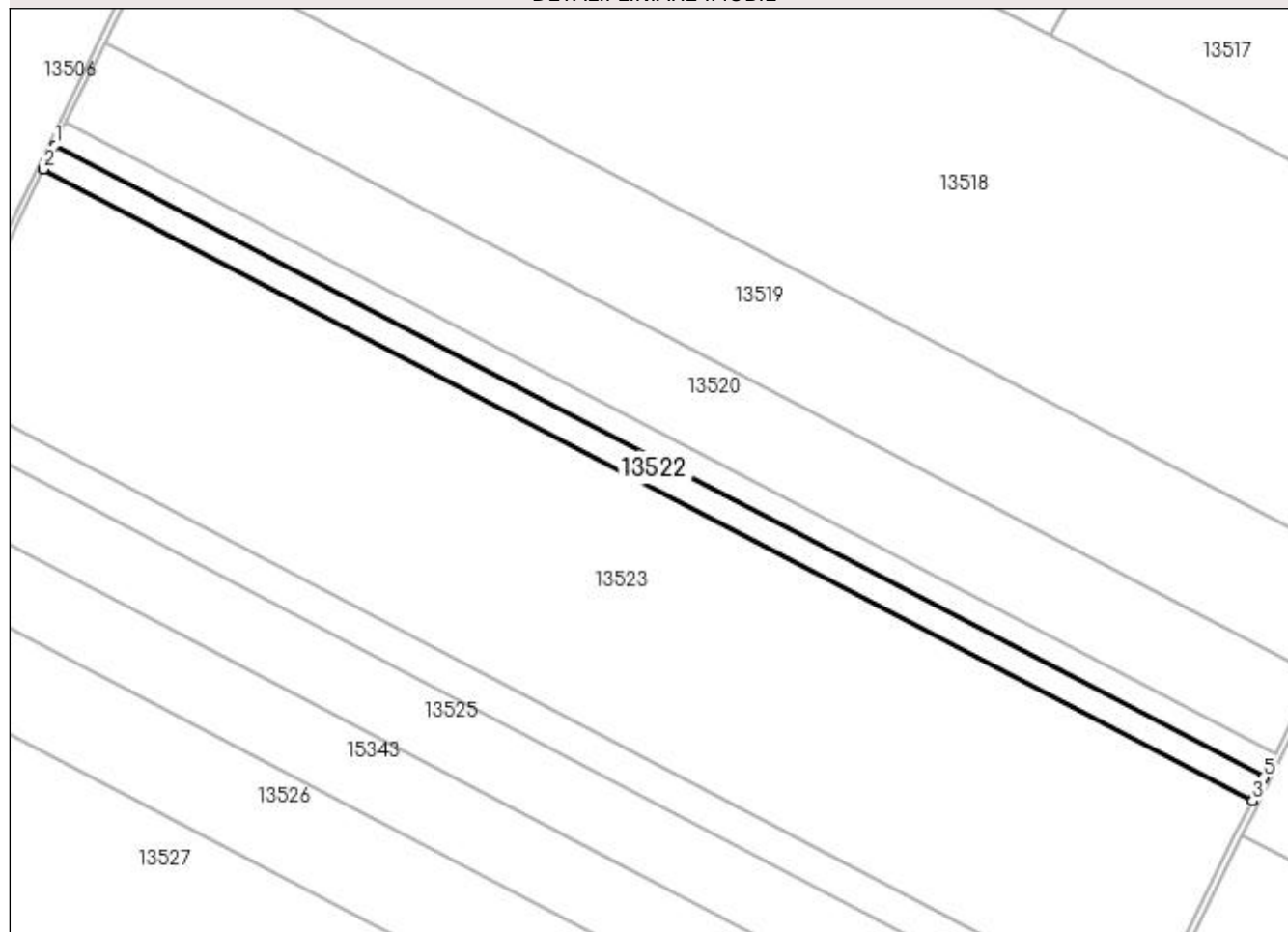
Anexa Nr. 1 La Partea I

Teren

Nr cadastral	Suprafața (mp)*	Observații / Referințe
	14.250	

* Suprafața este determinată în planul de proiecție Stereo 70.

DETALII LINIARE IMOBIL



Date referitoare la teren

Crt	Categorie folosință	Intra vilan	Suprafața (mp)	Tarla	Parcelă	Nr. topo	Observații / Referințe
1	arabil	NU	14.250	156	3	-	

Lungime Segmente

1) Valorile lungimilor segmentelor sunt obținute din proiecție în plan.

Punct început	X / Y	Punct sfârșit	X / Y	Lungime segment (** (m)
1	356.057,493 279.175,931	2	356.050,311 279.161,028	16.543
2	356.050,311 279.161,028	3	356.814,255 278.762,121	861.822
3	356.814,255 278.762,121	4	356.814,479 278.762,549	0.483
4	356.814,479 278.762,549	5	356.821,427 278.777,03	16.062
5	356.821,427 278.777,03	1	356.057,493 279.175,931	861.81

**** Lungimile segmentelor sunt determinate în planul de proiecție Stereo 70 și sunt rotunjite la 1 milimetru.**

***** Distanța dintre puncte este formată din segmente cumulate ce sunt mai mici decât valoarea 1 milimetru.**

**DATE DESPRE IMOBILUL NR. 13523**

Oficiul de Cadastru și Publicitate Imobiliară DOLJ
Biroul de Cadastru și Publicitate Imobiliară Craiova

A. Partea I. Descrierea imobilului

TEREN Extravilan

Adresa: Jud. Dolj, T156, P4

Nr. Crt	Nr cadastral Nr. topografic	Suprafața* (mp)	Observații / Referințe
A1	30797	132.000	Sector cadastral:42 Teren neimprejmuit;

B. Partea II. Proprietari și acte

Inscrieri privitoare la dreptul de proprietate și alte drepturi reale	Referințe
49465 / 27/02/2018	
Act Notarial nr. CONTRACT DE VANZARE AUT NR 563, din 26/02/2018 emis de NP Sorop Alexandru Oliviu;	
B1	A1
Intabulare, drept de PROPRIETATE, dobândit prin Conventie, cota actuala 1/1, cota initiala 1/1	
1) SC RODESCO AGRICULTURE SRL, CIF:14149496	

C. Partea III. SARCINI .

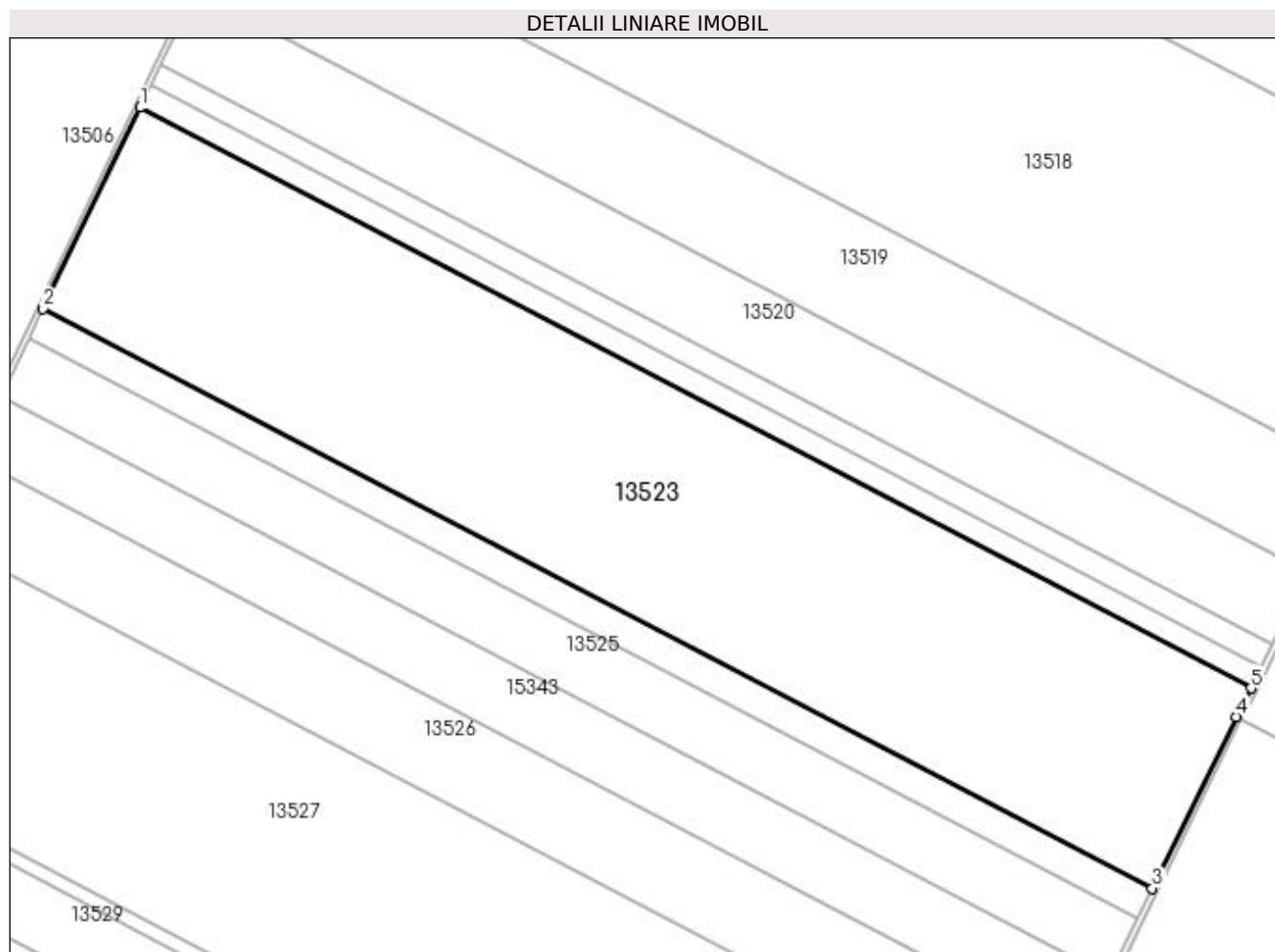
Inscrieri privind dezmembramintele dreptului de proprietate, drepturi reale de garanție și sarcini	Referințe
NU SUNT	

Anexa Nr. 1 La Partea I

Teren

Nr cadastral	Suprafața (mp)*	Observații / Referințe
30797	132.000	

* Suprafața este determinată în planul de proiecție Stereo 70.



Date referitoare la teren

Crt	Categorie folosință	Intra vilan	Suprafața (mp)	Tarla	Parcelă	Nr. topo	Observații / Referințe
1	arabil	NU	132.000	156	4	-	

Lungime Segmente

1) Valorile lungimilor segmentelor sunt obținute din proiecție în plan.

Punct început	X / Y	Punct sfârșit	X / Y	Lungime segment (** (m)
1	356.050,311 279.161,028	2	355.983,709 279.022,824	153.415
2	355.983,709 279.022,824	3	356.746,392 278.624,576	860.399
3	356.746,392 278.624,576	4	356.803,971 278.742,426	131.164
4	356.803,971 278.742,426	5	356.814,255 278.762,121	22.218
5	356.814,255 278.762,121	1	356.050,311 279.161,028	861.822

**** Lungimile segmentelor sunt determinate în planul de proiecție Stereo 70 și sunt rotunjite la 1 milimetru.**

***** Distanța dintre puncte este formată din segmente cumulate ce sunt mai mici decât valoarea 1 milimetru.**

**DATE DESPRE IMOBILUL NR. 13524**

Oficiul de Cadastru și Publicitate Imobiliară DOLJ
Biroul de Cadastru și Publicitate Imobiliară Craiova

A. Partea I. Descrierea imobilului

TEREN Extravilan

Adresa: Jud. Dolj, T156, P5

Nr. Crt	Nr cadastral Nr. topografic	Suprafața* (mp)	Observații / Referințe
A1		19.200	Sector cadastral:42 Teren neimprejmit; IMOBIL PUS IN POSESIE DE COMISIA JUDETEANA POIANA MARE PE TERITORIUL UAT-ULUI MOTATEI.

B. Partea II. Proprietari și acte

Inscrieri privitoare la dreptul de proprietate și alte drepturi reale	Referințe
/	
Act Administrativ nr. TDP NR. 4814, din 08/10/2002 emis de CJ DOLJ;	
B1	A1
Intabulare, drept de PROPRIETATE, dobandit prin Reconstituire, cota actuala 1/1, cota initiala 1/1	
1) IANCU STELIAN	
2) BĂLTEANU EMILIA	

C. Partea III. SARCINI .

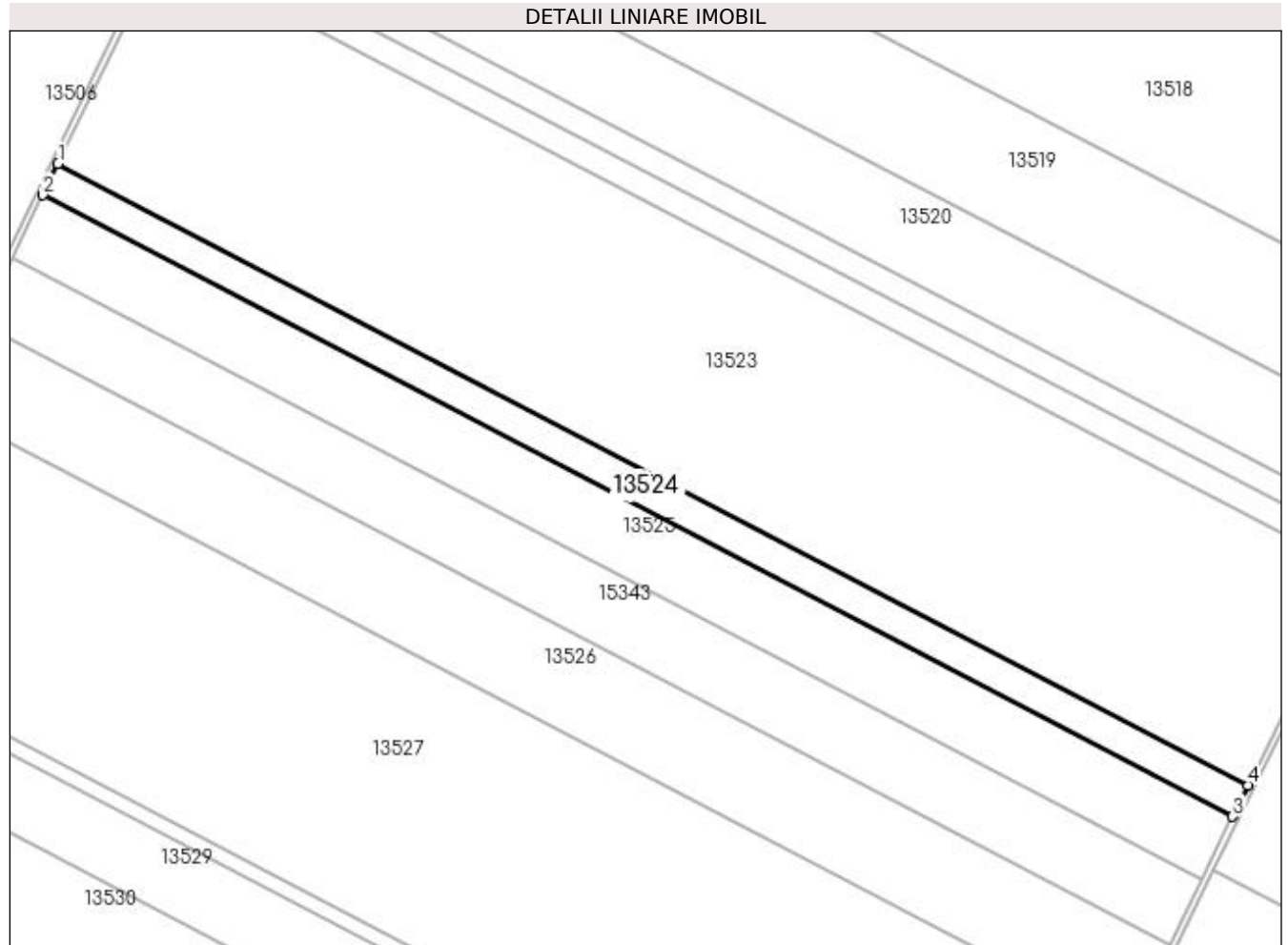
Inscrieri privind dezmembramintele dreptului de proprietate, drepturi reale de garanție și sarcini	Referințe
NU SUNT	

Anexa Nr. 1 La Partea I

Teren

Nr cadastral	Suprafața (mp)*	Observații / Referințe
	19.200	IMOBIL PUS IN POSESIE DE COMISIA JUDETEANA POIANA MARE PE TERITORIUL UAT-ULUI MOTATEI.

* Suprafața este determinată în planul de proiecție Stereo 70.



Date referitoare la teren

Crt	Categorie folosință	Intravilan	Suprafața (mp)	Tarla	Parcelă	Nr. topo	Observații / Referințe
1	arabil	NU	19.200	156	5	-	

Lungime Segmente

1) Valorile lungimilor segmentelor sunt obținute din proiecție în plan.

Punct început	X / Y	Punct sfârșit	X / Y	Lungime segment (** (m)
1	355.983,709 279.022,824	2	355.974,016 279.002,709	22.329
2	355.974,016 279.002,709	3	356.736,592 278.604,518	860.278
3	356.736,592 278.604,518	4	356.746,392 278.624,576	22.324
4	356.746,392 278.624,576	1	355.983,709 279.022,824	860.399

**** Lungimile segmentelor sunt determinate în planul de proiecție Stereo 70 și sunt rotunjite la 1 milimetru.**

***** Distanța dintre puncte este formată din segmente cumulate ce sunt mai mici decât valoarea 1 milimetru.**

**DATE DESPRE IMOBILUL NR. 13525**

Oficiul de Cadastru și Publicitate Imobiliară DOLJ
Biroul de Cadastru și Publicitate Imobiliară Craiova

A. Partea I. Descrierea imobilului

TEREN Extravilan

Adresa: Jud. Dolj, T156, P6

Nr. Crt	Nr cadastral Nr. topografic	Suprafața* (mp)	Observații / Referințe
A1		38.400	Sector cadastral:42 Teren neimprejmuț; IMOBIL PUS IN POSESIE DE COMISIA JUDETEANA POIANA MARE PE TERITORIUL UAT-ULUI MOTATEI.

B. Partea II. Proprietari și acte

Inscrieri privitoare la dreptul de proprietate și alte drepturi reale	Referințe
/	
Act Administrativ nr. TDP NR. 4819, din 08/10/2002 emis de CJ DOLJ;	
B1	A1
Intabulare, drept de PROPRIETATE, dobandit prin Reconstituire, cota actuala 1/1, cota initiala 1/1 1) MARIAN ECATERINA	

C. Partea III. SARCINI .

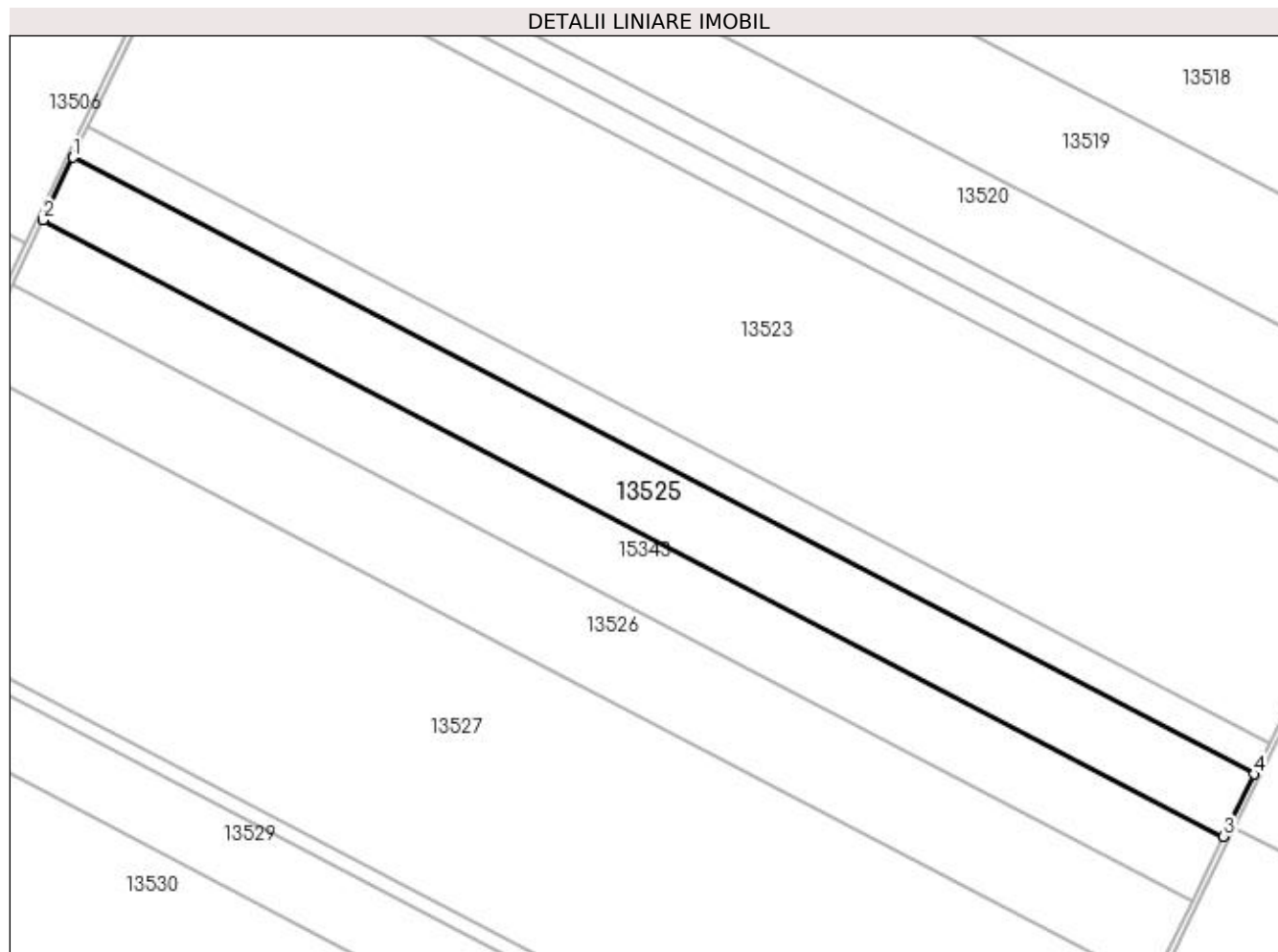
Inscrieri privind dezmembramintele dreptului de proprietate, drepturi reale de garanție și sarcini	Referințe
NU SUNT	

Anexa Nr. 1 La Partea I

Teren

Nr cadastral	Suprafața (mp)*	Observații / Referințe
	38.400	IMOBIL PUS IN POSESIE DE COMISIA JUDETEANA POIANA MARE PE TERITORIUL UAT-ULUI MOTATEI.

* Suprafața este determinată în planul de proiecție Stereo 70.



Date referitoare la teren

Crt	Categorie folosință	Intravilan	Suprafața (mp)	Tarla	Parcelă	Nr. topo	Observații / Referințe
1	arabil	NU	38.400	156	6	-	

Lungime Segmente

1) Valorile lungimilor segmentelor sunt obținute din proiecție în plan.

Punct început	X / Y	Punct sfârșit	X / Y	Lungime segment (** (m)
1	355.974,016 279.002,709	2	355.954,625 278.962,472	44.666
2	355.954,625 278.962,472	3	356.716,987 278.564,392	860.037
3	356.716,987 278.564,392	4	356.736,592 278.604,518	44.659
4	356.736,592 278.604,518	1	355.974,016 279.002,709	860.278

**** Lungimile segmentelor sunt determinate în planul de proiecție Stereo 70 și sunt rotunjite la 1 milimetru.**

***** Distanța dintre puncte este formată din segmente cumulate ce sunt mai mici decât valoarea 1 milimetru.**

**DATE DESPRE IMOBILUL NR. 13526**

Oficiul de Cadastru și Publicitate Imobiliară DOLJ
Biroul de Cadastru și Publicitate Imobiliară Craiova

A. Partea I. Descrierea imobilului

TEREN Extravilan

Adresa: Jud. Dolj, T156, P7

Nr. Crt	Nr cadastral Nr. topografic	Suprafața* (mp)	Observații / Referințe
A1		50.950	Sector cadastral:42 Teren neimprejmuit; IMOBIL PUS IN POSESIE DE COMISIA JUDETEANA POIANA MARE PE TERITORIUL UAT-ULUI MOTATEI.

B. Partea II. Proprietari și acte

Inscrieri privitoare la dreptul de proprietate și alte drepturi reale	Referințe
/	
Act Administrativ nr. TDP NR. 4820, din 08/10/2002 emis de CJ DOLJ;	
B1	A1
Intabulare, drept de PROPRIETATE, dobandit prin Reconstituire, cota actuala 1/1, cota initiala 1/1	
1) RĂCĂREANU LUCIA	
2) POPESCU VALENTIN	
3) GROSAN GEORGETA MARCELA	

C. Partea III. SARCINI .

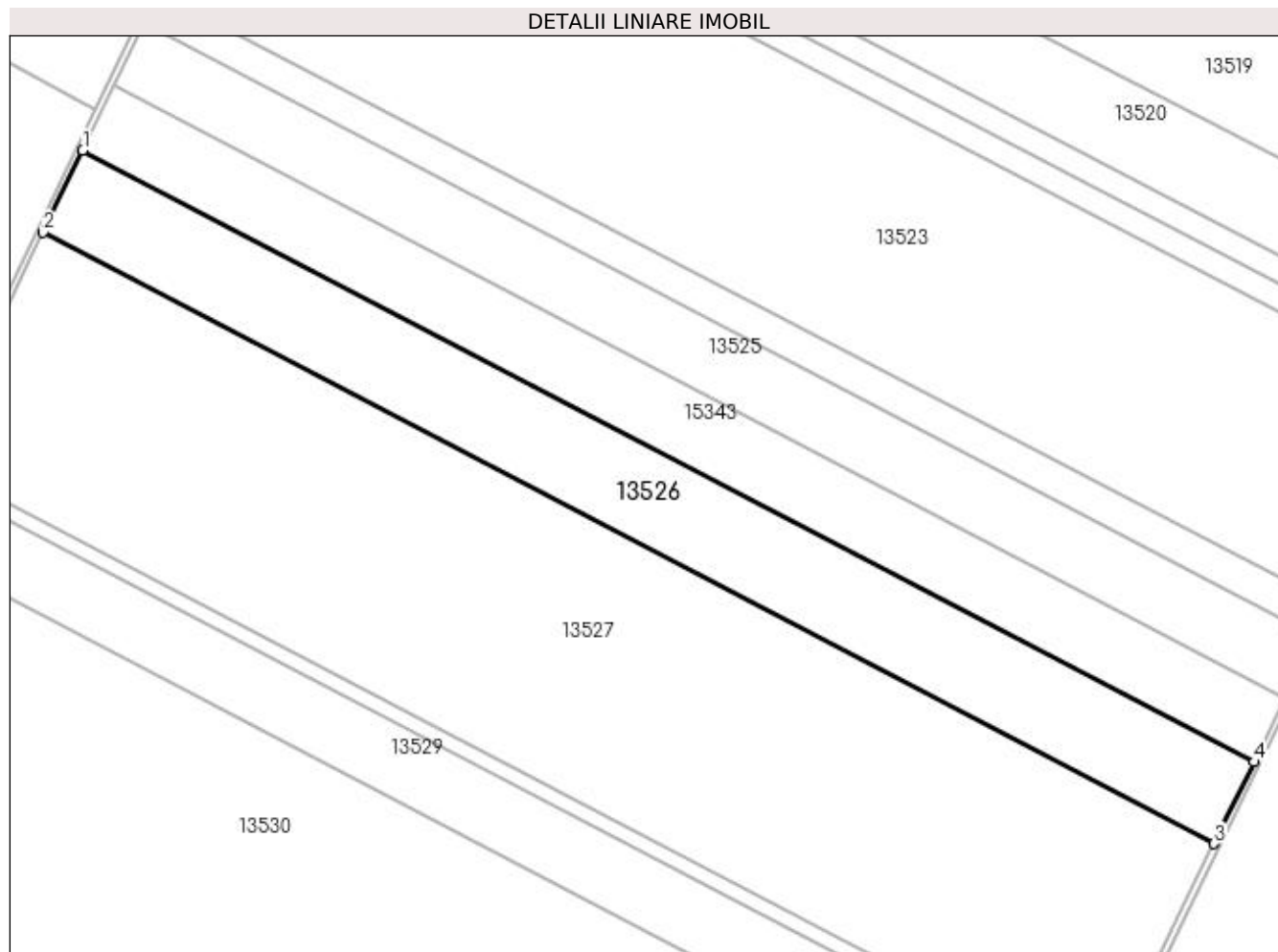
Inscrieri privind dezmembramintele dreptului de proprietate, drepturi reale de garanție și sarcini	Referințe
NU SUNT	

Anexa Nr. 1 La Partea I

Teren

Nr cadastral	Suprafața (mp)*	Observații / Referințe
	50.950	IMOBIL PUS IN POSESIE DE COMISIA JUDETEANA POIANA MARE PE TERITORIUL UAT-ULUI MOTATEI.

* Suprafața este determinată în planul de proiecție Stereo 70.



Date referitoare la teren

Crt	Categorie folosință	Intra vilan	Suprafața (mp)	Tarla	Parcelă	Nr. topo	Observații / Referințe
1	arabil	NU	50.950	156	7	-	

Lungime Segmente

1) Valorile lungimilor segmentelor sunt obținute din proiecție în plan.

Punct început	X / Y	Punct sfârșit	X / Y	Lungime segment (** (m)
1	355.934,395 278.920,493	2	355.908,651 278.867,072	59.301
2	355.908,651 278.867,072	3	356.670,506 278.469,257	859.465
3	356.670,506 278.469,257	4	356.696,534 278.522,53	59.291
4	356.696,534 278.522,53	1	355.934,395 278.920,493	859.785

**** Lungimile segmentelor sunt determinate în planul de proiecție Stereo 70 și sunt rotunjite la 1 milimetru.**

***** Distanța dintre puncte este formată din segmente cumulate ce sunt mai mici decât valoarea 1 milimetru.**

**DATE DESPRE IMOBILUL NR. 13527**

Oficiul de Cadastru și Publicitate Imobiliară DOLJ
Biroul de Cadastru și Publicitate Imobiliară Craiova

A. Partea I. Descrierea imobilului

TEREN Extravilan

Adresa: Jud. Dolj, T156, P8

Nr. Crt	Nr cadastral Nr. topografic	Suprafața* (mp)	Observații / Referințe
A1		143.300	Sector cadastral:42 Teren neimprejmuit; IMOBIL PUS IN POSESIE DE COMISIA JUDETEANA POIANA MARE PE TERITORIUL UAT-ULUI MOTATEI.

B. Partea II. Proprietari și acte

Inscrieri privitoare la dreptul de proprietate și alte drepturi reale	Referințe
/	
Act Administrativ nr. TDP NR. 4821, din 08/10/2002 emis de CJ DOLJ;	
B1	A1
Intabulare, drept de PROPRIETATE, dobandit prin Reconstituire, cota actuala 1/1, cota initiala 1/1 1) VĂRBĂNESCU COSNTANTIN	

C. Partea III. SARCINI .

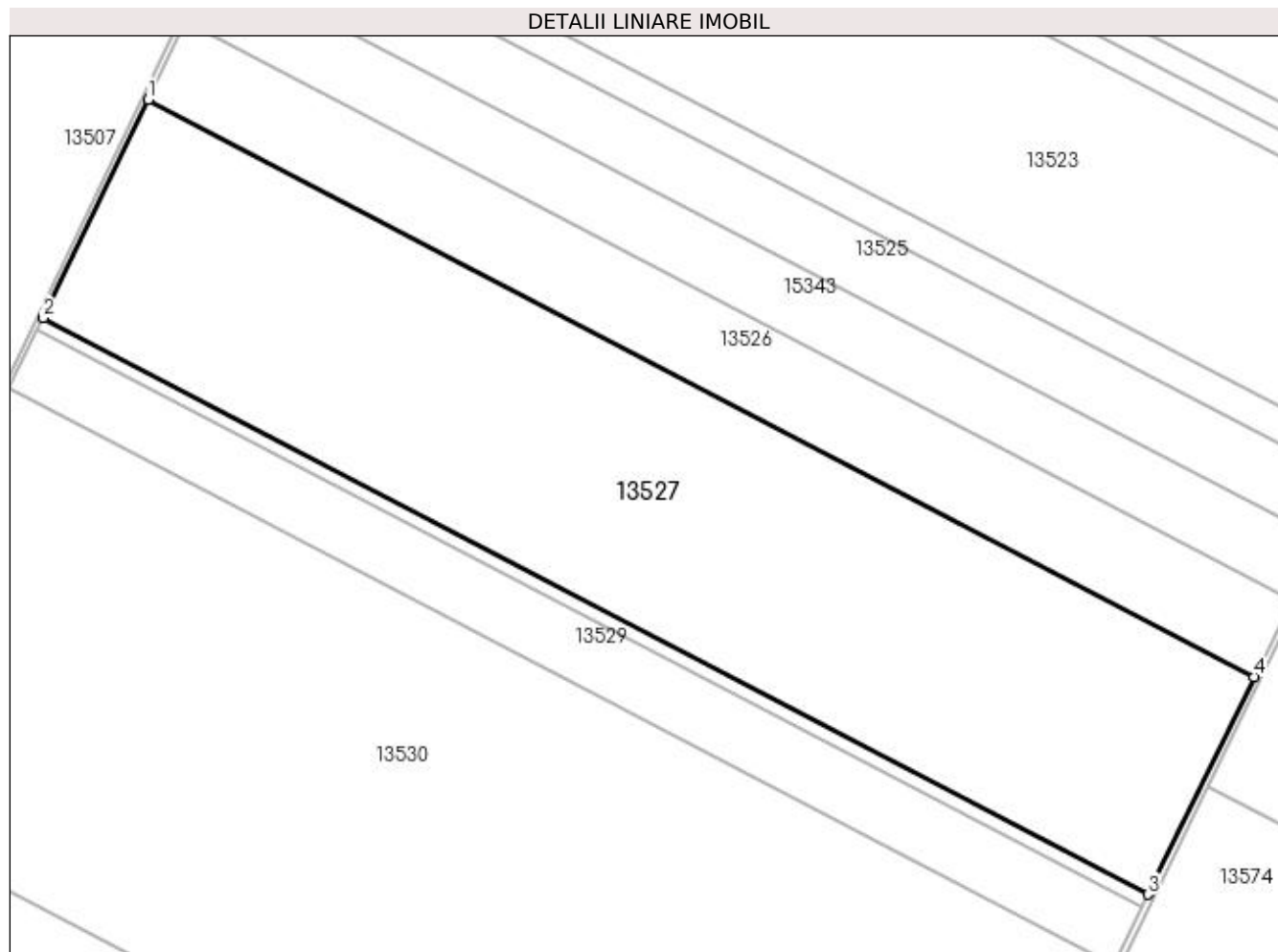
Inscrieri privind dezmembramintele dreptului de proprietate, drepturi reale de garanție și sarcini	Referințe
NU SUNT	

Anexa Nr. 1 La Partea I

Teren

Nr cadastral	Suprafața (mp)*	Observații / Referințe
	143.300	IMOBIL PUS IN POSESIE DE COMISIA JUDETEANA POIANA MARE PE TERITORIUL UAT-ULUI MOTATEI.

* Suprafața este determinată în planul de proiecție Stereo 70.



Date referitoare la teren

Crt	Categorie folosință	Intravilan	Suprafața (mp)	Tarla	Parcelă	Nr. topo	Observații / Referințe
1	arabil	NU	143.300	156	8	-	

Lungime Segmente

1) Valorile lungimilor segmentelor sunt obținute din proiecție în plan.

Punct început	X / Y	Punct sfârșit	X / Y	Lungime segment (** (m)
1	355.908,651 278.867,072	2	355.836,193 278.716,715	166.905
2	355.836,193 278.716,715	3	356.597,248 278.319,317	858.563
3	356.597,248 278.319,317	4	356.670,506 278.469,257	166.879
4	356.670,506 278.469,257	1	355.908,651 278.867,072	859.465

**** Lungimile segmentelor sunt determinate în planul de proiecție Stereo 70 și sunt rotunjite la 1 milimetru.**

***** Distanța dintre puncte este formată din segmente cumulate ce sunt mai mici decât valoarea 1 milimetru.**

**DATE DESPRE IMOBILUL NR. 13528**

Oficiul de Cadastru și Publicitate Imobiliară DOLJ
Biroul de Cadastru și Publicitate Imobiliară Craiova

A. Partea I. Descrierea imobilului

TEREN Extravilan

Nr. CF vechi:325
Nr. cadastral vechi:483

Adresa: Jud. Dolj

Nr. Crt	Nr cadastral Nr. topografic	Suprafața* (mp)	Observații / Referințe
A1	35892	8.200	Sector cadastral:42 Teren neimprejmuit;

B. Partea II. Proprietari și acte

Inscrieri privitoare la dreptul de proprietate și alte drepturi reale		Referințe
10296 / 22/03/2006		
Act Notarial nr. CVC aut nr. 2280, din 21/03/2006 emis de NP Tudor MD;		
B1	Intabulare, drept de PROPRIETATE, dobandit prin Conventie, cota actuala 1/1, cota initiala 1/1 1) SC RODESCO AGRICULTURE SRL, CIF:9999999999999	A1

C. Partea III. SARCINI .

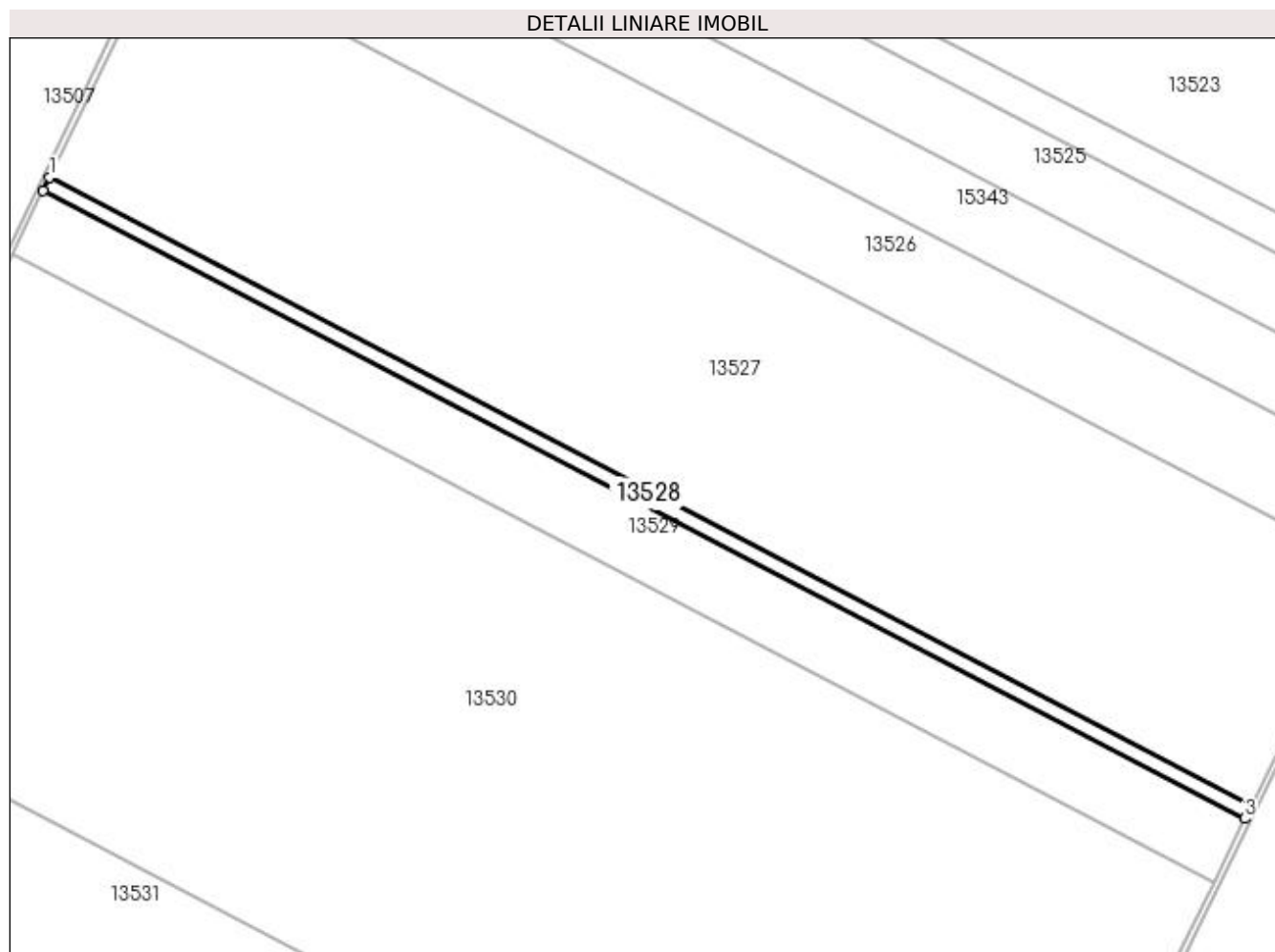
Inscrieri privind dezmembramintele dreptului de proprietate, drepturi reale de garanție și sarcini	Referințe
NU SUNT	

Anexa Nr. 1 La Partea I

Teren

Nr cadastral	Suprafața (mp)*	Observații / Referințe
35892	8.200	

* Suprafața este determinată în planul de proiecție Stereo 70.



Date referitoare la teren

Crt	Categorie folosință	Intra vilan	Suprafața (mp)	Tarla	Parcelă	Nr. topo	Observații / Referințe
1	arabil	NU	8.200	-	-	-	

Lungime Segmente

1) Valorile lungimilor segmentelor sunt obținute din proiecție în plan.

Punct început	X / Y	Punct sfârșit	X / Y	Lungime segment (** (m)
1	355.836,193 278.716,715	2	355.832,044 278.708,107	9.556
2	355.832,044 278.708,107	3	356.593,053 278.310,732	858.511
3	356.593,053 278.310,732	4	356.597,248 278.319,317	9.555
4	356.597,248 278.319,317	1	355.836,193 278.716,715	858.563

**** Lungimile segmentelor sunt determinate în planul de proiecție Stereo 70 și sunt rotunjite la 1 milimetru.**

***** Distanța dintre puncte este formată din segmente cumulate ce sunt mai mici decât valoarea 1 milimetru.**

**DATE DESPRE IMOBILUL NR. 13529**

Oficiul de Cadastru și Publicitate Imobiliară DOLJ
Biroul de Cadastru și Publicitate Imobiliară Craiova

A. Partea I. Descrierea imobilului

TEREN Extravilan

Adresa: Jud. Dolj, T156, P10

Nr. Crt	Nr cadastral Nr. topografic	Suprafața* (mp)	Observații / Referințe
A1		38.400	Sector cadastral:42 Teren neimprejmuit; IMOBIL PUS IN POSESIE DE COMISIA JUDETEANA POIANA MARE PE TERITORIUL UAT-ULUI MOTATEI.

B. Partea II. Proprietari și acte

Inscrieri privitoare la dreptul de proprietate și alte drepturi reale	Referințe
/	
Act Administrativ nr. TDP NR. 5194, din 30/11/2002 emis de CJ DOLJ;	
B1	A1
Intabulare, drept de PROPRIETATE, dobandit prin Reconstituire, cota actuala 1/1, cota initiala 1/1	
1) PANOVICI MAURA FLORENTINA	
2) RĂDUCAN IRINA	

C. Partea III. SARCINI .

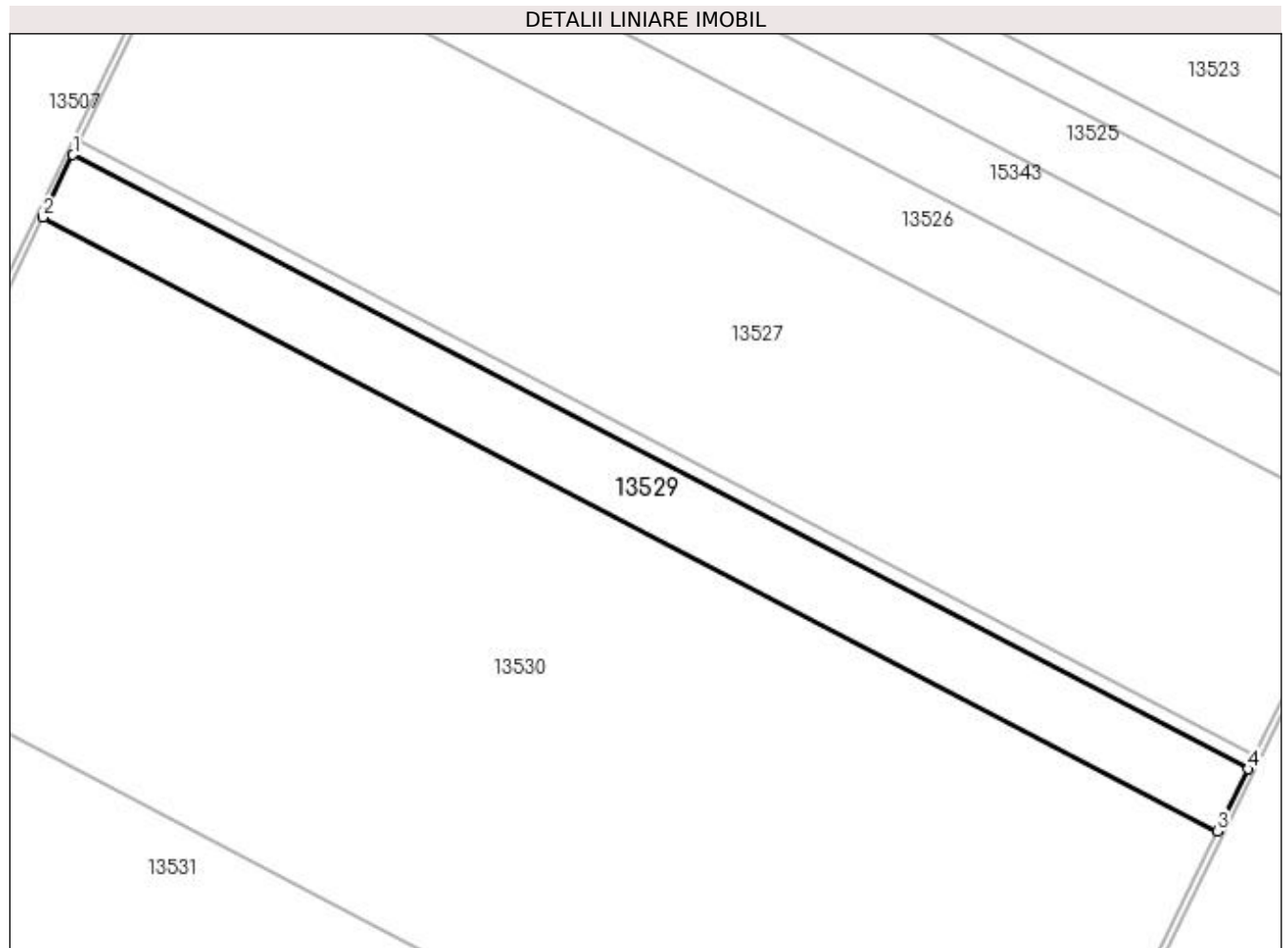
Inscrieri privind dezmembramintele dreptului de proprietate, drepturi reale de garanție și sarcini	Referințe
NU SUNT	

Anexa Nr. 1 La Partea I

Teren

Nr cadastral	Suprafața (mp)*	Observații / Referințe
	38.400	IMOBIL PUS IN POSESIE DE COMISIA JUDETEANA POIANA MARE PE TERITORIUL UAT-ULUI MOTATEI.

* Suprafața este determinată în planul de proiecție Stereo 70.



Date referitoare la teren

Crt	Categorie folosință	Intravilan	Suprafața (mp)	Tarla	Parcelă	Nr. topo	Observații / Referințe
1	arabil	NU	38.400	156	10	-	

Lungime Segmente

1) Valorile lungimilor segmentelor sunt obținute din proiecție în plan.

Punct început	X / Y	Punct sfârșit	X / Y	Lungime segment (** (m)
1	355.832,044 278.708,107	2	355.812,613 278.667,786	44.759
2	355.812,613 278.667,786	3	356.573,409 278.270,524	858.27
3	356.573,409 278.270,524	4	356.593,053 278.310,732	44.75
4	356.593,053 278.310,732	1	355.832,044 278.708,107	858.511

**** Lungimile segmentelor sunt determinate în planul de proiecție Stereo 70 și sunt rotunjite la 1 milimetru.**

***** Distanța dintre puncte este formată din segmente cumulate ce sunt mai mici decât valoarea 1 milimetru.**

**DATE DESPRE IMOBILUL NR. 13530**

Oficiul de Cadastru și Publicitate Imobiliară DOLJ
Biroul de Cadastru și Publicitate Imobiliară Craiova

A. Partea I. Descrierea imobilului

TEREN Extravilan

Adresa: Jud. Dolj, T156, P11

Nr. Crt	Nr cadastral Nr. topografic	Suprafața* (mp)	Observații / Referințe
A1		262.900	Sector cadastral:42 Teren neimprejmuit; IMOBIL PUS IN POSESIE DE COMISIA JUDETEANA POIANA MARE PE TERITORIUL UAT-ULUI MOTATEI.

B. Partea II. Proprietari și acte

Inscrieri privitoare la dreptul de proprietate și alte drepturi reale	Referințe
/	
Act Administrativ nr. TDP NR. 4817, din 08/10/2002 emis de CJ DOLJ;	
B1	A1
Intabulare, drept de PROPRIETATE, dobandit prin Reconstituire, cota actuala 1/1, cota initiala 1/1 1) DINU MIRCEA	

C. Partea III. SARCINI .

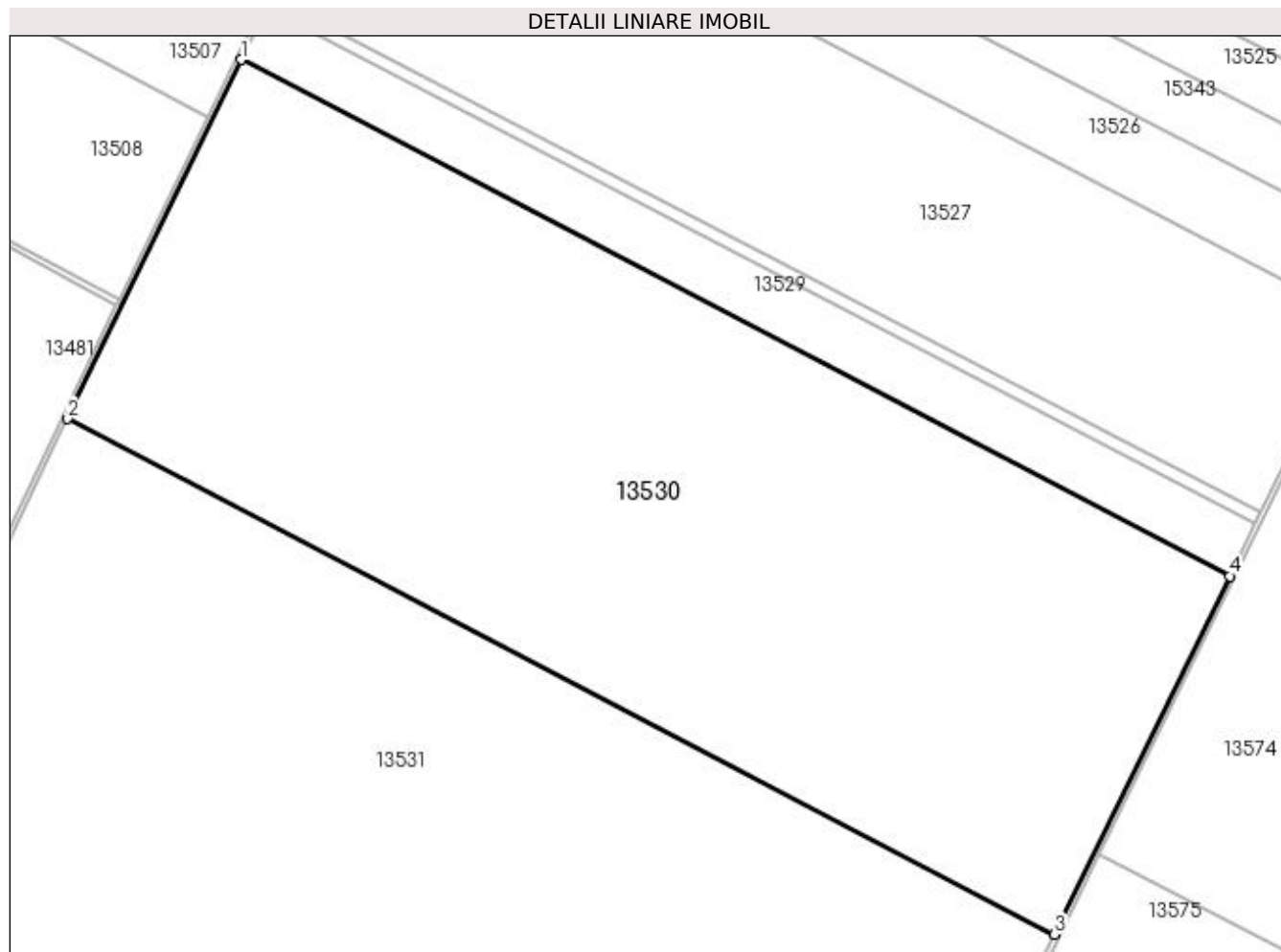
Inscrieri privind dezmembramintele dreptului de proprietate, drepturi reale de garanție și sarcini	Referințe
NU SUNT	

Anexa Nr. 1 La Partea I

Teren

Nr cadastral	Suprafața (mp)*	Observații / Referințe
	262.900	IMOBIL PUS IN POSESIE DE COMISIA JUDETEANA POIANA MARE PE TERITORIUL UAT-ULUI MOTATEI.

* Suprafața este determinată în planul de proiecție Stereo 70.



Date referitoare la teren

Crt	Categorie folosință	Intra vilan	Suprafața (mp)	Tarla	Parcelă	Nr. topo	Observații / Referințe
1	arabil	NU	262.900	156	11	-	

Lungime Segmente

1) Valorile lungimilor segmentelor sunt obținute din proiecție în plan.

Punct început	X / Y	Punct sfârșit	X / Y	Lungime segment (** (m)
1	355.812,613 278.667,786	2	355.679,437 278.391,433	306.768
2	355.679,437 278.391,433	3	356.438,762 277.994,939	856.611
3	356.438,762 277.994,939	4	356.573,409 278.270,524	306.72
4	356.573,409 278.270,524	1	355.812,613 278.667,786	858.27

**** Lungimile segmentelor sunt determinate în planul de proiecție Stereo 70 și sunt rotunjite la 1 milimetru.**

***** Distanța dintre puncte este formată din segmente cumulate ce sunt mai mici decât valoarea 1 milimetru.**

**DATE DESPRE IMOBILUL NR. 13531**

Oficiul de Cadastru și Publicitate Imobiliară DOLJ
 Biroul de Cadastru și Publicitate Imobiliară Craiova

A. Partea I. Descrierea imobilului

TEREN Extravilan

Nr. CF vechi:175
 Nr. cadastral vechi:257

Adresa: Jud. Dolj

Nr. Crt	Nr cadastral Nr. topografic	Suprafața* (mp)	Observații / Referințe
A1	35889	405.000	Sector cadastral:42 Teren neimprejmuit;

B. Partea II. Proprietari și acte

Inscrieri privitoare la dreptul de proprietate și alte drepturi reale		Referințe
1115 / 15/12/2004		
Act Notarial nr. CVC aut nr. 1889, din 23/05/2003 emis de NP Tudor MD;		
B1	Intabulare, drept de PROPRIETATE, dobandit prin Conventie, cota actuala 1/1, cota initiala 1/1 1) SC RODESCO AGRICULTURE SRL, CIF:9999999999999	A1

C. Partea III. SARCINI .

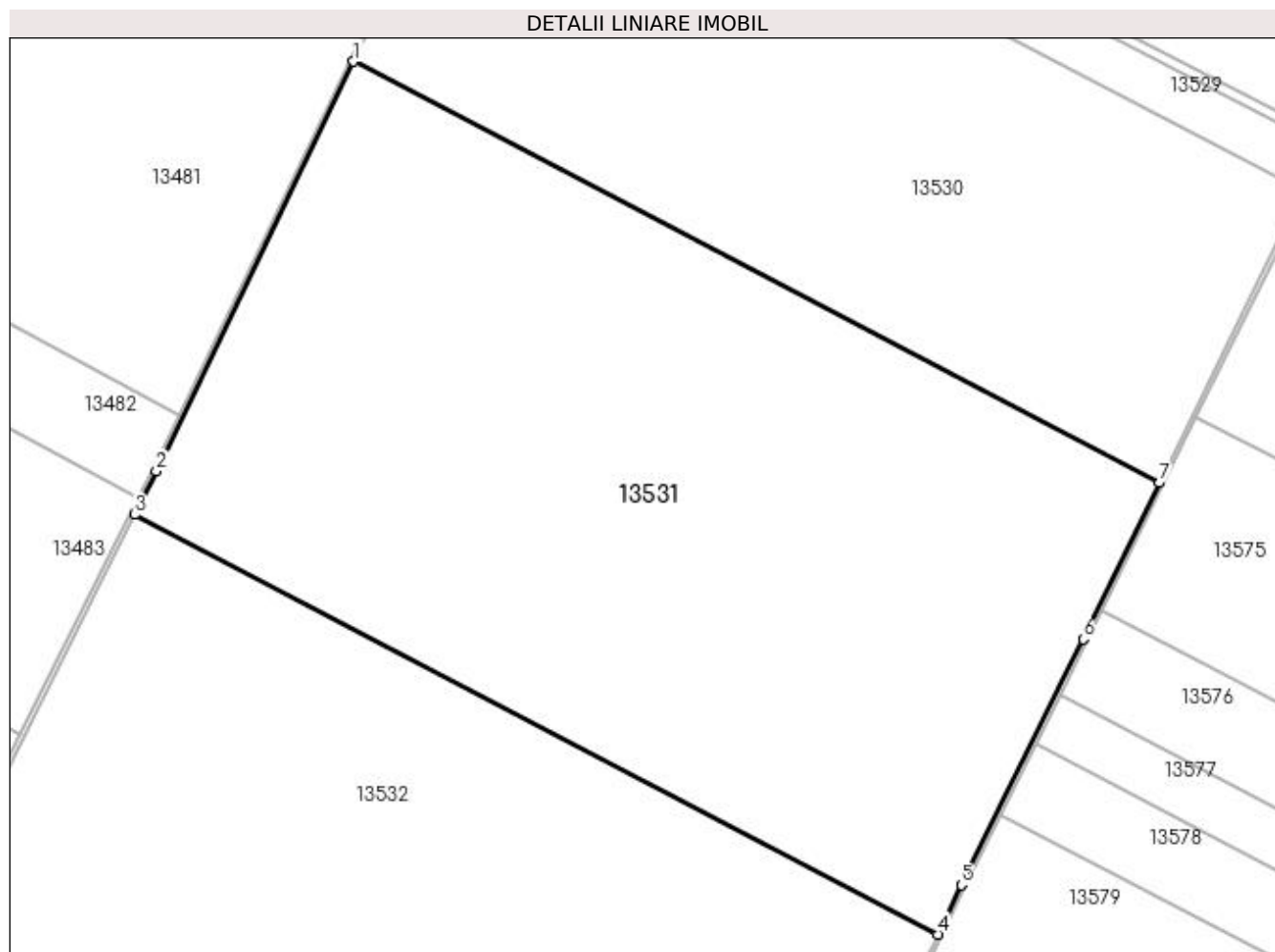
Inscrieri privind dezmembramintele dreptului de proprietate, drepturi reale de garanție și sarcini	Referințe
NU SUNT	

Anexa Nr. 1 La Partea I

Teren

Nr cadastral	Suprafața (mp)*	Observații / Referințe
35889	405.000	

* Suprafața este determinată în planul de proiecție Stereo 70.



Date referitoare la teren

Crt	Categorie folosință	Intra vilan	Suprafața (mp)	Tarla	Parcelă	Nr. topo	Observații / Referințe
1	arabil	NU	405.000	-	-	-	

Lungime Segmente

1) Valorile lungimilor segmentelor sunt obținute din proiecție în plan.

Punct început	X / Y	Punct sfârșit	X / Y	Lungime segment (** (m)
1	355.679,437 278.391,433	2	355.493,503 278.005,605	428.293
2	355.493,503 278.005,605	3	355.473,056 277.964,706	45.725
3	355.473,056 277.964,706	4	356.229,7 277.569,611	853.587
4	356.229,7 277.569,611	5	356.251,96 277.616,033	51.483
5	356.251,96 277.616,033	6	356.366,751 277.847,549	258.412

Punct început	X / Y	Punct sfârșit	X / Y	Lungime segment (** (m)
6	356.366,751 277.847,549	7	356.438,762 277.994,939	164.041
7	356.438,762 277.994,939	1	355.679,437 278.391,433	856.611

** Lungimile segmentelor sunt determinate în planul de proiecție Stereo 70 și sunt rotunjite la 1 milimetru.

*** Distanța dintre puncte este formată din segmente cumulate ce sunt mai mici decât valoarea 1 milimetru.

**DATE DESPRE IMOBILUL NR. 13532**

Oficiul de Cadastru și Publicitate Imobiliară DOLJ
Biroul de Cadastru și Publicitate Imobiliară Craiova

A. Partea I. Descrierea imobilului

TEREN Extravilan

Adresa: Jud. Dolj, T156, P2

Nr. Crt	Nr cadastral Nr. topografic	Suprafața* (mp)	Observații / Referințe
A1	30115	400.000	Sector cadastral:42 Teren neimprejmuit;

B. Partea II. Proprietari și acte

Inscrieri privitoare la dreptul de proprietate și alte drepturi reale		Referințe
62009 / 23/09/2010		
Act Notarial nr. CONTRACT DE VANZARE-CUMPARARE aut nr 2339, din 22/09/2010 emis de NP SANDU C.;		
B1	Intabulare, drept de PROPRIETATEcumparare, dobandit prin Conventie, cota actuala 1/1, cota initiala 1/1 1) SC RODESCO AGRICULTURE SRL, CIF:999999999999	A1

C. Partea III. SARCINI .

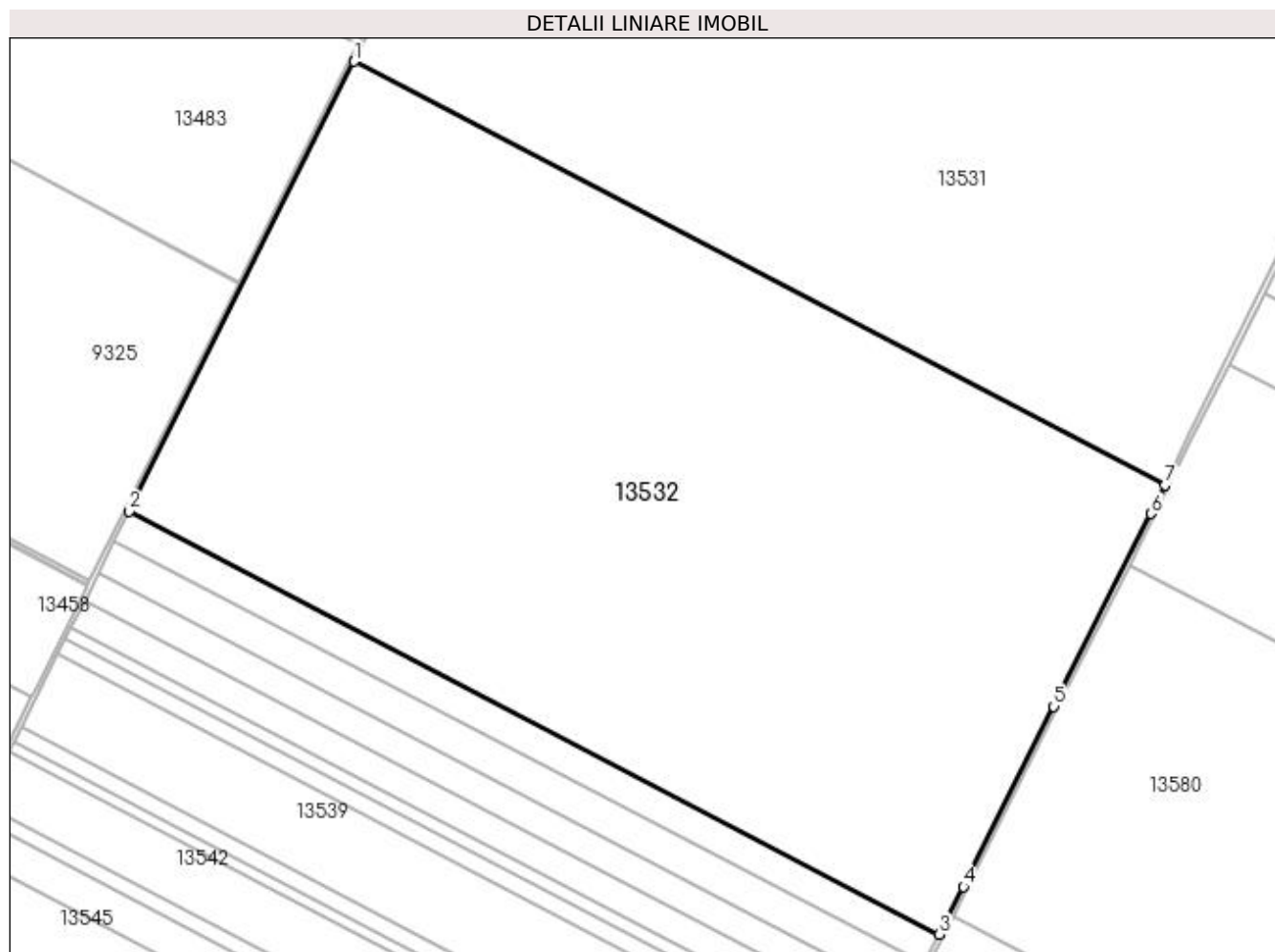
Inscrieri privind dezmembramintele dreptului de proprietate, drepturi reale de garanție și sarcini	Referințe
NU SUNT	

Anexa Nr. 1 La Partea I

Teren

Nr cadastral	Suprafața (mp)*	Observații / Referințe
30115	400.000	

* Suprafața este determinată în planul de proiecție Stereo 70.



Date referitoare la teren

Crt	Categorie folosință	Intra vilan	Suprafața (mp)	Tarla	Parcelă	Nr. topo	Observații / Referințe
1	arabil	NU	400.000	156	2	-	

Lungime Segmente

1) Valorile lungimilor segmentelor sunt obținute din proiecție în plan.

Punct început	X / Y	Punct sfârșit	X / Y	Lungime segment (** (m)
1	355.473,056 277.964,706	2	355.263,401 277.545,338	468.855
2	355.263,401 277.545,338	3	356.019,061 277.150,757	852.477
3	356.019,061 277.150,757	4	356.041,805 277.195,118	49.852
4	356.041,805 277.195,118	5	356.125,951 277.363,263	188.025
5	356.125,951 277.363,263	6	356.216,906 277.542,928	201.376

Punct început	X / Y	Punct sfârșit	X / Y	Lungime segment (** (m)
6	356.216,906 277.542,928	7	356.229,7 277.569,611	29.592
7	356.229,7 277.569,611	1	355.473,056 277.964,706	853.587

** Lungimile segmentelor sunt determinate în planul de proiecție Stereo 70 și sunt rotunjite la 1 milimetru.

*** Distanța dintre puncte este formată din segmente cumulate ce sunt mai mici decât valoarea 1 milimetru.

**DATE DESPRE IMOBILUL NR. 13533**

Oficiul de Cadastru și Publicitate Imobiliară DOLJ
Biroul de Cadastru și Publicitate Imobiliară Craiova

A. Partea I. Descrierea imobilului

TEREN Extravilan

Adresa: Jud. Dolj, T156, P1

Nr. Crt	Nr cadastral Nr. topografic	Suprafața* (mp)	Observații / Referințe
A1		26.100	Sector cadastral:42 Teren neimprejmuit;

B. Partea II. Proprietari și acte

Inscrieri privitoare la dreptul de proprietate și alte drepturi reale	Referințe
/	
Hotarare Judecatoreasca nr. SC NR. 2018, din 31/10/2012 emis de JUDECATORIA CALAFAT (TDP NR. 2890-48368/17-06-2002);	
B1	Intabulare, drept de PROPRIETATE, dobandit prin Hotarare Judecatoreasca, cota actuala 1/1, cota initiala 1/1 1) SC RODESCO AGRICULTURE SRL

C. Partea III. SARCINI .

Inscrieri privind dezmembramintele dreptului de proprietate, drepturi reale de garanție și sarcini	Referințe
NU SUNT	

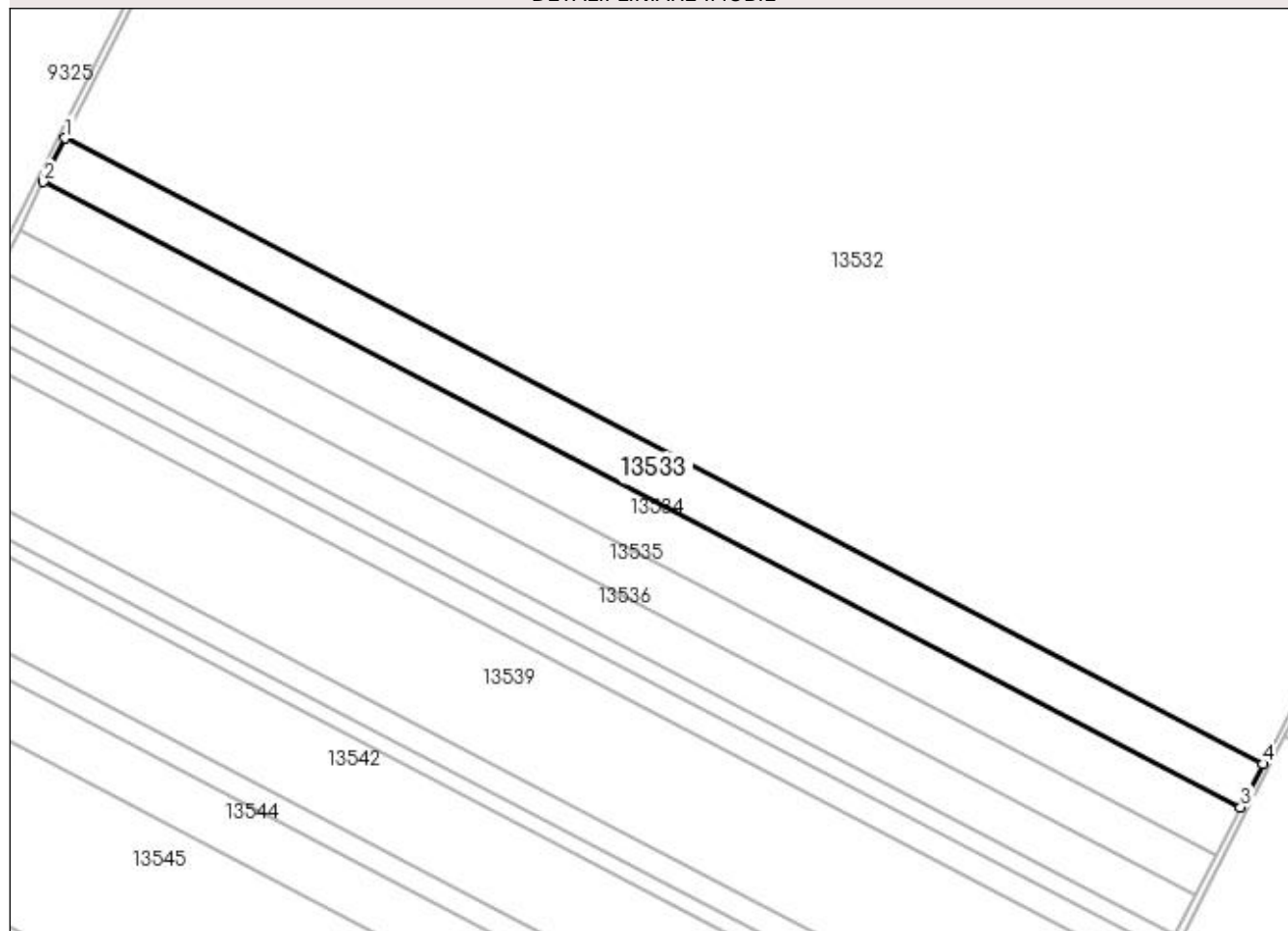
Anexa Nr. 1 La Partea I

Teren

Nr cadastral	Suprafața (mp)*	Observații / Referințe
	26.100	

* Suprafața este determinată în planul de proiecție Stereo 70.

DETALII LINIARE IMOBIL



Date referitoare la teren

Crt	Categorie folosință	Intra vilan	Suprafața (mp)	Tarla	Parcelă	Nr. topo	Observații / Referințe
1	arabil	NU	26.100	156	1	-	

Lungime Segmente

1) Valorile lungimilor segmentelor sunt obținute din proiecție în plan.

Punct început	X / Y	Punct sfârșit	X / Y	Lungime segment (** (m)
1	355.263,401 277.545,338	2	355.249,706 277.517,944	30.627
2	355.249,706 277.517,944	3	356.005,09 277.123,507	852.165
3	356.005,09 277.123,507	4	356.019,061 277.150,757	30.623
4	356.019,061 277.150,757	1	355.263,401 277.545,338	852.477

**** Lungimile segmentelor sunt determinate în planul de proiecție Stereo 70 și sunt rotunjite la 1 milimetru.**

***** Distanța dintre puncte este formată din segmente cumulate ce sunt mai mici decât valoarea 1 milimetru.**

**DATE DESPRE IMOBILUL NR. 13534**

Oficiul de Cadastru și Publicitate Imobiliară DOLJ
Biroul de Cadastru și Publicitate Imobiliară Craiova

A. Partea I. Descrierea imobilului

TEREN Extravilan

Adresa: Jud. Dolj, T156, P1

Nr. Crt	Nr cadastral Nr. topografic	Suprafața* (mp)	Observații / Referințe
A1		29.000	Sector cadastral:42 Teren neimprejmit; IMOBIL PUS IN POSESIE DE COMISIA JUDETEANA PISCU VECHI PE TERITORIUL UAT-ULUI MOTATEI.

B. Partea II. Proprietari și acte

Inscrieri privitoare la dreptul de proprietate și alte drepturi reale	Referințe
/	
Act Administrativ nr. TDP NR. 2930-1355, din 08/08/2002 emis de CJ DOLJ;	
B1	A1
Intabulare, drept de PROPRIETATE, dobandit prin Reconstituire, cota actuala 1/1, cota initiala 1/1	
1) IONULESCU CONSTANTIN	
2) IONULESCU PETRE	
3) IONULESCU GHEORGHE	
4) IONULESCU ILIE	

C. Partea III. SARCINI .

Inscrieri privind dezmembramintele dreptului de proprietate, drepturi reale de garanție și sarcini	Referințe
NU SUNT	

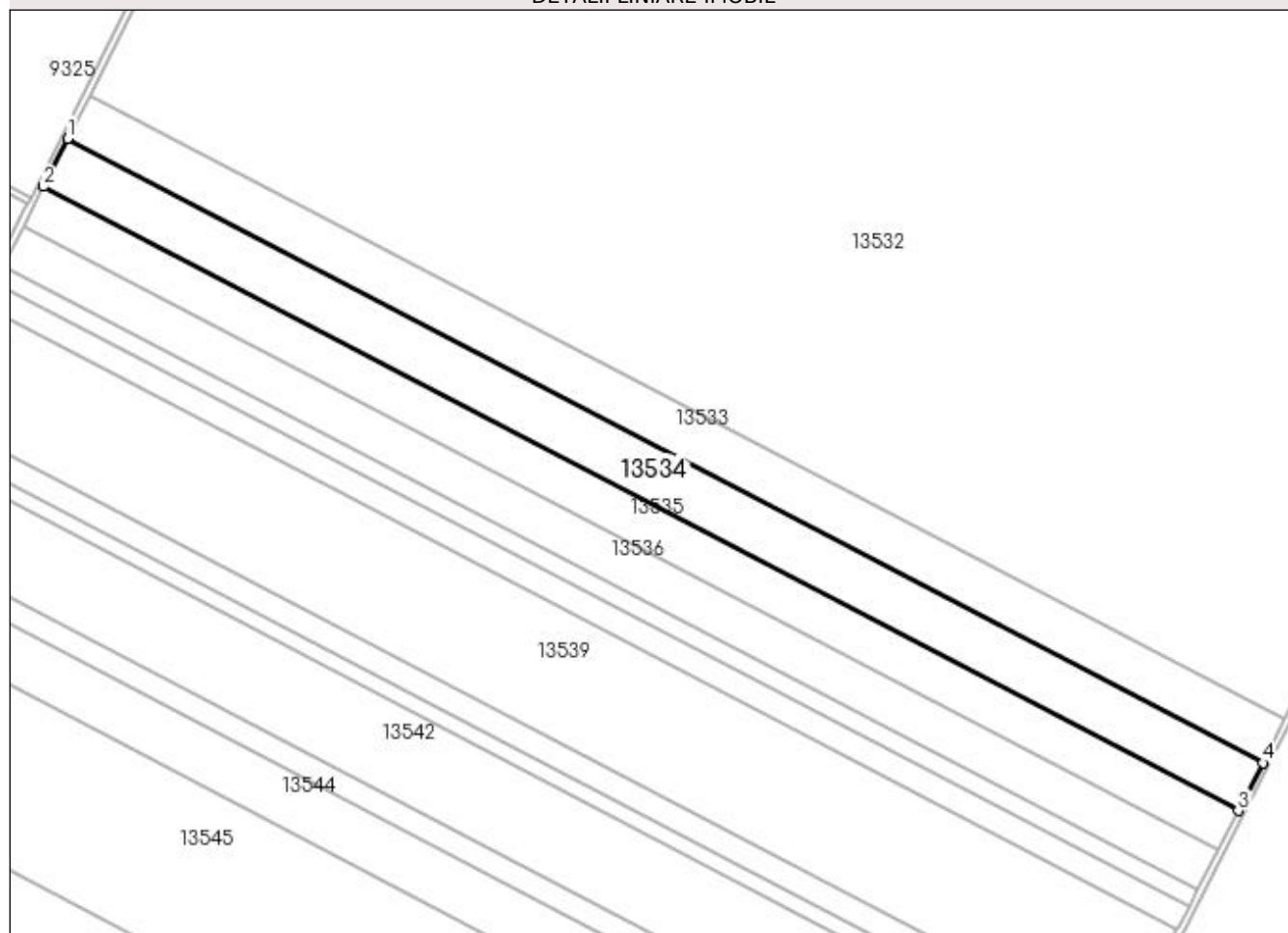
Anexa Nr. 1 La Partea I

Teren

Nr cadastral	Suprafața (mp)*	Observații / Referințe
	29.000	IMOBIL PUS IN POSESIE DE COMISIA JUDETEANA PISCU VECHI PE TERITORIUL UAT-ULUI MOTATEI.

* Suprafața este determinată în planul de proiecție Stereo 70.

DETALII LINIARE IMOBIL



Date referitoare la teren

Crt	Categorie folosință	Intra vilan	Suprafața (mp)	Tarla	Parcelă	Nr. topo	Observații / Referințe
1	arabil	NU	29.000	156	1	-	

Lungime Segmente

1) Valorile lungimilor segmentelor sunt obținute din proiecție în plan.

Punct început	X / Y	Punct sfârșit	X / Y	Lungime segment (** (m)
1	355.249,706 277.517,944	2	355.234,483 277.487,494	34.043
2	355.234,483 277.487,494	3	355.989,561 277.093,217	851.82
3	355.989,561 277.093,217	4	356.005,09 277.123,507	34.039
4	356.005,09 277.123,507	1	355.249,706 277.517,944	852.165

**** Lungimile segmentelor sunt determinate în planul de proiecție Stereo 70 și sunt rotunjite la 1 milimetru.**

***** Distanța dintre puncte este formată din segmente cumulate ce sunt mai mici decât valoarea 1 milimetru.**

**DATE DESPRE IMOBILUL NR. 13535**

Oficiul de Cadastru și Publicitate Imobiliară DOLJ
Biroul de Cadastru și Publicitate Imobiliară Craiova

A. Partea I. Descrierea imobilului

TEREN Extravilan

Adresa: Jud. Dolj, T156, P2

Nr. Crt	Nr cadastral Nr. topografic	Suprafața* (mp)	Observații / Referințe
A1	33572	24.000	Sector cadastral:42 Teren neimprejmuit;

B. Partea II. Proprietari și acte

Inscrieri privitoare la dreptul de proprietate și alte drepturi reale	Referințe
87609 / 01/07/2016	
Hotarare Judecatoreasca nr. SC nr. 1873, din 22/09/2014 emis de JUDECATORIA CALAFAT;	
B1	A1
Intabulare, drept de PROPRIETATE, dobandit prin Hotarare Judecatoreasca, cota actuala 1/1, cota initiala 1/1 1) SC RODESCO AGRICULTURE SRL, CIF:14149496	

C. Partea III. SARCINI .

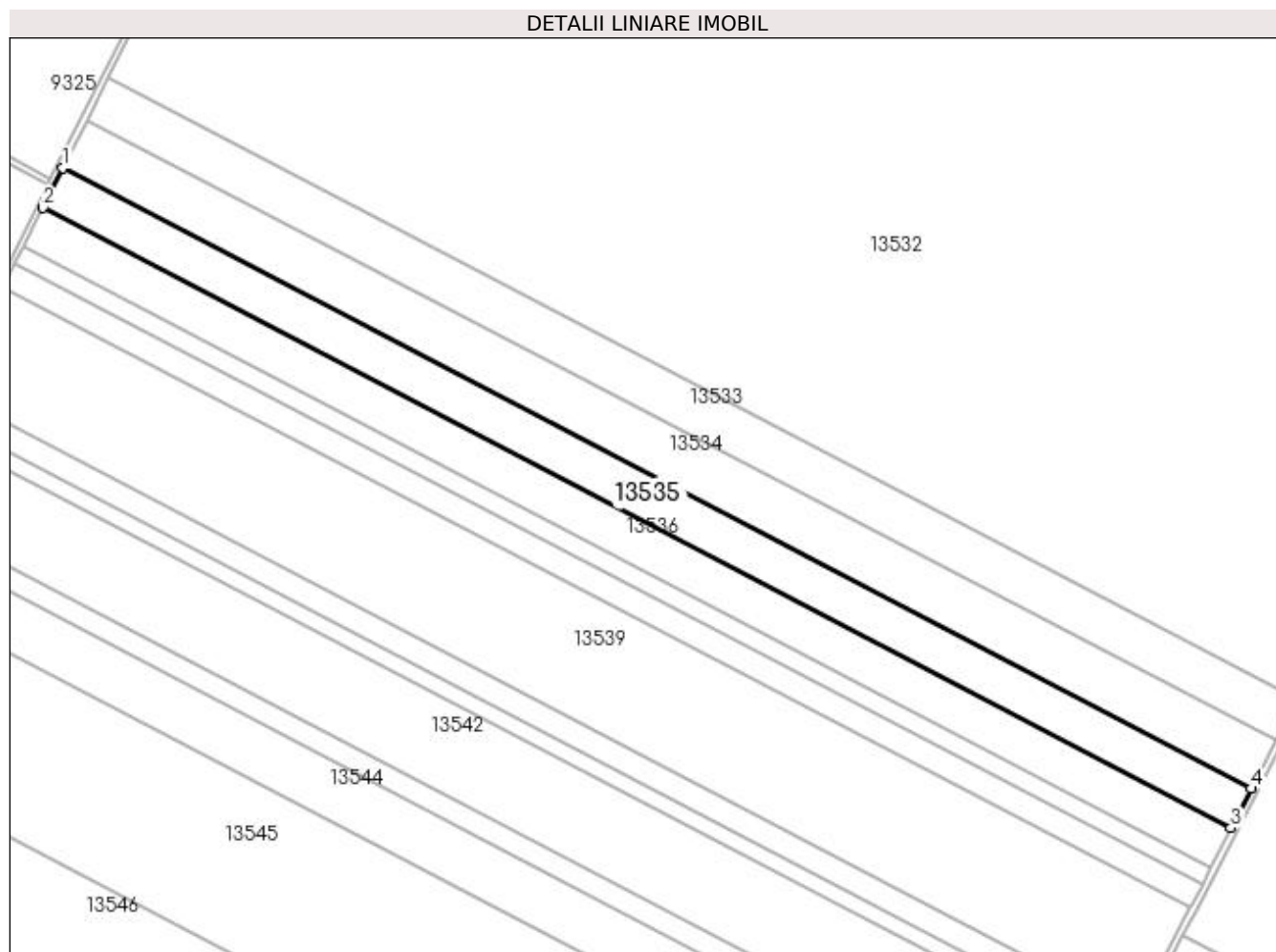
Inscrieri privind dezmembramintele dreptului de proprietate, drepturi reale de garanție și sarcini	Referințe
NU SUNT	

Anexa Nr. 1 La Partea I

Teren

Nr cadastral	Suprafața (mp)*	Observații / Referințe
33572	24.000	

* Suprafața este determinată în planul de proiecție Stereo 70.



Date referitoare la teren

Crt	Categorie folosință	Intra vilan	Suprafața (mp)	Tarla	Parcelă	Nr. topo	Observații / Referințe
1	arabil	NU	24.000	156	2	-	

Lungime Segmente

1) Valorile lungimilor segmentelor sunt obținute din proiecție în plan.

Punct început	X / Y	Punct sfârșit	X / Y	Lungime segment (** (m)
1	355.234,483 277.487,494	2	355.221,88 277.462,284	28.185
2	355.221,88 277.462,284	3	355.976,704 277.068,14	851.533
3	355.976,704 277.068,14	4	355.989,561 277.093,217	28.181
4	355.989,561 277.093,217	1	355.234,483 277.487,494	851.82

**** Lungimile segmentelor sunt determinate în planul de proiecție Stereo 70 și sunt rotunjite la 1 milimetru.**

***** Distanța dintre puncte este formată din segmente cumulate ce sunt mai mici decât valoarea 1 milimetru.**

**DATE DESPRE IMOBILUL NR. 13536**

Oficiul de Cadastru și Publicitate Imobiliară DOLJ
Biroul de Cadastru și Publicitate Imobiliară Craiova

A. Partea I. Descrierea imobilului

TEREN Extravilan

Adresa: Jud. Dolj, T156, P2

Nr. Crt	Nr cadastral Nr. topografic	Suprafața* (mp)	Observații / Referințe
A1	33621	24.000	Sector cadastral:42 Teren neimprejmuit;

B. Partea II. Proprietari și acte

Inscrieri privitoare la dreptul de proprietate și alte drepturi reale	Referințe
51211 / 31/03/2017	
Act Notarial nr. CONTRACT DE VANZARE AUT NR 791, din 31/03/2017 emis de NP Sorop Alexandru Oliviu;	
B1	A1
Intabulare, drept de PROPRIETATE, dobandit prin Conventie, cota actuala 1/1, cota initiala 1/1	
1) SC RODESCO AGRICULTURE SRL, CIF:14149496	

C. Partea III. SARCINI .

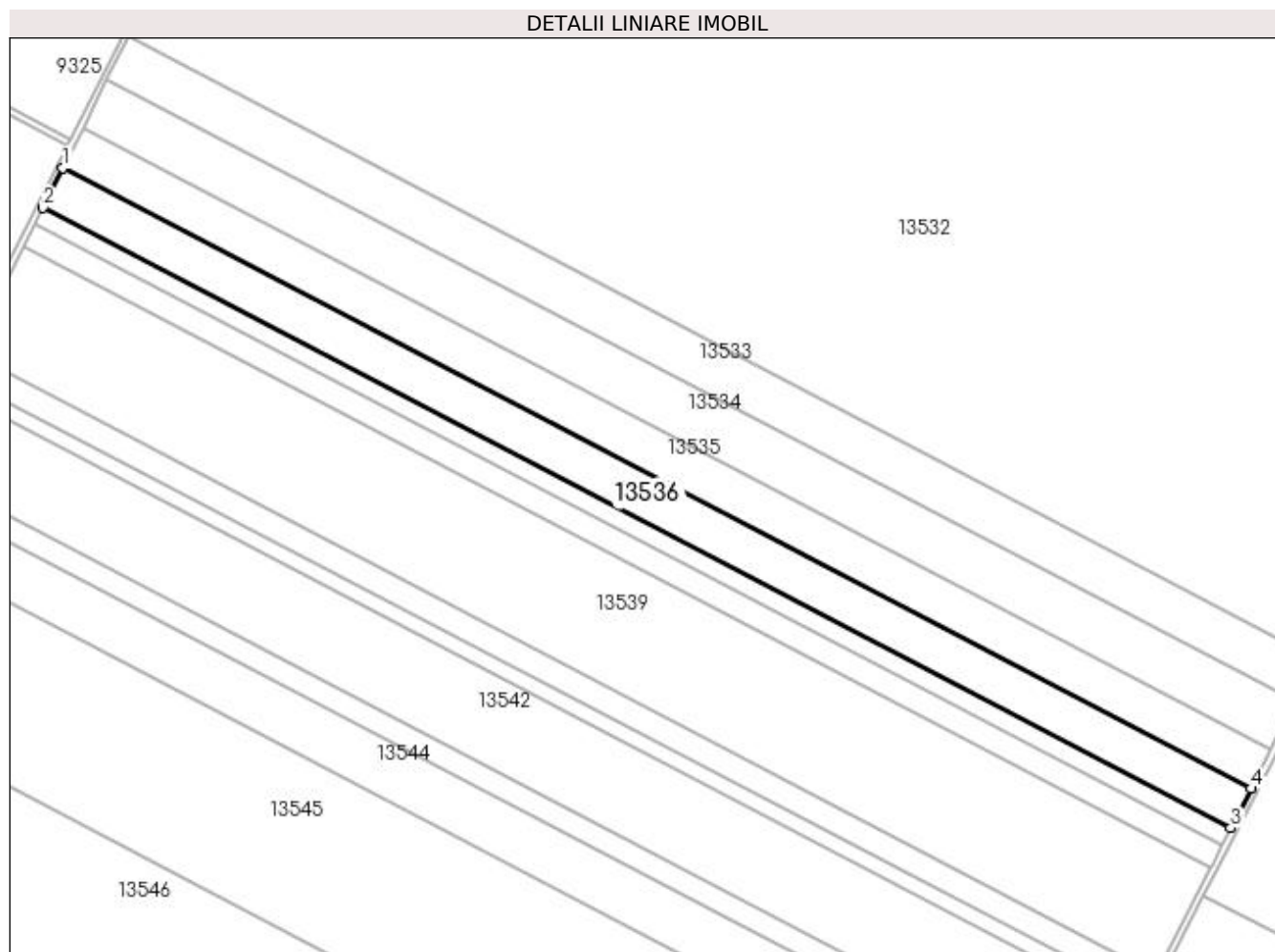
Inscrieri privind dezmembramintele dreptului de proprietate, drepturi reale de garanție și sarcini	Referințe
NU SUNT	

Anexa Nr. 1 La Partea I

Teren

Nr cadastral	Suprafața (mp)*	Observații / Referințe
33621	24.000	

* Suprafața este determinată în planul de proiecție Stereo 70.



Date referitoare la teren

Crt	Categorie folosință	Intra vilan	Suprafața (mp)	Tarla	Parcelă	Nr. topo	Observații / Referințe
1	arabil	NU	24.000	156	2	-	

Lungime Segmente

1) Valorile lungimilor segmentelor sunt obținute din proiecție în plan.

Punct început	X / Y	Punct sfârșit	X / Y	Lungime segment (** (m)
1	355.221,88 277.462,284	2	355.209,273 277.437,067	28.193
2	355.209,273 277.437,067	3	355.963,843 277.043,055	851.247
3	355.963,843 277.043,055	4	355.976,704 277.068,14	28.19
4	355.976,704 277.068,14	1	355.221,88 277.462,284	851.533

**** Lungimile segmentelor sunt determinate în planul de proiecție Stereo 70 și sunt rotunjite la 1 milimetru.**

***** Distanța dintre puncte este formată din segmente cumulate ce sunt mai mici decât valoarea 1 milimetru.**

**DATE DESPRE IMOBILUL NR. 13537**

Oficiul de Cadastru și Publicitate Imobiliară DOLJ
Biroul de Cadastru și Publicitate Imobiliară Craiova

A. Partea I. Descrierea imobilului

TEREN Extravilan

Adresa: Jud. Dolj, T156, P2

Nr. Crt	Nr cadastral Nr. topografic	Suprafața* (mp)	Observații / Referințe
A1	33566	10.000	Sector cadastral:42 Teren neimprejmuit;

B. Partea II. Proprietari și acte

Inscrieri privitoare la dreptul de proprietate și alte drepturi reale	Referințe
51208 / 31/03/2017	
Act Notarial nr. CONTRACT DE VANZARE AUT NR 790, din 31/03/2017 emis de NP Sorop Alexandru Oliviu;	
B1	A1
Intabulare, drept de PROPRIETATE, dobandit prin Conventie, cota actuala 1/1, cota initiala 1/1	
1) SC RODESCO AGRICULTURE SRL, CIF:14149496	

C. Partea III. SARCINI .

Inscrieri privind dezmembramintele dreptului de proprietate, drepturi reale de garanție și sarcini	Referințe
NU SUNT	

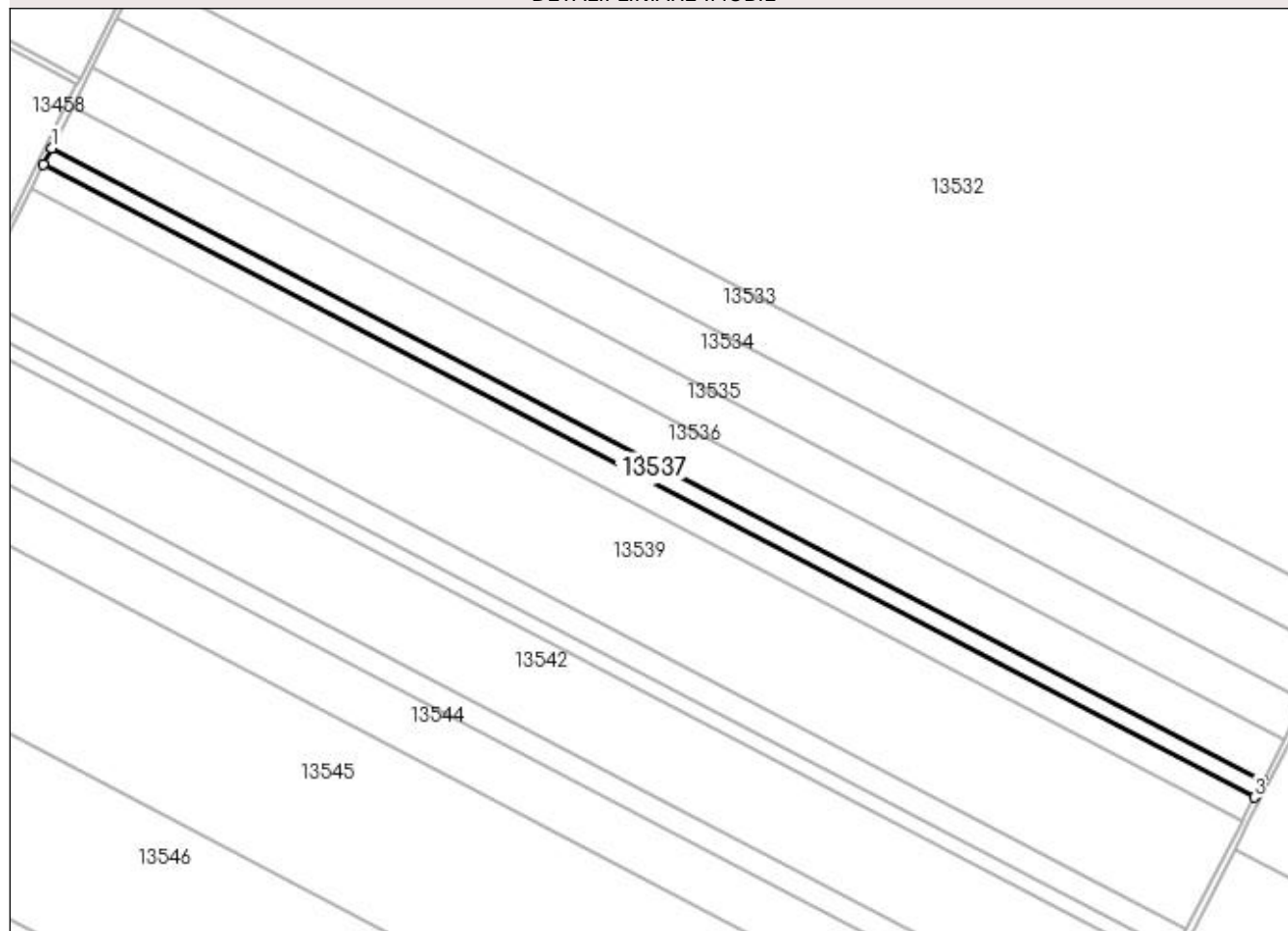
Anexa Nr. 1 La Partea I

Teren

Nr cadastral	Suprafața (mp)*	Observații / Referințe
33566	10.000	

* Suprafața este determinată în planul de proiecție Stereo 70.

DETALII LINIARE IMOBIL



Date referitoare la teren

Crt	Categorie folosință	Intra vilan	Suprafața (mp)	Tarla	Parcelă	Nr. topo	Observații / Referințe
1	arabil	NU	10.000	156	2	-	

Lungime Segmente

1) Valorile lungimilor segmentelor sunt obținute din proiecție în plan.

Punct început	X / Y	Punct sfârșit	X / Y	Lungime segment (** (m)
1	355.209,273 277.437,067	2	355.204,018 277.426,557	11.751
2	355.204,018 277.426,557	3	355.958,483 277.032,6	851.128
3	355.958,483 277.032,6	4	355.963,843 277.043,055	11.749
4	355.963,843 277.043,055	1	355.209,273 277.437,067	851.247

**** Lungimile segmentelor sunt determinate în planul de proiecție Stereo 70 și sunt rotunjite la 1 milimetru.**

***** Distanța dintre puncte este formată din segmente cumulate ce sunt mai mici decât valoarea 1 milimetru.**

**DATE DESPRE IMOBILUL NR. 13538**

Oficiul de Cadastru și Publicitate Imobiliară DOLJ
Biroul de Cadastru și Publicitate Imobiliară Craiova

A. Partea I. Descrierea imobilului

TEREN Extravilan

Adresa: Jud. Dolj, T156, P2

Nr. Crt	Nr cadastral Nr. topografic	Suprafața* (mp)	Observații / Referințe
A1		14.000	Sector cadastral:42 Teren neimprejmit; IMOBIL PUS IN POSESIE DE COMISIA JUDETEANA PISCU VECHI PE TERITORIUL UAT-ULUI MOTATEI.

B. Partea II. Proprietari și acte

Inscrieri privitoare la dreptul de proprietate și alte drepturi reale	Referințe
/	
Act Administrativ nr. TDP NR. 2703-48382, din 13/11/2000 emis de CJ DOLJ;	
B1	A1
Intabulare, drept de PROPRIETATE, dobandit prin Reconstituire, cota actuala 1/1, cota initiala 1/1	
1) MIRESCU GHEORGHE	
2) STEGARU MARIA	
3) VIASU ANA	

C. Partea III. SARCINI .

Inscrieri privind dezmembramintele dreptului de proprietate, drepturi reale de garanție și sarcini	Referințe
NU SUNT	

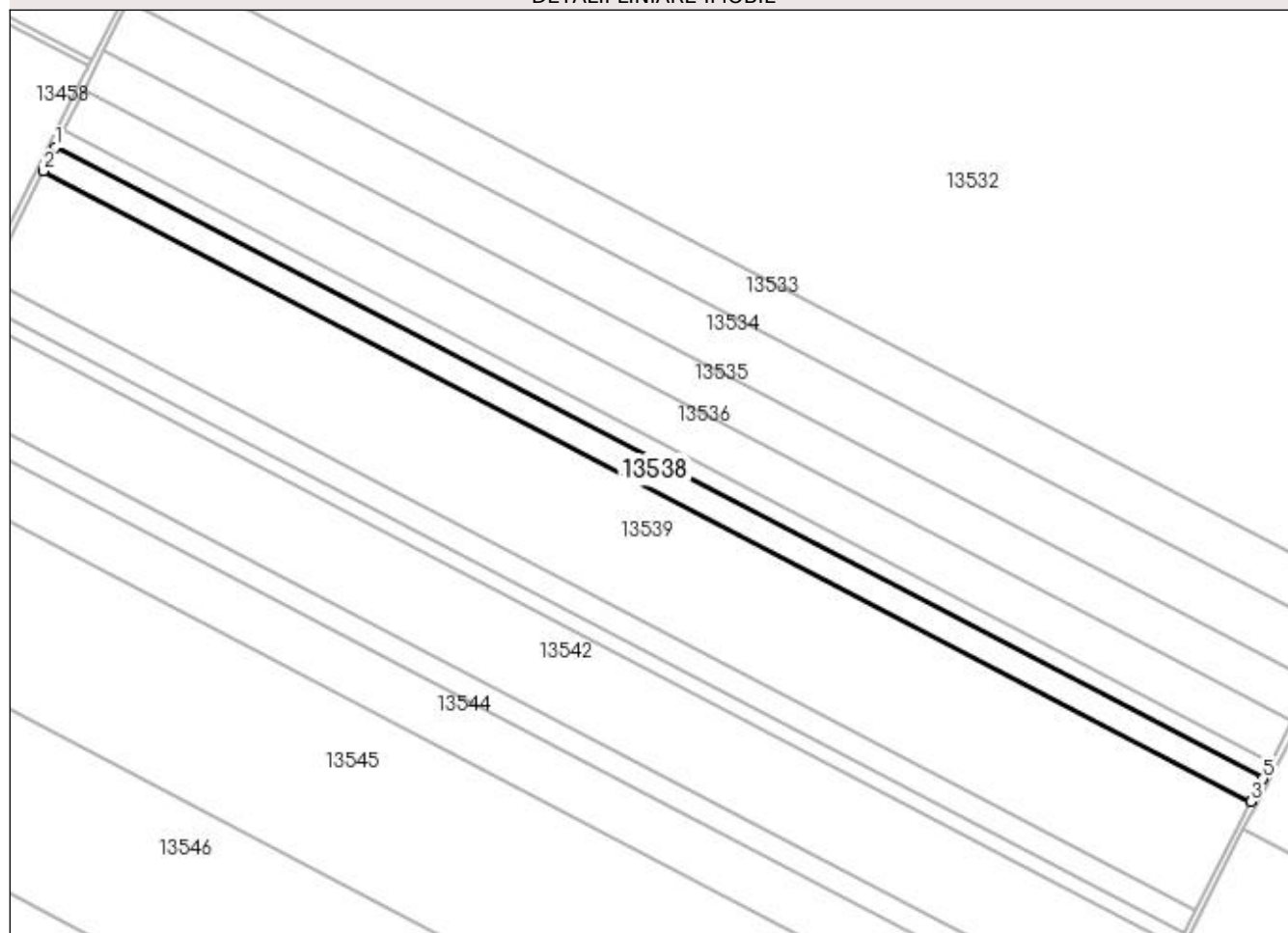
Anexa Nr. 1 La Partea I

Teren

Nr cadastral	Suprafața (mp)*	Observații / Referințe
	14.000	IMOBIL PUS IN POSESIE DE COMISIA JUDETEANA PISCU VECHI PE TERITORIUL UAT-ULUI MOTATEI.

* Suprafața este determinată în planul de proiecție Stereo 70.

DETALII LINIARE IMOBIL



Date referitoare la teren

Crt	Categorie folosință	Intra vilan	Suprafața (mp)	Tarla	Parcelă	Nr. topo	Observații / Referințe
1	arabil	NU	14.000	156	2	-	

Lungime Segmente

1) Valorile lungimilor segmentelor sunt obținute din proiecție în plan.

Punct început	X / Y	Punct sfârșit	X / Y	Lungime segment (** (m)
1	355.204,018 277.426,557	2	355.196,661 277.411,84	16.453
2	355.196,661 277.411,84	3	355.950,975 277.017,963	850.958
3	355.950,975 277.017,963	4	355.951,599 277.019,172	1.361
4	355.951,599 277.019,172	5	355.958,483 277.032,6	15.09
5	355.958,483 277.032,6	1	355.204,018 277.426,557	851.128

**** Lungimile segmentelor sunt determinate în planul de proiecție Stereo 70 și sunt rotunjite la 1 milimetru.**

***** Distanța dintre puncte este formată din segmente cumulate ce sunt mai mici decât valoarea 1 milimetru.**

**DATE DESPRE IMOBILUL NR. 13539**

Oficiul de Cadastru și Publicitate Imobiliară DOLJ
Biroul de Cadastru și Publicitate Imobiliară Craiova

A. Partea I. Descrierea imobilului

TEREN Extravilan

Adresa: Jud. Dolj, T156, P3

Nr. Crt	Nr cadastral Nr. topografic	Suprafața* (mp)	Observații / Referințe
A1		64.500	Sector cadastral:42 Teren neimprejmit; IMOBIL PUS IN POSESIE DE COMISIA JUDETEANA PISCU VECHI PE TERITORIUL UAT-ULUI MOTATEI.

B. Partea II. Proprietari și acte

Inscrieri privitoare la dreptul de proprietate și alte drepturi reale	Referințe
/	
Act Administrativ nr. TDP NR. 2702-48382, din 13/11/2000 emis de CJ DOLJ;	
B1	A1
Intabulare, drept de PROPRIETATE, dobandit prin Reconstituire, cota actuala 1/1, cota initiala 1/1	
1) CONSTANTIN CORNELIA	
2) IONESCU MARIA	

C. Partea III. SARCINI .

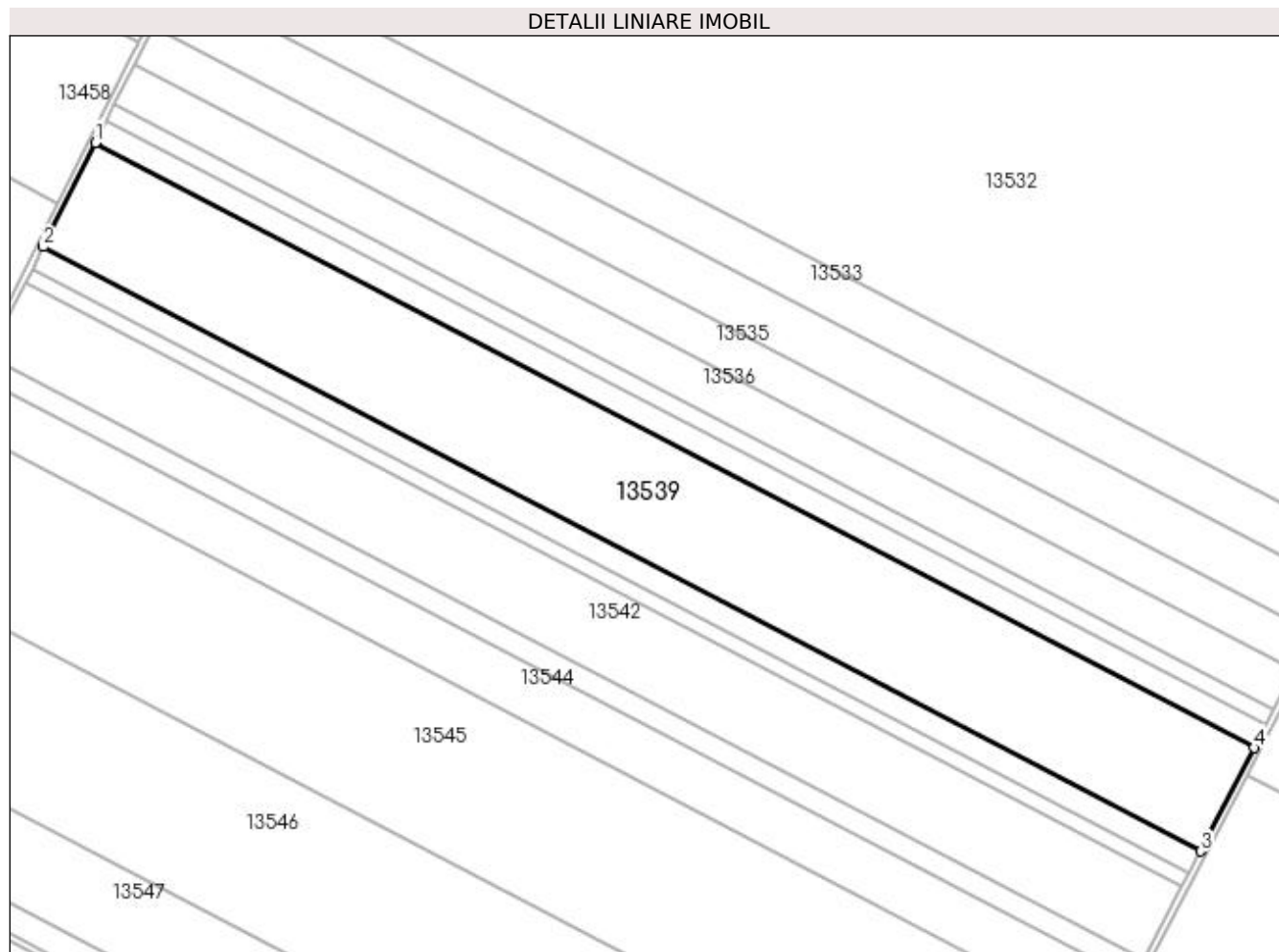
Inscrieri privind dezmembramintele dreptului de proprietate, drepturi reale de garanție și sarcini	Referințe
NU SUNT	

Anexa Nr. 1 La Partea I

Teren

Nr cadastral	Suprafața (mp)*	Observații / Referințe
	64.500	IMOBIL PUS IN POSESIE DE COMISIA JUDETEANA PISCU VECHI PE TERITORIUL UAT-ULUI MOTATEI.

* Suprafața este determinată în planul de proiecție Stereo 70.



Date referitoare la teren

Crt	Categorie folosință	Intra vilan	Suprafața (mp)	Tarla	Parcelă	Nr. topo	Observații / Referințe
1	arabil	NU	64.500	156	3	-	

Lungime Segmente

1) Valorile lungimilor segmentelor sunt obținute din proiecție în plan.

Punct început	X / Y	Punct sfârșit	X / Y	Lungime segment (** (m)
1	355.196,661 277.411,84	2	355.162,743 277.343,995	75.851
2	355.162,743 277.343,995	3	355.916,21 276.950,56	850.002
3	355.916,21 276.950,56	4	355.950,975 277.017,963	75.84
4	355.950,975 277.017,963	1	355.196,661 277.411,84	850.958

**** Lungimile segmentelor sunt determinate în planul de proiecție Stereo 70 și sunt rotunjite la 1 milimetru.**

***** Distanța dintre puncte este formată din segmente cumulate ce sunt mai mici decât valoarea 1 milimetru.**

**DATE DESPRE IMOBILUL NR. 13540**

Oficiul de Cadastru și Publicitate Imobiliară DOLJ
Biroul de Cadastru și Publicitate Imobiliară Craiova

A. Partea I. Descrierea imobilului

TEREN Extravilan

Adresa: Jud. Dolj, T156, P4

Nr. Crt	Nr cadastral Nr. topografic	Suprafața* (mp)	Observații / Referințe
A1		13.500	Sector cadastral:42 Teren neimprejmit; IMOBIL PUS IN POSESIE DE COMISIA JUDETEANA PISCU VECHI PE TERITORIUL UAT-ULUI MOTATEI.

B. Partea II. Proprietari și acte

Inscrieri privitoare la dreptul de proprietate și alte drepturi reale	Referințe
/	
Act Administrativ nr. TDP NR. 2858-48368, din 25/03/2002 emis de CJ DOLJ;	
B1	A1
Intabulare, drept de PROPRIETATE, dobandit prin Reconstituire, cota actuala 1/1, cota initiala 1/1	
1) GRECESCU CONSTANȚA	
2) MICU IOANA	

C. Partea III. SARCINI .

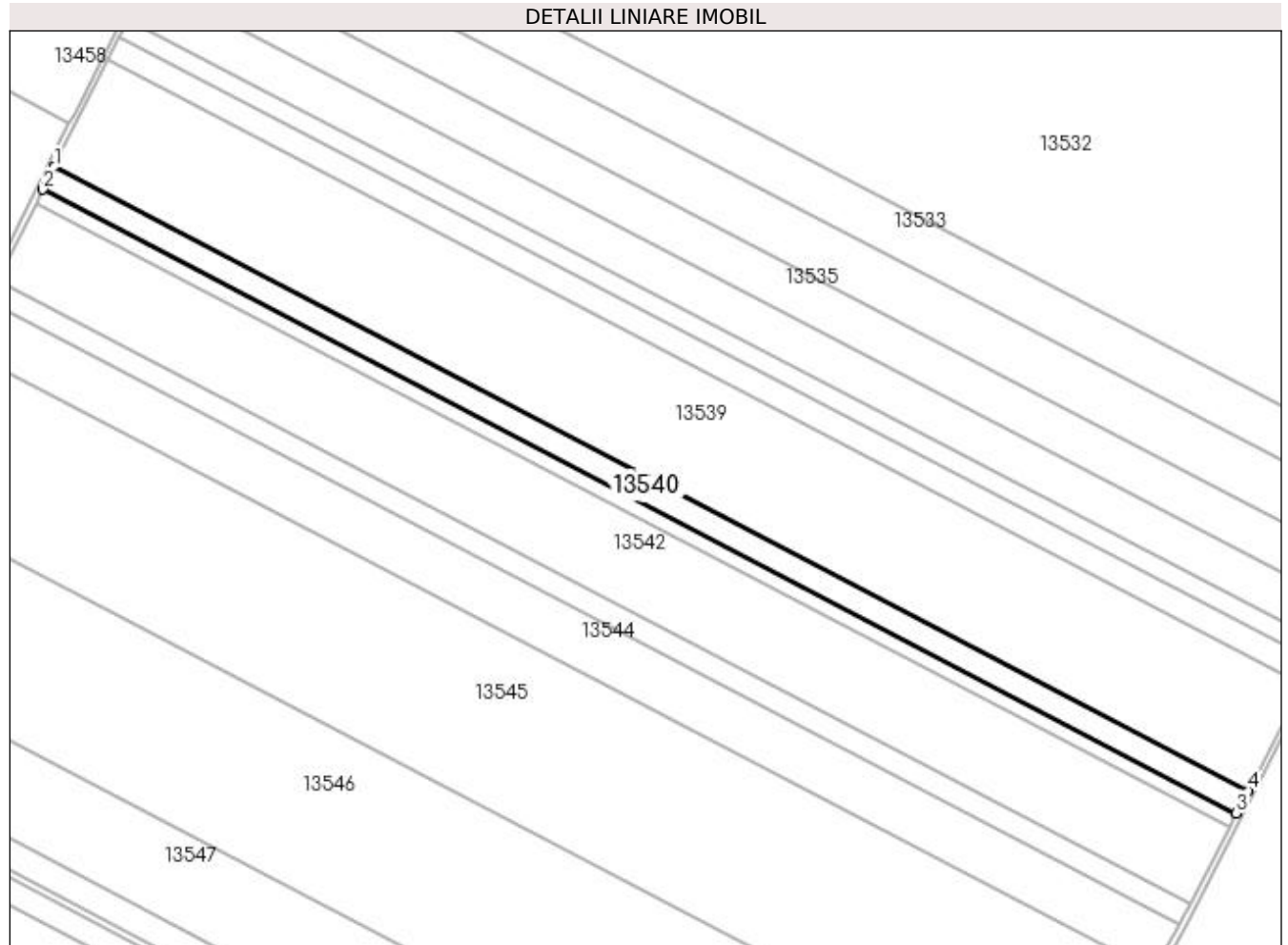
Inscrieri privind dezmembramintele dreptului de proprietate, drepturi reale de garanție și sarcini	Referințe
NU SUNT	

Anexa Nr. 1 La Partea I

Teren

Nr cadastral	Suprafața (mp)*	Observații / Referințe
	13.500	IMOBIL PUS IN POSESIE DE COMISIA JUDETEANA PISCU VECHI PE TERITORIUL UAT-ULUI MOTATEI.

* Suprafața este determinată în planul de proiecție Stereo 70.



Date referitoare la teren

Crt	Categorie folosință	Intra vilan	Suprafața (mp)	Tarla	Parcelă	Nr. topo	Observații / Referințe
1	arabil	NU	13.500	156	4	-	

Lungime Segmente

1) Valorile lungimilor segmentelor sunt obținute din proiecție în plan.

Punct început	X / Y	Punct sfârșit	X / Y	Lungime segment (** (m)
1	355.162,743 277.343,995	2	355.155,639 277.329,785	15.887
2	355.155,639 277.329,785	3	355.908,929 276.936,442	849.803
3	355.908,929 276.936,442	4	355.916,21 276.950,56	15.885
4	355.916,21 276.950,56	1	355.162,743 277.343,995	850.002

**** Lungimile segmentelor sunt determinate în planul de proiecție Stereo 70 și sunt rotunjite la 1 milimetru.**

***** Distanța dintre puncte este formată din segmente cumulate ce sunt mai mici decât valoarea 1 milimetru.**

**DATE DESPRE IMOBILUL NR. 13541**

Oficiul de Cadastru și Publicitate Imobiliară DOLJ
Biroul de Cadastru și Publicitate Imobiliară Craiova

A. Partea I. Descrierea imobilului

TEREN Extravilan

Adresa: Jud. Dolj, T156, P5

Nr. Crt	Nr cadastral Nr. topografic	Suprafața* (mp)	Observații / Referințe
A1		8.500	Sector cadastral:42 Teren neimprejmut; IMOBIL PUS IN POSESIE DE COMISIA JUDETEANA PISCU VECHI PE TERITORIUL UAT-ULUI MOTATEI.

B. Partea II. Proprietari și acte

Inscrieri privitoare la dreptul de proprietate și alte drepturi reale	Referințe
/	
Act Administrativ nr. TDP NR. 2705-48382, din 13/11/2000 emis de CJ DOLJ;	
B1 Intabulare, drept de PROPRIETATE, dobandit prin Reconstituire, cota actuala 1/1, cota initiala 1/1 1) IONULESCU ILIE	A1

C. Partea III. SARCINI .

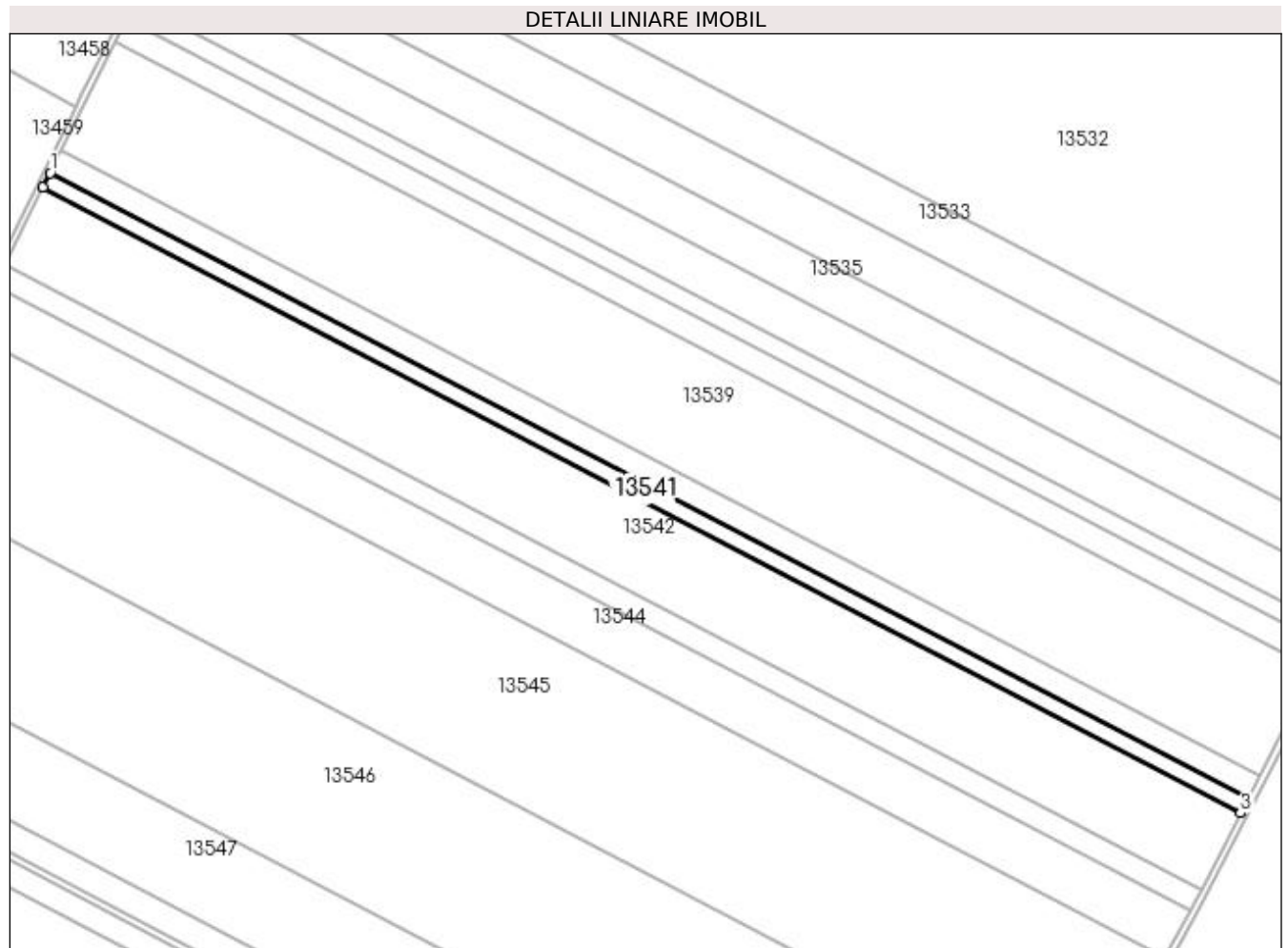
Inscrieri privind dezmembramintele dreptului de proprietate, drepturi reale de garanție și sarcini	Referințe
NU SUNT	

Anexa Nr. 1 La Partea I

Teren

Nr cadastral	Suprafața (mp)*	Observații / Referințe
	8.500	IMOBIL PUS IN POSESIE DE COMISIA JUDETEANA PISCU VECHI PE TERITORIUL UAT-ULUI MOTATEI.

* Suprafața este determinată în planul de proiecție Stereo 70.



Date referitoare la teren

Crt	Categorie folosință	Intra vilan	Suprafața (mp)	Tarla	Parcelă	Nr. topo	Observații / Referințe
1	arabil	NU	8.500	156	5	-	

Lungime Segmente

1) Valorile lungimilor segmentelor sunt obținute din proiecție în plan.

Punct început	X / Y	Punct sfârșit	X / Y	Lungime segment (** (m)
1	355.155,639 277.329,785	2	355.151,166 277.320,836	10.005
2	355.151,166 277.320,836	3	355.904,343 276.927,552	849.675
3	355.904,343 276.927,552	4	355.908,929 276.936,442	10.003
4	355.908,929 276.936,442	1	355.155,639 277.329,785	849.803

**** Lungimile segmentelor sunt determinate în planul de proiecție Stereo 70 și sunt rotunjite la 1 milimetru.**

***** Distanța dintre puncte este formată din segmente cumulate ce sunt mai mici decât valoarea 1 milimetru.**

**DATE DESPRE IMOBILUL NR. 13542**

Oficiul de Cadastru și Publicitate Imobiliară DOLJ
Biroul de Cadastru și Publicitate Imobiliară Craiova

A. Partea I. Descrierea imobilului

TEREN Extravilan

Adresa: Jud. Dolj, T156, P6

Nr. Crt	Nr cadastral Nr. topografic	Suprafața* (mp)	Observații / Referințe
A1		45.700	Sector cadastral:42 Teren neimprejmit; IMOBIL PUS IN POSESIE DE COMISIA JUDETEANA PISCU VECHI PE TERITORIUL UAT-ULUI MOTATEI.

B. Partea II. Proprietari și acte

Inscrieri privitoare la dreptul de proprietate și alte drepturi reale	Referințe
/	
Act Administrativ nr. TDP NR. 2704-48382, din 13/11/2000 emis de CJ DOLJ;	
B1	A1
Intabulare, drept de PROPRIETATE, dobandit prin Reconstituire, cota actuala 1/1, cota initiala 1/1	
1) CRISTESCU CONSTANTIN	
2) CIRTESCU ION	
3) BARB CONSTANTA	

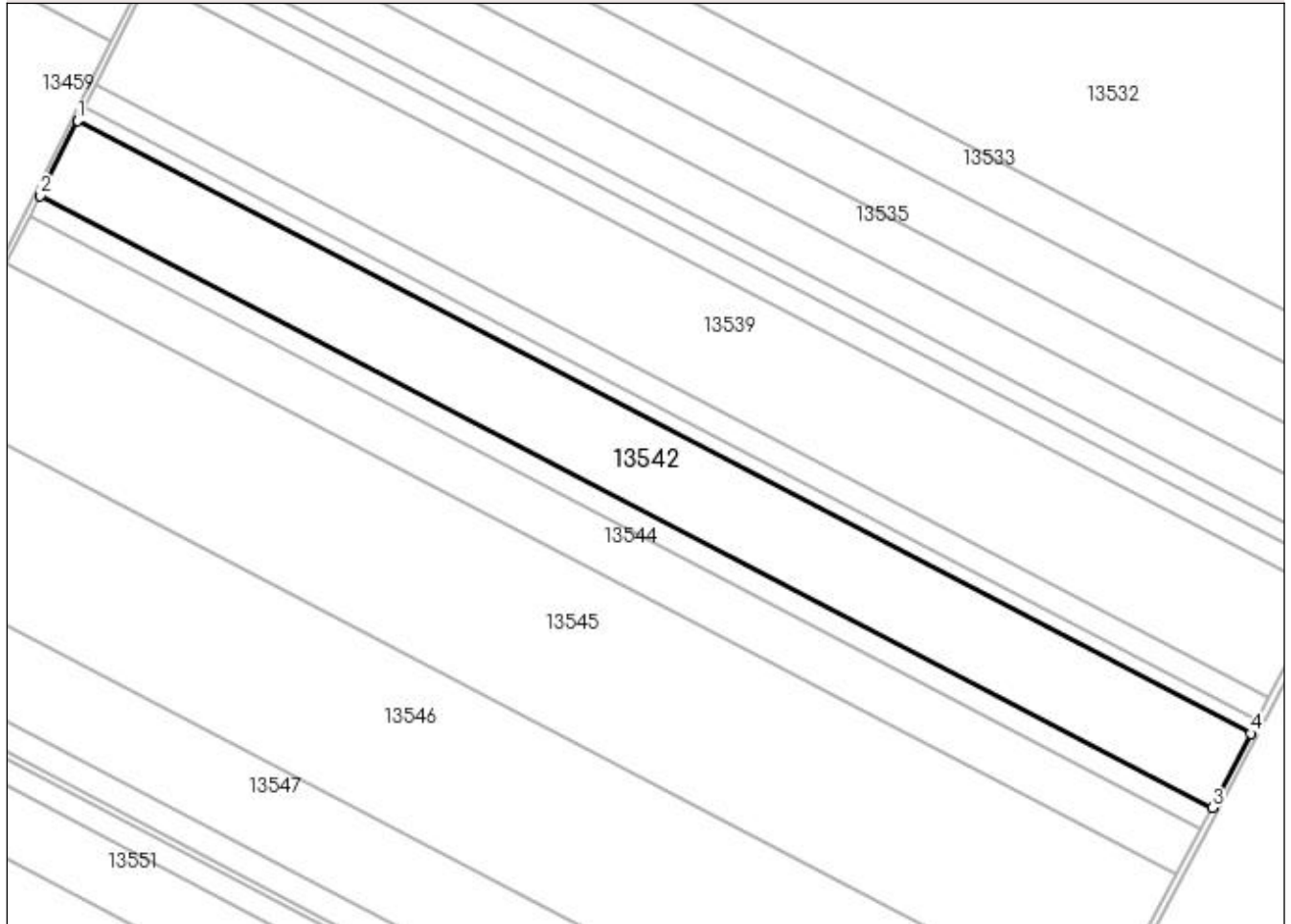
C. Partea III. SARCINI .

Inscrieri privind dezmembramintele dreptului de proprietate, drepturi reale de garanție și sarcini	Referințe
NU SUNT	

Anexa Nr. 1 La Partea I**Teren**

Nr cadastral	Suprafața (mp)*	Observații / Referințe
	45.700	IMOBIL PUS IN POSESIE DE COMISIA JUDETEANA PISCU VECHI PE TERITORIUL UAT-ULUI MOTATEI.

* Suprafața este determinată în planul de proiecție Stereo 70.

DETALII LINIARE IMOBIL**Date referitoare la teren**

Crt	Categorie folosință	Intra vilan	Suprafața (mp)	Tarla	Parcelă	Nr. topo	Observații / Referințe
1	arabil	NU	45.700	156	6	-	

Lungime Segmente

1) Valorile lungimilor segmentelor sunt obținute din proiecție în plan.

Punct început	X / Y	Punct sfârșit	X / Y	Lungime segment (** (m)
1	355.151,166 277.320,836	2	355.127,101 277.272,701	53.815
2	355.127,101 277.272,701	3	355.879,678 276.879,731	848.998
3	355.879,678 276.879,731	4	355.904,343 276.927,552	53.807
4	355.904,343 276.927,552	1	355.151,166 277.320,836	849.675

**** Lungimile segmentelor sunt determinate în planul de proiecție Stereo 70 și sunt rotunjite la 1 milimetru.**

***** Distanța dintre puncte este formată din segmente cumulate ce sunt mai mici decât valoarea 1 milimetru.**

**DATE DESPRE IMOBILUL NR. 13543**

Oficiul de Cadastru și Publicitate Imobiliară DOLJ
Biroul de Cadastru și Publicitate Imobiliară Craiova

A. Partea I. Descrierea imobilului

TEREN Extravilan

Adresa: Jud. Dolj, T156, P1

Nr. Crt	Nr cadastral Nr. topografic	Suprafața* (mp)	Observații / Referințe
A1		12.500	Sector cadastral:42 Teren neimprejmuit; IMOBIL PUS IN POSESIE DE COMISIA JUDETEANA PISCU VECHI PE TERITORIUL UAT-ULUI MOTATEI.

B. Partea II. Proprietari și acte

Inscrieri privitoare la dreptul de proprietate și alte drepturi reale	Referințe
/	
Act Administrativ nr. TDP NR. 2660-59337, din 16/08/2000 emis de CJ DOLJ;	
B1 Intabulare, drept de PROPRIETATE, dobandit prin Reconstituire, cota actuala 1/1, cota initiala 1/1 1) VELEANU ION	A1

C. Partea III. SARCINI .

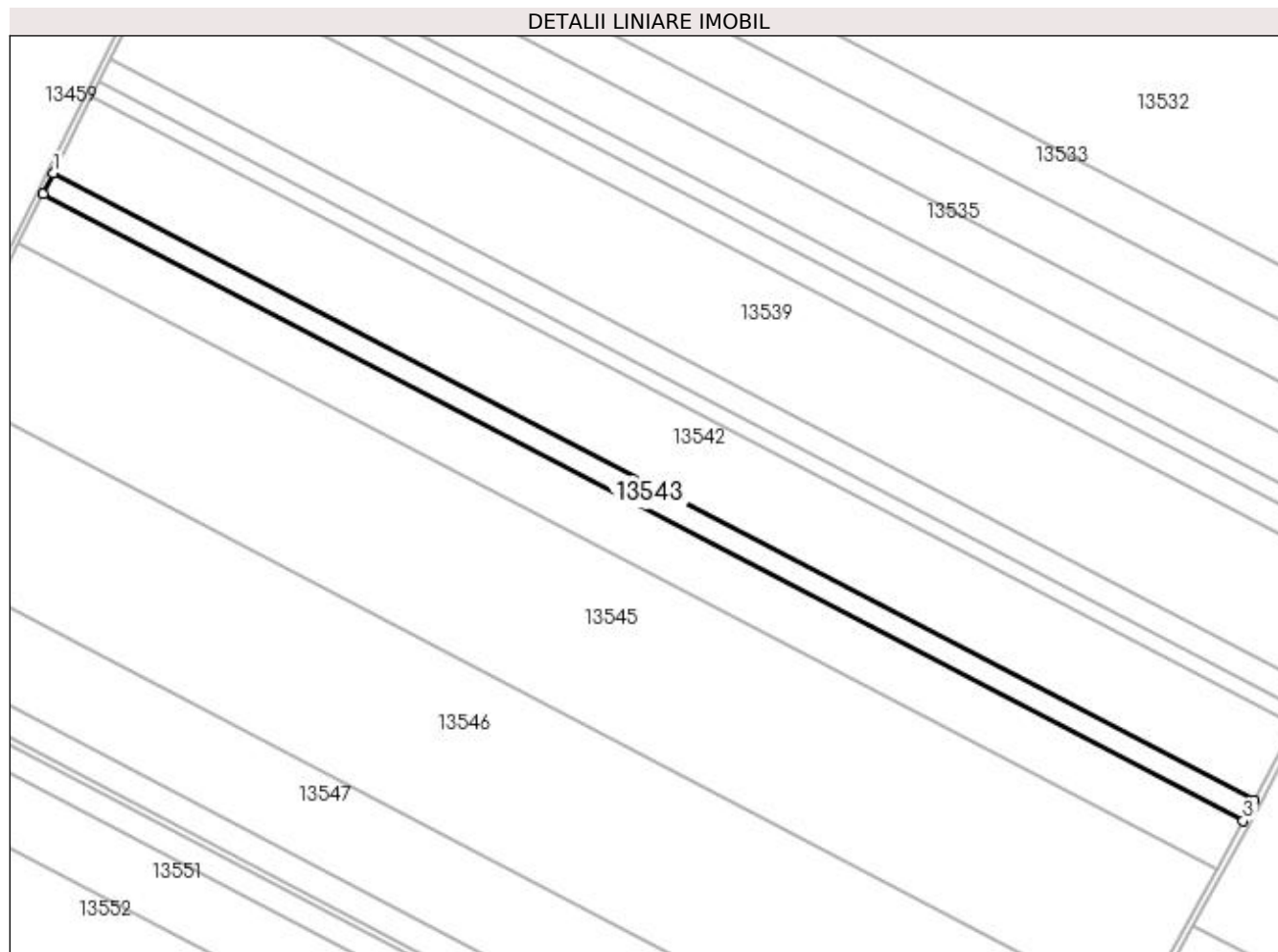
Inscrieri privind dezmembramintele dreptului de proprietate, drepturi reale de garanție și sarcini	Referințe
NU SUNT	

Anexa Nr. 1 La Partea I

Teren

Nr cadastral	Suprafața (mp)*	Observații / Referințe
	12.500	IMOBIL PUS IN POSESIE DE COMISIA JUDETEANA PISCU VECHI PE TERITORIUL UAT-ULUI MOTATEI.

* Suprafața este determinată în planul de proiecție Stereo 70.



Date referitoare la teren

Crt	Categorie folosință	Intra vilan	Suprafața (mp)	Tarla	Parcelă	Nr. topo	Observații / Referințe
1	arabil	NU	12.500	156	1	-	

Lungime Segmente

1) Valorile lungimilor segmentelor sunt obținute din proiecție în plan.

Punct început	X / Y	Punct sfârșit	X / Y	Lungime segment (** (m)
1	355.127,101 277.272,701	2	355.120,516 277.259,528	14.727
2	355.120,516 277.259,528	3	355.872,832 276.866,694	848.704
3	355.872,832 276.866,694	4	355.874,914 276.870,494	4.333
4	355.874,914 276.870,494	5	355.879,678 276.879,731	10.393
5	355.879,678 276.879,731	1	355.127,101 277.272,701	848.998

**** Lungimile segmentelor sunt determinate în planul de proiecție Stereo 70 și sunt rotunjite la 1 milimetru.**

***** Distanța dintre puncte este formată din segmente cumulate ce sunt mai mici decât valoarea 1 milimetru.**

**DATE DESPRE IMOBILUL NR. 13544**

Oficiul de Cadastru și Publicitate Imobiliară DOLJ
Biroul de Cadastru și Publicitate Imobiliară Craiova

A. Partea I. Descrierea imobilului

TEREN Extravilan

Adresa: Jud. Dolj, T156, P2

Nr. Crt	Nr cadastral Nr. topografic	Suprafața* (mp)	Observații / Referințe
A1		29.000	Sector cadastral:42 Teren neimprejmit; IMOBIL PUS IN POSESIE DE COMISIA JUDETEANA PISCU VECHI PE TERITORIUL UAT-ULUI MOTATEI.

B. Partea II. Proprietari și acte

Inscrieri privitoare la dreptul de proprietate și alte drepturi reale	Referințe
/	
Act Administrativ nr. TDP NR. 2661-59337, din 16/08/2000 emis de CJ DOLJ;	
B1	A1
Intabulare, drept de PROPRIETATE, dobandit prin Reconstituire, cota actuala 1/1, cota initiala 1/1	
1) IONULESCU GHEORGHE	
2) IONULESCU CONSTANTIN	
3) IONULESCU PETRE	
4) IONULESCU ILIE	

C. Partea III. SARCINI .

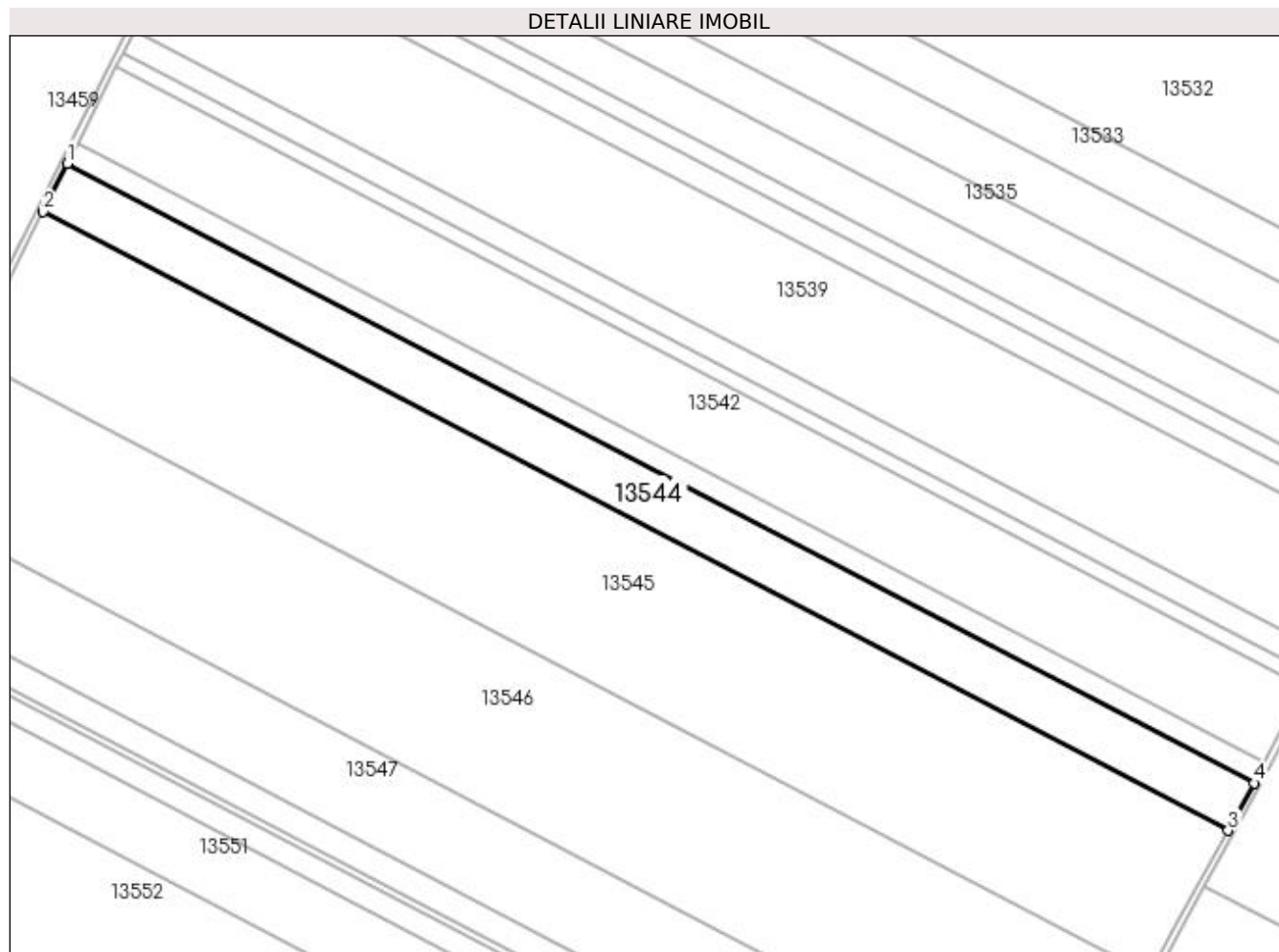
Inscrieri privind dezmembramintele dreptului de proprietate, drepturi reale de garanție și sarcini	Referințe
NU SUNT	

Anexa Nr. 1 La Partea I

Teren

Nr cadastral	Suprafața (mp)*	Observații / Referințe
	29.000	IMOBIL PUS IN POSESIE DE COMISIA JUDETEANA PISCU VECHI PE TERITORIUL UAT-ULUI MOTATEI.

* Suprafața este determinată în planul de proiecție Stereo 70.



Date referitoare la teren

Crt	Categorie folosință	Intravilan	Suprafața (mp)	Tarla	Parcelă	Nr. topo	Observații / Referințe
1	arabil	NU	29.000	156	2	-	

Lungime Segmente

1) Valorile lungimilor segmentelor sunt obținute din proiecție în plan.

Punct început	X / Y	Punct sfârșit	X / Y	Lungime segment (** (m)
1	355.120,516 277.259,528	2	355.105,222 277.228,937	34.201
2	355.105,222 277.228,937	3	355.856,399 276.836,698	847.419
3	355.856,399 276.836,698	4	355.872,832 276.866,694	34.202
4	355.872,832 276.866,694	1	355.120,516 277.259,528	848.704

**** Lungimile segmentelor sunt determinate în planul de proiecție Stereo 70 și sunt rotunjite la 1 milimetru.**

***** Distanța dintre puncte este formată din segmente cumulate ce sunt mai mici decât valoarea 1 milimetru.**

**DATE DESPRE IMOBILUL NR. 13545**

Oficiul de Cadastru și Publicitate Imobiliară DOLJ
Biroul de Cadastru și Publicitate Imobiliară Craiova

A. Partea I. Descrierea imobilului

TEREN Extravilan

Adresa: Jud. Dolj, T156, P3

Nr. Crt	Nr cadastral Nr. topografic	Suprafața* (mp)	Observații / Referințe
A1		87.500	Sector cadastral:42 Teren neimprejmuit; IMOBIL PUS IN POSESIE DE COMISIA JUDETEANA PISCU VECHI PE TERITORIUL UAT-ULUI MOTATEI.

B. Partea II. Proprietari și acte

Inscrieri privitoare la dreptul de proprietate și alte drepturi reale	Referințe
/	
Act Administrativ nr. TDP NR. 2662-59337, din 16/08/2000 emis de CJ DOLJ;	
B1 Intabulare, drept de PROPRIETATE, dobandit prin Reconstituire, cota actuala 1/1, cota initiala 1/1 1) PETRESCU ION	A1

C. Partea III. SARCINI .

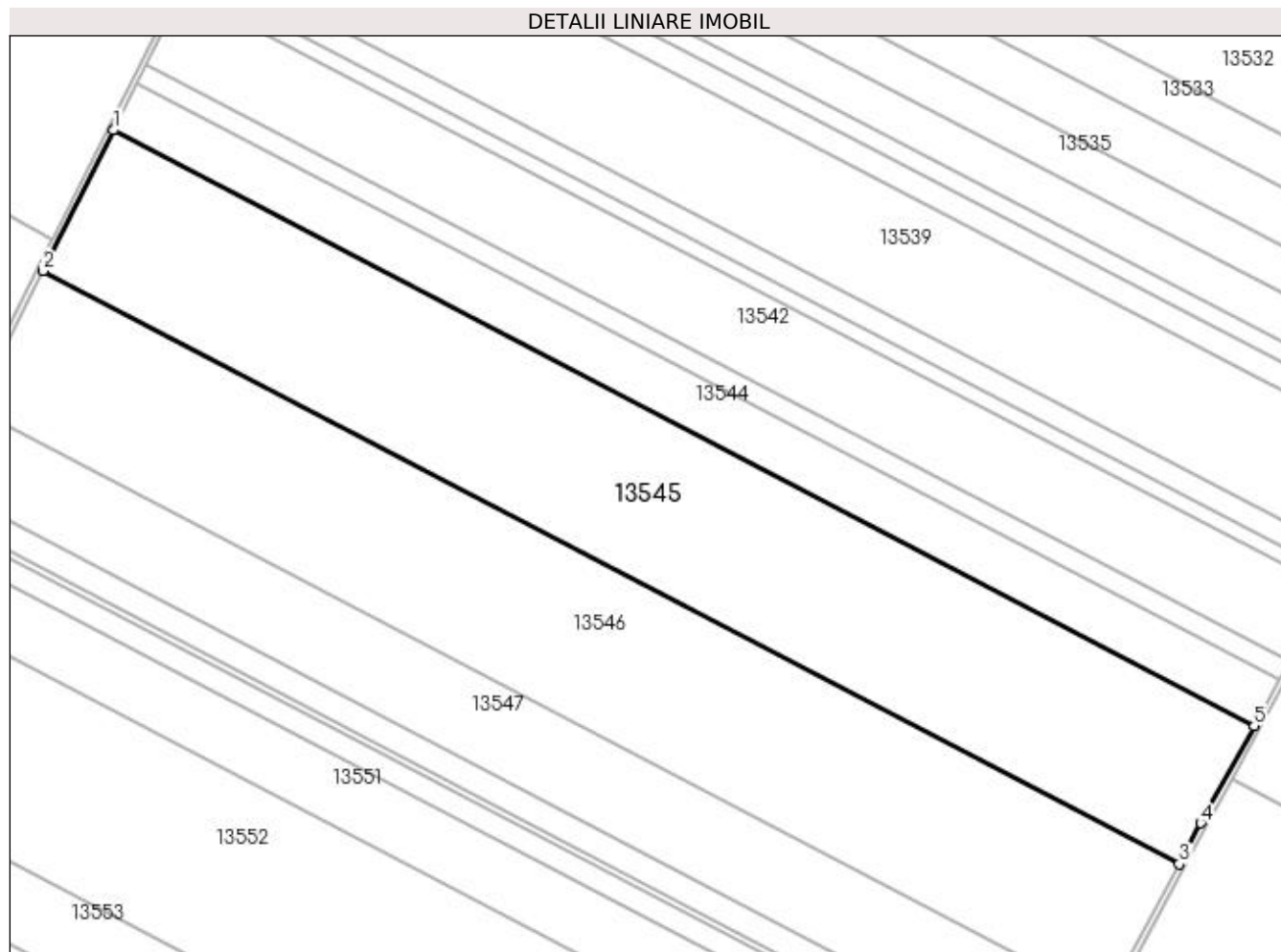
Inscrieri privind dezmembramintele dreptului de proprietate, drepturi reale de garanție și sarcini	Referințe
NU SUNT	

Anexa Nr. 1 La Partea I

Teren

Nr cadastral	Suprafața (mp)*	Observații / Referințe
	87.500	IMOBIL PUS IN POSESIE DE COMISIA JUDETEANA PISCU VECHI PE TERITORIUL UAT-ULUI MOTATEI.

* Suprafața este determinată în planul de proiecție Stereo 70.



Date referitoare la teren

Crt	Categorie folosință	Intra vilan	Suprafața (mp)	Tarla	Parcelă	Nr. topo	Observații / Referințe
1	arabil	NU	87.500	156	3	-	

Lungime Segmente

1) Valorile lungimilor segmentelor sunt obținute din proiecție în plan.

Punct început	X / Y	Punct sfârșit	X / Y	Lungime segment (** (m)
1	355.105,222 277.228,937	2	355.058,94 277.136,36	103.501
2	355.058,94 277.136,36	3	355.806,993 276.745,751	843.895
3	355.806,993 276.745,751	4	355.821,25 276.772,543	30.349
4	355.821,25 276.772,543	5	355.856,399 276.836,698	73.153
5	355.856,399 276.836,698	1	355.105,222 277.228,937	847.419

**** Lungimile segmentelor sunt determinate în planul de proiecție Stereo 70 și sunt rotunjite la 1 milimetru.**

***** Distanța dintre puncte este formată din segmente cumulate ce sunt mai mici decât valoarea 1 milimetru.**

**DATE DESPRE IMOBILUL NR. 13546**

Oficiul de Cadastru și Publicitate Imobiliară DOLJ
Biroul de Cadastru și Publicitate Imobiliară Craiova

A. Partea I. Descrierea imobilului

TEREN Extravilan

Adresa: Jud. Dolj, T156, P4

Nr. Crt	Nr cadastral Nr. topografic	Suprafața* (mp)	Observații / Referințe
A1		85.800	Sector cadastral:42 Teren neimprejmuț; IMOBIL PUS IN POSESIE DE COMISIA JUDETEANA PISCU VECHI PE TERITORIUL UAT-ULUI MOTATEI.

B. Partea II. Proprietari și acte

Inscrieri privitoare la dreptul de proprietate și alte drepturi reale	Referințe
/	
Hotarare Judecatoreasca nr. SC NR. 2018, din 31/10/2012 emis de JUDECATORIA CALAFAT (TDP NR. 2890-48368/17-06-2002);	
B1	Intabulare, drept de PROPRIETATE, dobandit prin Hotarare Judecatoreasca, cota actuala 1/1, cota initiala 1/1 1) SC RODESCO AGRICULTURE SRL
	A1

C. Partea III. SARCINI .

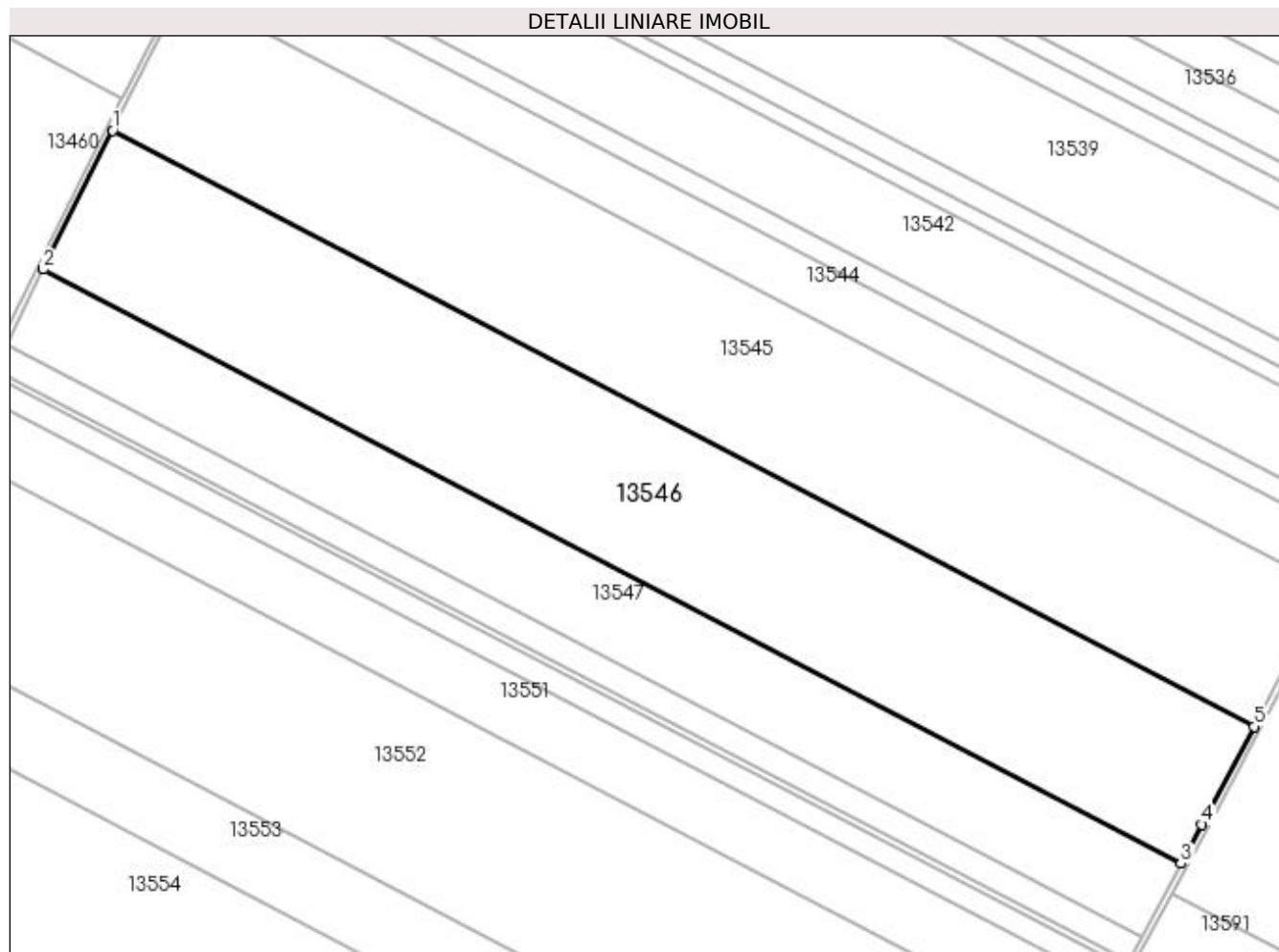
Inscrieri privind dezmembramintele dreptului de proprietate, drepturi reale de garanție și sarcini	Referințe
NU SUNT	

Anexa Nr. 1 La Partea I

Teren

Nr cadastral	Suprafața (mp)*	Observații / Referințe
	85.800	IMOBIL PUS IN POSESIE DE COMISIA JUDETEANA PISCU VECHI PE TERITORIUL UAT-ULUI MOTATEI.

* Suprafața este determinată în planul de proiecție Stereo 70.



Date referitoare la teren

Crt	Categorie folosință	Intra vilan	Suprafața (mp)	Tarla	Parcelă	Nr. topo	Observații / Referințe
1	arabil	NU	85.800	156	4	-	

Lungime Segmente

1) Valorile lungimilor segmentelor sunt obținute din proiecție în plan.

Punct început	X / Y	Punct sfârșit	X / Y	Lungime segment (** (m)
1	355.058,94 277.136,36	2	355.013,399 277.045,264	101.845
2	355.013,399 277.045,264	3	355.759,079 276.655,895	841.217
3	355.759,079 276.655,895	4	355.772,862 276.681,616	29.181
4	355.772,862 276.681,616	5	355.806,993 276.745,751	72.651
5	355.806,993 276.745,751	1	355.058,94 277.136,36	843.895

**** Lungimile segmentelor sunt determinate în planul de proiecție Stereo 70 și sunt rotunjite la 1 milimetru.**

***** Distanța dintre puncte este formată din segmente cumulate ce sunt mai mici decât valoarea 1 milimetru.**

**DATE DESPRE IMOBILUL NR. 13547**

Oficiul de Cadastru și Publicitate Imobiliară DOLJ
Biroul de Cadastru și Publicitate Imobiliară Craiova

A. Partea I. Descrierea imobilului

TEREN Extravilan

Adresa: Jud. Dolj, T156, P5

Nr. Crt	Nr cadastral Nr. topografic	Suprafața* (mp)	Observații / Referințe
A1		46.000	Sector cadastral:42 Teren neimprejmit; IMOBIL PUS IN POSESIE DE COMISIA JUDETEANA PISCU VECHI PE TERITORIUL UAT-ULUI MOTATEI.

B. Partea II. Proprietari și acte

Inscrieri privitoare la dreptul de proprietate și alte drepturi reale		Referințe
/		
Hotarare Judecatoreasca nr. SC NR. 181, din 04/02/2013 emis de JUDECATORIA CALAFAT (TDP NR. 2663-59337/16-08-2000);		
B1	Intabulare, drept de PROPRIETATE, dobandit prin Hotarare Judecatoreasca, cota actuala 1/1, cota initiala 1/1 1) SC RODESCO AGRICULTURE SRL	A1

C. Partea III. SARCINI .

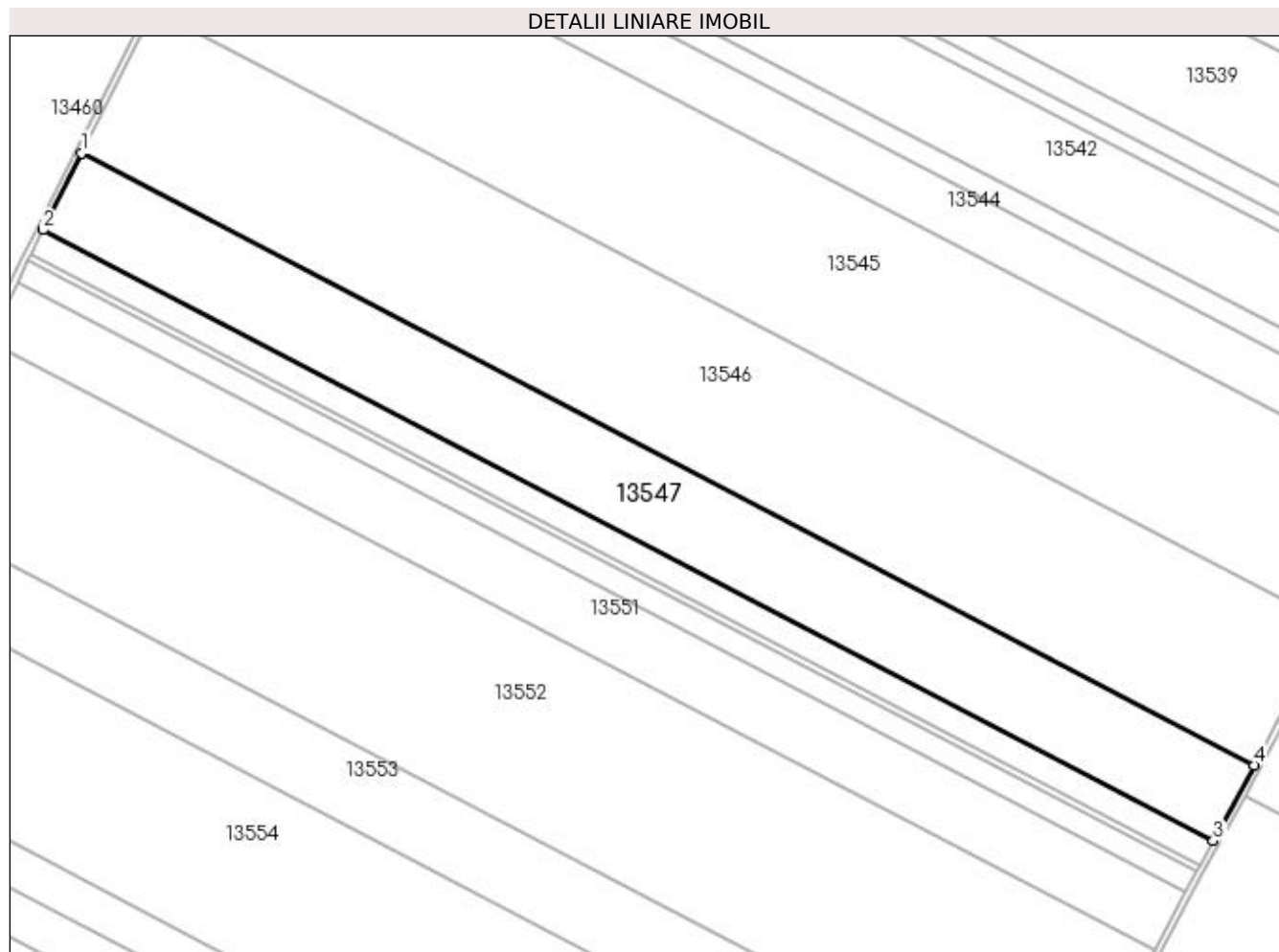
Inscrieri privind dezmembramintele dreptului de proprietate, drepturi reale de garanție și sarcini	Referințe
NU SUNT	

Anexa Nr. 1 La Partea I

Teren

Nr cadastral	Suprafața (mp)*	Observații / Referințe
	46.000	IMOBIL PUS IN POSESIE DE COMISIA JUDETEANA PISCU VECHI PE TERITORIUL UAT-ULUI MOTATEI.

* Suprafața este determinată în planul de proiecție Stereo 70.



Date referitoare la teren

Crt	Categorie folosință	Intra vilan	Suprafața (mp)	Tarla	Parcelă	Nr. topo	Observații / Referințe
1	arabil	NU	46.000	156	5	-	

Lungime Segmente

1) Valorile lungimilor segmentelor sunt obținute din proiecție în plan.

Punct început	X / Y	Punct sfârșit	X / Y	Lungime segment (** (m)
1	355.013,399 277.045,264	2	354.988,92 276.996,3	54.742
2	354.988,92 276.996,3	3	355.733,227 276.607,648	839.669
3	355.733,227 276.607,648	4	355.759,079 276.655,895	54.737
4	355.759,079 276.655,895	1	355.013,399 277.045,264	841.217

**** Lungimile segmentelor sunt determinate în planul de proiecție Stereo 70 și sunt rotunjite la 1 milimetru.**

***** Distanța dintre puncte este formată din segmente cumulate ce sunt mai mici decât valoarea 1 milimetru.**

**DATE DESPRE IMOBILUL NR. 13548**

Oficiul de Cadastru și Publicitate Imobiliară DOLJ
Biroul de Cadastru și Publicitate Imobiliară Craiova

A. Partea I. Descrierea imobilului

TEREN Extravilan

Adresa: Jud. Dolj, T156, P6

Nr. Crt	Nr cadastral Nr. topografic	Suprafața* (mp)	Observații / Referințe
A1		15.000	Sector cadastral:42 Teren neimprejmit; IMOBIL PUS IN POSESIE DE COMISIA JUDETEANA PISCU VECHI PE TERITORIUL UAT-ULUI MOTATEI.

B. Partea II. Proprietari și acte

Inscrieri privitoare la dreptul de proprietate și alte drepturi reale	Referințe
/	
Act Administrativ nr. TDP NR. 2667-59337, din 20/09/2000 emis de CJ DOLJ;	
B1	A1
Intabulare, drept de PROPRIETATE, dobandit prin Reconstituire, cota actuala 1/1, cota initiala 1/1	
1) ONCIOIU ELENA	
2) PAPAIE VALENTINA	

C. Partea III. SARCINI .

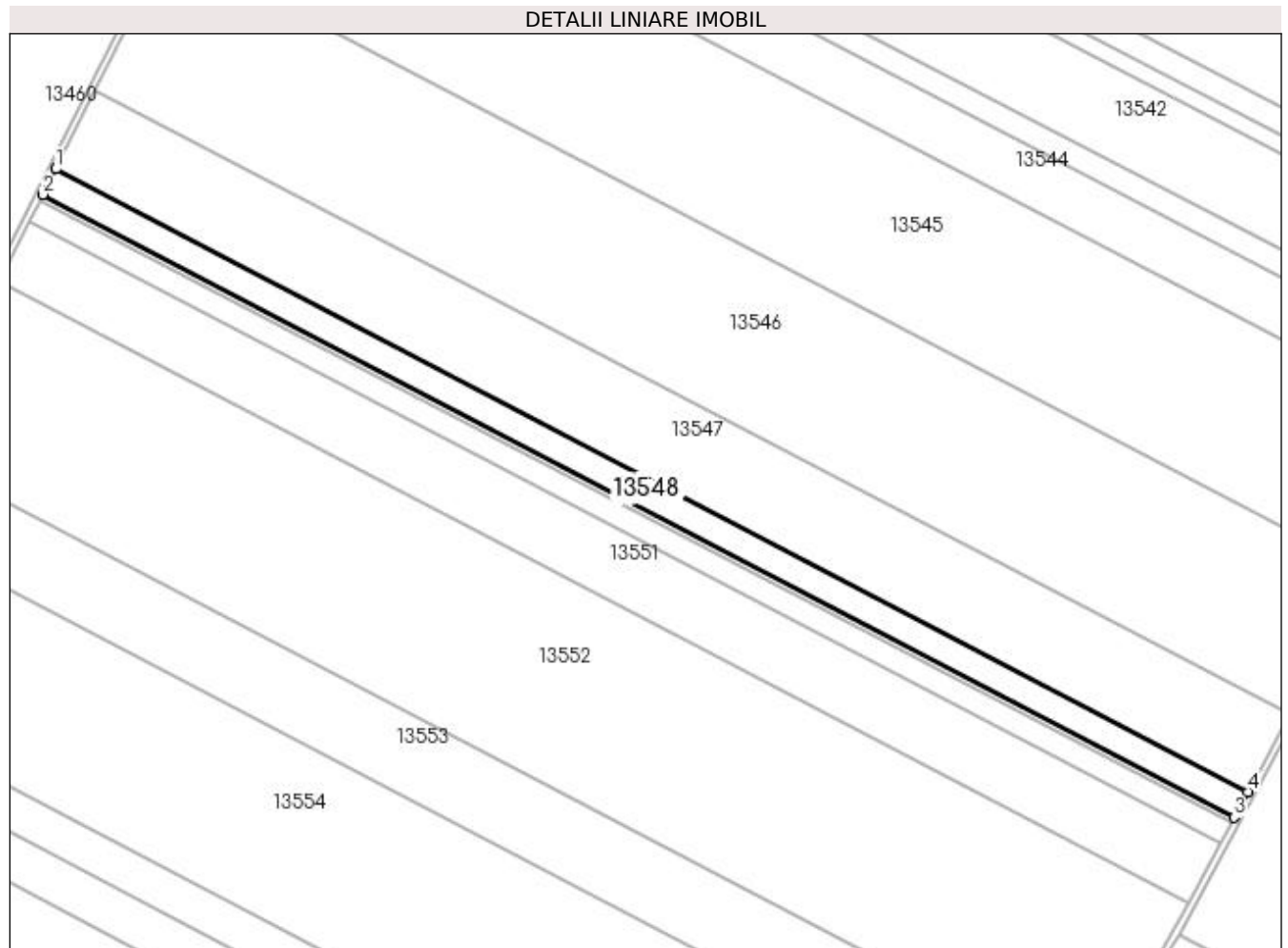
Inscrieri privind dezmembramintele dreptului de proprietate, drepturi reale de garanție și sarcini	Referințe
NU SUNT	

Anexa Nr. 1 La Partea I

Teren

Nr cadastral	Suprafața (mp)*	Observații / Referințe
	15.000	IMOBIL PUS IN POSESIE DE COMISIA JUDETEANA PISCU VECHI PE TERITORIUL UAT-ULUI MOTATEI.

* Suprafața este determinată în planul de proiecție Stereo 70.



Date referitoare la teren

Crt	Categorie folosință	Intra vilan	Suprafața (mp)	Tarla	Parcelă	Nr. topo	Observații / Referințe
1	arabil	NU	15.000	156	6	-	

Lungime Segmente

1) Valorile lungimilor segmentelor sunt obținute din proiecție în plan.

Punct început	X / Y	Punct sfârșit	X / Y	Lungime segment (** (m)
1	354.988,92 276.996,3	2	354.980,928 276.980,314	17.872
2	354.980,928 276.980,314	3	355.724,786 276.591,897	839.162
3	355.724,786 276.591,897	4	355.733,227 276.607,648	17.87
4	355.733,227 276.607,648	1	354.988,92 276.996,3	839.669

**** Lungimile segmentelor sunt determinate în planul de proiecție Stereo 70 și sunt rotunjite la 1 milimetru.**

***** Distanța dintre puncte este formată din segmente cumulate ce sunt mai mici decât valoarea 1 milimetru.**

**DATE DESPRE IMOBILUL NR. 13549**

Oficiul de Cadastru și Publicitate Imobiliară DOLJ
Biroul de Cadastru și Publicitate Imobiliară Craiova

A. Partea I. Descrierea imobilului

TEREN Extravilan

Adresa: Jud. Dolj, T156, P7

Nr. Crt	Nr cadastral Nr. topografic	Suprafața* (mp)	Observații / Referințe
A1		3.500	Sector cadastral:42 Teren neimprejmit; IMOBIL PUS IN POSESIE DE COMISIA JUDETEANA PISCU VECHI PE TERITORIUL UAT-ULUI MOTATEI.

B. Partea II. Proprietari și acte

Inscrieri privitoare la dreptul de proprietate și alte drepturi reale	Referințe
/	
Act Administrativ nr. TDP NR. 2659-59337, din 16/08/2000 emis de CJ DOLJ;	
B1	A1
Intabulare, drept de PROPRIETATE, dobandit prin Reconstituire, cota actuala 1/1, cota initiala 1/1 1) IONULESCU PETRE	

C. Partea III. SARCINI .

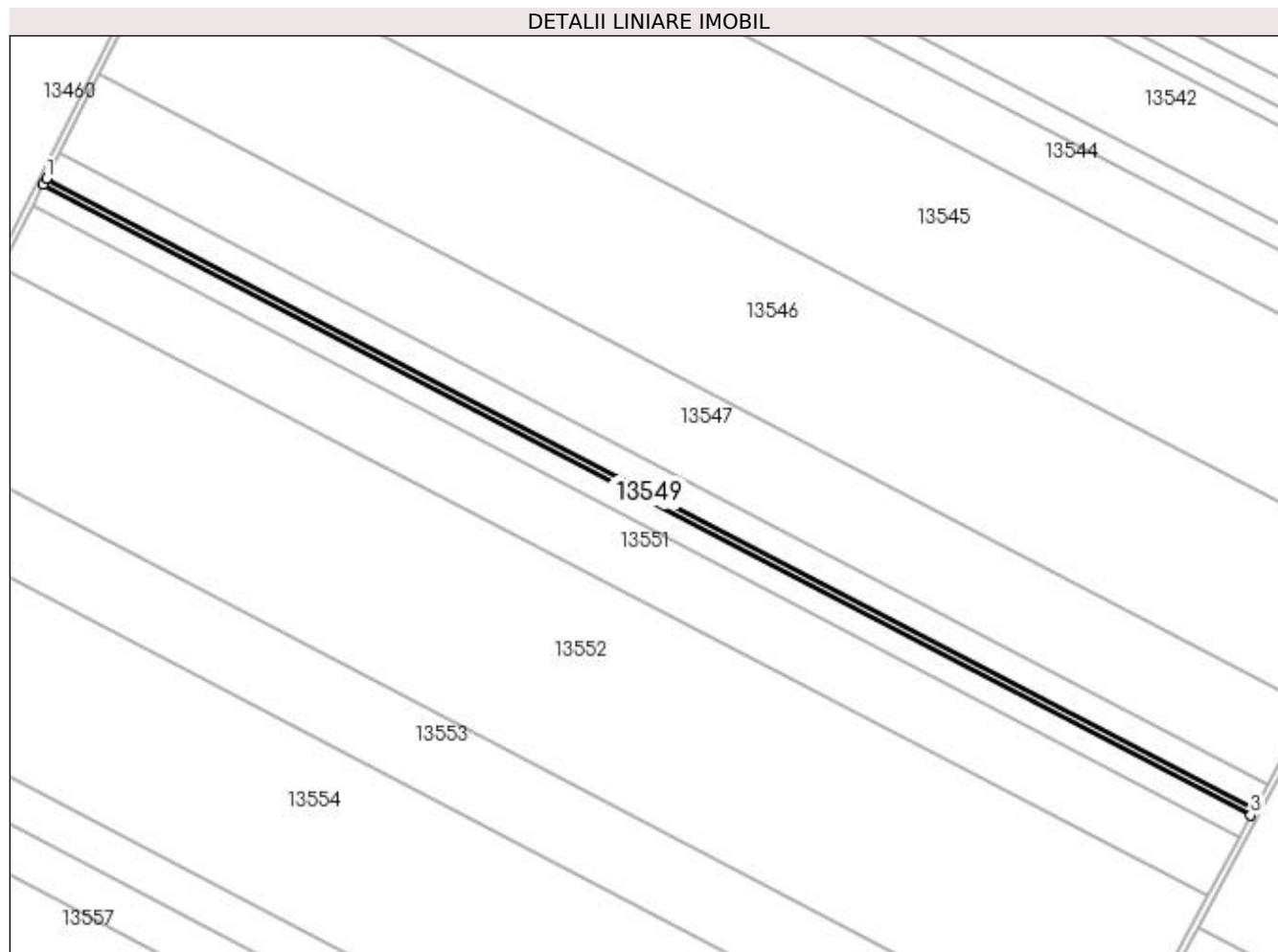
Inscrieri privind dezmembramintele dreptului de proprietate, drepturi reale de garanție și sarcini	Referințe
NU SUNT	

Anexa Nr. 1 La Partea I

Teren

Nr cadastral	Suprafața (mp)*	Observații / Referințe
	3.500	IMOBIL PUS IN POSESIE DE COMISIA JUDETEANA PISCU VECHI PE TERITORIUL UAT-ULUI MOTATEI.

* Suprafața este determinată în planul de proiecție Stereo 70.



Date referitoare la teren

Crt	Categorie folosință	Intra vilan	Suprafața (mp)	Tarla	Parcelă	Nr. topo	Observații / Referințe
1	arabil	NU	3.500	156	7	-	

Lungime Segmente

1) Valorile lungimilor segmentelor sunt obținute din proiecție în plan.

Punct început	X / Y	Punct sfârșit	X / Y	Lungime segment (** (m)
1	354.980,928 276.980,314	2	354.979,063 276.976,583	4.171
2	354.979,063 276.976,583	3	355.722,816 276.588,22	839.044
3	355.722,816 276.588,22	4	355.724,786 276.591,897	4.171
4	355.724,786 276.591,897	1	354.980,928 276.980,314	839.162

**** Lungimile segmentelor sunt determinate în planul de proiecție Stereo 70 și sunt rotunjite la 1 milimetru.**

***** Distanța dintre puncte este formată din segmente cumulate ce sunt mai mici decât valoarea 1 milimetru.**

**DATE DESPRE IMOBILUL NR. 13550**

Oficiul de Cadastru și Publicitate Imobiliară DOLJ
Biroul de Cadastru și Publicitate Imobiliară Craiova

A. Partea I. Descrierea imobilului

TEREN Extravilan

Adresa: Jud. Dolj, T156, P8

Nr. Crt	Nr cadastral Nr. topografic	Suprafața* (mp)	Observații / Referințe
A1	30760	12.500	Sector cadastral:42 Teren neimprejmuit;

B. Partea II. Proprietari și acte

Inscrieri privitoare la dreptul de proprietate și alte drepturi reale		Referințe
45154 / 14/05/2013		
Act Notarial nr. CVC nr. 1452, din 26/11/2009 emis de BNP GABRIELA GIURCAN;		
B1	Intabulare, drept de PROPRIETATE, dobandit prin Conventie, cota actuala 1/1, cota initiala 1/1 1) SC RODESCO AGRICULTURE SRL, CIF:999999999999	A1

C. Partea III. SARCINI .

Inscrieri privind dezmembramintele dreptului de proprietate, drepturi reale de garanție și sarcini	Referințe
NU SUNT	

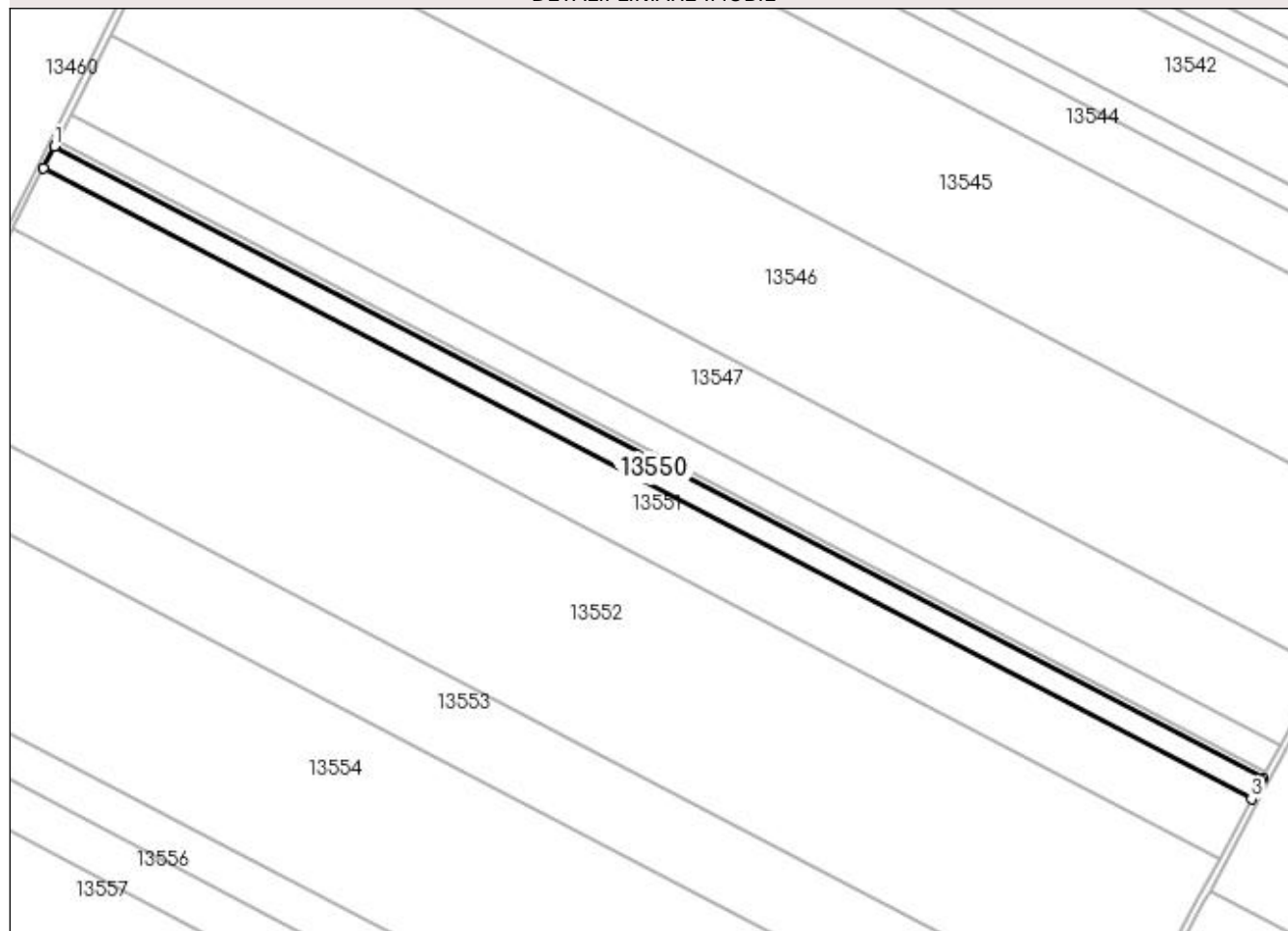
Anexa Nr. 1 La Partea I

Teren

Nr cadastral	Suprafața (mp)*	Observații / Referințe
30760	12.500	

* Suprafața este determinată în planul de proiecție Stereo 70.

DETALII LINIARE IMOBIL



Date referitoare la teren

Crt	Categorie folosință	Intra vilan	Suprafața (mp)	Tarla	Parcelă	Nr. topo	Observații / Referințe
1	arabil	NU	12.500	156	8	-	

Lungime Segmente

1) Valorile lungimilor segmentelor sunt obținute din proiecție în plan.

Punct început	X / Y	Punct sfârșit	X / Y	Lungime segment (** (m)
1	354.979,063 276.976,583	2	354.972,398 276.963,252	14.904
2	354.972,398 276.963,252	3	355.715,759 276.575,093	838.602
3	355.715,759 276.575,093	4	355.721,76 276.586,248	12.667
4	355.721,76 276.586,248	5	355.722,816 276.588,22	2.237
5	355.722,816 276.588,22	1	354.979,063 276.976,583	839.044

**** Lungimile segmentelor sunt determinate în planul de proiecție Stereo 70 și sunt rotunjite la 1 milimetru.**

***** Distanța dintre puncte este formată din segmente cumulate ce sunt mai mici decât valoarea 1 milimetru.**

**DATE DESPRE IMOBILUL NR. 13551**

Oficiul de Cadastru și Publicitate Imobiliară DOLJ
Biroul de Cadastru și Publicitate Imobiliară Craiova

A. Partea I. Descrierea imobilului

TEREN Extravilan

Adresa: Jud. Dolj, T156, P9

Nr. Crt	Nr cadastral Nr. topografic	Suprafața* (mp)	Observații / Referințe
A1	30538	35.000	Sector cadastral:42 Teren neimprejmuit;

B. Partea II. Proprietari și acte

Inscrieri privitoare la dreptul de proprietate și alte drepturi reale	Referințe
108289 / 18/12/2012	
Act Notarial nr. CVC aut nr 2992, din 18/12/2012 emis de SOROP ALEXANDRU OLIVIU;	
B1	A1
Intabulare, drept de PROPRIETATE, dobandit prin Conventie, cota actuala 1/1, cota initiala 1/1	
1) SC RODESCO AGRICULTURE SRL, CIF:9999999999999	

C. Partea III. SARCINI .

Inscrieri privind dezmembramintele dreptului de proprietate, drepturi reale de garanție și sarcini	Referințe
NU SUNT	

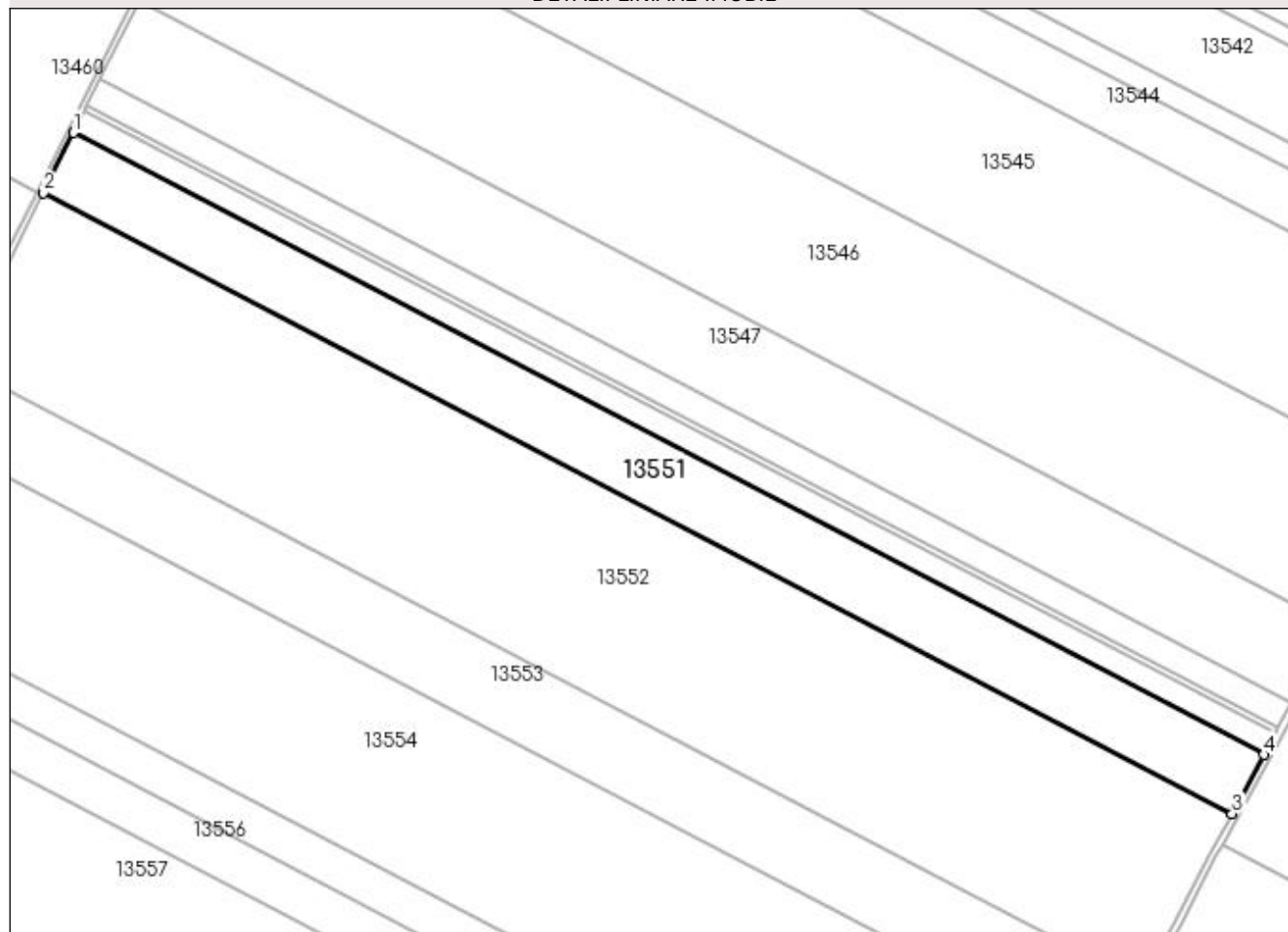
Anexa Nr. 1 La Partea I

Teren

Nr cadastral	Suprafața (mp)*	Observații / Referințe
30538	35.000	

* Suprafața este determinată în planul de proiecție Stereo 70.

DETALII LINIARE IMOBIL



Date referitoare la teren

Crt	Categorie folosință	Intra vilan	Suprafața (mp)	Tarla	Parcelă	Nr. topo	Observații / Referințe
1	arabil	NU	35.000	156	9	-	

Lungime Segmente

1) Valorile lungimilor segmentelor sunt obținute din proiecție în plan.

Punct început	X / Y	Punct sfârșit	X / Y	Lungime segment (** (m)
1	354.972,398 276.963,252	2	354.953,718 276.925,887	41.774
2	354.953,718 276.925,887	3	355.695,971 276.538,308	837.351
3	355.695,971 276.538,308	4	355.715,759 276.575,093	41.77
4	355.715,759 276.575,093	1	354.972,398 276.963,252	838.602

**** Lungimile segmentelor sunt determinate în planul de proiecție Stereo 70 și sunt rotunjite la 1 milimetru.**

***** Distanța dintre puncte este formată din segmente cumulate ce sunt mai mici decât valoarea 1 milimetru.**

**DATE DESPRE IMOBILUL NR. 13552**

Oficiul de Cadastru și Publicitate Imobiliară DOLJ
Biroul de Cadastru și Publicitate Imobiliară Craiova

A. Partea I. Descrierea imobilului

TEREN Extravilan

Adresa: Jud. Dolj, T156, P10

Nr. Crt	Nr cadastral Nr. topografic	Suprafața* (mp)	Observații / Referințe
A1	30324	100.000	Sector cadastral:42 Teren neimprejmuit;

B. Partea II. Proprietari și acte

Inscrieri privitoare la dreptul de proprietate și alte drepturi reale	Referințe
86168 / 24/11/2011	
Act Notarial nr. Contract de Vanzare Cumparare aut. nr. 343, din 31/03/2010 emis de NP Sorop AO;	
B1	A1
Intabulare, drept de PROPRIETATE, dobandit prin Conventie, cota actuala 1/1, cota initiala 1/1	
1) SC RODESCO AGRICULTURE SRL, CIF:14149496	

C. Partea III. SARCINI .

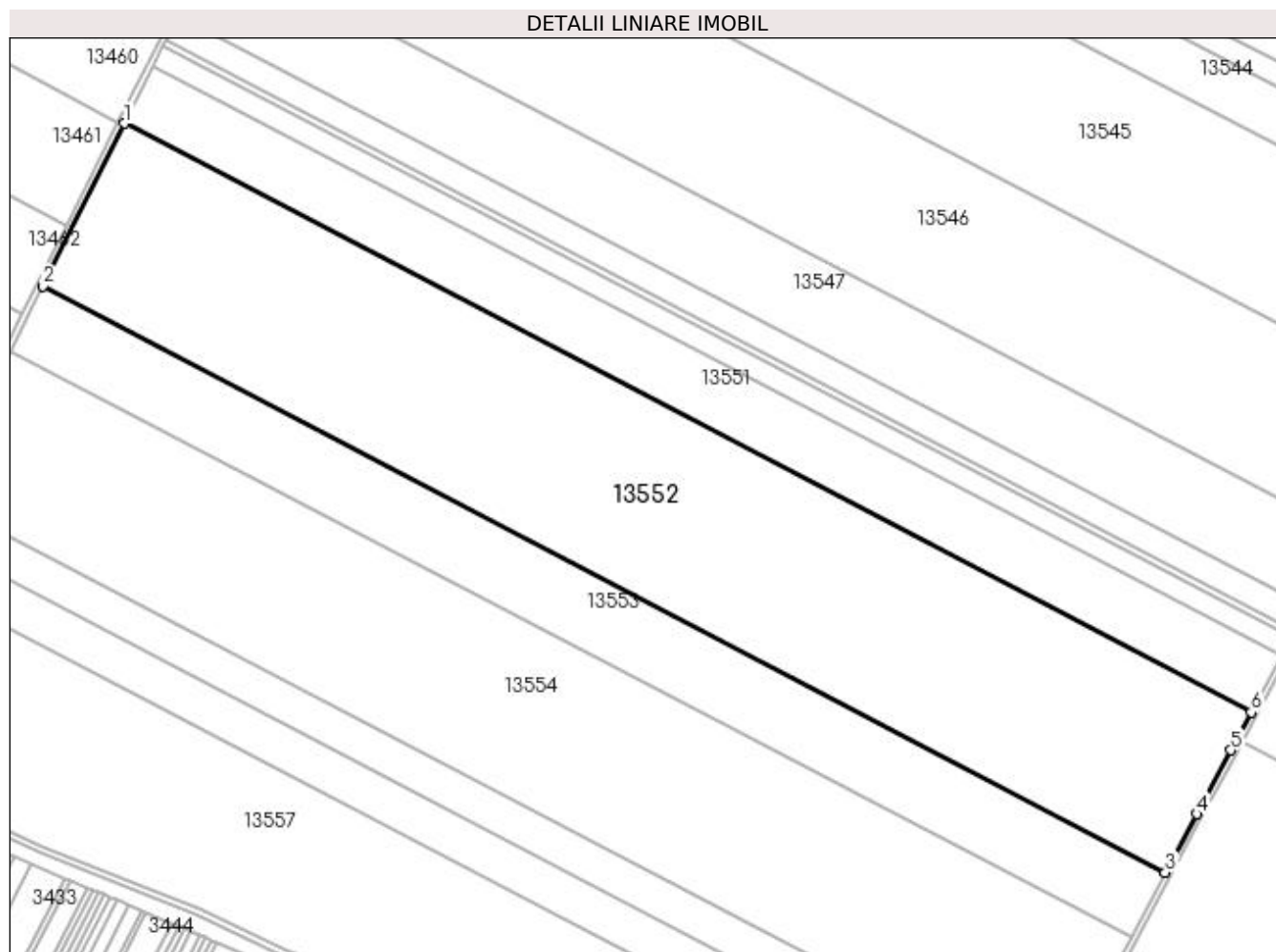
Inscrieri privind dezmembramintele dreptului de proprietate, drepturi reale de garanție și sarcini	Referințe
NU SUNT	

Anexa Nr. 1 La Partea I

Teren

Nr cadastral	Suprafața (mp)*	Observații / Referințe
30324	100.000	

* Suprafața este determinată în planul de proiecție Stereo 70.



Date referitoare la teren

Crt	Categorie folosință	Intra vilan	Suprafața (mp)	Tarla	Parcelă	Nr. topo	Observații / Referințe
1	arabil	NU	100.000	156	10	-	

Lungime Segmente

1) Valorile lungimilor segmentelor sunt obținute din proiecție în plan.

Punct început	X / Y	Punct sfârșit	X / Y	Lungime segment (** (m)
1	354.953,718 276.925,887	2	354.900,199 276.818,833	119.686
2	354.900,199 276.818,833	3	355.639,464 276.432,813	833.981
3	355.639,464 276.432,813	4	355.660,078 276.471,35	43.704
4	355.660,078 276.471,35	5	355.682,505 276.513,276	47.547
5	355.682,505 276.513,276	6	355.695,971 276.538,308	28.424

Punct început	X / Y	Punct sfârșit	X / Y	Lungime segment (** (m)
6	355.695,971 276.538,308	1	354.953,718 276.925,887	837.351

** Lungimile segmentelor sunt determinate în planul de proiecție Stereo 70 și sunt rotunjite la 1 milimetru.

*** Distanța dintre puncte este formată din segmente cumulate ce sunt mai mici decât valoarea 1 milimetru.

**DATE DESPRE IMOBILUL NR. 13553**

Oficiul de Cadastru și Publicitate Imobiliară DOLJ
Biroul de Cadastru și Publicitate Imobiliară Craiova

A. Partea I. Descrierea imobilului

TEREN Extravilan

Adresa: Jud. Dolj, T156, P11

Nr. Crt	Nr cadastral Nr. topografic	Suprafața* (mp)	Observații / Referințe
A1		40.000	Sector cadastral:42 Teren neimprejmuit; IMOBIL PUS IN POSESIE DE COMISIA JUDETEANA PISCU VECHI PE TERITORIUL UAT-ULUI MOTATEI.

B. Partea II. Proprietari și acte

Inscrieri privitoare la dreptul de proprietate și alte drepturi reale	Referințe
/	
Act Administrativ nr. TDP NR. 2657-59337, din 16/08/2000 emis de CJ DOLJ;	
B1	A1
Intabulare, drept de PROPRIETATE, dobandit prin Reconstituire, cota actuala 1/1, cota initiala 1/1 1) POPESCU NICOLAE	

C. Partea III. SARCINI .

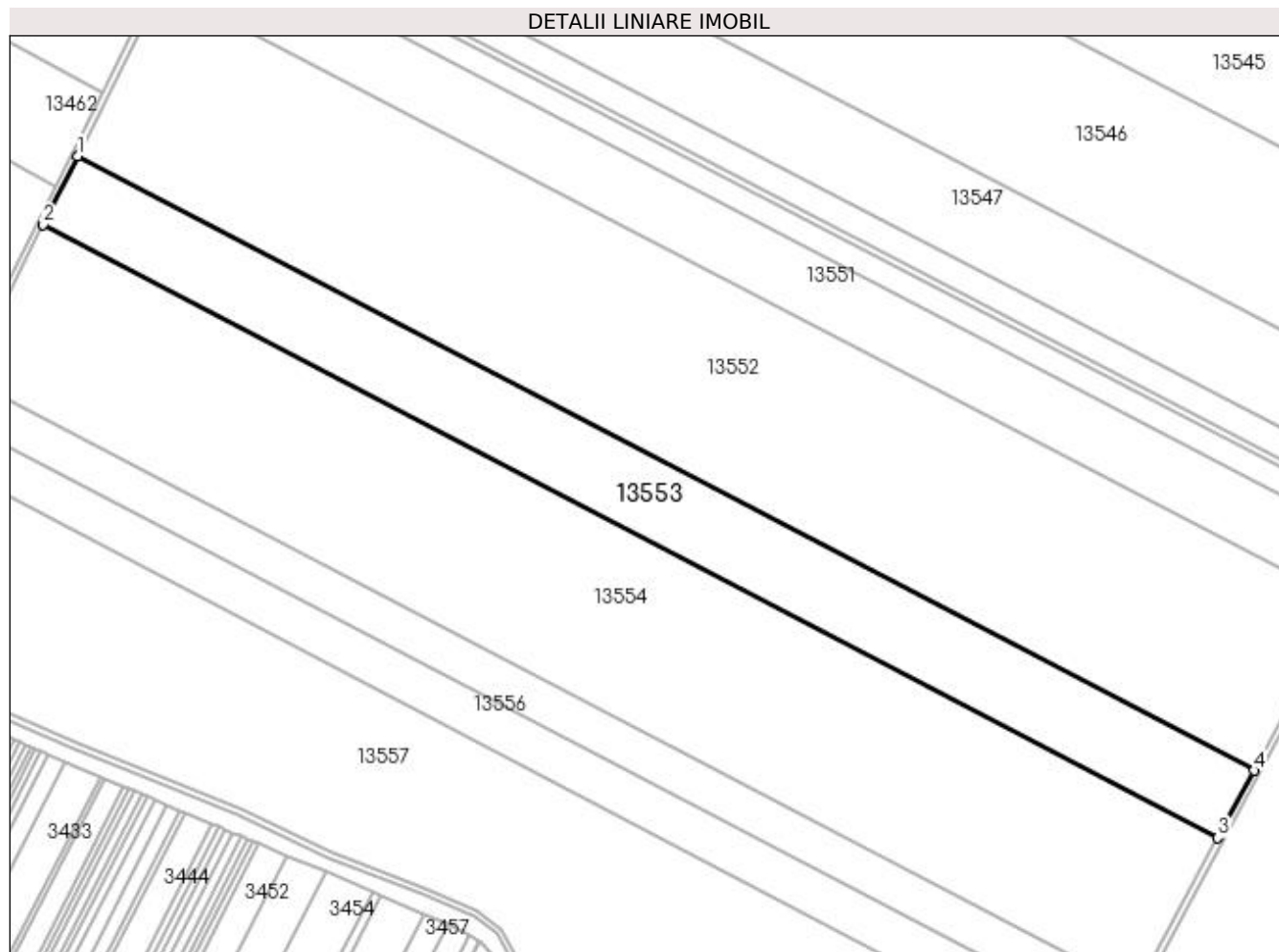
Inscrieri privind dezmembramintele dreptului de proprietate, drepturi reale de garanție și sarcini	Referințe
NU SUNT	

Anexa Nr. 1 La Partea I

Teren

Nr cadastral	Suprafața (mp)*	Observații / Referințe
	40.000	IMOBIL PUS IN POSESIE DE COMISIA JUDETEANA PISCU VECHI PE TERITORIUL UAT-ULUI MOTATEI.

* Suprafața este determinată în planul de proiecție Stereo 70.



Date referitoare la teren

Crt	Categorie folosință	Intra vilan	Suprafața (mp)	Tarla	Parcelă	Nr. topo	Observații / Referințe
1	arabil	NU	40.000	156	11	-	

Lungime Segmente

1) Valorile lungimilor segmentelor sunt obținute din proiecție în plan.

Punct început	X / Y	Punct sfârșit	X / Y	Lungime segment (** (m)
1	354.900,199 276.818,833	2	354.878,731 276.775,891	48.009
2	354.878,731 276.775,891	3	355.616,822 276.390,485	832.656
3	355.616,822 276.390,485	4	355.639,464 276.432,813	48.003
4	355.639,464 276.432,813	1	354.900,199 276.818,833	833.981

**** Lungimile segmentelor sunt determinate în planul de proiecție Stereo 70 și sunt rotunjite la 1 milimetru.**

***** Distanța dintre puncte este formată din segmente cumulate ce sunt mai mici decât valoarea 1 milimetru.**

**DATE DESPRE IMOBILUL NR. 13554**

Oficiul de Cadastru și Publicitate Imobiliară DOLJ
Biroul de Cadastru și Publicitate Imobiliară Craiova

A. Partea I. Descrierea imobilului

TEREN Extravilan

Adresa: Jud. Dolj, T156, P12

Nr. Crt	Nr cadastral Nr. topografic	Suprafața* (mp)	Observații / Referințe
A1		90.000	Sector cadastral:42 Teren neimprejmuit; IMOBIL PUS IN POSESIE DE COMISIA JUDETEANA PISCU VECHI PE TERITORIUL UAT-ULUI MOTATEI.

B. Partea II. Proprietari și acte

Inscrieri privitoare la dreptul de proprietate și alte drepturi reale	Referințe
/	
Act Administrativ nr. TDP NR. 2669-59337, din 19/09/2000 emis de CJ DOLJ;	
B1	A1
Intabulare, drept de PROPRIETATE, dobandit prin Reconstituire, cota actuala 1/1, cota initiala 1/1 1) DUMITRESCU ANGELA	

C. Partea III. SARCINI .

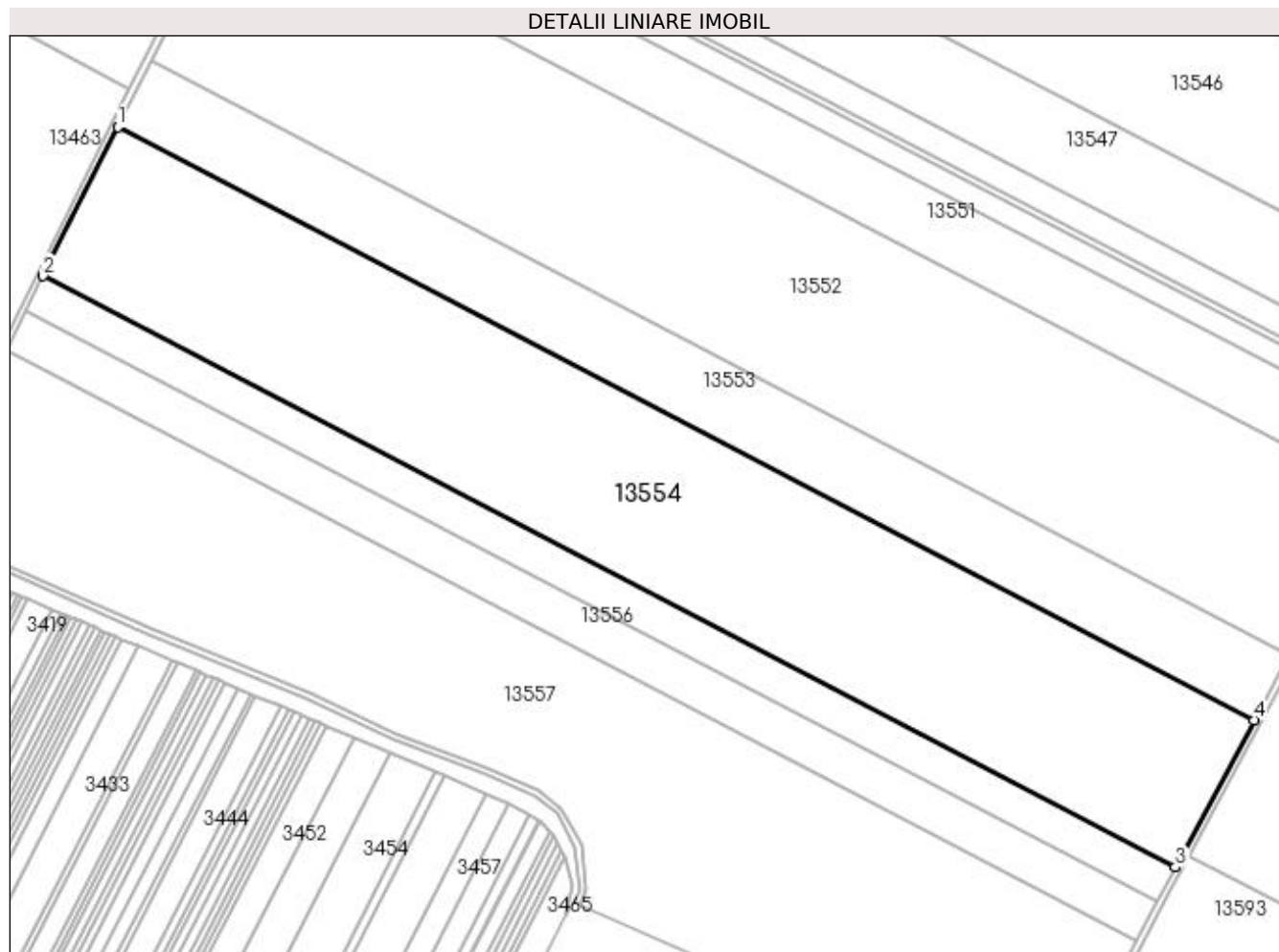
Inscrieri privind dezmembramintele dreptului de proprietate, drepturi reale de garanție și sarcini	Referințe
NU SUNT	

Anexa Nr. 1 La Partea I

Teren

Nr cadastral	Suprafața (mp)*	Observații / Referințe
	90.000	IMOBIL PUS IN POSESIE DE COMISIA JUDETEANA PISCU VECHI PE TERITORIUL UAT-ULUI MOTATEI.

* Suprafața este determinată în planul de proiecție Stereo 70.



Date referitoare la teren

Crt	Categorie folosință	Intra vilan	Suprafața (mp)	Tarla	Parcelă	Nr. topo	Observații / Referințe
1	arabil	NU	90.000	156	12	-	

Lungime Segmente

1) Valorile lungimilor segmentelor sunt obținute din proiecție în plan.

Punct început	X / Y	Punct sfârșit	X / Y	Lungime segment (** (m)
1	354.878,731 276.775,891	2	354.830,304 276.679,023	108.299
2	354.830,304 276.679,023	3	355.565,746 276.295,0	829.668
3	355.565,746 276.295,0	4	355.616,822 276.390,485	108.287
4	355.616,822 276.390,485	1	354.878,731 276.775,891	832.656

**** Lungimile segmentelor sunt determinate în planul de proiecție Stereo 70 și sunt rotunjite la 1 milimetru.**

***** Distanța dintre puncte este formată din segmente cumulate ce sunt mai mici decât valoarea 1 milimetru.**

**DATE DESPRE IMOBILUL NR. 13555**

Oficiul de Cadastru și Publicitate Imobiliară DOLJ
Biroul de Cadastru și Publicitate Imobiliară Craiova

A. Partea I. Descrierea imobilului

TEREN Extravilan

Adresa: Jud. Dolj, T156, P13

Nr. Crt	Nr cadastral Nr. topografic	Suprafața* (mp)	Observații / Referințe
A1		21.300	Sector cadastral:42 Teren neimprejmuit; IMOBIL PUS IN POSESIE DE COMISIA JUDETEANA PISCU VECHI PE TERITORIUL UAT-ULUI MOTATEI.

B. Partea II. Proprietari și acte

Inscrieri privitoare la dreptul de proprietate și alte drepturi reale	Referințe
/	
Act Administrativ nr. TDP NR. 2671-59337, din 19/09/2000 emis de CJ DOLJ;	
B1	A1
Intabulare, drept de PROPRIETATE, dobandit prin Reconstituire, cota actuala 1/1, cota initiala 1/1 1) AFRENIE ȘTEFAN	

C. Partea III. SARCINI .

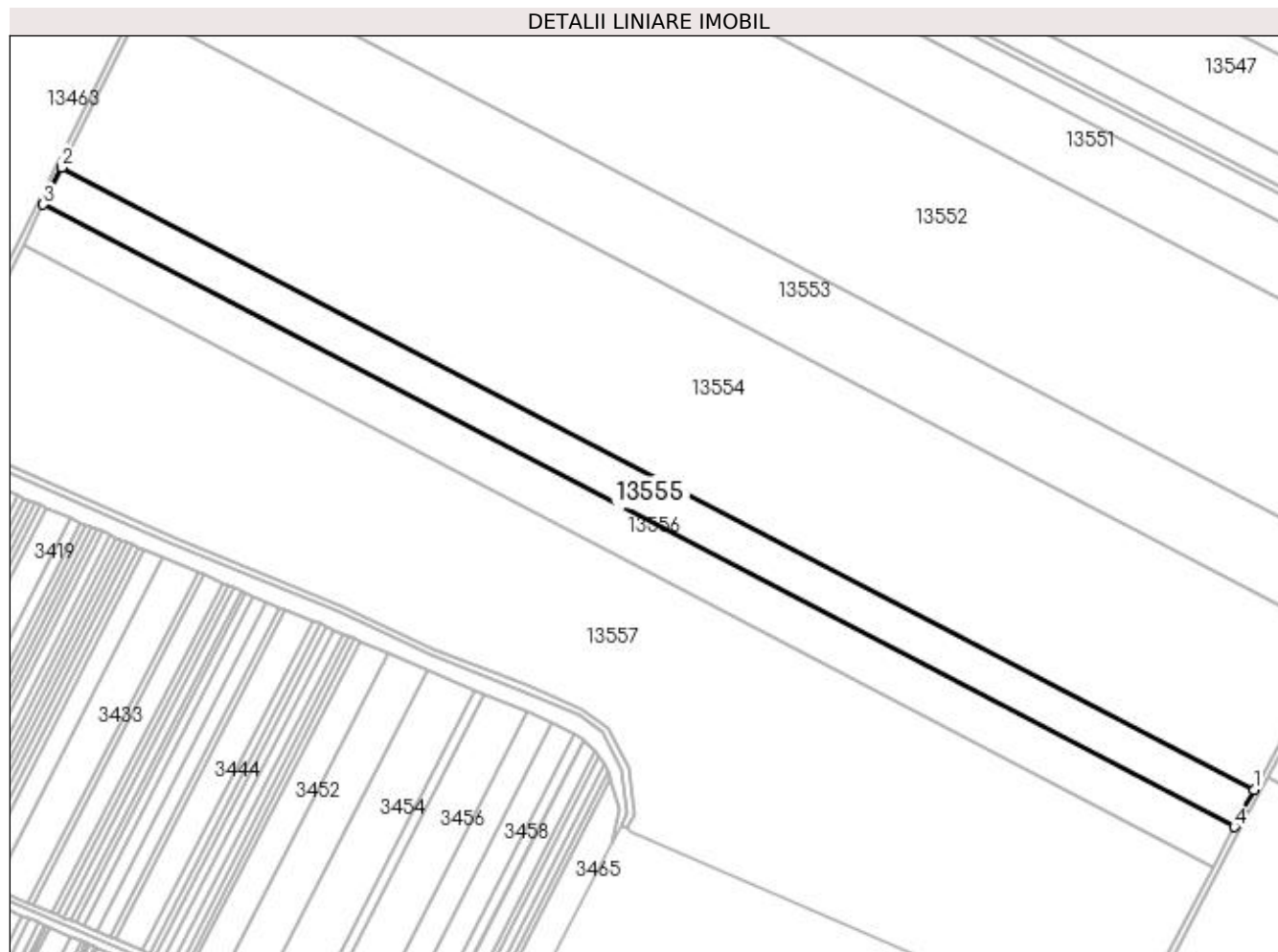
Inscrieri privind dezmembramintele dreptului de proprietate, drepturi reale de garanție și sarcini	Referințe
NU SUNT	

Anexa Nr. 1 La Partea I

Teren

Nr cadastral	Suprafața (mp)*	Observații / Referințe
	21.300	IMOBIL PUS IN POSESIE DE COMISIA JUDETEANA PISCU VECHI PE TERITORIUL UAT-ULUI MOTATEI.

* Suprafața este determinată în planul de proiecție Stereo 70.



Date referitoare la teren

Crt	Categorie folosință	Intra vilan	Suprafața (mp)	Tarla	Parcelă	Nr. topo	Observații / Referințe
1	arabil	NU	21.300	156	13	-	

Lungime Segmente

1) Valorile lungimilor segmentelor sunt obținute din proiecție în plan.

Punct început	X / Y	Punct sfârșit	X / Y	Lungime segment (** (m)
1	355.565,746 276.295,0	2	354.830,304 276.679,023	829.668
2	354.830,304 276.679,023	3	354.818,817 276.656,047	25.688
3	354.818,817 276.656,047	4	355.553,705 276.272,314	829.042
4	355.553,705 276.272,314	5	355.558,552 276.281,553	10.433
5	355.558,552 276.281,553	1	355.565,746 276.295,0	15.25

**** Lungimile segmentelor sunt determinate în planul de proiecție Stereo 70 și sunt rotunjite la 1 milimetru.**

***** Distanța dintre puncte este formată din segmente cumulate ce sunt mai mici decât valoarea 1 milimetru.**

**DATE DESPRE IMOBILUL NR. 13556**

Oficiul de Cadastru și Publicitate Imobiliară DOLJ
Biroul de Cadastru și Publicitate Imobiliară Craiova

A. Partea I. Descrierea imobilului

TEREN Extravilan

Adresa: Jud. Dolj, T156, P15

Nr. Crt	Nr cadastral Nr. topografic	Suprafața* (mp)	Observații / Referințe
A1	30325	23.200	Sector cadastral:42 Teren neimprejmuit;

B. Partea II. Proprietari și acte

Inscrieri privitoare la dreptul de proprietate și alte drepturi reale	Referințe
86559 / 25/11/2011	
Act Notarial nr. CVC aut. nr. 1703, din 24/03/2009 emis de BNP TUDOR MD;	
B1	A1
Intabulare, drept de PROPRIETATE, dobandit prin Conventie, cota actuala 1/1, cota initiala 1/1	
1) SC RODESCO AGRICULTURE SRL, CIF:14149496	

C. Partea III. SARCINI .

Inscrieri privind dezmembramintele dreptului de proprietate, drepturi reale de garanție și sarcini	Referințe
NU SUNT	

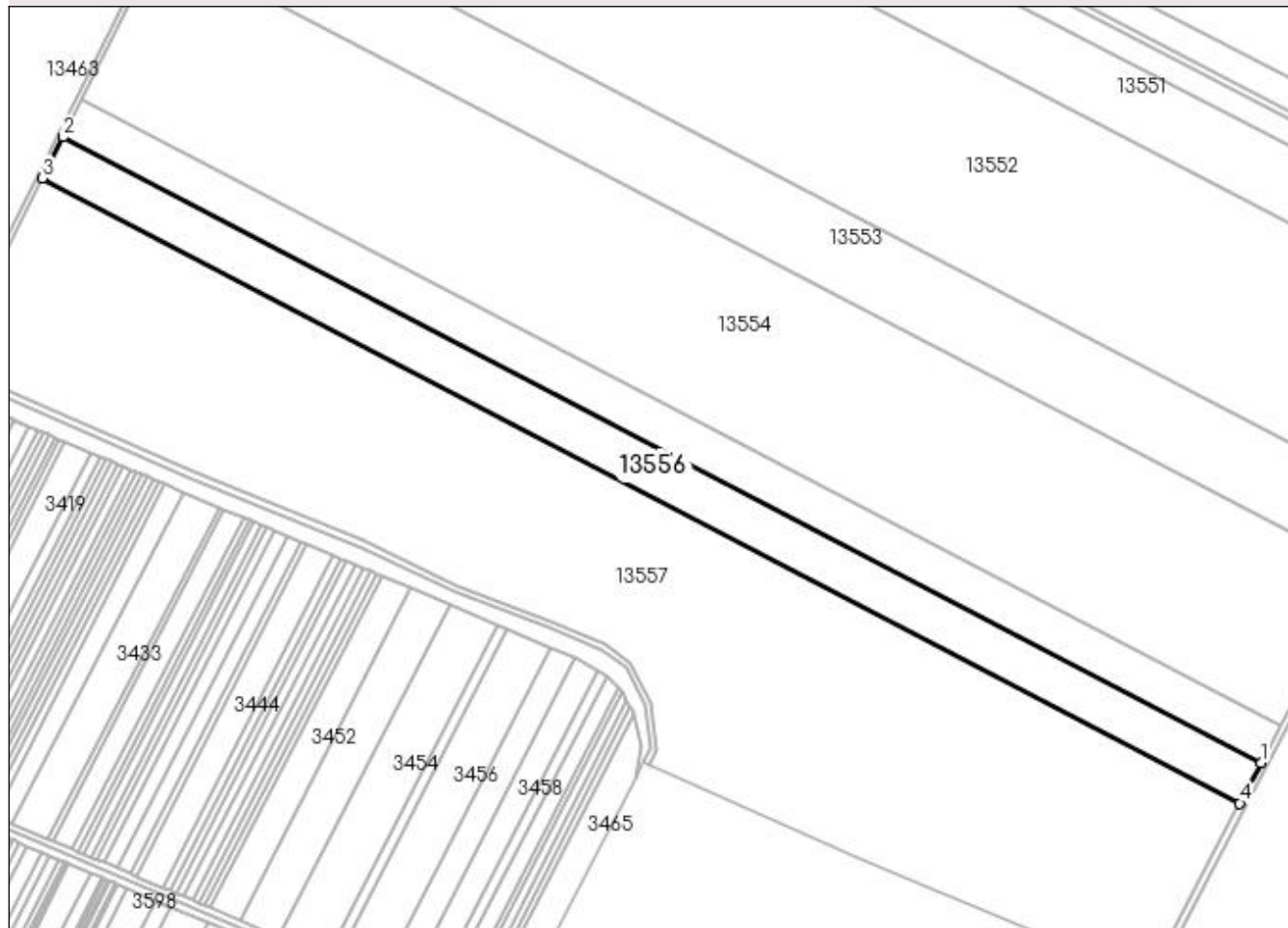
Anexa Nr. 1 La Partea I

Teren

Nr cadastral	Suprafața (mp)*	Observații / Referințe
30325	23.200	

* Suprafața este determinată în planul de proiecție Stereo 70.

DETALII LINIARE IMOBIL



Date referitoare la teren

Crt	Categorie folosință	Intravilan	Suprafața (mp)	Tarla	Parcelă	Nr. topo	Observații / Referințe
1	arabil	NU	23.199	156	15	-	

Lungime Segmente

1) Valorile lungimilor segmentelor sunt obținute din proiecție în plan.

Punct început	X / Y	Punct sfârșit	X / Y	Lungime segment (** (m)
1	355.553,705 276.272,314	2	354.818,817 276.656,047	829.042
2	354.818,817 276.656,047	3	354.806,298 276.631,005	27.997
3	354.806,298 276.631,005	4	355.540,699 276.247,525	828.494
4	355.540,699 276.247,525	1	355.553,705 276.272,314	27.994

**** Lungimile segmentelor sunt determinate în planul de proiecție Stereo 70 și sunt rotunjite la 1 milimetru.**

***** Distanța dintre puncte este formată din segmente cumulate ce sunt mai mici decât valoarea 1 milimetru.**

**DATE DESPRE IMOBILUL NR. 13557**

Oficiul de Cadastru și Publicitate Imobiliară DOLJ
Biroul de Cadastru și Publicitate Imobiliară Craiova

A. Partea I. Descrierea imobilului

TEREN Extravilan

Adresa: Jud. Dolj, T156, P14

Nr. Crt	Nr cadastral Nr. topografic	Suprafața* (mp)	Observații / Referințe
A1	30113	100.000	Sector cadastral:42 Teren neimprejmuit;

B. Partea II. Proprietari și acte

Inscrieri privitoare la dreptul de proprietate și alte drepturi reale		Referințe
62015 / 23/09/2010		
Act Notarial nr. CONTRACT DE VANZARE-CUMPARARE AUT NR. 2339, din 22/09/2010 emis de BNP SANDU C.;		
B1	Intabulare, drept de PROPRIETATE, dobandit prin Conventie, cota actuala 1/1, cota initiala 1/1 1) SC RODESCO AGRICULTURE SRL, CIF:999999999999	A1

C. Partea III. SARCINI .

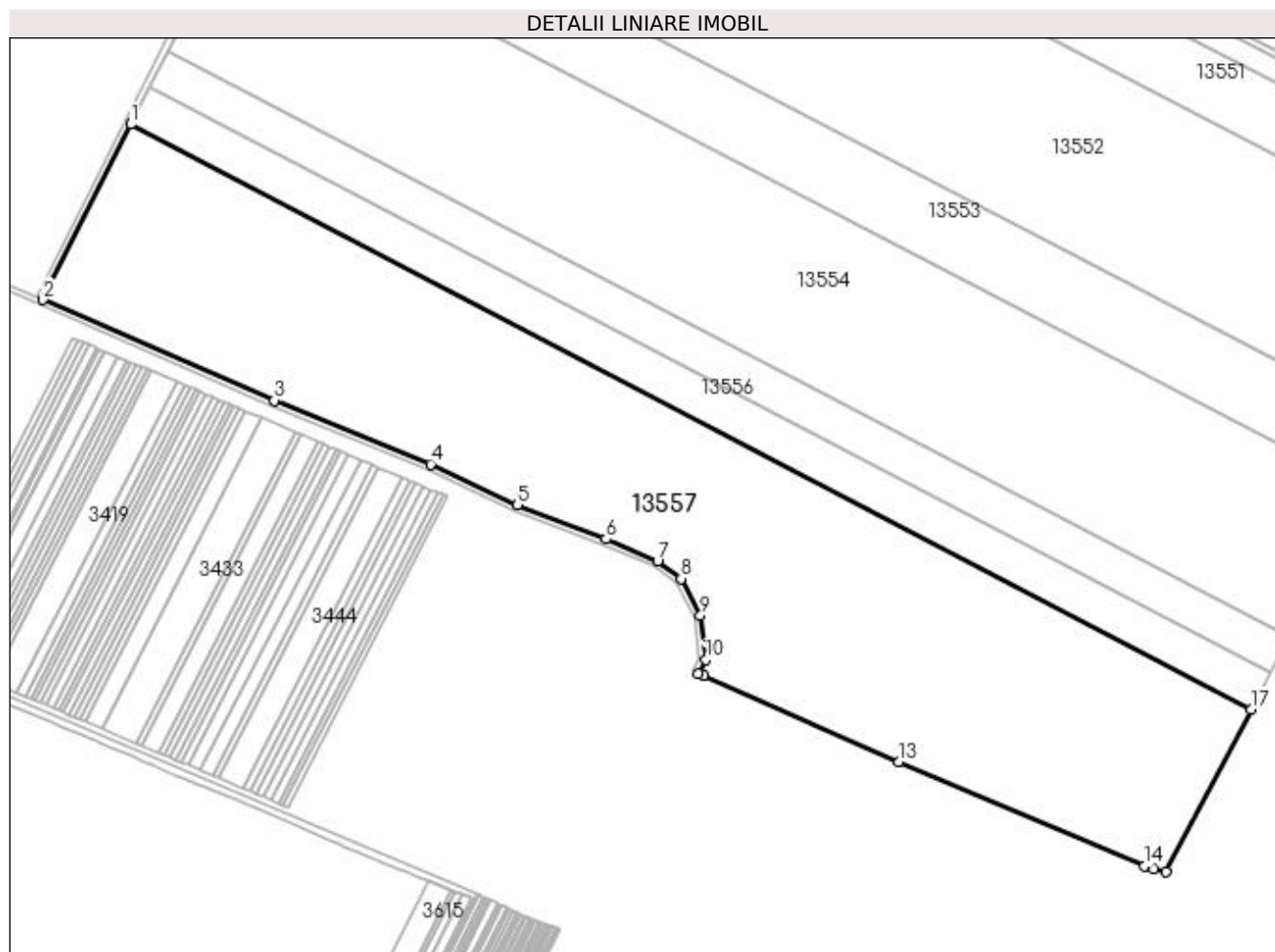
Inscrieri privind dezmembramintele dreptului de proprietate, drepturi reale de garanție și sarcini	Referințe
NU SUNT	

Anexa Nr. 1 La Partea I

Teren

Nr cadastral	Suprafața (mp)*	Observații / Referințe
30113	100.000	

* Suprafața este determinată în planul de proiecție Stereo 70.



Date referitoare la teren

Crt	Categorie folosință	Intra vilan	Suprafața (mp)	Tarla	Parcelă	Nr. topo	Observații / Referințe
1	arabil	NU	100.000	156	14	-	

Lungime Segmente

1) Valorile lungimilor segmentelor sunt obținute din proiecție în plan.

Punct început	X / Y	Punct sfârșit	X / Y	Lungime segment (** (m)
1	354.806,298 276.631,005	2	354.748,791 276.515,975	128.604
2	354.748,791 276.515,975	3	354.900,306 276.450,105	165.214
3	354.900,306 276.450,105	4	355.002,957 276.408,272	110.848
4	355.002,957 276.408,272	5	355.059,915 276.381,496	62.938
5	355.059,915 276.381,496	6	355.117,759 276.359,313	61.952

Punct început	X / Y	Punct sfârșit	X / Y	Lungime segment (** (m)
6	355.117,759 276.359,313	7	355.151,588 276.344,817	36.804
7	355.151,588 276.344,817	8	355.166,971 276.333,282	19.227
8	355.166,971 276.333,282	9	355.179,632 276.309,231	27.18
9	355.179,632 276.309,231	10	355.183,184 276.280,036	29.41
10	355.183,184 276.280,036	11	355.178,549 276.271,04	10.12
11	355.178,549 276.271,04	12	355.181,7 276.269,552	3.485
12	355.181,7 276.269,552	13	355.309,574 276.213,115	139.774
13	355.309,574 276.213,115	14	355.470,937 276.145,04	175.135
14	355.470,937 276.145,04	15	355.477,203 276.143,307	6.501
15	355.477,203 276.143,307	16	355.484,992 276.141,352	8.031
16	355.484,992 276.141,352	17	355.540,699 276.247,525	119.9
17	355.540,699 276.247,525	1	354.806,298 276.631,005	828.494

** Lungimile segmentelor sunt determinate în planul de proiecție Stereo 70 și sunt rotunjite la 1 milimetru.

*** Distanța dintre puncte este formată din segmente cumulate ce sunt mai mici decât valoarea 1 milimetru.

**DATE DESPRE IMOBILUL NR. 13558**

Oficiul de Cadastru și Publicitate Imobiliară DOLJ
Biroul de Cadastru și Publicitate Imobiliară Craiova

A. Partea I. Descrierea imobilului

TEREN Extravilan

Adresa: Jud. Dolj, T156, De 1494

Nr. Crt	Nr cadastral Nr. topografic	Suprafața* (mp)	Observații / Referințe
A1		15.759	Sector cadastral:42 Teren neimprejmuit;

B. Partea II. Proprietari și acte

Inscrieri privitoare la dreptul de proprietate și alte drepturi reale		Referințe
/		
Act Normativ nr. LEGEA 7, din 13/03/1996 emis de PARLAMENTUL ROMANIEI;		
B1	Intabulare, drept de PROPRIETATE, dobandit prin Lege, cota actuala 1/1, cota initiala 1/1 1) PROPRIETAR NEIDENTIFICAT	A1

C. Partea III. SARCINI .

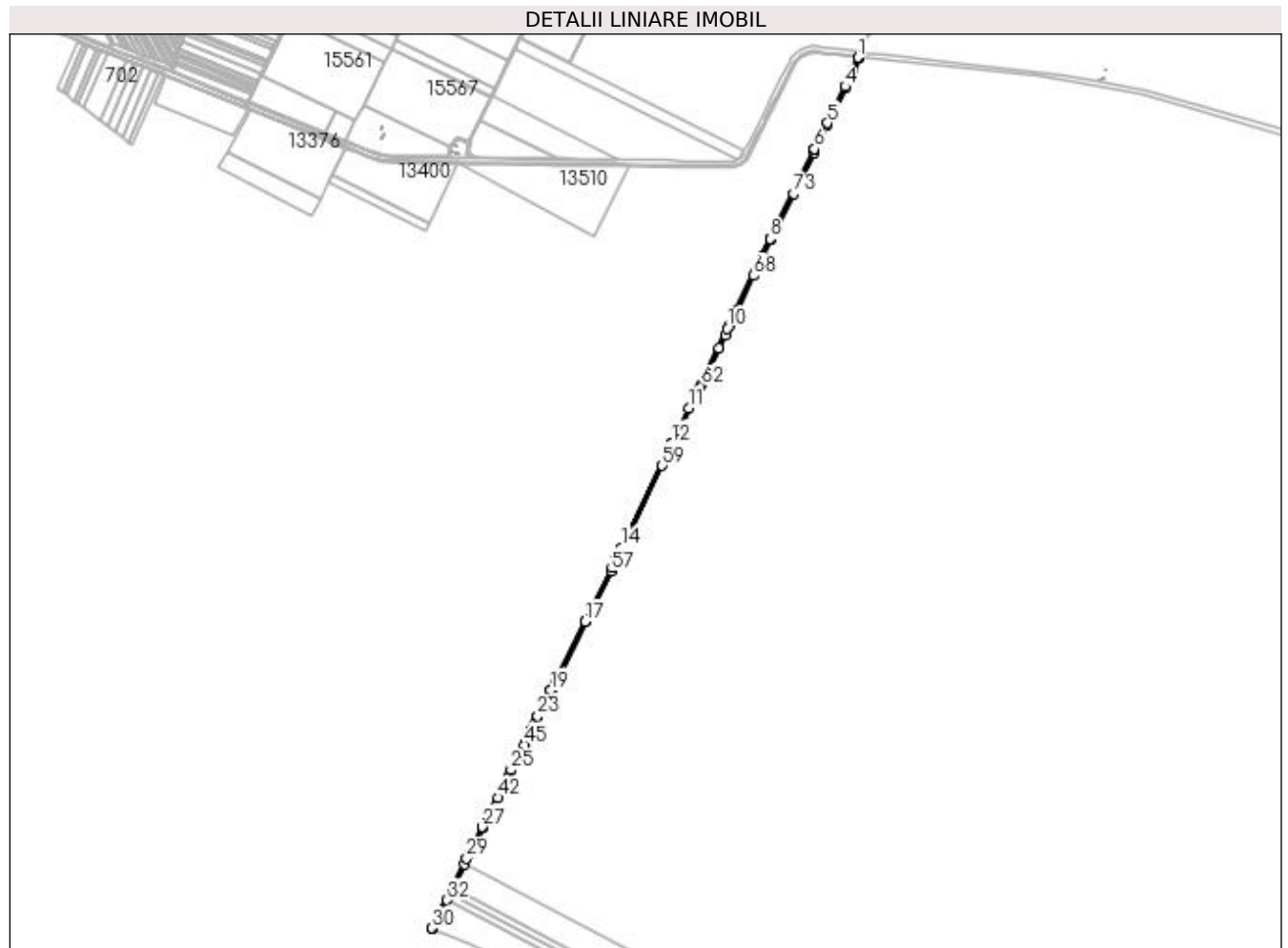
Inscrieri privind dezmembramintele dreptului de proprietate, drepturi reale de garanție și sarcini	Referințe
NU SUNT	

Anexa Nr. 1 La Partea I

Teren

Nr cadastral	Suprafața (mp)*	Observații / Referințe
	15.759	

* Suprafața este determinată în planul de proiecție Stereo 70.



Date referitoare la teren

Crt	Categorie folosință	Intra vilan	Suprafața (mp)	Tarla	Parcelă	Nr. topo	Observații / Referințe
1	drum	NU	15.759	156	De 1494	-	

Lungime Segmente

1) Valorile lungimilor segmentelor sunt obținute din proiecție în plan.

Punct început	X / Y	Punct sfârșit	X / Y	Lungime segment	Punct început	X / Y	Punct sfârșit	X / Y	Lungime segment	Punct început	X / Y	Punct sfârșit	X / Y	Lungime segment
1	356.473,598 280.044,852	2	356.450,873 279.993,575	56.087	2	356.450,873 279.993,575	3	356.434,799 279.957,305	39.672	3	356.434,799 279.957,305	4	356.421,371 279.927,006	33.141
4	356.421,371 279.927,006	5	356.348,648 279.779,267	164.668	5	356.348,648 279.779,267	6	356.297,373 279.675,101	116.102	6	356.297,373 279.675,101	7	356.295,606 279.671,512	4.0
7	356.295,606 279.671,512	8	356.117,997 279.310,695	402.161	8	356.117,997 279.310,695	9	356.117,982 279.310,665	0.034	9	356.117,982 279.310,665	10	355.942,794 278.947,135	403.54
10	355.942,794 278.947,135	11	355.786,954 278.623,756	358.971	11	355.786,954 278.623,756	12	355.718,965 278.482,672	156.612	12	355.718,965 278.482,672	13	355.717,08 278.479,144	4.0
13	355.717,08 278.479,144	14	355.514,711 278.058,869	466.459	14	355.514,711 278.058,869	15	355.489,912 278.007,368	57.161	15	355.489,912 278.007,368	16	355.476,476 277.980,492	30.047
16	355.476,476 277.980,492	17	355.365,446 277.758,402	248.297	17	355.365,446 277.758,402	18	355.365,264 277.758,037	0.408	18	355.365,264 277.758,037	19	355.226,663 277.480,796	309.956

Punct început	X / Y	Punct sfârșit	X / Y	Lungime segment	Punct început	X / Y	Punct sfârșit	X / Y	Lungime segment	Punct început	X / Y	Punct sfârșit	X / Y	Lungime segment
19	355.226,663 277.480,796	20	355.224,874 277.477,217	4.001	20	355.224,874 277.477,217	21	355.224,351 277.476,172	1.169	21	355.224,351 277.476,172	22	355.222,561 277.472,592	4.003
22	355.222,561 277.472,592	23	355.174,734 277.376,925	106.956	23	355.174,734 277.376,925	24	355.172,081 277.371,619	5.932	24	355.172,081 277.371,619	25	355.065,501 277.158,429	238.347
25	355.065,501 277.158,429	26	355.064,818 277.157,063	1.527	26	355.064,818 277.157,063	27	354.949,439 276.926,273	258.024	27	354.949,439 276.926,273	28	354.915,496 276.858,375	75.91
28	354.915,496 276.858,375	29	354.886,367 276.800,112	65.139	29	354.886,367 276.800,112	30	354.745,112 276.517,561	315.892	30	354.745,112 276.517,561	31	354.748,791 276.515,975	4.006
31	354.748,791 276.515,975	32	354.806,298 276.631,005	128.604	32	354.806,298 276.631,005	33	354.818,817 276.656,047	27.997	33	354.818,817 276.656,047	34	354.830,304 276.679,023	25.688
34	354.830,304 276.679,023	35	354.878,731 276.775,891	108.299	35	354.878,731 276.775,891	36	354.900,199 276.818,833	48.009	36	354.900,199 276.818,833	37	354.953,718 276.925,887	119.686
37	354.953,718 276.925,887	38	354.972,398 276.963,252	41.774	38	354.972,398 276.963,252	39	354.979,063 276.976,583	14.904	39	354.979,063 276.976,583	40	354.980,928 276.980,314	4.171
40	354.980,928 276.980,314	41	354.988,92 276.996,3	17.872	41	354.988,92 276.996,3	42	355.013,399 277.045,264	54.742	42	355.013,399 277.045,264	43	355.058,94 277.136,36	101.845
43	355.058,94 277.136,36	44	355.105,222 277.228,937	103.501	44	355.105,222 277.228,937	45	355.120,516 277.259,528	34.201	45	355.120,516 277.259,528	46	355.127,101 277.272,701	14.727
46	355.127,101 277.272,701	47	355.151,166 277.320,836	53.815	47	355.151,166 277.320,836	48	355.155,639 277.329,785	10.005	48	355.155,639 277.329,785	49	355.162,743 277.343,995	15.887
49	355.162,743 277.343,995	50	355.196,661 277.411,84	75.851	50	355.196,661 277.411,84	51	355.204,018 277.426,557	16.453	51	355.204,018 277.426,557	52	355.209,273 277.437,067	11.751
52	355.209,273 277.437,067	53	355.221,88 277.462,284	28.193	53	355.221,88 277.462,284	54	355.234,483 277.487,494	28.185	54	355.234,483 277.487,494	55	355.249,706 277.517,944	34.043
55	355.249,706 277.517,944	56	355.263,401 277.545,338	30.627	56	355.263,401 277.545,338	57	355.473,056 277.964,706	468.855	57	355.473,056 277.964,706	58	355.493,503 278.005,605	45.725
58	355.493,503 278.005,605	59	355.679,437 278.391,433	428.293	59	355.679,437 278.391,433	60	355.812,613 278.667,786	306.768	60	355.812,613 278.667,786	61	355.832,044 278.708,107	44.759
61	355.832,044 278.708,107	62	355.836,193 278.716,715	9.556	62	355.836,193 278.716,715	63	355.908,651 278.867,072	166.905	63	355.908,651 278.867,072	64	355.934,395 278.920,493	59.301
64	355.934,395 278.920,493	65	355.954,625 278.962,472	46.599	65	355.954,625 278.962,472	66	355.974,016 279.002,709	44.666	66	355.974,016 279.002,709	67	355.983,709 279.022,824	22.329
67	355.983,709 279.022,824	68	356.050,311 279.161,028	153.415	68	356.050,311 279.161,028	69	356.057,493 279.175,931	16.543	69	356.057,493 279.175,931	70	356.064,675 279.190,834	16.543
70	356.064,675 279.190,834	71	356.088,869 279.241,039	55.731	71	356.088,869 279.241,039	72	356.121,586 279.308,929	75.362	72	356.121,586 279.308,929	73	356.212,182 279.492,977	205.137
73	356.212,182 279.492,977	74	356.294,318 279.659,837	185.98	74	356.294,318 279.659,837	75	356.350,243 279.773,451	126.632	75	356.350,243 279.773,451	76	356.424,995 279.925,312	169.262
76	356.424,995 279.925,312	77	356.477,701 280.044,238	130.082	77	356.477,701 280.044,238	1	356.473,598 280.044,852	4.149					

** Lungimile segmentelor sunt determinate în planul de proiecție Stereo 70 și sunt rotunjite la 1 milimetru.

*** Distanța dintre puncte este formată din segmente cumulate ce sunt mai mici decât valoarea 1 milimetru.

**DATE DESPRE IMOBILUL NR. 13559**

Oficiul de Cadastru și Publicitate Imobiliară DOLJ
Biroul de Cadastru și Publicitate Imobiliară Craiova

A. Partea I. Descrierea imobilului

TEREN Extravilan

Adresa: Jud. Dolj, T157, P1

Nr. Crt	Nr cadastral Nr. topografic	Suprafața* (mp)	Observații / Referințe
A1		500.000	Sector cadastral:42 Teren neimprejmuit;

B. Partea II. Proprietari și acte

Inscrieri privitoare la dreptul de proprietate și alte drepturi reale	Referințe
/	
Act Administrativ nr. TDP NR. 4134-47911, din 10/01/2001 emis de CJ DOLJ;	
B1	A1
Intabulare, drept de PROPRIETATE, dobândit prin Reconstituire, cota actuala 1/1, cota initiala 1/1	
1) NEGREȚU FLOREA	
2) NIȚU ELENA	
3) TICĂ FLOAREA	

C. Partea III. SARCINI .

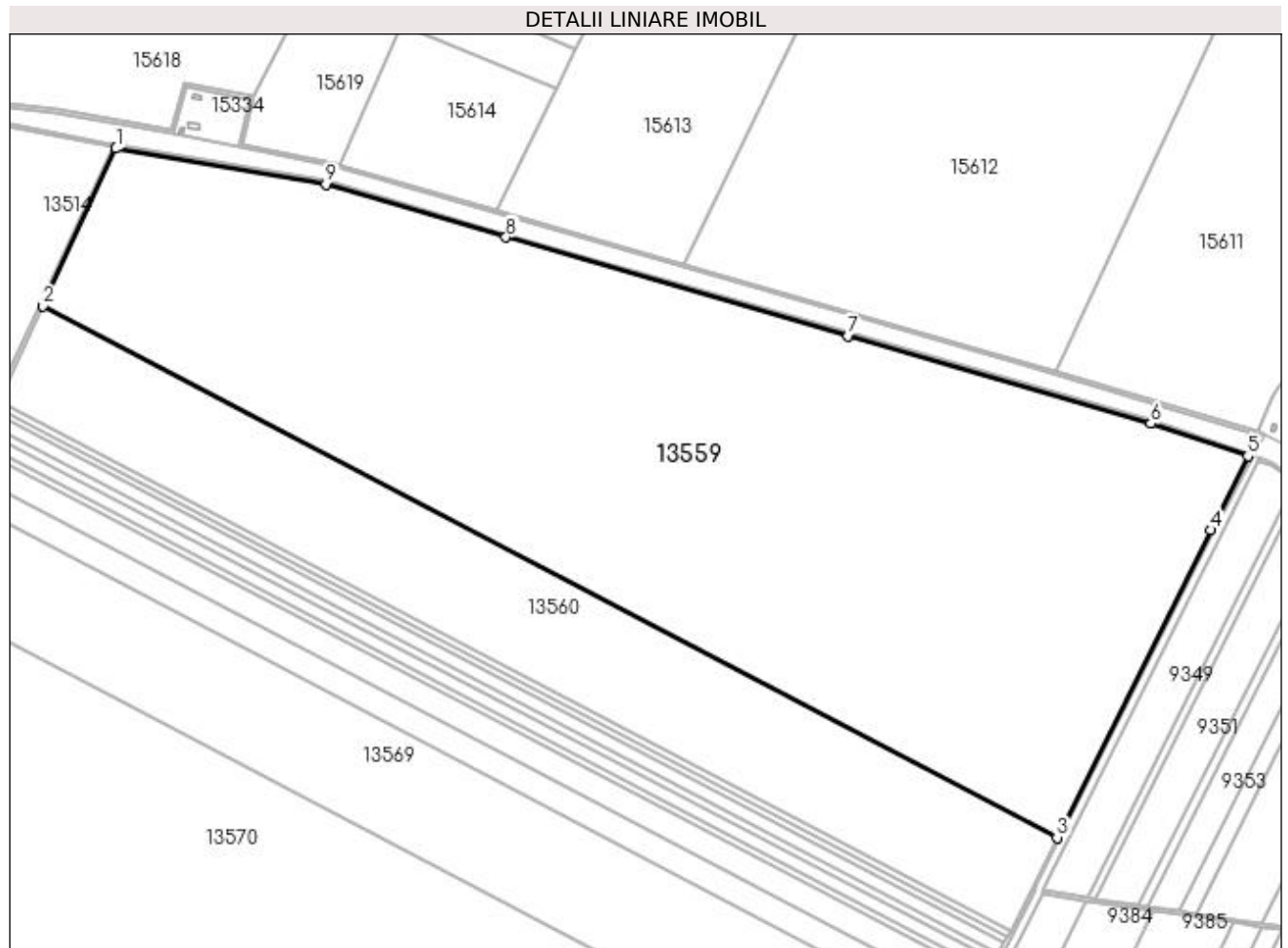
Inscrieri privind dezmembramintele dreptului de proprietate, drepturi reale de garanție și sarcini	Referințe
NU SUNT	

Anexa Nr. 1 La Partea I

Teren

Nr cadastral	Suprafața (mp)*	Observații / Referințe
	500.000	

* Suprafața este determinată în planul de proiecție Stereo 70.



Date referitoare la teren

Crt	Categorie folosință	Intra vilan	Suprafața (mp)	Tarla	Parcelă	Nr. topo	Observații / Referințe
1	arabil	NU	500.000	157	1	-	

Lungime Segmente

1) Valorile lungimilor segmentelor sunt obținute din proiecție în plan.

Punct început	X / Y	Punct sfârșit	X / Y	Lungime segment (** (m)
1	357.378,306 279.933,783	2	357.291,923 279.747,898	204.976
2	357.291,923 279.747,898	3	358.490,636 279.119,867	1353.269
3	358.490,636 279.119,867	4	358.672,459 279.483,006	406.115
4	358.672,459 279.483,006	5	358.716,389 279.570,372	97.789
5	358.716,389 279.570,372	6	358.601,588 279.608,879	121.087

Punct început	X / Y	Punct sfârșit	X / Y	Lungime segment (** (m)
6	358.601,588 279.608,879	7	358.243,884 279.712,578	372.432
7	358.243,884 279.712,578	8	357.839,308 279.828,876	420.96
8	357.839,308 279.828,876	9	357.626,115 279.891,555	222.216
9	357.626,115 279.891,555	1	357.378,306 279.933,783	251.381

** Lungimile segmentelor sunt determinate în planul de proiecție Stereo 70 și sunt rotunjite la 1 milimetru.

*** Distanța dintre puncte este formată din segmente cumulate ce sunt mai mici decât valoarea 1 milimetru.

**DATE DESPRE IMOBILUL NR. 13560**

Oficiul de Cadastru și Publicitate Imobiliară DOLJ
Biroul de Cadastru și Publicitate Imobiliară Craiova

A. Partea I. Descrierea imobilului

TEREN Extravilan

Nr. CF vechi:415

Nr. cadastral vechi:572

Adresa: Jud. Dolj, T157, P2

Nr. Crt	Nr cadastral Nr. topografic	Suprafața* (mp)	Observații / Referințe
A1	30979	166.700	Sector cadastral:42 Teren neimprejmuit;

B. Partea II. Proprietari și acte

Inscrieri privitoare la dreptul de proprietate și alte drepturi reale		Referințe
81374 / 29/05/2017		
Act Notarial nr. Contract de donatie aut.711, din 29/05/2017 emis de Chindris Elena;		
B1	Intabulare, drept de PROPRIETATE, dobandit prin Conventie, cota actuala 1/1, cota initiala 1/1 1) BALESCU CATALIN MIHAI	A1

C. Partea III. SARCINI .

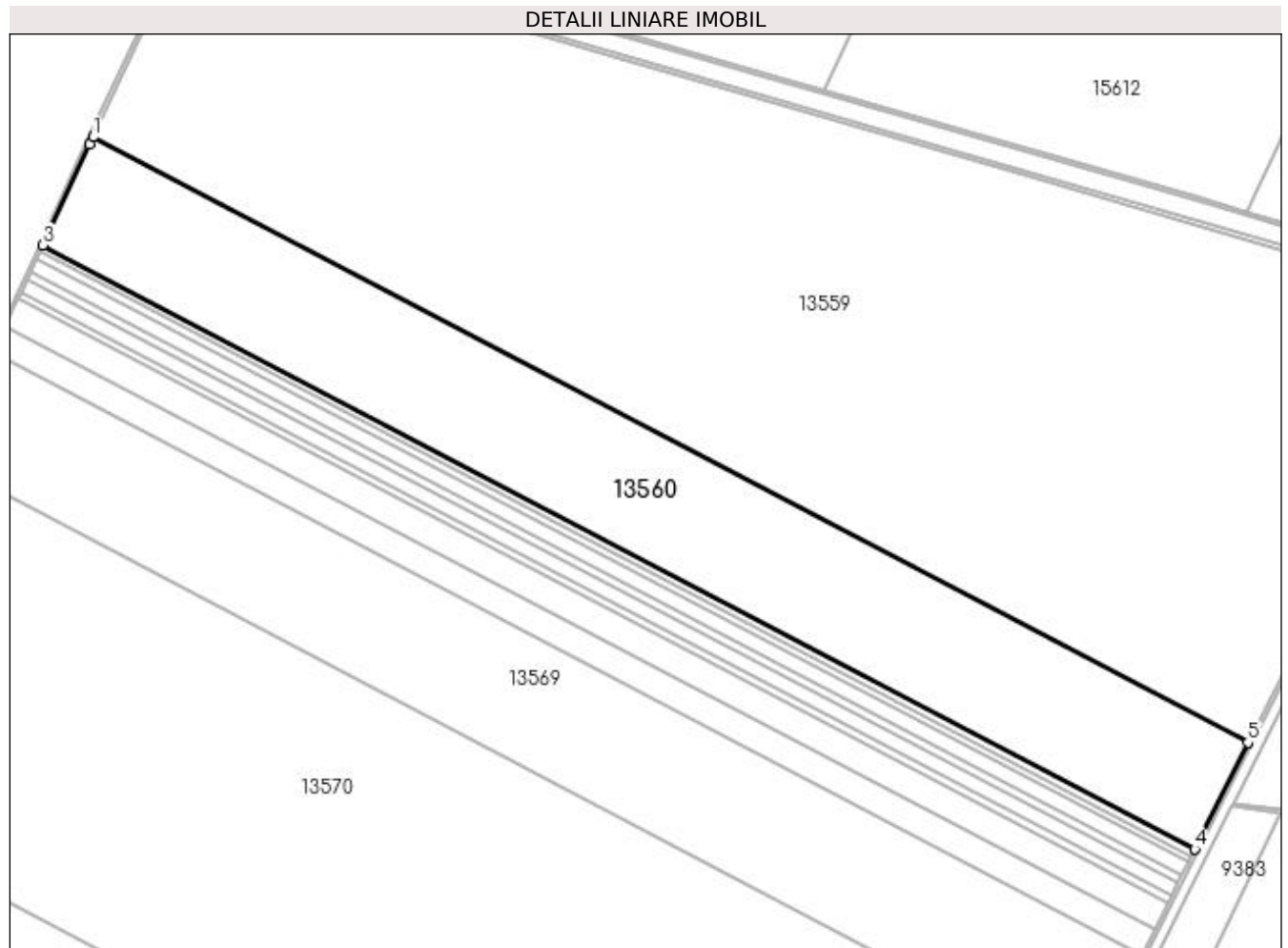
Inscrieri privind dezmembramintele dreptului de proprietate, drepturi reale de garanție și sarcini	Referințe
NU SUNT	

Anexa Nr. 1 La Partea I

Teren

Nr cadastral	Suprafața (mp)*	Observații / Referințe
30979	166.700	

* Suprafața este determinată în planul de proiecție Stereo 70.



Date referitoare la teren

Crt	Categorie folosință	Intra vilan	Suprafața (mp)	Tarla	Parcelă	Nr. topo	Observații / Referințe
1	arabil	NU	166.700	157	2	-	

Lungime Segmente

1) Valorile lungimilor segmentelor sunt obținute din proiecție în plan.

Punct început	X / Y	Punct sfârșit	X / Y	Lungime segment (** (m)
1	357.291,923 279.747,898	2	357.288,437 279.740,396	8.272
2	357.288,437 279.740,396	3	357.239,892 279.635,907	115.215
3	357.239,892 279.635,907	4	358.435,402 279.009,553	1349.653
4	358.435,402 279.009,553	5	358.490,636 279.119,867	123.369
5	358.490,636 279.119,867	1	357.291,923 279.747,898	1353.269

**** Lungimile segmentelor sunt determinate în planul de proiecție Stereo 70 și sunt rotunjite la 1 milimetru.**

***** Distanța dintre puncte este formată din segmente cumulate ce sunt mai mici decât valoarea 1 milimetru.**

**DATE DESPRE IMOBILUL NR. 13561**

Oficiul de Cadastru și Publicitate Imobiliară DOLJ
Biroul de Cadastru și Publicitate Imobiliară Craiova

A. Partea I. Descrierea imobilului

TEREN Extravilan

Adresa: Jud. Dolj, T157, P2

Nr. Crt	Nr cadastral Nr. topografic	Suprafața* (mp)	Observații / Referințe
A1		10.426	Sector cadastral:42 Teren neimprejmuit;

B. Partea II. Proprietari și acte

Inscrieri privitoare la dreptul de proprietate și alte drepturi reale	Referințe
/	
Act Administrativ nr. TDP NR. 4127-47911, din 10/01/2001 emis de CJ DOLJ;	
B1	A1
Intabulare, drept de PROPRIETATE, dobândit prin Reconstituire, cota actuala 1/1, cota initiala 1/1 1) NĂRTEA VASILICA	

C. Partea III. SARCINI .

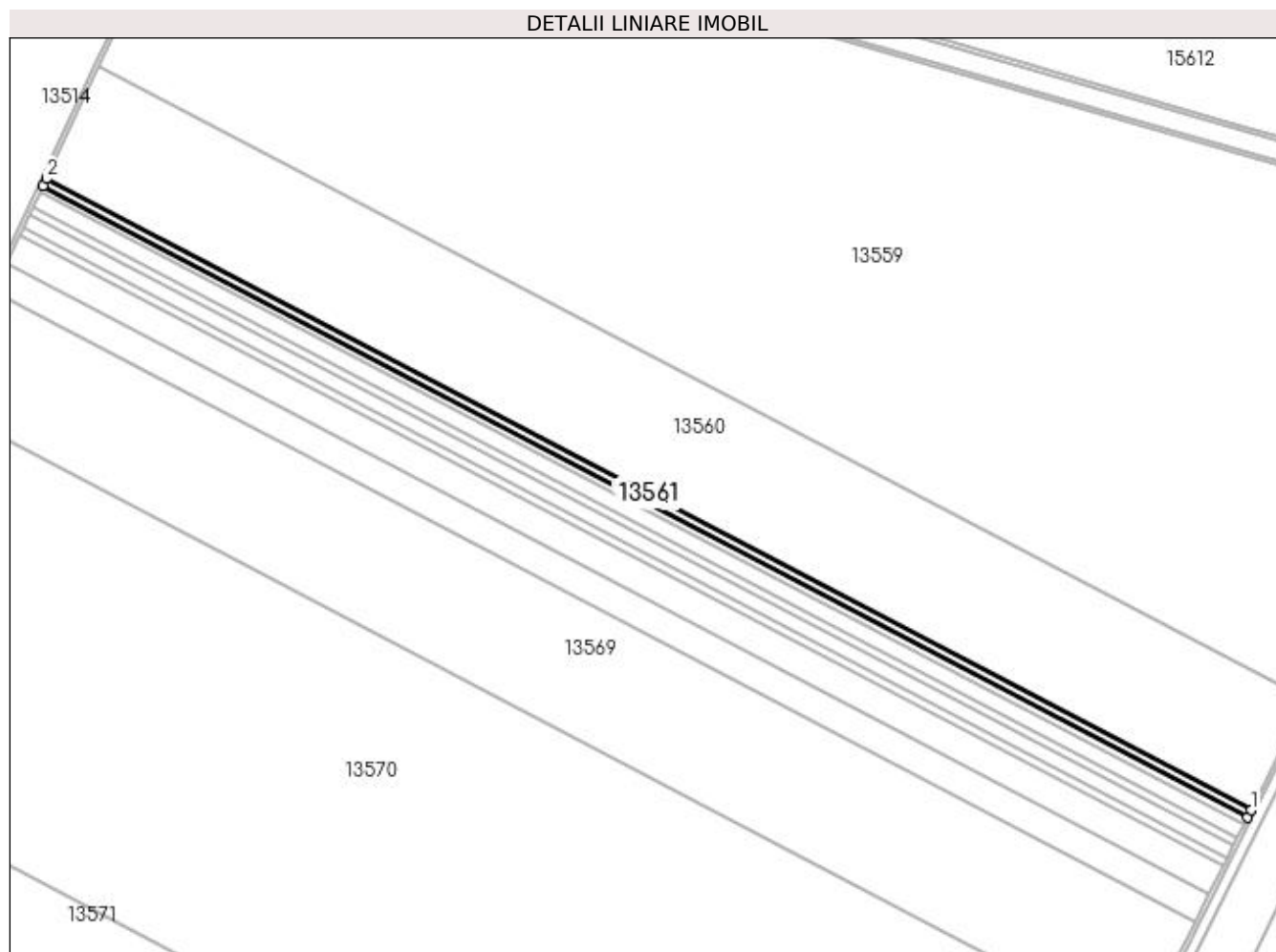
Inscrieri privind dezmembramintele dreptului de proprietate, drepturi reale de garanție și sarcini	Referințe
NU SUNT	

Anexa Nr. 1 La Partea I

Teren

Nr cadastral	Suprafața (mp)*	Observații / Referințe
	10.426	

* Suprafața este determinată în planul de proiecție Stereo 70.



Date referitoare la teren

Crt	Categorie folosință	Intra vilan	Suprafața (mp)	Tarla	Parcelă	Nr. topo	Observații / Referințe
1	arabil	NU	10.426	157	2	-	

Lungime Segmente

1) Valorile lungimilor segmentelor sunt obținute din proiecție în plan.

Punct început	X / Y	Punct sfârșit	X / Y	Lungime segment (** (m)
1	358.435,402 279.009,553	2	357.239,892 279.635,907	1349.653
2	357.239,892 279.635,907	3	357.236,633 279.628,893	7.734
3	357.236,633 279.628,893	4	358.431,943 279.002,643	1349.428
4	358.431,943 279.002,643	1	358.435,402 279.009,553	7.727

**** Lungimile segmentelor sunt determinate în planul de proiecție Stereo 70 și sunt rotunjite la 1 milimetru.**

***** Distanța dintre puncte este formată din segmente cumulate ce sunt mai mici decât valoarea 1 milimetru.**

**DATE DESPRE IMOBILUL NR. 13562**

Oficiul de Cadastru și Publicitate Imobiliară DOLJ
Biroul de Cadastru și Publicitate Imobiliară Craiova

A. Partea I. Descrierea imobilului

TEREN Extravilan

Adresa: Jud. Dolj, T157, P2

Nr. Crt	Nr cadastral Nr. topografic	Suprafața* (mp)	Observații / Referințe
A1	30977	10.400	Sector cadastral:42 Teren neimprejmuit;

B. Partea II. Proprietari și acte

Inscrieri privitoare la dreptul de proprietate și alte drepturi reale	Referințe
137334 / 04/11/2015	
Act Notarial nr. CVC nr. 927, din 19/10/2015 emis de RIBA MELTIADÉ;	
B1	A1
Intabulare, drept de PROPRIETATE, dobândit prin Convenție, cota actuala 1/1, cota initiala 1/1 1) SOCIETATEA MOTAVEN SRL, CIF:34264040	

C. Partea III. SARCINI .

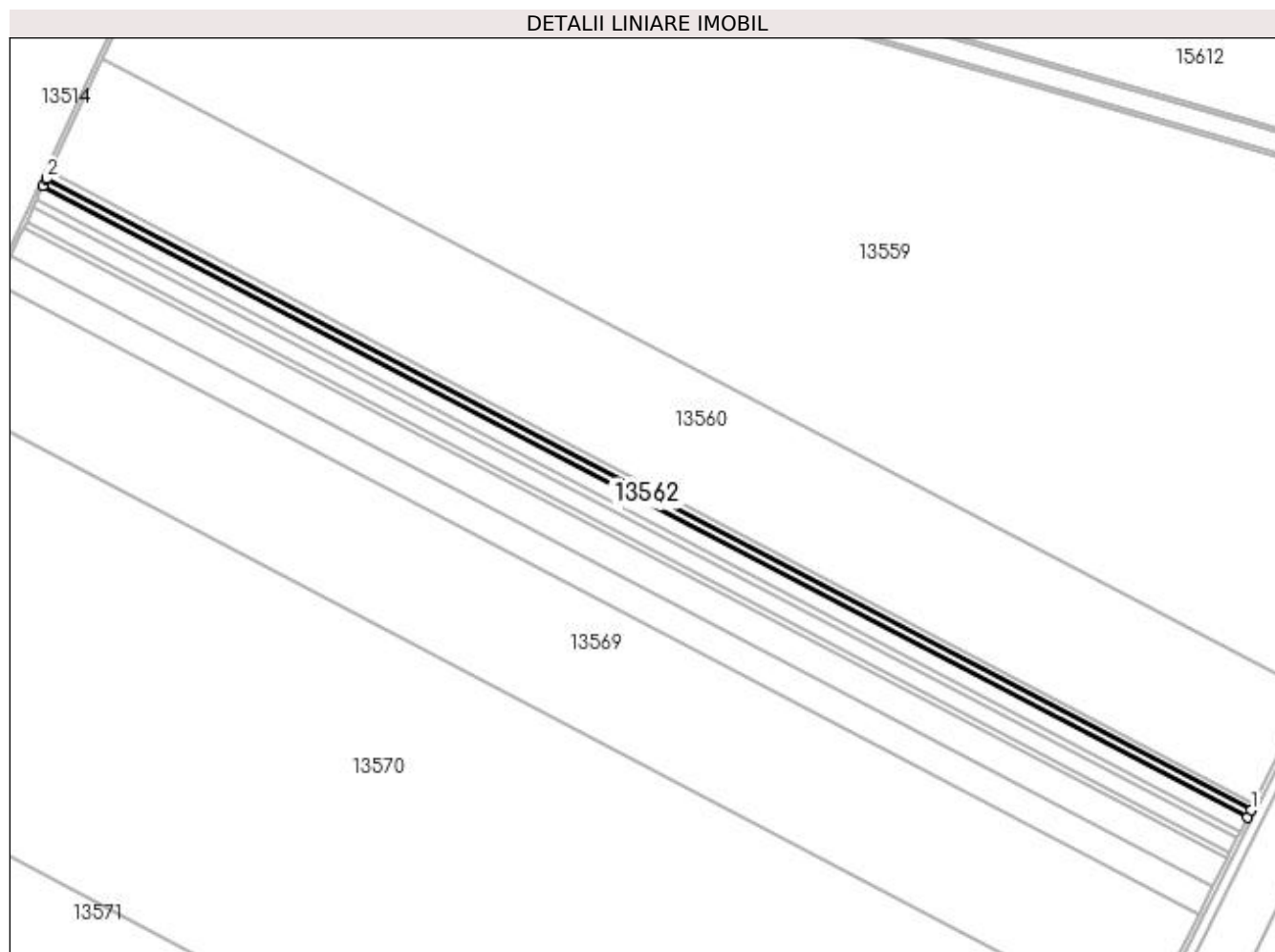
Inscrieri privind dezmembramintele dreptului de proprietate, drepturi reale de garanție și sarcini	Referințe
NU SUNT	

Anexa Nr. 1 La Partea I

Teren

Nr cadastral	Suprafața (mp)*	Observații / Referințe
30977	10.400	

* Suprafața este determinată în planul de proiecție Stereo 70.



Date referitoare la teren

Crt	Categorie folosință	Intra vilan	Suprafața (mp)	Tarla	Parcelă	Nr. topo	Observații / Referințe
1	arabil	NU	10.400	157	2	-	

Lungime Segmente

1) Valorile lungimilor segmentelor sunt obținute din proiecție în plan.

Punct început	X / Y	Punct sfârșit	X / Y	Lungime segment (** (m)
1	358.431,943 279.002,643	2	357.236,633 279.628,893	1349.428
2	357.236,633 279.628,893	3	357.236,37 279.628,327	0.624
3	357.236,37 279.628,327	4	357.233,382 279.621,894	7.093
4	357.233,382 279.621,894	5	358.428,491 278.995,751	1349.2
5	358.428,491 278.995,751	1	358.431,943 279.002,643	7.708

**** Lungimile segmentelor sunt determinate în planul de proiecție Stereo 70 și sunt rotunjite la 1 milimetru.**

***** Distanța dintre puncte este formată din segmente cumulate ce sunt mai mici decât valoarea 1 milimetru.**

**DATE DESPRE IMOBILUL NR. 13563**

Oficiul de Cadastru și Publicitate Imobiliară DOLJ
Biroul de Cadastru și Publicitate Imobiliară Craiova

A. Partea I. Descrierea imobilului

TEREN Extravilan

Adresa: Jud. Dolj, T157, P2

Nr. Crt	Nr cadastral Nr. topografic	Suprafața* (mp)	Observații / Referințe
A1		20.875	Sector cadastral:42 Teren neimprejmuit;

B. Partea II. Proprietari și acte

Inscrieri privitoare la dreptul de proprietate și alte drepturi reale	Referințe
/	
Act Administrativ nr. TDP NR. 4127-47911, din 10/01/2001 emis de CJ DOLJ;	
B1	A1
Intabulare, drept de PROPRIETATE, dobândit prin Reconstituire, cota actuala 1/1, cota initiala 1/1 1) NĂRTEA VASILICA	

C. Partea III. SARCINI .

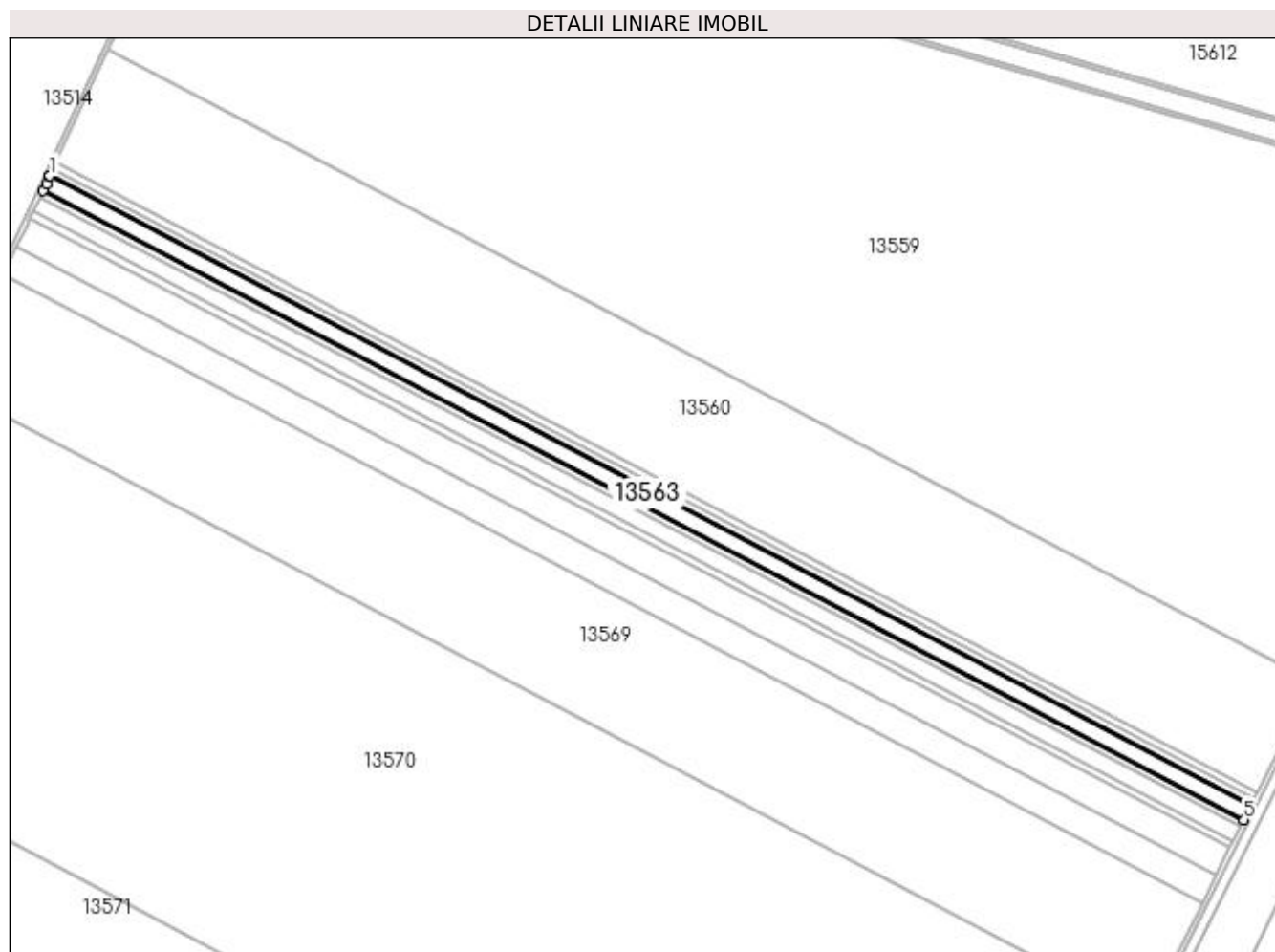
Inscrieri privind dezmembramintele dreptului de proprietate, drepturi reale de garanție și sarcini	Referințe
NU SUNT	

Anexa Nr. 1 La Partea I

Teren

Nr cadastral	Suprafața (mp)*	Observații / Referințe
	20.875	

* Suprafața este determinată în planul de proiecție Stereo 70.



Date referitoare la teren

Crt	Categorie folosință	Intra vilan	Suprafața (mp)	Tarla	Parcelă	Nr. topo	Observații / Referințe
1	arabil	NU	20.875	157	2	-	

Lungime Segmente

1) Valorile lungimilor segmentelor sunt obținute din proiecție în plan.

Punct început	X / Y	Punct sfârșit	X / Y	Lungime segment (** (m)
1	357.233,382 279.621,894	2	357.233,11 279.621,309	0.645
2	357.233,11 279.621,309	3	357.229,856 279.614,307	7.721
3	357.229,856 279.614,307	4	357.226,854 279.607,845	7.125
4	357.226,854 279.607,845	5	358.421,561 278.981,911	1348.747
5	358.421,561 278.981,911	6	358.428,491 278.995,751	15.478

Punct început	X / Y	Punct sfârșit	X / Y	Lungime segment (** (m)
6	358.428,491 278.995,751	1	357.233,382 279.621,894	1349.2

** Lungimile segmentelor sunt determinate în planul de proiecție Stereo 70 și sunt rotunjite la 1 milimetru.

*** Distanța dintre puncte este formată din segmente cumulate ce sunt mai mici decât valoarea 1 milimetru.

**DATE DESPRE IMOBILUL NR. 13564**

Oficiul de Cadastru și Publicitate Imobiliară DOLJ
Biroul de Cadastru și Publicitate Imobiliară Craiova

A. Partea I. Descrierea imobilului

TEREN Extravilan

Adresa: Jud. Dolj, T157, P2-lot3/1

Nr. Crt	Nr cadastral Nr. topografic	Suprafața* (mp)	Observații / Referințe
A1	30975	10.425	Sector cadastral:42 Teren neimprejmuit;

B. Partea II. Proprietari și acte

Inscrieri privitoare la dreptul de proprietate și alte drepturi reale	Referințe
170 / 04/01/2016	
Act Notarial nr. contract de vanzare -cumparare aut nr 1116, din 15/12/2015 emis de NP RIBA MELTIADE;	
B1	A1
Intabulare, drept de PROPRIETATE, dobandit prin Conventie, cota actuala 1/1, cota initiala 1/1 1) SOCIETATEA MOTAVEN SRL, CIF:34264040	

C. Partea III. SARCINI .

Inscrieri privind dezmembramintele dreptului de proprietate, drepturi reale de garanție și sarcini	Referințe
NU SUNT	

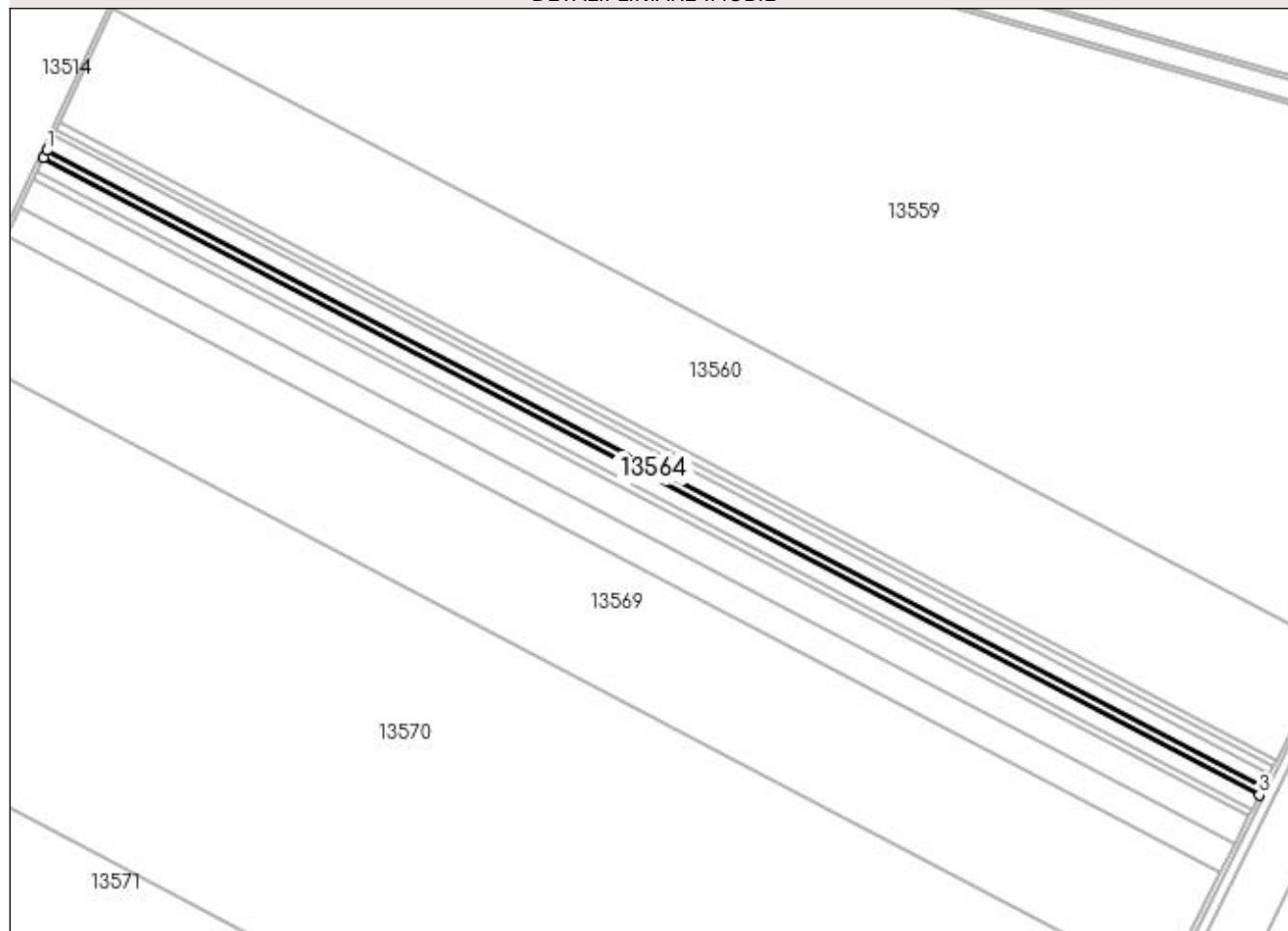
Anexa Nr. 1 La Partea I

Teren

Nr cadastral	Suprafața (mp)*	Observații / Referințe
30975	10.425	

* Suprafața este determinată în planul de proiecție Stereo 70.

DETALII LINIARE IMOBIL



Date referitoare la teren

Crt	Categorie folosință	Intra vilan	Suprafața (mp)	Tarla	Parcelă	Nr. topo	Observații / Referințe
1	arabil	NU	10.425	157	2-lot3/1	-	

Lungime Segmente

1) Valorile lungimilor segmentelor sunt obținute din proiecție în plan.

Punct început	X / Y	Punct sfârșit	X / Y	Lungime segment (** (m)
1	357.226,854 279.607,845	2	357.223,593 279.600,826	7.74
2	357.223,593 279.600,826	3	358.418,1 278.974,998	1348.521
3	358.418,1 278.974,998	4	358.421,561 278.981,911	7.731
4	358.421,561 278.981,911	1	357.226,854 279.607,845	1348.747

**** Lungimile segmentelor sunt determinate în planul de proiecție Stereo 70 și sunt rotunjite la 1 milimetru.**

***** Distanța dintre puncte este formată din segmente cumulate ce sunt mai mici decât valoarea 1 milimetru.**

**DATE DESPRE IMOBILUL NR. 13565**

Oficiul de Cadastru și Publicitate Imobiliară DOLJ
Biroul de Cadastru și Publicitate Imobiliară Craiova

A. Partea I. Descrierea imobilului

TEREN Extravilan

Adresa: Jud. Dolj, T157, P2

Nr. Crt	Nr cadastral Nr. topografic	Suprafața* (mp)	Observații / Referințe
A1		20.850	Sector cadastral:42 Teren neimprejmuit;

B. Partea II. Proprietari și acte

Inscrieri privitoare la dreptul de proprietate și alte drepturi reale	Referințe
/	
Act Administrativ nr. TDP NR. 4127-47911, din 10/01/2001 emis de CJ DOLJ;	
B1	A1
Intabulare, drept de PROPRIETATE, dobândit prin Reconstituire, cota actuala 1/1, cota initiala 1/1 1) NĂRTEA VASILICA	

C. Partea III. SARCINI .

Inscrieri privind dezmembramintele dreptului de proprietate, drepturi reale de garanție și sarcini	Referințe
NU SUNT	

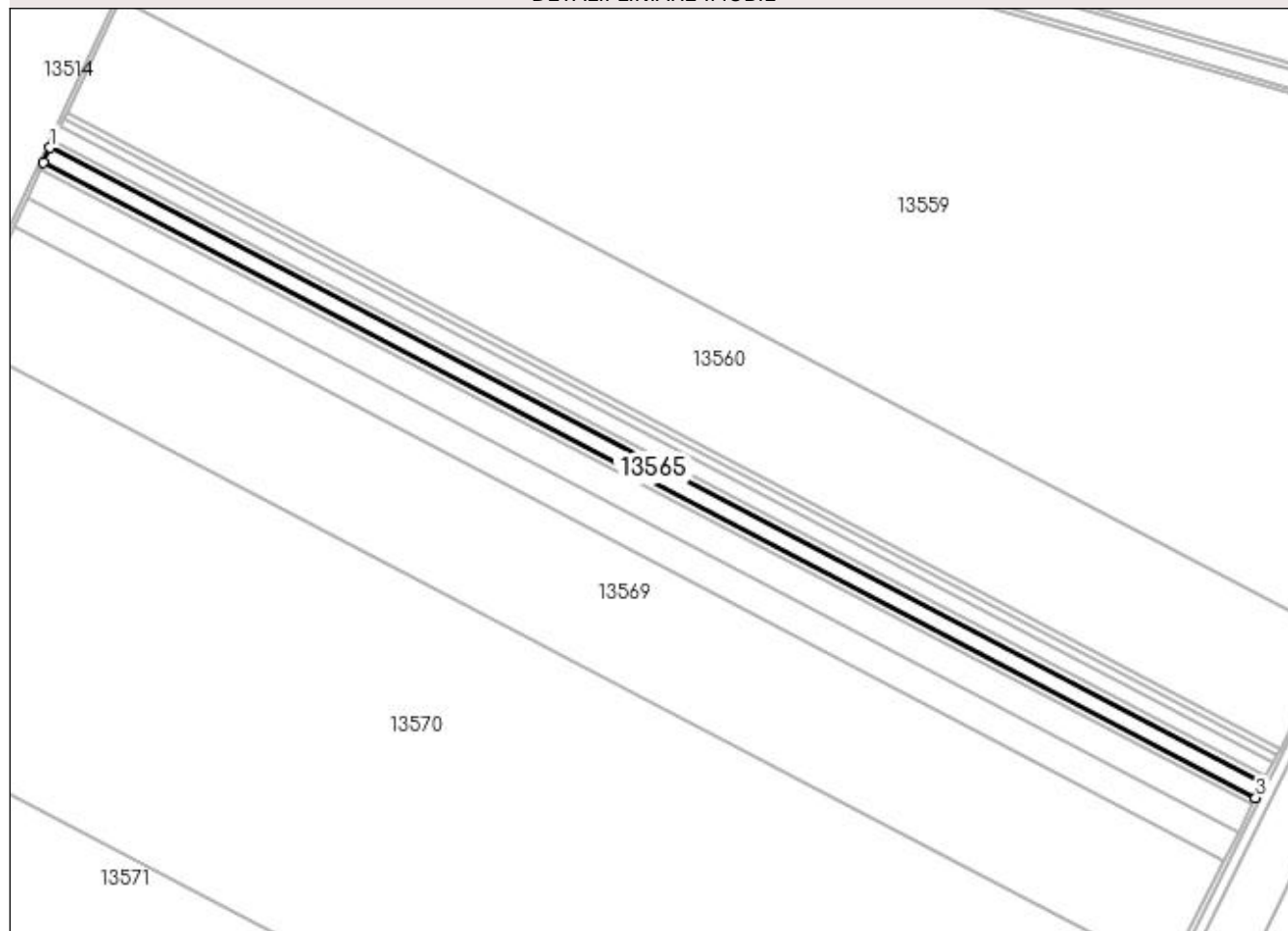
Anexa Nr. 1 La Partea I

Teren

Nr cadastral	Suprafața (mp)*	Observații / Referințe
	20.850	

* Suprafața este determinată în planul de proiecție Stereo 70.

DETALII LINIARE IMOBIL



Date referitoare la teren

Crt	Categorie folosință	Intra vilan	Suprafața (mp)	Tarla	Parcelă	Nr. topo	Observații / Referințe
1	arabil	NU	20.850	157	2	-	

Lungime Segmente

1) Valorile lungimilor segmentelor sunt obținute din proiecție în plan.

Punct început	X / Y	Punct sfârșit	X / Y	Lungime segment (** (m)
1	357.223,593 279.600,826	2	357.217,07 279.586,786	15.481
2	357.217,07 279.586,786	3	358.411,176 278.961,168	1348.068
3	358.411,176 278.961,168	4	358.418,1 278.974,998	15.466
4	358.418,1 278.974,998	1	357.223,593 279.600,826	1348.521

**** Lungimile segmentelor sunt determinate în planul de proiecție Stereo 70 și sunt rotunjite la 1 milimetru.**

***** Distanța dintre puncte este formată din segmente cumulate ce sunt mai mici decât valoarea 1 milimetru.**

**DATE DESPRE IMOBILUL NR. 13566**

Oficiul de Cadastru și Publicitate Imobiliară DOLJ
Biroul de Cadastru și Publicitate Imobiliară Craiova

A. Partea I. Descrierea imobilului

TEREN Extravilan

Adresa: Jud. Dolj, T157, P2

Nr. Crt	Nr cadastral Nr. topografic	Suprafața* (mp)	Observații / Referințe
A1	30950	10.425	Sector cadastral:42 Teren neimprejmuit;

B. Partea II. Proprietari și acte

Inscrieri privitoare la dreptul de proprietate și alte drepturi reale	Referințe
168 / 04/01/2016	
Act Notarial nr. contract de vanzare -cumparare aut nr 1116, din 15/12/2015 emis de NP RIBA MELTIADÉ;	
B1	A1
Intabulare, drept de PROPRIETATE, dobandit prin Conventie, cota actuala 1/1, cota initiala 1/1	
1) SOCIETATEA MOTAVEN SRL, CIF:34264040	

C. Partea III. SARCINI .

Inscrieri privind dezmembramintele dreptului de proprietate, drepturi reale de garanție și sarcini	Referințe
NU SUNT	

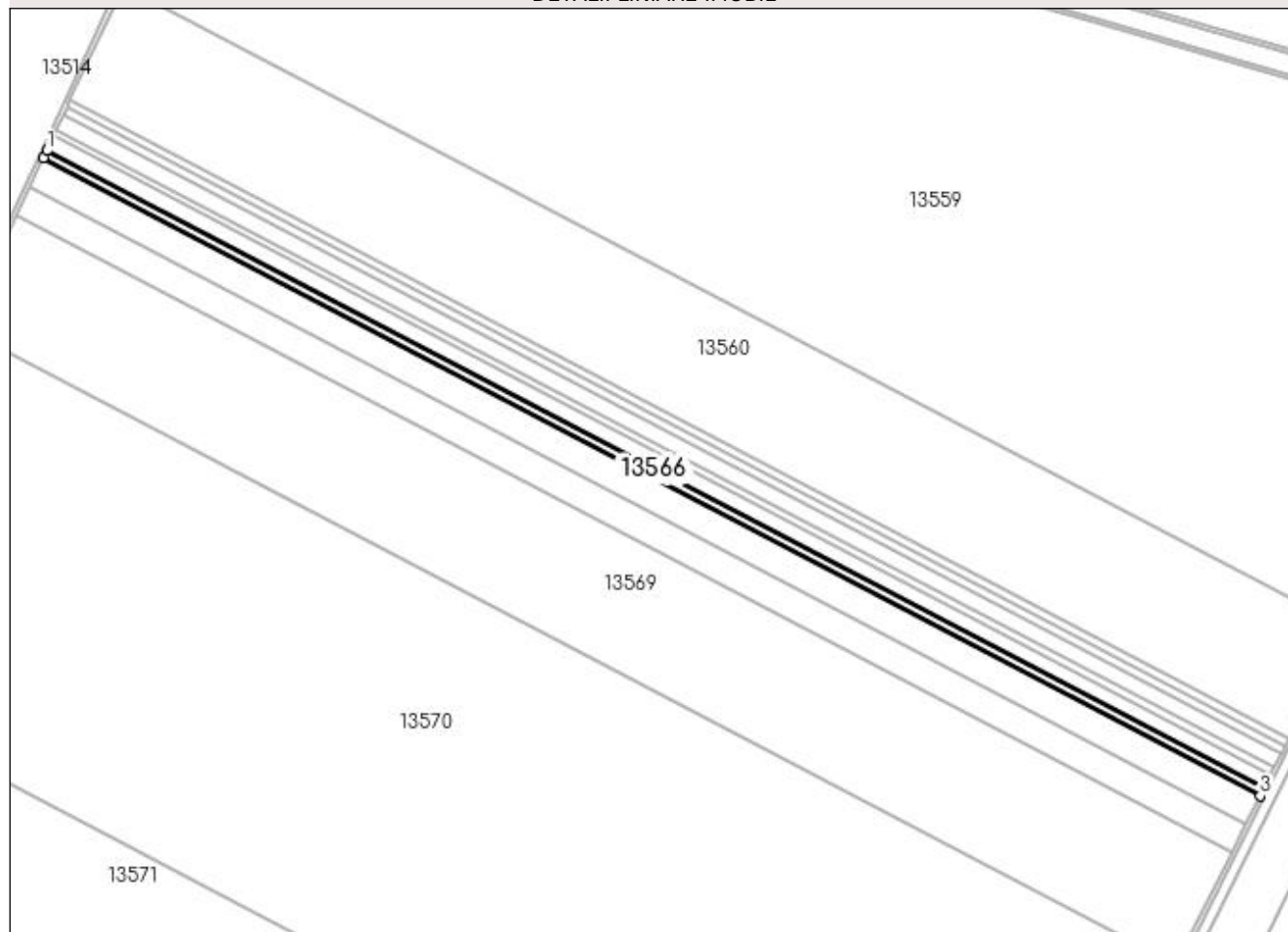
Anexa Nr. 1 La Partea I

Teren

Nr cadastral	Suprafața (mp)*	Observații / Referințe
30950	10.425	

* Suprafața este determinată în planul de proiecție Stereo 70.

DETALII LINIARE IMOBIL



Date referitoare la teren

Crt	Categorie folosință	Intravilan	Suprafața (mp)	Tarla	Parcelă	Nr. topo	Observații / Referințe
1	arabil	NU	10.425	157	2	-	

Lungime Segmente

1) Valorile lungimilor segmentelor sunt obținute din proiecție în plan.

Punct început	X / Y	Punct sfârșit	X / Y	Lungime segment (** (m)
1	357.217,07 279.586,786	2	357.213,807 279.579,764	7.743
2	357.213,807 279.579,764	3	358.407,713 278.954,252	1347.842
3	358.407,713 278.954,252	4	358.411,176 278.961,168	7.735
4	358.411,176 278.961,168	1	357.217,07 279.586,786	1348.068

**** Lungimile segmentelor sunt determinate în planul de proiecție Stereo 70 și sunt rotunjite la 1 milimetru.**

***** Distanța dintre puncte este formată din segmente cumulate ce sunt mai mici decât valoarea 1 milimetru.**

**DATE DESPRE IMOBILUL NR. 13567**

Oficiul de Cadastru și Publicitate Imobiliară DOLJ
Biroul de Cadastru și Publicitate Imobiliară Craiova

A. Partea I. Descrierea imobilului

TEREN Extravilan

Adresa: Jud. Dolj, T157, P2

Nr. Crt	Nr cadastral Nr. topografic	Suprafața* (mp)	Observații / Referințe
A1		41.700	Sector cadastral:42 Teren neimprejmuit;

B. Partea II. Proprietari și acte

Inscrieri privitoare la dreptul de proprietate și alte drepturi reale	Referințe
/	
Act Administrativ nr. TDP NR. 4127-47911, din 10/01/2001 emis de CJ DOLJ;	
B1	A1
Intabulare, drept de PROPRIETATE, dobândit prin Reconstituire, cota actuala 1/1, cota initiala 1/1 1) NĂRTEA VASILICA	

C. Partea III. SARCINI .

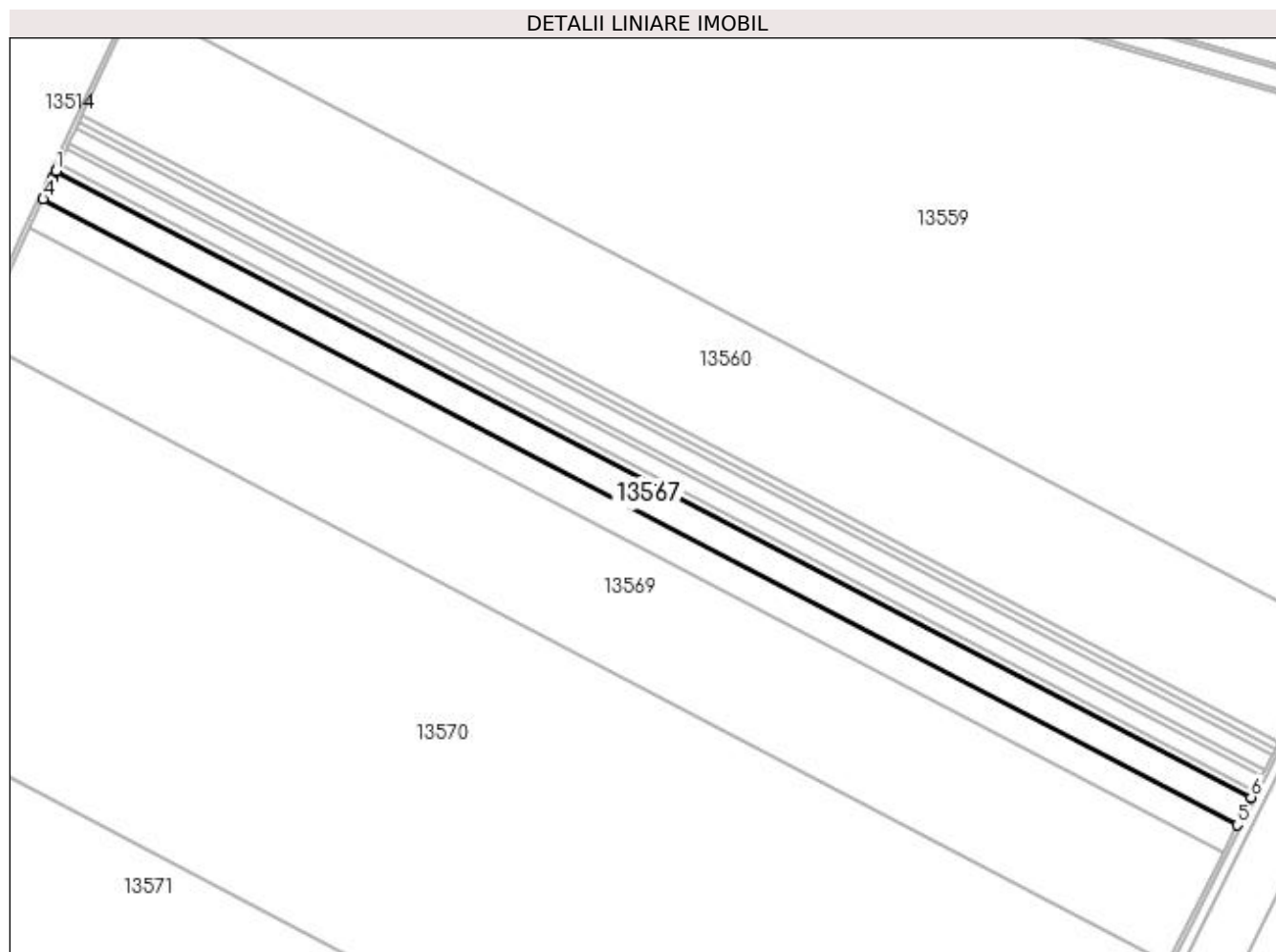
Inscrieri privind dezmembramintele dreptului de proprietate, drepturi reale de garanție și sarcini	Referințe
NU SUNT	

Anexa Nr. 1 La Partea I

Teren

Nr cadastral	Suprafața (mp)*	Observații / Referințe
	41.700	

* Suprafața este determinată în planul de proiecție Stereo 70.



Date referitoare la teren

Crt	Categorie folosință	Intravilan	Suprafața (mp)	Tarla	Parcelă	Nr. topo	Observații / Referințe
1	arabil	NU	41.700	157	2	-	

Lungime Segmente

1) Valorile lungimilor segmentelor sunt obținute din proiecție în plan.

Punct început	X / Y	Punct sfârșit	X / Y	Lungime segment (** (m)
1	357.213,807 279.579,764	2	357.213,536 279.579,18	0.644
2	357.213,536 279.579,18	3	357.210,272 279.572,154	7.747
3	357.210,272 279.572,154	4	357.200,753 279.551,665	22.592
4	357.200,753 279.551,665	5	358.393,854 278.926,573	1346.934
5	358.393,854 278.926,573	6	358.407,713 278.954,252	30.955

Punct început	X / Y	Punct sfârșit	X / Y	Lungime segment (** (m)
6	358.407,713 278.954,252	1	357.213,807 279.579,764	1347.842

** Lungimile segmentelor sunt determinate în planul de proiecție Stereo 70 și sunt rotunjite la 1 milimetru.

*** Distanța dintre puncte este formată din segmente cumulate ce sunt mai mici decât valoarea 1 milimetru.

**DATE DESPRE IMOBILUL NR. 13568**

Oficiul de Cadastru și Publicitate Imobiliară DOLJ
Biroul de Cadastru și Publicitate Imobiliară Craiova

A. Partea I. Descrierea imobilului

TEREN Extravilan

Adresa: Jud. Dolj, T157, P2

Nr. Crt	Nr cadastral Nr. topografic	Suprafața* (mp)	Observații / Referințe
A1	30974	41.700	Sector cadastral:42 Teren neimprejmuit;

B. Partea II. Proprietari și acte

Inscrieri privitoare la dreptul de proprietate și alte drepturi reale	Referințe
169 / 04/01/2016	
Act Notarial nr. contract de vanzare -cumparare nr 1116, din 15/12/2015 emis de RIBA MELTIADÉ;	
B1	A1
Intabulare, drept de PROPRIETATE, dobandit prin Conventie, cota actuala 1/1, cota initiala 1/1	
1) SOCIETATEA MOTAVEN SRL, CIF:34264040	

C. Partea III. SARCINI .

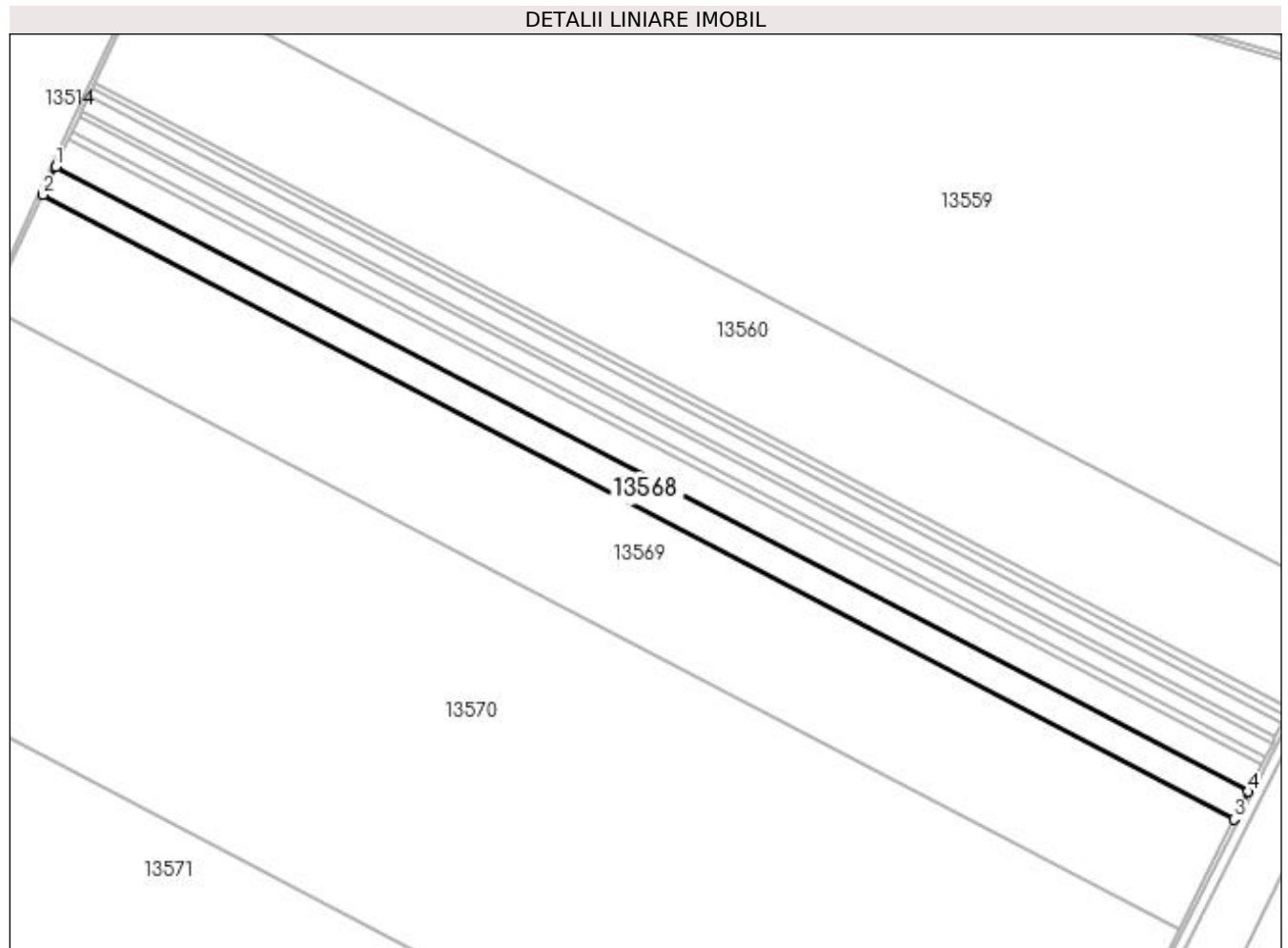
Inscrieri privind dezmembramintele dreptului de proprietate, drepturi reale de garanție și sarcini	Referințe
NU SUNT	

Anexa Nr. 1 La Partea I

Teren

Nr cadastral	Suprafața (mp)*	Observații / Referințe
30974	41.700	

* Suprafața este determinată în planul de proiecție Stereo 70.



Date referitoare la teren

Crt	Categorie folosință	Intra vilan	Suprafața (mp)	Tarla	Parcelă	Nr. topo	Observații / Referințe
1	arabil	NU	41.700	157	2	-	

Lungime Segmente

1) Valorile lungimilor segmentelor sunt obținute din proiecție în plan.

Punct început	X / Y	Punct sfârșit	X / Y	Lungime segment (** (m)
1	357.200,753 279.551,665	2	357.187,689 279.523,546	31.006
2	357.187,689 279.523,546	3	358.379,986 278.898,876	1346.026
3	358.379,986 278.898,876	4	358.393,854 278.926,573	30.975
4	358.393,854 278.926,573	1	357.200,753 279.551,665	1346.934

**** Lungimile segmentelor sunt determinate în planul de proiecție Stereo 70 și sunt rotunjite la 1 milimetru.**

***** Distanța dintre puncte este formată din segmente cumulate ce sunt mai mici decât valoarea 1 milimetru.**

**DATE DESPRE IMOBILUL NR. 13569**

Oficiul de Cadastru și Publicitate Imobiliară DOLJ
Biroul de Cadastru și Publicitate Imobiliară Craiova

A. Partea I. Descrierea imobilului

TEREN Extravilan

Adresa: Jud. Dolj, T157, P2

Nr. Crt	Nr cadastral Nr. topografic	Suprafața* (mp)	Observații / Referințe
A1		166.499	Sector cadastral:42 Teren neimprejmuit;

B. Partea II. Proprietari și acte

Inscrieri privitoare la dreptul de proprietate și alte drepturi reale	Referințe
/	
Act Administrativ nr. TDP NR. 4127-47911, din 10/01/2001 emis de CJ DOLJ;	
B1	A1
Intabulare, drept de PROPRIETATE, dobândit prin Reconstituire, cota actuala 1/1, cota initiala 1/1	
1) NĂRTEA VASILICA	

C. Partea III. SARCINI .

Inscrieri privind dezmembramintele dreptului de proprietate, drepturi reale de garanție și sarcini	Referințe
NU SUNT	

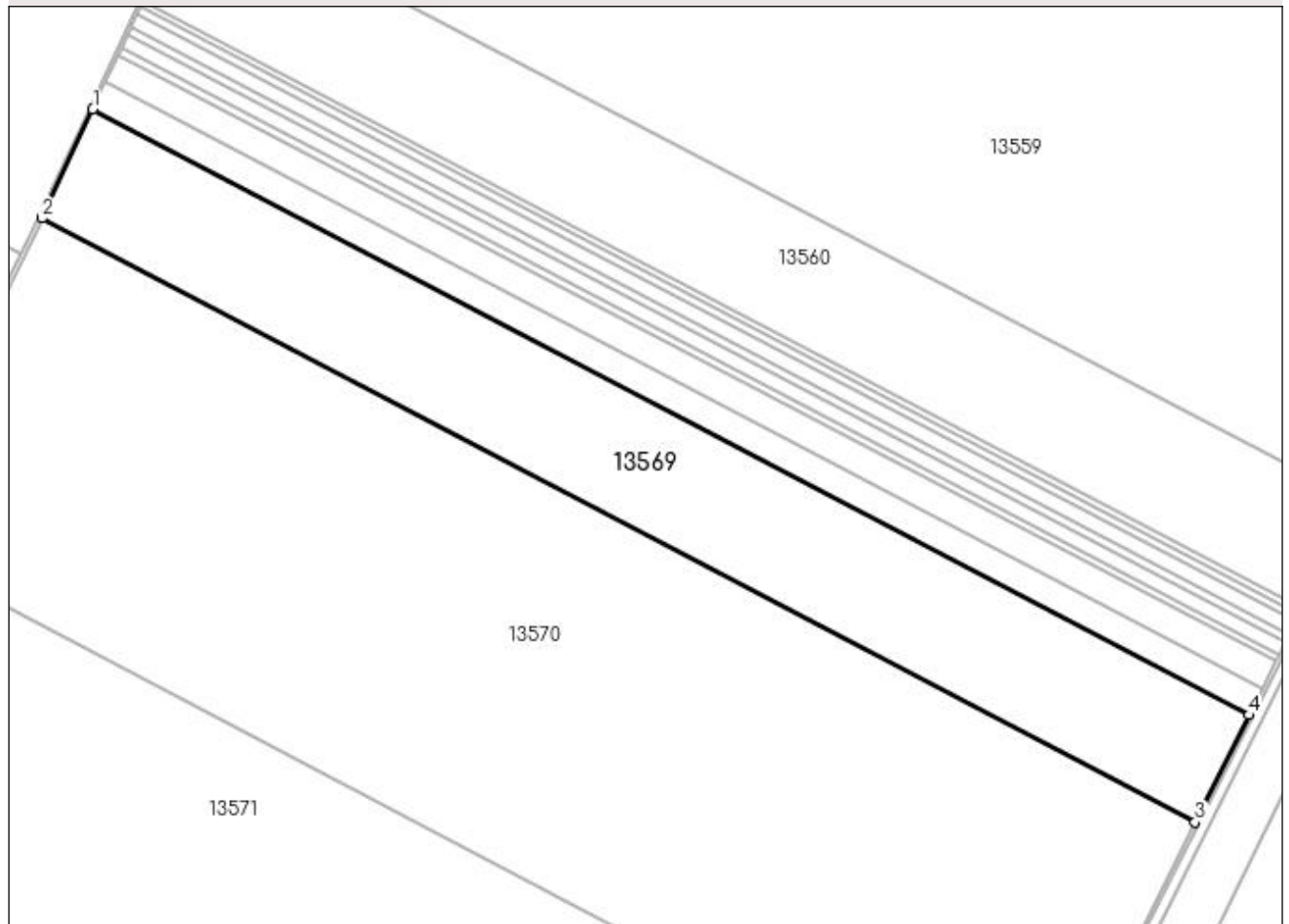
Anexa Nr. 1 La Partea I

Teren

Nr cadastral	Suprafața (mp)*	Observații / Referințe
	166.499	

* Suprafața este determinată în planul de proiecție Stereo 70.

DETALII LINIARE IMOBIL



Date referitoare la teren

Crt	Categorie folosință	Intra vilan	Suprafața (mp)	Tarla	Parcelă	Nr. topo	Observații / Referințe
1	arabil	NU	166.499	157	2	-	

Lungime Segmente

1) Valorile lungimilor segmentelor sunt obținute din proiecție în plan.

Punct început	X / Y	Punct sfârșit	X / Y	Lungime segment (** (m)
1	357.187,689 279.523,546	2	357.135,439 279.411,087	124.004
2	357.135,439 279.411,087	3	358.324,521 278.788,101	1342.396
3	358.324,521 278.788,101	4	358.379,986 278.898,876	123.885
4	358.379,986 278.898,876	1	357.187,689 279.523,546	1346.026

**** Lungimile segmentelor sunt determinate în planul de proiecție Stereo 70 și sunt rotunjite la 1 milimetru.**

***** Distanța dintre puncte este formată din segmente cumulate ce sunt mai mici decât valoarea 1 milimetru.**

**DATE DESPRE IMOBILUL NR. 13570**

Oficiul de Cadastru și Publicitate Imobiliară DOLJ
Biroul de Cadastru și Publicitate Imobiliară Craiova

A. Partea I. Descrierea imobilului

TEREN Extravilan

Nr. CF vechi:303

Nr. cadastral vechi:465

Adresa: Jud. Dolj, T157, P3

Nr. Crt	Nr cadastral Nr. topografic	Suprafața* (mp)	Observații / Referințe
A1	30239	500.000	Sector cadastral:42 Teren neimprejmuit;

B. Partea II. Proprietari și acte

Inscrieri privitoare la dreptul de proprietate și alte drepturi reale		Referințe
104154 / 01/09/2015		
Act Notarial nr. contract de vanzare -cumparare nr 699, din 12/08/2015 emis de NP RIBA MELTIADE;		
B1	Intabulare, drept de PROPRIETATE, dobandit prin Conventie, cota actuala 1/1, cota initiala 1/1 1) SOCIETATEA MOTAVEN SRL, CIF:34264040	A1

C. Partea III. SARCINI .

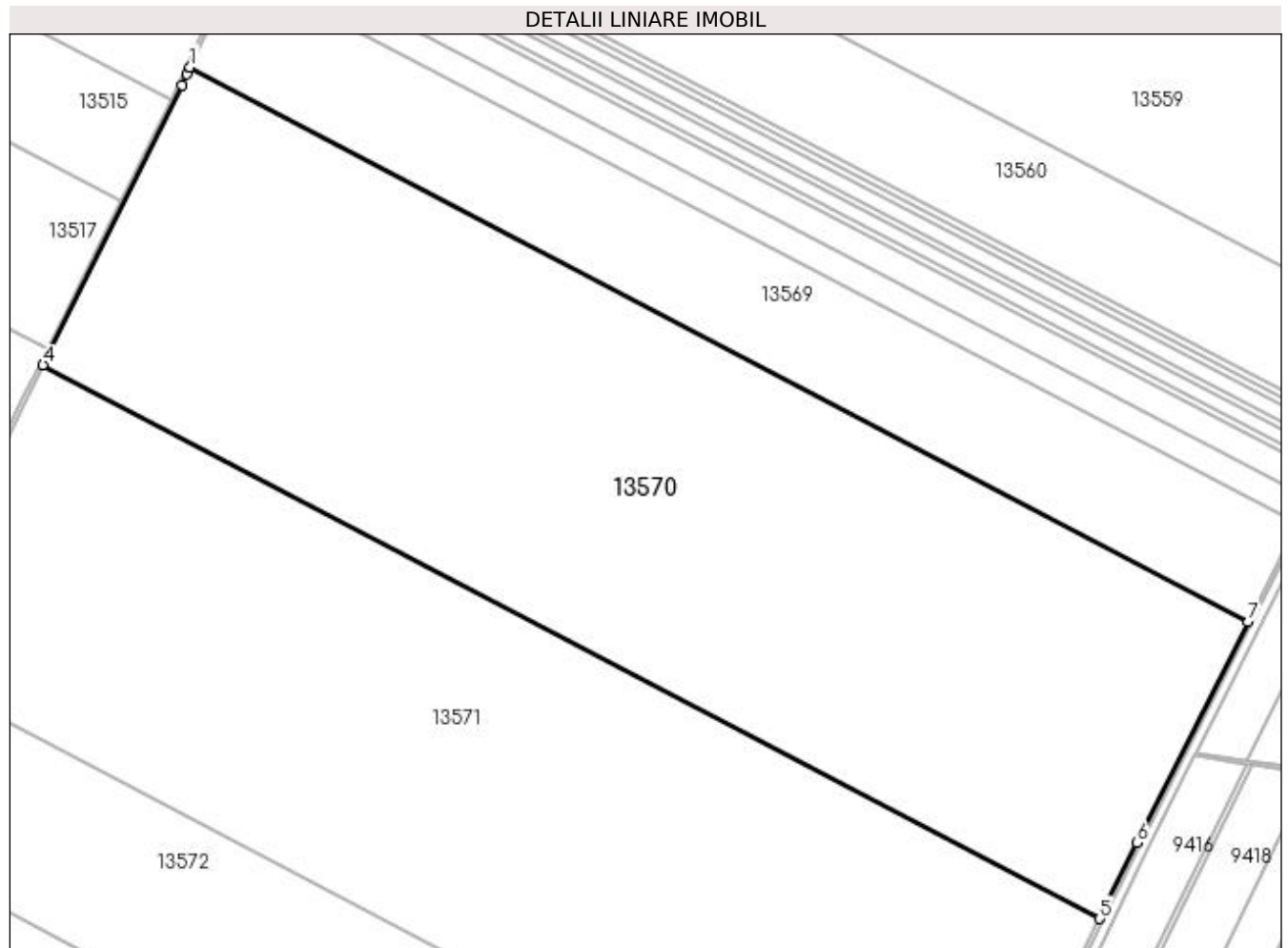
Inscrieri privind dezmembramintele dreptului de proprietate, drepturi reale de garanție și sarcini	Referințe
NU SUNT	

Anexa Nr. 1 La Partea I

Teren

Nr cadastral	Suprafața (mp)*	Observații / Referințe
30239	500.000	

* Suprafața este determinată în planul de proiecție Stereo 70.



Date referitoare la teren

Crt	Categorie folosință	Intra vilan	Suprafața (mp)	Tarla	Parcelă	Nr. topo	Observații / Referințe
1	arabil	NU	500.000	157	3	-	

Lungime Segmente

1) Valorile lungimilor segmentelor sunt obținute din proiecție în plan.

Punct început	X / Y	Punct sfârșit	X / Y	Lungime segment (** (m)
1	357.135,439 279.411,087	2	357.131,875 279.403,415	8.459
2	357.131,875 279.403,415	3	357.126,13 279.391,05	13.634
3	357.126,13 279.391,05	4	356.970,279 279.076,75	350.819
4	356.970,279 279.076,75	5	358.158,057 278.454,447	1340.924
5	358.158,057 278.454,447	6	358.200,271 278.539,947	95.353

Punct început	X / Y	Punct sfârșit	X / Y	Lungime segment (** (m)
6	358.200,271 278.539,947	7	358.324,521 278.788,101	277.522
7	358.324,521 278.788,101	1	357.135,439 279.411,087	1342.396

** Lungimile segmentelor sunt determinate în planul de proiecție Stereo 70 și sunt rotunjite la 1 milimetru.

*** Distanța dintre puncte este formată din segmente cumulate ce sunt mai mici decât valoarea 1 milimetru.

**DATE DESPRE IMOBILUL NR. 13571**

Oficiul de Cadastru și Publicitate Imobiliară DOLJ
Biroul de Cadastru și Publicitate Imobiliară Craiova

A. Partea I. Descrierea imobilului

TEREN Extravilan

Nr. CF vechi:175

Nr. cadastral vechi:267

Adresa: Jud. Dolj, T157, P4

Nr. Crt	Nr cadastral Nr. topografic	Suprafața* (mp)	Observații / Referințe
A1	33987	500.000	Sector cadastral:42 Teren neimprejmuit;

B. Partea II. Proprietari și acte

Inscrieri privitoare la dreptul de proprietate și alte drepturi reale		Referințe
1117 / 15/12/2004		
Act Notarial nr. CVC nr. 3575, din 30/09/2002 emis de BNP Tudor MD;		
B1	Intabulare, drept de PROPRIETATE, dobandit prin Conventie, cota actuala 1/1, cota initiala 1/1 1) SC RODESCO AGRICULTURE SRL, CIF:14149496	A1

C. Partea III. SARCINI .

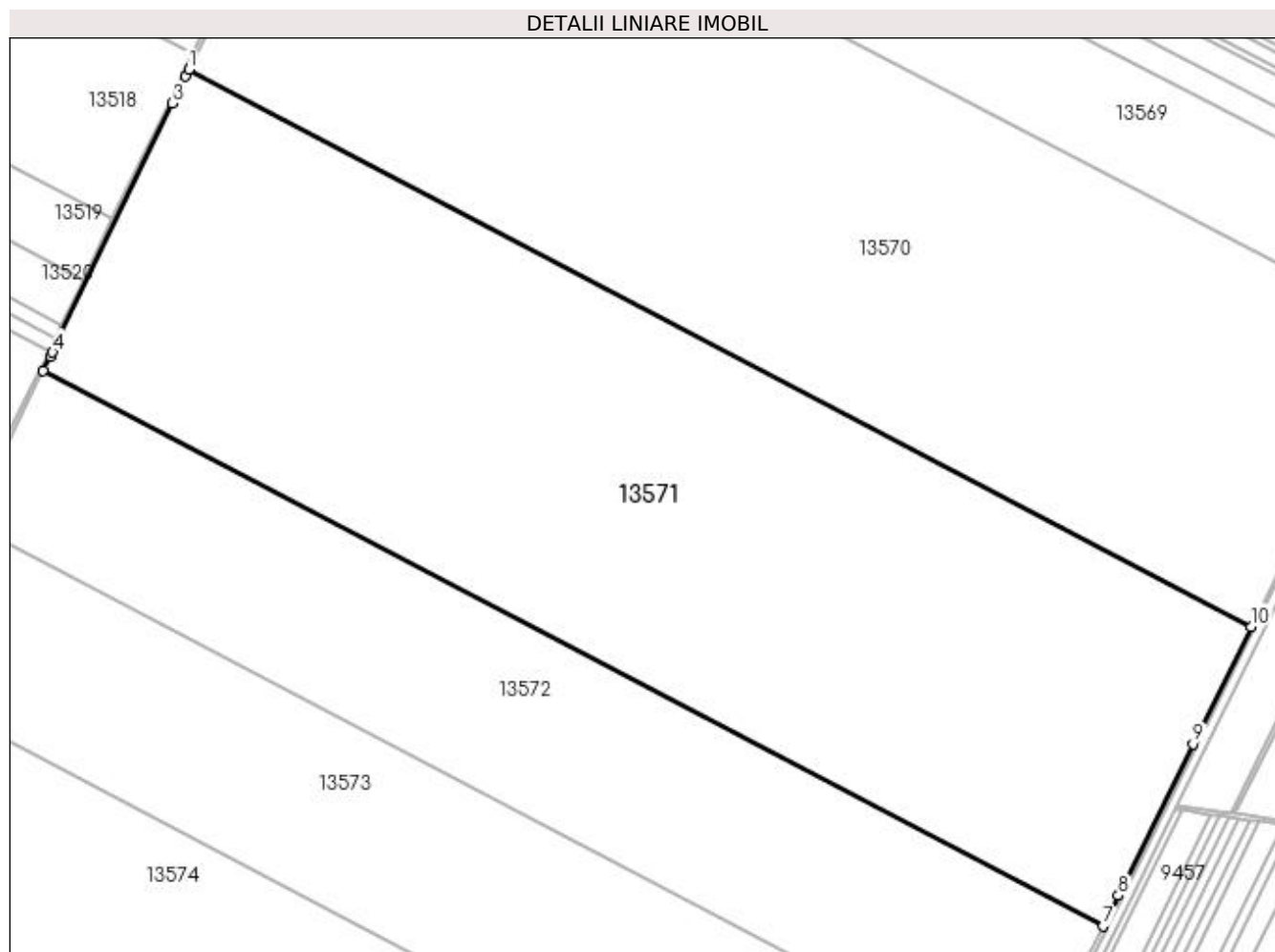
Inscrieri privind dezmembramintele dreptului de proprietate, drepturi reale de garanție și sarcini	Referințe
NU SUNT	

Anexa Nr. 1 La Partea I

Teren

Nr cadastral	Suprafața (mp)*	Observații / Referințe
33987	500.000	

* Suprafața este determinată în planul de proiecție Stereo 70.



Date referitoare la teren

Crt	Categorie folosință	Intra vilan	Suprafața (mp)	Tarla	Parcelă	Nr. topo	Observații / Referințe
1	arabil	NU	500.000	157	4	-	

Lungime Segmente

1) Valorile lungimilor segmentelor sunt obținute din proiecție în plan.

Punct început	X / Y	Punct sfârșit	X / Y	Lungime segment (** (m)
1	356.970,279 279.076,75	2	356.966,554 279.069,237	8.386
2	356.966,554 279.069,237	3	356.951,814 279.039,521	33.171
3	356.951,814 279.039,521	4	356.818,056 278.760,758	309.193
4	356.818,056 278.760,758	5	356.816,014 278.756,503	4.72
5	356.816,014 278.756,503	6	356.807,517 278.740,574	18.054

Punct început	X / Y	Punct sfârșit	X / Y	Lungime segment (** (m)
6	356.807,517 278.740,574	7	357.992,548 278.119,711	1337.823
7	357.992,548 278.119,711	8	358.009,606 278.153,776	38.097
8	358.009,606 278.153,776	9	358.093,215 278.323,111	188.851
9	358.093,215 278.323,111	10	358.158,057 278.454,447	146.471
10	358.158,057 278.454,447	1	356.970,279 279.076,75	1340.924

** Lungimile segmentelor sunt determinate în planul de proiecție Stereo 70 și sunt rotunjite la 1 milimetru.

*** Distanța dintre puncte este formată din segmente cumulate ce sunt mai mici decât valoarea 1 milimetru.

**DATE DESPRE IMOBILUL NR. 13572**

Oficiul de Cadastru și Publicitate Imobiliară DOLJ
Biroul de Cadastru și Publicitate Imobiliară Craiova

A. Partea I. Descrierea imobilului

TEREN Extravilan

Nr. cadastral vechi:266

Adresa: Jud. Dolj, T158, P2

Nr. Crt	Nr cadastral Nr. topografic	Suprafața* (mp)	Observații / Referințe
A1	30986	253.400	Sector cadastral:42 Teren neimprejmuit;

B. Partea II. Proprietari și acte

Inscrieri privitoare la dreptul de proprietate și alte drepturi reale	Referințe
67938 / 06/06/2014	
Act Notarial nr. cvc aut nr 1733, din 03/10/2002 emis de COCHINESCU GEORGEANA (Declaratiei aut nr. 130/24-01-2003 emis de COCHINESCU GEORGEANA.);	
B1	A1
Intabulare, drept de PROPRIETATE, dobandit prin Conventie, cota actuala 1/1, cota initiala 1/1	
1) SC RODESCO AGRICULTURE SRL, CIF:99999999999999	

C. Partea III. SARCINI .

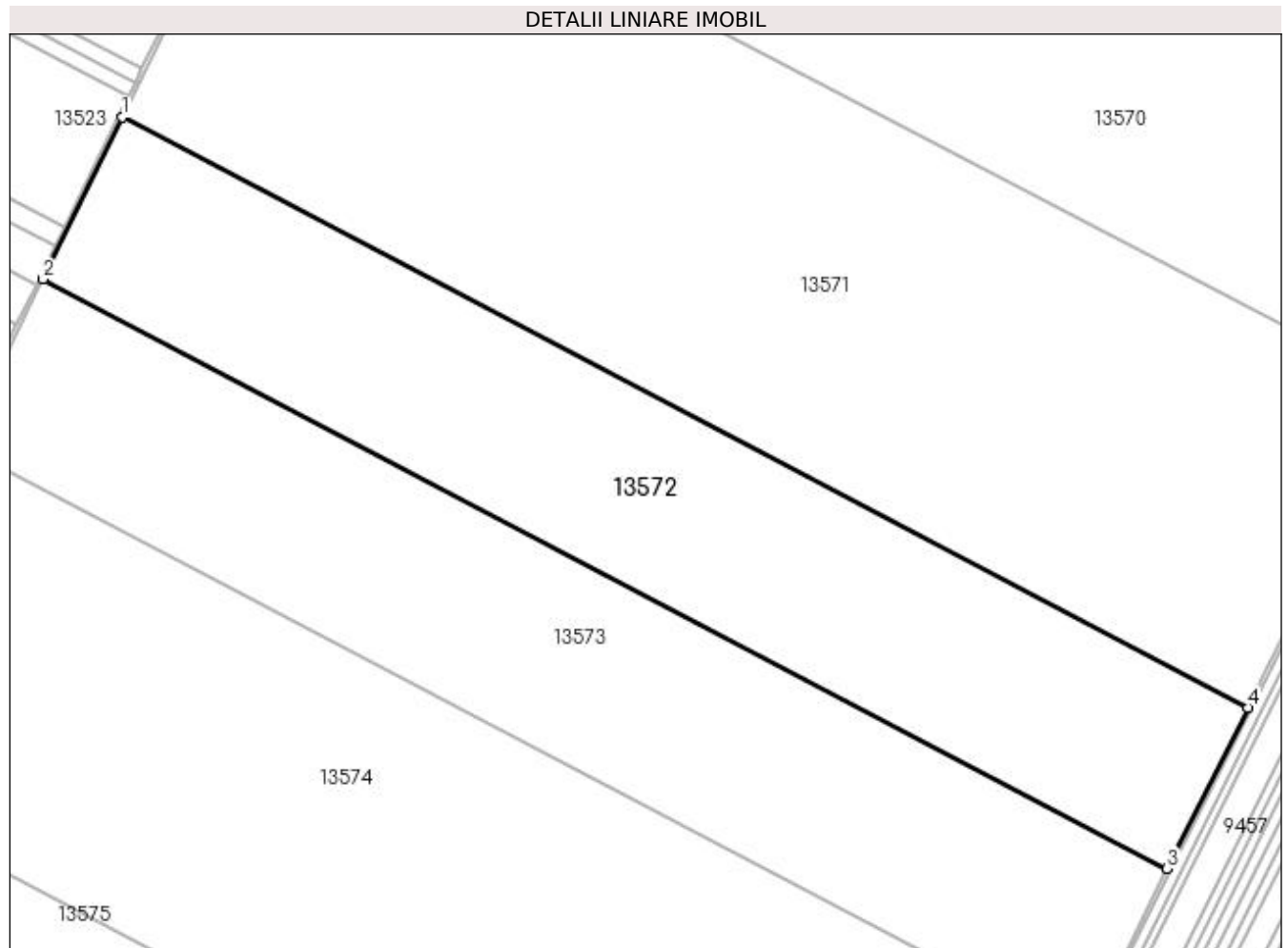
Inscrieri privind dezmembramintele dreptului de proprietate, drepturi reale de garanție și sarcini	Referințe
NU SUNT	

Anexa Nr. 1 La Partea I

Teren

Nr cadastral	Suprafața (mp)*	Observații / Referințe
30986	253.400	

* Suprafața este determinată în planul de proiecție Stereo 70.



Date referitoare la teren

Crt	Categorie folosință	Intra vilan	Suprafața (mp)	Tarla	Parcelă	Nr. topo	Observații / Referințe
1	arabil	NU	253.400	158	2	-	

Lungime Segmente

1) Valorile lungimilor segmentelor sunt obținute din proiecție în plan.

Punct început	X / Y	Punct sfârșit	X / Y	Lungime segment (** (m)
1	356.807,517 278.740,574	2	356.724,277 278.570,203	189.618
2	356.724,277 278.570,203	3	357.907,662 277.950,202	1335.965
3	357.907,662 277.950,202	4	357.992,548 278.119,711	189.576
4	357.992,548 278.119,711	1	356.807,517 278.740,574	1337.823

**** Lungimile segmentelor sunt determinate în planul de proiecție Stereo 70 și sunt rotunjite la 1 milimetru.**

***** Distanța dintre puncte este formată din segmente cumulate ce sunt mai mici decât valoarea 1 milimetru.**

**DATE DESPRE IMOBILUL NR. 13573**

Oficiul de Cadastru și Publicitate Imobiliară DOLJ
Biroul de Cadastru și Publicitate Imobiliară Craiova

A. Partea I. Descrierea imobilului

TEREN Extravilan

Adresa: Jud. Dolj, T158, P1

Nr. Crt	Nr cadastral Nr. topografic	Suprafața* (mp)	Observații / Referințe
A1	30531	261.500	Sector cadastral:42 Teren neimprejmuit;

B. Partea II. Proprietari și acte

Inscrieri privitoare la dreptul de proprietate și alte drepturi reale	Referințe
101130 / 26/11/2012	
Act Notarial nr. Contract de Vanzare Cumparare aut. nr. 2827, din 26/11/2012 emis de NP Sorop AO;	
B1	A1
Intabulare, drept de PROPRIETATE, dobandit prin Conventie, cota actuala 1/1, cota initiala 1/1	
1) SC RODESCO AGRICULTURE SRL, CIF:9999999999999	

C. Partea III. SARCINI .

Inscrieri privind dezmembramintele dreptului de proprietate, drepturi reale de garanție și sarcini	Referințe
NU SUNT	

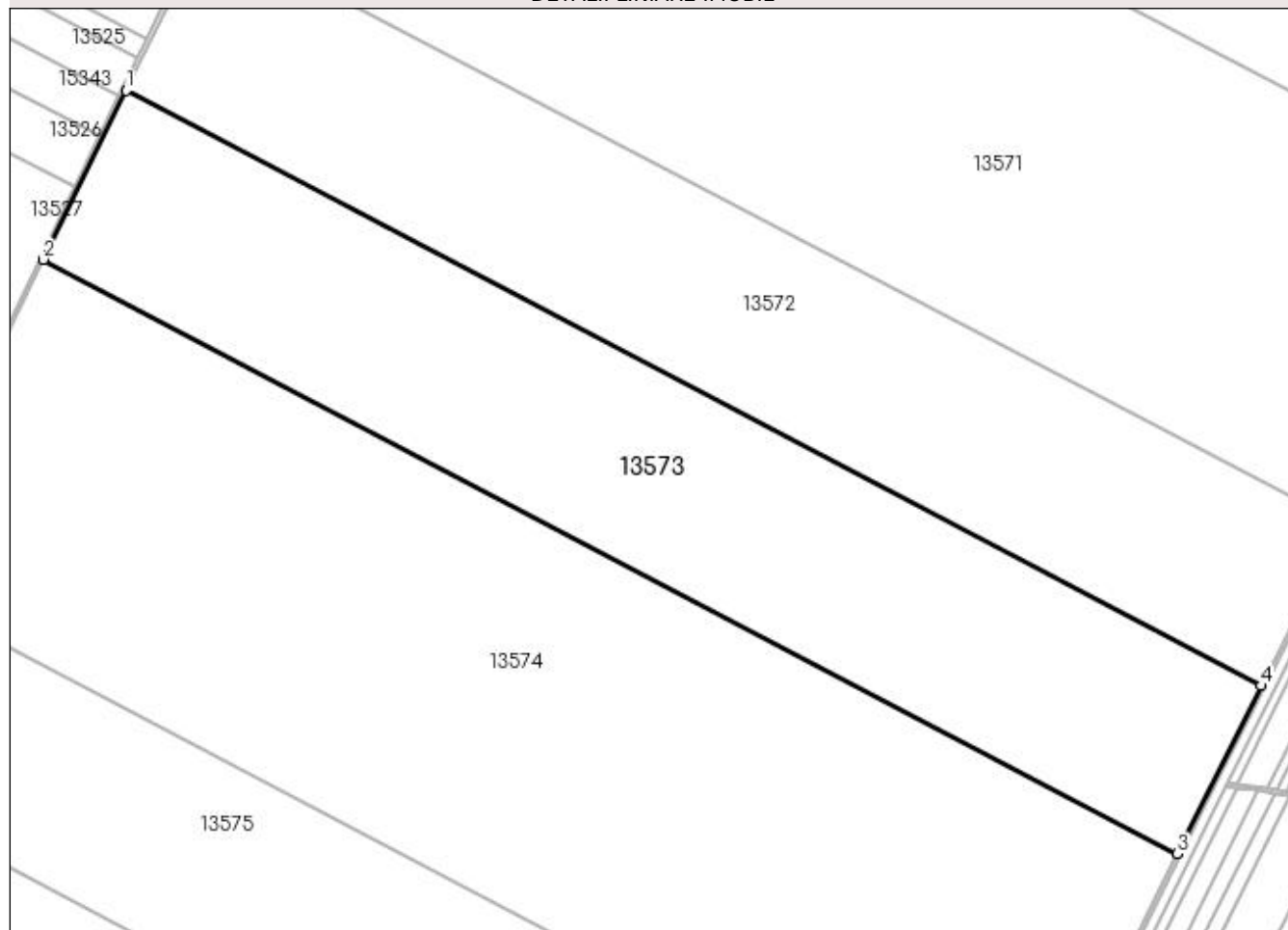
Anexa Nr. 1 La Partea I

Teren

Nr cadastral	Suprafața (mp)*	Observații / Referințe
30531	261.500	

* Suprafața este determinată în planul de proiecție Stereo 70.

DETALII LINIARE IMOBIL



Date referitoare la teren

Crt	Categorie folosință	Intra vilan	Suprafața (mp)	Tarla	Parcelă	Nr. topo	Observații / Referințe
1	arabil	NU	261.500	158	1	-	

Lungime Segmente

1) Valorile lungimilor segmentelor sunt obținute din proiecție în plan.

Punct început	X / Y	Punct sfârșit	X / Y	Lungime segment (** (m)
1	356.724,277 278.570,203	2	356.638,254 278.394,136	195.958
2	356.638,254 278.394,136	3	357.819,938 277.775,028	1334.043
3	357.819,938 277.775,028	4	357.907,662 277.950,202	195.912
4	357.907,662 277.950,202	1	356.724,277 278.570,203	1335.965

**** Lungimile segmentelor sunt determinate în planul de proiecție Stereo 70 și sunt rotunjite la 1 milimetru.**

***** Distanța dintre puncte este formată din segmente cumulate ce sunt mai mici decât valoarea 1 milimetru.**

**DATE DESPRE IMOBILUL NR. 13574**

Oficiul de Cadastru și Publicitate Imobiliară DOLJ
Biroul de Cadastru și Publicitate Imobiliară Craiova

A. Partea I. Descrierea imobilului

TEREN Extravilan

Nr. CF vechi:223

Nr. cadastral vechi:364

Adresa: Jud. Dolj, T158, P2/1

Nr. Crt	Nr cadastral Nr. topografic	Suprafața* (mp)	Observații / Referințe
A1	32969	500.000	Sector cadastral:42 Teren neimprejmuit;

B. Partea II. Proprietari și acte

Inscrieri privitoare la dreptul de proprietate și alte drepturi reale		Referințe
66166 / 16/10/2007		
Act Notarial nr. CVC NR. 3777, din 16/10/2007 emis de BNP Sandu Cosmin;		
B1	Intabulare, drept de PROPRIETATE, dobandit prin Conventie, cota actuala 1/1, cota initiala 1/1	A1
1) SC RODESCO AGRICULTURE SRL , CIF:14149496		
<i>OBSERVATII: (provenita din conversia CF 223)</i>		

C. Partea III. SARCINI .

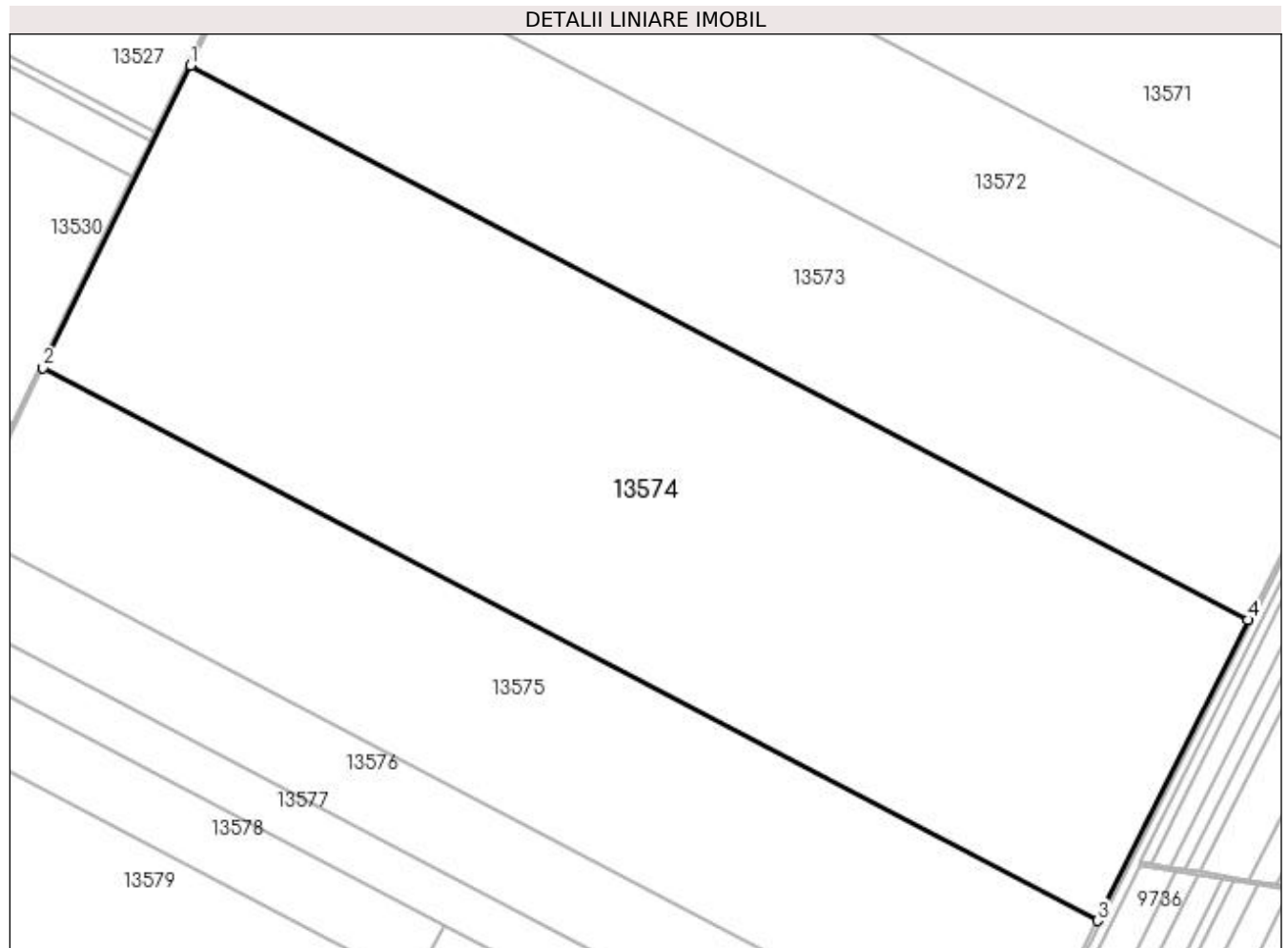
Inscrieri privind dezmembramintele dreptului de proprietate, drepturi reale de garanție și sarcini	Referințe
NU SUNT	

Anexa Nr. 1 La Partea I

Teren

Nr cadastral	Suprafața (mp)*	Observații / Referințe
32969	500.000	

* Suprafața este determinată în planul de proiecție Stereo 70.



Date referitoare la teren

Crt	Categorie folosință	Intravilan	Suprafața (mp)	Tarla	Parcelă	Nr. topo	Observații / Referințe
1	arabil	NU	500.000	158	2/1	-	

Lungime Segmente

1) Valorile lungimilor segmentelor sunt obținute din proiecție în plan.

Punct început	X / Y	Punct sfârșit	X / Y	Lungime segment (** (m)
1	356.638,254 278.394,136	2	356.473,43 278.056,782	375.466
2	356.473,43 278.056,782	3	357.651,855 277.439,38	1330.365
3	357.651,855 277.439,38	4	357.819,938 277.775,028	375.382
4	357.819,938 277.775,028	1	356.638,254 278.394,136	1334.043

**** Lungimile segmentelor sunt determinate în planul de proiecție Stereo 70 și sunt rotunjite la 1 milimetru.**

***** Distanța dintre puncte este formată din segmente cumulate ce sunt mai mici decât valoarea 1 milimetru.**

**DATE DESPRE IMOBILUL NR. 13575**

Oficiul de Cadastru și Publicitate Imobiliară DOLJ
Biroul de Cadastru și Publicitate Imobiliară Craiova

A. Partea I. Descrierea imobilului

TEREN Extravilan

Adresa: Jud. Dolj, T158, P3/1

Nr. Crt	Nr cadastral Nr. topografic	Suprafața* (mp)	Observații / Referințe
A1		268.900	Sector cadastral:42 Teren neimprejmut;

B. Partea II. Proprietari și acte

Inscrieri privitoare la dreptul de proprietate și alte drepturi reale	Referințe
/	
Act Administrativ nr. TDP NR. 4369, din 06/01/2004 emis de CJ DOLJ;	
B1	A1
Intabulare, drept de PROPRIETATE, dobândit prin Reconstituire, cota actuala 1/1, cota initiala 1/1	
1) STĂNCESCU GHEORGHE	
2) STĂNCESCU ERACLE	
3) ANDRAȘIU VALERIA PARASCHIVA	

C. Partea III. SARCINI .

Inscrieri privind dezmembramintele dreptului de proprietate, drepturi reale de garanție și sarcini	Referințe
NU SUNT	

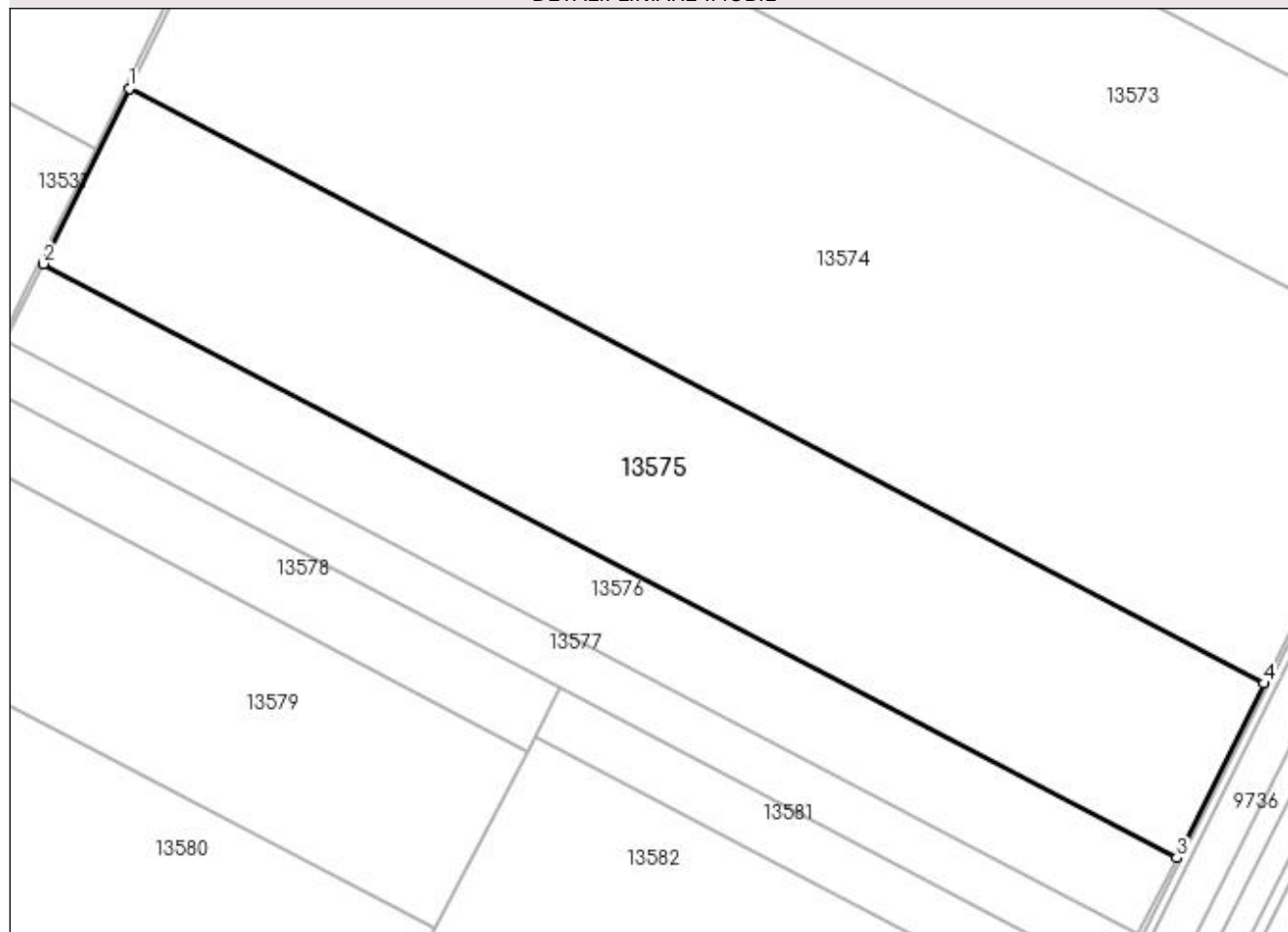
Anexa Nr. 1 La Partea I

Teren

Nr cadastral	Suprafața (mp)*	Observații / Referințe
	268.900	

* Suprafața este determinată în planul de proiecție Stereo 70.

DETALII LINIARE IMOBIL



Date referitoare la teren

Crt	Categorie folosință	Intra vilan	Suprafața (mp)	Tarla	Parcelă	Nr. topo	Observații / Referințe
1	arabil	NU	268.900	158	3/1	-	

Lungime Segmente

1) Valorile lungimilor segmentelor sunt obținute din proiecție în plan.

Punct început	X / Y	Punct sfârșit	X / Y	Lungime segment (** (m)
1	356.473,43 278.056,782	2	356.384,598 277.874,967	202.356
2	356.384,598 277.874,967	3	357.561,267 277.258,485	1328.382
3	357.561,267 277.258,485	4	357.651,855 277.439,38	202.31
4	357.651,855 277.439,38	1	356.473,43 278.056,782	1330.365

**** Lungimile segmentelor sunt determinate în planul de proiecție Stereo 70 și sunt rotunjite la 1 milimetru.**

***** Distanța dintre puncte este formată din segmente cumulate ce sunt mai mici decât valoarea 1 milimetru.**

**DATE DESPRE IMOBILUL NR. 13576**

Oficiul de Cadastru și Publicitate Imobiliară DOLJ
Biroul de Cadastru și Publicitate Imobiliară Craiova

A. Partea I. Descrierea imobilului

TEREN Extravilan

Adresa: Jud. Dolj, T158, P1

Nr. Crt	Nr cadastral Nr. topografic	Suprafața* (mp)	Observații / Referințe
A1		118.500	Sector cadastral:42 Teren neimprejmuit;

B. Partea II. Proprietari și acte

Inscrieri privitoare la dreptul de proprietate și alte drepturi reale		Referințe
/		
Act Administrativ nr. TDP NR. 4825, din 08/10/2002 emis de CJ DOLJ;		
B1	Intabulare, drept de PROPRIETATE, dobândit prin Reconstituire, cota actuala 1/1, cota initiala 1/1 1) MARIAN ERNESTIN	A1

C. Partea III. SARCINI .

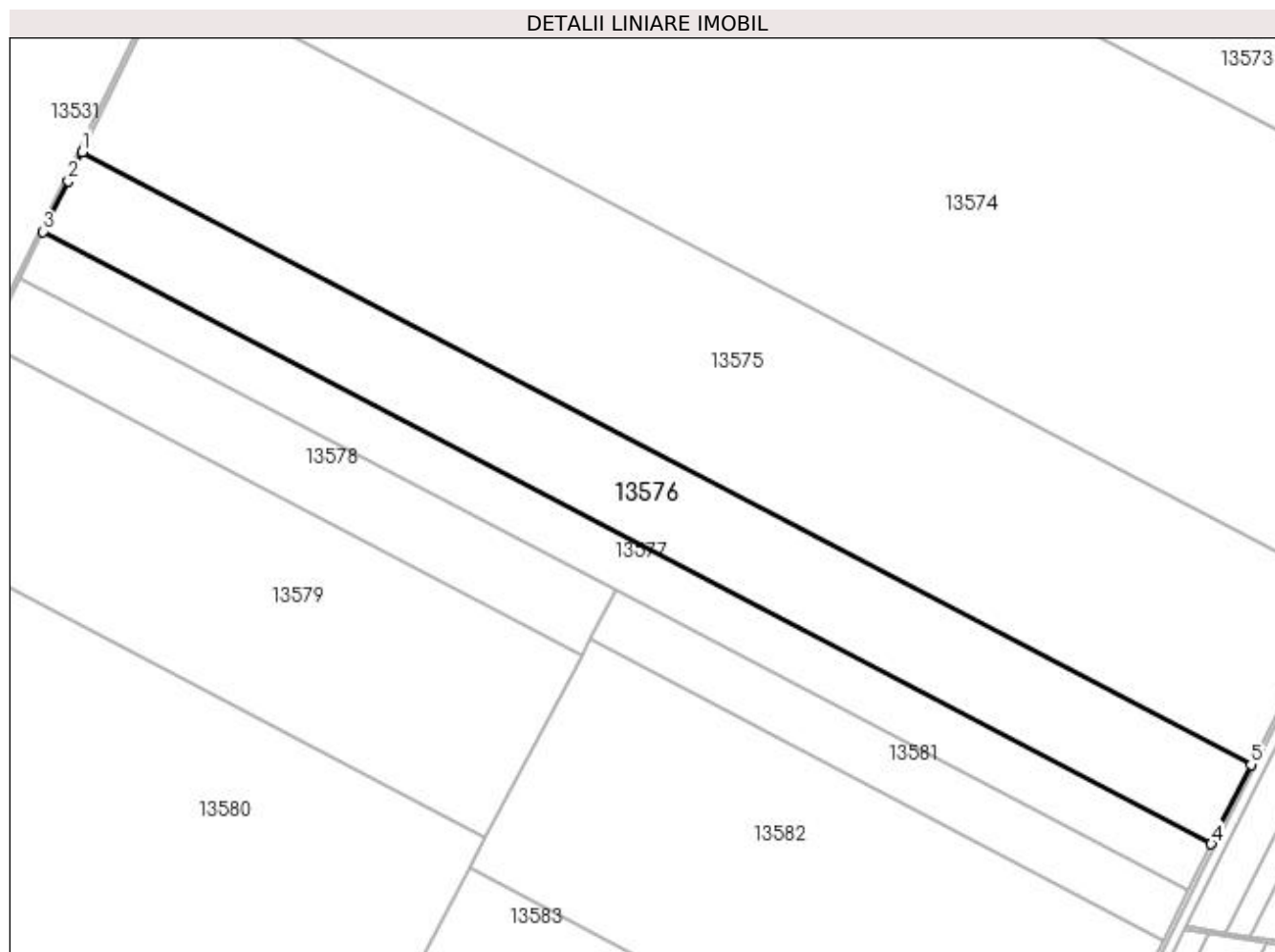
Inscrieri privind dezmembramintele dreptului de proprietate, drepturi reale de garanție și sarcini	Referințe
NU SUNT	

Anexa Nr. 1 La Partea I

Teren

Nr cadastral	Suprafața (mp)*	Observații / Referințe
	118.500	

* Suprafața este determinată în planul de proiecție Stereo 70.



Date referitoare la teren

Crt	Categorie folosință	Intra vilan	Suprafața (mp)	Tarla	Parcelă	Nr. topo	Observații / Referințe
1	arabil	NU	118.500	158	1	-	

Lungime Segmente

1) Valorile lungimilor segmentelor sunt obținute din proiecție în plan.

Punct început	X / Y	Punct sfârșit	X / Y	Lungime segment (** (m)
1	356.384,598 277.874,967	2	356.370,339 277.845,783	32.481
2	356.370,339 277.845,783	3	356.345,119 277.794,918	56.774
3	356.345,119 277.794,918	4	357.521,307 277.178,688	1327.839
4	357.521,307 277.178,688	5	357.561,267 277.258,485	89.243
5	357.561,267 277.258,485	1	356.384,598 277.874,967	1328.382

**** Lungimile segmentelor sunt determinate în planul de proiecție Stereo 70 și sunt rotunjite la 1 milimetru.**

***** Distanța dintre puncte este formată din segmente cumulate ce sunt mai mici decât valoarea 1 milimetru.**

**DATE DESPRE IMOBILUL NR. 13577**

Oficiul de Cadastru și Publicitate Imobiliară DOLJ
Biroul de Cadastru și Publicitate Imobiliară Craiova

A. Partea I. Descrierea imobilului

TEREN Extravilan

Nr. CF vechi:470

Nr. cadastral vechi:523/1

Adresa: Jud. Dolj, T158, P1 lot 2

Nr. Crt	Nr cadastral Nr. topografic	Suprafața* (mp)	Observații / Referințe
A1	35864	68.494	Sector cadastral:42 Teren neimprejmuit;

B. Partea II. Proprietari și acte

Inscrieri privitoare la dreptul de proprietate și alte drepturi reale		Referințe
13774 / 14/03/2007		
Act Notarial nr. 1628/2007, din 01/01/2007 emis de NP Tudor MD;		
B1	Intabulare, drept de PROPRIETATE, dobandit prin Conventie, cota actuala 1/1, cota initiala 1/1 1) SC RODESCO AGRICULTURE SRL, CIF:9999999999999	A1

C. Partea III. SARCINI .

Inscrieri privind dezmembramintele dreptului de proprietate, drepturi reale de garanție și sarcini	Referințe
NU SUNT	

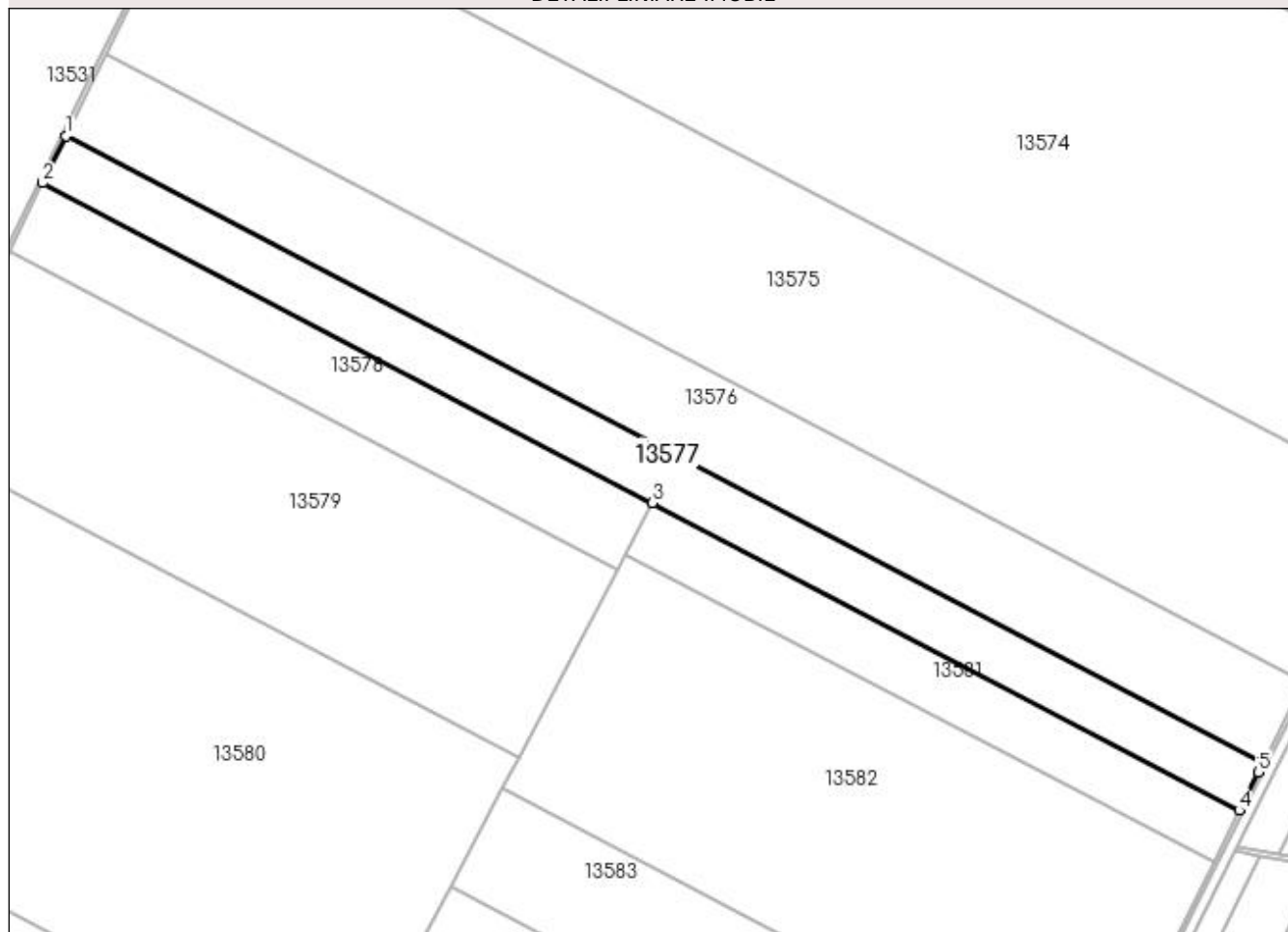
Anexa Nr. 1 La Partea I

Teren

Nr cadastral	Suprafața (mp)*	Observații / Referințe
35864	68.494	

* Suprafața este determinată în planul de proiecție Stereo 70.

DETALII LINIARE IMOBIL



Date referitoare la teren

Crt	Categorie folosință	Intra vilan	Suprafața (mp)	Tarla	Parcelă	Nr. topo	Observații / Referințe
1	arabil	NU	68.494	158	1 lot 2	-	

Lungime Segmente

1) Valorile lungimilor segmentelor sunt obținute din proiecție în plan.

Punct început	X / Y	Punct sfârșit	X / Y	Lungime segment (** (m)
1	356.345,119 277.794,918	2	356.322,198 277.748,688	51.6
2	356.322,198 277.748,688	3	356.921,484 277.434,71	676.554
3	356.921,484 277.434,71	4	357.498,215 277.132,548	651.092
4	357.498,215 277.132,548	5	357.516,936 277.169,961	41.835
5	357.516,936 277.169,961	6	357.521,307 277.178,688	9.76

Punct început	X / Y	Punct sfârșit	X / Y	Lungime segment (** (m)
6	357.521,307 277.178,688	1	356.345,119 277.794,918	1327.839

** Lungimile segmentelor sunt determinate în planul de proiecție Stereo 70 și sunt rotunjite la 1 milimetru.

*** Distanța dintre puncte este formată din segmente cumulate ce sunt mai mici decât valoarea 1 milimetru.

**DATE DESPRE IMOBILUL NR. 13578**

Oficiul de Cadastru și Publicitate Imobiliară DOLJ
Biroul de Cadastru și Publicitate Imobiliară Craiova

A. Partea I. Descrierea imobilului

TEREN Extravilan

Nr. CF vechi:369

Nr. cadastral vechi:523/2

Adresa: Jud. Dolj, T158, P1

Nr. Crt	Nr cadastral Nr. topografic	Suprafața* (mp)	Observații / Referințe
A1	35945	50.006	Sector cadastral:42 Teren neimprejmuit;

B. Partea II. Proprietari și acte

Inscrieri privitoare la dreptul de proprietate și alte drepturi reale		Referințe
32311 / 05/06/2007		
Act Notarial nr. CVC AUT NR 3622, din 05/06/2007 emis de NP TUDOR MD;		
B1	Intabulare, drept de PROPRIETATE, dobandit prin Conventie, cota actuala 1/1, cota initiala 1/1 1) SC RODESCO AGRICULTURE SRL, CIF:9999999999999	A1

C. Partea III. SARCINI .

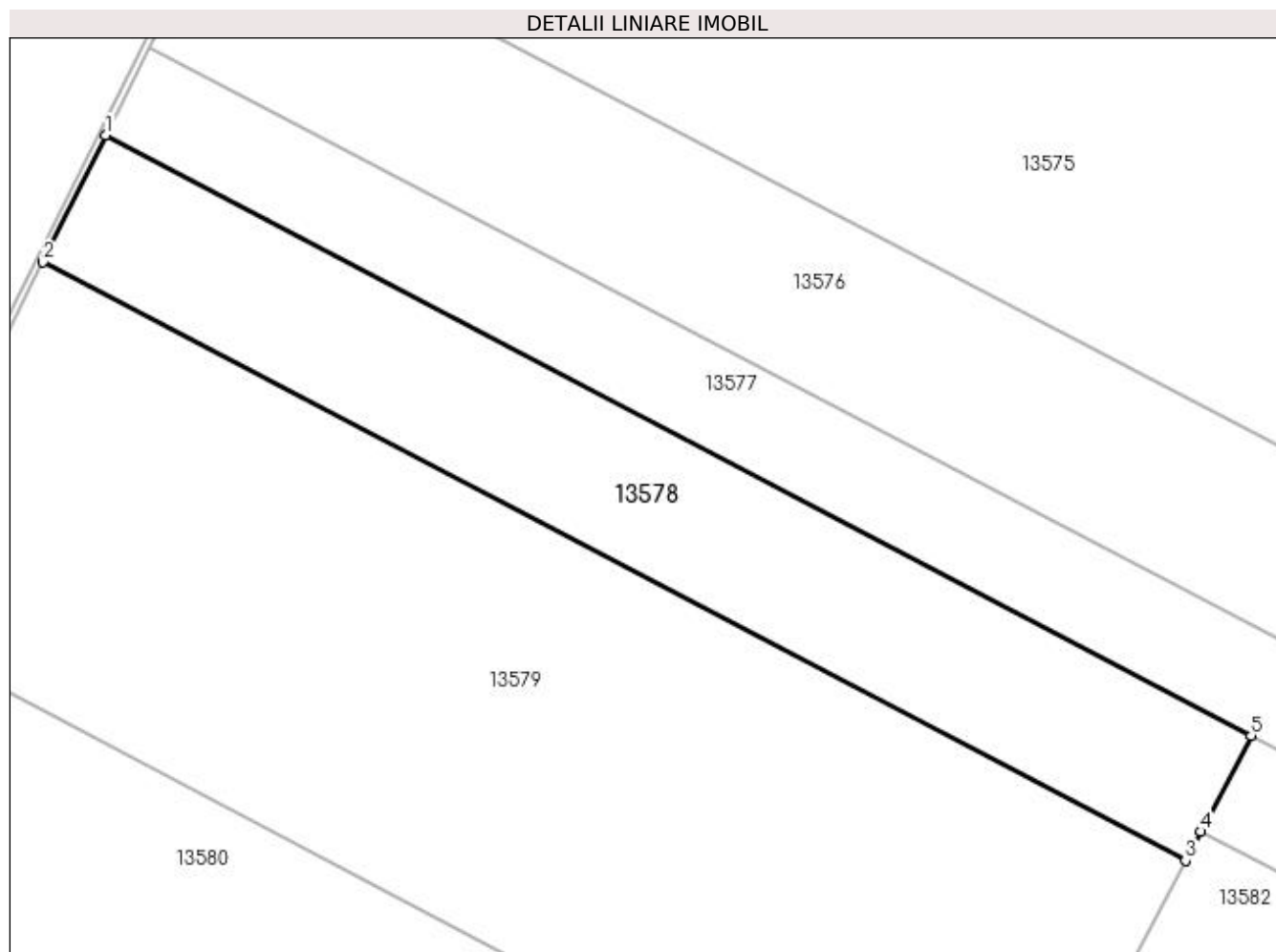
Inscrieri privind dezmembramintele dreptului de proprietate, drepturi reale de garanție și sarcini	Referințe
NU SUNT	

Anexa Nr. 1 La Partea I

Teren

Nr cadastral	Suprafața (mp)*	Observații / Referințe
35945	50.006	

* Suprafața este determinată în planul de proiecție Stereo 70.



Date referitoare la teren

Crt	Categorie folosință	Intra vilan	Suprafața (mp)	Tarla	Parcelă	Nr. topo	Observații / Referințe
1	arabil	NU	50.006	158	1	-	

Lungime Segmente

1) Valorile lungimilor segmentelor sunt obținute din proiecție în plan.

Punct început	X / Y	Punct sfârșit	X / Y	Lungime segment (** (m)
1	356.322,198 277.748,688	2	356.289,316 277.682,371	74.021
2	356.289,316 277.682,371	3	356.887,14 277.369,159	674.904
3	356.887,14 277.369,159	4	356.895,132 277.384,413	17.221
4	356.895,132 277.384,413	5	356.921,484 277.434,71	56.782
5	356.921,484 277.434,71	1	356.322,198 277.748,688	676.554

**** Lungimile segmentelor sunt determinate în planul de proiecție Stereo 70 și sunt rotunjite la 1 milimetru.**

***** Distanța dintre puncte este formată din segmente cumulate ce sunt mai mici decât valoarea 1 milimetru.**

**DATE DESPRE IMOBILUL NR. 13579**

Oficiul de Cadastru și Publicitate Imobiliară DOLJ
Biroul de Cadastru și Publicitate Imobiliară Craiova

A. Partea I. Descrierea imobilului

TEREN Extravilan

Nr. CF vechi:362

Nr. cadastral vechi:522/1

Adresa: Jud. Dolj, T158, P2

Nr. Crt	Nr cadastral Nr. topografic	Suprafața* (mp)	Observații / Referințe
A1	30516	140.000	Sector cadastral:42 Teren neimprejmuit;

B. Partea II. Proprietari și acte

Inscrieri privitoare la dreptul de proprietate și alte drepturi reale		Referințe
90715 / 24/10/2012		
Act Notarial nr. CVC aut nr 2580, din 23/10/2012 emis de BNP SOROP ALEXANDRU OLIVIU;		
B1	Intabulare, drept de PROPRIETATE, dobandit prin Conventie, cota actuala 1/1, cota initiala 1/1 1) SC RODESCO AGRICULTURE SRL, CIF:9999999999999	A1

C. Partea III. SARCINI .

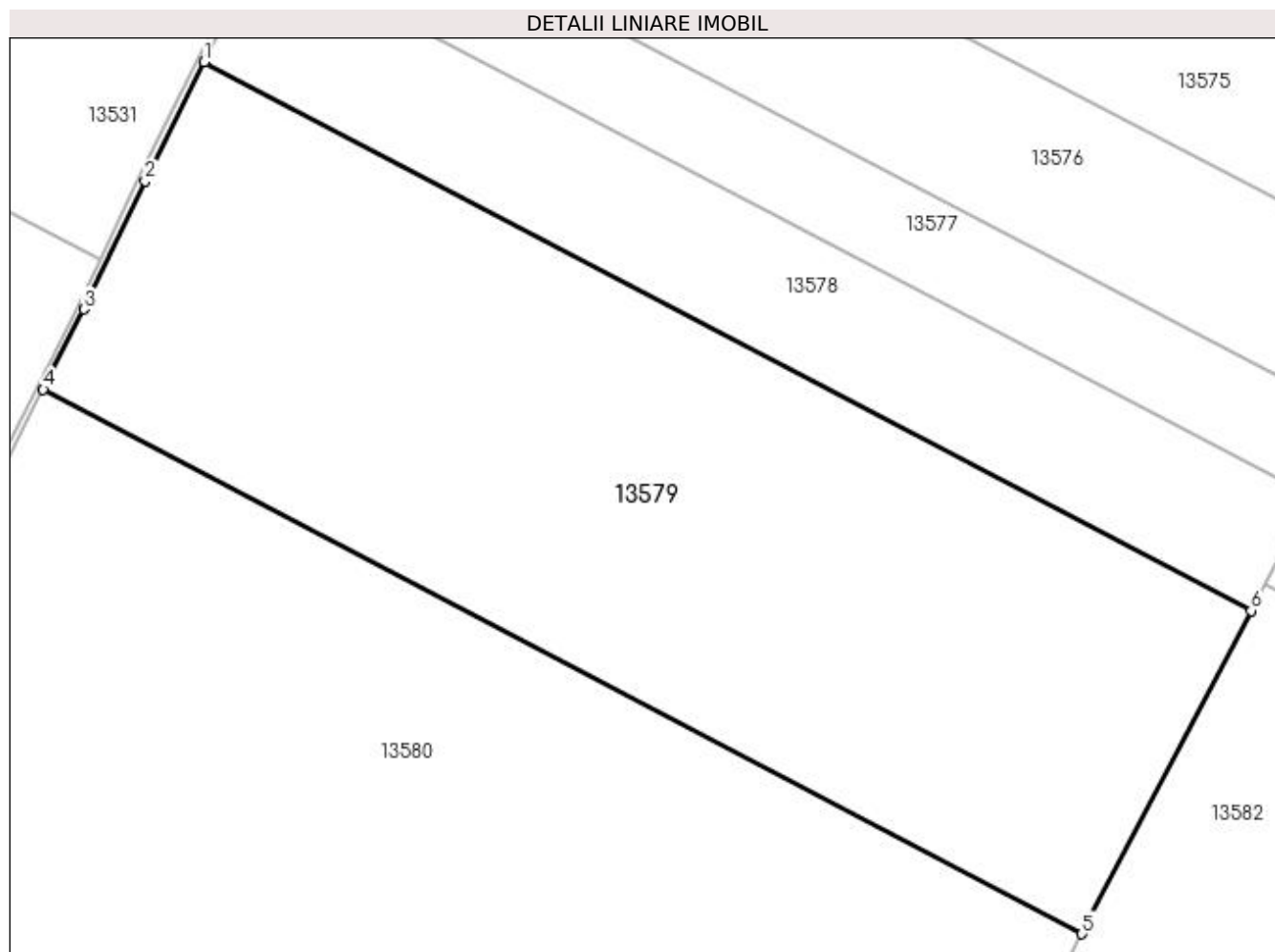
Inscrieri privind dezmembramintele dreptului de proprietate, drepturi reale de garanție și sarcini	Referințe
NU SUNT	

Anexa Nr. 1 La Partea I

Teren

Nr cadastral	Suprafața (mp)*	Observații / Referințe
30516	140.000	

* Suprafața este determinată în planul de proiecție Stereo 70.



Date referitoare la teren

Crt	Categorie folosință	Intra vilan	Suprafața (mp)	Tarla	Parcelă	Nr. topo	Observații / Referințe
1	arabil	NU	140.000	158	2	-	

Lungime Segmente

1) Valorile lungimilor segmentelor sunt obținute din proiecție în plan.

Punct început	X / Y	Punct sfârșit	X / Y	Lungime segment (** (m)
1	356.289,316 277.682,371	2	356.255,555 277.614,28	76.001
2	356.255,555 277.614,28	3	356.220,494 277.541,16	81.091
3	356.220,494 277.541,16	4	356.197,339 277.495,422	51.265
4	356.197,339 277.495,422	5	356.790,479 277.184,663	669.616
5	356.790,479 277.184,663	6	356.887,14 277.369,159	208.284

Punct început	X / Y	Punct sfârșit	X / Y	Lungime segment (** (m)
6	356.887,14 277.369,159	1	356.289,316 277.682,371	674.904

** Lungimile segmentelor sunt determinate în planul de proiecție Stereo 70 și sunt rotunjite la 1 milimetru.

*** Distanța dintre puncte este formată din segmente cumulate ce sunt mai mici decât valoarea 1 milimetru.

**DATE DESPRE IMOBILUL NR. 13580**

Oficiul de Cadastru și Publicitate Imobiliară DOLJ
Biroul de Cadastru și Publicitate Imobiliară Craiova

A. Partea I. Descrierea imobilului

TEREN Extravilan

Nr. CF vechi:792

Nr. cadastral vechi:522/2

Adresa: Jud. Dolj, T158, P2

Nr. Crt	Nr cadastral Nr. topografic	Suprafața* (mp)	Observații / Referințe
A1	31935	244.400	Sector cadastral:42 Teren neimprejmuit;

B. Partea II. Proprietari și acte

Inscrieri privitoare la dreptul de proprietate și alte drepturi reale		Referințe
72037 / 19/04/2022		
Act Notarial nr. CONTRACT DE VANZARE AUT NR 1426, din 19/04/2022 emis de NP Sorop Alexandru Oliviu;		
B1	Intabulare, drept de PROPRIETATE, dobandit prin Conventie, cota actuala 1/2, cota initiala 1/2 1) RODESCO AGRICULTURE SRL , CIF:14149496	A1
Act Notarial nr. CONTRACT DE VANZARE AUT NR 1427, din 19/04/2022 emis de NP Sorop Alexandru Oliviu;		
B2	Intabulare, drept de PROPRIETATE, dobandit prin Conventie, cota actuala 1/2, cota initiala 1/2 1) RODESCO AGRICULTURE SRL , CIF:14149496	A1

C. Partea III. SARCINI .

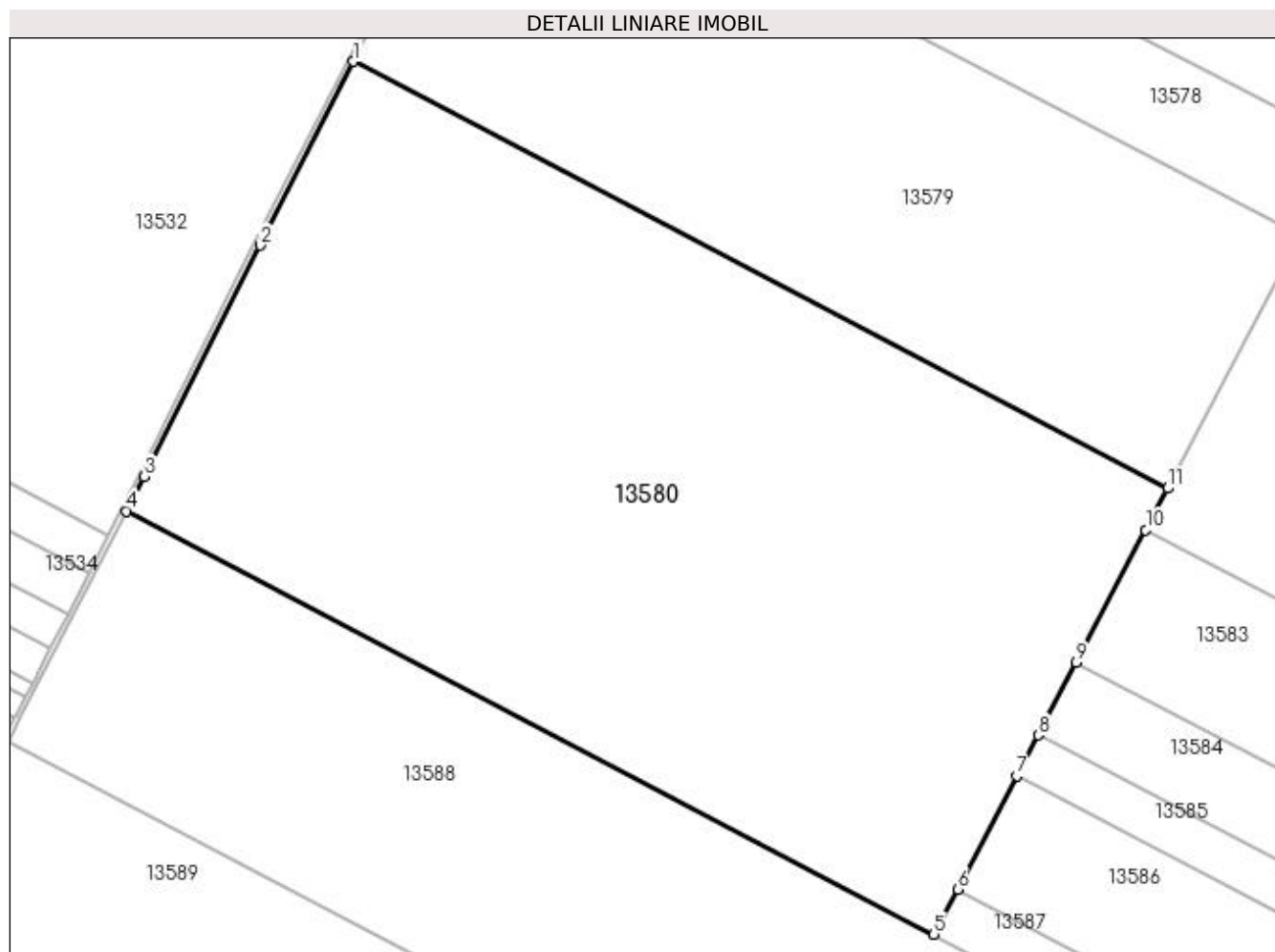
Inscrieri privind dezmembramintele dreptului de proprietate, drepturi reale de garanție și sarcini	Referințe
NU SUNT	

Anexa Nr. 1 La Partea I

Teren

Nr cadastral	Suprafața (mp)*	Observații / Referințe
31935	244.400	

* Suprafața este determinată în planul de proiecție Stereo 70.



Date referitoare la teren

Crt	Categorie folosință	Intra vilan	Suprafața (mp)	Tarla	Parcelă	Nr. topo	Observații / Referințe
1	arabil	NU	244.400	158	2	-	

Lungime Segmente

1) Valorile lungimilor segmentelor sunt obținute din proiecție în plan.

Punct început	X / Y	Punct sfârșit	X / Y	Lungime segment (** (m)
1	356.197,339 277.495,422	2	356.129,524 277.361,465	150.144
2	356.129,524 277.361,465	3	356.045,373 277.193,31	188.036
3	356.045,373 277.193,31	4	356.032,411 277.168,028	28.411
4	356.032,411 277.168,028	5	356.620,372 276.859,983	663.769
5	356.620,372 276.859,983	6	356.637,579 276.892,826	37.078

Punct început	X / Y	Punct sfârșit	X / Y	Lungime segment (** (m)
6	356.637,579 276.892,826	7	356.680,902 276.975,515	93.351
7	356.680,902 276.975,515	8	356.696,31 277.004,925	33.202
8	356.696,31 277.004,925	9	356.724,182 277.058,122	60.056
9	356.724,182 277.058,122	10	356.774,606 277.154,366	108.653
10	356.774,606 277.154,366	11	356.790,479 277.184,663	34.203
11	356.790,479 277.184,663	1	356.197,339 277.495,422	669.616

** Lungimile segmentelor sunt determinate în planul de proiecție Stereo 70 și sunt rotunjite la 1 milimetru.

*** Distanța dintre puncte este formată din segmente cumulate ce sunt mai mici decât valoarea 1 milimetru.

**DATE DESPRE IMOBILUL NR. 13581**

Oficiul de Cadastru și Publicitate Imobiliară DOLJ
Biroul de Cadastru și Publicitate Imobiliară Craiova

A. Partea I. Descrierea imobilului

TEREN Extravilan

Adresa: Jud. Dolj, T158, P3

Nr. Crt	Nr cadastral Nr. topografic	Suprafața* (mp)	Observații / Referințe
A1		37.000	Sector cadastral:42 Teren neimprejmuit;

B. Partea II. Proprietari și acte

Inscrieri privitoare la dreptul de proprietate și alte drepturi reale	Referințe
/	
Act Administrativ nr. TDP NR. 4831, din 09/10/2002 emis de CJ DOLJ;	
B1	A1
Intabulare, drept de PROPRIETATE, dobandit prin Reconstituire, cota actuala 1/1, cota initiala 1/1 1) CONSTATINESCU VALENTIN	

C. Partea III. SARCINI .

Inscrieri privind dezmembramintele dreptului de proprietate, drepturi reale de garanție și sarcini	Referințe
NU SUNT	

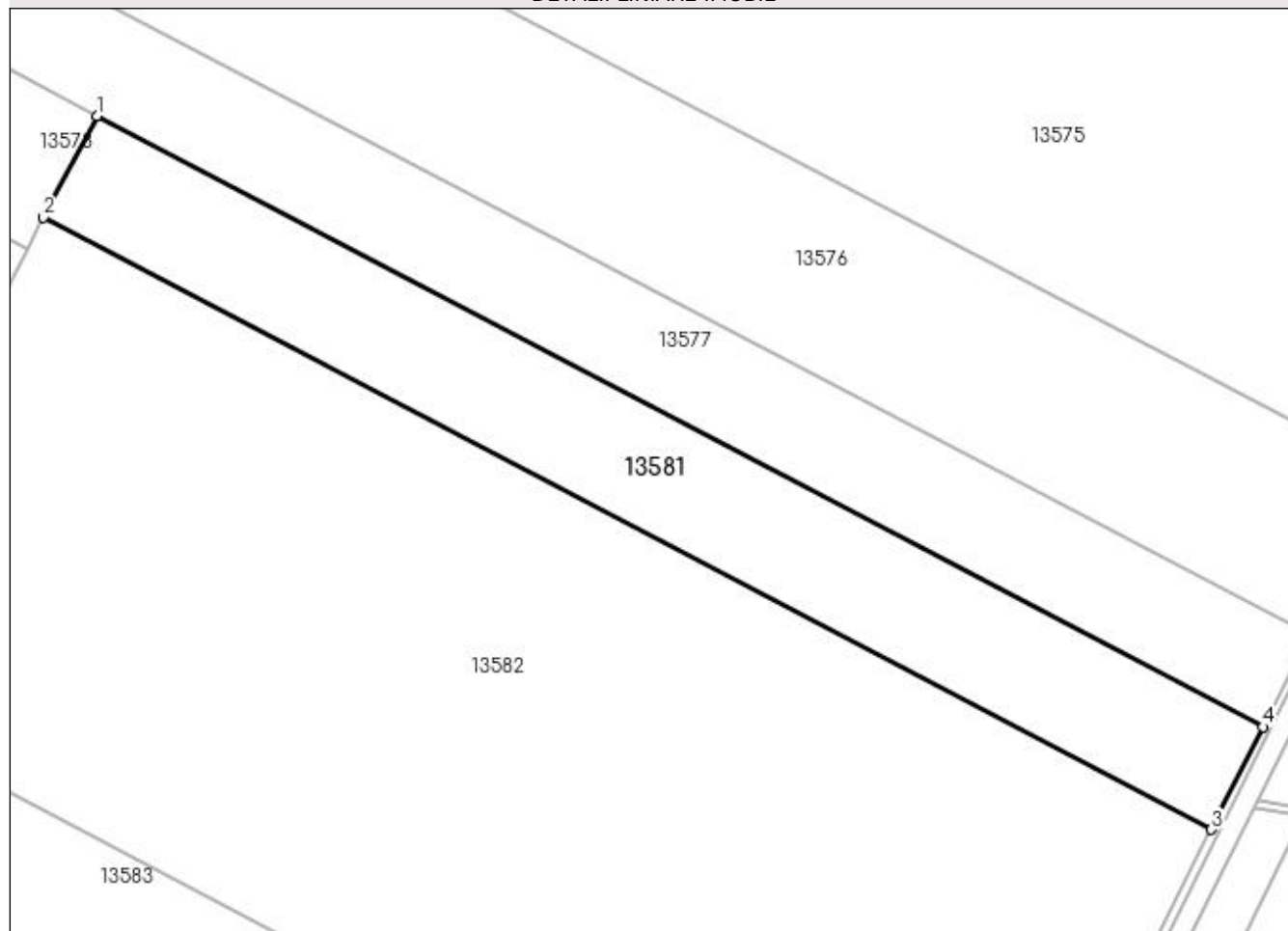
Anexa Nr. 1 La Partea I

Teren

Nr cadastral	Suprafața (mp)*	Observații / Referințe
	37.000	

* Suprafața este determinată în planul de proiecție Stereo 70.

DETALII LINIARE IMOBIL



Date referitoare la teren

Crt	Categorie folosință	Intravilan	Suprafața (mp)	Tarla	Parcelă	Nr. topo	Observații / Referințe
1	arabil	NU	37.000	158	3	-	

Lungime Segmente

1) Valorile lungimilor segmentelor sunt obținute din proiecție în plan.

Punct început	X / Y	Punct sfârșit	X / Y	Lungime segment (** (m)
1	356.921,484 277.434,71	2	356.895,132 277.384,413	56.782
2	356.895,132 277.384,413	3	357.472,801 277.081,76	652.151
3	357.472,801 277.081,76	4	357.498,215 277.132,548	56.792
4	357.498,215 277.132,548	1	356.921,484 277.434,71	651.092

**** Lungimile segmentelor sunt determinate în planul de proiecție Stereo 70 și sunt rotunjite la 1 milimetru.**

***** Distanța dintre puncte este formată din segmente cumulate ce sunt mai mici decât valoarea 1 milimetru.**

**DATE DESPRE IMOBILUL NR. 13582**

Oficiul de Cadastru și Publicitate Imobiliară DOLJ
Biroul de Cadastru și Publicitate Imobiliară Craiova

A. Partea I. Descrierea imobilului

TEREN Extravilan

Adresa: Jud. Dolj, T158, P4

Nr. Crt	Nr cadastral Nr. topografic	Suprafața* (mp)	Observații / Referințe
A1		170.000	Sector cadastral:42 Teren neimprejmuit;

B. Partea II. Proprietari și acte

Inscrieri privitoare la dreptul de proprietate și alte drepturi reale	Referințe
/	
Act Administrativ nr. TDP NR. 4826, din 08/10/2002 emis de CJ DOLJ;	
B1	A1
Intabulare, drept de PROPRIETATE, dobandit prin Reconstituire, cota actuala 1/1, cota initiala 1/1	
1) VINTILĂ EUGENIA	
2) FILIPESCU BOGDAN	
3) CIUPAG OLGA	

C. Partea III. SARCINI .

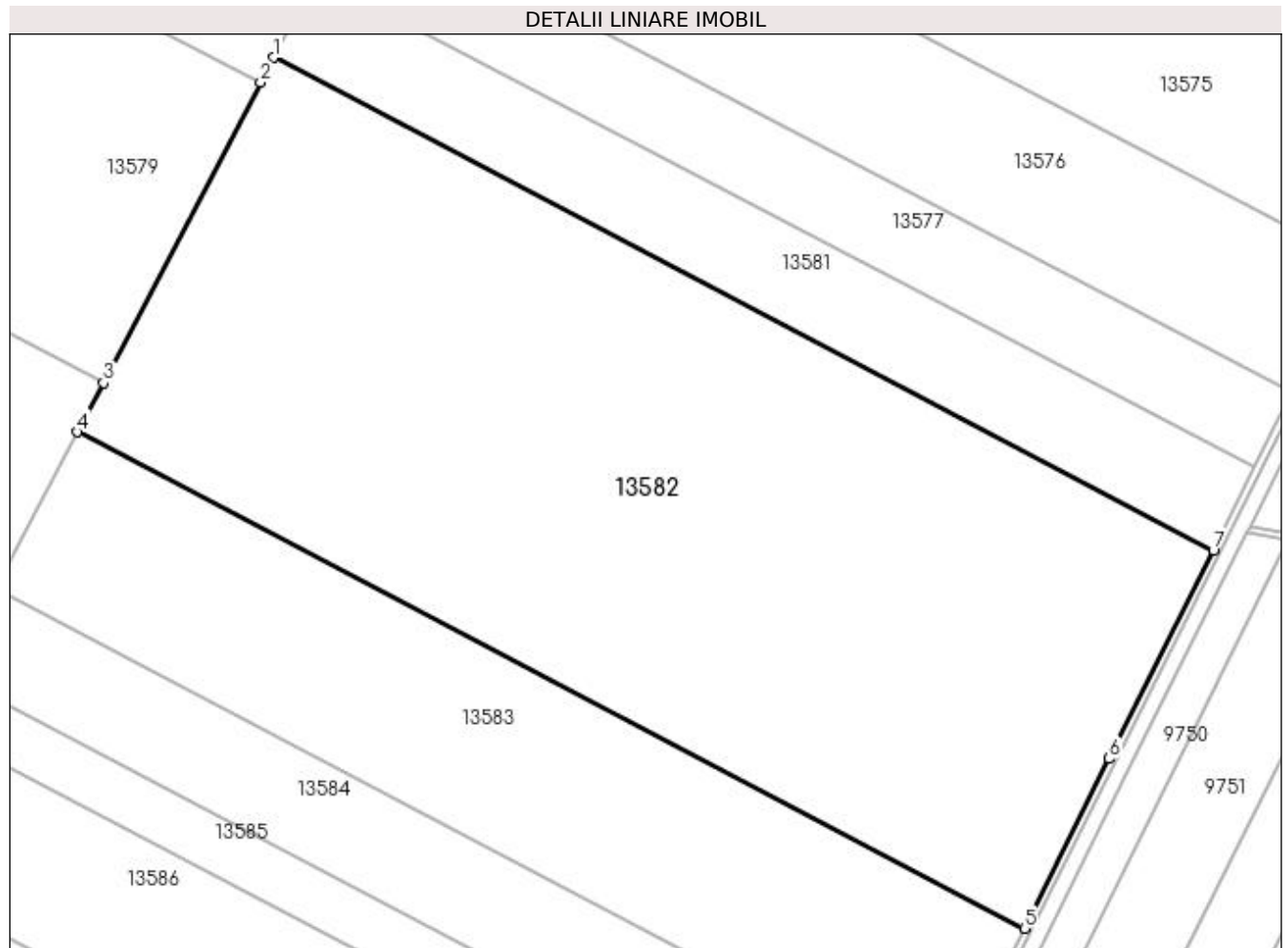
Inscrieri privind dezmembramintele dreptului de proprietate, drepturi reale de garanție și sarcini	Referințe
NU SUNT	

Anexa Nr. 1 La Partea I

Teren

Nr cadastral	Suprafața (mp)*	Observații / Referințe
	170.000	

* Suprafața este determinată în planul de proiecție Stereo 70.



Date referitoare la teren

Crt	Categorie folosință	Intra vilan	Suprafața (mp)	Tarla	Parcelă	Nr. topo	Observații / Referințe
1	arabil	NU	170.000	158	4	-	

Lungime Segmente

1) Valorile lungimilor segmentelor sunt obținute din proiecție în plan.

Punct început	X / Y	Punct sfârșit	X / Y	Lungime segment (** (m)
1	356.895,132 277.384,413	2	356.887,14 277.369,159	17.221
2	356.887,14 277.369,159	3	356.790,479 277.184,663	208.284
3	356.790,479 277.184,663	4	356.774,606 277.154,366	34.203
4	356.774,606 277.154,366	5	357.356,596 276.849,448	657.029
5	357.356,596 276.849,448	6	357.408,747 276.953,752	116.615

Punct început	X / Y	Punct sfârșit	X / Y	Lungime segment (** (m)
6	357.408,747 276.953,752	7	357.472,801 277.081,76	143.14
7	357.472,801 277.081,76	1	356.895,132 277.384,413	652.151

** Lungimile segmentelor sunt determinate în planul de proiecție Stereo 70 și sunt rotunjite la 1 milimetru.

*** Distanța dintre puncte este formată din segmente cumulate ce sunt mai mici decât valoarea 1 milimetru.

**DATE DESPRE IMOBILUL NR. 13583**

Oficiul de Cadastru și Publicitate Imobiliară DOLJ
Biroul de Cadastru și Publicitate Imobiliară Craiova

A. Partea I. Descrierea imobilului

TEREN Extravilan

Adresa: Jud. Dolj, T158, P5

Nr. Crt	Nr cadastral Nr. topografic	Suprafața* (mp)	Observații / Referințe
A1	30784	71.500	Sector cadastral:42 Teren neimprejmuit;

B. Partea II. Proprietari și acte

Inscrieri privitoare la dreptul de proprietate și alte drepturi reale	Referințe
78970 / 09/08/2013	
Act Notarial nr. CVC AUT 2077, din 08/08/2013 emis de Sorop Alexandru Oliviu;	
B1	A1
Intabulare, drept de PROPRIETATE, dobandit prin Conventie, cota actuala 1/1, cota initiala 1/1 1) SC RODESCO AGRICULTURE SRL, CIF:14149496	

C. Partea III. SARCINI .

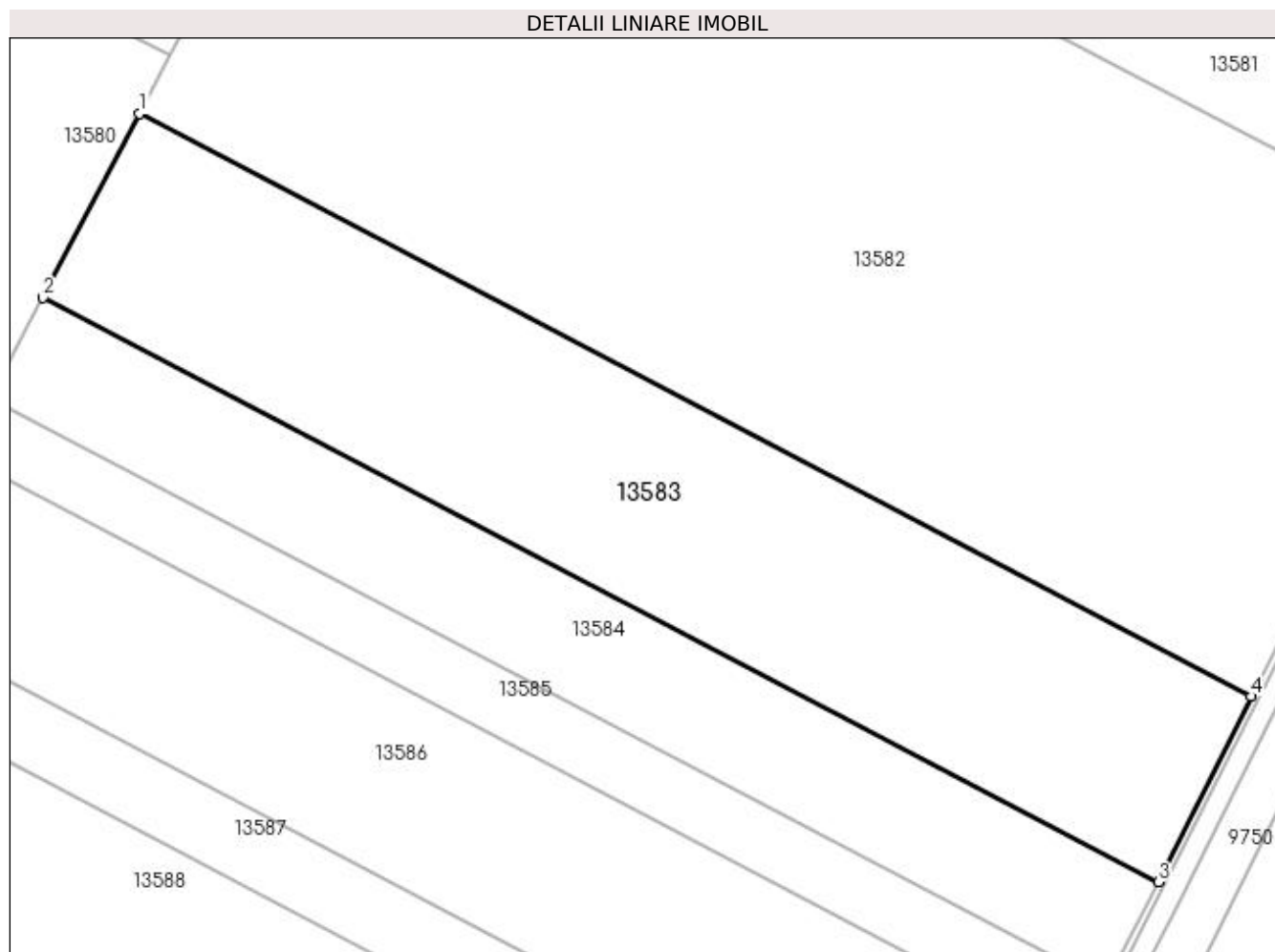
Inscrieri privind dezmembramintele dreptului de proprietate, drepturi reale de garanție și sarcini	Referințe
NU SUNT	

Anexa Nr. 1 La Partea I

Teren

Nr cadastral	Suprafața (mp)*	Observații / Referințe
30784	71.500	

* Suprafața este determinată în planul de proiecție Stereo 70.



Date referitoare la teren

Crt	Categorie folosință	Intra vilan	Suprafața (mp)	Tarla	Parcelă	Nr. topo	Observații / Referințe
1	arabil	NU	71.500	158	5	-	

Lungime Segmente

1) Valorile lungimilor segmentelor sunt obținute din proiecție în plan.

Punct început	X / Y	Punct sfârșit	X / Y	Lungime segment (** (m)
1	356.774,606 277.154,366	2	356.724,182 277.058,122	108.653
2	356.724,182 277.058,122	3	357.307,998 276.752,248	659.09
3	357.307,998 276.752,248	4	357.356,596 276.849,448	108.672
4	357.356,596 276.849,448	1	356.774,606 277.154,366	657.029

**** Lungimile segmentelor sunt determinate în planul de proiecție Stereo 70 și sunt rotunjite la 1 milimetru.**

***** Distanța dintre puncte este formată din segmente cumulate ce sunt mai mici decât valoarea 1 milimetru.**

**DATE DESPRE IMOBILUL NR. 13584**

Oficiul de Cadastru și Publicitate Imobiliară DOLJ
Biroul de Cadastru și Publicitate Imobiliară Craiova

A. Partea I. Descrierea imobilului

TEREN Extravilan

Adresa: Jud. Dolj, T158, P6

Nr. Crt	Nr cadastral Nr. topografic	Suprafața* (mp)	Observații / Referințe
A1	30233	39.600	Sector cadastral:42 Teren neimprejmuit;

B. Partea II. Proprietari și acte

Inscrieri privitoare la dreptul de proprietate și alte drepturi reale	Referințe
44193 / 27/06/2011	
Act Notarial nr. CVC AUT NR. 234, din 05/03/2010 emis de BNP GABRIELA GIURCAN;	
B1	A1
Intabulare, drept de PROPRIETATEcumparare, dobandit prin Conventie, cota actuala 1/1, cota initiala 1/1 1) SC RODESCO AGRICULTURE SRL, CIF:14149496	

C. Partea III. SARCINI .

Inscrieri privind dezmembramintele dreptului de proprietate, drepturi reale de garanție și sarcini	Referințe
NU SUNT	

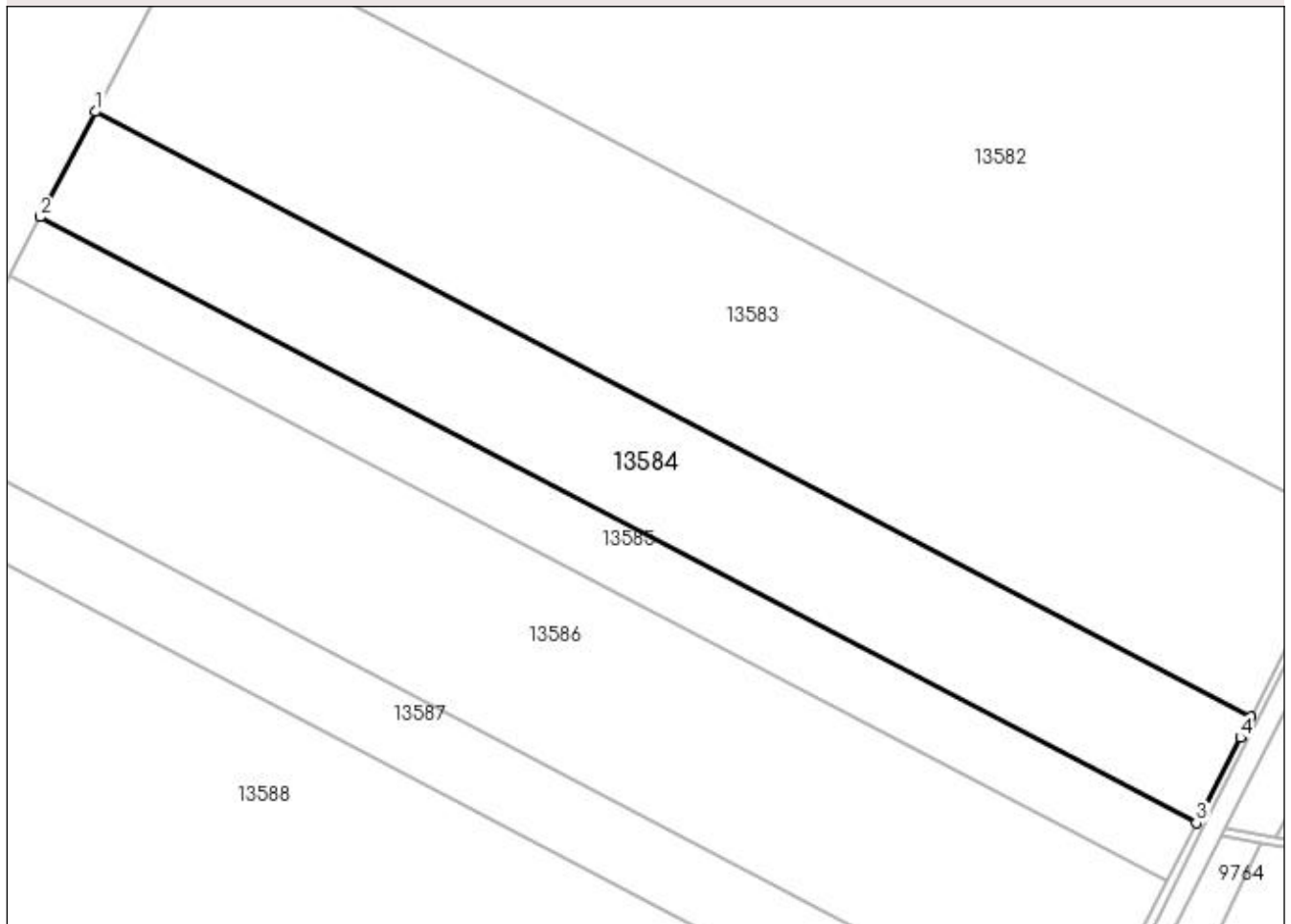
Anexa Nr. 1 La Partea I

Teren

Nr cadastral	Suprafața (mp)*	Observații / Referințe
30233	39.600	

* Suprafața este determinată în planul de proiecție Stereo 70.

DETALII LINIARE IMOBIL



Date referitoare la teren

Crt	Categorie folosință	Intra vilan	Suprafața (mp)	Tarla	Parcelă	Nr. topo	Observații / Referințe
1	arabil	NU	39.600	158	6	-	

Lungime Segmente

1) Valorile lungimilor segmentelor sunt obținute din proiecție în plan.

Punct început	X / Y	Punct sfârșit	X / Y	Lungime segment (** (m)
1	356.724,182 277.058,122	2	356.696,31 277.004,925	60.056
2	356.696,31 277.004,925	3	357.280,513 276.698,848	659.527
3	357.280,513 276.698,848	4	357.302,792 276.741,836	48.418
4	357.302,792 276.741,836	5	357.307,998 276.752,248	11.641
5	357.307,998 276.752,248	1	356.724,182 277.058,122	659.09

**** Lungimile segmentelor sunt determinate în planul de proiecție Stereo 70 și sunt rotunjite la 1 milimetru.**

***** Distanța dintre puncte este formată din segmente cumulate ce sunt mai mici decât valoarea 1 milimetru.**

**DATE DESPRE IMOBILUL NR. 13585**

Oficiul de Cadastru și Publicitate Imobiliară DOLJ
Biroul de Cadastru și Publicitate Imobiliară Craiova

A. Partea I. Descrierea imobilului

TEREN Extravilan

Adresa: Jud. Dolj, T158, P7

Nr. Crt	Nr cadastral Nr. topografic	Suprafața* (mp)	Observații / Referințe
A1		21.900	Sector cadastral:42 Teren neimprejmuit;

B. Partea II. Proprietari și acte

Inscrieri privitoare la dreptul de proprietate și alte drepturi reale	Referințe
/	
Act Administrativ nr. TDP NR. 4816, din 08/10/2002 emis de CJ DOLJ;	
B1	A1
Intabulare, drept de PROPRIETATE, dobândit prin Reconstituire, cota actuala 1/1, cota initiala 1/1 1) TIȘULESCU MARIA	

C. Partea III. SARCINI .

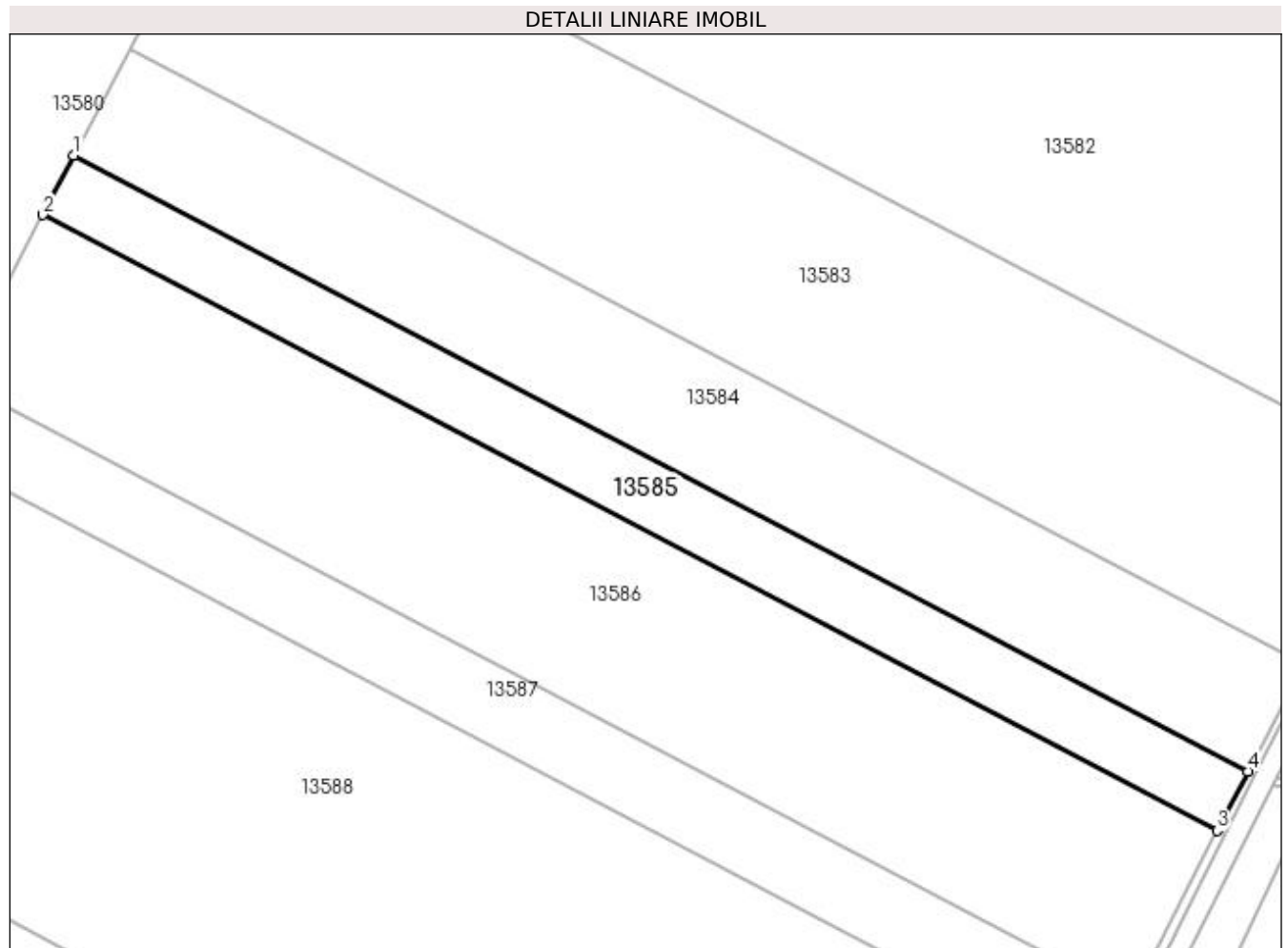
Inscrieri privind dezmembramintele dreptului de proprietate, drepturi reale de garanție și sarcini	Referințe
NU SUNT	

Anexa Nr. 1 La Partea I

Teren

Nr cadastral	Suprafața (mp)*	Observații / Referințe
	21.900	

* Suprafața este determinată în planul de proiecție Stereo 70.



Date referitoare la teren

Crt	Categorie folosință	Intra vilan	Suprafața (mp)	Tarla	Parcelă	Nr. topo	Observații / Referințe
1	arabil	NU	21.900	158	7	-	

Lungime Segmente

1) Valorile lungimilor segmentelor sunt obținute din proiecție în plan.

Punct început	X / Y	Punct sfârșit	X / Y	Lungime segment (** (m)
1	356.696,31 277.004,925	2	356.680,902 276.975,515	33.202
2	356.680,902 276.975,515	3	357.265,236 276.669,369	659.675
3	357.265,236 276.669,369	4	357.280,513 276.698,848	33.202
4	357.280,513 276.698,848	1	356.696,31 277.004,925	659.527

**** Lungimile segmentelor sunt determinate în planul de proiecție Stereo 70 și sunt rotunjite la 1 milimetru.**

***** Distanța dintre puncte este formată din segmente cumulate ce sunt mai mici decât valoarea 1 milimetru.**

**DATE DESPRE IMOBILUL NR. 13586**

Oficiul de Cadastru și Publicitate Imobiliară DOLJ
 Biroul de Cadastru și Publicitate Imobiliară Craiova

A. Partea I. Descrierea imobilului

TEREN Extravilan

Nr. CF vechi:326

Nr. cadastral vechi:484

Adresa: Jud. Dolj

Nr. Crt	Nr cadastral Nr. topografic	Suprafața* (mp)	Observații / Referințe
A1	35894	61.600	Sector cadastral:42 Teren neimprejmuit;

B. Partea II. Proprietari și acte

Inscrieri privitoare la dreptul de proprietate și alte drepturi reale		Referințe
18535 / 15/05/2006		
Act Notarial nr. CVC aut nr. 3644, din 01/01/2006 emis de NP Tudor MD;		
B1	Intabulare, drept de PROPRIETATE, dobandit prin Conventie, cota actuala 1/1, cota initiala 1/1 1) SC RODESCO AGRICULTURE SRL, CIF:9999999999999	A1

C. Partea III. SARCINI .

Inscrieri privind dezmembramintele dreptului de proprietate, drepturi reale de garanție și sarcini	Referințe
NU SUNT	

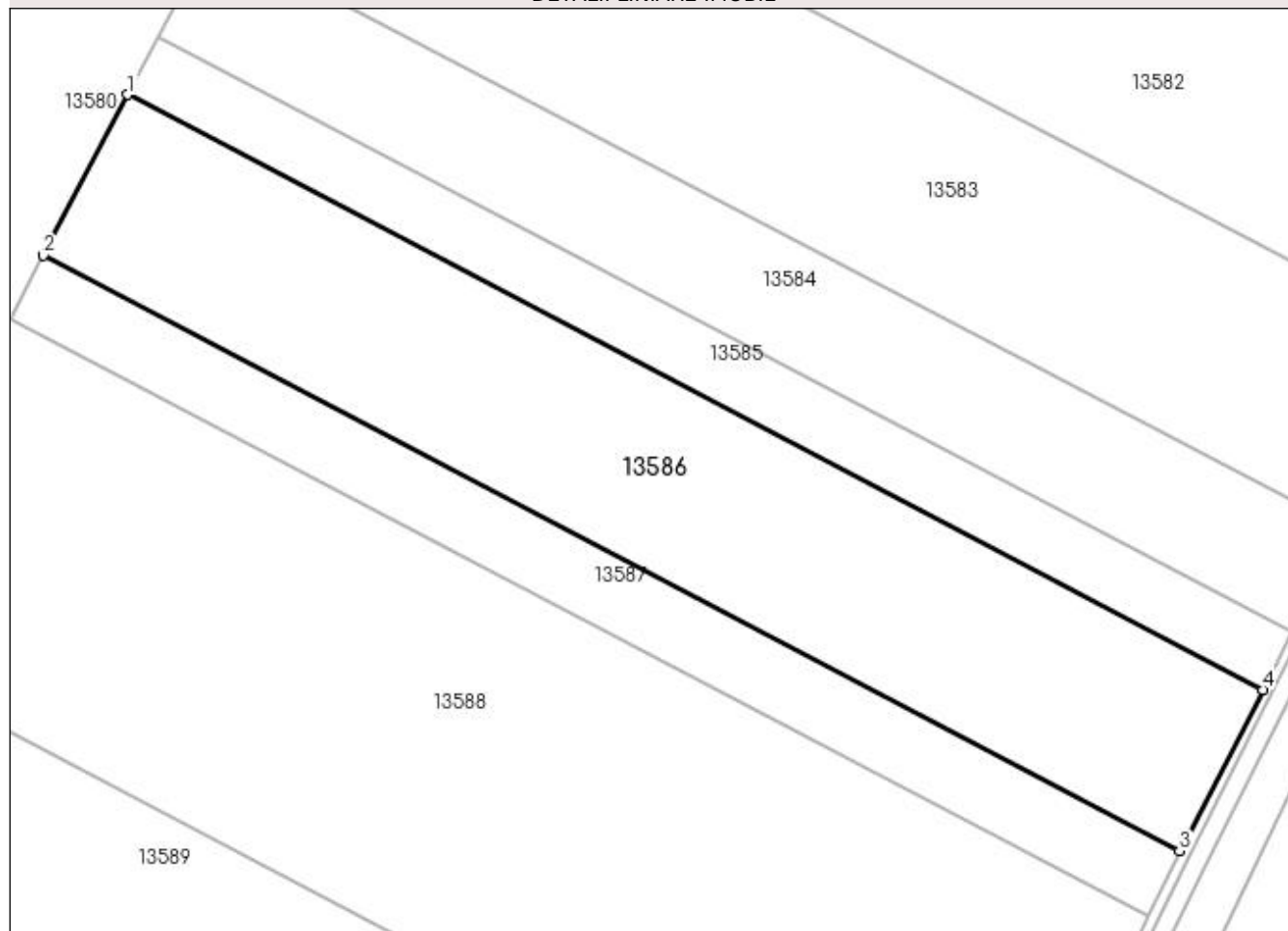
Anexa Nr. 1 La Partea I

Teren

Nr cadastral	Suprafața (mp)*	Observații / Referințe
35894	61.600	

* Suprafața este determinată în planul de proiecție Stereo 70.

DETALII LINIARE IMOBIL



Date referitoare la teren

Crt	Categorie folosință	Intra vilan	Suprafața (mp)	Tarla	Parcelă	Nr. topo	Observații / Referințe
1	arabil	NU	61.600	-	-	-	

Lungime Segmente

1) Valorile lungimilor segmentelor sunt obținute din proiecție în plan.

Punct început	X / Y	Punct sfârșit	X / Y	Lungime segment (** (m)
1	356.680,902 276.975,515	2	356.637,579 276.892,826	93.351
2	356.637,579 276.892,826	3	357.222,282 276.586,488	660.091
3	357.222,282 276.586,488	4	357.265,236 276.669,369	93.35
4	357.265,236 276.669,369	1	356.680,902 276.975,515	659.675

**** Lungimile segmentelor sunt determinate în planul de proiecție Stereo 70 și sunt rotunjite la 1 milimetru.**

***** Distanța dintre puncte este formată din segmente cumulate ce sunt mai mici decât valoarea 1 milimetru.**

**DATE DESPRE IMOBILUL NR. 13587**

Oficiul de Cadastru și Publicitate Imobiliară DOLJ
Biroul de Cadastru și Publicitate Imobiliară Craiova

A. Partea I. Descrierea imobilului

TEREN Extravilan

Adresa: Jud. Dolj, T158, P9

Nr. Crt	Nr cadastral Nr. topografic	Suprafața* (mp)	Observații / Referințe
A1	33563	24.500	Sector cadastral:42 Teren neimprejmuit;

B. Partea II. Proprietari și acte

Inscrieri privitoare la dreptul de proprietate și alte drepturi reale	Referințe
104034 / 10/08/2016	
Hotarare Judecatoreasca nr. SC nr. 1986, din 26/10/2012 emis de JUDECATORIA CALAFAT;	
B1	A1
Intabulare, drept de PROPRIETATE, dobandit prin Hotarare Judecatoreasca, cota actuala 1/1, cota initiala 1/1 1) SC RODESCO AGRICULTURE SRL, CIF:14149496	

C. Partea III. SARCINI .

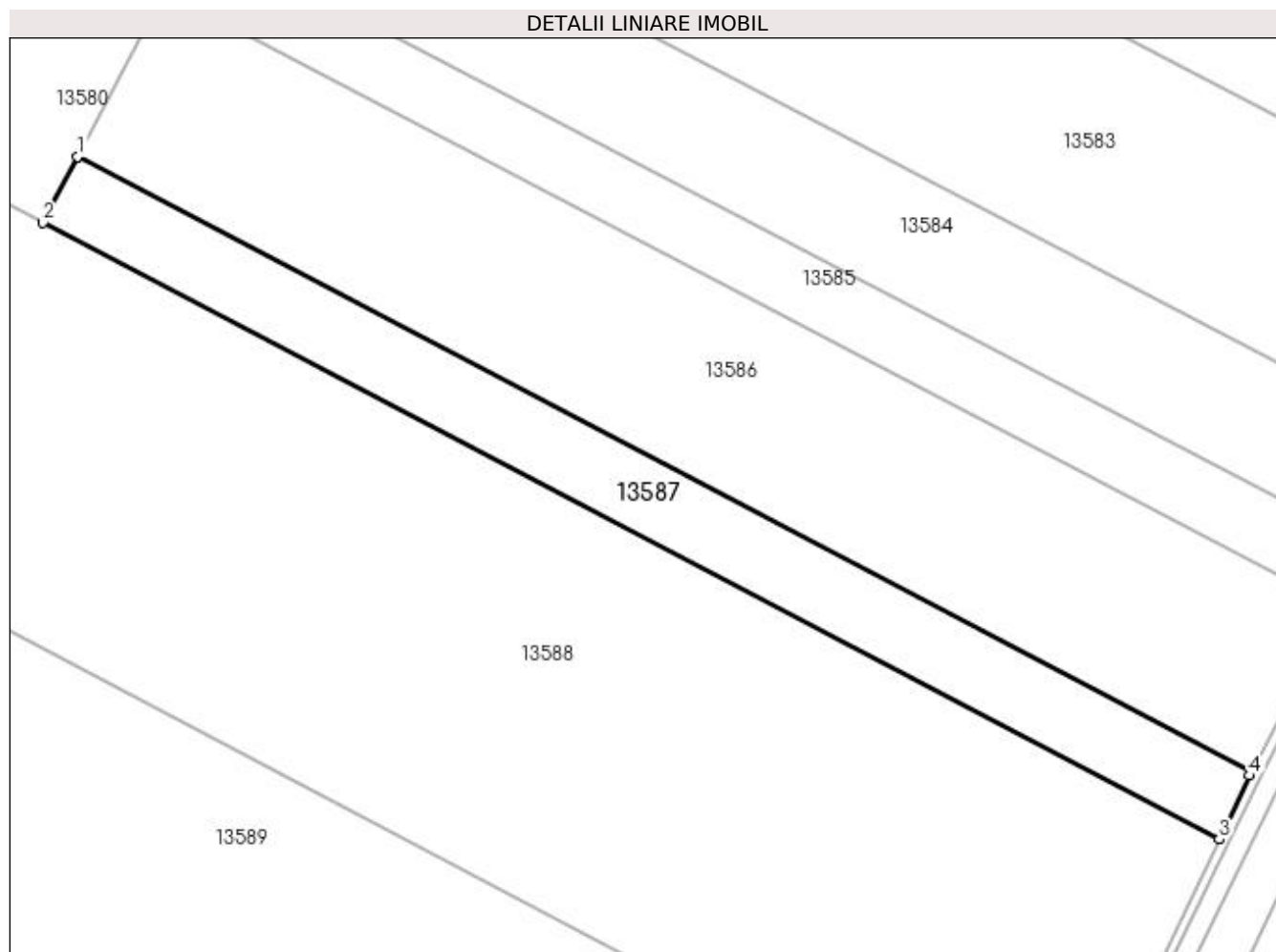
Inscrieri privind dezmembramintele dreptului de proprietate, drepturi reale de garanție și sarcini	Referințe
NU SUNT	

Anexa Nr. 1 La Partea I

Teren

Nr cadastral	Suprafața (mp)*	Observații / Referințe
33563	24.500	

* Suprafața este determinată în planul de proiecție Stereo 70.



Date referitoare la teren

Crt	Categorie folosință	Intravilan	Suprafața (mp)	Tarla	Parcelă	Nr. topo	Observații / Referințe
1	arabil	NU	24.500	158	9	-	

Lungime Segmente

1) Valorile lungimilor segmentelor sunt obținute din proiecție în plan.

Punct început	X / Y	Punct sfârșit	X / Y	Lungime segment (** (m)
1	356.637,579 276.892,826	2	356.620,372 276.859,983	37.078
2	356.620,372 276.859,983	3	357.206,359 276.552,972	661.541
3	357.206,359 276.552,972	4	357.221,318 276.584,628	35.012
4	357.221,318 276.584,628	5	357.222,282 276.586,488	2.095
5	357.222,282 276.586,488	1	356.637,579 276.892,826	660.091

**** Lungimile segmentelor sunt determinate în planul de proiecție Stereo 70 și sunt rotunjite la 1 milimetru.**

***** Distanța dintre puncte este formată din segmente cumulate ce sunt mai mici decât valoarea 1 milimetru.**

**DATE DESPRE IMOBILUL NR. 13588**

Oficiul de Cadastru și Publicitate Imobiliară DOLJ
Biroul de Cadastru și Publicitate Imobiliară Craiova

A. Partea I. Descrierea imobilului

TEREN Extravilan

Adresa: Jud. Dolj, T158, P10

Nr. Crt	Nr cadastral Nr. topografic	Suprafața* (mp)	Observații / Referințe
A1	30142	250.000	Sector cadastral:42 Teren neimprejmuit;

B. Partea II. Proprietari și acte

Inscrieri privitoare la dreptul de proprietate și alte drepturi reale	Referințe
155622 / 22/08/2022	
Act Notarial nr. CM nr. 231, din 17/08/2022 emis de Gherghe Anca-Costina;	
B1	A1
Intabulare, drept de PROPRIETATE, dobandit prin Succesiune, cota actuala 1/1, cota initiala 1/1 1) RADU ALEXANDRA	

C. Partea III. SARCINI .

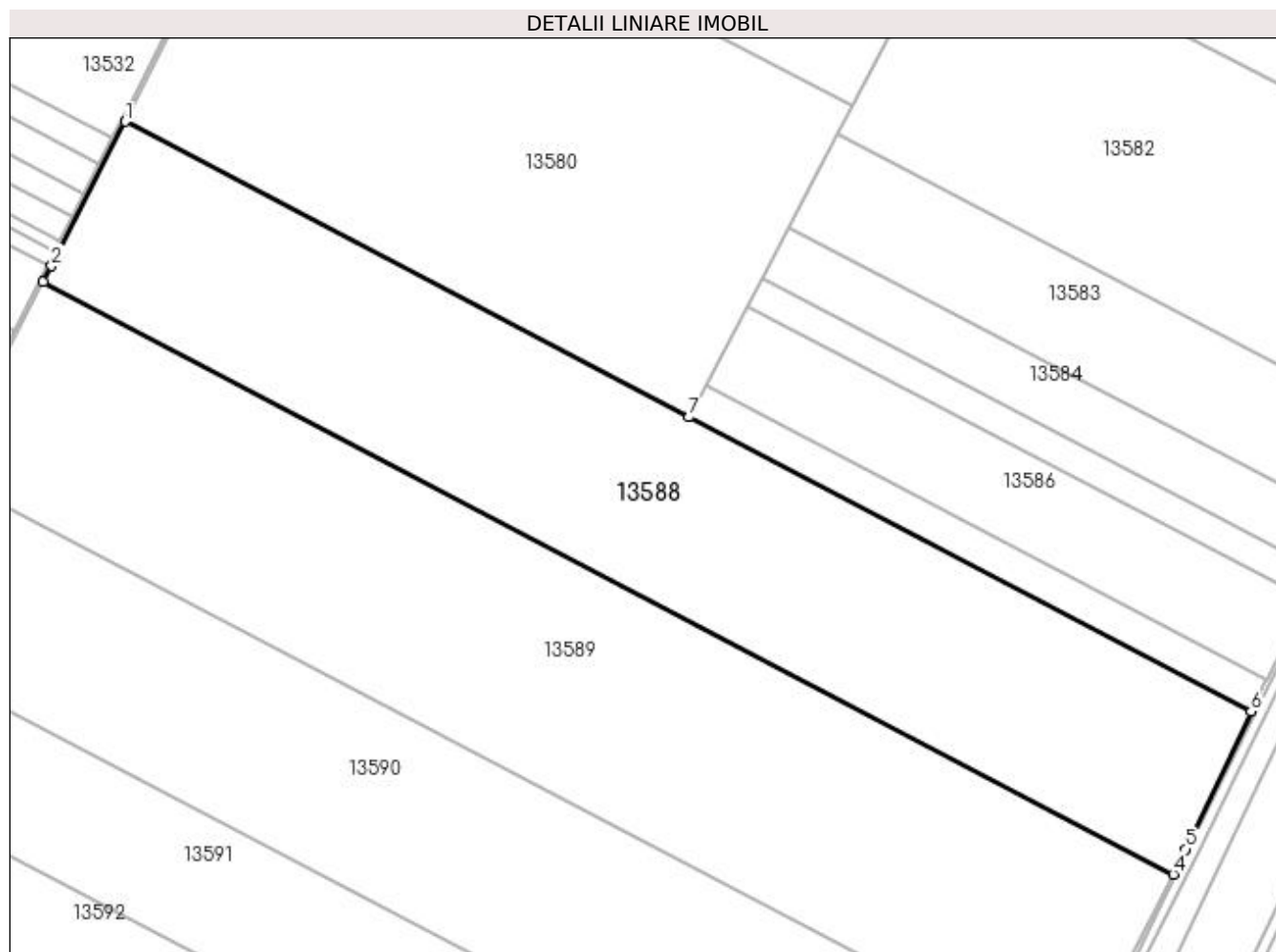
Inscrieri privind dezmembramintele dreptului de proprietate, drepturi reale de garanție și sarcini	Referințe
NU SUNT	

Anexa Nr. 1 La Partea I

Teren

Nr cadastral	Suprafața (mp)*	Observații / Referințe
30142	250.000	

* Suprafața este determinată în planul de proiecție Stereo 70.



Date referitoare la teren

Crt	Categorie folosință	Intra vilan	Suprafața (mp)	Tarla	Parcelă	Nr. topo	Observații / Referințe
1	arabil	NU	250.000	158	10	-	

Lungime Segmente

1) Valorile lungimilor segmentelor sunt obținute din proiecție în plan.

Punct început	X / Y	Punct sfârșit	X / Y	Lungime segment (** (m)
1	356.032,411 277.168,028	2	355.955,156 277.017,343	169.335
2	355.955,156 277.017,343	3	355.946,499 277.000,559	18.885
3	355.946,499 277.000,559	4	357.125,059 276.383,086	1330.517
4	357.125,059 276.383,086	5	357.138,588 276.409,565	29.735
5	357.138,588 276.409,565	6	357.206,359 276.552,972	158.614

Punct început	X / Y	Punct sfârșit	X / Y	Lungime segment (** (m)
6	357.206,359 276.552,972	7	356.620,372 276.859,983	661.541
7	356.620,372 276.859,983	1	356.032,411 277.168,028	663.769

** Lungimile segmentelor sunt determinate în planul de proiecție Stereo 70 și sunt rotunjite la 1 milimetru.

*** Distanța dintre puncte este formată din segmente cumulate ce sunt mai mici decât valoarea 1 milimetru.

**DATE DESPRE IMOBILUL NR. 13589**

Oficiul de Cadastru și Publicitate Imobiliară DOLJ
 Biroul de Cadastru și Publicitate Imobiliară Craiova

A. Partea I. Descrierea imobilului

TEREN Extravilan

Adresa: Jud. Dolj, T158, P11

Nr. Crt	Nr cadastral Nr. topografic	Suprafața* (mp)	Observații / Referințe
A1	30144	300.000	Sector cadastral:42 Teren neimprejmuit;

B. Partea II. Proprietari și acte

Inscrieri privitoare la dreptul de proprietate și alte drepturi reale	Referințe
155638 / 22/08/2022	
Act Notarial nr. CM NR 231, din 17/08/2022 emis de NP GHERGHE ANCA COSTINA;	
B1	Intabulare, drept de PROPRIETATEmostenire, dobandit prin Succesiune, cota actuala 1/1, cota initiala 1/1 1) RADU ALEXANDRA
	A1

C. Partea III. SARCINI .

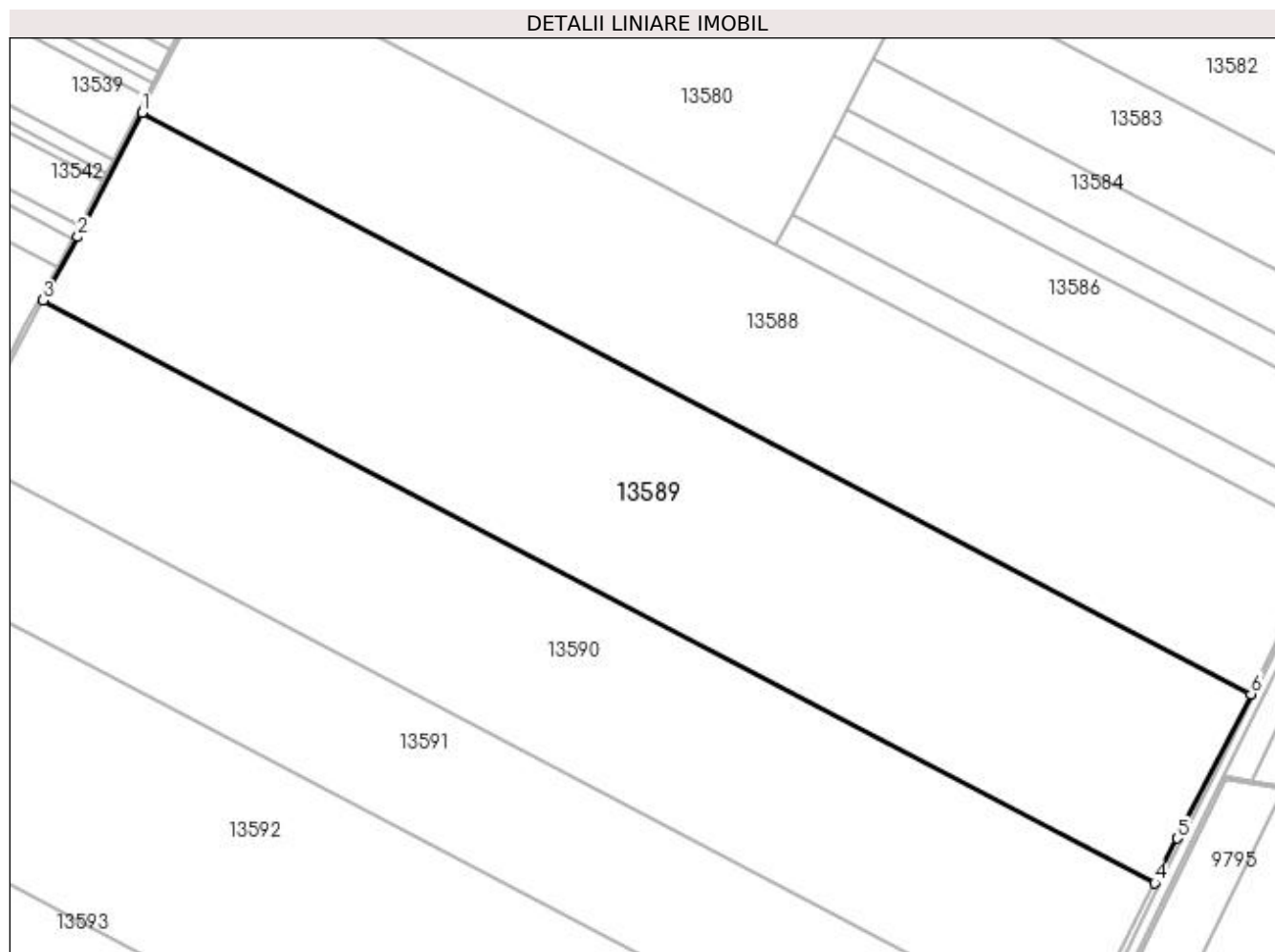
Inscrieri privind dezmembramintele dreptului de proprietate, drepturi reale de garanție și sarcini	Referințe
NU SUNT	

Anexa Nr. 1 La Partea I

Teren

Nr cadastral	Suprafața (mp)*	Observații / Referințe
30144	300.000	

* Suprafața este determinată în planul de proiecție Stereo 70.



Date referitoare la teren

Crt	Categorie folosință	Intra vilan	Suprafața (mp)	Tarla	Parcelă	Nr. topo	Observații / Referințe
1	arabil	NU	300.000	158	11	-	

Lungime Segmente

1) Valorile lungimilor segmentelor sunt obținute din proiecție în plan.

Punct început	X / Y	Punct sfârșit	X / Y	Lungime segment (** (m)
1	355.946,499 277.000,559	2	355.878,446 276.868,616	148.459
2	355.878,446 276.868,616	3	355.841,498 276.801,176	76.898
3	355.841,498 276.801,176	4	357.022,813 276.182,259	1333.628
4	357.022,813 276.182,259	5	357.046,71 276.229,738	53.154
5	357.046,71 276.229,738	6	357.125,059 276.383,086	172.204

Punct început	X / Y	Punct sfârșit	X / Y	Lungime segment (** (m)
6	357.125,059 276.383,086	1	355.946,499 277.000,559	1330.517

** Lungimile segmentelor sunt determinate în planul de proiecție Stereo 70 și sunt rotunjite la 1 milimetru.

*** Distanța dintre puncte este formată din segmente cumulate ce sunt mai mici decât valoarea 1 milimetru.

**DATE DESPRE IMOBILUL NR. 13590**

Oficiul de Cadastru și Publicitate Imobiliară DOLJ
Biroul de Cadastru și Publicitate Imobiliară Craiova

A. Partea I. Descrierea imobilului

TEREN Extravilan

Adresa: Jud. Dolj, T158, P12

Nr. Crt	Nr cadastral Nr. topografic	Suprafața* (mp)	Observații / Referințe
A1	30139	250.000	Sector cadastral:42 Teren neimprejmuit;

B. Partea II. Proprietari și acte

Inscrieri privitoare la dreptul de proprietate și alte drepturi reale	Referințe
155610 / 22/08/2022	
Act Notarial nr. CM nr. 231, din 17/08/2022 emis de NP Gherghe Anca- Costina;	
B1	A1
Intabulare, drept de PROPRIETATE, dobandit prin Succesiune, cota actuala 1/1, cota initiala 1/1 1) RADU ALEXANDRA	

C. Partea III. SARCINI .

Inscrieri privind dezmembramintele dreptului de proprietate, drepturi reale de garanție și sarcini	Referințe
NU SUNT	

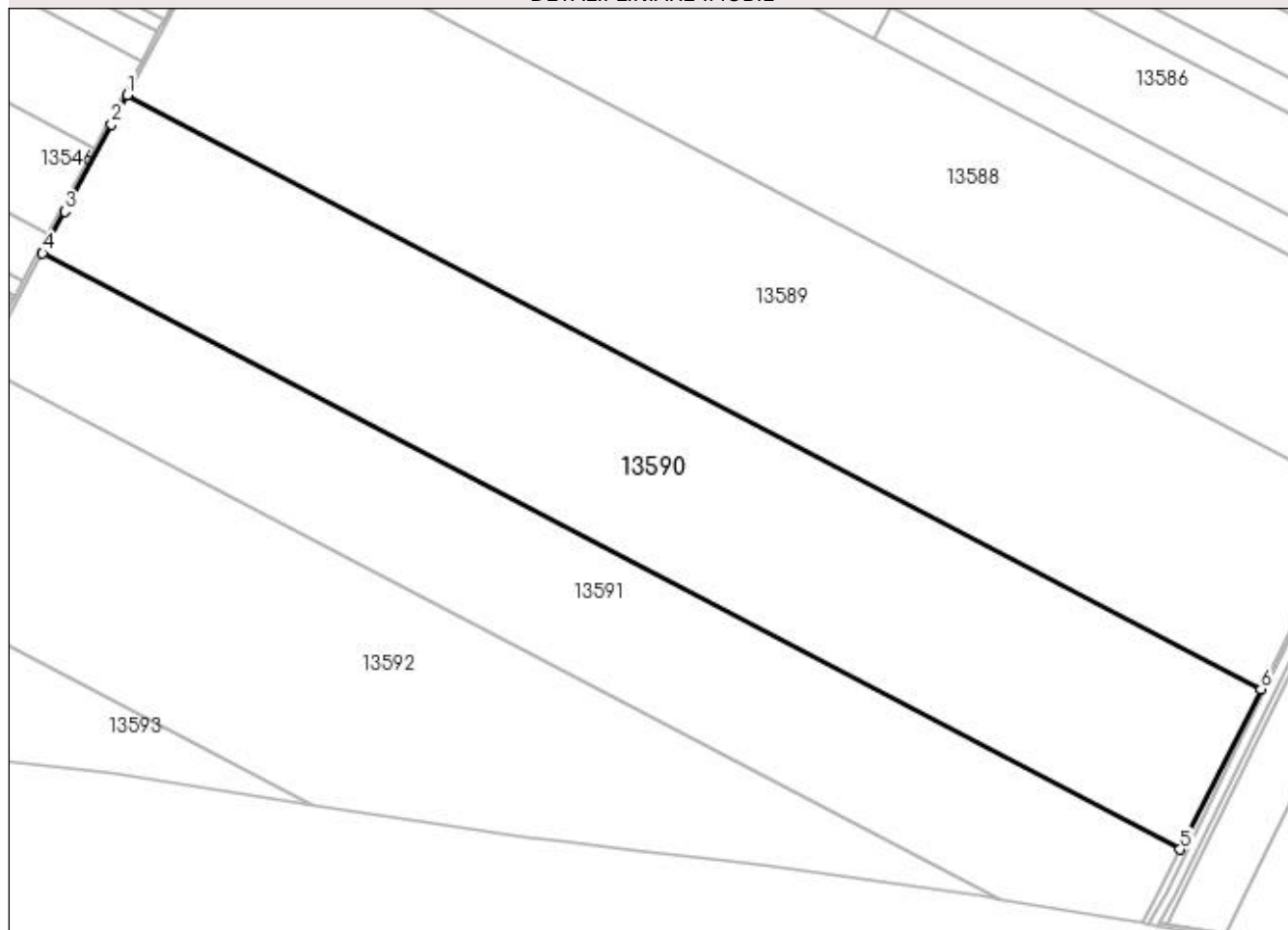
Anexa Nr. 1 La Partea I

Teren

Nr cadastral	Suprafața (mp)*	Observații / Referințe
30139	250.000	

* Suprafața este determinată în planul de proiecție Stereo 70.

DETALII LINIARE IMOBIL



Date referitoare la teren

Crt	Categorie folosință	Intra vilan	Suprafața (mp)	Tarla	Parcelă	Nr. topo	Observații / Referințe
1	arabil	NU	250.000	158	12	-	

Lungime Segmente

1) Valorile lungimilor segmentelor sunt obținute din proiecție în plan.

Punct început	X / Y	Punct sfârșit	X / Y	Lungime segment (** (m)
1	355.841,498 276.801,176	2	355.824,77 276.770,642	34.816
2	355.824,77 276.770,642	3	355.776,39 276.679,732	102.982
3	355.776,39 276.679,732	4	355.753,098 276.636,264	49.315
4	355.753,098 276.636,264	5	356.938,692 276.015,105	1338.459
5	356.938,692 276.015,105	6	357.022,813 276.182,259	187.128

Punct început	X / Y	Punct sfârșit	X / Y	Lungime segment (** (m)
6	357.022,813 276.182,259	1	355.841,498 276.801,176	1333.628

** Lungimile segmentelor sunt determinate în planul de proiecție Stereo 70 și sunt rotunjite la 1 milimetru.

*** Distanța dintre puncte este formată din segmente cumulate ce sunt mai mici decât valoarea 1 milimetru.

**DATE DESPRE IMOBILUL NR. 13591**

Oficiul de Cadastru și Publicitate Imobiliară DOLJ
Biroul de Cadastru și Publicitate Imobiliară Craiova

A. Partea I. Descrierea imobilului

TEREN Extravilan

Adresa: Jud. Dolj, T158, P13

Nr. Crt	Nr cadastral Nr. topografic	Suprafața* (mp)	Observații / Referințe
A1		175.000	Sector cadastral:42 Teren neimprejmit; IMOBIL PUS IN POSESIE DE COMISIA JUDETEANA SEACA DE CAMP PE TERITORIUL UAT-ULUI MOTATEI.

B. Partea II. Proprietari și acte

Inscrieri privitoare la dreptul de proprietate și alte drepturi reale	Referințe
/	
Act Administrativ nr. TDP NR. 1096-58806, din 19/04/2002 emis de CJ DOLJ;	
B1	A1
Intabulare, drept de PROPRIETATE, dobandit prin Reconstituire, cota actuala 1/1, cota initiala 1/1	
1) ROȘCA LUCIAN	
2) PETRESCU SILVIA	

C. Partea III. SARCINI .

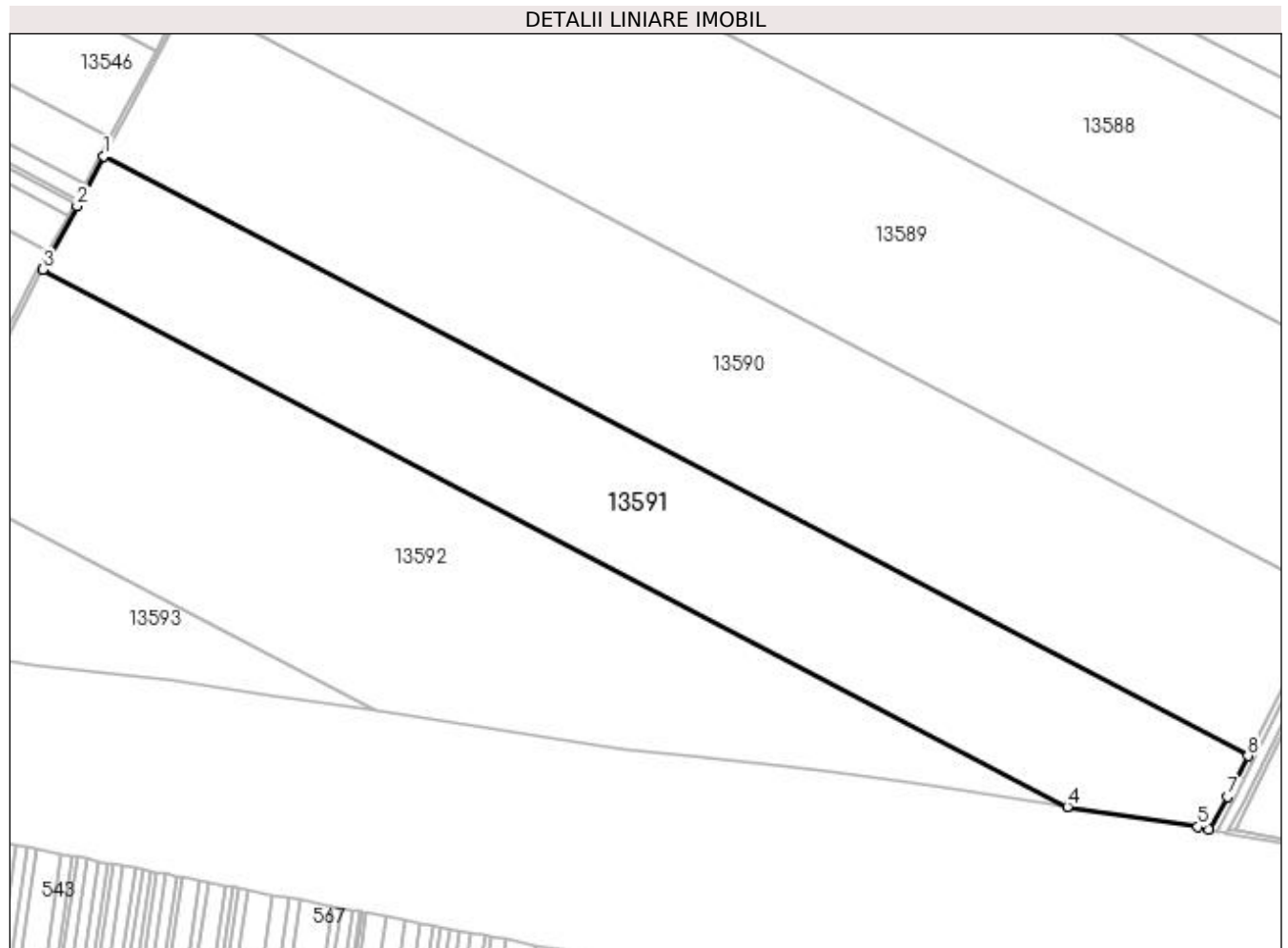
Inscrieri privind dezmembramintele dreptului de proprietate, drepturi reale de garanție și sarcini	Referințe
NU SUNT	

Anexa Nr. 1 La Partea I

Teren

Nr cadastral	Suprafața (mp)*	Observații / Referințe
	175.000	IMOBIL PUS IN POSESIE DE COMISIA JUDETEANA SEACA DE CAMP PE TERITORIUL UAT-ULUI MOTATEI.

* Suprafața este determinată în planul de proiecție Stereo 70.



Date referitoare la teren

Crt	Categorie folosință	Intra vilan	Suprafața (mp)	Tarla	Parcelă	Nr. topo	Observații / Referințe
1	arabil	NU	175.000	158	13	-	

Lungime Segmente

1) Valorile lungimilor segmentelor sunt obținute din proiecție în plan.

Punct început	X / Y	Punct sfârșit	X / Y	Lungime segment (** (m)
1	355.753,098 276.636,264	2	355.725,284 276.584,356	58.89
2	355.725,284 276.584,356	3	355.690,079 276.518,912	74.312
3	355.690,079 276.518,912	4	356.751,741 275.962,685	1198.547
4	356.751,741 275.962,685	5	356.886,445 275.941,79	136.315
5	356.886,445 275.941,79	6	356.898,522 275.938,565	12.5

Punct început	X / Y	Punct sfârşit	X / Y	Lungime segment (** (m)
6	356.898,522 275.938,565	7	356.917,526 275.973,046	39.371
7	356.917,526 275.973,046	8	356.938,692 276.015,105	47.085
8	356.938,692 276.015,105	1	355.753,098 276.636,264	1338.459

** Lungimile segmentelor sunt determinate în planul de proiecție Stereo 70 și sunt rotunjite la 1 milimetru.

*** Distanța dintre puncte este formată din segmente cumulate ce sunt mai mici decât valoarea 1 milimetru.

**DATE DESPRE IMOBILUL NR. 13592**

Oficiul de Cadastru și Publicitate Imobiliară DOLJ
Biroul de Cadastru și Publicitate Imobiliară Craiova

A. Partea I. Descrierea imobilului

TEREN Extravilan

Adresa: Jud. Dolj, T158, P13/1

Nr. Crt	Nr cadastral Nr. topografic	Suprafața* (mp)	Observații / Referințe
A1		211.000	Sector cadastral:42 Teren neimprejmuț; IMOBIL PUS IN POSESIE DE COMISIA JUDETEANA SEACA DE CAMP PE TERITORIUL UAT-ULUI MOTATEI.

B. Partea II. Proprietari și acte

Inscrieri privitoare la dreptul de proprietate și alte drepturi reale	Referințe
/	
Act Administrativ nr. TDP NR. 1096-58806, din 19/04/2002 emis de CJ DOLJ;	
B1	A1
Intabulare, drept de PROPRIETATE, dobandit prin Reconstituire, cota actuala 1/1, cota initiala 1/1	
1) ROȘCA LUCIAN	
2) PETRESCU SILVIA	

C. Partea III. SARCINI .

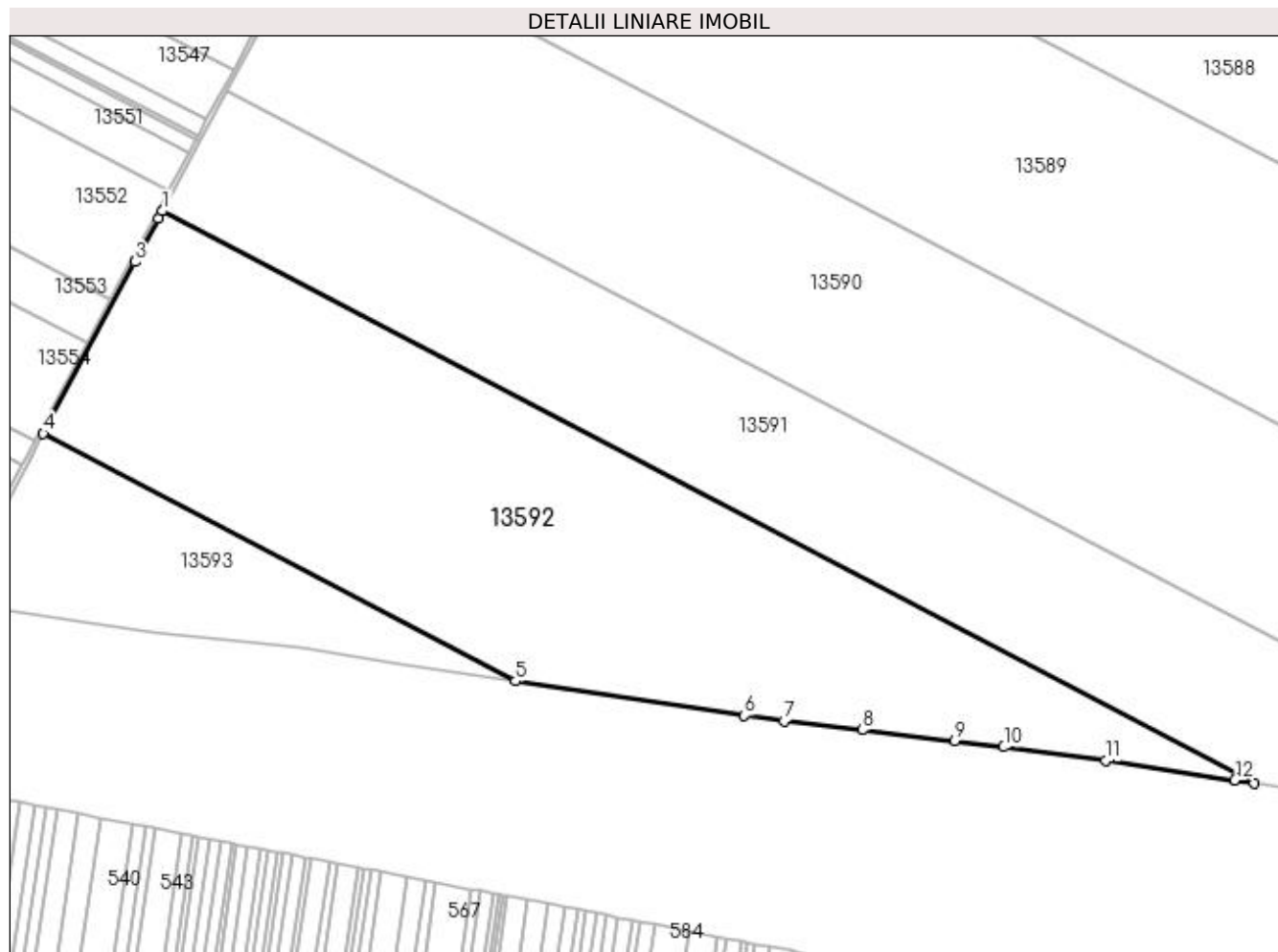
Inscrieri privind dezmembramintele dreptului de proprietate, drepturi reale de garanție și sarcini	Referințe
NU SUNT	

Anexa Nr. 1 La Partea I

Teren

Nr cadastral	Suprafața (mp)*	Observații / Referințe
	211.000	IMOBIL PUS IN POSESIE DE COMISIA JUDETEANA SEACA DE CAMP PE TERITORIUL UAT-ULUI MOTATEI.

* Suprafața este determinată în planul de proiecție Stereo 70.



Date referitoare la teren

Crt	Categorie folosință	Intra vilan	Suprafața (mp)	Tarla	Parcelă	Nr. topo	Observații / Referințe
1	arabil	NU	211.000	158	13/1	-	

Lungime Segmente

1) Valorile lungimilor segmentelor sunt obținute din proiecție în plan.

Punct început	X / Y	Punct sfârșit	X / Y	Lungime segment (** (m)
1	355.690,079 276.518,912	2	355.686,03 276.511,385	8.547
2	355.686,03 276.511,385	3	355.663,605 276.469,463	47.543
3	355.663,605 276.469,463	4	355.574,283 276.302,481	189.371
4	355.574,283 276.302,481	5	356.033,514 276.061,879	518.442
5	356.033,514 276.061,879	6	356.256,163 276.028,186	225.184

Punct început	X / Y	Punct sfârșit	X / Y	Lungime segment (** (m)
6	356.256,163 276.028,186	7	356.294,643 276.022,736	38.864
7	356.294,643 276.022,736	8	356.370,79 276.014,279	76.615
8	356.370,79 276.014,279	9	356.460,642 276.003,529	90.493
9	356.460,642 276.003,529	10	356.508,405 275.997,669	48.121
10	356.508,405 275.997,669	11	356.607,339 275.984,403	99.819
11	356.607,339 275.984,403	12	356.733,078 275.965,58	127.14
12	356.733,078 275.965,58	13	356.751,741 275.962,685	18.886
13	356.751,741 275.962,685	1	355.690,079 276.518,912	1198.547

** Lungimile segmentelor sunt determinate în planul de proiecție Stereo 70 și sunt rotunjite la 1 milimetru.

*** Distanța dintre puncte este formată din segmente cumulate ce sunt mai mici decât valoarea 1 milimetru.

**DATE DESPRE IMOBILUL NR. 13593**

Oficiul de Cadastru și Publicitate Imobiliară DOLJ
Biroul de Cadastru și Publicitate Imobiliară Craiova

A. Partea I. Descrierea imobilului

TEREN Extravilan

Nr. CF vechi:542

Nr. cadastral vechi:673

Adresa: Jud. Dolj, T 158, P 14

Nr. Crt	Nr cadastral Nr. topografic	Suprafața* (mp)	Observații / Referințe
A1	35819	Din acte: 47.901 Masurata: 47.900	Sector cadastral:42 Teren neimprejmuit;

B. Partea II. Proprietari și acte

Inscrieri privitoare la dreptul de proprietate și alte drepturi reale		Referințe
9559 / 14/02/2008		
Act Notarial nr. CVC aut nr. 3283, din 01/01/2003 emis de NP Tudor MD;		
B1	Intabulare, drept de PROPRIETATE, dobandit prin Conventie, cota actuala 1/1, cota initiala 1/1 1) SC RODESCO AGRICULTURE SRL, CIF:9999999999999, cu sediul in Com Radovan	A1

C. Partea III. SARCINI .

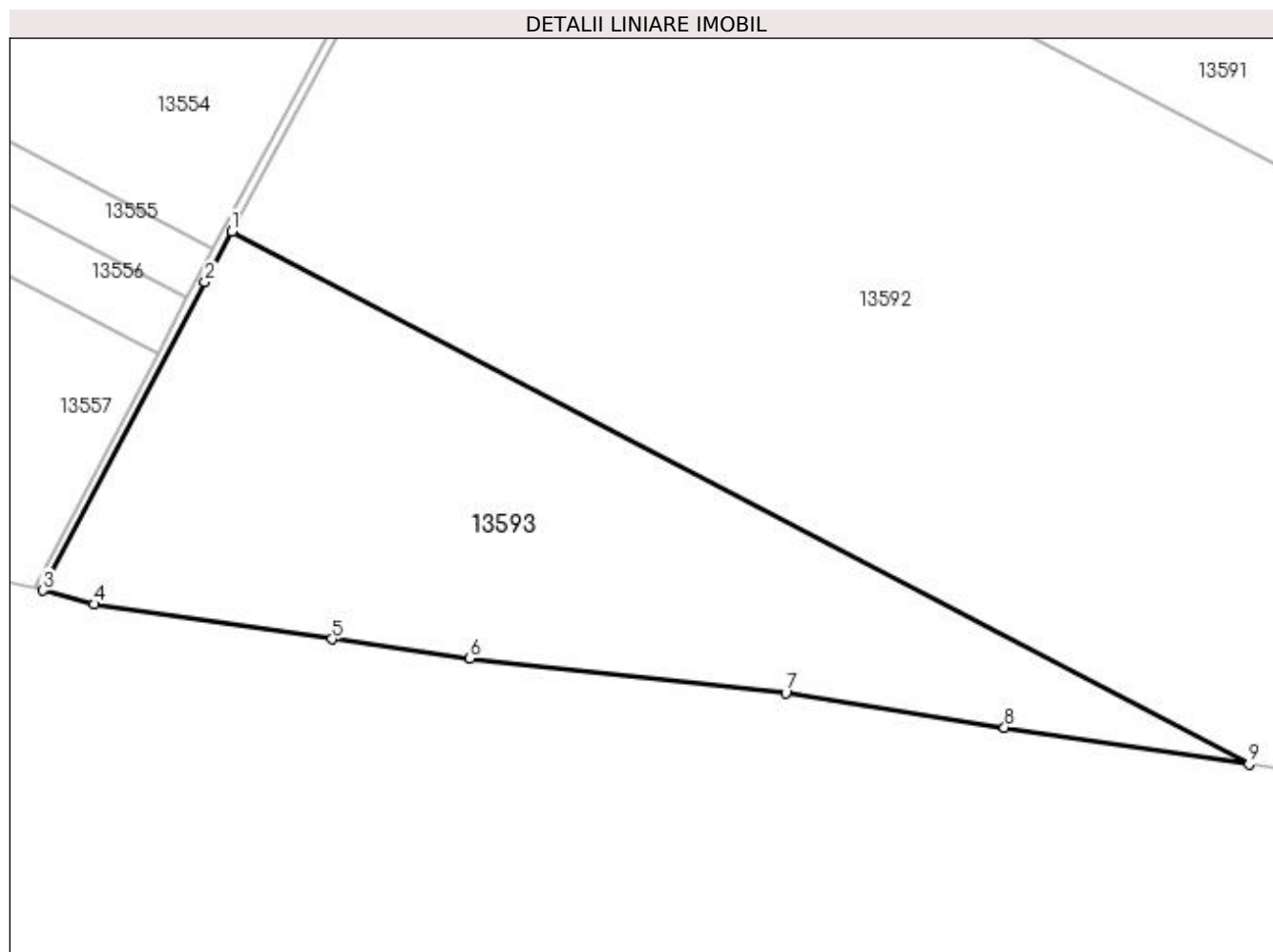
Inscrieri privind dezmembramintele dreptului de proprietate, drepturi reale de garanție și sarcini	Referințe
NU SUNT	

Anexa Nr. 1 La Partea I

Teren

Nr cadastral	Suprafața (mp)*	Observații / Referințe
35819	Din acte: 47.901 Masurata: 47.900	

* Suprafața este determinată în planul de proiecție Stereo 70.



Date referitoare la teren

Crt	Categorie folosință	Intra vilan	Suprafața (mp)	Tarla	Parcelă	Nr. topo	Observații / Referințe
1	arabil	NU	47.900	158	14	-	

Lungime Segmente

1) Valorile lungimilor segmentelor sunt obținute din proiecție în plan.

Punct început	X / Y	Punct sfârșit	X / Y	Lungime segment (** (m)
1	355.574,283 276.302,481	2	355.562,087 276.279,68	25.858
2	355.562,087 276.279,68	3	355.488,975 276.140,333	157.362
3	355.488,975 276.140,333	4	355.512,152 276.134,168	23.983
4	355.512,152 276.134,168	5	355.619,465 276.118,428	108.461

Punct început	X / Y	Punct sfârșit	X / Y	Lungime segment (** (m)
5	355.619,465 276.118,428	6	355.681,658 276.109,748	62.796
6	355.681,658 276.109,748	7	355.824,31 276.094,204	143.496
7	355.824,31 276.094,204	8	355.923,077 276.078,592	99.993
8	355.923,077 276.078,592	9	356.033,514 276.061,879	111.694
9	356.033,514 276.061,879	1	355.574,283 276.302,481	518.442

** Lungimile segmentelor sunt determinate în planul de proiecție Stereo 70 și sunt rotunjite la 1 milimetru.

*** Distanța dintre puncte este formată din segmente cumulate ce sunt mai mici decât valoarea 1 milimetru.

**DATE DESPRE IMOBILUL NR. 13594**

Oficiul de Cadastru și Publicitate Imobiliară DOLJ
Biroul de Cadastru și Publicitate Imobiliară Craiova

A. Partea I. Descrierea imobilului

TEREN Extravilan

Adresa: Jud. Dolj, De 1560

Nr. Crt	Nr cadastral Nr. topografic	Suprafața* (mp)	Observații / Referințe
A1		16.956	Sector cadastral:42 Teren neimprejmuit;

B. Partea II. Proprietari și acte

Inscrieri privitoare la dreptul de proprietate și alte drepturi reale		Referințe
/		
Act Normativ nr. LEGEA 7, din 13/03/1996 emis de PARLAMENTUL ROMANIEI;		
B1	Intabulare, drept de PROPRIETATE, dobandit prin Lege, cota actuala 1/1, cota initiala 1/1 1) PROPRIETAR NEIDENTIFICAT	A1

C. Partea III. SARCINI .

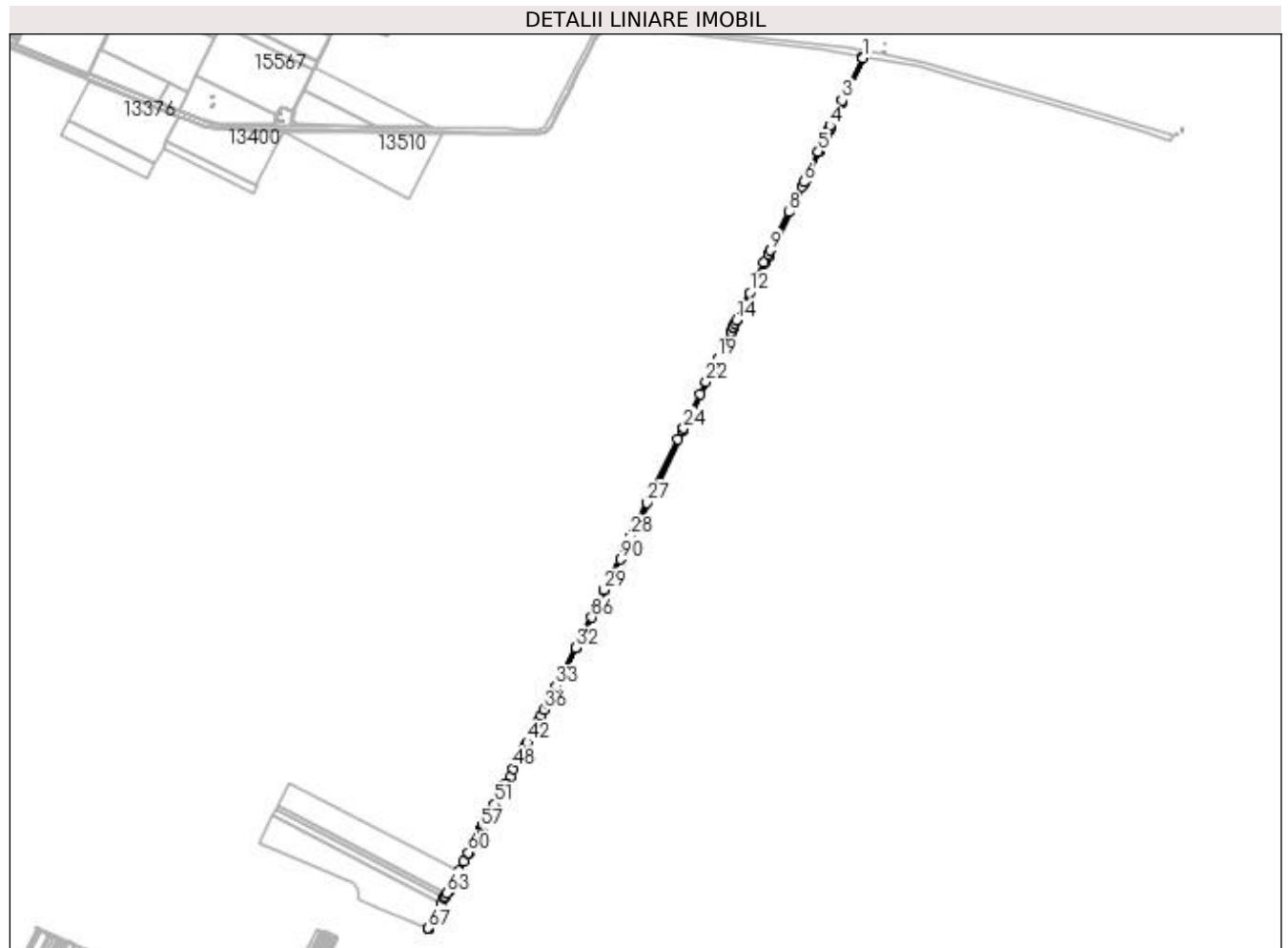
Inscrieri privind dezmembramintele dreptului de proprietate, drepturi reale de garanție și sarcini	Referințe
NU SUNT	

Anexa Nr. 1 La Partea I

Teren

Nr cadastral	Suprafața (mp)*	Observații / Referințe
	16.956	

* Suprafața este determinată în planul de proiecție Stereo 70.



Date referitoare la teren

Crt	Categorie folosință	Intravilan	Suprafața (mp)	Tarla	Parcelă	Nr. topo	Observații / Referințe
1	drum	NU	16.956	-	De 1560	-	

Lungime Segmente

1) Valorile lungimilor segmentelor sunt obținute din proiecție în plan.

Punct început	X / Y	Punct sfârșit	X / Y	Lungime segment	Punct început	X / Y	Punct sfârșit	X / Y	Lungime segment	Punct început	X / Y	Punct sfârșit	X / Y	Lungime segment
1	357.378,306 279.933,783	2	357.374,477 279.935,034	4.028	2	357.374,477 279.935,034	3	357.288,296 279.749,584	204.497	3	357.288,296 279.749,584	4	357.236,264 279.637,592	123.489
4	357.236,264 279.637,592	5	357.184,061 279.525,232	123.895	5	357.184,061 279.525,232	6	357.122,524 279.392,781	146.048	6	357.122,524 279.392,781	7	357.113,626 279.374,838	20.028
7	357.113,626 279.374,838	8	357.057,374 279.261,395	126.624	8	357.057,374 279.261,395	9	356.974,758 279.094,785	185.969	9	356.974,758 279.094,785	10	356.966,696 279.078,527	18.147
10	356.966,696 279.078,527	11	356.948,219 279.041,275	41.583	11	356.948,219 279.041,275	12	356.885,299 278.910,143	145.446	12	356.885,299 278.910,143	13	356.852,695 278.842,195	75.365
13	356.852,695 278.842,195	14	356.828,584 278.791,946	55.734	14	356.828,584 278.791,946	15	356.821,427 278.777,03	16.544	15	356.821,427 278.777,03	16	356.814,479 278.762,549	16.062
16	356.814,479 278.762,549	17	356.814,255 278.762,121	0.483	17	356.814,255 278.762,121	18	356.803,971 278.742,426	22.218	18	356.803,971 278.742,426	19	356.746,392 278.624,576	131.164

Punct început	X / Y	Punct sfârșit	X / Y	Lungime segment	Punct început	X / Y	Punct sfârșit	X / Y	Lungime segment	Punct început	X / Y	Punct sfârșit	X / Y	Lungime segment
19	356.746,392 278.624,576	20	356.736,592 278.604,518	22.324	20	356.736,592 278.604,518	21	356.716,987 278.564,392	44.659	21	356.716,987 278.564,392	22	356.696,534 278.522,53	46.591
22	356.696,534 278.522,53	23	356.670,506 278.469,257	59.291	23	356.670,506 278.469,257	24	356.597,248 278.319,317	166.879	24	356.597,248 278.319,317	25	356.593,053 278.310,732	9.555
25	356.593,053 278.310,732	26	356.573,409 278.270,524	44.75	26	356.573,409 278.270,524	27	356.438,762 277.994,939	306.72	27	356.438,762 277.994,939	28	356.366,751 277.847,549	164.041
28	356.366,751 277.847,549	29	356.251,96 277.616,033	258.412	29	356.251,96 277.616,033	30	356.229,7 277.569,611	51.483	30	356.229,7 277.569,611	31	356.216,906 277.542,928	29.592
31	356.216,906 277.542,928	32	356.125,951 277.363,263	201.376	32	356.125,951 277.363,263	33	356.041,805 277.195,118	188.025	33	356.041,805 277.195,118	34	356.019,061 277.150,757	49.852
34	356.019,061 277.150,757	35	356.005,09 277.123,507	30.623	35	356.005,09 277.123,507	36	355.989,561 277.093,217	34.039	36	355.989,561 277.093,217	37	355.976,704 277.068,14	28.181
37	355.976,704 277.068,14	38	355.963,843 277.043,055	28.19	38	355.963,843 277.043,055	39	355.958,483 277.032,6	11.749	39	355.958,483 277.032,6	40	355.951,599 277.019,172	15.09
40	355.951,599 277.019,172	41	355.950,975 277.017,963	1.361	41	355.950,975 277.017,963	42	355.916,21 276.950,56	75.84	42	355.916,21 276.950,56	43	355.908,929 276.936,442	15.885
43	355.908,929 276.936,442	44	355.904,343 276.927,552	10.003	44	355.904,343 276.927,552	45	355.879,678 276.879,731	53.807	45	355.879,678 276.879,731	46	355.874,914 276.870,494	10.393
46	355.874,914 276.870,494	47	355.872,832 276.866,694	4.333	47	355.872,832 276.866,694	48	355.856,399 276.836,698	34.202	48	355.856,399 276.836,698	49	355.821,25 276.772,543	73.153
49	355.821,25 276.772,543	50	355.806,993 276.745,751	30.349	50	355.806,993 276.745,751	51	355.772,862 276.681,616	72.651	51	355.772,862 276.681,616	52	355.759,079 276.655,895	29.181
52	355.759,079 276.655,895	53	355.733,227 276.607,648	54.737	53	355.733,227 276.607,648	54	355.724,786 276.591,897	17.87	54	355.724,786 276.591,897	55	355.722,816 276.588,22	4.171
55	355.722,816 276.588,22	56	355.721,76 276.586,248	2.237	56	355.721,76 276.586,248	57	355.715,759 276.575,093	12.667	57	355.715,759 276.575,093	58	355.695,971 276.538,308	41.77
58	355.695,971 276.538,308	59	355.682,505 276.513,276	28.424	59	355.682,505 276.513,276	60	355.660,078 276.471,35	47.547	60	355.660,078 276.471,35	61	355.639,464 276.432,813	43.704
61	355.639,464 276.432,813	62	355.616,822 276.390,485	48.003	62	355.616,822 276.390,485	63	355.565,746 276.295,0	108.287	63	355.565,746 276.295,0	64	355.558,552 276.281,553	15.25
64	355.558,552 276.281,553	65	355.553,705 276.272,314	10.433	65	355.553,705 276.272,314	66	355.540,699 276.247,525	27.994	66	355.540,699 276.247,525	67	355.484,992 276.141,352	119.9
67	355.484,992 276.141,352	68	355.487,616 276.140,694	2.705	68	355.487,616 276.140,694	69	355.488,975 276.140,333	1.406	69	355.488,975 276.140,333	70	355.562,087 276.279,68	157.362
70	355.562,087 276.279,68	71	355.574,283 276.302,481	25.858	71	355.574,283 276.302,481	72	355.663,605 276.469,463	189.371	72	355.663,605 276.469,463	73	355.686,03 276.511,385	47.543
73	355.686,03 276.511,385	74	355.690,079 276.518,912	8.547	74	355.690,079 276.518,912	75	355.725,284 276.584,356	74.312	75	355.725,284 276.584,356	76	355.753,098 276.636,264	58.89
76	355.753,098 276.636,264	77	355.776,39 276.679,732	49.315	77	355.776,39 276.679,732	78	355.824,77 276.770,642	102.982	78	355.824,77 276.770,642	79	355.841,498 276.801,176	34.816
79	355.841,498 276.801,176	80	355.878,446 276.868,616	76.898	80	355.878,446 276.868,616	81	355.946,499 277.000,559	148.459	81	355.946,499 277.000,559	82	355.955,156 277.017,343	18.885
82	355.955,156 277.017,343	83	356.032,411 277.168,028	169.335	83	356.032,411 277.168,028	84	356.045,373 277.193,31	28.411	84	356.045,373 277.193,31	85	356.129,524 277.361,465	188.036
85	356.129,524 277.361,465	86	356.197,339 277.495,422	150.144	86	356.197,339 277.495,422	87	356.220,494 277.541,16	51.265	87	356.220,494 277.541,16	88	356.255,555 277.614,28	81.091
88	356.255,555 277.614,28	89	356.289,316 277.682,371	76.001	89	356.289,316 277.682,371	90	356.322,198 277.748,688	74.021	90	356.322,198 277.748,688	91	356.345,119 277.794,918	51.6
91	356.345,119 277.794,918	92	356.370,339 277.845,783	56.774	92	356.370,339 277.845,783	93	356.384,598 277.874,967	32.481	93	356.384,598 277.874,967	94	356.473,43 278.056,782	202.356
94	356.473,43 278.056,782	95	356.638,254 278.394,136	375.466	95	356.638,254 278.394,136	96	356.724,277 278.570,203	195.958	96	356.724,277 278.570,203	97	356.807,517 278.740,574	189.618
97	356.807,517 278.740,574	98	356.816,014 278.756,503	18.054	98	356.816,014 278.756,503	99	356.818,056 278.760,758	4.72	99	356.818,056 278.760,758	100	356.951,814 279.039,521	309.193
100	356.951,814 279.039,521	101	356.966,554 279.069,237	33.171	101	356.966,554 279.069,237	102	356.970,279 279.076,75	8.386	102	356.970,279 279.076,75	103	357.126,13 279.391,05	350.819
103	357.126,13 279.391,05	104	357.131,875 279.403,415	13.634	104	357.131,875 279.403,415	105	357.135,439 279.411,087	8.459	105	357.135,439 279.411,087	106	357.187,689 279.523,546	124.004
106	357.187,689 279.523,546	107	357.200,753 279.551,665	31.006	107	357.200,753 279.551,665	108	357.210,272 279.572,154	22.592	108	357.210,272 279.572,154	109	357.213,536 279.579,18	7.747
109	357.213,536 279.579,18	110	357.213,807 279.579,764	0.644	110	357.213,807 279.579,764	111	357.217,07 279.586,786	7.743	111	357.217,07 279.586,786	112	357.223,593 279.600,826	15.481
112	357.223,593 279.600,826	113	357.226,854 279.607,845	7.74	113	357.226,854 279.607,845	114	357.229,856 279.614,307	7.125	114	357.229,856 279.614,307	115	357.233,11 279.621,309	7.721
115	357.233,11 279.621,309	116	357.233,382 279.621,894	0.645	116	357.233,382 279.621,894	117	357.236,37 279.628,327	7.093	117	357.236,37 279.628,327	118	357.236,633 279.628,893	0.624

Punct început	X / Y	Punct sfârșit	X / Y	Lungime segment
118	357.236,633 279.628,893	119	357.239,892 279.635,907	7.734
121	357.291,923 279.747,898	1	357.378,306 279.933,783	204.976

Punct început	X / Y	Punct sfârșit	X / Y	Lungime segment
119	357.239,892 279.635,907	120	357.288,437 279.740,396	115.215

Punct început	X / Y	Punct sfârșit	X / Y	Lungime segment
120	357.288,437 279.740,396	121	357.291,923 279.747,898	8.272

** Lungimile segmentelor sunt determinate în planul de proiecție Stereo 70 și sunt rotunjite la 1 milimetru.

*** Distanța dintre puncte este formată din segmente cumulate ce sunt mai mici decât valoarea 1 milimetru.

**DATE DESPRE IMOBILUL NR. 13595**

Oficiul de Cadastru și Publicitate Imobiliară DOLJ
Biroul de Cadastru și Publicitate Imobiliară Craiova

A. Partea I. Descrierea imobilului

TEREN Extravilan

Adresa: Jud. Dolj, De 1565

Nr. Crt	Nr cadastral Nr. topografic	Suprafața* (mp)	Observații / Referințe
A1		16.790	Sector cadastral:42 Teren neimprejmuit;

B. Partea II. Proprietari și acte

Inscrieri privitoare la dreptul de proprietate și alte drepturi reale		Referințe
/		
Act Normativ nr. LEGEA 7, din 13/03/1996 emis de PARLAMENTUL ROMANIEI;		
B1	Intabulare, drept de PROPRIETATE, dobândit prin Lege, cota actuala 1/1, cota initiala 1/1 1) PROPRIETAR NEIDENTIFICAT	A1

C. Partea III. SARCINI .

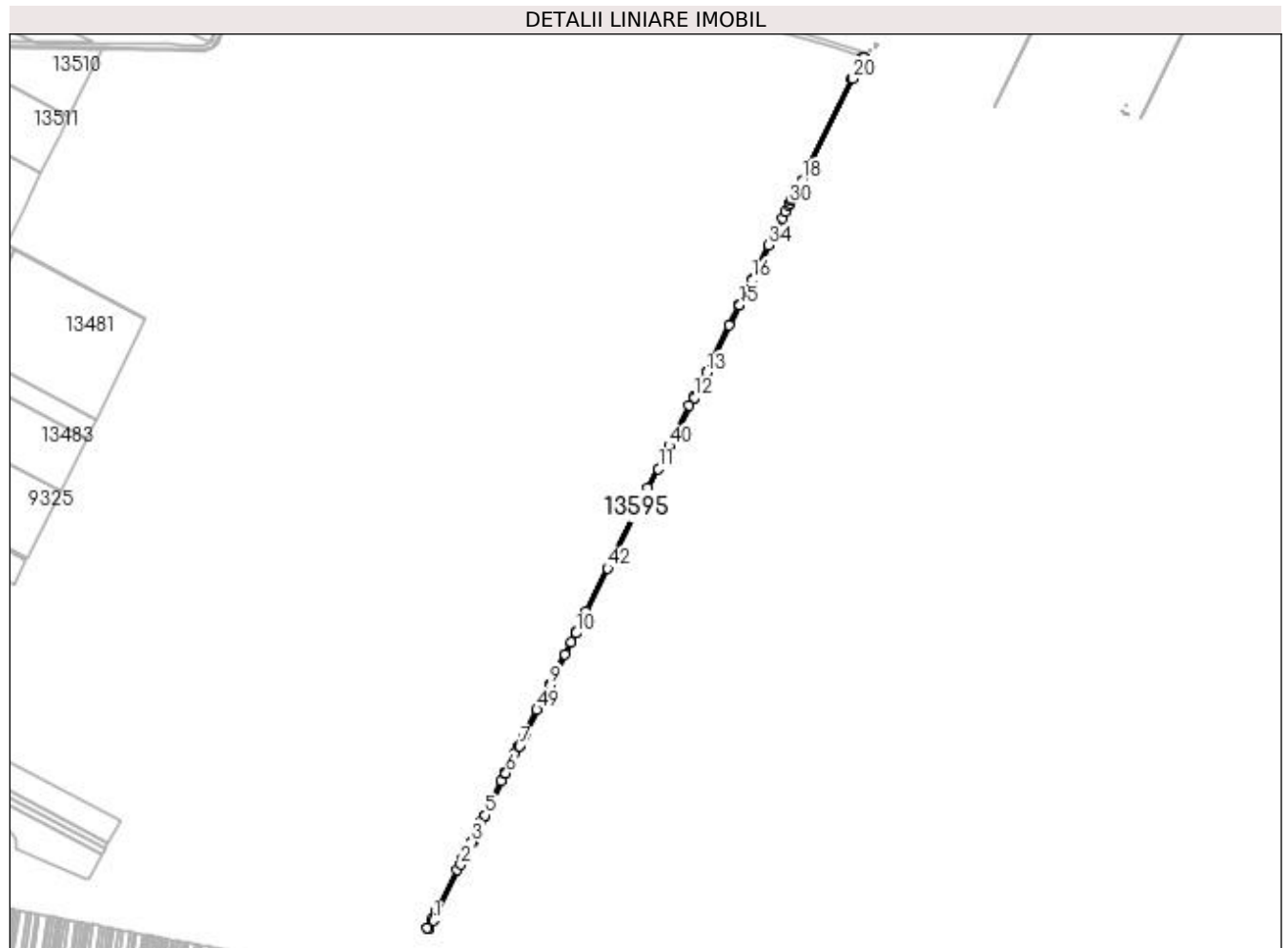
Inscrieri privind dezmembramintele dreptului de proprietate, drepturi reale de garanție și sarcini	Referințe
NU SUNT	

Anexa Nr. 1 La Partea I

Teren

Nr cadastral	Suprafața (mp)*	Observații / Referințe
	16.790	

* Suprafața este determinată în planul de proiecție Stereo 70.



Date referitoare la teren

Crt	Categorie folosință	Intra vilan	Suprafața (mp)	Tarla	Parcelă	Nr. topo	Observații / Referințe
1	drum	NU	16.790	-	De 1565	-	

Lungime Segmente

1) Valorile lungimilor segmentelor sunt obținute din proiecție în plan.

Punct început	X / Y	Punct sfârșit	X / Y	Lungime segment	Punct început	X / Y	Punct sfârșit	X / Y	Lungime segment	Punct început	X / Y	Punct sfârșit	X / Y	Lungime segment
1	356.924,395 275.970,429	2	357.038,254 276.203,291	259.208	2	357.038,254 276.203,291	3	357.085,513 276.296,897	104.859	3	357.085,513 276.296,897	4	357.087,4 276.300,59	4.147
4	357.087,4 276.300,59	5	357.140,933 276.409,218	121.103	5	357.140,933 276.409,218	6	357.227,645 276.584,535	195.589	6	357.227,645 276.584,535	7	357.283,855 276.696,603	125.375
7	357.283,855 276.696,603	8	357.285,791 276.700,339	4.208	8	357.285,791 276.700,339	9	357.412,324 276.951,964	281.648	9	357.412,324 276.951,964	10	357.520,514 277.168,171	241.765
10	357.520,514 277.168,171	11	357.863,909 277.853,898	766.904	11	357.863,909 277.853,898	12	358.013,188 278.151,995	333.386	12	358.013,188 278.151,995	13	358.064,232 278.255,379	115.298
13	358.064,232 278.255,379	14	358.066,177 278.259,318	4.393	14	358.066,177 278.259,318	15	358.203,853 278.538,166	310.984	15	358.203,853 278.538,166	16	358.255,865 278.642,046	116.174
16	358.255,865 278.642,046	17	358.257,749 278.645,808	4.207	17	358.257,749 278.645,808	18	358.464,144 279.058,022	460.998	18	358.464,144 279.058,022	19	358.466,027 279.061,784	4.207

Punct început	X / Y	Punct sfârșit	X / Y	Lungime segment	Punct început	X / Y	Punct sfârșit	X / Y	Lungime segment	Punct început	X / Y	Punct sfârșit	X / Y	Lungime segment
19	358.466,027 279.061,784	20	358.676,034 279.481,212	469.066	20	358.676,034 279.481,212	21	358.720,655 279.569,952	99.327	21	358.720,655 279.569,952	22	358.716,389 279.570,372	4.287
22	358.716,389 279.570,372	23	358.672,459 279.483,006	97.789	23	358.672,459 279.483,006	24	358.490,636 279.119,867	406.115	24	358.490,636 279.119,867	25	358.435,402 279.009,553	123.369
25	358.435,402 279.009,553	26	358.431,943 279.002,643	7.727	26	358.431,943 279.002,643	27	358.428,491 278.995,751	7.708	27	358.428,491 278.995,751	28	358.421,561 278.981,911	15.478
28	358.421,561 278.981,911	29	358.418,1 278.974,998	7.731	29	358.418,1 278.974,998	30	358.411,176 278.961,168	15.466	30	358.411,176 278.961,168	31	358.407,713 278.954,252	7.735
31	358.407,713 278.954,252	32	358.393,854 278.926,573	30.955	32	358.393,854 278.926,573	33	358.379,986 278.898,876	30.975	33	358.379,986 278.898,876	34	358.324,521 278.788,101	123.885
34	358.324,521 278.788,101	35	358.200,271 278.539,947	277.522	35	358.200,271 278.539,947	36	358.158,057 278.454,447	95.353	36	358.158,057 278.454,447	37	358.093,215 278.323,111	146.471
37	358.093,215 278.323,111	38	358.009,606 278.153,776	188.851	38	358.009,606 278.153,776	39	357.992,548 278.119,711	38.097	39	357.992,548 278.119,711	40	357.907,662 277.950,202	189.576
40	357.907,662 277.950,202	41	357.819,938 277.775,028	195.912	41	357.819,938 277.775,028	42	357.651,855 277.439,38	375.382	42	357.651,855 277.439,38	43	357.561,267 277.258,485	202.31
43	357.561,267 277.258,485	44	357.521,307 277.178,688	89.243	44	357.521,307 277.178,688	45	357.516,936 277.169,961	9.76	45	357.516,936 277.169,961	46	357.498,215 277.132,548	41.835
46	357.498,215 277.132,548	47	357.472,801 277.081,76	56.792	47	357.472,801 277.081,76	48	357.408,747 276.953,752	143.14	48	357.408,747 276.953,752	49	357.356,596 276.849,448	116.615
49	357.356,596 276.849,448	50	357.307,998 276.752,248	108.672	50	357.307,998 276.752,248	51	357.302,792 276.741,836	11.641	51	357.302,792 276.741,836	52	357.280,513 276.698,848	48.418
52	357.280,513 276.698,848	53	357.265,236 276.669,369	33.202	53	357.265,236 276.669,369	54	357.222,282 276.586,488	93.35	54	357.222,282 276.586,488	55	357.221,318 276.584,628	2.095
55	357.221,318 276.584,628	56	357.206,359 276.552,972	35.012	56	357.206,359 276.552,972	57	357.138,588 276.409,565	158.614	57	357.138,588 276.409,565	58	357.125,059 276.383,086	29.735
58	357.125,059 276.383,086	59	357.046,71 276.229,738	172.204	59	357.046,71 276.229,738	60	357.022,813 276.182,259	53.154	60	357.022,813 276.182,259	61	356.938,692 276.015,105	187.128
61	356.938,692 276.015,105	62	356.917,526 275.973,046	47.085	62	356.917,526 275.973,046	63	356.898,522 275.938,565	39.371	63	356.898,522 275.938,565	64	356.902,503 275.937,501	4.121
64	356.902,503 275.937,501	65	356.905,622 275.936,946	3.168	65	356.905,622 275.936,946	1	356.924,395 275.970,429	38.387					

** Lungimile segmentelor sunt determinate în planul de proiecție Stereo 70 și sunt rotunjite la 1 milimetru.

*** Distanța dintre puncte este formată din segmente cumulate ce sunt mai mici decât valoarea 1 milimetru.

**DATE DESPRE IMOBILUL NR. 15335**

Oficiul de Cadastru și Publicitate Imobiliară DOLJ
Biroul de Cadastru și Publicitate Imobiliară Craiova

A. Partea I. Descrierea imobilului

TEREN Extravilan

Adresa: Jud. Dolj, T153, P10/2

Nr. Crt	Nr cadastral Nr. topografic	Suprafața* (mp)	Observații / Referințe
A1		25.166	Sector cadastral:42 Teren neimprejmuit; IMOBIL PUS IN POSESIE DE COMISIA JUDETEANA CALAFAT PE TERITORIUL UAT- ULUI MOTATEI.

B. Partea II. Proprietari și acte

Inscrieri privitoare la dreptul de proprietate și alte drepturi reale	Referințe
/	
Act Notarial nr. CVC 2998, din 22/08/2011 emis de NP SOROP ALEXANDRU-OLIVIU;	
B1	A1
Intabulare, drept de PROPRIETATE, dobandit prin Conventie, cota actuala 1/1, cota initiala 1/1 1) SC RODESCO AGRICULTURE SRL	

C. Partea III. SARCINI .

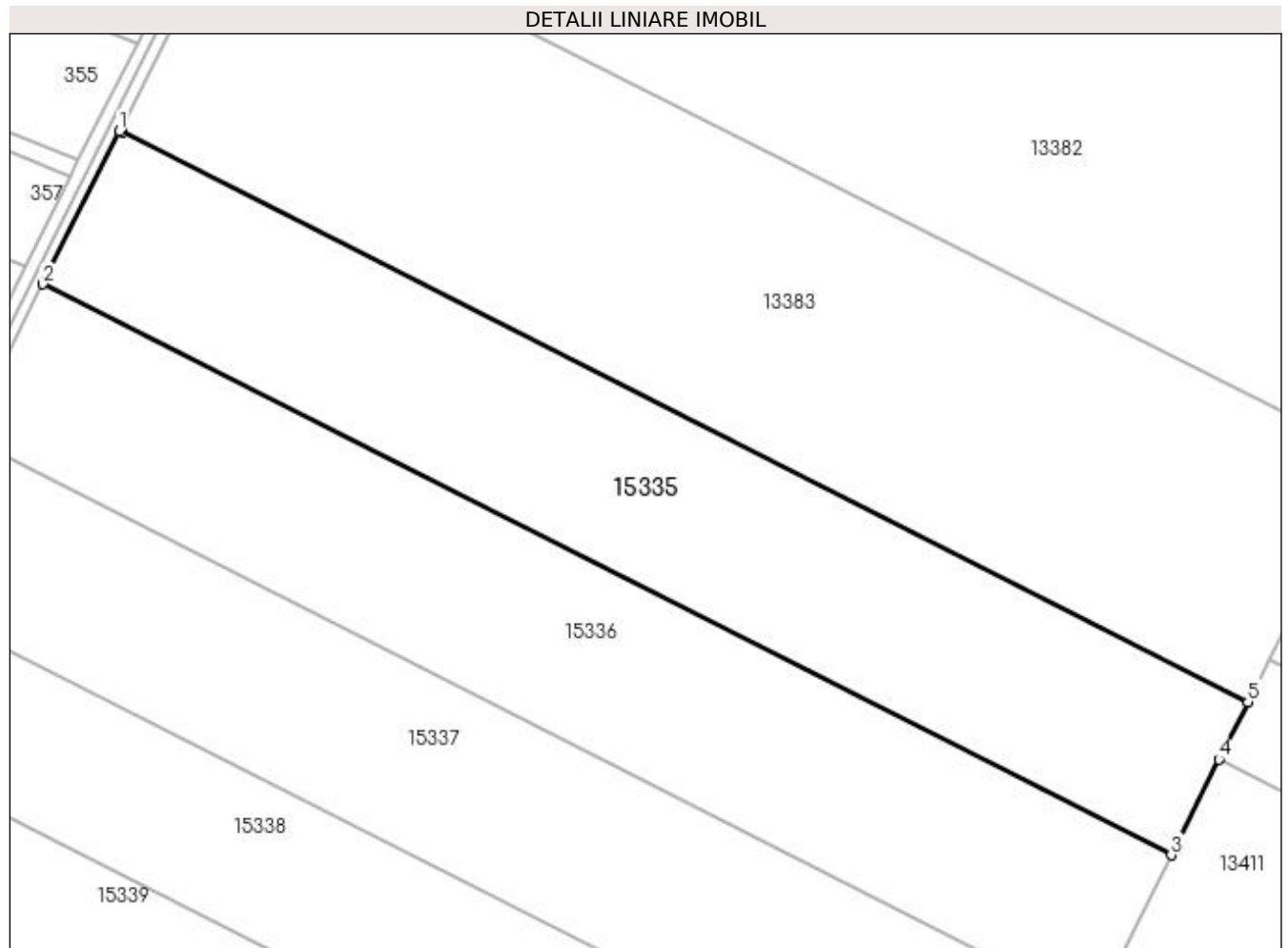
Inscrieri privind dezmembramintele dreptului de proprietate, drepturi reale de garanție și sarcini	Referințe
NU SUNT	

Anexa Nr. 1 La Partea I

Teren

Nr cadastral	Suprafața (mp)*	Observații / Referințe
	25.166	IMOBIL PUS IN POSESIE DE COMISIA JUDETEANA CALAFAT PE TERITORIUL UAT-ULUI MOTATEI.

* Suprafața este determinată în planul de proiecție Stereo 70.



Date referitoare la teren

Crt	Categorie folosință	Intra vilan	Suprafața (mp)	Tarla	Parcelă	Nr. topo	Observații / Referințe
1	arabil	NU	25.166	153	10/2	-	

Lungime Segmente

1) Valorile lungimilor segmentelor sunt obținute din proiecție în plan.

Punct început	X / Y	Punct sfârșit	X / Y	Lungime segment (** (m)
1	353.562,547 278.976,028	2	353.536,447 278.923,826	58.363
2	353.536,447 278.923,826	3	353.921,217 278.729,281	431.156
3	353.921,217 278.729,281	4	353.937,56 278.761,843	36.433
4	353.937,56 278.761,843	5	353.947,397 278.781,443	21.93
5	353.947,397 278.781,443	6	353.563,439 278.975,577	430.246

Punct început	X / Y	Punct sfârșit	X / Y	Lungime segment (** (m)
6	353.563,439 278.975,577	1	353.562,547 278.976,028	1.0

** Lungimile segmentelor sunt determinate în planul de proiecție Stereo 70 și sunt rotunjite la 1 milimetru.

*** Distanța dintre puncte este formată din segmente cumulate ce sunt mai mici decât valoarea 1 milimetru.

**DATE DESPRE IMOBILUL NR. 15336**

Oficiul de Cadastru și Publicitate Imobiliară DOLJ
Biroul de Cadastru și Publicitate Imobiliară Craiova

A. Partea I. Descrierea imobilului

TEREN Extravilan

Adresa: Jud. Dolj, T153, P10/2

Nr. Crt	Nr cadastral Nr. topografic	Suprafața* (mp)	Observații / Referințe
A1		25.166	Sector cadastral:42 Teren neimprejmuit; IMOBIL PUS IN POSESIE DE COMISIA JUDETEANA CALAFAT PE TERITORIUL UAT- ULUI MOTATEI.

B. Partea II. Proprietari și acte

Inscrieri privitoare la dreptul de proprietate și alte drepturi reale	Referințe
/	
Act Notarial nr. CVC 2999, din 22/08/2011 emis de NP SOROP ALEXANDRU-OLIVIU;	
B1	A1
Intabulare, drept de PROPRIETATE, dobandit prin Conventie, cota actuala 1/1, cota initiala 1/1 1) SC RODESCO AGRICULTURE SRL	

C. Partea III. SARCINI .

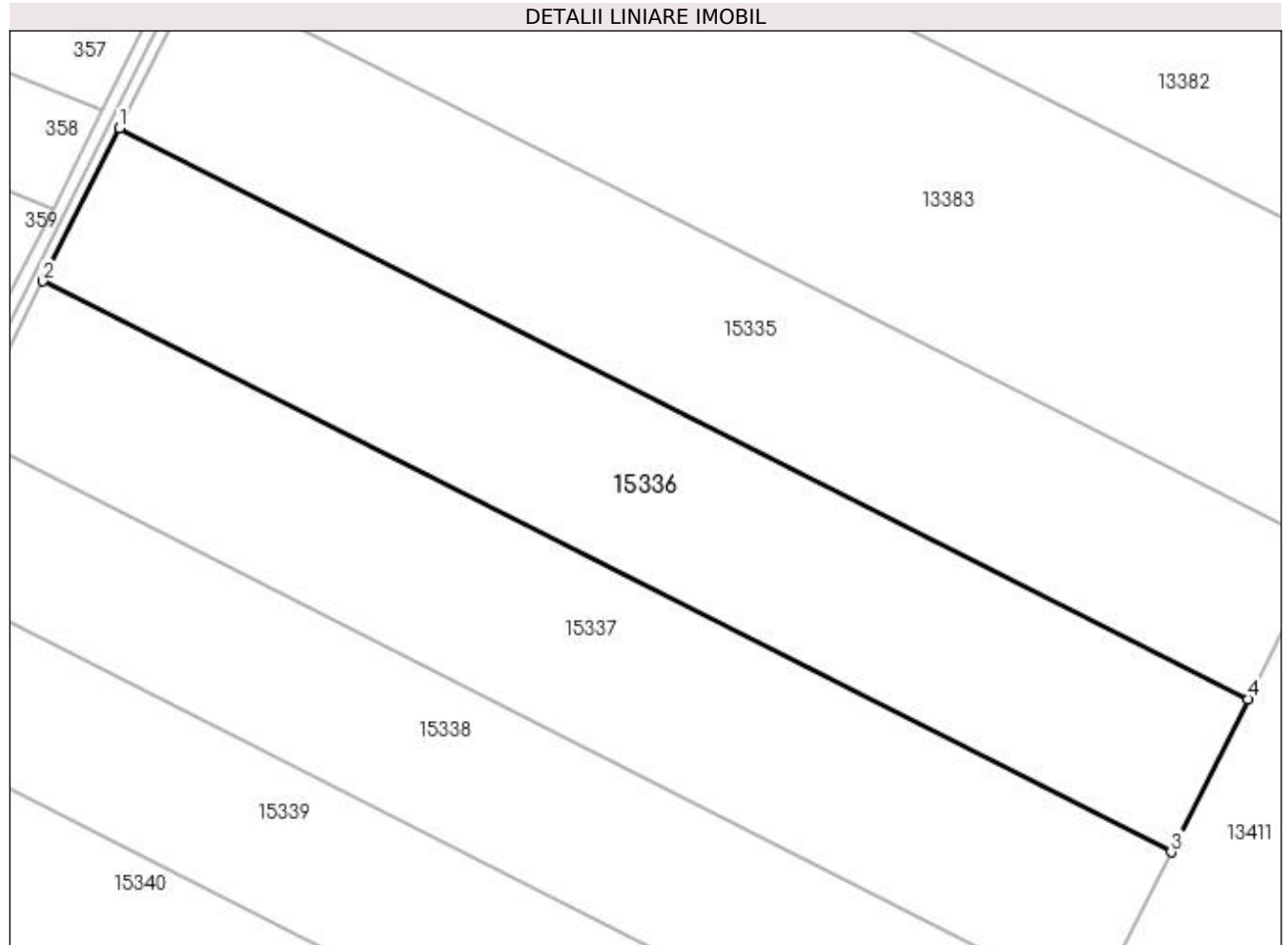
Inscrieri privind dezmembramintele dreptului de proprietate, drepturi reale de garanție și sarcini	Referințe
NU SUNT	

Anexa Nr. 1 La Partea I

Teren

Nr cadastral	Suprafața (mp)*	Observații / Referințe
	25.166	IMOBIL PUS IN POSESIE DE COMISIA JUDETEANA CALAFAT PE TERITORIUL UAT-ULUI MOTATEI.

* Suprafața este determinată în planul de proiecție Stereo 70.



Date referitoare la teren

Crt	Categorie folosință	Intra vilan	Suprafața (mp)	Tarla	Parcelă	Nr. topo	Observații / Referințe
1	arabil	NU	25.166	153	10/2	-	

Lungime Segmente

1) Valorile lungimilor segmentelor sunt obținute din proiecție în plan.

Punct început	X / Y	Punct sfârșit	X / Y	Lungime segment (** (m)
1	353.536,447 278.923,826	2	353.510,341 278.871,613	58.376
2	353.510,341 278.871,613	3	353.895,032 278.677,108	431.068
3	353.895,032 278.677,108	4	353.921,217 278.729,281	58.375
4	353.921,217 278.729,281	1	353.536,447 278.923,826	431.156

**** Lungimile segmentelor sunt determinate în planul de proiecție Stereo 70 și sunt rotunjite la 1 milimetru.**

***** Distanța dintre puncte este formată din segmente cumulate ce sunt mai mici decât valoarea 1 milimetru.**

**DATE DESPRE IMOBILUL NR. 15337**

Oficiul de Cadastru și Publicitate Imobiliară DOLJ
Biroul de Cadastru și Publicitate Imobiliară Craiova

A. Partea I. Descrierea imobilului

TEREN Extravilan

Adresa: Jud. Dolj, T153, P10/2

Nr. Crt	Nr cadastral Nr. topografic	Suprafața* (mp)	Observații / Referințe
A1		25.166	Sector cadastral:42 Teren neimprejmuit; IMOBIL PUS IN POSESIE DE COMISIA JUDETEANA CALAFAT PE TERITORIUL UAT-ULUI MOTATEI.

B. Partea II. Proprietari și acte

Inscrieri privitoare la dreptul de proprietate și alte drepturi reale	Referințe
/	
Act Notarial nr. CVC 3847, din 30/09/2011 emis de NP SOROP ALEXANDRU-OLIVIU;	
B1	A1
Intabulare, drept de PROPRIETATE, dobandit prin Conventie, cota actuala 1/1, cota initiala 1/1 1) SC RODESCO AGRICULTURE SRL	

C. Partea III. SARCINI .

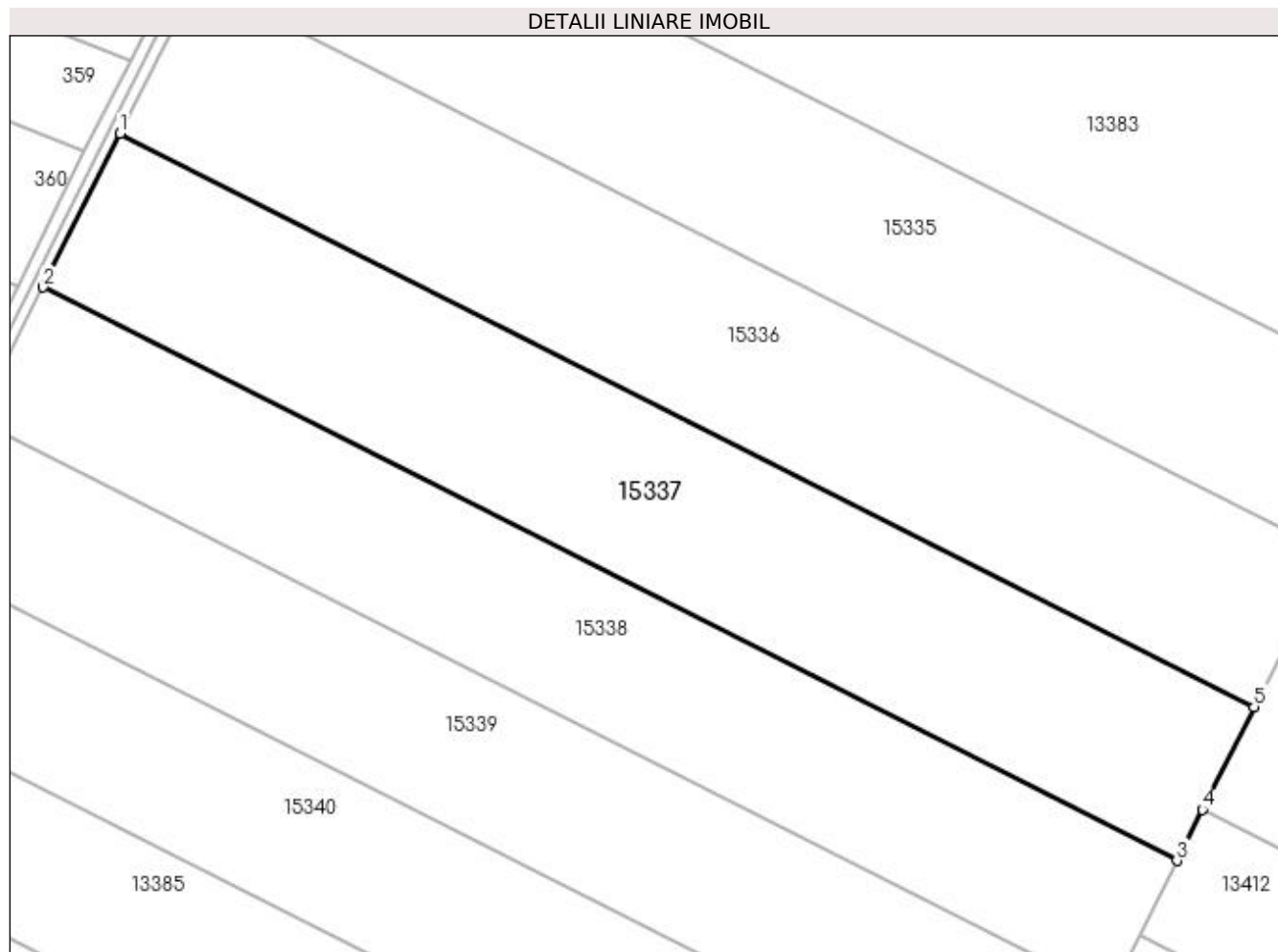
Inscrieri privind dezmembramintele dreptului de proprietate, drepturi reale de garanție și sarcini	Referințe
NU SUNT	

Anexa Nr. 1 La Partea I

Teren

Nr cadastral	Suprafața (mp)*	Observații / Referințe
	25.166	IMOBIL PUS IN POSESIE DE COMISIA JUDETEANA CALAFAT PE TERITORIUL UAT-ULUI MOTATEI.

* Suprafața este determinată în planul de proiecție Stereo 70.



Date referitoare la teren

Crt	Categorie folosință	Intra vilan	Suprafața (mp)	Tarla	Parcelă	Nr. topo	Observații / Referințe
1	arabil	NU	25.166	153	10/2	-	

Lungime Segmente

1) Valorile lungimilor segmentelor sunt obținute din proiecție în plan.

Punct început	X / Y	Punct sfârșit	X / Y	Lungime segment (** (m)
1	353.510,341 278.871,613	2	353.484,23 278.819,39	58.387
2	353.484,23 278.819,39	3	353.868,842 278.624,925	430.979
3	353.868,842 278.624,925	4	353.877,512 278.642,199	19.328
4	353.877,512 278.642,199	5	353.895,032 278.677,108	39.059
5	353.895,032 278.677,108	1	353.510,341 278.871,613	431.068

**** Lungimile segmentelor sunt determinate în planul de proiecție Stereo 70 și sunt rotunjite la 1 milimetru.**

***** Distanța dintre puncte este formată din segmente cumulate ce sunt mai mici decât valoarea 1 milimetru.**

**DATE DESPRE IMOBILUL NR. 15338**

Oficiul de Cadastru și Publicitate Imobiliară DOLJ
Biroul de Cadastru și Publicitate Imobiliară Craiova

A. Partea I. Descrierea imobilului

TEREN Extravilan

Adresa: Jud. Dolj, T153, P10/1

Nr. Crt	Nr cadastral Nr. topografic	Suprafața* (mp)	Observații / Referințe
A1		21.800	Sector cadastral:42 Teren neimprejmuit; IMOBIL PUS IN POSESIE DE COMISIA JUDETEANA CALAFAT PE TERITORIUL UAT-ULUI MOTATEI.

B. Partea II. Proprietari și acte

Inscrieri privitoare la dreptul de proprietate și alte drepturi reale	Referințe
/	
Act Notarial nr. CVC 3847, din 30/09/2011 emis de NP SOROP ALEXANDRU-OLIVIU;	
B1	A1
Intabulare, drept de PROPRIETATE, dobandit prin Conventie, cota actuala 1/1, cota initiala 1/1 1) SC RODESCO AGRICULTURE SRL	

C. Partea III. SARCINI .

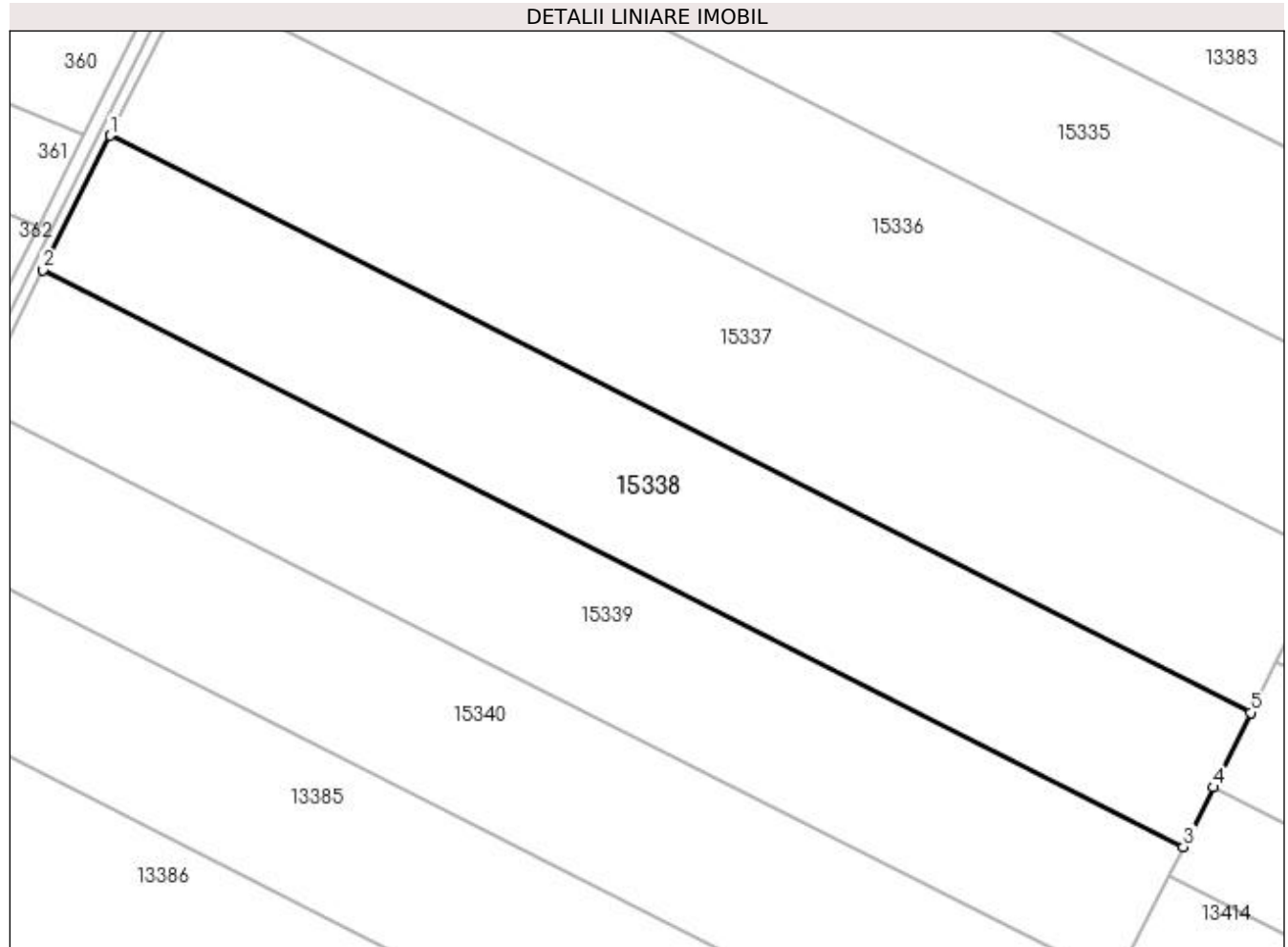
Inscrieri privind dezmembramintele dreptului de proprietate, drepturi reale de garanție și sarcini	Referințe
NU SUNT	

Anexa Nr. 1 La Partea I

Teren

Nr cadastral	Suprafața (mp)*	Observații / Referințe
	21.800	IMOBIL PUS IN POSESIE DE COMISIA JUDETEANA CALAFAT PE TERITORIUL UAT-ULUI MOTATEI.

* Suprafața este determinată în planul de proiecție Stereo 70.



Date referitoare la teren

Crt	Categorie folosință	Intra vilan	Suprafața (mp)	Tarla	Parcelă	Nr. topo	Observații / Referințe
1	arabil	NU	21.800	153	10/1	-	

Lungime Segmente

1) Valorile lungimilor segmentelor sunt obținute din proiecție în plan.

Punct început	X / Y	Punct sfârșit	X / Y	Lungime segment (** (m)
1	353.484,23 278.819,39	2	353.461,607 278.774,143	50.587
2	353.461,607 278.774,143	3	353.846,151 278.579,713	430.903
3	353.846,151 278.579,713	4	353.856,18 278.599,696	22.358
4	353.856,18 278.599,696	5	353.868,842 278.624,925	28.228
5	353.868,842 278.624,925	1	353.484,23 278.819,39	430.979

**** Lungimile segmentelor sunt determinate în planul de proiecție Stereo 70 și sunt rotunjite la 1 milimetru.**

***** Distanța dintre puncte este formată din segmente cumulate ce sunt mai mici decât valoarea 1 milimetru.**

**DATE DESPRE IMOBILUL NR. 15339**

Oficiul de Cadastru și Publicitate Imobiliară DOLJ
Biroul de Cadastru și Publicitate Imobiliară Craiova

A. Partea I. Descrierea imobilului

TEREN Extravilan

Adresa: Jud. Dolj, T153, P10/1

Nr. Crt	Nr cadastral Nr. topografic	Suprafața* (mp)	Observații / Referințe
A1		21.800	Sector cadastral:42 Teren neimprejmuit; IMOBIL PUS IN POSESIE DE COMISIA JUDETEANA CALAFAT PE TERITORIUL UAT- ULUI MOTATEI.

B. Partea II. Proprietari și acte

Inscrieri privitoare la dreptul de proprietate și alte drepturi reale	Referințe
/	
Act Notarial nr. CVC 2999, din 22/08/2011 emis de NP SOROP ALEXANDRU-OLIVIU;	
B1	A1
Intabulare, drept de PROPRIETATE, dobandit prin Conventie, cota actuala 1/1, cota initiala 1/1 1) SC RODESCO AGRICULTURE SRL	

C. Partea III. SARCINI .

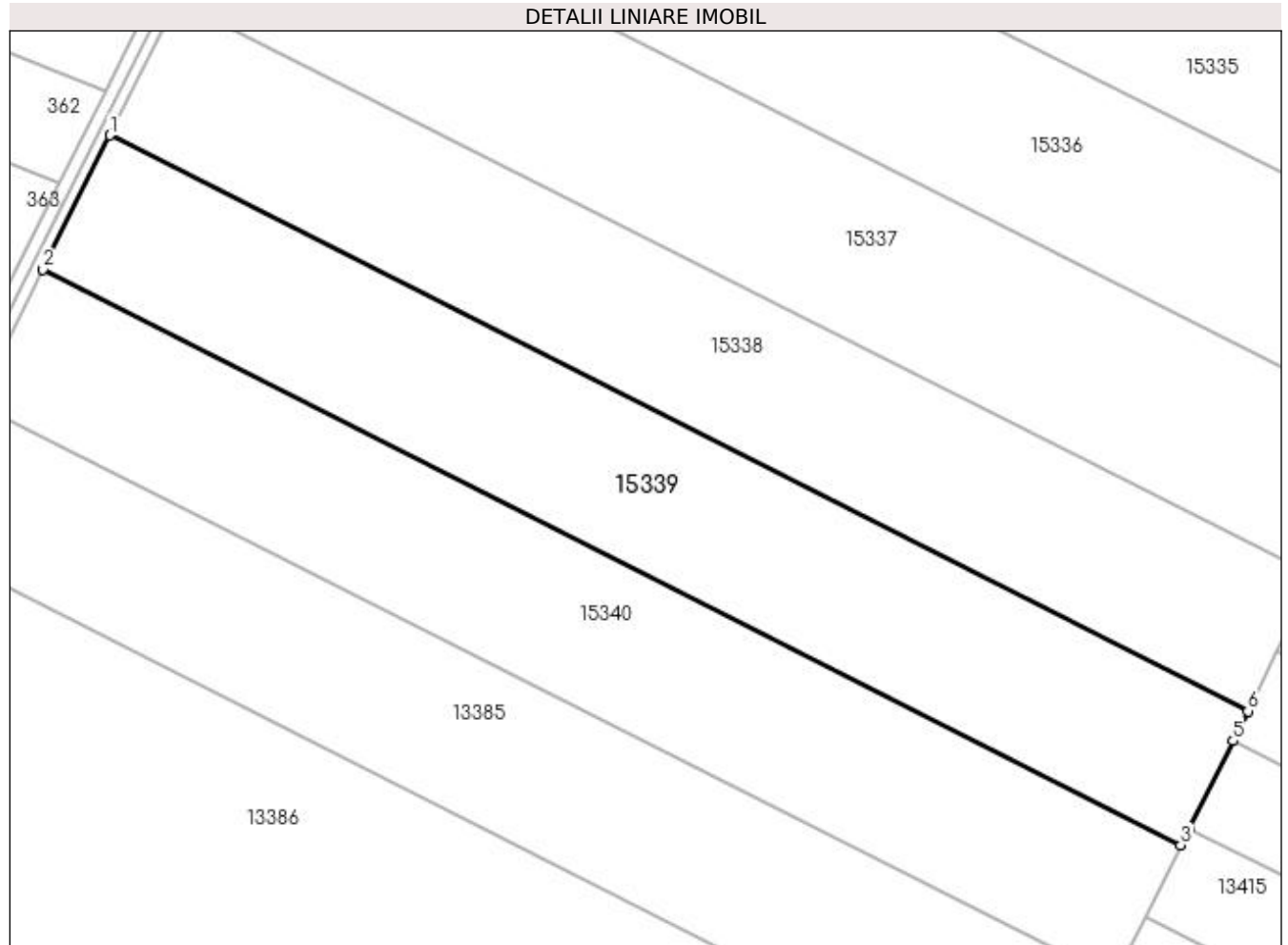
Inscrieri privind dezmembramintele dreptului de proprietate, drepturi reale de garanție și sarcini	Referințe
NU SUNT	

Anexa Nr. 1 La Partea I

Teren

Nr cadastral	Suprafața (mp)*	Observații / Referințe
	21.800	IMOBIL PUS IN POSESIE DE COMISIA JUDETEANA CALAFAT PE TERITORIUL UAT-ULUI MOTATEI.

* Suprafața este determinată în planul de proiecție Stereo 70.



Date referitoare la teren

Crt	Categorie folosință	Intra vilan	Suprafața (mp)	Tarla	Parcelă	Nr. topo	Observații / Referințe
1	arabil	NU	21.800	153	10/1	-	

Lungime Segmente

1) Valorile lungimilor segmentelor sunt obținute din proiecție în plan.

Punct început	X / Y	Punct sfârșit	X / Y	Lungime segment (** (m)
1	353.461,607 278.774,143	2	353.438,98 278.728,888	50.596
2	353.438,98 278.728,888	3	353.823,455 278.534,492	430.826
3	353.823,455 278.534,492	4	353.826,251 278.540,062	6.232
4	353.826,251 278.540,062	5	353.841,107 278.569,663	33.12
5	353.841,107 278.569,663	6	353.846,151 278.579,713	11.245

Punct început	X / Y	Punct sfârșit	X / Y	Lungime segment (** (m)
6	353.846,151 278.579,713	1	353.461,607 278.774,143	430.903

** Lungimile segmentelor sunt determinate în planul de proiecție Stereo 70 și sunt rotunjite la 1 milimetru.

*** Distanța dintre puncte este formată din segmente cumulate ce sunt mai mici decât valoarea 1 milimetru.

**DATE DESPRE IMOBILUL NR. 15340**

Oficiul de Cadastru și Publicitate Imobiliară DOLJ
Biroul de Cadastru și Publicitate Imobiliară Craiova

A. Partea I. Descrierea imobilului

TEREN Extravilan

Adresa: Jud. Dolj, T153, P10/1

Nr. Crt	Nr cadastral Nr. topografic	Suprafața* (mp)	Observații / Referințe
A1		21.800	Sector cadastral:42 Teren neimprejmuit; IMOBIL PUS IN POSESIE DE COMISIA JUDETEANA CALAFAT PE TERITORIUL UAT-ULUI MOTATEI.

B. Partea II. Proprietari și acte

Inscrieri privitoare la dreptul de proprietate și alte drepturi reale	Referințe
/	
Act Notarial nr. CVC 2998, din 22/08/2011 emis de NP SOROP ALEXANDRU-OLIVIU;	
B1	A1
Intabulare, drept de PROPRIETATE, dobandit prin Conventie, cota actuala 1/1, cota initiala 1/1 1) SC RODESCO AGRICULTURE SRL	

C. Partea III. SARCINI .

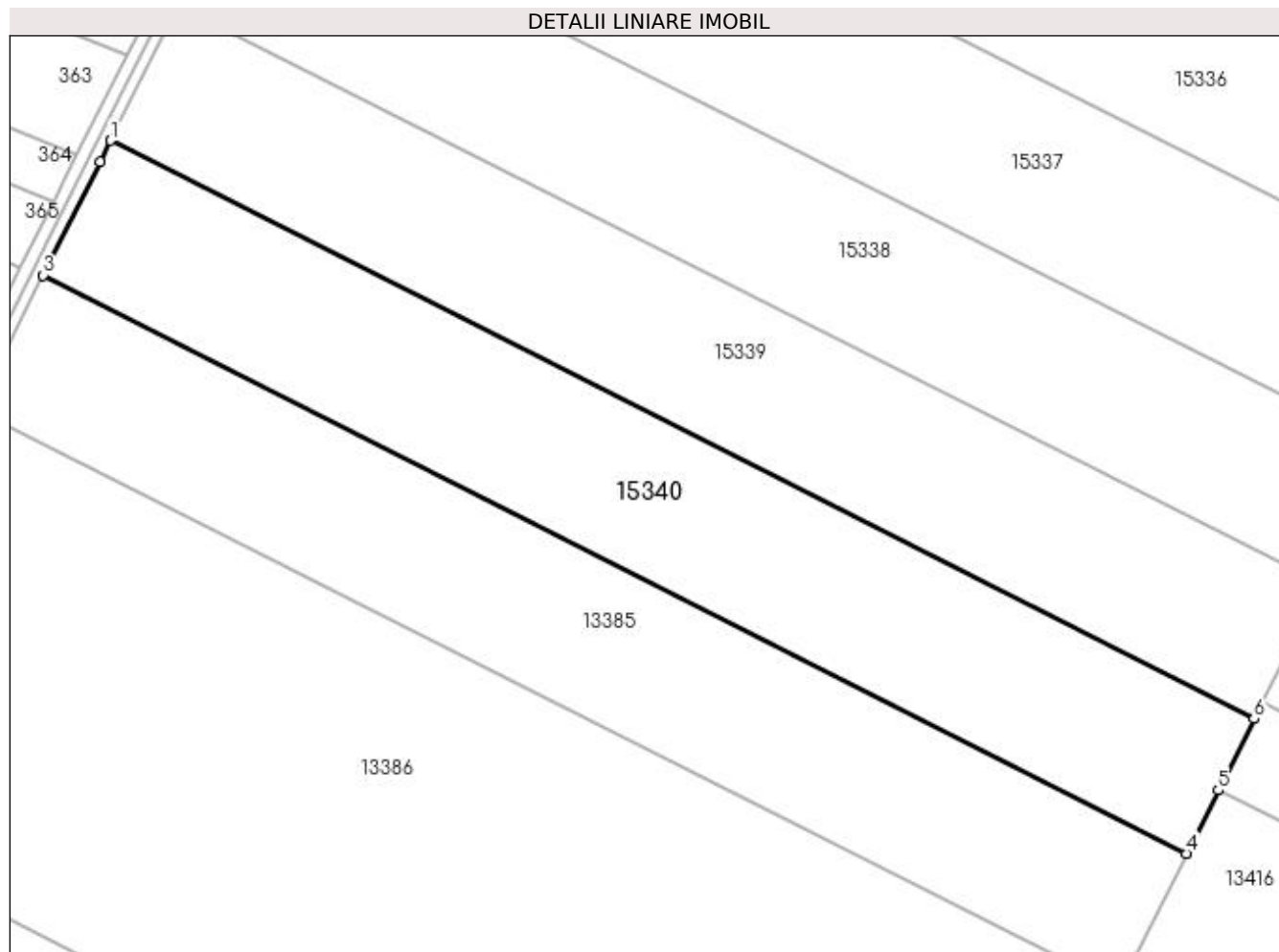
Inscrieri privind dezmembramintele dreptului de proprietate, drepturi reale de garanție și sarcini	Referințe
NU SUNT	

Anexa Nr. 1 La Partea I

Teren

Nr cadastral	Suprafața (mp)*	Observații / Referințe
	21.800	IMOBIL PUS IN POSESIE DE COMISIA JUDETEANA CALAFAT PE TERITORIUL UAT-ULUI MOTATEI.

* Suprafața este determinată în planul de proiecție Stereo 70.



Date referitoare la teren

Crt	Categorie folosință	Intra vilan	Suprafața (mp)	Tarla	Parcelă	Nr. topo	Observații / Referințe
1	arabil	NU	21.800	153	10/1	-	

Lungime Segmente

1) Valorile lungimilor segmentelor sunt obținute din proiecție în plan.

Punct început	X / Y	Punct sfârșit	X / Y	Lungime segment (** (m)
1	353.438,98 278.728,888	2	353.435,411 278.721,75	7.981
2	353.435,411 278.721,75	3	353.416,349 278.683,625	42.625
3	353.416,349 278.683,625	4	353.800,755 278.489,264	430.748
4	353.800,755 278.489,264	5	353.811,411 278.510,494	23.754
5	353.811,411 278.510,494	6	353.823,455 278.534,492	26.851

Punct început	X / Y	Punct sfârşit	X / Y	Lungime segment (** (m)
6	353.823,455 278.534,492	1	353.438,98 278.728,888	430.826

** Lungimile segmentelor sunt determinate în planul de proiecţie Stereo 70 şi sunt rotunjite la 1 milimetru.

*** Distanţa dintre puncte este formată din segmente cumulate ce sunt mai mici decât valoarea 1 milimetru.

**DATE DESPRE IMOBILUL NR. 15341**

Oficiul de Cadastru și Publicitate Imobiliară DOLJ
Biroul de Cadastru și Publicitate Imobiliară Craiova

A. Partea I. Descrierea imobilului

TEREN Extravilan

Adresa: Jud. Dolj, T153, P30

Nr. Crt	Nr cadastral Nr. topografic	Suprafața* (mp)	Observații / Referințe
A1		10.250	Sector cadastral:42 Teren neimprejmuit;

B. Partea II. Proprietari și acte

Inscrieri privitoare la dreptul de proprietate și alte drepturi reale	Referințe
/	
Hotarare Judecatoreasca nr. SC 1924, din 24/09/2014 emis de JUDECATORIA CALAFAT;	
B1	Intabulare, drept de PROPRIETATE, dobandit prin Hotarare Judecatoreasca, cota actuala 1/1, cota initiala 1/1 1) SC RODESCO AGRICULTURE SRL
	A1

C. Partea III. SARCINI .

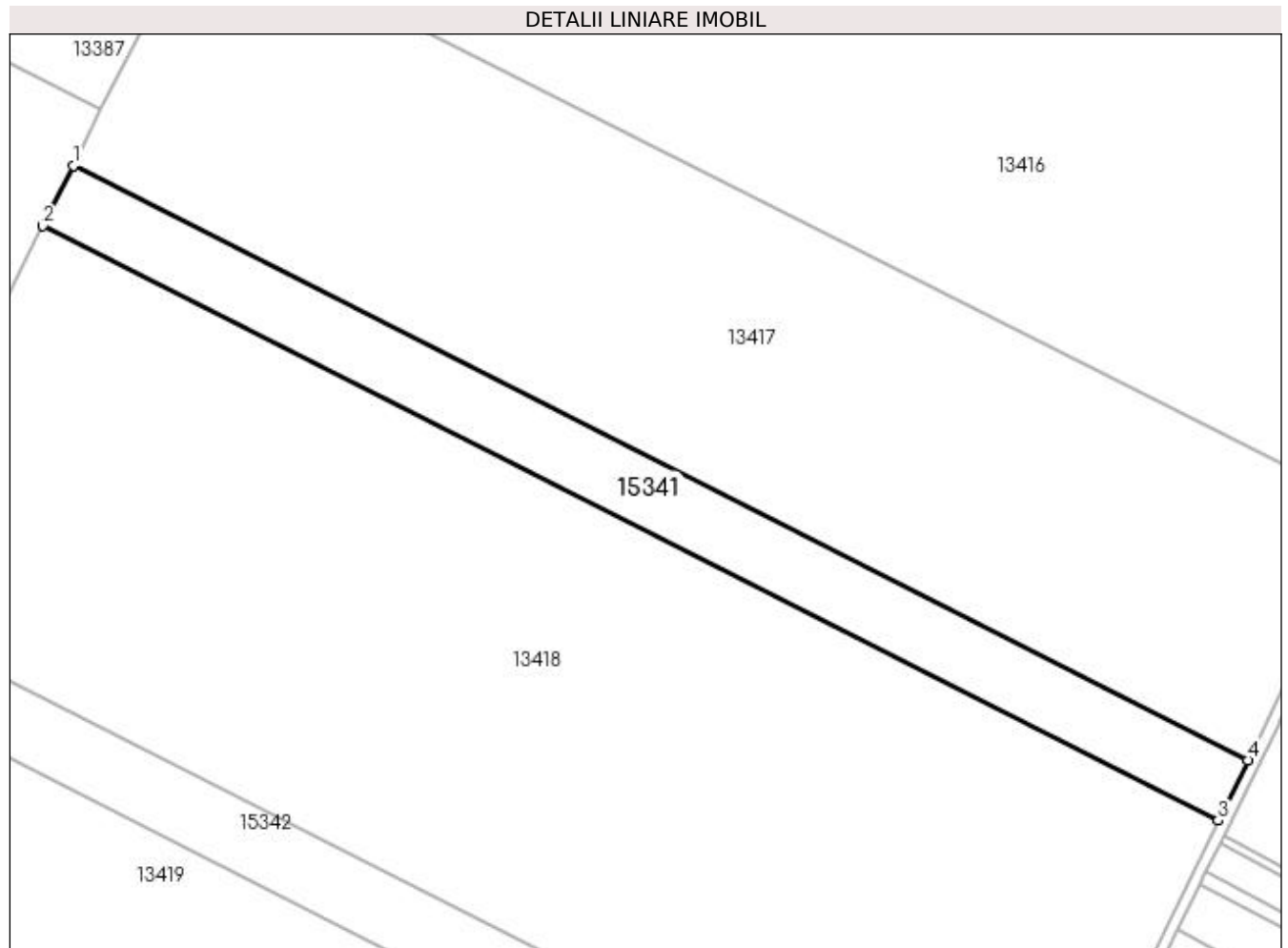
Inscrieri privind dezmembramintele dreptului de proprietate, drepturi reale de garanție și sarcini	Referințe
NU SUNT	

Anexa Nr. 1 La Partea I

Teren

Nr cadastral	Suprafața (mp)*	Observații / Referințe
	10.250	

* Suprafața este determinată în planul de proiecție Stereo 70.



Date referitoare la teren

Crt	Categorie folosință	Intravilan	Suprafața (mp)	Tarla	Parcelă	Nr. topo	Observații / Referințe
1	arabil	NU	10.250	153	30	-	

Lungime Segmente

1) Valorile lungimilor segmentelor sunt obținute din proiecție în plan.

Punct început	X / Y	Punct sfârșit	X / Y	Lungime segment (** (m)
1	353.680,871 278.250,398	2	353.670,601 278.229,935	22.896
2	353.670,601 278.229,935	3	354.070,196 278.027,895	447.768
3	354.070,196 278.027,895	4	354.080,311 278.048,437	22.897
4	354.080,311 278.048,437	1	353.680,871 278.250,398	447.594

**** Lungimile segmentelor sunt determinate în planul de proiecție Stereo 70 și sunt rotunjite la 1 milimetru.**

***** Distanța dintre puncte este formată din segmente cumulate ce sunt mai mici decât valoarea 1 milimetru.**

**DATE DESPRE IMOBILUL NR. 15342**

Oficiul de Cadastru și Publicitate Imobiliară DOLJ
Biroul de Cadastru și Publicitate Imobiliară Craiova

A. Partea I. Descrierea imobilului

TEREN Extravilan

Adresa: Jud. Dolj, T153, P30/1

Nr. Crt	Nr cadastral Nr. topografic	Suprafața* (mp)	Observații / Referințe
A1		10.500	Sector cadastral:42 Teren neimprejmuit;

B. Partea II. Proprietari și acte

Inscrieri privitoare la dreptul de proprietate și alte drepturi reale	Referințe
/	
Hotarare Judecatoreasca nr. SC 1924, din 24/09/2014 emis de JUDECATORIA CALAFAT;	
B1	Intabulare, drept de PROPRIETATE, dobandit prin Hotarare Judecatoreasca, cota actuala 1/1, cota initiala 1/1 1) SC RODESCO AGRICULTURE SRL
	A1

C. Partea III. SARCINI .

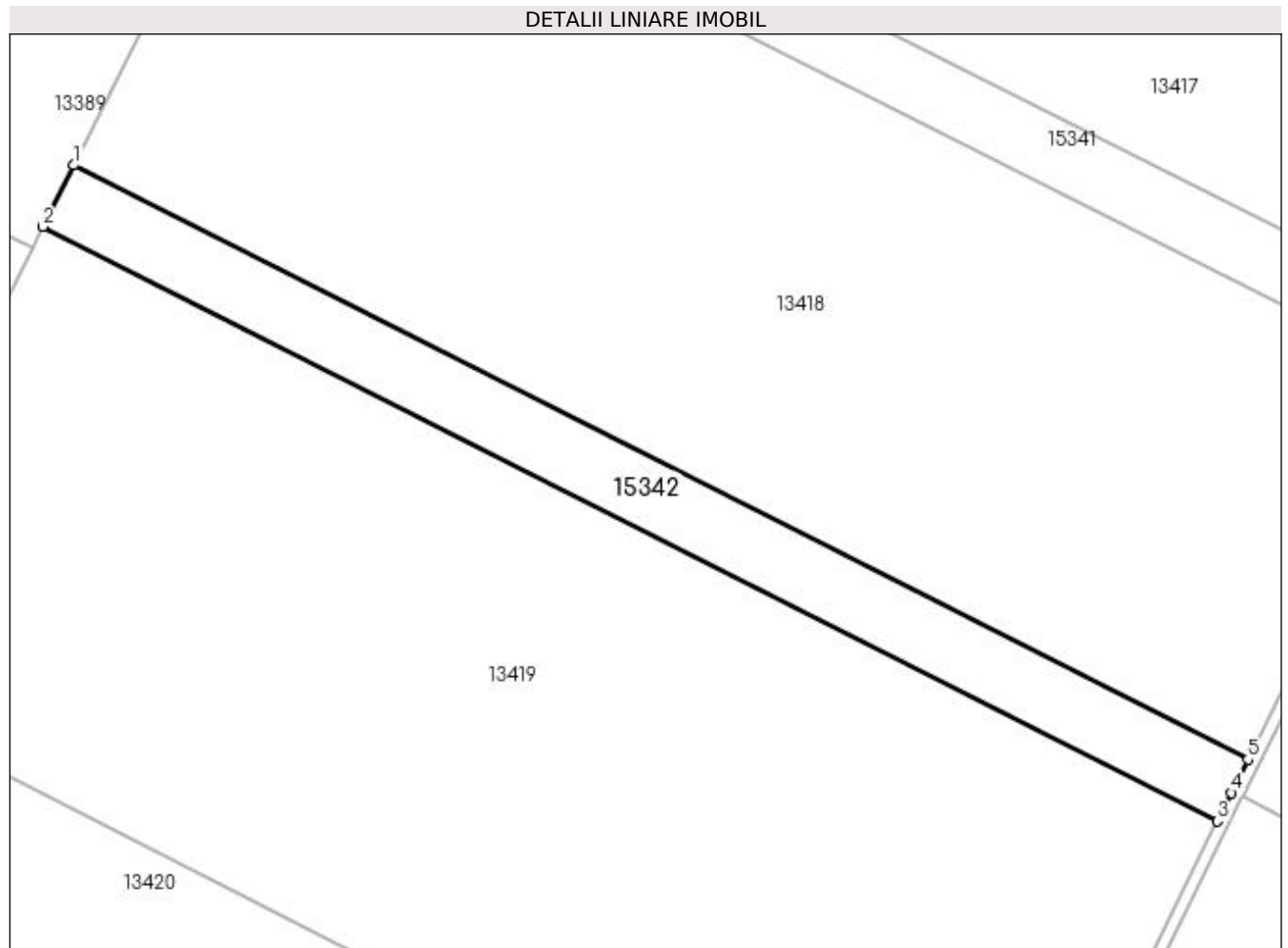
Inscrieri privind dezmembramintele dreptului de proprietate, drepturi reale de garanție și sarcini	Referințe
NU SUNT	

Anexa Nr. 1 La Partea I

Teren

Nr cadastral	Suprafața (mp)*	Observații / Referințe
	10.500	

* Suprafața este determinată în planul de proiecție Stereo 70.



Date referitoare la teren

Crt	Categorie folosință	Intra vilan	Suprafața (mp)	Tarla	Parcelă	Nr. topo	Observații / Referințe
1	arabil	NU	10.500	153	30/1	-	

Lungime Segmente

1) Valorile lungimilor segmentelor sunt obținute din proiecție în plan.

Punct început	X / Y	Punct sfârșit	X / Y	Lungime segment (** (m)
1	353.606,315 278.101,846	2	353.595,824 278.080,943	23.388
2	353.595,824 278.080,943	3	353.996,552 277.878,332	449.037
3	353.996,552 277.878,332	4	354.001,264 277.887,902	10.667
4	354.001,264 277.887,902	5	354.006,884 277.899,315	12.722
5	354.006,884 277.899,315	1	353.606,315 278.101,846	448.859

**** Lungimile segmentelor sunt determinate în planul de proiecție Stereo 70 și sunt rotunjite la 1 milimetru.**

***** Distanța dintre puncte este formată din segmente cumulate ce sunt mai mici decât valoarea 1 milimetru.**

**DATE DESPRE IMOBILUL NR. 15343**

Oficiul de Cadastru și Publicitate Imobiliară DOLJ
Biroul de Cadastru și Publicitate Imobiliară Craiova

A. Partea I. Descrierea imobilului

TEREN Extravilan

Adresa: Jud. Dolj, T156 P7

Nr. Crt	Nr cadastral Nr. topografic	Suprafața* (mp)	Observații / Referințe
A1		40.050	Sector cadastral:42 Teren neimprejmuit;

B. Partea II. Proprietari și acte

Inscrieri privitoare la dreptul de proprietate și alte drepturi reale	Referințe
/	
Act Notarial nr. CVC 1453, din 26/11/2009 emis de NP GABRIELA GIURCAN;	
B1	A1
Intabulare, drept de PROPRIETATE, dobandit prin Conventie, cota actuala 1/1, cota initiala 1/1 1) SC RODESCO AGRICULTURE SRL	

C. Partea III. SARCINI .

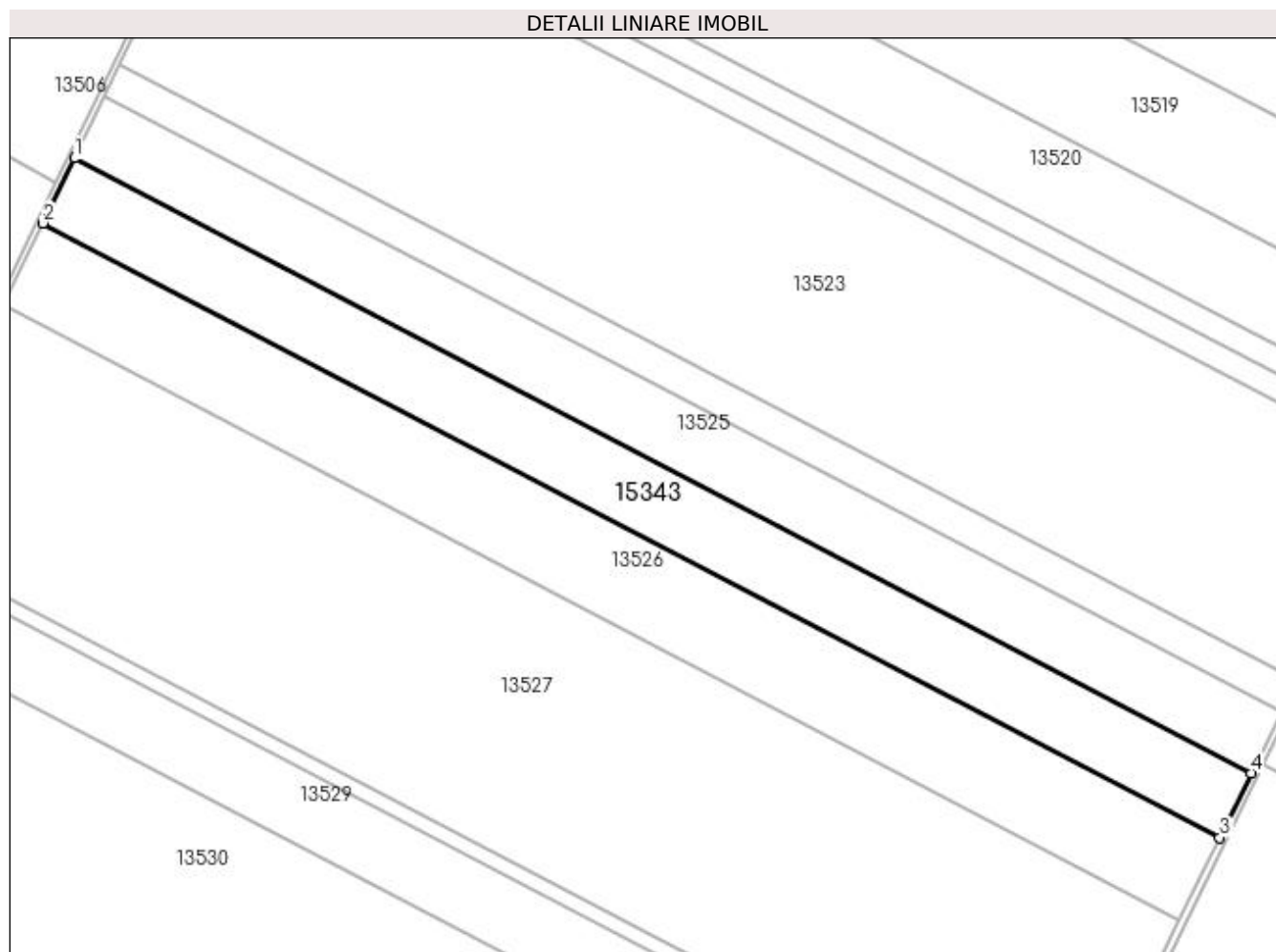
Inscrieri privind dezmembramintele dreptului de proprietate, drepturi reale de garanție și sarcini	Referințe
NU SUNT	

Anexa Nr. 1 La Partea I

Teren

Nr cadastral	Suprafața (mp)*	Observații / Referințe
	40.050	

* Suprafața este determinată în planul de proiecție Stereo 70.



Date referitoare la teren

Crt	Categorie folosință	Intra vilan	Suprafața (mp)	Tarla	Parcelă	Nr. topo	Observații / Referințe
1	arabil	NU	40.050	156	7	-	

Lungime Segmente

1) Valorile lungimilor segmentelor sunt obținute din proiecție în plan.

Punct început	X / Y	Punct sfârșit	X / Y	Lungime segment (** (m)
1	355.954,625 278.962,472	2	355.934,395 278.920,493	46.599
2	355.934,395 278.920,493	3	356.696,534 278.522,53	859.785
3	356.696,534 278.522,53	4	356.716,987 278.564,392	46.591
4	356.716,987 278.564,392	1	355.954,625 278.962,472	860.037

**** Lungimile segmentelor sunt determinate în planul de proiecție Stereo 70 și sunt rotunjite la 1 milimetru.**

***** Distanța dintre puncte este formată din segmente cumulate ce sunt mai mici decât valoarea 1 milimetru.**

