

**DATE DESPRE IMOBILUL NR. 3327**

Oficiul de Cadastru și Publicitate Imobiliară DOLJ
Biroul de Cadastru și Publicitate Imobiliară Craiova

A. Partea I. Descrierea imobilului

TEREN Extravilan

Adresa: Jud. Dolj, T395, P64

Nr. Crt	Nr cadastral Nr. topografic	Suprafața* (mp)	Observații / Referințe
A1		13.600	Sector cadastral:41 Teren neimprejmuit;

B. Partea II. Proprietari și acte

Inscrieri privitoare la dreptul de proprietate și alte drepturi reale		Referințe
/		
Act Administrativ nr. TDP 1772-58840, din 06/12/1995 emis de CJSIPT DOLJ;		
B1	Intabulare, drept de PROPRIETATE, dobândit prin Reconstituire, cota actuala 1/1 1) SANDU GRIGORE, LIPSA CNP	A1

C. Partea III. SARCINI .

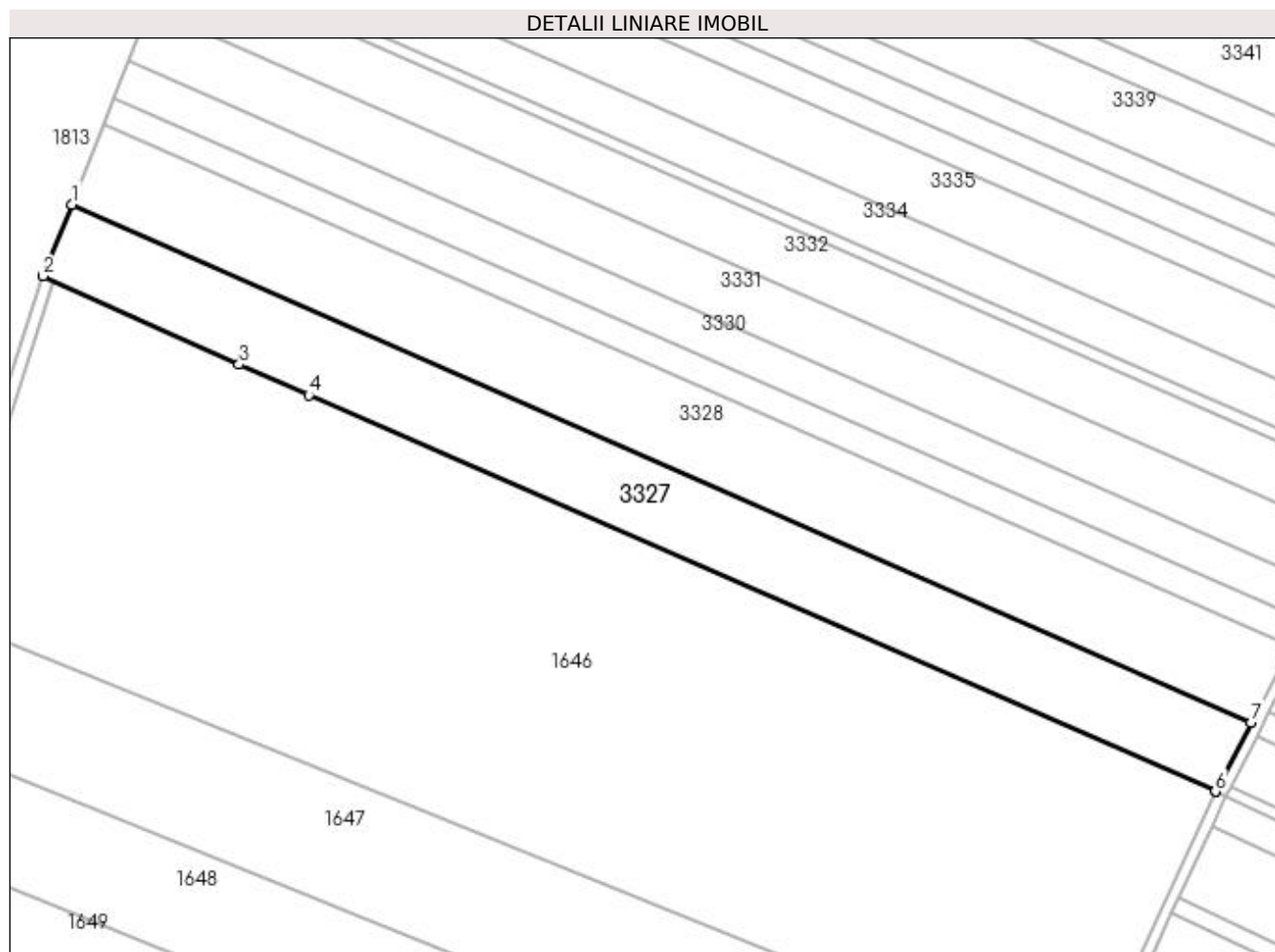
Inscrieri privind dezmembramintele dreptului de proprietate, drepturi reale de garanție și sarcini	Referințe
NU SUNT	

Anexa Nr. 1 La Partea I

Teren

Nr cadastral	Suprafața (mp)*	Observații / Referințe
	13.600	

* Suprafața este determinată în planul de proiecție Stereo 70.



Date referitoare la teren

Crt	Categorie folosință	Intra vilan	Suprafața (mp)	Tarla	Parcelă	Nr. topo	Observații / Referințe
1	arabil	NU	13.600	395	64	-	

Lungime Segmente

1) Valorile lungimilor segmentelor sunt obținute din proiecție în plan.

Punct început	X / Y	Punct sfârșit	X / Y	Lungime segment (** (m)
1	354.392,274 281.714,66	2	354.381,59 281.688,3	28.443
2	354.381,59 281.688,3	3	354.453,53 281.655,88	78.908
3	354.453,53 281.655,88	4	354.479,075 281.644,712	27.88
4	354.479,075 281.644,712	5	354.812,03 281.499,15	363.383
5	354.812,03 281.499,15	6	354.812,033 281.499,153	0.004

Punct început	X / Y	Punct sfârșit	X / Y	Lungime segment (** (m)
6	354.812,033 281.499,153	7	354.825,082 281.524,577	28.577
7	354.825,082 281.524,577	1	354.392,274 281.714,66	472.71

** Lungimile segmentelor sunt determinate în planul de proiecție Stereo 70 și sunt rotunjite la 1 milimetru.

*** Distanța dintre puncte este formată din segmente cumulate ce sunt mai mici decât valoarea 1 milimetru.

**DATE DESPRE IMOBILUL NR. 3328**

Oficiul de Cadastru și Publicitate Imobiliară DOLJ
Biroul de Cadastru și Publicitate Imobiliară Craiova

A. Partea I. Descrierea imobilului

TEREN Extravilan

Adresa: Jud. Dolj, T395, P63

Nr. Crt	Nr cadastral Nr. topografic	Suprafața* (mp)	Observații / Referințe
A1		15.000	Sector cadastral:41 Teren neimprejmuit;

B. Partea II. Proprietari și acte

Inscrieri privitoare la dreptul de proprietate și alte drepturi reale		Referințe
/		
Act Administrativ nr. TDP 4227-48619, din 05/02/2002 emis de CJSIPT DOLJ;		
B1	Intabulare, drept de PROPRIETATE, dobândit prin Reconstituire, cota actuala 1/1 1) CĂLIN ION, LIPSA CNP	A1

C. Partea III. SARCINI .

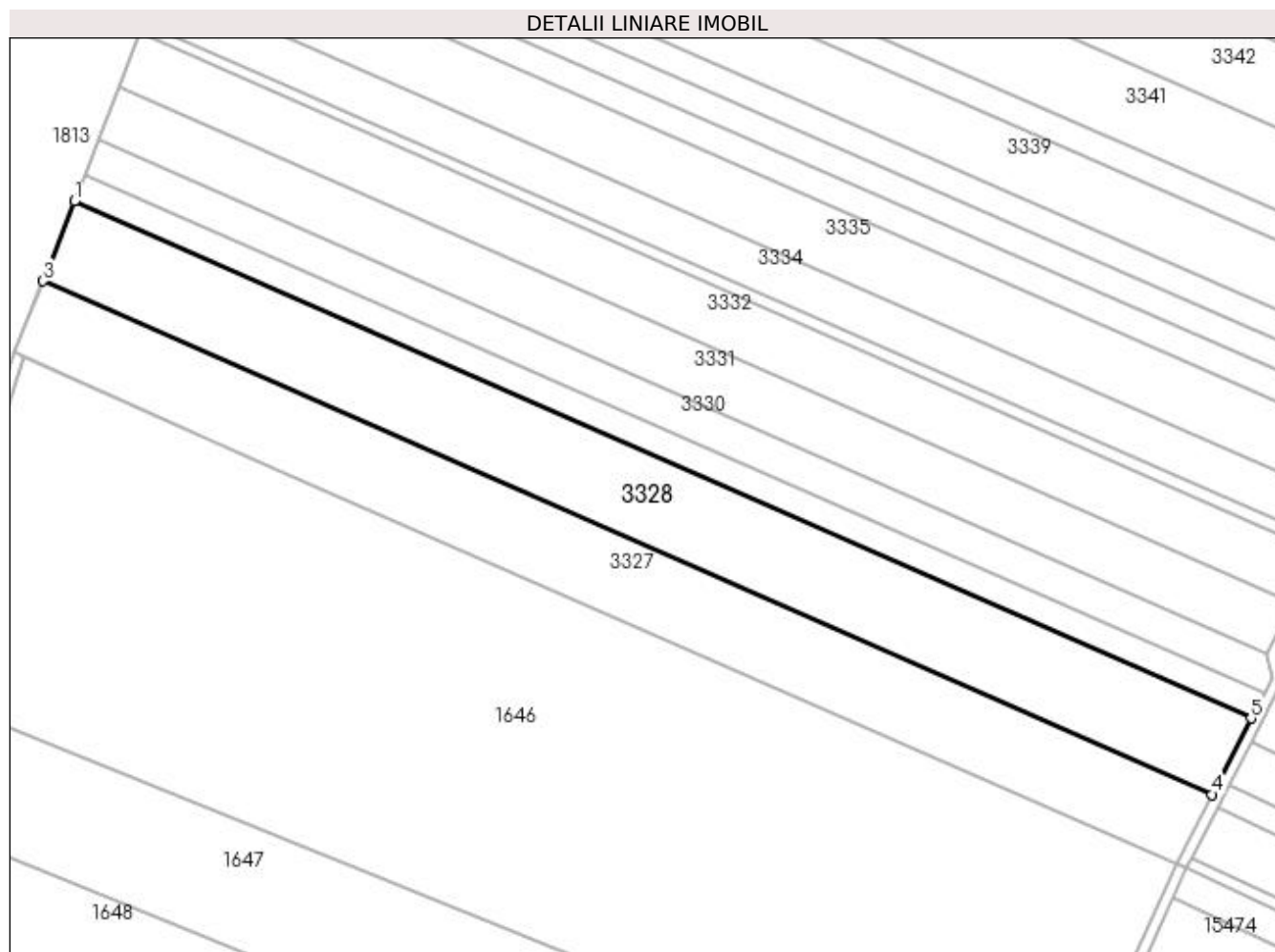
Inscrieri privind dezmembramintele dreptului de proprietate, drepturi reale de garanție și sarcini	Referințe
NU SUNT	

Anexa Nr. 1 La Partea I

Teren

Nr cadastral	Suprafața (mp)*	Observații / Referințe
	15.000	

* Suprafața este determinată în planul de proiecție Stereo 70.



Date referitoare la teren

Crt	Categorie folosință	Intravilan	Suprafața (mp)	Tarla	Parcelă	Nr. topo	Observații / Referințe
1	arabil	NU	15.000	395	63	-	

Lungime Segmente

1) Valorile lungimilor segmentelor sunt obținute din proiecție în plan.

Punct început	X / Y	Punct sfârșit	X / Y	Lungime segment (** (m)
1	354.403,829 281.744,128	2	354.393,81 281.718,45	27.563
2	354.393,81 281.718,45	3	354.392,274 281.714,66	4.089
3	354.392,274 281.714,66	4	354.825,082 281.524,577	472.71
4	354.825,082 281.524,577	5	354.839,549 281.552,766	31.685
5	354.839,549 281.552,766	1	354.403,829 281.744,128	475.89

**** Lungimile segmentelor sunt determinate în planul de proiecție Stereo 70 și sunt rotunjite la 1 milimetru.**

***** Distanța dintre puncte este formată din segmente cumulate ce sunt mai mici decât valoarea 1 milimetru.**

**DATE DESPRE IMOBILUL NR. 3329**

Oficiul de Cadastru și Publicitate Imobiliară DOLJ
Biroul de Cadastru și Publicitate Imobiliară Craiova

A. Partea I. Descrierea imobilului

TEREN Extravilan

Adresa: Jud. Dolj, T395, P62

Nr. Crt	Nr cadastral Nr. topografic	Suprafața* (mp)	Observații / Referințe
A1		5.000	Sector cadastral:41 Teren neimprejmuit;

B. Partea II. Proprietari și acte

Inscrieri privitoare la dreptul de proprietate și alte drepturi reale	Referințe
/	
Act Administrativ nr. TDP 2984-1389, din 08/01/1997 emis de CJSIPT DOLJ;	
B1	A1
Intabulare, drept de PROPRIETATE, dobandit prin Reconstituire, cota actuala 1/1 1) ANDREI ELIZA, LIPSA CNP	

C. Partea III. SARCINI .

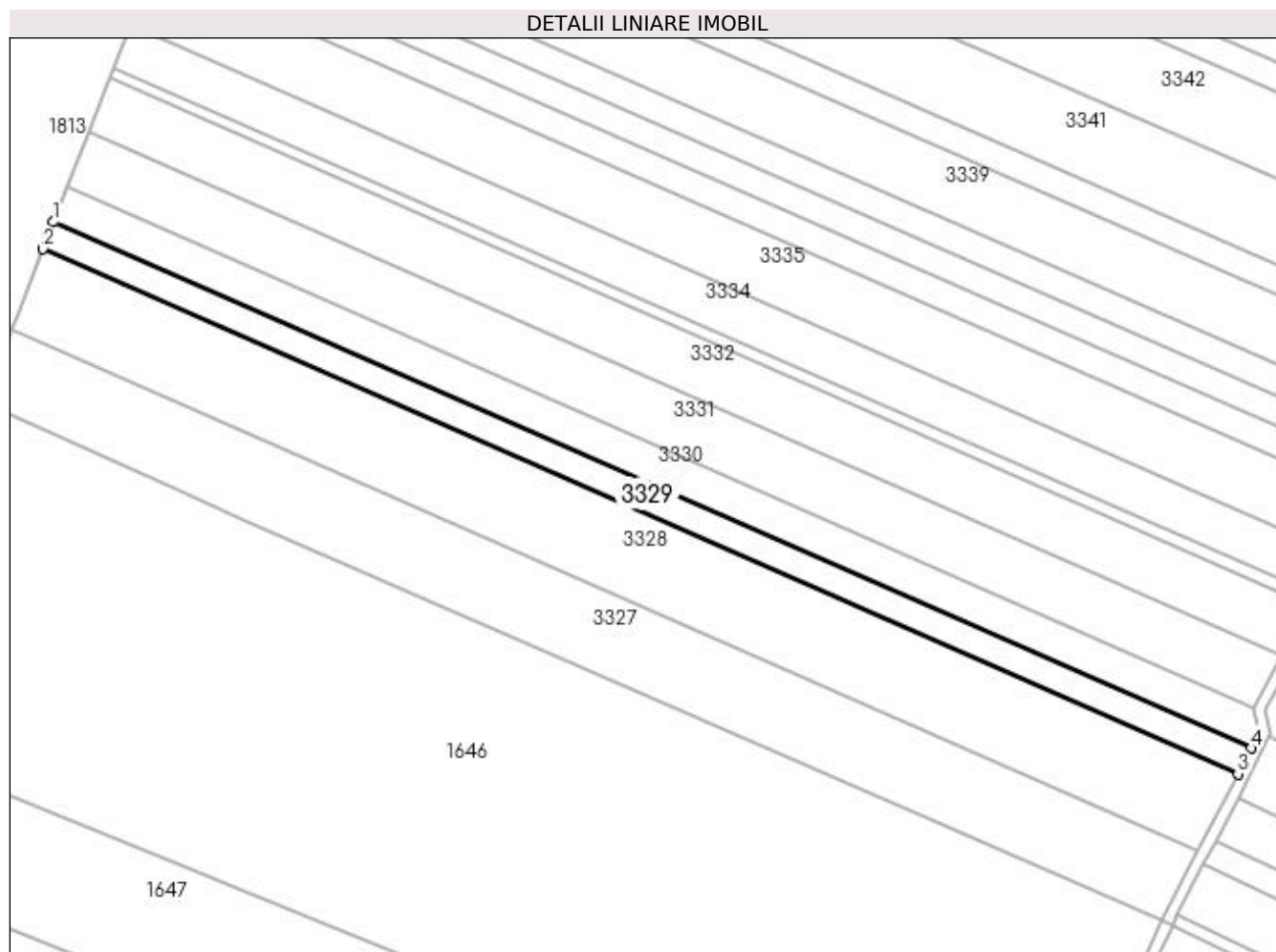
Inscrieri privind dezmembramintele dreptului de proprietate, drepturi reale de garanție și sarcini	Referințe
NU SUNT	

Anexa Nr. 1 La Partea I

Teren

Nr cadastral	Suprafața (mp)*	Observații / Referințe
	5.000	

* Suprafața este determinată în planul de proiecție Stereo 70.



Date referitoare la teren

Crt	Categorie folosință	Intra vilan	Suprafața (mp)	Tarla	Parcelă	Nr. topo	Observații / Referințe
1	arabil	NU	5.000	395	62	-	

Lungime Segmente

1) Valorile lungimilor segmentelor sunt obținute din proiecție în plan.

Punct început	X / Y	Punct sfârșit	X / Y	Lungime segment (** (m)
1	354.407,647 281.753,914	2	354.403,829 281.744,128	10.504
2	354.403,829 281.744,128	3	354.839,549 281.552,766	475.89
3	354.839,549 281.552,766	4	354.844,35 281.562,12	10.514
4	354.844,35 281.562,12	1	354.407,647 281.753,914	476.964

**** Lungimile segmentelor sunt determinate în planul de proiecție Stereo 70 și sunt rotunjite la 1 milimetru.**

***** Distanța dintre puncte este formată din segmente cumulate ce sunt mai mici decât valoarea 1 milimetru.**

**DATE DESPRE IMOBILUL NR. 3330**

Oficiul de Cadastru și Publicitate Imobiliară DOLJ
Biroul de Cadastru și Publicitate Imobiliară Craiova

A. Partea I. Descrierea imobilului

TEREN Extravilan

Adresa: Jud. Dolj, T395, P61

Nr. Crt	Nr cadastral Nr. topografic	Suprafața* (mp)	Observații / Referințe
A1		6.700	Sector cadastral:41 Teren neimprejmuit;

B. Partea II. Proprietari și acte

Inscrieri privitoare la dreptul de proprietate și alte drepturi reale	Referințe
/	
Act Administrativ nr. TDP 3604-59340, din 07/04/1997 emis de CJSIPT DOLJ;	
B1	A1
Intabulare, drept de PROPRIETATE, dobândit prin Reconstituire, cota actuala 1/1 1) NICOLAE AUREL, LIPSA CNP	

C. Partea III. SARCINI .


Inscrieri privind dezmembramintele dreptului de proprietate, drepturi reale de garanție și sarcini	Referințe
NU SUNT	

Anexa Nr. 1 La Partea I

Teren

Nr cadastral	Suprafața (mp)*	Observații / Referințe
	6.700	

* Suprafața este determinată în planul de proiecție Stereo 70.



Date referitoare la teren

Crt	Categorie folosință	Intra vilan	Suprafața (mp)	Tarla	Parcelă	Nr. topo	Observații / Referințe
1	arabil	NU	6.700	395	61	-	

Lungime Segmente

1) Valorile lungimilor segmentelor sunt obținute din proiecție în plan.

Punct început	X / Y	Punct sfârșit	X / Y	Lungime segment (** (m)
1	354.412,768 281.767,039	2	354.407,647 281.753,914	14.089
2	354.407,647 281.753,914	3	354.844,35 281.562,12	476.964
3	354.844,35 281.562,12	4	354.847,295 281.567,856	6.448
4	354.847,295 281.567,856	5	354.845,183 281.576,291	8.695
5	354.845,183 281.576,291	6	354.845,537 281.576,973	0.768

Punct început	X / Y	Punct sfârșit	X / Y	Lungime segment (** (m)
6	354.845,537 281.576,973	1	354.412,768 281.767,039	472.667

** Lungimile segmentelor sunt determinate în planul de proiecție Stereo 70 și sunt rotunjite la 1 milimetru.

*** Distanța dintre puncte este formată din segmente cumulate ce sunt mai mici decât valoarea 1 milimetru.

**DATE DESPRE IMOBILUL NR. 3331**

Oficiul de Cadastru și Publicitate Imobiliară DOLJ
Biroul de Cadastru și Publicitate Imobiliară Craiova

A. Partea I. Descrierea imobilului

TEREN Extravilan

Adresa: Jud. Dolj, T395, P60

Nr. Crt	Nr cadastral Nr. topografic	Suprafața* (mp)	Observații / Referințe
A1		10.000	Sector cadastral:41 Teren neimprejmuit;

B. Partea II. Proprietari și acte

Inscrieri privitoare la dreptul de proprietate și alte drepturi reale	Referințe
/	
Act Administrativ nr. TDP 3496-44815, din 02/04/1997 emis de CJSIPT DOLJ;	
B1	A1
Intabulare, drept de PROPRIETATE, dobândit prin Reconstituire, cota actuala 1/1 1) CRĂCIUNOIU ALEXANDRU, LIPSA CNP	

C. Partea III. SARCINI .

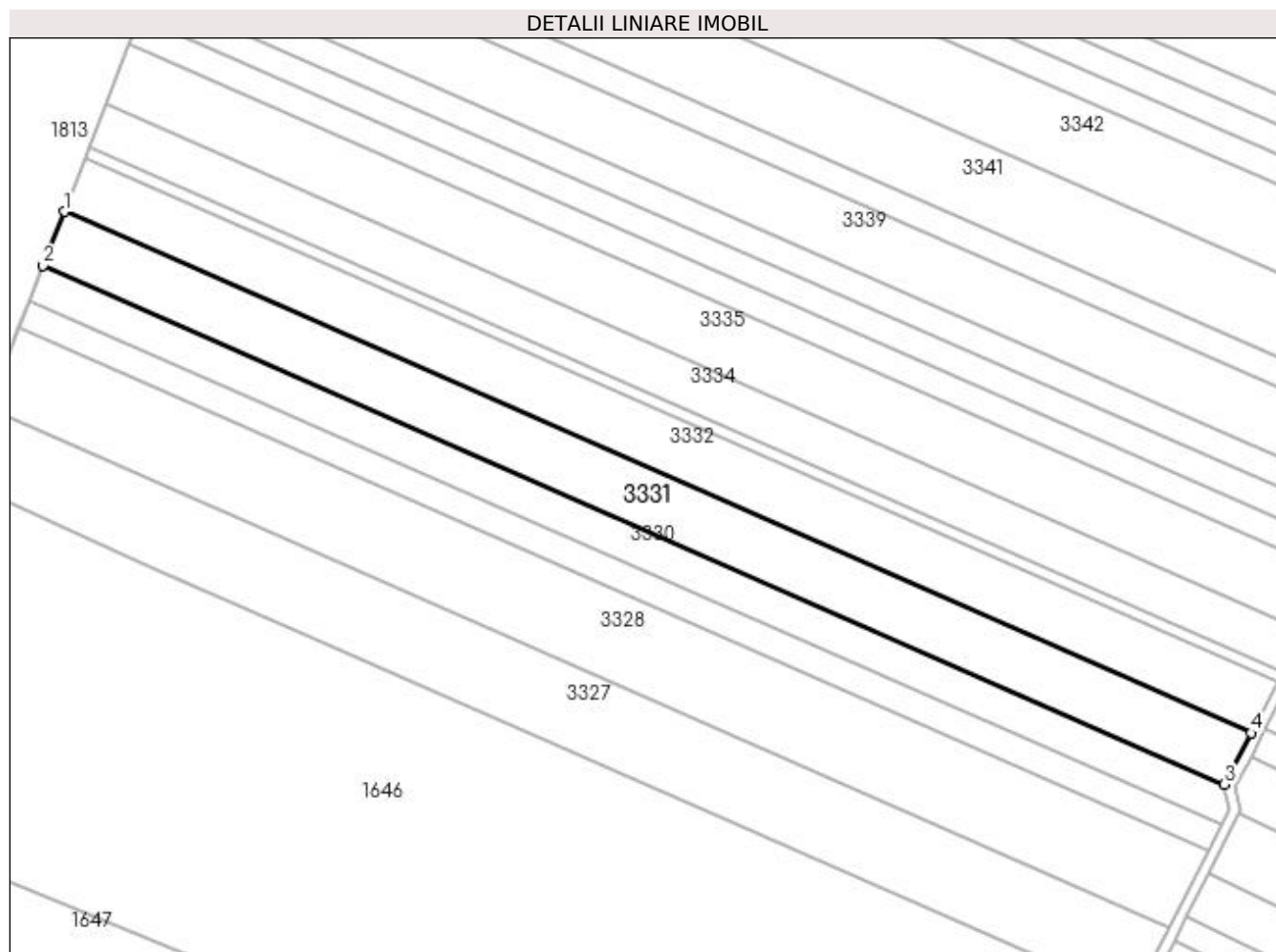
Inscrieri privind dezmembramintele dreptului de proprietate, drepturi reale de garanție și sarcini	Referințe
NU SUNT	

Anexa Nr. 1 La Partea I

Teren

Nr cadastral	Suprafața (mp)*	Observații / Referințe
	10.000	

* Suprafața este determinată în planul de proiecție Stereo 70.



Date referitoare la teren

Crt	Categorie folosință	Intravilan	Suprafața (mp)	Tarla	Parcelă	Nr. topo	Observații / Referințe
1	arabil	NU	10.000	395	60	-	

Lungime Segmente

1) Valorile lungimilor segmentelor sunt obținute din proiecție în plan.

Punct început	X / Y	Punct sfârșit	X / Y	Lungime segment (** (m)
1	354.420,447 281.786,719	2	354.412,768 281.767,039	21.125
2	354.412,768 281.767,039	3	354.845,537 281.576,973	472.667
3	354.845,537 281.576,973	4	354.855,282 281.595,745	21.151
4	354.855,282 281.595,745	1	354.420,447 281.786,719	474.924

**** Lungimile segmentelor sunt determinate în planul de proiecție Stereo 70 și sunt rotunjite la 1 milimetru.**

***** Distanța dintre puncte este formată din segmente cumulate ce sunt mai mici decât valoarea 1 milimetru.**

**DATE DESPRE IMOBILUL NR. 3332**

Oficiul de Cadastru și Publicitate Imobiliară DOLJ
Biroul de Cadastru și Publicitate Imobiliară Craiova

A. Partea I. Descrierea imobilului

TEREN Extravilan

Adresa: Jud. Dolj, T395, P59

Nr. Crt	Nr cadastral Nr. topografic	Suprafața* (mp)	Observații / Referințe
A1		10.000	Sector cadastral:41 Teren neimprejmuit;

B. Partea II. Proprietari și acte

Inscrieri privitoare la dreptul de proprietate și alte drepturi reale	Referințe
/	
Act Administrativ nr. TDP 3494-44815, din 02/04/1997 emis de CJSIPT DOLJ;	
B1	A1
Intabulare, drept de PROPRIETATE, dobândit prin Reconstituire, cota actuala 1/1 1) GHEONEA ION, LIPSA CNP	

C. Partea III. SARCINI .


Inscrieri privind dezmembramintele dreptului de proprietate, drepturi reale de garanție și sarcini	Referințe
NU SUNT	

Anexa Nr. 1 La Partea I

Teren

Nr cadastral	Suprafața (mp)*	Observații / Referințe
	10.000	

* Suprafața este determinată în planul de proiecție Stereo 70.



Date referitoare la teren

Crt	Categorie folosință	Intra vilan	Suprafața (mp)	Tarla	Parcelă	Nr. topo	Observații / Referințe
1	arabil	NU	10.000	395	59	-	

Lungime Segmente

1) Valorile lungimilor segmentelor sunt obținute din proiecție în plan.

Punct început	X / Y	Punct sfârșit	X / Y	Lungime segment (** (m)
1	354.428,081 281.806,309	2	354.426,78 281.802,95	3.602
2	354.426,78 281.802,95	3	354.420,447 281.786,719	17.423
3	354.420,447 281.786,719	4	354.855,282 281.595,745	474.924
4	354.855,282 281.595,745	5	354.864,98 281.614,429	21.051
5	354.864,98 281.614,429	1	354.428,081 281.806,309	477.178

**** Lungimile segmentelor sunt determinate în planul de proiecție Stereo 70 și sunt rotunjite la 1 milimetru.**

***** Distanța dintre puncte este formată din segmente cumulate ce sunt mai mici decât valoarea 1 milimetru.**

**DATE DESPRE IMOBILUL NR. 3333**

Oficiul de Cadastru și Publicitate Imobiliară DOLJ
Biroul de Cadastru și Publicitate Imobiliară Craiova

A. Partea I. Descrierea imobilului

TEREN Extravilan

Adresa: Jud. Dolj, T395, P58

Nr. Crt	Nr cadastral Nr. topografic	Suprafața* (mp)	Observații / Referințe
A1		2.000	Sector cadastral:41 Teren neimprejmuit;

B. Partea II. Proprietari și acte

Inscrieri privitoare la dreptul de proprietate și alte drepturi reale	Referințe
/	
Act Administrativ nr. TDP 3499-44815, din 02/04/1997 emis de CJSIPT DOLJ;	
B1	A1
Intabulare, drept de PROPRIETATE, dobândit prin Reconstituire, cota actuala 1/1 1) PASCARU COSTACHE, LIPSA CNP	

C. Partea III. SARCINI .

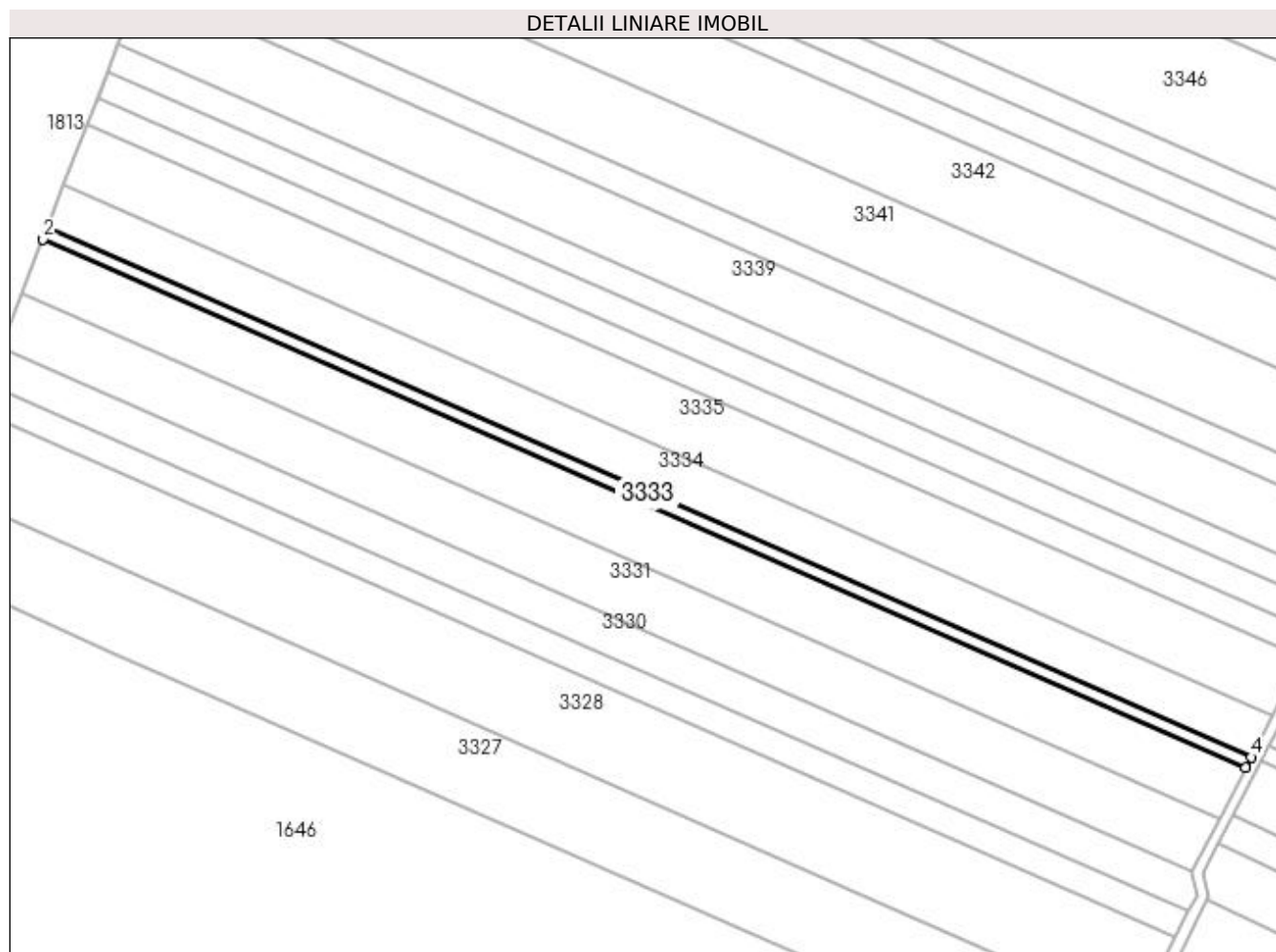
Inscrieri privind dezmembramintele dreptului de proprietate, drepturi reale de garanție și sarcini	Referințe
NU SUNT	

Anexa Nr. 1 La Partea I

Teren

Nr cadastral	Suprafața (mp)*	Observații / Referințe
	2.000	

* Suprafața este determinată în planul de proiecție Stereo 70.



Date referitoare la teren

Crt	Categorie folosință	Intra vilan	Suprafața (mp)	Tarla	Parcelă	Nr. topo	Observații / Referințe
1	arabil	NU	2.000	395	58	-	

Lungime Segmente

1) Valorile lungimilor segmentelor sunt obținute din proiecție în plan.

Punct început	X / Y	Punct sfârșit	X / Y	Lungime segment (** (m)
1	354.429,596 281.810,219	2	354.428,081 281.806,309	4.193
2	354.428,081 281.806,309	3	354.864,98 281.614,429	477.178
3	354.864,98 281.614,429	4	354.866,914 281.618,155	4.198
4	354.866,914 281.618,155	1	354.429,596 281.810,219	477.635

**** Lungimile segmentelor sunt determinate în planul de proiecție Stereo 70 și sunt rotunjite la 1 milimetru.**

***** Distanța dintre puncte este formată din segmente cumulate ce sunt mai mici decât valoarea 1 milimetru.**

**DATE DESPRE IMOBILUL NR. 3334**

Oficiul de Cadastru și Publicitate Imobiliară DOLJ
Biroul de Cadastru și Publicitate Imobiliară Craiova

A. Partea I. Descrierea imobilului

TEREN Extravilan

Adresa: Jud. Dolj, T395, P57

Nr. Crt	Nr cadastral Nr. topografic	Suprafața* (mp)	Observații / Referințe
A1		8.000	Sector cadastral:41 Teren neimprejmuit;

B. Partea II. Proprietari și acte

Inscrieri privitoare la dreptul de proprietate și alte drepturi reale	Referințe
/	
Act Administrativ nr. TDP 2351-9662, din 31/07/1996 emis de CJSIPT DOLJ;	
B1	A1
Intabulare, drept de PROPRIETATE, dobândit prin Reconstituire, cota actuala 1/1 1) PASCARU MARIA, LIPSA CNP	

C. Partea III. SARCINI .

Inscrieri privind dezmembramintele dreptului de proprietate, drepturi reale de garanție și sarcini	Referințe
NU SUNT	

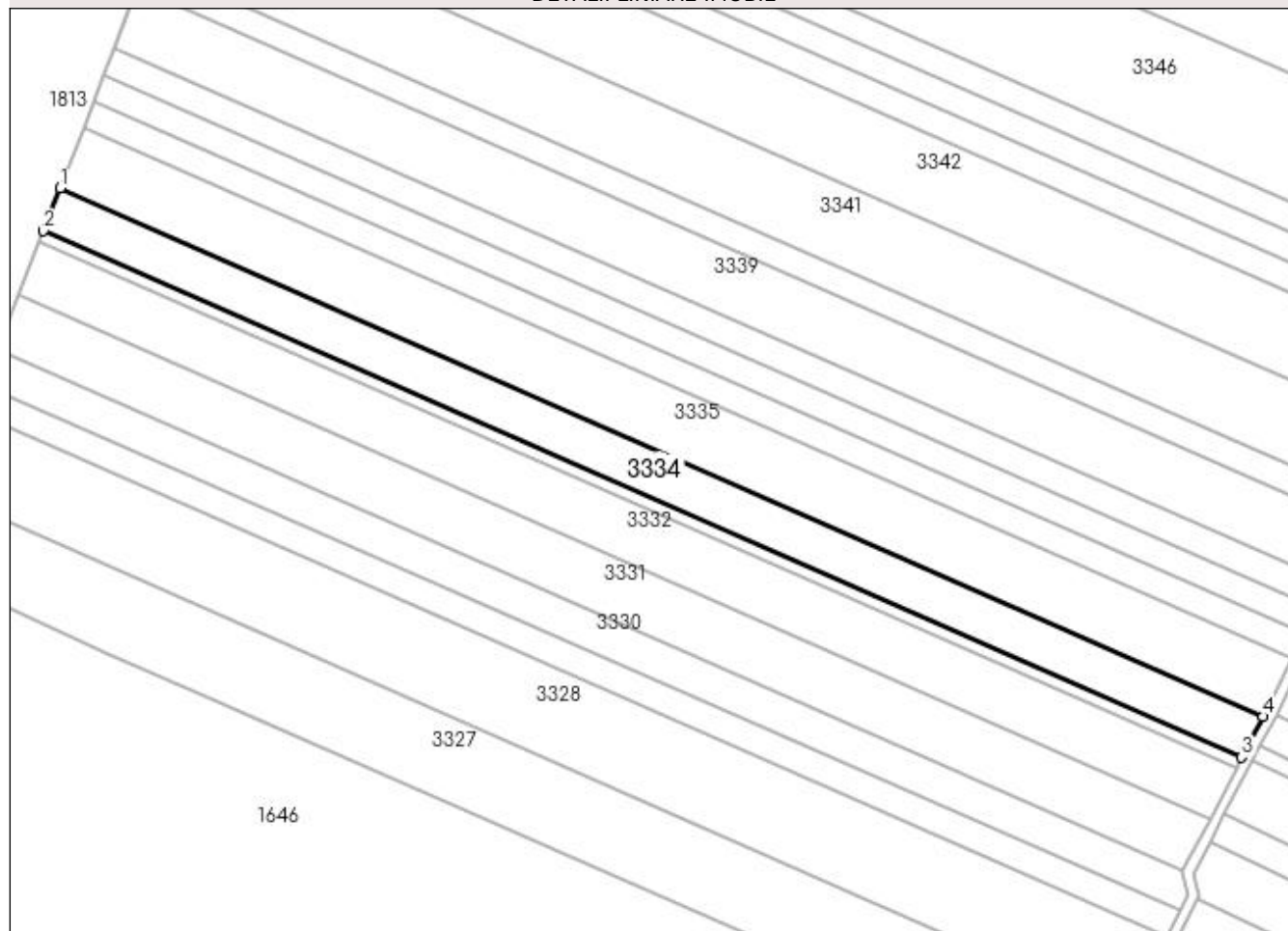
Anexa Nr. 1 La Partea I

Teren

Nr cadastral	Suprafața (mp)*	Observații / Referințe
	8.000	

* Suprafața este determinată în planul de proiecție Stereo 70.

DETALII LINIARE IMOBIL



Date referitoare la teren

Crt	Categorie folosință	Intra vilan	Suprafața (mp)	Tarla	Parcelă	Nr. topo	Observații / Referințe
1	arabil	NU	8.000	395	57	-	

Lungime Segmente

1) Valorile lungimilor segmentelor sunt obținute din proiecție în plan.

Punct început	X / Y	Punct sfârșit	X / Y	Lungime segment (** (m)
1	354.435,641 281.825,822	2	354.429,596 281.810,219	16.733
2	354.429,596 281.810,219	3	354.866,914 281.618,155	477.635
3	354.866,914 281.618,155	4	354.874,632 281.633,023	16.752
4	354.874,632 281.633,023	1	354.435,641 281.825,822	479.463

**** Lungimile segmentelor sunt determinate în planul de proiecție Stereo 70 și sunt rotunjite la 1 milimetru.**

***** Distanța dintre puncte este formată din segmente cumulate ce sunt mai mici decât valoarea 1 milimetru.**

**DATE DESPRE IMOBILUL NR. 3335**

Oficiul de Cadastru și Publicitate Imobiliară DOLJ
 Biroul de Cadastru și Publicitate Imobiliară Craiova

A. Partea I. Descrierea imobilului

TEREN Extravilan

Adresa: Jud. Dolj, Extravilan, Tarlaua 395, Parcela 57/1

Nr. Crt	Nr cadastral Nr. topografic	Suprafața* (mp)	Observații / Referințe
A1	32189	11.400	Sector cadastral:41 Teren neimprejmuit;

B. Partea II. Proprietari și acte

Inscrieri privitoare la dreptul de proprietate și alte drepturi reale	Referințe
58629 / 27/04/2016	
Act Notarial nr. CVC aut nr 547, din 21/04/2016 emis de Riba Ivanca;	
B1	A1
Intabulare, drept de PROPRIETATE, dobândit prin Conventie, cota actuala 1/1 1) SOCIETATEA MOTAVEN SRL, CIF:34264040	

C. Partea III. SARCINI .

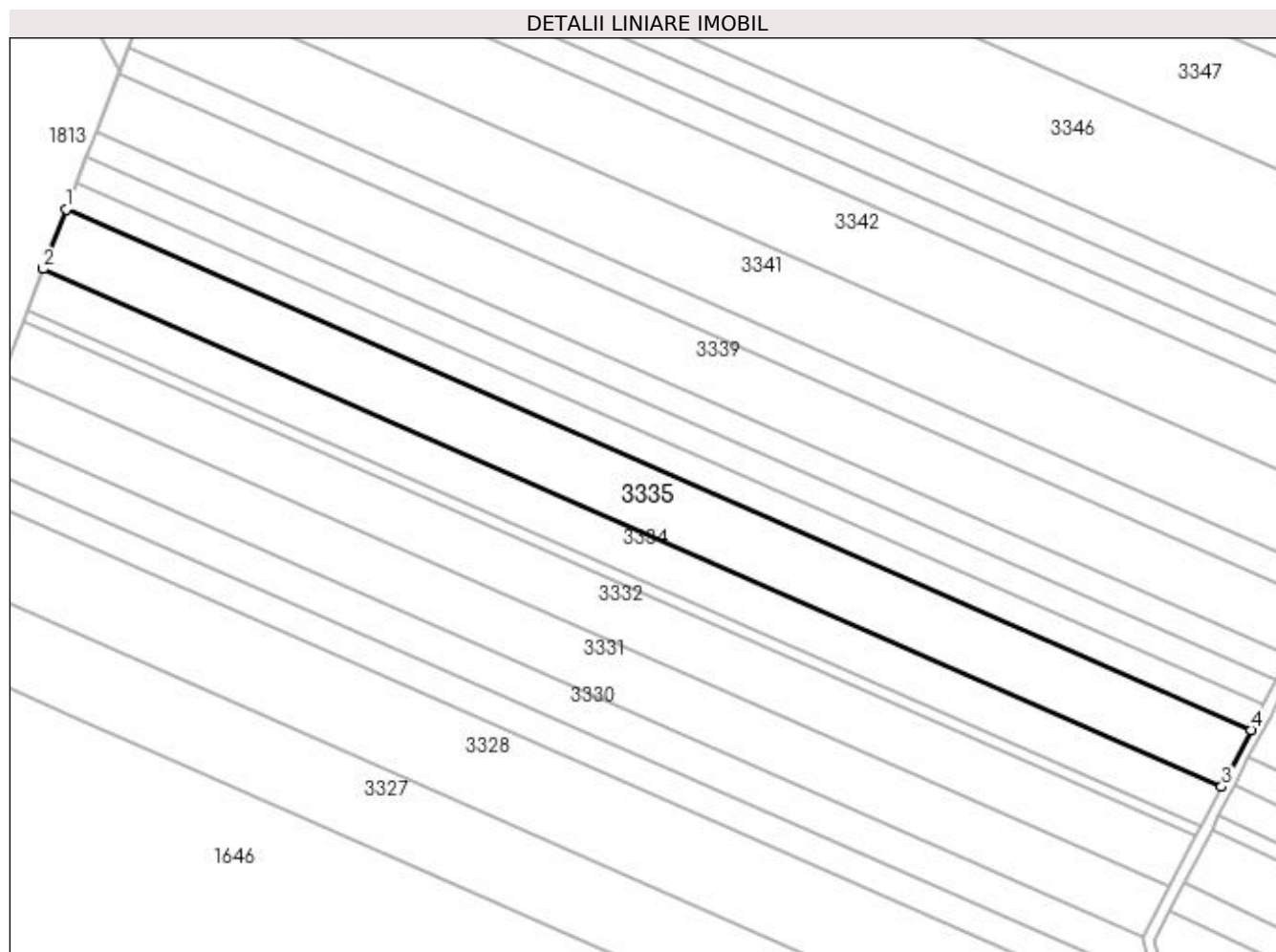
Inscrieri privind dezmembramentele dreptului de proprietate, drepturi reale de garanție și sarcini	Referințe
NU SUNT	

Anexa Nr. 1 La Partea I

Teren

Nr cadastral	Suprafața (mp)*	Observații / Referințe
32189	11.400	

* Suprafața este determinată în planul de proiecție Stereo 70.



Date referitoare la teren

Crt	Categorie folosință	Intra vilan	Suprafața (mp)	Tarla	Parcelă	Nr. topo	Observații / Referințe
1	arabil	NU	11.400	395	57/1	-	

Lungime Segmente

1) Valorile lungimilor segmentelor sunt obținute din proiecție în plan.

Punct început	X / Y	Punct sfârșit	X / Y	Lungime segment (** (m)
1	354.444,216 281.847,955	2	354.435,641 281.825,822	23.736
2	354.435,641 281.825,822	3	354.874,632 281.633,023	479.463
3	354.874,632 281.633,023	4	354.885,58 281.654,114	23.763
4	354.885,58 281.654,114	1	354.444,216 281.847,955	482.054

**** Lungimile segmentelor sunt determinate în planul de proiecție Stereo 70 și sunt rotunjite la 1 milimetru.**

***** Distanța dintre puncte este formată din segmente cumulate ce sunt mai mici decât valoarea 1 milimetru.**

**DATE DESPRE IMOBILUL NR. 3336**

Oficiul de Cadastru și Publicitate Imobiliară DOLJ
Biroul de Cadastru și Publicitate Imobiliară Craiova

A. Partea I. Descrierea imobilului

TEREN Extravilan

Adresa: Jud. Dolj, T395, P55

Nr. Crt	Nr cadastral Nr. topografic	Suprafața* (mp)	Observații / Referințe
A1		5.000	Sector cadastral:41 Teren neimprejmuit;

B. Partea II. Proprietari și acte

Inscrieri privitoare la dreptul de proprietate și alte drepturi reale		Referințe
/		
Act Administrativ nr. TDP 69-59410, din 10/03/1993 emis de CJSIPT DOLJ (ADEVÉRINTA NR. 4951/19-08-2021);		
B1	Intabulare, drept de PROPRIETATE, dobandit prin Reconstituire, cota actuala 1/1 1) MANEA TUDOR, LIPSA CNP	A1

C. Partea III. SARCINI .

Inscrieri privind dezmembramintele dreptului de proprietate, drepturi reale de garanție și sarcini	Referințe
NU SUNT	

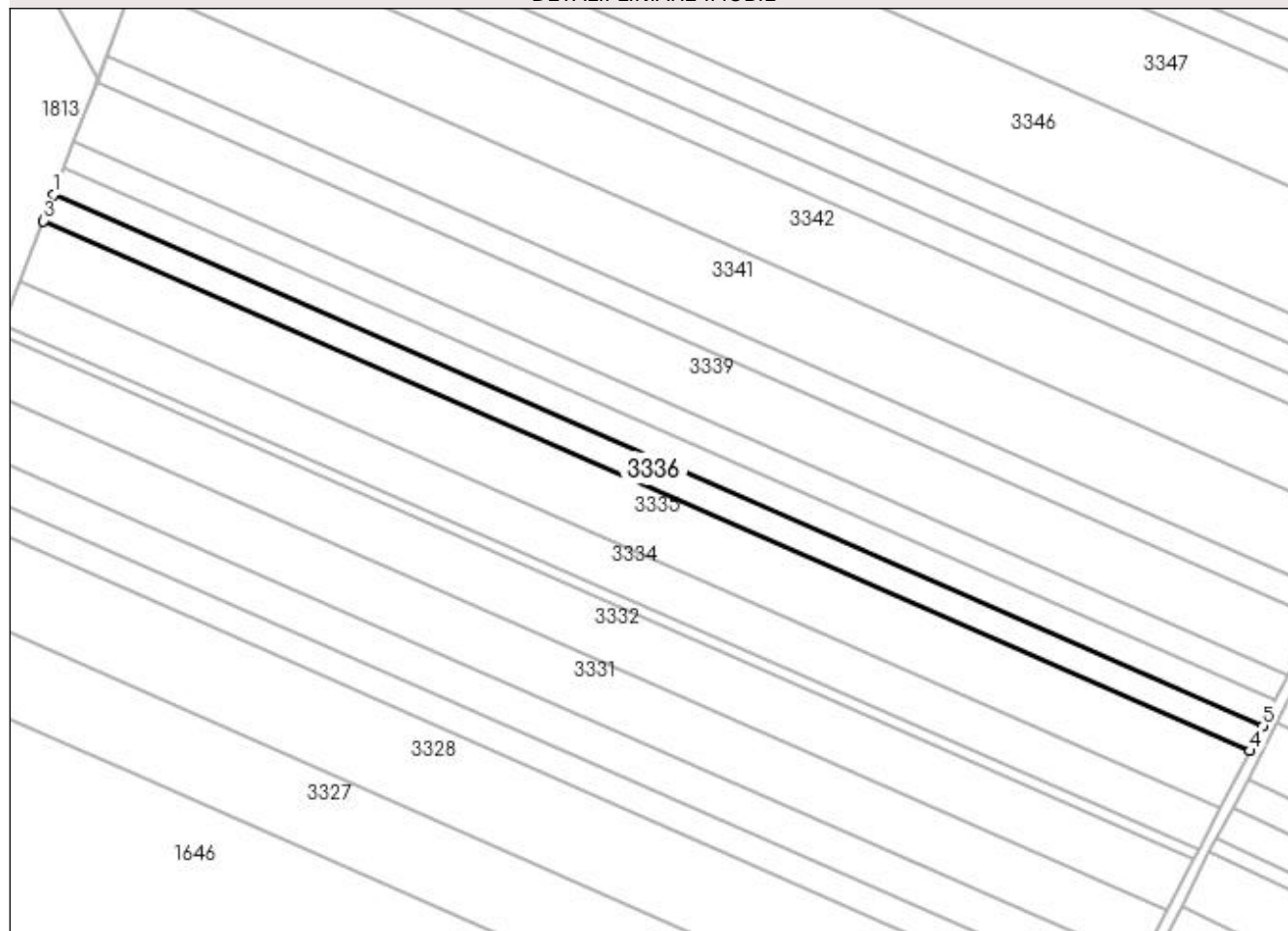
Anexa Nr. 1 La Partea I

Teren

Nr cadastral	Suprafața (mp)*	Observații / Referințe
	5.000	

* Suprafața este determinată în planul de proiecție Stereo 70.

DETALII LINIARE IMOBIL



Date referitoare la teren

Crt	Categorie folosință	Intra vilan	Suprafața (mp)	Tarla	Parcelă	Nr. topo	Observații / Referințe
1	arabil	NU	5.000	395	55	-	

Lungime Segmente

1) Valorile lungimilor segmentelor sunt obținute din proiecție în plan.

Punct început	X / Y	Punct sfârșit	X / Y	Lungime segment (** (m)
1	354.447,94 281.857,634	2	354.444,9 281.849,72	8.478
2	354.444,9 281.849,72	3	354.444,216 281.847,955	1.893
3	354.444,216 281.847,955	4	354.885,58 281.654,114	482.054
4	354.885,58 281.654,114	5	354.890,363 281.663,328	10.381
5	354.890,363 281.663,328	1	354.447,94 281.857,634	483.211

**** Lungimile segmentelor sunt determinate în planul de proiecție Stereo 70 și sunt rotunjite la 1 milimetru.**

***** Distanța dintre puncte este formată din segmente cumulate ce sunt mai mici decât valoarea 1 milimetru.**

**DATE DESPRE IMOBILUL NR. 3337**

Oficiul de Cadastru și Publicitate Imobiliară DOLJ
Biroul de Cadastru și Publicitate Imobiliară Craiova

A. Partea I. Descrierea imobilului

TEREN Extravilan

Adresa: Jud. Dolj, T395, P56

Nr. Crt	Nr cadastral Nr. topografic	Suprafața* (mp)	Observații / Referințe
A1		5.000	Sector cadastral:41 Teren neimprejmuit;

B. Partea II. Proprietari și acte

Inscrieri privitoare la dreptul de proprietate și alte drepturi reale		Referințe
/		
Act Administrativ nr. TDP 55-59410, din 10/03/1993 emis de CJSIPT DOLJ (ADEVERINTA NR. 4942/19-08-2021);		
B1	Intabulare, drept de PROPRIETATE, dobandit prin Constituire, cota actuala 1/1 1) MANEA LUCIA, LIPSA CNP	A1

C. Partea III. SARCINI .

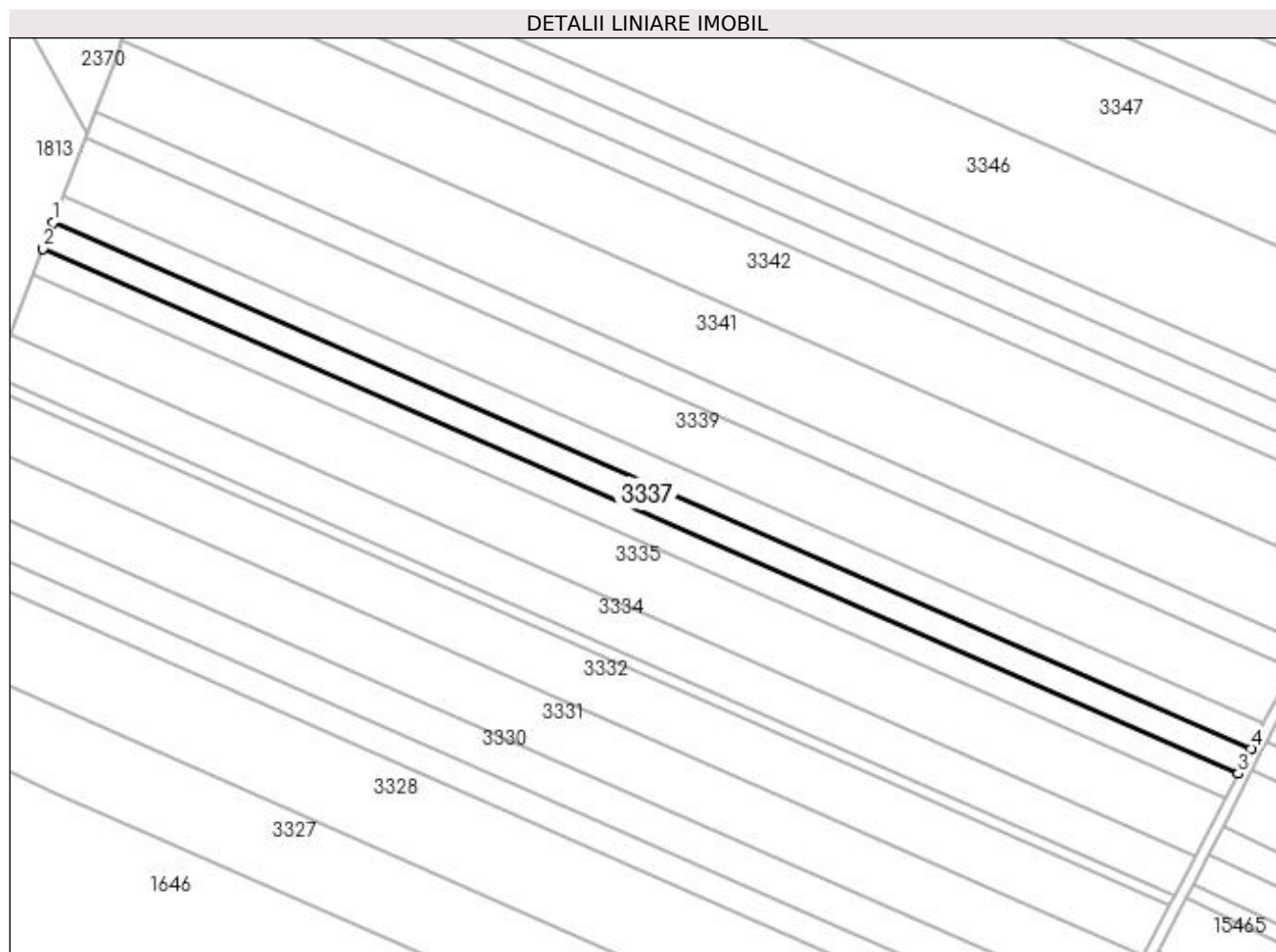
Inscrieri privind dezmembramintele dreptului de proprietate, drepturi reale de garanție și sarcini	Referințe
NU SUNT	

Anexa Nr. 1 La Partea I

Teren

Nr cadastral	Suprafața (mp)*	Observații / Referințe
	5.000	

* Suprafața este determinată în planul de proiecție Stereo 70.



Date referitoare la teren

Crt	Categorie folosință	Intra vilan	Suprafața (mp)	Tarla	Parcelă	Nr. topo	Observații / Referințe
1	arabil	NU	5.000	395	56	-	

Lungime Segmente

1) Valorile lungimilor segmentelor sunt obținute din proiecție în plan.

Punct început	X / Y	Punct sfârșit	X / Y	Lungime segment (** (m)
1	354.451,65 281.867,293	2	354.447,94 281.857,634	10.347
2	354.447,94 281.857,634	3	354.890,363 281.663,328	483.211
3	354.890,363 281.663,328	4	354.895,135 281.672,52	10.357
4	354.895,135 281.672,52	1	354.451,65 281.867,293	484.371

**** Lungimile segmentelor sunt determinate în planul de proiecție Stereo 70 și sunt rotunjite la 1 milimetru.**

***** Distanța dintre puncte este formată din segmente cumulate ce sunt mai mici decât valoarea 1 milimetru.**

**DATE DESPRE IMOBILUL NR. 3338**

Oficiul de Cadastru și Publicitate Imobiliară DOLJ
Biroul de Cadastru și Publicitate Imobiliară Craiova

A. Partea I. Descrierea imobilului

TEREN Extravilan

Adresa: Jud. Dolj, T395, P71

Nr. Crt	Nr cadastral Nr. topografic	Suprafața* (mp)	Observații / Referințe
A1		5.000	Sector cadastral:41 Teren neimprejmuit;

B. Partea II. Proprietari și acte

Inscrieri privitoare la dreptul de proprietate și alte drepturi reale	Referințe
/	
Act Administrativ nr. TDP 3500-44815, din 02/04/1997 emis de CJSIPT DOLJ;	
B1	A1
Intabulare, drept de PROPRIETATE, dobandit prin Constituire, cota actuala 1/1 1) DASCALU CORNELIA, LIPSA CNP	

C. Partea III. SARCINI .


Inscrieri privind dezmembramintele dreptului de proprietate, drepturi reale de garanție și sarcini	Referințe
NU SUNT	

Anexa Nr. 1 La Partea I

Teren

Nr cadastral	Suprafața (mp)*	Observații / Referințe
	5.000	

* Suprafața este determinată în planul de proiecție Stereo 70.



Date referitoare la teren

Crt	Categorie folosință	Intravilan	Suprafața (mp)	Tarla	Parcelă	Nr. topo	Observații / Referințe
1	arabil	NU	5.000	395	71	-	

Lungime Segmente

1) Valorile lungimilor segmentelor sunt obținute din proiecție în plan.

Punct început	X / Y	Punct sfârșit	X / Y	Lungime segment (** (m)
1	354.455,351 281.876,928	2	354.451,65 281.867,293	10.321
2	354.451,65 281.867,293	3	354.895,135 281.672,52	484.371
3	354.895,135 281.672,52	4	354.899,895 281.681,69	10.332
4	354.899,895 281.681,69	1	354.455,351 281.876,928	485.528

**** Lungimile segmentelor sunt determinate în planul de proiecție Stereo 70 și sunt rotunjite la 1 milimetru.**

***** Distanța dintre puncte este formată din segmente cumulate ce sunt mai mici decât valoarea 1 milimetru.**

**DATE DESPRE IMOBILUL NR. 3339**

Oficiul de Cadastru și Publicitate Imobiliară DOLJ
Biroul de Cadastru și Publicitate Imobiliară Craiova

A. Partea I. Descrierea imobilului

TEREN Extravilan

Adresa: Jud. Dolj, T395, P52

Nr. Crt	Nr cadastral Nr. topografic	Suprafața* (mp)	Observații / Referințe
A1		11.300	Sector cadastral:41 Teren neimprejmuit;

B. Partea II. Proprietari și acte

Inscrieri privitoare la dreptul de proprietate și alte drepturi reale	Referințe
/	
Act Administrativ nr. TDP 3498-44815, din 02/04/1997 emis de CJSIPT DOLJ;	
B1	A1
Intabulare, drept de PROPRIETATE, dobândit prin Reconstituire, cota actuala 1/1 1) BUȘU PETRE, LIPSA CNP	

C. Partea III. SARCINI .

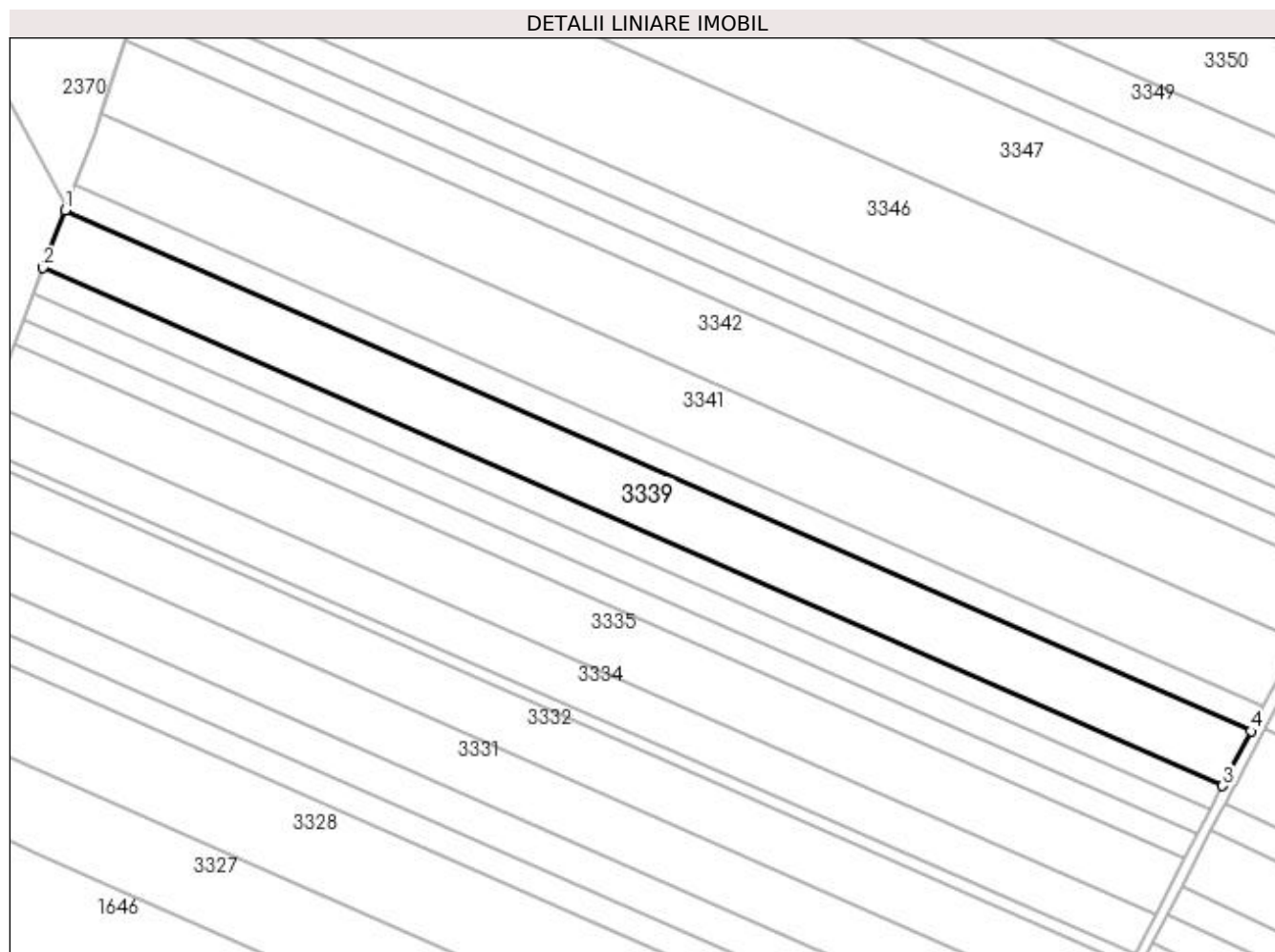
Inscrieri privind dezmembramintele dreptului de proprietate, drepturi reale de garanție și sarcini	Referințe
NU SUNT	

Anexa Nr. 1 La Partea I

Teren

Nr cadastral	Suprafața (mp)*	Observații / Referințe
	11.300	

* Suprafața este determinată în planul de proiecție Stereo 70.



Date referitoare la teren

Crt	Categorie folosință	Intravilan	Suprafața (mp)	Tarla	Parcelă	Nr. topo	Observații / Referințe
1	arabil	NU	11.300	395	52	-	

Lungime Segmente

1) Valorile lungimilor segmentelor sunt obținute din proiecție în plan.

Punct început	X / Y	Punct sfârșit	X / Y	Lungime segment (** (m)
1	354.463,683 281.898,62	2	354.455,351 281.876,928	23.237
2	354.455,351 281.876,928	3	354.899,895 281.681,69	485.528
3	354.899,895 281.681,69	4	354.910,612 281.702,335	23.261
4	354.910,612 281.702,335	1	354.463,683 281.898,62	488.132

**** Lungimile segmentelor sunt determinate în planul de proiecție Stereo 70 și sunt rotunjite la 1 milimetru.**

***** Distanța dintre puncte este formată din segmente cumulate ce sunt mai mici decât valoarea 1 milimetru.**

**DATE DESPRE IMOBILUL NR. 3340**

Oficiul de Cadastru și Publicitate Imobiliară DOLJ
Biroul de Cadastru și Publicitate Imobiliară Craiova

A. Partea I. Descrierea imobilului

TEREN Extravilan

Adresa: Jud. Dolj, T395, P51

Nr. Crt	Nr cadastral Nr. topografic	Suprafața* (mp)	Observații / Referințe
A1		5.000	Sector cadastral:41 Teren neimprejmuit;

B. Partea II. Proprietari și acte

Inscrieri privitoare la dreptul de proprietate și alte drepturi reale	Referințe
/	
Act Administrativ nr. TDP 51-59410, din 10/03/1993 emis de CJSIPT DOLJ;	
B1	A1
Intabulare, drept de PROPRIETATE, dobandit prin Constituire, cota actuala 1/1 1) ENEA ELENA, LIPSA CNP	

C. Partea III. SARCINI .


Inscrieri privind dezmembramintele dreptului de proprietate, drepturi reale de garanție și sarcini	Referințe
NU SUNT	

Anexa Nr. 1 La Partea I

Teren

Nr cadastral	Suprafața (mp)*	Observații / Referințe
	5.000	

* Suprafața este determinată în planul de proiecție Stereo 70.



Date referitoare la teren

Crt	Categorie folosință	Intravilan	Suprafața (mp)	Tarla	Parcelă	Nr. topo	Observații / Referințe
1	arabil	NU	5.000	395	51	-	

Lungime Segmente

1) Valorile lungimilor segmentelor sunt obținute din proiecție în plan.

Punct început	X / Y	Punct sfârșit	X / Y	Lungime segment (** (m)
1	354.467,355 281.908,182	2	354.463,683 281.898,62	10.243
2	354.463,683 281.898,62	3	354.910,612 281.702,335	488.132
3	354.910,612 281.702,335	4	354.915,336 281.711,435	10.253
4	354.915,336 281.711,435	1	354.467,355 281.908,182	489.281

**** Lungimile segmentelor sunt determinate în planul de proiecție Stereo 70 și sunt rotunjite la 1 milimetru.**

***** Distanța dintre puncte este formată din segmente cumulate ce sunt mai mici decât valoarea 1 milimetru.**

**DATE DESPRE IMOBILUL NR. 3341**

Oficiul de Cadastru și Publicitate Imobiliară DOLJ
Biroul de Cadastru și Publicitate Imobiliară Craiova

A. Partea I. Descrierea imobilului

TEREN Extravilan

Adresa: Jud. Dolj, T395, P50

Nr. Crt	Nr cadastral Nr. topografic	Suprafața* (mp)	Observații / Referințe
A1		13.900	Sector cadastral:41 Teren neimprejmuit;

B. Partea II. Proprietari și acte

Inscrieri privitoare la dreptul de proprietate și alte drepturi reale	Referințe
/	
Act Administrativ nr. TDP 3489-44815, din 02/04/1997 emis de CJSIPT DOLJ;	
B1	A1
Intabulare, drept de PROPRIETATE, dobândit prin Reconstituire, cota actuala 1/1 1) ENEA ION, LIPSA CNP	

C. Partea III. SARCINI .

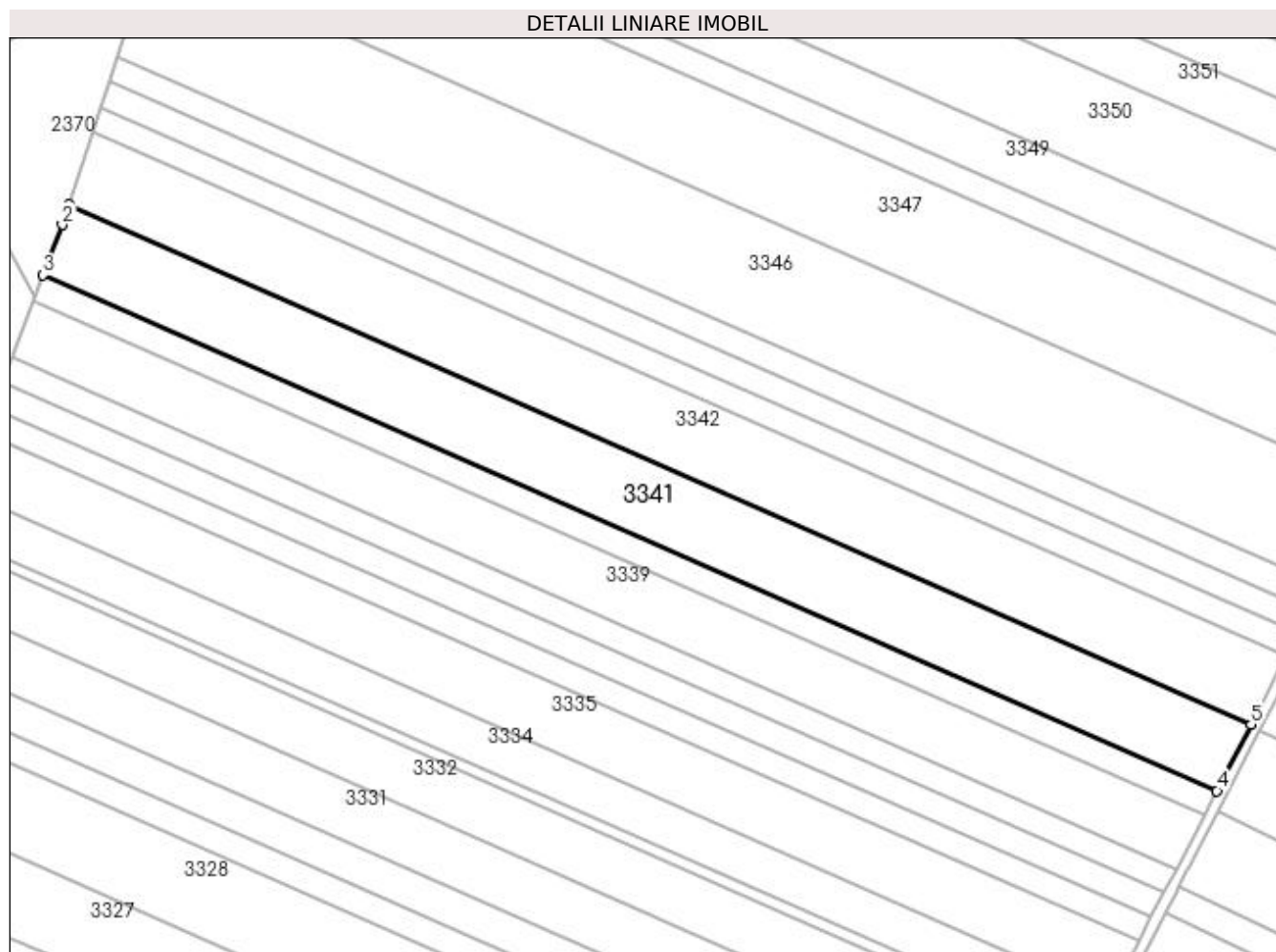
Inscrieri privind dezmembramintele dreptului de proprietate, drepturi reale de garanție și sarcini	Referințe
NU SUNT	

Anexa Nr. 1 La Partea I

Teren

Nr cadastral	Suprafața (mp)*	Observații / Referințe
	13.900	

* Suprafața este determinată în planul de proiecție Stereo 70.



Date referitoare la teren

Crt	Categorie folosință	Intra vilan	Suprafața (mp)	Tarla	Parcelă	Nr. topo	Observații / Referințe
1	arabil	NU	13.900	395	50	-	

Lungime Segmente

1) Valorile lungimilor segmentelor sunt obținute din proiecție în plan.

Punct început	X / Y	Punct sfârșit	X / Y	Lungime segment (** (m)
1	354.477,163 281.934,799	2	354.474,71 281.927,33	7.861
2	354.474,71 281.927,33	3	354.467,355 281.908,182	20.512
3	354.467,355 281.908,182	4	354.915,336 281.711,435	489.281
4	354.915,336 281.711,435	5	354.928,408 281.736,618	28.374
5	354.928,408 281.736,618	1	354.477,163 281.934,799	492.847

**** Lungimile segmentelor sunt determinate în planul de proiecție Stereo 70 și sunt rotunjite la 1 milimetru.**

***** Distanța dintre puncte este formată din segmente cumulate ce sunt mai mici decât valoarea 1 milimetru.**

**DATE DESPRE IMOBILUL NR. 3342**

Oficiul de Cadastru și Publicitate Imobiliară DOLJ
Biroul de Cadastru și Publicitate Imobiliară Craiova

A. Partea I. Descrierea imobilului

TEREN Extravilan

Adresa: Jud. Dolj, T395, P49

Nr. Crt	Nr cadastral Nr. topografic	Suprafața* (mp)	Observații / Referințe
A1		14.500	Sector cadastral:41 Teren neimprejmuit;

B. Partea II. Proprietari și acte

Inscrieri privitoare la dreptul de proprietate și alte drepturi reale		Referințe
/		
Act Administrativ nr. TDP 98-59410, din 15/03/1993 emis de CJSIPT DOLJ (ADEVÉRINTA NR. 4940/19-08-2021);		
B1	Intabulare, drept de PROPRIETATE, dobandit prin Reconstituire, cota actuala 1/1 1) DASCALU DUMITRU, LIPSA CNP	A1

C. Partea III. SARCINI .

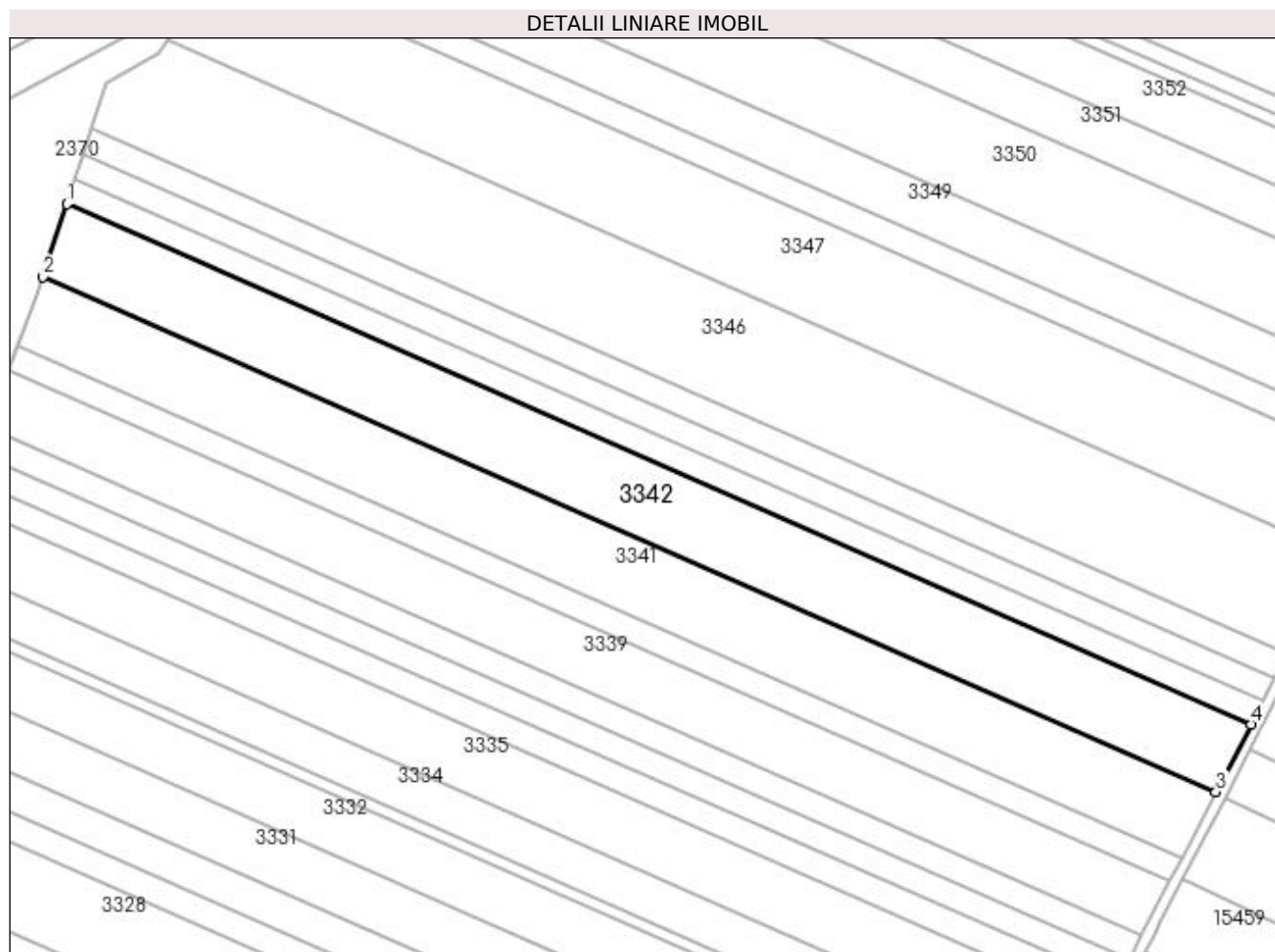
Inscrieri privind dezmembramintele dreptului de proprietate, drepturi reale de garanție și sarcini	Referințe
NU SUNT	

Anexa Nr. 1 La Partea I

Teren

Nr cadastral	Suprafața (mp)*	Observații / Referințe
	14.500	

* Suprafața este determinată în planul de proiecție Stereo 70.



Date referitoare la teren

Crt	Categorie folosință	Intra vilan	Suprafața (mp)	Tarla	Parcelă	Nr. topo	Observații / Referințe
1	arabil	NU	14.500	395	49	-	

Lungime Segmente

1) Valorile lungimilor segmentelor sunt obținute din proiecție în plan.

Punct început	X / Y	Punct sfârșit	X / Y	Lungime segment (** (m)
1	354.486,342 281.962,747	2	354.477,163 281.934,799	29.417
2	354.477,163 281.934,799	3	354.928,408 281.736,618	492.847
3	354.928,408 281.736,618	4	354.941,927 281.762,66	29.342
4	354.941,927 281.762,66	1	354.486,342 281.962,747	497.587

**** Lungimile segmentelor sunt determinate în planul de proiecție Stereo 70 și sunt rotunjite la 1 milimetru.**

***** Distanța dintre puncte este formată din segmente cumulate ce sunt mai mici decât valoarea 1 milimetru.**

**DATE DESPRE IMOBILUL NR. 3343**

Oficiul de Cadastru și Publicitate Imobiliară DOLJ
 Biroul de Cadastru și Publicitate Imobiliară Craiova

A. Partea I. Descrierea imobilului

TEREN Extravilan

Adresa: Jud. Dolj, T395, P48

Nr. Crt	Nr cadastral Nr. topografic	Suprafața* (mp)	Observații / Referințe
A1		5.000	Sector cadastral:41 Teren neimprejmuit;

B. Partea II. Proprietari și acte

Inscrieri privitoare la dreptul de proprietate și alte drepturi reale		Referințe
/		
Act Administrativ nr. TDP 44-59410, din 09/03/1993 emis de CJSIPT DOLJ (ADEVERINTA NR. 4939/19-08-2021);		
B1	Intabulare, drept de PROPRIETATE, dobandit prin Constituire, cota actuala 1/1 1) GOLEA FLOAREA, LIPSA CNP	A1

C. Partea III. SARCINI .

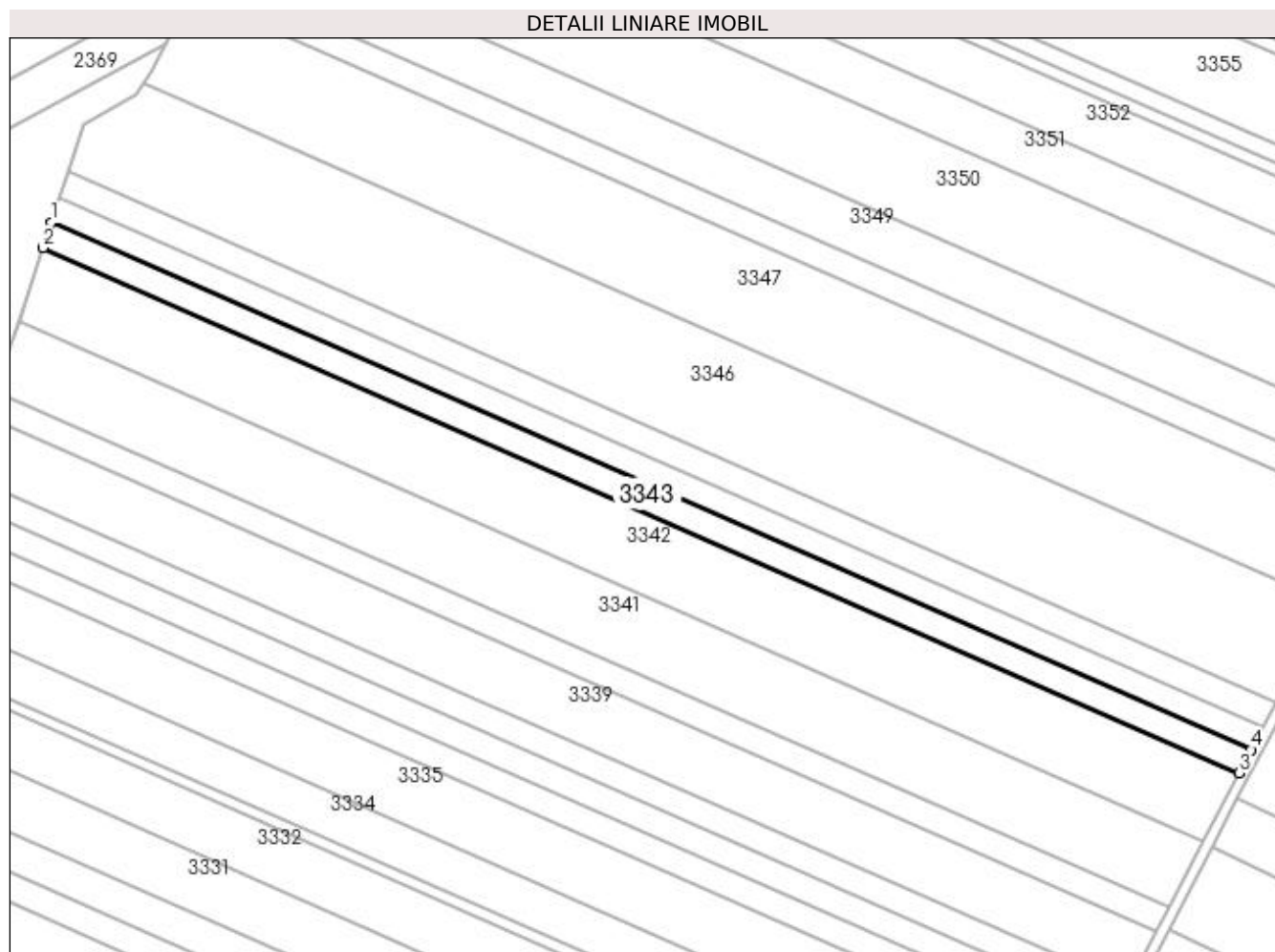
Inscrieri privind dezmembramintele dreptului de proprietate, drepturi reale de garanție și sarcini	Referințe
NU SUNT	

Anexa Nr. 1 La Partea I

Teren

Nr cadastral	Suprafața (mp)*	Observații / Referințe
	5.000	

* Suprafața este determinată în planul de proiecție Stereo 70.



Date referitoare la teren

Crt	Categorie folosință	Intravilan	Suprafața (mp)	Tarla	Parcelă	Nr. topo	Observații / Referințe
1	arabil	NU	5.000	395	48	-	

Lungime Segmente

1) Valorile lungimilor segmentelor sunt obținute din proiecție în plan.

Punct început	X / Y	Punct sfârșit	X / Y	Lungime segment (** (m)
1	354.489,486 281.972,323	2	354.486,342 281.962,747	10.079
2	354.486,342 281.962,747	3	354.941,927 281.762,66	497.587
3	354.941,927 281.762,66	4	354.946,558 281.771,583	10.053
4	354.946,558 281.771,583	1	354.489,486 281.972,323	499.211

**** Lungimile segmentelor sunt determinate în planul de proiecție Stereo 70 și sunt rotunjite la 1 milimetru.**

***** Distanța dintre puncte este formată din segmente cumulate ce sunt mai mici decât valoarea 1 milimetru.**

**DATE DESPRE IMOBILUL NR. 3344**

Oficiul de Cadastru și Publicitate Imobiliară DOLJ
Biroul de Cadastru și Publicitate Imobiliară Craiova

A. Partea I. Descrierea imobilului

TEREN Extravilan

Adresa: Jud. Dolj, T395, P109

Nr. Crt	Nr cadastral Nr. topografic	Suprafața* (mp)	Observații / Referințe
A1		5.000	Sector cadastral:41 Teren neimprejmuit;

B. Partea II. Proprietari și acte

Inscrieri privitoare la dreptul de proprietate și alte drepturi reale	Referințe
/	
Act Administrativ nr. TDP 1217-59088, din 19/01/1995 emis de CJSIPT DOLJ;	
B1	A1
Intabulare, drept de PROPRIETATE, dobândit prin Reconstituire, cota actuala 1/1 1) DUȚĂ GHEORGHE, LIPSA CNP	

C. Partea III. SARCINI .

Inscrieri privind dezmembramintele dreptului de proprietate, drepturi reale de garanție și sarcini	Referințe
NU SUNT	

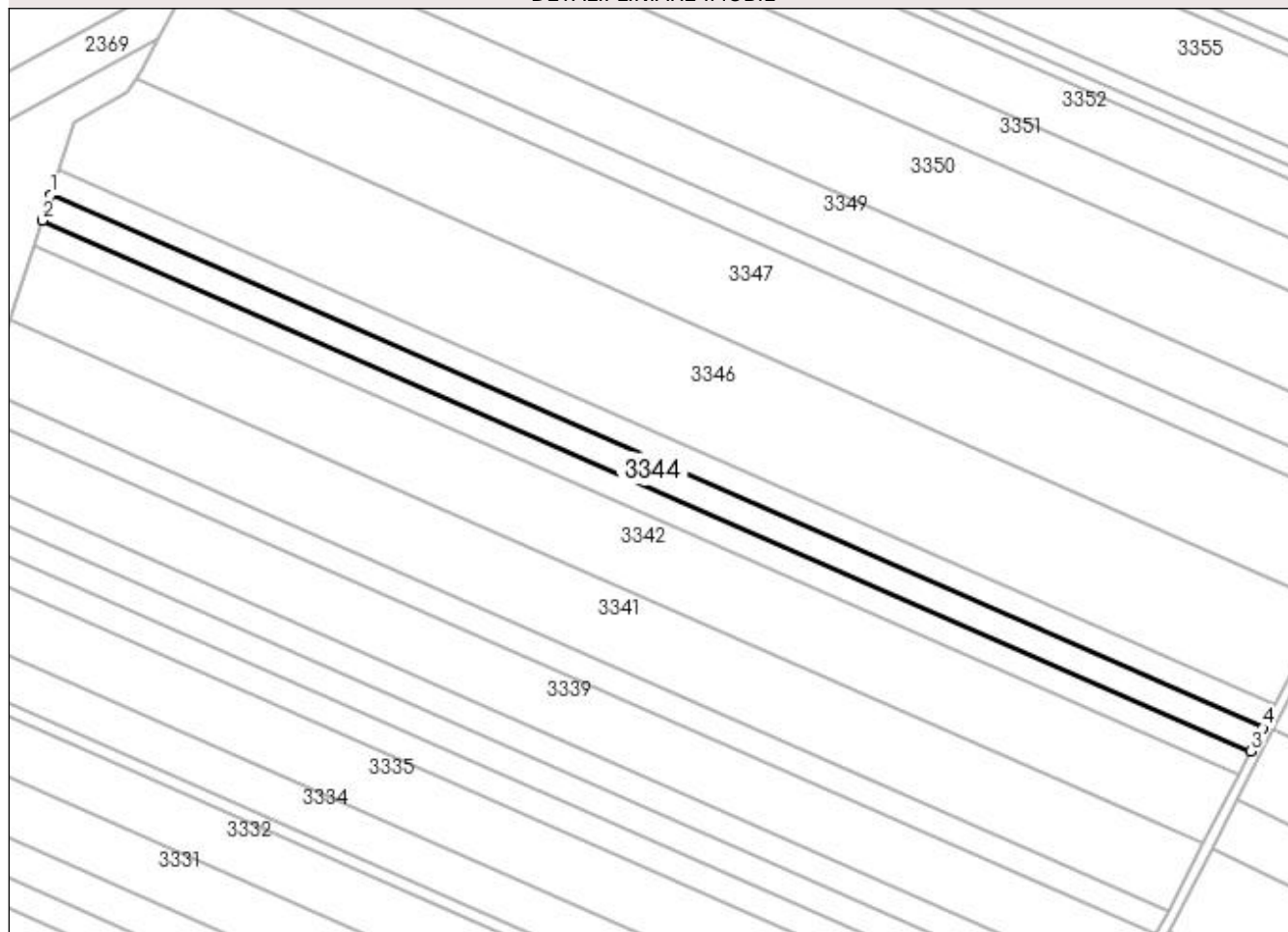
Anexa Nr. 1 La Partea I

Teren

Nr cadastral	Suprafața (mp)*	Observații / Referințe
	5.000	

* Suprafața este determinată în planul de proiecție Stereo 70.

DETALII LINIARE IMOBIL



Date referitoare la teren

Crt	Categorie folosință	Intravilan	Suprafața (mp)	Tarla	Parcelă	Nr. topo	Observații / Referințe
1	arabil	NU	5.000	395	109	-	IDENTIC CU T395

Lungime Segmente

1) Valorile lungimilor segmentelor sunt obținute din proiecție în plan.

Punct început	X / Y	Punct sfârșit	X / Y	Lungime segment (** (m)
1	354.492,621 281.981,868	2	354.489,486 281.972,323	10.047
2	354.489,486 281.972,323	3	354.946,558 281.771,583	499.211
3	354.946,558 281.771,583	4	354.951,175 281.780,477	10.021
4	354.951,175 281.780,477	1	354.492,621 281.981,868	500.829

**** Lungimile segmentelor sunt determinate în planul de proiecție Stereo 70 și sunt rotunjite la 1 milimetru.**

***** Distanța dintre puncte este formată din segmente cumulate ce sunt mai mici decât valoarea 1 milimetru.**

**DATE DESPRE IMOBILUL NR. 3345**

Oficiul de Cadastru și Publicitate Imobiliară DOLJ
Biroul de Cadastru și Publicitate Imobiliară Craiova

A. Partea I. Descrierea imobilului

TEREN Extravilan

Adresa: Jud. Dolj, T395, P46

Nr. Crt	Nr cadastral Nr. topografic	Suprafața* (mp)	Observații / Referințe
A1		5.100	Sector cadastral:41 Teren neimprejmut;

B. Partea II. Proprietari și acte

Inscrieri privitoare la dreptul de proprietate și alte drepturi reale		Referințe
/		
Act Administrativ nr. TDP 3936-48351, din 22/07/1998 emis de CJSIPT DOLJ;		
B1	Intabulare, drept de PROPRIETATE, dobândit prin Reconstituire, cota actuala 1/1 1) GOLEA PETRE, LIPSA CNP 2) CRĂCIUNOIU VASILICA, LIPSA CNP 3) DUȚĂ EUGENIA, LIPSA CNP 4) GOLEA DANIEL, LIPSA CNP	A1

C. Partea III. SARCINI .


Inscrieri privind dezmembramintele dreptului de proprietate, drepturi reale de garanție și sarcini	Referințe
NU SUNT	

Anexa Nr. 1 La Partea I

Teren

Nr cadastral	Suprafața (mp)*	Observații / Referințe
	5.100	

* Suprafața este determinată în planul de proiecție Stereo 70.



Date referitoare la teren

Crt	Categorie folosință	Intravilan	Suprafața (mp)	Tarla	Parcelă	Nr. topo	Observații / Referințe
1	arabil	NU	5.100	395	46	-	

Lungime Segmente

1) Valorile lungimilor segmentelor sunt obținute din proiecție în plan.

Punct început	X / Y	Punct sfârșit	X / Y	Lungime segment (** (m)
1	354.955,869 281.789,519	2	354.495,808 281.991,572	502.475
2	354.495,808 281.991,572	3	354.492,621 281.981,868	10.214
3	354.492,621 281.981,868	4	354.951,175 281.780,477	500.829
4	354.951,175 281.780,477	1	354.955,869 281.789,519	10.188

**** Lungimile segmentelor sunt determinate în planul de proiecție Stereo 70 și sunt rotunjite la 1 milimetru.**

***** Distanța dintre puncte este formată din segmente cumulate ce sunt mai mici decât valoarea 1 milimetru.**

**DATE DESPRE IMOBILUL NR. 3346**

Oficiul de Cadastru și Publicitate Imobiliară DOLJ
Biroul de Cadastru și Publicitate Imobiliară Craiova

A. Partea I. Descrierea imobilului

TEREN Extravilan

Adresa: Jud. Dolj, Tarla 395, Parcela 45

Nr. Crt	Nr cadastral Nr. topografic	Suprafața* (mp)	Observații / Referințe
A1	36716	21.400	Sector cadastral:41 Teren neimprejmuit;

B. Partea II. Proprietari și acte

Inscrieri privitoare la dreptul de proprietate și alte drepturi reale		Referințe
76371 / 26/03/2021		
Hotarare Judecatoreasca nr. Sentinta Civila nr.11, din 13/01/2014 emis de Judecatoria Calafat dosar nr 3940/201/2013 (act normativ nr TDP 3491-44815 din 02.04.1997, emis de CJ Dolj);		
B1	Intabulare, drept de PROPRIETATE, dobandit prin Hotarare Judecatoreasca, cota actuala 1/1 1) GHEONEA CONSTANTIN	A1

C. Partea III. SARCINI .

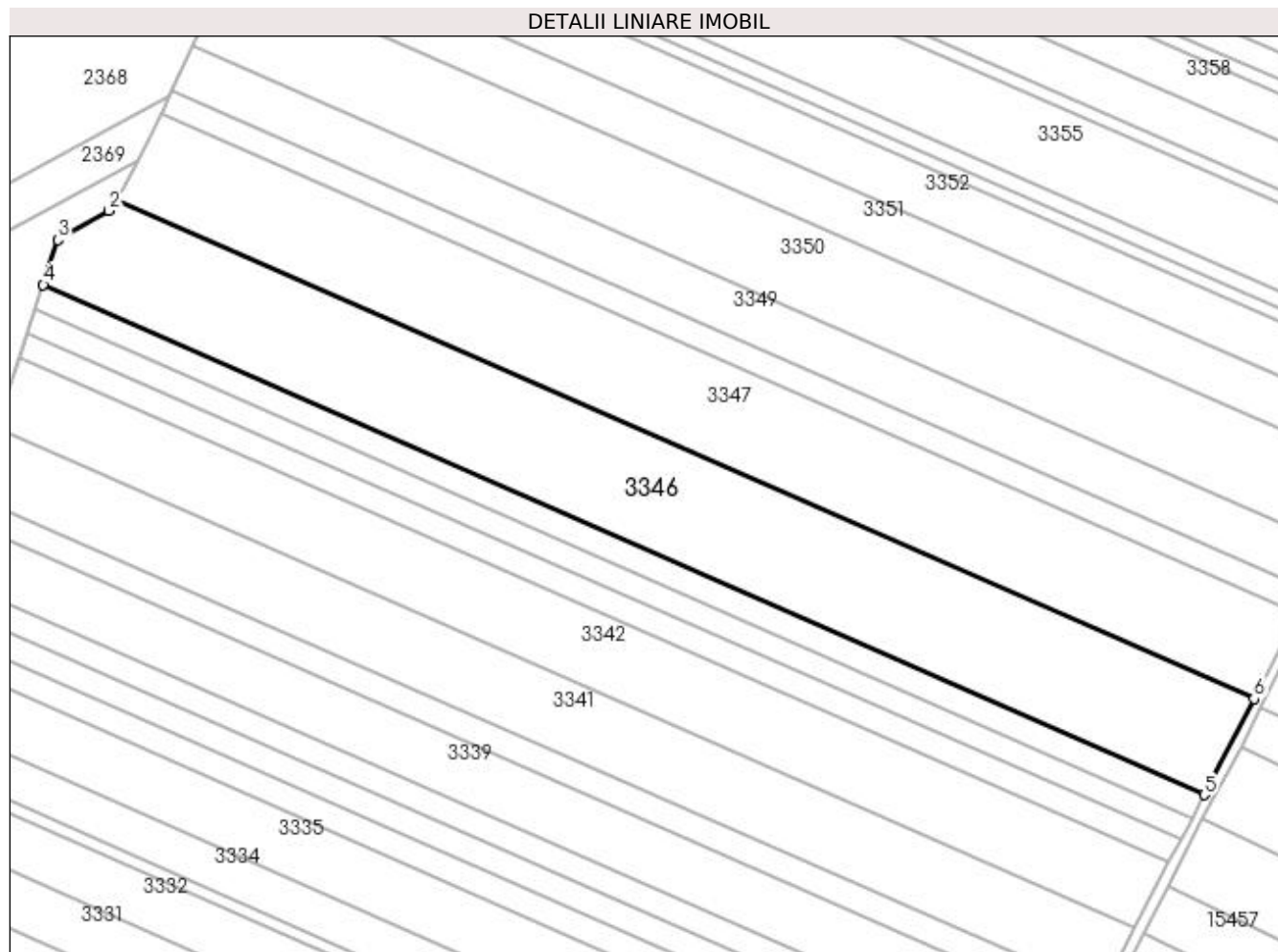
Inscrieri privind dezmembramintele dreptului de proprietate, drepturi reale de garanție și sarcini	Referințe
NU SUNT	

Anexa Nr. 1 La Partea I

Teren

Nr cadastral	Suprafața (mp)*	Observații / Referințe
36716	21.400	

* Suprafața este determinată în planul de proiecție Stereo 70.



Date referitoare la teren

Crt	Categorie folosință	Intra vilan	Suprafața (mp)	Tarla	Parcelă	Nr. topo	Observații / Referințe
1	arabil	NU	21.400	395	45	-	

Lungime Segmente

1) Valorile lungimilor segmentelor sunt obținute din proiecție în plan.

Punct început	X / Y	Punct sfârșit	X / Y	Lungime segment (** (m)
1	354.524,893 282.025,503	2	354.521,77 282.020,87	5.587
2	354.521,77 282.020,87	3	354.501,65 282.009,36	23.18
3	354.501,65 282.009,36	4	354.495,808 281.991,572	18.723
4	354.495,808 281.991,572	5	354.955,869 281.789,519	502.475
5	354.955,869 281.789,519	6	354.975,612 281.827,554	42.854

Punct început	X / Y	Punct sfârșit	X / Y	Lungime segment (** (m)
6	354.975,612 281.827,554	1	354.524,893 282.025,503	492.272

** Lungimile segmentelor sunt determinate în planul de proiecție Stereo 70 și sunt rotunjite la 1 milimetru.

*** Distanța dintre puncte este formată din segmente cumulate ce sunt mai mici decât valoarea 1 milimetru.

**DATE DESPRE IMOBILUL NR. 3347**

Oficiul de Cadastru și Publicitate Imobiliară DOLJ
Biroul de Cadastru și Publicitate Imobiliară Craiova

A. Partea I. Descrierea imobilului

TEREN Extravilan

Adresa: Jud. Dolj, T395, P44

Nr. Crt	Nr cadastral Nr. topografic	Suprafața* (mp)	Observații / Referințe
A1		18.800	Sector cadastral:41 Teren neimprejmuit;

B. Partea II. Proprietari și acte

Inscrieri privitoare la dreptul de proprietate și alte drepturi reale		Referințe
/		
Act Administrativ nr. TDP 3497-44815, din 02/04/1997 emis de CJSIPT DOLJ;		
B1	Intabulare, drept de PROPRIETATE, dobândit prin Reconstituire, cota actuala 1/1 1) CĂPRĂRIN PETRE, LIPSA CNP 2) CĂPRĂRIN CONSTANTIN, LIPSA CNP	A1

C. Partea III. SARCINI .

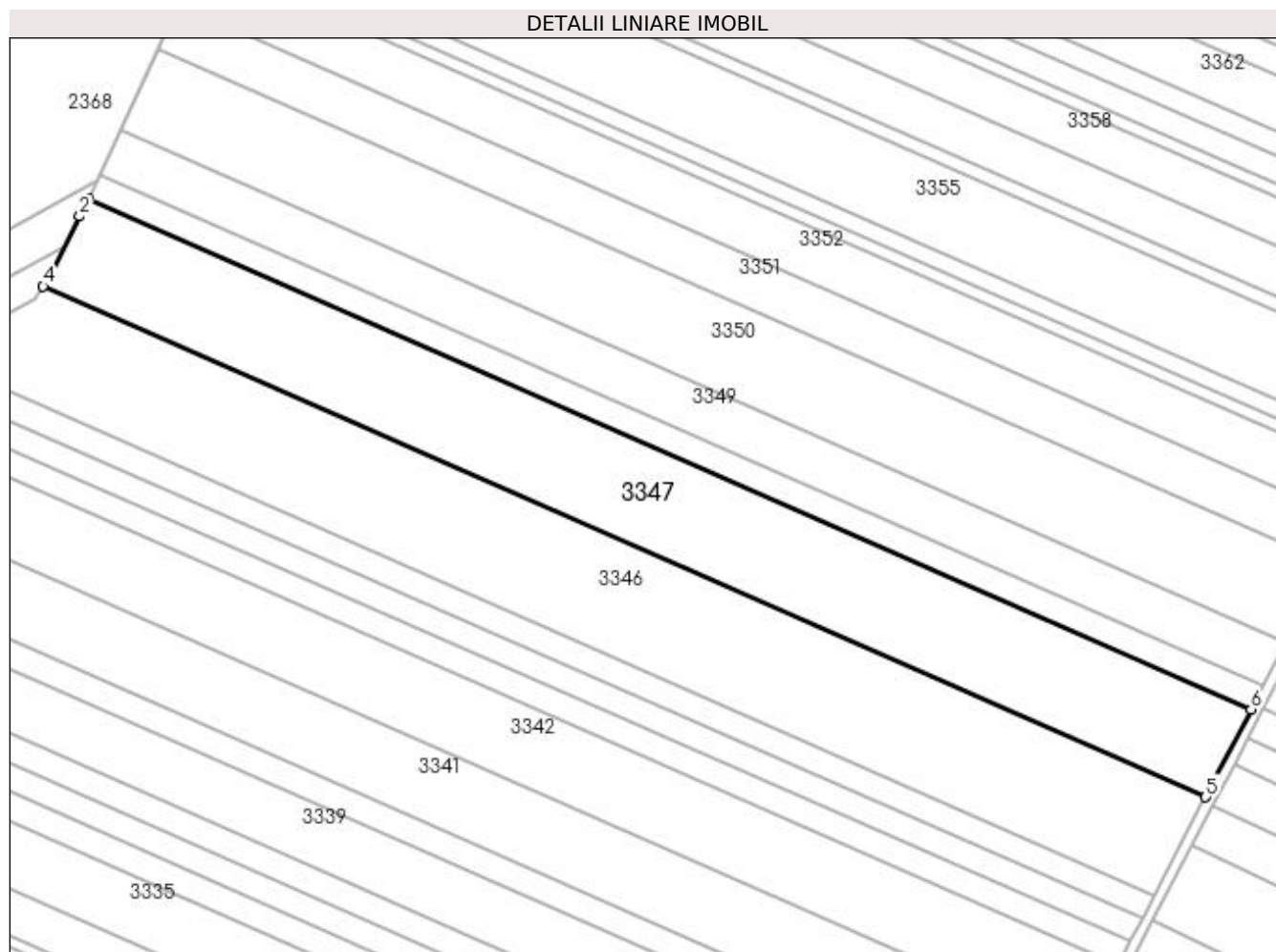
Inscrieri privind dezmembramentele dreptului de proprietate, drepturi reale de garanție și sarcini	Referințe
NU SUNT	

Anexa Nr. 1 La Partea I

Teren

Nr cadastral	Suprafața (mp)*	Observații / Referințe
	18.800	

* Suprafața este determinată în planul de proiecție Stereo 70.



Date referitoare la teren

Crt	Categorie folosință	Intra vilan	Suprafața (mp)	Tarla	Parcelă	Nr. topo	Observații / Referințe
1	arabil	NU	18.800	395	44	-	

Lungime Segmente

1) Valorile lungimilor segmentelor sunt obținute din proiecție în plan.

Punct început	X / Y	Punct sfârșit	X / Y	Lungime segment (** (m)
1	354.542,547 282.059,484	2	354.539,135 282.052,659	7.63
2	354.539,135 282.052,659	3	354.527,48 282.029,34	26.069
3	354.527,48 282.029,34	4	354.524,893 282.025,503	4.628
4	354.524,893 282.025,503	5	354.975,612 281.827,554	492.272
5	354.975,612 281.827,554	6	354.993,254 281.861,539	38.291

Punct început	X / Y	Punct sfârșit	X / Y	Lungime segment (** (m)
6	354.993,254 281.861,539	1	354.542,547 282.059,484	492.259

** Lungimile segmentelor sunt determinate în planul de proiecție Stereo 70 și sunt rotunjite la 1 milimetru.

*** Distanța dintre puncte este formată din segmente cumulate ce sunt mai mici decât valoarea 1 milimetru.

**DATE DESPRE IMOBILUL NR. 3348**

Oficiul de Cadastru și Publicitate Imobiliară DOLJ
Biroul de Cadastru și Publicitate Imobiliară Craiova

A. Partea I. Descrierea imobilului

TEREN Extravilan

Adresa: Jud. Dolj, T395,P43

Nr. Crt	Nr cadastral Nr. topografic	Suprafața* (mp)	Observații / Referințe
A1	33951	5.000	Sector cadastral:41 Teren neimprejmuit;

B. Partea II. Proprietari și acte

Inscrieri privitoare la dreptul de proprietate și alte drepturi reale	Referințe
72649 / 29/03/2018	
Act Notarial nr. contract de vanzare-cumparare aut nr. 765, din 29/03/2018 emis de NP Stoenescu Florea;	
B1	A1
Intabulare, drept de PROPRIETATE, dobandit prin Conventie, cota actuala 1/1	
1) BARBULESCU IULIAN	
2) BĂRBULESCU VIOLETA	

C. Partea III. SARCINI .

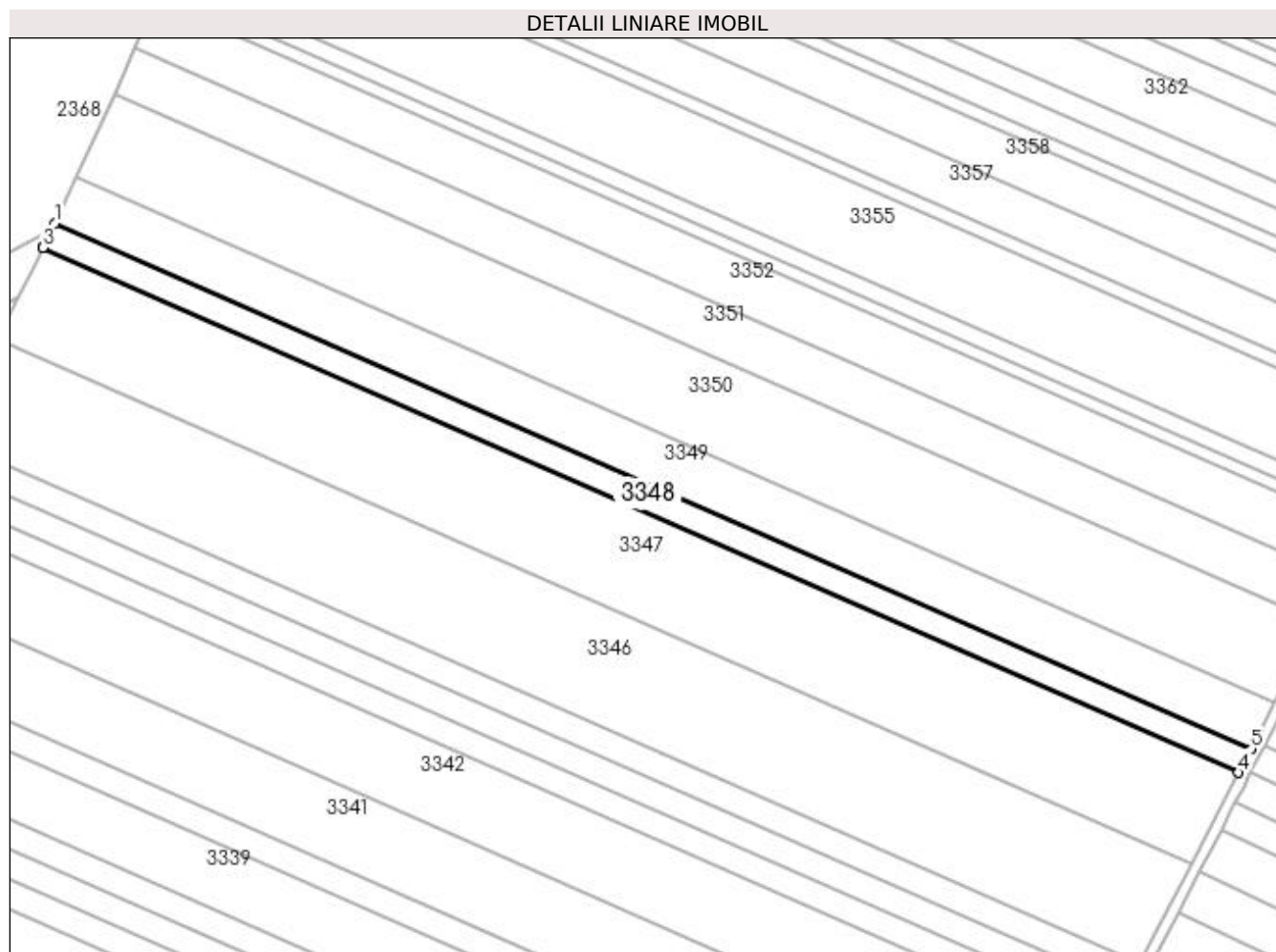
Inscrieri privind dezmembramintele dreptului de proprietate, drepturi reale de garanție și sarcini	Referințe
NU SUNT	

Anexa Nr. 1 La Partea I

Teren

Nr cadastral	Suprafața (mp)*	Observații / Referințe
33951	5.000	

* Suprafața este determinată în planul de proiecție Stereo 70.



Date referitoare la teren

Crt	Categorie folosință	Intravilan	Suprafața (mp)	Tarla	Parcelă	Nr. topo	Observații / Referințe
1	arabil	NU	5.000	395	43	-	

Lungime Segmente

1) Valorile lungimilor segmentelor sunt obținute din proiecție în plan.

Punct început	X / Y	Punct sfârșit	X / Y	Lungime segment (** (m)
1	354.546,864 282.068,677	2	354.542,85 282.060,09	9.479
2	354.542,85 282.060,09	3	354.542,547 282.059,484	0.678
3	354.542,547 282.059,484	4	354.993,254 281.861,539	492.259
4	354.993,254 281.861,539	5	354.997,942 281.870,57	10.175
5	354.997,942 281.870,57	1	354.546,864 282.068,677	492.664

**** Lungimile segmentelor sunt determinate în planul de proiecție Stereo 70 și sunt rotunjite la 1 milimetru.**

***** Distanța dintre puncte este formată din segmente cumulate ce sunt mai mici decât valoarea 1 milimetru.**

**DATE DESPRE IMOBILUL NR. 3349**

Oficiul de Cadastru și Publicitate Imobiliară DOLJ
Biroul de Cadastru și Publicitate Imobiliară Craiova

A. Partea I. Descrierea imobilului

TEREN Extravilan

Adresa: Jud. Dolj, T395, P42

Nr. Crt	Nr cadastral Nr. topografic	Suprafața* (mp)	Observații / Referințe
A1		9.500	Sector cadastral:41 Teren neimprejmuit; eronat denumire tarla in TDP

B. Partea II. Proprietari și acte

Inscrieri privitoare la dreptul de proprietate și alte drepturi reale		Referințe
/		
Act Administrativ nr. TDP 85-59410, din 11/03/1993 emis de CJSIPT DOLJ;		
B1	Intabulare, drept de PROPRIETATE, dobandit prin Reconstituire, cota actuala 1/1 1) CRACIUNOIU GHEORGHE, LIPSA CNP	A1

C. Partea III. SARCINI .

Inscrieri privind dezmembramintele dreptului de proprietate, drepturi reale de garanție și sarcini	Referințe
NU SUNT	

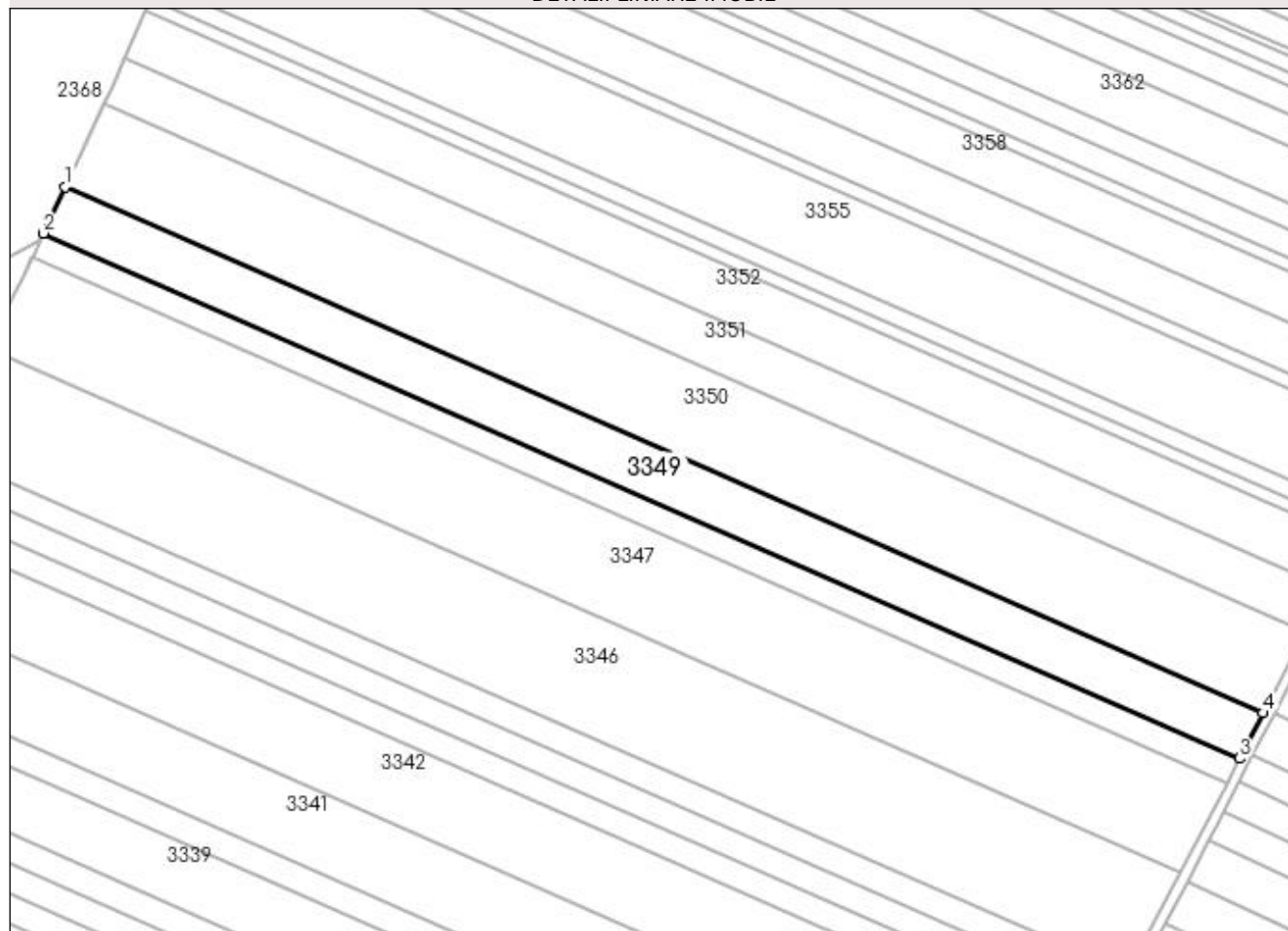
Anexa Nr. 1 La Partea I

Teren

Nr cadastral	Suprafața (mp)*	Observații / Referințe
	9.500	eronat denumire tarla in TDP

* Suprafața este determinată în planul de proiecție Stereo 70.

DETALII LINIARE IMOBIL



Date referitoare la teren

Crt	Categorie folosință	Intravilan	Suprafața (mp)	Tarla	Parcelă	Nr. topo	Observații / Referințe
1	arabil	NU	9.500	395	42	-	identic cu T 398

Lungime Segmente

1) Valorile lungimilor segmentelor sunt obținute din proiecție în plan.

Punct început	X / Y	Punct sfârșit	X / Y	Lungime segment (** (m)
1	354.555,025 282.086,137	2	354.546,864 282.068,677	19.273
2	354.546,864 282.068,677	3	354.997,942 281.870,57	492.664
3	354.997,942 281.870,57	4	355.006,838 281.887,707	19.308
4	355.006,838 281.887,707	1	354.555,025 282.086,137	493.467

**** Lungimile segmentelor sunt determinate în planul de proiecție Stereo 70 și sunt rotunjite la 1 milimetru.**

***** Distanța dintre puncte este formată din segmente cumulate ce sunt mai mici decât valoarea 1 milimetru.**

**DATE DESPRE IMOBILUL NR. 3350**

Oficiul de Cadastru și Publicitate Imobiliară DOLJ
Biroul de Cadastru și Publicitate Imobiliară Craiova

A. Partea I. Descrierea imobilului

TEREN Extravilan

Adresa: Jud. Dolj, T395, P41

Nr. Crt	Nr cadastral Nr. topografic	Suprafața* (mp)	Observații / Referințe
A1		17.000	Sector cadastral:41 Teren neimprejmuit;

B. Partea II. Proprietari și acte

Inscrieri privitoare la dreptul de proprietate și alte drepturi reale	Referințe
/	
Act Administrativ nr. TDP 3212/48331, din 14/03/1997 emis de CJSIPT DOLJ;	
B1	A1
Intabulare, drept de PROPRIETATE, dobandit prin Reconstituire, cota actuala 1/1 1) CAPRARIN EUGENIA, LIPSA CNP	

C. Partea III. SARCINI .

Inscrieri privind dezmembramintele dreptului de proprietate, drepturi reale de garanție și sarcini	Referințe
NU SUNT	

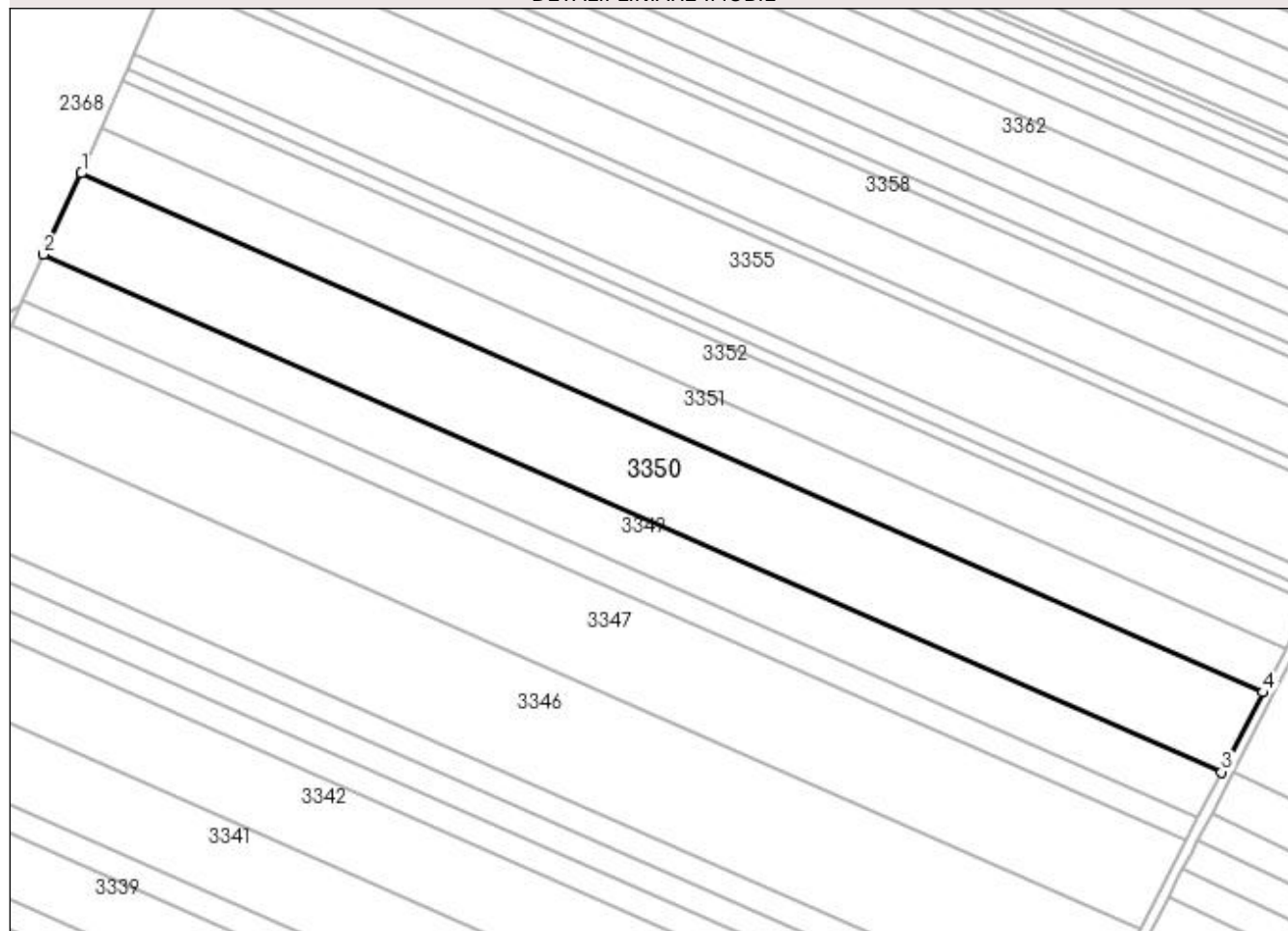
Anexa Nr. 1 La Partea I

Teren

Nr cadastral	Suprafața (mp)*	Observații / Referințe
	17.000	

* Suprafața este determinată în planul de proiecție Stereo 70.

DETALII LINIARE IMOBIL



Date referitoare la teren

Crt	Categorie folosință	Intra vilan	Suprafața (mp)	Tarla	Parcelă	Nr. topo	Observații / Referințe
1	arabil	NU	17.000	395	41	-	

Lungime Segmente

1) Valorile lungimilor segmentelor sunt obținute din proiecție în plan.

Punct început	X / Y	Punct sfârșit	X / Y	Lungime segment (** (m)
1	354.569,595 282.117,309	2	354.555,025 282.086,137	34.409
2	354.555,025 282.086,137	3	355.006,838 281.887,707	493.467
3	355.006,838 281.887,707	4	355.022,72 281.918,303	34.472
4	355.022,72 281.918,303	1	354.569,595 282.117,309	494.9

**** Lungimile segmentelor sunt determinate în planul de proiecție Stereo 70 și sunt rotunjite la 1 milimetru.**

***** Distanța dintre puncte este formată din segmente cumulate ce sunt mai mici decât valoarea 1 milimetru.**

**DATE DESPRE IMOBILUL NR. 3351**

Oficiul de Cadastru și Publicitate Imobiliară DOLJ
Biroul de Cadastru și Publicitate Imobiliară Craiova

A. Partea I. Descrierea imobilului

TEREN Extravilan

Adresa: Jud. Dolj, T395, P40

Nr. Crt	Nr cadastral Nr. topografic	Suprafața* (mp)	Observații / Referințe
A1		9.300	Sector cadastral:41 Teren neimprejmuit;

B. Partea II. Proprietari și acte

Inscrieri privitoare la dreptul de proprietate și alte drepturi reale		Referințe
/		
Act Administrativ nr. TDP 89-59410, din 11/03/1993 emis de CJSIPT DOLJ (ADEVÉRINTA NR. 4938/19-08-2021);		
B1	Intabulare, drept de PROPRIETATE, dobandit prin Reconstituire, cota actuala 1/1 1) GOLESCU ION, LIPSA CNP	A1

C. Partea III. SARCINI .

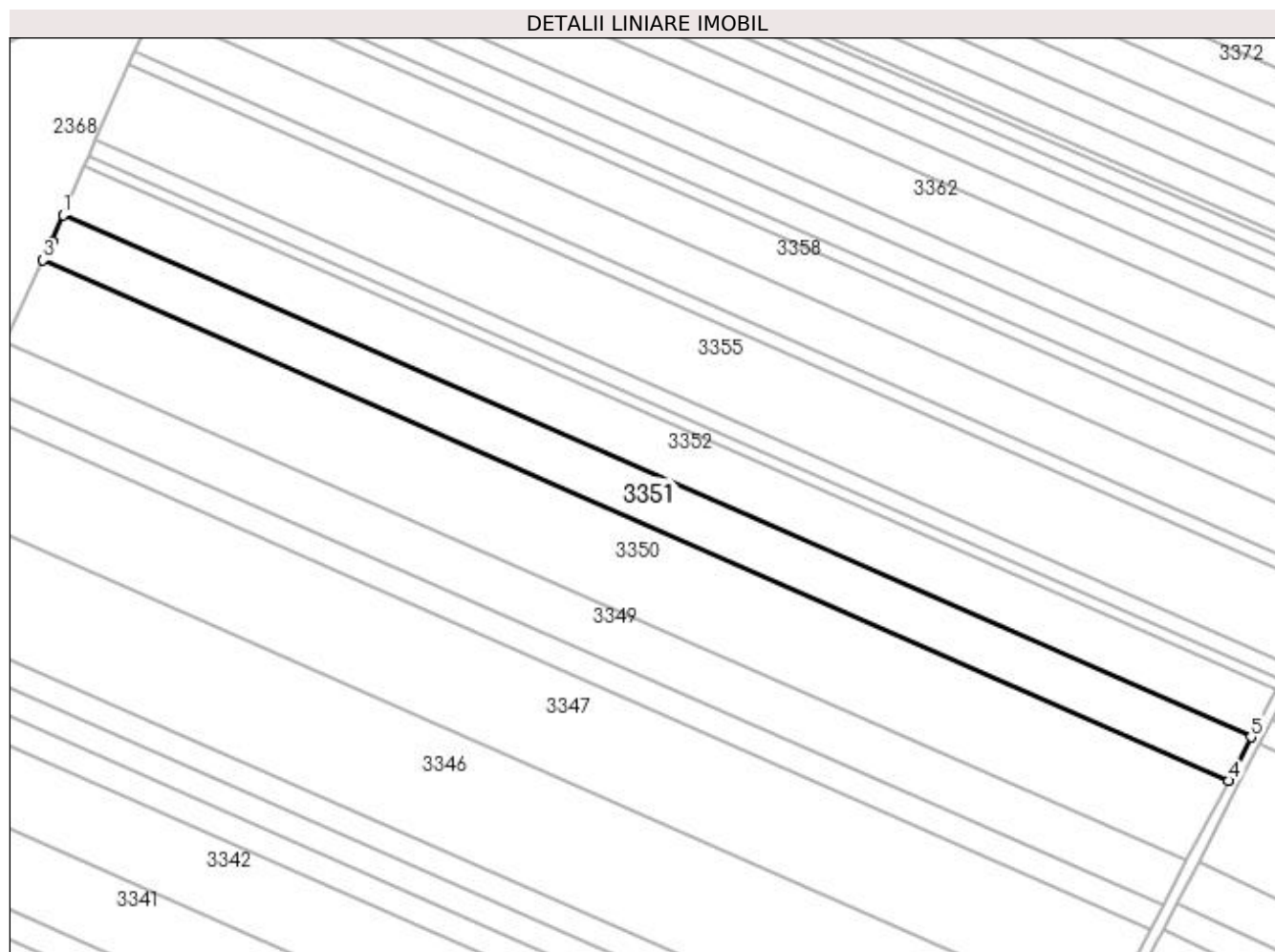
Inscrieri privind dezmembramintele dreptului de proprietate, drepturi reale de garanție și sarcini	Referințe
NU SUNT	

Anexa Nr. 1 La Partea I

Teren

Nr cadastral	Suprafața (mp)*	Observații / Referințe
	9.300	

* Suprafața este determinată în planul de proiecție Stereo 70.



Date referitoare la teren

Crt	Categorie folosință	Intra vilan	Suprafața (mp)	Tarla	Parcelă	Nr. topo	Observații / Referințe
1	arabil	NU	9.300	395	40	-	

Lungime Segmente

1) Valorile lungimilor segmentelor sunt obținute din proiecție în plan.

Punct început	X / Y	Punct sfârșit	X / Y	Lungime segment (** (m)
1	354.577,246 282.134,453	2	354.572,9 282.124,38	10.971
2	354.572,9 282.124,38	3	354.569,595 282.117,309	7.805
3	354.569,595 282.117,309	4	355.022,72 281.918,303	494.9
4	355.022,72 281.918,303	5	355.031,387 281.935,0	18.812
5	355.031,387 281.935,0	1	354.577,246 282.134,453	496.01

**** Lungimile segmentelor sunt determinate în planul de proiecție Stereo 70 și sunt rotunjite la 1 milimetru.**

***** Distanța dintre puncte este formată din segmente cumulate ce sunt mai mici decât valoarea 1 milimetru.**

**DATE DESPRE IMOBILUL NR. 3352**

Oficiul de Cadastru și Publicitate Imobiliară DOLJ
Biroul de Cadastru și Publicitate Imobiliară Craiova

A. Partea I. Descrierea imobilului

TEREN Extravilan

Adresa: Jud. Dolj, T395 P39

Nr. Crt	Nr cadastral Nr. topografic	Suprafața* (mp)	Observații / Referințe
A1	33958	10.000	Sector cadastral:41 Teren imprejmuit;

B. Partea II. Proprietari și acte

Inscrieri privitoare la dreptul de proprietate și alte drepturi reale	Referințe
198719 / 20/12/2017	
Act Notarial nr. CVC AUT 1794, din 15/12/2017 emis de Riba Ivanca;	
B1	A1
Intabulare, drept de PROPRIETATE, dobândit prin Conventie, cota actuala 1/1 1) SOCIETATEA MOTAVEN SRL, CIF:34264040	

C. Partea III. SARCINI .

Inscrieri privind dezmembramintele dreptului de proprietate, drepturi reale de garanție și sarcini	Referințe
NU SUNT	

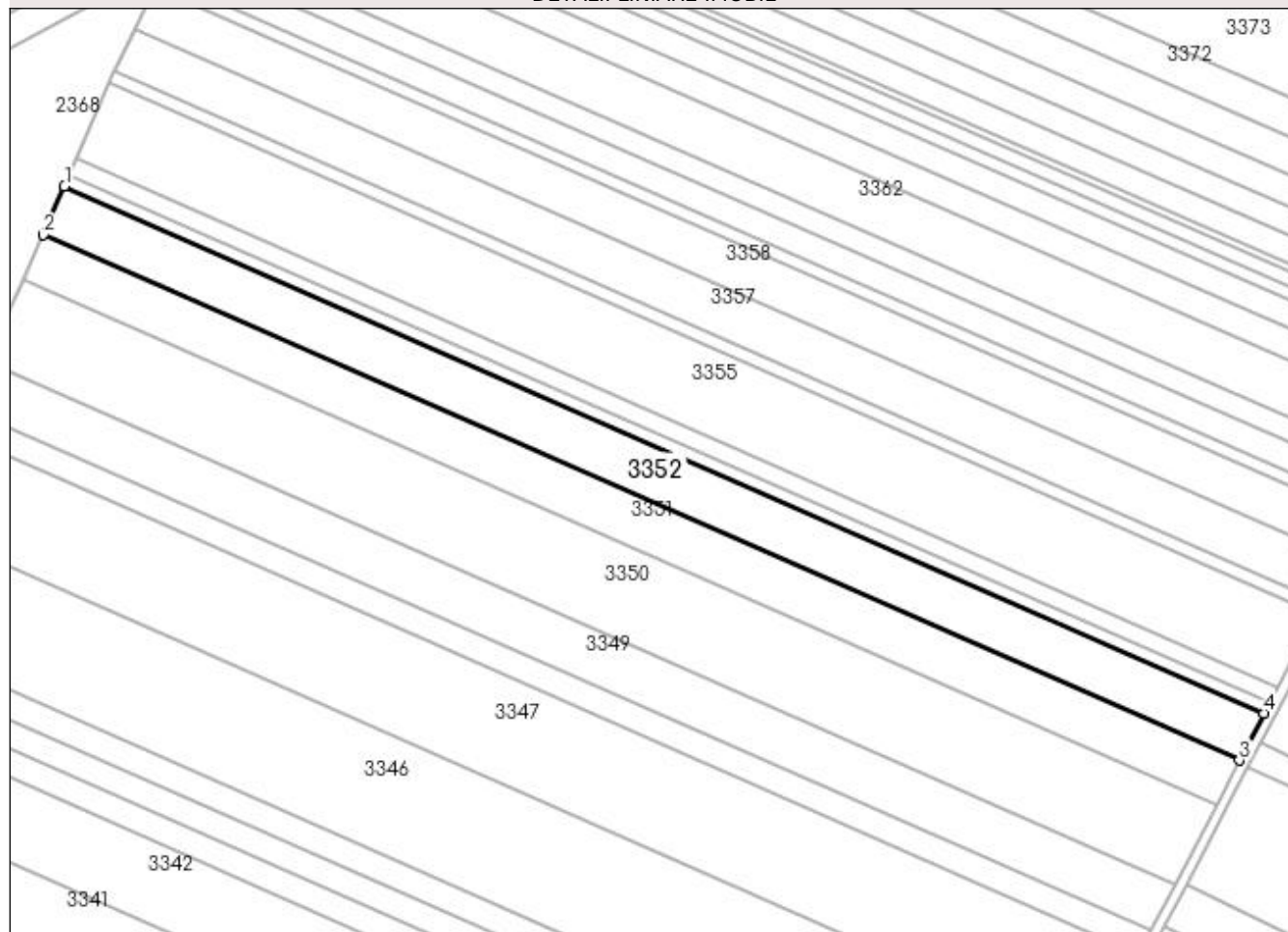
Anexa Nr. 1 La Partea I

Teren

Nr cadastral	Suprafața (mp)*	Observații / Referințe
33958	10.000	

* Suprafața este determinată în planul de proiecție Stereo 70.

DETALII LINIARE IMOBIL



Date referitoare la teren

Crt	Categorie folosință	Intra vilan	Suprafața (mp)	Tarla	Parcelă	Nr. topo	Observații / Referințe
1	arabil	NU	10.000	395	39	-	

Lungime Segmente

1) Valorile lungimilor segmentelor sunt obținute din proiecție în plan.

Punct început	X / Y	Punct sfârșit	X / Y	Lungime segment (** (m)
1	354.585,22 282.152,938	2	354.577,246 282.134,453	20.132
2	354.577,246 282.134,453	3	355.031,387 281.935,0	496.01
3	355.031,387 281.935,0	4	355.040,682 281.952,906	20.175
4	355.040,682 281.952,906	1	354.585,22 282.152,938	497.452

**** Lungimile segmentelor sunt determinate în planul de proiecție Stereo 70 și sunt rotunjite la 1 milimetru.**

***** Distanța dintre puncte este formată din segmente cumulate ce sunt mai mici decât valoarea 1 milimetru.**

**DATE DESPRE IMOBILUL NR. 3353**

Oficiul de Cadastru și Publicitate Imobiliară DOLJ
Biroul de Cadastru și Publicitate Imobiliară Craiova

A. Partea I. Descrierea imobilului

TEREN Extravilan

Adresa: Jud. Dolj, T395, P38

Nr. Crt	Nr cadastral Nr. topografic	Suprafața* (mp)	Observații / Referințe
A1		2.300	Sector cadastral:41 Teren neimprejmuit;

B. Partea II. Proprietari și acte

Inscrieri privitoare la dreptul de proprietate și alte drepturi reale	Referințe
/	
Act Administrativ nr. TDP 3496-44815, din 02/04/1997 emis de CJSIPT DOLJ;	
B1	A1
Intabulare, drept de PROPRIETATE, dobândit prin Reconstituire, cota actuala 1/1 1) CRĂCIUNOIU ALEXANDRU, LIPSA CNP	

C. Partea III. SARCINI .

Inscrieri privind dezmembramintele dreptului de proprietate, drepturi reale de garanție și sarcini	Referințe
NU SUNT	

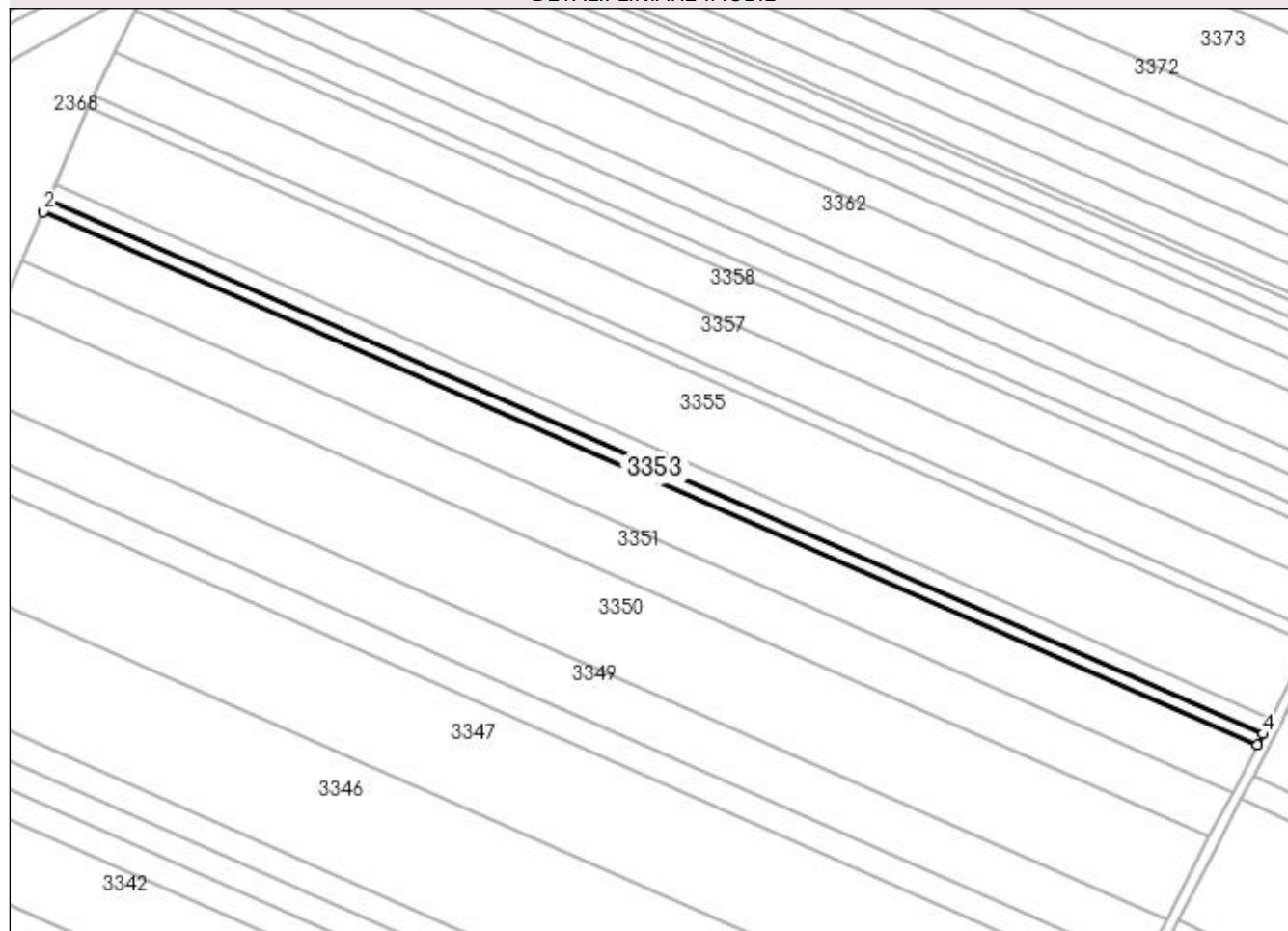
Anexa Nr. 1 La Partea I

Teren

Nr cadastral	Suprafața (mp)*	Observații / Referințe
	2.300	

* Suprafața este determinată în planul de proiecție Stereo 70.

DETALII LINIARE IMOBIL



Date referitoare la teren

Crt	Categorie folosință	Intra vilan	Suprafața (mp)	Tarla	Parcelă	Nr. topo	Observații / Referințe
1	arabil	NU	2.300	395	38	-	

Lungime Segmente

1) Valorile lungimilor segmentelor sunt obținute din proiecție în plan.

Punct început	X / Y	Punct sfârșit	X / Y	Lungime segment (** (m)
1	354.587,051 282.157,183	2	354.585,22 282.152,938	4.623
2	354.585,22 282.152,938	3	355.040,682 281.952,906	497.452
3	355.040,682 281.952,906	4	355.042,816 281.957,017	4.632
4	355.042,816 281.957,017	1	354.587,051 282.157,183	497.783

**** Lungimile segmentelor sunt determinate în planul de proiecție Stereo 70 și sunt rotunjite la 1 milimetru.**

***** Distanța dintre puncte este formată din segmente cumulate ce sunt mai mici decât valoarea 1 milimetru.**

**DATE DESPRE IMOBILUL NR. 3354**

Oficiul de Cadastru și Publicitate Imobiliară DOLJ
Biroul de Cadastru și Publicitate Imobiliară Craiova

A. Partea I. Descrierea imobilului

TEREN Extravilan

Adresa: Jud. Dolj, T395, P37

Nr. Crt	Nr cadastral Nr. topografic	Suprafața* (mp)	Observații / Referințe
A1		3.200	Sector cadastral:41 Teren neimprejmuit;

B. Partea II. Proprietari și acte

Inscrieri privitoare la dreptul de proprietate și alte drepturi reale	Referințe
/	
Act Administrativ nr. TDP 3484-44815, din 02/04/1997 emis de CJSIPT DOLJ;	
B1	A1
Intabulare, drept de PROPRIETATE, dobândit prin Reconstituire, cota actuala 1/1 1) TOMA MARIN, LIPSA CNP	

C. Partea III. SARCINI .

Inscrieri privind dezmembramintele dreptului de proprietate, drepturi reale de garanție și sarcini	Referințe
NU SUNT	

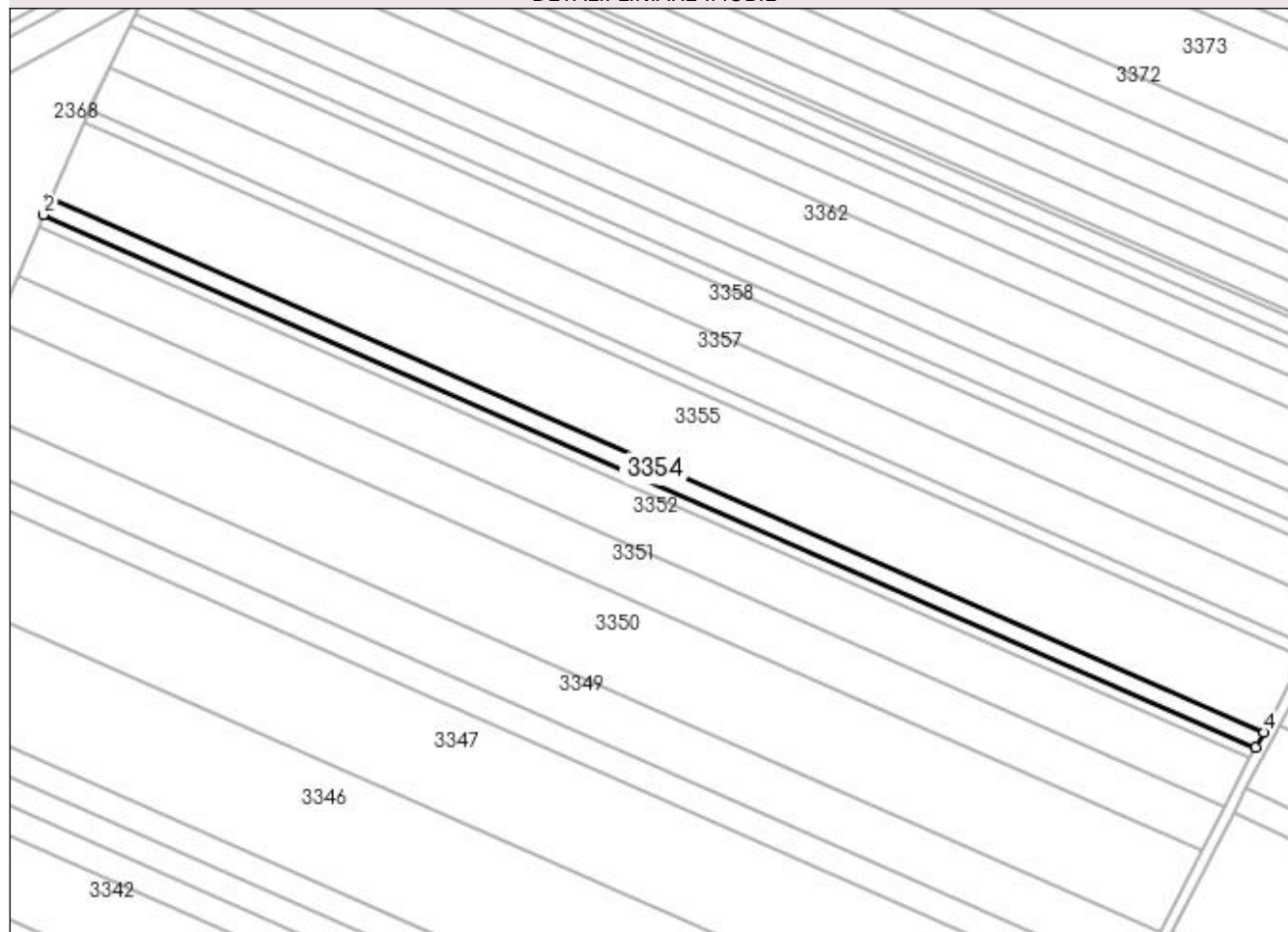
Anexa Nr. 1 La Partea I

Teren

Nr cadastral	Suprafața (mp)*	Observații / Referințe
	3.200	

* Suprafața este determinată în planul de proiecție Stereo 70.

DETALII LINIARE IMOBIL



Date referitoare la teren

Crt	Categorie folosință	Intra vilan	Suprafața (mp)	Tarla	Parcelă	Nr. topo	Observații / Referințe
1	arabil	NU	3.200	395	37	-	

Lungime Segmente

1) Valorile lungimilor segmentelor sunt obținute din proiecție în plan.

Punct început	X / Y	Punct sfârșit	X / Y	Lungime segment (** (m)
1	354.589,596 282.163,083	2	354.587,051 282.157,183	6.425
2	354.587,051 282.157,183	3	355.042,816 281.957,017	497.783
3	355.042,816 281.957,017	4	355.045,783 281.962,732	6.439
4	355.045,783 281.962,732	1	354.589,596 282.163,083	498.244

**** Lungimile segmentelor sunt determinate în planul de proiecție Stereo 70 și sunt rotunjite la 1 milimetru.**

***** Distanța dintre puncte este formată din segmente cumulate ce sunt mai mici decât valoarea 1 milimetru.**

**DATE DESPRE IMOBILUL NR. 3355**

Oficiul de Cadastru și Publicitate Imobiliară DOLJ
Biroul de Cadastru și Publicitate Imobiliară Craiova

A. Partea I. Descrierea imobilului

TEREN Extravilan

Adresa: Jud. Dolj, T395, P36

Nr. Crt	Nr cadastral Nr. topografic	Suprafața* (mp)	Observații / Referințe
A1		15.800	Sector cadastral:41 Teren neimprejmuit;

B. Partea II. Proprietari și acte

Inscrieri privitoare la dreptul de proprietate și alte drepturi reale	Referințe
/	
Act Administrativ nr. TDP 3381-59474, din 25/03/1997 emis de CJSIPT DOLJ;	
B1	A1
Intabulare, drept de PROPRIETATE, dobandit prin Reconstituire, cota actuala 1/1 1) COADĂ AURELIA, LIPSA CNP	

C. Partea III. SARCINI .

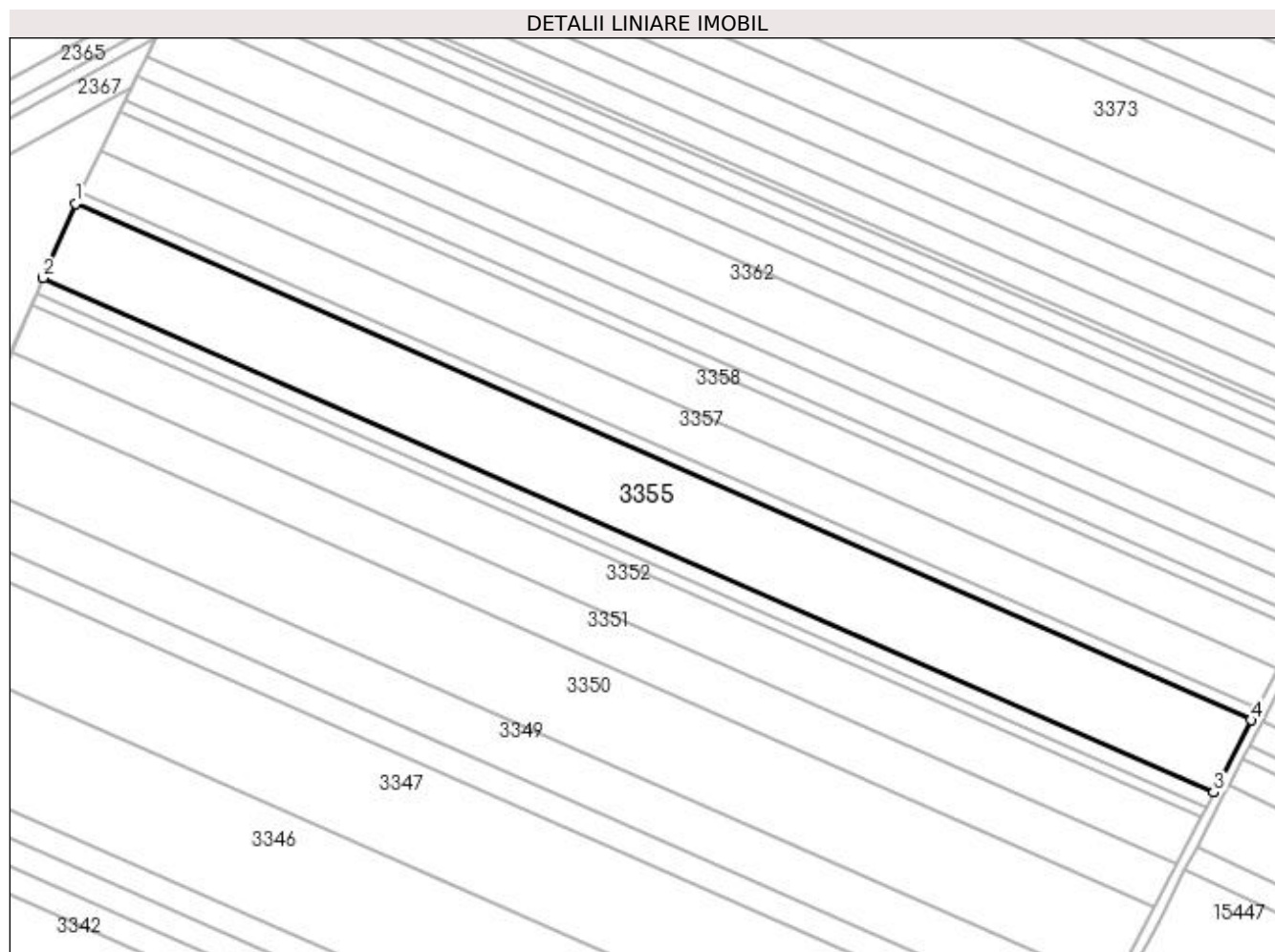
Inscrieri privind dezmembramintele dreptului de proprietate, drepturi reale de garanție și sarcini	Referințe
NU SUNT	

Anexa Nr. 1 La Partea I

Teren

Nr cadastral	Suprafața (mp)*	Observații / Referințe
	15.800	

* Suprafața este determinată în planul de proiecție Stereo 70.



Date referitoare la teren

Crt	Categorie folosință	Intra vilan	Suprafața (mp)	Tarla	Parcelă	Nr. topo	Observații / Referințe
1	arabil	NU	15.800	395	36	-	

Lungime Segmente

1) Valorile lungimilor segmentelor sunt obținute din proiecție în plan.

Punct început	X / Y	Punct sfârșit	X / Y	Lungime segment (** (m))
1	354.602,129 282.192,135	2	354.589,596 282.163,083	31.64
2	354.589,596 282.163,083	3	355.045,783 281.962,732	498.244
3	355.045,783 281.962,732	4	355.060,391 281.990,872	31.706
4	355.060,391 281.990,872	1	354.602,129 282.192,135	500.511

**** Lungimile segmentelor sunt determinate în planul de proiecție Stereo 70 și sunt rotunjite la 1 milimetru.**

***** Distanța dintre puncte este formată din segmente cumulate ce sunt mai mici decât valoarea 1 milimetru.**

**DATE DESPRE IMOBILUL NR. 3356**

Oficiul de Cadastru și Publicitate Imobiliară DOLJ
Biroul de Cadastru și Publicitate Imobiliară Craiova

A. Partea I. Descrierea imobilului

TEREN Extravilan

Adresa: Jud. Dolj, T395, P36

Nr. Crt	Nr cadastral Nr. topografic	Suprafața* (mp)	Observații / Referințe
A1		2.500	Sector cadastral:41 Teren neimprejmuț;

B. Partea II. Proprietari și acte

Inscrieri privitoare la dreptul de proprietate și alte drepturi reale		Referințe
/		
Act Administrativ nr. TDP 3317-59474, din 24/03/1997 emis de CJSIPT DOLJ;		
B1	Intabulare, drept de PROPRIETATE, dobândit prin Reconstituire, cota actuala 1/1 1) COADA PETRE, LIPSA CNP 2) COADA ION, LIPSA CNP 3) COADA MARIN, LIPSA CNP 4) COADA ANETA, LIPSA CNP	A1

C. Partea III. SARCINI .

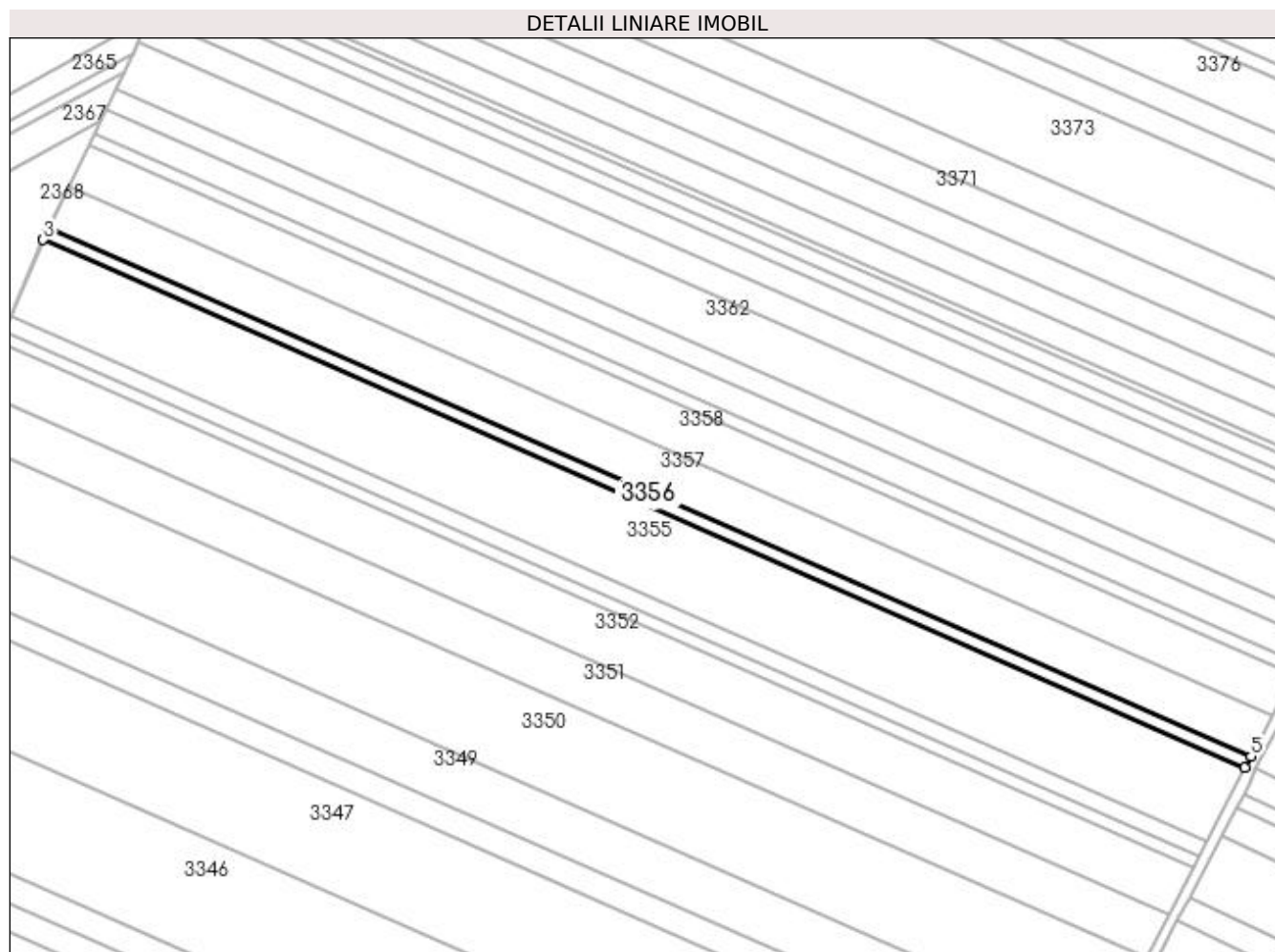
Inscrieri privind dezmembramintele dreptului de proprietate, drepturi reale de garanție și sarcini	Referințe
NU SUNT	

Anexa Nr. 1 La Partea I

Teren

Nr cadastral	Suprafața (mp)*	Observații / Referințe
	2.500	

* Suprafața este determinată în planul de proiecție Stereo 70.



Date referitoare la teren

Crt	Categorie folosință	Intra vilan	Suprafața (mp)	Tarla	Parcelă	Nr. topo	Observații / Referințe
1	arabil	NU	2.500	395	36	-	

Lungime Segmente

1) Valorile lungimilor segmentelor sunt obținute din proiecție în plan.

Punct început	X / Y	Punct sfârșit	X / Y	Lungime segment (** (m)
1	354.604,158 282.196,697	2	354.603,65 282.195,66	1.155
2	354.603,65 282.195,66	3	354.602,129 282.192,135	3.839
3	354.602,129 282.192,135	4	355.060,391 281.990,872	500.511
4	355.060,391 281.990,872	5	355.062,696 281.995,314	5.004
5	355.062,696 281.995,314	1	354.604,158 282.196,697	500.812

**** Lungimile segmentelor sunt determinate în planul de proiecție Stereo 70 și sunt rotunjite la 1 milimetru.**

***** Distanța dintre puncte este formată din segmente cumulate ce sunt mai mici decât valoarea 1 milimetru.**

**DATE DESPRE IMOBILUL NR. 3357**

Oficiul de Cadastru și Publicitate Imobiliară DOLJ
Biroul de Cadastru și Publicitate Imobiliară Craiova

A. Partea I. Descrierea imobilului

TEREN Extravilan

Adresa: Jud. Dolj, T395, P35

Nr. Crt	Nr cadastral Nr. topografic	Suprafața* (mp)	Observații / Referințe
A1		8.900	Sector cadastral:41 Teren neimprejmuit;

B. Partea II. Proprietari și acte

Inscrieri privitoare la dreptul de proprietate și alte drepturi reale	Referințe
/	
Act Administrativ nr. TDP 3483-44815, din 02/04/1997 emis de CJSIPT DOLJ;	
B1	A1
Intabulare, drept de PROPRIETATE, dobândit prin Reconstituire, cota actuala 1/1 1) COADĂ PETRE, LIPSA CNP	

C. Partea III. SARCINI .


Inscrieri privind dezmembramintele dreptului de proprietate, drepturi reale de garanție și sarcini	Referințe
NU SUNT	

Anexa Nr. 1 La Partea I

Teren

Nr cadastral	Suprafața (mp)*	Observații / Referințe
	8.900	

* Suprafața este determinată în planul de proiecție Stereo 70.



Date referitoare la teren

Crt	Categorie folosință	Intravilan	Suprafața (mp)	Tarla	Parcelă	Nr. topo	Observații / Referințe
1	arabil	NU	8.900	395	35	-	

Lungime Segmente

1) Valorile lungimilor segmentelor sunt obținute din proiecție în plan.

Punct început	X / Y	Punct sfârșit	X / Y	Lungime segment (** (m))
1	354.611,975 282.212,665	2	354.604,158 282.196,697	17.779
2	354.604,158 282.196,697	3	355.062,696 281.995,314	500.812
3	355.062,696 281.995,314	4	355.070,897 282.011,113	17.801
4	355.070,897 282.011,113	1	354.611,975 282.212,665	501.231

**** Lungimile segmentelor sunt determinate în planul de proiecție Stereo 70 și sunt rotunjite la 1 milimetru.**

***** Distanța dintre puncte este formată din segmente cumulate ce sunt mai mici decât valoarea 1 milimetru.**

**DATE DESPRE IMOBILUL NR. 3358**

Oficiul de Cadastru și Publicitate Imobiliară DOLJ
Biroul de Cadastru și Publicitate Imobiliară Craiova

A. Partea I. Descrierea imobilului

TEREN Extravilan

Adresa: Jud. Dolj, T395, P35

Nr. Crt	Nr cadastral Nr. topografic	Suprafața* (mp)	Observații / Referințe
A1		8.700	Sector cadastral:41 Teren neimprejmuit;

B. Partea II. Proprietari și acte

Inscrieri privitoare la dreptul de proprietate și alte drepturi reale	Referințe
/	
Act Administrativ nr. TDP 3479-44815, din 02/04/1997 emis de CJSIPT DOLJ;	
B1	A1
Intabulare, drept de PROPRIETATE, dobândit prin Reconstituire, cota actuala 1/1 1) COADĂ MARIN, LIPSA CNP	

C. Partea III. SARCINI .

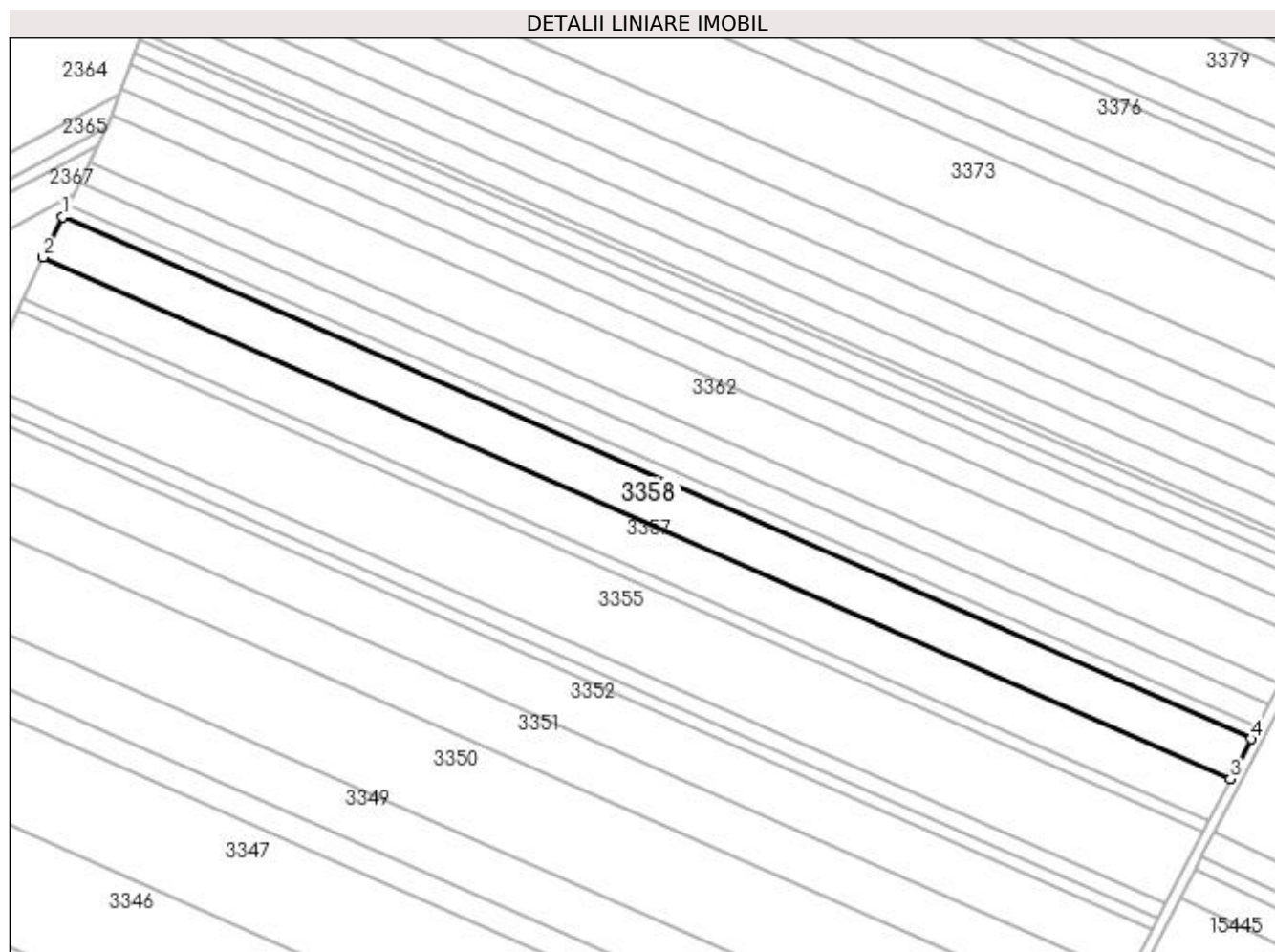
Inscrieri privind dezmembramintele dreptului de proprietate, drepturi reale de garanție și sarcini	Referințe
NU SUNT	

Anexa Nr. 1 La Partea I

Teren

Nr cadastral	Suprafața (mp)*	Observații / Referințe
	8.700	

* Suprafața este determinată în planul de proiecție Stereo 70.



Date referitoare la teren

Crt	Categorie folosință	Intra vilan	Suprafața (mp)	Tarla	Parcelă	Nr. topo	Observații / Referințe
1	arabil	NU	8.700	395	35	-	

Lungime Segmente

1) Valorile lungimilor segmentelor sunt obținute din proiecție în plan.

Punct început	X / Y	Punct sfârșit	X / Y	Lungime segment (** (m)
1	354.619,611 282.228,262	2	354.611,975 282.212,665	17.366
2	354.611,975 282.212,665	3	355.070,897 282.011,113	501.231
3	355.070,897 282.011,113	4	355.078,908 282.026,545	17.387
4	355.078,908 282.026,545	1	354.619,611 282.228,262	501.641

**** Lungimile segmentelor sunt determinate în planul de proiecție Stereo 70 și sunt rotunjite la 1 milimetru.**

***** Distanța dintre puncte este formată din segmente cumulate ce sunt mai mici decât valoarea 1 milimetru.**

**DATE DESPRE IMOBILUL NR. 3359**

Oficiul de Cadastru și Publicitate Imobiliară DOLJ
Biroul de Cadastru și Publicitate Imobiliară Craiova

A. Partea I. Descrierea imobilului

TEREN Extravilan

Adresa: Jud. Dolj, T395, P34

Nr. Crt	Nr cadastral Nr. topografic	Suprafața* (mp)	Observații / Referințe
A1		2.500	Sector cadastral:41 Teren neimprejmut;

B. Partea II. Proprietari și acte

Inscrieri privitoare la dreptul de proprietate și alte drepturi reale		Referințe
/		
Act Administrativ nr. TDP 3317-59474, din 24/03/1997 emis de CJSIPT DOLJ;		
B1	Intabulare, drept de PROPRIETATE, dobândit prin Reconstituire, cota actuala 1/1 1) COADA MARIN, LIPSA CNP 2) COADA ION, LIPSA CNP 3) COADA PETRE, LIPSA CNP 4) COADA ANETA, LIPSA CNP	A1

C. Partea III. SARCINI .

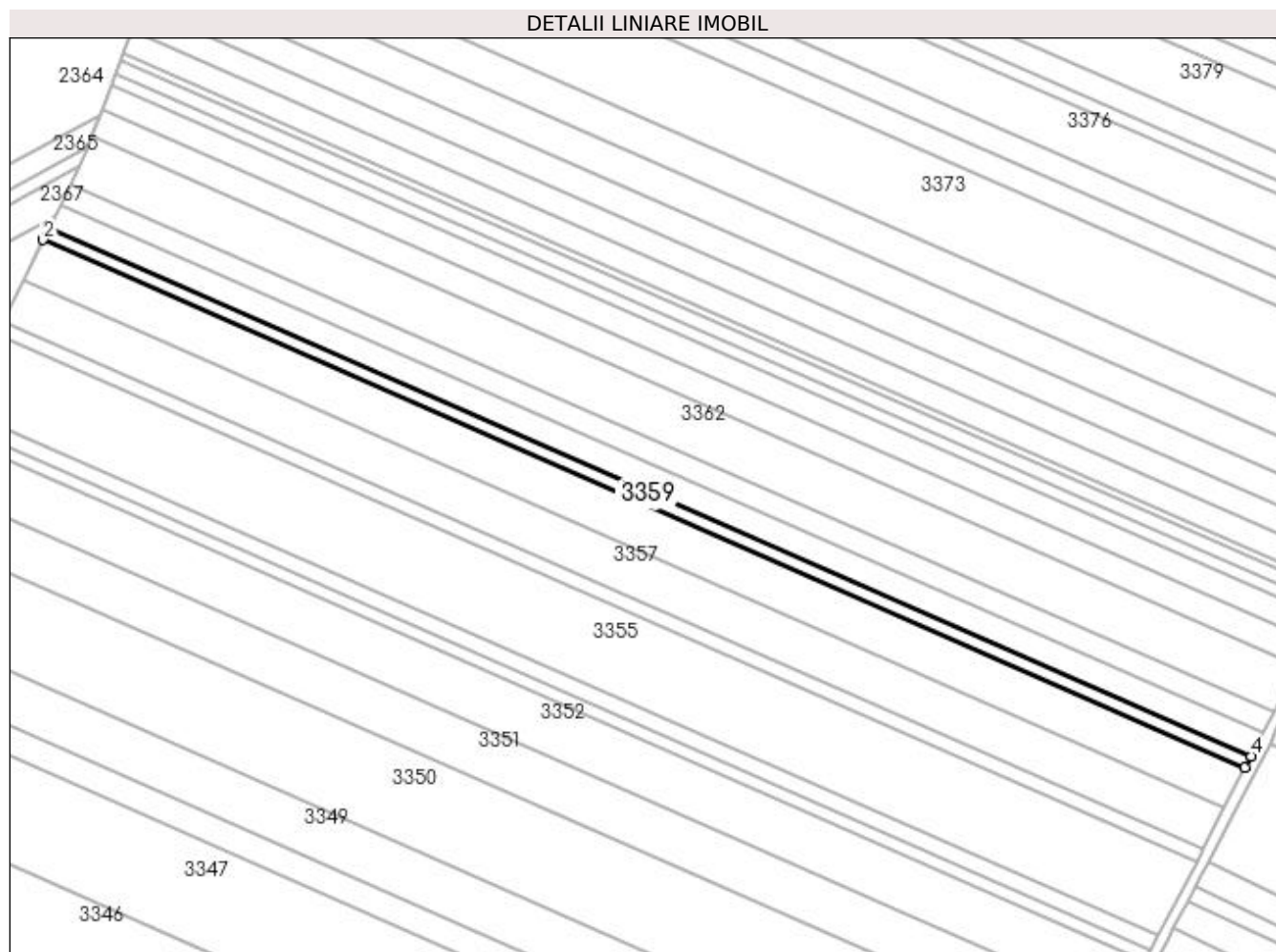
Inscrieri privind dezmembramintele dreptului de proprietate, drepturi reale de garanție și sarcini	Referințe
NU SUNT	

Anexa Nr. 1 La Partea I

Teren

Nr cadastral	Suprafața (mp)*	Observații / Referințe
	2.500	

* Suprafața este determinată în planul de proiecție Stereo 70.



Date referitoare la teren

Crt	Categorie folosință	Intra vilan	Suprafața (mp)	Tarla	Parcelă	Nr. topo	Observații / Referințe
1	arabil	NU	2.500	395	34	-	

Lungime Segmente

1) Valorile lungimilor segmentelor sunt obținute din proiecție în plan.

Punct început	X / Y	Punct sfârșit	X / Y	Lungime segment (** (m)
1	354.621,804 282.232,741	2	354.619,611 282.228,262	4.987
2	354.619,611 282.228,262	3	355.078,908 282.026,545	501.641
3	355.078,908 282.026,545	4	355.081,208 282.030,977	4.993
4	355.081,208 282.030,977	1	354.621,804 282.232,741	501.758

**** Lungimile segmentelor sunt determinate în planul de proiecție Stereo 70 și sunt rotunjite la 1 milimetru.**

***** Distanța dintre puncte este formată din segmente cumulate ce sunt mai mici decât valoarea 1 milimetru.**

**DATE DESPRE IMOBILUL NR. 3360**

Oficiul de Cadastru și Publicitate Imobiliară DOLJ
Biroul de Cadastru și Publicitate Imobiliară Craiova

A. Partea I. Descrierea imobilului

TEREN Extravilan

Adresa: Jud. Dolj, T395, P32

Nr. Crt	Nr cadastral Nr. topografic	Suprafața* (mp)	Observații / Referințe
A1		5.000	Sector cadastral:41 Teren neimprejmuit;

B. Partea II. Proprietari și acte

Inscrieri privitoare la dreptul de proprietate și alte drepturi reale		Referințe
/		
Act Administrativ nr. TDP 71-59410, din 10/03/1993 emis de CJSIPT DOLJ (ADEVERINTA NR. 4937-19-08-2021);		
B1	Intabulare, drept de PROPRIETATE, dobandit prin Constituire, cota actuala 1/1 1) BARBUCEANU ELENA, LIPSA CNP	A1

C. Partea III. SARCINI .


Inscrieri privind dezmembramintele dreptului de proprietate, drepturi reale de garanție și sarcini	Referințe
NU SUNT	

Anexa Nr. 1 La Partea I

Teren

Nr cadastral	Suprafața (mp)*	Observații / Referințe
	5.000	

* Suprafața este determinată în planul de proiecție Stereo 70.



Date referitoare la teren

Crt	Categorie folosință	Intra vilan	Suprafața (mp)	Tarla	Parcelă	Nr. topo	Observații / Referințe
1	arabil	NU	5.000	395	32	-	In TDP a fost trecut eronat T398 P18, corect este T395 P18

Lungime Segmente

1) Valorile lungimilor segmentelor sunt obținute din proiecție în plan.

Punct început	X / Y	Punct sfârșit	X / Y	Lungime segment (** (m)
1	354.626,188 282.241,697	2	354.621,804 282.232,741	9.971
2	354.621,804 282.232,741	3	355.081,208 282.030,977	501.758
3	355.081,208 282.030,977	4	355.085,808 282.039,838	9.984
4	355.085,808 282.039,838	1	354.626,188 282.241,697	501.994

**** Lungimile segmentelor sunt determinate în planul de proiecție Stereo 70 și sunt rotunjite la 1 milimetru.**

***** Distanța dintre puncte este formată din segmente cumulate ce sunt mai mici decât valoarea 1 milimetru.**

**DATE DESPRE IMOBILUL NR. 3361**

Oficiul de Cadastru și Publicitate Imobiliară DOLJ
Biroul de Cadastru și Publicitate Imobiliară Craiova

A. Partea I. Descrierea imobilului

TEREN Extravilan

Adresa: Jud. Dolj, T395, P31

Nr. Crt	Nr cadastral Nr. topografic	Suprafața* (mp)	Observații / Referințe
A1		4.400	Sector cadastral:41 Teren neimprejmuit;

B. Partea II. Proprietari și acte

Inscrieri privitoare la dreptul de proprietate și alte drepturi reale	Referințe
/	
Act Administrativ nr. TDP 3482-44815, din 02/04/1997 emis de CJSIPT DOLJ;	
B1	A1
Intabulare, drept de PROPRIETATE, dobândit prin Reconstituire, cota actuala 1/1 1) CERGĂ HARALAMBIE , LIPSA CNP	

C. Partea III. SARCINI .

Inscrieri privind dezmembramintele dreptului de proprietate, drepturi reale de garanție și sarcini	Referințe
NU SUNT	

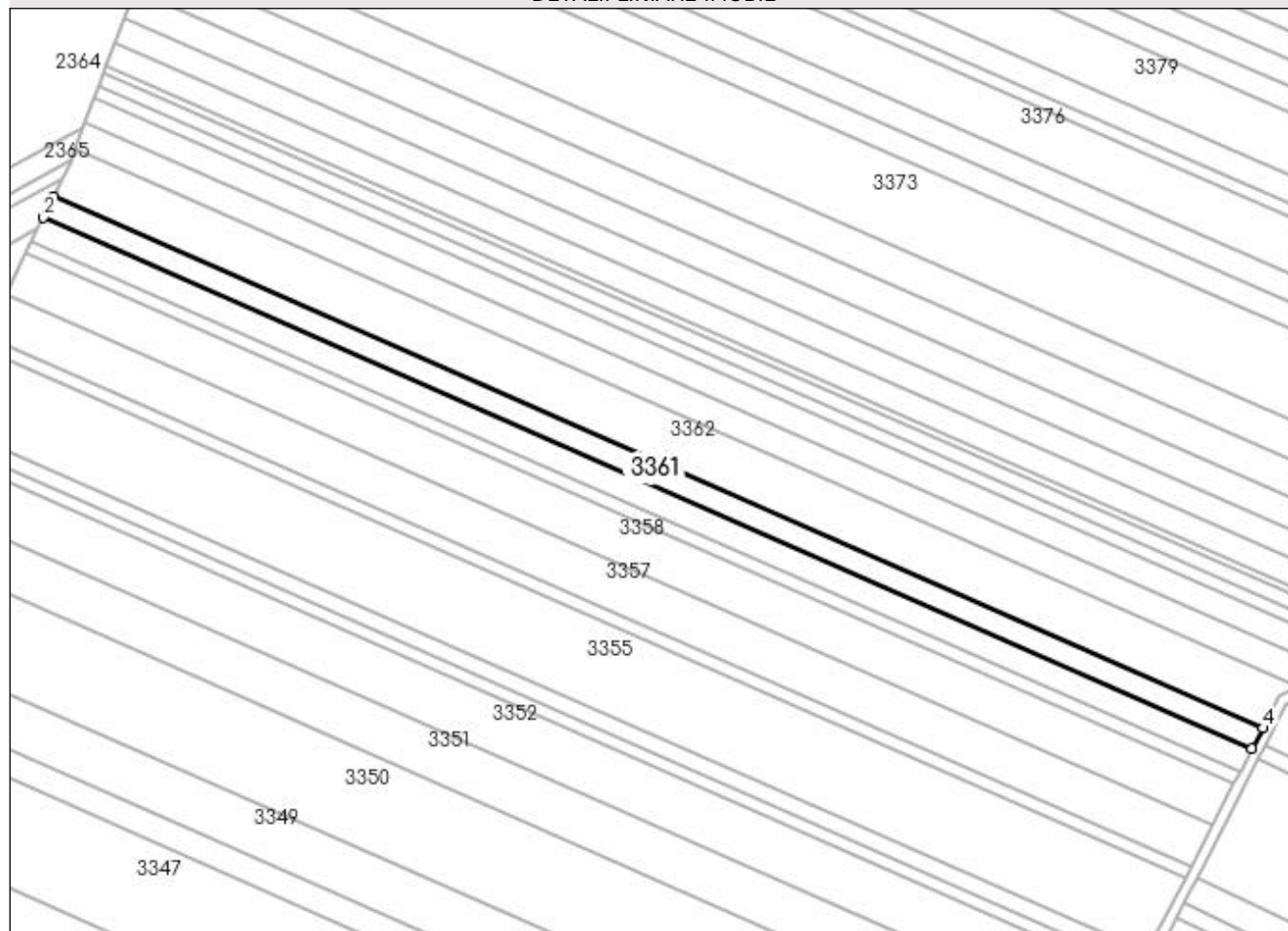
Anexa Nr. 1 La Partea I

Teren

Nr cadastral	Suprafața (mp)*	Observații / Referințe
	4.400	

* Suprafața este determinată în planul de proiecție Stereo 70.

DETALII LINIARE IMOBIL



Date referitoare la teren

Crt	Categorie folosință	Intra vilan	Suprafața (mp)	Tarla	Parcelă	Nr. topo	Observații / Referințe
1	arabil	NU	4.400	395	31	-	

Lungime Segmente

1) Valorile lungimilor segmentelor sunt obținute din proiecție în plan.

Punct început	X / Y	Punct sfârșit	X / Y	Lungime segment (** (m)
1	354.630,044 282.249,574	2	354.626,188 282.241,697	8.77
2	354.626,188 282.241,697	3	355.085,808 282.039,838	501.994
3	355.085,808 282.039,838	4	355.089,854 282.047,632	8.782
4	355.089,854 282.047,632	1	354.630,044 282.249,574	502.201

**** Lungimile segmentelor sunt determinate în planul de proiecție Stereo 70 și sunt rotunjite la 1 milimetru.**

***** Distanța dintre puncte este formată din segmente cumulate ce sunt mai mici decât valoarea 1 milimetru.**

**DATE DESPRE IMOBILUL NR. 3362**

Oficiul de Cadastru și Publicitate Imobiliară DOLJ
Biroul de Cadastru și Publicitate Imobiliară Craiova

A. Partea I. Descrierea imobilului

TEREN Extravilan

Adresa: Jud. Dolj, T395,P30

Nr. Crt	Nr cadastral Nr. topografic	Suprafața* (mp)	Observații / Referințe
A1	33957	10.000	Sector cadastral:41 Teren neimprejmuit;

B. Partea II. Proprietari și acte

Inscrieri privitoare la dreptul de proprietate și alte drepturi reale	Referințe
98759 / 26/06/2017	
Act Notarial nr. contract de donatie aut nr. 1828, din 26/06/2017 emis de Stoenescu Florea;	
B1	Intabulare, drept de PROPRIETATE, dobandit prin Conventie, cota actuala 1/1 1) GOLEA ALEXANDRU-CONSTANTIN
	A1

C. Partea III. SARCINI .

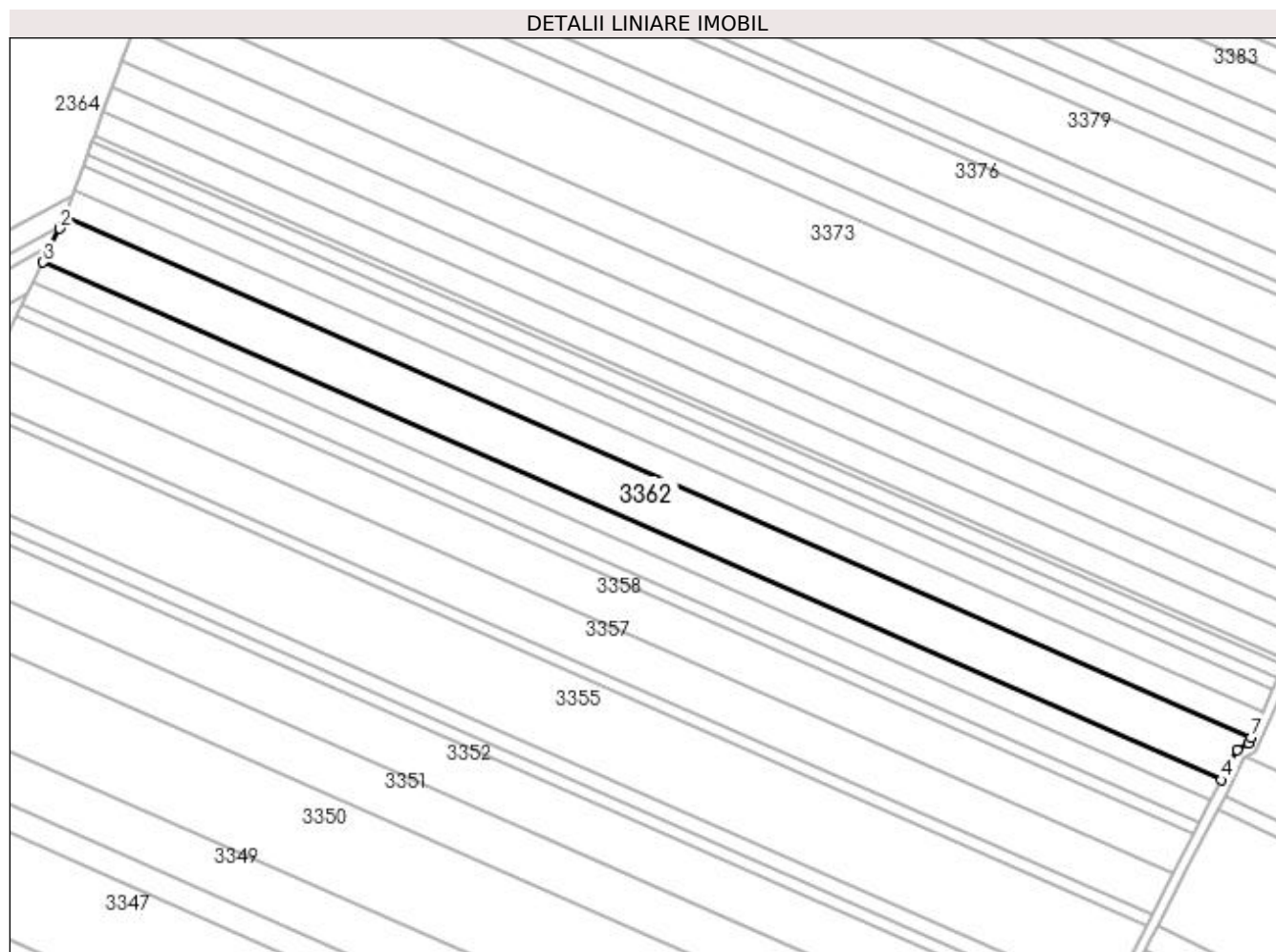
Inscrieri privind dezmembramintele dreptului de proprietate, drepturi reale de garanție și sarcini	Referințe
NU SUNT	

Anexa Nr. 1 La Partea I

Teren

Nr cadastral	Suprafața (mp)*	Observații / Referințe
33957	10.000	

* Suprafața este determinată în planul de proiecție Stereo 70.



Date referitoare la teren

Crt	Categorie folosință	Intra vilan	Suprafața (mp)	Tarla	Parcelă	Nr. topo	Observații / Referințe
1	arabil	NU	10.000	395	30	-	

Lungime Segmente

1) Valorile lungimilor segmentelor sunt obținute din proiecție în plan.

Punct început	X / Y	Punct sfârșit	X / Y	Lungime segment (** (m)
1	354.638,311 282.267,652	2	354.636,49 282.262,74	5.239
2	354.636,49 282.262,74	3	354.630,044 282.249,574	14.659
3	354.630,044 282.249,574	4	355.089,854 282.047,632	502.201
4	355.089,854 282.047,632	5	355.095,988 282.059,448	13.313
5	355.095,988 282.059,448	6	355.100,232 282.061,789	4.847

Punct început	X / Y	Punct sfârșit	X / Y	Lungime segment (** (m)
6	355.100,232 282.061,789	7	355.101,353 282.064,29	2.741
7	355.101,353 282.064,29	1	354.638,311 282.267,652	505.731

** Lungimile segmentelor sunt determinate în planul de proiecție Stereo 70 și sunt rotunjite la 1 milimetru.

*** Distanța dintre puncte este formată din segmente cumulate ce sunt mai mici decât valoarea 1 milimetru.

**DATE DESPRE IMOBILUL NR. 3363**

Oficiul de Cadastru și Publicitate Imobiliară DOLJ
Biroul de Cadastru și Publicitate Imobiliară Craiova

A. Partea I. Descrierea imobilului

TEREN Extravilan

Adresa: Jud. Dolj, T395, P29

Nr. Crt	Nr cadastral Nr. topografic	Suprafața* (mp)	Observații / Referințe
A1		5.500	Sector cadastral:41 Teren neimprejmuit;

B. Partea II. Proprietari și acte

Inscrieri privitoare la dreptul de proprietate și alte drepturi reale		Referințe
/		
Act Administrativ nr. TDP 3481-44815, din 02/04/1997 emis de CJSIPT DOLJ (ADEVÉRINTA NR. 4915/19-08-2021);		
B1	Intabulare, drept de PROPRIETATE, dobândit prin Reconstituire, cota actuala 1/1 1) MAZILU VASILE, LIPSA CNP	A1

C. Partea III. SARCINI .


Inscrieri privind dezmembramentele dreptului de proprietate, drepturi reale de garanție și sarcini	Referințe
NU SUNT	

Anexa Nr. 1 La Partea I

Teren

Nr cadastral	Suprafața (mp)*	Observații / Referințe
	5.500	

* Suprafața este determinată în planul de proiecție Stereo 70.



Date referitoare la teren

Crt	Categorie folosință	Intravilan	Suprafața (mp)	Tarla	Parcelă	Nr. topo	Observații / Referințe
1	arabil	NU	5.500	395	29	-	

Lungime Segmente

1) Valorile lungimilor segmentelor sunt obținute din proiecție în plan.

Punct început	X / Y	Punct sfârșit	X / Y	Lungime segment (** (m)
1	354.642,095 282.277,859	2	354.638,311 282.267,652	10.886
2	354.638,311 282.267,652	3	355.101,353 282.064,29	505.731
3	355.101,353 282.064,29	4	355.105,796 282.074,208	10.868
4	355.105,796 282.074,208	1	354.642,095 282.277,859	506.451

**** Lungimile segmentelor sunt determinate în planul de proiecție Stereo 70 și sunt rotunjite la 1 milimetru.**

***** Distanța dintre puncte este formată din segmente cumulate ce sunt mai mici decât valoarea 1 milimetru.**

**DATE DESPRE IMOBILUL NR. 3364**

Oficiul de Cadastru și Publicitate Imobiliară DOLJ
 Biroul de Cadastru și Publicitate Imobiliară Craiova

A. Partea I. Descrierea imobilului

TEREN Extravilan

Adresa: Jud. Dolj, T395, P28

Nr. Crt	Nr cadastral Nr. topografic	Suprafața* (mp)	Observații / Referințe
A1		5.000	Sector cadastral:41 Teren neimprejmuit; eronat denumire tarla in TDP

B. Partea II. Proprietari și acte

Inscrieri privitoare la dreptul de proprietate și alte drepturi reale		Referințe
/		
Act Administrativ nr. TDP NR. 79-59410, din 11/03/1993 emis de CJSIPT DOLJ (ADEVERINTA NR. 4936/19-08-2021);		
B1	Intabulare, drept de PROPRIETATE, dobandit prin Constituire, cota actuala 1/1 1) PAUN DAN, LIPSA CNP	A1

C. Partea III. SARCINI .


Inscrieri privind dezmembramintele dreptului de proprietate, drepturi reale de garanție și sarcini	Referințe
NU SUNT	

Anexa Nr. 1 La Partea I

Teren

Nr cadastral	Suprafața (mp)*	Observații / Referințe
	5.000	eronat denumire tarla in TDP

* Suprafața este determinată în planul de proiecție Stereo 70.



Date referitoare la teren

Crt	Categorie folosință	Intravilan	Suprafața (mp)	Tarla	Parcelă	Nr. topo	Observații / Referințe
1	arabil	NU	5.000	395	28	-	identic cu T 398

Lungime Segmente

1) Valorile lungimilor segmentelor sunt obținute din proiecție în plan.

Punct început	X / Y	Punct sfârșit	X / Y	Lungime segment (** (m)
1	354.645,531 282.287,126	2	354.642,095 282.277,859	9.883
2	354.642,095 282.277,859	3	355.105,796 282.074,208	506.451
3	355.105,796 282.074,208	4	355.109,831 282.083,212	9.867
4	355.109,831 282.083,212	1	354.645,531 282.287,126	507.105

**** Lungimile segmentelor sunt determinate în planul de proiecție Stereo 70 și sunt rotunjite la 1 milimetru.**

***** Distanța dintre puncte este formată din segmente cumulate ce sunt mai mici decât valoarea 1 milimetru.**

**DATE DESPRE IMOBILUL NR. 3365**

Oficiul de Cadastru și Publicitate Imobiliară DOLJ
Biroul de Cadastru și Publicitate Imobiliară Craiova

A. Partea I. Descrierea imobilului

TEREN Extravilan

Adresa: Jud. Dolj, T395, P69

Nr. Crt	Nr cadastral Nr. topografic	Suprafața* (mp)	Observații / Referințe
A1		2.500	Sector cadastral:41 Teren neimprejmuit;

B. Partea II. Proprietari și acte

Inscrieri privitoare la dreptul de proprietate și alte drepturi reale		Referințe
/		
Act Administrativ nr. TDP 3477-44815, din 02/04/1997 emis de CJSIPT DOLJ;		
B1	Intabulare, drept de PROPRIETATE, dobandit prin Constituire, cota actuala 1/1 1) PĂUN ANIȘOARA, LIPSA CNP	A1

C. Partea III. SARCINI .

Inscrieri privind dezmembramintele dreptului de proprietate, drepturi reale de garanție și sarcini	Referințe
NU SUNT	

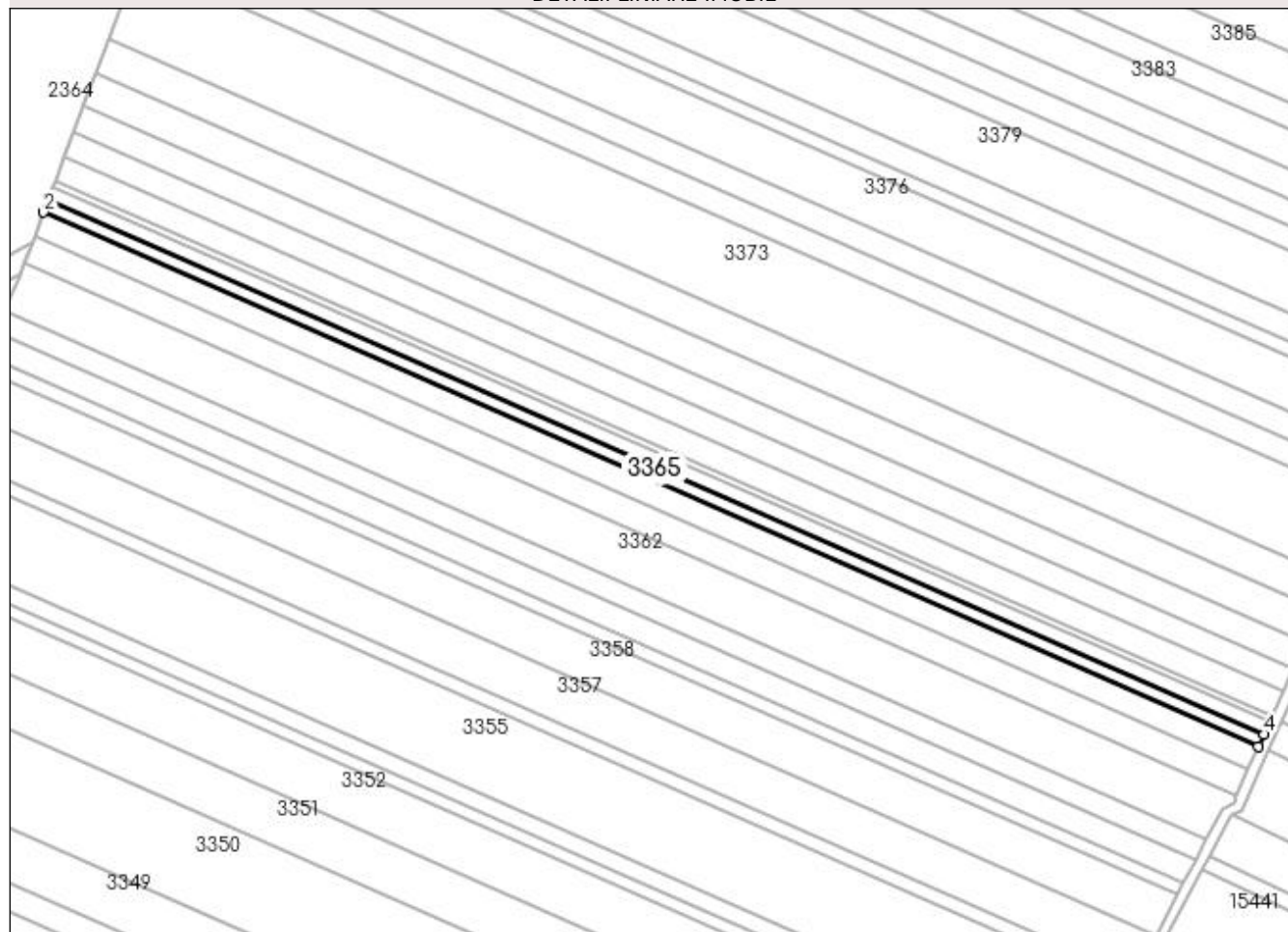
Anexa Nr. 1 La Partea I

Teren

Nr cadastral	Suprafața (mp)*	Observații / Referințe
	2.500	

* Suprafața este determinată în planul de proiecție Stereo 70.

DETALII LINIARE IMOBIL



Date referitoare la teren

Crt	Categorie folosință	Intravilan	Suprafața (mp)	Tarla	Parcelă	Nr. topo	Observații / Referințe
1	arabil	NU	2.500	395	69	-	

Lungime Segmente

1) Valorile lungimilor segmentelor sunt obținute din proiecție în plan.

Punct început	X / Y	Punct sfârșit	X / Y	Lungime segment (** (m)
1	354.647,247 282.291,755	2	354.645,531 282.287,126	4.937
2	354.645,531 282.287,126	3	355.109,831 282.083,212	507.105
3	355.109,831 282.083,212	4	355.111,846 282.087,71	4.929
4	355.111,846 282.087,71	1	354.647,247 282.291,755	507.431

**** Lungimile segmentelor sunt determinate în planul de proiecție Stereo 70 și sunt rotunjite la 1 milimetru.**

***** Distanța dintre puncte este formată din segmente cumulate ce sunt mai mici decât valoarea 1 milimetru.**

**DATE DESPRE IMOBILUL NR. 3366**

Oficiul de Cadastru și Publicitate Imobiliară DOLJ
Biroul de Cadastru și Publicitate Imobiliară Craiova

A. Partea I. Descrierea imobilului

TEREN Extravilan

Adresa: Jud. Dolj, T395, P16

Nr. Crt	Nr cadastral Nr. topografic	Suprafața* (mp)	Observații / Referințe
A1		2.700	Sector cadastral:41 Teren neimprejmuit;

B. Partea II. Proprietari și acte

Inscrieri privitoare la dreptul de proprietate și alte drepturi reale	Referințe
/	
Act Administrativ nr. TDP 4197-47911, din 30/09/2001 emis de CJSIPT DOLJ;	
B1	A1
Intabulare, drept de PROPRIETATE, dobândit prin Reconstituire, cota actuala 1/1 1) CORNEANU MARIN, LIPSA CNP	

C. Partea III. SARCINI .

Inscrieri privind dezmembramintele dreptului de proprietate, drepturi reale de garanție și sarcini	Referințe
NU SUNT	

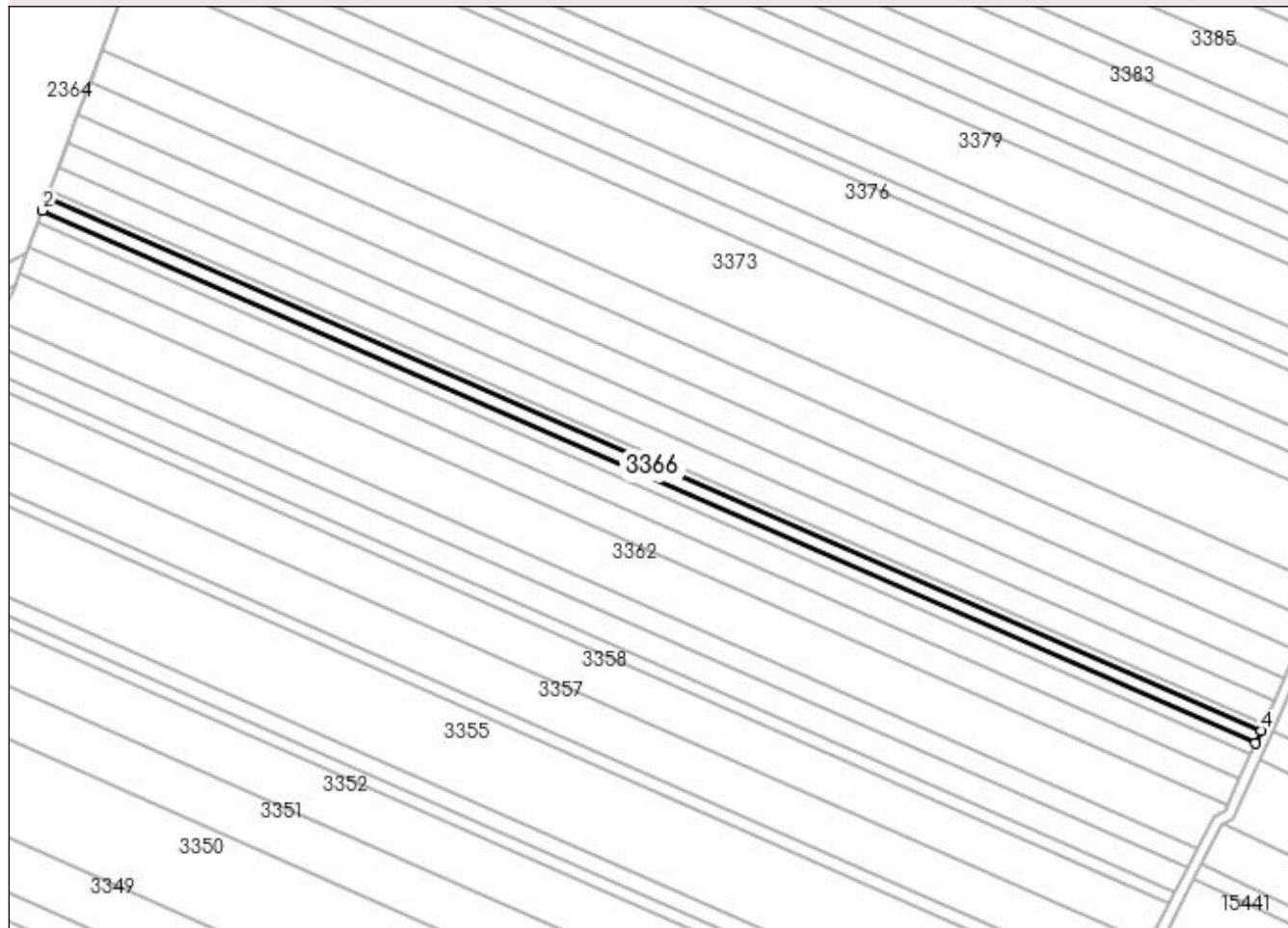
Anexa Nr. 1 La Partea I

Teren

Nr cadastral	Suprafața (mp)*	Observații / Referințe
	2.700	

* Suprafața este determinată în planul de proiecție Stereo 70.

DETALII LINIARE IMOBIL



Date referitoare la teren

Crt	Categorie folosință	Intravilan	Suprafața (mp)	Tarla	Parcelă	Nr. topo	Observații / Referințe
1	arabil	NU	2.700	395	16	-	Restul de suprafața de 1300mp se găsește la ID 3367

Lungime Segmente

1) Valorile lungimilor segmentelor sunt obținute din proiecție în plan.

Punct început	X / Y	Punct sfârșit	X / Y	Lungime segment (** (m)
1	354.649,099 282.296,751	2	354.647,247 282.291,755	5.328
2	354.647,247 282.291,755	3	355.111,846 282.087,71	507.431
3	355.111,846 282.087,71	4	355.114,021 282.092,564	5.319
4	355.114,021 282.092,564	1	354.649,099 282.296,751	507.784

**** Lungimile segmentelor sunt determinate în planul de proiecție Stereo 70 și sunt rotunjite la 1 milimetru.**

***** Distanța dintre puncte este formată din segmente cumulate ce sunt mai mici decât valoarea 1 milimetru.**

**DATE DESPRE IMOBILUL NR. 3367**

Oficiul de Cadastru și Publicitate Imobiliară DOLJ
Biroul de Cadastru și Publicitate Imobiliară Craiova

A. Partea I. Descrierea imobilului

TEREN Extravilan

Adresa: Jud. Dolj, T395 P16

Nr. Crt	Nr cadastral Nr. topografic	Suprafața* (mp)	Observații / Referințe
A1	33971	1.300	Sector cadastral:41 Teren neimpregmuit;

B. Partea II. Proprietari și acte

Inscrieri privitoare la dreptul de proprietate și alte drepturi reale	Referințe
198718 / 20/12/2017	
Act Notarial nr. CVC aut nr 1794, din 15/12/2017 emis de Riba Ivanca;	
B1	A1
Intabulare, drept de PROPRIETATE, dobândit prin Conventie, cota actuala 1/1 1) SOCIETATEA MOTAVEN SRL, CIF:34264040	

C. Partea III. SARCINI .

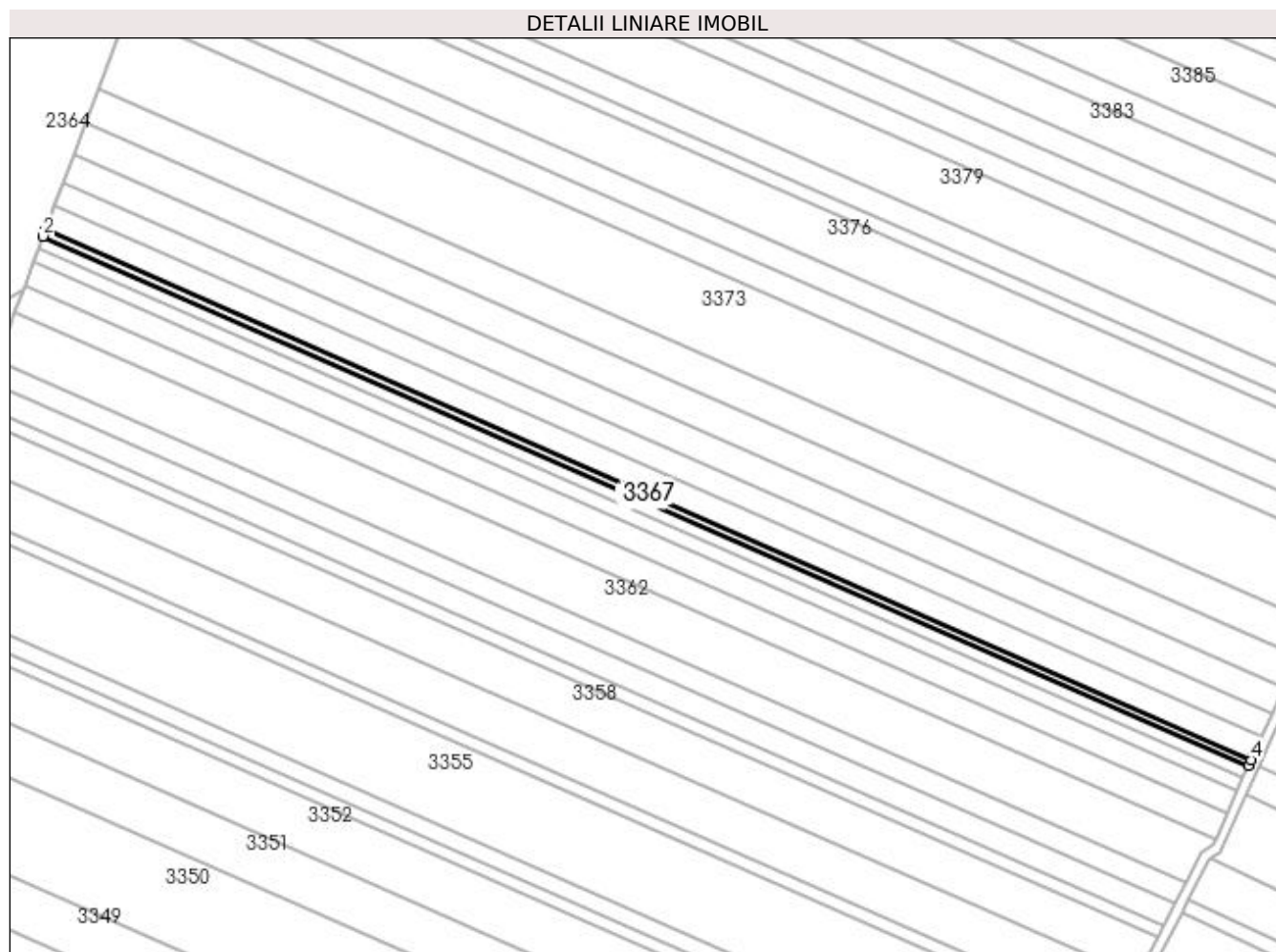
Inscrieri privind dezmembramintele dreptului de proprietate, drepturi reale de garanție și sarcini	Referințe
NU SUNT	

Anexa Nr. 1 La Partea I

Teren

Nr cadastral	Suprafața (mp)*	Observații / Referințe
33971	1.300	

* Suprafața este determinată în planul de proiecție Stereo 70.



Date referitoare la teren

Crt	Categorie folosință	Intravilan	Suprafața (mp)	Tarla	Parcelă	Nr. topo	Observații / Referințe
1	arabil	NU	1.300	395	16	-	

Lungime Segmente

1) Valorile lungimilor segmentelor sunt obținute din proiecție în plan.

Punct început	X / Y	Punct sfârșit	X / Y	Lungime segment (** (m)
1	354.649,991 282.299,155	2	354.649,099 282.296,751	2.564
2	354.649,099 282.296,751	3	355.114,021 282.092,564	507.784
3	355.114,021 282.092,564	4	355.115,067 282.094,9	2.559
4	355.115,067 282.094,9	1	354.649,991 282.299,155	507.953

**** Lungimile segmentelor sunt determinate în planul de proiecție Stereo 70 și sunt rotunjite la 1 milimetru.**

***** Distanța dintre puncte este formată din segmente cumulate ce sunt mai mici decât valoarea 1 milimetru.**

**DATE DESPRE IMOBILUL NR. 3368**

Oficiul de Cadastru și Publicitate Imobiliară DOLJ
Biroul de Cadastru și Publicitate Imobiliară Craiova

A. Partea I. Descrierea imobilului

TEREN Extravilan

Adresa: Jud. Dolj, T395, P68

Nr. Crt	Nr cadastral Nr. topografic	Suprafața* (mp)	Observații / Referințe
A1		5.000	Sector cadastral:41 Teren neimprejmuț;

B. Partea II. Proprietari și acte

Inscrieri privitoare la dreptul de proprietate și alte drepturi reale		Referințe
/		
Act Administrativ nr. TDP 3470-44815, din 02/04/1997 emis de CJSIPT DOLJ;		
B1	Intabulare, drept de PROPRIETATE, dobândit prin Reconstituire, cota actuala 1/1 1) DRĂGHICI VASILICA, LIPSA CNP 2) PRAZARU GHEORGHÎȚA, LIPSA CNP 3) ANDREI ELISABETA, LIPSA CNP 4) OPREA NICOLAE, LIPSA CNP	A1

C. Partea III. SARCINI .

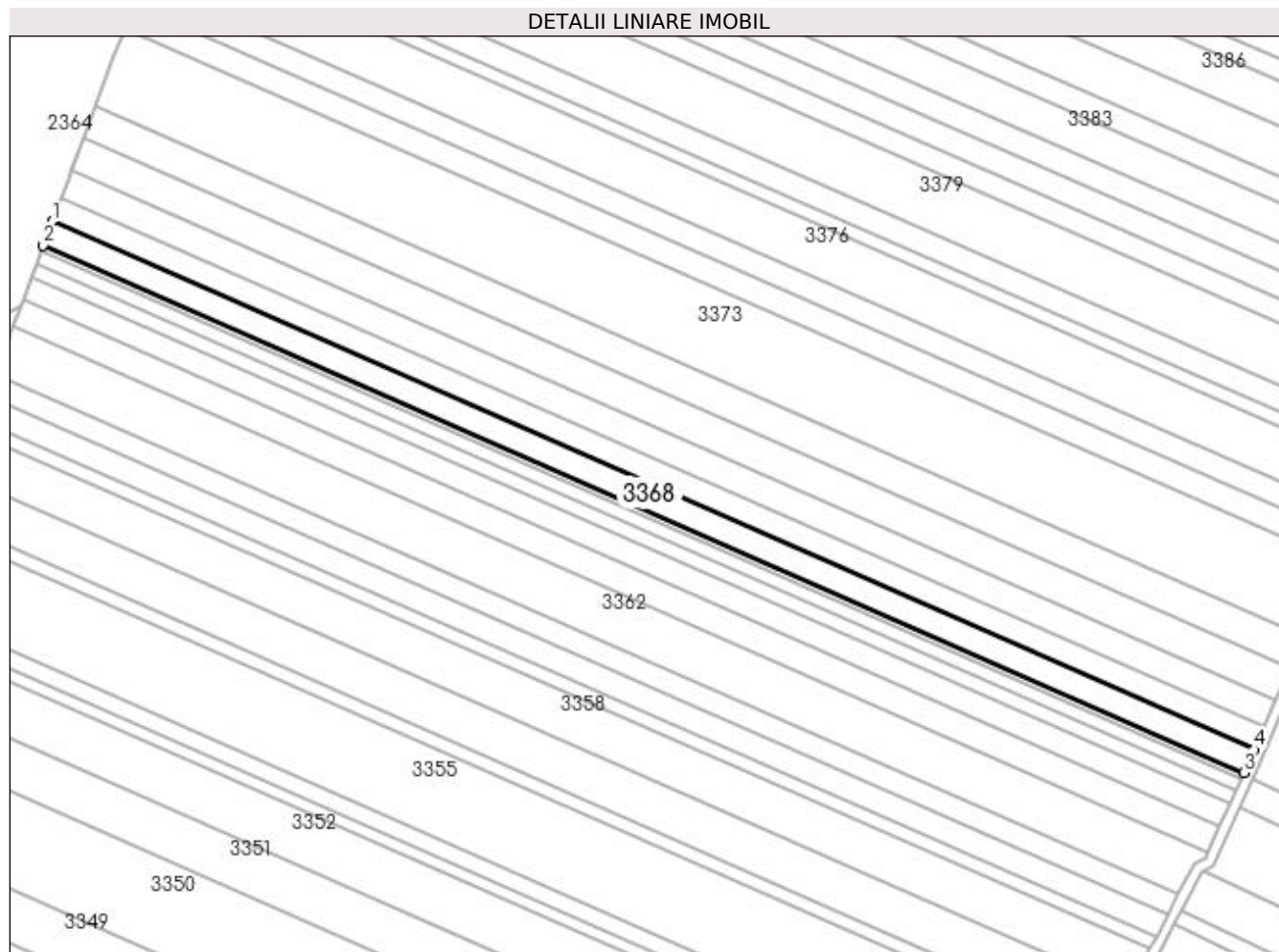
Inscrieri privind dezmembramintele dreptului de proprietate, drepturi reale de garanție și sarcini	Referințe
NU SUNT	

Anexa Nr. 1 La Partea I

Teren

Nr cadastral	Suprafața (mp)*	Observații / Referințe
	5.000	

* Suprafața este determinată în planul de proiecție Stereo 70.



Date referitoare la teren

Crt	Categorie folosință	Intravilan	Suprafața (mp)	Tarla	Parcelă	Nr. topo	Observații / Referințe
1	arabil	NU	5.000	395	68	-	

Lungime Segmente

1) Valorile lungimilor segmentelor sunt obținute din proiecție în plan.

Punct început	X / Y	Punct sfârșit	X / Y	Lungime segment (** (m)
1	354.653,416 282.308,395	2	354.649,991 282.299,155	9.854
2	354.649,991 282.299,155	3	355.115,067 282.094,9	507.953
3	355.115,067 282.094,9	4	355.119,09 282.103,877	9.837
4	355.119,09 282.103,877	1	354.653,416 282.308,395	508.606

**** Lungimile segmentelor sunt determinate în planul de proiecție Stereo 70 și sunt rotunjite la 1 milimetru.**

***** Distanța dintre puncte este formată din segmente cumulate ce sunt mai mici decât valoarea 1 milimetru.**

**DATE DESPRE IMOBILUL NR. 3369**

Oficiul de Cadastru și Publicitate Imobiliară DOLJ
Biroul de Cadastru și Publicitate Imobiliară Craiova

A. Partea I. Descrierea imobilului

TEREN Extravilan

Adresa: Jud. Dolj, T395, P26

Nr. Crt	Nr cadastral Nr. topografic	Suprafața* (mp)	Observații / Referințe
A1		5.000	Sector cadastral:41 Teren neimprejmuit;

B. Partea II. Proprietari și acte

Inscrieri privitoare la dreptul de proprietate și alte drepturi reale		Referințe
/		
Act Administrativ nr. TDP 3681-59340, din 08/04/1997 emis de CJSIPT DOLJ (ADEVERINTA NR. 4914/19-08-2021);		
B1	Intabulare, drept de PROPRIETATE, dobandit prin Reconstituire, cota actuala 1/1 1) MUNTEANU ANA, LIPSA CNP	A1

C. Partea III. SARCINI .

Inscrieri privind dezmembramintele dreptului de proprietate, drepturi reale de garanție și sarcini	Referințe
NU SUNT	


Anexa Nr. 1 La Partea I

Teren

Nr cadastral	Suprafața (mp)*	Observații / Referințe
	5.000	

* Suprafața este determinată în planul de proiecție Stereo 70.

DETALII LINIARE IMOBIL



Date referitoare la teren

Crt	Categorie folosință	Intra vilan	Suprafața (mp)	Tarla	Parcelă	Nr. topo	Observații / Referințe
1	arabil	NU	5.000	395	26	-	

Lungime Segmente

1) Valorile lungimilor segmentelor sunt obținute din proiecție în plan.

Punct început	X / Y	Punct sfârșit	X / Y	Lungime segment (** (m)
1	355.123,06 282.112,865	2	354.656,837 282.317,623	509.205
2	354.656,837 282.317,623	3	354.653,416 282.308,395	9.842
3	354.653,416 282.308,395	4	355.119,09 282.103,877	508.606
4	355.119,09 282.103,877	5	355.119,333 282.104,42	0.595
5	355.119,333 282.104,42	1	355.123,06 282.112,865	9.231

**** Lungimile segmentelor sunt determinate în planul de proiecție Stereo 70 și sunt rotunjite la 1 milimetru.**

***** Distanța dintre puncte este formată din segmente cumulate ce sunt mai mici decât valoarea 1 milimetru.**

**DATE DESPRE IMOBILUL NR. 3370**

Oficiul de Cadastru și Publicitate Imobiliară DOLJ
Biroul de Cadastru și Publicitate Imobiliară Craiova

A. Partea I. Descrierea imobilului

TEREN Extravilan

Adresa: Jud. Dolj, T395, P25

Nr. Crt	Nr cadastral Nr. topografic	Suprafața* (mp)	Observații / Referințe
A1		5.700	Sector cadastral:41 Teren neimprejmuit;

B. Partea II. Proprietari și acte

Inscrieri privitoare la dreptul de proprietate și alte drepturi reale		Referințe
/		
Act Administrativ nr. TDP 3485-44815, din 02/04/1997 emis de CJSIPT DOLJ (ADEVERINTA NR. 4912/19-08-2021);		
B1	Intabulare, drept de PROPRIETATE, dobandit prin Reconstituire, cota actuala 1/1 1) GOLESCU MARIA, LIPSA CNP	A1

C. Partea III. SARCINI .


Inscrieri privind dezmembramintele dreptului de proprietate, drepturi reale de garanție și sarcini	Referințe
NU SUNT	

Anexa Nr. 1 La Partea I

Teren

Nr cadastral	Suprafața (mp)*	Observații / Referințe
	5.700	

* Suprafața este determinată în planul de proiecție Stereo 70.



Date referitoare la teren

Crt	Categorie folosință	Intravilan	Suprafața (mp)	Tarla	Parcelă	Nr. topo	Observații / Referințe
1	arabil	NU	5.700	395	25	-	

Lungime Segmente

1) Valorile lungimilor segmentelor sunt obținute din proiecție în plan.

Punct început	X / Y	Punct sfârșit	X / Y	Lungime segment (** (m)
1	354.660,749 282.328,123	2	354.659,55 282.324,94	3.401
2	354.659,55 282.324,94	3	354.656,837 282.317,623	7.804
3	354.656,837 282.317,623	4	355.123,06 282.112,865	509.205
4	355.123,06 282.112,865	5	355.127,576 282.123,099	11.186
5	355.127,576 282.123,099	1	354.660,749 282.328,123	509.865

**** Lungimile segmentelor sunt determinate în planul de proiecție Stereo 70 și sunt rotunjite la 1 milimetru.**

***** Distanța dintre puncte este formată din segmente cumulate ce sunt mai mici decât valoarea 1 milimetru.**

**DATE DESPRE IMOBILUL NR. 3371**

Oficiul de Cadastru și Publicitate Imobiliară DOLJ
Biroul de Cadastru și Publicitate Imobiliară Craiova

A. Partea I. Descrierea imobilului

TEREN Extravilan

Adresa: Jud. Dolj, T395, P21

Nr. Crt	Nr cadastral Nr. topografic	Suprafața* (mp)	Observații / Referințe
A1		6.800	Sector cadastral:41 Teren neimprejmuit;

B. Partea II. Proprietari și acte

Inscrieri privitoare la dreptul de proprietate și alte drepturi reale		Referințe
/		
Act Administrativ nr. TDP 99-59410, din 10/03/1993 emis de CJSIPT DOLJ (ADEVERINTA NR. 4917/19-08-2021);		
B1	Intabulare, drept de PROPRIETATE, dobandit prin Reconstituire, cota actuala 1/1 1) DASCALU ION, LIPSA CNP	A1

C. Partea III. SARCINI .

Inscrieri privind dezmembramintele dreptului de proprietate, drepturi reale de garanție și sarcini	Referințe
NU SUNT	


Anexa Nr. 1 La Partea I

Teren

Nr cadastral	Suprafața (mp)*	Observații / Referințe
	6.800	

* Suprafața este determinată în planul de proiecție Stereo 70.

DETALII LINIARE IMOBIL



Date referitoare la teren

Crt	Categorie folosință	Intravilan	Suprafața (mp)	Tarla	Parcelă	Nr. topo	Observații / Referințe
1	arabil	NU	6.800	395	21	-	

Lungime Segmente

1) Valorile lungimilor segmentelor sunt obținute din proiecție în plan.

Punct început	X / Y	Punct sfârșit	X / Y	Lungime segment (** (m)
1	355.132,957 282.135,292	2	354.665,455 282.340,612	510.602
2	354.665,455 282.340,612	3	354.660,749 282.328,123	13.346
3	354.660,749 282.328,123	4	355.127,576 282.123,099	509.865
4	355.127,576 282.123,099	1	355.132,957 282.135,292	13.328

**** Lungimile segmentelor sunt determinate în planul de proiecție Stereo 70 și sunt rotunjite la 1 milimetru.**

***** Distanța dintre puncte este formată din segmente cumulate ce sunt mai mici decât valoarea 1 milimetru.**

**DATE DESPRE IMOBILUL NR. 3372**

Oficiul de Cadastru și Publicitate Imobiliară DOLJ
Biroul de Cadastru și Publicitate Imobiliară Craiova

A. Partea I. Descrierea imobilului

TEREN Extravilan

Adresa: Jud. Dolj, T395, P19/1

Nr. Crt	Nr cadastral Nr. topografic	Suprafața* (mp)	Observații / Referințe
A1		7.000	Sector cadastral:41 Teren neimprejmuit;

B. Partea II. Proprietari și acte

Inscrieri privitoare la dreptul de proprietate și alte drepturi reale	Referințe
/	
Act Administrativ nr. TDP 13348, din 13/05/2009 emis de CJSIPT DOLJ;	
B1	A1
Intabulare, drept de PROPRIETATE, dobândit prin Reconstituire, cota actuala 1/1 1) CIMPOERU TUDOR, LIPSA CNP	

C. Partea III. SARCINI .

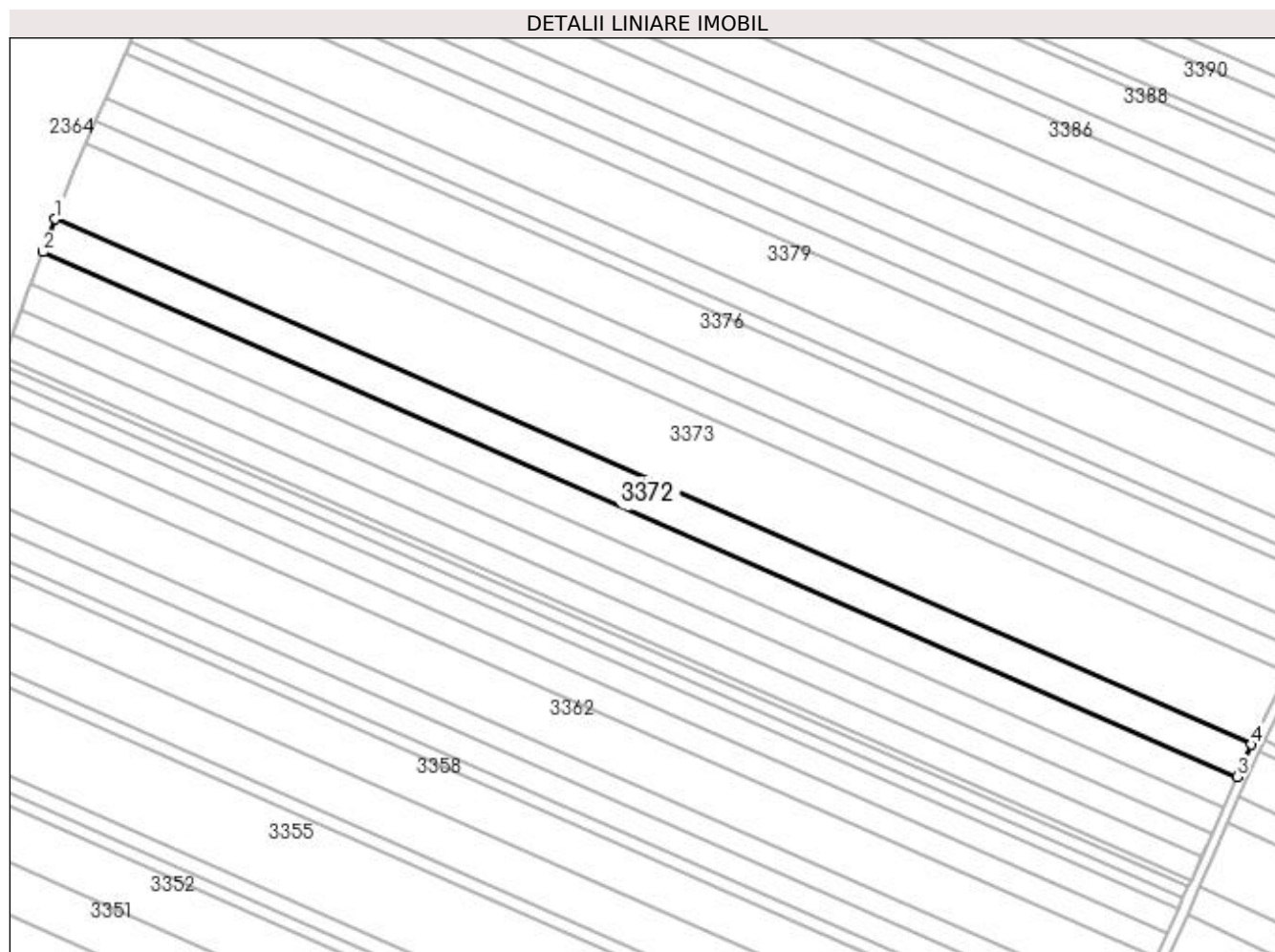
Inscrieri privind dezmembramintele dreptului de proprietate, drepturi reale de garanție și sarcini	Referințe
NU SUNT	

Anexa Nr. 1 La Partea I

Teren

Nr cadastral	Suprafața (mp)*	Observații / Referințe
	7.000	

* Suprafața este determinată în planul de proiecție Stereo 70.



Date referitoare la teren

Crt	Categorie folosință	Intra vilan	Suprafața (mp)	Tarla	Parcelă	Nr. topo	Observații / Referințe
1	arabil	NU	7.000	395	19/1	-	

Lungime Segmente

1) Valorile lungimilor segmentelor sunt obținute din proiecție în plan.

Punct început	X / Y	Punct sfârșit	X / Y	Lungime segment (** (m)
1	354.670,293 282.353,449	2	354.665,455 282.340,612	13.718
2	354.665,455 282.340,612	3	355.132,957 282.135,292	510.602
3	355.132,957 282.135,292	4	355.138,488 282.147,824	13.698
4	355.138,488 282.147,824	1	354.670,293 282.353,449	511.359

**** Lungimile segmentelor sunt determinate în planul de proiecție Stereo 70 și sunt rotunjite la 1 milimetru.**

***** Distanța dintre puncte este formată din segmente cumulate ce sunt mai mici decât valoarea 1 milimetru.**

**DATE DESPRE IMOBILUL NR. 3373**

Oficiul de Cadastru și Publicitate Imobiliară DOLJ
Biroul de Cadastru și Publicitate Imobiliară Craiova

A. Partea I. Descrierea imobilului

TEREN Extravilan

Adresa: Jud. Dolj, T 395, P 70

Nr. Crt	Nr cadastral Nr. topografic	Suprafața* (mp)	Observații / Referințe
A1	32759	16.200	Sector cadastral:41 Teren neimprejmuit;

B. Partea II. Proprietari și acte

Inscrieri privitoare la dreptul de proprietate și alte drepturi reale		Referințe
19805 / 12/02/2016		
Act Notarial nr. CM nr. 375, din 19/10/2015 emis de BNP STOENESCU FLOREA (TDP NR. 3478-44815);		
B1	Intabulare, drept de PROPRIETATE, dobandit prin Succesiune, cota actuala 4/8 1) MILITARU STEFAN <i>OBSERVATII: defunct MILITARU MARIA</i>	A1
B2	Intabulare, drept de PROPRIETATE, dobandit prin Succesiune, cota actuala 1/8 1) MILITARU GHEORGHITA <i>OBSERVATII: defunct MILITARU MARIA si MIRCEA</i>	A1
B3	Intabulare, drept de PROPRIETATE, dobandit prin Succesiune, cota actuala 3/8 1) GHEORGHE MARIANA-MIHAELA <i>OBSERVATII: defunct MILITARU MARIA si MIRCEA</i>	A1

C. Partea III. SARCINI .

Inscrieri privind dezmembramintele dreptului de proprietate, drepturi reale de garanție și sarcini	Referințe
NU SUNT	

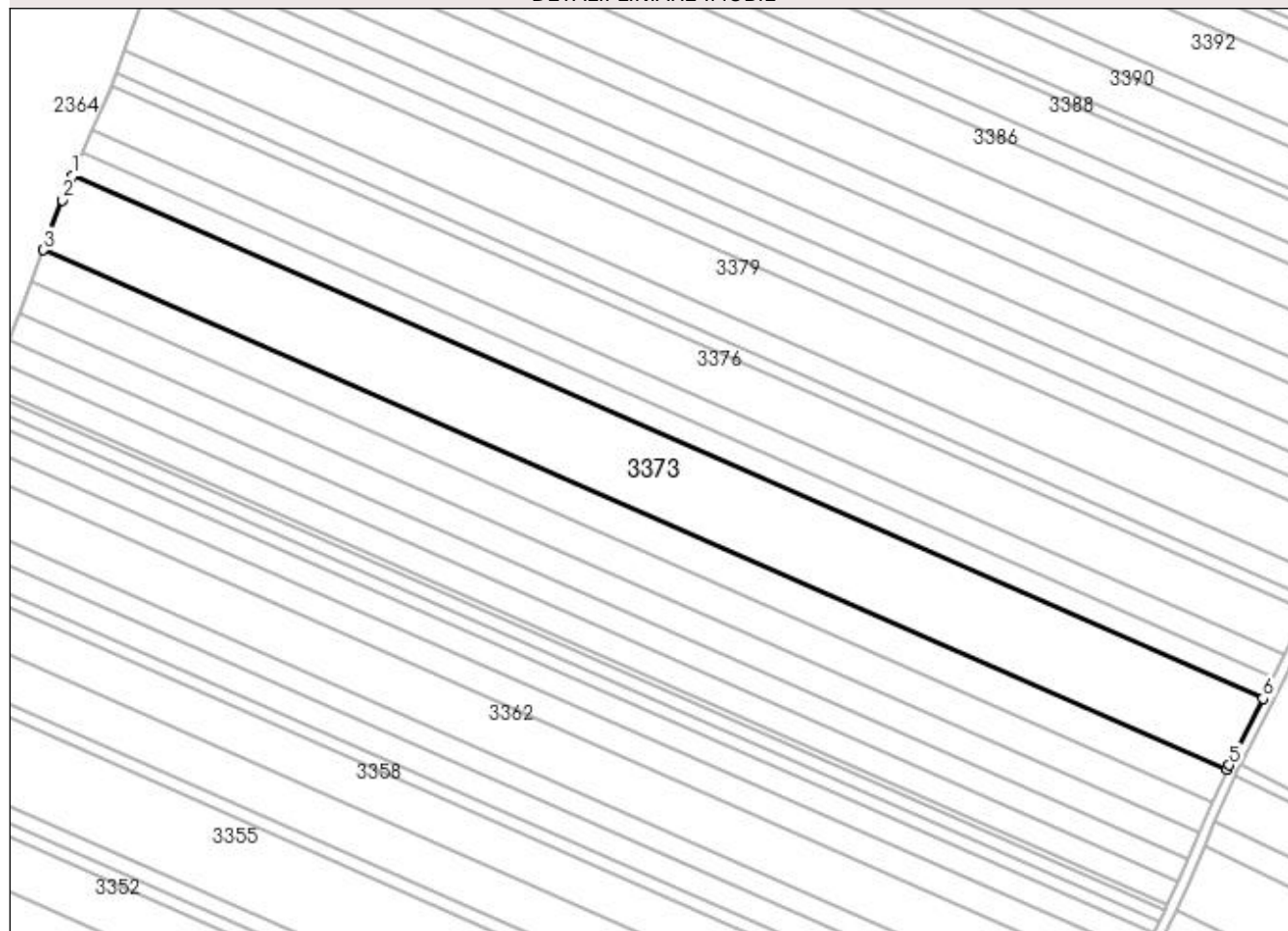
Anexa Nr. 1 La Partea I

Teren

Nr cadastral	Suprafața (mp)*	Observații / Referințe
32759	16.200	

* Suprafața este determinată în planul de proiecție Stereo 70.

DETALII LINIARE IMOBIL



Date referitoare la teren

Crt	Categorie folosință	Intra vilan	Suprafața (mp)	Tarla	Parcelă	Nr. topo	Observații / Referințe
1	arabil	NU	16.200	395	70	-	

Lungime Segmente

1) Valorile lungimilor segmentelor sunt obținute din proiecție în plan.

Punct început	X / Y	Punct sfârșit	X / Y	Lungime segment (** (m)
1	354.681,966 282.382,82	2	354.677,72 282.373,16	10.552
2	354.677,72 282.373,16	3	354.670,293 282.353,449	21.064
3	354.670,293 282.353,449	4	355.138,488 282.147,824	511.359
4	355.138,488 282.147,824	5	355.139,283 282.149,626	1.97
5	355.139,283 282.149,626	6	355.152,717 282.176,073	29.663

Punct început	X / Y	Punct sfârșit	X / Y	Lungime segment (** (m)
6	355.152,717 282.176,073	1	354.681,966 282.382,82	514.151

** Lungimile segmentelor sunt determinate în planul de proiecție Stereo 70 și sunt rotunjite la 1 milimetru.

*** Distanța dintre puncte este formată din segmente cumulate ce sunt mai mici decât valoarea 1 milimetru.

**DATE DESPRE IMOBILUL NR. 3374**

Oficiul de Cadastru și Publicitate Imobiliară DOLJ
Biroul de Cadastru și Publicitate Imobiliară Craiova

A. Partea I. Descrierea imobilului

TEREN Extravilan

Adresa: Jud. Dolj, T395, P24

Nr. Crt	Nr cadastral Nr. topografic	Suprafața* (mp)	Observații / Referințe
A1		5.000	Sector cadastral:41 Teren neimprejmuit;

B. Partea II. Proprietari și acte

Inscrieri privitoare la dreptul de proprietate și alte drepturi reale		Referințe
/		
Act Administrativ nr. TDP 76-59410, din 10/03/1993 emis de CJSIPT DOLJ (ADEVERINTA NR. 4918/19-08-2021);		
B1	Intabulare, drept de PROPRIETATE, dobandit prin Constituire, cota actuala 1/1 1) CIMPOERU NINA, LIPSA CNP	A1

C. Partea III. SARCINI .

Inscrieri privind dezmembramintele dreptului de proprietate, drepturi reale de garanție și sarcini	Referințe
NU SUNT	

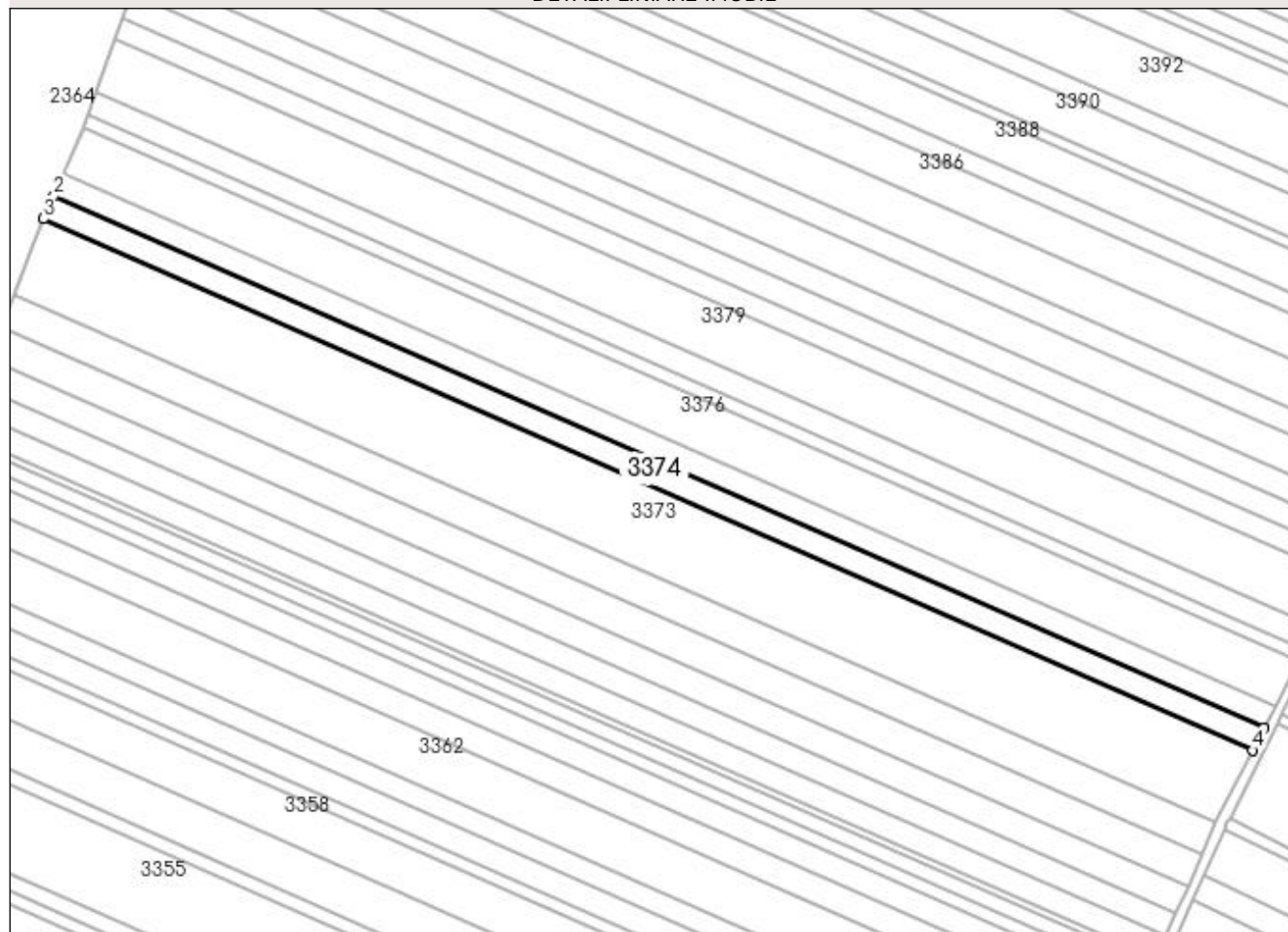
Anexa Nr. 1 La Partea I

Teren

Nr cadastral	Suprafața (mp)*	Observații / Referințe
	5.000	

* Suprafața este determinată în planul de proiecție Stereo 70.

DETALII LINIARE IMOBIL



Date referitoare la teren

Crt	Categorie folosință	Intravilan	Suprafața (mp)	Tarla	Parcelă	Nr. topo	Observații / Referințe
1	arabil	NU	5.000	395	24	-	

Lungime Segmente

1) Valorile lungimilor segmentelor sunt obținute din proiecție în plan.

Punct început	X / Y	Punct sfârșit	X / Y	Lungime segment (** (m)
1	355.157,126 282.184,752	2	354.685,876 282.391,718	514.696
2	354.685,876 282.391,718	3	354.681,966 282.382,82	9.719
3	354.681,966 282.382,82	4	355.152,717 282.176,073	514.151
4	355.152,717 282.176,073	1	355.157,126 282.184,752	9.735

**** Lungimile segmentelor sunt determinate în planul de proiecție Stereo 70 și sunt rotunjite la 1 milimetru.**

***** Distanța dintre puncte este formată din segmente cumulate ce sunt mai mici decât valoarea 1 milimetru.**

**DATE DESPRE IMOBILUL NR. 3375**

Oficiul de Cadastru și Publicitate Imobiliară DOLJ
Biroul de Cadastru și Publicitate Imobiliară Craiova

A. Partea I. Descrierea imobilului

TEREN Extravilan

Adresa: Jud. Dolj, T395, P 23

Nr. Crt	Nr cadastral Nr. topografic	Suprafața* (mp)	Observații / Referințe
A1	32621	5.000	Sector cadastral:41 Teren neimprejmuit;

B. Partea II. Proprietari și acte

Inscrieri privitoare la dreptul de proprietate și alte drepturi reale		Referințe
149508 / 03/12/2015		
Act Administrativ nr. TDP NR. 3480-44815, din 02/04/1997 emis de COMISIA JUDETEANA DOLJ;		
B1	Intabulare, drept de PROPRIETATE, dobandit prin Lege, cota actuala 1/1 1) MILITARU GHEORGHITA	A1

C. Partea III. SARCINI .

Inscrieri privind dezmembramintele dreptului de proprietate, drepturi reale de garanție și sarcini	Referințe
NU SUNT	

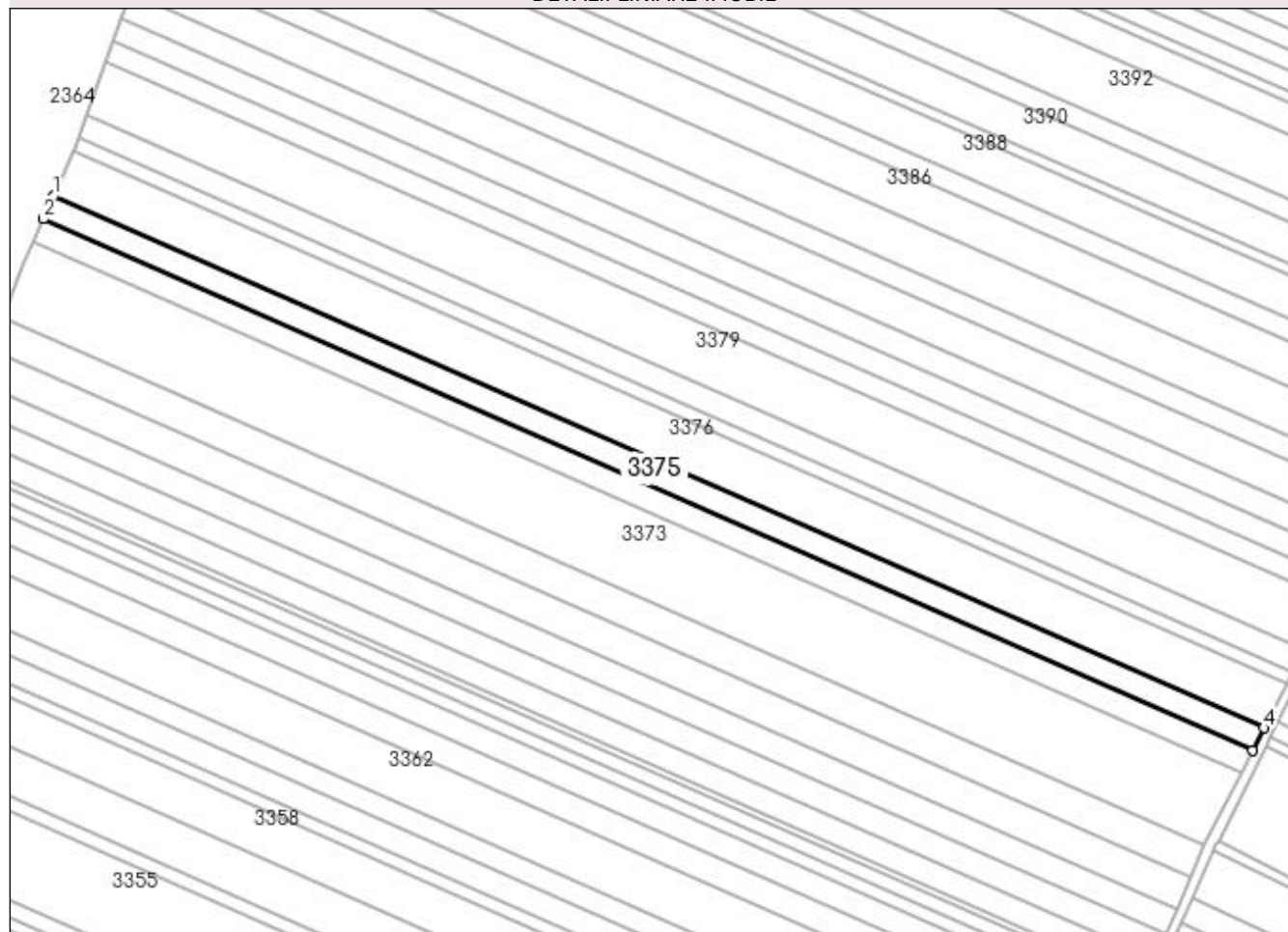
Anexa Nr. 1 La Partea I

Teren

Nr cadastral	Suprafața (mp)*	Observații / Referințe
32621	5.000	

* Suprafața este determinată în planul de proiecție Stereo 70.

DETALII LINIARE IMOBIL



Date referitoare la teren

Crt	Categorie folosință	Intravilan	Suprafața (mp)	Tarla	Parcelă	Nr. topo	Observații / Referințe
1	arabil	NU	5.000	395	23	-	

Lungime Segmente

1) Valorile lungimilor segmentelor sunt obținute din proiecție în plan.

Punct început	X / Y	Punct sfârșit	X / Y	Lungime segment (** (m)
1	354.689,783 282.400,607	2	354.685,876 282.391,718	9.71
2	354.685,876 282.391,718	3	355.157,126 282.184,752	514.696
3	355.157,126 282.184,752	4	355.161,53 282.193,422	9.724
4	355.161,53 282.193,422	1	354.689,783 282.400,607	515.239

**** Lungimile segmentelor sunt determinate în planul de proiecție Stereo 70 și sunt rotunjite la 1 milimetru.**

***** Distanța dintre puncte este formată din segmente cumulate ce sunt mai mici decât valoarea 1 milimetru.**

**DATE DESPRE IMOBILUL NR. 3376**

Oficiul de Cadastru și Publicitate Imobiliară DOLJ
Biroul de Cadastru și Publicitate Imobiliară Craiova

A. Partea I. Descrierea imobilului

TEREN Extravilan

Adresa: Jud. Dolj, T395 P18

Nr. Crt	Nr cadastral Nr. topografic	Suprafața* (mp)	Observații / Referințe
A1	33961	10.000	Sector cadastral:41 Teren neimprejmuit;

B. Partea II. Proprietari și acte

Inscrieri privitoare la dreptul de proprietate și alte drepturi reale	Referințe
198478 / 20/12/2017	
Act Notarial nr. 1792, din 15/12/2017 emis de Riba Ivanca;	
B1	A1
Intabulare, drept de PROPRIETATE, dobândit prin Conventie, cota actuala 1/1 1) SOCIETATEA MOTAVEN SRL, CIF:34264040	

C. Partea III. SARCINI .

Inscrieri privind dezmembramintele dreptului de proprietate, drepturi reale de garanție și sarcini	Referințe
NU SUNT	


Anexa Nr. 1 La Partea I

Teren

Nr cadastral	Suprafața (mp)*	Observații / Referințe
33961	10.000	

* Suprafața este determinată în planul de proiecție Stereo 70.

DETALII LINIARE IMOBIL



Date referitoare la teren

Crt	Categorie folosință	Intra vilan	Suprafața (mp)	Tarla	Parcelă	Nr. topo	Observații / Referințe
1	arabil	NU	10.000	395	18	-	

Lungime Segmente

1) Valorile lungimilor segmentelor sunt obținute din proiecție în plan.

Punct început	X / Y	Punct sfârșit	X / Y	Lungime segment (** (m)
1	354.697,584 282.418,357	2	354.689,783 282.400,607	19.389
2	354.689,783 282.400,607	3	355.161,53 282.193,422	515.239
3	355.161,53 282.193,422	4	355.170,325 282.210,735	19.419
4	355.170,325 282.210,735	1	354.697,584 282.418,357	516.324

**** Lungimile segmentelor sunt determinate în planul de proiecție Stereo 70 și sunt rotunjite la 1 milimetru.**

***** Distanța dintre puncte este formată din segmente cumulate ce sunt mai mici decât valoarea 1 milimetru.**

**DATE DESPRE IMOBILUL NR. 3377**

Oficiul de Cadastru și Publicitate Imobiliară DOLJ
Biroul de Cadastru și Publicitate Imobiliară Craiova

A. Partea I. Descrierea imobilului

TEREN Extravilan

Adresa: Jud. Dolj, T395, P20

Nr. Crt	Nr cadastral Nr. topografic	Suprafața* (mp)	Observații / Referințe
A1		2.600	Sector cadastral:41 Teren neimprejmuit;

B. Partea II. Proprietari și acte

Inscrieri privitoare la dreptul de proprietate și alte drepturi reale		Referințe
/		
Act Administrativ nr. TDP 1772-58840, din 06/12/1995 emis de CJSIPT DOLJ (ADEVÉRINTA NR. 4912/19-08-2021);		
B1	Intabulare, drept de PROPRIETATE, dobandit prin Reconstituire, cota actuala 1/1 1) SANDU GRIGORE, LIPSA CNP	A1

C. Partea III. SARCINI .

Inscrieri privind dezmembramintele dreptului de proprietate, drepturi reale de garanție și sarcini	Referințe
NU SUNT	

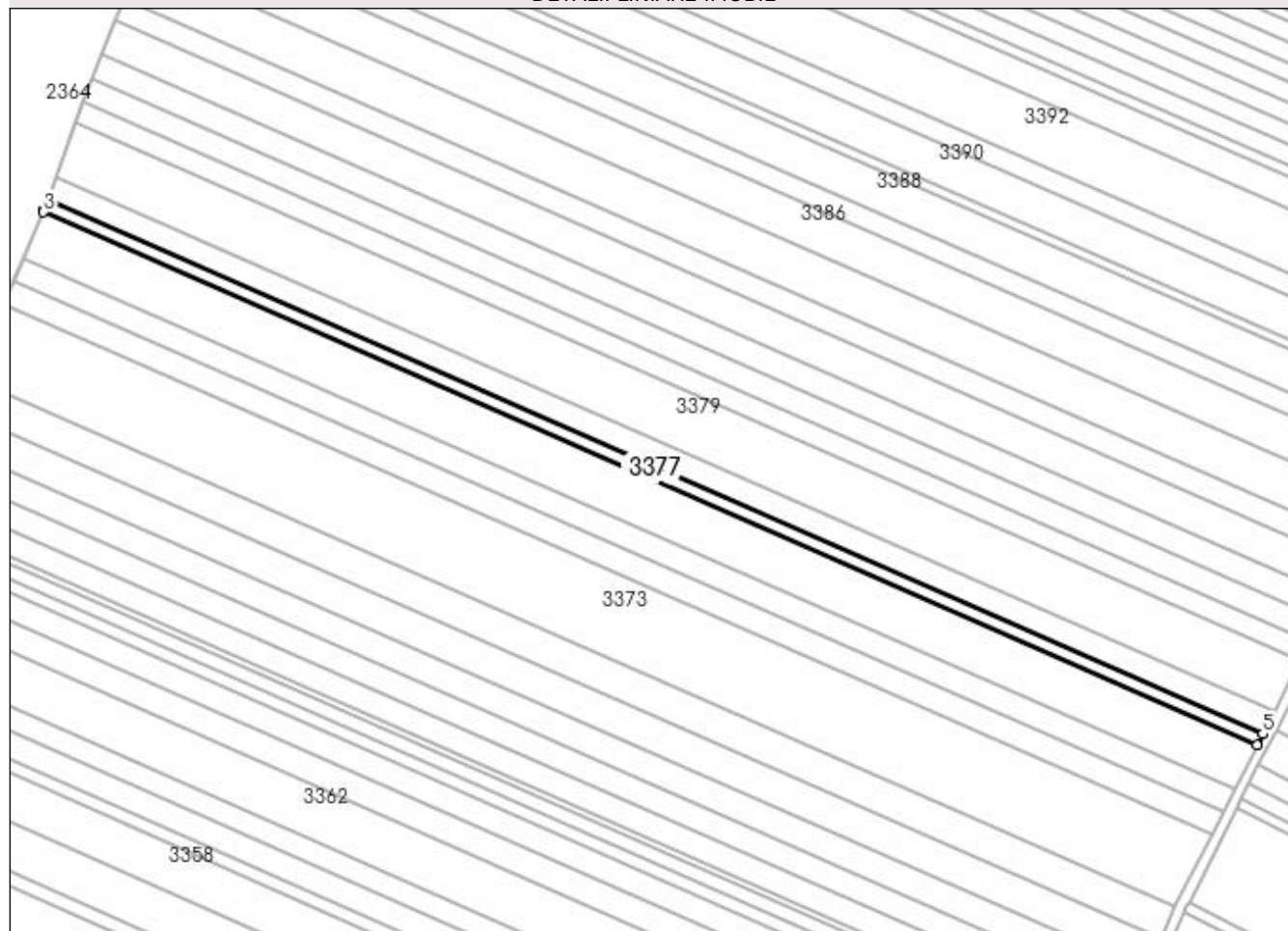
Anexa Nr. 1 La Partea I

Teren

Nr cadastral	Suprafața (mp)*	Observații / Referințe
	2.600	

* Suprafața este determinată în planul de proiecție Stereo 70.

DETALII LINIARE IMOBIL



Date referitoare la teren

Crt	Categorie folosință	Intra vilan	Suprafața (mp)	Tarla	Parcelă	Nr. topo	Observații / Referințe
1	arabil	NU	2.600	395	20	-	

Lungime Segmente

1) Valorile lungimilor segmentelor sunt obținute din proiecție în plan.

Punct început	X / Y	Punct sfârșit	X / Y	Lungime segment (** (m)
1	354.699,333 282.423,086	2	354.697,99 282.419,28	4.036
2	354.697,99 282.419,28	3	354.697,584 282.418,357	1.008
3	354.697,584 282.418,357	4	355.170,325 282.210,735	516.324
4	355.170,325 282.210,735	5	355.172,608 282.215,23	5.042
5	355.172,608 282.215,23	1	354.699,333 282.423,086	516.907

**** Lungimile segmentelor sunt determinate în planul de proiecție Stereo 70 și sunt rotunjite la 1 milimetru.**

***** Distanța dintre puncte este formată din segmente cumulate ce sunt mai mici decât valoarea 1 milimetru.**

**DATE DESPRE IMOBILUL NR. 3378**

Oficiul de Cadastru și Publicitate Imobiliară DOLJ
 Biroul de Cadastru și Publicitate Imobiliară Craiova

A. Partea I. Descrierea imobilului

TEREN Extravilan

Adresa: Jud. Dolj, T395, P17

Nr. Crt	Nr cadastral Nr. topografic	Suprafața* (mp)	Observații / Referințe
A1		5.000	Sector cadastral:41 Teren neimprejmuit;

B. Partea II. Proprietari și acte

Inscrieri privitoare la dreptul de proprietate și alte drepturi reale		Referințe
/		
Act Administrativ nr. TDP 74-59410, din 10/03/1993 emis de CJSIPT DOLJ (ADEVÉRINTA NR. 4925/19-08-2021);		
B1	Intabulare, drept de PROPRIETATE, dobandit prin Constituire, cota actuala 1/1 1) IONESCU GH.-MARGARETA, LIPSA CNP	A1

C. Partea III. SARCINI .

Inscrieri privind dezmembramintele dreptului de proprietate, drepturi reale de garanție și sarcini	Referințe
NU SUNT	

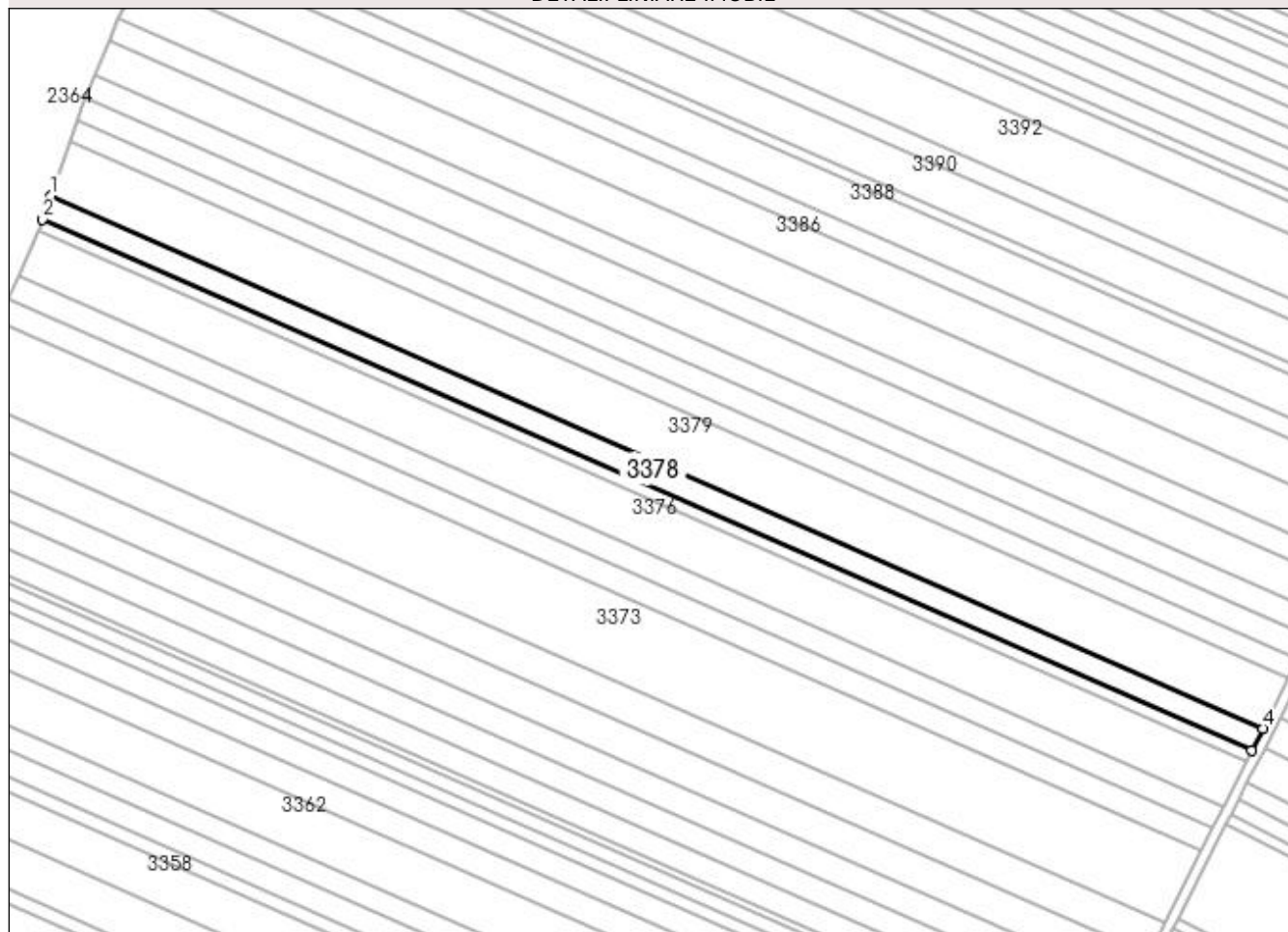
Anexa Nr. 1 La Partea I

Teren

Nr cadastral	Suprafața (mp)*	Observații / Referințe
	5.000	

* Suprafața este determinată în planul de proiecție Stereo 70.

DETALII LINIARE IMOBIL



Date referitoare la teren

Crt	Categorie folosință	Intravilan	Suprafața (mp)	Tarla	Parcelă	Nr. topo	Observații / Referințe
1	arabil	NU	5.000	395	17	-	

Lungime Segmente

1) Valorile lungimilor segmentelor sunt obținute din proiecție în plan.

Punct început	X / Y	Punct sfârșit	X / Y	Lungime segment (** (m)
1	354.702,557 282.432,221	2	354.699,333 282.423,086	9.687
2	354.699,333 282.423,086	3	355.172,608 282.215,23	516.907
3	355.172,608 282.215,23	4	355.176,99 282.223,857	9.676
4	355.176,99 282.223,857	1	354.702,557 282.432,221	518.172

**** Lungimile segmentelor sunt determinate în planul de proiecție Stereo 70 și sunt rotunjite la 1 milimetru.**

***** Distanța dintre puncte este formată din segmente cumulate ce sunt mai mici decât valoarea 1 milimetru.**

**DATE DESPRE IMOBILUL NR. 3379**

Oficiul de Cadastru și Publicitate Imobiliară DOLJ
Biroul de Cadastru și Publicitate Imobiliară Craiova

A. Partea I. Descrierea imobilului

TEREN Extravilan

Adresa: Jud. Dolj, T395, P16

Nr. Crt	Nr cadastral Nr. topografic	Suprafața* (mp)	Observații / Referințe
A1		11.500	Sector cadastral:41 Teren neimprejmut;

B. Partea II. Proprietari și acte

Inscrieri privitoare la dreptul de proprietate și alte drepturi reale		Referințe
/		
Act Administrativ nr. TDP 3402-44815, din 01/04/1997 emis de CJSIPT DOLJ (ADEVERINTA NR. 4911/19-08-2021);		
B1	Intabulare, drept de PROPRIETATE, dobandit prin Reconstituire, cota actuala 1/1 1) PĂUN CONSTANȚA, LIPSA CNP 2) EGRI LUCIA, LIPSA CNP 3) PĂUN GHEORGHE, LIPSA CNP	A1

C. Partea III. SARCINI .

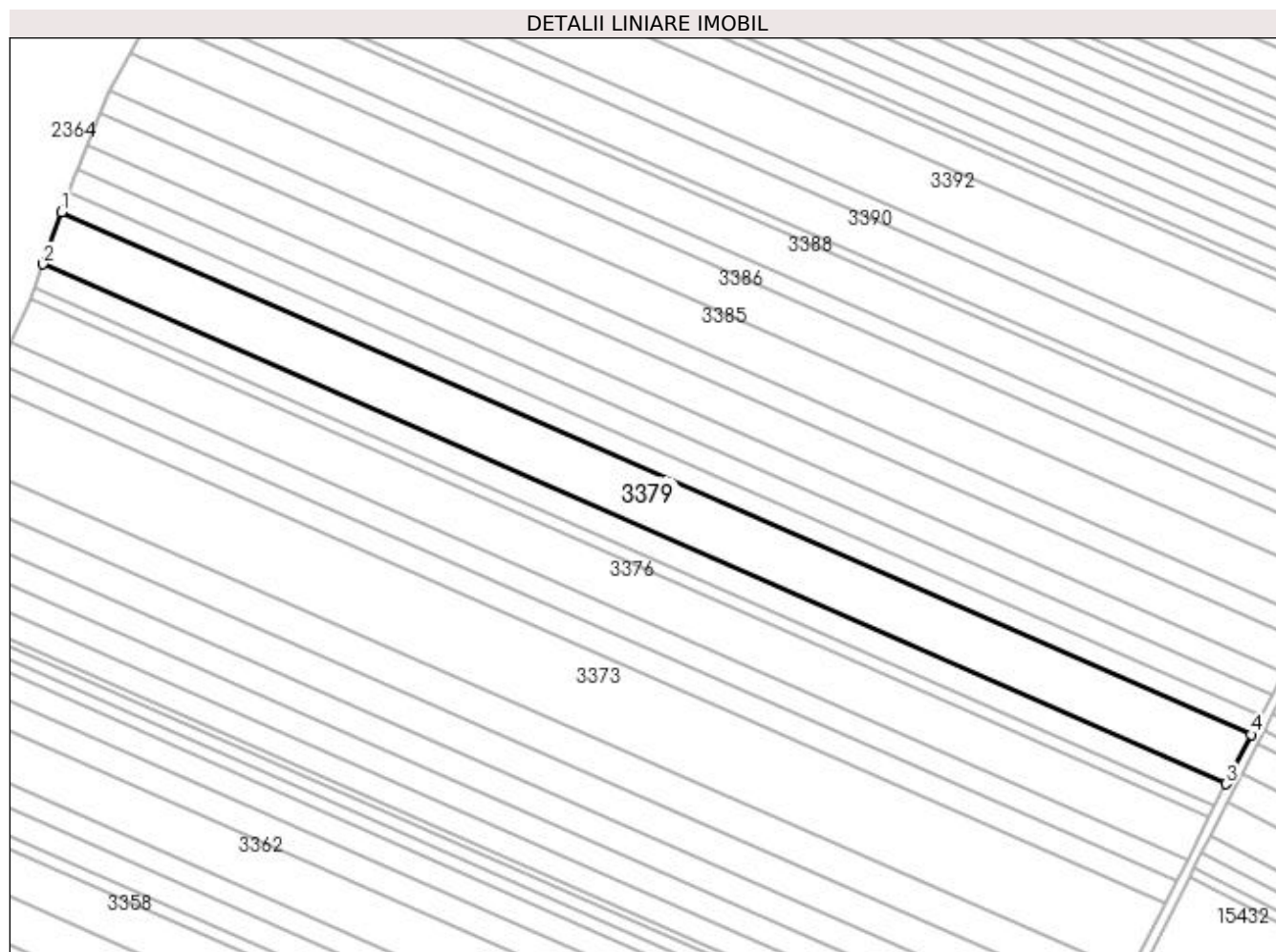
Inscrieri privind dezmembramintele dreptului de proprietate, drepturi reale de garanție și sarcini	Referințe
NU SUNT	

Anexa Nr. 1 La Partea I

Teren

Nr cadastral	Suprafața (mp)*	Observații / Referințe
	11.500	

* Suprafața este determinată în planul de proiecție Stereo 70.



Date referitoare la teren

Crt	Categorie folosință	Intravilan	Suprafața (mp)	Tarla	Parcelă	Nr. topo	Observații / Referințe
1	arabil	NU	11.500	395	16	-	

Lungime Segmente

1) Valorile lungimilor segmentelor sunt obținute din proiecție în plan.

Punct început	X / Y	Punct sfârșit	X / Y	Lungime segment (** (m)
1	354.709,943 282.453,149	2	354.702,557 282.432,221	22.193
2	354.702,557 282.432,221	3	355.176,99 282.223,857	518.172
3	355.176,99 282.223,857	4	355.187,029 282.243,619	22.166
4	355.187,029 282.243,619	1	354.709,943 282.453,149	521.07

**** Lungimile segmentelor sunt determinate în planul de proiecție Stereo 70 și sunt rotunjite la 1 milimetru.**

***** Distanța dintre puncte este formată din segmente cumulate ce sunt mai mici decât valoarea 1 milimetru.**

**DATE DESPRE IMOBILUL NR. 3380**

Oficiul de Cadastru și Publicitate Imobiliară DOLJ
Biroul de Cadastru și Publicitate Imobiliară Craiova

A. Partea I. Descrierea imobilului

TEREN Extravilan

Adresa: Jud. Dolj, T395, P15

Nr. Crt	Nr cadastral Nr. topografic	Suprafața* (mp)	Observații / Referințe
A1		4.500	Sector cadastral:41 Teren neimprejmuit;

B. Partea II. Proprietari și acte

Inscrieri privitoare la dreptul de proprietate și alte drepturi reale		Referințe
/		
Act Administrativ nr. TDP 3476-44815, din 02/04/1997 emis de CJSIPT DOLJ (ADEVÉRINTA NR. 4934/19-08-2021);		
B1	Intabulare, drept de PROPRIETATE, dobandit prin Reconstituire, cota actuala 1/1 1) PĂUN LUCIA, LIPSA CNP	A1

C. Partea III. SARCINI .

Inscrieri privind dezmembramintele dreptului de proprietate, drepturi reale de garanție și sarcini	Referințe
NU SUNT	


Anexa Nr. 1 La Partea I

Teren

Nr cadastral	Suprafața (mp)*	Observații / Referințe
	4.500	

* Suprafața este determinată în planul de proiecție Stereo 70.

DETALII LINIARE IMOBIL



Date referitoare la teren

Crt	Categorie folosință	Intra vilan	Suprafața (mp)	Tarla	Parcelă	Nr. topo	Observații / Referințe
1	arabil	NU	4.500	395	15	-	

Lungime Segmente

1) Valorile lungimilor segmentelor sunt obținute din proiecție în plan.

Punct început	X / Y	Punct sfârșit	X / Y	Lungime segment (** (m)
1	354.712,822 282.461,307	2	354.709,943 282.453,149	8.651
2	354.709,943 282.453,149	3	355.187,029 282.243,619	521.07
3	355.187,029 282.243,619	4	355.190,942 282.251,323	8.641
4	355.190,942 282.251,323	1	354.712,822 282.461,307	522.199

**** Lungimile segmentelor sunt determinate în planul de proiecție Stereo 70 și sunt rotunjite la 1 milimetru.**

***** Distanța dintre puncte este formată din segmente cumulate ce sunt mai mici decât valoarea 1 milimetru.**

**DATE DESPRE IMOBILUL NR. 3381**

Oficiul de Cadastru și Publicitate Imobiliară DOLJ
Biroul de Cadastru și Publicitate Imobiliară Craiova

A. Partea I. Descrierea imobilului

TEREN Extravilan

Adresa: Jud. Dolj, Tarla 395, Parcela 15

Nr. Crt	Nr cadastral Nr. topografic	Suprafața* (mp)	Observații / Referințe
A1	36701	5.000	Sector cadastral:41 Teren neimprejmuit;

B. Partea II. Proprietari și acte

Inscrieri privitoare la dreptul de proprietate și alte drepturi reale	Referințe
76400 / 26/03/2021	
Hotarare Judecatoreasca nr. SC nr 820, din 08/04/2014 emis de Judecatoria Calafat, dosar nr 516/201/2014 (act normativ nr TDP nr 56-59410 din 10.03.1993, emis de CJ Dolj);	
B1	Intabulare, drept de PROPRIETATE, dobandit prin Hotarare Judecatoreasca, cota actuala 1/1
	1) GHEONEA CONSTANTIN
	<i>OBSERVATII: prop ant Craciunoiu Georgeta</i>

C. Partea III. SARCINI .

Inscrieri privind dezmembramintele dreptului de proprietate, drepturi reale de garanție și sarcini	Referințe
NU SUNT	


Anexa Nr. 1 La Partea I

Teren

Nr cadastral	Suprafața (mp)*	Observații / Referințe
36701	5.000	

* Suprafața este determinată în planul de proiecție Stereo 70.

DETALII LINIARE IMOBIL



Date referitoare la teren

Crt	Categorie folosință	Intra vilan	Suprafața (mp)	Tarla	Parcelă	Nr. topo	Observații / Referințe
1	arabil	NU	5.000	395	15	-	

Lungime Segmente

1) Valorile lungimilor segmentelor sunt obținute din proiecție în plan.

Punct început	X / Y	Punct sfârșit	X / Y	Lungime segment (** (m)
1	355.195,281 282.259,863	2	354.716,179 282.470,278	523.272
2	354.716,179 282.470,278	3	354.714,76 282.466,8	3.756
3	354.714,76 282.466,8	4	354.712,822 282.461,307	5.825
4	354.712,822 282.461,307	5	355.190,942 282.251,323	522.199
5	355.190,942 282.251,323	1	355.195,281 282.259,863	9.579

**** Lungimile segmentelor sunt determinate în planul de proiecție Stereo 70 și sunt rotunjite la 1 milimetru.**

***** Distanța dintre puncte este formată din segmente cumulate ce sunt mai mici decât valoarea 1 milimetru.**

**DATE DESPRE IMOBILUL NR. 3382**

Oficiul de Cadastru și Publicitate Imobiliară DOLJ
Biroul de Cadastru și Publicitate Imobiliară Craiova

A. Partea I. Descrierea imobilului

TEREN Extravilan

Adresa: Jud. Dolj, T395, P14

Nr. Crt	Nr cadastral Nr. topografic	Suprafața* (mp)	Observații / Referințe
A1		5.300	Sector cadastral:41 Teren neimprejmuit;

B. Partea II. Proprietari și acte

Inscrieri privitoare la dreptul de proprietate și alte drepturi reale		Referințe
/		
Act Administrativ nr. TDP 96-59410, din 12/03/1993 emis de CJSIPT DOLJ (ADEVÉRINTA NR. 4916/9-08-2021);		
B1	Intabulare, drept de PROPRIETATE, dobandit prin Reconstituire, cota actuala 1/1 1) SURDU MARIN, LIPSA CNP	A1

C. Partea III. SARCINI .

Inscrieri privind dezmembramintele dreptului de proprietate, drepturi reale de garanție și sarcini	Referințe
NU SUNT	


Anexa Nr. 1 La Partea I

Teren

Nr cadastral	Suprafața (mp)*	Observații / Referințe
	5.300	

* Suprafața este determinată în planul de proiecție Stereo 70.

DETALII LINIARE IMOBIL



Date referitoare la teren

Crt	Categorie folosință	Intra vilan	Suprafața (mp)	Tarla	Parcelă	Nr. topo	Observații / Referințe
1	arabil	NU	5.300	395	14	-	

Lungime Segmente

1) Valorile lungimilor segmentelor sunt obținute din proiecție în plan.

Punct început	X / Y	Punct sfârșit	X / Y	Lungime segment (** (m)
1	354.720,004 282.479,652	2	354.716,179 282.470,278	10.124
2	354.716,179 282.470,278	3	355.195,281 282.259,863	523.272
3	355.195,281 282.259,863	4	355.199,872 282.268,901	10.137
4	355.199,872 282.268,901	1	354.720,004 282.479,652	524.108

**** Lungimile segmentelor sunt determinate în planul de proiecție Stereo 70 și sunt rotunjite la 1 milimetru.**

***** Distanța dintre puncte este formată din segmente cumulate ce sunt mai mici decât valoarea 1 milimetru.**

**DATE DESPRE IMOBILUL NR. 3383**

Oficiul de Cadastru și Publicitate Imobiliară DOLJ
Biroul de Cadastru și Publicitate Imobiliară Craiova

A. Partea I. Descrierea imobilului

TEREN Extravilan

Adresa: Jud. Dolj, T395, P13

Nr. Crt	Nr cadastral Nr. topografic	Suprafața* (mp)	Observații / Referințe
A1		7.500	Sector cadastral:41 Teren neimprejmuit;

B. Partea II. Proprietari și acte

Inscrieri privitoare la dreptul de proprietate și alte drepturi reale		Referințe
/		
Act Administrativ nr. TDP 19304, din 06/01/2016 emis de CJSIPT DOLJ;		
B1	Intabulare, drept de PROPRIETATE, dobândit prin Reconstituire, cota actuala 1/1 1) MANEA ION, LIPSA CNP 2) MANEA ALEXANDRU, LIPSA CNP 3) MANEA TUDOR, LIPSA CNP 4) MANEA GHEORGHE, LIPSA CNP	A1

C. Partea III. SARCINI .


Inscrieri privind dezmembramintele dreptului de proprietate, drepturi reale de garanție și sarcini	Referințe
NU SUNT	

Anexa Nr. 1 La Partea I

Teren

Nr cadastral	Suprafața (mp)*	Observații / Referințe
	7.500	

* Suprafața este determinată în planul de proiecție Stereo 70.



Date referitoare la teren

Crt	Categorie folosință	Intravilan	Suprafața (mp)	Tarla	Parcelă	Nr. topo	Observații / Referințe
1	arabil	NU	7.500	395	13	-	

Lungime Segmente

1) Valorile lungimilor segmentelor sunt obținute din proiecție în plan.

Punct început	X / Y	Punct sfârșit	X / Y	Lungime segment (** (m)
1	354.725,402 282.492,882	2	354.720,004 282.479,652	14.289
2	354.720,004 282.479,652	3	355.199,872 282.268,901	524.108
3	355.199,872 282.268,901	4	355.204,321 282.277,66	9.824
4	355.204,321 282.277,66	5	355.206,599 282.279,635	3.015
5	355.206,599 282.279,635	6	355.209,053 282.280,469	2.592

Punct început	X / Y	Punct sfârșit	X / Y	Lungime segment (** (m)
6	355.209,053 282.280,469	1	354.725,402 282.492,882	528.24

** Lungimile segmentelor sunt determinate în planul de proiecție Stereo 70 și sunt rotunjite la 1 milimetru.

*** Distanța dintre puncte este formată din segmente cumulate ce sunt mai mici decât valoarea 1 milimetru.

**DATE DESPRE IMOBILUL NR. 3384**

Oficiul de Cadastru și Publicitate Imobiliară DOLJ
Biroul de Cadastru și Publicitate Imobiliară Craiova

A. Partea I. Descrierea imobilului

TEREN Extravilan

Adresa: Jud. Dolj, T395 P12

Nr. Crt	Nr cadastral Nr. topografic	Suprafața* (mp)	Observații / Referințe
A1	33965	5.000	Sector cadastral:41 Teren neimprejmuit;

B. Partea II. Proprietari și acte

Inscrieri privitoare la dreptul de proprietate și alte drepturi reale	Referințe
198717 / 20/12/2017	
Act Notarial nr. CVC aut. nr. 1794, din 15/12/2017 emis de NP Riba Ivanca;	
B1	A1
Intabulare, drept de PROPRIETATE, dobândit prin Conventie, cota actuala 1/1 1) SOCIETATEA MOTAVEN SRL, CIF:34264040	

C. Partea III. SARCINI .

Inscrieri privind dezmembramintele dreptului de proprietate, drepturi reale de garanție și sarcini	Referințe
NU SUNT	


Anexa Nr. 1 La Partea I

Teren

Nr cadastral	Suprafața (mp)*	Observații / Referințe
33965	5.000	

* Suprafața este determinată în planul de proiecție Stereo 70.

DETALII LINIARE IMOBIL



Date referitoare la teren

Crt	Categorie folosință	Intravilan	Suprafața (mp)	Tarla	Parcelă	Nr. topo	Observații / Referințe
1	arabil	NU	5.000	395	12	-	

Lungime Segmente

1) Valorile lungimilor segmentelor sunt obținute din proiecție în plan.

Punct început	X / Y	Punct sfârșit	X / Y	Lungime segment (** (m)
1	354.729,002 282.501,538	2	354.728,73 282.501,04	0.567
2	354.728,73 282.501,04	3	354.725,402 282.492,882	8.811
3	354.725,402 282.492,882	4	355.209,053 282.280,469	528.24
4	355.209,053 282.280,469	5	355.222,188 282.284,937	13.874
5	355.222,188 282.284,937	1	354.729,002 282.501,538	538.654

**** Lungimile segmentelor sunt determinate în planul de proiecție Stereo 70 și sunt rotunjite la 1 milimetru.**

***** Distanța dintre puncte este formată din segmente cumulate ce sunt mai mici decât valoarea 1 milimetru.**

**DATE DESPRE IMOBILUL NR. 3385**

Oficiul de Cadastru și Publicitate Imobiliară DOLJ
Biroul de Cadastru și Publicitate Imobiliară Craiova

A. Partea I. Descrierea imobilului

TEREN Extravilan

Adresa: Jud. Dolj, T395, P12

Nr. Crt	Nr cadastral Nr. topografic	Suprafața* (mp)	Observații / Referințe
A1		10.000	Sector cadastral:41 Teren neimprejmuit;

B. Partea II. Proprietari și acte

Inscrieri privitoare la dreptul de proprietate și alte drepturi reale		Referințe
/		
Act Administrativ nr. TDP 1772-58840, din 06/12/1995 emis de CJSIPT DOLJ (ADEVÉRINTA NR. 4908/19-08-2021);		
B1	Intabulare, drept de PROPRIETATE, dobandit prin Reconstituire, cota actuala 1/1 1) SANDU GRIGORE, LIPSA CNP	A1

C. Partea III. SARCINI .

Inscrieri privind dezmembramintele dreptului de proprietate, drepturi reale de garanție și sarcini	Referințe
NU SUNT	

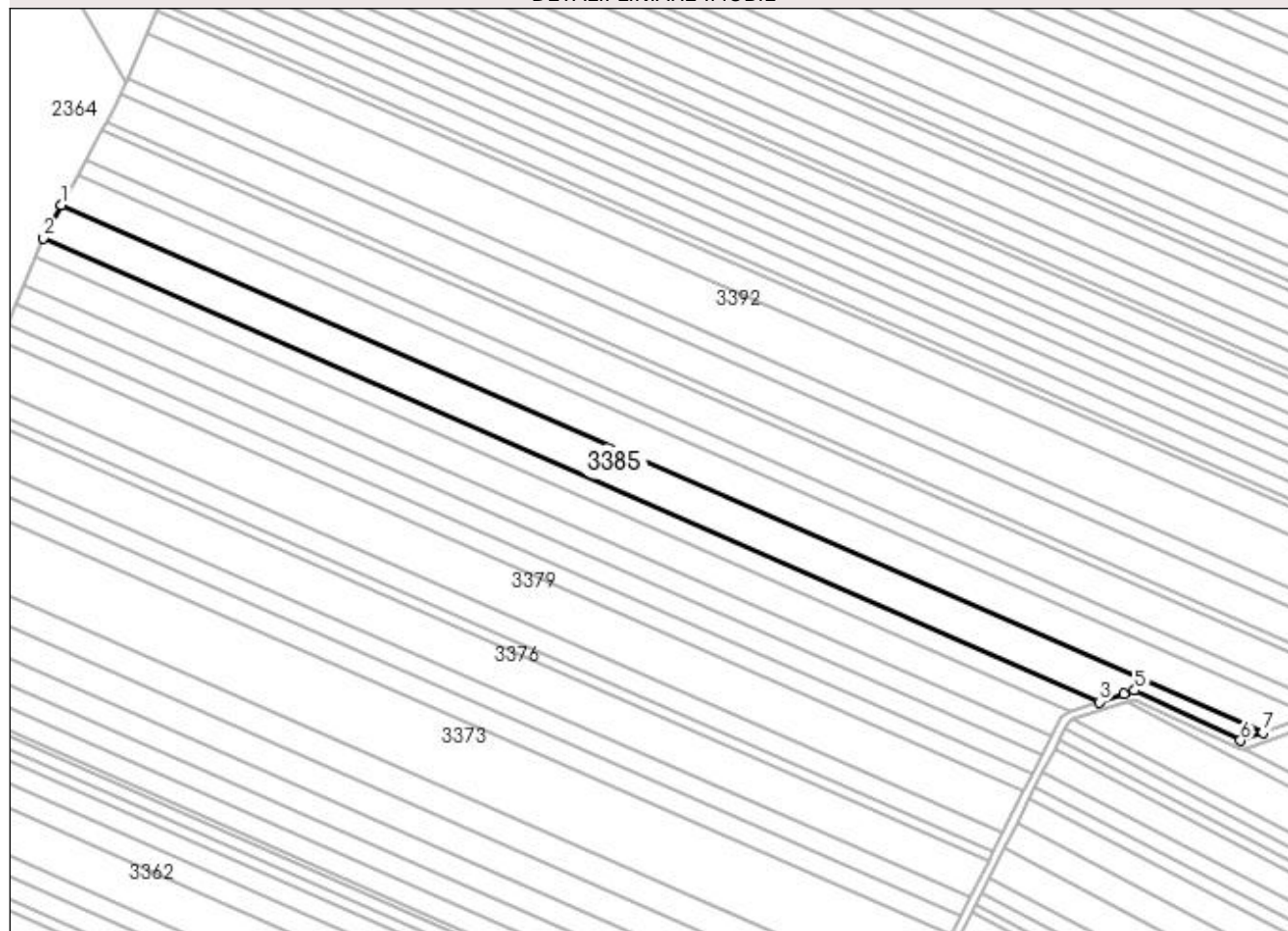
Anexa Nr. 1 La Partea I

Teren

Nr cadastral	Suprafața (mp)*	Observații / Referințe
	10.000	

* Suprafața este determinată în planul de proiecție Stereo 70.

DETALII LINIARE IMOBIL



Date referitoare la teren

Crt	Categorie folosință	Intravilan	Suprafața (mp)	Tarla	Parcelă	Nr. topo	Observații / Referințe
1	arabil	NU	10.000	395	12	-	

Lungime Segmente

1) Valorile lungimilor segmentelor sunt obținute din proiecție în plan.

Punct început	X / Y	Punct sfârșit	X / Y	Lungime segment (** (m)
1	354.737,46 282.517,009	2	354.729,002 282.501,538	17.632
2	354.729,002 282.501,538	3	355.222,188 282.284,937	538.654
3	355.222,188 282.284,937	4	355.233,662 282.288,839	12.119
4	355.233,662 282.288,839	5	355.238,769 282.290,277	5.306
5	355.238,769 282.290,277	6	355.288,265 282.266,927	54.727

Punct început	X / Y	Punct sfârșit	X / Y	Lungime segment (** (m)
6	355.288,265 282.266,927	7	355.298,624 282.270,554	10.976
7	355.298,624 282.270,554	1	354.737,46 282.517,009	612.899

** Lungimile segmentelor sunt determinate în planul de proiecție Stereo 70 și sunt rotunjite la 1 milimetru.

*** Distanța dintre puncte este formată din segmente cumulate ce sunt mai mici decât valoarea 1 milimetru.

**DATE DESPRE IMOBILUL NR. 3386**

Oficiul de Cadastru și Publicitate Imobiliară DOLJ
Biroul de Cadastru și Publicitate Imobiliară Craiova

A. Partea I. Descrierea imobilului

TEREN Extravilan

Adresa: Jud. Dolj, T395, P10

Nr. Crt	Nr cadastral Nr. topografic	Suprafața* (mp)	Observații / Referințe
A1		10.000	Sector cadastral:41 Teren neimprejmuit;

B. Partea II. Proprietari și acte

Inscrieri privitoare la dreptul de proprietate și alte drepturi reale	Referințe
/	
Act Administrativ nr. TDP 3672-59340, din 08/04/1997 emis de CJSIPT DOLJ;	
B1	A1
Intabulare, drept de PROPRIETATE, dobândit prin Reconstituire, cota actuala 1/1 1) DOROBANȚU ANA, LIPSA CNP	

C. Partea III. SARCINI .

Inscrieri privind dezmembramintele dreptului de proprietate, drepturi reale de garanție și sarcini	Referințe
NU SUNT	

Anexa Nr. 1 La Partea I

Teren

Nr cadastral	Suprafața (mp)*	Observații / Referințe
	10.000	

* Suprafața este determinată în planul de proiecție Stereo 70.

DETALII LINIARE IMOBIL



Date referitoare la teren

Crt	Categorie folosință	Intra vilan	Suprafața (mp)	Tarla	Parcelă	Nr. topo	Observații / Referințe
1	arabil	NU	10.000	395	10	-	

Lungime Segmente

1) Valorile lungimilor segmentelor sunt obținute din proiecție în plan.

Punct început	X / Y	Punct sfârșit	X / Y	Lungime segment (** (m)
1	354.745,216 282.531,195	2	354.737,46 282.517,009	16.168
2	354.737,46 282.517,009	3	355.298,624 282.270,554	612.899
3	355.298,624 282.270,554	4	355.320,911 282.278,357	23.613
4	355.320,911 282.278,357	1	354.745,216 282.531,195	628.77

**** Lungimile segmentelor sunt determinate în planul de proiecție Stereo 70 și sunt rotunjite la 1 milimetru.**

***** Distanța dintre puncte este formată din segmente cumulate ce sunt mai mici decât valoarea 1 milimetru.**

**DATE DESPRE IMOBILUL NR. 3387**

Oficiul de Cadastru și Publicitate Imobiliară DOLJ
Biroul de Cadastru și Publicitate Imobiliară Craiova

A. Partea I. Descrierea imobilului

TEREN Extravilan

Adresa: Jud. Dolj, T395, P9

Nr. Crt	Nr cadastral Nr. topografic	Suprafața* (mp)	Observații / Referințe
A1		5.000	Sector cadastral:41 Teren neimprejmuit;

B. Partea II. Proprietari și acte

Inscrieri privitoare la dreptul de proprietate și alte drepturi reale		Referințe
/		
Act Administrativ nr. TDP 3970-48351, din 08/09/1998 emis de CJSIPT DOLJ (ADEVÉRINYA NR. 4910/19-08-2021);		
B1	Intabulare, drept de PROPRIETATE, dobandit prin Reconstituire, cota actuala 1/1 1) PÎRVULEȚU SILVIA, LIPSA CNP	A1

C. Partea III. SARCINI .

Inscrieri privind dezmembramentele dreptului de proprietate, drepturi reale de garanție și sarcini	Referințe
NU SUNT	

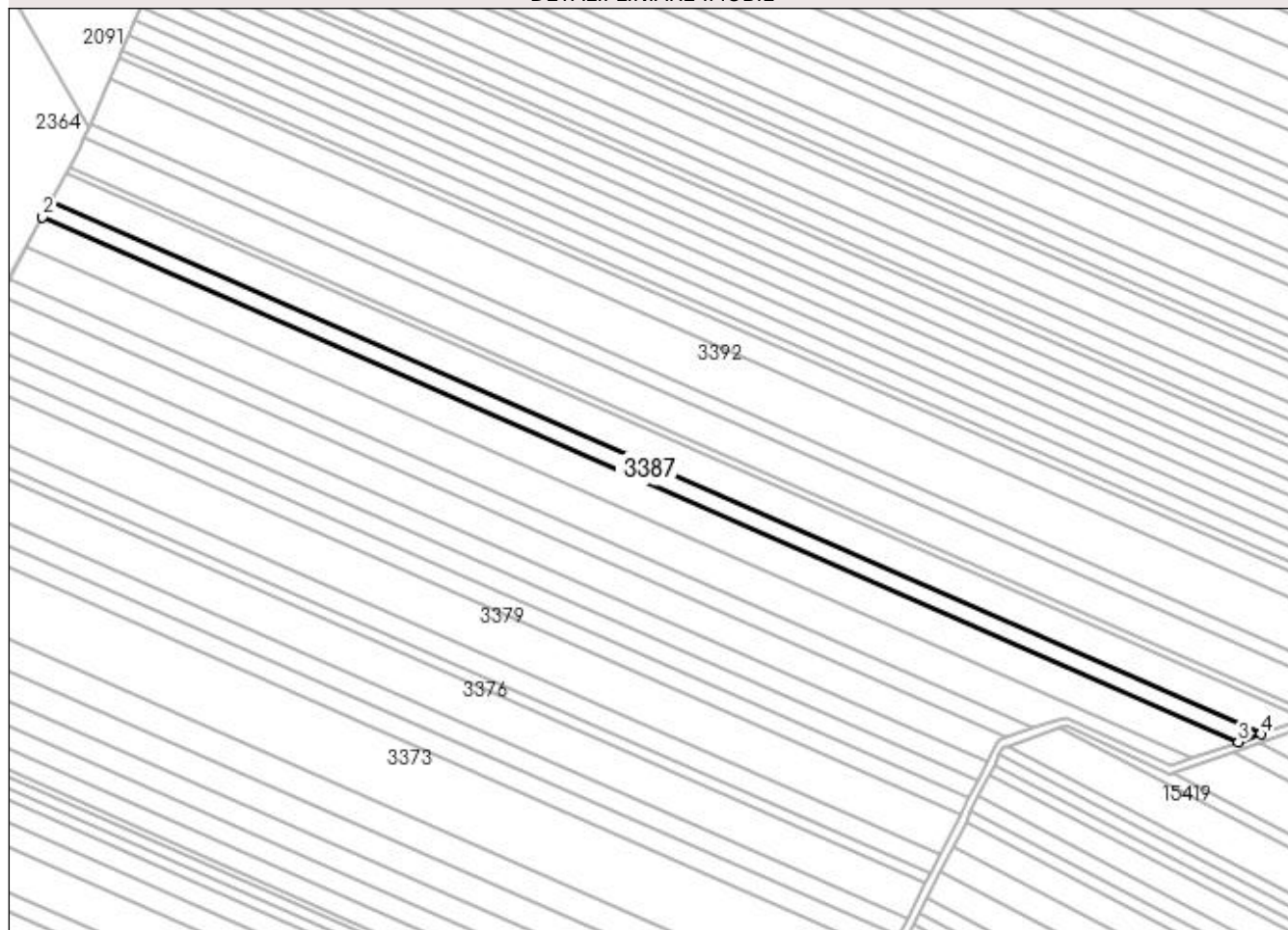
Anexa Nr. 1 La Partea I

Teren

Nr cadastral	Suprafața (mp)*	Observații / Referințe
	5.000	

* Suprafața este determinată în planul de proiecție Stereo 70.

DETALII LINIARE IMOBIL



Date referitoare la teren

Crt	Categorie folosință	Intra vilan	Suprafața (mp)	Tarla	Parcelă	Nr. topo	Observații / Referințe
1	arabil	NU	5.000	395	9	-	

Lungime Segmente

1) Valorile lungimilor segmentelor sunt obținute din proiecție în plan.

Punct început	X / Y	Punct sfârșit	X / Y	Lungime segment (** (m)
1	354.749,021 282.538,156	2	354.745,216 282.531,195	7.933
2	354.745,216 282.531,195	3	355.320,911 282.278,357	628.77
3	355.320,911 282.278,357	4	355.331,846 282.282,187	11.586
4	355.331,846 282.282,187	1	354.749,021 282.538,156	636.557

**** Lungimile segmentelor sunt determinate în planul de proiecție Stereo 70 și sunt rotunjite la 1 milimetru.**

***** Distanța dintre puncte este formată din segmente cumulate ce sunt mai mici decât valoarea 1 milimetru.**

**DATE DESPRE IMOBILUL NR. 3388**

Oficiul de Cadastru și Publicitate Imobiliară DOLJ
Biroul de Cadastru și Publicitate Imobiliară Craiova

A. Partea I. Descrierea imobilului

TEREN Extravilan

Adresa: Jud. Dolj, T395 P8

Nr. Crt	Nr cadastral Nr. topografic	Suprafața* (mp)	Observații / Referințe
A1	33955	10.000	Sector cadastral:41 Teren neimprejmuit;

B. Partea II. Proprietari și acte

Inscrieri privitoare la dreptul de proprietate și alte drepturi reale	Referințe
198716 / 20/12/2017	
Act Notarial nr. 1794, din 15/12/2017 emis de Riba Ivanca;	
B1	A1
Intabulare, drept de PROPRIETATE, dobândit prin Conventie, cota actuala 1/1 1) SOCIETATEA MOTAVEN SRL, CIF:34264040	

C. Partea III. SARCINI .

Inscrieri privind dezmembramintele dreptului de proprietate, drepturi reale de garanție și sarcini	Referințe
NU SUNT	

Anexa Nr. 1 La Partea I

Teren

Nr cadastral	Suprafața (mp)*	Observații / Referințe
33955	10.000	

* Suprafața este determinată în planul de proiecție Stereo 70.

DETALII LINIARE IMOBIL



Date referitoare la teren

Crt	Categorie folosință	Intra vilan	Suprafața (mp)	Tarla	Parcelă	Nr. topo	Observații / Referințe
1	arabil	NU	10.000	395	8	-	

Lungime Segmente

1) Valorile lungimilor segmentelor sunt obținute din proiecție în plan.

Punct început	X / Y	Punct sfârșit	X / Y	Lungime segment (** (m)
1	355.350,029 282.291,166	2	354.756,5 282.551,836	648.248
2	354.756,5 282.551,836	3	354.749,021 282.538,156	15.591
3	354.749,021 282.538,156	4	355.331,846 282.282,187	636.557
4	355.331,846 282.282,187	5	355.348,521 282.288,025	17.667
5	355.348,521 282.288,025	1	355.350,029 282.291,166	3.484

**** Lungimile segmentelor sunt determinate în planul de proiecție Stereo 70 și sunt rotunjite la 1 milimetru.**

***** Distanța dintre puncte este formată din segmente cumulate ce sunt mai mici decât valoarea 1 milimetru.**

**DATE DESPRE IMOBILUL NR. 3389**

Oficiul de Cadastru și Publicitate Imobiliară DOLJ
Biroul de Cadastru și Publicitate Imobiliară Craiova

A. Partea I. Descrierea imobilului

TEREN Extravilan

Adresa: Jud. Dolj, T395, P7

Nr. Crt	Nr cadastral Nr. topografic	Suprafața* (mp)	Observații / Referințe
A1		2.500	Sector cadastral:41 Teren neimprejmuit;

B. Partea II. Proprietari și acte

Inscrieri privitoare la dreptul de proprietate și alte drepturi reale	Referințe
/	
Act Administrativ nr. TDP 3203/48331, din 14/03/1997 emis de CJSIPT DOLJ;	
B1	A1
Intabulare, drept de PROPRIETATE, dobândit prin Reconstituire, cota actuala 1/1 1) PIRVULETU RADA, LIPSA CNP	

C. Partea III. SARCINI .

Inscrieri privind dezmembramintele dreptului de proprietate, drepturi reale de garanție și sarcini	Referințe
NU SUNT	

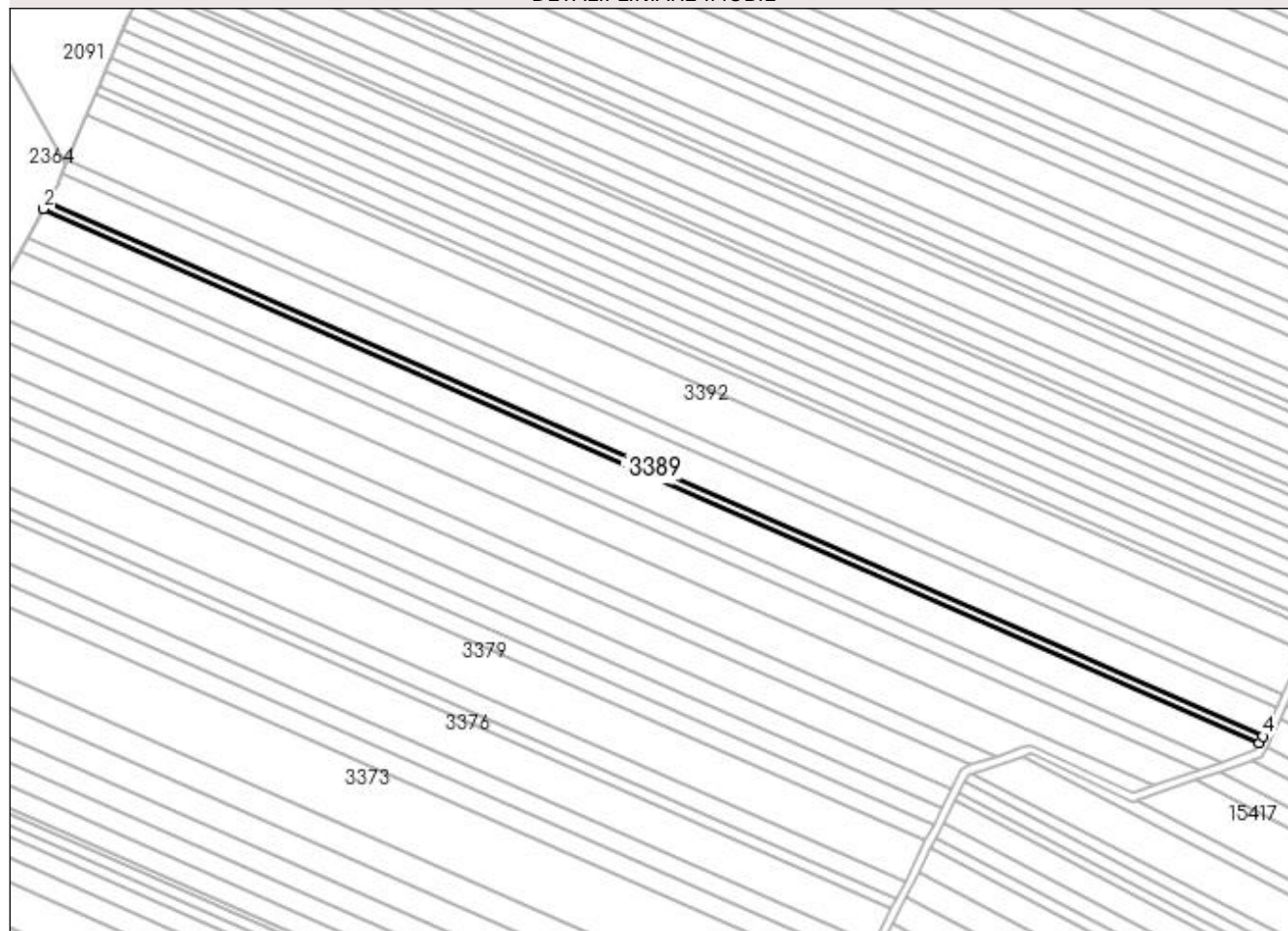
Anexa Nr. 1 La Partea I

Teren

Nr cadastral	Suprafața (mp)*	Observații / Referințe
	2.500	

* Suprafața este determinată în planul de proiecție Stereo 70.

DETALII LINIARE IMOBIL



Date referitoare la teren

Crt	Categorie folosință	Intravilan	Suprafața (mp)	Tarla	Parcelă	Nr. topo	Observații / Referințe
1	arabil	NU	2.500	395	7	-	

Lungime Segmente

1) Valorile lungimilor segmentelor sunt obținute din proiecție în plan.

Punct început	X / Y	Punct sfârșit	X / Y	Lungime segment (** (m)
1	354.758,357 282.555,233	2	354.756,5 282.551,836	3.871
2	354.756,5 282.551,836	3	355.350,029 282.291,166	648.248
3	355.350,029 282.291,166	4	355.351,699 282.294,645	3.859
4	355.351,699 282.294,645	1	354.758,357 282.555,233	648.044

**** Lungimile segmentelor sunt determinate în planul de proiecție Stereo 70 și sunt rotunjite la 1 milimetru.**

***** Distanța dintre puncte este formată din segmente cumulate ce sunt mai mici decât valoarea 1 milimetru.**

**DATE DESPRE IMOBILUL NR. 3390**

Oficiul de Cadastru și Publicitate Imobiliară DOLJ
Biroul de Cadastru și Publicitate Imobiliară Craiova

A. Partea I. Descrierea imobilului

TEREN Extravilan

Adresa: Jud. Dolj, Tarlaua 395, Parcela 6

Nr. Crt	Nr cadastral Nr. topografic	Suprafața* (mp)	Observații / Referințe
A1	36697	10.000	Sector cadastral:41 Teren neimprejmuit;

B. Partea II. Proprietari și acte

Inscrieri privitoare la dreptul de proprietate și alte drepturi reale		Referințe
54589 / 08/03/2021		
Act Administrativ nr. TDP NR 3604-59340, din 07/04/1997 emis de CJ DOLJ;		
B1	Intabulare, drept de PROPRIETATE, dobândit prin Reconstituire, cota actuala 1/1 1) NICOLAE AUREL	A1

C. Partea III. SARCINI .

Inscrieri privind dezmembramintele dreptului de proprietate, drepturi reale de garanție și sarcini	Referințe
NU SUNT	

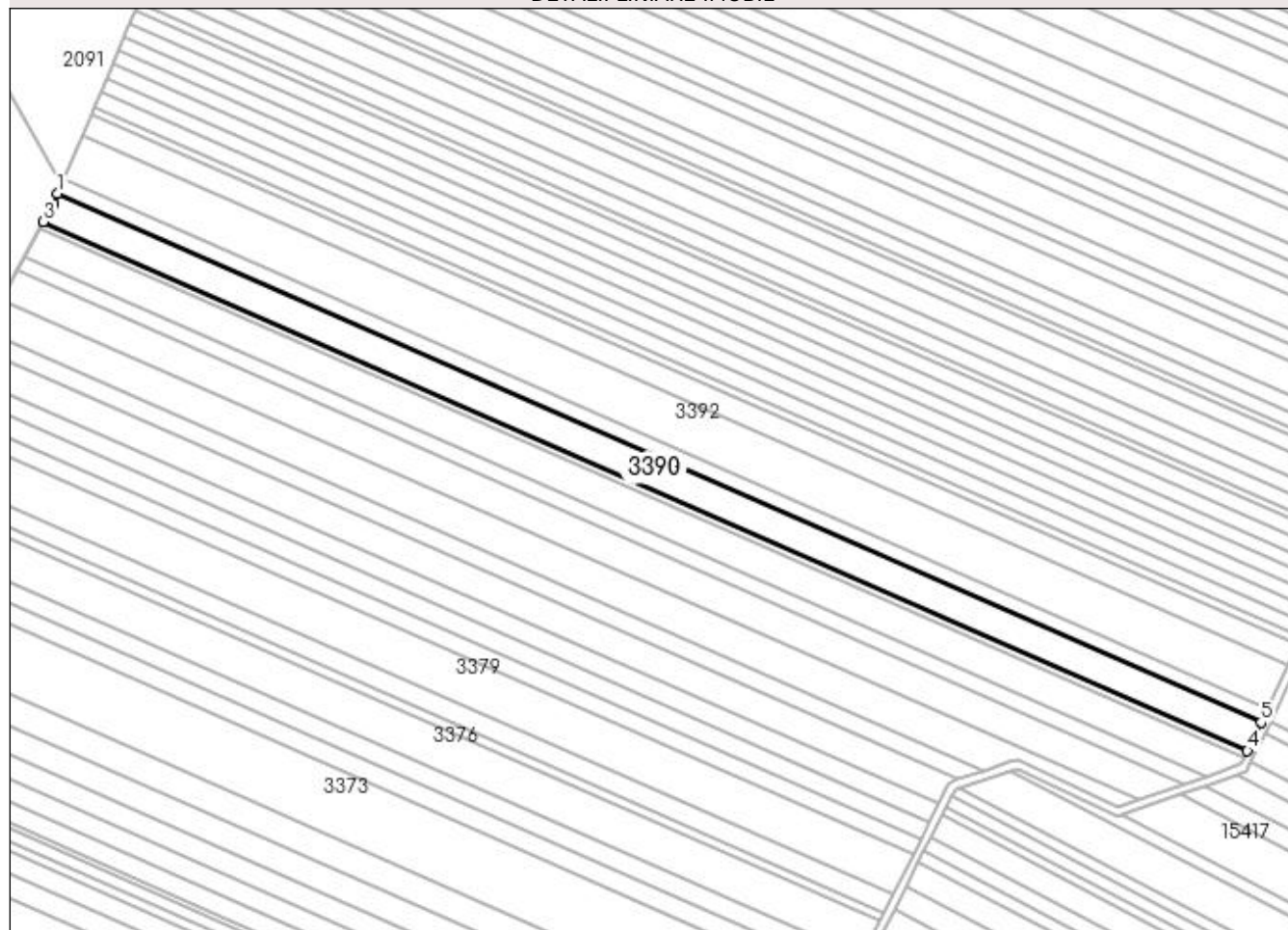
Anexa Nr. 1 La Partea I

Teren

Nr cadastral	Suprafața (mp)*	Observații / Referințe
36697	10.000	

* Suprafața este determinată în planul de proiecție Stereo 70.

DETALII LINIARE IMOBIL



Date referitoare la teren

Crt	Categorie folosință	Intra vilan	Suprafața (mp)	Tarla	Parcelă	Nr. topo	Observații / Referințe
1	arabil	NU	10.000	395	6	-	

Lungime Segmente

1) Valorile lungimilor segmentelor sunt obținute din proiecție în plan.

Punct început	X / Y	Punct sfârșit	X / Y	Lungime segment (** (m)
1	354.765,311 282.569,04	2	354.763,21 282.564,11	5.359
2	354.763,21 282.564,11	3	354.758,357 282.555,233	10.117
3	354.758,357 282.555,233	4	355.351,699 282.294,645	648.044
4	355.351,699 282.294,645	5	355.358,383 282.308,571	15.447
5	355.358,383 282.308,571	1	354.765,311 282.569,04	647.749

**** Lungimile segmentelor sunt determinate în planul de proiecție Stereo 70 și sunt rotunjite la 1 milimetru.**

***** Distanța dintre puncte este formată din segmente cumulate ce sunt mai mici decât valoarea 1 milimetru.**

**DATE DESPRE IMOBILUL NR. 3391**

Oficiul de Cadastru și Publicitate Imobiliară DOLJ
Biroul de Cadastru și Publicitate Imobiliară Craiova

A. Partea I. Descrierea imobilului

TEREN Extravilan

Adresa: Jud. Dolj, T395, P4

Nr. Crt	Nr cadastral Nr. topografic	Suprafața* (mp)	Observații / Referințe
A1		5.000	Sector cadastral:41 Teren neimprejmuit;

B. Partea II. Proprietari și acte

Inscrieri privitoare la dreptul de proprietate și alte drepturi reale	Referințe
/	
Act Administrativ nr. TDP 3684-59340, din 08/04/1997 emis de CJSIPT DOLJ;	
B1	A1
Intabulare, drept de PROPRIETATE, dobândit prin Reconstituire, cota actuala 1/1 1) ODAGIU GHEORGHE, LIPSA CNP	

C. Partea III. SARCINI .

Inscrieri privind dezmembramintele dreptului de proprietate, drepturi reale de garanție și sarcini	Referințe
NU SUNT	

Anexa Nr. 1 La Partea I

Teren

Nr cadastral	Suprafața (mp)*	Observații / Referințe
	5.000	

* Suprafața este determinată în planul de proiecție Stereo 70.

DETALII LINIARE IMOBIL



Date referitoare la teren

Crt	Categorie folosință	Intravilan	Suprafața (mp)	Tarla	Parcelă	Nr. topo	Observații / Referințe
1	arabil	NU	5.000	395	4	-	

Lungime Segmente

1) Valorile lungimilor segmentelor sunt obținute din proiecție în plan.

Punct început	X / Y	Punct sfârșit	X / Y	Lungime segment (** (m)
1	355.361,724 282.315,532	2	354.768,337 282.576,14	648.093
2	354.768,337 282.576,14	3	354.765,311 282.569,04	7.718
3	354.765,311 282.569,04	4	355.358,383 282.308,571	647.749
4	355.358,383 282.308,571	1	355.361,724 282.315,532	7.721

**** Lungimile segmentelor sunt determinate în planul de proiecție Stereo 70 și sunt rotunjite la 1 milimetru.**

***** Distanța dintre puncte este formată din segmente cumulate ce sunt mai mici decât valoarea 1 milimetru.**

**DATE DESPRE IMOBILUL NR. 3392**

Oficiul de Cadastru și Publicitate Imobiliară DOLJ
Biroul de Cadastru și Publicitate Imobiliară Craiova

A. Partea I. Descrierea imobilului

TEREN Extravilan

Adresa: Jud. Dolj, T395, P3

Nr. Crt	Nr cadastral Nr. topografic	Suprafața* (mp)	Observații / Referințe
A1		15.000	Sector cadastral:41 Teren neimprejmuit;

B. Partea II. Proprietari și acte

Inscrieri privitoare la dreptul de proprietate și alte drepturi reale		Referințe
/		
Act Administrativ nr. TDP 2202-45380, din 29/05/1996 emis de CJSIPT DOLJ (ADEVÉRINTA NR. 4909/19-08-2021);		
B1	Intabulare, drept de PROPRIETATE, dobândit prin Reconstituire, cota actuala 1/1 1) MANEA MARIA, LIPSA CNP 2) NICĂ FLOAREA, LIPSA CNP	A1

C. Partea III. SARCINI .

Inscrieri privind dezmembramintele dreptului de proprietate, drepturi reale de garanție și sarcini	Referințe
NU SUNT	

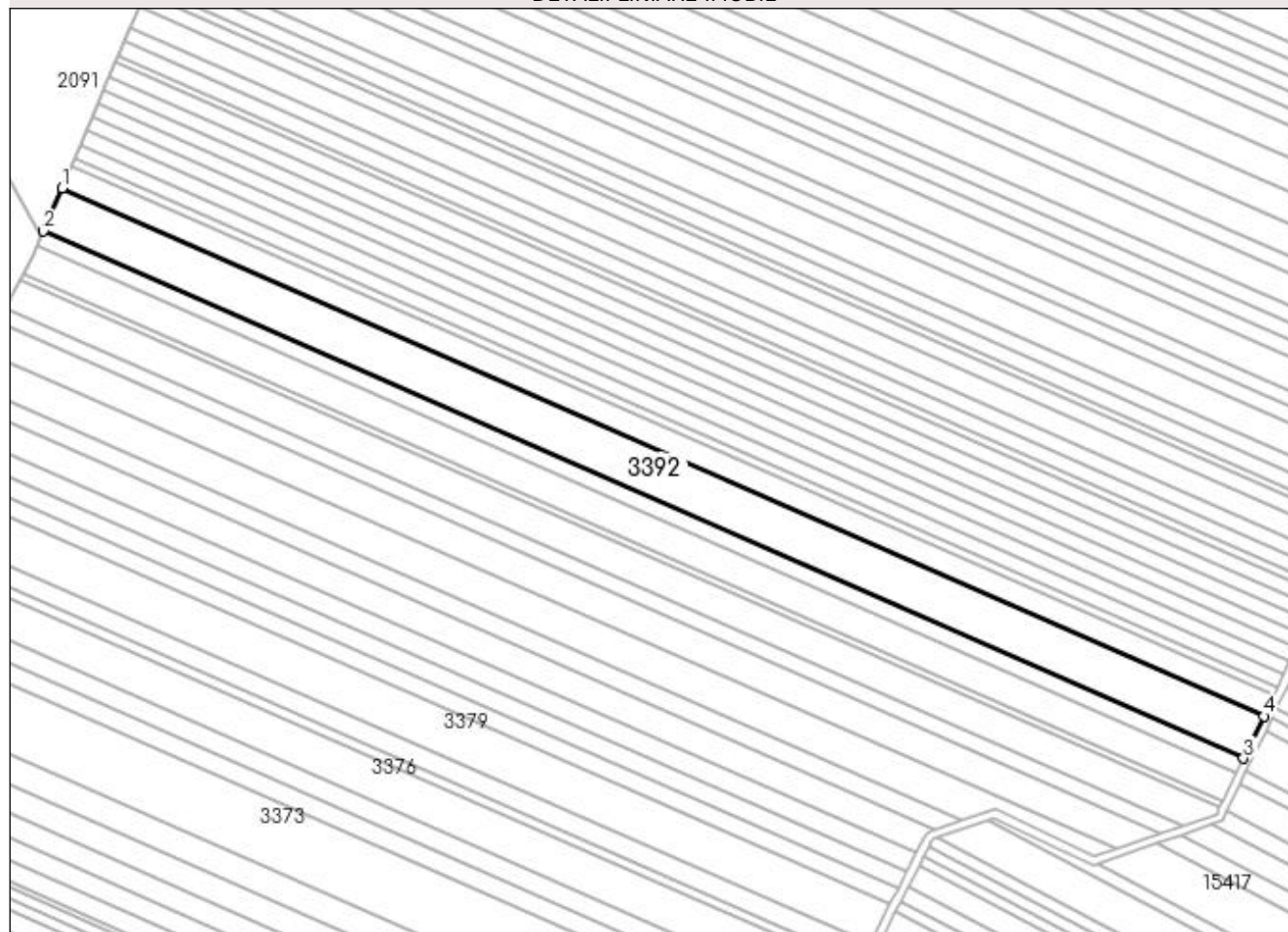
Anexa Nr. 1 La Partea I

Teren

Nr cadastral	Suprafața (mp)*	Observații / Referințe
	15.000	

* Suprafața este determinată în planul de proiecție Stereo 70.

DETALII LINIARE IMOBIL



Date referitoare la teren

Crt	Categorie folosință	Intravilan	Suprafața (mp)	Tarla	Parcelă	Nr. topo	Observații / Referințe
1	arabil	NU	15.000	395	3	-	IDENTIC CU T395

Lungime Segmente

1) Valorile lungimilor segmentelor sunt obținute din proiecție în plan.

Punct început	X / Y	Punct sfârșit	X / Y	Lungime segment (** (m)
1	354.777,404 282.597,416	2	354.768,337 282.576,14	23.127
2	354.768,337 282.576,14	3	355.361,724 282.315,532	648.093
3	355.361,724 282.315,532	4	355.371,737 282.336,393	23.14
4	355.371,737 282.336,393	1	354.777,404 282.597,416	649.126

**** Lungimile segmentelor sunt determinate în planul de proiecție Stereo 70 și sunt rotunjite la 1 milimetru.**

***** Distanța dintre puncte este formată din segmente cumulate ce sunt mai mici decât valoarea 1 milimetru.**

**DATE DESPRE IMOBILUL NR. 3393**

Oficiul de Cadastru și Publicitate Imobiliară DOLJ
 Biroul de Cadastru și Publicitate Imobiliară Craiova

A. Partea I. Descrierea imobilului

TEREN Extravilan

Adresa: Jud. Dolj, T395 P63

Nr. Crt	Nr cadastral Nr. topografic	Suprafața* (mp)	Observații / Referințe
A1	33991	7.500	Sector cadastral:41 Teren neimprejmuit;

B. Partea II. Proprietari și acte

Inscrieri privitoare la dreptul de proprietate și alte drepturi reale	Referințe
198720 / 20/12/2017	
Act Notarial nr. 1794, din 15/12/2017 emis de Riba Ivanca;	
B1	A1
Intabulare, drept de PROPRIETATE, dobândit prin Conventie, cota actuala 1/1 1) SOCIETATEA MOTAVEN SRL, CIF:34264040	

C. Partea III. SARCINI .

Inscrieri privind dezmembramintele dreptului de proprietate, drepturi reale de garanție și sarcini	Referințe
NU SUNT	

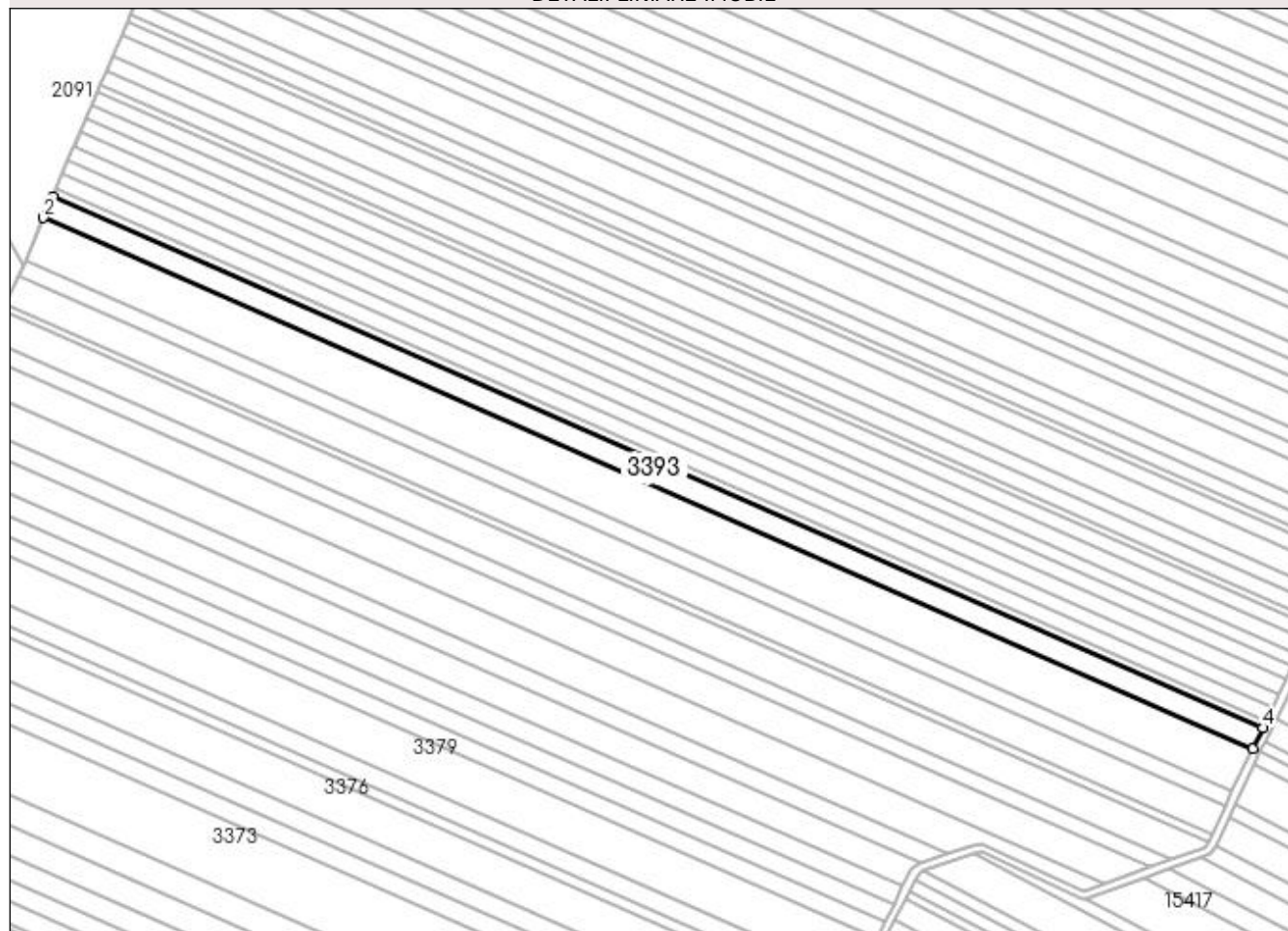
Anexa Nr. 1 La Partea I

Teren

Nr cadastral	Suprafața (mp)*	Observații / Referințe
33991	7.500	

* Suprafața este determinată în planul de proiecție Stereo 70.

DETALII LINIARE IMOBIL



Date referitoare la teren

Crt	Categorie folosință	Intravilan	Suprafața (mp)	Tarla	Parcelă	Nr. topo	Observații / Referințe
1	arabil	NU	7.500	395	63	-	

Lungime Segmente

1) Valorile lungimilor segmentelor sunt obținute din proiecție în plan.

Punct început	X / Y	Punct sfârșit	X / Y	Lungime segment (** (m)
1	354.781,932 282.608,042	2	354.777,404 282.597,416	11.551
2	354.777,404 282.597,416	3	355.371,737 282.336,393	649.126
3	355.371,737 282.336,393	4	355.376,737 282.346,811	11.556
4	355.376,737 282.346,811	1	354.781,932 282.608,042	649.642

**** Lungimile segmentelor sunt determinate în planul de proiecție Stereo 70 și sunt rotunjite la 1 milimetru.**

***** Distanța dintre puncte este formată din segmente cumulate ce sunt mai mici decât valoarea 1 milimetru.**

**DATE DESPRE IMOBILUL NR. 3394**

Oficiul de Cadastru și Publicitate Imobiliară DOLJ
Biroul de Cadastru și Publicitate Imobiliară Craiova

A. Partea I. Descrierea imobilului

TEREN Extravilan

Adresa: Jud. Dolj, T390, P62

Nr. Crt	Nr cadastral Nr. topografic	Suprafața* (mp)	Observații / Referințe
A1		Din acte: 5.000 Masurata: 4.867	Sector cadastral:41 Teren neimprejmuit; Procent de diminuare 2.66%

B. Partea II. Proprietari și acte

Inscrieri privitoare la dreptul de proprietate și alte drepturi reale		Referințe
/		
Act Administrativ nr. TDP 515-14986, din 22/02/1994 emis de CJSIPT DOLJ (ADEVÉRINTA NR. 4933/19-08-2021);		
B1	Intabulare, drept de PROPRIETATE, dobândit prin Reconstituire, cota actuala 1/1 1) ICU CONSTANTIN, LIPSA CNP	A1

C. Partea III. SARCINI .

Inscrieri privind dezmembramentele dreptului de proprietate, drepturi reale de garanție și sarcini	Referințe
NU SUNT	

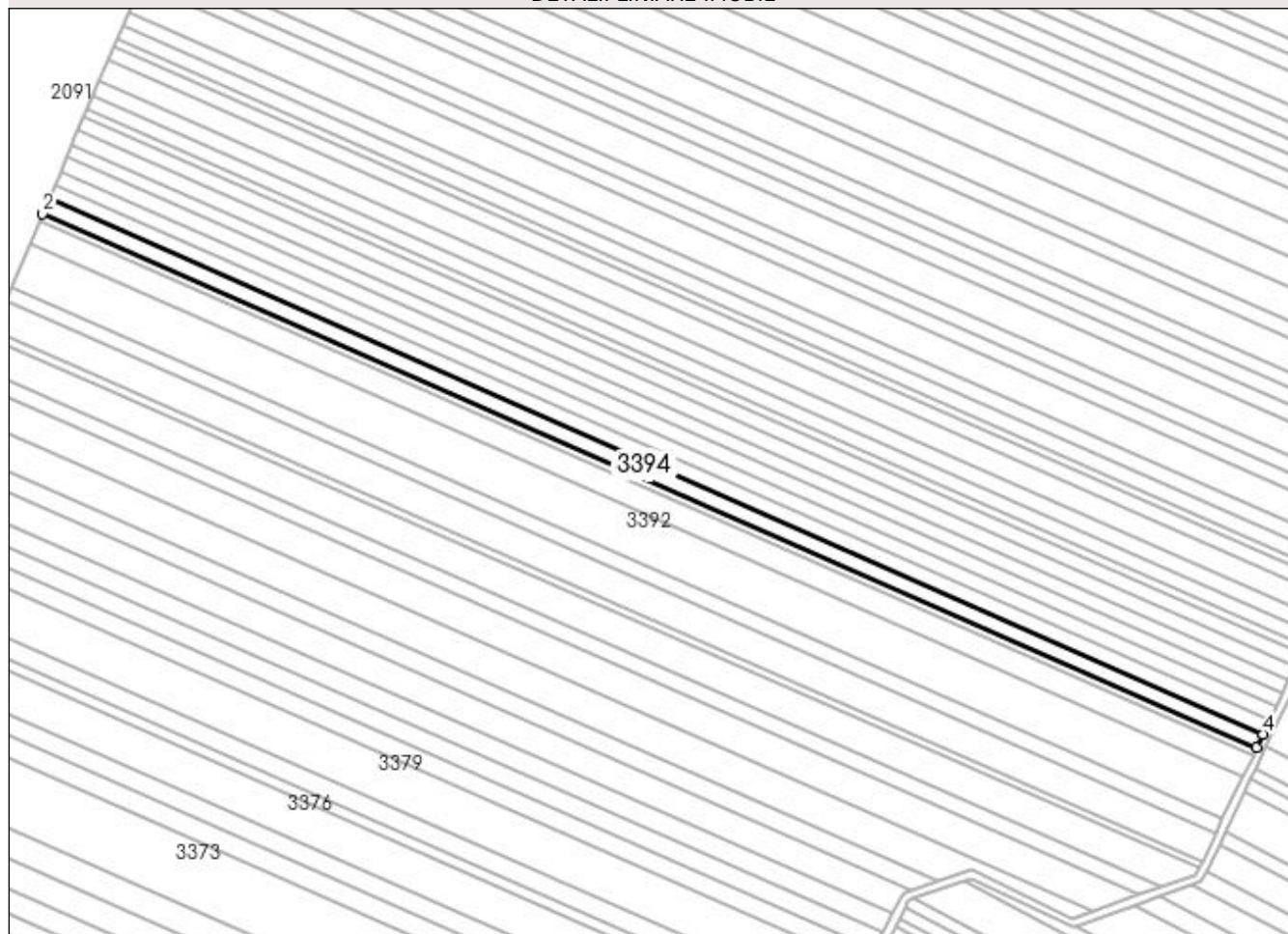
Anexa Nr. 1 La Partea I

Teren

Nr cadastral	Suprafața (mp)*	Observații / Referințe
	Din acte: 5.000 Masurata: 4.867	Procent de diminuare 2.66%

* Suprafața este determinată în planul de proiecție Stereo 70.

DETALII LINIARE IMOBIL



Date referitoare la teren

Crt	Categorie folosință	Intra vilan	Suprafața (mp)	Tarla	Parcelă	Nr. topo	Observații / Referințe
1	arabil	NU	4.867	390	62	-	

Lungime Segmente

1) Valorile lungimilor segmentelor sunt obținute din proiecție în plan.

Punct început	X / Y	Punct sfârșit	X / Y	Lungime segment (** (m)
1	354.786,572 282.618,93	2	354.783,5 282.611,722	7.835
2	354.783,5 282.611,722	3	355.378,345 282.350,474	649.685
3	355.378,345 282.350,474	4	355.381,453 282.356,91	7.147
4	355.381,453 282.356,91	1	354.786,572 282.618,93	650.029

**** Lungimile segmentelor sunt determinate în planul de proiecție Stereo 70 și sunt rotunjite la 1 milimetru.**

***** Distanța dintre puncte este formată din segmente cumulate ce sunt mai mici decât valoarea 1 milimetru.**

**DATE DESPRE IMOBILUL NR. 3395**

Oficiul de Cadastru și Publicitate Imobiliară DOLJ
 Biroul de Cadastru și Publicitate Imobiliară Craiova

A. Partea I. Descrierea imobilului

TEREN Extravilan

Adresa: Jud. Dolj, T390, P61

Nr. Crt	Nr cadastral Nr. topografic	Suprafața* (mp)	Observații / Referințe
A1		Din acte: 5.000 Masurata: 4.867	Sector cadastral:41 Teren neimprejmuit; Procent de diminuare 2.66%

B. Partea II. Proprietari și acte

Inscrieri privitoare la dreptul de proprietate și alte drepturi reale		Referințe
/		
Act Administrativ nr. TDP 2882-44901, din 21/11/1996 emis de CJSIPT DOLJ;		
B1	Intabulare, drept de PROPRIETATE, dobandit prin Reconstituire, cota actuala 1/1 1) DELIU CONSTANTIN, LIPSA CNP	A1

C. Partea III. SARCINI .

Inscrieri privind dezmembramintele dreptului de proprietate, drepturi reale de garanție și sarcini	Referințe
NU SUNT	

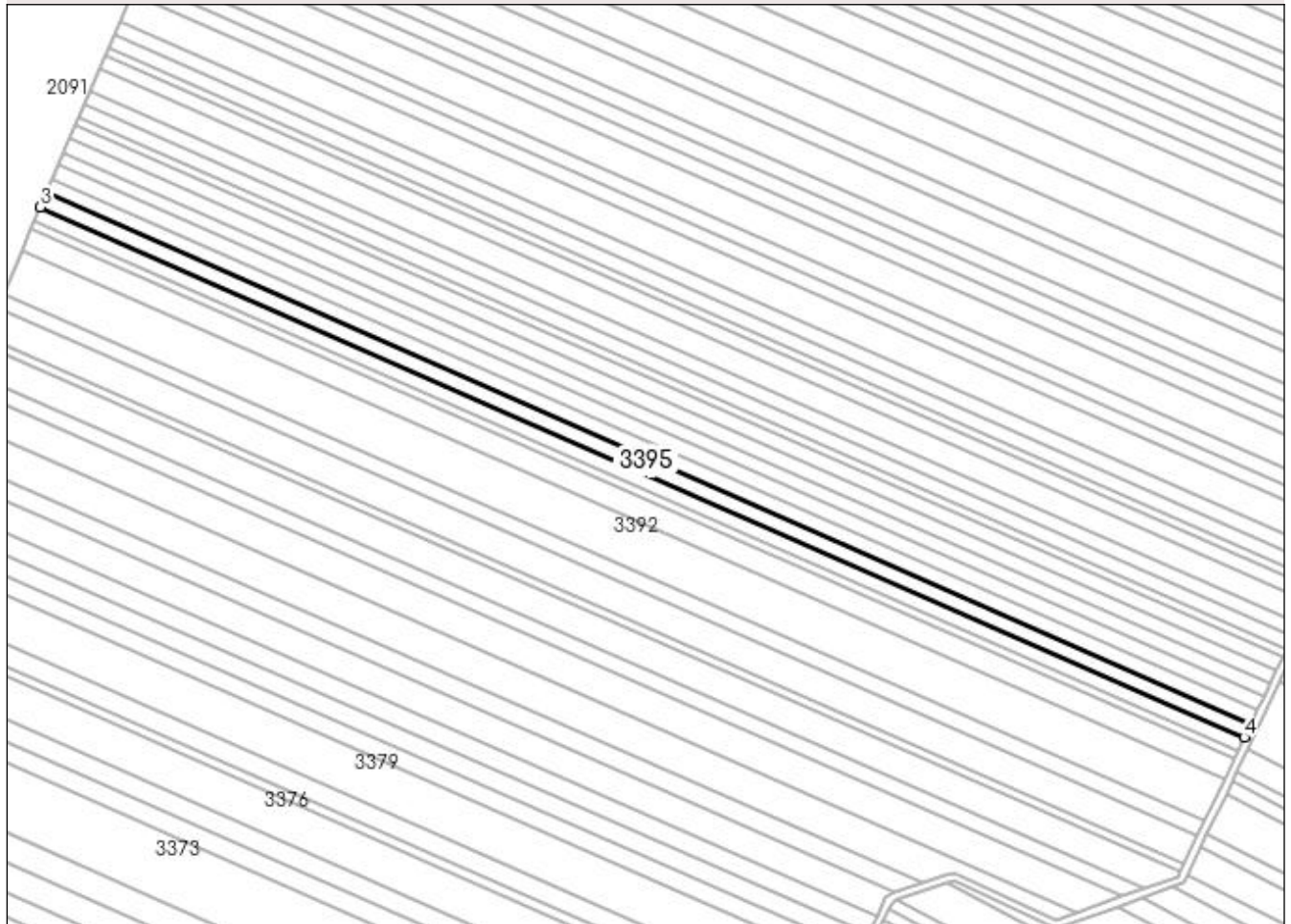
Anexa Nr. 1 La Partea I

Teren

Nr cadastral	Suprafața (mp)*	Observații / Referințe
	Din acte: 5.000 Masurata: 4.867	Procent de diminuare 2.66%

* Suprafața este determinată în planul de proiecție Stereo 70.

DETALII LINIARE IMOBIL



Date referitoare la teren

Crt	Categorie folosință	Intravilan	Suprafața (mp)	Tarla	Parcelă	Nr. topo	Observații / Referințe
1	arabil	NU	4.867	390	61	-	

Lungime Segmente

1) Valorile lungimilor segmentelor sunt obținute din proiecție în plan.

Punct început	X / Y	Punct sfârșit	X / Y	Lungime segment (** (m)
1	355.384,71 282.363,655	2	354.789,507 282.625,816	650.381
2	354.789,507 282.625,816	3	354.786,572 282.618,93	7.485
3	354.786,572 282.618,93	4	355.381,453 282.356,91	650.029
4	355.381,453 282.356,91	1	355.384,71 282.363,655	7.49

**** Lungimile segmentelor sunt determinate în planul de proiecție Stereo 70 și sunt rotunjite la 1 milimetru.**

***** Distanța dintre puncte este formată din segmente cumulate ce sunt mai mici decât valoarea 1 milimetru.**

**DATE DESPRE IMOBILUL NR. 3396**

Oficiul de Cadastru și Publicitate Imobiliară DOLJ
Biroul de Cadastru și Publicitate Imobiliară Craiova

A. Partea I. Descrierea imobilului

TEREN Extravilan

Adresa: Jud. Dolj, T390, P60

Nr. Crt	Nr cadastral Nr. topografic	Suprafața* (mp)	Observații / Referințe
A1		Din acte: 5.000 Masurata: 4.867	Sector cadastral:41 Teren neimprejmuit; Procent de diminuare 2.66%

B. Partea II. Proprietari și acte

Inscrieri privitoare la dreptul de proprietate și alte drepturi reale		Referințe
/		
Act Administrativ nr. TDP 3217/48331, din 14/03/1997 emis de CJSIPT DOLJ;		
B1	Intabulare, drept de PROPRIETATE, dobandit prin Reconstituire, cota actuala 1/1 1) SIRBU GHEORGHE, LIPSA CNP	A1

C. Partea III. SARCINI .

Inscrieri privind dezmembramintele dreptului de proprietate, drepturi reale de garanție și sarcini	Referințe
NU SUNT	

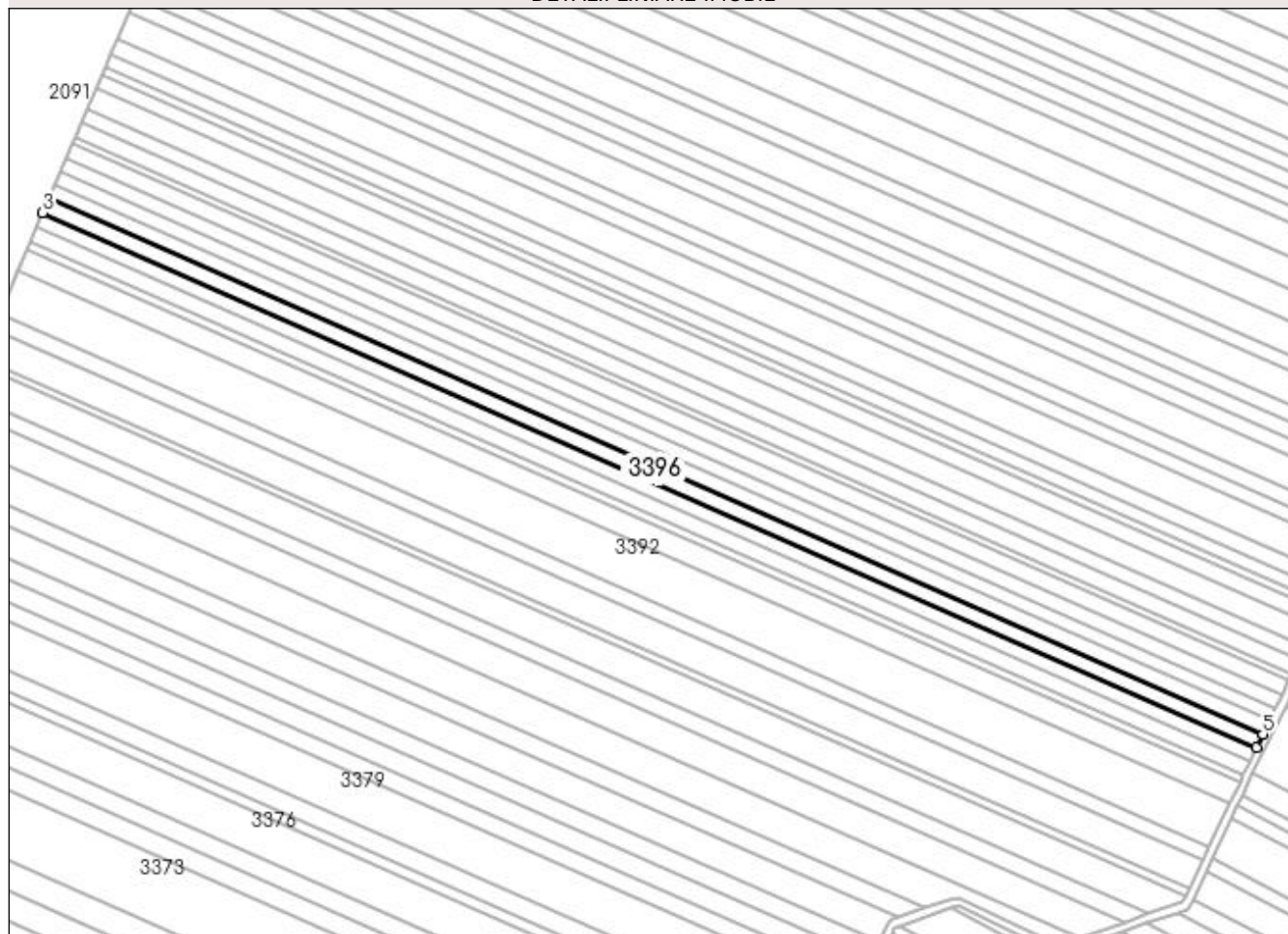
Anexa Nr. 1 La Partea I

Teren

Nr cadastral	Suprafața (mp)*	Observații / Referințe
	Din acte: 5.000 Masurata: 4.867	Procent de diminuare 2.66%

* Suprafața este determinată în planul de proiecție Stereo 70.

DETALII LINIARE IMOBIL



Date referitoare la teren

Crt	Categorie folosință	Intra vilan	Suprafața (mp)	Tarla	Parcelă	Nr. topo	Observații / Referințe
1	arabil	NU	4.867	390	60	-	

Lungime Segmente

1) Valorile lungimilor segmentelor sunt obținute din proiecție în plan.

Punct început	X / Y	Punct sfârșit	X / Y	Lungime segment (** (m)
1	354.792,44 282.632,699	2	354.792,074 282.631,84	0.934
2	354.792,074 282.631,84	3	354.789,507 282.625,816	6.548
3	354.789,507 282.625,816	4	355.384,71 282.363,655	650.381
4	355.384,71 282.363,655	5	355.387,965 282.370,396	7.486
5	355.387,965 282.370,396	1	354.792,44 282.632,699	650.733

**** Lungimile segmentelor sunt determinate în planul de proiecție Stereo 70 și sunt rotunjite la 1 milimetru.**

***** Distanța dintre puncte este formată din segmente cumulate ce sunt mai mici decât valoarea 1 milimetru.**

**DATE DESPRE IMOBILUL NR. 3397**

Oficiul de Cadastru și Publicitate Imobiliară DOLJ
Biroul de Cadastru și Publicitate Imobiliară Craiova

A. Partea I. Descrierea imobilului

TEREN Extravilan

Adresa: Jud. Dolj, T390, P59

Nr. Crt	Nr cadastral Nr. topografic	Suprafața* (mp)	Observații / Referințe
A1		Din acte: 5.000 Masurata: 4.867	Sector cadastral:41 Teren neimprejmuit; Procent de diminuare 2.66%

B. Partea II. Proprietari și acte

Inscrieri privitoare la dreptul de proprietate și alte drepturi reale		Referințe
/		
Act Administrativ nr. TDP 47-59410, din 09/03/1993 emis de CJSIPT DOLJ (ADEVÉRINTA NR. 4932/19-08-2021);		
B1	Intabulare, drept de PROPRIETATE, dobandit prin Constituire, cota actuala 1/1 1) SURDU ANGELA, LIPSA CNP	A1

C. Partea III. SARCINI .

Inscrieri privind dezmembramintele dreptului de proprietate, drepturi reale de garanție și sarcini	Referințe
NU SUNT	

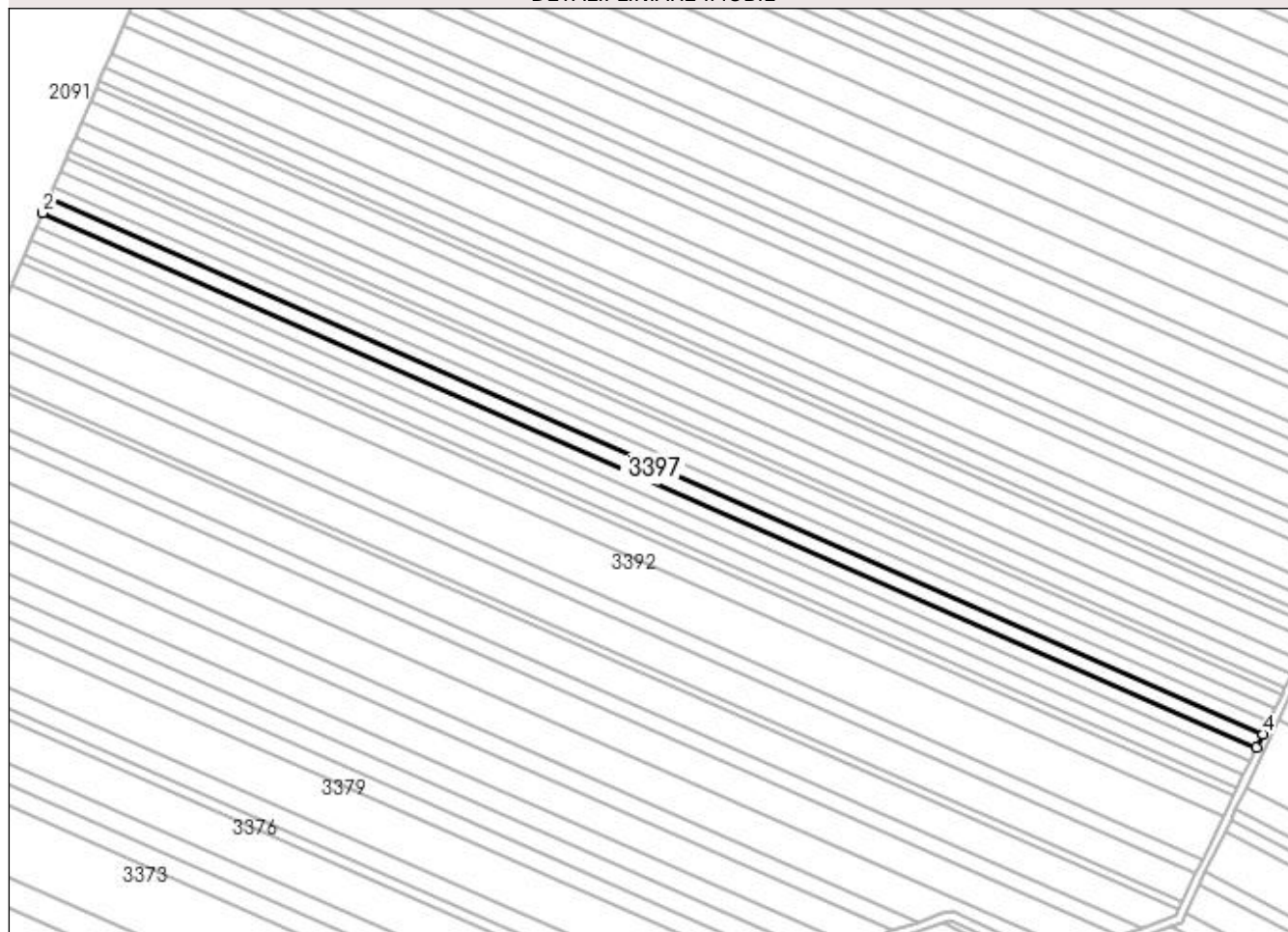
Anexa Nr. 1 La Partea I

Teren

Nr cadastral	Suprafața (mp)*	Observații / Referințe
	Din acte: 5.000 Masurata: 4.867	Procent de diminuare 2.66%

* Suprafața este determinată în planul de proiecție Stereo 70.

DETALII LINIARE IMOBIL



Date referitoare la teren

Crt	Categorie folosință	Intra vilan	Suprafața (mp)	Tarla	Parcelă	Nr. topo	Observații / Referințe
1	arabil	NU	4.867	390	59	-	

Lungime Segmente

1) Valorile lungimilor segmentelor sunt obținute din proiecție în plan.

Punct început	X / Y	Punct sfârșit	X / Y	Lungime segment (** (m)
1	354.795,372 282.639,578	2	354.792,44 282.632,699	7.478
2	354.792,44 282.632,699	3	355.387,965 282.370,396	650.733
3	355.387,965 282.370,396	4	355.391,218 282.377,134	7.482
4	355.391,218 282.377,134	1	354.795,372 282.639,578	651.083

**** Lungimile segmentelor sunt determinate în planul de proiecție Stereo 70 și sunt rotunjite la 1 milimetru.**

***** Distanța dintre puncte este formată din segmente cumulate ce sunt mai mici decât valoarea 1 milimetru.**

**DATE DESPRE IMOBILUL NR. 3398**

Oficiul de Cadastru și Publicitate Imobiliară DOLJ
Biroul de Cadastru și Publicitate Imobiliară Craiova

A. Partea I. Descrierea imobilului

TEREN Extravilan

Adresa: Jud. Dolj, T390, P57

Nr. Crt	Nr cadastral Nr. topografic	Suprafața* (mp)	Observații / Referințe
A1		Din acte: 4.500 Masurata: 4.380	Sector cadastral:41 Teren neimprejmuit; Procent de diminuare 2.66%

B. Partea II. Proprietari și acte

Inscrieri privitoare la dreptul de proprietate și alte drepturi reale		Referințe
/		
Act Administrativ nr. TDP 3489-44815, din 02/04/1997 emis de CJSIPT DOLJ;		
B1	Intabulare, drept de PROPRIETATE, dobandit prin Reconstituire, cota actuala 1/1 1) ENEA ION , LIPSA CNP	A1

C. Partea III. SARCINI .

Inscrieri privind dezmembramintele dreptului de proprietate, drepturi reale de garanție și sarcini	Referințe
NU SUNT	

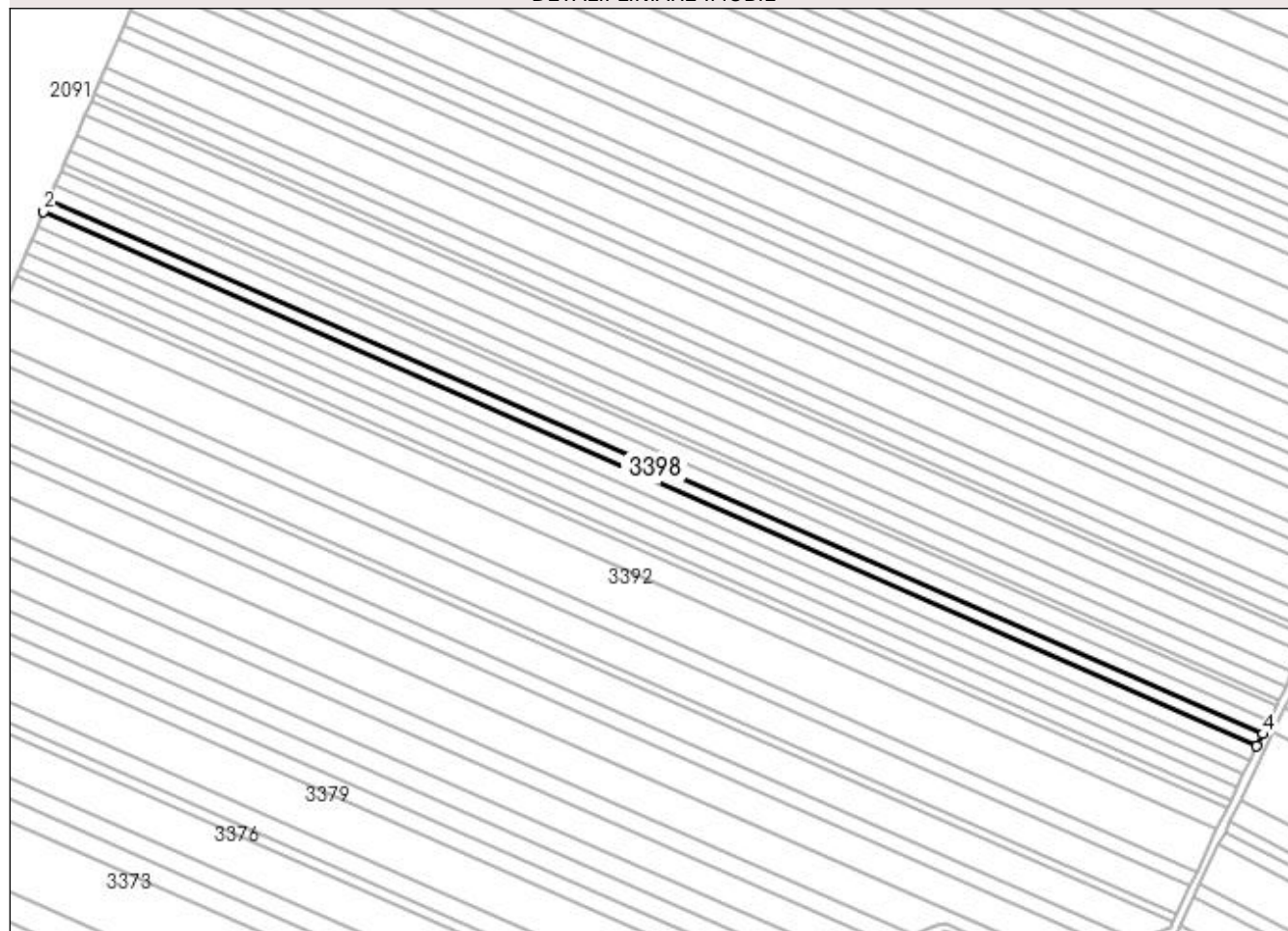
Anexa Nr. 1 La Partea I

Teren

Nr cadastral	Suprafața (mp)*	Observații / Referințe
	Din acte: 4.500 Masurata: 4.380	Procent de diminuare 2.66%

* Suprafața este determinată în planul de proiecție Stereo 70.

DETALII LINIARE IMOBIL



Date referitoare la teren

Crt	Categorie folosință	Intra vilan	Suprafața (mp)	Tarla	Parcelă	Nr. topo	Observații / Referințe
1	arabil	NU	4.380	390	57	-	

Lungime Segmente

1) Valorile lungimilor segmentelor sunt obținute din proiecție în plan.

Punct început	X / Y	Punct sfârșit	X / Y	Lungime segment (** (m)
1	354.798,008 282.645,766	2	354.795,372 282.639,578	6.726
2	354.795,372 282.639,578	3	355.391,218 282.377,134	651.083
3	355.391,218 282.377,134	4	355.394,144 282.383,194	6.729
4	355.394,144 282.383,194	1	354.798,008 282.645,766	651.4

**** Lungimile segmentelor sunt determinate în planul de proiecție Stereo 70 și sunt rotunjite la 1 milimetru.**

***** Distanța dintre puncte este formată din segmente cumulate ce sunt mai mici decât valoarea 1 milimetru.**

**DATE DESPRE IMOBILUL NR. 3399**

Oficiul de Cadastru și Publicitate Imobiliară DOLJ
Biroul de Cadastru și Publicitate Imobiliară Craiova

A. Partea I. Descrierea imobilului

TEREN Extravilan

Adresa: Jud. Dolj, T390, P56

Nr. Crt	Nr cadastral Nr. topografic	Suprafața* (mp)	Observații / Referințe
A1		Din acte: 5.000 Masurata: 4.867	Sector cadastral:41 Teren neimprejmuit; Procent de diminuare 2.66%

B. Partea II. Proprietari și acte

Inscrieri privitoare la dreptul de proprietate și alte drepturi reale		Referințe
/		
Act Administrativ nr. TDP 3615-59340, din 07/04/1997 emis de CJSIPT DOLJ;		
B1	Intabulare, drept de PROPRIETATE, dobandit prin Reconstituire, cota actuala 1/1 1) DOROBANȚU OPREA, LIPSA CNP	A1

C. Partea III. SARCINI .

Inscrieri privind dezmembramintele dreptului de proprietate, drepturi reale de garanție și sarcini	Referințe
NU SUNT	


Anexa Nr. 1 La Partea I

Teren

Nr cadastral	Suprafața (mp)*	Observații / Referințe
	Din acte: 5.000 Masurata: 4.867	Procent de diminuare 2.66%

* Suprafața este determinată în planul de proiecție Stereo 70.

DETALII LINIARE IMOBIL



Date referitoare la teren

Crt	Categorie folosință	Intra vilan	Suprafața (mp)	Tarla	Parcelă	Nr. topo	Observații / Referințe
1	arabil	NU	4.867	390	56	-	

Lungime Segmente

1) Valorile lungimilor segmentelor sunt obținute din proiecție în plan.

Punct început	X / Y	Punct sfârșit	X / Y	Lungime segment (** (m)
1	354.800,959 282.652,629	2	354.799,31 282.648,82	4.151
2	354.799,31 282.648,82	3	354.798,008 282.645,766	3.32
3	354.798,008 282.645,766	4	355.394,144 282.383,194	651.4
4	355.394,144 282.383,194	5	355.397,394 282.389,925	7.475
5	355.397,394 282.389,925	1	354.800,959 282.652,629	651.727

**** Lungimile segmentelor sunt determinate în planul de proiecție Stereo 70 și sunt rotunjite la 1 milimetru.**

***** Distanța dintre puncte este formată din segmente cumulate ce sunt mai mici decât valoarea 1 milimetru.**

**DATE DESPRE IMOBILUL NR. 3400**

Oficiul de Cadastru și Publicitate Imobiliară DOLJ
Biroul de Cadastru și Publicitate Imobiliară Craiova

A. Partea I. Descrierea imobilului

TEREN Extravilan

Adresa: Jud. Dolj, T390, P55

Nr. Crt	Nr cadastral Nr. topografic	Suprafața* (mp)	Observații / Referințe
A1		Din acte: 5.000 Masurata: 4.867	Sector cadastral:41 Teren neimprejmuit; Procent de diminuare 2.66%

B. Partea II. Proprietari și acte

Inscrieri privitoare la dreptul de proprietate și alte drepturi reale		Referințe
/		
Act Administrativ nr. TDP 3675-59340, din 08/04/1997 emis de CJSIPT DOLJ;		
B1	Intabulare, drept de PROPRIETATE, dobândit prin Reconstituire, cota actuala 1/1 1) RĂDULESCU ALEXANDRA, LIPSA CNP 2) PIȘLEAG CONSTANTIN, LIPSA CNP 3) PIȘLEAG ION, LIPSA CNP	A1

C. Partea III. SARCINI .

Inscrieri privind dezmembramintele dreptului de proprietate, drepturi reale de garanție și sarcini	Referințe
NU SUNT	

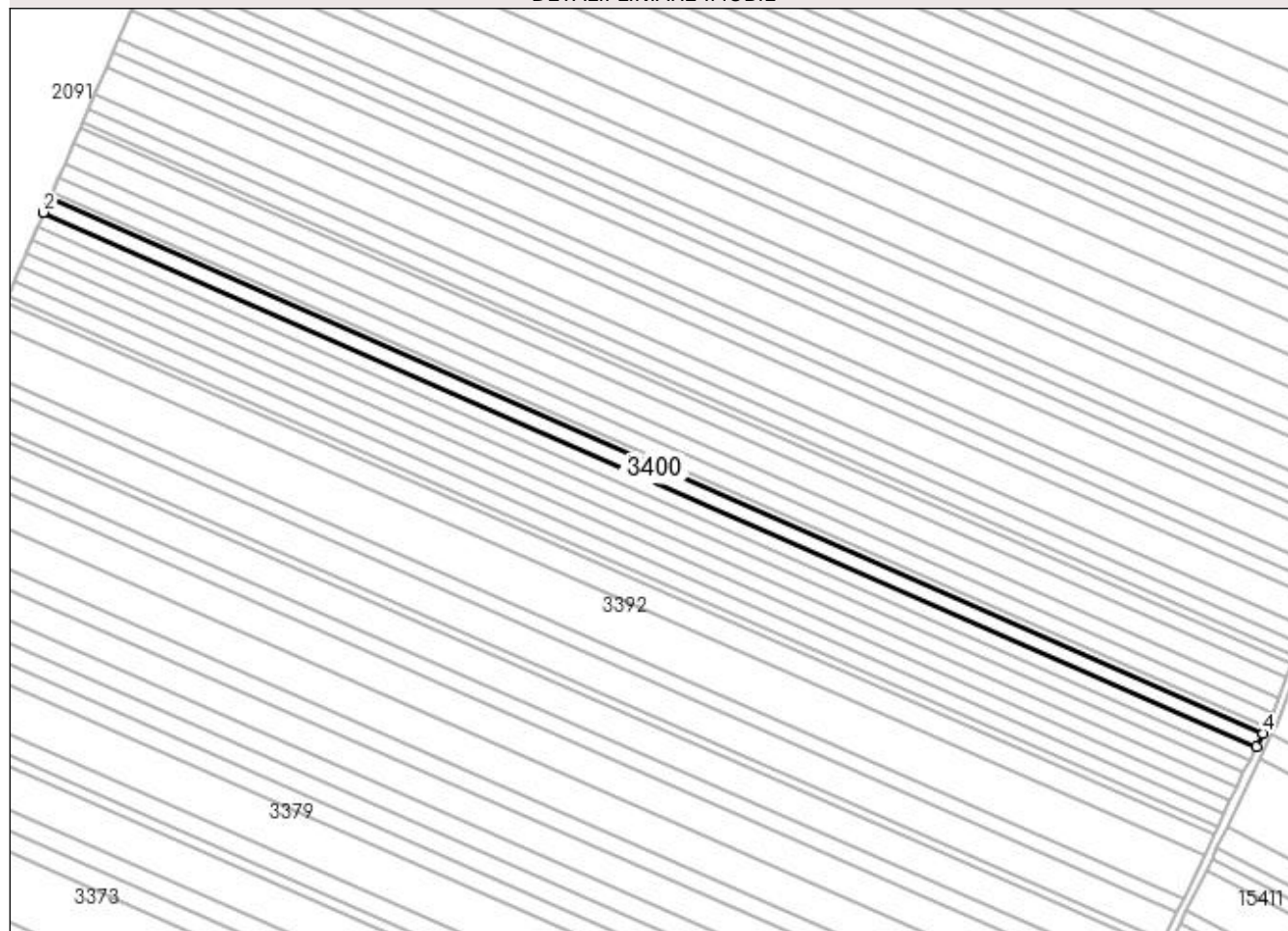
Anexa Nr. 1 La Partea I

Teren

Nr cadastral	Suprafața (mp)*	Observații / Referințe
	Din acte: 5.000 Masurata: 4.867	Procent de diminuare 2.66%

* Suprafața este determinată în planul de proiecție Stereo 70.

DETALII LINIARE IMOBIL



Date referitoare la teren

Crt	Categorie folosință	Intra vilan	Suprafața (mp)	Tarla	Parcelă	Nr. topo	Observații / Referințe
1	arabil	NU	4.867	390	55	-	

Lungime Segmente

1) Valorile lungimilor segmentelor sunt obținute din proiecție în plan.

Punct început	X / Y	Punct sfârșit	X / Y	Lungime segment (** (m)
1	354.803,924 282.659,481	2	354.800,959 282.652,629	7.466
2	354.800,959 282.652,629	3	355.397,394 282.389,925	651.727
3	355.397,394 282.389,925	4	355.400,642 282.396,652	7.47
4	355.400,642 282.396,652	1	354.803,924 282.659,481	652.036

**** Lungimile segmentelor sunt determinate în planul de proiecție Stereo 70 și sunt rotunjite la 1 milimetru.**

***** Distanța dintre puncte este formată din segmente cumulate ce sunt mai mici decât valoarea 1 milimetru.**

**DATE DESPRE IMOBILUL NR. 3401**

Oficiul de Cadastru și Publicitate Imobiliară DOLJ
Biroul de Cadastru și Publicitate Imobiliară Craiova

A. Partea I. Descrierea imobilului

TEREN Extravilan

Adresa: Jud. Dolj, T390, P54

Nr. Crt	Nr cadastral Nr. topografic	Suprafața* (mp)	Observații / Referințe
A1		Din acte: 2.500 Masurata: 2.434	Sector cadastral:41 Teren neimprejmuit; Procent de diminuare 2.66%

B. Partea II. Proprietari și acte

Inscrieri privitoare la dreptul de proprietate și alte drepturi reale		Referințe
/		
Act Administrativ nr. TDP 3412-44815, din 01/04/1997 emis de CJSIPT DOLJ;		
B1	Intabulare, drept de PROPRIETATE, dobândit prin Reconstituire, cota actuala 1/1 1) IONETE VASILE, LIPSA CNP	A1

C. Partea III. SARCINI .

Inscrieri privind dezmembramintele dreptului de proprietate, drepturi reale de garanție și sarcini	Referințe
NU SUNT	

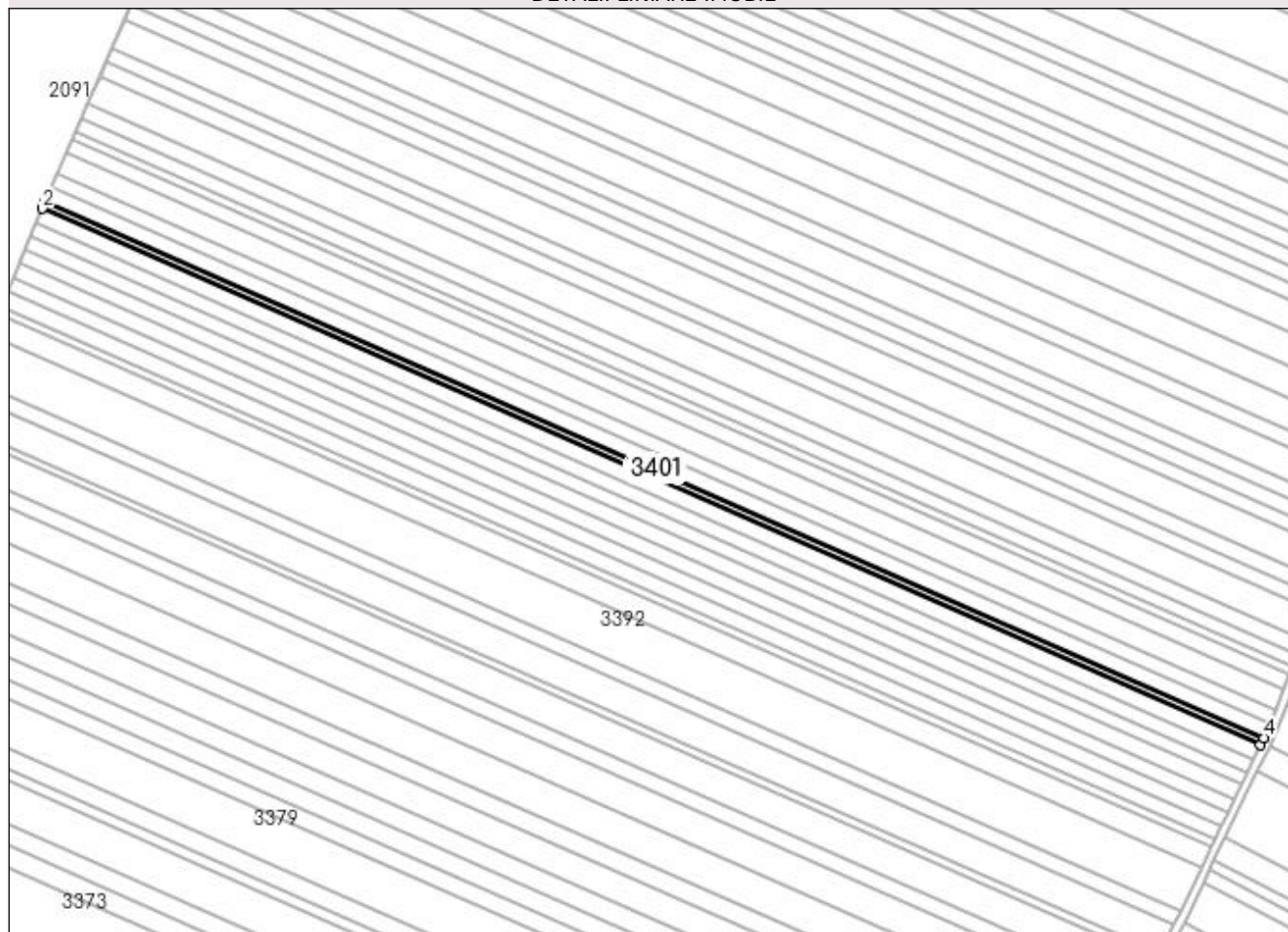
Anexa Nr. 1 La Partea I

Teren

Nr cadastral	Suprafața (mp)*	Observații / Referințe
	Din acte: 2.500 Masurata: 2.434	Procent de diminuare 2.66%

* Suprafața este determinată în planul de proiecție Stereo 70.

DETALII LINIARE IMOBIL



Date referitoare la teren

Crt	Categorie folosință	Intra vilan	Suprafața (mp)	Tarla	Parcelă	Nr. topo	Observații / Referințe
1	arabil	NU	2.434	390	54	-	

Lungime Segmente

1) Valorile lungimilor segmentelor sunt obținute din proiecție în plan.

Punct început	X / Y	Punct sfârșit	X / Y	Lungime segment (** (m)
1	354.805,407 282.662,906	2	354.803,924 282.659,481	3.732
2	354.803,924 282.659,481	3	355.400,642 282.396,652	652.036
3	355.400,642 282.396,652	4	355.402,266 282.400,015	3.735
4	355.402,266 282.400,015	1	354.805,407 282.662,906	652.19

**** Lungimile segmentelor sunt determinate în planul de proiecție Stereo 70 și sunt rotunjite la 1 milimetru.**

***** Distanța dintre puncte este formată din segmente cumulate ce sunt mai mici decât valoarea 1 milimetru.**

**DATE DESPRE IMOBILUL NR. 3402**

Oficiul de Cadastru și Publicitate Imobiliară DOLJ
Biroul de Cadastru și Publicitate Imobiliară Craiova

A. Partea I. Descrierea imobilului

TEREN Extravilan

Adresa: Jud. Dolj, T390, P53

Nr. Crt	Nr cadastral Nr. topografic	Suprafața* (mp)	Observații / Referințe
A1		Din acte: 5.000 Masurata: 4.867	Sector cadastral:41 Teren neimprejmuit; Procent de diminuare 2.66%

B. Partea II. Proprietari și acte

Inscrieri privitoare la dreptul de proprietate și alte drepturi reale		Referințe
/		
Act Administrativ nr. TDP 2885-44901, din 21/11/1996 emis de CJSIPT DOLJ;		
B1	Intabulare, drept de PROPRIETATE, dobandit prin Reconstituire, cota actuala 1/1 1) POPA IOANA, LIPSA CNP 2) PÎRVAN ECATERINA, LIPSA CNP	A1

C. Partea III. SARCINI .

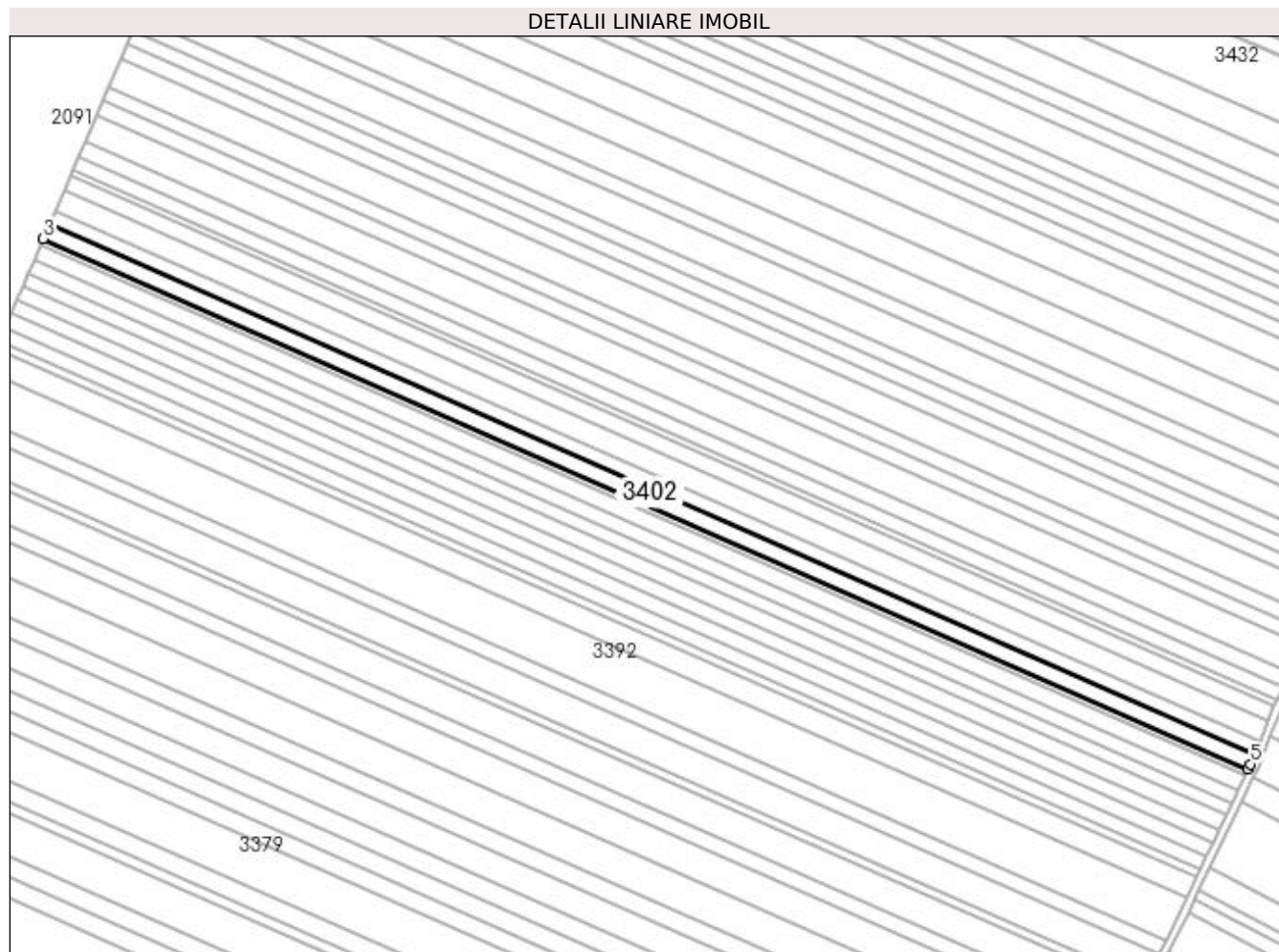
Inscrieri privind dezmembramintele dreptului de proprietate, drepturi reale de garanție și sarcini	Referințe
NU SUNT	

Anexa Nr. 1 La Partea I

Teren

Nr cadastral	Suprafața (mp)*	Observații / Referințe
	Din acte: 5.000 Masurata: 4.867	Procent de diminuare 2.66%

* Suprafața este determinată în planul de proiecție Stereo 70.



Date referitoare la teren

Crt	Categorie folosință	Intra vilan	Suprafața (mp)	Tarla	Parcelă	Nr. topo	Observații / Referințe
1	arabil	NU	4.867	390	53	-	

Lungime Segmente

1) Valorile lungimilor segmentelor sunt obținute din proiecție în plan.

Punct început	X / Y	Punct sfârșit	X / Y	Lungime segment (** (m)
1	355.405,247 282.406,856	2	354.808,371 282.669,754	652.209
2	354.808,371 282.669,754	3	354.805,407 282.662,906	7.462
3	354.805,407 282.662,906	4	355.402,266 282.400,015	652.19
4	355.402,266 282.400,015	5	355.403,521 282.402,615	2.887
5	355.403,521 282.402,615	1	355.405,247 282.406,856	4.579

**** Lungimile segmentelor sunt determinate în planul de proiecție Stereo 70 și sunt rotunjite la 1 milimetru.**

***** Distanța dintre puncte este formată din segmente cumulate ce sunt mai mici decât valoarea 1 milimetru.**

**DATE DESPRE IMOBILUL NR. 3403**

Oficiul de Cadastru și Publicitate Imobiliară DOLJ
Biroul de Cadastru și Publicitate Imobiliară Craiova

A. Partea I. Descrierea imobilului

TEREN Extravilan

Adresa: Jud. Dolj, T390, P52

Nr. Crt	Nr cadastral Nr. topografic	Suprafața* (mp)	Observații / Referințe
A1		Din acte: 5.000 Masurata: 4.867	Sector cadastral:41 Teren neimprejmuit; Procent de diminuare 2.66%

B. Partea II. Proprietari și acte

Inscrieri privitoare la dreptul de proprietate și alte drepturi reale		Referințe
/		
Act Administrativ nr. TDP 3682-59340, din 08/04/1997 emis de CJSIPT DOLJ;		
B1	Intabulare, drept de PROPRIETATE, dobandit prin Reconstituire, cota actuala 1/1 1) PÎRVULESCU SIMION-I, LIPSA CNP 2) PETRILA ANA, LIPSA CNP 3) PÎRVULESCU SIMION-II, LIPSA CNP	A1

C. Partea III. SARCINI .

Inscrieri privind dezmembramintele dreptului de proprietate, drepturi reale de garanție și sarcini	Referințe
NU SUNT	

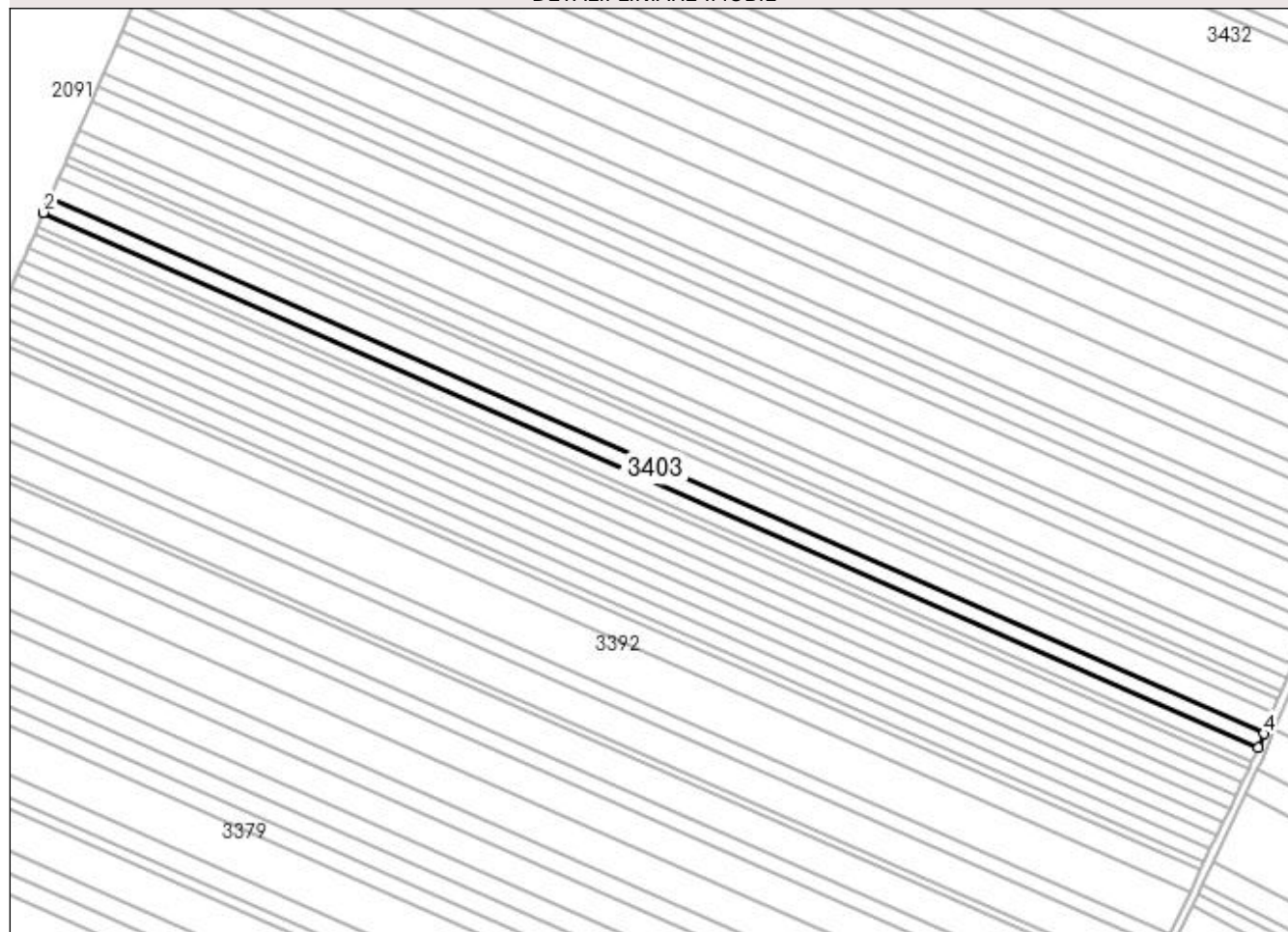
Anexa Nr. 1 La Partea I

Teren

Nr cadastral	Suprafața (mp)*	Observații / Referințe
	Din acte: 5.000 Masurata: 4.867	Procent de diminuare 2.66%

* Suprafața este determinată în planul de proiecție Stereo 70.

DETALII LINIARE IMOBIL



Date referitoare la teren

Crt	Categorie folosință	Intravilan	Suprafața (mp)	Tarla	Parcelă	Nr. topo	Observații / Referințe
1	arabil	NU	4.867	390	52	-	

Lungime Segmente

1) Valorile lungimilor segmentelor sunt obținute din proiecție în plan.

Punct început	X / Y	Punct sfârșit	X / Y	Lungime segment (** (m)
1	354.811,336 282.676,603	2	354.808,371 282.669,754	7.463
2	354.808,371 282.669,754	3	355.405,247 282.406,856	652.209
3	355.405,247 282.406,856	4	355.408,061 282.413,772	7.467
4	355.408,061 282.413,772	1	354.811,336 282.676,603	652.044

**** Lungimile segmentelor sunt determinate în planul de proiecție Stereo 70 și sunt rotunjite la 1 milimetru.**

***** Distanța dintre puncte este formată din segmente cumulate ce sunt mai mici decât valoarea 1 milimetru.**

**DATE DESPRE IMOBILUL NR. 3404**

Oficiul de Cadastru și Publicitate Imobiliară DOLJ
Biroul de Cadastru și Publicitate Imobiliară Craiova

A. Partea I. Descrierea imobilului

TEREN Extravilan

Adresa: Jud. Dolj, T390, P49

Nr. Crt	Nr cadastral Nr. topografic	Suprafața* (mp)	Observații / Referințe
A1		Din acte: 7.500 Masurata: 7.301	Sector cadastral:41 Teren neimprejmuit; Procent de diminuare 2.66%

B. Partea II. Proprietari și acte

Inscrieri privitoare la dreptul de proprietate și alte drepturi reale		Referințe
/		
Act Administrativ nr. TDP 3666-59340, din 08/04/1997 emis de CJSIPT DOLJ;		
B1	Intabulare, drept de PROPRIETATE, dobandit prin Reconstituire, cota actuala 1/1 1) TĂNASE MIRCEA, LIPSA CNP 2) TĂNASE CONSTANTIN, LIPSA CNP	A1

C. Partea III. SARCINI .


Inscrieri privind dezmembramintele dreptului de proprietate, drepturi reale de garanție și sarcini	Referințe
NU SUNT	

Anexa Nr. 1 La Partea I

Teren

Nr cadastral	Suprafața (mp)*	Observații / Referințe
	Din acte: 7.500 Masurata: 7.301	Procent de diminuare 2.66%

* Suprafața este determinată în planul de proiecție Stereo 70.



Date referitoare la teren

Crt	Categorie folosință	Intra vilan	Suprafața (mp)	Tarla	Parcelă	Nr. topo	Observații / Referințe
1	arabil	NU	7.301	390	49	-	

Lungime Segmente

1) Valorile lungimilor segmentelor sunt obținute din proiecție în plan.

Punct început	X / Y	Punct sfârșit	X / Y	Lungime segment (** (m)
1	354.815,785 282.686,881	2	354.811,336 282.676,603	11.2
2	354.811,336 282.676,603	3	355.408,061 282.413,772	652.044
3	355.408,061 282.413,772	4	355.412,284 282.424,149	11.203
4	355.412,284 282.424,149	1	354.815,785 282.686,881	651.797

**** Lungimile segmentelor sunt determinate în planul de proiecție Stereo 70 și sunt rotunjite la 1 milimetru.**

***** Distanța dintre puncte este formată din segmente cumulate ce sunt mai mici decât valoarea 1 milimetru.**

**DATE DESPRE IMOBILUL NR. 3405**

Oficiul de Cadastru și Publicitate Imobiliară DOLJ
 Biroul de Cadastru și Publicitate Imobiliară Craiova

A. Partea I. Descrierea imobilului

TEREN Extravilan

Adresa: Jud. Dolj, T390, P48

Nr. Crt	Nr cadastral Nr. topografic	Suprafața* (mp)	Observații / Referințe
A1		Din acte: 5.000 Masurata: 4.867	Sector cadastral:41 Teren neimprejmuit; Procent de diminuare 2.66%

B. Partea II. Proprietari și acte

Inscrieri privitoare la dreptul de proprietate și alte drepturi reale		Referințe
/		
Act Administrativ nr. TDP 77-59410, din 10/03/1993 emis de CJSIPT DOLJ (ADEVÉRINTA NR. 4931/19-08-2021);		
B1	Intabulare, drept de PROPRIETATE, dobandit prin Constituire, cota actuala 1/1 1) DUȚA ECATERINA, LIPSA CNP	A1

C. Partea III. SARCINI .

Inscrieri privind dezmembramentele dreptului de proprietate, drepturi reale de garanție și sarcini	Referințe
NU SUNT	

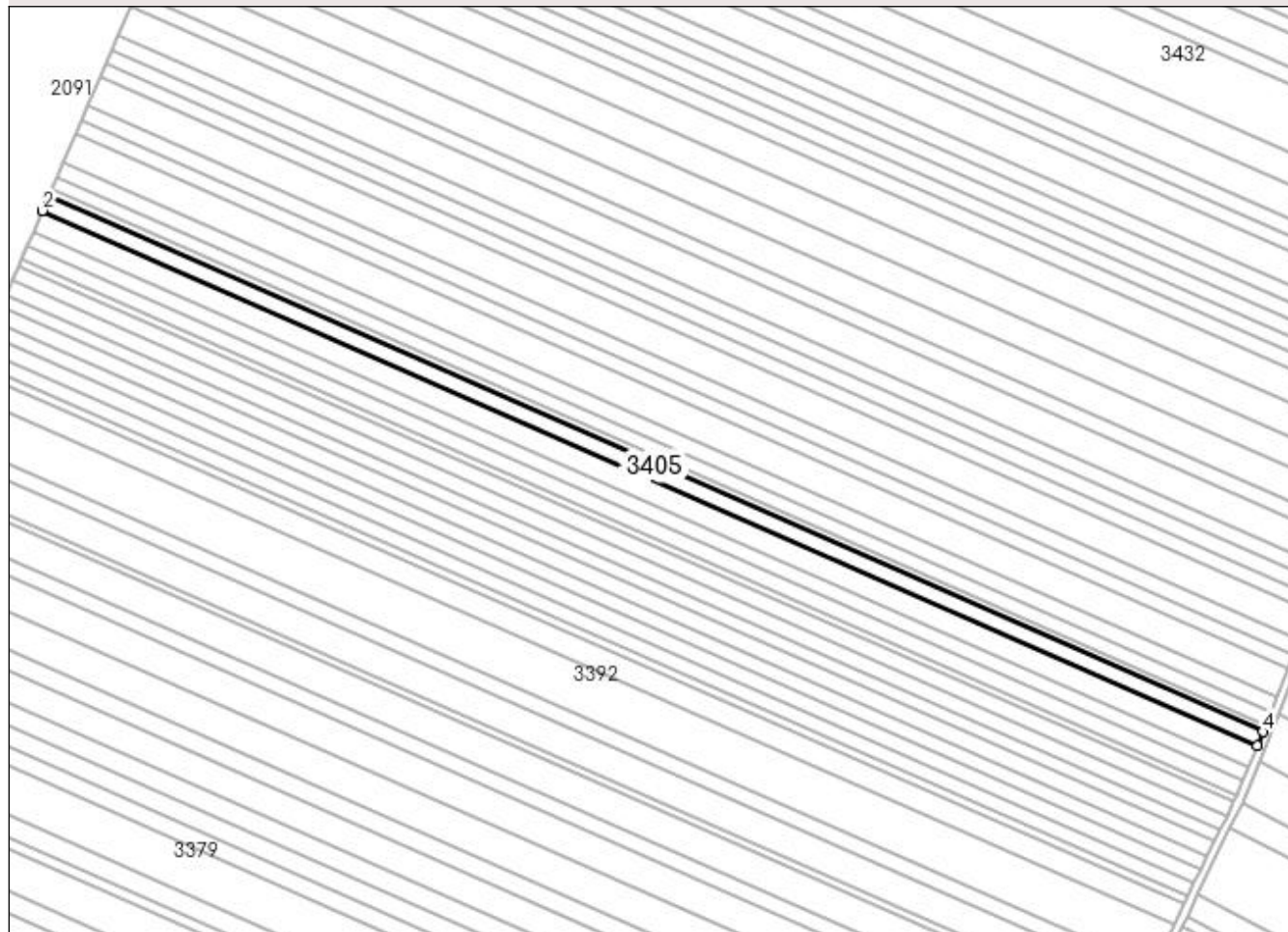
Anexa Nr. 1 La Partea I

Teren

Nr cadastral	Suprafața (mp)*	Observații / Referințe
	Din acte: 5.000 Masurata: 4.867	Procent de diminuare 2.66%

* Suprafața este determinată în planul de proiecție Stereo 70.

DETALII LINIARE IMOBIL



Date referitoare la teren

Crt	Categorie folosință	Intra vilan	Suprafața (mp)	Tarla	Parcelă	Nr. topo	Observații / Referințe
1	arabil	NU	4.867	390	48	-	

Lungime Segmente

1) Valorile lungimilor segmentelor sunt obținute din proiecție în plan.

Punct început	X / Y	Punct sfârșit	X / Y	Lungime segment (** (m)
1	354.818,751 282.693,735	2	354.815,785 282.686,881	7.468
2	354.815,785 282.686,881	3	355.412,284 282.424,149	651.797
3	355.412,284 282.424,149	4	355.415,101 282.431,069	7.471
4	355.415,101 282.431,069	1	354.818,751 282.693,735	651.634

**** Lungimile segmentelor sunt determinate în planul de proiecție Stereo 70 și sunt rotunjite la 1 milimetru.**

***** Distanța dintre puncte este formată din segmente cumulate ce sunt mai mici decât valoarea 1 milimetru.**

**DATE DESPRE IMOBILUL NR. 3406**

Oficiul de Cadastru și Publicitate Imobiliară DOLJ
Biroul de Cadastru și Publicitate Imobiliară Craiova

A. Partea I. Descrierea imobilului

TEREN Extravilan

Adresa: Jud. Dolj, T390, P47

Nr. Crt	Nr cadastral Nr. topografic	Suprafața* (mp)	Observații / Referințe
A1	33576	2.500	Sector cadastral:41 Teren neimprejmuit;

B. Partea II. Proprietari și acte

Inscrieri privitoare la dreptul de proprietate și alte drepturi reale		Referințe
170959 / 08/11/2017		
Act Notarial nr. CVC aut nr. 3424, din 08/11/2017 emis de Stoenescu Florea;		
B1	Intabulare, drept de PROPRIETATE, dobandit prin Conventie, cota actuala 1/1 1) OPREA EUGEN 2) OPREA MARIA-CARMEN	A1

C. Partea III. SARCINI .

Inscrieri privind dezmembramintele dreptului de proprietate, drepturi reale de garanție și sarcini	Referințe
NU SUNT	

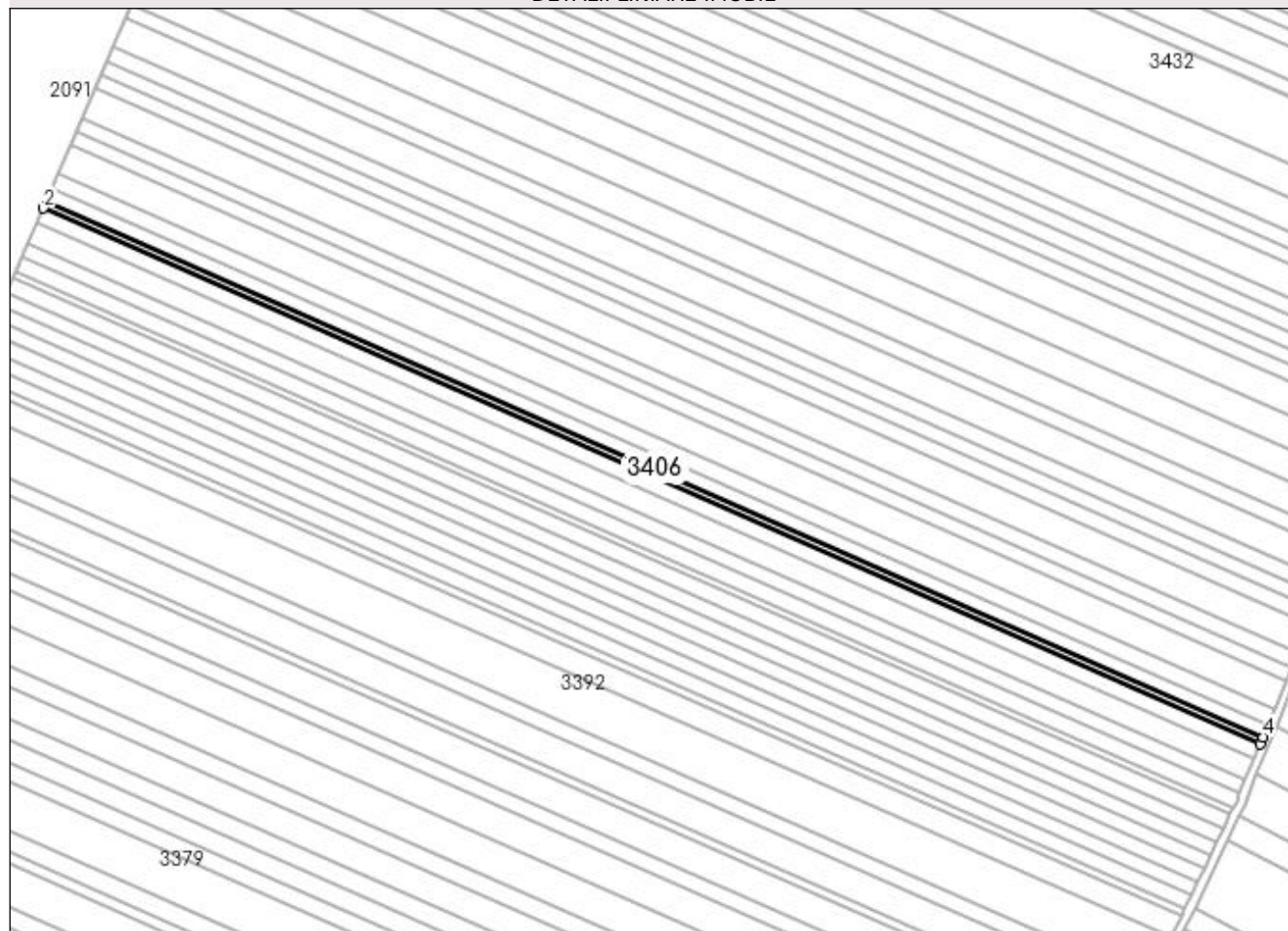
Anexa Nr. 1 La Partea I

Teren

Nr cadastral	Suprafața (mp)*	Observații / Referințe
33576	2.500	

* Suprafața este determinată în planul de proiecție Stereo 70.

DETALII LINIARE IMOBIL



Date referitoare la teren

Crt	Categorie folosință	Intra vilan	Suprafața (mp)	Tarla	Parcelă	Nr. topo	Observații / Referințe
1	arabil	NU	2.500	390	47	-	

Lungime Segmente

1) Valorile lungimilor segmentelor sunt obținute din proiecție în plan.

Punct început	X / Y	Punct sfârșit	X / Y	Lungime segment (** (m)
1	354.820,276 282.697,256	2	354.818,751 282.693,735	3.837
2	354.818,751 282.693,735	3	355.415,101 282.431,069	651.634
3	355.415,101 282.431,069	4	355.416,547 282.434,624	3.838
4	355.416,547 282.434,624	1	354.820,276 282.697,256	651.548

**** Lungimile segmentelor sunt determinate în planul de proiecție Stereo 70 și sunt rotunjite la 1 milimetru.**

***** Distanța dintre puncte este formată din segmente cumulate ce sunt mai mici decât valoarea 1 milimetru.**

**DATE DESPRE IMOBILUL NR. 3407**

Oficiul de Cadastru și Publicitate Imobiliară DOLJ
Biroul de Cadastru și Publicitate Imobiliară Craiova

A. Partea I. Descrierea imobilului

TEREN Extravilan

Adresa: Jud. Dolj, Tarla 390, Parcela 46

Nr. Crt	Nr cadastral Nr. topografic	Suprafața* (mp)	Observații / Referințe
A1	33012	4.500	Sector cadastral:41 Teren neimprejmuit;

B. Partea II. Proprietari și acte

Inscrieri privitoare la dreptul de proprietate și alte drepturi reale	Referințe
121513 / 09/08/2017	
Act Notarial nr. CONTRACT DE VANZARE NR. 956, din 09/08/2017 emis de GIURCAN TITU;	
B1	A1
Intabulare, drept de PROPRIETATE, dobândit prin Conventie, cota actuala 1/1	
1) OPREA EUGEN	
2) OPREA MARIA-CARMEN	

C. Partea III. SARCINI .

Inscrieri privind dezmembramintele dreptului de proprietate, drepturi reale de garanție și sarcini	Referințe
NU SUNT	

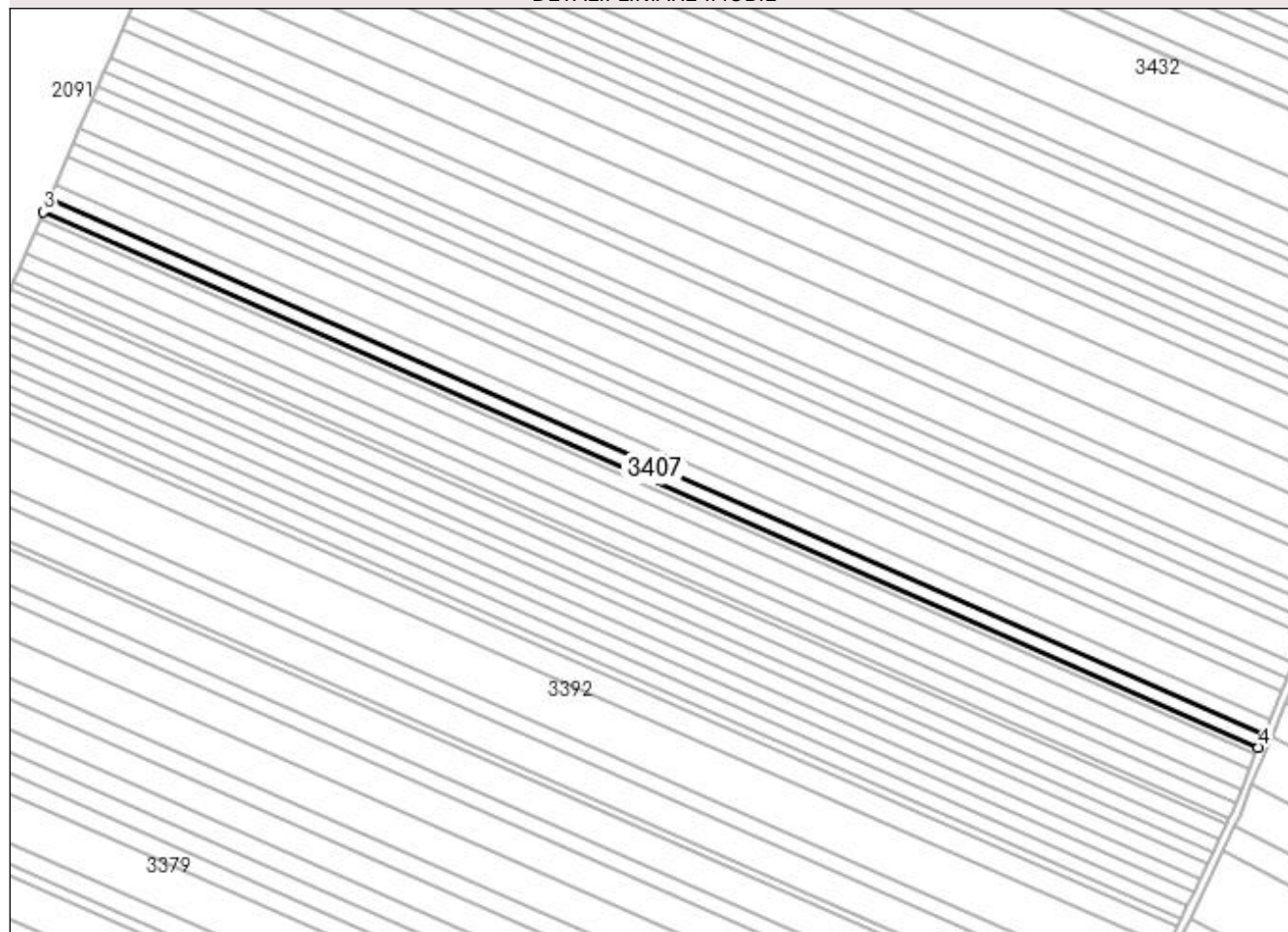
Anexa Nr. 1 La Partea I

Teren

Nr cadastral	Suprafața (mp)*	Observații / Referințe
33012	4.500	

* Suprafața este determinată în planul de proiecție Stereo 70.

DETALII LINIARE IMOBIL



Date referitoare la teren

Crt	Categorie folosință	Intravilan	Suprafața (mp)	Tarla	Parcelă	Nr. topo	Observații / Referințe
1	arabil	NU	4.500	390	46	-	

Lungime Segmente

1) Valorile lungimilor segmentelor sunt obținute din proiecție în plan.

Punct început	X / Y	Punct sfârșit	X / Y	Lungime segment (** (m)
1	355.419,152 282.441,024	2	354.823,019 282.703,595	651.397
2	354.823,019 282.703,595	3	354.820,276 282.697,256	6.907
3	354.820,276 282.697,256	4	355.416,547 282.434,624	651.548
4	355.416,547 282.434,624	1	355.419,152 282.441,024	6.91

**** Lungimile segmentelor sunt determinate în planul de proiecție Stereo 70 și sunt rotunjite la 1 milimetru.**

***** Distanța dintre puncte este formată din segmente cumulate ce sunt mai mici decât valoarea 1 milimetru.**

**DATE DESPRE IMOBILUL NR. 3408**

Oficiul de Cadastru și Publicitate Imobiliară DOLJ
Biroul de Cadastru și Publicitate Imobiliară Craiova

A. Partea I. Descrierea imobilului

TEREN Extravilan

Adresa: Jud. Dolj, tarla 390, parcela 44

Nr. Crt	Nr cadastral Nr. topografic	Suprafața* (mp)	Observații / Referințe
A1	32251	5.000	Sector cadastral:41 Teren neimprejmuit;

B. Partea II. Proprietari și acte

Inscrieri privitoare la dreptul de proprietate și alte drepturi reale		Referințe
103011 / 08/08/2016		
Act Notarial nr. contract de vanzare aut nr 856, din 05/08/2016 emis de NP GIURCAN TITU (CONTRACT DE VANZARE);		
B1	Intabulare, drept de PROPRIETATE, dobandit prin Conventie, cota actuala 1/1 1) OPREA EUGEN 2) OPREA MARIA-CARMEN	A1

C. Partea III. SARCINI .

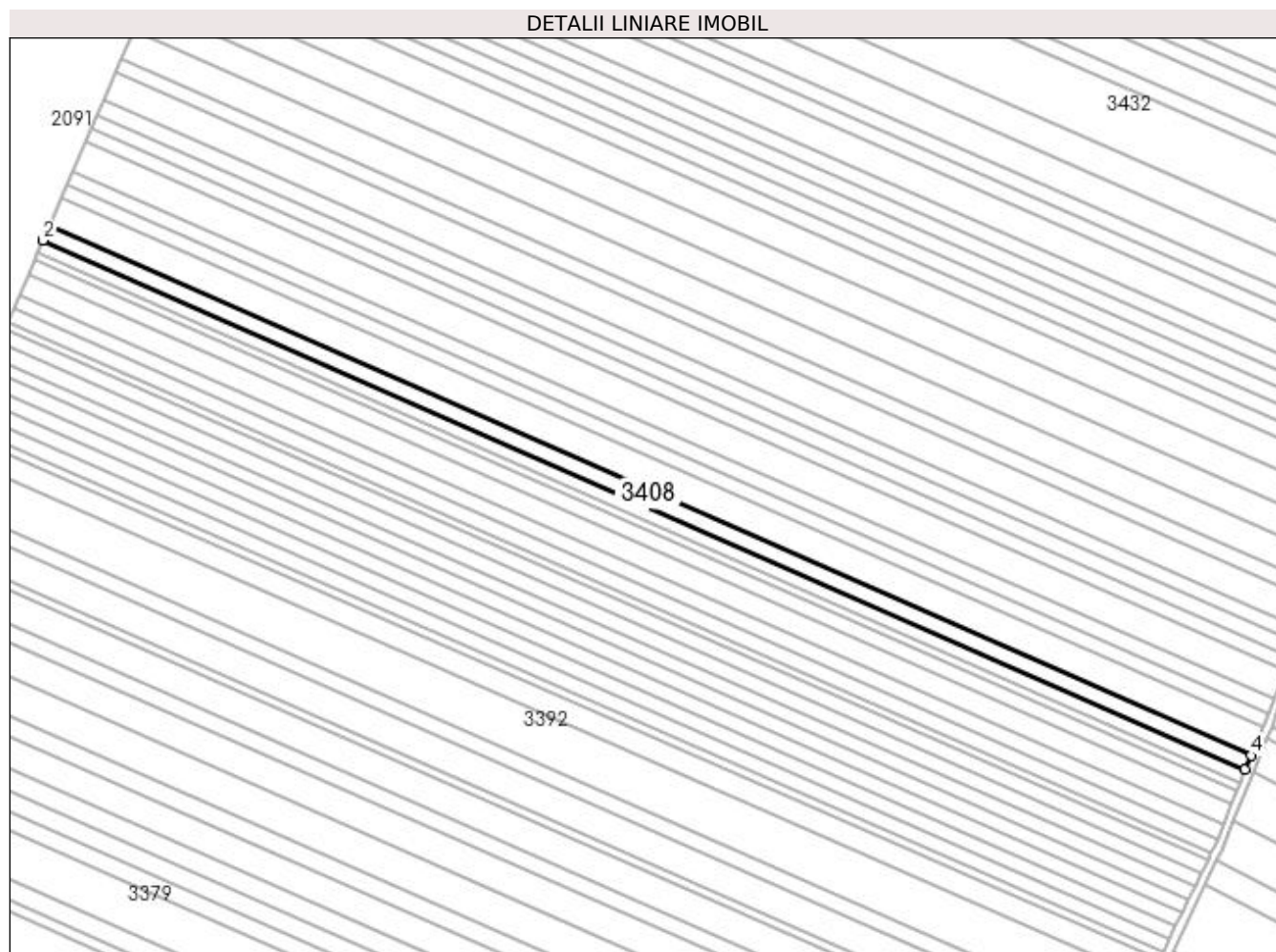
Inscrieri privind dezmembramintele dreptului de proprietate, drepturi reale de garanție și sarcini	Referințe
NU SUNT	

Anexa Nr. 1 La Partea I

Teren

Nr cadastral	Suprafața (mp)*	Observații / Referințe
32251	5.000	

* Suprafața este determinată în planul de proiecție Stereo 70.



Date referitoare la teren

Crt	Categorie folosință	Intravilan	Suprafața (mp)	Tarla	Parcelă	Nr. topo	Observații / Referințe
1	arabil	NU	5.000	390	44	-	

Lungime Segmente

1) Valorile lungimilor segmentelor sunt obținute din proiecție în plan.

Punct început	X / Y	Punct sfârșit	X / Y	Lungime segment (** (m)
1	354.826,069 282.710,64	2	354.823,019 282.703,595	7.677
2	354.823,019 282.703,595	3	355.419,152 282.441,024	651.397
3	355.419,152 282.441,024	4	355.422,047 282.448,138	7.68
4	355.422,047 282.448,138	1	354.826,069 282.710,64	651.227

**** Lungimile segmentelor sunt determinate în planul de proiecție Stereo 70 și sunt rotunjite la 1 milimetru.**

***** Distanța dintre puncte este formată din segmente cumulate ce sunt mai mici decât valoarea 1 milimetru.**

**DATE DESPRE IMOBILUL NR. 3409**

Oficiul de Cadastru și Publicitate Imobiliară DOLJ
Biroul de Cadastru și Publicitate Imobiliară Craiova

A. Partea I. Descrierea imobilului

TEREN Extravilan

Adresa: Jud. Dolj, T390, P43

Nr. Crt	Nr cadastral Nr. topografic	Suprafața* (mp)	Observații / Referințe
A1		Din acte: 10.000 Masurata: 9.734	Sector cadastral:41 Teren neimprejmuit; Procent de diminuare 2.66%

B. Partea II. Proprietari și acte

Inscrieri privitoare la dreptul de proprietate și alte drepturi reale		Referințe
/		
Act Administrativ nr. TDP 3575-47919, din 03/04/1997 emis de CJSIPT DOLJ;		
B1	Intabulare, drept de PROPRIETATE, dobandit prin Reconstituire, cota actuala 1/1 1) CĂPRĂRIN NICOLAE, LIPSA CNP	A1

C. Partea III. SARCINI .

Inscrieri privind dezmembramintele dreptului de proprietate, drepturi reale de garanție și sarcini	Referințe
NU SUNT	

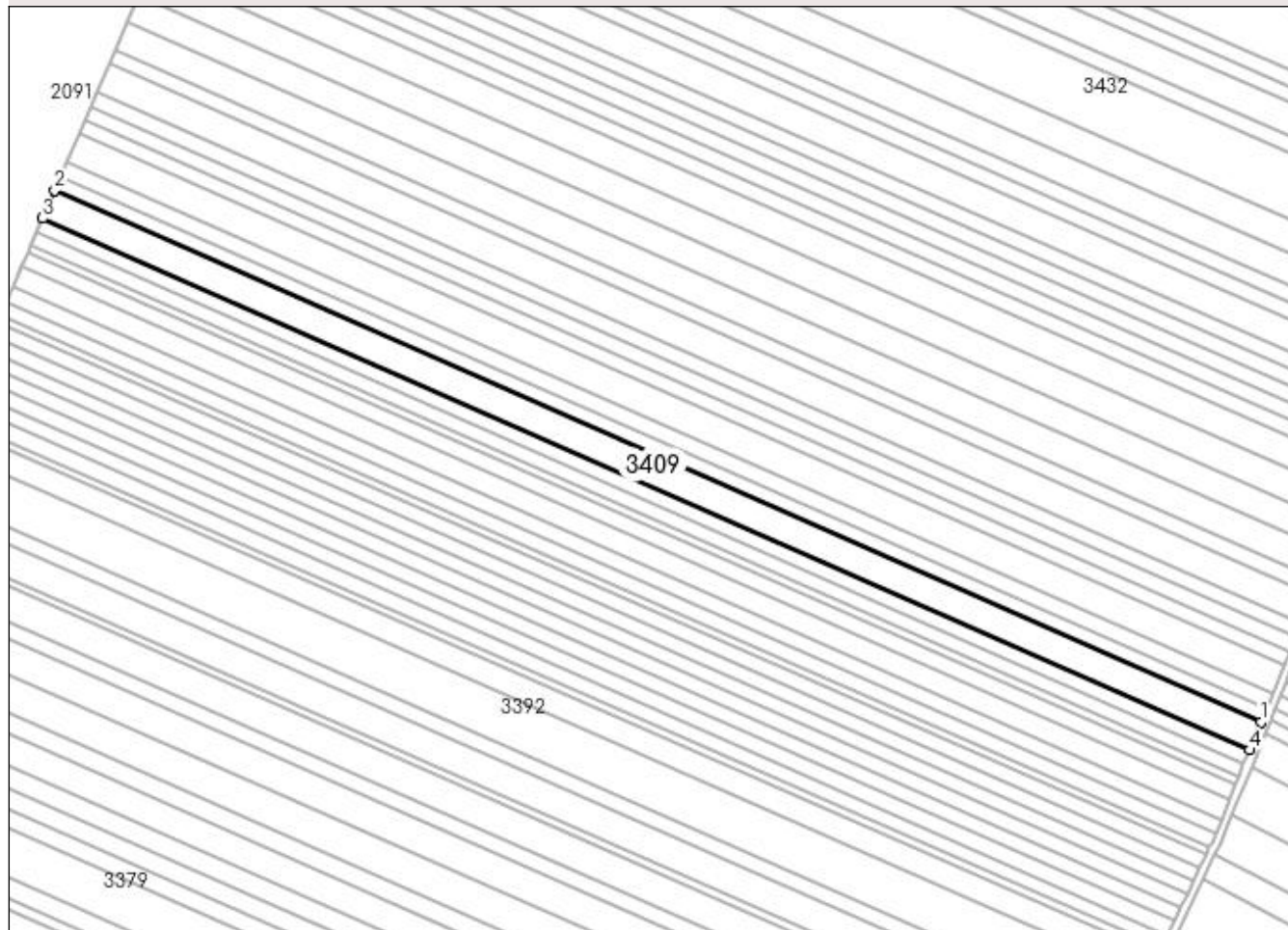
Anexa Nr. 1 La Partea I

Teren

Nr cadastral	Suprafața (mp)*	Observații / Referințe
	Din acte: 10.000 Masurata: 9.734	Procent de diminuare 2.66%

* Suprafața este determinată în planul de proiecție Stereo 70.

DETALII LINIARE IMOBIL



Date referitoare la teren

Crt	Categorie folosință	Intra vilan	Suprafața (mp)	Tarla	Parcelă	Nr. topo	Observații / Referințe
1	arabil	NU	9.734	390	43	-	

Lungime Segmente

1) Valorile lungimilor segmentelor sunt obținute din proiecție în plan.

Punct început	X / Y	Punct sfârșit	X / Y	Lungime segment (** (m)
1	355.427,685 282.461,992	2	354.832,008 282.724,361	650.898
2	354.832,008 282.724,361	3	354.826,069 282.710,64	14.951
3	354.826,069 282.710,64	4	355.422,047 282.448,138	651.227
4	355.422,047 282.448,138	1	355.427,685 282.461,992	14.957

**** Lungimile segmentelor sunt determinate în planul de proiecție Stereo 70 și sunt rotunjite la 1 milimetru.**

***** Distanța dintre puncte este formată din segmente cumulate ce sunt mai mici decât valoarea 1 milimetru.**

**DATE DESPRE IMOBILUL NR. 3410**

Oficiul de Cadastru și Publicitate Imobiliară DOLJ
Biroul de Cadastru și Publicitate Imobiliară Craiova

A. Partea I. Descrierea imobilului

TEREN Extravilan

Adresa: Jud. Dolj, T390, P42

Nr. Crt	Nr cadastral Nr. topografic	Suprafața* (mp)	Observații / Referințe
A1		Din acte: 5.000 Masurata: 4.867	Sector cadastral:41 Teren neimprejmuit; Procent de diminuare 2.66%

B. Partea II. Proprietari și acte

Inscrieri privitoare la dreptul de proprietate și alte drepturi reale		Referințe
/		
Act Administrativ nr. TDP 87-59410, din 11/03/1993 emis de CJSIPT DOLJ (ADEVÉRINTA NR. 4930/19-08-2021);		
B1	Intabulare, drept de PROPRIETATE, dobândit prin Reconstituire, cota actuala 1/1 1) FILIP ION, LIPSA CNP	A1

C. Partea III. SARCINI .


Inscrieri privind dezmembramintele dreptului de proprietate, drepturi reale de garanție și sarcini	Referințe
NU SUNT	

Anexa Nr. 1 La Partea I

Teren

Nr cadastral	Suprafața (mp)*	Observații / Referințe
	Din acte: 5.000 Masurata: 4.867	Procent de diminuare 2.66%

* Suprafața este determinată în planul de proiecție Stereo 70.



Date referitoare la teren

Crt	Categorie folosință	Intra vilan	Suprafața (mp)	Tarla	Parcelă	Nr. topo	Observații / Referințe
1	arabil	NU	4.867	390	42	-	

Lungime Segmente

1) Valorile lungimilor segmentelor sunt obținute din proiecție în plan.

Punct început	X / Y	Punct sfârșit	X / Y	Lungime segment (** (m)
1	354.834,979 282.731,224	2	354.832,008 282.724,361	7.478
2	354.832,008 282.724,361	3	355.427,685 282.461,992	650.898
3	355.427,685 282.461,992	4	355.430,505 282.468,921	7.481
4	355.430,505 282.468,921	1	354.834,979 282.731,224	650.733

**** Lungimile segmentelor sunt determinate în planul de proiecție Stereo 70 și sunt rotunjite la 1 milimetru.**

***** Distanța dintre puncte este formată din segmente cumulate ce sunt mai mici decât valoarea 1 milimetru.**

**DATE DESPRE IMOBILUL NR. 3411**

Oficiul de Cadastru și Publicitate Imobiliară DOLJ
Biroul de Cadastru și Publicitate Imobiliară Craiova

A. Partea I. Descrierea imobilului

TEREN Extravilan

Adresa: Jud. Dolj, T390, P41

Nr. Crt	Nr cadastral Nr. topografic	Suprafața* (mp)	Observații / Referințe
A1		Din acte: 5.000 Masurata: 4.867	Sector cadastral:41 Teren neimprejmuit; Procent de diminuare 2.66%

B. Partea II. Proprietari și acte

Inscrieri privitoare la dreptul de proprietate și alte drepturi reale		Referințe
/		
Act Administrativ nr. TDP 3381-59474, din 25/03/1997 emis de CJSIPT DOLJ;		
B1	Intabulare, drept de PROPRIETATE, dobandit prin Reconstituire, cota actuala 1/1 1) COADĂ AURELIA, LIPSA CNP	A1

C. Partea III. SARCINI .

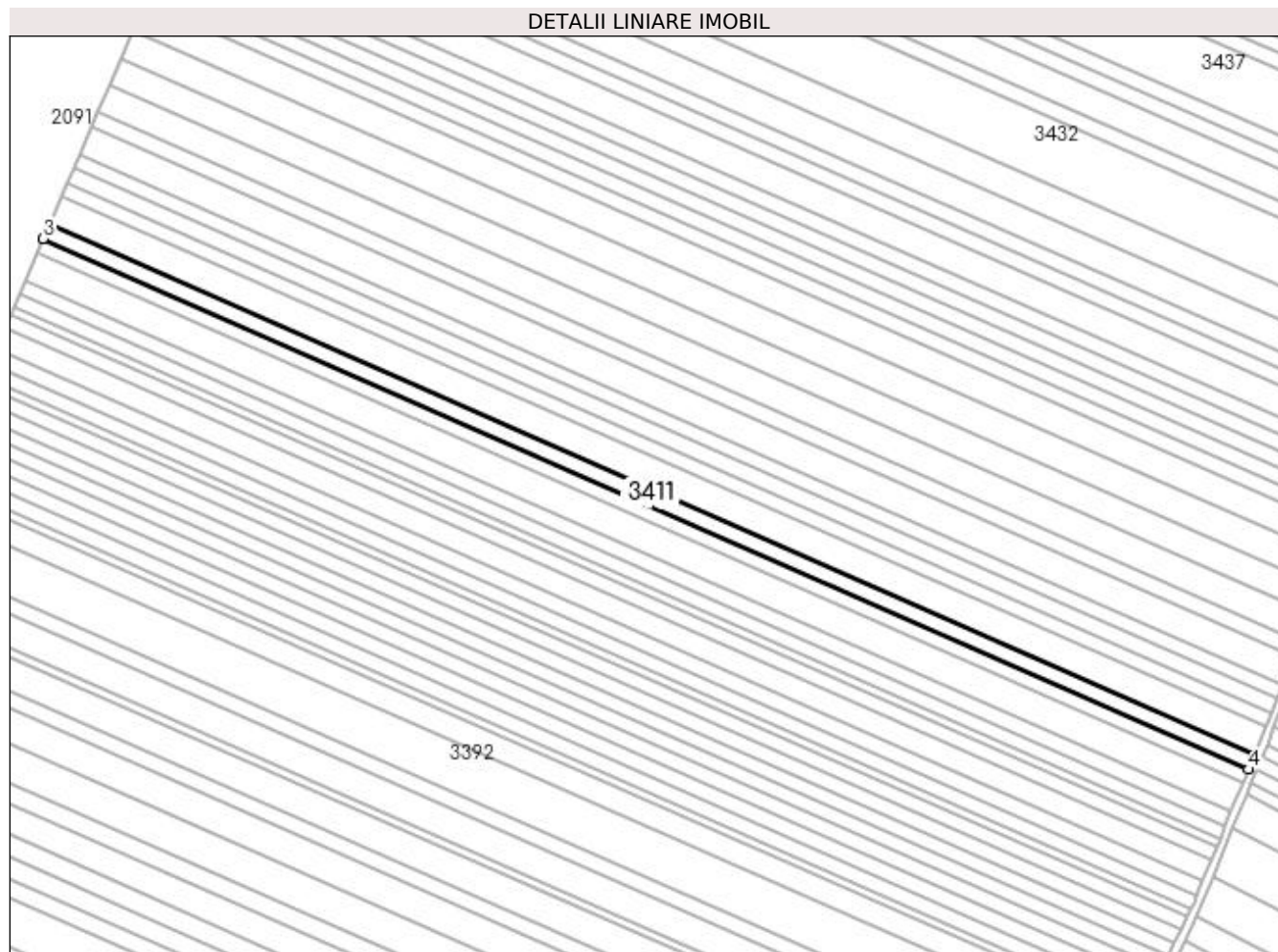
Inscrieri privind dezmembramintele dreptului de proprietate, drepturi reale de garanție și sarcini	Referințe
NU SUNT	

Anexa Nr. 1 La Partea I

Teren

Nr cadastral	Suprafața (mp)*	Observații / Referințe
	Din acte: 5.000 Masurata: 4.867	Procent de diminuare 2.66%

* Suprafața este determinată în planul de proiecție Stereo 70.



Date referitoare la teren

Crt	Categorie folosință	Intra vilan	Suprafața (mp)	Tarla	Parcelă	Nr. topo	Observații / Referințe
1	arabil	NU	4.867	390	41	-	

Lungime Segmente

1) Valorile lungimilor segmentelor sunt obținute din proiecție în plan.

Punct început	X / Y	Punct sfârșit	X / Y	Lungime segment (** (m)
1	355.433,326 282.475,852	2	354.837,95 282.738,089	650.57
2	354.837,95 282.738,089	3	354.834,979 282.731,224	7.48
3	354.834,979 282.731,224	4	355.430,505 282.468,921	650.733
4	355.430,505 282.468,921	1	355.433,326 282.475,852	7.483

**** Lungimile segmentelor sunt determinate în planul de proiecție Stereo 70 și sunt rotunjite la 1 milimetru.**

***** Distanța dintre puncte este formată din segmente cumulate ce sunt mai mici decât valoarea 1 milimetru.**

**DATE DESPRE IMOBILUL NR. 3412**

Oficiul de Cadastru și Publicitate Imobiliară DOLJ
Biroul de Cadastru și Publicitate Imobiliară Craiova

A. Partea I. Descrierea imobilului

TEREN Extravilan

Adresa: Jud. Dolj, T390, P40

Nr. Crt	Nr cadastral Nr. topografic	Suprafața* (mp)	Observații / Referințe
A1	34629	10.000	Sector cadastral:41 Teren neimprejmuit;

B. Partea II. Proprietari și acte

Inscrieri privitoare la dreptul de proprietate și alte drepturi reale	Referințe
104003 / 22/05/2018	
Act Notarial nr. contract de donatie aut nr. 1183, din 22/05/2018 emis de Stoenescu Florea;	
B1	A1
Intabulare, drept de PROPRIETATE, dobandit prin Conventie, cota actuala 1/1 1) PĂTRUȚ DORINA	

C. Partea III. SARCINI .


Inscrieri privind dezmembramintele dreptului de proprietate, drepturi reale de garanție și sarcini	Referințe
NU SUNT	

Anexa Nr. 1 La Partea I

Teren

Nr cadastral	Suprafața (mp)*	Observații / Referințe
34629	10.000	

* Suprafața este determinată în planul de proiecție Stereo 70.



Date referitoare la teren

Crt	Categorie folosință	Intra vilan	Suprafața (mp)	Tarla	Parcelă	Nr. topo	Observații / Referințe
1	arabil	NU	10.000	390	40	-	

Lungime Segmente

1) Valorile lungimilor segmentelor sunt obținute din proiecție în plan.

Punct început	X / Y	Punct sfârșit	X / Y	Lungime segment (** (m)
1	354.844,058 282.752,2	2	354.837,95 282.738,089	15.376
2	354.837,95 282.738,089	3	355.433,326 282.475,852	650.57
3	355.433,326 282.475,852	4	355.439,124 282.490,099	15.382
4	355.439,124 282.490,099	1	354.844,058 282.752,2	650.231

**** Lungimile segmentelor sunt determinate în planul de proiecție Stereo 70 și sunt rotunjite la 1 milimetru.**

***** Distanța dintre puncte este formată din segmente cumulate ce sunt mai mici decât valoarea 1 milimetru.**

**DATE DESPRE IMOBILUL NR. 3413**

Oficiul de Cadastru și Publicitate Imobiliară DOLJ
Biroul de Cadastru și Publicitate Imobiliară Craiova

A. Partea I. Descrierea imobilului

TEREN Extravilan

Adresa: Jud. Dolj, T390, P39

Nr. Crt	Nr cadastral Nr. topografic	Suprafața* (mp)	Observații / Referințe
A1		Din acte: 5.000 Masurata: 4.867	Sector cadastral:41 Teren neimprejmuit; Procent de diminuare 2.66%

B. Partea II. Proprietari și acte

Inscrieri privitoare la dreptul de proprietate și alte drepturi reale		Referințe
/		
Act Administrativ nr. TDP 3660-59340, din 07/04/1997 emis de CJSIPT DOLJ;		
B1	Intabulare, drept de PROPRIETATE, dobandit prin Reconstituire, cota actuala 1/1 1) STOENICĂ IOANA , LIPSA CNP	A1

C. Partea III. SARCINI .

Inscrieri privind dezmembramintele dreptului de proprietate, drepturi reale de garanție și sarcini	Referințe
NU SUNT	

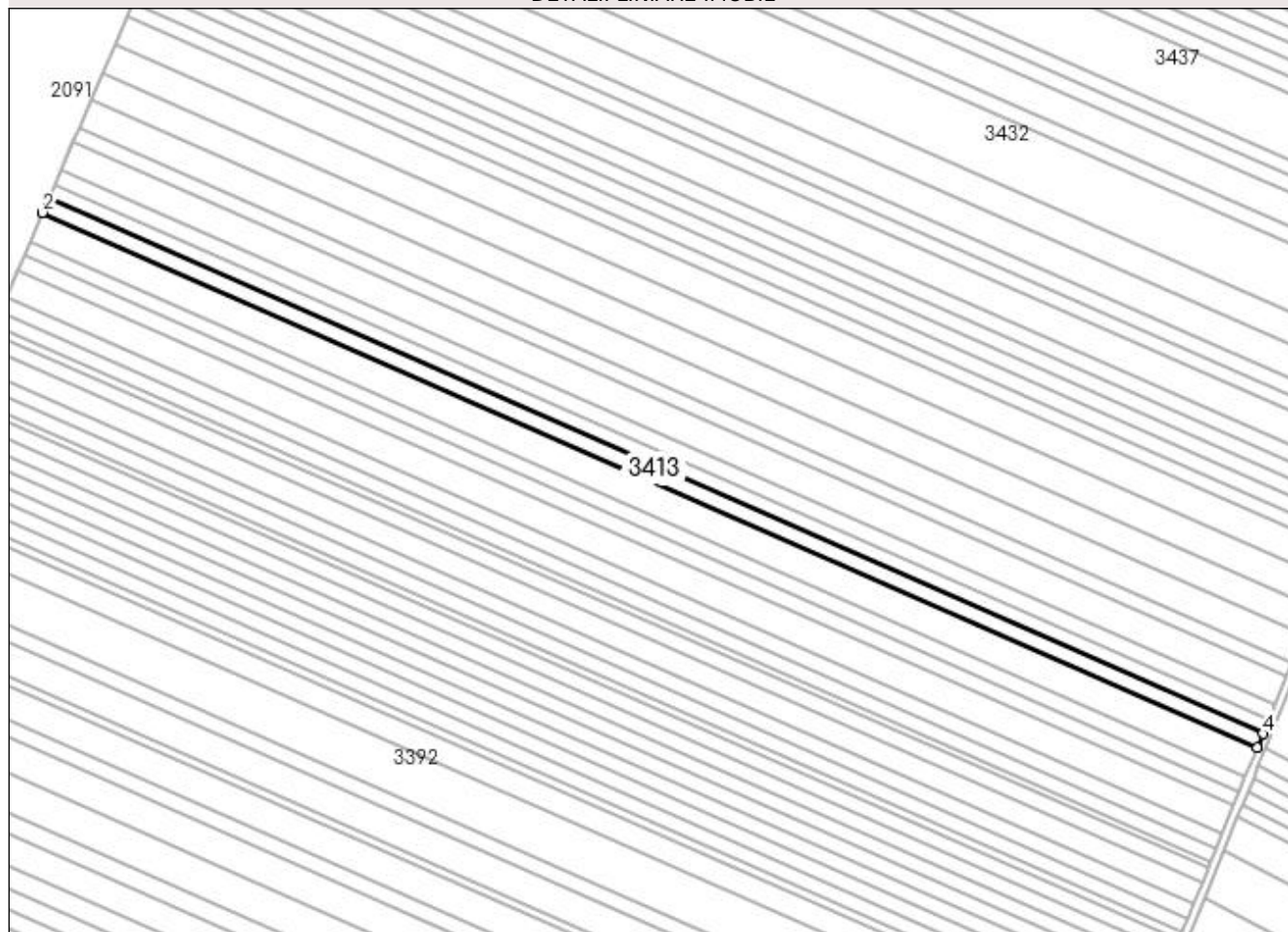
Anexa Nr. 1 La Partea I

Teren

Nr cadastral	Suprafața (mp)*	Observații / Referințe
	Din acte: 5.000 Masurata: 4.867	Procent de diminuare 2.66%

* Suprafața este determinată în planul de proiecție Stereo 70.

DETALII LINIARE IMOBIL



Date referitoare la teren

Crt	Categorie folosință	Intra vilan	Suprafața (mp)	Tarla	Parcelă	Nr. topo	Observații / Referințe
1	arabil	NU	4.867	390	39	-	

Lungime Segmente

1) Valorile lungimilor segmentelor sunt obținute din proiecție în plan.

Punct început	X / Y	Punct sfârșit	X / Y	Lungime segment (** (m)
1	354.847,032 282.759,07	2	354.844,058 282.752,2	7.486
2	354.844,058 282.752,2	3	355.439,124 282.490,099	650.231
3	355.439,124 282.490,099	4	355.441,946 282.497,036	7.489
4	355.441,946 282.497,036	1	354.847,032 282.759,07	650.065

**** Lungimile segmentelor sunt determinate în planul de proiecție Stereo 70 și sunt rotunjite la 1 milimetru.**

***** Distanța dintre puncte este formată din segmente cumulate ce sunt mai mici decât valoarea 1 milimetru.**

**DATE DESPRE IMOBILUL NR. 3414**

Oficiul de Cadastru și Publicitate Imobiliară DOLJ
Biroul de Cadastru și Publicitate Imobiliară Craiova

A. Partea I. Descrierea imobilului

TEREN Extravilan

Adresa: Jud. Dolj, T390, P38

Nr. Crt	Nr cadastral Nr. topografic	Suprafața* (mp)	Observații / Referințe
A1		Din acte: 5.000 Masurata: 4.867	Sector cadastral:41 Teren neimprejmuit; Procent de diminuare 2.66%

B. Partea II. Proprietari și acte

Inscrieri privitoare la dreptul de proprietate și alte drepturi reale		Referințe
/		
Act Administrativ nr. TDP 1206-59088, din 23/01/1995 emis de CJSIPT DOLJ (ADEVÉRINTA NR. 4929/19-08-2021);		
B1	Intabulare, drept de PROPRIETATE, dobandit prin Reconstituire, cota actuala 1/1 1) SURDU MARGARETA, LIPSA CNP 2) PRUNA PARASCHIVA, LIPSA CNP	A1

C. Partea III. SARCINI .

Inscrieri privind dezmembramintele dreptului de proprietate, drepturi reale de garanție și sarcini	Referințe
NU SUNT	

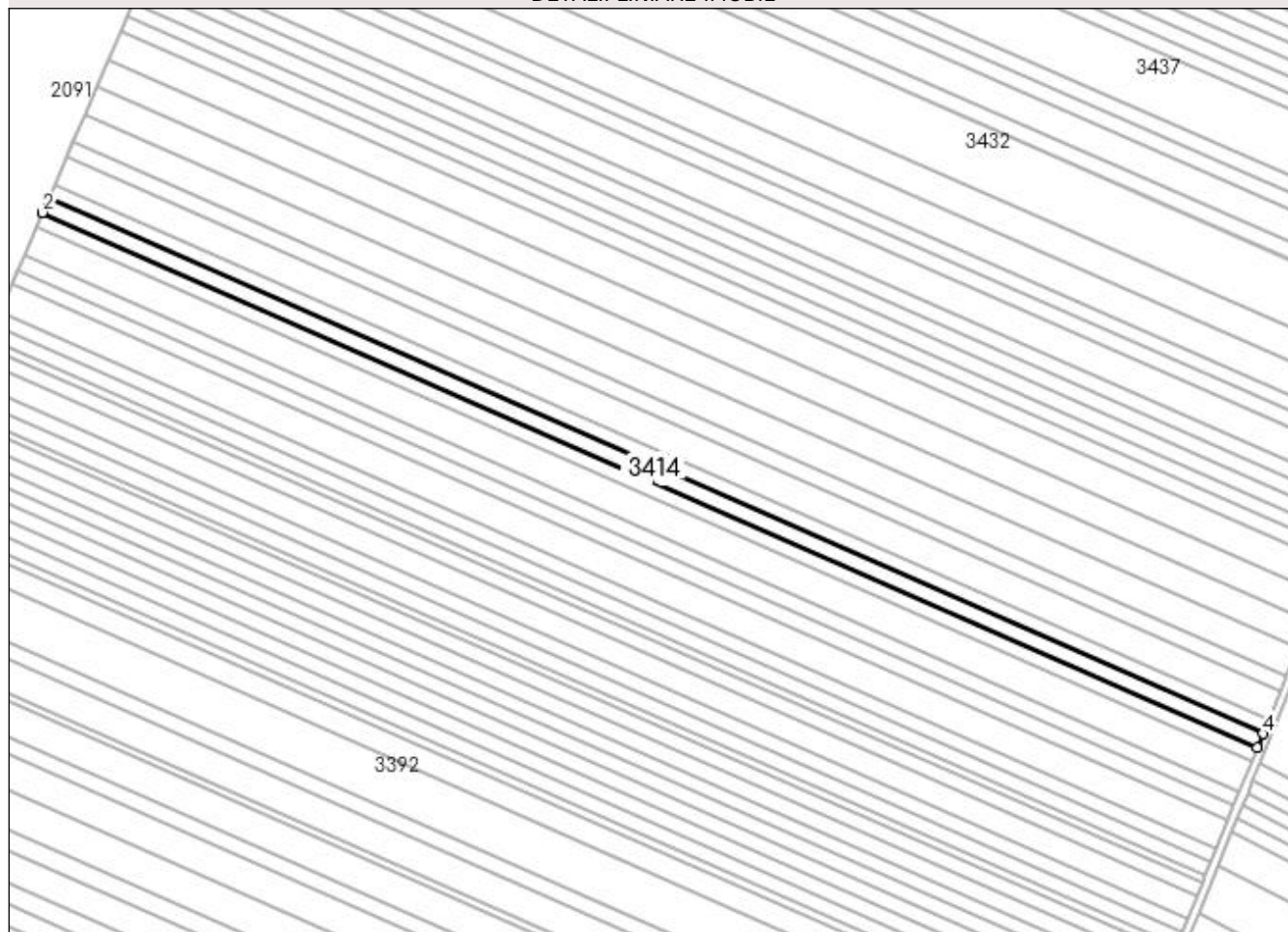
Anexa Nr. 1 La Partea I

Teren

Nr cadastral	Suprafața (mp)*	Observații / Referințe
	Din acte: 5.000 Masurata: 4.867	Procent de diminuare 2.66%

* Suprafața este determinată în planul de proiecție Stereo 70.

DETALII LINIARE IMOBIL



Date referitoare la teren

Crt	Categorie folosință	Intra vilan	Suprafața (mp)	Tarla	Parcelă	Nr. topo	Observații / Referințe
1	arabil	NU	4.867	390	38	-	

Lungime Segmente

1) Valorile lungimilor segmentelor sunt obținute din proiecție în plan.

Punct început	X / Y	Punct sfârșit	X / Y	Lungime segment (** (m)
1	354.850,006 282.765,942	2	354.847,032 282.759,07	7.488
2	354.847,032 282.759,07	3	355.441,946 282.497,036	650.065
3	355.441,946 282.497,036	4	355.444,77 282.503,974	7.491
4	355.444,77 282.503,974	1	354.850,006 282.765,942	649.901

**** Lungimile segmentelor sunt determinate în planul de proiecție Stereo 70 și sunt rotunjite la 1 milimetru.**

***** Distanța dintre puncte este formată din segmente cumulate ce sunt mai mici decât valoarea 1 milimetru.**

**DATE DESPRE IMOBILUL NR. 3415**

Oficiul de Cadastru și Publicitate Imobiliară DOLJ
Biroul de Cadastru și Publicitate Imobiliară Craiova

A. Partea I. Descrierea imobilului

TEREN Extravilan

Adresa: Jud. Dolj, T390, P37

Nr. Crt	Nr cadastral Nr. topografic	Suprafața* (mp)	Observații / Referințe
A1		Din acte: 5.000 Masurata: 4.867	Sector cadastral:41 Teren neimprejmuit; Procent de diminuare 2.66%

B. Partea II. Proprietari și acte

Inscrieri privitoare la dreptul de proprietate și alte drepturi reale		Referințe
/		
Act Administrativ nr. TDP 3016/59421, din 10/03/1997 emis de CJSIPT DOLJ;		
B1	Intabulare, drept de PROPRIETATE, dobândit prin Reconstituire, cota actuala 1/1 1) DASCALU ION , LIPSA CNP	A1

C. Partea III. SARCINI .

Inscrieri privind dezmembramintele dreptului de proprietate, drepturi reale de garanție și sarcini	Referințe
NU SUNT	

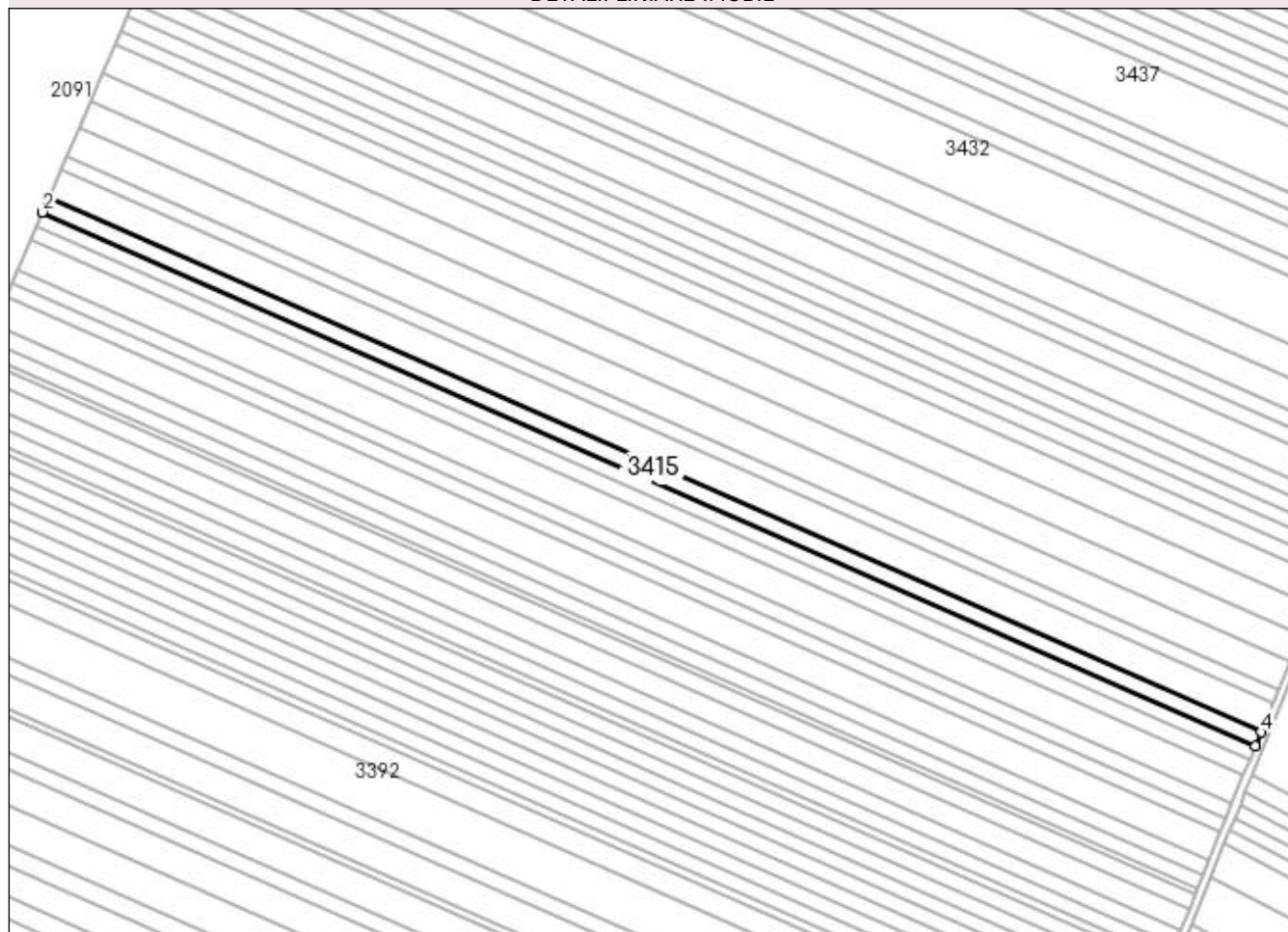
Anexa Nr. 1 La Partea I

Teren

Nr cadastral	Suprafața (mp)*	Observații / Referințe
	Din acte: 5.000 Masurata: 4.867	Procent de diminuare 2.66%

* Suprafața este determinată în planul de proiecție Stereo 70.

DETALII LINIARE IMOBIL



Date referitoare la teren

Crt	Categorie folosință	Intra vilan	Suprafața (mp)	Tarla	Parcelă	Nr. topo	Observații / Referințe
1	arabil	NU	4.867	390	37	-	

Lungime Segmente

1) Valorile lungimilor segmentelor sunt obținute din proiecție în plan.

Punct început	X / Y	Punct sfârșit	X / Y	Lungime segment (** (m)
1	354.852,982 282.772,815	2	354.850,006 282.765,942	7.49
2	354.850,006 282.765,942	3	355.444,77 282.503,974	649.901
3	355.444,77 282.503,974	4	355.447,594 282.510,914	7.493
4	355.447,594 282.510,914	1	354.852,982 282.772,815	649.735

**** Lungimile segmentelor sunt determinate în planul de proiecție Stereo 70 și sunt rotunjite la 1 milimetru.**

***** Distanța dintre puncte este formată din segmente cumulate ce sunt mai mici decât valoarea 1 milimetru.**

**DATE DESPRE IMOBILUL NR. 3416**

Oficiul de Cadastru și Publicitate Imobiliară DOLJ
Biroul de Cadastru și Publicitate Imobiliară Craiova

A. Partea I. Descrierea imobilului

TEREN Extravilan

Adresa: Jud. Dolj, T390, P35

Nr. Crt	Nr cadastral Nr. topografic	Suprafața* (mp)	Observații / Referințe
A1		Din acte: 10.100 Masurata: 9.832	Sector cadastral:41 Teren neimprejmuit; Procent de diminuare 2.66%

B. Partea II. Proprietari și acte

Inscrieri privitoare la dreptul de proprietate și alte drepturi reale		Referințe
/		
Act Administrativ nr. TDP 3108/59190, din 13/03/1997 emis de CJSIPT DOLJ;		
B1	Intabulare, drept de PROPRIETATE, dobândit prin Reconstituire, cota actuala 1/1 1) CORNEANU ALEXANDRU, LIPSA CNP 2) PIRVAN TITU, LIPSA CNP 3) COJOCARU AURELIA, LIPSA CNP	A1

C. Partea III. SARCINI .

Inscrieri privind dezmembramintele dreptului de proprietate, drepturi reale de garanție și sarcini	Referințe
NU SUNT	


Anexa Nr. 1 La Partea I

Teren

Nr cadastral	Suprafața (mp)*	Observații / Referințe
	Din acte: 10.100 Masurata: 9.832	Procent de diminuare 2.66%

* Suprafața este determinată în planul de proiecție Stereo 70.

DETALII LINIARE IMOBIL



Date referitoare la teren

Crt	Categorie folosință	Intra vilan	Suprafața (mp)	Tarla	Parcelă	Nr. topo	Observații / Referințe
1	arabil	NU	9.832	390	35	-	

Lungime Segmente

1) Valorile lungimilor segmentelor sunt obținute din proiecție în plan.

Punct început	X / Y	Punct sfârșit	X / Y	Lungime segment (** (m)
1	354.858,994 282.786,706	2	354.852,982 282.772,815	15.136
2	354.852,982 282.772,815	3	355.447,594 282.510,914	649.735
3	355.447,594 282.510,914	4	355.453,302 282.524,939	15.142
4	355.453,302 282.524,939	1	354.858,994 282.786,706	649.403

**** Lungimile segmentelor sunt determinate în planul de proiecție Stereo 70 și sunt rotunjite la 1 milimetru.**

***** Distanța dintre puncte este formată din segmente cumulate ce sunt mai mici decât valoarea 1 milimetru.**

**DATE DESPRE IMOBILUL NR. 3417**

Oficiul de Cadastru și Publicitate Imobiliară DOLJ
Biroul de Cadastru și Publicitate Imobiliară Craiova

A. Partea I. Descrierea imobilului

TEREN Extravilan

Adresa: Jud. Dolj, T390, P34

Nr. Crt	Nr cadastral Nr. topografic	Suprafața* (mp)	Observații / Referințe
A1		Din acte: 5.000 Masurata: 4.867	Sector cadastral:41 Teren neimprejmuit; Procent de diminuare 2.66%

B. Partea II. Proprietari și acte

Inscrieri privitoare la dreptul de proprietate și alte drepturi reale		Referințe
/		
Act Administrativ nr. TDP 3263/48331, din 17/03/1997 emis de CJSIPT DOLJ;		
B1	Intabulare, drept de PROPRIETATE, dobandit prin Reconstituire, cota actuala 1/1 1) MITRICEL GHEORGHE, LIPSA CNP	A1

C. Partea III. SARCINI .

Inscrieri privind dezmembramintele dreptului de proprietate, drepturi reale de garanție și sarcini	Referințe
NU SUNT	

Anexa Nr. 1 La Partea I

Teren

Nr cadastral	Suprafața (mp)*	Observații / Referințe
	Din acte: 5.000 Masurata: 4.867	Procent de diminuare 2.66%

* Suprafața este determinată în planul de proiecție Stereo 70.

DETALII LINIARE IMOBIL



Date referitoare la teren

Crt	Categorie folosință	Intravilan	Suprafața (mp)	Tarla	Parcelă	Nr. topo	Observații / Referințe
1	arabil	NU	4.867	390	34	-	

Lungime Segmente

1) Valorile lungimilor segmentelor sunt obținute din proiecție în plan.

Punct început	X / Y	Punct sfârșit	X / Y	Lungime segment (** (m)
1	354.861,972 282.793,585	2	354.858,994 282.786,706	7.496
2	354.858,994 282.786,706	3	355.453,302 282.524,939	649.403
3	355.453,302 282.524,939	4	355.456,129 282.531,885	7.499
4	355.456,129 282.531,885	1	354.861,972 282.793,585	649.238

**** Lungimile segmentelor sunt determinate în planul de proiecție Stereo 70 și sunt rotunjite la 1 milimetru.**

***** Distanța dintre puncte este formată din segmente cumulate ce sunt mai mici decât valoarea 1 milimetru.**

**DATE DESPRE IMOBILUL NR. 3418**

Oficiul de Cadastru și Publicitate Imobiliară DOLJ
Biroul de Cadastru și Publicitate Imobiliară Craiova

A. Partea I. Descrierea imobilului

TEREN Extravilan

Adresa: Jud. Dolj, T390, P33

Nr. Crt	Nr cadastral Nr. topografic	Suprafața* (mp)	Observații / Referințe
A1		Din acte: 10.000 Masurata: 9.734	Sector cadastral:41 Teren neimprejmuit; Procent de diminuare 2.66%

B. Partea II. Proprietari și acte

Inscrieri privitoare la dreptul de proprietate și alte drepturi reale		Referințe
/		
Act Administrativ nr. TDP 3608-59340, din 07/04/1997 emis de CJSIPT DOLJ;		
B1	Intabulare, drept de PROPRIETATE, dobandit prin Reconstituire, cota actuala 1/1 1) BUȘA ION, LIPSA CNP	A1

C. Partea III. SARCINI .

Inscrieri privind dezmembramintele dreptului de proprietate, drepturi reale de garanție și sarcini	Referințe
NU SUNT	


Anexa Nr. 1 La Partea I

Teren

Nr cadastral	Suprafața (mp)*	Observații / Referințe
	Din acte: 10.000 Masurata: 9.734	Procent de diminuare 2.66%

* Suprafața este determinată în planul de proiecție Stereo 70.

DETALII LINIARE IMOBIL



Date referitoare la teren

Crt	Categorie folosință	Intra vilan	Suprafața (mp)	Tarla	Parcelă	Nr. topo	Observații / Referințe
1	arabil	NU	9.734	390	33	-	

Lungime Segmente

1) Valorile lungimilor segmentelor sunt obținute din proiecție în plan.

Punct început	X / Y	Punct sfârșit	X / Y	Lungime segment (** (m)
1	354.867,929 282.807,348	2	354.861,972 282.793,585	14.997
2	354.861,972 282.793,585	3	355.456,129 282.531,885	649.238
3	355.456,129 282.531,885	4	355.461,784 282.545,781	15.003
4	355.461,784 282.545,781	1	354.867,929 282.807,348	648.908

**** Lungimile segmentelor sunt determinate în planul de proiecție Stereo 70 și sunt rotunjite la 1 milimetru.**

***** Distanța dintre puncte este formată din segmente cumulate ce sunt mai mici decât valoarea 1 milimetru.**

**DATE DESPRE IMOBILUL NR. 3419**

Oficiul de Cadastru și Publicitate Imobiliară DOLJ
Biroul de Cadastru și Publicitate Imobiliară Craiova

A. Partea I. Descrierea imobilului

TEREN Extravilan

Adresa: Jud. Dolj, T390, P32

Nr. Crt	Nr cadastral Nr. topografic	Suprafața* (mp)	Observații / Referințe
A1		Din acte: 9.500 Masurata: 9.247	Sector cadastral:41 Teren neimprejmuit; Procent de diminuare 2.66%

B. Partea II. Proprietari și acte

Inscrieri privitoare la dreptul de proprietate și alte drepturi reale		Referințe
/		
Act Administrativ nr. TDP 3264/48331, din 17/03/1997 emis de CJSIPT DOLJ;		
B1	Intabulare, drept de PROPRIETATE, dobandit prin Reconstituire, cota actuala 1/1 1) VLADUT MARIA, LIPSA CNP	A1

C. Partea III. SARCINI .

Inscrieri privind dezmembramintele dreptului de proprietate, drepturi reale de garanție și sarcini	Referințe
NU SUNT	


Anexa Nr. 1 La Partea I

Teren

Nr cadastral	Suprafața (mp)*	Observații / Referințe
	Din acte: 9.500 Masurata: 9.247	Procent de diminuare 2.66%

* Suprafața este determinată în planul de proiecție Stereo 70.

DETALII LINIARE IMOBIL



Date referitoare la teren

Crt	Categorie folosință	Intra vilan	Suprafața (mp)	Tarla	Parcelă	Nr. topo	Observații / Referințe
1	arabil	NU	9.247	390	32	-	

Lungime Segmente

1) Valorile lungimilor segmentelor sunt obținute din proiecție în plan.

Punct început	X / Y	Punct sfârșit	X / Y	Lungime segment (** (m)
1	354.873,59 282.820,426	2	354.867,929 282.807,348	14.251
2	354.867,929 282.807,348	3	355.461,784 282.545,781	648.908
3	355.461,784 282.545,781	4	355.462,964 282.548,682	3.132
4	355.462,964 282.548,682	5	355.467,499 282.558,835	11.12
5	355.467,499 282.558,835	1	354.873,59 282.820,426	648.967

**** Lungimile segmentelor sunt determinate în planul de proiecție Stereo 70 și sunt rotunjite la 1 milimetru.**

***** Distanța dintre puncte este formată din segmente cumulate ce sunt mai mici decât valoarea 1 milimetru.**

**DATE DESPRE IMOBILUL NR. 3420**

Oficiul de Cadastru și Publicitate Imobiliară DOLJ
Biroul de Cadastru și Publicitate Imobiliară Craiova

A. Partea I. Descrierea imobilului

TEREN Extravilan

Adresa: Jud. Dolj, T390, P31

Nr. Crt	Nr cadastral Nr. topografic	Suprafața* (mp)	Observații / Referințe
A1		Din acte: 10.000 Masurata: 9.735	Sector cadastral:41 Teren neimprejmuit; Procent de diminuare 2.66%

B. Partea II. Proprietari și acte

Inscrieri privitoare la dreptul de proprietate și alte drepturi reale		Referințe
/		
Act Administrativ nr. TDP 94-59410, din 12/03/1993 emis de CJSIPT DOLJ (ADEVÉRINTA NR. 4928/19-08-2021);		
B1	Intabulare, drept de PROPRIETATE, dobândit prin Reconstituire, cota actuala 1/1 1) BUZATU DUMITRU, LIPSA CNP	A1

C. Partea III. SARCINI .

Inscrieri privind dezmembramintele dreptului de proprietate, drepturi reale de garanție și sarcini	Referințe
NU SUNT	

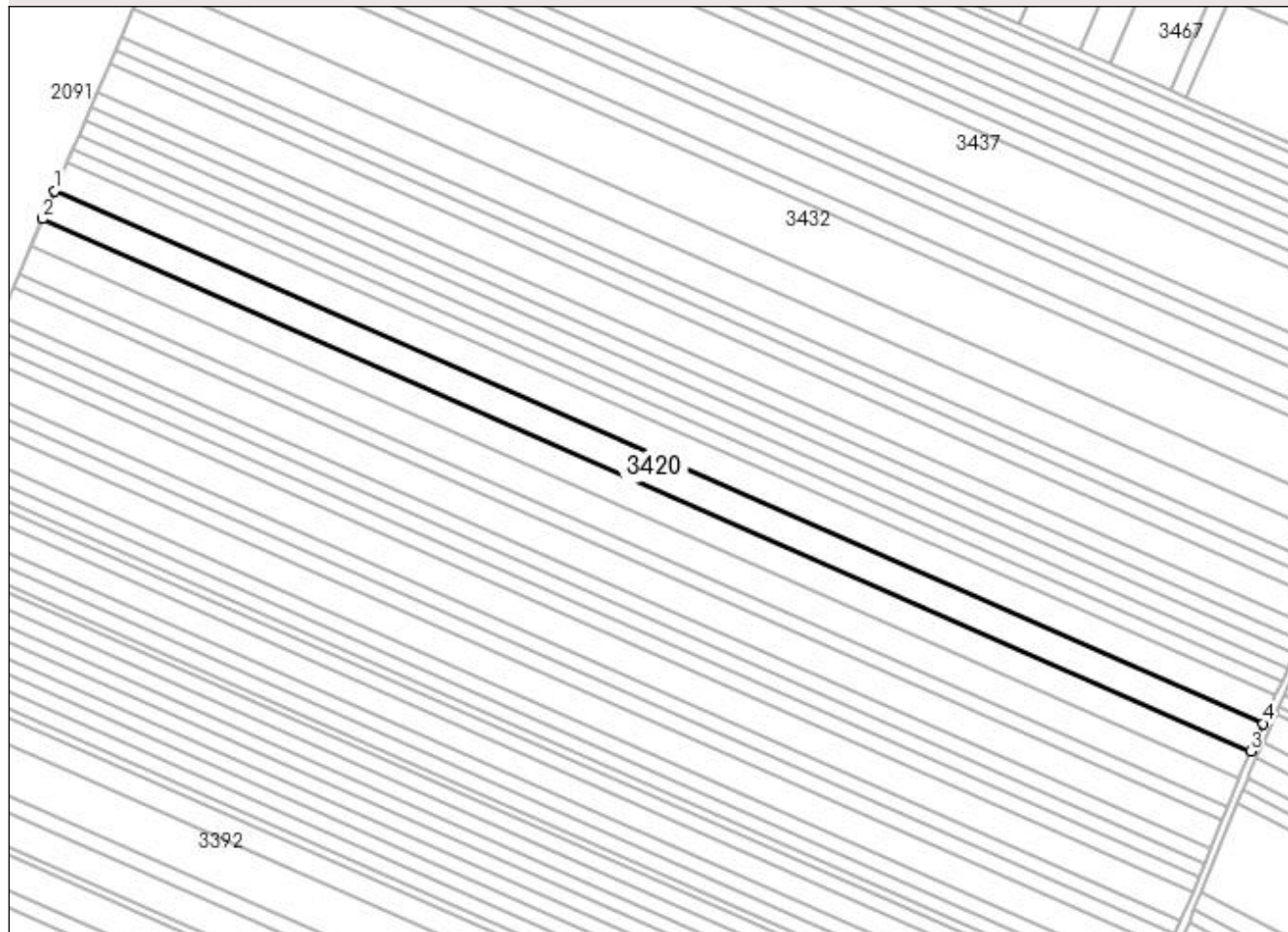
Anexa Nr. 1 La Partea I

Teren

Nr cadastral	Suprafața (mp)*	Observații / Referințe
	Din acte: 10.000 Masurata: 9.735	Procent de diminuare 2.66%

* Suprafața este determinată în planul de proiecție Stereo 70.

DETALII LINIARE IMOBIL



Date referitoare la teren

Crt	Categorie folosință	Intra vilan	Suprafața (mp)	Tarla	Parcelă	Nr. topo	Observații / Referințe
1	arabil	NU	9.735	390	31	-	

Lungime Segmente

1) Valorile lungimilor segmentelor sunt obținute din proiecție în plan.

Punct început	X / Y	Punct sfârșit	X / Y	Lungime segment (** (m)
1	354.879,548 282.834,191	2	354.873,59 282.820,426	14.999
2	354.873,59 282.820,426	3	355.467,499 282.558,835	648.967
3	355.467,499 282.558,835	4	355.473,617 282.572,53	14.999
4	355.473,617 282.572,53	1	354.879,548 282.834,191	649.141

**** Lungimile segmentelor sunt determinate în planul de proiecție Stereo 70 și sunt rotunjite la 1 milimetru.**

***** Distanța dintre puncte este formată din segmente cumulate ce sunt mai mici decât valoarea 1 milimetru.**

**DATE DESPRE IMOBILUL NR. 3421**

Oficiul de Cadastru și Publicitate Imobiliară DOLJ
Biroul de Cadastru și Publicitate Imobiliară Craiova

A. Partea I. Descrierea imobilului

TEREN Extravilan

Adresa: Jud. Dolj, T390, P30

Nr. Crt	Nr cadastral Nr. topografic	Suprafața* (mp)	Observații / Referințe
A1		Din acte: 10.100 Masurata: 9.832	Sector cadastral:41 Teren neimprejmuit; Procent de diminuare 2.66%

B. Partea II. Proprietari și acte

Inscrieri privitoare la dreptul de proprietate și alte drepturi reale		Referințe
/		
Act Administrativ nr. TDP 88-59410, din 11/03/1993 emis de CJSIPT DOLJ (ADEVÉRINTA NR. 4927/19-08-2021);		
B1	Intabulare, drept de PROPRIETATE, dobândit prin Reconstituire, cota actuala 1/1 1) ICU CONSTANTIN, LIPSA CNP	A1

C. Partea III. SARCINI .

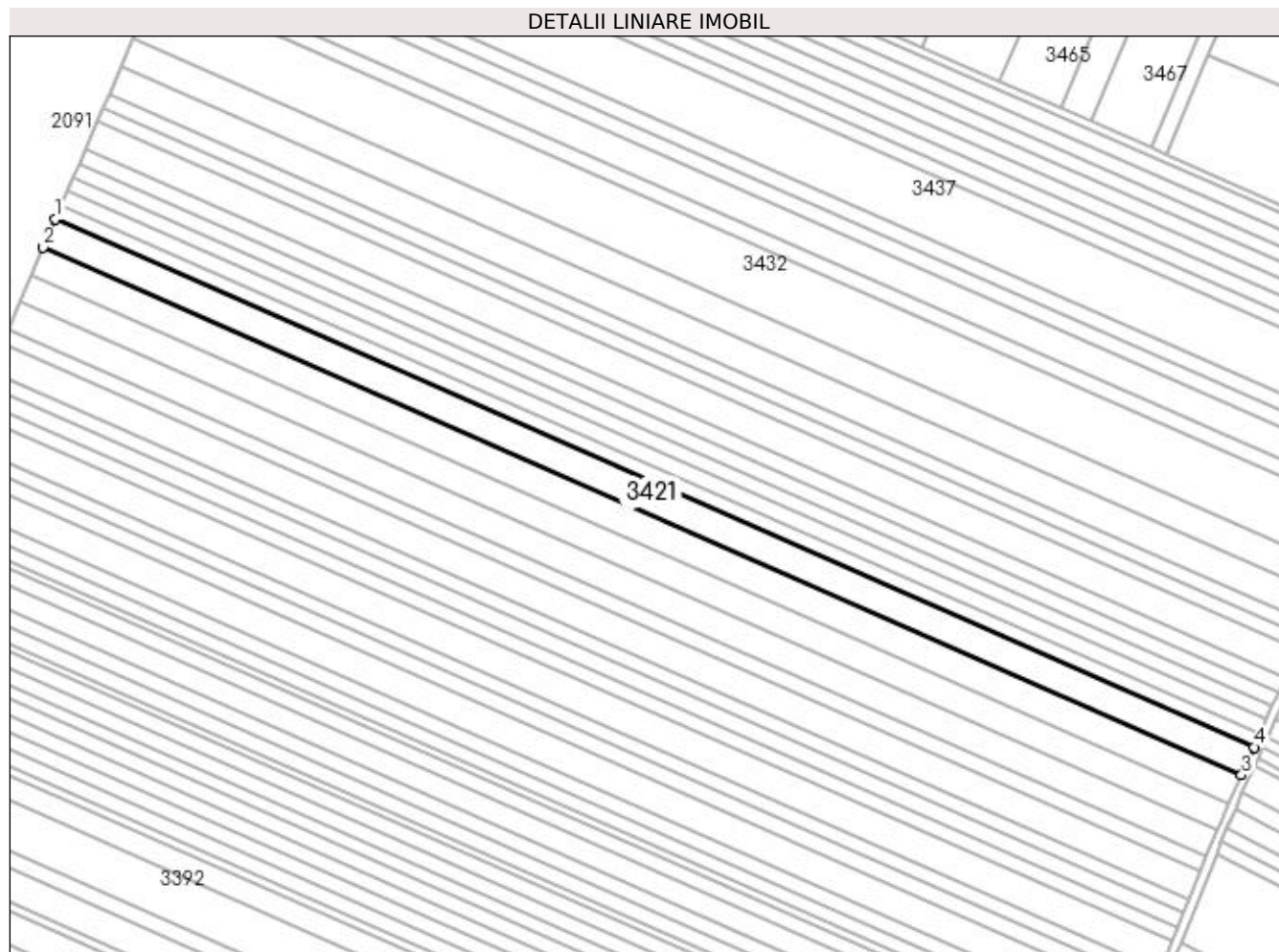
Inscrieri privind dezmembramentele dreptului de proprietate, drepturi reale de garanție și sarcini	Referințe
NU SUNT	

Anexa Nr. 1 La Partea I

Teren

Nr cadastral	Suprafața (mp)*	Observații / Referințe
	Din acte: 10.100 Masurata: 9.832	Procent de diminuare 2.66%

* Suprafața este determinată în planul de proiecție Stereo 70.



Date referitoare la teren

Crt	Categorie folosință	Intravilan	Suprafața (mp)	Tarla	Parcelă	Nr. topo	Observații / Referințe
1	arabil	NU	9.832	390	30	-	

Lungime Segmente

1) Valorile lungimilor segmentelor sunt obținute din proiecție în plan.

Punct început	X / Y	Punct sfârșit	X / Y	Lungime segment (** (m)
1	354.885,564 282.848,09	2	354.879,548 282.834,191	15.145
2	354.879,548 282.834,191	3	355.473,617 282.572,53	649.141
3	355.473,617 282.572,53	4	355.479,793 282.586,358	15.145
4	355.479,793 282.586,358	1	354.885,564 282.848,09	649.316

**** Lungimile segmentelor sunt determinate în planul de proiecție Stereo 70 și sunt rotunjite la 1 milimetru.**

***** Distanța dintre puncte este formată din segmente cumulate ce sunt mai mici decât valoarea 1 milimetru.**

**DATE DESPRE IMOBILUL NR. 3422**

Oficiul de Cadastru și Publicitate Imobiliară DOLJ
Biroul de Cadastru și Publicitate Imobiliară Craiova

A. Partea I. Descrierea imobilului

TEREN Extravilan

Adresa: Jud. Dolj, T390, P29

Nr. Crt	Nr cadastral Nr. topografic	Suprafața* (mp)	Observații / Referințe
A1		Din acte: 5.000 Masurata: 4.867	Sector cadastral:41 Teren neimprejmuit; Procent de diminuare 2.66%

B. Partea II. Proprietari și acte

Inscrieri privitoare la dreptul de proprietate și alte drepturi reale		Referințe
/		
Act Administrativ nr. TDP 3674-59340, din 08/04/1997 emis de CJSIPT DOLJ;		
B1	Intabulare, drept de PROPRIETATE, dobandit prin Reconstituire, cota actuala 1/1 1) BECHERU EMILIA, LIPSA CNP	A1

C. Partea III. SARCINI .

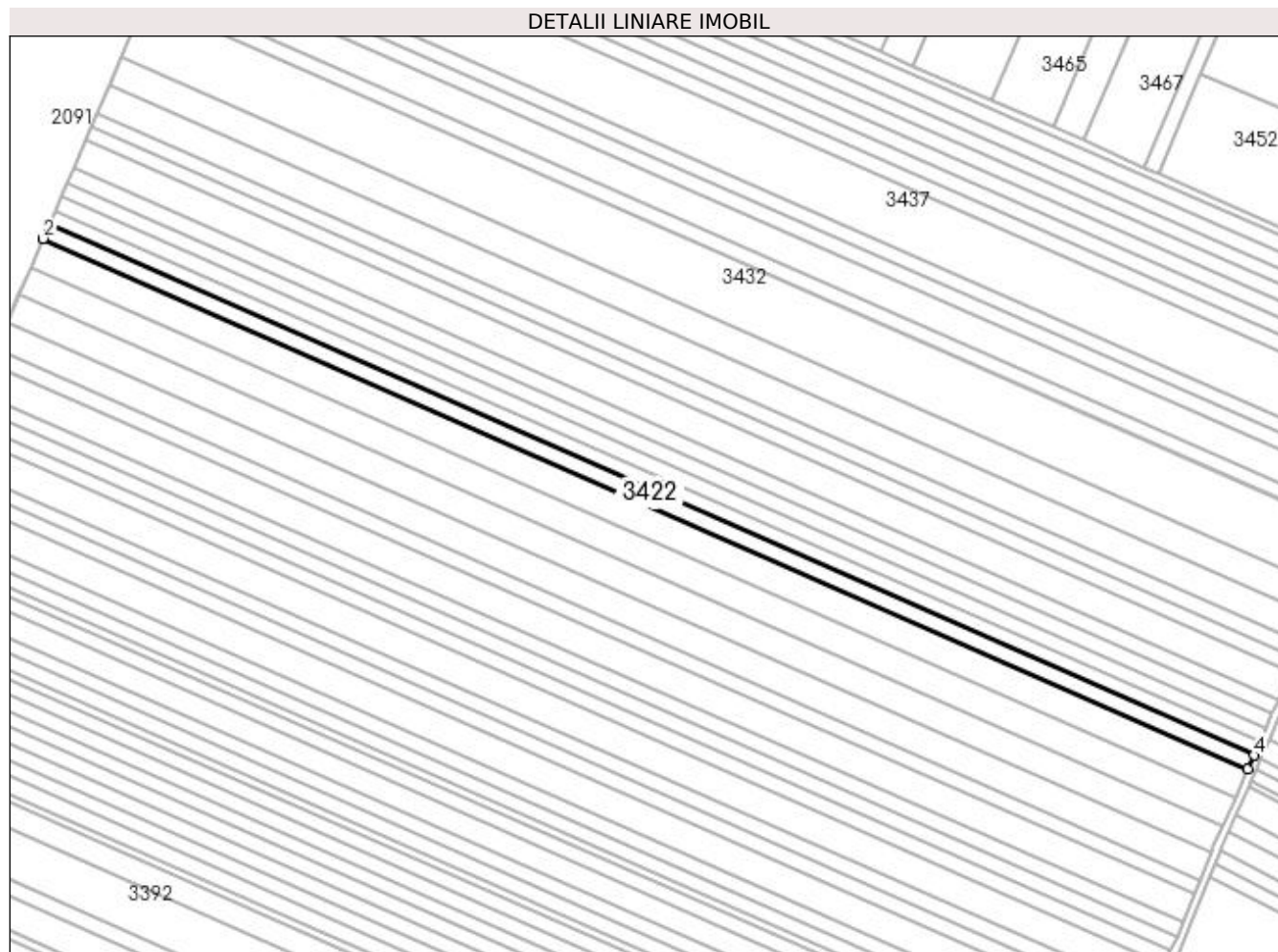
Inscrieri privind dezmembramintele dreptului de proprietate, drepturi reale de garanție și sarcini	Referințe
NU SUNT	

Anexa Nr. 1 La Partea I

Teren

Nr cadastral	Suprafața (mp)*	Observații / Referințe
	Din acte: 5.000 Masurata: 4.867	Procent de diminuare 2.66%

* Suprafața este determinată în planul de proiecție Stereo 70.



Date referitoare la teren

Crt	Categorie folosință	Intra vilan	Suprafața (mp)	Tarla	Parcelă	Nr. topo	Observații / Referințe
1	arabil	NU	4.867	390	29	-	

Lungime Segmente

1) Valorile lungimilor segmentelor sunt obținute din proiecție în plan.

Punct început	X / Y	Punct sfârșit	X / Y	Lungime segment (** (m)
1	354.888,541 282.854,968	2	354.885,564 282.848,09	7.495
2	354.885,564 282.848,09	3	355.479,793 282.586,358	649.316
3	355.479,793 282.586,358	4	355.482,85 282.593,201	7.495
4	355.482,85 282.593,201	1	354.888,541 282.854,968	649.404

**** Lungimile segmentelor sunt determinate în planul de proiecție Stereo 70 și sunt rotunjite la 1 milimetru.**

***** Distanța dintre puncte este formată din segmente cumulate ce sunt mai mici decât valoarea 1 milimetru.**

**DATE DESPRE IMOBILUL NR. 3423**

Oficiul de Cadastru și Publicitate Imobiliară DOLJ
Biroul de Cadastru și Publicitate Imobiliară Craiova

A. Partea I. Descrierea imobilului

TEREN Extravilan

Adresa: Jud. Dolj, T390, P28

Nr. Crt	Nr cadastral Nr. topografic	Suprafața* (mp)	Observații / Referințe
A1		Din acte: 5.000 Masurata: 4.867	Sector cadastral:41 Teren neimprejmuit; Procent de diminuare 2.66%

B. Partea II. Proprietari și acte

Inscrieri privitoare la dreptul de proprietate și alte drepturi reale		Referințe
/		
Act Administrativ nr. TDP 3613-59340, din 07/04/1997 emis de CJSIPT DOLJ;		
B1	Intabulare, drept de PROPRIETATE, dobândit prin Reconstituire, cota actuala 1/1 1) BECHERU CONSTANTIN, LIPSA CNP	A1

C. Partea III. SARCINI .

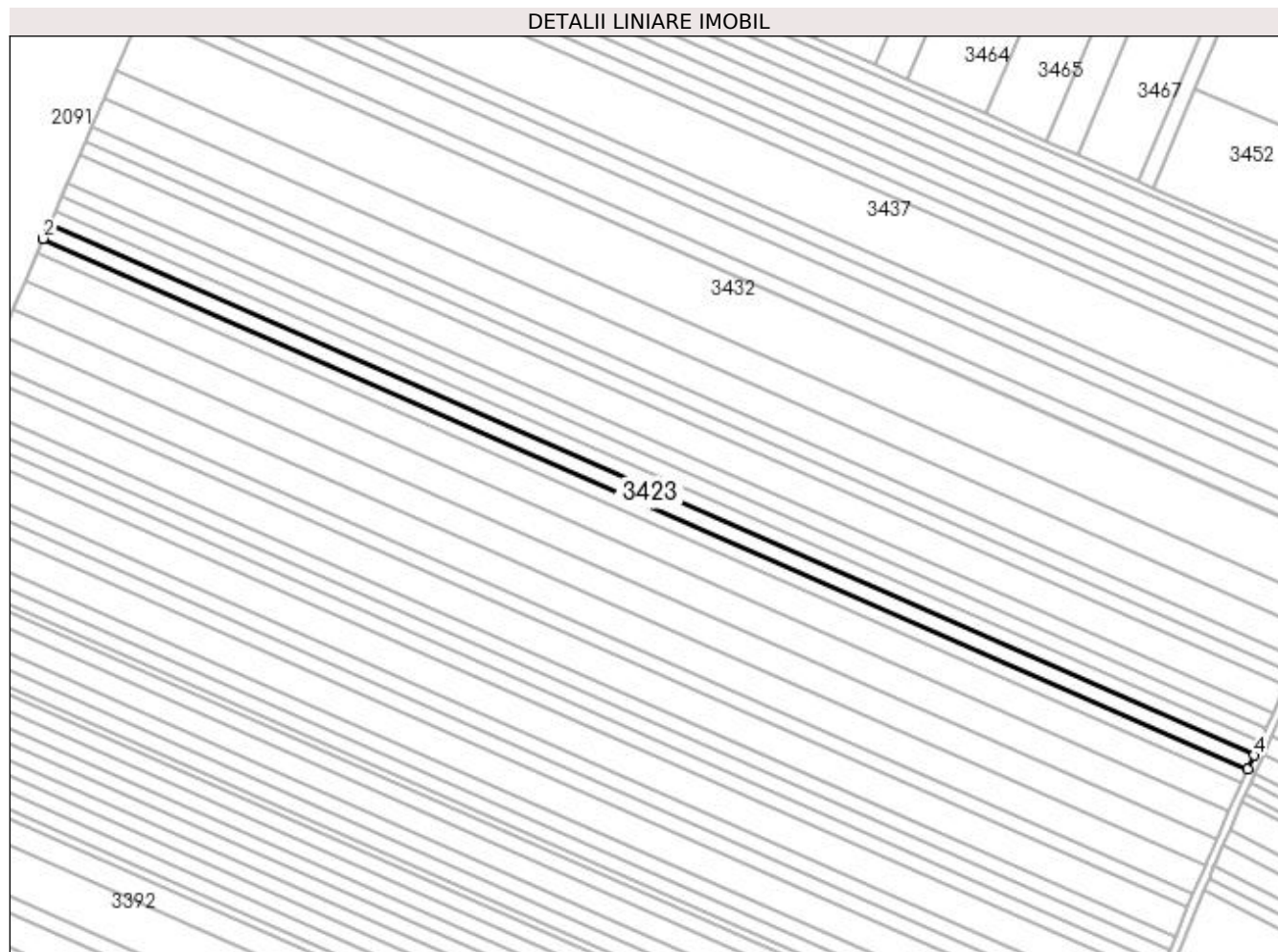
Inscrieri privind dezmembramintele dreptului de proprietate, drepturi reale de garanție și sarcini	Referințe
NU SUNT	

Anexa Nr. 1 La Partea I

Teren

Nr cadastral	Suprafața (mp)*	Observații / Referințe
	Din acte: 5.000 Masurata: 4.867	Procent de diminuare 2.66%

* Suprafața este determinată în planul de proiecție Stereo 70.



Date referitoare la teren

Crt	Categorie folosință	Intra vilan	Suprafața (mp)	Tarla	Parcelă	Nr. topo	Observații / Referințe
1	arabil	NU	4.867	390	28	-	

Lungime Segmente

1) Valorile lungimilor segmentelor sunt obținute din proiecție în plan.

Punct început	X / Y	Punct sfârșit	X / Y	Lungime segment (** (m)
1	354.891,518 282.861,846	2	354.888,541 282.854,968	7.495
2	354.888,541 282.854,968	3	355.482,85 282.593,201	649.404
3	355.482,85 282.593,201	4	355.485,906 282.600,044	7.494
4	355.485,906 282.600,044	1	354.891,518 282.861,846	649.49

**** Lungimile segmentelor sunt determinate în planul de proiecție Stereo 70 și sunt rotunjite la 1 milimetru.**

***** Distanța dintre puncte este formată din segmente cumulate ce sunt mai mici decât valoarea 1 milimetru.**

**DATE DESPRE IMOBILUL NR. 3424**

Oficiul de Cadastru și Publicitate Imobiliară DOLJ
Biroul de Cadastru și Publicitate Imobiliară Craiova

A. Partea I. Descrierea imobilului

TEREN Extravilan

Adresa: Jud. Dolj, T390, P27

Nr. Crt	Nr cadastral Nr. topografic	Suprafața* (mp)	Observații / Referințe
A1		Din acte: 5.000 Masurata: 4.867	Sector cadastral:41 Teren neimprejmuit; Procent de diminuare 2.66%

B. Partea II. Proprietari și acte

Inscrieri privitoare la dreptul de proprietate și alte drepturi reale		Referințe
/		
Act Administrativ nr. TDP 65-59410, din 10/03/1993 emis de CJSIPT DOLJ (ADEVERINTA NR. 4926/19-08-2021);		
B1	Intabulare, drept de PROPRIETATE, dobandit prin Constituire, cota actuala 1/1 1) GOLALIU GHEORGHE, LIPSA CNP	A1

C. Partea III. SARCINI .

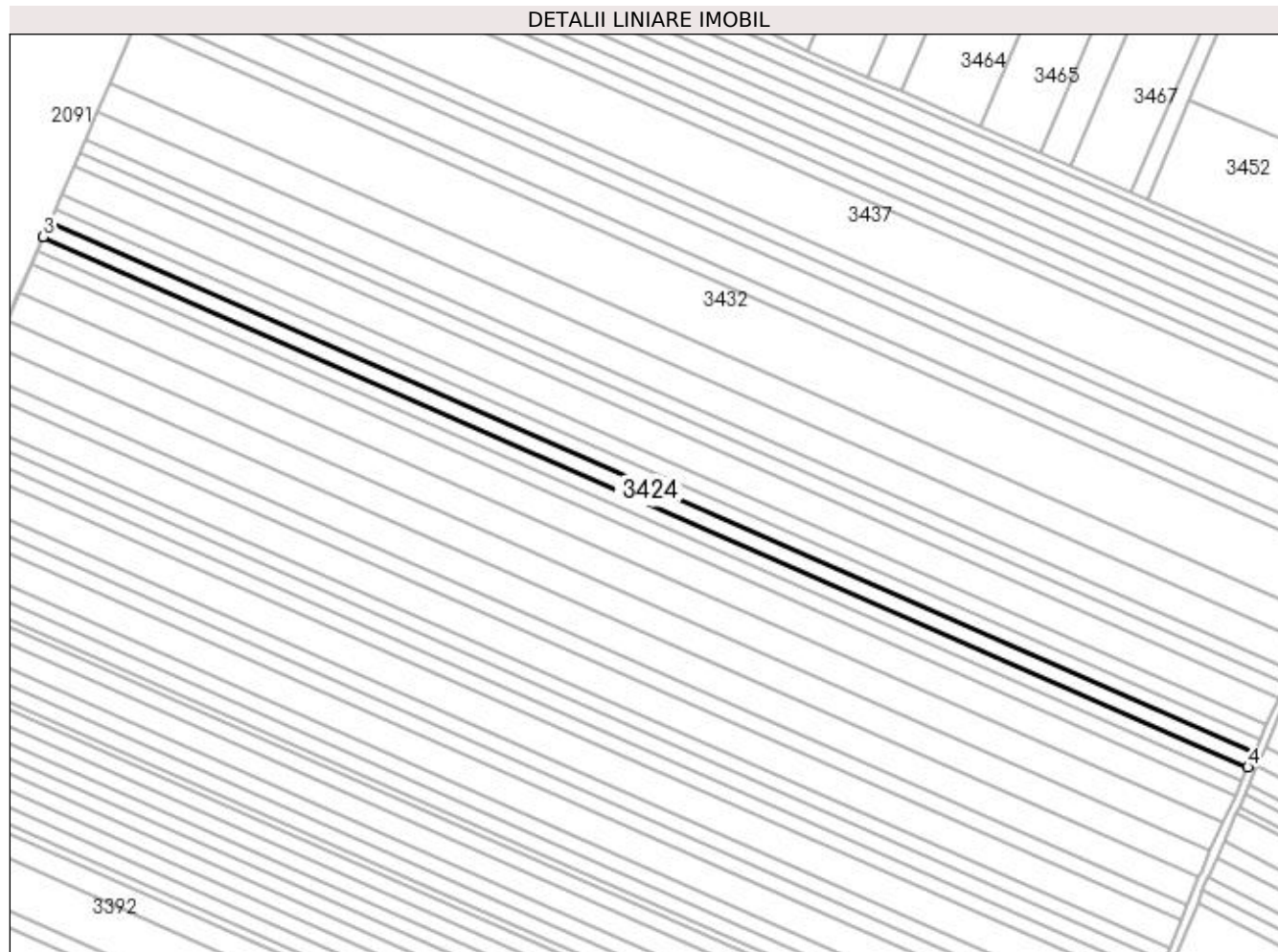
Inscrieri privind dezmembramintele dreptului de proprietate, drepturi reale de garanție și sarcini	Referințe
NU SUNT	

Anexa Nr. 1 La Partea I

Teren

Nr cadastral	Suprafața (mp)*	Observații / Referințe
	Din acte: 5.000 Masurata: 4.867	Procent de diminuare 2.66%

* Suprafața este determinată în planul de proiecție Stereo 70.



Date referitoare la teren

Crt	Categorie folosință	Intra vilan	Suprafața (mp)	Tarla	Parcelă	Nr. topo	Observații / Referințe
1	arabil	NU	4.867	390	27	-	

Lungime Segmente

1) Valorile lungimilor segmentelor sunt obținute din proiecție în plan.

Punct început	X / Y	Punct sfârșit	X / Y	Lungime segment (** (m)
1	355.488,962 282.606,885	2	354.894,495 282.868,722	649.576
2	354.894,495 282.868,722	3	354.891,518 282.861,846	7.493
3	354.891,518 282.861,846	4	355.485,906 282.600,044	649.49
4	355.485,906 282.600,044	1	355.488,962 282.606,885	7.493

**** Lungimile segmentelor sunt determinate în planul de proiecție Stereo 70 și sunt rotunjite la 1 milimetru.**

***** Distanța dintre puncte este formată din segmente cumulate ce sunt mai mici decât valoarea 1 milimetru.**

**DATE DESPRE IMOBILUL NR. 3425**

Oficiul de Cadastru și Publicitate Imobiliară DOLJ
Biroul de Cadastru și Publicitate Imobiliară Craiova

A. Partea I. Descrierea imobilului

TEREN Extravilan

Adresa: Jud. Dolj, T390, P24

Nr. Crt	Nr cadastral Nr. topografic	Suprafața* (mp)	Observații / Referințe
A1		Din acte: 5.000 Masurata: 4.867	Sector cadastral:41 Teren neimprejmuit; Procent de diminuare 2.66% eronat denumire tarla in TDP

B. Partea II. Proprietari și acte

Inscrieri privitoare la dreptul de proprietate și alte drepturi reale	Referințe
/	
Act Administrativ nr. TDP 4430, din 10/06/2004 emis de CJSIPT DOLJ (ADEVERINTA NR. 4925/19-08-2021);	
B1	A1
Intabulare, drept de PROPRIETATE, dobandit prin Reconstituire, cota actuala 1/1	
1) DUDĂU MARIA, LIPSA CNP	
2) CĂLIN ION, LIPSA CNP	

C. Partea III. SARCINI .

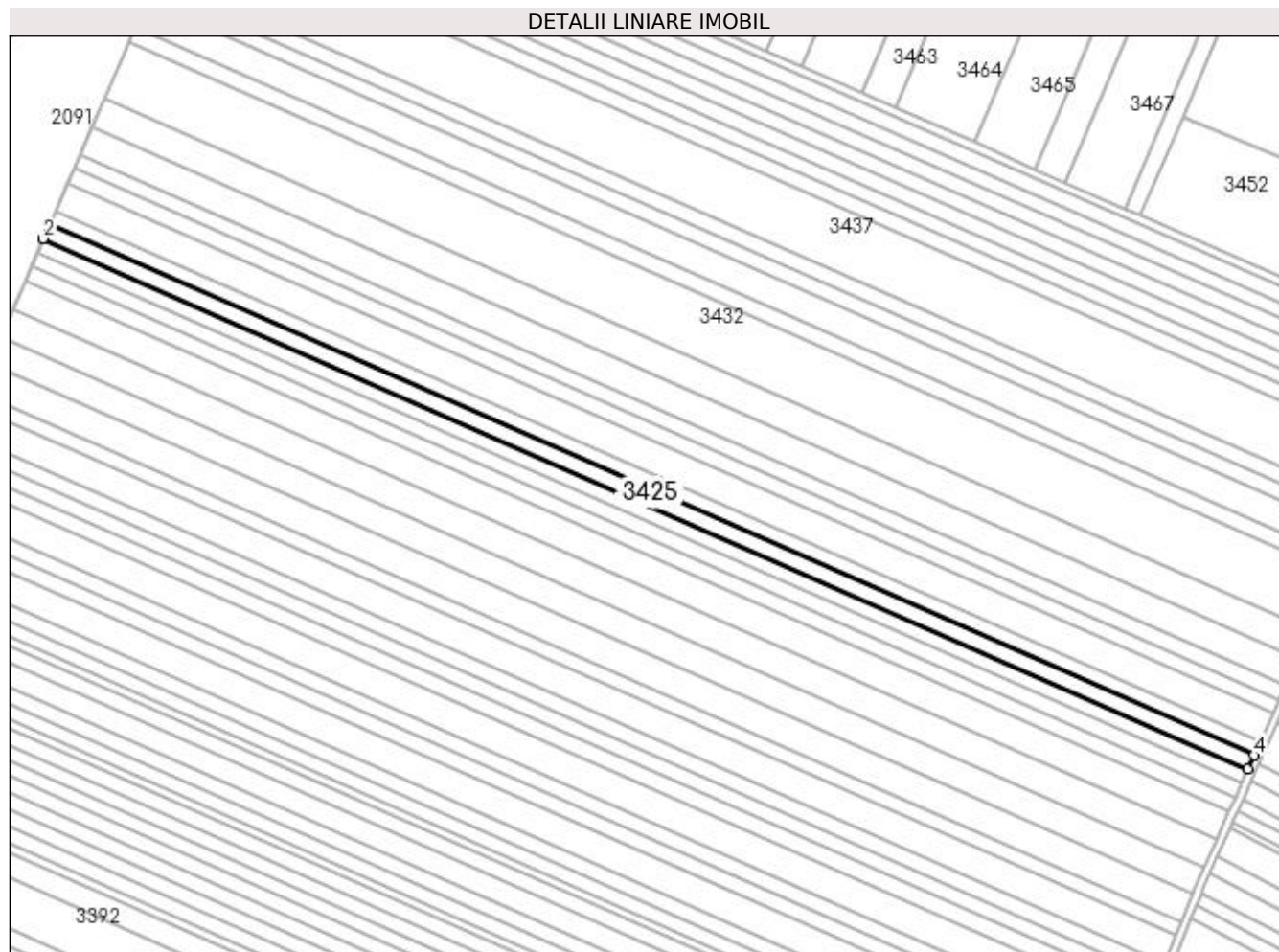
Inscrieri privind dezmembramintele dreptului de proprietate, drepturi reale de garanție și sarcini	Referințe
NU SUNT	

Anexa Nr. 1 La Partea I

Teren

Nr cadastral	Suprafața (mp)*	Observații / Referințe
	Din acte: 5.000 Masurata: 4.867	Procent de diminuare 2.66% eronat denumire tarla in TDP

* Suprafața este determinată în planul de proiecție Stereo 70.



Date referitoare la teren

Crt	Categorie folosință	Intravilan	Suprafața (mp)	Tarla	Parcelă	Nr. topo	Observații / Referințe
1	arabil	NU	4.867	390	24	-	identic cu T 395

Lungime Segmente

1) Valorile lungimilor segmentelor sunt obținute din proiecție în plan.

Punct început	X / Y	Punct sfârșit	X / Y	Lungime segment (** (m)
1	354.897,471 282.875,598	2	354.894,495 282.868,722	7.492
2	354.894,495 282.868,722	3	355.488,962 282.606,885	649.576
3	355.488,962 282.606,885	4	355.492,018 282.613,726	7.493
4	355.492,018 282.613,726	1	354.897,471 282.875,598	649.664

**** Lungimile segmentelor sunt determinate în planul de proiecție Stereo 70 și sunt rotunjite la 1 milimetru.**

***** Distanța dintre puncte este formată din segmente cumulate ce sunt mai mici decât valoarea 1 milimetru.**

**DATE DESPRE IMOBILUL NR. 3426**

Oficiul de Cadastru și Publicitate Imobiliară DOLJ
 Biroul de Cadastru și Publicitate Imobiliară Craiova

A. Partea I. Descrierea imobilului

TEREN Extravilan

Adresa: Jud. Dolj, T390 P24

Nr. Crt	Nr cadastral Nr. topografic	Suprafața* (mp)	Observații / Referințe
A1	33976	5.000	Sector cadastral:41 Teren neimprejmuit;

B. Partea II. Proprietari și acte

Inscrieri privitoare la dreptul de proprietate și alte drepturi reale	Referințe
198580 / 20/12/2017	
Act Notarial nr. CVC aut nr 1793, din 15/12/2017 emis de Riba Ivanca;	
B1	A1
Intabulare, drept de PROPRIETATE, dobândit prin Conventie, cota actuala 1/1 1) SOCIETATEA MOTAVEN SRL, CIF:34264040	

C. Partea III. SARCINI .

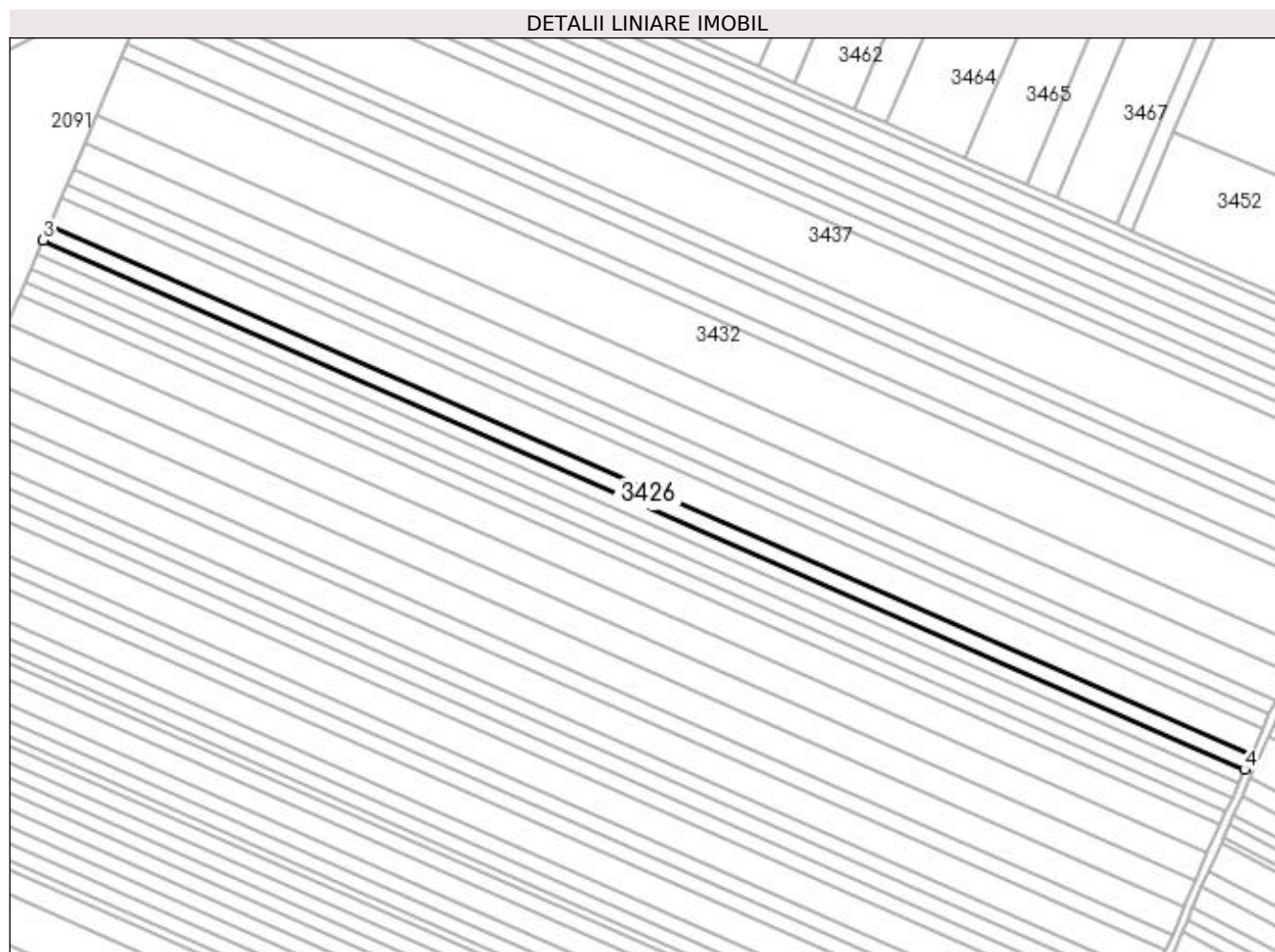
Inscrieri privind dezmembramintele dreptului de proprietate, drepturi reale de garanție și sarcini	Referințe
NU SUNT	

Anexa Nr. 1 La Partea I

Teren

Nr cadastral	Suprafața (mp)*	Observații / Referințe
33976	5.000	

* Suprafața este determinată în planul de proiecție Stereo 70.



Date referitoare la teren

Crt	Categorie folosință	Intra vilan	Suprafața (mp)	Tarla	Parcelă	Nr. topo	Observații / Referințe
1	arabil	NU	5.000	390	24	-	

Lungime Segmente

1) Valorile lungimilor segmentelor sunt obținute din proiecție în plan.

Punct început	X / Y	Punct sfârșit	X / Y	Lungime segment (** (m)
1	355.495,156 282.620,753	2	354.900,528 282.882,661	649.752
2	354.900,528 282.882,661	3	354.897,471 282.875,598	7.696
3	354.897,471 282.875,598	4	355.492,018 282.613,726	649.664
4	355.492,018 282.613,726	1	355.495,156 282.620,753	7.696

**** Lungimile segmentelor sunt determinate în planul de proiecție Stereo 70 și sunt rotunjite la 1 milimetru.**

***** Distanța dintre puncte este formată din segmente cumulate ce sunt mai mici decât valoarea 1 milimetru.**

**DATE DESPRE IMOBILUL NR. 3427**

Oficiul de Cadastru și Publicitate Imobiliară DOLJ
Biroul de Cadastru și Publicitate Imobiliară Craiova

A. Partea I. Descrierea imobilului

TEREN Extravilan

Adresa: Jud. Dolj, T390, P23

Nr. Crt	Nr cadastral Nr. topografic	Suprafața* (mp)	Observații / Referințe
A1		Din acte: 10.000 Masurata: 9.735	Sector cadastral:41 Teren neimprejmuit; Procent de diminuare 2.66%

B. Partea II. Proprietari și acte

Inscrieri privitoare la dreptul de proprietate și alte drepturi reale		Referințe
/		
Act Administrativ nr. TDP 98-59410, din 15/03/1993 emis de CJSIPT DOLJ (ADEVERINTA NR 4924/19-08-2021);		
B1	Intabulare, drept de PROPRIETATE, dobandit prin Reconstituire, cota actuala 1/1 1) DASCĂLU DUMITRU, LIPSA CNP	A1

C. Partea III. SARCINI .

Inscrieri privind dezmembramintele dreptului de proprietate, drepturi reale de garanție și sarcini	Referințe
NU SUNT	

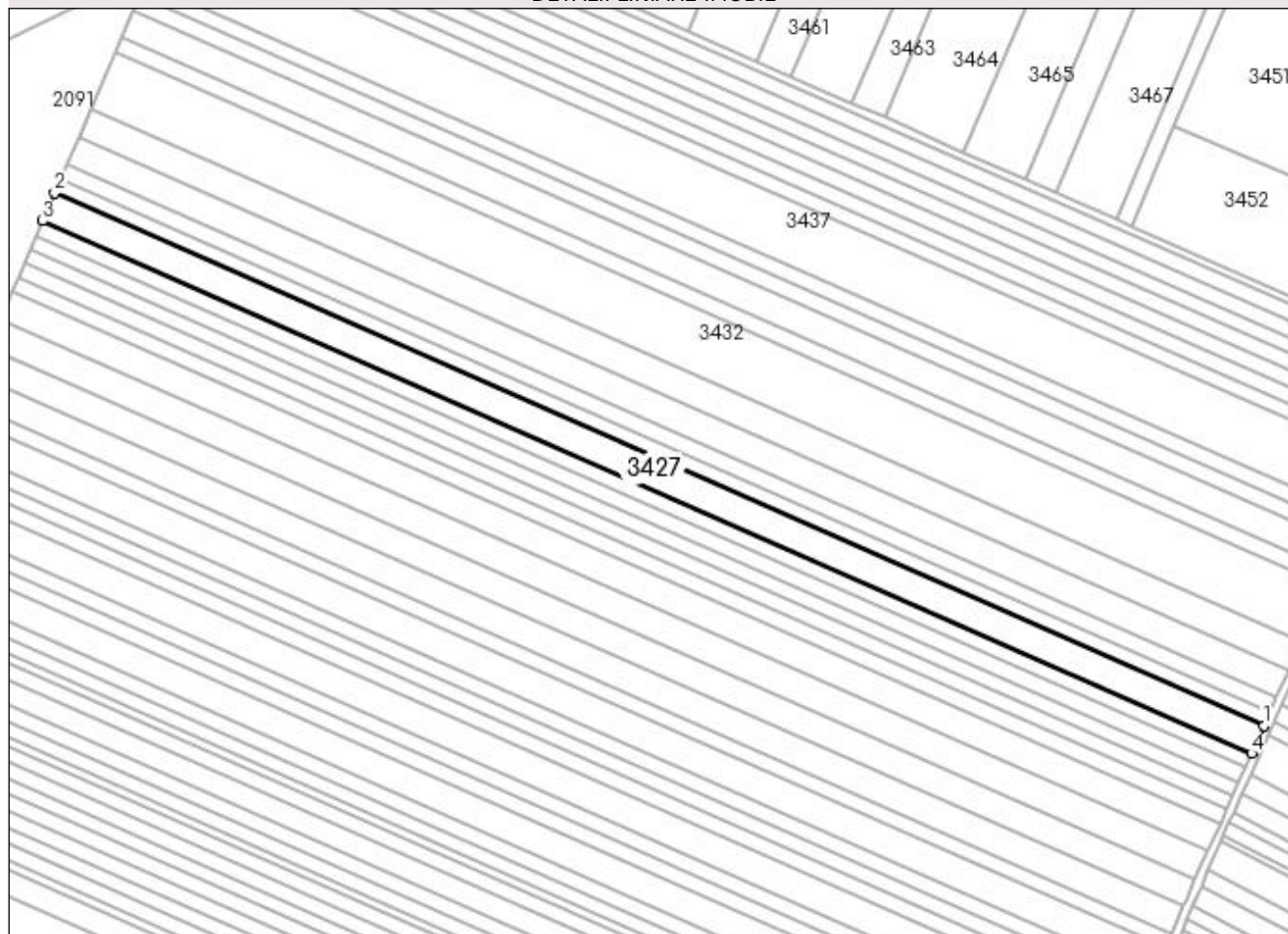
Anexa Nr. 1 La Partea I

Teren

Nr cadastral	Suprafața (mp)*	Observații / Referințe
	Din acte: 10.000 Masurata: 9.735	Procent de diminuare 2.66%

* Suprafața este determinată în planul de proiecție Stereo 70.

DETALII LINIARE IMOBIL



Date referitoare la teren

Crt	Categorie folosință	Intra vilan	Suprafața (mp)	Tarla	Parcelă	Nr. topo	Observații / Referințe
1	arabil	NU	9.735	390	23	-	

Lungime Segmente

1) Valorile lungimilor segmentelor sunt obținute din proiecție în plan.

Punct început	X / Y	Punct sfârșit	X / Y	Lungime segment (** (m)
1	355.501,266 282.634,431	2	354.906,479 282.896,409	649.926
2	354.906,479 282.896,409	3	354.900,528 282.882,661	14.981
3	354.900,528 282.882,661	4	355.495,156 282.620,753	649.752
4	355.495,156 282.620,753	1	355.501,266 282.634,431	14.981

**** Lungimile segmentelor sunt determinate în planul de proiecție Stereo 70 și sunt rotunjite la 1 milimetru.**

***** Distanța dintre puncte este formată din segmente cumulate ce sunt mai mici decât valoarea 1 milimetru.**

**DATE DESPRE IMOBILUL NR. 3428**

Oficiul de Cadastru și Publicitate Imobiliară DOLJ
Biroul de Cadastru și Publicitate Imobiliară Craiova

A. Partea I. Descrierea imobilului

TEREN Extravilan

Adresa: Jud. Dolj, T390, P22

Nr. Crt	Nr cadastral Nr. topografic	Suprafața* (mp)	Observații / Referințe
A1		Din acte: 5.000 Masurata: 4.867	Sector cadastral:41 Teren neimprejmuit; Procent de diminuare 2.66%

B. Partea II. Proprietari și acte

Inscrieri privitoare la dreptul de proprietate și alte drepturi reale		Referințe
/		
Act Administrativ nr. TDP 3209/48331, din 14/03/1997 emis de CJSIPT DOLJ;		
B1	Intabulare, drept de PROPRIETATE, dobandit prin Reconstituire, cota actuala 1/1 1) STINGA ELENA , LIPSA CNP 2) ARNAUTU STEFAN , LIPSA CNP 3) BAICON GEORGETA , LIPSA CNP	A1

C. Partea III. SARCINI .

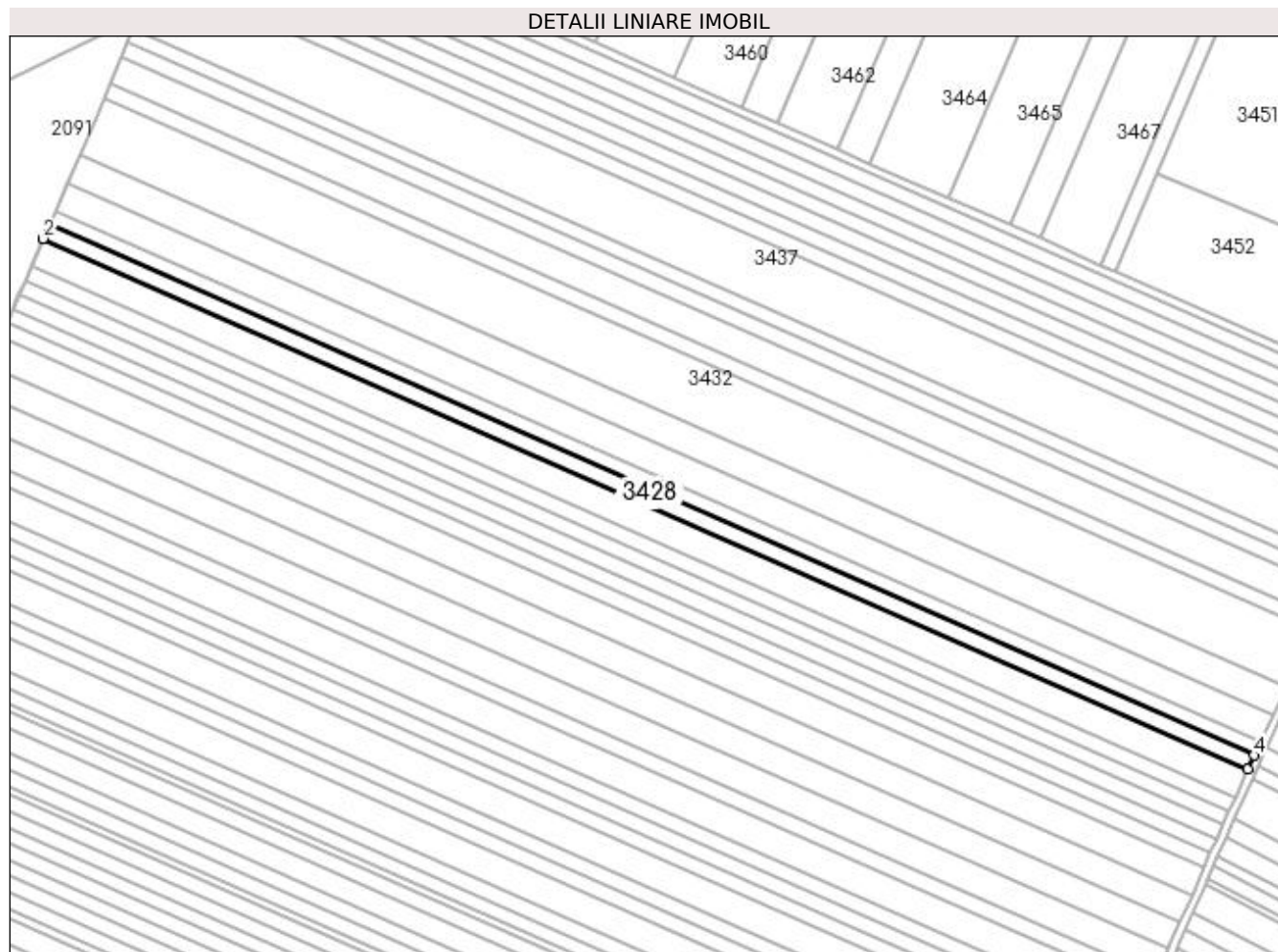
Inscrieri privind dezmembramintele dreptului de proprietate, drepturi reale de garanție și sarcini	Referințe
NU SUNT	

Anexa Nr. 1 La Partea I

Teren

Nr cadastral	Suprafața (mp)*	Observații / Referințe
	Din acte: 5.000 Masurata: 4.867	Procent de diminuare 2.66%

* Suprafața este determinată în planul de proiecție Stereo 70.



Date referitoare la teren

Crt	Categorie folosință	Intra vilan	Suprafața (mp)	Tarla	Parcelă	Nr. topo	Observații / Referințe
1	arabil	NU	4.867	390	22	-	

Lungime Segmente

1) Valorile lungimilor segmentelor sunt obținute din proiecție în plan.

Punct început	X / Y	Punct sfârșit	X / Y	Lungime segment (** (m)
1	354.909,454 282.903,281	2	354.906,479 282.896,409	7.488
2	354.906,479 282.896,409	3	355.501,266 282.634,431	649.926
3	355.501,266 282.634,431	4	355.504,32 282.641,268	7.488
4	355.504,32 282.641,268	1	354.909,454 282.903,281	650.013

**** Lungimile segmentelor sunt determinate în planul de proiecție Stereo 70 și sunt rotunjite la 1 milimetru.**

***** Distanța dintre puncte este formată din segmente cumulate ce sunt mai mici decât valoarea 1 milimetru.**

**DATE DESPRE IMOBILUL NR. 3429**

Oficiul de Cadastru și Publicitate Imobiliară DOLJ
Biroul de Cadastru și Publicitate Imobiliară Craiova

A. Partea I. Descrierea imobilului

TEREN Extravilan

Adresa: Jud. Dolj, T390, P21

Nr. Crt	Nr cadastral Nr. topografic	Suprafața* (mp)	Observații / Referințe
A1		Din acte: 5.000 Masurata: 4.867	Sector cadastral:41 Teren neimprejmuit; Procent de diminuare 2.66%

B. Partea II. Proprietari și acte

Inscrieri privitoare la dreptul de proprietate și alte drepturi reale		Referințe
/		
Act Administrativ nr. TDP 3495-44815, din 02/04/1997 emis de CJSIPT DOLJ;		
B1	Intabulare, drept de PROPRIETATE, dobandit prin Reconstituire, cota actuala 1/1 1) GIUBELAN PETRE, LIPSA CNP	A1

C. Partea III. SARCINI .

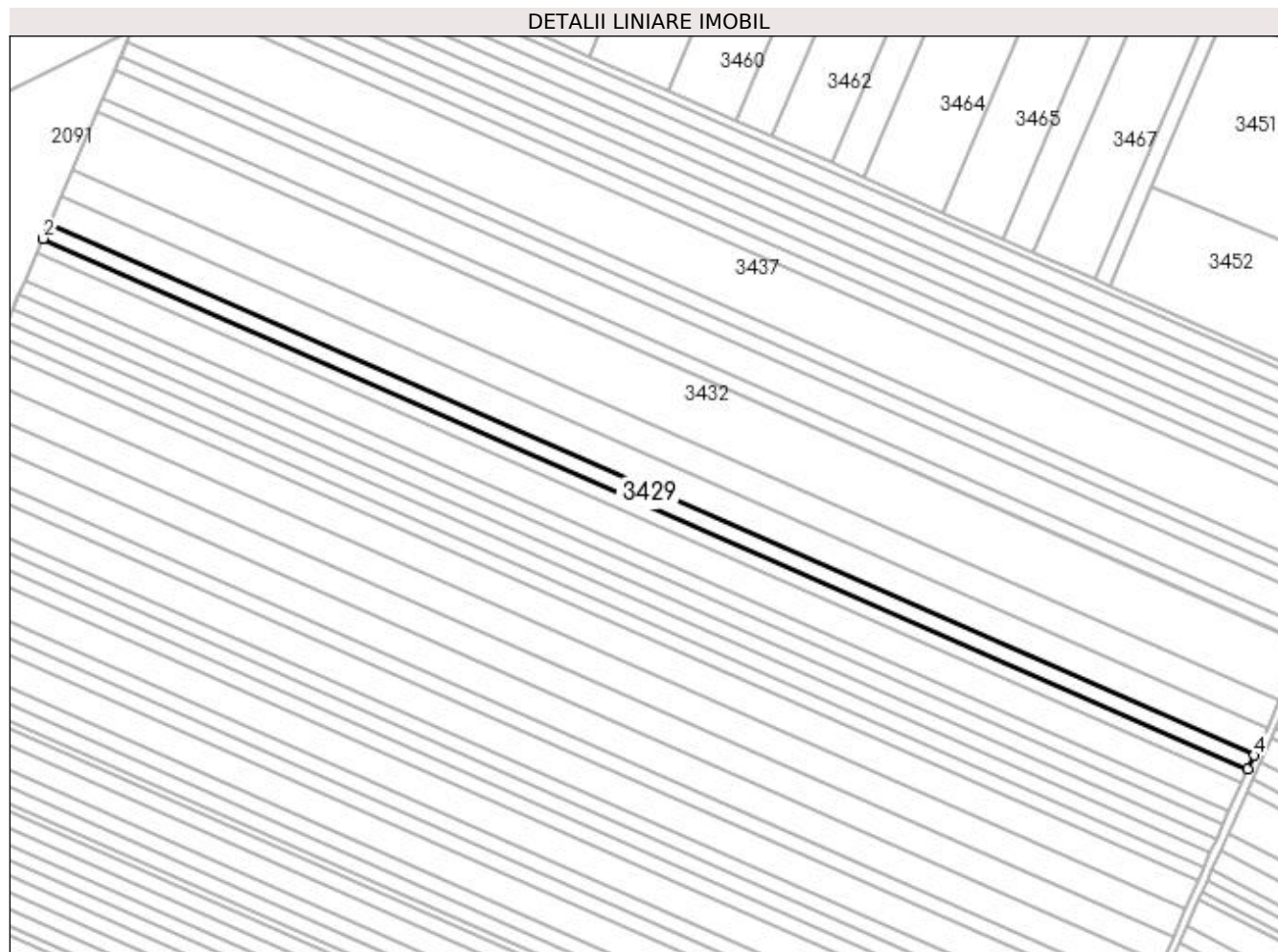
Inscrieri privind dezmembramintele dreptului de proprietate, drepturi reale de garanție și sarcini	Referințe
NU SUNT	

Anexa Nr. 1 La Partea I

Teren

Nr cadastral	Suprafața (mp)*	Observații / Referințe
	Din acte: 5.000 Masurata: 4.867	Procent de diminuare 2.66%

* Suprafața este determinată în planul de proiecție Stereo 70.



Date referitoare la teren

Crt	Categorie folosință	Intra vilan	Suprafața (mp)	Tarla	Parcelă	Nr. topo	Observații / Referințe
1	arabil	NU	4.867	390	21	-	

Lungime Segmente

1) Valorile lungimilor segmentelor sunt obținute din proiecție în plan.

Punct început	X / Y	Punct sfârșit	X / Y	Lungime segment (** (m)
1	354.912,428 282.910,152	2	354.909,454 282.903,281	7.487
2	354.909,454 282.903,281	3	355.504,32 282.641,268	650.013
3	355.504,32 282.641,268	4	355.507,373 282.648,104	7.487
4	355.507,373 282.648,104	1	354.912,428 282.910,152	650.099

**** Lungimile segmentelor sunt determinate în planul de proiecție Stereo 70 și sunt rotunjite la 1 milimetru.**

***** Distanța dintre puncte este formată din segmente cumulate ce sunt mai mici decât valoarea 1 milimetru.**

**DATE DESPRE IMOBILUL NR. 3430**

Oficiul de Cadastru și Publicitate Imobiliară DOLJ
Biroul de Cadastru și Publicitate Imobiliară Craiova

A. Partea I. Descrierea imobilului

TEREN Extravilan

Adresa: Jud. Dolj, T390, P20

Nr. Crt	Nr cadastral Nr. topografic	Suprafața* (mp)	Observații / Referințe
A1		Din acte: 10.000 Masurata: 9.735	Sector cadastral:41 Teren neimprejmuit; Procent de diminuare 2.66%

B. Partea II. Proprietari și acte

Inscrieri privitoare la dreptul de proprietate și alte drepturi reale	Referințe
/	
Act Administrativ nr. TDP 3323-59474, din 24/03/1997 emis de CJSIPT DOLJ;	
B1	A1
Intabulare, drept de PROPRIETATE, dobândit prin Reconstituire, cota actuala 1/1	
1) ENEA GHEORGHE , LIPSA CNP	
2) ENEA ION , LIPSA CNP	

C. Partea III. SARCINI .

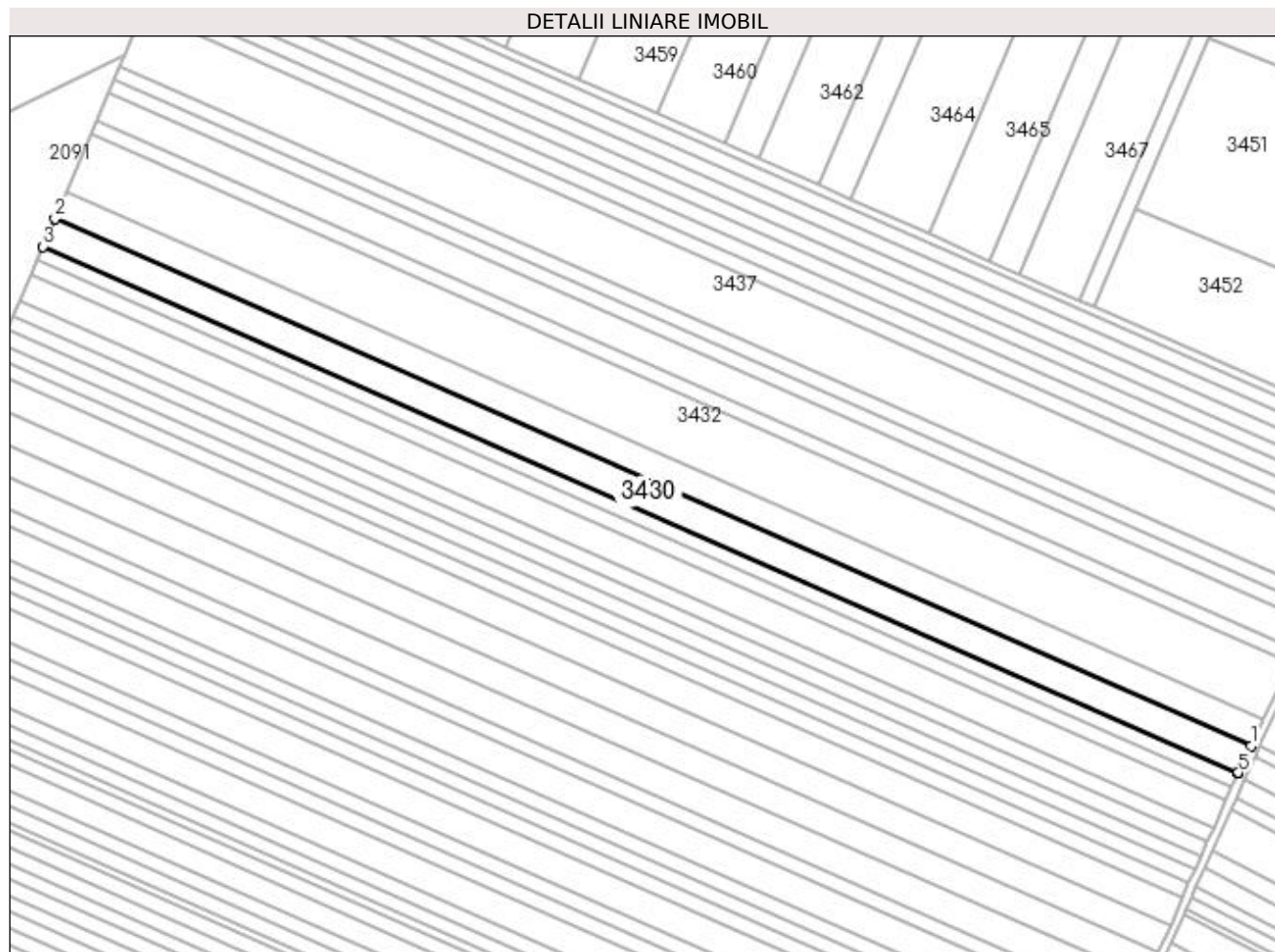
Inscrieri privind dezmembramintele dreptului de proprietate, drepturi reale de garanție și sarcini	Referințe
NU SUNT	

Anexa Nr. 1 La Partea I

Teren

Nr cadastral	Suprafața (mp)*	Observații / Referințe
	Din acte: 10.000 Masurata: 9.735	Procent de diminuare 2.66%

* Suprafața este determinată în planul de proiecție Stereo 70.



Date referitoare la teren

Crt	Categorie folosință	Intra vilan	Suprafața (mp)	Tarla	Parcelă	Nr. topo	Observații / Referințe
1	arabil	NU	9.735	390	20	-	I

Lungime Segmente

1) Valorile lungimilor segmentelor sunt obținute din proiecție în plan.

Punct început	X / Y	Punct sfârșit	X / Y	Lungime segment (** (m)
1	355.513,806 282.661,627	2	354.918,374 282.923,889	650.631
2	354.918,374 282.923,889	3	354.912,428 282.910,152	14.969
3	354.912,428 282.910,152	4	355.507,373 282.648,104	650.099
4	355.507,373 282.648,104	5	355.507,5 282.648,387	0.31
5	355.507,5 282.648,387	1	355.513,806 282.661,627	14.665

**** Lungimile segmentelor sunt determinate în planul de proiecție Stereo 70 și sunt rotunjite la 1 milimetru.**

***** Distanța dintre puncte este formată din segmente cumulate ce sunt mai mici decât valoarea 1 milimetru.**

**DATE DESPRE IMOBILUL NR. 3431**

Oficiul de Cadastru și Publicitate Imobiliară DOLJ
Biroul de Cadastru și Publicitate Imobiliară Craiova

A. Partea I. Descrierea imobilului

TEREN Extravilan

Adresa: Jud. Dolj, T390, P19

Nr. Crt	Nr cadastral Nr. topografic	Suprafața* (mp)	Observații / Referințe
A1		Din acte: 10.000 Masurata: 9.735	Sector cadastral:41 Teren neimprejmuit; Procent de diminuare 2.66%

B. Partea II. Proprietari și acte

Inscrieri privitoare la dreptul de proprietate și alte drepturi reale		Referințe
/		
Act Administrativ nr. TDP 2095-9686, din 13/02/1997 emis de CJSIPT DOLJ;		
B1	Intabulare, drept de PROPRIETATE, dobândit prin Reconstituire, cota actuala 1/1 1) PÎRVAN GHEORGHE, LIPSA CNP 2) FIȚA GHEORGHÎȚA, LIPSA CNP	A1

C. Partea III. SARCINI .

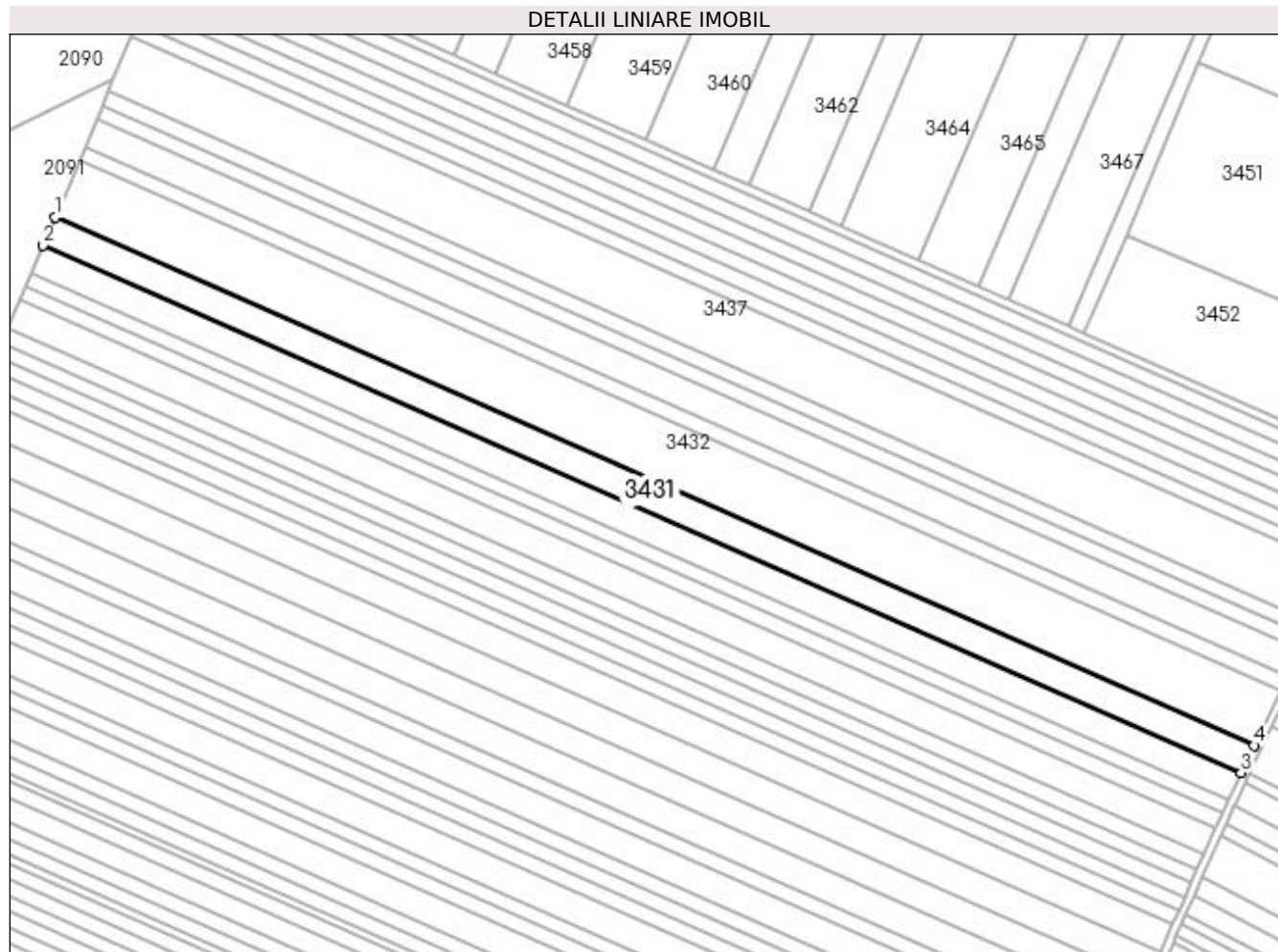
Inscrieri privind dezmembramintele dreptului de proprietate, drepturi reale de garanție și sarcini	Referințe
NU SUNT	

Anexa Nr. 1 La Partea I

Teren

Nr cadastral	Suprafața (mp)*	Observații / Referințe
	Din acte: 10.000 Masurata: 9.735	Procent de diminuare 2.66%

* Suprafața este determinată în planul de proiecție Stereo 70.



Date referitoare la teren

Crt	Categorie folosință	Intra vilan	Suprafața (mp)	Tarla	Parcelă	Nr. topo	Observații / Referințe
1	arabil	NU	9.735	390	19	-	

Lungime Segmente

1) Valorile lungimilor segmentelor sunt obținute din proiecție în plan.

Punct început	X / Y	Punct sfârșit	X / Y	Lungime segment (** (m)
1	354.924,315 282.937,615	2	354.918,374 282.923,889	14.957
2	354.918,374 282.923,889	3	355.513,806 282.661,627	650.631
3	355.513,806 282.661,627	4	355.520,241 282.675,136	14.963
4	355.520,241 282.675,136	1	354.924,315 282.937,615	651.171

**** Lungimile segmentelor sunt determinate în planul de proiecție Stereo 70 și sunt rotunjite la 1 milimetru.**

***** Distanța dintre puncte este formată din segmente cumulate ce sunt mai mici decât valoarea 1 milimetru.**

**DATE DESPRE IMOBILUL NR. 3432**

Oficiul de Cadastru și Publicitate Imobiliară DOLJ
Biroul de Cadastru și Publicitate Imobiliară Craiova

A. Partea I. Descrierea imobilului

TEREN Extravilan

Adresa: Jud. Dolj, T390,P18

Nr. Crt	Nr cadastral Nr. topografic	Suprafața* (mp)	Observații / Referințe
A1	32144	20.000	Sector cadastral:41 Teren neimprejmuit;

B. Partea II. Proprietari și acte

Inscrieri privitoare la dreptul de proprietate și alte drepturi reale		Referințe
45841 / 31/03/2016		
Act Notarial nr. contract de vanzare -cumparare aut nr 832, din 29/03/2016 emis de NP STOENESCU FLOREA;		
B1	Intabulare, drept de PROPRIETATE, dobandit prin Conventie, cota actuala 1/1 1) STOENICA MARIAN-DOREL 2) STOENICA VASILICA	A1

C. Partea III. SARCINI .

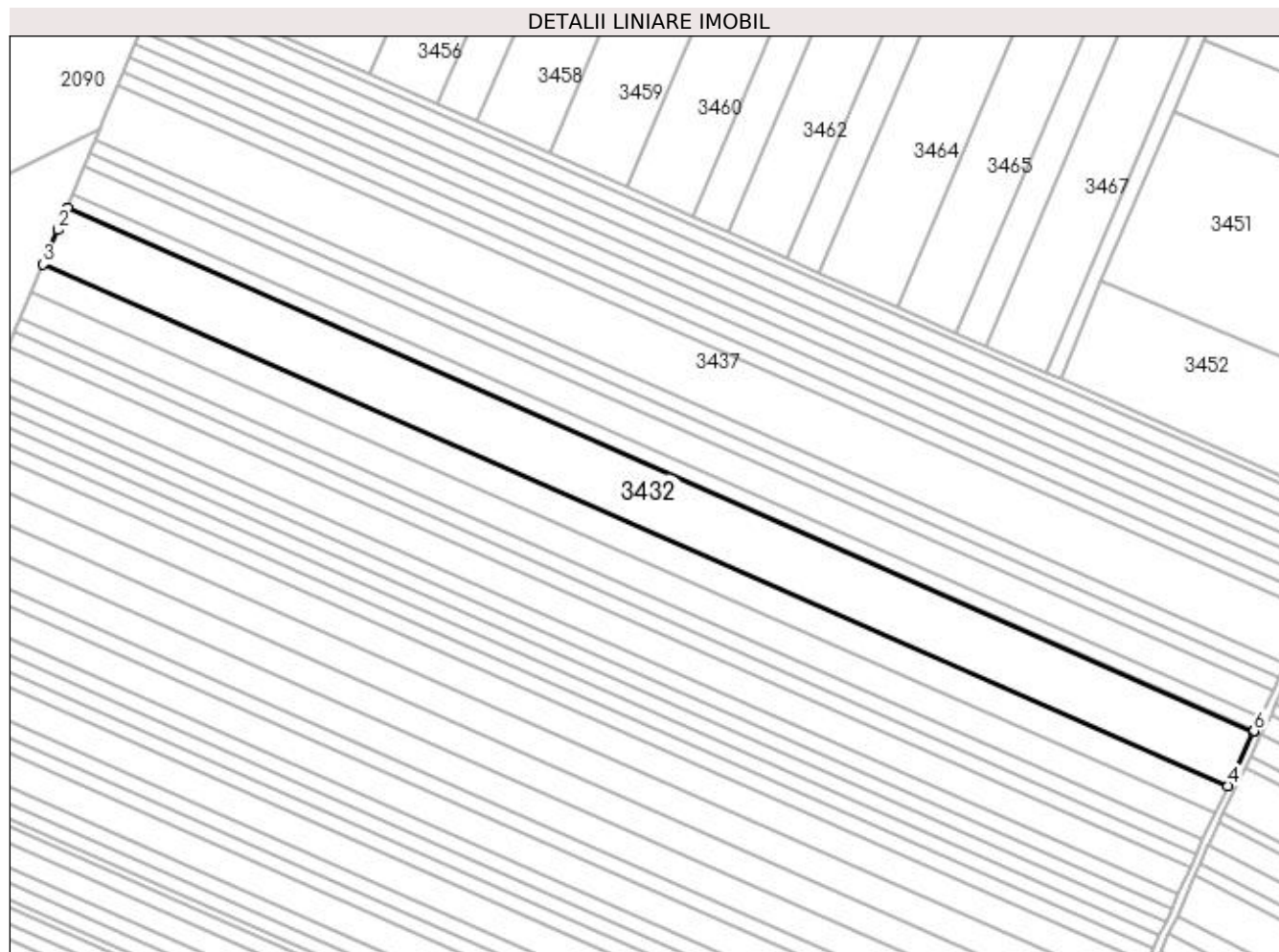
Inscrieri privind dezmembramintele dreptului de proprietate, drepturi reale de garanție și sarcini	Referințe
NU SUNT	

Anexa Nr. 1 La Partea I

Teren

Nr cadastral	Suprafața (mp)*	Observații / Referințe
32144	20.000	

* Suprafața este determinată în planul de proiecție Stereo 70.



Date referitoare la teren

Crt	Categorie folosință	Intra vilan	Suprafața (mp)	Tarla	Parcelă	Nr. topo	Observații / Referințe
1	arabil	NU	20.000	390	18	-	

Lungime Segmente

1) Valorile lungimilor segmentelor sunt obținute din proiecție în plan.

Punct început	X / Y	Punct sfârșit	X / Y	Lungime segment (** (m)
1	354.936,353 282.965,844	2	354.931,81 282.954,93	11.822
2	354.931,81 282.954,93	3	354.924,315 282.937,615	18.868
3	354.924,315 282.937,615	4	355.520,241 282.675,136	651.171
4	355.520,241 282.675,136	5	355.533,312 282.702,578	30.396
5	355.533,312 282.702,578	6	355.533,444 282.702,851	0.303

Punct început	X / Y	Punct sfârșit	X / Y	Lungime segment (** (m)
6	355.533,444 282.702,851	1	354.936,353 282.965,844	652.444

** Lungimile segmentelor sunt determinate în planul de proiecție Stereo 70 și sunt rotunjite la 1 milimetru.

*** Distanța dintre puncte este formată din segmente cumulate ce sunt mai mici decât valoarea 1 milimetru.

**DATE DESPRE IMOBILUL NR. 3433**

Oficiul de Cadastru și Publicitate Imobiliară DOLJ
Biroul de Cadastru și Publicitate Imobiliară Craiova

A. Partea I. Descrierea imobilului

TEREN Extravilan

Adresa: Jud. Dolj, T390, P17

Nr. Crt	Nr cadastral Nr. topografic	Suprafața* (mp)	Observații / Referințe
A1		Din acte: 5.000 Masurata: 4.867	Sector cadastral:41 Teren neimprejmuit; Procent de diminuare 2.66%

B. Partea II. Proprietari și acte

Inscrieri privitoare la dreptul de proprietate și alte drepturi reale		Referințe
/		
Act Administrativ nr. TDP 3496-44815, din 02/04/1997 emis de CJSIPT DOLJ;		
B1	Intabulare, drept de PROPRIETATE, dobandit prin Reconstituire, cota actuala 1/1 1) CRĂCIUNOIU ALEXANDRU, LIPSA CNP	A1

C. Partea III. SARCINI .

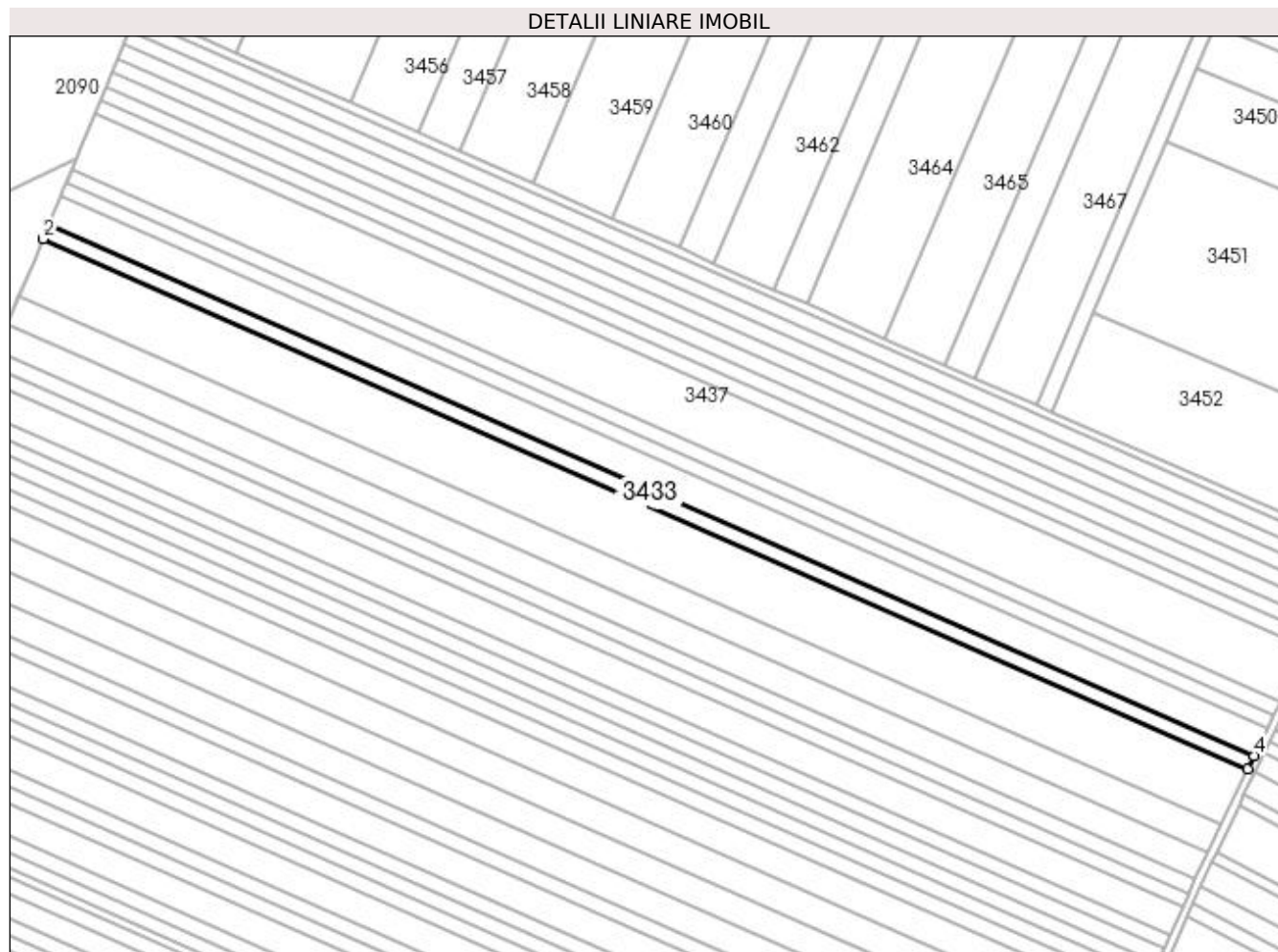
Inscrieri privind dezmembramintele dreptului de proprietate, drepturi reale de garanție și sarcini	Referințe
NU SUNT	

Anexa Nr. 1 La Partea I

Teren

Nr cadastral	Suprafața (mp)*	Observații / Referințe
	Din acte: 5.000 Masurata: 4.867	Procent de diminuare 2.66%

* Suprafața este determinată în planul de proiecție Stereo 70.



Date referitoare la teren

Crt	Categorie folosință	Intra vilan	Suprafața (mp)	Tarla	Parcelă	Nr. topo	Observații / Referințe
1	arabil	NU	4.867	390	17	-	

Lungime Segmente

1) Valorile lungimilor segmentelor sunt obținute din proiecție în plan.

Punct început	X / Y	Punct sfârșit	X / Y	Lungime segment (** (m)
1	354.939,22 282.972,73	2	354.936,353 282.965,844	7.459
2	354.936,353 282.965,844	3	355.533,444 282.702,851	652.444
3	355.533,444 282.702,851	4	355.536,699 282.709,566	7.462
4	355.536,699 282.709,566	1	354.939,22 282.972,73	652.868

**** Lungimile segmentelor sunt determinate în planul de proiecție Stereo 70 și sunt rotunjite la 1 milimetru.**

***** Distanța dintre puncte este formată din segmente cumulate ce sunt mai mici decât valoarea 1 milimetru.**

**DATE DESPRE IMOBILUL NR. 3434**

Oficiul de Cadastru și Publicitate Imobiliară DOLJ
Biroul de Cadastru și Publicitate Imobiliară Craiova

A. Partea I. Descrierea imobilului

TEREN Extravilan

Adresa: Jud. Dolj, T390, P16

Nr. Crt	Nr cadastral Nr. topografic	Suprafața* (mp)	Observații / Referințe
A1		Din acte: 10.000 Masurata: 9.735	Sector cadastral:41 Teren neimprejmuit; Procent de diminuare 2.66%

B. Partea II. Proprietari și acte

Inscrieri privitoare la dreptul de proprietate și alte drepturi reale		Referințe
/		
Act Administrativ nr. TDP 3494-44815, din 02/04/1997 emis de CJSIPT DOLJ;		
B1	Intabulare, drept de PROPRIETATE, dobândit prin Reconstituire, cota actuala 1/1 1) GHEONEA ION, LIPSA CNP	A1

C. Partea III. SARCINI .

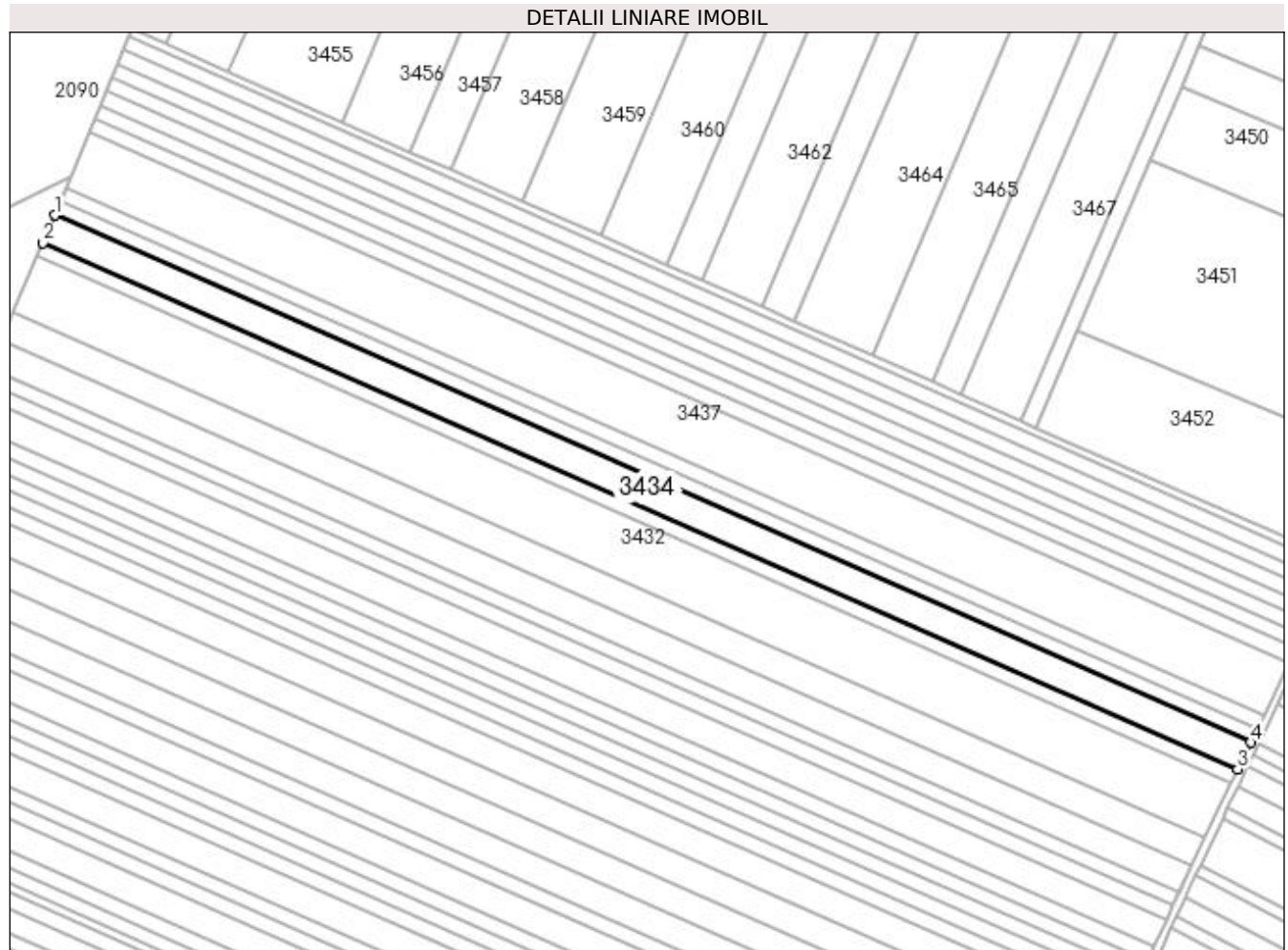
Inscrieri privind dezmembramintele dreptului de proprietate, drepturi reale de garanție și sarcini	Referințe
NU SUNT	

Anexa Nr. 1 La Partea I

Teren

Nr cadastral	Suprafața (mp)*	Observații / Referințe
	Din acte: 10.000 Masurata: 9.735	Procent de diminuare 2.66%

* Suprafața este determinată în planul de proiecție Stereo 70.



Date referitoare la teren

Crt	Categorie folosință	Intra vilan	Suprafața (mp)	Tarla	Parcelă	Nr. topo	Observații / Referințe
1	arabil	NU	9.735	390	16	-	

Lungime Segmente

1) Valorile lungimilor segmentelor sunt obținute din proiecție în plan.

Punct început	X / Y	Punct sfârșit	X / Y	Lungime segment (** (m)
1	354.944,948 282.986,49	2	354.939,22 282.972,73	14.905
2	354.939,22 282.972,73	3	355.536,699 282.709,566	652.868
3	355.536,699 282.709,566	4	355.543,203 282.722,985	14.912
4	355.543,203 282.722,985	1	354.944,948 282.986,49	653.715

**** Lungimile segmentelor sunt determinate în planul de proiecție Stereo 70 și sunt rotunjite la 1 milimetru.**

***** Distanța dintre puncte este formată din segmente cumulate ce sunt mai mici decât valoarea 1 milimetru.**

**DATE DESPRE IMOBILUL NR. 3435**

Oficiul de Cadastru și Publicitate Imobiliară DOLJ
Biroul de Cadastru și Publicitate Imobiliară Craiova

A. Partea I. Descrierea imobilului

TEREN Extravilan

Adresa: Jud. Dolj, T390, P14

Nr. Crt	Nr cadastral Nr. topografic	Suprafața* (mp)	Observații / Referințe
A1		Din acte: 5.000 Masurata: 4.867	Sector cadastral:41 Teren neimprejmuit; Procent de diminuare 2.66%

B. Partea II. Proprietari și acte

Inscrieri privitoare la dreptul de proprietate și alte drepturi reale		Referințe
/		
Act Administrativ nr. TDP 75-59410, din 10/03/1993 emis de CJSIPT DOLJ (ADEVÉRINTA NR. 4923/19-08-2021);		
B1	Intabulare, drept de PROPRIETATE, dobandit prin Constituire, cota actuala 1/1 1) PÎRVU VASILICA, LIPSA CNP	A1

C. Partea III. SARCINI .

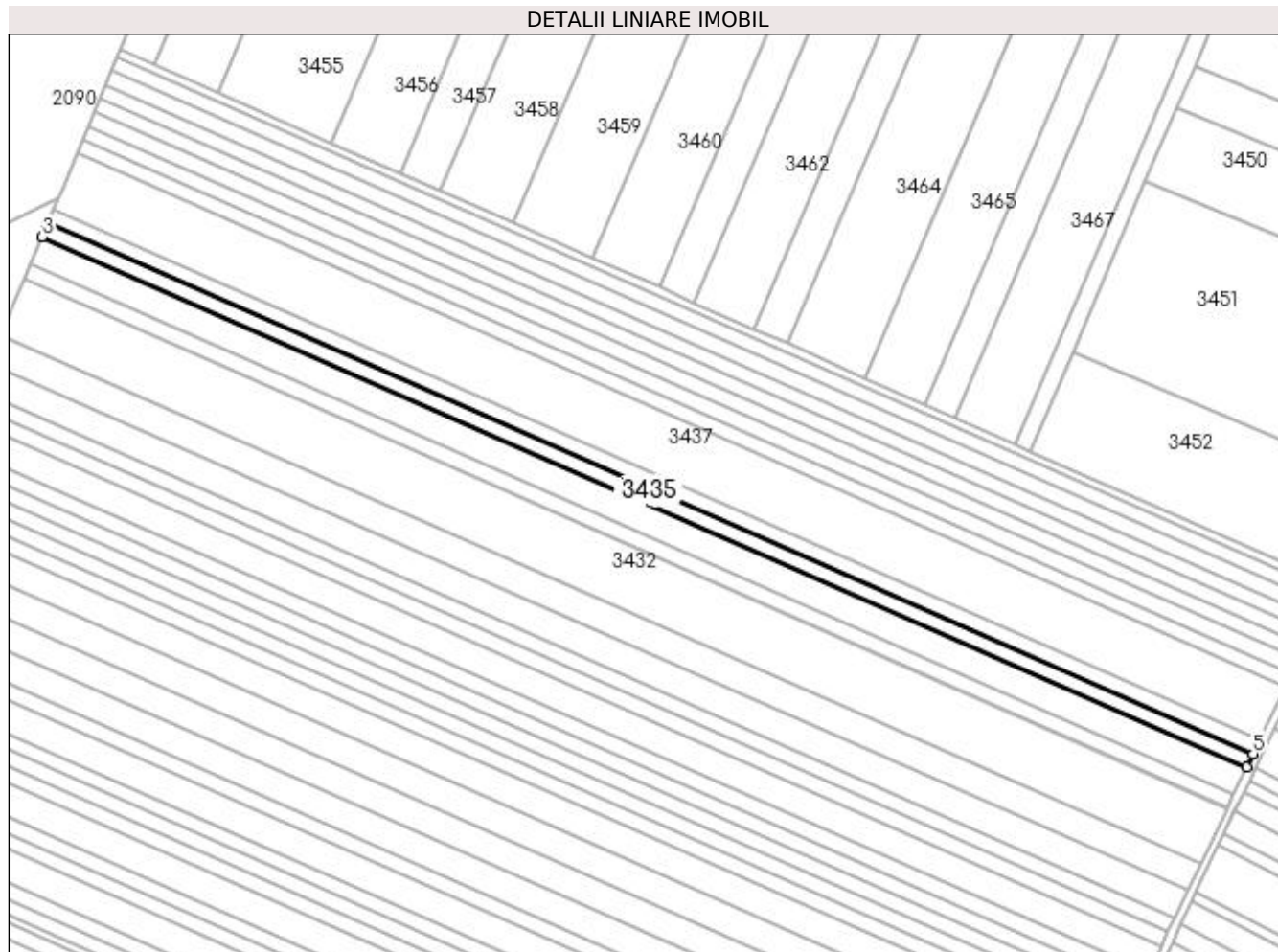
Inscrieri privind dezmembramintele dreptului de proprietate, drepturi reale de garanție și sarcini	Referințe
NU SUNT	

Anexa Nr. 1 La Partea I

Teren

Nr cadastral	Suprafața (mp)*	Observații / Referințe
	Din acte: 5.000 Masurata: 4.867	Procent de diminuare 2.66%

* Suprafața este determinată în planul de proiecție Stereo 70.



Date referitoare la teren

Crt	Categorie folosință	Intra vilan	Suprafața (mp)	Tarla	Parcelă	Nr. topo	Observații / Referințe
1	arabil	NU	4.867	390	14	-	

Lungime Segmente

1) Valorile lungimilor segmentelor sunt obținute din proiecție în plan.

Punct început	X / Y	Punct sfârșit	X / Y	Lungime segment (** (m)
1	354.947,802 282.993,366	2	354.946,53 282.990,29	3.329
2	354.946,53 282.990,29	3	354.944,948 282.986,49	4.116
3	354.944,948 282.986,49	4	355.543,203 282.722,985	653.715
4	355.543,203 282.722,985	5	355.546,452 282.729,686	7.447
5	355.546,452 282.729,686	1	354.947,802 282.993,366	654.148

**** Lungimile segmentelor sunt determinate în planul de proiecție Stereo 70 și sunt rotunjite la 1 milimetru.**

***** Distanța dintre puncte este formată din segmente cumulate ce sunt mai mici decât valoarea 1 milimetru.**

**DATE DESPRE IMOBILUL NR. 3436**

Oficiul de Cadastru și Publicitate Imobiliară DOLJ
Biroul de Cadastru și Publicitate Imobiliară Craiova

A. Partea I. Descrierea imobilului

TEREN Extravilan

Adresa: Jud. Dolj, T390, P13

Nr. Crt	Nr cadastral Nr. topografic	Suprafața* (mp)	Observații / Referințe
A1		Din acte: 5.000 Masurata: 4.867	Sector cadastral:41 Teren neimprejmuit; Procent de diminuare 2.66%

B. Partea II. Proprietari și acte

Inscrieri privitoare la dreptul de proprietate și alte drepturi reale		Referințe
/		
Act Administrativ nr. TDP 95-59410, din 12/03/1993 emis de CJSIPT DOLJ (ADEVÉRINTA NR. 4922/19-08-2021);		
B1	Intabulare, drept de PROPRIETATE, dobandit prin Reconstituire, cota actuala 1/1 1) PIRVU CONSTANTIN, LIPSA CNP	A1

C. Partea III. SARCINI .

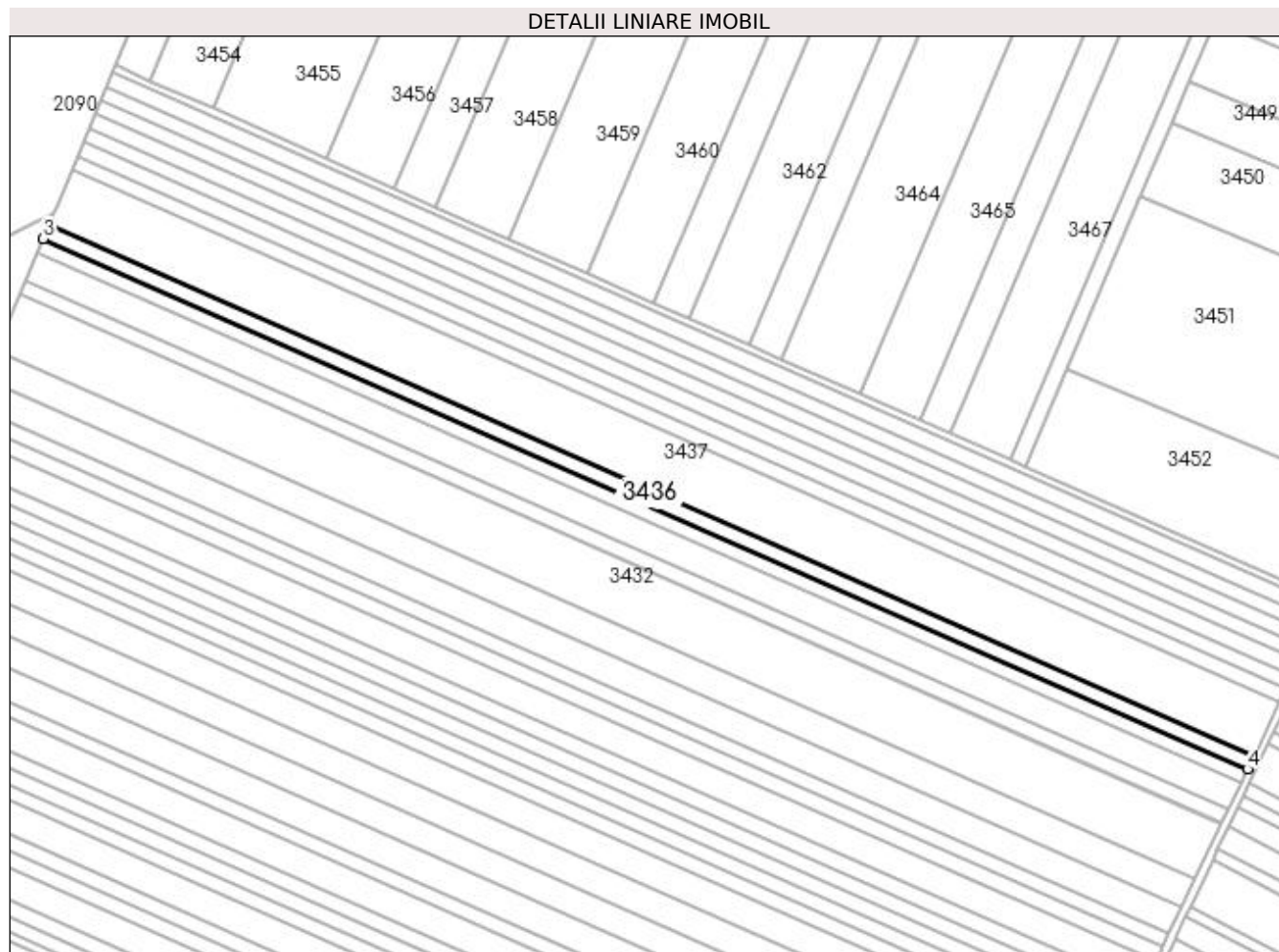
Inscrieri privind dezmembramintele dreptului de proprietate, drepturi reale de garanție și sarcini	Referințe
NU SUNT	

Anexa Nr. 1 La Partea I

Teren

Nr cadastral	Suprafața (mp)*	Observații / Referințe
	Din acte: 5.000 Masurata: 4.867	Procent de diminuare 2.66%

* Suprafața este determinată în planul de proiecție Stereo 70.



Date referitoare la teren

Crt	Categorie folosință	Intra vilan	Suprafața (mp)	Tarla	Parcelă	Nr. topo	Observații / Referințe
1	arabil	NU	4.867	390	13	-	

Lungime Segmente

1) Valorile lungimilor segmentelor sunt obținute din proiecție în plan.

Punct început	X / Y	Punct sfârșit	X / Y	Lungime segment (** (m)
1	355.549,698 282.736,384	2	354.950,646 283.000,24	654.586
2	354.950,646 283.000,24	3	354.947,802 282.993,366	7.439
3	354.947,802 282.993,366	4	355.546,452 282.729,686	654.148
4	355.546,452 282.729,686	1	355.549,698 282.736,384	7.443

**** Lungimile segmentelor sunt determinate în planul de proiecție Stereo 70 și sunt rotunjite la 1 milimetru.**

***** Distanța dintre puncte este formată din segmente cumulate ce sunt mai mici decât valoarea 1 milimetru.**

**DATE DESPRE IMOBILUL NR. 3437**

Oficiul de Cadastru și Publicitate Imobiliară DOLJ
 Biroul de Cadastru și Publicitate Imobiliară Craiova

A. Partea I. Descrierea imobilului

TEREN Extravilan

Adresa: Jud. Dolj, T390, P11

Nr. Crt	Nr cadastral Nr. topografic	Suprafața* (mp)	Observații / Referințe
A1		Din acte: 20.000 Masurata: 19.470	Sector cadastral:41 Teren neimprejmuit; Procent de diminuare 2.66%

B. Partea II. Proprietari și acte

Inscrieri privitoare la dreptul de proprietate și alte drepturi reale		Referințe
/		
Act Administrativ nr. TDP 3602-59340, din 07/04/1997 emis de CJSIPT DOLJ;		
B1	Intabulare, drept de PROPRIETATE, dobandit prin Reconstituire, cota actuala 1/1 1) CRĂCIUNOIU MARIN, LIPSA CNP	A1

C. Partea III. SARCINI .

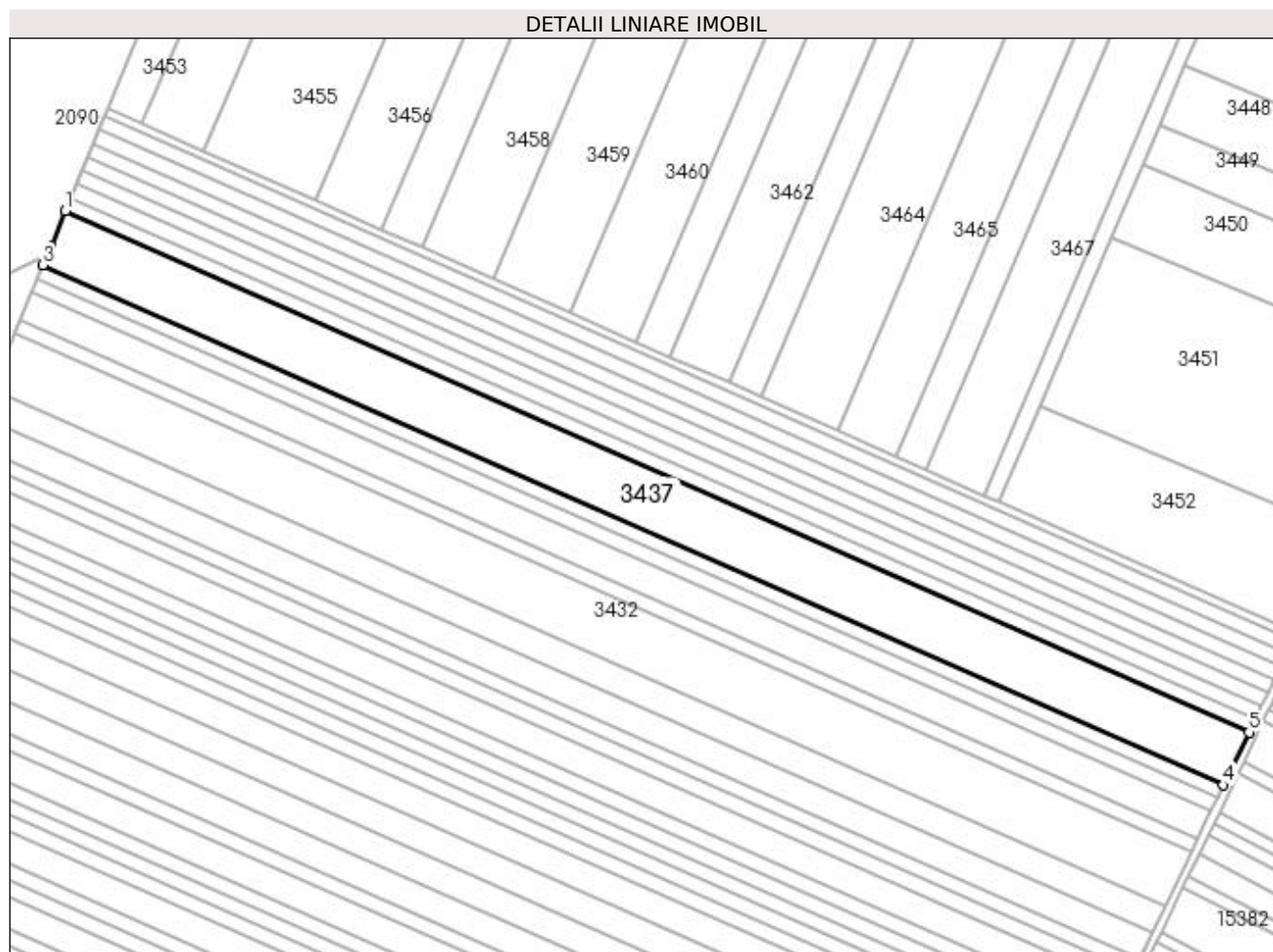
Inscrieri privind dezmembramintele dreptului de proprietate, drepturi reale de garanție și sarcini	Referințe
NU SUNT	

Anexa Nr. 1 La Partea I

Teren

Nr cadastral	Suprafața (mp)*	Observații / Referințe
	Din acte: 20.000 Masurata: 19.470	Procent de diminuare 2.66%

* Suprafața este determinată în planul de proiecție Stereo 70.



Date referitoare la teren

Crt	Categorie folosință	Intravilan	Suprafața (mp)	Tarla	Parcelă	Nr. topo	Observații / Referințe
1	arabil	NU	19.470	390	11	-	

Lungime Segmente

1) Valorile lungimilor segmentelor sunt obținute din proiecție în plan.

Punct început	X / Y	Punct sfârșit	X / Y	Lungime segment (** (m)
1	354.962,001 283.027,696	2	354.954,587 283.009,77	19.399
2	354.954,587 283.009,77	3	354.950,646 283.000,24	10.313
3	354.950,646 283.000,24	4	355.549,698 282.736,384	654.586
4	355.549,698 282.736,384	5	355.562,663 282.763,131	29.724

Punct început	X / Y	Punct sfârșit	X / Y	Lungime segment (** (m)
5	355.562,663 282.763,131	1	354.962,001 283.027,696	656.346

** Lungimile segmentelor sunt determinate în planul de proiecție Stereo 70 și sunt rotunjite la 1 milimetru.

*** Distanța dintre puncte este formată din segmente cumulate ce sunt mai mici decât valoarea 1 milimetru.

**DATE DESPRE IMOBILUL NR. 3438**

Oficiul de Cadastru și Publicitate Imobiliară DOLJ
Biroul de Cadastru și Publicitate Imobiliară Craiova

A. Partea I. Descrierea imobilului

TEREN Extravilan

Adresa: Jud. Dolj, T390, P10

Nr. Crt	Nr cadastral Nr. topografic	Suprafața* (mp)	Observații / Referințe
A1		Din acte: 5.000 Masurata: 4.867	Sector cadastral:41 Teren neimprejmuit; Procent de diminuare 2.66%

B. Partea II. Proprietari și acte

Inscrieri privitoare la dreptul de proprietate și alte drepturi reale		Referințe
/		
Act Administrativ nr. TDP 3665-59340, din 08/04/1997 emis de CJSIPT DOLJ;		
B1	Intabulare, drept de PROPRIETATE, dobândit prin Reconstituire, cota actuala 1/1 1) RIȚA ION, LIPSA CNP	A1

C. Partea III. SARCINI .

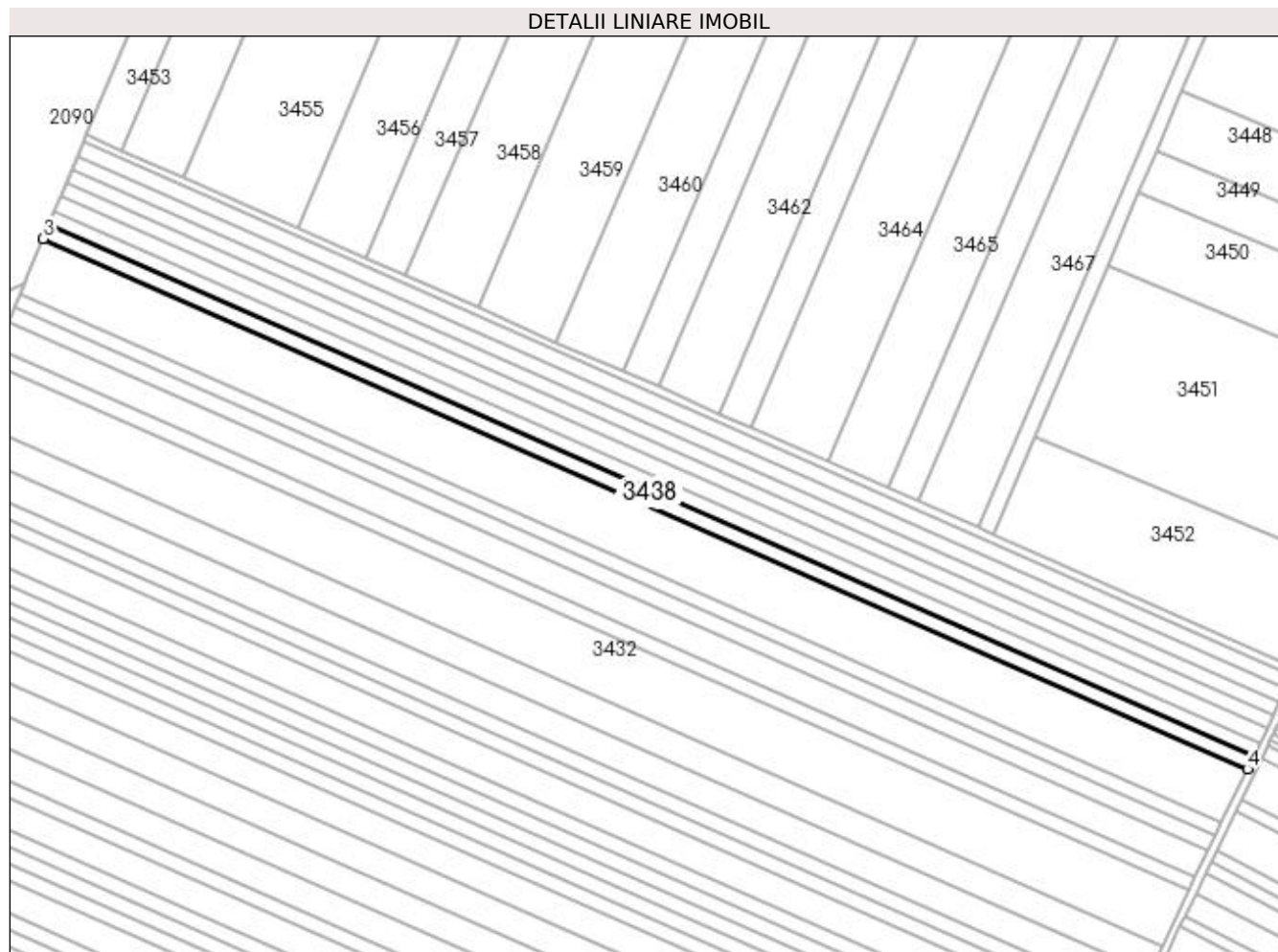
Inscrieri privind dezmembramintele dreptului de proprietate, drepturi reale de garanție și sarcini	Referințe
NU SUNT	

Anexa Nr. 1 La Partea I

Teren

Nr cadastral	Suprafața (mp)*	Observații / Referințe
	Din acte: 5.000 Masurata: 4.867	Procent de diminuare 2.66%

* Suprafața este determinată în planul de proiecție Stereo 70.



Date referitoare la teren

Crt	Categorie folosință	Intra vilan	Suprafața (mp)	Tarla	Parcelă	Nr. topo	Observații / Referințe
1	arabil	NU	4.867	390	10	-	

Lungime Segmente

1) Valorile lungimilor segmentelor sunt obținute din proiecție în plan.

Punct început	X / Y	Punct sfârșit	X / Y	Lungime segment (** (m)
1	355.565,898 282.769,806	2	354.964,835 283.034,548	656.784
2	354.964,835 283.034,548	3	354.962,001 283.027,696	7.415
3	354.962,001 283.027,696	4	355.562,663 282.763,131	656.346
4	355.562,663 282.763,131	1	355.565,898 282.769,806	7.418

**** Lungimile segmentelor sunt determinate în planul de proiecție Stereo 70 și sunt rotunjite la 1 milimetru.**

***** Distanța dintre puncte este formată din segmente cumulate ce sunt mai mici decât valoarea 1 milimetru.**

**DATE DESPRE IMOBILUL NR. 3439**

Oficiul de Cadastru și Publicitate Imobiliară DOLJ
Biroul de Cadastru și Publicitate Imobiliară Craiova

A. Partea I. Descrierea imobilului

TEREN Extravilan

Adresa: Jud. Dolj, T390, P9

Nr. Crt	Nr cadastral Nr. topografic	Suprafața* (mp)	Observații / Referințe
A1		Din acte: 5.000 Masurata: 4.867	Sector cadastral:41 Teren neimprejmuit; Procent de diminuare 2.66%

B. Partea II. Proprietari și acte

Inscrieri privitoare la dreptul de proprietate și alte drepturi reale		Referințe
/		
Act Administrativ nr. TDP 2098-9686, din 13/02/1997 emis de CJSIPT DOLJ;		
B1	Intabulare, drept de PROPRIETATE, dobândit prin Reconstituire, cota actuala 1/1 1) CRĂCIUNOIU DUMITRU, LIPSA CNP	A1

C. Partea III. SARCINI .

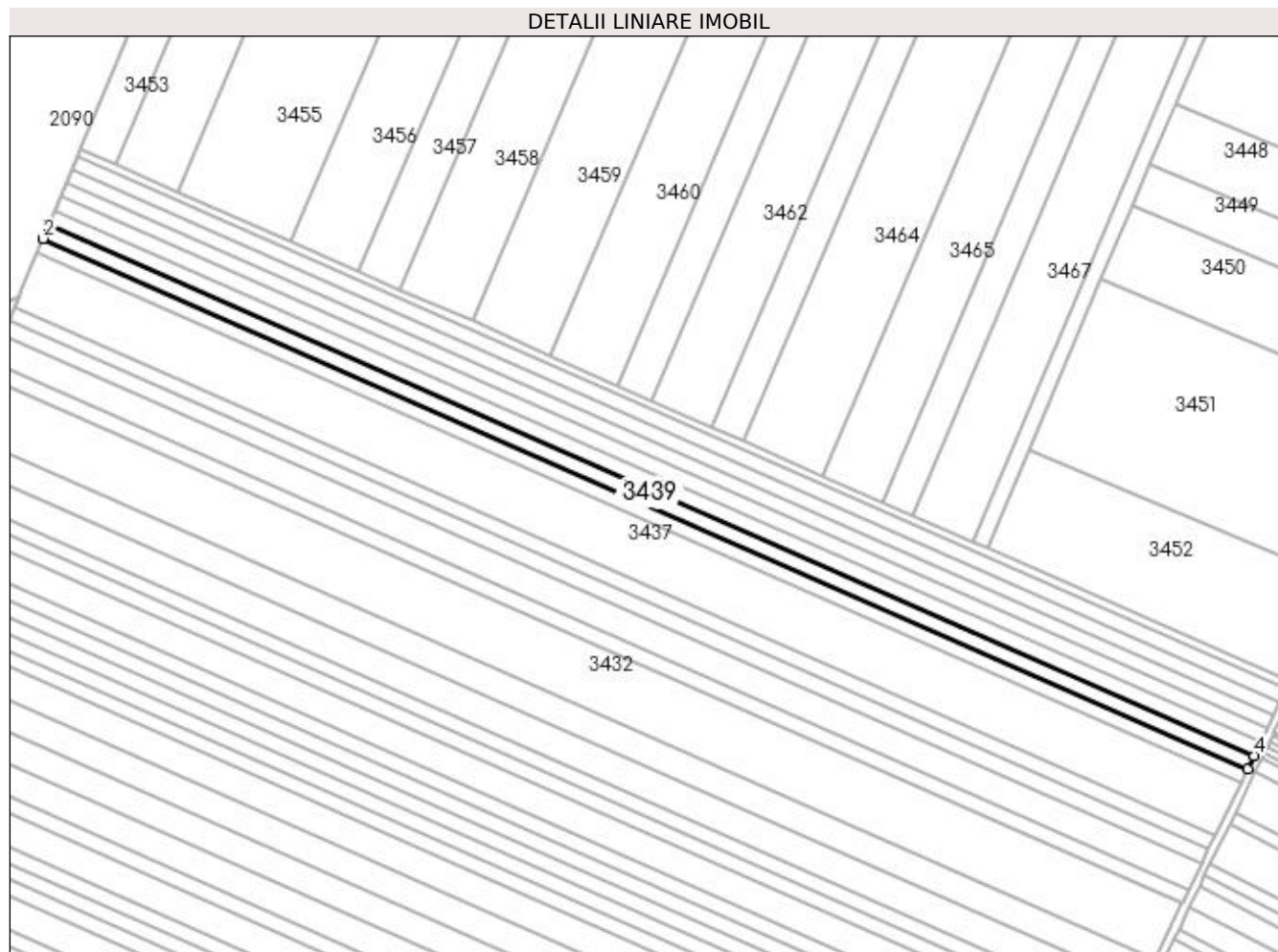
Inscrieri privind dezmembramintele dreptului de proprietate, drepturi reale de garanție și sarcini	Referințe
NU SUNT	

Anexa Nr. 1 La Partea I

Teren

Nr cadastral	Suprafața (mp)*	Observații / Referințe
	Din acte: 5.000 Masurata: 4.867	Procent de diminuare 2.66%

* Suprafața este determinată în planul de proiecție Stereo 70.



Date referitoare la teren

Crt	Categorie folosință	Intra vilan	Suprafața (mp)	Tarla	Parcelă	Nr. topo	Observații / Referințe
1	arabil	NU	4.867	390	9	-	

Lungime Segmente

1) Valorile lungimilor segmentelor sunt obținute din proiecție în plan.

Punct început	X / Y	Punct sfârșit	X / Y	Lungime segment (** (m)
1	354.967,667 283.041,395	2	354.964,835 283.034,548	7.41
2	354.964,835 283.034,548	3	355.565,898 282.769,806	656.784
3	355.565,898 282.769,806	4	355.569,131 282.776,477	7.413
4	355.569,131 282.776,477	1	354.967,667 283.041,395	657.222

**** Lungimile segmentelor sunt determinate în planul de proiecție Stereo 70 și sunt rotunjite la 1 milimetru.**

***** Distanța dintre puncte este formată din segmente cumulate ce sunt mai mici decât valoarea 1 milimetru.**

**DATE DESPRE IMOBILUL NR. 3440**

Oficiul de Cadastru și Publicitate Imobiliară DOLJ
 Biroul de Cadastru și Publicitate Imobiliară Craiova

A. Partea I. Descrierea imobilului

TEREN Extravilan

Adresa: Jud. Dolj, Tarla 390, Parcela 5

Nr. Crt	Nr cadastral Nr. topografic	Suprafața* (mp)	Observații / Referințe
A1	36703	5.000	Sector cadastral:41 Teren neimprejmuit;

B. Partea II. Proprietari și acte

Inscrieri privitoare la dreptul de proprietate și alte drepturi reale		Referințe
76360 / 26/03/2021		
Hotarare Judecatoreasca nr. sentinta civila nr 2223, din 10/12/2013 emis de Judecatoria Calafat in dosar nr 3826/201/2013;		
B1	Intabulare, drept de PROPRIETATE, dobandit prin Hotarare Judecatoreasca, cota actuala 1/1 1) GHEONEA CONSTANTIN	A1

C. Partea III. SARCINI .

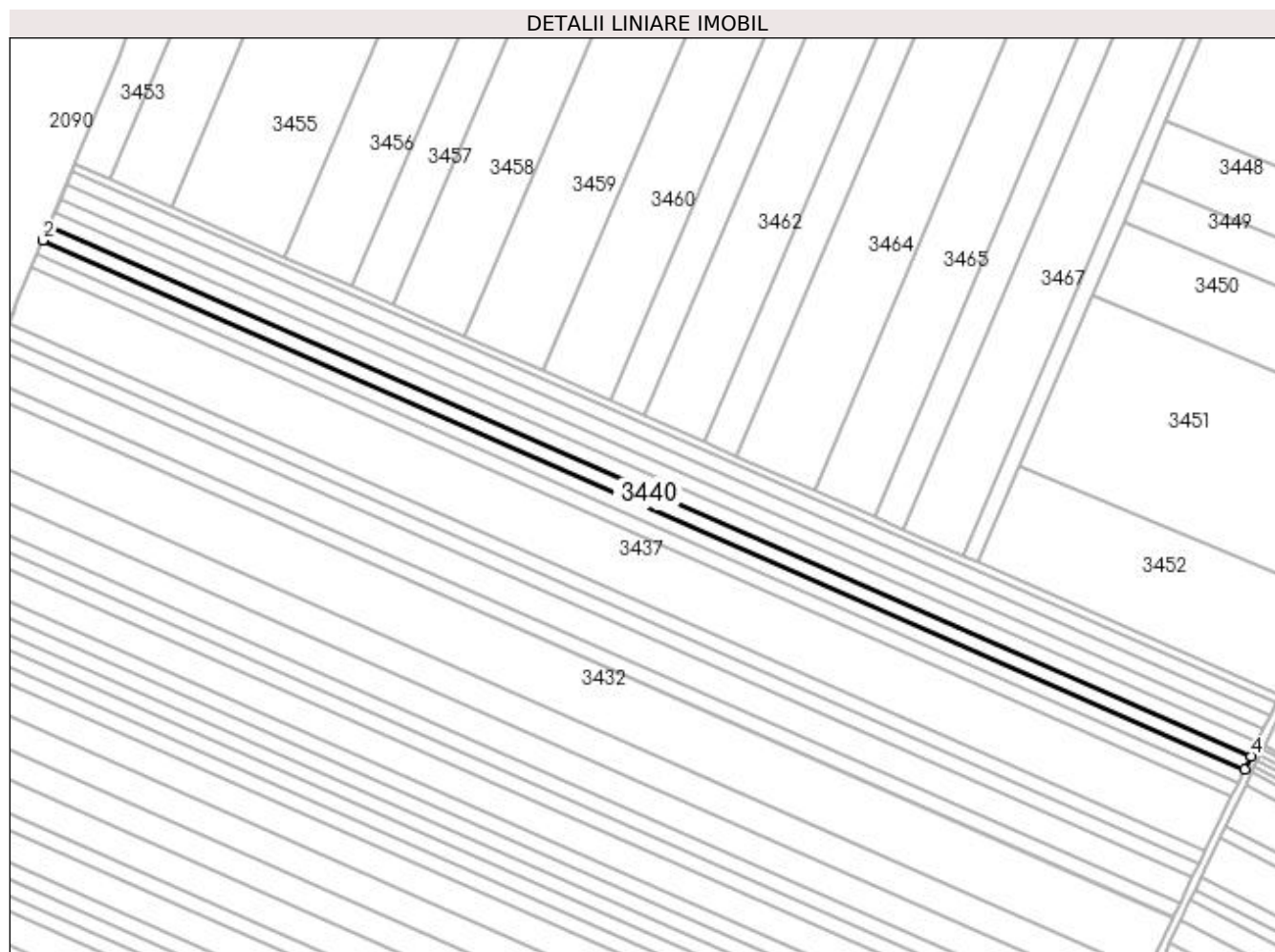
Inscrieri privind dezmembramintele dreptului de proprietate, drepturi reale de garanție și sarcini	Referințe
NU SUNT	

Anexa Nr. 1 La Partea I

Teren

Nr cadastral	Suprafața (mp)*	Observații / Referințe
36703	5.000	

* Suprafața este determinată în planul de proiecție Stereo 70.



Date referitoare la teren

Crt	Categorie folosință	Intra vilan	Suprafața (mp)	Tarla	Parcelă	Nr. topo	Observații / Referințe
1	arabil	NU	5.000	390	5	-	

Lungime Segmente

1) Valorile lungimilor segmentelor sunt obținute din proiecție în plan.

Punct început	X / Y	Punct sfârșit	X / Y	Lungime segment (** (m)
1	354.970,575 283.048,425	2	354.967,667 283.041,395	7.608
2	354.967,667 283.041,395	3	355.569,131 282.776,477	657.222
3	355.569,131 282.776,477	4	355.572,451 282.783,325	7.61
4	355.572,451 282.783,325	1	354.970,575 283.048,425	657.672

**** Lungimile segmentelor sunt determinate în planul de proiecție Stereo 70 și sunt rotunjite la 1 milimetru.**

***** Distanța dintre puncte este formată din segmente cumulate ce sunt mai mici decât valoarea 1 milimetru.**

**DATE DESPRE IMOBILUL NR. 3441**

Oficiul de Cadastru și Publicitate Imobiliară DOLJ
Biroul de Cadastru și Publicitate Imobiliară Craiova

A. Partea I. Descrierea imobilului

TEREN Extravilan

Adresa: Jud. Dolj, T390, P4

Nr. Crt	Nr cadastral Nr. topografic	Suprafața* (mp)	Observații / Referințe
A1		Din acte: 5.000 Masurata: 4.867	Sector cadastral:41 Teren neimprejmuit; Procent de diminuare 2.66%

B. Partea II. Proprietari și acte

Inscrieri privitoare la dreptul de proprietate și alte drepturi reale		Referințe
/		
Act Administrativ nr. TDP 3659-59340, din 07/04/1997 emis de CJSIPT DOLJ;		
B1	Intabulare, drept de PROPRIETATE, dobandit prin Reconstituire, cota actuala 1/1 1) PUNGĂ CONSTANTIN, LIPSA CNP	A1

C. Partea III. SARCINI .

Inscrieri privind dezmembramintele dreptului de proprietate, drepturi reale de garanție și sarcini	Referințe
NU SUNT	

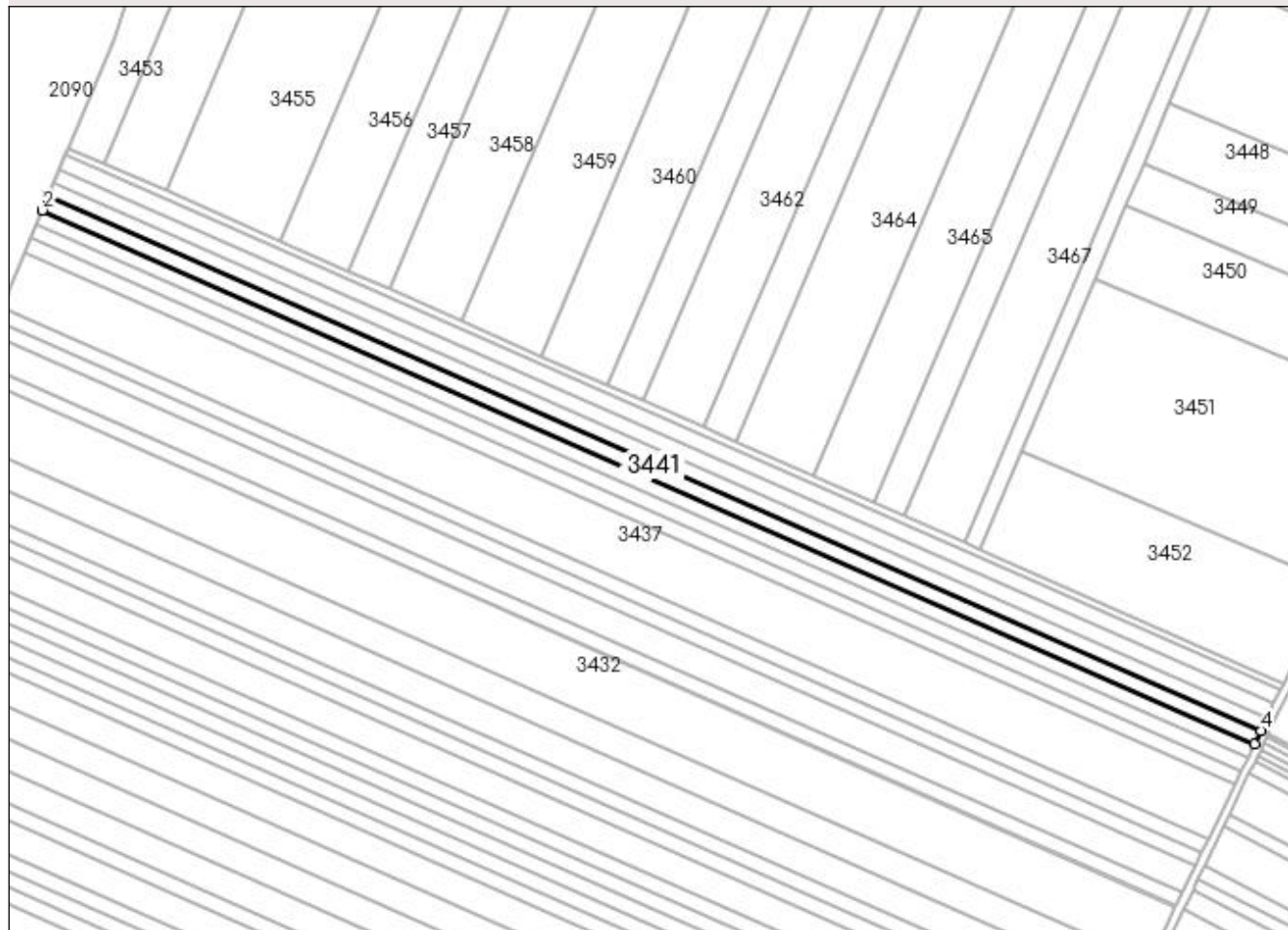
Anexa Nr. 1 La Partea I

Teren

Nr cadastral	Suprafața (mp)*	Observații / Referințe
	Din acte: 5.000 Masurata: 4.867	Procent de diminuare 2.66%

* Suprafața este determinată în planul de proiecție Stereo 70.

DETALII LINIARE IMOBIL



Date referitoare la teren

Crt	Categorie folosință	Intra vilan	Suprafața (mp)	Tarla	Parcelă	Nr. topo	Observații / Referințe
1	arabil	NU	4.867	390	4	-	

Lungime Segmente

1) Valorile lungimilor segmentelor sunt obținute din proiecție în plan.

Punct început	X / Y	Punct sfârșit	X / Y	Lungime segment (** (m)
1	354.973,403 283.055,263	2	354.970,575 283.048,425	7.4
2	354.970,575 283.048,425	3	355.572,451 282.783,325	657.672
3	355.572,451 282.783,325	4	355.575,68 282.789,986	7.402
4	355.575,68 282.789,986	1	354.973,403 283.055,263	658.111

**** Lungimile segmentelor sunt determinate în planul de proiecție Stereo 70 și sunt rotunjite la 1 milimetru.**

***** Distanța dintre puncte este formată din segmente cumulate ce sunt mai mici decât valoarea 1 milimetru.**

**DATE DESPRE IMOBILUL NR. 3442**

Oficiul de Cadastru și Publicitate Imobiliară DOLJ
Biroul de Cadastru și Publicitate Imobiliară Craiova

A. Partea I. Descrierea imobilului

TEREN Extravilan

Adresa: Jud. Dolj, T390, P3

Nr. Crt	Nr cadastral Nr. topografic	Suprafața* (mp)	Observații / Referințe
A1		Din acte: 5.000 Masurata: 4.867	Sector cadastral:41 Teren neimprejmuit; Procent de diminuare 2.66%

B. Partea II. Proprietari și acte

Inscrieri privitoare la dreptul de proprietate și alte drepturi reale		Referințe
/		
Act Administrativ nr. TDP 3621-59340, din 07/04/1997 emis de CJSIPT DOLJ;		
B1	Intabulare, drept de PROPRIETATE, dobandit prin Reconstituire, cota actuala 1/1 1) UNTARU PETRE, LIPSA CNP	A1

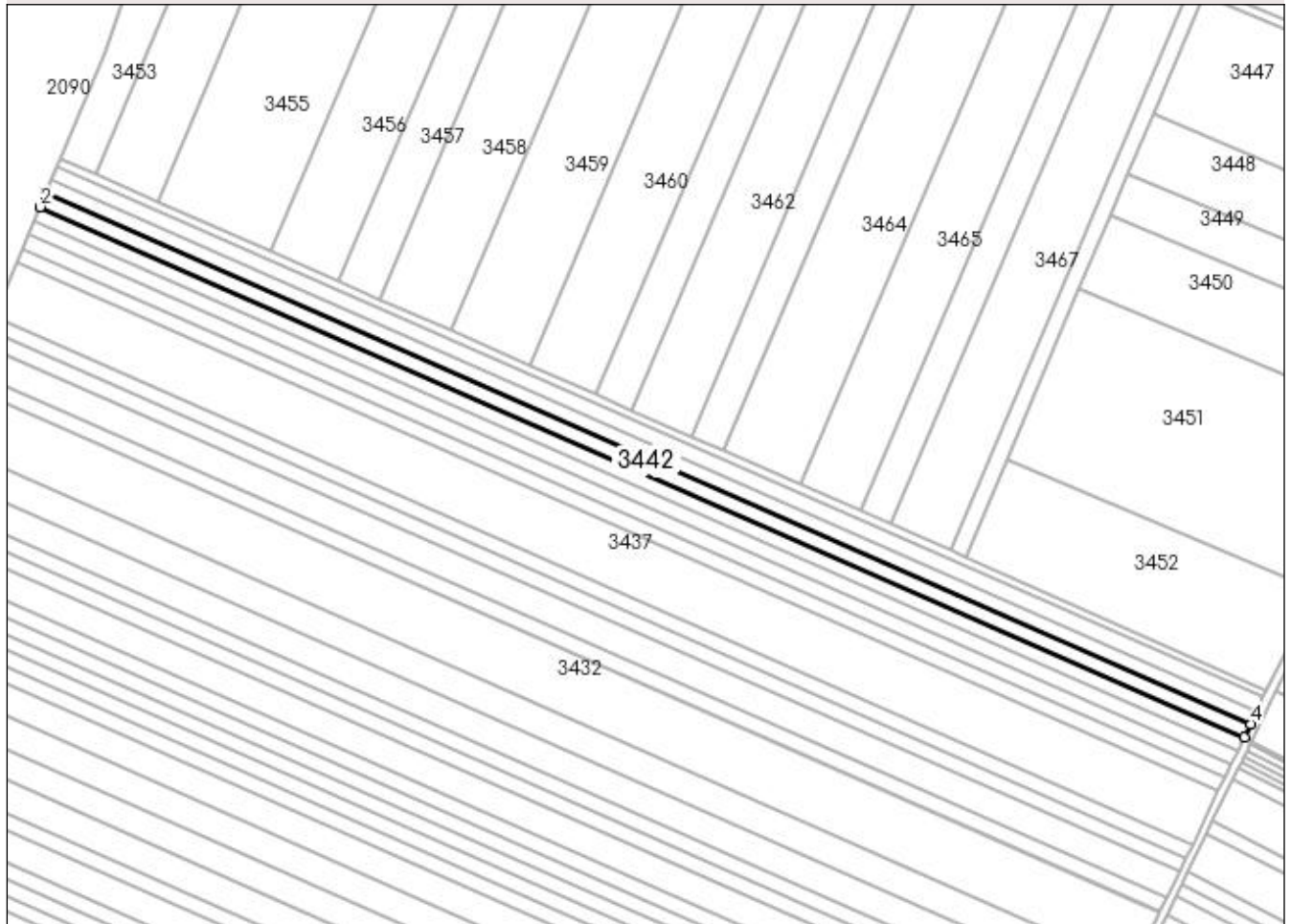
C. Partea III. SARCINI .

Inscrieri privind dezmembramintele dreptului de proprietate, drepturi reale de garanție și sarcini	Referințe
NU SUNT	

Anexa Nr. 1 La Partea I**Teren**

Nr cadastral	Suprafața (mp)*	Observații / Referințe
	Din acte: 5.000 Masurata: 4.867	Procent de diminuare 2.66%

* Suprafața este determinată în planul de proiecție Stereo 70.

DETALII LINIARE IMOBIL**Date referitoare la teren**

Crt	Categorie folosință	Intra vilan	Suprafața (mp)	Tarla	Parcelă	Nr. topo	Observații / Referințe
1	arabil	NU	4.867	390	3	-	

Lungime Segmente

1) Valorile lungimilor segmentelor sunt obținute din proiecție în plan.

Punct început	X / Y	Punct sfârșit	X / Y	Lungime segment (** (m)
1	354.976,229 283.062,097	2	354.973,403 283.055,263	7.395
2	354.973,403 283.055,263	3	355.575,68 282.789,986	658.111
3	355.575,68 282.789,986	4	355.578,906 282.796,643	7.397
4	355.578,906 282.796,643	1	354.976,229 283.062,097	658.548

**** Lungimile segmentelor sunt determinate în planul de proiecție Stereo 70 și sunt rotunjite la 1 milimetru.**

***** Distanța dintre puncte este formată din segmente cumulate ce sunt mai mici decât valoarea 1 milimetru.**

**DATE DESPRE IMOBILUL NR. 3443**

Oficiul de Cadastru și Publicitate Imobiliară DOLJ
Biroul de Cadastru și Publicitate Imobiliară Craiova

A. Partea I. Descrierea imobilului

TEREN Extravilan

Adresa: Jud. Dolj, T390, P22

Nr. Crt	Nr cadastral Nr. topografic	Suprafața* (mp)	Observații / Referințe
A1		Din acte: 5.000 Masurata: 4.867	Sector cadastral:41 Teren neimprejmuit; Procent de diminuare 2.66%

B. Partea II. Proprietari și acte

Inscrieri privitoare la dreptul de proprietate și alte drepturi reale		Referințe
/		
Act Administrativ nr. TDP 3609-59340, din 07/04/1997 emis de CJSIPT DOLJ;		
B1	Intabulare, drept de PROPRIETATE, dobandit prin Reconstituire, cota actuala 1/1 1) STOENICĂ CONSTANTIN , LIPSA CNP	A1

C. Partea III. SARCINI .

Inscrieri privind dezmembramintele dreptului de proprietate, drepturi reale de garanție și sarcini	Referințe
NU SUNT	

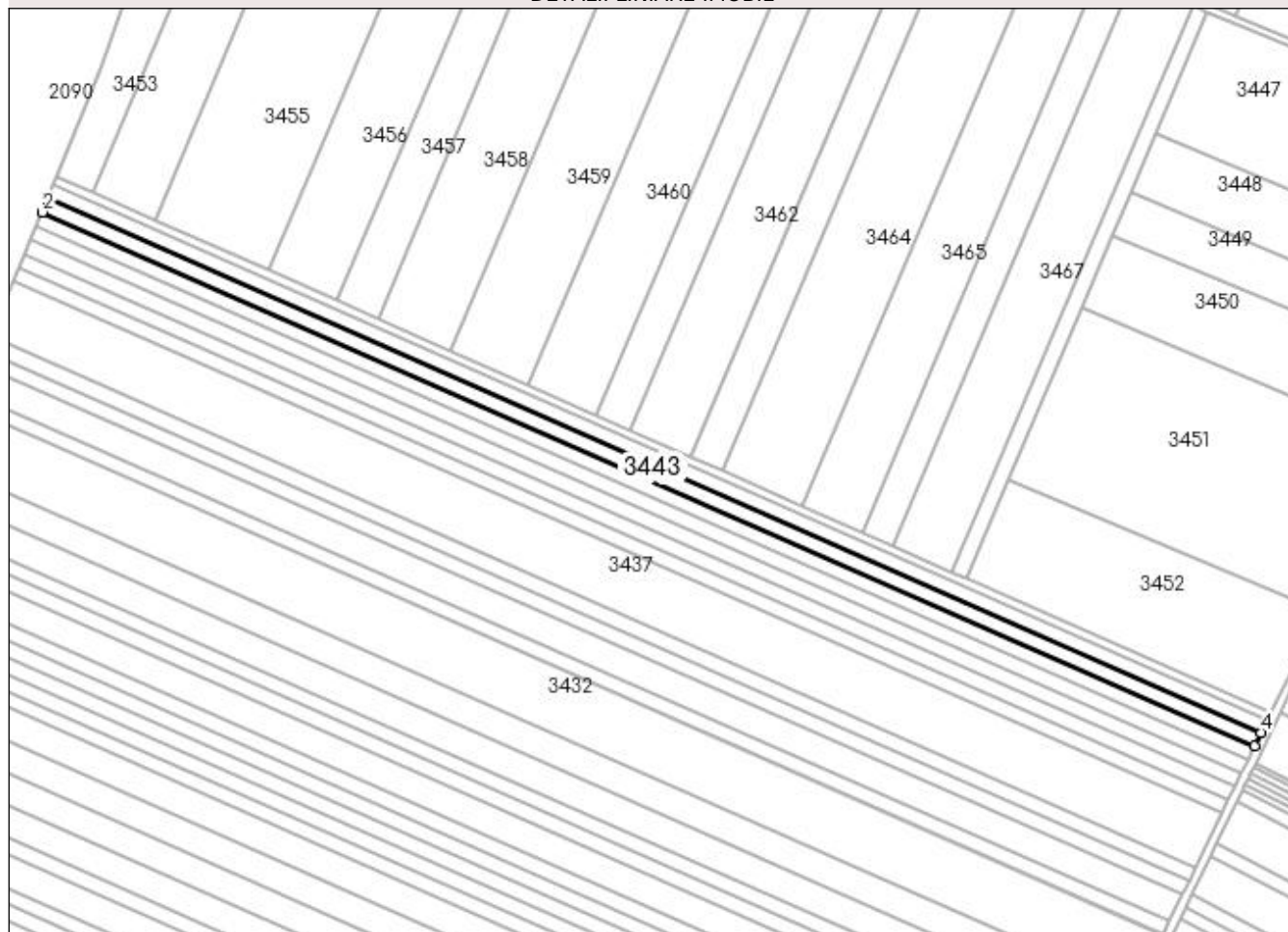
Anexa Nr. 1 La Partea I

Teren

Nr cadastral	Suprafața (mp)*	Observații / Referințe
	Din acte: 5.000 Masurata: 4.867	Procent de diminuare 2.66%

* Suprafața este determinată în planul de proiecție Stereo 70.

DETALII LINIARE IMOBIL



Date referitoare la teren

Crt	Categorie folosință	Intra vilan	Suprafața (mp)	Tarla	Parcelă	Nr. topo	Observații / Referințe
1	arabil	NU	4.867	390	22	-	

Lungime Segmente

1) Valorile lungimilor segmentelor sunt obținute din proiecție în plan.

Punct început	X / Y	Punct sfârșit	X / Y	Lungime segment (** (m)
1	354.979,054 283.068,925	2	354.976,229 283.062,097	7.389
2	354.976,229 283.062,097	3	355.578,906 282.796,643	658.548
3	355.578,906 282.796,643	4	355.582,131 282.803,296	7.393
4	355.582,131 282.803,296	1	354.979,054 283.068,925	658.985

**** Lungimile segmentelor sunt determinate în planul de proiecție Stereo 70 și sunt rotunjite la 1 milimetru.**

***** Distanța dintre puncte este formată din segmente cumulate ce sunt mai mici decât valoarea 1 milimetru.**

**DATE DESPRE IMOBILUL NR. 3444**

Oficiul de Cadastru și Publicitate Imobiliară DOLJ
Biroul de Cadastru și Publicitate Imobiliară Craiova

A. Partea I. Descrierea imobilului

TEREN Extravilan

Adresa: Jud. Dolj, T390, P1

Nr. Crt	Nr cadastral Nr. topografic	Suprafața* (mp)	Observații / Referințe
A1		Din acte: 5.000 Masurata: 4.867	Sector cadastral:41 Teren neimprejmuit; Procent de diminuare 2.66%

B. Partea II. Proprietari și acte

Inscrieri privitoare la dreptul de proprietate și alte drepturi reale		Referințe
/		
Act Administrativ nr. TDP 99-59410, din 18/03/1993 emis de CJSIPT DOLJ (ADEVÉRINTA NR. 4921/19-08-2021);		
B1	Intabulare, drept de PROPRIETATE, dobândit prin Reconstituire, cota actuala 1/1 1) DASCĂLU ION, LIPSA CNP	A1

C. Partea III. SARCINI .

Inscrieri privind dezmembramintele dreptului de proprietate, drepturi reale de garanție și sarcini	Referințe
NU SUNT	

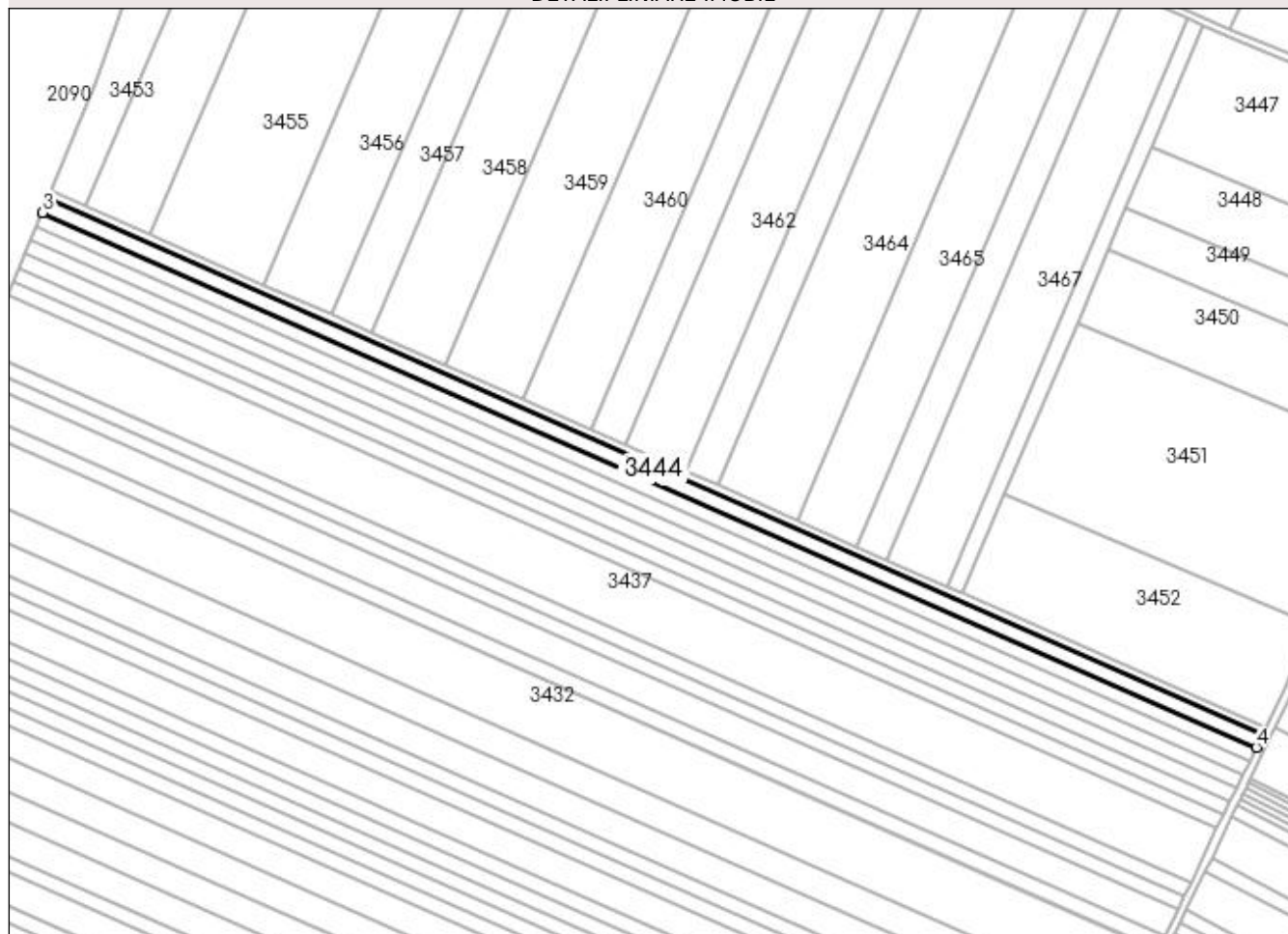
Anexa Nr. 1 La Partea I

Teren

Nr cadastral	Suprafața (mp)*	Observații / Referințe
	Din acte: 5.000 Masurata: 4.867	Procent de diminuare 2.66%

* Suprafața este determinată în planul de proiecție Stereo 70.

DETALII LINIARE IMOBIL



Date referitoare la teren

Crt	Categorie folosință	Intra vilan	Suprafața (mp)	Tarla	Parcelă	Nr. topo	Observații / Referințe
1	arabil	NU	4.867	390	1	-	

Lungime Segmente

1) Valorile lungimilor segmentelor sunt obținute din proiecție în plan.

Punct început	X / Y	Punct sfârșit	X / Y	Lungime segment (** (m)
1	355.585,354 282.809,944	2	354.981,876 283.075,75	659.423
2	354.981,876 283.075,75	3	354.979,054 283.068,925	7.385
3	354.979,054 283.068,925	4	355.582,131 282.803,296	658.985
4	355.582,131 282.803,296	1	355.585,354 282.809,944	7.388

**** Lungimile segmentelor sunt determinate în planul de proiecție Stereo 70 și sunt rotunjite la 1 milimetru.**

***** Distanța dintre puncte este formată din segmente cumulate ce sunt mai mici decât valoarea 1 milimetru.**

**DATE DESPRE IMOBILUL NR. 3445**

Oficiul de Cadastru și Publicitate Imobiliară DOLJ
Biroul de Cadastru și Publicitate Imobiliară Craiova

A. Partea I. Descrierea imobilului

TEREN Extravilan

Adresa: Jud. Dolj, T388, P1

Nr. Crt	Nr cadastral Nr. topografic	Suprafața* (mp)	Observații / Referințe
A1		1.700	Sector cadastral:41 Teren neimprejmuit;

B. Partea II. Proprietari și acte

Inscrieri privitoare la dreptul de proprietate și alte drepturi reale		Referințe
/		
Act Administrativ nr. TDP 3166/59190, din 14/03/1997 emis de CJSIPT DOLJ (ADEVERINTA NR. 4920/19-01-2021);		
B1	Intabulare, drept de PROPRIETATE, dobandit prin Reconstituire, cota actuala 1/1 1) BAILESTEANU IOANA, LIPSA CNP	A1

C. Partea III. SARCINI .

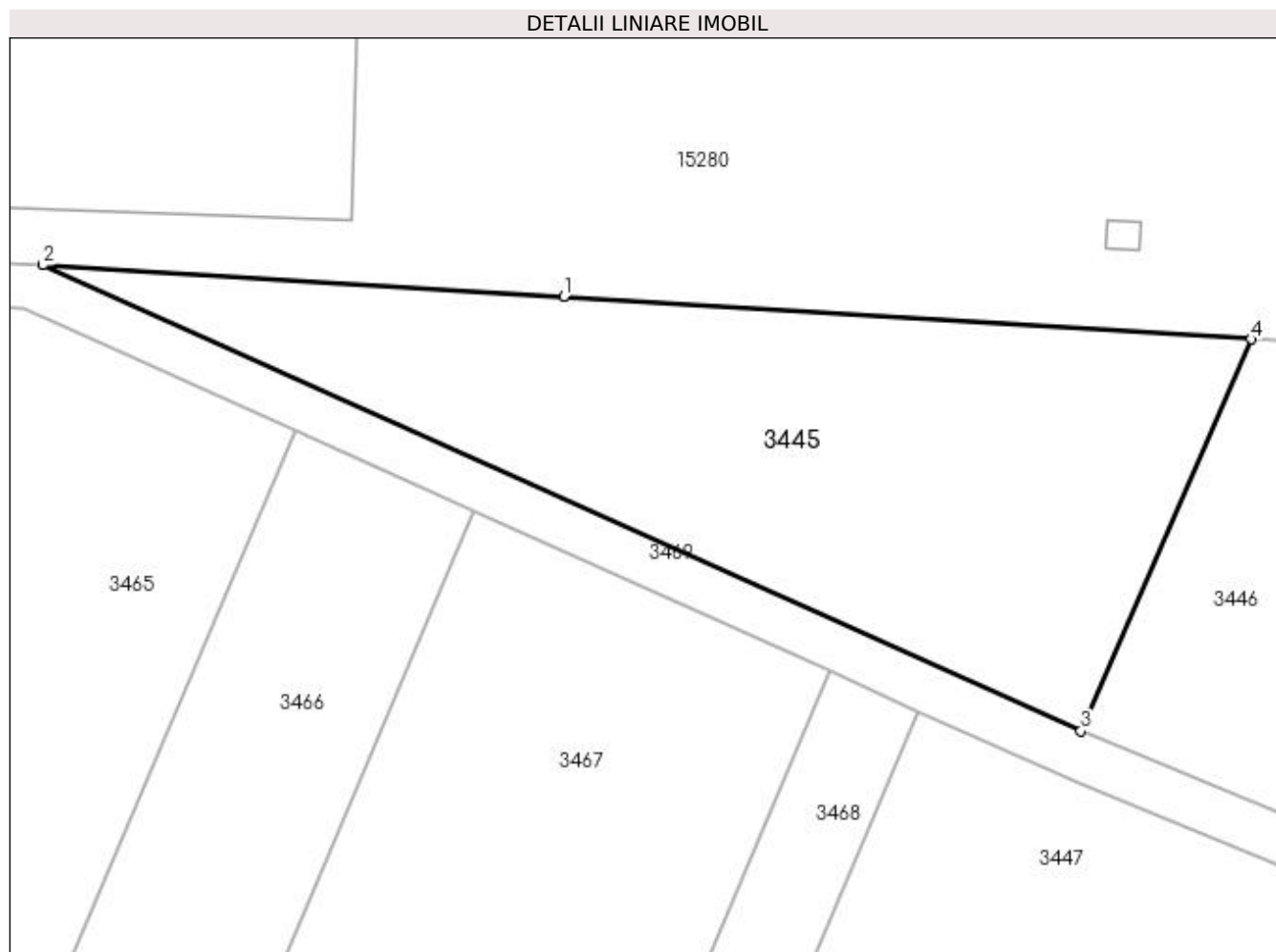
Inscrieri privind dezmembramintele dreptului de proprietate, drepturi reale de garanție și sarcini	Referințe
NU SUNT	

Anexa Nr. 1 La Partea I

Teren

Nr cadastral	Suprafața (mp)*	Observații / Referințe
	1.700	

* Suprafața este determinată în planul de proiecție Stereo 70.



Date referitoare la teren

Crt	Categorie folosință	Intra vilan	Suprafața (mp)	Tarla	Parcelă	Nr. topo	Observații / Referințe
1	arabil	NU	1.700	388	1	-	Restul de proprietate de 8300mp se găsește la ID 3446

Lungime Segmente

1) Valorile lungimilor segmentelor sunt obținute din proiecție în plan.

Punct început	X / Y	Punct sfârșit	X / Y	Lungime segment (** (m)
1	355.525,93 283.196,279	2	355.482,38 283.198,934	43.631
2	355.482,38 283.198,934	3	355.569,202 283.159,972	95.164
3	355.569,202 283.159,972	4	355.583,436 283.192,722	35.71
4	355.583,436 283.192,722	1	355.525,93 283.196,279	57.616

**** Lungimile segmentelor sunt determinate în planul de proiecție Stereo 70 și sunt rotunjite la 1 milimetru.**

***** Distanța dintre puncte este formată din segmente cumulate ce sunt mai mici decât valoarea 1 milimetru.**

**DATE DESPRE IMOBILUL NR. 3446**

Oficiul de Cadastru și Publicitate Imobiliară DOLJ
Biroul de Cadastru și Publicitate Imobiliară Craiova

A. Partea I. Descrierea imobilului

TEREN Extravilan

Adresa: Jud. Dolj, T388, P1, P1/1

Nr. Crt	Nr cadastral Nr. topografic	Suprafața* (mp)	Observații / Referințe
A1	36101	8.300	Sector cadastral:41 Teren neimprejmuit;

B. Partea II. Proprietari și acte

Inscrieri privitoare la dreptul de proprietate și alte drepturi reale		Referințe
24508 / 10/02/2020		
Act Notarial nr. contract de vanzare aut nr 413, din 07/02/2020 emis de NP Budiana Ionut Razvan;		
B1	Intabulare, drept de PROPRIETATE, dobandit prin Conventie, cota actuala 1/1 1) IOVAN ELENA 2) IOVAN IONEL-DANIEL	A1

C. Partea III. SARCINI .

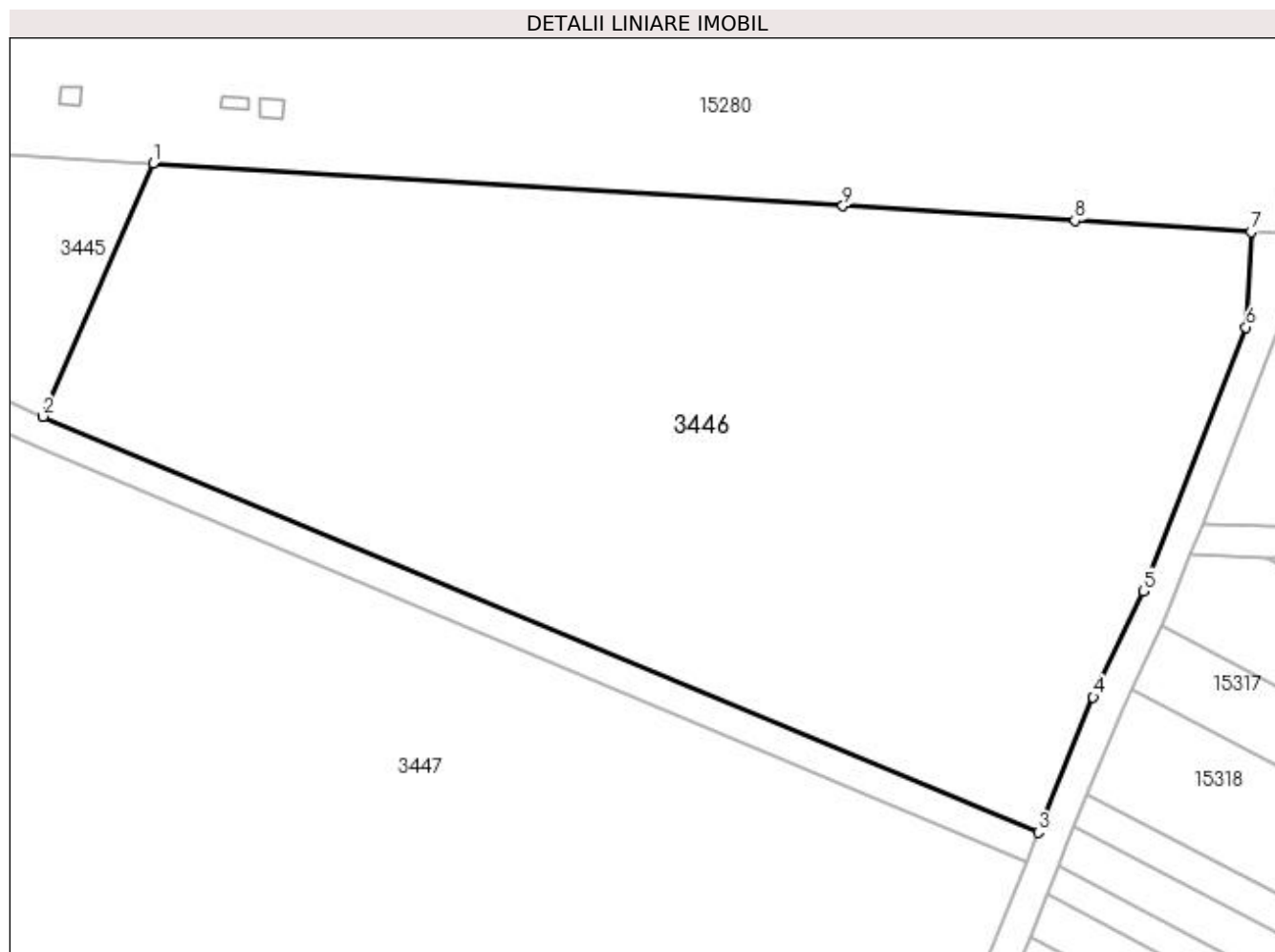
Inscrieri privind dezmembramintele dreptului de proprietate, drepturi reale de garanție și sarcini	Referințe
NU SUNT	

Anexa Nr. 1 La Partea I

Teren

Nr cadastral	Suprafața (mp)*	Observații / Referințe
36101	8.300	

* Suprafața este determinată în planul de proiecție Stereo 70.



Date referitoare la teren

Crt	Categorie folosință	Intra vilan	Suprafața (mp)	Tarla	Parcelă	Nr. topo	Observații / Referințe
1	arabil	NU	1.900	388	1	-	
2	arabil	NU	6.400	388	1/1	-	

Lungime Segmente

1) Valorile lungimilor segmentelor sunt obținute din proiecție în plan.

Punct început	X / Y	Punct sfârșit	X / Y	Lungime segment (** (m)
1	355.583,436 283.192,722	2	355.569,202 283.159,972	35.71
2	355.569,202 283.159,972	3	355.698,008 283.106,15	139.599
3	355.698,008 283.106,15	4	355.705,111 283.123,652	18.888
4	355.705,111 283.123,652	5	355.711,596 283.137,385	15.187

Punct început	X / Y	Punct sfârșit	X / Y	Lungime segment (** (m)
5	355.711,596 283.137,385	6	355.724,888 283.171,505	36.618
6	355.724,888 283.171,505	7	355.725,538 283.183,839	12.351
7	355.725,538 283.183,839	8	355.702,746 283.185,316	22.84
8	355.702,746 283.185,316	9	355.672,713 283.187,199	30.092
9	355.672,713 283.187,199	1	355.583,436 283.192,722	89.448

** Lungimile segmentelor sunt determinate în planul de proiecție Stereo 70 și sunt rotunjite la 1 milimetru.

*** Distanța dintre puncte este formată din segmente cumulate ce sunt mai mici decât valoarea 1 milimetru.

**DATE DESPRE IMOBILUL NR. 3447**

Oficiul de Cadastru și Publicitate Imobiliară DOLJ
Biroul de Cadastru și Publicitate Imobiliară Craiova

A. Partea I. Descrierea imobilului

TEREN Extravilan

Adresa: Jud. Dolj, T388, P1

Nr. Crt	Nr cadastral Nr. topografic	Suprafața* (mp)	Observații / Referințe
A1		10.000	Sector cadastral:41 Teren neimprejmuit;

B. Partea II. Proprietari și acte

Inscrieri privitoare la dreptul de proprietate și alte drepturi reale	Referințe
/	
Act Administrativ nr. TDP 4272-48619, din 20/08/2002 emis de CJSIPT DOLJ;	
B1	A1
Intabulare, drept de PROPRIETATE, dobandit prin Reconstituire, cota actuala 1/1 1) DIHORU EMILIA, LIPSA CNP	

C. Partea III. SARCINI .

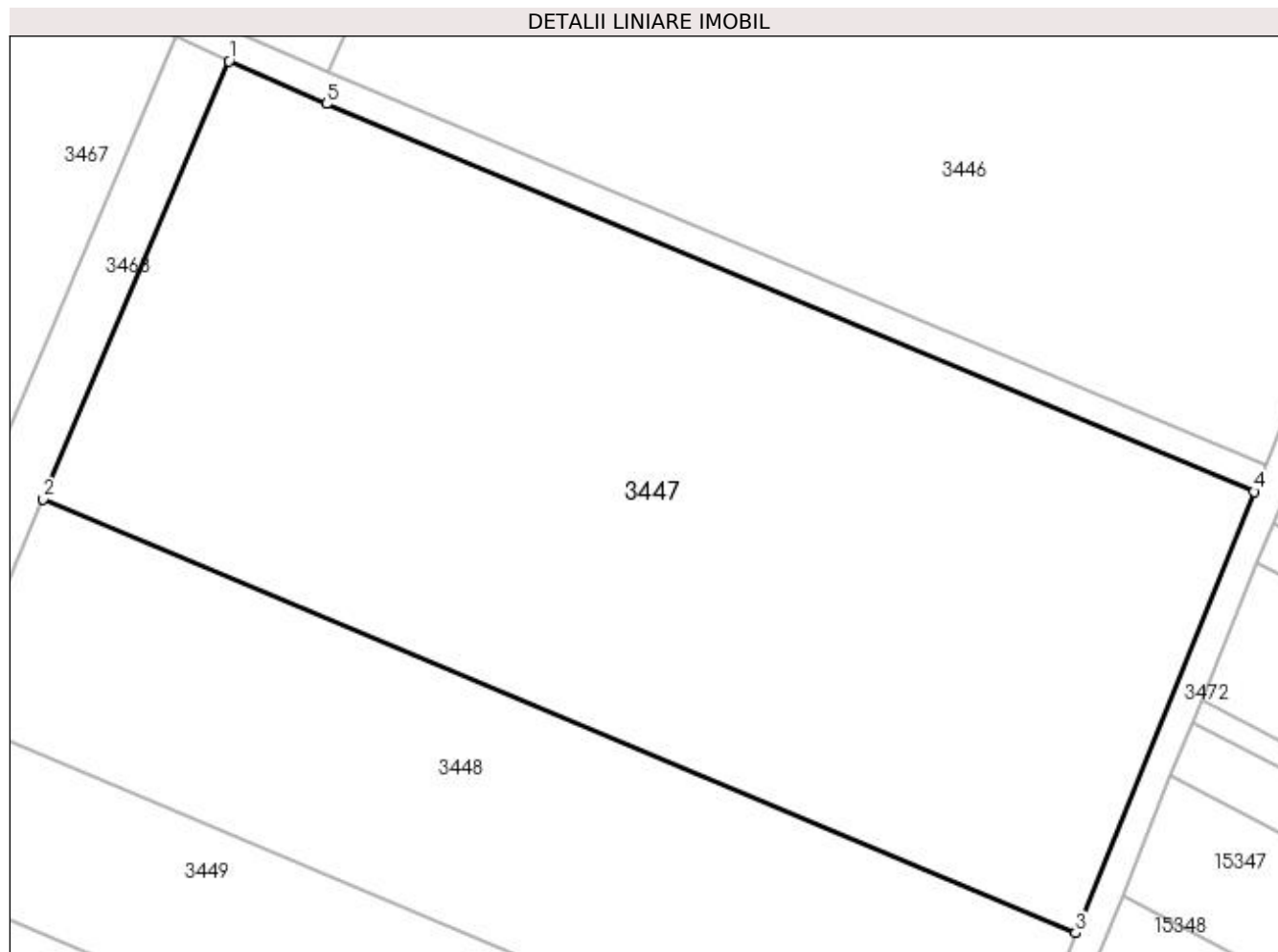
Inscrieri privind dezmembramintele dreptului de proprietate, drepturi reale de garanție și sarcini	Referințe
NU SUNT	

Anexa Nr. 1 La Partea I

Teren

Nr cadastral	Suprafața (mp)*	Observații / Referințe
	10.000	

* Suprafața este determinată în planul de proiecție Stereo 70.



Date referitoare la teren

Crt	Categorie folosință	Intra vilan	Suprafața (mp)	Tarla	Parcelă	Nr. topo	Observații / Referințe
1	arabil	NU	10.000	388	1	-	

Lungime Segmente

1) Valorile lungimilor segmentelor sunt obținute din proiecție în plan.

Punct început	X / Y	Punct sfârșit	X / Y	Lungime segment (** (m)
1	355.555,597 283.161,565	2	355.530,102 283.101,416	65.329
2	355.530,102 283.101,416	3	355.671,938 283.041,785	153.861
3	355.671,938 283.041,785	4	355.696,437 283.102,401	65.38
4	355.696,437 283.102,401	5	355.569,026 283.155,658	138.094
5	355.569,026 283.155,658	1	355.555,597 283.161,565	14.671

**** Lungimile segmentelor sunt determinate în planul de proiecție Stereo 70 și sunt rotunjite la 1 milimetru.**

***** Distanța dintre puncte este formată din segmente cumulate ce sunt mai mici decât valoarea 1 milimetru.**

**DATE DESPRE IMOBILUL NR. 3448**

Oficiul de Cadastru și Publicitate Imobiliară DOLJ
Biroul de Cadastru și Publicitate Imobiliară Craiova

A. Partea I. Descrierea imobilului

TEREN Extravilan

Adresa: Jud. Dolj, T388, P3

Nr. Crt	Nr cadastral Nr. topografic	Suprafața* (mp)	Observații / Referințe
A1		5.000	Sector cadastral:41 Teren neimprejmuit;

B. Partea II. Proprietari și acte

Inscrieri privitoare la dreptul de proprietate și alte drepturi reale	Referințe
/	
Act Administrativ nr. TDP 3969-48351, din 08/09/1998 emis de CJSIPT DOLJ;	
B1	A1
Intabulare, drept de PROPRIETATE, dobândit prin Reconstituire, cota actuala 1/1 1) PĂUN CONSTANTIN, LIPSA CNP	

C. Partea III. SARCINI .

Inscrieri privind dezmembramintele dreptului de proprietate, drepturi reale de garanție și sarcini	Referințe
NU SUNT	

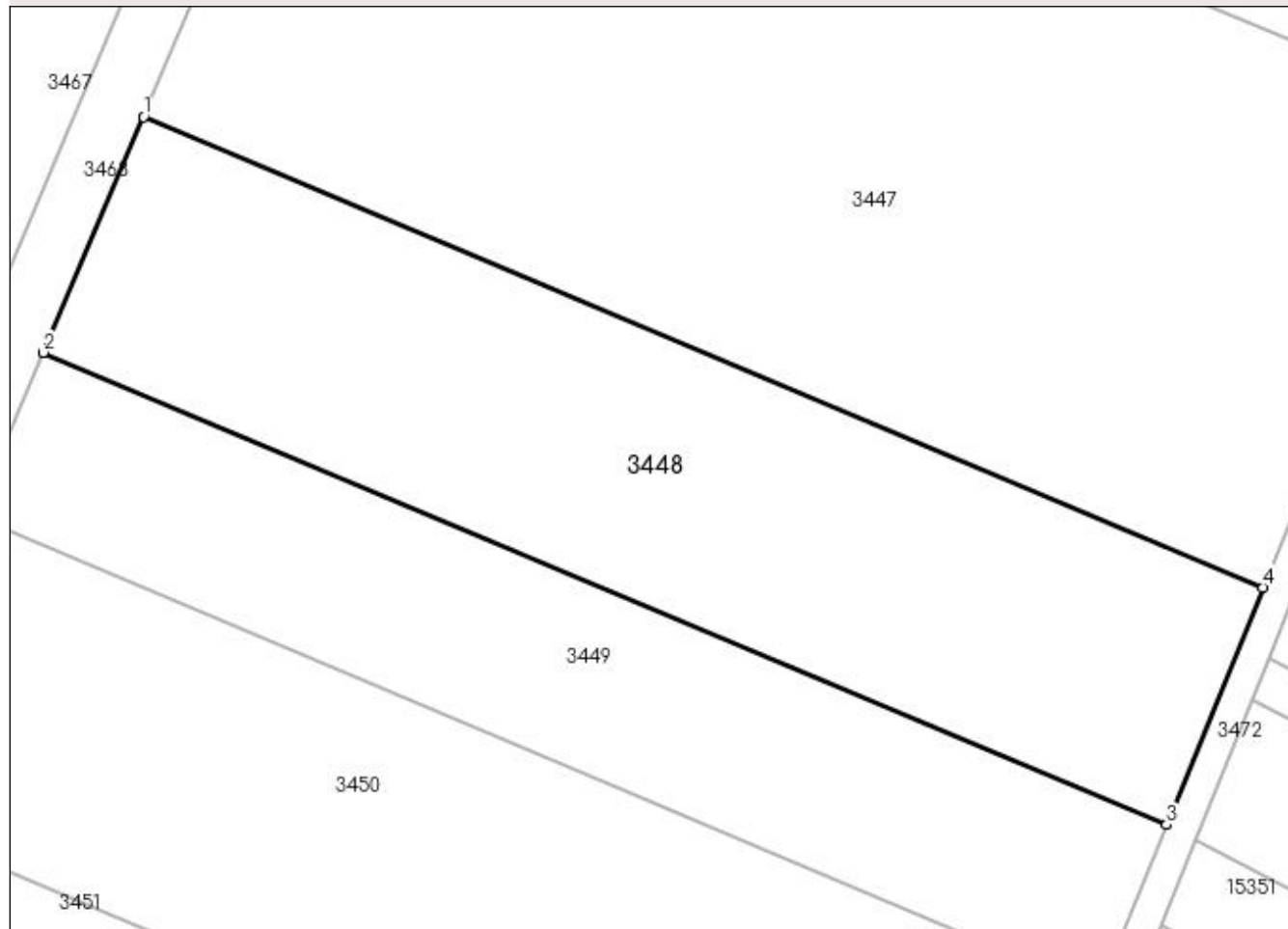
Anexa Nr. 1 La Partea I

Teren

Nr cadastral	Suprafața (mp)*	Observații / Referințe
	5.000	

* Suprafața este determinată în planul de proiecție Stereo 70.

DETALII LINIARE IMOBIL



Date referitoare la teren

Crt	Categorie folosință	Intra vilan	Suprafața (mp)	Tarla	Parcelă	Nr. topo	Observații / Referințe
1	arabil	NU	5.000	388	3	-	

Lungime Segmente

1) Valorile lungimilor segmentelor sunt obținute din proiecție în plan.

Punct început	X / Y	Punct sfârșit	X / Y	Lungime segment (** (m)
1	355.530,102 283.101,416	2	355.517,411 283.071,557	32.444
2	355.517,411 283.071,557	3	355.659,759 283.011,717	154.414
3	355.659,759 283.011,717	4	355.671,938 283.041,785	32.441
4	355.671,938 283.041,785	1	355.530,102 283.101,416	153.861

**** Lungimile segmentelor sunt determinate în planul de proiecție Stereo 70 și sunt rotunjite la 1 milimetru.**

***** Distanța dintre puncte este formată din segmente cumulate ce sunt mai mici decât valoarea 1 milimetru.**

**DATE DESPRE IMOBILUL NR. 3449**

Oficiul de Cadastru și Publicitate Imobiliară DOLJ
Biroul de Cadastru și Publicitate Imobiliară Craiova

A. Partea I. Descrierea imobilului

TEREN Extravilan

Adresa: Jud. Dolj, T388, P4

Nr. Crt	Nr cadastral Nr. topografic	Suprafața* (mp)	Observații / Referințe
A1		3.500	Sector cadastral:41 Teren neimprejmuit;

B. Partea II. Proprietari și acte

Inscrieri privitoare la dreptul de proprietate și alte drepturi reale	Referințe
/	
Act Administrativ nr. TDP 18661, din 17/10/2014 emis de CJSIPT DOLJ;	
B1	A1
Intabulare, drept de PROPRIETATE, dobândit prin Reconstituire, cota actuala 1/1 1) STOENICĂ DUMITRU, LIPSA CNP	

C. Partea III. SARCINI .

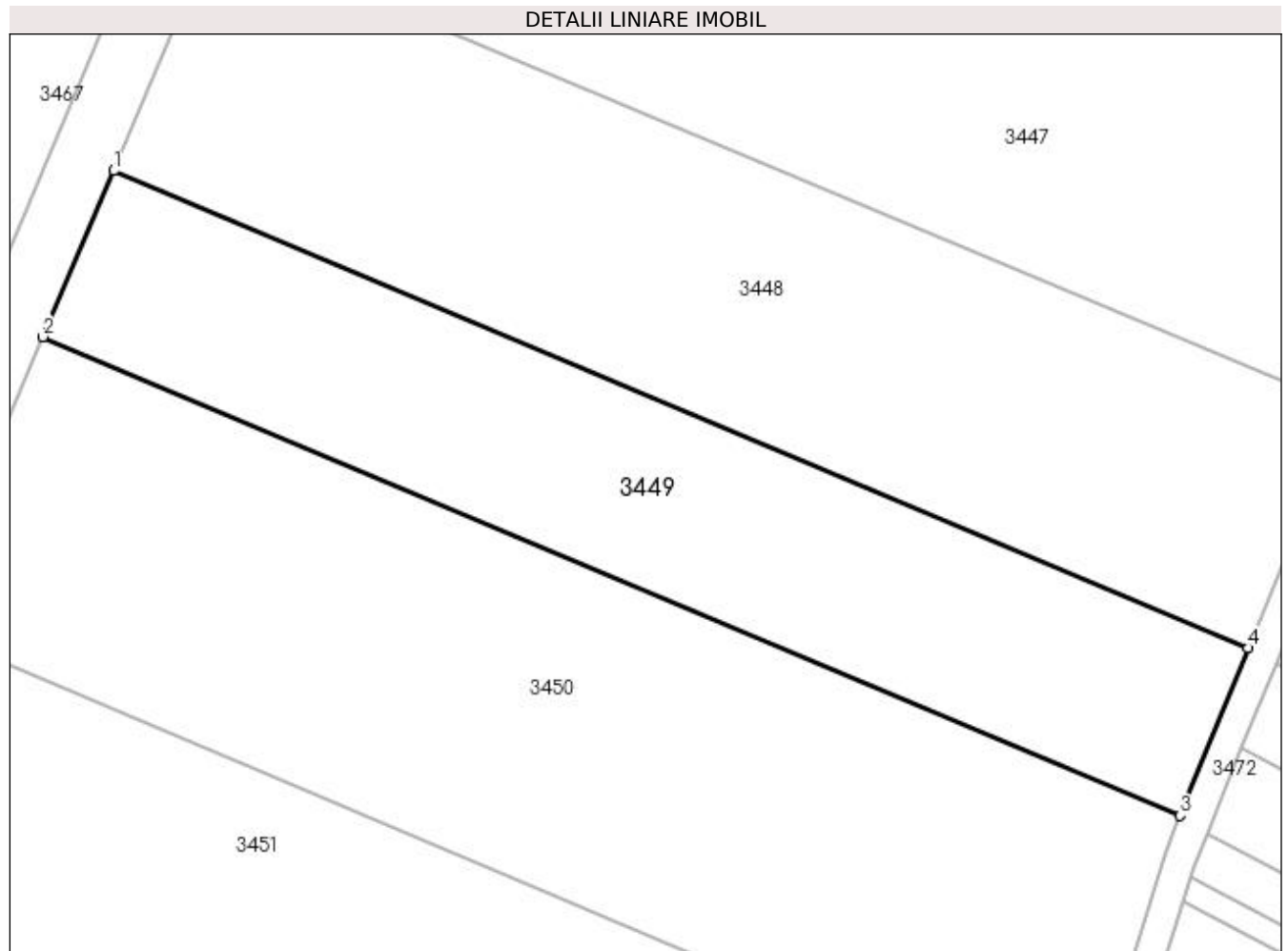
Inscrieri privind dezmembramintele dreptului de proprietate, drepturi reale de garanție și sarcini	Referințe
NU SUNT	

Anexa Nr. 1 La Partea I

Teren

Nr cadastral	Suprafața (mp)*	Observații / Referințe
	3.500	

* Suprafața este determinată în planul de proiecție Stereo 70.



Date referitoare la teren

Crt	Categorie folosință	Intra vilan	Suprafața (mp)	Tarla	Parcelă	Nr. topo	Observații / Referințe
1	arabil	NU	3.500	388	4	-	

Lungime Segmente

1) Valorile lungimilor segmentelor sunt obținute din proiecție în plan.

Punct început	X / Y	Punct sfârșit	X / Y	Lungime segment (** (m)
1	355.517,411 283.071,557	2	355.508,556 283.050,725	22.636
2	355.508,556 283.050,725	3	355.651,258 282.990,73	154.801
3	355.651,258 282.990,73	4	355.659,759 283.011,717	22.643
4	355.659,759 283.011,717	1	355.517,411 283.071,557	154.414

**** Lungimile segmentelor sunt determinate în planul de proiecție Stereo 70 și sunt rotunjite la 1 milimetru.**

***** Distanța dintre puncte este formată din segmente cumulate ce sunt mai mici decât valoarea 1 milimetru.**

**DATE DESPRE IMOBILUL NR. 3450**

Oficiul de Cadastru și Publicitate Imobiliară DOLJ
Biroul de Cadastru și Publicitate Imobiliară Craiova

A. Partea I. Descrierea imobilului

TEREN Extravilan

Adresa: Jud. Dolj, T388, P58

Nr. Crt	Nr cadastral Nr. topografic	Suprafața* (mp)	Observații / Referințe
A1		6.200	Sector cadastral:41 Teren neimprejmuit;

B. Partea II. Proprietari și acte

Inscrieri privitoare la dreptul de proprietate și alte drepturi reale	Referințe
/	
Act Administrativ nr. TDP 2243-45380, din 06/06/1996 emis de CJSIPT DOLJ;	
B1	A1
Intabulare, drept de PROPRIETATE, dobândit prin Reconstituire, cota actuala 1/1 1) BOTOAGA CONSTANTIN, LIPSA CNP	

C. Partea III. SARCINI .

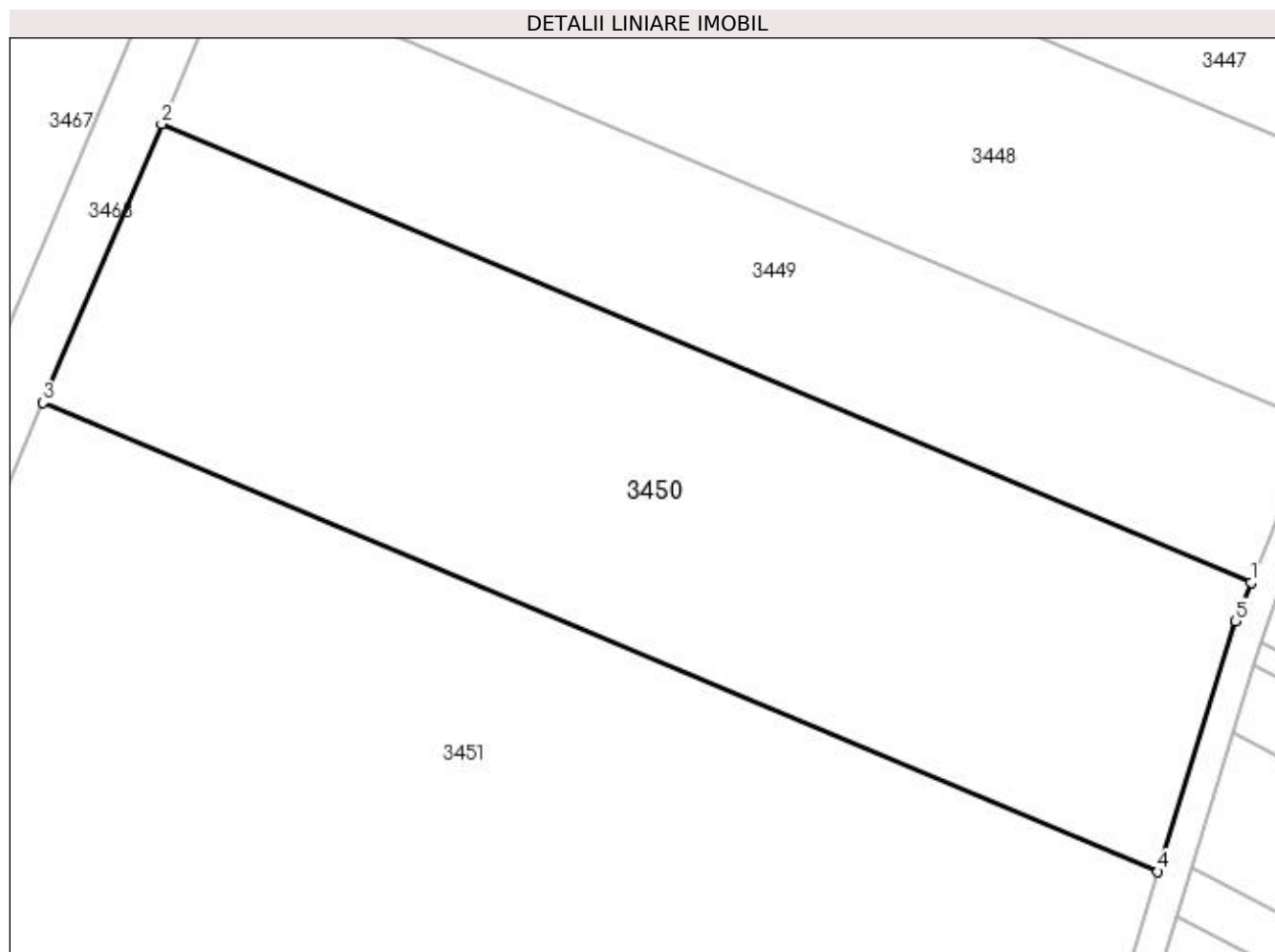
Inscrieri privind dezmembramintele dreptului de proprietate, drepturi reale de garanție și sarcini	Referințe
NU SUNT	

Anexa Nr. 1 La Partea I

Teren

Nr cadastral	Suprafața (mp)*	Observații / Referințe
	6.200	

* Suprafața este determinată în planul de proiecție Stereo 70.



Date referitoare la teren

Crt	Categorie folosință	Intravilan	Suprafața (mp)	Tarla	Parcelă	Nr. topo	Observații / Referințe
1	arabil	NU	6.200	388	58	-	

Lungime Segmente

1) Valorile lungimilor segmentelor sunt obținute din proiecție în plan.

Punct început	X / Y	Punct sfârșit	X / Y	Lungime segment (** (m)
1	355.651,258 282.990,73	2	355.508,556 283.050,725	154.801
2	355.508,556 283.050,725	3	355.493,047 283.014,24	39.644
3	355.493,047 283.014,24	4	355.639,047 282.952,859	158.378
4	355.639,047 282.952,859	5	355.649,21 282.985,674	34.353
5	355.649,21 282.985,674	1	355.651,258 282.990,73	5.455

**** Lungimile segmentelor sunt determinate în planul de proiecție Stereo 70 și sunt rotunjite la 1 milimetru.**

***** Distanța dintre puncte este formată din segmente cumulate ce sunt mai mici decât valoarea 1 milimetru.**

**DATE DESPRE IMOBILUL NR. 3451**

Oficiul de Cadastru și Publicitate Imobiliară DOLJ
Biroul de Cadastru și Publicitate Imobiliară Craiova

A. Partea I. Descrierea imobilului

TEREN Extravilan

Adresa: Jud. Dolj, T388, P5

Nr. Crt	Nr cadastral Nr. topografic	Suprafața* (mp)	Observații / Referințe
A1		15.000	Sector cadastral:41 Teren neimprejmuit;

B. Partea II. Proprietari și acte

Inscrieri privitoare la dreptul de proprietate și alte drepturi reale		Referințe
/		
Act Administrativ nr. TDP 3676-59340, din 08/04/1997 emis de CJSIPT DOLJ (ADEVERINTA NR. 4901/19-08-2021);		
B1	Intabulare, drept de PROPRIETATE, dobandit prin Reconstituire, cota actuala 1/1 1) CORNEANU AUREL, LIPSA CNP	A1

C. Partea III. SARCINI .

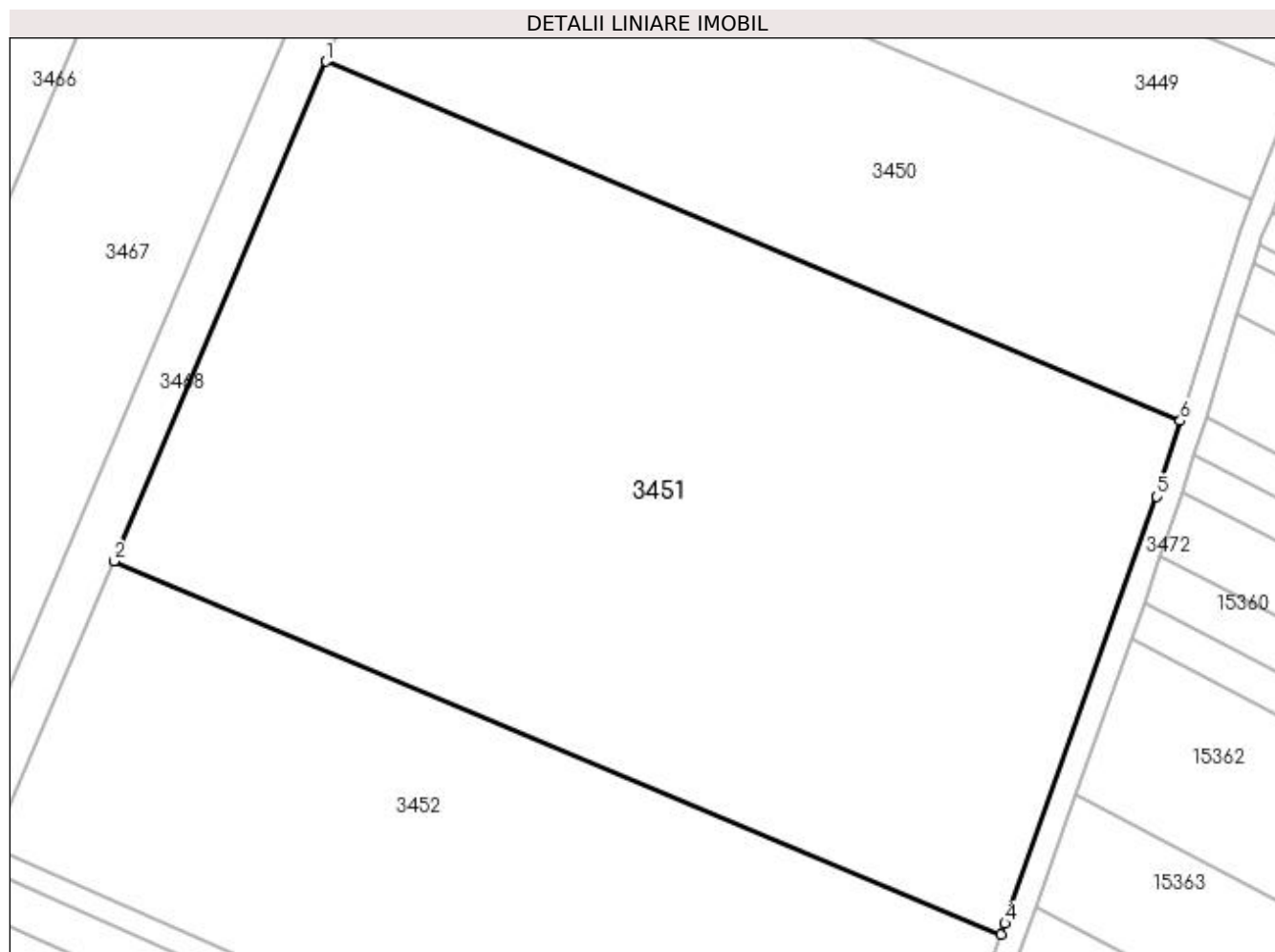
Inscrieri privind dezmembramintele dreptului de proprietate, drepturi reale de garanție și sarcini	Referințe
NU SUNT	

Anexa Nr. 1 La Partea I

Teren

Nr cadastral	Suprafața (mp)*	Observații / Referințe
	15.000	

* Suprafața este determinată în planul de proiecție Stereo 70.



Date referitoare la teren

Crt	Categorie folosință	Intra vilan	Suprafața (mp)	Tarla	Parcelă	Nr. topo	Observații / Referințe
1	arabil	NU	15.000	388	5	-	

Lungime Segmente

1) Valorile lungimilor segmentelor sunt obținute din proiecție în plan.

Punct început	X / Y	Punct sfârșit	X / Y	Lungime segment (** (m)
1	355.493,047 283.014,24	2	355.456,755 282.928,86	92.773
2	355.456,755 282.928,86	3	355.608,395 282.865,108	164.496
3	355.608,395 282.865,108	4	355.609,077 282.866,976	1.989
4	355.609,077 282.866,976	5	355.635,043 282.939,928	77.435
5	355.635,043 282.939,928	6	355.639,047 282.952,859	13.537

Punct început	X / Y	Punct sfârșit	X / Y	Lungime segment (** (m)
6	355.639,047 282.952,859	1	355.493,047 283.014,24	158.378

** Lungimile segmentelor sunt determinate în planul de proiecție Stereo 70 și sunt rotunjite la 1 milimetru.

*** Distanța dintre puncte este formată din segmente cumulate ce sunt mai mici decât valoarea 1 milimetru.

**DATE DESPRE IMOBILUL NR. 3452**

Oficiul de Cadastru și Publicitate Imobiliară DOLJ
Biroul de Cadastru și Publicitate Imobiliară Craiova

A. Partea I. Descrierea imobilului

TEREN Extravilan

Adresa: Jud. Dolj, T388, P4

Nr. Crt	Nr cadastral Nr. topografic	Suprafața* (mp)	Observații / Referințe
A1	36098	9.000	Sector cadastral:41 Teren neimprejmuit;

B. Partea II. Proprietari și acte

Inscrieri privitoare la dreptul de proprietate și alte drepturi reale		Referințe
24528 / 10/02/2020		
Act Notarial nr. 413, din 07/02/2020 emis de Budiana Ionut Razvan;		
B1	Intabulare, drept de PROPRIETATE, dobandit prin Conventie, cota actuala 1/1 1) IOVAN ELENA 2) IOVAN IONEL-DANIEL	A1

C. Partea III. SARCINI .

Inscrieri privind dezmembramintele dreptului de proprietate, drepturi reale de garanție și sarcini	Referințe
NU SUNT	

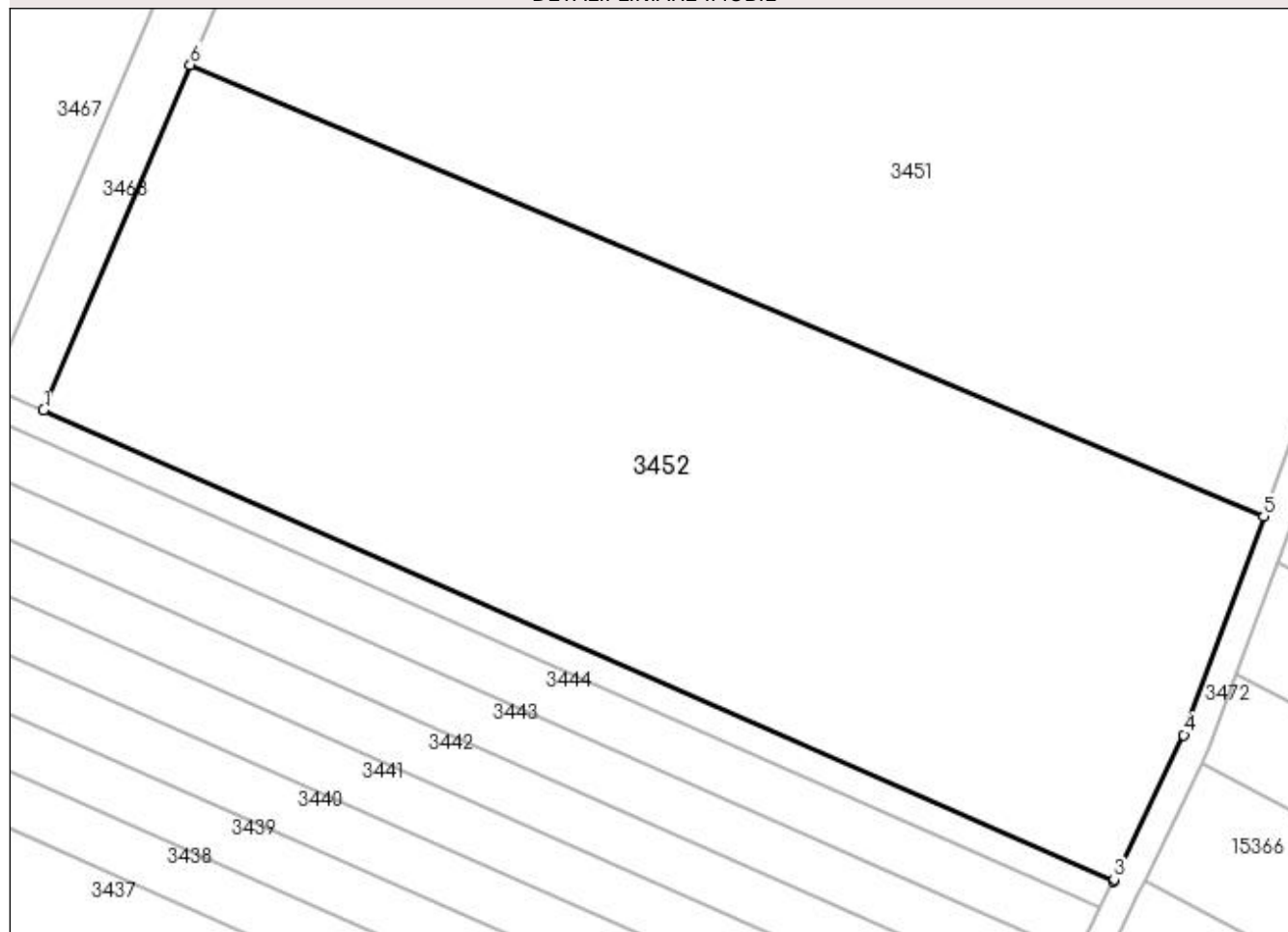
Anexa Nr. 1 La Partea I

Teren

Nr cadastral	Suprafața (mp)*	Observații / Referințe
36098	9.000	

* Suprafața este determinată în planul de proiecție Stereo 70.

DETALII LINIARE IMOBIL



Date referitoare la teren

Crt	Categorie folosință	Intravilan	Suprafața (mp)	Tarla	Parcelă	Nr. topo	Observații / Referințe
1	arabil	NU	9.000	388	4	-	

Lungime Segmente

1) Valorile lungimilor segmentelor sunt obținute din proiecție în plan.

Punct început	X / Y	Punct sfârșit	X / Y	Lungime segment (** (m)
1	355.436,023 282.880,086	2	355.587,098 282.813,544	165.08
2	355.587,098 282.813,544	3	355.587,253 282.813,863	0.355
3	355.587,253 282.813,863	4	355.597,105 282.834,246	22.639
4	355.597,105 282.834,246	5	355.608,395 282.865,108	32.862
5	355.608,395 282.865,108	6	355.456,755 282.928,86	164.496

Punct început	X / Y	Punct sfârșit	X / Y	Lungime segment (** (m)
6	355.456,755 282.928,86	1	355.436,023 282.880,086	52.997

** Lungimile segmentelor sunt determinate în planul de proiecție Stereo 70 și sunt rotunjite la 1 milimetru.

*** Distanța dintre puncte este formată din segmente cumulate ce sunt mai mici decât valoarea 1 milimetru.

**DATE DESPRE IMOBILUL NR. 3453**

Oficiul de Cadastru și Publicitate Imobiliară DOLJ
Biroul de Cadastru și Publicitate Imobiliară Craiova

A. Partea I. Descrierea imobilului

TEREN Extravilan

Adresa: Jud. Dolj, T388, P5/1

Nr. Crt	Nr cadastral Nr. topografic	Suprafața* (mp)	Observații / Referințe
A1		2.800	Sector cadastral:41 Teren neimprejmuit;

B. Partea II. Proprietari și acte

Inscrieri privitoare la dreptul de proprietate și alte drepturi reale	Referințe
/	
Act Administrativ nr. TDP 13214, din 09/04/2009 emis de CJSIPT DOLJ (ADEVERINTA NR. 4092/19-08-2021);	
B1	A1
Intabulare, drept de PROPRIETATE, dobandit prin Reconstituire, cota actuala 1/1 1) TOMA MARIN, LIPSA CNP	

C. Partea III. SARCINI .

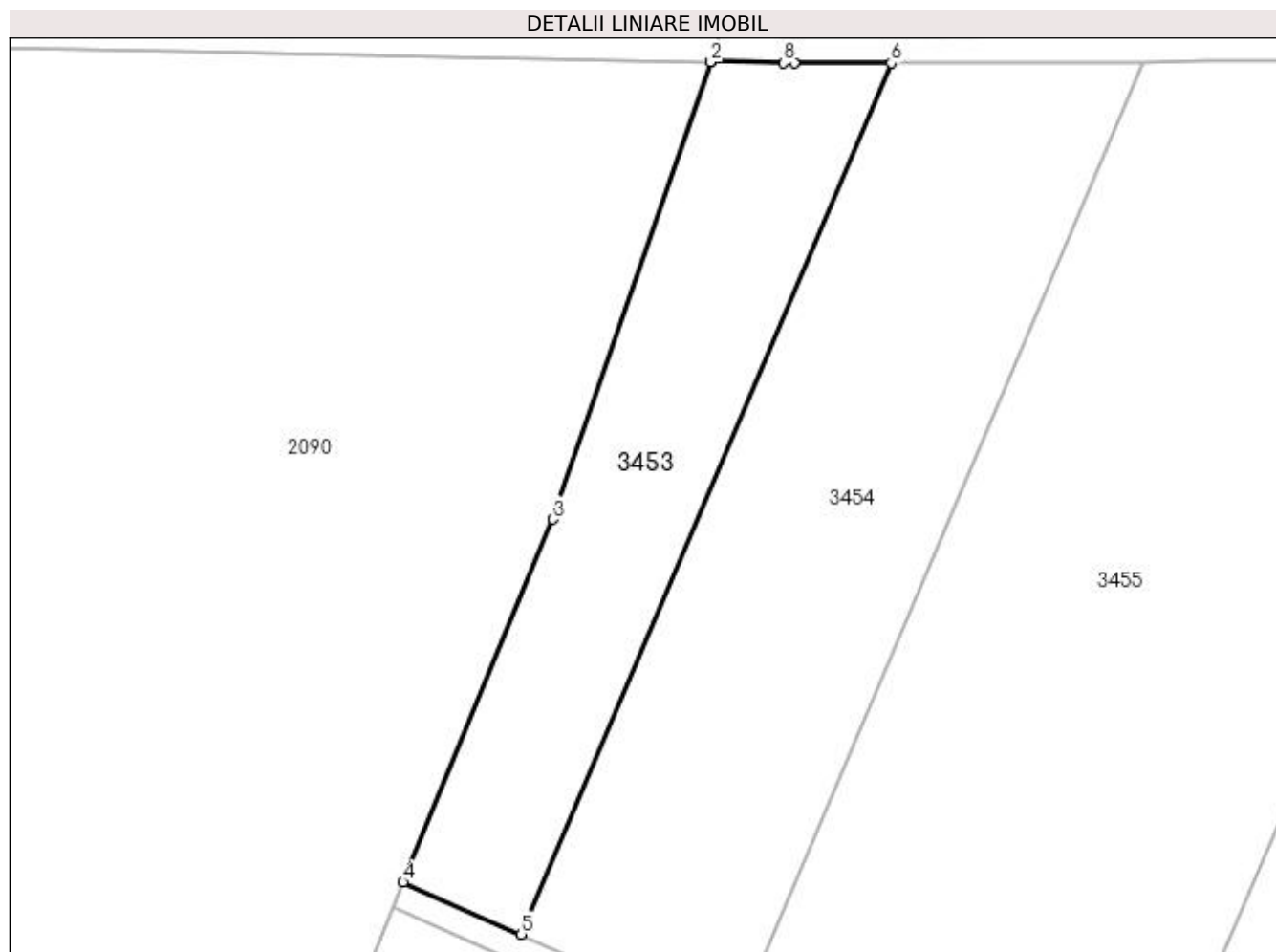
Inscrieri privind dezmembramintele dreptului de proprietate, drepturi reale de garanție și sarcini	Referințe
NU SUNT	

Anexa Nr. 1 La Partea I

Teren

Nr cadastral	Suprafața (mp)*	Observații / Referințe
	2.800	

* Suprafața este determinată în planul de proiecție Stereo 70.



Date referitoare la teren

Crt	Categorie folosință	Intra vilan	Suprafața (mp)	Tarla	Parcelă	Nr. topo	Observații / Referințe
1	arabil	NU	2.800	388	5/1	-	

Lungime Segmente

1) Valorile lungimilor segmentelor sunt obținute din proiecție în plan.

Punct început	X / Y	Punct sfârșit	X / Y	Lungime segment (** (m)
1	355.028,666 283.200,048	2	355.028,64 283.199,96	0.092
2	355.028,64 283.199,96	3	355.005,46 283.132,77	71.076
3	355.005,46 283.132,77	4	354.983,405 283.079,446	57.705
4	354.983,405 283.079,446	5	355.000,793 283.071,788	19.0
5	355.000,793 283.071,788	6	355.055,174 283.199,802	139.086

Punct început	X / Y	Punct sfârșit	X / Y	Lungime segment (** (m)
6	355.055,174 283.199,802	7	355.040,934 283.199,781	14.24
7	355.040,934 283.199,781	8	355.039,351 283.199,838	1.584
8	355.039,351 283.199,838	1	355.028,666 283.200,048	10.687

** Lungimile segmentelor sunt determinate în planul de proiecție Stereo 70 și sunt rotunjite la 1 milimetru.

*** Distanța dintre puncte este formată din segmente cumulate ce sunt mai mici decât valoarea 1 milimetru.

**DATE DESPRE IMOBILUL NR. 3454**

Oficiul de Cadastru și Publicitate Imobiliară DOLJ
Biroul de Cadastru și Publicitate Imobiliară Craiova

A. Partea I. Descrierea imobilului

TEREN Extravilan

Adresa: Jud. Dolj, T388, P6

Nr. Crt	Nr cadastral Nr. topografic	Suprafața* (mp)	Observații / Referințe
A1		5.000	Sector cadastral:41 Teren neimprejmuit;

B. Partea II. Proprietari și acte

Inscrieri privitoare la dreptul de proprietate și alte drepturi reale		Referințe
/		
Act Administrativ nr. TDP 4009-45410, din 23/04/1999 emis de CJSIPT DOLJ (ADEVÉRINTA NR. 4903/19-08-2021);		
B1	Intabulare, drept de PROPRIETATE, dobandit prin Constituire, cota actuala 1/1 1) CAPRARIN ELENA, LIPSA CNP	A1

C. Partea III. SARCINI .

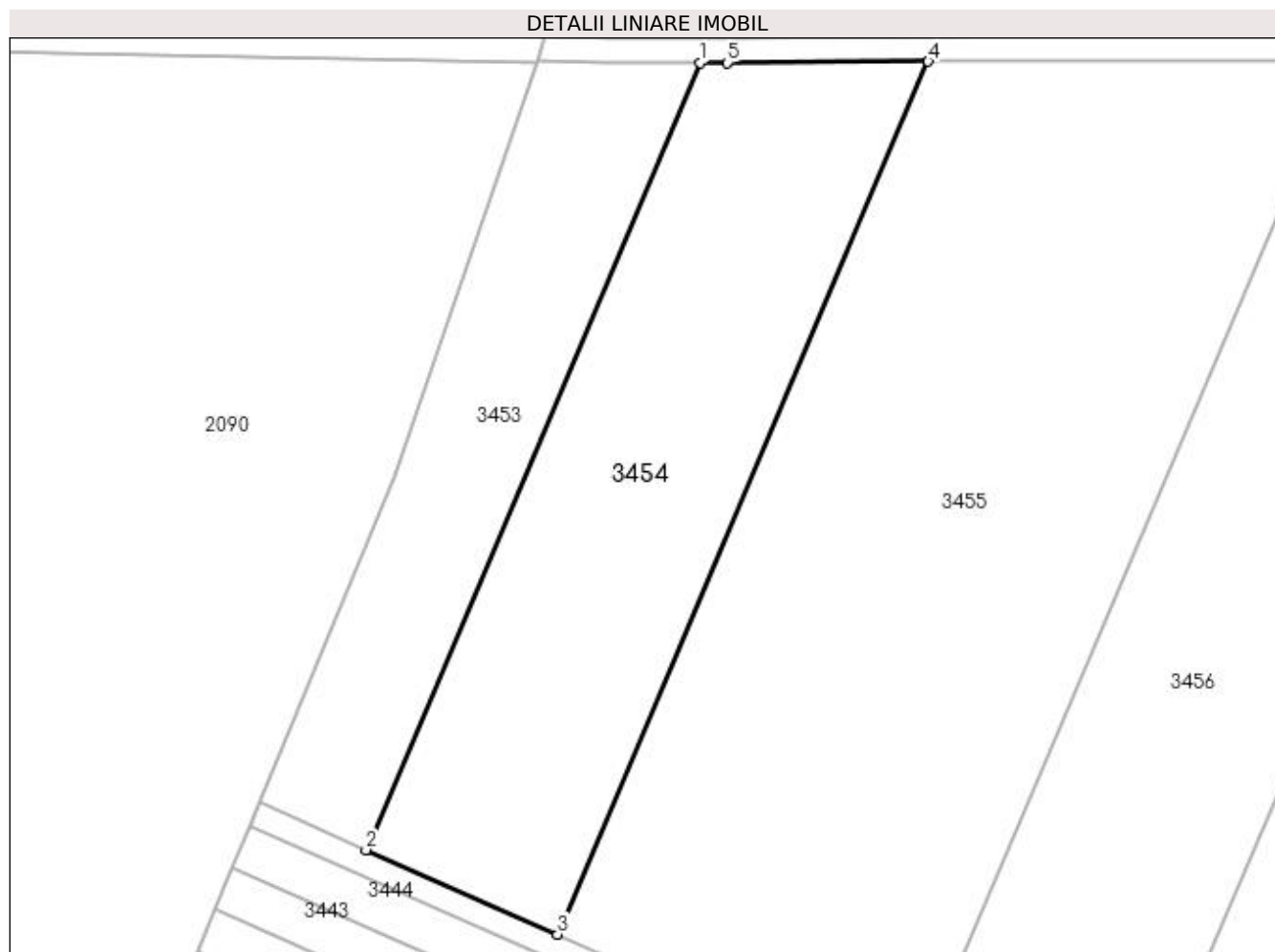
Inscrieri privind dezmembramintele dreptului de proprietate, drepturi reale de garanție și sarcini	Referințe
NU SUNT	

Anexa Nr. 1 La Partea I

Teren

Nr cadastral	Suprafața (mp)*	Observații / Referințe
	5.000	

* Suprafața este determinată în planul de proiecție Stereo 70.



Date referitoare la teren

Crt	Categorie folosință	Intra vilan	Suprafața (mp)	Tarla	Parcelă	Nr. topo	Observații / Referințe
1	arabil	NU	5.000	388	6	-	

Lungime Segmente

1) Valorile lungimilor segmentelor sunt obținute din proiecție în plan.

Punct început	X / Y	Punct sfârșit	X / Y	Lungime segment (** (m)
1	355.055,174 283.199,802	2	355.000,793 283.071,788	139.086
2	355.000,793 283.071,788	3	355.031,996 283.058,044	34.096
3	355.031,996 283.058,044	4	355.092,306 283.200,013	154.248
4	355.092,306 283.200,013	5	355.059,555 283.199,808	32.752
5	355.059,555 283.199,808	1	355.055,174 283.199,802	4.381

**** Lungimile segmentelor sunt determinate în planul de proiecție Stereo 70 și sunt rotunjite la 1 milimetru.**

***** Distanța dintre puncte este formată din segmente cumulate ce sunt mai mici decât valoarea 1 milimetru.**

**DATE DESPRE IMOBILUL NR. 3455**

Oficiul de Cadastru și Publicitate Imobiliară DOLJ
Biroul de Cadastru și Publicitate Imobiliară Craiova

A. Partea I. Descrierea imobilului

TEREN Extravilan

Adresa: Jud. Dolj, T388, P7

Nr. Crt	Nr cadastral Nr. topografic	Suprafața* (mp)	Observații / Referințe
A1		10.400	Sector cadastral:41 Teren neimprejmuit;

B. Partea II. Proprietari și acte

Inscrieri privitoare la dreptul de proprietate și alte drepturi reale	Referințe
/	
Act Administrativ nr. TDP 4237-48619, din 13/03/2002 emis de CJSIPT DOLJ;	
B1	A1
Intabulare, drept de PROPRIETATE, dobândit prin Reconstituire, cota actuala 1/1 1) SICLITARU ELENA, LIPSA CNP	

C. Partea III. SARCINI .

Inscrieri privind dezmembramintele dreptului de proprietate, drepturi reale de garanție și sarcini	Referințe
NU SUNT	

Anexa Nr. 1 La Partea I

Teren

Nr cadastral	Suprafața (mp)*	Observații / Referințe
	10.400	

* Suprafața este determinată în planul de proiecție Stereo 70.



Date referitoare la teren

Crt	Categorie folosință	Intra vilan	Suprafața (mp)	Tarla	Parcelă	Nr. topo	Observații / Referințe
1	arabil	NU	10.400	388	7	-	

Lungime Segmente

1) Valorile lungimilor segmentelor sunt obținute din proiecție în plan.

Punct început	X / Y	Punct sfârșit	X / Y	Lungime segment (** (m)
1	355.031,996 283.058,044	2	355.088,691 283.033,072	61.951
2	355.088,691 283.033,072	3	355.159,65 283.200,11	181.485
3	355.159,65 283.200,11	4	355.101,334 283.200,07	58.316
4	355.101,334 283.200,07	5	355.092,306 283.200,013	9.028
5	355.092,306 283.200,013	1	355.031,996 283.058,044	154.248

**** Lungimile segmentelor sunt determinate în planul de proiecție Stereo 70 și sunt rotunjite la 1 milimetru.**

***** Distanța dintre puncte este formată din segmente cumulate ce sunt mai mici decât valoarea 1 milimetru.**

**DATE DESPRE IMOBILUL NR. 3456**

Oficiul de Cadastru și Publicitate Imobiliară DOLJ
Biroul de Cadastru și Publicitate Imobiliară Craiova

A. Partea I. Descrierea imobilului

TEREN Extravilan

Adresa: Jud. Dolj, T388, P9

Nr. Crt	Nr cadastral Nr. topografic	Suprafața* (mp)	Observații / Referințe
A1		7.000	Sector cadastral:41 Teren neimprejmit;

B. Partea II. Proprietari și acte

Inscrieri privitoare la dreptul de proprietate și alte drepturi reale		Referințe
/		
Act Administrativ nr. TDP 2166-9700, din 01/07/1996 emis de CJSIPT DOLJ;		
B1	Intabulare, drept de PROPRIETATE, dobândit prin Reconstituire, cota actuala 1/1 1) CĂPRĂRIN MARIN, LIPSA CNP 2) RAȘCAN PACHIȚA, LIPSA CNP 3) CĂPRĂRIN ANA, LIPSA CNP	A1

C. Partea III. SARCINI .

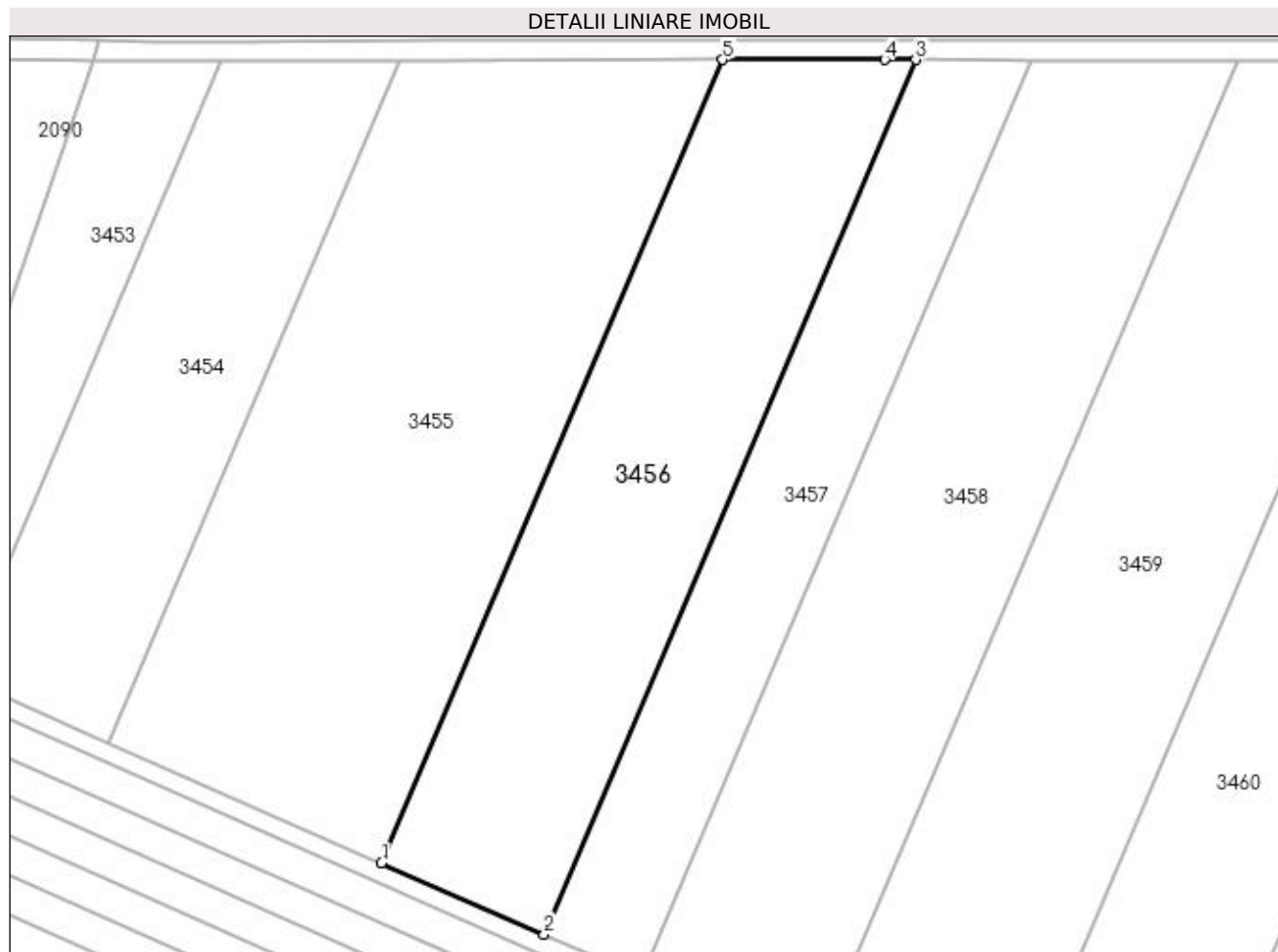
Inscrieri privind dezmembramintele dreptului de proprietate, drepturi reale de garanție și sarcini	Referințe
NU SUNT	

Anexa Nr. 1 La Partea I

Teren

Nr cadastral	Suprafața (mp)*	Observații / Referințe
	7.000	

* Suprafața este determinată în planul de proiecție Stereo 70.



Date referitoare la teren

Crt	Categorie folosință	Intra vilan	Suprafața (mp)	Tarla	Parcelă	Nr. topo	Observații / Referințe
1	arabil	NU	7.000	388	9	-	

Lungime Segmente

1) Valorile lungimilor segmentelor sunt obținute din proiecție în plan.

Punct început	X / Y	Punct sfârșit	X / Y	Lungime segment (** (m)
1	355.088,691 283.033,072	2	355.122,484 283.018,187	36.926
2	355.122,484 283.018,187	3	355.199,771 283.200,121	197.67
3	355.199,771 283.200,121	4	355.193,371 283.200,133	6.4
4	355.193,371 283.200,133	5	355.159,65 283.200,11	33.721
5	355.159,65 283.200,11	1	355.088,691 283.033,072	181.485

**** Lungimile segmentelor sunt determinate în planul de proiecție Stereo 70 și sunt rotunjite la 1 milimetru.**

***** Distanța dintre puncte este formată din segmente cumulate ce sunt mai mici decât valoarea 1 milimetru.**

**DATE DESPRE IMOBILUL NR. 3457**

Oficiul de Cadastru și Publicitate Imobiliară DOLJ
Biroul de Cadastru și Publicitate Imobiliară Craiova

A. Partea I. Descrierea imobilului

TEREN Extravilan

Adresa: Jud. Dolj, T388, P9

Nr. Crt	Nr cadastral Nr. topografic	Suprafața* (mp)	Observații / Referințe
A1		4.500	Sector cadastral:41 Teren neimprejmuit;

B. Partea II. Proprietari și acte

Inscrieri privitoare la dreptul de proprietate și alte drepturi reale		Referințe
/		
Act Administrativ nr. TDP 3667-59340, din 08/04/1997 emis de CJSIPT DOLJ (ADEVERINTA NR. 4905/19-08-2021);		
B1	Intabulare, drept de PROPRIETATE, dobandit prin Reconstituire, cota actuala 1/1 1) CĂPRĂRIN MARIA, LIPSA CNP	A1

C. Partea III. SARCINI .

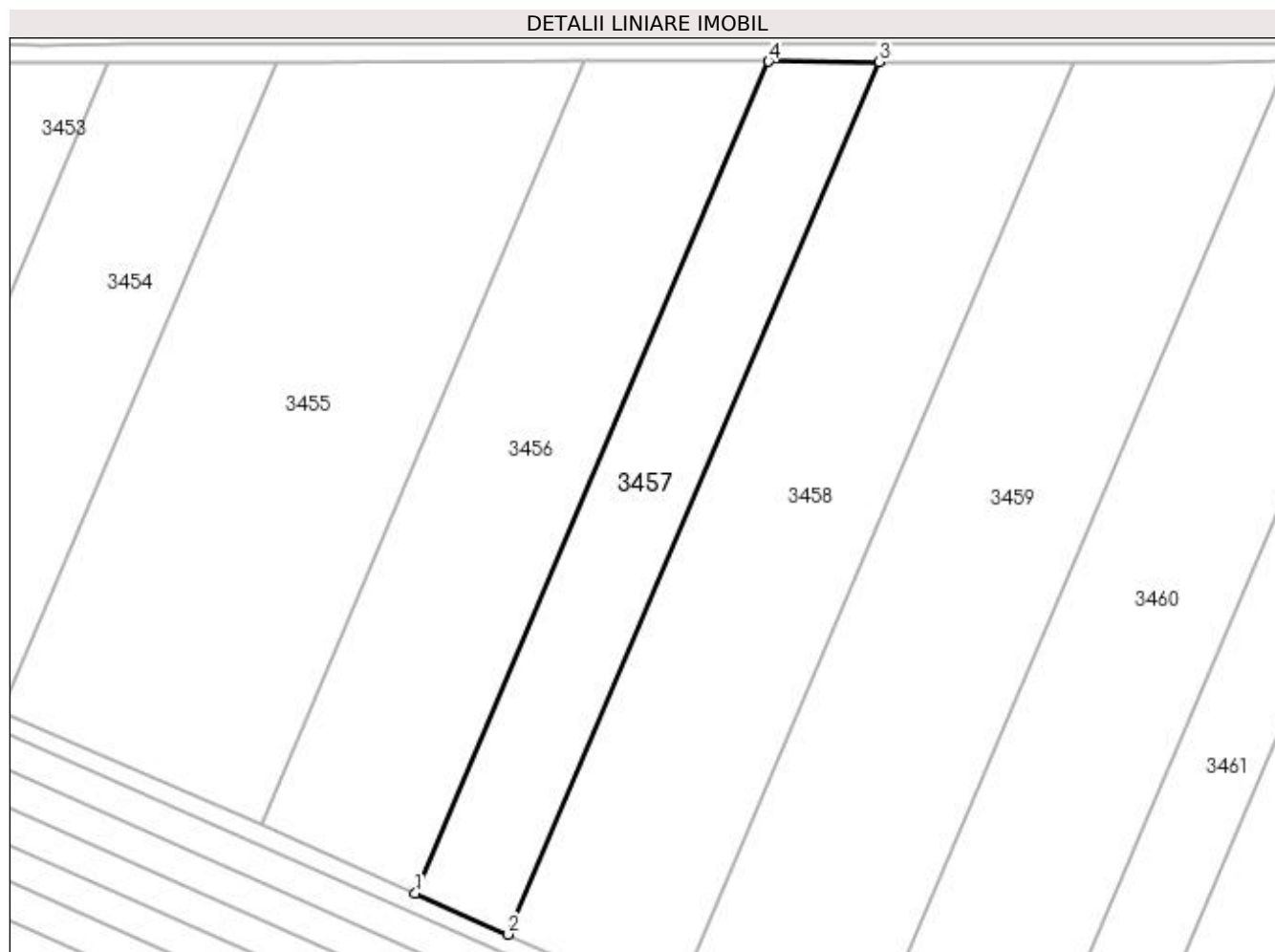
Inscrieri privind dezmembramintele dreptului de proprietate, drepturi reale de garanție și sarcini	Referințe
NU SUNT	

Anexa Nr. 1 La Partea I

Teren

Nr cadastral	Suprafața (mp)*	Observații / Referințe
	4.500	

* Suprafața este determinată în planul de proiecție Stereo 70.



Date referitoare la teren

Crt	Categorie folosință	Intra vilan	Suprafața (mp)	Tarla	Parcelă	Nr. topo	Observații / Referințe
1	arabil	NU	4.500	388	9	-	

Lungime Segmente

1) Valorile lungimilor segmentelor sunt obținute din proiecție în plan.

Punct început	X / Y	Punct sfârșit	X / Y	Lungime segment (** (m)
1	355.122,484 283.018,187	2	355.142,822 283.009,23	22.223
2	355.142,822 283.009,23	3	355.223,895 283.200,077	207.353
3	355.223,895 283.200,077	4	355.199,771 283.200,121	24.124
4	355.199,771 283.200,121	1	355.122,484 283.018,187	197.67

**** Lungimile segmentelor sunt determinate în planul de proiecție Stereo 70 și sunt rotunjite la 1 milimetru.**

***** Distanța dintre puncte este formată din segmente cumulate ce sunt mai mici decât valoarea 1 milimetru.**

**DATE DESPRE IMOBILUL NR. 3458**

Oficiul de Cadastru și Publicitate Imobiliară DOLJ
Biroul de Cadastru și Publicitate Imobiliară Craiova

A. Partea I. Descrierea imobilului

TEREN Extravilan

Adresa: Jud. Dolj, T388, P18

Nr. Crt	Nr cadastral Nr. topografic	Suprafața* (mp)	Observații / Referințe
A1		8.500	Sector cadastral:41 Teren neimprejmuit;

B. Partea II. Proprietari și acte

Inscrieri privitoare la dreptul de proprietate și alte drepturi reale	Referințe
/	
Act Administrativ nr. TDP 4251-48619, din 11/06/2002 emis de CJSIPT DOLJ;	
B1	A1
Intabulare, drept de PROPRIETATE, dobândit prin Reconstituire, cota actuala 1/1 1) CHELU FLOAREA, LIPSA CNP	

C. Partea III. SARCINI .

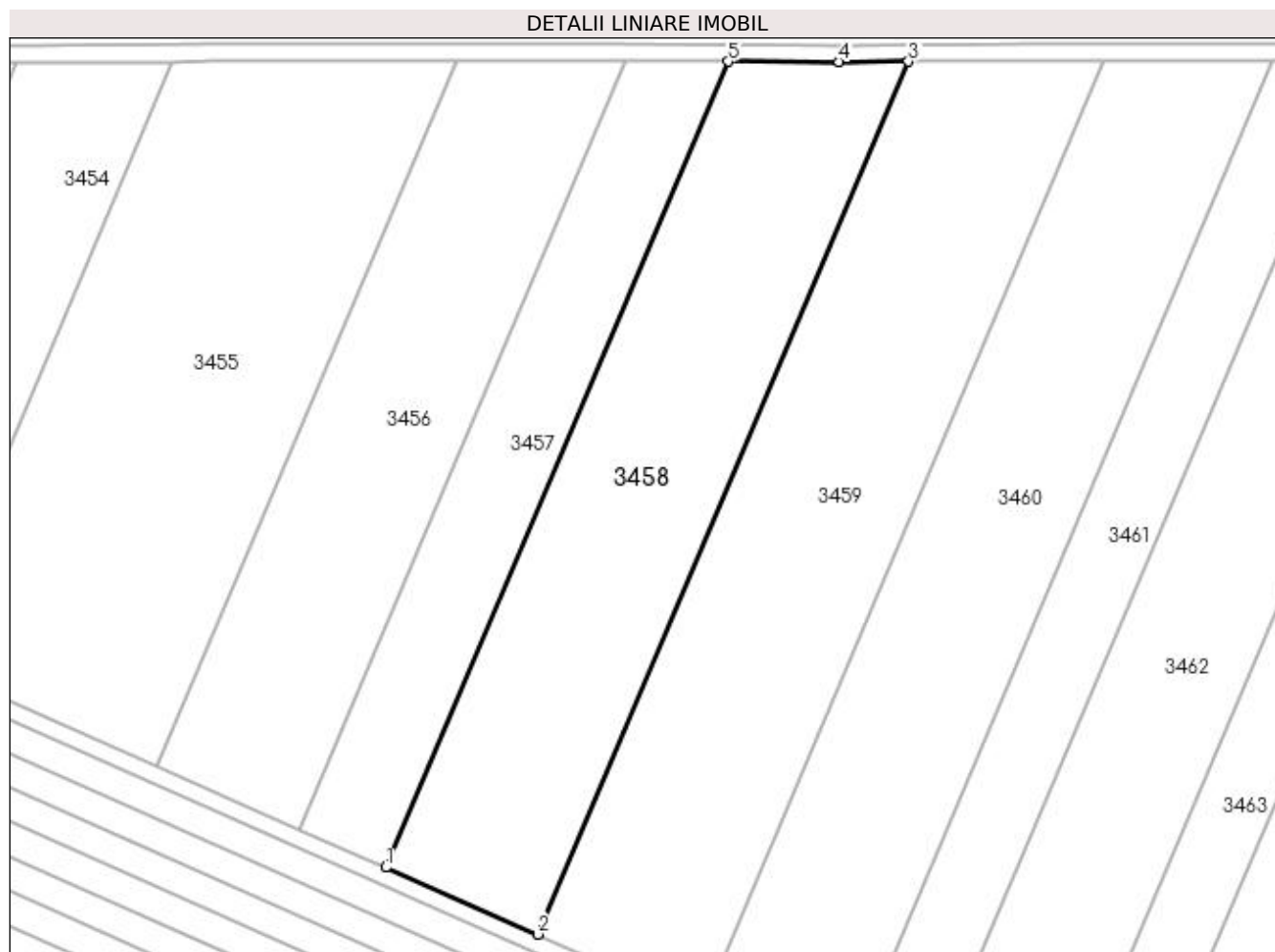
Inscrieri privind dezmembramintele dreptului de proprietate, drepturi reale de garanție și sarcini	Referințe
NU SUNT	

Anexa Nr. 1 La Partea I

Teren

Nr cadastral	Suprafața (mp)*	Observații / Referințe
	8.500	

* Suprafața este determinată în planul de proiecție Stereo 70.



Date referitoare la teren

Crt	Categorie folosință	Intra vilan	Suprafața (mp)	Tarla	Parcelă	Nr. topo	Observații / Referințe
1	arabil	NU	8.500	388	18	-	

Lungime Segmente

1) Valorile lungimilor segmentelor sunt obținute din proiecție în plan.

Punct început	X / Y	Punct sfârșit	X / Y	Lungime segment (** (m)
1	355.142,822 283.009,23	2	355.178,848 282.993,361	39.366
2	355.178,848 282.993,361	3	355.266,648 283.200,045	224.56
3	355.266,648 283.200,045	4	355.250,231 283.200,029	16.417
4	355.250,231 283.200,029	5	355.223,895 283.200,077	26.336
5	355.223,895 283.200,077	1	355.142,822 283.009,23	207.353

**** Lungimile segmentelor sunt determinate în planul de proiecție Stereo 70 și sunt rotunjite la 1 milimetru.**

***** Distanța dintre puncte este formată din segmente cumulate ce sunt mai mici decât valoarea 1 milimetru.**

**DATE DESPRE IMOBILUL NR. 3459**

Oficiul de Cadastru și Publicitate Imobiliară DOLJ
Biroul de Cadastru și Publicitate Imobiliară Craiova

A. Partea I. Descrierea imobilului

TEREN Extravilan

Adresa: Jud. Dolj, T388, P20

Nr. Crt	Nr cadastral Nr. topografic	Suprafața* (mp)	Observații / Referințe
A1		10.000	Sector cadastral:41 Teren neimprejmuit;

B. Partea II. Proprietari și acte

Inscrieri privitoare la dreptul de proprietate și alte drepturi reale	Referințe
/	
Act Administrativ nr. TDP 4327, din 28/02/2003 emis de CJSIPT DOLJ (ADEVERINTA NR. 4097/19-2021);	
B1	A1
Intabulare, drept de PROPRIETATE, dobândit prin Reconstituire, cota actuala 1/1 1) CORBEANU ANA, LIPSA CNP	

C. Partea III. SARCINI .

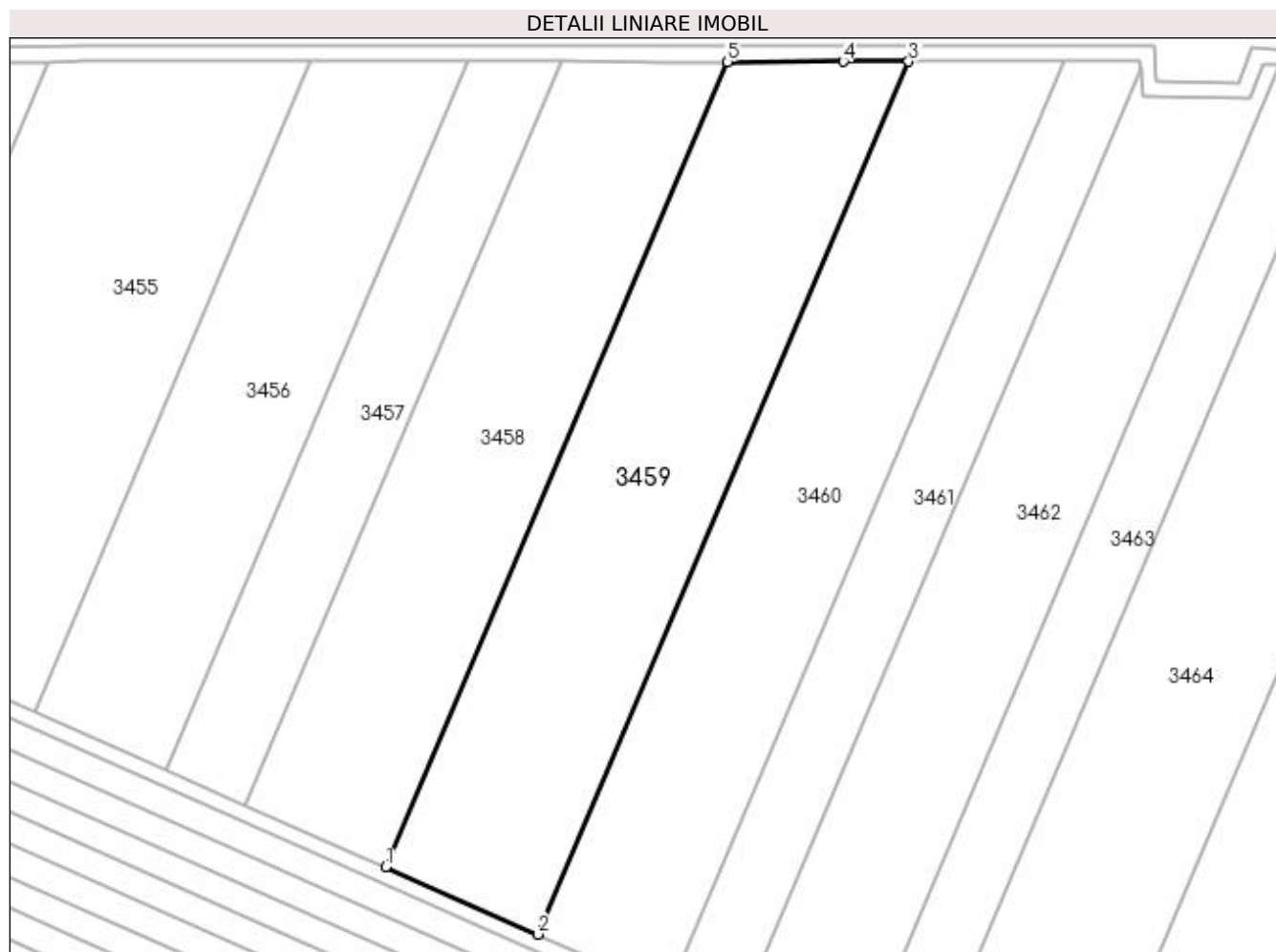
Inscrieri privind dezmembramintele dreptului de proprietate, drepturi reale de garanție și sarcini	Referințe
NU SUNT	

Anexa Nr. 1 La Partea I

Teren

Nr cadastral	Suprafața (mp)*	Observații / Referințe
	10.000	

* Suprafața este determinată în planul de proiecție Stereo 70.



Date referitoare la teren

Crt	Categorie folosință	Intra vilan	Suprafața (mp)	Tarla	Parcelă	Nr. topo	Observații / Referințe
1	arabil	NU	10.000	388	20	-	

Lungime Segmente

1) Valorile lungimilor segmentelor sunt obținute din proiecție în plan.

Punct început	X / Y	Punct sfârșit	X / Y	Lungime segment (** (m)
1	355.178,848 282.993,361	2	355.217,97 282.976,13	42.749
2	355.217,97 282.976,13	3	355.313,112 283.200,098	243.339
3	355.313,112 283.200,098	4	355.296,341 283.200,074	16.771
4	355.296,341 283.200,074	5	355.266,648 283.200,045	29.693
5	355.266,648 283.200,045	1	355.178,848 282.993,361	224.56

**** Lungimile segmentelor sunt determinate în planul de proiecție Stereo 70 și sunt rotunjite la 1 milimetru.**

***** Distanța dintre puncte este formată din segmente cumulate ce sunt mai mici decât valoarea 1 milimetru.**

**DATE DESPRE IMOBILUL NR. 3460**

Oficiul de Cadastru și Publicitate Imobiliară DOLJ
Biroul de Cadastru și Publicitate Imobiliară Craiova

A. Partea I. Descrierea imobilului

TEREN Extravilan

Adresa: Jud. Dolj, T388, P15

Nr. Crt	Nr cadastral Nr. topografic	Suprafața* (mp)	Observații / Referințe
A1		9.200	Sector cadastral:41 Teren neimprejmuit;

B. Partea II. Proprietari și acte

Inscrieri privitoare la dreptul de proprietate și alte drepturi reale		Referințe
/		
Act Administrativ nr. TDP 4262-48619, din 28/06/2002 emis de CJSIPT DOLJ (ADEVÉRINTA NR. 4906/19-08-2021);		
B1	Intabulare, drept de PROPRIETATE, dobandit prin Reconstituire, cota actuala 1/1 1) CORNEANU LUCIA, LIPSA CNP	A1

C. Partea III. SARCINI .

Inscrieri privind dezmembramintele dreptului de proprietate, drepturi reale de garanție și sarcini	Referințe
NU SUNT	

Anexa Nr. 1 La Partea I

Teren

Nr cadastral	Suprafața (mp)*	Observații / Referințe
	9.200	

* Suprafața este determinată în planul de proiecție Stereo 70.



Date referitoare la teren

Crt	Categorie folosință	Intravilan	Suprafața (mp)	Tarla	Parcelă	Nr. topo	Observații / Referințe
1	arabil	NU	9.200	388	15	-	

Lungime Segmente

1) Valorile lungimilor segmentelor sunt obținute din proiecție în plan.

Punct început	X / Y	Punct sfârșit	X / Y	Lungime segment (** (m)
1	355.217,97 282.976,13	2	355.251,465 282.961,377	36.6
2	355.251,465 282.961,377	3	355.352,899 283.200,155	259.43
3	355.352,899 283.200,155	4	355.313,112 283.200,098	39.787
4	355.313,112 283.200,098	1	355.217,97 282.976,13	243.339

**** Lungimile segmentelor sunt determinate în planul de proiecție Stereo 70 și sunt rotunjite la 1 milimetru.**

***** Distanța dintre puncte este formată din segmente cumulate ce sunt mai mici decât valoarea 1 milimetru.**

**DATE DESPRE IMOBILUL NR. 3461**

Oficiul de Cadastru și Publicitate Imobiliară DOLJ
Biroul de Cadastru și Publicitate Imobiliară Craiova

A. Partea I. Descrierea imobilului

TEREN Extravilan

Adresa: Jud. Dolj, T388, P11

Nr. Crt	Nr cadastral Nr. topografic	Suprafața* (mp)	Observații / Referințe
A1		5.000	Sector cadastral:41 Teren neimprejmuit;

B. Partea II. Proprietari și acte

Inscrieri privitoare la dreptul de proprietate și alte drepturi reale		Referințe
/		
Act Administrativ nr. TDP 2819-44901, din 19/11/1996 emis de CJSIPT DOLJ (ADEVÉRINTA NR. 4900/19-08-2021);		
B1	Intabulare, drept de PROPRIETATE, dobandit prin Reconstituire, cota actuala 1/1 1) CRĂCIUNOIU ERACLE, LIPSA CNP	A1

C. Partea III. SARCINI .

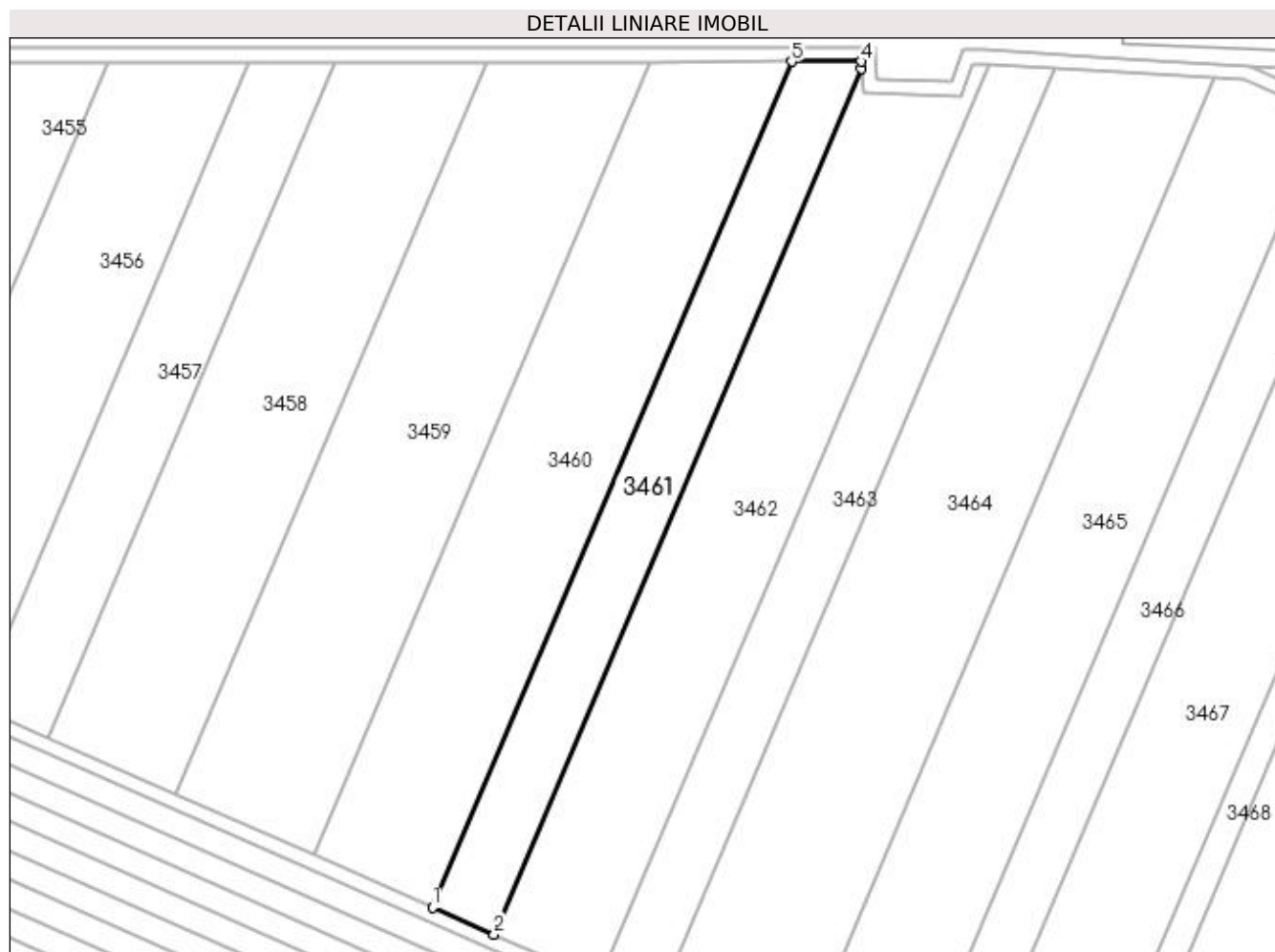
Inscrieri privind dezmembramentele dreptului de proprietate, drepturi reale de garanție și sarcini	Referințe
NU SUNT	

Anexa Nr. 1 La Partea I

Teren

Nr cadastral	Suprafața (mp)*	Observații / Referințe
	5.000	

* Suprafața este determinată în planul de proiecție Stereo 70.



Date referitoare la teren

Crt	Categorie folosință	Intra vilan	Suprafața (mp)	Tarla	Parcelă	Nr. topo	Observații / Referințe
1	arabil	NU	5.000	388	11	-	

Lungime Segmente

1) Valorile lungimilor segmentelor sunt obținute din proiecție în plan.

Punct început	X / Y	Punct sfârșit	X / Y	Lungime segment (** (m)
1	355.251,465 282.961,377	2	355.268,829 282.953,729	18.974
2	355.268,829 282.953,729	3	355.372,681 283.198,2	265.615
3	355.372,681 283.198,2	4	355.372,547 283.200,183	1.988
4	355.372,547 283.200,183	5	355.352,899 283.200,155	19.648
5	355.352,899 283.200,155	1	355.251,465 282.961,377	259.43

**** Lungimile segmentelor sunt determinate în planul de proiecție Stereo 70 și sunt rotunjite la 1 milimetru.**

***** Distanța dintre puncte este formată din segmente cumulate ce sunt mai mici decât valoarea 1 milimetru.**

**DATE DESPRE IMOBILUL NR. 3462**

Oficiul de Cadastru și Publicitate Imobiliară DOLJ
Biroul de Cadastru și Publicitate Imobiliară Craiova

A. Partea I. Descrierea imobilului

TEREN Extravilan

Adresa: Jud. Dolj, T388, P12

Nr. Crt	Nr cadastral Nr. topografic	Suprafața* (mp)	Observații / Referințe
A1		8.700	Sector cadastral:41 Teren neimprejmuit;

B. Partea II. Proprietari și acte

Inscrieri privitoare la dreptul de proprietate și alte drepturi reale	Referințe
/	
Act Administrativ nr. TDP 3676-59340, din 08/04/1997 emis de CJSIPT DOLJ;	
B1	A1
Intabulare, drept de PROPRIETATE, dobândit prin Reconstituire, cota actuala 1/1 1) CORNEANU AUREL, LIPSA CNP	

C. Partea III. SARCINI .

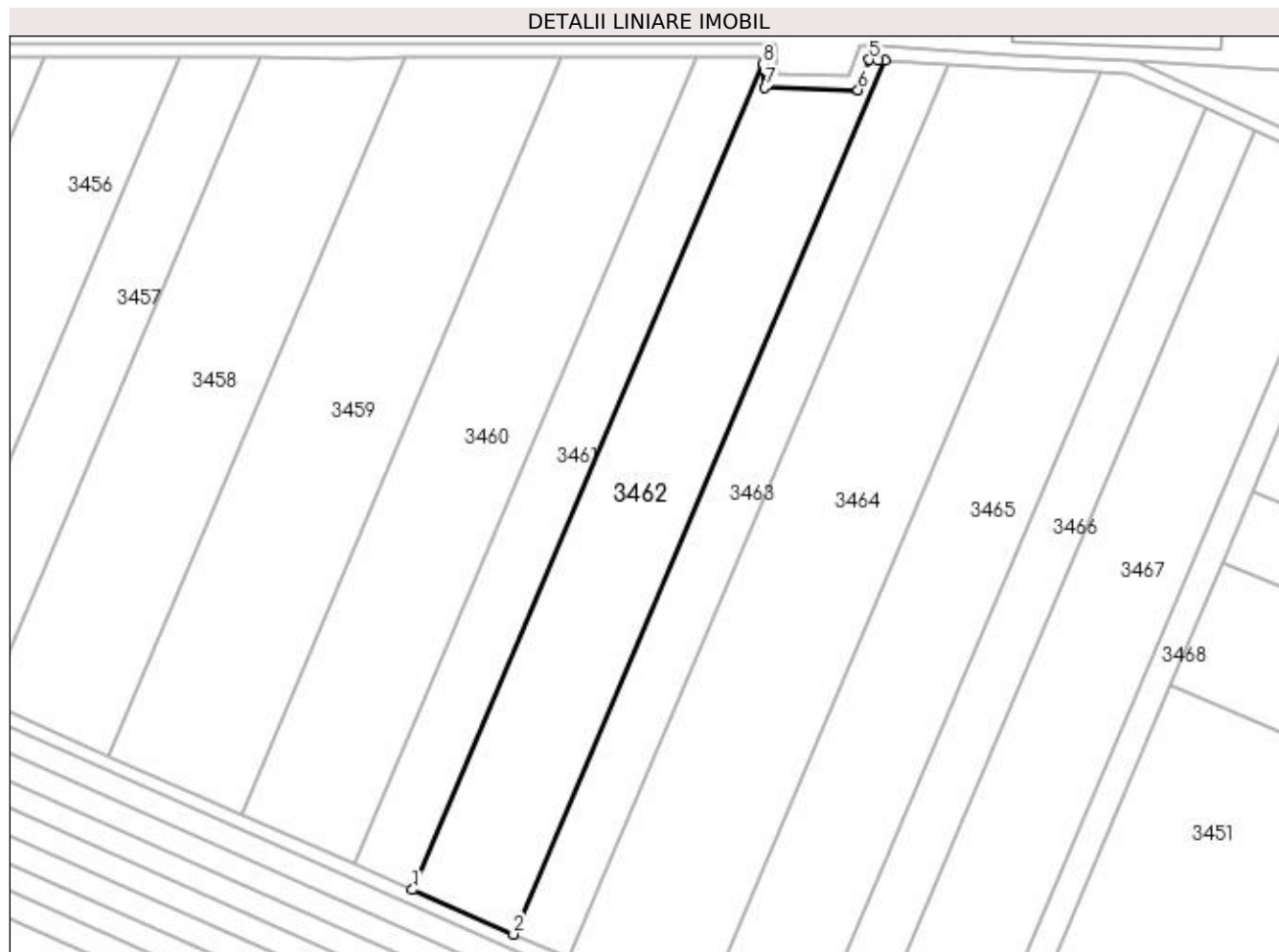
Inscrieri privind dezmembramintele dreptului de proprietate, drepturi reale de garanție și sarcini	Referințe
NU SUNT	

Anexa Nr. 1 La Partea I

Teren

Nr cadastral	Suprafața (mp)*	Observații / Referințe
	8.700	

* Suprafața este determinată în planul de proiecție Stereo 70.



Date referitoare la teren

Crt	Categorie folosință	Intra vilan	Suprafața (mp)	Tarla	Parcelă	Nr. topo	Observații / Referințe
1	arabil	NU	8.700	388	12	-	

Lungime Segmente

1) Valorile lungimilor segmentelor sunt obținute din proiecție în plan.

Punct început	X / Y	Punct sfârșit	X / Y	Lungime segment (** (m)
1	355.268,829 282.953,729	2	355.298,723 282.940,562	32.665
2	355.298,723 282.940,562	3	355.408,635 283.199,298	281.114
3	355.408,635 283.199,298	4	355.406,715 283.199,409	1.923
4	355.406,715 283.199,409	5	355.404,102 283.199,517	2.615
5	355.404,102 283.199,517	6	355.400,781 283.190,534	9.577

Punct început	X / Y	Punct sfârșit	X / Y	Lungime segment (** (m)
6	355.400,781 283.190,534	7	355.373,154 283.191,218	27.635
7	355.373,154 283.191,218	8	355.372,681 283.198,2	6.998
8	355.372,681 283.198,2	1	355.268,829 282.953,729	265.615

** Lungimile segmentelor sunt determinate în planul de proiecție Stereo 70 și sunt rotunjite la 1 milimetru.

*** Distanța dintre puncte este formată din segmente cumulate ce sunt mai mici decât valoarea 1 milimetru.

**DATE DESPRE IMOBILUL NR. 3463**

Oficiul de Cadastru și Publicitate Imobiliară DOLJ
Biroul de Cadastru și Publicitate Imobiliară Craiova

A. Partea I. Descrierea imobilului

TEREN Extravilan

Adresa: Jud. Dolj, T388, P13

Nr. Crt	Nr cadastral Nr. topografic	Suprafața* (mp)	Observații / Referințe
A1		5.000	Sector cadastral:41 Teren neimprejmuit;

B. Partea II. Proprietari și acte

Inscrieri privitoare la dreptul de proprietate și alte drepturi reale	Referințe
/	
Act Administrativ nr. TDP 3969-48351, din 08/09/1998 emis de CJSIPT DOLJ;	
B1	A1
Intabulare, drept de PROPRIETATE, dobandit prin Reconstituire, cota actuala 1/1 1) PĂUN CONSTANTIN, LIPSA CNP	

C. Partea III. SARCINI .

Inscrieri privind dezmembramintele dreptului de proprietate, drepturi reale de garanție și sarcini	Referințe
NU SUNT	

Anexa Nr. 1 La Partea I

Teren

Nr cadastral	Suprafața (mp)*	Observații / Referințe
	5.000	

* Suprafața este determinată în planul de proiecție Stereo 70.



Date referitoare la teren

Crt	Categorie folosință	Intravilan	Suprafața (mp)	Tarla	Parcelă	Nr. topo	Observații / Referințe
1	arabil	NU	5.000	388	13	-	

Lungime Segmente

1) Valorile lungimilor segmentelor sunt obținute din proiecție în plan.

Punct început	X / Y	Punct sfârșit	X / Y	Lungime segment (** (m)
1	355.298,723 282.940,562	2	355.314,815 282.933,474	17.584
2	355.314,815 282.933,474	3	355.427,281 283.198,224	287.648
3	355.427,281 283.198,224	4	355.408,635 283.199,298	18.677
4	355.408,635 283.199,298	1	355.298,723 282.940,562	281.114

**** Lungimile segmentelor sunt determinate în planul de proiecție Stereo 70 și sunt rotunjite la 1 milimetru.**

***** Distanța dintre puncte este formată din segmente cumulate ce sunt mai mici decât valoarea 1 milimetru.**

**DATE DESPRE IMOBILUL NR. 3464**

Oficiul de Cadastru și Publicitate Imobiliară DOLJ
Biroul de Cadastru și Publicitate Imobiliară Craiova

A. Partea I. Descrierea imobilului

TEREN Extravilan

Adresa: Jud. Dolj, T388, P14

Nr. Crt	Nr cadastral Nr. topografic	Suprafața* (mp)	Observații / Referințe
A1		12.600	Sector cadastral:41 Teren neimprejmuit;

B. Partea II. Proprietari și acte

Inscrieri privitoare la dreptul de proprietate și alte drepturi reale	Referințe
/	
Act Administrativ nr. TDP 3989-48351, din 04/12/1998 emis de CJSIPT DOLJ;	
B1	A1
Intabulare, drept de PROPRIETATE, dobândit prin Reconstituire, cota actuala 1/1 1) MEIȚOIU ANA, LIPSA CNP	

C. Partea III. SARCINI .

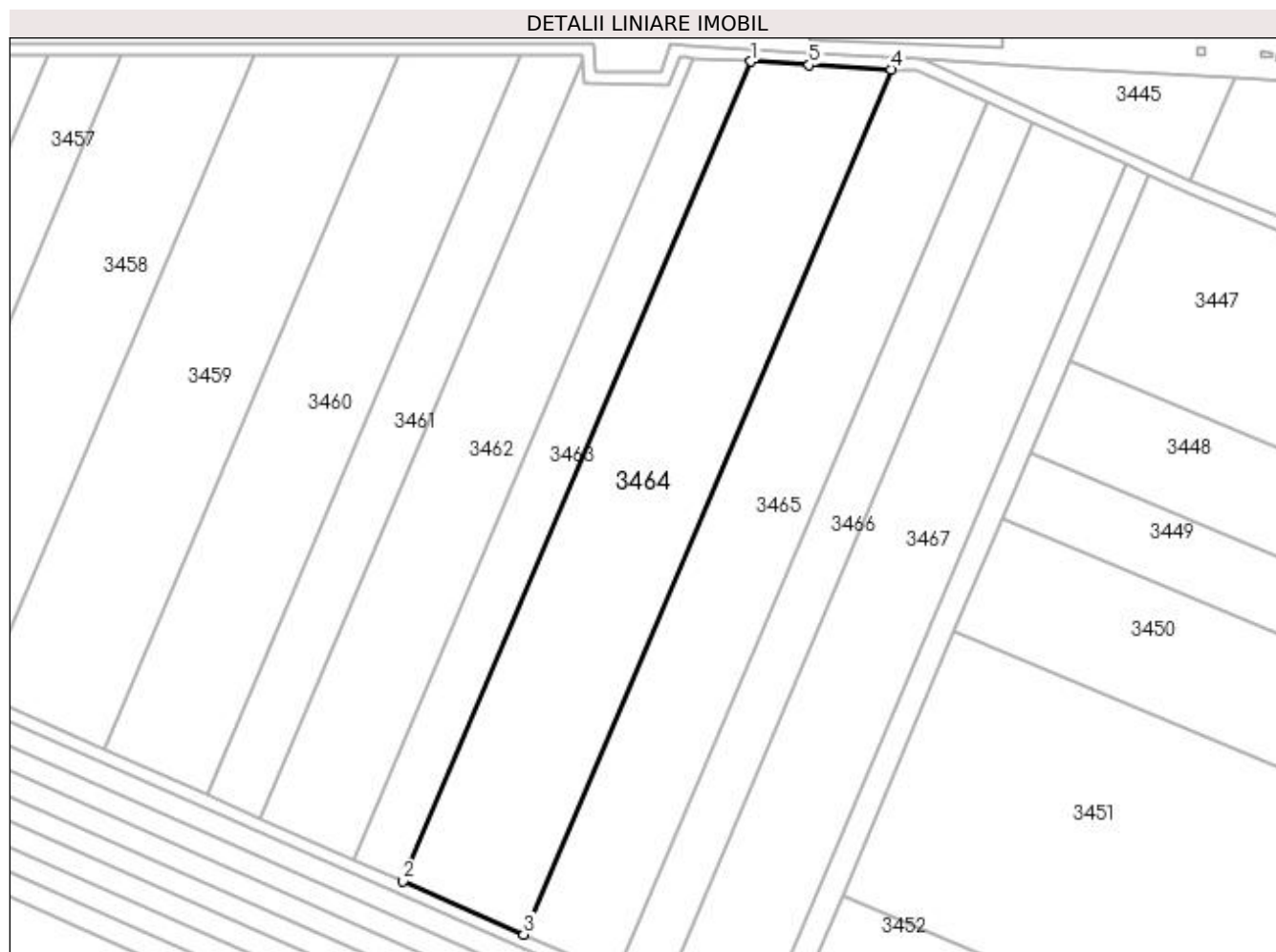
Inscrieri privind dezmembramintele dreptului de proprietate, drepturi reale de garanție și sarcini	Referințe
NU SUNT	

Anexa Nr. 1 La Partea I

Teren

Nr cadastral	Suprafața (mp)*	Observații / Referințe
	12.600	

* Suprafața este determinată în planul de proiecție Stereo 70.



Date referitoare la teren

Crt	Categorie folosință	Intra vilan	Suprafața (mp)	Tarla	Parcelă	Nr. topo	Observații / Referințe
1	arabil	NU	12.600	388	14	-	

Lungime Segmente

1) Valorile lungimilor segmentelor sunt obținute din proiecție în plan.

Punct început	X / Y	Punct sfârșit	X / Y	Lungime segment (** (m)
1	355.427,281 283.198,224	2	355.314,815 282.933,474	287.648
2	355.314,815 282.933,474	3	355.353,827 282.916,29	42.629
3	355.353,827 282.916,29	4	355.472,531 283.195,725	303.603
4	355.472,531 283.195,725	5	355.446,086 283.197,14	26.483
5	355.446,086 283.197,14	1	355.427,281 283.198,224	18.836

**** Lungimile segmentelor sunt determinate în planul de proiecție Stereo 70 și sunt rotunjite la 1 milimetru.**

***** Distanța dintre puncte este formată din segmente cumulate ce sunt mai mici decât valoarea 1 milimetru.**

**DATE DESPRE IMOBILUL NR. 3465**

Oficiul de Cadastru și Publicitate Imobiliară DOLJ
Biroul de Cadastru și Publicitate Imobiliară Craiova

A. Partea I. Descrierea imobilului

TEREN Extravilan

Adresa: Jud. Dolj, T388, P6

Nr. Crt	Nr cadastral Nr. topografic	Suprafața* (mp)	Observații / Referințe
A1		10.000	Sector cadastral:41 Teren neimprejmuț; eronat denumimire tarla in TDP

B. Partea II. Proprietari și acte

Inscrieri privitoare la dreptul de proprietate și alte drepturi reale		Referințe
/		
Act Administrativ nr. TDP Nr. 3616-59340, din 07/04/1997 emis de CJSIPT DOLJ;		
B1	Intabulare, drept de PROPRIETATE, dobândit prin Reconstituire, cota actuala 1/1 1) DINCĂ ION , LIPSA CNP	A1

C. Partea III. SARCINI .

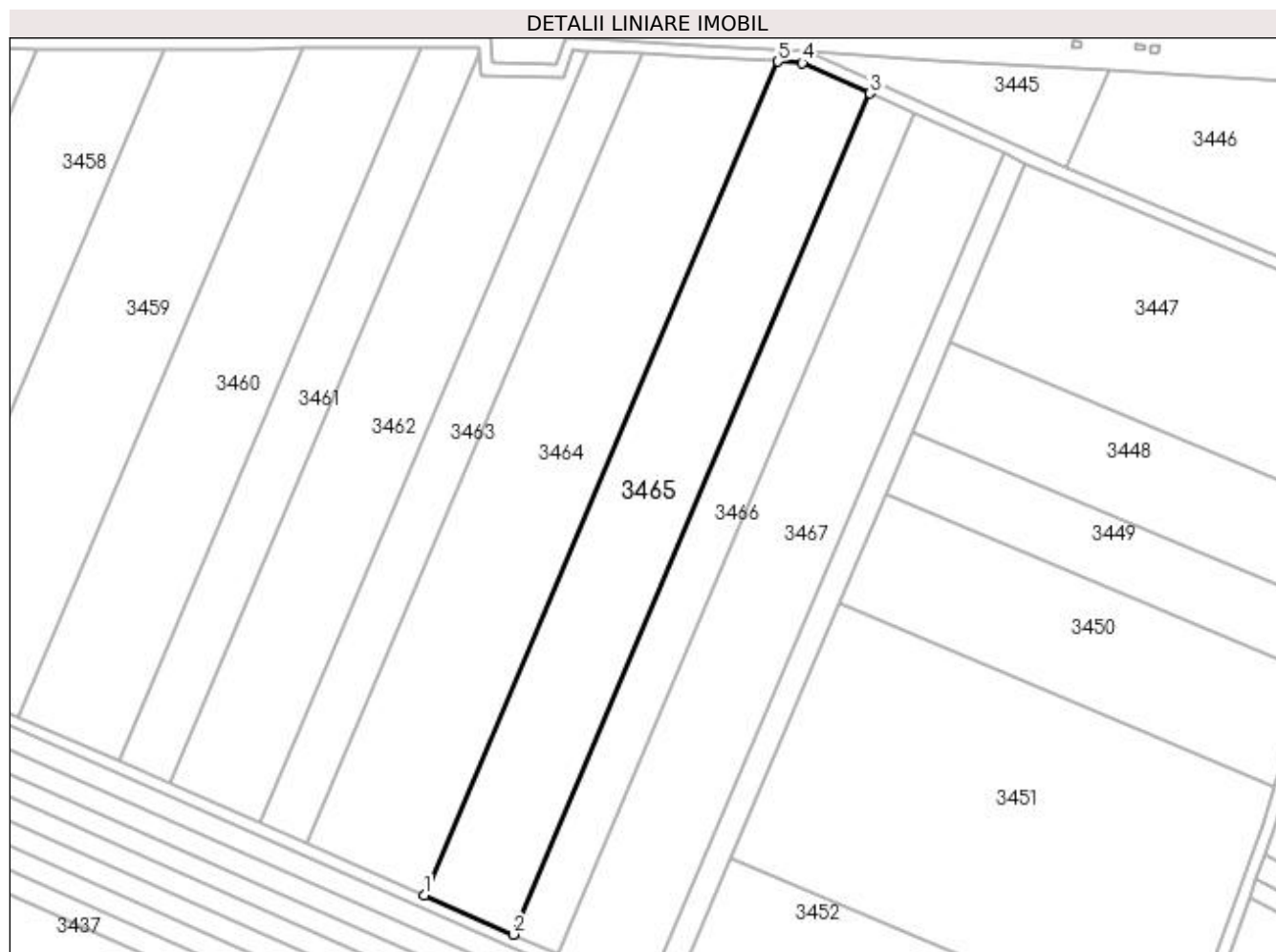
Inscrieri privind dezmembramintele dreptului de proprietate, drepturi reale de garanție și sarcini	Referințe
NU SUNT	

Anexa Nr. 1 La Partea I

Teren

Nr cadastral	Suprafața (mp)*	Observații / Referințe
	10.000	eronat denumire tarla in TDP

* Suprafața este determinată în planul de proiecție Stereo 70.



Date referitoare la teren

Crt	Categorie folosință	Intra vilan	Suprafața (mp)	Tarla	Parcelă	Nr. topo	Observații / Referințe
1	arabil	NU	10.000	388	6	-	identic cu T 390

Lungime Segmente

1) Valorile lungimilor segmentelor sunt obținute din proiecție în plan.

Punct început	X / Y	Punct sfârșit	X / Y	Lungime segment (** (m)
1	355.353,827 282.916,29	2	355.383,727 282.903,121	32.672
2	355.383,727 282.903,121	3	355.503,5 283.185,07	306.334
3	355.503,5 283.185,07	4	355.480,742 283.195,285	24.945
4	355.480,742 283.195,285	5	355.472,531 283.195,725	8.223
5	355.472,531 283.195,725	1	355.353,827 282.916,29	303.603

**** Lungimile segmentelor sunt determinate în planul de proiecție Stereo 70 și sunt rotunjite la 1 milimetru.**

***** Distanța dintre puncte este formată din segmente cumulate ce sunt mai mici decât valoarea 1 milimetru.**

**DATE DESPRE IMOBILUL NR. 3466**

Oficiul de Cadastru și Publicitate Imobiliară DOLJ
Biroul de Cadastru și Publicitate Imobiliară Craiova

A. Partea I. Descrierea imobilului

TEREN Extravilan

Adresa: Jud. Dolj, T388, P7

Nr. Crt	Nr cadastral Nr. topografic	Suprafața* (mp)	Observații / Referințe
A1		5.000	Sector cadastral:41 Teren neimprejmuit;

B. Partea II. Proprietari și acte

Inscrieri privitoare la dreptul de proprietate și alte drepturi reale	Referințe
/	
Act Administrativ nr. TDP 3292/48331, din 16/03/1997 emis de CJSIPT DOLJ;	
B1	A1
Intabulare, drept de PROPRIETATE, dobandit prin Reconstituire, cota actuala 1/1 1) UDREA ION, LIPSA CNP	

C. Partea III. SARCINI .

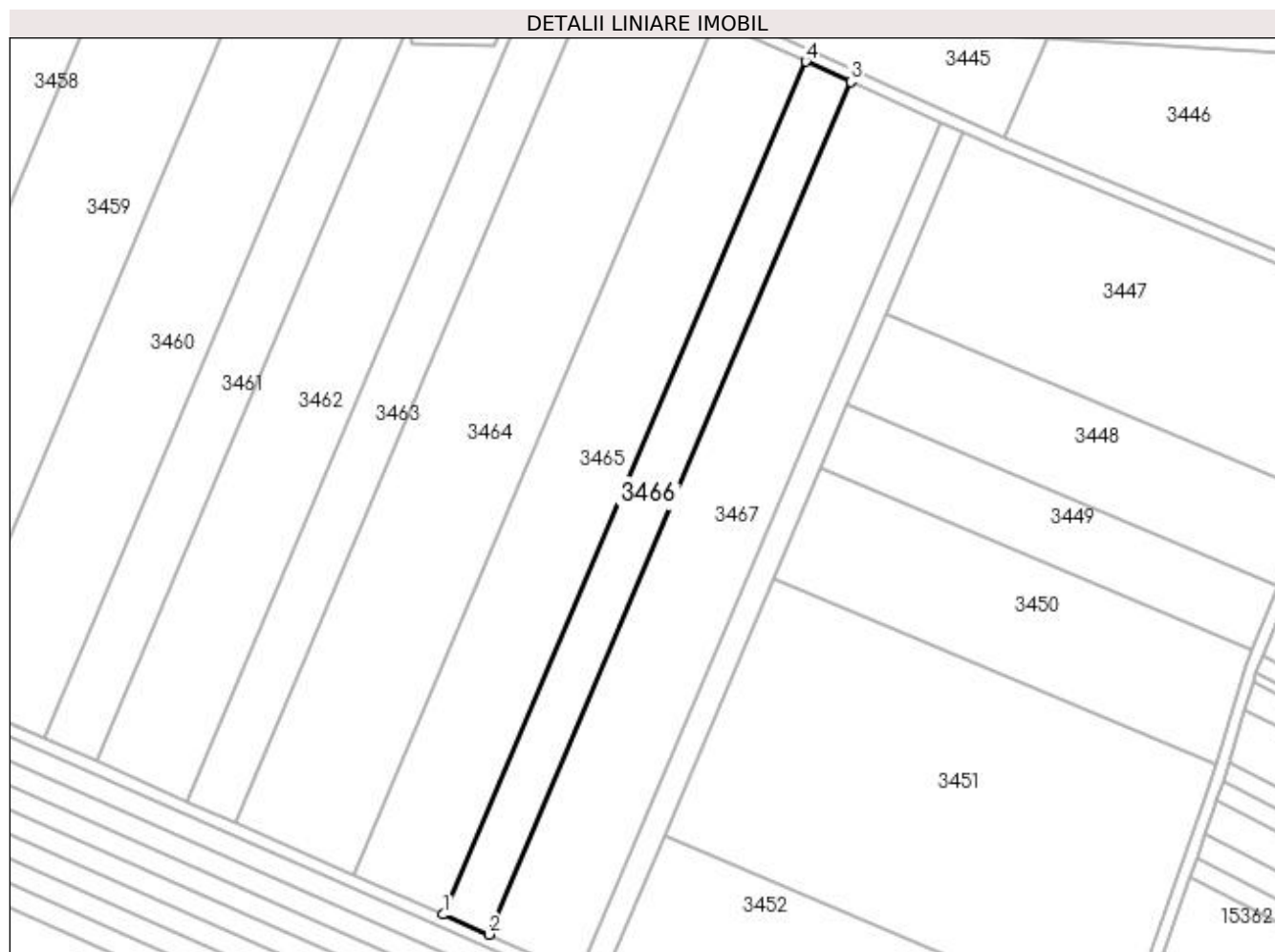
Inscrieri privind dezmembramintele dreptului de proprietate, drepturi reale de garanție și sarcini	Referințe
NU SUNT	

Anexa Nr. 1 La Partea I

Teren

Nr cadastral	Suprafața (mp)*	Observații / Referințe
	5.000	

* Suprafața este determinată în planul de proiecție Stereo 70.



Date referitoare la teren

Crt	Categorie folosință	Intra vilan	Suprafața (mp)	Tarla	Parcelă	Nr. topo	Observații / Referințe
1	arabil	NU	5.000	388	7	-	

Lungime Segmente

1) Valorile lungimilor segmentelor sunt obținute din proiecție în plan.

Punct început	X / Y	Punct sfârșit	X / Y	Lungime segment (** (m)
1	355.383,727 282.903,121	2	355.398,668 282.896,54	16.326
2	355.398,668 282.896,54	3	355.518,397 283.178,384	306.221
3	355.518,397 283.178,384	4	355.503,5 283.185,07	16.329
4	355.503,5 283.185,07	1	355.383,727 282.903,121	306.334

**** Lungimile segmentelor sunt determinate în planul de proiecție Stereo 70 și sunt rotunjite la 1 milimetru.**

***** Distanța dintre puncte este formată din segmente cumulate ce sunt mai mici decât valoarea 1 milimetru.**

**DATE DESPRE IMOBILUL NR. 3467**

Oficiul de Cadastru și Publicitate Imobiliară DOLJ
Biroul de Cadastru și Publicitate Imobiliară Craiova

A. Partea I. Descrierea imobilului

TEREN Extravilan

Adresa: Jud. Dolj, T388, P7

Nr. Crt	Nr cadastral Nr. topografic	Suprafața* (mp)	Observații / Referințe
A1		10.000	Sector cadastral:41 Teren neimprejmuit;

B. Partea II. Proprietari și acte

Inscrieri privitoare la dreptul de proprietate și alte drepturi reale	Referințe
/	
Act Administrativ nr. TDP 2635-48112, din 14/11/1996 emis de CJSIPT DOLJ;	
B1	A1
Intabulare, drept de PROPRIETATE, dobândit prin Reconstituire, cota actuala 1/1	
1) VELICA AUREL, LIPSA CNP	
2) ALBU ELENA, LIPSA CNP	

C. Partea III. SARCINI .

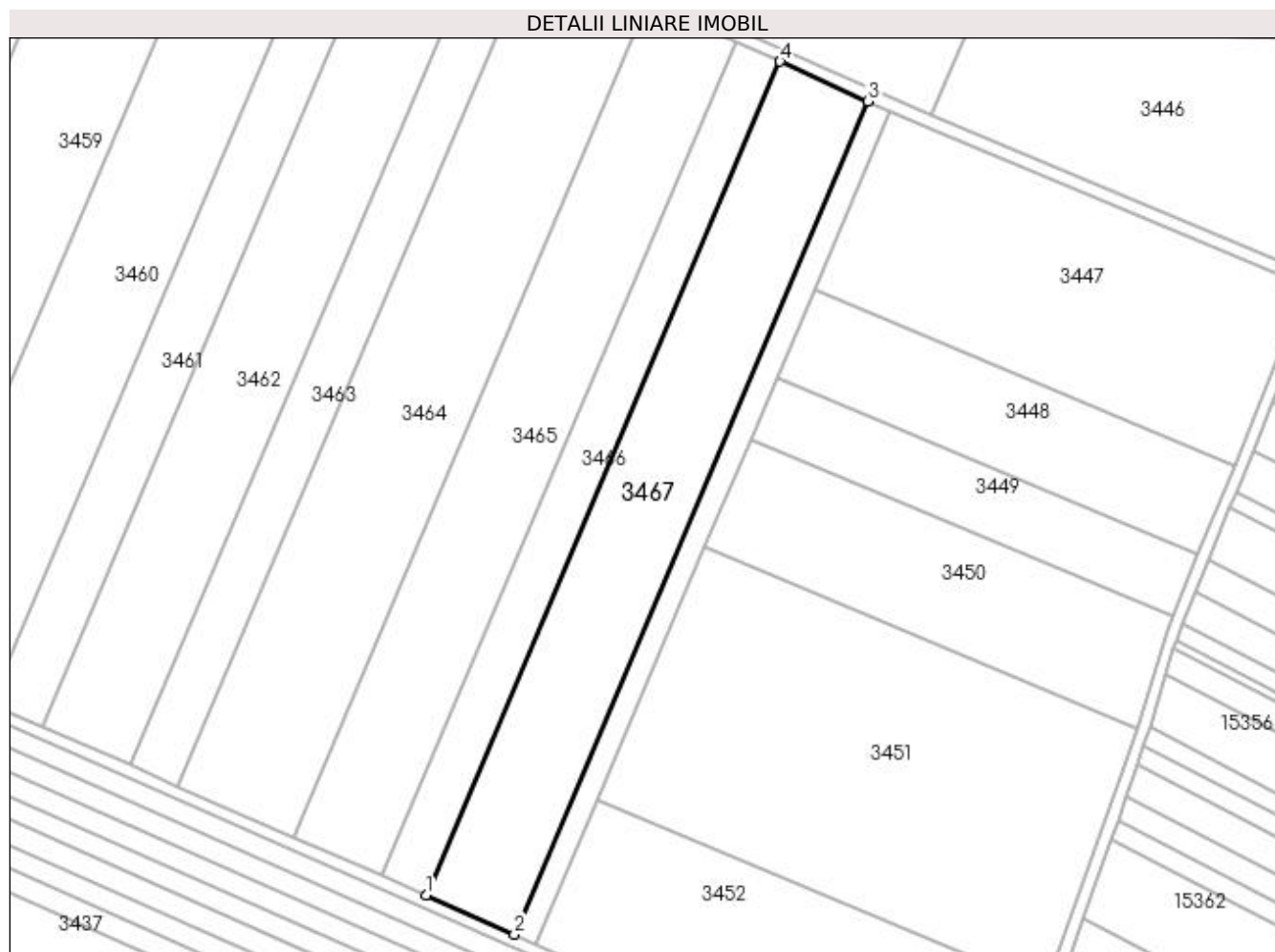
Inscrieri privind dezmembramintele dreptului de proprietate, drepturi reale de garanție și sarcini	Referințe
NU SUNT	

Anexa Nr. 1 La Partea I

Teren

Nr cadastral	Suprafața (mp)*	Observații / Referințe
	10.000	

* Suprafața este determinată în planul de proiecție Stereo 70.



Date referitoare la teren

Crt	Categorie folosință	Intra vilan	Suprafața (mp)	Tarla	Parcelă	Nr. topo	Observații / Referințe
1	arabil	NU	10.000	388	7	-	

Lungime Segmente

1) Valorile lungimilor segmentelor sunt obținute din proiecție în plan.

Punct început	X / Y	Punct sfârșit	X / Y	Lungime segment (** (m)
1	355.398,668 282.896,54	2	355.428,567 282.883,37	32.671
2	355.428,567 282.883,37	3	355.548,206 283.165,003	305.991
3	355.548,206 283.165,003	4	355.518,397 283.178,384	32.675
4	355.518,397 283.178,384	1	355.398,668 282.896,54	306.221

**** Lungimile segmentelor sunt determinate în planul de proiecție Stereo 70 și sunt rotunjite la 1 milimetru.**

***** Distanța dintre puncte este formată din segmente cumulate ce sunt mai mici decât valoarea 1 milimetru.**

**DATE DESPRE IMOBILUL NR. 3468**

Oficiul de Cadastru și Publicitate Imobiliară DOLJ
Biroul de Cadastru și Publicitate Imobiliară Craiova

A. Partea I. Descrierea imobilului

TEREN Extravilan

Adresa: Jud. Dolj, T388, P58

Nr. Crt	Nr cadastral Nr. topografic	Suprafața* (mp)	Observații / Referințe
A1		2.500	Sector cadastral:41 Teren neimprejmuit;

B. Partea II. Proprietari și acte

Inscrieri privitoare la dreptul de proprietate și alte drepturi reale		Referințe
/		
Act Administrativ nr. TDP 3295/48331, din 16/03/1997 emis de CJSIPT DOLJ;		
B1	Intabulare, drept de PROPRIETATE, dobândit prin Reconstituire, cota actuala 1/1 1) PAUN CONSTANTIN, LIPSA CNP 2) PAUNETU ION, LIPSA CNP 3) PAUN ELISABETA, LIPSA CNP	A1

C. Partea III. SARCINI .

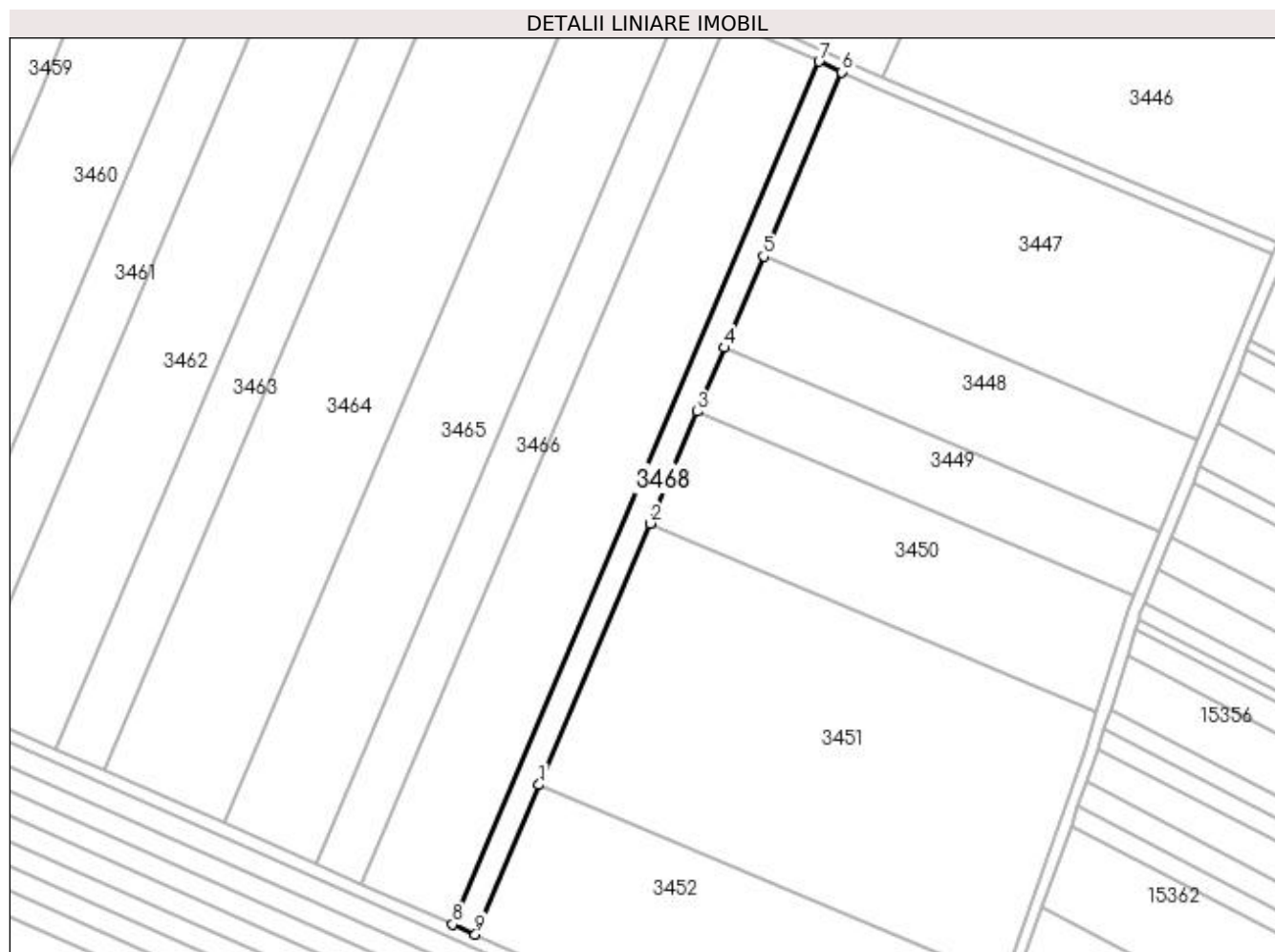
Inscrieri privind dezmembramintele dreptului de proprietate, drepturi reale de garanție și sarcini	Referințe
NU SUNT	

Anexa Nr. 1 La Partea I

Teren

Nr cadastral	Suprafața (mp)*	Observații / Referințe
	2.500	

* Suprafața este determinată în planul de proiecție Stereo 70.



Date referitoare la teren

Crt	Categorie folosință	Intra vilan	Suprafața (mp)	Tarla	Parcelă	Nr. topo	Observații / Referințe
1	arabil	NU	2.500	388	58	-	

Lungime Segmente

1) Valorile lungimilor segmentelor sunt obținute din proiecție în plan.

Punct început	X / Y	Punct sfârșit	X / Y	Lungime segment (** (m)
1	355.456,755 282.928,86	2	355.493,047 283.014,24	92.773
2	355.493,047 283.014,24	3	355.508,556 283.050,725	39.644
3	355.508,556 283.050,725	4	355.517,411 283.071,557	22.636
4	355.517,411 283.071,557	5	355.530,102 283.101,416	32.444
5	355.530,102 283.101,416	6	355.555,597 283.161,565	65.329

Punct început	X / Y	Punct sfârşit	X / Y	Lungime segment (** (m)
6	355.555,597 283.161,565	7	355.548,206 283.165,003	8.151
7	355.548,206 283.165,003	8	355.428,567 282.883,37	305.991
8	355.428,567 282.883,37	9	355.436,023 282.880,086	8.147
9	355.436,023 282.880,086	1	355.456,755 282.928,86	52.997

** Lungimile segmentelor sunt determinate în planul de proiecție Stereo 70 și sunt rotunjite la 1 milimetru.

*** Distanța dintre puncte este formată din segmente cumulate ce sunt mai mici decât valoarea 1 milimetru.

**DATE DESPRE IMOBILUL NR. 3469**

Oficiul de Cadastru și Publicitate Imobiliară DOLJ
Biroul de Cadastru și Publicitate Imobiliară Craiova

A. Partea I. Descrierea imobilului

TEREN Extravilan

Adresa: Jud. Dolj, DE 392

Nr. Crt	Nr cadastral Nr. topografic	Suprafața* (mp)	Observații / Referințe
A1		2.813	Sector cadastral:41 Teren neimprejmuit;

B. Partea II. Proprietari și acte

Inscrieri privitoare la dreptul de proprietate și alte drepturi reale		Referințe
/		
Act Normativ nr. LEGEA 7, din 24/06/1996 emis de GUVERNUL ROMANIEI;		
B1	Inscrierea provizorie, drept de PROPRIETATE, dobandit prin Lege, cota actuala 1/1 1) UAT MOTATEI - PROPRIETAR NEIDENTIFICAT, CIF:4553305	A1

C. Partea III. SARCINI .

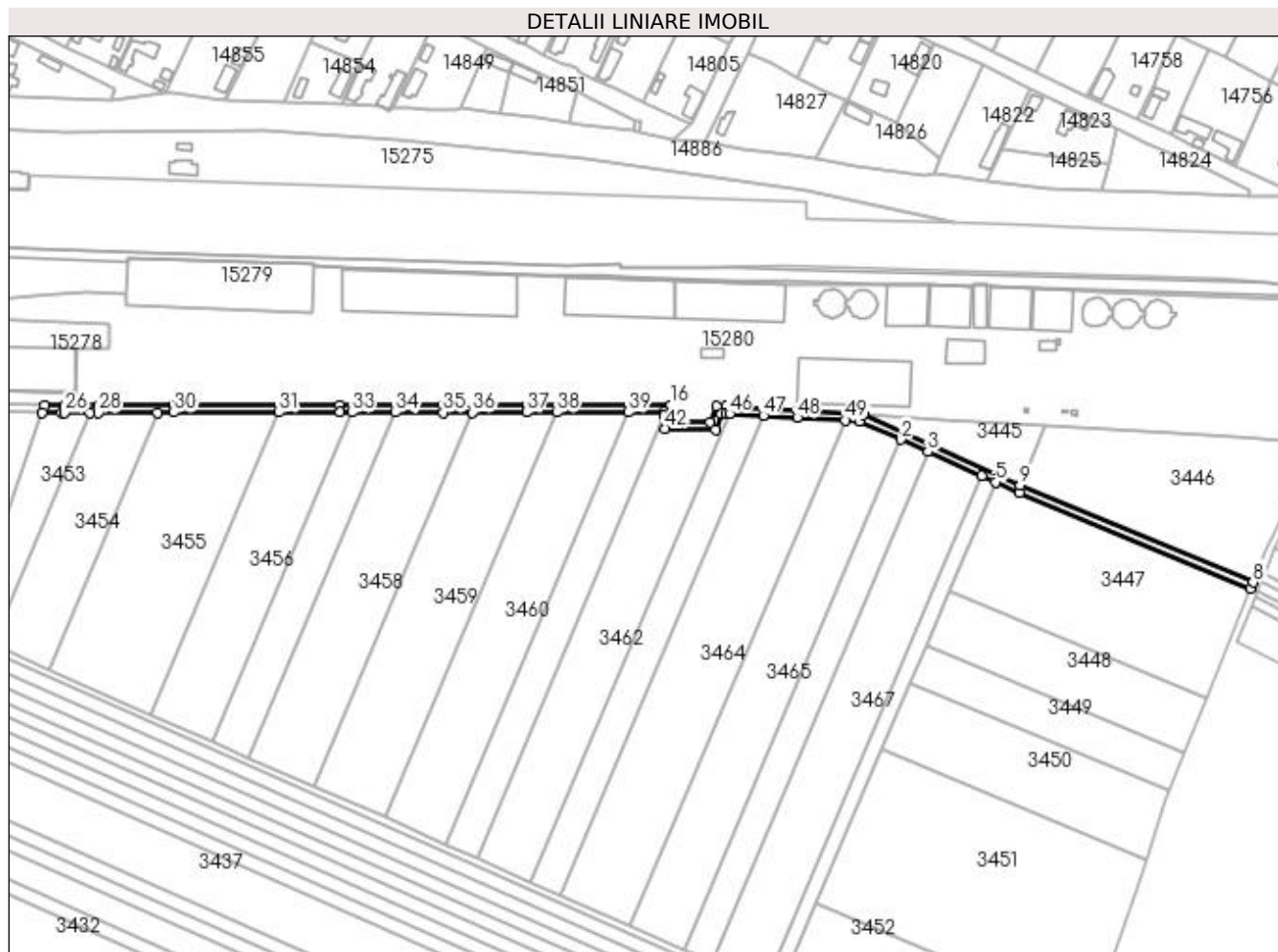
Inscrieri privind dezmembramintele dreptului de proprietate, drepturi reale de garanție și sarcini	Referințe
NU SUNT	

Anexa Nr. 1 La Partea I

Teren

Nr cadastral	Suprafața (mp)*	Observații / Referințe
	2.813	

* Suprafața este determinată în planul de proiecție Stereo 70.



Date referitoare la teren

Crt	Categorie folosință	Intra vilan	Suprafața (mp)	Tarla	Parcelă	Nr. topo	Observații / Referințe
1	drum	NU	2.813	-	DE392	-	

Lungime Segmente

1) Valorile lungimilor segmentelor sunt obținute din proiecție în plan.

Punct început	X / Y	Punct sfârșit	X / Y	Lungime segment	Punct început	X / Y	Punct sfârșit	X / Y	Lungime segment	Punct început	X / Y	Punct sfârșit	X / Y	Lungime segment
1	355.480,742 283.195,285	2	355.503,5 283.185,07	24.945	2	355.503,5 283.185,07	3	355.518,397 283.178,384	16.329	3	355.518,397 283.178,384	4	355.548,206 283.165,003	32.675
4	355.548,206 283.165,003	5	355.555,597 283.161,565	8.151	5	355.555,597 283.161,565	6	355.569,026 283.155,658	14.671	6	355.569,026 283.155,658	7	355.696,437 283.102,401	138.094
7	355.696,437 283.102,401	8	355.698,008 283.106,15	4.065	8	355.698,008 283.106,15	9	355.569,202 283.159,972	139.599	9	355.569,202 283.159,972	10	355.482,38 283.198,934	95.164
10	355.482,38 283.198,934	11	355.446,323 283.201,133	36.124	11	355.446,323 283.201,133	12	355.406,913 283.203,404	39.475	12	355.406,913 283.203,404	13	355.401,36 283.203,635	5.558
13	355.401,36 283.203,635	14	355.398,021 283.194,604	9.628	14	355.398,021 283.194,604	15	355.376,899 283.195,127	21.128	15	355.376,899 283.195,127	16	355.376,285 283.204,188	9.082
16	355.376,285 283.204,188	17	355.296,336 283.204,074	79.949	17	355.296,336 283.204,074	18	355.250,233 283.204,029	46.103	18	355.250,233 283.204,029	19	355.193,373 283.204,133	56.86

Punct început	X / Y	Punct sfârșit	X / Y	Lungime segment	Punct început	X / Y	Punct sfârșit	X / Y	Lungime segment	Punct început	X / Y	Punct sfârșit	X / Y	Lungime segment
19	355.193,373 283.204,133	20	355.101,32 283.204,07	92.053	20	355.101,32 283.204,07	21	355.059,54 283.203,808	41.781	21	355.059,54 283.203,808	22	355.041,004 283.203,781	18.536
22	355.041,004 283.203,781	23	355.029,826 283.204,026	11.181	23	355.029,826 283.204,026	24	355.028,666 283.200,048	4.144	24	355.028,666 283.200,048	25	355.039,351 283.199,838	10.687
25	355.039,351 283.199,838	26	355.040,934 283.199,781	1.584	26	355.040,934 283.199,781	27	355.055,174 283.199,802	14.24	27	355.055,174 283.199,802	28	355.059,555 283.199,808	4.381
28	355.059,555 283.199,808	29	355.092,306 283.200,013	32.752	29	355.092,306 283.200,013	30	355.101,334 283.200,07	9.028	30	355.101,334 283.200,07	31	355.159,65 283.200,11	58.316
31	355.159,65 283.200,11	32	355.193,371 283.200,133	33.721	32	355.193,371 283.200,133	33	355.199,771 283.200,121	6.4	33	355.199,771 283.200,121	34	355.223,895 283.200,077	24.124
34	355.223,895 283.200,077	35	355.250,231 283.200,029	26.336	35	355.250,231 283.200,029	36	355.266,648 283.200,045	16.417	36	355.266,648 283.200,045	37	355.296,341 283.200,074	29.693
37	355.296,341 283.200,074	38	355.313,112 283.200,098	16.771	38	355.313,112 283.200,098	39	355.352,899 283.200,155	39.787	39	355.352,899 283.200,155	40	355.372,547 283.200,183	19.648
40	355.372,547 283.200,183	41	355.372,681 283.198,2	1.988	41	355.372,681 283.198,2	42	355.373,154 283.191,218	6.998	42	355.373,154 283.191,218	43	355.400,781 283.190,534	27.635
43	355.400,781 283.190,534	44	355.404,102 283.199,517	9.577	44	355.404,102 283.199,517	45	355.406,715 283.199,409	2.615	45	355.406,715 283.199,409	46	355.408,635 283.199,298	1.923
46	355.408,635 283.199,298	47	355.427,281 283.198,224	18.677	47	355.427,281 283.198,224	48	355.446,086 283.197,14	18.836	48	355.446,086 283.197,14	49	355.472,531 283.195,725	26.483
49	355.472,531 283.195,725	1	355.480,742 283.195,285	8.223										

** Lungimile segmentelor sunt determinate în planul de proiecție Stereo 70 și sunt rotunjite la 1 milimetru.

*** Distanța dintre puncte este formată din segmente cumulate ce sunt mai mici decât valoarea 1 milimetru.

**DATE DESPRE IMOBILUL NR. 3470**

Oficiul de Cadastru și Publicitate Imobiliară DOLJ
Biroul de Cadastru și Publicitate Imobiliară Craiova

A. Partea I. Descrierea imobilului

TEREN Extravilan

Adresa: Jud. Dolj, DE 391

Nr. Crt	Nr cadastral Nr. topografic	Suprafața* (mp)	Observații / Referințe
A1		2.637	Sector cadastral:41 Teren neimprejmuit;

B. Partea II. Proprietari și acte

Inscrieri privitoare la dreptul de proprietate și alte drepturi reale		Referințe
/		
Act Normativ nr. LEGEA 7, din 24/06/1996 emis de GUVERNUL ROMANIEI;		
B1	Inscrierea provizorie, drept de PROPRIETATE, dobandit prin Lege, cota actuala 1/1 1) UAT MOTATEI - PROPRIETAR NEIDENTIFICAT, CIF:4553305	A1

C. Partea III. SARCINI .

Inscrieri privind dezmembramintele dreptului de proprietate, drepturi reale de garanție și sarcini	Referințe
NU SUNT	

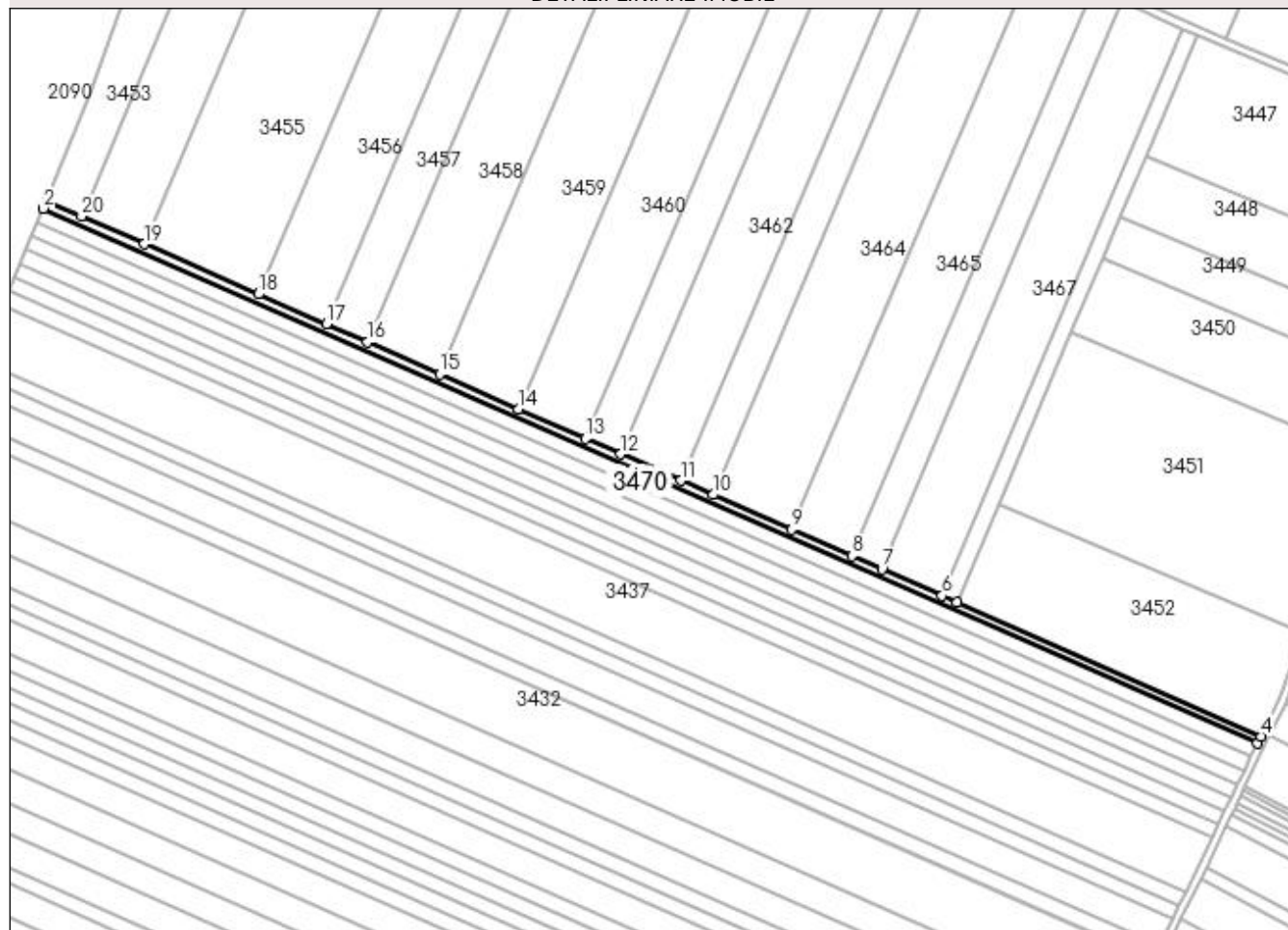
Anexa Nr. 1 La Partea I

Teren

Nr cadastral	Suprafața (mp)*	Observații / Referințe
	2.637	

* Suprafața este determinată în planul de proiecție Stereo 70.

DETALII LINIARE IMOBIL



Date referitoare la teren

Crt	Categorie folosință	Intravilan	Suprafața (mp)	Tarla	Parcelă	Nr. topo	Observații / Referințe
1	drum	NU	2.637	-	DE391	-	

Lungime Segmente

1) Valorile lungimilor segmentelor sunt obținute din proiecție în plan.

Punct început	X / Y	Punct sfârșit	X / Y	Lungime segment (** (m)
1	354.983,405 283.079,446	2	354.981,876 283.075,75	4.0
2	354.981,876 283.075,75	3	355.585,354 282.809,944	659.423
3	355.585,354 282.809,944	4	355.587,098 282.813,544	4.0
4	355.587,098 282.813,544	5	355.436,023 282.880,086	165.08
5	355.436,023 282.880,086	6	355.428,567 282.883,37	8.147

Punct început	X / Y	Punct sfârșit	X / Y	Lungime segment (** (m)
6	355.428,567 282.883,37	7	355.398,668 282.896,54	32.671
7	355.398,668 282.896,54	8	355.383,727 282.903,121	16.326
8	355.383,727 282.903,121	9	355.353,827 282.916,29	32.672
9	355.353,827 282.916,29	10	355.314,815 282.933,474	42.629
10	355.314,815 282.933,474	11	355.298,723 282.940,562	17.584
11	355.298,723 282.940,562	12	355.268,829 282.953,729	32.665
12	355.268,829 282.953,729	13	355.251,465 282.961,377	18.974
13	355.251,465 282.961,377	14	355.217,97 282.976,13	36.6
14	355.217,97 282.976,13	15	355.178,848 282.993,361	42.749
15	355.178,848 282.993,361	16	355.142,822 283.009,23	39.366
16	355.142,822 283.009,23	17	355.122,484 283.018,187	22.223
17	355.122,484 283.018,187	18	355.088,691 283.033,072	36.926
18	355.088,691 283.033,072	19	355.031,996 283.058,044	61.951
19	355.031,996 283.058,044	20	355.000,793 283.071,788	34.096
20	355.000,793 283.071,788	1	354.983,405 283.079,446	19.0

** Lungimile segmentelor sunt determinate în planul de proiecție Stereo 70 și sunt rotunjite la 1 milimetru.

*** Distanța dintre puncte este formată din segmente cumulate ce sunt mai mici decât valoarea 1 milimetru.

**DATE DESPRE IMOBILUL NR. 3471**

Oficiul de Cadastru și Publicitate Imobiliară DOLJ
Biroul de Cadastru și Publicitate Imobiliară Craiova

A. Partea I. Descrierea imobilului

TEREN Extravilan

Adresa: Jud. Dolj, DE 391/1

Nr. Crt	Nr cadastral Nr. topografic	Suprafața* (mp)	Observații / Referințe
A1		2.599	Sector cadastral:41 Teren neimprejmuit;

B. Partea II. Proprietari și acte

Inscrieri privitoare la dreptul de proprietate și alte drepturi reale		Referințe
/		
Act Normativ nr. LEGEA 7, din 24/06/1996 emis de GUVERNUL ROMANIEI;		
B1	Inscrierea provizorie, drept de PROPRIETATE, dobandit prin Lege, cota actuala 1/1 1) UAT MOTATEI - PROPRIETAR NEIDENTIFICAT, CIF:4553305	A1

C. Partea III. SARCINI .

Inscrieri privind dezmembramintele dreptului de proprietate, drepturi reale de garanție și sarcini	Referințe
NU SUNT	

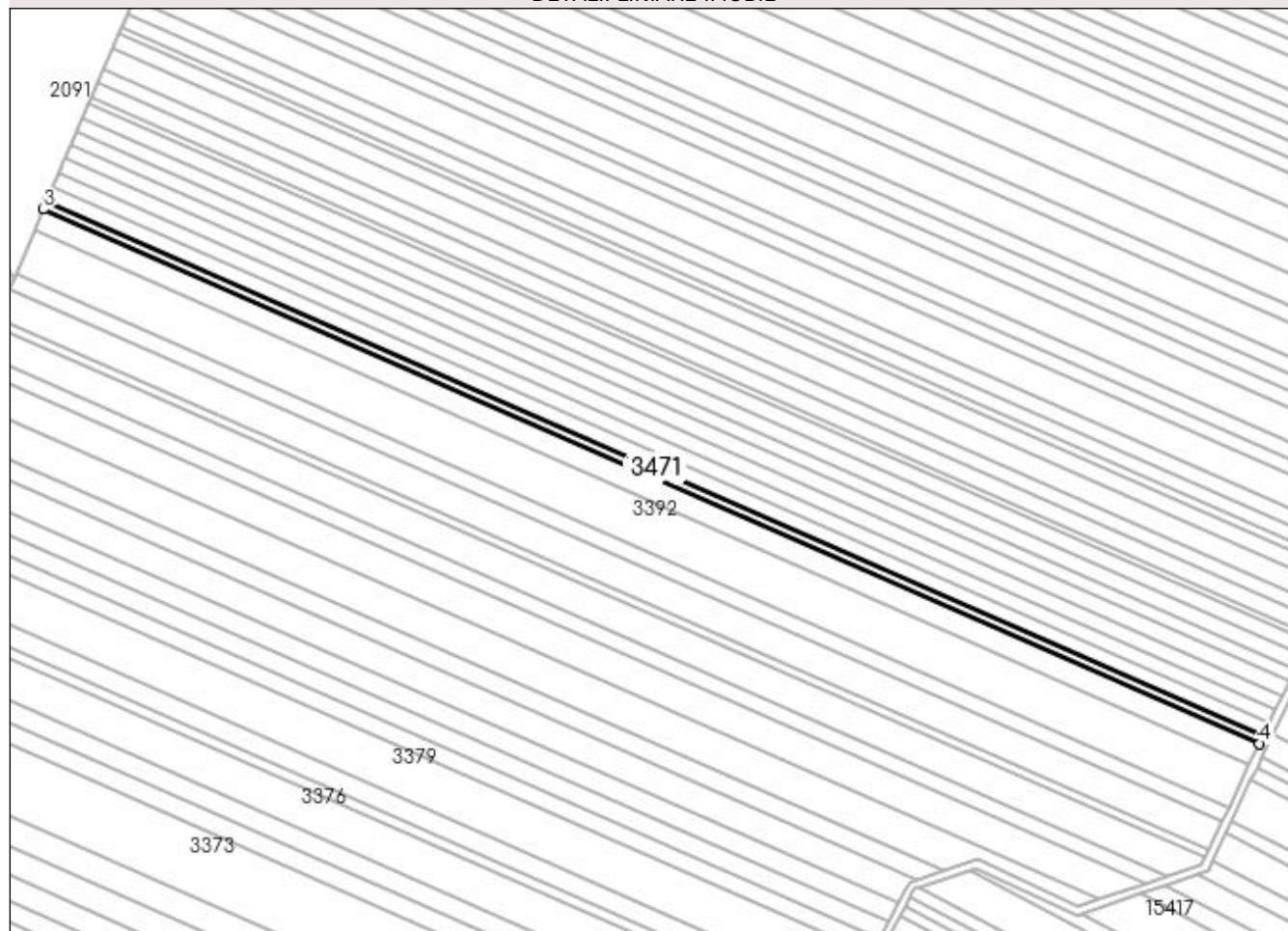
Anexa Nr. 1 La Partea I

Teren

Nr cadastral	Suprafața (mp)*	Observații / Referințe
	2.599	

* Suprafața este determinată în planul de proiecție Stereo 70.

DETALII LINIARE IMOBIL



Date referitoare la teren

Crt	Categorie folosință	Intra vilan	Suprafața (mp)	Tarla	Parcelă	Nr. topo	Observații / Referințe
1	drum	NU	2.599	-	DE391/1	-	

Lungime Segmente

1) Valorile lungimilor segmentelor sunt obținute din proiecție în plan.

Punct început	X / Y	Punct sfârșit	X / Y	Lungime segment (** (m)
1	355.378,345 282.350,474	2	354.783,5 282.611,722	649.685
2	354.783,5 282.611,722	3	354.781,932 282.608,042	4.0
3	354.781,932 282.608,042	4	355.376,737 282.346,811	649.642
4	355.376,737 282.346,811	1	355.378,345 282.350,474	4.0

**** Lungimile segmentelor sunt determinate în planul de proiecție Stereo 70 și sunt rotunjite la 1 milimetru.**

***** Distanța dintre puncte este formată din segmente cumulate ce sunt mai mici decât valoarea 1 milimetru.**

**DATE DESPRE IMOBILUL NR. 3472**

Oficiul de Cadastru și Publicitate Imobiliară DOLJ
Biroul de Cadastru și Publicitate Imobiliară Craiova

A. Partea I. Descrierea imobilului

TEREN Extravilan

Adresa: Jud. Dolj, DE 396

Nr. Crt	Nr cadastral Nr. topografic	Suprafața* (mp)	Observații / Referințe
A1		8.059	Sector cadastral:41 Teren neimprejmuit;

B. Partea II. Proprietari și acte

Inscrieri privitoare la dreptul de proprietate și alte drepturi reale		Referințe
/		
Act Normativ nr. Legea 7, din 13/03/1997 emis de PARLAMENTUL ROMANIEI;		
B1	Inscrierea provizorie, drept de PROPRIETATE, dobandit prin Lege, cota actuala 1/1 1) NEIDENTIFICAT NEIDENTIFICAT	A1

C. Partea III. SARCINI .

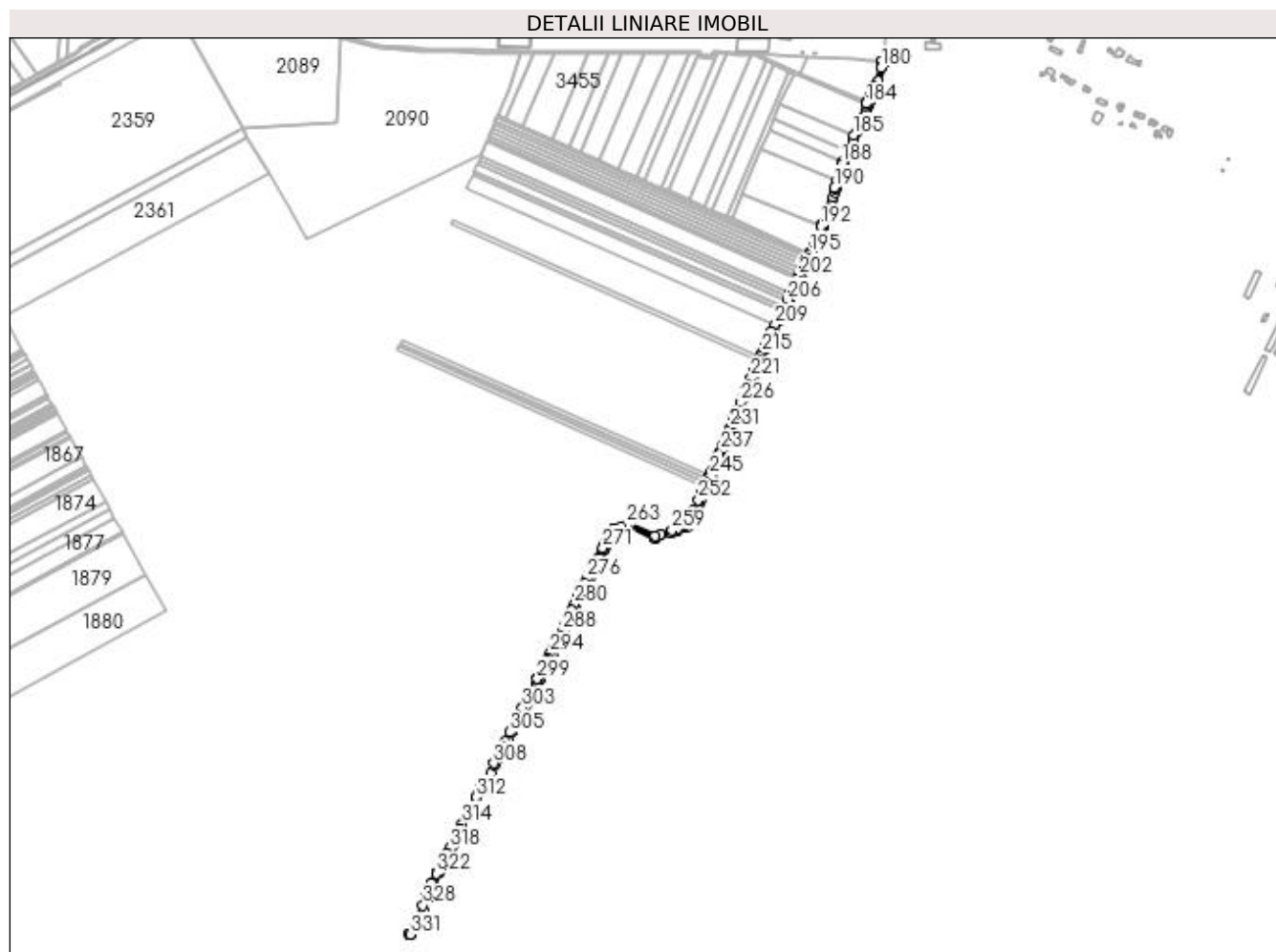
Inscrieri privind dezmembramintele dreptului de proprietate, drepturi reale de garanție și sarcini	Referințe
NU SUNT	

Anexa Nr. 1 La Partea I

Teren

Nr cadastral	Suprafața (mp)*	Observații / Referințe
	8.059	

* Suprafața este determinată în planul de proiecție Stereo 70.



Date referitoare la teren

Crt	Categorie folosință	Intra vilan	Suprafața (mp)	Tarla	Parcelă	Nr. topo	Observații / Referințe
1	drum	NU	8.059	-	DE396	-	

Lungime Segmente

1) Valorile lungimilor segmentelor sunt obținute din proiecție în plan.

Punct început	X / Y	Punct sfârșit	X / Y	Lungime segment	Punct început	X / Y	Punct sfârșit	X / Y	Lungime segment	Punct început	X / Y	Punct sfârșit	X / Y	Lungime segment
1	354.815,639 281.497,42	2	354.817,581 281.501,204	4.253	2	354.817,581 281.501,204	3	354.827,079 281.519,71	20.80	3	354.827,079 281.519,71	4	354.831,506 281.528,335	9.695
4	354.831,506 281.528,335	5	354.839,607 281.544,118	17.74	5	354.839,607 281.544,118	6	354.850,954 281.566,225	24.84	6	354.850,954 281.566,225	7	354.851,54 281.567,368	1.284
7	354.851,54 281.567,368	8	354.849,431 281.575,793	8.685	8	354.849,431 281.575,793	9	354.855,256 281.587,014	12.64	9	354.855,256 281.587,014	10	354.860,642 281.597,389	11.69
10	354.860,642 281.597,389	11	354.870,881 281.617,114	22.22	11	354.870,881 281.617,114	12	354.873,577 281.622,307	5.851	12	354.873,577 281.622,307	13	354.879,401 281.633,528	12.64
13	354.879,401 281.633,528	14	354.884,797 281.643,922	11.71	14	354.884,797 281.643,922	15	354.892,646 281.659,043	17.03	15	354.892,646 281.659,043	16	354.895,595 281.664,723	6.4
16	354.895,595 281.664,723	17	354.899,766 281.672,758	9.053	17	354.899,766 281.672,758	18	354.900,997 281.675,13	2.672	18	354.900,997 281.675,13	19	354.903,734 281.680,402	5.94

Punct început	X / Y	Punct sfârșit	X / Y	Lungime segment	Punct început	X / Y	Punct sfârșit	X / Y	Lungime segment	Punct început	X / Y	Punct sfârșit	X / Y	Lungime segment
19	354.903,734 281.680,402	20	354.905,112 281.683,056	2.99	20	354.905,112 281.683,056	21	354.907,037 281.686,766	4.18	21	354.907,037 281.686,766	22	354.915,594 281.703,25	18.57 3
22	354.915,594 281.703,25	23	354.931,832 281.734,531	35.24 4	23	354.931,832 281.734,531	24	354.941,476 281.753,109	20.93 2	24	354.941,476 281.753,109	25	354.955,358 281.779,853	30.13 2
25	354.955,358 281.779,853	26	354.970,342 281.808,717	32.52 2	26	354.970,342 281.808,717	27	354.978,492 281.824,418	17.69	27	354.978,492 281.824,418	28	354.986,647 281.840,128	17.70 1
28	354.986,647 281.840,128	29	354.989,796 281.846,194	6.835	29	354.989,796 281.846,194	30	354.992,087 281.850,608	4.973	30	354.992,087 281.850,608	31	354.995,179 281.856,565	6.712
31	354.995,179 281.856,565	32	354.997,855 281.861,72	5.808	32	354.997,855 281.861,72	33	355.003,082 281.871,789	11.34 5	33	355.003,082 281.871,789	34	355.011,252 281.887,529	17.73 4
34	355.011,252 281.887,529	35	355.023,79 281.911,683	27.21 4	35	355.023,79 281.911,683	36	355.026,758 281.917,4	6.442	36	355.026,758 281.917,4	37	355.034,703 281.932,705	17.24 4
37	355.034,703 281.932,705	38	355.039,289 281.941,54	9.954	38	355.039,289 281.941,54	39	355.049,989 281.962,153	23.22 5	39	355.049,989 281.962,153	40	355.051,635 281.965,324	3.573
40	355.051,635 281.965,324	41	355.057,102 281.975,856	11.86 6	41	355.057,102 281.975,856	42	355.059,836 281.981,123	5.934	42	355.059,836 281.981,123	43	355.062,065 281.985,416	4.837
43	355.062,065 281.985,416	44	355.064,76 281.990,607	5.849	44	355.064,76 281.990,607	45	355.076,996 282.014,18	26.55 9	45	355.076,996 282.014,18	46	355.088,307 282.035,969	24.55
46	355.088,307 282.035,969	47	355.091,048 282.041,249	5.949	47	355.091,048 282.041,249	48	355.098,98 282.056,53	17.21 7	48	355.098,98 282.056,53	49	355.099,666 282.056,908	0.783
49	355.099,666 282.056,908	50	355.103,335 282.058,933	4.191	50	355.103,335 282.058,933	51	355.113,489 282.081,593	24.83 1	51	355.113,489 282.081,593	52	355.118,373 282.092,495	11.94 6
52	355.118,373 282.092,495	53	355.122,74 282.102,242	10.68 1	53	355.122,74 282.102,242	54	355.129,5 282.117,558	16.74 1	54	355.129,5 282.117,558	55	355.133,824 282.127,354	10.70 8
55	355.133,824 282.127,354	56	355.141,83 282.145,491	19.82 5	56	355.141,83 282.145,491	57	355.142,899 282.147,911	2.646	57	355.142,899 282.147,911	58	355.143,84 282.149,764	2.078
58	355.143,84 282.149,764	59	355.162,574 282.186,644	41.36 5	59	355.162,574 282.186,644	60	355.164,356 282.190,153	3.936	60	355.164,356 282.190,153	61	355.167,344 282.196,034	6.597
61	355.167,344 282.196,034	62	355.170,907 282.203,049	7.868	62	355.170,907 282.203,049	63	355.177,715 282.216,45	15.03 1	63	355.177,715 282.216,45	64	355.183,68 282.228,195	13.17 3
64	355.183,68 282.228,195	65	355.189,694 282.240,034	13.27 9	65	355.189,694 282.240,034	66	355.192,308 282.245,179	5.771	66	355.192,308 282.245,179	67	355.195,861 282.252,174	7.846
67	355.195,861 282.252,174	68	355.201,295 282.262,872	11.99 9	68	355.201,295 282.262,872	69	355.203,386 282.266,987	4.616	69	355.203,386 282.266,987	70	355.206,0 282.272,133	5.772
70	355.206,0 282.272,133	71	355.207,533 282.275,151	3.385	71	355.207,533 282.275,151	72	355.208,628 282.276,1	1.449	72	355.208,628 282.276,1	73	355.209,988 282.276,563	1.437
73	355.209,988 282.276,563	74	355.234,849 282.285,018	26.25 9	74	355.234,849 282.285,018	75	355.234,912 282.285,035	0.065	75	355.234,912 282.285,035	76	355.238,415 282.286,021	3.639
76	355.238,415 282.286,021	77	355.288,041 282.262,61	54.87 1	77	355.288,041 282.262,61	78	355.289,76 282.263,212	1.821	78	355.289,76 282.263,212	79	355.318,916 282.273,421	30.89 2
79	355.318,916 282.273,421	80	355.330,988 282.277,648	12.79 1	80	355.330,988 282.277,648	81	355.346,329 282.283,02	16.25 4	81	355.346,329 282.283,02	82	355.351,41 282.284,798	5.383
82	355.351,41 282.284,798	83	355.353,565 282.289,289	4.981	83	355.353,565 282.289,289	84	355.360,237 282.303,19	15.41 9	84	355.360,237 282.303,19	85	355.363,164 282.309,289	6.765
85	355.363,164 282.309,289	86	355.372,652 282.329,057	21.92 7	86	355.372,652 282.329,057	87	355.375,582 282.335,16	6.77	87	355.375,582 282.335,16	88	355.377,926 282.340,044	5.417
88	355.377,926 282.340,044	89	355.383,201 282.351,035	12.19 1	89	355.383,201 282.351,035	90	355.399,094 282.384,147	36.72 9	90	355.399,094 282.384,147	91	355.404,956 282.396,361	13.54 8
91	355.404,956 282.396,361	92	355.407,18 282.400,995	5.14	92	355.407,18 282.400,995	93	355.413,386 282.416,219	16.44	93	355.413,386 282.416,219	94	355.422,949 282.439,683	25.33 8
94	355.422,949 282.439,683	95	355.429,734 282.456,33	17.97 7	95	355.429,734 282.456,33	96	355.432,281 282.462,579	6.748	96	355.432,281 282.462,579	97	355.434,826 282.468,823	6.743
97	355.434,826 282.468,823	98	355.437,318 282.474,938	6.603	98	355.437,318 282.474,938	99	355.439,859 282.481,173	6.733	99	355.439,859 282.481,173	100	355.443,414 282.489,894	9.418
100	355.443,414 282.489,894	101	355.461,179 282.533,481	47.06 8	101	355.461,179 282.533,481	102	355.463,702 282.539,671	6.684	102	355.463,702 282.539,671	103	355.466,223 282.545,857	6.68
103	355.466,223 282.545,857	104	355.466,721 282.547,078	1.319	104	355.466,721 282.547,078	105	355.466,644 282.547,112	0.084	105	355.466,644 282.547,112	106	355.470,453 282.555,64	9.34
106	355.470,453 282.555,64	107	355.474,034 282.563,656	8.78	107	355.474,034 282.563,656	108	355.480,215 282.577,496	15.15 8	108	355.480,215 282.577,496	109	355.481,571 282.580,53	3.323
109	355.481,571 282.580,53	110	355.484,282 282.586,6	6.648	110	355.484,282 282.586,6	111	355.486,451 282.591,455	5.317	111	355.486,451 282.591,455	112	355.490,625 282.600,802	10.23 7
112	355.490,625 282.600,802	113	355.494,692 282.609,905	9.97	113	355.494,692 282.609,905	114	355.503,691 282.630,052	22.06 5	114	355.503,691 282.630,052	115	355.506,401 282.636,12	6.646
115	355.506,401 282.636,12	116	355.510,466 282.645,222	9.968	116	355.510,466 282.645,222	117	355.511,132 282.646,711	1.631	117	355.511,132 282.646,711	118	355.515,855 282.656,627	10.98 3

Punct început	X / Y	Punct sfârșit	X / Y	Lungime segment	Punct început	X / Y	Punct sfârșit	X / Y	Lungime segment	Punct început	X / Y	Punct sfârșit	X / Y	Lungime segment
118	355.515,855 282.656,627	119	355.518,139 282.661,423	5.312	119	355.518,139 282.661,423	120	355.529,223 282.684,692	25.774	120	355.529,223 282.684,692	121	355.531,795 282.690,092	5.981
121	355.531,795 282.690,092	122	355.536,917 282.700,846	11.911	122	355.536,917 282.700,846	123	355.537,115 282.701,254	0.454	123	355.537,115 282.701,254	124	355.541,871 282.711,066	10.904
124	355.541,871 282.711,066	125	355.544,54 282.716,572	6.119	125	355.544,54 282.716,572	126	355.547,442 282.722,558	6.652	126	355.547,442 282.722,558	127	355.556,964 282.742,204	21.832
127	355.556,964 282.742,204	128	355.559,869 282.748,197	6.66	128	355.559,869 282.748,197	129	355.569,925 282.768,943	23.055	129	355.569,925 282.768,943	130	355.572,833 282.774,943	6.668
130	355.572,833 282.774,943	131	355.574,229 282.777,823	3.201	131	355.574,229 282.777,823	132	355.575,625 282.780,704	3.201	132	355.575,625 282.780,704	133	355.577,022 282.783,584	3.201
133	355.577,022 282.783,584	134	355.578,418 282.786,466	3.202	134	355.578,418 282.786,466	135	355.579,291 282.788,267	2.001	135	355.579,291 282.788,267	136	355.590,698 282.811,799	26.151
136	355.590,698 282.811,799	137	355.591,578 282.813,615	2.018	137	355.591,578 282.813,615	138	355.599,62 282.830,207	18.438	138	355.599,62 282.830,207	139	355.600,82 282.832,684	2.752
139	355.600,82 282.832,684	140	355.604,485 282.842,727	10.691	140	355.604,485 282.842,727	141	355.610,291 282.858,635	16.934	141	355.610,291 282.858,635	142	355.612,153 282.863,736	5.43
142	355.612,153 282.863,736	143	355.614,339 282.869,874	6.516	143	355.614,339 282.869,874	144	355.621,127 282.888,934	20.233	144	355.621,127 282.888,934	145	355.630,625 282.915,603	28.31
145	355.630,625 282.915,603	146	355.632,86 282.921,877	6.66	146	355.632,86 282.921,877	147	355.635,672 282.929,774	8.383	147	355.635,672 282.929,774	148	355.638,839 282.938,665	9.438
148	355.638,839 282.938,665	149	355.639,471 282.940,706	2.137	149	355.639,471 282.940,706	150	355.641,447 282.947,086	6.679	150	355.641,447 282.947,086	151	355.643,42 282.953,457	6.67
151	355.643,42 282.953,457	152	355.648,853 282.971,0	18.365	152	355.648,853 282.971,0	153	355.651,602 282.979,875	9.291	153	355.651,602 282.979,875	154	355.652,543 282.982,914	3.181
154	355.652,543 282.982,914	155	355.652,981 282.984,329	1.481	155	355.652,981 282.984,329	156	355.654,643 282.988,433	4.428	156	355.654,643 282.988,433	157	355.658,965 282.999,102	11.511
157	355.658,965 282.999,102	158	355.663,282 283.009,762	11.501	158	355.663,282 283.009,762	159	355.670,486 283.027,545	19.187	159	355.670,486 283.027,545	160	355.672,639 283.032,863	5.737
160	355.672,639 283.032,863	161	355.678,362 283.046,991	15.243	161	355.678,362 283.046,991	162	355.685,004 283.063,391	17.694	162	355.685,004 283.063,391	163	355.687,98 283.070,739	7.928
163	355.687,98 283.070,739	164	355.689,2 283.073,749	3.248	164	355.689,2 283.073,749	165	355.696,898 283.092,754	20.505	165	355.696,898 283.092,754	166	355.699,088 283.098,161	5.834
166	355.699,088 283.098,161	167	355.700,547 283.101,764	3.887	167	355.700,547 283.101,764	168	355.701,714 283.104,647	3.11	168	355.701,714 283.104,647	169	355.702,64 283.106,926	2.46
169	355.702,64 283.106,926	170	355.704,295 283.111,006	4.403	170	355.704,295 283.111,006	171	355.708,776 283.122,045	11.914	171	355.708,776 283.122,045	172	355.710,037 283.124,716	2.954
172	355.710,037 283.124,716	173	355.713,888 283.132,87	9.018	173	355.713,888 283.132,87	174	355.715,273 283.135,803	3.244	174	355.715,273 283.135,803	175	355.717,737 283.142,13	6.79
175	355.717,737 283.142,13	176	355.719,272 283.146,069	4.228	176	355.719,272 283.146,069	177	355.733,501 283.182,454	39.068	177	355.733,501 283.182,454	178	355.729,77 283.183,7	3.934
178	355.729,77 283.183,7	179	355.725,538 283.183,839	4.234	179	355.725,538 283.183,839	180	355.724,888 283.171,505	12.351	180	355.724,888 283.171,505	181	355.711,596 283.137,385	36.618
181	355.711,596 283.137,385	182	355.705,111 283.123,652	15.187	182	355.705,111 283.123,652	183	355.698,008 283.106,15	18.888	183	355.698,008 283.106,15	184	355.696,437 283.102,401	4.065
184	355.696,437 283.102,401	185	355.671,938 283.041,785	65.38	185	355.671,938 283.041,785	186	355.659,759 283.011,717	32.441	186	355.659,759 283.011,717	187	355.651,258 282.990,73	22.643
187	355.651,258 282.990,73	188	355.649,21 282.985,674	5.455	188	355.649,21 282.985,674	189	355.639,047 282.952,859	34.353	189	355.639,047 282.952,859	190	355.635,043 282.939,928	13.537
190	355.635,043 282.939,928	191	355.609,077 282.866,976	77.435	191	355.609,077 282.866,976	192	355.608,395 282.865,108	1.989	192	355.608,395 282.865,108	193	355.597,105 282.834,246	32.862
193	355.597,105 282.834,246	194	355.587,253 282.813,863	22.639	194	355.587,253 282.813,863	195	355.587,098 282.813,544	0.355	195	355.587,098 282.813,544	196	355.585,354 282.809,944	4.0
196	355.585,354 282.809,944	197	355.582,131 282.803,296	7.388	197	355.582,131 282.803,296	198	355.578,906 282.796,643	7.393	198	355.578,906 282.796,643	199	355.575,68 282.789,986	7.397
199	355.575,68 282.789,986	200	355.572,451 282.783,325	7.402	200	355.572,451 282.783,325	201	355.569,131 282.776,477	7.61	201	355.569,131 282.776,477	202	355.565,898 282.769,806	7.413
202	355.565,898 282.769,806	203	355.562,663 282.763,131	7.418	203	355.562,663 282.763,131	204	355.549,698 282.736,384	29.724	204	355.549,698 282.736,384	205	355.546,452 282.729,686	7.443
205	355.546,452 282.729,686	206	355.543,203 282.722,985	7.447	206	355.543,203 282.722,985	207	355.536,699 282.709,566	14.912	207	355.536,699 282.709,566	208	355.533,312 282.702,578	7.766
208	355.533,312 282.702,578	209	355.520,241 282.675,136	30.396	209	355.520,241 282.675,136	210	355.513,806 282.661,627	14.963	210	355.513,806 282.661,627	211	355.507,5 282.648,387	14.665
211	355.507,5 282.648,387	212	355.507,373 282.648,104	0.31	212	355.507,373 282.648,104	213	355.504,32 282.641,268	7.487	213	355.504,32 282.641,268	214	355.501,266 282.634,431	7.488
214	355.501,266 282.634,431	215	355.495,156 282.620,753	14.981	215	355.495,156 282.620,753	216	355.492,018 282.613,726	7.696	216	355.492,018 282.613,726	217	355.488,962 282.606,885	7.493

Punct început	X / Y	Punct sfârșit	X / Y	Lungime segment	Punct început	X / Y	Punct sfârșit	X / Y	Lungime segment	Punct început	X / Y	Punct sfârșit	X / Y	Lungime segment
217	355.488,962 282.606,885	218	355.485,906 282.600,044	7.493	218	355.485,906 282.600,044	219	355.482,85 282.593,201	7.494	219	355.482,85 282.593,201	220	355.479,793 282.586,358	7.495
220	355.479,793 282.586,358	221	355.473,617 282.572,53	15.14 5	221	355.473,617 282.572,53	222	355.467,499 282.558,835	14.99 9	222	355.467,499 282.558,835	223	355.462,964 282.548,682	11.12
223	355.462,964 282.548,682	224	355.461,784 282.545,781	3.132	224	355.461,784 282.545,781	225	355.456,129 282.531,885	15.00 3	225	355.456,129 282.531,885	226	355.453,302 282.524,939	7.499
226	355.453,302 282.524,939	227	355.447,594 282.510,914	15.14 2	227	355.447,594 282.510,914	228	355.444,77 282.503,974	7.493	228	355.444,77 282.503,974	229	355.441,946 282.497,036	7.491
229	355.441,946 282.497,036	230	355.439,124 282.490,099	7.489	230	355.439,124 282.490,099	231	355.433,326 282.475,852	15.38 2	231	355.433,326 282.475,852	232	355.430,505 282.468,921	7.483
232	355.430,505 282.468,921	233	355.427,685 282.461,992	7.481	233	355.427,685 282.461,992	234	355.422,047 282.448,138	14.95 7	234	355.422,047 282.448,138	235	355.419,152 282.441,024	7.68
235	355.419,152 282.441,024	236	355.416,547 282.434,624	6.91	236	355.416,547 282.434,624	237	355.415,101 282.431,069	3.838	237	355.415,101 282.431,069	238	355.412,284 282.424,149	7.471
238	355.412,284 282.424,149	239	355.408,061 282.413,772	11.20 3	239	355.408,061 282.413,772	240	355.405,247 282.406,856	7.467	240	355.405,247 282.406,856	241	355.403,521 282.402,615	4.579
241	355.403,521 282.402,615	242	355.402,266 282.400,015	2.887	242	355.402,266 282.400,015	243	355.400,642 282.396,652	3.735	243	355.400,642 282.396,652	244	355.397,394 282.389,925	7.47
244	355.397,394 282.389,925	245	355.394,144 282.383,194	7.475	245	355.394,144 282.383,194	246	355.391,218 282.377,134	6.729	246	355.391,218 282.377,134	247	355.387,965 282.370,396	7.482
247	355.387,965 282.370,396	248	355.384,71 282.363,655	7.486	248	355.384,71 282.363,655	249	355.381,453 282.356,91	7.49	249	355.381,453 282.356,91	250	355.378,345 282.350,474	7.147
250	355.378,345 282.350,474	251	355.376,737 282.346,811	4.0	251	355.376,737 282.346,811	252	355.371,737 282.336,393	11.55 6	252	355.371,737 282.336,393	253	355.361,724 282.315,532	23.14
253	355.361,724 282.315,532	254	355.358,383 282.308,571	7.721	254	355.358,383 282.308,571	255	355.351,699 282.294,645	15.44 7	255	355.351,699 282.294,645	256	355.350,029 282.291,166	3.859
256	355.350,029 282.291,166	257	355.348,521 282.288,025	3.484	257	355.348,521 282.288,025	258	355.331,846 282.282,187	17.66 7	258	355.331,846 282.282,187	259	355.320,911 282.278,357	11.58 6
259	355.320,911 282.278,357	260	355.298,624 282.270,554	23.61 3	260	355.298,624 282.270,554	261	355.288,265 282.266,927	10.97 6	261	355.288,265 282.266,927	262	355.238,769 282.290,277	54.72 7
262	355.238,769 282.290,277	263	355.233,662 282.288,839	5.306	263	355.233,662 282.288,839	264	355.222,188 282.284,937	12.11 9	264	355.222,188 282.284,937	265	355.209,053 282.280,469	13.87 4
265	355.209,053 282.280,469	266	355.206,599 282.279,635	2.592	266	355.206,599 282.279,635	267	355.204,321 282.277,66	3.015	267	355.204,321 282.277,66	268	355.199,872 282.268,901	9.824
268	355.199,872 282.268,901	269	355.195,281 282.259,863	10.13 7	269	355.195,281 282.259,863	270	355.190,942 282.251,323	9.579	270	355.190,942 282.251,323	271	355.187,029 282.243,619	8.641
271	355.187,029 282.243,619	272	355.176,99 282.223,857	22.16 6	272	355.176,99 282.223,857	273	355.172,608 282.215,23	9.676	273	355.172,608 282.215,23	274	355.170,325 282.210,735	5.042
274	355.170,325 282.210,735	275	355.161,53 282.193,422	19.41 9	275	355.161,53 282.193,422	276	355.157,126 282.184,752	9.724	276	355.157,126 282.184,752	277	355.152,717 282.176,073	9.735
277	355.152,717 282.176,073	278	355.139,283 282.149,626	29.66 3	278	355.139,283 282.149,626	279	355.138,488 282.147,824	1.97	279	355.138,488 282.147,824	280	355.132,957 282.135,292	13.69 8
280	355.132,957 282.135,292	281	355.127,576 282.123,099	13.32 8	281	355.127,576 282.123,099	282	355.123,06 282.112,865	11.18 6	282	355.123,06 282.112,865	283	355.119,333 282.104,42	9.231
283	355.119,333 282.104,42	284	355.119,09 282.103,877	0.595	284	355.119,09 282.103,877	285	355.115,067 282.094,9	9.837	285	355.115,067 282.094,9	286	355.114,021 282.092,564	2.559
286	355.114,021 282.092,564	287	355.111,846 282.087,71	5.319	287	355.111,846 282.087,71	288	355.109,831 282.083,212	4.929	288	355.109,831 282.083,212	289	355.105,796 282.074,208	9.867
289	355.105,796 282.074,208	290	355.101,353 282.064,29	10.86 8	290	355.101,353 282.064,29	291	355.100,232 282.061,789	2.741	291	355.100,232 282.061,789	292	355.095,988 282.059,448	4.847
292	355.095,988 282.059,448	293	355.089,854 282.047,632	13.31 3	293	355.089,854 282.047,632	294	355.085,808 282.039,838	8.782	294	355.085,808 282.039,838	295	355.081,208 282.030,977	9.984
295	355.081,208 282.030,977	296	355.078,908 282.026,545	4.993	296	355.078,908 282.026,545	297	355.070,897 282.011,113	17.38 7	297	355.070,897 282.011,113	298	355.062,696 281.995,314	17.80 1
298	355.062,696 281.995,314	299	355.060,391 281.990,872	5.004	299	355.060,391 281.990,872	300	355.045,783 281.962,732	31.70 6	300	355.045,783 281.962,732	301	355.042,816 281.957,017	6.439
301	355.042,816 281.957,017	302	355.040,682 281.952,906	4.632	302	355.040,682 281.952,906	303	355.031,387 281.935,0	20.17 5	303	355.031,387 281.935,0	304	355.022,72 281.918,303	18.81 2
304	355.022,72 281.918,303	305	355.006,838 281.887,707	34.47 2	305	355.006,838 281.887,707	306	354.997,942 281.870,57	19.30 8	306	354.997,942 281.870,57	307	354.993,254 281.861,539	10.17 5
307	354.993,254 281.861,539	308	354.975,612 281.827,554	38.29 1	308	354.975,612 281.827,554	309	354.955,869 281.789,519	42.85 4	309	354.955,869 281.789,519	310	354.951,175 281.780,477	10.18 8
310	354.951,175 281.780,477	311	354.946,558 281.771,583	10.02 1	311	354.946,558 281.771,583	312	354.941,927 281.762,66	10.05 3	312	354.941,927 281.762,66	313	354.928,408 281.736,618	29.34 2
313	354.928,408 281.736,618	314	354.915,336 281.711,435	28.37 4	314	354.915,336 281.711,435	315	354.910,612 281.702,335	10.25 3	315	354.910,612 281.702,335	316	354.899,895 281.681,69	23.26 1

Punct început	X / Y	Punct sfârșit	X / Y	Lungime segment	Punct început	X / Y	Punct sfârșit	X / Y	Lungime segment	Punct început	X / Y	Punct sfârșit	X / Y	Lungime segment
316	354.899,895 281.681,69	317	354.895,135 281.672,52	10.33 2	317	354.895,135 281.672,52	318	354.890,363 281.663,328	10.35 7	318	354.890,363 281.663,328	319	354.885,58 281.654,114	10.38 1
319	354.885,58 281.654,114	320	354.874,632 281.633,023	23.76 3	320	354.874,632 281.633,023	321	354.866,914 281.618,155	16.75 2	321	354.866,914 281.618,155	322	354.864,98 281.614,429	4.198
322	354.864,98 281.614,429	323	354.855,282 281.595,745	21.05 1	323	354.855,282 281.595,745	324	354.845,537 281.576,973	21.15 1	324	354.845,537 281.576,973	325	354.845,183 281.576,291	0.768
325	354.845,183 281.576,291	326	354.847,295 281.567,856	8.695	326	354.847,295 281.567,856	327	354.844,35 281.562,12	6.448	327	354.844,35 281.562,12	328	354.839,549 281.552,766	10.51 4
328	354.839,549 281.552,766	329	354.825,082 281.524,577	31.68 5	329	354.825,082 281.524,577	330	354.812,033 281.499,153	28.57 7	330	354.812,033 281.499,153	331	354.815,591 281.497,327	3.999
331	354.815,591 281.497,327	1	354.815,639 281.497,42	0.105										

** Lungimile segmentelor sunt determinate în planul de proiecție Stereo 70 și sunt rotunjite la 1 milimetru.

*** Distanța dintre puncte este formată din segmente cumulate ce sunt mai mici decât valoarea 1 milimetru.