

**DATE DESPRE IMOBILUL NR. 13947**

Oficiul de Cadastru și Publicitate Imobiliară DOLJ
Biroul de Cadastru și Publicitate Imobiliară Craiova

A. Partea I. Descrierea imobilului

TEREN Intravilan

Nr. CF vechi:175
Nr. cadastral vechi:252/1

Adresa: Loc. Motatei Gara, Str Soseaua Garii, Nr. 2A, Jud. Dolj, T123

Nr. Crt	Nr cadastral Nr. topografic	Suprafața* (mp)	Observații / Referințe
A1	31973	14.894	Sector cadastral:37 Teren neimprejmuit;

Construcții

Crt	Nr cadastral Nr. topografic	Adresa	Observații / Referințe
A1.1		Loc. Motatei Gara, Str Soseaua Garii, Nr. 2A, Jud. Dolj, fost Ferma Nr. 8	Nr. niveluri:1; S. construita la sol:23 mp; Pod bascula - (fost C2) -S constr. desfasurata=23mp
A1.2		Loc. Motatei Gara, Str Soseaua Garii, Nr. 2A, Jud. Dolj, fost Ferma Nr. 8	Nr. niveluri:1; S. construita la sol:10 mp; Cabina poarta - (fost C3) - S constr. desfasurata=10mp - din caramida, acoperita cu tabla, nu detine certificat de performanta energetica;
A1.3		Loc. Motatei Gara, Str Soseaua Garii, Nr. 2A, Jud. Dolj, fost Ferma Nr. 8	Nr. niveluri:1; S. construita la sol:9 mp; Rezervor apa - (fost C4) - S constr. desfasurata=9mp;
A1.4		Loc. Motatei Gara, Str Soseaua Garii, Nr. 2A, Jud. Dolj, fost Ferma Nr. 8	Nr. niveluri:1; S. construita la sol:13 mp; Casa pompe - (fost C5) - S constr. desfasurata=13mp;
A1.5		Loc. Motatei Gara, Str Soseaua Garii, Nr. 2A, Jud. Dolj, fost Ferma Nr. 8	Nr. niveluri:1; S. construita la sol:4 mp; Bazin - (fost C6) - S constr. desfasurata=4mp;
A1.6		Loc. Motatei Gara, Str Soseaua Garii, Nr. 2A, Jud. Dolj, fost Ferma Nr. 8	Nr. niveluri:1; S. construita la sol:593 mp; Grajd - (fost C7) - S constr. desfasurata=593mp cu fundatie beton, zidarie din caramida acoperit cu tabla, nu detine certificat de performanta energetica;
A1.7		Loc. Motatei Gara, Str Soseaua Garii, Nr. 2A, Jud. Dolj, fost Ferma Nr. 8	Nr. niveluri:1; S. construita la sol:1115 mp; Grajd - (fost C8) - S constr. desfasurata=1115mp cu fundatie beton, zidarie din caramida acoperit cu tabla, nu detine certificat de performanta energetica;
A1.8		Loc. Motatei Gara, Str Soseaua Garii, Nr. 2A, Jud. Dolj, fost Ferma Nr. 8	Nr. niveluri:1; S. construita la sol:6 mp; WC - (fost C9) - S constr. desfasurata=6mp cu fundatie beton, zidarie din caramida, acoperit cu placa beton, nu detine certificat de performanta energetica;
A1.9		Loc. Motatei Gara, Str Soseaua Garii, Nr. 2A, Jud. Dolj, fost Ferma Nr. 8	Nr. niveluri:1; S. construita la sol:167 mp; Spatiu productie si depozitare vinuri -S constr. desfasurata=167mp; - constructie din 2015, cu fundatie de beton, structura metalica si placi izopan, acoperit cu placi izopan, nu detine certificat de performanta energetica;

B. Partea II. Proprietari și acte

Inscrieri privitoare la dreptul de proprietate și alte drepturi reale	Referințe
503 / 13/05/2003	
Act Notarial nr. Contract De Vanzare-Cumparare nr. aut nr 1671, din 01/01/2003 emis de BNP Tudor MD (Act de dezmembrare aut nr 2040/2006 NP Tudor Marinela Daniela);	
B1	A1, A1.1, A1.2, A1.3, A1.4, A1.5, A1.6, A1.7, A1.8
1) RODESCO AGRICULTURE SRL , CIF:14149496 <i>OBSERVATII: (provenita din conversia CF 175)</i>	
119107 / 01/10/2015	
Act Administrativ nr. Act Administrativ nr 5245,, din 23/09/2015 emis de Primaria comunei Motate ((adeverinta nr. 3639/07-08-2015 emis de Primaria comunei Motatei; autorizatie de construire nr. 10/24-06-2014 emis de Primaria Motatei; PV de receptie la terminarea lucrarilor nr. 2/12-02-2015 emis de Primaria Motatei; act administrativ nr. 5069/23-09-2015 emis de Primaria Motatei;));	
B2	A1.9
1) RODESCO AGRICULTURE SRL , CIF:14149496	
10857 / 28/01/2016	
Act Notarial nr. CONTRACT DE IPOTECA AUT NR 210, din 28/01/2016 emis de NP Sorop Alexandru Oliviu;	
B3	A1, A1.1, A1.2, A1.3, A1.4, A1.5, A1.6, A1.7, A1.8, A1.9
se noteaza interdictiile de instrainare, dezmembrare, inchiriere, construire, demolare, alipire, restructurare si amenajare	

Inscrieri privitoare la dreptul de proprietate și alte drepturi reale	Referințe
1) BRD - GROUPE SOCIETE GENERALE SA, CIF:361579	

C. Partea III. SARCINI

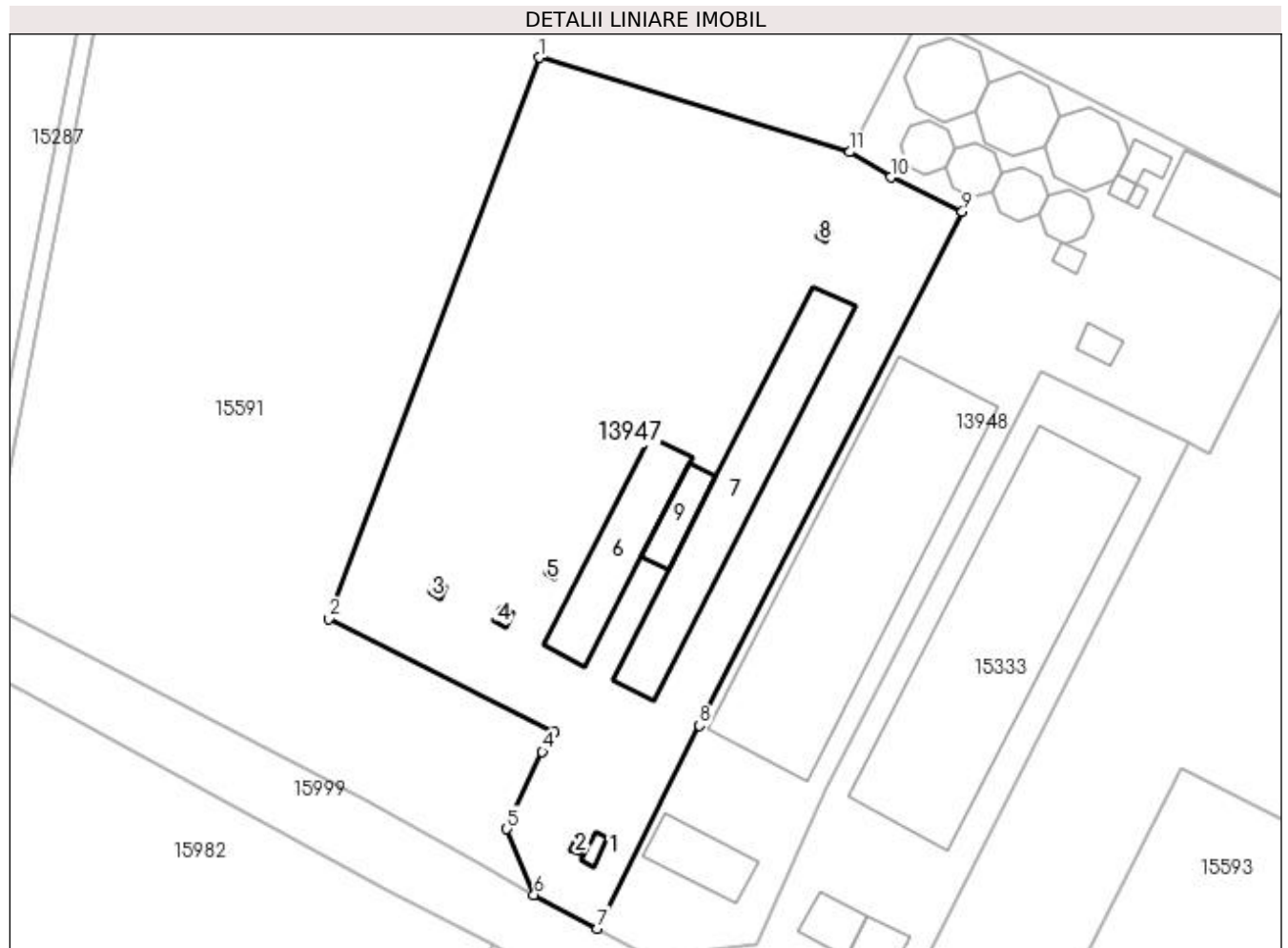
Inscrieri privind dezmembramintele dreptului de proprietate, drepturi reale de garanție și sarcini	Referințe
10857 / 28/01/2016	
Act Notarial nr. CONTRACT DE IPOTECA AUT NR 210, din 28/01/2016 emis de NP Sorop Alexandru Oliviu;	
C1 Intabulare, drept de IPOTECA, Valoare:7500000 RON+celelalte obligatii de plata aferente creditului	A1, A1.1, A1.2, A1.3, A1.4, A1.5, A1.6, A1.7, A1.8, A1.9
1) BRD - GROUPE SOCIETE GENERALE SA, CIF:361579	

Anexa Nr. 1 La Partea I

Teren

Nr cadastral	Suprafața (mp)*	Observații / Referințe
31973	14.894	

* Suprafața este determinată în planul de proiecție Stereo 70.



Date referitoare la teren

Crt	Categorie folosință	Intra vilan	Suprafața (mp)	Tarla	Parcelă	Nr. topo	Observații / Referințe
1	curți constructii	DA	14.894	123	-	-	Imprejmuire: gard de beton, Limita conventionala

Date referitoare la construcții

Crt	Număr	Destinație construcție	Supraf. (mp)	Situație juridică	Observații / Referințe
A1.1		construcții industriale și edilitare	23	Cu acte	Nr. niveluri:1; S. construită la sol:23 mp; Pod bascula - (fost C2) - S constr. desfasurata=23mp
A1.2		construcții industriale și edilitare	10	Cu acte	Nr. niveluri:1; S. construită la sol:10 mp; Cabina poarta - (fost C3) - S constr. desfasurata=10mp - din caramida, acoperita cu tabla, nu detine certificat de performanta energetica;
A1.3		construcții industriale și edilitare	9	Cu acte	Nr. niveluri:1; S. construită la sol:9 mp; Rezervor apa - (fost C4) - S constr. desfasurata=9mp;
A1.4		construcții industriale și edilitare	13	Cu acte	Nr. niveluri:1; S. construită la sol:13 mp; Casa pompe - (fost C5) - S constr. desfasurata=13mp;
A1.5		construcții industriale și edilitare	4	Cu acte	Nr. niveluri:1; S. construită la sol:4 mp; Bazin - (fost C6) - S constr. desfasurata=4mp;

Crt	Număr	Destinație construcție	Supraf. (mp)	Situație juridică	Observații / Referințe
A1.6		construcții industriale și edilitare	593	Cu acte	Nr. niveluri:1; S. construită la sol:593 mp; Grajd - (fost C7) - S constr. desfasurata=593mp cu fundatie beton, zidarie din caramida acoperit cu tabla, nu detine certificat de performanta energetica;
A1.7		construcții industriale și edilitare	1.115	Cu acte	Nr. niveluri:1; S. construită la sol:1115 mp; Grajd - (fost C8) - S constr. desfasurata=1115mp cu fundatie beton, zidarie din caramida acoperit cu tabla, nu detine certificat de performanta energetica;
A1.8		construcții industriale și edilitare	6	Cu acte	Nr. niveluri:1; S. construită la sol:6 mp; WC - (fost C9) - S constr. desfasurata=6mp cu fundatie beton, zidarie din caramida, acoperit cu placa beton, nu detine certificat de performanta energetica;
A1.9		construcții industriale și edilitare	167	Cu acte	Nr. niveluri:1; S. construită la sol:167 mp; Spatiu productie și depozitare vinuri -S constr. desfasurata=167mp; - constructie din 2015, cu fundatie de beton, structura metalica și placi izopan, acoperit cu placi izopan, nu detine certificat de performanta energetica;

Lungime Segmente

1) Valorile lungimilor segmentelor sunt obținute din proiecție în plan.

Punct început	X / Y	Punct sfârșit	X / Y	Lungime segment (** (m)
1	357.088,973 282.866,338	2	357.040,219 282.736,949	138.27
2	357.040,219 282.736,949	3	357.092,402 282.710,661	58.431
3	357.092,402 282.710,661	4	357.089,596 282.706,188	5.28
4	357.089,596 282.706,188	5	357.081,425 282.688,434	19.544
5	357.081,425 282.688,434	6	357.087,692 282.673,252	16.425
6	357.087,692 282.673,252	7	357.102,321 282.665,462	16.574
7	357.102,321 282.665,462	8	357.125,848 282.712,288	52.404
8	357.125,848 282.712,288	9	357.186,559 282.830,869	133.219
9	357.186,559 282.830,869	10	357.170,009 282.838,678	18.3
10	357.170,009 282.838,678	11	357.160,512 282.844,515	11.147
11	357.160,512 282.844,515	1	357.088,973 282.866,338	74.794

** Lungimile segmentelor sunt determinate în planul de proiecție Stereo 70 și sunt rotunjite la 1 milimetru.

*** Distanța dintre puncte este formată din segmente cumulate ce sunt mai mici decât valoarea 1 milimetru.



DATE DESPRE IMOBILUL NR. 13948

Oficiul de Cadastru și Publicitate Imobiliară DOLJ
Biroul de Cadastru și Publicitate Imobiliară Craiova

A. Partea I. Descrierea imobilului

Nr. CF vechi:175

Nr. cadastral vechi:252/2

TEREN Intravilan

Adresa: Loc. Motatei Gara, Str Soseaua Garii, Nr. 2, Jud. Dolj, T123

Nr. Crt	Nr cadastral Nr. topografic	Suprafața* (mp)	Observații / Referințe
A1	30678	10.903	Sector cadastral:37 Teren neimprejmuit;

Construcții

Crt	Nr cadastral Nr. topografic	Adresa	Observații / Referințe
A1.1		Loc. Motatei Gara, Str Soseaua Garii, Nr. 2, Jud. Dolj, fost T123, Ferma nr. 8	Nr. niveluri:1; S. construita la sol:263 mp; Sediul administrativ din caramida, acoperita cu tabla, nu detine certificat de performanta energetica Scostr. desfasurata =263mp
A1.2		Loc. Motatei Gara, Str Soseaua Garii, Nr. 2, Jud. Dolj, fost T123, Ferma nr. 8	Nr. niveluri:1; S. construita la sol:2509 mp; Grajd din caramida, acoperita cu tabla, nu detine certificat de performanta energetica - Sconst. desfasurata=2509mp, (fost C10)
A1.3		Loc. Motatei Gara, Str Soseaua Garii, Nr. 2, Jud. Dolj, fost T123, Ferma nr. 8	Nr. niveluri:1; S. construita la sol:57 mp; Sopron Metalic, nu mai exista pe teren (fost C12)
A1.4		Loc. Motatei Gara, Str Soseaua Garii, Nr. 2, Jud. Dolj, fost T123, Ferma nr. 8	Nr. niveluri:1; S. construita la sol:269 mp; Siloz metalic, nu detine certificat de performanta energetica, an constructie 2012-Sconst. desfasurata =269mp
A1.5		Loc. Motatei Gara, Str Soseaua Garii, Nr. 2, Jud. Dolj, fost T123, Ferma nr. 8	Nr. niveluri:1; S. construita la sol:268 mp; Siloz metalic, nu detine certificat de performanta energetica, an constructie 2012-Sconst. desfasurata =268mp.
A1.6		Loc. Motatei Gara, Str Soseaua Garii, Nr. 2, Jud. Dolj, fost T123, Ferma nr. 8	Nr. niveluri:1; S. construita la sol:269 mp; Siloz metalic, nu detine certificat de performanta energetica, an constructie 2012-Sconst. desfasurata =269mp
A1.7		Loc. Motatei Gara, Str Soseaua Garii, Nr. 2, Jud. Dolj, fost T123, Ferma nr. 8	Nr. niveluri:1; S. construita la sol:65 mp; Uscator metalic, nu detine certificat de performanta energetica, an constructie 2012-Sconst. desfasurata=65mp
A1.8		Loc. Motatei Gara, Str Soseaua Garii, Nr. 2, Jud. Dolj, fost T123, Ferma nr. 8	Nr. niveluri:1; S. construita la sol:23 mp; Subcurator din panouri sandwich, acoperit cu tabla, nu detine certificat de performanta energetica, an constructie 2012 -Sconst. desfasurata=23mp
A1.9		Loc. Motatei Gara, Str Soseaua Garii, Nr. 2, Jud. Dolj, fost T123, Ferma nr. 8	Nr. niveluri:1; S. construita la sol:15 mp; Cabina comanda din panouri sandwich, acoperit cu tabla, nu detine certificat de performanta energetica, an constructie 2012-Sconst. desfasurat =15mp;
A1.10		Loc. Motatei Gara, Str Soseaua Garii, Nr. 2, Jud. Dolj, fost T123, Ferma nr. 8	Nr. niveluri:1; S. construita la sol:113 mp; Siloz metalic, nu detine certificat de performanta energetica , an constructie 2012-Sconst. desfasurata =113mp
A1.11		Loc. Motatei Gara, Str Soseaua Garii, Nr. 2, Jud. Dolj, fost T123, Ferma nr. 8	Nr. niveluri:1; S. construita la sol:115 mp; Siloz metalic, nu detine certificat de performanta energetica , an constructie 2012-Sconst. desfasurata =115mp
A1.12		Loc. Motatei Gara, Str Soseaua Garii, Nr. 2, Jud. Dolj, fost T123, Ferma nr. 8	Nr. niveluri:1; S. construita la sol:33 mp; Celula descarcare metalic, nu detine certificat de performanta energetica , an constructie 2012-Sconst. desfasurata =33mp
A1.13		Loc. Motatei Gara, Str Soseaua Garii, Nr. 2, Jud. Dolj, fost T123, Ferma nr. 8	Nr. niveluri:1; S. construita la sol:602 mp; Magazie din beton, acoperita cu tabla, nu detine certificat de performanta energetica, an constructie 2012, Sconst. desfasurata =602mp
A1.14		Loc. Motatei Gara, Str Soseaua Garii, Nr. 2, Jud. Dolj, fost T123, Ferma nr. 8	Nr. niveluri:1; S. construita la sol:115 mp; Siloz metalic, nu detine certificat de performanta energetica, an constructie 2015 - S const. desfasurata=115mp
A1.15		Loc. Motatei Gara, Str Soseaua Garii, Nr. 2, Jud. Dolj, fost T123, Ferma nr. 8	Nr. niveluri:1; S. construita la sol:114 mp; Siloz metalic, nu detine certificat de performanta energetica, an constructie 2015 - S const. desfasurata=114mp

B. Partea II. Proprietari și acte

Inscrieri privitoare la dreptul de proprietate și alte drepturi reale	Referințe
503 / 13/05/2003	
Act Notarial nr. Contract De Vanzare-Cumparare nr. 1671, din 09/05/2003 emis de NP Tudor Marinela Daniel (act de dezmembrare aut nr 2040/2006 NP Tudor Marinela Daniela);	
B1 Intabulare, drept de PROPRIETATE, dobandit prin Conventie, cota actuala 1/1, cota initiala 1/1	A1, A1.1, A1.2, A1.3

Inscrieri privitoare la dreptul de proprietate și alte drepturi reale		Referințe
1) RODESCO AGRICULTURE SRL , CIF:14149496 <i>OBSERVATII: (provenita din conversia CF 175)</i>		
38033 / 22/04/2013		
Act Administrativ nr. Autorizatia de construire nr. 16, din 23/09/2009 emis de Primaria Motatei (PV de receptie la terminarea lucrarilor nr. 1997/2012- Primaria Motatei);		
B2	Intabulare, drept de PROPRIETATE, dobandit prin Construire, cota actuala 1/1, cota initiala 1/1 1) RODESCO AGRICULTURE SRL , CIF:14149496	A1.4, A1.5, A1.6, A1.7, A1.8, A1.9, A1.10, A1.11, A1.12, A1.13
119105 / 01/10/2015		
Act Administrativ nr. Autorizatie de construire nr. 12, din 23/07/2014 emis de PRIMARIA COMUNEI MOTATEI (Proces verbal de receptie la terminarea lucrarilor nr. 1/27.01.2015, Adeverinta nr. 3638/08.07.2015, CNS nr. 5243/23.09.2015 emise de Primaria Comunei Motatei .));		
B3	Intabulare, drept de PROPRIETATE, dobandit prin Construire, cota actuala 1/1, cota initiala 1/1 1) RODESCO AGRICULTURE SRL , CIF:14149496	A1.14, A1.15
10840 / 28/01/2016		
Act Notarial nr. CONTRACT DE IPOTECA AUT NR 210, din 28/01/2016 emis de NP Sorop Alexandru Oliviu;		
B4	Se noteaza interdictiile de instrainare, dezmembrare, inchiriere, construire, demolare, alipire, restructurare si amenajare 1) BRD-GROUPE SOCIETE GENERALE SA PRIN SUCURSALA CRAIOVA , CIF:4520235	A1, A1.1, A1.2, A1.3, A1.4, A1.5, A1.6, A1.7, A1.8, A1.9, A1.10, A1.11, A1.12, A1.13, A1.14, A1.15

C. Partea III. SARCINI

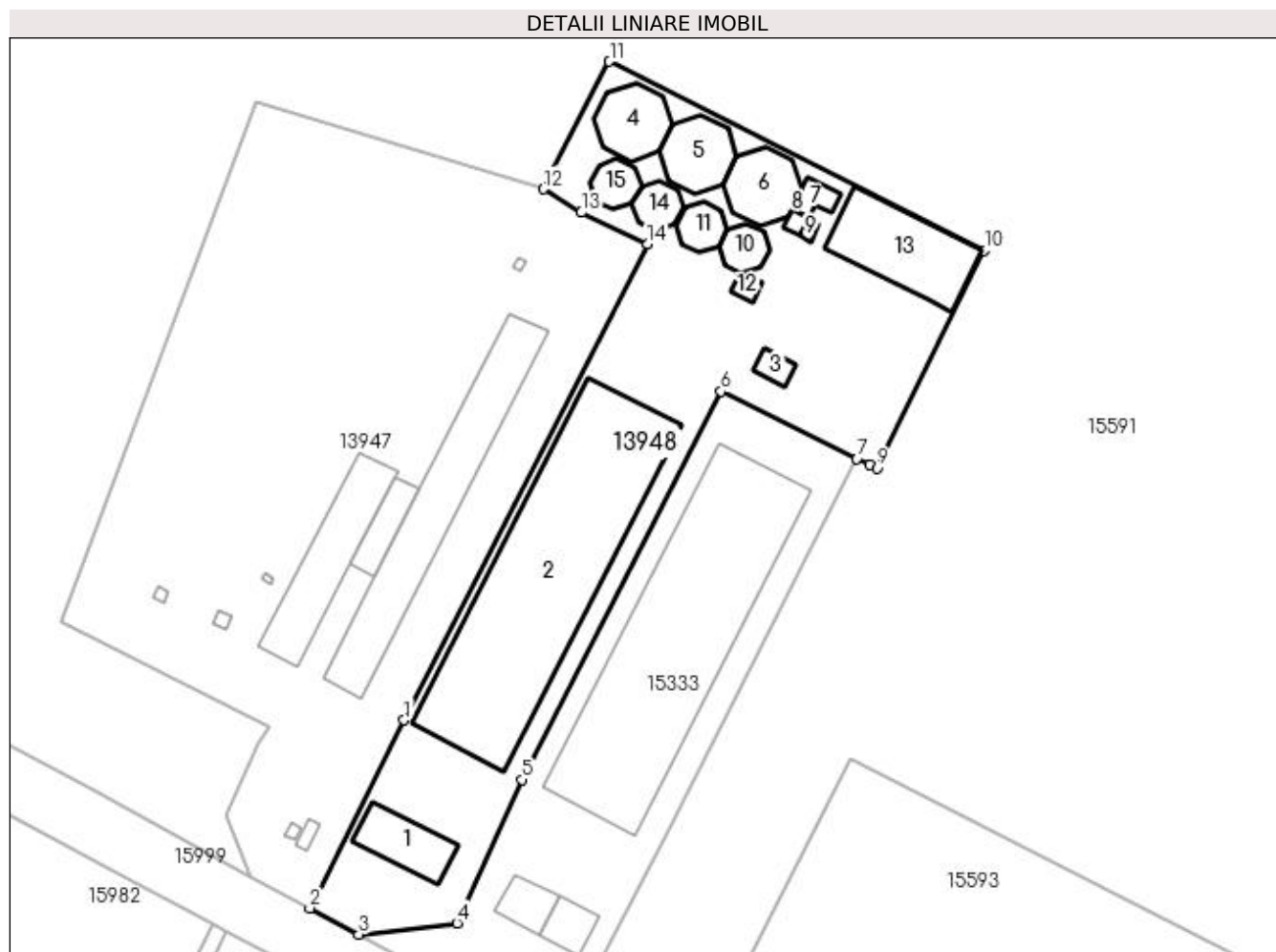
Inscrieri privind dezmembramintele dreptului de proprietate, drepturi reale de garanție și sarcini		Referințe
10840 / 28/01/2016		
Act Notarial nr. CONTRACT DE IPOTECA AUT NR 210, din 28/01/2016 emis de NP Sorop Alexandru Oliviu;		
C1	Intabulare, drept de IPOTECA, Valoare:7500000 RONsi celelalte obligatii de plata aferente creditului, dobandit prin Conventie, cota actuala 1/1, cota initiala 1/1 1) BRD-GROUPE SOCIETE GENERALE SA PRIN SUCURSALA CRAIOVA , CIF:4520235	A1, A1.1, A1.2, A1.3, A1.4, A1.5, A1.6, A1.7, A1.8, A1.9, A1.10, A1.11, A1.12, A1.13, A1.14, A1.15

Anexa Nr. 1 La Partea I

Teren

Nr cadastral	Suprafața (mp)*	Observații / Referințe
30678	10.903	

* Suprafața este determinată în planul de proiecție Stereo 70.



Date referitoare la teren

Crt	Categorie folosință	Intra vilan	Suprafața (mp)	Tarla	Parcelă	Nr. topo	Observații / Referințe
1	curți construcții	DA	10.903	123	-	-	Limita conventionala

Date referitoare la construcții

Crt	Număr	Destinație construcție	Supraf. (mp)	Situație juridică	Observații / Referințe
A1.1		construcții administrative și social culturale	263	Cu acte	Nr. niveluri:1; S. construita la sol:263 mp; Sediul administrativ din caramida, acoperita cu tabla, nu detine certificat de performanta energetica Scostr. desfasurata =263mp
A1.2		construcții anexa	2.509	Cu acte	Nr. niveluri:1; S. construita la sol:2509 mp; Grajd din caramida, acoperita cu tabla, nu detine certificat de performanta energetica - Sconst. desfasurata=2509mp, (fost C10)
A1.3		construcții anexa	57	Cu acte	Nr. niveluri:1; S. construita la sol:57 mp; Sopron Metalic, nu mai exista pe teren (fost C12)
A1.4		construcții anexa	269	Cu acte	Nr. niveluri:1; S. construita la sol:269 mp; Siloz metalic, nu detine certificat de performanta energetica, an constructie 2012-Sconst. desfasurata =269mp
A1.5		construcții anexa	268	Cu acte	Nr. niveluri:1; S. construita la sol:268 mp; Siloz metalic, nu detine certificat de performanta energetica, an constructie 2012-Sconst. desfasurata =268mp.

Crt	Număr	Destinație construcție	Supraf. (mp)	Situație juridică	Observații / Referințe
A1.6		construcții anexa	269	Cu acte	Nr. niveluri:1; S. construită la sol:269 mp; Siloz metalic, nu detine certificat de performanță energetică, an construcție 2012-Sconstr. desfasurată =269mp
A1.7		construcții anexa	65	Cu acte	Nr. niveluri:1; S. construită la sol:65 mp; Uscător metalic, nu detine certificat de performanță energetică, an construcție 2012-Sconstr. desfasurată=65mp
A1.8		construcții anexa	23	Cu acte	Nr. niveluri:1; S. construită la sol:23 mp; Subcurator din panouri sandwich, acoperit cu tablă, nu detine certificat de performanță energetică, an construcție 2012 -Sconstr. desfasurată=23mp
A1.9		construcții anexa	15	Cu acte	Nr. niveluri:1; S. construită la sol:15 mp; Cabina comandă din panouri sandwich, acoperit cu tablă, nu detine certificat de performanță energetică, an construcție 2012-Sconstr. desfasurat =15mp;
A1.10		construcții anexa	113	Cu acte	Nr. niveluri:1; S. construită la sol:113 mp; Siloz metalic, nu detine certificat de performanță energetică , an construcție 2012-Sconstr. desfasurată =113mp
A1.11		construcții anexa	115	Cu acte	Nr. niveluri:1; S. construită la sol:115 mp; Siloz metalic, nu detine certificat de performanță energetică , an construcție 2012-Sconstr. desfasurată =115mp
A1.12		construcții anexa	33	Cu acte	Nr. niveluri:1; S. construită la sol:33 mp; Celula descarcare metalic, nu detine certificat de performanță energetică , an construcție 2012-Sconstr. desfasurată =33mp
A1.13		construcții administrative și social culturale	602	Cu acte	Nr. niveluri:1; S. construită la sol:602 mp; Magazie din beton, acoperită cu tablă, nu detine certificat de performanță energetică, an construcție 2012, Sconstr. desfasurată =602mp
A1.14		construcții anexa	115	Cu acte	Nr. niveluri:1; S. construită la sol:115 mp; Siloz metalic, nu detine certificat de performanță energetică, an construcție 2015 - S constr. desfasurată=115mp
A1.15		construcții anexa	114	Cu acte	Nr. niveluri:1; S. construită la sol:114 mp; Siloz metalic, nu detine certificat de performanță energetică, an construcție 2015 - S constr. desfasurată=114mp

Lungime Segmente

1) Valorile lungimilor segmentelor sunt obținute din proiecție în plan.

Punct început	X / Y	Punct sfârșit	X / Y	Lungime segment (** (m)
1	357.125,848 282.712,288	2	357.102,321 282.665,462	52.404
2	357.102,321 282.665,462	3	357.114,581 282.658,933	13.89
3	357.114,581 282.658,933	4	357.139,006 282.661,718	24.583
4	357.139,006 282.661,718	5	357.155,203 282.697,466	39.246
5	357.155,203 282.697,466	6	357.204,859 282.794,18	108.717
6	357.204,859 282.794,18	7	357.238,69 282.777,428	37.751
7	357.238,69 282.777,428	8	357.241,88 282.775,849	3.559
8	357.241,88 282.775,849	9	357.243,647 282.775,048	1.94
9	357.243,647 282.775,048	10	357.270,501 282.829,263	60.501
10	357.270,501 282.829,263	11	357.177,026 282.876,304	104.644
11	357.177,026 282.876,304	12	357.160,512 282.844,515	35.823

Punct început	X / Y	Punct sfârșit	X / Y	Lungime segment (** (m)
12	357.160,512 282.844,515	13	357.170,009 282.838,678	11.147
13	357.170,009 282.838,678	14	357.186,559 282.830,869	18.3
14	357.186,559 282.830,869	1	357.125,848 282.712,288	133.219

** Lungimile segmentelor sunt determinate în planul de proiecție Stereo 70 și sunt rotunjite la 1 milimetru.

*** Distanța dintre puncte este formată din segmente cumulate ce sunt mai mici decât valoarea 1 milimetru.

**DATE DESPRE IMOBILUL NR. 13952**

Oficiul de Cadastru și Publicitate Imobiliară DOLJ
Biroul de Cadastru și Publicitate Imobiliară Craiova

A. Partea I. Descrierea imobilului

TEREN Intravilan

Adresa: Loc. Motatei Gara, Jud. Dolj, T148, P1489/1

Nr. Crt	Nr cadastral Nr. topografic	Suprafața* (mp)	Observații / Referințe
A1		4.700	Sector cadastral:37 Teren neimprejmuț; Desii e prins in inventar la ADS, identific terenul SPP 11 si in evidentele ANIF conform HG 1705/2006 si extrasului din inventarul ANIF din 02-11-2022 nr inventar DJ 14023T

Construcții

Crt	Nr cadastral Nr. topografic	Adresa	Observații / Referințe
A1.1		Loc. Motatei Gara, Jud. Dolj, T148 P1489/1	Nr. niveluri:1; S. construita la sol:126 mp; S. construita desfasurata:126 mp; CIE
A1.2		Loc. Motatei Gara, Jud. Dolj, T148 P1489/1	Nr. niveluri:1; S. construita la sol:28 mp; S. construita desfasurata:28 mp; CIE
A1.3		Loc. Motatei Gara, Jud. Dolj, T148 P1489/1	Nr. niveluri:1; S. construita la sol:54 mp; S. construita desfasurata:54 mp; CIE

B. Partea II. Proprietari și acte

Inscrieri privitoare la dreptul de proprietate și alte drepturi reale		Referințe
/		
Act Normativ nr. Lege nr. LEGEA 268, din 28/05/2001 emis de PARLAMENTUL ROMANIEI;		
B1	Intabulare, drept de PROPRIETATE, dobandit prin Lege, cota actuala 1/1, cota initiala 1/1 1) STATUL ROMAN -DOMENIUL PRIVAT, CIF:9999999999999	A1, A1.3
Act Normativ nr. Lege nr. LEGEA 626, din 06/07/2001 emis de PARLAMENTUL ROMANIEI;		
B2	Intabulare, drept de ADMINISTRARE, dobandit prin Lege, cota actuala 1/1, cota initiala 1/1 1) AGENTIA DOMENIILOR STATULUI, CIF:12708834	A1, A1.3
Act Normativ nr. OUI nr. 436, din 14/06/2004 emis de Ministerul Agr. Pd. si Dezlv. Rurale (Anexa nr 6, Legea n.r 573/2001 (Ordonanta de urgenta a Guvernului nr 147/1999 art. 35(1) si art. 10 (3) si Legea nr 440/2001 si Ordonanta de urgenta nr 23/2000);		
B3	Intabulare, drept de PROPRIETATE, dobandit prin Lege, cota actuala 1/1, cota initiala 1/1 1) A.U.A.I. MOTATEI GARA, CIF:16346389	A1.1, A1.2

C. Partea III. SARCINI .

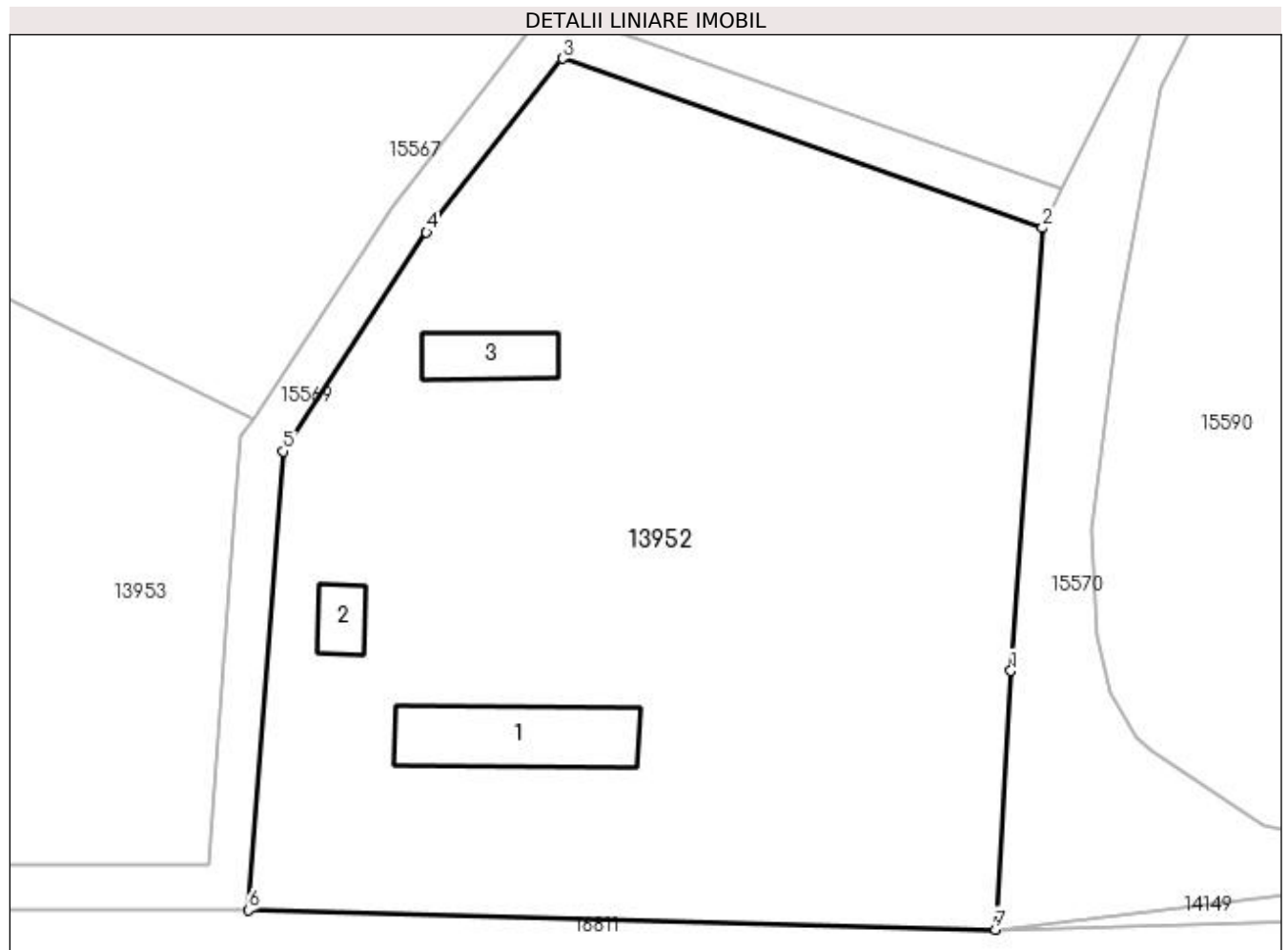
Inscrieri privind dezmembramintele dreptului de proprietate, drepturi reale de garanție și sarcini	Referințe
NU SUNT	

Anexa Nr. 1 La Partea I

Teren

Nr cadastral	Suprafața (mp)*	Observații / Referințe
	4.700	Desii e prins in inventar la ADS, identific terenul SPP 11 si in evidentele ANIF conform HG 1705/2006 si extrasului din inventarul ANIF din 02-11-2022 nr inventar DJ 14023T

* Suprafața este determinată în planul de proiecție Stereo 70.



Date referitoare la teren

Crt	Categorie folosință	Intravilan	Suprafața (mp)	Tarla	Parcelă	Nr. topo	Observații / Referințe
1	curți constructii	DA	4.700	148	1489/1	-	SPP 11

Date referitoare la construcții

Crt	Număr	Destinație construcție	Supraf. (mp)	Situație juridică	Observații / Referințe
A1.1		construcții industriale și edilitare	126	Cu acte	Nr. niveluri:1; S. construita la sol:126 mp; S. construita desfasurata:126 mp; CIE
A1.2		construcții industriale și edilitare	28	Cu acte	Nr. niveluri:1; S. construita la sol:28 mp; S. construita desfasurata:28 mp; CIE
A1.3		construcții industriale și edilitare	54	Cu acte	Nr. niveluri:1; S. construita la sol:54 mp; S. construita desfasurata:54 mp; CIE

Lungime Segmente

1) Valorile lungimilor segmentelor sunt obținute din proiecție în plan.

Punct început	X / Y	Punct sfârșit	X / Y	Lungime segment (** (m)
1	354.888,999 279.660,607	2	354.891,913 279.701,43	40.927
2	354.891,913 279.701,43	3	354.847,626 279.717,05	46.961
3	354.847,626 279.717,05	4	354.835,062 279.701,02	20.367
4	354.835,062 279.701,02	5	354.821,872 279.680,851	24.099
5	354.821,872 279.680,851	6	354.818,635 279.638,537	42.438
6	354.818,635 279.638,537	7	354.887,569 279.636,745	68.957
7	354.887,569 279.636,745	1	354.888,999 279.660,607	23.905

** Lungimile segmentelor sunt determinate în planul de proiecție Stereo 70 și sunt rotunjite la 1 milimetru.

*** Distanța dintre puncte este formată din segmente cumulate ce sunt mai mici decât valoarea 1 milimetru.

**DATE DESPRE IMOBILUL NR. 13953**

Oficiul de Cadastru și Publicitate Imobiliară DOLJ
Biroul de Cadastru și Publicitate Imobiliară Craiova

A. Partea I. Descrierea imobilului

TEREN Necunoscut

Nr. CF vechi:375
Nr. cadastral vechi:434

Adresa: Loc. Motatei Gara, Jud. Dolj, T148,, P11

Nr. Crt	Nr cadastral Nr. topografic	Suprafața* (mp)	Observații / Referințe
A1	35952	Din acte: 42.500 Masurata: 48.500	Sector cadastral:37 Teren neimprejmuit;

Construcții

Crt	Nr cadastral Nr. topografic	Adresa	Observații / Referințe
A1.1		Loc. Motatei Gara, Jud. Dolj, T 148, P 11	Nr. niveluri:1; S. construita la sol:113 mp; S. construita desfasurata:113 mp; CA-Anexa
A1.2		Loc. Motatei Gara, Jud. Dolj, T 148, P 11	Nr. niveluri:1; S. construita la sol:62 mp; S. construita desfasurata:62 mp; CA-Anexa

B. Partea II. Proprietari și acte

Inscrieri privitoare la dreptul de proprietate și alte drepturi reale		Referințe
59878 / 21/10/2009		
Act Notarial nr. AUT NR 3466, din 20/10/2009 emis de NP STOENESCU FL;		
B1	Intabulare, drept de PROPRIETATE, dobandit prin Conventie, cota actuala 1/1, cota initiala 1/1 1) SC RENTEA SRL, CIF:21098301	A1
/		
Act Normativ nr. Lege nr. LEGEA 7, din 13/03/1996 emis de PARLAMENTUL ROMANIEI ((ART12, ALIN14, ART37, ALIN2));		
B2	Intabulare, drept de PROPRIETATE, dobandit prin Lege, cota actuala 1/1, cota initiala 1/1 1) SC RENTEA SRL, CIF:21098301	A1.1, A1.2

C. Partea III. SARCINI .

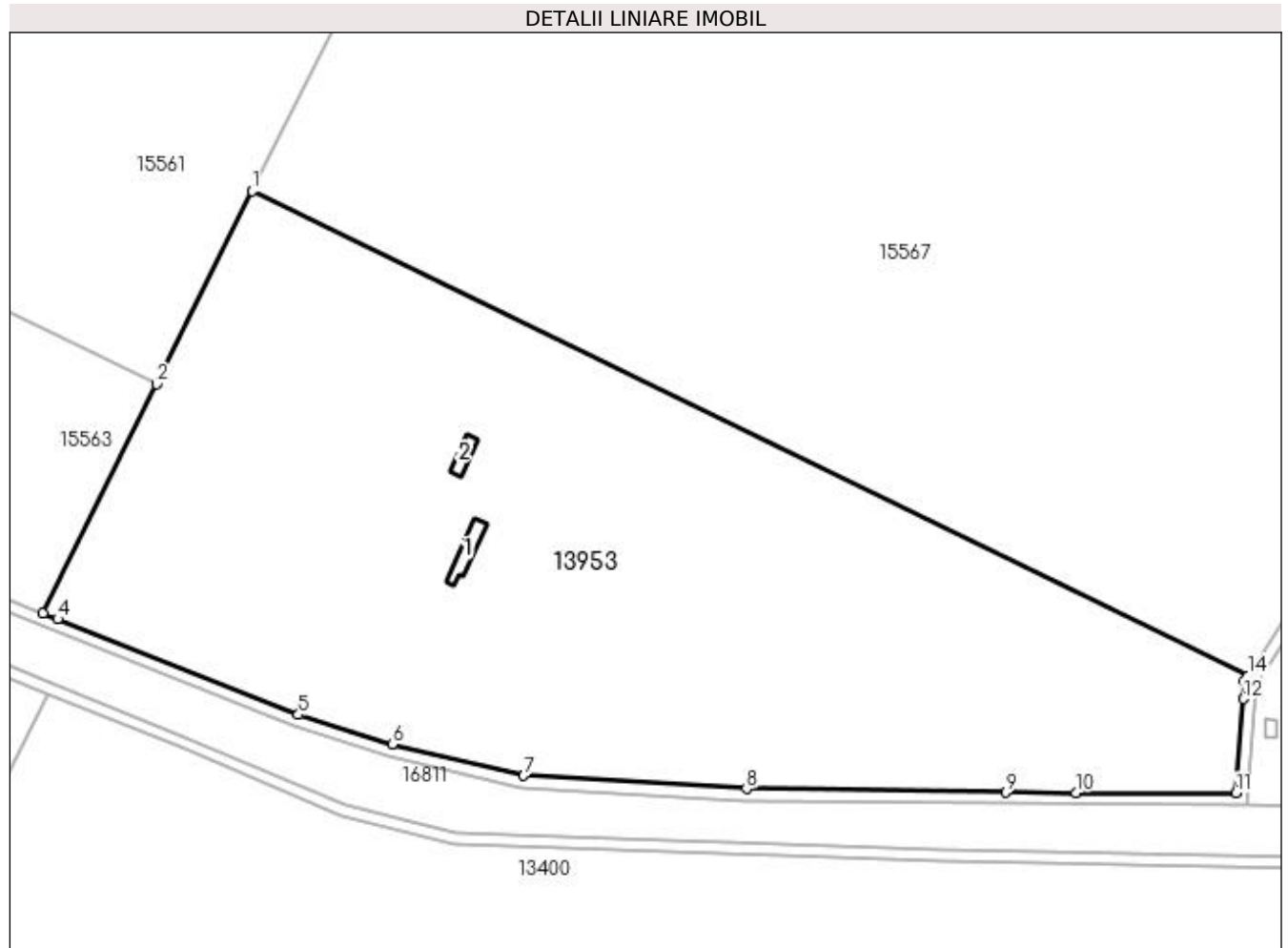
Inscrieri privind dezmembramintele dreptului de proprietate, drepturi reale de garanție și sarcini	Referințe
NU SUNT	

Anexa Nr. 1 La Partea I

Teren

Nr cadastral	Suprafața (mp)*	Observații / Referințe
35952	Din acte: 42.500 Masurata: 48.500	

* Suprafața este determinată în planul de proiecție Stereo 70.



Date referitoare la teren

Crt	Categorie folosință	Intra vilan	Suprafața (mp)	Tarla	Parcelă	Nr. topo	Observații / Referințe
1	arabil	DA	27.871	148	11	-	
2	arabil	DA	11.479	-	-	-	
3	arabil	NU	9.150	-	-	-	

Date referitoare la construcții

Crt	Număr	Destinație construcție	Supraf. (mp)	Situație juridică	Observații / Referințe
A1.1		construcții anexa	113	Cu acte	Nr. niveluri:1; S. construita la sol:113 mp; S. construita desfasurata:113 mp; CA-Anexa
A1.2		construcții anexa	62	Cu acte	Nr. niveluri:1; S. construita la sol:62 mp; S. construita desfasurata:62 mp; CA-Anexa

Lungime Segmente

1) Valorile lungimilor segmentelor sunt obținute din proiecție în plan.

Punct început	X / Y	Punct sfârșit	X / Y	Lungime segment (** (m))
1	354.469,07 279.854,104	2	354.435,411 279.786,319	75.682

Punct început	X / Y	Punct sfârșit	X / Y	Lungime segment (** (m)
2	354.435,411 279.786,319	3	354.395,44 279.705,824	89.873
3	354.395,44 279.705,824	4	354.400,63 279.703,762	5.585
4	354.400,63 279.703,762	5	354.485,172 279.670,18	90.968
5	354.485,172 279.670,18	6	354.518,188 279.659,715	34.635
6	354.518,188 279.659,715	7	354.564,412 279.648,748	47.507
7	354.564,412 279.648,748	8	354.642,767 279.644,13	78.491
8	354.642,767 279.644,13	9	354.733,921 279.642,869	91.163
9	354.733,921 279.642,869	10	354.758,588 279.642,804	24.667
10	354.758,588 279.642,804	11	354.814,938 279.642,657	56.35
11	354.814,938 279.642,657	12	354.817,466 279.675,7	33.14
12	354.817,466 279.675,7	13	354.817,962 279.682,181	6.5
13	354.817,962 279.682,181	14	354.819,069 279.683,873	2.022
14	354.819,069 279.683,873	1	354.469,07 279.854,104	389.202

** Lungimile segmentelor sunt determinate în planul de proiecție Stereo 70 și sunt rotunjite la 1 milimetru.

*** Distanța dintre puncte este formată din segmente cumulate ce sunt mai mici decât valoarea 1 milimetru.

**DATE DESPRE IMOBILUL NR. 14149**

Oficiul de Cadastru și Publicitate Imobiliară DOLJ
Biroul de Cadastru și Publicitate Imobiliară Craiova

A. Partea I. Descrierea imobilului

TEREN Extravilan

Adresa: Jud. Dolj, DE1493

Nr. Crt	Nr cadastral Nr. topografic	Suprafața* (mp)	Observații / Referințe
A1		7.359	Sector cadastral:37 Teren neimprejmuit;

B. Partea II. Proprietari și acte

Inscrieri privitoare la dreptul de proprietate și alte drepturi reale		Referințe
/		
Act Normativ nr. LEGEA 7, din 13/03/1996 emis de PARLAMENTUL ROMANIEI;		
B1	Inscrierea provizorie, drept de PROPRIETATE, dobandit prin Lege, cota actuala 1/1, cota initiala 1/1 1) NEIDENTIFICAT NEIDENTIFICAT	A1

C. Partea III. SARCINI .

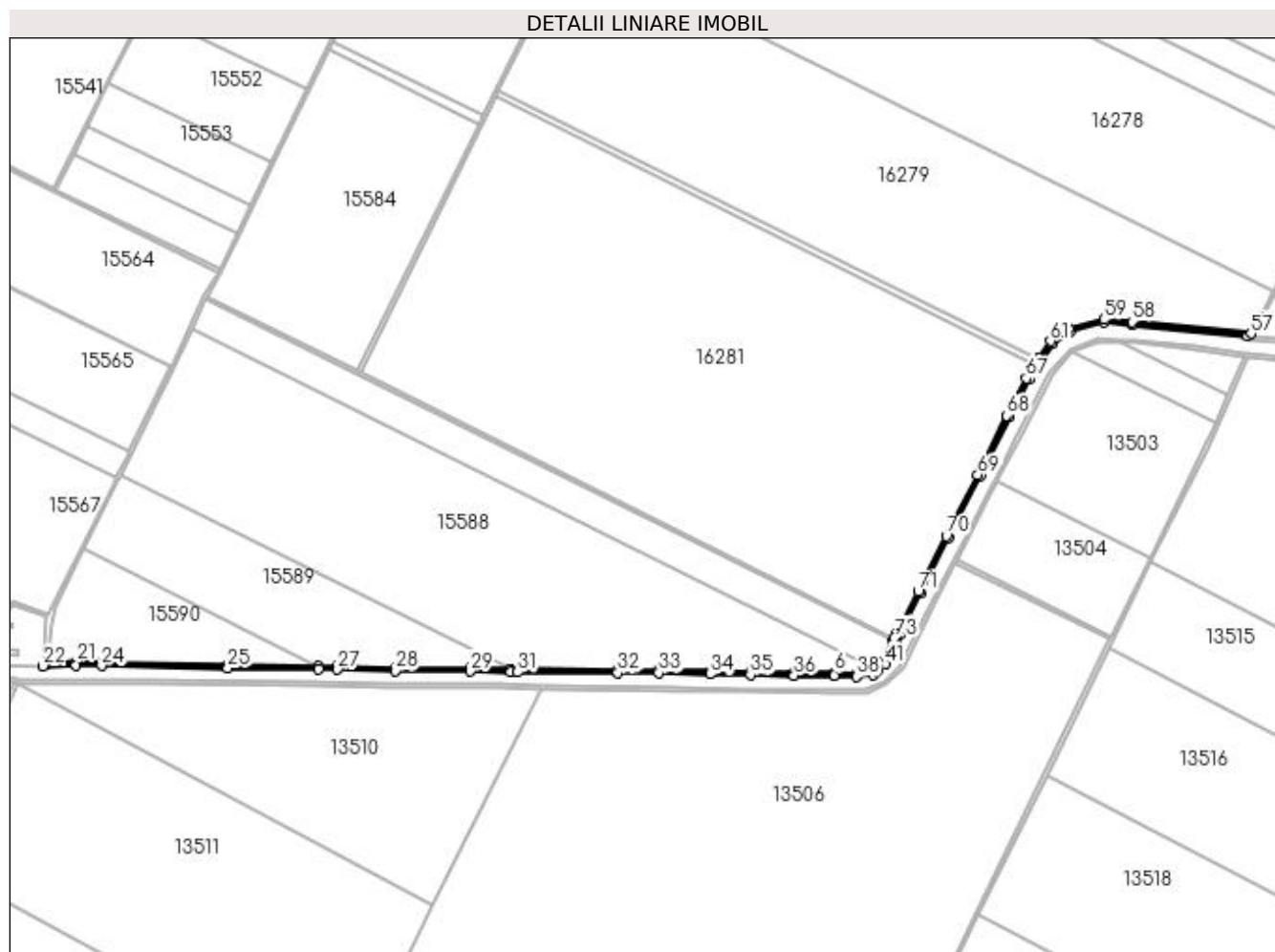
Inscrieri privind dezmembramintele dreptului de proprietate, drepturi reale de garanție și sarcini	Referințe
NU SUNT	

Anexa Nr. 1 La Partea I

Teren

Nr cadastral	Suprafața (mp)*	Observații / Referințe
	7.359	

* Suprafața este determinată în planul de proiecție Stereo 70.



Date referitoare la teren

Crt	Categorie folosință	Intra vilan	Suprafața (mp)	Tarla	Parcelă	Nr. topo	Observații / Referințe
1	drum	NU	7.359	-	DE1493	-	

Lungime Segmente

1) Valorile lungimilor segmentelor sunt obținute din proiecție în plan.

Punct început	X / Y	Punct sfârșit	X / Y	Lungime segment	Punct început	X / Y	Punct sfârșit	X / Y	Lungime segment	Punct început	X / Y	Punct sfârșit	X / Y	Lungime segment
1	356.009,578 279.670,175	2	355.996,052 279.641,863	31.37 7	2	355.996,052 279.641,863	3	355.985,509 279.632,46	14.12 7	3	355.985,509 279.632,46	4	355.982,079 279.629,401	4.596
4	355.982,079 279.629,401	5	355.961,591 279.626,845	20.64 7	5	355.961,591 279.626,845	6	355.931,511 279.627,494	30.08 7	6	355.931,511 279.627,494	7	355.878,901 279.628,063	52.61 3
7	355.878,901 279.628,063	8	355.821,113 279.629,133	57.79 8	8	355.821,113 279.629,133	9	355.767,722 279.629,713	53.39 4	9	355.767,722 279.629,713	10	355.700,339 279.631,331	67.40 2
10	355.700,339 279.631,331	11	355.646,202 279.631,74	54.13 9	11	355.646,202 279.631,74	12	355.513,955 279.632,384	132.2 49	12	355.513,955 279.632,384	13	355.505,122 279.632,546	8.834
13	355.505,122 279.632,546	14	355.505,119 279.632,546	0.003	14	355.505,119 279.632,546	15	355.451,235 279.633,532	53.89 3	15	355.451,235 279.633,532	16	355.352,389 279.634,069	98.84 7
16	355.352,389 279.634,069	17	355.276,239 279.635,916	76.17 2	17	355.276,239 279.635,916	18	355.251,362 279.636,272	24.88	18	355.251,362 279.636,272	19	355.131,359 279.637,99	120.0 15

Punct început	X / Y	Punct sfârșit	X / Y	Lungime segment	Punct început	X / Y	Punct sfârșit	X / Y	Lungime segment	Punct început	X / Y	Punct sfârșit	X / Y	Lungime segment
19	355.131,359 279.637,99	20	354.965,048 279.640,872	166.336	20	354.965,048 279.640,872	21	354.931,452 279.641,921	33.612	21	354.931,452 279.641,921	22	354.887,569 279.636,745	44.187
22	354.887,569 279.636,745	23	354.930,988 279.637,948	43.436	23	354.930,988 279.637,948	24	354.964,951 279.636,873	33.98	24	354.964,951 279.636,873	25	355.131,296 279.633,99	166.37
25	355.131,296 279.633,99	26	355.251,307 279.632,272	120.023	26	355.251,307 279.632,272	27	355.276,162 279.631,917	24.858	27	355.276,162 279.631,917	28	355.352,33 279.630,069	76.19
28	355.352,33 279.630,069	29	355.451,188 279.629,532	98.859	29	355.451,188 279.629,532	30	355.505,049 279.628,547	53.87	30	355.505,049 279.628,547	31	355.513,909 279.628,384	8.861
31	355.513,909 279.628,384	32	355.646,177 279.627,74	132.27	32	355.646,177 279.627,74	33	355.700,276 279.627,331	54.101	33	355.700,276 279.627,331	34	355.767,652 279.625,714	67.395
34	355.767,652 279.625,714	35	355.821,054 279.625,133	53.405	35	355.821,054 279.625,133	36	355.878,842 279.624,063	57.798	36	355.878,842 279.624,063	37	355.931,446 279.623,494	52.607
37	355.931,446 279.623,494	38	355.961,797 279.622,84	30.358	38	355.961,797 279.622,84	39	355.983,811 279.625,586	22.185	39	355.983,811 279.625,586	40	355.988,173 279.629,477	5.845
40	355.988,173 279.629,477	41	355.999,315 279.639,413	14.929	41	355.999,315 279.639,413	42	356.013,162 279.668,396	32.121	42	356.013,162 279.668,396	43	356.017,831 279.678,171	10.833
43	356.017,831 279.678,171	44	356.045,906 279.732,806	61.426	44	356.045,906 279.732,806	45	356.083,14 279.806,19	82.29	45	356.083,14 279.806,19	46	356.124,459 279.886,9	90.672
46	356.124,459 279.886,9	47	356.162,901 279.965,131	87.166	47	356.162,901 279.965,131	48	356.188,682 280.014,553	55.742	48	356.188,682 280.014,553	49	356.193,902 280.024,56	11.287
49	356.193,902 280.024,56	50	356.196,911 280.028,982	5.349	50	356.196,911 280.028,982	51	356.202,304 280.036,91	9.588	51	356.202,304 280.036,91	52	356.219,685 280.062,463	30.904
52	356.219,685 280.062,463	53	356.243,096 280.078,068	28.135	53	356.243,096 280.078,068	54	356.287,906 280.089,784	46.316	54	356.287,906 280.089,784	55	356.324,554 280.086,791	36.77
55	356.324,554 280.086,791	56	356.477,541 280.071,403	153.759	56	356.477,541 280.071,403	57	356.481,884 280.074,986	5.63	57	356.481,884 280.074,986	58	356.324,917 280.090,775	157.759
58	356.324,917 280.090,775	59	356.287,553 280.093,826	37.488	59	356.287,553 280.093,826	60	356.241,435 280.081,768	47.668	60	356.241,435 280.081,768	61	356.216,817 280.065,358	29.586
61	356.216,817 280.065,358	62	356.201,206 280.042,409	27.755	62	356.201,206 280.042,409	63	356.198,996 280.039,16	3.929	63	356.198,996 280.039,16	64	356.195,846 280.034,529	5.601
64	356.195,846 280.034,529	65	356.193,604 280.031,232	3.987	65	356.193,604 280.031,232	66	356.190,464 280.026,617	5.582	66	356.190,464 280.026,617	67	356.185,136 280.016,403	11.52
67	356.185,136 280.016,403	68	356.159,332 279.966,938	55.791	68	356.159,332 279.966,938	69	356.120,883 279.888,694	87.181	69	356.120,883 279.888,694	70	356.079,576 279.808,006	90.647
70	356.079,576 279.808,006	71	356.042,344 279.734,625	82.286	71	356.042,344 279.734,625	72	356.014,247 279.679,948	61.474	72	356.014,247 279.679,948	73	356.011,303 279.673,785	6.83
73	356.011,303 279.673,785	1	356.009,578 279.670,175	4.001										

** Lungimile segmentelor sunt determinate în planul de proiecție Stereo 70 și sunt rotunjite la 1 milimetru.

*** Distanța dintre puncte este formată din segmente cumulate ce sunt mai mici decât valoarea 1 milimetru.

**DATE DESPRE IMOBILUL NR. 15282**

Oficiul de Cadastru și Publicitate Imobiliară DOLJ
Biroul de Cadastru și Publicitate Imobiliară Craiova

A. Partea I. Descrierea imobilului

TEREN Intravilan

Adresa: Loc. Motatei Gara, Str Soseaua Garii, Jud. Dolj, T123, P1308

Nr. Crt	Nr cadastral Nr. topografic	Suprafața* (mp)	Observații / Referințe
A1		368	Sector cadastral:37 Teren neimprejmut;

B. Partea II. Proprietari și acte

Inscrieri privitoare la dreptul de proprietate și alte drepturi reale	Referințe
/	
Act Normativ nr. Lege nr. LEGEA 268, din 28/05/2001 emis de PARLAMENTUL ROMANIEI;	
B1	Intabulare, drept de PROPRIETATE, dobandit prin Lege, cota actuala 1/1, cota initiala 1/1 1) STATUL ROMAN-DOMENIUL PRIVAT, CIF:999999999999
Act Normativ nr. Lege nr. HG NR 626, din 06/07/2001 emis de PARLAMENTUL ROMANIEI;	
B2	Intabulare, drept de ADMINISTRARE, dobandit prin Lege, cota actuala 1/1, cota initiala 1/1 1) AGENTIA DOMENIILOR STATULUI, CIF:12708834

C. Partea III. SARCINI .

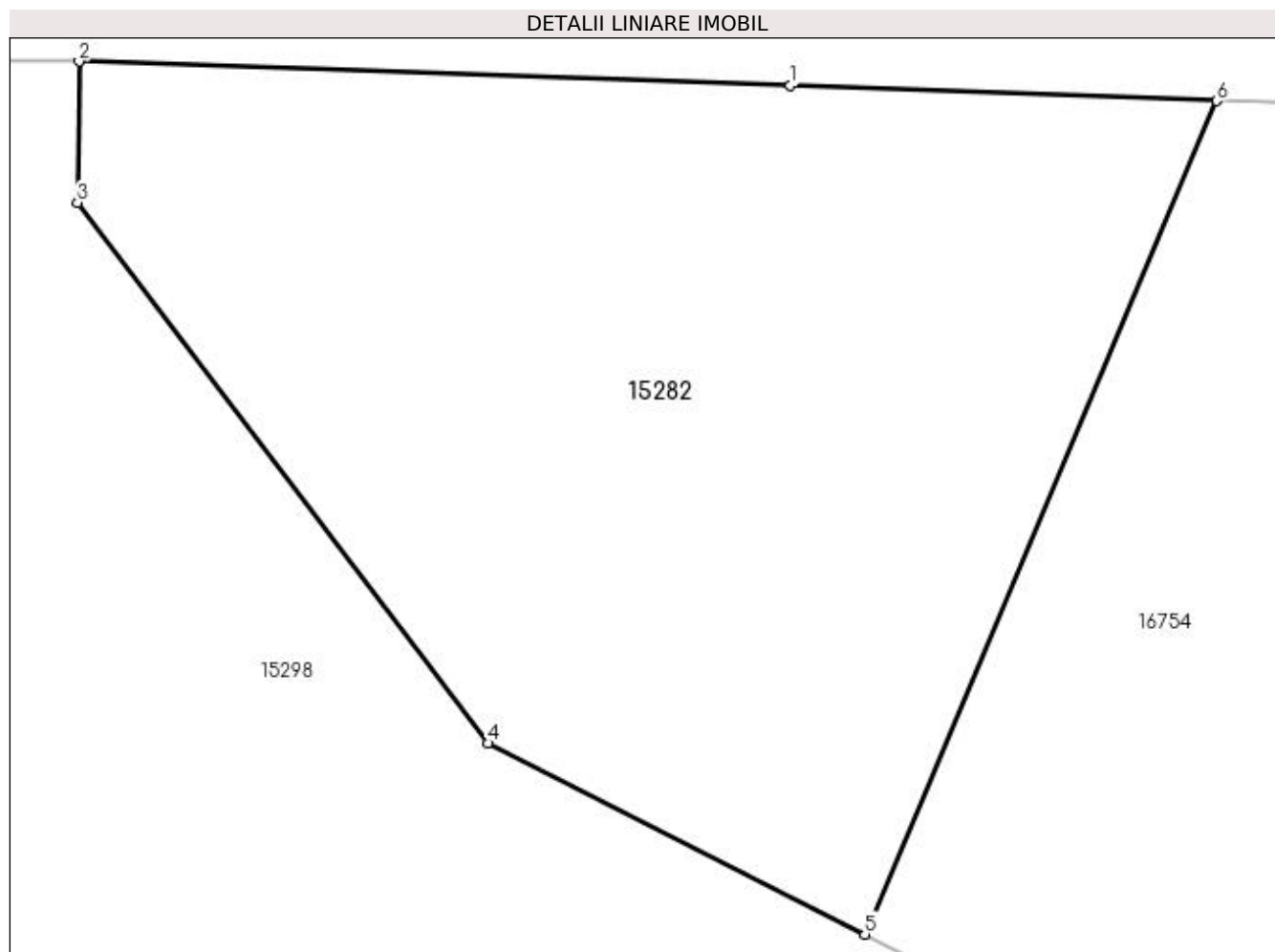
Inscrieri privind dezmembramintele dreptului de proprietate, drepturi reale de garanție și sarcini	Referințe
NU SUNT	

Anexa Nr. 1 La Partea I

Teren

Nr cadastral	Suprafața (mp)*	Observații / Referințe
	368	

* Suprafața este determinată în planul de proiecție Stereo 70.



Date referitoare la teren

Crt	Categorie folosință	Intravilan	Suprafața (mp)	Tarla	Parcelă	Nr. topo	Observații / Referințe
1	curți constructii	DA	368	123	1308	-	

Lungime Segmente

1) Valorile lungimilor segmentelor sunt obținute din proiecție în plan.

Punct început	X / Y	Punct sfârșit	X / Y	Lungime segment (** (m)
1	355.973,094 283.258,608	2	355.955,465 283.259,208	17.639
2	355.955,465 283.259,208	3	355.955,426 283.255,71	3.498
3	355.955,426 283.255,71	4	355.965,605 283.242,318	16.821
4	355.965,605 283.242,318	5	355.974,941 283.237,586	10.467
5	355.974,941 283.237,586	6	355.983,665 283.258,23	22.412

Punct început	X / Y	Punct sfârșit	X / Y	Lungime segment (** (m)
6	355.983,665 283.258,23	1	355.973,094 283.258,608	10.578

** Lungimile segmentelor sunt determinate în planul de proiecție Stereo 70 și sunt rotunjite la 1 milimetru.

*** Distanța dintre puncte este formată din segmente cumulate ce sunt mai mici decât valoarea 1 milimetru.

**DATE DESPRE IMOBILUL NR. 15283**

Oficiul de Cadastru și Publicitate Imobiliară DOLJ
Biroul de Cadastru și Publicitate Imobiliară Craiova

A. Partea I. Descrierea imobilului

TEREN Intravilan

Adresa: Loc. Motatei Gara, Str Soseaua Garii, Nr. 6, Jud. Dolj, T128, P1308

Nr. Crt	Nr cadastral Nr. topografic	Suprafața* (mp)	Observații / Referințe
A1	34196	Din acte: 3.905 Masurata: 4.106	Sector cadastral:37 Teren imprejmuit;

Construcții

Crt	Nr cadastral Nr. topografic	Adresa	Observații / Referințe
A1.1		Loc. Motatei Gara, Str Soseaua Garii, Nr. 6, Jud. Dolj, T128, P1308	Nr. niveluri:2; S. construita la sol:399 mp; S. construita desfasurata:485 mp; Bloc P+1 construit din caramida in anul 1960
A1.2		Loc. Motatei Gara, Str Soseaua Garii, Nr. 6, Jud. Dolj, T128, P1308	Nr. niveluri:1; S. construita la sol:168 mp; S. construita desfasurata:168 mp; Grajd parter construit din caramida in anul 1960

B. Partea II. Proprietari și acte

Inscrieri privitoare la dreptul de proprietate și alte drepturi reale	Referințe
127314 / 24/08/2017	
Act Notarial nr. CONTRACT DE VANZARE CUMPARARE NR 1976, din 23/05/2002 emis de NP TUDOR MARINELA DANIELA;	
B1	Intabulare, drept de PROPRIETATE, dobandit prin Conventie, cota actuala 1/1, cota initiala 1/1 1) PLEȘOIANU GHEORGHE-MARIAN
	A1, A1.1, A1.2

C. Partea III. SARCINI .

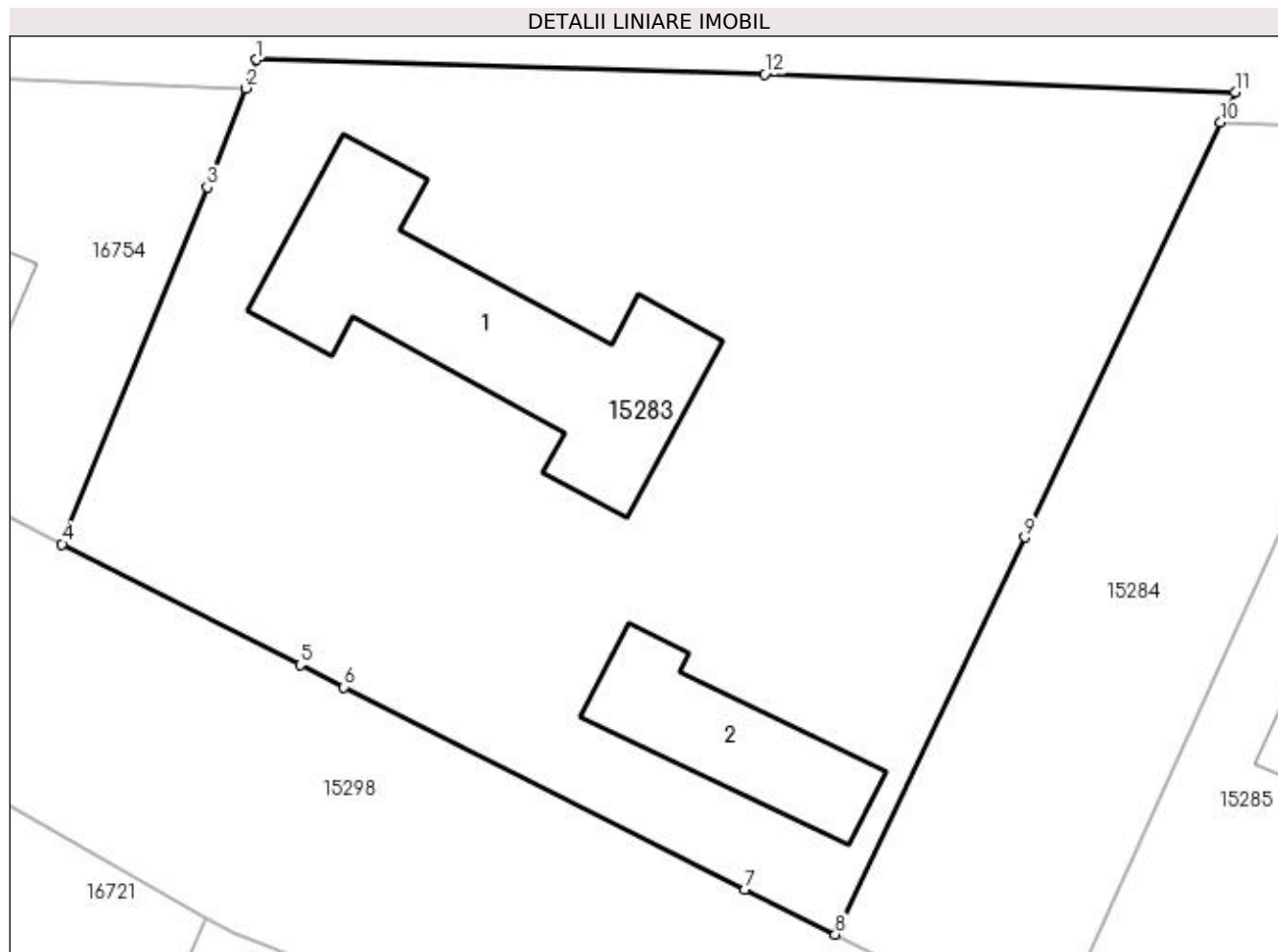
Inscrieri privind dezmembramintele dreptului de proprietate, drepturi reale de garanție și sarcini	Referințe
NU SUNT	

Anexa Nr. 1 La Partea I

Teren

Nr cadastral	Suprafața (mp)*	Observații / Referințe
34196	Din acte: 3.905 Masurata: 4.106	

* Suprafața este determinată în planul de proiecție Stereo 70.



Date referitoare la teren

Crt	Categorie folosință	Intra vilan	Suprafața (mp)	Tarla	Parcelă	Nr. topo	Observații / Referințe
1	curți construcții	DA	4.106	128	1308	-	

Date referitoare la construcții

Crt	Număr	Destinație construcție	Supraf. (mp)	Situație juridică	Observații / Referințe
A1.1		construcții de locuințe	399	Cu acte	Nr. niveluri:2; S. construita la sol:399 mp; S. construita desfasurata:485 mp; Bloc P+1 construit din caramida in anul 1960
A1.2		construcții anexa	168	Cu acte	Nr. niveluri:1; S. construita la sol:168 mp; S. construita desfasurata:168 mp; Grajd parter construit din caramida in anul 1960

Lungime Segmente

1) Valorile lungimilor segmentelor sunt obținute din proiecție în plan.

Punct început	X / Y	Punct sfârșit	X / Y	Lungime segment (** (m)
1	356.024,308 283.259,074	2	356.023,43 283.256,807	2.431
2	356.023,43 283.256,807	3	356.020,368 283.248,907	8.473

Punct început	X / Y	Punct sfârșit	X / Y	Lungime segment (** (m)
3	356.020,368 283.248,907	4	356.008,784 283.220,43	30.743
4	356.008,784 283.220,43	5	356.027,789 283.210,795	21.308
5	356.027,789 283.210,795	6	356.031,277 283.209,026	3.911
6	356.031,277 283.209,026	7	356.063,274 283.192,911	35.826
7	356.063,274 283.192,911	8	356.070,473 283.189,303	8.053
8	356.070,473 283.189,303	9	356.085,574 283.220,975	35.088
9	356.085,574 283.220,975	10	356.101,231 283.254,067	36.609
10	356.101,231 283.254,067	11	356.102,373 283.256,481	2.67
11	356.102,373 283.256,481	12	356.064,847 283.257,919	37.554
12	356.064,847 283.257,919	1	356.024,308 283.259,074	40.555

** Lungimile segmentelor sunt determinate în planul de proiecție Stereo 70 și sunt rotunjite la 1 milimetru.

*** Distanța dintre puncte este formată din segmente cumulate ce sunt mai mici decât valoarea 1 milimetru.

**DATE DESPRE IMOBILUL NR. 15284**

Oficiul de Cadastru și Publicitate Imobiliară DOLJ
Biroul de Cadastru și Publicitate Imobiliară Craiova

A. Partea I. Descrierea imobilului

TEREN Intravilan

Adresa: Loc. Motatei Gara, Jud. Dolj, T123, P1308

Nr. Crt	Nr cadastral Nr. topografic	Suprafața* (mp)	Observații / Referințe
A1		5.834	Sector cadastral:37 Teren neimprejmut;

B. Partea II. Proprietari și acte

Inscrieri privitoare la dreptul de proprietate și alte drepturi reale	Referințe	
/		
Act Normativ nr. Lege nr. LEGEA 268, din 28/05/2001 emis de PARLAMENTUL ROMANIEI;		
B1	Intabulare, drept de PROPRIETATE, dobandit prin Lege, cota actuala 1/1, cota initiala 1/1 1) STATUL ROMAN - DOMENIUL PRIVAT, CIF:999999999999	A1
Act Normativ nr. LEGEA 268, din 06/07/2001 emis de PARLAMNETUL ROMANIEI;		
B2	Intabulare, drept de ADMINISTRARE, dobandit prin Lege, cota actuala 1/1, cota initiala 1/1 1) AGENTIA DOMENIILOR STATULUI, CIF:12708834	A1

C. Partea III. SARCINI .

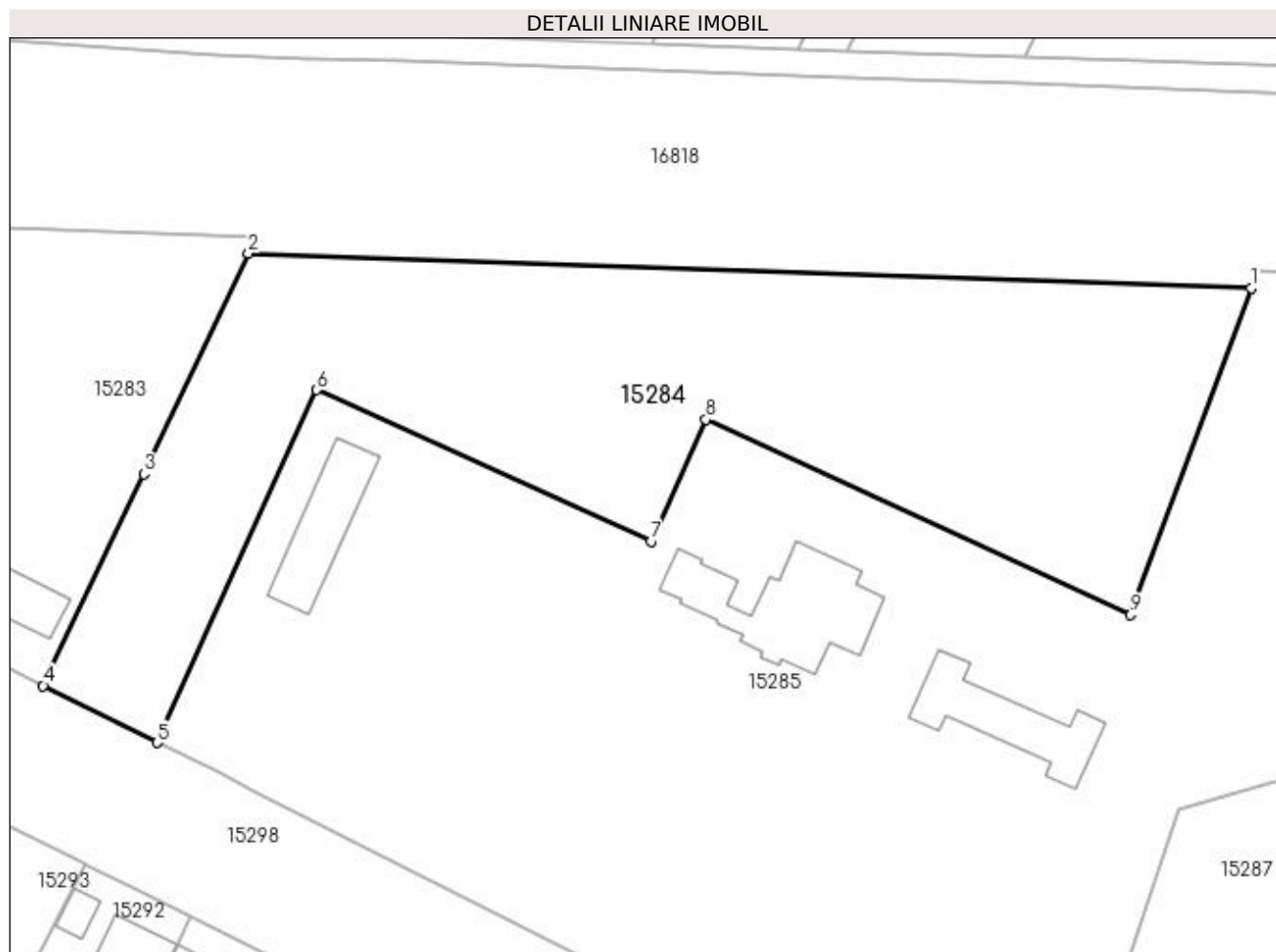
Inscrieri privind dezmembramintele dreptului de proprietate, drepturi reale de garanție și sarcini	Referințe
NU SUNT	

Anexa Nr. 1 La Partea I

Teren

Nr cadastral	Suprafața (mp)*	Observații / Referințe
	5.834	

* Suprafața este determinată în planul de proiecție Stereo 70.



Date referitoare la teren

Crt	Categorie folosință	Intravilan	Suprafața (mp)	Tarla	Parcelă	Nr. topo	Observații / Referințe
1	curți constructii	DA	5.834	123	1308	-	

Lungime Segmente

1) Valorile lungimilor segmentelor sunt obținute din proiecție în plan.

Punct început	X / Y	Punct sfârșit	X / Y	Lungime segment (** (m)
1	356.251,484 283.248,841	2	356.101,231 283.254,067	150.344
2	356.101,231 283.254,067	3	356.085,574 283.220,975	36.609
3	356.085,574 283.220,975	4	356.070,473 283.189,303	35.088
4	356.070,473 283.189,303	5	356.087,543 283.180,749	19.093
5	356.087,543 283.180,749	6	356.111,438 283.233,598	58.0

Punct început	X / Y	Punct sfârșit	X / Y	Lungime segment (** (m)
6	356.111,438 283.233,598	7	356.161,553 283.210,94	54.999
7	356.161,553 283.210,94	8	356.169,793 283.229,164	20.0
8	356.169,793 283.229,164	9	356.233,386 283.199,907	70.0
9	356.233,386 283.199,907	1	356.251,484 283.248,841	52.173

** Lungimile segmentelor sunt determinate în planul de proiecție Stereo 70 și sunt rotunjite la 1 milimetru.

*** Distanța dintre puncte este formată din segmente cumulate ce sunt mai mici decât valoarea 1 milimetru.

**DATE DESPRE IMOBILUL NR. 15285**

Oficiul de Cadastru și Publicitate Imobiliară DOLJ
Biroul de Cadastru și Publicitate Imobiliară Craiova

A. Partea I. Descrierea imobilului

TEREN Intravilan

Nr. CF vechi:554
Nr. cadastral vechi:684

Adresa: Loc. Motatei Gara, Sos Garii, Nr. 4, Jud. Dolj

Nr. Crt	Nr cadastral Nr. topografic	Suprafața* (mp)	Observații / Referințe
A1	35847	13.906	Sector cadastral:37 Teren neimprejmuit;

Construcții

Crt	Nr cadastral Nr. topografic	Adresa	Observații / Referințe
A1.1		Loc. Motatei Gara, Sos Garii, Jud. Dolj, sat Motatei Gara, nr. 480	Nr. niveluri:3; S. construita la sol:326 mp; S. construita desfasurata:326 mp; locuinta S+ P+M
A1.2		Loc. Motatei Gara, Sos Garii, Jud. Dolj, sat Motatei Gara, nr. 480	Nr. niveluri:3; S. construita la sol:214 mp; S. construita desfasurata:214 mp; anexa cu S+ P+M
A1.3		Loc. Motatei Gara, Sos Garii, Jud. Dolj, sat Motatei Gara, nr. 480	Nr. niveluri:1; S. construita la sol:178 mp; S. construita desfasurata:196 mp; anexa

B. Partea II. Proprietari și acte

Inscrieri privitoare la dreptul de proprietate și alte drepturi reale		Referințe
168478 / 09/07/2021		
Act Notarial nr. CvC aut nr 1360, din 09/07/2021 emis de ZARAFIU IULIANA - ALEXANDRA;		
B1	Intabulare, drept de PROPRIETATE, dobandit prin Conventie, cota actuala 1/1, cota initiala 1/1 1) POPESCU MIHAI 2) POPESCU ADRIANA NADIA	A1, A1.1, A1.2, A1.3

C. Partea III. SARCINI .

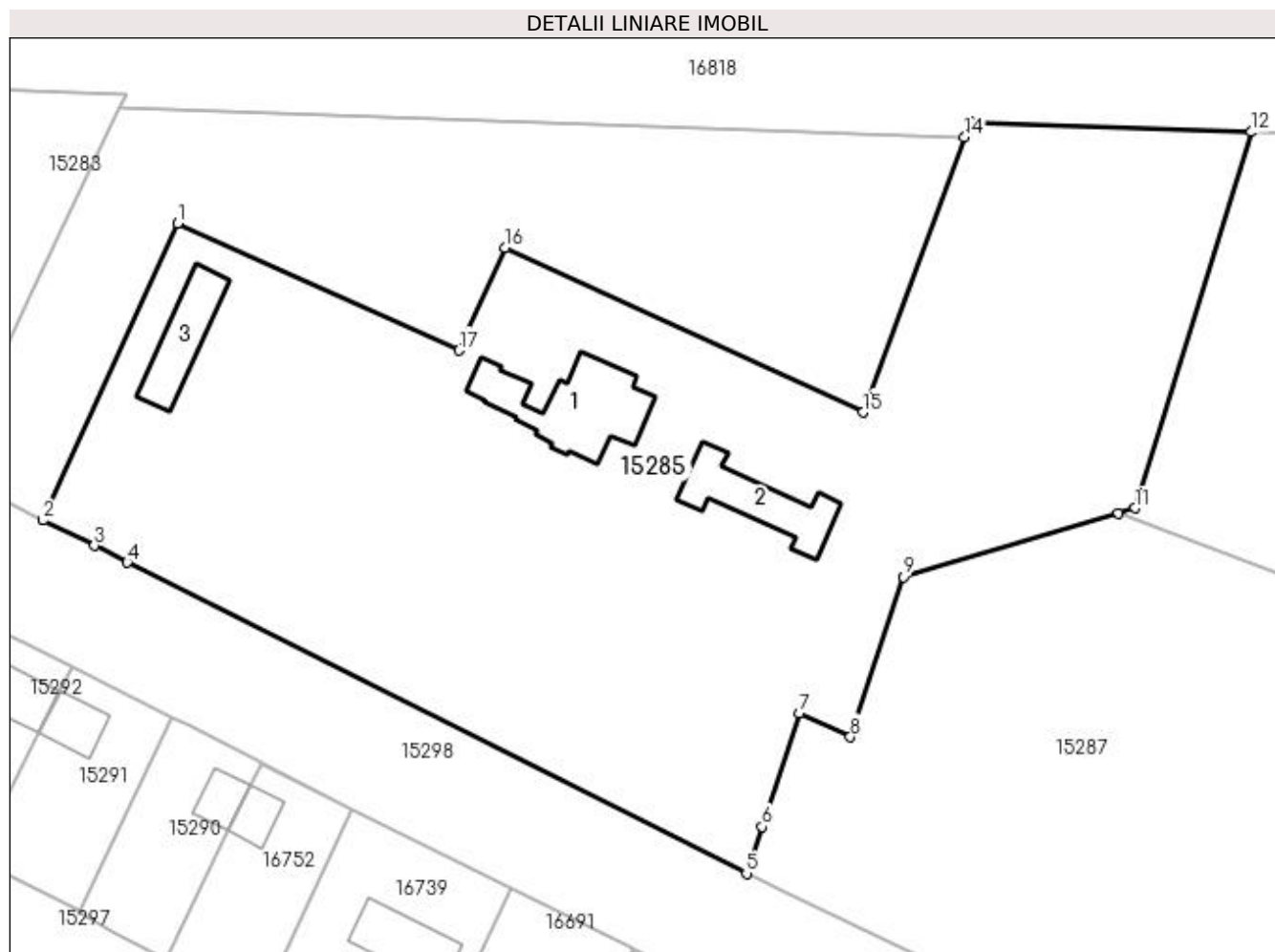
Inscrieri privind dezmembramintele dreptului de proprietate, drepturi reale de garanție și sarcini	Referințe
NU SUNT	

Anexa Nr. 1 La Partea I

Teren

Nr cadastral	Suprafața (mp)*	Observații / Referințe
35847	13.906	

* Suprafața este determinată în planul de proiecție Stereo 70.



Date referitoare la teren

Crt	Categorie folosință	Intra vilan	Suprafața (mp)	Tarla	Parcelă	Nr. topo	Observații / Referințe
1	curți constructii	DA	13.906	-	-	-	

Date referitoare la construcții

Crt	Număr	Destinație construcție	Supraf. (mp)	Situație juridică	Observații / Referințe
A1.1		construcții de locuințe	326	Cu acte	Nr. niveluri:3; S. construita la sol:326 mp; S. construita desfasurata:326 mp; locuinta S+P+M
A1.2		construcții anexa	214	Cu acte	Nr. niveluri:3; S. construita la sol:214 mp; S. construita desfasurata:214 mp; anexa cu S+P+M
A1.3		construcții anexa	178	Cu acte	Nr. niveluri:1; S. construita la sol:178 mp; S. construita desfasurata:196 mp; anexa

Lungime Segmente

1) Valorile lungimilor segmentelor sunt obținute din proiecție în plan.

Punct început	X / Y	Punct sfârșit	X / Y	Lungime segment (** (m)
1	356.111,438 283.233,598	2	356.087,543 283.180,749	58.0

Punct început	X / Y	Punct sfârșit	X / Y	Lungime segment (** (m)
2	356.087,543 283.180,749	3	356.096,651 283.176,24	10.163
3	356.096,651 283.176,24	4	356.102,512 283.173,253	6.578
4	356.102,512 283.173,253	5	356.212,672 283.117,959	123.258
5	356.212,672 283.117,959	6	356.215,409 283.126,235	8.717
6	356.215,409 283.126,235	7	356.222,092 283.146,442	21.283
7	356.222,092 283.146,442	8	356.231,155 283.142,214	10.001
8	356.231,155 283.142,214	9	356.240,575 283.170,696	29.999
9	356.240,575 283.170,696	10	356.278,878 283.182,044	39.949
10	356.278,878 283.182,044	11	356.281,798 283.182,909	3.045
11	356.281,798 283.182,909	12	356.302,436 283.249,798	70.0
12	356.302,436 283.249,798	13	356.252,465 283.251,492	50.0
13	356.252,465 283.251,492	14	356.251,484 283.248,841	2.827
14	356.251,484 283.248,841	15	356.233,386 283.199,907	52.173
15	356.233,386 283.199,907	16	356.169,793 283.229,164	70.0
16	356.169,793 283.229,164	17	356.161,553 283.210,94	20.0
17	356.161,553 283.210,94	1	356.111,438 283.233,598	54.999

** Lungimile segmentelor sunt determinate în planul de proiecție Stereo 70 și sunt rotunjite la 1 milimetru.

*** Distanța dintre puncte este formată din segmente cumulate ce sunt mai mici decât valoarea 1 milimetru.

**DATE DESPRE IMOBILUL NR. 15286**

Oficiul de Cadastru și Publicitate Imobiliară DOLJ
Biroul de Cadastru și Publicitate Imobiliară Craiova

A. Partea I. Descrierea imobilului

TEREN Extravilan

Adresa: Jud. Dolj, T123, P1

Nr. Crt	Nr cadastral Nr. topografic	Suprafața* (mp)	Observații / Referințe
A1	31035	146.600	Sector cadastral:37 Teren neimprejmuit;

B. Partea II. Proprietari și acte

Inscrieri privitoare la dreptul de proprietate și alte drepturi reale	Referințe
141347 / 17/11/2014	
Hotarare Judecatoreasca nr. 1916, din 22/10/2012 emis de JUDECATORIA CALAFAT;	
B1	Se infiinteaza cartea funciara 31035 a imobilului cu numarul cadastral 31035/Motatei, rezultat din dezmembrarea imobilului cu numarul cadastral 243 (identificator electronic 30963) inscris in cartea funciara 175 (identificator electronic 30963);
Act Notarial nr. Contract De Vanzare-Cumparare nr.1733, din 03/10/2002 emis de NP Cochinescu Georgiana;	
B2	Intabulare, drept de PROPRIETATE, dobandit prin Conventie, cota actuala 1/1, cota initiala 1/1
1) SC RODESCO AGRICULTURE SRL , CIF:14149496	
<i>OBSERVATII: pozitie transcrisa din CF 30963/Motatei, inscrisa prin incheierea nr. 318 din 02/04/2003;</i>	

C. Partea III. SARCINI

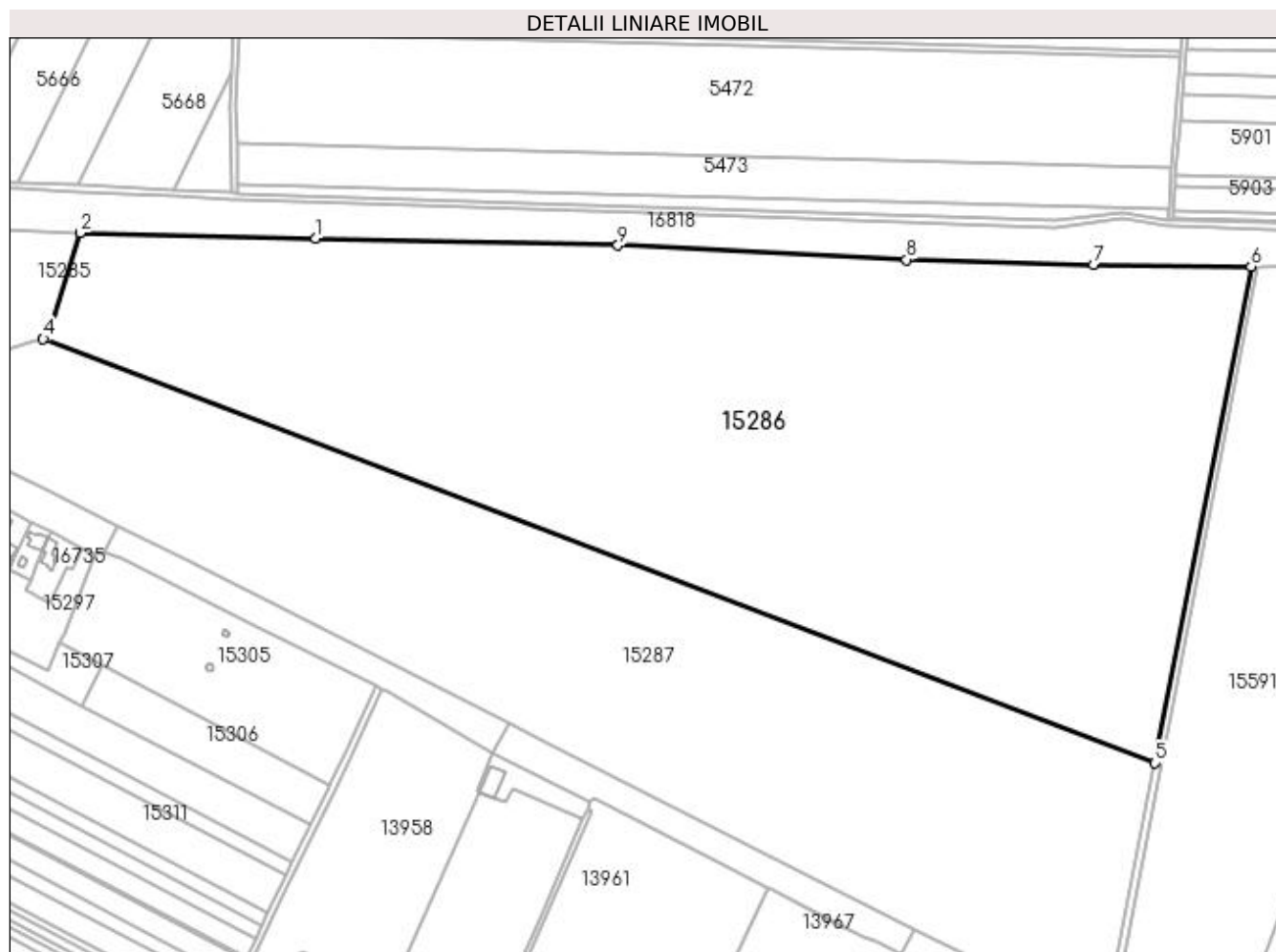
Inscrieri privind dezmembramintele dreptului de proprietate, drepturi reale de garanție și sarcini	Referințe
162631 / 01/09/2022	
Act Notarial nr. Contract pt constituirea drept de superficie 569, din 26/08/2022 emis de NP DIACONU LAURA;	
C1	Intabulare, drept de SUPERFICIE
1) QENERGY HOPE S.R.L. , CIF:45868769	
<i>OBSERVATII: pentru o perioadă de 24 de luni</i>	

Anexa Nr. 1 La Partea I

Teren

Nr cadastral	Suprafața (mp)*	Observații / Referințe
31035	146.600	

* Suprafața este determinată în planul de proiecție Stereo 70.



Date referitoare la teren

Crt	Categorie folosință	Intra vilan	Suprafața (mp)	Tarla	Parcelă	Nr. topo	Observații / Referințe
1	arabil	NU	146.600	123	1	-	

Lungime Segmente

1) Valorile lungimilor segmentelor sunt obținute din proiecție în plan.

Punct început	X / Y	Punct sfârșit	X / Y	Lungime segment (** (m)
1	356.452,974 283.246,172	2	356.302,436 283.249,798	150.582
2	356.302,436 283.249,798	3	356.281,798 283.182,909	70.0
3	356.281,798 283.182,909	4	356.278,878 283.182,044	3.045
4	356.278,878 283.182,044	5	356.989,606 282.910,936	760.68
5	356.989,606 282.910,936	6	357.051,038 283.228,21	323.167

Punct început	X / Y	Punct sfârşit	X / Y	Lungime segment (** (m)
6	357.051,038 283.228,21	7	356.950,442 283.229,46	100.604
7	356.950,442 283.229,46	8	356.830,807 283.232,549	119.675
8	356.830,807 283.232,549	9	356.646,33 283.241,806	184.709
9	356.646,33 283.241,806	1	356.452,974 283.246,172	193.405

** Lungimile segmentelor sunt determinate în planul de proiecție Stereo 70 și sunt rotunjite la 1 milimetru.

*** Distanța dintre puncte este formată din segmente cumulate ce sunt mai mici decât valoarea 1 milimetru.

**DATE DESPRE IMOBILUL NR. 15287**

Oficiul de Cadastru și Publicitate Imobiliară DOLJ
Biroul de Cadastru și Publicitate Imobiliară Craiova

A. Partea I. Descrierea imobilului

TEREN Necunoscut

Adresa: Loc. Motatei Gara, Jud. Dolj, T123, P1

Nr. Crt	Nr cadastral Nr. topografic	Suprafața* (mp)	Observații / Referințe
A1	31034	100.000	Sector cadastral:37 Teren neimprejmuit; Partial intravilan conform PUG

B. Partea II. Proprietari și acte

Inscrieri privitoare la dreptul de proprietate și alte drepturi reale		Referințe
82764 / 15/07/2015		
Act Notarial nr. CONTRACT DE VANZARE AUT NR 1432, din 15/07/2015 emis de NP Sorop Alexandru Oliviu;		
B1	Intabulare, drept de PROPRIETATE, dobandit prin Conventie, cota actuala 1/1, cota initiala 1/1 1) RODESCO AGRICULTURE SRL , CIF:14149496	A1

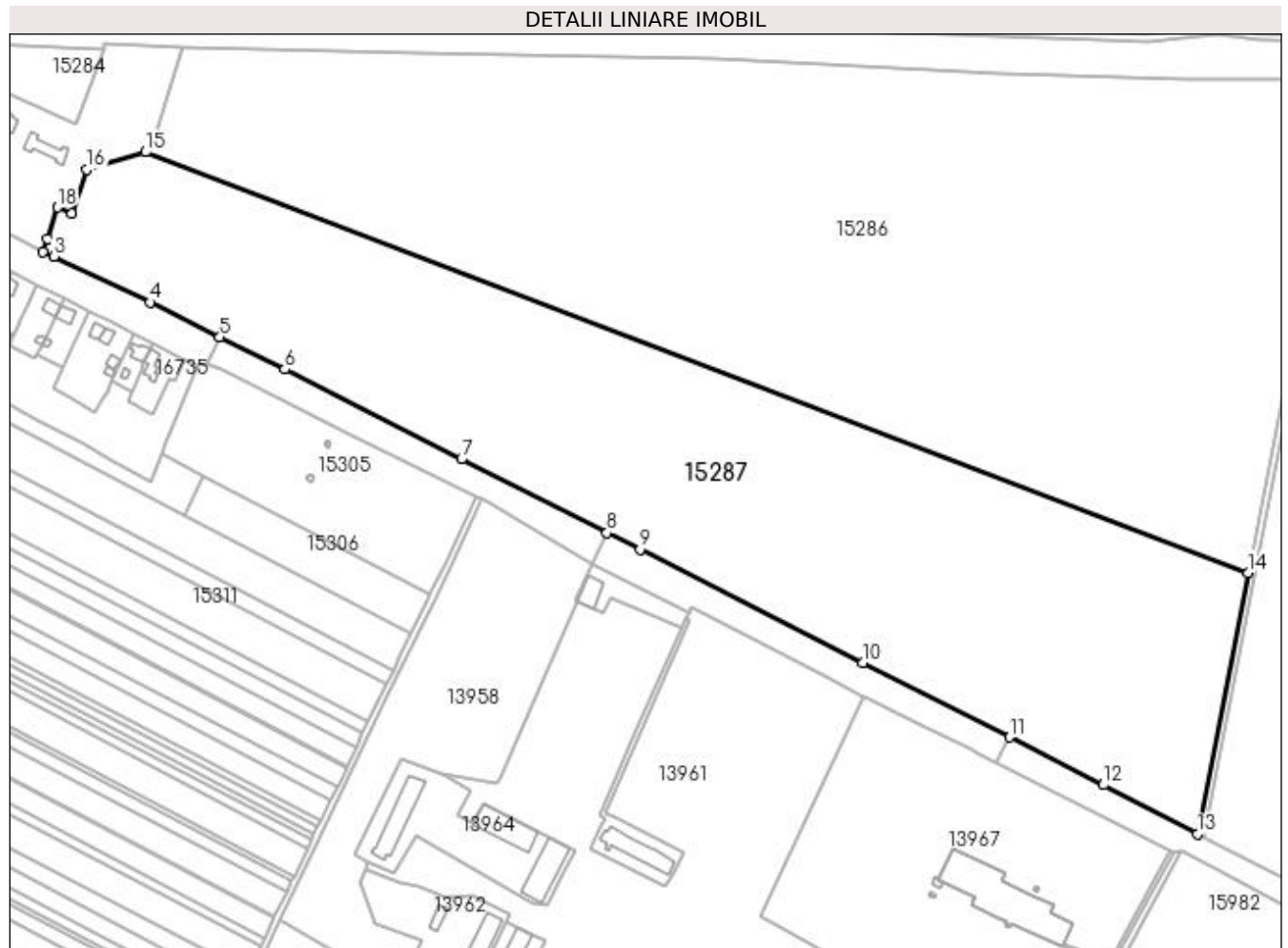
C. Partea III. SARCINI

Inscrieri privind dezmembramintele dreptului de proprietate, drepturi reale de garanție și sarcini		Referințe
162662 / 01/09/2022		
Act Notarial nr. CONTRACT AUT NR 569, din 26/08/2022 emis de Diaconu Laura;		
C1	Intabulare, drept de SUPERFICIEpentru o perioada de 24 de luni 1) QENERGY HOPE S.R.L. , CIF:45868769	A1

Anexa Nr. 1 La Partea I**Teren**

Nr cadastral	Suprafața (mp)*	Observații / Referințe
31034	100.000	Partial intravilan conform PUG

* Suprafața este determinată în planul de proiecție Stereo 70.

**Date referitoare la teren**

Crt	Categorie folosință	Intra vilan	Suprafața (mp)	Tarla	Parcelă	Nr. topo	Observații / Referințe
1	arabil	NU	96.627	123	1	-	
2	arabil	DA	3.373	123	1	-	

Lungime Segmente

1) Valorile lungimilor segmentelor sunt obținute din proiecție în plan.

Punct început	X / Y	Punct sfârșit	X / Y	Lungime segment (** (m)
1	356.215,409 283.126,235	2	356.212,672 283.117,959	8.717
2	356.212,672 283.117,959	3	356.219,625 283.114,735	7.664
3	356.219,625 283.114,735	4	356.281,615 283.085,192	68.67
4	356.281,615 283.085,192	5	356.326,644 283.062,882	50.253

Punct început	X / Y	Punct sfârșit	X / Y	Lungime segment (** (m)
5	356.326,644 283.062,882	6	356.368,603 283.042,094	46.826
6	356.368,603 283.042,094	7	356.482,6 282.984,246	127.835
7	356.482,6 282.984,246	8	356.576,397 282.936,787	105.12
8	356.576,397 282.936,787	9	356.597,714 282.926,001	23.89
9	356.597,714 282.926,001	10	356.741,262 282.853,032	161.03
10	356.741,262 282.853,032	11	356.835,711 282.805,082	105.924
11	356.835,711 282.805,082	12	356.896,361 282.774,291	68.018
12	356.896,361 282.774,291	13	356.957,001 282.742,682	68.384
13	356.957,001 282.742,682	14	356.989,606 282.910,936	171.384
14	356.989,606 282.910,936	15	356.278,878 283.182,044	760.68
15	356.278,878 283.182,044	16	356.240,575 283.170,696	39.949
16	356.240,575 283.170,696	17	356.231,155 283.142,214	29.999
17	356.231,155 283.142,214	18	356.222,092 283.146,442	10.001
18	356.222,092 283.146,442	1	356.215,409 283.126,235	21.283

** Lungimile segmentelor sunt determinate în planul de proiecție Stereo 70 și sunt rotunjite la 1 milimetru.

*** Distanța dintre puncte este formată din segmente cumulate ce sunt mai mici decât valoarea 1 milimetru.

**DATE DESPRE IMOBILUL NR. 15304**

Oficiul de Cadastru și Publicitate Imobiliară DOLJ
Biroul de Cadastru și Publicitate Imobiliară Craiova

A. Partea I. Descrierea imobilului

TEREN Intravilan

Adresa: Loc. Motatei Gara, Jud. Dolj, T400, P1402

Nr. Crt	Nr cadastral Nr. topografic	Suprafața* (mp)	Observații / Referințe
A1		8.340	Sector cadastral:37 Teren neimprejmuit; Identic cu T128

B. Partea II. Proprietari și acte

Inscrieri privitoare la dreptul de proprietate și alte drepturi reale		Referințe
/		
Act Normativ nr. Lege nr. LEGEA 268, din 28/05/2001 emis de PARLAMENTUL ROMANIEI;		
B1	Intabulare, drept de PROPRIETATE, dobandit prin Lege, cota actuala 1/1, cota initiala 1/1 1) STATUL ROMAN -DOMENIUL PRIVAT, CIF:999999999999	A1
Act Normativ nr. Lege nr. LEGEA 268, din 06/07/2001 emis de PARLAMENTUL ROMANIEI;		
B2	Intabulare, drept de ADMINISTRARE, dobandit prin Lege, cota actuala 1/1, cota initiala 1/1 1) AGENTIA DOMENIILOR STATULUI, CIF:12708834	A1

C. Partea III. SARCINI .

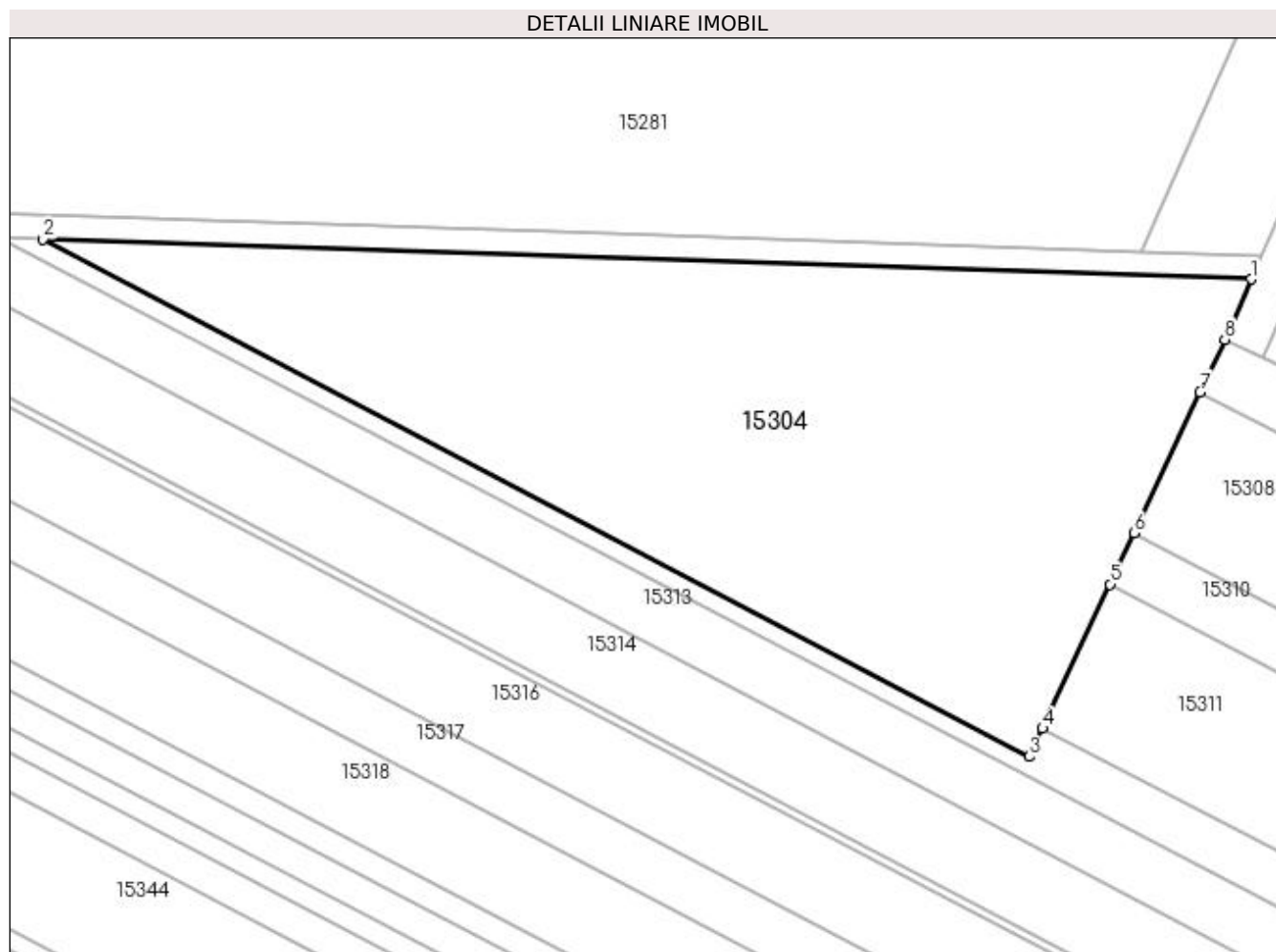
Inscrieri privind dezmembramintele dreptului de proprietate, drepturi reale de garanție și sarcini	Referințe
NU SUNT	

Anexa Nr. 1 La Partea I

Teren

Nr cadastral	Suprafața (mp)*	Observații / Referințe
	8.340	Identic cu T128

* Suprafața este determinată în planul de proiecție Stereo 70.



Date referitoare la teren

Crt	Categorie folosință	Intravilan	Suprafața (mp)	Tarla	Parcelă	Nr. topo	Observații / Referințe
1	curți constructii	DA	8.340	400	1402	-	

Lungime Segmente

1) Valorile lungimilor segmentelor sunt obținute din proiecție în plan.

Punct început	X / Y	Punct sfârșit	X / Y	Lungime segment (** (m)
1	355.994,913 283.132,964	2	355.791,162 283.139,702	203.862
2	355.791,162 283.139,702	3	355.957,495 283.052,445	187.831
3	355.957,495 283.052,445	4	355.959,73 283.057,216	5.269
4	355.959,73 283.057,216	5	355.971,11 283.081,499	26.817
5	355.971,11 283.081,499	6	355.975,172 283.090,168	9.573

Punct început	X / Y	Punct sfârșit	X / Y	Lungime segment (** (m)
6	355.975,172 283.090,168	7	355.986,299 283.113,914	26.224
7	355.986,299 283.113,914	8	355.990,464 283.122,802	9.815
8	355.990,464 283.122,802	1	355.994,913 283.132,964	11.093

** Lungimile segmentelor sunt determinate în planul de proiecție Stereo 70 și sunt rotunjite la 1 milimetru.

*** Distanța dintre puncte este formată din segmente cumulate ce sunt mai mici decât valoarea 1 milimetru.

**DATE DESPRE IMOBILUL NR. 15305**

Oficiul de Cadastru și Publicitate Imobiliară DOLJ
Biroul de Cadastru și Publicitate Imobiliară Craiova

A. Partea I. Descrierea imobilului

TEREN Extravilan

Adresa: Jud. Dolj, T400, P1/3

Nr. Crt	Nr cadastral Nr. topografic	Suprafața* (mp)	Observații / Referințe
A1		13.300	Sector cadastral:37 Teren neimprejmut;

Construcții

Crt	Nr cadastral Nr. topografic	Adresa	Observații / Referințe
A1.1		Jud. Dolj	Nr. niveluri:1; S. construita la sol:10 mp; C1
A1.2		Jud. Dolj	Nr. niveluri:1; S. construita la sol:17 mp; C2

B. Partea II. Proprietari și acte

Inscrieri privitoare la dreptul de proprietate și alte drepturi reale		Referințe
/		
Act Normativ nr. LEGEA 7, din 13/03/1996 emis de PARLAMENTUL ROMANIEI;		
B1	Inscrierea provizorie, drept de PROPRIETATE, dobandit prin Lege, cota actuala 1/1, cota initiala 1/1 1) NEIDENTIFICAT NEIDENTIFICAT	A1, A1.1, A1.2

C. Partea III. SARCINI .

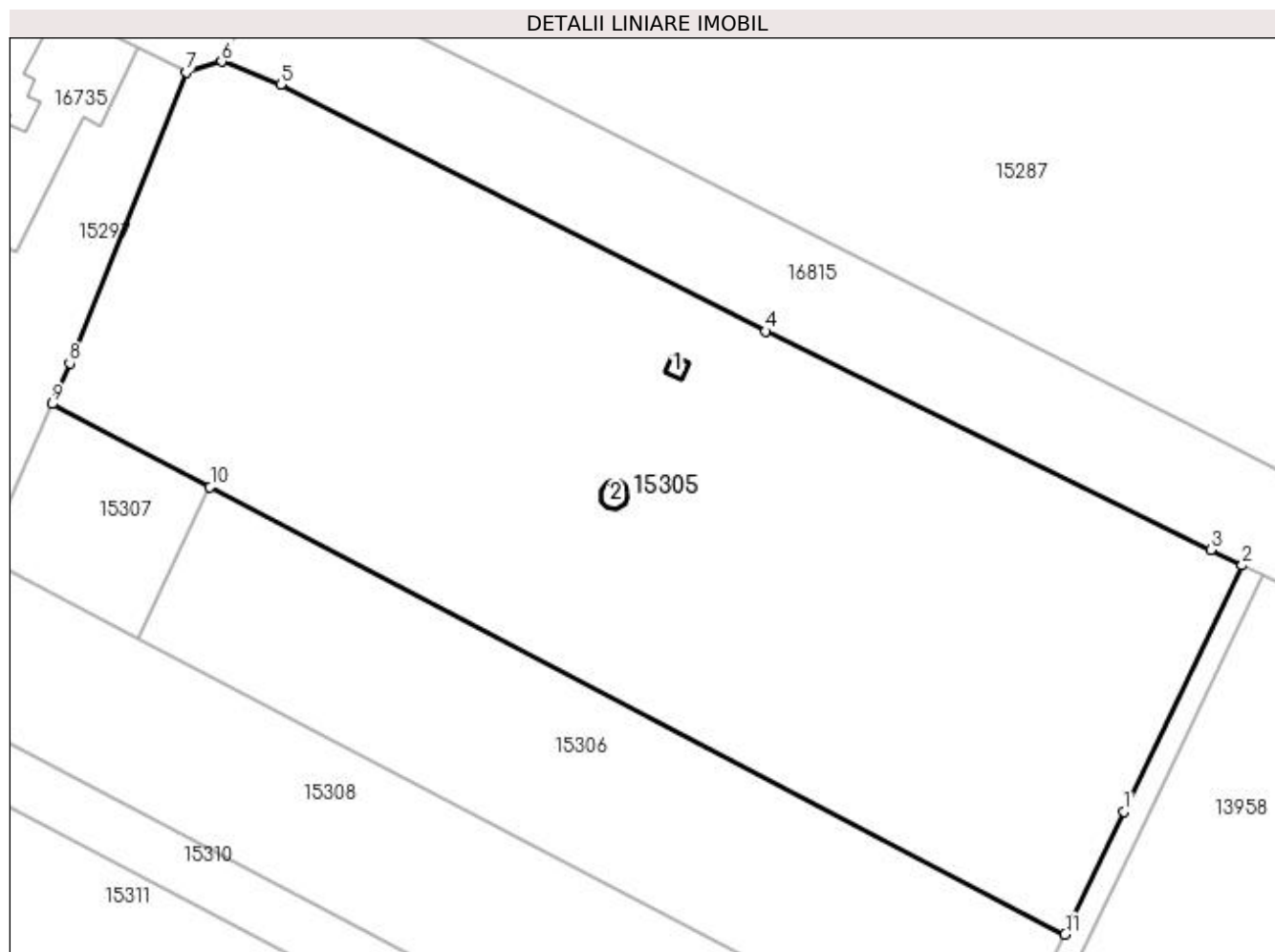
Inscrieri privind dezmembramintele dreptului de proprietate, drepturi reale de garanție și sarcini	Referințe
NU SUNT	

Anexa Nr. 1 La Partea I

Teren

Nr cadastral	Suprafața (mp)*	Observații / Referințe
	13.300	

* Suprafața este determinată în planul de proiecție Stereo 70.



Date referitoare la teren

Crt	Categorie folosință	Intra vilan	Suprafața (mp)	Tarla	Parcelă	Nr. topo	Observații / Referințe
1	arabil	NU	13.300	400	1/3	-	

Date referitoare la construcții

Crt	Număr	Destinație construcție	Supraf. (mp)	Situație juridică	Observații / Referințe
A1.1		construcții industriale și edilitare	10	Cu acte	Nr. niveluri:1; S. construita la sol:10 mp; C1
A1.2		construcții industriale și edilitare	17	Cu acte	Nr. niveluri:1; S. construita la sol:17 mp; C2

Lungime Segmente

1) Valorile lungimilor segmentelor sunt obținute din proiecție în plan.

Punct început	X / Y	Punct sfârșit	X / Y	Lungime segment (** (m)
1	356.472,14 282.918,123	2	356.492,292 282.960,108	46.571
2	356.492,292 282.960,108	3	356.486,955 282.962,764	5.961

Punct început	X / Y	Punct sfârșit	X / Y	Lungime segment (** (m)
3	356.486,955 282.962,764	4	356.411,017 283.000,017	84.583
4	356.411,017 283.000,017	5	356.328,32 283.042,046	92.764
5	356.328,32 283.042,046	6	356.318,269 283.045,978	10.793
6	356.318,269 283.045,978	7	356.312,235 283.044,182	6.296
7	356.312,235 283.044,182	8	356.292,317 282.994,593	53.44
8	356.292,317 282.994,593	9	356.289,309 282.987,61	7.603
9	356.289,309 282.987,61	10	356.316,265 282.973,506	30.423
10	356.316,265 282.973,506	11	356.462,109 282.897,196	164.602
11	356.462,109 282.897,196	1	356.472,14 282.918,123	23.207

** Lungimile segmentelor sunt determinate în planul de proiecție Stereo 70 și sunt rotunjite la 1 milimetru.

*** Distanța dintre puncte este formată din segmente cumulate ce sunt mai mici decât valoarea 1 milimetru.

**DATE DESPRE IMOBILUL NR. 15306**

Oficiul de Cadastru și Publicitate Imobiliară DOLJ
 Biroul de Cadastru și Publicitate Imobiliară Craiova

A. Partea I. Descrierea imobilului

TEREN Extravilan

Adresa: Jud. Dolj, T400, P1

Nr. Crt	Nr cadastral Nr. topografic	Suprafața* (mp)	Observații / Referințe
A1		4.700	Sector cadastral:37 Teren neimprejmuit; Diferenta de suprafata se regaseste la ID 15307

B. Partea II. Proprietari și acte

Inscrieri privitoare la dreptul de proprietate și alte drepturi reale		Referințe
/		
Hotarare Judecatoreasca nr. SC NR. 759, din 10/01/2019 emis de JUDECATORIA CALAFAT (TDP NR. 3268/48331/17-03-1997);		
B1	Intabulare, drept de PROPRIETATE, dobandit prin Hotarare Judecatoreasca, cota actuala 1/1, cota initiala 1/1 1) OPREA IOANA, Lipsa CNP	A1

C. Partea III. SARCINI .

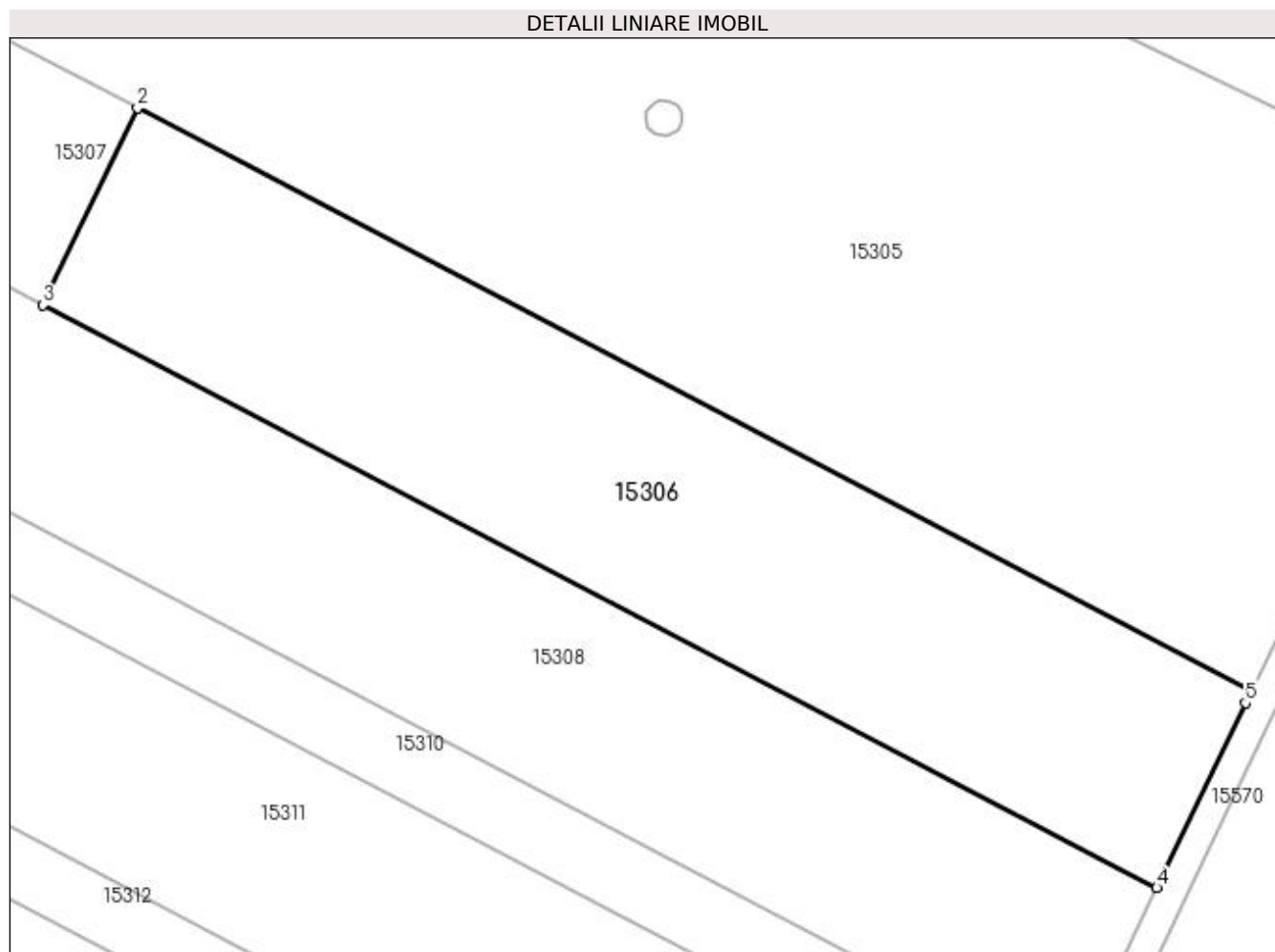
Inscrieri privind dezmembramintele dreptului de proprietate, drepturi reale de garanție și sarcini	Referințe
NU SUNT	

Anexa Nr. 1 La Partea I

Teren

Nr cadastral	Suprafața (mp)*	Observații / Referințe
	4.700	Diferenta de suprafata se regaseste la ID 15307

* Suprafața este determinată în planul de proiecție Stereo 70.



Date referitoare la teren

Crt	Categorie folosință	Intra vilan	Suprafața (mp)	Tarla	Parcelă	Nr. topo	Observații / Referințe
1	arabil	NU	4.700	400	1	-	

Lungime Segmente

1) Valorile lungimilor segmentelor sunt obținute din proiecție în plan.

Punct început	X / Y	Punct sfârșit	X / Y	Lungime segment (** (m)
1	356.462,109 282.897,196	2	356.316,265 282.973,506	164.602
2	356.316,265 282.973,506	3	356.303,916 282.947,738	28.574
3	356.303,916 282.947,738	4	356.449,762 282.871,433	164.601
4	356.449,762 282.871,433	5	356.461,356 282.895,626	26.828
5	356.461,356 282.895,626	1	356.462,109 282.897,196	1.741

**** Lungimile segmentelor sunt determinate în planul de proiecție Stereo 70 și sunt rotunjite la 1 milimetru.**

***** Distanța dintre puncte este formată din segmente cumulate ce sunt mai mici decât valoarea 1 milimetru.**

**DATE DESPRE IMOBILUL NR. 15307**

Oficiul de Cadastru și Publicitate Imobiliară DOLJ
 Biroul de Cadastru și Publicitate Imobiliară Craiova

A. Partea I. Descrierea imobilului

TEREN Necunoscut

Adresa: Loc. Motatei Gara, Jud. Dolj, T400, P1

Nr. Crt	Nr cadastral Nr. topografic	Suprafața* (mp)	Observații / Referințe
A1		4.700	Sector cadastral:37 Teren neimprejmuit; Diferenta de suprafata se gaseste la ID 15306. Partial intravilan conform PUG

B. Partea II. Proprietari și acte

Inscrieri privitoare la dreptul de proprietate și alte drepturi reale		Referințe
/		
Hotarare Judecatoreasca nr. SC NR. 759, din 10/01/2019 emis de JUDECATORIA CALAFAT (TDP NR. 3268/48331/17-03-1997);		
B1	Intabulare, drept de PROPRIETATE, dobandit prin Hotarare Judecatoreasca, cota actuala 1/1, cota initiala 1/1 1) STOICA FLOAREA, Lipsa CNP	A1

C. Partea III. SARCINI .

Inscrieri privind dezmembramintele dreptului de proprietate, drepturi reale de garanție și sarcini	Referințe
NU SUNT	

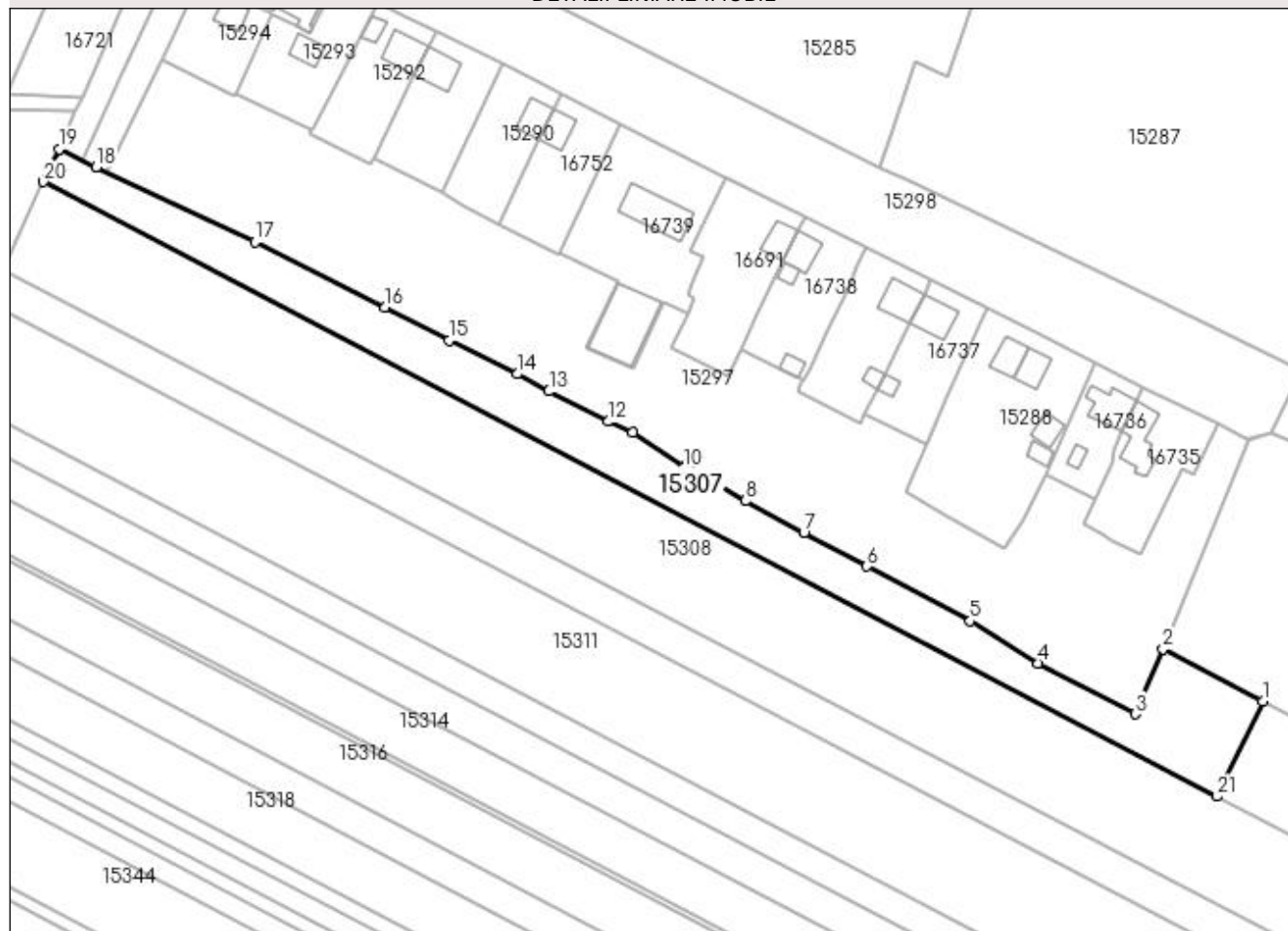
Anexa Nr. 1 La Partea I

Teren

Nr cadastral	Suprafața (mp)*	Observații / Referințe
	4.700	Diferenta de suprafata se gaseste la ID 15306. Partial intravilan conform PUG

* Suprafața este determinată în planul de proiecție Stereo 70.

DETALII LINIARE IMOBIL



Date referitoare la teren

Crt	Categorie folosință	Intra vilan	Suprafața (mp)	Tarla	Parcelă	Nr. topo	Observații / Referințe
1	arabil	NU	3.533	400	1	-	
2	arabil	DA	1.167	400	1	-	

Lungime Segmente

1) Valorile lungimilor segmentelor sunt obținute din proiecție în plan.

Punct început	X / Y	Punct sfârșit	X / Y	Lungime segment (** (m)
1	356.316,265 282.973,506	2	356.289,309 282.987,61	30.423
3	356.281,726 282.970,008	4	356.255,51 282.983,766	29.607
5	356.237,063 282.995,16	6	356.209,133 283.009,974	31.615
7	356.192,029 283.018,926	8	356.176,283 283.027,666	18.009

Punct început	X / Y	Punct sfârșit	X / Y	Lungime segment (** (m)
2	356.289,309 282.987,61	3	356.281,726 282.970,008	19.166
4	356.255,51 282.983,766	5	356.237,063 282.995,16	21.682
6	356.209,133 283.009,974	7	356.192,029 283.018,926	19.305
8	356.176,283 283.027,666	9	356.160,081 283.037,067	18.732

Punct început	X / Y	Punct sfârșit	X / Y	Lungime segment (** (m)
9	356.160,081 283.037,067	10	356.159,579 283.036,623	0.67
11	356.145,655 283.046,136	12	356.139,069 283.049,118	7.23
13	356.123,102 283.057,308	14	356.114,458 283.061,945	9.809
15	356.096,104 283.071,079	16	356.078,799 283.080,094	19.512
17	356.043,585 283.097,642	18	356.000,632 283.117,986	47.527
19	355.990,464 283.122,802	20	355.986,299 283.113,914	9.815
21	356.303,916 282.947,738	1	356.316,265 282.973,506	28.574

Punct început	X / Y	Punct sfârșit	X / Y	Lungime segment (** (m)
10	356.159,579 283.036,623	11	356.145,655 283.046,136	16.863
12	356.139,069 283.049,118	13	356.123,102 283.057,308	17.945
14	356.114,458 283.061,945	15	356.096,104 283.071,079	20.501
16	356.078,799 283.080,094	17	356.043,585 283.097,642	39.344
18	356.000,632 283.117,986	19	355.990,464 283.122,802	11.251
20	355.986,299 283.113,914	21	356.303,916 282.947,738	358.462

** Lungimile segmentelor sunt determinate în planul de proiecție Stereo 70 și sunt rotunjite la 1 milimetru.

*** Distanța dintre puncte este formată din segmente cumulate ce sunt mai mici decât valoarea 1 milimetru.

**DATE DESPRE IMOBILUL NR. 15308**

Oficiul de Cadastru și Publicitate Imobiliară DOLJ
Biroul de Cadastru și Publicitate Imobiliară Craiova

A. Partea I. Descrierea imobilului

TEREN Extravilan

Adresa: Jud. Dolj, T400, P2

Nr. Crt	Nr cadastral Nr. topografic	Suprafața* (mp)	Observații / Referințe
A1		13.700	Sector cadastral:37 Teren neimprejmuit;

B. Partea II. Proprietari și acte

Inscrieri privitoare la dreptul de proprietate și alte drepturi reale	Referințe
/	
Hotarare Judecatoreasca nr. SC NR. 936, din 27/04/2009 emis de JUDECATORIA CALAFAT (TDP NR. 2447-43721/12-08-1996);	
B1	Intabulare, drept de PROPRIETATE, dobandit prin Hotarare Judecatoreasca, cota actuala 1/1, cota initiala 1/1 1) STOICA GHEORGHE ALIN

C. Partea III. SARCINI .

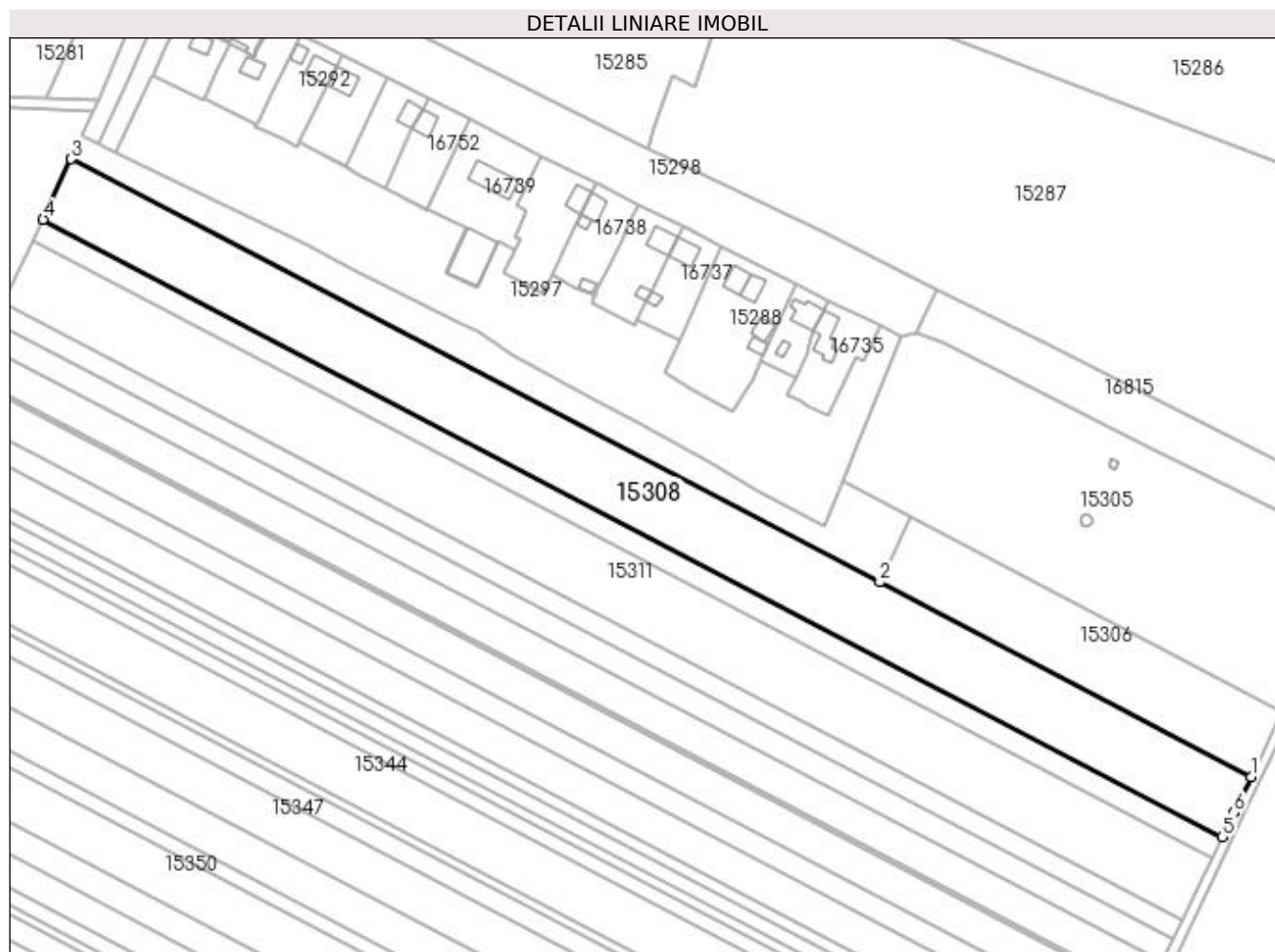
Inscrieri privind dezmembramintele dreptului de proprietate, drepturi reale de garanție și sarcini	Referințe
NU SUNT	

Anexa Nr. 1 La Partea I

Teren

Nr cadastral	Suprafața (mp)*	Observații / Referințe
	13.700	

* Suprafața este determinată în planul de proiecție Stereo 70.



Date referitoare la teren

Crt	Categorie folosință	Intra vilan	Suprafața (mp)	Tarla	Parcelă	Nr. topo	Observații / Referințe
1	arabil	NU	13.700	400	2	-	

Lungime Segmente

1) Valorile lungimilor segmentelor sunt obținute din proiecție în plan.

Punct început	X / Y	Punct sfârșit	X / Y	Lungime segment (** (m)
1	356.449,762 282.871,433	2	356.303,916 282.947,738	164.601
2	356.303,916 282.947,738	3	355.986,299 283.113,914	358.462
3	355.986,299 283.113,914	4	355.975,172 283.090,168	26.224
4	355.975,172 283.090,168	5	356.438,406 282.847,807	522.805
5	356.438,406 282.847,807	6	356.442,985 282.857,291	10.532

Punct început	X / Y	Punct sfârșit	X / Y	Lungime segment (** (m)
6	356.442,985 282.857,291	1	356.449,762 282.871,433	15.682

** Lungimile segmentelor sunt determinate în planul de proiecție Stereo 70 și sunt rotunjite la 1 milimetru.

*** Distanța dintre puncte este formată din segmente cumulate ce sunt mai mici decât valoarea 1 milimetru.

**DATE DESPRE IMOBILUL NR. 15310**

Oficiul de Cadastru și Publicitate Imobiliară DOLJ
Biroul de Cadastru și Publicitate Imobiliară Craiova

A. Partea I. Descrierea imobilului

TEREN Necunoscut

Adresa: Loc. Motatei Gara, Jud. Dolj, T400, P3

Nr. Crt	Nr cadastral Nr. topografic	Suprafața* (mp)	Observații / Referințe
A1		5.000	Sector cadastral:37 Teren neimprejmuit; Partial intravilan conform PUG

B. Partea II. Proprietari și acte

Inscrieri privitoare la dreptul de proprietate și alte drepturi reale		Referințe
/		
Act Administrativ nr. TDP NR. 72-59410, din 10/03/1993 emis de CJSIPT DOLJ;		
B1	Intabulare, drept de PROPRIETATE, dobandit prin Reconstituire, cota actuala 1/1, cota initiala 1/1 1) STOICA FLOAREA, Lipsa CNP	A1

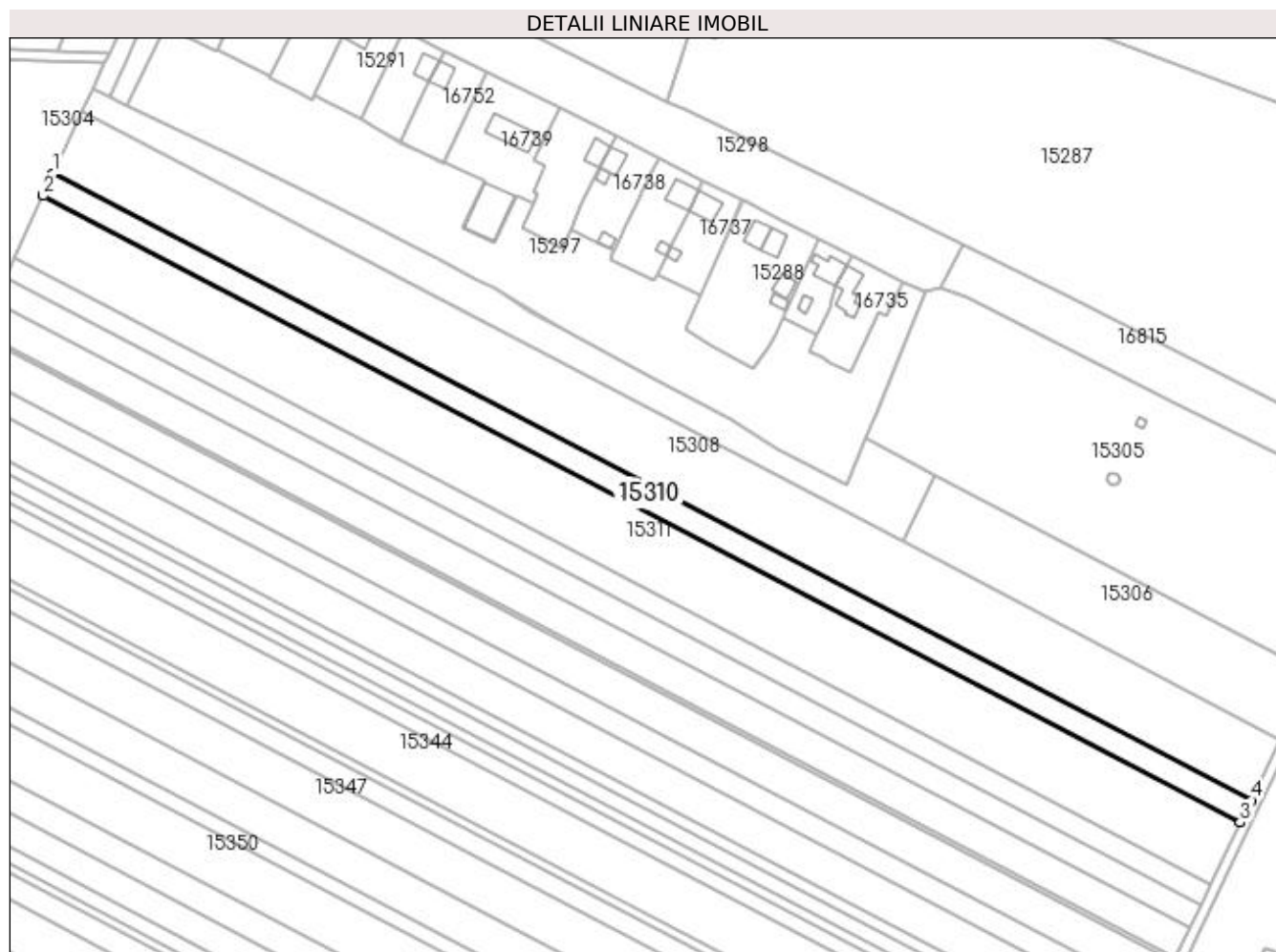
C. Partea III. SARCINI .

Inscrieri privind dezmembramintele dreptului de proprietate, drepturi reale de garanție și sarcini	Referințe
NU SUNT	

Anexa Nr. 1 La Partea I**Teren**

Nr cadastral	Suprafața (mp)*	Observații / Referințe
	5.000	Partial intravilan conform PUG

* Suprafața este determinată în planul de proiecție Stereo 70.

**Date referitoare la teren**

Crt	Categorie folosință	Intra vilan	Suprafața (mp)	Tarla	Parcelă	Nr. topo	Observații / Referințe
1	arabil	NU	4.171	400	3	-	
2	arabil	DA	829	400	3	-	

Lungime Segmente

1) Valorile lungimilor segmentelor sunt obținute din proiecție în plan.

Punct început	X / Y	Punct sfârșit	X / Y	Lungime segment (** (m)
1	355.975,172 283.090,168	2	355.971,11 283.081,499	9.573
2	355.971,11 283.081,499	3	356.434,245 282.839,189	522.693
3	356.434,245 282.839,189	4	356.438,406 282.847,807	9.57
4	356.438,406 282.847,807	1	355.975,172 283.090,168	522.805

**** Lungimile segmentelor sunt determinate în planul de proiecție Stereo 70 și sunt rotunjite la 1 milimetru.**

***** Distanța dintre puncte este formată din segmente cumulate ce sunt mai mici decât valoarea 1 milimetru.**

**DATE DESPRE IMOBILUL NR. 15311**

Oficiul de Cadastru și Publicitate Imobiliară DOLJ
Biroul de Cadastru și Publicitate Imobiliară Craiova

A. Partea I. Descrierea imobilului

TEREN Necunoscut

Adresa: Loc. Motatei Gara, Jud. Dolj, T400, P4

Nr. Crt	Nr cadastral Nr. topografic	Suprafața* (mp)	Observații / Referințe
A1		14.000	Sector cadastral:37 Teren neimprejmuit; Partial intravilan conform PUG

B. Partea II. Proprietari și acte

Inscrieri privitoare la dreptul de proprietate și alte drepturi reale		Referințe
/		
Act Administrativ nr. TDP NR. 3490-44815, din 02/04/1997 emis de CJSIPT DOLJ;		
B1	Intabulare, drept de PROPRIETATE, dobandit prin Reconstituire, cota actuala 1/1, cota initiala 1/1 1) GIUBELAN ION, Lipsa CNP	A1

C. Partea III. SARCINI .

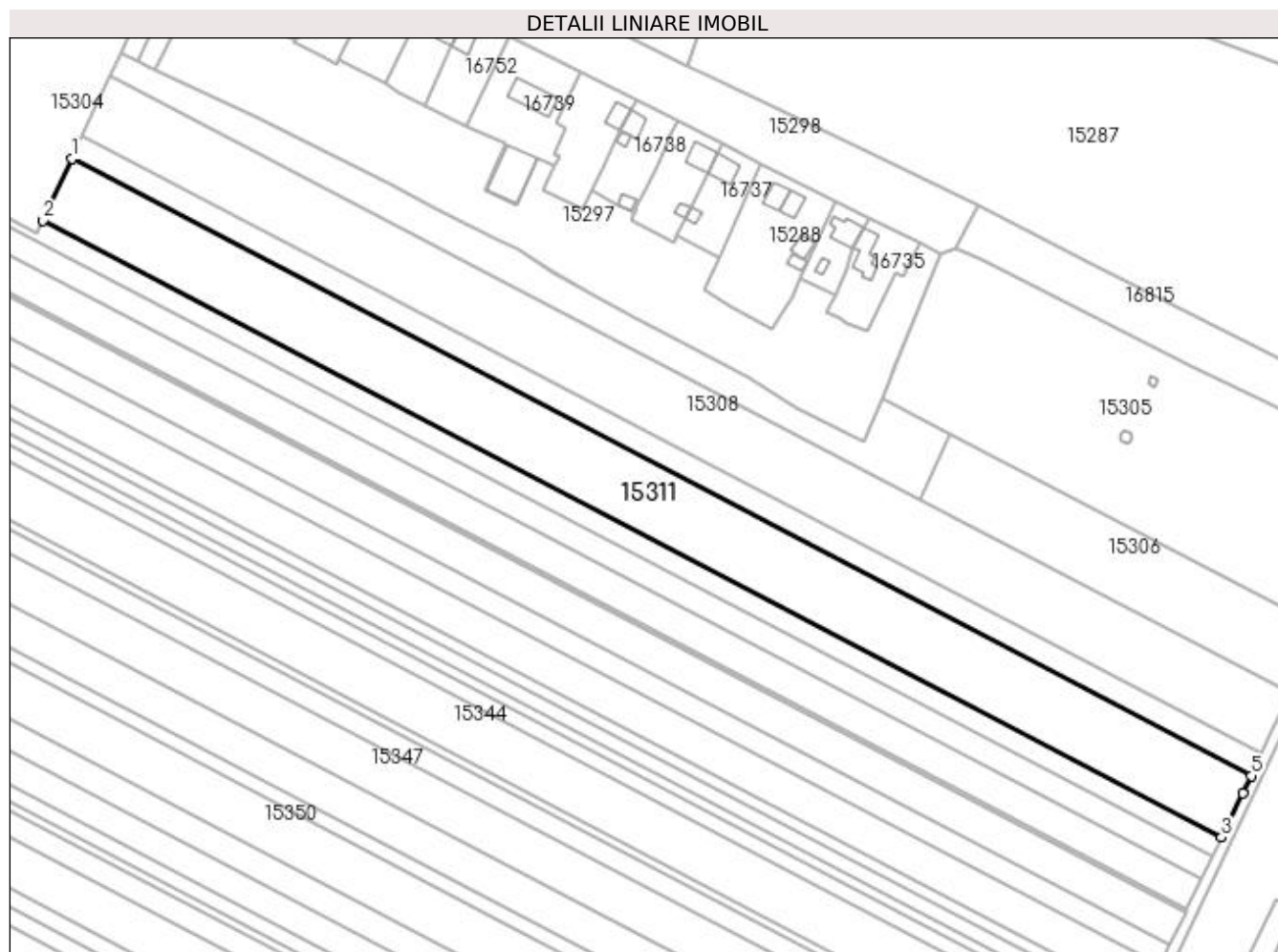
Inscrieri privind dezmembramintele dreptului de proprietate, drepturi reale de garanție și sarcini	Referințe
NU SUNT	

Anexa Nr. 1 La Partea I

Teren

Nr cadastral	Suprafața (mp)*	Observații / Referințe
	14.000	Partial intravilan conform PUG

* Suprafața este determinată în planul de proiecție Stereo 70.



Date referitoare la teren

Crt	Categorie folosință	Intra vilan	Suprafața (mp)	Tarla	Parcelă	Nr. topo	Observații / Referințe
1	arabil	NU	13.192	400	4	-	
2	arabil	DA	808	400	4	-	

Lungime Segmente

1) Valorile lungimilor segmentelor sunt obținute din proiecție în plan.

Punct început	X / Y	Punct sfârșit	X / Y	Lungime segment (** (m)
1	355.971,11 283.081,499	2	355.959,73 283.057,216	26.817
2	355.959,73 283.057,216	3	356.422,618 282.815,035	522.415
3	356.422,618 282.815,035	4	356.430,902 282.832,266	19.119
4	356.430,902 282.832,266	5	356.434,245 282.839,189	7.688

Punct început	X / Y	Punct sfârșit	X / Y	Lungime segment (** (m)
5	356.434,245 282.839,189	1	355.971,11 283.081,499	522.693

** Lungimile segmentelor sunt determinate în planul de proiecție Stereo 70 și sunt rotunjite la 1 milimetru.

*** Distanța dintre puncte este formată din segmente cumulate ce sunt mai mici decât valoarea 1 milimetru.

**DATE DESPRE IMOBILUL NR. 15312**

Oficiul de Cadastru și Publicitate Imobiliară DOLJ
Biroul de Cadastru și Publicitate Imobiliară Craiova

A. Partea I. Descrierea imobilului

TEREN Necunoscut

Adresa: Loc. Motatei Gara, Jud. Dolj, T400, P5

Nr. Crt	Nr cadastral Nr. topografic	Suprafața* (mp)	Observații / Referințe
A1		5.000	Sector cadastral:37 Teren neimprejmuit; Partial intravilan conform PUG

B. Partea II. Proprietari și acte

Inscrieri privitoare la dreptul de proprietate și alte drepturi reale		Referințe
/		
Act Administrativ nr. TDP NR. 66-59410, din 10/03/1993 emis de CJSIPT DOLJ;		
B1	Intabulare, drept de PROPRIETATE, dobandit prin Reconstituire, cota actuala 1/1, cota initiala 1/1 1) GIUBELEAN ELENA, Lipsa CNP	A1

C. Partea III. SARCINI .

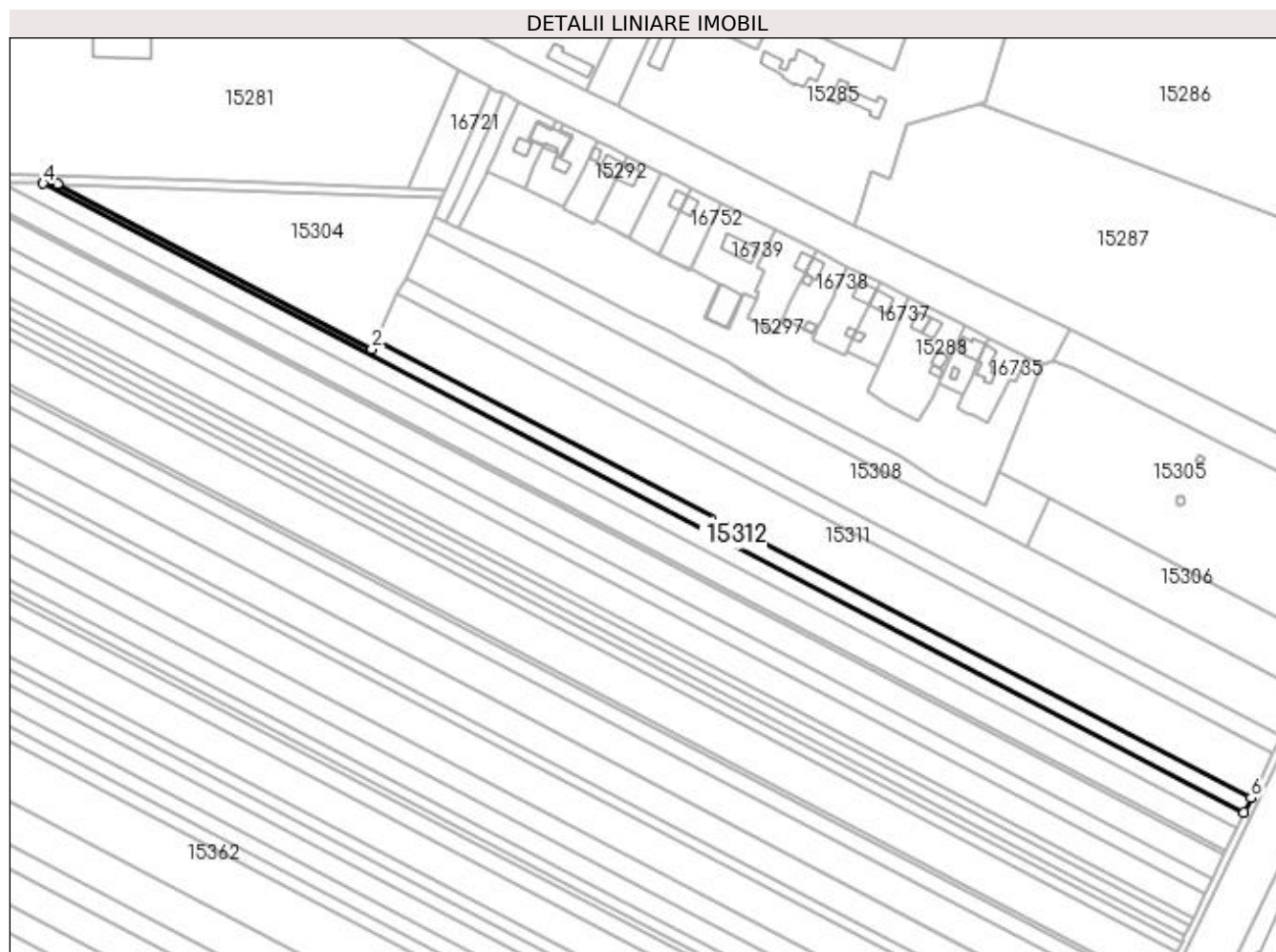
Inscrieri privind dezmembramintele dreptului de proprietate, drepturi reale de garanție și sarcini	Referințe
NU SUNT	

Anexa Nr. 1 La Partea I

Teren

Nr cadastral	Suprafața (mp)*	Observații / Referințe
	5.000	Partial intravilan conform PUG

* Suprafața este determinată în planul de proiecție Stereo 70.



Date referitoare la teren

Crt	Categorie folosință	Intra vilan	Suprafața (mp)	Tarla	Parcelă	Nr. topo	Observații / Referințe
1	arabil	NU	4.135	400	5	-	
2	arabil	DA	865	400	5	-	

Lungime Segmente

1) Valorile lungimilor segmentelor sunt obținute din proiecție în plan.

Punct început	X / Y	Punct sfârșit	X / Y	Lungime segment (** (m)
1	355.959,73 283.057,216	2	355.957,495 283.052,445	5.269
2	355.957,495 283.052,445	3	355.791,162 283.139,702	187.831
3	355.791,162 283.139,702	4	355.783,514 283.139,944	7.652
4	355.783,514 283.139,944	5	356.418,982 282.807,471	717.187

Punct început	X / Y	Punct sfârșit	X / Y	Lungime segment (** (m)
5	356.418,982 282.807,471	6	356.422,618 282.815,035	8.393
6	356.422,618 282.815,035	1	355.959,73 283.057,216	522.415

** Lungimile segmentelor sunt determinate în planul de proiecție Stereo 70 și sunt rotunjite la 1 milimetru.

*** Distanța dintre puncte este formată din segmente cumulate ce sunt mai mici decât valoarea 1 milimetru.

**DATE DESPRE IMOBILUL NR. 15313**

Oficiul de Cadastru și Publicitate Imobiliară DOLJ
Biroul de Cadastru și Publicitate Imobiliară Craiova

A. Partea I. Descrierea imobilului

TEREN Necunoscut

Adresa: Loc. Motatei Gara, Jud. Dolj, T400, P6

Nr. Crt	Nr cadastral Nr. topografic	Suprafața* (mp)	Observații / Referințe
A1		7.100	Sector cadastral:37 Teren neimprejmuit; Partial intravilan conform PUG

B. Partea II. Proprietari și acte

Inscrieri privitoare la dreptul de proprietate și alte drepturi reale		Referințe
/		
Act Administrativ nr. TDP NR. 3495-44815, din 02/04/1997 emis de CJSIPT DOLJ;		
B1	Intabulare, drept de PROPRIETATE, dobandit prin Reconstituire, cota actuala 1/1, cota initiala 1/1 1) GIUBELAN PETRE, Lipsa CNP	A1

C. Partea III. SARCINI .

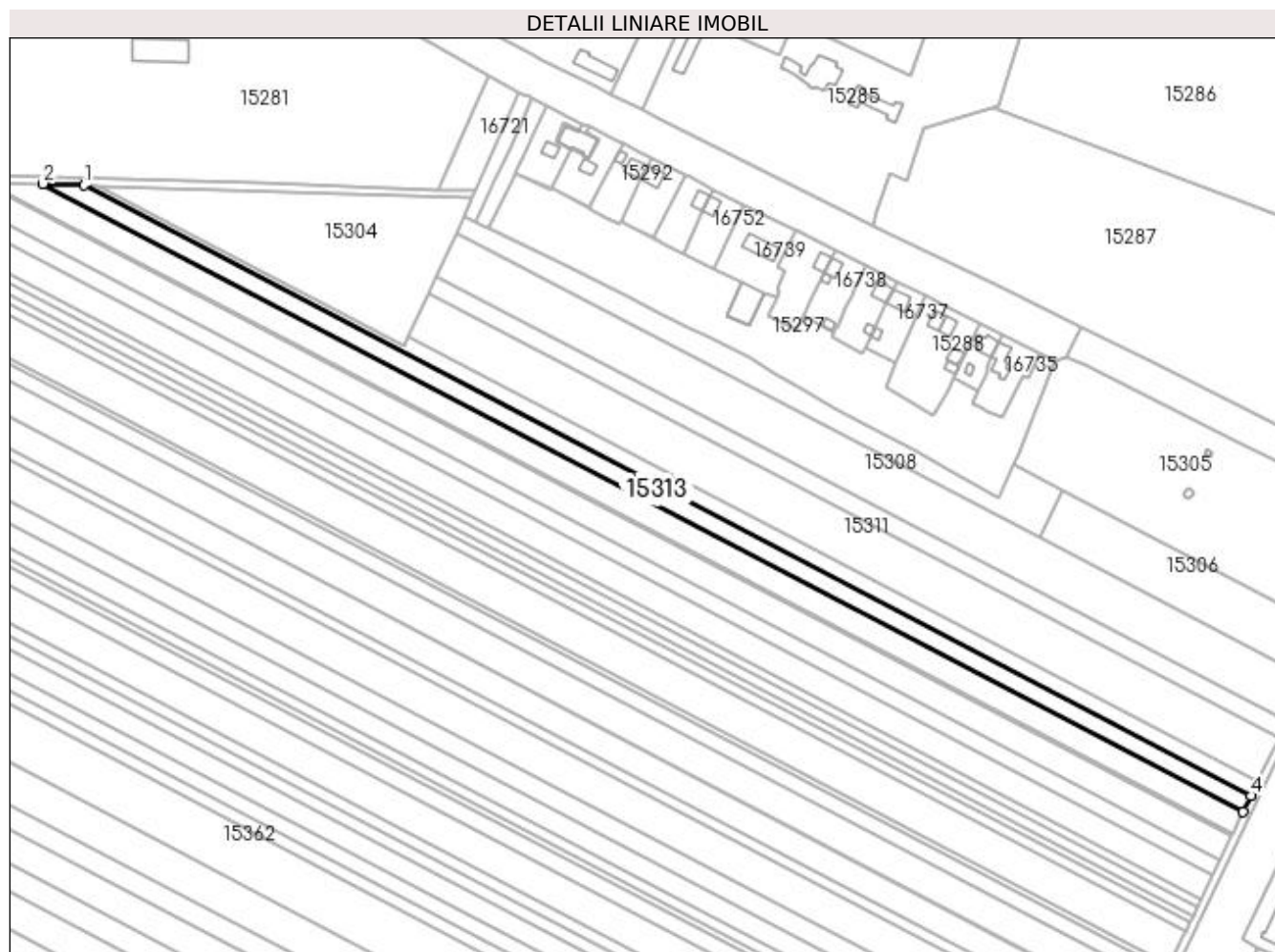
Inscrieri privind dezmembramintele dreptului de proprietate, drepturi reale de garanție și sarcini	Referințe
NU SUNT	

Anexa Nr. 1 La Partea I

Teren

Nr cadastral	Suprafața (mp)*	Observații / Referințe
	7.100	Partial intravilan conform PUG

* Suprafața este determinată în planul de proiecție Stereo 70.



Date referitoare la teren

Crt	Categorie folosință	Intra vilan	Suprafața (mp)	Tarla	Parcelă	Nr. topo	Observații / Referințe
1	arabil	NU	4.814	400	6	-	
2	arabil	DA	2.286	400	6	-	

Lungime Segmente

1) Valorile lungimilor segmentelor sunt obținute din proiecție în plan.

Punct început	X / Y	Punct sfârșit	X / Y	Lungime segment (** (m)
1	355.783,514 283.139,944	2	355.761,104 283.140,653	22.421
2	355.761,104 283.140,653	3	356.414,75 282.798,669	737.703
3	356.414,75 282.798,669	4	356.418,982 282.807,471	9.767
4	356.418,982 282.807,471	1	355.783,514 283.139,944	717.187

**** Lungimile segmentelor sunt determinate în planul de proiecție Stereo 70 și sunt rotunjite la 1 milimetru.**

***** Distanța dintre puncte este formată din segmente cumulate ce sunt mai mici decât valoarea 1 milimetru.**

**DATE DESPRE IMOBILUL NR. 15314**

Oficiul de Cadastru și Publicitate Imobiliară DOLJ
 Biroul de Cadastru și Publicitate Imobiliară Craiova

A. Partea I. Descrierea imobilului

TEREN Necunoscut

Adresa: Loc. Motatei Gara, Jud. Dolj, T400, P7

Nr. Crt	Nr cadastral Nr. topografic	Suprafața* (mp)	Observații / Referințe
A1		10.000	Sector cadastral:37 Teren neimprejmit; Partial intravilan conform PUG

B. Partea II. Proprietari și acte

Inscrieri privitoare la dreptul de proprietate și alte drepturi reale		Referințe
/		
Act Administrativ nr. TDP NR. 2451-43721, din 12/08/1996 emis de CJSIPT DOLJ;		
B1	Intabulare, drept de PROPRIETATE, dobandit prin Reconstituire, cota actuala 1/1, cota initiala 1/1 1) GIUBELAN ELISABETA, Lipsa CNP	A1

C. Partea III. SARCINI .

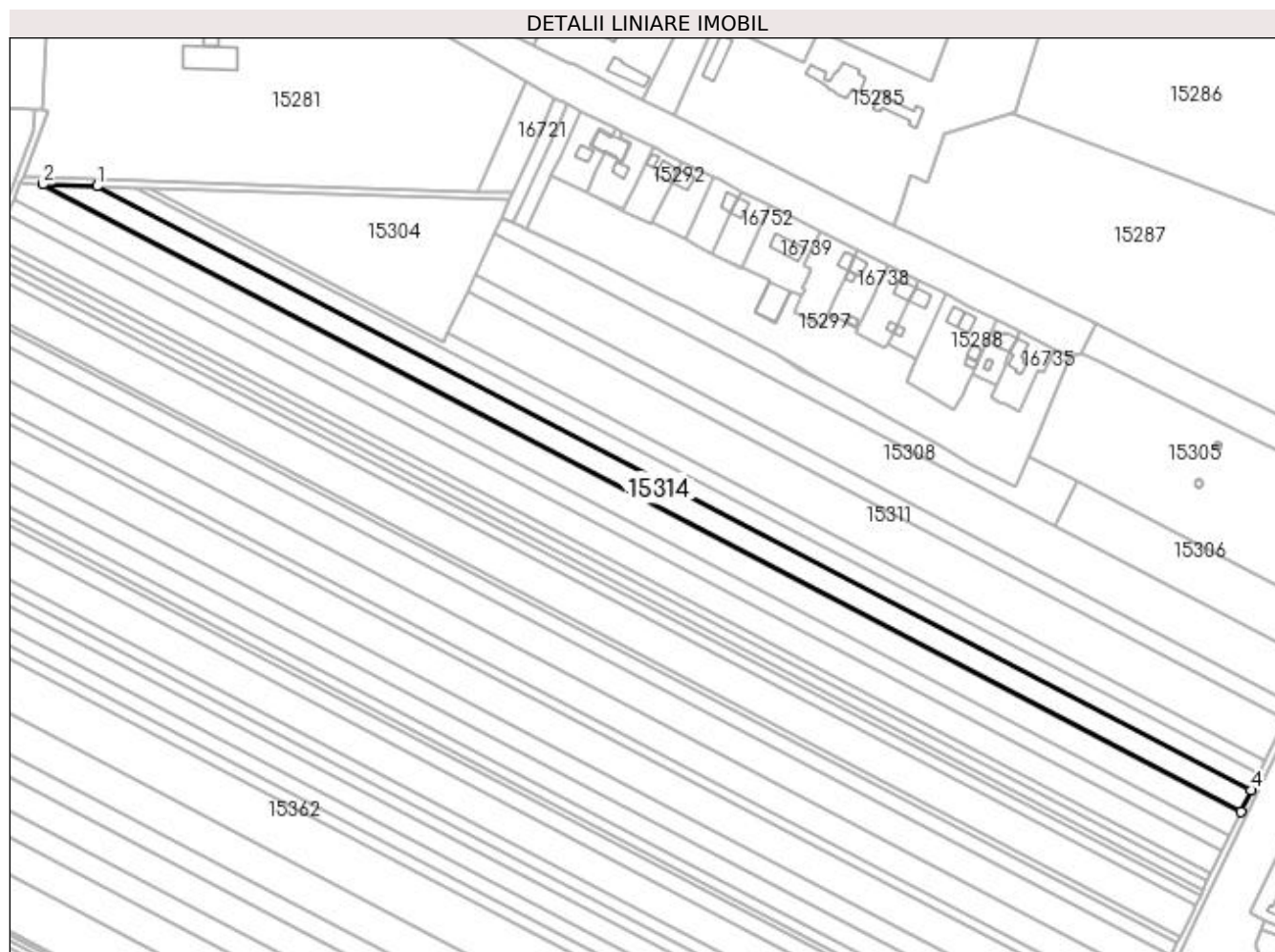
Inscrieri privind dezmembramintele dreptului de proprietate, drepturi reale de garanție și sarcini	Referințe
NU SUNT	

Anexa Nr. 1 La Partea I

Teren

Nr cadastral	Suprafața (mp)*	Observații / Referințe
	10.000	Partial intravilan conform PUG

* Suprafața este determinată în planul de proiecție Stereo 70.



Date referitoare la teren

Crt	Categorie folosință	Intra vilan	Suprafața (mp)	Tarla	Parcelă	Nr. topo	Observații / Referințe
1	arabil	NU	6.566	400	7	-	
2	arabil	DA	3.434	400	7	-	

Lungime Segmente

1) Valorile lungimilor segmentelor sunt obținute din proiecție în plan.

Punct început	X / Y	Punct sfârșit	X / Y	Lungime segment (** (m)
1	355.761,104 283.140,653	2	355.730,559 283.141,62	30.56
2	355.730,559 283.141,62	3	356.408,983 282.786,673	765.667
3	356.408,983 282.786,673	4	356.414,75 282.798,669	13.31
4	356.414,75 282.798,669	1	355.761,104 283.140,653	737.703

**** Lungimile segmentelor sunt determinate în planul de proiecție Stereo 70 și sunt rotunjite la 1 milimetru.**

***** Distanța dintre puncte este formată din segmente cumulate ce sunt mai mici decât valoarea 1 milimetru.**

**DATE DESPRE IMOBILUL NR. 15315**

Oficiul de Cadastru și Publicitate Imobiliară DOLJ
 Biroul de Cadastru și Publicitate Imobiliară Craiova

A. Partea I. Descrierea imobilului

TEREN Necunoscut

Adresa: Loc. Motatei Gara, Jud. Dolj, T400, P8

Nr. Crt	Nr cadastral Nr. topografic	Suprafața* (mp)	Observații / Referințe
A1		1.000	Sector cadastral:37 Teren neimprejmuit; Partial intravilan conform PUG

B. Partea II. Proprietari și acte

Inscrieri privitoare la dreptul de proprietate și alte drepturi reale		Referințe
/		
Hotarare Judecatoreasca nr. SC NR. 1197, din 03/11/2006 emis de JUDECATORIA CALAFAT (TDP NR. 100-59410/18-03-1993);		
B1	Intabulare, drept de PROPRIETATE, dobandit prin Hotarare Judecatoreasca, cota actuala 1/1, cota initiala 1/1 1) TOMA EUGENIA	A1

C. Partea III. SARCINI .

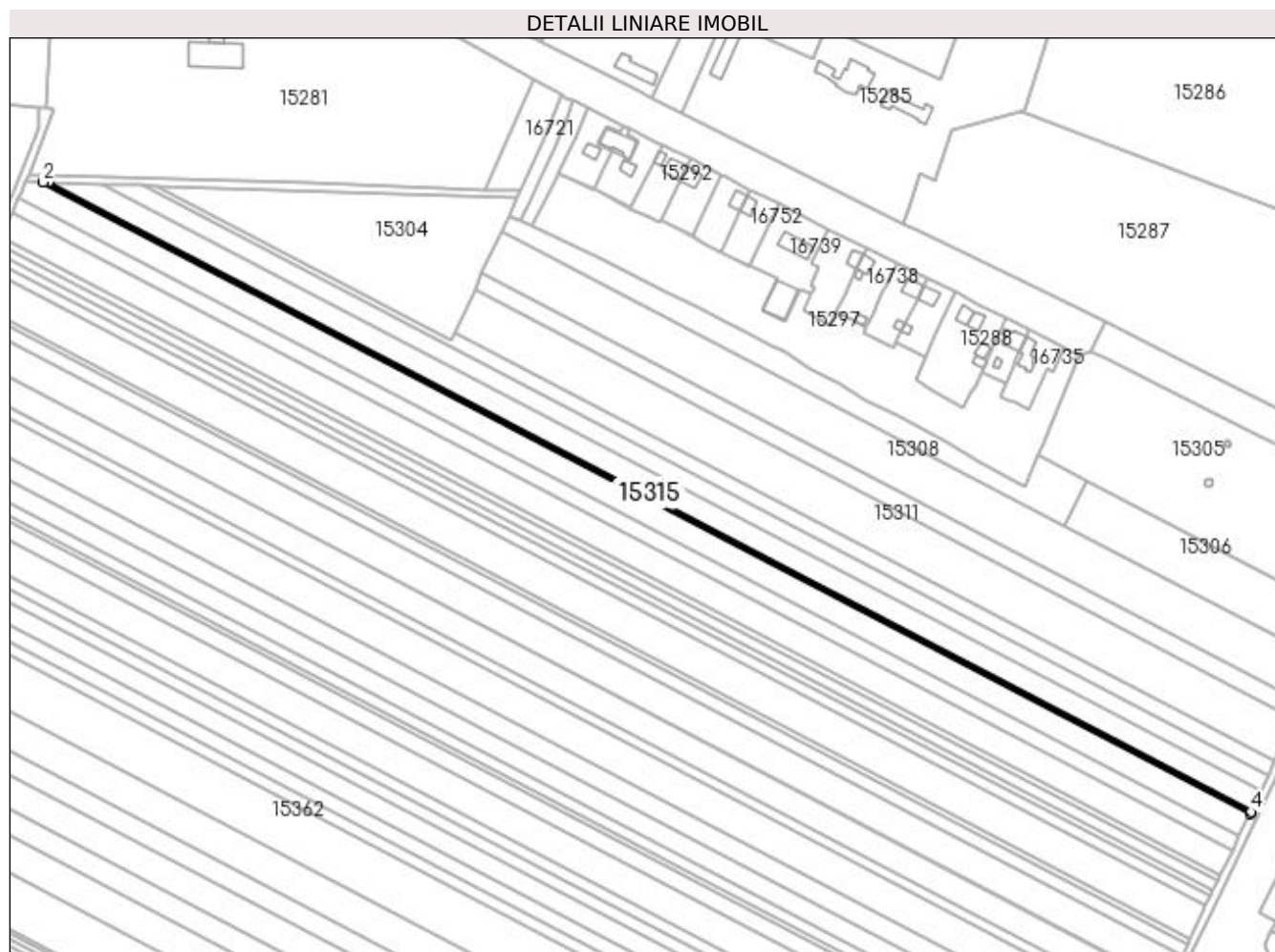
Inscrieri privind dezmembramintele dreptului de proprietate, drepturi reale de garanție și sarcini	Referințe
NU SUNT	

Anexa Nr. 1 La Partea I

Teren

Nr cadastral	Suprafața (mp)*	Observații / Referințe
	1.000	Partial intravilan conform PUG

* Suprafața este determinată în planul de proiecție Stereo 70.



Date referitoare la teren

Crt	Categorie folosință	Intra vilan	Suprafața (mp)	Tarla	Parcelă	Nr. topo	Observații / Referințe
1	arabil	NU	659	400	8	-	
2	arabil	DA	341	400	8	-	

Lungime Segmente

1) Valorile lungimilor segmentelor sunt obținute din proiecție în plan.

Punct început	X / Y	Punct sfârșit	X / Y	Lungime segment (** (m)
1	355.730,559 283.141,62	2	355.727,566 283.141,714	2.994
2	355.727,566 283.141,714	3	356.408,417 282.785,497	768.407
3	356.408,417 282.785,497	4	356.408,983 282.786,673	1.305
4	356.408,983 282.786,673	1	355.730,559 283.141,62	765.667

**** Lungimile segmentelor sunt determinate în planul de proiecție Stereo 70 și sunt rotunjite la 1 milimetru.**

***** Distanța dintre puncte este formată din segmente cumulate ce sunt mai mici decât valoarea 1 milimetru.**

**DATE DESPRE IMOBILUL NR. 15316**

Oficiul de Cadastru și Publicitate Imobiliară DOLJ
Biroul de Cadastru și Publicitate Imobiliară Craiova

A. Partea I. Descrierea imobilului

TEREN Necunoscut

Adresa: Loc. Motatei Gara, Jud. Dolj, T400, P9

Nr. Crt	Nr cadastral Nr. topografic	Suprafața* (mp)	Observații / Referințe
A1		11.000	Sector cadastral:37 Teren neimprejmuit; Partial intravilan conform PUG

B. Partea II. Proprietari și acte

Inscrieri privitoare la dreptul de proprietate și alte drepturi reale		Referințe
/		
Act Notarial nr. CM NR 270, din 14/11/2017 emis de NP BUDIANA IONUT RAZVAN (TDP NR 3323-59474/24-03-1997);		
B1	Intabulare, drept de PROPRIETATE, dobandit prin Succesiune, cota actuala 1/2 1) ENEA FLORIN	A1
Act Administrativ nr. TDP nr. 3323-59474, din 24/03/1997 emis de CJSIPT DOLJ;		
B2	Intabulare, drept de PROPRIETATE, dobandit prin Reconstituire, cota actuala 1/2 1) ENEA GHEORGHE, LIPSA CNP	A1

C. Partea III. SARCINI .

Inscrieri privind dezmembramintele dreptului de proprietate, drepturi reale de garanție și sarcini	Referințe
NU SUNT	

Anexa Nr. 1 La Partea I

Teren

Nr cadastral	Suprafața (mp)*	Observații / Referințe
	11.000	Partial intravilan conform PUG

* Suprafața este determinată în planul de proiecție Stereo 70.



Date referitoare la teren

Crt	Categorie folosință	Intra vilan	Suprafața (mp)	Tarla	Parcelă	Nr. topo	Observații / Referințe
1	arabil	NU	8.700	400	9	-	
2	arabil	DA	2.300	400	9	-	

Lungime Segmente

1) Valorile lungimilor segmentelor sunt obținute din proiecție în plan.

Punct început	X / Y	Punct sfârșit	X / Y	Lungime segment (** (m)
1	355.727,566 283.141,714	2	355.727,554 283.141,715	0.012
2	355.727,554 283.141,715	3	355.717,737 283.142,13	9.826
3	355.717,737 283.142,13	4	355.715,273 283.135,803	6.79
4	355.715,273 283.135,803	5	355.713,888 283.132,87	3.244

Punct început	X / Y	Punct sfârșit	X / Y	Lungime segment (** (m)
5	355.713,888 283.132,87	6	356.402,271 282.772,712	776.907
6	356.402,271 282.772,712	7	356.408,417 282.785,497	14.186
7	356.408,417 282.785,497	1	355.727,566 283.141,714	768.407

** Lungimile segmentelor sunt determinate în planul de proiecție Stereo 70 și sunt rotunjite la 1 milimetru.

*** Distanța dintre puncte este formată din segmente cumulate ce sunt mai mici decât valoarea 1 milimetru.

**DATE DESPRE IMOBILUL NR. 15317**

Oficiul de Cadastru și Publicitate Imobiliară DOLJ
Biroul de Cadastru și Publicitate Imobiliară Craiova

A. Partea I. Descrierea imobilului

TEREN Necunoscut

Adresa: Loc. Motatei Gara, Jud. Dolj, T400, P10

Nr. Crt	Nr cadastral Nr. topografic	Suprafața* (mp)	Observații / Referințe
A1	36565	7.000	Sector cadastral:37 Teren neimprejmuit; Partial intravilan conform PUG

B. Partea II. Proprietari și acte

Inscrieri privitoare la dreptul de proprietate și alte drepturi reale	Referințe
209123 / 13/10/2020	
Hotarare Judecatoreasca nr. SC nr 1398, din 13/07/2009 emis de Judecatoria Calafat, dosar nr 1588/201/2009 (act normativ nr TDP 3207-48331 din 14.03.1997, emis de CJ Dolj);	
B1	Intabulare, drept de PROPRIETATE, dobandit prin Hotarare Judecatoreasca, cota actuala 1/1, cota initiala 1/1
	A1
1) GHEONEA CONSTANTIN , Lipsa CNP	
<i>OBSERVATII: prop ant Craciunoiu Ion</i>	

C. Partea III. SARCINI .

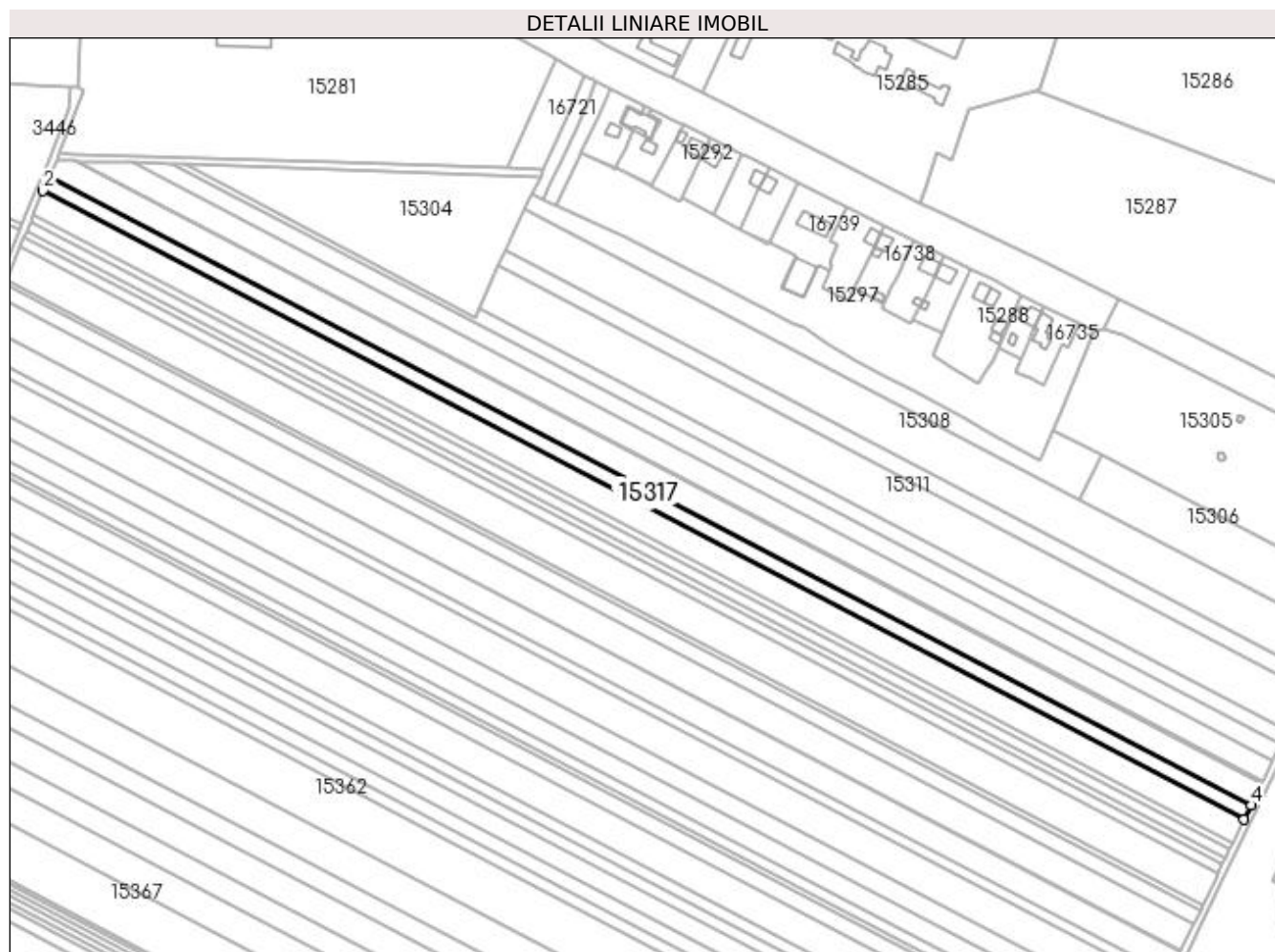
Inscrieri privind dezmembramintele dreptului de proprietate, drepturi reale de garanție și sarcini	Referințe
NU SUNT	

Anexa Nr. 1 La Partea I

Teren

Nr cadastral	Suprafața (mp)*	Observații / Referințe
36565	7.000	Partial intravilan conform PUG

* Suprafața este determinată în planul de proiecție Stereo 70.



Date referitoare la teren

Crt	Categorie folosință	Intra vilan	Suprafața (mp)	Tarla	Parcelă	Nr. topo	Observații / Referințe
1	arabil	NU	5.577	400	10	-	
2	arabil	DA	1.423	400	10	-	

Lungime Segmente

1) Valorile lungimilor segmentelor sunt obținute din proiecție în plan.

Punct început	X / Y	Punct sfârșit	X / Y	Lungime segment (** (m)
1	355.713,888 283.132,87	2	355.710,037 283.124,716	9.018
2	355.710,037 283.124,716	3	356.398,365 282.764,587	776.845
3	356.398,365 282.764,587	4	356.402,271 282.772,712	9.015
4	356.402,271 282.772,712	1	355.713,888 283.132,87	776.907

**** Lungimile segmentelor sunt determinate în planul de proiecție Stereo 70 și sunt rotunjite la 1 milimetru.**

***** Distanța dintre puncte este formată din segmente cumulate ce sunt mai mici decât valoarea 1 milimetru.**

**DATE DESPRE IMOBILUL NR. 15318**

Oficiul de Cadastru și Publicitate Imobiliară DOLJ
Biroul de Cadastru și Publicitate Imobiliară Craiova

A. Partea I. Descrierea imobilului

TEREN Necunoscut

Adresa: Loc. Motatei Gara, Jud. Dolj, T400, P12

Nr. Crt	Nr cadastral Nr. topografic	Suprafața* (mp)	Observații / Referințe
A1	30816	11.500	Sector cadastral:37 Teren neimprejmuit; Partial intravilan conform PUG

B. Partea II. Proprietari și acte

Inscrieri privitoare la dreptul de proprietate și alte drepturi reale		Referințe
151 / 04/01/2016		
Act Notarial nr. contract de vanzare -cumparare nr 1115, din 15/12/2015 emis de NP RIBA MELTIADÉ;		
B1	Intabulare, drept de PROPRIETATE, dobandit prin Conventie, cota actuala 1/1, cota initiala 1/1 1) SC MOTAVEN SRL, CIF:34264040	A1

C. Partea III. SARCINI .

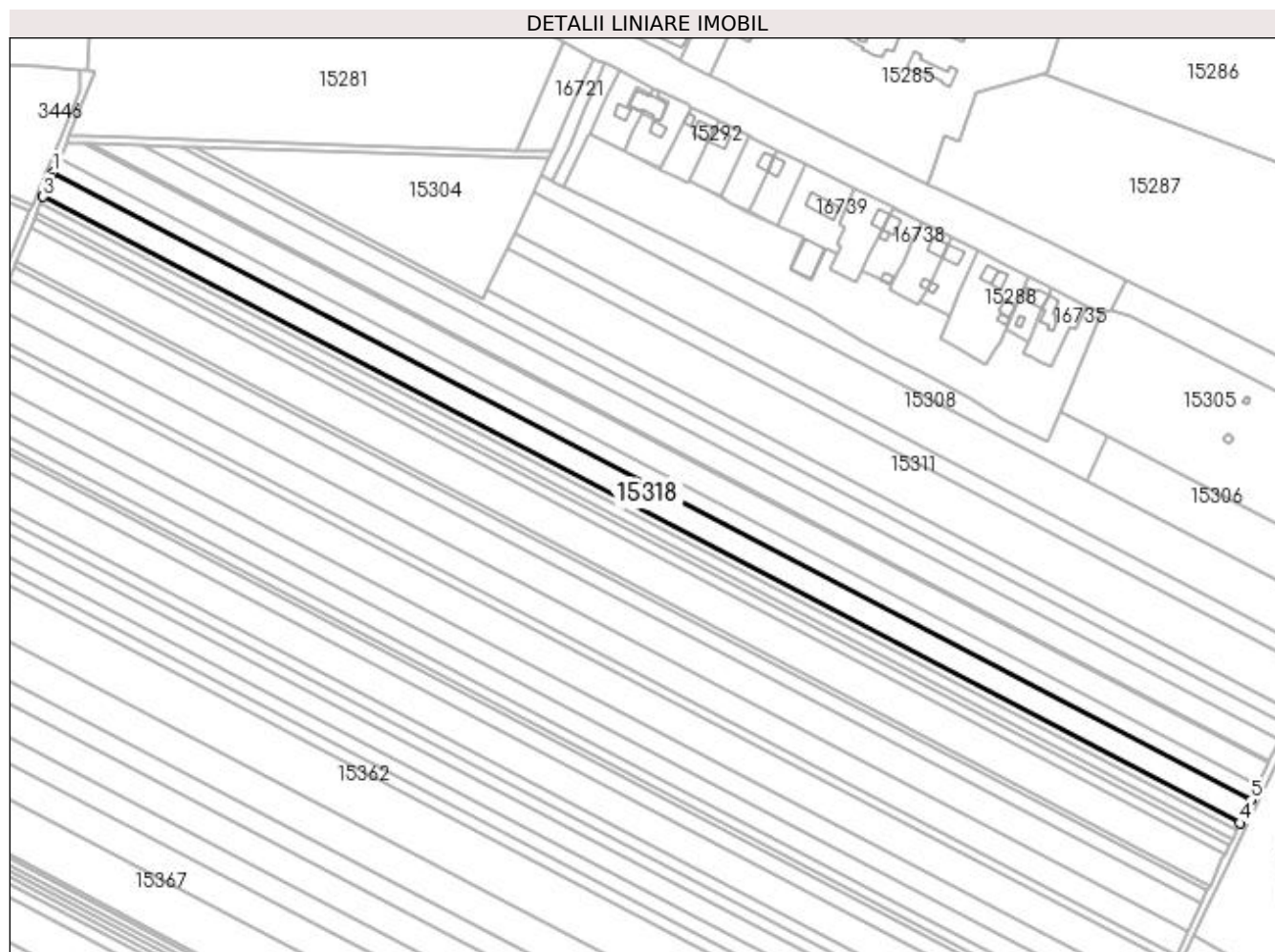
Inscrieri privind dezmembramintele dreptului de proprietate, drepturi reale de garanție și sarcini	Referințe
NU SUNT	

Anexa Nr. 1 La Partea I

Teren

Nr cadastral	Suprafața (mp)*	Observații / Referințe
30816	11.500	Partial intravilan conform PUG

* Suprafața este determinată în planul de proiecție Stereo 70.



Date referitoare la teren

Crt	Categorie folosință	Intra vilan	Suprafața (mp)	Tarla	Parcelă	Nr. topo	Observații / Referințe
1	arabil	NU	9.177	400	12	-	
2	arabil	DA	2.323	400	12	-	

Lungime Segmente

1) Valorile lungimilor segmentelor sunt obținute din proiecție în plan.

Punct început	X / Y	Punct sfârșit	X / Y	Lungime segment (** (m)
1	355.710,037 283.124,716	2	355.708,776 283.122,045	2.954
2	355.708,776 283.122,045	3	355.704,295 283.111,006	11.914
3	355.704,295 283.111,006	4	356.391,944 282.751,232	776.079
4	356.391,944 282.751,232	5	356.398,365 282.764,587	14.818

Punct început	X / Y	Punct sfârșit	X / Y	Lungime segment (** (m)
5	356.398,365 282.764,587	1	355.710,037 283.124,716	776.845

** Lungimile segmentelor sunt determinate în planul de proiecție Stereo 70 și sunt rotunjite la 1 milimetru.

*** Distanța dintre puncte este formată din segmente cumulate ce sunt mai mici decât valoarea 1 milimetru.

**DATE DESPRE IMOBILUL NR. 15319**

Oficiul de Cadastru și Publicitate Imobiliară DOLJ
 Biroul de Cadastru și Publicitate Imobiliară Craiova

A. Partea I. Descrierea imobilului

TEREN Necunoscut

Adresa: Loc. Motatei Gara, Jud. Dolj, T400, P13

Nr. Crt	Nr cadastral Nr. topografic	Suprafața* (mp)	Observații / Referințe
A1		3.400	Sector cadastral:37 Teren neimprejmuit; Partial intravilan conform PUG

B. Partea II. Proprietari și acte

Inscrieri privitoare la dreptul de proprietate și alte drepturi reale		Referințe
/		
Act Administrativ nr. TDP NR. 3494-44815, din 02/04/1997 emis de CJSIPT DOLJ;		
B1	Intabulare, drept de PROPRIETATE, dobandit prin Reconstituire, cota actuala 1/1, cota initiala 1/1 1) GHEONEA ION, Lipsa CNP	A1

C. Partea III. SARCINI .

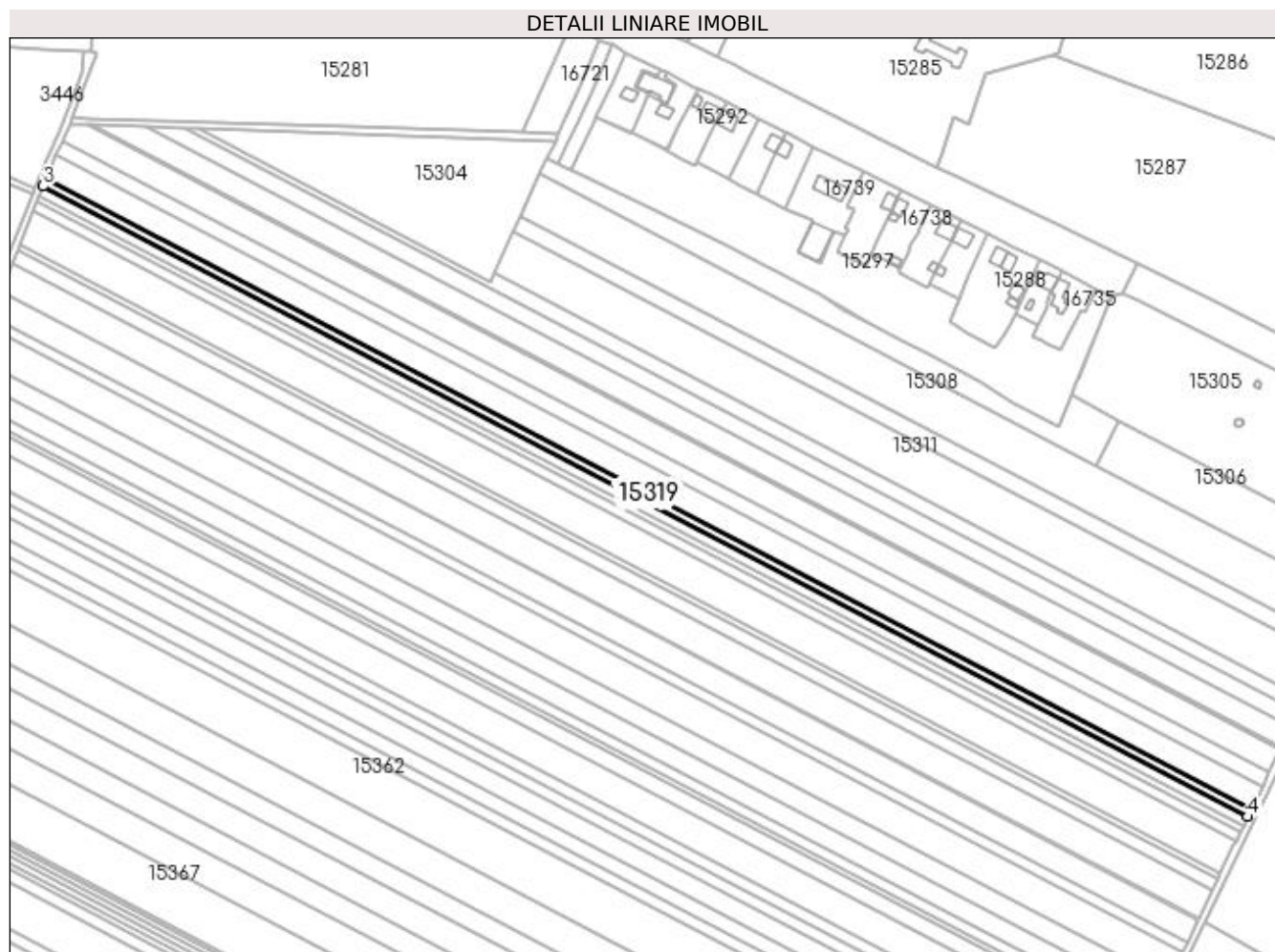
Inscrieri privind dezmembramintele dreptului de proprietate, drepturi reale de garanție și sarcini	Referințe
NU SUNT	

Anexa Nr. 1 La Partea I

Teren

Nr cadastral	Suprafața (mp)*	Observații / Referințe
	3.400	Partial intravilan conform PUG

* Suprafața este determinată în planul de proiecție Stereo 70.



Date referitoare la teren

Crt	Categorie folosință	Intra vilan	Suprafața (mp)	Tarla	Parcelă	Nr. topo	Observații / Referințe
1	arabil	NU	2.718	400	13	-	
2	arabil	DA	682	400	13	-	

Lungime Segmente

1) Valorile lungimilor segmentelor sunt obținute din proiecție în plan.

Punct început	X / Y	Punct sfârșit	X / Y	Lungime segment (** (m)
1	356.391,944 282.751,232	2	355.704,295 283.111,006	776.079
2	355.704,295 283.111,006	3	355.702,64 283.106,926	4.403
3	355.702,64 283.106,926	4	356.390,044 282.747,28	775.802
4	356.390,044 282.747,28	1	356.391,944 282.751,232	4.385

**** Lungimile segmentelor sunt determinate în planul de proiecție Stereo 70 și sunt rotunjite la 1 milimetru.**

***** Distanța dintre puncte este formată din segmente cumulate ce sunt mai mici decât valoarea 1 milimetru.**

**DATE DESPRE IMOBILUL NR. 15320**

Oficiul de Cadastru și Publicitate Imobiliară DOLJ
Biroul de Cadastru și Publicitate Imobiliară Craiova

A. Partea I. Descrierea imobilului

TEREN Necunoscut

Adresa: Loc. Motatei Gara, Jud. Dolj, T400, P14

Nr. Crt	Nr cadastral Nr. topografic	Suprafața* (mp)	Observații / Referințe
A1		4.300	Sector cadastral:37 Teren neimprejmuit; Partial intravilan conform PUG

B. Partea II. Proprietari și acte

Inscrieri privitoare la dreptul de proprietate și alte drepturi reale		Referințe
/		
Act Administrativ nr. TDP NR. 4444, din 25/08/2004 emis de CJSIPT DOLJ;		
B1	Intabulare, drept de PROPRIETATE, dobandit prin Reconstituire, cota actuala 1/1, cota initiala 1/1 1) SPAITU ANA, Lipsa CNP	A1

C. Partea III. SARCINI .

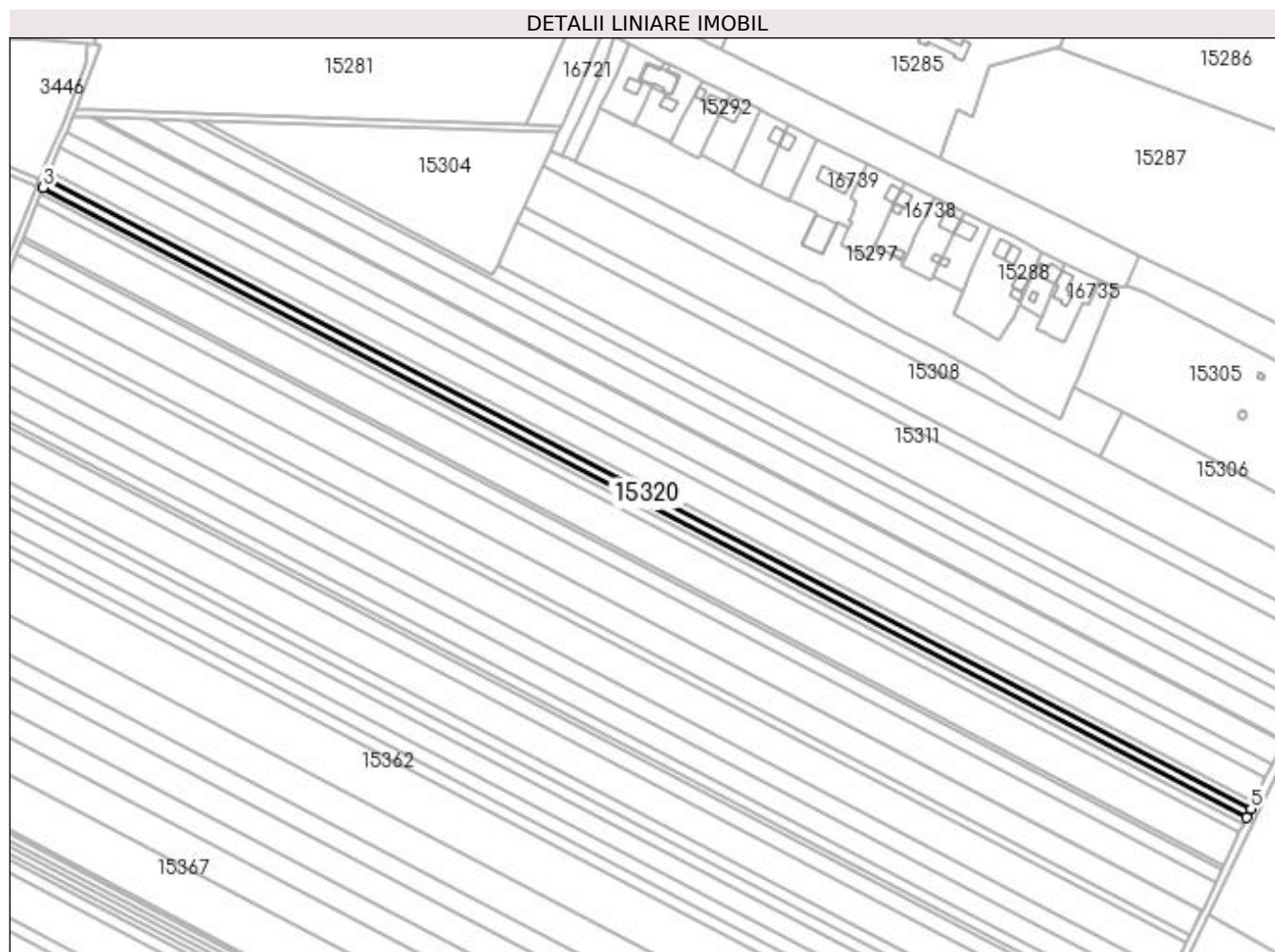
Inscrieri privind dezmembramintele dreptului de proprietate, drepturi reale de garanție și sarcini	Referințe
NU SUNT	

Anexa Nr. 1 La Partea I

Teren

Nr cadastral	Suprafața (mp)*	Observații / Referințe
	4.300	Partial intravilan conform PUG

* Suprafața este determinată în planul de proiecție Stereo 70.



Date referitoare la teren

Crt	Categorie folosință	Intra vilan	Suprafața (mp)	Tarla	Parcelă	Nr. topo	Observații / Referințe
1	arabil	NU	3.464	400	14	-	
2	arabil	DA	836	400	14	-	

Lungime Segmente

1) Valorile lungimilor segmentelor sunt obținute din proiecție în plan.

Punct început	X / Y	Punct sfârșit	X / Y	Lungime segment (** (m)
1	355.702,64 283.106,926	2	355.701,714 283.104,647	2.46
2	355.701,714 283.104,647	3	355.700,547 283.101,764	3.11
3	355.700,547 283.101,764	4	356.387,641 282.742,281	775.452
4	356.387,641 282.742,281	5	356.390,044 282.747,28	5.547

Punct început	X / Y	Punct sfârșit	X / Y	Lungime segment (** (m)
5	356.390,044 282.747,28	1	355.702,64 283.106,926	775.802

** Lungimile segmentelor sunt determinate în planul de proiecție Stereo 70 și sunt rotunjite la 1 milimetru.

*** Distanța dintre puncte este formată din segmente cumulate ce sunt mai mici decât valoarea 1 milimetru.

**DATE DESPRE IMOBILUL NR. 15321**

Oficiul de Cadastru și Publicitate Imobiliară DOLJ
Biroul de Cadastru și Publicitate Imobiliară Craiova

A. Partea I. Descrierea imobilului

TEREN Necunoscut

Adresa: Loc. Motatei Gara, Jud. Dolj, T400, P10

Nr. Crt	Nr cadastral Nr. topografic	Suprafața* (mp)	Observații / Referințe
A1		3.000	Sector cadastral:37 Teren neimprejmuit; Partial intravilan conform PUG

B. Partea II. Proprietari și acte

Inscrieri privitoare la dreptul de proprietate și alte drepturi reale		Referințe
/		
Act Notarial nr. CM NR. 94, din 09/05/2012 emis de NP STOENESCU FLOREA (TDP NR. 3967-48351/08-09-1998);		
B1	Intabulare, drept de PROPRIETATE, dobandit prin Succesiune, cota actuala 1/1, cota initiala 1/1 1) DOROBANTU MARIAN NICUSOR	A1

C. Partea III. SARCINI .

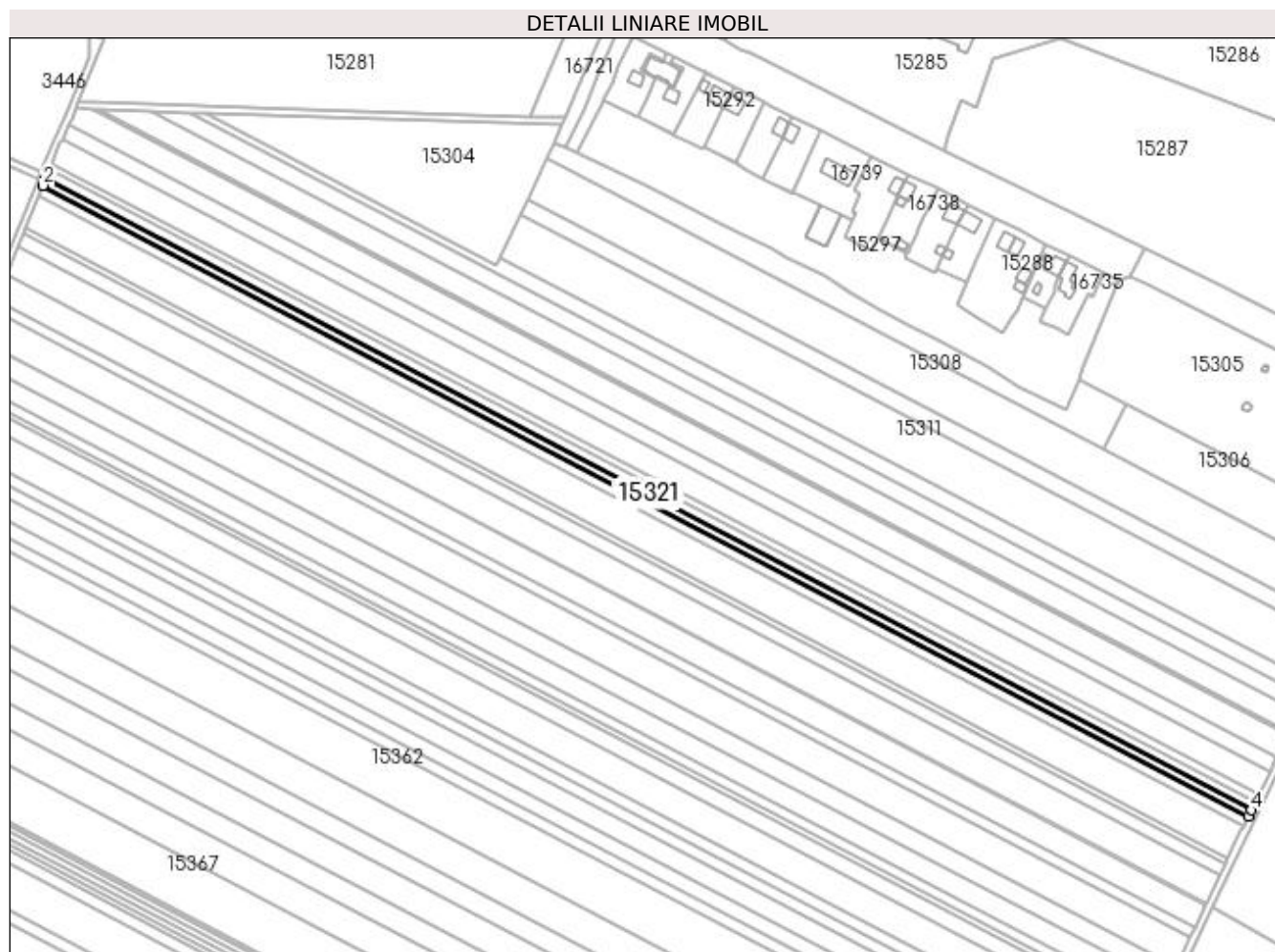
Inscrieri privind dezmembramintele dreptului de proprietate, drepturi reale de garanție și sarcini	Referințe
NU SUNT	

Anexa Nr. 1 La Partea I

Teren

Nr cadastral	Suprafața (mp)*	Observații / Referințe
	3.000	Partial intravilan conform PUG

* Suprafața este determinată în planul de proiecție Stereo 70.



Date referitoare la teren

Crt	Categorie folosință	Intra vilan	Suprafața (mp)	Tarla	Parcelă	Nr. topo	Observații / Referințe
1	arabil	NU	2.474	400	10	-	
2	arabil	DA	526	400	10	-	

Lungime Segmente

1) Valorile lungimilor segmentelor sunt obținute din proiecție în plan.

Punct început	X / Y	Punct sfârșit	X / Y	Lungime segment (** (m)
1	355.700,547 283.101,764	2	355.699,088 283.098,161	3.887
2	355.699,088 283.098,161	3	356.385,963 282.738,792	775.205
3	356.385,963 282.738,792	4	356.387,641 282.742,281	3.872
4	356.387,641 282.742,281	1	355.700,547 283.101,764	775.452

**** Lungimile segmentelor sunt determinate în planul de proiecție Stereo 70 și sunt rotunjite la 1 milimetru.**

***** Distanța dintre puncte este formată din segmente cumulate ce sunt mai mici decât valoarea 1 milimetru.**

**DATE DESPRE IMOBILUL NR. 15322**

Oficiul de Cadastru și Publicitate Imobiliară DOLJ
Biroul de Cadastru și Publicitate Imobiliară Craiova

A. Partea I. Descrierea imobilului

TEREN Necunoscut

Adresa: Loc. Motatei Gara, Jud. Dolj, T400, P15

Nr. Crt	Nr cadastral Nr. topografic	Suprafața* (mp)	Observații / Referințe
A1		4.500	Sector cadastral:37 Teren neimprejmuit; Partial intravilan conform PUG

B. Partea II. Proprietari și acte

Inscrieri privitoare la dreptul de proprietate și alte drepturi reale		Referințe
/		
Act Administrativ nr. TDP NR. 3474-44815, din 02/04/1997 emis de CJSIPT DOLJ;		
B1	Intabulare, drept de PROPRIETATE, dobandit prin Reconstituire, cota actuala 1/1, cota initiala 1/1 1) MĂCIUCĂ CONSTANTINA, Lipsa CNP	A1

C. Partea III. SARCINI .

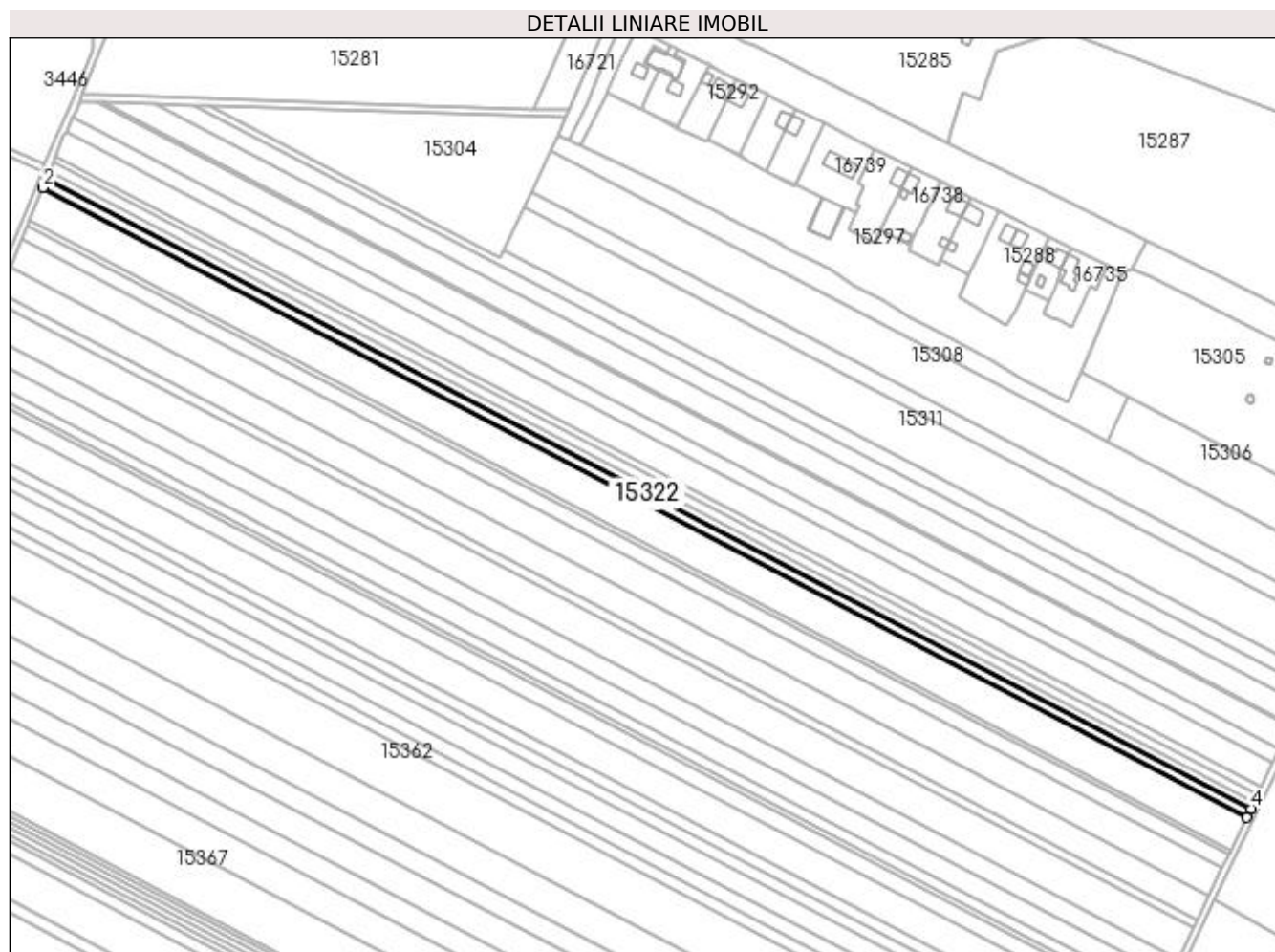
Inscrieri privind dezmembramintele dreptului de proprietate, drepturi reale de garanție și sarcini	Referințe
NU SUNT	

Anexa Nr. 1 La Partea I

Teren

Nr cadastral	Suprafața (mp)*	Observații / Referințe
	4.500	Partial intravilan conform PUG

* Suprafața este determinată în planul de proiecție Stereo 70.



Date referitoare la teren

Crt	Categorie folosință	Intra vilan	Suprafața (mp)	Tarla	Parcelă	Nr. topo	Observații / Referințe
1	arabil	NU	4.154	400	15	-	
2	arabil	DA	346	400	15	-	

Lungime Segmente

1) Valorile lungimilor segmentelor sunt obținute din proiecție în plan.

Punct început	X / Y	Punct sfârșit	X / Y	Lungime segment (** (m)
1	355.699,088 283.098,161	2	355.696,898 283.092,754	5.834
2	355.696,898 283.092,754	3	356.383,446 282.733,556	774.836
3	356.383,446 282.733,556	4	356.385,963 282.738,792	5.81
4	356.385,963 282.738,792	1	355.699,088 283.098,161	775.205

**** Lungimile segmentelor sunt determinate în planul de proiecție Stereo 70 și sunt rotunjite la 1 milimetru.**

***** Distanța dintre puncte este formată din segmente cumulate ce sunt mai mici decât valoarea 1 milimetru.**

**DATE DESPRE IMOBILUL NR. 15333**

Oficiul de Cadastru și Publicitate Imobiliară DOLJ
Biroul de Cadastru și Publicitate Imobiliară Craiova

A. Partea I. Descrierea imobilului

TEREN Intravilan

Nr. CF vechi:175
Nr. cadastral vechi:252/3

Adresa: Loc. Motatei Gara, Str Soseaua Garii, Nr. 2B, Jud. Dolj, T123

Nr. Crt	Nr cadastral Nr. topografic	Suprafața* (mp)	Observații / Referințe
A1	31974	6.007	Sector cadastral:37 Teren neimprejmuit;

Construcții

Crt	Nr cadastral Nr. topografic	Adresa	Observații / Referințe
A1.1		Loc. Motatei Gara, Str Soseaua Garii, Nr. 2B, Jud. Dolj, fost T123, Ferma Nr. 8	Nr. niveluri:1; S. construita la sol:2509 mp; Grajd - (fost C11) - S constr. desfasurata=2509mp, cu fundatie beton, zidarie din caramida acoperit cu tabla, nu detine certificat de performanta energetica;
A1.2		Loc. Motatei Gara, Str Soseaua Garii, Nr. 2B, Jud. Dolj, fost T123, Ferma Nr. 8	Nr. niveluri:1; S. construita la sol:133 mp; Cantina - (fost C13) - S constr. desfasurata=133mp, cu fundatie beton, zidarie din caramida acoperit cu tabla, nu detine certificat de performanta energetica;
A1.3		Loc. Motatei Gara, Str Soseaua Garii, Nr. 2B, Jud. Dolj, fost T123, Ferma Nr. 8	Nr. niveluri:1; S. construita la sol:121 mp; Cantina- S constr. desfasurata=121mp; constructie din 2013, cu fundatie beton, zidarie din caramida acoperit cu tabla, nu detine certificat de performanta energetica;

B. Partea II. Proprietari și acte

Inscrieri privitoare la dreptul de proprietate și alte drepturi reale	Referințe
503 / 13/05/2003	
Act Notarial nr. Contract De Vanzare-Cumparare nr. 1671, din 01/01/2003 emis de BNP Tudor MD (Act de dezmembrare aut nr 2040/2006 BNP Tudor MD);	
B1	A1, A1.1, A1.2
Intabulare, drept de PROPRIETATE, dobandit prin Conventie, cota actuala 1/1, cota initiala 1/1	
1) RODESCO AGRICULTURE SRL , CIF:14149496	
OBSERVATII: (provenita din conversia CF 175)	
119108 / 01/10/2015	
Act Administrativ nr. Autorizatia de construire nr. 1, din 18/01/2013 emis de Primaria Motatei (PV de receptie din 18.12.2013-Primaria Motatei);	
B2	A1.3
Intabulare, drept de PROPRIETATE, dobandit prin Construire, cota actuala 1/1, cota initiala 1/1	
1) RODESCO AGRICULTURE SRL , CIF:14149496	
10851 / 28/01/2016	
Act Notarial nr. CONTRACT DE IPOTECA AUT NR 210, din 28/01/2016 emis de NP Sorop Alexandru Oliviu;	
B3	A1, A1.1, A1.2, A1.3
Se noteaza interdictiile de instrainare, inchiriere, dezmembrare, alipire, construire, demolare, restructurare si amenajare in favoarea lui BRD GSG SA.	

C. Partea III. SARCINI

Inscrieri privind dezmembramintele dreptului de proprietate, drepturi reale de garanție și sarcini	Referințe
72511 / 14/12/2009	
Act Notarial nr. Contract De Comodat nr. aut 1499, din 01/01/2009 emis de BNP Giurcan G;	
C1	A1, A1.1, A1.2
se noteaza dreptul de folosinta asupra imobilului de sub A 1 pe o perioada de 10 ani incepand cu data de 09.12.2009 in favoarea lui SC SCHRETLEN SRL	
OBSERVATII: (provenita din conversia CF 175)	
10851 / 28/01/2016	
Act Notarial nr. CONTRACT DE IPOTECA AUT NR 210, din 28/01/2016 emis de NP Sorop Alexandru Oliviu;	
C2	A1, A1.1, A1.2, A1.3
Intabulare, drept de IPOTECA, Valoare:7500000 RONsi celelalte obligatii de plata aferente creditului	

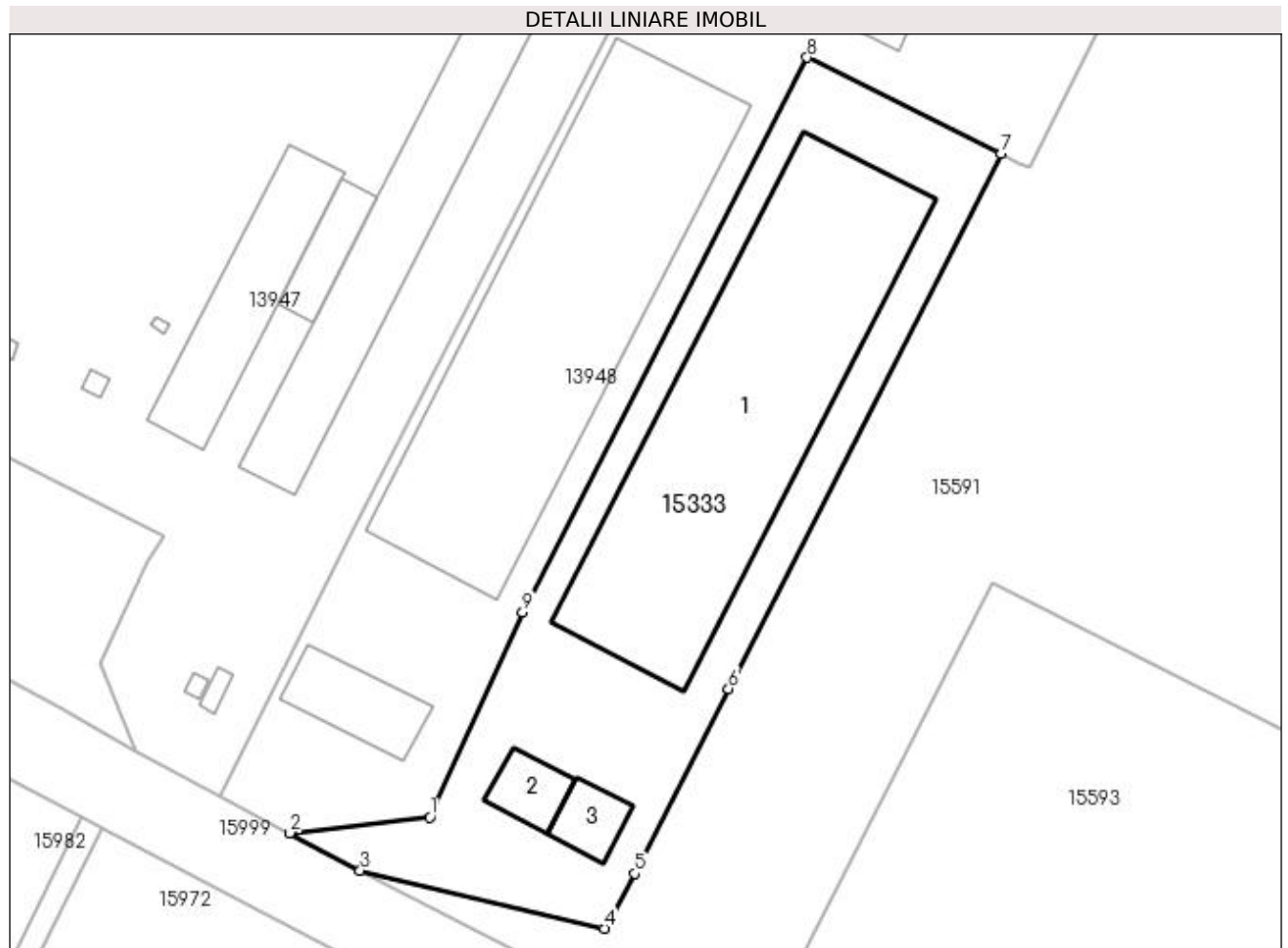
Inscrieri privind dezmembramintele dreptului de proprietate, drepturi reale de garanție și sarcini	Referințe
	1) BRD GSG SA , CIF:9999999999999

Anexa Nr. 1 La Partea I

Teren

Nr cadastral	Suprafața (mp)*	Observații / Referințe
31974	6.007	

* Suprafața este determinată în planul de proiecție Stereo 70.



Date referitoare la teren

Crt	Categorie folosință	Intra vilan	Suprafața (mp)	Tarla	Parcelă	Nr. topo	Observații / Referințe
1	curți constructii	DA	6.007	123	-	-	Limita conventionala

Date referitoare la construcții

Crt	Număr	Destinație construcție	Supraf. (mp)	Situație juridică	Observații / Referințe
A1.1		construcții industriale și edilitare	2.509	Cu acte	Nr. niveluri:1; S. construita la sol:2509 mp; Grajd - (fost C11) - S constr. desfasurata=2509mp, cu fundatie beton, zidarie din caramida acoperit cu tabla, nu detine certificat de performanta energetica;
A1.2		construcții industriale și edilitare	133	Cu acte	Nr. niveluri:1; S. construita la sol:133 mp; Cantina - (fost C13) - S constr. desfasurata=133mp, cu fundatie beton, zidarie din caramida acoperit cu tabla, nu detine certificat de performanta energetica;
A1.3		construcții administrative și social culturale	121	Cu acte	Nr. niveluri:1; S. construita la sol:121 mp; Cantina- S constr. desfasurata=121mp; constructie din 2013, cu fundatie beton, zidarie din caramida acoperit cu tabla, nu detine certificat de performanta energetica;

Lungime Segmente

1) Valorile lungimilor segmentelor sunt obținute din proiecție în plan.

Punct început	X / Y	Punct sfârșit	X / Y	Lungime segment (** (m)
1	357.139,006 282.661,718	2	357.114,581 282.658,933	24.583
2	357.114,581 282.658,933	3	357.126,841 282.652,404	13.89
3	357.126,841 282.652,404	4	357.169,454 282.642,267	43.802
4	357.169,454 282.642,267	5	357.174,717 282.651,867	10.948
5	357.174,717 282.651,867	6	357.191,124 282.684,082	36.152
6	357.191,124 282.684,082	7	357.238,69 282.777,428	104.766
7	357.238,69 282.777,428	8	357.204,859 282.794,18	37.751
8	357.204,859 282.794,18	9	357.155,203 282.697,466	108.717
9	357.155,203 282.697,466	1	357.139,006 282.661,718	39.246

** Lungimile segmentelor sunt determinate în planul de proiecție Stereo 70 și sunt rotunjite la 1 milimetru.

*** Distanța dintre puncte este formată din segmente cumulate ce sunt mai mici decât valoarea 1 milimetru.

**DATE DESPRE IMOBILUL NR. 15334**

Oficiul de Cadastru și Publicitate Imobiliară DOLJ
Biroul de Cadastru și Publicitate Imobiliară Craiova

A. Partea I. Descrierea imobilului

TEREN Intravilan

Adresa: Loc. Motatei Gara, Jud. Dolj, T135, P1440

Nr. Crt	Nr cadastral Nr. topografic	Suprafața* (mp)	Observații / Referințe
A1	31929	4.400	Sector cadastral:37 Teren neimprijmuit; SPP 12

Construcții

Crt	Nr cadastral Nr. topografic	Adresa	Observații / Referințe
A1.1		Loc. Motatei Gara, Jud. Dolj, TARLA 135, PARCELA 1440	Nr. niveluri:1; S. construita la sol:44 mp; S. construita desfasurata:44 mp; CIE
A1.2		Loc. Motatei Gara, Jud. Dolj, TARLA 135, PARCELA 1440	Nr. niveluri:1; S. construita la sol:80 mp; S. construita desfasurata:80 mp; CIE
A1.3		Loc. Motatei Gara, Jud. Dolj, TARLA 135, PARCELA 1440	Nr. niveluri:1; S. construita la sol:27 mp; S. construita desfasurata:27 mp; CIE

B. Partea II. Proprietari și acte

Inscrieri privitoare la dreptul de proprietate și alte drepturi reale		Referințe
64313 / 16/03/2021		
Act Administrativ nr. TDP NR 21556, din 16/02/2021 emis de CJ DOLJ;		
B1	Intabulare, drept de PROPRIETATE, dobandit prin Reconstituire, cota actuala 1/1, cota initiala 1/1 1) ACADEMIA STIINTE AGRICOLE SI SILVICE GH IONESCU SISESTI, CIF:3078896	A1
/		
Act Normativ nr. Lege nr. LEGEA 7, din 13/03/1996 emis de PARLAMENTUL ROMANIEI ((art 12 alin 14 art 37 alin 2));		
B2	Intabulare, drept de PROPRIETATE, dobandit prin Lege, cota actuala 1/1, cota initiala 1/1 1) ACADEMIA STIINTE AGRICOLE SI SILVICE GH IONESCU SISESTI, CIF:9999999999999	A1.1, A1.2, A1.3

C. Partea III. SARCINI .

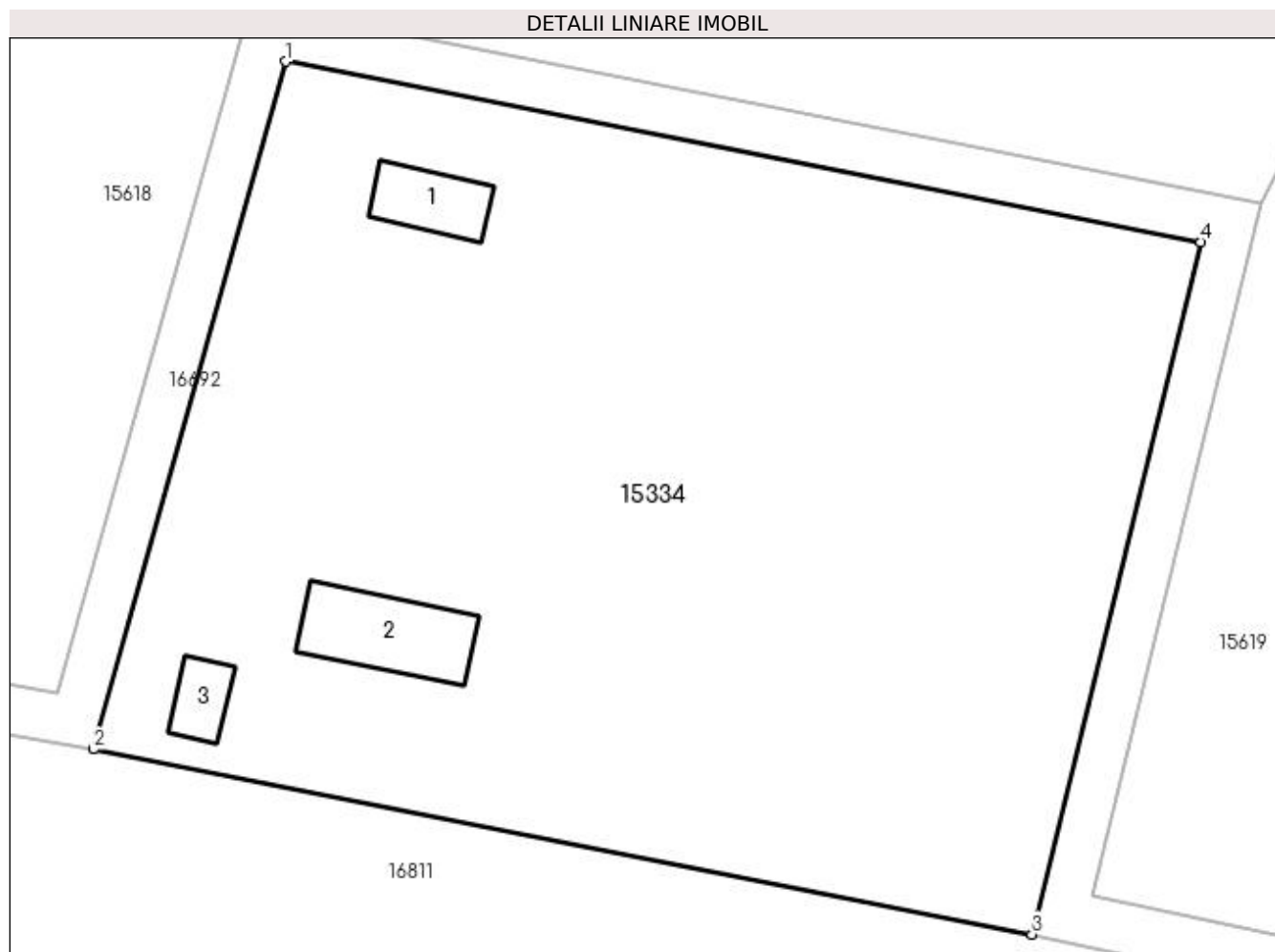
Inscrieri privind dezmembramintele dreptului de proprietate, drepturi reale de garanție și sarcini	Referințe
NU SUNT	

Anexa Nr. 1 La Partea I

Teren

Nr cadastral	Suprafața (mp)*	Observații / Referințe
31929	4.400	SPP 12

* Suprafața este determinată în planul de proiecție Stereo 70.



Date referitoare la teren

Crt	Categorie folosință	Intra vilan	Suprafața (mp)	Tarla	Parcelă	Nr. topo	Observații / Referințe
1	curți constructii	DA	4.400	135	1440	-	SPP 12

Date referitoare la construcții

Crt	Număr	Destinație construcție	Supraf. (mp)	Situație juridică	Observații / Referințe
A1.1		construcții industriale și edilitare	44	Cu acte	Nr. niveluri:1; S. construita la sol:44 mp; S. construita desfasurata:44 mp; CIE
A1.2		construcții industriale și edilitare	80	Cu acte	Nr. niveluri:1; S. construita la sol:80 mp; S. construita desfasurata:80 mp; CIE
A1.3		construcții industriale și edilitare	27	Cu acte	Nr. niveluri:1; S. construita la sol:27 mp; S. construita desfasurata:27 mp; CIE

Lungime Segmente

1) Valorile lungimilor segmentelor sunt obținute din proiecție în plan.

Punct început	X / Y	Punct sfârșit	X / Y	Lungime segment (** (m)
---------------	-------	---------------	-------	-------------------------

Punct început	X / Y	Punct sfârșit	X / Y	Lungime segment (** (m)
1	357.462,293 280.006,522	2	357.446,71 279.950,914	57.75
2	357.446,71 279.950,914	3	357.522,658 279.935,945	77.409
3	357.522,658 279.935,945	4	357.536,314 279.991,932	57.628
4	357.536,314 279.991,932	1	357.462,293 280.006,522	75.445

** Lungimile segmentelor sunt determinate în planul de proiecție Stereo 70 și sunt rotunjite la 1 milimetru.

*** Distanța dintre puncte este formată din segmente cumulate ce sunt mai mici decât valoarea 1 milimetru.

**DATE DESPRE IMOBILUL NR. 15344**

Oficiul de Cadastru și Publicitate Imobiliară DOLJ
Biroul de Cadastru și Publicitate Imobiliară Craiova

A. Partea I. Descrierea imobilului

TEREN Extravilan

Adresa: Jud. Dolj, T400, P16

Nr. Crt	Nr cadastral Nr. topografic	Suprafața* (mp)	Observații / Referințe
A1		15.800	Sector cadastral:37 Teren neimprejmuit;

B. Partea II. Proprietari și acte

Inscrieri privitoare la dreptul de proprietate și alte drepturi reale		Referințe
/		
Hotarare Judecatoreasca nr. SC NR. 2461, din 13/12/2012 emis de JUDECATORIA CALAFAT (TDP NR. 3579-47919/03-04-1997);		
B1	Intabulare, drept de PROPRIETATE, dobandit prin Hotarare Judecatoreasca, cota actuala 1/1, cota initiala 1/1 1) TUDOR CONSTANTIN, Lipsa CNP	A1

C. Partea III. SARCINI .

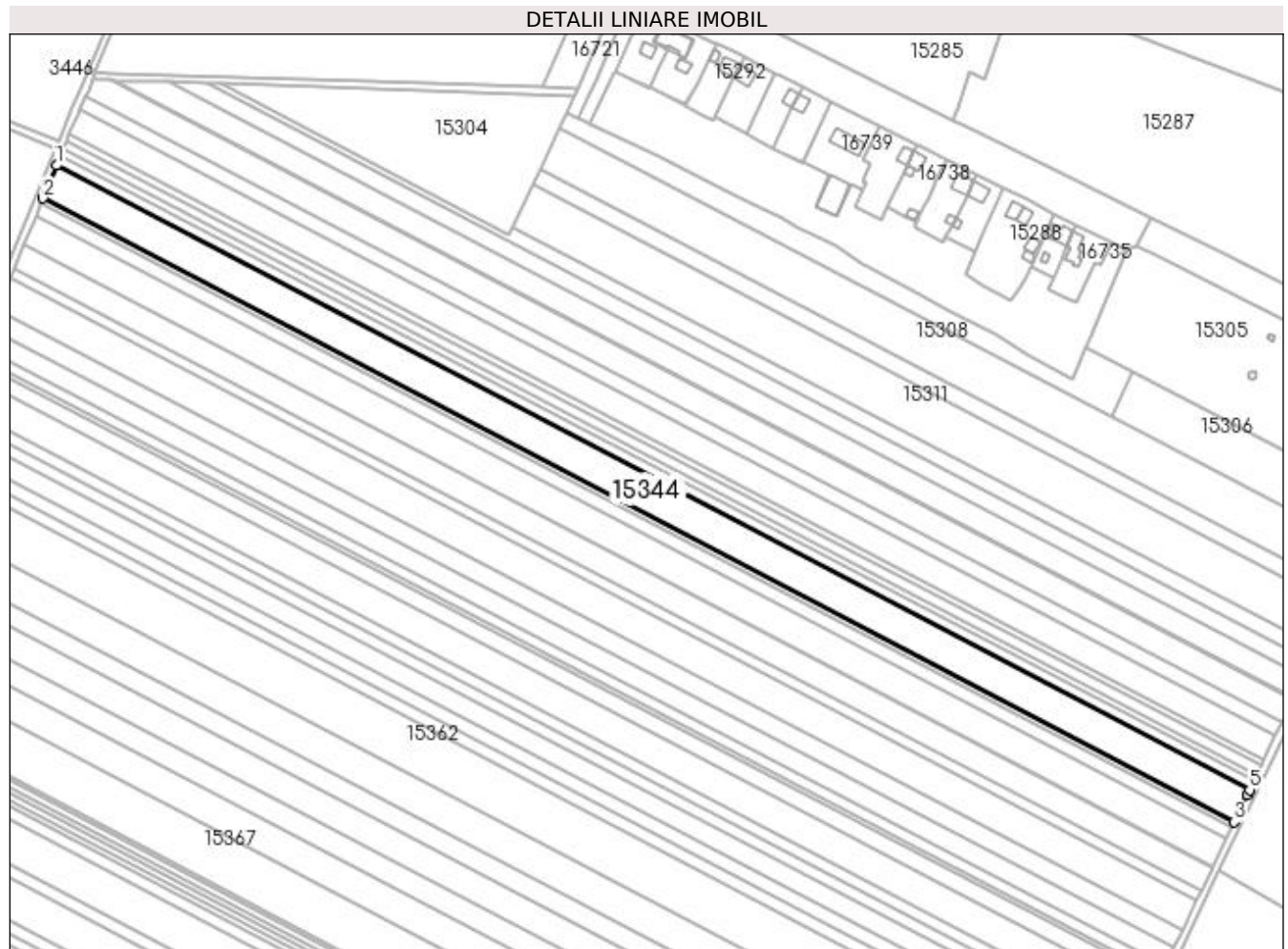
Inscrieri privind dezmembramintele dreptului de proprietate, drepturi reale de garanție și sarcini	Referințe
NU SUNT	

Anexa Nr. 1 La Partea I

Teren

Nr cadastral	Suprafața (mp)*	Observații / Referințe
	15.800	

* Suprafața este determinată în planul de proiecție Stereo 70.



Date referitoare la teren

Crt	Categorie folosință	Intra vilan	Suprafața (mp)	Tarla	Parcelă	Nr. topo	Observații / Referințe
1	arabil	NU	15.800	400	16	-	

Lungime Segmente

1) Valorile lungimilor segmentelor sunt obținute din proiecție în plan.

Punct început	X / Y	Punct sfârșit	X / Y	Lungime segment (** (m)
1	355.696,898 283.092,754	2	355.689,2 283.073,749	20.505
2	355.689,2 283.073,749	3	356.374,597 282.715,153	773.537
3	356.374,597 282.715,153	4	356.382,089 282.730,733	17.288
4	356.382,089 282.730,733	5	356.383,446 282.733,556	3.132
5	356.383,446 282.733,556	1	355.696,898 283.092,754	774.836

**** Lungimile segmentelor sunt determinate în planul de proiecție Stereo 70 și sunt rotunjite la 1 milimetru.**

***** Distanța dintre puncte este formată din segmente cumulate ce sunt mai mici decât valoarea 1 milimetru.**

**DATE DESPRE IMOBILUL NR. 15345**

Oficiul de Cadastru și Publicitate Imobiliară DOLJ
Biroul de Cadastru și Publicitate Imobiliară Craiova

A. Partea I. Descrierea imobilului

TEREN Extravilan

Adresa: Jud. Dolj, T400, P17

Nr. Crt	Nr cadastral Nr. topografic	Suprafața* (mp)	Observații / Referințe
A1		2.500	Sector cadastral:37 Teren neimprejmuit;

B. Partea II. Proprietari și acte

Inscrieri privitoare la dreptul de proprietate și alte drepturi reale	Referințe
/	
Act Administrativ nr. TDP NR. 49-59410, din 09/03/1993 emis de CJSIPT DOLJ;	
B1	A1
Intabulare, drept de PROPRIETATE, dobândit prin Reconstituire, cota actuala 1/1, cota initiala 1/1 1) TÂNASE CONSTANTA, Lipsa CNP	

C. Partea III. SARCINI .

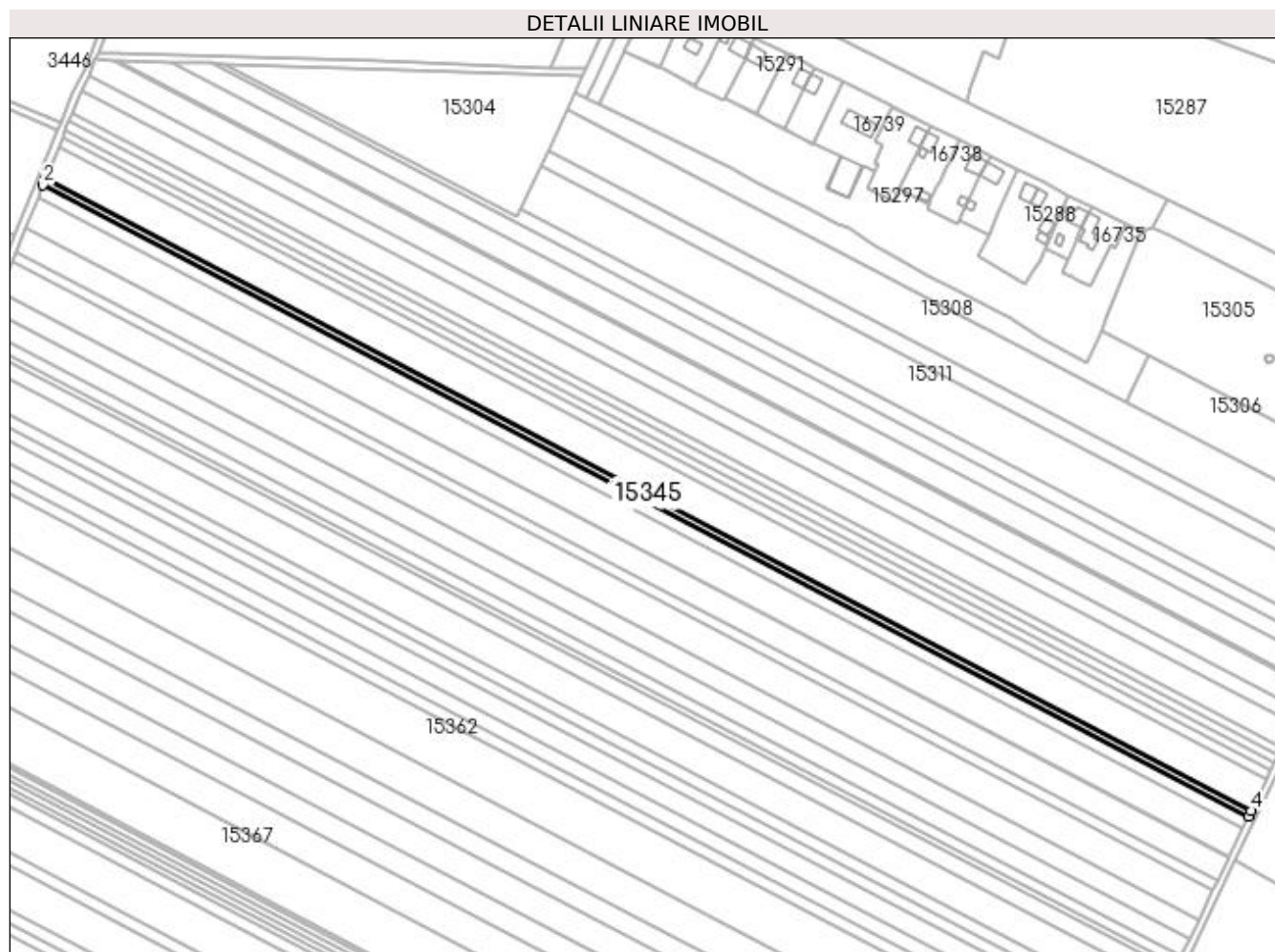
Inscrieri privind dezmembramintele dreptului de proprietate, drepturi reale de garanție și sarcini	Referințe
NU SUNT	

Anexa Nr. 1 La Partea I

Teren

Nr cadastral	Suprafața (mp)*	Observații / Referințe
	2.500	

* Suprafața este determinată în planul de proiecție Stereo 70.



Date referitoare la teren

Crt	Categorie folosință	Intra vilan	Suprafața (mp)	Tarla	Parcelă	Nr. topo	Observații / Referințe
1	arabil	NU	2.500	400	17	-	

Lungime Segmente

1) Valorile lungimilor segmentelor sunt obținute din proiecție în plan.

Punct început	X / Y	Punct sfârșit	X / Y	Lungime segment (** (m)
1	355.689,2 283.073,749	2	355.687,98 283.070,739	3.248
2	355.687,98 283.070,739	3	356.373,195 282.712,238	773.332
3	356.373,195 282.712,238	4	356.374,597 282.715,153	3.235
4	356.374,597 282.715,153	1	355.689,2 283.073,749	773.537

**** Lungimile segmentelor sunt determinate în planul de proiecție Stereo 70 și sunt rotunjite la 1 milimetru.**

***** Distanța dintre puncte este formată din segmente cumulate ce sunt mai mici decât valoarea 1 milimetru.**

**DATE DESPRE IMOBILUL NR. 15346**

Oficiul de Cadastru și Publicitate Imobiliară DOLJ
Biroul de Cadastru și Publicitate Imobiliară Craiova

A. Partea I. Descrierea imobilului

TEREN Extravilan

Adresa: Jud. Dolj, T400, P18

Nr. Crt	Nr cadastral Nr. topografic	Suprafața* (mp)	Observații / Referințe
A1		6.100	Sector cadastral:37 Teren neimprejmuit;

B. Partea II. Proprietari și acte

Inscrieri privitoare la dreptul de proprietate și alte drepturi reale	Referințe
/	
Act Administrativ nr. TDP NR. 2351-9662, din 31/07/1996 emis de CJSIPT DOLJ;	
B1	A1
Intabulare, drept de PROPRIETATE, dobândit prin Reconstituire, cota actuala 1/1, cota initiala 1/1 1) PASCARU MARIA, Lipsa CNP	

C. Partea III. SARCINI .

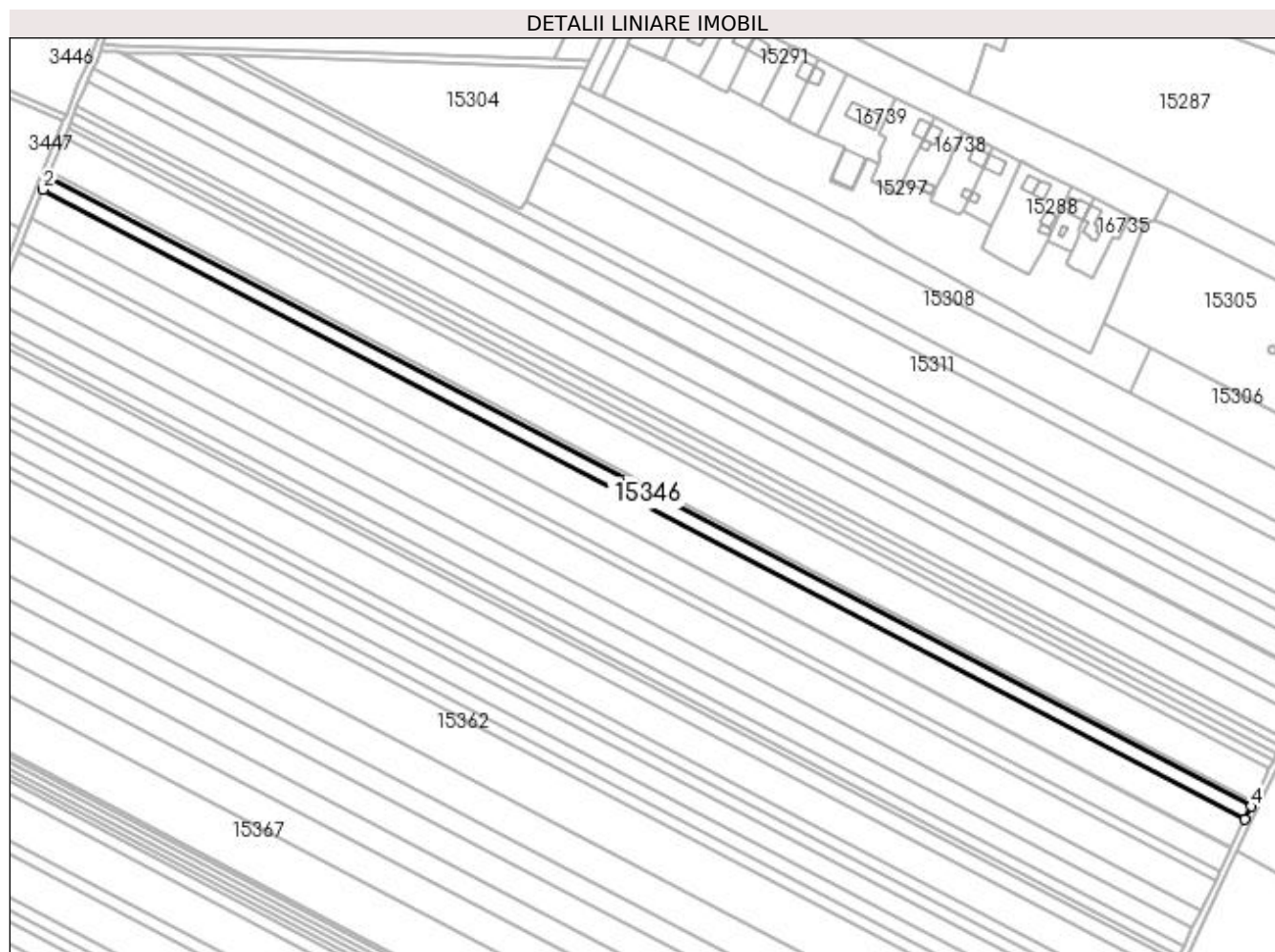
Inscrieri privind dezmembramintele dreptului de proprietate, drepturi reale de garanție și sarcini	Referințe
NU SUNT	

Anexa Nr. 1 La Partea I

Teren

Nr cadastral	Suprafața (mp)*	Observații / Referințe
	6.100	

* Suprafața este determinată în planul de proiecție Stereo 70.



Date referitoare la teren

Crt	Categorie folosință	Intravilan	Suprafața (mp)	Tarla	Parcelă	Nr. topo	Observații / Referințe
1	arabil	NU	6.100	400	18	-	

Lungime Segmente

1) Valorile lungimilor segmentelor sunt obținute din proiecție în plan.

Punct început	X / Y	Punct sfârșit	X / Y	Lungime segment (** (m)
1	355.687,98 283.070,739	2	355.685,004 283.063,391	7.928
2	355.685,004 283.063,391	3	356.369,774 282.705,123	772.83
3	356.369,774 282.705,123	4	356.373,195 282.712,238	7.895
4	356.373,195 282.712,238	1	355.687,98 283.070,739	773.332

**** Lungimile segmentelor sunt determinate în planul de proiecție Stereo 70 și sunt rotunjite la 1 milimetru.**

***** Distanța dintre puncte este formată din segmente cumulate ce sunt mai mici decât valoarea 1 milimetru.**

**DATE DESPRE IMOBILUL NR. 15347**

Oficiul de Cadastru și Publicitate Imobiliară DOLJ
Biroul de Cadastru și Publicitate Imobiliară Craiova

A. Partea I. Descrierea imobilului

TEREN Extravilan

Adresa: Jud. Dolj, T400, P19

Nr. Crt	Nr cadastral Nr. topografic	Suprafața* (mp)	Observații / Referințe
A1	36563	13.600	Sector cadastral:37 Teren neimprejmuit;

B. Partea II. Proprietari și acte

Inscrieri privitoare la dreptul de proprietate și alte drepturi reale	Referințe
209119 / 13/10/2020	
Hotarare Judecatoreasca nr. SC 1399, din 13/07/2009 emis de Judecatoria Calafat dosar nr 1589/201/2009 (act normativ nr TPD 86-59410 din 11.03.1993, emis de CJ Dolj);	
B1	Intabulare, drept de PROPRIETATE, dobandit prin Hotarare Judecatoreasca, cota actuala 1/1, cota initiala 1/1
1) GHEONEA CONSTANTIN, Lipsa CNP	

C. Partea III. SARCINI .

Inscrieri privind dezmembramintele dreptului de proprietate, drepturi reale de garanție și sarcini	Referințe
NU SUNT	

Anexa Nr. 1 La Partea I

Teren

Nr cadastral	Suprafața (mp)*	Observații / Referințe
36563	13.600	

* Suprafața este determinată în planul de proiecție Stereo 70.



Date referitoare la teren

Crt	Categorie folosință	Intra vilan	Suprafața (mp)	Tarla	Parcelă	Nr. topo	Observații / Referințe
1	arabil	NU	13.600	400	19	-	

Lungime Segmente

1) Valorile lungimilor segmentelor sunt obținute din proiecție în plan.

Punct început	X / Y	Punct sfârșit	X / Y	Lungime segment (** (m)
1	356.369,774 282.705,123	2	355.685,004 283.063,391	772.83
2	355.685,004 283.063,391	3	355.678,362 283.046,991	17.694
3	355.678,362 283.046,991	4	356.362,138 282.689,243	771.708
4	356.362,138 282.689,243	1	356.369,774 282.705,123	17.621

**** Lungimile segmentelor sunt determinate în planul de proiecție Stereo 70 și sunt rotunjite la 1 milimetru.**

***** Distanța dintre puncte este formată din segmente cumulate ce sunt mai mici decât valoarea 1 milimetru.**

**DATE DESPRE IMOBILUL NR. 15348**

Oficiul de Cadastru și Publicitate Imobiliară DOLJ
Biroul de Cadastru și Publicitate Imobiliară Craiova

A. Partea I. Descrierea imobilului

TEREN Extravilan

Adresa: Jud. Dolj, T400, P20

Nr. Crt	Nr cadastral Nr. topografic	Suprafața* (mp)	Observații / Referințe
A1	34898	11.700	Sector cadastral:37 Teren neimprejmuit;

B. Partea II. Proprietari și acte

Inscrieri privitoare la dreptul de proprietate și alte drepturi reale	Referințe
179966 / 27/09/2018	
Act Normativ nr. TDP nr. 4474, din 26/01/2006 emis de CJ Dolj;	
B1	A1
Intabulare, drept de PROPRIETATE, dobândit prin Lege, cota actuala 1/1, cota initiala 1/1 1) MODOALCA CONSTANTIN	

C. Partea III. SARCINI .


Inscrieri privind dezmembramintele dreptului de proprietate, drepturi reale de garanție și sarcini	Referințe
NU SUNT	

Anexa Nr. 1 La Partea I

Teren

Nr cadastral	Suprafața (mp)*	Observații / Referințe
34898	11.700	

* Suprafața este determinată în planul de proiecție Stereo 70.



Date referitoare la teren

Crt	Categorie folosință	Intra vilan	Suprafața (mp)	Tarla	Parcelă	Nr. topo	Observații / Referințe
1	arabil	NU	11.700	400	20	-	

Lungime Segmente

1) Valorile lungimilor segmentelor sunt obținute din proiecție în plan.

Punct început	X / Y	Punct sfârșit	X / Y	Lungime segment (** (m)
1	355.678,362 283.046,991	2	355.672,639 283.032,863	15.243
2	355.672,639 283.032,863	3	356.355,559 282.675,564	770.741
3	356.355,559 282.675,564	4	356.361,825 282.688,592	14.457
4	356.361,825 282.688,592	5	356.362,138 282.689,243	0.722
5	356.362,138 282.689,243	1	355.678,362 283.046,991	771.708

**** Lungimile segmentelor sunt determinate în planul de proiecție Stereo 70 și sunt rotunjite la 1 milimetru.**

***** Distanța dintre puncte este formată din segmente cumulate ce sunt mai mici decât valoarea 1 milimetru.**

**DATE DESPRE IMOBILUL NR. 15349**

Oficiul de Cadastru și Publicitate Imobiliară DOLJ
Biroul de Cadastru și Publicitate Imobiliară Craiova

A. Partea I. Descrierea imobilului

TEREN Extravilan

Adresa: Jud. Dolj, T400, P21

Nr. Crt	Nr cadastral Nr. topografic	Suprafața* (mp)	Observații / Referințe
A1		4.400	Sector cadastral:37 Teren neimprejmuit;

B. Partea II. Proprietari și acte

Inscrieri privitoare la dreptul de proprietate și alte drepturi reale		Referințe
/		
Act Notarial nr. CM NR. 306, din 21/10/1999 emis de NP STOENESCU FLOREA (TDP NR. 87-59410/11-03-1993);		
B1	Intabulare, drept de PROPRIETATE, dobandit prin Succesiune, cota actuala 1/1, cota initiala 1/1 1) DELIU MARGARETA, LIPSA CNP 2) FILIP ALEXANDRU, LIPSA CNP	A1

C. Partea III. SARCINI .


Inscrieri privind dezmembramintele dreptului de proprietate, drepturi reale de garanție și sarcini	Referințe
NU SUNT	

Anexa Nr. 1 La Partea I

Teren

Nr cadastral	Suprafața (mp)*	Observații / Referințe
	4.400	

* Suprafața este determinată în planul de proiecție Stereo 70.



Date referitoare la teren

Crt	Categorie folosință	Intra vilan	Suprafața (mp)	Tarla	Parcelă	Nr. topo	Observații / Referințe
1	arabil	NU	4.400	400	21	-	

Lungime Segmente

1) Valorile lungimilor segmentelor sunt obținute din proiecție în plan.

Punct început	X / Y	Punct sfârșit	X / Y	Lungime segment (** (m)
1	355.672,639 283.032,863	2	355.670,486 283.027,545	5.737
2	355.670,486 283.027,545	3	356.353,083 282.670,415	770.377
3	356.353,083 282.670,415	4	356.355,559 282.675,564	5.713
4	356.355,559 282.675,564	1	355.672,639 283.032,863	770.741

**** Lungimile segmentelor sunt determinate în planul de proiecție Stereo 70 și sunt rotunjite la 1 milimetru.**

***** Distanța dintre puncte este formată din segmente cumulate ce sunt mai mici decât valoarea 1 milimetru.**

**DATE DESPRE IMOBILUL NR. 15350**

Oficiul de Cadastru și Publicitate Imobiliară DOLJ
Biroul de Cadastru și Publicitate Imobiliară Craiova

A. Partea I. Descrierea imobilului

TEREN Extravilan

Adresa: Jud. Dolj, T400, P22

Nr. Crt	Nr cadastral Nr. topografic	Suprafața* (mp)	Observații / Referințe
A1		14.700	Sector cadastral:37 Teren neimprejmuit;

B. Partea II. Proprietari și acte

Inscrieri privitoare la dreptul de proprietate și alte drepturi reale	Referințe
/	
Act Administrativ nr. TDP NR. 2882-44901, din 21/11/1996 emis de CJSIPT DOLJ;	
B1	A1
Intabulare, drept de PROPRIETATE, dobândit prin Reconstituire, cota actuala 1/1, cota initiala 1/1 1) DELIU CONSTANTIN, Lipsa CNP	

C. Partea III. SARCINI .

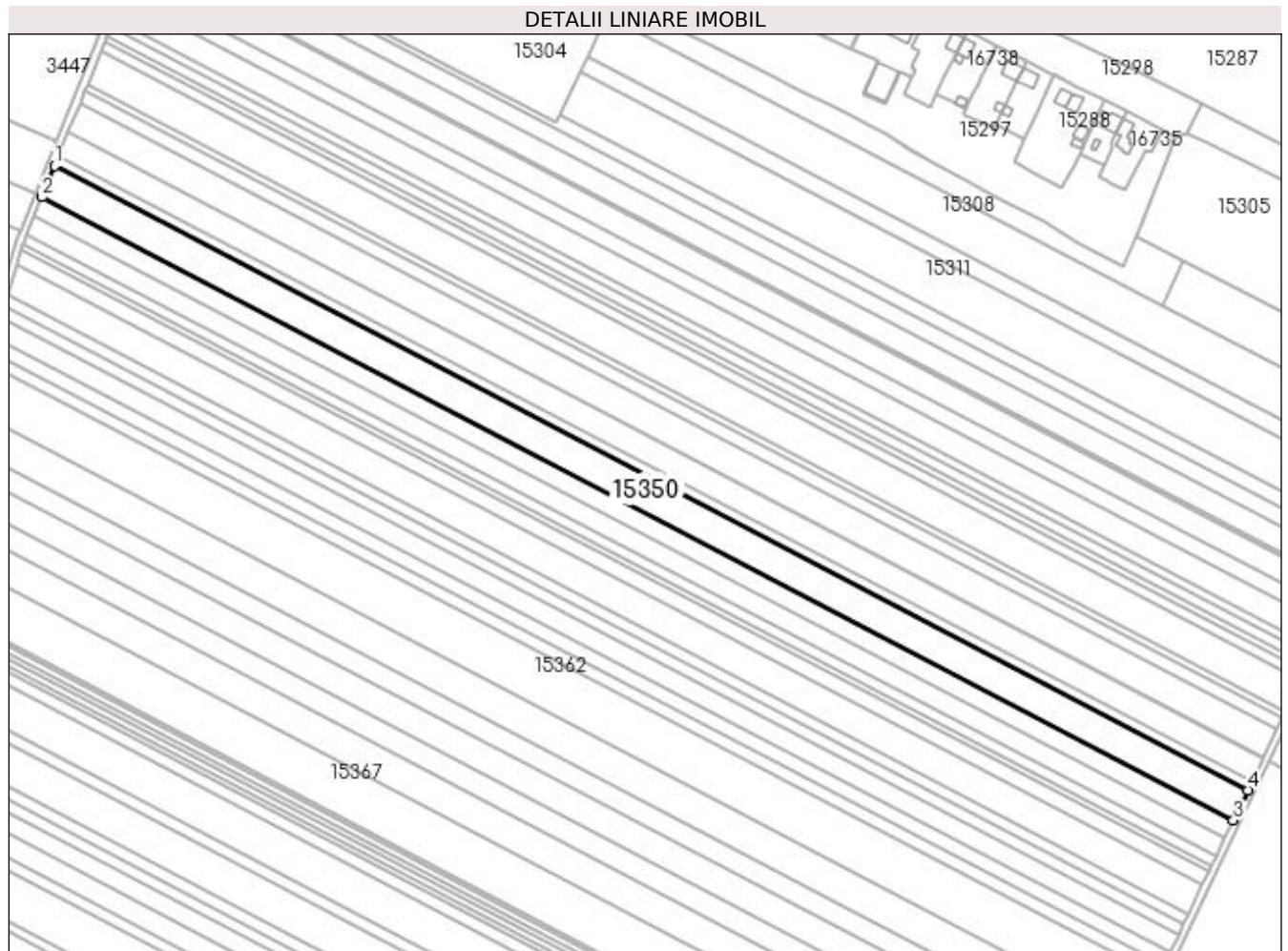
Inscrieri privind dezmembramintele dreptului de proprietate, drepturi reale de garanție și sarcini	Referințe
NU SUNT	

Anexa Nr. 1 La Partea I

Teren

Nr cadastral	Suprafața (mp)*	Observații / Referințe
	14.700	

* Suprafața este determinată în planul de proiecție Stereo 70.



Date referitoare la teren

Crt	Categorie folosință	Intravilan	Suprafața (mp)	Tarla	Parcelă	Nr. topo	Observații / Referințe
1	arabil	NU	14.700	400	22	-	

Lungime Segmente

1) Valorile lungimilor segmentelor sunt obținute din proiecție în plan.

Punct început	X / Y	Punct sfârșit	X / Y	Lungime segment (** (m)
1	355.670,486 283.027,545	2	355.663,282 283.009,762	19.187
2	355.663,282 283.009,762	3	356.344,802 282.653,195	769.162
3	356.344,802 282.653,195	4	356.353,083 282.670,415	19.108
4	356.353,083 282.670,415	1	355.670,486 283.027,545	770.377

**** Lungimile segmentelor sunt determinate în planul de proiecție Stereo 70 și sunt rotunjite la 1 milimetru.**

***** Distanța dintre puncte este formată din segmente cumulate ce sunt mai mici decât valoarea 1 milimetru.**

**DATE DESPRE IMOBILUL NR. 15351**

Oficiul de Cadastru și Publicitate Imobiliară DOLJ
Biroul de Cadastru și Publicitate Imobiliară Craiova

A. Partea I. Descrierea imobilului

TEREN Extravilan

Adresa: Jud. Dolj, T400, P23

Nr. Crt	Nr cadastral Nr. topografic	Suprafața* (mp)	Observații / Referințe
A1		8.800	Sector cadastral:37 Teren neimprejmuit;

B. Partea II. Proprietari și acte

Inscrieri privitoare la dreptul de proprietate și alte drepturi reale	Referințe
/	
Hotarare Judecatoreasca nr. 1991, din 27/10/2011 emis de JUDECATORIA CALAFAT;	
B1	Intabulare, drept de PROPRIETATE, dobandit prin Hotarare Judecatoreasca, cota actuala 1/1, cota initiala 1/1 1) CACAREAZA VIOREL, Lipsa CNP
	A1

C. Partea III. SARCINI .

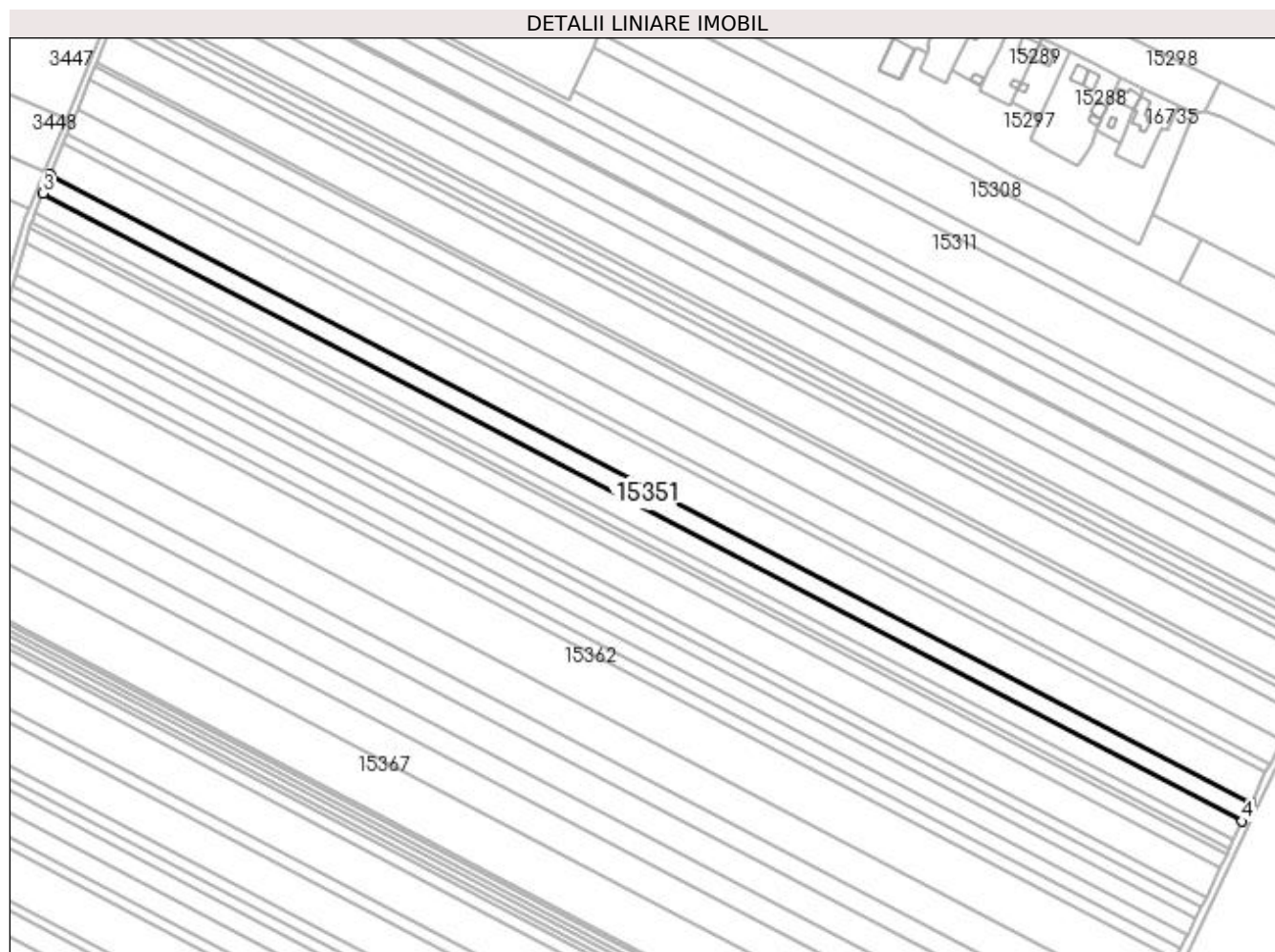
Inscrieri privind dezmembramintele dreptului de proprietate, drepturi reale de garanție și sarcini	Referințe
NU SUNT	

Anexa Nr. 1 La Partea I

Teren

Nr cadastral	Suprafața (mp)*	Observații / Referințe
	8.800	

* Suprafața este determinată în planul de proiecție Stereo 70.



Date referitoare la teren

Crt	Categorie folosință	Intra vilan	Suprafața (mp)	Tarla	Parcelă	Nr. topo	Observații / Referințe
1	arabil	NU	8.800	400	23	-	

Lungime Segmente

1) Valorile lungimilor segmentelor sunt obținute din proiecție în plan.

Punct început	X / Y	Punct sfârșit	X / Y	Lungime segment (** (m)
1	356.344,802 282.653,195	2	355.663,282 283.009,762	769.162
2	355.663,282 283.009,762	3	355.658,965 282.999,102	11.501
3	355.658,965 282.999,102	4	356.339,838 282.642,874	768.431
4	356.339,838 282.642,874	1	356.344,802 282.653,195	11.453

**** Lungimile segmentelor sunt determinate în planul de proiecție Stereo 70 și sunt rotunjite la 1 milimetru.**

***** Distanța dintre puncte este formată din segmente cumulate ce sunt mai mici decât valoarea 1 milimetru.**

**DATE DESPRE IMOBILUL NR. 15352**

Oficiul de Cadastru și Publicitate Imobiliară DOLJ
Biroul de Cadastru și Publicitate Imobiliară Craiova

A. Partea I. Descrierea imobilului

TEREN Extravilan

Adresa: Jud. Dolj, T400, P24

Nr. Crt	Nr cadastral Nr. topografic	Suprafața* (mp)	Observații / Referințe
A1	39810	8.800	Sector cadastral:37 Teren neimprejmuit;

B. Partea II. Proprietari și acte

Inscrieri privitoare la dreptul de proprietate și alte drepturi reale	Referințe
28998 / 17/02/2022	
Act Administrativ nr. TDP 4268-48619, din 19/08/2002 emis de COMISIA JUDETEANA DOLJ (TDP);	
B1	A1
Intabulare, drept de PROPRIETATE, dobândit prin Reconstituire, cota actuala 1/1, cota initiala 1/1	
1) COTULBEA LENUTA	
2) CĂPĂȚINĂ LENUȚA	

C. Partea III. SARCINI .

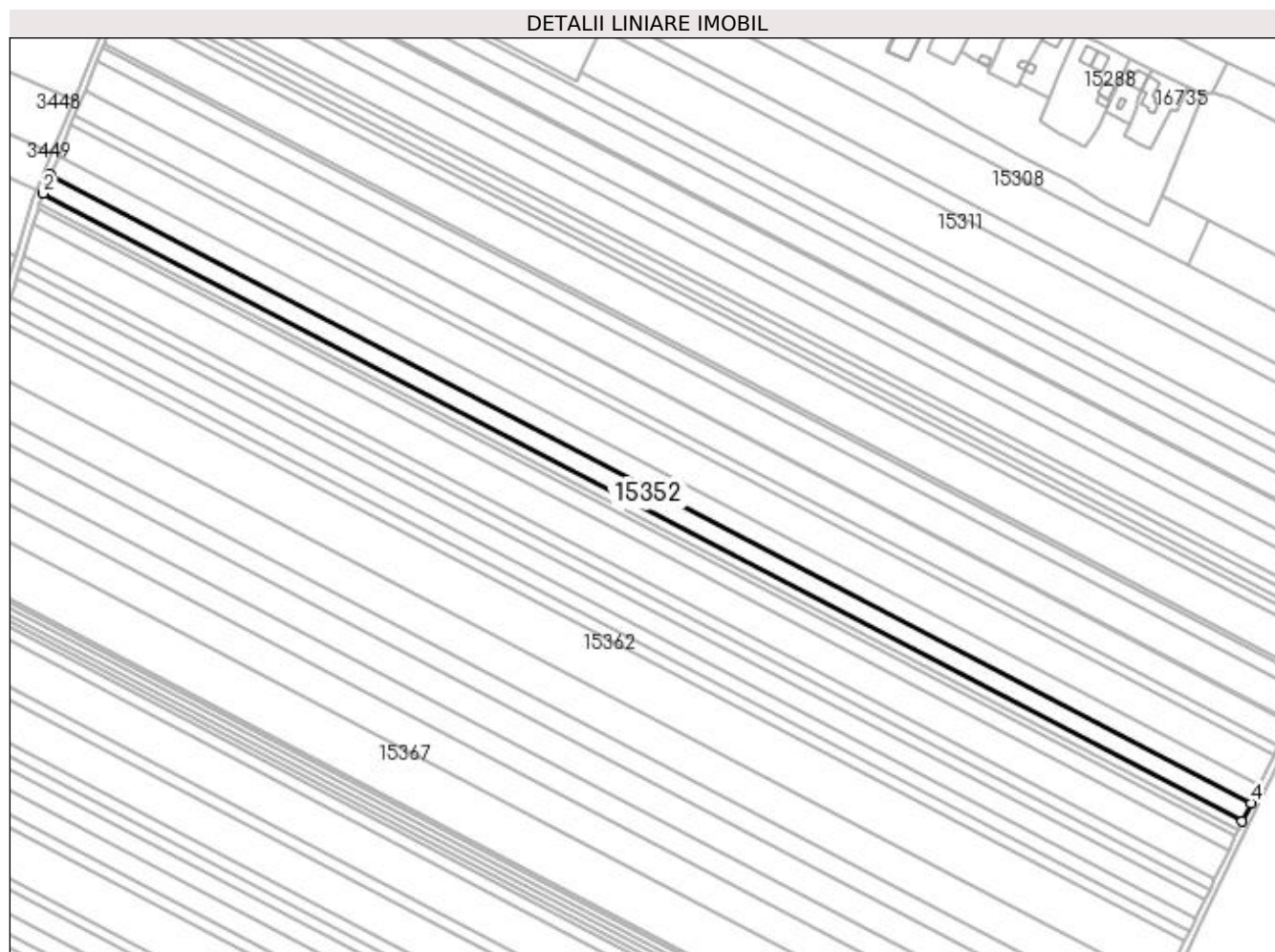
Inscrieri privind dezmembramentele dreptului de proprietate, drepturi reale de garanție și sarcini	Referințe
NU SUNT	

Anexa Nr. 1 La Partea I

Teren

Nr cadastral	Suprafața (mp)*	Observații / Referințe
39810	8.800	

* Suprafața este determinată în planul de proiecție Stereo 70.



Date referitoare la teren

Crt	Categorie folosință	Intra vilan	Suprafața (mp)	Tarla	Parcelă	Nr. topo	Observații / Referințe
1	arabil	NU	8.800	400	24	-	Teren Neimprejmuit

Lungime Segmente

1) Valorile lungimilor segmentelor sunt obținute din proiecție în plan.

Punct început	X / Y	Punct sfârșit	X / Y	Lungime segment (** (m)
1	355.658,965 282.999,102	2	355.654,643 282.988,433	11.511
2	355.654,643 282.988,433	3	356.334,869 282.632,542	767.702
3	356.334,869 282.632,542	4	356.339,838 282.642,874	11.465
4	356.339,838 282.642,874	1	355.658,965 282.999,102	768.431

**** Lungimile segmentelor sunt determinate în planul de proiecție Stereo 70 și sunt rotunjite la 1 milimetru.**

***** Distanța dintre puncte este formată din segmente cumulate ce sunt mai mici decât valoarea 1 milimetru.**

**DATE DESPRE IMOBILUL NR. 15353**

Oficiul de Cadastru și Publicitate Imobiliară DOLJ
Biroul de Cadastru și Publicitate Imobiliară Craiova

A. Partea I. Descrierea imobilului

TEREN Extravilan

Adresa: Jud. Dolj, T400, P25

Nr. Crt	Nr cadastral Nr. topografic	Suprafața* (mp)	Observații / Referințe
A1		4.500	Sector cadastral:37 Teren neimprejmuit;

B. Partea II. Proprietari și acte

Inscrieri privitoare la dreptul de proprietate și alte drepturi reale	Referințe
/	
Act Administrativ nr. TDP NR. 3536-47919, din 03/04/1997 emis de CJSIPT DOLJ;	
B1	A1
Intabulare, drept de PROPRIETATE, dobândit prin Reconstituire, cota actuala 1/1, cota initiala 1/1 1) ODAGIU ION, Lipsa CNP	

C. Partea III. SARCINI .

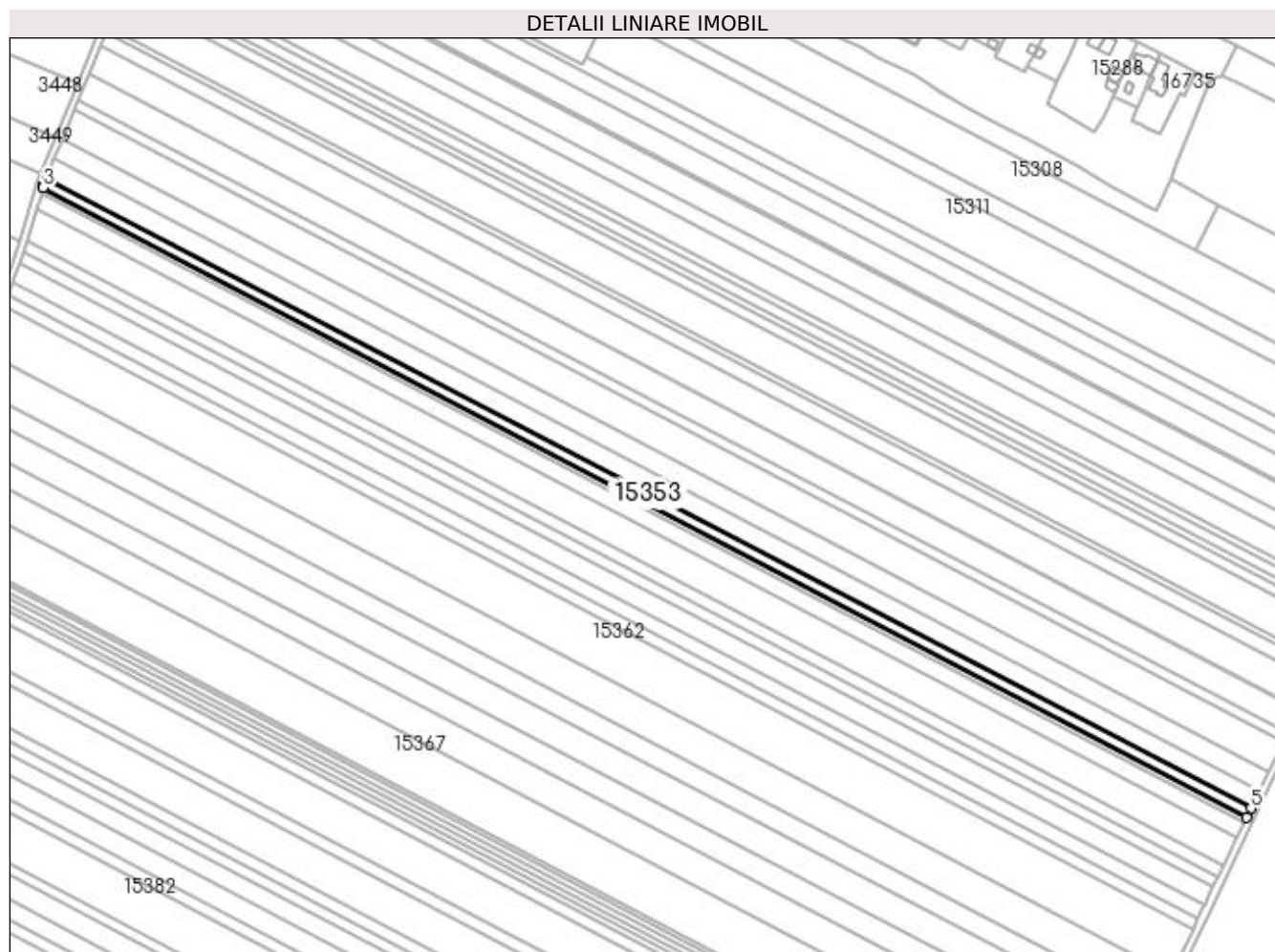
Inscrieri privind dezmembramintele dreptului de proprietate, drepturi reale de garanție și sarcini	Referințe
NU SUNT	

Anexa Nr. 1 La Partea I

Teren

Nr cadastral	Suprafața (mp)*	Observații / Referințe
	4.500	

* Suprafața este determinată în planul de proiecție Stereo 70.



Date referitoare la teren

Crt	Categorie folosință	Intravilan	Suprafața (mp)	Tarla	Parcelă	Nr. topo	Observații / Referințe
1	arabil	NU	4.500	400	25	-	

Lungime Segmente

1) Valorile lungimilor segmentelor sunt obținute din proiecție în plan.

Punct început	X / Y	Punct sfârșit	X / Y	Lungime segment (** (m)
1	355.654,643 282.988,433	2	355.652,981 282.984,329	4.428
2	355.652,981 282.984,329	3	355.652,543 282.982,914	1.481
3	355.652,543 282.982,914	4	356.332,327 282.627,255	767.202
4	356.332,327 282.627,255	5	356.334,869 282.632,542	5.866
5	356.334,869 282.632,542	1	355.654,643 282.988,433	767.702

**** Lungimile segmentelor sunt determinate în planul de proiecție Stereo 70 și sunt rotunjite la 1 milimetru.**

***** Distanța dintre puncte este formată din segmente cumulate ce sunt mai mici decât valoarea 1 milimetru.**

**DATE DESPRE IMOBILUL NR. 15354**

Oficiul de Cadastru și Publicitate Imobiliară DOLJ
Biroul de Cadastru și Publicitate Imobiliară Craiova

A. Partea I. Descrierea imobilului

TEREN Extravilan

Adresa: Jud. Dolj, T400, P26

Nr. Crt	Nr cadastral Nr. topografic	Suprafața* (mp)	Observații / Referințe
A1		2.400	Sector cadastral:37 Teren neimprejmuit;

B. Partea II. Proprietari și acte

Inscrieri privitoare la dreptul de proprietate și alte drepturi reale	Referințe
/	
Act Administrativ nr. TDP NR. 3684-59340, din 08/04/1997 emis de CJSIPT DOLJ;	
B1	A1
Intabulare, drept de PROPRIETATE, dobândit prin Reconstituire, cota actuala 1/1, cota initiala 1/1 1) ODAGIU GHEORGHE, Lipsa CNP	

C. Partea III. SARCINI .

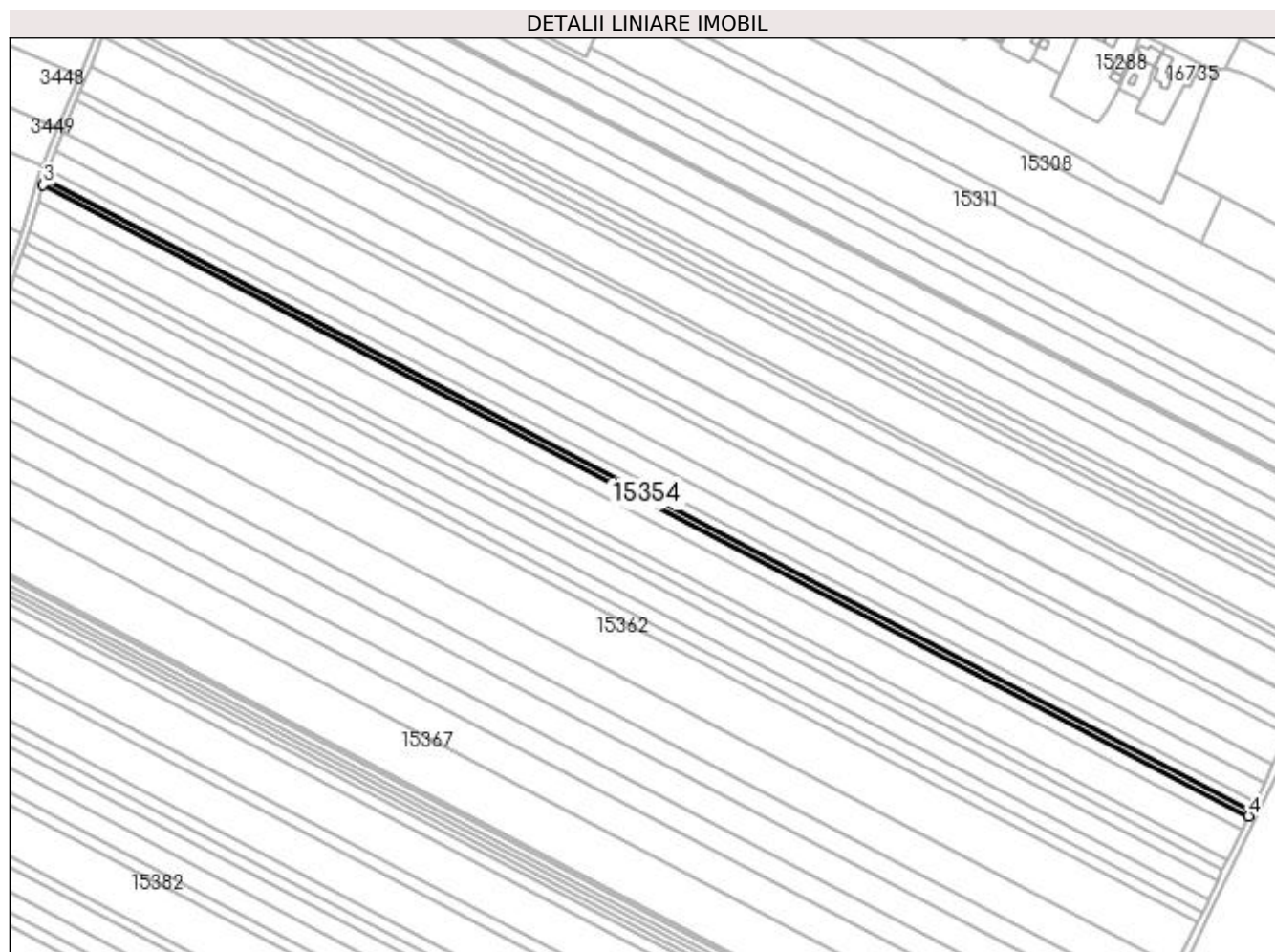
Inscrieri privind dezmembramintele dreptului de proprietate, drepturi reale de garanție și sarcini	Referințe
NU SUNT	

Anexa Nr. 1 La Partea I

Teren

Nr cadastral	Suprafața (mp)*	Observații / Referințe
	2.400	

* Suprafața este determinată în planul de proiecție Stereo 70.



Date referitoare la teren

Crt	Categorie folosință	Intra vilan	Suprafața (mp)	Tarla	Parcelă	Nr. topo	Observații / Referințe
1	arabil	NU	2.400	400	26	-	

Lungime Segmente

1) Valorile lungimilor segmentelor sunt obținute din proiecție în plan.

Punct început	X / Y	Punct sfârșit	X / Y	Lungime segment (** (m)
1	356.332,327 282.627,255	2	355.652,543 282.982,914	767.202
2	355.652,543 282.982,914	3	355.651,602 282.979,875	3.181
3	355.651,602 282.979,875	4	356.330,97 282.624,434	766.733
4	356.330,97 282.624,434	1	356.332,327 282.627,255	3.13

**** Lungimile segmentelor sunt determinate în planul de proiecție Stereo 70 și sunt rotunjite la 1 milimetru.**

***** Distanța dintre puncte este formată din segmente cumulate ce sunt mai mici decât valoarea 1 milimetru.**

**DATE DESPRE IMOBILUL NR. 15355**

Oficiul de Cadastru și Publicitate Imobiliară DOLJ
Biroul de Cadastru și Publicitate Imobiliară Craiova

A. Partea I. Descrierea imobilului

TEREN Extravilan

Adresa: Jud. Dolj, T400, P27

Nr. Crt	Nr cadastral Nr. topografic	Suprafața* (mp)	Observații / Referințe
A1		7.000	Sector cadastral:37 Teren neimprejmuit;

B. Partea II. Proprietari și acte

Inscrieri privitoare la dreptul de proprietate și alte drepturi reale	Referințe
/	
Act Administrativ nr. TDP NR. 3972-48351, din 08/09/1998 emis de CJSIPT DOLJ;	
B1	A1
Intabulare, drept de PROPRIETATE, dobândit prin Reconstituire, cota actuala 1/1, cota initiala 1/1 1) TALPOȘ AURELIA, Lipsa CNP	

C. Partea III. SARCINI .

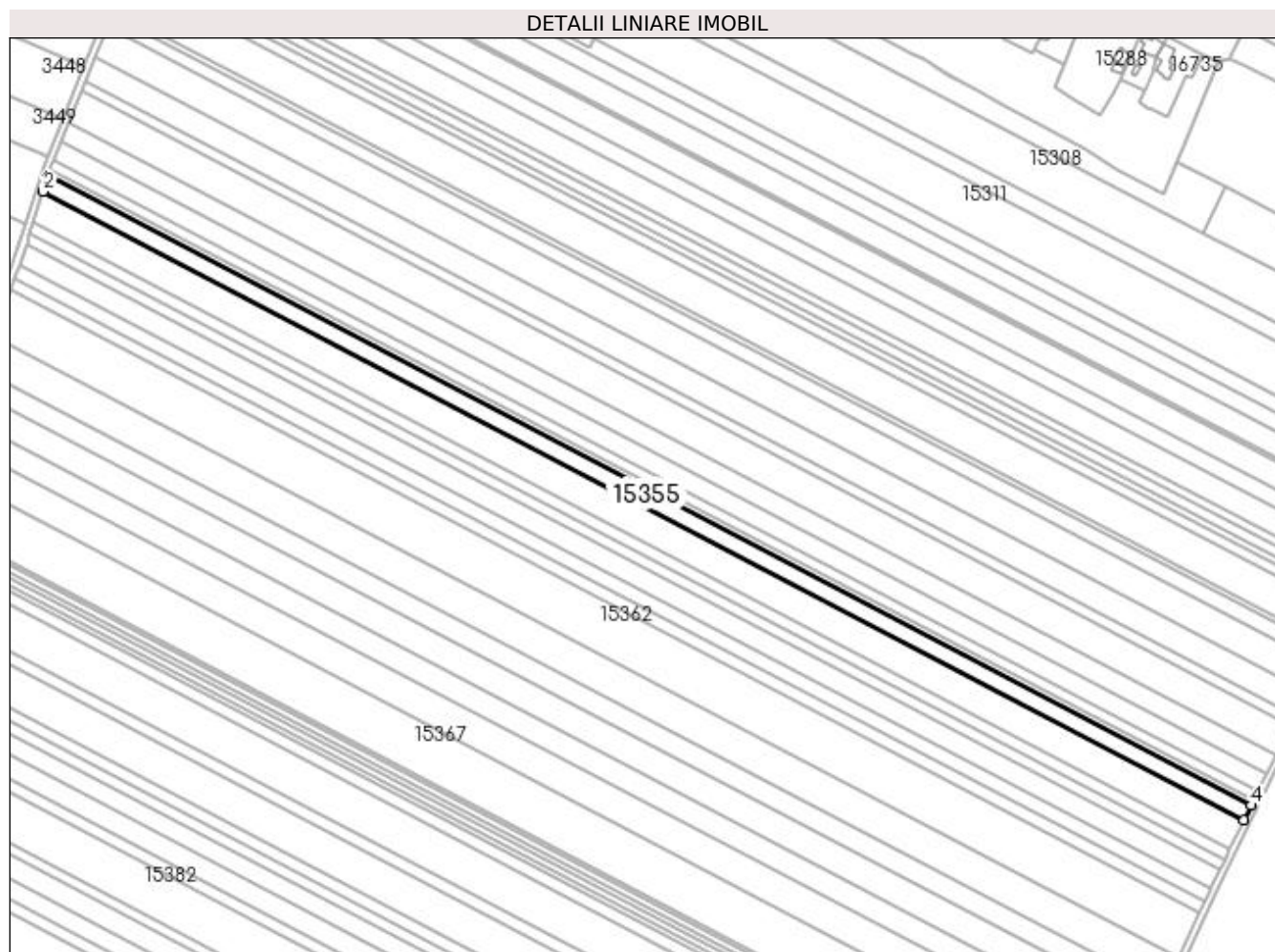
Inscrieri privind dezmembramintele dreptului de proprietate, drepturi reale de garanție și sarcini	Referințe
NU SUNT	

Anexa Nr. 1 La Partea I

Teren

Nr cadastral	Suprafața (mp)*	Observații / Referințe
	7.000	

* Suprafața este determinată în planul de proiecție Stereo 70.



Date referitoare la teren

Crt	Categorie folosință	Intravilan	Suprafața (mp)	Tarla	Parcelă	Nr. topo	Observații / Referințe
1	arabil	NU	7.000	400	27	-	

Lungime Segmente

1) Valorile lungimilor segmentelor sunt obținute din proiecție în plan.

Punct început	X / Y	Punct sfârșit	X / Y	Lungime segment (** (m)
1	355.651,602 282.979,875	2	355.648,853 282.971,0	9.291
2	355.648,853 282.971,0	3	356.327,007 282.616,194	765.363
3	356.327,007 282.616,194	4	356.330,97 282.624,434	9.143
4	356.330,97 282.624,434	1	355.651,602 282.979,875	766.733

**** Lungimile segmentelor sunt determinate în planul de proiecție Stereo 70 și sunt rotunjite la 1 milimetru.**

***** Distanța dintre puncte este formată din segmente cumulate ce sunt mai mici decât valoarea 1 milimetru.**

**DATE DESPRE IMOBILUL NR. 15356**

Oficiul de Cadastru și Publicitate Imobiliară DOLJ
Biroul de Cadastru și Publicitate Imobiliară Craiova

A. Partea I. Descrierea imobilului

TEREN Extravilan

Adresa: Jud. Dolj, T400, P29

Nr. Crt	Nr cadastral Nr. topografic	Suprafața* (mp)	Observații / Referințe
A1		13.800	Sector cadastral:37 Teren neimprejmut;

B. Partea II. Proprietari și acte

Inscrieri privitoare la dreptul de proprietate și alte drepturi reale	Referințe
/	
Act Administrativ nr. TDP NR. 3682-59340, din 08/04/1997 emis de CJSIPT DOLJ;	
B1	A1
Intabulare, drept de PROPRIETATE, dobandit prin Reconstituire, cota actuala 1/1, cota initiala 1/1	
1) PÎRVULEȚU SIMION I, LIPSA CNP	
2) PETRILA ANA, LIPSA CNP	
3) PIRVULEȚU SIMION II, LIPSA CNP	

C. Partea III. SARCINI .


Inscrieri privind dezmembramintele dreptului de proprietate, drepturi reale de garanție și sarcini	Referințe
NU SUNT	

Anexa Nr. 1 La Partea I

Teren

Nr cadastral	Suprafața (mp)*	Observații / Referințe
	13.800	

* Suprafața este determinată în planul de proiecție Stereo 70.



Date referitoare la teren

Crt	Categorie folosință	Intra vilan	Suprafața (mp)	Tarla	Parcelă	Nr. topo	Observații / Referințe
1	arabil	NU	13.800	400	29	-	

Lungime Segmente

1) Valorile lungimilor segmentelor sunt obținute din proiecție în plan.

Punct început	X / Y	Punct sfârșit	X / Y	Lungime segment (** (m)
1	356.327,007 282.616,194	2	355.648,853 282.971,0	765.363
2	355.648,853 282.971,0	3	355.643,42 282.953,457	18.365
3	355.643,42 282.953,457	4	356.319,174 282.599,907	762.654
4	356.319,174 282.599,907	1	356.327,007 282.616,194	18.073

**** Lungimile segmentelor sunt determinate în planul de proiecție Stereo 70 și sunt rotunjite la 1 milimetru.**

***** Distanța dintre puncte este formată din segmente cumulate ce sunt mai mici decât valoarea 1 milimetru.**

**DATE DESPRE IMOBILUL NR. 15357**

Oficiul de Cadastru și Publicitate Imobiliară DOLJ
Biroul de Cadastru și Publicitate Imobiliară Craiova

A. Partea I. Descrierea imobilului

TEREN Extravilan

Adresa: Jud. Dolj, T400, P30

Nr. Crt	Nr cadastral Nr. topografic	Suprafața* (mp)	Observații / Referințe
A1		5.000	Sector cadastral:37 Teren neimprejmuit;

B. Partea II. Proprietari și acte

Inscrieri privitoare la dreptul de proprietate și alte drepturi reale	Referințe
/	
Act Administrativ nr. TDP NR. 58-59410, din 10/03/1993 emis de CJSIPT DOLJ;	
B1	A1
Intabulare, drept de PROPRIETATE, dobandit prin Reconstituire, cota actuala 1/1, cota initiala 1/1 1) MOISE ECATERINA, Lipsa CNP	

C. Partea III. SARCINI .


Inscrieri privind dezmembramintele dreptului de proprietate, drepturi reale de garanție și sarcini	Referințe
NU SUNT	

Anexa Nr. 1 La Partea I

Teren

Nr cadastral	Suprafața (mp)*	Observații / Referințe
	5.000	

* Suprafața este determinată în planul de proiecție Stereo 70.



Date referitoare la teren

Crt	Categorie folosință	Intra vilan	Suprafața (mp)	Tarla	Parcelă	Nr. topo	Observații / Referințe
1	arabil	NU	5.000	400	30	-	

Lungime Segmente

1) Valorile lungimilor segmentelor sunt obținute din proiecție în plan.

Punct început	X / Y	Punct sfârșit	X / Y	Lungime segment (** (m)
1	355.643,42 282.953,457	2	355.641,447 282.947,086	6.67
2	355.641,447 282.947,086	3	356.316,33 282.593,991	761.671
3	356.316,33 282.593,991	4	356.319,174 282.599,907	6.564
4	356.319,174 282.599,907	1	355.643,42 282.953,457	762.654

**** Lungimile segmentelor sunt determinate în planul de proiecție Stereo 70 și sunt rotunjite la 1 milimetru.**

***** Distanța dintre puncte este formată din segmente cumulate ce sunt mai mici decât valoarea 1 milimetru.**

**DATE DESPRE IMOBILUL NR. 15358**

Oficiul de Cadastru și Publicitate Imobiliară DOLJ
Biroul de Cadastru și Publicitate Imobiliară Craiova

A. Partea I. Descrierea imobilului

TEREN Extravilan

Adresa: Jud. Dolj, T400, P31

Nr. Crt	Nr cadastral Nr. topografic	Suprafața* (mp)	Observații / Referințe
A1	30773	5.000	Sector cadastral:37 Teren neimprejmuit;

B. Partea II. Proprietari și acte

Inscrieri privitoare la dreptul de proprietate și alte drepturi reale	Referințe
152 / 04/01/2016	
Act Notarial nr. CVC aut. nr. 1115, din 15/12/2015 emis de NP RIBA MELTIADÉ;	
B1	A1
Intabulare, drept de PROPRIETATE, dobândit prin Convenție, cota actuala 1/1, cota initiala 1/1 1) SC MOTAVEN SRL, CIF:34264040	

C. Partea III. SARCINI .


Inscrieri privind dezmembramintele dreptului de proprietate, drepturi reale de garanție și sarcini	Referințe
NU SUNT	

Anexa Nr. 1 La Partea I

Teren

Nr cadastral	Suprafața (mp)*	Observații / Referințe
30773	5.000	

* Suprafața este determinată în planul de proiecție Stereo 70.



Date referitoare la teren

Crt	Categorie folosință	Intra vilan	Suprafața (mp)	Tarla	Parcelă	Nr. topo	Observații / Referințe
1	arabil	NU	5.000	400	31	-	

Lungime Segmente

1) Valorile lungimilor segmentelor sunt obținute din proiecție în plan.

Punct început	X / Y	Punct sfârșit	X / Y	Lungime segment (** (m)
1	355.641,447 282.947,086	2	355.639,471 282.940,706	6.679
2	355.639,471 282.940,706	3	356.313,481 282.588,068	760.686
3	356.313,481 282.588,068	4	356.316,33 282.593,991	6.573
4	356.316,33 282.593,991	1	355.641,447 282.947,086	761.671

**** Lungimile segmentelor sunt determinate în planul de proiecție Stereo 70 și sunt rotunjite la 1 milimetru.**

***** Distanța dintre puncte este formată din segmente cumulate ce sunt mai mici decât valoarea 1 milimetru.**

**DATE DESPRE IMOBILUL NR. 15359**

Oficiul de Cadastru și Publicitate Imobiliară DOLJ
Biroul de Cadastru și Publicitate Imobiliară Craiova

A. Partea I. Descrierea imobilului

TEREN Extravilan

Adresa: Jud. Dolj, T400, P33

Nr. Crt	Nr cadastral Nr. topografic	Suprafața* (mp)	Observații / Referințe
A1		8.700	Sector cadastral:37 Teren neimprejmut;

B. Partea II. Proprietari și acte

Inscrieri privitoare la dreptul de proprietate și alte drepturi reale		Referințe
/		
Act Administrativ nr. TDP NR. 3209/48331, din 14/03/1997 emis de CJSIPT DOLJ;		
B1	Intabulare, drept de PROPRIETATE, dobândit prin Reconstituire, cota actuala 1/1, cota initiala 1/1 1) STINGA ELENA , Lipsa CNP 2) ARNAUTU STEFAN , Lipsa CNP 3) BAICON GEORGETA , Lipsa CNP	A1

C. Partea III. SARCINI .

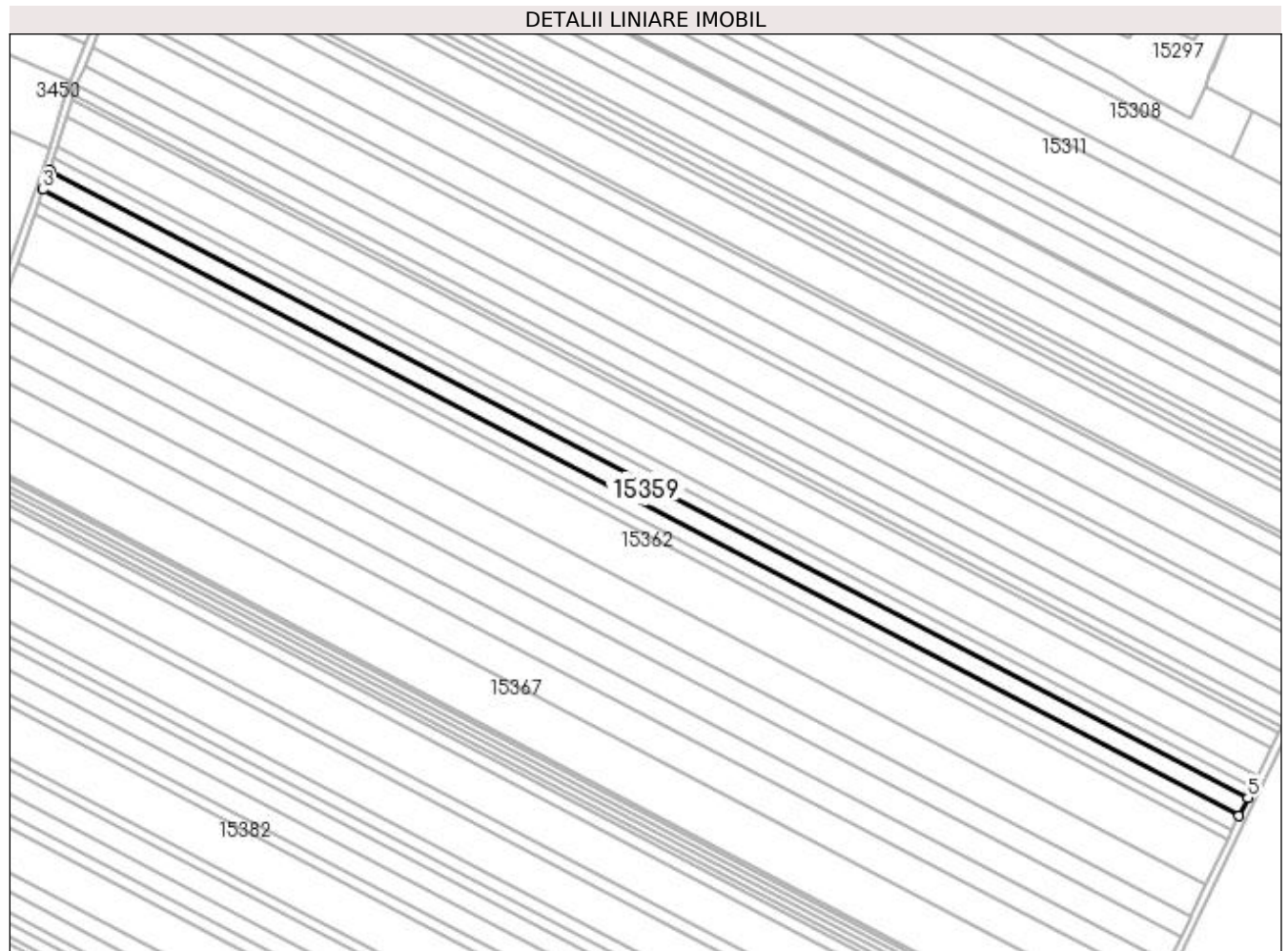
Inscrieri privind dezmembramintele dreptului de proprietate, drepturi reale de garanție și sarcini	Referințe
NU SUNT	

Anexa Nr. 1 La Partea I

Teren

Nr cadastral	Suprafața (mp)*	Observații / Referințe
	8.700	

* Suprafața este determinată în planul de proiecție Stereo 70.



Date referitoare la teren

Crt	Categorie folosință	Intra vilan	Suprafața (mp)	Tarla	Parcelă	Nr. topo	Observații / Referințe
1	arabil	NU	8.700	400	33	-	

Lungime Segmente

1) Valorile lungimilor segmentelor sunt obținute din proiecție în plan.

Punct început	X / Y	Punct sfârșit	X / Y	Lungime segment (** (m)
1	355.639,471 282.940,706	2	355.638,839 282.938,665	2.137
2	355.638,839 282.938,665	3	355.635,672 282.929,774	9.438
3	355.635,672 282.929,774	4	356.308,517 282.577,746	759.371
4	356.308,517 282.577,746	5	356.313,481 282.588,068	11.454
5	356.313,481 282.588,068	1	355.639,471 282.940,706	760.686

**** Lungimile segmentelor sunt determinate în planul de proiecție Stereo 70 și sunt rotunjite la 1 milimetru.**

***** Distanța dintre puncte este formată din segmente cumulate ce sunt mai mici decât valoarea 1 milimetru.**

**DATE DESPRE IMOBILUL NR. 15360**

Oficiul de Cadastru și Publicitate Imobiliară DOLJ
 Biroul de Cadastru și Publicitate Imobiliară Craiova

A. Partea I. Descrierea imobilului

TEREN Extravilan

Adresa: Jud. Dolj, T400, P34

Nr. Crt	Nr cadastral Nr. topografic	Suprafața* (mp)	Observații / Referințe
A1		6.300	Sector cadastral:37 Teren neimprejmuit;

B. Partea II. Proprietari și acte

Inscrieri privitoare la dreptul de proprietate și alte drepturi reale	Referințe
/	
Act Administrativ nr. TDP NR. 3263/48331, din 17/03/1997 emis de CJSIPT DOLJ;	
B1	A1
Intabulare, drept de PROPRIETATE, dobandit prin Reconstituire, cota actuala 1/1, cota initiala 1/1 1) MITRICEL GHEORGHE, Lipsa CNP	

C. Partea III. SARCINI .

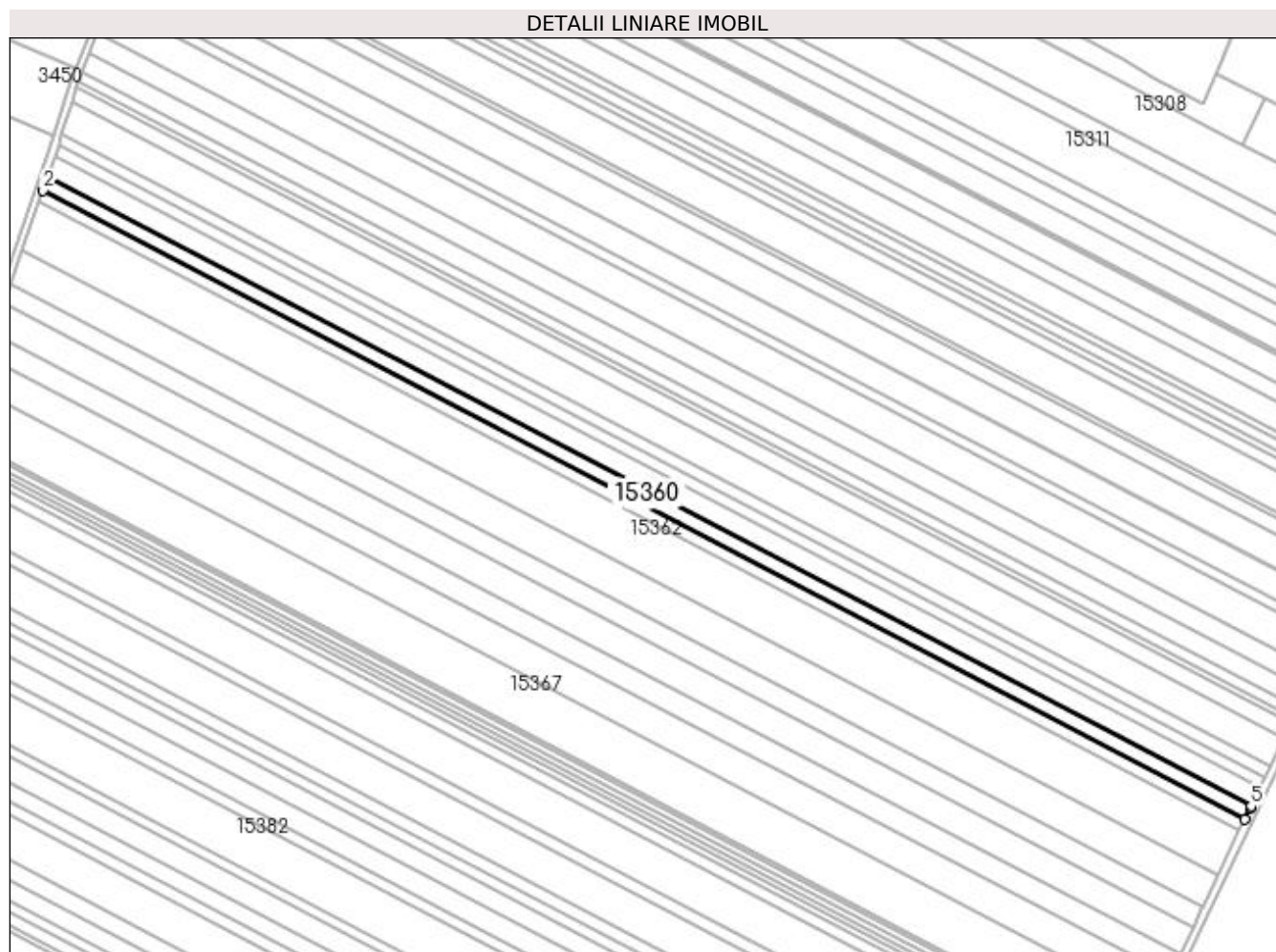
Inscrieri privind dezmembramintele dreptului de proprietate, drepturi reale de garanție și sarcini	Referințe
NU SUNT	

Anexa Nr. 1 La Partea I

Teren

Nr cadastral	Suprafața (mp)*	Observații / Referințe
	6.300	

* Suprafața este determinată în planul de proiecție Stereo 70.



Date referitoare la teren

Crt	Categorie folosință	Intra vilan	Suprafața (mp)	Tarla	Parcelă	Nr. topo	Observații / Referințe
1	arabil	NU	6.300	400	34	-	

Lungime Segmente

1) Valorile lungimilor segmentelor sunt obținute din proiecție în plan.

Punct început	X / Y	Punct sfârșit	X / Y	Lungime segment (** (m)
1	355.635,672 282.929,774	2	355.632,86 282.921,877	8.383
2	355.632,86 282.921,877	3	356.304,914 282.570,262	758.479
3	356.304,914 282.570,262	4	356.308,086 282.576,85	7.312
4	356.308,086 282.576,85	5	356.308,517 282.577,746	0.994
5	356.308,517 282.577,746	1	355.635,672 282.929,774	759.371

**** Lungimile segmentelor sunt determinate în planul de proiecție Stereo 70 și sunt rotunjite la 1 milimetru.**

***** Distanța dintre puncte este formată din segmente cumulate ce sunt mai mici decât valoarea 1 milimetru.**

**DATE DESPRE IMOBILUL NR. 15361**

Oficiul de Cadastru și Publicitate Imobiliară DOLJ
Biroul de Cadastru și Publicitate Imobiliară Craiova

A. Partea I. Descrierea imobilului

TEREN Extravilan

Adresa: Jud. Dolj, T400, P35

Nr. Crt	Nr cadastral Nr. topografic	Suprafața* (mp)	Observații / Referințe
A1		5.000	Sector cadastral:37 Teren neimprejmuit;

B. Partea II. Proprietari și acte

Inscrieri privitoare la dreptul de proprietate și alte drepturi reale	Referințe
/	
Act Administrativ nr. TDP NR. 42-59410, din 09/03/1993 emis de CJSIPT DOLJ;	
B1	A1
Intabulare, drept de PROPRIETATE, dobandit prin Reconstituire, cota actuala 1/1, cota initiala 1/1 1) CORNEANU ANETA, Lipsa CNP	

C. Partea III. SARCINI .

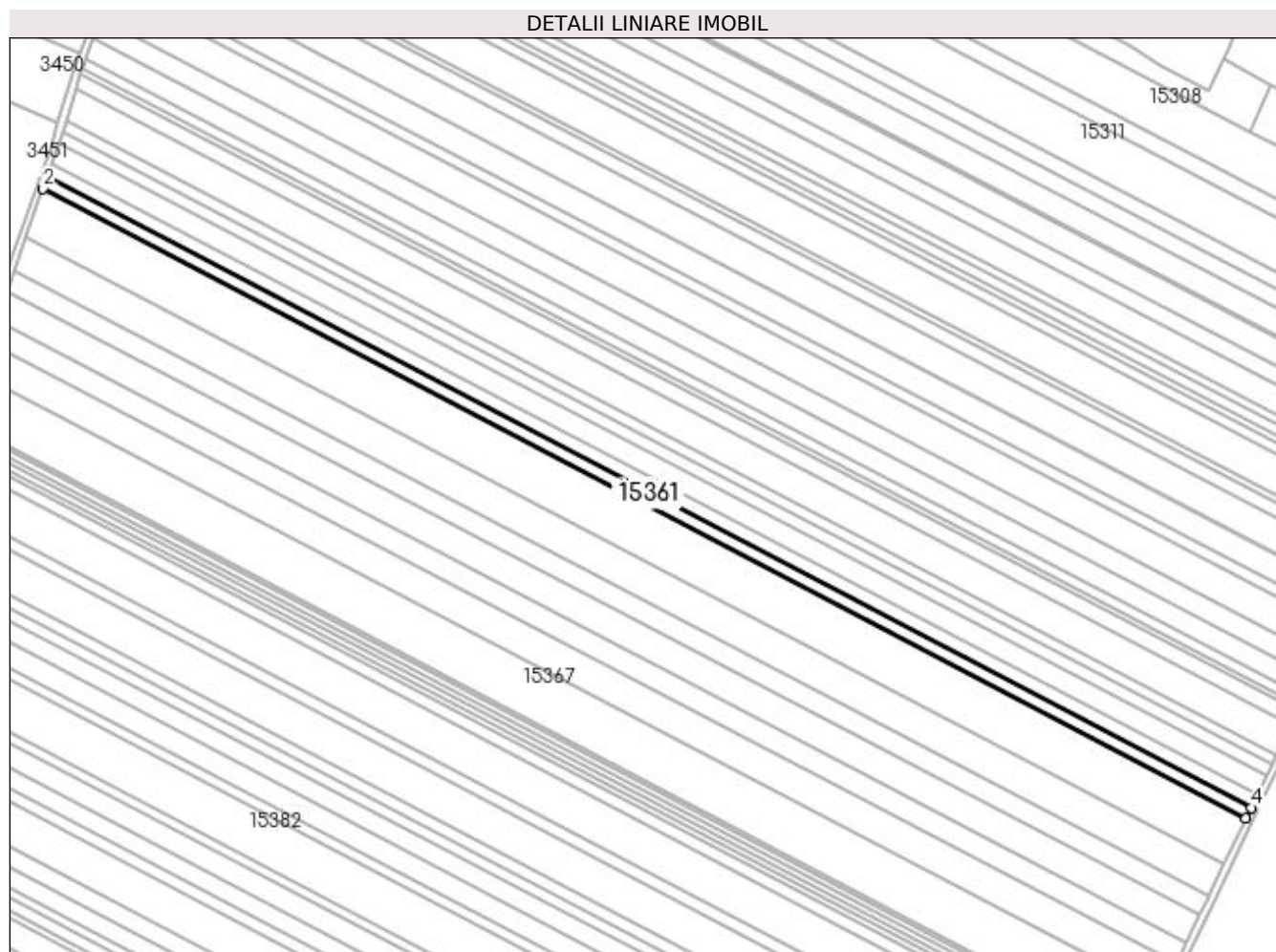
Inscrieri privind dezmembramintele dreptului de proprietate, drepturi reale de garanție și sarcini	Referințe
NU SUNT	

Anexa Nr. 1 La Partea I

Teren

Nr cadastral	Suprafața (mp)*	Observații / Referințe
	5.000	

* Suprafața este determinată în planul de proiecție Stereo 70.



Date referitoare la teren

Crt	Categorie folosință	Intravilan	Suprafața (mp)	Tarla	Parcelă	Nr. topo	Observații / Referințe
1	arabil	NU	5.000	400	35	-	

Lungime Segmente

1) Valorile lungimilor segmentelor sunt obținute din proiecție în plan.

Punct început	X / Y	Punct sfârșit	X / Y	Lungime segment (** (m)
1	355.632,86 282.921,877	2	355.630,625 282.915,603	6.66
2	355.630,625 282.915,603	3	356.302,051 282.564,317	757.77
3	356.302,051 282.564,317	4	356.304,914 282.570,262	6.598
4	356.304,914 282.570,262	1	355.632,86 282.921,877	758.479

**** Lungimile segmentelor sunt determinate în planul de proiecție Stereo 70 și sunt rotunjite la 1 milimetru.**

***** Distanța dintre puncte este formată din segmente cumulate ce sunt mai mici decât valoarea 1 milimetru.**

**DATE DESPRE IMOBILUL NR. 15362**

Oficiul de Cadastru și Publicitate Imobiliară DOLJ
Biroul de Cadastru și Publicitate Imobiliară Craiova

A. Partea I. Descrierea imobilului

TEREN Extravilan

Adresa: Jud. Dolj, T400, P36

Nr. Crt	Nr cadastral Nr. topografic	Suprafața* (mp)	Observații / Referințe
A1		21.200	Sector cadastral:37 Teren neimprejmuit;

B. Partea II. Proprietari și acte

Inscrieri privitoare la dreptul de proprietate și alte drepturi reale	Referințe
/	
Act Administrativ nr. TDP NR. 3486-44815, din 02/04/1997 emis de CJSIPT DOLJ;	
B1	A1
Intabulare, drept de PROPRIETATE, dobândit prin Reconstituire, cota actuala 1/1, cota initiala 1/1	
1) RITA LEONTINA, Lipsa CNP	
2) DASCĂLU VICTORIA, Lipsa CNP	

C. Partea III. SARCINI .

Inscrieri privind dezmembramintele dreptului de proprietate, drepturi reale de garanție și sarcini	Referințe
NU SUNT	


Anexa Nr. 1 La Partea I

Teren

Nr cadastral	Suprafața (mp)*	Observații / Referințe
	21.200	

* Suprafața este determinată în planul de proiecție Stereo 70.

DETALII LINIARE IMOBIL



Date referitoare la teren

Crt	Categorie folosință	Intravilan	Suprafața (mp)	Tarla	Parcelă	Nr. topo	Observații / Referințe
1	arabil	NU	21.200	400	36	-	

Lungime Segmente

1) Valorile lungimilor segmentelor sunt obținute din proiecție în plan.

Punct început	X / Y	Punct sfârșit	X / Y	Lungime segment (** (m)
1	355.630,625 282.915,603	2	355.621,127 282.888,934	28.31
2	355.621,127 282.888,934	3	356.289,882 282.539,046	754.755
3	356.289,882 282.539,046	4	356.302,051 282.564,317	28.048
4	356.302,051 282.564,317	1	355.630,625 282.915,603	757.77

**** Lungimile segmentelor sunt determinate în planul de proiecție Stereo 70 și sunt rotunjite la 1 milimetru.**

***** Distanța dintre puncte este formată din segmente cumulate ce sunt mai mici decât valoarea 1 milimetru.**

**DATE DESPRE IMOBILUL NR. 15363**

Oficiul de Cadastru și Publicitate Imobiliară DOLJ
Biroul de Cadastru și Publicitate Imobiliară Craiova

A. Partea I. Descrierea imobilului

TEREN Extravilan

Adresa: Jud. Dolj, T400, P37

Nr. Crt	Nr cadastral Nr. topografic	Suprafața* (mp)	Observații / Referințe
A1		15.100	Sector cadastral:37 Teren neimprejmuit;

B. Partea II. Proprietari și acte

Inscrieri privitoare la dreptul de proprietate și alte drepturi reale	Referințe
/	
Act Administrativ nr. TDP NR. 3608-59340, din 07/04/1997 emis de CJSIPT DOLJ;	
B1	A1
Intabulare, drept de PROPRIETATE, dobandit prin Reconstituire, cota actuala 1/1, cota initiala 1/1 1) BUȘA ION	

C. Partea III. SARCINI .


Inscrieri privind dezmembramintele dreptului de proprietate, drepturi reale de garanție și sarcini	Referințe
NU SUNT	

Anexa Nr. 1 La Partea I

Teren

Nr cadastral	Suprafața (mp)*	Observații / Referințe
	15.100	

* Suprafața este determinată în planul de proiecție Stereo 70.



Date referitoare la teren

Crt	Categorie folosință	Intra vilan	Suprafața (mp)	Tarla	Parcelă	Nr. topo	Observații / Referințe
1	arabil	NU	15.100	400	37	-	

Lungime Segmente

1) Valorile lungimilor segmentelor sunt obținute din proiecție în plan.

Punct început	X / Y	Punct sfârșit	X / Y	Lungime segment (** (m)
1	355.621,127 282.888,934	2	355.614,339 282.869,874	20.233
2	355.614,339 282.869,874	3	356.281,185 282.520,985	752.6
3	356.281,185 282.520,985	4	356.289,882 282.539,046	20.046
4	356.289,882 282.539,046	1	355.621,127 282.888,934	754.755

**** Lungimile segmentelor sunt determinate în planul de proiecție Stereo 70 și sunt rotunjite la 1 milimetru.**

***** Distanța dintre puncte este formată din segmente cumulate ce sunt mai mici decât valoarea 1 milimetru.**

**DATE DESPRE IMOBILUL NR. 15364**

Oficiul de Cadastru și Publicitate Imobiliară DOLJ
Biroul de Cadastru și Publicitate Imobiliară Craiova

A. Partea I. Descrierea imobilului

TEREN Extravilan

Adresa: Jud. Dolj, T400, P38

Nr. Crt	Nr cadastral Nr. topografic	Suprafața* (mp)	Observații / Referințe
A1		8.900	Sector cadastral:37 Teren neimprejmuit;

B. Partea II. Proprietari și acte

Inscrieri privitoare la dreptul de proprietate și alte drepturi reale	Referințe
/	
Act Administrativ nr. TDP NR. 3016/59421, din 10/03/1997 emis de CJSIPT DOLJ;	
B1	A1
Intabulare, drept de PROPRIETATE, dobândit prin Reconstituire, cota actuala 1/1, cota initiala 1/1 1) DASCALU ION, Lipsa CNP	

C. Partea III. SARCINI .


Inscrieri privind dezmembramintele dreptului de proprietate, drepturi reale de garanție și sarcini	Referințe
NU SUNT	

Anexa Nr. 1 La Partea I

Teren

Nr cadastral	Suprafața (mp)*	Observații / Referințe
	8.900	

* Suprafața este determinată în planul de proiecție Stereo 70.



Date referitoare la teren

Crt	Categorie folosință	Intra vilan	Suprafața (mp)	Tarla	Parcelă	Nr. topo	Observații / Referințe
1	arabil	NU	8.900	400	38	-	

Lungime Segmente

1) Valorile lungimilor segmentelor sunt obținute din proiecție în plan.

Punct început	X / Y	Punct sfârșit	X / Y	Lungime segment (** (m)
1	355.614,339 282.869,874	2	355.612,153 282.863,736	6.516
2	355.612,153 282.863,736	3	355.610,291 282.858,635	5.43
3	355.610,291 282.858,635	4	356.276,07 282.510,303	751.397
4	356.276,07 282.510,303	5	356.280,757 282.520,096	10.857
5	356.280,757 282.520,096	6	356.281,185 282.520,985	0.987

Punct început	X / Y	Punct sfârșit	X / Y	Lungime segment (** (m)
6	356.281,185 282.520,985	1	355.614,339 282.869,874	752.6

** Lungimile segmentelor sunt determinate în planul de proiecție Stereo 70 și sunt rotunjite la 1 milimetru.

*** Distanța dintre puncte este formată din segmente cumulate ce sunt mai mici decât valoarea 1 milimetru.

**DATE DESPRE IMOBILUL NR. 15365**

Oficiul de Cadastru și Publicitate Imobiliară DOLJ
Biroul de Cadastru și Publicitate Imobiliară Craiova

A. Partea I. Descrierea imobilului

TEREN Extravilan

Adresa: Jud. Dolj, T400, P39

Nr. Crt	Nr cadastral Nr. topografic	Suprafața* (mp)	Observații / Referințe
A1		12.600	Sector cadastral:37 Teren neimprejmuit; Diferenta de suprafata se gaseste la ID 16724

B. Partea II. Proprietari și acte

Inscrieri privitoare la dreptul de proprietate și alte drepturi reale		Referințe
/		
Act Notarial nr. CVC NR. 4045, din 02/06/2004 emis de NP TUDOR MARINELA DANIELA (TDP NR. 3264/48331/17-03-1997);		
B1	Intabulare, drept de PROPRIETATE, dobandit prin Conventie, cota actuala 1/1, cota initiala 1/1 1) CALIN ION, LIPSA CNP	A1

C. Partea III. SARCINI .


Inscrieri privind dezmembramintele dreptului de proprietate, drepturi reale de garanție și sarcini	Referințe
NU SUNT	

Anexa Nr. 1 La Partea I

Teren

Nr cadastral	Suprafața (mp)*	Observații / Referințe
	12.600	Diferenta de suprafata se gaseste la ID 16724

* Suprafața este determinată în planul de proiecție Stereo 70.



Date referitoare la teren

Crt	Categorie folosință	Intra vilan	Suprafața (mp)	Tarla	Parcelă	Nr. topo	Observații / Referințe
1	arabil	NU	12.600	400	39	-	

Lungime Segmente

1) Valorile lungimilor segmentelor sunt obținute din proiecție în plan.

Punct început	X / Y	Punct sfârșit	X / Y	Lungime segment (** (m)
1	355.610,291 282.858,635	2	355.604,485 282.842,727	16.934
2	355.604,485 282.842,727	3	356.268,819 282.495,151	749.766
3	356.268,819 282.495,151	4	356.276,07 282.510,303	16.798
4	356.276,07 282.510,303	1	355.610,291 282.858,635	751.397

**** Lungimile segmentelor sunt determinate în planul de proiecție Stereo 70 și sunt rotunjite la 1 milimetru.**

***** Distanța dintre puncte este formată din segmente cumulate ce sunt mai mici decât valoarea 1 milimetru.**

**DATE DESPRE IMOBILUL NR. 15366**

Oficiul de Cadastru și Publicitate Imobiliară DOLJ
Biroul de Cadastru și Publicitate Imobiliară Craiova

A. Partea I. Descrierea imobilului

TEREN Extravilan

Adresa: Jud. Dolj, T400, P40

Nr. Crt	Nr cadastral Nr. topografic	Suprafața* (mp)	Observații / Referințe
A1	39847	13.800	Sector cadastral:37 Teren neimpregmuit;

B. Partea II. Proprietari și acte

Inscrieri privitoare la dreptul de proprietate și alte drepturi reale	Referințe	
71713 / 19/04/2022		
Act Notarial nr. act de partaj voluntar aut nr 2179, din 08/07/2008 emis de NP Stoenescu Florea (act partaj voluntar ; act notarial nr CM nr 450 din 04.12.2007, emis de NP Stoenescu Florea;act notarial nr declaratie aut nr 104 din 25.01.2022, emis de NP Balaci Eugen;act notarial nr certificat mostenitor suplimentar nr 157 din 17.12.2021, emis de NP Floricel Mihai Marian;act administrativ nr adeverinta nr 1495 din 02.03.2022, emis de Primaria com Motatei;act administrativ nr TDP nr 3612-59340 din 07.04.1997, emis de CJSIPT Dolj; in scris sub semnatura privata nr contract de arendare nr 22 din 27.01.2022, emis de Consiliul Local com Motatei;act notarial nr promisiune bilaterala vanzare cumparare nr 69 din 18.01.2022, emis de NP Balaci Eugen);		
B1	Intabulare, drept de PROPRIETATE, dobandit prin Conventie, cota actuala 1/1, cota initiala 1/1 1) STOICA MIA <i>OBSERVATII: def Stoica Marin (Marina)</i>	A1
Act Notarial nr. promisiune bilaterala vanzare cumparare nr 69, din 18/01/2022 emis de NP Balaci Eugen (promisiune bilaterala vanzare cumparare ; act notarial nr declaratie aut nr 104 din 25.01.2022, emis de NP Balaci Eugen);		
B2	se noteaza promisiunea bilaterala de vanzare cumparare intre promitentul vanzator de sub B1 si promitentul cumparator Motaven SRL, pentru suma de 47000 lei, care s-a achitat integral, contractul urmand a se autentifica la data de 19.01.2032,	A1

C. Partea III. SARCINI


Inscrieri privind dezmembramintele dreptului de proprietate, drepturi reale de garanție și sarcini	Referințe	
71713 / 19/04/2022		
Act Notarial nr. promisiune bilaterala vanzare cumparare nr 69, din 18/01/2022 emis de NP Balaci Eugen (promisiune bilaterala vanzare cumparare ; act notarial nr declaratie aut nr 104 din 25.01.2022, emis de NP Balaci Eugen);		
C1	Intabulare, drept de IPOTECA LEGALA, Valoare:47000 LEIce are ca obiect restituirea sumelor platite de promitentul achizitor 1) SC MOTAVEN SRL , CIF:34264040	A1
In scris Sub Semnatura Privata nr. contract de arendare nr 22, din 27/01/2022 emis de Consiliul Local com Motatei (contract arenda);		
C2	se notează locațiunea (arendarea) imobilului de sub A1 pe o perioadă de 30 ani, 1) SC MOTAVEN SRL , CIF:34264040	A1

Anexa Nr. 1 La Partea I

Teren

Nr cadastral	Suprafața (mp)*	Observații / Referințe
39847	13.800	

* Suprafața este determinată în planul de proiecție Stereo 70.



Date referitoare la teren

Crt	Categorie folosință	Intravilan	Suprafața (mp)	Tarla	Parcelă	Nr. topo	Observații / Referințe
1	arabil	NU	13.800	400	40	-	Teren extravilan neîmprejmuit

Lungime Segmente

1) Valorile lungimilor segmentelor sunt obținute din proiecție în plan.

Punct început	X / Y	Punct sfârșit	X / Y	Lungime segment (** (m)
1	355.599,62 282.830,207	2	355.591,578 282.813,615	18.438
2	355.591,578 282.813,615	3	356.255,229 282.466,397	748.995
3	356.255,229 282.466,397	4	356.257,94 282.472,419	6.604
4	356.257,94 282.472,419	5	356.263,053 282.483,103	11.844
5	356.263,053 282.483,103	1	355.599,62 282.830,207	748.749

**** Lungimile segmentelor sunt determinate în planul de proiecție Stereo 70 și sunt rotunjite la 1 milimetru.**

***** Distanța dintre puncte este formată din segmente cumulate ce sunt mai mici decât valoarea 1 milimetru.**

**DATE DESPRE IMOBILUL NR. 15367**

Oficiul de Cadastru și Publicitate Imobiliară DOLJ
Biroul de Cadastru și Publicitate Imobiliară Craiova

A. Partea I. Descrierea imobilului

TEREN Extravilan

Adresa: Jud. Dolj, T400, P41

Nr. Crt	Nr cadastral Nr. topografic	Suprafața* (mp)	Observații / Referințe
A1		21.100	Sector cadastral:37 Teren neimprejmuit;

B. Partea II. Proprietari și acte

Inscrieri privitoare la dreptul de proprietate și alte drepturi reale	Referințe
/	
Act Administrativ nr. TDP NR. 94-59410, din 12/03/1993 emis de CJSIPT DOLJ;	
B1	A1
Intabulare, drept de PROPRIETATE, dobândit prin Reconstituire, cota actuala 1/1, cota initiala 1/1 1) BUZATU DUMITRU, Lipsa CNP	

C. Partea III. SARCINI .


Inscrieri privind dezmembramintele dreptului de proprietate, drepturi reale de garanție și sarcini	Referințe
NU SUNT	

Anexa Nr. 1 La Partea I

Teren

Nr cadastral	Suprafața (mp)*	Observații / Referințe
	21.100	

* Suprafața este determinată în planul de proiecție Stereo 70.



Date referitoare la teren

Crt	Categorie folosință	Intravilan	Suprafața (mp)	Tarla	Parcelă	Nr. topo	Observații / Referințe
1	arabil	NU	21.100	400	41	-	

Lungime Segmente

1) Valorile lungimilor segmentelor sunt obținute din proiecție în plan.

Punct început	X / Y	Punct sfârșit	X / Y	Lungime segment (** (m)
1	355.591,578 282.813,615	2	355.590,698 282.811,799	2.018
2	355.590,698 282.811,799	3	355.579,291 282.788,267	26.151
3	355.579,291 282.788,267	4	356.243,65 282.440,679	749.794
4	356.243,65 282.440,679	5	356.255,229 282.466,397	28.204
5	356.255,229 282.466,397	1	355.591,578 282.813,615	748.995

**** Lungimile segmentelor sunt determinate în planul de proiecție Stereo 70 și sunt rotunjite la 1 milimetru.**

***** Distanța dintre puncte este formată din segmente cumulate ce sunt mai mici decât valoarea 1 milimetru.**

**DATE DESPRE IMOBILUL NR. 15368**

Oficiul de Cadastru și Publicitate Imobiliară DOLJ
Biroul de Cadastru și Publicitate Imobiliară Craiova

A. Partea I. Descrierea imobilului

TEREN Extravilan

Adresa: Jud. Dolj, T400, P37

Nr. Crt	Nr cadastral Nr. topografic	Suprafața* (mp)	Observații / Referințe
A1		1.500	Sector cadastral:37 Teren neimprejmuit; Diferenta suprafetei se afla la ID 15369, 15370, 15371, 15372

B. Partea II. Proprietari și acte

Inscrieri privitoare la dreptul de proprietate și alte drepturi reale	Referințe
/	
Hotarare Judecatoreasca nr. SC NR 516, din 08/05/2006 emis de JUDECATORIA CALAFAT;	
B1	A1
Intabulare, drept de PROPRIETATE, dobandit prin Hotarare Judecatoreasca, cota actuala 1/1, cota initiala 1/1 1) BAILESTEANU CECILIA, Lipsa CNP	

C. Partea III. SARCINI .


Inscrieri privind dezmembramintele dreptului de proprietate, drepturi reale de garanție și sarcini	Referințe
NU SUNT	

Anexa Nr. 1 La Partea I

Teren

Nr cadastral	Suprafața (mp)*	Observații / Referințe
	1.500	Diferenta suprafeței se afla la ID 15369, 15370, 15371, 15372

* Suprafața este determinată în planul de proiecție Stereo 70.



Date referitoare la teren

Crt	Categorie folosință	Intra vilan	Suprafața (mp)	Tarla	Parcelă	Nr. topo	Observații / Referințe
1	arabil	NU	1.500	400	37	-	

Lungime Segmente

1) Valorile lungimilor segmentelor sunt obținute din proiecție în plan.

Punct început	X / Y	Punct sfârșit	X / Y	Lungime segment (** (m)
1	355.579,291 282.788,267	2	355.578,418 282.786,466	2.001
2	355.578,418 282.786,466	3	356.242,827 282.438,851	749.85
3	356.242,827 282.438,851	4	356.243,65 282.440,679	2.005
4	356.243,65 282.440,679	1	355.579,291 282.788,267	749.794

**** Lungimile segmentelor sunt determinate în planul de proiecție Stereo 70 și sunt rotunjite la 1 milimetru.**

***** Distanța dintre puncte este formată din segmente cumulate ce sunt mai mici decât valoarea 1 milimetru.**

**DATE DESPRE IMOBILUL NR. 15369**

Oficiul de Cadastru și Publicitate Imobiliară DOLJ
Biroul de Cadastru și Publicitate Imobiliară Craiova

A. Partea I. Descrierea imobilului

TEREN Extravilan

Adresa: Jud. Dolj, T400, P37/1

Nr. Crt	Nr cadastral Nr. topografic	Suprafața* (mp)	Observații / Referințe
A1		2.400	Sector cadastral:37 Teren neimprejmuit; Diferenta de suprafata se afla la ID 15368, 15370, 15371, 15372

B. Partea II. Proprietari și acte

Inscrieri privitoare la dreptul de proprietate și alte drepturi reale	Referințe
/	
Hotarare Judecatoreasca nr. SC NR 516, din 08/05/2006 emis de JUDECATORIA CALAFAT;	
B1	A1
Intabulare, drept de PROPRIETATE, dobandit prin Hotarare Judecatoreasca, cota actuala 1/1, cota initiala 1/1 1) BAILESTEANU IONEL, Lipsa CNP	

C. Partea III. SARCINI .

Inscrieri privind dezmembramintele dreptului de proprietate, drepturi reale de garanție și sarcini	Referințe
NU SUNT	


Anexa Nr. 1 La Partea I

Teren

Nr cadastral	Suprafața (mp)*	Observații / Referințe
	2.400	Diferenta de suprafata se afla la ID 15368, 15370, 15371, 15372

* Suprafața este determinată în planul de proiecție Stereo 70.

DETALII LINIARE IMOBIL



Date referitoare la teren

Crt	Categorie folosință	Intra vilan	Suprafața (mp)	Tarla	Parcelă	Nr. topo	Observații / Referințe
1	arabil	NU	2.400	400	37/1	-	

Lungime Segmente

1) Valorile lungimilor segmentelor sunt obținute din proiecție în plan.

Punct început	X / Y	Punct sfârșit	X / Y	Lungime segment (** (m)
1	355.578,418 282.786,466	2	355.577,022 282.783,584	3.202
2	355.577,022 282.783,584	3	356.241,511 282.435,928	749.94
3	356.241,511 282.435,928	4	356.242,827 282.438,851	3.206
4	356.242,827 282.438,851	1	355.578,418 282.786,466	749.85

**** Lungimile segmentelor sunt determinate în planul de proiecție Stereo 70 și sunt rotunjite la 1 milimetru.**

***** Distanța dintre puncte este formată din segmente cumulate ce sunt mai mici decât valoarea 1 milimetru.**

**DATE DESPRE IMOBILUL NR. 15370**

Oficiul de Cadastru și Publicitate Imobiliară DOLJ
Biroul de Cadastru și Publicitate Imobiliară Craiova

A. Partea I. Descrierea imobilului

TEREN Extravilan

Adresa: Jud. Dolj, T400, P37/2

Nr. Crt	Nr cadastral Nr. topografic	Suprafața* (mp)	Observații / Referințe
A1		2.400	Sector cadastral:37 Teren neimprejmuit; Diferenta de suprafata se gaseste la ID 15368, 15370, 15371, 15372

B. Partea II. Proprietari și acte

Inscrieri privitoare la dreptul de proprietate și alte drepturi reale	Referințe
/	
Hotarare Judecatoreasca nr. SC NR 516, din 08/05/2006 emis de JUDECATORIA CALAFAT;	
B1	A1
Intabulare, drept de PROPRIETATE, dobandit prin Hotarare Judecatoreasca, cota actuala 1/1, cota initiala 1/1 1) LUNGU GICA, Lipsa CNP	


C. Partea III. SARCINI .

Inscrieri privind dezmembramintele dreptului de proprietate, drepturi reale de garanție și sarcini	Referințe
NU SUNT	

Anexa Nr. 1 La Partea I**Teren**

Nr cadastral	Suprafața (mp)*	Observații / Referințe
	2.400	Diferenta de suprafata se gaseste la ID 15368, 15370, 15371, 15372

* Suprafața este determinată în planul de proiecție Stereo 70.

DETALII LINIARE IMOBIL**Date referitoare la teren**

Crt	Categorie folosință	Intra vilan	Suprafața (mp)	Tarla	Parcelă	Nr. topo	Observații / Referințe
1	arabil	NU	2.400	400	37/2	-	

Lungime Segmente

1) Valorile lungimilor segmentelor sunt obținute din proiecție în plan.

Punct început	X / Y	Punct sfârșit	X / Y	Lungime segment (** (m)
1	355.577,022 282.783,584	2	355.575,625 282.780,704	3.201
2	355.575,625 282.780,704	3	356.240,195 282.433,005	750.032
3	356.240,195 282.433,005	4	356.241,511 282.435,928	3.206
4	356.241,511 282.435,928	1	355.577,022 282.783,584	749.94

**** Lungimile segmentelor sunt determinate în planul de proiecție Stereo 70 și sunt rotunjite la 1 milimetru.**

***** Distanța dintre puncte este formată din segmente cumulate ce sunt mai mici decât valoarea 1 milimetru.**

**DATE DESPRE IMOBILUL NR. 15371**

Oficiul de Cadastru și Publicitate Imobiliară DOLJ
 Biroul de Cadastru și Publicitate Imobiliară Craiova

A. Partea I. Descrierea imobilului

TEREN Extravilan

Adresa: Jud. Dolj, T400, P37/3

Nr. Crt	Nr cadastral Nr. topografic	Suprafața* (mp)	Observații / Referințe
A1		2.400	Sector cadastral:37 Teren neimprejmuit; Diferenta de suprafata se gaseste la ID 15368, 15369, 15370, 15372

B. Partea II. Proprietari și acte

Inscrieri privitoare la dreptul de proprietate și alte drepturi reale		Referințe
/		
Hotarare Judecatoreasca nr. SC NR 516, din 08/05/2006 emis de JUDECATORIA CALAFAT;		
B1	Intabulare, drept de PROPRIETATE, dobandit prin Hotarare Judecatoreasca, cota actuala 1/1, cota initiala 1/1 1) URZICEANU NINA, Lipsa CNP	A1

C. Partea III. SARCINI .


Inscrieri privind dezmembramintele dreptului de proprietate, drepturi reale de garanție și sarcini	Referințe
NU SUNT	

Anexa Nr. 1 La Partea I

Teren

Nr cadastral	Suprafața (mp)*	Observații / Referințe
	2.400	Diferenta de suprafata se gaseste la ID 15368, 15369, 15370, 15372

* Suprafața este determinată în planul de proiecție Stereo 70.



Date referitoare la teren

Crt	Categorie folosință	Intra vilan	Suprafața (mp)	Tarla	Parcelă	Nr. topo	Observații / Referințe
1	arabil	NU	2.400	400	37/3	-	

Lungime Segmente

1) Valorile lungimilor segmentelor sunt obținute din proiecție în plan.

Punct început	X / Y	Punct sfârșit	X / Y	Lungime segment (** (m)
1	355.575,625 282.780,704	2	355.574,229 282.777,823	3.201
2	355.574,229 282.777,823	3	356.238,879 282.430,082	750.122
3	356.238,879 282.430,082	4	356.240,195 282.433,005	3.206
4	356.240,195 282.433,005	1	355.575,625 282.780,704	750.032

**** Lungimile segmentelor sunt determinate în planul de proiecție Stereo 70 și sunt rotunjite la 1 milimetru.**

***** Distanța dintre puncte este formată din segmente cumulate ce sunt mai mici decât valoarea 1 milimetru.**

**DATE DESPRE IMOBILUL NR. 15372**

Oficiul de Cadastru și Publicitate Imobiliară DOLJ
Biroul de Cadastru și Publicitate Imobiliară Craiova

A. Partea I. Descrierea imobilului

TEREN Extravilan

Adresa: Jud. Dolj, T400, P37/4

Nr. Crt	Nr cadastral Nr. topografic	Suprafața* (mp)	Observații / Referințe
A1	33675	2.400	Sector cadastral:37 Teren neimprejmuit; Diferenta de suprafata se gaseste la ID N15368, 15369, 15370, 15371

B. Partea II. Proprietari și acte

Inscrieri privitoare la dreptul de proprietate și alte drepturi reale		Referințe
198864 / 20/12/2017		
Act Notarial nr. contract de v-c aut nr 1791, din 15/12/2017 emis de NP Riba Ivanca;		
B1	Intabulare, drept de PROPRIETATE, dobandit prin Conventie, cota actuala 1/1, cota initiala 1/1 1) SC MOTAVEN SRL, CIF:34264040	A1


C. Partea III. SARCINI .

Inscrieri privind dezmembramintele dreptului de proprietate, drepturi reale de garanție și sarcini	Referințe
NU SUNT	

Anexa Nr. 1 La Partea I**Teren**

Nr cadastral	Suprafața (mp)*	Observații / Referințe
33675	2.400	Diferenta de suprafata se gaseste la ID N15368, 15369, 15370, 15371

* Suprafața este determinată în planul de proiecție Stereo 70.

**Date referitoare la teren**

Crt	Categorie folosință	Intra vilan	Suprafața (mp)	Tarla	Parcelă	Nr. topo	Observații / Referințe
1	arabil	NU	2.400	400	37/4	-	

Lungime Segmente

1) Valorile lungimilor segmentelor sunt obținute din proiecție în plan.

Punct început	X / Y	Punct sfârșit	X / Y	Lungime segment (** (m)
1	355.574,229 282.777,823	2	355.572,833 282.774,943	3.201
2	355.572,833 282.774,943	3	356.237,563 282.427,16	750.213
3	356.237,563 282.427,16	4	356.238,879 282.430,082	3.205
4	356.238,879 282.430,082	1	355.574,229 282.777,823	750.122

**** Lungimile segmentelor sunt determinate în planul de proiecție Stereo 70 și sunt rotunjite la 1 milimetru.**

***** Distanța dintre puncte este formată din segmente cumulate ce sunt mai mici decât valoarea 1 milimetru.**

**DATE DESPRE IMOBILUL NR. 15373**

Oficiul de Cadastru și Publicitate Imobiliară DOLJ
Biroul de Cadastru și Publicitate Imobiliară Craiova

A. Partea I. Descrierea imobilului

TEREN Extravilan

Adresa: Jud. Dolj, T400, P38

Nr. Crt	Nr cadastral Nr. topografic	Suprafața* (mp)	Observații / Referințe
A1		5.000	Sector cadastral:37 Teren neimprejmuit;

B. Partea II. Proprietari și acte

Inscrieri privitoare la dreptul de proprietate și alte drepturi reale	Referințe
/	
Act Administrativ nr. TDP NR. 2100-9686, din 13/02/1997 emis de CJSIPT DOLJ;	
B1	A1
Intabulare, drept de PROPRIETATE, dobândit prin Reconstituire, cota actuala 1/1, cota initiala 1/1 1) MODOALCĂ ION, LIPSA CNP	

C. Partea III. SARCINI .


Inscrieri privind dezmembramintele dreptului de proprietate, drepturi reale de garanție și sarcini	Referințe
NU SUNT	

Anexa Nr. 1 La Partea I

Teren

Nr cadastral	Suprafața (mp)*	Observații / Referințe
	5.000	

* Suprafața este determinată în planul de proiecție Stereo 70.



Date referitoare la teren

Crt	Categorie folosință	Intra vilan	Suprafața (mp)	Tarla	Parcelă	Nr. topo	Observații / Referințe
1	arabil	NU	5.000	400	38	-	

Lungime Segmente

1) Valorile lungimilor segmentelor sunt obținute din proiecție în plan.

Punct început	X / Y	Punct sfârșit	X / Y	Lungime segment (** (m)
1	355.572,833 282.774,943	2	355.569,925 282.768,943	6.668
2	355.569,925 282.768,943	3	356.234,823 282.421,073	750.402
3	356.234,823 282.421,073	4	356.237,563 282.427,16	6.675
4	356.237,563 282.427,16	1	355.572,833 282.774,943	750.213

**** Lungimile segmentelor sunt determinate în planul de proiecție Stereo 70 și sunt rotunjite la 1 milimetru.**

***** Distanța dintre puncte este formată din segmente cumulate ce sunt mai mici decât valoarea 1 milimetru.**

**DATE DESPRE IMOBILUL NR. 15374**

Oficiul de Cadastru și Publicitate Imobiliară DOLJ
Biroul de Cadastru și Publicitate Imobiliară Craiova

A. Partea I. Descrierea imobilului

TEREN Extravilan

Adresa: Jud. Dolj, T400, P44

Nr. Crt	Nr cadastral Nr. topografic	Suprafața* (mp)	Observații / Referințe
A1		17.300	Sector cadastral:37 Teren neimprejmuit;

B. Partea II. Proprietari și acte

Inscrieri privitoare la dreptul de proprietate și alte drepturi reale	Referințe
/	
Act Administrativ nr. TDP NR. 3610-59340, din 07/04/1997 emis de CJSIPT DOLJ;	
B1	A1
Intabulare, drept de PROPRIETATE, dobandit prin Reconstituire, cota actuala 1/1, cota initiala 1/1 1) IZDRITA DUMITRU, LIPSA CNP	

C. Partea III. SARCINI .

Inscrieri privind dezmembramintele dreptului de proprietate, drepturi reale de garanție și sarcini	Referințe
NU SUNT	


Anexa Nr. 1 La Partea I

Teren

Nr cadastral	Suprafața (mp)*	Observații / Referințe
	17.300	

* Suprafața este determinată în planul de proiecție Stereo 70.

DETALII LINIARE IMOBIL



Date referitoare la teren

Crt	Categorie folosință	Intra vilan	Suprafața (mp)	Tarla	Parcelă	Nr. topo	Observații / Referințe
1	arabil	NU	17.300	400	44	-	

Lungime Segmente

1) Valorile lungimilor segmentelor sunt obținute din proiecție în plan.

Punct început	X / Y	Punct sfârșit	X / Y	Lungime segment (** (m)
1	356.234,823 282.421,073	2	355.569,925 282.768,943	750.402
2	355.569,925 282.768,943	3	355.559,869 282.748,197	23.055
3	355.559,869 282.748,197	4	356.225,346 282.400,023	751.056
4	356.225,346 282.400,023	1	356.234,823 282.421,073	23.085

**** Lungimile segmentelor sunt determinate în planul de proiecție Stereo 70 și sunt rotunjite la 1 milimetru.**

***** Distanța dintre puncte este formată din segmente cumulate ce sunt mai mici decât valoarea 1 milimetru.**

**DATE DESPRE IMOBILUL NR. 15375**

Oficiul de Cadastru și Publicitate Imobiliară DOLJ
Biroul de Cadastru și Publicitate Imobiliară Craiova

A. Partea I. Descrierea imobilului

TEREN Extravilan

Adresa: Jud. Dolj, T400, P45

Nr. Crt	Nr cadastral Nr. topografic	Suprafața* (mp)	Observații / Referințe
A1	30810	5.000	Sector cadastral:37 Teren neimprejmuit;

B. Partea II. Proprietari și acte

Inscrieri privitoare la dreptul de proprietate și alte drepturi reale	Referințe
153 / 04/01/2016	
Act Notarial nr. contract de vanzare -cumparare nr 1115, din 15/12/2015 emis de NP. RIBA MELTIADÉ;	
B1	A1
Intabulare, drept de PROPRIETATE, dobandit prin Conventie, cota actuala 1/1, cota initiala 1/1 1) SC MOTAVEN SRL, CIF:34264040	

C. Partea III. SARCINI .

Inscrieri privind dezmembramintele dreptului de proprietate, drepturi reale de garanție și sarcini	Referințe
NU SUNT	


Anexa Nr. 1 La Partea I

Teren

Nr cadastral	Suprafața (mp)*	Observații / Referințe
30810	5.000	

* Suprafața este determinată în planul de proiecție Stereo 70.

DETALII LINIARE IMOBIL



Date referitoare la teren

Crt	Categorie folosință	Intra vilan	Suprafața (mp)	Tarla	Parcelă	Nr. topo	Observații / Referințe
1	arabil	NU	5.000	400	45	-	

Lungime Segmente

1) Valorile lungimilor segmentelor sunt obținute din proiecție în plan.

Punct început	X / Y	Punct sfârșit	X / Y	Lungime segment (** (m)
1	356.225,346 282.400,023	2	355.559,869 282.748,197	751.056
2	355.559,869 282.748,197	3	355.556,964 282.742,204	6.66
3	355.556,964 282.742,204	4	356.222,609 282.393,943	751.245
4	356.222,609 282.393,943	1	356.225,346 282.400,023	6.668

**** Lungimile segmentelor sunt determinate în planul de proiecție Stereo 70 și sunt rotunjite la 1 milimetru.**

***** Distanța dintre puncte este formată din segmente cumulate ce sunt mai mici decât valoarea 1 milimetru.**

**DATE DESPRE IMOBILUL NR. 15376**

Oficiul de Cadastru și Publicitate Imobiliară DOLJ
Biroul de Cadastru și Publicitate Imobiliară Craiova

A. Partea I. Descrierea imobilului

TEREN Extravilan

Adresa: Jud. Dolj, T400, P46

Nr. Crt	Nr cadastral Nr. topografic	Suprafața* (mp)	Observații / Referințe
A1	30809	16.400	Sector cadastral:37 Teren neimprejmuit;

B. Partea II. Proprietari și acte

Inscrieri privitoare la dreptul de proprietate și alte drepturi reale		Referințe
133533 / 28/10/2015		
Act Notarial nr. CVC NR 839, din 25/09/2015 emis de NP. RIBA MELTIADÉ;		
B1	Intabulare, drept de PROPRIETATE, dobândit prin Convenție, cota actuala 1/1, cota initiala 1/1 1) SC MOTAVEN SRL, CIF:34264040	A1

C. Partea III. SARCINI .

Inscrieri privind dezmembramintele dreptului de proprietate, drepturi reale de garanție și sarcini	Referințe
NU SUNT	


Anexa Nr. 1 La Partea I

Teren

Nr cadastral	Suprafața (mp)*	Observații / Referințe
30809	16.400	

* Suprafața este determinată în planul de proiecție Stereo 70.

DETALII LINIARE IMOBIL



Date referitoare la teren

Crt	Categorie folosință	Intra vilan	Suprafața (mp)	Tarla	Parcelă	Nr. topo	Observații / Referințe
1	arabil	NU	16.400	400	46	-	

Lungime Segmente

1) Valorile lungimilor segmentelor sunt obținute din proiecție în plan.

Punct început	X / Y	Punct sfârșit	X / Y	Lungime segment (** (m)
1	355.556,964 282.742,204	2	355.547,442 282.722,558	21.832
2	355.547,442 282.722,558	3	356.213,635 282.374,01	751.864
3	356.213,635 282.374,01	4	356.222,609 282.393,943	21.86
4	356.222,609 282.393,943	1	355.556,964 282.742,204	751.245

**** Lungimile segmentelor sunt determinate în planul de proiecție Stereo 70 și sunt rotunjite la 1 milimetru.**

***** Distanța dintre puncte este formată din segmente cumulate ce sunt mai mici decât valoarea 1 milimetru.**

**DATE DESPRE IMOBILUL NR. 15377**

Oficiul de Cadastru și Publicitate Imobiliară DOLJ
Biroul de Cadastru și Publicitate Imobiliară Craiova

A. Partea I. Descrierea imobilului

TEREN Extravilan

Adresa: Jud. Dolj, T400, P47

Nr. Crt	Nr cadastral Nr. topografic	Suprafața* (mp)	Observații / Referințe
A1		5.000	Sector cadastral:37 Teren neimprejmut;

B. Partea II. Proprietari și acte

Inscrieri privitoare la dreptul de proprietate și alte drepturi reale		Referințe
/		
Act Administrativ nr. TDP NR. 3936-48351, din 22/07/1998 emis de CJSIPT DOLJ;		
B1	Intabulare, drept de PROPRIETATE, dobândit prin Reconstituire, cota actuala 1/1, cota initiala 1/1 1) DUȚĂ EUGENIA, LIPSA CNP 2) GOLEA DANIEL, LIPSA CNP 3) GOLEA PETRE, LIPSA CNP 4) CRĂCIUNOIU VASILICA, LIPSA CNP	A1

C. Partea III. SARCINI .

Inscrieri privind dezmembramintele dreptului de proprietate, drepturi reale de garanție și sarcini	Referințe
NU SUNT	


Anexa Nr. 1 La Partea I

Teren

Nr cadastral	Suprafața (mp)*	Observații / Referințe
	5.000	

* Suprafața este determinată în planul de proiecție Stereo 70.

DETALII LINIARE IMOBIL



Date referitoare la teren

Crt	Categorie folosință	Intravilan	Suprafața (mp)	Tarla	Parcelă	Nr. topo	Observații / Referințe
1	arabil	NU	5.000	400	47	-	

Lungime Segmente

1) Valorile lungimilor segmentelor sunt obținute din proiecție în plan.

Punct început	X / Y	Punct sfârșit	X / Y	Lungime segment (** (m)
1	356.213,635 282.374,01	2	355.547,442 282.722,558	751.864
2	355.547,442 282.722,558	3	355.544,54 282.716,572	6.652
3	355.544,54 282.716,572	4	356.210,9 282.367,937	752.052
4	356.210,9 282.367,937	1	356.213,635 282.374,01	6.66

**** Lungimile segmentelor sunt determinate în planul de proiecție Stereo 70 și sunt rotunjite la 1 milimetru.**

***** Distanța dintre puncte este formată din segmente cumulate ce sunt mai mici decât valoarea 1 milimetru.**

**DATE DESPRE IMOBILUL NR. 15378**

Oficiul de Cadastru și Publicitate Imobiliară DOLJ
Biroul de Cadastru și Publicitate Imobiliară Craiova

A. Partea I. Descrierea imobilului

TEREN Extravilan

Adresa: Jud. Dolj, T400, P108

Nr. Crt	Nr cadastral Nr. topografic	Suprafața* (mp)	Observații / Referințe
A1		4.600	Sector cadastral:37 Teren neimprejmuit;

B. Partea II. Proprietari și acte

Inscrieri privitoare la dreptul de proprietate și alte drepturi reale		Referințe
/		
Hotarare Judecatoreasca nr. SC NR. 2190, din 08/11/2011 emis de JUDECATORIA CALAFAT (TDP NR. 3470-44815/02.04.1997);		
B1	Intabulare, drept de PROPRIETATE, dobandit prin Hotarare Judecatoreasca, cota actuala 1/1, cota initiala 1/1 1) OPREA EUGEN, LIPSA CNP	A1

C. Partea III. SARCINI .

Inscrieri privind dezmembramintele dreptului de proprietate, drepturi reale de garanție și sarcini	Referințe
NU SUNT	


Anexa Nr. 1 La Partea I

Teren

Nr cadastral	Suprafața (mp)*	Observații / Referințe
	4.600	

* Suprafața este determinată în planul de proiecție Stereo 70.

DETALII LINIARE IMOBIL



Date referitoare la teren

Crt	Categorie folosință	Intra vilan	Suprafața (mp)	Tarla	Parcelă	Nr. topo	Observații / Referințe
1	arabil	NU	4.600	400	108	-	

Lungime Segmente

1) Valorile lungimilor segmentelor sunt obținute din proiecție în plan.

Punct început	X / Y	Punct sfârșit	X / Y	Lungime segment (** (m)
1	355.544,54 282.716,572	2	355.541,871 282.711,066	6.119
2	355.541,871 282.711,066	3	356.208,385 282.362,35	752.226
3	356.208,385 282.362,35	4	356.210,9 282.367,937	6.127
4	356.210,9 282.367,937	1	355.544,54 282.716,572	752.052

**** Lungimile segmentelor sunt determinate în planul de proiecție Stereo 70 și sunt rotunjite la 1 milimetru.**

***** Distanța dintre puncte este formată din segmente cumulate ce sunt mai mici decât valoarea 1 milimetru.**

**DATE DESPRE IMOBILUL NR. 15379**

Oficiul de Cadastru și Publicitate Imobiliară DOLJ
Biroul de Cadastru și Publicitate Imobiliară Craiova

A. Partea I. Descrierea imobilului

TEREN Extravilan

Adresa: Jud. Dolj, T400, P107

Nr. Crt	Nr cadastral Nr. topografic	Suprafața* (mp)	Observații / Referințe
A1		8.200	Sector cadastral:37 Teren neimprejmut;

B. Partea II. Proprietari și acte

Inscrieri privitoare la dreptul de proprietate și alte drepturi reale	Referințe
/	
Act Administrativ nr. TDP NR. 3291/48331, din 16/03/1997 emis de CJSIPT DOLJ;	
B1	A1
Intabulare, drept de PROPRIETATE, dobândit prin Reconstituire, cota actuala 1/1, cota initiala 1/1	
1) FLORICEL ION, LIPSA CNP	
2) IOVAN NICOLETA, LIPSA CNP	
3) IOVAN LUCI MARIAN, LIPSA CNP	

C. Partea III. SARCINI .

Inscrieri privind dezmembramintele dreptului de proprietate, drepturi reale de garanție și sarcini	Referințe
NU SUNT	


Anexa Nr. 1 La Partea I

Teren

Nr cadastral	Suprafața (mp)*	Observații / Referințe
	8.200	

* Suprafața este determinată în planul de proiecție Stereo 70.

DETALII LINIARE IMOBIL



Date referitoare la teren

Crt	Categorie folosință	Intra vilan	Suprafața (mp)	Tarla	Parcelă	Nr. topo	Observații / Referințe
1	arabil	NU	8.200	400	107	-	

Lungime Segmente

1) Valorile lungimilor segmentelor sunt obținute din proiecție în plan.

Punct început	X / Y	Punct sfârșit	X / Y	Lungime segment (** (m)
1	355.541,871 282.711,066	2	355.537,115 282.701,254	10.904
2	355.537,115 282.701,254	3	356.203,903 282.352,395	752.535
3	356.203,903 282.352,395	4	356.208,385 282.362,35	10.917
4	356.208,385 282.362,35	1	355.541,871 282.711,066	752.226

**** Lungimile segmentelor sunt determinate în planul de proiecție Stereo 70 și sunt rotunjite la 1 milimetru.**

***** Distanța dintre puncte este formată din segmente cumulate ce sunt mai mici decât valoarea 1 milimetru.**

**DATE DESPRE IMOBILUL NR. 15380**

Oficiul de Cadastru și Publicitate Imobiliară DOLJ
Biroul de Cadastru și Publicitate Imobiliară Craiova

A. Partea I. Descrierea imobilului

TEREN Extravilan

Adresa: Jud. Dolj, T400, P48

Nr. Crt	Nr cadastral Nr. topografic	Suprafața* (mp)	Observații / Referințe
A1	30803	9.300	Sector cadastral:37 Teren neimprejmuit;

B. Partea II. Proprietari și acte

Inscrieri privitoare la dreptul de proprietate și alte drepturi reale	Referințe
133534 / 28/10/2015	
Act Notarial nr. CVC NR. 839, din 25/09/2015 emis de NP RIBA MELTIADÉ;	
B1	A1
Intabulare, drept de PROPRIETATE, dobândit prin Conventie, cota actuala 1/1, cota initiala 1/1 1) SC MOTAVEN SRL, CIF:34264040	

C. Partea III. SARCINI .


Inscrieri privind dezmembramentele dreptului de proprietate, drepturi reale de garanție și sarcini	Referințe
NU SUNT	

Anexa Nr. 1 La Partea I

Teren

Nr cadastral	Suprafața (mp)*	Observații / Referințe
30803	9.300	

* Suprafața este determinată în planul de proiecție Stereo 70.



Date referitoare la teren

Crt	Categorie folosință	Intra vilan	Suprafața (mp)	Tarla	Parcelă	Nr. topo	Observații / Referințe
1	arabil	NU	9.300	400	48	-	

Lungime Segmente

1) Valorile lungimilor segmentelor sunt obținute din proiecție în plan.

Punct început	X / Y	Punct sfârșit	X / Y	Lungime segment (** (m)
1	355.537,115 282.701,254	2	355.536,917 282.700,846	0.454
2	355.536,917 282.700,846	3	355.531,795 282.690,092	11.911
3	355.531,795 282.690,092	4	356.198,822 282.341,108	752.805
4	356.198,822 282.341,108	5	356.203,903 282.352,395	12.378
5	356.203,903 282.352,395	1	355.537,115 282.701,254	752.535

**** Lungimile segmentelor sunt determinate în planul de proiecție Stereo 70 și sunt rotunjite la 1 milimetru.**

***** Distanța dintre puncte este formată din segmente cumulate ce sunt mai mici decât valoarea 1 milimetru.**

**DATE DESPRE IMOBILUL NR. 15381**

Oficiul de Cadastru și Publicitate Imobiliară DOLJ
Biroul de Cadastru și Publicitate Imobiliară Craiova

A. Partea I. Descrierea imobilului

TEREN Extravilan

Adresa: Jud. Dolj, T400, P49

Nr. Crt	Nr cadastral Nr. topografic	Suprafața* (mp)	Observații / Referințe
A1	30807	4.500	Sector cadastral:37 Teren neimprejmuit;

B. Partea II. Proprietari și acte

Inscrieri privitoare la dreptul de proprietate și alte drepturi reale		Referințe
45698 / 27/04/2015		
Act Notarial nr. DECLARATIE NR. 672, din 03/04/2015 emis de NP Dragancea Ofelia (act administrativ CERTIFICAT DE CASATORIE nr. 45977/12-08-1995 emis de CONSILIUL LOCAL CRAIOVA;);		
B1	Se notează faptul că imobilul de sub A 1 are calitatea de «bun comun» al proprietarului de sub B 1 și soției acestuia Stancu Mihaela-Corina .	A1
133535 / 28/10/2015		
Act Notarial nr. CVC NR. 839, din 25/09/2015 emis de RIBA MELTIADE;		
B2	Intabulare, drept de PROPRIETATE, dobandit prin Conventie, cota actuala 1/1, cota initiala 1/1 1) SC MOTAVEN SRL, CIF:34264040	A1

C. Partea III. SARCINI .

Inscrieri privind dezmembramintele dreptului de proprietate, drepturi reale de garanție și sarcini	Referințe
NU SUNT	


Anexa Nr. 1 La Partea I

Teren

Nr cadastral	Suprafața (mp)*	Observații / Referințe
30807	4.500	

* Suprafața este determinată în planul de proiecție Stereo 70.

DETALII LINIARE IMOBIL



Date referitoare la teren

Crt	Categorie folosință	Intra vilan	Suprafața (mp)	Tarla	Parcelă	Nr. topo	Observații / Referințe
1	arabil	NU	4.500	400	49	-	

Lungime Segmente

1) Valorile lungimilor segmentelor sunt obținute din proiecție în plan.

Punct început	X / Y	Punct sfârșit	X / Y	Lungime segment (** (m)
1	355.531,795 282.690,092	2	355.529,223 282.684,692	5.981
2	355.529,223 282.684,692	3	356.196,363 282.335,649	752.932
3	356.196,363 282.335,649	4	356.198,822 282.341,108	5.987
4	356.198,822 282.341,108	1	355.531,795 282.690,092	752.805

**** Lungimile segmentelor sunt determinate în planul de proiecție Stereo 70 și sunt rotunjite la 1 milimetru.**

***** Distanța dintre puncte este formată din segmente cumulate ce sunt mai mici decât valoarea 1 milimetru.**

**DATE DESPRE IMOBILUL NR. 15382**

Oficiul de Cadastru și Publicitate Imobiliară DOLJ
Biroul de Cadastru și Publicitate Imobiliară Craiova

A. Partea I. Descrierea imobilului

TEREN Extravilan

Adresa: Jud. Dolj, T400, P50

Nr. Crt	Nr cadastral Nr. topografic	Suprafața* (mp)	Observații / Referințe
A1	33622	19.400	Sector cadastral:37 Teren neimprejmuit;

B. Partea II. Proprietari și acte

Inscrieri privitoare la dreptul de proprietate și alte drepturi reale		Referințe
23760 / 23/02/2017		
Act Notarial nr. CVC aut nr. 507, din 23/02/2017 emis de NP Stoenescu Florea;		
B1	Intabulare, drept de PROPRIETATE, dobandit prin Conventie, cota actuala 1/1, cota initiala 1/1 1) MILITARU MARIAN 2) MILITARU LIGIA RAMONA	A1

C. Partea III. SARCINI .

Inscrieri privind dezmembramintele dreptului de proprietate, drepturi reale de garanție și sarcini	Referințe
NU SUNT	


Anexa Nr. 1 La Partea I

Teren

Nr cadastral	Suprafața (mp)*	Observații / Referințe
33622	19.400	

* Suprafața este determinată în planul de proiecție Stereo 70.

DETALII LINIARE IMOBIL



Date referitoare la teren

Crt	Categorie folosință	Intravilan	Suprafața (mp)	Tarla	Parcelă	Nr. topo	Observații / Referințe
1	arabil	NU	19.400	400	50	-	

Lungime Segmente

1) Valorile lungimilor segmentelor sunt obținute din proiecție în plan.

Punct început	X / Y	Punct sfârșit	X / Y	Lungime segment (** (m)
1	356.196,363 282.335,649	2	355.529,223 282.684,692	752.932
2	355.529,223 282.684,692	3	355.518,139 282.661,423	25.774
3	355.518,139 282.661,423	4	356.185,771 282.312,122	753.488
4	356.185,771 282.312,122	1	356.196,363 282.335,649	25.801

**** Lungimile segmentelor sunt determinate în planul de proiecție Stereo 70 și sunt rotunjite la 1 milimetru.**

***** Distanța dintre puncte este formată din segmente cumulate ce sunt mai mici decât valoarea 1 milimetru.**

**DATE DESPRE IMOBILUL NR. 15383**

Oficiul de Cadastru și Publicitate Imobiliară DOLJ
Biroul de Cadastru și Publicitate Imobiliară Craiova

A. Partea I. Descrierea imobilului

TEREN Extravilan

Adresa: Jud. Dolj, T400, P53

Nr. Crt	Nr cadastral Nr. topografic	Suprafața* (mp)	Observații / Referințe
A1	34170	4.000	Sector cadastral:37 Teren neimprejmuit;

B. Partea II. Proprietari și acte

Inscrieri privitoare la dreptul de proprietate și alte drepturi reale	Referințe
46751 / 23/02/2018	
Act Notarial nr. Contract de vanzare-cumparare aut nr. 457, din 23/02/2018 emis de Stoenescu Florea;	
B1	A1
Intabulare, drept de PROPRIETATE, dobandit prin Conventie, cota actuala 1/1, cota initiala 1/1	
1) MILITARU MARIAN	
2) MILITARU LIGIA RAMONA	

C. Partea III. SARCINI .

Inscrieri privind dezmembramintele dreptului de proprietate, drepturi reale de garanție și sarcini	Referințe
NU SUNT	


Anexa Nr. 1 La Partea I

Teren

Nr cadastral	Suprafața (mp)*	Observații / Referințe
34170	4.000	

* Suprafața este determinată în planul de proiecție Stereo 70.

DETALII LINIARE IMOBIL



Date referitoare la teren

Crt	Categorie folosință	Intra vilan	Suprafața (mp)	Tarla	Parcelă	Nr. topo	Observații / Referințe
1	arabil	NU	4.000	400	53	-	

Lungime Segmente

1) Valorile lungimilor segmentelor sunt obținute din proiecție în plan.

Punct început	X / Y	Punct sfârșit	X / Y	Lungime segment (** (m)
1	355.518,139 282.661,423	2	355.515,855 282.656,627	5.312
2	355.515,855 282.656,627	3	356.183,588 282.307,273	753.602
3	356.183,588 282.307,273	4	356.185,771 282.312,122	5.318
4	356.185,771 282.312,122	1	355.518,139 282.661,423	753.488

**** Lungimile segmentelor sunt determinate în planul de proiecție Stereo 70 și sunt rotunjite la 1 milimetru.**

***** Distanța dintre puncte este formată din segmente cumulate ce sunt mai mici decât valoarea 1 milimetru.**

**DATE DESPRE IMOBILUL NR. 15384**

Oficiul de Cadastru și Publicitate Imobiliară DOLJ
Biroul de Cadastru și Publicitate Imobiliară Craiova

A. Partea I. Descrierea imobilului

TEREN Extravilan

Adresa: Jud. Dolj, T400, P52

Nr. Crt	Nr cadastral Nr. topografic	Suprafața* (mp)	Observații / Referințe
A1		9.500	Sector cadastral:37 Teren neimprejmuit;

B. Partea II. Proprietari și acte

Inscrieri privitoare la dreptul de proprietate și alte drepturi reale	Referințe
/	
Hotarare Judecatoreasca nr. SC NR. 2203, din 04/12/2007 emis de JUDECATORIA CALAFAT (TDP NR. 3213/48331/14-03-1997);	
B1	Intabulare, drept de PROPRIETATE, dobandit prin Hotarare Judecatoreasca, cota actuala 1/1, cota initiala 1/1 1) CALIN ION, LIPSA CNP

C. Partea III. SARCINI .


Inscrieri privind dezmembramintele dreptului de proprietate, drepturi reale de garanție și sarcini	Referințe
NU SUNT	

Anexa Nr. 1 La Partea I

Teren

Nr cadastral	Suprafața (mp)*	Observații / Referințe
	9.500	

* Suprafața este determinată în planul de proiecție Stereo 70.



Date referitoare la teren

Crt	Categorie folosință	Intra vilan	Suprafața (mp)	Tarla	Parcelă	Nr. topo	Observații / Referințe
1	arabil	NU	9.500	400	52	-	

Lungime Segmente

1) Valorile lungimilor segmentelor sunt obținute din proiecție în plan.

Punct început	X / Y	Punct sfârșit	X / Y	Lungime segment (** (m)
1	355.515,855 282.656,627	2	355.511,132 282.646,711	10.983
2	355.511,132 282.646,711	3	355.510,466 282.645,222	1.631
3	355.510,466 282.645,222	4	356.178,405 282.295,76	753.834
4	356.178,405 282.295,76	5	356.183,588 282.307,273	12.626
5	356.183,588 282.307,273	1	355.515,855 282.656,627	753.602

**** Lungimile segmentelor sunt determinate în planul de proiecție Stereo 70 și sunt rotunjite la 1 milimetru.**

***** Distanța dintre puncte este formată din segmente cumulate ce sunt mai mici decât valoarea 1 milimetru.**

**DATE DESPRE IMOBILUL NR. 15385**

Oficiul de Cadastru și Publicitate Imobiliară DOLJ
Biroul de Cadastru și Publicitate Imobiliară Craiova

A. Partea I. Descrierea imobilului

TEREN Extravilan

Adresa: Jud. Dolj, T400, P51

Nr. Crt	Nr cadastral Nr. topografic	Suprafața* (mp)	Observații / Referințe
A1		7.500	Sector cadastral:37 Teren neimprejmuit;

B. Partea II. Proprietari și acte

Inscrieri privitoare la dreptul de proprietate și alte drepturi reale		Referințe
/		
Hotarare Judecatoreasca nr. SC NR. 319, din 07/03/2007 emis de JUDECATORIA CALAFAT (TDP NR. 2099-9686/13-02-1997);		
B1	Intabulare, drept de PROPRIETATE, dobandit prin Hotarare Judecatoreasca, cota actuala 1/1, cota initiala 1/1 1) CALIN ION, LIPSA CNP	A1

C. Partea III. SARCINI .

Inscrieri privind dezmembramintele dreptului de proprietate, drepturi reale de garanție și sarcini	Referințe
NU SUNT	

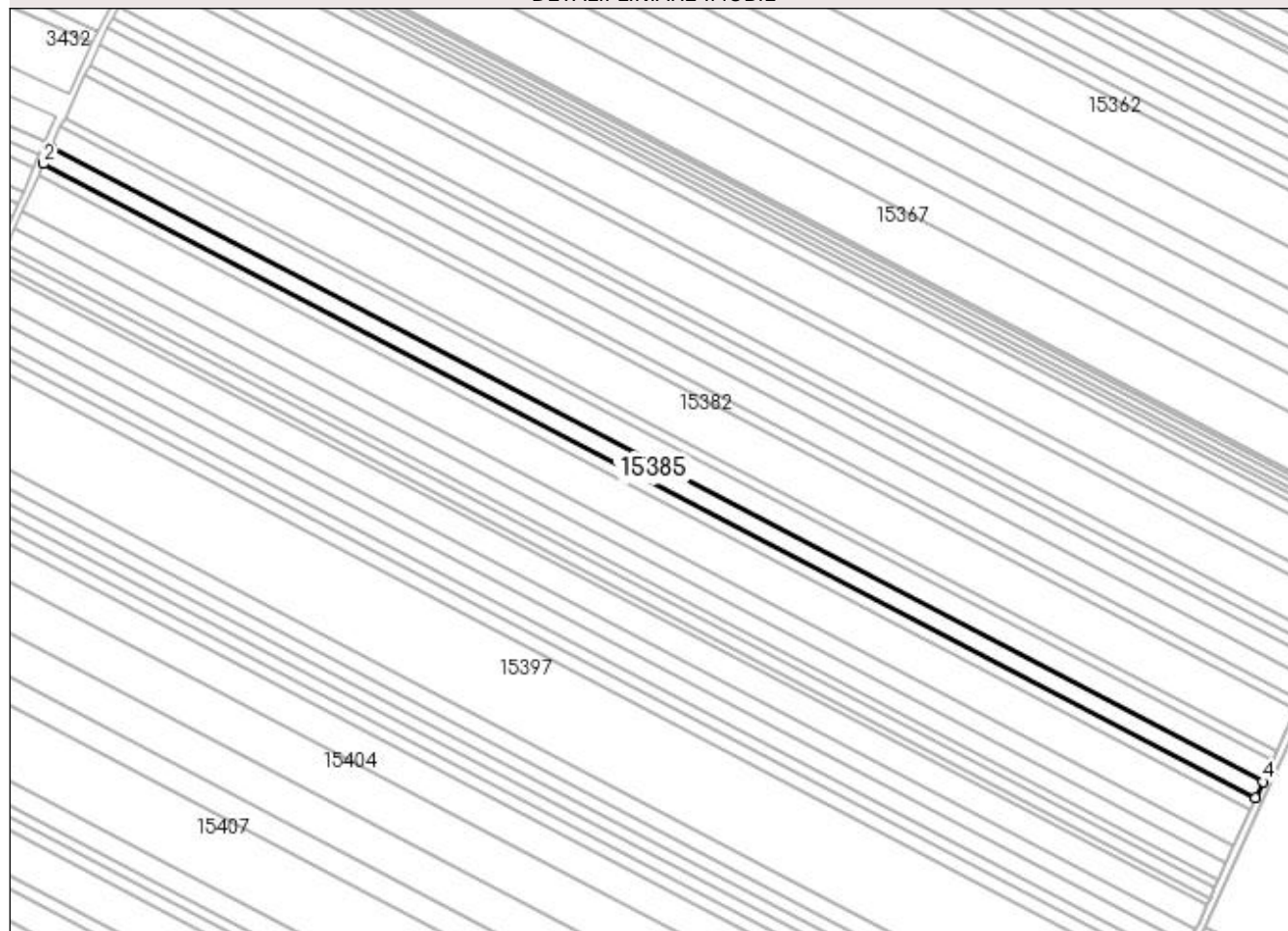
Anexa Nr. 1 La Partea I

Teren

Nr cadastral	Suprafața (mp)*	Observații / Referințe
	7.500	

* Suprafața este determinată în planul de proiecție Stereo 70.

DETALII LINIARE IMOBIL



Date referitoare la teren

Crt	Categorie folosință	Intra vilan	Suprafața (mp)	Tarla	Parcelă	Nr. topo	Observații / Referințe
1	arabil	NU	7.500	400	51	-	

Lungime Segmente

1) Valorile lungimilor segmentelor sunt obținute din proiecție în plan.

Punct început	X / Y	Punct sfârșit	X / Y	Lungime segment (** (m)
1	355.510,466 282.645,222	2	355.506,401 282.636,12	9.968
2	355.506,401 282.636,12	3	356.174,313 282.286,672	753.804
3	356.174,313 282.286,672	4	356.178,405 282.295,76	9.967
4	356.178,405 282.295,76	1	355.510,466 282.645,222	753.834

**** Lungimile segmentelor sunt determinate în planul de proiecție Stereo 70 și sunt rotunjite la 1 milimetru.**

***** Distanța dintre puncte este formată din segmente cumulate ce sunt mai mici decât valoarea 1 milimetru.**

**DATE DESPRE IMOBILUL NR. 15386**

Oficiul de Cadastru și Publicitate Imobiliară DOLJ
 Biroul de Cadastru și Publicitate Imobiliară Craiova

A. Partea I. Descrierea imobilului

TEREN Extravilan

Adresa: Jud. Dolj, T400, P55

Nr. Crt	Nr cadastral Nr. topografic	Suprafața* (mp)	Observații / Referințe
A1		5.000	Sector cadastral:37 Teren neimprejmuit;

B. Partea II. Proprietari și acte

Inscrieri privitoare la dreptul de proprietate și alte drepturi reale		Referințe
/		
Hotarare Judecatoreasca nr. SC NR. 122, din 05/02/2008 emis de JUDECATORIA CALAFAT (TDP NR. 45-59410/09-03-1993);		
B1	Intabulare, drept de PROPRIETATE, dobandit prin Hotarare Judecatoreasca, cota actuala 1/1, cota initiala 1/1 1) CALIN CRISTIAN CATALIN	A1

C. Partea III. SARCINI .


Inscrieri privind dezmembramintele dreptului de proprietate, drepturi reale de garanție și sarcini	Referințe
NU SUNT	

Anexa Nr. 1 La Partea I

Teren

Nr cadastral	Suprafața (mp)*	Observații / Referințe
	5.000	

* Suprafața este determinată în planul de proiecție Stereo 70.



Date referitoare la teren

Crt	Categorie folosință	Intra vilan	Suprafața (mp)	Tarla	Parcelă	Nr. topo	Observații / Referințe
1	arabil	NU	5.000	400	55	-	

Lungime Segmente

1) Valorile lungimilor segmentelor sunt obținute din proiecție în plan.

Punct început	X / Y	Punct sfârșit	X / Y	Lungime segment (** (m)
1	355.506,401 282.636,12	2	355.503,691 282.630,052	6.646
2	355.503,691 282.630,052	3	356.171,585 282.280,613	753.784
3	356.171,585 282.280,613	4	356.174,313 282.286,672	6.645
4	356.174,313 282.286,672	1	355.506,401 282.636,12	753.804

**** Lungimile segmentelor sunt determinate în planul de proiecție Stereo 70 și sunt rotunjite la 1 milimetru.**

***** Distanța dintre puncte este formată din segmente cumulate ce sunt mai mici decât valoarea 1 milimetru.**

**DATE DESPRE IMOBILUL NR. 15387**

Oficiul de Cadastru și Publicitate Imobiliară DOLJ
Biroul de Cadastru și Publicitate Imobiliară Craiova

A. Partea I. Descrierea imobilului

TEREN Extravilan

Adresa: Jud. Dolj, T400, P56

Nr. Crt	Nr cadastral Nr. topografic	Suprafața* (mp)	Observații / Referințe
A1		16.600	Sector cadastral:37 Teren neimprejmuit; Diferenta de suprafata se afla la ID 15448

B. Partea II. Proprietari și acte

Inscrieri privitoare la dreptul de proprietate și alte drepturi reale		Referințe
/		
Act Notarial nr. CVC NR. 5268, din 15/07/2004 emis de NP TUDOR MARINELA DANIELA (TDP NR. 3201/48331/14-03-1997);		
B1	Intabulare, drept de PROPRIETATE, dobandit prin Conventie, cota actuala 1/1, cota initiala 1/1 1) CALIN ION, LIPSA CNP	A1

C. Partea III. SARCINI .

Inscrieri privind dezmembramintele dreptului de proprietate, drepturi reale de garanție și sarcini	Referințe
NU SUNT	


Anexa Nr. 1 La Partea I

Teren

Nr cadastral	Suprafața (mp)*	Observații / Referințe
	16.600	Diferenta de suprafata se afla la ID 15448

* Suprafața este determinată în planul de proiecție Stereo 70.

DETALII LINIARE IMOBIL



Date referitoare la teren

Crt	Categorie folosință	Intra vilan	Suprafața (mp)	Tarla	Parcelă	Nr. topo	Observații / Referințe
1	arabil	NU	16.600	400	56	-	

Lungime Segmente

1) Valorile lungimilor segmentelor sunt obținute din proiecție în plan.

Punct început	X / Y	Punct sfârșit	X / Y	Lungime segment (** (m)
1	356.171,585 282.280,613	2	355.503,691 282.630,052	753.784
2	355.503,691 282.630,052	3	355.494,692 282.609,905	22.065
3	355.494,692 282.609,905	4	356.162,529 282.260,496	753.719
4	356.162,529 282.260,496	1	356.171,585 282.280,613	22.061

**** Lungimile segmentelor sunt determinate în planul de proiecție Stereo 70 și sunt rotunjite la 1 milimetru.**

***** Distanța dintre puncte este formată din segmente cumulate ce sunt mai mici decât valoarea 1 milimetru.**

**DATE DESPRE IMOBILUL NR. 15388**

Oficiul de Cadastru și Publicitate Imobiliară DOLJ
Biroul de Cadastru și Publicitate Imobiliară Craiova

A. Partea I. Descrierea imobilului

TEREN Extravilan

Adresa: Jud. Dolj, T400, P57

Nr. Crt	Nr cadastral Nr. topografic	Suprafața* (mp)	Observații / Referințe
A1		7.700	Sector cadastral:37 Teren neimprejmuit;

B. Partea II. Proprietari și acte

Inscrieri privitoare la dreptul de proprietate și alte drepturi reale		Referințe
/		
Act Administrativ nr. TDP NR. 3222/48331, din 14/03/1997 emis de CJSIPT DOLJ;		
B1	Intabulare, drept de PROPRIETATE, dobândit prin Reconstituire, cota actuala 1/1, cota initiala 1/1 1) MITROI PETRE, LIPSA CNP 2) MITROI IONICA, LIPSA CNP	A1

C. Partea III. SARCINI .

Inscrieri privind dezmembramintele dreptului de proprietate, drepturi reale de garanție și sarcini	Referințe
NU SUNT	


Anexa Nr. 1 La Partea I

Teren

Nr cadastral	Suprafața (mp)*	Observații / Referințe
	7.700	

* Suprafața este determinată în planul de proiecție Stereo 70.

DETALII LINIARE IMOBIL



Date referitoare la teren

Crt	Categorie folosință	Intra vilan	Suprafața (mp)	Tarla	Parcelă	Nr. topo	Observații / Referințe
1	arabil	NU	7.700	400	57	-	

Lungime Segmente

1) Valorile lungimilor segmentelor sunt obținute din proiecție în plan.

Punct început	X / Y	Punct sfârșit	X / Y	Lungime segment (** (m)
1	355.490,625 282.600,802	2	355.486,451 282.591,455	10.237
2	355.486,451 282.591,455	3	356.154,235 282.242,075	753.659
3	356.154,235 282.242,075	4	356.158,436 282.251,407	10.234
4	356.158,436 282.251,407	1	355.490,625 282.600,802	753.69

**** Lungimile segmentelor sunt determinate în planul de proiecție Stereo 70 și sunt rotunjite la 1 milimetru.**

***** Distanța dintre puncte este formată din segmente cumulate ce sunt mai mici decât valoarea 1 milimetru.**

**DATE DESPRE IMOBILUL NR. 15389**

Oficiul de Cadastru și Publicitate Imobiliară DOLJ
Biroul de Cadastru și Publicitate Imobiliară Craiova

A. Partea I. Descrierea imobilului

TEREN Extravilan

Adresa: Jud. Dolj, T400, P58

Nr. Crt	Nr cadastral Nr. topografic	Suprafața* (mp)	Observații / Referințe
A1		4.000	Sector cadastral:37 Teren neimprejmuit;

B. Partea II. Proprietari și acte

Inscrieri privitoare la dreptul de proprietate și alte drepturi reale		Referințe
/		
Act Administrativ nr. TDP NR. 3675-59340, din 08/04/1997 emis de CJSIPT DOLJ;		
B1	Intabulare, drept de PROPRIETATE, dobândit prin Reconstituire, cota actuala 1/1, cota initiala 1/1 1) PIȘLEAG ION, LIPSA CNP 2) PIȘLEAG CONSTANTIN, LIPSA CNP 3) RĂDULESCU ALEXANDRA, LIPSA CNP	A1

C. Partea III. SARCINI .

Inscrieri privind dezmembramintele dreptului de proprietate, drepturi reale de garanție și sarcini	Referințe
NU SUNT	


Anexa Nr. 1 La Partea I

Teren

Nr cadastral	Suprafața (mp)*	Observații / Referințe
	4.000	

* Suprafața este determinată în planul de proiecție Stereo 70.

DETALII LINIARE IMOBIL



Date referitoare la teren

Crt	Categorie folosință	Intra vilan	Suprafața (mp)	Tarla	Parcelă	Nr. topo	Observații / Referințe
1	arabil	NU	4.000	400	58	-	

Lungime Segmente

1) Valorile lungimilor segmentelor sunt obținute din proiecție în plan.

Punct început	X / Y	Punct sfârșit	X / Y	Lungime segment (** (m)
1	355.486,451 282.591,455	2	355.484,282 282.586,6	5.317
2	355.484,282 282.586,6	3	356.152,052 282.237,227	753.643
3	356.152,052 282.237,227	4	356.154,235 282.242,075	5.317
4	356.154,235 282.242,075	1	355.486,451 282.591,455	753.659

**** Lungimile segmentelor sunt determinate în planul de proiecție Stereo 70 și sunt rotunjite la 1 milimetru.**

***** Distanța dintre puncte este formată din segmente cumulate ce sunt mai mici decât valoarea 1 milimetru.**

**DATE DESPRE IMOBILUL NR. 15390**

Oficiul de Cadastru și Publicitate Imobiliară DOLJ
Biroul de Cadastru și Publicitate Imobiliară Craiova

A. Partea I. Descrierea imobilului

TEREN Extravilan

Adresa: Jud. Dolj, T400, P59

Nr. Crt	Nr cadastral Nr. topografic	Suprafața* (mp)	Observații / Referințe
A1		5.000	Sector cadastral:37 Teren neimprejmuit;

B. Partea II. Proprietari și acte

Inscrieri privitoare la dreptul de proprietate și alte drepturi reale	Referințe
/	
Act Administrativ nr. TDP NR. 41-59410, din 09/03/1993 emis de CJSIPT DOLJ;	
B1	A1
Intabulare, drept de PROPRIETATE, dobândit prin Reconstituire, cota actuala 1/1, cota initiala 1/1 1) PISLEAG AURICA, LIPSA CNP	

C. Partea III. SARCINI .


Inscrieri privind dezmembramintele dreptului de proprietate, drepturi reale de garanție și sarcini	Referințe
NU SUNT	

Anexa Nr. 1 La Partea I

Teren

Nr cadastral	Suprafața (mp)*	Observații / Referințe
	5.000	

* Suprafața este determinată în planul de proiecție Stereo 70.



Date referitoare la teren

Crt	Categorie folosință	Intra vilan	Suprafața (mp)	Tarla	Parcelă	Nr. topo	Observații / Referințe
1	arabil	NU	5.000	400	59	-	

Lungime Segmente

1) Valorile lungimilor segmentelor sunt obținute din proiecție în plan.

Punct început	X / Y	Punct sfârșit	X / Y	Lungime segment (** (m)
1	355.484,282 282.586,6	2	355.481,571 282.580,53	6.648
2	355.481,571 282.580,53	3	356.149,324 282.231,166	753.624
3	356.149,324 282.231,166	4	356.152,052 282.237,227	6.647
4	356.152,052 282.237,227	1	355.484,282 282.586,6	753.643

**** Lungimile segmentelor sunt determinate în planul de proiecție Stereo 70 și sunt rotunjite la 1 milimetru.**

***** Distanța dintre puncte este formată din segmente cumulate ce sunt mai mici decât valoarea 1 milimetru.**

**DATE DESPRE IMOBILUL NR. 15391**

Oficiul de Cadastru și Publicitate Imobiliară DOLJ
Biroul de Cadastru și Publicitate Imobiliară Craiova

A. Partea I. Descrierea imobilului

TEREN Extravilan

Adresa: Jud. Dolj, T400, P60

Nr. Crt	Nr cadastral Nr. topografic	Suprafața* (mp)	Observații / Referințe
A1		2.500	Sector cadastral:37 Teren neimprejmuit;

B. Partea II. Proprietari și acte

Inscrieri privitoare la dreptul de proprietate și alte drepturi reale		Referințe
/		
Act Notarial nr. CM NR 73, din 05/04/2017 emis de NOTAR PUBLIC BUDIANA IONUT RAZVAN (174/06.07.1999);		
B1	Intabulare, drept de PROPRIETATE, dobandit prin Succesiune, cota actuala 1/1, cota initiala 1/1 1) ODAGIU IONEL	A1

C. Partea III. SARCINI .

Inscrieri privind dezmembramintele dreptului de proprietate, drepturi reale de garanție și sarcini	Referințe
NU SUNT	


Anexa Nr. 1 La Partea I

Teren

Nr cadastral	Suprafața (mp)*	Observații / Referințe
	2.500	

* Suprafața este determinată în planul de proiecție Stereo 70.

DETALII LINIARE IMOBIL



Date referitoare la teren

Crt	Categorie folosință	Intravilan	Suprafața (mp)	Tarla	Parcelă	Nr. topo	Observații / Referințe
1	arabil	NU	2.500	400	60	-	

Lungime Segmente

1) Valorile lungimilor segmentelor sunt obținute din proiecție în plan.

Punct început	X / Y	Punct sfârșit	X / Y	Lungime segment (** (m)
1	355.481,571 282.580,53	2	355.480,215 282.577,496	3.323
2	355.480,215 282.577,496	3	356.147,959 282.228,136	753.614
3	356.147,959 282.228,136	4	356.149,324 282.231,166	3.323
4	356.149,324 282.231,166	1	355.481,571 282.580,53	753.624

**** Lungimile segmentelor sunt determinate în planul de proiecție Stereo 70 și sunt rotunjite la 1 milimetru.**

***** Distanța dintre puncte este formată din segmente cumulate ce sunt mai mici decât valoarea 1 milimetru.**

**DATE DESPRE IMOBILUL NR. 15392**

Oficiul de Cadastru și Publicitate Imobiliară DOLJ
Biroul de Cadastru și Publicitate Imobiliară Craiova

A. Partea I. Descrierea imobilului

TEREN Extravilan

Adresa: Jud. Dolj, T400, P61

Nr. Crt	Nr cadastral Nr. topografic	Suprafața* (mp)	Observații / Referințe
A1		11.400	Sector cadastral:37 Teren neimprejmuit;

B. Partea II. Proprietari și acte

Inscrieri privitoare la dreptul de proprietate și alte drepturi reale	Referințe
/	
Hotarare Judecatoreasca nr. SC NR. 2282, din 15/11/2011 emis de JUDECATORIA CALAFAT (TDP NR. 3202-48331-45380/14-03-1997);	
B1	Intabulare, drept de PROPRIETATE, dobandit prin Hotarare Judecatoreasca, cota actuala 1/1, cota initiala 1/1 1) PATRUT CRISTINEL DOREL, LIPSA CNP

C. Partea III. SARCINI .


Inscrieri privind dezmembramintele dreptului de proprietate, drepturi reale de garanție și sarcini	Referințe
NU SUNT	

Anexa Nr. 1 La Partea I

Teren

Nr cadastral	Suprafața (mp)*	Observații / Referințe
	11.400	

* Suprafața este determinată în planul de proiecție Stereo 70.



Date referitoare la teren

Crt	Categorie folosință	Intra vilan	Suprafața (mp)	Tarla	Parcelă	Nr. topo	Observații / Referințe
1	arabil	NU	11.400	400	61	-	

Lungime Segmente

1) Valorile lungimilor segmentelor sunt obținute din proiecție în plan.

Punct început	X / Y	Punct sfârșit	X / Y	Lungime segment (** (m)
1	355.480,215 282.577,496	2	355.474,034 282.563,656	15.158
2	355.474,034 282.563,656	3	356.141,579 282.214,401	753.389
3	356.141,579 282.214,401	4	356.143,232 282.217,636	3.633
4	356.143,232 282.217,636	5	356.147,959 282.228,136	11.515
5	356.147,959 282.228,136	1	355.480,215 282.577,496	753.614

**** Lungimile segmentelor sunt determinate în planul de proiecție Stereo 70 și sunt rotunjite la 1 milimetru.**

***** Distanța dintre puncte este formată din segmente cumulate ce sunt mai mici decât valoarea 1 milimetru.**

**DATE DESPRE IMOBILUL NR. 15393**

Oficiul de Cadastru și Publicitate Imobiliară DOLJ
Biroul de Cadastru și Publicitate Imobiliară Craiova

A. Partea I. Descrierea imobilului

TEREN Extravilan

Adresa: Jud. Dolj, T400, P59

Nr. Crt	Nr cadastral Nr. topografic	Suprafața* (mp)	Observații / Referințe
A1	35653	6.600	Sector cadastral:37 Teren neimprejmuit;

B. Partea II. Proprietari și acte

Inscrieri privitoare la dreptul de proprietate și alte drepturi reale	Referințe
155443 / 22/07/2019	
Act Notarial nr. contract de vanzare-cumparare aut nr. 1647, din 22/07/2019 emis de NP Stoenescu Florea;	
B1	A1
Intabulare, drept de PROPRIETATE, dobandit prin Conventie, cota actuala 1/1, cota initiala 1/1	
1) PĂTRUȚ CRISTINEL-DOREL	
2) PĂTRUȚ IONELA-OANA	

C. Partea III. SARCINI .

Inscrieri privind dezmembramintele dreptului de proprietate, drepturi reale de garanție și sarcini	Referințe
NU SUNT	

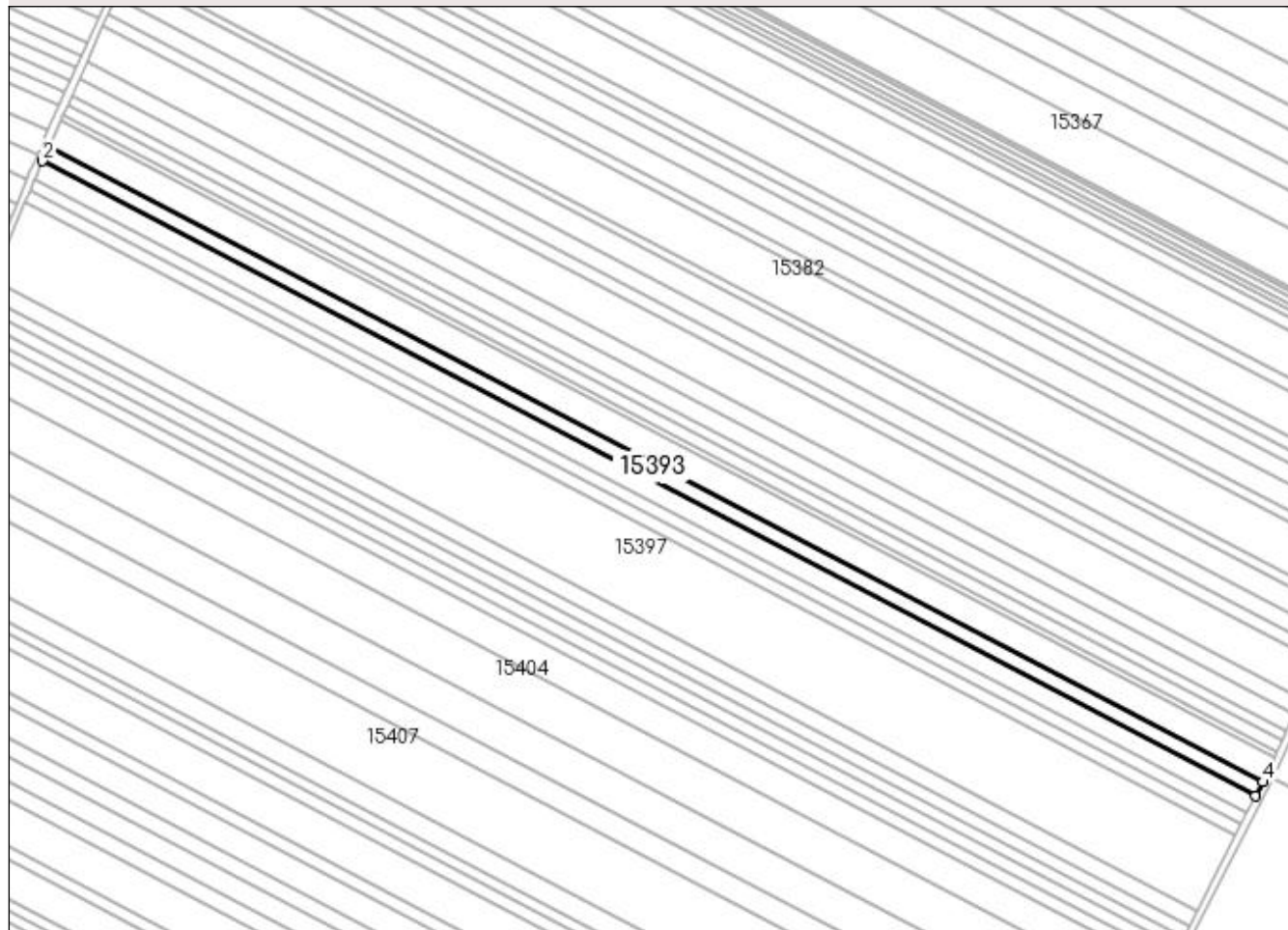
Anexa Nr. 1 La Partea I

Teren

Nr cadastral	Suprafața (mp)*	Observații / Referințe
35653	6.600	

* Suprafața este determinată în planul de proiecție Stereo 70.

DETALII LINIARE IMOBIL



Date referitoare la teren

Crt	Categorie folosință	Intra vilan	Suprafața (mp)	Tarla	Parcelă	Nr. topo	Observații / Referințe
1	arabil	NU	6.600	400	59	-	

Lungime Segmente

1) Valorile lungimilor segmentelor sunt obținute din proiecție în plan.

Punct început	X / Y	Punct sfârșit	X / Y	Lungime segment (** (m)
1	355.474,034 282.563,656	2	355.470,453 282.555,64	8.78
2	355.470,453 282.555,64	3	356.137,59 282.206,598	752.929
3	356.137,59 282.206,598	4	356.141,579 282.214,401	8.763
4	356.141,579 282.214,401	1	355.474,034 282.563,656	753.389

**** Lungimile segmentelor sunt determinate în planul de proiecție Stereo 70 și sunt rotunjite la 1 milimetru.**

***** Distanța dintre puncte este formată din segmente cumulate ce sunt mai mici decât valoarea 1 milimetru.**

**DATE DESPRE IMOBILUL NR. 15394**

Oficiul de Cadastru și Publicitate Imobiliară DOLJ
Biroul de Cadastru și Publicitate Imobiliară Craiova

A. Partea I. Descrierea imobilului

TEREN Extravilan

Adresa: Jud. Dolj, T400, P63

Nr. Crt	Nr cadastral Nr. topografic	Suprafața* (mp)	Observații / Referințe
A1		8.000	Sector cadastral:37 Teren neimprejmuit;

B. Partea II. Proprietari și acte

Inscrieri privitoare la dreptul de proprietate și alte drepturi reale	Referințe
/	
Hotarare Judecatoreasca nr. SC NR. 529, din 14/03/2016 emis de JUDECATORIA CALAFAT (TDP NR. 3217/48331/14-03-1997);	
B1	Intabulare, drept de PROPRIETATE, dobandit prin Hotarare Judecatoreasca, cota actuala 1/1, cota initiala 1/1 1) PIRVU IONEL

C. Partea III. SARCINI .

Inscrieri privind dezmembramintele dreptului de proprietate, drepturi reale de garanție și sarcini	Referințe
NU SUNT	

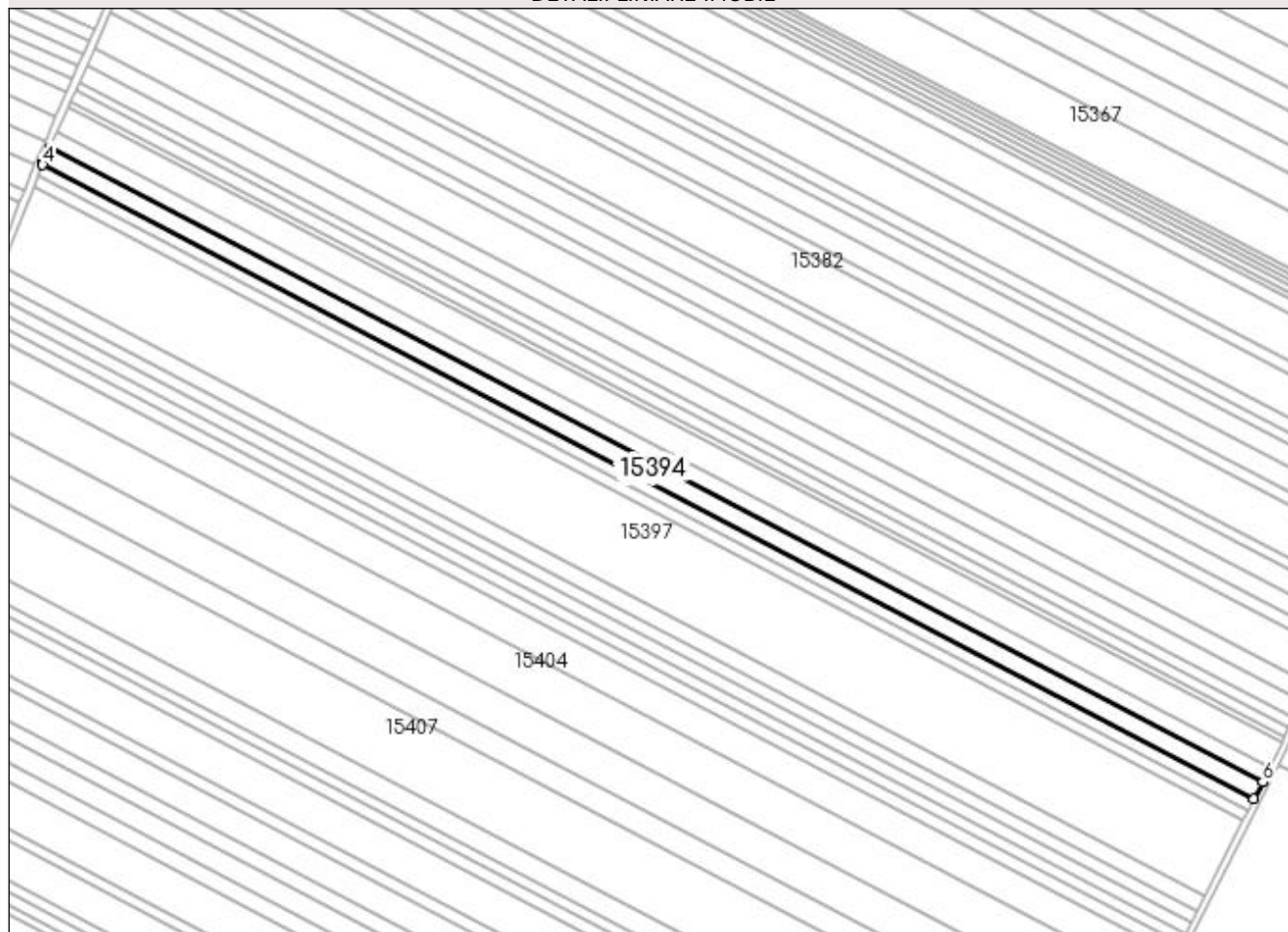
Anexa Nr. 1 La Partea I

Teren

Nr cadastral	Suprafața (mp)*	Observații / Referințe
	8.000	

* Suprafața este determinată în planul de proiecție Stereo 70.

DETALII LINIARE IMOBIL



Date referitoare la teren

Crt	Categorie folosință	Intra vilan	Suprafața (mp)	Tarla	Parcelă	Nr. topo	Observații / Referințe
1	arabil	NU	8.000	400	63	-	

Lungime Segmente

1) Valorile lungimilor segmentelor sunt obținute din proiecție în plan.

Punct început	X / Y	Punct sfârșit	X / Y	Lungime segment (** (m)
1	355.470,453 282.555,64	2	355.466,644 282.547,112	9.34
2	355.466,644 282.547,112	3	355.466,721 282.547,078	0.084
3	355.466,721 282.547,078	4	355.466,223 282.545,857	1.319
4	355.466,223 282.545,857	5	356.132,752 282.197,133	752.243
5	356.132,752 282.197,133	6	356.137,59 282.206,598	10.63

Punct început	X / Y	Punct sfârșit	X / Y	Lungime segment (** (m)
6	356.137,59 282.206,598	1	355.470,453 282.555,64	752.929

** Lungimile segmentelor sunt determinate în planul de proiecție Stereo 70 și sunt rotunjite la 1 milimetru.

*** Distanța dintre puncte este formată din segmente cumulate ce sunt mai mici decât valoarea 1 milimetru.

**DATE DESPRE IMOBILUL NR. 15395**

Oficiul de Cadastru și Publicitate Imobiliară DOLJ
Biroul de Cadastru și Publicitate Imobiliară Craiova

A. Partea I. Descrierea imobilului

TEREN Extravilan

Adresa: Jud. Dolj, T400, P64

Nr. Crt	Nr cadastral Nr. topografic	Suprafața* (mp)	Observații / Referințe
A1		5.000	Sector cadastral:37 Teren neimprejmuit;

B. Partea II. Proprietari și acte

Inscrieri privitoare la dreptul de proprietate și alte drepturi reale	Referințe
/	
Act Administrativ nr. TDP NR. 46-59410, din 09/03/1993 emis de CJSIPT DOLJ;	
B1	A1
Intabulare, drept de PROPRIETATE, dobândit prin Reconstituire, cota actuala 1/1, cota initiala 1/1 1) FILIP ELENA, LIPSA CNP	

C. Partea III. SARCINI .

Inscrieri privind dezmembramintele dreptului de proprietate, drepturi reale de garanție și sarcini	Referințe
NU SUNT	

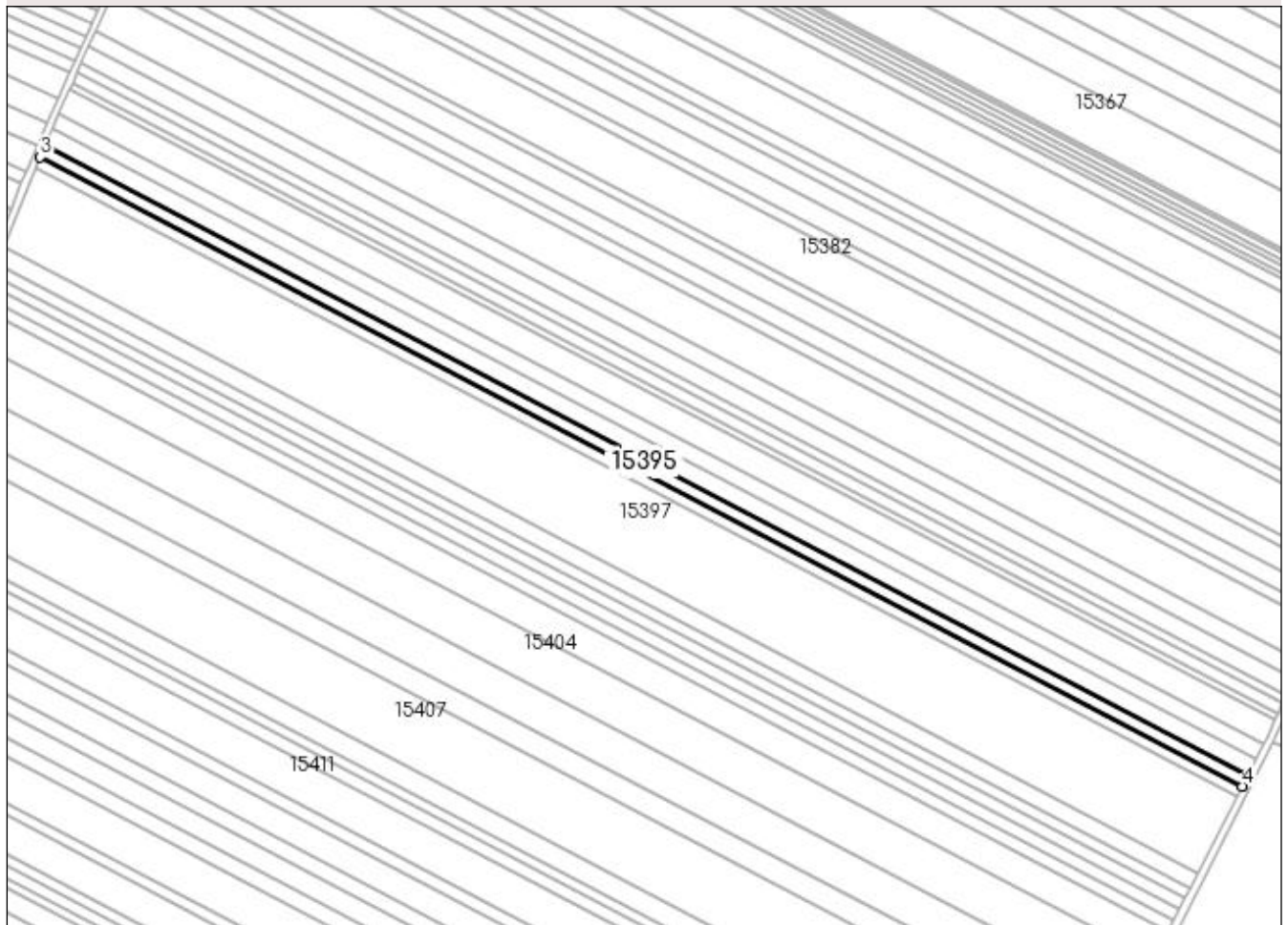
Anexa Nr. 1 La Partea I

Teren

Nr cadastral	Suprafața (mp)*	Observații / Referințe
	5.000	

* Suprafața este determinată în planul de proiecție Stereo 70.

DETALII LINIARE IMOBIL



Date referitoare la teren

Crt	Categorie folosință	Intravilan	Suprafața (mp)	Tarla	Parcelă	Nr. topo	Observații / Referințe
1	arabil	NU	5.000	400	64	-	

Lungime Segmente

1) Valorile lungimilor segmentelor sunt obținute din proiecție în plan.

Punct început	X / Y	Punct sfârșit	X / Y	Lungime segment (** (m)
1	356.132,752 282.197,133	2	355.466,223 282.545,857	752.243
2	355.466,223 282.545,857	3	355.463,702 282.539,671	6.68
3	355.463,702 282.539,671	4	356.129,726 282.191,212	751.673
4	356.129,726 282.191,212	1	356.132,752 282.197,133	6.649

**** Lungimile segmentelor sunt determinate în planul de proiecție Stereo 70 și sunt rotunjite la 1 milimetru.**

***** Distanța dintre puncte este formată din segmente cumulate ce sunt mai mici decât valoarea 1 milimetru.**

**DATE DESPRE IMOBILUL NR. 15396**

Oficiul de Cadastru și Publicitate Imobiliară DOLJ
Biroul de Cadastru și Publicitate Imobiliară Craiova

A. Partea I. Descrierea imobilului

TEREN Extravilan

Adresa: Jud. Dolj, T400, P65

Nr. Crt	Nr cadastral Nr. topografic	Suprafața* (mp)	Observații / Referințe
A1		5.000	Sector cadastral:37 Teren neimprejmuit;

B. Partea II. Proprietari și acte

Inscrieri privitoare la dreptul de proprietate și alte drepturi reale	Referințe
/	
Act Administrativ nr. TDP NR. 3671-59340, din 08/04/1997 emis de CJSIPT DOLJ;	
B1	A1
Intabulare, drept de PROPRIETATE, dobândit prin Reconstituire, cota actuala 1/1, cota initiala 1/1	
1) COLCEA MARIA, LIPSA CNP	
2) DIHORU STANA, LIPSA CNP	

C. Partea III. SARCINI .

Inscrieri privind dezmembramintele dreptului de proprietate, drepturi reale de garanție și sarcini	Referințe
NU SUNT	


Anexa Nr. 1 La Partea I

Teren

Nr cadastral	Suprafața (mp)*	Observații / Referințe
	5.000	

* Suprafața este determinată în planul de proiecție Stereo 70.

DETALII LINIARE IMOBIL



Date referitoare la teren

Crt	Categorie folosință	Intra vilan	Suprafața (mp)	Tarla	Parcelă	Nr. topo	Observații / Referințe
1	arabil	NU	5.000	400	65	-	

Lungime Segmente

1) Valorile lungimilor segmentelor sunt obținute din proiecție în plan.

Punct început	X / Y	Punct sfârșit	X / Y	Lungime segment (** (m)
1	355.463,702 282.539,671	2	355.461,179 282.533,481	6.684
2	355.461,179 282.533,481	3	356.126,697 282.185,287	751.101
3	356.126,697 282.185,287	4	356.129,726 282.191,212	6.654
4	356.129,726 282.191,212	1	355.463,702 282.539,671	751.673

**** Lungimile segmentelor sunt determinate în planul de proiecție Stereo 70 și sunt rotunjite la 1 milimetru.**

***** Distanța dintre puncte este formată din segmente cumulate ce sunt mai mici decât valoarea 1 milimetru.**

**DATE DESPRE IMOBILUL NR. 15397**

Oficiul de Cadastru și Publicitate Imobiliară DOLJ
Biroul de Cadastru și Publicitate Imobiliară Craiova

A. Partea I. Descrierea imobilului

TEREN Extravilan

Adresa: Jud. Dolj, T400, P66

Nr. Crt	Nr cadastral Nr. topografic	Suprafața* (mp)	Observații / Referințe
A1		35.100	Sector cadastral:37 Teren neimprejmuit;

B. Partea II. Proprietari și acte

Inscrieri privitoare la dreptul de proprietate și alte drepturi reale	Referințe
/	
Act Administrativ nr. TDP NR. 3607-59340, din 07/04/1997 emis de CJSIPT DOLJ;	
B1	A1
Intabulare, drept de PROPRIETATE, dobândit prin Reconstituire, cota actuala 1/1, cota initiala 1/1 1) GRUMĂJEL CONSTANTIN, LIPSA CNP	

C. Partea III. SARCINI .

Inscrieri privind dezmembramintele dreptului de proprietate, drepturi reale de garanție și sarcini	Referințe
NU SUNT	

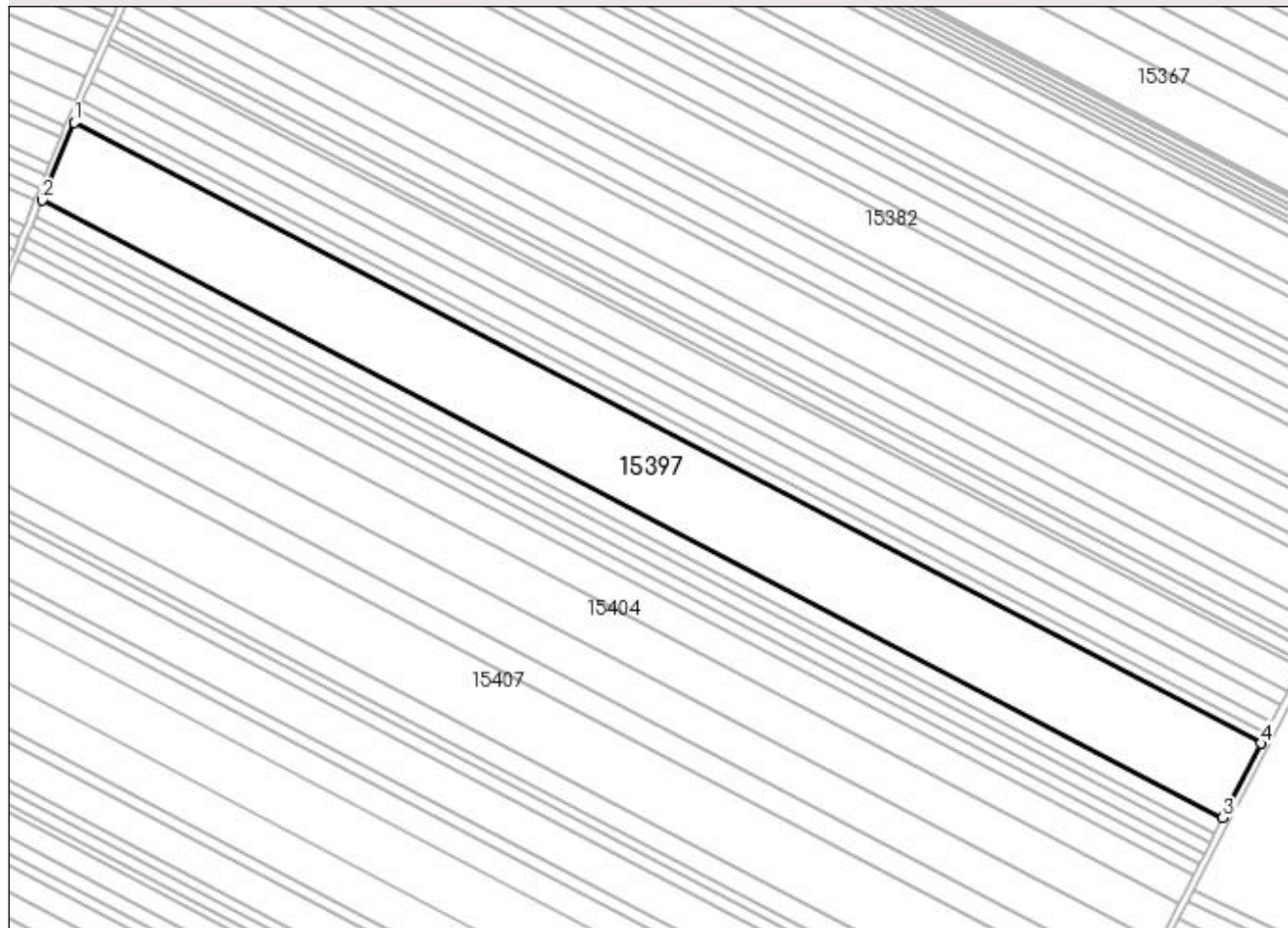
Anexa Nr. 1 La Partea I

Teren

Nr cadastral	Suprafața (mp)*	Observații / Referințe
	35.100	

* Suprafața este determinată în planul de proiecție Stereo 70.

DETALII LINIARE IMOBIL



Date referitoare la teren

Crt	Categorie folosință	Intra vilan	Suprafața (mp)	Tarla	Parcelă	Nr. topo	Observații / Referințe
1	arabil	NU	35.100	400	66	-	

Lungime Segmente

1) Valorile lungimilor segmentelor sunt obținute din proiecție în plan.

Punct început	X / Y	Punct sfârșit	X / Y	Lungime segment (** (m)
1	355.461,179 282.533,481	2	355.443,414 282.489,894	47.068
2	355.443,414 282.489,894	3	356.105,37 282.143,562	747.082
3	356.105,37 282.143,562	4	356.126,697 282.185,287	46.86
4	356.126,697 282.185,287	1	355.461,179 282.533,481	751.101

**** Lungimile segmentelor sunt determinate în planul de proiecție Stereo 70 și sunt rotunjite la 1 milimetru.**

***** Distanța dintre puncte este formată din segmente cumulate ce sunt mai mici decât valoarea 1 milimetru.**

**DATE DESPRE IMOBILUL NR. 15398**

Oficiul de Cadastru și Publicitate Imobiliară DOLJ
Biroul de Cadastru și Publicitate Imobiliară Craiova

A. Partea I. Descrierea imobilului

TEREN Extravilan

Adresa: Jud. Dolj, T400, P67

Nr. Crt	Nr cadastral Nr. topografic	Suprafața* (mp)	Observații / Referințe
A1		7.000	Sector cadastral:37 Teren neimprejmuit;

B. Partea II. Proprietari și acte

Inscrieri privitoare la dreptul de proprietate și alte drepturi reale	Referințe
/	
Act Administrativ nr. TDP NR. 3281/48331, din 16/03/1997 emis de CJSIPT DOLJ;	
B1	A1
Intabulare, drept de PROPRIETATE, dobandit prin Reconstituire, cota actuala 1/1, cota initiala 1/1 1) GIURCA FILOFTEIA, LIPSA CNP	

C. Partea III. SARCINI .


Inscrieri privind dezmembramintele dreptului de proprietate, drepturi reale de garanție și sarcini	Referințe
NU SUNT	

Anexa Nr. 1 La Partea I

Teren

Nr cadastral	Suprafața (mp)*	Observații / Referințe
	7.000	

* Suprafața este determinată în planul de proiecție Stereo 70.



Date referitoare la teren

Crt	Categorie folosință	Intra vilan	Suprafața (mp)	Tarla	Parcelă	Nr. topo	Observații / Referințe
1	arabil	NU	7.000	400	67	-	

Lungime Segmente

1) Valorile lungimilor segmentelor sunt obținute din proiecție în plan.

Punct început	X / Y	Punct sfârșit	X / Y	Lungime segment (** (m)
1	355.443,414 282.489,894	2	355.439,859 282.481,173	9.418
2	355.439,859 282.481,173	3	356.101,103 282.135,214	746.278
3	356.101,103 282.135,214	4	356.105,37 282.143,562	9.375
4	356.105,37 282.143,562	1	355.443,414 282.489,894	747.082

**** Lungimile segmentelor sunt determinate în planul de proiecție Stereo 70 și sunt rotunjite la 1 milimetru.**

***** Distanța dintre puncte este formată din segmente cumulate ce sunt mai mici decât valoarea 1 milimetru.**

**DATE DESPRE IMOBILUL NR. 15399**

Oficiul de Cadastru și Publicitate Imobiliară DOLJ
Biroul de Cadastru și Publicitate Imobiliară Craiova

A. Partea I. Descrierea imobilului

TEREN Extravilan

Adresa: Jud. Dolj, T400, P68

Nr. Crt	Nr cadastral Nr. topografic	Suprafața* (mp)	Observații / Referințe
A1		5.000	Sector cadastral:37 Teren neimprejmuit;

B. Partea II. Proprietari și acte

Inscrieri privitoare la dreptul de proprietate și alte drepturi reale	Referințe
/	
Act Administrativ nr. TDP NR. 53-59410, din 10/03/1993 emis de CJSIPT DOLJ;	
B1	A1
Intabulare, drept de PROPRIETATE, dobândit prin Reconstituire, cota actuala 1/1, cota initiala 1/1 1) OPREA IOANA, Lipsa CNP	

C. Partea III. SARCINI .

Inscrieri privind dezmembramintele dreptului de proprietate, drepturi reale de garanție și sarcini	Referințe
NU SUNT	

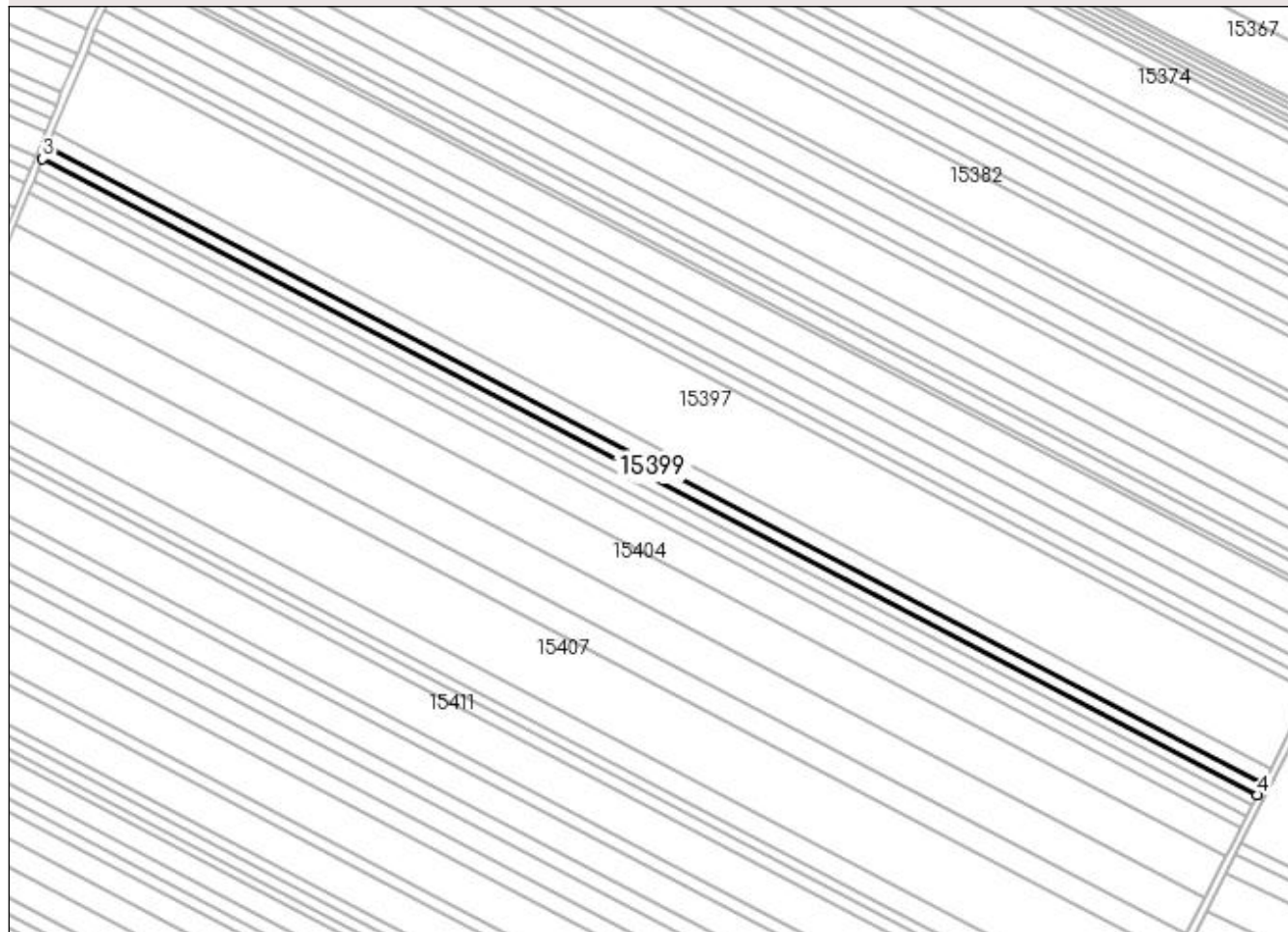
Anexa Nr. 1 La Partea I

Teren

Nr cadastral	Suprafața (mp)*	Observații / Referințe
	5.000	

* Suprafața este determinată în planul de proiecție Stereo 70.

DETALII LINIARE IMOBIL



Date referitoare la teren

Crt	Categorie folosință	Intra vilan	Suprafața (mp)	Tarla	Parcelă	Nr. topo	Observații / Referințe
1	arabil	NU	5.000	400	68	-	

Lungime Segmente

1) Valorile lungimilor segmentelor sunt obținute din proiecție în plan.

Punct început	X / Y	Punct sfârșit	X / Y	Lungime segment (** (m)
1	356.101,103 282.135,214	2	355.439,859 282.481,173	746.278
2	355.439,859 282.481,173	3	355.437,318 282.474,938	6.733
3	355.437,318 282.474,938	4	356.098,052 282.129,246	745.703
4	356.098,052 282.129,246	1	356.101,103 282.135,214	6.703

**** Lungimile segmentelor sunt determinate în planul de proiecție Stereo 70 și sunt rotunjite la 1 milimetru.**

***** Distanța dintre puncte este formată din segmente cumulate ce sunt mai mici decât valoarea 1 milimetru.**

**DATE DESPRE IMOBILUL NR. 15400**

Oficiul de Cadastru și Publicitate Imobiliară DOLJ
Biroul de Cadastru și Publicitate Imobiliară Craiova

A. Partea I. Descrierea imobilului

TEREN Extravilan

Adresa: Jud. Dolj, T400, P69

Nr. Crt	Nr cadastral Nr. topografic	Suprafața* (mp)	Observații / Referințe
A1	34851	4.900	Sector cadastral:37 Teren neimprejmuit;

B. Partea II. Proprietari și acte

Inscrieri privitoare la dreptul de proprietate și alte drepturi reale	Referințe
3182 / 10/01/2019	
Act Notarial nr. contract de vanzare aut nr 73, din 09/01/2019 emis de NP Budiana Ionut Razvan;	
B1	A1
Intabulare, drept de PROPRIETATE, dobandit prin Conventie, cota actuala 1/1, cota initiala 1/1 1) OPREA EUGEN, LIPSA CNP	


C. Partea III. SARCINI .

Inscrieri privind dezmembramintele dreptului de proprietate, drepturi reale de garanție și sarcini	Referințe
NU SUNT	

Anexa Nr. 1 La Partea I**Teren**

Nr cadastral	Suprafața (mp)*	Observații / Referințe
34851	4.900	

* Suprafața este determinată în planul de proiecție Stereo 70.

DETALII LINIARE IMOBIL**Date referitoare la teren**

Crt	Categorie folosință	Intra vilan	Suprafața (mp)	Tarla	Parcelă	Nr. topo	Observații / Referințe
1	arabil	NU	4.900	400	69	-	

Lungime Segmente

1) Valorile lungimilor segmentelor sunt obținute din proiecție în plan.

Punct început	X / Y	Punct sfârșit	X / Y	Lungime segment (** (m)
1	355.437,318 282.474,938	2	355.434,826 282.468,823	6.603
2	355.434,826 282.468,823	3	356.095,06 282.123,393	745.138
3	356.095,06 282.123,393	4	356.098,052 282.129,246	6.573
4	356.098,052 282.129,246	1	355.437,318 282.474,938	745.703

**** Lungimile segmentelor sunt determinate în planul de proiecție Stereo 70 și sunt rotunjite la 1 milimetru.**

***** Distanța dintre puncte este formată din segmente cumulate ce sunt mai mici decât valoarea 1 milimetru.**

**DATE DESPRE IMOBILUL NR. 15401**

Oficiul de Cadastru și Publicitate Imobiliară DOLJ
 Biroul de Cadastru și Publicitate Imobiliară Craiova

A. Partea I. Descrierea imobilului

TEREN Extravilan

Adresa: Jud. Dolj, T400, P111

Nr. Crt	Nr cadastral Nr. topografic	Suprafața* (mp)	Observații / Referințe
A1	30806	5.000	Sector cadastral:37 Teren neimprejmuit;

B. Partea II. Proprietari și acte

Inscrieri privitoare la dreptul de proprietate și alte drepturi reale	Referințe
153293 / 09/12/2015	
Act Notarial nr. CVC AUT NR. 1057, din 20/11/2015 emis de NP RIBA MELTIADÉ;	
B1	A1
Intabulare, drept de PROPRIETATE, dobândit prin Conventie, cota actuala 1/1, cota initiala 1/1 1) SC MOTAVEN SRL, CIF:34264040	

C. Partea III. SARCINI .

Inscrieri privind dezmembramintele dreptului de proprietate, drepturi reale de garanție și sarcini	Referințe
NU SUNT	


Anexa Nr. 1 La Partea I

Teren

Nr cadastral	Suprafața (mp)*	Observații / Referințe
30806	5.000	

* Suprafața este determinată în planul de proiecție Stereo 70.

DETALII LINIARE IMOBIL



Date referitoare la teren

Crt	Categorie folosință	Intra vilan	Suprafața (mp)	Tarla	Parcelă	Nr. topo	Observații / Referințe
1	arabil	NU	5.000	400	111	-	

Lungime Segmente

1) Valorile lungimilor segmentelor sunt obținute din proiecție în plan.

Punct început	X / Y	Punct sfârșit	X / Y	Lungime segment (** (m)
1	355.434,826 282.468,823	2	355.432,281 282.462,579	6.743
2	355.432,281 282.462,579	3	356.092,005 282.117,415	744.563
3	356.092,005 282.117,415	4	356.095,06 282.123,393	6.713
4	356.095,06 282.123,393	1	355.434,826 282.468,823	745.138

**** Lungimile segmentelor sunt determinate în planul de proiecție Stereo 70 și sunt rotunjite la 1 milimetru.**

***** Distanța dintre puncte este formată din segmente cumulate ce sunt mai mici decât valoarea 1 milimetru.**

**DATE DESPRE IMOBILUL NR. 15402**

Oficiul de Cadastru și Publicitate Imobiliară DOLJ
Biroul de Cadastru și Publicitate Imobiliară Craiova

A. Partea I. Descrierea imobilului

TEREN Extravilan

Adresa: Jud. Dolj, T400, P71

Nr. Crt	Nr cadastral Nr. topografic	Suprafața* (mp)	Observații / Referințe
A1		5.000	Sector cadastral:37 Teren neimpregmuit;

B. Partea II. Proprietari și acte

Inscrieri privitoare la dreptul de proprietate și alte drepturi reale	Referințe
/	
Act Administrativ nr. TDP NR. 62-59410, din 10/03/1993 emis de CJSIPT DOLJ;	
B1	A1
Intabulare, drept de PROPRIETATE, dobândit prin Reconstituire, cota actuala 1/1, cota initiala 1/1 1) TANASE IOANA, LIPSA CNP	

C. Partea III. SARCINI .

Inscrieri privind dezmembramintele dreptului de proprietate, drepturi reale de garanție și sarcini	Referințe
NU SUNT	

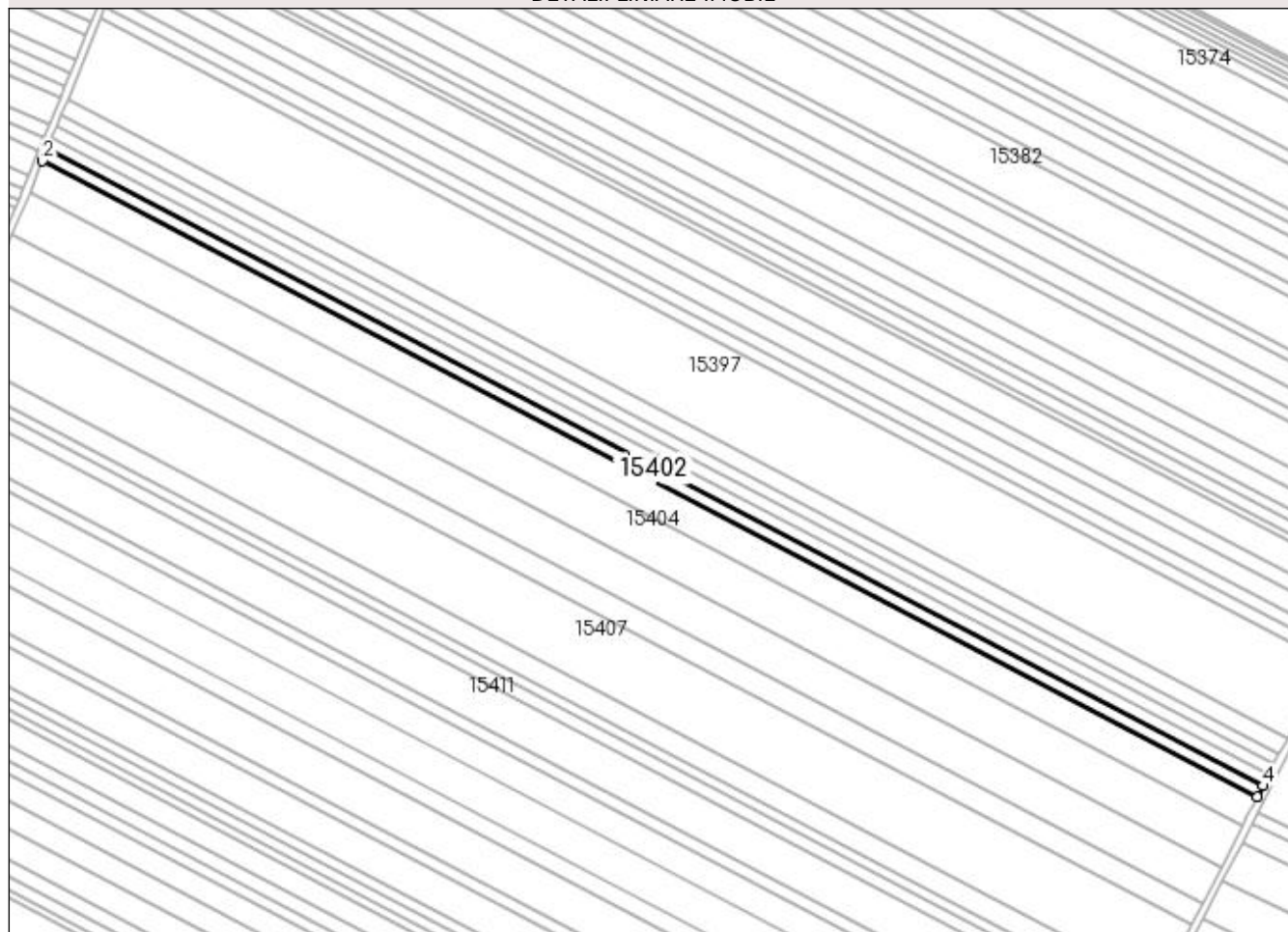
Anexa Nr. 1 La Partea I

Teren

Nr cadastral	Suprafața (mp)*	Observații / Referințe
	5.000	

* Suprafața este determinată în planul de proiecție Stereo 70.

DETALII LINIARE IMOBIL



Date referitoare la teren

Crt	Categorie folosință	Intra vilan	Suprafața (mp)	Tarla	Parcelă	Nr. topo	Observații / Referințe
1	arabil	NU	5.000	400	71	-	

Lungime Segmente

1) Valorile lungimilor segmentelor sunt obținute din proiecție în plan.

Punct început	X / Y	Punct sfârșit	X / Y	Lungime segment (** (m)
1	355.432,281 282.462,579	2	355.429,734 282.456,33	6.748
2	355.429,734 282.456,33	3	356.088,947 282.111,433	743.986
3	356.088,947 282.111,433	4	356.092,005 282.117,415	6.718
4	356.092,005 282.117,415	1	355.432,281 282.462,579	744.563

**** Lungimile segmentelor sunt determinate în planul de proiecție Stereo 70 și sunt rotunjite la 1 milimetru.**

***** Distanța dintre puncte este formată din segmente cumulate ce sunt mai mici decât valoarea 1 milimetru.**

**DATE DESPRE IMOBILUL NR. 15403**

Oficiul de Cadastru și Publicitate Imobiliară DOLJ
Biroul de Cadastru și Publicitate Imobiliară Craiova

A. Partea I. Descrierea imobilului

TEREN Extravilan

Adresa: Jud. Dolj, T400, P67/1

Nr. Crt	Nr cadastral Nr. topografic	Suprafața* (mp)	Observații / Referințe
A1	31562	13.300	Sector cadastral:37 Teren neimprejmuit;

B. Partea II. Proprietari și acte

Inscrieri privitoare la dreptul de proprietate și alte drepturi reale	Referințe
34493 / 30/03/2015	
Act Notarial nr. contract de vanzare nr 898, din 27/03/2015 emis de BUDIANA IONUT RAZVAN;	
B1	A1
Intabulare, drept de PROPRIETATE, dobandit prin Conventie, cota actuala 1/1, cota initiala 1/1	
1) OPREA EUGEN, LIPSA CNP	
2) OPREA MARIA CARMEN, LIPSA CNP	

C. Partea III. SARCINI .

Inscrieri privind dezmembramintele dreptului de proprietate, drepturi reale de garanție și sarcini	Referințe
NU SUNT	


Anexa Nr. 1 La Partea I

Teren

Nr cadastral	Suprafața (mp)*	Observații / Referințe
31562	13.300	

* Suprafața este determinată în planul de proiecție Stereo 70.

DETALII LINIARE IMOBIL



Date referitoare la teren

Crt	Categorie folosință	Intra vilan	Suprafața (mp)	Tarla	Parcelă	Nr. topo	Observații / Referințe
1	arabil	NU	13.300	400	67/1	-	

Lungime Segmente

1) Valorile lungimilor segmentelor sunt obținute din proiecție în plan.

Punct început	X / Y	Punct sfârșit	X / Y	Lungime segment (** (m)
1	356.088,947 282.111,433	2	355.429,734 282.456,33	743.986
2	355.429,734 282.456,33	3	355.422,949 282.439,683	17.977
3	355.422,949 282.439,683	4	356.080,804 282.095,497	742.454
4	356.080,804 282.095,497	5	356.083,564 282.100,897	6.064
5	356.083,564 282.100,897	6	356.083,62 282.101,011	0.127

Punct început	X / Y	Punct sfârșit	X / Y	Lungime segment (** (m)
6	356.083,62 282.101,011	1	356.088,947 282.111,433	11.704

** Lungimile segmentelor sunt determinate în planul de proiecție Stereo 70 și sunt rotunjite la 1 milimetru.

*** Distanța dintre puncte este formată din segmente cumulate ce sunt mai mici decât valoarea 1 milimetru.

**DATE DESPRE IMOBILUL NR. 15404**

Oficiul de Cadastru și Publicitate Imobiliară DOLJ
Biroul de Cadastru și Publicitate Imobiliară Craiova

A. Partea I. Descrierea imobilului

TEREN Extravilan

Adresa: Jud. Dolj, T400, P67/2

Nr. Crt	Nr cadastral Nr. topografic	Suprafața* (mp)	Observații / Referințe
A1		18.700	Sector cadastral:37 Teren neimprejmuit;

B. Partea II. Proprietari și acte

Inscrieri privitoare la dreptul de proprietate și alte drepturi reale		Referințe
/		
Act Normativ nr. LEGEA 7, din 13/03/1996 emis de PARLAMENTUL ROMANIEI;		
B1	Inscrierea provizorie, drept de PROPRIETATE, dobandit prin Lege, cota actuala 1/1, cota initiala 1/1 1) NEIDENTIFICAT NEIDENTIFICAT	A1

C. Partea III. SARCINI .

Inscrieri privind dezmembramintele dreptului de proprietate, drepturi reale de garanție și sarcini	Referințe
NU SUNT	


Anexa Nr. 1 La Partea I

Teren

Nr cadastral	Suprafața (mp)*	Observații / Referințe
	18.700	

* Suprafața este determinată în planul de proiecție Stereo 70.

DETALII LINIARE IMOBIL



Date referitoare la teren

Crt	Categorie folosință	Intra vilan	Suprafața (mp)	Tarla	Parcelă	Nr. topo	Observații / Referințe
1	arabil	NU	18.700	400	67/2	-	

Lungime Segmente

1) Valorile lungimilor segmentelor sunt obținute din proiecție în plan.

Punct început	X / Y	Punct sfârșit	X / Y	Lungime segment (** (m)
1	355.422,949 282.439,683	2	355.413,386 282.416,219	25.338
2	355.413,386 282.416,219	3	356.069,324 282.073,037	740.29
3	356.069,324 282.073,037	4	356.080,804 282.095,497	25.224
4	356.080,804 282.095,497	1	355.422,949 282.439,683	742.454

**** Lungimile segmentelor sunt determinate în planul de proiecție Stereo 70 și sunt rotunjite la 1 milimetru.**

***** Distanța dintre puncte este formată din segmente cumulate ce sunt mai mici decât valoarea 1 milimetru.**

**DATE DESPRE IMOBILUL NR. 15405**

Oficiul de Cadastru și Publicitate Imobiliară DOLJ
Biroul de Cadastru și Publicitate Imobiliară Craiova

A. Partea I. Descrierea imobilului

TEREN Extravilan

Adresa: Jud. Dolj, T400, P69

Nr. Crt	Nr cadastral Nr. topografic	Suprafața* (mp)	Observații / Referințe
A1	36610	15.900	Sector cadastral:37 Teren neimprejmit;

B. Partea II. Proprietari și acte

Inscrieri privitoare la dreptul de proprietate și alte drepturi reale		Referințe
257516 / 17/12/2020		
Act Notarial nr. aut nr 585, din 24/03/2015 emis de NP STOENESCU FLOREA (act administrativ nr Titlu de proprietate nr 10256 din 26.03.2008, emis de CJ DOLJ;act notarial nr Certificat de mostenitor nr 79 din 24.03.2015, emis de NP STOENESCU FLOREA);		
B1	Intabulare, drept de PROPRIETATE, dobandit prin Conventie, cota actuala 1/1, cota initiala 1/1 1) CAPRARIN SORIN-DAN <i>OBSERVATII: def Caprarin Viorel Dan Stefan</i>	A1

C. Partea III. SARCINI .


Inscrieri privind dezmembramintele dreptului de proprietate, drepturi reale de garanție și sarcini	Referințe
NU SUNT	

Anexa Nr. 1 La Partea I

Teren

Nr cadastral	Suprafața (mp)*	Observații / Referințe
36610	15.900	

* Suprafața este determinată în planul de proiecție Stereo 70.



Date referitoare la teren

Crt	Categorie folosință	Intravilan	Suprafața (mp)	Tarla	Parcelă	Nr. topo	Observații / Referințe
1	arabil	NU	15.900	400	69	-	

Lungime Segmente

1) Valorile lungimilor segmentelor sunt obținute din proiecție în plan.

Punct început	X / Y	Punct sfârșit	X / Y	Lungime segment (** (m)
1	356.069,324 282.073,037	2	355.413,386 282.416,219	740.29
2	355.413,386 282.416,219	3	355.407,18 282.400,995	16.44
3	355.407,18 282.400,995	4	355.404,956 282.396,361	5.14
4	355.404,956 282.396,361	5	356.059,536 282.053,888	738.758
5	356.059,536 282.053,888	1	356.069,324 282.073,037	21.506

**** Lungimile segmentelor sunt determinate în planul de proiecție Stereo 70 și sunt rotunjite la 1 milimetru.**

***** Distanța dintre puncte este formată din segmente cumulate ce sunt mai mici decât valoarea 1 milimetru.**

**DATE DESPRE IMOBILUL NR. 15406**

Oficiul de Cadastru și Publicitate Imobiliară DOLJ
Biroul de Cadastru și Publicitate Imobiliară Craiova

A. Partea I. Descrierea imobilului

TEREN Extravilan

Adresa: Jud. Dolj, T400, P75

Nr. Crt	Nr cadastral Nr. topografic	Suprafața* (mp)	Observații / Referințe
A1		10.000	Sector cadastral:37 Teren neimprejmuit;

B. Partea II. Proprietari și acte

Inscrieri privitoare la dreptul de proprietate și alte drepturi reale		Referințe
/		
Act Administrativ nr. TDP NR. 275-14966, din 26/10/1993 emis de CJSIPT DOLJ;		
B1	Intabulare, drept de PROPRIETATE, dobândit prin Reconstituire, cota actuala 1/1, cota initiala 1/1 1) STĂNOI ION, LIPSA CNP 2) PLESOIANU ELENA, LIPSA CNP	A1

C. Partea III. SARCINI .

Inscrieri privind dezmembramentele dreptului de proprietate, drepturi reale de garanție și sarcini	Referințe
NU SUNT	


Anexa Nr. 1 La Partea I

Teren

Nr cadastral	Suprafața (mp)*	Observații / Referințe
	10.000	

* Suprafața este determinată în planul de proiecție Stereo 70.

DETALII LINIARE IMOBIL



Date referitoare la teren

Crt	Categorie folosință	Intra vilan	Suprafața (mp)	Tarla	Parcelă	Nr. topo	Observații / Referințe
1	arabil	NU	10.000	400	75	-	

Lungime Segmente

1) Valorile lungimilor segmentelor sunt obținute din proiecție în plan.

Punct început	X / Y	Punct sfârșit	X / Y	Lungime segment (** (m)
1	355.404,956 282.396,361	2	355.399,094 282.384,147	13.548
2	355.399,094 282.384,147	3	356.053,374 282.041,832	738.418
3	356.053,374 282.041,832	4	356.059,536 282.053,888	13.539
4	356.059,536 282.053,888	1	355.404,956 282.396,361	738.758

**** Lungimile segmentelor sunt determinate în planul de proiecție Stereo 70 și sunt rotunjite la 1 milimetru.**

***** Distanța dintre puncte este formată din segmente cumulate ce sunt mai mici decât valoarea 1 milimetru.**

**DATE DESPRE IMOBILUL NR. 15407**

Oficiul de Cadastru și Publicitate Imobiliară DOLJ
Biroul de Cadastru și Publicitate Imobiliară Craiova

A. Partea I. Descrierea imobilului

TEREN Extravilan

Adresa: Jud. Dolj, T400, P70

Nr. Crt	Nr cadastral Nr. topografic	Suprafața* (mp)	Observații / Referințe
A1		27.100	Sector cadastral:37 Teren neimprejmuit;

B. Partea II. Proprietari și acte

Inscrieri privitoare la dreptul de proprietate și alte drepturi reale	Referințe
/	
Act Administrativ nr. TDP NR. 1726-58840, din 20/07/1995 emis de CJSIPT DOLJ;	
B1	A1
Intabulare, drept de PROPRIETATE, dobândit prin Reconstituire, cota actuala 1/1, cota initiala 1/1 1) BECHERU CONSTANTIN, LIPSA CNP	

C. Partea III. SARCINI .

Inscrieri privind dezmembramintele dreptului de proprietate, drepturi reale de garanție și sarcini	Referințe
NU SUNT	


Anexa Nr. 1 La Partea I

Teren

Nr cadastral	Suprafața (mp)*	Observații / Referințe
	27.100	

* Suprafața este determinată în planul de proiecție Stereo 70.

DETALII LINIARE IMOBIL



Date referitoare la teren

Crt	Categorie folosință	Intra vilan	Suprafața (mp)	Tarla	Parcelă	Nr. topo	Observații / Referințe
1	arabil	NU	27.100	400	70	-	

Lungime Segmente

1) Valorile lungimilor segmentelor sunt obținute din proiecție în plan.

Punct început	X / Y	Punct sfârșit	X / Y	Lungime segment (** (m)
1	355.399,094 282.384,147	2	355.383,201 282.351,035	36.729
2	355.383,201 282.351,035	3	356.037,586 282.008,665	738.537
3	356.037,586 282.008,665	4	356.047,112 282.029,582	22.984
4	356.047,112 282.029,582	5	356.053,374 282.041,832	13.758
5	356.053,374 282.041,832	1	355.399,094 282.384,147	738.418

**** Lungimile segmentelor sunt determinate în planul de proiecție Stereo 70 și sunt rotunjite la 1 milimetru.**

***** Distanța dintre puncte este formată din segmente cumulate ce sunt mai mici decât valoarea 1 milimetru.**

**DATE DESPRE IMOBILUL NR. 15408**

Oficiul de Cadastru și Publicitate Imobiliară DOLJ
Biroul de Cadastru și Publicitate Imobiliară Craiova

A. Partea I. Descrierea imobilului

TEREN Extravilan

Adresa: Jud. Dolj, T400, P71

Nr. Crt	Nr cadastral Nr. topografic	Suprafața* (mp)	Observații / Referințe
A1		9.000	Sector cadastral:37 Teren neimpregmuit;

B. Partea II. Proprietari și acte

Inscrieri privitoare la dreptul de proprietate și alte drepturi reale	Referințe
/	
Act Administrativ nr. TDP NR. 2543/45413, din 27/02/1997 emis de CJSIPT DOLJ;	
B1	A1
Intabulare, drept de PROPRIETATE, dobândit prin Reconstituire, cota actuala 1/1, cota initiala 1/1	
1) BOIA DUMITRU, LIPSA CNP	
2) EFREM CONSTANTIN, LIPSA CNP	
3) CIOCHINA VASILICA, LIPSA CNP	
4) CIOCHINA VASILE, LIPSA CNP	
5) BECHERU LUCRETIA, LIPSA CNP	

C. Partea III. SARCINI .

Inscrieri privind dezmembramintele dreptului de proprietate, drepturi reale de garanție și sarcini	Referințe
NU SUNT	

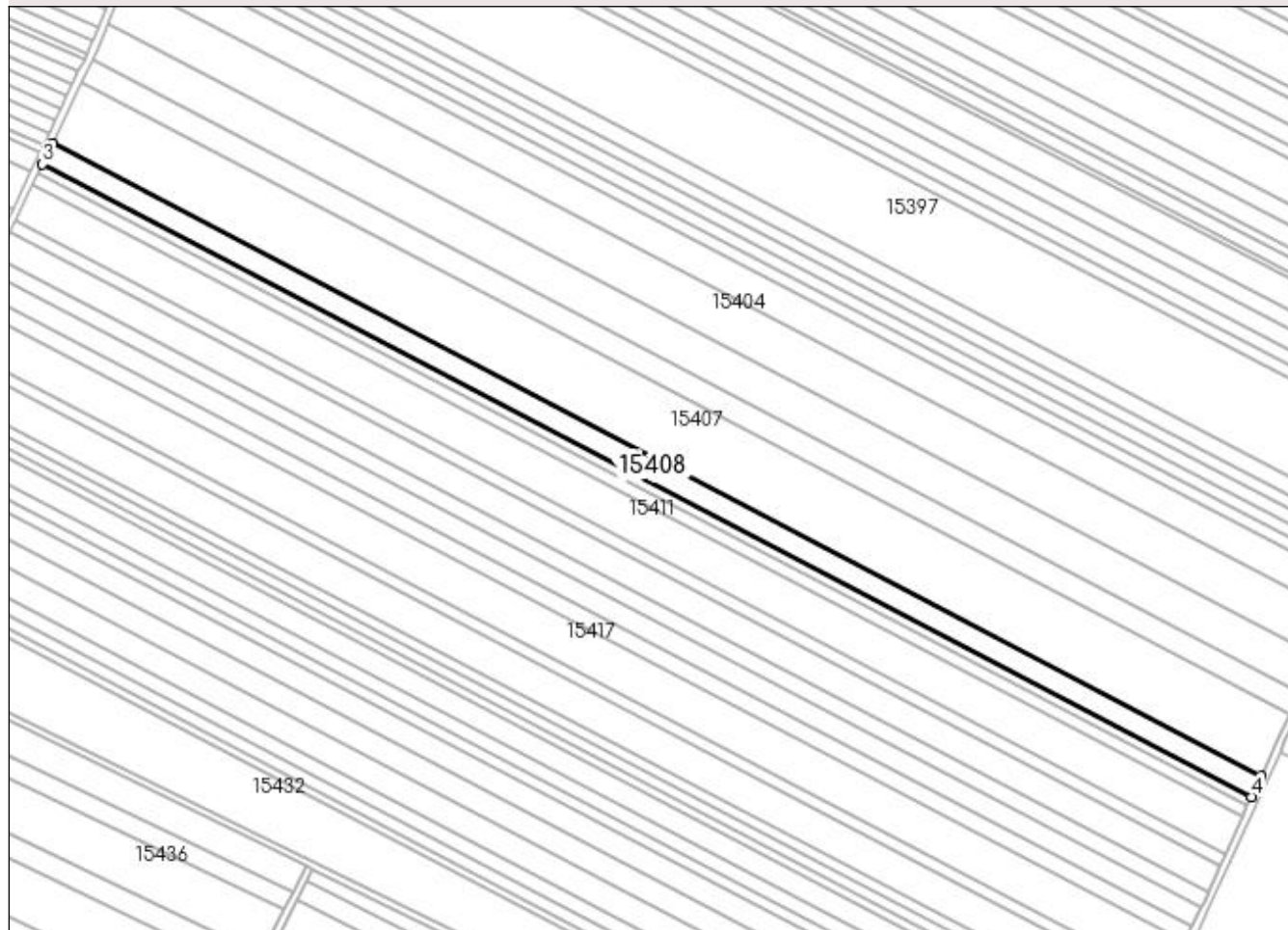
Anexa Nr. 1 La Partea I

Teren

Nr cadastral	Suprafața (mp)*	Observații / Referințe
	9.000	

* Suprafața este determinată în planul de proiecție Stereo 70.

DETALII LINIARE IMOBIL



Date referitoare la teren

Crt	Categorie folosință	Intravilan	Suprafața (mp)	Tarla	Parcelă	Nr. topo	Observații / Referințe
1	arabil	NU	9.000	400	71	-	

Lungime Segmente

1) Valorile lungimilor segmentelor sunt obținute din proiecție în plan.

Punct început	X / Y	Punct sfârșit	X / Y	Lungime segment (** (m)
1	356.037,586 282.008,665	2	355.383,201 282.351,035	738.537
2	355.383,201 282.351,035	3	355.377,926 282.340,044	12.191
3	355.377,926 282.340,044	4	356.032,529 281.997,56	738.783
4	356.032,529 281.997,56	1	356.037,586 282.008,665	12.202

**** Lungimile segmentelor sunt determinate în planul de proiecție Stereo 70 și sunt rotunjite la 1 milimetru.**

***** Distanța dintre puncte este formată din segmente cumulate ce sunt mai mici decât valoarea 1 milimetru.**

**DATE DESPRE IMOBILUL NR. 15409**

Oficiul de Cadastru și Publicitate Imobiliară DOLJ
 Biroul de Cadastru și Publicitate Imobiliară Craiova

A. Partea I. Descrierea imobilului

TEREN Extravilan

Adresa: Jud. Dolj, T400, P76

Nr. Crt	Nr cadastral Nr. topografic	Suprafața* (mp)	Observații / Referințe
A1		4.000	Sector cadastral:37 Teren neimprejmuit;

B. Partea II. Proprietari și acte

Inscrieri privitoare la dreptul de proprietate și alte drepturi reale	Referințe
/	
Hotarare Judecatoreasca nr. SC NR. 2426, din 17/11/2008 emis de JUDECATORIA CALAFAT (TDP NR. 95-59410/12-03-1993);	
B1	Intabulare, drept de PROPRIETATE, dobandit prin Hotarare Judecatoreasca, cota actuala 1/1, cota initiala 1/1 1) CALIN PETRE, LIPSA CNP

C. Partea III. SARCINI .

Inscrieri privind dezmembramintele dreptului de proprietate, drepturi reale de garanție și sarcini	Referințe
NU SUNT	

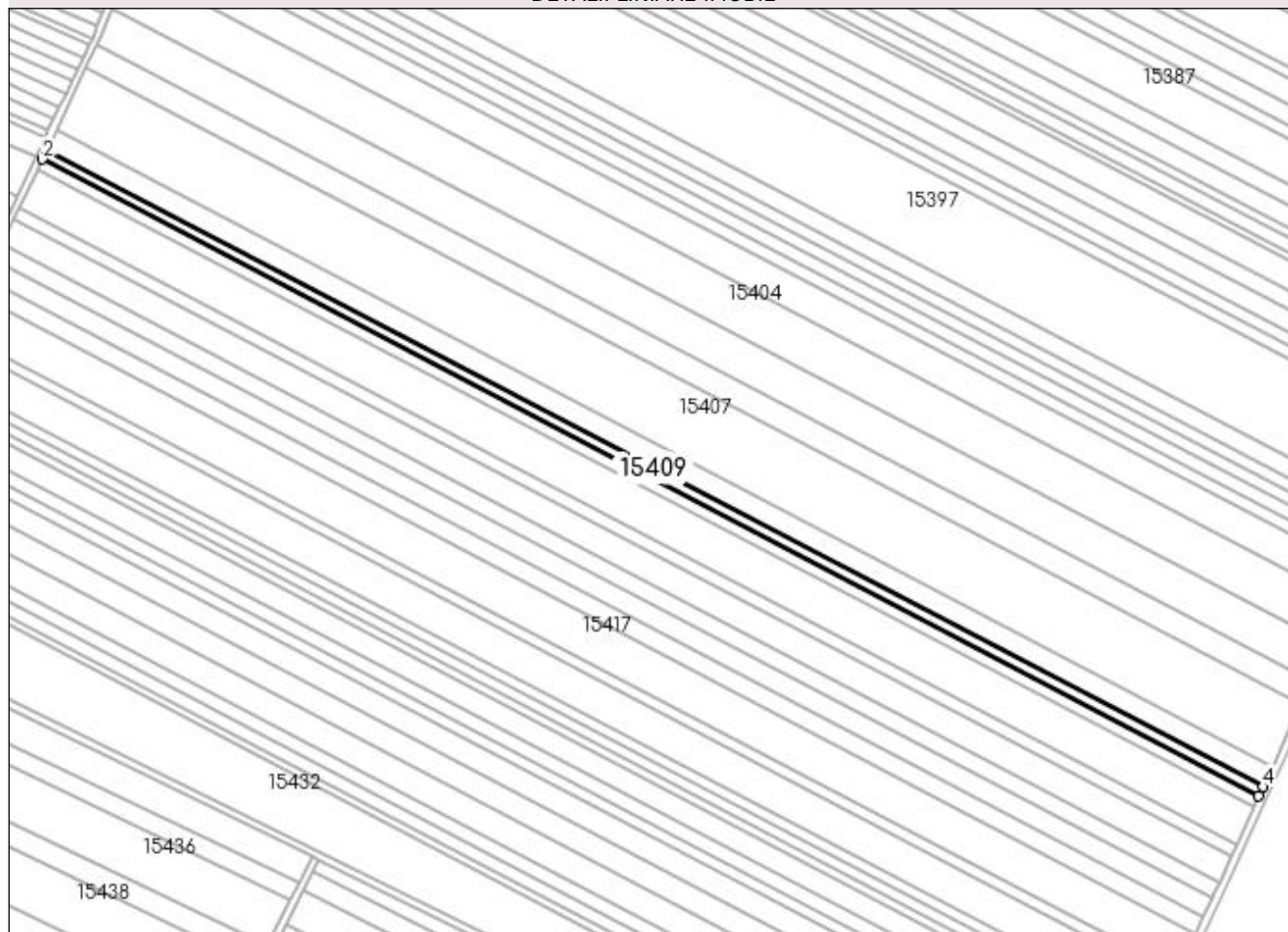
Anexa Nr. 1 La Partea I

Teren

Nr cadastral	Suprafața (mp)*	Observații / Referințe
	4.000	

* Suprafața este determinată în planul de proiecție Stereo 70.

DETALII LINIARE IMOBIL



Date referitoare la teren

Crt	Categorie folosință	Intravilan	Suprafața (mp)	Tarla	Parcelă	Nr. topo	Observații / Referințe
1	arabil	NU	4.000	400	76	-	

Lungime Segmente

1) Valorile lungimilor segmentelor sunt obținute din proiecție în plan.

Punct început	X / Y	Punct sfârșit	X / Y	Lungime segment (** (m)
1	355.377,926 282.340,044	2	355.375,582 282.335,16	5.417
2	355.375,582 282.335,16	3	356.030,282 281.992,625	738.893
3	356.030,282 281.992,625	4	356.032,529 281.997,56	5.422
4	356.032,529 281.997,56	1	355.377,926 282.340,044	738.783

**** Lungimile segmentelor sunt determinate în planul de proiecție Stereo 70 și sunt rotunjite la 1 milimetru.**

***** Distanța dintre puncte este formată din segmente cumulate ce sunt mai mici decât valoarea 1 milimetru.**

**DATE DESPRE IMOBILUL NR. 15410**

Oficiul de Cadastru și Publicitate Imobiliară DOLJ
Biroul de Cadastru și Publicitate Imobiliară Craiova

A. Partea I. Descrierea imobilului

TEREN Extravilan

Adresa: Jud. Dolj, T400, P77

Nr. Crt	Nr cadastral Nr. topografic	Suprafața* (mp)	Observații / Referințe
A1		5.000	Sector cadastral:37 Teren neimprejmuit;

B. Partea II. Proprietari și acte

Inscrieri privitoare la dreptul de proprietate și alte drepturi reale	Referințe
/	
Act Administrativ nr. TDP NR. 3217/48331, din 14/03/1997 emis de CJSIPT DOLJ;	
B1	A1
Intabulare, drept de PROPRIETATE, dobandit prin Reconstituire, cota actuala 1/1, cota initiala 1/1 1) SIRBU GHEORGHE, LIPSA CNP	

C. Partea III. SARCINI .

Inscrieri privind dezmembramintele dreptului de proprietate, drepturi reale de garanție și sarcini	Referințe
NU SUNT	

Anexa Nr. 1 La Partea I

Teren

Nr cadastral	Suprafața (mp)*	Observații / Referințe
	5.000	

* Suprafața este determinată în planul de proiecție Stereo 70.

DETALII LINIARE IMOBIL



Date referitoare la teren

Crt	Categorie folosință	Intravilan	Suprafața (mp)	Tarla	Parcelă	Nr. topo	Observații / Referințe
1	arabil	NU	5.000	400	77	-	

Lungime Segmente

1) Valorile lungimilor segmentelor sunt obținute din proiecție în plan.

Punct început	X / Y	Punct sfârșit	X / Y	Lungime segment (** (m)
1	356.030,282 281.992,625	2	355.375,582 282.335,16	738.893
2	355.375,582 282.335,16	3	355.372,652 282.329,057	6.77
3	355.372,652 282.329,057	4	356.027,473 281.986,458	739.03
4	356.027,473 281.986,458	1	356.030,282 281.992,625	6.777

**** Lungimile segmentelor sunt determinate în planul de proiecție Stereo 70 și sunt rotunjite la 1 milimetru.**

***** Distanța dintre puncte este formată din segmente cumulate ce sunt mai mici decât valoarea 1 milimetru.**

**DATE DESPRE IMOBILUL NR. 15411**

Oficiul de Cadastru și Publicitate Imobiliară DOLJ
Biroul de Cadastru și Publicitate Imobiliară Craiova

A. Partea I. Descrierea imobilului

TEREN Extravilan

Adresa: Jud. Dolj, T400, P78

Nr. Crt	Nr cadastral Nr. topografic	Suprafața* (mp)	Observații / Referințe
A1		16.200	Sector cadastral:37 Teren neimprejmuit;

B. Partea II. Proprietari și acte

Inscrieri privitoare la dreptul de proprietate și alte drepturi reale		Referințe
/		
Act Administrativ nr. TDP NR. 2095-9686, din 13/02/1997 emis de CJSIPT DOLJ;		
B1	Intabulare, drept de PROPRIETATE, dobandit prin Reconstituire, cota actuala 1/1, cota initiala 1/1 1) PÎRVAN GHEORGHE, LIPSA CNP 2) FIȚA GHEORGHÎȚA, LIPSA CNP	A1

C. Partea III. SARCINI .

Inscrieri privind dezmembramintele dreptului de proprietate, drepturi reale de garanție și sarcini	Referințe
NU SUNT	

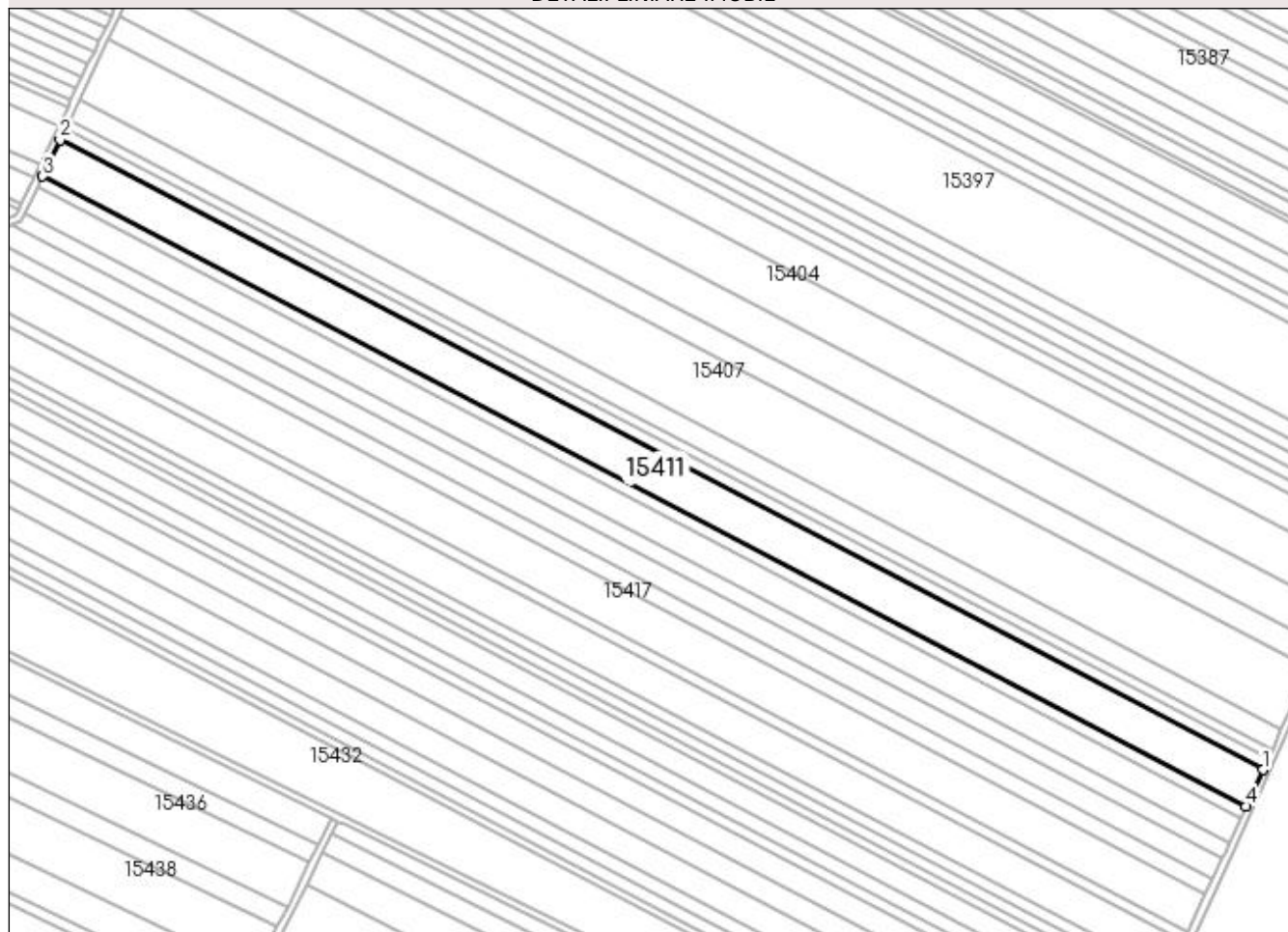
Anexa Nr. 1 La Partea I

Teren

Nr cadastral	Suprafața (mp)*	Observații / Referințe
	16.200	

* Suprafața este determinată în planul de proiecție Stereo 70.

DETALII LINIARE IMOBIL



Date referitoare la teren

Crt	Categorie folosință	Intravilan	Suprafața (mp)	Tarla	Parcelă	Nr. topo	Observații / Referințe
1	arabil	NU	16.200	400	78	-	

Lungime Segmente

1) Valorile lungimilor segmentelor sunt obținute din proiecție în plan.

Punct început	X / Y	Punct sfârșit	X / Y	Lungime segment (** (m)
1	356.027,473 281.986,458	2	355.372,652 282.329,057	739.03
2	355.372,652 282.329,057	3	355.363,164 282.309,289	21.927
3	355.363,164 282.309,289	4	356.018,378 281.966,485	739.473
4	356.018,378 281.966,485	1	356.027,473 281.986,458	21.946

**** Lungimile segmentelor sunt determinate în planul de proiecție Stereo 70 și sunt rotunjite la 1 milimetru.**

***** Distanța dintre puncte este formată din segmente cumulate ce sunt mai mici decât valoarea 1 milimetru.**

**DATE DESPRE IMOBILUL NR. 15412**

Oficiul de Cadastru și Publicitate Imobiliară DOLJ
Biroul de Cadastru și Publicitate Imobiliară Craiova

A. Partea I. Descrierea imobilului

TEREN Extravilan

Adresa: Jud. Dolj, T400, P79

Nr. Crt	Nr cadastral Nr. topografic	Suprafața* (mp)	Observații / Referințe
A1		5.000	Sector cadastral:37 Teren neimprejmuit;

B. Partea II. Proprietari și acte

Inscrieri privitoare la dreptul de proprietate și alte drepturi reale	Referințe
/	
Act Administrativ nr. TDP NR. 2357-9662, din 01/08/1996 emis de CJSIPT DOLJ;	
B1	A1
Intabulare, drept de PROPRIETATE, dobandit prin Reconstituire, cota actuala 1/1, cota initiala 1/1 1) BĂRBULESCU IONEL, LIPSA CNP	

C. Partea III. SARCINI .

Inscrieri privind dezmembramintele dreptului de proprietate, drepturi reale de garanție și sarcini	Referințe
NU SUNT	

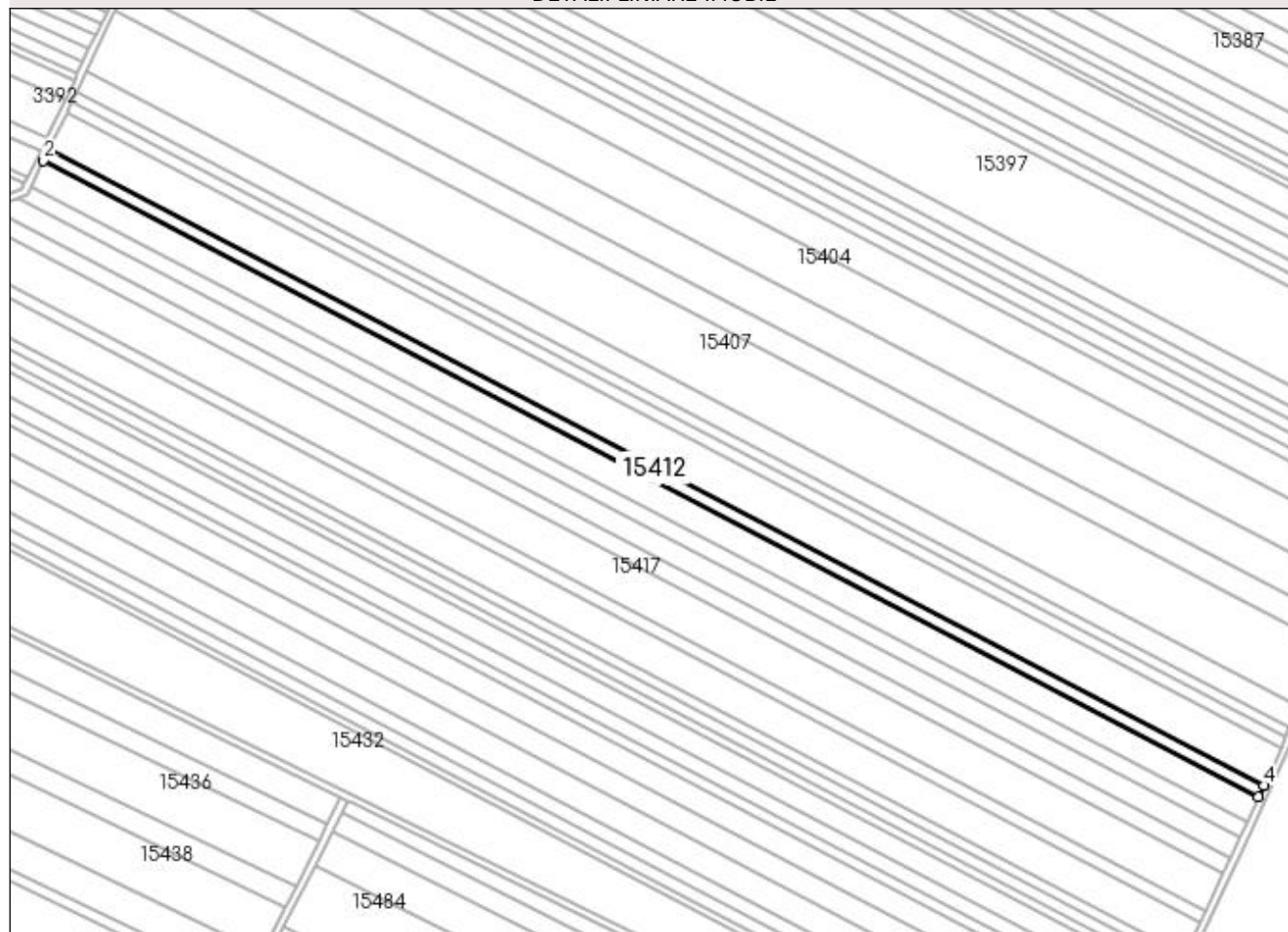
Anexa Nr. 1 La Partea I

Teren

Nr cadastral	Suprafața (mp)*	Observații / Referințe
	5.000	

* Suprafața este determinată în planul de proiecție Stereo 70.

DETALII LINIARE IMOBIL



Date referitoare la teren

Crt	Categorie folosință	Intravilan	Suprafața (mp)	Tarla	Parcelă	Nr. topo	Observații / Referințe
1	arabil	NU	5.000	400	79	-	

Lungime Segmente

1) Valorile lungimilor segmentelor sunt obținute din proiecție în plan.

Punct început	X / Y	Punct sfârșit	X / Y	Lungime segment (** (m)
1	355.363,164 282.309,289	2	355.360,237 282.303,19	6.765
2	355.360,237 282.303,19	3	356.015,571 281.960,323	739.608
3	356.015,571 281.960,323	4	356.018,378 281.966,485	6.771
4	356.018,378 281.966,485	1	355.363,164 282.309,289	739.473

**** Lungimile segmentelor sunt determinate în planul de proiecție Stereo 70 și sunt rotunjite la 1 milimetru.**

***** Distanța dintre puncte este formată din segmente cumulate ce sunt mai mici decât valoarea 1 milimetru.**

**DATE DESPRE IMOBILUL NR. 15413**

Oficiul de Cadastru și Publicitate Imobiliară DOLJ
Biroul de Cadastru și Publicitate Imobiliară Craiova

A. Partea I. Descrierea imobilului

TEREN Extravilan

Adresa: Jud. Dolj, T400, P80

Nr. Crt	Nr cadastral Nr. topografic	Suprafața* (mp)	Observații / Referințe
A1		11.400	Sector cadastral:37 Teren neimprejmuit;

B. Partea II. Proprietari și acte

Inscrieri privitoare la dreptul de proprietate și alte drepturi reale	Referințe
/	
Act Administrativ nr. TDP NR. 2356-9662, din 01/08/1996 emis de CJSIPT DOLJ;	
B1	A1
Intabulare, drept de PROPRIETATE, dobandit prin Reconstituire, cota actuala 1/1, cota initiala 1/1	
1) BĂRBULESCU CONSTANTIN, LIPSA CNP	

C. Partea III. SARCINI .


Inscrieri privind dezmembramintele dreptului de proprietate, drepturi reale de garanție și sarcini	Referințe
NU SUNT	

Anexa Nr. 1 La Partea I

Teren

Nr cadastral	Suprafața (mp)*	Observații / Referințe
	11.400	

* Suprafața este determinată în planul de proiecție Stereo 70.



Date referitoare la teren

Crt	Categorie folosință	Intravilan	Suprafața (mp)	Tarla	Parcelă	Nr. topo	Observații / Referințe
1	arabil	NU	11.400	400	80	-	

Lungime Segmente

1) Valorile lungimilor segmentelor sunt obținute din proiecție în plan.

Punct început	X / Y	Punct sfârșit	X / Y	Lungime segment (** (m)
1	355.360,237 282.303,19	2	355.353,565 282.289,289	15.419
2	355.353,565 282.289,289	3	356.009,175 281.946,277	739.92
3	356.009,175 281.946,277	4	356.015,571 281.960,323	15.434
4	356.015,571 281.960,323	1	355.360,237 282.303,19	739.608

**** Lungimile segmentelor sunt determinate în planul de proiecție Stereo 70 și sunt rotunjite la 1 milimetru.**

***** Distanța dintre puncte este formată din segmente cumulate ce sunt mai mici decât valoarea 1 milimetru.**

**DATE DESPRE IMOBILUL NR. 15414**

Oficiul de Cadastru și Publicitate Imobiliară DOLJ
Biroul de Cadastru și Publicitate Imobiliară Craiova

A. Partea I. Descrierea imobilului

TEREN Extravilan

Adresa: Jud. Dolj, T400, P32

Nr. Crt	Nr cadastral Nr. topografic	Suprafața* (mp)	Observații / Referințe
A1		6.600	Sector cadastral:37 Teren neimprejmuit;

B. Partea II. Proprietari și acte

Inscrieri privitoare la dreptul de proprietate și alte drepturi reale		Referințe
/		
Act Administrativ nr. TDP NR. 4239-48619, din 13/03/2002 emis de CJSIPT DOLJ;		
B1	Intabulare, drept de PROPRIETATE, dobândit prin Reconstituire, cota actuala 1/1, cota initiala 1/1 1) BUCĂȚEA MARIA, LIPSA CNP 2) BĂRBULESCU VASILE, LIPSA CNP 3) BĂRBULESCU FLOAREA, LIPSA CNP 4) BUZATU MARGARETA, LIPSA CNP 5) BĂRBULESCU ILIE, LIPSA CNP 6) BĂRBULESCU CONSTANTIN, LIPSA CNP	A1

C. Partea III. SARCINI .

Inscrieri privind dezmembramintele dreptului de proprietate, drepturi reale de garanție și sarcini	Referințe
NU SUNT	

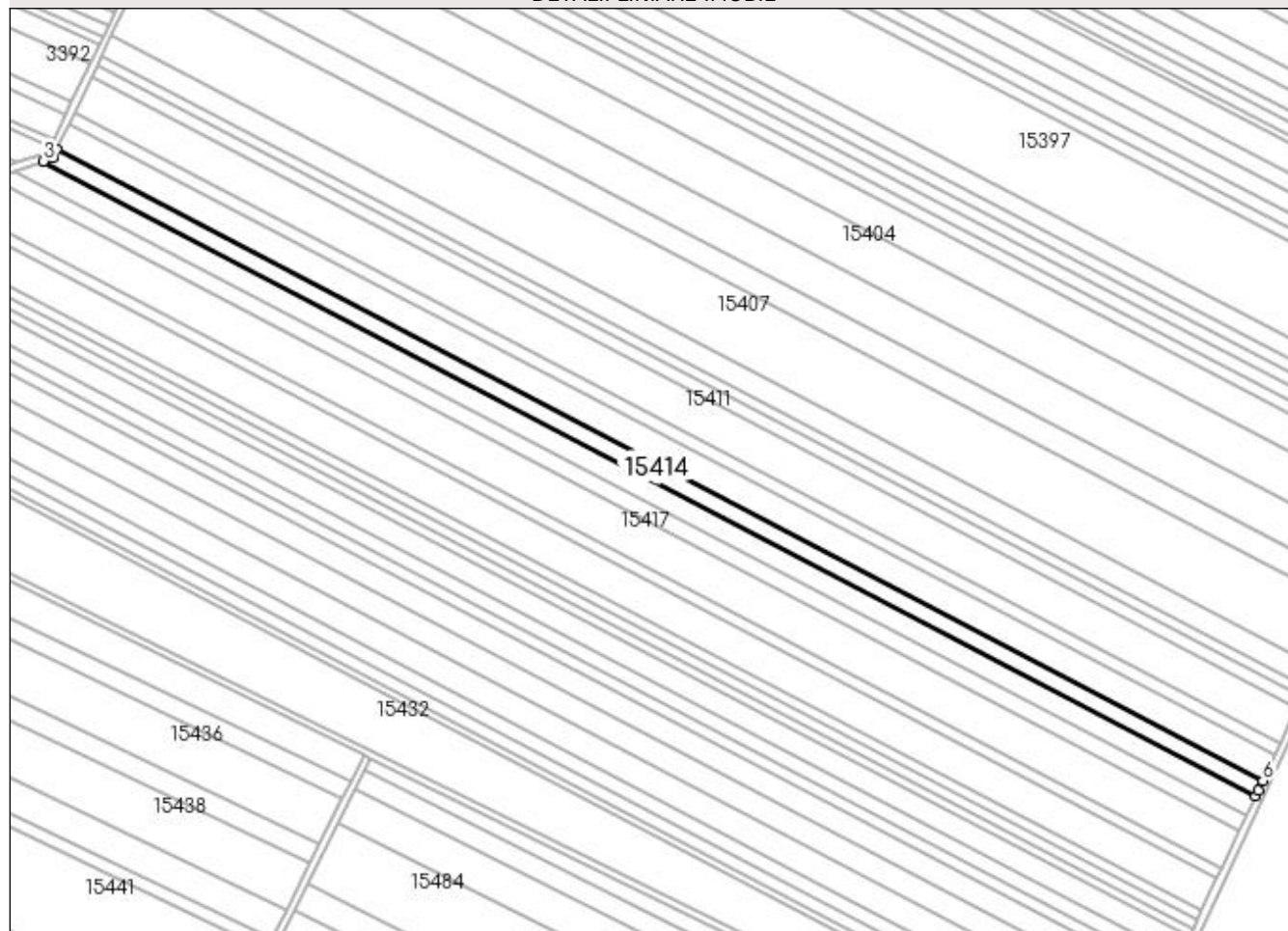
Anexa Nr. 1 La Partea I

Teren

Nr cadastral	Suprafața (mp)*	Observații / Referințe
	6.600	

* Suprafața este determinată în planul de proiecție Stereo 70.

DETALII LINIARE IMOBIL



Date referitoare la teren

Crt	Categorie folosință	Intra vilan	Suprafața (mp)	Tarla	Parcelă	Nr. topo	Observații / Referințe
1	arabil	NU	6.600	400	32	-	

Lungime Segmente

1) Valorile lungimilor segmentelor sunt obținute din proiecție în plan.

Punct început	X / Y	Punct sfârșit	X / Y	Lungime segment (** (m)
1	355.353,565 282.289,289	2	355.351,41 282.284,798	4.981
2	355.351,41 282.284,798	3	355.346,329 282.283,02	5.383
3	355.346,329 282.283,02	4	356.005,443 281.938,175	743.875
4	356.005,443 281.938,175	5	356.006,765 281.940,985	3.105
5	356.006,765 281.940,985	6	356.009,175 281.946,277	5.815

Punct început	X / Y	Punct sfârșit	X / Y	Lungime segment (** (m)
6	356.009,175 281.946,277	1	355.353,565 282.289,289	739.92

** Lungimile segmentelor sunt determinate în planul de proiecție Stereo 70 și sunt rotunjite la 1 milimetru.

*** Distanța dintre puncte este formată din segmente cumulate ce sunt mai mici decât valoarea 1 milimetru.

**DATE DESPRE IMOBILUL NR. 15415**

Oficiul de Cadastru și Publicitate Imobiliară DOLJ
Biroul de Cadastru și Publicitate Imobiliară Craiova

A. Partea I. Descrierea imobilului

TEREN Extravilan

Adresa: Jud. Dolj, T400, P82

Nr. Crt	Nr cadastral Nr. topografic	Suprafața* (mp)	Observații / Referințe
A1	30831	8.900	Sector cadastral:37 Teren neimprejmuit;

B. Partea II. Proprietari și acte

Inscrieri privitoare la dreptul de proprietate și alte drepturi reale	Referințe
154541 / 11/12/2015	
Act Notarial nr. CVC NR. 1058, din 20/11/2015 emis de NP RIBA MELTIADÉ;	
B1	A1
Intabulare, drept de PROPRIETATE, dobândit prin Convenție, cota actuala 1/1, cota initiala 1/1 1) SC MOTAVEN SRL, CIF:34264040	

C. Partea III. SARCINI .

Inscrieri privind dezmembramintele dreptului de proprietate, drepturi reale de garanție și sarcini	Referințe
NU SUNT	

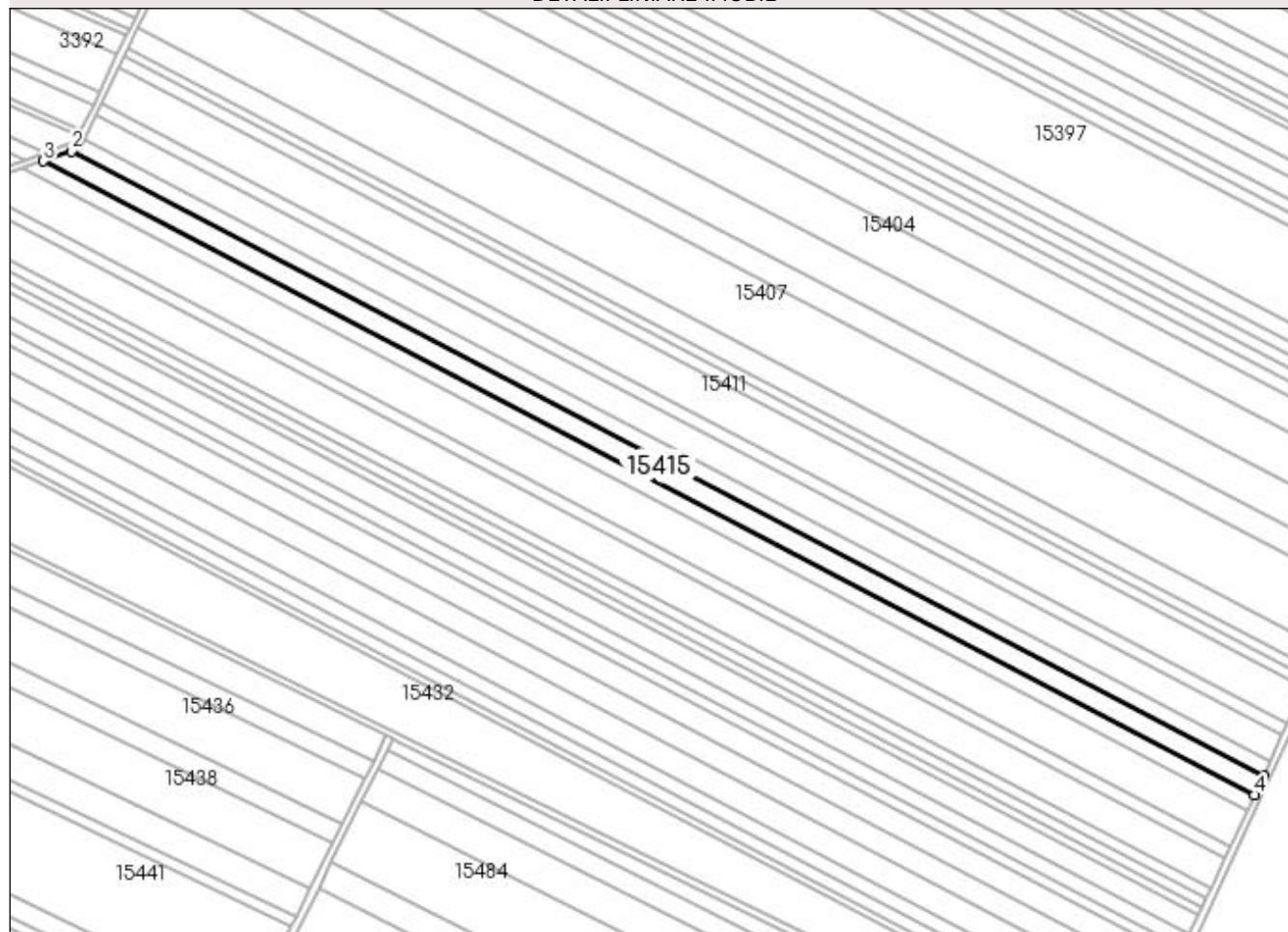
Anexa Nr. 1 La Partea I

Teren

Nr cadastral	Suprafața (mp)*	Observații / Referințe
30831	8.900	

* Suprafața este determinată în planul de proiecție Stereo 70.

DETALII LINIARE IMOBIL



Date referitoare la teren

Crt	Categorie folosință	Intravilan	Suprafața (mp)	Tarla	Parcelă	Nr. topo	Observații / Referințe
1	arabil	NU	8.900	400	82	-	

Lungime Segmente

1) Valorile lungimilor segmentelor sunt obținute din proiecție în plan.

Punct început	X / Y	Punct sfârșit	X / Y	Lungime segment (** (m)
1	356.005,443 281.938,175	2	355.346,329 282.283,02	743.875
2	355.346,329 282.283,02	3	355.330,988 282.277,648	16.254
3	355.330,988 282.277,648	4	356.000,384 281.927,424	755.479
4	356.000,384 281.927,424	1	356.005,443 281.938,175	11.882

**** Lungimile segmentelor sunt determinate în planul de proiecție Stereo 70 și sunt rotunjite la 1 milimetru.**

***** Distanța dintre puncte este formată din segmente cumulate ce sunt mai mici decât valoarea 1 milimetru.**

**DATE DESPRE IMOBILUL NR. 15416**

Oficiul de Cadastru și Publicitate Imobiliară DOLJ
Biroul de Cadastru și Publicitate Imobiliară Craiova

A. Partea I. Descrierea imobilului

TEREN Extravilan

Adresa: Jud. Dolj, T400, P83

Nr. Crt	Nr cadastral Nr. topografic	Suprafața* (mp)	Observații / Referințe
A1		7.100	Sector cadastral:37 Teren neimprejmuit;

B. Partea II. Proprietari și acte

Inscrieri privitoare la dreptul de proprietate și alte drepturi reale	Referințe
/	
Act Administrativ nr. TDP NR. 3858-2215, din 20/11/1997 emis de CJSIPT DOLJ;	
B1	A1
Intabulare, drept de PROPRIETATE, dobândit prin Reconstituire, cota actuala 1/1, cota initiala 1/1 1) DRINCEANU FLOREA, LIPSA CNP	

C. Partea III. SARCINI .

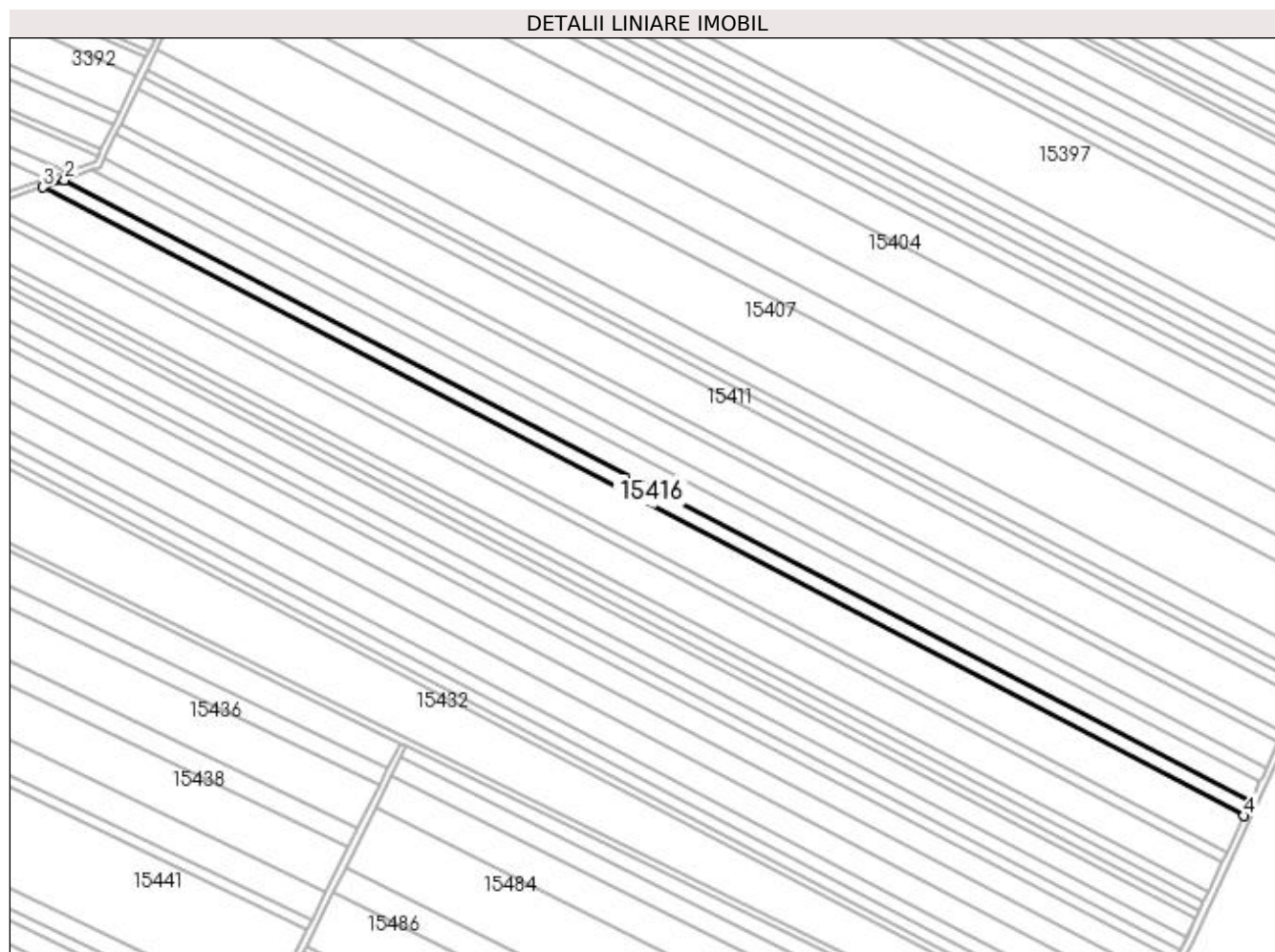
Inscrieri privind dezmembramintele dreptului de proprietate, drepturi reale de garanție și sarcini	Referințe
NU SUNT	

Anexa Nr. 1 La Partea I

Teren

Nr cadastral	Suprafața (mp)*	Observații / Referințe
	7.100	

* Suprafața este determinată în planul de proiecție Stereo 70.



Date referitoare la teren

Crt	Categorie folosință	Intravilan	Suprafața (mp)	Tarla	Parcelă	Nr. topo	Observații / Referințe
1	arabil	NU	7.100	400	83	-	

Lungime Segmente

1) Valorile lungimilor segmentelor sunt obținute din proiecție în plan.

Punct început	X / Y	Punct sfârșit	X / Y	Lungime segment (** (m)
1	356.000,384 281.927,424	2	355.330,988 282.277,648	755.479
2	355.330,988 282.277,648	3	355.318,916 282.273,421	12.791
3	355.318,916 282.273,421	4	355.996,403 281.918,964	764.61
4	355.996,403 281.918,964	1	356.000,384 281.927,424	9.35

**** Lungimile segmentelor sunt determinate în planul de proiecție Stereo 70 și sunt rotunjite la 1 milimetru.**

***** Distanța dintre puncte este formată din segmente cumulate ce sunt mai mici decât valoarea 1 milimetru.**

**DATE DESPRE IMOBILUL NR. 15417**

Oficiul de Cadastru și Publicitate Imobiliară DOLJ
Biroul de Cadastru și Publicitate Imobiliară Craiova

A. Partea I. Descrierea imobilului

TEREN Extravilan

Adresa: Jud. Dolj, T400, P84

Nr. Crt	Nr cadastral Nr. topografic	Suprafața* (mp)	Observații / Referințe
A1		17.500	Sector cadastral:37 Teren neimprejmuit;

B. Partea II. Proprietari și acte

Inscrieri privitoare la dreptul de proprietate și alte drepturi reale	Referințe
/	
Act Administrativ nr. TDP NR. 3299/48331, din 17/03/1997 emis de CJSIPT DOLJ;	
B1	A1
Intabulare, drept de PROPRIETATE, dobandit prin Reconstituire, cota actuala 1/1, cota initiala 1/1	
1) BURLACU ELENA, LIPSA CNP	
2) PLOTOGEA LUCIA, LIPSA CNP	

C. Partea III. SARCINI .

Inscrieri privind dezmembramintele dreptului de proprietate, drepturi reale de garanție și sarcini	Referințe
NU SUNT	

Anexa Nr. 1 La Partea I**Teren**

Nr cadastral	Suprafața (mp)*	Observații / Referințe
	17.500	

* Suprafața este determinată în planul de proiecție Stereo 70.

DETALII LINIARE IMOBIL**Date referitoare la teren**

Crt	Categorie folosință	Intra vilan	Suprafața (mp)	Tarla	Parcelă	Nr. topo	Observații / Referințe
1	arabil	NU	17.500	400	84	-	

Lungime Segmente

1) Valorile lungimilor segmentelor sunt obținute din proiecție în plan.

Punct început	X / Y	Punct sfârșit	X / Y	Lungime segment (** (m)
1	355.318,916 282.273,421	2	355.289,76 282.263,212	30.892
2	355.289,76 282.263,212	3	355.986,788 281.898,531	786.664
3	355.986,788 281.898,531	4	355.996,403 281.918,964	22.582
4	355.996,403 281.918,964	1	355.318,916 282.273,421	764.61

**** Lungimile segmentelor sunt determinate în planul de proiecție Stereo 70 și sunt rotunjite la 1 milimetru.**

***** Distanța dintre puncte este formată din segmente cumulate ce sunt mai mici decât valoarea 1 milimetru.**

**DATE DESPRE IMOBILUL NR. 15418**

Oficiul de Cadastru și Publicitate Imobiliară DOLJ
Biroul de Cadastru și Publicitate Imobiliară Craiova

A. Partea I. Descrierea imobilului

TEREN Extravilan

Adresa: Jud. Dolj, T400, P85

Nr. Crt	Nr cadastral Nr. topografic	Suprafața* (mp)	Observații / Referințe
A1		5.000	Sector cadastral:37 Teren neimprejmuit;

B. Partea II. Proprietari și acte

Inscrieri privitoare la dreptul de proprietate și alte drepturi reale		Referințe
/		
Hotarare Judecatoreasca nr. SC NR. 331, din 06/02/2014 emis de JUDECATORIA CALAFAT (TDP NR. 2035-9686/01-11-1996);		
B1	Intabulare, drept de PROPRIETATE, dobandit prin Hotarare Judecatoreasca, cota actuala 1/1, cota initiala 1/1 1) MARINESCU CAIZER, LIPSA CNP	A1

C. Partea III. SARCINI .

Inscrieri privind dezmembramintele dreptului de proprietate, drepturi reale de garanție și sarcini	Referințe
NU SUNT	

Anexa Nr. 1 La Partea I

Teren

Nr cadastral	Suprafața (mp)*	Observații / Referințe
	5.000	

* Suprafața este determinată în planul de proiecție Stereo 70.

DETALII LINIARE IMOBIL



Date referitoare la teren

Crt	Categorie folosință	Intravilan	Suprafața (mp)	Tarla	Parcelă	Nr. topo	Observații / Referințe
1	arabil	NU	5.000	400	85	-	

Lungime Segmente

1) Valorile lungimilor segmentelor sunt obținute din proiecție în plan.

Punct început	X / Y	Punct sfârșit	X / Y	Lungime segment (** (m)
1	355.289,76 282.263,212	2	355.288,041 282.262,61	1.821
2	355.288,041 282.262,61	3	355.238,415 282.286,021	54.871
3	355.238,415 282.286,021	4	355.234,912 282.285,035	3.639
4	355.234,912 282.285,035	5	355.984,193 281.893,016	845.636
5	355.984,193 281.893,016	6	355.986,788 281.898,531	6.095

Punct început	X / Y	Punct sfârșit	X / Y	Lungime segment (** (m)
6	355.986,788 281.898,531	1	355.289,76 282.263,212	786.664

** Lungimile segmentelor sunt determinate în planul de proiecție Stereo 70 și sunt rotunjite la 1 milimetru.

*** Distanța dintre puncte este formată din segmente cumulate ce sunt mai mici decât valoarea 1 milimetru.

**DATE DESPRE IMOBILUL NR. 15419**

Oficiul de Cadastru și Publicitate Imobiliară DOLJ
Biroul de Cadastru și Publicitate Imobiliară Craiova

A. Partea I. Descrierea imobilului

TEREN Extravilan

Adresa: Jud. Dolj, T400, P86

Nr. Crt	Nr cadastral Nr. topografic	Suprafața* (mp)	Observații / Referințe
A1		16.300	Sector cadastral:37 Teren neimprejmuit;

B. Partea II. Proprietari și acte

Inscrieri privitoare la dreptul de proprietate și alte drepturi reale	Referințe
/	
Act Administrativ nr. TDP NR. 93-59410, din 12/03/1993 emis de CJSIPT DOLJ;	
B1	A1
Intabulare, drept de PROPRIETATE, dobândit prin Reconstituire, cota actuala 1/1, cota initiala 1/1 1) SCHIOPU DUMITRU, LIPSA CNP	

C. Partea III. SARCINI .

Inscrieri privind dezmembramintele dreptului de proprietate, drepturi reale de garanție și sarcini	Referințe
NU SUNT	

Anexa Nr. 1 La Partea I

Teren

Nr cadastral	Suprafața (mp)*	Observații / Referințe
	16.300	

* Suprafața este determinată în planul de proiecție Stereo 70.

DETALII LINIARE IMOBIL



Date referitoare la teren

Crt	Categorie folosință	Intra vilan	Suprafața (mp)	Tarla	Parcelă	Nr. topo	Observații / Referințe
1	arabil	NU	16.300	400	86	-	

Lungime Segmente

1) Valorile lungimilor segmentelor sunt obținute din proiecție în plan.

Punct început	X / Y	Punct sfârșit	X / Y	Lungime segment (** (m)
1	355.234,912 282.285,035	2	355.234,849 282.285,018	0.065
2	355.234,849 282.285,018	3	355.209,988 282.276,563	26.259
3	355.209,988 282.276,563	4	355.976,07 281.875,753	864.598
4	355.976,07 281.875,753	5	355.984,193 281.893,016	19.079
5	355.984,193 281.893,016	1	355.234,912 282.285,035	845.636

**** Lungimile segmentelor sunt determinate în planul de proiecție Stereo 70 și sunt rotunjite la 1 milimetru.**

***** Distanța dintre puncte este formată din segmente cumulate ce sunt mai mici decât valoarea 1 milimetru.**

**DATE DESPRE IMOBILUL NR. 15420**

Oficiul de Cadastru și Publicitate Imobiliară DOLJ
Biroul de Cadastru și Publicitate Imobiliară Craiova

A. Partea I. Descrierea imobilului

TEREN Extravilan

Adresa: Jud. Dolj, T400, P87

Nr. Crt	Nr cadastral Nr. topografic	Suprafața* (mp)	Observații / Referințe
A1		5.000	Sector cadastral:37 Teren neimprejmuit;

B. Partea II. Proprietari și acte

Inscrieri privitoare la dreptul de proprietate și alte drepturi reale	Referințe
/	
Act Administrativ nr. TDP NR. 63-59410, din 10/03/1993 emis de CJSIPT DOLJ;	
B1	A1
Intabulare, drept de PROPRIETATE, dobândit prin Reconstituire, cota actuala 1/1, cota initiala 1/1 1) SCHIOPU EUGENIA, LIPSA CNP	

C. Partea III. SARCINI .

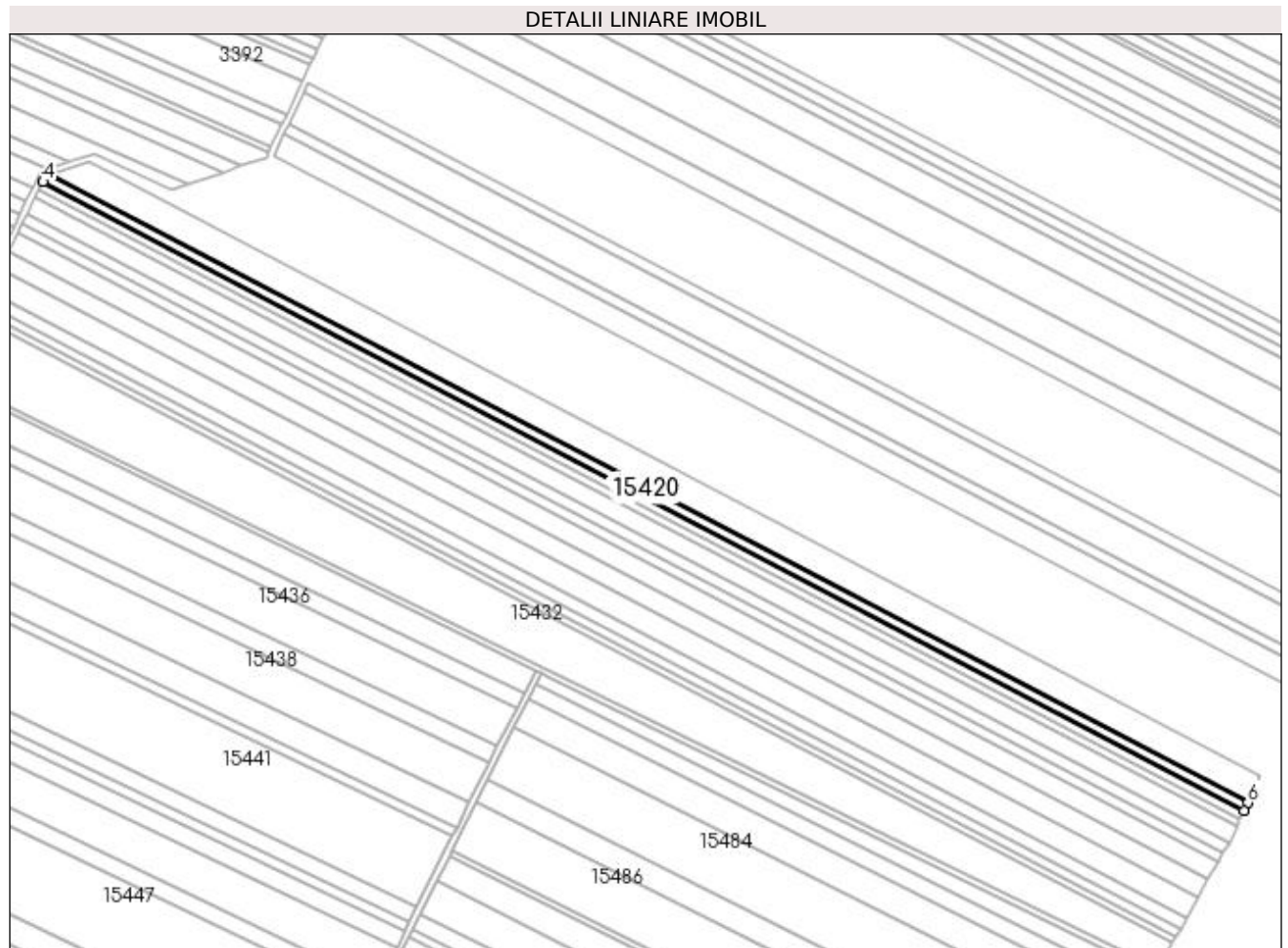
Inscrieri privind dezmembramintele dreptului de proprietate, drepturi reale de garanție și sarcini	Referințe
NU SUNT	

Anexa Nr. 1 La Partea I

Teren

Nr cadastral	Suprafața (mp)*	Observații / Referințe
	5.000	

* Suprafața este determinată în planul de proiecție Stereo 70.



Date referitoare la teren

Crt	Categorie folosință	Intra vilan	Suprafața (mp)	Tarla	Parcelă	Nr. topo	Observații / Referințe
1	arabil	NU	5.000	400	87	-	

Lungime Segmente

1) Valorile lungimilor segmentelor sunt obținute din proiecție în plan.

Punct început	X / Y	Punct sfârșit	X / Y	Lungime segment (** (m)
1	355.209,988 282.276,563	2	355.208,628 282.276,1	1.437
2	355.208,628 282.276,1	3	355.207,533 282.275,151	1.449
3	355.207,533 282.275,151	4	355.206,0 282.272,133	3.385
4	355.206,0 282.272,133	5	355.973,609 281.870,524	866.322
5	355.973,609 281.870,524	6	355.976,07 281.875,753	5.779

Punct început	X / Y	Punct sfârșit	X / Y	Lungime segment (** (m)
6	355.976,07 281.875,753	1	355.209,988 282.276,563	864.598

** Lungimile segmentelor sunt determinate în planul de proiecție Stereo 70 și sunt rotunjite la 1 milimetru.

*** Distanța dintre puncte este formată din segmente cumulate ce sunt mai mici decât valoarea 1 milimetru.

**DATE DESPRE IMOBILUL NR. 15421**

Oficiul de Cadastru și Publicitate Imobiliară DOLJ
Biroul de Cadastru și Publicitate Imobiliară Craiova

A. Partea I. Descrierea imobilului

TEREN Extravilan

Adresa: Jud. Dolj, T400, P85

Nr. Crt	Nr cadastral Nr. topografic	Suprafața* (mp)	Observații / Referințe
A1		5.000	Sector cadastral:37 Teren neimprejmuț;

B. Partea II. Proprietari și acte

Inscrieri privitoare la dreptul de proprietate și alte drepturi reale	Referințe
/	
Act Administrativ nr. TDP NR. 2803-44901, din 18/11/1996 emis de CJSIPT DOLJ;	
B1	A1
Intabulare, drept de PROPRIETATE, dobândit prin Reconstituire, cota actuala 1/1, cota initiala 1/1	
1) GHEBREA MARIA, LIPSA CNP	
2) TOMA ȘTEFAN, LIPSA CNP	
3) TOMA MARIN, LIPSA CNP	
4) TOMA MARIN, LIPSA CNP	

C. Partea III. SARCINI .

Inscrieri privind dezmembramintele dreptului de proprietate, drepturi reale de garanție și sarcini	Referințe
NU SUNT	

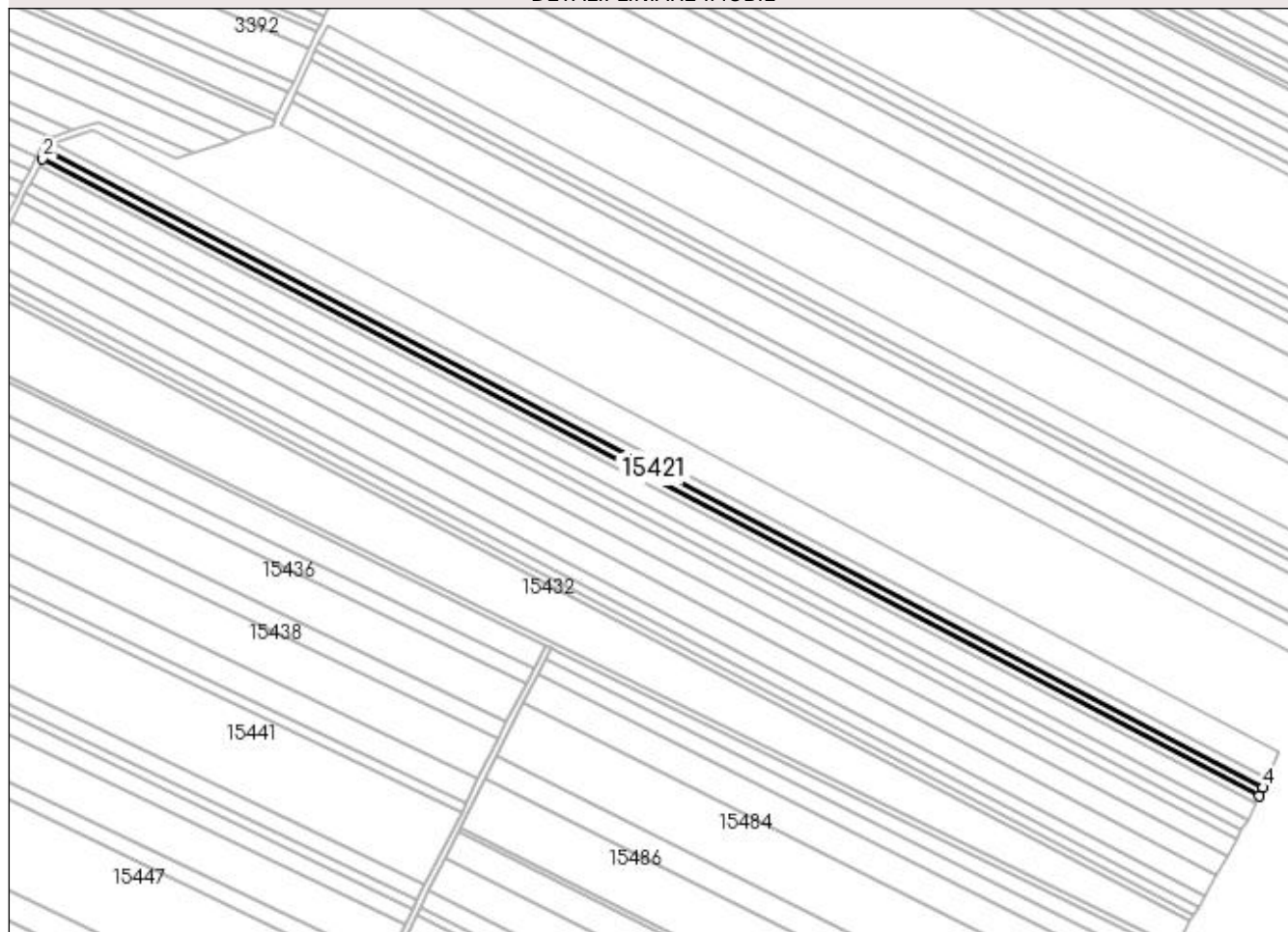
Anexa Nr. 1 La Partea I

Teren

Nr cadastral	Suprafața (mp)*	Observații / Referințe
	5.000	

* Suprafața este determinată în planul de proiecție Stereo 70.

DETALII LINIARE IMOBIL



Date referitoare la teren

Crt	Categorie folosință	Intravilan	Suprafața (mp)	Tarla	Parcelă	Nr. topo	Observații / Referințe
1	arabil	NU	5.000	400	85	-	

Lungime Segmente

1) Valorile lungimilor segmentelor sunt obținute din proiecție în plan.

Punct început	X / Y	Punct sfârșit	X / Y	Lungime segment (** (m)
1	355.206,0 282.272,133	2	355.203,386 282.266,987	5.772
2	355.203,386 282.266,987	3	355.971,15 281.865,298	866.496
3	355.971,15 281.865,298	4	355.973,609 281.870,524	5.776
4	355.973,609 281.870,524	1	355.206,0 282.272,133	866.322

**** Lungimile segmentelor sunt determinate în planul de proiecție Stereo 70 și sunt rotunjite la 1 milimetru.**

***** Distanța dintre puncte este formată din segmente cumulate ce sunt mai mici decât valoarea 1 milimetru.**

**DATE DESPRE IMOBILUL NR. 15422**

Oficiul de Cadastru și Publicitate Imobiliară DOLJ
Biroul de Cadastru și Publicitate Imobiliară Craiova

A. Partea I. Descrierea imobilului

TEREN Extravilan

Adresa: Jud. Dolj, T400, P88

Nr. Crt	Nr cadastral Nr. topografic	Suprafața* (mp)	Observații / Referințe
A1		4.000	Sector cadastral:37 Teren neimprejmit;

B. Partea II. Proprietari și acte

Inscrieri privitoare la dreptul de proprietate și alte drepturi reale	Referințe
/	
Act Administrativ nr. TDP NR. 3661-59340, din 08/04/1997 emis de CJSIPT DOLJ;	
B1	A1
Intabulare, drept de PROPRIETATE, dobandit prin Reconstituire, cota actuala 1/1, cota initiala 1/1	
1) PALATAN ELENA, Lipsa CNP	
2) BAICON ION, Lipsa CNP	

C. Partea III. SARCINI .

Inscrieri privind dezmembramintele dreptului de proprietate, drepturi reale de garanție și sarcini	Referințe
NU SUNT	

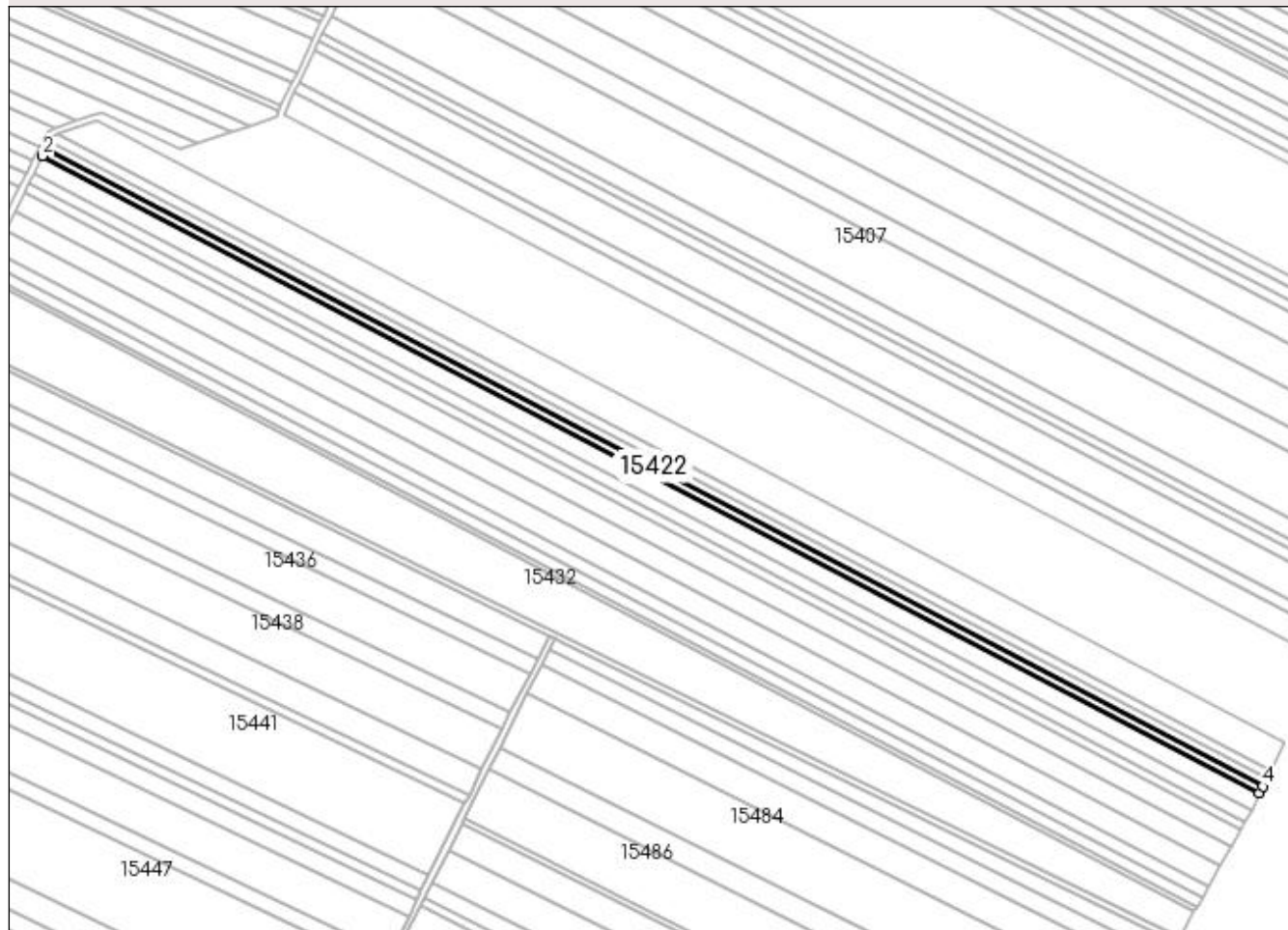
Anexa Nr. 1 La Partea I

Teren

Nr cadastral	Suprafața (mp)*	Observații / Referințe
	4.000	

* Suprafața este determinată în planul de proiecție Stereo 70.

DETALII LINIARE IMOBIL



Date referitoare la teren

Crt	Categorie folosință	Intravilan	Suprafața (mp)	Tarla	Parcelă	Nr. topo	Observații / Referințe
1	arabil	NU	4.000	400	88	-	

Lungime Segmente

1) Valorile lungimilor segmentelor sunt obținute din proiecție în plan.

Punct început	X / Y	Punct sfârșit	X / Y	Lungime segment (** (m)
1	355.203,386 282.266,987	2	355.201,295 282.262,872	4.616
2	355.201,295 282.262,872	3	355.969,183 281.861,117	866.637
3	355.969,183 281.861,117	4	355.971,15 281.865,298	4.621
4	355.971,15 281.865,298	1	355.203,386 282.266,987	866.496

**** Lungimile segmentelor sunt determinate în planul de proiecție Stereo 70 și sunt rotunjite la 1 milimetru.**

***** Distanța dintre puncte este formată din segmente cumulate ce sunt mai mici decât valoarea 1 milimetru.**

**DATE DESPRE IMOBILUL NR. 15423**

Oficiul de Cadastru și Publicitate Imobiliară DOLJ
Biroul de Cadastru și Publicitate Imobiliară Craiova

A. Partea I. Descrierea imobilului

TEREN Extravilan

Adresa: Jud. Dolj, T400, P89

Nr. Crt	Nr cadastral Nr. topografic	Suprafața* (mp)	Observații / Referințe
A1		10.400	Sector cadastral:37 Teren neimprejmuit;

B. Partea II. Proprietari și acte

Inscrieri privitoare la dreptul de proprietate și alte drepturi reale		Referințe
/		
Hotarare Judecatoreasca nr. SC NR. 1661, din 26/09/2013 emis de JUDECATORIA CALAFAT (TDP NR. 3292/48331/16-03-1997);		
B1	Intabulare, drept de PROPRIETATE, dobandit prin Hotarare Judecatoreasca, cota actuala 1/1, cota initiala 1/1 1) OPREA EUGEN, LIPSA CNP	A1

C. Partea III. SARCINI .

Inscrieri privind dezmembramintele dreptului de proprietate, drepturi reale de garanție și sarcini	Referințe
NU SUNT	

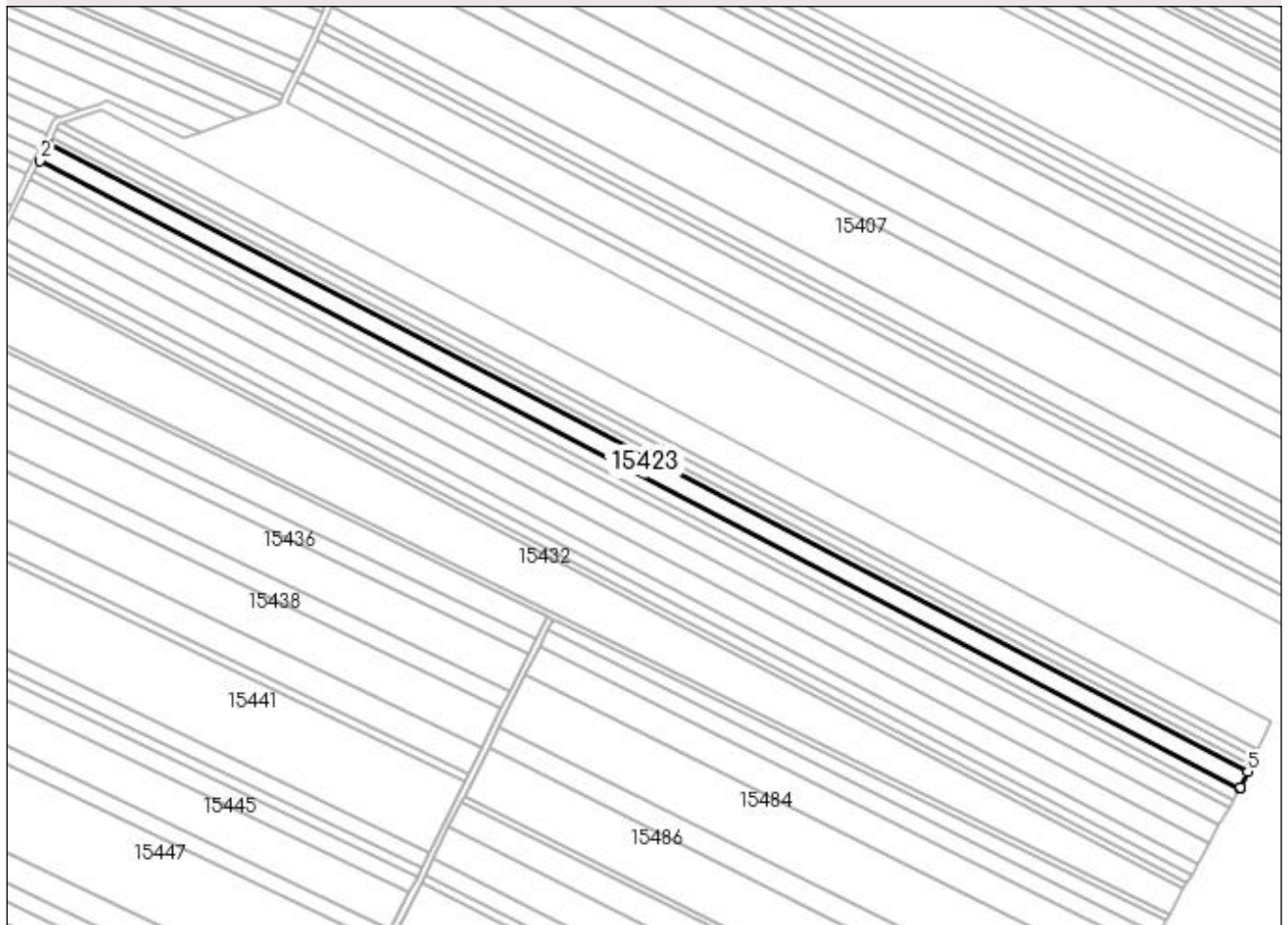
Anexa Nr. 1 La Partea I

Teren

Nr cadastral	Suprafața (mp)*	Observații / Referințe
	10.400	

* Suprafața este determinată în planul de proiecție Stereo 70.

DETALII LINIARE IMOBIL



Date referitoare la teren

Crt	Categorie folosință	Intra vilan	Suprafața (mp)	Tarla	Parcelă	Nr. topo	Observații / Referințe
1	arabil	NU	10.400	400	89	-	

Lungime Segmente

1) Valorile lungimilor segmentelor sunt obținute din proiecție în plan.

Punct început	X / Y	Punct sfârșit	X / Y	Lungime segment (** (m)
1	355.201,295 282.262,872	2	355.195,861 282.252,174	11.999
2	355.195,861 282.252,174	3	355.964,022 281.850,277	866.944
3	355.964,022 281.850,277	4	355.964,384 281.850,919	0.737
4	355.964,384 281.850,919	5	355.969,183 281.861,117	11.271
5	355.969,183 281.861,117	1	355.201,295 282.262,872	866.637

**** Lungimile segmentelor sunt determinate în planul de proiecție Stereo 70 și sunt rotunjite la 1 milimetru.**

***** Distanța dintre puncte este formată din segmente cumulate ce sunt mai mici decât valoarea 1 milimetru.**

**DATE DESPRE IMOBILUL NR. 15424**

Oficiul de Cadastru și Publicitate Imobiliară DOLJ
Biroul de Cadastru și Publicitate Imobiliară Craiova

A. Partea I. Descrierea imobilului

TEREN Extravilan

Adresa: Jud. Dolj, T400, P90

Nr. Crt	Nr cadastral Nr. topografic	Suprafața* (mp)	Observații / Referințe
A1		6.800	Sector cadastral:37 Teren neimprejmuit;

B. Partea II. Proprietari și acte

Inscrieri privitoare la dreptul de proprietate și alte drepturi reale		Referințe
/		
Act Administrativ nr. TDP NR. 3606-59340, din 07/04/1997 emis de CJSIPT DOLJ (CERTIFICAT DE DECES NR. 300714/17.11.2009);		
B1	Intabulare, drept de PROPRIETATE, dobandit prin Reconstituire, cota actuala 1/1, cota initiala 1/1 1) STOENICĂ VIRGIL, Lipsa CNP	A1

C. Partea III. SARCINI .

Inscrieri privind dezmembramintele dreptului de proprietate, drepturi reale de garanție și sarcini	Referințe
NU SUNT	

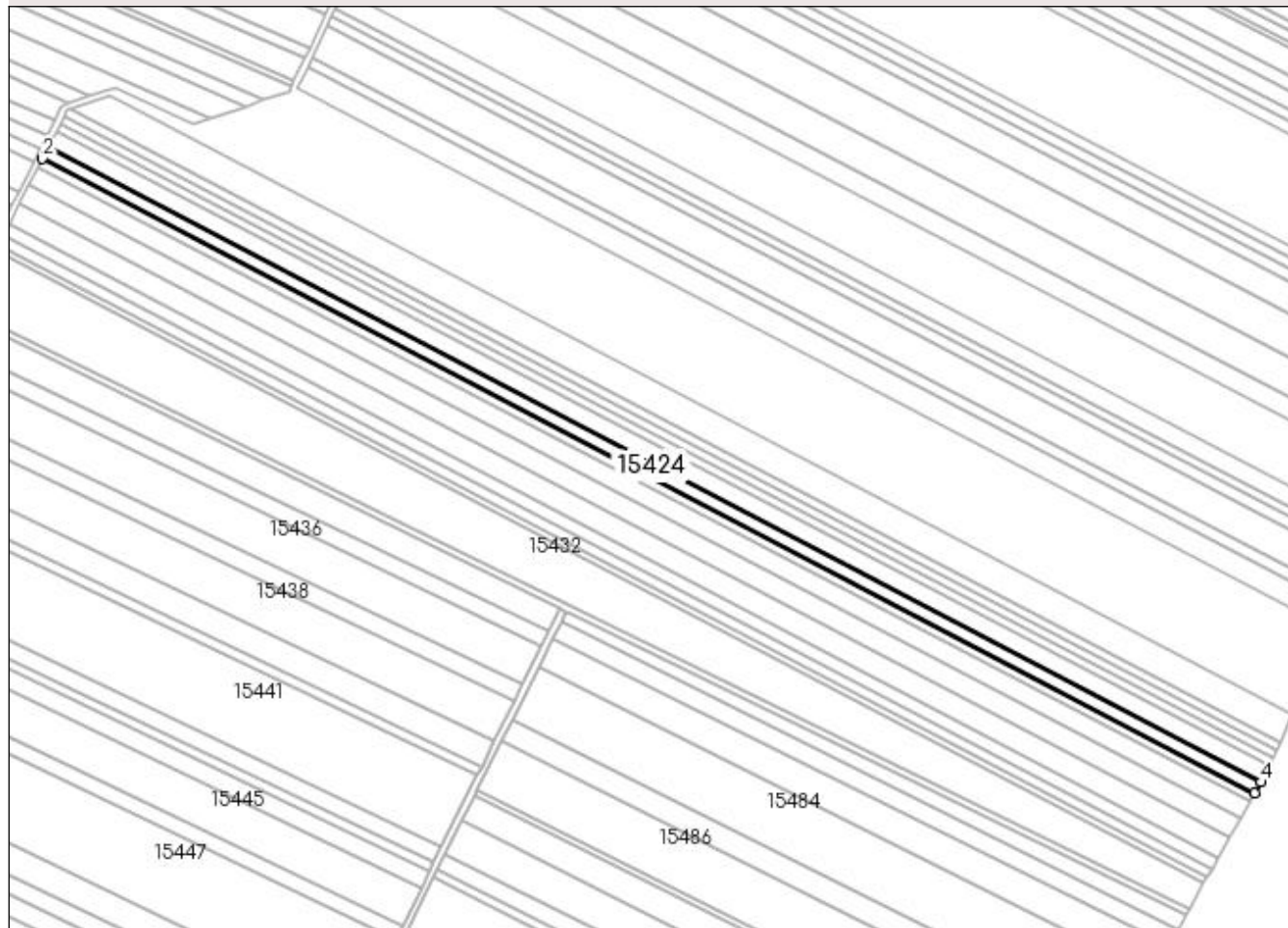
Anexa Nr. 1 La Partea I

Teren

Nr cadastral	Suprafața (mp)*	Observații / Referințe
	6.800	

* Suprafața este determinată în planul de proiecție Stereo 70.

DETALII LINIARE IMOBIL



Date referitoare la teren

Crt	Categorie folosință	Intravilan	Suprafața (mp)	Tarla	Parcelă	Nr. topo	Observații / Referințe
1	arabil	NU	6.800	400	90	-	

Lungime Segmente

1) Valorile lungimilor segmentelor sunt obținute din proiecție în plan.

Punct început	X / Y	Punct sfârșit	X / Y	Lungime segment (** (m)
1	355.195,861 282.252,174	2	355.192,308 282.245,179	7.846
2	355.192,308 282.245,179	3	355.960,17 281.843,438	866.607
3	355.960,17 281.843,438	4	355.964,022 281.850,277	7.849
4	355.964,022 281.850,277	1	355.195,861 282.252,174	866.944

**** Lungimile segmentelor sunt determinate în planul de proiecție Stereo 70 și sunt rotunjite la 1 milimetru.**

***** Distanța dintre puncte este formată din segmente cumulate ce sunt mai mici decât valoarea 1 milimetru.**

**DATE DESPRE IMOBILUL NR. 15425**

Oficiul de Cadastru și Publicitate Imobiliară DOLJ
Biroul de Cadastru și Publicitate Imobiliară Craiova

A. Partea I. Descrierea imobilului

TEREN Extravilan

Adresa: Jud. Dolj, T400, P91

Nr. Crt	Nr cadastral Nr. topografic	Suprafața* (mp)	Observații / Referințe
A1		5.000	Sector cadastral:37 Teren neimprejmuit;

B. Partea II. Proprietari și acte

Inscrieri privitoare la dreptul de proprietate și alte drepturi reale	Referințe
/	
Act Administrativ nr. TDP NR. 52-59410, din 10/03/1993 emis de CJSIPT DOLJ;	
B1	A1
Intabulare, drept de PROPRIETATE, dobândit prin Reconstituire, cota actuala 1/1, cota initiala 1/1 1) STOENICA ELENA, Lipsa CNP	

C. Partea III. SARCINI .

Inscrieri privind dezmembramintele dreptului de proprietate, drepturi reale de garanție și sarcini	Referințe
NU SUNT	

Anexa Nr. 1 La Partea I

Teren

Nr cadastral	Suprafața (mp)*	Observații / Referințe
	5.000	

* Suprafața este determinată în planul de proiecție Stereo 70.

DETALII LINIARE IMOBIL



Date referitoare la teren

Crt	Categorie folosință	Intravilan	Suprafața (mp)	Tarla	Parcelă	Nr. topo	Observații / Referințe
1	arabil	NU	5.000	400	91	-	

Lungime Segmente

1) Valorile lungimilor segmentelor sunt obținute din proiecție în plan.

Punct început	X / Y	Punct sfârșit	X / Y	Lungime segment (** (m)
1	355.192,308 282.245,179	2	355.189,694 282.240,034	5.771
2	355.189,694 282.240,034	3	355.957,337 281.838,408	866.36
3	355.957,337 281.838,408	4	355.960,17 281.843,438	5.773
4	355.960,17 281.843,438	1	355.192,308 282.245,179	866.607

**** Lungimile segmentelor sunt determinate în planul de proiecție Stereo 70 și sunt rotunjite la 1 milimetru.**

***** Distanța dintre puncte este formată din segmente cumulate ce sunt mai mici decât valoarea 1 milimetru.**

**DATE DESPRE IMOBILUL NR. 15426**

Oficiul de Cadastru și Publicitate Imobiliară DOLJ
Biroul de Cadastru și Publicitate Imobiliară Craiova

A. Partea I. Descrierea imobilului

TEREN Extravilan

Adresa: Jud. Dolj, T400, P93

Nr. Crt	Nr cadastral Nr. topografic	Suprafața* (mp)	Observații / Referințe
A1		11.500	Sector cadastral:37 Teren neimprejmuit;

B. Partea II. Proprietari și acte

Inscrieri privitoare la dreptul de proprietate și alte drepturi reale	Referințe
/	
Act Administrativ nr. TDP NR. 3968-48351, din 08/09/1998 emis de CJSIPT DOLJ;	
B1	A1
Intabulare, drept de PROPRIETATE, dobândit prin Reconstituire, cota actuala 1/1, cota initiala 1/1 1) CRĂCIUNOIU ION, Lipsa CNP	

C. Partea III. SARCINI .

Inscrieri privind dezmembramintele dreptului de proprietate, drepturi reale de garanție și sarcini	Referințe
NU SUNT	

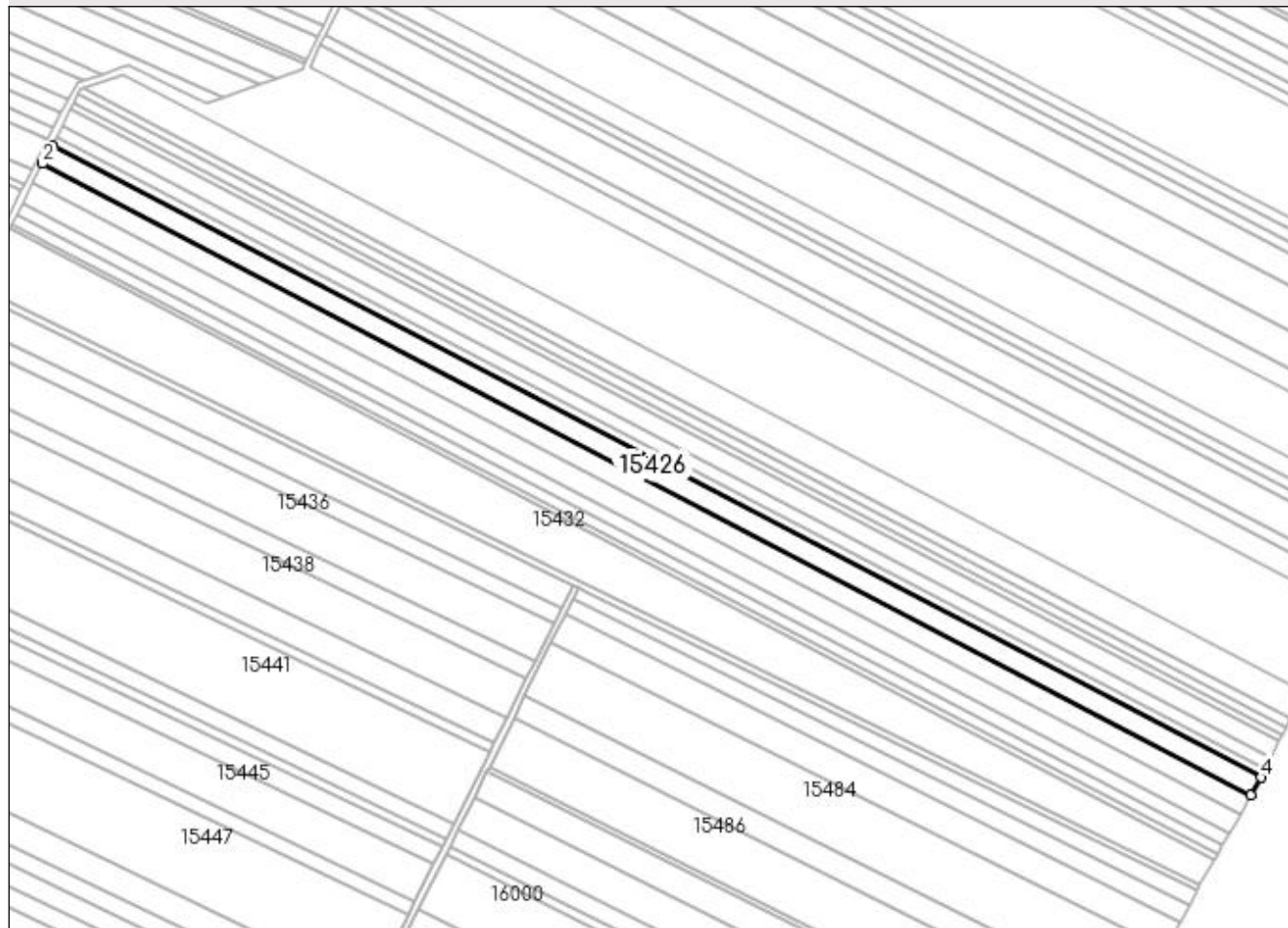
Anexa Nr. 1 La Partea I

Teren

Nr cadastral	Suprafața (mp)*	Observații / Referințe
	11.500	

* Suprafața este determinată în planul de proiecție Stereo 70.

DETALII LINIARE IMOBIL



Date referitoare la teren

Crt	Categorie folosință	Intra vilan	Suprafața (mp)	Tarla	Parcelă	Nr. topo	Observații / Referințe
1	arabil	NU	11.500	400	93	-	

Lungime Segmente

1) Valorile lungimilor segmentelor sunt obținute din proiecție în plan.

Punct început	X / Y	Punct sfârșit	X / Y	Lungime segment (** (m)
1	355.189,694 282.240,034	2	355.183,68 282.228,195	13.279
2	355.183,68 282.228,195	3	355.950,816 281.826,834	865.788
3	355.950,816 281.826,834	4	355.957,337 281.838,408	13.285
4	355.957,337 281.838,408	1	355.189,694 282.240,034	866.36

**** Lungimile segmentelor sunt determinate în planul de proiecție Stereo 70 și sunt rotunjite la 1 milimetru.**

***** Distanța dintre puncte este formată din segmente cumulate ce sunt mai mici decât valoarea 1 milimetru.**

**DATE DESPRE IMOBILUL NR. 15427**

Oficiul de Cadastru și Publicitate Imobiliară DOLJ
Biroul de Cadastru și Publicitate Imobiliară Craiova

A. Partea I. Descrierea imobilului

TEREN Extravilan

Adresa: Jud. Dolj, T400, P93

Nr. Crt	Nr cadastral Nr. topografic	Suprafața* (mp)	Observații / Referințe
A1		11.400	Sector cadastral:37 Teren neimprejmuit;

B. Partea II. Proprietari și acte

Inscrieri privitoare la dreptul de proprietate și alte drepturi reale	Referințe
/	
Act Administrativ nr. TDP NR. 2098-9686, din 13/02/1997 emis de CJSIPT DOLJ;	
B1	A1
Intabulare, drept de PROPRIETATE, dobandit prin Reconstituire, cota actuala 1/1, cota initiala 1/1 1) CRĂCIUNOIU DUMITRU, Lipsa CNP	

C. Partea III. SARCINI .

Inscrieri privind dezmembramintele dreptului de proprietate, drepturi reale de garanție și sarcini	Referințe
NU SUNT	

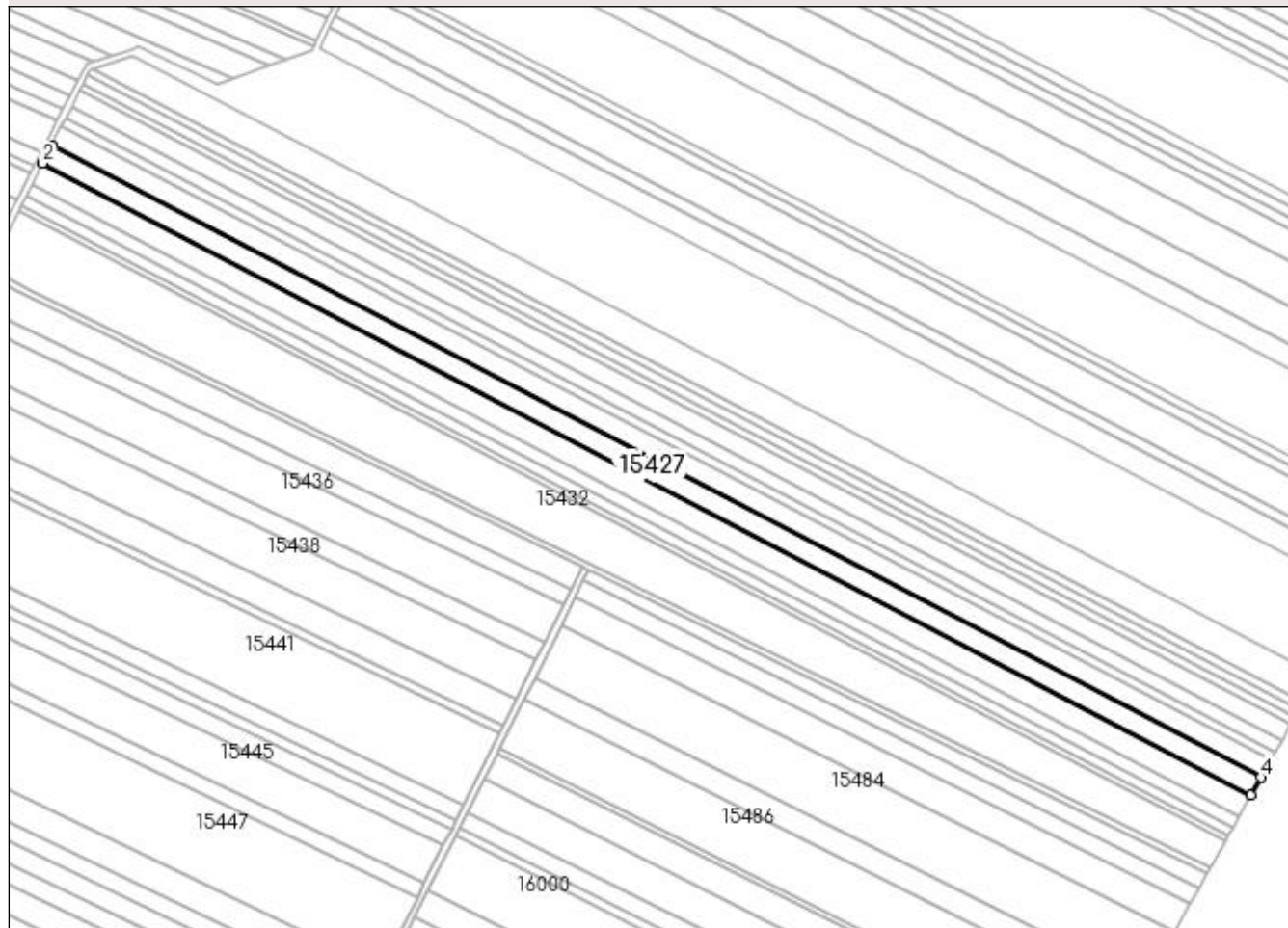
Anexa Nr. 1 La Partea I

Teren

Nr cadastral	Suprafața (mp)*	Observații / Referințe
	11.400	

* Suprafața este determinată în planul de proiecție Stereo 70.

DETALII LINIARE IMOBIL



Date referitoare la teren

Crt	Categorie folosință	Intra vilan	Suprafața (mp)	Tarla	Parcelă	Nr. topo	Observații / Referințe
1	arabil	NU	11.400	400	93	-	

Lungime Segmente

1) Valorile lungimilor segmentelor sunt obținute din proiecție în plan.

Punct început	X / Y	Punct sfârșit	X / Y	Lungime segment (** (m)
1	355.183,68 282.228,195	2	355.177,715 282.216,45	13.173
2	355.177,715 282.216,45	3	355.944,349 281.815,352	865.221
3	355.944,349 281.815,352	4	355.950,816 281.826,834	13.178
4	355.950,816 281.826,834	1	355.183,68 282.228,195	865.788

**** Lungimile segmentelor sunt determinate în planul de proiecție Stereo 70 și sunt rotunjite la 1 milimetru.**

***** Distanța dintre puncte este formată din segmente cumulate ce sunt mai mici decât valoarea 1 milimetru.**

**DATE DESPRE IMOBILUL NR. 15428**

Oficiul de Cadastru și Publicitate Imobiliară DOLJ
Biroul de Cadastru și Publicitate Imobiliară Craiova

A. Partea I. Descrierea imobilului

TEREN Extravilan

Adresa: Jud. Dolj, T400, P94

Nr. Crt	Nr cadastral Nr. topografic	Suprafața* (mp)	Observații / Referințe
A1		13.000	Sector cadastral:37 Teren neimprejmuit;

B. Partea II. Proprietari și acte

Inscrieri privitoare la dreptul de proprietate și alte drepturi reale	Referințe
/	
Act Administrativ nr. TDP NR. 3680-59340, din 08/04/1997 emis de CJSIPT DOLJ;	
B1	A1
Intabulare, drept de PROPRIETATE, dobândit prin Reconstituire, cota actuala 1/1, cota initiala 1/1	
1) GHETU MARIA, Lipsa CNP	
2) CRĂCIUNOIU TUDORIȚA, Lipsa CNP	

C. Partea III. SARCINI .

Inscrieri privind dezmembramentele dreptului de proprietate, drepturi reale de garanție și sarcini	Referințe
NU SUNT	

Anexa Nr. 1 La Partea I

Teren

Nr cadastral	Suprafața (mp)*	Observații / Referințe
	13.000	

* Suprafața este determinată în planul de proiecție Stereo 70.

DETALII LINIARE IMOBIL



Date referitoare la teren

Crt	Categorie folosință	Intravilan	Suprafața (mp)	Tarla	Parcelă	Nr. topo	Observații / Referințe
1	arabil	NU	13.000	400	94	-	

Lungime Segmente

1) Valorile lungimilor segmentelor sunt obținute din proiecție în plan.

Punct început	X / Y	Punct sfârșit	X / Y	Lungime segment (** (m)
1	355.177,715 282.216,45	2	355.170,907 282.203,049	15.031
2	355.170,907 282.203,049	3	355.936,968 281.802,25	864.575
3	355.936,968 281.802,25	4	355.944,349 281.815,352	15.038
4	355.944,349 281.815,352	1	355.177,715 282.216,45	865.221

**** Lungimile segmentelor sunt determinate în planul de proiecție Stereo 70 și sunt rotunjite la 1 milimetru.**

***** Distanța dintre puncte este formată din segmente cumulate ce sunt mai mici decât valoarea 1 milimetru.**

**DATE DESPRE IMOBILUL NR. 15429**

Oficiul de Cadastru și Publicitate Imobiliară DOLJ
Biroul de Cadastru și Publicitate Imobiliară Craiova

A. Partea I. Descrierea imobilului

TEREN Extravilan

Adresa: Jud. Dolj, T400, P95

Nr. Crt	Nr cadastral Nr. topografic	Suprafața* (mp)	Observații / Referințe
A1		6.800	Sector cadastral:37 Teren neimprejmuit;

B. Partea II. Proprietari și acte

Inscrieri privitoare la dreptul de proprietate și alte drepturi reale	Referințe
/	
Act Administrativ nr. TDP NR. 90-59410, din 12/03/1993 emis de CJSIPT DOLJ;	
B1	A1
Intabulare, drept de PROPRIETATE, dobândit prin Reconstituire, cota actuala 1/1, cota initiala 1/1 1) CRĂCIUNOIU GHEORGHE, Lipsa CNP	

C. Partea III. SARCINI .

Inscrieri privind dezmembramintele dreptului de proprietate, drepturi reale de garanție și sarcini	Referințe
NU SUNT	

Anexa Nr. 1 La Partea I

Teren

Nr cadastral	Suprafața (mp)*	Observații / Referințe
	6.800	

* Suprafața este determinată în planul de proiecție Stereo 70.

DETALII LINIARE IMOBIL



Date referitoare la teren

Crt	Categorie folosință	Intra vilan	Suprafața (mp)	Tarla	Parcelă	Nr. topo	Observații / Referințe
1	arabil	NU	6.800	400	95	-	

Lungime Segmente

1) Valorile lungimilor segmentelor sunt obținute din proiecție în plan.

Punct început	X / Y	Punct sfârșit	X / Y	Lungime segment (** (m)
1	355.170,907 282.203,049	2	355.167,344 282.196,034	7.868
2	355.167,344 282.196,034	3	355.933,105 281.795,393	864.236
3	355.933,105 281.795,393	4	355.936,968 281.802,25	7.87
4	355.936,968 281.802,25	1	355.170,907 282.203,049	864.575

**** Lungimile segmentelor sunt determinate în planul de proiecție Stereo 70 și sunt rotunjite la 1 milimetru.**

***** Distanța dintre puncte este formată din segmente cumulate ce sunt mai mici decât valoarea 1 milimetru.**

**DATE DESPRE IMOBILUL NR. 15430**

Oficiul de Cadastru și Publicitate Imobiliară DOLJ
Biroul de Cadastru și Publicitate Imobiliară Craiova

A. Partea I. Descrierea imobilului

TEREN Extravilan

Adresa: Jud. Dolj, T400, P97

Nr. Crt	Nr cadastral Nr. topografic	Suprafața* (mp)	Observații / Referințe
A1		5.700	Sector cadastral:37 Teren neimprejmuit;

B. Partea II. Proprietari și acte

Inscrieri privitoare la dreptul de proprietate și alte drepturi reale	Referințe
/	
Act Administrativ nr. TDP NR. 3295/48331, din 16/03/1997 emis de CJSIPT DOLJ;	
B1	A1
Intabulare, drept de PROPRIETATE, dobândit prin Reconstituire, cota actuala 1/1, cota initiala 1/1	
1) PAUN ELISABETA, Lipsa CNP	
2) PAUN CONSTANTIN, Lipsa CNP	
3) PAUNETU ION, Lipsa CNP	

C. Partea III. SARCINI .

Inscrieri privind dezmembramintele dreptului de proprietate, drepturi reale de garanție și sarcini	Referințe
NU SUNT	

Anexa Nr. 1 La Partea I

Teren

Nr cadastral	Suprafața (mp)*	Observații / Referințe
	5.700	

* Suprafața este determinată în planul de proiecție Stereo 70.

DETALII LINIARE IMOBIL



Date referitoare la teren

Crt	Categorie folosință	Intravilan	Suprafața (mp)	Tarla	Parcelă	Nr. topo	Observații / Referințe
1	arabil	NU	5.700	400	97	-	

Lungime Segmente

1) Valorile lungimilor segmentelor sunt obținute din proiecție în plan.

Punct început	X / Y	Punct sfârșit	X / Y	Lungime segment (** (m)
1	355.167,344 282.196,034	2	355.164,356 282.190,153	6.597
2	355.164,356 282.190,153	3	355.929,866 281.789,642	863.953
3	355.929,866 281.789,642	4	355.933,105 281.795,393	6.6
4	355.933,105 281.795,393	1	355.167,344 282.196,034	864.236

**** Lungimile segmentelor sunt determinate în planul de proiecție Stereo 70 și sunt rotunjite la 1 milimetru.**

***** Distanța dintre puncte este formată din segmente cumulate ce sunt mai mici decât valoarea 1 milimetru.**

**DATE DESPRE IMOBILUL NR. 15431**

Oficiul de Cadastru și Publicitate Imobiliară DOLJ
Biroul de Cadastru și Publicitate Imobiliară Craiova

A. Partea I. Descrierea imobilului

TEREN Extravilan

Adresa: Jud. Dolj, T400, P106

Nr. Crt	Nr cadastral Nr. topografic	Suprafața* (mp)	Observații / Referințe
A1	33989	3.400	Sector cadastral:37 Teren neimprejmuit;

B. Partea II. Proprietari și acte

Inscrieri privitoare la dreptul de proprietate și alte drepturi reale	Referințe
87500 / 11/05/2022	
Act Notarial nr. CONTRACT DE DONATIE 452, din 10/05/2022 emis de GIURCAN TITU;	
B1	A1
Intabulare, drept de PROPRIETATE, dobandit prin Conventie, cota actuala 1/1, cota initiala 1/1 1) DUMITRESCU TEODOR-CONSTANTIN	

C. Partea III. SARCINI .

Inscrieri privind dezmembramintele dreptului de proprietate, drepturi reale de garanție și sarcini	Referințe
NU SUNT	

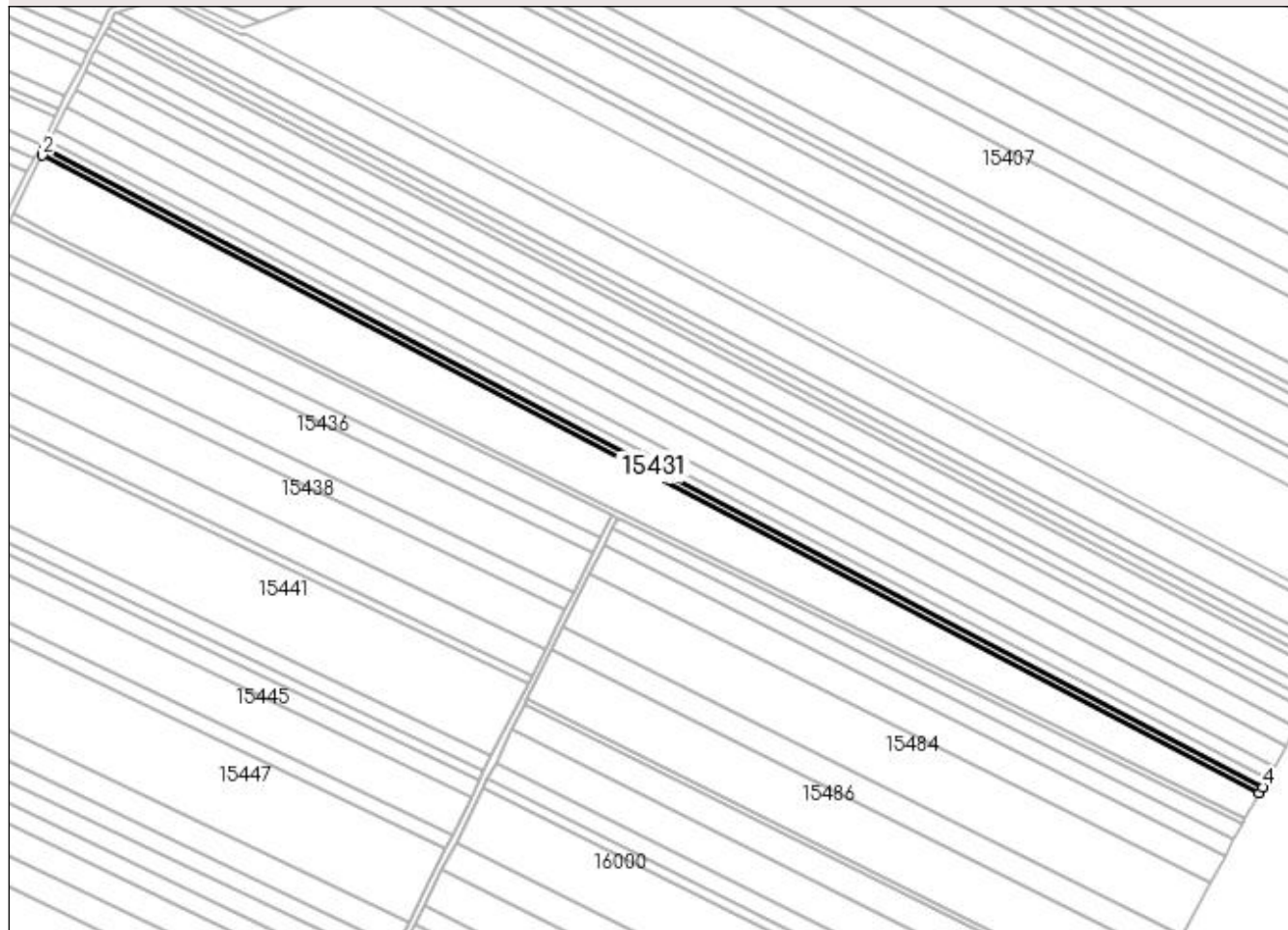
Anexa Nr. 1 La Partea I

Teren

Nr cadastral	Suprafața (mp)*	Observații / Referințe
33989	3.400	

* Suprafața este determinată în planul de proiecție Stereo 70.

DETALII LINIARE IMOBIL



Date referitoare la teren

Crt	Categorie folosință	Intra vilan	Suprafața (mp)	Tarla	Parcelă	Nr. topo	Observații / Referințe
1	arabil	NU	3.400	400	106	-	

Lungime Segmente

1) Valorile lungimilor segmentelor sunt obținute din proiecție în plan.

Punct început	X / Y	Punct sfârșit	X / Y	Lungime segment (** (m)
1	355.164,356 282.190,153	2	355.162,574 282.186,644	3.936
2	355.162,574 282.186,644	3	355.927,933 281.786,211	863.783
3	355.927,933 281.786,211	4	355.929,866 281.789,642	3.938
4	355.929,866 281.789,642	1	355.164,356 282.190,153	863.953

**** Lungimile segmentelor sunt determinate în planul de proiecție Stereo 70 și sunt rotunjite la 1 milimetru.**

***** Distanța dintre puncte este formată din segmente cumulate ce sunt mai mici decât valoarea 1 milimetru.**

**DATE DESPRE IMOBILUL NR. 15432**

Oficiul de Cadastru și Publicitate Imobiliară DOLJ
Biroul de Cadastru și Publicitate Imobiliară Craiova

A. Partea I. Descrierea imobilului

TEREN Extravilan

Adresa: Jud. Dolj, T400, P108

Nr. Crt	Nr cadastral Nr. topografic	Suprafața* (mp)	Observații / Referințe
A1		26.300	Sector cadastral:37 Teren neimpregmuit;

B. Partea II. Proprietari și acte

Inscrieri privitoare la dreptul de proprietate și alte drepturi reale	Referințe
/	
Act Administrativ nr. TDP NR. 2700-48112, din 18/11/1996 emis de CJSIPT DOLJ;	
B1	A1
Intabulare, drept de PROPRIETATE, dobândit prin Reconstituire, cota actuala 1/1, cota initiala 1/1	
1) OLARU ANA, Lipsa CNP	
2) DUMITRESCU GHEORGHE, Lipsa CNP	
3) DUMITRESCU ELISABETA, Lipsa CNP	
4) DILGOCI LUCRETIA, Lipsa CNP	
5) PISLEAG SEVASTIȚA, Lipsa CNP	

C. Partea III. SARCINI .

Inscrieri privind dezmembramintele dreptului de proprietate, drepturi reale de garanție și sarcini	Referințe
NU SUNT	

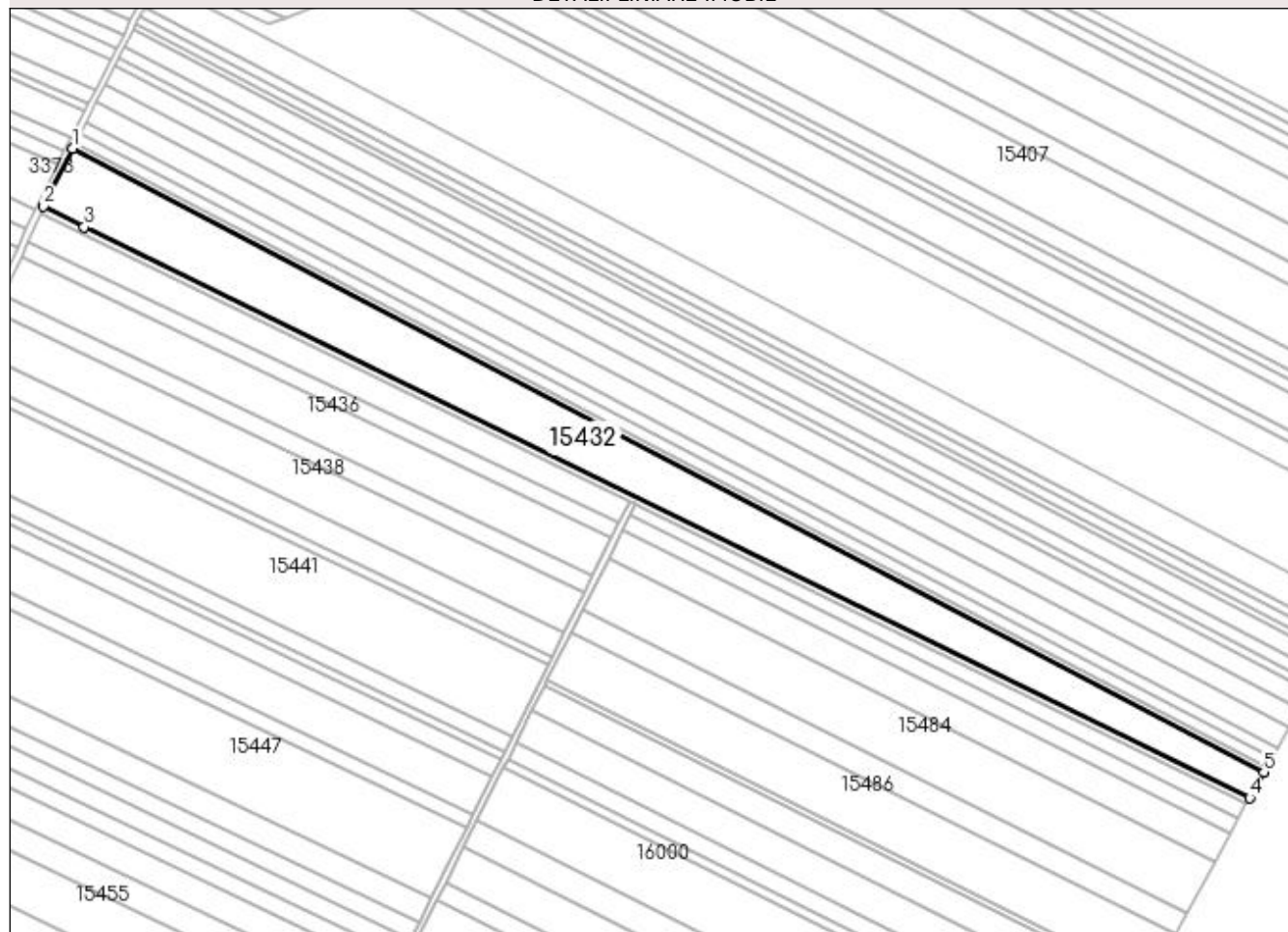
Anexa Nr. 1 La Partea I

Teren

Nr cadastral	Suprafața (mp)*	Observații / Referințe
	26.300	

* Suprafața este determinată în planul de proiecție Stereo 70.

DETALII LINIARE IMOBIL



Date referitoare la teren

Crt	Categorie folosință	Intravilan	Suprafața (mp)	Tarla	Parcelă	Nr. topo	Observații / Referințe
1	arabil	NU	26.300	400	108	-	

Lungime Segmente

1) Valorile lungimilor segmentelor sunt obținute din proiecție în plan.

Punct început	X / Y	Punct sfârșit	X / Y	Lungime segment (** (m)
1	355.162,574 282.186,644	2	355.143,84 282.149,764	41.365
2	355.143,84 282.149,764	3	355.169,874 282.136,143	29.382
3	355.169,874 282.136,143	4	355.918,7 281.769,82	833.626
4	355.918,7 281.769,82	5	355.927,933 281.786,211	18.813
5	355.927,933 281.786,211	1	355.162,574 282.186,644	863.783

**** Lungimile segmentelor sunt determinate în planul de proiecție Stereo 70 și sunt rotunjite la 1 milimetru.**

***** Distanța dintre puncte este formată din segmente cumulate ce sunt mai mici decât valoarea 1 milimetru.**

**DATE DESPRE IMOBILUL NR. 15433**

Oficiul de Cadastru și Publicitate Imobiliară DOLJ
Biroul de Cadastru și Publicitate Imobiliară Craiova

A. Partea I. Descrierea imobilului

TEREN Extravilan

Adresa: Jud. Dolj, DE402

Nr. Crt	Nr cadastral Nr. topografic	Suprafața* (mp)	Observații / Referințe
A1		3.440	Sector cadastral:37 Teren neimprejmuit;

B. Partea II. Proprietari și acte

Inscrieri privitoare la dreptul de proprietate și alte drepturi reale		Referințe
/		
Act Normativ nr. LEGEA 7, din 13/03/1996 emis de PARLAMENTUL ROMANIEI;		
B1	Inscrierea provizorie, drept de PROPRIETATE, dobandit prin Lege, cota actuala 1/1, cota initiala 1/1 1) NEIDENTIFICAT NEIDENTIFICAT	A1

C. Partea III. SARCINI .

Inscrieri privind dezmembramintele dreptului de proprietate, drepturi reale de garanție și sarcini	Referințe
NU SUNT	

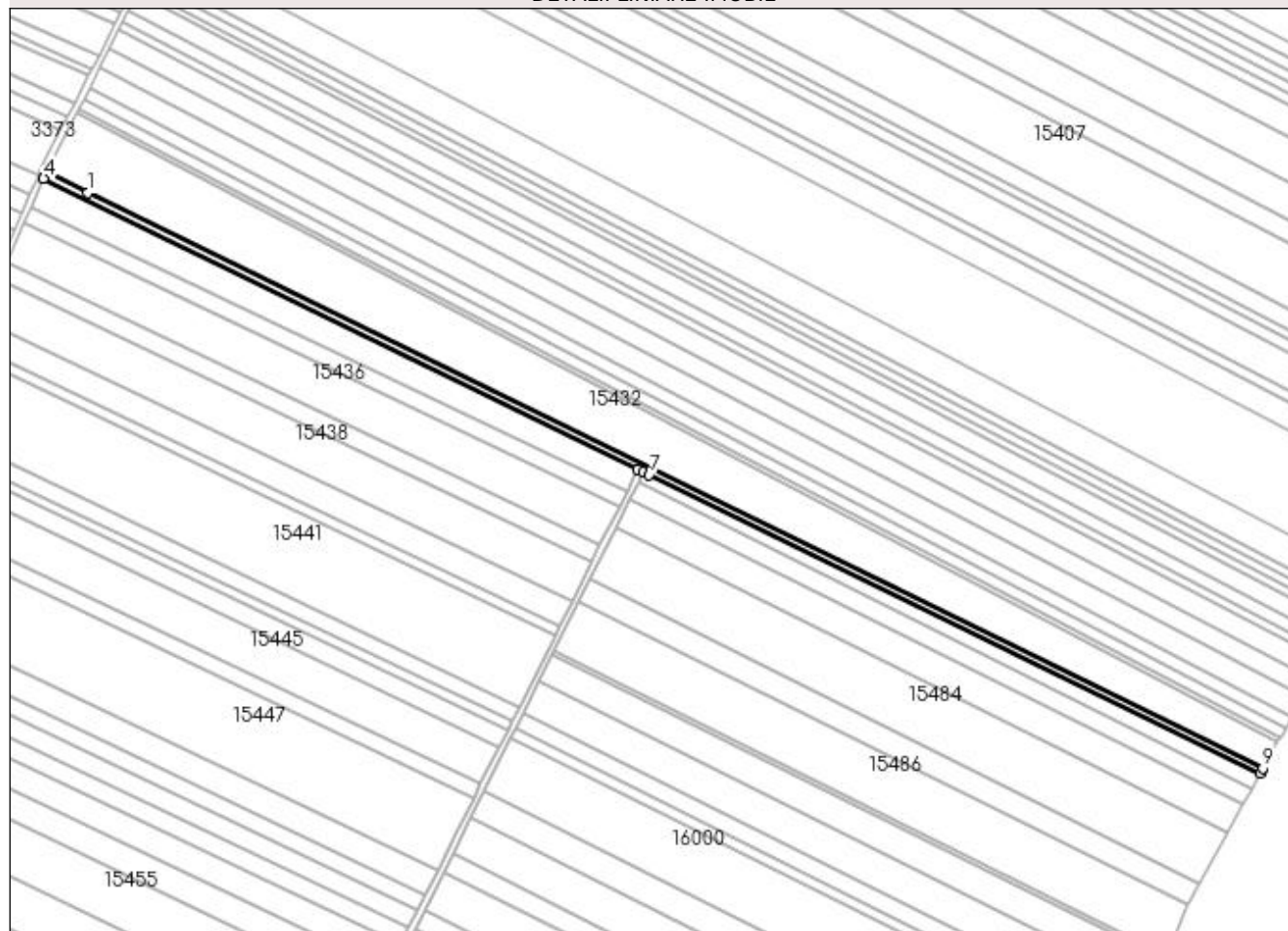
Anexa Nr. 1 La Partea I

Teren

Nr cadastral	Suprafața (mp)*	Observații / Referințe
	3.440	

* Suprafața este determinată în planul de proiecție Stereo 70.

DETALII LINIARE IMOBIL



Date referitoare la teren

Crt	Categorie folosință	Intravilan	Suprafața (mp)	Tarla	Parcelă	Nr. topo	Observații / Referințe
1	drum	NU	3.440	-	DE402	-	

Lungime Segmente

1) Valorile lungimilor segmentelor sunt obținute din proiecție în plan.

Punct început	X / Y	Punct sfârșit	X / Y	Lungime segment (** (m)
1	355.169,874 282.136,143	2	355.143,84 282.149,764	29.382
2	355.143,84 282.149,764	3	355.142,899 282.147,911	2.078
3	355.142,899 282.147,911	4	355.141,83 282.145,491	2.646
4	355.141,83 282.145,491	5	355.520,532 281.960,191	421.606
5	355.520,532 281.960,191	6	355.524,125 281.958,433	4.0

Punct început	X / Y	Punct sfârșit	X / Y	Lungime segment (** (m)
6	355.524,125 281.958,433	7	355.527,683 281.956,651	3.979
7	355.527,683 281.956,651	8	355.916,789 281.766,301	433.17
8	355.916,789 281.766,301	9	355.918,7 281.769,82	4.004
9	355.918,7 281.769,82	1	355.169,874 282.136,143	833.626

** Lungimile segmentelor sunt determinate în planul de proiecție Stereo 70 și sunt rotunjite la 1 milimetru.

*** Distanța dintre puncte este formată din segmente cumulate ce sunt mai mici decât valoarea 1 milimetru.

**DATE DESPRE IMOBILUL NR. 15434**

Oficiul de Cadastru și Publicitate Imobiliară DOLJ
Biroul de Cadastru și Publicitate Imobiliară Craiova

A. Partea I. Descrierea imobilului

TEREN Extravilan

Adresa: Jud. Dolj, T407, P1

Nr. Crt	Nr cadastral Nr. topografic	Suprafața* (mp)	Observații / Referințe
A1		7.500	Sector cadastral:37 Teren neimprejmuit;

B. Partea II. Proprietari și acte

Inscrieri privitoare la dreptul de proprietate și alte drepturi reale	Referințe
/	
Act Administrativ nr. TDP NR. 2599/45413, din 27/02/1997 emis de CJSIPT DOLJ;	
B1	A1
Intabulare, drept de PROPRIETATE, dobandit prin Reconstituire, cota actuala 1/1, cota initiala 1/1	
1) CHISAR ANA, Lipsa CNP	
2) CHISAR ION, Lipsa CNP	

C. Partea III. SARCINI .

Inscrieri privind dezmembramintele dreptului de proprietate, drepturi reale de garanție și sarcini	Referințe
NU SUNT	

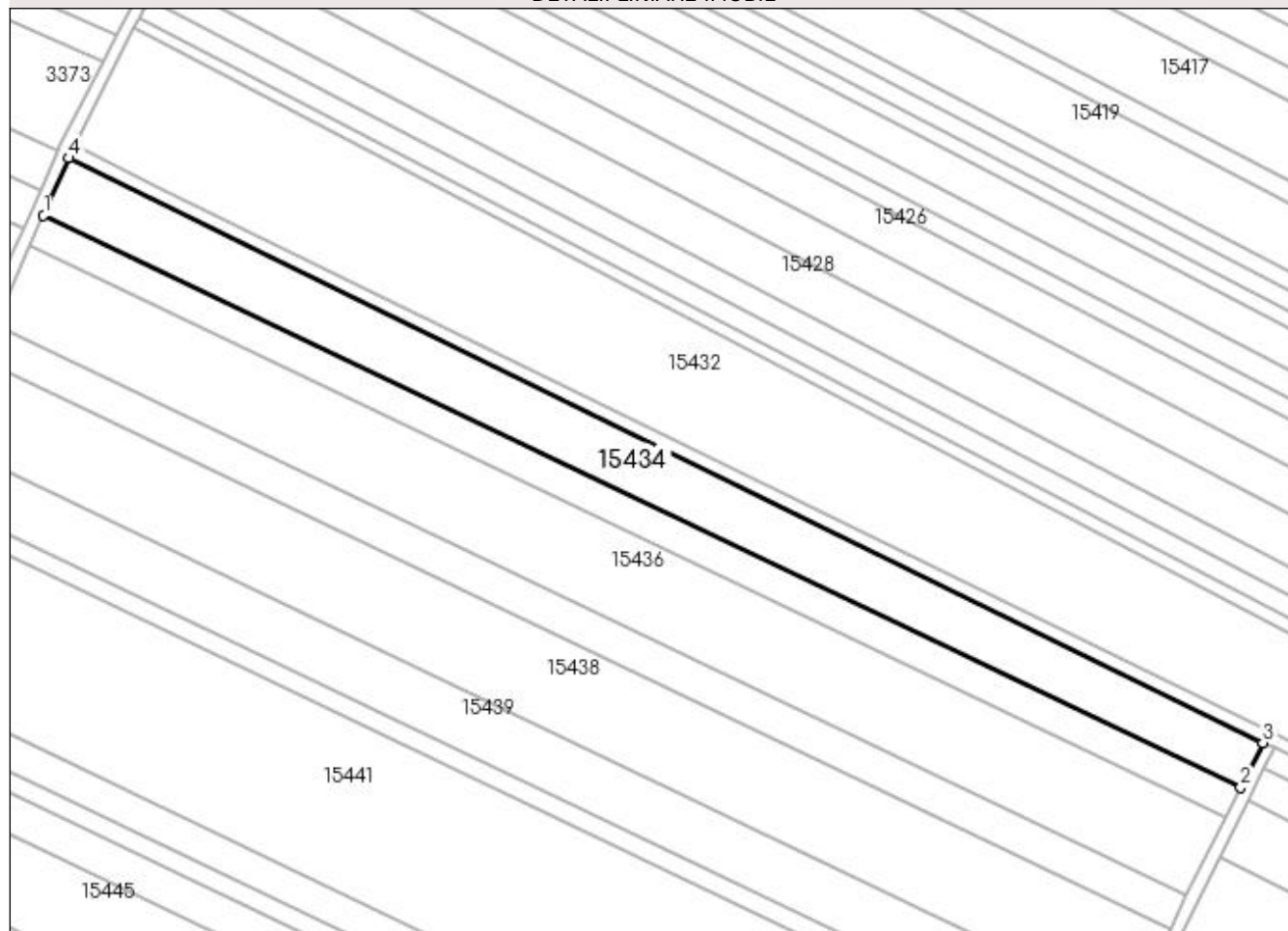
Anexa Nr. 1 La Partea I

Teren

Nr cadastral	Suprafața (mp)*	Observații / Referințe
	7.500	

* Suprafața este determinată în planul de proiecție Stereo 70.

DETALII LINIARE IMOBIL



Date referitoare la teren

Crt	Categorie folosință	Intra vilan	Suprafața (mp)	Tarla	Parcelă	Nr. topo	Observații / Referințe
1	arabil	NU	7.500	407	1	-	

Lungime Segmente

1) Valorile lungimilor segmentelor sunt obținute din proiecție în plan.

Punct început	X / Y	Punct sfârșit	X / Y	Lungime segment (** (m)
1	355.133,824 282.127,354	2	355.513,46 281.946,056	420.705
2	355.513,46 281.946,056	3	355.520,532 281.960,191	15.805
3	355.520,532 281.960,191	4	355.141,83 282.145,491	421.606
4	355.141,83 282.145,491	1	355.133,824 282.127,354	19.825

**** Lungimile segmentelor sunt determinate în planul de proiecție Stereo 70 și sunt rotunjite la 1 milimetru.**

***** Distanța dintre puncte este formată din segmente cumulate ce sunt mai mici decât valoarea 1 milimetru.**

**DATE DESPRE IMOBILUL NR. 15435**

Oficiul de Cadastru și Publicitate Imobiliară DOLJ
Biroul de Cadastru și Publicitate Imobiliară Craiova

A. Partea I. Descrierea imobilului

TEREN Extravilan

Adresa: Jud. Dolj, T407, P1

Nr. Crt	Nr cadastral Nr. topografic	Suprafața* (mp)	Observații / Referințe
A1		4.500	Sector cadastral:37 Teren neimprejmuit;

B. Partea II. Proprietari și acte

Inscrieri privitoare la dreptul de proprietate și alte drepturi reale	Referințe
/	
Act Administrativ nr. TDP 2599 / 45413, din 27/02/1997 emis de CJSIPT DOLJ (CERT DECES NR 640233 / 29-212-2012; CERT DECES NR 203275/31-08-1994);	
B1	A1
Intabulare, drept de PROPRIETATE, dobandit prin Reconstituire, cota actuala 1/1, cota initiala 1/1	
1) CHISAR ION, Lipsa CNP DEFUNCT:Da	
2) CHISAR ANA, Lipsa CNP DEFUNCT:Da	

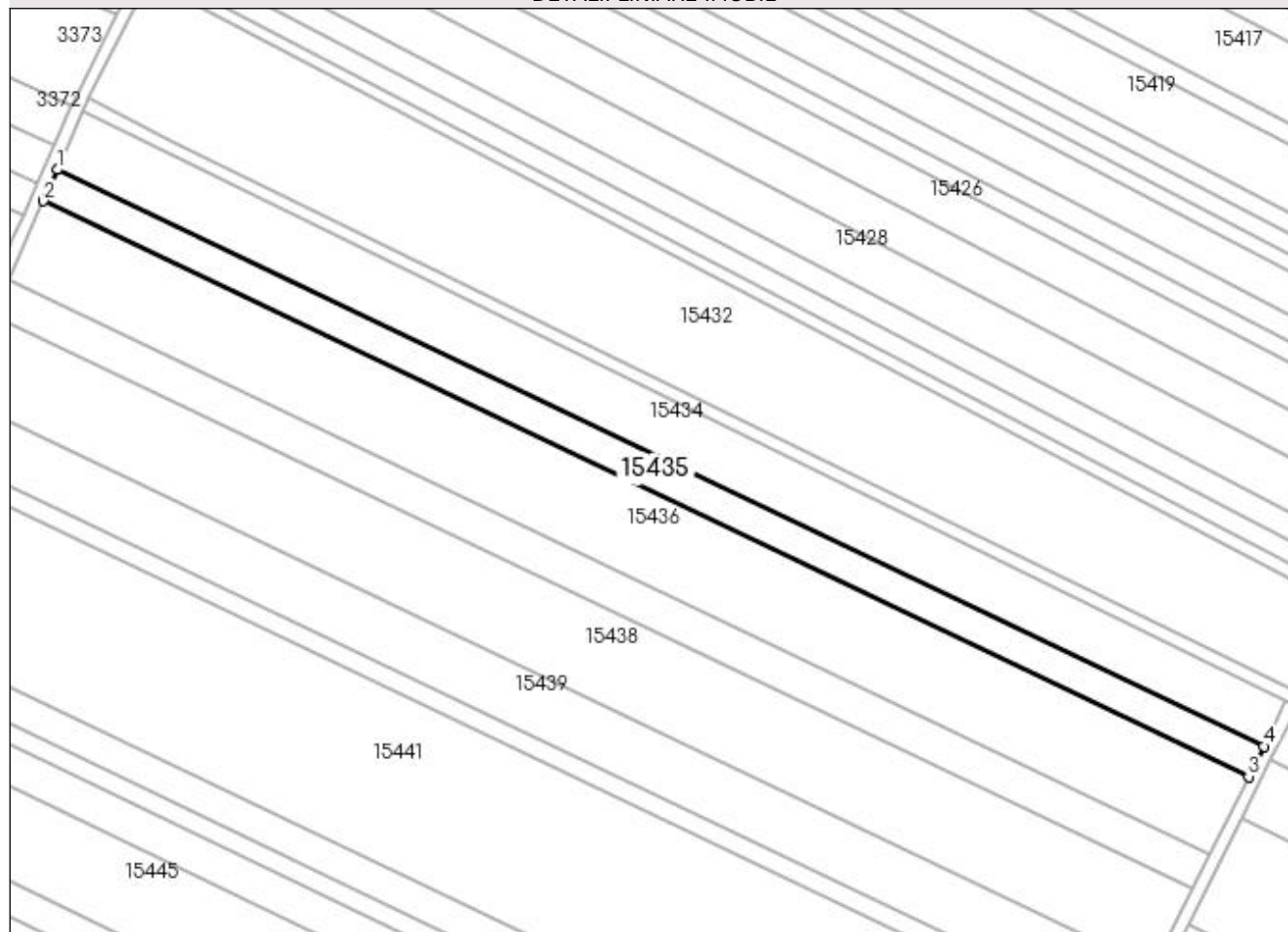
C. Partea III. SARCINI .

Inscrieri privind dezmembramintele dreptului de proprietate, drepturi reale de garanție și sarcini	Referințe
NU SUNT	

Anexa Nr. 1 La Partea I**Teren**

Nr cadastral	Suprafața (mp)*	Observații / Referințe
	4.500	

* Suprafața este determinată în planul de proiecție Stereo 70.

DETALII LINIARE IMOBIL**Date referitoare la teren**

Crt	Categorie folosință	Intra vilan	Suprafața (mp)	Tarla	Parcelă	Nr. topo	Observații / Referințe
1	arabil	NU	4.500	407	1	-	

Lungime Segmente

1) Valorile lungimilor segmentelor sunt obținute din proiecție în plan.

Punct început	X / Y	Punct sfârșit	X / Y	Lungime segment (** (m)
1	355.133,824 282.127,354	2	355.129,5 282.117,558	10.708
2	355.129,5 282.117,558	3	355.508,67 281.936,483	420.188
3	355.508,67 281.936,483	4	355.513,46 281.946,056	10.705
4	355.513,46 281.946,056	1	355.133,824 282.127,354	420.705

**** Lungimile segmentelor sunt determinate în planul de proiecție Stereo 70 și sunt rotunjite la 1 milimetru.**

***** Distanța dintre puncte este formată din segmente cumulate ce sunt mai mici decât valoarea 1 milimetru.**

**DATE DESPRE IMOBILUL NR. 15436**

Oficiul de Cadastru și Publicitate Imobiliară DOLJ
Biroul de Cadastru și Publicitate Imobiliară Craiova

A. Partea I. Descrierea imobilului

TEREN Extravilan

Adresa: Jud. Dolj, T407, P4

Nr. Crt	Nr cadastral Nr. topografic	Suprafața* (mp)	Observații / Referințe
A1		11.500	Sector cadastral:37 Teren neimprejmuit;

B. Partea II. Proprietari și acte

Inscrieri privitoare la dreptul de proprietate și alte drepturi reale		Referințe
/		
Hotarare Judecatoreasca nr. SC NR. 1620, din 24/09/2013 emis de JUDECATORIA CALAFAT (TDP NR. 2984-1389/08-01-1997);		
B1	Intabulare, drept de PROPRIETATE, dobandit prin Hotarare Judecatoreasca, cota actuala 1/1, cota initiala 1/1 1) OPREA EUGEN, LIPSA CNP	A1

C. Partea III. SARCINI .

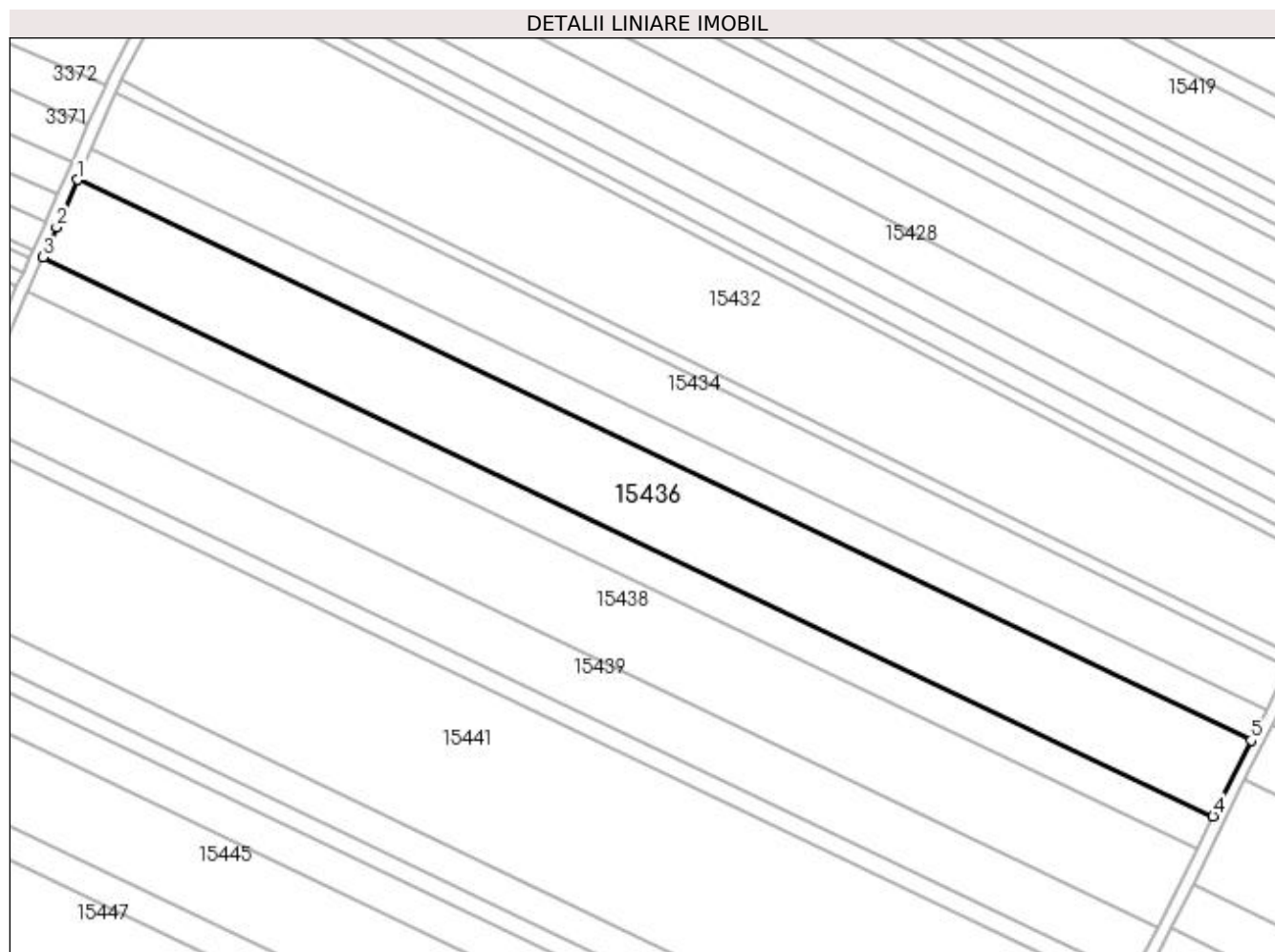
Inscrieri privind dezmembramintele dreptului de proprietate, drepturi reale de garanție și sarcini	Referințe
NU SUNT	

Anexa Nr. 1 La Partea I

Teren

Nr cadastral	Suprafața (mp)*	Observații / Referințe
	11.500	

* Suprafața este determinată în planul de proiecție Stereo 70.



Date referitoare la teren

Crt	Categorie folosință	Intravilan	Suprafața (mp)	Tarla	Parcelă	Nr. topo	Observații / Referințe
1	arabil	NU	11.500	407	4	-	

Lungime Segmente

1) Valorile lungimilor segmentelor sunt obținute din proiecție în plan.

Punct început	X / Y	Punct sfârșit	X / Y	Lungime segment (** (m)
1	355.129,5 282.117,558	2	355.122,74 282.102,242	16.741
2	355.122,74 282.102,242	3	355.118,373 282.092,495	10.681
3	355.118,373 282.092,495	4	355.496,402 281.911,965	418.924
4	355.496,402 281.911,965	5	355.508,67 281.936,483	27.416
5	355.508,67 281.936,483	1	355.129,5 282.117,558	420.188

**** Lungimile segmentelor sunt determinate în planul de proiecție Stereo 70 și sunt rotunjite la 1 milimetru.**

***** Distanța dintre puncte este formată din segmente cumulate ce sunt mai mici decât valoarea 1 milimetru.**

**DATE DESPRE IMOBILUL NR. 15437**

Oficiul de Cadastru și Publicitate Imobiliară DOLJ
Biroul de Cadastru și Publicitate Imobiliară Craiova

A. Partea I. Descrierea imobilului

TEREN Extravilan

Adresa: Jud. Dolj, T407, P5

Nr. Crt	Nr cadastral Nr. topografic	Suprafața* (mp)	Observații / Referințe
A1		5.000	Sector cadastral:37 Teren neimprejmuit;

B. Partea II. Proprietari și acte

Inscrieri privitoare la dreptul de proprietate și alte drepturi reale	Referințe
/	
Act Administrativ nr. TDP NR. 4430, din 10/06/2004 emis de CJSIPT DOLJ;	
B1	A1
Intabulare, drept de PROPRIETATE, dobândit prin Reconstituire, cota actuala 1/1, cota initiala 1/1	
1) DUDĂU MARIA, Lipsa CNP	
2) CĂLIN ION, Lipsa CNP	

C. Partea III. SARCINI .

Inscrieri privind dezmembramintele dreptului de proprietate, drepturi reale de garanție și sarcini	Referințe
NU SUNT	

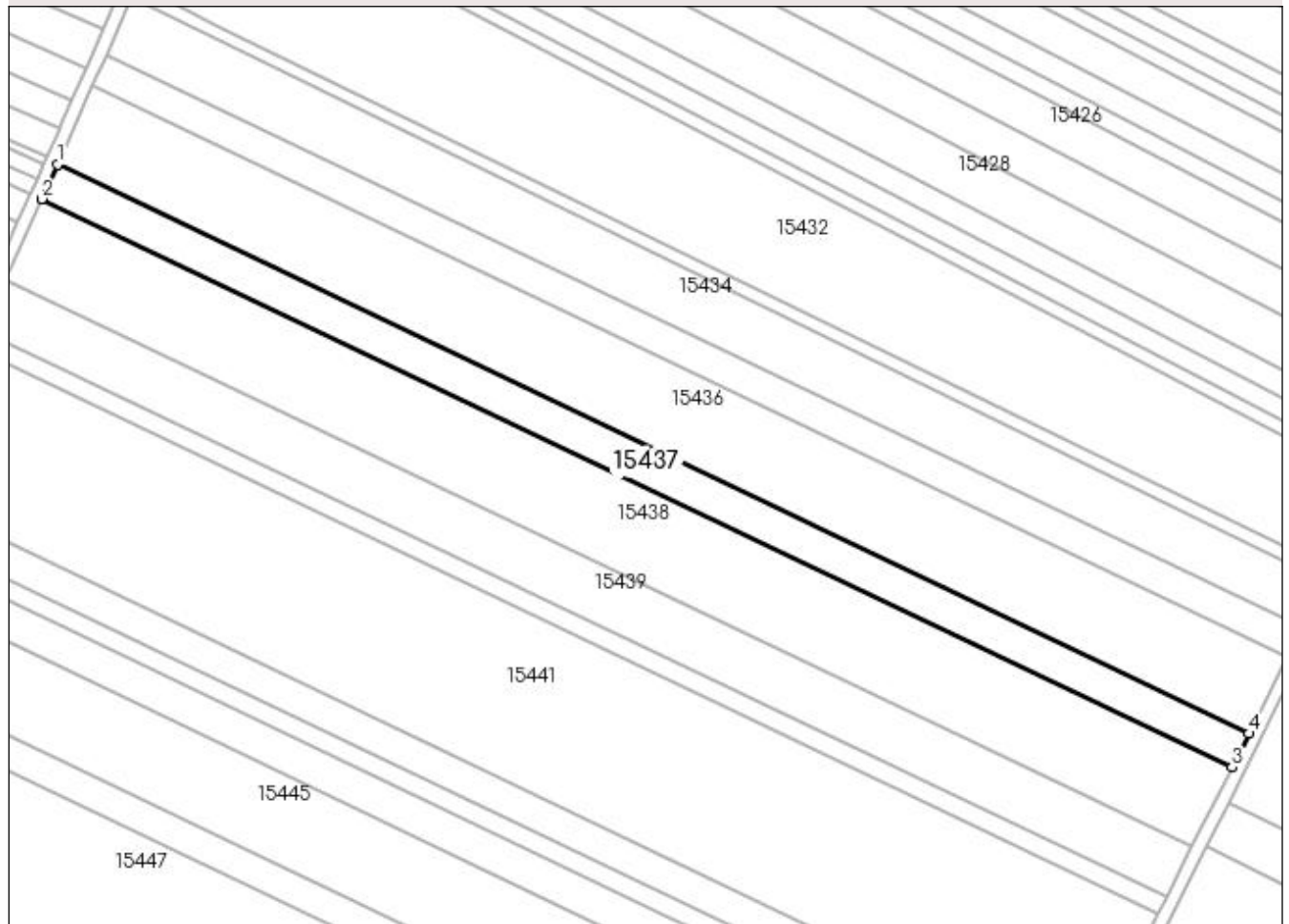
Anexa Nr. 1 La Partea I

Teren

Nr cadastral	Suprafața (mp)*	Observații / Referințe
	5.000	

* Suprafața este determinată în planul de proiecție Stereo 70.

DETALII LINIARE IMOBIL



Date referitoare la teren

Crt	Categorie folosință	Intravilan	Suprafața (mp)	Tarla	Parcelă	Nr. topo	Observații / Referințe
1	arabil	NU	5.000	407	5	-	

Lungime Segmente

1) Valorile lungimilor segmentelor sunt obținute din proiecție în plan.

Punct început	X / Y	Punct sfârșit	X / Y	Lungime segment (** (m)
1	355.118,373 282.092,495	2	355.113,489 282.081,593	11.946
2	355.113,489 282.081,593	3	355.491,058 281.901,283	418.414
3	355.491,058 281.901,283	4	355.496,402 281.911,965	11.944
4	355.496,402 281.911,965	1	355.118,373 282.092,495	418.924

**** Lungimile segmentelor sunt determinate în planul de proiecție Stereo 70 și sunt rotunjite la 1 milimetru.**

***** Distanța dintre puncte este formată din segmente cumulate ce sunt mai mici decât valoarea 1 milimetru.**

**DATE DESPRE IMOBILUL NR. 15438**

Oficiul de Cadastru și Publicitate Imobiliară DOLJ
Biroul de Cadastru și Publicitate Imobiliară Craiova

A. Partea I. Descrierea imobilului

TEREN Extravilan

Adresa: Jud. Dolj, T407, P6

Nr. Crt	Nr cadastral Nr. topografic	Suprafața* (mp)	Observații / Referințe
A1		11.800	Sector cadastral:37 Teren neimprejmuit;

B. Partea II. Proprietari și acte

Inscrieri privitoare la dreptul de proprietate și alte drepturi reale	Referințe
/	
Hotarare Judecatoreasca nr. SC NR. 61, din 22/01/2013 emis de JUDECATORIA CALAFAT (CM NR. 363/22.06.2005; TDP NR. 3616-59340/07.04.1997);	
B1	Intabulare, drept de PROPRIETATE, dobandit prin Hotarare Judecatoreasca, cota actuala 1/1, cota initiala 1/1 1) SURDU GHEORGHE, Lipsa CNP
	A1

C. Partea III. SARCINI .

Inscrieri privind dezmembramintele dreptului de proprietate, drepturi reale de garanție și sarcini	Referințe
NU SUNT	

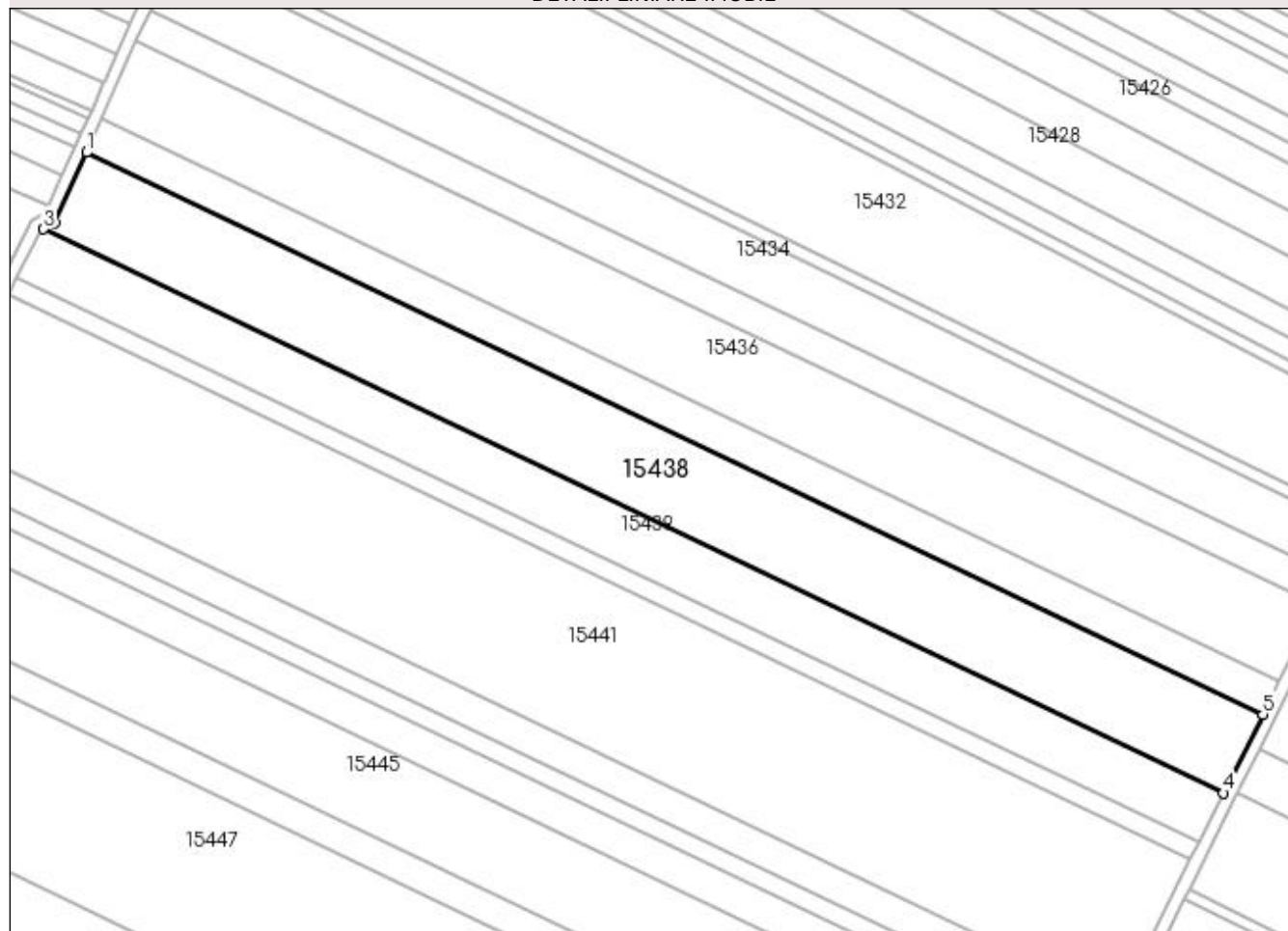
Anexa Nr. 1 La Partea I

Teren

Nr cadastral	Suprafața (mp)*	Observații / Referințe
	11.800	

* Suprafața este determinată în planul de proiecție Stereo 70.

DETALII LINIARE IMOBIL



Date referitoare la teren

Crt	Categorie folosință	Intra vilan	Suprafața (mp)	Tarla	Parcelă	Nr. topo	Observații / Referințe
1	arabil	NU	11.800	407	6	-	

Lungime Segmente

1) Valorile lungimilor segmentelor sunt obținute din proiecție în plan.

Punct început	X / Y	Punct sfârșit	X / Y	Lungime segment (** (m)
1	355.113,489 282.081,593	2	355.103,335 282.058,933	24.831
2	355.103,335 282.058,933	3	355.099,666 282.056,908	4.191
3	355.099,666 282.056,908	4	355.478,423 281.876,031	419.73
4	355.478,423 281.876,031	5	355.491,058 281.901,283	28.237
5	355.491,058 281.901,283	1	355.113,489 282.081,593	418.414

**** Lungimile segmentelor sunt determinate în planul de proiecție Stereo 70 și sunt rotunjite la 1 milimetru.**

***** Distanța dintre puncte este formată din segmente cumulate ce sunt mai mici decât valoarea 1 milimetru.**

**DATE DESPRE IMOBILUL NR. 15439**

Oficiul de Cadastru și Publicitate Imobiliară DOLJ
Biroul de Cadastru și Publicitate Imobiliară Craiova

A. Partea I. Descrierea imobilului

TEREN Extravilan

Adresa: Jud. Dolj, T407, P7

Nr. Crt	Nr cadastral Nr. topografic	Suprafața* (mp)	Observații / Referințe
A1		7.500	Sector cadastral:37 Teren neimprejmuit;

B. Partea II. Proprietari și acte

Inscrieri privitoare la dreptul de proprietate și alte drepturi reale		Referințe
/		
Act Administrativ nr. TDP NR. 3578-47919, din 03/04/1997 emis de CJSIPT DOLJ;		
B1	Intabulare, drept de PROPRIETATE, dobândit prin Reconstituire, cota actuala 1/1, cota initiala 1/1 1) OSTROVEANU ELENA , Lipsa CNP 2) BALACI PETRE , Lipsa CNP 3) BALACI AURELIA , Lipsa CNP	A1

C. Partea III. SARCINI .

Inscrieri privind dezmembramintele dreptului de proprietate, drepturi reale de garanție și sarcini	Referințe
NU SUNT	

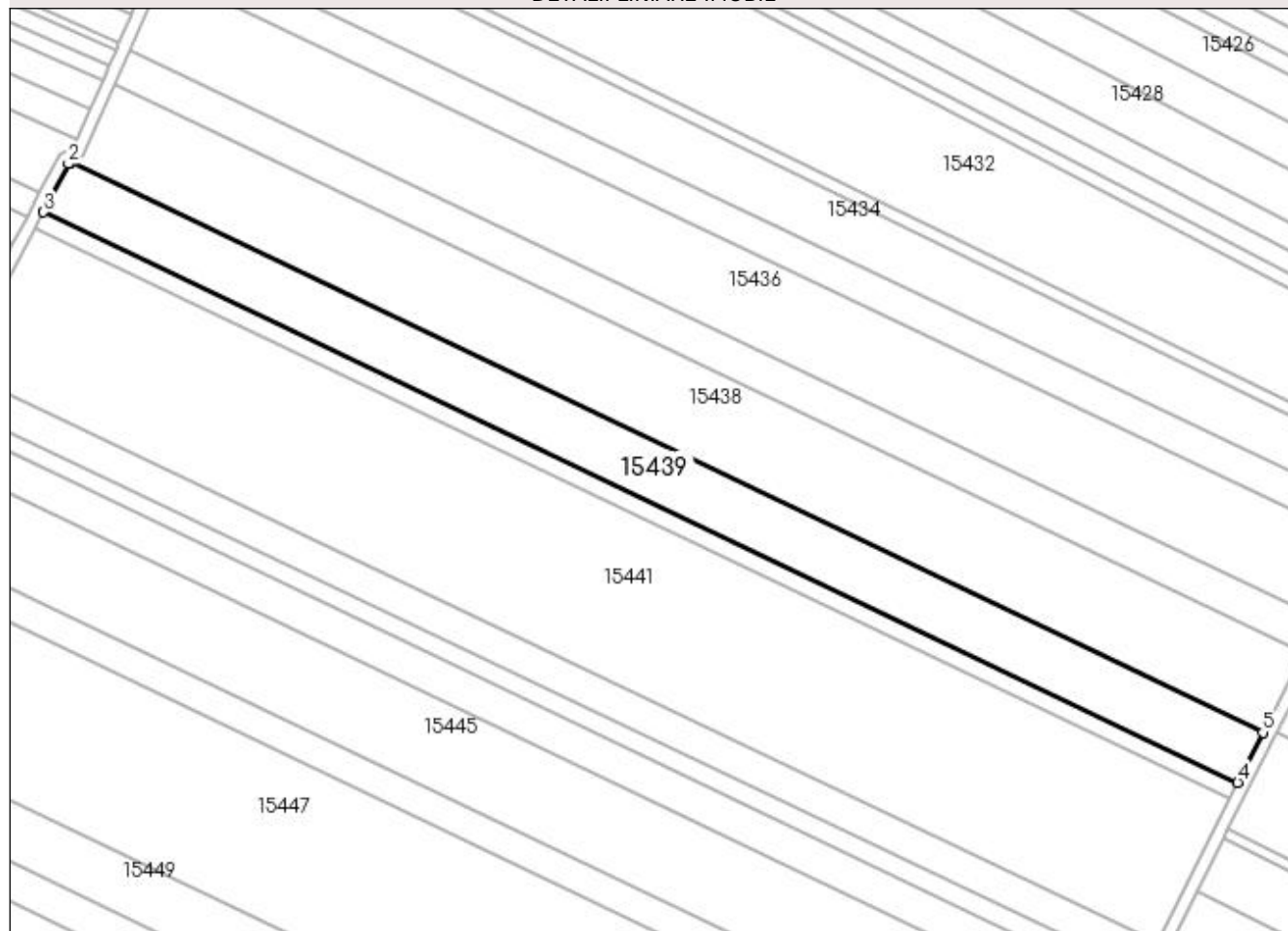
Anexa Nr. 1 La Partea I

Teren

Nr cadastral	Suprafața (mp)*	Observații / Referințe
	7.500	

* Suprafața este determinată în planul de proiecție Stereo 70.

DETALII LINIARE IMOBIL



Date referitoare la teren

Crt	Categorie folosință	Intravilan	Suprafața (mp)	Tarla	Parcelă	Nr. topo	Observații / Referințe
1	arabil	NU	7.500	407	7	-	

Lungime Segmente

1) Valorile lungimilor segmentelor sunt obținute din proiecție în plan.

Punct început	X / Y	Punct sfârșit	X / Y	Lungime segment (** (m)
1	355.099,666 282.056,908	2	355.098,98 282.056,53	0.783
2	355.098,98 282.056,53	3	355.091,048 282.041,249	17.217
3	355.091,048 282.041,249	4	355.470,436 281.860,07	420.43
4	355.470,436 281.860,07	5	355.478,423 281.876,031	17.848
5	355.478,423 281.876,031	1	355.099,666 282.056,908	419.73

**** Lungimile segmentelor sunt determinate în planul de proiecție Stereo 70 și sunt rotunjite la 1 milimetru.**

***** Distanța dintre puncte este formată din segmente cumulate ce sunt mai mici decât valoarea 1 milimetru.**

**DATE DESPRE IMOBILUL NR. 15440**

Oficiul de Cadastru și Publicitate Imobiliară DOLJ
Biroul de Cadastru și Publicitate Imobiliară Craiova

A. Partea I. Descrierea imobilului

TEREN Extravilan

Adresa: Jud. Dolj, T407, P8

Nr. Crt	Nr cadastral Nr. topografic	Suprafața* (mp)	Observații / Referințe
A1		2.500	Sector cadastral:37 Teren neimprejmuit;

B. Partea II. Proprietari și acte

Inscrieri privitoare la dreptul de proprietate și alte drepturi reale		Referințe
/		
Act Administrativ nr. TDP NR. 2048-9686, din 01/11/1996 emis de CJSIPT DOLJ;		
B1	Intabulare, drept de PROPRIETATE, dobândit prin Reconstituire, cota actuala 1/1, cota initiala 1/1 1) IORDACHE TRAIAN, Lipsa CNP 2) IORDACHE ION, Lipsa CNP	A1

C. Partea III. SARCINI .

Inscrieri privind dezmembramintele dreptului de proprietate, drepturi reale de garanție și sarcini	Referințe
NU SUNT	

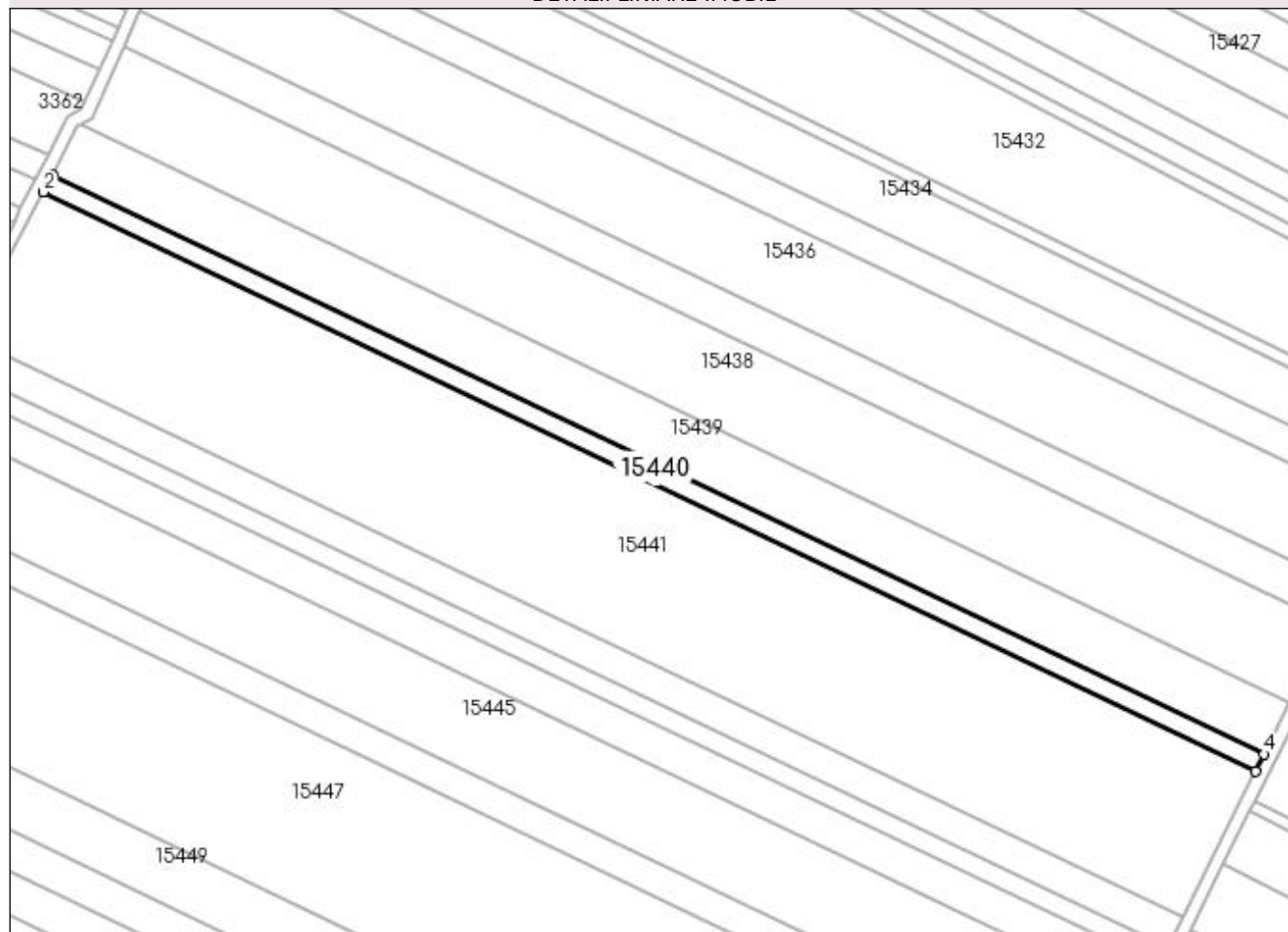
Anexa Nr. 1 La Partea I

Teren

Nr cadastral	Suprafața (mp)*	Observații / Referințe
	2.500	

* Suprafața este determinată în planul de proiecție Stereo 70.

DETALII LINIARE IMOBIL



Date referitoare la teren

Crt	Categorie folosință	Intra vilan	Suprafața (mp)	Tarla	Parcelă	Nr. topo	Observații / Referințe
1	arabil	NU	2.500	407	8	-	

Lungime Segmente

1) Valorile lungimilor segmentelor sunt obținute din proiecție în plan.

Punct început	X / Y	Punct sfârșit	X / Y	Lungime segment (** (m)
1	355.091,048 282.041,249	2	355.088,307 282.035,969	5.949
2	355.088,307 282.035,969	3	355.467,776 281.854,752	420.519
3	355.467,776 281.854,752	4	355.470,436 281.860,07	5.946
4	355.470,436 281.860,07	1	355.091,048 282.041,249	420.43

**** Lungimile segmentelor sunt determinate în planul de proiecție Stereo 70 și sunt rotunjite la 1 milimetru.**

***** Distanța dintre puncte este formată din segmente cumulate ce sunt mai mici decât valoarea 1 milimetru.**

**DATE DESPRE IMOBILUL NR. 15441**

Oficiul de Cadastru și Publicitate Imobiliară DOLJ
Biroul de Cadastru și Publicitate Imobiliară Craiova

A. Partea I. Descrierea imobilului

TEREN Extravilan

Adresa: Jud. Dolj, T407, P9

Nr. Crt	Nr cadastral Nr. topografic	Suprafața* (mp)	Observații / Referințe
A1	33974	21.500	Sector cadastral:37 Teren neimprejmuit;

B. Partea II. Proprietari și acte

Inscrieri privitoare la dreptul de proprietate și alte drepturi reale	Referințe
283436 / 19/12/2019	
Act Notarial nr. CVC NR 1655, din 11/12/2019 emis de NP Riba Ivanca;	
B1	A1
Intabulare, drept de PROPRIETATE, dobandit prin Conventie, cota actuala 1/1, cota initiala 1/1 1) SC MOTAVEN SRL, CIF:34264040	

C. Partea III. SARCINI .

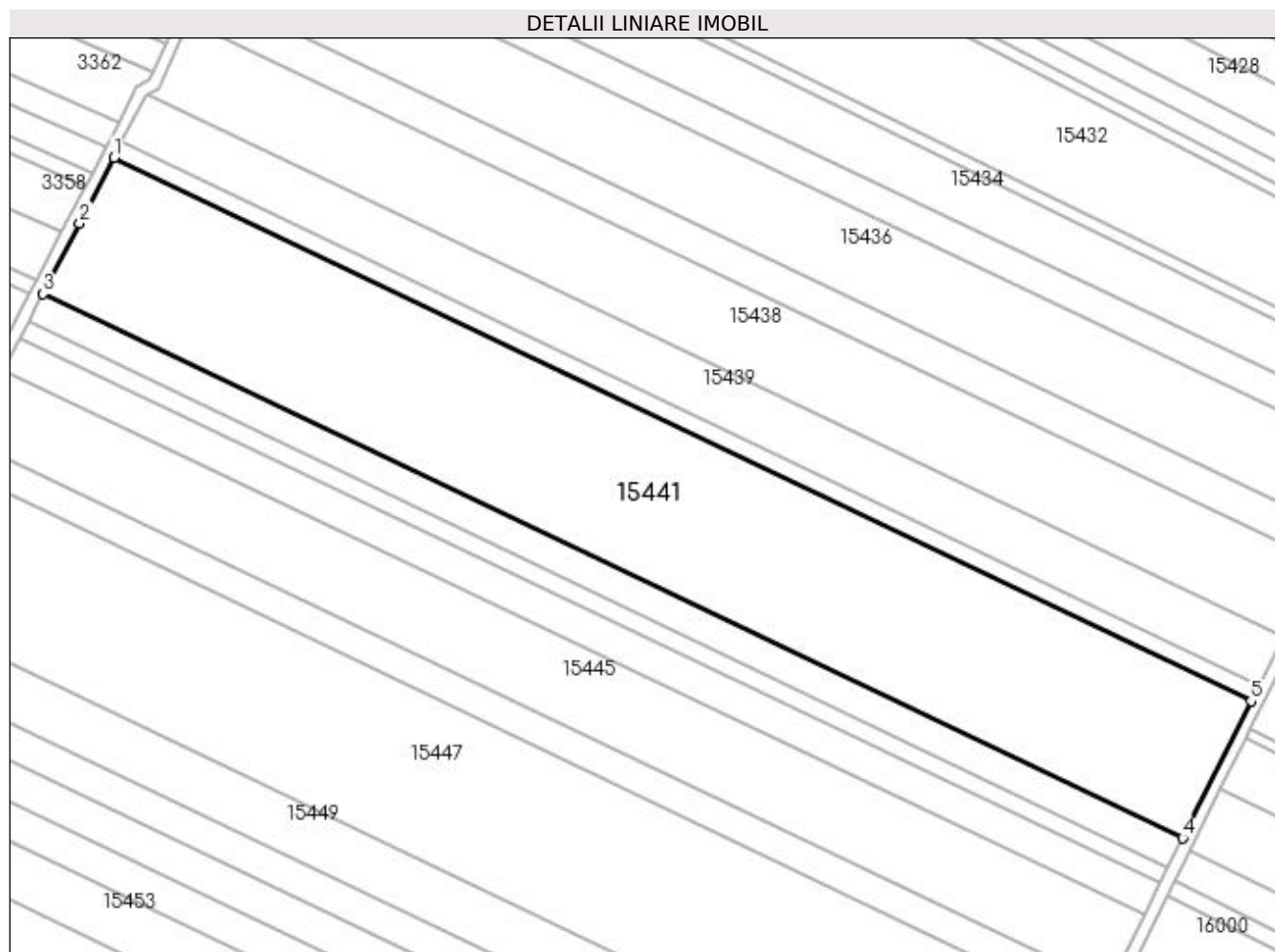
Inscrieri privind dezmembramintele dreptului de proprietate, drepturi reale de garanție și sarcini	Referințe
NU SUNT	

Anexa Nr. 1 La Partea I

Teren

Nr cadastral	Suprafața (mp)*	Observații / Referințe
33974	21.500	

* Suprafața este determinată în planul de proiecție Stereo 70.



Date referitoare la teren

Crt	Categorie folosință	Intra vilan	Suprafața (mp)	Tarla	Parcelă	Nr. topo	Observații / Referințe
1	arabil	NU	21.500	407	9	-	

Lungime Segmente

1) Valorile lungimilor segmentelor sunt obținute din proiecție în plan.

Punct început	X / Y	Punct sfârșit	X / Y	Lungime segment (** (m)
1	355.088,307 282.035,969	2	355.076,996 282.014,18	24.55
2	355.076,996 282.014,18	3	355.064,76 281.990,607	26.559
3	355.064,76 281.990,607	4	355.444,915 281.809,062	421.279
4	355.444,915 281.809,062	5	355.467,776 281.854,752	51.09
5	355.467,776 281.854,752	1	355.088,307 282.035,969	420.519

**** Lungimile segmentelor sunt determinate în planul de proiecție Stereo 70 și sunt rotunjite la 1 milimetru.**

***** Distanța dintre puncte este formată din segmente cumulate ce sunt mai mici decât valoarea 1 milimetru.**

**DATE DESPRE IMOBILUL NR. 15442**

Oficiul de Cadastru și Publicitate Imobiliară DOLJ
Biroul de Cadastru și Publicitate Imobiliară Craiova

A. Partea I. Descrierea imobilului

TEREN Extravilan

Adresa: Jud. Dolj, T407, P44

Nr. Crt	Nr cadastral Nr. topografic	Suprafața* (mp)	Observații / Referințe
A1		4.500	Sector cadastral:37 Teren neimprejmuit;

B. Partea II. Proprietari și acte

Inscrieri privitoare la dreptul de proprietate și alte drepturi reale	Referințe
/	
Act Administrativ nr. TDP NR. 3412-44815, din 01/04/1997 emis de CJSIPT DOLJ;	
B1	A1
Intabulare, drept de PROPRIETATE, dobândit prin Reconstituire, cota actuala 1/1, cota initiala 1/1 1) IONETE VASILE, Lipsa CNP	

C. Partea III. SARCINI .

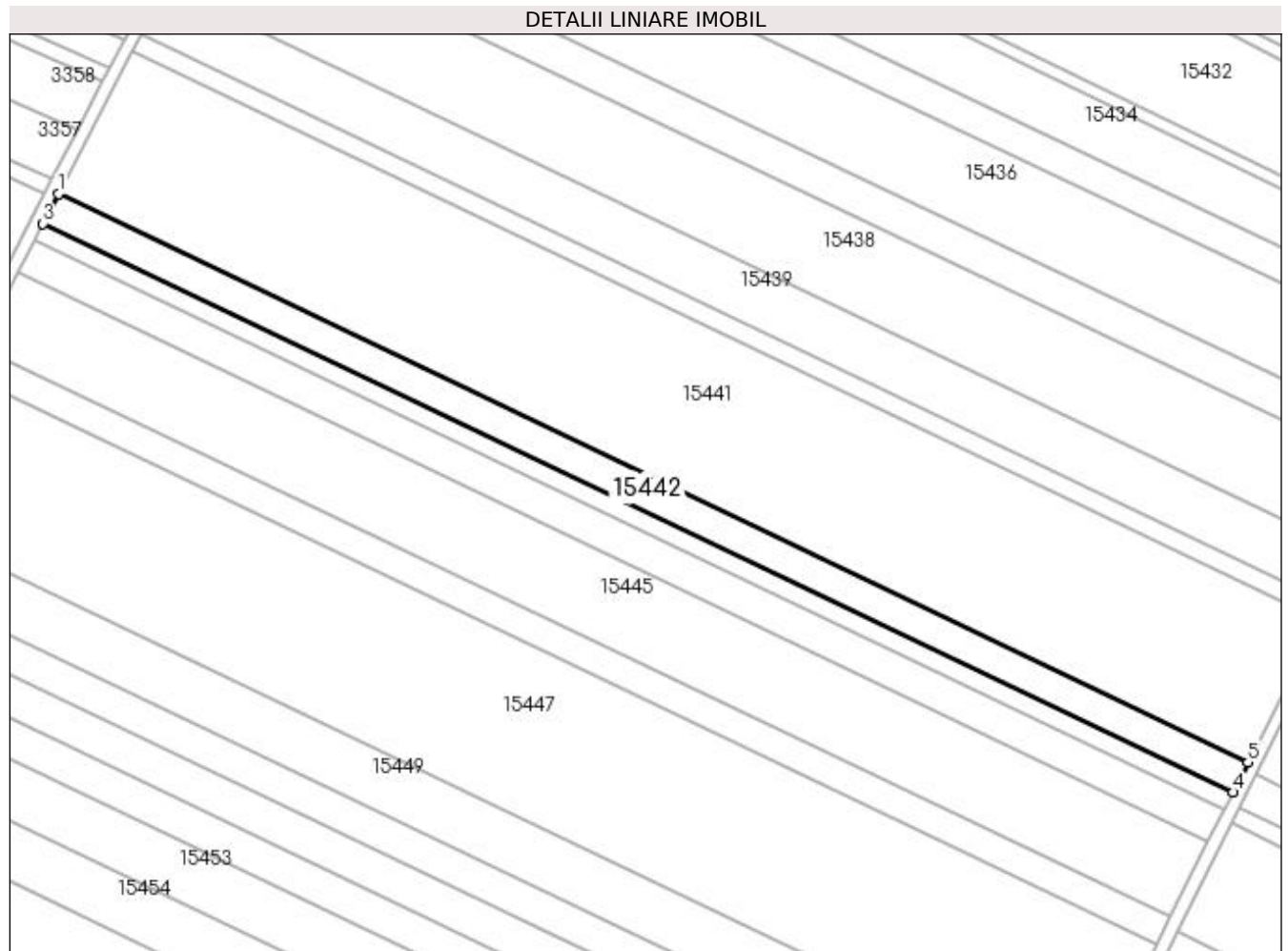
Inscrieri privind dezmembramintele dreptului de proprietate, drepturi reale de garanție și sarcini	Referințe
NU SUNT	

Anexa Nr. 1 La Partea I

Teren

Nr cadastral	Suprafața (mp)*	Observații / Referințe
	4.500	

* Suprafața este determinată în planul de proiecție Stereo 70.



Date referitoare la teren

Crt	Categorie folosință	Intra vilan	Suprafața (mp)	Tarla	Parcelă	Nr. topo	Observații / Referințe
1	arabil	NU	4.500	407	44	-	

Lungime Segmente

1) Valorile lungimilor segmentelor sunt obținute din proiecție în plan.

Punct început	X / Y	Punct sfârșit	X / Y	Lungime segment (** (m)
1	355.064,76 281.990,607	2	355.062,065 281.985,416	5.849
2	355.062,065 281.985,416	3	355.059,836 281.981,123	4.837
3	355.059,836 281.981,123	4	355.440,135 281.799,509	421.439
4	355.440,135 281.799,509	5	355.444,915 281.809,062	10.682
5	355.444,915 281.809,062	1	355.064,76 281.990,607	421.279

**** Lungimile segmentelor sunt determinate în planul de proiecție Stereo 70 și sunt rotunjite la 1 milimetru.**

***** Distanța dintre puncte este formată din segmente cumulate ce sunt mai mici decât valoarea 1 milimetru.**

**DATE DESPRE IMOBILUL NR. 15443**

Oficiul de Cadastru și Publicitate Imobiliară DOLJ
Biroul de Cadastru și Publicitate Imobiliară Craiova

A. Partea I. Descrierea imobilului

TEREN Extravilan

Adresa: Jud. Dolj, T407, P11

Nr. Crt	Nr cadastral Nr. topografic	Suprafața* (mp)	Observații / Referințe
A1		2.500	Sector cadastral:37 Teren neimprejmuit;

B. Partea II. Proprietari și acte

Inscrieri privitoare la dreptul de proprietate și alte drepturi reale	Referințe
/	
Act Administrativ nr. TDP NR. 4403, din 03/06/2004 emis de CJSIPT DOLJ;	
B1	A1
Intabulare, drept de PROPRIETATE, dobandit prin Reconstituire, cota actuala 1/1, cota initiala 1/1 1) MANEA ALEXANDRU, Lipsa CNP	

C. Partea III. SARCINI .

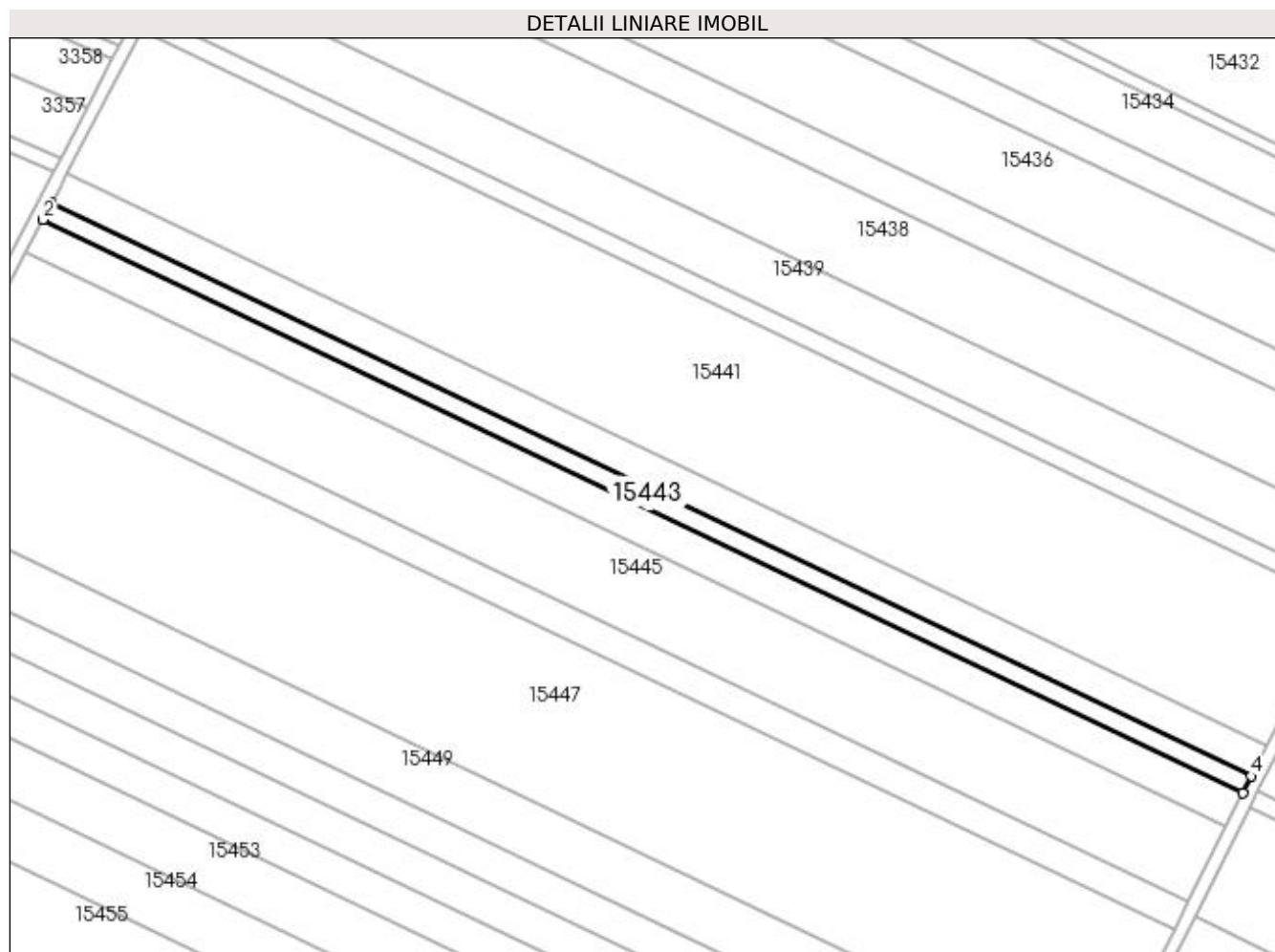
Inscrieri privind dezmembramintele dreptului de proprietate, drepturi reale de garanție și sarcini	Referințe
NU SUNT	

Anexa Nr. 1 La Partea I

Teren

Nr cadastral	Suprafața (mp)*	Observații / Referințe
	2.500	

* Suprafața este determinată în planul de proiecție Stereo 70.



Date referitoare la teren

Crt	Categorie folosință	Intra vilan	Suprafața (mp)	Tarla	Parcelă	Nr. topo	Observații / Referințe
1	arabil	NU	2.500	407	11	-	

Lungime Segmente

1) Valorile lungimilor segmentelor sunt obținute din proiecție în plan.

Punct început	X / Y	Punct sfârșit	X / Y	Lungime segment (** (m)
1	355.059,836 281.981,123	2	355.057,102 281.975,856	5.934
2	355.057,102 281.975,856	3	355.437,481 281.794,204	421.528
3	355.437,481 281.794,204	4	355.440,135 281.799,509	5.932
4	355.440,135 281.799,509	1	355.059,836 281.981,123	421.439

**** Lungimile segmentelor sunt determinate în planul de proiecție Stereo 70 și sunt rotunjite la 1 milimetru.**

***** Distanța dintre puncte este formată din segmente cumulate ce sunt mai mici decât valoarea 1 milimetru.**

**DATE DESPRE IMOBILUL NR. 15444**

Oficiul de Cadastru și Publicitate Imobiliară DOLJ
Biroul de Cadastru și Publicitate Imobiliară Craiova

A. Partea I. Descrierea imobilului

TEREN Extravilan

Adresa: Jud. Dolj, T407, P12

Nr. Crt	Nr cadastral Nr. topografic	Suprafața* (mp)	Observații / Referințe
A1		5.000	Sector cadastral:37 Teren neimprejmuit;

B. Partea II. Proprietari și acte

Inscrieri privitoare la dreptul de proprietate și alte drepturi reale	Referințe
/	
Act Administrativ nr. TDP NR. 2827-44901, din 19/11/1996 emis de CJSIPT DOLJ;	
B1	A1
Intabulare, drept de PROPRIETATE, dobândit prin Reconstituire, cota actuala 1/1, cota initiala 1/1 1) CRĂCIUNOIU AURELIA, Lipsa CNP	

C. Partea III. SARCINI .

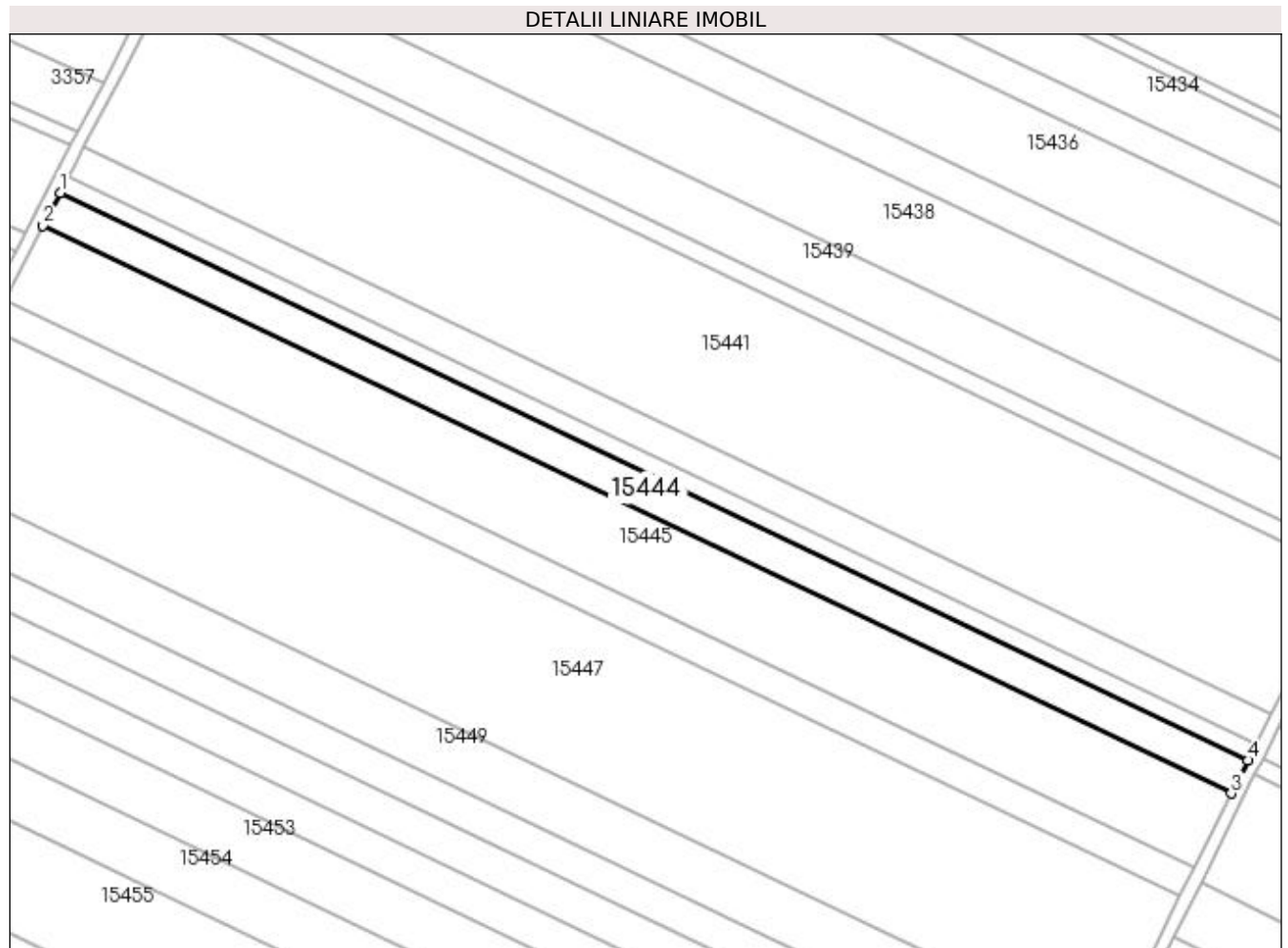
Inscrieri privind dezmembramintele dreptului de proprietate, drepturi reale de garanție și sarcini	Referințe
NU SUNT	

Anexa Nr. 1 La Partea I

Teren

Nr cadastral	Suprafața (mp)*	Observații / Referințe
	5.000	

* Suprafața este determinată în planul de proiecție Stereo 70.



Date referitoare la teren

Crt	Categorie folosință	Intra vilan	Suprafața (mp)	Tarla	Parcelă	Nr. topo	Observații / Referințe
1	arabil	NU	5.000	407	12	-	

Lungime Segmente

1) Valorile lungimilor segmentelor sunt obținute din proiecție în plan.

Punct început	X / Y	Punct sfârșit	X / Y	Lungime segment (** (m)
1	355.057,102 281.975,856	2	355.051,635 281.965,324	11.866
2	355.051,635 281.965,324	3	355.432,173 281.783,596	421.704
3	355.432,173 281.783,596	4	355.437,481 281.794,204	11.862
4	355.437,481 281.794,204	1	355.057,102 281.975,856	421.528

**** Lungimile segmentelor sunt determinate în planul de proiecție Stereo 70 și sunt rotunjite la 1 milimetru.**

***** Distanța dintre puncte este formată din segmente cumulate ce sunt mai mici decât valoarea 1 milimetru.**

**DATE DESPRE IMOBILUL NR. 15445**

Oficiul de Cadastru și Publicitate Imobiliară DOLJ
Biroul de Cadastru și Publicitate Imobiliară Craiova

A. Partea I. Descrierea imobilului

TEREN Extravilan

Adresa: Jud. Dolj, T407, P13

Nr. Crt	Nr cadastral Nr. topografic	Suprafața* (mp)	Observații / Referințe
A1		11.300	Sector cadastral:37 Teren neimprejmuit;

B. Partea II. Proprietari și acte

Inscrieri privitoare la dreptul de proprietate și alte drepturi reale	Referințe
/	
Act Administrativ nr. TDP NR. 3660-59340, din 07/04/1997 emis de CJSIPT DOLJ;	
B1	A1
Intabulare, drept de PROPRIETATE, dobandit prin Reconstituire, cota actuala 1/1, cota initiala 1/1 1) STOENICĂ IOANA, Lipsa CNP	

C. Partea III. SARCINI .

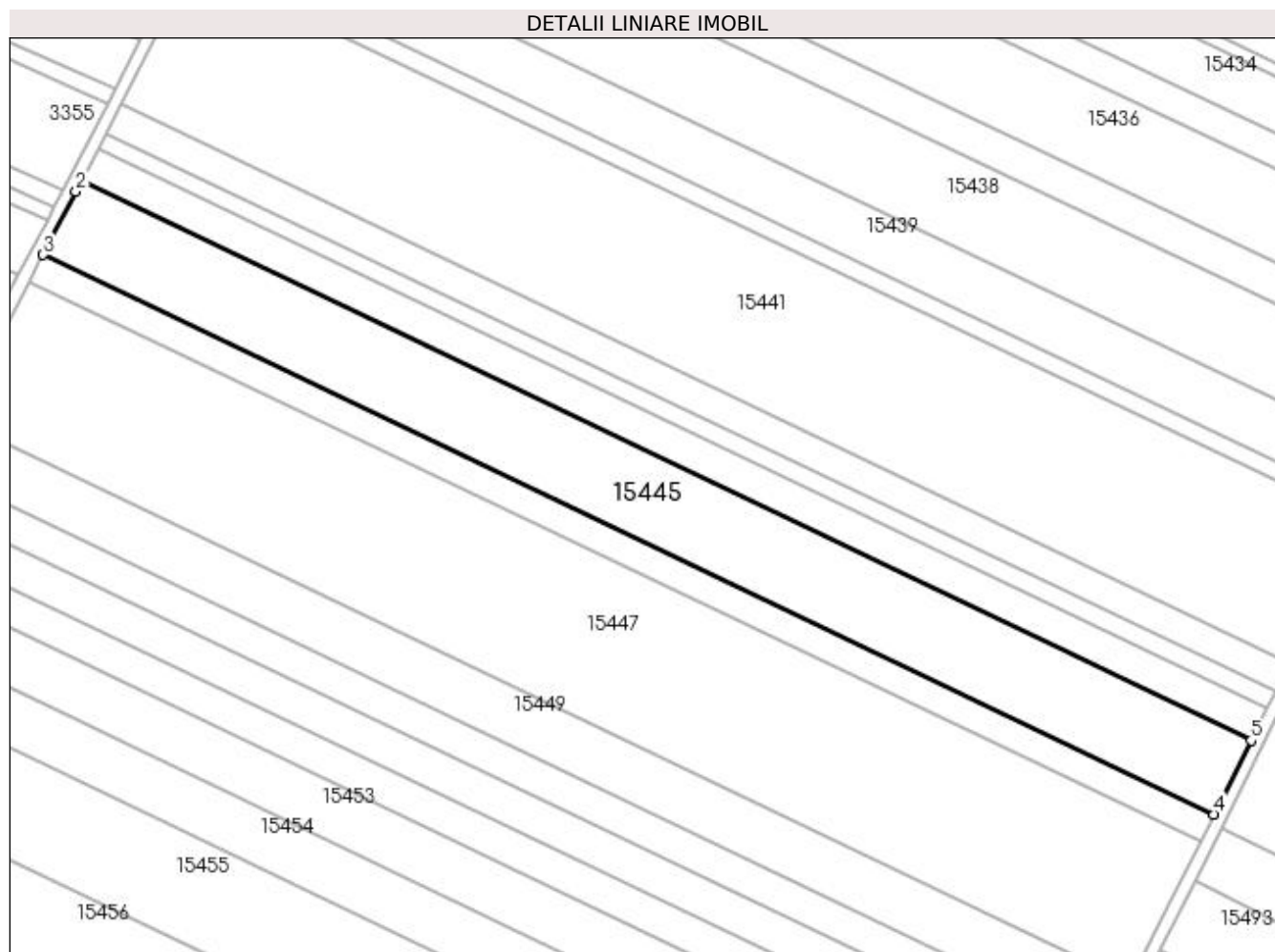
Inscrieri privind dezmembramintele dreptului de proprietate, drepturi reale de garanție și sarcini	Referințe
NU SUNT	

Anexa Nr. 1 La Partea I

Teren

Nr cadastral	Suprafața (mp)*	Observații / Referințe
	11.300	

* Suprafața este determinată în planul de proiecție Stereo 70.



Date referitoare la teren

Crt	Categorie folosință	Intravilan	Suprafața (mp)	Tarla	Parcelă	Nr. topo	Observații / Referințe
1	arabil	NU	11.300	407	13	-	

Lungime Segmente

1) Valorile lungimilor segmentelor sunt obținute din proiecție în plan.

Punct început	X / Y	Punct sfârșit	X / Y	Lungime segment (** (m)
1	355.051,635 281.965,324	2	355.049,989 281.962,153	3.573
2	355.049,989 281.962,153	3	355.039,289 281.941,54	23.225
3	355.039,289 281.941,54	4	355.420,186 281.759,64	422.102
4	355.420,186 281.759,64	5	355.432,173 281.783,596	26.788
5	355.432,173 281.783,596	1	355.051,635 281.965,324	421.704

**** Lungimile segmentelor sunt determinate în planul de proiecție Stereo 70 și sunt rotunjite la 1 milimetru.**

***** Distanța dintre puncte este formată din segmente cumulate ce sunt mai mici decât valoarea 1 milimetru.**

**DATE DESPRE IMOBILUL NR. 15446**

Oficiul de Cadastru și Publicitate Imobiliară DOLJ
Biroul de Cadastru și Publicitate Imobiliară Craiova

A. Partea I. Descrierea imobilului

TEREN Extravilan

Adresa: Jud. Dolj, T407, P14

Nr. Crt	Nr cadastral Nr. topografic	Suprafața* (mp)	Observații / Referințe
A1		4.200	Sector cadastral:37 Teren neimprejmuit;

B. Partea II. Proprietari și acte

Inscrieri privitoare la dreptul de proprietate și alte drepturi reale	Referințe
/	
Act Administrativ nr. TDP NR. 3609-59340, din 07/04/1997 emis de CJSIPT DOLJ;	
B1	A1
Intabulare, drept de PROPRIETATE, dobandit prin Reconstituire, cota actuala 1/1, cota initiala 1/1 1) STOENICĂ CONSTANTIN	

C. Partea III. SARCINI .

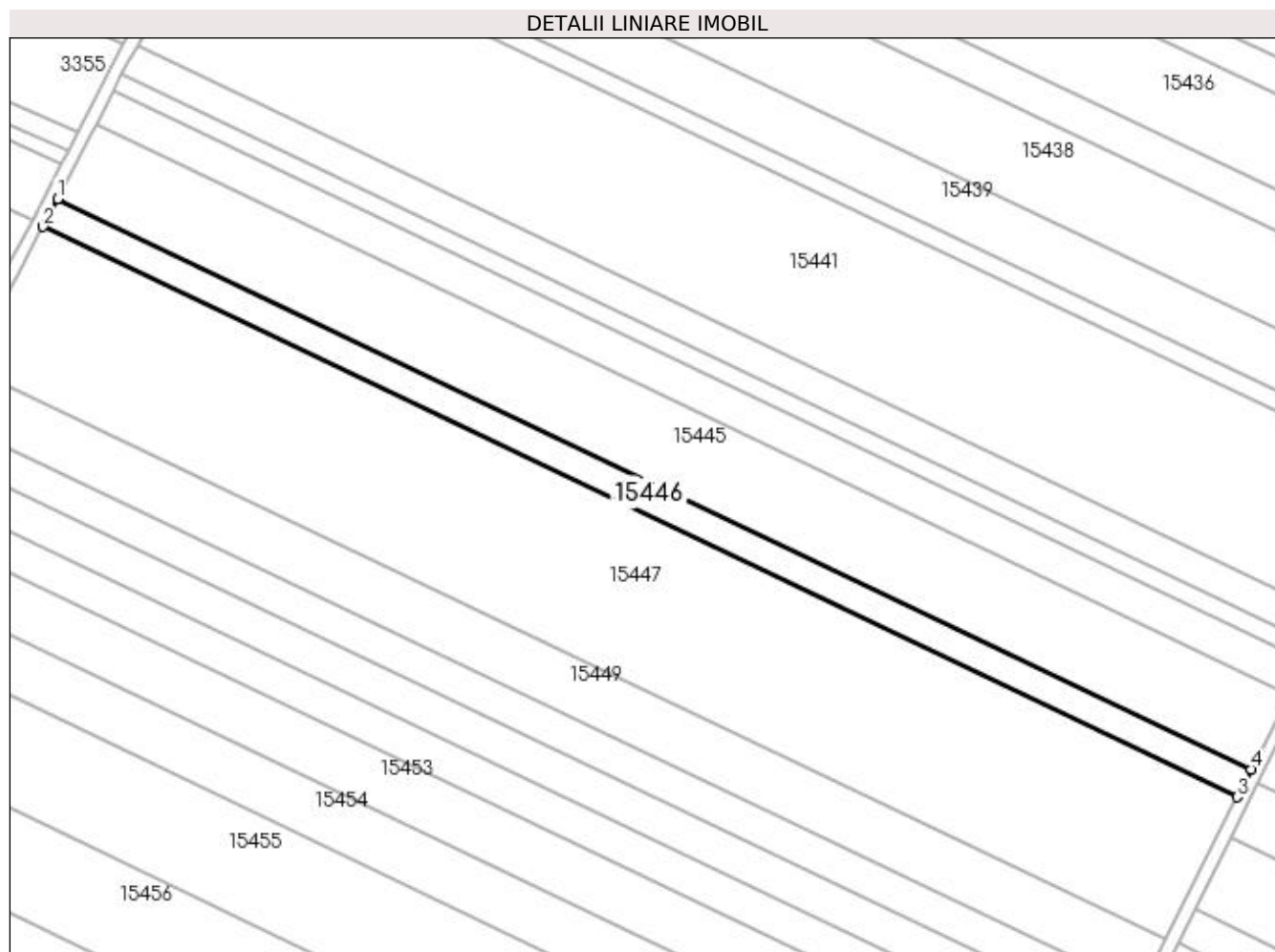
Inscrieri privind dezmembramintele dreptului de proprietate, drepturi reale de garanție și sarcini	Referințe
NU SUNT	

Anexa Nr. 1 La Partea I

Teren

Nr cadastral	Suprafața (mp)*	Observații / Referințe
	4.200	

* Suprafața este determinată în planul de proiecție Stereo 70.



Date referitoare la teren

Crt	Categorie folosință	Intravilan	Suprafața (mp)	Tarla	Parcelă	Nr. topo	Observații / Referințe
1	arabil	NU	4.200	407	14	-	

Lungime Segmente

1) Valorile lungimilor segmentelor sunt obținute din proiecție în plan.

Punct început	X / Y	Punct sfârșit	X / Y	Lungime segment (** (m)
1	355.039,289 281.941,54	2	355.034,703 281.932,705	9.954
2	355.034,703 281.932,705	3	355.415,734 281.750,742	422.25
3	355.415,734 281.750,742	4	355.420,186 281.759,64	9.95
4	355.420,186 281.759,64	1	355.039,289 281.941,54	422.102

**** Lungimile segmentelor sunt determinate în planul de proiecție Stereo 70 și sunt rotunjite la 1 milimetru.**

***** Distanța dintre puncte este formată din segmente cumulate ce sunt mai mici decât valoarea 1 milimetru.**

**DATE DESPRE IMOBILUL NR. 15447**

Oficiul de Cadastru și Publicitate Imobiliară DOLJ
Biroul de Cadastru și Publicitate Imobiliară Craiova

A. Partea I. Descrierea imobilului

TEREN Extravilan

Adresa: Jud. Dolj, T407, P18,19

Nr. Crt	Nr cadastral Nr. topografic	Suprafața* (mp)	Observații / Referințe
A1	34071	21.500	Sector cadastral:37 Teren neimprejmuit;

B. Partea II. Proprietari și acte

Inscrieri privitoare la dreptul de proprietate și alte drepturi reale	Referințe
147898 / 04/10/2017	
Act Notarial nr. contract de vanzare-cumparare aut nr. 3059, din 04/10/2017 emis de Stoenescu Florea;	
B1	A1
Intabulare, drept de PROPRIETATE, dobandit prin Conventie, cota actuala 1/1, cota initiala 1/1	
1) CACAREAZA VIOREL, Lipsa CNP	
2) CACAREAZA FLORICA, Lipsa CNP	

C. Partea III. SARCINI .

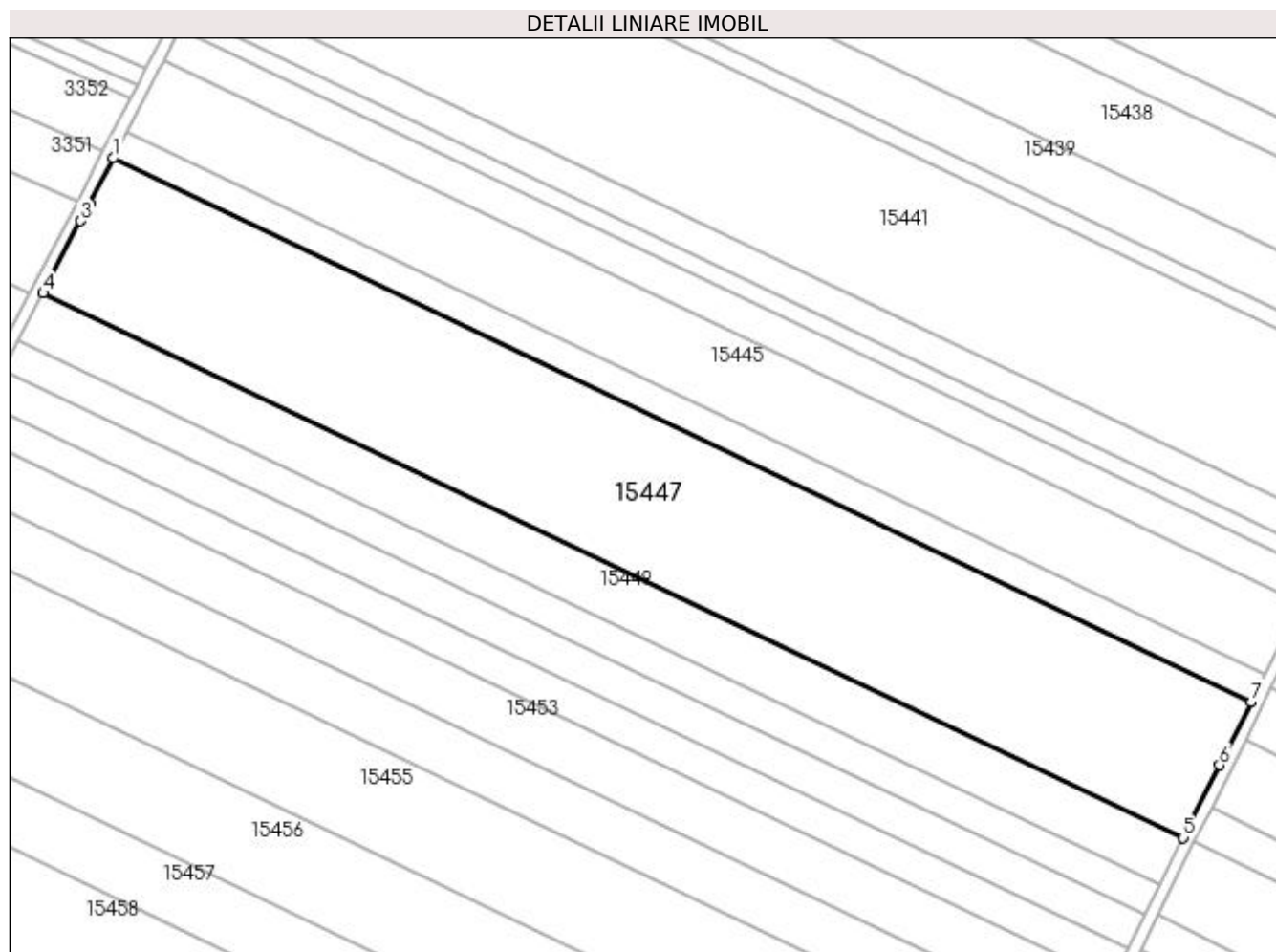
Inscrieri privind dezmembramintele dreptului de proprietate, drepturi reale de garanție și sarcini	Referințe
NU SUNT	

Anexa Nr. 1 La Partea I

Teren

Nr cadastral	Suprafața (mp)*	Observații / Referințe
34071	21.500	

* Suprafața este determinată în planul de proiecție Stereo 70.



Date referitoare la teren

Crt	Categorie folosință	Intra vilan	Suprafața (mp)	Tarla	Parcelă	Nr. topo	Observații / Referințe
1	arabil	NU	10.000	407	18	-	
2	arabil	NU	11.500	407	19	-	

Lungime Segmente

1) Valorile lungimilor segmentelor sunt obținute din proiecție în plan.

Punct început	X / Y	Punct sfârșit	X / Y	Lungime segment (** (m)
1	355.034,703 281.932,705	2	355.026,758 281.917,4	17.244
2	355.026,758 281.917,4	3	355.023,79 281.911,683	6.442
3	355.023,79 281.911,683	4	355.011,252 281.887,529	27.214
4	355.011,252 281.887,529	5	355.392,967 281.705,239	423.008

Punct început	X / Y	Punct sfârșit	X / Y	Lungime segment (** (m)
5	355.392,967 281.705,239	6	355.405,14 281.729,567	27.204
6	355.405,14 281.729,567	7	355.415,734 281.750,742	23.677
7	355.415,734 281.750,742	1	355.034,703 281.932,705	422.25

** Lungimile segmentelor sunt determinate în planul de proiecție Stereo 70 și sunt rotunjite la 1 milimetru.

*** Distanța dintre puncte este formată din segmente cumulate ce sunt mai mici decât valoarea 1 milimetru.

**DATE DESPRE IMOBILUL NR. 15448**

Oficiul de Cadastru și Publicitate Imobiliară DOLJ
 Biroul de Cadastru și Publicitate Imobiliară Craiova

A. Partea I. Descrierea imobilului

TEREN Extravilan

Adresa: Jud. Dolj, T400, P56

Nr. Crt	Nr cadastral Nr. topografic	Suprafața* (mp)	Observații / Referințe
A1	39853	7.500	Sector cadastral:37 Teren neimprejmuit; Diferenta de suprafata se al=fla la ID 15387

B. Partea II. Proprietari și acte

Inscrieri privitoare la dreptul de proprietate și alte drepturi reale		Referințe
78225 / 29/04/2022		
Act Administrativ nr. TDP 3201/48331, din 14/03/1997 emis de CJ DOLJ (act administrativ nr ADEVERINTA 712 din 14.03.2022, emis de PRIMARIA MOTATEI);		
B1	Intabulare, drept de PROPRIETATE, dobandit prin Reconstituire, cota actuala 1/1, cota initiala 1/1 1) ARNĂUTU ELENA 2) GIURCA IONEL	A1

C. Partea III. SARCINI .

Inscrieri privind dezmembramintele dreptului de proprietate, drepturi reale de garanție și sarcini	Referințe
NU SUNT	


Anexa Nr. 1 La Partea I

Teren

Nr cadastral	Suprafața (mp)*	Observații / Referințe
39853	7.500	Diferenta de suprafata se al=fla la ID 15387

* Suprafața este determinată în planul de proiecție Stereo 70.

DETALII LINIARE IMOBIL



Date referitoare la teren

Crt	Categorie folosință	Intra vilan	Suprafața (mp)	Tarla	Parcelă	Nr. topo	Observații / Referințe
1	arabil	NU	7.500	400	56	-	

Lungime Segmente

1) Valorile lungimilor segmentelor sunt obținute din proiecție în plan.

Punct început	X / Y	Punct sfârșit	X / Y	Lungime segment (** (m)
1	355.494,692 282.609,905	2	355.490,625 282.600,802	9.97
2	355.490,625 282.600,802	3	356.158,436 282.251,407	753.69
3	356.158,436 282.251,407	4	356.162,529 282.260,496	9.968
4	356.162,529 282.260,496	1	355.494,692 282.609,905	753.719

**** Lungimile segmentelor sunt determinate în planul de proiecție Stereo 70 și sunt rotunjite la 1 milimetru.**

***** Distanța dintre puncte este formată din segmente cumulate ce sunt mai mici decât valoarea 1 milimetru.**

**DATE DESPRE IMOBILUL NR. 15449**

Oficiul de Cadastru și Publicitate Imobiliară DOLJ
Biroul de Cadastru și Publicitate Imobiliară Craiova

A. Partea I. Descrierea imobilului

TEREN Extravilan

Adresa: Jud. Dolj, T407, P20

Nr. Crt	Nr cadastral Nr. topografic	Suprafața* (mp)	Observații / Referințe
A1		7.500	Sector cadastral:37 Teren neimprejmuit;

B. Partea II. Proprietari și acte

Inscrieri privitoare la dreptul de proprietate și alte drepturi reale	Referințe
/	
Act Administrativ nr. TDP NR. 2818-44901, din 19/11/1996 emis de CJSIPT DOLJ;	
B1	A1
Intabulare, drept de PROPRIETATE, dobândit prin Reconstituire, cota actuala 1/1, cota initiala 1/1 1) PUNGĂ DUMITRU, Lipsa CNP	

C. Partea III. SARCINI .

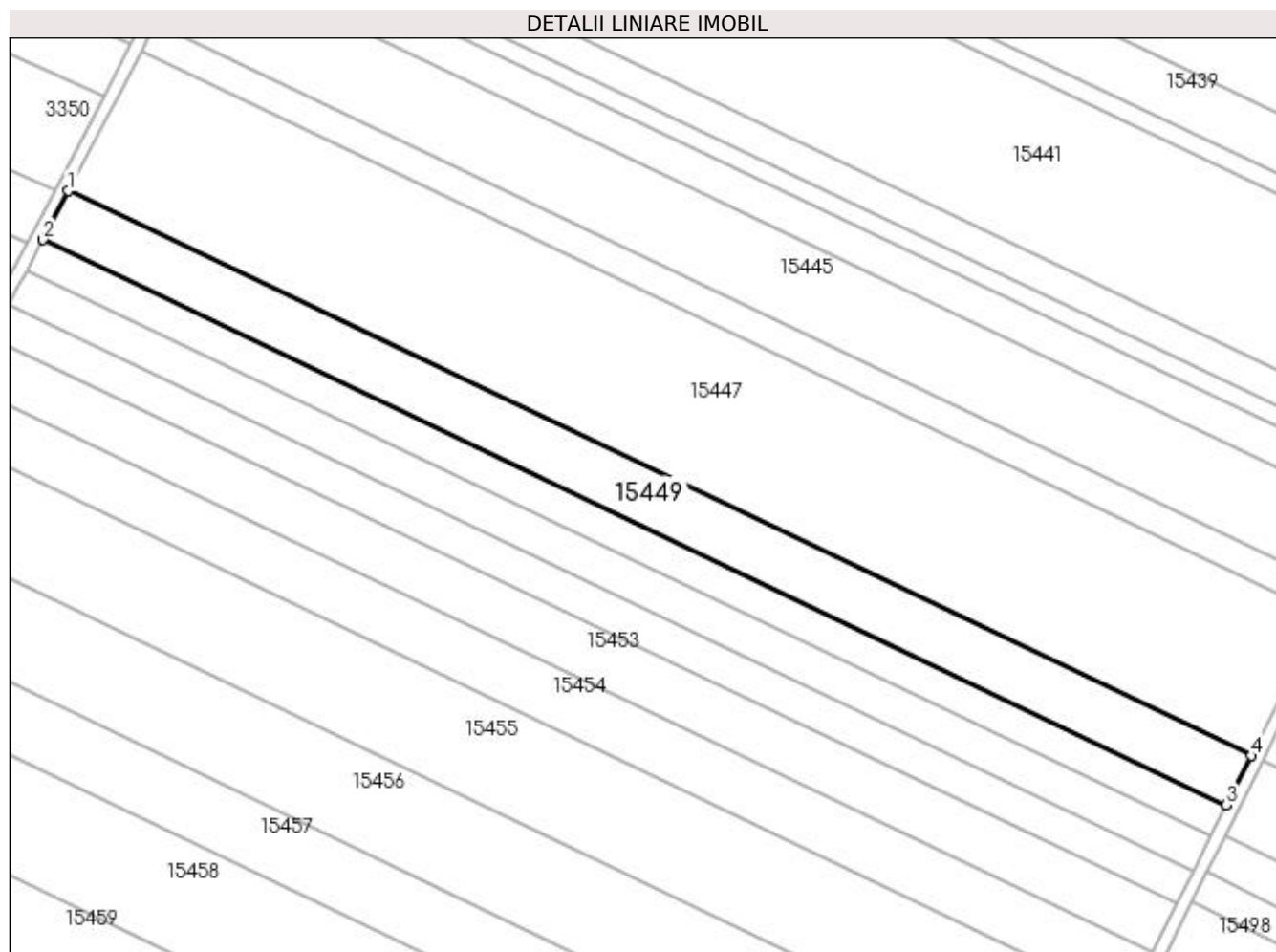
Inscrieri privind dezmembramintele dreptului de proprietate, drepturi reale de garanție și sarcini	Referințe
NU SUNT	

Anexa Nr. 1 La Partea I

Teren

Nr cadastral	Suprafața (mp)*	Observații / Referințe
	7.500	

* Suprafața este determinată în planul de proiecție Stereo 70.



Date referitoare la teren

Crt	Categorie folosință	Intravilan	Suprafața (mp)	Tarla	Parcelă	Nr. topo	Observații / Referințe
1	arabil	NU	7.500	407	20	-	

Lungime Segmente

1) Valorile lungimilor segmentelor sunt obținute din proiecție în plan.

Punct început	X / Y	Punct sfârșit	X / Y	Lungime segment (** (m)
1	355.011,252 281.887,529	2	355.003,082 281.871,789	17.734
2	355.003,082 281.871,789	3	355.385,034 281.689,385	423.271
3	355.385,034 281.689,385	4	355.392,967 281.705,239	17.728
4	355.392,967 281.705,239	1	355.011,252 281.887,529	423.008

**** Lungimile segmentelor sunt determinate în planul de proiecție Stereo 70 și sunt rotunjite la 1 milimetru.**

***** Distanța dintre puncte este formată din segmente cumulate ce sunt mai mici decât valoarea 1 milimetru.**

**DATE DESPRE IMOBILUL NR. 15450**

Oficiul de Cadastru și Publicitate Imobiliară DOLJ
Biroul de Cadastru și Publicitate Imobiliară Craiova

A. Partea I. Descrierea imobilului

TEREN Extravilan

Adresa: Jud. Dolj, T407, P19/1

Nr. Crt	Nr cadastral Nr. topografic	Suprafața* (mp)	Observații / Referințe
A1	36114	4.800	Sector cadastral:37 Teren neimprijmit;

B. Partea II. Proprietari și acte

Inscrieri privitoare la dreptul de proprietate și alte drepturi reale	Referințe
165188 / 01/08/2019	
Act Notarial nr. 1403, din 13/06/2018 emis de BNP STOENESCU FLOREA (act notarial nr CM nr. 308 din 13.06.2018, emis de BNP STOENESCU FLOREA;act administrativ nr TDP nr. 4239-48619 din 13.03.2002, emis de COMISIA JUDETEANA DOLJ;act notarial nr CM nr. 310 din 13.06.2018, emis de BNP STOENESCU FLOREA; act notarial nr CM nr. 309 din 13.06.2018, emis de BNP STOENESCU FLOREA;act notarial nr CM nr. 311 din 13.06.2018, emis de STOENESCU FLOREA;act notarial nr CM nr. 307 din 13.06.2018, emis de BNP STOENESCU FLOREA;act notarial nr CM nr. 42 din 08.05.2018, emis de BNP FARCAS LADISLAU ADRIAN, Incheiere de Rectificare Nr. 16/17.09.2019, NP. Farcas Ladislau Adrian);	
B1	A1
Intabulare, drept de PROPRIETATE, dobandit prin Conventie, cota actuala 1/1, cota initiala 1/1 1) BARBULESCU IULIAN	

C. Partea III. SARCINI .

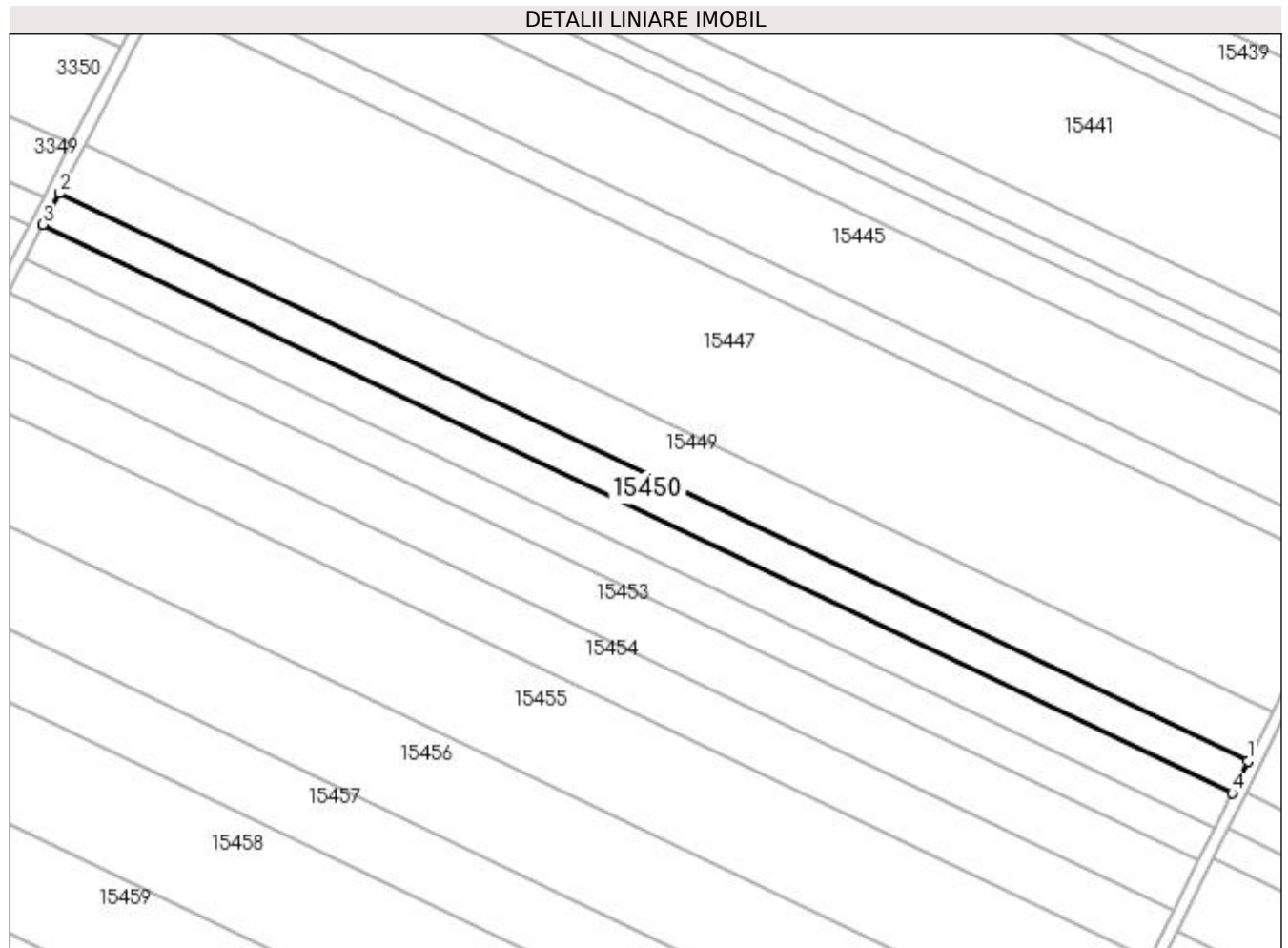
Inscrieri privind dezmembramintele dreptului de proprietate, drepturi reale de garanție și sarcini	Referințe
NU SUNT	

Anexa Nr. 1 La Partea I

Teren

Nr cadastral	Suprafața (mp)*	Observații / Referințe
36114	4.800	

* Suprafața este determinată în planul de proiecție Stereo 70.



Date referitoare la teren

Crt	Categorie folosință	Intra vilan	Suprafața (mp)	Tarla	Parcelă	Nr. topo	Observații / Referințe
1	arabil	NU	4.800	407	19/1	-	

Lungime Segmente

1) Valorile lungimilor segmentelor sunt obținute din proiecție în plan.

Punct început	X / Y	Punct sfârșit	X / Y	Lungime segment (** (m)
1	355.385,034 281.689,385	2	355.003,082 281.871,789	423.271
2	355.003,082 281.871,789	3	354.997,855 281.861,72	11.345
3	354.997,855 281.861,72	4	355.379,96 281.679,244	423.44
4	355.379,96 281.679,244	1	355.385,034 281.689,385	11.34

**** Lungimile segmentelor sunt determinate în planul de proiecție Stereo 70 și sunt rotunjite la 1 milimetru.**

***** Distanța dintre puncte este formată din segmente cumulate ce sunt mai mici decât valoarea 1 milimetru.**

**DATE DESPRE IMOBILUL NR. 15451**

Oficiul de Cadastru și Publicitate Imobiliară DOLJ
Biroul de Cadastru și Publicitate Imobiliară Craiova

A. Partea I. Descrierea imobilului

TEREN Extravilan

Adresa: Jud. Dolj, T407, P20

Nr. Crt	Nr cadastral Nr. topografic	Suprafața* (mp)	Observații / Referințe
A1		5.300	Sector cadastral:37 Teren neimprejmuit;

B. Partea II. Proprietari și acte

Inscrieri privitoare la dreptul de proprietate și alte drepturi reale	Referințe
/	
Act Administrativ nr. TDP NR. 4270-48619, din 20/08/2002 emis de CJSIPT DOLJ;	
B1	A1
Intabulare, drept de PROPRIETATE, dobândit prin Reconstituire, cota actuala 1/1, cota initiala 1/1 1) CRUȚAN FLORICA, Lipsa CNP	

C. Partea III. SARCINI .

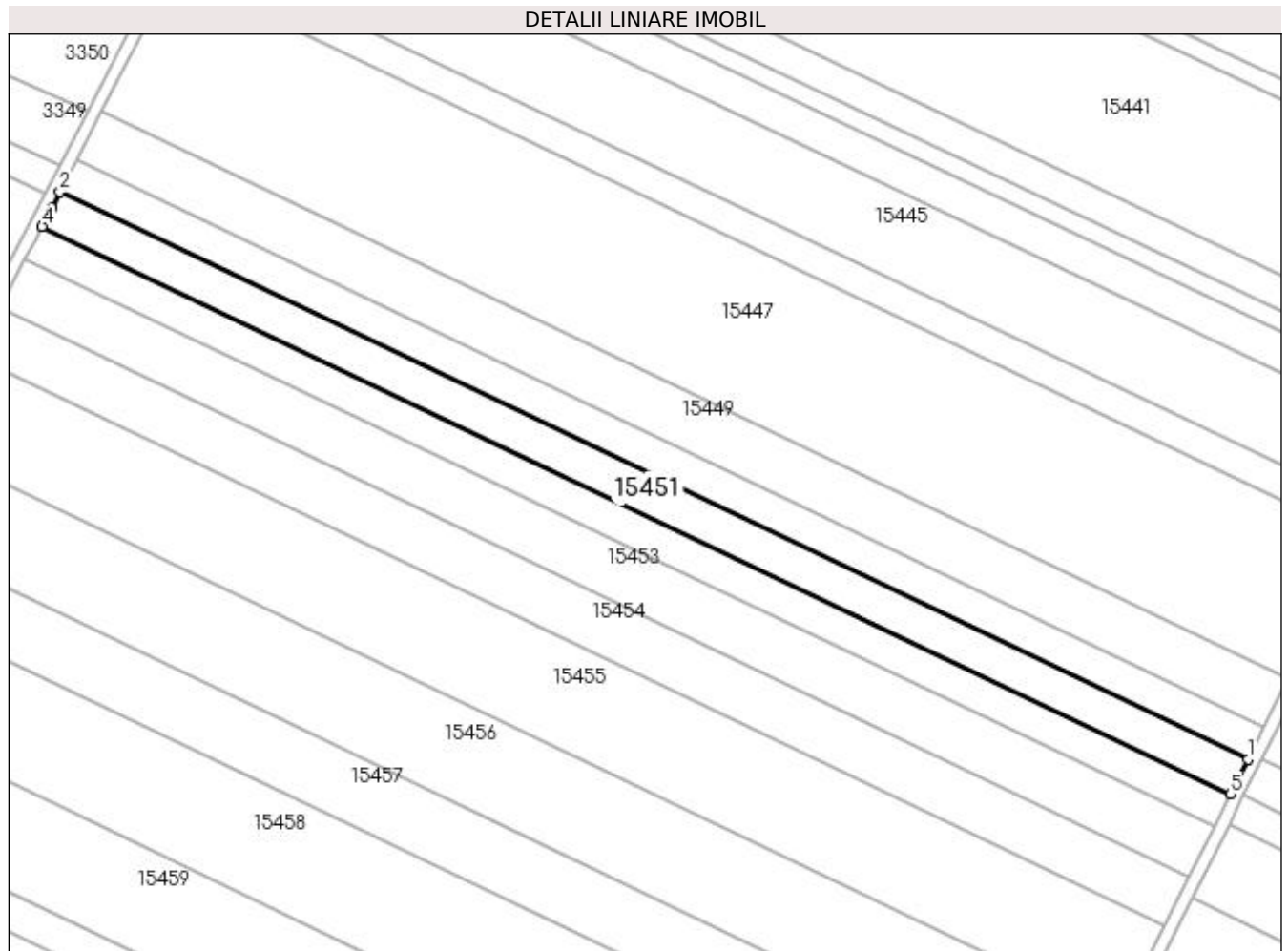
Inscrieri privind dezmembramintele dreptului de proprietate, drepturi reale de garanție și sarcini	Referințe
NU SUNT	

Anexa Nr. 1 La Partea I

Teren

Nr cadastral	Suprafața (mp)*	Observații / Referințe
	5.300	

* Suprafața este determinată în planul de proiecție Stereo 70.



Date referitoare la teren

Crt	Categorie folosință	Intra vilan	Suprafața (mp)	Tarla	Parcelă	Nr. topo	Observații / Referințe
1	arabil	NU	5.300	407	20	-	

Lungime Segmente

1) Valorile lungimilor segmentelor sunt obținute din proiecție în plan.

Punct început	X / Y	Punct sfârșit	X / Y	Lungime segment (** (m)
1	355.379,96 281.679,244	2	354.997,855 281.861,72	423.44
2	354.997,855 281.861,72	3	354.995,179 281.856,565	5.808
3	354.995,179 281.856,565	4	354.992,087 281.850,608	6.712
4	354.992,087 281.850,608	5	355.374,36 281.668,051	423.627
5	355.374,36 281.668,051	1	355.379,96 281.679,244	12.516

**** Lungimile segmentelor sunt determinate în planul de proiecție Stereo 70 și sunt rotunjite la 1 milimetru.**

***** Distanța dintre puncte este formată din segmente cumulate ce sunt mai mici decât valoarea 1 milimetru.**

**DATE DESPRE IMOBILUL NR. 15452**

Oficiul de Cadastru și Publicitate Imobiliară DOLJ
Biroul de Cadastru și Publicitate Imobiliară Craiova

A. Partea I. Descrierea imobilului

TEREN Extravilan

Adresa: Jud. Dolj, T407, P22

Nr. Crt	Nr cadastral Nr. topografic	Suprafața* (mp)	Observații / Referințe
A1		5.000	Sector cadastral:37 Teren neimprejmuit;

B. Partea II. Proprietari și acte

Inscrieri privitoare la dreptul de proprietate și alte drepturi reale	Referințe
/	
Act Administrativ nr. TDP NR. 59-59410, din 10/03/1993 emis de CJSIPT DOLJ;	
B1	A1
Intabulare, drept de PROPRIETATE, dobandit prin Reconstituire, cota actuala 1/1, cota initiala 1/1 1) SÎRBU MARGARETA, Lipsa CNP	

C. Partea III. SARCINI .

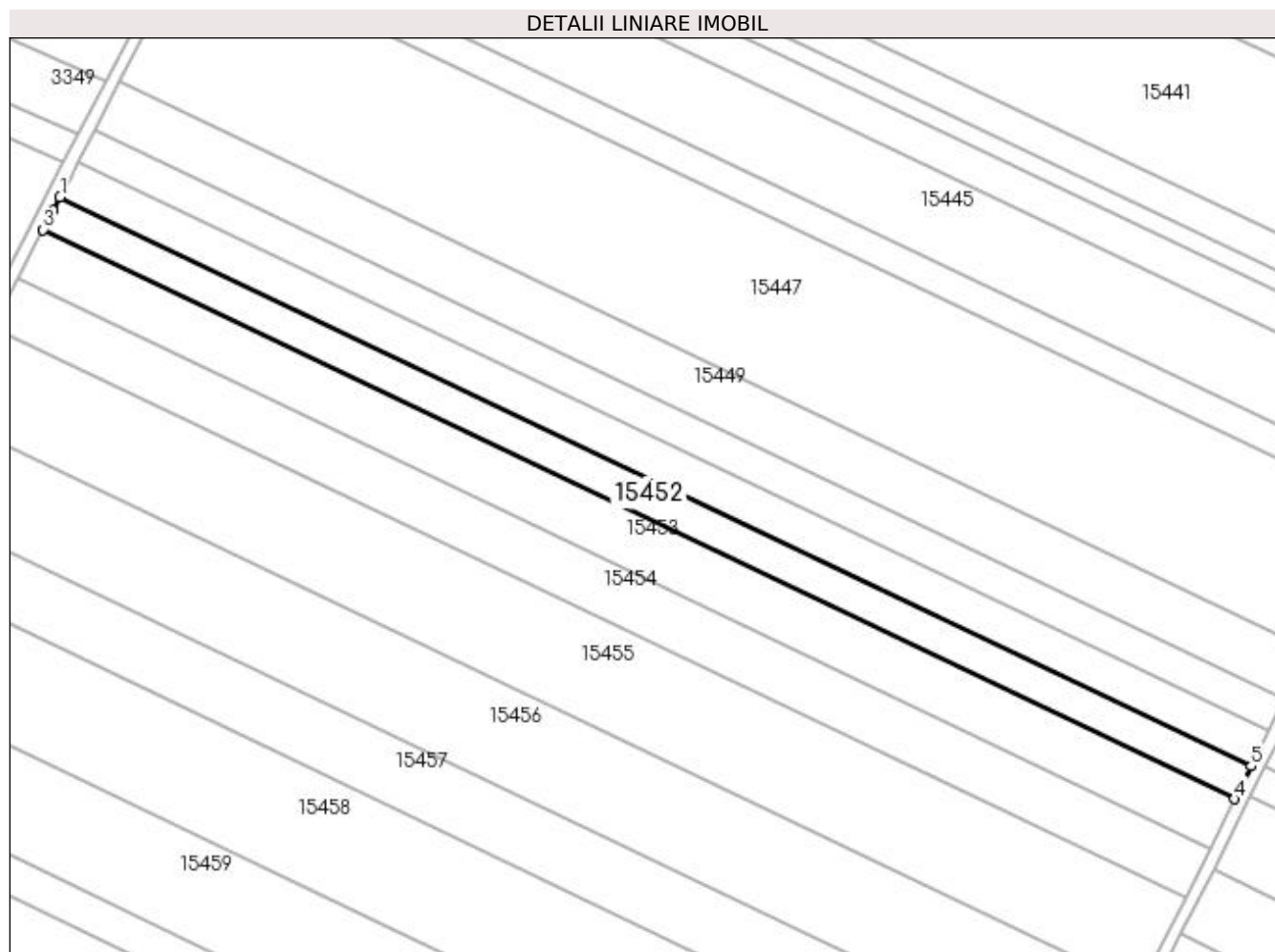
Inscrieri privind dezmembramintele dreptului de proprietate, drepturi reale de garanție și sarcini	Referințe
NU SUNT	

Anexa Nr. 1 La Partea I

Teren

Nr cadastral	Suprafața (mp)*	Observații / Referințe
	5.000	

* Suprafața este determinată în planul de proiecție Stereo 70.



Date referitoare la teren

Crt	Categorie folosință	Intra vilan	Suprafața (mp)	Tarla	Parcelă	Nr. topo	Observații / Referințe
1	arabil	NU	5.000	407	22	-	

Lungime Segmente

1) Valorile lungimilor segmentelor sunt obținute din proiecție în plan.

Punct început	X / Y	Punct sfârșit	X / Y	Lungime segment (** (m)
1	354.992,087 281.850,608	2	354.989,796 281.846,194	4.973
2	354.989,796 281.846,194	3	354.986,647 281.840,128	6.835
3	354.986,647 281.840,128	4	355.369,079 281.657,496	423.803
4	355.369,079 281.657,496	5	355.374,36 281.668,051	11.802
5	355.374,36 281.668,051	1	354.992,087 281.850,608	423.627

**** Lungimile segmentelor sunt determinate în planul de proiecție Stereo 70 și sunt rotunjite la 1 milimetru.**

***** Distanța dintre puncte este formată din segmente cumulate ce sunt mai mici decât valoarea 1 milimetru.**

**DATE DESPRE IMOBILUL NR. 15453**

Oficiul de Cadastru și Publicitate Imobiliară DOLJ
Biroul de Cadastru și Publicitate Imobiliară Craiova

A. Partea I. Descrierea imobilului

TEREN Extravilan

Adresa: Jud. Dolj, T407, P23

Nr. Crt	Nr cadastral Nr. topografic	Suprafața* (mp)	Observații / Referințe
A1		7.500	Sector cadastral:37 Teren neimprejmuit;

B. Partea II. Proprietari și acte

Inscrieri privitoare la dreptul de proprietate și alte drepturi reale	Referințe
/	
Act Administrativ nr. TDP NR. 3743-48431, din 17/04/1997 emis de CJSIPT DOLJ;	
B1	A1
Intabulare, drept de PROPRIETATE, dobandit prin Reconstituire, cota actuala 1/1, cota initiala 1/1 1) DECA PAVEL, LIPSA CNP	

C. Partea III. SARCINI .

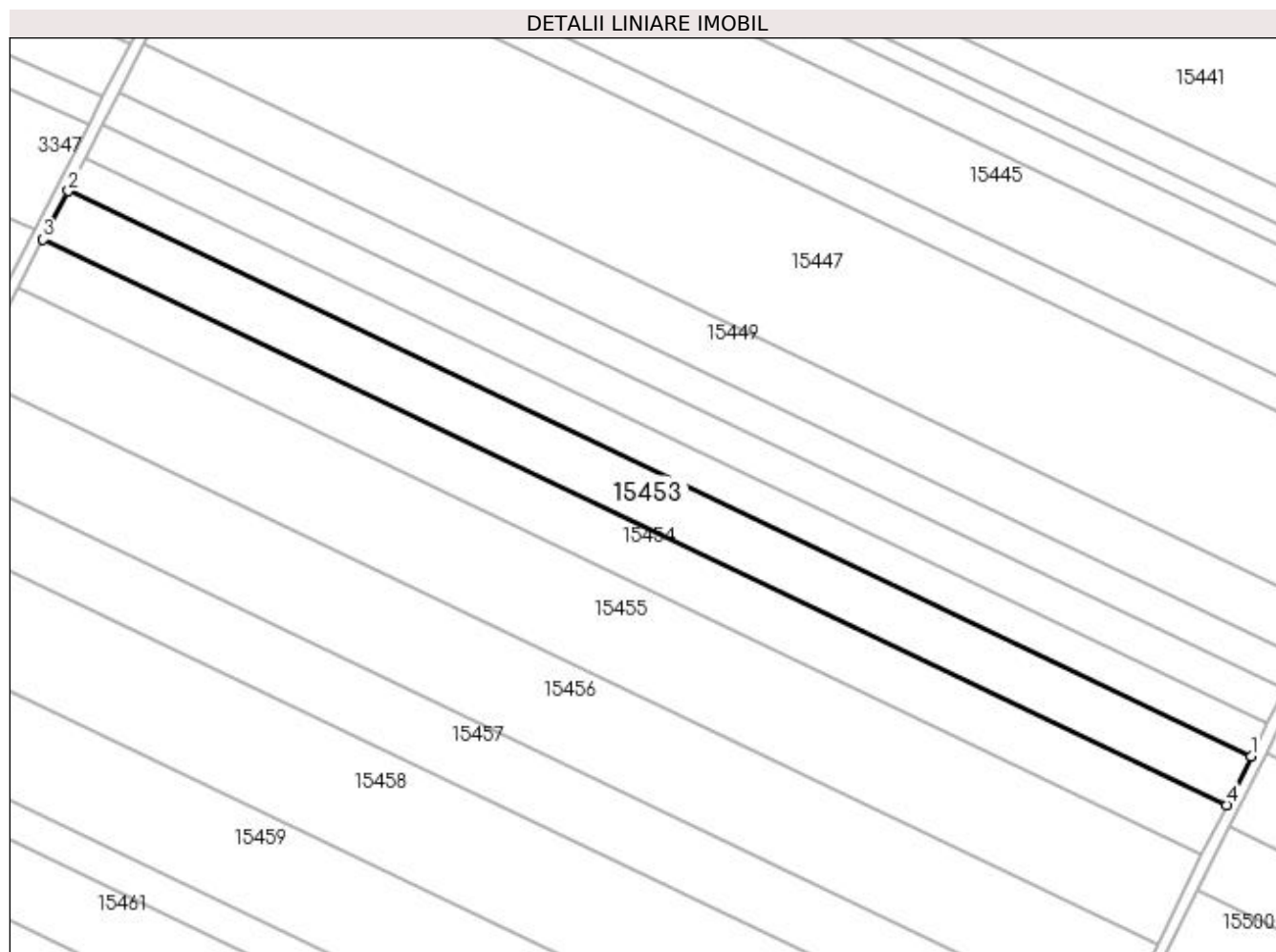
Inscrieri privind dezmembramintele dreptului de proprietate, drepturi reale de garanție și sarcini	Referințe
NU SUNT	

Anexa Nr. 1 La Partea I

Teren

Nr cadastral	Suprafața (mp)*	Observații / Referințe
	7.500	

* Suprafața este determinată în planul de proiecție Stereo 70.



Date referitoare la teren

Crt	Categorie folosință	Intravilan	Suprafața (mp)	Tarla	Parcelă	Nr. topo	Observații / Referințe
1	arabil	NU	7.500	407	23	-	

Lungime Segmente

1) Valorile lungimilor segmentelor sunt obținute din proiecție în plan.

Punct început	X / Y	Punct sfârșit	X / Y	Lungime segment (** (m)
1	355.369,079 281.657,496	2	354.986,647 281.840,128	423.803
2	354.986,647 281.840,128	3	354.978,492 281.824,418	17.701
3	354.978,492 281.824,418	4	355.361,161 281.641,672	424.066
4	355.361,161 281.641,672	1	355.369,079 281.657,496	17.694

**** Lungimile segmentelor sunt determinate în planul de proiecție Stereo 70 și sunt rotunjite la 1 milimetru.**

***** Distanța dintre puncte este formată din segmente cumulate ce sunt mai mici decât valoarea 1 milimetru.**

**DATE DESPRE IMOBILUL NR. 15454**

Oficiul de Cadastru și Publicitate Imobiliară DOLJ
Biroul de Cadastru și Publicitate Imobiliară Craiova

A. Partea I. Descrierea imobilului

TEREN Extravilan

Adresa: Jud. Dolj, T407, P23

Nr. Crt	Nr cadastral Nr. topografic	Suprafața* (mp)	Observații / Referințe
A1	33985	7.500	Sector cadastral:37 Teren neimprejmuit;

B. Partea II. Proprietari și acte

Inscrieri privitoare la dreptul de proprietate și alte drepturi reale	Referințe
137074 / 12/09/2017	
Act Notarial nr. CVC aut nr 2832, din 05/09/2017 emis de Budiana Ionut Razvan (act administrativ nr certificat de casatorie nr 3302 din 04.11.1991, emis de Primaria Comunei Unirea);	
B1	se notează calitatea de «bun comun» asupra imobilului de sub A 1 a celuilalt soț STINGA MARIANA
B2	Intabulare, drept de PROPRIETATE, dobandit prin Conventie, cota actuala 1/1, cota initiala 1/1
1) MARINESCU LOREDANA-ROXANA	

C. Partea III. SARCINI .

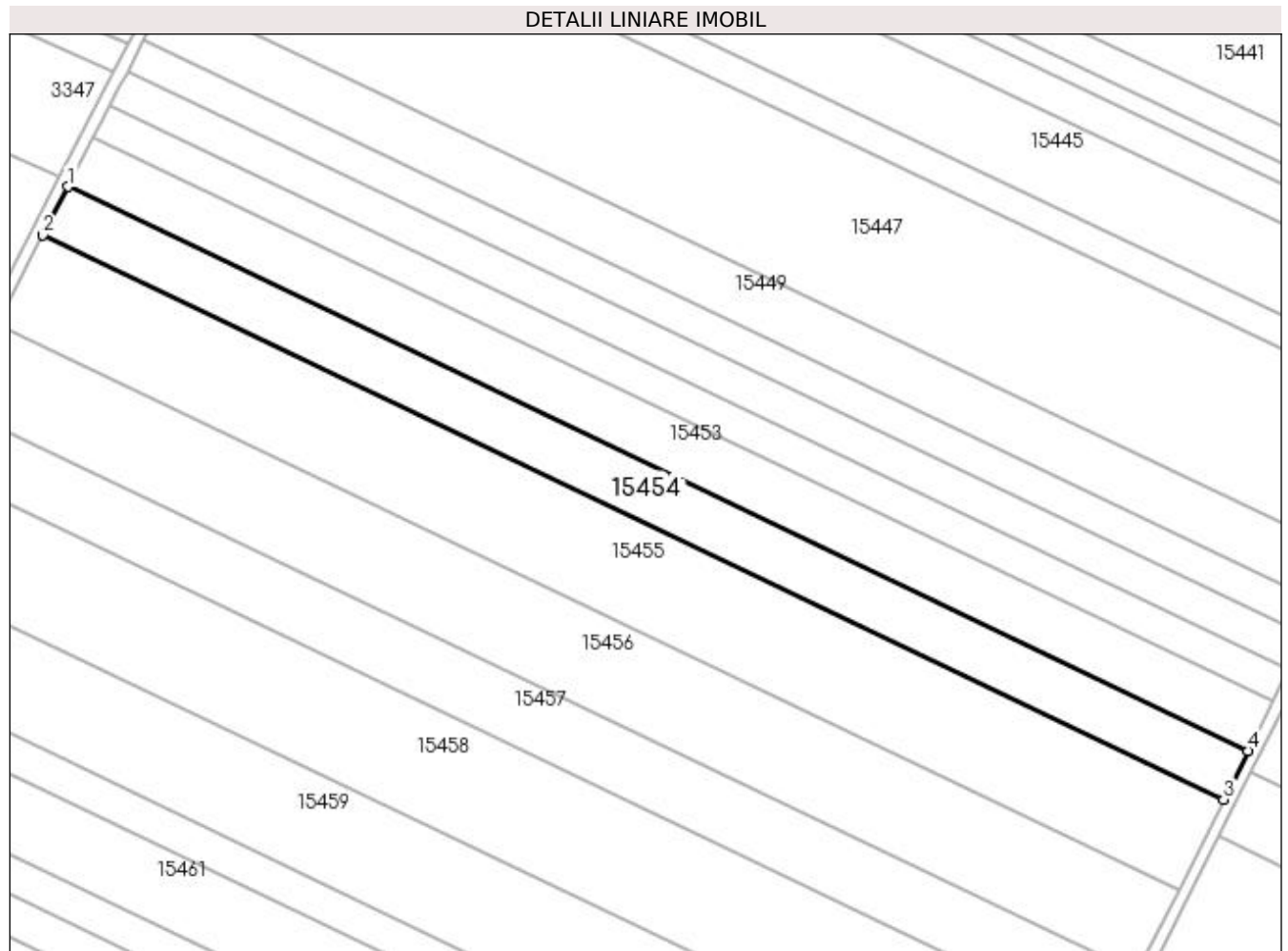
Inscrieri privind dezmembramintele dreptului de proprietate, drepturi reale de garanție și sarcini	Referințe
NU SUNT	

Anexa Nr. 1 La Partea I

Teren

Nr cadastral	Suprafața (mp)*	Observații / Referințe
33985	7.500	

* Suprafața este determinată în planul de proiecție Stereo 70.



Date referitoare la teren

Crt	Categorie folosință	Intra vilan	Suprafața (mp)	Tarla	Parcelă	Nr. topo	Observații / Referințe
1	arabil	NU	7.500	407	23	-	

Lungime Segmente

1) Valorile lungimilor segmentelor sunt obținute din proiecție în plan.

Punct început	X / Y	Punct sfârșit	X / Y	Lungime segment (** (m)
1	354.978,492 281.824,418	2	354.970,342 281.808,717	17.69
2	354.970,342 281.808,717	3	355.353,248 281.625,857	424.329
3	355.353,248 281.625,857	4	355.361,161 281.641,672	17.684
4	355.361,161 281.641,672	1	354.978,492 281.824,418	424.066

**** Lungimile segmentelor sunt determinate în planul de proiecție Stereo 70 și sunt rotunjite la 1 milimetru.**

***** Distanța dintre puncte este formată din segmente cumulate ce sunt mai mici decât valoarea 1 milimetru.**

**DATE DESPRE IMOBILUL NR. 15455**

Oficiul de Cadastru și Publicitate Imobiliară DOLJ
Biroul de Cadastru și Publicitate Imobiliară Craiova

A. Partea I. Descrierea imobilului

TEREN Extravilan

Adresa: Jud. Dolj, T407, P24

Nr. Crt	Nr cadastral Nr. topografic	Suprafața* (mp)	Observații / Referințe
A1		13.800	Sector cadastral:37 Teren neimprejmuit;

B. Partea II. Proprietari și acte

Inscrieri privitoare la dreptul de proprietate și alte drepturi reale	Referințe
/	
Act Administrativ nr. TDP NR. 4462, din 08/07/2005 emis de CJSIPT DOLJ;	
B1	A1
Intabulare, drept de PROPRIETATE, dobandit prin Reconstituire, cota actuala 1/1, cota initiala 1/1 1) FLOAREI COSTICĂ, LIPSA CNP	

C. Partea III. SARCINI .

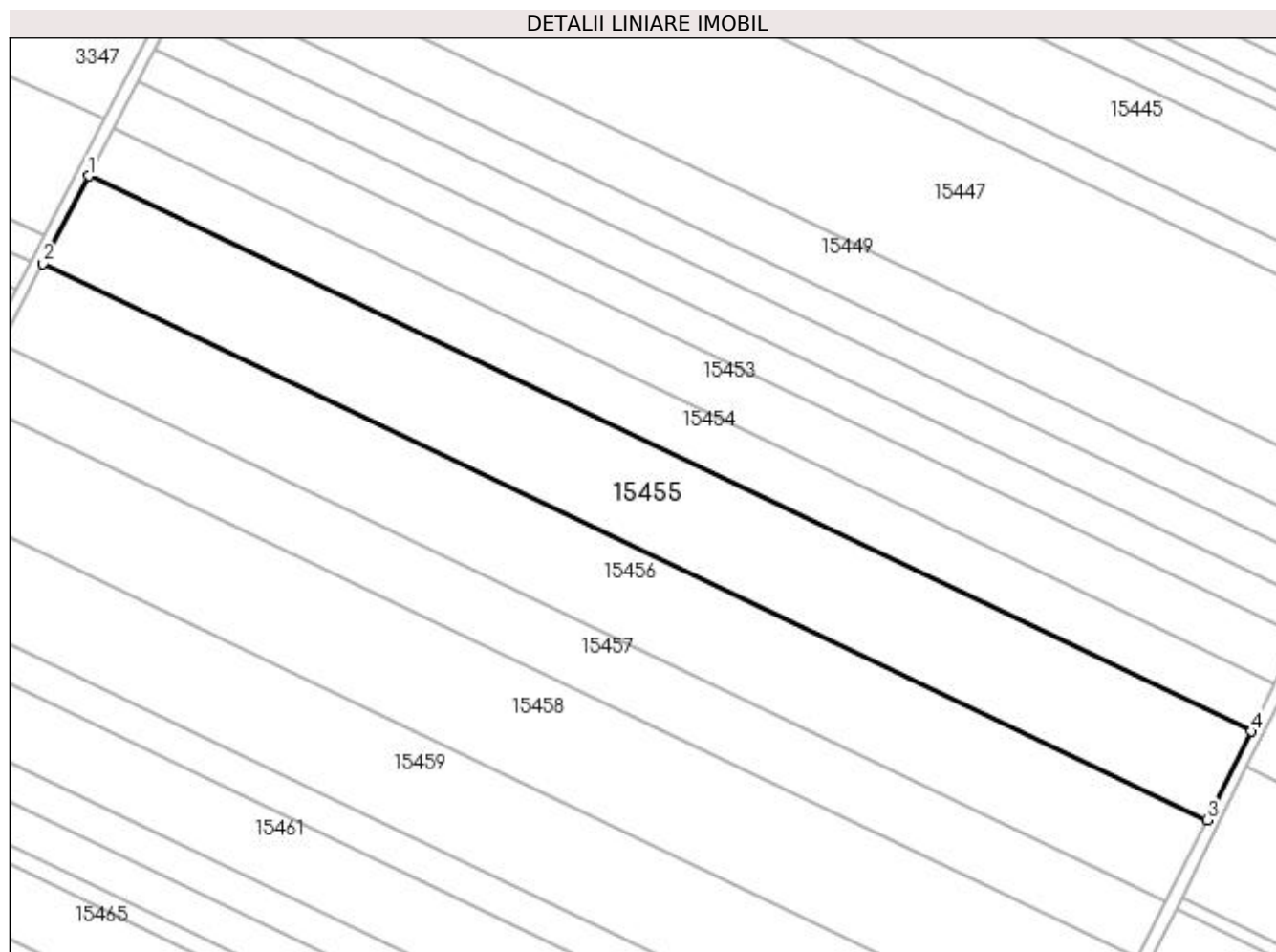
Inscrieri privind dezmembramintele dreptului de proprietate, drepturi reale de garanție și sarcini	Referințe
NU SUNT	

Anexa Nr. 1 La Partea I

Teren

Nr cadastral	Suprafața (mp)*	Observații / Referințe
	13.800	

* Suprafața este determinată în planul de proiecție Stereo 70.



Date referitoare la teren

Crt	Categorie folosință	Intra vilan	Suprafața (mp)	Tarla	Parcelă	Nr. topo	Observații / Referințe
1	arabil	NU	13.800	407	24	-	

Lungime Segmente

1) Valorile lungimilor segmentelor sunt obținute din proiecție în plan.

Punct început	X / Y	Punct sfârșit	X / Y	Lungime segment (** (m)
1	354.970,342 281.808,717	2	354.955,358 281.779,853	32.522
2	354.955,358 281.779,853	3	355.338,702 281.596,785	424.814
3	355.338,702 281.596,785	4	355.353,248 281.625,857	32.508
4	355.353,248 281.625,857	1	354.970,342 281.808,717	424.329

**** Lungimile segmentelor sunt determinate în planul de proiecție Stereo 70 și sunt rotunjite la 1 milimetru.**

***** Distanța dintre puncte este formată din segmente cumulate ce sunt mai mici decât valoarea 1 milimetru.**

**DATE DESPRE IMOBILUL NR. 15456**

Oficiul de Cadastru și Publicitate Imobiliară DOLJ
Biroul de Cadastru și Publicitate Imobiliară Craiova

A. Partea I. Descrierea imobilului

TEREN Extravilan

Adresa: Jud. Dolj, T407, P25

Nr. Crt	Nr cadastral Nr. topografic	Suprafața* (mp)	Observații / Referințe
A1		12.800	Sector cadastral:37 Teren neimprejmuit;

B. Partea II. Proprietari și acte

Inscrieri privitoare la dreptul de proprietate și alte drepturi reale	Referințe
/	
Act Administrativ nr. TDP NR. 3966-48351, din 08/09/1998 emis de CJSIPT DOLJ;	
B1	A1
Intabulare, drept de PROPRIETATE, dobandit prin Reconstituire, cota actuala 1/1, cota initiala 1/1 1) TALPOȘ IOANA, Lipsa CNP	

C. Partea III. SARCINI .

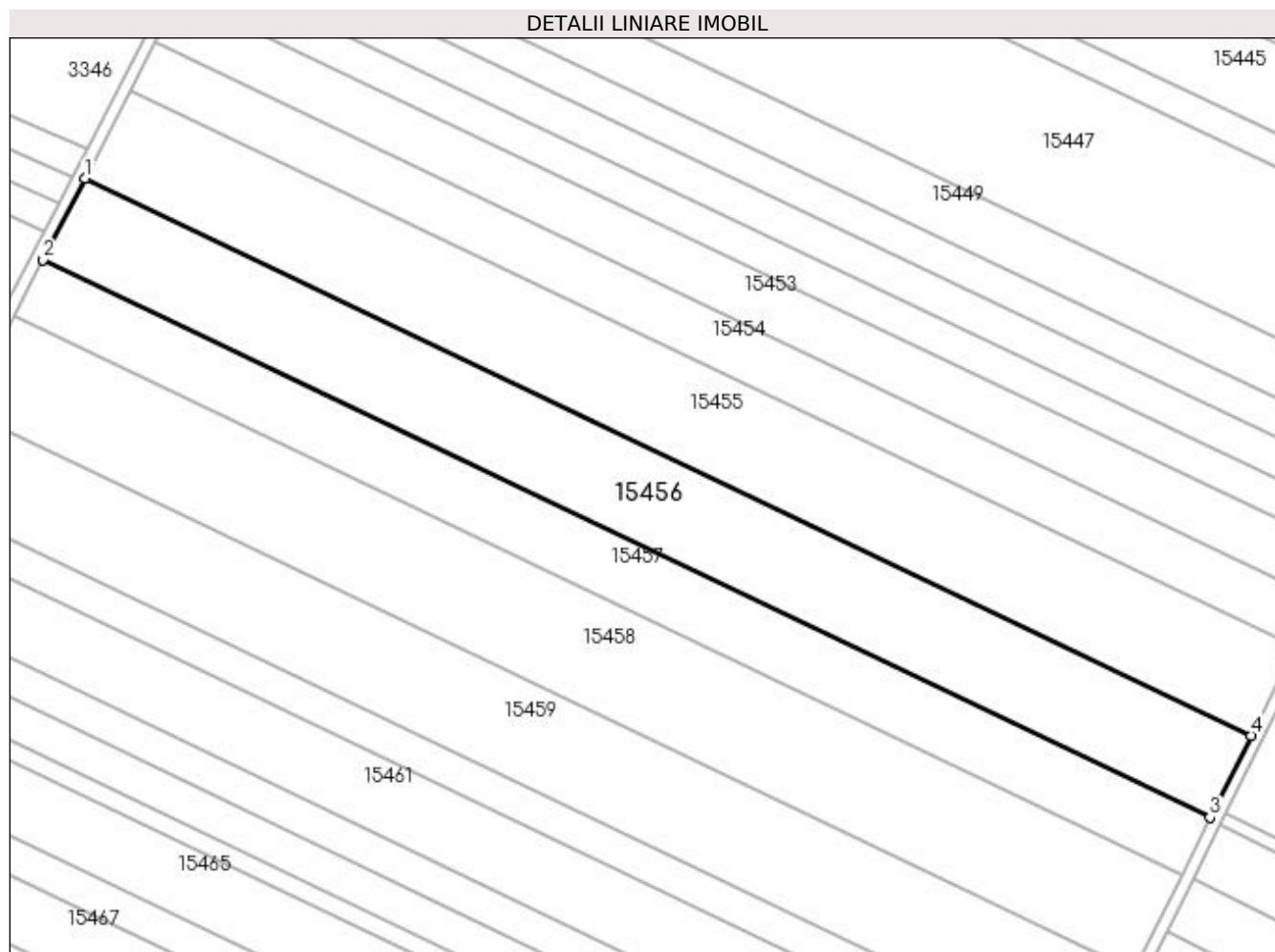
Inscrieri privind dezmembramintele dreptului de proprietate, drepturi reale de garanție și sarcini	Referințe
NU SUNT	

Anexa Nr. 1 La Partea I

Teren

Nr cadastral	Suprafața (mp)*	Observații / Referințe
	12.800	

* Suprafața este determinată în planul de proiecție Stereo 70.



Date referitoare la teren

Crt	Categorie folosință	Intravilan	Suprafața (mp)	Tarla	Parcelă	Nr. topo	Observații / Referințe
1	arabil	NU	12.800	407	25	-	

Lungime Segmente

1) Valorile lungimilor segmentelor sunt obținute din proiecție în plan.

Punct început	X / Y	Punct sfârșit	X / Y	Lungime segment (** (m)
1	354.955,358 281.779,853	2	354.941,476 281.753,109	30.132
2	354.941,476 281.753,109	3	355.325,224 281.569,848	425.261
3	355.325,224 281.569,848	4	355.338,702 281.596,785	30.121
4	355.338,702 281.596,785	1	354.955,358 281.779,853	424.814

**** Lungimile segmentelor sunt determinate în planul de proiecție Stereo 70 și sunt rotunjite la 1 milimetru.**

***** Distanța dintre puncte este formată din segmente cumulate ce sunt mai mici decât valoarea 1 milimetru.**

**DATE DESPRE IMOBILUL NR. 15457**

Oficiul de Cadastru și Publicitate Imobiliară DOLJ
Biroul de Cadastru și Publicitate Imobiliară Craiova

A. Partea I. Descrierea imobilului

TEREN Extravilan

Adresa: Jud. Dolj, T407, P26

Nr. Crt	Nr cadastral Nr. topografic	Suprafața* (mp)	Observații / Referințe
A1	39854	8.900	Sector cadastral:37 Teren neimprejmuit;

B. Partea II. Proprietari și acte

Inscrieri privitoare la dreptul de proprietate și alte drepturi reale		Referințe
80889 / 02/05/2022		
Act Administrativ nr. TDP nr. 4227-48619, din 05/02/2002 emis de CJ Dolj (TDP ; act notarial nr C.M. nr. 200 din 23.06.2021, emis de BNP AUREL BELU);		
B1	Intabulare, drept de PROPRIETATE, dobandit prin Succesiune, cota actuala 1/1, cota initiala 1/1 1) CALIN MARIA <i>OBSERVATII: Calin Ion</i>	A1

C. Partea III. SARCINI .

Inscrieri privind dezmembramintele dreptului de proprietate, drepturi reale de garanție și sarcini	Referințe
NU SUNT	

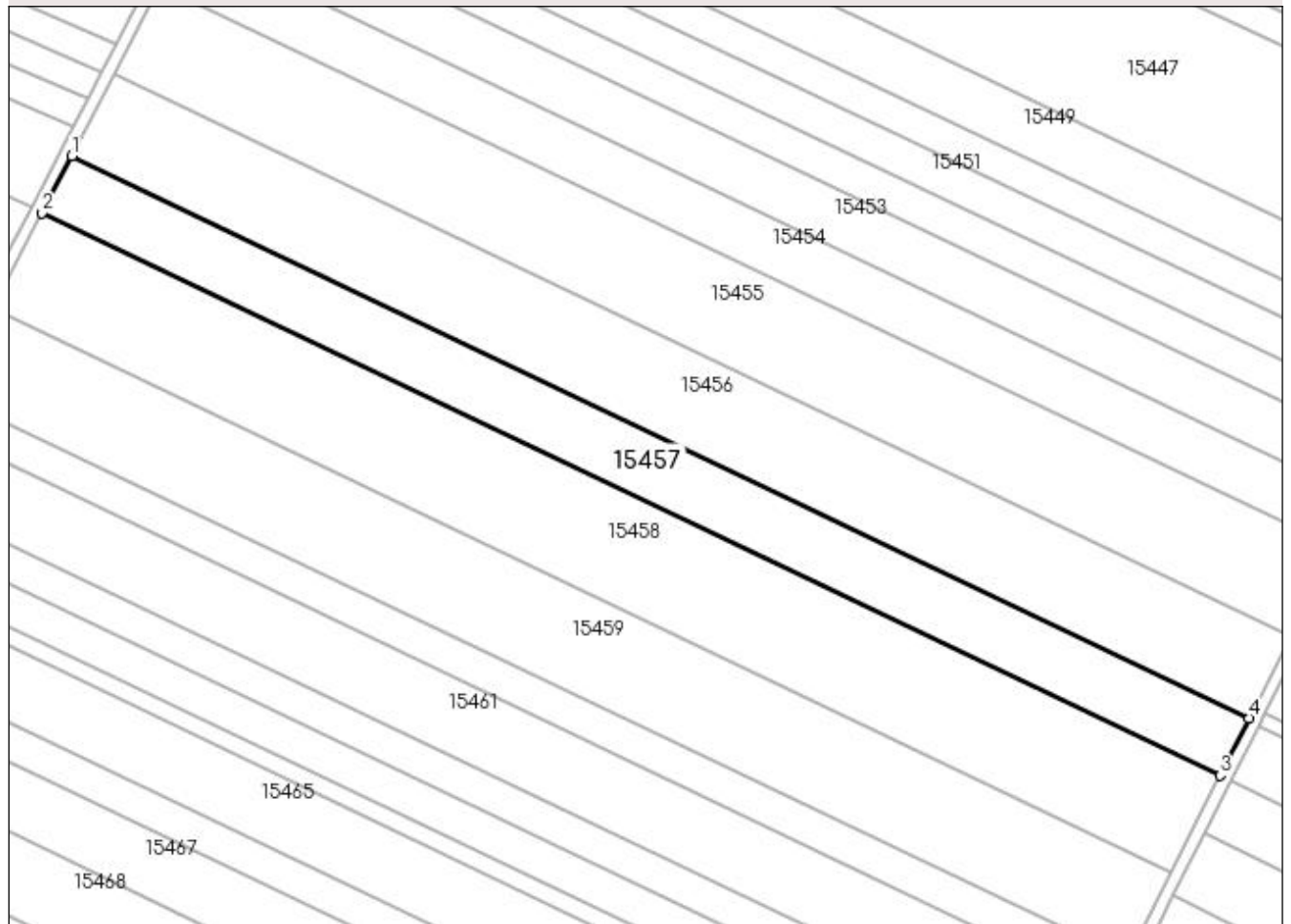
Anexa Nr. 1 La Partea I

Teren

Nr cadastral	Suprafața (mp)*	Observații / Referințe
39854	8.900	

* Suprafața este determinată în planul de proiecție Stereo 70.

DETALII LINIARE IMOBIL



Date referitoare la teren

Crt	Categorie folosință	Intra vilan	Suprafața (mp)	Tarla	Parcelă	Nr. topo	Observații / Referințe
1	arabil	NU	8.900	407	26	-	

Lungime Segmente

1) Valorile lungimilor segmentelor sunt obținute din proiecție în plan.

Punct început	X / Y	Punct sfârșit	X / Y	Lungime segment (** (m)
1	354.941,476 281.753,109	2	354.931,832 281.734,531	20.932
2	354.931,832 281.734,531	3	355.315,861 281.551,136	425.573
3	355.315,861 281.551,136	4	355.325,224 281.569,848	20.924
4	355.325,224 281.569,848	1	354.941,476 281.753,109	425.261

**** Lungimile segmentelor sunt determinate în planul de proiecție Stereo 70 și sunt rotunjite la 1 milimetru.**

***** Distanța dintre puncte este formată din segmente cumulate ce sunt mai mici decât valoarea 1 milimetru.**

**DATE DESPRE IMOBILUL NR. 15458**

Oficiul de Cadastru și Publicitate Imobiliară DOLJ
Biroul de Cadastru și Publicitate Imobiliară Craiova

A. Partea I. Descrierea imobilului

TEREN Extravilan

Adresa: Jud. Dolj, T407, P27

Nr. Crt	Nr cadastral Nr. topografic	Suprafața* (mp)	Observații / Referințe
A1		15.000	Sector cadastral:37 Teren neimprejmuit;

B. Partea II. Proprietari și acte

Inscrieri privitoare la dreptul de proprietate și alte drepturi reale	Referințe
/	
Act Administrativ nr. TDP NR. 3369-59474, din 25/03/1997 emis de CJSIPT DOLJ;	
B1	A1
Intabulare, drept de PROPRIETATE, dobândit prin Reconstituire, cota actuala 1/1, cota initiala 1/1 1) GIUBELAN D. PETRE, Lipsa CNP	

C. Partea III. SARCINI .

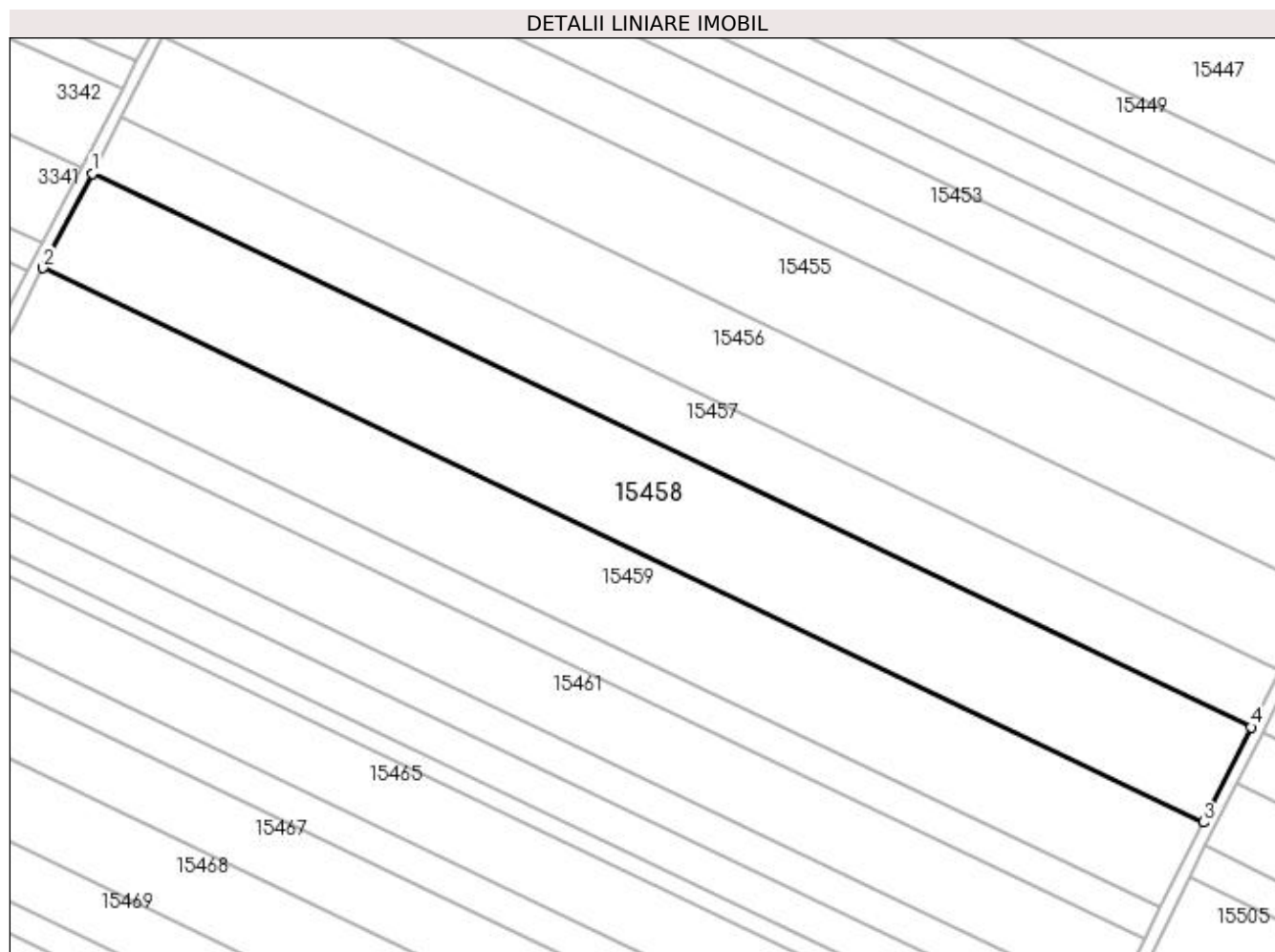
Inscrieri privind dezmembramintele dreptului de proprietate, drepturi reale de garanție și sarcini	Referințe
NU SUNT	

Anexa Nr. 1 La Partea I

Teren

Nr cadastral	Suprafața (mp)*	Observații / Referințe
	15.000	

* Suprafața este determinată în planul de proiecție Stereo 70.



Date referitoare la teren

Crt	Categorie folosință	Intra vilan	Suprafața (mp)	Tarla	Parcelă	Nr. topo	Observații / Referințe
1	arabil	NU	15.000	407	27	-	

Lungime Segmente

1) Valorile lungimilor segmentelor sunt obținute din proiecție în plan.

Punct început	X / Y	Punct sfârșit	X / Y	Lungime segment (** (m)
1	354.931,832 281.734,531	2	354.915,594 281.703,25	35.244
2	354.915,594 281.703,25	3	355.300,097 281.519,629	426.098
3	355.300,097 281.519,629	4	355.315,861 281.551,136	35.231
4	355.315,861 281.551,136	1	354.931,832 281.734,531	425.573

**** Lungimile segmentelor sunt determinate în planul de proiecție Stereo 70 și sunt rotunjite la 1 milimetru.**

***** Distanța dintre puncte este formată din segmente cumulate ce sunt mai mici decât valoarea 1 milimetru.**

**DATE DESPRE IMOBILUL NR. 15459**

Oficiul de Cadastru și Publicitate Imobiliară DOLJ
Biroul de Cadastru și Publicitate Imobiliară Craiova

A. Partea I. Descrierea imobilului

TEREN Extravilan

Adresa: Jud. Dolj, T407, P28

Nr. Crt	Nr cadastral Nr. topografic	Suprafața* (mp)	Observații / Referințe
A1		13.500	Sector cadastral:37 Teren neimprejmuit;

B. Partea II. Proprietari și acte

Inscrieri privitoare la dreptul de proprietate și alte drepturi reale	Referințe
/	
Act Administrativ nr. TDP NR. 1206-59088, din 23/01/1995 emis de CJSIPT DOLJ;	
B1	A1
Intabulare, drept de PROPRIETATE, dobândit prin Reconstituire, cota actuala 1/1, cota initiala 1/1	
1) PRUNA PARASCHIVA, Lipsa CNP	
2) SURDU MARGARETA, Lipsa CNP	

C. Partea III. SARCINI .

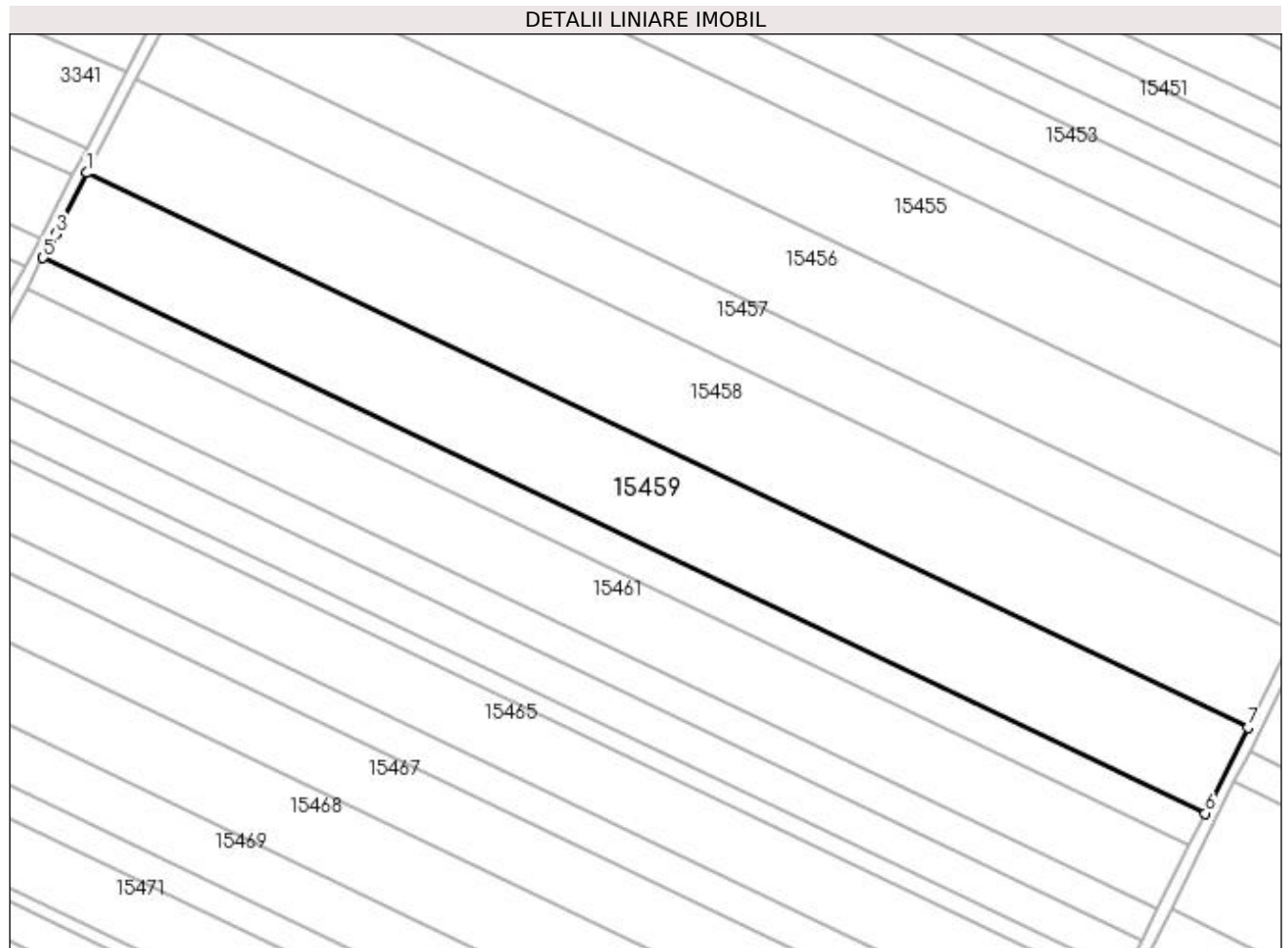
Inscrieri privind dezmembramintele dreptului de proprietate, drepturi reale de garanție și sarcini	Referințe
NU SUNT	

Anexa Nr. 1 La Partea I

Teren

Nr cadastral	Suprafața (mp)*	Observații / Referințe
	13.500	

* Suprafața este determinată în planul de proiecție Stereo 70.



Date referitoare la teren

Crt	Categorie folosință	Intra vilan	Suprafața (mp)	Tarla	Parcelă	Nr. topo	Observații / Referințe
1	arabil	NU	13.500	407	28	-	IDENTIC CU T400

Lungime Segmente

1) Valorile lungimilor segmentelor sunt obținute din proiecție în plan.

Punct început	X / Y	Punct sfârșit	X / Y	Lungime segment (** (m)
1	354.915,594 281.703,25	2	354.907,037 281.686,766	18.573
2	354.907,037 281.686,766	3	354.905,112 281.683,056	4.18
3	354.905,112 281.683,056	4	354.903,734 281.680,402	2.99
4	354.903,734 281.680,402	5	354.900,997 281.675,13	5.94
5	354.900,997 281.675,13	6	355.285,925 281.491,305	426.569

Punct început	X / Y	Punct sfârșit	X / Y	Lungime segment (** (m)
6	355.285,925 281.491,305	7	355.300,097 281.519,629	31.672
7	355.300,097 281.519,629	1	354.915,594 281.703,25	426.098

** Lungimile segmentelor sunt determinate în planul de proiecție Stereo 70 și sunt rotunjite la 1 milimetru.

*** Distanța dintre puncte este formată din segmente cumulate ce sunt mai mici decât valoarea 1 milimetru.

**DATE DESPRE IMOBILUL NR. 15460**

Oficiul de Cadastru și Publicitate Imobiliară DOLJ
Biroul de Cadastru și Publicitate Imobiliară Craiova

A. Partea I. Descrierea imobilului

TEREN Extravilan

Adresa: Jud. Dolj, T407, P29

Nr. Crt	Nr cadastral Nr. topografic	Suprafața* (mp)	Observații / Referințe
A1	33966	5.000	Sector cadastral:37 Teren neimprejmuit;

B. Partea II. Proprietari și acte

Inscrieri privitoare la dreptul de proprietate și alte drepturi reale	Referințe
283437 / 19/12/2019	
Act Notarial nr. CVC NR 1655, din 11/12/2019 emis de NP Riba Ivanca;	
B1	A1
Intabulare, drept de PROPRIETATE, dobandit prin Conventie, cota actuala 1/1, cota initiala 1/1 1) SC MOTAVEN SRL, CIF:34264040	

C. Partea III. SARCINI .

Inscrieri privind dezmembramintele dreptului de proprietate, drepturi reale de garanție și sarcini	Referințe
NU SUNT	


Anexa Nr. 1 La Partea I

Teren

Nr cadastral	Suprafața (mp)*	Observații / Referințe
33966	5.000	

* Suprafața este determinată în planul de proiecție Stereo 70.

DETALII LINIARE IMOBIL



Date referitoare la teren

Crt	Categorie folosință	Intravilan	Suprafața (mp)	Tarla	Parcelă	Nr. topo	Observații / Referințe
1	arabil	NU	5.000	407	29	-	

Lungime Segmente

1) Valorile lungimilor segmentelor sunt obținute din proiecție în plan.

Punct început	X / Y	Punct sfârșit	X / Y	Lungime segment (** (m)
1	354.900,997 281.675,13	2	354.899,766 281.672,758	2.672
2	354.899,766 281.672,758	3	354.895,595 281.664,723	9.053
3	354.895,595 281.664,723	4	355.280,681 281.480,823	426.744
4	355.280,681 281.480,823	5	355.285,925 281.491,305	11.721
5	355.285,925 281.491,305	1	354.900,997 281.675,13	426.569

**** Lungimile segmentelor sunt determinate în planul de proiecție Stereo 70 și sunt rotunjite la 1 milimetru.**

***** Distanța dintre puncte este formată din segmente cumulate ce sunt mai mici decât valoarea 1 milimetru.**

**DATE DESPRE IMOBILUL NR. 15461**

Oficiul de Cadastru și Publicitate Imobiliară DOLJ
Biroul de Cadastru și Publicitate Imobiliară Craiova

A. Partea I. Descrierea imobilului

TEREN Extravilan

Adresa: Jud. Dolj, T407, P30

Nr. Crt	Nr cadastral Nr. topografic	Suprafața* (mp)	Observații / Referințe
A1		10.000	Sector cadastral:37 Teren neimprejmuit;

B. Partea II. Proprietari și acte

Inscrieri privitoare la dreptul de proprietate și alte drepturi reale	Referințe
/	
Act Administrativ nr. TDP NR. 2218-45380, din 03/06/1996 emis de CJSIPT DOLJ;	
B1	A1
Intabulare, drept de PROPRIETATE, dobândit prin Reconstituire, cota actuala 1/1, cota initiala 1/1	
1) DOROBANȚU EUGENIA, Lipsa CNP	
2) GIUBELAN FLOAREA, Lipsa CNP	

C. Partea III. SARCINI .

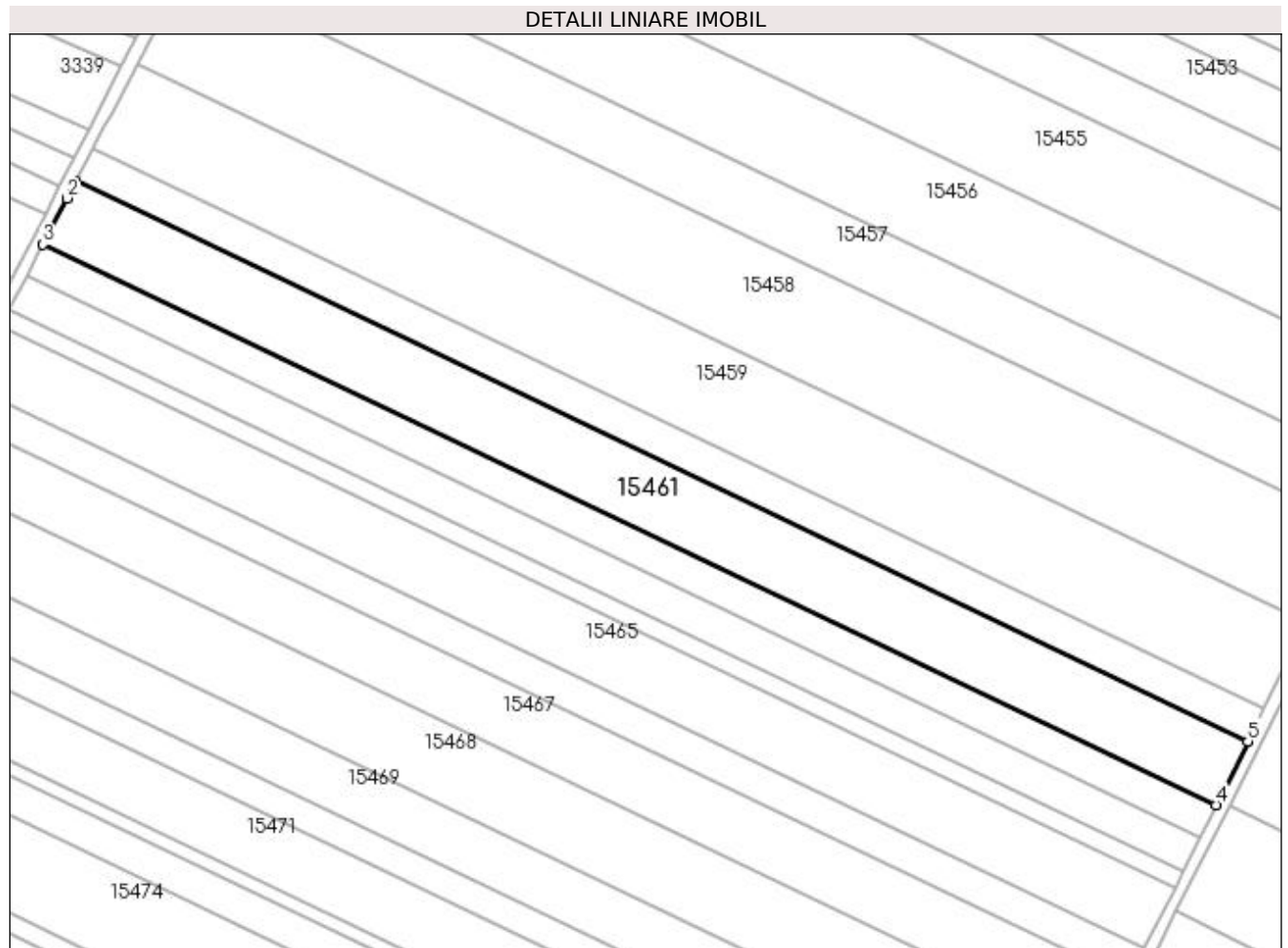
Inscrieri privind dezmembramintele dreptului de proprietate, drepturi reale de garanție și sarcini	Referințe
NU SUNT	

Anexa Nr. 1 La Partea I

Teren

Nr cadastral	Suprafața (mp)*	Observații / Referințe
	10.000	

* Suprafața este determinată în planul de proiecție Stereo 70.



Date referitoare la teren

Crt	Categorie folosință	Intravilan	Suprafața (mp)	Tarla	Parcelă	Nr. topo	Observații / Referințe
1	arabil	NU	10.000	407	30	-	

Lungime Segmente

1) Valorile lungimilor segmentelor sunt obținute din proiecție în plan.

Punct început	X / Y	Punct sfârșit	X / Y	Lungime segment (** (m)
1	354.895,595 281.664,723	2	354.892,646 281.659,043	6.4
2	354.892,646 281.659,043	3	354.884,797 281.643,922	17.037
3	354.884,797 281.643,922	4	355.270,198 281.459,872	427.093
4	355.270,198 281.459,872	5	355.280,681 281.480,823	23.427
5	355.280,681 281.480,823	1	354.895,595 281.664,723	426.744

**** Lungimile segmentelor sunt determinate în planul de proiecție Stereo 70 și sunt rotunjite la 1 milimetru.**

***** Distanța dintre puncte este formată din segmente cumulate ce sunt mai mici decât valoarea 1 milimetru.**

**DATE DESPRE IMOBILUL NR. 15462**

Oficiul de Cadastru și Publicitate Imobiliară DOLJ
 Biroul de Cadastru și Publicitate Imobiliară Craiova

A. Partea I. Descrierea imobilului

TEREN Extravilan

Adresa: Jud. Dolj, T407, P44

Nr. Crt	Nr cadastral Nr. topografic	Suprafața* (mp)	Observații / Referințe
A1		5.000	Sector cadastral:37 Teren neimprejmuit;

B. Partea II. Proprietari și acte

Inscrieri privitoare la dreptul de proprietate și alte drepturi reale	Referințe
/	
Hotarare Judecatoreasca nr. SC NR. 1850, din 18/09/2014 emis de JUDECATORIA CALAFAT (TDP NR. 3668-59340/ 08.04.1997);	
B1	Intabulare, drept de PROPRIETATE, dobandit prin Hotarare Judecatoreasca, cota actuala 1/1, cota initiala 1/1 1) TANASIE CONSTANTIN, Lipsa CNP

C. Partea III. SARCINI .


Inscrieri privind dezmembramintele dreptului de proprietate, drepturi reale de garanție și sarcini	Referințe
NU SUNT	

Anexa Nr. 1 La Partea I

Teren

Nr cadastral	Suprafața (mp)*	Observații / Referințe
	5.000	

* Suprafața este determinată în planul de proiecție Stereo 70.



Date referitoare la teren

Crt	Categorie folosință	Intra vilan	Suprafața (mp)	Tarla	Parcelă	Nr. topo	Observații / Referințe
1	arabil	NU	5.000	407	44	-	

Lungime Segmente

1) Valorile lungimilor segmentelor sunt obținute din proiecție în plan.

Punct început	X / Y	Punct sfârșit	X / Y	Lungime segment (** (m)
1	354.884,797 281.643,922	2	354.879,401 281.633,528	11.711
2	354.879,401 281.633,528	3	355.264,959 281.449,403	427.267
3	355.264,959 281.449,403	4	355.270,198 281.459,872	11.707
4	355.270,198 281.459,872	1	354.884,797 281.643,922	427.093

**** Lungimile segmentelor sunt determinate în planul de proiecție Stereo 70 și sunt rotunjite la 1 milimetru.**

***** Distanța dintre puncte este formată din segmente cumulate ce sunt mai mici decât valoarea 1 milimetru.**

**DATE DESPRE IMOBILUL NR. 15463**

Oficiul de Cadastru și Publicitate Imobiliară DOLJ
Biroul de Cadastru și Publicitate Imobiliară Craiova

A. Partea I. Descrierea imobilului

TEREN Extravilan

Adresa: Jud. Dolj, T407, P31

Nr. Crt	Nr cadastral Nr. topografic	Suprafața* (mp)	Observații / Referințe
A1		5.400	Sector cadastral:37 Teren neimprejmuit;

B. Partea II. Proprietari și acte

Inscrieri privitoare la dreptul de proprietate și alte drepturi reale	Referințe
/	
Hotarare Judecatoreasca nr. SC NR. 2204, din 05/11/2004 emis de JUDECATORIA CALAFAT;	
B1	Intabulare, drept de PROPRIETATE, dobandit prin Hotarare Judecatoreasca, cota actuala 1/1, cota initiala 1/1 1) TANASIE CONSTANTIN, Lipsa CNP
	A1

C. Partea III. SARCINI .

Inscrieri privind dezmembramintele dreptului de proprietate, drepturi reale de garanție și sarcini	Referințe
NU SUNT	


Anexa Nr. 1 La Partea I

Teren

Nr cadastral	Suprafața (mp)*	Observații / Referințe
	5.400	

* Suprafața este determinată în planul de proiecție Stereo 70.

DETALII LINIARE IMOBIL



Date referitoare la teren

Crt	Categorie folosință	Intravilan	Suprafața (mp)	Tarla	Parcelă	Nr. topo	Observații / Referințe
1	arabil	NU	5.400	407	31	-	

Lungime Segmente

1) Valorile lungimilor segmentelor sunt obținute din proiecție în plan.

Punct început	X / Y	Punct sfârșit	X / Y	Lungime segment (** (m)
1	354.879,401 281.633,528	2	354.873,577 281.622,307	12.642
2	354.873,577 281.622,307	3	355.259,304 281.438,101	427.454
3	355.259,304 281.438,101	4	355.264,959 281.449,403	12.638
4	355.264,959 281.449,403	1	354.879,401 281.633,528	427.267

**** Lungimile segmentelor sunt determinate în planul de proiecție Stereo 70 și sunt rotunjite la 1 milimetru.**

***** Distanța dintre puncte este formată din segmente cumulate ce sunt mai mici decât valoarea 1 milimetru.**

**DATE DESPRE IMOBILUL NR. 15464**

Oficiul de Cadastru și Publicitate Imobiliară DOLJ
Biroul de Cadastru și Publicitate Imobiliară Craiova

A. Partea I. Descrierea imobilului

TEREN Extravilan

Adresa: Jud. Dolj, T407, P32

Nr. Crt	Nr cadastral Nr. topografic	Suprafața* (mp)	Observații / Referințe
A1	34773	2.500	Sector cadastral:37 Teren neimprejmuit;

B. Partea II. Proprietari și acte

Inscrieri privitoare la dreptul de proprietate și alte drepturi reale	Referințe
211580 / 12/11/2018	
Act Notarial nr. cvc aut.3964, din 06/11/2018 emis de NP Defta Cristian;	
B1	A1
Intabulare, drept de PROPRIETATE, dobandit prin Conventie, cota actuala 1/1, cota initiala 1/1 1) TANASIE CONSTANTIN, Lipsa CNP	

C. Partea III. SARCINI .

Inscrieri privind dezmembramintele dreptului de proprietate, drepturi reale de garanție și sarcini	Referințe
NU SUNT	

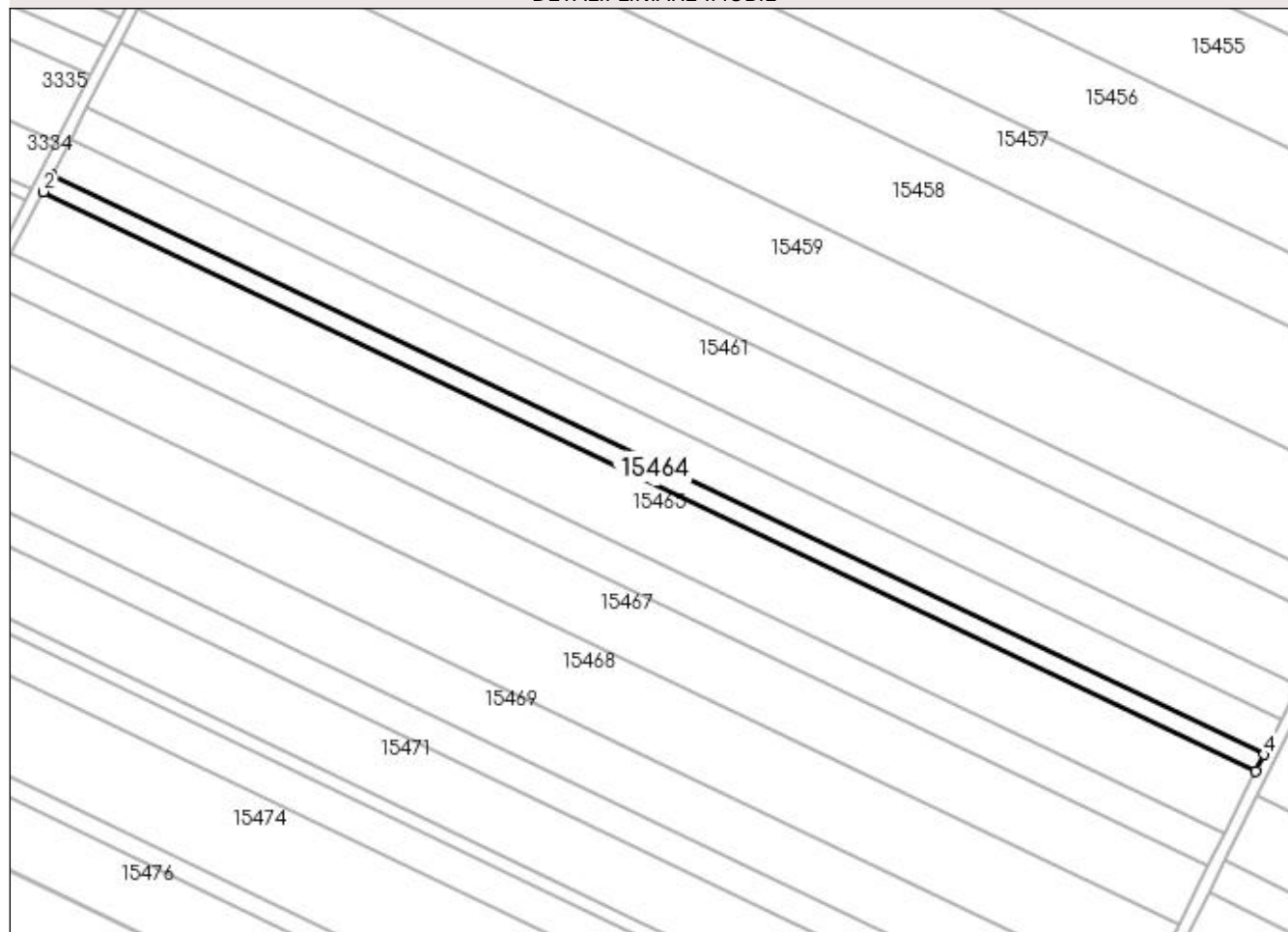
Anexa Nr. 1 La Partea I

Teren

Nr cadastral	Suprafața (mp)*	Observații / Referințe
34773	2.500	

* Suprafața este determinată în planul de proiecție Stereo 70.

DETALII LINIARE IMOBIL



Date referitoare la teren

Crt	Categorie folosință	Intra vilan	Suprafața (mp)	Tarla	Parcelă	Nr. topo	Observații / Referințe
1	arabil	NU	2.500	407	32	-	

Lungime Segmente

1) Valorile lungimilor segmentelor sunt obținute din proiecție în plan.

Punct început	X / Y	Punct sfârșit	X / Y	Lungime segment (** (m)
1	354.873,577 281.622,307	2	354.870,881 281.617,114	5.851
2	354.870,881 281.617,114	3	355.256,687 281.432,87	427.542
3	355.256,687 281.432,87	4	355.259,304 281.438,101	5.849
4	355.259,304 281.438,101	1	354.873,577 281.622,307	427.454

**** Lungimile segmentelor sunt determinate în planul de proiecție Stereo 70 și sunt rotunjite la 1 milimetru.**

***** Distanța dintre puncte este formată din segmente cumulate ce sunt mai mici decât valoarea 1 milimetru.**

**DATE DESPRE IMOBILUL NR. 15465**

Oficiul de Cadastru și Publicitate Imobiliară DOLJ
Biroul de Cadastru și Publicitate Imobiliară Craiova

A. Partea I. Descrierea imobilului

TEREN Extravilan

Adresa: Jud. Dolj, T407, P33

Nr. Crt	Nr cadastral Nr. topografic	Suprafața* (mp)	Observații / Referințe
A1	34777	9.500	Sector cadastral:37 Teren neimprejmuit;

B. Partea II. Proprietari și acte

Inscrieri privitoare la dreptul de proprietate și alte drepturi reale	Referințe
211588 / 12/11/2018	
Act Notarial nr. cvc aut.3964, din 06/11/2018 emis de Defta Cristian;	
B1	A1
Intabulare, drept de PROPRIETATE, dobandit prin Conventie, cota actuala 1/1, cota initiala 1/1 1) TANASIE CONSTANTIN, Lipsa CNP	

C. Partea III. SARCINI .

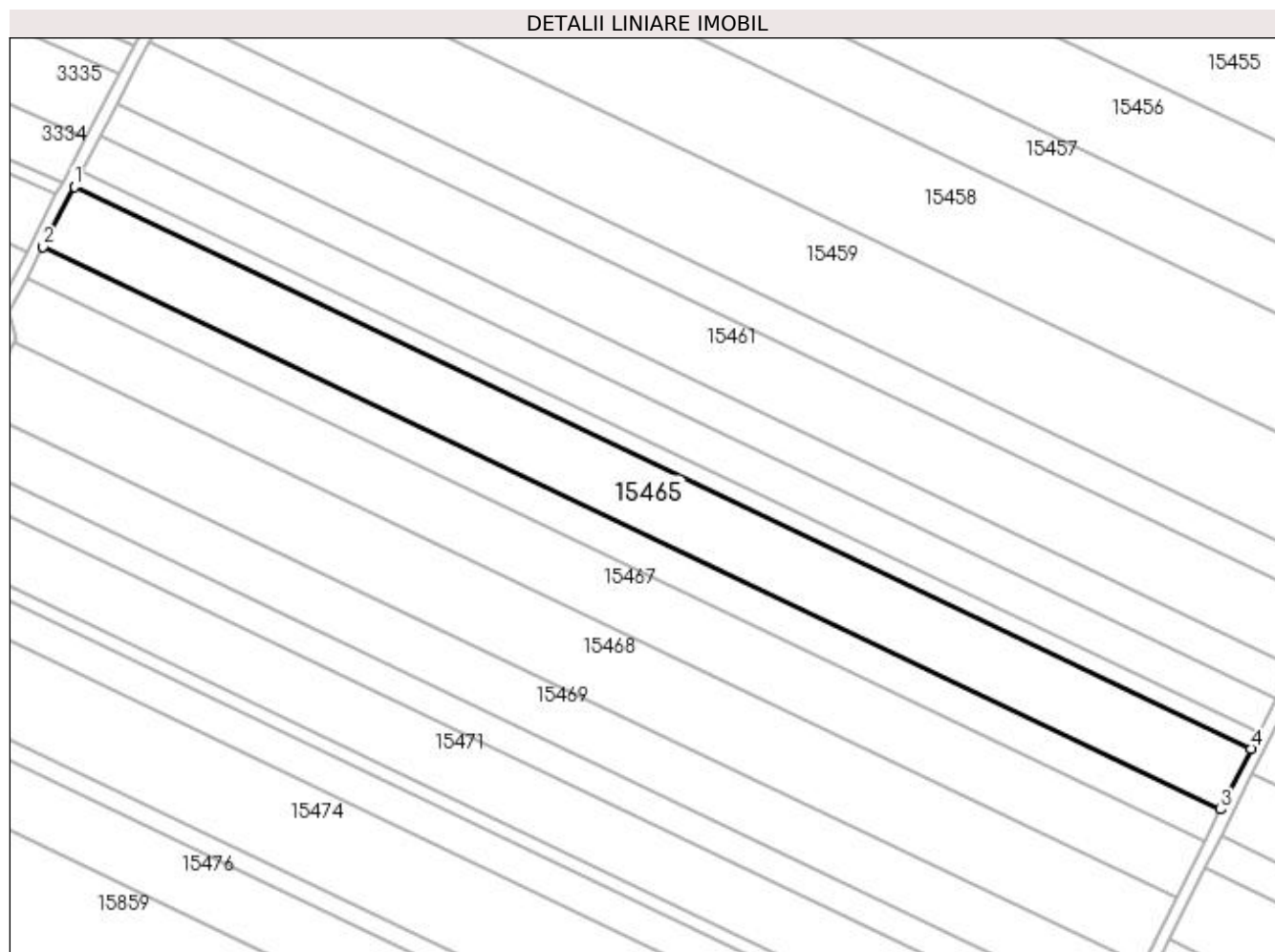
Inscrieri privind dezmembramintele dreptului de proprietate, drepturi reale de garanție și sarcini	Referințe
NU SUNT	

Anexa Nr. 1 La Partea I

Teren

Nr cadastral	Suprafața (mp)*	Observații / Referințe
34777	9.500	

* Suprafața este determinată în planul de proiecție Stereo 70.



Date referitoare la teren

Crt	Categorie folosință	Intravilan	Suprafața (mp)	Tarla	Parcelă	Nr. topo	Observații / Referințe
1	arabil	NU	9.500	407	33	-	

Lungime Segmente

1) Valorile lungimilor segmentelor sunt obținute din proiecție în plan.

Punct început	X / Y	Punct sfârșit	X / Y	Lungime segment (** (m)
1	354.870,881 281.617,114	2	354.860,642 281.597,389	22.224
2	354.860,642 281.597,389	3	355.246,747 281.413,003	427.873
3	355.246,747 281.413,003	4	355.256,687 281.432,87	22.215
4	355.256,687 281.432,87	1	354.870,881 281.617,114	427.542

**** Lungimile segmentelor sunt determinate în planul de proiecție Stereo 70 și sunt rotunjite la 1 milimetru.**

***** Distanța dintre puncte este formată din segmente cumulate ce sunt mai mici decât valoarea 1 milimetru.**

**DATE DESPRE IMOBILUL NR. 15466**

Oficiul de Cadastru și Publicitate Imobiliară DOLJ
Biroul de Cadastru și Publicitate Imobiliară Craiova

A. Partea I. Descrierea imobilului

TEREN Extravilan

Adresa: Jud. Dolj, T407, P35

Nr. Crt	Nr cadastral Nr. topografic	Suprafața* (mp)	Observații / Referințe
A1		5.000	Sector cadastral:37 Teren neimprejmuit;

B. Partea II. Proprietari și acte

Inscrieri privitoare la dreptul de proprietate și alte drepturi reale	Referințe
/	
Act Administrativ nr. TDP NR. 4283-46619, din 21/09/2002 emis de CJSIPT DOLJ;	
B1	A1
Intabulare, drept de PROPRIETATE, dobândit prin Reconstituire, cota actuala 1/1, cota initiala 1/1 1) FETICA VASILE, Lipsa CNP	

C. Partea III. SARCINI .

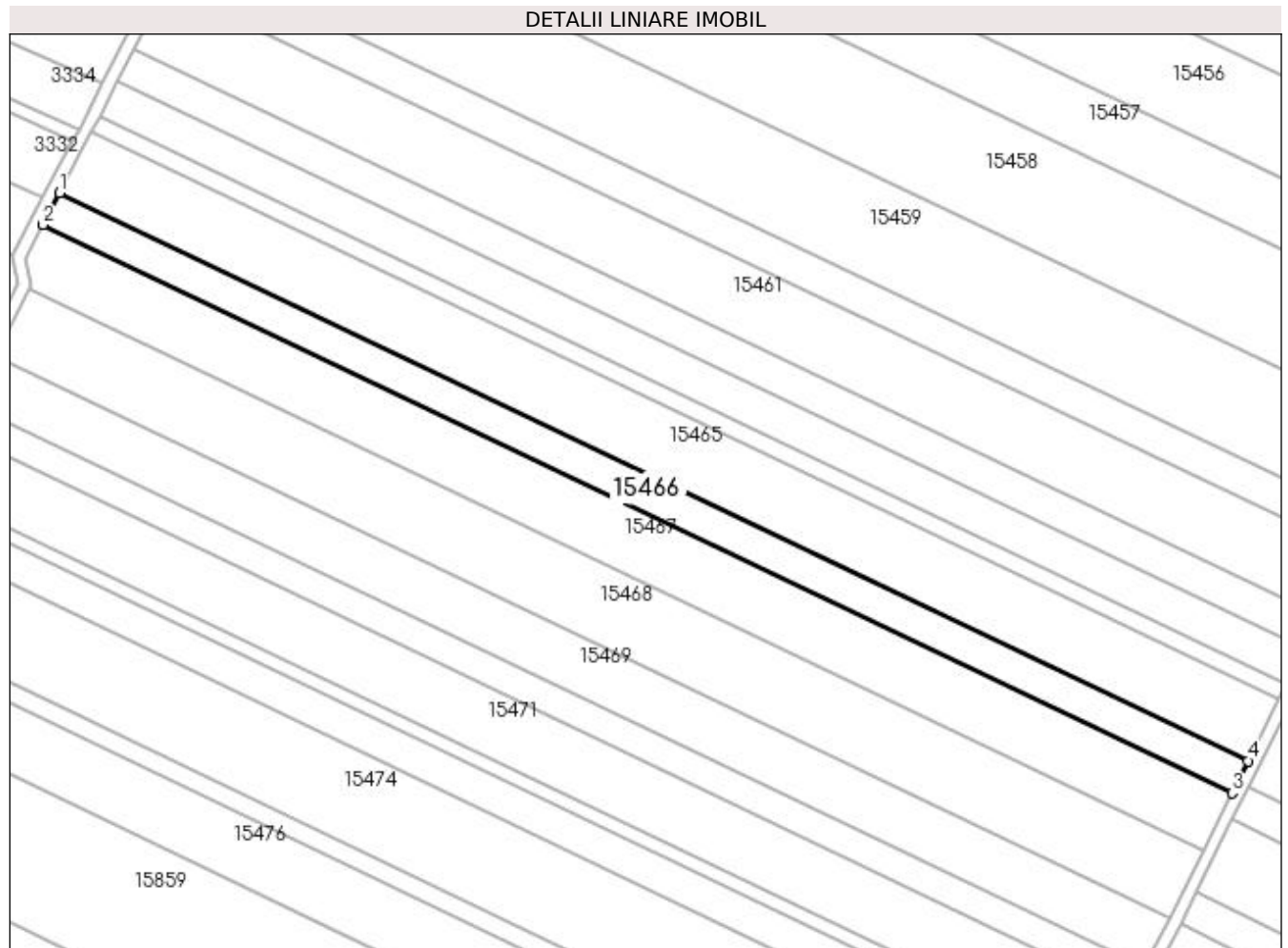
Inscrieri privind dezmembramintele dreptului de proprietate, drepturi reale de garanție și sarcini	Referințe
NU SUNT	

Anexa Nr. 1 La Partea I

Teren

Nr cadastral	Suprafața (mp)*	Observații / Referințe
	5.000	

* Suprafața este determinată în planul de proiecție Stereo 70.



Date referitoare la teren

Crt	Categorie folosință	Intra vilan	Suprafața (mp)	Tarla	Parcelă	Nr. topo	Observații / Referințe
1	arabil	NU	5.000	407	35	-	

Lungime Segmente

1) Valorile lungimilor segmentelor sunt obținute din proiecție în plan.

Punct început	X / Y	Punct sfârșit	X / Y	Lungime segment (** (m)
1	354.860,642 281.597,389	2	354.855,256 281.587,014	11.69
2	354.855,256 281.587,014	3	355.241,518 281.402,553	428.047
3	355.241,518 281.402,553	4	355.246,747 281.413,003	11.685
4	355.246,747 281.413,003	1	354.860,642 281.597,389	427.873

**** Lungimile segmentelor sunt determinate în planul de proiecție Stereo 70 și sunt rotunjite la 1 milimetru.**

***** Distanța dintre puncte este formată din segmente cumulate ce sunt mai mici decât valoarea 1 milimetru.**

**DATE DESPRE IMOBILUL NR. 15467**

Oficiul de Cadastru și Publicitate Imobiliară DOLJ
Biroul de Cadastru și Publicitate Imobiliară Craiova

A. Partea I. Descrierea imobilului

TEREN Extravilan

Adresa: Jud. Dolj, T407, P35

Nr. Crt	Nr cadastral Nr. topografic	Suprafața* (mp)	Observații / Referințe
A1		8.800	Sector cadastral:37 Teren neimprejmuit;

B. Partea II. Proprietari și acte

Inscrieri privitoare la dreptul de proprietate și alte drepturi reale		Referințe
/		
Act Administrativ nr. TDP NR. 3603-59340, din 07/04/1997 emis de CJSIPT DOLJ (CERTIFICAT DE DECES NR. 431353/13.07.2021);		
B1	Intabulare, drept de PROPRIETATE, dobandit prin Reconstituire, cota actuala 1/1, cota initiala 1/1 1) DASCĂLU CONSTANTIN, Lipsa CNP	A1

C. Partea III. SARCINI .

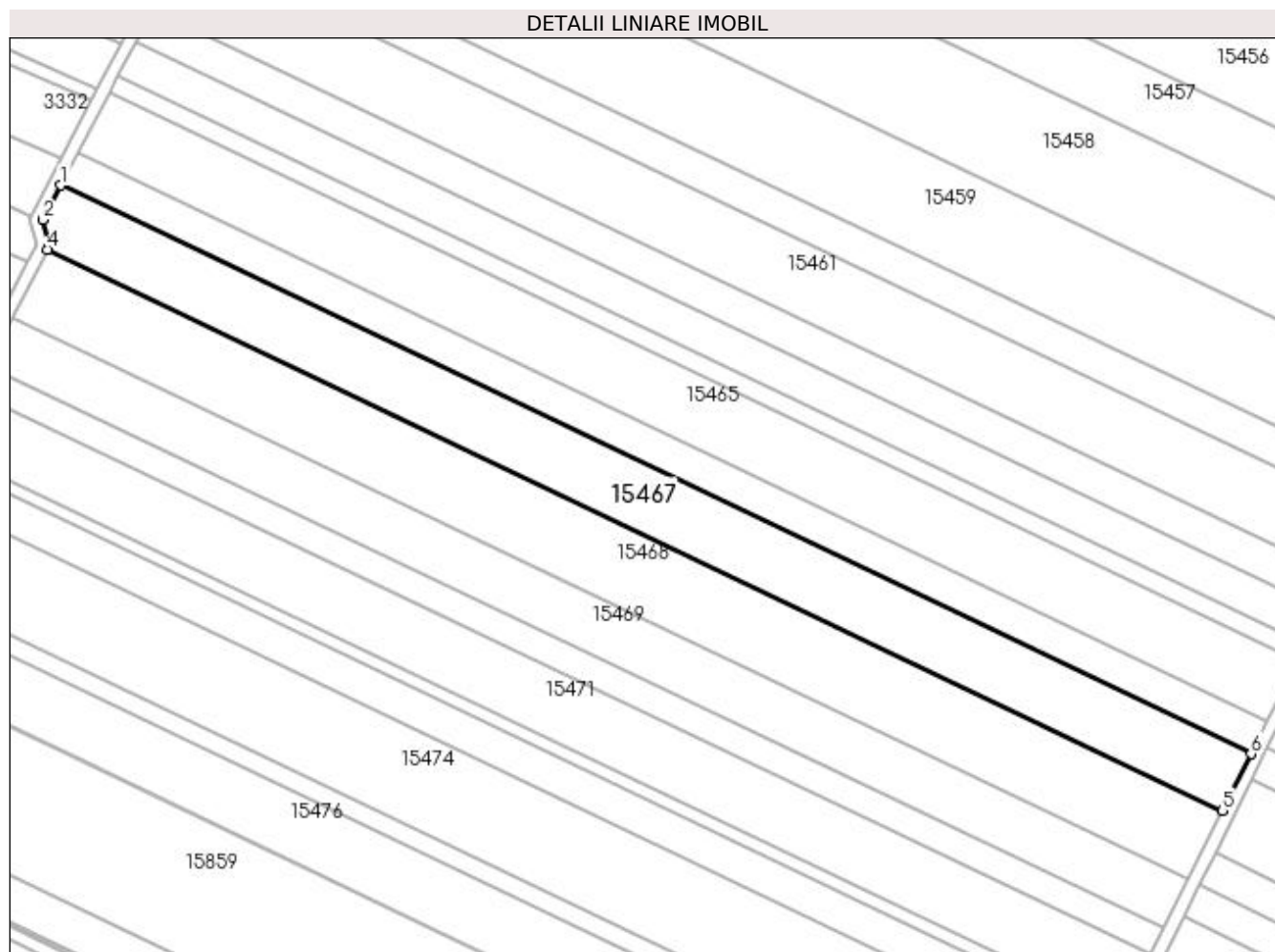
Inscrieri privind dezmembramintele dreptului de proprietate, drepturi reale de garanție și sarcini	Referințe
NU SUNT	

Anexa Nr. 1 La Partea I

Teren

Nr cadastral	Suprafața (mp)*	Observații / Referințe
	8.800	

* Suprafața este determinată în planul de proiecție Stereo 70.



Date referitoare la teren

Crt	Categorie folosință	Intra vilan	Suprafața (mp)	Tarla	Parcelă	Nr. topo	Observații / Referințe
1	arabil	NU	8.800	407	35	-	

Lungime Segmente

1) Valorile lungimilor segmentelor sunt obținute din proiecție în plan.

Punct început	X / Y	Punct sfârșit	X / Y	Lungime segment (** (m)
1	354.855,256 281.587,014	2	354.849,431 281.575,793	12.643
2	354.849,431 281.575,793	3	354.851,54 281.567,368	8.685
3	354.851,54 281.567,368	4	354.850,954 281.566,225	1.284
4	354.850,954 281.566,225	5	355.232,293 281.384,115	422.591
5	355.232,293 281.384,115	6	355.241,518 281.402,553	20.617

Punct început	X / Y	Punct sfârşit	X / Y	Lungime segment (** (m)
6	355.241,518 281.402,553	1	354.855,256 281.587,014	428.047

** Lungimile segmentelor sunt determinate în planul de proiecţie Stereo 70 şi sunt rotunjite la 1 milimetru.

*** Distanţa dintre puncte este formată din segmente cumulate ce sunt mai mici decât valoarea 1 milimetru.

**DATE DESPRE IMOBILUL NR. 15468**

Oficiul de Cadastru și Publicitate Imobiliară DOLJ
Biroul de Cadastru și Publicitate Imobiliară Craiova

A. Partea I. Descrierea imobilului

TEREN Extravilan

Adresa: Jud. Dolj, T407, P36

Nr. Crt	Nr cadastral Nr. topografic	Suprafața* (mp)	Observații / Referințe
A1		10.500	Sector cadastral:37 Teren neimprejmuit;

B. Partea II. Proprietari și acte

Inscrieri privitoare la dreptul de proprietate și alte drepturi reale	Referințe
/	
Hotarare Judecatoreasca nr. SC NR. 422, din 29/03/2010 emis de JUDECATORIA CALAFAT (TDP NR. 3781-48431/18-04-1997);	
B1	Intabulare, drept de PROPRIETATE, dobandit prin Hotarare Judecatoreasca, cota actuala 1/1, cota initiala 1/1 1) MARINESCU CAIZER, LIPSA CNP

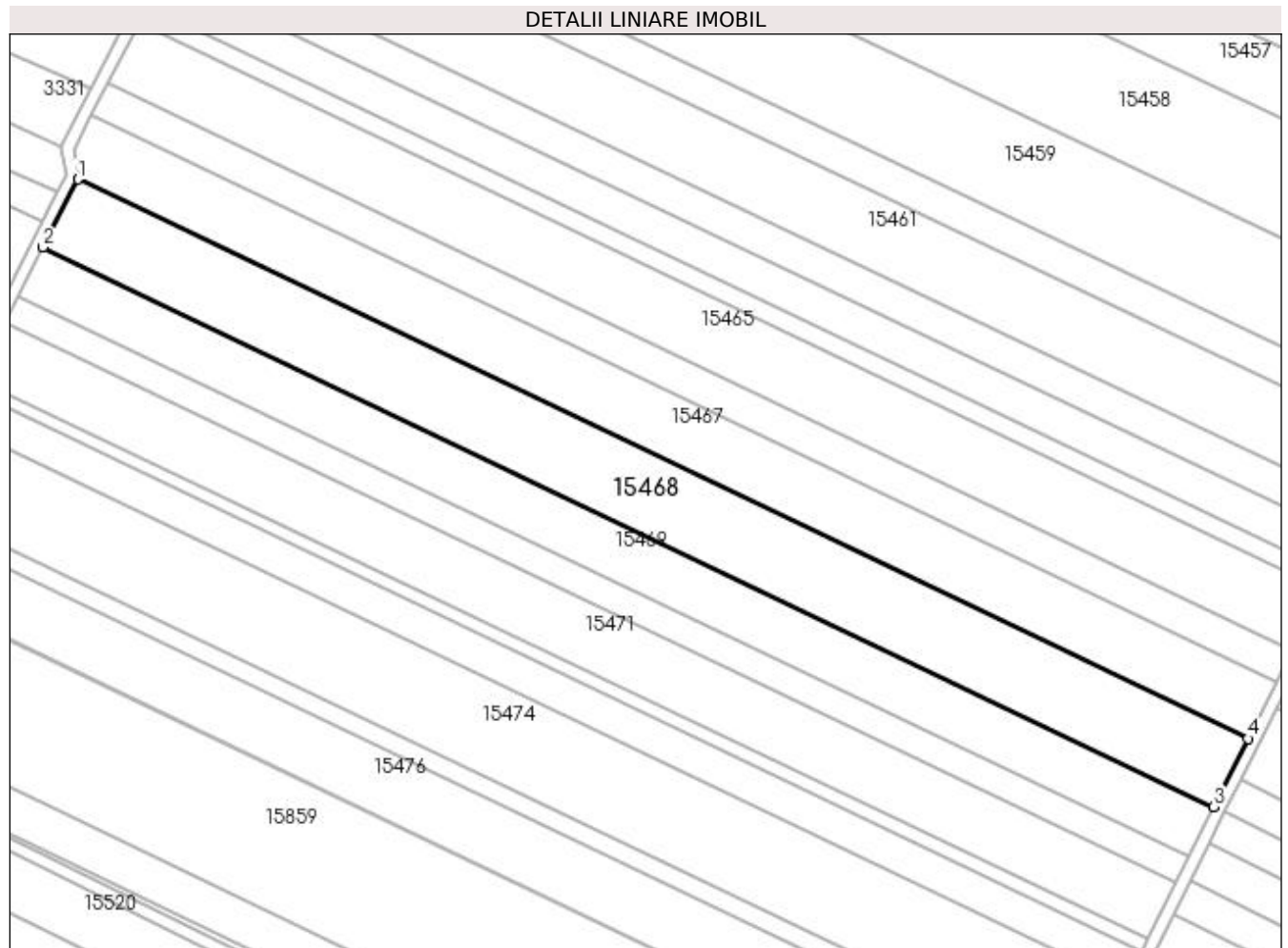
C. Partea III. SARCINI .

Inscrieri privind dezmembramintele dreptului de proprietate, drepturi reale de garanție și sarcini	Referințe
NU SUNT	

Anexa Nr. 1 La Partea I**Teren**

Nr cadastral	Suprafața (mp)*	Observații / Referințe
	10.500	

* Suprafața este determinată în planul de proiecție Stereo 70.

**Date referitoare la teren**

Crt	Categorie folosință	Intra vilan	Suprafața (mp)	Tarla	Parcelă	Nr. topo	Observații / Referințe
1	arabil	NU	10.500	407	36	-	

Lungime Segmente

1) Valorile lungimilor segmentelor sunt obținute din proiecție în plan.

Punct început	X / Y	Punct sfârșit	X / Y	Lungime segment (** (m)
1	354.850,954 281.566,225	2	354.839,607 281.544,118	24.849
2	354.839,607 281.544,118	3	355.221,176 281.361,897	422.847
3	355.221,176 281.361,897	4	355.232,293 281.384,115	24.844
4	355.232,293 281.384,115	1	354.850,954 281.566,225	422.591

**** Lungimile segmentelor sunt determinate în planul de proiecție Stereo 70 și sunt rotunjite la 1 milimetru.**

***** Distanța dintre puncte este formată din segmente cumulate ce sunt mai mici decât valoarea 1 milimetru.**

**DATE DESPRE IMOBILUL NR. 15469**

Oficiul de Cadastru și Publicitate Imobiliară DOLJ
Biroul de Cadastru și Publicitate Imobiliară Craiova

A. Partea I. Descrierea imobilului

TEREN Extravilan

Adresa: Jud. Dolj, T407, P37

Nr. Crt	Nr cadastral Nr. topografic	Suprafața* (mp)	Observații / Referințe
A1		7.500	Sector cadastral:37 Teren neimprejmuit;

B. Partea II. Proprietari și acte

Inscrieri privitoare la dreptul de proprietate și alte drepturi reale	Referințe
/	
Act Administrativ nr. TDP NR. 3475-44815, din 02/04/1997 emis de CJSIPT DOLJ;	
B1	A1
Intabulare, drept de PROPRIETATE, dobândit prin Reconstituire, cota actuala 1/1, cota initiala 1/1 1) BĂDOIU STANA, Lipsa CNP	

C. Partea III. SARCINI .

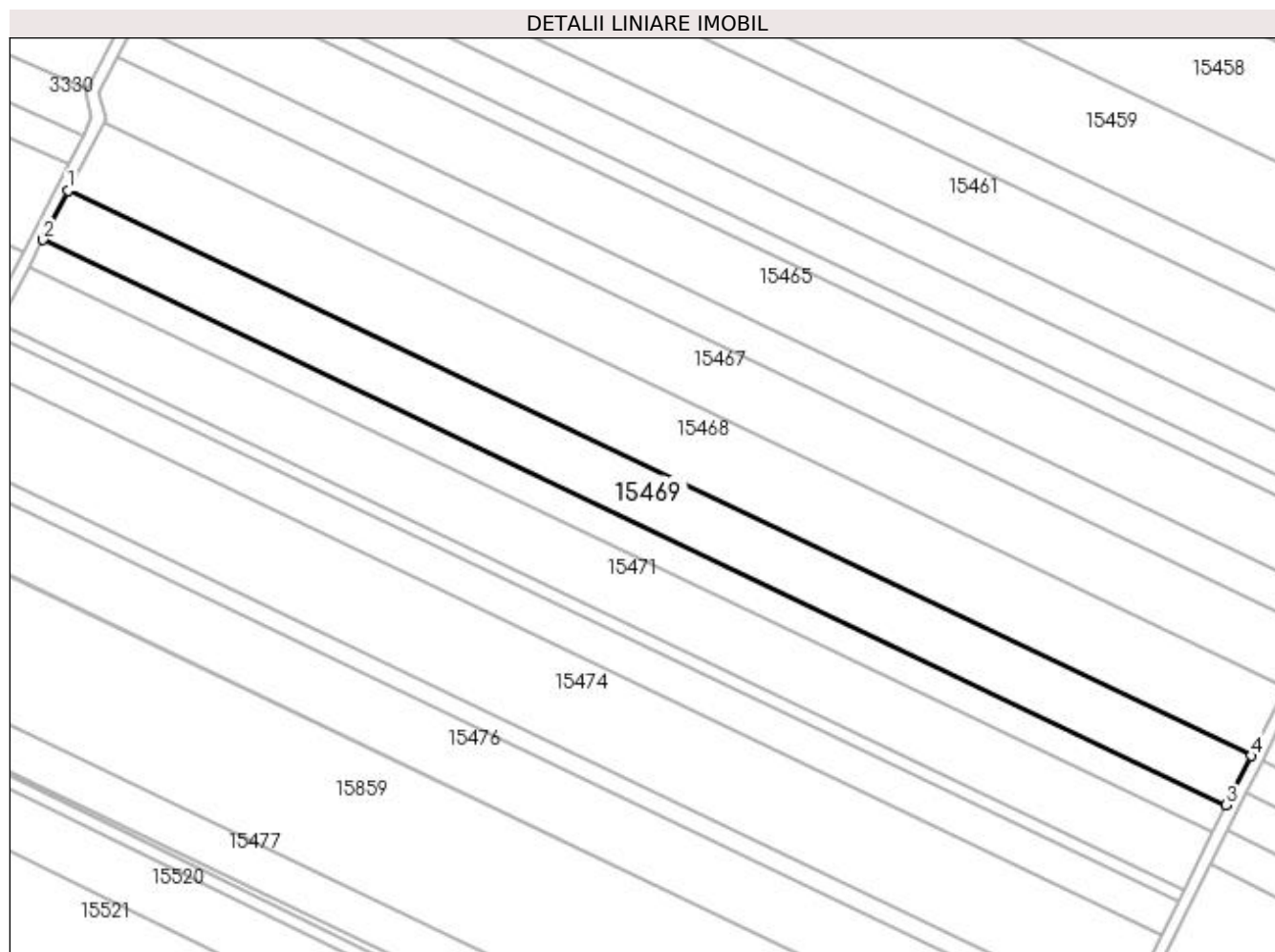
Inscrieri privind dezmembramintele dreptului de proprietate, drepturi reale de garanție și sarcini	Referințe
NU SUNT	

Anexa Nr. 1 La Partea I

Teren

Nr cadastral	Suprafața (mp)*	Observații / Referințe
	7.500	

* Suprafața este determinată în planul de proiecție Stereo 70.



Date referitoare la teren

Crt	Categorie folosință	Intravilan	Suprafața (mp)	Tarla	Parcelă	Nr. topo	Observații / Referințe
1	arabil	NU	7.500	407	37	-	

Lungime Segmente

1) Valorile lungimilor segmentelor sunt obținute din proiecție în plan.

Punct început	X / Y	Punct sfârșit	X / Y	Lungime segment (** (m)
1	354.839,607 281.544,118	2	354.831,506 281.528,335	17.741
2	354.831,506 281.528,335	3	355.213,24 281.346,036	423.029
3	355.213,24 281.346,036	4	355.221,176 281.361,897	17.736
4	355.221,176 281.361,897	1	354.839,607 281.544,118	422.847

**** Lungimile segmentelor sunt determinate în planul de proiecție Stereo 70 și sunt rotunjite la 1 milimetru.**

***** Distanța dintre puncte este formată din segmente cumulate ce sunt mai mici decât valoarea 1 milimetru.**

**DATE DESPRE IMOBILUL NR. 15470**

Oficiul de Cadastru și Publicitate Imobiliară DOLJ
Biroul de Cadastru și Publicitate Imobiliară Craiova

A. Partea I. Descrierea imobilului

TEREN Extravilan

Adresa: Jud. Dolj, T407, P38

Nr. Crt	Nr cadastral Nr. topografic	Suprafața* (mp)	Observații / Referințe
A1		4.100	Sector cadastral:37 Teren neimprejmuit;

B. Partea II. Proprietari și acte

Inscrieri privitoare la dreptul de proprietate și alte drepturi reale	Referințe
/	
Act Administrativ nr. TDP NR. 3473-44815, din 02/04/1997 emis de CJSIPT DOLJ;	
B1	A1
Intabulare, drept de PROPRIETATE, dobândit prin Reconstituire, cota actuala 1/1, cota initiala 1/1 1) GRIGORESCU ILIE, Lipsa CNP	

C. Partea III. SARCINI .

Inscrieri privind dezmembramintele dreptului de proprietate, drepturi reale de garanție și sarcini	Referințe
NU SUNT	

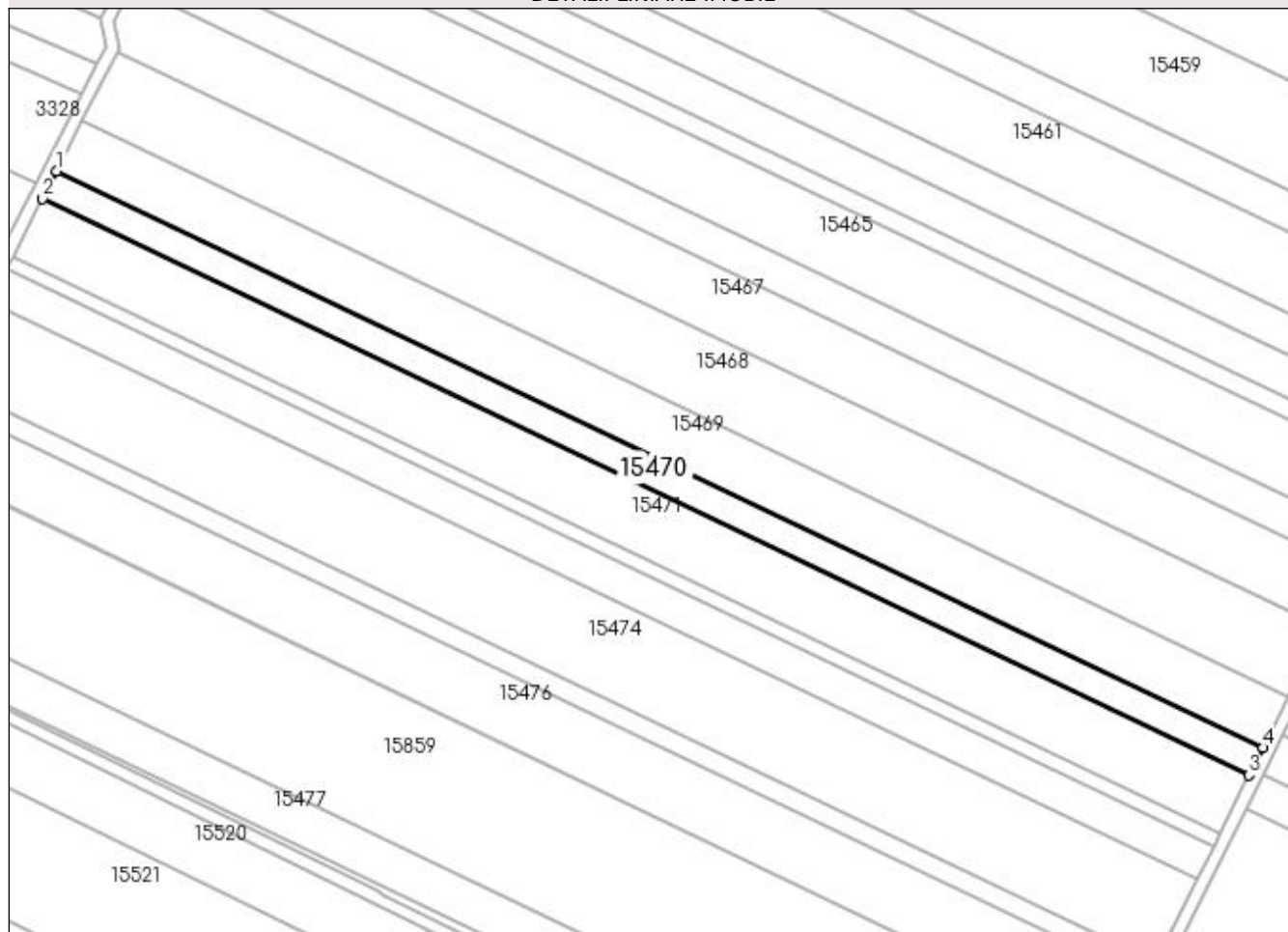
Anexa Nr. 1 La Partea I

Teren

Nr cadastral	Suprafața (mp)*	Observații / Referințe
	4.100	

* Suprafața este determinată în planul de proiecție Stereo 70.

DETALII LINIARE IMOBIL



Date referitoare la teren

Crt	Categorie folosință	Intravilan	Suprafața (mp)	Tarla	Parcelă	Nr. topo	Observații / Referințe
1	arabil	NU	4.100	407	38	-	

Lungime Segmente

1) Valorile lungimilor segmentelor sunt obținute din proiecție în plan.

Punct început	X / Y	Punct sfârșit	X / Y	Lungime segment (** (m)
1	354.831,506 281.528,335	2	354.827,079 281.519,71	9.695
2	354.827,079 281.519,71	3	355.208,903 281.337,368	423.129
3	355.208,903 281.337,368	4	355.213,24 281.346,036	9.692
4	355.213,24 281.346,036	1	354.831,506 281.528,335	423.029

**** Lungimile segmentelor sunt determinate în planul de proiecție Stereo 70 și sunt rotunjite la 1 milimetru.**

***** Distanța dintre puncte este formată din segmente cumulate ce sunt mai mici decât valoarea 1 milimetru.**

**DATE DESPRE IMOBILUL NR. 15471**

Oficiul de Cadastru și Publicitate Imobiliară DOLJ
Biroul de Cadastru și Publicitate Imobiliară Craiova

A. Partea I. Descrierea imobilului

TEREN Extravilan

Adresa: Jud. Dolj, T407, P39

Nr. Crt	Nr cadastral Nr. topografic	Suprafața* (mp)	Observații / Referințe
A1		8.800	Sector cadastral:37 Teren neimprejmuit;

B. Partea II. Proprietari și acte

Inscrieri privitoare la dreptul de proprietate și alte drepturi reale	Referințe
/	
Act Administrativ nr. TDP NR. 4340, din 27/03/2003 emis de CJSIPT DOLJ;	
B1	A1
Intabulare, drept de PROPRIETATE, dobandit prin Reconstituire, cota actuala 1/1, cota initiala 1/1 1) CHELU ION, Lipsa CNP	

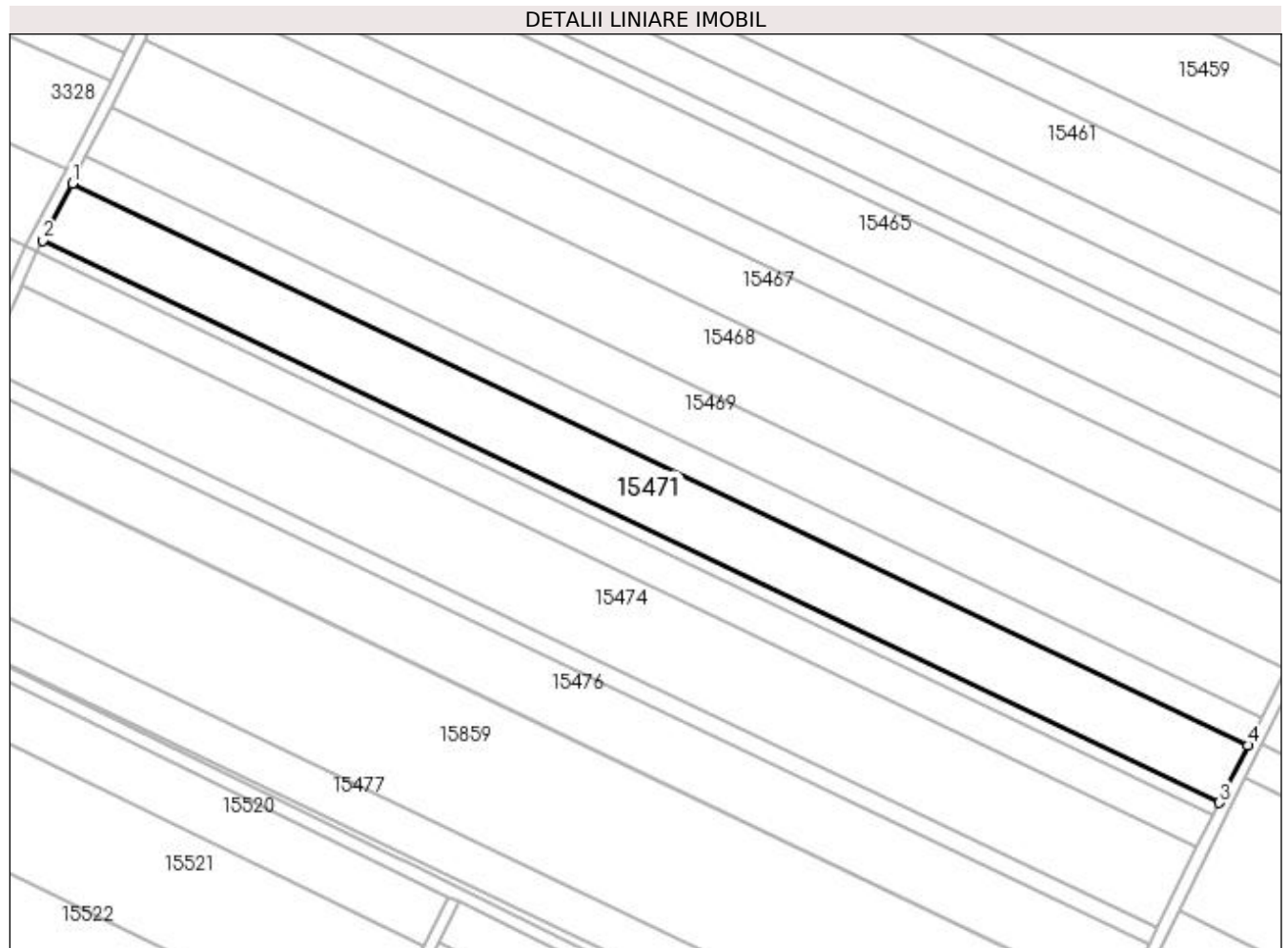
C. Partea III. SARCINI .

Inscrieri privind dezmembramintele dreptului de proprietate, drepturi reale de garanție și sarcini	Referințe
NU SUNT	

Anexa Nr. 1 La Partea I**Teren**

Nr cadastral	Suprafața (mp)*	Observații / Referințe
	8.800	

* Suprafața este determinată în planul de proiecție Stereo 70.

**Date referitoare la teren**

Crt	Categorie folosință	Intravilan	Suprafața (mp)	Tarla	Parcelă	Nr. topo	Observații / Referințe
1	arabil	NU	8.800	407	39	-	

Lungime Segmente

1) Valorile lungimilor segmentelor sunt obținute din proiecție în plan.

Punct început	X / Y	Punct sfârșit	X / Y	Lungime segment (** (m)
1	354.827,079 281.519,71	2	354.817,581 281.501,204	20.801
2	354.817,581 281.501,204	3	355.199,597 281.318,77	423.342
3	355.199,597 281.318,77	4	355.208,903 281.337,368	20.796
4	355.208,903 281.337,368	1	354.827,079 281.519,71	423.129

**** Lungimile segmentelor sunt determinate în planul de proiecție Stereo 70 și sunt rotunjite la 1 milimetru.**

***** Distanța dintre puncte este formată din segmente cumulate ce sunt mai mici decât valoarea 1 milimetru.**

**DATE DESPRE IMOBILUL NR. 15472**

Oficiul de Cadastru și Publicitate Imobiliară DOLJ
 Biroul de Cadastru și Publicitate Imobiliară Craiova

A. Partea I. Descrierea imobilului

TEREN Extravilan

Adresa: Jud. Dolj, T407, P40

Nr. Crt	Nr cadastral Nr. topografic	Suprafața* (mp)	Observații / Referințe
A1	33983	1.800	Sector cadastral:37 Teren neimprejmuit;

B. Partea II. Proprietari și acte

Inscrieri privitoare la dreptul de proprietate și alte drepturi reale	Referințe
198723 / 20/12/2017	
Act Notarial nr. CVC NR 1794, din 15/12/2017 emis de Riba Ivanca;	
B1	A1
Intabulare, drept de PROPRIETATE, dobandit prin Conventie, cota actuala 1/1, cota initiala 1/1 1) SC MOTAVEN SRL, CIF:34264040	

C. Partea III. SARCINI .

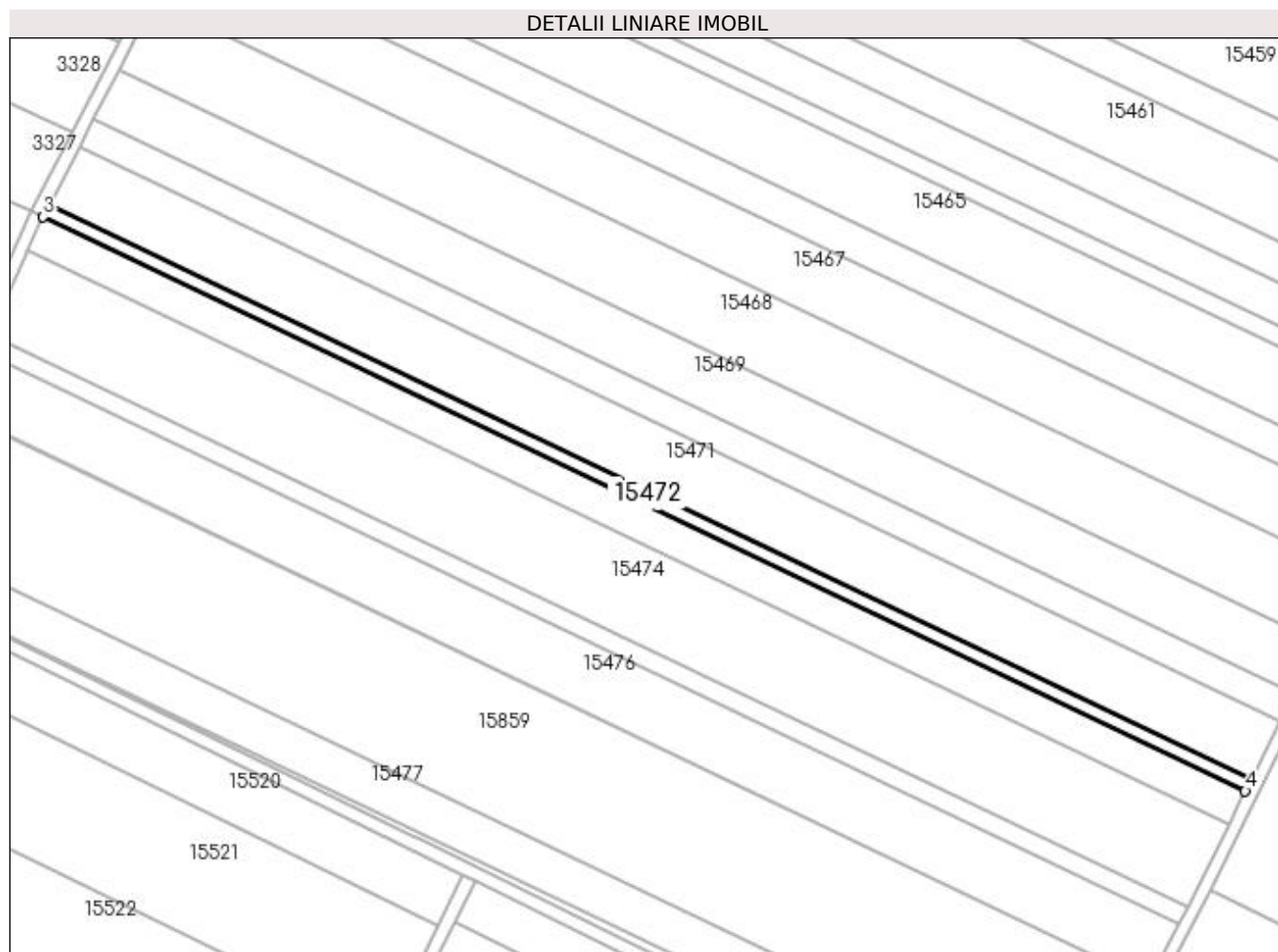
Inscrieri privind dezmembramintele dreptului de proprietate, drepturi reale de garanție și sarcini	Referințe
NU SUNT	

Anexa Nr. 1 La Partea I

Teren

Nr cadastral	Suprafața (mp)*	Observații / Referințe
33983	1.800	

* Suprafața este determinată în planul de proiecție Stereo 70.



Date referitoare la teren

Crt	Categorie folosință	Intravilan	Suprafața (mp)	Tarla	Parcelă	Nr. topo	Observații / Referințe
1	arabil	NU	1.800	407	40	-	

Lungime Segmente

1) Valorile lungimilor segmentelor sunt obținute din proiecție în plan.

Punct început	X / Y	Punct sfârșit	X / Y	Lungime segment (** (m)
1	355.199,597 281.318,77	2	354.817,581 281.501,204	423.342
2	354.817,581 281.501,204	3	354.815,639 281.497,42	4.253
3	354.815,639 281.497,42	4	355.197,694 281.314,967	423.385
4	355.197,694 281.314,967	1	355.199,597 281.318,77	4.253

**** Lungimile segmentelor sunt determinate în planul de proiecție Stereo 70 și sunt rotunjite la 1 milimetru.**

***** Distanța dintre puncte este formată din segmente cumulate ce sunt mai mici decât valoarea 1 milimetru.**

**DATE DESPRE IMOBILUL NR. 15473**

Oficiul de Cadastru și Publicitate Imobiliară DOLJ
Biroul de Cadastru și Publicitate Imobiliară Craiova

A. Partea I. Descrierea imobilului

TEREN Extravilan

Adresa: Jud. Dolj, T407, P41

Nr. Crt	Nr cadastral Nr. topografic	Suprafața* (mp)	Observații / Referințe
A1	33953	5.000	Sector cadastral:37 Teren neimprejmuit;

B. Partea II. Proprietari și acte

Inscrieri privitoare la dreptul de proprietate și alte drepturi reale	Referințe
198724 / 20/12/2017	
Act Notarial nr. cvc 1794, din 15/12/2017 emis de Riba Ivanca;	
B1	A1
Intabulare, drept de PROPRIETATE, dobandit prin Conventie, cota actuala 1/1, cota initiala 1/1 1) SC MOTAVEN SRL, CIF:34264040	

C. Partea III. SARCINI .

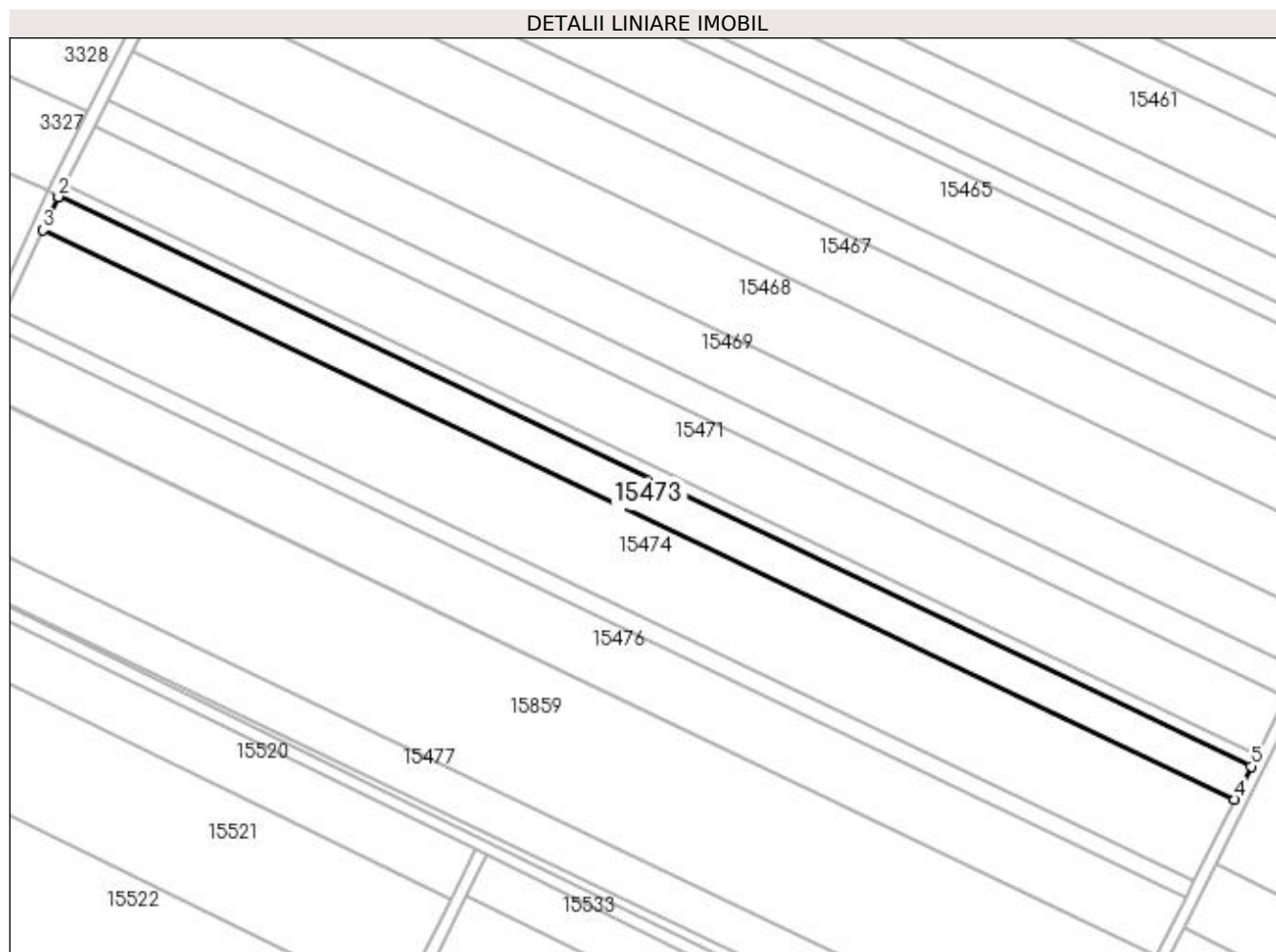
Inscrieri privind dezmembramintele dreptului de proprietate, drepturi reale de garanție și sarcini	Referințe
NU SUNT	

Anexa Nr. 1 La Partea I

Teren

Nr cadastral	Suprafața (mp)*	Observații / Referințe
33953	5.000	

* Suprafața este determinată în planul de proiecție Stereo 70.



Date referitoare la teren

Crt	Categorie folosință	Intra vilan	Suprafața (mp)	Tarla	Parcelă	Nr. topo	Observații / Referințe
1	arabil	NU	5.000	407	41	-	

Lungime Segmente

1) Valorile lungimilor segmentelor sunt obținute din proiecție în plan.

Punct început	X / Y	Punct sfârșit	X / Y	Lungime segment (** (m)
1	354.815,639 281.497,42	2	354.815,591 281.497,327	0.105
2	354.815,591 281.497,327	3	354.810,717 281.486,677	11.712
3	354.810,717 281.486,677	4	355.192,407 281.304,399	422.981
4	355.192,407 281.304,399	5	355.197,694 281.314,967	11.817
5	355.197,694 281.314,967	1	354.815,639 281.497,42	423.385

**** Lungimile segmentelor sunt determinate în planul de proiecție Stereo 70 și sunt rotunjite la 1 milimetru.**

***** Distanța dintre puncte este formată din segmente cumulate ce sunt mai mici decât valoarea 1 milimetru.**

**DATE DESPRE IMOBILUL NR. 15474**

Oficiul de Cadastru și Publicitate Imobiliară DOLJ
Biroul de Cadastru și Publicitate Imobiliară Craiova

A. Partea I. Descrierea imobilului

TEREN Extravilan

Adresa: Jud. Dolj, T407, P44

Nr. Crt	Nr cadastral Nr. topografic	Suprafața* (mp)	Observații / Referințe
A1		12.300	Sector cadastral:37 Teren neimprejmuit;

B. Partea II. Proprietari și acte

Inscrieri privitoare la dreptul de proprietate și alte drepturi reale	Referințe
/	
Act Administrativ nr. TDP NR. 2978-1389, din 08/01/1997 emis de CJSIPT DOLJ;	
B1	A1
Intabulare, drept de PROPRIETATE, dobândit prin Reconstituire, cota actuala 1/1, cota initiala 1/1 1) PRUNĂ CONSTANTIN, Lipsa CNP	

C. Partea III. SARCINI .

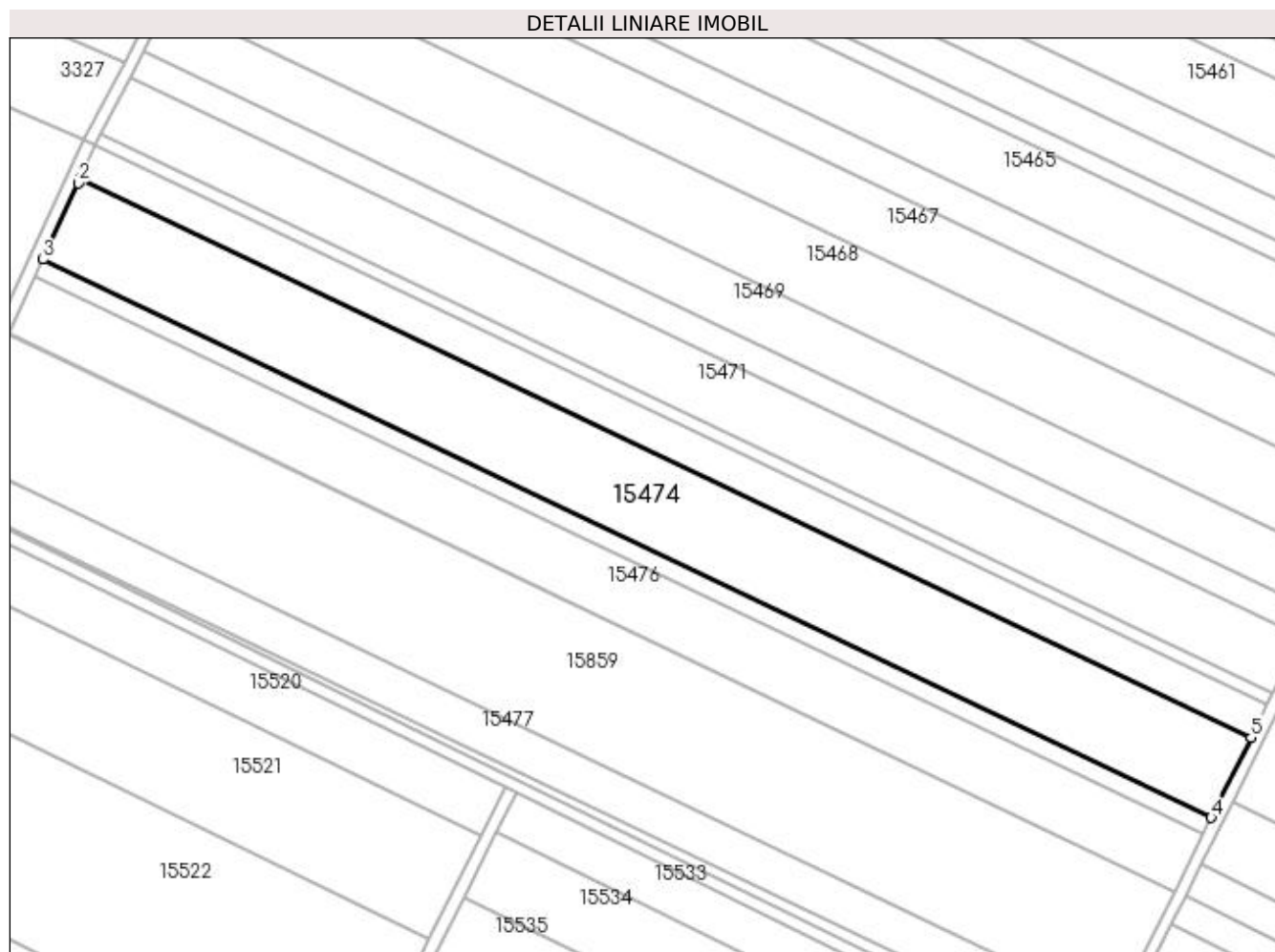
Inscrieri privind dezmembramintele dreptului de proprietate, drepturi reale de garanție și sarcini	Referințe
NU SUNT	

Anexa Nr. 1 La Partea I

Teren

Nr cadastral	Suprafața (mp)*	Observații / Referințe
	12.300	

* Suprafața este determinată în planul de proiecție Stereo 70.



Date referitoare la teren

Crt	Categorie folosință	Intra vilan	Suprafața (mp)	Tarla	Parcelă	Nr. topo	Observații / Referințe
1	arabil	NU	12.300	407	44	-	

Lungime Segmente

1) Valorile lungimilor segmentelor sunt obținute din proiecție în plan.

Punct început	X / Y	Punct sfârșit	X / Y	Lungime segment (** (m)
1	354.810,717 281.486,677	2	354.809,984 281.485,076	1.761
2	354.809,984 281.485,076	3	354.798,584 281.460,208	27.356
3	354.798,584 281.460,208	4	355.179,377 281.278,358	421.987
4	355.179,377 281.278,358	5	355.192,407 281.304,399	29.119
5	355.192,407 281.304,399	1	354.810,717 281.486,677	422.981

**** Lungimile segmentelor sunt determinate în planul de proiecție Stereo 70 și sunt rotunjite la 1 milimetru.**

***** Distanța dintre puncte este formată din segmente cumulate ce sunt mai mici decât valoarea 1 milimetru.**

**DATE DESPRE IMOBILUL NR. 15475**

Oficiul de Cadastru și Publicitate Imobiliară DOLJ
Biroul de Cadastru și Publicitate Imobiliară Craiova

A. Partea I. Descrierea imobilului

TEREN Extravilan

Adresa: Jud. Dolj, T407, P42

Nr. Crt	Nr cadastral Nr. topografic	Suprafața* (mp)	Observații / Referințe
A1		2.550	Sector cadastral:37 Teren neimprejmuit;

B. Partea II. Proprietari și acte

Inscrieri privitoare la dreptul de proprietate și alte drepturi reale	Referințe
/	
Act Administrativ nr. TDP NR. 4472, din 03/11/2005 emis de CJSIPT DOLJ;	
B1	A1
Intabulare, drept de PROPRIETATE, dobandit prin Reconstituire, cota actuala 1/1, cota initiala 1/1 1) DASCĂLU CONSTANTIN, Lipsa CNP	

C. Partea III. SARCINI .

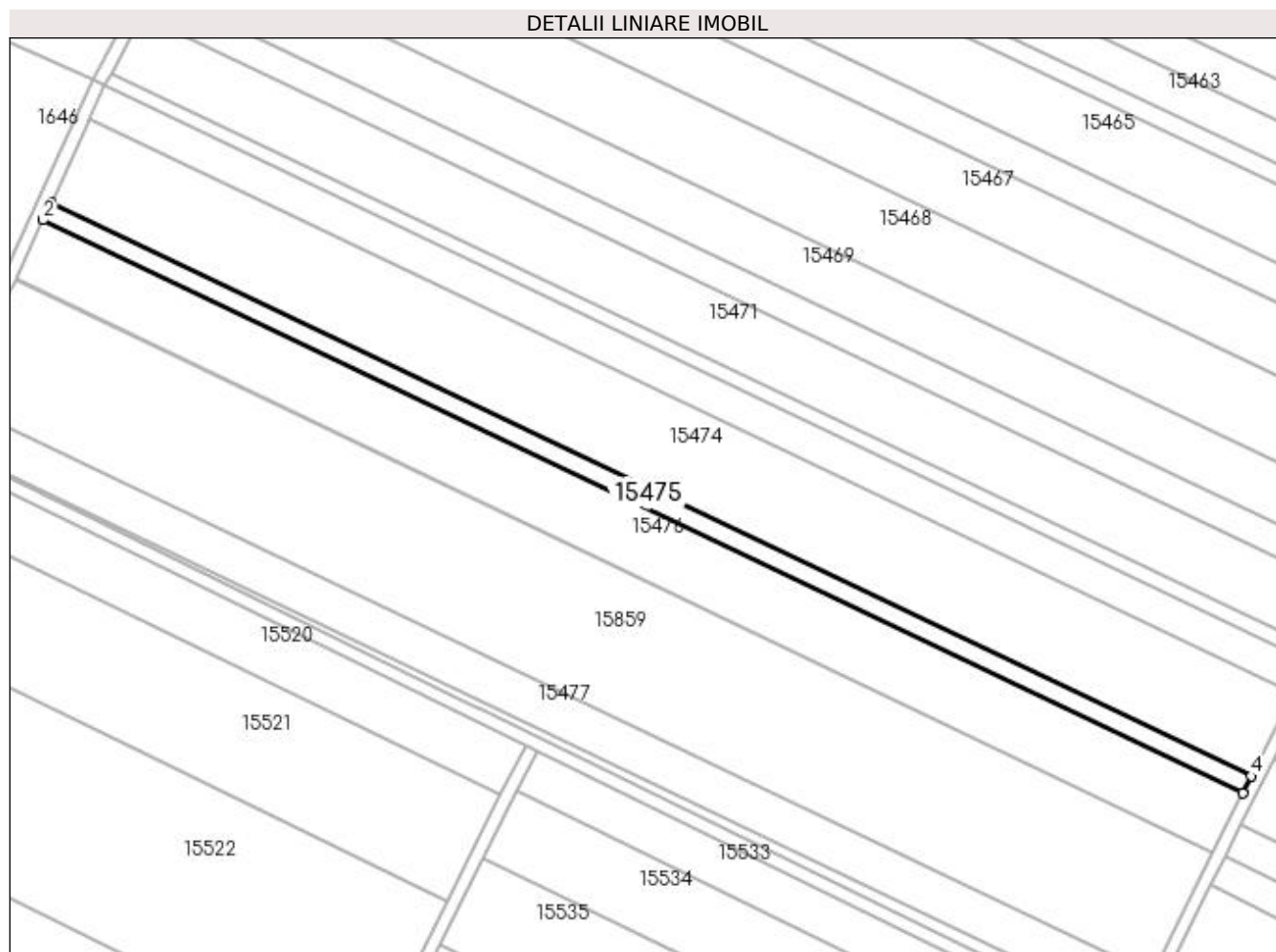
Inscrieri privind dezmembramintele dreptului de proprietate, drepturi reale de garanție și sarcini	Referințe
NU SUNT	

Anexa Nr. 1 La Partea I

Teren

Nr cadastral	Suprafața (mp)*	Observații / Referințe
	2.550	

* Suprafața este determinată în planul de proiecție Stereo 70.



Date referitoare la teren

Crt	Categorie folosință	Intra vilan	Suprafața (mp)	Tarla	Parcelă	Nr. topo	Observații / Referințe
1	arabil	NU	2.550	407	42	-	

Lungime Segmente

1) Valorile lungimilor segmentelor sunt obținute din proiecție în plan.

Punct început	X / Y	Punct sfârșit	X / Y	Lungime segment (** (m)
1	354.798,584 281.460,208	2	354.796,065 281.454,713	6.045
2	354.796,065 281.454,713	3	355.176,672 281.272,952	421.78
3	355.176,672 281.272,952	4	355.179,377 281.278,358	6.045
4	355.179,377 281.278,358	1	354.798,584 281.460,208	421.987

**** Lungimile segmentelor sunt determinate în planul de proiecție Stereo 70 și sunt rotunjite la 1 milimetru.**

***** Distanța dintre puncte este formată din segmente cumulate ce sunt mai mici decât valoarea 1 milimetru.**

**DATE DESPRE IMOBILUL NR. 15476**

Oficiul de Cadastru și Publicitate Imobiliară DOLJ
Biroul de Cadastru și Publicitate Imobiliară Craiova

A. Partea I. Descrierea imobilului

TEREN Extravilan

Adresa: Jud. Dolj, T407, P43

Nr. Crt	Nr cadastral Nr. topografic	Suprafața* (mp)	Observații / Referințe
A1		8.800	Sector cadastral:37 Teren neimprejmuit; Diferenta de suprafata se afla la ID 15859

B. Partea II. Proprietari și acte

Inscrieri privitoare la dreptul de proprietate și alte drepturi reale		Referințe
/		
Hotarare Judecatoreasca nr. SC NR 182, din 03/02/2009 emis de JUDECATORIA CALAFAT (TDP NR 2166-9700/01-07-1996);		
B1	Intabulare, drept de PROPRIETATE, dobandit prin Hotarare Judecatoreasca, cota actuala 1/1, cota initiala 1/1 1) ROSCAN MARIA ECATERINA, LIPSA CNP	A1

C. Partea III. SARCINI .

Inscrieri privind dezmembramintele dreptului de proprietate, drepturi reale de garanție și sarcini	Referințe
NU SUNT	

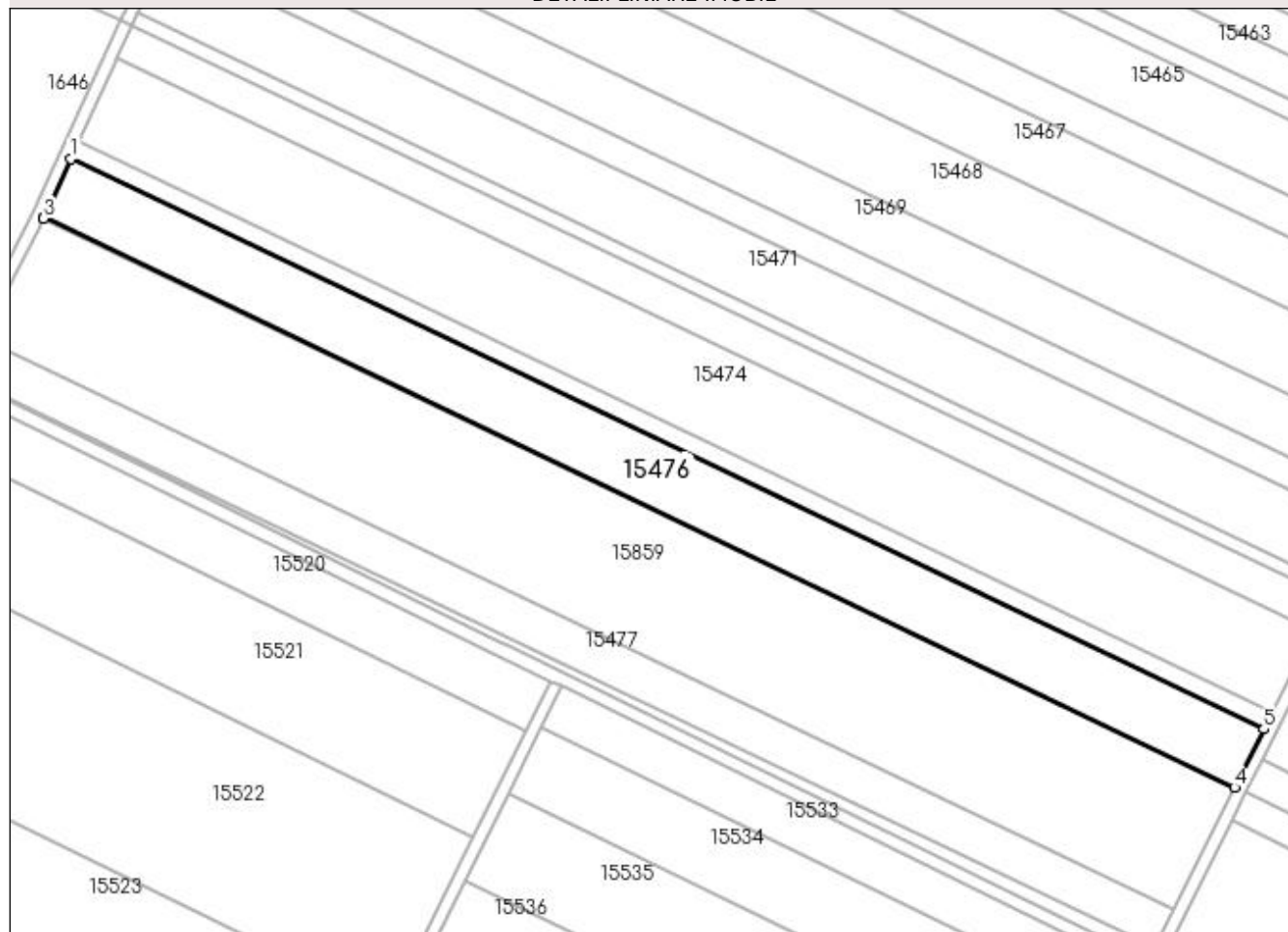
Anexa Nr. 1 La Partea I

Teren

Nr cadastral	Suprafața (mp)*	Observații / Referințe
	8.800	Diferenta de suprafata se afla la ID 15859

* Suprafața este determinată în planul de proiecție Stereo 70.

DETALII LINIARE IMOBIL



Date referitoare la teren

Crt	Categorie folosință	Intra vilan	Suprafața (mp)	Tarla	Parcelă	Nr. topo	Observații / Referințe
1	arabil	NU	8.800	407	43	-	

Lungime Segmente

1) Valorile lungimilor segmentelor sunt obținute din proiecție în plan.

Punct început	X / Y	Punct sfârșit	X / Y	Lungime segment (** (m)
1	354.796,065 281.454,713	2	354.787,57 281.436,18	20.387
2	354.787,57 281.436,18	3	354.787,343 281.435,738	0.497
3	354.787,343 281.435,738	4	355.167,327 281.254,275	421.09
4	355.167,327 281.254,275	5	355.176,672 281.272,952	20.884
5	355.176,672 281.272,952	1	354.796,065 281.454,713	421.78

**** Lungimile segmentelor sunt determinate în planul de proiecție Stereo 70 și sunt rotunjite la 1 milimetru.**

***** Distanța dintre puncte este formată din segmente cumulate ce sunt mai mici decât valoarea 1 milimetru.**

**DATE DESPRE IMOBILUL NR. 15477**

Oficiul de Cadastru și Publicitate Imobiliară DOLJ
Biroul de Cadastru și Publicitate Imobiliară Craiova

A. Partea I. Descrierea imobilului

TEREN Extravilan

Adresa: Jud. Dolj, T403, P46

Nr. Crt	Nr cadastral Nr. topografic	Suprafața* (mp)	Observații / Referințe
A1	33952	5.800	Sector cadastral:37 Teren neimprejmuit;

B. Partea II. Proprietari și acte

Inscrieri privitoare la dreptul de proprietate și alte drepturi reale	Referințe
198722 / 20/12/2017	
Act Notarial nr. Contract de vanzare cumparare aut nr. 1794, din 15/12/2017 emis de Riba Ivanca;	
B1	A1
Intabulare, drept de PROPRIETATE, dobandit prin Conventie, cota actuala 1/1, cota initiala 1/1 1) SC MOTAVEN SRL, CIF:34264040	

C. Partea III. SARCINI .

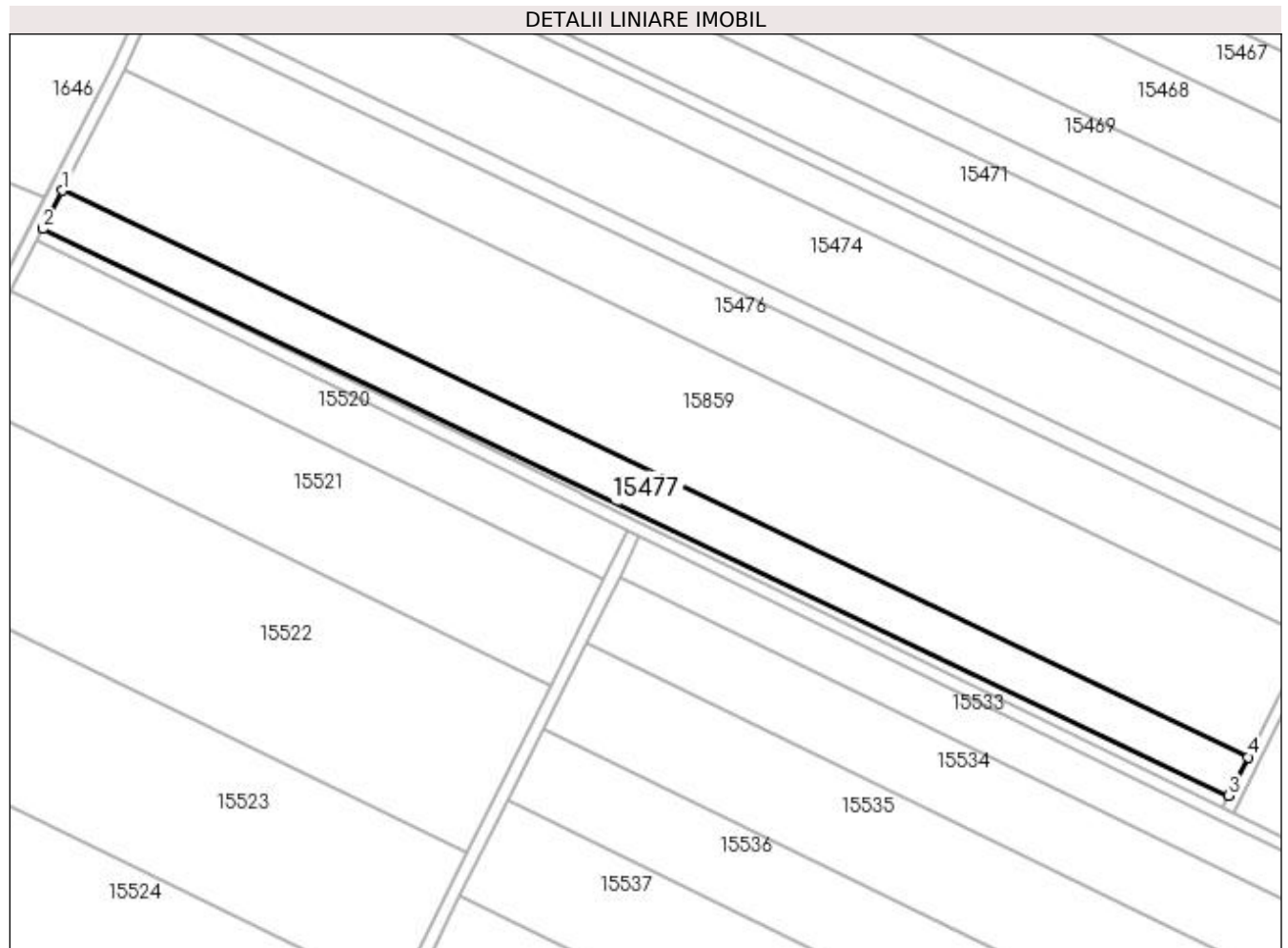
Inscrieri privind dezmembramintele dreptului de proprietate, drepturi reale de garanție și sarcini	Referințe
NU SUNT	

Anexa Nr. 1 La Partea I

Teren

Nr cadastral	Suprafața (mp)*	Observații / Referințe
33952	5.800	

* Suprafața este determinată în planul de proiecție Stereo 70.



Date referitoare la teren

Crt	Categorie folosință	Intravilan	Suprafața (mp)	Tarla	Parcelă	Nr. topo	Observații / Referințe
1	arabil	NU	5.800	403	46	-	

Lungime Segmente

1) Valorile lungimilor segmentelor sunt obținute din proiecție în plan.

Punct început	X / Y	Punct sfârșit	X / Y	Lungime segment (** (m)
1	354.767,621 281.397,284	2	354.761,341 281.385,037	13.763
2	354.761,341 281.385,037	3	355.141,837 281.203,33	421.657
3	355.141,837 281.203,33	4	355.147,994 281.215,635	13.759
4	355.147,994 281.215,635	1	354.767,621 281.397,284	421.521

**** Lungimile segmentelor sunt determinate în planul de proiecție Stereo 70 și sunt rotunjite la 1 milimetru.**

***** Distanța dintre puncte este formată din segmente cumulate ce sunt mai mici decât valoarea 1 milimetru.**

**DATE DESPRE IMOBILUL NR. 15478**

Oficiul de Cadastru și Publicitate Imobiliară DOLJ
Biroul de Cadastru și Publicitate Imobiliară Craiova

A. Partea I. Descrierea imobilului

TEREN Extravilan

Adresa: Jud. Dolj, T407, P45

Nr. Crt	Nr cadastral Nr. topografic	Suprafața* (mp)	Observații / Referințe
A1		1.000	Sector cadastral:37 Teren neimprejmuit;

B. Partea II. Proprietari și acte

Inscrieri privitoare la dreptul de proprietate și alte drepturi reale	Referințe
/	
Act Administrativ nr. TDP NR. 4293-48619, din 21/09/2002 emis de CJSIPT DOLJ;	
B1	A1
Intabulare, drept de PROPRIETATE, dobândit prin Reconstituire, cota actuala 1/1, cota initiala 1/1 1) TOANA MIRCEA-GEORGE, Lipsa CNP	

C. Partea III. SARCINI .

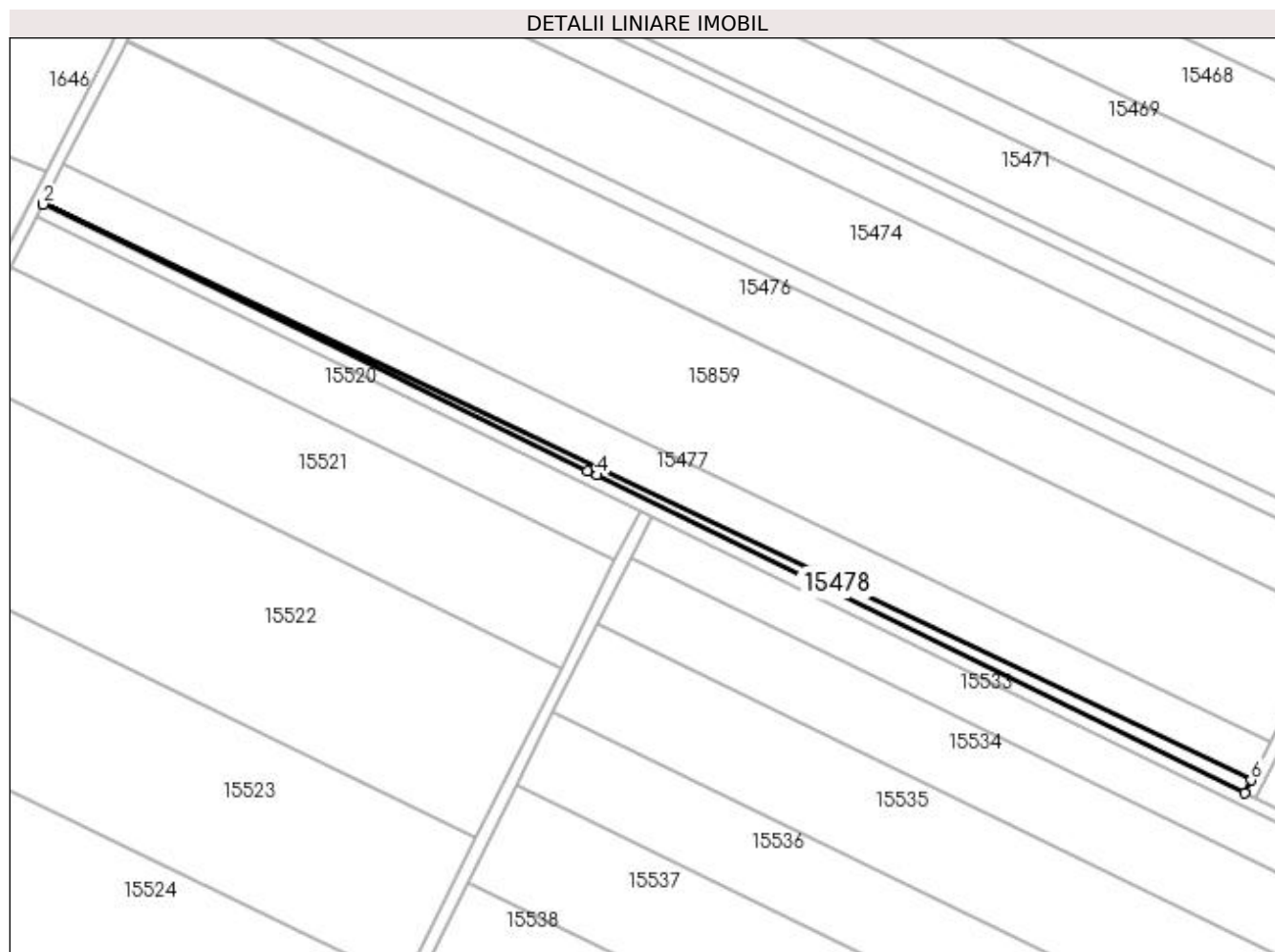
Inscrieri privind dezmembramintele dreptului de proprietate, drepturi reale de garanție și sarcini	Referințe
NU SUNT	

Anexa Nr. 1 La Partea I

Teren

Nr cadastral	Suprafața (mp)*	Observații / Referințe
	1.000	

* Suprafața este determinată în planul de proiecție Stereo 70.



Date referitoare la teren

Crt	Categorie folosință	Intravilan	Suprafața (mp)	Tarla	Parcelă	Nr. topo	Observații / Referințe
1	arabil	NU	1.000	407	45	-	

Lungime Segmente

1) Valorile lungimilor segmentelor sunt obținute din proiecție în plan.

Punct început	X / Y	Punct sfârșit	X / Y	Lungime segment (** (m)
1	354.761,341 281.385,037	2	354.761,175 281.384,713	0.364
2	354.761,175 281.384,713	3	354.932,723 281.300,774	190.983
3	354.932,723 281.300,774	4	354.935,583 281.299,375	3.184
4	354.935,583 281.299,375	5	355.139,877 281.199,413	227.439
5	355.139,877 281.199,413	6	355.141,837 281.203,33	4.38

Punct început	X / Y	Punct sfârșit	X / Y	Lungime segment (** (m)
6	355.141,837 281.203,33	1	354.761,341 281.385,037	421.657

** Lungimile segmentelor sunt determinate în planul de proiecție Stereo 70 și sunt rotunjite la 1 milimetru.

*** Distanța dintre puncte este formată din segmente cumulate ce sunt mai mici decât valoarea 1 milimetru.

**DATE DESPRE IMOBILUL NR. 15479**

Oficiul de Cadastru și Publicitate Imobiliară DOLJ
Biroul de Cadastru și Publicitate Imobiliară Craiova

A. Partea I. Descrierea imobilului

TEREN Extravilan

Adresa: Jud. Dolj, Drum exploatare

Nr. Crt	Nr cadastral Nr. topografic	Suprafața* (mp)	Observații / Referințe
A1		3.443	Sector cadastral:37 Teren neimprejmuit;

B. Partea II. Proprietari și acte

Inscrieri privitoare la dreptul de proprietate și alte drepturi reale		Referințe
/		
Act Normativ nr. LEGEA 7, din 13/03/1996 emis de PARLAMENTUL ROMANIEI;		
B1	Inscrierea provizorie, drept de PROPRIETATE, dobandit prin Lege, cota actuala 1/1, cota initiala 1/1 1) NEIDENTIFICAT NEIDENTIFICAT	A1

C. Partea III. SARCINI .

Inscrieri privind dezmembramintele dreptului de proprietate, drepturi reale de garanție și sarcini	Referințe
NU SUNT	

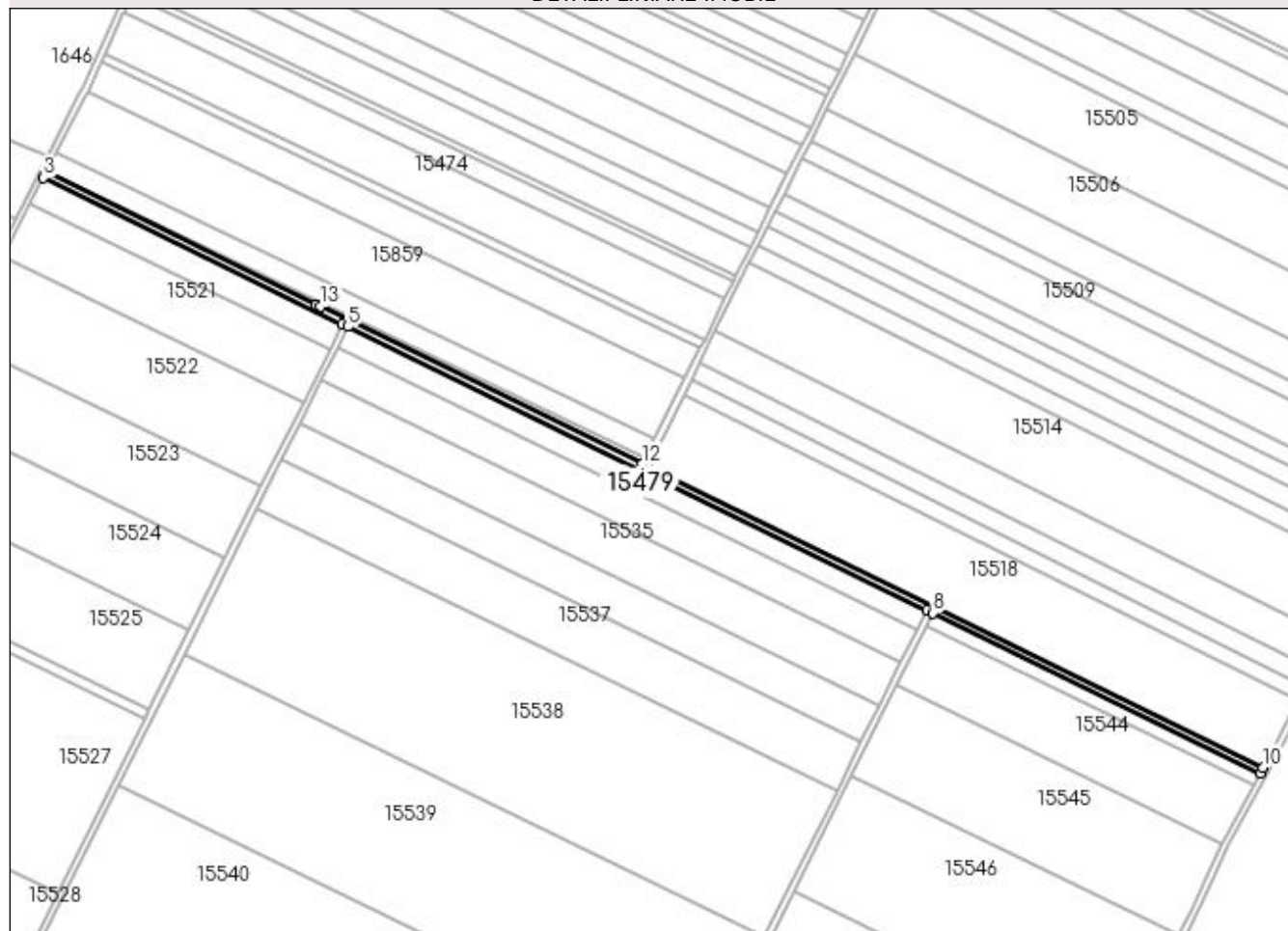
Anexa Nr. 1 La Partea I

Teren

Nr cadastral	Suprafața (mp)*	Observații / Referințe
	3.443	

* Suprafața este determinată în planul de proiecție Stereo 70.

DETALII LINIARE IMOBIL



Date referitoare la teren

Crt	Categorie folosință	Intra vilan	Suprafața (mp)	Tarla	Parcelă	Nr. topo	Observații / Referințe
1	drum	NU	3.443	-	Drum exploatare	-	

Lungime Segmente

1) Valorile lungimilor segmentelor sunt obținute din proiecție în plan.

Punct început	X / Y	Punct sfârșit	X / Y	Lungime segment (** (m)
1	354.932,723 281.300,774	2	354.761,175 281.384,713	190.983
2	354.761,175 281.384,713	3	354.759,416 281.381,12	4.0
3	354.759,416 281.381,12	4	354.949,208 281.288,255	211.293
4	354.949,208 281.288,255	5	354.952,801 281.286,497	4.0
5	354.952,801 281.286,497	6	355.141,761 281.194,038	210.368

Punct început	X / Y	Punct sfârșit	X / Y	Lungime segment (** (m)
6	355.141,761 281.194,038	7	355.320,927 281.106,435	199.436
7	355.320,927 281.106,435	8	355.324,52 281.104,678	4.0
8	355.324,52 281.104,678	9	355.532,605 281.002,934	231.627
9	355.532,605 281.002,934	10	355.534,362 281.006,527	4.0
10	355.534,362 281.006,527	11	355.143,47 281.197,655	435.117
11	355.143,47 281.197,655	12	355.139,877 281.199,413	4.0
12	355.139,877 281.199,413	13	354.935,583 281.299,375	227.439
13	354.935,583 281.299,375	1	354.932,723 281.300,774	3.184

** Lungimile segmentelor sunt determinate în planul de proiecție Stereo 70 și sunt rotunjite la 1 milimetru.

*** Distanța dintre puncte este formată din segmente cumulate ce sunt mai mici decât valoarea 1 milimetru.

**DATE DESPRE IMOBILUL NR. 15480**

Oficiul de Cadastru și Publicitate Imobiliară DOLJ
Biroul de Cadastru și Publicitate Imobiliară Craiova

A. Partea I. Descrierea imobilului

TEREN Extravilan

Adresa: Jud. Dolj, DE398

Nr. Crt	Nr cadastral Nr. topografic	Suprafața* (mp)	Observații / Referințe
A1		3.403	Sector cadastral:37 Teren neimprejmuit;

B. Partea II. Proprietari și acte

Inscrieri privitoare la dreptul de proprietate și alte drepturi reale		Referințe
/		
Act Normativ nr. LEGEA 7, din 13/03/1996 emis de PARLAMENTUL ROMANIEI;		
B1	Inscrierea provizorie, drept de PROPRIETATE, dobandit prin Lege, cota actuala 1/1, cota initiala 1/1 1) NEIDENTIFICAT NEIDENTIFICAT	A1

C. Partea III. SARCINI .

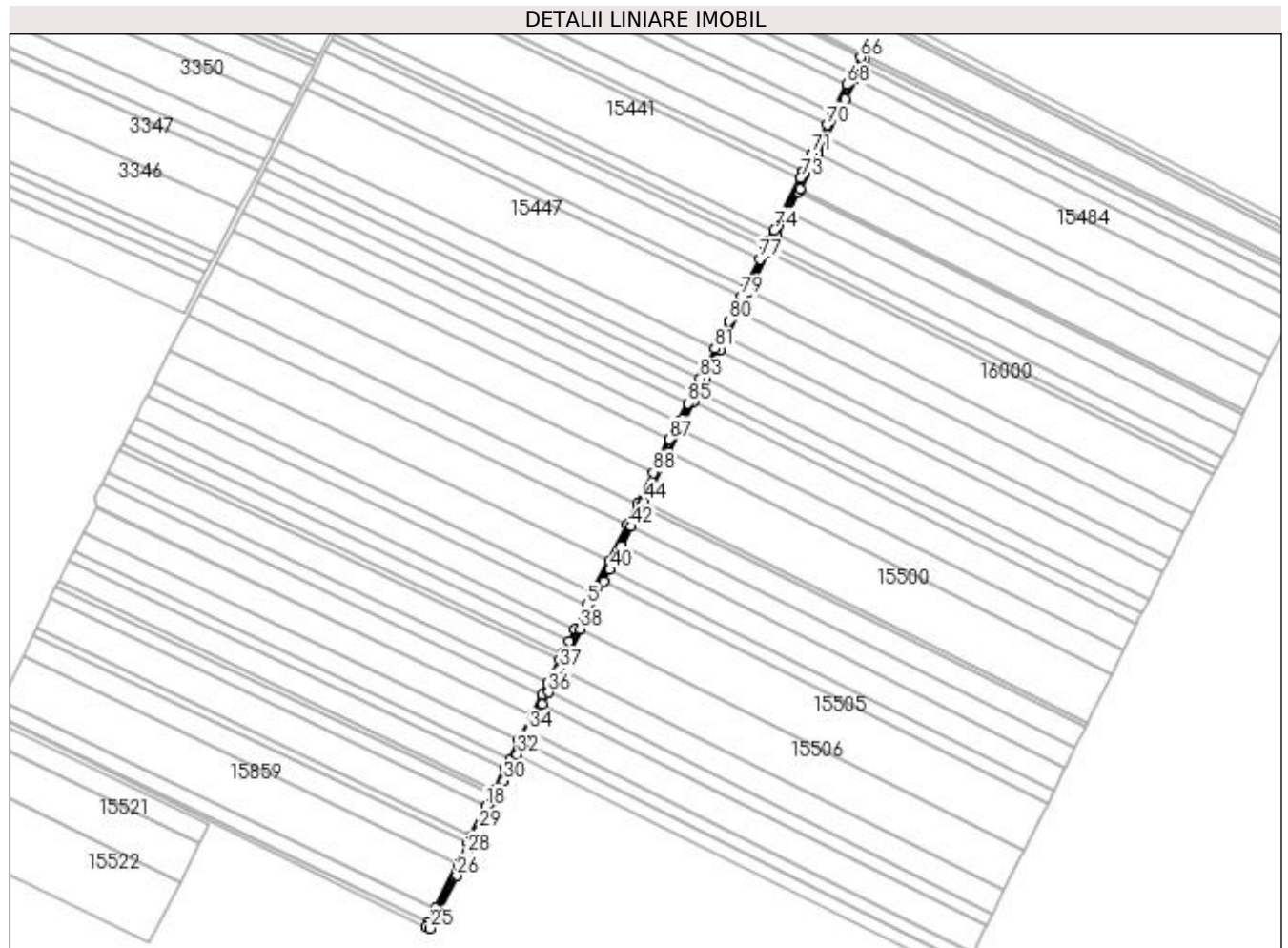
Inscrieri privind dezmembramintele dreptului de proprietate, drepturi reale de garanție și sarcini	Referințe
NU SUNT	

Anexa Nr. 1 La Partea I

Teren

Nr cadastral	Suprafața (mp)*	Observații / Referințe
	3.403	

* Suprafața este determinată în planul de proiecție Stereo 70.



Date referitoare la teren

Crt	Categorie folosință	Intra vilan	Suprafața (mp)	Tarla	Parcelă	Nr. topo	Observații / Referințe
1	drum	NU	3.403	-	DE398	-	

Lungime Segmente

1) Valorile lungimilor segmentelor sunt obținute din proiecție în plan.

Punct început	X / Y	Punct sfârșit	X / Y	Lungime segment	Punct început	X / Y	Punct sfârșit	X / Y	Lungime segment	Punct început	X / Y	Punct sfârșit	X / Y	Lungime segment
1	355.325,224 281.569,848	2	355.315,861 281.551,136	20.924	2	355.315,861 281.551,136	3	355.300,097 281.519,629	35.231	3	355.300,097 281.519,629	4	355.285,925 281.491,305	31.672
4	355.285,925 281.491,305	5	355.280,681 281.480,823	11.721	5	355.280,681 281.480,823	6	355.270,198 281.459,872	23.427	6	355.270,198 281.459,872	7	355.264,959 281.449,403	11.707
7	355.264,959 281.449,403	8	355.259,304 281.438,101	12.638	8	355.259,304 281.438,101	9	355.256,687 281.432,87	5.849	9	355.256,687 281.432,87	10	355.246,747 281.413,003	22.215
10	355.246,747 281.413,003	11	355.241,518 281.402,553	11.685	11	355.241,518 281.402,553	12	355.232,293 281.384,115	20.617	12	355.232,293 281.384,115	13	355.221,176 281.361,897	24.844
13	355.221,176 281.361,897	14	355.213,24 281.346,036	17.736	14	355.213,24 281.346,036	15	355.208,903 281.337,368	9.692	15	355.208,903 281.337,368	16	355.199,597 281.318,77	20.796
16	355.199,597 281.318,77	17	355.197,694 281.314,967	4.253	17	355.197,694 281.314,967	18	355.192,407 281.304,399	11.817	18	355.192,407 281.304,399	19	355.179,377 281.278,358	29.119

Punct început	X / Y	Punct sfârșit	X / Y	Lungime segment	Punct început	X / Y	Punct sfârșit	X / Y	Lungime segment	Punct început	X / Y	Punct sfârșit	X / Y	Lungime segment
19	355.179,377 281.278,358	20	355.176,672 281.272,952	6.045	20	355.176,672 281.272,952	21	355.167,327 281.254,275	20.884	21	355.167,327 281.254,275	22	355.147,994 281.215,635	43.207
22	355.147,994 281.215,635	23	355.141,837 281.203,33	13.759	23	355.141,837 281.203,33	24	355.139,877 281.199,413	4.38	24	355.139,877 281.199,413	25	355.143,47 281.197,655	4.0
25	355.143,47 281.197,655	26	355.166,527 281.243,738	51.529	26	355.166,527 281.243,738	27	355.171,143 281.252,963	10.315	27	355.171,143 281.252,963	28	355.176,27 281.263,209	11.457
28	355.176,27 281.263,209	29	355.186,514 281.283,683	22.894	29	355.186,514 281.283,683	30	355.208,115 281.326,854	48.274	30	355.208,115 281.326,854	31	355.213,547 281.337,711	12.14
31	355.213,547 281.337,711	32	355.219,7 281.350,009	13.751	32	355.219,7 281.350,009	33	355.224,831 281.360,264	11.467	33	355.224,831 281.360,264	34	355.229,965 281.370,525	11.474
34	355.229,965 281.370,525	35	355.241,784 281.394,145	26.412	35	355.241,784 281.394,145	36	355.246,924 281.404,419	11.488	36	355.246,924 281.404,419	37	355.257,207 281.424,971	22.981
37	355.257,207 281.424,971	38	355.274,693 281.459,918	39.078	38	355.274,693 281.459,918	39	355.295,58 281.501,662	46.678	39	355.295,58 281.501,662	40	355.300,725 281.511,946	11.499
40	355.300,725 281.511,946	41	355.311,018 281.532,517	23.002	41	355.311,018 281.532,517	42	355.319,562 281.549,594	19.095	42	355.319,562 281.549,594	43	355.328,52 281.567,496	20.018
43	355.328,52 281.567,496	44	355.330,476 281.571,406	4.372	44	355.330,476 281.571,406	45	355.351,897 281.614,217	47.871	45	355.351,897 281.614,217	46	355.362,277 281.634,962	23.197
46	355.362,277 281.634,962	47	355.374,045 281.658,483	26.301	47	355.374,045 281.658,483	48	355.378,682 281.667,75	10.362	48	355.378,682 281.667,75	49	355.384,555 281.679,489	13.126
49	355.384,555 281.679,489	50	355.396,82 281.704,0	27.408	50	355.396,82 281.704,0	51	355.402,489 281.715,33	12.669	51	355.402,489 281.715,33	52	355.413,821 281.737,98	25.327
52	355.413,821 281.737,98	53	355.422,464 281.755,252	19.314	53	355.422,464 281.755,252	54	355.439,717 281.789,734	38.557	54	355.439,717 281.789,734	55	355.442,281 281.794,858	5.73
55	355.442,281 281.794,858	56	355.447,406 281.805,101	11.454	56	355.447,406 281.805,101	57	355.457,646 281.825,568	22.886	57	355.457,646 281.825,568	58	355.465,953 281.842,171	18.565
58	355.465,953 281.842,171	59	355.467,494 281.845,25	3.443	59	355.467,494 281.845,25	60	355.482,936 281.876,112	34.51	60	355.482,936 281.876,112	61	355.489,944 281.890,119	15.662
61	355.489,944 281.890,119	62	355.506,709 281.923,625	37.466	62	355.506,709 281.923,625	63	355.515,739 281.941,673	20.181	63	355.515,739 281.941,673	64	355.520,864 281.951,915	11.453
64	355.520,864 281.951,915	65	355.524,125 281.958,433	7.288	65	355.524,125 281.958,433	66	355.520,532 281.960,191	4.0	66	355.520,532 281.960,191	67	355.513,46 281.946,056	15.805
67	355.513,46 281.946,056	68	355.508,67 281.936,483	10.705	68	355.508,67 281.936,483	69	355.496,402 281.911,965	27.416	69	355.496,402 281.911,965	70	355.491,058 281.901,283	11.944
70	355.491,058 281.901,283	71	355.478,423 281.876,031	28.237	71	355.478,423 281.876,031	72	355.470,436 281.860,07	17.848	72	355.470,436 281.860,07	73	355.467,776 281.854,752	5.946
73	355.467,776 281.854,752	74	355.444,915 281.809,062	51.09	74	355.444,915 281.809,062	75	355.440,135 281.799,509	10.682	75	355.440,135 281.799,509	76	355.437,481 281.794,204	5.932
76	355.437,481 281.794,204	77	355.432,173 281.783,596	11.862	77	355.432,173 281.783,596	78	355.420,186 281.759,64	26.788	78	355.420,186 281.759,64	79	355.415,734 281.750,742	9.95
79	355.415,734 281.750,742	80	355.405,14 281.729,567	23.677	80	355.405,14 281.729,567	81	355.392,967 281.705,239	27.204	81	355.392,967 281.705,239	82	355.385,034 281.689,385	17.728
82	355.385,034 281.689,385	83	355.379,96 281.679,244	11.34	83	355.379,96 281.679,244	84	355.374,36 281.668,051	12.516	84	355.374,36 281.668,051	85	355.369,079 281.657,496	11.802
85	355.369,079 281.657,496	86	355.361,161 281.641,672	17.694	86	355.361,161 281.641,672	87	355.353,248 281.625,857	17.684	87	355.353,248 281.625,857	88	355.338,702 281.596,785	32.508
88	355.338,702 281.596,785	1	355.325,224 281.569,848	30.121										

** Lungimile segmentelor sunt determinate în planul de proiecție Stereo 70 și sunt rotunjite la 1 milimetru.

*** Distanța dintre puncte este formată din segmente cumulate ce sunt mai mici decât valoarea 1 milimetru.

**DATE DESPRE IMOBILUL NR. 15481**

Oficiul de Cadastru și Publicitate Imobiliară DOLJ
Biroul de Cadastru și Publicitate Imobiliară Craiova

A. Partea I. Descrierea imobilului

TEREN Extravilan

Adresa: Jud. Dolj, T403, P1

Nr. Crt	Nr cadastral Nr. topografic	Suprafața* (mp)	Observații / Referințe
A1		3.900	Sector cadastral:37 Teren neimprejmuit;

B. Partea II. Proprietari și acte

Inscrieri privitoare la dreptul de proprietate și alte drepturi reale	Referințe
/	
Act Administrativ nr. TDP NR. 92-59410, din 12/03/1993 emis de CJSIPT DOLJ;	
B1	A1
Intabulare, drept de PROPRIETATE, dobândit prin Reconstituire, cota actuala 1/1, cota initiala 1/1 1) MITROI PETRE, LIPSA CNP	

C. Partea III. SARCINI .

Inscrieri privind dezmembramintele dreptului de proprietate, drepturi reale de garanție și sarcini	Referințe
NU SUNT	

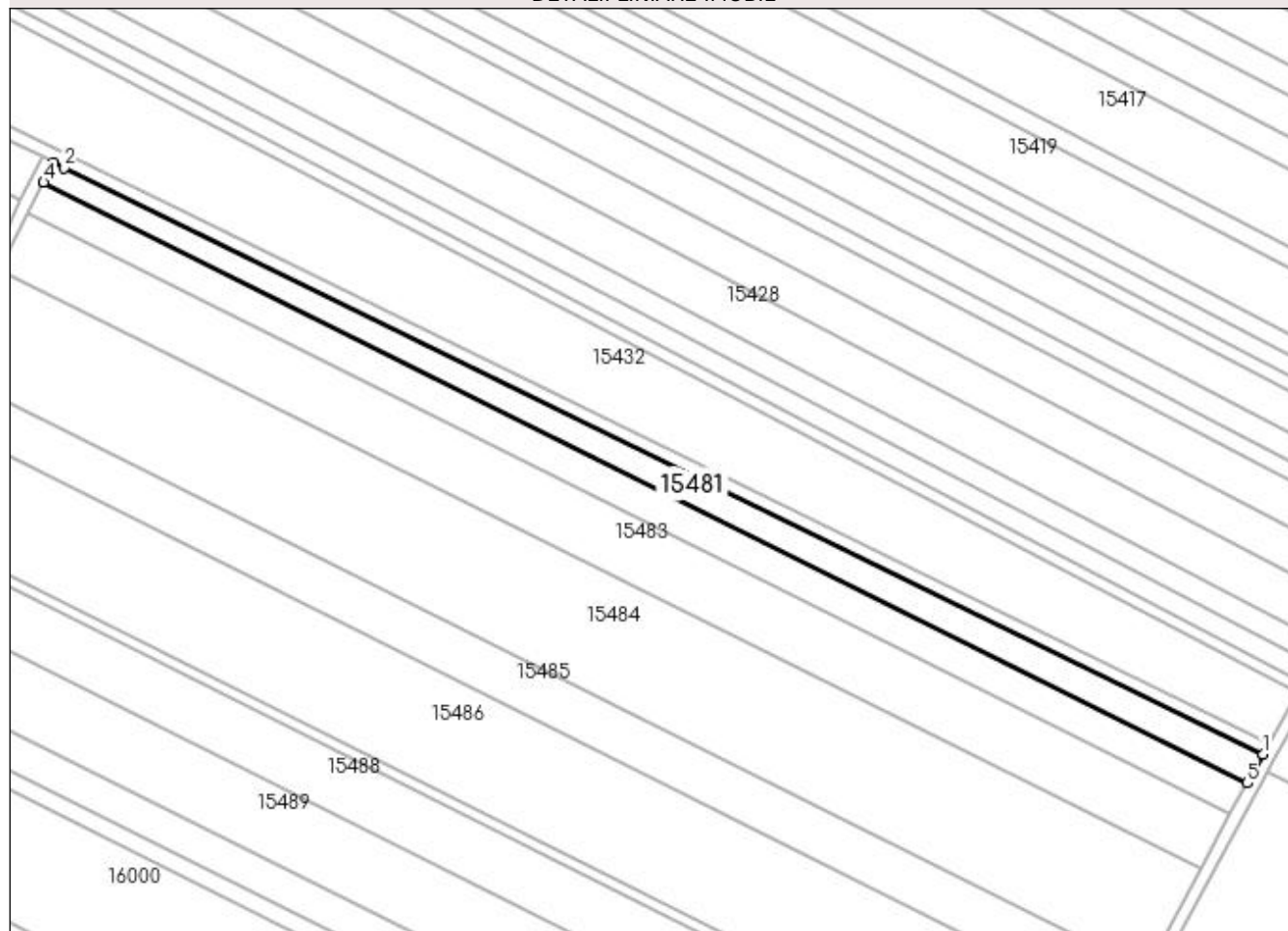
Anexa Nr. 1 La Partea I

Teren

Nr cadastral	Suprafața (mp)*	Observații / Referințe
	3.900	

* Suprafața este determinată în planul de proiecție Stereo 70.

DETALII LINIARE IMOBIL



Date referitoare la teren

Crt	Categorie folosință	Intra vilan	Suprafața (mp)	Tarla	Parcelă	Nr. topo	Observații / Referințe
1	arabil	NU	3.900	403	1	-	IDENTIC CU T43

Lungime Segmente

1) Valorile lungimilor segmentelor sunt obținute din proiecție în plan.

Punct început	X / Y	Punct sfârșit	X / Y	Lungime segment (** (m)
1	355.916,789 281.766,301	2	355.527,683 281.956,651	433.17
2	355.527,683 281.956,651	3	355.524,125 281.958,433	3.979
3	355.524,125 281.958,433	4	355.520,864 281.951,915	7.288
4	355.520,864 281.951,915	5	355.911,723 281.756,981	436.772
5	355.911,723 281.756,981	1	355.916,789 281.766,301	10.608

**** Lungimile segmentelor sunt determinate în planul de proiecție Stereo 70 și sunt rotunjite la 1 milimetru.**

***** Distanța dintre puncte este formată din segmente cumulate ce sunt mai mici decât valoarea 1 milimetru.**

**DATE DESPRE IMOBILUL NR. 15482**

Oficiul de Cadastru și Publicitate Imobiliară DOLJ
Biroul de Cadastru și Publicitate Imobiliară Craiova

A. Partea I. Descrierea imobilului

TEREN Extravilan

Adresa: Jud. Dolj, T403, P4

Nr. Crt	Nr cadastral Nr. topografic	Suprafața* (mp)	Observații / Referințe
A1		5.000	Sector cadastral:37 Teren neimprejmuit;

B. Partea II. Proprietari și acte

Inscrieri privitoare la dreptul de proprietate și alte drepturi reale	Referințe
/	
Act Administrativ nr. TDP NR. 3839-2215, din 20/11/1997 emis de CJSIPT DOLJ;	
B1	A1
Intabulare, drept de PROPRIETATE, dobandit prin Reconstituire, cota actuala 1/1, cota initiala 1/1	
1) SÎRBU NICOLAE, Lipsa CNP	
2) SÎRBU ELENA, Lipsa CNP	

C. Partea III. SARCINI .

Inscrieri privind dezmembramintele dreptului de proprietate, drepturi reale de garanție și sarcini	Referințe
NU SUNT	

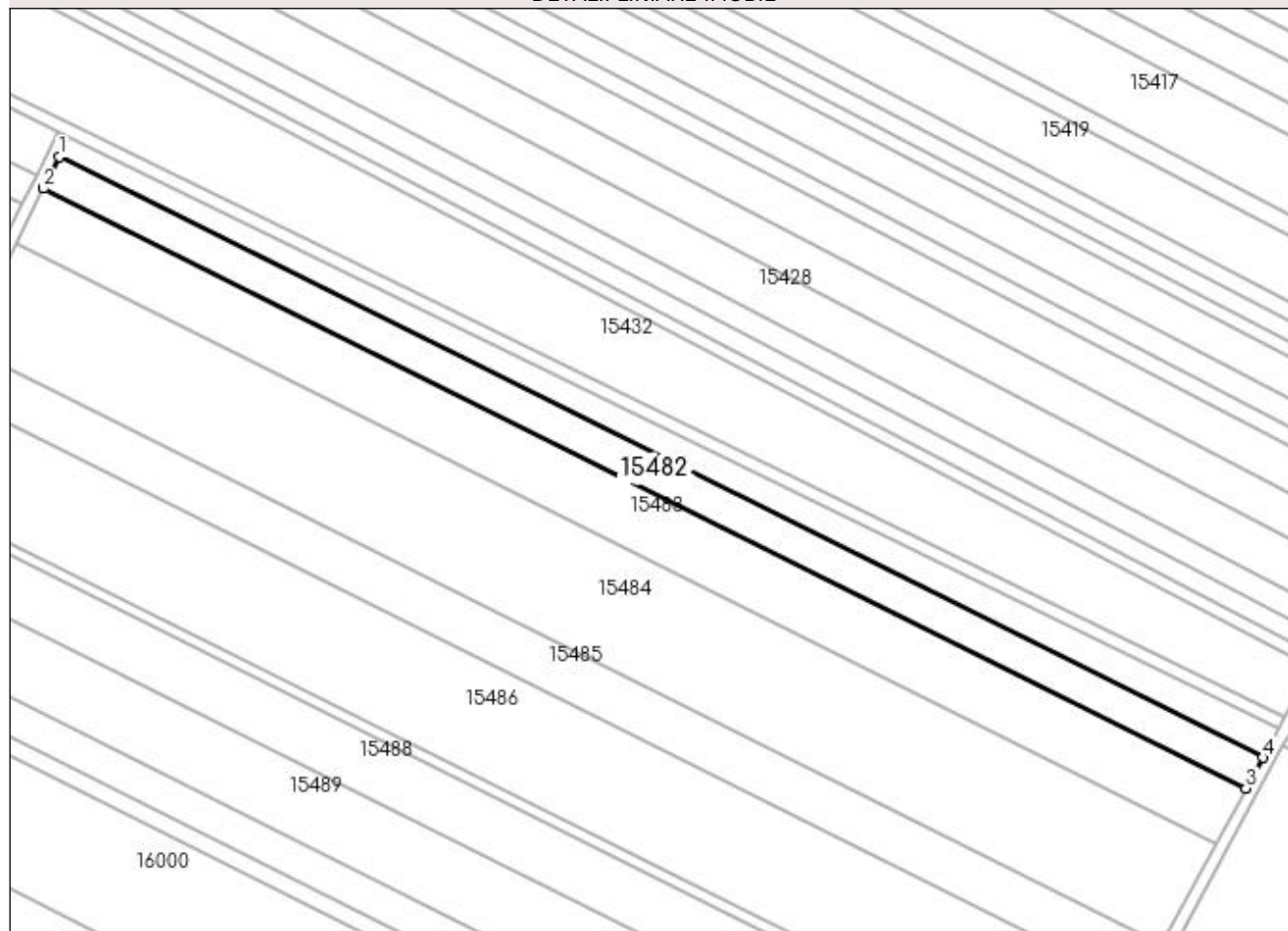
Anexa Nr. 1 La Partea I

Teren

Nr cadastral	Suprafața (mp)*	Observații / Referințe
	5.000	

* Suprafața este determinată în planul de proiecție Stereo 70.

DETALII LINIARE IMOBIL



Date referitoare la teren

Crt	Categorie folosință	Intra vilan	Suprafața (mp)	Tarla	Parcelă	Nr. topo	Observații / Referințe
1	arabil	NU	5.000	403	4	-	

Lungime Segmente

1) Valorile lungimilor segmentelor sunt obținute din proiecție în plan.

Punct început	X / Y	Punct sfârșit	X / Y	Lungime segment (** (m)
1	355.520,864 281.951,915	2	355.515,739 281.941,673	11.453
2	355.515,739 281.941,673	3	355.906,25 281.746,913	436.383
3	355.906,25 281.746,913	4	355.911,723 281.756,981	11.459
4	355.911,723 281.756,981	1	355.520,864 281.951,915	436.772

**** Lungimile segmentelor sunt determinate în planul de proiecție Stereo 70 și sunt rotunjite la 1 milimetru.**

***** Distanța dintre puncte este formată din segmente cumulate ce sunt mai mici decât valoarea 1 milimetru.**

**DATE DESPRE IMOBILUL NR. 15483**

Oficiul de Cadastru și Publicitate Imobiliară DOLJ
Biroul de Cadastru și Publicitate Imobiliară Craiova

A. Partea I. Descrierea imobilului

TEREN Extravilan

Adresa: Jud. Dolj, T403, P5

Nr. Crt	Nr cadastral Nr. topografic	Suprafața* (mp)	Observații / Referințe
A1		8.800	Sector cadastral:37 Teren neimprejmuit;

B. Partea II. Proprietari și acte

Inscrieri privitoare la dreptul de proprietate și alte drepturi reale	Referințe
/	
Act Administrativ nr. TDP NR. 3262/48331, din 17/03/1997 emis de CJSIPT DOLJ;	
B1	A1
Intabulare, drept de PROPRIETATE, dobândit prin Reconstituire, cota actuala 1/1, cota initiala 1/1 1) CHELU DUMITRU, Lipsa CNP	

C. Partea III. SARCINI .

Inscrieri privind dezmembramintele dreptului de proprietate, drepturi reale de garanție și sarcini	Referințe
NU SUNT	


Anexa Nr. 1 La Partea I

Teren

Nr cadastral	Suprafața (mp)*	Observații / Referințe
	8.800	

* Suprafața este determinată în planul de proiecție Stereo 70.

DETALII LINIARE IMOBIL



Date referitoare la teren

Crt	Categorie folosință	Intra vilan	Suprafața (mp)	Tarla	Parcelă	Nr. topo	Observații / Referințe
1	arabil	NU	8.800	403	5	-	

Lungime Segmente

1) Valorile lungimilor segmentelor sunt obținute din proiecție în plan.

Punct început	X / Y	Punct sfârșit	X / Y	Lungime segment (** (m)
1	355.515,739 281.941,673	2	355.506,709 281.923,625	20.181
2	355.506,709 281.923,625	3	355.896,607 281.729,17	435.699
3	355.896,607 281.729,17	4	355.906,25 281.746,913	20.194
4	355.906,25 281.746,913	1	355.515,739 281.941,673	436.383

**** Lungimile segmentelor sunt determinate în planul de proiecție Stereo 70 și sunt rotunjite la 1 milimetru.**

***** Distanța dintre puncte este formată din segmente cumulate ce sunt mai mici decât valoarea 1 milimetru.**

**DATE DESPRE IMOBILUL NR. 15484**

Oficiul de Cadastru și Publicitate Imobiliară DOLJ
Biroul de Cadastru și Publicitate Imobiliară Craiova

A. Partea I. Descrierea imobilului

TEREN Extravilan

Adresa: Jud. Dolj, T403, P6

Nr. Crt	Nr cadastral Nr. topografic	Suprafața* (mp)	Observații / Referințe
A1		16.300	Sector cadastral:37 Teren neimprejmuit;

B. Partea II. Proprietari și acte

Inscrieri privitoare la dreptul de proprietate și alte drepturi reale	Referințe
/	
Act Administrativ nr. TDP NR. 3664-59340, din 08/04/1997 emis de CJSIPT DOLJ;	
B1	A1
Intabulare, drept de PROPRIETATE, dobândit prin Reconstituire, cota actuala 1/1, cota initiala 1/1 1) CHELU LUCREȚIA, Lipsa CNP	

C. Partea III. SARCINI .

Inscrieri privind dezmembramintele dreptului de proprietate, drepturi reale de garanție și sarcini	Referințe
NU SUNT	

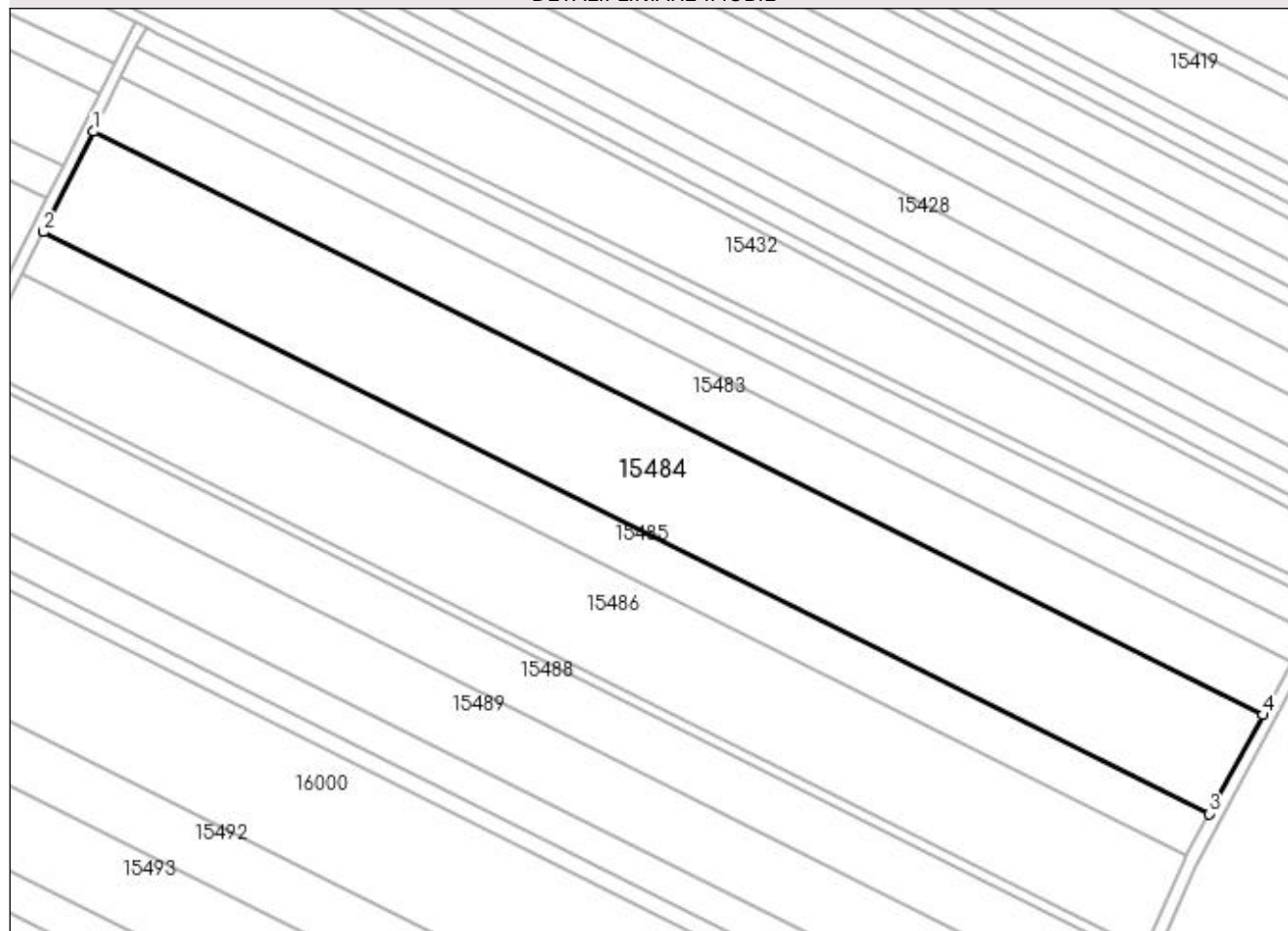
Anexa Nr. 1 La Partea I

Teren

Nr cadastral	Suprafața (mp)*	Observații / Referințe
	16.300	

* Suprafața este determinată în planul de proiecție Stereo 70.

DETALII LINIARE IMOBIL



Date referitoare la teren

Crt	Categorie folosință	Intra vilan	Suprafața (mp)	Tarla	Parcelă	Nr. topo	Observații / Referințe
1	arabil	NU	16.300	403	6	-	

Lungime Segmente

1) Valorile lungimilor segmentelor sunt obținute din proiecție în plan.

Punct început	X / Y	Punct sfârșit	X / Y	Lungime segment (** (m)
1	355.506,709 281.923,625	2	355.489,944 281.890,119	37.466
2	355.489,944 281.890,119	3	355.878,703 281.696,232	434.426
3	355.878,703 281.696,232	4	355.896,607 281.729,17	37.49
4	355.896,607 281.729,17	1	355.506,709 281.923,625	435.699

**** Lungimile segmentelor sunt determinate în planul de proiecție Stereo 70 și sunt rotunjite la 1 milimetru.**

***** Distanța dintre puncte este formată din segmente cumulate ce sunt mai mici decât valoarea 1 milimetru.**

**DATE DESPRE IMOBILUL NR. 15485**

Oficiul de Cadastru și Publicitate Imobiliară DOLJ
Biroul de Cadastru și Publicitate Imobiliară Craiova

A. Partea I. Descrierea imobilului

TEREN Extravilan

Adresa: Jud. Dolj, T403, P7

Nr. Crt	Nr cadastral Nr. topografic	Suprafața* (mp)	Observații / Referințe
A1		6.800	Sector cadastral:37 Teren neimprejmuit;

B. Partea II. Proprietari și acte

Inscrieri privitoare la dreptul de proprietate și alte drepturi reale	Referințe
/	
Act Administrativ nr. TDP NR. 3261/48331, din 17/03/1997 emis de CJSIPT DOLJ;	
B1	A1
Intabulare, drept de PROPRIETATE, dobandit prin Reconstituire, cota actuala 1/1, cota initiala 1/1 1) CHELU NICOLAE, Lipsa CNP	

C. Partea III. SARCINI .

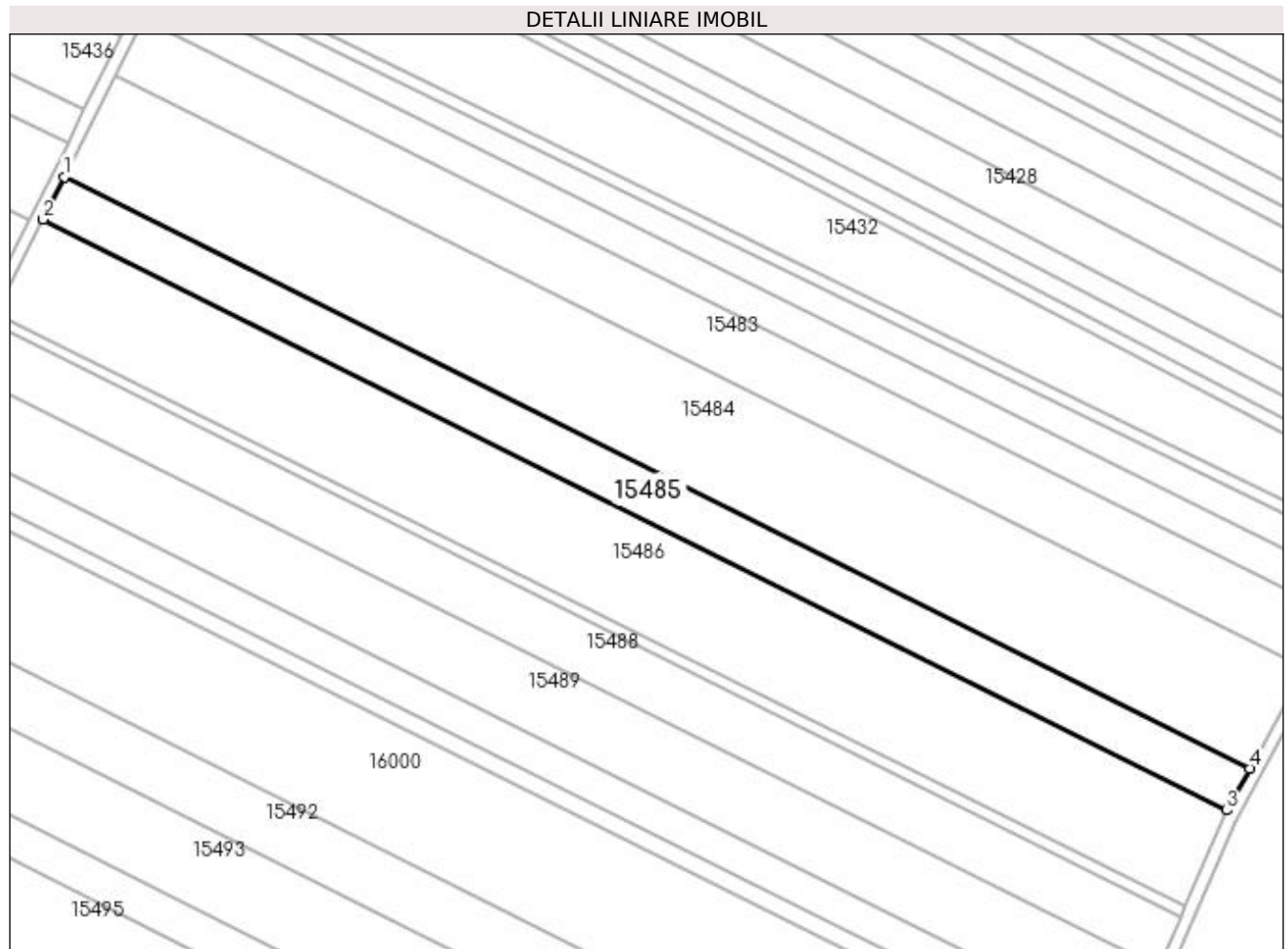
Inscrieri privind dezmembramintele dreptului de proprietate, drepturi reale de garanție și sarcini	Referințe
NU SUNT	

Anexa Nr. 1 La Partea I

Teren

Nr cadastral	Suprafața (mp)*	Observații / Referințe
	6.800	

* Suprafața este determinată în planul de proiecție Stereo 70.



Date referitoare la teren

Crt	Categorie folosință	Intra vilan	Suprafața (mp)	Tarla	Parcelă	Nr. topo	Observații / Referințe
1	arabil	NU	6.800	403	7	-	

Lungime Segmente

1) Valorile lungimilor segmentelor sunt obținute din proiecție în plan.

Punct început	X / Y	Punct sfârșit	X / Y	Lungime segment (** (m)
1	355.489,944 281.890,119	2	355.482,936 281.876,112	15.662
2	355.482,936 281.876,112	3	355.871,219 281.682,462	433.894
3	355.871,219 281.682,462	4	355.878,703 281.696,232	15.672
4	355.878,703 281.696,232	1	355.489,944 281.890,119	434.426

**** Lungimile segmentelor sunt determinate în planul de proiecție Stereo 70 și sunt rotunjite la 1 milimetru.**

***** Distanța dintre puncte este formată din segmente cumulate ce sunt mai mici decât valoarea 1 milimetru.**

**DATE DESPRE IMOBILUL NR. 15486**

Oficiul de Cadastru și Publicitate Imobiliară DOLJ
Biroul de Cadastru și Publicitate Imobiliară Craiova

A. Partea I. Descrierea imobilului

TEREN Extravilan

Adresa: Jud. Dolj, T403, P9

Nr. Crt	Nr cadastral Nr. topografic	Suprafața* (mp)	Observații / Referințe
A1		15.000	Sector cadastral:37 Teren neimprejmuit;

B. Partea II. Proprietari și acte

Inscrieri privitoare la dreptul de proprietate și alte drepturi reale	Referințe
/	
Act Administrativ nr. TDP NR. 3352-59474, din 24/03/1997 emis de CJSIPT DOLJ;	
B1	A1
Intabulare, drept de PROPRIETATE, dobândit prin Reconstituire, cota actuala 1/1, cota initiala 1/1	
1) DASCĂLU CONSTANTIN, Lipsa CNP	
2) DASCĂLU AURICA, Lipsa CNP	
3) ASCUNSEANU GEORGETA, Lipsa CNP	

C. Partea III. SARCINI .

Inscrieri privind dezmembramintele dreptului de proprietate, drepturi reale de garanție și sarcini	Referințe
NU SUNT	

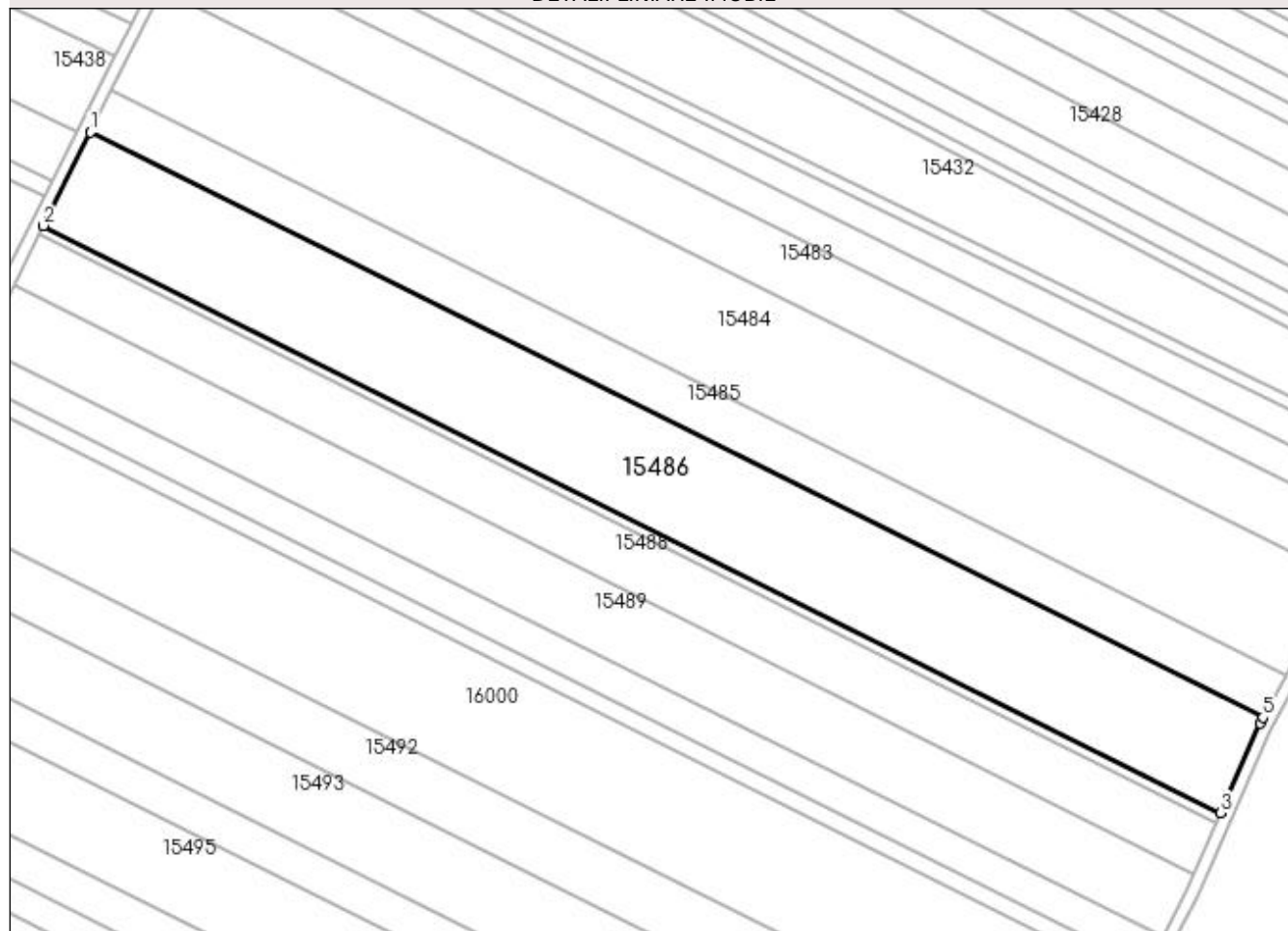
Anexa Nr. 1 La Partea I

Teren

Nr cadastral	Suprafața (mp)*	Observații / Referințe
	15.000	

* Suprafața este determinată în planul de proiecție Stereo 70.

DETALII LINIARE IMOBIL



Date referitoare la teren

Crt	Categorie folosință	Intra vilan	Suprafața (mp)	Tarla	Parcelă	Nr. topo	Observații / Referințe
1	arabil	NU	15.000	403	9	-	

Lungime Segmente

1) Valorile lungimilor segmentelor sunt obținute din proiecție în plan.

Punct început	X / Y	Punct sfârșit	X / Y	Lungime segment (** (m)
1	355.482,936 281.876,112	2	355.467,494 281.845,25	34.51
2	355.467,494 281.845,25	3	355.857,307 281.650,837	435.604
3	355.857,307 281.650,837	4	355.870,217 281.680,619	32.46
4	355.870,217 281.680,619	5	355.871,219 281.682,462	2.098
5	355.871,219 281.682,462	1	355.482,936 281.876,112	433.894

**** Lungimile segmentelor sunt determinate în planul de proiecție Stereo 70 și sunt rotunjite la 1 milimetru.**

***** Distanța dintre puncte este formată din segmente cumulate ce sunt mai mici decât valoarea 1 milimetru.**

**DATE DESPRE IMOBILUL NR. 15487**

Oficiul de Cadastru și Publicitate Imobiliară DOLJ
Biroul de Cadastru și Publicitate Imobiliară Craiova

A. Partea I. Descrierea imobilului

TEREN Extravilan

Adresa: Jud. Dolj, T403, P10

Nr. Crt	Nr cadastral Nr. topografic	Suprafața* (mp)	Observații / Referințe
A1	34458	1.500	Sector cadastral:37 Teren neimprejmuit;

B. Partea II. Proprietari și acte

Inscrieri privitoare la dreptul de proprietate și alte drepturi reale		Referințe
65603 / 05/04/2019		
Act Notarial nr. CM NR 26, din 04/04/2019 emis de Mladin Preoteasa Alina Corina (act notarial nr ACT LICHIDARE NR 681 din 04.04.2019, emis de Mladin Preoteasa Alina Corina);		
B1	Intabulare, drept de PROPRIETATE, dobandit prin Succesiune, cota actuala 1/4, cota initiala 1/4 1) IACOB MARILENA	A1
B2	Intabulare, drept de PROPRIETATE, dobandit prin Succesiune, cota actuala 3/4, cota initiala 3/4 1) IACOB ALEXANDRU	A1

C. Partea III. SARCINI .

Inscrieri privind dezmembramintele dreptului de proprietate, drepturi reale de garanție și sarcini	Referințe
NU SUNT	

Anexa Nr. 1 La Partea I

Teren

Nr cadastral	Suprafața (mp)*	Observații / Referințe
34458	1.500	

* Suprafața este determinată în planul de proiecție Stereo 70.

DETALII LINIARE IMOBIL



Date referitoare la teren

Crt	Categorie folosință	Intra vilan	Suprafața (mp)	Tarla	Parcelă	Nr. topo	Observații / Referințe
1	arabil	NU	1.500	403	10	-	

Lungime Segmente

1) Valorile lungimilor segmentelor sunt obținute din proiecție în plan.

Punct început	X / Y	Punct sfârșit	X / Y	Lungime segment (** (m)
1	355.467,494 281.845,25	2	355.465,953 281.842,171	3.443
2	355.465,953 281.842,171	3	355.855,936 281.647,674	435.793
3	355.855,936 281.647,674	4	355.857,307 281.650,837	3.447
4	355.857,307 281.650,837	1	355.467,494 281.845,25	435.604

**** Lungimile segmentelor sunt determinate în planul de proiecție Stereo 70 și sunt rotunjite la 1 milimetru.**

***** Distanța dintre puncte este formată din segmente cumulate ce sunt mai mici decât valoarea 1 milimetru.**

**DATE DESPRE IMOBILUL NR. 15488**

Oficiul de Cadastru și Publicitate Imobiliară DOLJ
Biroul de Cadastru și Publicitate Imobiliară Craiova

A. Partea I. Descrierea imobilului

TEREN Extravilan

Adresa: Jud. Dolj, T403, P11

Nr. Crt	Nr cadastral Nr. topografic	Suprafața* (mp)	Observații / Referințe
A1		8.100	Sector cadastral:37 Teren neimprejmuit;

B. Partea II. Proprietari și acte

Inscrieri privitoare la dreptul de proprietate și alte drepturi reale	Referințe
/	
Act Administrativ nr. TDP NR. 18661, din 17/10/2014 emis de CJSIPT DOLJ;	
B1	A1
Intabulare, drept de PROPRIETATE, dobandit prin Reconstituire, cota actuala 1/1, cota initiala 1/1 1) STOENICĂ DUMITRU, Lipsa CNP	

C. Partea III. SARCINI .

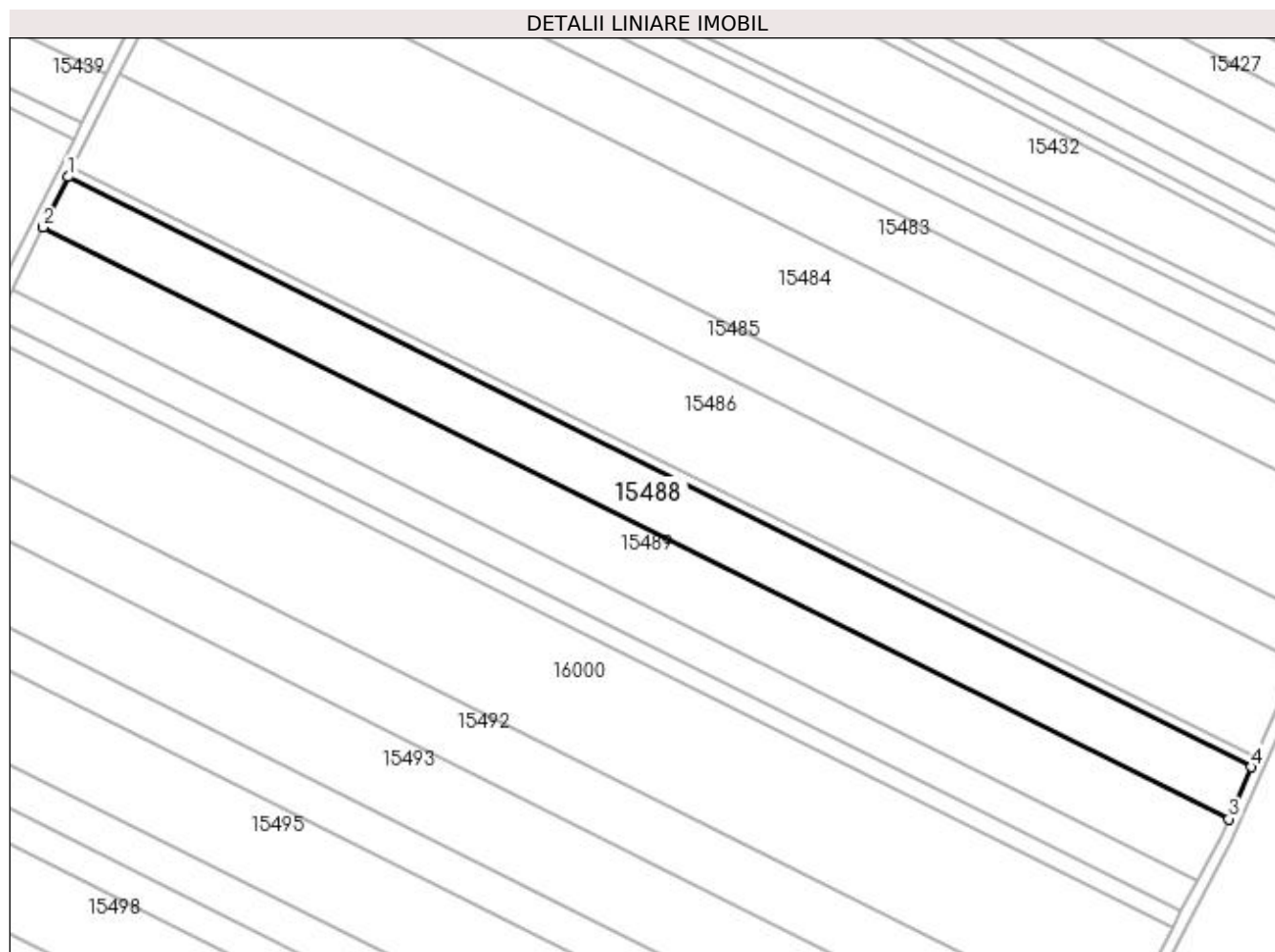
Inscrieri privind dezmembramintele dreptului de proprietate, drepturi reale de garanție și sarcini	Referințe
NU SUNT	

Anexa Nr. 1 La Partea I

Teren

Nr cadastral	Suprafața (mp)*	Observații / Referințe
	8.100	

* Suprafața este determinată în planul de proiecție Stereo 70.



Date referitoare la teren

Crt	Categorie folosință	Intra vilan	Suprafața (mp)	Tarla	Parcelă	Nr. topo	Observații / Referințe
1	arabil	NU	8.100	403	11	-	

Lungime Segmente

1) Valorile lungimilor segmentelor sunt obținute din proiecție în plan.

Punct început	X / Y	Punct sfârșit	X / Y	Lungime segment (** (m)
1	355.465,953 281.842,171	2	355.457,646 281.825,568	18.565
2	355.457,646 281.825,568	3	355.848,541 281.630,616	436.813
3	355.848,541 281.630,616	4	355.855,936 281.647,674	18.592
4	355.855,936 281.647,674	1	355.465,953 281.842,171	435.793

**** Lungimile segmentelor sunt determinate în planul de proiecție Stereo 70 și sunt rotunjite la 1 milimetru.**

***** Distanța dintre puncte este formată din segmente cumulate ce sunt mai mici decât valoarea 1 milimetru.**

**DATE DESPRE IMOBILUL NR. 15489**

Oficiul de Cadastru și Publicitate Imobiliară DOLJ
Biroul de Cadastru și Publicitate Imobiliară Craiova

A. Partea I. Descrierea imobilului

TEREN Extravilan

Adresa: Jud. Dolj, T403, P13

Nr. Crt	Nr cadastral Nr. topografic	Suprafața* (mp)	Observații / Referințe
A1	34652	10.000	Sector cadastral:37 Teren neimprejmuit;

B. Partea II. Proprietari și acte

Inscrieri privitoare la dreptul de proprietate și alte drepturi reale		Referințe
167206 / 06/09/2018		
Act Notarial nr. CVC NR 2879, din 05/09/2018 emis de Budiana Ionut Razvan;		
B1	Intabulare, drept de PROPRIETATE, dobandit prin Conventie, cota actuala 1/1, cota initiala 1/1 1) STOENICA MARIAN DOREL 2) STOENICA VASILICA	A1

C. Partea III. SARCINI .

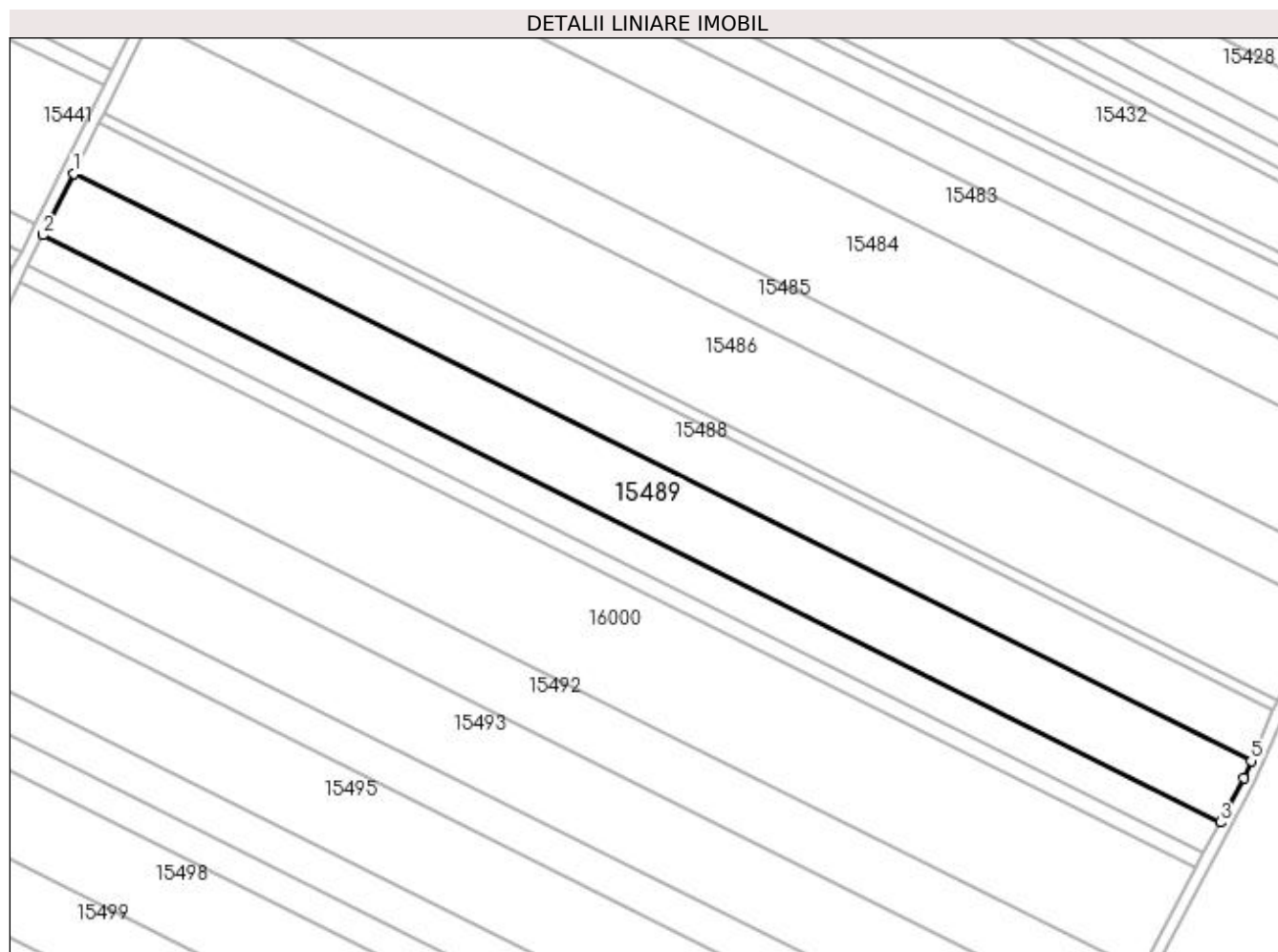
Inscrieri privind dezmembramintele dreptului de proprietate, drepturi reale de garanție și sarcini	Referințe
NU SUNT	

Anexa Nr. 1 La Partea I

Teren

Nr cadastral	Suprafața (mp)*	Observații / Referințe
34652	10.000	

* Suprafața este determinată în planul de proiecție Stereo 70.



Date referitoare la teren

Crt	Categorie folosință	Intra vilan	Suprafața (mp)	Tarla	Parcelă	Nr. topo	Observații / Referințe
1	arabil	NU	10.000	403	13	-	

Lungime Segmente

1) Valorile lungimilor segmentelor sunt obținute din proiecție în plan.

Punct început	X / Y	Punct sfârșit	X / Y	Lungime segment (** (m)
1	355.457,646 281.825,568	2	355.447,406 281.805,101	22.886
2	355.447,406 281.805,101	3	355.838,204 281.610,197	436.704
3	355.838,204 281.610,197	4	355.846,045 281.624,857	16.625
4	355.846,045 281.624,857	5	355.848,541 281.630,616	6.277
5	355.848,541 281.630,616	1	355.457,646 281.825,568	436.813

**** Lungimile segmentelor sunt determinate în planul de proiecție Stereo 70 și sunt rotunjite la 1 milimetru.**

***** Distanța dintre puncte este formată din segmente cumulate ce sunt mai mici decât valoarea 1 milimetru.**

**DATE DESPRE IMOBILUL NR. 15490**

Oficiul de Cadastru și Publicitate Imobiliară DOLJ
Biroul de Cadastru și Publicitate Imobiliară Craiova

A. Partea I. Descrierea imobilului

TEREN Extravilan

Adresa: Jud. Dolj, T403, P16

Nr. Crt	Nr cadastral Nr. topografic	Suprafața* (mp)	Observații / Referințe
A1		5.000	Sector cadastral:37 Teren neimpregmuit;

B. Partea II. Proprietari și acte

Inscrieri privitoare la dreptul de proprietate și alte drepturi reale	Referințe
/	
Act Administrativ nr. TDP NR. 64-59410, din 10/03/1993 emis de CJSIPT DOLJ;	
B1	A1
Intabulare, drept de PROPRIETATE, dobândit prin Reconstituire, cota actuala 1/1, cota initiala 1/1 1) COADĂ IOANA, Lipsa CNP	

C. Partea III. SARCINI .

Inscrieri privind dezmembramintele dreptului de proprietate, drepturi reale de garanție și sarcini	Referințe
NU SUNT	


Anexa Nr. 1 La Partea I

Teren

Nr cadastral	Suprafața (mp)*	Observații / Referințe
	5.000	

* Suprafața este determinată în planul de proiecție Stereo 70.

DETALII LINIARE IMOBIL



Date referitoare la teren

Crt	Categorie folosință	Intra vilan	Suprafața (mp)	Tarla	Parcelă	Nr. topo	Observații / Referințe
1	arabil	NU	5.000	403	16	-	

Lungime Segmente

1) Valorile lungimilor segmentelor sunt obținute din proiecție în plan.

Punct început	X / Y	Punct sfârșit	X / Y	Lungime segment (** (m)
1	355.447,406 281.805,101	2	355.442,281 281.794,858	11.454
2	355.442,281 281.794,858	3	355.832,8 281.600,094	436.392
3	355.832,8 281.600,094	4	355.838,204 281.610,197	11.457
4	355.838,204 281.610,197	1	355.447,406 281.805,101	436.704

**** Lungimile segmentelor sunt determinate în planul de proiecție Stereo 70 și sunt rotunjite la 1 milimetru.**

***** Distanța dintre puncte este formată din segmente cumulate ce sunt mai mici decât valoarea 1 milimetru.**

**DATE DESPRE IMOBILUL NR. 15491**

Oficiul de Cadastru și Publicitate Imobiliară DOLJ
Biroul de Cadastru și Publicitate Imobiliară Craiova

A. Partea I. Descrierea imobilului

TEREN Extravilan

Adresa: Jud. Dolj, T400, P16

Nr. Crt	Nr cadastral Nr. topografic	Suprafața* (mp)	Observații / Referințe
A1		2.500	Sector cadastral:37 Teren neimprejmuit;

B. Partea II. Proprietari și acte

Inscrieri privitoare la dreptul de proprietate și alte drepturi reale		Referințe
/		
Act Administrativ nr. TDP NR. 2115-9700, din 23/07/1996 emis de CJSIPT DOLJ (CERTIFICAT DE DECES NR. 240413/10.01.1995);		
B1	Intabulare, drept de PROPRIETATE, dobandit prin Reconstituire, cota actuala 1/1, cota initiala 1/1 1) CHISAR CONSTANTIN, Lipsa CNP DEFUNCT:Da	A1

C. Partea III. SARCINI .

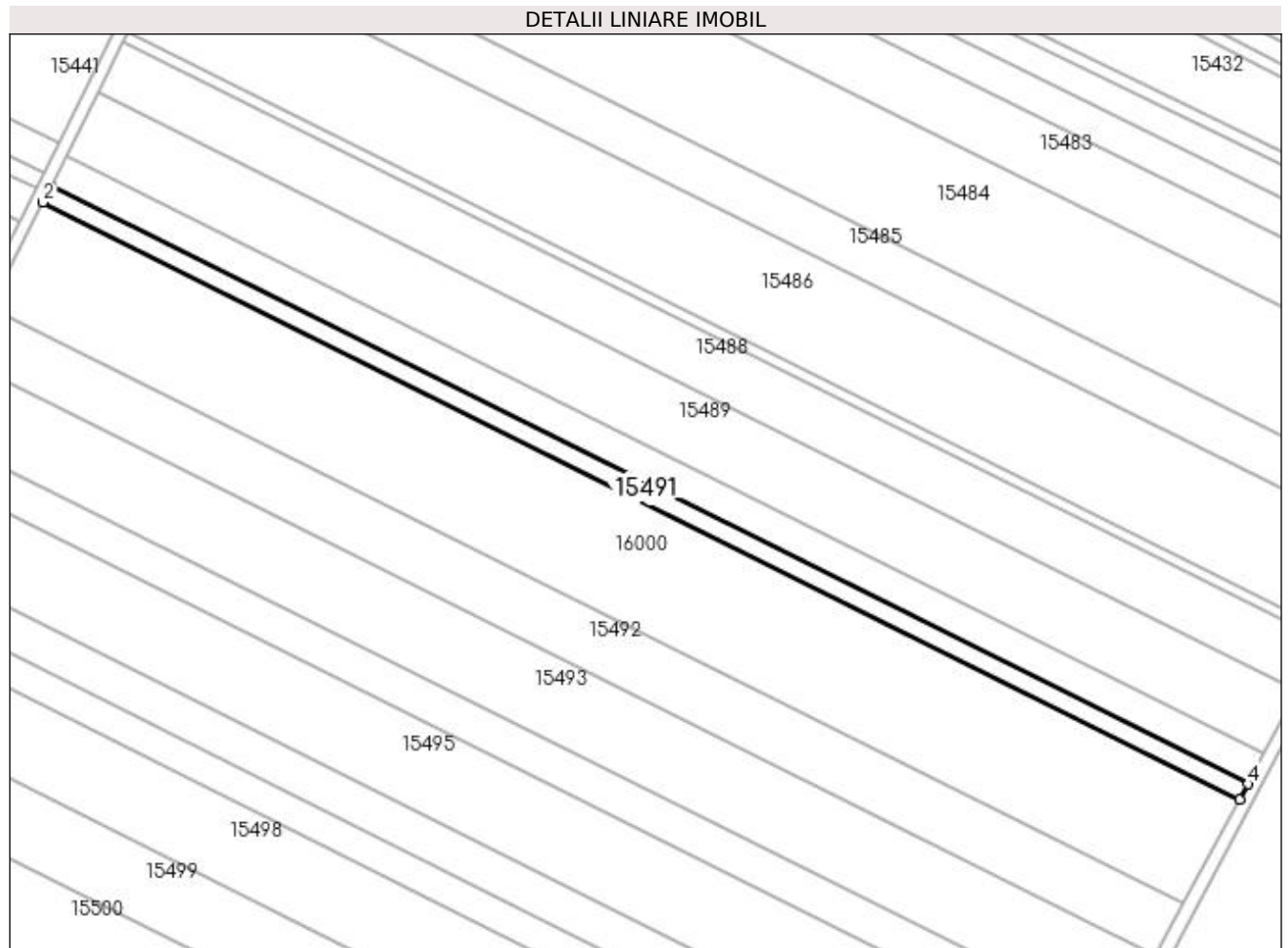
Inscrieri privind dezmembramintele dreptului de proprietate, drepturi reale de garanție și sarcini	Referințe
NU SUNT	

Anexa Nr. 1 La Partea I

Teren

Nr cadastral	Suprafața (mp)*	Observații / Referințe
	2.500	

* Suprafața este determinată în planul de proiecție Stereo 70.



Date referitoare la teren

Crt	Categorie folosință	Intravilan	Suprafața (mp)	Tarla	Parcelă	Nr. topo	Observații / Referințe
1	arabil	NU	2.500	400	16	-	

Lungime Segmente

1) Valorile lungimilor segmentelor sunt obținute din proiecție în plan.

Punct început	X / Y	Punct sfârșit	X / Y	Lungime segment (** (m)
1	355.442,281 281.794,858	2	355.439,717 281.789,734	5.73
2	355.439,717 281.789,734	3	355.830,096 281.595,039	436.236
3	355.830,096 281.595,039	4	355.832,8 281.600,094	5.733
4	355.832,8 281.600,094	1	355.442,281 281.794,858	436.392

**** Lungimile segmentelor sunt determinate în planul de proiecție Stereo 70 și sunt rotunjite la 1 milimetru.**

***** Distanța dintre puncte este formată din segmente cumulate ce sunt mai mici decât valoarea 1 milimetru.**

**DATE DESPRE IMOBILUL NR. 15492**

Oficiul de Cadastru și Publicitate Imobiliară DOLJ
Biroul de Cadastru și Publicitate Imobiliară Craiova

A. Partea I. Descrierea imobilului

TEREN Extravilan

Adresa: Jud. Dolj, T403, P17

Nr. Crt	Nr cadastral Nr. topografic	Suprafața* (mp)	Observații / Referințe
A1		8.400	Sector cadastral:37 Teren neimprejmuit;

B. Partea II. Proprietari și acte

Inscrieri privitoare la dreptul de proprietate și alte drepturi reale	Referințe
/	
Act Administrativ nr. TDP NR. 3971-48351, din 08/09/1998 emis de CJSIPT DOLJ;	
B1	A1
Intabulare, drept de PROPRIETATE, dobândit prin Reconstituire, cota actuala 1/1, cota initiala 1/1 1) CĂPRĂRIN ELENA, Lipsa CNP	

C. Partea III. SARCINI .

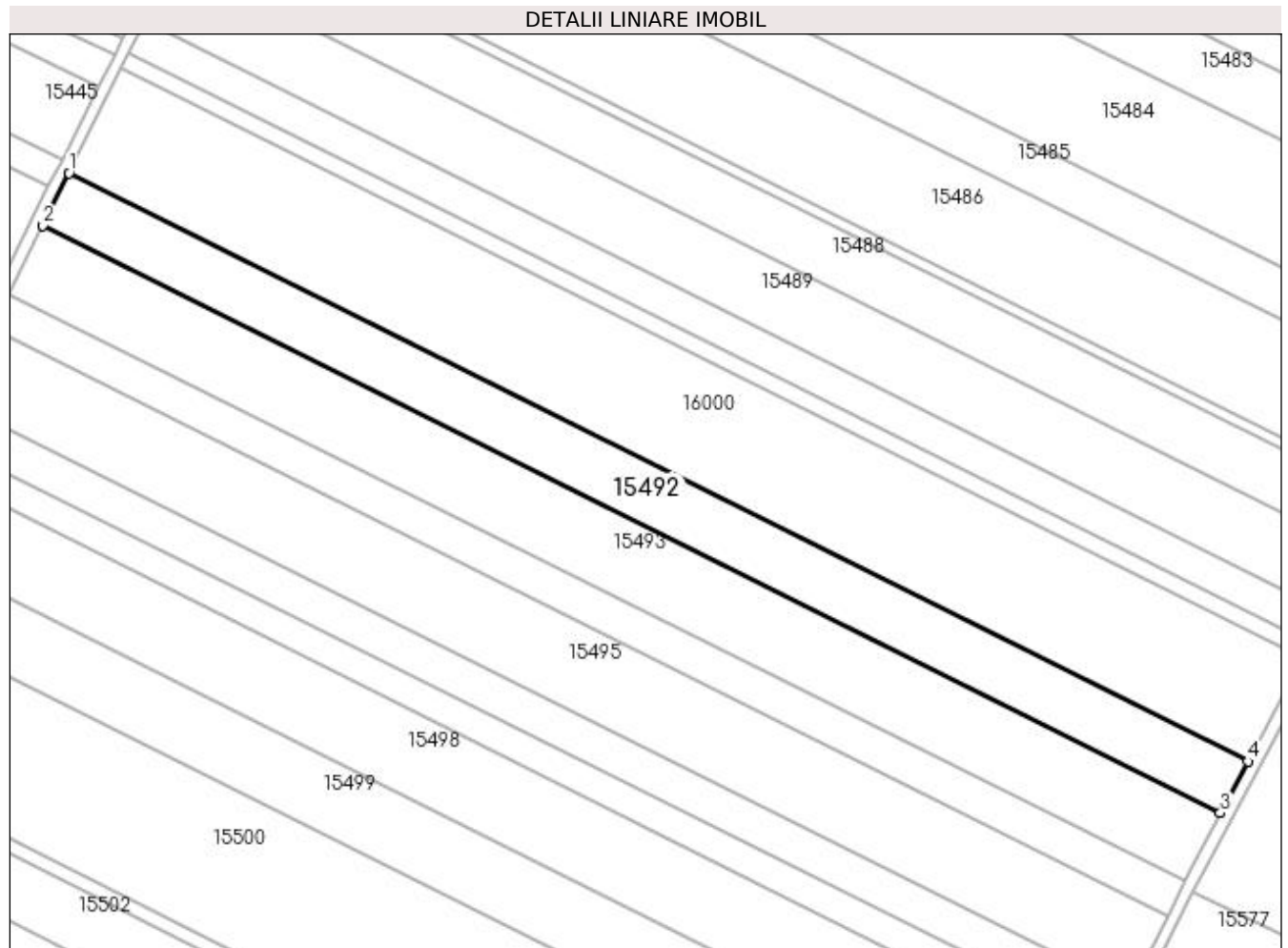
Inscrieri privind dezmembramintele dreptului de proprietate, drepturi reale de garanție și sarcini	Referințe
NU SUNT	

Anexa Nr. 1 La Partea I

Teren

Nr cadastral	Suprafața (mp)*	Observații / Referințe
	8.400	

* Suprafața este determinată în planul de proiecție Stereo 70.



Date referitoare la teren

Crt	Categorie folosință	Intra vilan	Suprafața (mp)	Tarla	Parcelă	Nr. topo	Observații / Referințe
1	arabil	NU	8.400	403	17	-	

Lungime Segmente

1) Valorile lungimilor segmentelor sunt obținute din proiecție în plan.

Punct început	X / Y	Punct sfârșit	X / Y	Lungime segment (** (m)
1	355.422,464 281.755,252	2	355.413,821 281.737,98	19.314
2	355.413,821 281.737,98	3	355.802,79 281.543,988	434.661
3	355.802,79 281.543,988	4	355.811,903 281.561,026	19.322
4	355.811,903 281.561,026	1	355.422,464 281.755,252	435.186

**** Lungimile segmentelor sunt determinate în planul de proiecție Stereo 70 și sunt rotunjite la 1 milimetru.**

***** Distanța dintre puncte este formată din segmente cumulate ce sunt mai mici decât valoarea 1 milimetru.**

**DATE DESPRE IMOBILUL NR. 15493**

Oficiul de Cadastru și Publicitate Imobiliară DOLJ
Biroul de Cadastru și Publicitate Imobiliară Craiova

A. Partea I. Descrierea imobilului

TEREN Extravilan

Adresa: Jud. Dolj, T403, P18

Nr. Crt	Nr cadastral Nr. topografic	Suprafața* (mp)	Observații / Referințe
A1		11.000	Sector cadastral:37 Teren neimprejmuit;

B. Partea II. Proprietari și acte

Inscrieri privitoare la dreptul de proprietate și alte drepturi reale	Referințe
/	
Act Administrativ nr. TDP NR. 2819-44901, din 19/11/1996 emis de CJSIPT DOLJ;	
B1	A1
Intabulare, drept de PROPRIETATE, dobândit prin Reconstituire, cota actuala 1/1, cota initiala 1/1 1) CRĂCIUNOIU ERACLE, LIPSA CNP	

C. Partea III. SARCINI .

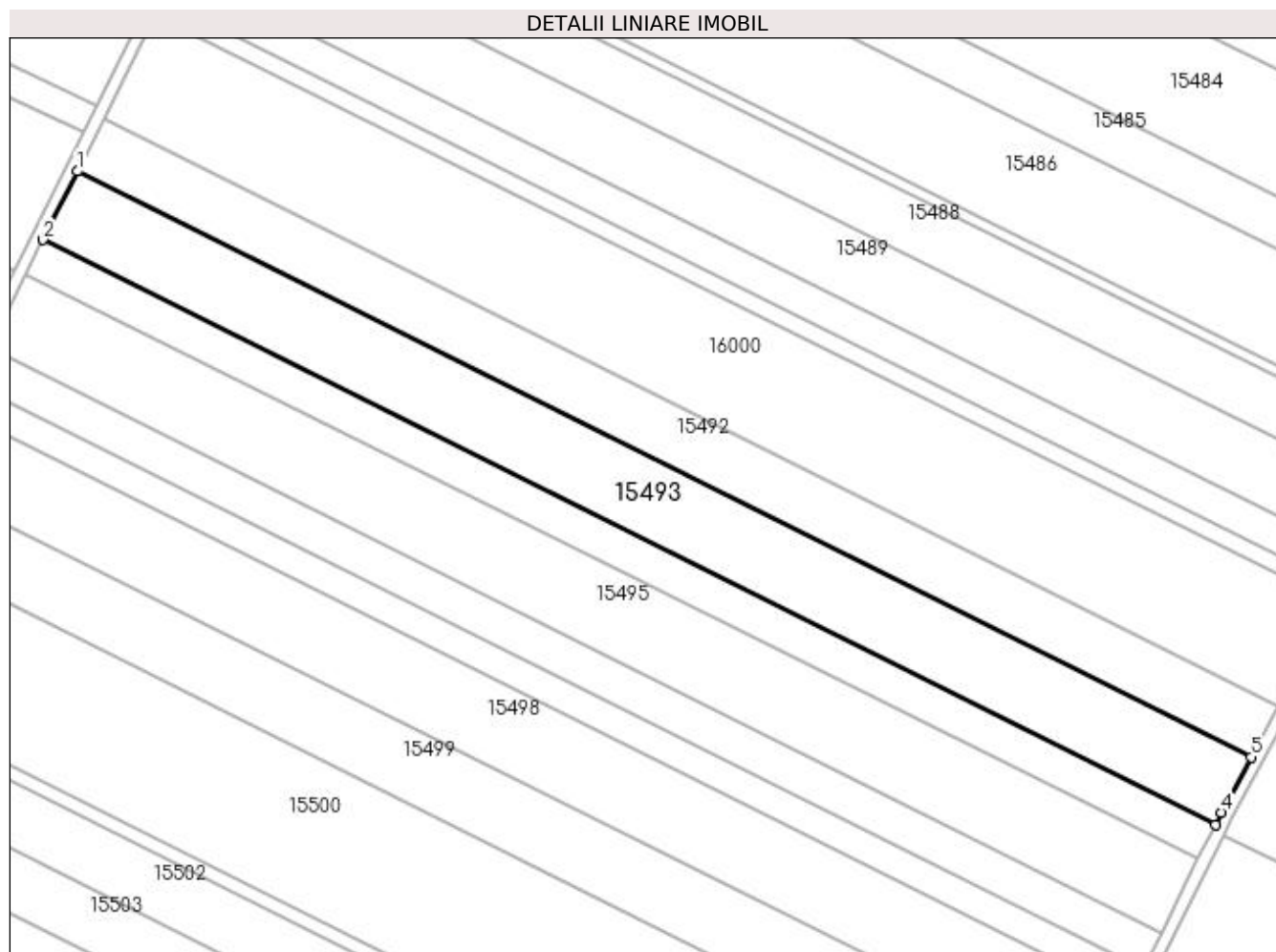
Inscrieri privind dezmembramintele dreptului de proprietate, drepturi reale de garanție și sarcini	Referințe
NU SUNT	

Anexa Nr. 1 La Partea I

Teren

Nr cadastral	Suprafața (mp)*	Observații / Referințe
	11.000	

* Suprafața este determinată în planul de proiecție Stereo 70.



Date referitoare la teren

Crt	Categorie folosință	Intra vilan	Suprafața (mp)	Tarla	Parcelă	Nr. topo	Observații / Referințe
1	arabil	NU	11.000	403	18	-	

Lungime Segmente

1) Valorile lungimilor segmentelor sunt obținute din proiecție în plan.

Punct început	X / Y	Punct sfârșit	X / Y	Lungime segment (** (m)
1	355.413,821 281.737,98	2	355.402,489 281.715,33	25.327
2	355.402,489 281.715,33	3	355.790,96 281.521,587	434.104
3	355.790,96 281.521,587	4	355.792,945 281.525,583	4.462
4	355.792,945 281.525,583	5	355.802,79 281.543,988	20.873
5	355.802,79 281.543,988	1	355.413,821 281.737,98	434.661

**** Lungimile segmentelor sunt determinate în planul de proiecție Stereo 70 și sunt rotunjite la 1 milimetru.**

***** Distanța dintre puncte este formată din segmente cumulate ce sunt mai mici decât valoarea 1 milimetru.**

**DATE DESPRE IMOBILUL NR. 15494**

Oficiul de Cadastru și Publicitate Imobiliară DOLJ
Biroul de Cadastru și Publicitate Imobiliară Craiova

A. Partea I. Descrierea imobilului

TEREN Extravilan

Adresa: Jud. Dolj, T403, P20

Nr. Crt	Nr cadastral Nr. topografic	Suprafața* (mp)	Observații / Referințe
A1	33986	5.500	Sector cadastral:37 Teren neimprejmuit;

B. Partea II. Proprietari și acte

Inscrieri privitoare la dreptul de proprietate și alte drepturi reale	Referințe
137080 / 12/09/2017	
Act Notarial nr. CVC NR 2833, din 05/09/2017 emis de Budiana Ionut Razvan;	
B1	A1
Intabulare, drept de PROPRIETATE, dobandit prin Conventie, cota actuala 1/1, cota initiala 1/1	
1) MARINESCU LOREDANA-ROXANA	
2) CUȘMEREANU DANIEL	

C. Partea III. SARCINI .

Inscrieri privind dezmembramintele dreptului de proprietate, drepturi reale de garanție și sarcini	Referințe
NU SUNT	

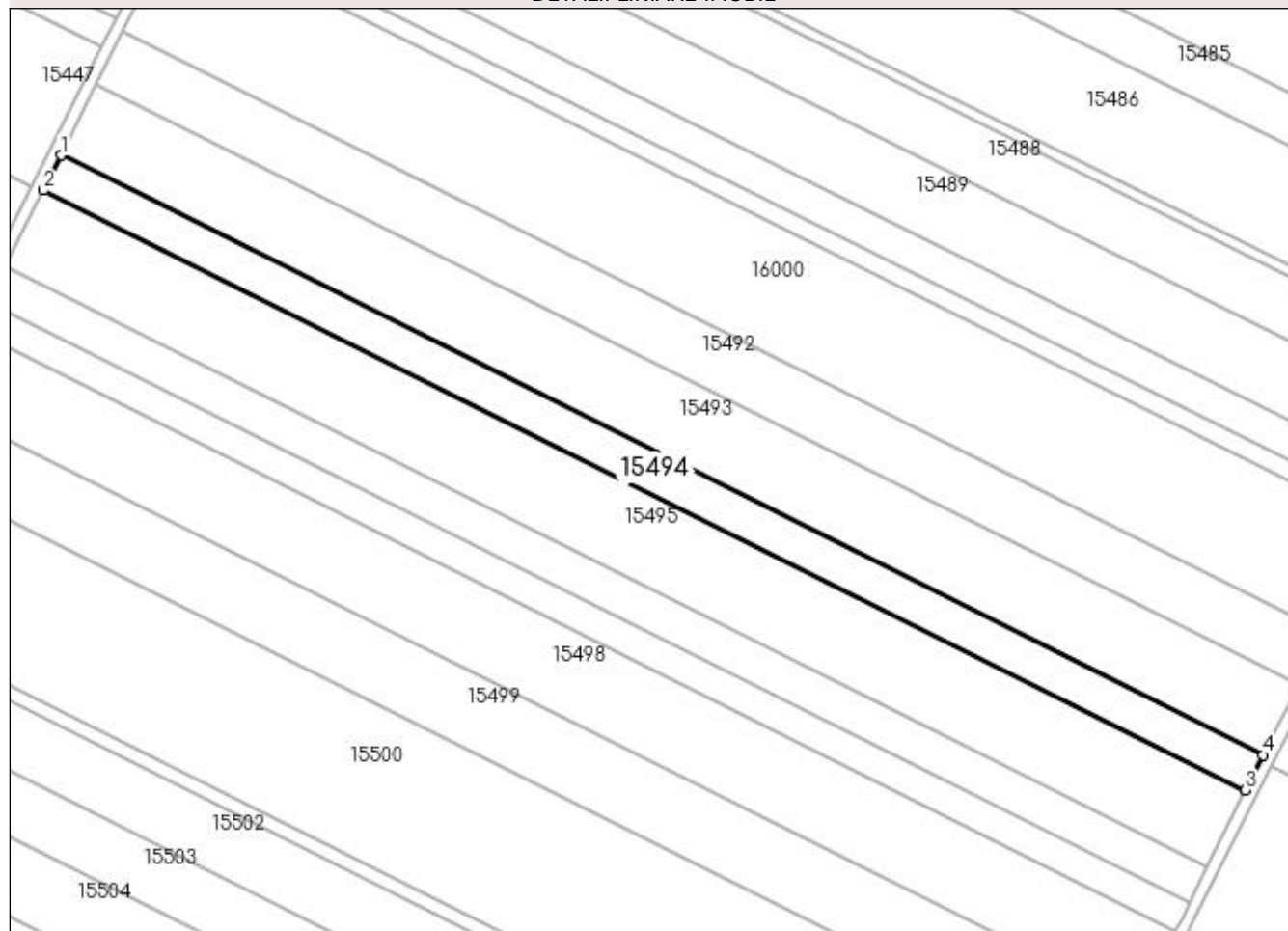
Anexa Nr. 1 La Partea I

Teren

Nr cadastral	Suprafața (mp)*	Observații / Referințe
33986	5.500	

* Suprafața este determinată în planul de proiecție Stereo 70.

DETALII LINIARE IMOBIL



Date referitoare la teren

Crt	Categorie folosință	Intravilan	Suprafața (mp)	Tarla	Parcelă	Nr. topo	Observații / Referințe
1	arabil	NU	5.500	403	20	-	

Lungime Segmente

1) Valorile lungimilor segmentelor sunt obținute din proiecție în plan.

Punct început	X / Y	Punct sfârșit	X / Y	Lungime segment (** (m)
1	355.402,489 281.715,33	2	355.396,82 281.704,0	12.669
2	355.396,82 281.704,0	3	355.785,324 281.510,24	434.141
3	355.785,324 281.510,24	4	355.790,96 281.521,587	12.67
4	355.790,96 281.521,587	1	355.402,489 281.715,33	434.104

**** Lungimile segmentelor sunt determinate în planul de proiecție Stereo 70 și sunt rotunjite la 1 milimetru.**

***** Distanța dintre puncte este formată din segmente cumulate ce sunt mai mici decât valoarea 1 milimetru.**

**DATE DESPRE IMOBILUL NR. 15495**

Oficiul de Cadastru și Publicitate Imobiliară DOLJ
Biroul de Cadastru și Publicitate Imobiliară Craiova

A. Partea I. Descrierea imobilului

TEREN Extravilan

Adresa: Jud. Dolj, T403, P21

Nr. Crt	Nr cadastral Nr. topografic	Suprafața* (mp)	Observații / Referințe
A1		11.900	Sector cadastral:37 Teren neimprejmuit;

B. Partea II. Proprietari și acte

Inscrieri privitoare la dreptul de proprietate și alte drepturi reale	Referințe
/	
Act Administrativ nr. TDP NR. 3602-59340, din 07/04/1997 emis de CJSIPT DOLJ;	
B1	A1
Intabulare, drept de PROPRIETATE, dobândit prin Reconstituire, cota actuala 1/1, cota initiala 1/1 1) CRĂCIUNOIU MARIN, LIPSA CNP	

C. Partea III. SARCINI .

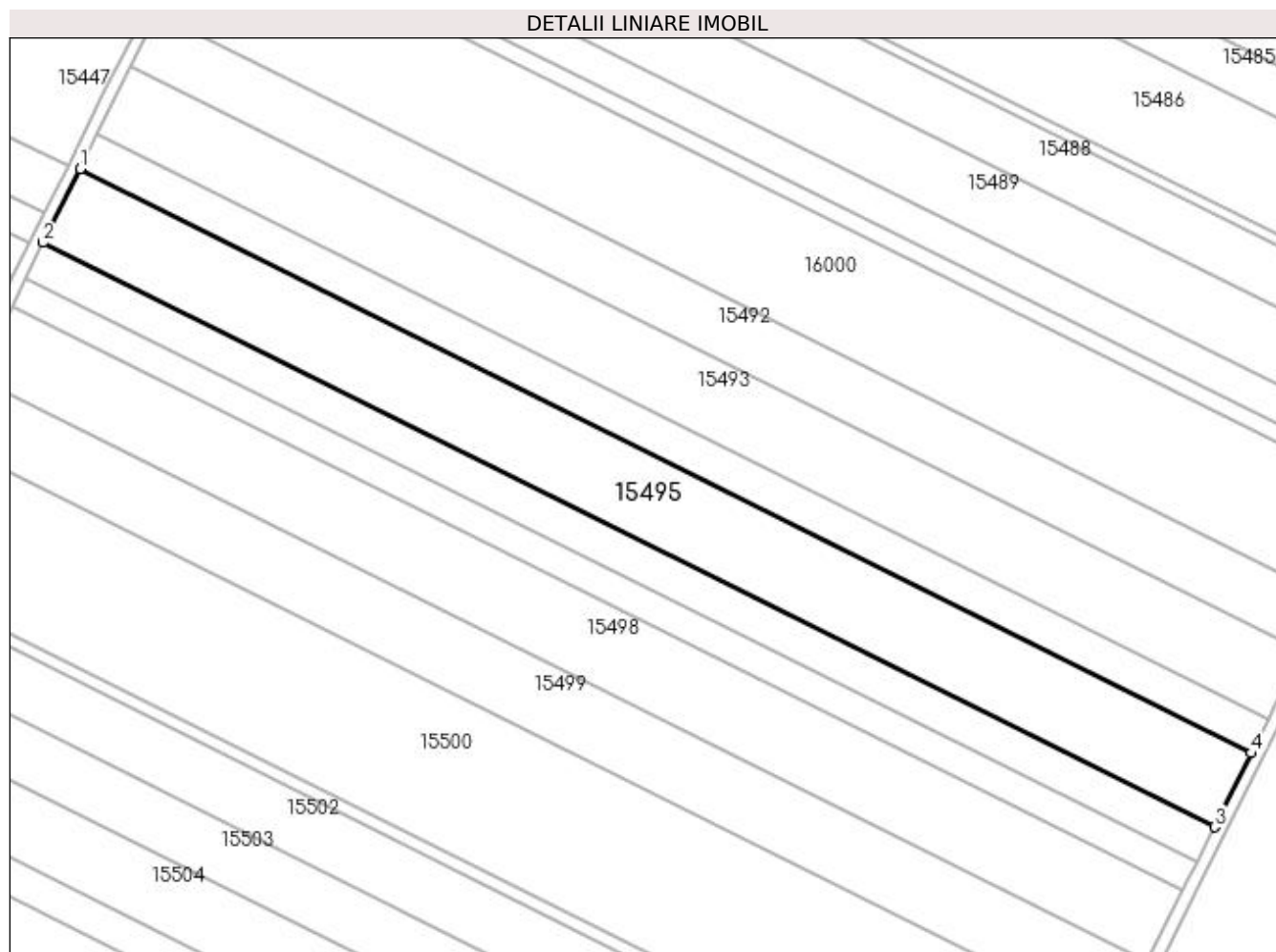
Inscrieri privind dezmembramintele dreptului de proprietate, drepturi reale de garanție și sarcini	Referințe
NU SUNT	

Anexa Nr. 1 La Partea I

Teren

Nr cadastral	Suprafața (mp)*	Observații / Referințe
	11.900	

* Suprafața este determinată în planul de proiecție Stereo 70.



Date referitoare la teren

Crt	Categorie folosință	Intravilan	Suprafața (mp)	Tarla	Parcelă	Nr. topo	Observații / Referințe
1	arabil	NU	11.900	403	21	-	

Lungime Segmente

1) Valorile lungimilor segmentelor sunt obținute din proiecție în plan.

Punct început	X / Y	Punct sfârșit	X / Y	Lungime segment (** (m)
1	355.396,82 281.704,0	2	355.384,555 281.679,489	27.408
2	355.384,555 281.679,489	3	355.773,13 281.485,694	434.22
3	355.773,13 281.485,694	4	355.785,324 281.510,24	27.408
4	355.785,324 281.510,24	1	355.396,82 281.704,0	434.141

**** Lungimile segmentelor sunt determinate în planul de proiecție Stereo 70 și sunt rotunjite la 1 milimetru.**

***** Distanța dintre puncte este formată din segmente cumulate ce sunt mai mici decât valoarea 1 milimetru.**

**DATE DESPRE IMOBILUL NR. 15496**

Oficiul de Cadastru și Publicitate Imobiliară DOLJ
Biroul de Cadastru și Publicitate Imobiliară Craiova

A. Partea I. Descrierea imobilului

TEREN Extravilan

Adresa: Jud. Dolj, T403, P22

Nr. Crt	Nr cadastral Nr. topografic	Suprafața* (mp)	Observații / Referințe
A1		5.700	Sector cadastral:37 Teren neimprejmuit;

B. Partea II. Proprietari și acte

Inscrieri privitoare la dreptul de proprietate și alte drepturi reale	Referințe
/	
Act Administrativ nr. TDP NR. 19243, din 03/11/2015 emis de CJSIPT DOLJ;	
B1	A1
Intabulare, drept de PROPRIETATE, dobândit prin Reconstituire, cota actuala 1/1, cota initiala 1/1	
1) DUNĂVĂȚ SABINA	
2) FLORI MARIA	

C. Partea III. SARCINI .


Inscrieri privind dezmembramentele dreptului de proprietate, drepturi reale de garanție și sarcini	Referințe
NU SUNT	

Anexa Nr. 1 La Partea I

Teren

Nr cadastral	Suprafața (mp)*	Observații / Referințe
	5.700	

* Suprafața este determinată în planul de proiecție Stereo 70.



Date referitoare la teren

Crt	Categorie folosință	Intra vilan	Suprafața (mp)	Tarla	Parcelă	Nr. topo	Observații / Referințe
1	arabil	NU	5.700	403	22	-	

Lungime Segmente

1) Valorile lungimilor segmentelor sunt obținute din proiecție în plan.

Punct început	X / Y	Punct sfârșit	X / Y	Lungime segment (** (m)
1	355.384,555 281.679,489	2	355.378,682 281.667,75	13.126
2	355.378,682 281.667,75	3	355.767,291 281.473,938	434.258
3	355.767,291 281.473,938	4	355.773,13 281.485,694	13.126
4	355.773,13 281.485,694	1	355.384,555 281.679,489	434.22

**** Lungimile segmentelor sunt determinate în planul de proiecție Stereo 70 și sunt rotunjite la 1 milimetru.**

***** Distanța dintre puncte este formată din segmente cumulate ce sunt mai mici decât valoarea 1 milimetru.**

**DATE DESPRE IMOBILUL NR. 15497**

Oficiul de Cadastru și Publicitate Imobiliară DOLJ
Biroul de Cadastru și Publicitate Imobiliară Craiova

A. Partea I. Descrierea imobilului

TEREN Extravilan

Adresa: Jud. Dolj, T403, P25

Nr. Crt	Nr cadastral Nr. topografic	Suprafața* (mp)	Observații / Referințe
A1		4.500	Sector cadastral:37 Teren neimprejmuit;

B. Partea II. Proprietari și acte

Inscrieri privitoare la dreptul de proprietate și alte drepturi reale	Referințe
/	
Act Administrativ nr. TDP NR. 91-59410, din 12/03/1993 emis de CJSIPT DOLJ;	
B1	A1
Intabulare, drept de PROPRIETATE, dobândit prin Reconstituire, cota actuala 1/1, cota initiala 1/1 1) DUNAVĂȚ ION , Lipsa CNP	

C. Partea III. SARCINI .

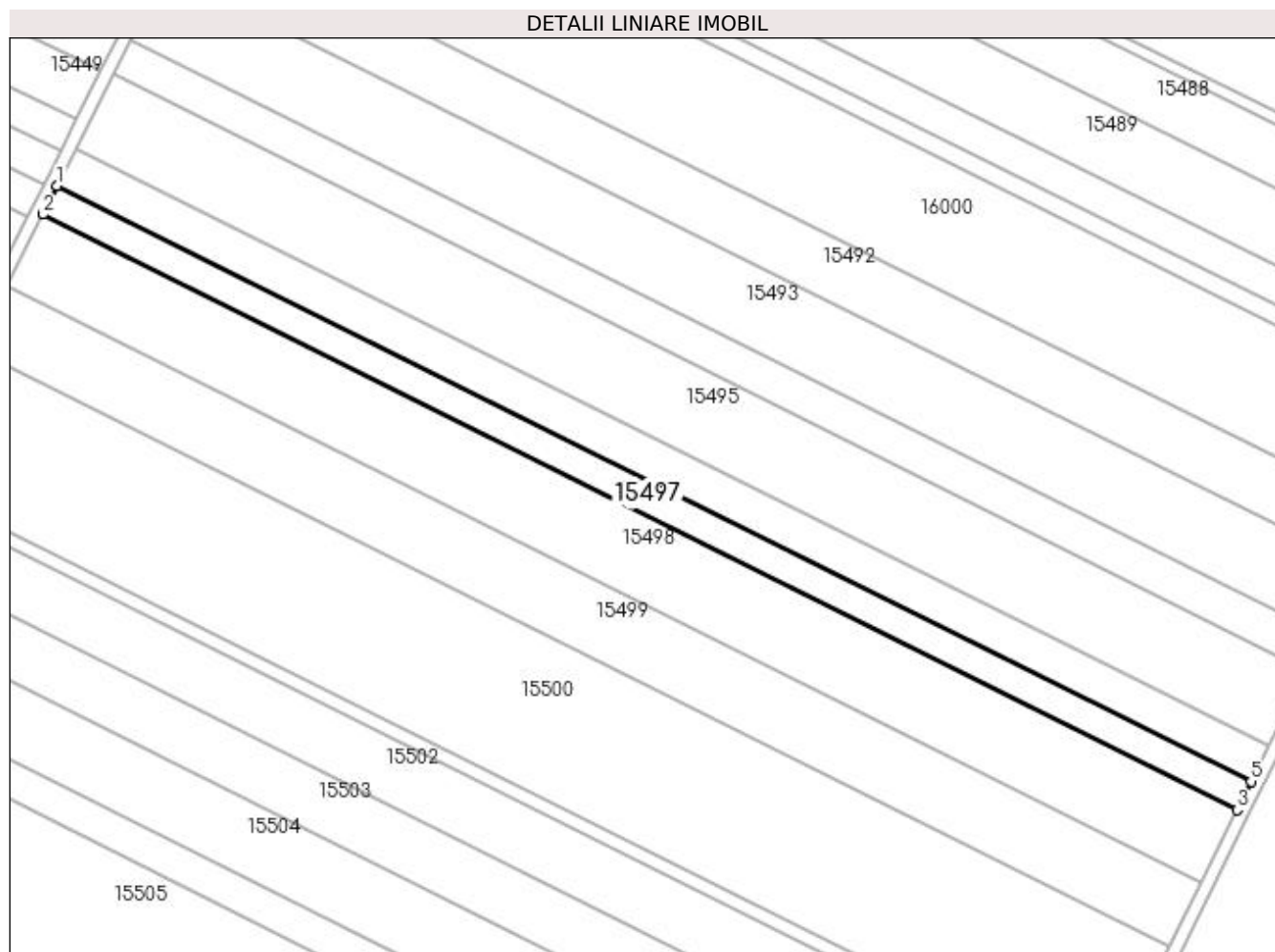
Inscrieri privind dezmembramintele dreptului de proprietate, drepturi reale de garanție și sarcini	Referințe
NU SUNT	

Anexa Nr. 1 La Partea I

Teren

Nr cadastral	Suprafața (mp)*	Observații / Referințe
	4.500	

* Suprafața este determinată în planul de proiecție Stereo 70.



Date referitoare la teren

Crt	Categorie folosință	Intra vilan	Suprafața (mp)	Tarla	Parcelă	Nr. topo	Observații / Referințe
1	arabil	NU	4.500	403	25	-	

Lungime Segmente

1) Valorile lungimilor segmentelor sunt obținute din proiecție în plan.

Punct început	X / Y	Punct sfârșit	X / Y	Lungime segment (** (m)
1	355.378,682 281.667,75	2	355.374,045 281.658,483	10.362
2	355.374,045 281.658,483	3	355.762,681 281.464,658	434.288
3	355.762,681 281.464,658	4	355.764,663 281.468,648	4.455
4	355.764,663 281.468,648	5	355.767,291 281.473,938	5.907
5	355.767,291 281.473,938	1	355.378,682 281.667,75	434.258

**** Lungimile segmentelor sunt determinate în planul de proiecție Stereo 70 și sunt rotunjite la 1 milimetru.**

***** Distanța dintre puncte este formată din segmente cumulate ce sunt mai mici decât valoarea 1 milimetru.**

**DATE DESPRE IMOBILUL NR. 15498**

Oficiul de Cadastru și Publicitate Imobiliară DOLJ
Biroul de Cadastru și Publicitate Imobiliară Craiova

A. Partea I. Descrierea imobilului

TEREN Extravilan

Adresa: Jud. Dolj, T403, P24

Nr. Crt	Nr cadastral Nr. topografic	Suprafața* (mp)	Observații / Referințe
A1		11.423	Sector cadastral:37 Teren neimprejmuit;

B. Partea II. Proprietari și acte

Inscrieri privitoare la dreptul de proprietate și alte drepturi reale	Referințe
/	
Act Administrativ nr. TDP NR. 2978-1389, din 08/01/1997 emis de CJSIPT DOLJ;	
B1	A1
Intabulare, drept de PROPRIETATE, dobândit prin Reconstituire, cota actuala 1/1, cota initiala 1/1 1) PRUNĂ CONSTANTIN, Lipsa CNP	

C. Partea III. SARCINI .

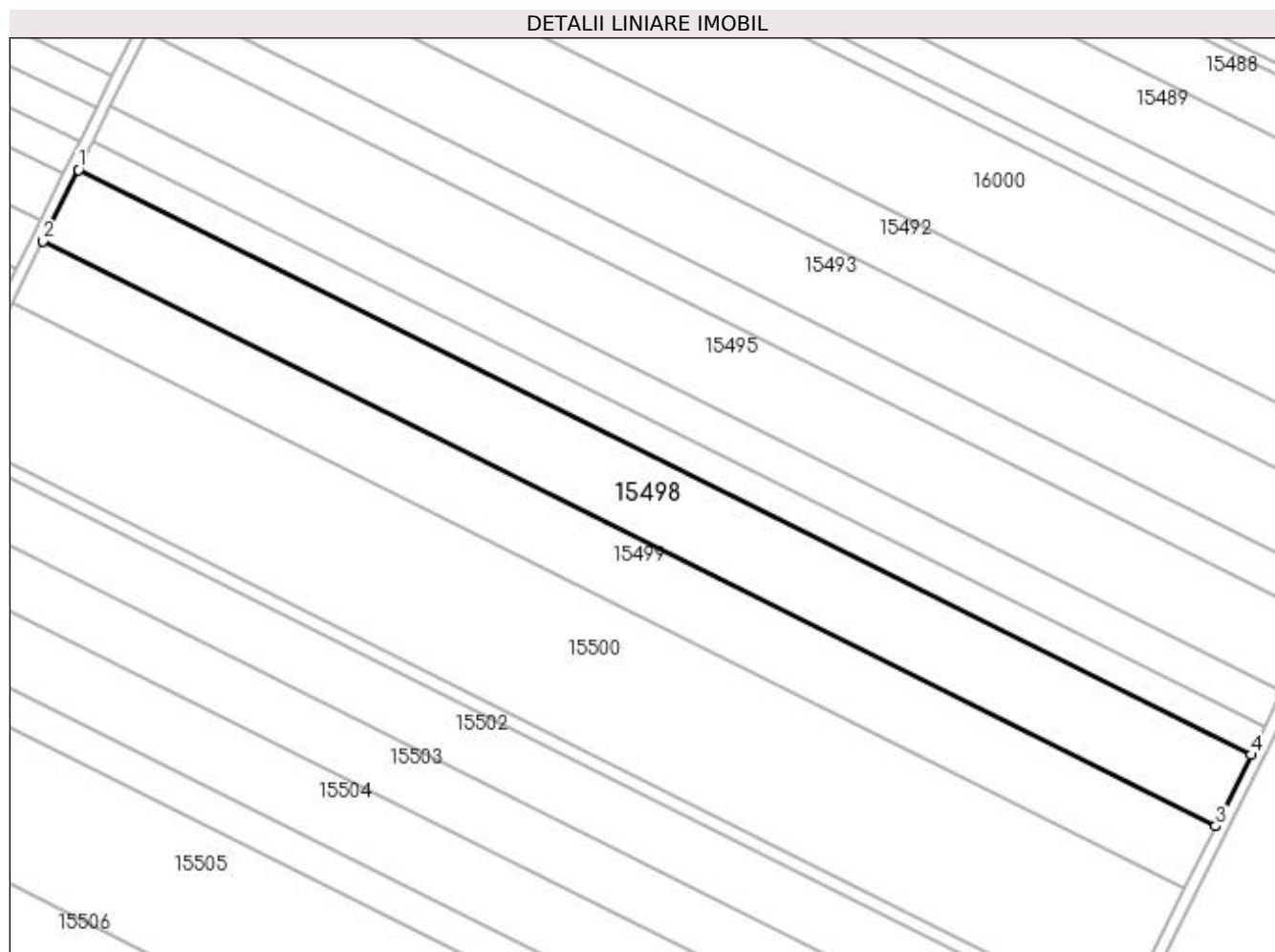
Inscrieri privind dezmembramintele dreptului de proprietate, drepturi reale de garanție și sarcini	Referințe
NU SUNT	

Anexa Nr. 1 La Partea I

Teren

Nr cadastral	Suprafața (mp)*	Observații / Referințe
	11.423	

* Suprafața este determinată în planul de proiecție Stereo 70.



Date referitoare la teren

Crt	Categorie folosință	Intra vilan	Suprafața (mp)	Tarla	Parcelă	Nr. topo	Observații / Referințe
1	arabil	NU	11.423	403	24	-	

Lungime Segmente

1) Valorile lungimilor segmentelor sunt obținute din proiecție în plan.

Punct început	X / Y	Punct sfârșit	X / Y	Lungime segment (** (m)
1	355.374,045 281.658,483	2	355.362,277 281.634,962	26.301
2	355.362,277 281.634,962	3	355.750,98 281.441,103	434.363
3	355.750,98 281.441,103	4	355.762,681 281.464,658	26.301
4	355.762,681 281.464,658	1	355.374,045 281.658,483	434.288

**** Lungimile segmentelor sunt determinate în planul de proiecție Stereo 70 și sunt rotunjite la 1 milimetru.**

***** Distanța dintre puncte este formată din segmente cumulate ce sunt mai mici decât valoarea 1 milimetru.**

**DATE DESPRE IMOBILUL NR. 15499**

Oficiul de Cadastru și Publicitate Imobiliară DOLJ
Biroul de Cadastru și Publicitate Imobiliară Craiova

A. Partea I. Descrierea imobilului

TEREN Extravilan

Nr. CF vechi:9
Nr. cadastral vechi:17

Adresa: Jud. Dolj, T403, P24

Nr. Crt	Nr cadastral Nr. topografic	Suprafața* (mp)	Observații / Referințe
A1	35942	10.077	Sector cadastral:37 Teren neimprejmuit;

B. Partea II. Proprietari și acte

Inscrieri privitoare la dreptul de proprietate și alte drepturi reale		Referințe
309 / 27/12/1999		
Act Notarial nr. CVC AUT NR 2750, din 27/12/1999 emis de NP STOENESCU FLOREA;		
B1	Intabulare, drept de PROPRIETATE, dobandit prin Conventie, cota actuala 1/1, cota initiala 1/1 1) GOLEA DANIEL, Lipsa CNP 2) GOLEA FLOAREA, Lipsa CNP	A1

C. Partea III. SARCINI .

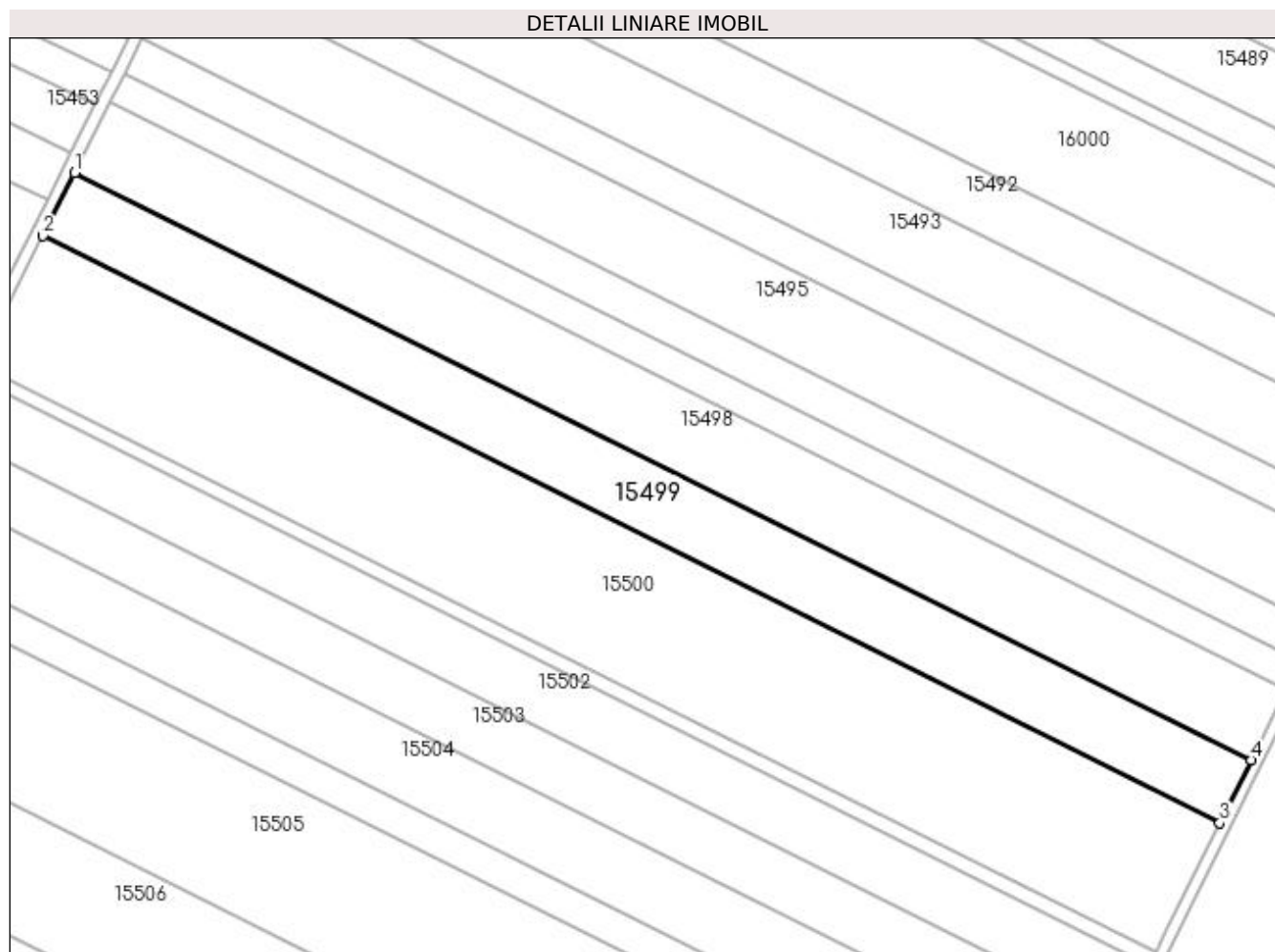
Inscrieri privind dezmembramintele dreptului de proprietate, drepturi reale de garanție și sarcini	Referințe
NU SUNT	

Anexa Nr. 1 La Partea I

Teren

Nr cadastral	Suprafața (mp)*	Observații / Referințe
35942	10.077	

* Suprafața este determinată în planul de proiecție Stereo 70.



Date referitoare la teren

Crt	Categorie folosință	Intra vilan	Suprafața (mp)	Tarla	Parcelă	Nr. topo	Observații / Referințe
1	arabil	NU	10.077	403	24	-	

Lungime Segmente

1) Valorile lungimilor segmentelor sunt obținute din proiecție în plan.

Punct început	X / Y	Punct sfârșit	X / Y	Lungime segment (** (m)
1	355.362,277 281.634,962	2	355.351,897 281.614,217	23.197
2	355.351,897 281.614,217	3	355.740,66 281.420,328	434.43
3	355.740,66 281.420,328	4	355.750,98 281.441,103	23.197
4	355.750,98 281.441,103	1	355.362,277 281.634,962	434.363

**** Lungimile segmentelor sunt determinate în planul de proiecție Stereo 70 și sunt rotunjite la 1 milimetru.**

***** Distanța dintre puncte este formată din segmente cumulate ce sunt mai mici decât valoarea 1 milimetru.**

**DATE DESPRE IMOBILUL NR. 15500**

Oficiul de Cadastru și Publicitate Imobiliară DOLJ
 Biroul de Cadastru și Publicitate Imobiliară Craiova

A. Partea I. Descrierea imobilului

TEREN Extravilan

Adresa: Jud. Dolj, T403, P22

Nr. Crt	Nr cadastral Nr. topografic	Suprafața* (mp)	Observații / Referințe
A1		20.800	Sector cadastral:37 Teren neimprejmuit;

B. Partea II. Proprietari și acte

Inscrieri privitoare la dreptul de proprietate și alte drepturi reale		Referințe
/		
Hotarare Judecatoreasca nr. SC NR. 769, din 16/04/2008 emis de JUDECATORIA CALAFAT (TDP NR. 4250-48619/11-06-2002);		
B1	Intabulare, drept de PROPRIETATE, dobandit prin Hotarare Judecatoreasca, cota actuala 1/1, cota initiala 1/1 1) CARNEANU ION, Lipsa CNP	A1

C. Partea III. SARCINI .

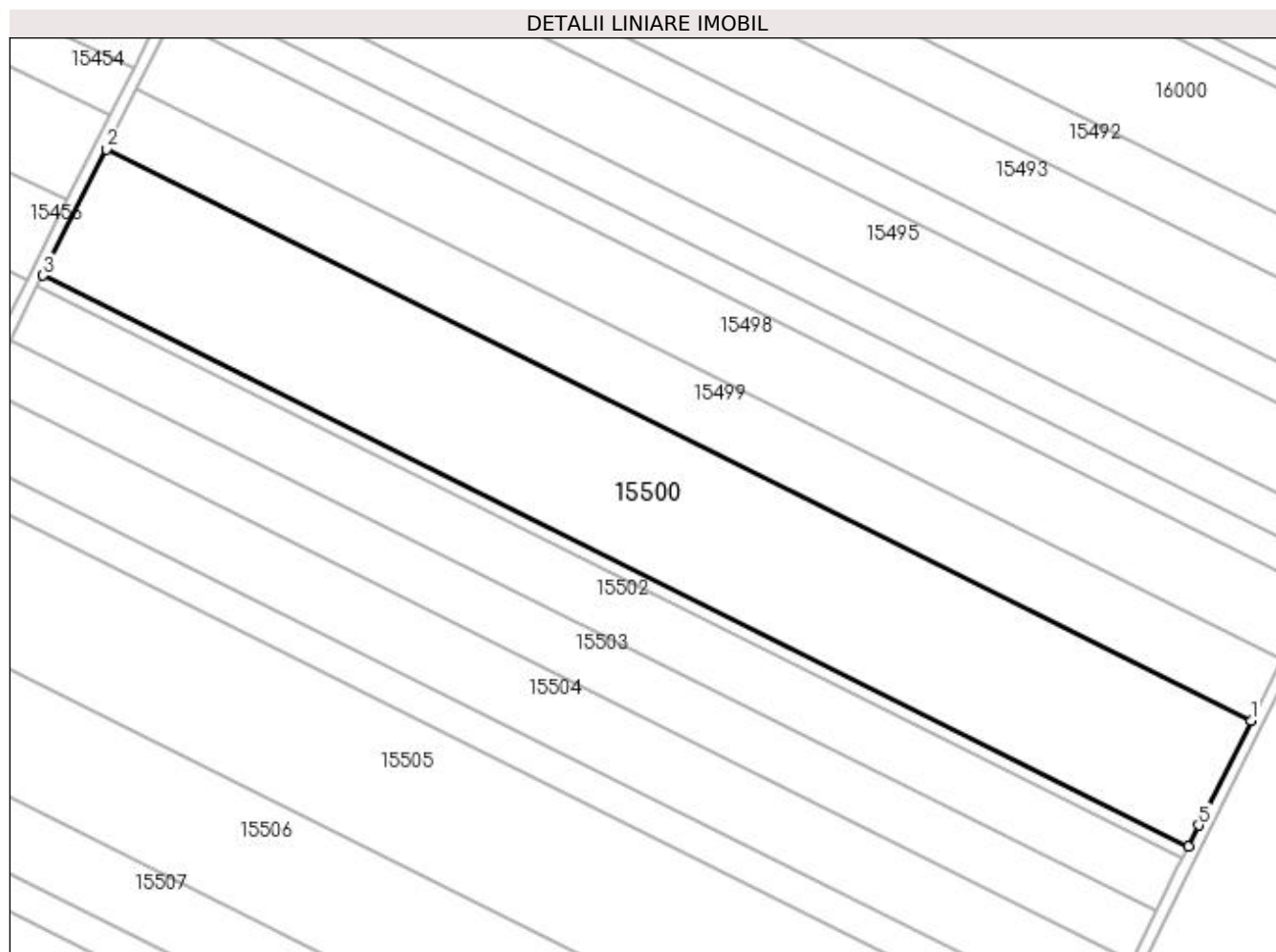
Inscrieri privind dezmembramintele dreptului de proprietate, drepturi reale de garanție și sarcini	Referințe
NU SUNT	

Anexa Nr. 1 La Partea I

Teren

Nr cadastral	Suprafața (mp)*	Observații / Referințe
	20.800	

* Suprafața este determinată în planul de proiecție Stereo 70.



Date referitoare la teren

Crt	Categorie folosință	Intra vilan	Suprafața (mp)	Tarla	Parcelă	Nr. topo	Observații / Referințe
1	arabil	NU	20.800	403	22	-	

Lungime Segmente

1) Valorile lungimilor segmentelor sunt obținute din proiecție în plan.

Punct început	X / Y	Punct sfârșit	X / Y	Lungime segment (** (m)
1	355.740,66 281.420,328	2	355.351,897 281.614,217	434.43
2	355.351,897 281.614,217	3	355.330,476 281.571,406	47.871
3	355.330,476 281.571,406	4	355.719,363 281.377,455	434.569
4	355.719,363 281.377,455	5	355.722,964 281.384,704	8.094
5	355.722,964 281.384,704	1	355.740,66 281.420,328	39.777

**** Lungimile segmentelor sunt determinate în planul de proiecție Stereo 70 și sunt rotunjite la 1 milimetru.**

***** Distanța dintre puncte este formată din segmente cumulate ce sunt mai mici decât valoarea 1 milimetru.**

**DATE DESPRE IMOBILUL NR. 15501**

Oficiul de Cadastru și Publicitate Imobiliară DOLJ
Biroul de Cadastru și Publicitate Imobiliară Craiova

A. Partea I. Descrierea imobilului

TEREN Extravilan

Adresa: Jud. Dolj, T403, P42

Nr. Crt	Nr cadastral Nr. topografic	Suprafața* (mp)	Observații / Referințe
A1		1.900	Sector cadastral:37 Teren neimprejmuit;

B. Partea II. Proprietari și acte

Inscrieri privitoare la dreptul de proprietate și alte drepturi reale	Referințe
/	
Act Administrativ nr. TDP NR. 2635-48112, din 14/11/1996 emis de CJSIPT DOLJ;	
B1	A1
Intabulare, drept de PROPRIETATE, dobândit prin Reconstituire, cota actuala 1/1, cota initiala 1/1	
1) ALBU ELENA, Lipsa CNP	
2) VELICA AUREL, Lipsa CNP	

C. Partea III. SARCINI .

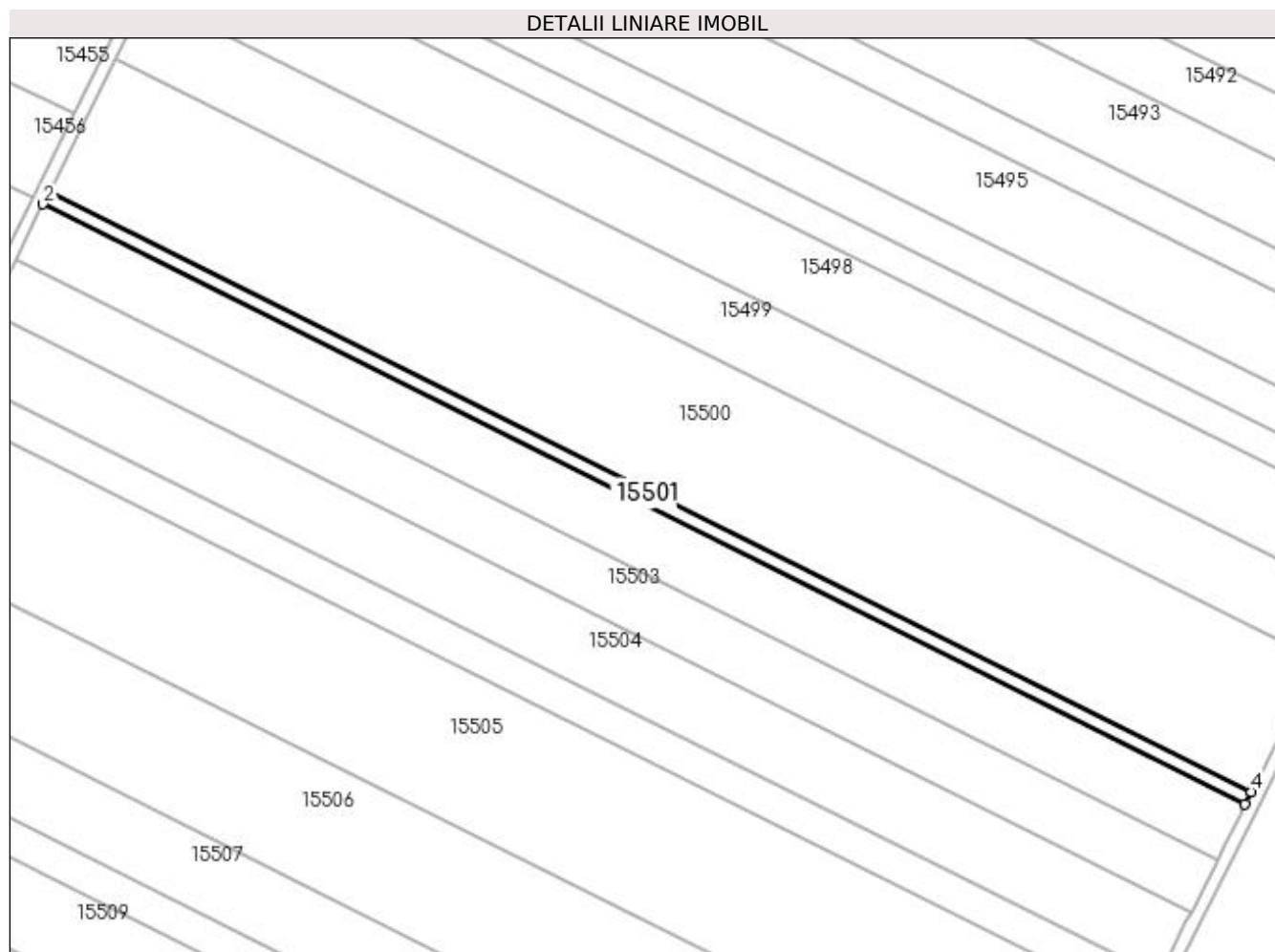
Inscrieri privind dezmembramintele dreptului de proprietate, drepturi reale de garanție și sarcini	Referințe
NU SUNT	

Anexa Nr. 1 La Partea I

Teren

Nr cadastral	Suprafața (mp)*	Observații / Referințe
	1.900	

* Suprafața este determinată în planul de proiecție Stereo 70.



Date referitoare la teren

Crt	Categorie folosință	Intra vilan	Suprafața (mp)	Tarla	Parcelă	Nr. topo	Observații / Referințe
1	arabil	NU	1.900	403	42	-	

Lungime Segmente

1) Valorile lungimilor segmentelor sunt obținute din proiecție în plan.

Punct început	X / Y	Punct sfârșit	X / Y	Lungime segment (** (m)
1	355.330,476 281.571,406	2	355.328,52 281.567,496	4.372
2	355.328,52 281.567,496	3	355.717,417 281.373,54	434.58
3	355.717,417 281.373,54	4	355.719,363 281.377,455	4.372
4	355.719,363 281.377,455	1	355.330,476 281.571,406	434.569

**** Lungimile segmentelor sunt determinate în planul de proiecție Stereo 70 și sunt rotunjite la 1 milimetru.**

***** Distanța dintre puncte este formată din segmente cumulate ce sunt mai mici decât valoarea 1 milimetru.**

**DATE DESPRE IMOBILUL NR. 15502**

Oficiul de Cadastru și Publicitate Imobiliară DOLJ
Biroul de Cadastru și Publicitate Imobiliară Craiova

A. Partea I. Descrierea imobilului

TEREN Extravilan

Adresa: Jud. Dolj, T403, P28

Nr. Crt	Nr cadastral Nr. topografic	Suprafața* (mp)	Observații / Referințe
A1		8.700	Sector cadastral:37 Teren neimprejmuit;

B. Partea II. Proprietari și acte

Inscrieri privitoare la dreptul de proprietate și alte drepturi reale		Referințe
/		
Act Administrativ nr. TDP NR. 3677-59340, din 08/04/1997 emis de CJSIPT DOLJ;		
B1	Intabulare, drept de PROPRIETATE, dobândit prin Reconstituire, cota actuala 1/1, cota initiala 1/1 1) VELICA FLOAREA, Lipsa CNP 2) ONCICA AURELIA, Lipsa CNP	A1

C. Partea III. SARCINI .

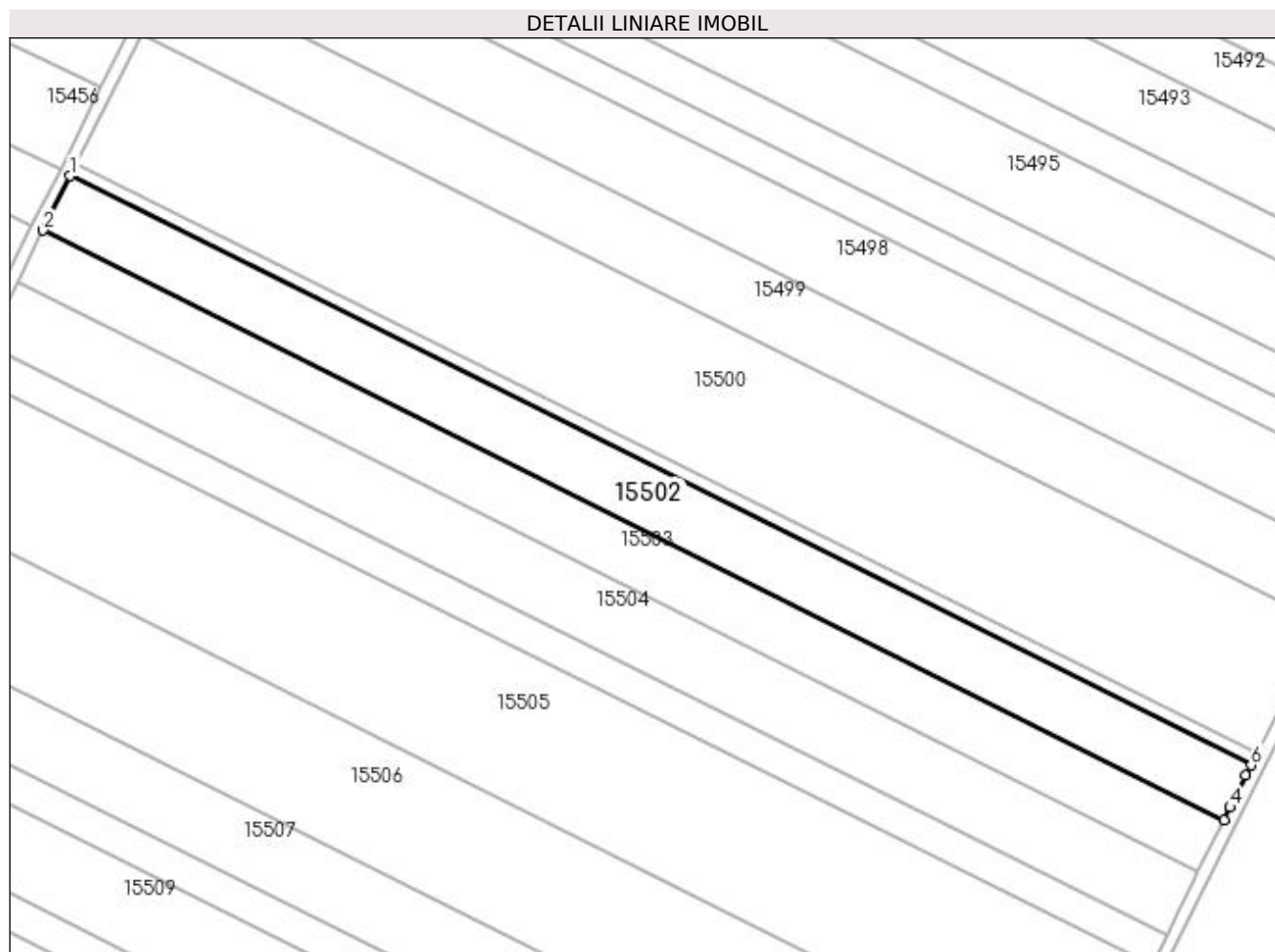
Inscrieri privind dezmembramentele dreptului de proprietate, drepturi reale de garanție și sarcini	Referințe
NU SUNT	

Anexa Nr. 1 La Partea I

Teren

Nr cadastral	Suprafața (mp)*	Observații / Referințe
	8.700	

* Suprafața este determinată în planul de proiecție Stereo 70.



Date referitoare la teren

Crt	Categorie folosință	Intra vilan	Suprafața (mp)	Tarla	Parcelă	Nr. topo	Observații / Referințe
1	arabil	NU	8.700	403	28	-	

Lungime Segmente

1) Valorile lungimilor segmentelor sunt obținute din proiecție în plan.

Punct început	X / Y	Punct sfârșit	X / Y	Lungime segment (** (m)
1	355.328,52 281.567,496	2	355.319,562 281.549,594	20.018
2	355.319,562 281.549,594	3	355.708,513 281.355,611	434.64
3	355.708,513 281.355,611	4	355.710,554 281.359,723	4.591
4	355.710,554 281.359,723	5	355.715,724 281.370,131	11.621
5	355.715,724 281.370,131	6	355.717,417 281.373,54	3.806

Punct început	X / Y	Punct sfârșit	X / Y	Lungime segment (** (m)
6	355.717,417 281.373,54	1	355.328,52 281.567,496	434.58

** Lungimile segmentelor sunt determinate în planul de proiecție Stereo 70 și sunt rotunjite la 1 milimetru.

*** Distanța dintre puncte este formată din segmente cumulate ce sunt mai mici decât valoarea 1 milimetru.

**DATE DESPRE IMOBILUL NR. 15503**

Oficiul de Cadastru și Publicitate Imobiliară DOLJ
Biroul de Cadastru și Publicitate Imobiliară Craiova

A. Partea I. Descrierea imobilului

TEREN Extravilan

Adresa: Jud. Dolj, T403, P29

Nr. Crt	Nr cadastral Nr. topografic	Suprafața* (mp)	Observații / Referințe
A1		8.300	Sector cadastral:37 Teren neimprejmuit;

B. Partea II. Proprietari și acte

Inscrieri privitoare la dreptul de proprietate și alte drepturi reale	Referințe
/	
Hotarare Judecatoreasca nr. SC NR. 1392, din 13/07/2009 emis de JUDECATORIA CALAFAT;	
B1	Intabulare, drept de PROPRIETATE, dobandit prin Hotarare Judecatoreasca, cota actuala 1/1, cota initiala 1/1 1) CALIN CRISTIAN CATALIN, LIPSA CNP
	A1

C. Partea III. SARCINI .

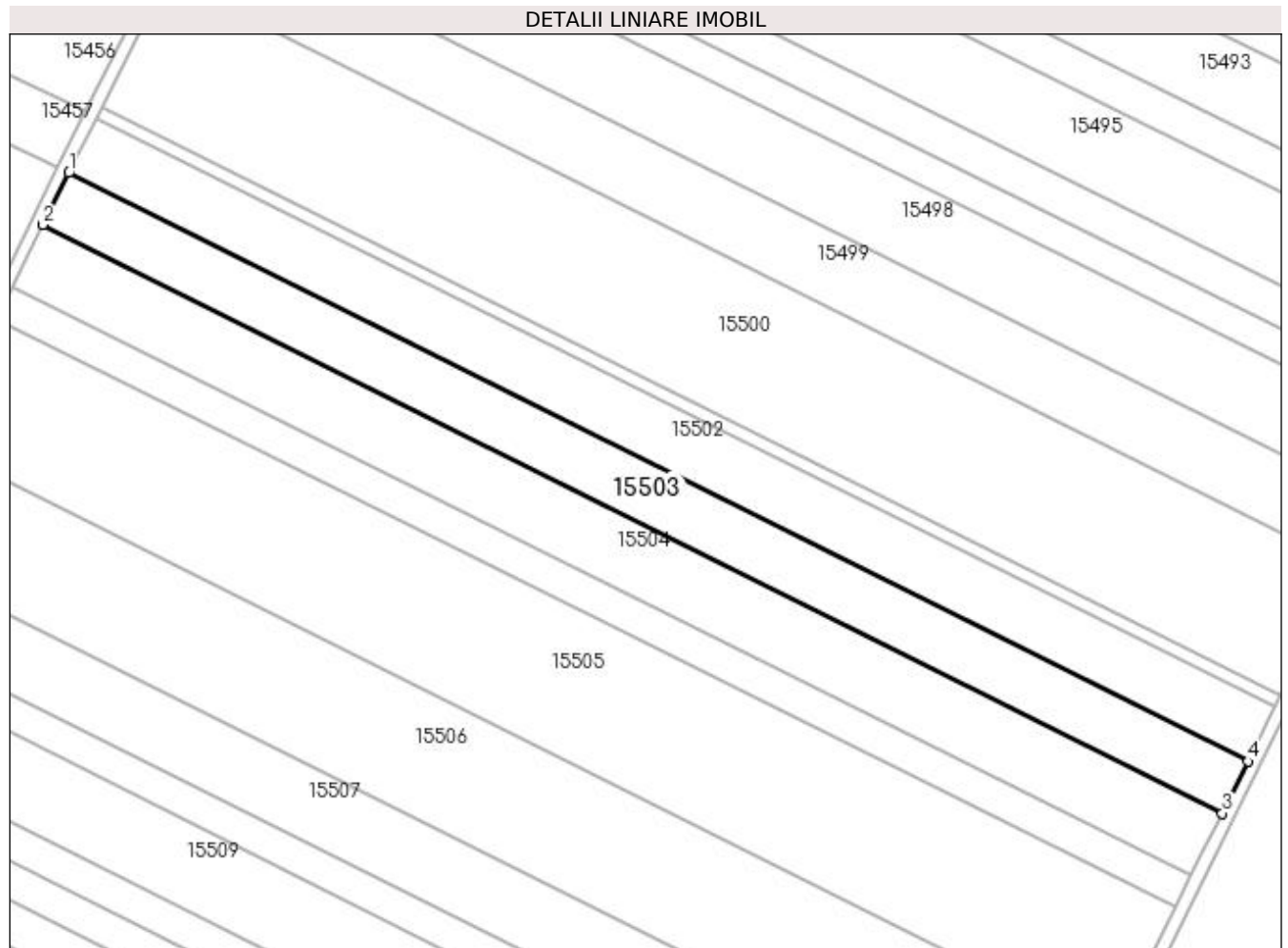
Inscrieri privind dezmembramintele dreptului de proprietate, drepturi reale de garanție și sarcini	Referințe
NU SUNT	

Anexa Nr. 1 La Partea I

Teren

Nr cadastral	Suprafața (mp)*	Observații / Referințe
	8.300	

* Suprafața este determinată în planul de proiecție Stereo 70.



Date referitoare la teren

Crt	Categorie folosință	Intra vilan	Suprafața (mp)	Tarla	Parcelă	Nr. topo	Observații / Referințe
1	arabil	NU	8.300	403	29	-	

Lungime Segmente

1) Valorile lungimilor segmentelor sunt obținute din proiecție în plan.

Punct început	X / Y	Punct sfârșit	X / Y	Lungime segment (** (m)
1	355.319,562 281.549,594	2	355.311,018 281.532,517	19.095
2	355.311,018 281.532,517	3	355.700,022 281.338,508	434.699
3	355.700,022 281.338,508	4	355.708,513 281.355,611	19.095
4	355.708,513 281.355,611	1	355.319,562 281.549,594	434.64

**** Lungimile segmentelor sunt determinate în planul de proiecție Stereo 70 și sunt rotunjite la 1 milimetru.**

***** Distanța dintre puncte este formată din segmente cumulate ce sunt mai mici decât valoarea 1 milimetru.**

**DATE DESPRE IMOBILUL NR. 15504**

Oficiul de Cadastru și Publicitate Imobiliară DOLJ
Biroul de Cadastru și Publicitate Imobiliară Craiova

A. Partea I. Descrierea imobilului

TEREN Extravilan

Adresa: Jud. Dolj, T403, P28

Nr. Crt	Nr cadastral Nr. topografic	Suprafața* (mp)	Observații / Referințe
A1		10.000	Sector cadastral:37 Teren neimprejmuit; Diferenta de suprafata se gaseste la ID 16725

B. Partea II. Proprietari și acte

Inscrieri privitoare la dreptul de proprietate și alte drepturi reale		Referințe
/		
Act Notarial nr. CVC NR. 710, din 15/03/1999 emis de NP STOENESCU FLOREA (INDREPTARE NR. 1407/18.03.2009; TDP NR. 2412-43721/06-08-1996);		
B1	Intabulare, drept de PROPRIETATE, dobandit prin Conventie, cota actuala 1/1, cota initiala 1/1 1) CALIN ION, LIPSA CNP 2) CALIN ANA, Lipsa CNP	A1

C. Partea III. SARCINI .


Inscrieri privind dezmembramintele dreptului de proprietate, drepturi reale de garanție și sarcini	Referințe
NU SUNT	

Anexa Nr. 1 La Partea I

Teren

Nr cadastral	Suprafața (mp)*	Observații / Referințe
	10.000	Diferenta de suprafata se gaseste la ID 16725

* Suprafața este determinată în planul de proiecție Stereo 70.



Date referitoare la teren

Crt	Categorie folosință	Intra vilan	Suprafața (mp)	Tarla	Parcelă	Nr. topo	Observații / Referințe
1	arabil	NU	10.000	403	28	-	

Lungime Segmente

1) Valorile lungimilor segmentelor sunt obținute din proiecție în plan.

Punct început	X / Y	Punct sfârșit	X / Y	Lungime segment (** (m)
1	355.700,022 281.338,508	2	355.311,018 281.532,517	434.699
2	355.311,018 281.532,517	3	355.300,725 281.511,946	23.002
3	355.300,725 281.511,946	4	355.689,799 281.317,902	434.778
4	355.689,799 281.317,902	5	355.693,508 281.325,378	8.345
5	355.693,508 281.325,378	6	355.698,671 281.335,785	11.617

Punct început	X / Y	Punct sfârșit	X / Y	Lungime segment (** (m)
6	355.698,671 281.335,785	1	355.700,022 281.338,508	3.04

** Lungimile segmentelor sunt determinate în planul de proiecție Stereo 70 și sunt rotunjite la 1 milimetru.

*** Distanța dintre puncte este formată din segmente cumulate ce sunt mai mici decât valoarea 1 milimetru.

**DATE DESPRE IMOBILUL NR. 15505**

Oficiul de Cadastru și Publicitate Imobiliară DOLJ
Biroul de Cadastru și Publicitate Imobiliară Craiova

A. Partea I. Descrierea imobilului

TEREN Extravilan

Adresa: Jud. Dolj, T403, P29

Nr. Crt	Nr cadastral Nr. topografic	Suprafața* (mp)	Observații / Referințe
A1		20.300	Sector cadastral:37 Teren neimprejmuit;

B. Partea II. Proprietari și acte

Inscrieri privitoare la dreptul de proprietate și alte drepturi reale	Referințe
/	
Act Administrativ nr. TDP NR. 3344-59474, din 24/03/1997 emis de CJSIPT DOLJ;	
B1	A1
Intabulare, drept de PROPRIETATE, dobândit prin Reconstituire, cota actuala 1/1, cota initiala 1/1	
1) ANGHEL GHEORGHE, Lipsa CNP	
2) ANGHEL ION, Lipsa CNP	
3) ANGHEL EUGENIA, Lipsa CNP	

C. Partea III. SARCINI .

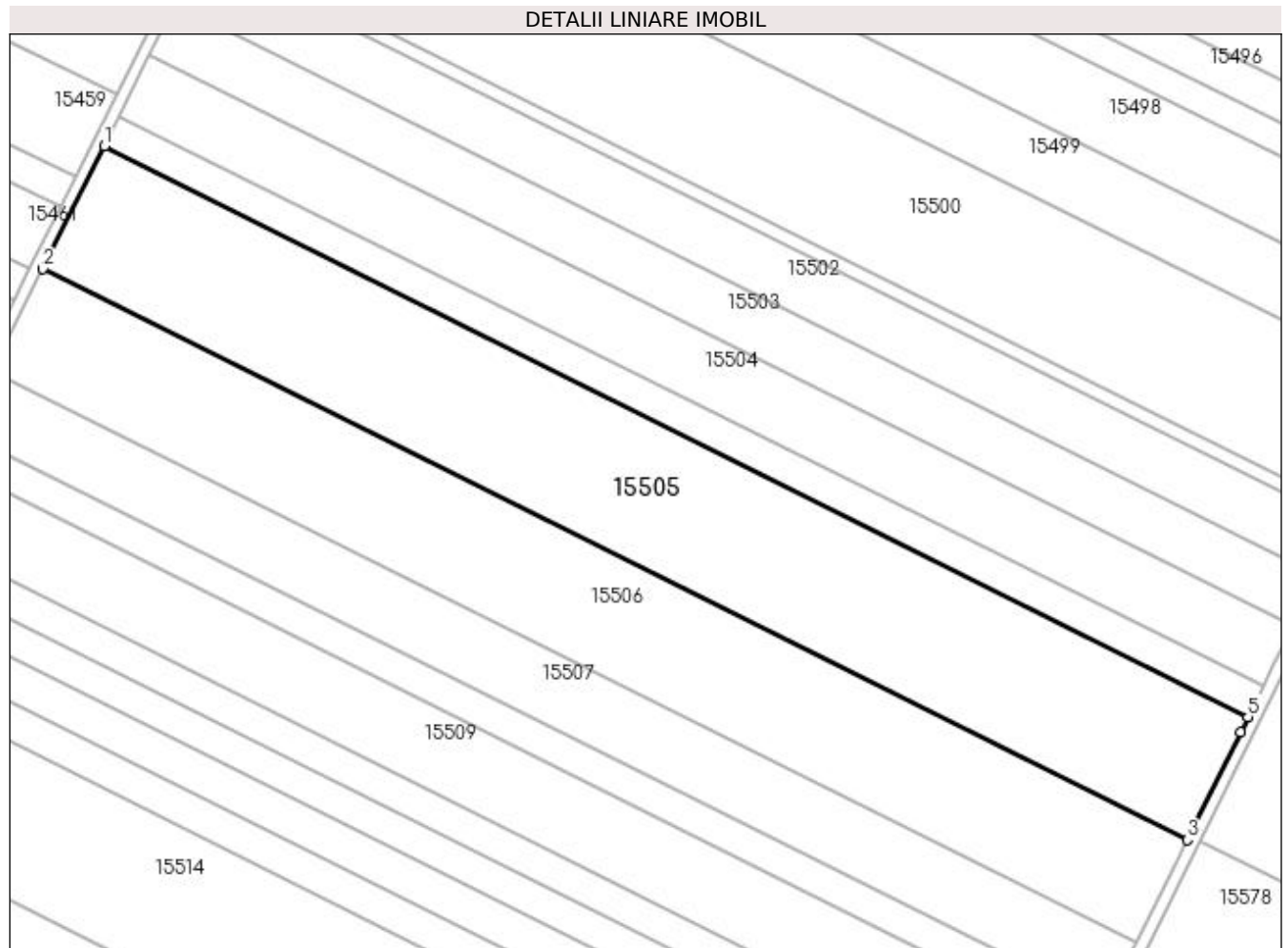
Inscrieri privind dezmembramintele dreptului de proprietate, drepturi reale de garanție și sarcini	Referințe
NU SUNT	

Anexa Nr. 1 La Partea I

Teren

Nr cadastral	Suprafața (mp)*	Observații / Referințe
	20.300	

* Suprafața este determinată în planul de proiecție Stereo 70.



Date referitoare la teren

Crt	Categorie folosință	Intra vilan	Suprafața (mp)	Tarla	Parcelă	Nr. topo	Observații / Referințe
1	arabil	NU	20.300	403	29	-	

Lungime Segmente

1) Valorile lungimilor segmentelor sunt obținute din proiecție în plan.

Punct început	X / Y	Punct sfârșit	X / Y	Lungime segment (** (m)
1	355.295,58 281.501,662	2	355.274,693 281.459,918	46.678
2	355.274,693 281.459,918	3	355.663,944 281.265,786	434.975
3	355.663,944 281.265,786	4	355.682,149 281.302,482	40.964
4	355.682,149 281.302,482	5	355.684,688 281.307,6	5.713
5	355.684,688 281.307,6	1	355.295,58 281.501,662	434.816

**** Lungimile segmentelor sunt determinate în planul de proiecție Stereo 70 și sunt rotunjite la 1 milimetru.**

***** Distanța dintre puncte este formată din segmente cumulate ce sunt mai mici decât valoarea 1 milimetru.**

**DATE DESPRE IMOBILUL NR. 15506**

Oficiul de Cadastru și Publicitate Imobiliară DOLJ
Biroul de Cadastru și Publicitate Imobiliară Craiova

A. Partea I. Descrierea imobilului

TEREN Extravilan

Adresa: Jud. Dolj, T403, P31

Nr. Crt	Nr cadastral Nr. topografic	Suprafața* (mp)	Observații / Referințe
A1		17.000	Sector cadastral:37 Teren neimprejmuit;

B. Partea II. Proprietari și acte

Inscrieri privitoare la dreptul de proprietate și alte drepturi reale	Referințe
/	
Act Administrativ nr. TDP NR. 3380-59474, din 25/03/1997 emis de CJSIPT DOLJ;	
B1	A1
Intabulare, drept de PROPRIETATE, dobândit prin Reconstituire, cota actuala 1/1, cota initiala 1/1 1) ANGHEL ELENA, Lipsa CNP	

C. Partea III. SARCINI .

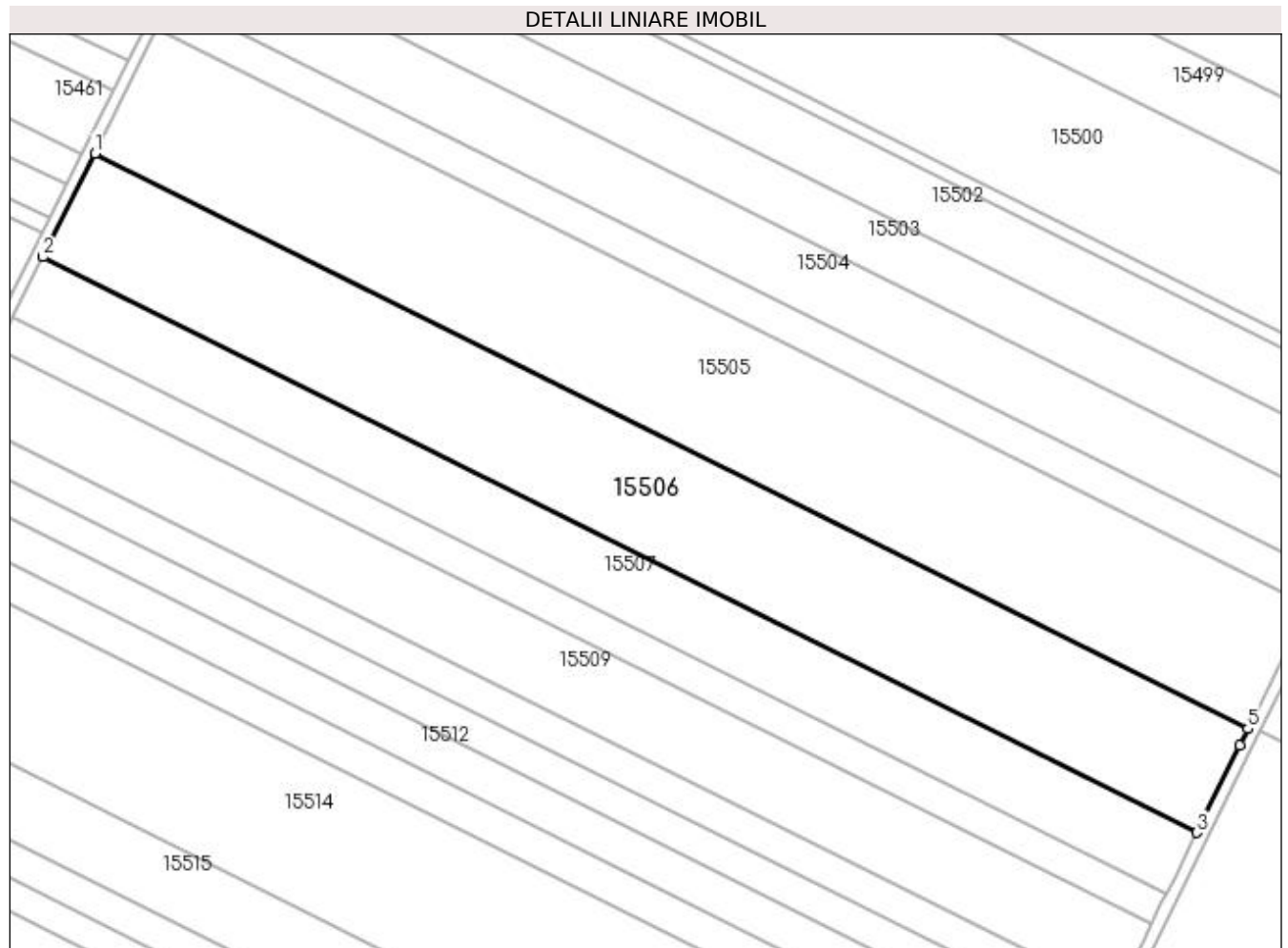
Inscrieri privind dezmembramintele dreptului de proprietate, drepturi reale de garanție și sarcini	Referințe
NU SUNT	

Anexa Nr. 1 La Partea I

Teren

Nr cadastral	Suprafața (mp)*	Observații / Referințe
	17.000	

* Suprafața este determinată în planul de proiecție Stereo 70.



Date referitoare la teren

Crt	Categorie folosință	Intra vilan	Suprafața (mp)	Tarla	Parcelă	Nr. topo	Observații / Referințe
1	arabil	NU	17.000	403	31	-	

Lungime Segmente

1) Valorile lungimilor segmentelor sunt obținute din proiecție în plan.

Punct început	X / Y	Punct sfârșit	X / Y	Lungime segment (** (m)
1	355.274,693 281.459,918	2	355.257,207 281.424,971	39.078
2	355.257,207 281.424,971	3	355.646,577 281.230,78	435.108
3	355.646,577 281.230,78	4	355.661,166 281.260,187	32.827
4	355.661,166 281.260,187	5	355.663,944 281.265,786	6.25
5	355.663,944 281.265,786	1	355.274,693 281.459,918	434.975

**** Lungimile segmentelor sunt determinate în planul de proiecție Stereo 70 și sunt rotunjite la 1 milimetru.**

***** Distanța dintre puncte este formată din segmente cumulate ce sunt mai mici decât valoarea 1 milimetru.**

**DATE DESPRE IMOBILUL NR. 15507**

Oficiul de Cadastru și Publicitate Imobiliară DOLJ
 Biroul de Cadastru și Publicitate Imobiliară Craiova

A. Partea I. Descrierea imobilului

TEREN Extravilan

Adresa: Jud. Dolj, T403, P31

Nr. Crt	Nr cadastral Nr. topografic	Suprafața* (mp)	Observații / Referințe
A1		10.000	Sector cadastral:37 Teren neimprejmuit;

B. Partea II. Proprietari și acte

Inscrieri privitoare la dreptul de proprietate și alte drepturi reale	Referințe
/	
Hotarare Judecatoreasca nr. SC NR 320, din 07/03/2007 emis de JUDECATORIA CALAFAT;	
B1	Intabulare, drept de PROPRIETATE, dobandit prin Hotarare Judecatoreasca, cota actuala 1/1, cota initiala 1/1 1) CALIN ION, LIPSA CNP
	A1

C. Partea III. SARCINI .

Inscrieri privind dezmembramintele dreptului de proprietate, drepturi reale de garanție și sarcini	Referințe
NU SUNT	

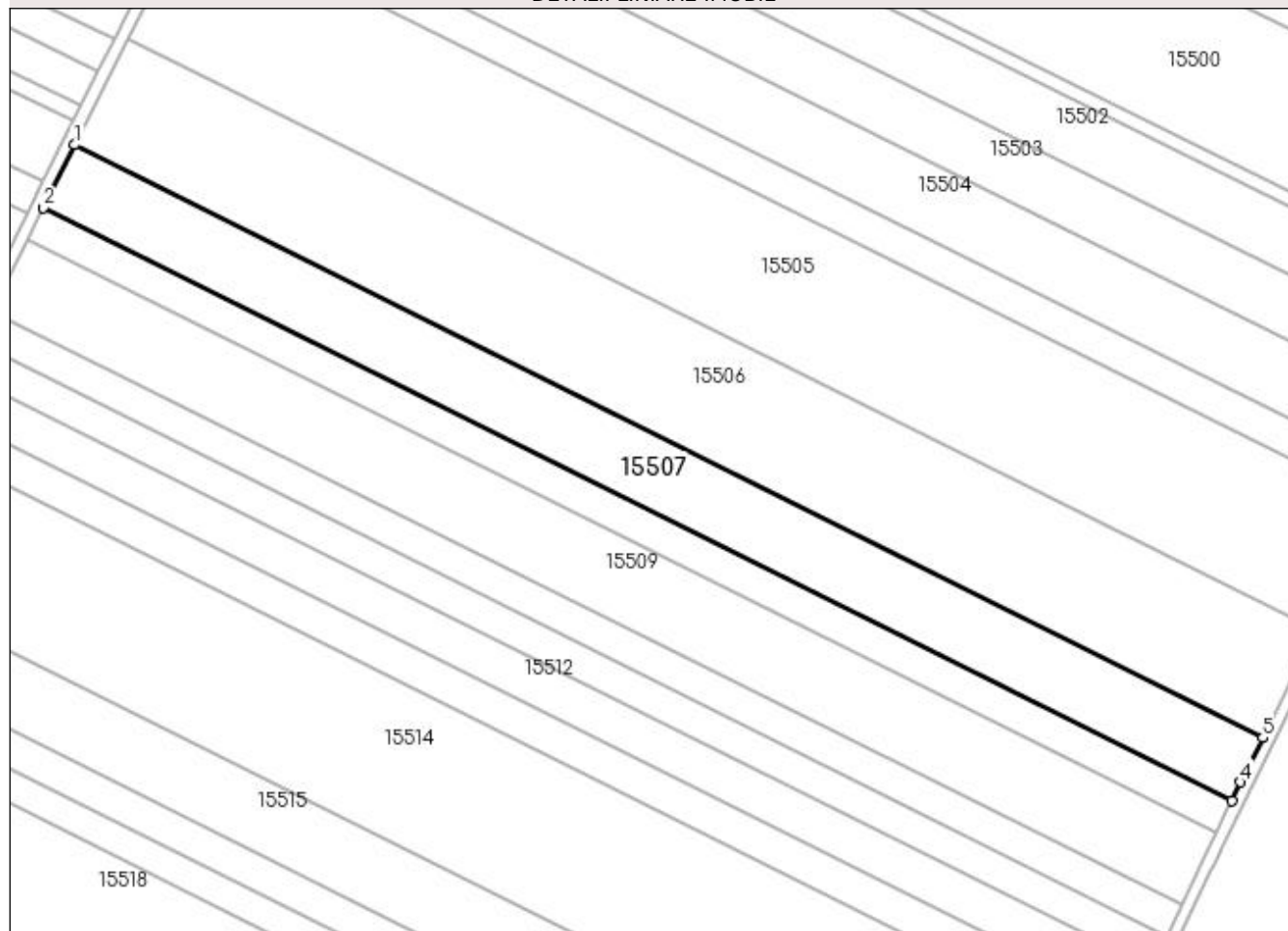
Anexa Nr. 1 La Partea I

Teren

Nr cadastral	Suprafața (mp)*	Observații / Referințe
	10.000	

* Suprafața este determinată în planul de proiecție Stereo 70.

DETALII LINIARE IMOBIL



Date referitoare la teren

Crt	Categorie folosință	Intravilan	Suprafața (mp)	Tarla	Parcelă	Nr. topo	Observații / Referințe
1	arabil	NU	10.000	403	31	-	

Lungime Segmente

1) Valorile lungimilor segmentelor sunt obținute din proiecție în plan.

Punct început	X / Y	Punct sfârșit	X / Y	Lungime segment (** (m)
1	355.257,207 281.424,971	2	355.246,924 281.404,419	22.981
2	355.246,924 281.404,419	3	355.636,364 281.210,193	435.186
3	355.636,364 281.210,193	4	355.639,328 281.216,167	6.669
4	355.639,328 281.216,167	5	355.646,577 281.230,78	16.312
5	355.646,577 281.230,78	1	355.257,207 281.424,971	435.108

**** Lungimile segmentelor sunt determinate în planul de proiecție Stereo 70 și sunt rotunjite la 1 milimetru.**

***** Distanța dintre puncte este formată din segmente cumulate ce sunt mai mici decât valoarea 1 milimetru.**

**DATE DESPRE IMOBILUL NR. 15508**

Oficiul de Cadastru și Publicitate Imobiliară DOLJ
Biroul de Cadastru și Publicitate Imobiliară Craiova

A. Partea I. Descrierea imobilului

TEREN Extravilan

Adresa: Jud. Dolj, T403, P35

Nr. Crt	Nr cadastral Nr. topografic	Suprafața* (mp)	Observații / Referințe
A1	36574	5.000	Sector cadastral:37 Teren neimprejmuit;

B. Partea II. Proprietari și acte

Inscrieri privitoare la dreptul de proprietate și alte drepturi reale	Referințe
219969 / 27/10/2020	
Act Administrativ nr. TDP NR.61-59410, din 10/03/1993 emis de Comisia Judeteana Dolj;	
B1	A1
Intabulare, drept de PROPRIETATE, dobandit prin Constituire, cota actuala 1/1, cota initiala 1/1 1) DIHORU MARIA	

C. Partea III. SARCINI .

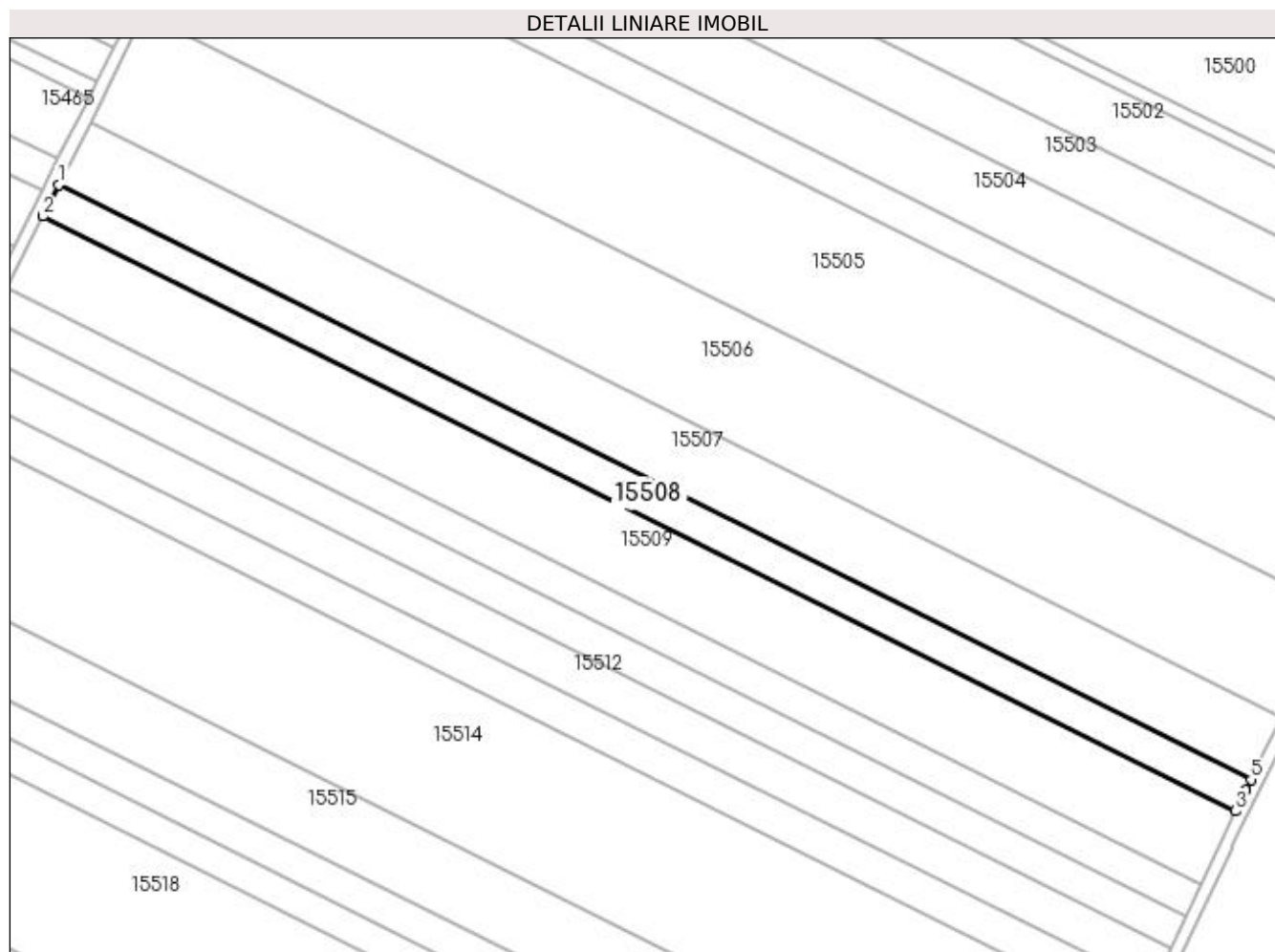
Inscrieri privind dezmembramintele dreptului de proprietate, drepturi reale de garanție și sarcini	Referințe
NU SUNT	

Anexa Nr. 1 La Partea I

Teren

Nr cadastral	Suprafața (mp)*	Observații / Referințe
36574	5.000	

* Suprafața este determinată în planul de proiecție Stereo 70.



Date referitoare la teren

Crt	Categorie folosință	Intra vilan	Suprafața (mp)	Tarla	Parcelă	Nr. topo	Observații / Referințe
1	arabil	NU	5.000	403	35	-	

Lungime Segmente

1) Valorile lungimilor segmentelor sunt obținute din proiecție în plan.

Punct început	X / Y	Punct sfârșit	X / Y	Lungime segment (** (m)
1	355.246,924 281.404,419	2	355.241,784 281.394,145	11.488
2	355.241,784 281.394,145	3	355.631,258 281.199,901	435.225
3	355.631,258 281.199,901	4	355.634,666 281.206,771	7.669
4	355.634,666 281.206,771	5	355.636,364 281.210,193	3.82
5	355.636,364 281.210,193	1	355.246,924 281.404,419	435.186

**** Lungimile segmentelor sunt determinate în planul de proiecție Stereo 70 și sunt rotunjite la 1 milimetru.**

***** Distanța dintre puncte este formată din segmente cumulate ce sunt mai mici decât valoarea 1 milimetru.**

**DATE DESPRE IMOBILUL NR. 15509**

Oficiul de Cadastru și Publicitate Imobiliară DOLJ
Biroul de Cadastru și Publicitate Imobiliară Craiova

A. Partea I. Descrierea imobilului

TEREN Extravilan

Adresa: Jud. Dolj, T403, P33

Nr. Crt	Nr cadastral Nr. topografic	Suprafața* (mp)	Observații / Referințe
A1		11.500	Sector cadastral:37 Teren neimprejmuit;

B. Partea II. Proprietari și acte

Inscrieri privitoare la dreptul de proprietate și alte drepturi reale	Referințe
/	
Act Administrativ nr. TDP NR. 3671-59340, din 08/04/1997 emis de CJSIPT DOLJ;	
B1	A1
Intabulare, drept de PROPRIETATE, dobandit prin Reconstituire, cota actuala 1/1, cota initiala 1/1	
1) DIHORU STANA, LIPSA CNP	
2) COLCEA MARIA, LIPSA CNP	

C. Partea III. SARCINI .

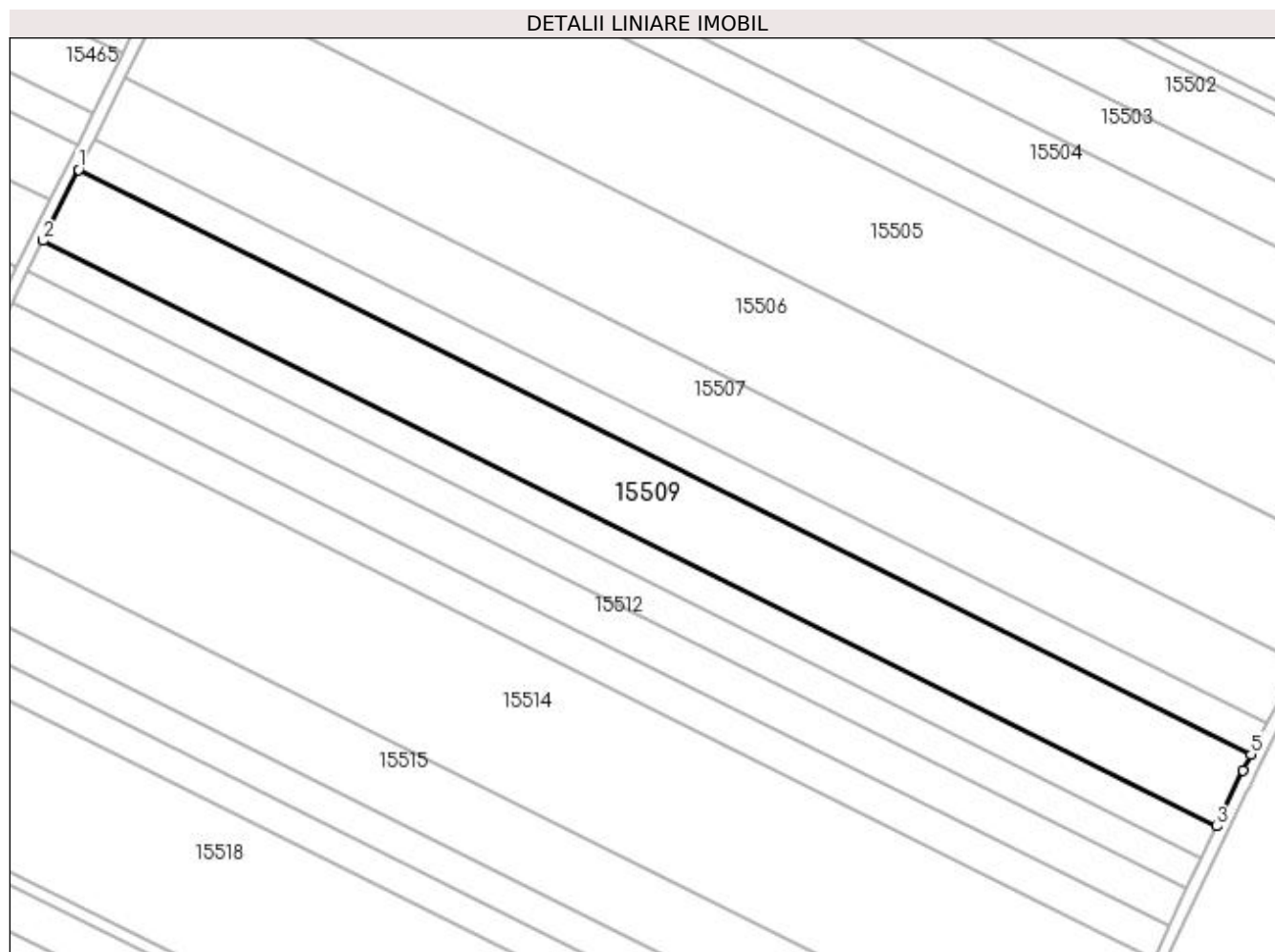
Inscrieri privind dezmembramintele dreptului de proprietate, drepturi reale de garanție și sarcini	Referințe
NU SUNT	

Anexa Nr. 1 La Partea I

Teren

Nr cadastral	Suprafața (mp)*	Observații / Referințe
	11.500	

* Suprafața este determinată în planul de proiecție Stereo 70.



Date referitoare la teren

Crt	Categorie folosință	Intra vilan	Suprafața (mp)	Tarla	Parcelă	Nr. topo	Observații / Referințe
1	arabil	NU	11.500	403	33	-	

Lungime Segmente

1) Valorile lungimilor segmentelor sunt obținute din proiecție în plan.

Punct început	X / Y	Punct sfârșit	X / Y	Lungime segment (** (m)
1	355.241,784 281.394,145	2	355.229,965 281.370,525	26.412
2	355.229,965 281.370,525	3	355.619,844 281.176,079	435.677
3	355.619,844 281.176,079	4	355.628,641 281.194,626	20.528
4	355.628,641 281.194,626	5	355.631,258 281.199,901	5.888
5	355.631,258 281.199,901	1	355.241,784 281.394,145	435.225

**** Lungimile segmentelor sunt determinate în planul de proiecție Stereo 70 și sunt rotunjite la 1 milimetru.**

***** Distanța dintre puncte este formată din segmente cumulate ce sunt mai mici decât valoarea 1 milimetru.**

**DATE DESPRE IMOBILUL NR. 15510**

Oficiul de Cadastru și Publicitate Imobiliară DOLJ
 Biroul de Cadastru și Publicitate Imobiliară Craiova

A. Partea I. Descrierea imobilului

TEREN Extravilan

Adresa: Jud. Dolj, T403, P34

Nr. Crt	Nr cadastral Nr. topografic	Suprafața* (mp)	Observații / Referințe
A1		5.000	Sector cadastral:37 Teren neimprejmuit;

B. Partea II. Proprietari și acte

Inscrieri privitoare la dreptul de proprietate și alte drepturi reale	Referințe
/	
Hotarare Judecatoreasca nr. SC NR. 2185, din 03/12/2007 emis de JUDECATORIA CALAFAT (TDP NR. 3488-44815/02-04-1997);	
B1	Intabulare, drept de PROPRIETATE, dobandit prin Hotarare Judecatoreasca, cota actuala 1/1, cota initiala 1/1 1) CALIN ION, LIPSA CNP

C. Partea III. SARCINI .

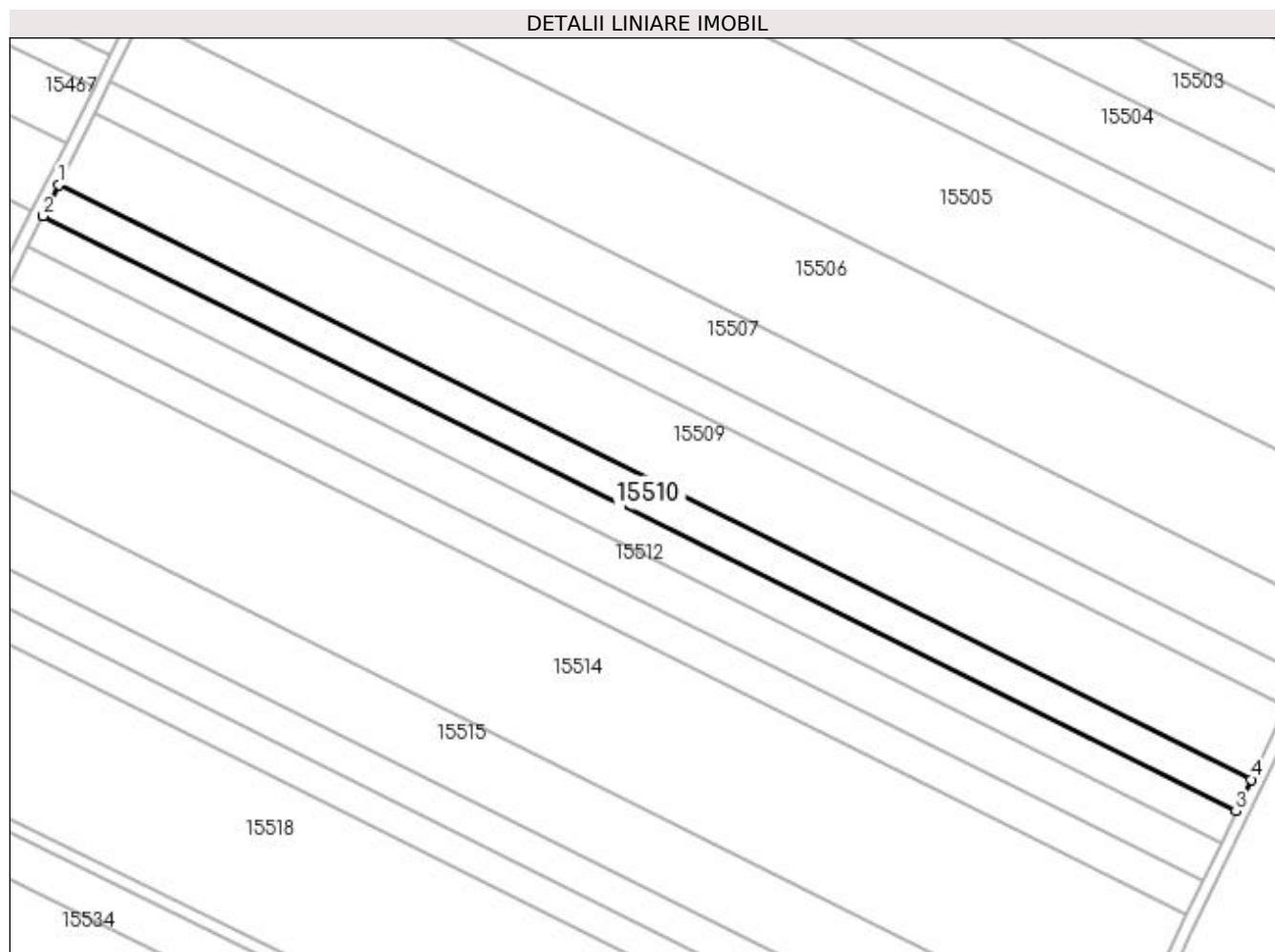
Inscrieri privind dezmembramintele dreptului de proprietate, drepturi reale de garanție și sarcini	Referințe
NU SUNT	

Anexa Nr. 1 La Partea I

Teren

Nr cadastral	Suprafața (mp)*	Observații / Referințe
	5.000	

* Suprafața este determinată în planul de proiecție Stereo 70.



Date referitoare la teren

Crt	Categorie folosință	Intra vilan	Suprafața (mp)	Tarla	Parcelă	Nr. topo	Observații / Referințe
1	arabil	NU	5.000	403	34	-	

Lungime Segmente

1) Valorile lungimilor segmentelor sunt obținute din proiecție în plan.

Punct început	X / Y	Punct sfârșit	X / Y	Lungime segment (** (m)
1	355.229,965 281.370,525	2	355.224,831 281.360,264	11.474
2	355.224,831 281.360,264	3	355.614,926 281.165,711	435.919
3	355.614,926 281.165,711	4	355.619,844 281.176,079	11.475
4	355.619,844 281.176,079	1	355.229,965 281.370,525	435.677

**** Lungimile segmentelor sunt determinate în planul de proiecție Stereo 70 și sunt rotunjite la 1 milimetru.**

***** Distanța dintre puncte este formată din segmente cumulate ce sunt mai mici decât valoarea 1 milimetru.**

**DATE DESPRE IMOBILUL NR. 15511**

Oficiul de Cadastru și Publicitate Imobiliară DOLJ
 Biroul de Cadastru și Publicitate Imobiliară Craiova

A. Partea I. Descrierea imobilului

TEREN Extravilan

Adresa: Jud. Dolj, T403, P35

Nr. Crt	Nr cadastral Nr. topografic	Suprafața* (mp)	Observații / Referințe
A1		5.000	Sector cadastral:37 Teren neimprejmuit;

B. Partea II. Proprietari și acte

Inscrieri privitoare la dreptul de proprietate și alte drepturi reale	Referințe
/	
Hotarare Judecatoreasca nr. SC NR. 656, din 13/04/2007 emis de JUDECATORIA CALAFAT (TDP NR. 2792-48113/21-11-1996);	
B1	Intabulare, drept de PROPRIETATE, dobandit prin Hotarare Judecatoreasca, cota actuala 1/1, cota initiala 1/1 1) CALIN ION, LIPSA CNP

C. Partea III. SARCINI .

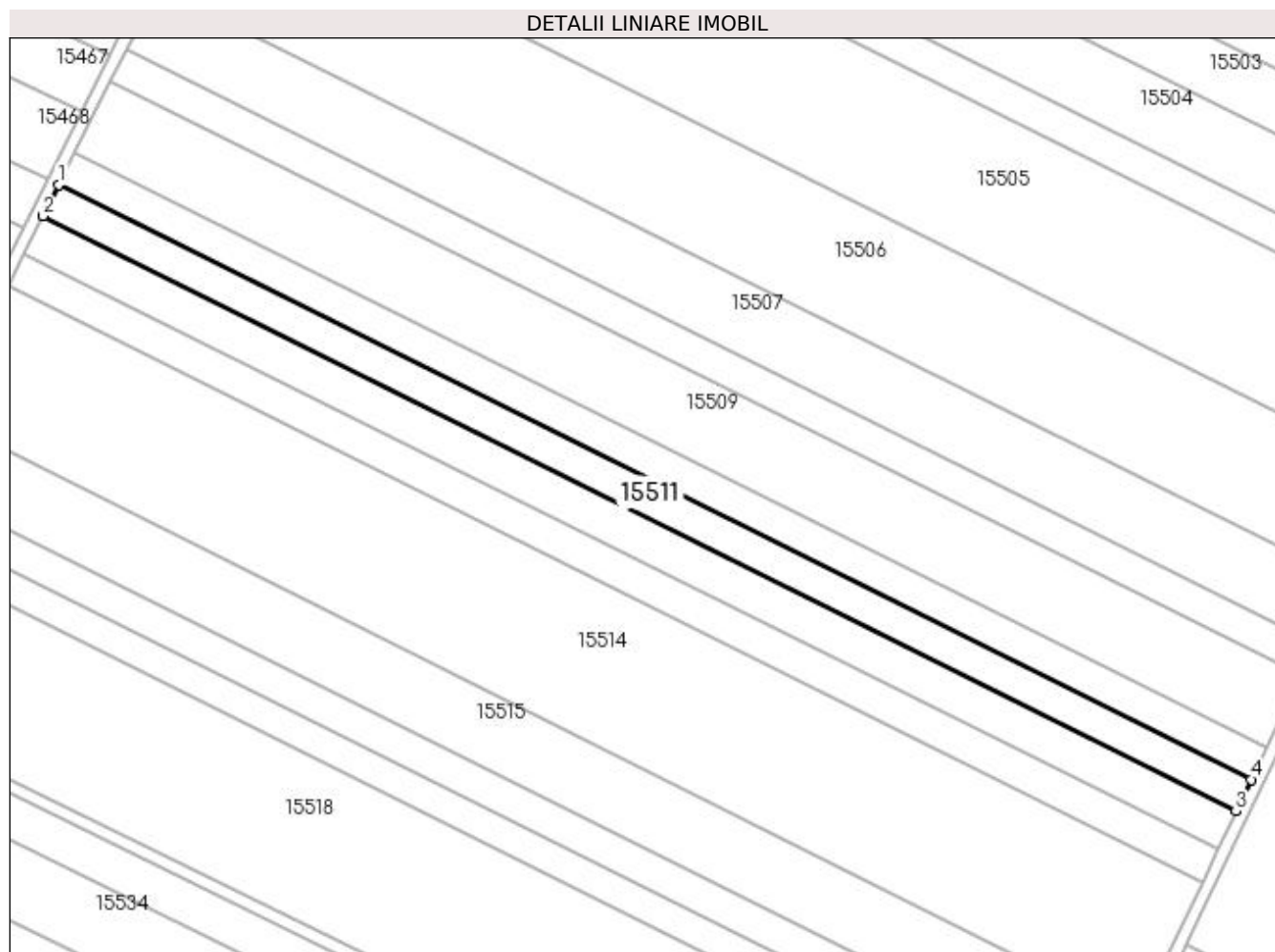
Inscrieri privind dezmembramintele dreptului de proprietate, drepturi reale de garanție și sarcini	Referințe
NU SUNT	

Anexa Nr. 1 La Partea I

Teren

Nr cadastral	Suprafața (mp)*	Observații / Referințe
	5.000	

* Suprafața este determinată în planul de proiecție Stereo 70.



Date referitoare la teren

Crt	Categorie folosință	Intra vilan	Suprafața (mp)	Tarla	Parcelă	Nr. topo	Observații / Referințe
1	arabil	NU	5.000	403	35	-	

Lungime Segmente

1) Valorile lungimilor segmentelor sunt obținute din proiecție în plan.

Punct început	X / Y	Punct sfârșit	X / Y	Lungime segment (** (m)
1	355.224,831 281.360,264	2	355.219,7 281.350,009	11.467
2	355.219,7 281.350,009	3	355.610,011 281.155,349	436.16
3	355.610,011 281.155,349	4	355.614,926 281.165,711	11.469
4	355.614,926 281.165,711	1	355.224,831 281.360,264	435.919

**** Lungimile segmentelor sunt determinate în planul de proiecție Stereo 70 și sunt rotunjite la 1 milimetru.**

***** Distanța dintre puncte este formată din segmente cumulate ce sunt mai mici decât valoarea 1 milimetru.**

**DATE DESPRE IMOBILUL NR. 15512**

Oficiul de Cadastru și Publicitate Imobiliară DOLJ
Biroul de Cadastru și Publicitate Imobiliară Craiova

A. Partea I. Descrierea imobilului

TEREN Extravilan

Adresa: Jud. Dolj, T403, P38

Nr. Crt	Nr cadastral Nr. topografic	Suprafața* (mp)	Observații / Referințe
A1		6.000	Sector cadastral:37 Teren neimprejmuit;

B. Partea II. Proprietari și acte

Inscrieri privitoare la dreptul de proprietate și alte drepturi reale	Referințe
/	
Act Administrativ nr. TDP NR. 3676-59340, din 08/04/1997 emis de CJSIPT DOLJ;	
B1	A1
Intabulare, drept de PROPRIETATE, dobândit prin Reconstituire, cota actuala 1/1, cota initiala 1/1 1) CORNEANU AUREL, Lipsa CNP	

C. Partea III. SARCINI .

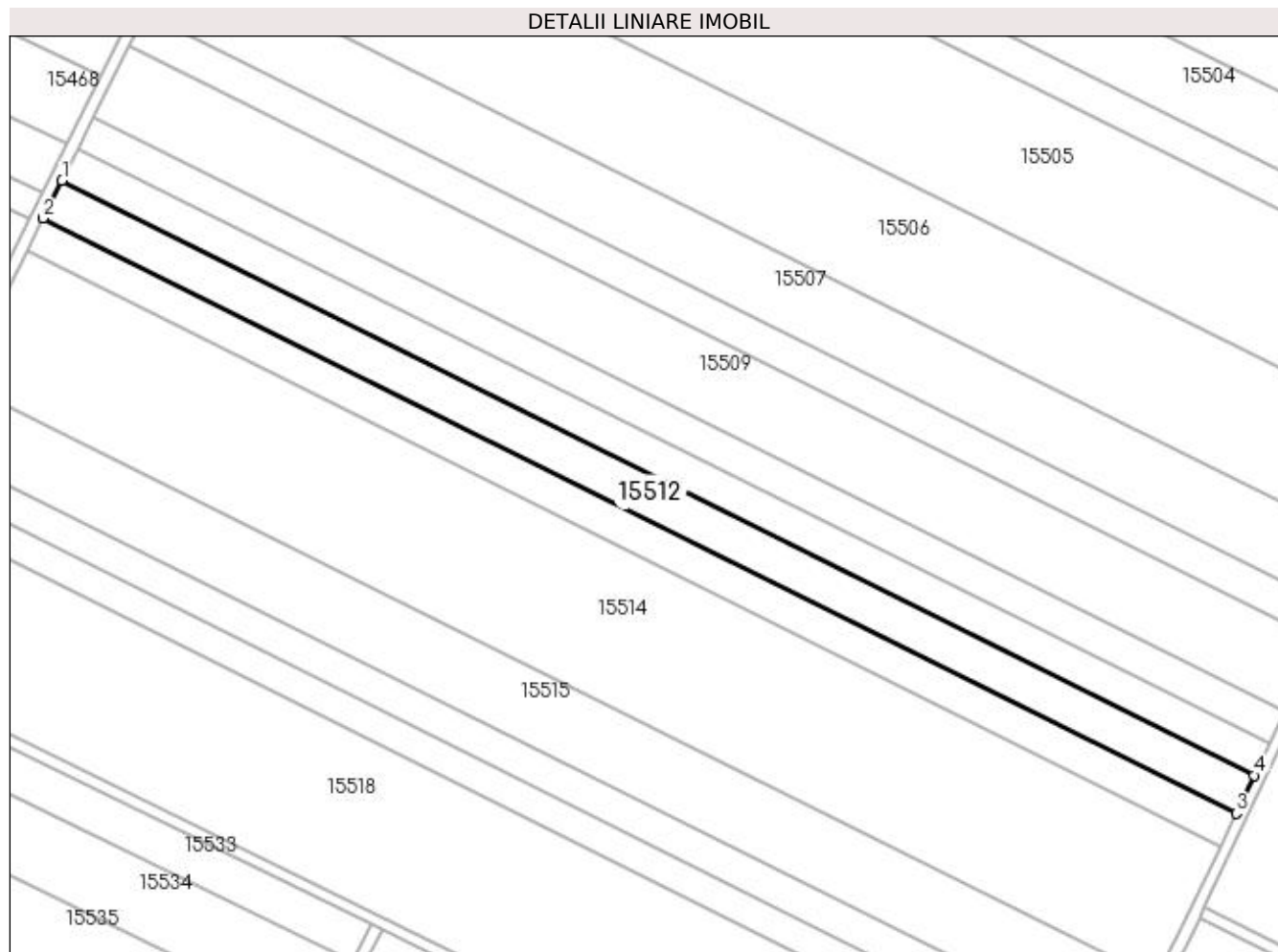
Inscrieri privind dezmembramintele dreptului de proprietate, drepturi reale de garanție și sarcini	Referințe
NU SUNT	

Anexa Nr. 1 La Partea I

Teren

Nr cadastral	Suprafața (mp)*	Observații / Referințe
	6.000	

* Suprafața este determinată în planul de proiecție Stereo 70.



Date referitoare la teren

Crt	Categorie folosință	Intravilan	Suprafața (mp)	Tarla	Parcelă	Nr. topo	Observații / Referințe
1	arabil	NU	6.000	403	38	-	

Lungime Segmente

1) Valorile lungimilor segmentelor sunt obținute din proiecție în plan.

Punct început	X / Y	Punct sfârșit	X / Y	Lungime segment (** (m)
1	355.219,7 281.350,009	2	355.213,547 281.337,711	13.751
2	355.213,547 281.337,711	3	355.604,116 281.142,921	436.448
3	355.604,116 281.142,921	4	355.610,011 281.155,349	13.755
4	355.610,011 281.155,349	1	355.219,7 281.350,009	436.16

**** Lungimile segmentelor sunt determinate în planul de proiecție Stereo 70 și sunt rotunjite la 1 milimetru.**

***** Distanța dintre puncte este formată din segmente cumulate ce sunt mai mici decât valoarea 1 milimetru.**

**DATE DESPRE IMOBILUL NR. 15513**

Oficiul de Cadastru și Publicitate Imobiliară DOLJ
Biroul de Cadastru și Publicitate Imobiliară Craiova

A. Partea I. Descrierea imobilului

TEREN Extravilan

Adresa: Jud. Dolj, T403, P37

Nr. Crt	Nr cadastral Nr. topografic	Suprafața* (mp)	Observații / Referințe
A1		5.300	Sector cadastral:37 Teren neimprejmuit;

B. Partea II. Proprietari și acte

Inscrieri privitoare la dreptul de proprietate și alte drepturi reale	Referințe
/	
Act Administrativ nr. TDP NR. 3017/59421, din 10/03/1997 emis de CJSIPT DOLJ;	
B1	A1
Intabulare, drept de PROPRIETATE, dobândit prin Reconstituire, cota actuala 1/1, cota initiala 1/1 1) GOLALIU SERGIU, Lipsa CNP	

C. Partea III. SARCINI .

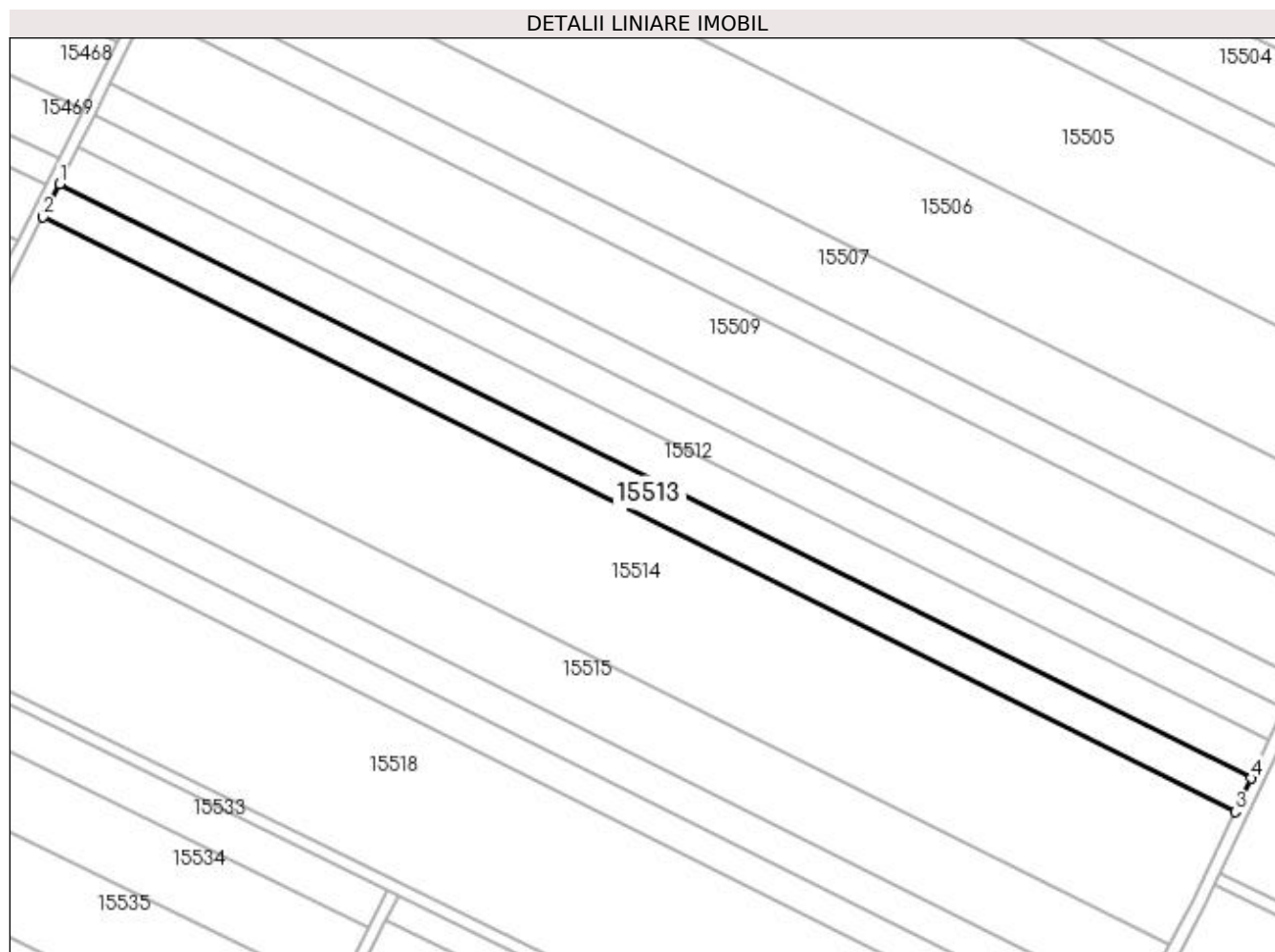
Inscrieri privind dezmembramintele dreptului de proprietate, drepturi reale de garanție și sarcini	Referințe
NU SUNT	

Anexa Nr. 1 La Partea I

Teren

Nr cadastral	Suprafața (mp)*	Observații / Referințe
	5.300	

* Suprafața este determinată în planul de proiecție Stereo 70.



Date referitoare la teren

Crt	Categorie folosință	Intravilan	Suprafața (mp)	Tarla	Parcelă	Nr. topo	Observații / Referințe
1	arabil	NU	5.300	403	37	-	

Lungime Segmente

1) Valorile lungimilor segmentelor sunt obținute din proiecție în plan.

Punct început	X / Y	Punct sfârșit	X / Y	Lungime segment (** (m)
1	355.213,547 281.337,711	2	355.208,115 281.326,854	12.14
2	355.208,115 281.326,854	3	355.598,913 281.131,951	436.704
3	355.598,913 281.131,951	4	355.604,116 281.142,921	12.141
4	355.604,116 281.142,921	1	355.213,547 281.337,711	436.448

**** Lungimile segmentelor sunt determinate în planul de proiecție Stereo 70 și sunt rotunjite la 1 milimetru.**

***** Distanța dintre puncte este formată din segmente cumulate ce sunt mai mici decât valoarea 1 milimetru.**

**DATE DESPRE IMOBILUL NR. 15514**

Oficiul de Cadastru și Publicitate Imobiliară DOLJ
Biroul de Cadastru și Publicitate Imobiliară Craiova

A. Partea I. Descrierea imobilului

TEREN Extravilan

Adresa: Jud. Dolj, T403, P38

Nr. Crt	Nr cadastral Nr. topografic	Suprafața* (mp)	Observații / Referințe
A1	34644	21.100	Sector cadastral:37 Teren neimprejmuit;

B. Partea II. Proprietari și acte

Inscrieri privitoare la dreptul de proprietate și alte drepturi reale	Referințe
166256 / 05/09/2018	
Act Notarial nr. contract de vanzare 2869, din 04/09/2018 emis de NP Budiana Ionut Razvan;	
B1	A1
Intabulare, drept de PROPRIETATE, dobandit prin Conventie, cota actuala 1/1, cota initiala 1/1	
1) STOENICA MARIAN DOREL	
2) STOENICA VASILICA	

C. Partea III. SARCINI .

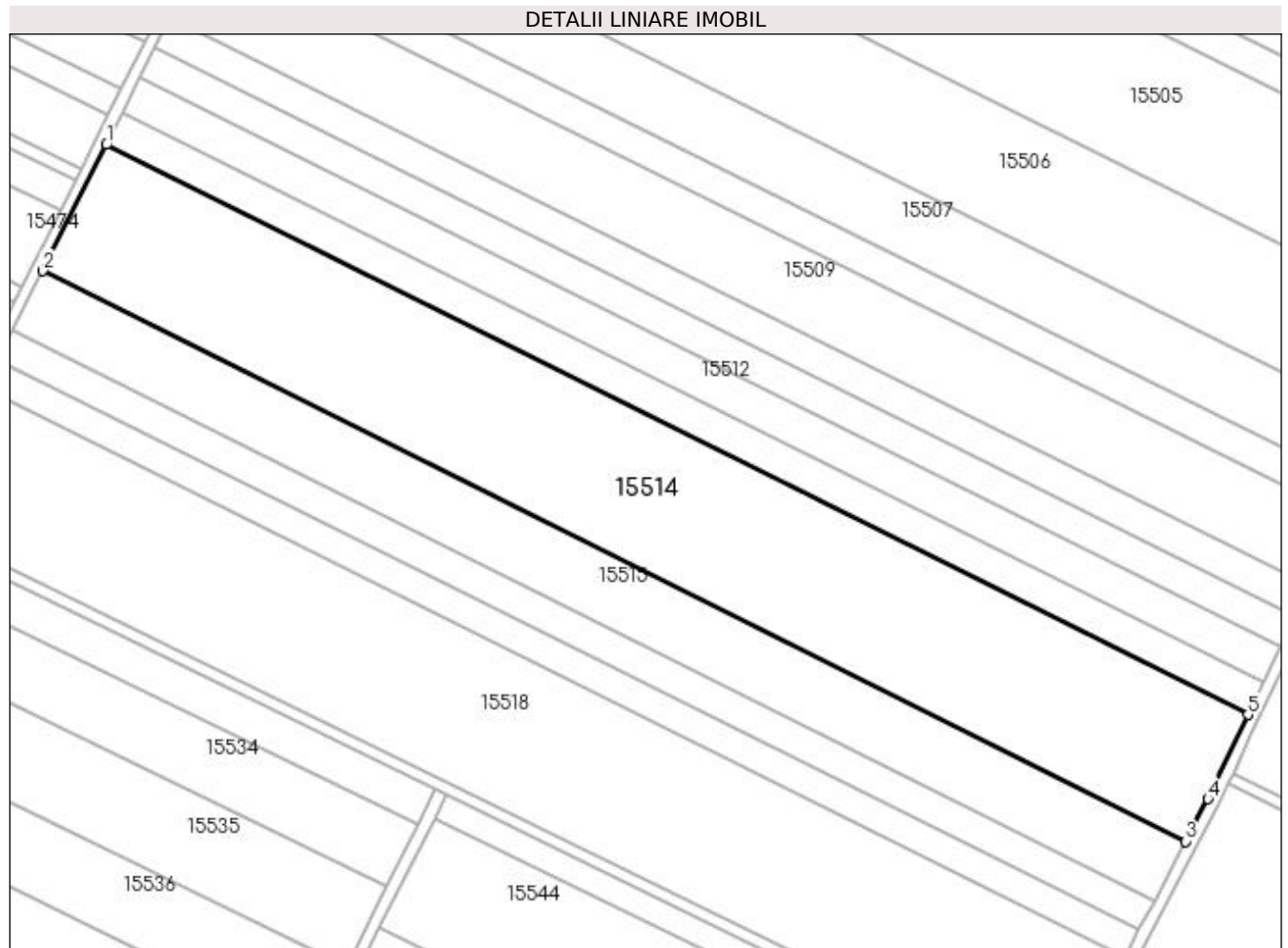
Inscrieri privind dezmembramintele dreptului de proprietate, drepturi reale de garanție și sarcini	Referințe
NU SUNT	

Anexa Nr. 1 La Partea I

Teren

Nr cadastral	Suprafața (mp)*	Observații / Referințe
34644	21.100	

* Suprafața este determinată în planul de proiecție Stereo 70.



Date referitoare la teren

Crt	Categorie folosință	Intra vilan	Suprafața (mp)	Tarla	Parcelă	Nr. topo	Observații / Referințe
1	arabil	NU	21.100	403	38	-	

Lungime Segmente

1) Valorile lungimilor segmentelor sunt obținute din proiecție în plan.

Punct început	X / Y	Punct sfârșit	X / Y	Lungime segment (** (m)
1	355.208,115 281.326,854	2	355.186,514 281.283,683	48.274
2	355.186,514 281.283,683	3	355.577,606 281.088,633	437.033
3	355.577,606 281.088,633	4	355.585,245 281.103,136	16.392
4	355.585,245 281.103,136	5	355.598,913 281.131,951	31.892
5	355.598,913 281.131,951	1	355.208,115 281.326,854	436.704

**** Lungimile segmentelor sunt determinate în planul de proiecție Stereo 70 și sunt rotunjite la 1 milimetru.**

***** Distanța dintre puncte este formată din segmente cumulate ce sunt mai mici decât valoarea 1 milimetru.**

**DATE DESPRE IMOBILUL NR. 15515**

Oficiul de Cadastru și Publicitate Imobiliară DOLJ
Biroul de Cadastru și Publicitate Imobiliară Craiova

A. Partea I. Descrierea imobilului

TEREN Extravilan

Adresa: Jud. Dolj, T403, P36

Nr. Crt	Nr cadastral Nr. topografic	Suprafața* (mp)	Observații / Referințe
A1		10.000	Sector cadastral:37 Teren neimprejmuit;

B. Partea II. Proprietari și acte

Inscrieri privitoare la dreptul de proprietate și alte drepturi reale	Referințe
/	
Act Administrativ nr. TDP NR. 4270-48619, din 20/08/2002 emis de CJSIPT DOLJ;	
B1	A1
Intabulare, drept de PROPRIETATE, dobândit prin Reconstituire, cota actuala 1/1, cota initiala 1/1 1) CRUȚAN FLORICA, Lipsa CNP	

C. Partea III. SARCINI .

Inscrieri privind dezmembramintele dreptului de proprietate, drepturi reale de garanție și sarcini	Referințe
NU SUNT	

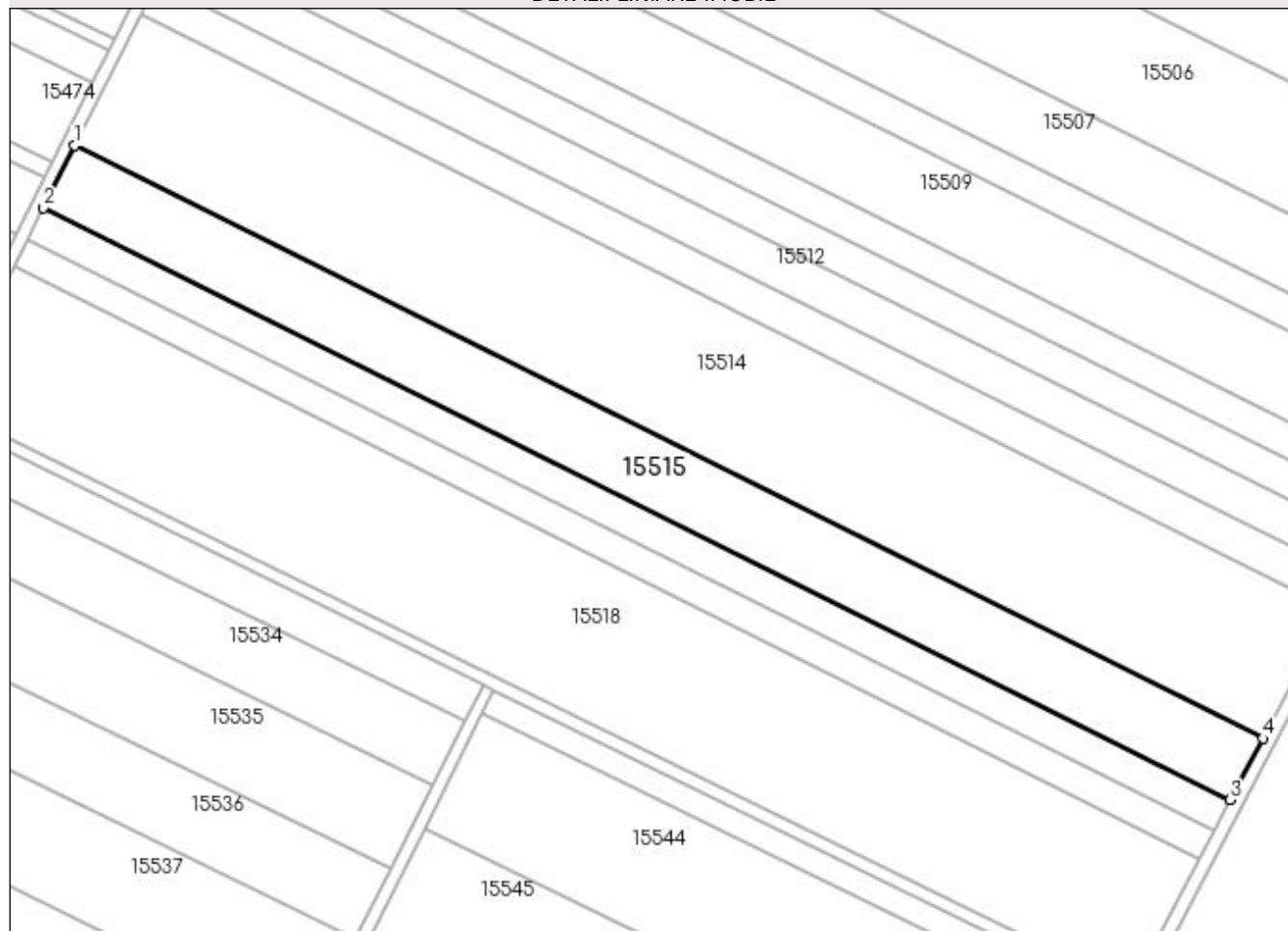
Anexa Nr. 1 La Partea I

Teren

Nr cadastral	Suprafața (mp)*	Observații / Referințe
	10.000	

* Suprafața este determinată în planul de proiecție Stereo 70.

DETALII LINIARE IMOBIL



Date referitoare la teren

Crt	Categorie folosință	Intravilan	Suprafața (mp)	Tarla	Parcelă	Nr. topo	Observații / Referințe
1	arabil	NU	10.000	403	36	-	

Lungime Segmente

1) Valorile lungimilor segmentelor sunt obținute din proiecție în plan.

Punct început	X / Y	Punct sfârșit	X / Y	Lungime segment (** (m)
1	355.186,514 281.283,683	2	355.176,27 281.263,209	22.894
2	355.176,27 281.263,209	3	355.566,935 281.068,372	436.555
3	355.566,935 281.068,372	4	355.577,606 281.088,633	22.899
4	355.577,606 281.088,633	1	355.186,514 281.283,683	437.033

**** Lungimile segmentelor sunt determinate în planul de proiecție Stereo 70 și sunt rotunjite la 1 milimetru.**

***** Distanța dintre puncte este formată din segmente cumulate ce sunt mai mici decât valoarea 1 milimetru.**

**DATE DESPRE IMOBILUL NR. 15516**

Oficiul de Cadastru și Publicitate Imobiliară DOLJ
Biroul de Cadastru și Publicitate Imobiliară Craiova

A. Partea I. Descrierea imobilului

TEREN Extravilan

Adresa: Jud. Dolj, T403, P15

Nr. Crt	Nr cadastral Nr. topografic	Suprafața* (mp)	Observații / Referințe
A1		5.000	Sector cadastral:37 Teren neimprejmuit;

B. Partea II. Proprietari și acte

Inscrieri privitoare la dreptul de proprietate și alte drepturi reale	Referințe
/	
Act Administrativ nr. TDP NR. 60-59410, din 10/03/1993 emis de CJSIPT DOLJ;	
B1	A1
Intabulare, drept de PROPRIETATE, dobandit prin Reconstituire, cota actuala 1/1, cota initiala 1/1 1) STOENICĂ ANA, Lipsa CNP	

C. Partea III. SARCINI .

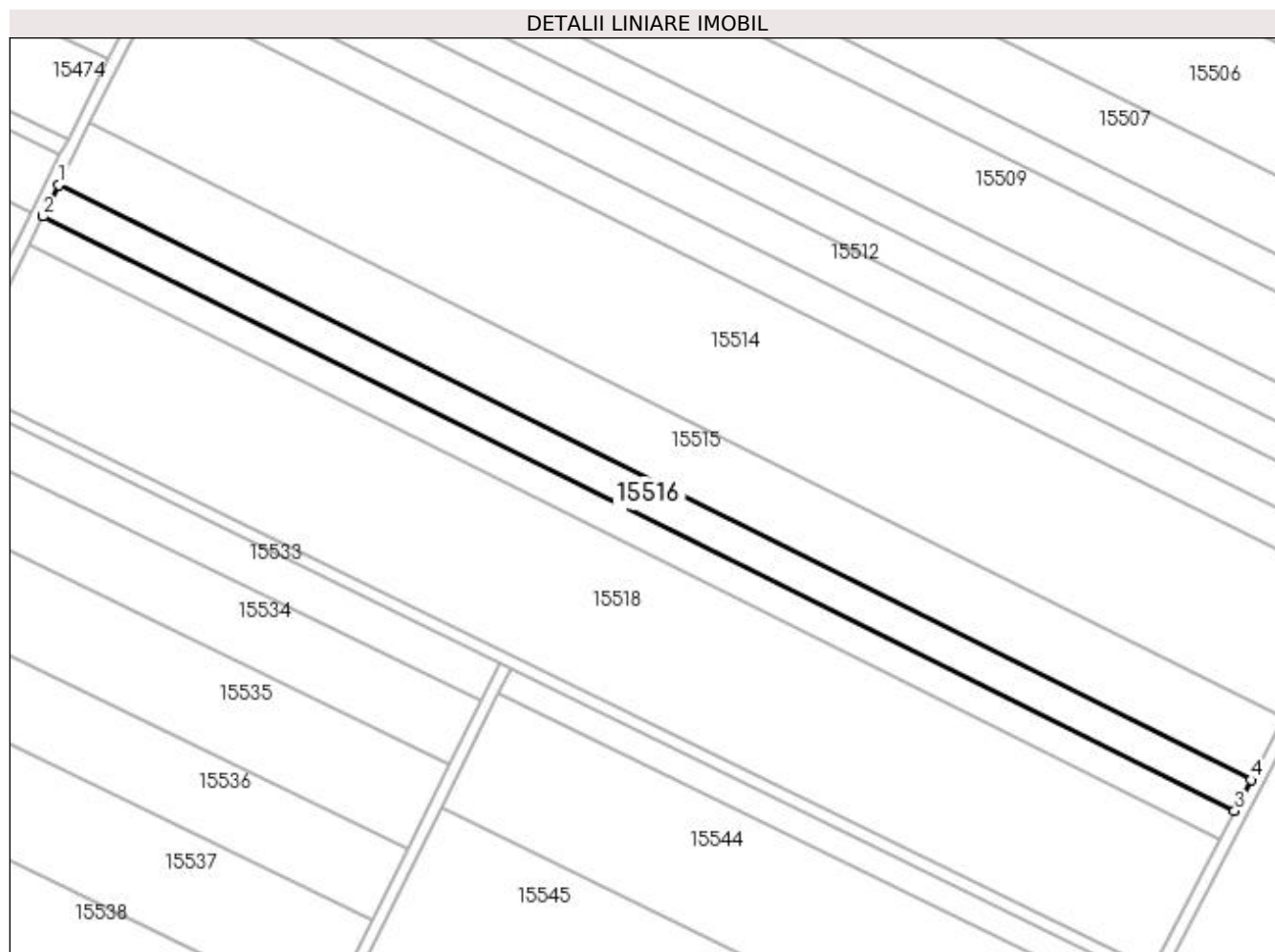
Inscrieri privind dezmembramintele dreptului de proprietate, drepturi reale de garanție și sarcini	Referințe
NU SUNT	

Anexa Nr. 1 La Partea I

Teren

Nr cadastral	Suprafața (mp)*	Observații / Referințe
	5.000	

* Suprafața este determinată în planul de proiecție Stereo 70.



Date referitoare la teren

Crt	Categorie folosință	Intra vilan	Suprafața (mp)	Tarla	Parcelă	Nr. topo	Observații / Referințe
1	arabil	NU	5.000	403	15	-	IDENTIC CU T406

Lungime Segmente

1) Valorile lungimilor segmentelor sunt obținute din proiecție în plan.

Punct început	X / Y	Punct sfârșit	X / Y	Lungime segment (** (m)
1	355.176,27 281.263,209	2	355.171,143 281.252,963	11.457
2	355.171,143 281.252,963	3	355.561,595 281.058,233	436.317
3	355.561,595 281.058,233	4	355.566,935 281.068,372	11.459
4	355.566,935 281.068,372	1	355.176,27 281.263,209	436.555

**** Lungimile segmentelor sunt determinate în planul de proiecție Stereo 70 și sunt rotunjite la 1 milimetru.**

***** Distanța dintre puncte este formată din segmente cumulate ce sunt mai mici decât valoarea 1 milimetru.**

**DATE DESPRE IMOBILUL NR. 15517**

Oficiul de Cadastru și Publicitate Imobiliară DOLJ
Biroul de Cadastru și Publicitate Imobiliară Craiova

A. Partea I. Descrierea imobilului

TEREN Extravilan

Adresa: Jud. Dolj, T403, P45

Nr. Crt	Nr cadastral Nr. topografic	Suprafața* (mp)	Observații / Referințe
A1	33972	4.500	Sector cadastral:37 Teren neimprejmuit;

B. Partea II. Proprietari și acte

Inscrieri privitoare la dreptul de proprietate și alte drepturi reale	Referințe
22589 / 19/01/2018	
Act Notarial nr. CVC NR.1794, din 15/12/2017 emis de Riba Ivanca;	
B1	A1
Intabulare, drept de PROPRIETATE, dobandit prin Conventie, cota actuala 1/1, cota initiala 1/1 1) SC MOTAVEN SRL, CIF:34264040	

C. Partea III. SARCINI .

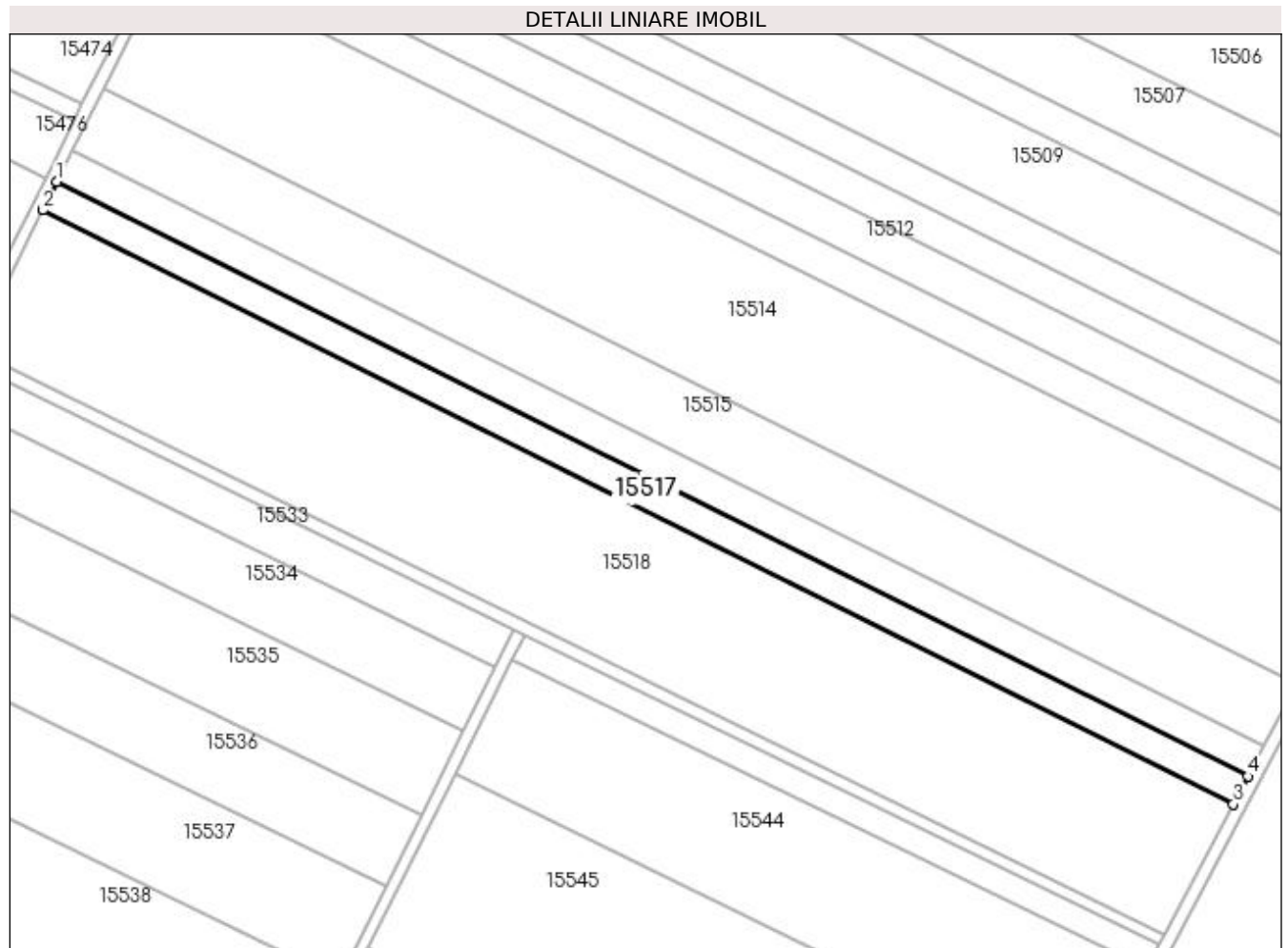
Inscrieri privind dezmembramintele dreptului de proprietate, drepturi reale de garanție și sarcini	Referințe
NU SUNT	

Anexa Nr. 1 La Partea I

Teren

Nr cadastral	Suprafața (mp)*	Observații / Referințe
33972	4.500	

* Suprafața este determinată în planul de proiecție Stereo 70.



Date referitoare la teren

Crt	Categorie folosință	Intravilan	Suprafața (mp)	Tarla	Parcelă	Nr. topo	Observații / Referințe
1	arabil	NU	4.500	403	45	-	

Lungime Segmente

1) Valorile lungimilor segmentelor sunt obținute din proiecție în plan.

Punct început	X / Y	Punct sfârșit	X / Y	Lungime segment (** (m)
1	355.171,143 281.252,963	2	355.166,527 281.243,738	10.315
2	355.166,527 281.243,738	3	355.556,786 281.049,103	436.102
3	355.556,786 281.049,103	4	355.561,595 281.058,233	10.319
4	355.561,595 281.058,233	1	355.171,143 281.252,963	436.317

**** Lungimile segmentelor sunt determinate în planul de proiecție Stereo 70 și sunt rotunjite la 1 milimetru.**

***** Distanța dintre puncte este formată din segmente cumulate ce sunt mai mici decât valoarea 1 milimetru.**

**DATE DESPRE IMOBILUL NR. 15518**

Oficiul de Cadastru și Publicitate Imobiliară DOLJ
Biroul de Cadastru și Publicitate Imobiliară Craiova

A. Partea I. Descrierea imobilului

TEREN Extravilan

Adresa: Jud. Dolj, T403, P151

Nr. Crt	Nr cadastral Nr. topografic	Suprafața* (mp)	Observații / Referințe
A1		21.700	Sector cadastral:37 Teren neimprejmuit;

B. Partea II. Proprietari și acte

Inscrieri privitoare la dreptul de proprietate și alte drepturi reale	Referințe
/	
Act Administrativ nr. TDP NR. 3592-47919, din 04/04/1997 emis de CJSIPT DOLJ;	
B1	A1
Intabulare, drept de PROPRIETATE, dobândit prin Reconstituire, cota actuala 1/1, cota initiala 1/1 1) POPESCU EUGENIA, Lipsa CNP	

C. Partea III. SARCINI .

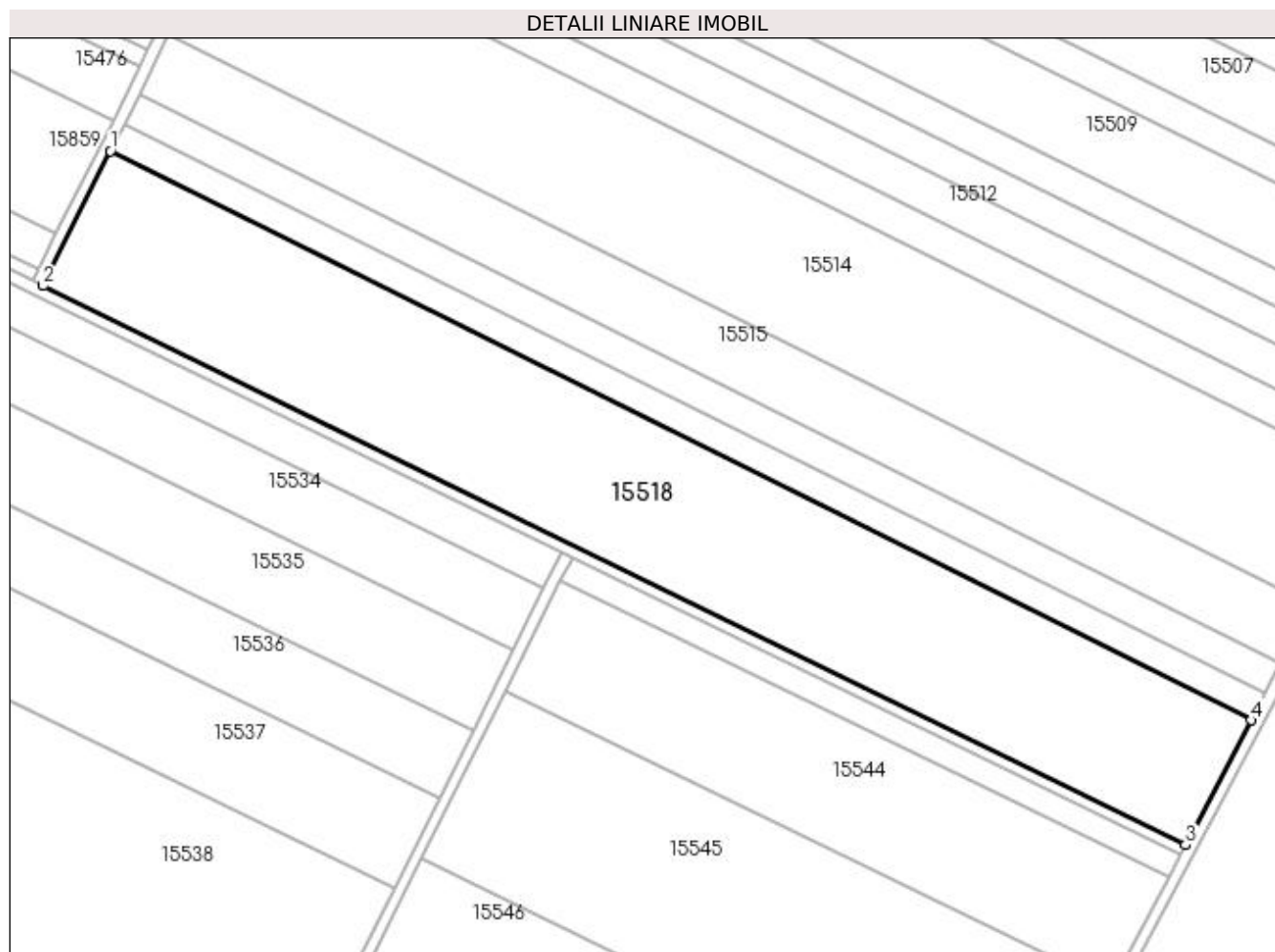
Inscrieri privind dezmembramintele dreptului de proprietate, drepturi reale de garanție și sarcini	Referințe
NU SUNT	

Anexa Nr. 1 La Partea I

Teren

Nr cadastral	Suprafața (mp)*	Observații / Referințe
	21.700	

* Suprafața este determinată în planul de proiecție Stereo 70.



Date referitoare la teren

Crt	Categorie folosință	Intra vilan	Suprafața (mp)	Tarla	Parcelă	Nr. topo	Observații / Referințe
1	arabil	NU	21.700	403	151	-	IDENTIC CU T400

Lungime Segmente

1) Valorile lungimilor segmentelor sunt obținute din proiecție în plan.

Punct început	X / Y	Punct sfârșit	X / Y	Lungime segment (** (m)
1	355.166,527 281.243,738	2	355.143,47 281.197,655	51.529
2	355.143,47 281.197,655	3	355.534,362 281.006,527	435.117
3	355.534,362 281.006,527	4	355.556,786 281.049,103	48.12
4	355.556,786 281.049,103	1	355.166,527 281.243,738	436.102

**** Lungimile segmentelor sunt determinate în planul de proiecție Stereo 70 și sunt rotunjite la 1 milimetru.**

***** Distanța dintre puncte este formată din segmente cumulate ce sunt mai mici decât valoarea 1 milimetru.**

**DATE DESPRE IMOBILUL NR. 15519**

Oficiul de Cadastru și Publicitate Imobiliară DOLJ
Biroul de Cadastru și Publicitate Imobiliară Craiova

A. Partea I. Descrierea imobilului

TEREN Extravilan

Adresa: Jud. Dolj, DE1461

Nr. Crt	Nr cadastral Nr. topografic	Suprafața* (mp)	Observații / Referințe
A1		7.319	Sector cadastral:37 Teren neimprejmuit;

B. Partea II. Proprietari și acte

Inscrieri privitoare la dreptul de proprietate și alte drepturi reale	Referințe
/	
Act Normativ nr. Lege nr. LEGEA 7, din 13/03/1996 emis de PARLAMENTUL ROMANIEI;	
B1	Inscrierea provizorie, drept de PROPRIETATE, dobandit prin Lege, cota actuala 1/1, cota initiala 1/1 1) PARLAMENTUL, CIF:9999999999999
	A1

C. Partea III. SARCINI .

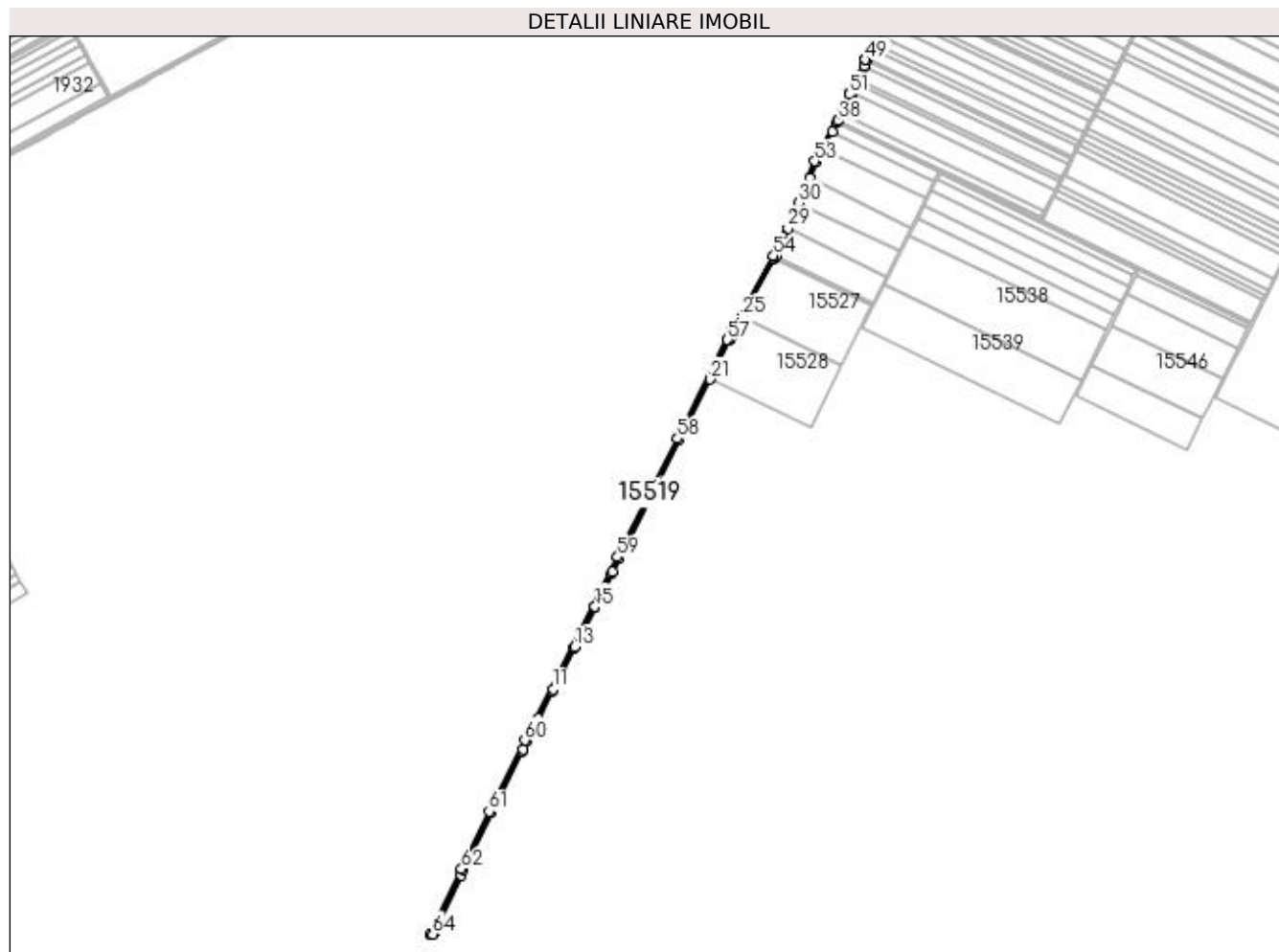
Inscrieri privind dezmembramintele dreptului de proprietate, drepturi reale de garanție și sarcini	Referințe
NU SUNT	

Anexa Nr. 1 La Partea I

Teren

Nr cadastral	Suprafața (mp)*	Observații / Referințe
	7.319	

* Suprafața este determinată în planul de proiecție Stereo 70.



Date referitoare la teren

Crt	Categorie folosință	Intra vilan	Suprafața (mp)	Tarla	Parcelă	Nr. topo	Observații / Referințe
1	drum	NU	7.319	-	DE1461	-	

Lungime Segmente

1) Valorile lungimilor segmentelor sunt obținute din proiecție în plan.

Punct început	X / Y	Punct sfârșit	X / Y	Lungime segment	Punct început	X / Y	Punct sfârșit	X / Y	Lungime segment	Punct început	X / Y	Punct sfârșit	X / Y	Lungime segment
1	354.003,401 279.864,661	2	354.054,593 279.971,538	118.504	2	354.054,593 279.971,538	3	354.059,386 279.981,545	11.096	3	354.059,386 279.981,545	4	354.111,049 280.089,404	119.594
4	354.111,049 280.089,404	5	354.169,134 280.204,333	128.773	5	354.169,134 280.204,333	6	354.170,761 280.207,552	3.607	6	354.170,761 280.207,552	7	354.178,226 280.222,323	16.55
7	354.178,226 280.222,323	8	354.198,106 280.261,657	44.072	8	354.198,106 280.261,657	9	354.200,115 280.265,633	4.455	9	354.200,115 280.265,633	10	354.225,984 280.316,817	57.35
10	354.225,984 280.316,817	11	354.227,424 280.319,666	3.192	11	354.227,424 280.319,666	12	354.266,703 280.397,385	87.081	12	354.266,703 280.397,385	13	354.267,616 280.399,192	2.025
13	354.267,616 280.399,192	14	354.305,241 280.473,636	83.412	14	354.305,241 280.473,636	15	354.305,654 280.474,453	0.915	15	354.305,654 280.474,453	16	354.336,987 280.536,451	69.466
16	354.336,987 280.536,451	17	354.338,792 280.540,021	4.0	17	354.338,792 280.540,021	18	354.351,68 280.565,523	28.574	18	354.351,68 280.565,523	19	354.463,928 280.787,621	248.852

Punct început	X / Y	Punct sfârșit	X / Y	Lungime segment	Punct început	X / Y	Punct sfârșit	X / Y	Lungime segment	Punct început	X / Y	Punct sfârșit	X / Y	Lungime segment
19	354.463,928 280.787,621	20	354.475,399 280.810,316	25.429	20	354.475,399 280.810,316	21	354.520,979 280.900,502	101.05	21	354.520,979 280.900,502	22	354.557,389 280.972,544	80.72
22	354.557,389 280.972,544	23	354.560,528 280.978,257	6.519	23	354.560,528 280.978,257	24	354.566,475 280.989,083	12.352	24	354.566,475 280.989,083	25	354.581,917 281.017,191	32.07
25	354.581,917 281.017,191	26	354.641,92 281.126,411	124.617	26	354.641,92 281.126,411	27	354.643,832 281.129,892	3.972	27	354.643,832 281.129,892	28	354.644,818 281.132,144	2.458
28	354.644,818 281.132,144	29	354.667,252 281.183,412	55.962	29	354.667,252 281.183,412	30	354.687,913 281.230,63	51.54	30	354.687,913 281.230,63	31	354.708,238 281.277,078	50.7
31	354.708,238 281.277,078	32	354.721,385 281.307,124	32.796	32	354.721,385 281.307,124	33	354.732,056 281.327,932	23.385	33	354.732,056 281.327,932	34	354.733,814 281.331,349	3.843
34	354.733,814 281.331,349	35	354.751,103 281.364,958	37.795	35	354.751,103 281.364,958	36	354.759,416 281.381,12	18.175	36	354.759,416 281.381,12	37	354.761,175 281.384,713	4.0
37	354.761,175 281.384,713	38	354.761,341 281.385,037	0.364	38	354.761,341 281.385,037	39	354.767,621 281.397,284	13.763	39	354.767,621 281.397,284	40	354.785,621 281.432,384	39.446
40	354.785,621 281.432,384	41	354.787,343 281.435,738	3.77	41	354.787,343 281.435,738	42	354.787,57 281.436,18	0.497	42	354.787,57 281.436,18	43	354.796,065 281.454,713	20.387
43	354.796,065 281.454,713	44	354.798,584 281.460,208	6.045	44	354.798,584 281.460,208	45	354.809,984 281.485,076	27.356	45	354.809,984 281.485,076	46	354.810,717 281.486,677	1.761
46	354.810,717 281.486,677	47	354.815,591 281.497,327	11.712	47	354.815,591 281.497,327	48	354.812,033 281.499,153	3.999	48	354.812,033 281.499,153	49	354.812,03 281.499,15	0.004
49	354.812,03 281.499,15	50	354.783,97 281.437,93	67.344	50	354.783,97 281.437,93	51	354.782,062 281.434,209	4.182	51	354.782,062 281.434,209	52	354.728,497 281.329,758	117.385
52	354.728,497 281.329,758	53	354.717,77 281.308,84	23.508	53	354.717,77 281.308,84	54	354.640,24 281.131,66	193.4	54	354.640,24 281.131,66	55	354.562,969 280.991,009	160.479
55	354.562,969 280.991,009	56	354.557,022 280.980,183	12.352	56	354.557,022 280.980,183	57	354.553,85 280.974,41	6.587	57	354.553,85 280.974,41	58	354.460,358 280.789,425	207.268
58	354.460,358 280.789,425	59	354.348,11 280.567,327	248.852	59	354.348,11 280.567,327	60	354.174,657 280.224,127	384.542	60	354.174,657 280.224,127	61	354.107,46 280.091,17	148.973
61	354.107,46 280.091,17	62	354.055,779 279.983,273	119.636	62	354.055,779 279.983,273	63	353.997,15 279.860,87	135.72	63	353.997,15 279.860,87	64	354.001,67 279.861,047	4.523
64	354.001,67 279.861,047	1	354.003,401 279.864,661	4.007										

** Lungimile segmentelor sunt determinate în planul de proiecție Stereo 70 și sunt rotunjite la 1 milimetru.

*** Distanța dintre puncte este formată din segmente cumulate ce sunt mai mici decât valoarea 1 milimetru.

**DATE DESPRE IMOBILUL NR. 15520**

Oficiul de Cadastru și Publicitate Imobiliară DOLJ
Biroul de Cadastru și Publicitate Imobiliară Craiova

A. Partea I. Descrierea imobilului

TEREN Extravilan

Adresa: Jud. Dolj, T145, P1480

Nr. Crt	Nr cadastral Nr. topografic	Suprafața* (mp)	Observații / Referințe
A1		Din acte: 4.300 Masurata: 3.788	Sector cadastral:37 Teren neimprejmit;

B. Partea II. Proprietari și acte

Inscrieri privitoare la dreptul de proprietate și alte drepturi reale		Referințe
/		
Act Normativ nr. Lege nr. LEGEA 268, din 28/05/2001 emis de PARLAMENTUL ROMANIEI;		
B1	Intabulare, drept de PROPRIETATE, dobandit prin Lege, cota actuala 1/1, cota initiala 1/1 1) STATUL ROMAN -DOMENIUL PRIVAT, CIF:999999999999	A1
Act Normativ nr. Lege nr. LEGEA 626, din 06/07/2001 emis de PARLAMENTUL ROMANIEI;		
B2	Intabulare, drept de ADMINISTRARE, dobandit prin Lege, cota actuala 1/1, cota initiala 1/1 1) AGENTIA DOMENIILOR STATULUI, CIF:12708834	A1

C. Partea III. SARCINI .

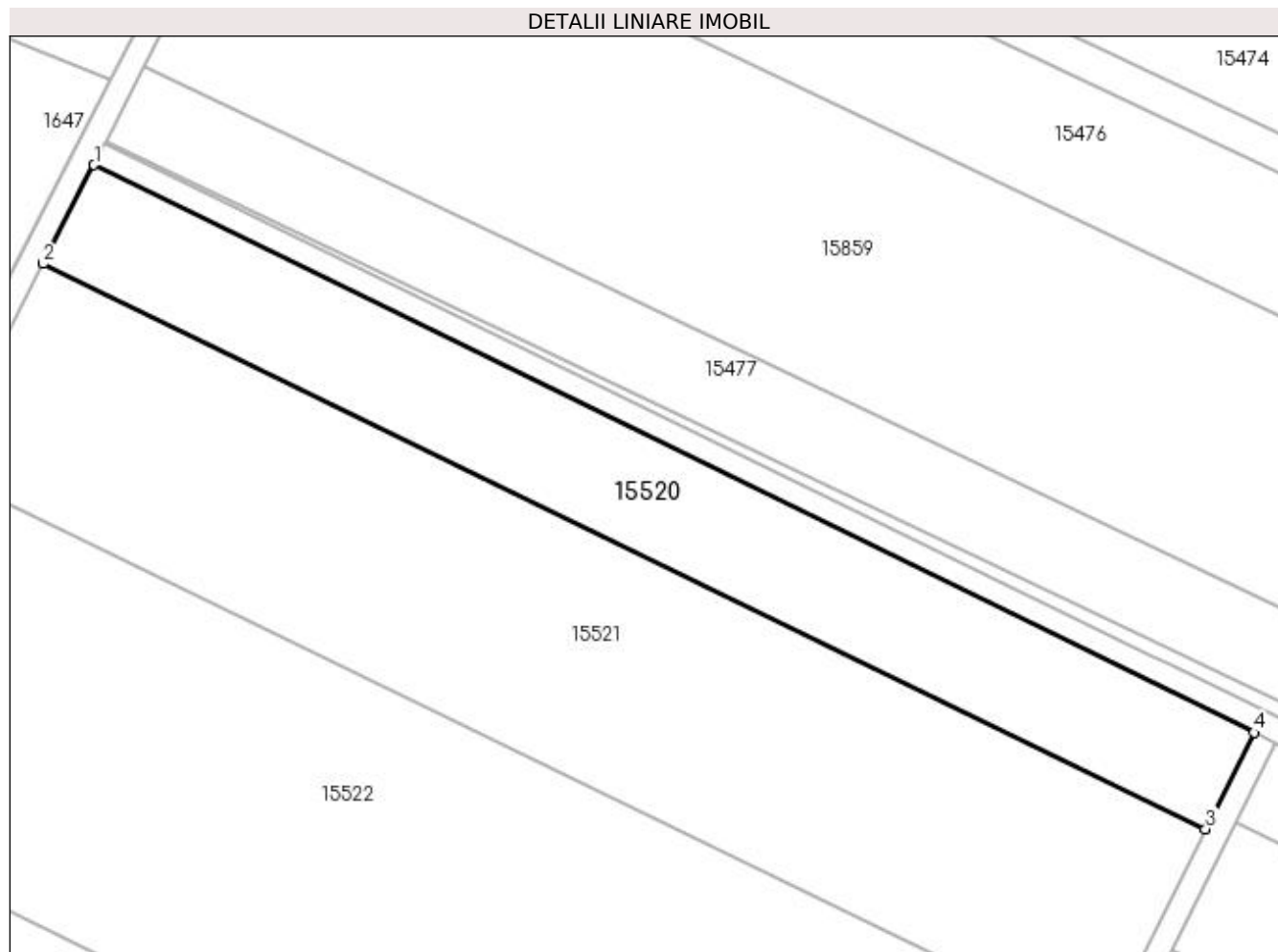
Inscrieri privind dezmembramintele dreptului de proprietate, drepturi reale de garanție și sarcini	Referințe
NU SUNT	

Anexa Nr. 1 La Partea I

Teren

Nr cadastral	Suprafața (mp)*	Observații / Referințe
	Din acte: 4.300 Masurata: 3.788	

* Suprafața este determinată în planul de proiecție Stereo 70.



Date referitoare la teren

Crt	Categorie folosință	Intra vilan	Suprafața (mp)	Tarla	Parcelă	Nr. topo	Observații / Referințe
1	curți constructii	NU	3.788	145	1480	-	

Lungime Segmente

1) Valorile lungimilor segmentelor sunt obținute din proiecție în plan.

Punct început	X / Y	Punct sfârșit	X / Y	Lungime segment (** (m)
1	354.759,416 281.381,12	2	354.751,103 281.364,958	18.175
2	354.751,103 281.364,958	3	354.941,306 281.272,453	211.505
3	354.941,306 281.272,453	4	354.949,208 281.288,255	17.668
4	354.949,208 281.288,255	1	354.759,416 281.381,12	211.293

**** Lungimile segmentelor sunt determinate în planul de proiecție Stereo 70 și sunt rotunjite la 1 milimetru.**

***** Distanța dintre puncte este formată din segmente cumulate ce sunt mai mici decât valoarea 1 milimetru.**

**DATE DESPRE IMOBILUL NR. 15521**

Oficiul de Cadastru și Publicitate Imobiliară DOLJ
Biroul de Cadastru și Publicitate Imobiliară Craiova

A. Partea I. Descrierea imobilului

TEREN Extravilan

Adresa: Jud. Dolj, T145, P1/1

Nr. Crt	Nr cadastral Nr. topografic	Suprafața* (mp)	Observații / Referințe
A1	30443	8.000	Sector cadastral:37 Teren neimprejmuit;

B. Partea II. Proprietari și acte

Inscrieri privitoare la dreptul de proprietate și alte drepturi reale		Referințe
42584 / 24/05/2012		
Act Notarial nr. CVC AUT NR. 2427, din 16/09/2004 emis de BNP DRAGUSIN EMIL;		
B1	Intabulare, drept de PROPRIETATE, dobandit prin Conventie, cota actuala 1/1, cota initiala 1/1 1) RODESCO AGRICULTURE SRL , CIF:14149496	A1

C. Partea III. SARCINI

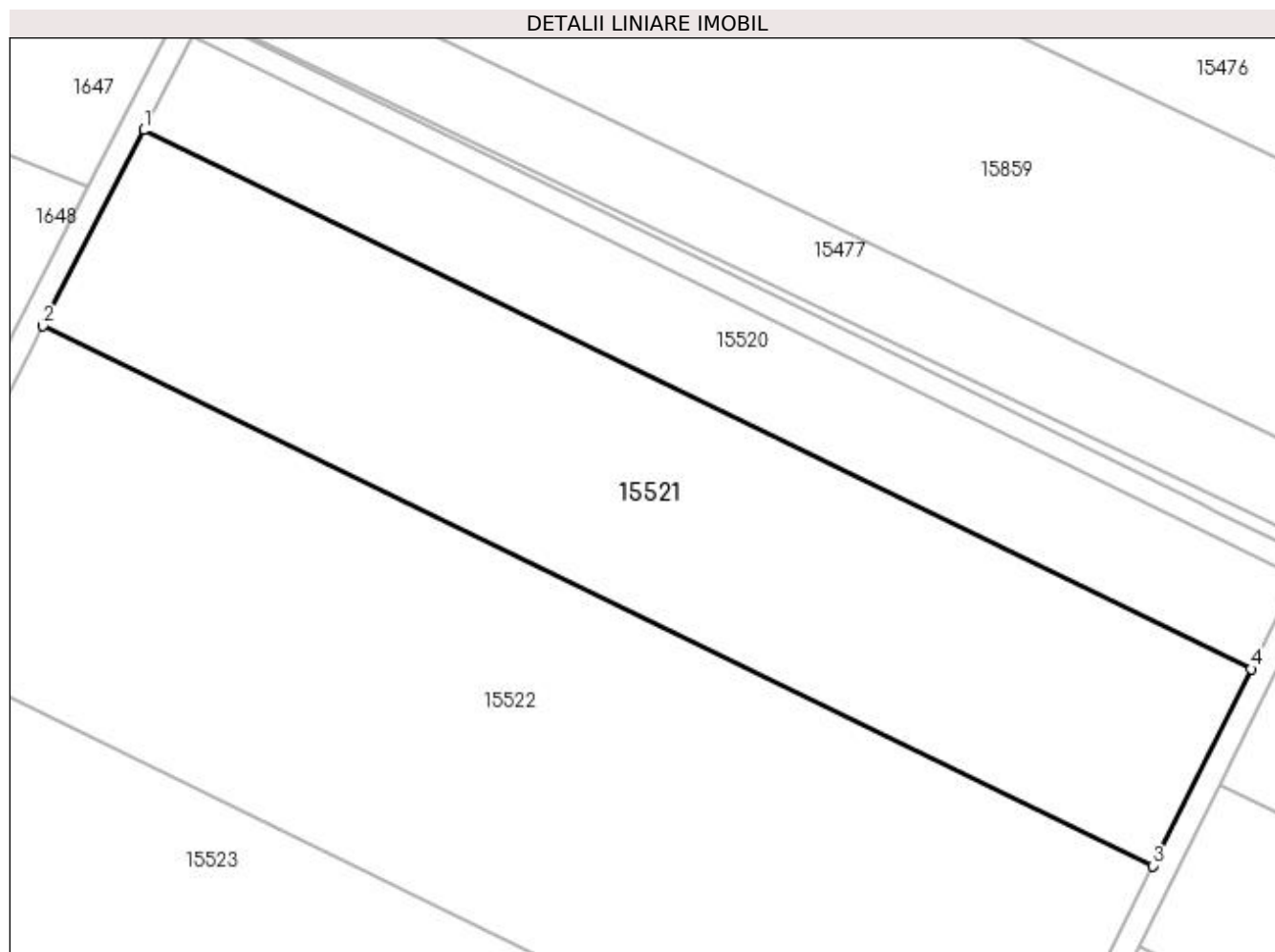
Inscrieri privind dezmembramintele dreptului de proprietate, drepturi reale de garanție și sarcini		Referințe
42584 / 24/05/2012		
Inscris Sub Semnatura Privata nr. nr 81429, din 11/12/2007 emis de PRIMARIA MOTATEI;		
C1	- se notează în prezenta carte funciară faptul că în registrul de transcriptiuni există înscris sub nr 81429 din 11.12.2007 asupra imobilului în cauză următoarele: sechestru pentru suma de 266 lei + 3,99 lei in favoarea Primaria Calafat	A1

Anexa Nr. 1 La Partea I

Teren

Nr cadastral	Suprafața (mp)*	Observații / Referințe
30443	8.000	

* Suprafața este determinată în planul de proiecție Stereo 70.



Date referitoare la teren

Crt	Categorie folosință	Intra vilan	Suprafața (mp)	Tarla	Parcelă	Nr. topo	Observații / Referințe
1	arabil	NU	8.000	145	1/1	-	

Lungime Segmente

1) Valorile lungimilor segmentelor sunt obținute din proiecție în plan.

Punct început	X / Y	Punct sfârșit	X / Y	Lungime segment (** (m)
1	354.751,103 281.364,958	2	354.733,814 281.331,349	37.795
2	354.733,814 281.331,349	3	354.924,406 281.238,655	211.937
3	354.924,406 281.238,655	4	354.941,306 281.272,453	37.788
4	354.941,306 281.272,453	1	354.751,103 281.364,958	211.505

**** Lungimile segmentelor sunt determinate în planul de proiecție Stereo 70 și sunt rotunjite la 1 milimetru.**

***** Distanța dintre puncte este formată din segmente cumulate ce sunt mai mici decât valoarea 1 milimetru.**

**DATE DESPRE IMOBILUL NR. 15522**

Oficiul de Cadastru și Publicitate Imobiliară DOLJ
Biroul de Cadastru și Publicitate Imobiliară Craiova

A. Partea I. Descrierea imobilului

TEREN Extravilan

Adresa: Jud. Dolj, T145, P1/2

Nr. Crt	Nr cadastral Nr. topografic	Suprafața* (mp)	Observații / Referințe
A1		12.700	Sector cadastral:37 Teren neimprejmuit; PUS IN POSESIE DE COMISIA JUDETEANA CALAFAT PE TERITORIUL UAT-ULUI MOTATEI

B. Partea II. Proprietari și acte

Inscrieri privitoare la dreptul de proprietate și alte drepturi reale	Referințe
/	
Act Administrativ nr. TDP NR. 10904, din 04/07/2008 emis de CJSIPT DOLJ;	
B1	A1
Intabulare, drept de PROPRIETATE, dobandit prin Reconstituire, cota actuala 1/1, cota initiala 1/1	
1) TUDORA FLORENȚA NICOLITA, Lipsa CNP	
2) UNGUREANU MARIETA, Lipsa CNP	
3) VOICHECI EUGENIA, Lipsa CNP	

C. Partea III. SARCINI .

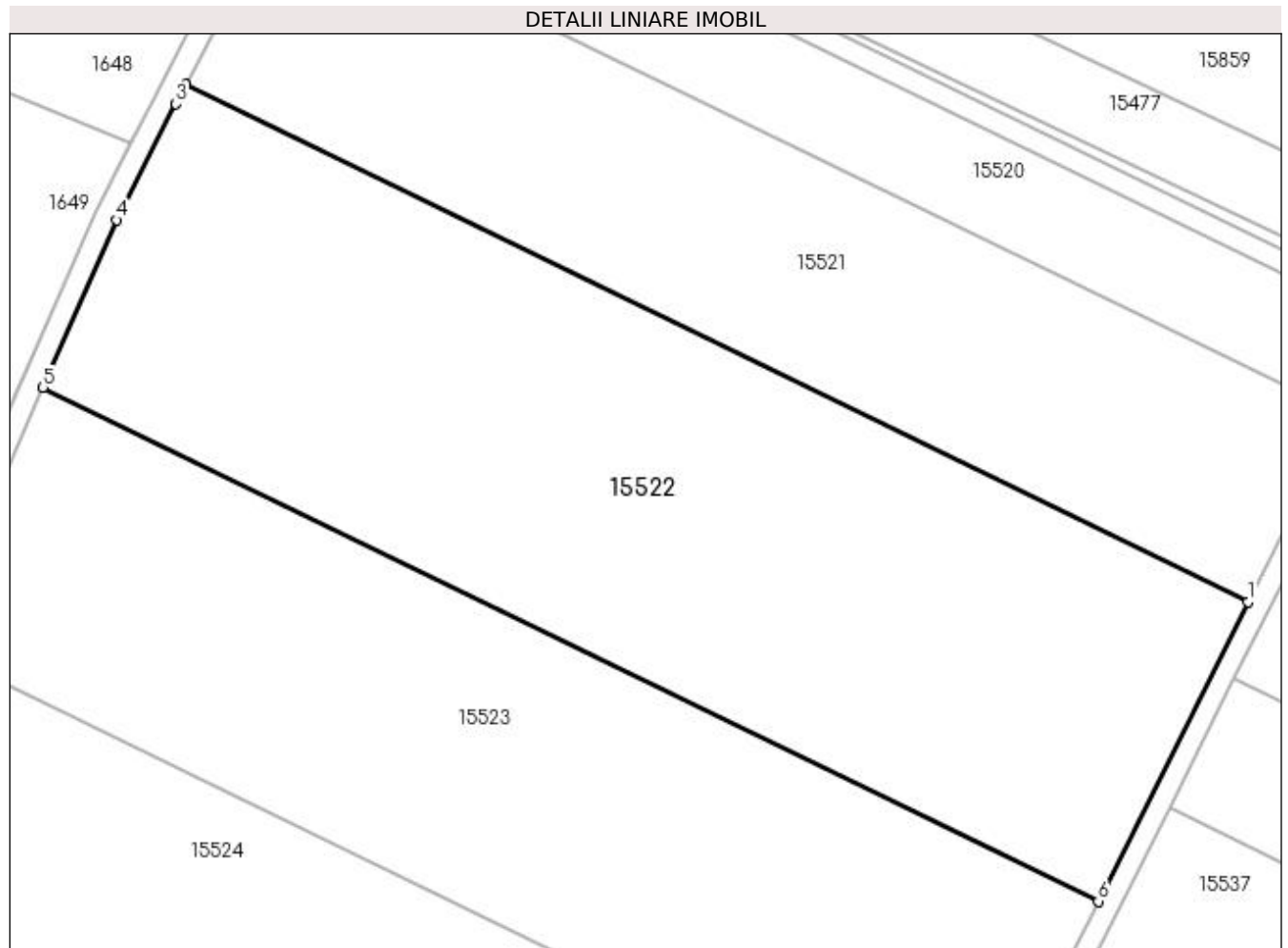
Inscrieri privind dezmembramintele dreptului de proprietate, drepturi reale de garanție și sarcini	Referințe
NU SUNT	

Anexa Nr. 1 La Partea I

Teren

Nr cadastral	Suprafața (mp)*	Observații / Referințe
	12.700	PUS IN POSESIE DE COMISIA JUDETEANA CALAFAT PE TERITORIUL UAT-ULUI MOTATEI

* Suprafața este determinată în planul de proiecție Stereo 70.



Date referitoare la teren

Crt	Categorie folosință	Intra vilan	Suprafața (mp)	Tarla	Parcelă	Nr. topo	Observații / Referințe
1	arabil	NU	12.700	145	1/2	-	

Lungime Segmente

1) Valorile lungimilor segmentelor sunt obținute din proiecție în plan.

Punct început	X / Y	Punct sfârșit	X / Y	Lungime segment (** (m)
1	354.924,406 281.238,655	2	354.733,814 281.331,349	211.937
2	354.733,814 281.331,349	3	354.732,056 281.327,932	3.843
3	354.732,056 281.327,932	4	354.721,385 281.307,124	23.385
4	354.721,385 281.307,124	5	354.708,238 281.277,078	32.796
5	354.708,238 281.277,078	6	354.897,574 281.184,995	210.541

Punct început	X / Y	Punct sfârșit	X / Y	Lungime segment (** (m)
6	354.897,574 281.184,995	1	354.924,406 281.238,655	59.995

** Lungimile segmentelor sunt determinate în planul de proiecție Stereo 70 și sunt rotunjite la 1 milimetru.

*** Distanța dintre puncte este formată din segmente cumulate ce sunt mai mici decât valoarea 1 milimetru.

**DATE DESPRE IMOBILUL NR. 15523**

Oficiul de Cadastru și Publicitate Imobiliară DOLJ
Biroul de Cadastru și Publicitate Imobiliară Craiova

A. Partea I. Descrierea imobilului

TEREN Extravilan

Adresa: Jud. Dolj, T145, P2

Nr. Crt	Nr cadastral Nr. topografic	Suprafața* (mp)	Observații / Referințe
A1	35562	10.600	Sector cadastral:37 Teren neimprejmuit;

B. Partea II. Proprietari și acte

Inscrieri privitoare la dreptul de proprietate și alte drepturi reale		Referințe
73320 / 17/04/2019		
Act Notarial nr. CVC aut. nr. 808, din 12/04/2019 emis de NP Belu Aurel;		
B1	Intabulare, drept de PROPRIETATE, dobândit prin Conventie, cota actuala 1/1, cota initiala 1/1 1) VADUVA VASILE 2) VADUVA ELENA	A1

C. Partea III. SARCINI .

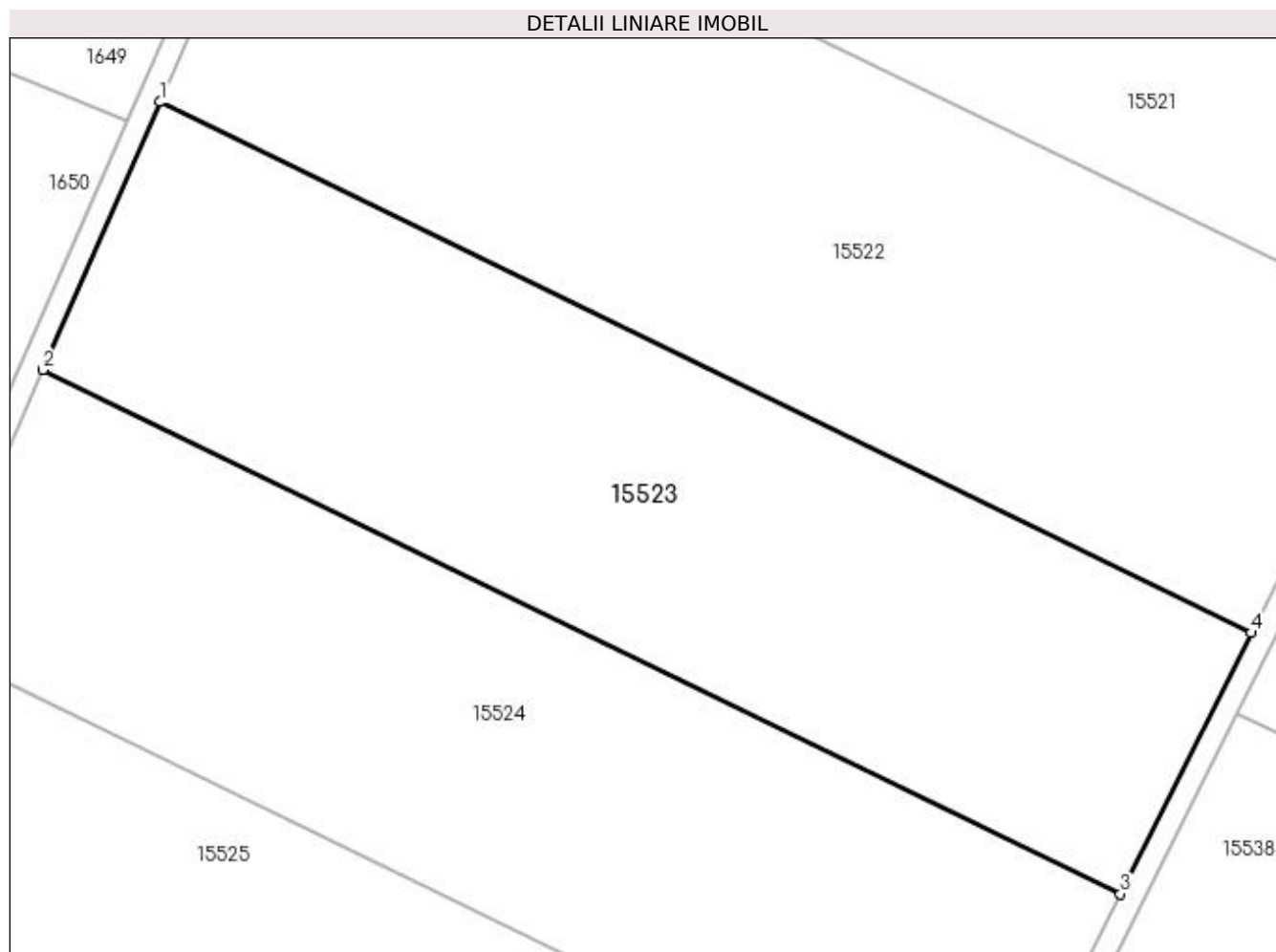
Inscrieri privind dezmembramintele dreptului de proprietate, drepturi reale de garanție și sarcini	Referințe
NU SUNT	

Anexa Nr. 1 La Partea I

Teren

Nr cadastral	Suprafața (mp)*	Observații / Referințe
35562	10.600	

* Suprafața este determinată în planul de proiecție Stereo 70.



Date referitoare la teren

Crt	Categorie folosință	Intra vilan	Suprafața (mp)	Tarla	Parcelă	Nr. topo	Observații / Referințe
1	arabil	NU	10.600	145	2	-	

Lungime Segmente

1) Valorile lungimilor segmentelor sunt obținute din proiecție în plan.

Punct început	X / Y	Punct sfârșit	X / Y	Lungime segment (** (m)
1	354.708,238 281.277,078	2	354.687,913 281.230,63	50.7
2	354.687,913 281.230,63	3	354.874,915 281.139,682	207.945
3	354.874,915 281.139,682	4	354.897,574 281.184,995	50.663
4	354.897,574 281.184,995	1	354.708,238 281.277,078	210.541

**** Lungimile segmentelor sunt determinate în planul de proiecție Stereo 70 și sunt rotunjite la 1 milimetru.**

***** Distanța dintre puncte este formată din segmente cumulate ce sunt mai mici decât valoarea 1 milimetru.**

**DATE DESPRE IMOBILUL NR. 15524**

Oficiul de Cadastru și Publicitate Imobiliară DOLJ
Biroul de Cadastru și Publicitate Imobiliară Craiova

A. Partea I. Descrierea imobilului

TEREN Extravilan

Nr. CF vechi:503

Nr. cadastral vechi:641

Adresa: Jud. Dolj, T145, P3/1

Nr. Crt	Nr cadastral Nr. topografic	Suprafața* (mp)	Observații / Referințe
A1	30836	Din acte: 10.600 Masurata: 10.641	Sector cadastral:37 Teren neimprejmuit;

B. Partea II. Proprietari și acte

Inscrieri privitoare la dreptul de proprietate și alte drepturi reale		Referințe
75978 / 21/11/2007		
Act Notarial nr. CVC NR. 4344/2007, din 21/11/2007 emis de BNP Stoenescu Florea;		
B1	Intabulare, drept de PROPRIETATE, dobandit prin Conventie, cota actuala 4/8, cota initiala 4/8 1) VINTILA ELENA, Lipsa CNP <i>OBSERVATII: (provenita din conversia CF 503)</i>	A1
91334 / 18/09/2013		
Act Notarial nr. ACT LICHIDARE A REGIMULUI COMUNITATII NR 2037, din 16/09/2013 emis de BNP STOENESCU FLOREA;		
B2	Se notează lichidarea comunității legale și menționarea cotelor-părți asupra imobilului înscris în cartea funciară, astfel: Vintila Elena cota de 1/2 (soțul supraviețuitor) Vintila Constantin cota de 1/2 (soțul decedat)	A1
Act Notarial nr. certificat de mostenitor nr 197, din 16/09/2013 emis de BNP STOENESCU FLOREA;		
B3	Intabulare, drept de PROPRIETATE, dobandit prin Succesiune, cota actuala 1/8, cota initiala 1/8 1) VINTILA ELENA, Lipsa CNP	A1
B4	Intabulare, drept de PROPRIETATE, dobandit prin Succesiune, cota actuala 3/8, cota initiala 3/8 1) MOISIL TEODORA, Lipsa CNP	A1

C. Partea III. SARCINI .

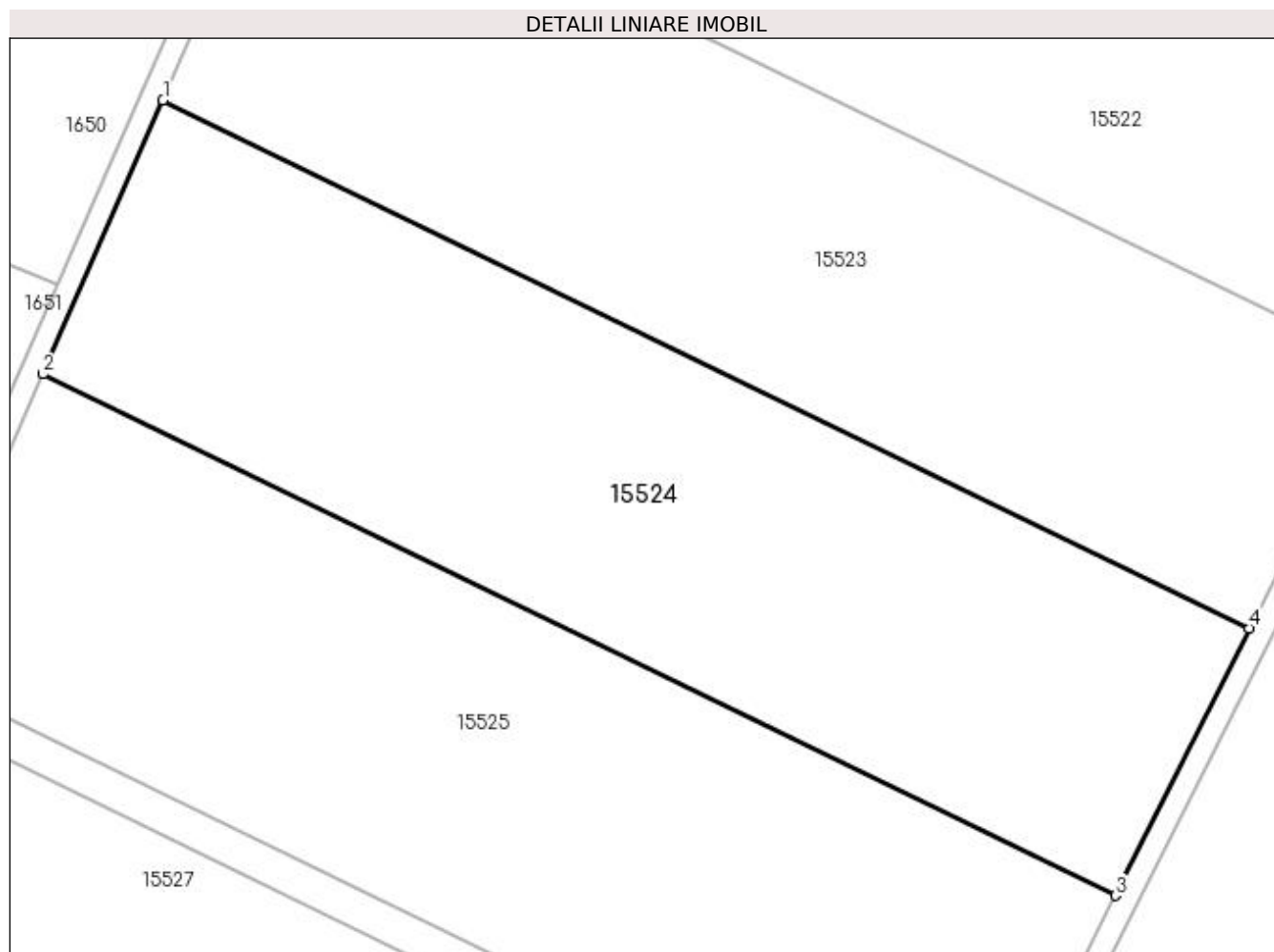
Inscrieri privind dezmembramintele dreptului de proprietate, drepturi reale de garanție și sarcini	Referințe
NU SUNT	

Anexa Nr. 1 La Partea I

Teren

Nr cadastral	Suprafața (mp)*	Observații / Referințe
30836	Din acte: 10.600 Masurata: 10.641	

* Suprafața este determinată în planul de proiecție Stereo 70.



Date referitoare la teren

Crt	Categorie folosință	Intra vilan	Suprafața (mp)	Tarla	Parcelă	Nr. topo	Observații / Referințe
1	arabil	NU	10.641	145	3/1	-	

Lungime Segmente

1) Valorile lungimilor segmentelor sunt obținute din proiecție în plan.

Punct început	X / Y	Punct sfârșit	X / Y	Lungime segment (** (m)
1	354.687,913 281.230,63	2	354.667,252 281.183,412	51.54
2	354.667,252 281.183,412	3	354.851,881 281.093,618	205.307
3	354.851,881 281.093,618	4	354.874,915 281.139,682	51.502
4	354.874,915 281.139,682	1	354.687,913 281.230,63	207.945

**** Lungimile segmentelor sunt determinate în planul de proiecție Stereo 70 și sunt rotunjite la 1 milimetru.**

***** Distanța dintre puncte este formată din segmente cumulate ce sunt mai mici decât valoarea 1 milimetru.**

**DATE DESPRE IMOBILUL NR. 15525**

Oficiul de Cadastru și Publicitate Imobiliară DOLJ
Biroul de Cadastru și Publicitate Imobiliară Craiova

A. Partea I. Descrierea imobilului

TEREN Extravilan

Adresa: Jud. Dolj, T145, P4

Nr. Crt	Nr cadastral Nr. topografic	Suprafața* (mp)	Observații / Referințe
A1		11.400	Sector cadastral:37 Teren neimprejmuț; PUS IN POSESIE DE COMISIA JUDETEANA CALAFAT PE TERITORIUL UAT-ULUI MOTATEI

B. Partea II. Proprietari și acte

Inscrieri privitoare la dreptul de proprietate și alte drepturi reale	Referințe
/	
Act Administrativ nr. TDP NR. 4559, din 12/10/2002 emis de CJSIPT DOLJ;	
B1	A1
Intabulare, drept de PROPRIETATE, dobândit prin Reconstituire, cota actuala 1/1, cota initiala 1/1 1) NEGULESCU ELENA , Lipsa CNP	

C. Partea III. SARCINI .

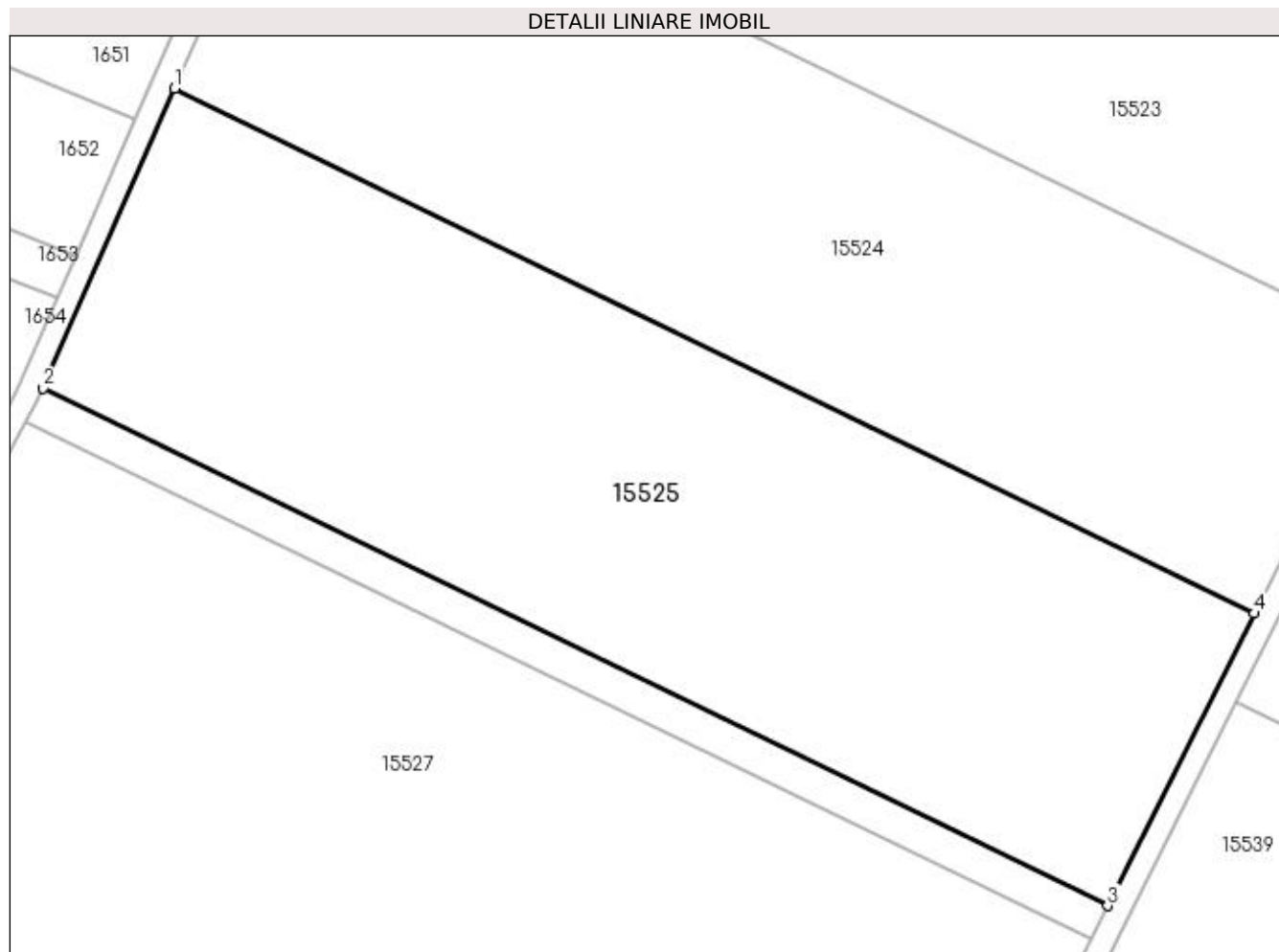
Inscrieri privind dezmembramintele dreptului de proprietate, drepturi reale de garanție și sarcini	Referințe
NU SUNT	

Anexa Nr. 1 La Partea I

Teren

Nr cadastral	Suprafața (mp)*	Observații / Referințe
	11.400	PUS IN POSESIE DE COMISIA JUDETEANA CALAFAT PE TERITORIUL UAT-ULUI MOTATEI

* Suprafața este determinată în planul de proiecție Stereo 70.



Date referitoare la teren

Crt	Categorie folosință	Intra vilan	Suprafața (mp)	Tarla	Parcelă	Nr. topo	Observații / Referințe
1	arabil	NU	11.400	145	4	-	

Lungime Segmente

1) Valorile lungimilor segmentelor sunt obținute din proiecție în plan.

Punct început	X / Y	Punct sfârșit	X / Y	Lungime segment (** (m)
1	354.667,252 281.183,412	2	354.644,818 281.132,144	55.962
2	354.644,818 281.132,144	3	354.826,871 281.043,603	202.442
3	354.826,871 281.043,603	4	354.851,881 281.093,618	55.92
4	354.851,881 281.093,618	1	354.667,252 281.183,412	205.307

**** Lungimile segmentelor sunt determinate în planul de proiecție Stereo 70 și sunt rotunjite la 1 milimetru.**

***** Distanța dintre puncte este formată din segmente cumulate ce sunt mai mici decât valoarea 1 milimetru.**

**DATE DESPRE IMOBILUL NR. 15526**

Oficiul de Cadastru și Publicitate Imobiliară DOLJ
Biroul de Cadastru și Publicitate Imobiliară Craiova

A. Partea I. Descrierea imobilului

TEREN Extravilan

Adresa: Jud. Dolj, T145, P4/1

Nr. Crt	Nr cadastral Nr. topografic	Suprafața* (mp)	Observații / Referințe
A1		1.300	Sector cadastral:37 Teren neimprejmit; PUS IN POSESIE DE COMISIA JUDETEANA CALAFAT PE TERITORIUL UAT-ULUI MOTATEI

B. Partea II. Proprietari și acte

Inscrieri privitoare la dreptul de proprietate și alte drepturi reale	Referințe
/	
Act Administrativ nr. TDP NR. 4560, din 12/10/2002 emis de CJSIPT DOLJ;	
B1	A1
Intabulare, drept de PROPRIETATE, dobandit prin Reconstituire, cota actuala 1/1, cota initiala 1/1 1) IONESCU ȘERBANA, Lipsa CNP	

C. Partea III. SARCINI .

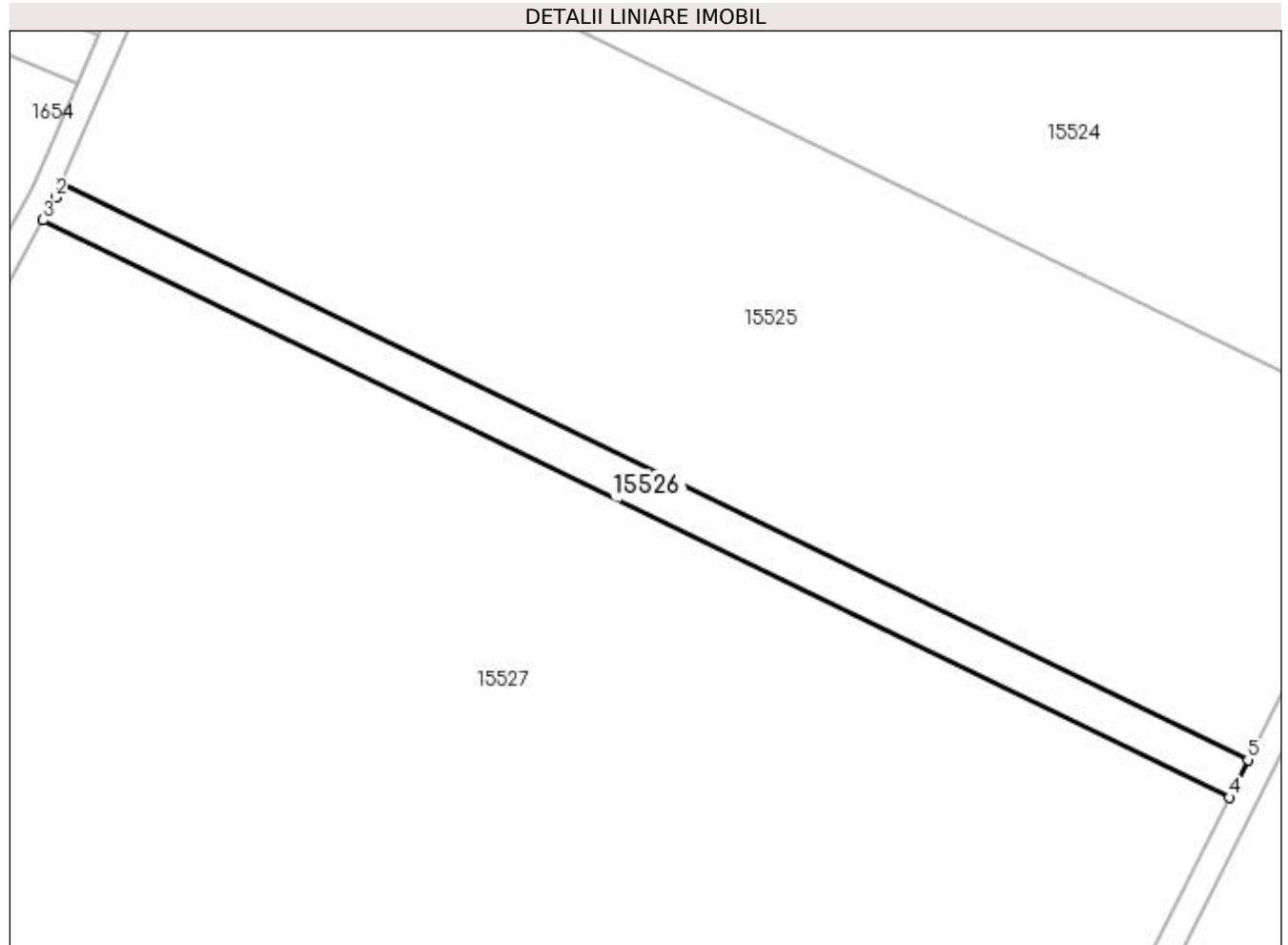
Inscrieri privind dezmembramintele dreptului de proprietate, drepturi reale de garanție și sarcini	Referințe
NU SUNT	

Anexa Nr. 1 La Partea I

Teren

Nr cadastral	Suprafața (mp)*	Observații / Referințe
	1.300	PUS IN POSESIE DE COMISIA JUDETEANA CALAFAT PE TERITORIUL UAT-ULUI MOTATEI

* Suprafața este determinată în planul de proiecție Stereo 70.



Date referitoare la teren

Crt	Categorie folosință	Intra vilan	Suprafața (mp)	Tarla	Parcelă	Nr. topo	Observații / Referințe
1	arabil	NU	1.300	145	4/1	-	

Lungime Segmente

1) Valorile lungimilor segmentelor sunt obținute din proiecție în plan.

Punct început	X / Y	Punct sfârșit	X / Y	Lungime segment (** (m)
1	354.644,818 281.132,144	2	354.643,832 281.129,892	2.458
2	354.643,832 281.129,892	3	354.641,92 281.126,411	3.972
3	354.641,92 281.126,411	4	354.823,998 281.037,857	202.47
4	354.823,998 281.037,857	5	354.826,871 281.043,603	6.424
5	354.826,871 281.043,603	1	354.644,818 281.132,144	202.442

**** Lungimile segmentelor sunt determinate în planul de proiecție Stereo 70 și sunt rotunjite la 1 milimetru.**

***** Distanța dintre puncte este formată din segmente cumulate ce sunt mai mici decât valoarea 1 milimetru.**

**DATE DESPRE IMOBILUL NR. 15527**

Oficiul de Cadastru și Publicitate Imobiliară DOLJ
Biroul de Cadastru și Publicitate Imobiliară Craiova

A. Partea I. Descrierea imobilului

TEREN Extravilan

Adresa: Jud. Dolj, T145, P5

Nr. Crt	Nr cadastral Nr. topografic	Suprafața* (mp)	Observații / Referințe
A1	32972	25.500	Sector cadastral:37 Teren neimprejmuit;

B. Partea II. Proprietari și acte

Inscrieri privitoare la dreptul de proprietate și alte drepturi reale	Referințe
5341 / 18/01/2017	
Act Notarial nr. contract de vanzare-cumparare aut nr. 133, din 18/01/2017 emis de NP Stoenescu Florea;	
B1	A1
Intabulare, drept de PROPRIETATE, dobandit prin Conventie, cota actuala 1/1, cota initiala 1/1	
1) IOVAN REMUS, Lipsa CNP	
2) IOVAN LIDIA MIHAELA, Lipsa CNP	

C. Partea III. SARCINI .

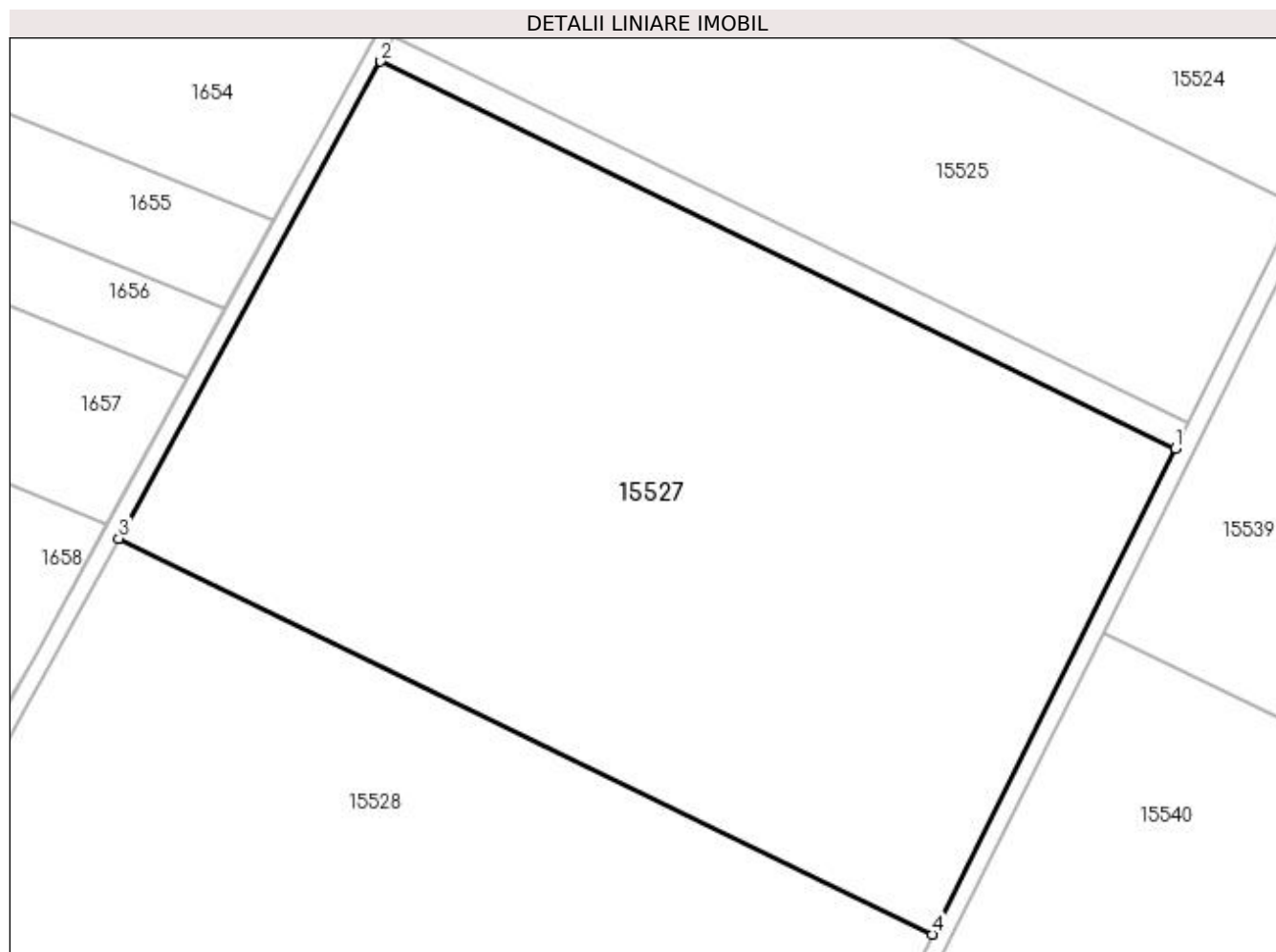
Inscrieri privind dezmembramintele dreptului de proprietate, drepturi reale de garanție și sarcini	Referințe
NU SUNT	

Anexa Nr. 1 La Partea I

Teren

Nr cadastral	Suprafața (mp)*	Observații / Referințe
32972	25.500	

* Suprafața este determinată în planul de proiecție Stereo 70.



Date referitoare la teren

Crt	Categorie folosință	Intra vilan	Suprafața (mp)	Tarla	Parcelă	Nr. topo	Observații / Referințe
1	arabil	NU	25.500	145	5	-	

Lungime Segmente

1) Valorile lungimilor segmentelor sunt obținute din proiecție în plan.

Punct început	X / Y	Punct sfârșit	X / Y	Lungime segment (** (m)
1	354.823,998 281.037,857	2	354.641,92 281.126,411	202.47
2	354.641,92 281.126,411	3	354.581,917 281.017,191	124.617
3	354.581,917 281.017,191	4	354.768,33 280.926,53	207.29
4	354.768,33 280.926,53	1	354.823,998 281.037,857	124.469

**** Lungimile segmentelor sunt determinate în planul de proiecție Stereo 70 și sunt rotunjite la 1 milimetru.**

***** Distanța dintre puncte este formată din segmente cumulate ce sunt mai mici decât valoarea 1 milimetru.**

**DATE DESPRE IMOBILUL NR. 15528**

Oficiul de Cadastru și Publicitate Imobiliară DOLJ
Biroul de Cadastru și Publicitate Imobiliară Craiova

A. Partea I. Descrierea imobilului

TEREN Extravilan

Nr. CF vechi:414

Nr. cadastral vechi:571

Adresa: Jud. Dolj, T145, P6

Nr. Crt	Nr cadastral Nr. topografic	Suprafața* (mp)	Observații / Referințe
A1	30980	27.500	Sector cadastral:37 Teren neimprejmuit;

B. Partea II. Proprietari și acte

Inscrieri privitoare la dreptul de proprietate și alte drepturi reale		Referințe
81392 / 29/05/2017		
Act Notarial nr. Contract de donatie aut.711, din 29/05/2017 emis de Chindris Elena;		
B1	Intabulare, drept de PROPRIETATE, dobandit prin Conventie, cota actuala 1/1, cota initiala 1/1 1) BALESCU CATALIN MIHAI	A1

C. Partea III. SARCINI .

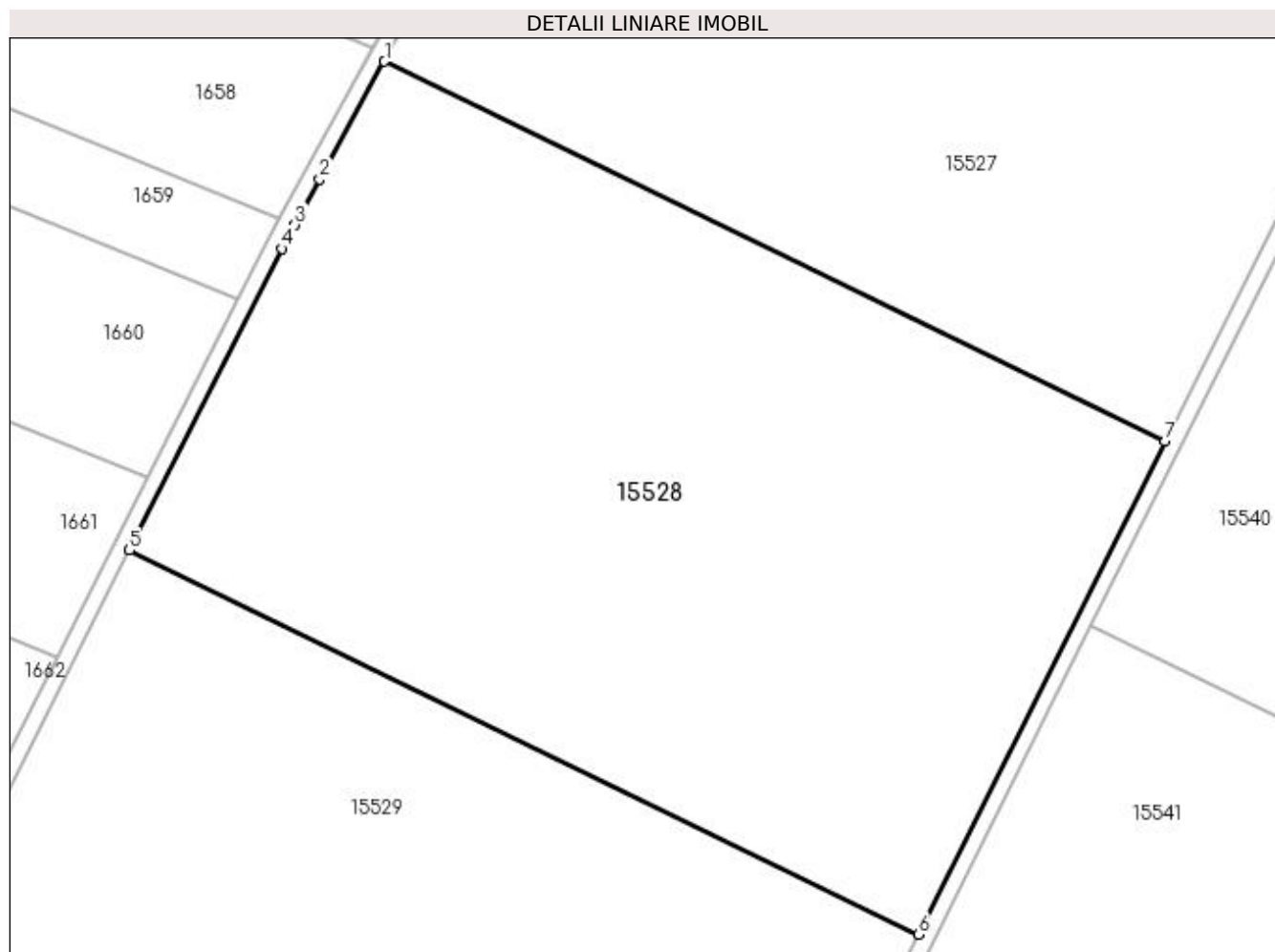
Inscrieri privind dezmembramintele dreptului de proprietate, drepturi reale de garanție și sarcini	Referințe
NU SUNT	

Anexa Nr. 1 La Partea I

Teren

Nr cadastral	Suprafața (mp)*	Observații / Referințe
30980	27.500	

* Suprafața este determinată în planul de proiecție Stereo 70.



Date referitoare la teren

Crt	Categorie folosință	Intra vilan	Suprafața (mp)	Tarla	Parcelă	Nr. topo	Observații / Referințe
1	arabil	NU	27.500	145	6	-	

Lungime Segmente

1) Valorile lungimilor segmentelor sunt obținute din proiecție în plan.

Punct început	X / Y	Punct sfârșit	X / Y	Lungime segment (** (m)
1	354.581,917 281.017,191	2	354.566,475 280.989,083	32.07
2	354.566,475 280.989,083	3	354.560,528 280.978,257	12.352
3	354.560,528 280.978,257	4	354.557,389 280.972,544	6.519
4	354.557,389 280.972,544	5	354.520,979 280.900,502	80.72
5	354.520,979 280.900,502	6	354.709,474 280.808,829	209.605

Punct început	X / Y	Punct sfârșit	X / Y	Lungime segment (** (m)
6	354.709,474 280.808,829	7	354.768,33 280.926,53	131.596
7	354.768,33 280.926,53	1	354.581,917 281.017,191	207.29

** Lungimile segmentelor sunt determinate în planul de proiecție Stereo 70 și sunt rotunjite la 1 milimetru.

*** Distanța dintre puncte este formată din segmente cumulate ce sunt mai mici decât valoarea 1 milimetru.

**DATE DESPRE IMOBILUL NR. 15529**

Oficiul de Cadastru și Publicitate Imobiliară DOLJ
Biroul de Cadastru și Publicitate Imobiliară Craiova

A. Partea I. Descrierea imobilului

TEREN Extravilan

Nr. CF vechi:627
Nr. cadastral vechi:754

Adresa: Jud. Dolj, T145, P7

Nr. Crt	Nr cadastral Nr. topografic	Suprafața* (mp)	Observații / Referințe
A1	30997	21.200	Sector cadastral:37 Teren neimprejmuit;

B. Partea II. Proprietari și acte

Inscrieri privitoare la dreptul de proprietate și alte drepturi reale		Referințe
104927 / 02/09/2015		
Act Notarial nr. contract de vanzare nr 2522, din 28/08/2015 emis de BUDIANA IONUT RAZVAN;		
B1	Intabulare, drept de PROPRIETATE, dobandit prin Conventie, cota actuala 1/1, cota initiala 1/1	A1
	1) TANASESCU FLORIAN 2) TANASESCU DANIELA MADALINA	

C. Partea III. SARCINI .

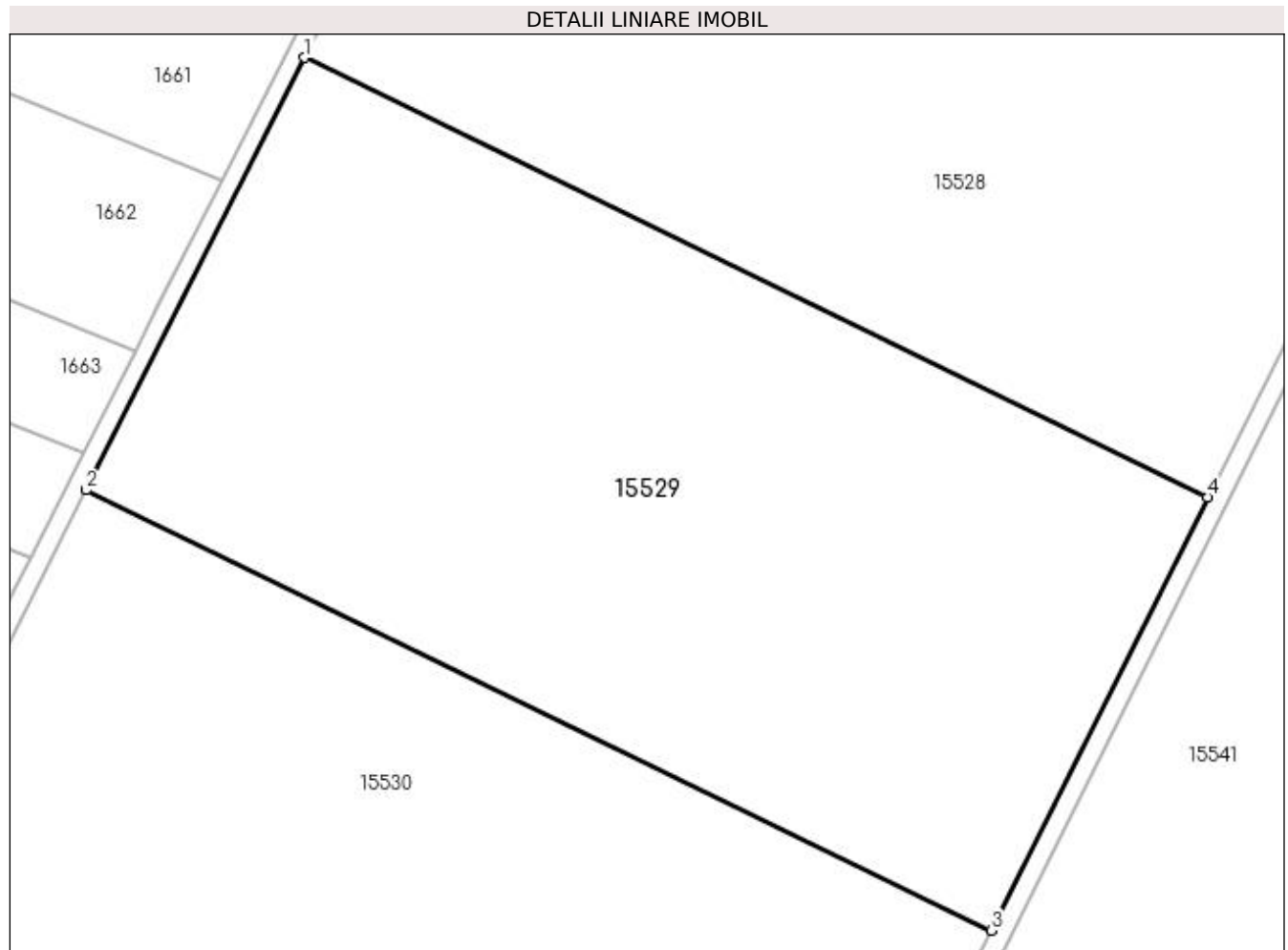
Inscrieri privind dezmembramintele dreptului de proprietate, drepturi reale de garanție și sarcini	Referințe
NU SUNT	

Anexa Nr. 1 La Partea I

Teren

Nr cadastral	Suprafața (mp)*	Observații / Referințe
30997	21.200	

* Suprafața este determinată în planul de proiecție Stereo 70.



Date referitoare la teren

Crt	Categorie folosință	Intra vilan	Suprafața (mp)	Tarla	Parcelă	Nr. topo	Observații / Referințe
1	arabil	NU	21.200	145	7	-	

Lungime Segmente

1) Valorile lungimilor segmentelor sunt obținute din proiecție în plan.

Punct început	X / Y	Punct sfârșit	X / Y	Lungime segment (** (m)
1	354.520,979 280.900,502	2	354.475,399 280.810,316	101.05
2	354.475,399 280.810,316	3	354.664,282 280.718,453	210.037
3	354.664,282 280.718,453	4	354.709,474 280.808,829	101.045
4	354.709,474 280.808,829	1	354.520,979 280.900,502	209.605

**** Lungimile segmentelor sunt determinate în planul de proiecție Stereo 70 și sunt rotunjite la 1 milimetru.**

***** Distanța dintre puncte este formată din segmente cumulate ce sunt mai mici decât valoarea 1 milimetru.**

**DATE DESPRE IMOBILUL NR. 15530**

Oficiul de Cadastru și Publicitate Imobiliară DOLJ
Biroul de Cadastru și Publicitate Imobiliară Craiova

A. Partea I. Descrierea imobilului

TEREN Extravilan

Adresa: Jud. Dolj, T145, P8

Nr. Crt	Nr cadastral Nr. topografic	Suprafața* (mp)	Observații / Referințe
A1		63.800	Sector cadastral:37 Teren neimprejmit; PUS IN POSESIE DE COMISIA JUDETEANA CALAFAT PE TERITORIUL UAT-ULUI MOTATEI

B. Partea II. Proprietari și acte

Inscrieri privitoare la dreptul de proprietate și alte drepturi reale	Referințe
/	
Act Administrativ nr. TDP NR. 4410-2047, din 27/03/2002 emis de CJSIPT DOLJ;	
B1	A1
Intabulare, drept de PROPRIETATE, dobandit prin Reconstituire, cota actuala 1/1, cota initiala 1/1	
1) CÎRSTEA PAUL, LIPSA CNP	
2) RACOLȚA IONICA, LIPSA CNP	

C. Partea III. SARCINI .

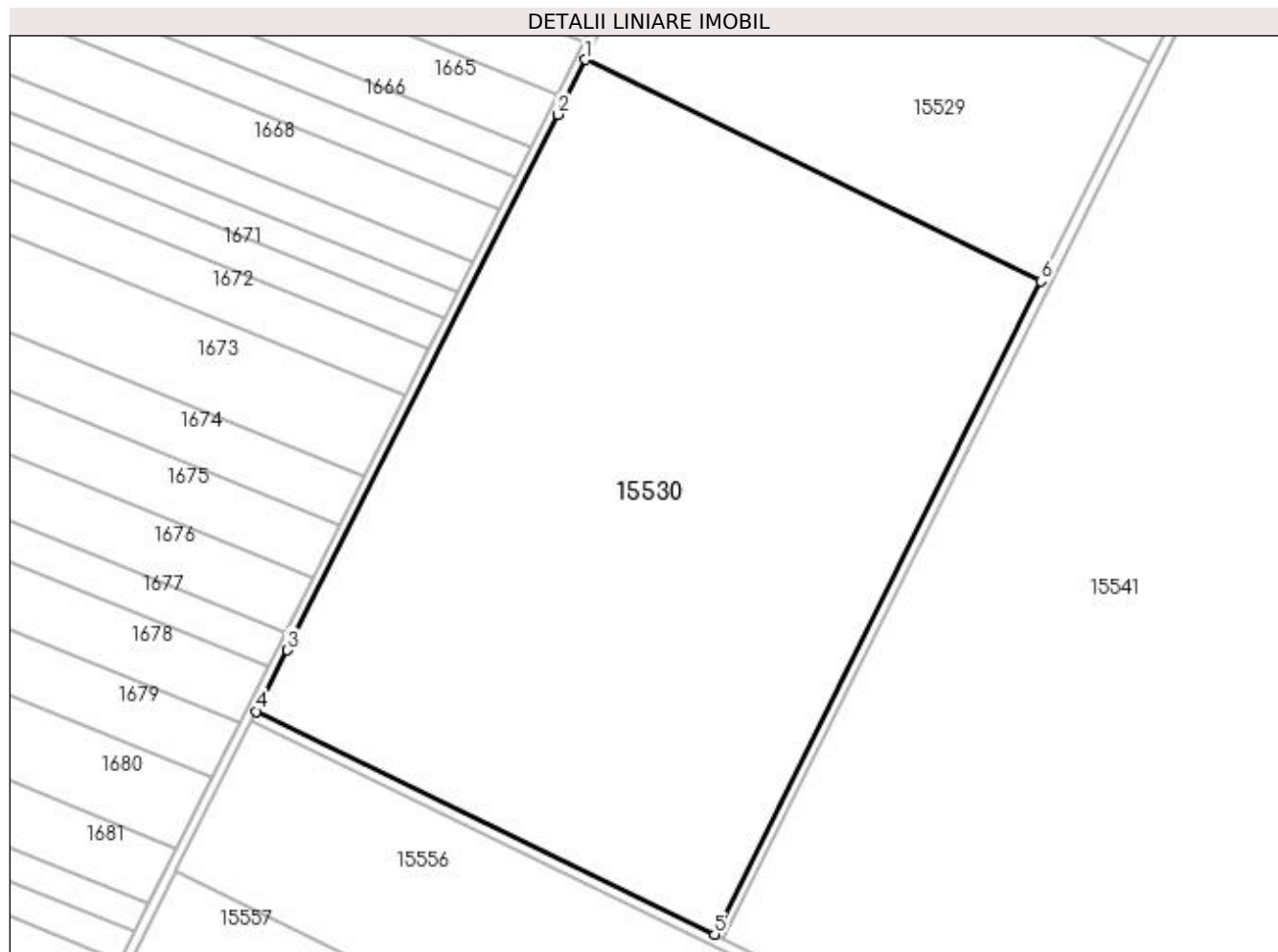
Inscrieri privind dezmembramintele dreptului de proprietate, drepturi reale de garanție și sarcini	Referințe
NU SUNT	

Anexa Nr. 1 La Partea I

Teren

Nr cadastral	Suprafața (mp)*	Observații / Referințe
	63.800	PUS IN POSESIE DE COMISIA JUDEȚEANĂ CALAFAT PE TERITORIUL UAT-ULUI MOTATEI

* Suprafața este determinată în planul de proiecție Stereo 70.



Date referitoare la teren

Crt	Categorie folosință	Intra vilan	Suprafața (mp)	Tarla	Parcelă	Nr. topo	Observații / Referințe
1	arabil	NU	63.800	145	8	-	

Lungime Segmente

1) Valorile lungimilor segmentelor sunt obținute din proiecție în plan.

Punct început	X / Y	Punct sfârșit	X / Y	Lungime segment (** (m)
1	354.475,399 280.810,316	2	354.463,928 280.787,621	25.429
2	354.463,928 280.787,621	3	354.351,68 280.565,523	248.852
3	354.351,68 280.565,523	4	354.338,792 280.540,021	28.574
4	354.338,792 280.540,021	5	354.528,838 280.447,588	211.332
5	354.528,838 280.447,588	6	354.664,282 280.718,453	302.841

Punct început	X / Y	Punct sfârșit	X / Y	Lungime segment (** (m)
6	354.664,282 280.718,453	1	354.475,399 280.810,316	210.037

** Lungimile segmentelor sunt determinate în planul de proiecție Stereo 70 și sunt rotunjite la 1 milimetru.

*** Distanța dintre puncte este formată din segmente cumulate ce sunt mai mici decât valoarea 1 milimetru.

**DATE DESPRE IMOBILUL NR. 15531**

Oficiul de Cadastru și Publicitate Imobiliară DOLJ
Biroul de Cadastru și Publicitate Imobiliară Craiova

A. Partea I. Descrierea imobilului

TEREN Extravilan

Adresa: Jud. Dolj, DE1482

Nr. Crt	Nr cadastral Nr. topografic	Suprafața* (mp)	Observații / Referințe
A1		3.477	Sector cadastral:37 Teren neimprejmuit;

B. Partea II. Proprietari și acte

Inscrieri privitoare la dreptul de proprietate și alte drepturi reale		Referințe
/		
Act Normativ nr. LEGEA 7, din 13/03/1996 emis de PARLAMENTUL ROMANIEI;		
B1	Inscrierea provizorie, drept de PROPRIETATE, dobandit prin Lege, cota actuala 1/1, cota initiala 1/1 1) NEIDENTIFICAT NEIDENTIFICAT	A1

C. Partea III. SARCINI .

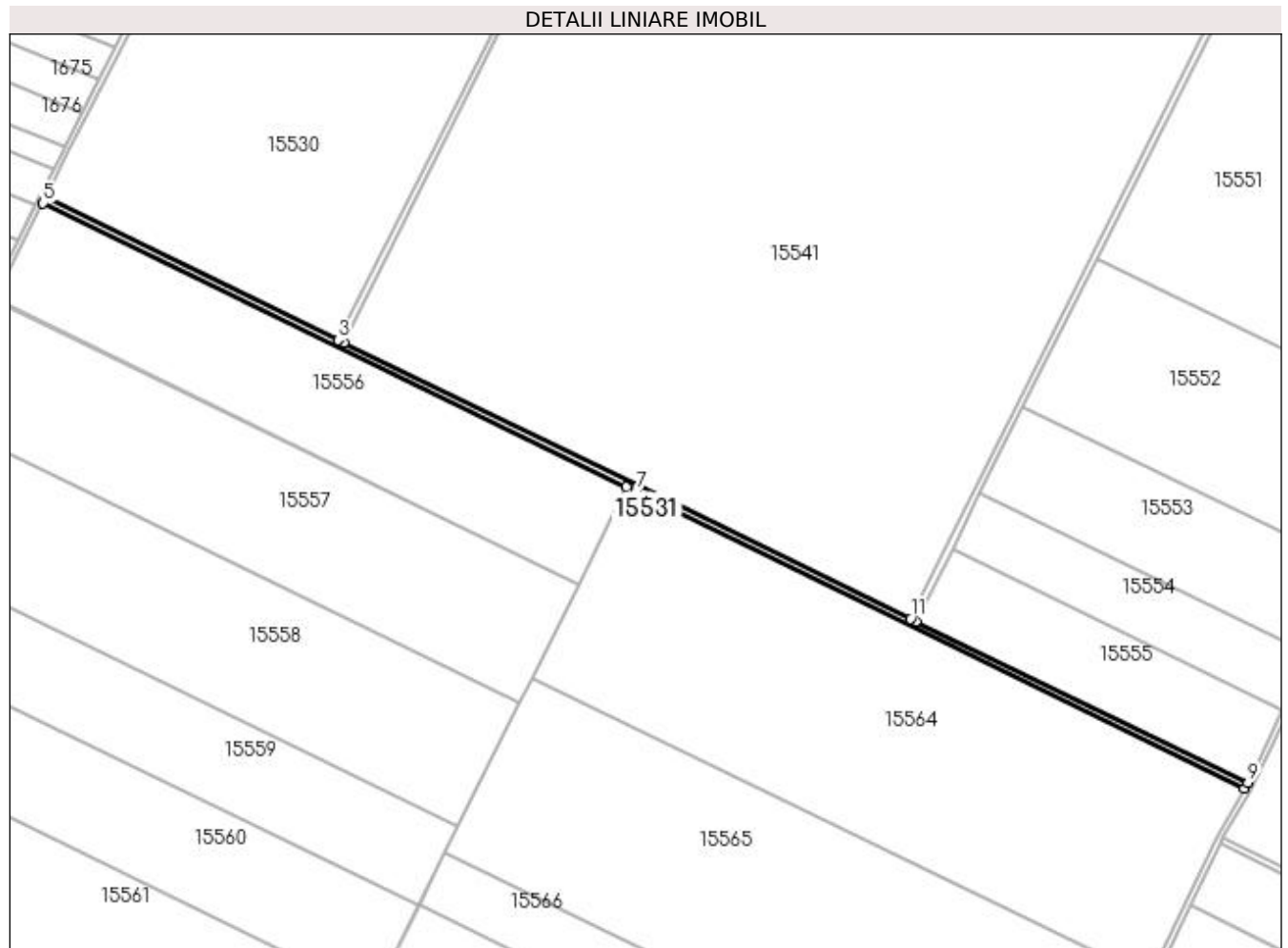
Inscrieri privind dezmembramintele dreptului de proprietate, drepturi reale de garanție și sarcini	Referințe
NU SUNT	

Anexa Nr. 1 La Partea I

Teren

Nr cadastral	Suprafața (mp)*	Observații / Referințe
	3.477	

* Suprafața este determinată în planul de proiecție Stereo 70.



Date referitoare la teren

Crt	Categorie folosință	Intra vilan	Suprafața (mp)	Tarla	Parcelă	Nr. topo	Observații / Referințe
1	drum	NU	3.477	-	DE1482	-	

Lungime Segmente

1) Valorile lungimilor segmentelor sunt obținute din proiecție în plan.

Punct început	X / Y	Punct sfârșit	X / Y	Lungime segment (** (m)
1	354.724,053 280.352,641	2	354.532,435 280.445,839	213.081
2	354.532,435 280.445,839	3	354.528,838 280.447,588	4.0
3	354.528,838 280.447,588	4	354.338,792 280.540,021	211.332
4	354.338,792 280.540,021	5	354.336,987 280.536,451	4.0
5	354.336,987 280.536,451	6	354.716,291 280.351,969	421.788

Punct început	X / Y	Punct sfârșit	X / Y	Lungime segment (** (m)
6	354.716,291 280.351,969	7	354.722,303 280.349,044	6.686
7	354.722,303 280.349,044	8	355.118,496 280.156,344	440.57
8	355.118,496 280.156,344	9	355.120,491 280.159,822	4.01
9	355.120,491 280.159,822	10	354.904,566 280.264,843	240.11
10	354.904,566 280.264,843	11	354.900,969 280.266,593	4.0
11	354.900,969 280.266,593	1	354.724,053 280.352,641	196.732

** Lungimile segmentelor sunt determinate în planul de proiecție Stereo 70 și sunt rotunjite la 1 milimetru.

*** Distanța dintre puncte este formată din segmente cumulate ce sunt mai mici decât valoarea 1 milimetru.

**DATE DESPRE IMOBILUL NR. 15532**

Oficiul de Cadastru și Publicitate Imobiliară DOLJ
Biroul de Cadastru și Publicitate Imobiliară Craiova

A. Partea I. Descrierea imobilului

TEREN Extravilan

Adresa: Jud. Dolj, DE1482

Nr. Crt	Nr cadastral Nr. topografic	Suprafața* (mp)	Observații / Referințe
A1		3.759	Sector cadastral:37 Teren neimprejmut;

B. Partea II. Proprietari și acte

Inscrieri privitoare la dreptul de proprietate și alte drepturi reale		Referințe
/		
Act Normativ nr. LEGEA 7, din 13/03/1996 emis de PARLAMENTUL ROMANIEI;		
B1	Inscrierea provizorie, drept de PROPRIETATE, dobandit prin Lege, cota actuala 1/1, cota initiala 1/1 1) NEIDENTIFICAT NEIDENTIFICAT	A1

C. Partea III. SARCINI .

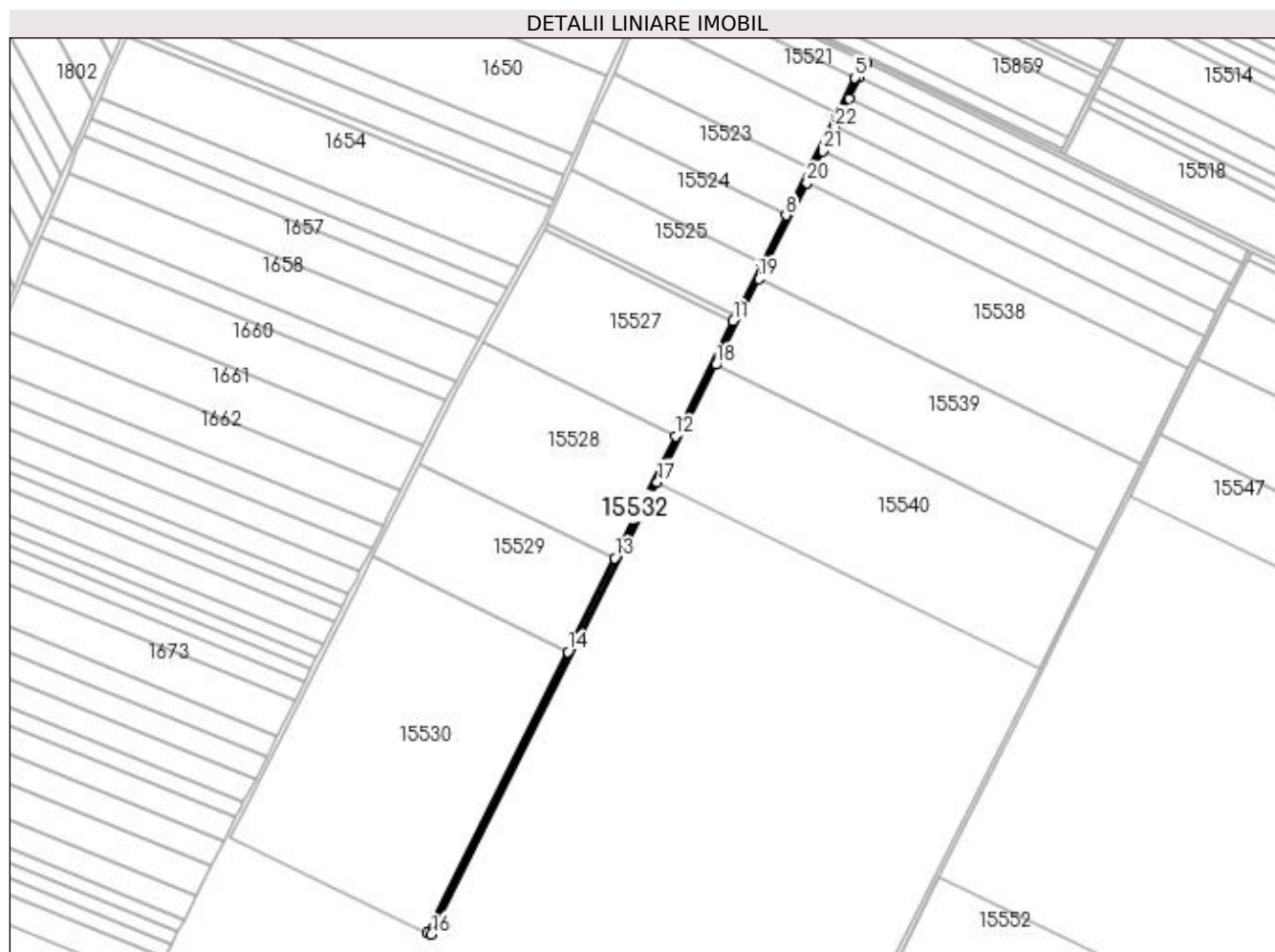
Inscrieri privind dezmembramintele dreptului de proprietate, drepturi reale de garanție și sarcini	Referințe
NU SUNT	

Anexa Nr. 1 La Partea I

Teren

Nr cadastral	Suprafața (mp)*	Observații / Referințe
	3.759	

* Suprafața este determinată în planul de proiecție Stereo 70.



Date referitoare la teren

Crt	Categorie folosință	Intra vilan	Suprafața (mp)	Tarla	Parcelă	Nr. topo	Observații / Referințe
1	drum	NU	3.759	-	DE1482	-	

Lungime Segmente

1) Valorile lungimilor segmentelor sunt obținute din proiecție în plan.

Punct început	X / Y	Punct sfârșit	X / Y	Lungime segment (** (m)
1	354.935,819 281.252,535	2	354.946,296 281.273,488	23.426
3	354.952,801 281.286,497	4	354.949,208 281.288,255	4.0
5	354.941,306 281.272,453	6	354.924,406 281.238,655	37.788
7	354.897,574 281.184,995	8	354.874,915 281.139,682	50.663
9	354.851,881 281.093,618	10	354.826,871 281.043,603	55.92

Punct început	X / Y	Punct sfârșit	X / Y	Lungime segment (** (m)
2	354.946,296 281.273,488	3	354.952,801 281.286,497	14.545
4	354.949,208 281.288,255	5	354.941,306 281.272,453	17.668
6	354.924,406 281.238,655	7	354.897,574 281.184,995	59.995
8	354.874,915 281.139,682	9	354.851,881 281.093,618	51.502
10	354.826,871 281.043,603	11	354.823,998 281.037,857	6.424

Punct început	X / Y	Punct sfârșit	X / Y	Lungime segment (** (m)
11	354.823,998 281.037,857	12	354.768,33 280.926,53	124.469
13	354.709,474 280.808,829	14	354.664,282 280.718,453	101.045
15	354.528,838 280.447,588	16	354.532,435 280.445,839	4.0
17	354.750,716 280.882,363	18	354.807,36 280.995,641	126.651
19	354.848,713 281.078,338	20	354.895,098 281.171,099	103.712
21	354.910,389 281.201,68	22	354.921,958 281.224,816	25.867

Punct început	X / Y	Punct sfârșit	X / Y	Lungime segment (** (m)
12	354.768,33 280.926,53	13	354.709,474 280.808,829	131.596
14	354.664,282 280.718,453	15	354.528,838 280.447,588	302.841
16	354.532,435 280.445,839	17	354.750,716 280.882,363	488.057
18	354.807,36 280.995,641	19	354.848,713 281.078,338	92.46
20	354.895,098 281.171,099	21	354.910,389 281.201,68	34.191
22	354.921,958 281.224,816	1	354.935,819 281.252,535	30.991

** Lungimile segmentelor sunt determinate în planul de proiecție Stereo 70 și sunt rotunjite la 1 milimetru.

*** Distanța dintre puncte este formată din segmente cumulate ce sunt mai mici decât valoarea 1 milimetru.

**DATE DESPRE IMOBILUL NR. 15533**

Oficiul de Cadastru și Publicitate Imobiliară DOLJ
Biroul de Cadastru și Publicitate Imobiliară Craiova

A. Partea I. Descrierea imobilului

TEREN Extravilan

Adresa: Jud. Dolj, T146, P1481

Nr. Crt	Nr cadastral Nr. topografic	Suprafața* (mp)	Observații / Referințe
A1		5.767	Sector cadastral:37 Teren neimprejmuit;

B. Partea II. Proprietari și acte

Inscrieri privitoare la dreptul de proprietate și alte drepturi reale		Referințe
/		
Act Normativ nr. Lege nr. LEGEA 268, din 28/05/2001 emis de PARLAMENTUL ROMANIEI;		
B1	Intabulare, drept de PROPRIETATE, dobandit prin Lege, cota actuala 1/1, cota initiala 1/1 1) STATUL ROMAN -DOMENIUL PRIVAT, CIF:999999999999	A1
Act Normativ nr. Lege nr. LEGEA 626, din 06/07/2001 emis de PARLAMENTUL ROMANIEI;		
B2	Intabulare, drept de ADMINISTRARE, dobandit prin Lege, cota actuala 1/1, cota initiala 1/1 1) AGENTIA DOMENIILOR STATULUI, CIF:12708834	A1

C. Partea III. SARCINI .

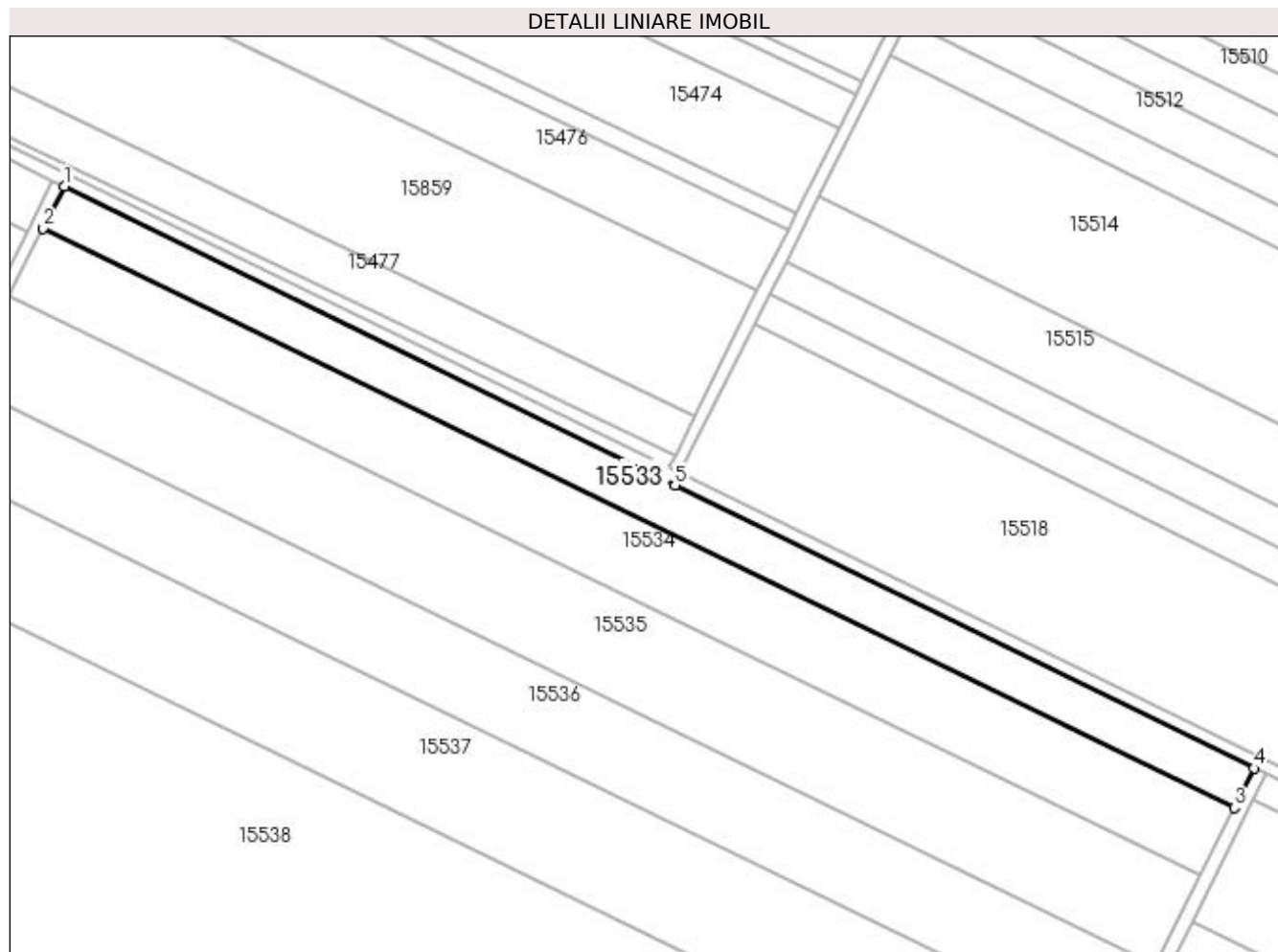
Inscrieri privind dezmembramintele dreptului de proprietate, drepturi reale de garanție și sarcini	Referințe
NU SUNT	

Anexa Nr. 1 La Partea I

Teren

Nr cadastral	Suprafața (mp)*	Observații / Referințe
	5.767	

* Suprafața este determinată în planul de proiecție Stereo 70.



Date referitoare la teren

Crt	Categorie folosință	Intravilan	Suprafața (mp)	Tarla	Parcelă	Nr. topo	Observații / Referințe
1	arabil	NU	5.767	146	1481	-	

Lungime Segmente

1) Valorile lungimilor segmentelor sunt obținute din proiecție în plan.

Punct început	X / Y	Punct sfârșit	X / Y	Lungime segment (** (m)
1	354.952,801 281.286,497	2	354.946,296 281.273,488	14.545
2	354.946,296 281.273,488	3	355.314,831 281.094,243	409.813
3	355.314,831 281.094,243	4	355.320,927 281.106,435	13.631
4	355.320,927 281.106,435	5	355.141,761 281.194,038	199.436
5	355.141,761 281.194,038	1	354.952,801 281.286,497	210.368

**** Lungimile segmentelor sunt determinate în planul de proiecție Stereo 70 și sunt rotunjite la 1 milimetru.**

***** Distanța dintre puncte este formată din segmente cumulate ce sunt mai mici decât valoarea 1 milimetru.**

**DATE DESPRE IMOBILUL NR. 15534**

Oficiul de Cadastru și Publicitate Imobiliară DOLJ
Biroul de Cadastru și Publicitate Imobiliară Craiova

A. Partea I. Descrierea imobilului

TEREN Extravilan

Adresa: Jud. Dolj, T146, P1/1

Nr. Crt	Nr cadastral Nr. topografic	Suprafața* (mp)	Observații / Referințe
A1		9.600	Sector cadastral:37 Teren neimprejmuit; PUS IN POSESIE DE COMISIA JUDETEANA CALAFAT PE TERITORIUL UAT-ULUI MOTATEI

B. Partea II. Proprietari și acte

Inscrieri privitoare la dreptul de proprietate și alte drepturi reale	Referințe
/	
Act Administrativ nr. TDP NR. 4601, din 20/12/2002 emis de CJSIPT DOLJ;	
B1	A1
Intabulare, drept de PROPRIETATE, dobandit prin Reconstituire, cota actuala 1/1, cota initiala 1/1 1) IOȚA SPIRU, LIPSA CNP	

C. Partea III. SARCINI .

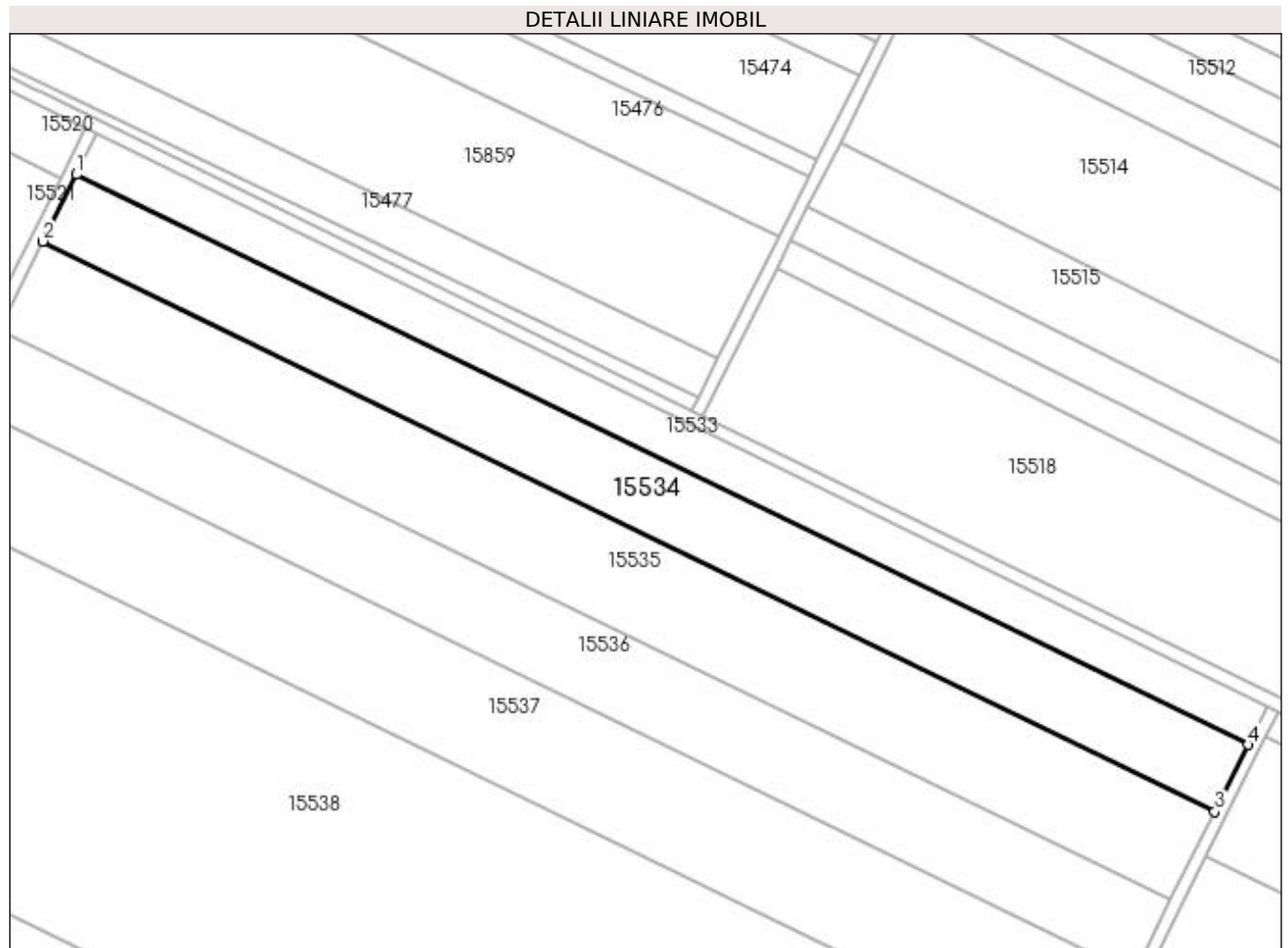
Inscrieri privind dezmembramintele dreptului de proprietate, drepturi reale de garanție și sarcini	Referințe
NU SUNT	

Anexa Nr. 1 La Partea I

Teren

Nr cadastral	Suprafața (mp)*	Observații / Referințe
	9.600	PUS IN POSESIE DE COMISIA JUDETEANA CALAFAT PE TERITORIUL UAT-ULUI MOTATEI

* Suprafața este determinată în planul de proiecție Stereo 70.



Date referitoare la teren

Crt	Categorie folosință	Intra vilan	Suprafața (mp)	Tarla	Parcelă	Nr. topo	Observații / Referințe
1	arabil	NU	9.600	146	1/1	-	

Lungime Segmente

1) Valorile lungimilor segmentelor sunt obținute din proiecție în plan.

Punct început	X / Y	Punct sfârșit	X / Y	Lungime segment (** (m)
1	354.946,296 281.273,488	2	354.935,819 281.252,535	23.426
2	354.935,819 281.252,535	3	355.304,353 281.073,29	409.812
3	355.304,353 281.073,29	4	355.314,831 281.094,243	23.427
4	355.314,831 281.094,243	1	354.946,296 281.273,488	409.813

**** Lungimile segmentelor sunt determinate în planul de proiecție Stereo 70 și sunt rotunjite la 1 milimetru.**

***** Distanța dintre puncte este formată din segmente cumulate ce sunt mai mici decât valoarea 1 milimetru.**

**DATE DESPRE IMOBILUL NR. 15535**

Oficiul de Cadastru și Publicitate Imobiliară DOLJ
Biroul de Cadastru și Publicitate Imobiliară Craiova

A. Partea I. Descrierea imobilului

TEREN Extravilan

Adresa: Jud. Dolj, T146, P1/2

Nr. Crt	Nr cadastral Nr. topografic	Suprafața* (mp)	Observații / Referințe
A1		12.700	Sector cadastral:37 Teren neimprejmuit; PUS IN POSESIE DE COMISIA JUDETEANA CALAFAT PE TERITORIUL UAT-ULUI MOTATEI

B. Partea II. Proprietari și acte

Inscrieri privitoare la dreptul de proprietate și alte drepturi reale	Referințe
/	
Act Administrativ nr. TDP NR. 4594, din 20/12/2002 emis de CJSIPT DOLJ;	
B1	A1
Intabulare, drept de PROPRIETATE, dobandit prin Reconstituire, cota actuala 1/1, cota initiala 1/1 1) POPA ANA, Lipsa CNP	

C. Partea III. SARCINI .

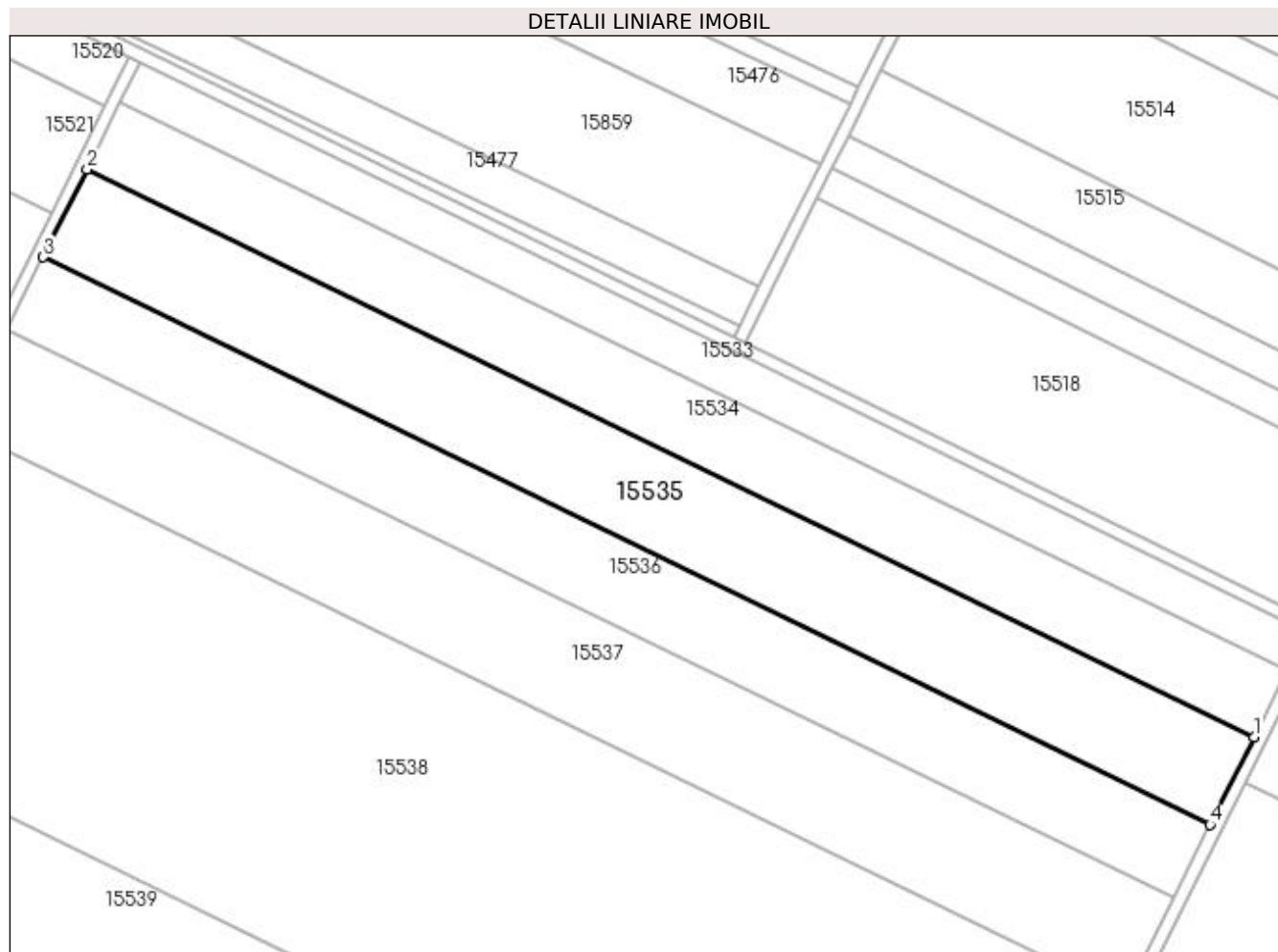
Inscrieri privind dezmembramintele dreptului de proprietate, drepturi reale de garanție și sarcini	Referințe
NU SUNT	

Anexa Nr. 1 La Partea I

Teren

Nr cadastral	Suprafața (mp)*	Observații / Referințe
	12.700	PUS IN POSESIE DE COMISIA JUDETEANA CALAFAT PE TERITORIUL UAT-ULUI MOTATEI

* Suprafața este determinată în planul de proiecție Stereo 70.



Date referitoare la teren

Crt	Categorie folosință	Intra vilan	Suprafața (mp)	Tarla	Parcelă	Nr. topo	Observații / Referințe
1	arabil	NU	12.700	146	1/2	-	

Lungime Segmente

1) Valorile lungimilor segmentelor sunt obținute din proiecție în plan.

Punct început	X / Y	Punct sfârșit	X / Y	Lungime segment (** (m)
1	355.304,353 281.073,29	2	354.935,819 281.252,535	409.812
2	354.935,819 281.252,535	3	354.921,958 281.224,816	30.991
3	354.921,958 281.224,816	4	355.290,492 281.045,571	409.812
4	355.290,492 281.045,571	1	355.304,353 281.073,29	30.991

**** Lungimile segmentelor sunt determinate în planul de proiecție Stereo 70 și sunt rotunjite la 1 milimetru.**

***** Distanța dintre puncte este formată din segmente cumulate ce sunt mai mici decât valoarea 1 milimetru.**

**DATE DESPRE IMOBILUL NR. 15536**

Oficiul de Cadastru și Publicitate Imobiliară DOLJ
Biroul de Cadastru și Publicitate Imobiliară Craiova

A. Partea I. Descrierea imobilului

TEREN Extravilan

Adresa: Jud. Dolj, T146, P2

Nr. Crt	Nr cadastral Nr. topografic	Suprafața* (mp)	Observații / Referințe
A1	35980	10.600	Sector cadastral:37 Teren neimprejmuit;

B. Partea II. Proprietari și acte

Inscrieri privitoare la dreptul de proprietate și alte drepturi reale	Referințe
126572 / 18/06/2019	
Act Notarial nr. contract de vanzare-cumparare aut nr. 1318, din 18/06/2019 emis de NP Stoenescu Florea;	
B1	A1
Intabulare, drept de PROPRIETATE, dobandit prin Conventie, cota actuala 1/1, cota initiala 1/1	
1) IOVAN REMUS, Lipsa CNP	
2) IOVAN LIDIA MIHAELA, Lipsa CNP	

C. Partea III. SARCINI .

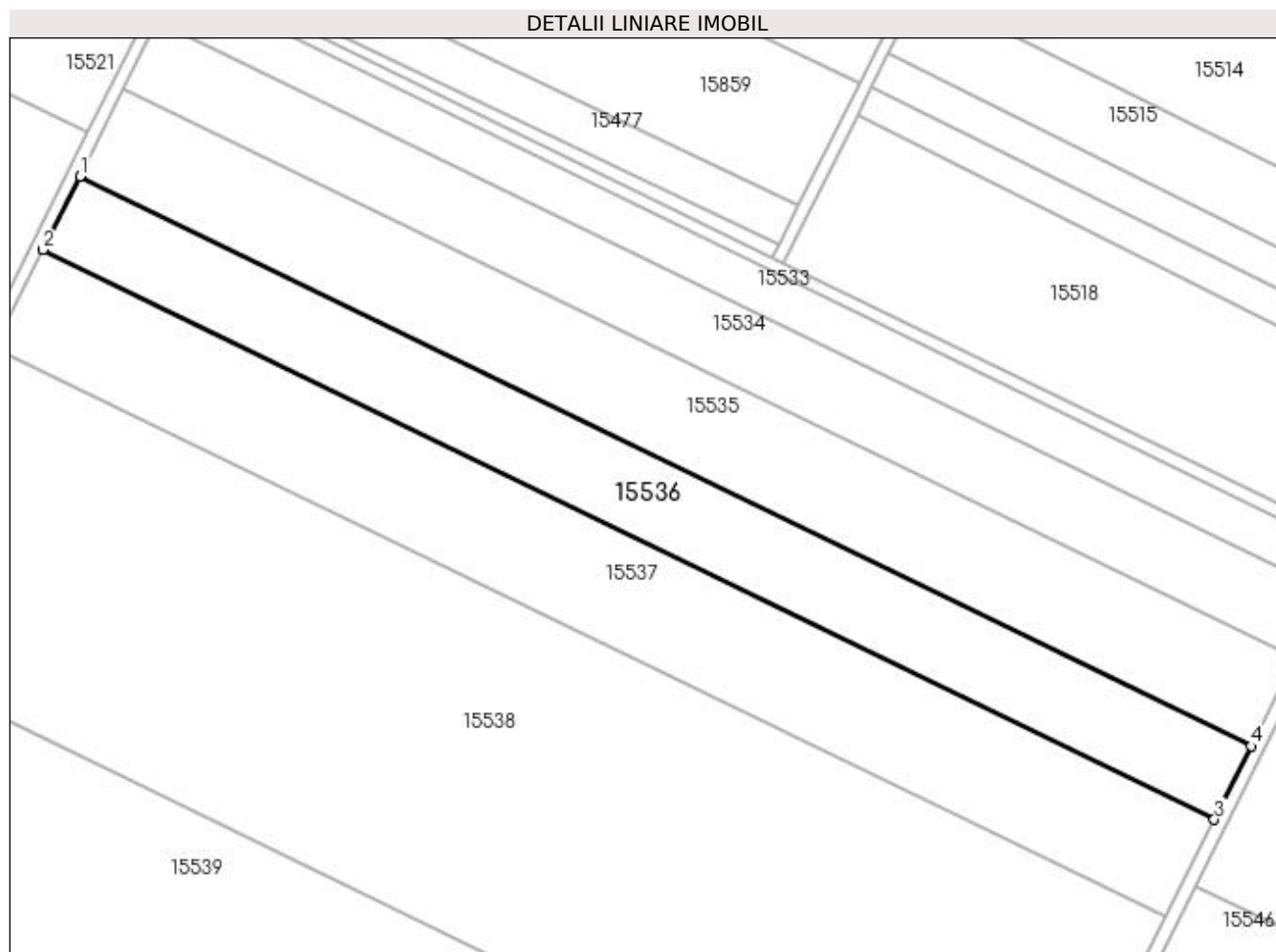
Inscrieri privind dezmembramintele dreptului de proprietate, drepturi reale de garanție și sarcini	Referințe
NU SUNT	

Anexa Nr. 1 La Partea I

Teren

Nr cadastral	Suprafața (mp)*	Observații / Referințe
35980	10.600	

* Suprafața este determinată în planul de proiecție Stereo 70.



Date referitoare la teren

Crt	Categorie folosință	Intra vilan	Suprafața (mp)	Tarla	Parcelă	Nr. topo	Observații / Referințe
1	arabil	NU	10.600	146	2	-	

Lungime Segmente

1) Valorile lungimilor segmentelor sunt obținute din proiecție în plan.

Punct început	X / Y	Punct sfârșit	X / Y	Lungime segment (** (m)
1	354.921,958 281.224,816	2	354.910,389 281.201,68	25.867
2	354.910,389 281.201,68	3	355.278,923 281.022,435	409.812
3	355.278,923 281.022,435	4	355.290,492 281.045,571	25.867
4	355.290,492 281.045,571	1	354.921,958 281.224,816	409.812

**** Lungimile segmentelor sunt determinate în planul de proiecție Stereo 70 și sunt rotunjite la 1 milimetru.**

***** Distanța dintre puncte este formată din segmente cumulate ce sunt mai mici decât valoarea 1 milimetru.**

**DATE DESPRE IMOBILUL NR. 15537**

Oficiul de Cadastru și Publicitate Imobiliară DOLJ
Biroul de Cadastru și Publicitate Imobiliară Craiova

A. Partea I. Descrierea imobilului

TEREN Extravilan

Adresa: Jud. Dolj, T146, P3

Nr. Crt	Nr cadastral Nr. topografic	Suprafața* (mp)	Observații / Referințe
A1		14.011	Sector cadastral:37 Teren neimprejmuit;

B. Partea II. Proprietari și acte

Inscrieri privitoare la dreptul de proprietate și alte drepturi reale		Referințe
/		
Act Normativ nr. LEGEA 7, din 13/03/1996 emis de Parlamentul Romaniei;		
B1	Inscrierea provizorie, drept de PROPRIETATE, dobandit prin Lege, cota actuala 1/1, cota initiala 1/1 1) NEIDENTIFICAT NEIDENTIFICAT	A1

C. Partea III. SARCINI .

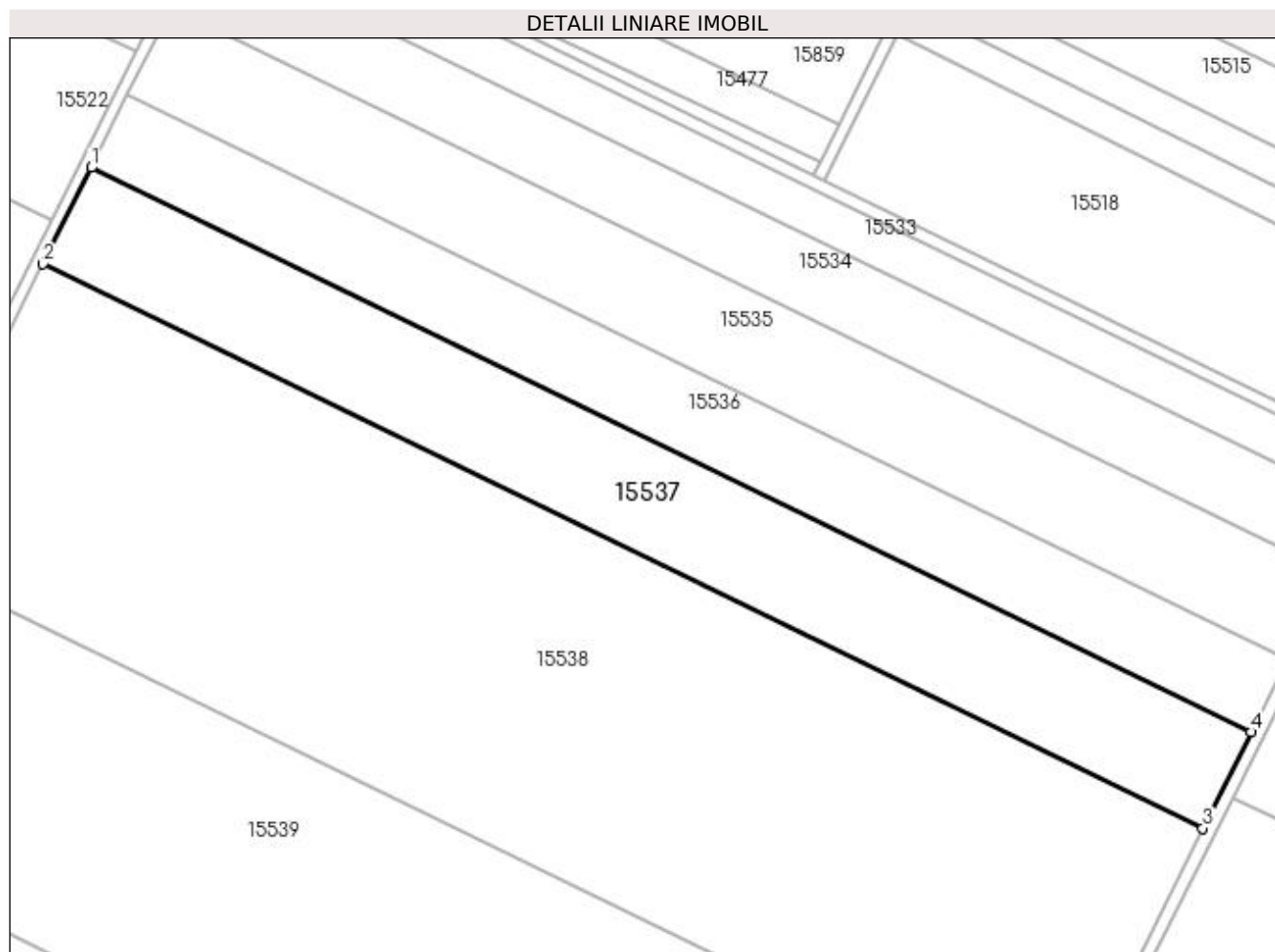
Inscrieri privind dezmembramintele dreptului de proprietate, drepturi reale de garanție și sarcini	Referințe
NU SUNT	

Anexa Nr. 1 La Partea I

Teren

Nr cadastral	Suprafața (mp)*	Observații / Referințe
	14.011	

* Suprafața este determinată în planul de proiecție Stereo 70.



Date referitoare la teren

Crt	Categorie folosință	Intra vilan	Suprafața (mp)	Tarla	Parcelă	Nr. topo	Observații / Referințe
1	arabil	NU	14.011	146	3	-	

Lungime Segmente

1) Valorile lungimilor segmentelor sunt obținute din proiecție în plan.

Punct început	X / Y	Punct sfârșit	X / Y	Lungime segment (** (m)
1	354.910,389 281.201,68	2	354.895,098 281.171,099	34.191
2	354.895,098 281.171,099	3	355.263,631 280.991,854	409.811
3	355.263,631 280.991,854	4	355.278,923 281.022,435	34.191
4	355.278,923 281.022,435	1	354.910,389 281.201,68	409.812

**** Lungimile segmentelor sunt determinate în planul de proiecție Stereo 70 și sunt rotunjite la 1 milimetru.**

***** Distanța dintre puncte este formată din segmente cumulate ce sunt mai mici decât valoarea 1 milimetru.**

**DATE DESPRE IMOBILUL NR. 15538**

Oficiul de Cadastru și Publicitate Imobiliară DOLJ
Biroul de Cadastru și Publicitate Imobiliară Craiova

A. Partea I. Descrierea imobilului

TEREN Extravilan

Adresa: Jud. Dolj, T146, P4

Nr. Crt	Nr cadastral Nr. topografic	Suprafața* (mp)	Observații / Referințe
A1		42.500	Sector cadastral:37 Teren neimprejmuit; PUS IN POSESIE DE COMISIA JUDETEANA CALAFAT PE TERITORIUL UAT-ULUI MOTATEI

B. Partea II. Proprietari și acte

Inscrieri privitoare la dreptul de proprietate și alte drepturi reale	Referințe
/	
Act Administrativ nr. 4539, din 20/09/2002 emis de CJSIPT DOLJ;	
B1	A1
Intabulare, drept de PROPRIETATE, dobandit prin Reconstituire, cota actuala 1/1, cota initiala 1/1 1) IONIȚĂ VASILICA, Lipsa CNP	

C. Partea III. SARCINI .

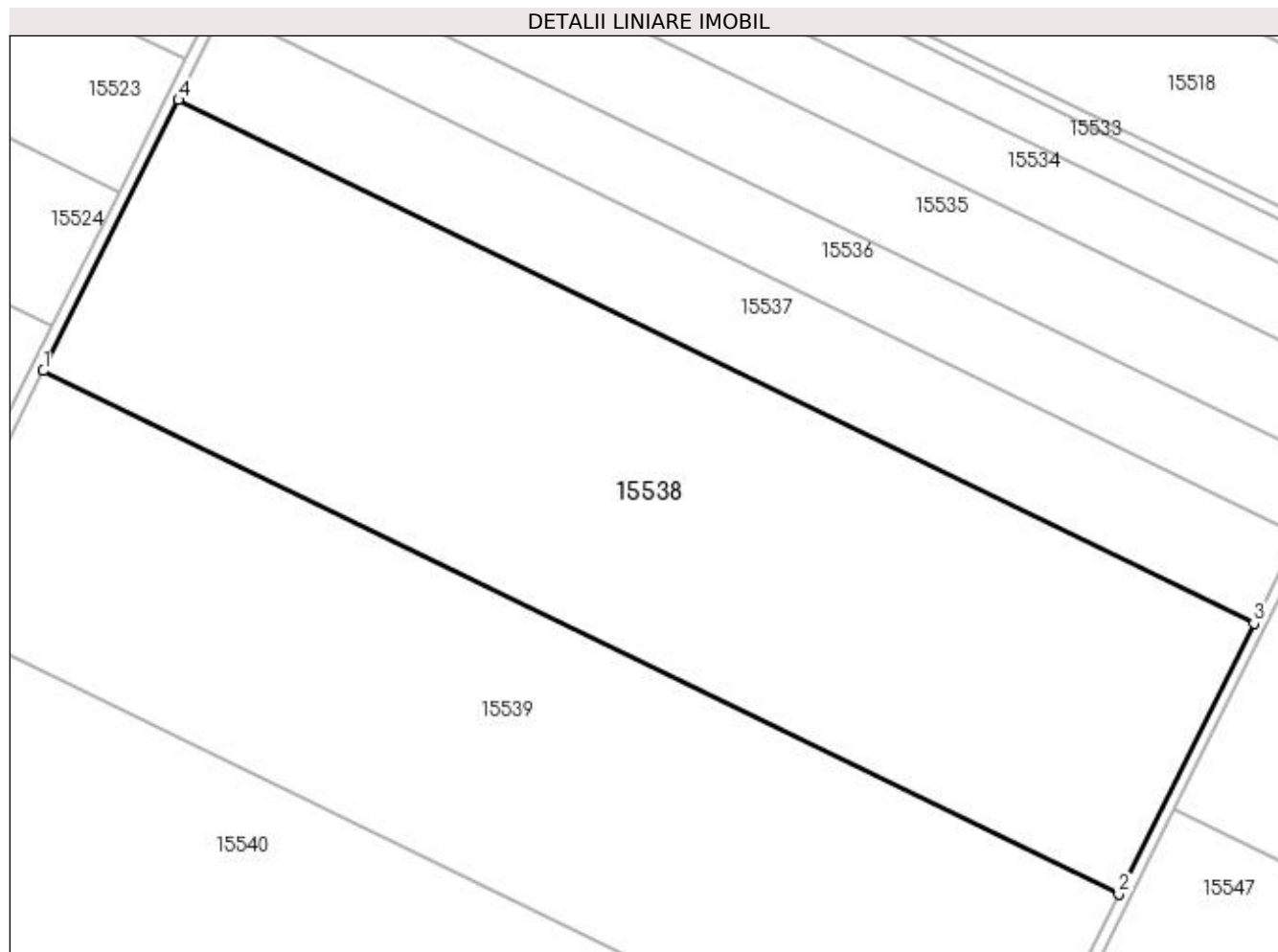
Inscrieri privind dezmembramintele dreptului de proprietate, drepturi reale de garanție și sarcini	Referințe
NU SUNT	

Anexa Nr. 1 La Partea I

Teren

Nr cadastral	Suprafața (mp)*	Observații / Referințe
	42.500	PUS IN POSESIE DE COMISIA JUDETEANA CALAFAT PE TERITORIUL UAT-ULUI MOTATEI

* Suprafața este determinată în planul de proiecție Stereo 70.



Date referitoare la teren

Crt	Categorie folosință	Intra vilan	Suprafața (mp)	Tarla	Parcelă	Nr. topo	Observații / Referințe
1	arabil	NU	42.500	146	4	-	

Lungime Segmente

1) Valorile lungimilor segmentelor sunt obținute din proiecție în plan.

Punct început	X / Y	Punct sfârșit	X / Y	Lungime segment (** (m)
1	354.848,713 281.078,338	2	355.217,246 280.899,092	409.812
2	355.217,246 280.899,092	3	355.263,631 280.991,854	103.713
3	355.263,631 280.991,854	4	354.895,098 281.171,099	409.811
4	354.895,098 281.171,099	1	354.848,713 281.078,338	103.712

**** Lungimile segmentelor sunt determinate în planul de proiecție Stereo 70 și sunt rotunjite la 1 milimetru.**

***** Distanța dintre puncte este formată din segmente cumulate ce sunt mai mici decât valoarea 1 milimetru.**

**DATE DESPRE IMOBILUL NR. 15539**

Oficiul de Cadastru și Publicitate Imobiliară DOLJ
Biroul de Cadastru și Publicitate Imobiliară Craiova

A. Partea I. Descrierea imobilului

TEREN Extravilan

Adresa: Jud. Dolj, T146, P5

Nr. Crt	Nr cadastral Nr. topografic	Suprafața* (mp)	Observații / Referințe
A1	30591	Din acte: 38.200 Masurata: 37.889	Sector cadastral:37 Teren neimprejmuit;

B. Partea II. Proprietari și acte

Inscrieri privitoare la dreptul de proprietate și alte drepturi reale		Referințe
109246 / 21/12/2012		
Act Notarial nr. CM NR. 6, din 04/04/2003 emis de NP GEORGETA POPESCU (TDP NR. 4555/12.10.2002);		
B1	Intabulare, drept de PROPRIETATE, dobandit prin Succesiune, cota actuala 1/2, cota initiala 1/2 1) PREDESCU CONSTANTIN <i>OBSERVATII: PREDESCU VELICA</i>	A1
B2	Intabulare, drept de PROPRIETATE, dobandit prin Succesiune, cota actuala 1/2, cota initiala 1/2 1) PREDESCU MIHAIL	A1

C. Partea III. SARCINI .

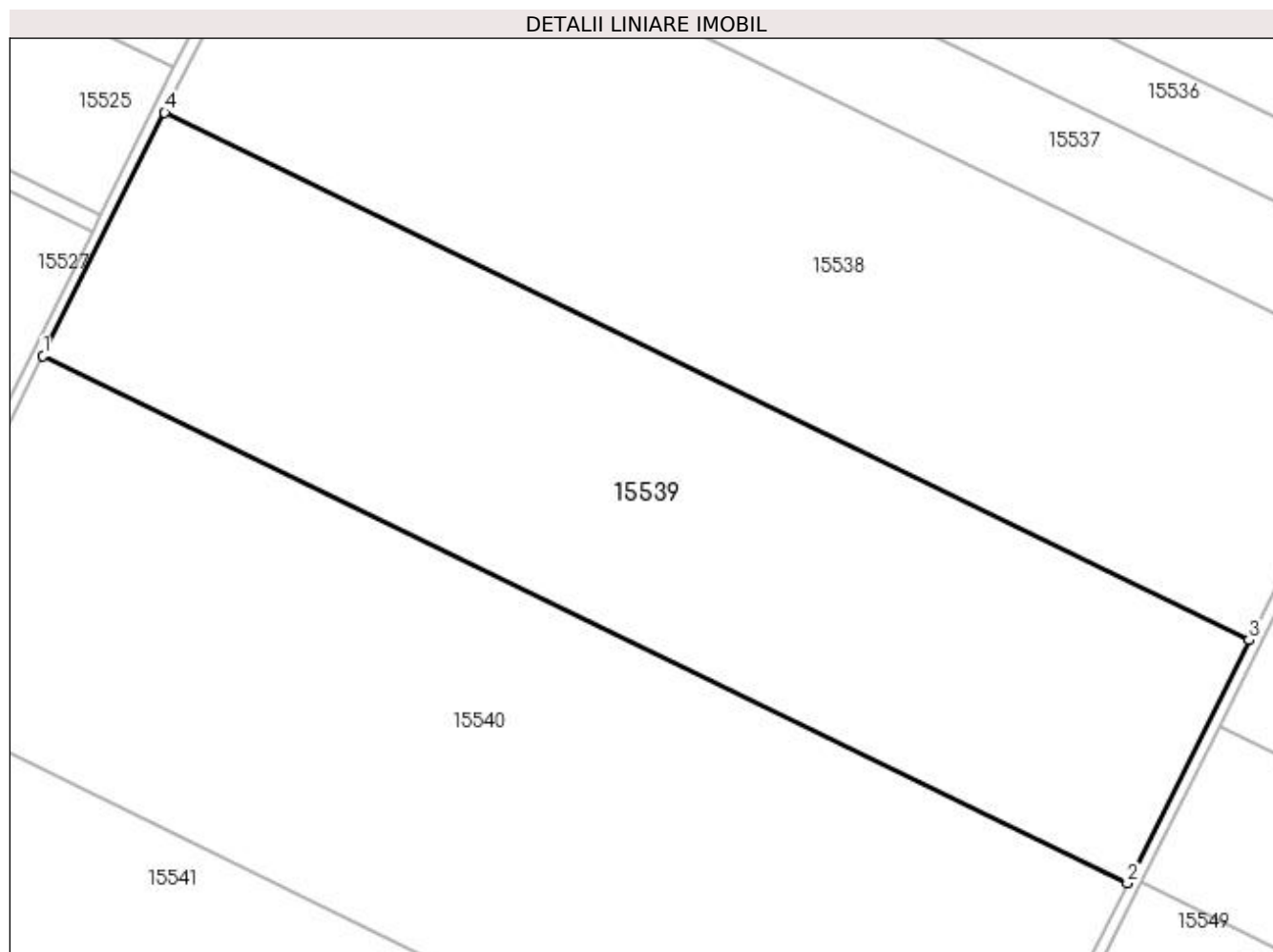
Inscrieri privind dezmembramintele dreptului de proprietate, drepturi reale de garanție și sarcini	Referințe
NU SUNT	

Anexa Nr. 1 La Partea I

Teren

Nr cadastral	Suprafața (mp)*	Observații / Referințe
30591	Din acte: 38.200 Masurata: 37.889	

* Suprafața este determinată în planul de proiecție Stereo 70.



Date referitoare la teren

Crt	Categorie folosință	Intra vilan	Suprafața (mp)	Tarla	Parcelă	Nr. topo	Observații / Referințe
1	arabil	NU	37.889	146	5	-	

Lungime Segmente

1) Valorile lungimilor segmentelor sunt obținute din proiecție în plan.

Punct început	X / Y	Punct sfârșit	X / Y	Lungime segment (** (m)
1	354.807,36 280.995,641	2	355.175,894 280.816,395	409.813
2	355.175,894 280.816,395	3	355.217,246 280.899,092	92.46
3	355.217,246 280.899,092	4	354.848,713 281.078,338	409.812
4	354.848,713 281.078,338	1	354.807,36 280.995,641	92.46

**** Lungimile segmentelor sunt determinate în planul de proiecție Stereo 70 și sunt rotunjite la 1 milimetru.**

***** Distanța dintre puncte este formată din segmente cumulate ce sunt mai mici decât valoarea 1 milimetru.**

**DATE DESPRE IMOBILUL NR. 15540**

Oficiul de Cadastru și Publicitate Imobiliară DOLJ
Biroul de Cadastru și Publicitate Imobiliară Craiova

A. Partea I. Descrierea imobilului

TEREN Extravilan

Nr. CF vechi:293

Nr. cadastral vechi:433

Adresa: Jud. Dolj, T146, P6

Nr. Crt	Nr cadastral Nr. topografic	Suprafața* (mp)	Observații / Referințe
A1	30924	51.900	Sector cadastral:37 Teren neimprejmuit;

B. Partea II. Proprietari și acte

Inscrieri privitoare la dreptul de proprietate și alte drepturi reale		Referințe
28804 / 03/11/2005		
Act Notarial nr. CVC AUT NR 164 DIN 2005, din 03/11/2005 emis de BNP BELU A.;		
B1	Intabulare, drept de PROPRIETATE, dobandit prin Conventie, cota actuala 1/1, cota initiala 1/1 1) IOVAN REMUS, Lipsa CNP 2) IOVAN LIDIA MIHAELA, Lipsa CNP <i>OBSERVATII: (provenita din conversia CF 293)</i>	A1

C. Partea III. SARCINI .

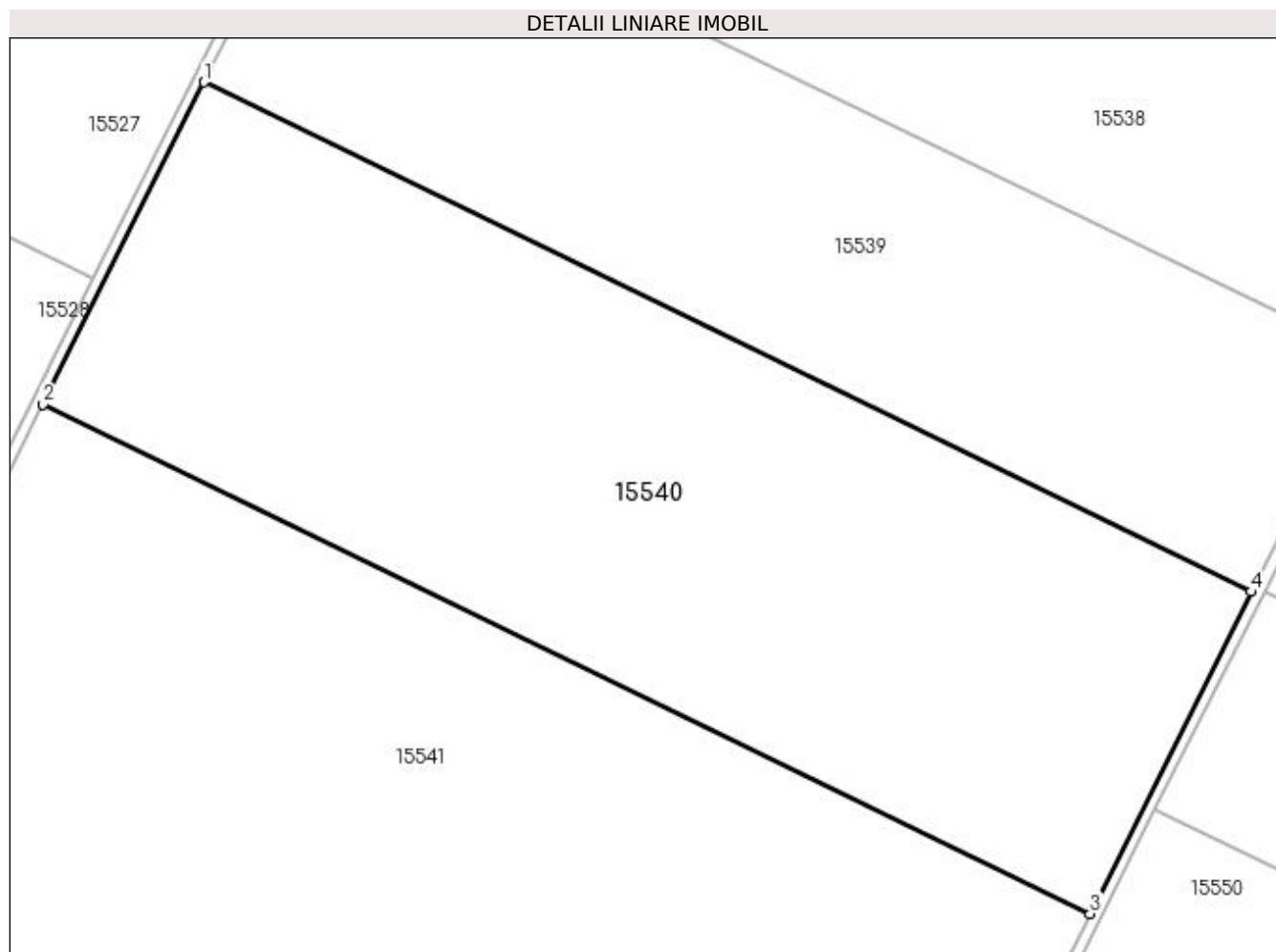
Inscrieri privind dezmembramintele dreptului de proprietate, drepturi reale de garanție și sarcini	Referințe
NU SUNT	

Anexa Nr. 1 La Partea I

Teren

Nr cadastral	Suprafața (mp)*	Observații / Referințe
30924	51.900	

* Suprafața este determinată în planul de proiecție Stereo 70.



Date referitoare la teren

Crt	Categorie folosință	Intra vilan	Suprafața (mp)	Tarla	Parcelă	Nr. topo	Observații / Referințe
1	arabil	NU	51.900	146	6	-	

Lungime Segmente

1) Valorile lungimilor segmentelor sunt obținute din proiecție în plan.

Punct început	X / Y	Punct sfârșit	X / Y	Lungime segment (** (m)
1	354.807,36 280.995,641	2	354.750,716 280.882,363	126.651
2	354.750,716 280.882,363	3	355.119,25 280.703,117	409.813
3	355.119,25 280.703,117	4	355.175,894 280.816,395	126.651
4	355.175,894 280.816,395	1	354.807,36 280.995,641	409.813

**** Lungimile segmentelor sunt determinate în planul de proiecție Stereo 70 și sunt rotunjite la 1 milimetru.**

***** Distanța dintre puncte este formată din segmente cumulate ce sunt mai mici decât valoarea 1 milimetru.**

**DATE DESPRE IMOBILUL NR. 15541**

Oficiul de Cadastru și Publicitate Imobiliară DOLJ
Biroul de Cadastru și Publicitate Imobiliară Craiova

A. Partea I. Descrierea imobilului

TEREN Extravilan

Adresa: Jud. Dolj, T146, P8

Nr. Crt	Nr cadastral Nr. topografic	Suprafața* (mp)	Observații / Referințe
A1	30455	200.000	Sector cadastral:37 Teren neimprejmuit;

B. Partea II. Proprietari și acte

Inscrieri privitoare la dreptul de proprietate și alte drepturi reale	Referințe
42590 / 24/05/2012	
Act Notarial nr. CVC AUT NR. 849, din 13/09/2010 emis de BNP SOROP ALEXANDRU OLIVIU;	
B1	A1
Intabulare, drept de PROPRIETATE, dobandit prin Conventie, cota actuala 1/1, cota initiala 1/1 1) RODESCO AGRICULTURE SRL , CIF:14149496	

C. Partea III. SARCINI .

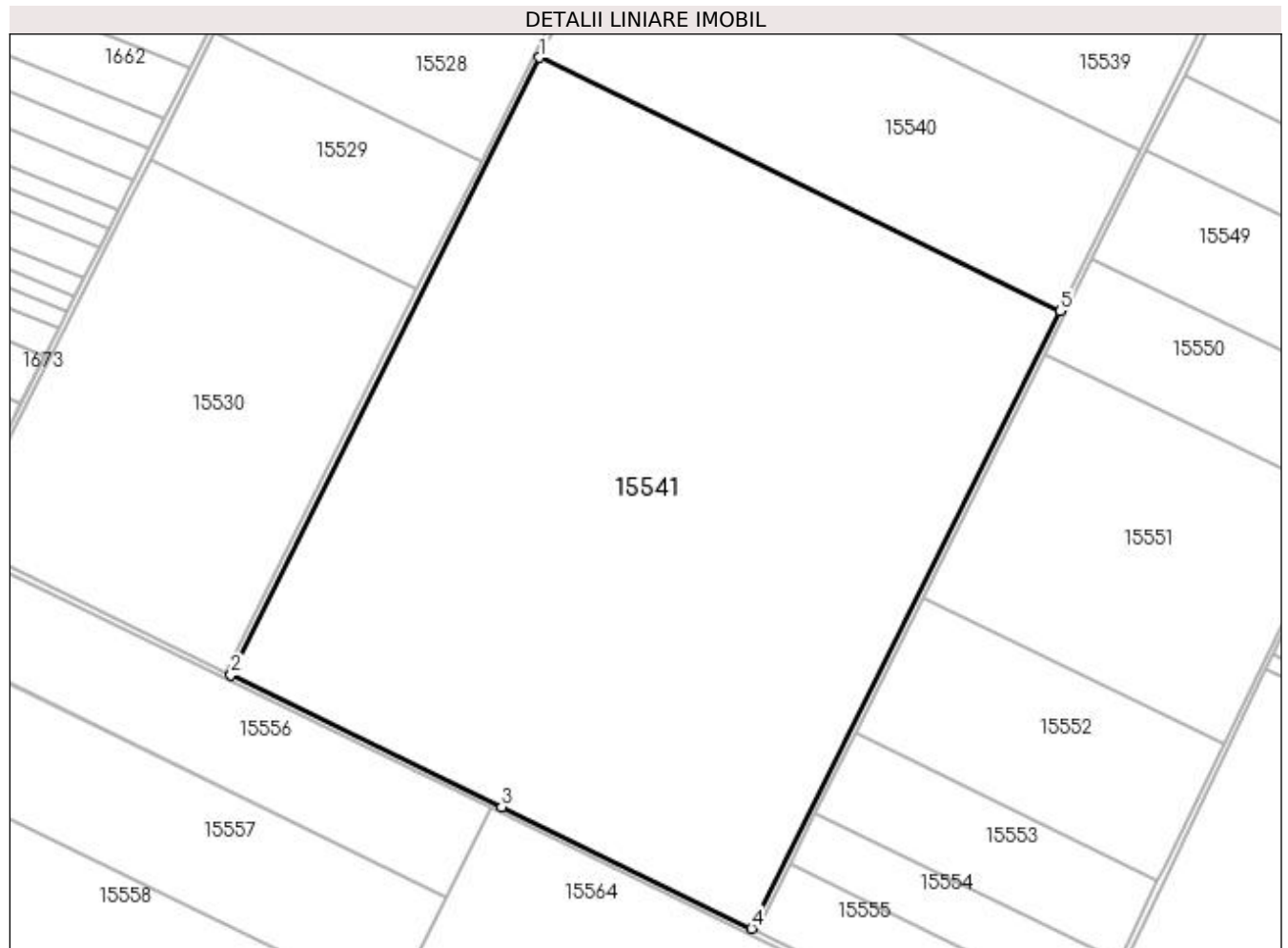
Inscrieri privind dezmembramintele dreptului de proprietate, drepturi reale de garanție și sarcini	Referințe
NU SUNT	

Anexa Nr. 1 La Partea I

Teren

Nr cadastral	Suprafața (mp)*	Observații / Referințe
30455	200.000	

* Suprafața este determinată în planul de proiecție Stereo 70.



Date referitoare la teren

Crt	Categorie folosință	Intra vilan	Suprafața (mp)	Tarla	Parcelă	Nr. topo	Observații / Referințe
1	arabil	NU	200.000	146	8	-	

Lungime Segmente

1) Valorile lungimilor segmentelor sunt obținute din proiecție în plan.

Punct început	X / Y	Punct sfârșit	X / Y	Lungime segment (** (m)
1	354.750,716 280.882,363	2	354.532,435 280.445,839	488.057
2	354.532,435 280.445,839	3	354.724,053 280.352,641	213.081
3	354.724,053 280.352,641	4	354.900,969 280.266,593	196.732
4	354.900,969 280.266,593	5	355.119,25 280.703,117	488.057
5	355.119,25 280.703,117	1	354.750,716 280.882,363	409.813

**** Lungimile segmentelor sunt determinate în planul de proiecție Stereo 70 și sunt rotunjite la 1 milimetru.**

***** Distanța dintre puncte este formată din segmente cumulate ce sunt mai mici decât valoarea 1 milimetru.**

**DATE DESPRE IMOBILUL NR. 15542**

Oficiul de Cadastru și Publicitate Imobiliară DOLJ
Biroul de Cadastru și Publicitate Imobiliară Craiova

A. Partea I. Descrierea imobilului

TEREN Extravilan

Adresa: Jud. Dolj, DE1483

Nr. Crt	Nr cadastral Nr. topografic	Suprafața* (mp)	Observații / Referințe
A1		3.756	Sector cadastral:37 Teren neimprejmuit;

B. Partea II. Proprietari și acte

Inscrieri privitoare la dreptul de proprietate și alte drepturi reale		Referințe
/		
Act Normativ nr. LEGEA 7, din 13/03/1996 emis de PARLAMENTUL ROMANIEI;		
B1	Inscrierea provizorie, drept de PROPRIETATE, dobandit prin Lege, cota actuala 1/1, cota initiala 1/1 1) NEIDENTIFICAT NEIDENTIFICAT	A1

C. Partea III. SARCINI .

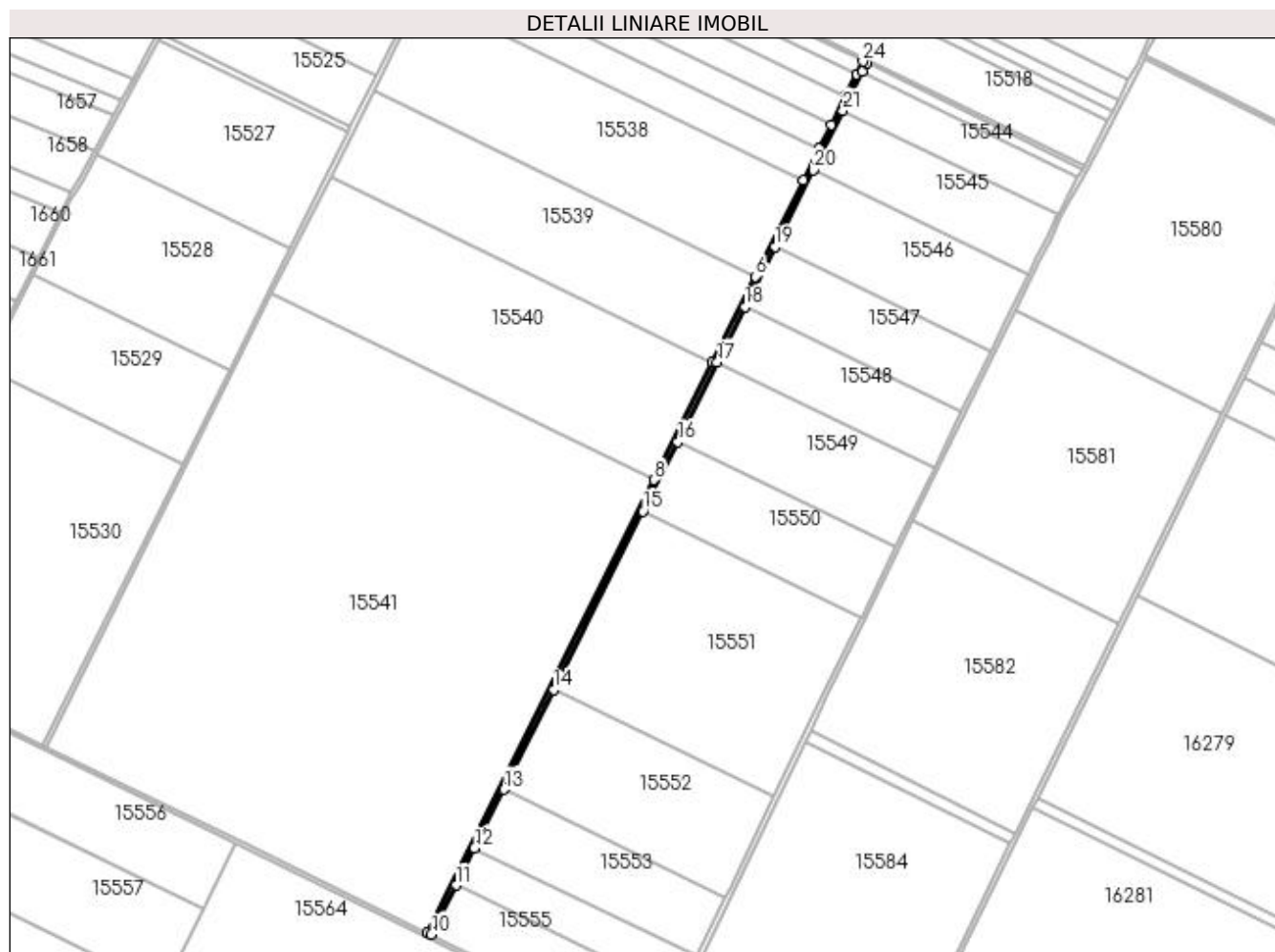
Inscrieri privind dezmembramintele dreptului de proprietate, drepturi reale de garanție și sarcini	Referințe
NU SUNT	

Anexa Nr. 1 La Partea I

Teren

Nr cadastral	Suprafața (mp)*	Observații / Referințe
	3.756	

* Suprafața este determinată în planul de proiecție Stereo 70.



Date referitoare la teren

Crt	Categorie folosință	Intravilan	Suprafața (mp)	Tarla	Parcelă	Nr. topo	Observații / Referințe
1	drum	NU	3.756	-	DE1483	-	

Lungime Segmente

1) Valorile lungimilor segmentelor sunt obținute din proiecție în plan.

Punct început	X / Y	Punct sfârșit	X / Y	Lungime segment (** (m)
1	355.314,831 281.094,243	2	355.304,353 281.073,29	23.427
3	355.290,492 281.045,571	4	355.278,923 281.022,435	25.867
5	355.263,631 280.991,854	6	355.217,246 280.899,092	103.713
7	355.175,894 280.816,395	8	355.119,25 280.703,117	126.651
9	354.900,969 280.266,593	10	354.904,566 280.264,843	4.0

Punct început	X / Y	Punct sfârșit	X / Y	Lungime segment (** (m)
2	355.304,353 281.073,29	3	355.290,492 281.045,571	30.991
4	355.278,923 281.022,435	5	355.263,631 280.991,854	34.191
6	355.217,246 280.899,092	7	355.175,894 280.816,395	92.46
8	355.119,25 280.703,117	9	354.900,969 280.266,593	488.057
10	354.904,566 280.264,843	11	354.928,267 280.312,241	52.993

Punct început	X / Y	Punct sfârșit	X / Y	Lungime segment (** (m)
11	354.928,267 280.312,241	12	354.946,237 280.348,178	40.179
13	354.974,396 280.404,492	14	355.022,493 280.500,677	107.54
15	355.108,623 280.672,922	16	355.142,1 280.739,869	74.851
17	355.180,467 280.816,596	18	355.207,008 280.869,673	59.343
19	355.236,112 280.927,878	20	355.273,023 281.001,692	82.528
21	355.301,702 281.059,045	22	355.320,489 281.096,615	42.005
23	355.324,52 281.104,678	24	355.320,927 281.106,435	4.0

Punct început	X / Y	Punct sfârșit	X / Y	Lungime segment (** (m)
12	354.946,237 280.348,178	13	354.974,396 280.404,492	62.962
14	355.022,493 280.500,677	15	355.108,623 280.672,922	192.579
16	355.142,1 280.739,869	17	355.180,467 280.816,596	85.785
18	355.207,008 280.869,673	19	355.236,112 280.927,878	65.076
20	355.273,023 281.001,692	21	355.301,702 281.059,045	64.124
22	355.320,489 281.096,615	23	355.324,52 281.104,678	9.014
24	355.320,927 281.106,435	1	355.314,831 281.094,243	13.631

** Lungimile segmentelor sunt determinate în planul de proiecție Stereo 70 și sunt rotunjite la 1 milimetru.

*** Distanța dintre puncte este formată din segmente cumulate ce sunt mai mici decât valoarea 1 milimetru.

**DATE DESPRE IMOBILUL NR. 15543**

Oficiul de Cadastru și Publicitate Imobiliară DOLJ
Biroul de Cadastru și Publicitate Imobiliară Craiova

A. Partea I. Descrierea imobilului

TEREN Extravilan

Adresa: Jud. Dolj, T147, P1485

Nr. Crt	Nr cadastral Nr. topografic	Suprafața* (mp)	Observații / Referințe
A1		2.031	Sector cadastral:37 Teren neimprejmuit;

B. Partea II. Proprietari și acte

Inscrieri privitoare la dreptul de proprietate și alte drepturi reale		Referințe
/		
Act Normativ nr. Lege nr. LEGEA 268, din 28/05/2001 emis de PARLAMENTUL ROMANIEI;		
B1	Intabulare, drept de PROPRIETATE, dobandit prin Lege, cota actuala 1/1, cota initiala 1/1 1) STATUL ROMAN -DOMENIUL PRIVAT, CIF:999999999999	A1
Act Normativ nr. Lege nr. LEGEA 626, din 06/07/2001 emis de PARLAMENTUL ROMANIEI;		
B2	Intabulare, drept de ADMINISTRARE, dobandit prin Lege, cota actuala 1/1, cota initiala 1/1 1) AGENTIA DOMENIILOR STATULUI, CIF:12708834	A1

C. Partea III. SARCINI .

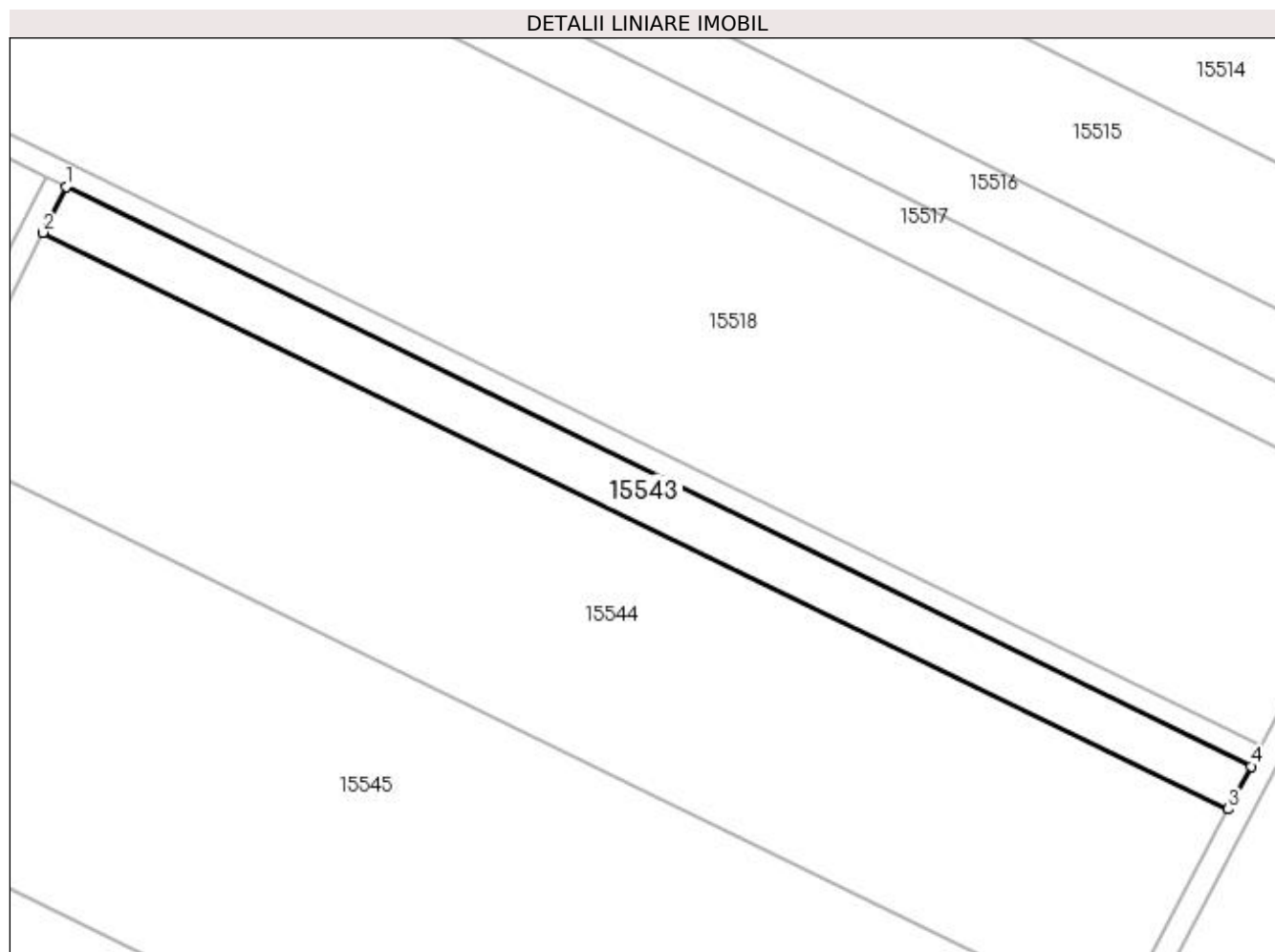
Inscrieri privind dezmembramintele dreptului de proprietate, drepturi reale de garanție și sarcini	Referințe
NU SUNT	

Anexa Nr. 1 La Partea I

Teren

Nr cadastral	Suprafața (mp)*	Observații / Referințe
	2.031	

* Suprafața este determinată în planul de proiecție Stereo 70.



Date referitoare la teren

Crt	Categorie folosință	Intra vilan	Suprafața (mp)	Tarla	Parcelă	Nr. topo	Observații / Referințe
1	arabil	NU	2.031	147	1485	-	

Lungime Segmente

1) Valorile lungimilor segmentelor sunt obținute din proiecție în plan.

Punct început	X / Y	Punct sfârșit	X / Y	Lungime segment (** (m)
1	355.324,52 281.104,678	2	355.320,489 281.096,615	9.014
2	355.320,489 281.096,615	3	355.528,61 280.995,392	231.431
3	355.528,61 280.995,392	4	355.532,605 281.002,934	8.535
4	355.532,605 281.002,934	1	355.324,52 281.104,678	231.627

**** Lungimile segmentelor sunt determinate în planul de proiecție Stereo 70 și sunt rotunjite la 1 milimetru.**

***** Distanța dintre puncte este formată din segmente cumulate ce sunt mai mici decât valoarea 1 milimetru.**

**DATE DESPRE IMOBILUL NR. 15544**

Oficiul de Cadastru și Publicitate Imobiliară DOLJ
Biroul de Cadastru și Publicitate Imobiliară Craiova

A. Partea I. Descrierea imobilului

TEREN Extravilan

Adresa: Jud. Dolj, T147, P1/1

Nr. Crt	Nr cadastral Nr. topografic	Suprafața* (mp)	Observații / Referințe
A1		9.700	Sector cadastral:37 Teren neimprejmuit; PUS IN POSESIE DE COMISIA JUDETEANA CALAFAT PE TERITORIUL UAT-ULUI MOTATEI

B. Partea II. Proprietari și acte

Inscrieri privitoare la dreptul de proprietate și alte drepturi reale	Referințe
/	
Act Administrativ nr. TDP NR. 4601, din 20/12/2002 emis de CJSIPT DOLJ;	
B1	A1
Intabulare, drept de PROPRIETATE, dobandit prin Reconstituire, cota actuala 1/1, cota initiala 1/1 1) IOȚA SPIRU, LIPSA CNP	

C. Partea III. SARCINI .

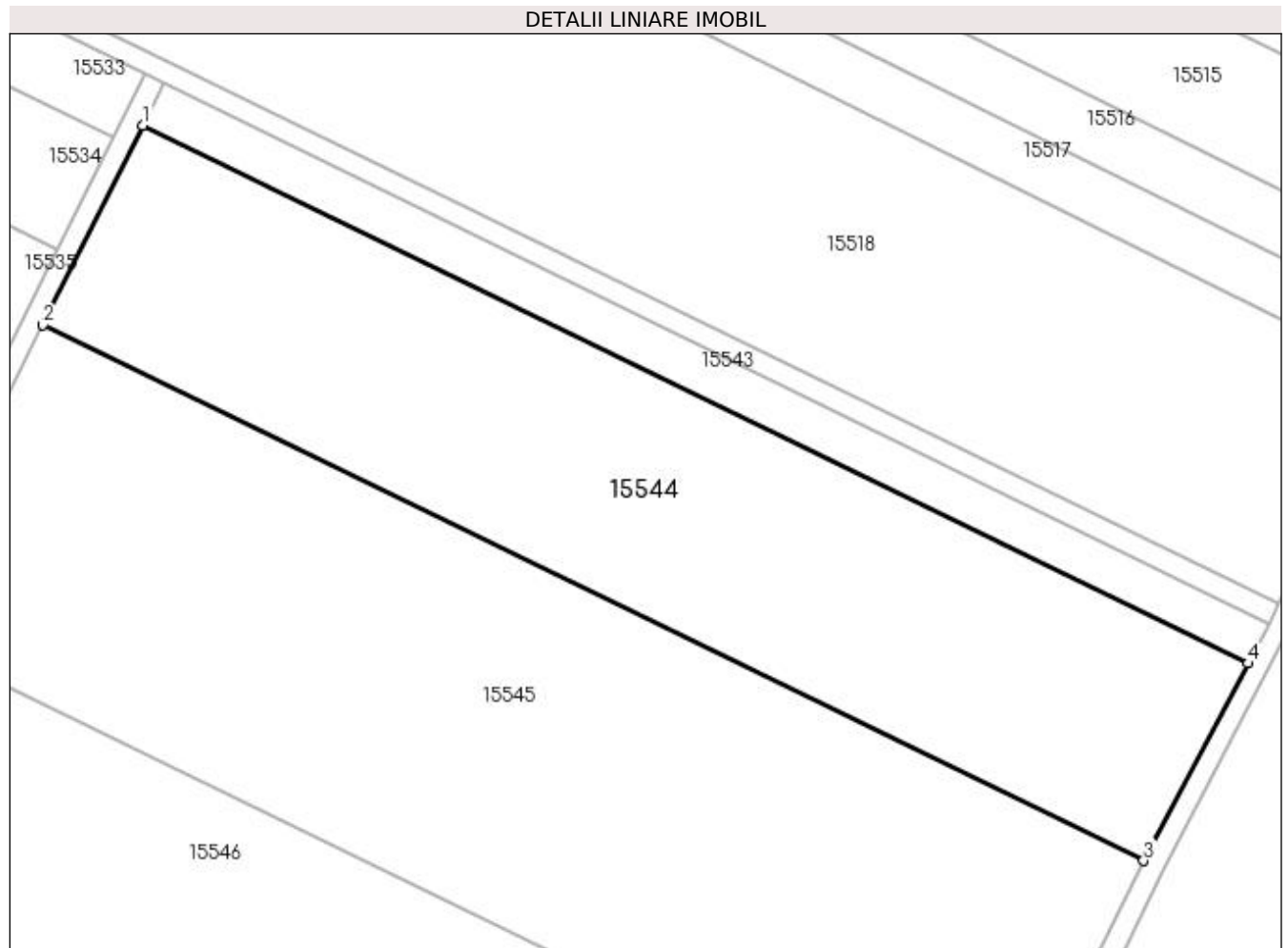
Inscrieri privind dezmembramintele dreptului de proprietate, drepturi reale de garanție și sarcini	Referințe
NU SUNT	

Anexa Nr. 1 La Partea I

Teren

Nr cadastral	Suprafața (mp)*	Observații / Referințe
	9.700	PUS IN POSESIE DE COMISIA JUDETEANA CALAFAT PE TERITORIUL UAT-ULUI MOTATEI

* Suprafața este determinată în planul de proiecție Stereo 70.



Date referitoare la teren

Crt	Categorie folosință	Intra vilan	Suprafața (mp)	Tarla	Parcelă	Nr. topo	Observații / Referințe
1	arabil	NU	9.700	147	1/1	-	

Lungime Segmente

1) Valorile lungimilor segmentelor sunt obținute din proiecție în plan.

Punct început	X / Y	Punct sfârșit	X / Y	Lungime segment (** (m)
1	355.320,489 281.096,615	2	355.301,702 281.059,045	42.005
2	355.301,702 281.059,045	3	355.508,937 280.958,253	230.446
3	355.508,937 280.958,253	4	355.528,61 280.995,392	42.028
4	355.528,61 280.995,392	1	355.320,489 281.096,615	231.431

**** Lungimile segmentelor sunt determinate în planul de proiecție Stereo 70 și sunt rotunjite la 1 milimetru.**

***** Distanța dintre puncte este formată din segmente cumulate ce sunt mai mici decât valoarea 1 milimetru.**

**DATE DESPRE IMOBILUL NR. 15545**

Oficiul de Cadastru și Publicitate Imobiliară DOLJ
Biroul de Cadastru și Publicitate Imobiliară Craiova

A. Partea I. Descrierea imobilului

TEREN Extravilan

Adresa: Jud. Dolj, T147, P1/2

Nr. Crt	Nr cadastral Nr. topografic	Suprafața* (mp)	Observații / Referințe
A1	30460	14.800	Sector cadastral:37 Teren neimprejmuit;

B. Partea II. Proprietari și acte

Inscrieri privitoare la dreptul de proprietate și alte drepturi reale	Referințe
42578 / 24/05/2012	
Act Notarial nr. CVC AUT. NR. 7288, din 23/09/2004 emis de BNP TUDOR MARINELA DANIELA;	
B1	A1
Intabulare, drept de PROPRIETATE, dobandit prin Conventie, cota actuala 1/1, cota initiala 1/1 1) RODESCO AGRICULTURE SRL , CIF:14149496	

C. Partea III. SARCINI .

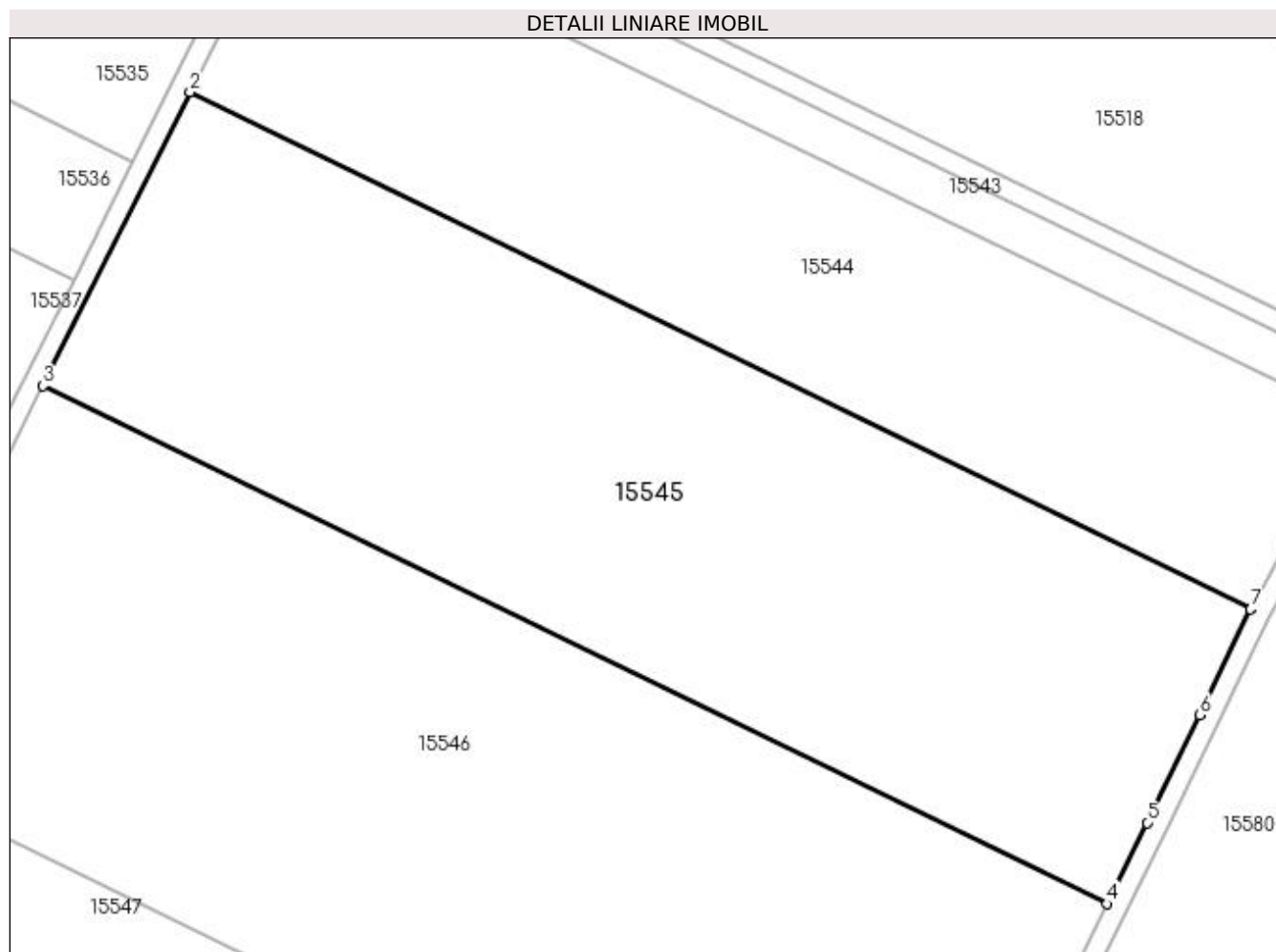
Inscrieri privind dezmembramintele dreptului de proprietate, drepturi reale de garanție și sarcini	Referințe
NU SUNT	

Anexa Nr. 1 La Partea I

Teren

Nr cadastral	Suprafața (mp)*	Observații / Referințe
30460	14.800	

* Suprafața este determinată în planul de proiecție Stereo 70.



Date referitoare la teren

Crt	Categorie folosință	Intravilan	Suprafața (mp)	Tarla	Parcelă	Nr. topo	Observații / Referințe
1	arabil	NU	14.800	147	1/2	-	

Lungime Segmente

1) Valorile lungimilor segmentelor sunt obținute din proiecție în plan.

Punct început	X / Y	Punct sfârșit	X / Y	Lungime segment (** (m)
1	355.508,937 280.958,253	2	355.301,702 281.059,045	230.446
2	355.301,702 281.059,045	3	355.273,023 281.001,692	64.124
3	355.273,023 281.001,692	4	355.480,855 280.900,61	231.11
4	355.480,855 280.900,61	5	355.488,606 280.916,434	17.62
5	355.488,606 280.916,434	6	355.498,915 280.937,481	23.436

Punct început	X / Y	Punct sfârșit	X / Y	Lungime segment (** (m)
6	355.498,915 280.937,481	7	355.508,866 280.958,12	22.913
7	355.508,866 280.958,12	1	355.508,937 280.958,253	0.151

** Lungimile segmentelor sunt determinate în planul de proiecție Stereo 70 și sunt rotunjite la 1 milimetru.

*** Distanța dintre puncte este formată din segmente cumulate ce sunt mai mici decât valoarea 1 milimetru.

**DATE DESPRE IMOBILUL NR. 15546**

Oficiul de Cadastru și Publicitate Imobiliară DOLJ
Biroul de Cadastru și Publicitate Imobiliară Craiova

A. Partea I. Descrierea imobilului

TEREN Extravilan

Adresa: Jud. Dolj, T147, P2

Nr. Crt	Nr cadastral Nr. topografic	Suprafața* (mp)	Observații / Referințe
A1		19.100	Sector cadastral:37 Teren neimprejmuit;

B. Partea II. Proprietari și acte

Inscrieri privitoare la dreptul de proprietate și alte drepturi reale	Referințe
/	
Act Administrativ nr. TDP NR. 4335-59423, din 18/03/2002 emis de CJSIPT DOLJ;	
B1	A1
Intabulare, drept de PROPRIETATE, dobândit prin Reconstituire, cota actuala 1/1, cota initiala 1/1	
1) STĂNESCU D. MIHAELA-CRISTINA, Lipsa CNP	
2) BRUJAN D. GABRIELA-MARIANA, Lipsa CNP	
3) STĂNESCU ST. OPRÎȚA, Lipsa CNP	

C. Partea III. SARCINI .

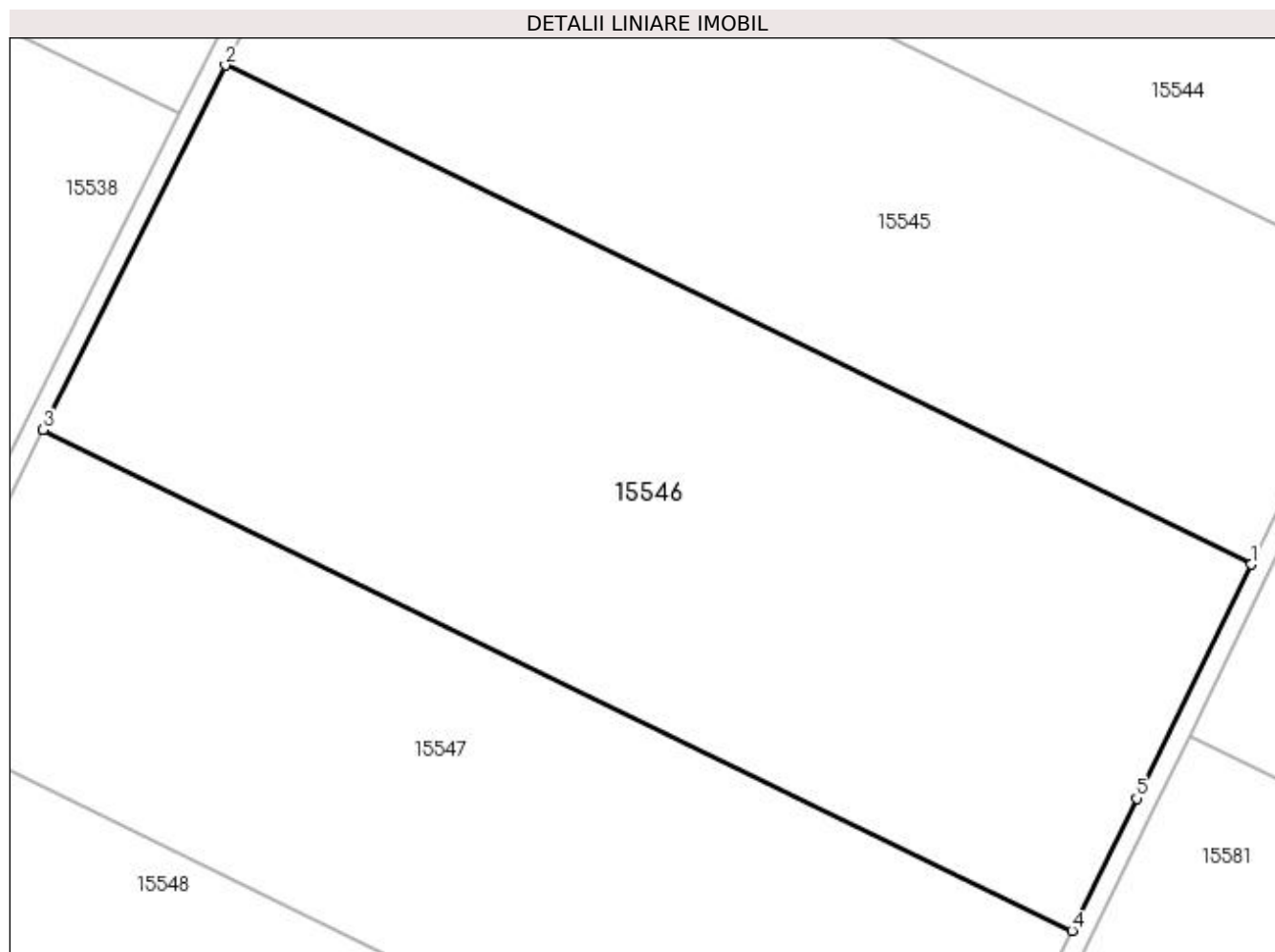
Inscrieri privind dezmembramintele dreptului de proprietate, drepturi reale de garanție și sarcini	Referințe
NU SUNT	

Anexa Nr. 1 La Partea I

Teren

Nr cadastral	Suprafața (mp)*	Observații / Referințe
	19.100	

* Suprafața este determinată în planul de proiecție Stereo 70.



Date referitoare la teren

Crt	Categorie folosință	Intravilan	Suprafața (mp)	Tarla	Parcelă	Nr. topo	Observații / Referințe
1	arabil	NU	19.100	147	2	-	

Lungime Segmente

1) Valorile lungimilor segmentelor sunt obținute din proiecție în plan.

Punct început	X / Y	Punct sfârșit	X / Y	Lungime segment (** (m)
1	355.480,855 280.900,61	2	355.273,023 281.001,692	231.11
2	355.273,023 281.001,692	3	355.236,112 280.927,878	82.528
3	355.236,112 280.927,878	4	355.444,552 280.826,5	231.786
4	355.444,552 280.826,5	5	355.457,652 280.853,244	29.78
5	355.457,652 280.853,244	1	355.480,855 280.900,61	52.744

**** Lungimile segmentelor sunt determinate în planul de proiecție Stereo 70 și sunt rotunjite la 1 milimetru.**

***** Distanța dintre puncte este formată din segmente cumulate ce sunt mai mici decât valoarea 1 milimetru.**

**DATE DESPRE IMOBILUL NR. 15547**

Oficiul de Cadastru și Publicitate Imobiliară DOLJ
Biroul de Cadastru și Publicitate Imobiliară Craiova

A. Partea I. Descrierea imobilului

TEREN Extravilan

Adresa: Jud. Dolj, T147, P3

Nr. Crt	Nr cadastral Nr. topografic	Suprafața* (mp)	Observații / Referințe
A1		15.100	Sector cadastral:37 Teren neimprejmit; PUS IN POSESIE DE COMISIA JUDETEANA CALAFAT PE TERITORIUL UAT-ULUI MOTATEI

B. Partea II. Proprietari și acte

Inscrieri privitoare la dreptul de proprietate și alte drepturi reale	Referințe
/	
Act Administrativ nr. TDP NR. 4666, din 12/08/2003 emis de CJSIPT DOLJ;	
B1	A1
Intabulare, drept de PROPRIETATE, dobandit prin Reconstituire, cota actuala 1/1, cota initiala 1/1	
1) MOCOFAN NICOLAE-ERACLE, Lipsa CNP	
2) MOCOFAN ELEONORA, Lipsa CNP	

C. Partea III. SARCINI .

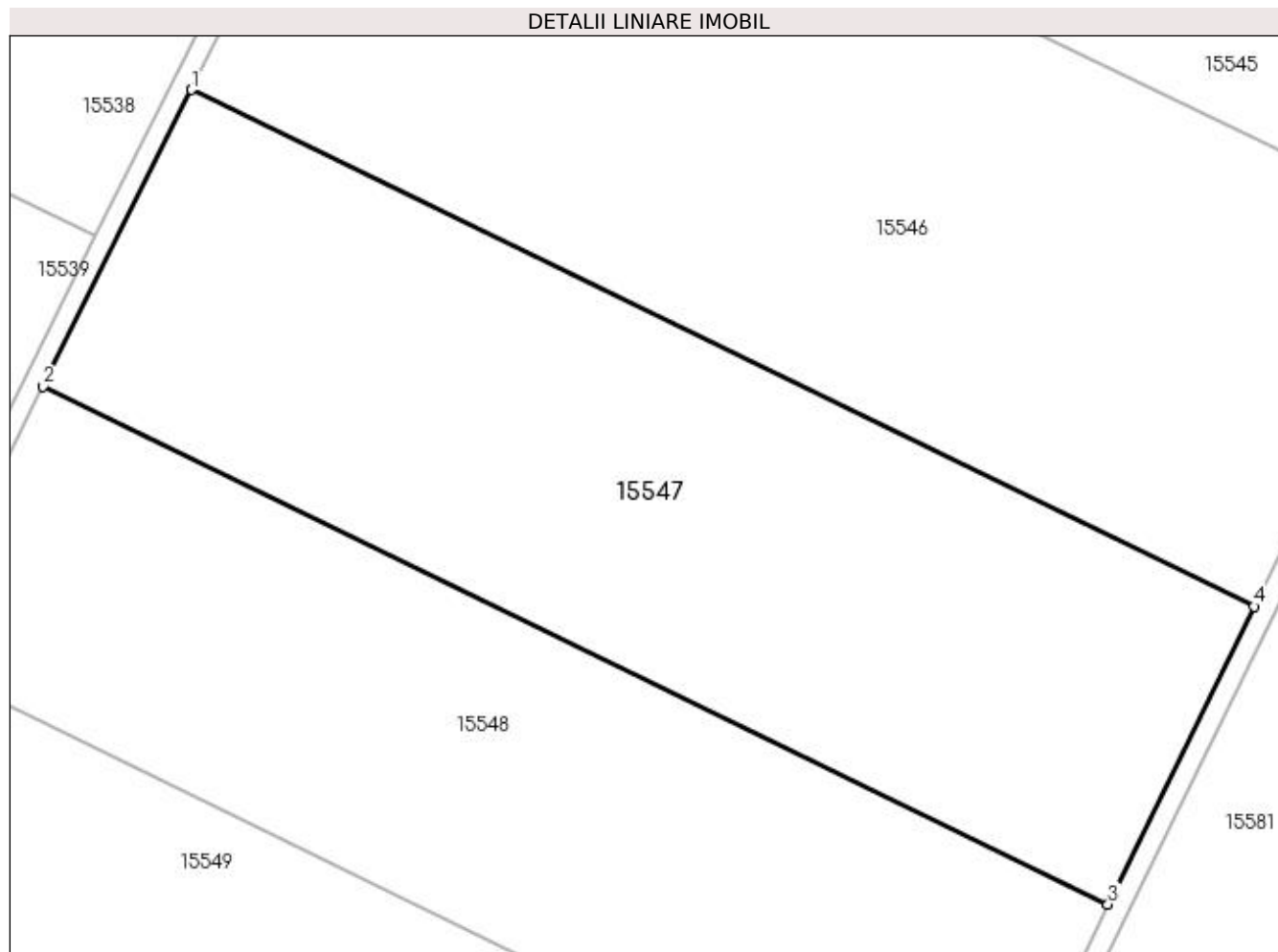
Inscrieri privind dezmembramintele dreptului de proprietate, drepturi reale de garanție și sarcini	Referințe
NU SUNT	

Anexa Nr. 1 La Partea I

Teren

Nr cadastral	Suprafața (mp)*	Observații / Referințe
	15.100	PUS IN POSESIE DE COMISIA JUDETEANA CALAFAT PE TERITORIUL UAT-ULUI MOTATEI

* Suprafața este determinată în planul de proiecție Stereo 70.



Date referitoare la teren

Crt	Categorie folosință	Intra vilan	Suprafața (mp)	Tarla	Parcelă	Nr. topo	Observații / Referințe
1	arabil	NU	15.100	147	3	-	

Lungime Segmente

1) Valorile lungimilor segmentelor sunt obținute din proiecție în plan.

Punct început	X / Y	Punct sfârșit	X / Y	Lungime segment (** (m)
1	355.236,112 280.927,878	2	355.207,008 280.869,673	65.076
2	355.207,008 280.869,673	3	355.415,926 280.768,062	232.318
3	355.415,926 280.768,062	4	355.444,552 280.826,5	65.073
4	355.444,552 280.826,5	1	355.236,112 280.927,878	231.786

**** Lungimile segmentelor sunt determinate în planul de proiecție Stereo 70 și sunt rotunjite la 1 milimetru.**

***** Distanța dintre puncte este formată din segmente cumulate ce sunt mai mici decât valoarea 1 milimetru.**

**DATE DESPRE IMOBILUL NR. 15548**

Oficiul de Cadastru și Publicitate Imobiliară DOLJ
Biroul de Cadastru și Publicitate Imobiliară Craiova

A. Partea I. Descrierea imobilului

TEREN Extravilan

Adresa: Jud. Dolj, T147, P4/1

Nr. Crt	Nr cadastral Nr. topografic	Suprafața* (mp)	Observații / Referințe
A1		13.800	Sector cadastral:37 Teren neimprejmuț; PUS IN POSESIE DE COMISIA JUDETEANA CALAFAT PE TERITORIUL UAT-ULUI MOTATEI

B. Partea II. Proprietari și acte

Inscrieri privitoare la dreptul de proprietate și alte drepturi reale	Referințe
/	
Act Administrativ nr. TDP NR. 4596, din 20/12/2002 emis de CJSIPT DOLJ;	
B1	A1
Intabulare, drept de PROPRIETATE, dobandit prin Reconstituire, cota actuala 1/1, cota initiala 1/1 1) TUDOR IOAN, Lipsa CNP	

C. Partea III. SARCINI .

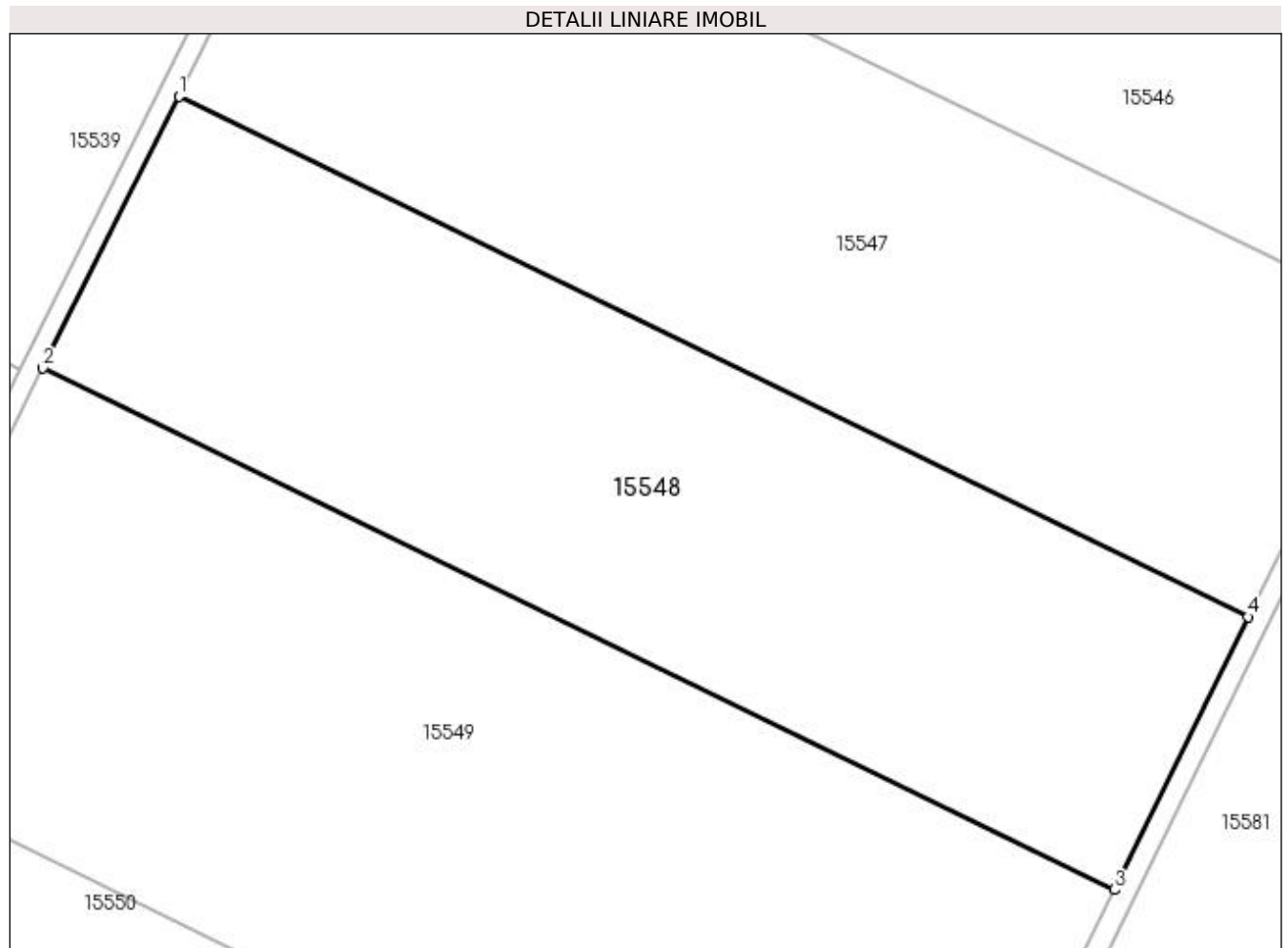
Inscrieri privind dezmembramintele dreptului de proprietate, drepturi reale de garanție și sarcini	Referințe
NU SUNT	

Anexa Nr. 1 La Partea I

Teren

Nr cadastral	Suprafața (mp)*	Observații / Referințe
	13.800	PUS IN POSESIE DE COMISIA JUDEȚEANĂ CALAFAT PE TERITORIUL UAT-ULUI MOTATEI

* Suprafața este determinată în planul de proiecție Stereo 70.



Date referitoare la teren

Crt	Categorie folosință	Intra vilan	Suprafața (mp)	Tarla	Parcelă	Nr. topo	Observații / Referințe
1	arabil	NU	13.800	147	4/1	-	

Lungime Segmente

1) Valorile lungimilor segmentelor sunt obținute din proiecție în plan.

Punct început	X / Y	Punct sfârșit	X / Y	Lungime segment (** (m)
1	355.207,008 280.869,673	2	355.180,467 280.816,596	59.343
2	355.180,467 280.816,596	3	355.389,822 280.714,773	232.803
3	355.389,822 280.714,773	4	355.415,926 280.768,062	59.339
4	355.415,926 280.768,062	1	355.207,008 280.869,673	232.318

**** Lungimile segmentelor sunt determinate în planul de proiecție Stereo 70 și sunt rotunjite la 1 milimetru.**

***** Distanța dintre puncte este formată din segmente cumulate ce sunt mai mici decât valoarea 1 milimetru.**

**DATE DESPRE IMOBILUL NR. 15549**

Oficiul de Cadastru și Publicitate Imobiliară DOLJ
Biroul de Cadastru și Publicitate Imobiliară Craiova

A. Partea I. Descrierea imobilului

TEREN Extravilan

Nr. CF vechi:292

Nr. cadastral vechi:432

Adresa: Jud. Dolj

Nr. Crt	Nr cadastral Nr. topografic	Suprafața* (mp)	Observații / Referințe
A1	35811	20.000	Sector cadastral:37 Teren neimprejmuit;

B. Partea II. Proprietari și acte

Inscrieri privitoare la dreptul de proprietate și alte drepturi reale		Referințe
28803 / 03/11/2005		
Act Notarial nr. CVC aut NR. 2088, din 01/01/2004 emis de NP Stoenescu Florea;		
B1	Intabulare, drept de PROPRIETATE, dobandit prin Conventie, cota actuala 1/1, cota initiala 1/1 1) IOVAN REMUS, Lipsa CNP 2) IOVAN LIDIA MIHAELA, Lipsa CNP	A1

C. Partea III. SARCINI .

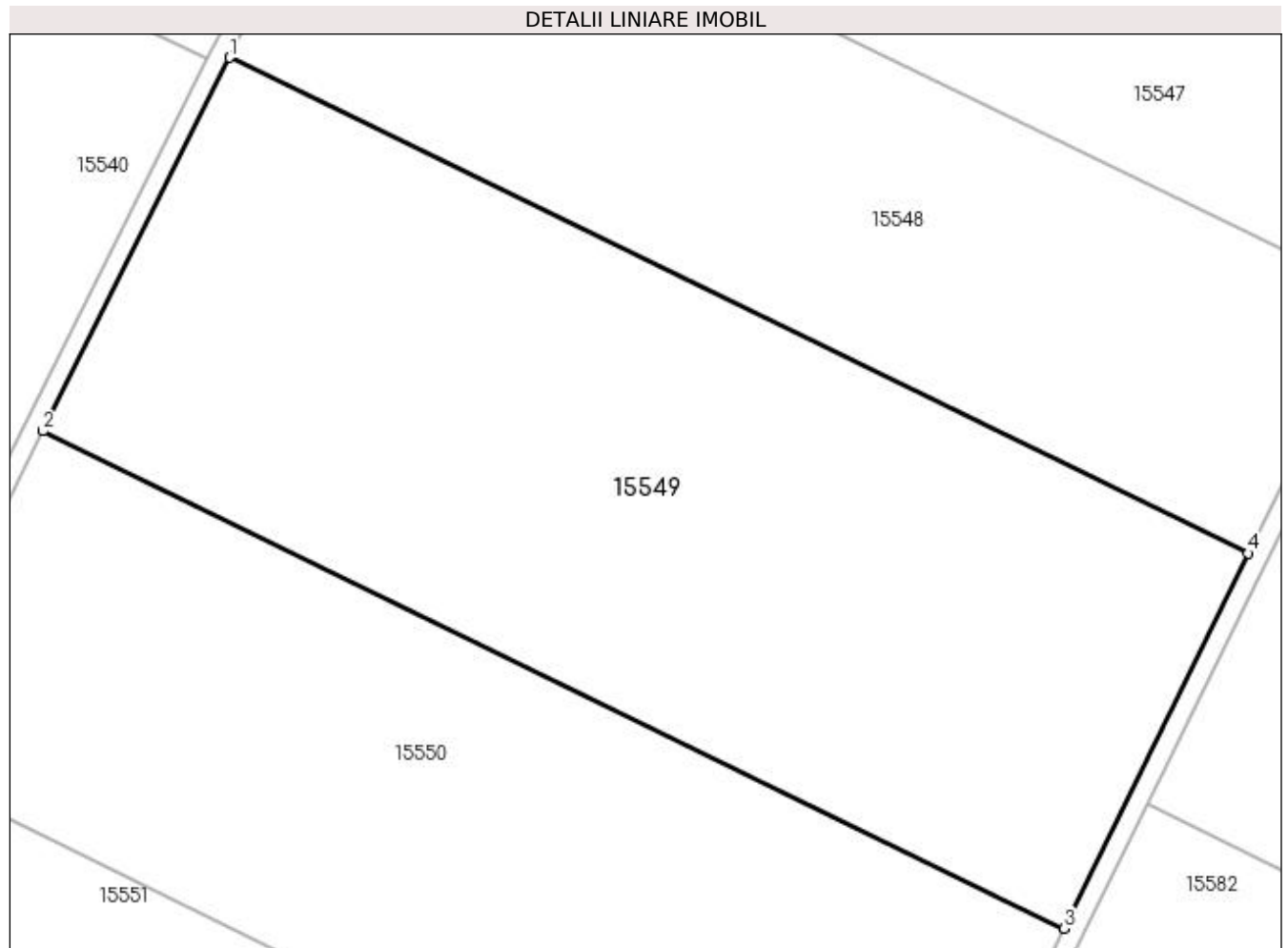
Inscrieri privind dezmembramintele dreptului de proprietate, drepturi reale de garanție și sarcini	Referințe
NU SUNT	

Anexa Nr. 1 La Partea I

Teren

Nr cadastral	Suprafața (mp)*	Observații / Referințe
35811	20.000	

* Suprafața este determinată în planul de proiecție Stereo 70.



Date referitoare la teren

Crt	Categorie folosință	Intra vilan	Suprafața (mp)	Tarla	Parcelă	Nr. topo	Observații / Referințe
1	arabil	NU	20.000	-	-	-	

Lungime Segmente

1) Valorile lungimilor segmentelor sunt obținute din proiecție în plan.

Punct început	X / Y	Punct sfârșit	X / Y	Lungime segment (** (m)
1	355.180,467 280.816,596	2	355.142,1 280.739,869	85.785
2	355.142,1 280.739,869	3	355.352,087 280.637,738	233.506
3	355.352,087 280.637,738	4	355.389,822 280.714,773	85.781
4	355.389,822 280.714,773	1	355.180,467 280.816,596	232.803

**** Lungimile segmentelor sunt determinate în planul de proiecție Stereo 70 și sunt rotunjite la 1 milimetru.**

***** Distanța dintre puncte este formată din segmente cumulate ce sunt mai mici decât valoarea 1 milimetru.**

**DATE DESPRE IMOBILUL NR. 15550**

Oficiul de Cadastru și Publicitate Imobiliară DOLJ
Biroul de Cadastru și Publicitate Imobiliară Craiova

A. Partea I. Descrierea imobilului

TEREN Extravilan

Adresa: Jud. Dolj, T147, P6

Nr. Crt	Nr cadastral Nr. topografic	Suprafața* (mp)	Observații / Referințe
A1	35557	17.500	Sector cadastral:37 Teren neimprejmuit;

B. Partea II. Proprietari și acte

Inscrieri privitoare la dreptul de proprietate și alte drepturi reale		Referințe
241325 / 20/12/2018		
Act Administrativ nr. TDP nr. 4639, din 20/12/2002 emis de CJ Dolj (Adeverinta nr. 8423/19.11.2018 emisa de Primaria Comunei Motatei);		
B1	Intabulare, drept de PROPRIETATE, dobandit prin Reconstituire, cota actuala 1/1, cota initiala 1/1 1) ORASEANU DAN	A1

C. Partea III. SARCINI .

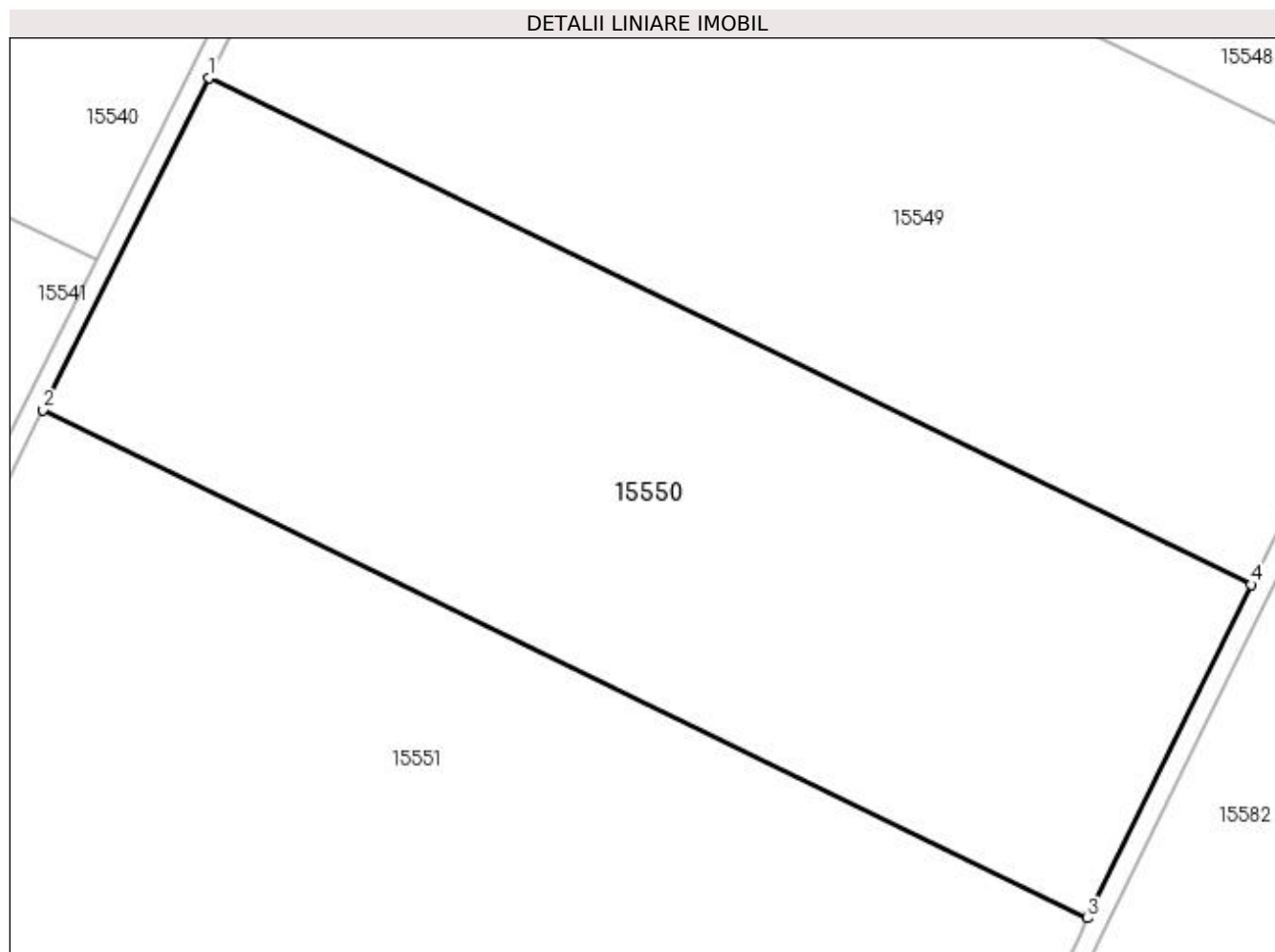
Inscrieri privind dezmembramintele dreptului de proprietate, drepturi reale de garanție și sarcini	Referințe
NU SUNT	

Anexa Nr. 1 La Partea I

Teren

Nr cadastral	Suprafața (mp)*	Observații / Referințe
35557	17.500	

* Suprafața este determinată în planul de proiecție Stereo 70.



Date referitoare la teren

Crt	Categorie folosință	Intra vilan	Suprafața (mp)	Tarla	Parcelă	Nr. topo	Observații / Referințe
1	arabil	NU	17.500	147	6	-	

Lungime Segmente

1) Valorile lungimilor segmentelor sunt obținute din proiecție în plan.

Punct început	X / Y	Punct sfârșit	X / Y	Lungime segment (** (m)
1	355.142,1 280.739,869	2	355.108,623 280.672,922	74.851
2	355.108,623 280.672,922	3	355.319,162 280.570,523	234.12
3	355.319,162 280.570,523	4	355.352,087 280.637,738	74.846
4	355.352,087 280.637,738	1	355.142,1 280.739,869	233.506

**** Lungimile segmentelor sunt determinate în planul de proiecție Stereo 70 și sunt rotunjite la 1 milimetru.**

***** Distanța dintre puncte este formată din segmente cumulate ce sunt mai mici decât valoarea 1 milimetru.**

**DATE DESPRE IMOBILUL NR. 15551**

Oficiul de Cadastru și Publicitate Imobiliară DOLJ
Biroul de Cadastru și Publicitate Imobiliară Craiova

A. Partea I. Descrierea imobilului

TEREN Extravilan

Adresa: Jud. Dolj, T147, P7

Nr. Crt	Nr cadastral Nr. topografic	Suprafața* (mp)	Observații / Referințe
A1		45.300	Sector cadastral:37 Teren neimprejmuit;

B. Partea II. Proprietari și acte

Inscrieri privitoare la dreptul de proprietate și alte drepturi reale	Referințe
/	
Act Administrativ nr. TDP NR. 4479-2047, din 07/11/2002 emis de CJSIPT DOLJ;	
B1	A1
Intabulare, drept de PROPRIETATE, dobandit prin Reconstituire, cota actuala 1/1, cota initiala 1/1 1) MARINCU FLORENȚA GEORGETA, Lipsa CNP	

C. Partea III. SARCINI .

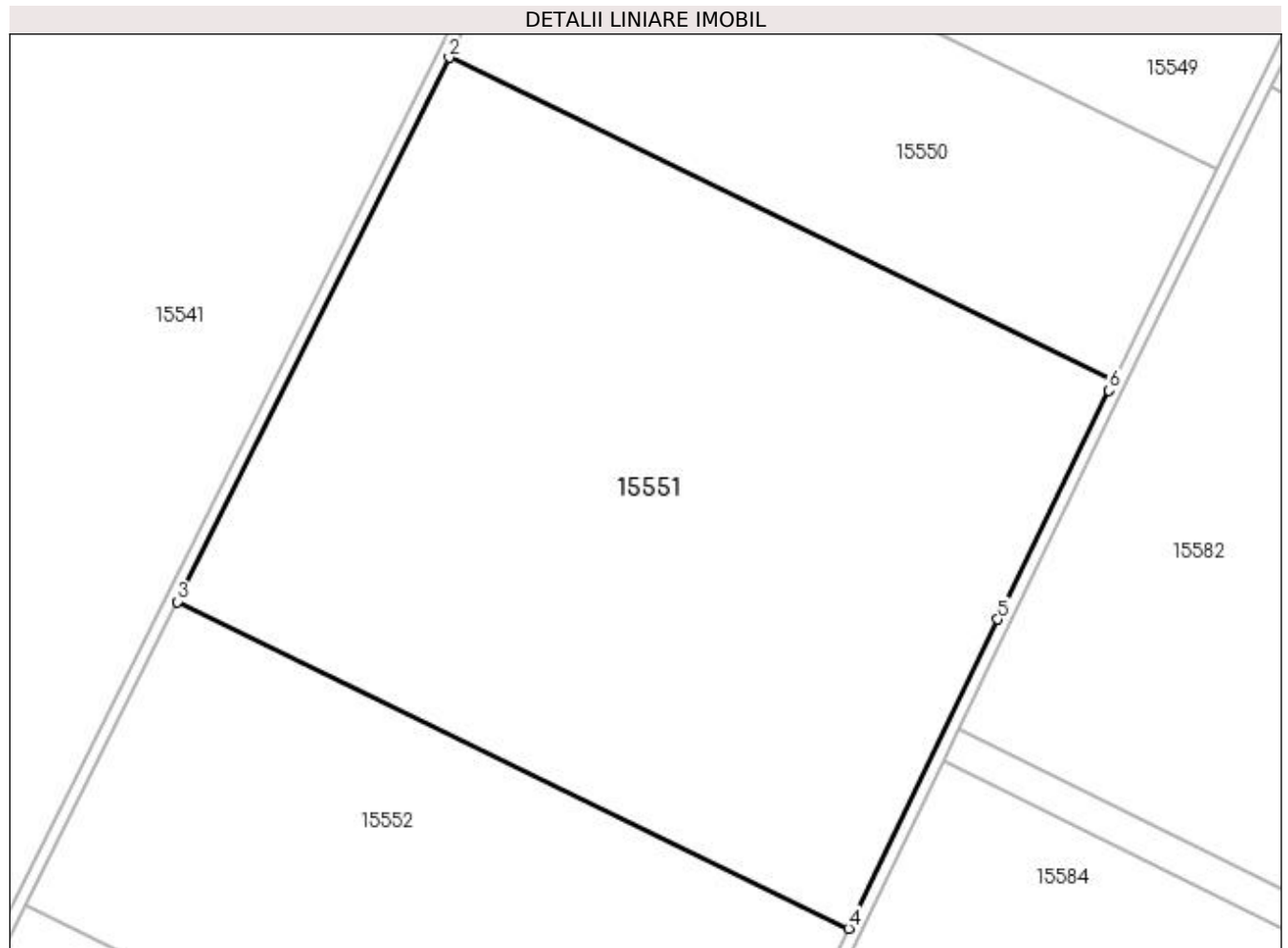
Inscrieri privind dezmembramintele dreptului de proprietate, drepturi reale de garanție și sarcini	Referințe
NU SUNT	

Anexa Nr. 1 La Partea I

Teren

Nr cadastral	Suprafața (mp)*	Observații / Referințe
	45.300	

* Suprafața este determinată în planul de proiecție Stereo 70.



Date referitoare la teren

Crt	Categorie folosință	Intra vilan	Suprafața (mp)	Tarla	Parcelă	Nr. topo	Observații / Referințe
1	arabil	NU	45.300	147	7	-	

Lungime Segmente

1) Valorile lungimilor segmentelor sunt obținute din proiecție în plan.

Punct început	X / Y	Punct sfârșit	X / Y	Lungime segment (** (m)
1	355.319,162 280.570,523	2	355.108,623 280.672,922	234.12
2	355.108,623 280.672,922	3	355.022,493 280.500,677	192.579
3	355.022,493 280.500,677	4	355.235,125 280.397,26	236.448
4	355.235,125 280.397,26	5	355.282,494 280.495,103	108.706
5	355.282,494 280.495,103	6	355.317,689 280.567,516	80.513

Punct început	X / Y	Punct sfârșit	X / Y	Lungime segment (** (m)
6	355.317,689 280.567,516	1	355.319,162 280.570,523	3.348

** Lungimile segmentelor sunt determinate în planul de proiecție Stereo 70 și sunt rotunjite la 1 milimetru.

*** Distanța dintre puncte este formată din segmente cumulate ce sunt mai mici decât valoarea 1 milimetru.

**DATE DESPRE IMOBILUL NR. 15552**

Oficiul de Cadastru și Publicitate Imobiliară DOLJ
Biroul de Cadastru și Publicitate Imobiliară Craiova

A. Partea I. Descrierea imobilului

TEREN Extravilan

Adresa: Jud. Dolj, T147, P8

Nr. Crt	Nr cadastral Nr. topografic	Suprafața* (mp)	Observații / Referințe
A1		25.500	Sector cadastral:37 Teren neimprejmuit;

B. Partea II. Proprietari și acte

Inscrieri privitoare la dreptul de proprietate și alte drepturi reale		Referințe
/		
Act Administrativ nr. TDP NR. 4344-59423, din 18/03/2002 emis de CJSIPT DOLJ;		
B1	Intabulare, drept de PROPRIETATE, dobandit prin Reconstituire, cota actuala 1/1, cota initiala 1/1 1) SANDU ELENA-AURORA, Lipsa CNP 2) PRIBEAGU VICTORIA-MARIA, Lipsa CNP	A1

C. Partea III. SARCINI .

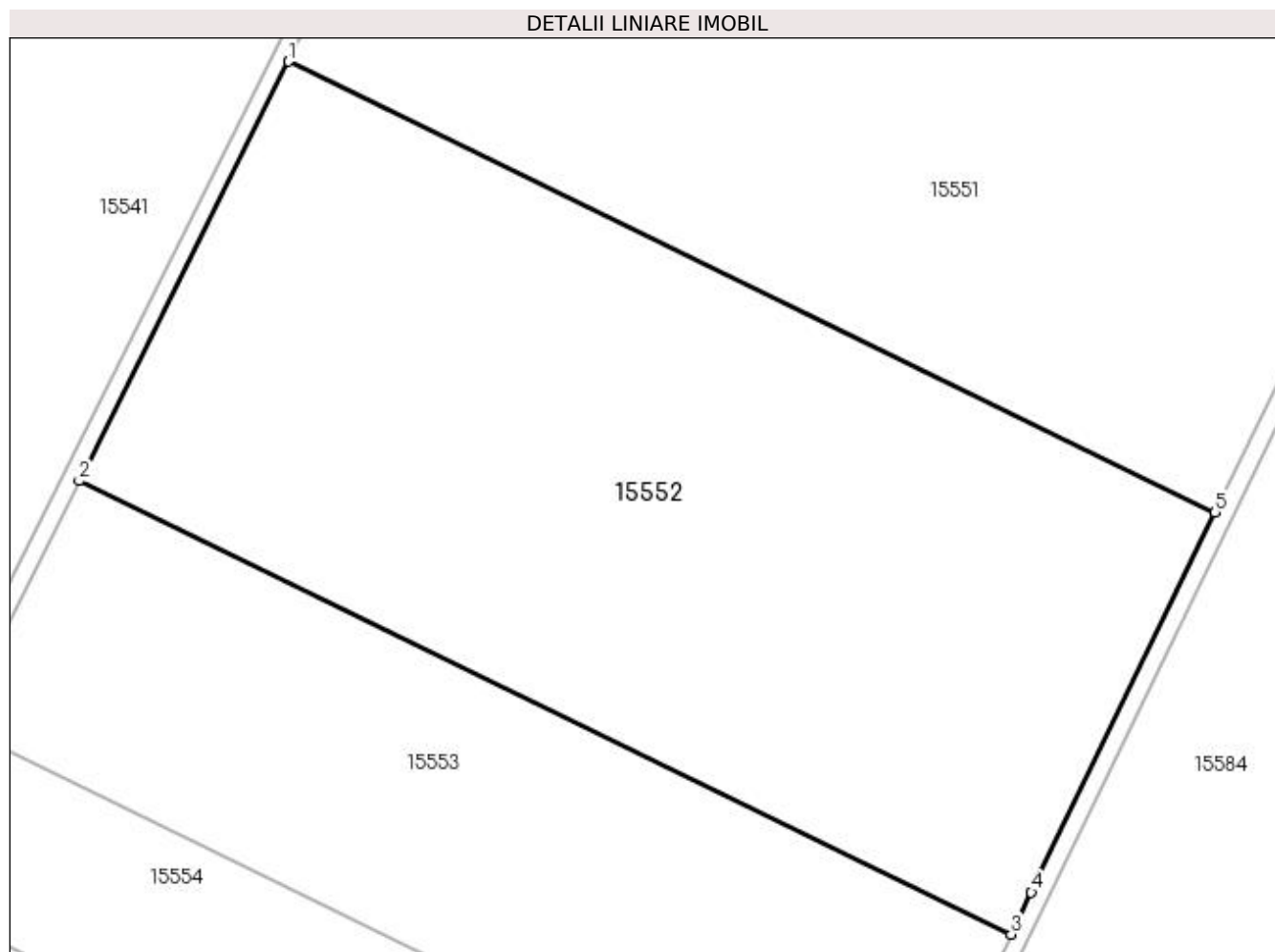
Inscrieri privind dezmembramintele dreptului de proprietate, drepturi reale de garanție și sarcini	Referințe
NU SUNT	

Anexa Nr. 1 La Partea I

Teren

Nr cadastral	Suprafața (mp)*	Observații / Referințe
	25.500	

* Suprafața este determinată în planul de proiecție Stereo 70.



Date referitoare la teren

Crt	Categorie folosință	Intra vilan	Suprafața (mp)	Tarla	Parcelă	Nr. topo	Observații / Referințe
1	arabil	NU	25.500	147	8	-	

Lungime Segmente

1) Valorile lungimilor segmentelor sunt obținute din proiecție în plan.

Punct început	X / Y	Punct sfârșit	X / Y	Lungime segment (** (m)
1	355.022,493 280.500,677	2	354.974,396 280.404,492	107.54
2	354.974,396 280.404,492	3	355.188,272 280.300,47	237.831
3	355.188,272 280.300,47	4	355.192,928 280.310,102	10.698
4	355.192,928 280.310,102	5	355.235,125 280.397,26	96.835
5	355.235,125 280.397,26	1	355.022,493 280.500,677	236.448

**** Lungimile segmentelor sunt determinate în planul de proiecție Stereo 70 și sunt rotunjite la 1 milimetru.**

***** Distanța dintre puncte este formată din segmente cumulate ce sunt mai mici decât valoarea 1 milimetru.**

**DATE DESPRE IMOBILUL NR. 15553**

Oficiul de Cadastru și Publicitate Imobiliară DOLJ
Biroul de Cadastru și Publicitate Imobiliară Craiova

A. Partea I. Descrierea imobilului

TEREN Extravilan

Adresa: Jud. Dolj, T147, P9/1

Nr. Crt	Nr cadastral Nr. topografic	Suprafața* (mp)	Observații / Referințe
A1		15.000	Sector cadastral:37 Teren neimprejmuit;

B. Partea II. Proprietari și acte

Inscrieri privitoare la dreptul de proprietate și alte drepturi reale	Referințe
/	
Act Administrativ nr. TDP NR. 4606, din 01/01/1970 emis de CJSIPT DOLJ;	
B1	A1
Intabulare, drept de PROPRIETATE, dobandit prin Reconstituire, cota actuala 1/1, cota initiala 1/1 1) CATRINA I. PETRE, Lipsa CNP	

C. Partea III. SARCINI .

Inscrieri privind dezmembramintele dreptului de proprietate, drepturi reale de garanție și sarcini	Referințe
NU SUNT	

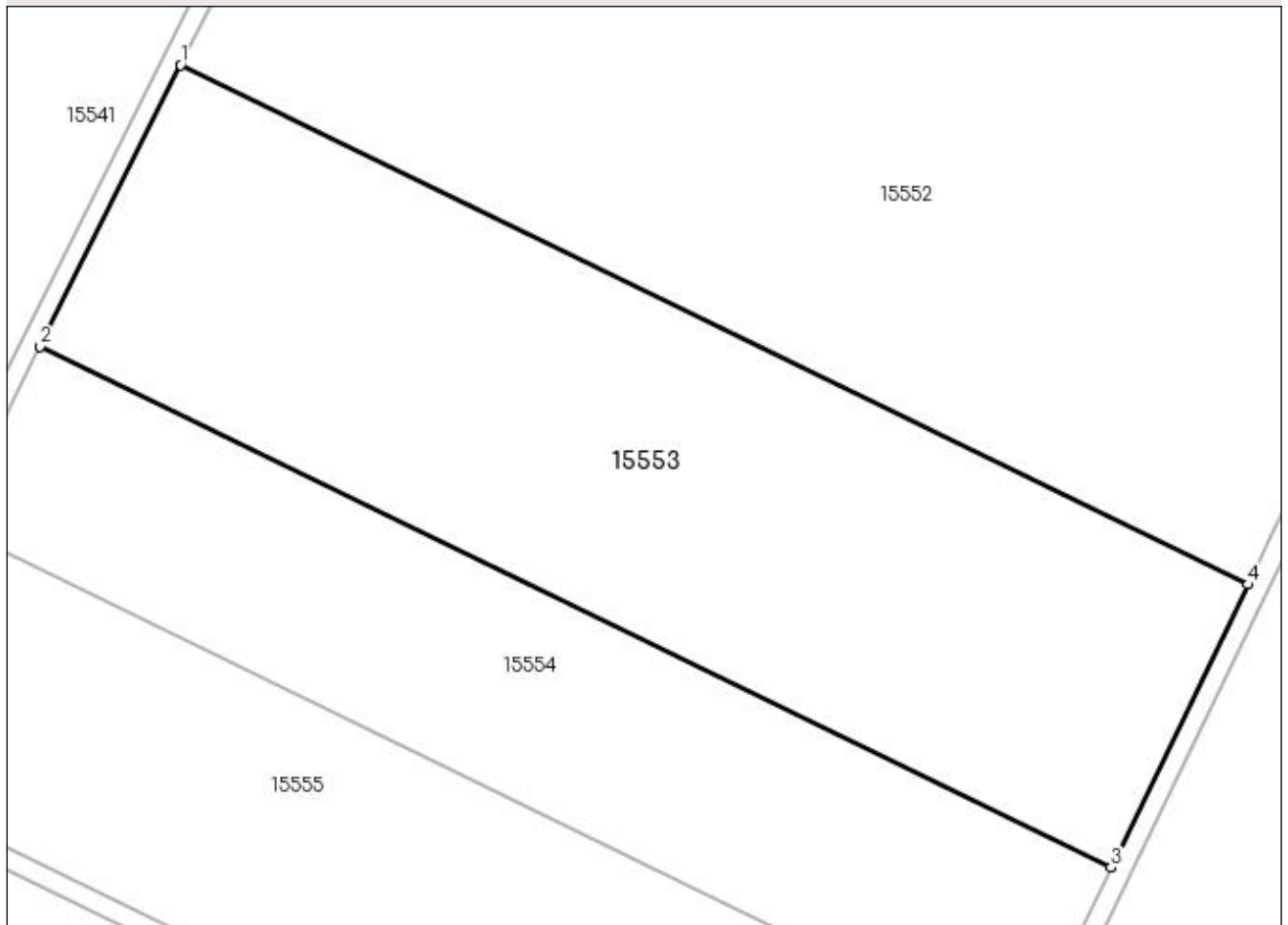
Anexa Nr. 1 La Partea I

Teren

Nr cadastral	Suprafața (mp)*	Observații / Referințe
	15.000	

* Suprafața este determinată în planul de proiecție Stereo 70.

DETALII LINIARE IMOBIL



Date referitoare la teren

Crt	Categorie folosință	Intra vilan	Suprafața (mp)	Tarla	Parcelă	Nr. topo	Observații / Referințe
1	arabil	NU	15.000	147	9/1	-	

Lungime Segmente

1) Valorile lungimilor segmentelor sunt obținute din proiecție în plan.

Punct început	X / Y	Punct sfârșit	X / Y	Lungime segment (** (m)
1	354.974,396 280.404,492	2	354.946,237 280.348,178	62.962
2	354.946,237 280.348,178	3	355.160,872 280.243,787	238.675
3	355.160,872 280.243,787	4	355.188,272 280.300,47	62.958
4	355.188,272 280.300,47	1	354.974,396 280.404,492	237.831

**** Lungimile segmentelor sunt determinate în planul de proiecție Stereo 70 și sunt rotunjite la 1 milimetru.**

***** Distanța dintre puncte este formată din segmente cumulate ce sunt mai mici decât valoarea 1 milimetru.**

**DATE DESPRE IMOBILUL NR. 15554**

Oficiul de Cadastru și Publicitate Imobiliară DOLJ
Biroul de Cadastru și Publicitate Imobiliară Craiova

A. Partea I. Descrierea imobilului

TEREN Extravilan

Adresa: Jud. Dolj, T147, P10

Nr. Crt	Nr cadastral Nr. topografic	Suprafața* (mp)	Observații / Referințe
A1		9.600	Sector cadastral:37 Teren neimprejmuit;

B. Partea II. Proprietari și acte

Inscrieri privitoare la dreptul de proprietate și alte drepturi reale	Referințe
/	
Act Administrativ nr. TDP NR. 4481-2047, din 07/11/2002 emis de CJSIPT DOLJ;	
B1	A1
Intabulare, drept de PROPRIETATE, dobandit prin Reconstituire, cota actuala 1/1, cota initiala 1/1	
1) GRECU SEBASTIANA, Lipsa CNP	
2) VRĂBIESCU ALEXANDRINA, Lipsa CNP	

C. Partea III. SARCINI .

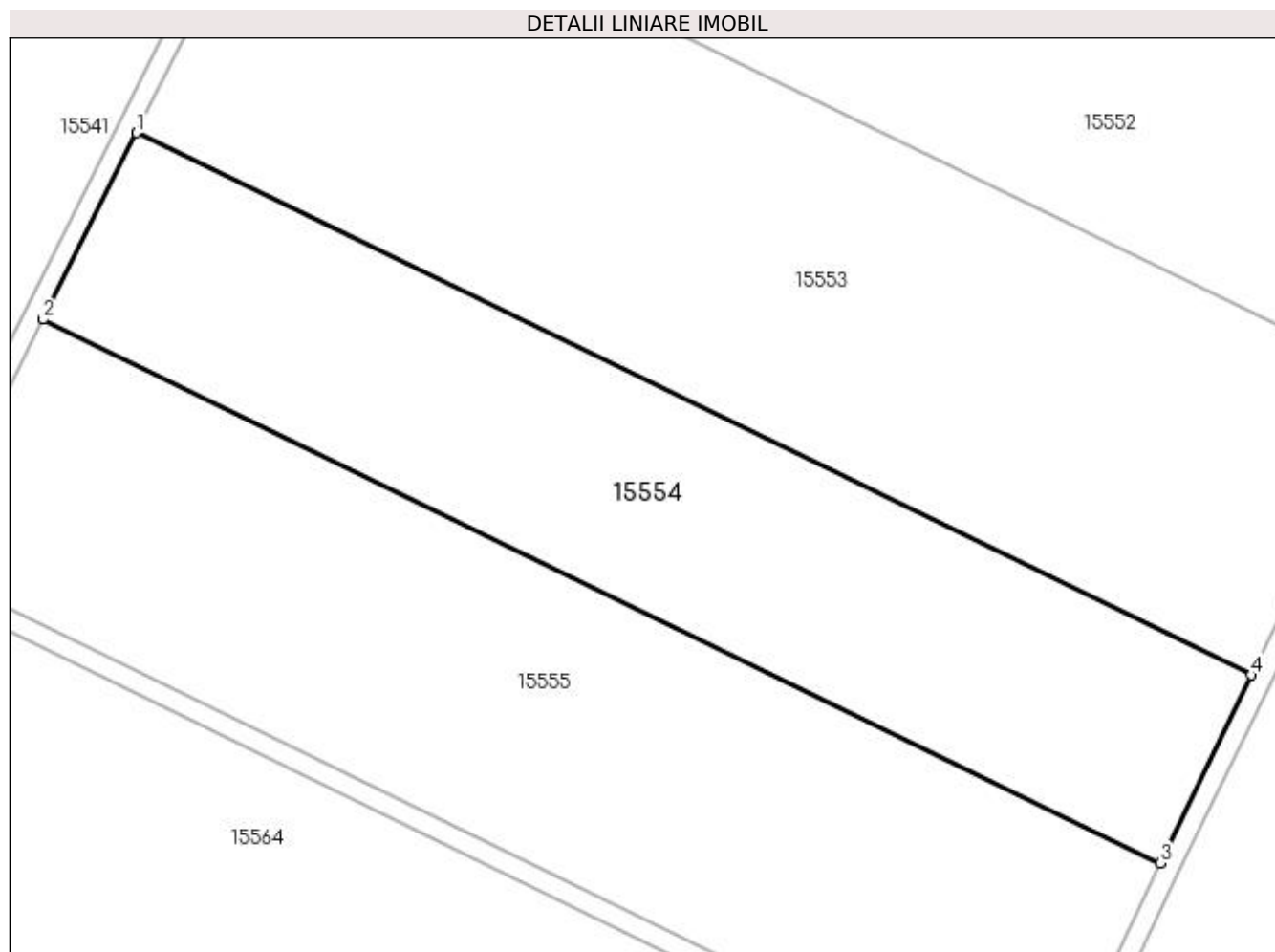
Inscrieri privind dezmembramintele dreptului de proprietate, drepturi reale de garanție și sarcini	Referințe
NU SUNT	

Anexa Nr. 1 La Partea I

Teren

Nr cadastral	Suprafața (mp)*	Observații / Referințe
	9.600	

* Suprafața este determinată în planul de proiecție Stereo 70.



Date referitoare la teren

Crt	Categorie folosință	Intra vilan	Suprafața (mp)	Tarla	Parcelă	Nr. topo	Observații / Referințe
1	arabil	NU	9.600	147	10	-	

Lungime Segmente

1) Valorile lungimilor segmentelor sunt obținute din proiecție în plan.

Punct început	X / Y	Punct sfârșit	X / Y	Lungime segment (** (m)
1	354.946,237 280.348,178	2	354.928,267 280.312,241	40.179
2	354.928,267 280.312,241	3	355.143,386 280.207,615	239.213
3	355.143,386 280.207,615	4	355.160,872 280.243,787	40.177
4	355.160,872 280.243,787	1	354.946,237 280.348,178	238.675

**** Lungimile segmentelor sunt determinate în planul de proiecție Stereo 70 și sunt rotunjite la 1 milimetru.**

***** Distanța dintre puncte este formată din segmente cumulate ce sunt mai mici decât valoarea 1 milimetru.**

**DATE DESPRE IMOBILUL NR. 15555**

Oficiul de Cadastru și Publicitate Imobiliară DOLJ
Biroul de Cadastru și Publicitate Imobiliară Craiova

A. Partea I. Descrierea imobilului

TEREN Extravilan

Adresa: Jud. Dolj, T147, P11

Nr. Crt	Nr cadastral Nr. topografic	Suprafața* (mp)	Observații / Referințe
A1	30522	12.700	Sector cadastral:37 Teren neimprejmuit;

B. Partea II. Proprietari și acte

Inscrieri privitoare la dreptul de proprietate și alte drepturi reale	Referințe
98170 / 16/11/2012	
Act Notarial nr. CVC aut. nr. 2594, din 15/11/2012 emis de NP. CORSATE ADINA GEORGIANA;	
B1	A1
Intabulare, drept de PROPRIETATE, dobândit prin Conventie, cota actuala 1/1, cota initiala 1/1	
1) RODESCO AGRICULTURE SRL, CIF:14149496	

C. Partea III. SARCINI .

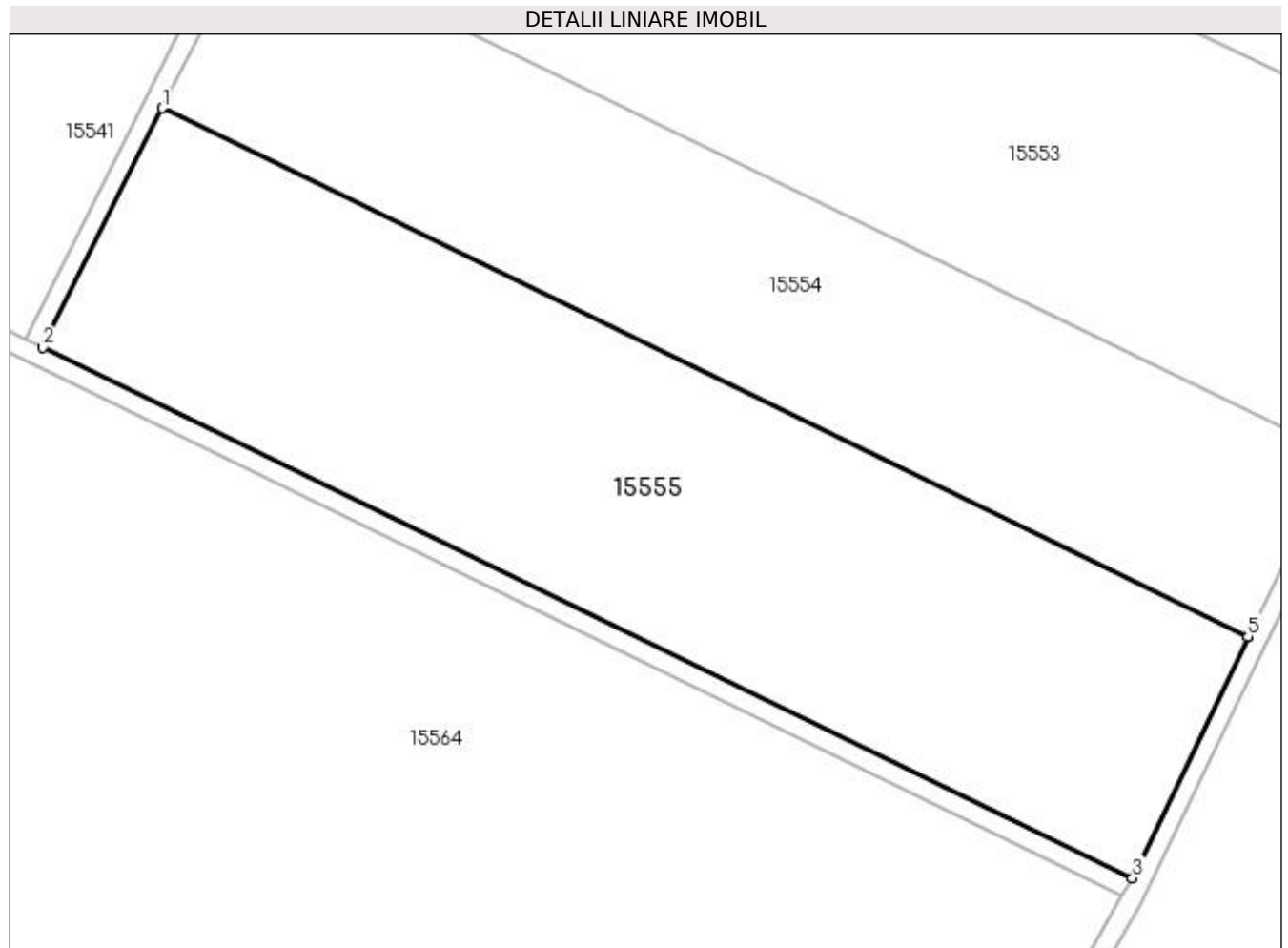
Inscrieri privind dezmembramintele dreptului de proprietate, drepturi reale de garanție și sarcini	Referințe
NU SUNT	

Anexa Nr. 1 La Partea I

Teren

Nr cadastral	Suprafața (mp)*	Observații / Referințe
30522	12.700	

* Suprafața este determinată în planul de proiecție Stereo 70.



Date referitoare la teren

Crt	Categorie folosință	Intra vilan	Suprafața (mp)	Tarla	Parcelă	Nr. topo	Observații / Referințe
1	arabil	NU	12.700	147	11	-	

Lungime Segmente

1) Valorile lungimilor segmentelor sunt obținute din proiecție în plan.

Punct început	X / Y	Punct sfârșit	X / Y	Lungime segment (** (m)
1	354.928,267 280.312,241	2	354.904,566 280.264,843	52.993
2	354.904,566 280.264,843	3	355.120,491 280.159,822	240.11
3	355.120,491 280.159,822	4	355.143,377 280.207,595	52.972
4	355.143,377 280.207,595	5	355.143,386 280.207,615	0.022
5	355.143,386 280.207,615	1	354.928,267 280.312,241	239.213

**** Lungimile segmentelor sunt determinate în planul de proiecție Stereo 70 și sunt rotunjite la 1 milimetru.**

***** Distanța dintre puncte este formată din segmente cumulate ce sunt mai mici decât valoarea 1 milimetru.**

**DATE DESPRE IMOBILUL NR. 15556**

Oficiul de Cadastru și Publicitate Imobiliară DOLJ
Biroul de Cadastru și Publicitate Imobiliară Craiova

A. Partea I. Descrierea imobilului

TEREN Extravilan

Adresa: Jud. Dolj, T148, P1

Nr. Crt	Nr cadastral Nr. topografic	Suprafața* (mp)	Observații / Referințe
A1	36070	29.700	Sector cadastral:37 Teren neimprejmuit;

B. Partea II. Proprietari și acte

Inscrieri privitoare la dreptul de proprietate și alte drepturi reale	Referințe
258130 / 18/11/2019	
Act Notarial nr. Contract de vanzare-cumparare aut nr. 2658, din 18/11/2019 emis de Stoenescu Florea;	
B1	A1
Intabulare, drept de PROPRIETATE, dobandit prin Conventie, cota actuala 1/1, cota initiala 1/1	
1) IOVAN REMUS, Lipsa CNP	
2) IOVAN LIDIA MIHAELA, Lipsa CNP	

C. Partea III. SARCINI .

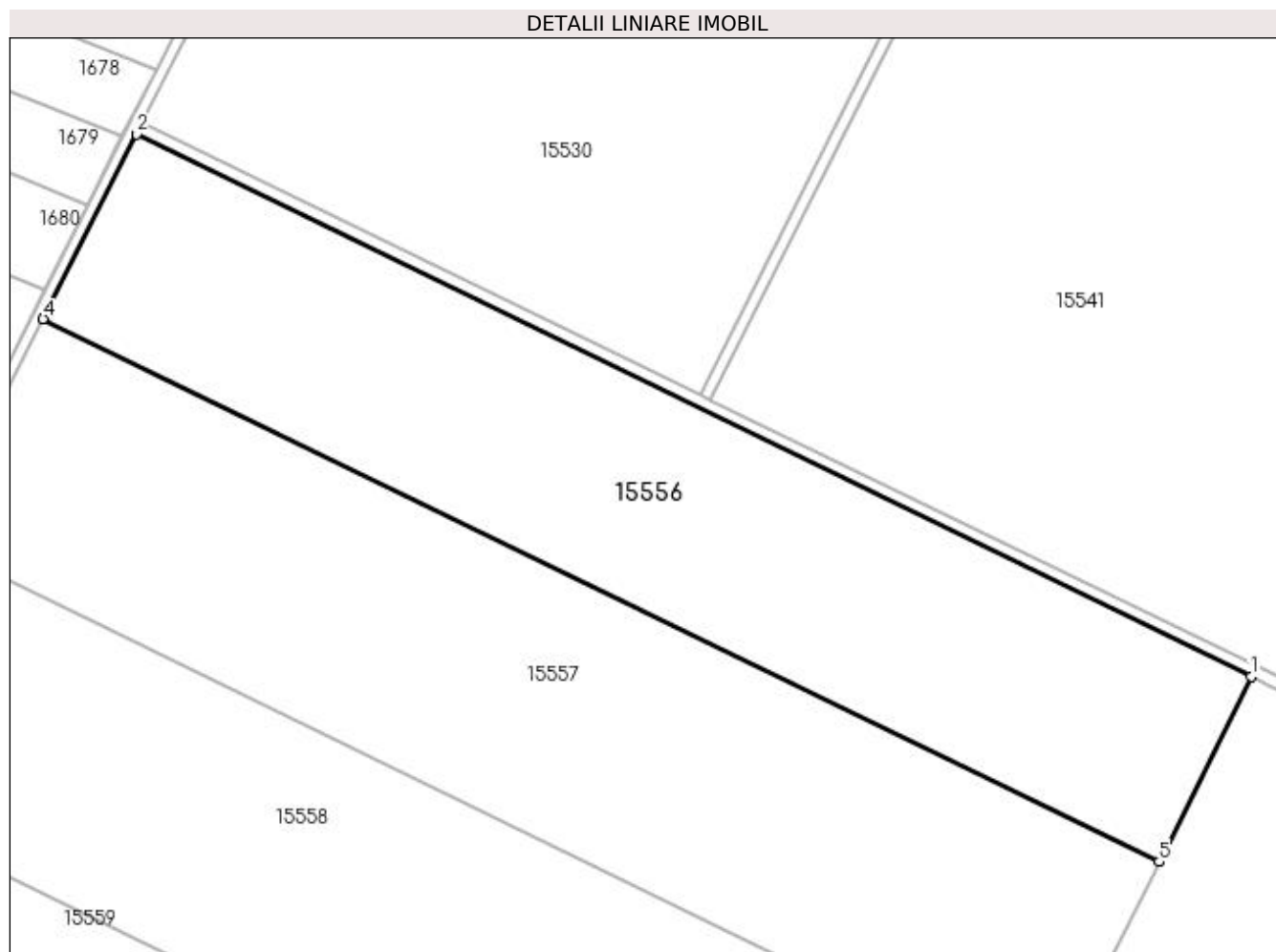
Inscrieri privind dezmembramintele dreptului de proprietate, drepturi reale de garanție și sarcini	Referințe
NU SUNT	

Anexa Nr. 1 La Partea I

Teren

Nr cadastral	Suprafața (mp)*	Observații / Referințe
36070	29.700	

* Suprafața este determinată în planul de proiecție Stereo 70.



Date referitoare la teren

Crt	Categorie folosință	Intra vilan	Suprafața (mp)	Tarla	Parcelă	Nr. topo	Observații / Referințe
1	arabil	NU	29.700	148	1	-	

Lungime Segmente

1) Valorile lungimilor segmentelor sunt obținute din proiecție în plan.

Punct început	X / Y	Punct sfârșit	X / Y	Lungime segment (** (m)
1	354.716,291 280.351,969	2	354.336,987 280.536,451	421.788
2	354.336,987 280.536,451	3	354.305,654 280.474,453	69.466
3	354.305,654 280.474,453	4	354.305,241 280.473,636	0.915
4	354.305,241 280.473,636	5	354.684,992 280.288,937	422.285
5	354.684,992 280.288,937	1	354.716,291 280.351,969	70.375

**** Lungimile segmentelor sunt determinate în planul de proiecție Stereo 70 și sunt rotunjite la 1 milimetru.**

***** Distanța dintre puncte este formată din segmente cumulate ce sunt mai mici decât valoarea 1 milimetru.**

**DATE DESPRE IMOBILUL NR. 15557**

Oficiul de Cadastru și Publicitate Imobiliară DOLJ
Biroul de Cadastru și Publicitate Imobiliară Craiova

A. Partea I. Descrierea imobilului

TEREN Extravilan

Adresa: Jud. Dolj, T148, P2/2

Nr. Crt	Nr cadastral Nr. topografic	Suprafața* (mp)	Observații / Referințe
A1		36.100	Sector cadastral:37 Teren neimprejmuit; PUS IN POSESIE DE COMISIA JUDETEANA CALAFAT PE TERITORIUL UAT-ULUI MOTATEI

B. Partea II. Proprietari și acte

Inscrieri privitoare la dreptul de proprietate și alte drepturi reale	Referințe
/	
Act Administrativ nr. TDP NR. 4630, din 20/12/2002 emis de CJSIPT DOLJ;	
B1	A1
Intabulare, drept de PROPRIETATE, dobandit prin Reconstituire, cota actuala 1/1, cota initiala 1/1	
1) LIȚOIU NATALIA, LIPSA CNP	
2) MIȚĂ DUMITRU, LIPSA CNP	

C. Partea III. SARCINI .

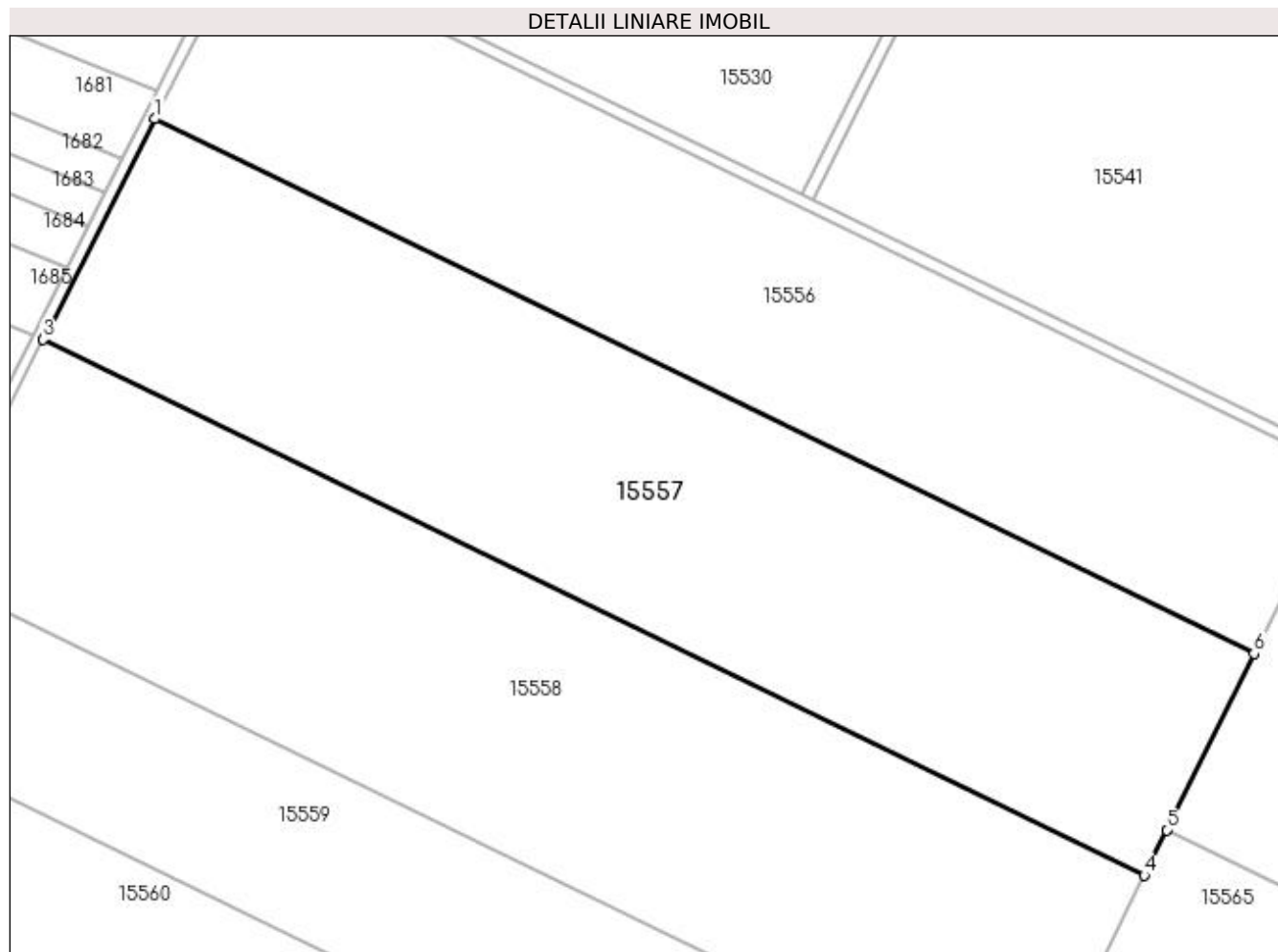
Inscrieri privind dezmembramintele dreptului de proprietate, drepturi reale de garanție și sarcini	Referințe
NU SUNT	

Anexa Nr. 1 La Partea I

Teren

Nr cadastral	Suprafața (mp)*	Observații / Referințe
	36.100	PUS IN POSESIE DE COMISIA JUDETEANA CALAFAT PE TERITORIUL UAT-ULUI MOTATEI

* Suprafața este determinată în planul de proiecție Stereo 70.



Date referitoare la teren

Crt	Categorie folosință	Intra vilan	Suprafața (mp)	Tarla	Parcelă	Nr. topo	Observații / Referințe
1	arabil	NU	36.100	148	2/2	-	

Lungime Segmente

1) Valorile lungimilor segmentelor sunt obținute din proiecție în plan.

Punct început	X / Y	Punct sfârșit	X / Y	Lungime segment (** (m)
1	354.305,241 280.473,636	2	354.267,616 280.399,192	83.412
2	354.267,616 280.399,192	3	354.266,703 280.397,385	2.025
3	354.266,703 280.397,385	4	354.646,997 280.212,422	422.889
4	354.646,997 280.212,422	5	354.654,756 280.228,047	17.445
5	354.654,756 280.228,047	6	354.684,992 280.288,937	67.984

Punct început	X / Y	Punct sfârșit	X / Y	Lungime segment (** (m)
6	354.684,992 280.288,937	1	354.305,241 280.473,636	422.285

** Lungimile segmentelor sunt determinate în planul de proiecție Stereo 70 și sunt rotunjite la 1 milimetru.

*** Distanța dintre puncte este formată din segmente cumulate ce sunt mai mici decât valoarea 1 milimetru.

**DATE DESPRE IMOBILUL NR. 15558**

Oficiul de Cadastru și Publicitate Imobiliară DOLJ
Biroul de Cadastru și Publicitate Imobiliară Craiova

A. Partea I. Descrierea imobilului

TEREN Extravilan

Adresa: Jud. Dolj, T148, P3

Nr. Crt	Nr cadastral Nr. topografic	Suprafața* (mp)	Observații / Referințe
A1	30579	38.200	Sector cadastral:37 Teren neimprejmuit;

B. Partea II. Proprietari și acte

Inscrieri privitoare la dreptul de proprietate și alte drepturi reale	Referințe
7653 / 30/01/2013	
Act Notarial nr. CVC aut nr 178, din 29/01/2013 emis de BNP SOROP ALEXANDRU OLIVIU;	
B1	A1
Intabulare, drept de PROPRIETATE, dobandit prin Conventie, cota actuala 1/1, cota initiala 1/1 1) RODESCO AGRICULTURE SRL, CIF:14149496	

C. Partea III. SARCINI .

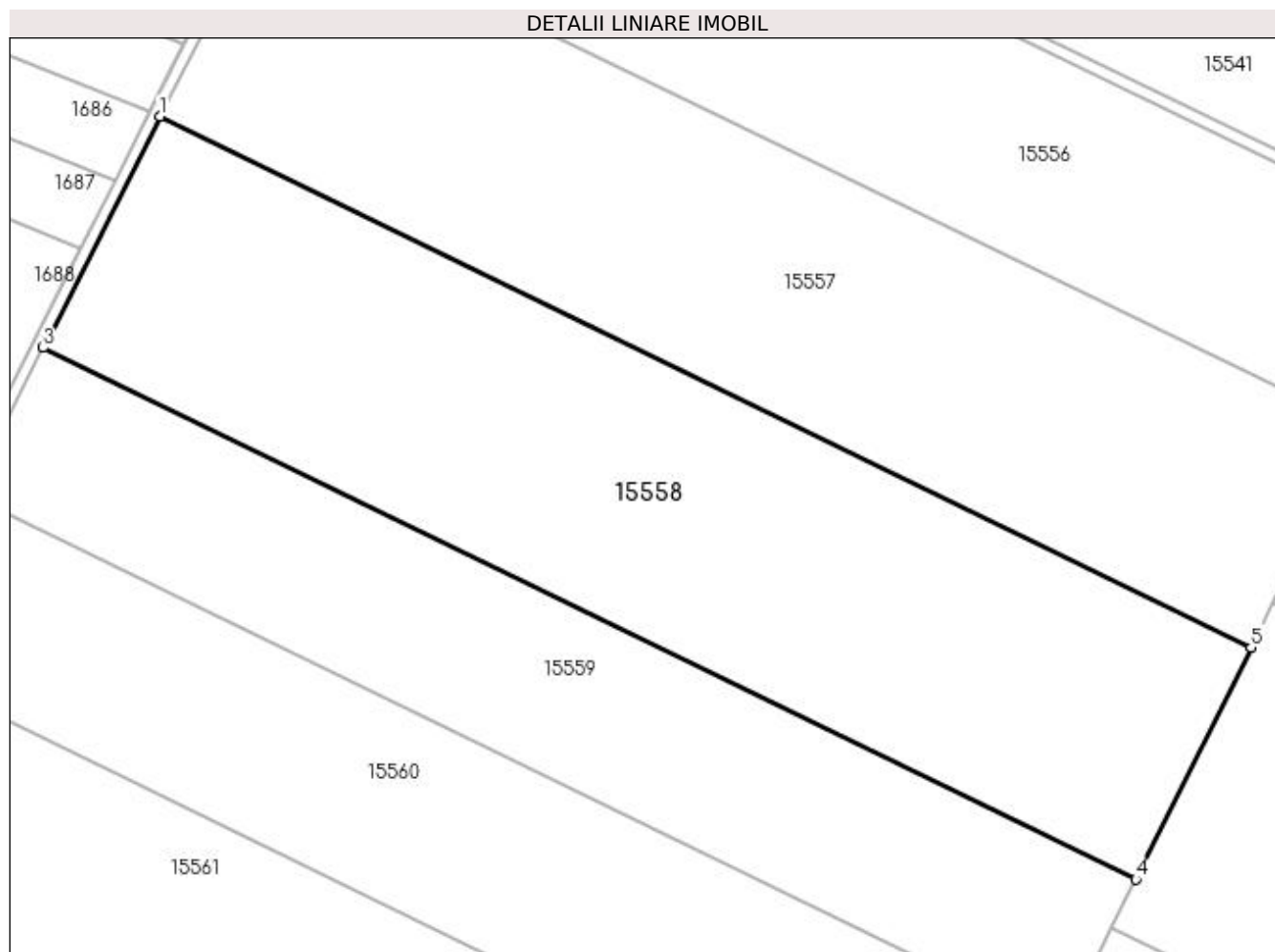
Inscrieri privind dezmembramintele dreptului de proprietate, drepturi reale de garanție și sarcini	Referințe
NU SUNT	

Anexa Nr. 1 La Partea I

Teren

Nr cadastral	Suprafața (mp)*	Observații / Referințe
30579	38.200	

* Suprafața este determinată în planul de proiecție Stereo 70.



Date referitoare la teren

Crt	Categorie folosință	Intra vilan	Suprafața (mp)	Tarla	Parcelă	Nr. topo	Observații / Referințe
1	arabil	NU	38.200	148	3	-	

Lungime Segmente

1) Valorile lungimilor segmentelor sunt obținute din proiecție în plan.

Punct început	X / Y	Punct sfârșit	X / Y	Lungime segment (** (m)
1	354.266,703 280.397,385	2	354.227,424 280.319,666	87.081
2	354.227,424 280.319,666	3	354.225,984 280.316,817	3.192
3	354.225,984 280.316,817	4	354.606,852 280.131,574	423.527
4	354.606,852 280.131,574	5	354.646,997 280.212,422	90.266
5	354.646,997 280.212,422	1	354.266,703 280.397,385	422.889

**** Lungimile segmentelor sunt determinate în planul de proiecție Stereo 70 și sunt rotunjite la 1 milimetru.**

***** Distanța dintre puncte este formată din segmente cumulate ce sunt mai mici decât valoarea 1 milimetru.**

**DATE DESPRE IMOBILUL NR. 15559**

Oficiul de Cadastru și Publicitate Imobiliară DOLJ
Biroul de Cadastru și Publicitate Imobiliară Craiova

A. Partea I. Descrierea imobilului

TEREN Extravilan

Adresa: Jud. Dolj, T148, P4

Nr. Crt	Nr cadastral Nr. topografic	Suprafața* (mp)	Observații / Referințe
A1		24.298	Sector cadastral:37 Teren neimprejmuit;

B. Partea II. Proprietari și acte

Inscrieri privitoare la dreptul de proprietate și alte drepturi reale		Referințe
/		
Act Normativ nr. LEGEA 7, din 13/03/1996 emis de PARLAMENTUL ROMANIEI;		
B1	Inscrierea provizorie, drept de PROPRIETATE, dobandit prin Lege, cota actuala 1/1, cota initiala 1/1 1) NEIDENTIFICAT NEIDENTIFICAT	A1

C. Partea III. SARCINI .

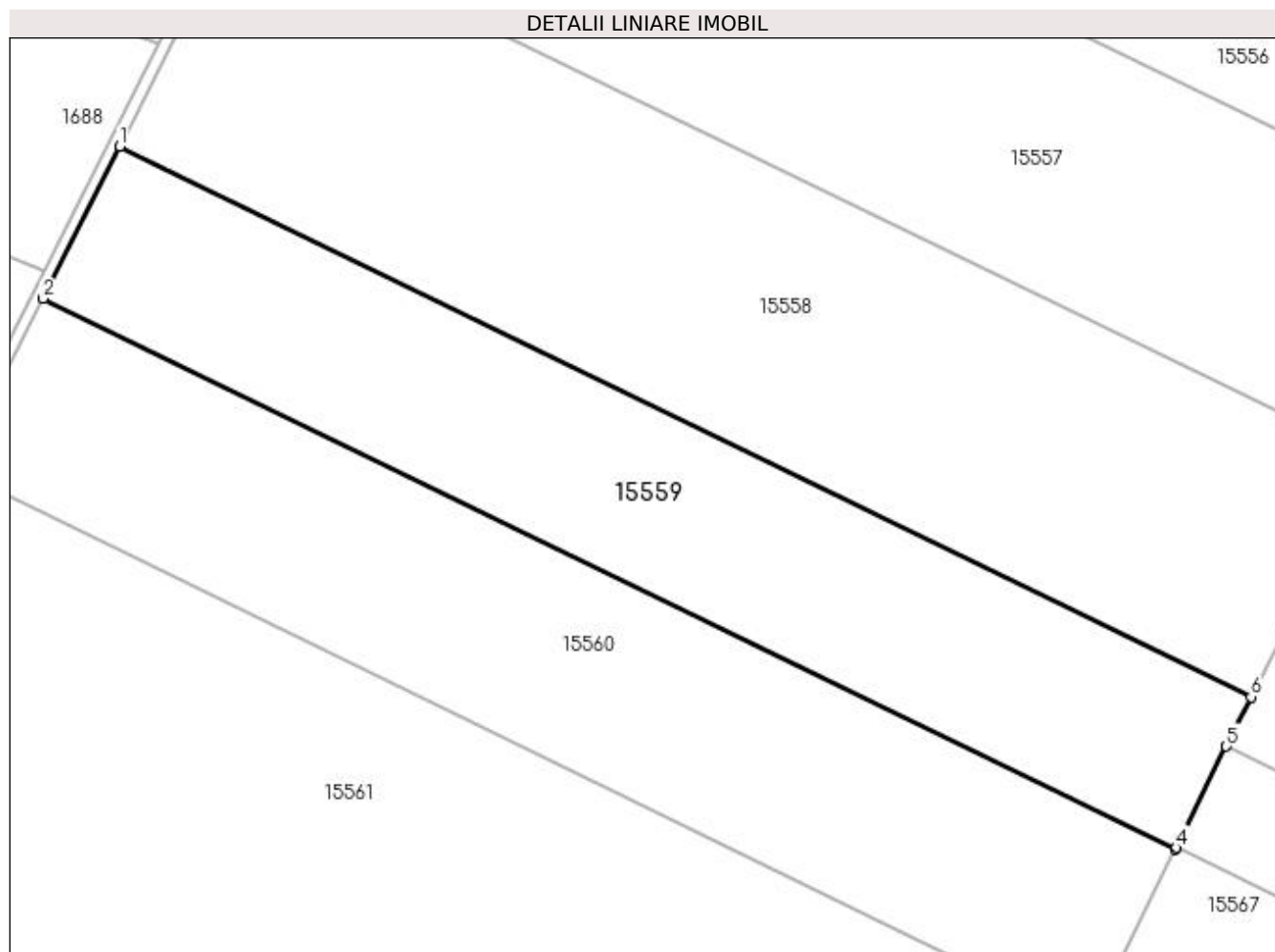
Inscrieri privind dezmembramintele dreptului de proprietate, drepturi reale de garanție și sarcini	Referințe
NU SUNT	

Anexa Nr. 1 La Partea I

Teren

Nr cadastral	Suprafața (mp)*	Observații / Referințe
	24.298	

* Suprafața este determinată în planul de proiecție Stereo 70.



Date referitoare la teren

Crt	Categorie folosință	Intra vilan	Suprafața (mp)	Tarla	Parcelă	Nr. topo	Observații / Referințe
1	arabil	NU	24.298	148	4	-	

Lungime Segmente

1) Valorile lungimilor segmentelor sunt obținute din proiecție în plan.

Punct început	X / Y	Punct sfârșit	X / Y	Lungime segment (** (m)
1	354.225,984 280.316,817	2	354.200,115 280.265,633	57.35
2	354.200,115 280.265,633	3	354.581,347 280.080,213	423.932
3	354.581,347 280.080,213	4	354.581,641 280.080,805	0.661
4	354.581,641 280.080,805	5	354.598,542 280.114,84	38.0
5	354.598,542 280.114,84	6	354.606,852 280.131,574	18.684

Punct început	X / Y	Punct sfârșit	X / Y	Lungime segment (** (m)
6	354.606,852 280.131,574	1	354.225,984 280.316,817	423.527

** Lungimile segmentelor sunt determinate în planul de proiecție Stereo 70 și sunt rotunjite la 1 milimetru.

*** Distanța dintre puncte este formată din segmente cumulate ce sunt mai mici decât valoarea 1 milimetru.

**DATE DESPRE IMOBILUL NR. 15560**

Oficiul de Cadastru și Publicitate Imobiliară DOLJ
Biroul de Cadastru și Publicitate Imobiliară Craiova

A. Partea I. Descrierea imobilului

TEREN Extravilan

Adresa: Jud. Dolj, T148, P6/2

Nr. Crt	Nr cadastral Nr. topografic	Suprafața* (mp)	Observații / Referințe
A1		27.600	Sector cadastral:37 Teren neimprejmuit; PUS IN POSESIE DE COMISIA JUDETEANA CALAFAT PE TERITORIUL UAT-ULUI MOTATEI

B. Partea II. Proprietari și acte

Inscrieri privitoare la dreptul de proprietate și alte drepturi reale	Referințe
/	
Act Administrativ nr. TDP NR. 4598, din 20/12/2002 emis de CJSIPT DOLJ;	
B1	A1
Intabulare, drept de PROPRIETATE, dobandit prin Reconstituire, cota actuala 1/1, cota initiala 1/1	
1) SAVU MARIA, Lipsa CNP	
2) CHIRCULESCU IOANA, Lipsa CNP	
3) GHERGHINOIU VASILE, Lipsa CNP	
4) POPA CONSTANTIN IOSIF ROMEO, Lipsa CNP	
5) POPA MARICEL, Lipsa CNP	
6) LUNGU IOANA, Lipsa CNP	

C. Partea III. SARCINI .

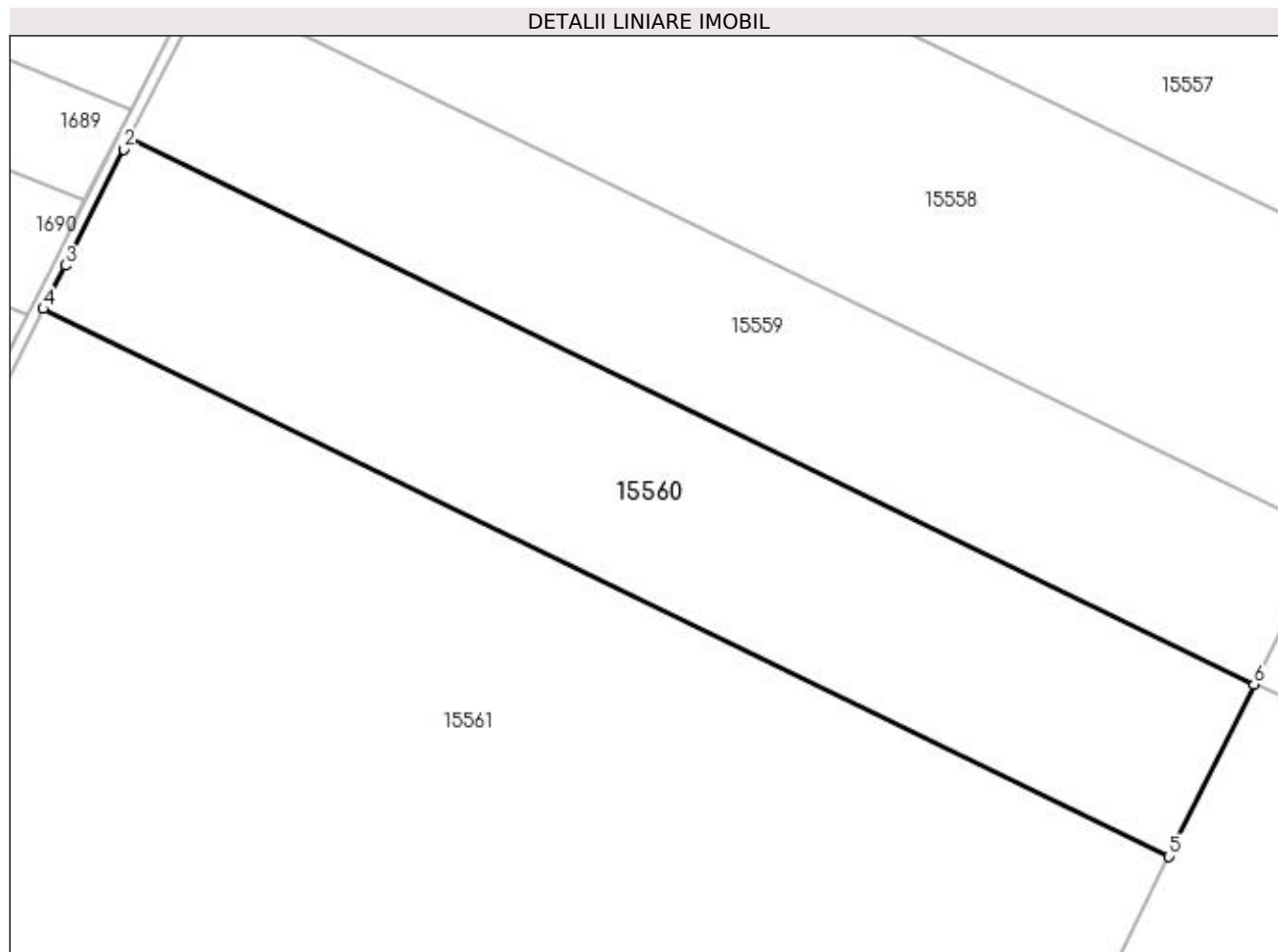
Inscrieri privind dezmembramintele dreptului de proprietate, drepturi reale de garanție și sarcini	Referințe
NU SUNT	

Anexa Nr. 1 La Partea I

Teren

Nr cadastral	Suprafața (mp)*	Observații / Referințe
	27.600	PUS IN POSESIE DE COMISIA JUDETEANA CALAFAT PE TERITORIUL UAT-ULUI MOTATEI

* Suprafața este determinată în planul de proiecție Stereo 70.



Date referitoare la teren

Crt	Categorie folosință	Intra vilan	Suprafața (mp)	Tarla	Parcelă	Nr. topo	Observații / Referințe
1	arabil	NU	27.600	148	6/2	-	

Lungime Segmente

1) Valorile lungimilor segmentelor sunt obținute din proiecție în plan.

Punct început	X / Y	Punct sfârșit	X / Y	Lungime segment (** (m)
1	354.200,115 280.265,633	2	354.198,106 280.261,657	4.455
2	354.198,106 280.261,657	3	354.178,226 280.222,323	44.072
3	354.178,226 280.222,323	4	354.170,761 280.207,552	16.55
4	354.170,761 280.207,552	5	354.552,407 280.021,931	424.392
5	354.552,407 280.021,931	6	354.581,347 280.080,213	65.072

Punct început	X / Y	Punct sfârșit	X / Y	Lungime segment (** (m)
6	354.581,347 280.080,213	1	354.200,115 280.265,633	423.932

** Lungimile segmentelor sunt determinate în planul de proiecție Stereo 70 și sunt rotunjite la 1 milimetru.

*** Distanța dintre puncte este formată din segmente cumulate ce sunt mai mici decât valoarea 1 milimetru.

**DATE DESPRE IMOBILUL NR. 15561**

Oficiul de Cadastru și Publicitate Imobiliară DOLJ
Biroul de Cadastru și Publicitate Imobiliară Craiova

A. Partea I. Descrierea imobilului

TEREN Extravilan

Nr. CF vechi:291

Nr. cadastral vechi:431

Adresa: Jud. Dolj

Nr. Crt	Nr cadastral Nr. topografic	Suprafața* (mp)	Observații / Referințe
A1	35808	111.700	Sector cadastral:37 Teren neimprejmuit;

B. Partea II. Proprietari și acte

Inscrieri privitoare la dreptul de proprietate și alte drepturi reale		Referințe
28802 / 03/11/2005		
Act Notarial nr. CVC aut 1975, din 01/01/2003 emis de NP Belu Aurel;		
B1	Intabulare, drept de PROPRIETATE, dobandit prin Conventie, cota actuala 1/1, cota initiala 1/1 1) IOVAN REMUS, Lipsa CNP 2) IOVAN LIDIA MIHAELA, Lipsa CNP	A1

C. Partea III. SARCINI .

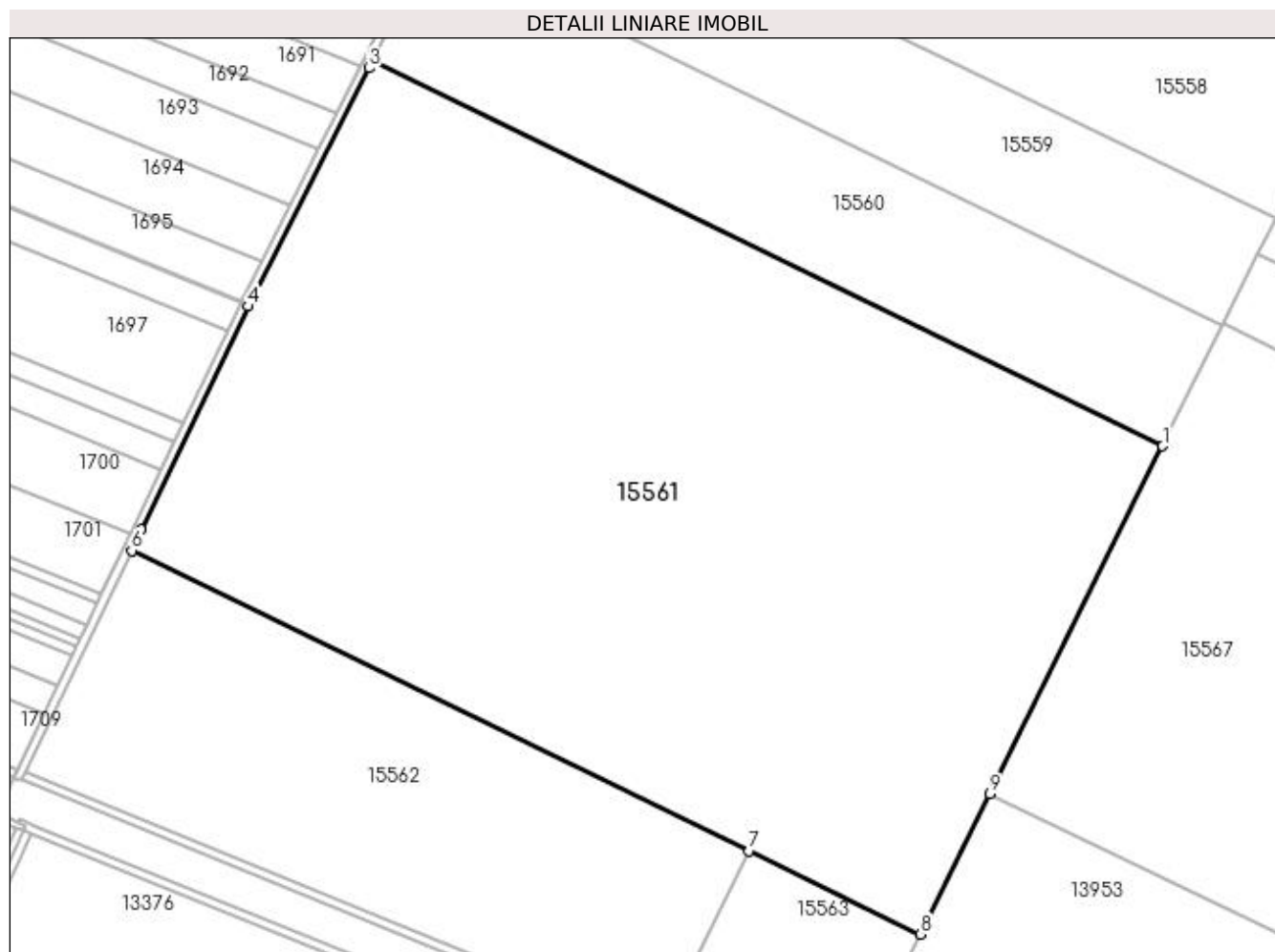
Inscrieri privind dezmembramintele dreptului de proprietate, drepturi reale de garanție și sarcini	Referințe
NU SUNT	

Anexa Nr. 1 La Partea I

Teren

Nr cadastral	Suprafața (mp)*	Observații / Referințe
35808	111.700	

* Suprafața este determinată în planul de proiecție Stereo 70.



Date referitoare la teren

Crt	Categorie folosință	Intra vilan	Suprafața (mp)	Tarla	Parcelă	Nr. topo	Observații / Referințe
1	arabil	NU	111.700	-	-	-	

Lungime Segmente

1) Valorile lungimilor segmentelor sunt obținute din proiecție în plan.

Punct început	X / Y	Punct sfârșit	X / Y	Lungime segment (** (m)
1	354.552,407 280.021,931	2	354.170,761 280.207,552	424.392
2	354.170,761 280.207,552	3	354.169,134 280.204,333	3.607
3	354.169,134 280.204,333	4	354.111,049 280.089,404	128.773
4	354.111,049 280.089,404	5	354.059,386 279.981,545	119.594
5	354.059,386 279.981,545	6	354.054,593 279.971,538	11.096

Punct început	X / Y	Punct sfârșit	X / Y	Lungime segment (** (m)
6	354.054,593 279.971,538	7	354.352,737 279.826,529	331.538
7	354.352,737 279.826,529	8	354.435,411 279.786,319	91.934
8	354.435,411 279.786,319	9	354.469,07 279.854,104	75.682
9	354.469,07 279.854,104	1	354.552,407 280.021,931	187.379

** Lungimile segmentelor sunt determinate în planul de proiecție Stereo 70 și sunt rotunjite la 1 milimetru.

*** Distanța dintre puncte este formată din segmente cumulate ce sunt mai mici decât valoarea 1 milimetru.

**DATE DESPRE IMOBILUL NR. 15562**

Oficiul de Cadastru și Publicitate Imobiliară DOLJ
Biroul de Cadastru și Publicitate Imobiliară Craiova

A. Partea I. Descrierea imobilului

TEREN Extravilan

Adresa: Jud. Dolj, T148, P3/1

Nr. Crt	Nr cadastral Nr. topografic	Suprafața* (mp)	Observații / Referințe
A1	34764	Din acte: 35.942 Masurata: 35.610	Sector cadastral:37 Teren neimprejmit;

B. Partea II. Proprietari și acte

Inscrieri privitoare la dreptul de proprietate și alte drepturi reale		Referințe
109272 / 04/06/2018		
Act Notarial nr. ACT DEZM. NR. 2154, din 31/05/2018 emis de NP FLORICEL MIHAI-MARIAN;		
B1	Se infiinteaza cartea funciara 34764 a imobilului cu numarul cadastral 34764/Motatei, rezultat din dezmembrarea imobilului cu numarul cadastral 30693 inscris in cartea funciara 30693;	A1
Act Notarial nr. contract de vanzare nr 2787, din 23/09/2013 emis de BUDIANA IONUT RAZVAN;		
B2	Intabulare, drept de PROPRIETATE, dobandit prin Conventie, cota actuala 1/1, cota initiala 1/1 1) IOVAN REMUS, Lipsa CNP 2) IOVAN LIDIA MIHAELA, Lipsa CNP	A1
<i>OBSERVATII: pozitie transcrisa din CF 30693/Motatei, inscrisa prin incheierea nr. 93783 din 24/09/2013;</i>		

C. Partea III. SARCINI .

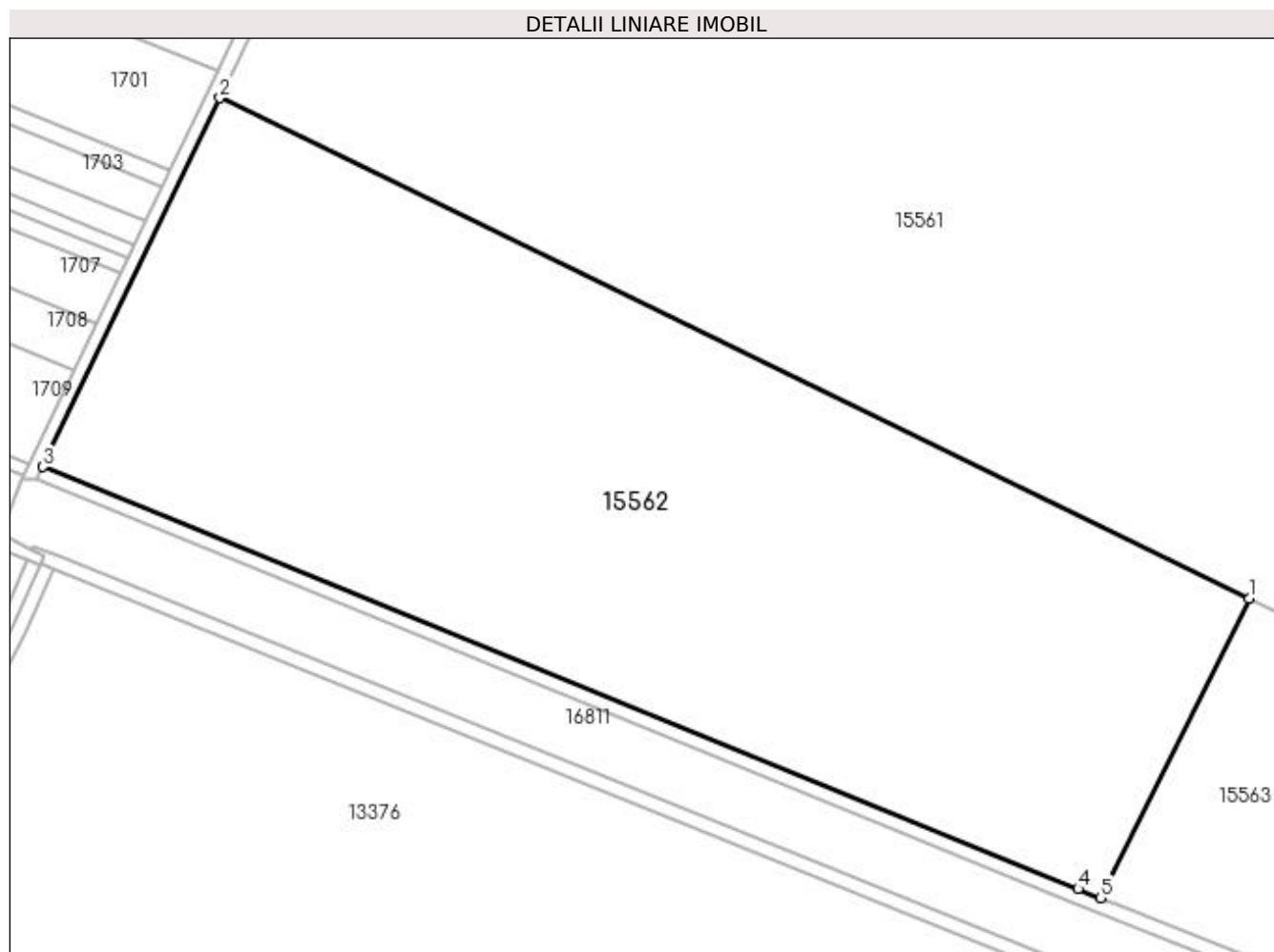
Inscrieri privind dezmembramintele dreptului de proprietate, drepturi reale de garanție și sarcini	Referințe
NU SUNT	

Anexa Nr. 1 La Partea I

Teren

Nr cadastral	Suprafața (mp)*	Observații / Referințe
34764	Din acte: 35.942 Masurata: 35.610	

* Suprafața este determinată în planul de proiecție Stereo 70.



Date referitoare la teren

Crt	Categorie folosință	Intravilan	Suprafața (mp)	Tarla	Parcelă	Nr. topo	Observații / Referințe
1	arabil	NU	35.610	148	3/1	-	

Lungime Segmente

1) Valorile lungimilor segmentelor sunt obținute din proiecție în plan.

Punct început	X / Y	Punct sfârșit	X / Y	Lungime segment (** (m)
1	354.352,737 279.826,529	2	354.054,593 279.971,538	331.538
2	354.054,593 279.971,538	3	354.003,401 279.864,661	118.504
3	354.003,401 279.864,661	4	354.303,199 279.742,463	323.746
4	354.303,199 279.742,463	5	354.309,709 279.739,877	7.005

Punct început	X / Y	Punct sfârșit	X / Y	Lungime segment (** (m)
5	354.309,709 279.739,877	1	354.352,737 279.826,529	96.747

** Lungimile segmentelor sunt determinate în planul de proiecție Stereo 70 și sunt rotunjite la 1 milimetru.

*** Distanța dintre puncte este formată din segmente cumulate ce sunt mai mici decât valoarea 1 milimetru.

**DATE DESPRE IMOBILUL NR. 15563**

Oficiul de Cadastru și Publicitate Imobiliară DOLJ
Biroul de Cadastru și Publicitate Imobiliară Craiova

A. Partea I. Descrierea imobilului

TEREN Extravilan

Adresa: Jud. Dolj, T148, P3/1

Nr. Crt	Nr cadastral Nr. topografic	Suprafața* (mp)	Observații / Referințe
A1	34765	Din acte: 8.658 Masurata: 8.578	Sector cadastral:37 Teren neimpregmuit;

B. Partea II. Proprietari și acte

Inscrieri privitoare la dreptul de proprietate și alte drepturi reale		Referințe
109272 / 04/06/2018		
Act Notarial nr. ACT DEZM. AUT NR. 2154, din 31/05/2018 emis de NP FLORICEL MIHAI-MARIAN;		
B1	Se infiinteaza cartea funciara 34765 a imobilului cu numarul cadastral 34765/Motatei, rezultat din dezmembrarea imobilului cu numarul cadastral 30693 inscris in cartea funciara 30693;	A1
Act Notarial nr. contract de vanzare nr 2787, din 23/09/2013 emis de BUDIANA IONUT RAZVAN;		
B2	Intabulare, drept de PROPRIETATE, dobandit prin Conventie, cota actuala 1/1, cota initiala 1/1 1) IOVAN REMUS , Lipsa CNP 2) IOVAN LIDIA MIHAELA , Lipsa CNP <i>OBSERVATII: pozitie transcrisa din CF 30693/Motatei, inscrisa prin incheierea nr. 93783 din 24/09/2013;</i>	A1
Act Notarial nr. DECLARATIE AUT 2158, din 31/05/2018 emis de NP Floricel MIHAI-MARIAN;		
B3	se notează faptul că, urmare a transferului intrapatrimonial, imobilul face parte din patrimoniul de afecțiune al lui : IOVAN LIDIA MIHAELA PERSOANA FIZICA AUTORIZATA	A1

C. Partea III. SARCINI .

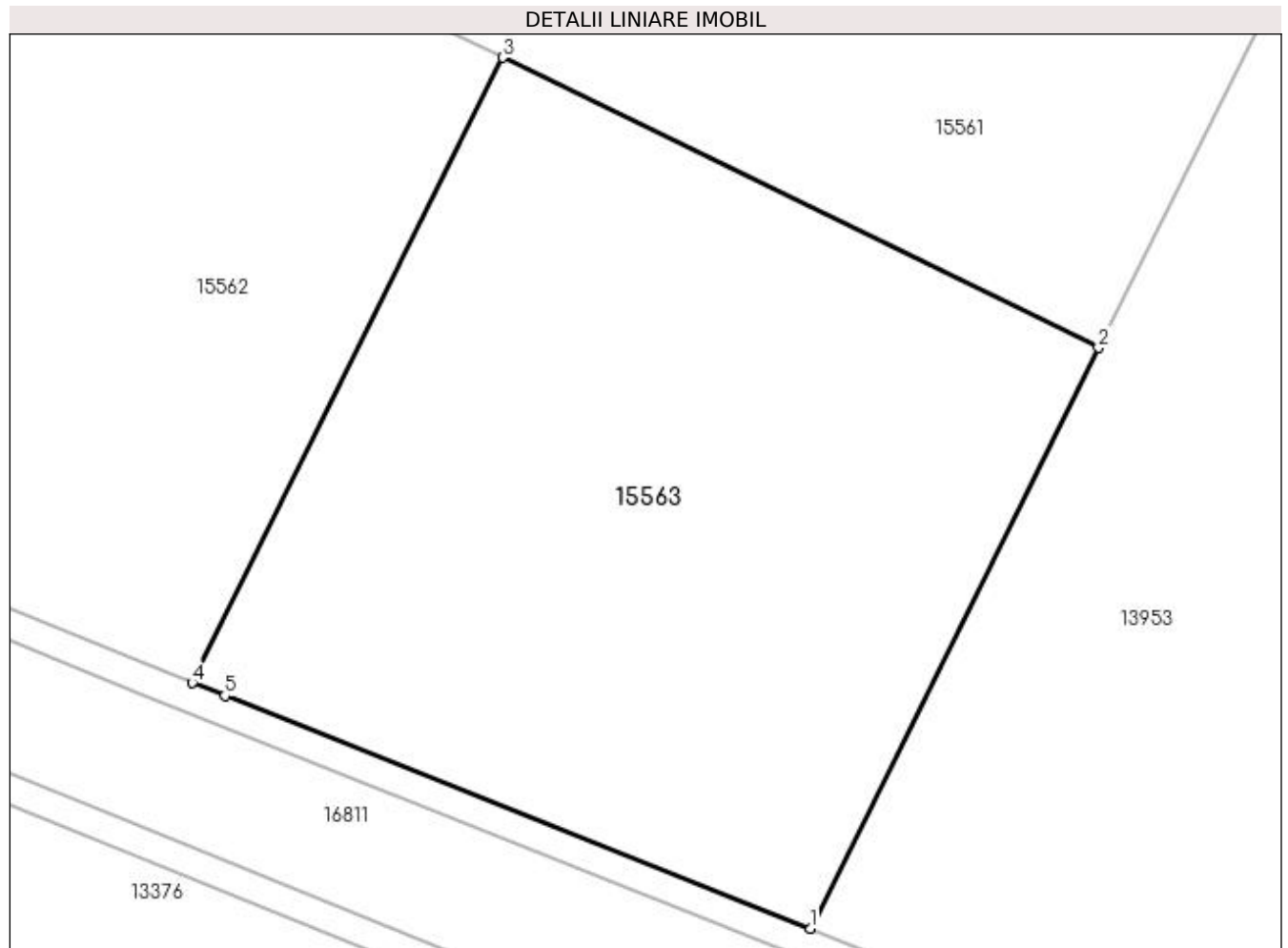
Inscrieri privind dezmembramintele dreptului de proprietate, drepturi reale de garanție și sarcini	Referințe
NU SUNT	

Anexa Nr. 1 La Partea I

Teren

Nr cadastral	Suprafața (mp)*	Observații / Referințe
34765	Din acte: 8.658 Masurata: 8.578	

* Suprafața este determinată în planul de proiecție Stereo 70.



Date referitoare la teren

Crt	Categorie folosință	Intra vilan	Suprafața (mp)	Tarla	Parcelă	Nr. topo	Observații / Referințe
1	arabil	NU	8.578	148	3/1	-	

Lungime Segmente

1) Valorile lungimilor segmentelor sunt obținute din proiecție în plan.

Punct început	X / Y	Punct sfârșit	X / Y	Lungime segment (** (m)
1	354.395,44 279.705,824	2	354.435,411 279.786,319	89.873
2	354.435,411 279.786,319	3	354.352,737 279.826,529	91.934
3	354.352,737 279.826,529	4	354.309,709 279.739,877	96.747
4	354.309,709 279.739,877	5	354.314,209 279.738,09	4.842
5	354.314,209 279.738,09	1	354.395,44 279.705,824	87.405

**** Lungimile segmentelor sunt determinate în planul de proiecție Stereo 70 și sunt rotunjite la 1 milimetru.**

***** Distanța dintre puncte este formată din segmente cumulate ce sunt mai mici decât valoarea 1 milimetru.**

**DATE DESPRE IMOBILUL NR. 15564**

Oficiul de Cadastru și Publicitate Imobiliară DOLJ
Biroul de Cadastru și Publicitate Imobiliară Craiova

A. Partea I. Descrierea imobilului

TEREN Extravilan

Adresa: Jud. Dolj, T148, P8/1

Nr. Crt	Nr cadastral Nr. topografic	Suprafața* (mp)	Observații / Referințe
A1		61.700	Sector cadastral:37 Teren neimprejmuit; PUS IN POSESIE DE COMISIA JUDETEANA CALAFAT PE TERITORIUL UAT-ULUI MOTATEI

B. Partea II. Proprietari și acte

Inscrieri privitoare la dreptul de proprietate și alte drepturi reale	Referințe
/	
Act Administrativ nr. TDP NR. 5095, din 10/03/2005 emis de CJSIPT DOLJ;	
B1	A1
Intabulare, drept de PROPRIETATE, dobandit prin Reconstituire, cota actuala 1/1, cota initiala 1/1	
1) BUNESCU GHEORGHE-ION, Lipsa CNP	
2) BUNESCU DAN-RADU, Lipsa CNP	

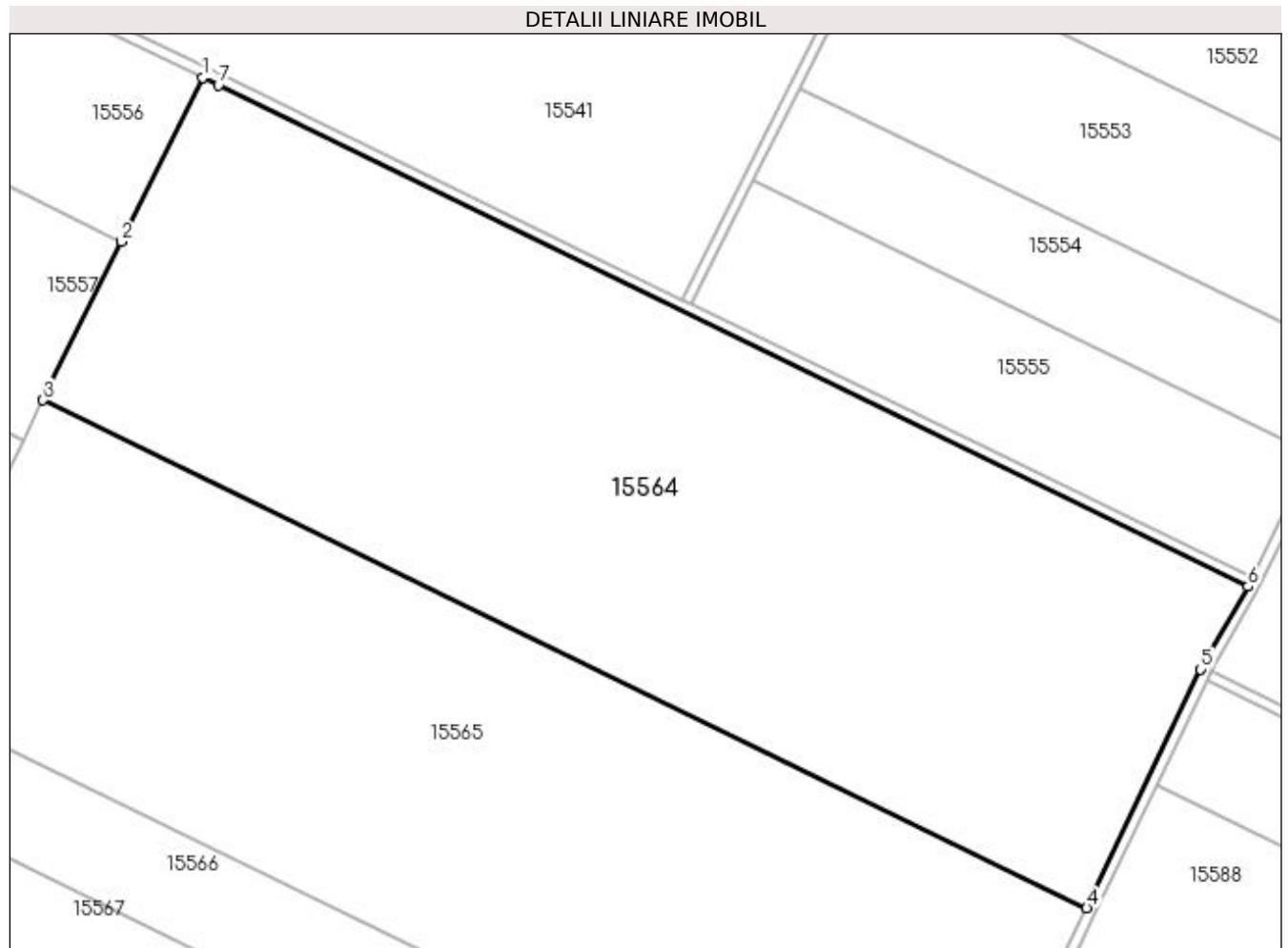
C. Partea III. SARCINI .

Inscrieri privind dezmembramintele dreptului de proprietate, drepturi reale de garanție și sarcini	Referințe
NU SUNT	

Anexa Nr. 1 La Partea I**Teren**

Nr cadastral	Suprafața (mp)*	Observații / Referințe
	61.700	PUS IN POSESIE DE COMISIA JUDETEANA CALAFAT PE TERITORIUL UAT-ULUI MOTATEI

* Suprafața este determinată în planul de proiecție Stereo 70.

**Date referitoare la teren**

Crt	Categorie folosință	Intra vilan	Suprafața (mp)	Tarla	Parcelă	Nr. topo	Observații / Referințe
1	arabil	NU	61.700	148	8/1	-	

Lungime Segmente

1) Valorile lungimilor segmentelor sunt obținute din proiecție în plan.

Punct început	X / Y	Punct sfârșit	X / Y	Lungime segment (** (m)
1	354.716,291 280.351,969	2	354.684,992 280.288,937	70.375
2	354.684,992 280.288,937	3	354.654,756 280.228,047	67.984
3	354.654,756 280.228,047	4	355.056,481 280.032,657	446.722
4	355.056,481 280.032,657	5	355.100,235 280.124,516	101.747
5	355.100,235 280.124,516	6	355.118,496 280.156,344	36.694

Punct început	X / Y	Punct sfârșit	X / Y	Lungime segment (** (m)
6	355.118,496 280.156,344	7	354.722,303 280.349,044	440.57
7	354.722,303 280.349,044	1	354.716,291 280.351,969	6.686

** Lungimile segmentelor sunt determinate în planul de proiecție Stereo 70 și sunt rotunjite la 1 milimetru.

*** Distanța dintre puncte este formată din segmente cumulate ce sunt mai mici decât valoarea 1 milimetru.

**DATE DESPRE IMOBILUL NR. 15565**

Oficiul de Cadastru și Publicitate Imobiliară DOLJ
Biroul de Cadastru și Publicitate Imobiliară Craiova

A. Partea I. Descrierea imobilului

TEREN Extravilan

Adresa: Jud. Dolj, T148, P9

Nr. Crt	Nr cadastral Nr. topografic	Suprafața* (mp)	Observații / Referințe
A1	34481	56.500	Sector cadastral:37 Teren neimprejmuit;

B. Partea II. Proprietari și acte

Inscrieri privitoare la dreptul de proprietate și alte drepturi reale	Referințe
85609 / 24/04/2018	
Act Notarial nr. contract de vanzare-cumparare aut nr. 994, din 24/04/2018 emis de Stoenescu Florea;	
B1	A1
Intabulare, drept de PROPRIETATE, dobandit prin Conventie, cota actuala 1/1, cota initiala 1/1	
1) IOVAN REMUS, Lipsa CNP	
2) IOVAN LIDIA MIHAELA, Lipsa CNP	

C. Partea III. SARCINI .

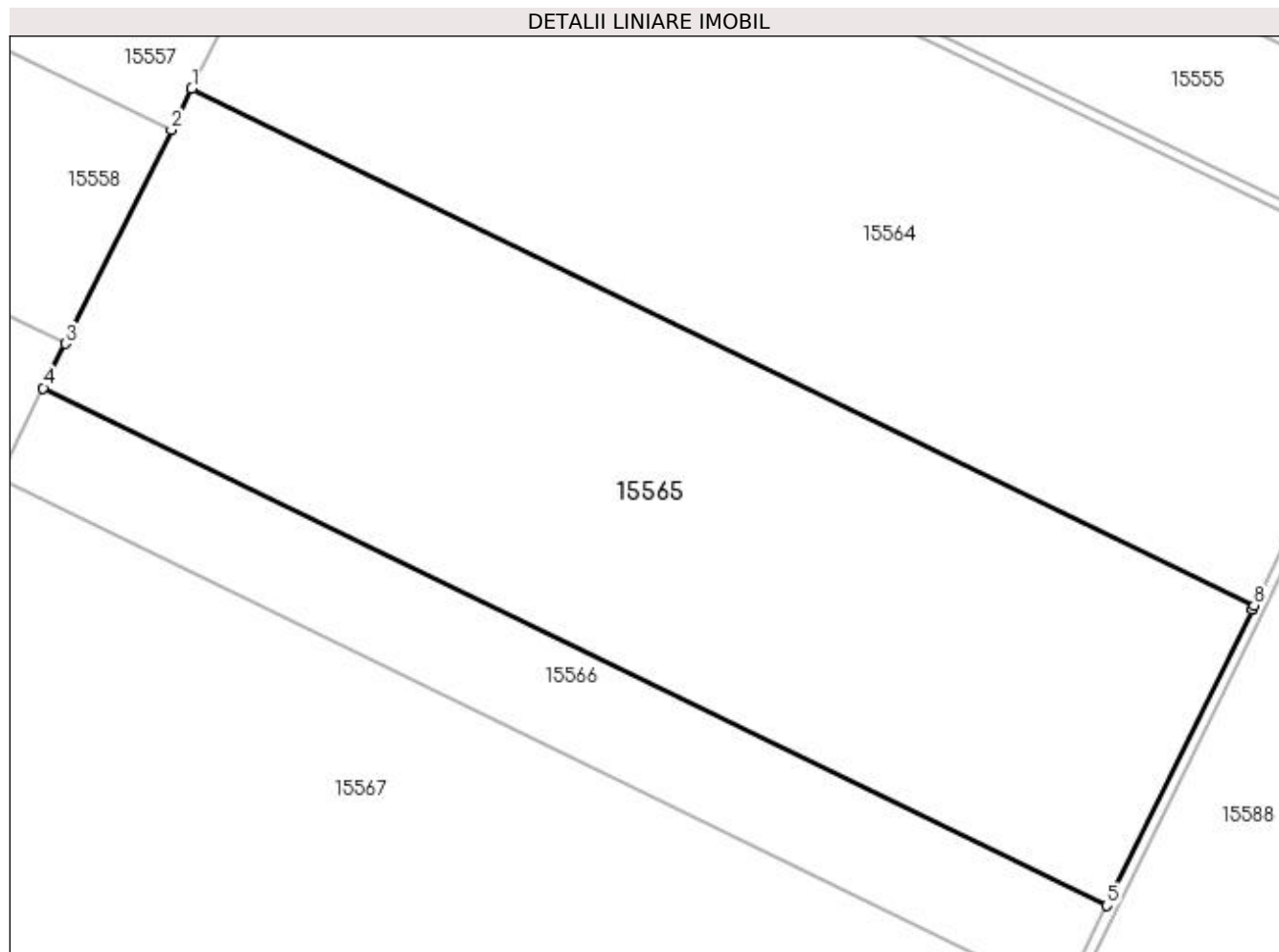
Inscrieri privind dezmembramintele dreptului de proprietate, drepturi reale de garanție și sarcini	Referințe
NU SUNT	

Anexa Nr. 1 La Partea I

Teren

Nr cadastral	Suprafața (mp)*	Observații / Referințe
34481	56.500	

* Suprafața este determinată în planul de proiecție Stereo 70.



Date referitoare la teren

Crt	Categorie folosință	Intra vilan	Suprafața (mp)	Tarla	Parcelă	Nr. topo	Observații / Referințe
1	arabil	NU	56.500	148	9	-	

Lungime Segmente

1) Valorile lungimilor segmentelor sunt obținute din proiecție în plan.

Punct început	X / Y	Punct sfârșit	X / Y	Lungime segment (** (m)
1	354.654,756 280.228,047	2	354.646,997 280.212,422	17.445
2	354.646,997 280.212,422	3	354.606,852 280.131,574	90.266
3	354.606,852 280.131,574	4	354.598,542 280.114,84	18.684
4	354.598,542 280.114,84	5	355.000,789 279.919,196	447.302
5	355.000,789 279.919,196	6	355.055,709 280.031,037	124.598

Punct început	X / Y	Punct sfârșit	X / Y	Lungime segment (** (m)
6	355.055,709 280.031,037	7	355.055,73 280.031,081	0.049
7	355.055,73 280.031,081	8	355.056,481 280.032,657	1.746
8	355.056,481 280.032,657	1	354.654,756 280.228,047	446.722

** Lungimile segmentelor sunt determinate în planul de proiecție Stereo 70 și sunt rotunjite la 1 milimetru.

*** Distanța dintre puncte este formată din segmente cumulate ce sunt mai mici decât valoarea 1 milimetru.

**DATE DESPRE IMOBILUL NR. 15566**

Oficiul de Cadastru și Publicitate Imobiliară DOLJ
Biroul de Cadastru și Publicitate Imobiliară Craiova

A. Partea I. Descrierea imobilului

TEREN Extravilan

Adresa: Jud. Dolj, T148, P9

Nr. Crt	Nr cadastral Nr. topografic	Suprafața* (mp)	Observații / Referințe
A1	36292	Din acte: 17.500 Masurata: 17.000	Sector cadastral:37 Teren neimprejmuat;

B. Partea II. Proprietari și acte

Inscrieri privitoare la dreptul de proprietate și alte drepturi reale	Referințe
152397 / 30/07/2020	
Act Notarial nr. contract de vanzare-cumparare aut. nr. 1244, din 30/07/2020 emis de Stoenescu Florea;	
B1	A1
Intabulare, drept de PROPRIETATE, dobandit prin Conventie, cota actuala 1/1, cota initiala 1/1	
1) IOVAN REMUS, Lipsa CNP	
2) IOVAN LIDIA MIHAELA, Lipsa CNP	

C. Partea III. SARCINI .

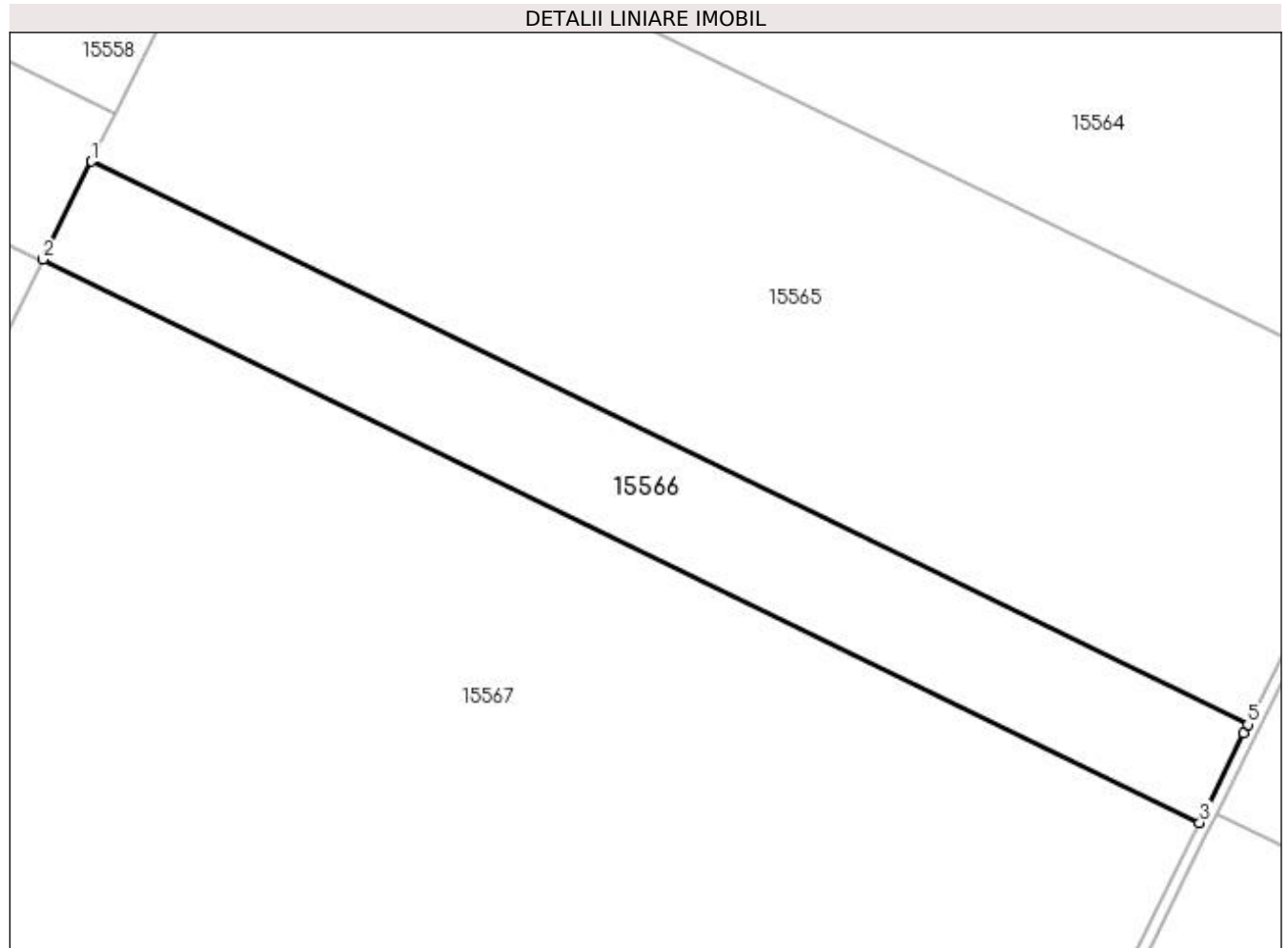
Inscrieri privind dezmembramintele dreptului de proprietate, drepturi reale de garanție și sarcini	Referințe
NU SUNT	

Anexa Nr. 1 La Partea I

Teren

Nr cadastral	Suprafața (mp)*	Observații / Referințe
36292	Din acte: 17.500 Masurata: 17.000	

* Suprafața este determinată în planul de proiecție Stereo 70.



Date referitoare la teren

Crt	Categorie folosință	Intravilan	Suprafața (mp)	Tarla	Parcelă	Nr. topo	Observații / Referințe
1	arabil	NU	17.000	148	9	-	

Lungime Segmente

1) Valorile lungimilor segmentelor sunt obținute din proiecție în plan.

Punct început	X / Y	Punct sfârșit	X / Y	Lungime segment (** (m)
1	354.598,542 280.114,84	2	354.581,641 280.080,805	38.0
2	354.581,641 280.080,805	3	354.984,04 279.885,087	447.471
3	354.984,04 279.885,087	4	354.999,318 279.916,201	34.663
4	354.999,318 279.916,201	5	355.000,789 279.919,196	3.337

Punct început	X / Y	Punct sfârșit	X / Y	Lungime segment (** (m)
5	355.000,789 279.919,196	1	354.598,542 280.114,84	447.302

** Lungimile segmentelor sunt determinate în planul de proiecție Stereo 70 și sunt rotunjite la 1 milimetru.

*** Distanța dintre puncte este formată din segmente cumulate ce sunt mai mici decât valoarea 1 milimetru.

**DATE DESPRE IMOBILUL NR. 15567**

Oficiul de Cadastru și Publicitate Imobiliară DOLJ
Biroul de Cadastru și Publicitate Imobiliară Craiova

A. Partea I. Descrierea imobilului

TEREN Extravilan

Adresa: Jud. Dolj, T148, P10

Nr. Crt	Nr cadastral Nr. topografic	Suprafața* (mp)	Observații / Referințe
A1		110.500	Sector cadastral:37 Teren neimprejmuit; PUS IN POSESIE DE COMISIA JUDETEANA CALAFAT PE TERITORIUL UAT-ULUI MOTATEI

B. Partea II. Proprietari și acte

Inscrieri privitoare la dreptul de proprietate și alte drepturi reale	Referințe
/	
Act Administrativ nr. TDP NR. 4674, din 28/10/2003 emis de CJSIPT DOLJ;	
B1	A1
Intabulare, drept de PROPRIETATE, dobandit prin Reconstituire, cota actuala 1/1, cota initiala 1/1	
1) ALECU ȘTEFAN, Lipsa CNP	
2) ALECU MIRCEA-MIHAI, Lipsa CNP	
3) MARINESCU GENICA, Lipsa CNP	

C. Partea III. SARCINI .

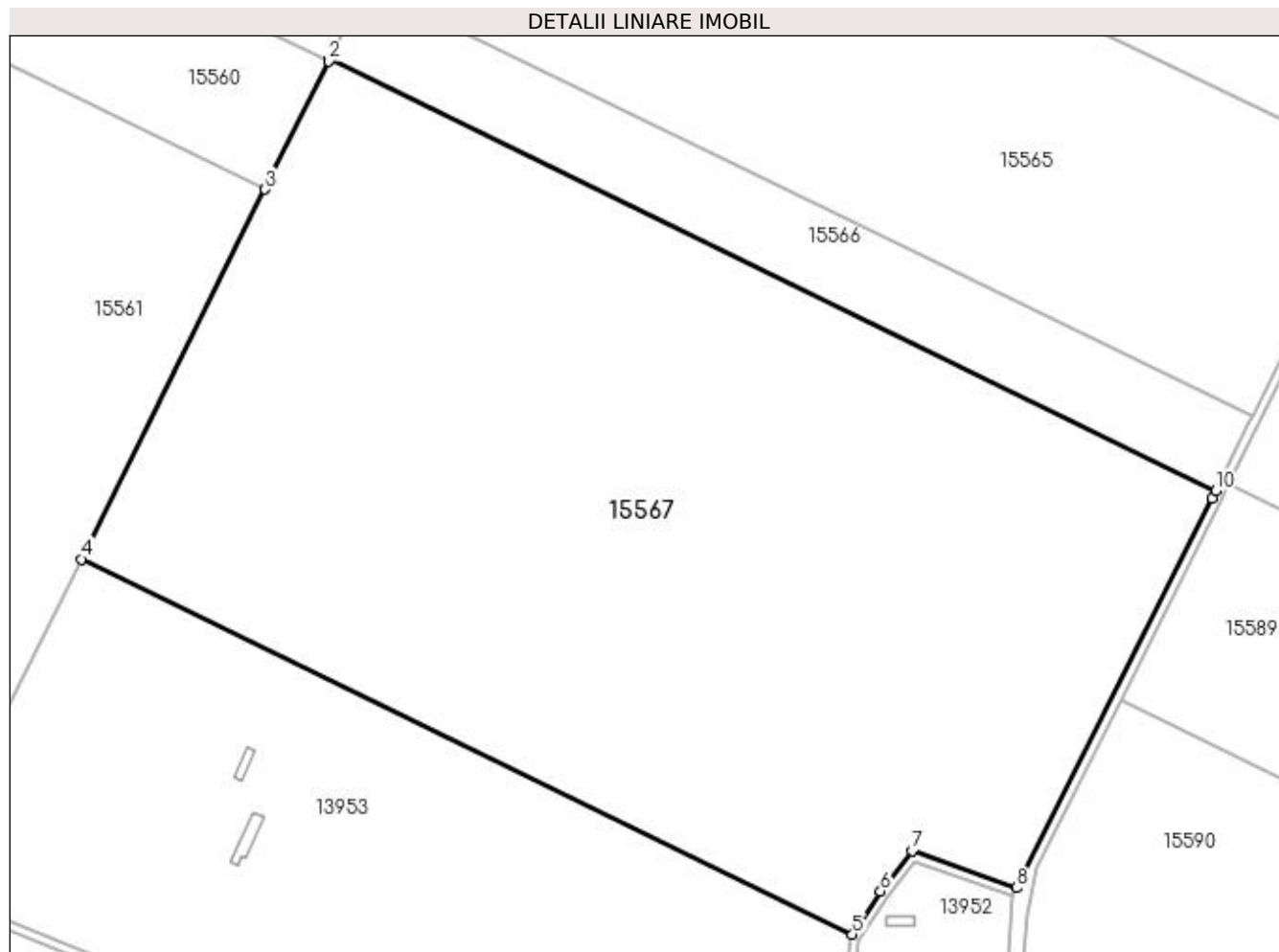
Inscrieri privind dezmembramintele dreptului de proprietate, drepturi reale de garanție și sarcini	Referințe
NU SUNT	

Anexa Nr. 1 La Partea I

Teren

Nr cadastral	Suprafața (mp)*	Observații / Referințe
	110.500	PUS IN POSESIE DE COMISIA JUDEȚEANĂ CALAFAT PE TERITORIUL UAT-ULUI MOTATEI

* Suprafața este determinată în planul de proiecție Stereo 70.



Date referitoare la teren

Crt	Categorie folosință	Intra vilan	Suprafața (mp)	Tarla	Parcelă	Nr. topo	Observații / Referințe
1	arabil	NU	110.500	148	10	-	

Lungime Segmente

1) Valorile lungimilor segmentelor sunt obținute din proiecție în plan.

Punct început	X / Y	Punct sfârșit	X / Y	Lungime segment (** (m)
1	354.581,641 280.080,805	2	354.581,347 280.080,213	0.661
2	354.581,347 280.080,213	3	354.552,407 280.021,931	65.072
3	354.552,407 280.021,931	4	354.469,07 279.854,104	187.379
4	354.469,07 279.854,104	5	354.819,069 279.683,873	389.202
5	354.819,069 279.683,873	6	354.831,808 279.703,352	23.275

Punct început	X / Y	Punct sfârșit	X / Y	Lungime segment (** (m)
6	354.831,808 279.703,352	7	354.846,249 279.721,777	23.41
7	354.846,249 279.721,777	8	354.893,707 279.705,005	50.334
8	354.893,707 279.705,005	9	354.982,353 279.881,667	197.655
9	354.982,353 279.881,667	10	354.984,04 279.885,087	3.813
10	354.984,04 279.885,087	1	354.581,641 280.080,805	447.471

** Lungimile segmentelor sunt determinate în planul de proiecție Stereo 70 și sunt rotunjite la 1 milimetru.

*** Distanța dintre puncte este formată din segmente cumulate ce sunt mai mici decât valoarea 1 milimetru.

**DATE DESPRE IMOBILUL NR. 15568**

Oficiul de Cadastru și Publicitate Imobiliară DOLJ
Biroul de Cadastru și Publicitate Imobiliară Craiova

A. Partea I. Descrierea imobilului

TEREN Extravilan

Adresa: Jud. Dolj, T131, P8/2

Nr. Crt	Nr cadastral Nr. topografic	Suprafața* (mp)	Observații / Referințe
A1		3.830	Sector cadastral:37 Teren neimprejmuit;

B. Partea II. Proprietari și acte

Inscrieri privitoare la dreptul de proprietate și alte drepturi reale		Referințe
/		
Act Normativ nr. Legea nr. 7, din 13/03/1996 emis de PARLAMENTUL ROMNANIEI;		
B1	Inscrierea provizorie, drept de PROPRIETATE, dobandit prin Lege, cota actuala 1/1, cota initiala 1/1 1) NEIDENTIFICAT NEIDENTIFICAT	A1

C. Partea III. SARCINI .

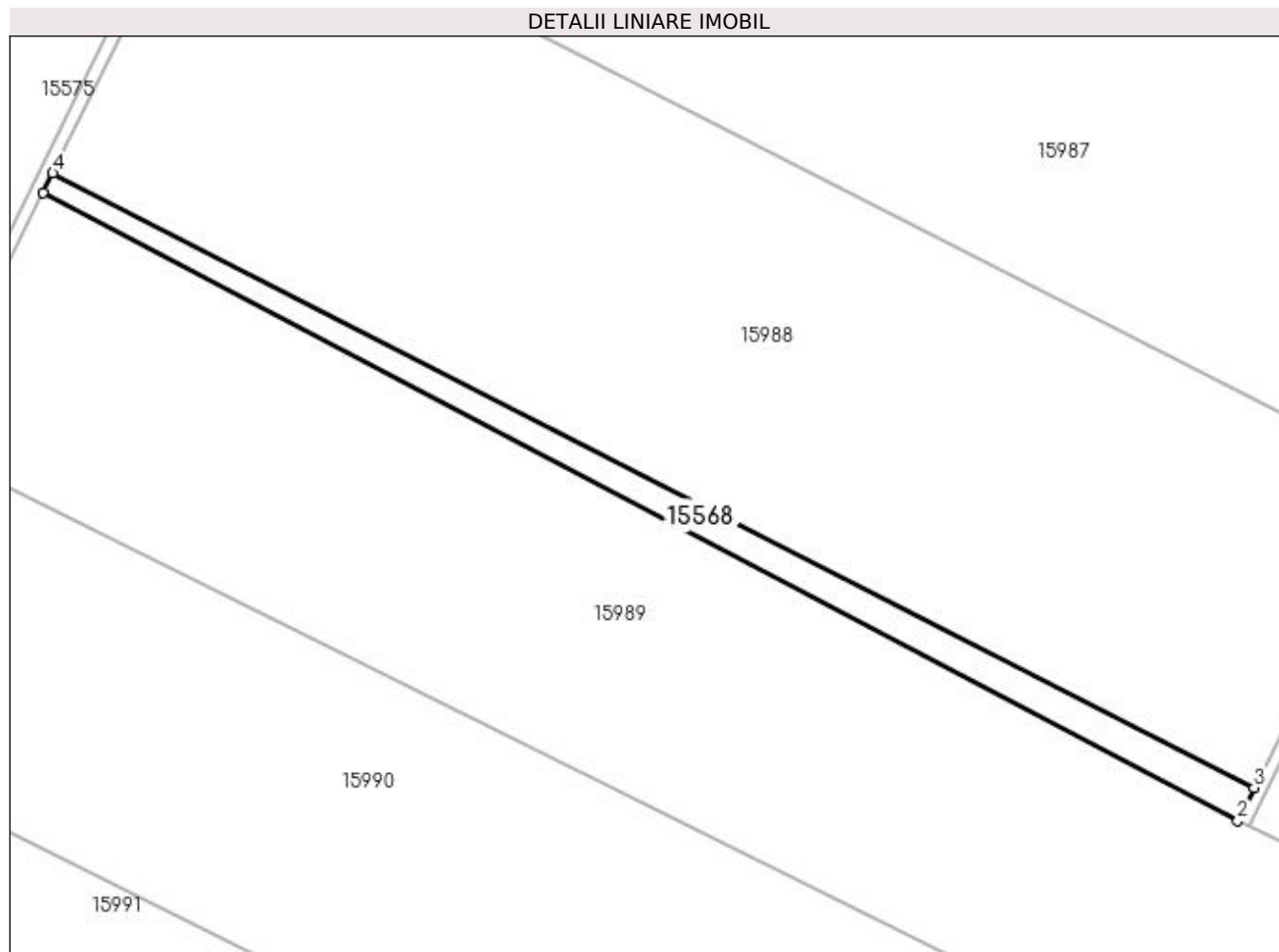
Inscrieri privind dezmembramintele dreptului de proprietate, drepturi reale de garanție și sarcini	Referințe
NU SUNT	

Anexa Nr. 1 La Partea I

Teren

Nr cadastral	Suprafața (mp)*	Observații / Referințe
	3.830	

* Suprafața este determinată în planul de proiecție Stereo 70.



Date referitoare la teren

Crt	Categorie folosință	Intra vilan	Suprafața (mp)	Tarla	Parcelă	Nr. topo	Observații / Referințe
1	arabil	NU	3.830	131	8/2	-	

Lungime Segmente

1) Valorile lungimilor segmentelor sunt obținute din proiecție în plan.

Punct început	X / Y	Punct sfârșit	X / Y	Lungime segment (** (m)
1	356.213,987 281.859,324	2	356.585,381 281.663,942	419.652
2	356.585,381 281.663,942	3	356.590,477 281.674,282	11.528
3	356.590,477 281.674,282	4	356.216,965 281.865,362	419.551
4	356.216,965 281.865,362	1	356.213,987 281.859,324	6.732

**** Lungimile segmentelor sunt determinate în planul de proiecție Stereo 70 și sunt rotunjite la 1 milimetru.**

***** Distanța dintre puncte este formată din segmente cumulate ce sunt mai mici decât valoarea 1 milimetru.**

**DATE DESPRE IMOBILUL NR. 15569**

Oficiul de Cadastru și Publicitate Imobiliară DOLJ
Biroul de Cadastru și Publicitate Imobiliară Craiova

A. Partea I. Descrierea imobilului

TEREN Extravilan

Adresa: Jud. Dolj, DE1490

Nr. Crt	Nr cadastral Nr. topografic	Suprafața* (mp)	Observații / Referințe
A1		3.969	Sector cadastral:37 Teren neimprejmuit;

B. Partea II. Proprietari și acte

Inscrieri privitoare la dreptul de proprietate și alte drepturi reale		Referințe
/		
Act Normativ nr. LEGEA 7, din 13/03/1996 emis de PARLAMENTUL ROMANIEI;		
B1	Inscrierea provizorie, drept de PROPRIETATE, dobandit prin Lege, cota actuala 1/1, cota initiala 1/1 1) NEIDENTIFICAT NEIDENTIFICAT	A1

C. Partea III. SARCINI .

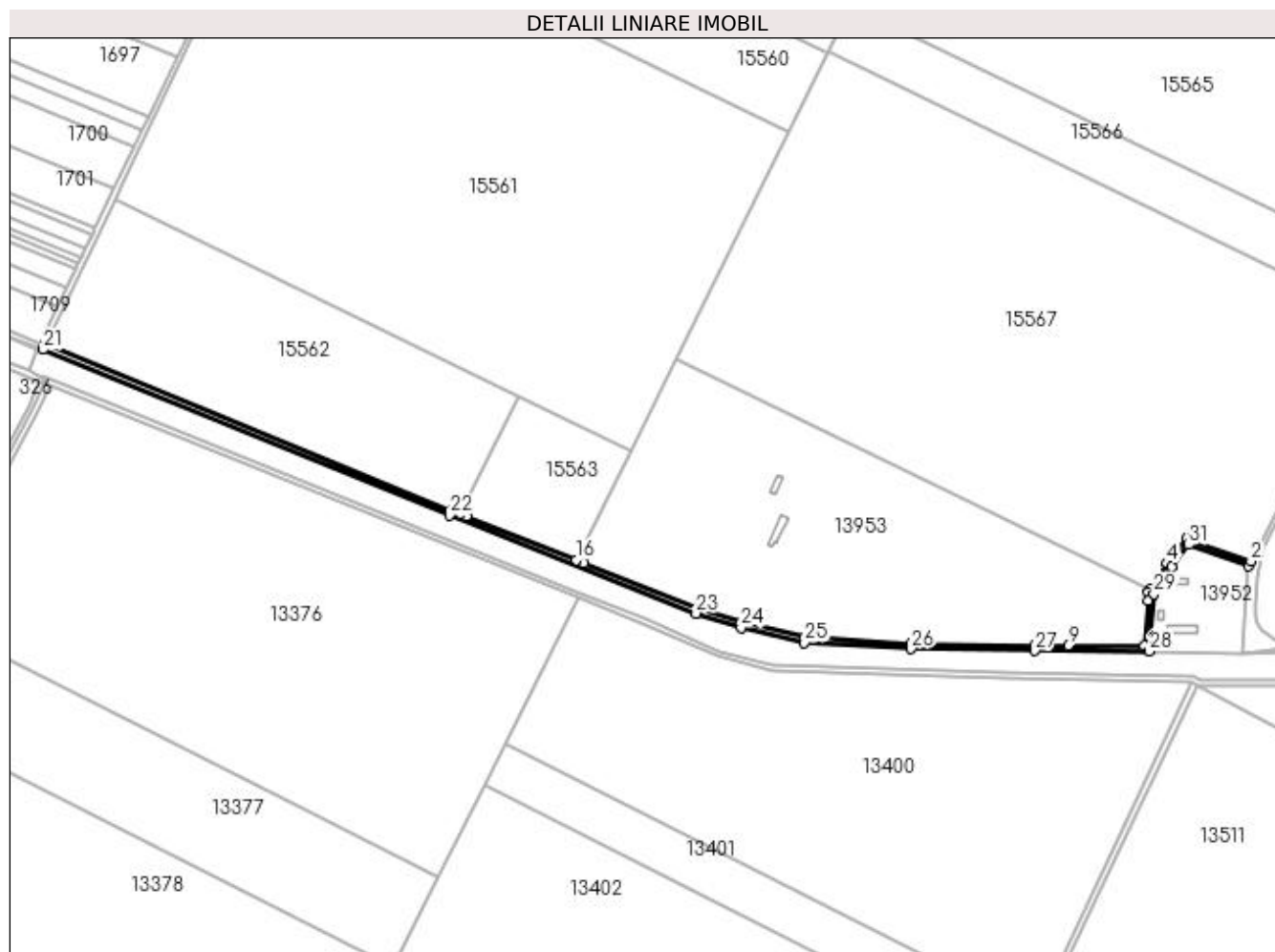
Inscrieri privind dezmembramintele dreptului de proprietate, drepturi reale de garanție și sarcini	Referințe
NU SUNT	

Anexa Nr. 1 La Partea I

Teren

Nr cadastral	Suprafața (mp)*	Observații / Referințe
	3.969	

* Suprafața este determinată în planul de proiecție Stereo 70.



Date referitoare la teren

Crt	Categorie folosință	Intra vilan	Suprafața (mp)	Tarla	Parcelă	Nr. topo	Observații / Referințe
1	drum	NU	3.969	-	DE1490	-	

Lungime Segmente

1) Valorile lungimilor segmentelor sunt obținute din proiecție în plan.

Punct început	X / Y	Punct sfârșit	X / Y	Lungime segment (** (m)
1	354.891,913 279.701,43	2	354.893,707 279.705,005	4.0
3	354.846,249 279.721,777	4	354.831,808 279.703,352	23.41
5	354.819,069 279.683,873	6	354.817,962 279.682,181	2.022
7	354.817,466 279.675,7	8	354.814,938 279.642,657	33.14
9	354.758,588 279.642,804	10	354.733,921 279.642,869	24.667

Punct început	X / Y	Punct sfârșit	X / Y	Lungime segment (** (m)
2	354.893,707 279.705,005	3	354.846,249 279.721,777	50.334
4	354.831,808 279.703,352	5	354.819,069 279.683,873	23.275
6	354.817,962 279.682,181	7	354.817,466 279.675,7	6.5
8	354.814,938 279.642,657	9	354.758,588 279.642,804	56.35
10	354.733,921 279.642,869	11	354.642,767 279.644,13	91.163

Punct început	X / Y	Punct sfârșit	X / Y	Lungime segment (** (m)
11	354.642,767 279.644,13	12	354.564,412 279.648,748	78.491
13	354.518,188 279.659,715	14	354.485,172 279.670,18	34.635
15	354.400,63 279.703,762	16	354.395,44 279.705,824	5.585
17	354.314,209 279.738,09	18	354.309,709 279.739,877	4.842
19	354.303,199 279.742,463	20	354.003,401 279.864,661	323.746
21	354.001,67 279.861,047	22	354.301,706 279.738,752	324.003
23	354.483,828 279.666,41	24	354.517,121 279.655,857	34.925
25	354.563,828 279.644,775	26	354.642,622 279.640,132	78.931
27	354.733,888 279.638,869	28	354.818,635 279.638,537	84.748
29	354.821,872 279.680,851	30	354.835,062 279.701,02	24.099
31	354.847,626 279.717,05	1	354.891,913 279.701,43	46.961

Punct început	X / Y	Punct sfârșit	X / Y	Lungime segment (** (m)
12	354.564,412 279.648,748	13	354.518,188 279.659,715	47.507
14	354.485,172 279.670,18	15	354.400,63 279.703,762	90.968
16	354.395,44 279.705,824	17	354.314,209 279.738,09	87.405
18	354.309,709 279.739,877	19	354.303,199 279.742,463	7.005
20	354.003,401 279.864,661	21	354.001,67 279.861,047	4.007
22	354.301,706 279.738,752	23	354.483,828 279.666,41	195.964
24	354.517,121 279.655,857	25	354.563,828 279.644,775	48.004
26	354.642,622 279.640,132	27	354.733,888 279.638,869	91.275
28	354.818,635 279.638,537	29	354.821,872 279.680,851	42.438
30	354.835,062 279.701,02	31	354.847,626 279.717,05	20.367

** Lungimile segmentelor sunt determinate în planul de proiecție Stereo 70 și sunt rotunjite la 1 milimetru.

*** Distanța dintre puncte este formată din segmente cumulate ce sunt mai mici decât valoarea 1 milimetru.

**DATE DESPRE IMOBILUL NR. 15570**

Oficiul de Cadastru și Publicitate Imobiliară DOLJ
Biroul de Cadastru și Publicitate Imobiliară Craiova

A. Partea I. Descrierea imobilului

TEREN Extravilan

Adresa: Jud. Dolj, DE1405

Nr. Crt	Nr cadastral Nr. topografic	Suprafața* (mp)	Observații / Referințe
A1		15.317	Sector cadastral:37 Teren neimprejmit;

B. Partea II. Proprietari și acte

Inscrieri privitoare la dreptul de proprietate și alte drepturi reale		Referințe
/		
Act Normativ nr. LEGEA 7, din 13/03/1996 emis de PARLAMENTUL ROMANIEI;		
B1	Inscrierea provizorie, drept de PROPRIETATE, dobandit prin Lege, cota actuala 1/1, cota initiala 1/1 1) NEIDENTIFICAT NEIDENTIFICAT	A1

C. Partea III. SARCINI .

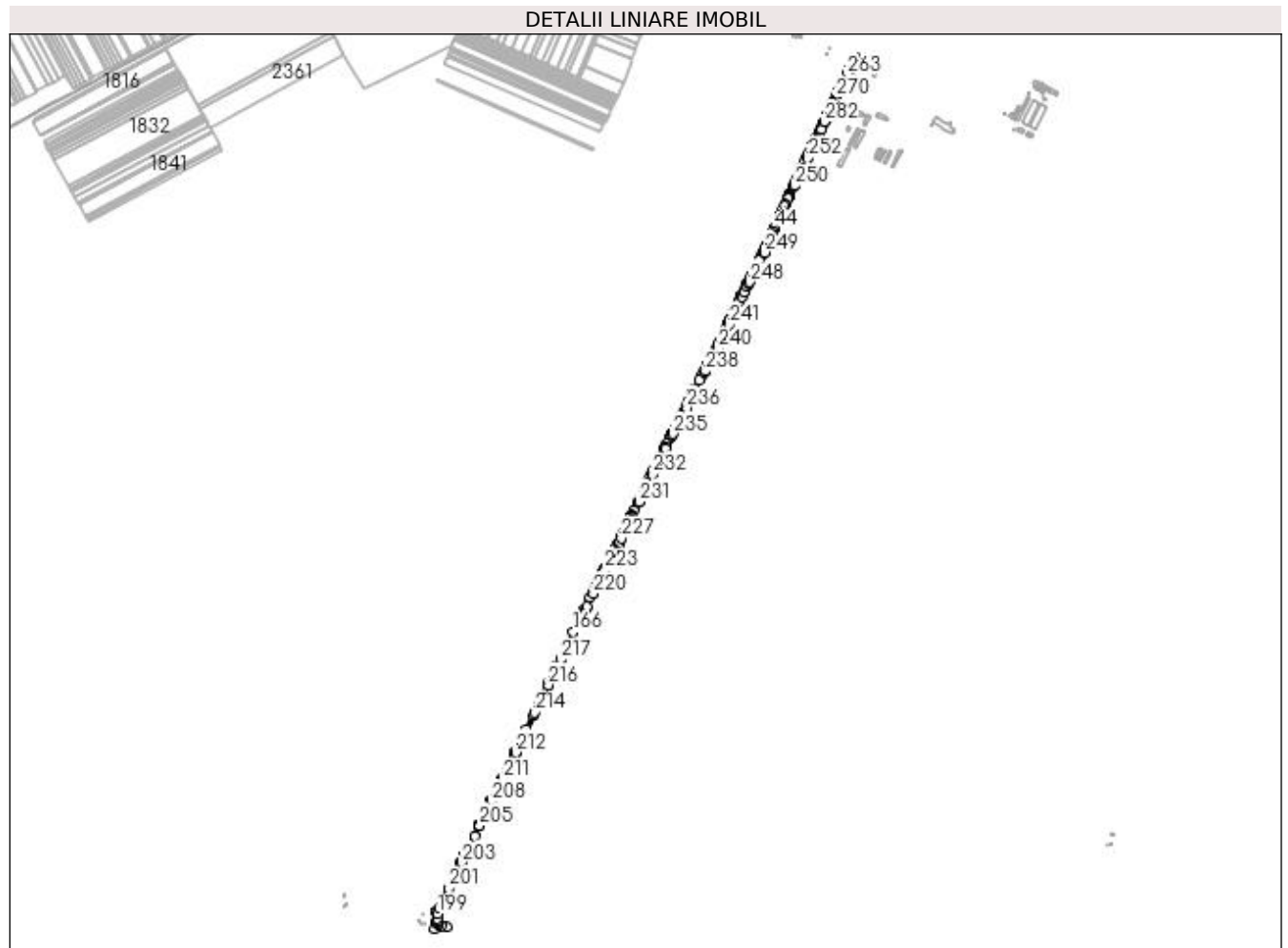
Inscrieri privind dezmembramintele dreptului de proprietate, drepturi reale de garanție și sarcini	Referințe
NU SUNT	

Anexa Nr. 1 La Partea I

Teren

Nr cadastral	Suprafața (mp)*	Observații / Referințe
	15.317	

* Suprafața este determinată în planul de proiecție Stereo 70.



Date referitoare la teren

Crt	Categorie folosință	Intra vilan	Suprafața (mp)	Tarla	Parcelă	Nr. topo	Observații / Referințe
1	drum	NU	15.317	-	DE1405	-	

Lungime Segmente

1) Valorile lungimilor segmentelor sunt obținute din proiecție în plan.

Punct început	X / Y	Punct sfârșit	X / Y	Lungime segment	Punct început	X / Y	Punct sfârșit	X / Y	Lungime segment	Punct început	X / Y	Punct sfârșit	X / Y	Lungime segment
1	356.373,195 282.712,238	2	356.369,774 282.705,123	7.895	2	356.369,774 282.705,123	3	356.362,138 282.689,243	17.621	3	356.362,138 282.689,243	4	356.361,825 282.688,592	0.722
4	356.361,825 282.688,592	5	356.355,559 282.675,564	14.457	5	356.355,559 282.675,564	6	356.353,083 282.670,415	5.713	6	356.353,083 282.670,415	7	356.344,802 282.653,195	19.108
7	356.344,802 282.653,195	8	356.339,838 282.642,874	11.453	8	356.339,838 282.642,874	9	356.334,869 282.632,542	11.465	9	356.334,869 282.632,542	10	356.332,327 282.627,255	5.866
10	356.332,327 282.627,255	11	356.330,97 282.624,434	3.13	11	356.330,97 282.624,434	12	356.327,007 282.616,194	9.143	12	356.327,007 282.616,194	13	356.319,174 282.599,907	18.073
13	356.319,174 282.599,907	14	356.316,33 282.593,991	6.564	14	356.316,33 282.593,991	15	356.313,481 282.588,068	6.573	15	356.313,481 282.588,068	16	356.308,517 282.577,746	11.454
16	356.308,517 282.577,746	17	356.308,086 282.576,85	0.994	17	356.308,086 282.576,85	18	356.304,914 282.570,262	7.312	18	356.304,914 282.570,262	19	356.302,051 282.564,317	6.598

Punct început	X / Y	Punct sfârșit	X / Y	Lungime segment	Punct început	X / Y	Punct sfârșit	X / Y	Lungime segment	Punct început	X / Y	Punct sfârșit	X / Y	Lungime segment
19	356.302,051 282.564,317	20	356.289,882 282.539,046	28.048	20	356.289,882 282.539,046	21	356.281,185 282.520,985	20.046	21	356.281,185 282.520,985	22	356.280,757 282.520,096	0.987
22	356.280,757 282.520,096	23	356.276,07 282.510,303	10.857	23	356.276,07 282.510,303	24	356.268,819 282.495,151	16.798	24	356.268,819 282.495,151	25	356.263,053 282.483,103	13.357
25	356.263,053 282.483,103	26	356.257,94 282.472,419	11.844	26	356.257,94 282.472,419	27	356.255,229 282.466,397	6.604	27	356.255,229 282.466,397	28	356.243,65 282.440,679	28.204
28	356.243,65 282.440,679	29	356.242,827 282.438,851	2.005	29	356.242,827 282.438,851	30	356.241,511 282.435,928	3.206	30	356.241,511 282.435,928	31	356.240,195 282.433,005	3.206
31	356.240,195 282.433,005	32	356.238,879 282.430,082	3.206	32	356.238,879 282.430,082	33	356.237,563 282.427,16	3.205	33	356.237,563 282.427,16	34	356.234,823 282.421,073	6.675
34	356.234,823 282.421,073	35	356.225,346 282.400,023	23.085	35	356.225,346 282.400,023	36	356.222,609 282.393,943	6.668	36	356.222,609 282.393,943	37	356.213,635 282.374,01	21.86
37	356.213,635 282.374,01	38	356.210,9 282.367,937	6.66	38	356.210,9 282.367,937	39	356.208,385 282.362,35	6.127	39	356.208,385 282.362,35	40	356.203,903 282.352,395	10.917
40	356.203,903 282.352,395	41	356.198,822 282.341,108	12.378	41	356.198,822 282.341,108	42	356.196,363 282.335,649	5.987	42	356.196,363 282.335,649	43	356.185,771 282.312,122	25.801
43	356.185,771 282.312,122	44	356.183,588 282.307,273	5.318	44	356.183,588 282.307,273	45	356.178,405 282.295,76	12.626	45	356.178,405 282.295,76	46	356.174,313 282.286,672	9.967
46	356.174,313 282.286,672	47	356.171,585 282.280,613	6.645	47	356.171,585 282.280,613	48	356.162,529 282.260,496	22.061	48	356.162,529 282.260,496	49	356.158,436 282.251,407	9.968
49	356.158,436 282.251,407	50	356.154,235 282.242,075	10.234	50	356.154,235 282.242,075	51	356.152,052 282.237,227	5.317	51	356.152,052 282.237,227	52	356.149,324 282.231,166	6.647
52	356.149,324 282.231,166	53	356.147,959 282.228,136	3.323	53	356.147,959 282.228,136	54	356.143,232 282.217,636	11.515	54	356.143,232 282.217,636	55	356.141,579 282.214,401	3.633
55	356.141,579 282.214,401	56	356.137,59 282.206,598	8.763	56	356.137,59 282.206,598	57	356.132,752 282.197,133	10.63	57	356.132,752 282.197,133	58	356.129,726 282.191,212	6.649
58	356.129,726 282.191,212	59	356.126,697 282.185,287	6.654	59	356.126,697 282.185,287	60	356.105,37 282.143,562	46.86	60	356.105,37 282.143,562	61	356.101,103 282.135,214	9.375
61	356.101,103 282.135,214	62	356.098,052 282.129,246	6.703	62	356.098,052 282.129,246	63	356.095,06 282.123,393	6.573	63	356.095,06 282.123,393	64	356.092,005 282.117,415	6.713
64	356.092,005 282.117,415	65	356.088,947 282.111,433	6.718	65	356.088,947 282.111,433	66	356.083,62 282.101,011	11.704	66	356.083,62 282.101,011	67	356.083,564 282.100,897	0.127
67	356.083,564 282.100,897	68	356.080,804 282.095,497	6.064	68	356.080,804 282.095,497	69	356.069,324 282.073,037	25.224	69	356.069,324 282.073,037	70	356.059,536 282.053,888	21.506
70	356.059,536 282.053,888	71	356.053,374 282.041,832	13.539	71	356.053,374 282.041,832	72	356.047,112 282.029,582	13.758	72	356.047,112 282.029,582	73	356.037,586 282.008,665	22.984
73	356.037,586 282.008,665	74	356.032,529 281.997,56	12.202	74	356.032,529 281.997,56	75	356.030,282 281.992,625	5.422	75	356.030,282 281.992,625	76	356.027,473 281.986,458	6.777
76	356.027,473 281.986,458	77	356.018,378 281.966,485	21.946	77	356.018,378 281.966,485	78	356.015,571 281.960,323	6.771	78	356.015,571 281.960,323	79	356.009,175 281.946,277	15.434
79	356.009,175 281.946,277	80	356.006,765 281.940,985	5.815	80	356.006,765 281.940,985	81	356.005,443 281.938,175	3.105	81	356.005,443 281.938,175	82	356.000,384 281.927,424	11.882
82	356.000,384 281.927,424	83	355.996,403 281.918,964	9.35	83	355.996,403 281.918,964	84	355.986,788 281.898,531	22.582	84	355.986,788 281.898,531	85	355.984,193 281.893,016	6.095
85	355.984,193 281.893,016	86	355.976,07 281.875,753	19.079	86	355.976,07 281.875,753	87	355.973,609 281.870,524	5.779	87	355.973,609 281.870,524	88	355.971,15 281.865,298	5.776
88	355.971,15 281.865,298	89	355.969,183 281.861,117	4.621	89	355.969,183 281.861,117	90	355.964,384 281.850,919	11.271	90	355.964,384 281.850,919	91	355.964,022 281.850,277	0.737
91	355.964,022 281.850,277	92	355.960,17 281.843,438	7.849	92	355.960,17 281.843,438	93	355.957,337 281.838,408	5.773	93	355.957,337 281.838,408	94	355.950,816 281.826,834	13.285
94	355.950,816 281.826,834	95	355.944,349 281.815,352	13.178	95	355.944,349 281.815,352	96	355.936,968 281.802,25	15.038	96	355.936,968 281.802,25	97	355.933,105 281.795,393	7.87
97	355.933,105 281.795,393	98	355.929,866 281.789,642	6.6	98	355.929,866 281.789,642	99	355.927,933 281.786,211	3.938	99	355.927,933 281.786,211	100	355.918,7 281.769,82	18.813
100	355.918,7 281.769,82	101	355.916,789 281.766,301	4.004	101	355.916,789 281.766,301	102	355.911,723 281.756,981	10.608	102	355.911,723 281.756,981	103	355.906,25 281.746,913	11.459
103	355.906,25 281.746,913	104	355.896,607 281.729,17	20.194	104	355.896,607 281.729,17	105	355.878,703 281.696,232	37.49	105	355.878,703 281.696,232	106	355.871,219 281.682,462	15.672
106	355.871,219 281.682,462	107	355.870,217 281.680,619	2.098	107	355.870,217 281.680,619	108	355.857,307 281.650,837	32.46	108	355.857,307 281.650,837	109	355.855,936 281.647,674	3.447
109	355.855,936 281.647,674	110	355.848,541 281.630,616	18.592	110	355.848,541 281.630,616	111	355.846,045 281.624,857	6.277	111	355.846,045 281.624,857	112	355.838,204 281.610,197	16.625
112	355.838,204 281.610,197	113	355.832,8 281.600,094	11.457	113	355.832,8 281.600,094	114	355.830,096 281.595,039	5.733	114	355.830,096 281.595,039	115	355.811,903 281.561,026	38.573
115	355.811,903 281.561,026	116	355.802,79 281.543,988	19.322	116	355.802,79 281.543,988	117	355.792,945 281.525,583	20.873	117	355.792,945 281.525,583	118	355.790,96 281.521,587	4.462

Punct început	X / Y	Punct sfârșit	X / Y	Lungime segment	Punct început	X / Y	Punct sfârșit	X / Y	Lungime segment	Punct început	X / Y	Punct sfârșit	X / Y	Lungime segment
118	355.790,96 281.521,587	119	355.785,324 281.510,24	12.67	119	355.785,324 281.510,24	120	355.773,13 281.485,694	27.408	120	355.773,13 281.485,694	121	355.767,291 281.473,938	13.126
121	355.767,291 281.473,938	122	355.764,663 281.468,648	5.907	122	355.764,663 281.468,648	123	355.762,681 281.464,658	4.455	123	355.762,681 281.464,658	124	355.750,98 281.441,103	26.301
124	355.750,98 281.441,103	125	355.740,66 281.420,328	23.197	125	355.740,66 281.420,328	126	355.722,964 281.384,704	39.777	126	355.722,964 281.384,704	127	355.719,363 281.377,455	8.094
127	355.719,363 281.377,455	128	355.717,417 281.373,54	4.372	128	355.717,417 281.373,54	129	355.715,724 281.370,131	3.806	129	355.715,724 281.370,131	130	355.710,554 281.359,723	11.621
130	355.710,554 281.359,723	131	355.708,513 281.355,611	4.591	131	355.708,513 281.355,611	132	355.700,022 281.338,508	19.095	132	355.700,022 281.338,508	133	355.698,671 281.335,785	3.04
133	355.698,671 281.335,785	134	355.693,508 281.325,378	11.617	134	355.693,508 281.325,378	135	355.689,799 281.317,902	8.345	135	355.689,799 281.317,902	136	355.684,688 281.307,6	11.5
136	355.684,688 281.307,6	137	355.682,149 281.302,482	5.713	137	355.682,149 281.302,482	138	355.663,944 281.265,786	40.964	138	355.663,944 281.265,786	139	355.661,166 281.260,187	6.25
139	355.661,166 281.260,187	140	355.646,577 281.230,78	32.827	140	355.646,577 281.230,78	141	355.639,328 281.216,167	16.312	141	355.639,328 281.216,167	142	355.636,364 281.210,193	6.669
142	355.636,364 281.210,193	143	355.634,666 281.206,771	3.82	143	355.634,666 281.206,771	144	355.631,258 281.199,901	7.669	144	355.631,258 281.199,901	145	355.628,641 281.194,626	5.888
145	355.628,641 281.194,626	146	355.619,844 281.176,079	20.528	146	355.619,844 281.176,079	147	355.614,926 281.165,711	11.475	147	355.614,926 281.165,711	148	355.610,011 281.155,349	11.469
148	355.610,011 281.155,349	149	355.604,116 281.142,921	13.755	149	355.604,116 281.142,921	150	355.598,913 281.131,951	12.141	150	355.598,913 281.131,951	151	355.585,245 281.103,136	31.892
151	355.585,245 281.103,136	152	355.577,606 281.088,633	16.392	152	355.577,606 281.088,633	153	355.566,935 281.068,372	22.899	153	355.566,935 281.068,372	154	355.561,595 281.058,233	11.459
154	355.561,595 281.058,233	155	355.556,786 281.049,103	10.319	155	355.556,786 281.049,103	156	355.534,362 281.006,527	48.12	156	355.534,362 281.006,527	157	355.532,605 281.002,934	4.0
157	355.532,605 281.002,934	158	355.528,61 280.995,392	8.535	158	355.528,61 280.995,392	159	355.508,937 280.958,253	42.028	159	355.508,937 280.958,253	160	355.508,866 280.958,12	0.151
160	355.508,866 280.958,12	161	355.498,915 280.937,481	22.913	161	355.498,915 280.937,481	162	355.488,606 280.916,434	23.436	162	355.488,606 280.916,434	163	355.480,855 280.900,61	17.62
163	355.480,855 280.900,61	164	355.457,652 280.853,244	52.744	164	355.457,652 280.853,244	165	355.444,552 280.826,5	29.78	165	355.444,552 280.826,5	166	355.415,926 280.768,062	65.073
166	355.415,926 280.768,062	167	355.389,822 280.714,773	59.339	167	355.389,822 280.714,773	168	355.352,087 280.637,738	85.781	168	355.352,087 280.637,738	169	355.319,162 280.570,523	74.846
169	355.319,162 280.570,523	170	355.317,689 280.567,516	3.348	170	355.317,689 280.567,516	171	355.282,494 280.495,103	80.513	171	355.282,494 280.495,103	172	355.235,125 280.397,26	108.706
172	355.235,125 280.397,26	173	355.192,928 280.310,102	96.835	173	355.192,928 280.310,102	174	355.188,272 280.300,47	10.698	174	355.188,272 280.300,47	175	355.160,872 280.243,787	62.958
175	355.160,872 280.243,787	176	355.143,386 280.207,615	40.177	176	355.143,386 280.207,615	177	355.143,377 280.207,595	0.022	177	355.143,377 280.207,595	178	355.120,491 280.159,822	52.972
178	355.120,491 280.159,822	179	355.118,496 280.156,344	4.01	179	355.118,496 280.156,344	180	355.100,235 280.124,516	36.694	180	355.100,235 280.124,516	181	355.056,481 280.032,657	101.747
181	355.056,481 280.032,657	182	355.055,73 280.031,081	1.746	182	355.055,73 280.031,081	183	355.055,709 280.031,037	0.049	183	355.055,709 280.031,037	184	355.000,789 279.919,196	124.598
184	355.000,789 279.919,196	185	354.999,318 279.916,201	3.337	185	354.999,318 279.916,201	186	354.984,04 279.885,087	34.663	186	354.984,04 279.885,087	187	354.982,353 279.881,667	3.813
187	354.982,353 279.881,667	188	354.893,707 279.705,005	197.655	188	354.893,707 279.705,005	189	354.891,913 279.701,43	4.0	189	354.891,913 279.701,43	190	354.888,999 279.660,607	40.927
190	354.888,999 279.660,607	191	354.887,569 279.636,745	23.905	191	354.887,569 279.636,745	192	354.931,452 279.641,921	44.187	192	354.931,452 279.641,921	193	354.912,292 279.646,376	19.671
193	354.912,292 279.646,376	194	354.901,889 279.653,264	12.477	194	354.901,889 279.653,264	195	354.900,5 279.654,502	1.861	195	354.900,5 279.654,502	196	354.898,234 279.658,629	4.708
196	354.898,234 279.658,629	197	354.897,011 279.663,782	5.296	197	354.897,011 279.663,782	198	354.896,44 279.673,681	9.915	198	354.896,44 279.673,681	199	354.898,83 279.692,796	19.264
199	354.898,83 279.692,796	200	354.902,885 279.714,378	21.96	200	354.902,885 279.714,378	201	354.941,008 279.790,352	85.002	201	354.941,008 279.790,352	202	354.986,285 279.880,584	100.955
202	354.986,285 279.880,584	203	354.990,053 279.888,257	8.548	203	354.990,053 279.888,257	204	355.040,144 279.990,265	113.643	204	355.040,144 279.990,265	205	355.059,306 280.029,287	43.473
205	355.059,306 280.029,287	206	355.083,575 280.080,237	56.435	206	355.083,575 280.080,237	207	355.083,576 280.080,239	0.002	207	355.083,576 280.080,239	208	355.102,706 280.120,401	44.485
208	355.102,706 280.120,401	209	355.104,529 280.123,962	4.001	209	355.104,529 280.123,962	210	355.121,966 280.154,353	35.038	210	355.121,966 280.154,353	211	355.146,981 280.205,861	57.261
211	355.146,981 280.205,861	212	355.196,529 280.308,36	113.847	212	355.196,529 280.308,36	213	355.265,202 280.450,207	157.596	213	355.265,202 280.450,207	214	355.270,134 280.460,393	11.317
214	355.270,134 280.460,393	215	355.286,093 280.493,357	36.624	215	355.286,093 280.493,357	216	355.321,284 280.565,762	80.504	216	355.321,284 280.565,762	217	355.369,115 280.663,408	108.732

Punct început	X / Y	Punct sfârșit	X / Y	Lungime segment	Punct început	X / Y	Punct sfârșit	X / Y	Lungime segment	Punct început	X / Y	Punct sfârșit	X / Y	Lungime segment
217	355.369,115 280.663,408	218	355.461,244 280.851,484	209.429	218	355.461,244 280.851,484	219	355.468,33 280.865,949	16.107	219	355.468,33 280.865,949	220	355.492,198 280.914,674	54.257
220	355.492,198 280.914,674	221	355.502,513 280.935,733	23.45	221	355.502,513 280.935,733	222	355.512,436 280.956,315	22.849	222	355.512,436 280.956,315	223	355.538,074 281.004,712	54.768
223	355.538,074 281.004,712	224	355.588,823 281.101,346	109.149	224	355.588,823 281.101,346	225	355.592,163 281.108,387	7.793	225	355.592,163 281.108,387	226	355.593,877 281.112,001	4.0
226	355.593,877 281.112,001	227	355.600,016 281.124,943	14.324	227	355.600,016 281.124,943	228	355.629,603 281.187,25	68.975	228	355.629,603 281.187,25	229	355.630,591 281.189,331	2.304
229	355.630,591 281.189,331	230	355.633,078 281.194,569	5.798	230	355.633,078 281.194,569	231	355.668,142 281.265,237	78.889	231	355.668,142 281.265,237	232	355.719,306 281.368,351	115.11
232	355.719,306 281.368,351	233	355.768,245 281.466,868	110.003	233	355.768,245 281.466,868	234	355.793,6 281.517,91	56.993	234	355.793,6 281.517,91	235	355.796,501 281.523,75	6.521
235	355.796,501 281.523,75	236	355.849,65 281.623,115	112.686	236	355.849,65 281.623,115	237	355.873,816 281.678,865	60.762	237	355.873,816 281.678,865	238	355.918,173 281.760,589	92.986
238	355.918,173 281.760,589	239	355.920,333 281.764,568	4.527	239	355.920,333 281.764,568	240	355.967,941 281.849,083	97.002	240	355.967,941 281.849,083	241	356.010,395 281.939,304	99.71
241	356.010,395 281.939,304	242	356.047,886 282.021,631	90.462	242	356.047,886 282.021,631	243	356.050,715 282.027,842	6.825	243	356.050,715 282.027,842	244	356.059,78 282.045,577	19.917
244	356.059,78 282.045,577	245	356.070,291 282.066,143	23.096	245	356.070,291 282.066,143	246	356.080,818 282.086,741	23.132	246	356.080,818 282.086,741	247	356.086,088 282.097,051	11.579
247	356.086,088 282.097,051	248	356.089,039 282.102,824	6.484	248	356.089,039 282.102,824	249	356.146,839 282.215,904	126.996	249	356.146,839 282.215,904	250	356.261,568 282.470,734	279.466
250	356.261,568 282.470,734	251	356.284,363 282.518,365	52.805	251	356.284,363 282.518,365	252	356.311,69 282.575,115	62.987	252	356.311,69 282.575,115	253	356.365,43 282.686,859	123.995
253	356.365,43 282.686,859	254	356.385,694 282.729,0	46.76	254	356.385,694 282.729,0	255	356.434,506 282.830,53	112.654	255	356.434,506 282.830,53	256	356.446,59 282.855,557	27.792
256	356.446,59 282.855,557	257	356.464,963 282.893,897	42.515	257	356.464,963 282.893,897	258	356.475,747 282.916,393	24.947	258	356.475,747 282.916,393	259	356.495,898 282.958,376	46.569
259	356.495,898 282.958,376	260	356.492,292 282.960,108	4.0	260	356.492,292 282.960,108	261	356.472,14 282.918,123	46.571	261	356.472,14 282.918,123	262	356.462,109 282.897,196	23.207
262	356.462,109 282.897,196	263	356.461,356 282.895,626	1.741	263	356.461,356 282.895,626	264	356.449,762 282.871,433	26.828	264	356.449,762 282.871,433	265	356.442,985 282.857,291	15.682
265	356.442,985 282.857,291	266	356.438,406 282.847,807	10.532	266	356.438,406 282.847,807	267	356.434,245 282.839,189	9.57	267	356.434,245 282.839,189	268	356.430,902 282.832,266	7.688
268	356.430,902 282.832,266	269	356.422,618 282.815,035	19.119	269	356.422,618 282.815,035	270	356.418,982 282.807,471	8.393	270	356.418,982 282.807,471	271	356.414,75 282.798,669	9.767
271	356.414,75 282.798,669	272	356.408,983 282.786,673	13.31	272	356.408,983 282.786,673	273	356.408,417 282.785,497	1.305	273	356.408,417 282.785,497	274	356.402,271 282.772,712	14.186
274	356.402,271 282.772,712	275	356.398,365 282.764,587	9.015	275	356.398,365 282.764,587	276	356.391,944 282.751,232	14.818	276	356.391,944 282.751,232	277	356.390,044 282.747,28	4.385
277	356.390,044 282.747,28	278	356.387,641 282.742,281	5.547	278	356.387,641 282.742,281	279	356.385,963 282.738,792	3.872	279	356.385,963 282.738,792	280	356.383,446 282.733,556	5.81
280	356.383,446 282.733,556	281	356.382,089 282.730,733	3.132	281	356.382,089 282.730,733	282	356.374,597 282.715,153	17.288	282	356.374,597 282.715,153	1	356.373,195 282.712,238	3.235

** Lungimile segmentelor sunt determinate în planul de proiecție Stereo 70 și sunt rotunjite la 1 milimetru.

*** Distanța dintre puncte este formată din segmente cumulate ce sunt mai mici decât valoarea 1 milimetru.

**DATE DESPRE IMOBILUL NR. 15571**

Oficiul de Cadastru și Publicitate Imobiliară DOLJ
Biroul de Cadastru și Publicitate Imobiliară Craiova

A. Partea I. Descrierea imobilului

TEREN Extravilan

Adresa: Jud. Dolj, T137, P16/2

Nr. Crt	Nr cadastral Nr. topografic	Suprafața* (mp)	Observații / Referințe
A1		1.399	Sector cadastral:37 Teren neimprejmuit;

B. Partea II. Proprietari și acte

Inscrieri privitoare la dreptul de proprietate și alte drepturi reale		Referințe
/		
Act Normativ nr. LEGEA 7, din 13/03/1996 emis de PARLAMENTUL ROMANIEI;		
B1	Inscrierea provizorie, drept de PROPRIETATE, dobandit prin Lege, cota actuala 1/1, cota initiala 1/1 1) NEIDENTIFICAT NEIDENTIFICAT	A1

C. Partea III. SARCINI .

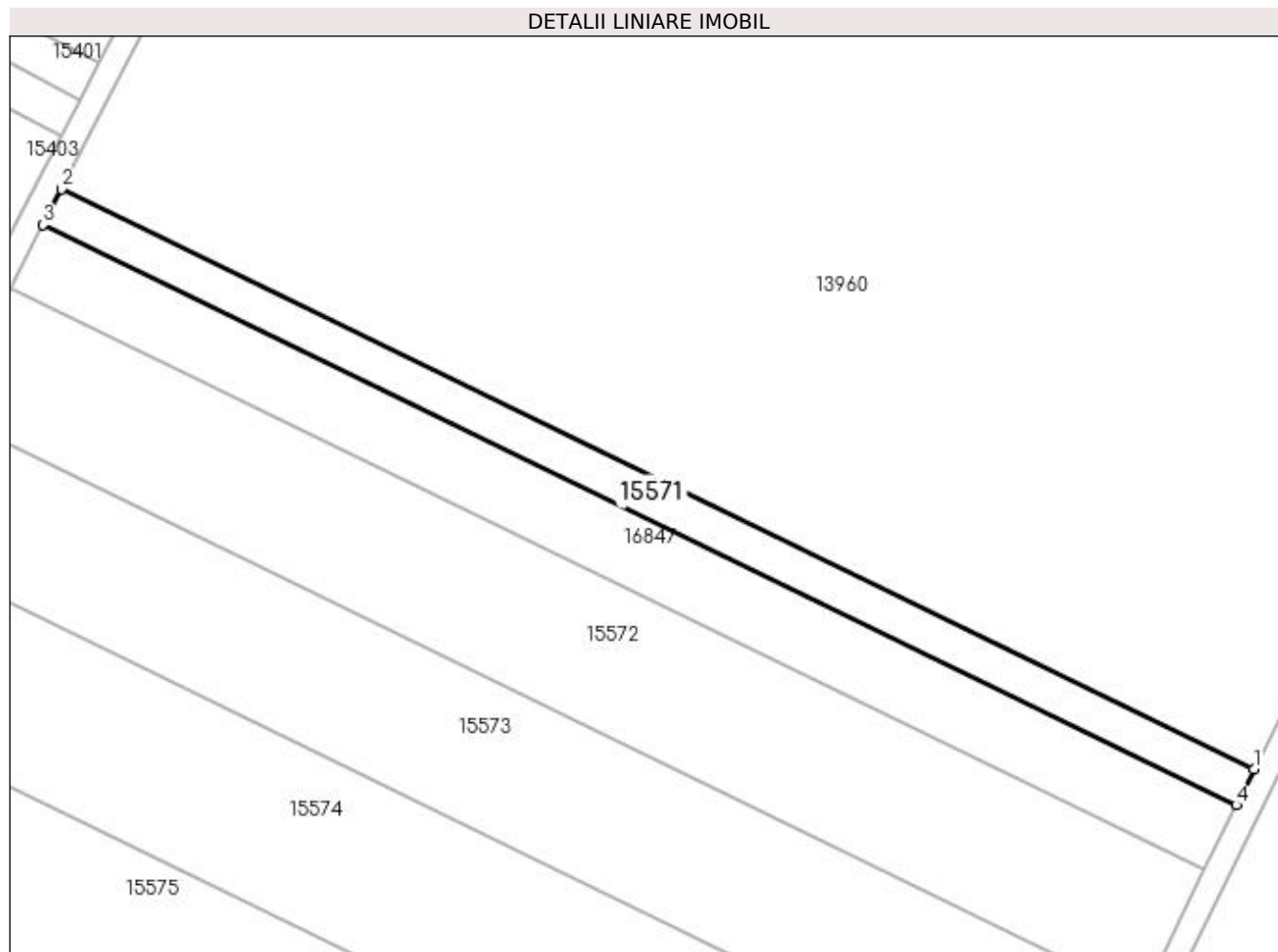
Inscrieri privind dezmembramintele dreptului de proprietate, drepturi reale de garanție și sarcini	Referințe
NU SUNT	

Anexa Nr. 1 La Partea I

Teren

Nr cadastral	Suprafața (mp)*	Observații / Referințe
	1.399	

* Suprafața este determinată în planul de proiecție Stereo 70.



Date referitoare la teren

Crt	Categorie folosință	Intra vilan	Suprafața (mp)	Tarla	Parcelă	Nr. topo	Observații / Referințe
1	arabil	NU	1.399	137	16/2	-	

Lungime Segmente

1) Valorile lungimilor segmentelor sunt obținute din proiecție în plan.

Punct început	X / Y	Punct sfârșit	X / Y	Lungime segment (** (m)
1	356.283,088 282.008,471	2	356.089,039 282.102,824	215.772
2	356.089,039 282.102,824	3	356.086,088 282.097,051	6.484
3	356.086,088 282.097,051	4	356.280,221 282.002,657	215.865
4	356.280,221 282.002,657	1	356.283,088 282.008,471	6.482

**** Lungimile segmentelor sunt determinate în planul de proiecție Stereo 70 și sunt rotunjite la 1 milimetru.**

***** Distanța dintre puncte este formată din segmente cumulate ce sunt mai mici decât valoarea 1 milimetru.**

**DATE DESPRE IMOBILUL NR. 15572**

Oficiul de Cadastru și Publicitate Imobiliară DOLJ
Biroul de Cadastru și Publicitate Imobiliară Craiova

A. Partea I. Descrierea imobilului

TEREN Extravilan

Adresa: Jud. Dolj, T137, P16/1

Nr. Crt	Nr cadastral Nr. topografic	Suprafața* (mp)	Observații / Referințe
A1		5.000	Sector cadastral:37 Teren neimprejmuit; Identific cu T131

B. Partea II. Proprietari și acte

Inscrieri privitoare la dreptul de proprietate și alte drepturi reale		Referințe
/		
Act Administrativ nr. TDP NR. 13352, din 13/05/2009 emis de CJSIPT DOLJ;		
B1	Intabulare, drept de PROPRIETATE, dobândit prin Reconstituire, cota actuala 1/1, cota initiala 1/1 1) EREM ELENA, Lipsa CNP	A1

C. Partea III. SARCINI .

Inscrieri privind dezmembramintele dreptului de proprietate, drepturi reale de garanție și sarcini	Referințe
NU SUNT	

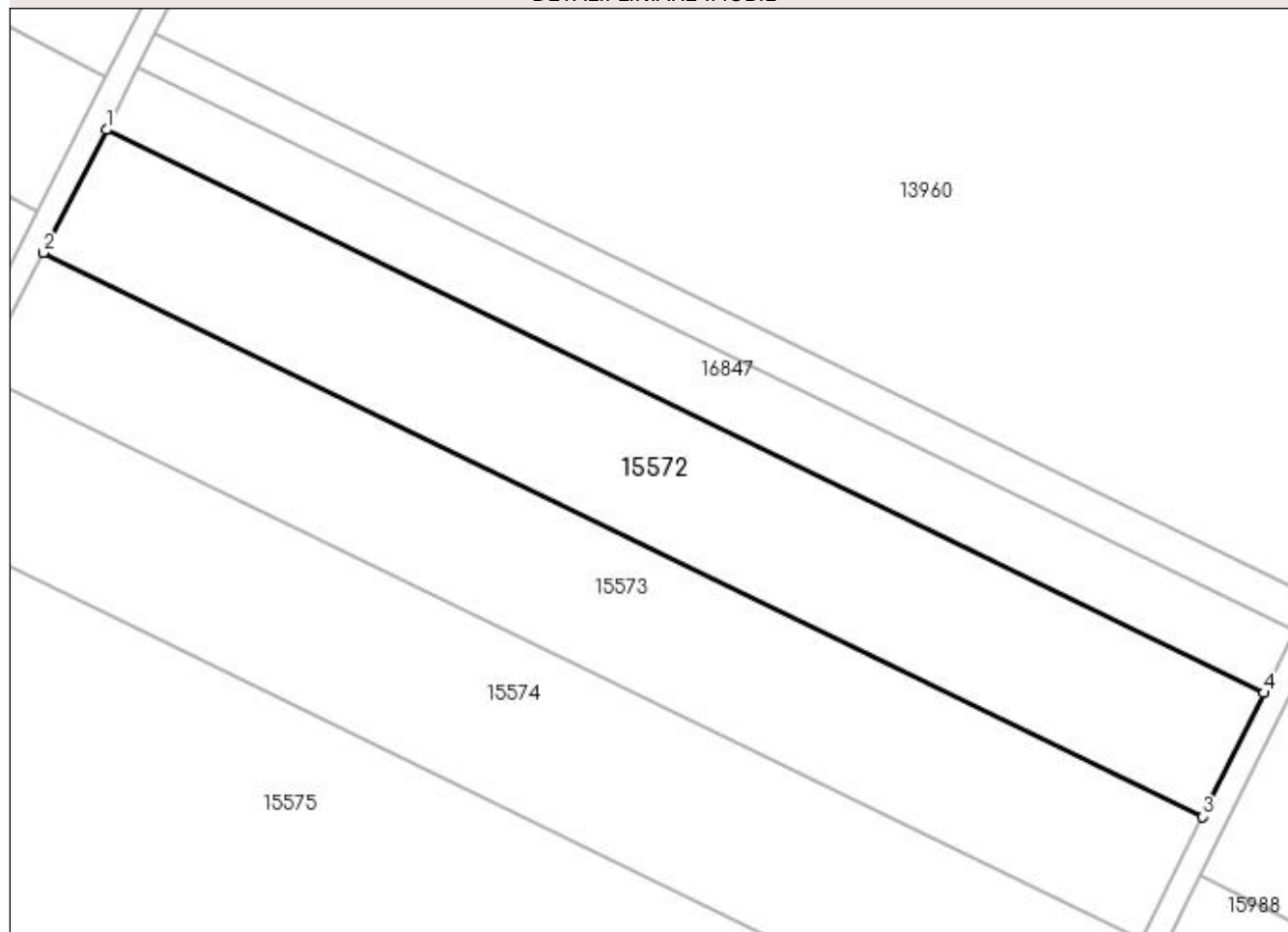
Anexa Nr. 1 La Partea I

Teren

Nr cadastral	Suprafața (mp)*	Observații / Referințe
	5.000	Identic cu T131

* Suprafața este determinată în planul de proiecție Stereo 70.

DETALII LINIARE IMOBIL



Date referitoare la teren

Crt	Categorie folosință	Intra vilan	Suprafața (mp)	Tarla	Parcelă	Nr. topo	Observații / Referințe
1	arabil	NU	5.000	137	16/1	-	

Lungime Segmente

1) Valorile lungimilor segmentelor sunt obținute din proiecție în plan.

Punct început	X / Y	Punct sfârșit	X / Y	Lungime segment (** (m)
1	356.080,818 282.086,741	2	356.070,291 282.066,143	23.132
2	356.070,291 282.066,143	3	356.264,87 281.971,533	216.361
3	356.264,87 281.971,533	4	356.275,1 281.992,274	23.127
4	356.275,1 281.992,274	1	356.080,818 282.086,741	216.031

**** Lungimile segmentelor sunt determinate în planul de proiecție Stereo 70 și sunt rotunjite la 1 milimetru.**

***** Distanța dintre puncte este formată din segmente cumulate ce sunt mai mici decât valoarea 1 milimetru.**

**DATE DESPRE IMOBILUL NR. 15573**

Oficiul de Cadastru și Publicitate Imobiliară DOLJ
Biroul de Cadastru și Publicitate Imobiliară Craiova

A. Partea I. Descrierea imobilului

TEREN Extravilan

Adresa: Jud. Dolj, T137, P15/1

Nr. Crt	Nr cadastral Nr. topografic	Suprafața* (mp)	Observații / Referințe
A1		5.000	Sector cadastral:37 Teren neimprejmuit;

B. Partea II. Proprietari și acte

Inscrieri privitoare la dreptul de proprietate și alte drepturi reale	Referințe
/	
Act Administrativ nr. TDP NR. 13351, din 13/05/2009 emis de CJSIPT DOLJ;	
B1	A1
Intabulare, drept de PROPRIETATE, dobandit prin Reconstituire, cota actuala 1/1, cota initiala 1/1 1) EREM ION, Lipsa CNP	

C. Partea III. SARCINI .

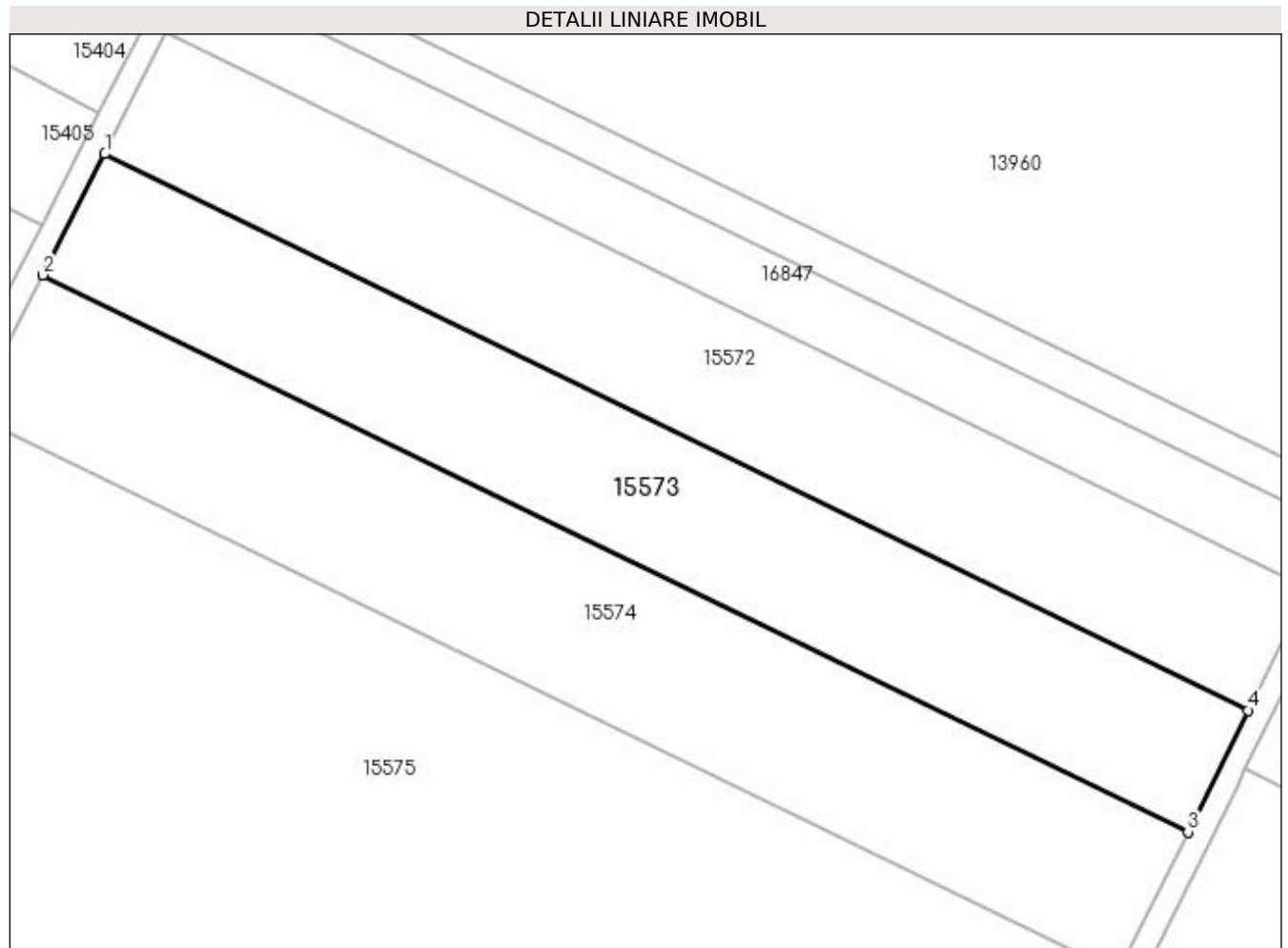
Inscrieri privind dezmembramintele dreptului de proprietate, drepturi reale de garanție și sarcini	Referințe
NU SUNT	

Anexa Nr. 1 La Partea I

Teren

Nr cadastral	Suprafața (mp)*	Observații / Referințe
	5.000	

* Suprafața este determinată în planul de proiecție Stereo 70.



Date referitoare la teren

Crt	Categorie folosință	Intra vilan	Suprafața (mp)	Tarla	Parcelă	Nr. topo	Observații / Referințe
1	arabil	NU	5.000	137	15/1	-	

Lungime Segmente

1) Valorile lungimilor segmentelor sunt obținute din proiecție în plan.

Punct început	X / Y	Punct sfârșit	X / Y	Lungime segment (** (m)
1	356.070,291 282.066,143	2	356.059,78 282.045,577	23.096
2	356.059,78 282.045,577	3	356.254,655 281.950,822	216.691
3	356.254,655 281.950,822	4	356.264,87 281.971,533	23.093
4	356.264,87 281.971,533	1	356.070,291 282.066,143	216.361

**** Lungimile segmentelor sunt determinate în planul de proiecție Stereo 70 și sunt rotunjite la 1 milimetru.**

***** Distanța dintre puncte este formată din segmente cumulate ce sunt mai mici decât valoarea 1 milimetru.**

**DATE DESPRE IMOBILUL NR. 15574**

Oficiul de Cadastru și Publicitate Imobiliară DOLJ
Biroul de Cadastru și Publicitate Imobiliară Craiova

A. Partea I. Descrierea imobilului

TEREN Extravilan

Adresa: Jud. Dolj, T137, P1

Nr. Crt	Nr cadastral Nr. topografic	Suprafața* (mp)	Observații / Referințe
A1	30855	Din acte: 5.900 Masurata: 5.797	Sector cadastral:37 Teren neimprejmuit;

B. Partea II. Proprietari și acte

Inscrieri privitoare la dreptul de proprietate și alte drepturi reale		Referințe
106687 / 01/11/2013		
Act Notarial nr. contract de vanzare -cumparare nr 2746, din 25/10/2013 emis de NP STOENESCU FLOREA;		
B1	Intabulare, drept de PROPRIETATE, dobandit prin Conventie, cota actuala 1/1, cota initiala 1/1 1) SC RENTEA SRL, CIF:21098301	A1
258766 / 26/10/2021		
Act Notarial nr. Contractul ipoteca aut. 2689, din 25/10/2021 emis de POPA DANIELA-MARIA;		
B2	Se noteaza interdictiile de instrainare, grevare, inchiriere, dezmembrare, alipire, construire, demolare, restructurare si amenajare. 1) BANCA TRANSILVANIA SA, CIF:5022670	A1

C. Partea III. SARCINI

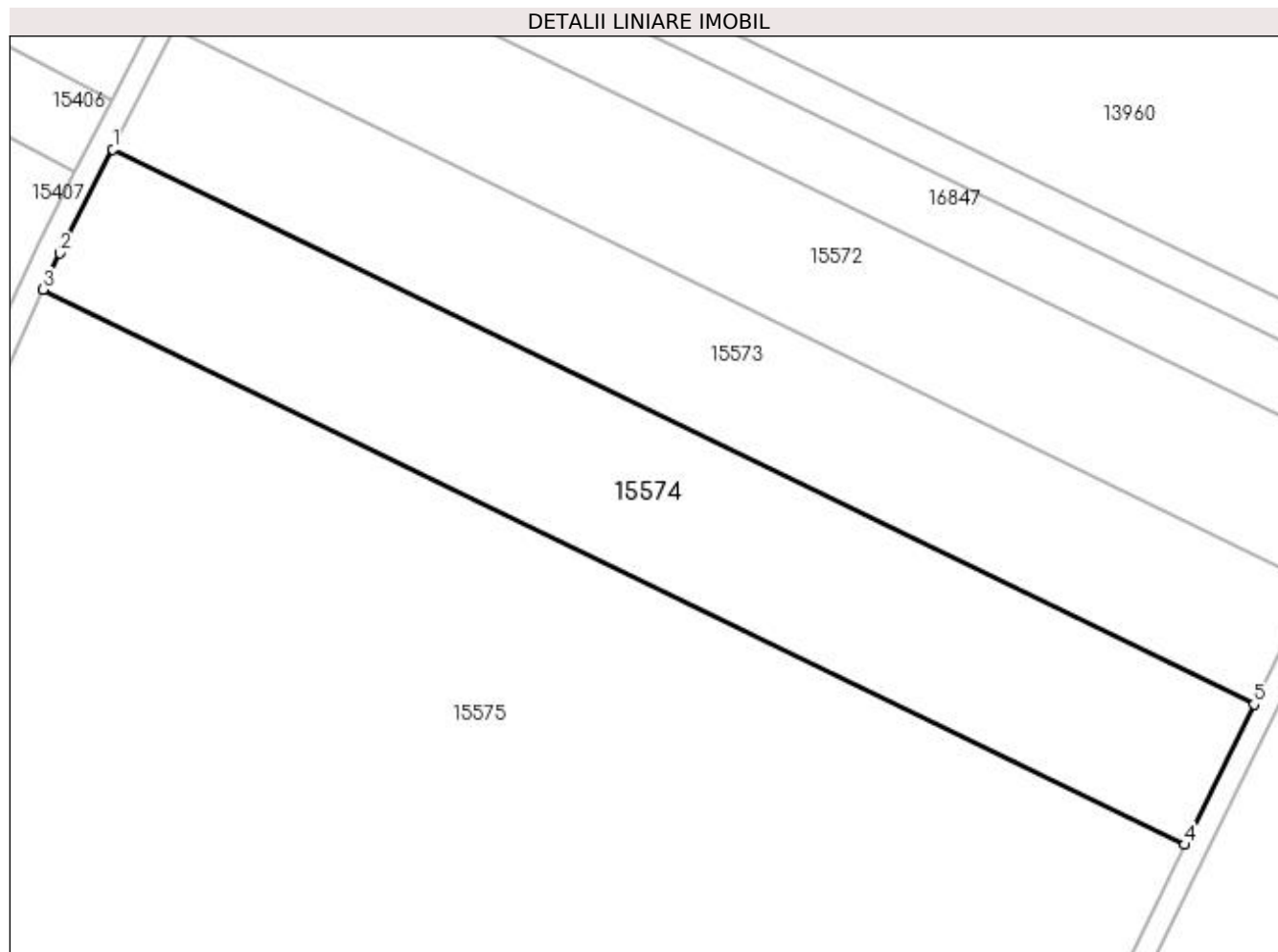
Inscrieri privind dezmembramintele dreptului de proprietate, drepturi reale de garanție și sarcini		Referințe
258766 / 26/10/2021		
Act Notarial nr. Contractul ipoteca aut. 2689, din 25/10/2021 emis de POPA DANIELA-MARIA;		
C1	Intabulare, drept de IPOTECA, Valoare:1500000 LEI+celelalte obligatii de plata aferente creditului 1) BANCA TRANSILVANIA SA, CIF:5022670	A1

Anexa Nr. 1 La Partea I

Teren

Nr cadastral	Suprafața (mp)*	Observații / Referințe
30855	Din acte: 5.900 Masurata: 5.797	

* Suprafața este determinată în planul de proiecție Stereo 70.



Date referitoare la teren

Crt	Categorie folosință	Intra vilan	Suprafața (mp)	Tarla	Parcelă	Nr. topo	Observații / Referințe
1	arabil	NU	5.797	137	1	-	

Lungime Segmente

1) Valorile lungimilor segmentelor sunt obținute din proiecție în plan.

Punct început	X / Y	Punct sfârșit	X / Y	Lungime segment (** (m)
1	356.059,78 282.045,577	2	356.050,715 282.027,842	19.917
2	356.050,715 282.027,842	3	356.047,886 282.021,631	6.825
3	356.047,886 282.021,631	4	356.242,829 281.926,846	216.765
4	356.242,829 281.926,846	5	356.254,655 281.950,822	26.734
5	356.254,655 281.950,822	1	356.059,78 282.045,577	216.691

**** Lungimile segmentelor sunt determinate în planul de proiecție Stereo 70 și sunt rotunjite la 1 milimetru.**

***** Distanța dintre puncte este formată din segmente cumulate ce sunt mai mici decât valoarea 1 milimetru.**

**DATE DESPRE IMOBILUL NR. 15575**

Oficiul de Cadastru și Publicitate Imobiliară DOLJ
Biroul de Cadastru și Publicitate Imobiliară Craiova

A. Partea I. Descrierea imobilului

TEREN Extravilan

Nr. CF vechi:298

Nr. cadastral vechi:460

Adresa: Jud. Dolj, T137, P1

Nr. Crt	Nr cadastral Nr. topografic	Suprafața* (mp)	Observații / Referințe
A1	30029	62.500	Sector cadastral:37 Teren neimprejmuit;

B. Partea II. Proprietari și acte

Inscrieri privitoare la dreptul de proprietate și alte drepturi reale		Referințe
104176 / 01/09/2015		
Act Notarial nr. contract de vanzare -cumparare nr 698, din 12/08/2015 emis de RIBA MELTIADÉ;		
B1	Intabulare, drept de PROPRIETATE, dobandit prin Conventie, cota actuala 1/1, cota initiala 1/1 1) SOCIETATEA MOTAVEN SRL, CIF:99999999999999	A1

C. Partea III. SARCINI .

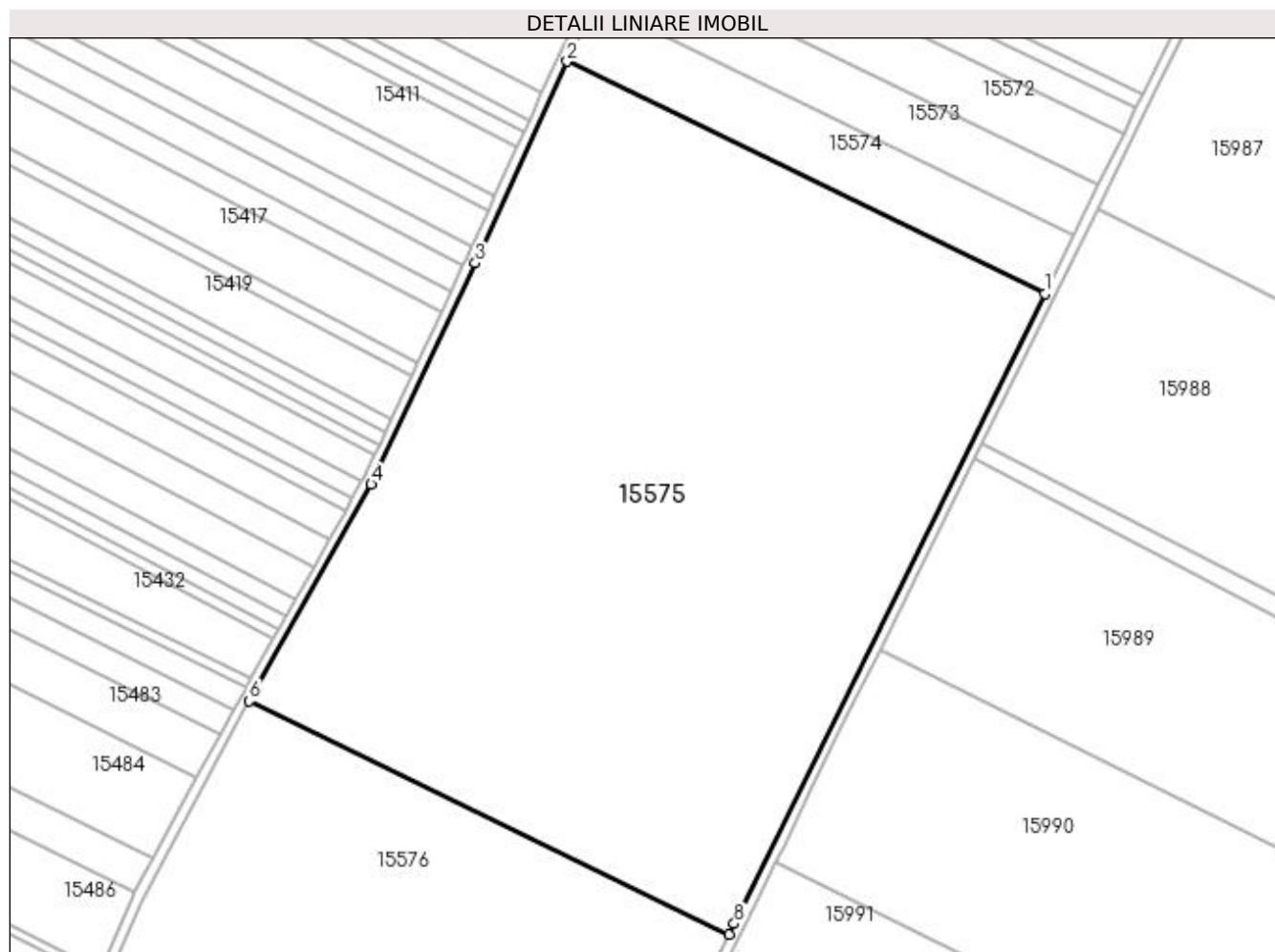
Inscrieri privind dezmembramintele dreptului de proprietate, drepturi reale de garanție și sarcini	Referințe
NU SUNT	

Anexa Nr. 1 La Partea I

Teren

Nr cadastral	Suprafața (mp)*	Observații / Referințe
30029	62.500	

* Suprafața este determinată în planul de proiecție Stereo 70.



Date referitoare la teren

Crt	Categorie folosință	Intra vilan	Suprafața (mp)	Tarla	Parcelă	Nr. topo	Observații / Referințe
1	arabil	NU	62.500	137	1	-	

Lungime Segmente

1) Valorile lungimilor segmentelor sunt obținute din proiecție în plan.

Punct început	X / Y	Punct sfârșit	X / Y	Lungime segment (** (m)
1	356.242,829 281.926,846	2	356.047,886 282.021,631	216.765
2	356.047,886 282.021,631	3	356.010,395 281.939,304	90.462
3	356.010,395 281.939,304	4	355.967,941 281.849,083	99.71
4	355.967,941 281.849,083	5	355.920,333 281.764,568	97.002
5	355.920,333 281.764,568	6	355.918,173 281.760,589	4.527

Punct început	X / Y	Punct sfârșit	X / Y	Lungime segment (** (m)
6	355.918,173 281.760,589	7	356.113,898 281.665,422	217.635
7	356.113,898 281.665,422	8	356.116,046 281.669,789	4.867
8	356.116,046 281.669,789	1	356.242,829 281.926,846	286.622

** Lungimile segmentelor sunt determinate în planul de proiecție Stereo 70 și sunt rotunjite la 1 milimetru.

*** Distanța dintre puncte este formată din segmente cumulate ce sunt mai mici decât valoarea 1 milimetru.

**DATE DESPRE IMOBILUL NR. 15576**

Oficiul de Cadastru și Publicitate Imobiliară DOLJ
Biroul de Cadastru și Publicitate Imobiliară Craiova

A. Partea I. Descrierea imobilului

TEREN Extravilan

Nr. CF vechi:299

Nr. cadastral vechi:461

Adresa: Jud. Dolj, T137, P2

Nr. Crt	Nr cadastral Nr. topografic	Suprafața* (mp)	Observații / Referințe
A1	30024	60.000	Sector cadastral:37 Teren neimprejmuit;

B. Partea II. Proprietari și acte

Inscrieri privitoare la dreptul de proprietate și alte drepturi reale		Referințe
104175 / 01/09/2015		
Act Notarial nr. contract de vanzare -cumparare aut nr 698, din 12/08/2015 emis de NP RIBA MELTIADE;		
B1	Intabulare, drept de PROPRIETATE, dobandit prin Conventie, cota actuala 1/1, cota initiala 1/1 1) SC MOTAVEN SRL, CIF:34264040	A1

C. Partea III. SARCINI .

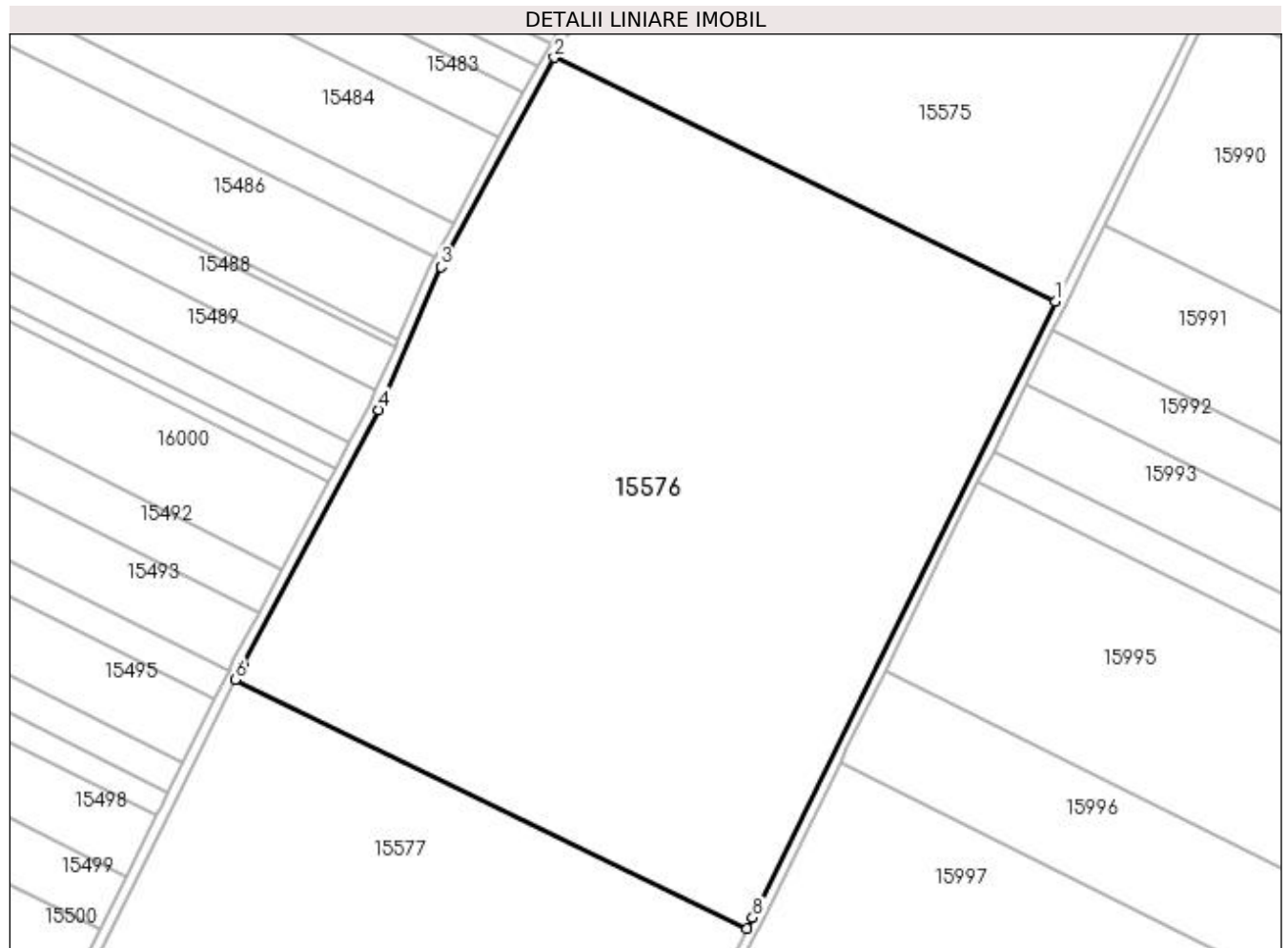
Inscrieri privind dezmembramintele dreptului de proprietate, drepturi reale de garanție și sarcini	Referințe
NU SUNT	

Anexa Nr. 1 La Partea I

Teren

Nr cadastral	Suprafața (mp)*	Observații / Referințe
30024	60.000	

* Suprafața este determinată în planul de proiecție Stereo 70.



Date referitoare la teren

Crt	Categorie folosință	Intra vilan	Suprafața (mp)	Tarla	Parcelă	Nr. topo	Observații / Referințe
1	arabil	NU	60.000	137	2	-	

Lungime Segmente

1) Valorile lungimilor segmentelor sunt obținute din proiecție în plan.

Punct început	X / Y	Punct sfârșit	X / Y	Lungime segment (** (m)
1	356.113,898 281.665,422	2	355.918,173 281.760,589	217.635
2	355.918,173 281.760,589	3	355.873,816 281.678,865	92.986
3	355.873,816 281.678,865	4	355.849,65 281.623,115	60.762
4	355.849,65 281.623,115	5	355.796,501 281.523,75	112.686
5	355.796,501 281.523,75	6	355.793,6 281.517,91	6.521

Punct început	X / Y	Punct sfârșit	X / Y	Lungime segment (** (m)
6	355.793,6 281.517,91	7	355.993,463 281.420,73	222.237
7	355.993,463 281.420,73	8	355.995,606 281.424,967	4.748
8	355.995,606 281.424,967	1	356.113,898 281.665,422	267.977

** Lungimile segmentelor sunt determinate în planul de proiecție Stereo 70 și sunt rotunjite la 1 milimetru.

*** Distanța dintre puncte este formată din segmente cumulate ce sunt mai mici decât valoarea 1 milimetru.

**DATE DESPRE IMOBILUL NR. 15577**

Oficiul de Cadastru și Publicitate Imobiliară DOLJ
Biroul de Cadastru și Publicitate Imobiliară Craiova

A. Partea I. Descrierea imobilului

TEREN Extravilan

Adresa: Jud. Dolj, T137, P3

Nr. Crt	Nr cadastral Nr. topografic	Suprafața* (mp)	Observații / Referințe
A1		62.400	Sector cadastral:37 Teren neimprejmuit;

B. Partea II. Proprietari și acte

Inscrieri privitoare la dreptul de proprietate și alte drepturi reale	Referințe
/	
Act Administrativ nr. TDP NR. 4039-45410, din 16/08/2000 emis de CJSIPT DOLJ;	
B1	A1
Intabulare, drept de PROPRIETATE, dobândit prin Reconstituire, cota actuala 1/1, cota initiala 1/1	
1) STÂNCĂLIE EUGEN ȘTEFAN, Lipsa CNP	

C. Partea III. SARCINI .

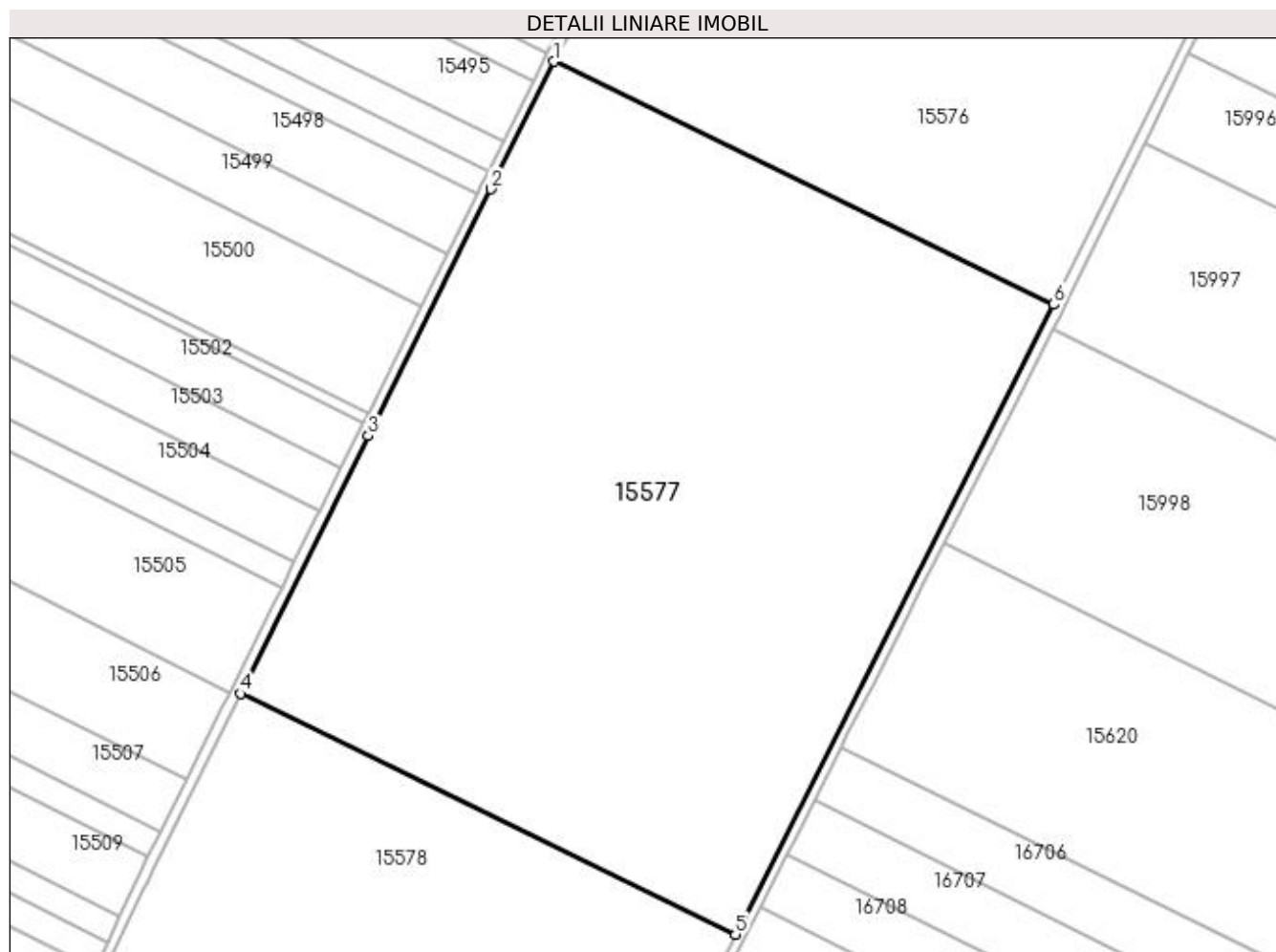
Inscrieri privind dezmembramintele dreptului de proprietate, drepturi reale de garanție și sarcini	Referințe
NU SUNT	

Anexa Nr. 1 La Partea I

Teren

Nr cadastral	Suprafața (mp)*	Observații / Referințe
	62.400	

* Suprafața este determinată în planul de proiecție Stereo 70.



Date referitoare la teren

Crt	Categorie folosință	Intra vilan	Suprafața (mp)	Tarla	Parcelă	Nr. topo	Observații / Referințe
1	arabil	NU	62.400	137	3	-	

Lungime Segmente

1) Valorile lungimilor segmentelor sunt obținute din proiecție în plan.

Punct început	X / Y	Punct sfârșit	X / Y	Lungime segment (** (m)
1	355.793,6 281.517,91	2	355.768,245 281.466,868	56.993
2	355.768,245 281.466,868	3	355.719,306 281.368,351	110.003
3	355.719,306 281.368,351	4	355.668,142 281.265,237	115.11
4	355.668,142 281.265,237	5	355.866,116 281.168,976	220.136
5	355.866,116 281.168,976	6	355.993,463 281.420,73	282.13

Punct început	X / Y	Punct sfârșit	X / Y	Lungime segment (** (m)
6	355.993,463 281.420,73	1	355.793,6 281.517,91	222.237

** Lungimile segmentelor sunt determinate în planul de proiecție Stereo 70 și sunt rotunjite la 1 milimetru.

*** Distanța dintre puncte este formată din segmente cumulate ce sunt mai mici decât valoarea 1 milimetru.

**DATE DESPRE IMOBILUL NR. 15578**

Oficiul de Cadastru și Publicitate Imobiliară DOLJ
Biroul de Cadastru și Publicitate Imobiliară Craiova

A. Partea I. Descrierea imobilului

TEREN Extravilan

Nr. CF vechi:407

Nr. cadastral vechi:307

Adresa: Jud. Dolj, T137, P4

Nr. Crt	Nr cadastral Nr. topografic	Suprafața* (mp)	Observații / Referințe
A1	30716	37.500	Sector cadastral:37 Teren neimprejmuit;

B. Partea II. Proprietari și acte

Inscrieri privitoare la dreptul de proprietate și alte drepturi reale		Referințe
55127 / 14/12/2006		
Act Notarial nr. Contract De Vanzare-Cumparare nr.1821, din 01/01/2006 emis de NP Belu Aurel;		
B1	Intabulare, drept de PROPRIETATE, dobandit prin Conventie, cota actuala 4/40, cota initiala 4/40 1) DAN ANAMARIA AMORINA , Lipsa CNP <i>OBSERVATII: (provenita din conversia CF 407)</i>	A1
28263 / 18/05/2007		
Act Notarial nr. Contract De Vanzare-Cumparare nr.548, din 17/05/2007 emis de NP Gabriela Giurcan;		
B2	Intabulare, drept de PROPRIETATE, dobandit prin Conventie, cota actuala 8/40, cota initiala 8/40 1) DAN ANAMARIA AMORINA , Lipsa CNP <i>OBSERVATII: (provenita din conversia CF 407)</i>	A1
36344 / 14/03/2016		
Act Notarial nr. certificat de mostenitor suplimentar nr 25, din 09/03/2016 emis de NP MANOLE MARINA;		
B3	Intabulare, drept de PROPRIETATE, dobandit prin Succesiune, cota actuala 5/40, cota initiala 5/40 1) DAN ANAMARIA AMORINA , Lipsa CNP	A1
B4	Intabulare, drept de PROPRIETATE, dobandit prin Succesiune, cota actuala 15/40, cota initiala 15/40 1) DAN DRAGOS CONSTANTIN , Lipsa CNP	A1
66339 / 08/04/2019		
Act Notarial nr. Contract De Vanzare-Cumparare nr.418, din 28/03/2019 emis de Riba Ivanca;		
B5	Intabulare, drept de PROPRIETATE, dobandit prin Conventie, cota actuala 1/5, cota initiala 1/5 1) SC MOTAVEN SRL , CIF:34264040	A1

C. Partea III. SARCINI .

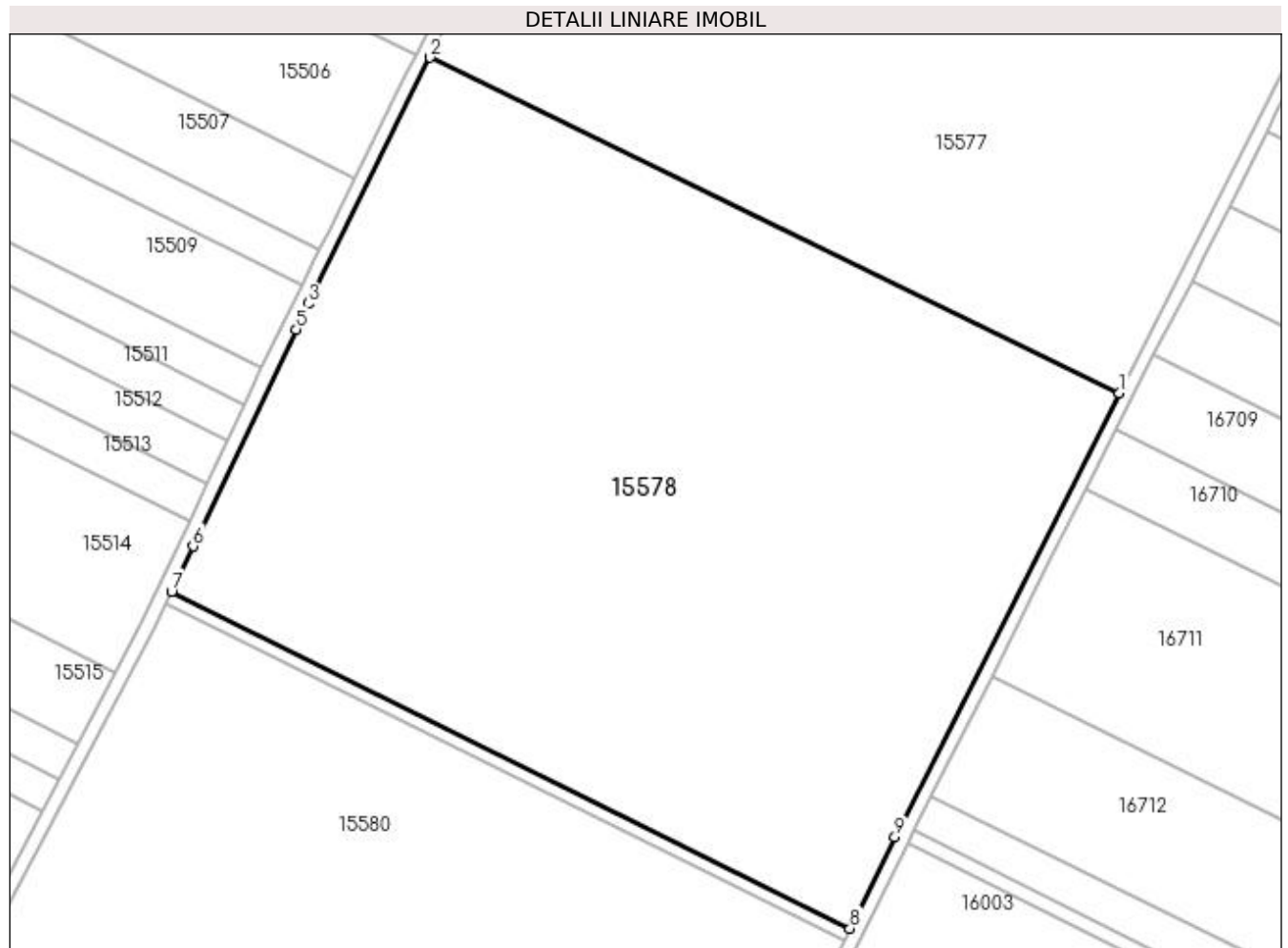
Inscrieri privind dezmembramintele dreptului de proprietate, drepturi reale de garanție și sarcini	Referințe
NU SUNT	

Anexa Nr. 1 La Partea I

Teren

Nr cadastral	Suprafața (mp)*	Observații / Referințe
30716	37.500	

* Suprafața este determinată în planul de proiecție Stereo 70.



Date referitoare la teren

Crt	Categorie folosință	Intra vilan	Suprafața (mp)	Tarla	Parcelă	Nr. topo	Observații / Referințe
1	arabil	NU	37.500	137	4	-	

Lungime Segmente

1) Valorile lungimilor segmentelor sunt obținute din proiecție în plan.

Punct început	X / Y	Punct sfârșit	X / Y	Lungime segment (** (m)
1	355.866,116 281.168,976	2	355.668,142 281.265,237	220.136
2	355.668,142 281.265,237	3	355.633,078 281.194,569	78.889
3	355.633,078 281.194,569	4	355.630,591 281.189,331	5.798
4	355.630,591 281.189,331	5	355.629,603 281.187,25	2.304
5	355.629,603 281.187,25	6	355.600,016 281.124,943	68.975

Punct început	X / Y	Punct sfârșit	X / Y	Lungime segment (** (m)
6	355.600,016 281.124,943	7	355.593,877 281.112,001	14.324
7	355.593,877 281.112,001	8	355.788,751 281.015,263	217.564
8	355.788,751 281.015,263	9	355.801,654 281.041,539	29.273
9	355.801,654 281.041,539	1	355.866,116 281.168,976	142.813

** Lungimile segmentelor sunt determinate în planul de proiecție Stereo 70 și sunt rotunjite la 1 milimetru.

*** Distanța dintre puncte este formată din segmente cumulate ce sunt mai mici decât valoarea 1 milimetru.

**DATE DESPRE IMOBILUL NR. 15579**

Oficiul de Cadastru și Publicitate Imobiliară DOLJ
Biroul de Cadastru și Publicitate Imobiliară Craiova

A. Partea I. Descrierea imobilului

TEREN Extravilan

Adresa: Jud. Dolj, DE1450

Nr. Crt	Nr cadastral Nr. topografic	Suprafața* (mp)	Observații / Referințe
A1		870	Sector cadastral:37 Teren neimprejmuit;

B. Partea II. Proprietari și acte

Inscrieri privitoare la dreptul de proprietate și alte drepturi reale		Referințe
/		
Act Normativ nr. LEGEA 7, din 13/03/1996 emis de PARLAMENTUL ROMANIEI;		
B1	Inscrierea provizorie, drept de PROPRIETATE, dobandit prin Lege, cota actuala 1/1, cota initiala 1/1 1) NEIDENTIFICAT NEIDENTIFICAT	A1

C. Partea III. SARCINI .

Inscrieri privind dezmembramintele dreptului de proprietate, drepturi reale de garanție și sarcini	Referințe
NU SUNT	

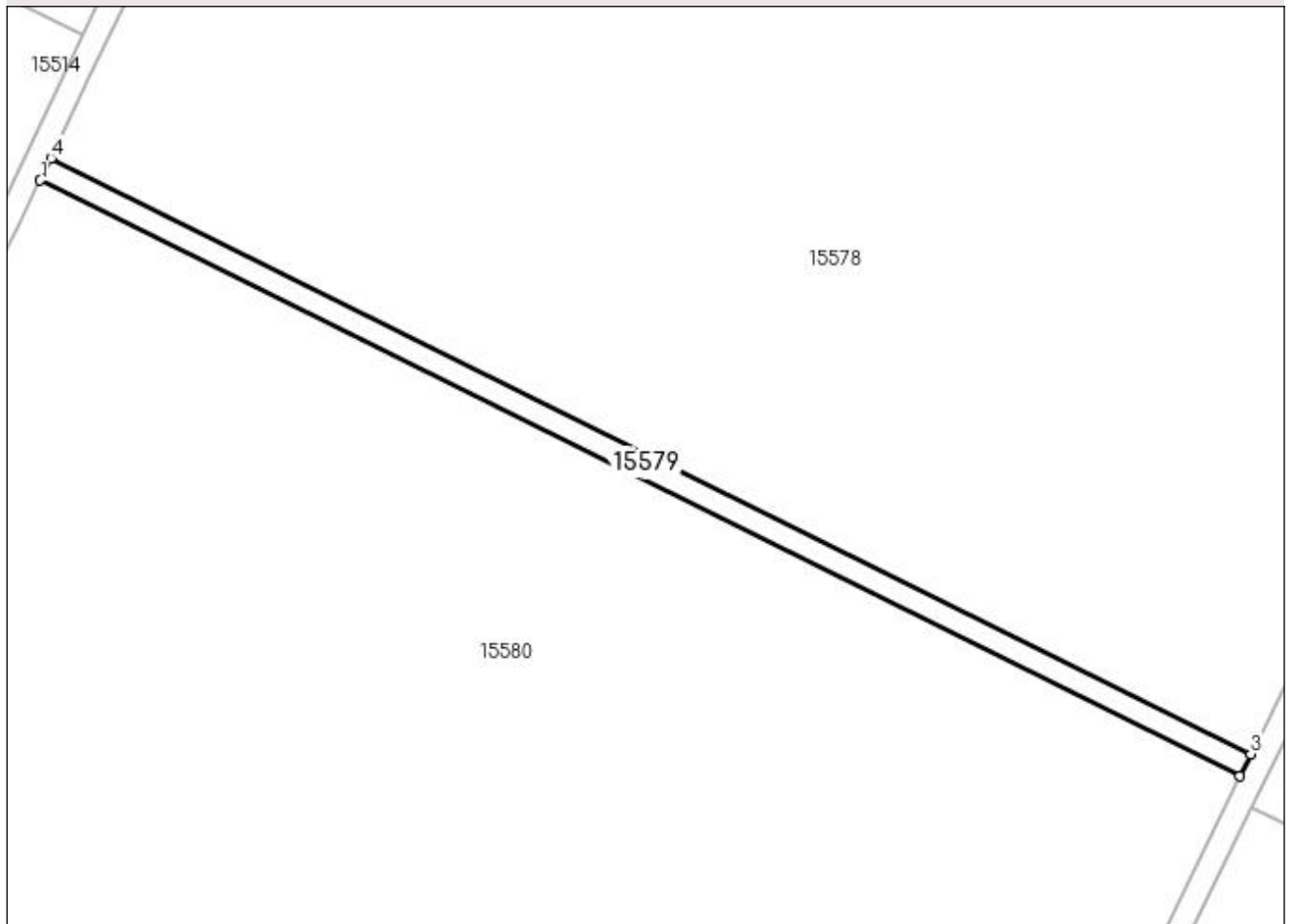
Anexa Nr. 1 La Partea I

Teren

Nr cadastral	Suprafața (mp)*	Observații / Referințe
	870	

* Suprafața este determinată în planul de proiecție Stereo 70.

DETALII LINIARE IMOBIL



Date referitoare la teren

Crt	Categorie folosință	Intra vilan	Suprafața (mp)	Tarla	Parcelă	Nr. topo	Observații / Referințe
1	drum	NU	870	-	DE1450	-	

Lungime Segmente

1) Valorile lungimilor segmentelor sunt obținute din proiecție în plan.

Punct început	X / Y	Punct sfârșit	X / Y	Lungime segment (** (m)
1	355.592,163 281.108,387	2	355.786,988 281.011,672	217.51
2	355.786,988 281.011,672	3	355.788,751 281.015,263	4.0
3	355.788,751 281.015,263	4	355.593,877 281.112,001	217.564
4	355.593,877 281.112,001	1	355.592,163 281.108,387	4.0

**** Lungimile segmentelor sunt determinate în planul de proiecție Stereo 70 și sunt rotunjite la 1 milimetru.**

***** Distanța dintre puncte este formată din segmente cumulate ce sunt mai mici decât valoarea 1 milimetru.**

**DATE DESPRE IMOBILUL NR. 15580**

Oficiul de Cadastru și Publicitate Imobiliară DOLJ
Biroul de Cadastru și Publicitate Imobiliară Craiova

A. Partea I. Descrierea imobilului

TEREN Extravilan

Adresa: Jud. Dolj, T138, P1

Nr. Crt	Nr cadastral Nr. topografic	Suprafața* (mp)	Observații / Referințe
A1		60.000	Sector cadastral:37 Teren neimprejmuit;

B. Partea II. Proprietari și acte

Inscrieri privitoare la dreptul de proprietate și alte drepturi reale	Referințe
/	
Act Administrativ nr. TDP NR. 4117-47911, din 09/11/2000 emis de CJSIPT DOLJ;	
B1	A1
Intabulare, drept de PROPRIETATE, dobândit prin Reconstituire, cota actuala 1/1, cota initiala 1/1 1) NEGRÎTESCU TEODOR , LIPSA CNP	

C. Partea III. SARCINI .

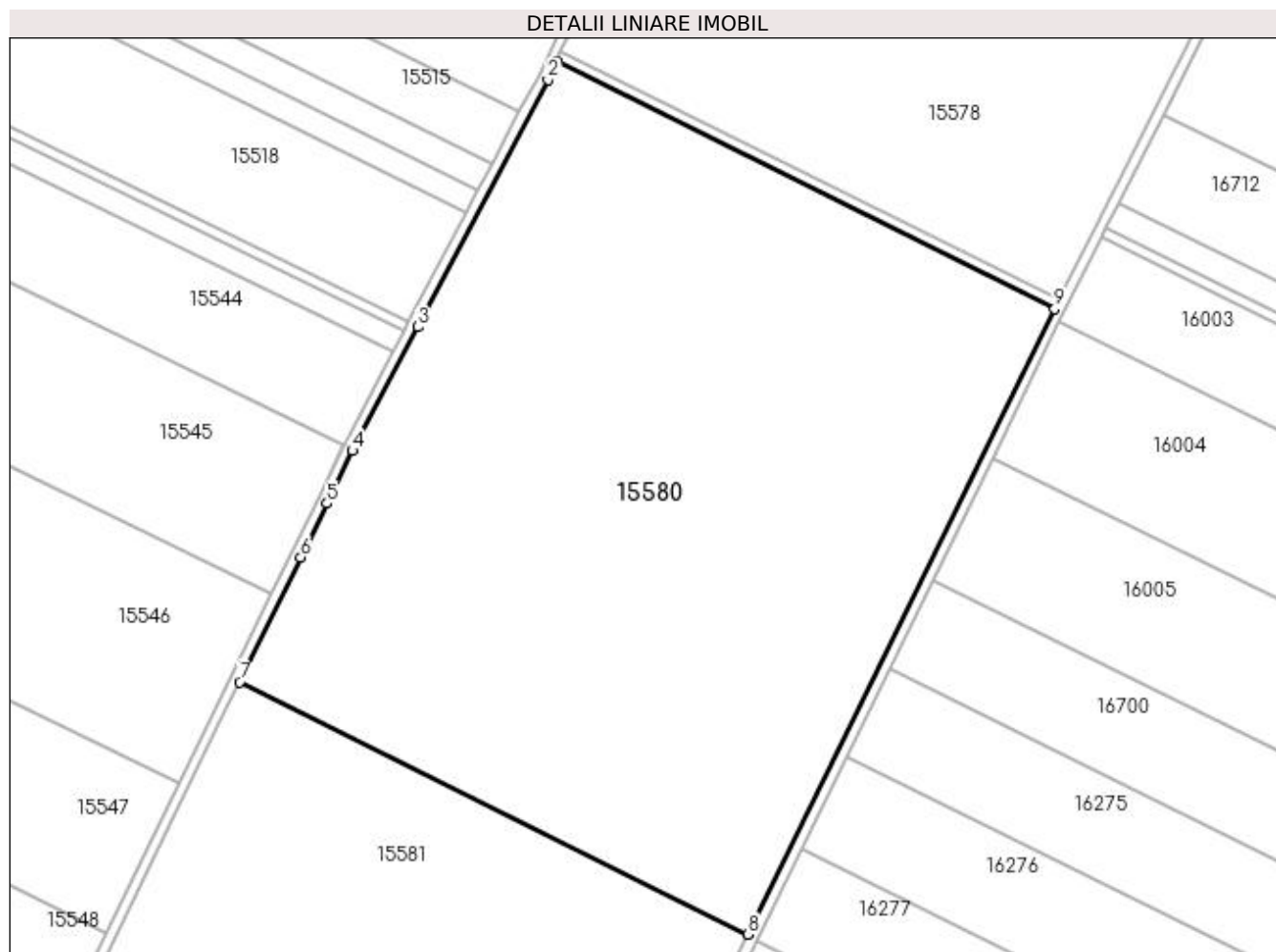
Inscrieri privind dezmembramintele dreptului de proprietate, drepturi reale de garanție și sarcini	Referințe
NU SUNT	

Anexa Nr. 1 La Partea I

Teren

Nr cadastral	Suprafața (mp)*	Observații / Referințe
	60.000	

* Suprafața este determinată în planul de proiecție Stereo 70.



Date referitoare la teren

Crt	Categorie folosință	Intra vilan	Suprafața (mp)	Tarla	Parcelă	Nr. topo	Observații / Referințe
1	arabil	NU	60.000	138	1	-	

Lungime Segmente

1) Valorile lungimilor segmentelor sunt obținute din proiecție în plan.

Punct început	X / Y	Punct sfârșit	X / Y	Lungime segment (** (m)
1	355.592,163 281.108,387	2	355.588,823 281.101,346	7.793
2	355.588,823 281.101,346	3	355.538,074 281.004,712	109.149
3	355.538,074 281.004,712	4	355.512,436 280.956,315	54.768
4	355.512,436 280.956,315	5	355.502,513 280.935,733	22.849
5	355.502,513 280.935,733	6	355.492,198 280.914,674	23.45

Punct început	X / Y	Punct sfârșit	X / Y	Lungime segment (** (m)
6	355.492,198 280.914,674	7	355.468,33 280.865,949	54.257
7	355.468,33 280.865,949	8	355.667,003 280.767,324	221.806
8	355.667,003 280.767,324	9	355.786,988 281.011,672	272.217
9	355.786,988 281.011,672	1	355.592,163 281.108,387	217.51

** Lungimile segmentelor sunt determinate în planul de proiecție Stereo 70 și sunt rotunjite la 1 milimetru.

*** Distanța dintre puncte este formată din segmente cumulate ce sunt mai mici decât valoarea 1 milimetru.

**DATE DESPRE IMOBILUL NR. 15581**

Oficiul de Cadastru și Publicitate Imobiliară DOLJ
Biroul de Cadastru și Publicitate Imobiliară Craiova

A. Partea I. Descrierea imobilului

TEREN Extravilan

Nr. CF vechi:231

Nr. cadastral vechi:246/1

Adresa: Jud. Dolj, T138, P2

Nr. Crt	Nr cadastral Nr. topografic	Suprafața* (mp)	Observații / Referințe
A1	32174	50.000	Sector cadastral:37 Teren neimprejmuit;

B. Partea II. Proprietari și acte

Inscrieri privitoare la dreptul de proprietate și alte drepturi reale		Referințe
31656 / 04/03/2016		
Act Notarial nr. CVC AUT NR. 519, din 03/03/2016 emis de BNP SOROP ALEXANDRU OLIVIU;		
B1	Intabulare, drept de PROPRIETATE, dobândit prin Conventie, cota actuala 1/1, cota initiala 1/1 1) RODESCO AGRICULTURE SRL , CIF:14149496	A1

C. Partea III. SARCINI .

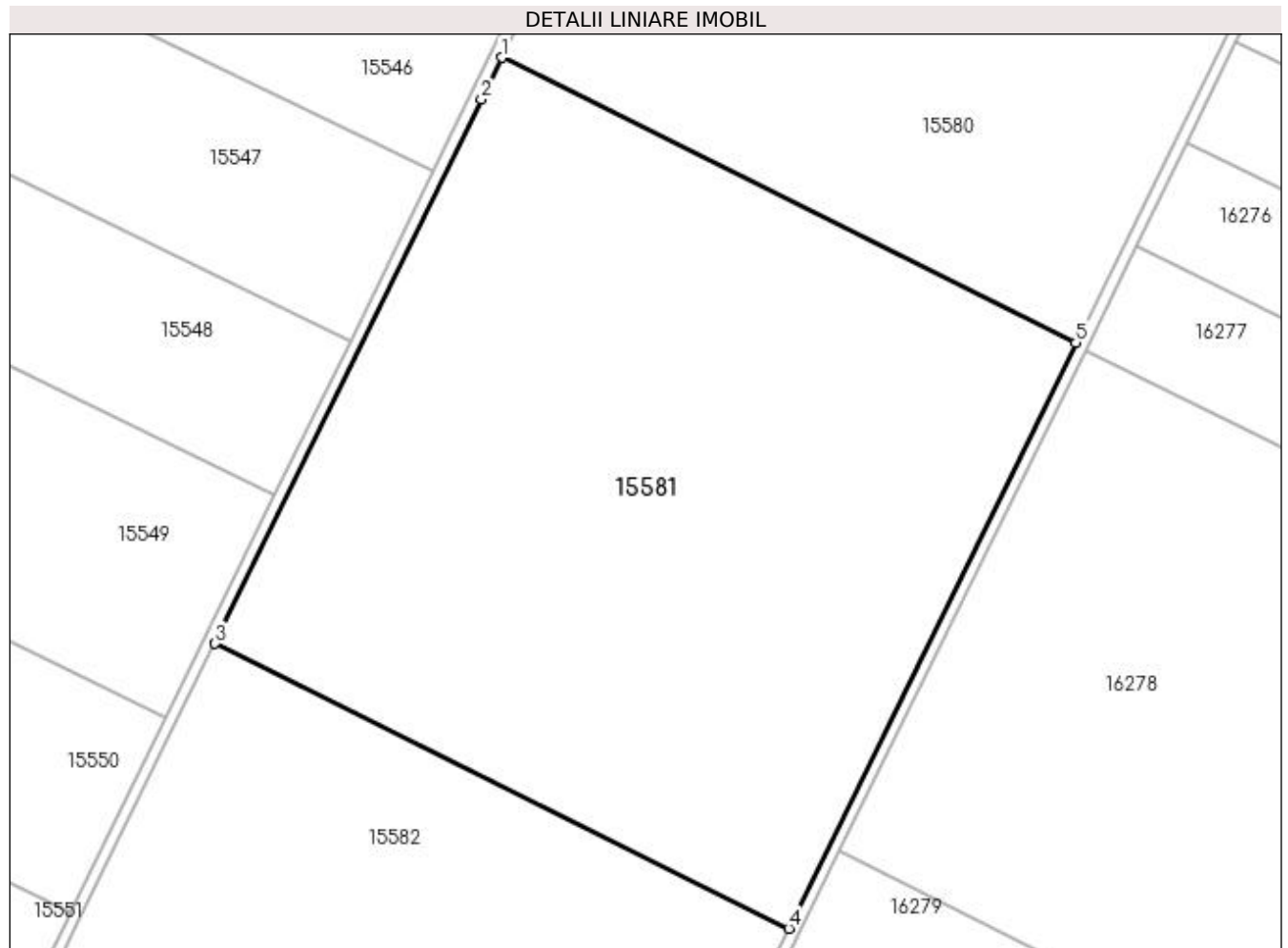
Inscrieri privind dezmembramintele dreptului de proprietate, drepturi reale de garanție și sarcini	Referințe
NU SUNT	

Anexa Nr. 1 La Partea I

Teren

Nr cadastral	Suprafața (mp)*	Observații / Referințe
32174	50.000	

* Suprafața este determinată în planul de proiecție Stereo 70.



Date referitoare la teren

Crt	Categorie folosință	Intra vilan	Suprafața (mp)	Tarla	Parcelă	Nr. topo	Observații / Referințe
1	arabil	NU	50.000	138	2	-	

Lungime Segmente

1) Valorile lungimilor segmentelor sunt obținute din proiecție în plan.

Punct început	X / Y	Punct sfârșit	X / Y	Lungime segment (** (m)
1	355.468,33 280.865,949	2	355.461,244 280.851,484	16.107
2	355.461,244 280.851,484	3	355.369,115 280.663,408	209.429
3	355.369,115 280.663,408	4	355.567,594 280.564,879	221.589
4	355.567,594 280.564,879	5	355.667,003 280.767,324	225.535
5	355.667,003 280.767,324	1	355.468,33 280.865,949	221.806

**** Lungimile segmentelor sunt determinate în planul de proiecție Stereo 70 și sunt rotunjite la 1 milimetru.**

***** Distanța dintre puncte este formată din segmente cumulate ce sunt mai mici decât valoarea 1 milimetru.**

**DATE DESPRE IMOBILUL NR. 15582**

Oficiul de Cadastru și Publicitate Imobiliară DOLJ
Biroul de Cadastru și Publicitate Imobiliară Craiova

A. Partea I. Descrierea imobilului

TEREN Extravilan

Adresa: Jud. Dolj, T138, P2

Nr. Crt	Nr cadastral Nr. topografic	Suprafața* (mp)	Observații / Referințe
A1		50.000	Sector cadastral:37 Teren neimprejmuit; Diferenta de suprafata se afla la ID 15581

B. Partea II. Proprietari și acte

Inscrieri privitoare la dreptul de proprietate și alte drepturi reale	Referințe
/	
Act Administrativ nr. 4133-47911, din 10/01/2001 emis de CJSIPT DOLJ;	
B1	A1
Intabulare, drept de PROPRIETATE, dobândit prin Reconstituire, cota actuala 1/1, cota initiala 1/1	
1) PARASCHIVESCU ECATERINA, Lipsa CNP	
2) PARASCHIVESCU CRISTIAN, Lipsa CNP	

C. Partea III. SARCINI .

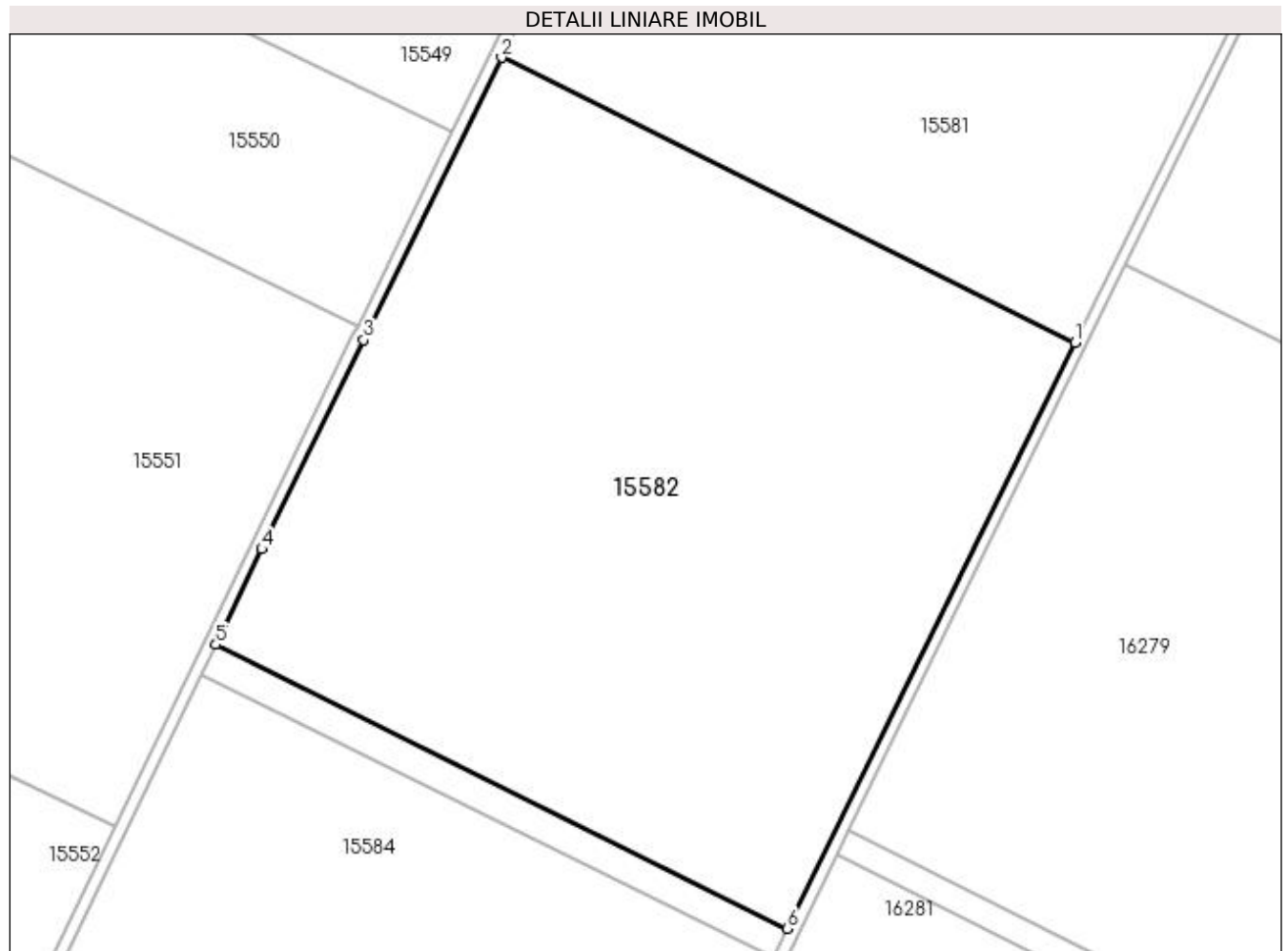
Inscrieri privind dezmembramintele dreptului de proprietate, drepturi reale de garanție și sarcini	Referințe
NU SUNT	

Anexa Nr. 1 La Partea I

Teren

Nr cadastral	Suprafața (mp)*	Observații / Referințe
	50.000	Diferenta de suprafata se afla la ID 15581

* Suprafața este determinată în planul de proiecție Stereo 70.



Date referitoare la teren

Crt	Categorie folosință	Intra vilan	Suprafața (mp)	Tarla	Parcelă	Nr. topo	Observații / Referințe
1	arabil	NU	50.000	138	2	-	

Lungime Segmente

1) Valorile lungimilor segmentelor sunt obținute din proiecție în plan.

Punct început	X / Y	Punct sfârșit	X / Y	Lungime segment (** (m)
1	355.567,594 280.564,879	2	355.369,115 280.663,408	221.589
2	355.369,115 280.663,408	3	355.321,284 280.565,762	108.732
3	355.321,284 280.565,762	4	355.286,093 280.493,357	80.504
4	355.286,093 280.493,357	5	355.270,134 280.460,393	36.624
5	355.270,134 280.460,393	6	355.468,044 280.362,146	220.954

Punct început	X / Y	Punct sfârșit	X / Y	Lungime segment (** (m)
6	355.468,044 280.362,146	1	355.567,594 280.564,879	225.856

** Lungimile segmentelor sunt determinate în planul de proiecție Stereo 70 și sunt rotunjite la 1 milimetru.

*** Distanța dintre puncte este formată din segmente cumulate ce sunt mai mici decât valoarea 1 milimetru.

**DATE DESPRE IMOBILUL NR. 15583**

Oficiul de Cadastru și Publicitate Imobiliară DOLJ
Biroul de Cadastru și Publicitate Imobiliară Craiova

A. Partea I. Descrierea imobilului

TEREN Extravilan

Adresa: Jud. Dolj, T138, P3

Nr. Crt	Nr cadastral Nr. topografic	Suprafața* (mp)	Observații / Referințe
A1		2.500	Sector cadastral:37 Teren neimprejmuit;

B. Partea II. Proprietari și acte

Inscrieri privitoare la dreptul de proprietate și alte drepturi reale	Referințe
/	
Act Administrativ nr. TDP NR. 4130-47911, din 10/01/2001 emis de CJSIPT DOLJ;	
B1	A1
Intabulare, drept de PROPRIETATE, dobandit prin Reconstituire, cota actuala 1/1, cota initiala 1/1 1) PAROHIA MOTATEI 2, CIF:999999999999	

C. Partea III. SARCINI .

Inscrieri privind dezmembramintele dreptului de proprietate, drepturi reale de garanție și sarcini	Referințe
NU SUNT	

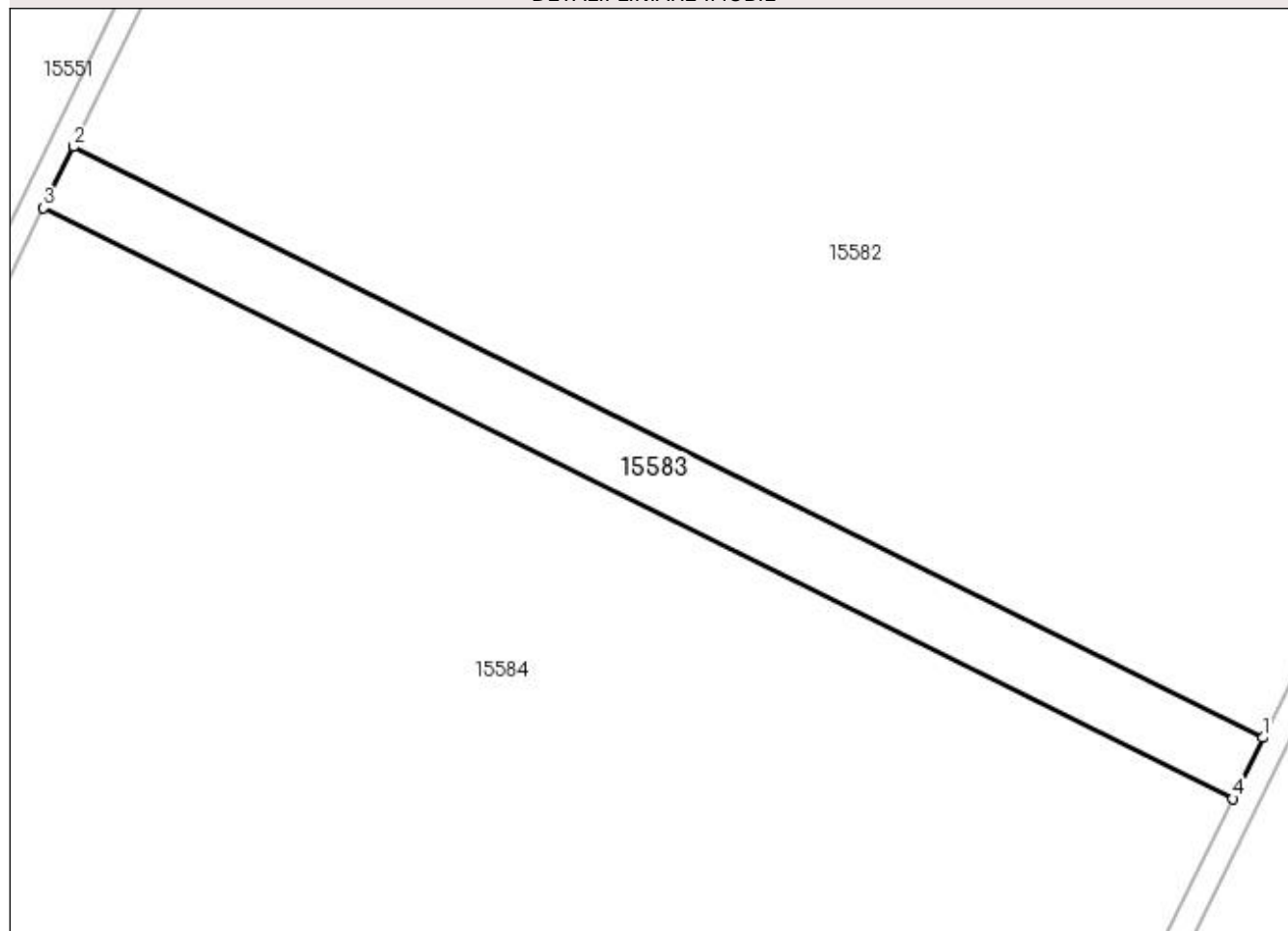
Anexa Nr. 1 La Partea I

Teren

Nr cadastral	Suprafața (mp)*	Observații / Referințe
	2.500	

* Suprafața este determinată în planul de proiecție Stereo 70.

DETALII LINIARE IMOBIL



Date referitoare la teren

Crt	Categorie folosință	Intra vilan	Suprafața (mp)	Tarla	Parcelă	Nr. topo	Observații / Referințe
1	arabil	NU	2.500	138	3	-	

Lungime Segmente

1) Valorile lungimilor segmentelor sunt obținute din proiecție în plan.

Punct început	X / Y	Punct sfârșit	X / Y	Lungime segment (** (m)
1	355.468,044 280.362,146	2	355.270,134 280.460,393	220.954
2	355.270,134 280.460,393	3	355.265,202 280.450,207	11.317
3	355.265,202 280.450,207	4	355.463,056 280.351,989	220.891
4	355.463,056 280.351,989	1	355.468,044 280.362,146	11.316

**** Lungimile segmentelor sunt determinate în planul de proiecție Stereo 70 și sunt rotunjite la 1 milimetru.**

***** Distanța dintre puncte este formată din segmente cumulate ce sunt mai mici decât valoarea 1 milimetru.**

**DATE DESPRE IMOBILUL NR. 15584**

Oficiul de Cadastru și Publicitate Imobiliară DOLJ
Biroul de Cadastru și Publicitate Imobiliară Craiova

A. Partea I. Descrierea imobilului

TEREN Extravilan

Adresa: Jud. Dolj, T138, P4

Nr. Crt	Nr cadastral Nr. topografic	Suprafața* (mp)	Observații / Referințe
A1		80.000	Sector cadastral:37 Teren neimprejmuit;

B. Partea II. Proprietari și acte

Inscrieri privitoare la dreptul de proprietate și alte drepturi reale	Referințe
/	
Act Administrativ nr. TDP NR. 4209-48619, din 14/11/2001 emis de CJSIPT DOLJ;	
B1	A1
Intabulare, drept de PROPRIETATE, dobândit prin Reconstituire, cota actuala 1/1, cota initiala 1/1	
1) ȘTEFAN PĂUNITA-GEORGETA, Lipsa CNP	
2) LUNGU SILVESTRU, Lipsa CNP	

C. Partea III. SARCINI .

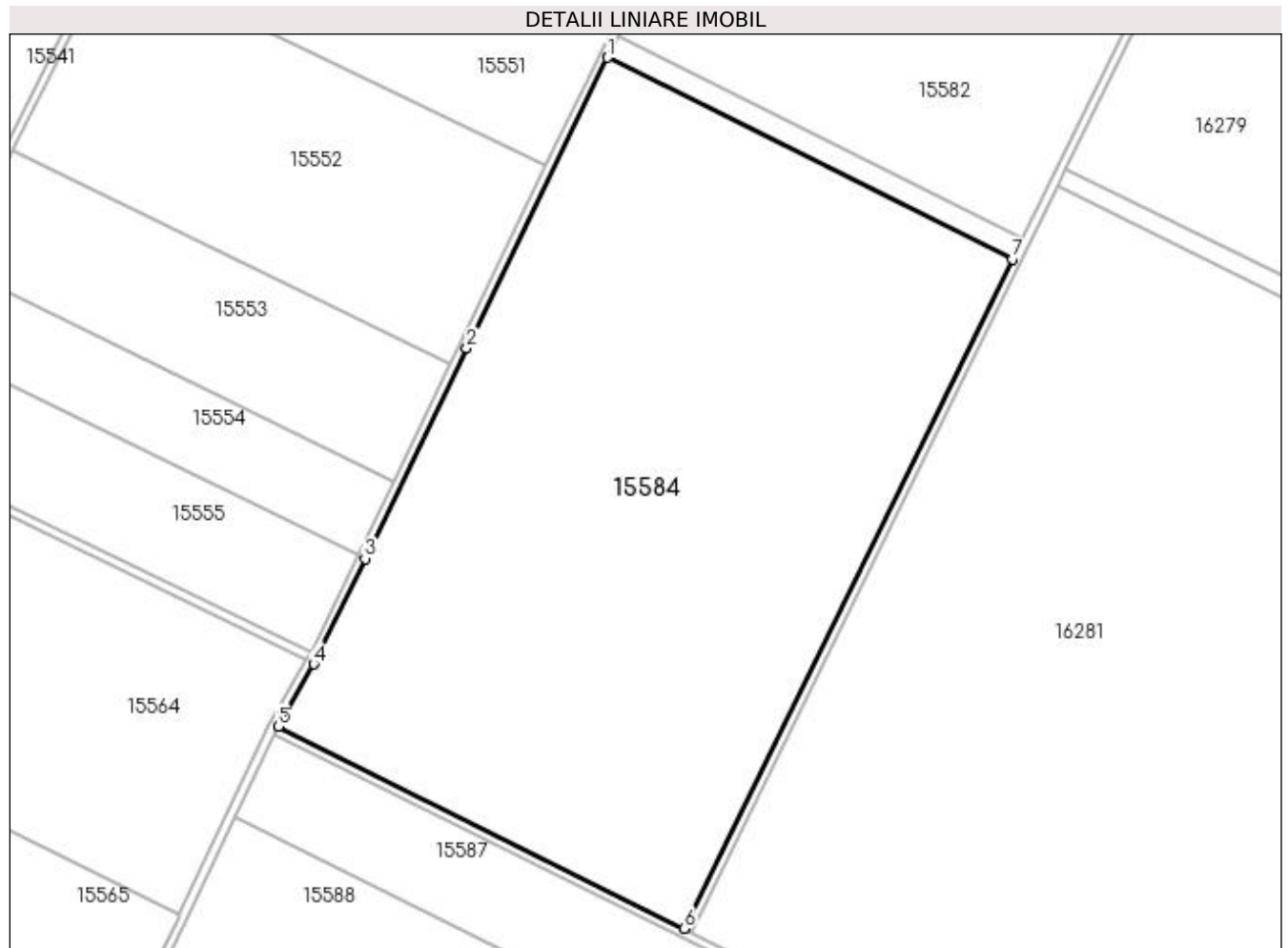
Inscrieri privind dezmembramintele dreptului de proprietate, drepturi reale de garanție și sarcini	Referințe
NU SUNT	

Anexa Nr. 1 La Partea I

Teren

Nr cadastral	Suprafața (mp)*	Observații / Referințe
	80.000	

* Suprafața este determinată în planul de proiecție Stereo 70.



Date referitoare la teren

Crt	Categorie folosință	Intra vilan	Suprafața (mp)	Tarla	Parcelă	Nr. topo	Observații / Referințe
1	arabil	NU	80.000	138	4	-	

Lungime Segmente

1) Valorile lungimilor segmentelor sunt obținute din proiecție în plan.

Punct început	X / Y	Punct sfârșit	X / Y	Lungime segment (** (m)
1	355.265,202 280.450,207	2	355.196,529 280.308,36	157.596
2	355.196,529 280.308,36	3	355.146,981 280.205,861	113.847
3	355.146,981 280.205,861	4	355.121,966 280.154,353	57.261
4	355.121,966 280.154,353	5	355.104,529 280.123,962	35.038
5	355.104,529 280.123,962	6	355.302,757 280.025,541	221.317

Punct început	X / Y	Punct sfârșit	X / Y	Lungime segment (** (m)
6	355.302,757 280.025,541	7	355.463,056 280.351,989	363.681
7	355.463,056 280.351,989	1	355.265,202 280.450,207	220.891

** Lungimile segmentelor sunt determinate în planul de proiecție Stereo 70 și sunt rotunjite la 1 milimetru.

*** Distanța dintre puncte este formată din segmente cumulate ce sunt mai mici decât valoarea 1 milimetru.

**DATE DESPRE IMOBILUL NR. 15585**

Oficiul de Cadastru și Publicitate Imobiliară DOLJ
Biroul de Cadastru și Publicitate Imobiliară Craiova

A. Partea I. Descrierea imobilului

TEREN Extravilan

Adresa: Jud. Dolj, DE1447

Nr. Crt	Nr cadastral Nr. topografic	Suprafața* (mp)	Observații / Referințe
A1		10.531	Sector cadastral:37 Teren neimprejmuit;

B. Partea II. Proprietari și acte

Inscrieri privitoare la dreptul de proprietate și alte drepturi reale		Referințe
/		
Act Normativ nr. LEGEA 7, din 13/03/1996 emis de PARLAMENTUL ROMANIEI;		
B1	Inscrierea provizorie, drept de PROPRIETATE, dobandit prin Lege, cota actuala 1/1, cota initiala 1/1 1) NEIDENTIFICAT NEIDENTIFICAT	A1

C. Partea III. SARCINI .

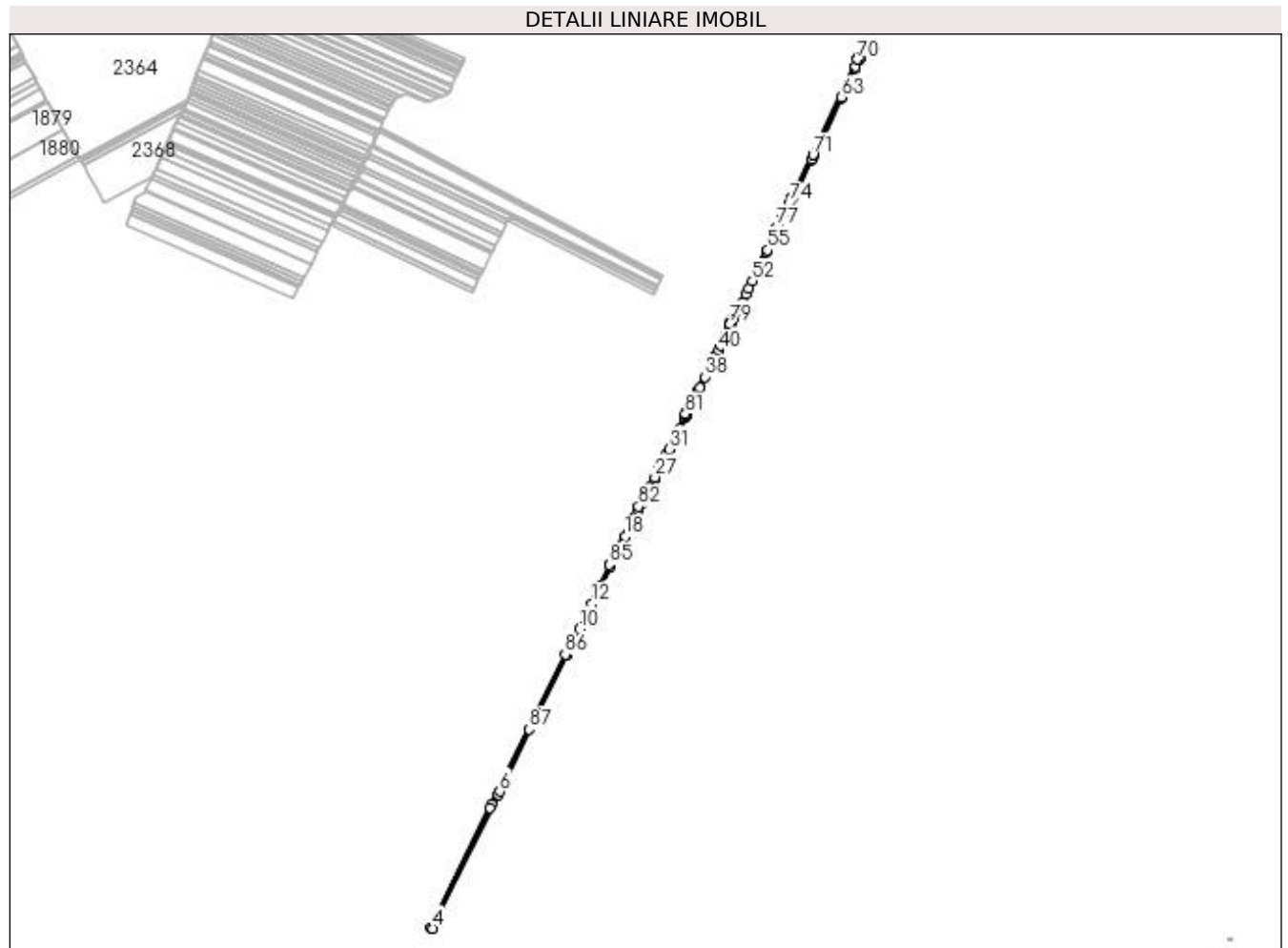
Inscrieri privind dezmembramintele dreptului de proprietate, drepturi reale de garanție și sarcini	Referințe
NU SUNT	

Anexa Nr. 1 La Partea I

Teren

Nr cadastral	Suprafața (mp)*	Observații / Referințe
	10.531	

* Suprafața este determinată în planul de proiecție Stereo 70.



Date referitoare la teren

Crt	Categorie folosință	Intravilan	Suprafața (mp)	Tarla	Parcelă	Nr. topo	Observații / Referințe
1	drum	NU	10.531	-	DE1447	-	

Lungime Segmente

1) Valorile lungimilor segmentelor sunt obținute din proiecție în plan.

Punct început	X / Y	Punct sfârșit	X / Y	Lungime segment	Punct început	X / Y	Punct sfârșit	X / Y	Lungime segment	Punct început	X / Y	Punct sfârșit	X / Y	Lungime segment
1	355.468,044 280.362,146	2	355.463,056 280.351,989	11.316	2	355.463,056 280.351,989	3	355.302,757 280.025,541	363.681	3	355.302,757 280.025,541	4	355.306,343 280.023,768	4.0
4	355.306,343 280.023,768	5	355.484,94 280.387,48	405.195	5	355.484,94 280.387,48	6	355.489,102 280.395,955	9.442	6	355.489,102 280.395,955	7	355.585,111 280.591,477	217.822
7	355.585,111 280.591,477	8	355.670,276 280.764,915	193.22	8	355.670,276 280.764,915	9	355.687,979 280.800,966	40.163	9	355.687,979 280.800,966	10	355.705,507 280.836,663	39.768
10	355.705,507 280.836,663	11	355.722,521 280.871,311	38.6	11	355.722,521 280.871,311	12	355.739,531 280.905,952	38.592	12	355.739,531 280.905,952	13	355.762,913 280.953,569	53.048
13	355.762,913 280.953,569	14	355.788,922 281.006,536	59.008	14	355.788,922 281.006,536	15	355.805,237 281.039,76	37.014	15	355.805,237 281.039,76	16	355.807,042 281.043,329	3.999
16	355.807,042 281.043,329	17	355.812,078 281.053,285	11.157	17	355.812,078 281.053,285	18	355.829,449 281.087,625	38.484	18	355.829,449 281.087,625	19	355.846,979 281.122,281	38.837

Punct început	X / Y	Punct sfârșit	X / Y	Lungime segment	Punct început	X / Y	Punct sfârșit	X / Y	Lungime segment	Punct început	X / Y	Punct sfârșit	X / Y	Lungime segment
19	355.846,979 281.122,281	20	355.856,563 281.141,228	21.233	20	355.856,563 281.141,228	21	355.865,233 281.158,368	19.208	21	355.865,233 281.158,368	22	355.876,066 281.179,783	23.999
22	355.876,066 281.179,783	23	355.886,894 281.201,19	23.99	23	355.886,894 281.201,19	24	355.890,315 281.207,954	7.58	24	355.890,315 281.207,954	25	355.897,72 281.222,592	16.404
25	355.897,72 281.222,592	26	355.908,544 281.243,991	23.981	26	355.908,544 281.243,991	27	355.910,882 281.248,612	5.179	27	355.910,882 281.248,612	28	355.921,704 281.270,006	23.975
28	355.921,704 281.270,006	29	355.934,688 281.295,674	28.765	29	355.934,688 281.295,674	30	355.940,876 281.307,908	13.71	30	355.940,876 281.307,908	31	355.949,66 281.325,274	19.461
31	355.949,66 281.325,274	32	355.977,97 281.381,24	62.719	32	355.977,97 281.381,24	33	355.992,952 281.410,859	33.193	33	355.992,952 281.410,859	34	355.995,811 281.416,51	6.333
34	355.995,811 281.416,51	35	355.999,185 281.423,181	7.476	35	355.999,185 281.423,181	36	356.029,809 281.485,43	69.374	36	356.029,809 281.485,43	37	356.032,604 281.491,112	6.332
37	356.032,604 281.491,112	38	356.047,259 281.520,902	33.2	38	356.047,259 281.520,902	39	356.074,963 281.577,217	62.761	39	356.074,963 281.577,217	40	356.083,564 281.594,7	19.484
40	356.083,564 281.594,7	41	356.089,623 281.607,016	13.726	41	356.089,623 281.607,016	42	356.102,335 281.632,856	28.798	42	356.102,335 281.632,856	43	356.112,929 281.654,391	24.0
43	356.112,929 281.654,391	44	356.115,218 281.659,044	5.186	44	356.115,218 281.659,044	45	356.119,634 281.668,021	10.004	45	356.119,634 281.668,021	46	356.125,826 281.680,575	13.998
46	356.125,826 281.680,575	47	356.133,089 281.695,301	16.42	47	356.133,089 281.695,301	48	356.136,444 281.702,104	7.585	48	356.136,444 281.702,104	49	356.147,064 281.723,636	24.009
49	356.147,064 281.723,636	50	356.157,685 281.745,17	24.011	50	356.157,685 281.745,17	51	356.166,181 281.762,396	19.207	51	356.166,181 281.762,396	52	356.175,567 281.781,426	21.219
52	356.175,567 281.781,426	53	356.192,719 281.816,202	38.776	53	356.192,719 281.816,202	54	356.213,987 281.859,324	48.082	54	356.213,987 281.859,324	55	356.216,965 281.865,362	6.732
55	356.216,965 281.865,362	56	356.262,942 281.958,582	103.942	56	356.262,942 281.958,582	57	356.264,463 281.961,665	3.438	57	356.264,463 281.961,665	58	356.288,455 282.010,309	54.239
58	356.288,455 282.010,309	59	356.337,09 282.108,377	109.466	59	356.337,09 282.108,377	60	356.338,618 282.111,458	3.439	60	356.338,618 282.111,458	61	356.343,934 282.122,178	11.966
61	356.343,934 282.122,178	62	356.416,566 282.277,683	171.631	62	356.416,566 282.277,683	63	356.418,009 282.280,772	3.409	63	356.418,009 282.280,772	64	356.454,813 282.359,569	86.968
64	356.454,813 282.359,569	65	356.456,249 282.362,643	3.393	65	356.456,249 282.362,643	66	356.465,107 282.381,61	20.933	66	356.465,107 282.381,61	67	356.466,204 282.383,957	2.591
67	356.466,204 282.383,957	68	356.467,554 282.386,847	3.19	68	356.467,554 282.386,847	69	356.463,716 282.388,082	4.032	69	356.463,716 282.388,082	70	356.461,483 282.383,303	5.275
70	356.461,483 282.383,303	71	356.340,33 282.123,913	286.289	71	356.340,33 282.123,913	72	356.283,088 282.008,471	128.855	72	356.283,088 282.008,471	73	356.280,221 282.002,657	6.482
73	356.280,221 282.002,657	74	356.275,1 281.992,274	11.577	74	356.275,1 281.992,274	75	356.264,87 281.971,533	23.127	75	356.264,87 281.971,533	76	356.254,655 281.950,822	23.093
76	356.254,655 281.950,822	77	356.242,829 281.926,846	26.734	77	356.242,829 281.926,846	78	356.116,046 281.669,789	286.622	78	356.116,046 281.669,789	79	356.113,898 281.665,422	4.867
79	356.113,898 281.665,422	80	355.995,606 281.424,967	267.977	80	355.995,606 281.424,967	81	355.993,463 281.420,73	4.748	81	355.993,463 281.420,73	82	355.866,116 281.168,976	282.13
82	355.866,116 281.168,976	83	355.801,654 281.041,539	142.813	83	355.801,654 281.041,539	84	355.788,751 281.015,263	29.273	84	355.788,751 281.015,263	85	355.786,988 281.011,672	4.0
85	355.786,988 281.011,672	86	355.667,003 280.767,324	272.217	86	355.667,003 280.767,324	87	355.567,594 280.564,879	225.535	87	355.567,594 280.564,879	1	355.468,044 280.362,146	225.856

** Lungimile segmentelor sunt determinate în planul de proiecție Stereo 70 și sunt rotunjite la 1 milimetru.

*** Distanța dintre puncte este formată din segmente cumulate ce sunt mai mici decât valoarea 1 milimetru.

**DATE DESPRE IMOBILUL NR. 15586**

Oficiul de Cadastru și Publicitate Imobiliară DOLJ
Biroul de Cadastru și Publicitate Imobiliară Craiova

A. Partea I. Descrierea imobilului

TEREN Extravilan

Adresa: Jud. Dolj, DE1446

Nr. Crt	Nr cadastral Nr. topografic	Suprafața* (mp)	Observații / Referințe
A1		4.049	Sector cadastral:37 Teren neimprejmuit;

B. Partea II. Proprietari și acte

Inscrieri privitoare la dreptul de proprietate și alte drepturi reale		Referințe
/		
Act Normativ nr. LEGEA 7, din 13/03/1996 emis de PARLAMENTUL ROMANIEI;		
B1	Inscrierea provizorie, drept de PROPRIETATE, dobandit prin Lege, cota actuala 1/1, cota initiala 1/1 1) NEIDENTIFICAT NEIDENTIFICAT	A1

C. Partea III. SARCINI .

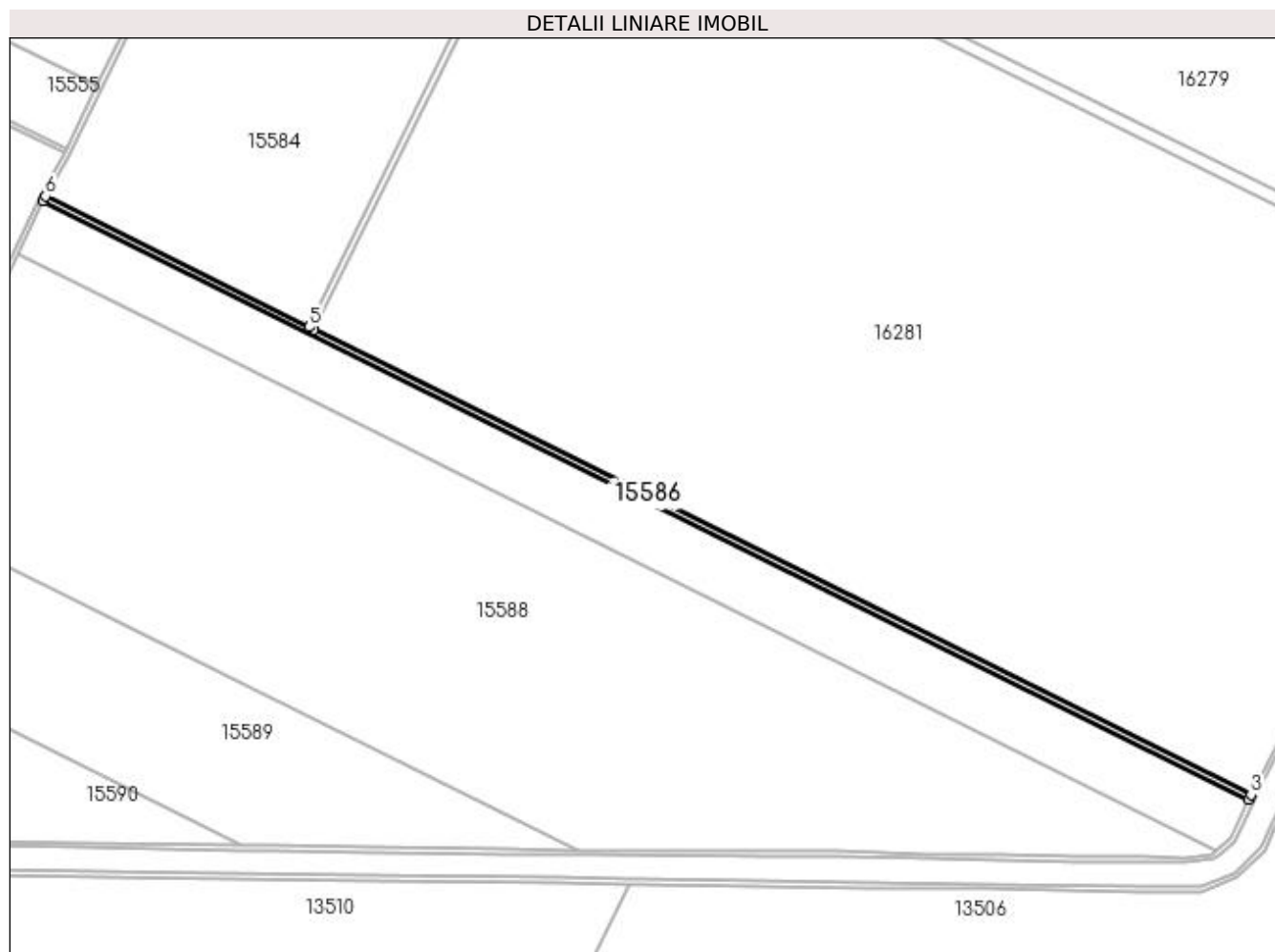
Inscrieri privind dezmembramintele dreptului de proprietate, drepturi reale de garanție și sarcini	Referințe
NU SUNT	

Anexa Nr. 1 La Partea I

Teren

Nr cadastral	Suprafața (mp)*	Observații / Referințe
	4.049	

* Suprafața este determinată în planul de proiecție Stereo 70.



Date referitoare la teren

Crt	Categorie folosință	Intra vilan	Suprafața (mp)	Tarla	Parcelă	Nr. topo	Observații / Referințe
1	drum	NU	4.049	-	DE1446	-	

Lungime Segmente

1) Valorile lungimilor segmentelor sunt obținute din proiecție în plan.

Punct început	X / Y	Punct sfârșit	X / Y	Lungime segment (** (m)
1	355.102,706 280.120,401	2	356.009,578 279.670,175	1012.482
2	356.009,578 279.670,175	3	356.011,303 279.673,785	4.001
3	356.011,303 279.673,785	4	355.306,343 280.023,768	787.056
4	355.306,343 280.023,768	5	355.302,757 280.025,541	4.0
5	355.302,757 280.025,541	6	355.104,529 280.123,962	221.317

Punct început	X / Y	Punct sfârșit	X / Y	Lungime segment (** (m)
6	355.104,529 280.123,962	1	355.102,706 280.120,401	4.001

** Lungimile segmentelor sunt determinate în planul de proiecție Stereo 70 și sunt rotunjite la 1 milimetru.

*** Distanța dintre puncte este formată din segmente cumulate ce sunt mai mici decât valoarea 1 milimetru.

**DATE DESPRE IMOBILUL NR. 15587**

Oficiul de Cadastru și Publicitate Imobiliară DOLJ
Biroul de Cadastru și Publicitate Imobiliară Craiova

A. Partea I. Descrierea imobilului

TEREN Extravilan

Adresa: Jud. Dolj, T149, P1

Nr. Crt	Nr cadastral Nr. topografic	Suprafața* (mp)	Observații / Referințe
A1	33640	45.000	Sector cadastral:37 Teren neimprejmuit;

B. Partea II. Proprietari și acte

Inscrieri privitoare la dreptul de proprietate și alte drepturi reale	Referințe
31931 / 10/03/2017	
Act Notarial nr. Contract de vanzare aut nr. 690, din 02/03/2017 emis de Budiana Ionut Razvan;	
B1	A1
Intabulare, drept de PROPRIETATE, dobandit prin Conventie, cota actuala 1/1, cota initiala 1/1	
1) MARINESCU LOREDANA-ROXANA	
2) CUȘMEREANU DANIEL	

C. Partea III. SARCINI .

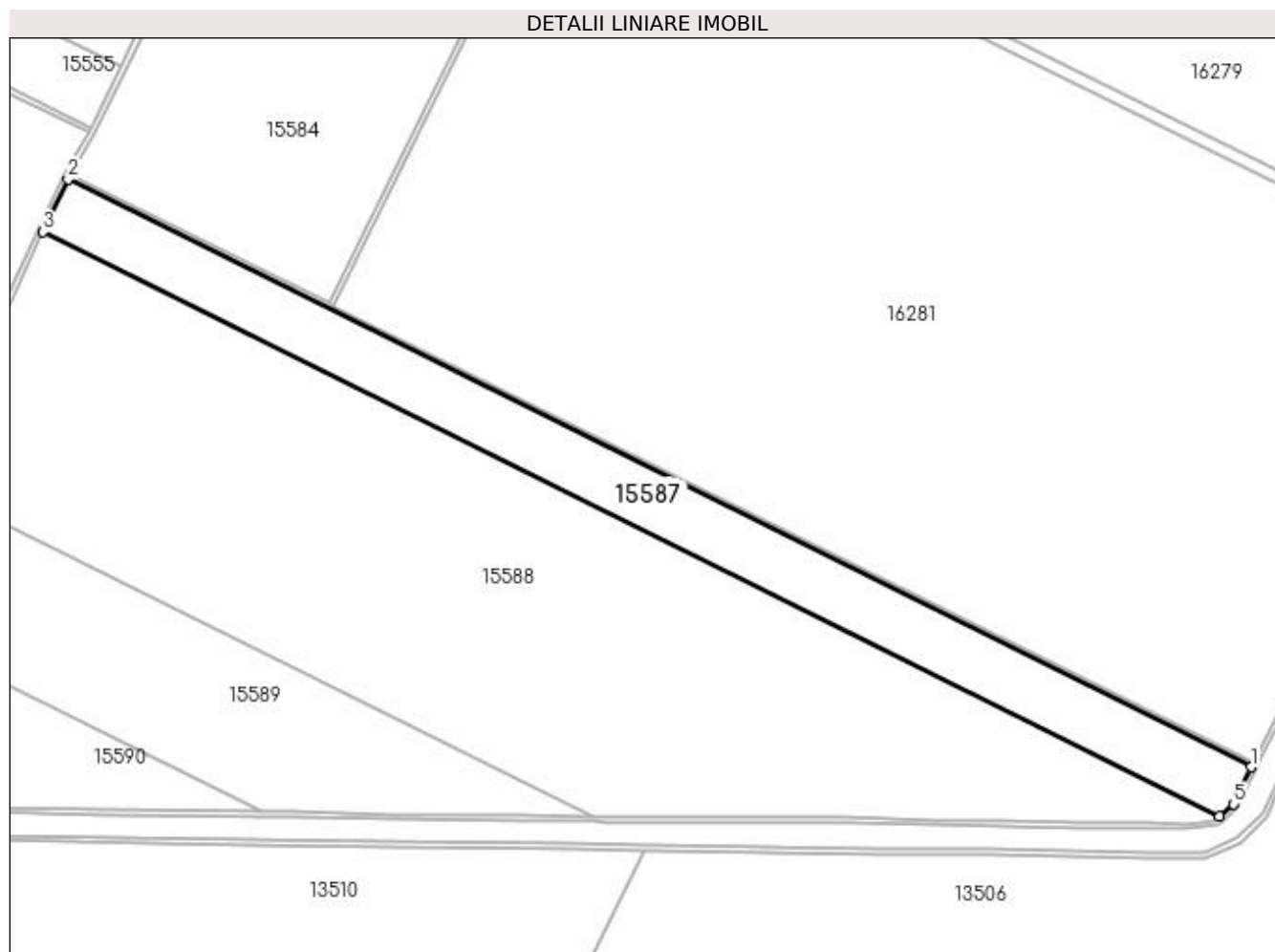
Inscrieri privind dezmembramintele dreptului de proprietate, drepturi reale de garanție și sarcini	Referințe
NU SUNT	

Anexa Nr. 1 La Partea I

Teren

Nr cadastral	Suprafața (mp)*	Observații / Referințe
33640	45.000	

* Suprafața este determinată în planul de proiecție Stereo 70.



Date referitoare la teren

Crt	Categorie folosință	Intra vilan	Suprafața (mp)	Tarla	Parcelă	Nr. topo	Observații / Referințe
1	arabil	NU	45.000	149	1	-	

Lungime Segmente

1) Valorile lungimilor segmentelor sunt obținute din proiecție în plan.

Punct început	X / Y	Punct sfârșit	X / Y	Lungime segment (** (m)
1	356.009,578 279.670,175	2	355.102,706 280.120,401	1012.482
2	355.102,706 280.120,401	3	355.083,576 280.080,239	44.485
3	355.083,576 280.080,239	4	355.985,509 279.632,46	1006.97
4	355.985,509 279.632,46	5	355.996,052 279.641,863	14.127
5	355.996,052 279.641,863	1	356.009,578 279.670,175	31.377

**** Lungimile segmentelor sunt determinate în planul de proiecție Stereo 70 și sunt rotunjite la 1 milimetru.**

***** Distanța dintre puncte este formată din segmente cumulate ce sunt mai mici decât valoarea 1 milimetru.**

**DATE DESPRE IMOBILUL NR. 15588**

Oficiul de Cadastru și Publicitate Imobiliară DOLJ
Biroul de Cadastru și Publicitate Imobiliară Craiova

A. Partea I. Descrierea imobilului

TEREN Extravilan

Adresa: Jud. Dolj, T149, P1

Nr. Crt	Nr cadastral Nr. topografic	Suprafața* (mp)	Observații / Referințe
A1		170.000	Sector cadastral:37 Teren neimprejmut;

B. Partea II. Proprietari și acte

Inscrieri privitoare la dreptul de proprietate și alte drepturi reale	Referințe
/	
Act Administrativ nr. TDP NR. 4185-47911, din 09/05/2001 emis de CJSIPT DOLJ;	
B1	A1
Intabulare, drept de PROPRIETATE, dobândit prin Reconstituire, cota actuala 1/1, cota initiala 1/1	
1) IONESCU MARIA, Lipsa CNP 2) GIUBELAN LUCIA-ELENA, Lipsa CNP 3) GIUBELAN SÎNZIANA, Lipsa CNP 4) HLOUZEK FLOAREA, Lipsa CNP 5) GIUBELAN MONICA-DANIELA, Lipsa CNP 6) CONSTANTINOV EUGENIA, Lipsa CNP 7) SPÂRCHEZ ELENA, Lipsa CNP 8) GIUBELAN ION, Lipsa CNP 9) GIUBELAN CONSTANTIN, LIPSA CNP	

C. Partea III. SARCINI .

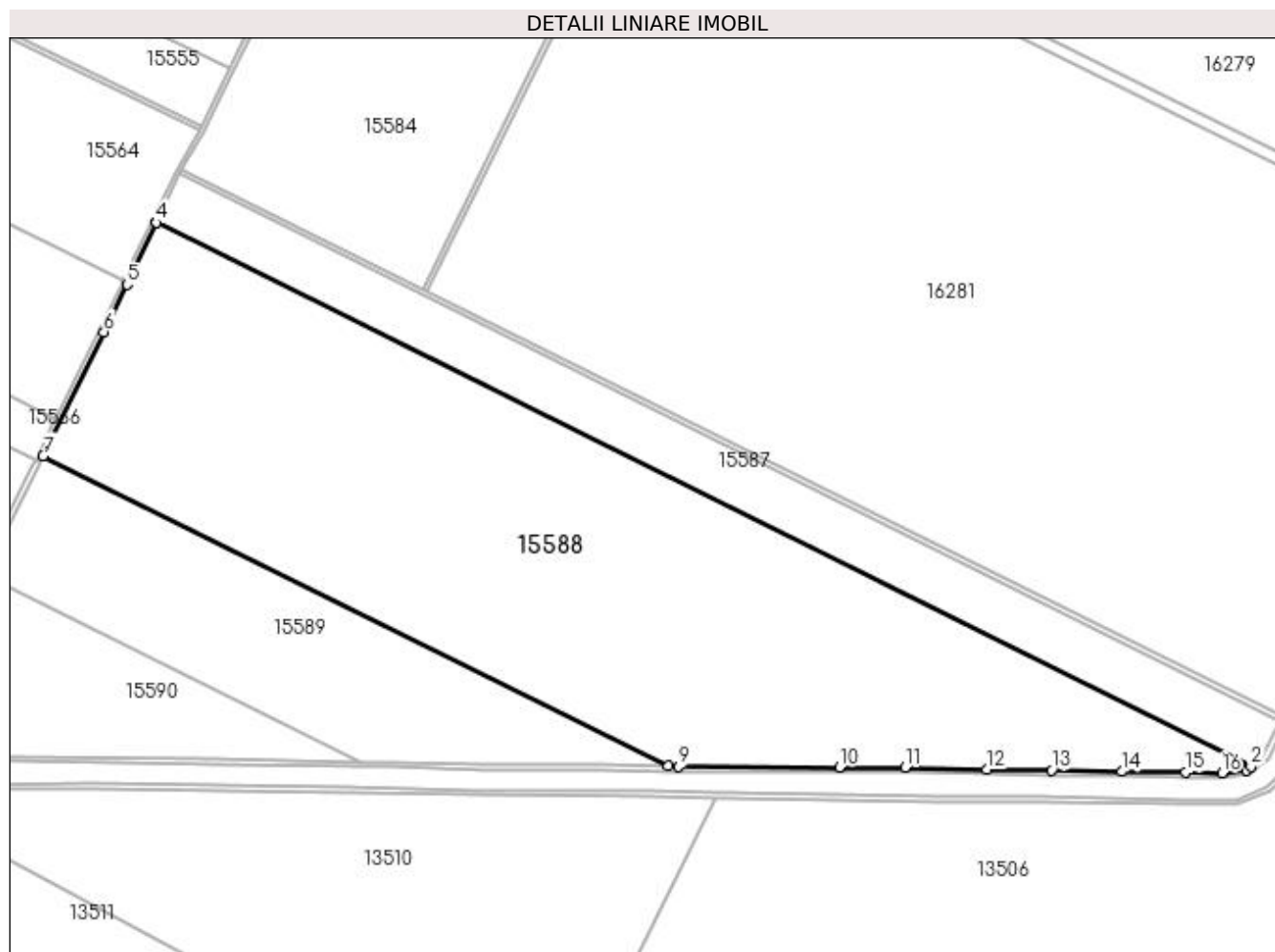
Inscrieri privind dezmembramintele dreptului de proprietate, drepturi reale de garanție și sarcini	Referințe
NU SUNT	

Anexa Nr. 1 La Partea I

Teren

Nr cadastral	Suprafața (mp)*	Observații / Referințe
	170.000	

* Suprafața este determinată în planul de proiecție Stereo 70.



Date referitoare la teren

Crt	Categorie folosință	Intra vilan	Suprafața (mp)	Tarla	Parcelă	Nr. topo	Observații / Referințe
1	arabil	NU	170.000	149	1	-	

Lungime Segmente

1) Valorile lungimilor segmentelor sunt obținute din proiecție în plan.

Punct început	X / Y	Punct sfârșit	X / Y	Lungime segment (** (m)
1	355.982,079 279.629,401	2	355.985,509 279.632,46	4.596
2	355.985,509 279.632,46	3	355.083,576 280.080,239	1006.97
3	355.083,576 280.080,239	4	355.083,575 280.080,237	0.002
4	355.083,575 280.080,237	5	355.059,306 280.029,287	56.435
5	355.059,306 280.029,287	6	355.040,144 279.990,265	43.473

Punct început	X / Y	Punct sfârșit	X / Y	Lungime segment (** (m)
6	355.040,144 279.990,265	7	354.990,053 279.888,257	113.643
7	354.990,053 279.888,257	8	355.505,122 279.632,546	575.051
8	355.505,122 279.632,546	9	355.513,955 279.632,384	8.834
9	355.513,955 279.632,384	10	355.646,202 279.631,74	132.249
10	355.646,202 279.631,74	11	355.700,339 279.631,331	54.139
11	355.700,339 279.631,331	12	355.767,722 279.629,713	67.402
12	355.767,722 279.629,713	13	355.821,113 279.629,133	53.394
13	355.821,113 279.629,133	14	355.878,901 279.628,063	57.798
14	355.878,901 279.628,063	15	355.931,511 279.627,494	52.613
15	355.931,511 279.627,494	16	355.961,591 279.626,845	30.087
16	355.961,591 279.626,845	1	355.982,079 279.629,401	20.647

** Lungimile segmentelor sunt determinate în planul de proiecție Stereo 70 și sunt rotunjite la 1 milimetru.

*** Distanța dintre puncte este formată din segmente cumulate ce sunt mai mici decât valoarea 1 milimetru.

**DATE DESPRE IMOBILUL NR. 15589**

Oficiul de Cadastru și Publicitate Imobiliară DOLJ
Biroul de Cadastru și Publicitate Imobiliară Craiova

A. Partea I. Descrierea imobilului

TEREN Extravilan

Adresa: Jud. Dolj, T149, P2

Nr. Crt	Nr cadastral Nr. topografic	Suprafața* (mp)	Observații / Referințe
A1	36646	50.500	Sector cadastral:37 Teren neimprejmuit;

B. Partea II. Proprietari și acte

Inscrieri privitoare la dreptul de proprietate și alte drepturi reale		Referințe
167023 / 08/09/2022		
Act Notarial nr. CM S.NR 98, din 09/08/2019 emis de GIURCAN GABRIELA (act administrativ nr TDP NR 4191-47911 din 28.09.2001, emis de Comisia Jud. DOLJ);		
B1	Intabulare, drept de PROPRIETATE, dobandit prin Succesiune, cota actuala 1/3, cota initiala 1/3 1) ARMĂȘELU NICOLAE-LIVIU	A1
B2	Intabulare, drept de PROPRIETATE, dobandit prin Succesiune, cota actuala 1/3, cota initiala 1/3 1) ARMĂȘELU MIHAI	A1
B3	Intabulare, drept de PROPRIETATE, dobandit prin Succesiune, cota actuala 1/3, cota initiala 1/3 1) ARMASELU AURELIAN CONSTANTIN	A1

C. Partea III. SARCINI

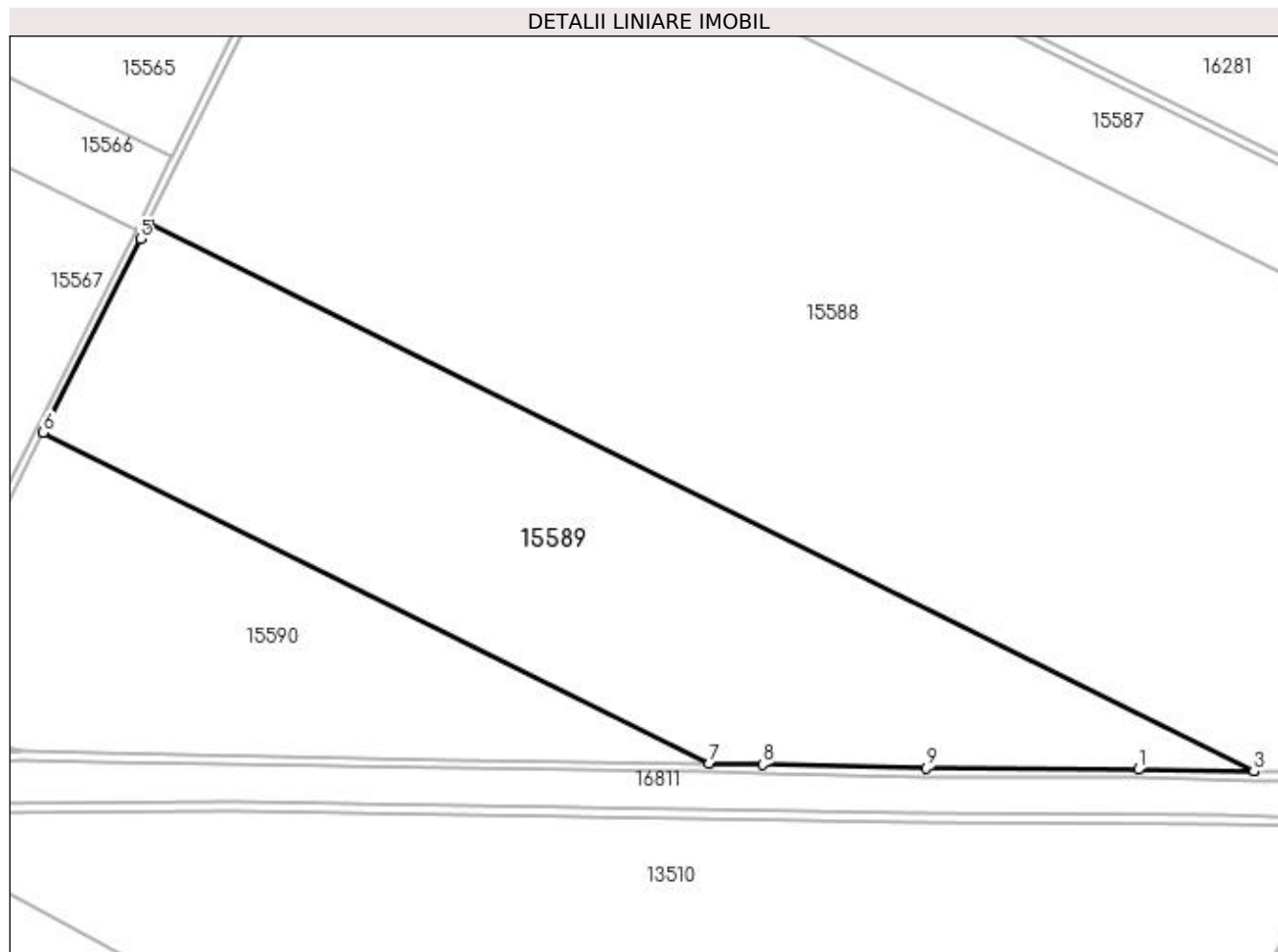
Inscrieri privind dezmembramintele dreptului de proprietate, drepturi reale de garanție și sarcini		Referințe
177776 / 20/09/2022		
Act Notarial nr. CONTRACT coNSTITUIREA DREPT SUPERFICIE NR. 732, din 16/09/2022 emis de NP Diaconu Laura;		
C1	Intabulare, drept de SUPERFICIEpentru o perioada de 24 de luni 1) QENERGY HOPE S.R.L., CIF:45868769	A1

Anexa Nr. 1 La Partea I

Teren

Nr cadastral	Suprafața (mp)*	Observații / Referințe
36646	50.500	

* Suprafața este determinată în planul de proiecție Stereo 70.



Date referitoare la teren

Crt	Categorie folosință	Intra vilan	Suprafața (mp)	Tarla	Parcelă	Nr. topo	Observații / Referințe
1	arabil	NU	50.500	149	2	-	Limita conventionala

Lungime Segmente

1) Valorile lungimilor segmentelor sunt obținute din proiecție în plan.

Punct început	X / Y	Punct sfârșit	X / Y	Lungime segment (** (m)
1	355.451,235 279.633,532	2	355.505,119 279.632,546	53.893
2	355.505,119 279.632,546	3	355.505,122 279.632,546	0.003
3	355.505,122 279.632,546	4	354.990,053 279.888,257	575.051
4	354.990,053 279.888,257	5	354.986,285 279.880,584	8.548
5	354.986,285 279.880,584	6	354.941,008 279.790,352	100.955

Punct început	X / Y	Punct sfârșit	X / Y	Lungime segment (** (m)
6	354.941,008 279.790,352	7	355.251,362 279.636,272	346.497
7	355.251,362 279.636,272	8	355.276,239 279.635,916	24.88
8	355.276,239 279.635,916	9	355.352,389 279.634,069	76.172
9	355.352,389 279.634,069	1	355.451,235 279.633,532	98.847

** Lungimile segmentelor sunt determinate în planul de proiecție Stereo 70 și sunt rotunjite la 1 milimetru.

*** Distanța dintre puncte este formată din segmente cumulate ce sunt mai mici decât valoarea 1 milimetru.

**DATE DESPRE IMOBILUL NR. 15590**

Oficiul de Cadastru și Publicitate Imobiliară DOLJ
Biroul de Cadastru și Publicitate Imobiliară Craiova

A. Partea I. Descrierea imobilului

TEREN Extravilan

Adresa: Jud. Dolj, T149, P2/1

Nr. Crt	Nr cadastral Nr. topografic	Suprafața* (mp)	Observații / Referințe
A1		27.509	Sector cadastral:37 Teren neimprejmuit;

B. Partea II. Proprietari și acte

Inscrieri privitoare la dreptul de proprietate și alte drepturi reale		Referințe
/		
Act Normativ nr. LEGEA 7, din 13/03/1996 emis de PARLAMENTUL ROMANIEI;		
B1	Inscrierea provizorie, drept de PROPRIETATE, dobandit prin Lege, cota actuala 1/1, cota initiala 1/1 1) NEIDENTIFICAT NEIDENTIFICAT	A1

C. Partea III. SARCINI .

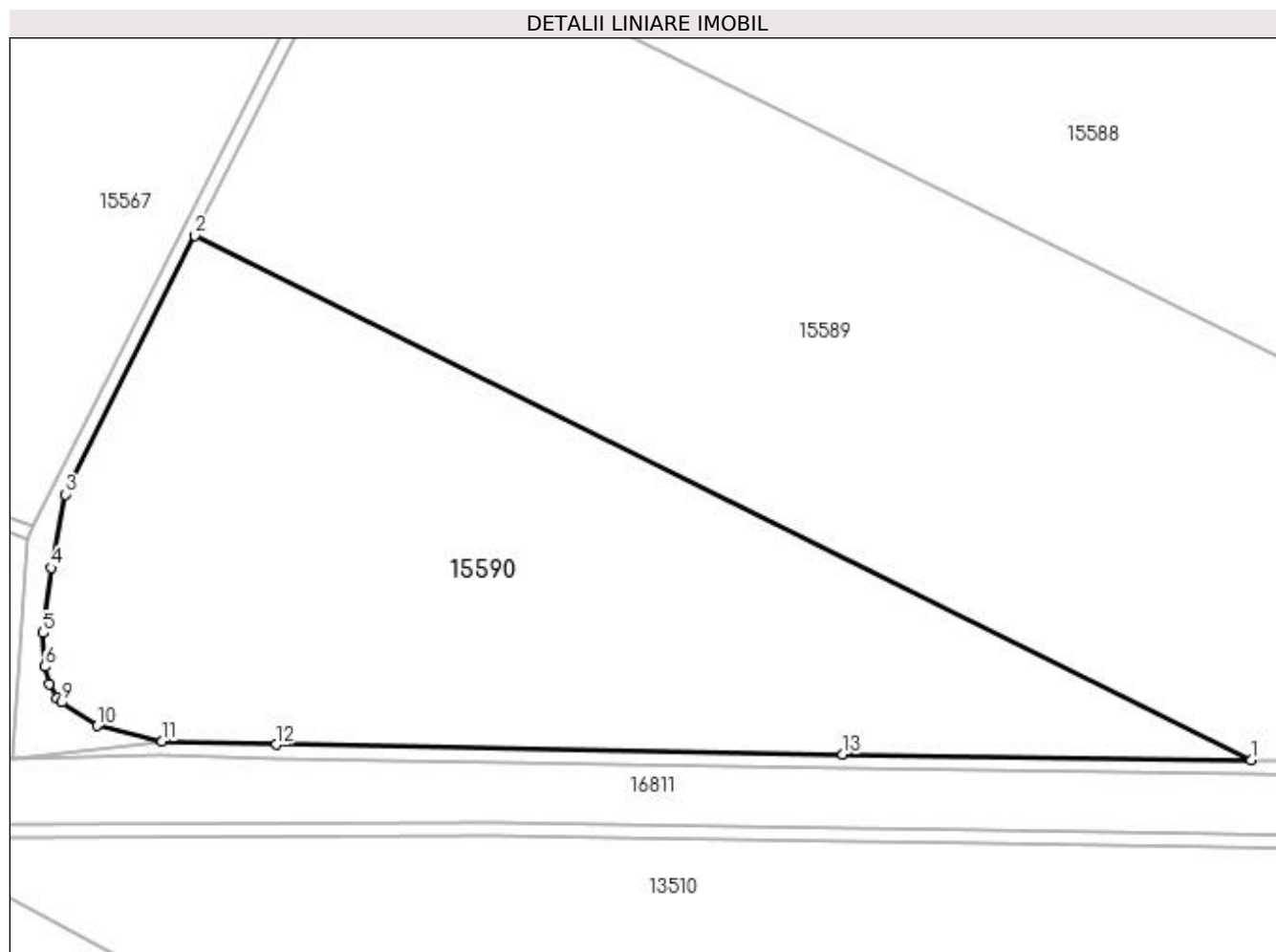
Inscrieri privind dezmembramintele dreptului de proprietate, drepturi reale de garanție și sarcini	Referințe
NU SUNT	

Anexa Nr. 1 La Partea I

Teren

Nr cadastral	Suprafața (mp)*	Observații / Referințe
	27.509	

* Suprafața este determinată în planul de proiecție Stereo 70.



Date referitoare la teren

Crt	Categorie folosință	Intra vilan	Suprafața (mp)	Tarla	Parcelă	Nr. topo	Observații / Referințe
1	arabil	NU	27.509	149	2/1	-	

Lungime Segmente

1) Valorile lungimilor segmentelor sunt obținute din proiecție în plan.

Punct început	X / Y	Punct sfârșit	X / Y	Lungime segment (** (m)
1	355.251,362 279.636,272	2	354.941,008 279.790,352	346.497
2	354.941,008 279.790,352	3	354.902,885 279.714,378	85.002
3	354.902,885 279.714,378	4	354.898,83 279.692,796	21.96
4	354.898,83 279.692,796	5	354.896,44 279.673,681	19.264
5	354.896,44 279.673,681	6	354.897,011 279.663,782	9.915

Punct început	X / Y	Punct sfârșit	X / Y	Lungime segment (** (m)
6	354.897,011 279.663,782	7	354.898,234 279.658,629	5.296
7	354.898,234 279.658,629	8	354.900,5 279.654,502	4.708
8	354.900,5 279.654,502	9	354.901,889 279.653,264	1.861
9	354.901,889 279.653,264	10	354.912,292 279.646,376	12.477
10	354.912,292 279.646,376	11	354.931,452 279.641,921	19.671
11	354.931,452 279.641,921	12	354.965,048 279.640,872	33.612
12	354.965,048 279.640,872	13	355.131,359 279.637,99	166.336
13	355.131,359 279.637,99	1	355.251,362 279.636,272	120.015

** Lungimile segmentelor sunt determinate în planul de proiecție Stereo 70 și sunt rotunjite la 1 milimetru.

*** Distanța dintre puncte este formată din segmente cumulate ce sunt mai mici decât valoarea 1 milimetru.

**DATE DESPRE IMOBILUL NR. 15591**

Oficiul de Cadastru și Publicitate Imobiliară DOLJ
Biroul de Cadastru și Publicitate Imobiliară Craiova

A. Partea I. Descrierea imobilului

TEREN Extravilan

Nr. CF vechi:175

Nr. cadastral vechi:245

Adresa: Jud. Dolj, T123, P2

Nr. Crt	Nr cadastral Nr. topografic	Suprafața* (mp)	Observații / Referințe
A1	32616	Din acte: 500.000 Masurata: 506.520	Sector cadastral:37 Teren neimprejmuit;

B. Partea II. Proprietari și acte

Inscrieri privitoare la dreptul de proprietate și alte drepturi reale		Referințe
386 / 15/04/2003		
Act Notarial nr. Contract De Vanzare-Cumparare nr. 2737, din 17/12/2002 emis de BNP Carmen Caras;		
B1	Intabulare, drept de PROPRIETATE, dobandit prin Conventie, cota actuala 1/1, cota initiala 1/1 1) RODESCO AGRICULTURE SRL , CIF:14149496 <i>OBSERVATII: (provenita din conversia CF 175)</i>	A1

C. Partea III. SARCINI

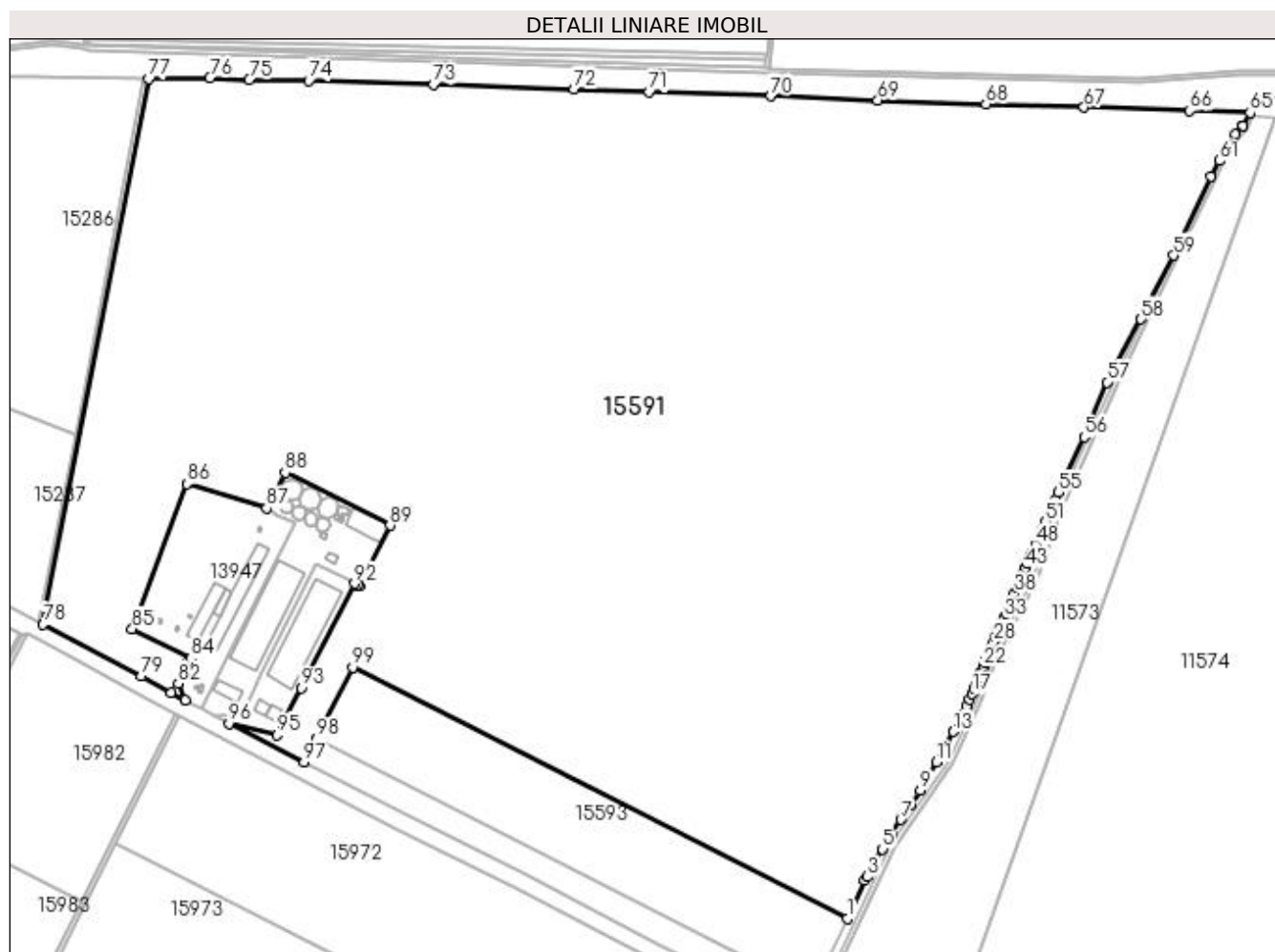
Inscrieri privind dezmembramintele dreptului de proprietate, drepturi reale de garanție și sarcini		Referințe
162853 / 01/09/2022		
Act Notarial nr. CONTRACT DE SUPERFICIE NR 569, din 26/08/2022 emis de Diaconu Laura;		
C1	Intabulare, drept de SUPERFICIEIntabulare, drept de SUPERFICIEpe o perioada de 30 de luni 1) QENERGY HOPE S.R.L. , CIF:45868769	A1

Anexa Nr. 1 La Partea I

Teren

Nr cadastral	Suprafața (mp)*	Observații / Referințe
32616	Din acte: 500.000 Masurata: 506.520	

* Suprafața este determinată în planul de proiecție Stereo 70.



Date referitoare la teren

Crt	Categorie folosință	Intravilan	Suprafața (mp)	Tarla	Parcelă	Nr. topo	Observații / Referințe
1	arabil	NU	506.520	123	2	-	

Lungime Segmente

1) Valorile lungimilor segmentelor sunt obținute din proiecție în plan.

Punct început	X / Y	Punct sfârșit	X / Y	Lungime segment
1	357.678,763 282.478,228	2	357.694,519 282.512,823	38.014
4	357.702,808 282.527,93	5	357.710,456 282.540,327	14.566
7	357.726,788 282.566,46	8	357.735,229 282.579,587	15.607
10	357.750,829 282.604,929	11	357.758,295 282.617,752	14.838
2	357.694,519 282.512,823	3	357.697,018 282.515,686	3.8
5	357.710,456 282.540,327	6	357.718,531 282.553,332	15.308
8	357.735,229 282.579,587	9	357.744,217 282.592,655	15.861
11	357.758,295 282.617,752	12	357.766,065 282.631,002	15.36
3	357.697,018 282.515,686	4	357.702,808 282.527,93	13.544
6	357.718,531 282.553,332	7	357.726,788 282.566,46	15.509
9	357.744,217 282.592,655	10	357.750,829 282.604,929	13.942
12	357.766,065 282.631,002	13	357.773,53 282.645,104	15.956

Punct început	X / Y	Punct sfârșit	X / Y	Lungime segment	Punct început	X / Y	Punct sfârșit	X / Y	Lungime segment	Punct început	X / Y	Punct sfârșit	X / Y	Lungime segment
13	357.773,53 282.645,104	14	357.781,24 282.659,571	16.393	14	357.781,24 282.659,571	15	357.785,415 282.667,765	9.196	15	357.785,415 282.667,765	16	357.788,201 282.673,897	6.735
16	357.788,201 282.673,897	17	357.790,352 282.678,864	5.413	17	357.790,352 282.678,864	18	357.792,355 282.683,81	5.336	18	357.792,355 282.683,81	19	357.794,358 282.688,651	5.239
19	357.794,358 282.688,651	20	357.796,297 282.693,512	5.233	20	357.796,297 282.693,512	21	357.798,109 282.698,373	5.188	21	357.798,109 282.698,373	22	357.800,049 282.703,234	5.234
22	357.800,049 282.703,234	23	357.801,925 282.706,677	3.921	23	357.801,925 282.706,677	24	357.802,49 282.708,068	1.501	24	357.802,49 282.708,068	25	357.803,989 282.711,676	3.907
25	357.803,989 282.711,676	26	357.805,866 282.716,156	4.857	26	357.805,866 282.716,156	27	357.807,781 282.720,786	5.01	27	357.807,781 282.720,786	28	357.809,677 282.725,378	4.968
28	357.809,677 282.725,378	29	357.811,573 282.729,969	4.967	29	357.811,573 282.729,969	30	357.813,526 282.734,165	4.628	30	357.813,526 282.734,165	31	357.815,347 282.738,324	4.54
31	357.815,347 282.738,324	32	357.817,073 282.742,426	4.45	32	357.817,073 282.742,426	33	357.818,799 282.746,508	4.432	33	357.818,799 282.746,508	34	357.820,563 282.750,573	4.431
34	357.820,563 282.750,573	35	357.822,648 282.754,467	4.417	35	357.822,648 282.754,467	36	357.824,544 282.759,003	4.916	36	357.824,544 282.759,003	37	357.826,478 282.763,633	5.018
37	357.826,478 282.763,633	38	357.828,374 282.768,357	5.09	38	357.828,374 282.768,357	39	357.830,27 282.773,1	5.108	39	357.830,27 282.773,1	40	357.832,185 282.777,58	4.872
40	357.832,185 282.777,58	41	357.834,156 282.782,134	4.962	41	357.834,156 282.782,134	42	357.836,127 282.786,745	5.015	42	357.836,127 282.786,745	43	357.837,985 282.791,262	4.884
43	357.837,985 282.791,262	44	357.839,749 282.795,628	4.709	44	357.839,749 282.795,628	45	357.841,589 282.799,993	4.737	45	357.841,589 282.799,993	46	357.843,466 282.803,19	3.707
46	357.843,466 282.803,19	47	357.843,92 282.804,604	1.485	47	357.843,92 282.804,604	48	357.847,015 282.811,828	7.859	48	357.847,015 282.811,828	49	357.849,901 282.818,658	7.415
49	357.849,901 282.818,658	50	357.852,841 282.825,489	7.437	50	357.852,841 282.825,489	51	357.855,781 282.832,319	7.436	51	357.855,781 282.832,319	52	357.858,694 282.839,231	7.501
52	357.858,694 282.839,231	53	357.861,607 282.846,088	7.45	53	357.861,607 282.846,088	54	357.864,977 282.852,382	7.139	54	357.864,977 282.852,382	55	357.867,461 282.858,514	6.616
55	357.867,461 282.858,514	56	357.890,595 282.908,226	54.831	56	357.890,595 282.908,226	57	357.910,775 282.957,097	52.874	57	357.910,775 282.957,097	58	357.941,119 283.013,3	63.871
58	357.941,119 283.013,3	59	357.970,215 283.070,42	64.104	59	357.970,215 283.070,42	60	358.003,73 283.140,444	77.631	60	358.003,73 283.140,444	61	358.011,41 283.154,779	16.263
61	358.011,41 283.154,779	62	358.025,386 283.178,539	27.566	62	358.025,386 283.178,539	63	358.031,675 283.185,178	9.145	63	358.031,675 283.185,178	64	358.032,425 283.185,688	0.907
64	358.032,425 283.185,688	65	358.038,615 283.197,618	13.44	65	358.038,615 283.197,618	66	357.984,59 283.199,552	54.06	66	357.984,59 283.199,552	67	357.890,349 283.202,56	94.289
67	357.890,349 283.202,56	68	357.802,803 283.205,539	87.597	68	357.802,803 283.205,539	69	357.706,075 283.208,665	96.778	69	357.706,075 283.208,665	70	357.610,705 283.212,649	95.453
70	357.610,705 283.212,649	71	357.502,104 283.216,205	108.659	71	357.502,104 283.216,205	72	357.435,0 283.218,877	67.157	72	357.435,0 283.218,877	73	357.309,495 283.222,811	125.567
73	357.309,495 283.222,811	74	357.198,085 283.226,239	111.463	74	357.198,085 283.226,239	75	357.144,874 283.227,126	53.218	75	357.144,874 283.227,126	76	357.109,457 283.228,623	35.449
76	357.109,457 283.228,623	77	357.055,123 283.228,203	54.336	77	357.055,123 283.228,203	78	356.960,727 282.740,74	496.519	78	356.960,727 282.740,74	79	357.048,725 282.694,869	99.236
79	357.048,725 282.694,869	80	357.075,19 282.680,19	30.263	80	357.075,19 282.680,19	81	357.087,692 282.673,252	14.298	81	357.087,692 282.673,252	82	357.081,425 282.688,434	16.425
82	357.081,425 282.688,434	83	357.089,596 282.706,188	19.544	83	357.089,596 282.706,188	84	357.092,402 282.710,661	5.28	84	357.092,402 282.710,661	85	357.040,219 282.736,949	58.431
85	357.040,219 282.736,949	86	357.088,973 282.866,338	138.27	86	357.088,973 282.866,338	87	357.160,512 282.844,515	74.794	87	357.160,512 282.844,515	88	357.177,026 282.876,304	35.823
88	357.177,026 282.876,304	89	357.270,501 282.829,263	104.644	89	357.270,501 282.829,263	90	357.243,647 282.775,048	60.501	90	357.243,647 282.775,048	91	357.241,88 282.775,849	1.94
91	357.241,88 282.775,849	92	357.238,69 282.777,428	3.559	92	357.238,69 282.777,428	93	357.191,124 282.684,082	104.766	93	357.191,124 282.684,082	94	357.174,717 282.651,867	36.152
94	357.174,717 282.651,867	95	357.169,454 282.642,267	10.948	95	357.169,454 282.642,267	96	357.126,841 282.652,404	43.802	96	357.126,841 282.652,404	97	357.193,879 282.617,952	75.373
97	357.193,879 282.617,952	98	357.204,518 282.638,693	23.31	98	357.204,518 282.638,693	99	357.237,235 282.702,477	71.685	99	357.237,235 282.702,477	1	357.678,763 282.478,228	495.212

** Lungimile segmentelor sunt determinate în planul de proiecție Stereo 70 și sunt rotunjite la 1 milimetru.

*** Distanța dintre puncte este formată din segmente cumulate ce sunt mai mici decât valoarea 1 milimetru.

**DATE DESPRE IMOBILUL NR. 15592**

Oficiul de Cadastru și Publicitate Imobiliară DOLJ
Biroul de Cadastru și Publicitate Imobiliară Craiova

A. Partea I. Descrierea imobilului

TEREN Extravilan

Adresa: Jud. Dolj, DE 1302

Nr. Crt	Nr cadastral Nr. topografic	Suprafața* (mp)	Observații / Referințe
A1		1.988	Sector cadastral:37 Teren neimprejmuit;

B. Partea II. Proprietari și acte

Inscrieri privitoare la dreptul de proprietate și alte drepturi reale		Referințe
/		
Act Normativ nr. LEGEA 7, din 13/03/1996 emis de PARLAMENTUL ROMANIEI;		
B1	Inscrierea provizorie, drept de PROPRIETATE, dobandit prin Lege, cota actuala 1/1, cota initiala 1/1 1) NEIDENTIFICAT NEIDENTIFICAT	A1

C. Partea III. SARCINI .

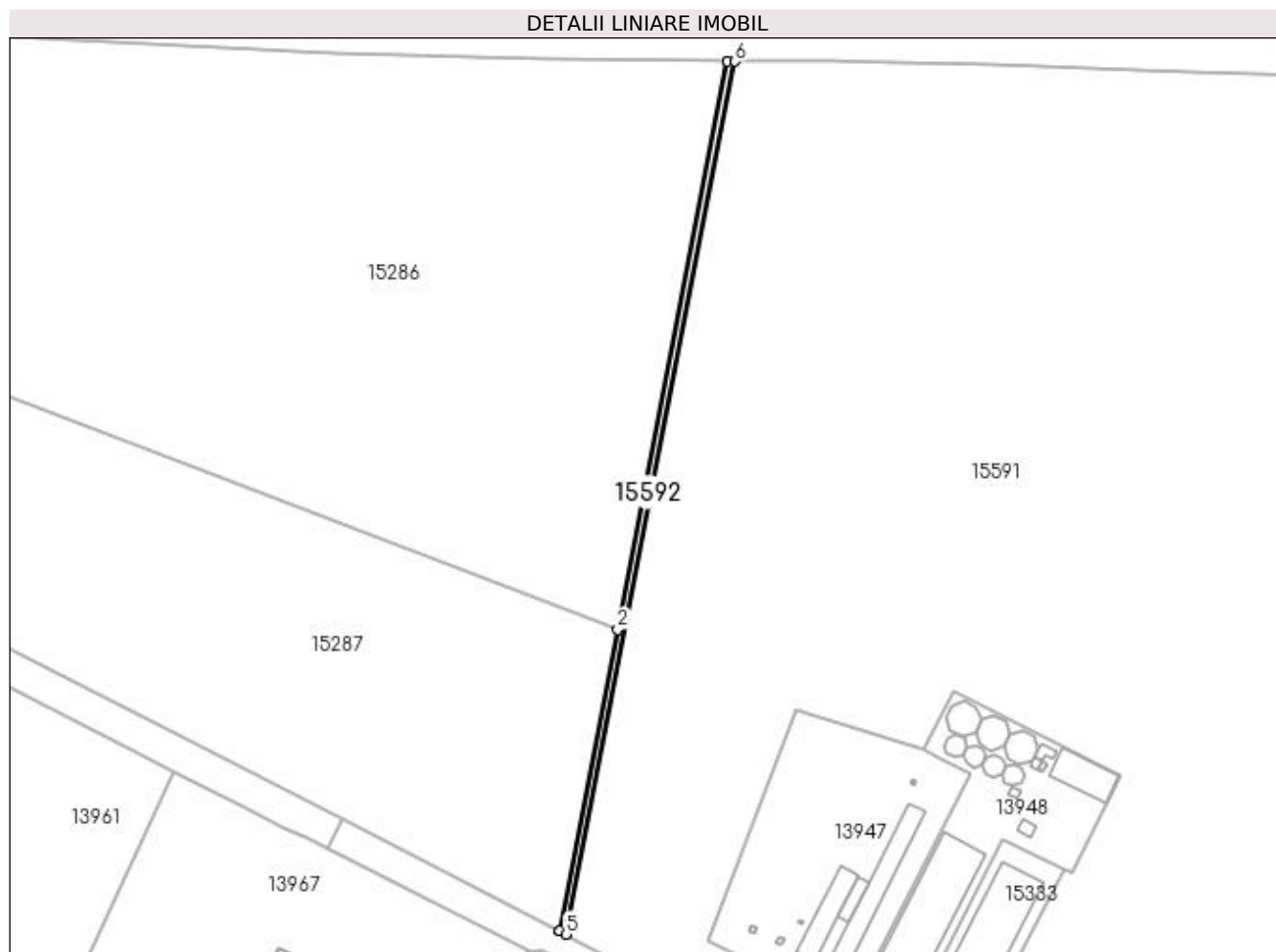
Inscrieri privind dezmembramintele dreptului de proprietate, drepturi reale de garanție și sarcini	Referințe
NU SUNT	

Anexa Nr. 1 La Partea I

Teren

Nr cadastral	Suprafața (mp)*	Observații / Referințe
	1.988	

* Suprafața este determinată în planul de proiecție Stereo 70.



Date referitoare la teren

Crt	Categorie folosință	Intra vilan	Suprafața (mp)	Tarla	Parcelă	Nr. topo	Observații / Referințe
1	drum	NU	1.988	-	DE1302	-	

Lungime Segmente

1) Valorile lungimilor segmentelor sunt obținute din proiecție în plan.

Punct început	X / Y	Punct sfârșit	X / Y	Lungime segment (** (m)
1	357.051,038 283.228,21	2	356.989,606 282.910,936	323.167
2	356.989,606 282.910,936	3	356.957,001 282.742,682	171.384
3	356.957,001 282.742,682	4	356.957,026 282.742,669	0.028
4	356.957,026 282.742,669	5	356.960,727 282.740,74	4.174
5	356.960,727 282.740,74	6	357.055,123 283.228,203	496.519

Punct început	X / Y	Punct sfârșit	X / Y	Lungime segment (** (m)
6	357.055,123 283.228,203	1	357.051,038 283.228,21	4.085

** Lungimile segmentelor sunt determinate în planul de proiecție Stereo 70 și sunt rotunjite la 1 milimetru.

*** Distanța dintre puncte este formată din segmente cumulate ce sunt mai mici decât valoarea 1 milimetru.

**DATE DESPRE IMOBILUL NR. 15593**

Oficiul de Cadastru și Publicitate Imobiliară DOLJ
Biroul de Cadastru și Publicitate Imobiliară Craiova

A. Partea I. Descrierea imobilului

TEREN Extravilan

Adresa: Jud. Dolj, T123, P3

Nr. Crt	Nr cadastral Nr. topografic	Suprafața* (mp)	Observații / Referințe
A1		35.600	Sector cadastral:37 Teren neimprejmuit;

B. Partea II. Proprietari și acte

Inscrieri privitoare la dreptul de proprietate și alte drepturi reale	Referințe
/	
Act Administrativ nr. TDP NR. 4194-47911, din 28/09/2001 emis de CJSIPT DOLJ;	
B1	A1
Intabulare, drept de PROPRIETATE, dobândit prin Reconstituire, cota actuala 1/1, cota initiala 1/1 1) IGNAT VICTOR, Lipsa CNP	

C. Partea III. SARCINI .

Inscrieri privind dezmembramintele dreptului de proprietate, drepturi reale de garanție și sarcini	Referințe
NU SUNT	

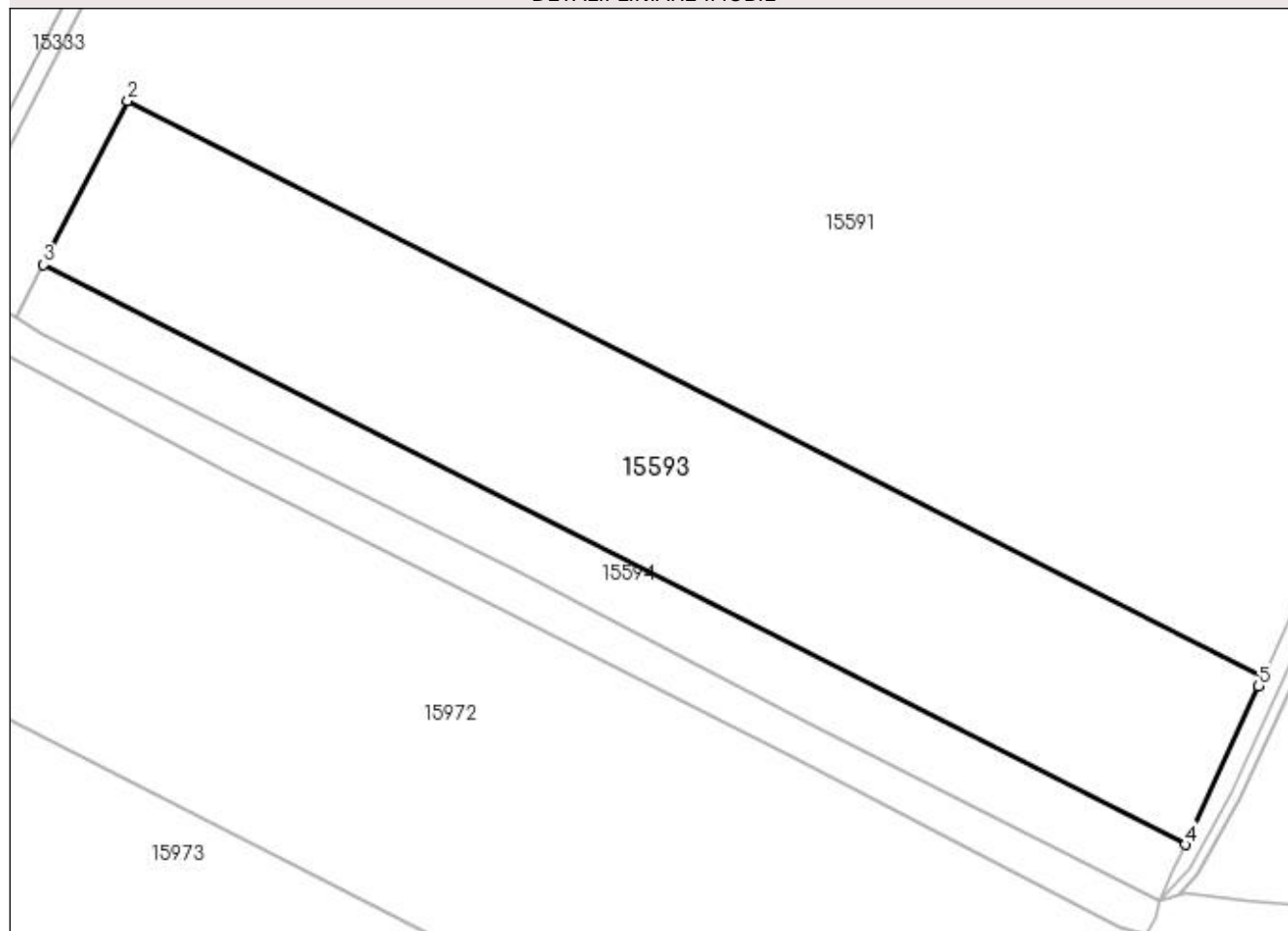
Anexa Nr. 1 La Partea I

Teren

Nr cadastral	Suprafața (mp)*	Observații / Referințe
	35.600	

* Suprafața este determinată în planul de proiecție Stereo 70.

DETALII LINIARE IMOBIL



Date referitoare la teren

Crt	Categorie folosință	Intra vilan	Suprafața (mp)	Tarla	Parcelă	Nr. topo	Observații / Referințe
1	arabil	NU	35.600	123	3	-	

Lungime Segmente

1) Valorile lungimilor segmentelor sunt obținute din proiecție în plan.

Punct început	X / Y	Punct sfârșit	X / Y	Lungime segment (** (m)
1	357.678,763 282.478,228	2	357.237,235 282.702,477	495.212
2	357.237,235 282.702,477	3	357.204,518 282.638,693	71.685
3	357.204,518 282.638,693	4	357.648,521 282.413,187	497.988
4	357.648,521 282.413,187	5	357.677,21 282.474,817	67.98
5	357.677,21 282.474,817	1	357.678,763 282.478,228	3.748

**** Lungimile segmentelor sunt determinate în planul de proiecție Stereo 70 și sunt rotunjite la 1 milimetru.**

***** Distanța dintre puncte este formată din segmente cumulate ce sunt mai mici decât valoarea 1 milimetru.**

**DATE DESPRE IMOBILUL NR. 15594**

Oficiul de Cadastru și Publicitate Imobiliară DOLJ
Biroul de Cadastru și Publicitate Imobiliară Craiova

A. Partea I. Descrierea imobilului

TEREN Extravilan

Adresa: Jud. Dolj, T123, P4

Nr. Crt	Nr cadastral Nr. topografic	Suprafața* (mp)	Observații / Referințe
A1		11.900	Sector cadastral:37 Teren neimprejmuit;

B. Partea II. Proprietari și acte

Inscrieri privitoare la dreptul de proprietate și alte drepturi reale	Referințe
/	
Act Administrativ nr. TDP NR. 4196-47911, din 28/09/2001 emis de CJSIPT DOLJ;	
B1	A1
Intabulare, drept de PROPRIETATE, dobândit prin Reconstituire, cota actuala 1/1, cota initiala 1/1 1) IGNAT VICTOR, Lipsa CNP	

C. Partea III. SARCINI .

Inscrieri privind dezmembramintele dreptului de proprietate, drepturi reale de garanție și sarcini	Referințe
NU SUNT	

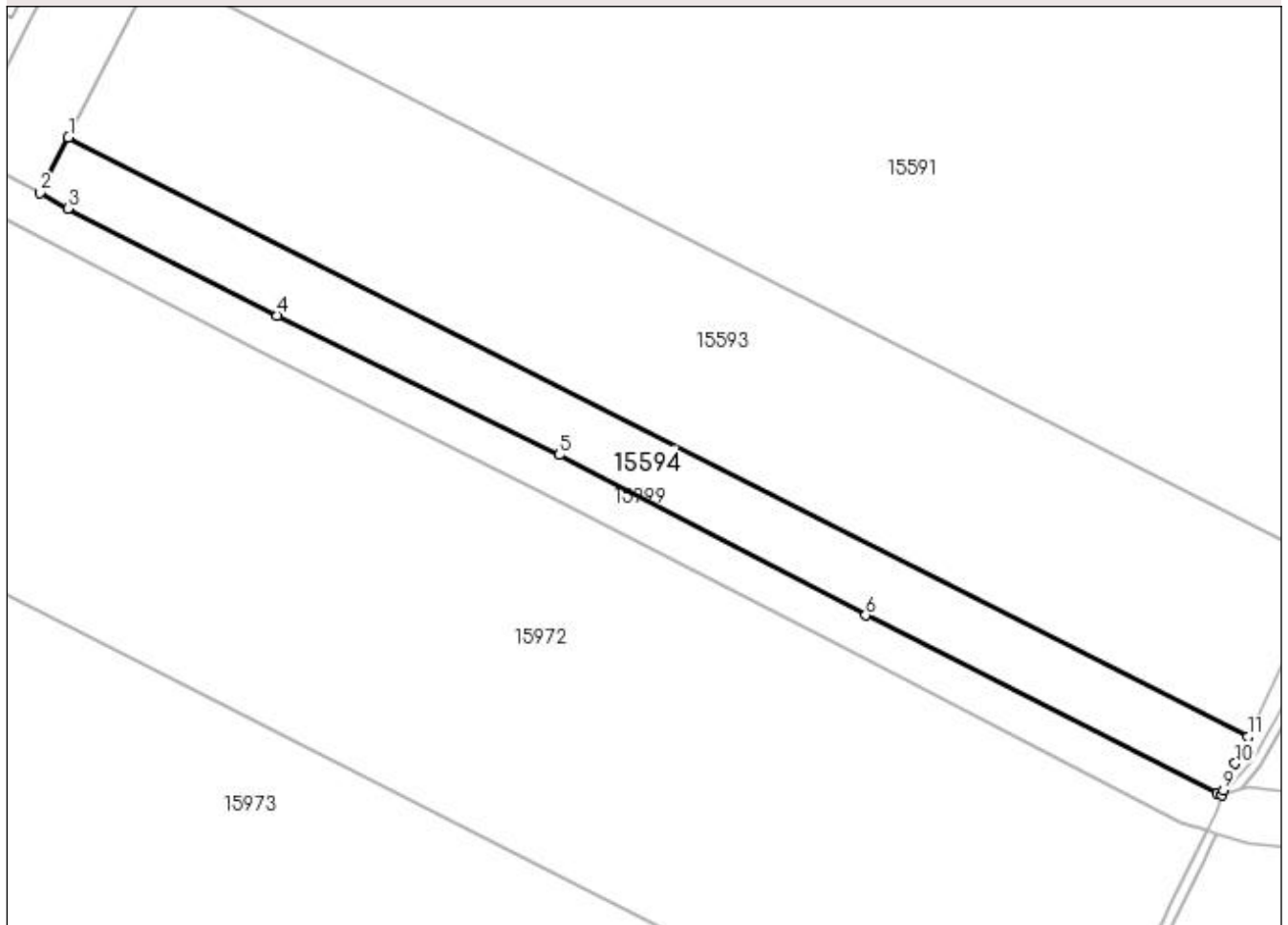
Anexa Nr. 1 La Partea I

Teren

Nr cadastral	Suprafața (mp)*	Observații / Referințe
	11.900	

* Suprafața este determinată în planul de proiecție Stereo 70.

DETALII LINIARE IMOBIL



Date referitoare la teren

Crt	Categorie folosință	Intra vilan	Suprafața (mp)	Tarla	Parcelă	Nr. topo	Observații / Referințe
1	arabil	NU	11.900	123	4	-	

Lungime Segmente

1) Valorile lungimilor segmentelor sunt obținute din proiecție în plan.

Punct început	X / Y	Punct sfârșit	X / Y	Lungime segment (** (m)
1	357.204,518 282.638,693	2	357.193,879 282.617,952	23.31
2	357.193,879 282.617,952	3	357.204,284 282.611,951	12.011
3	357.204,284 282.611,951	4	357.283,094 282.571,639	88.522
4	357.283,094 282.571,639	5	357.389,248 282.519,185	118.406
5	357.389,248 282.519,185	6	357.504,688 282.458,867	130.248

Punct început	X / Y	Punct sfârșit	X / Y	Lungime segment (** (m)
6	357.504,688 282.458,867	7	357.637,154 282.392,009	148.382
7	357.637,154 282.392,009	8	357.638,746 282.391,205	1.784
8	357.638,746 282.391,205	9	357.639,331 282.393,077	1.961
9	357.639,331 282.393,077	10	357.643,827 282.403,104	10.989
10	357.643,827 282.403,104	11	357.648,521 282.413,187	11.122
11	357.648,521 282.413,187	1	357.204,518 282.638,693	497.988

** Lungimile segmentelor sunt determinate în planul de proiecție Stereo 70 și sunt rotunjite la 1 milimetru.

*** Distanța dintre puncte este formată din segmente cumulate ce sunt mai mici decât valoarea 1 milimetru.

**DATE DESPRE IMOBILUL NR. 15595**

Oficiul de Cadastru și Publicitate Imobiliară DOLJ
Biroul de Cadastru și Publicitate Imobiliară Craiova

A. Partea I. Descrierea imobilului

TEREN Extravilan

Adresa: Jud. Dolj, DE1419

Nr. Crt	Nr cadastral Nr. topografic	Suprafața* (mp)	Observații / Referințe
A1		6.890	Sector cadastral:37 Teren neimprejmuit;

B. Partea II. Proprietari și acte

Inscrieri privitoare la dreptul de proprietate și alte drepturi reale		Referințe
/		
Act Normativ nr. LEGEA 7, din 13/03/1996 emis de PARLAMENTUL ROMANIEI;		
B1	Inscrierea provizorie, drept de PROPRIETATE, dobandit prin Lege, cota actuala 1/1, cota initiala 1/1 1) NEIDENTIFICAT NEIDENTIFICAT	A1

C. Partea III. SARCINI .

Inscrieri privind dezmembramintele dreptului de proprietate, drepturi reale de garanție și sarcini	Referințe
NU SUNT	

Punct început	X / Y	Punct sfârșit	X / Y	Lungime segment	Punct început	X / Y	Punct sfârșit	X / Y	Lungime segment	Punct început	X / Y	Punct sfârșit	X / Y	Lungime segment
19	356.911,774 280.917,641	20	356.883,876 280.861,471	62.717	20	356.883,876 280.861,471	21	356.875,219 280.844,04	19.462	21	356.875,219 280.844,04	22	356.874,56 280.842,713	1.482
22	356.874,56 280.842,713	23	356.868,958 280.831,843	12.229	23	356.868,958 280.831,843	24	356.855,781 280.806,271	28.767	24	356.855,781 280.806,271	25	356.844,797 280.784,957	23.978
25	356.844,797 280.784,957	26	356.842,425 280.780,353	5.179	26	356.842,425 280.780,353	27	356.831,439 280.759,035	23.982	27	356.831,439 280.759,035	28	356.823,924 280.744,451	16.406
28	356.823,924 280.744,451	29	356.820,452 280.737,713	7.58	29	356.820,452 280.737,713	30	356.814,397 280.725,964	13.217	30	356.814,397 280.725,964	31	356.809,338 280.716,448	10.777
31	356.809,338 280.716,448	32	356.798,069 280.695,249	24.008	32	356.798,069 280.695,249	33	356.789,05 280.678,283	19.214	33	356.789,05 280.678,283	34	356.779,08 280.659,527	21.241
34	356.779,08 280.659,527	35	356.760,844 280.625,222	38.851	35	356.760,844 280.625,222	36	356.742,775 280.591,23	38.496	36	356.742,775 280.591,23	37	356.737,528 280.581,361	11.177
37	356.737,528 280.581,361	38	356.734,578 280.578,36	4.208	38	356.734,578 280.578,36	39	356.718,055 280.545,239	37.014	39	356.718,055 280.545,239	40	356.718,033 280.545,195	0.049
40	356.718,033 280.545,195	41	356.691,713 280.492,438	58.958	41	356.691,713 280.492,438	42	356.691,577 280.492,166	0.304	42	356.691,577 280.492,166	43	356.676,751 280.462,449	33.21
43	356.676,751 280.462,449	44	356.668,031 280.444,97	19.533	44	356.668,031 280.444,97	45	356.667,792 280.444,491	0.535	45	356.667,792 280.444,491	46	356.659,432 280.427,771	18.694
46	356.659,432 280.427,771	47	356.650,798 280.410,44	19.363	47	356.650,798 280.410,44	48	356.650,483 280.409,81	0.704	48	356.650,483 280.409,81	49	356.641,639 280.392,041	19.848
49	356.641,639 280.392,041	50	356.633,566 280.375,9	18.047	50	356.633,566 280.375,9	51	356.633,176 280.375,117	0.875	51	356.633,176 280.375,117	52	356.623,612 280.355,96	21.412
52	356.623,612 280.355,96	53	356.615,822 280.340,31	17.482	53	356.615,822 280.340,31	54	356.615,354 280.339,372	1.048	54	356.615,354 280.339,372	55	356.597,893 280.304,371	39.115
55	356.597,893 280.304,371	56	356.597,346 280.303,274	1.226	56	356.597,346 280.303,274	57	356.591,528 280.291,613	13.032	57	356.591,528 280.291,613	58	356.520,713 280.149,327	158.934
58	356.520,713 280.149,327	59	356.511,44 280.131,573	20.03	59	356.511,44 280.131,573	60	356.510,482 280.129,739	2.069	60	356.510,482 280.129,739	61	356.504,439 280.118,169	13.053
61	356.504,439 280.118,169	62	356.481,884 280.074,986	48.719	62	356.481,884 280.074,986	63	356.484,055 280.070,503	4.981	63	356.484,055 280.070,503	64	356.524,277 280.147,51	86.879
64	356.524,277 280.147,51	65	356.595,108 280.289,829	158.971	65	356.595,108 280.289,829	66	356.737,552 280.575,361	319.091	66	356.737,552 280.575,361	67	356.739,234 280.576,048	1.817
67	356.739,234 280.576,048	68	356.747,457 280.591,516	17.518	68	356.747,457 280.591,516	69	356.749,34 280.595,059	4.012	69	356.749,34 280.595,059	70	356.817,941 280.724,109	146.151
70	356.817,941 280.724,109	71	356.878,129 280.840,907	131.394	71	356.878,129 280.840,907	72	356.954,63 280.994,936	171.981	72	356.954,63 280.994,936	73	356.991,225 281.069,897	83.417
73	356.991,225 281.069,897	74	356.993,545 281.074,659	5.297	74	356.993,545 281.074,659	75	356.995,3 281.078,258	4.004	75	356.995,3 281.078,258	76	357.011,515 281.111,53	37.013
76	357.011,515 281.111,53	77	357.017,542 281.123,899	13.759	77	357.017,542 281.123,899	78	357.030,19 281.149,851	28.87	78	357.030,19 281.149,851	79	357.060,759 281.212,58	69.781
79	357.060,759 281.212,58	80	357.093,781 281.280,341	75.379	80	357.093,781 281.280,341	81	357.143,367 281.377,787	109.337	81	357.143,367 281.377,787	82	357.208,357 281.505,511	143.308
82	357.208,357 281.505,511	83	357.222,582 281.533,465	31.365	83	357.222,582 281.533,465	84	357.256,055 281.599,247	73.809	84	357.256,055 281.599,247	85	357.256,966 281.604,88	5.706
85	357.256,966 281.604,88	86	357.258,735 281.609,248	4.713	86	357.258,735 281.609,248	87	357.255,123 281.610,986	4.008	87	357.255,123 281.610,986	88	357.253,089 281.605,964	5.418
88	357.253,089 281.605,964	89	357.252,206 281.600,503	5.532	89	357.252,206 281.600,503	90	357.221,323 281.539,812	68.097	90	357.221,323 281.539,812	91	357.219,017 281.535,279	5.086
91	357.219,017 281.535,279	92	357.207,056 281.511,775	26.372	92	357.207,056 281.511,775	93	357.204,792 281.507,325	4.993	93	357.204,792 281.507,325	94	357.156,238 281.411,902	107.066
94	357.156,238 281.411,902	95	357.143,56 281.386,987	27.955	95	357.143,56 281.386,987	96	357.139,802 281.379,601	8.287	96	357.139,802 281.379,601	97	357.126,156 281.352,784	30.089
97	357.126,156 281.352,784	98	357.108,57 281.318,224	38.777	98	357.108,57 281.318,224	99	357.098,946 281.299,312	21.22	99	357.098,946 281.299,312	100	357.090,235 281.282,193	19.208
100	357.090,235 281.282,193	101	357.090,2 281.282,124	0.077	101	357.090,2 281.282,124	102	357.079,715 281.260,609	23.934	102	357.079,715 281.260,609	103	357.069,197 281.239,026	24.009
103	357.069,197 281.239,026	104	357.065,874 281.232,207	7.586	104	357.065,874 281.232,207	1	357.058,681 281.217,447	16.419					

** Lungimile segmentelor sunt determinate în planul de proiecție Stereo 70 și sunt rotunjite la 1 milimetru.

*** Distanța dintre puncte este formată din segmente cumulate ce sunt mai mici decât valoarea 1 milimetru.

**DATE DESPRE IMOBILUL NR. 15596**

Oficiul de Cadastru și Publicitate Imobiliară DOLJ
Biroul de Cadastru și Publicitate Imobiliară Craiova

A. Partea I. Descrierea imobilului

TEREN Extravilan

Adresa: Jud. Dolj, P1422

Nr. Crt	Nr cadastral Nr. topografic	Suprafața* (mp)	Observații / Referințe
A1	36472	242.113	Sector cadastral:37 Teren neimprejmuit;

B. Partea II. Proprietari și acte

Inscrieri privitoare la dreptul de proprietate și alte drepturi reale	Referințe
67834 / 19/03/2021	
Act Administrativ nr. TDP NR 21556, din 16/02/2021 emis de CJ DOLJ;	
B1	Intabulare, drept de PROPRIETATE, dobândit prin Reconstituire, cota actuala 1/1, cota initiala 1/1
	1) ACADEMIA DE STIINTE AGRICOLE SI SILVICE "GHEORGHE IONESCU SISESTI", CIF:3078896

C. Partea III. SARCINI .

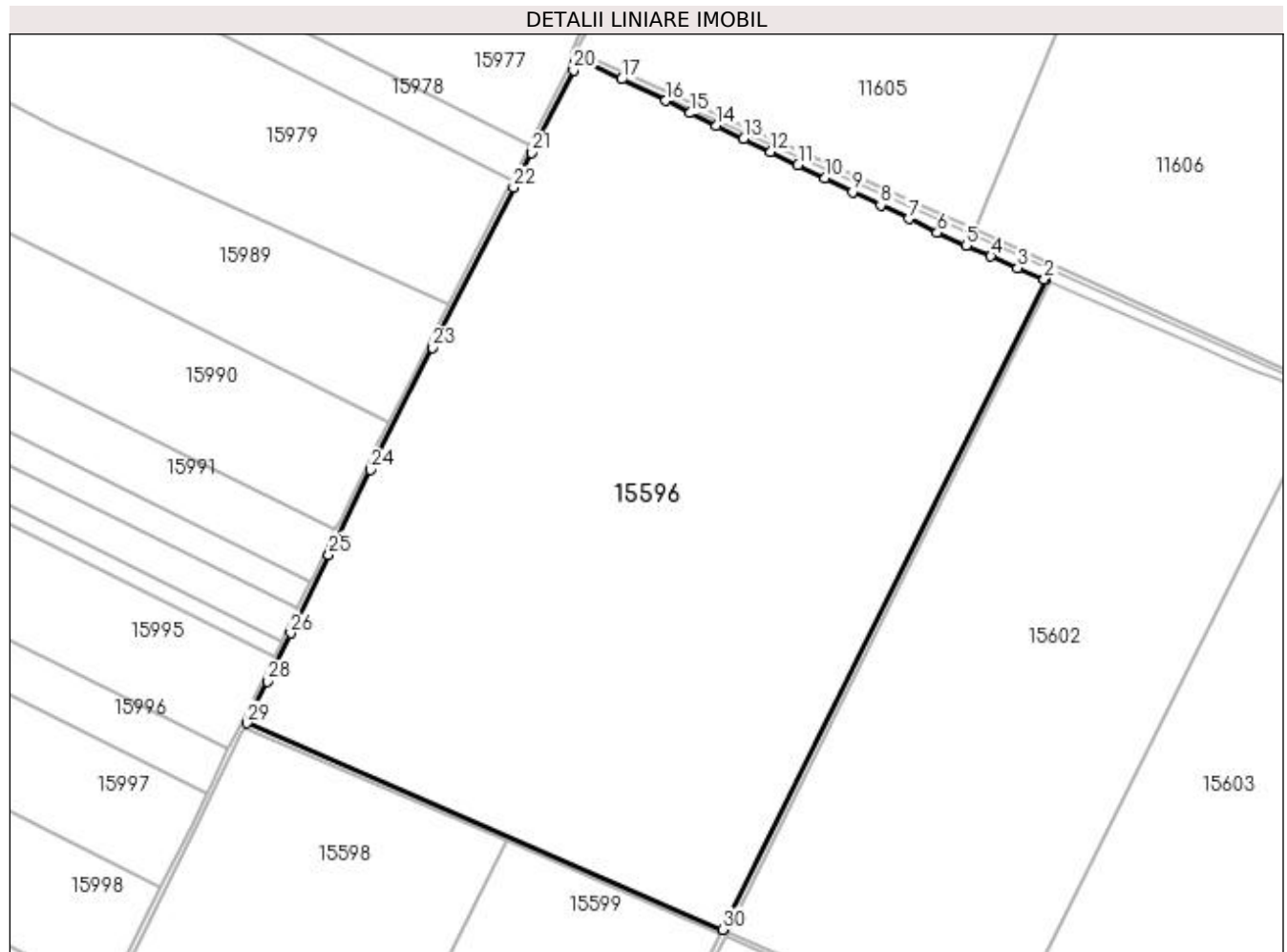
Inscrieri privind dezmembramintele dreptului de proprietate, drepturi reale de garanție și sarcini	Referințe
NU SUNT	

Anexa Nr. 1 La Partea I

Teren

Nr cadastral	Suprafața (mp)*	Observații / Referințe
36472	242.113	

* Suprafața este determinată în planul de proiecție Stereo 70.



Date referitoare la teren

Crt	Categorie folosință	Intra vilan	Suprafața (mp)	Tarla	Parcelă	Nr. topo	Observații / Referințe
1	arabil	NU	242.113	-	1422	-	

Lungime Segmente

1) Valorile lungimilor segmentelor sunt obținute din proiecție în plan.

Punct început	X / Y	Punct sfârșit	X / Y	Lungime segment (** (m)
1	357.633,429 281.431,957	2	357.632,208 281.432,483	1.329
3	357.610,835 281.441,525	4	357.589,462 281.450,567	23.207
5	357.569,532 281.459,104	6	357.546,646 281.469,587	25.173
7	357.523,832 281.480,647	8	357.501,379 281.491,562	24.965
9	357.478,926 281.502,116	10	357.457,121 281.513,103	24.417

Punct început	X / Y	Punct sfârșit	X / Y	Lungime segment (** (m)
2	357.632,208 281.432,483	3	357.610,835 281.441,525	23.207
4	357.589,462 281.450,567	5	357.569,532 281.459,104	21.681
6	357.546,646 281.469,587	7	357.523,832 281.480,647	25.354
8	357.501,379 281.491,562	9	357.478,926 281.502,116	24.81
10	357.457,121 281.513,103	11	357.435,389 281.523,514	24.097

Punct început	X / Y	Punct sfârșit	X / Y	Lungime segment (** (m)	Punct început	X / Y	Punct sfârșit	X / Y	Lungime segment (** (m)
11	357.435,389 281.523,514	12	357.413,657 281.533,925	24.097	12	357.413,657 281.533,925	13	357.392,068 281.544,407	23.999
13	357.392,068 281.544,407	14	357.370,407 281.554,818	24.033	14	357.370,407 281.554,818	15	357.349,468 281.565,012	23.289
15	357.349,468 281.565,012	16	357.329,97 281.574,847	21.838	16	357.329,97 281.574,847	17	357.294,698 281.591,948	39.199
17	357.294,698 281.591,948	18	357.258,735 281.609,248	39.908	18	357.258,735 281.609,248	19	357.256,966 281.604,88	4.713
19	357.256,966 281.604,88	20	357.256,055 281.599,247	5.706	20	357.256,055 281.599,247	21	357.222,582 281.533,465	73.809
21	357.222,582 281.533,465	22	357.208,357 281.505,511	31.365	22	357.208,357 281.505,511	23	357.143,367 281.377,787	143.308
23	357.143,367 281.377,787	24	357.093,781 281.280,341	109.337	24	357.093,781 281.280,341	25	357.060,759 281.212,58	75.379
25	357.060,759 281.212,58	26	357.030,19 281.149,851	69.781	26	357.030,19 281.149,851	27	357.017,542 281.123,899	28.87
27	357.017,542 281.123,899	28	357.011,515 281.111,53	13.759	28	357.011,515 281.111,53	29	356.995,3 281.078,258	37.013
29	356.995,3 281.078,258	30	357.375,584 280.913,334	414.507	30	357.375,584 280.913,334	1	357.633,429 281.431,957	579.184

** Lungimile segmentelor sunt determinate în planul de proiecție Stereo 70 și sunt rotunjite la 1 milimetru.

*** Distanța dintre puncte este formată din segmente cumulate ce sunt mai mici decât valoarea 1 milimetru.

**DATE DESPRE IMOBILUL NR. 15597**

Oficiul de Cadastru și Publicitate Imobiliară DOLJ
Biroul de Cadastru și Publicitate Imobiliară Craiova

A. Partea I. Descrierea imobilului

TEREN Extravilan

Adresa: Jud. Dolj, DE1431

Nr. Crt	Nr cadastral Nr. topografic	Suprafața* (mp)	Observații / Referințe
A1		1.658	Sector cadastral:37 Teren neimprejmuit;

B. Partea II. Proprietari și acte

Inscrieri privitoare la dreptul de proprietate și alte drepturi reale		Referințe
/		
Act Normativ nr. LEGEA 7, din 13/03/1996 emis de PARLAMENTUL ROMANIEI;		
B1	Inscrierea provizorie, drept de PROPRIETATE, dobandit prin Lege, cota actuala 1/1, cota initiala 1/1 1) NEIDENTIFICAT NEIDENTIFICAT	A1

C. Partea III. SARCINI .

Inscrieri privind dezmembramintele dreptului de proprietate, drepturi reale de garanție și sarcini	Referințe
NU SUNT	

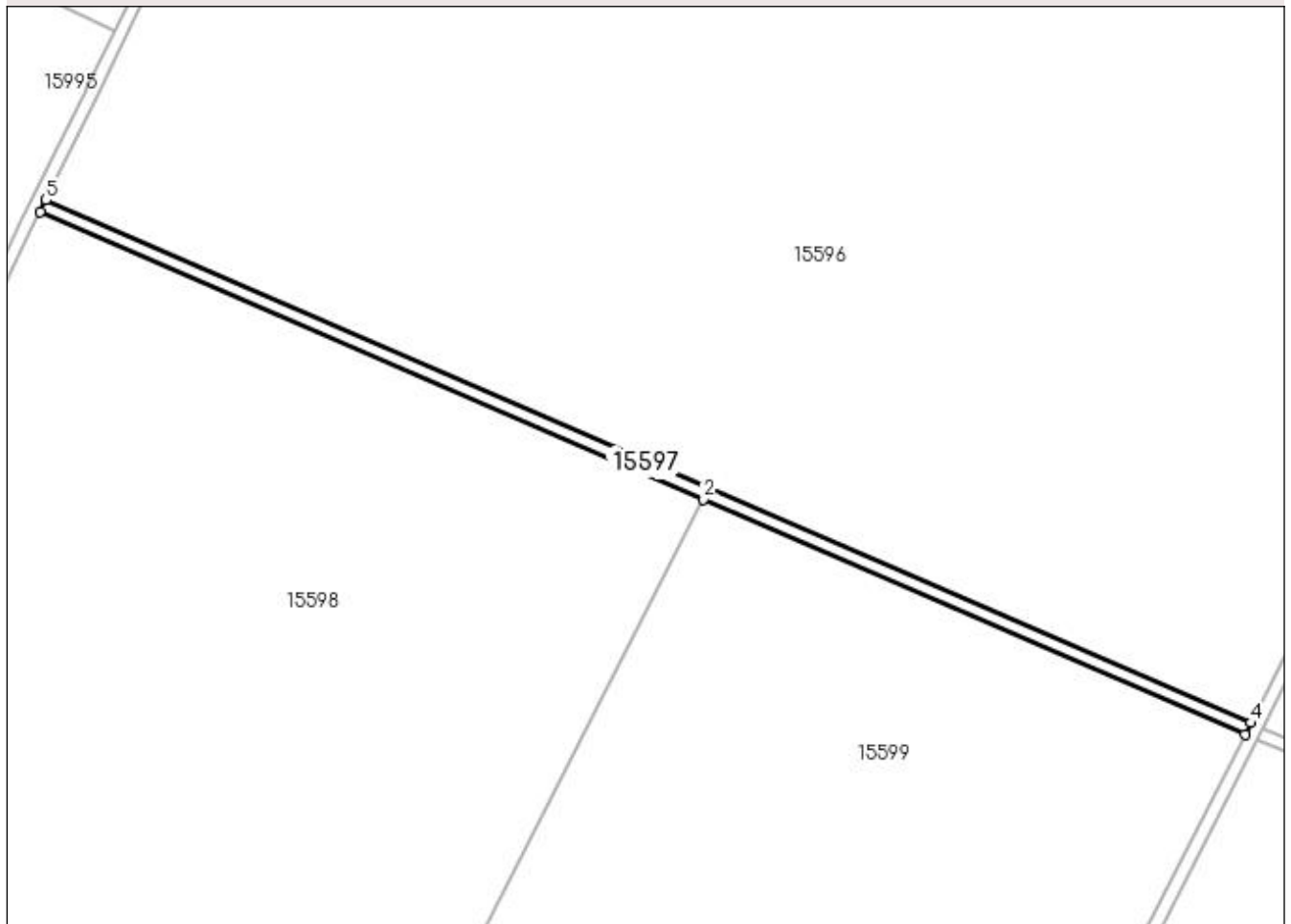
Anexa Nr. 1 La Partea I

Teren

Nr cadastral	Suprafața (mp)*	Observații / Referințe
	1.658	

* Suprafața este determinată în planul de proiecție Stereo 70.

DETALII LINIARE IMOBIL



Date referitoare la teren

Crt	Categorie folosință	Intra vilan	Suprafața (mp)	Tarla	Parcelă	Nr. topo	Observații / Referințe
1	drum	NU	1.658	-	DE1431	-	

Lungime Segmente

1) Valorile lungimilor segmentelor sunt obținute din proiecție în plan.

Punct început	X / Y	Punct sfârșit	X / Y	Lungime segment (** (m)
1	356.993,545 281.074,659	2	357.202,919 280.983,857	228.216
2	357.202,919 280.983,857	3	357.373,801 280.909,748	186.26
3	357.373,801 280.909,748	4	357.375,584 280.913,334	4.005
4	357.375,584 280.913,334	5	356.995,3 281.078,258	414.507
5	356.995,3 281.078,258	1	356.993,545 281.074,659	4.004

**** Lungimile segmentelor sunt determinate în planul de proiecție Stereo 70 și sunt rotunjite la 1 milimetru.**

***** Distanța dintre puncte este formată din segmente cumulate ce sunt mai mici decât valoarea 1 milimetru.**

**DATE DESPRE IMOBILUL NR. 15598**

Oficiul de Cadastru și Publicitate Imobiliară DOLJ
Biroul de Cadastru și Publicitate Imobiliară Craiova

A. Partea I. Descrierea imobilului

TEREN Extravilan

Adresa: Jud. Dolj, T132, P1421

Nr. Crt	Nr cadastral Nr. topografic	Suprafața* (mp)	Observații / Referințe
A1	36473	121.552	Sector cadastral:37 Teren neimprejmuit;

B. Partea II. Proprietari și acte

Inscrieri privitoare la dreptul de proprietate și alte drepturi reale	Referințe
64336 / 16/03/2021	
Act Administrativ nr. TDP NR 21556, din 16/02/2021 emis de CJ DOLJ;	
B1	Intabulare, drept de PROPRIETATE, dobândit prin Reconstituire, cota actuala 1/1, cota initiala 1/1
	1) ACADEMIA STIINTE AGRICOLE SI SILVICE GHEORGHE IONESCU SISESTI, CIF:3078896

C. Partea III. SARCINI .

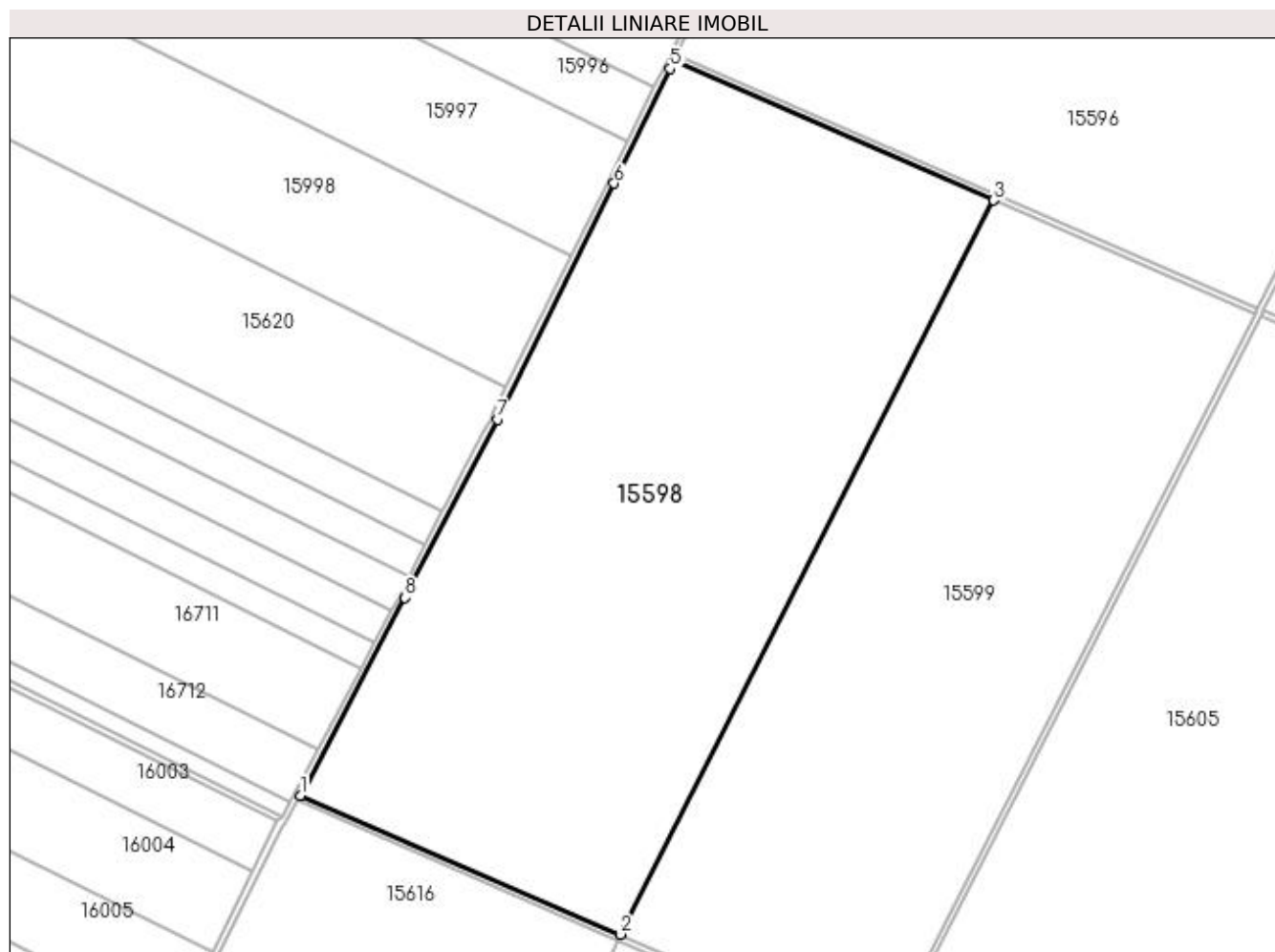
Inscrieri privind dezmembramintele dreptului de proprietate, drepturi reale de garanție și sarcini	Referințe
NU SUNT	

Anexa Nr. 1 La Partea I

Teren

Nr cadastral	Suprafața (mp)*	Observații / Referințe
36473	121.552	

* Suprafața este determinată în planul de proiecție Stereo 70.



Date referitoare la teren

Crt	Categorie folosință	Intra vilan	Suprafața (mp)	Tarla	Parcelă	Nr. topo	Observații / Referințe
1	arabil	NU	121.552	132	1421	-	

Lungime Segmente

1) Valorile lungimilor segmentelor sunt obținute din proiecție în plan.

Punct început	X / Y	Punct sfârșit	X / Y	Lungime segment (** (m)
1	356.749,34 280.595,059	2	356.958,705 280.504,24	228.214
2	356.958,705 280.504,24	3	357.202,919 280.983,857	538.213
3	357.202,919 280.983,857	4	356.993,545 281.074,659	228.216
4	356.993,545 281.074,659	5	356.991,225 281.069,897	5.297
5	356.991,225 281.069,897	6	356.954,63 280.994,936	83.417

Punct început	X / Y	Punct sfârșit	X / Y	Lungime segment (** (m)
6	356.954,63 280.994,936	7	356.878,129 280.840,907	171.981
7	356.878,129 280.840,907	8	356.817,941 280.724,109	131.394
8	356.817,941 280.724,109	1	356.749,34 280.595,059	146.151

** Lungimile segmentelor sunt determinate în planul de proiecție Stereo 70 și sunt rotunjite la 1 milimetru.

*** Distanța dintre puncte este formată din segmente cumulate ce sunt mai mici decât valoarea 1 milimetru.

**DATE DESPRE IMOBILUL NR. 15599**

Oficiul de Cadastru și Publicitate Imobiliară DOLJ
Biroul de Cadastru și Publicitate Imobiliară Craiova

A. Partea I. Descrierea imobilului

TEREN Extravilan

Adresa: Jud. Dolj, P1423

Nr. Crt	Nr cadastral Nr. topografic	Suprafața* (mp)	Observații / Referințe
A1	36474	99.935	Sector cadastral:37 Teren neimprejmuit;

B. Partea II. Proprietari și acte

Inscrieri privitoare la dreptul de proprietate și alte drepturi reale	Referințe
67839 / 19/03/2021	
Act Administrativ nr. TDP NR 21556, din 16/02/2021 emis de CJ DOLJ;	
B1	Intabulare, drept de PROPRIETATE, dobândit prin Reconstituire, cota actuala 1/1, cota initiala 1/1
	1) ACADEMIA DE STIINTE AGRICOLE SI SILVICE "GHEORGHE IONESCU SISESTI", CIF:3078896

C. Partea III. SARCINI .

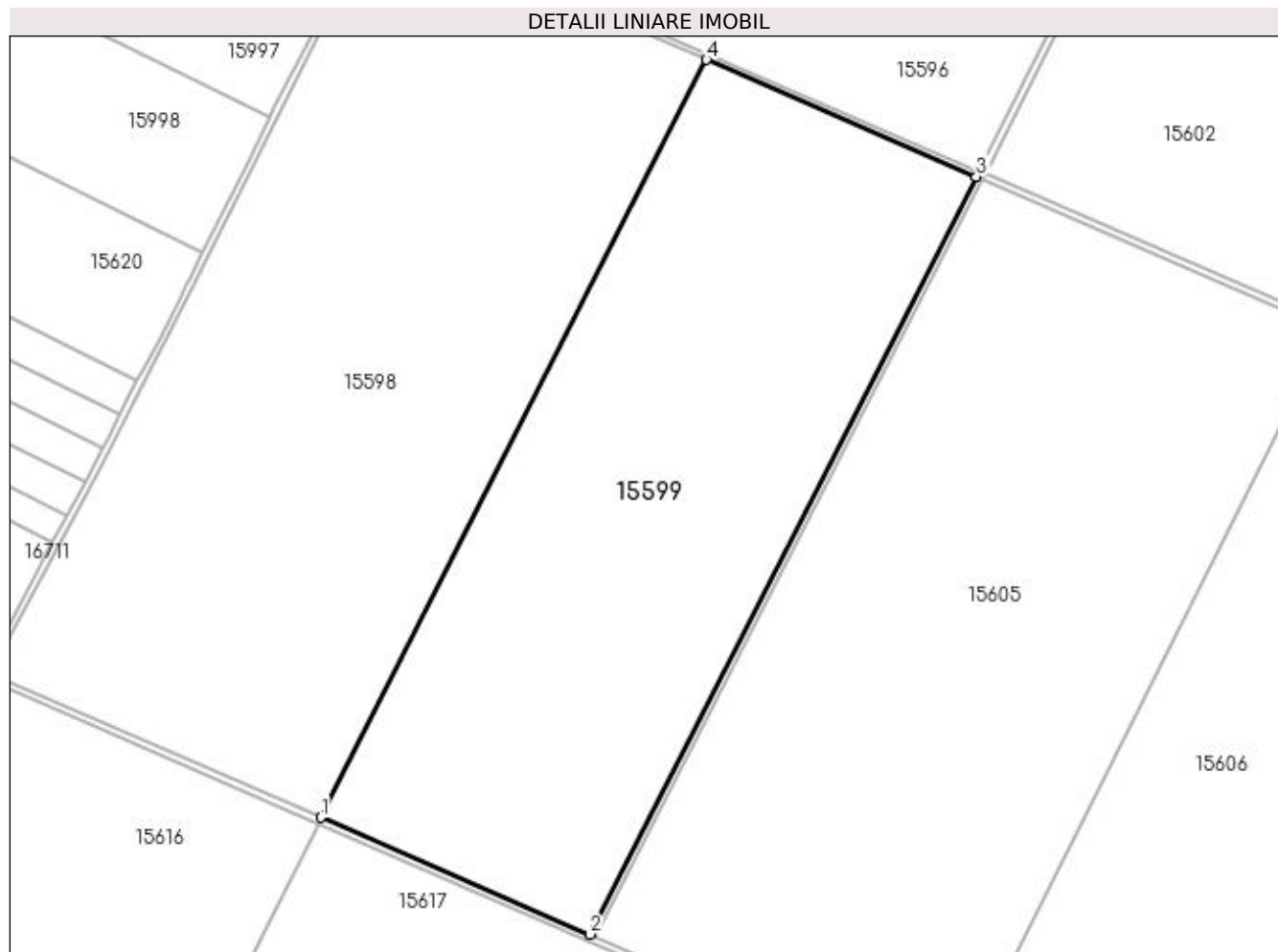
Inscrieri privind dezmembramintele dreptului de proprietate, drepturi reale de garanție și sarcini	Referințe
NU SUNT	

Anexa Nr. 1 La Partea I

Teren

Nr cadastral	Suprafața (mp)*	Observații / Referințe
36474	99.935	

* Suprafața este determinată în planul de proiecție Stereo 70.



Date referitoare la teren

Crt	Categorie folosință	Intra vilan	Suprafața (mp)	Tarla	Parcelă	Nr. topo	Observații / Referințe
1	arabil	NU	99.935	-	1423	-	

Lungime Segmente

1) Valorile lungimilor segmentelor sunt obținute din proiecție în plan.

Punct început	X / Y	Punct sfârșit	X / Y	Lungime segment (** (m)
1	356.958,705 280.504,24	2	357.129,161 280.430,299	185.802
2	357.129,161 280.430,299	3	357.373,801 280.909,748	538.257
3	357.373,801 280.909,748	4	357.202,919 280.983,857	186.26
4	357.202,919 280.983,857	1	356.958,705 280.504,24	538.213

**** Lungimile segmentelor sunt determinate în planul de proiecție Stereo 70 și sunt rotunjite la 1 milimetru.**

***** Distanța dintre puncte este formată din segmente cumulate ce sunt mai mici decât valoarea 1 milimetru.**

**DATE DESPRE IMOBILUL NR. 15600**

Oficiul de Cadastru și Publicitate Imobiliară DOLJ
Biroul de Cadastru și Publicitate Imobiliară Craiova

A. Partea I. Descrierea imobilului

TEREN Extravilan

Adresa: Jud. Dolj, DE1424

Nr. Crt	Nr cadastral Nr. topografic	Suprafața* (mp)	Observații / Referințe
A1		4.485	Sector cadastral:37 Teren neimprejmuit;

B. Partea II. Proprietari și acte

Inscrieri privitoare la dreptul de proprietate și alte drepturi reale		Referințe
/		
Act Normativ nr. LEGEA 7, din 13/03/1996 emis de PARLAMENTUL ROMANIEI;		
B1	Inscrierea provizorie, drept de PROPRIETATE, dobandit prin Lege, cota actuala 1/1, cota initiala 1/1 1) NEIDENTIFICAT NEIDENTIFICAT	A1

C. Partea III. SARCINI .

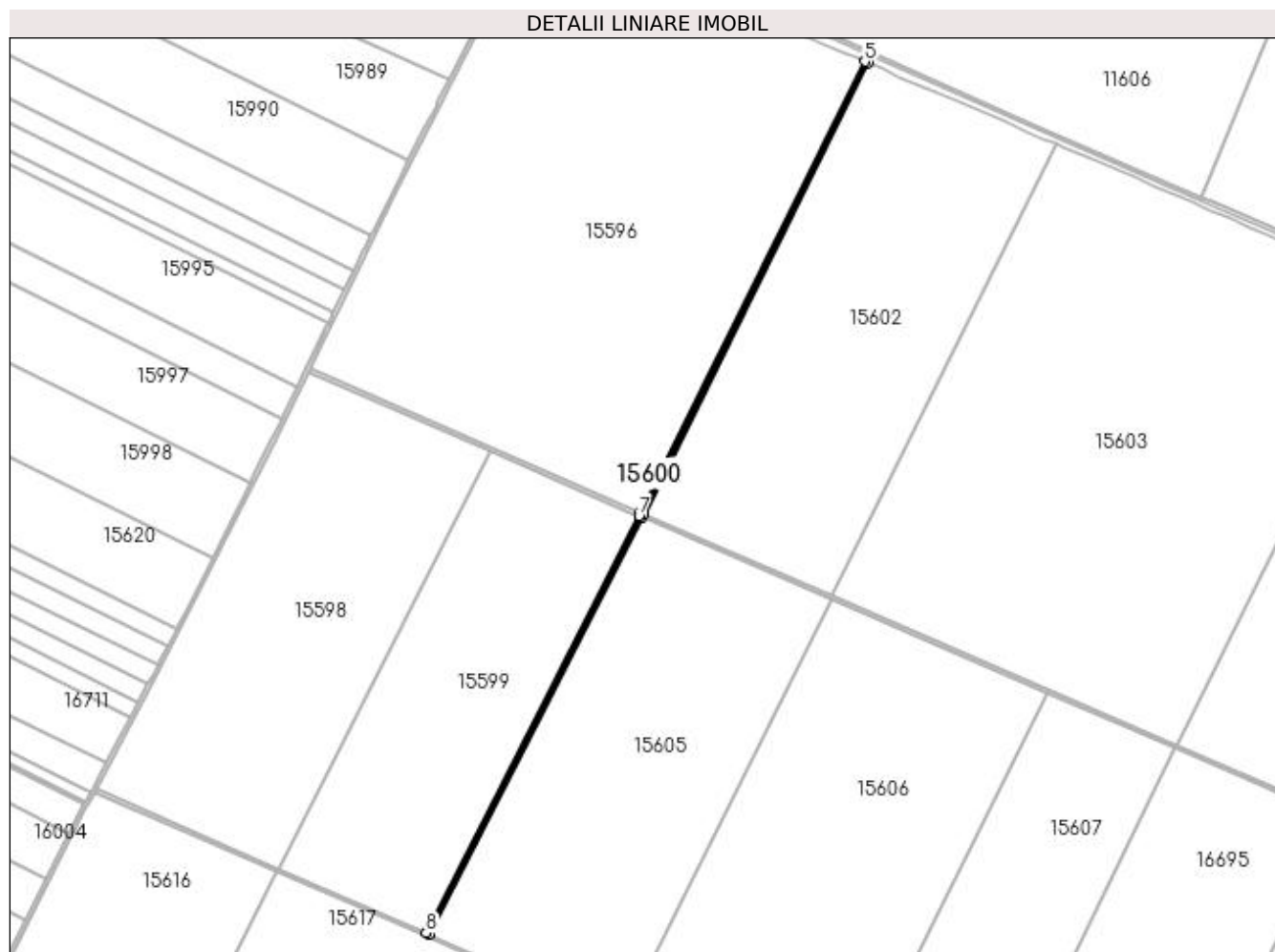
Inscrieri privind dezmembramintele dreptului de proprietate, drepturi reale de garanție și sarcini	Referințe
NU SUNT	

Anexa Nr. 1 La Partea I

Teren

Nr cadastral	Suprafața (mp)*	Observații / Referințe
	4.485	

* Suprafața este determinată în planul de proiecție Stereo 70.



Date referitoare la teren

Crt	Categorie folosință	Intra vilan	Suprafața (mp)	Tarla	Parcelă	Nr. topo	Observații / Referințe
1	drum	NU	4.485	-	DE1424	-	

Lungime Segmente

1) Valorile lungimilor segmentelor sunt obținute din proiecție în plan.

Punct început	X / Y	Punct sfârșit	X / Y	Lungime segment (** (m)
1	357.132,838 280.428,705	2	357.377,476 280.908,154	538.256
2	357.377,476 280.908,154	3	357.379,259 280.911,741	4.006
3	357.379,259 280.911,741	4	357.637,108 281.430,373	579.194
4	357.637,108 281.430,373	5	357.633,429 281.431,957	4.006
5	357.633,429 281.431,957	6	357.375,584 280.913,334	579.184

Punct început	X / Y	Punct sfârșit	X / Y	Lungime segment (** (m)
6	357.375,584 280.913,334	7	357.373,801 280.909,748	4.005
7	357.373,801 280.909,748	8	357.129,161 280.430,299	538.257
8	357.129,161 280.430,299	1	357.132,838 280.428,705	4.008

** Lungimile segmentelor sunt determinate în planul de proiecție Stereo 70 și sunt rotunjite la 1 milimetru.

*** Distanța dintre puncte este formată din segmente cumulate ce sunt mai mici decât valoarea 1 milimetru.

**DATE DESPRE IMOBILUL NR. 15601**

Oficiul de Cadastru și Publicitate Imobiliară DOLJ
Biroul de Cadastru și Publicitate Imobiliară Craiova

A. Partea I. Descrierea imobilului

TEREN Extravilan

Adresa: Jud. Dolj, DE1420

Nr. Crt	Nr cadastral Nr. topografic	Suprafața* (mp)	Observații / Referințe
A1		4.384	Sector cadastral:37 Teren neimprejmuit;

B. Partea II. Proprietari și acte

Inscrieri privitoare la dreptul de proprietate și alte drepturi reale		Referințe
/		
Act Normativ nr. LEGEA 7, din 13/03/1996 emis de PARLAMENTUL ROMANIEI;		
B1	Inscrierea provizorie, drept de PROPRIETATE, dobandit prin Lege, cota actuala 1/1, cota initiala 1/1 1) NEIDENTIFICAT NEIDENTIFICAT	A1

C. Partea III. SARCINI .

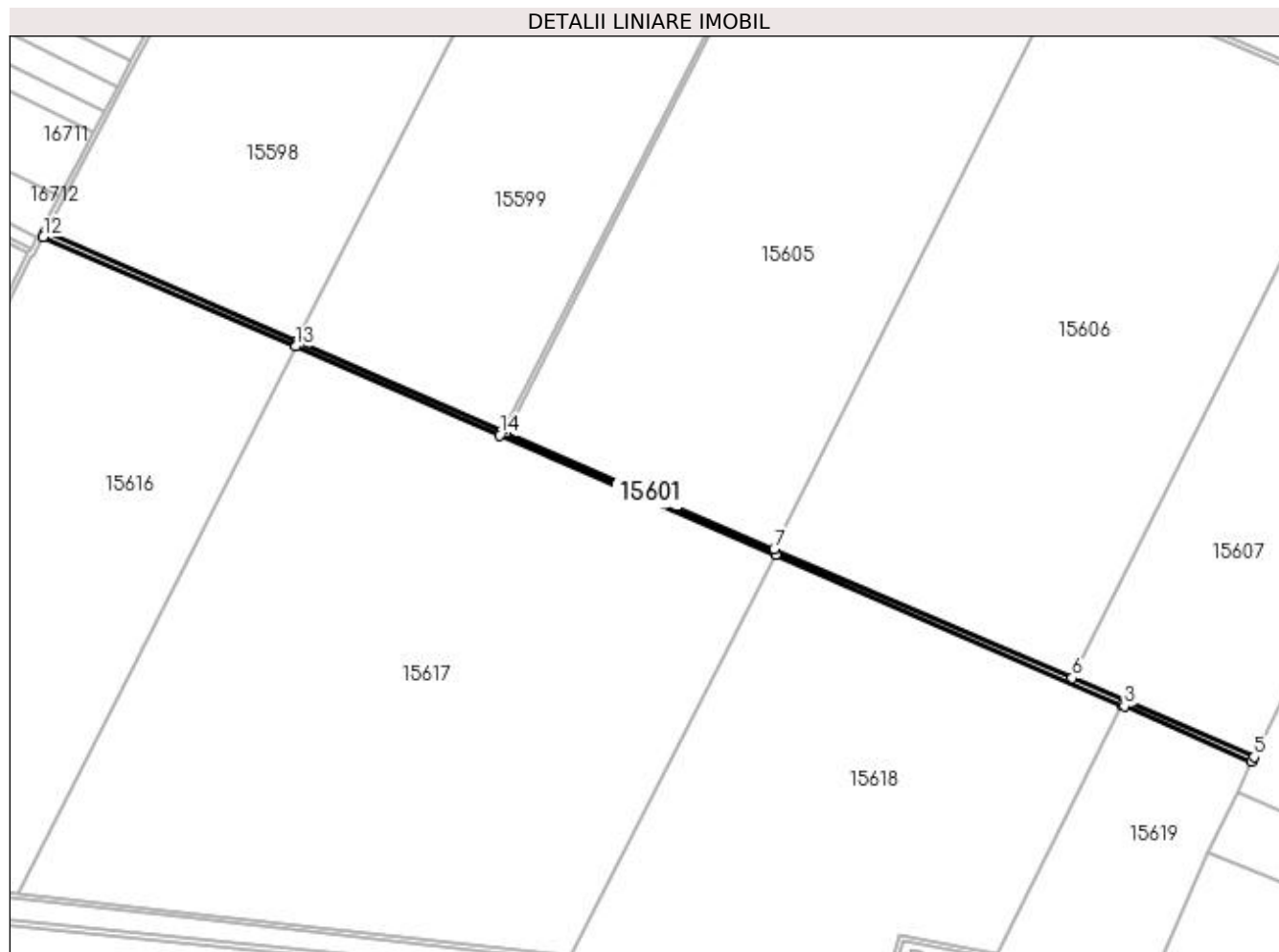
Inscrieri privind dezmembramintele dreptului de proprietate, drepturi reale de garanție și sarcini	Referințe
NU SUNT	

Anexa Nr. 1 La Partea I

Teren

Nr cadastral	Suprafața (mp)*	Observații / Referințe
	4.384	

* Suprafața este determinată în planul de proiecție Stereo 70.



Date referitoare la teren

Crt	Categorie folosință	Intra vilan	Suprafața (mp)	Tarla	Parcelă	Nr. topo	Observații / Referințe
1	drum	NU	4.384	-	DE1420	-	

Lungime Segmente

1) Valorile lungimilor segmentelor sunt obținute din proiecție în plan.

Punct început	X / Y	Punct sfârșit	X / Y	Lungime segment (** (m)
1	357.356,883 280.327,158	2	357.645,028 280.202,166	314.087
2	357.645,028 280.202,166	3	357.647,085 280.201,273	2.242
3	357.647,085 280.201,273	4	357.753,019 280.155,321	115.471
4	357.753,019 280.155,321	5	357.754,767 280.158,923	4.004
5	357.754,767 280.158,923	6	357.603,422 280.224,574	164.971

Punct început	X / Y	Punct sfârșit	X / Y	Lungime segment (** (m)
6	357.603,422 280.224,574	7	357.355,491 280.332,122	270.252
7	357.355,491 280.332,122	8	357.132,838 280.428,705	242.699
8	357.132,838 280.428,705	9	357.129,161 280.430,299	4.008
9	357.129,161 280.430,299	10	356.958,705 280.504,24	185.802
10	356.958,705 280.504,24	11	356.749,34 280.595,059	228.214
11	356.749,34 280.595,059	12	356.747,457 280.591,516	4.012
12	356.747,457 280.591,516	13	356.957,428 280.500,434	228.875
13	356.957,428 280.500,434	14	357.127,34 280.426,73	185.209
14	357.127,34 280.426,73	1	357.356,883 280.327,158	250.209

** Lungimile segmentelor sunt determinate în planul de proiecție Stereo 70 și sunt rotunjite la 1 milimetru.

*** Distanța dintre puncte este formată din segmente cumulate ce sunt mai mici decât valoarea 1 milimetru.

**DATE DESPRE IMOBILUL NR. 15602**

Oficiul de Cadastru și Publicitate Imobiliară DOLJ
Biroul de Cadastru și Publicitate Imobiliară Craiova

A. Partea I. Descrierea imobilului

TEREN Extravilan

Adresa: Jud. Dolj, P1425

Nr. Crt	Nr cadastral Nr. topografic	Suprafața* (mp)	Observații / Referințe
A1	36467	136.493	Sector cadastral:37 Teren neimprejmuit;

B. Partea II. Proprietari și acte

Inscrieri privitoare la dreptul de proprietate și alte drepturi reale	Referințe
67841 / 19/03/2021	
Act Administrativ nr. TDP NR 21556, din 16/02/2021 emis de CJ DOLJ;	
B1	A1
Intabulare, drept de PROPRIETATE, dobandit prin Reconstituire, cota actuala 1/1, cota initiala 1/1	
1) ACADEMIA STIINTE AGRICOLE SI SILVICE GHEORGHE IONESCU SISESTI, CIF:3078896	

C. Partea III. SARCINI .

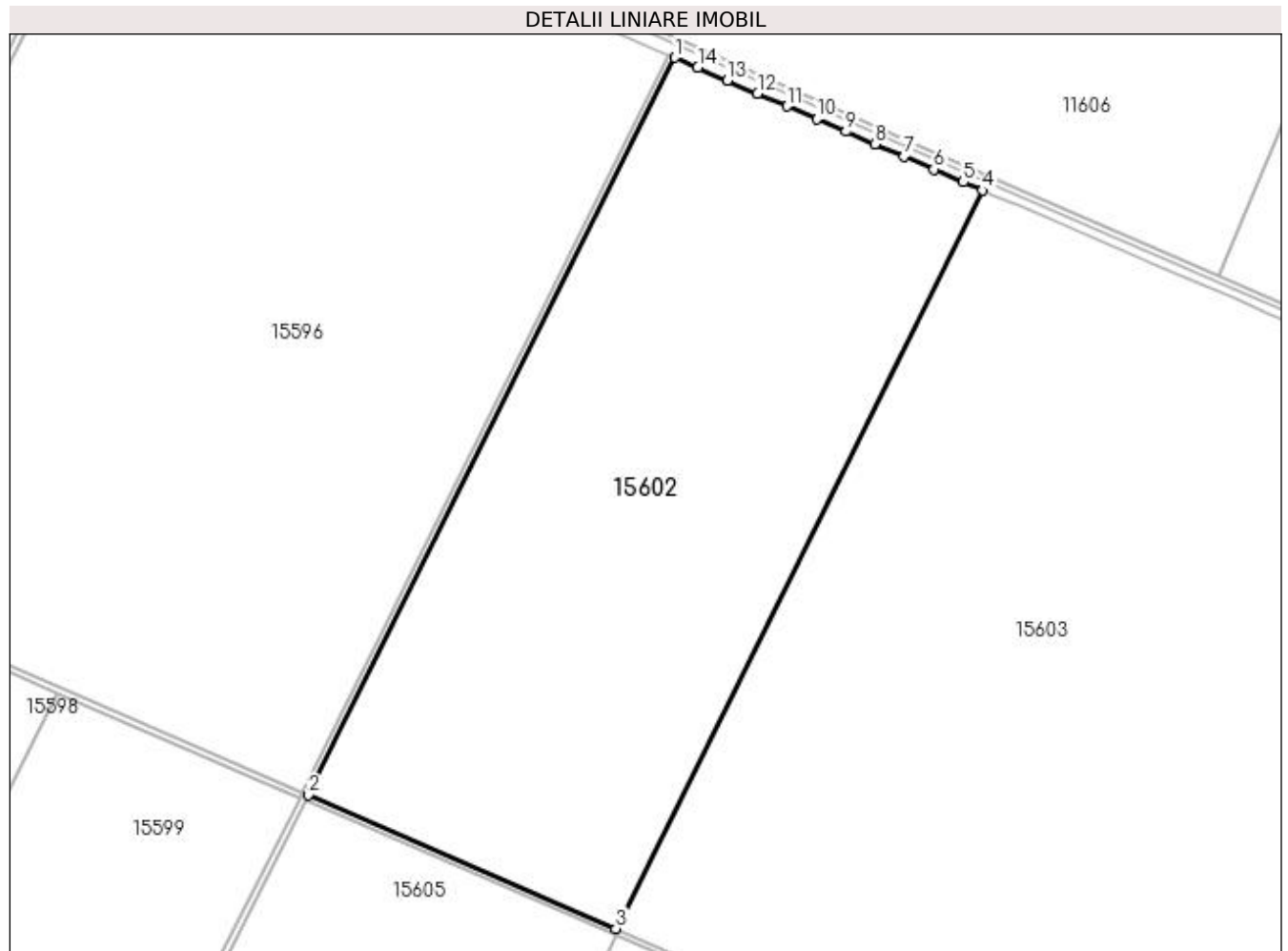
Inscrieri privind dezmembramintele dreptului de proprietate, drepturi reale de garanție și sarcini	Referințe
NU SUNT	

Anexa Nr. 1 La Partea I

Teren

Nr cadastral	Suprafața (mp)*	Observații / Referințe
36467	136.493	

* Suprafața este determinată în planul de proiecție Stereo 70.



Date referitoare la teren

Crt	Categorie folosință	Intra vilan	Suprafața (mp)	Tarla	Parcelă	Nr. topo	Observații / Referințe
1	arabil	NU	136.493	-	1425	-	

Lungime Segmente

1) Valorile lungimilor segmentelor sunt obținute din proiecție în plan.

Punct început	X / Y	Punct sfârșit	X / Y	Lungime segment (** (m)
1	357.637,108 281.430,373	2	357.379,259 280.911,741	579.194
2	357.379,259 280.911,741	3	357.595,69 280.817,878	235.908
3	357.595,69 280.817,878	4	357.853,785 281.337,006	579.747
4	357.853,785 281.337,006	5	357.840,163 281.342,787	14.798
5	357.840,163 281.342,787	6	357.819,511 281.351,829	22.545

Punct început	X / Y	Punct sfârșit	X / Y	Lungime segment (** (m)
6	357.819,511 281.351,829	7	357.798,643 281.360,727	22.686
7	357.798,643 281.360,727	8	357.777,992 281.369,408	22.401
8	357.777,992 281.369,408	9	357.757,485 281.378,306	22.354
9	357.757,485 281.378,306	10	357.736,978 281.387,204	22.354
10	357.736,978 281.387,204	11	357.716,182 281.396,102	22.62
11	357.716,182 281.396,102	12	357.695,386 281.405,143	22.676
12	357.695,386 281.405,143	13	357.674,231 281.414,257	23.035
13	357.674,231 281.414,257	14	357.653,363 281.423,37	22.771
14	357.653,363 281.423,37	1	357.637,108 281.430,373	17.699

** Lungimile segmentelor sunt determinate în planul de proiecție Stereo 70 și sunt rotunjite la 1 milimetru.

*** Distanța dintre puncte este formată din segmente cumulate ce sunt mai mici decât valoarea 1 milimetru.

**DATE DESPRE IMOBILUL NR. 15603**

Oficiul de Cadastru și Publicitate Imobiliară DOLJ
Biroul de Cadastru și Publicitate Imobiliară Craiova

A. Partea I. Descrierea imobilului

TEREN Extravilan

Adresa: Jud. Dolj, P1428

Nr. Crt	Nr cadastral Nr. topografic	Suprafața* (mp)	Observații / Referințe
A1	36468	250.013	Sector cadastral:37 Teren neimprejmuit;

B. Partea II. Proprietari și acte

Inscrieri privitoare la dreptul de proprietate și alte drepturi reale	Referințe
78582 / 29/03/2021	
Act Administrativ nr. TDP NR 21556, din 16/02/2021 emis de CJ DOLJ;	
B1	A1
Intabulare, drept de PROPRIETATE, dobândit prin Reconstituire, cota actuala 1/1, cota initiala 1/1	
1) ACADEMIA STIINTE AGRICOLE SI SILVICE GHEORGHE IONESCU SISESTI, CIF:3078896	

C. Partea III. SARCINI .

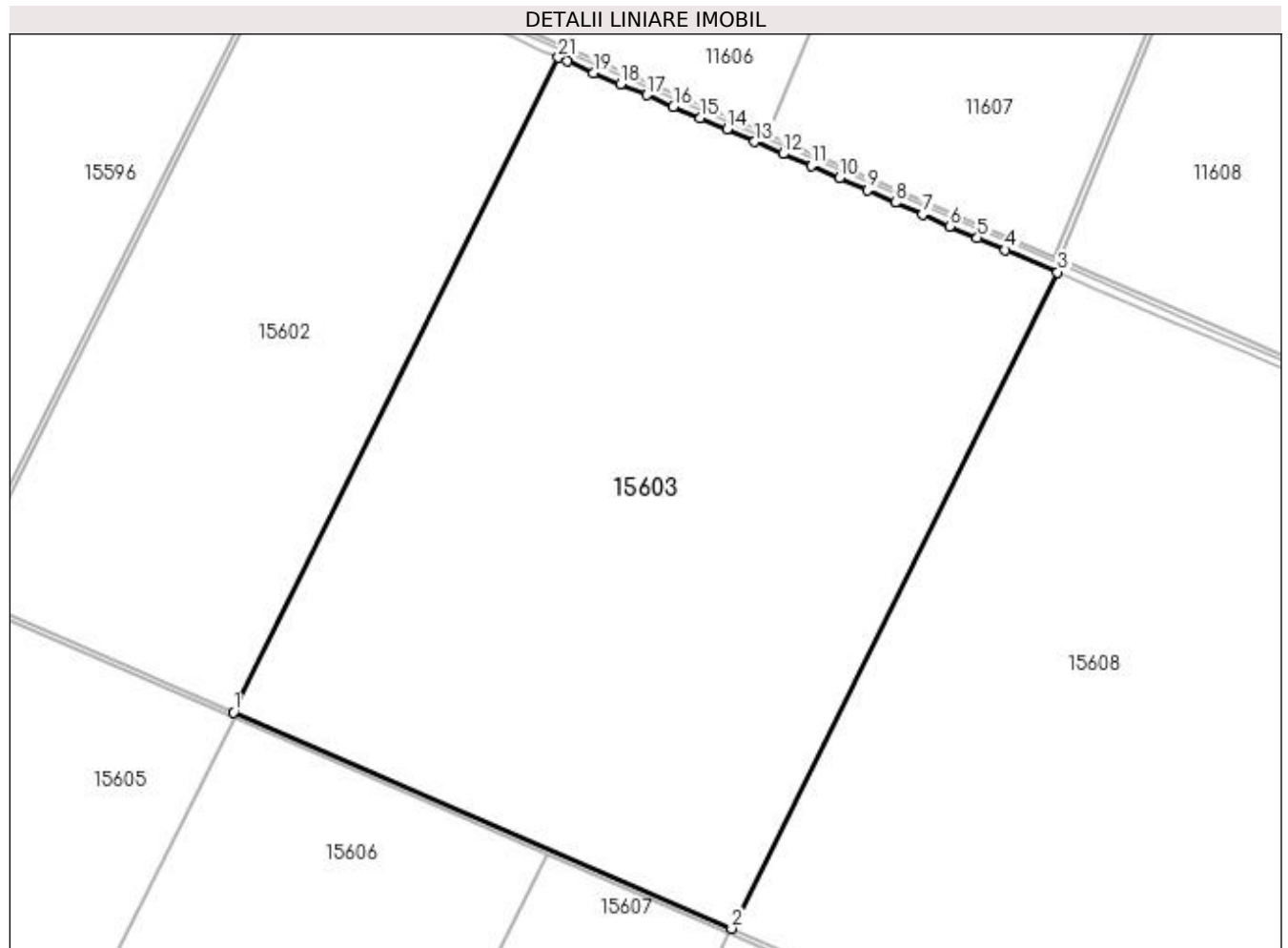
Inscrieri privind dezmembramintele dreptului de proprietate, drepturi reale de garanție și sarcini	Referințe
NU SUNT	

Anexa Nr. 1 La Partea I

Teren

Nr cadastral	Suprafața (mp)*	Observații / Referințe
36468	250.013	

* Suprafața este determinată în planul de proiecție Stereo 70.



Date referitoare la teren

Crt	Categorie folosință	Intra vilan	Suprafața (mp)	Tarla	Parcelă	Nr. topo	Observații / Referințe
1	arabil	NU	250.013	-	1428	-	

Lungime Segmente

1) Valorile lungimilor segmentelor sunt obținute din proiecție în plan.

Punct început	X / Y	Punct sfârșit	X / Y	Lungime segment (** (m)
1	357.595,69 280.817,878	2	357.991,287 280.646,314	431.197
3	358.250,036 281.166,758	4	358.208,463 281.184,538	45.216
5	358.186,226 281.193,868	6	358.164,278 281.203,198	23.849
7	358.142,689 281.212,745	8	358.121,1 281.222,003	23.49
9	358.099,008 281.231,909	10	358.077,059 281.241,671	24.022

Punct început	X / Y	Punct sfârșit	X / Y	Lungime segment (** (m)
2	357.991,287 280.646,314	3	358.250,036 281.166,758	581.217
4	358.208,463 281.184,538	5	358.186,226 281.193,868	24.115
6	358.164,278 281.203,198	7	358.142,689 281.212,745	23.606
8	358.121,1 281.222,003	9	358.099,008 281.231,909	24.211
10	358.077,059 281.241,671	11	358.054,461 281.251,145	24.504

Punct început	X / Y	Punct sfârșit	X / Y	Lungime segment (** (m)
11	358.054,461 281.251,145	12	358.032,008 281.260,547	24.342
13	358.009,554 281.270,309	14	357.987,534 281.280,071	24.087
15	357.966,305 281.289,113	16	357.945,077 281.298,154	23.073
17	357.923,993 281.307,196	18	357.902,909 281.316,094	22.885
19	357.881,754 281.324,992	20	357.860,958 281.333,962	22.648
21	357.853,785 281.337,006	1	357.595,69 280.817,878	579.747

Punct început	X / Y	Punct sfârșit	X / Y	Lungime segment (** (m)
12	358.032,008 281.260,547	13	358.009,554 281.270,309	24.484
14	357.987,534 281.280,071	15	357.966,305 281.289,113	23.074
16	357.945,077 281.298,154	17	357.923,993 281.307,196	22.941
18	357.902,909 281.316,094	19	357.881,754 281.324,992	22.95
20	357.860,958 281.333,962	21	357.853,785 281.337,006	7.792

** Lungimile segmentelor sunt determinate în planul de proiecție Stereo 70 și sunt rotunjite la 1 milimetru.

*** Distanța dintre puncte este formată din segmente cumulate ce sunt mai mici decât valoarea 1 milimetru.

**DATE DESPRE IMOBILUL NR. 15604**

Oficiul de Cadastru și Publicitate Imobiliară DOLJ
Biroul de Cadastru și Publicitate Imobiliară Craiova

A. Partea I. Descrierea imobilului

TEREN Extravilan

Adresa: Jud. Dolj, DE1431

Nr. Crt	Nr cadastral Nr. topografic	Suprafața* (mp)	Observații / Referințe
A1		2.668	Sector cadastral:37 Teren neimprejmuit;

B. Partea II. Proprietari și acte

Inscrieri privitoare la dreptul de proprietate și alte drepturi reale		Referințe
/		
Act Normativ nr. LEGEA 7, din 13/03/1996 emis de PARLAMENTUL ROMANIEI;		
B1	Inscrierea provizorie, drept de PROPRIETATE, dobandit prin Lege, cota actuala 1/1, cota initiala 1/1 1) NEIDENTIFICAT NEIDENTIFICAT	A1

C. Partea III. SARCINI .

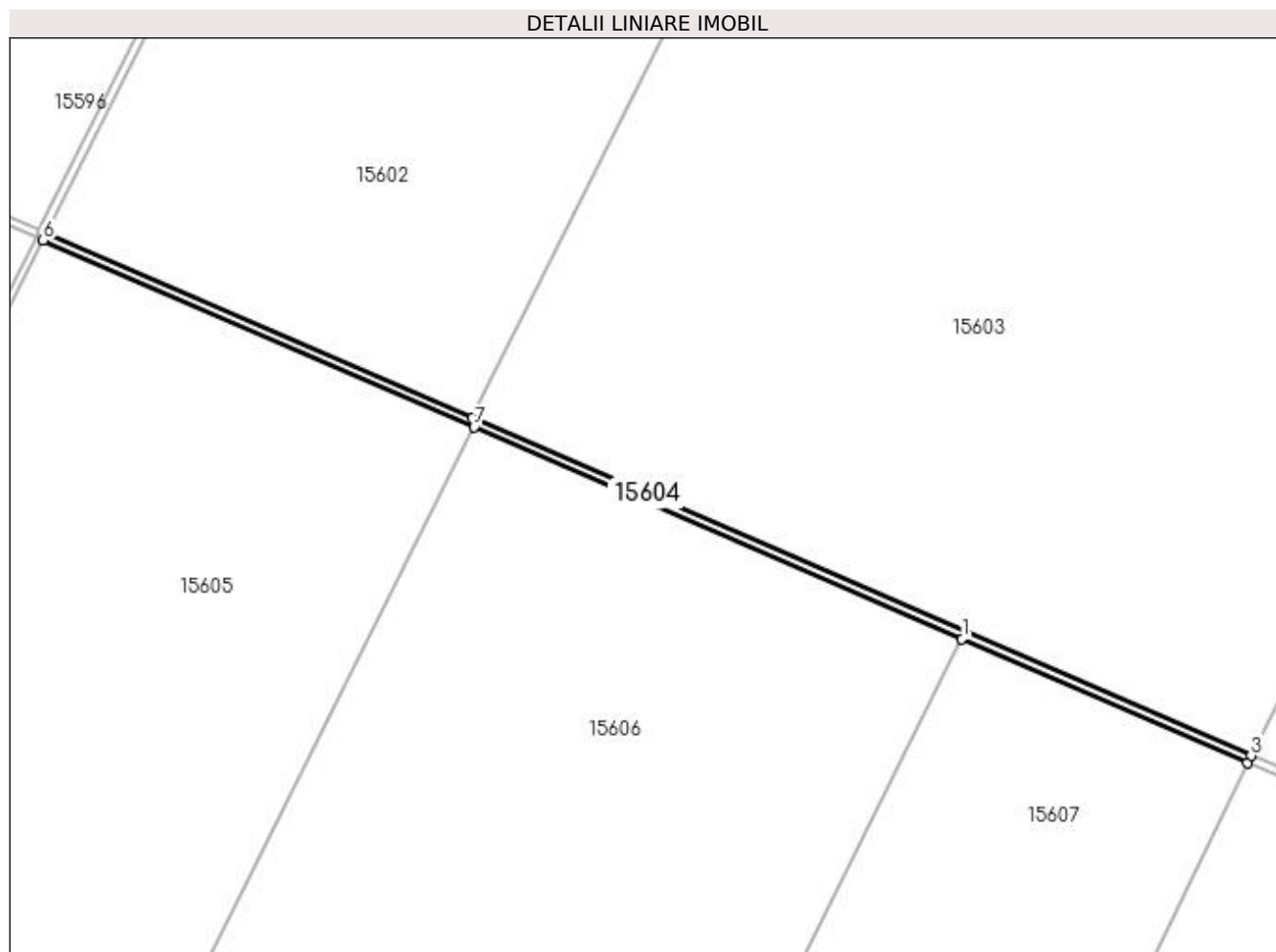
Inscrieri privind dezmembramintele dreptului de proprietate, drepturi reale de garanție și sarcini	Referințe
NU SUNT	

Anexa Nr. 1 La Partea I

Teren

Nr cadastral	Suprafața (mp)*	Observații / Referințe
	2.668	

* Suprafața este determinată în planul de proiecție Stereo 70.



Date referitoare la teren

Crt	Categorie folosință	Intra vilan	Suprafața (mp)	Tarla	Parcelă	Nr. topo	Observații / Referințe
1	drum	NU	2.668	-	DE1431	-	

Lungime Segmente

1) Valorile lungimilor segmentelor sunt obținute din proiecție în plan.

Punct început	X / Y	Punct sfârșit	X / Y	Lungime segment (** (m)
1	357.844,404 280.705,655	2	357.989,501 280.642,729	158.154
2	357.989,501 280.642,729	3	357.991,287 280.646,314	4.005
3	357.991,287 280.646,314	4	357.595,69 280.817,878	431.197
4	357.595,69 280.817,878	5	357.379,259 280.911,741	235.908
5	357.379,259 280.911,741	6	357.377,476 280.908,154	4.006

Punct început	X / Y	Punct sfârșit	X / Y	Lungime segment (** (m)
6	357.377,476 280.908,154	7	357.596,463 280.813,183	238.694
7	357.596,463 280.813,183	1	357.844,404 280.705,655	270.254

** Lungimile segmentelor sunt determinate în planul de proiecție Stereo 70 și sunt rotunjite la 1 milimetru.

*** Distanța dintre puncte este formată din segmente cumulate ce sunt mai mici decât valoarea 1 milimetru.

**DATE DESPRE IMOBILUL NR. 15605**

Oficiul de Cadastru și Publicitate Imobiliară DOLJ
Biroul de Cadastru și Publicitate Imobiliară Craiova

A. Partea I. Descrierea imobilului

TEREN Extravilan

Adresa: Jud. Dolj, P1426

Nr. Crt	Nr cadastral Nr. topografic	Suprafața* (mp)	Observații / Referințe
A1	36469	129.305	Sector cadastral:37 Teren neimprejmuit;

B. Partea II. Proprietari și acte

Inscrieri privitoare la dreptul de proprietate și alte drepturi reale	Referințe
78584 / 29/03/2021	
Act Administrativ nr. TDP NR21556, din 16/02/2021 emis de CJ DOLJ;	
B1	A1
Intabulare, drept de PROPRIETATE, dobandit prin Reconstituire, cota actuala 1/1, cota initiala 1/1	
1) ACADEMIA DE STIINTE AGRICOLE SI SILVICE GHEORGHE IONESCU SISESTI, CIF:9999999999999	

C. Partea III. SARCINI .

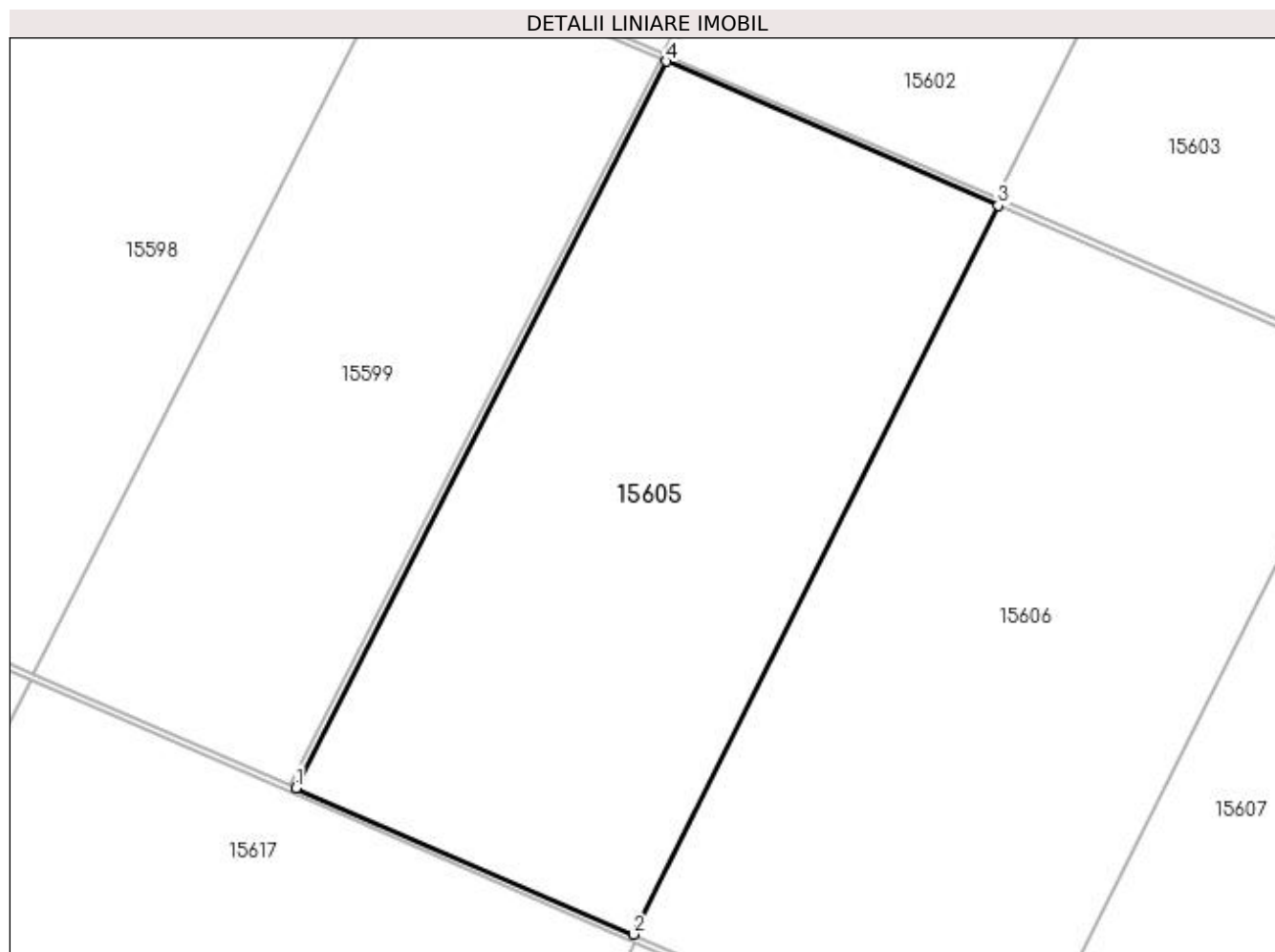
Inscrieri privind dezmembramintele dreptului de proprietate, drepturi reale de garanție și sarcini	Referințe
NU SUNT	

Anexa Nr. 1 La Partea I

Teren

Nr cadastral	Suprafața (mp)*	Observații / Referințe
36469	129.305	

* Suprafața este determinată în planul de proiecție Stereo 70.



Date referitoare la teren

Crt	Categorie folosință	Intra vilan	Suprafața (mp)	Tarla	Parcelă	Nr. topo	Observații / Referințe
1	arabil	NU	129.305	-	1426	-	

Lungime Segmente

1) Valorile lungimilor segmentelor sunt obținute din proiecție în plan.

Punct început	X / Y	Punct sfârșit	X / Y	Lungime segment (** (m)
1	357.132,838 280.428,705	2	357.355,491 280.332,122	242.699
2	357.355,491 280.332,122	3	357.596,463 280.813,183	538.04
3	357.596,463 280.813,183	4	357.377,476 280.908,154	238.694
4	357.377,476 280.908,154	1	357.132,838 280.428,705	538.256

**** Lungimile segmentelor sunt determinate în planul de proiecție Stereo 70 și sunt rotunjite la 1 milimetru.**

***** Distanța dintre puncte este formată din segmente cumulate ce sunt mai mici decât valoarea 1 milimetru.**

**DATE DESPRE IMOBILUL NR. 15606**

Oficiul de Cadastru și Publicitate Imobiliară DOLJ
Biroul de Cadastru și Publicitate Imobiliară Craiova

A. Partea I. Descrierea imobilului

TEREN Extravilan

Adresa: Jud. Dolj, P1427

Nr. Crt	Nr cadastral Nr. topografic	Suprafața* (mp)	Observații / Referințe
A1	36470	145.189	Sector cadastral:37 Teren neimprejmuit;

B. Partea II. Proprietari și acte

Inscrieri privitoare la dreptul de proprietate și alte drepturi reale	Referințe
78574 / 29/03/2021	
Act Administrativ nr. TDP 21556, din 16/02/2021 emis de CJ DOLJ;	
B1	Intabulare, drept de PROPRIETATE, dobandit prin Reconstituire, cota actuala 1/1, cota initiala 1/1
	1) ACADEMIA STIINTE AGRICOLE SI SILVICE GHEORGHE IONESCU SISESTI, CIF:3078896

C. Partea III. SARCINI .

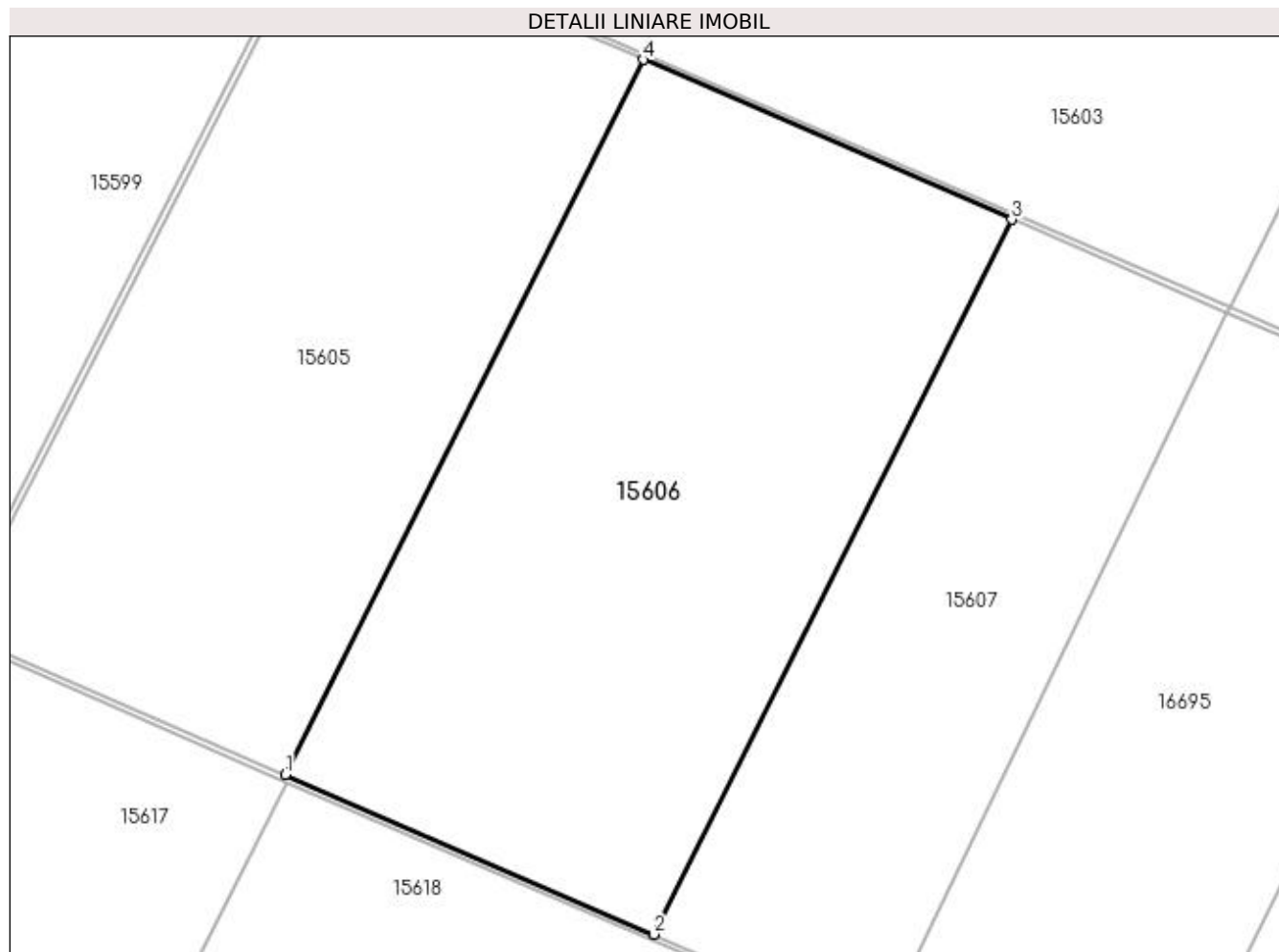
Inscrieri privind dezmembramintele dreptului de proprietate, drepturi reale de garanție și sarcini	Referințe
NU SUNT	

Anexa Nr. 1 La Partea I

Teren

Nr cadastral	Suprafața (mp)*	Observații / Referințe
36470	145.189	

* Suprafața este determinată în planul de proiecție Stereo 70.



Date referitoare la teren

Crt	Categorie folosință	Intravilan	Suprafața (mp)	Tarla	Parcelă	Nr. topo	Observații / Referințe
1	arabil	NU	145.189	-	1427	-	

Lungime Segmente

1) Valorile lungimilor segmentelor sunt obținute din proiecție în plan.

Punct început	X / Y	Punct sfârșit	X / Y	Lungime segment (** (m)
1	357.355,491 280.332,122	2	357.603,422 280.224,574	270.252
2	357.603,422 280.224,574	3	357.844,404 280.705,655	538.062
3	357.844,404 280.705,655	4	357.596,463 280.813,183	270.254
4	357.596,463 280.813,183	1	357.355,491 280.332,122	538.04

**** Lungimile segmentelor sunt determinate în planul de proiecție Stereo 70 și sunt rotunjite la 1 milimetru.**

***** Distanța dintre puncte este formată din segmente cumulate ce sunt mai mici decât valoarea 1 milimetru.**

**DATE DESPRE IMOBILUL NR. 15607**

Oficiul de Cadastru și Publicitate Imobiliară DOLJ
Biroul de Cadastru și Publicitate Imobiliară Craiova

A. Partea I. Descrierea imobilului

TEREN Extravilan

Adresa: Jud. Dolj, T133, P29

Nr. Crt	Nr cadastral Nr. topografic	Suprafața* (mp)	Observații / Referințe
A1		86.800	Sector cadastral:37 Teren neimpregmuit;

B. Partea II. Proprietari și acte

Inscrieri privitoare la dreptul de proprietate și alte drepturi reale		Referințe
/		
Act Normativ nr. Lege nr. LEGEA 45, din 20/03/2009 emis de PARLAMENTUL ROMANIEI (ANEXA 3.7 din 08.07.2020);		
B1	Intabulare, drept de PROPRIETATE, dobandit prin Lege, cota actuala 1/1, cota initiala 1/1 1) STATUL ROMAN -DOMENIUL PUBLIC, CIF:999999999999	A1
Act Normativ nr. OUG 110, din 07/10/2020 emis de GUVERNUL ROMANIEI;		
B2	Intabulare, drept de ADMINISTRARE, dobandit prin Lege, cota actuala 1/1, cota initiala 1/1 1) STATIUNE DE CERCETARE -DEZVOLTARE AGRICOLA SIMNIC, CIF:999999999999	A1

C. Partea III. SARCINI .

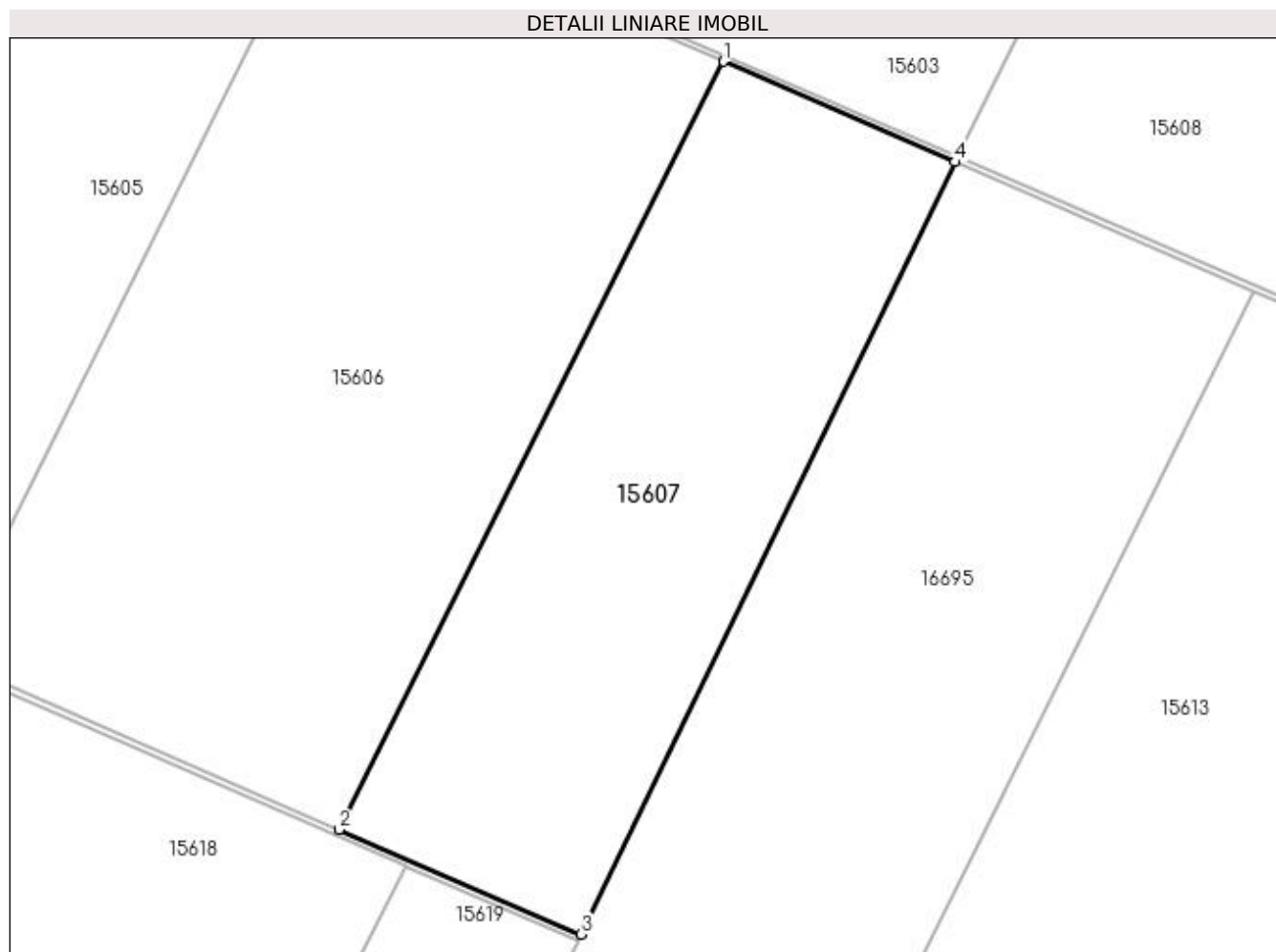
Inscrieri privind dezmembramintele dreptului de proprietate, drepturi reale de garanție și sarcini	Referințe
NU SUNT	

Anexa Nr. 1 La Partea I

Teren

Nr cadastral	Suprafața (mp)*	Observații / Referințe
	86.800	

* Suprafața este determinată în planul de proiecție Stereo 70.



Date referitoare la teren

Crt	Categorie folosință	Intra vilan	Suprafața (mp)	Tarla	Parcelă	Nr. topo	Observații / Referințe
1	arabil	NU	86.800	133	29	-	

Lungime Segmente

1) Valorile lungimilor segmentelor sunt obținute din proiecție în plan.

Punct început	X / Y	Punct sfârșit	X / Y	Lungime segment (** (m)
1	357.844,404 280.705,655	2	357.603,422 280.224,574	538.062
2	357.603,422 280.224,574	3	357.754,767 280.158,923	164.971
3	357.754,767 280.158,923	4	357.989,501 280.642,729	537.744
4	357.989,501 280.642,729	1	357.844,404 280.705,655	158.154

**** Lungimile segmentelor sunt determinate în planul de proiecție Stereo 70 și sunt rotunjite la 1 milimetru.**

***** Distanța dintre puncte este formată din segmente cumulate ce sunt mai mici decât valoarea 1 milimetru.**

**DATE DESPRE IMOBILUL NR. 15608**

Oficiul de Cadastru și Publicitate Imobiliară DOLJ
Biroul de Cadastru și Publicitate Imobiliară Craiova

A. Partea I. Descrierea imobilului

TEREN Extravilan

Adresa: Jud. Dolj, T134, P33

Nr. Crt	Nr cadastral Nr. topografic	Suprafața* (mp)	Observații / Referințe
A1		246.700	Sector cadastral:37 Teren neimprejmit;

B. Partea II. Proprietari și acte

Inscrieri privitoare la dreptul de proprietate și alte drepturi reale		Referințe
/		
Act Normativ nr. Lege nr. LEGEA 45, din 20/03/2009 emis de PARLAMENTUL ROMANIEI (ANEXA 3.7 din 08.07.2020);		
B1	Intabulare, drept de PROPRIETATE, dobandit prin Lege, cota actuala 1/1, cota initiala 1/1 1) STATUL ROMAN -DOMENIUL PUBLIC, CIF:999999999999	A1
Act Normativ nr. OUG 110, din 07/10/2020 emis de GUVERNUL ROMANIEI;		
B2	Intabulare, drept de ADMINISTRARE, dobandit prin Lege, cota actuala 1/1, cota initiala 1/1 1) STATIUNEA DE CERCETARE -DEZVOLTARE AGRICOLA SIMNIC, CIF:999999999999	A1

C. Partea III. SARCINI .

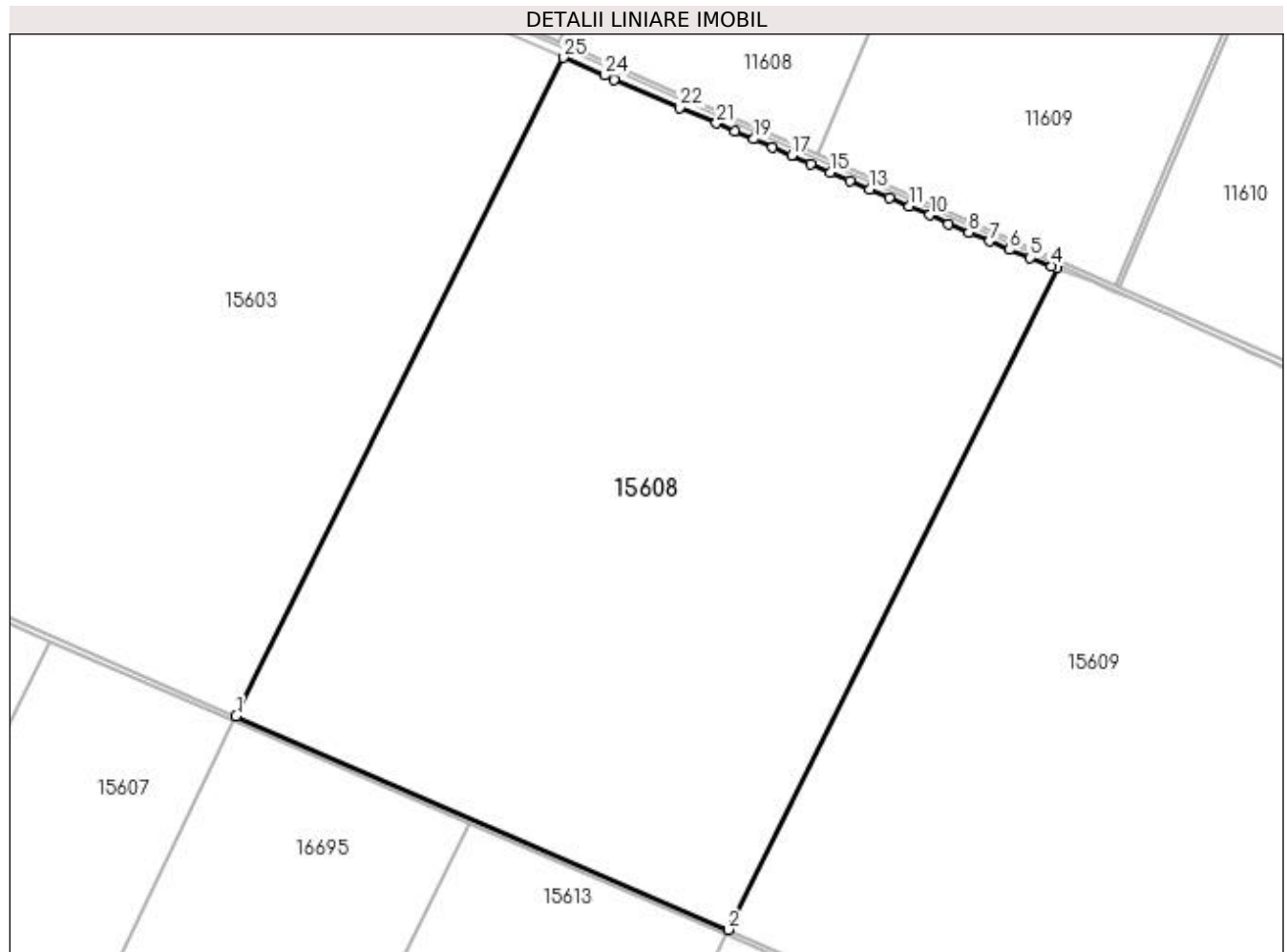
Inscrieri privind dezmembramintele dreptului de proprietate, drepturi reale de garanție și sarcini	Referințe
NU SUNT	

Anexa Nr. 1 La Partea I

Teren

Nr cadastral	Suprafața (mp)*	Observații / Referințe
	246.700	

* Suprafața este determinată în planul de proiecție Stereo 70.



Date referitoare la teren

Crt	Categorie folosință	Intra vilan	Suprafața (mp)	Tarla	Parcelă	Nr. topo	Observații / Referințe
1	arabil	NU	246.700	134	33	-	

Lungime Segmente

1) Valorile lungimilor segmentelor sunt obținute din proiecție în plan.

Punct început	X / Y	Punct sfârșit	X / Y	Lungime segment (** (m)
1	357.991,287 280.646,314	2	358.380,671 280.477,445	424.425
3	358.640,518 281.000,096	4	358.635,981 281.001,869	4.871
5	358.619,484 281.008,399	6	358.603,242 281.014,981	17.525
7	358.587,1 281.021,562	8	358.571,01 281.028,396	17.481
9	358.554,97 281.035,232	10	358.540,05 281.042,32	16.518

Punct început	X / Y	Punct sfârșit	X / Y	Lungime segment (** (m)
2	358.380,671 280.477,445	3	358.640,518 281.000,096	583.682
4	358.635,981 281.001,869	5	358.619,484 281.008,399	17.742
6	358.603,242 281.014,981	7	358.587,1 281.021,562	17.432
8	358.571,01 281.028,396	9	358.554,97 281.035,232	17.436
10	358.540,05 281.042,32	11	358.524,01 281.049,256	17.475

Punct început	X / Y	Punct sfârșit	X / Y	Lungime segment (** (m)
11	358.524,01 281.049,256	12	358.508,073 281.055,939	17.282
13	358.492,237 281.062,621	14	358.476,808 281.069,507	16.896
15	358.461,378 281.076,19	16	358.445,949 281.082,72	16.754
17	358.430,724 281.089,25	18	358.415,751 281.095,78	16.335
19	358.400,831 281.102,31	20	358.386,012 281.108,739	16.153
21	358.371,294 281.114,964	22	358.342,265 281.127,363	31.566
23	358.290,575 281.149,42	24	358.283,186 281.152,58	8.036
25	358.250,036 281.166,758	1	357.991,287 280.646,314	581.217

Punct început	X / Y	Punct sfârșit	X / Y	Lungime segment (** (m)
12	358.508,073 281.055,939	13	358.492,237 281.062,621	17.188
14	358.476,808 281.069,507	15	358.461,378 281.076,19	16.815
16	358.445,949 281.082,72	17	358.430,724 281.089,25	16.566
18	358.415,751 281.095,78	19	358.400,831 281.102,31	16.286
20	358.386,012 281.108,739	21	358.371,294 281.114,964	15.98
22	358.342,265 281.127,363	23	358.290,575 281.149,42	56.199
24	358.283,186 281.152,58	25	358.250,036 281.166,758	36.055

** Lungimile segmentelor sunt determinate în planul de proiecție Stereo 70 și sunt rotunjite la 1 milimetru.

*** Distanța dintre puncte este formată din segmente cumulate ce sunt mai mici decât valoarea 1 milimetru.

**DATE DESPRE IMOBILUL NR. 15609**

Oficiul de Cadastru și Publicitate Imobiliară DOLJ
Biroul de Cadastru și Publicitate Imobiliară Craiova

A. Partea I. Descrierea imobilului

TEREN Extravilan

Adresa: Jud. Dolj, T134, P34

Nr. Crt	Nr cadastral Nr. topografic	Suprafața* (mp)	Observații / Referințe
A1		255.400	Sector cadastral:37 Teren neimprejmut;

B. Partea II. Proprietari și acte

Inscrieri privitoare la dreptul de proprietate și alte drepturi reale		Referințe
/		
Act Normativ nr. Lege nr. LEGEA 45, din 20/03/2009 emis de PARLAMENTUL ROMANIEI (ANEXA 3.7 din 08.07.2020);		
B1	Intabulare, drept de PROPRIETATE, dobandit prin Lege, cota actuala 1/1, cota initiala 1/1 1) STATUL ROMAN -DOMENIUL PUBLIC, CIF:999999999999	A1
Act Normativ nr. OUG 110, din 07/10/2020 emis de GUVERNUL ROMANIEI;		
B2	Intabulare, drept de ADMINISTRARE, dobandit prin Lege, cota actuala 1/1, cota initiala 1/1 1) STATIUNEA DE CERCETARE -DEZVOLTARE AGRICOLA SIMNIC, CIF:999999999999	A1

C. Partea III. SARCINI .

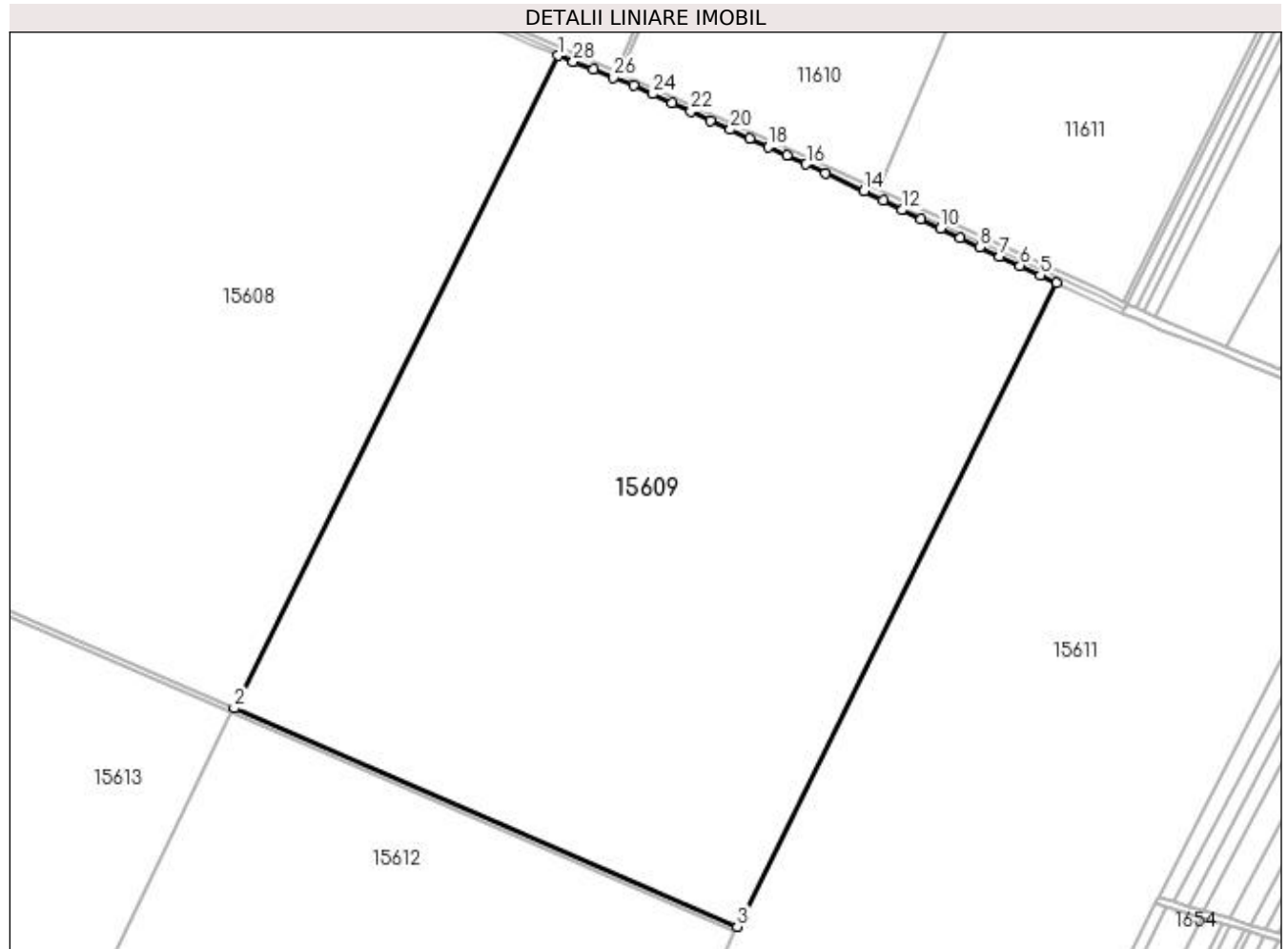
Inscrieri privind dezmembramintele dreptului de proprietate, drepturi reale de garanție și sarcini	Referințe
NU SUNT	

Anexa Nr. 1 La Partea I

Teren

Nr cadastral	Suprafața (mp)*	Observații / Referințe
	255.400	

* Suprafața este determinată în planul de proiecție Stereo 70.



Date referitoare la teren

Crt	Categorie folosință	Intra vilan	Suprafața (mp)	Tarla	Parcelă	Nr. topo	Observații / Referințe
1	arabil	NU	255.400	134	34	-	

Lungime Segmente

1) Valorile lungimilor segmentelor sunt obținute din proiecție în plan.

Punct început	X / Y	Punct sfârșit	X / Y	Lungime segment (** (m)
1	358.640,518 281.000,096	2	358.380,671 280.477,445	583.682
3	358.783,943 280.302,552	4	359.040,153 280.817,887	575.512
5	359.026,896 280.824,189	6	359.010,654 280.831,684	17.888
7	358.994,462 280.839,23	8	358.978,372 280.846,624	17.708
9	358.962,739 280.854,17	10	358.947,106 280.861,716	17.359

Punct început	X / Y	Punct sfârșit	X / Y	Lungime segment (** (m)
2	358.380,671 280.477,445	3	358.783,943 280.302,552	439.563
4	359.040,153 280.817,887	5	359.026,896 280.824,189	14.679
6	359.010,654 280.831,684	7	358.994,462 280.839,23	17.864
8	358.978,372 280.846,624	9	358.962,739 280.854,17	17.359
10	358.947,106 280.861,716	11	358.931,524 280.869,109	17.247

Punct început	X / Y	Punct sfârșit	X / Y	Lungime segment (** (m))
11	358.931,524 280.869,109	12	358.916,045 280.876,503	17.154
13	358.900,819 280.884,049	14	358.885,594 280.891,544	16.97
15	358.854,634 280.906,027	16	358.839,255 280.913,115	16.934
17	358.823,826 280.920,204	18	358.808,753 280.927,242	16.635
19	358.794,34 280.933,924	20	358.778,453 280.940,963	17.377
21	358.762,566 280.948,154	22	358.746,832 280.955,446	17.342
23	358.731,555 280.962,484	24	358.716,278 280.969,371	16.758
25	358.700,951 280.976,104	26	358.684,709 280.982,431	17.431
27	358.668,669 280.989,012	28	358.652,427 280.995,441	17.468

Punct început	X / Y	Punct sfârșit	X / Y	Lungime segment (** (m))
12	358.916,045 280.876,503	13	358.900,819 280.884,049	16.993
14	358.885,594 280.891,544	15	358.854,634 280.906,027	34.18
16	358.839,255 280.913,115	17	358.823,826 280.920,204	16.98
18	358.808,753 280.927,242	19	358.794,34 280.933,924	15.887
20	358.778,453 280.940,963	21	358.762,566 280.948,154	17.439
22	358.746,832 280.955,446	23	358.731,555 280.962,484	16.82
24	358.716,278 280.969,371	25	358.700,951 280.976,104	16.741
26	358.684,709 280.982,431	27	358.668,669 280.989,012	17.338
28	358.652,427 280.995,441	1	358.640,518 281.000,096	12.786

** Lungimile segmentelor sunt determinate în planul de proiecție Stereo 70 și sunt rotunjite la 1 milimetru.

*** Distanța dintre puncte este formată din segmente cumulate ce sunt mai mici decât valoarea 1 milimetru.

**DATE DESPRE IMOBILUL NR. 15610**

Oficiul de Cadastru și Publicitate Imobiliară DOLJ
Biroul de Cadastru și Publicitate Imobiliară Craiova

A. Partea I. Descrierea imobilului

TEREN Extravilan

Adresa: Jud. Dolj, DE1431

Nr. Crt	Nr cadastral Nr. topografic	Suprafața* (mp)	Observații / Referințe
A1		3.456	Sector cadastral:37 Teren neimprejmuit;

B. Partea II. Proprietari și acte

Inscrieri privitoare la dreptul de proprietate și alte drepturi reale		Referințe
/		
Act Normativ nr. LEGEA 7, din 13/03/1996 emis de PARLAMENTUL ROMANIEI;		
B1	Inscrierea provizorie, drept de PROPRIETATE, dobandit prin Lege, cota actuala 1/1, cota initiala 1/1 1) NEIDENTIFICAT NEIDENTIFICAT	A1

C. Partea III. SARCINI .

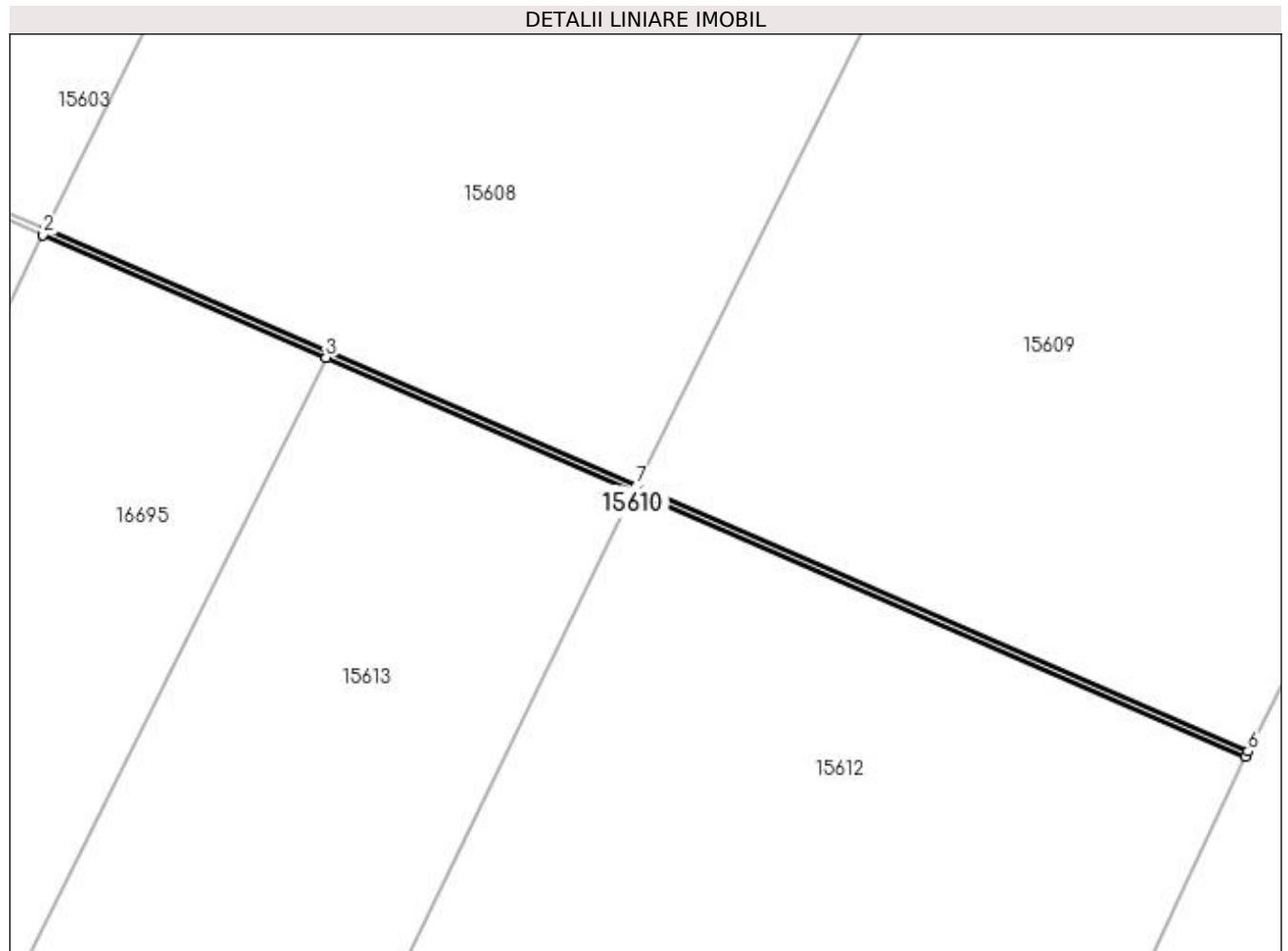
Inscrieri privind dezmembramintele dreptului de proprietate, drepturi reale de garanție și sarcini	Referințe
NU SUNT	

Anexa Nr. 1 La Partea I

Teren

Nr cadastral	Suprafața (mp)*	Observații / Referințe
	3.456	

* Suprafața este determinată în planul de proiecție Stereo 70.



Date referitoare la teren

Crt	Categorie folosință	Intra vilan	Suprafața (mp)	Tarla	Parcelă	Nr. topo	Observații / Referințe
1	drum	NU	3.456	-	DE1431	-	

Lungime Segmente

1) Valorile lungimilor segmentelor sunt obținute din proiecție în plan.

Punct început	X / Y	Punct sfârșit	X / Y	Lungime segment (** (m)
1	357.991,287 280.646,314	2	357.989,501 280.642,729	4.005
2	357.989,501 280.642,729	3	358.176,087 280.561,81	203.377
3	358.176,087 280.561,81	4	358.378,888 280.473,858	221.052
4	358.378,888 280.473,858	5	358.782,16 280.298,966	439.563
5	358.782,16 280.298,966	6	358.783,943 280.302,552	4.005

Punct început	X / Y	Punct sfârșit	X / Y	Lungime segment (** (m)
6	358.783,943 280.302,552	7	358.380,671 280.477,445	439.563
7	358.380,671 280.477,445	1	357.991,287 280.646,314	424.425

** Lungimile segmentelor sunt determinate în planul de proiecție Stereo 70 și sunt rotunjite la 1 milimetru.

*** Distanța dintre puncte este formată din segmente cumulate ce sunt mai mici decât valoarea 1 milimetru.

**DATE DESPRE IMOBILUL NR. 15611**

Oficiul de Cadastru și Publicitate Imobiliară DOLJ
Biroul de Cadastru și Publicitate Imobiliară Craiova

A. Partea I. Descrierea imobilului

TEREN Extravilan

Adresa: Jud. Dolj, T134, P35

Nr. Crt	Nr cadastral Nr. topografic	Suprafața* (mp)	Observații / Referințe
A1		355.900	Sector cadastral:37 Teren neimprejmuit;

B. Partea II. Proprietari și acte

Inscrieri privitoare la dreptul de proprietate și alte drepturi reale		Referințe
/		
Act Normativ nr. LEGEA 7, din 13/03/1996 emis de PARLAMENTUL ROMANIEI;		
B1	Inscrierea provizorie, drept de PROPRIETATE, dobandit prin Lege, cota actuala 1/1, cota initiala 1/1 1) NEIDENTIFICAT NEIDENTIFICAT	A1

C. Partea III. SARCINI .

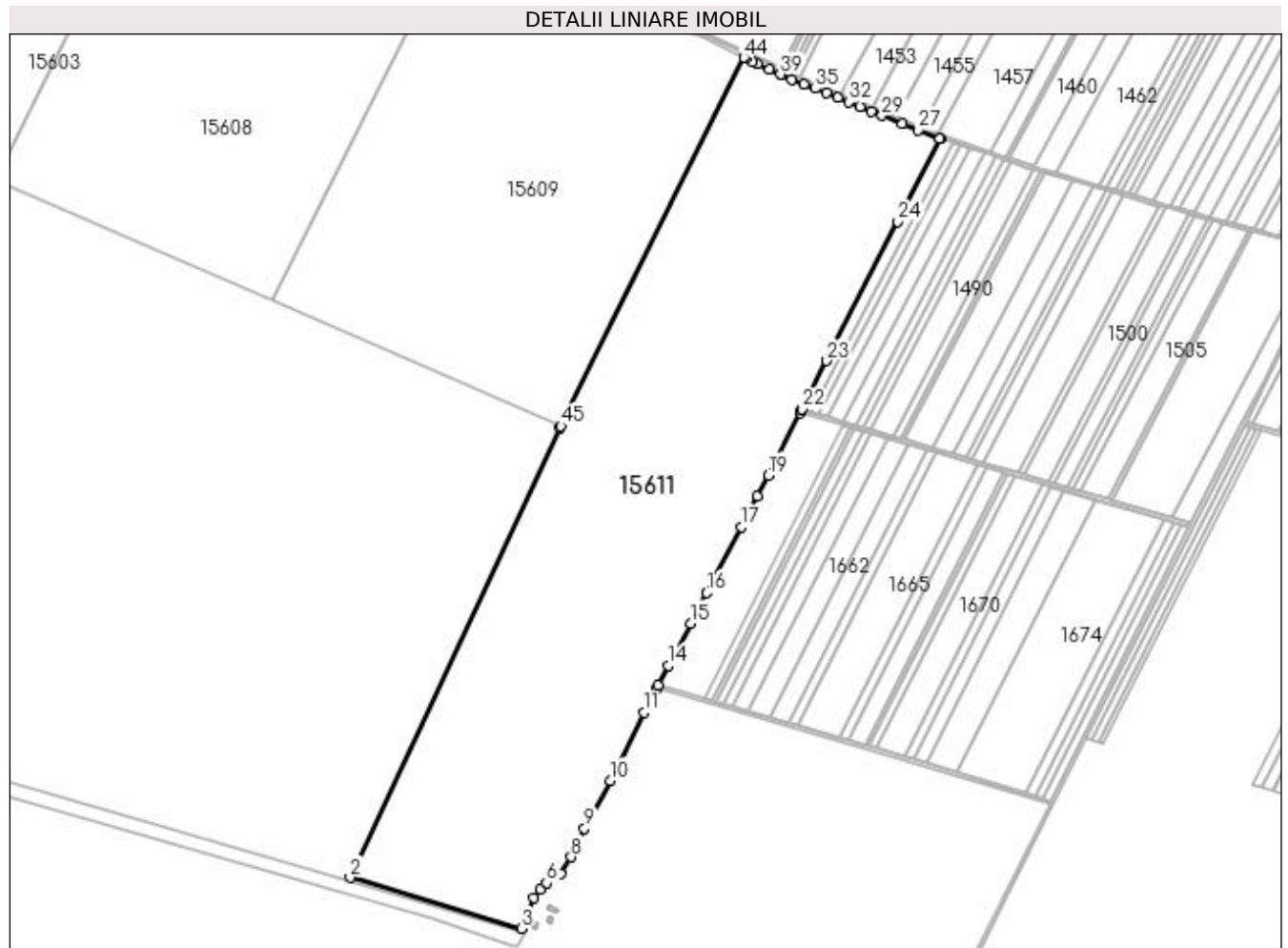
Inscrieri privind dezmembramintele dreptului de proprietate, drepturi reale de garanție și sarcini	Referințe
NU SUNT	

Anexa Nr. 1 La Partea I

Teren

Nr cadastral	Suprafața (mp)*	Observații / Referințe
	355.900	

* Suprafața este determinată în planul de proiecție Stereo 70.



Date referitoare la teren

Crt	Categorie folosință	Intra vilan	Suprafața (mp)	Tarla	Parcelă	Nr. topo	Observații / Referințe
1	arabil	NU	355.900	134	35	-	

Lungime Segmente

1) Valorile lungimilor segmentelor sunt obținute din proiecție în plan.

Punct început	X / Y	Punct sfârșit	X / Y	Lungime segment
1	358.782,16 280.298,966	2	358.488,842 279.670,147	693.865
4	358.746,302 279.642,457	5	358.754,429 279.654,097	14.196
7	358.784,298 279.675,37	8	358.798,559 279.698,992	27.593
10	358.853,138 279.806,15	11	358.900,24 279.901,135	106.022
13	358.920,348 279.939,442	14	358.934,665 279.966,718	30.805
16	358.988,076 280.068,734	17	359.036,848 280.161,228	104.565
2	358.488,842 279.670,147	3	358.728,62 279.599,035	250.101
5	358.754,429 279.654,097	6	358.763,739 279.662,785	12.734
8	358.798,559 279.698,992	9	358.816,946 279.739,075	44.099
11	358.900,24 279.901,135	12	358.918,492 279.935,908	39.272
14	358.934,665 279.966,718	15	358.965,678 280.026,076	66.971
17	359.036,848 280.161,228	18	359.059,198 280.204,328	48.55
3	358.728,62 279.599,035	4	358.746,302 279.642,457	46.884
6	358.763,739 279.662,785	7	358.784,298 279.675,37	24.105
9	358.816,946 279.739,075	10	358.853,138 279.806,15	76.216
12	358.918,492 279.935,908	13	358.920,348 279.939,442	3.992
15	358.965,678 280.026,076	16	358.988,076 280.068,734	48.181
18	359.059,198 280.204,328	19	359.074,418 280.233,068	32.521

Punct început	X / Y	Punct sfârșit	X / Y	Lungime segment	Punct început	X / Y	Punct sfârșit	X / Y	Lungime segment	Punct început	X / Y	Punct sfârșit	X / Y	Lungime segment
19	359.074,418 280.233,068	20	359.119,292 280.320,889	98.62 2	20	359.119,292 280.320,889	21	359.121,11 280.324,448	3.996	21	359.121,11 280.324,448	22	359.121,869 280.325,934	1.669
22	359.121,869 280.325,934	23	359.156,307 280.393,33	75.68 5	23	359.156,307 280.393,33	24	359.255,941 280.588,32	218.9 7	24	359.255,941 280.588,32	25	359.315,917 280.703,944	130.2 54
25	359.315,917 280.703,944	26	359.314,424 280.704,618	1.638	26	359.314,424 280.704,618	27	359.284,739 280.716,251	31.88 3	27	359.284,739 280.716,251	28	359.262,139 280.724,911	24.20 2
28	359.262,139 280.724,911	29	359.233,728 280.736,503	30.68 5	29	359.233,728 280.736,503	30	359.218,401 280.742,677	16.52 4	30	359.218,401 280.742,677	31	359.203,074 280.749,055	16.60 1
31	359.203,074 280.749,055	32	359.187,747 280.755,433	16.60 1	32	359.187,747 280.755,433	33	359.172,165 280.761,81	16.83 6	33	359.172,165 280.761,81	34	359.156,38 280.768,188	17.02 5
34	359.156,38 280.768,188	35	359.140,29 280.774,566	17.30 8	35	359.140,29 280.774,566	36	359.124,047 280.780,943	17.45	36	359.124,047 280.780,943	37	359.107,805 280.787,524	17.52 5
37	359.107,805 280.787,524	38	359.092,712 280.793,908	16.38 8	38	359.092,712 280.793,908	39	359.091,765 280.794,308	1.028	39	359.091,765 280.794,308	40	359.075,472 280.801,6	17.85
40	359.075,472 280.801,6	41	359.059,178 280.808,892	17.85 1	41	359.059,178 280.808,892	42	359.052,718 280.811,944	7.145	42	359.052,718 280.811,944	43	359.042,986 280.816,541	10.76 3
43	359.042,986 280.816,541	44	359.040,153 280.817,887	3.136	44	359.040,153 280.817,887	45	358.783,943 280.302,552	575.5 12	45	358.783,943 280.302,552	1	358.782,16 280.298,966	4.005

** Lungimile segmentelor sunt determinate în planul de proiecție Stereo 70 și sunt rotunjite la 1 milimetru.

*** Distanța dintre puncte este formată din segmente cumulate ce sunt mai mici decât valoarea 1 milimetru.

**DATE DESPRE IMOBILUL NR. 15612**

Oficiul de Cadastru și Publicitate Imobiliară DOLJ
Biroul de Cadastru și Publicitate Imobiliară Craiova

A. Partea I. Descrierea imobilului

TEREN Extravilan

Adresa: Jud. Dolj, T134, P36

Nr. Crt	Nr cadastral Nr. topografic	Suprafața* (mp)	Observații / Referințe
A1		321.800	Sector cadastral:37 Teren neimprejmit;

B. Partea II. Proprietari și acte

Inscrieri privitoare la dreptul de proprietate și alte drepturi reale		Referințe
/		
Act Normativ nr. Lege nr. LEGEA 45, din 20/03/2009 emis de PARLAMENTUL ROMANIEI (ANEXA 3.7 din 08.07.2020);		
B1	Intabulare, drept de PROPRIETATE, dobandit prin Lege, cota actuala 1/1, cota initiala 1/1 1) STATUL ROMAN -DOMENIUL PUBLIC, CIF:999999999999	A1
Act Normativ nr. OUG 110, din 07/10/2020 emis de GUVERNUL ROMANIEI;		
B2	Intabulare, drept de ADMINISTRARE, dobandit prin Lege, cota actuala 1/1, cota initiala 1/1 1) STATIUNEA DE CERCETARE -DEZVOLTARE AGRICOLA SIMNIC, CIF:999999999999	A1

C. Partea III. SARCINI .

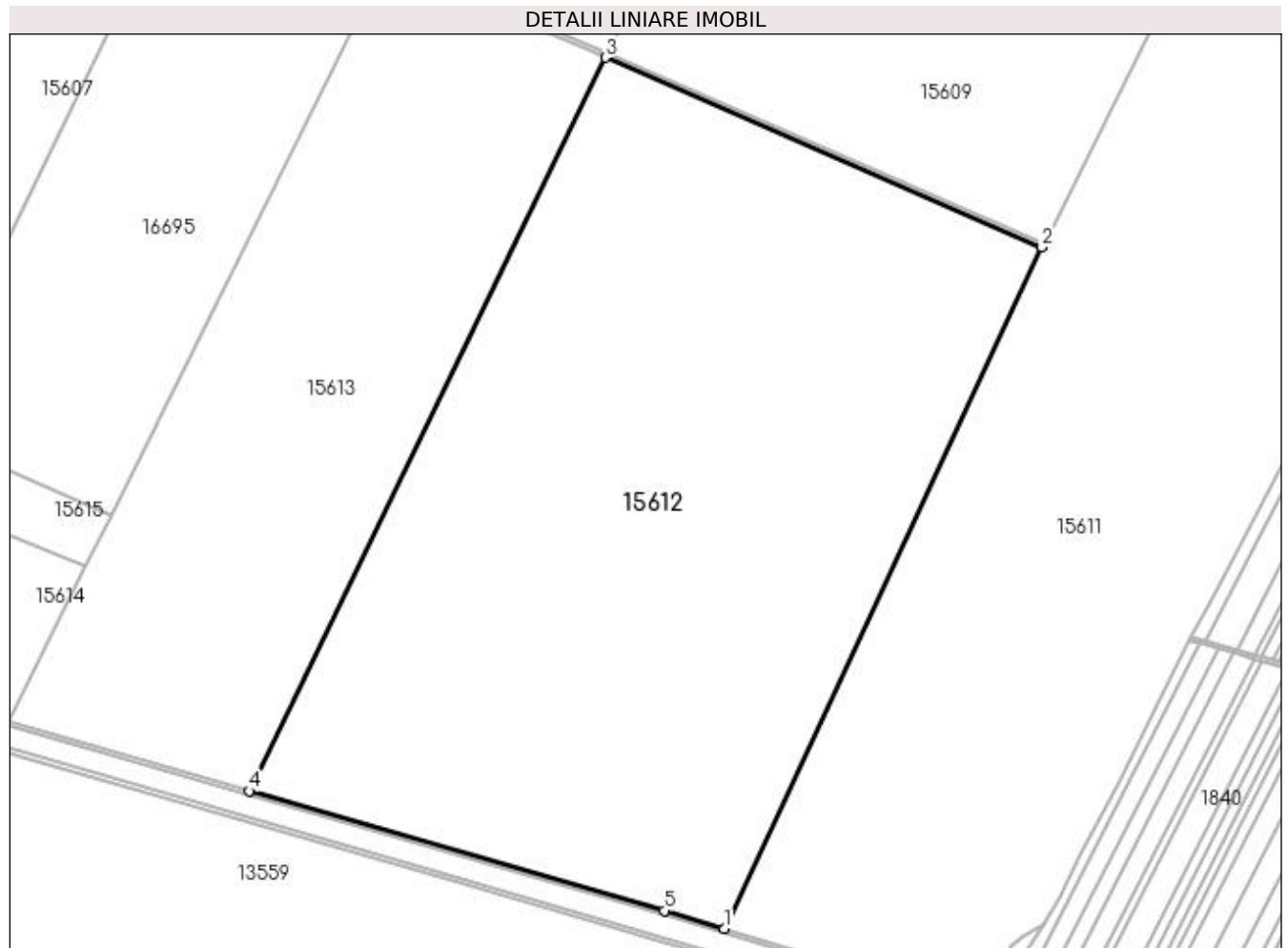
Inscrieri privind dezmembramintele dreptului de proprietate, drepturi reale de garanție și sarcini	Referințe
NU SUNT	

Anexa Nr. 1 La Partea I

Teren

Nr cadastral	Suprafața (mp)*	Observații / Referințe
	321.800	

* Suprafața este determinată în planul de proiecție Stereo 70.



Date referitoare la teren

Crt	Categorie folosință	Intra vilan	Suprafața (mp)	Tarla	Parcelă	Nr. topo	Observații / Referințe
1	arabil	NU	321.800	134	36	-	

Lungime Segmente

1) Valorile lungimilor segmentelor sunt obținute din proiecție în plan.

Punct început	X / Y	Punct sfârșit	X / Y	Lungime segment (** (m)
1	358.488,842 279.670,147	2	358.782,16 280.298,966	693.865
2	358.782,16 280.298,966	3	358.378,888 280.473,858	439.563
3	358.378,888 280.473,858	4	358.049,816 279.797,008	752.605
4	358.049,816 279.797,008	5	358.433,324 279.686,613	399.081
5	358.433,324 279.686,613	1	358.488,842 279.670,147	57.908

**** Lungimile segmentelor sunt determinate în planul de proiecție Stereo 70 și sunt rotunjite la 1 milimetru.**

***** Distanța dintre puncte este formată din segmente cumulate ce sunt mai mici decât valoarea 1 milimetru.**

**DATE DESPRE IMOBILUL NR. 15613**

Oficiul de Cadastru și Publicitate Imobiliară DOLJ
Biroul de Cadastru și Publicitate Imobiliară Craiova

A. Partea I. Descrierea imobilului

TEREN Extravilan

Adresa: Jud. Dolj, T134, P37

Nr. Crt	Nr cadastral Nr. topografic	Suprafața* (mp)	Observații / Referințe
A1		172.100	Sector cadastral:37 Teren neimprejmit;

B. Partea II. Proprietari și acte

Inscrieri privitoare la dreptul de proprietate și alte drepturi reale		Referințe
/		
Act Normativ nr. Lege nr. LEGEA 45, din 20/03/2009 emis de PARLAMENTUL ROMNAIEI (ANEXA 3.7 din 08.07.2020);		
B1	Intabulare, drept de PROPRIETATE, dobandit prin Lege, cota actuala 1/1, cota initiala 1/1 1) STATUL ROMAN -DOMENIUL PUBLIC, CIF:999999999999	A1
Act Normativ nr. OUG 110, din 07/10/2020 emis de GUVERNUL ROMANIEI;		
B2	Intabulare, drept de ADMINISTRARE, dobandit prin Lege, cota actuala 1/1, cota initiala 1/1 1) STATIUNEA DE CERCETARE -DEZVOLTARE AGRICOLA SIMNIC, CIF:999999999999	A1

C. Partea III. SARCINI .

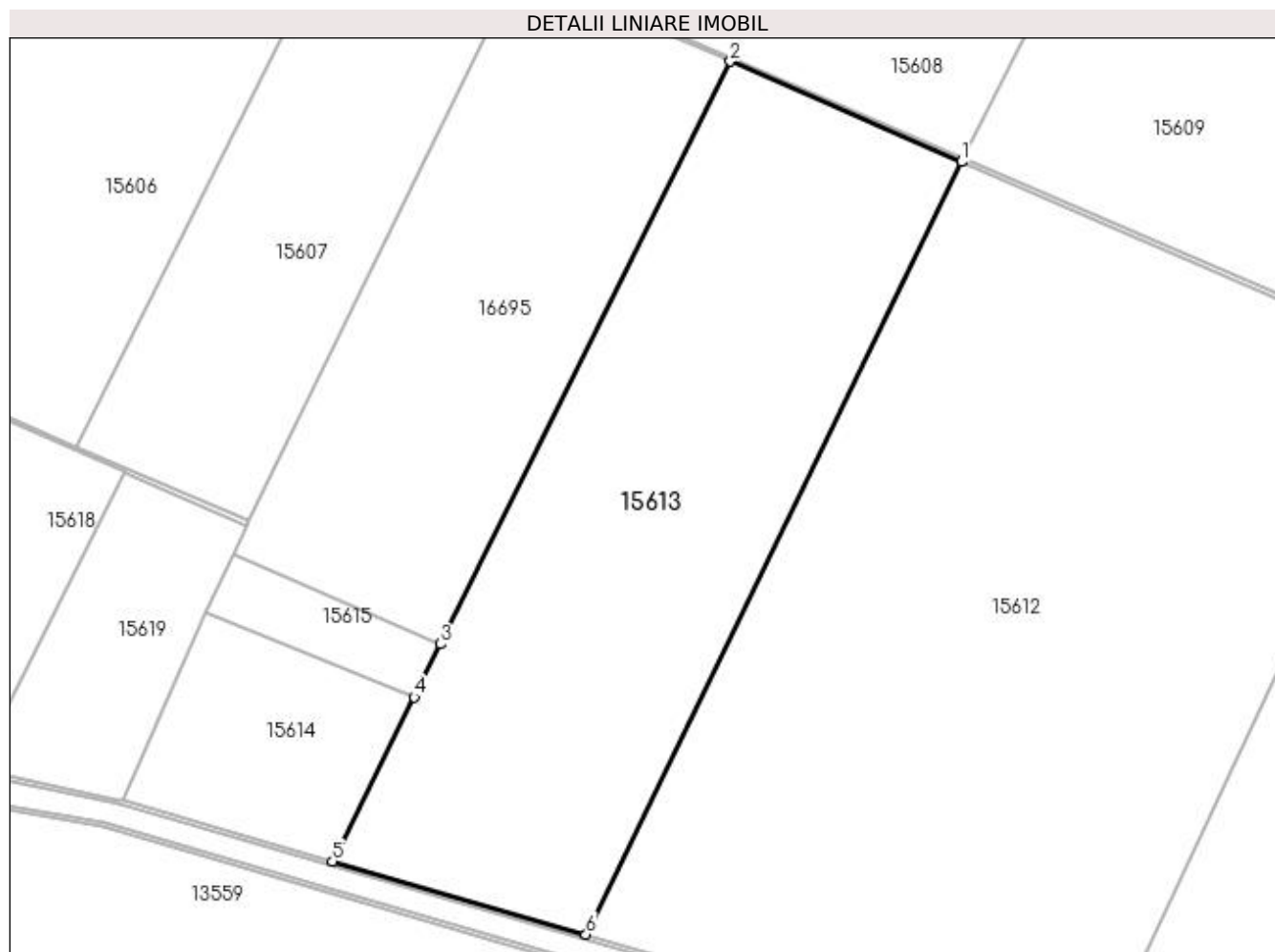
Inscrieri privind dezmembramintele dreptului de proprietate, drepturi reale de garanție și sarcini	Referințe
NU SUNT	

Anexa Nr. 1 La Partea I

Teren

Nr cadastral	Suprafața (mp)*	Observații / Referințe
	172.100	

* Suprafața este determinată în planul de proiecție Stereo 70.



Date referitoare la teren

Crt	Categorie folosință	Intra vilan	Suprafața (mp)	Tarla	Parcelă	Nr. topo	Observații / Referințe
1	arabil	NU	172.100	134	37	-	

Lungime Segmente

1) Valorile lungimilor segmentelor sunt obținute din proiecție în plan.

Punct început	X / Y	Punct sfârșit	X / Y	Lungime segment (** (m)
1	358.378,888 280.473,858	2	358.176,087 280.561,81	221.052
2	358.176,087 280.561,81	3	357.922,321 280.051,391	570.022
3	357.922,321 280.051,391	4	357.899,192 280.004,869	51.954
4	357.899,192 280.004,869	5	357.827,646 279.860,961	160.712
5	357.827,646 279.860,961	6	358.049,816 279.797,008	231.191

Punct început	X / Y	Punct sfârșit	X / Y	Lungime segment (** (m)
6	358.049,816 279.797,008	1	358.378,888 280.473,858	752.605

** Lungimile segmentelor sunt determinate în planul de proiecție Stereo 70 și sunt rotunjite la 1 milimetru.

*** Distanța dintre puncte este formată din segmente cumulate ce sunt mai mici decât valoarea 1 milimetru.

**DATE DESPRE IMOBILUL NR. 15614**

Oficiul de Cadastru și Publicitate Imobiliară DOLJ
Biroul de Cadastru și Publicitate Imobiliară Craiova

A. Partea I. Descrierea imobilului

TEREN Extravilan

Adresa: Jud. Dolj, T134, P32

Nr. Crt	Nr cadastral Nr. topografic	Suprafața* (mp)	Observații / Referințe
A1		32.900	Sector cadastral:37 Teren neimprejmit;

B. Partea II. Proprietari și acte

Inscrieri privitoare la dreptul de proprietate și alte drepturi reale		Referințe
/		
Act Normativ nr. Lege nr. LEGEA 45, din 20/03/2009 emis de PARLAMENTUL ROMANIEI (ANEXA 3.7 din 08.07.2020);		
B1	Intabulare, drept de PROPRIETATE, dobandit prin Lege, cota actuala 1/1, cota initiala 1/1 1) STATUL ROMAN -DOMENIUL PUBLIC, CIF:999999999999	A1
Act Normativ nr. OUG 110, din 07/10/2020 emis de GUVERNUL ROMANIEI;		
B2	Intabulare, drept de ADMINISTRARE, dobandit prin Lege, cota actuala 1/1, cota initiala 1/1 1) STATIUNEA DE CERCETARE -DEZVOLTARE AGRICOLA SIMNIC, CIF:999999999999	A1

C. Partea III. SARCINI .

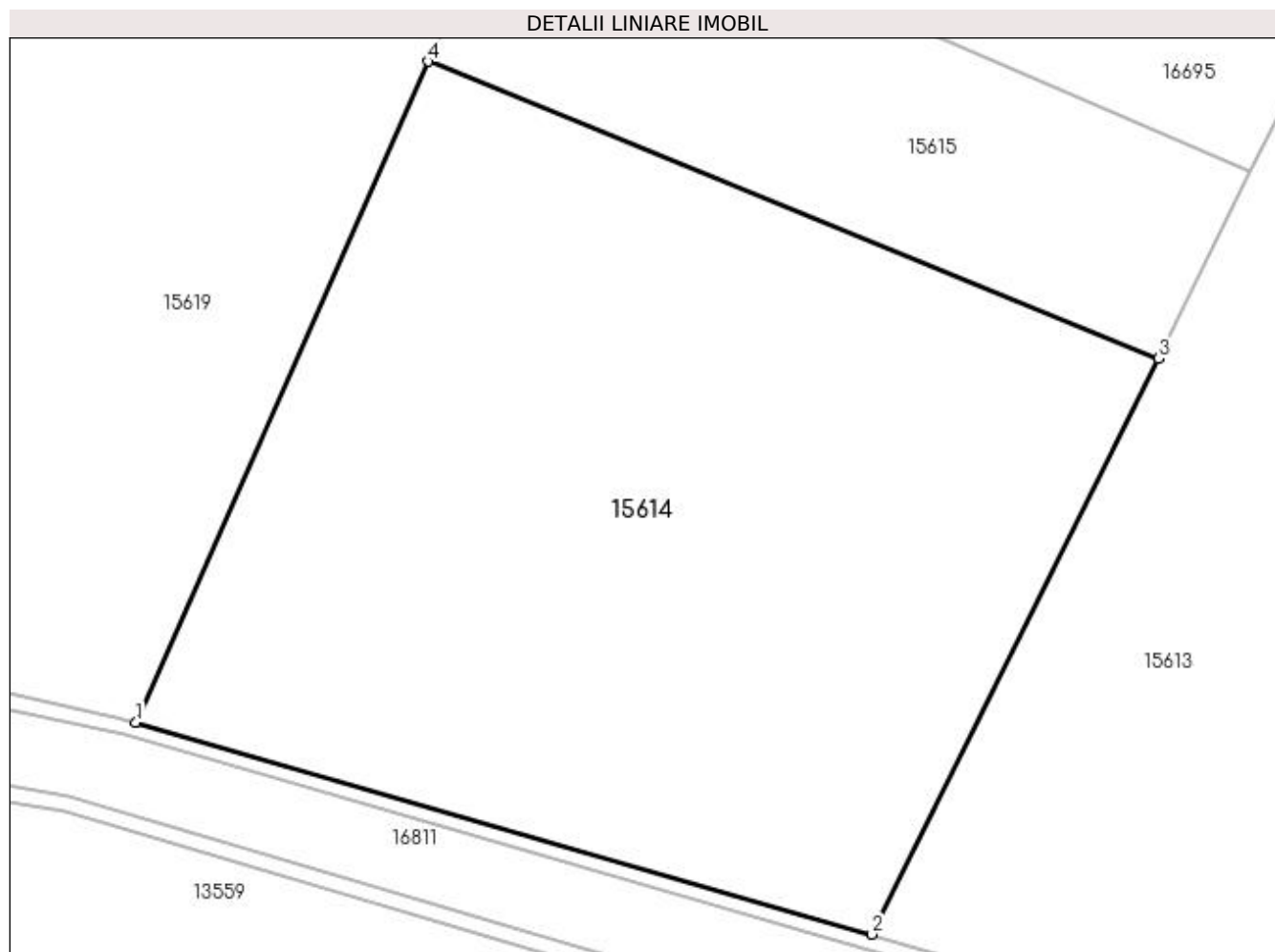
Inscrieri privind dezmembramintele dreptului de proprietate, drepturi reale de garanție și sarcini	Referințe
NU SUNT	

Anexa Nr. 1 La Partea I

Teren

Nr cadastral	Suprafața (mp)*	Observații / Referințe
	32.900	

* Suprafața este determinată în planul de proiecție Stereo 70.



Date referitoare la teren

Crt	Categorie folosință	Intravilan	Suprafața (mp)	Tarla	Parcelă	Nr. topo	Observații / Referințe
1	arabil	NU	32.900	134	32	-	

Lungime Segmente

1) Valorile lungimilor segmentelor sunt obținute din proiecție în plan.

Punct început	X / Y	Punct sfârșit	X / Y	Lungime segment (** (m)
1	357.643,687 279.913,915	2	357.827,646 279.860,961	191.429
2	357.827,646 279.860,961	3	357.899,192 280.004,869	160.712
3	357.899,192 280.004,869	4	357.716,697 280.078,996	196.975
4	357.716,697 280.078,996	1	357.643,687 279.913,915	180.505

**** Lungimile segmentelor sunt determinate în planul de proiecție Stereo 70 și sunt rotunjite la 1 milimetru.**

***** Distanța dintre puncte este formată din segmente cumulate ce sunt mai mici decât valoarea 1 milimetru.**

**DATE DESPRE IMOBILUL NR. 15615**

Oficiul de Cadastru și Publicitate Imobiliară DOLJ
Biroul de Cadastru și Publicitate Imobiliară Craiova

A. Partea I. Descrierea imobilului

TEREN Extravilan

Adresa: Jud. Dolj, T134, P1432/1

Nr. Crt	Nr cadastral Nr. topografic	Suprafața* (mp)	Observații / Referințe
A1		10.685	Sector cadastral:37 Teren neimprejmuit;

B. Partea II. Proprietari și acte

Inscrieri privitoare la dreptul de proprietate și alte drepturi reale		Referințe
/		
Act Normativ nr. LEGEA 7, din 13/03/1996 emis de PARLAMENTUL ROMANIEI;		
B1	Inscrierea provizorie, drept de PROPRIETATE, dobandit prin Lege, cota actuala 1/1, cota initiala 1/1 1) NEIDENTIFICAT NEIDENTIFICAT	A1

C. Partea III. SARCINI .

Inscrieri privind dezmembramintele dreptului de proprietate, drepturi reale de garanție și sarcini	Referințe
NU SUNT	

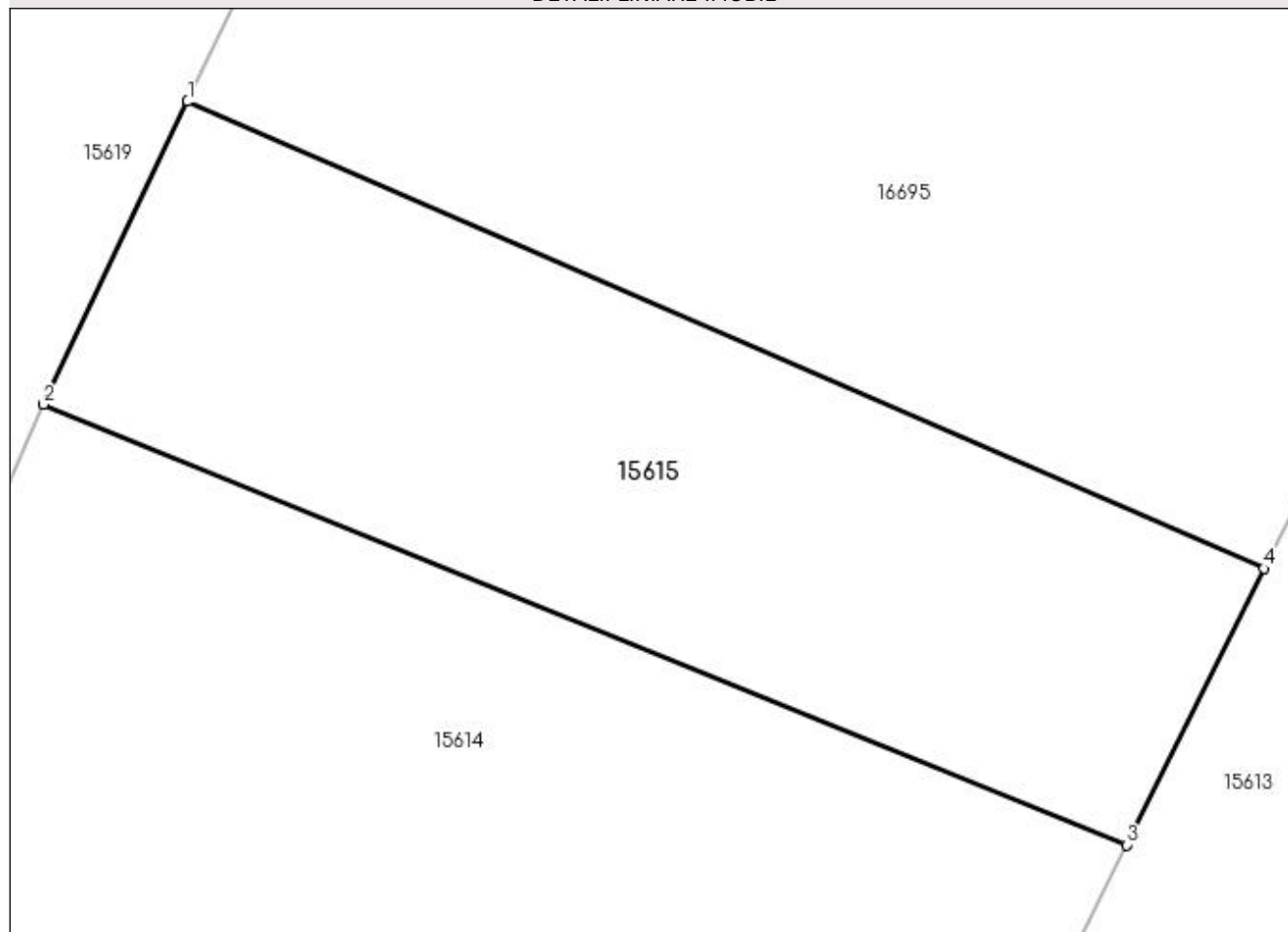
Anexa Nr. 1 La Partea I

Teren

Nr cadastral	Suprafața (mp)*	Observații / Referințe
	10.685	

* Suprafața este determinată în planul de proiecție Stereo 70.

DETALII LINIARE IMOBIL



Date referitoare la teren

Crt	Categorie folosință	Intra vilan	Suprafața (mp)	Tarla	Parcelă	Nr. topo	Observații / Referințe
1	arabil	NU	10.685	134	1432/1	-	

Lungime Segmente

1) Valorile lungimilor segmentelor sunt obținute din proiecție în plan.

Punct început	X / Y	Punct sfârșit	X / Y	Lungime segment (** (m)
1	357.740,985 280.130,033	2	357.716,697 280.078,996	56.522
2	357.716,697 280.078,996	3	357.899,192 280.004,869	196.975
3	357.899,192 280.004,869	4	357.922,321 280.051,391	51.954
4	357.922,321 280.051,391	1	357.740,985 280.130,033	197.655

**** Lungimile segmentelor sunt determinate în planul de proiecție Stereo 70 și sunt rotunjite la 1 milimetru.**

***** Distanța dintre puncte este formată din segmente cumulate ce sunt mai mici decât valoarea 1 milimetru.**

**DATE DESPRE IMOBILUL NR. 15616**

Oficiul de Cadastru și Publicitate Imobiliară DOLJ
Biroul de Cadastru și Publicitate Imobiliară Craiova

A. Partea I. Descrierea imobilului

TEREN Extravilan

Adresa: Jud. Dolj, T135, P1440

Nr. Crt	Nr cadastral Nr. topografic	Suprafața* (mp)	Observații / Referințe
A1	31925	124.423	Sector cadastral:37 Teren neimprejmuit;

B. Partea II. Proprietari și acte

Inscrieri privitoare la dreptul de proprietate și alte drepturi reale	Referințe
64029 / 16/03/2021	
Act Administrativ nr. TDP NR 21556, din 16/02/2021 emis de Comisia Judeteana DOLJ;	
B1	A1
Intabulare, drept de PROPRIETATE, dobandit prin Reconstituire, cota actuala 1/1, cota initiala 1/1	
1) ACADEMIA STIINTE AGRICOLE SI SILVICE GH IONESCU SISESTI, CIF:3078896	

C. Partea III. SARCINI .

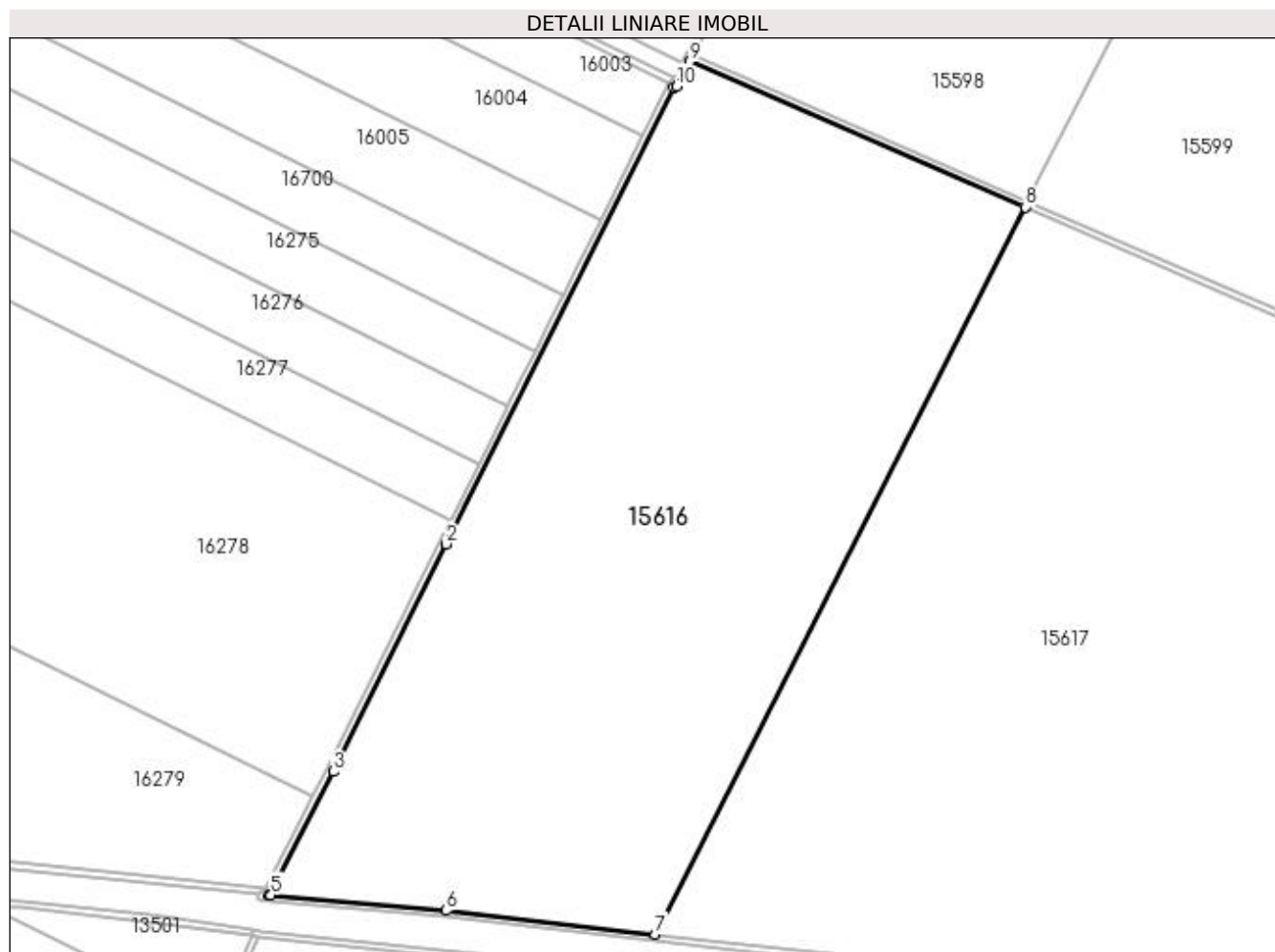
Inscrieri privind dezmembramintele dreptului de proprietate, drepturi reale de garanție și sarcini	Referințe
NU SUNT	

Anexa Nr. 1 La Partea I

Teren

Nr cadastral	Suprafața (mp)*	Observații / Referințe
31925	124.423	

* Suprafața este determinată în planul de proiecție Stereo 70.



Date referitoare la teren

Crt	Categorie folosință	Intra vilan	Suprafața (mp)	Tarla	Parcelă	Nr. topo	Observații / Referințe
1	arabil	NU	124.423	135	1440	-	LIMITA CONVENTIONALA

Lungime Segmente

1) Valorile lungimilor segmentelor sunt obținute din proiecție în plan.

Punct început	X / Y	Punct sfârșit	X / Y	Lungime segment (** (m)
1	356.737,552 280.575,361	2	356.595,108 280.289,829	319.091
2	356.595,108 280.289,829	3	356.524,277 280.147,51	158.971
3	356.524,277 280.147,51	4	356.484,055 280.070,503	86.879
4	356.484,055 280.070,503	5	356.485,422 280.070,365	1.374
5	356.485,422 280.070,365	6	356.595,098 280.060,723	110.099

Punct început	X / Y	Punct sfârșit	X / Y	Lungime segment (** (m)
6	356.595,098 280.060,723	7	356.725,933 280.045,798	131.684
7	356.725,933 280.045,798	8	356.957,428 280.500,434	510.18
8	356.957,428 280.500,434	9	356.747,457 280.591,516	228.875
9	356.747,457 280.591,516	10	356.739,234 280.576,048	17.518
10	356.739,234 280.576,048	1	356.737,552 280.575,361	1.817

** Lungimile segmentelor sunt determinate în planul de proiecție Stereo 70 și sunt rotunjite la 1 milimetru.

*** Distanța dintre puncte este formată din segmente cumulate ce sunt mai mici decât valoarea 1 milimetru.

**DATE DESPRE IMOBILUL NR. 15617**

Oficiul de Cadastru și Publicitate Imobiliară DOLJ
Biroul de Cadastru și Publicitate Imobiliară Craiova

A. Partea I. Descrierea imobilului

TEREN Extravilan

Adresa: Jud. Dolj, T135, P1442

Nr. Crt	Nr cadastral Nr. topografic	Suprafața* (mp)	Observații / Referințe
A1	31926	192.280	Sector cadastral:37 Teren neimprejmuit;

B. Partea II. Proprietari și acte

Inscrieri privitoare la dreptul de proprietate și alte drepturi reale	Referințe
64273 / 16/03/2021	
Act Administrativ nr. TDP NR 21556, din 16/02/2021 emis de CJ DOLJ;	
B1	Intabulare, drept de PROPRIETATE, dobandit prin Reconstituire, cota actuala 1/1, cota initiala 1/1
	1) ACADEMIA DE STIINTE AGRICOLE SI SILVICE GHEORGHE IONESCU SISESTI, CIF:3078896

C. Partea III. SARCINI .

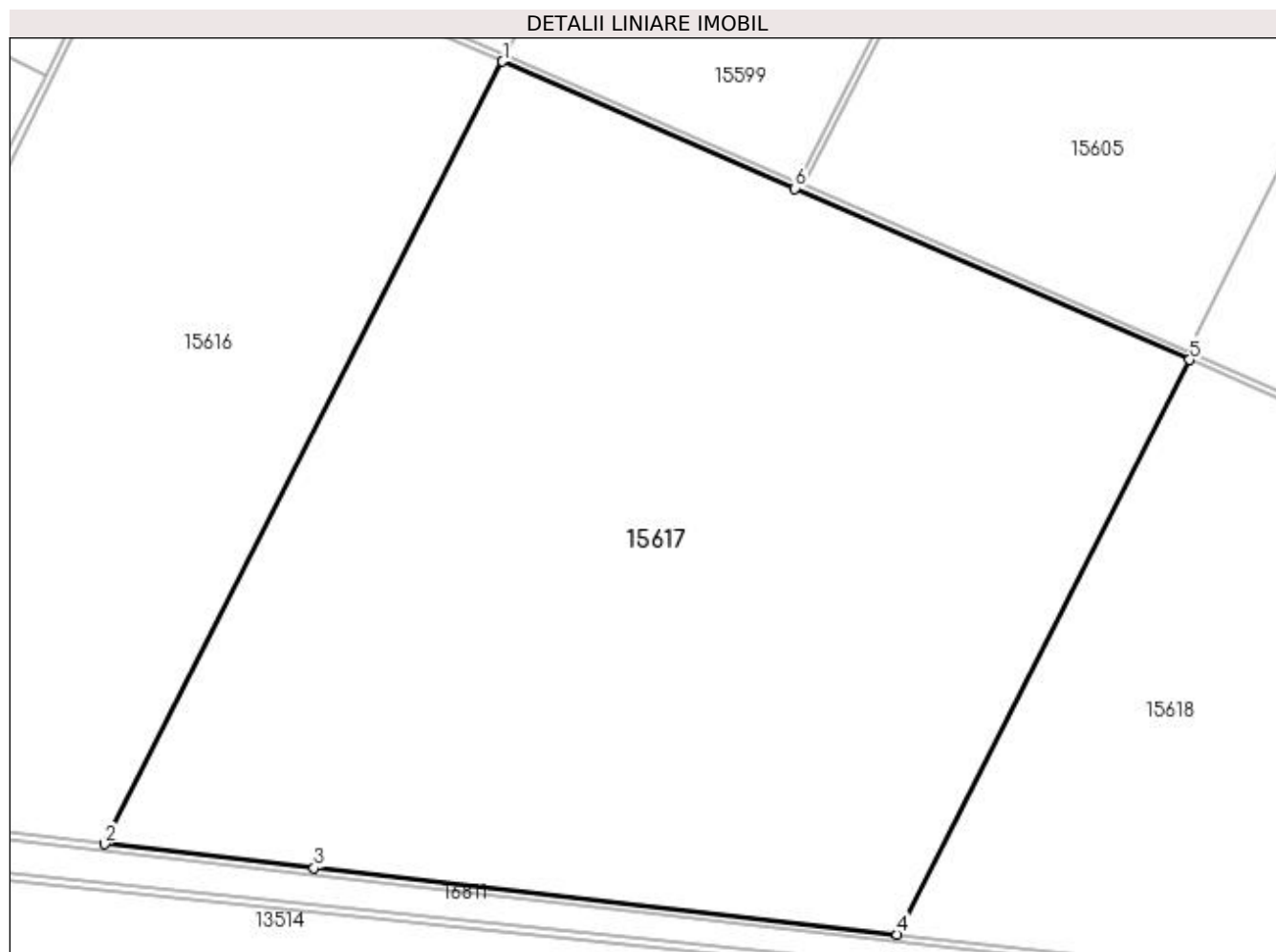
Inscrieri privind dezmembramintele dreptului de proprietate, drepturi reale de garanție și sarcini	Referințe
NU SUNT	

Anexa Nr. 1 La Partea I

Teren

Nr cadastral	Suprafața (mp)*	Observații / Referințe
31926	192.280	

* Suprafața este determinată în planul de proiecție Stereo 70.



Date referitoare la teren

Crt	Categorie folosință	Intra vilan	Suprafața (mp)	Tarla	Parcelă	Nr. topo	Observații / Referințe
1	arabil	NU	192.280	135	1442	-	LIMITA CONVENTIONALA

Lungime Segmente

1) Valorile lungimilor segmentelor sunt obținute din proiecție în plan.

Punct început	X / Y	Punct sfârșit	X / Y	Lungime segment (** (m)
1	356.957,428 280.500,434	2	356.725,933 280.045,798	510.18
2	356.725,933 280.045,798	3	356.847,862 280.031,889	122.72
3	356.847,862 280.031,889	4	357.186,87 279.993,266	341.201
4	357.186,87 279.993,266	5	357.356,883 280.327,158	374.684
5	357.356,883 280.327,158	6	357.127,34 280.426,73	250.209

Punct început	X / Y	Punct sfârșit	X / Y	Lungime segment (** (m)
6	357.127,34 280.426,73	1	356.957,428 280.500,434	185.209

** Lungimile segmentelor sunt determinate în planul de proiecție Stereo 70 și sunt rotunjite la 1 milimetru.

*** Distanța dintre puncte este formată din segmente cumulate ce sunt mai mici decât valoarea 1 milimetru.

**DATE DESPRE IMOBILUL NR. 15618**

Oficiul de Cadastru și Publicitate Imobiliară DOLJ
Biroul de Cadastru și Publicitate Imobiliară Craiova

A. Partea I. Descrierea imobilului

TEREN Extravilan

Adresa: Jud. Dolj, T135, P1441

Nr. Crt	Nr cadastral Nr. topografic	Suprafața* (mp)	Observații / Referințe
A1	31927	99.335	Sector cadastral:37 Teren neimprejmuit;

B. Partea II. Proprietari și acte

Inscrieri privitoare la dreptul de proprietate și alte drepturi reale	Referințe
3696 / 17/01/2013	
Act Administrativ nr. TDP NR 21556, din 16/02/2021 emis de CJ DOLJ;	
B1	Intabulare, drept de PROPRIETATE, dobandit prin Reconstituire, cota actuala 1/1, cota initiala 1/1
	1) ACADEMIA DE STIINTE AGRICOLE SI SILVICE GHEORGHE IONESCU SISESTI, CIF:3078896

C. Partea III. SARCINI .

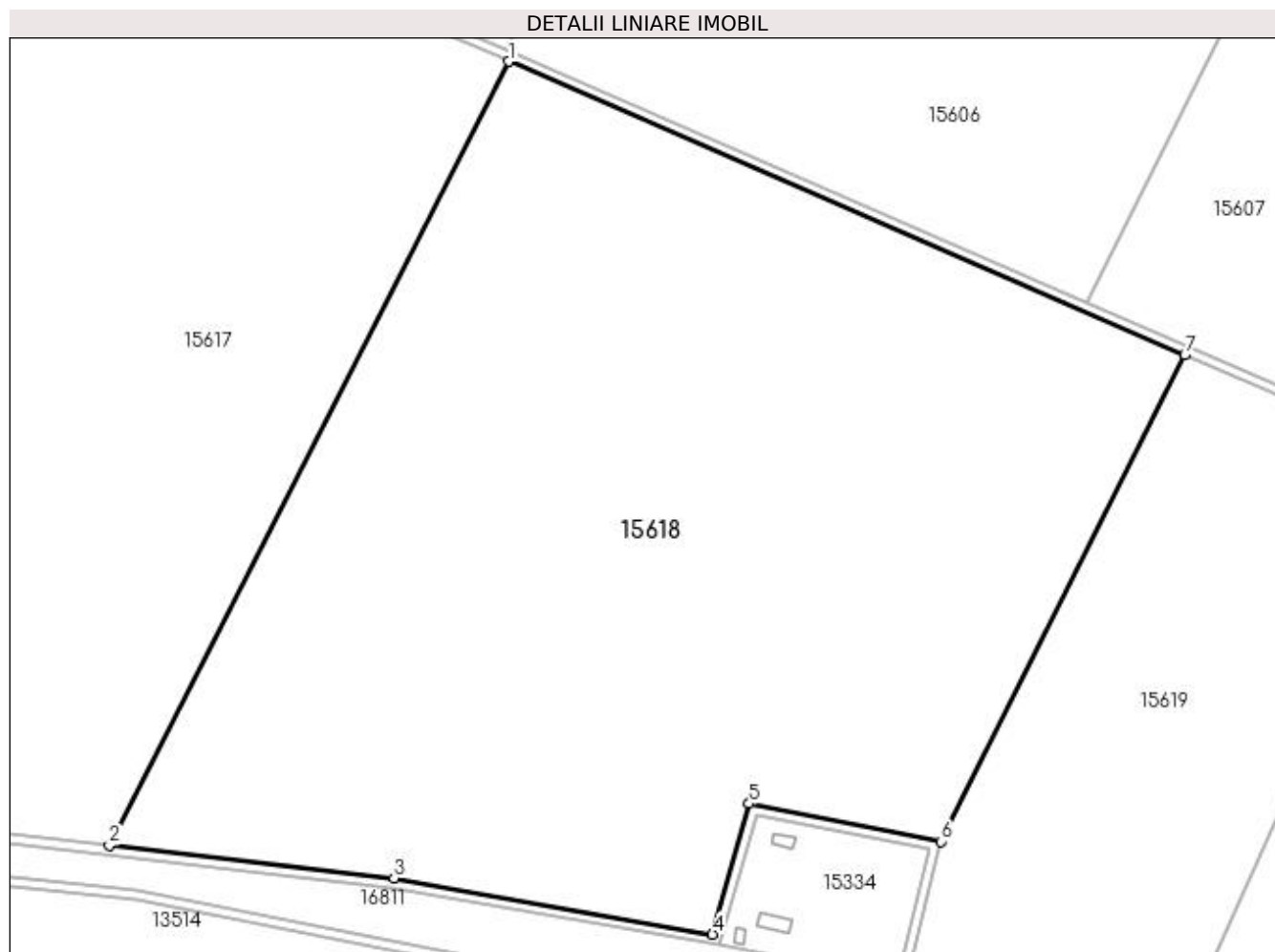
Inscrieri privind dezmembramintele dreptului de proprietate, drepturi reale de garanție și sarcini	Referințe
NU SUNT	

Anexa Nr. 1 La Partea I

Teren

Nr cadastral	Suprafața (mp)*	Observații / Referințe
31927	99.335	

* Suprafața este determinată în planul de proiecție Stereo 70.



Date referitoare la teren

Crt	Categorie folosință	Intra vilan	Suprafața (mp)	Tarla	Parcelă	Nr. topo	Observații / Referințe
1	arabil	NU	99.335	135	1441	-	

Lungime Segmente

1) Valorile lungimilor segmentelor sunt obținute din proiecție în plan.

Punct început	X / Y	Punct sfârșit	X / Y	Lungime segment (** (m)
1	357.356,883 280.327,158	2	357.186,87 279.993,266	374.684
2	357.186,87 279.993,266	3	357.308,136 279.979,454	122.05
3	357.308,136 279.979,454	4	357.443,836 279.955,483	137.801
4	357.443,836 279.955,483	5	357.459,439 280.011,161	57.823
5	357.459,439 280.011,161	6	357.541,191 279.995,047	83.325

Punct început	X / Y	Punct sfârșit	X / Y	Lungime segment (** (m)
6	357.541,191 279.995,047	7	357.645,028 280.202,166	231.69
7	357.645,028 280.202,166	1	357.356,883 280.327,158	314.087

** Lungimile segmentelor sunt determinate în planul de proiecție Stereo 70 și sunt rotunjite la 1 milimetru.

*** Distanța dintre puncte este formată din segmente cumulate ce sunt mai mici decât valoarea 1 milimetru.

**DATE DESPRE IMOBILUL NR. 15619**

Oficiul de Cadastru și Publicitate Imobiliară DOLJ
Biroul de Cadastru și Publicitate Imobiliară Craiova

A. Partea I. Descrierea imobilului

TEREN Extravilan

Adresa: Jud. Dolj, T135, P1439/2

Nr. Crt	Nr cadastral Nr. topografic	Suprafața* (mp)	Observații / Referințe
A1	31928	33.617	Sector cadastral:37 Teren neimprejmuit;

B. Partea II. Proprietari și acte

Inscrieri privitoare la dreptul de proprietate și alte drepturi reale	Referințe
64259 / 16/03/2021	
Act Administrativ nr. TDP NR 21556, din 16/02/2021 emis de CJ DOLJ;	
B1	A1
Intabulare, drept de PROPRIETATE, dobandit prin Reconstituire, cota actuala 1/1, cota initiala 1/1	
1) ACADEMIA SRIINTE AGRICOLE SI SILVICE GH IONESCU SISESTI, CIF:3078896	

C. Partea III. SARCINI .

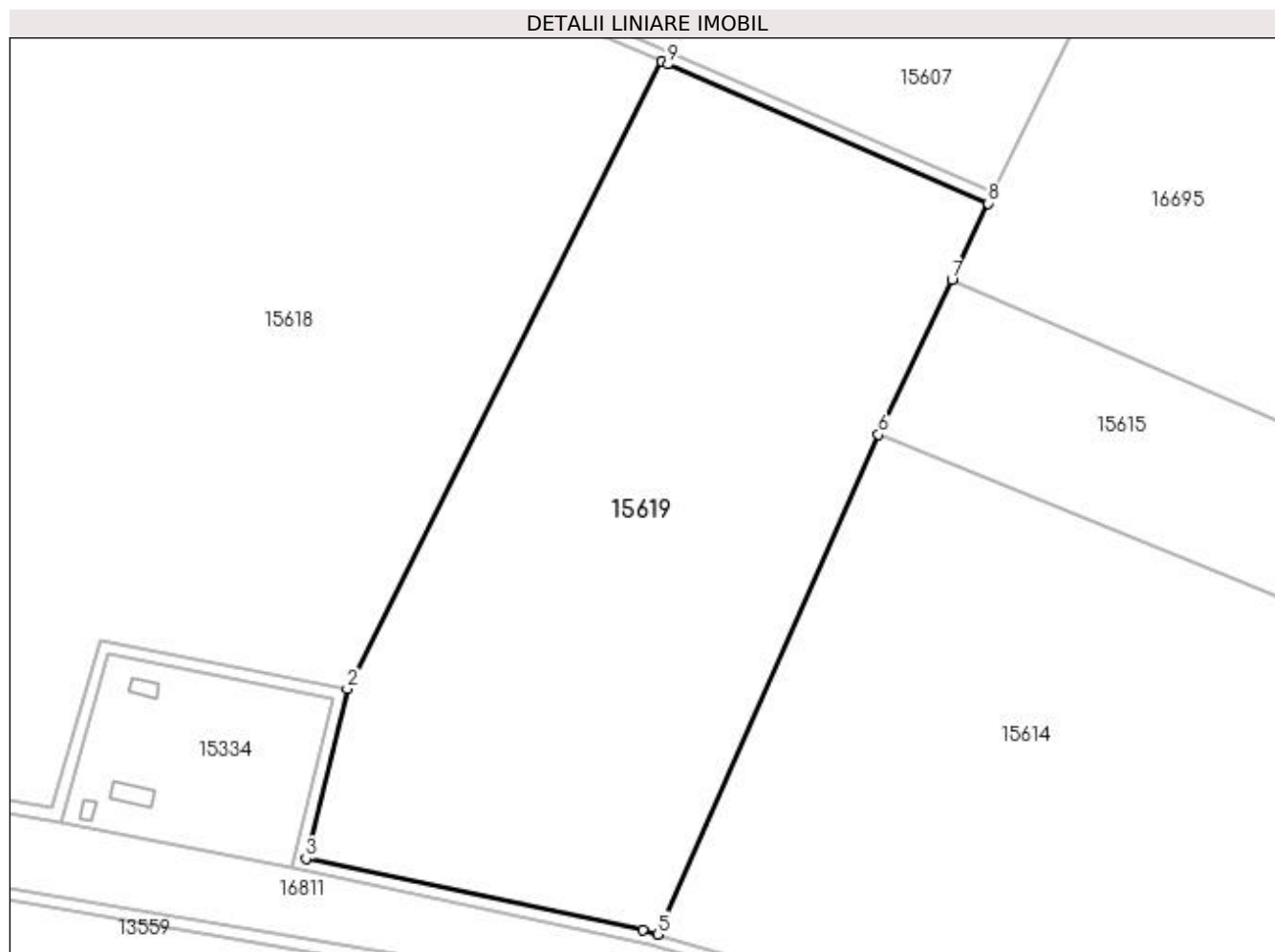
Inscrieri privind dezmembramintele dreptului de proprietate, drepturi reale de garanție și sarcini	Referințe
NU SUNT	

Anexa Nr. 1 La Partea I

Teren

Nr cadastral	Suprafața (mp)*	Observații / Referințe
31928	33.617	

* Suprafața este determinată în planul de proiecție Stereo 70.



Date referitoare la teren

Crt	Categorie folosință	Intra vilan	Suprafața (mp)	Tarla	Parcelă	Nr. topo	Observații / Referințe
1	arabil	NU	33.617	135	1439/2	-	

Lungime Segmente

1) Valorile lungimilor segmentelor sunt obținute din proiecție în plan.

Punct început	X / Y	Punct sfârșit	X / Y	Lungime segment (** (m)
1	357.645,028 280.202,166	2	357.541,191 279.995,047	231.69
2	357.541,191 279.995,047	3	357.527,52 279.938,999	57.691
3	357.527,52 279.938,999	4	357.638,805 279.915,321	113.776
4	357.638,805 279.915,321	5	357.643,687 279.913,915	5.08
5	357.643,687 279.913,915	6	357.716,697 280.078,996	180.505

Punct început	X / Y	Punct sfârșit	X / Y	Lungime segment (** (m)
6	357.716,697 280.078,996	7	357.740,985 280.130,033	56.522
7	357.740,985 280.130,033	8	357.753,019 280.155,321	28.005
8	357.753,019 280.155,321	9	357.647,085 280.201,273	115.471
9	357.647,085 280.201,273	1	357.645,028 280.202,166	2.242

** Lungimile segmentelor sunt determinate în planul de proiecție Stereo 70 și sunt rotunjite la 1 milimetru.

*** Distanța dintre puncte este formată din segmente cumulate ce sunt mai mici decât valoarea 1 milimetru.

**DATE DESPRE IMOBILUL NR. 15620**

Oficiul de Cadastru și Publicitate Imobiliară DOLJ
Biroul de Cadastru și Publicitate Imobiliară Craiova

A. Partea I. Descrierea imobilului

TEREN Extravilan

Adresa: Jud. Dolj, T131, P12

Nr. Crt	Nr cadastral Nr. topografic	Suprafața* (mp)	Observații / Referințe
A1		95.000	Sector cadastral:37 Teren neimprejmuit;

B. Partea II. Proprietari și acte

Inscrieri privitoare la dreptul de proprietate și alte drepturi reale	Referințe
/	
Act Administrativ nr. TDP NR. 4048-45410, din 06/10/2000 emis de CJSIPT DOLJ;	
B1	A1
Intabulare, drept de PROPRIETATE, dobândit prin Reconstituire, cota actuala 1/1, cota initiala 1/1 1) OLĂRESCU PARASCHIVA, Lipsa CNP	

C. Partea III. SARCINI .

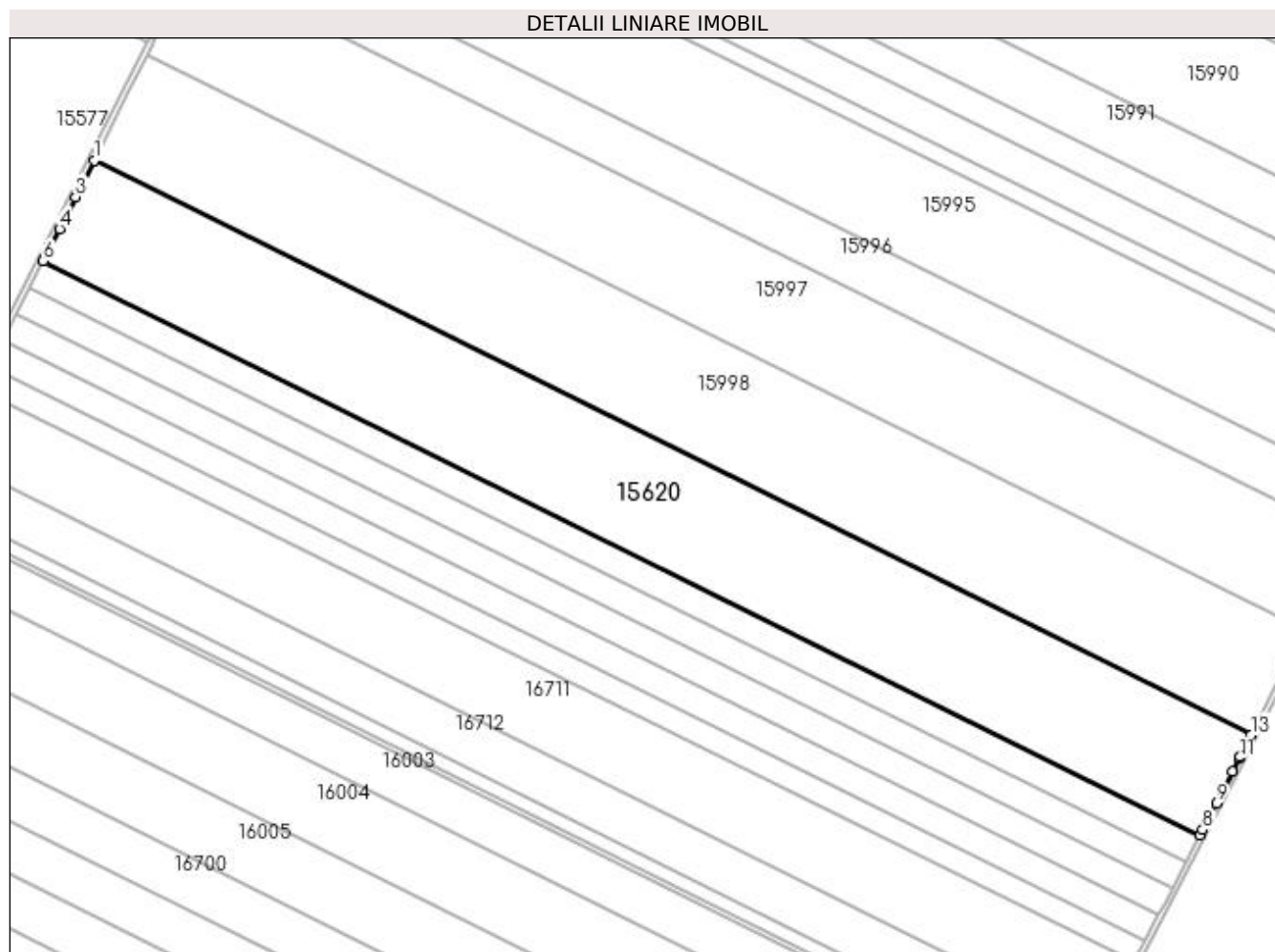
Inscrieri privind dezmembramintele dreptului de proprietate, drepturi reale de garanție și sarcini	Referințe
NU SUNT	

Anexa Nr. 1 La Partea I

Teren

Nr cadastral	Suprafața (mp)*	Observații / Referințe
	95.000	

* Suprafața este determinată în planul de proiecție Stereo 70.



Date referitoare la teren

Crt	Categorie folosință	Intra vilan	Suprafața (mp)	Tarla	Parcelă	Nr. topo	Observații / Referințe
1	arabil	NU	95.000	131	12	-	

Lungime Segmente

1) Valorile lungimilor segmentelor sunt obținute din proiecție în plan.

Punct început	X / Y	Punct sfârșit	X / Y	Lungime segment (** (m)
1	355.949,66 281.325,274	2	355.940,876 281.307,908	19.461
2	355.940,876 281.307,908	3	355.934,688 281.295,674	13.71
3	355.934,688 281.295,674	4	355.921,704 281.270,006	28.765
4	355.921,704 281.270,006	5	355.910,882 281.248,612	23.975
5	355.910,882 281.248,612	6	355.908,544 281.243,991	5.179

Punct început	X / Y	Punct sfârșit	X / Y	Lungime segment (** (m)
6	355.908,544 281.243,991	7	356.842,425 280.780,353	1042.638
7	356.842,425 280.780,353	8	356.844,797 280.784,957	5.179
8	356.844,797 280.784,957	9	356.855,781 280.806,271	23.978
9	356.855,781 280.806,271	10	356.868,958 280.831,843	28.767
10	356.868,958 280.831,843	11	356.874,56 280.842,713	12.229
11	356.874,56 280.842,713	12	356.875,219 280.844,04	1.482
12	356.875,219 280.844,04	13	356.883,876 280.861,471	19.462
13	356.883,876 280.861,471	1	355.949,66 281.325,274	1043.011

** Lungimile segmentelor sunt determinate în planul de proiecție Stereo 70 și sunt rotunjite la 1 milimetru.

*** Distanța dintre puncte este formată din segmente cumulate ce sunt mai mici decât valoarea 1 milimetru.

**DATE DESPRE IMOBILUL NR. 15859**

Oficiul de Cadastru și Publicitate Imobiliară DOLJ
Biroul de Cadastru și Publicitate Imobiliară Craiova

A. Partea I. Descrierea imobilului

TEREN Extravilan

Adresa: Jud. Dolj, T407, P43

Nr. Crt	Nr cadastral Nr. topografic	Suprafața* (mp)	Observații / Referințe
A1		18.200	Sector cadastral:37 Teren neimprejmuit;

B. Partea II. Proprietari și acte

Inscrieri privitoare la dreptul de proprietate și alte drepturi reale		Referințe
/		
Hotarare Judecatoreasca nr. SC NR 1852, din 03/02/2009 emis de JUDECATORIA CALAFAT (TDP NR 2166-9700/01-07-1996);		
B1	Intabulare, drept de PROPRIETATE, dobandit prin Hotarare Judecatoreasca, cota actuala 1/1, cota initiala 1/1 1) CAPRARIN IULIAN	A1

C. Partea III. SARCINI .

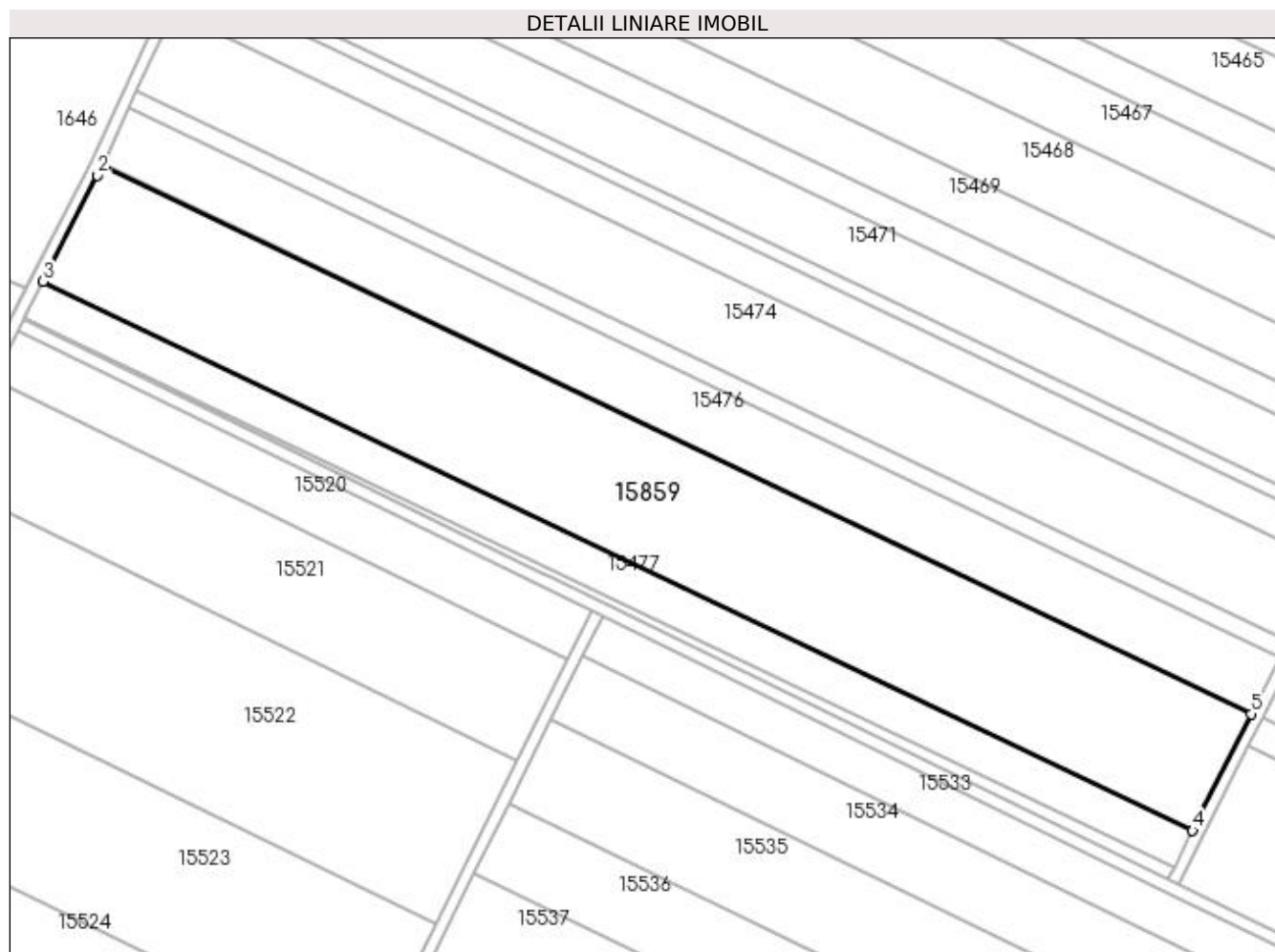
Inscrieri privind dezmembramintele dreptului de proprietate, drepturi reale de garanție și sarcini	Referințe
NU SUNT	

Anexa Nr. 1 La Partea I

Teren

Nr cadastral	Suprafața (mp)*	Observații / Referințe
	18.200	

* Suprafața este determinată în planul de proiecție Stereo 70.



Date referitoare la teren

Crt	Categorie folosință	Intra vilan	Suprafața (mp)	Tarla	Parcelă	Nr. topo	Observații / Referințe
1	arabil	NU	18.200	407	43	-	

Lungime Segmente

1) Valorile lungimilor segmentelor sunt obținute din proiecție în plan.

Punct început	X / Y	Punct sfârșit	X / Y	Lungime segment (** (m)
1	354.787,343 281.435,738	2	354.785,621 281.432,384	3.77
2	354.785,621 281.432,384	3	354.767,621 281.397,284	39.446
3	354.767,621 281.397,284	4	355.147,994 281.215,635	421.521
4	355.147,994 281.215,635	5	355.167,327 281.254,275	43.207
5	355.167,327 281.254,275	1	354.787,343 281.435,738	421.09

**** Lungimile segmentelor sunt determinate în planul de proiecție Stereo 70 și sunt rotunjite la 1 milimetru.**

***** Distanța dintre puncte este formată din segmente cumulate ce sunt mai mici decât valoarea 1 milimetru.**

**DATE DESPRE IMOBILUL NR. 15971**

Oficiul de Cadastru și Publicitate Imobiliară DOLJ
Biroul de Cadastru și Publicitate Imobiliară Craiova

A. Partea I. Descrierea imobilului

TEREN Extravilan

Adresa: Jud. Dolj, DE1414

Nr. Crt	Nr cadastral Nr. topografic	Suprafața* (mp)	Observații / Referințe
A1		4.450	Sector cadastral:37 Teren neimprejmuț;

B. Partea II. Proprietari și acte

Inscrieri privitoare la dreptul de proprietate și alte drepturi reale		Referințe
/		
Act Normativ nr. LEGEA 7, din 13/03/1996 emis de PARLAMENTUL ROMANIEI;		
B1	Inscrierea provizorie, drept de PROPRIETATE, dobandit prin Lege, cota actuala 1/1, cota initiala 1/1 1) NEIDENTIFICAT NEIDENTIFICAT	A1

C. Partea III. SARCINI .

Inscrieri privind dezmembramintele dreptului de proprietate, drepturi reale de garanție și sarcini	Referințe
NU SUNT	

Anexa Nr. 1 La Partea I

Teren

Nr cadastral	Suprafața (mp)*	Observații / Referințe
	4.450	

* Suprafața este determinată în planul de proiecție Stereo 70.



Date referitoare la teren

Crt	Categorie folosință	Intravilan	Suprafața (mp)	Tarla	Parcelă	Nr. topo	Observații / Referințe
1	drum	NU	4.450	-	DE1414	-	

Lungime Segmente

1) Valorile lungimilor segmentelor sunt obținute din proiecție în plan.

Punct început	X / Y	Punct sfârșit	X / Y	Lungime segment (** (m)
1	356.588,968 281.662,174	2	356.606,066 281.696,88	38.689
3	356.639,949 281.765,607	4	356.656,362 281.798,978	37.189
5	356.666,937 281.820,383	6	356.713,92 281.915,486	106.075
7	356.738,436 281.965,111	8	356.796,721 282.083,09	131.591
9	356.810,132 282.110,238	10	356.836,729 282.164,075	60.049

Punct început	X / Y	Punct sfârșit	X / Y	Lungime segment (** (m)
2	356.606,066 281.696,88	3	356.639,949 281.765,607	76.625
4	356.656,362 281.798,978	5	356.666,937 281.820,383	23.875
6	356.713,92 281.915,486	7	356.738,436 281.965,111	55.35
8	356.796,721 282.083,09	9	356.810,132 282.110,238	30.28
10	356.836,729 282.164,075	11	356.847,144 282.185,157	23.514

Punct început	X / Y	Punct sfârșit	X / Y	Lungime segment (** (m)
11	356.847,144 282.185,157	12	356.881,851 282.255,409	78.358
13	356.953,549 282.400,54	14	356.993,988 282.482,396	91.3
15	357.025,138 282.545,449	16	357.081,648 282.659,836	127.584
17	357.078,102 282.661,69	18	356.994,806 282.493,082	188.061
19	356.990,402 282.484,168	20	356.845,129 282.190,108	327.987
21	356.843,558 282.186,929	22	356.834,715 282.169,029	19.965
23	356.833,143 282.165,847	24	356.794,714 282.088,059	86.763
25	356.793,135 282.084,862	26	356.711,927 281.920,483	183.344
27	356.710,334 281.917,258	28	356.652,656 281.800,507	130.221
29	356.637,947 281.770,6	30	356.636,361 281.767,374	3.595
31	356.635,77 281.766,173	32	356.590,477 281.674,282	102.447
33	356.585,381 281.663,942	1	356.588,968 281.662,174	3.999

Punct început	X / Y	Punct sfârșit	X / Y	Lungime segment (** (m)
12	356.881,851 282.255,409	13	356.953,549 282.400,54	161.875
14	356.993,988 282.482,396	15	357.025,138 282.545,449	70.328
16	357.081,648 282.659,836	17	357.078,102 282.661,69	4.001
18	356.994,806 282.493,082	19	356.990,402 282.484,168	9.943
20	356.845,129 282.190,108	21	356.843,558 282.186,929	3.546
22	356.834,715 282.169,029	23	356.833,143 282.165,847	3.549
24	356.794,714 282.088,059	25	356.793,135 282.084,862	3.566
26	356.711,927 281.920,483	27	356.710,334 281.917,258	3.597
28	356.652,656 281.800,507	29	356.637,947 281.770,6	33.328
30	356.636,361 281.767,374	31	356.635,77 281.766,173	1.339
32	356.590,477 281.674,282	33	356.585,381 281.663,942	11.528

** Lungimile segmentelor sunt determinate în planul de proiecție Stereo 70 și sunt rotunjite la 1 milimetru.

*** Distanța dintre puncte este formată din segmente cumulate ce sunt mai mici decât valoarea 1 milimetru.

**DATE DESPRE IMOBILUL NR. 15972**

Oficiul de Cadastru și Publicitate Imobiliară DOLJ
Biroul de Cadastru și Publicitate Imobiliară Craiova

A. Partea I. Descrierea imobilului

TEREN Extravilan

Adresa: Jud. Dolj, T131, P1/1

Nr. Crt	Nr cadastral Nr. topografic	Suprafața* (mp)	Observații / Referințe
A1		77.500	Sector cadastral:37 Teren neimprejmut;

B. Partea II. Proprietari și acte

Inscrieri privitoare la dreptul de proprietate și alte drepturi reale		Referințe
/		
Act Administrativ nr. TDP NR. 4054-45410, din 06/10/2000 emis de CJSIPT DOLJ;		
B1	Intabulare, drept de PROPRIETATE, dobandit prin Reconstituire, cota actuala 1/1, cota initiala 1/1 1) IGNAT VASILE , Lipsa CNP 2) IGNAT VICTOR , Lipsa CNP	A1

C. Partea III. SARCINI .

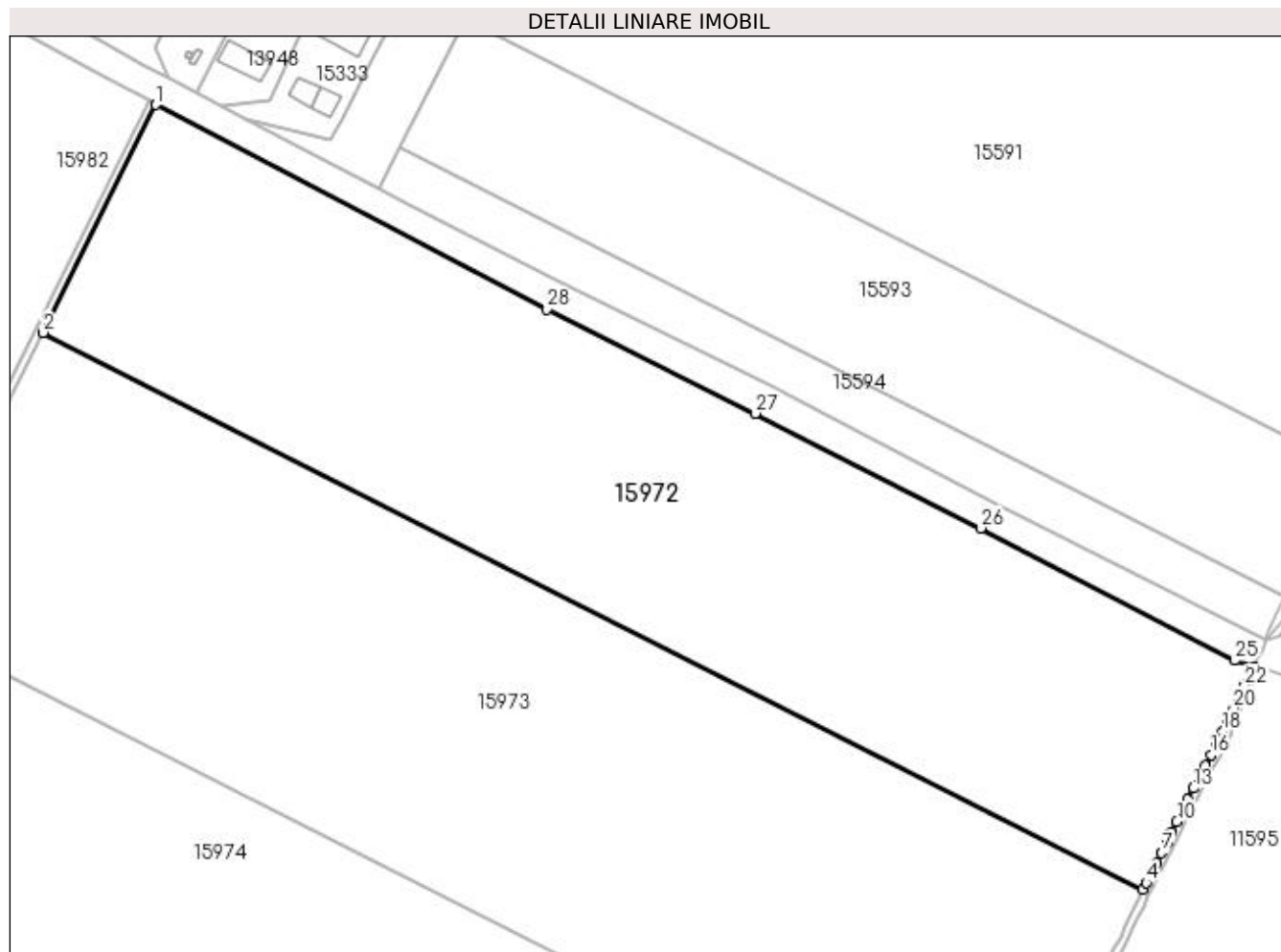
Inscrieri privind dezmembramintele dreptului de proprietate, drepturi reale de garanție și sarcini	Referințe
NU SUNT	

Anexa Nr. 1 La Partea I

Teren

Nr cadastral	Suprafața (mp)*	Observații / Referințe
	77.500	

* Suprafața este determinată în planul de proiecție Stereo 70.



Date referitoare la teren

Crt	Categorie folosință	Intra vilan	Suprafața (mp)	Tarla	Parcelă	Nr. topo	Observații / Referințe
1	arabil	NU	77.500	131	1/1	-	

Lungime Segmente

1) Valorile lungimilor segmentelor sunt obținute din proiecție în plan.

Punct început	X / Y	Punct sfârșit	X / Y	Lungime segment (** (m)
1	357.081,648 282.659,836	2	357.025,138 282.545,449	127.584
3	357.577,359 282.265,974	4	357.578,86 282.269,243	3.597
5	357.581,342 282.274,264	6	357.583,99 282.279,261	5.655
7	357.586,685 282.284,258	8	357.589,215 282.289,326	5.664
9	357.591,72 282.294,56	10	357.594,274 282.300,056	6.06

Punct început	X / Y	Punct sfârșit	X / Y	Lungime segment (** (m)
2	357.025,138 282.545,449	3	357.577,359 282.265,974	618.914
4	357.578,86 282.269,243	5	357.581,342 282.274,264	5.601
6	357.583,99 282.279,261	7	357.586,685 282.284,258	5.677
8	357.589,215 282.289,326	9	357.591,72 282.294,56	5.803
10	357.594,274 282.300,056	11	357.596,851 282.305,623	6.135

Punct început	X / Y	Punct sfârșit	X / Y	Lungime segment (** (m)
11	357.596,851 282.305,623	12	357.599,641 282.311,189	6.226
13	357.602,551 282.316,732	14	357.605,437 282.322,465	6.418
15	357.608,608 282.328,008	16	357.611,708 282.333,527	6.33
17	357.614,545 282.339,259	18	357.617,241 282.345,11	6.442
19	357.619,96 282.350,915	20	357.622,703 282.356,671	6.376
21	357.625,494 282.362,403	22	357.628,285 282.368,113	6.356
23	357.631,123 282.373,798	24	357.633,149 282.377,841	4.522
25	357.623,31 282.380,866	26	357.495,834 282.447,221	143.712
27	357.382,605 282.504,805	28	357.278,159 282.557,086	116.8

Punct început	X / Y	Punct sfârșit	X / Y	Lungime segment (** (m)
12	357.599,641 282.311,189	13	357.602,551 282.316,732	6.26
14	357.605,437 282.322,465	15	357.608,608 282.328,008	6.386
16	357.611,708 282.333,527	17	357.614,545 282.339,259	6.396
18	357.617,241 282.345,11	19	357.619,96 282.350,915	6.41
20	357.622,703 282.356,671	21	357.625,494 282.362,403	6.375
22	357.628,285 282.368,113	23	357.631,123 282.373,798	6.354
24	357.633,149 282.377,841	25	357.623,31 282.380,866	10.294
26	357.495,834 282.447,221	27	357.382,605 282.504,805	127.03
28	357.278,159 282.557,086	1	357.081,648 282.659,836	221.752

** Lungimile segmentelor sunt determinate în planul de proiecție Stereo 70 și sunt rotunjite la 1 milimetru.

*** Distanța dintre puncte este formată din segmente cumulate ce sunt mai mici decât valoarea 1 milimetru.

**DATE DESPRE IMOBILUL NR. 15973**

Oficiul de Cadastru și Publicitate Imobiliară DOLJ
Biroul de Cadastru și Publicitate Imobiliară Craiova

A. Partea I. Descrierea imobilului

TEREN Extravilan

Adresa: Jud. Dolj, T131, P2/2

Nr. Crt	Nr cadastral Nr. topografic	Suprafața* (mp)	Observații / Referințe
A1		100.000	Sector cadastral:37 Teren neimprejmuit;

B. Partea II. Proprietari și acte

Inscrieri privitoare la dreptul de proprietate și alte drepturi reale	Referințe
/	
Act Administrativ nr. TDP NR. 4053-45410, din 06/10/2000 emis de CJSIPT DOLJ;	
B1	A1
Intabulare, drept de PROPRIETATE, dobandit prin Reconstituire, cota actuala 1/1, cota initiala 1/1	
1) IGNAT VICTOR , Lipsa CNP	
2) IGNAT VASILE , Lipsa CNP	

C. Partea III. SARCINI .

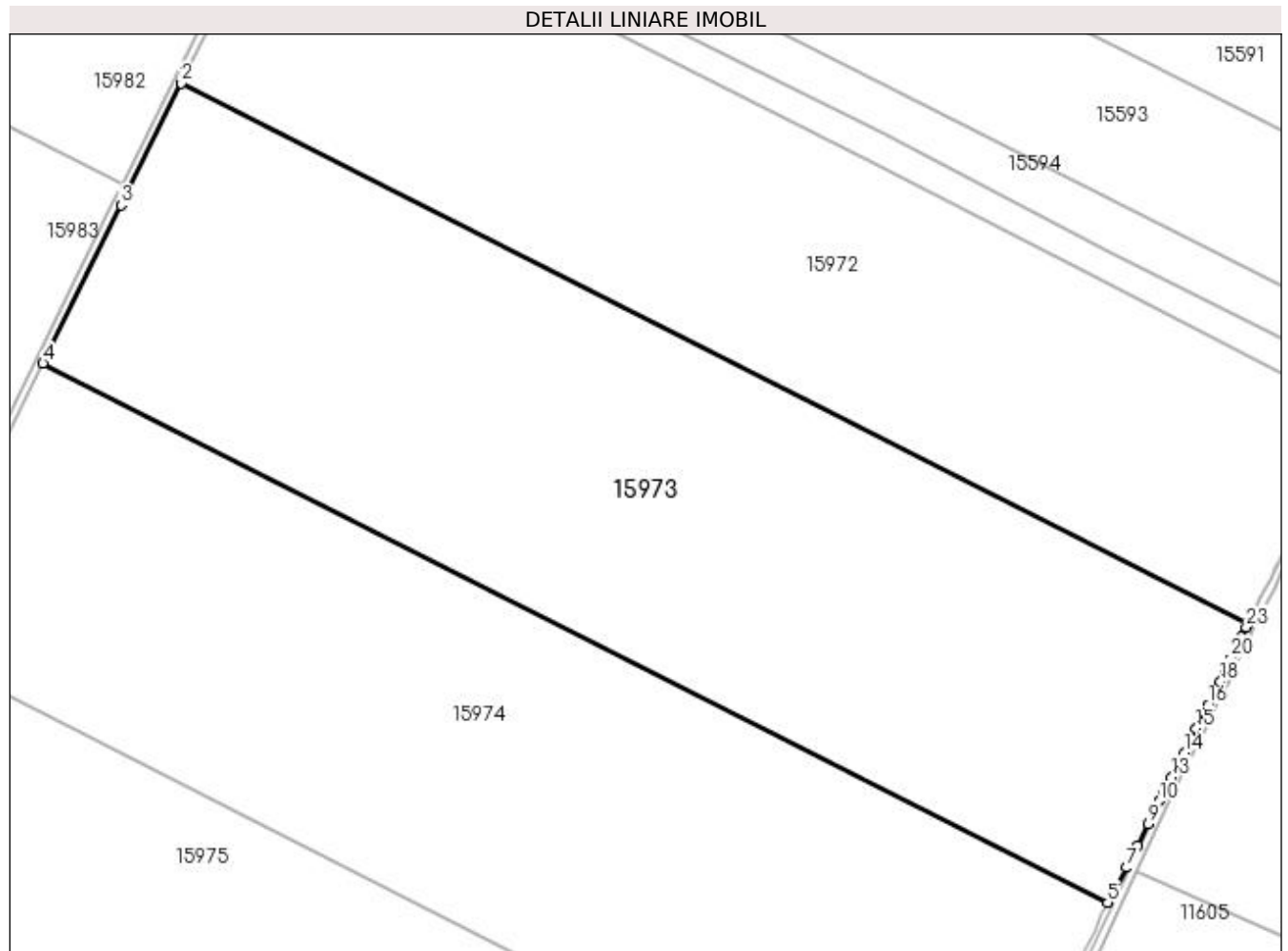
Inscrieri privind dezmembramintele dreptului de proprietate, drepturi reale de garanție și sarcini	Referințe
NU SUNT	

Anexa Nr. 1 La Partea I

Teren

Nr cadastral	Suprafața (mp)*	Observații / Referințe
	100.000	

* Suprafața este determinată în planul de proiecție Stereo 70.



Date referitoare la teren

Crt	Categorie folosință	Intra vilan	Suprafața (mp)	Tarla	Parcelă	Nr. topo	Observații / Referințe
1	arabil	NU	100.000	131	2/2	-	

Lungime Segmente

1) Valorile lungimilor segmentelor sunt obținute din proiecție în plan.

Punct început	X / Y	Punct sfârșit	X / Y	Lungime segment (** (m)
1	357.577,359 282.265,974	2	357.025,138 282.545,449	618.914
3	356.993,988 282.482,396	4	356.953,549 282.400,54	91.3
5	357.504,78 282.121,565	6	357.508,656 282.129,366	8.711
7	357.514,588 282.139,807	8	357.520,231 282.151,015	12.548
9	357.525,826 282.162,416	10	357.531,469 282.174,201	13.066

Punct început	X / Y	Punct sfârșit	X / Y	Lungime segment (** (m)
2	357.025,138 282.545,449	3	356.993,988 282.482,396	70.328
4	356.953,549 282.400,54	5	357.504,78 282.121,565	617.805
6	357.508,656 282.129,366	7	357.514,588 282.139,807	12.008
8	357.520,231 282.151,015	9	357.525,826 282.162,416	12.7
10	357.531,469 282.174,201	11	357.533,463 282.178,498	4.737

Punct început	X / Y	Punct sfârșit	X / Y	Lungime segment (** (m)
11	357.533,463 282.178,498	12	357.535,672 282.181,666	3.862
13	357.537,881 282.186,658	14	357.544,388 282.199,211	14.139
15	357.550,558 282.211,716	16	357.556,633 282.224,029	13.73
17	357.560,163 282.230,342	18	357.563,067 282.236,152	6.495
19	357.566,072 282.242,122	20	357.568,672 282.248,116	6.534
21	357.571,296 282.253,777	22	357.574,016 282.259,153	6.025
23	357.576,544 282.264,198	1	357.577,359 282.265,974	1.954

Punct început	X / Y	Punct sfârșit	X / Y	Lungime segment (** (m)
12	357.535,672 282.181,666	13	357.537,881 282.186,658	5.459
14	357.544,388 282.199,211	15	357.550,558 282.211,716	13.944
16	357.556,633 282.224,029	17	357.560,163 282.230,342	7.233
18	357.563,067 282.236,152	19	357.566,072 282.242,122	6.684
20	357.568,672 282.248,116	21	357.571,296 282.253,777	6.24
22	357.574,016 282.259,153	23	357.576,544 282.264,198	5.643

** Lungimile segmentelor sunt determinate în planul de proiecție Stereo 70 și sunt rotunjite la 1 milimetru.

*** Distanța dintre puncte este formată din segmente cumulate ce sunt mai mici decât valoarea 1 milimetru.

**DATE DESPRE IMOBILUL NR. 15974**

Oficiul de Cadastru și Publicitate Imobiliară DOLJ
Biroul de Cadastru și Publicitate Imobiliară Craiova

A. Partea I. Descrierea imobilului

TEREN Extravilan

Adresa: Jud. Dolj, T131, P3/3

Nr. Crt	Nr cadastral Nr. topografic	Suprafața* (mp)	Observații / Referințe
A1	30916	100.000	Sector cadastral:37 Teren neimprejmuit;

B. Partea II. Proprietari și acte

Inscrieri privitoare la dreptul de proprietate și alte drepturi reale		Referințe
8685 / 27/01/2014		
Act Notarial nr. CVC aut nr 3168, din 31/08/2011 emis de BNP SOROP ALEXANDRU OLIVIU;		
B1	Intabulare, drept de PROPRIETATE, dobandit prin Conventie, cota actuala 1/1, cota initiala 1/1 1) RODESCO AGRICULTURE SRL , CIF:14149496	A1

C. Partea III. SARCINI

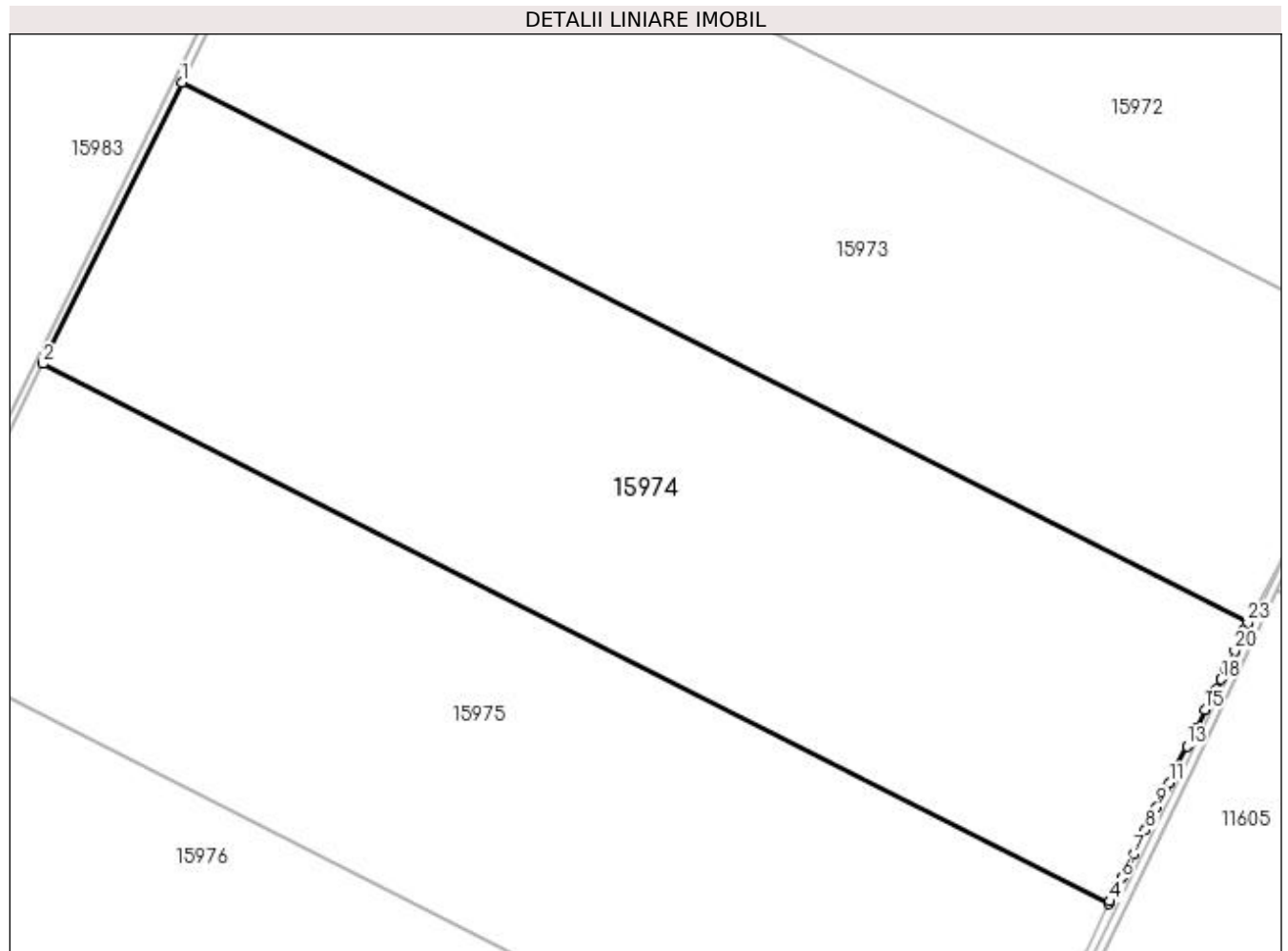
Inscrieri privind dezmembramintele dreptului de proprietate, drepturi reale de garanție și sarcini		Referințe
163099 / 02/09/2022		
Act Notarial nr. CONTRACT AUT NR 569, din 26/08/2022 emis de Diaconu Laura;		
C1	Intabulare, drept de SUPERFICIE pe o perioada de 30 luni (26+4), incepand cu data autentificarii prezentului contract 1) QENERGY HOPE S.R.L. , CIF:45868769	A1

Anexa Nr. 1 La Partea I

Teren

Nr cadastral	Suprafața (mp)*	Observații / Referințe
30916	100.000	

* Suprafața este determinată în planul de proiecție Stereo 70.



Date referitoare la teren

Crt	Categorie folosință	Intra vilan	Suprafața (mp)	Tarla	Parcelă	Nr. topo	Observații / Referințe
1	arabil	NU	100.000	131	3/3	-	

Lungime Segmente

1) Valorile lungimilor segmentelor sunt obținute din proiecție în plan.

Punct început	X / Y	Punct sfârșit	X / Y	Lungime segment (** (m)
1	356.953,549 282.400,54	2	356.881,851 282.255,409	161.875
3	357.432,902 281.976,526	4	357.433,457 281.977,698	1.297
5	357.436,939 281.984,779	6	357.439,429 281.989,844	5.644
7	357.445,793 282.002,013	8	357.451,772 282.014,471	13.818
9	357.457,751 282.026,496	10	357.462,194 282.036,265	10.732

Punct început	X / Y	Punct sfârșit	X / Y	Lungime segment (** (m)
2	356.881,851 282.255,409	3	357.432,902 281.976,526	617.603
4	357.433,457 281.977,698	5	357.436,939 281.984,779	7.891
6	357.439,429 281.989,844	7	357.445,793 282.002,013	13.733
8	357.451,772 282.014,471	9	357.457,751 282.026,496	13.429
10	357.462,194 282.036,265	11	357.464,139 282.038,833	3.221

Punct început	X / Y	Punct sfârșit	X / Y	Lungime segment (** (m)
11	357.464,139 282.038,833	12	357.467,741 282.046,994	8.921
13	357.473,336 282.057,866	14	357.477,779 282.066,722	9.908
15	357.482,461 282.076,635	16	357.485,175 282.082,563	6.52
17	357.488,393 282.087,364	18	357.490,817 282.092,428	5.614
19	357.493,505 282.098,043	20	357.498,043 282.107,14	10.166
21	357.501,381 282.115,324	22	357.503,206 282.118,397	3.574
23	357.504,78 282.121,565	1	356.953,549 282.400,54	617.805

Punct început	X / Y	Punct sfârșit	X / Y	Lungime segment (** (m)
12	357.467,741 282.046,994	13	357.473,336 282.057,866	12.227
14	357.477,779 282.066,722	15	357.482,461 282.076,635	10.963
16	357.485,175 282.082,563	17	357.488,393 282.087,364	5.78
18	357.490,817 282.092,428	19	357.493,505 282.098,043	6.225
20	357.498,043 282.107,14	21	357.501,381 282.115,324	8.839
22	357.503,206 282.118,397	23	357.504,78 282.121,565	3.537

** Lungimile segmentelor sunt determinate în planul de proiecție Stereo 70 și sunt rotunjite la 1 milimetru.

*** Distanța dintre puncte este formată din segmente cumulate ce sunt mai mici decât valoarea 1 milimetru.

**DATE DESPRE IMOBILUL NR. 15975**

Oficiul de Cadastru și Publicitate Imobiliară DOLJ
Biroul de Cadastru și Publicitate Imobiliară Craiova

A. Partea I. Descrierea imobilului

TEREN Extravilan

Nr. CF vechi:545
Nr. cadastral vechi:677

Adresa: Jud. Dolj, T131, P4/4

Nr. Crt	Nr cadastral Nr. topografic	Suprafața* (mp)	Observații / Referințe
A1	35823	100.000	Sector cadastral:37 Teren neimprejmuit;

B. Partea II. Proprietari și acte

Inscrieri privitoare la dreptul de proprietate și alte drepturi reale		Referințe
33132 / 09/05/2008		
Act Notarial nr. Contract De Vânzare-Cumpărare nr.3256, din 01/01/2008 emis de NP Floricel;		
B1	Intabulare, drept de PROPRIETATE, dobandit prin Conventie, cota actuala 1/1, cota initiala 1/1 1) RODESCO AGRICULTURE SRL , CIF:14149496	A1

C. Partea III. SARCINI

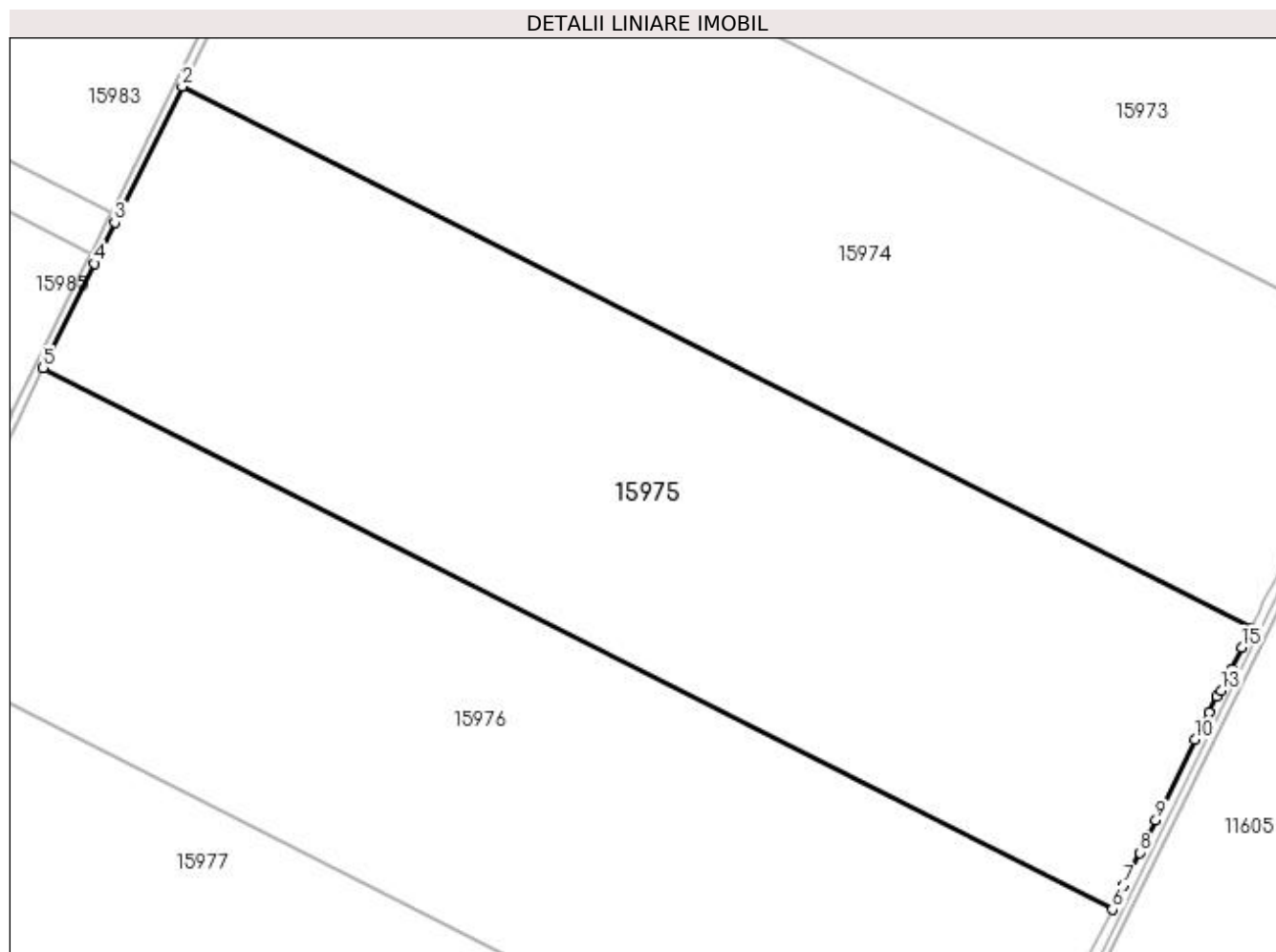
Inscrieri privind dezmembramintele dreptului de proprietate, drepturi reale de garanție și sarcini		Referințe
163103 / 02/09/2022		
Act Notarial nr. CONTRACT AUT NR 569, din 26/08/2022 emis de Diaconu Laura;		
C1	Intabulare, drept de SUPERFICIE pe o perioada de 24 de luni 1) QENERGY HOPE S.R.L. , CIF:45868769	A1

Anexa Nr. 1 La Partea I

Teren

Nr cadastral	Suprafața (mp)*	Observații / Referințe
35823	100.000	

* Suprafața este determinată în planul de proiecție Stereo 70.



Date referitoare la teren

Crt	Categorie folosință	Intra vilan	Suprafața (mp)	Tarla	Parcelă	Nr. topo	Observații / Referințe
1	arabil	NU	100.000	131	4/4	-	

Lungime Segmente

1) Valorile lungimilor segmentelor sunt obținute din proiecție în plan.

Punct început	X / Y	Punct sfârșit	X / Y	Lungime segment (** (m)
1	357.432,902 281.976,526	2	356.881,851 282.255,409	617.603
2	356.881,851 282.255,409	3	356.847,144 282.185,157	78.358
3	356.847,144 282.185,157	4	356.836,729 282.164,075	23.514
4	356.836,729 282.164,075	5	356.810,132 282.110,238	60.049
5	356.810,132 282.110,238	6	357.361,356 281.831,267	617.797

Punct început	X / Y	Punct sfârșit	X / Y	Lungime segment (** (m)
6	357.361,356 281.831,267	7	357.367,44 281.843,872	13.996
7	357.367,44 281.843,872	8	357.375,658 281.860,539	18.583
8	357.375,658 281.860,539	9	357.383,807 281.877,274	18.614
9	357.383,807 281.877,274	10	357.403,97 281.918,894	46.247
10	357.403,97 281.918,894	11	357.411,366 281.932,718	15.678
11	357.411,366 281.932,718	12	357.415,329 281.940,951	9.137
12	357.415,329 281.940,951	13	357.417,633 281.944,072	3.879
13	357.417,633 281.944,072	14	357.422,748 281.955,185	12.234
14	357.422,748 281.955,185	15	357.428,103 281.966,393	12.422
15	357.428,103 281.966,393	1	357.432,902 281.976,526	11.212

** Lungimile segmentelor sunt determinate în planul de proiecție Stereo 70 și sunt rotunjite la 1 milimetru.

*** Distanța dintre puncte este formată din segmente cumulate ce sunt mai mici decât valoarea 1 milimetru.

**DATE DESPRE IMOBILUL NR. 15976**

Oficiul de Cadastru și Publicitate Imobiliară DOLJ
Biroul de Cadastru și Publicitate Imobiliară Craiova

A. Partea I. Descrierea imobilului

TEREN Extravilan

Nr. CF vechi:495
Nr. cadastral vechi:651

Adresa: Jud. Dolj, T131, P4/5

Nr. Crt	Nr cadastral Nr. topografic	Suprafața* (mp)	Observații / Referințe
A1	35869	100.000	Sector cadastral:37 Teren neimprejmuit;

B. Partea II. Proprietari și acte

Inscrieri privitoare la dreptul de proprietate și alte drepturi reale		Referințe
21897 / 26/03/2008		
Act Notarial nr. Contract De Vânzare-Cumpărare nr. 2297, din 01/01/2008 emis de BNP Floricel MM;		
B1	Intabulare, drept de PROPRIETATE, dobândit prin Conventie, cota actuala 1/1, cota initiala 1/1 1) RODESCO AGRICULTURE SRL , CIF:14149496	A1

C. Partea III. SARCINI

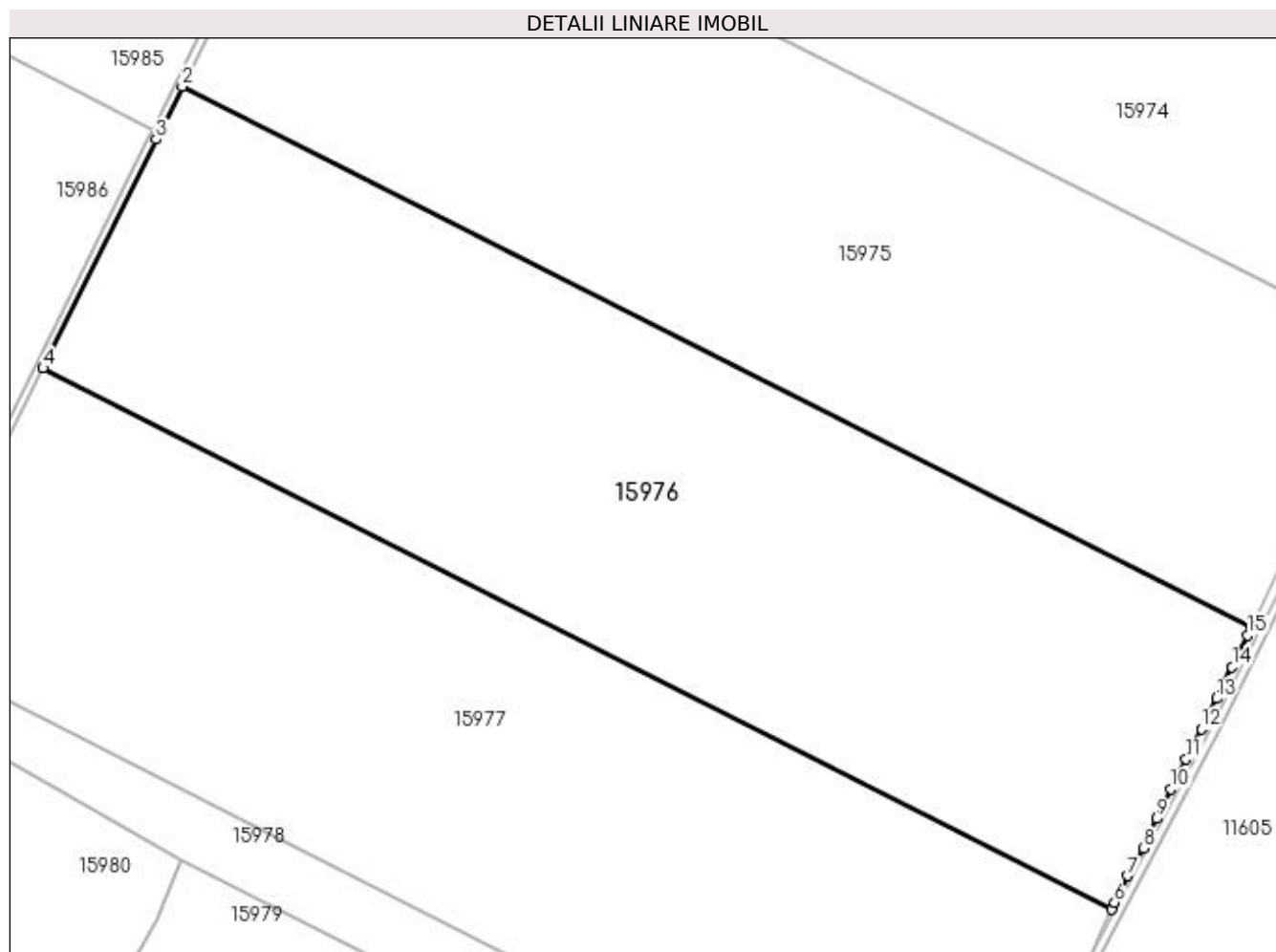
Inscrieri privind dezmembramintele dreptului de proprietate, drepturi reale de garanție și sarcini		Referințe
163105 / 02/09/2022		
Act Notarial nr. CONTRACT AUT NR 569, din 26/08/2022 emis de Diaconu Laura;		
C1	Intabulare, drept de SUPERFICIE pentru o perioada de 24 de luni 1) QENERGY HOPE S.R.L. , CIF:45868769	A1

Anexa Nr. 1 La Partea I

Teren

Nr cadastral	Suprafața (mp)*	Observații / Referințe
35869	100.000	

* Suprafața este determinată în planul de proiecție Stereo 70.



Date referitoare la teren

Crt	Categorie folosință	Intra vilan	Suprafața (mp)	Tarla	Parcelă	Nr. topo	Observații / Referințe
1	arabil	NU	100.000	131	4/5	-	

Lungime Segmente

1) Valorile lungimilor segmentelor sunt obținute din proiecție în plan.

Punct început	X / Y	Punct sfârșit	X / Y	Lungime segment (** (m)
1	357.361,356 281.831,267	2	356.810,132 282.110,238	617.797
2	356.810,132 282.110,238	3	356.796,721 282.083,09	30.28
3	356.796,721 282.083,09	4	356.738,436 281.965,111	131.591
4	356.738,436 281.965,111	5	357.289,433 281.686,255	617.542
5	357.289,433 281.686,255	6	357.290,991 281.689,611	3.7

Punct început	X / Y	Punct sfârșit	X / Y	Lungime segment (** (m)
6	357.290,991 281.689,611	7	357.297,777 281.703,415	15.382
7	357.297,777 281.703,415	8	357.305,722 281.717,628	16.283
8	357.305,722 281.717,628	9	357.312,712 281.732,863	16.762
9	357.312,712 281.732,863	10	357.320,111 281.748,166	16.998
10	357.320,111 281.748,166	11	357.327,852 281.763,538	17.211
11	357.327,852 281.763,538	12	357.335,729 281.779,114	17.454
12	357.335,729 281.779,114	13	357.343,605 281.794,895	17.637
13	357.343,605 281.794,895	14	357.351,482 281.811,085	18.005
14	357.351,482 281.811,085	15	357.359,495 281.827,41	18.186
15	357.359,495 281.827,41	1	357.361,356 281.831,267	4.282

** Lungimile segmentelor sunt determinate în planul de proiecție Stereo 70 și sunt rotunjite la 1 milimetru.

*** Distanța dintre puncte este formată din segmente cumulate ce sunt mai mici decât valoarea 1 milimetru.

**DATE DESPRE IMOBILUL NR. 15977**

Oficiul de Cadastru și Publicitate Imobiliară DOLJ
Biroul de Cadastru și Publicitate Imobiliară Craiova

A. Partea I. Descrierea imobilului

TEREN Extravilan

Nr. CF vechi:537

Nr. cadastral vechi:672

Adresa: Jud. Dolj, T131, P6/6

Nr. Crt	Nr cadastral Nr. topografic	Suprafața* (mp)	Observații / Referințe
A1	35807	100.000	Sector cadastral:37 Teren neimprejmuit;

B. Partea II. Proprietari și acte

Inscrieri privitoare la dreptul de proprietate și alte drepturi reale		Referințe
33136 / 09/05/2008		
Act Notarial nr. Contract De Vânzare-Cumpărare nr. 3255, din 08/05/2008 emis de NP Floricel;		
B1	Intabulare, drept de PROPRIETATE, dobândit prin Convenție, cota actuala 1/1, cota initiala 1/1 1) RODESCO AGRICULTURE SRL , CIF:14149496	A1

C. Partea III. SARCINI

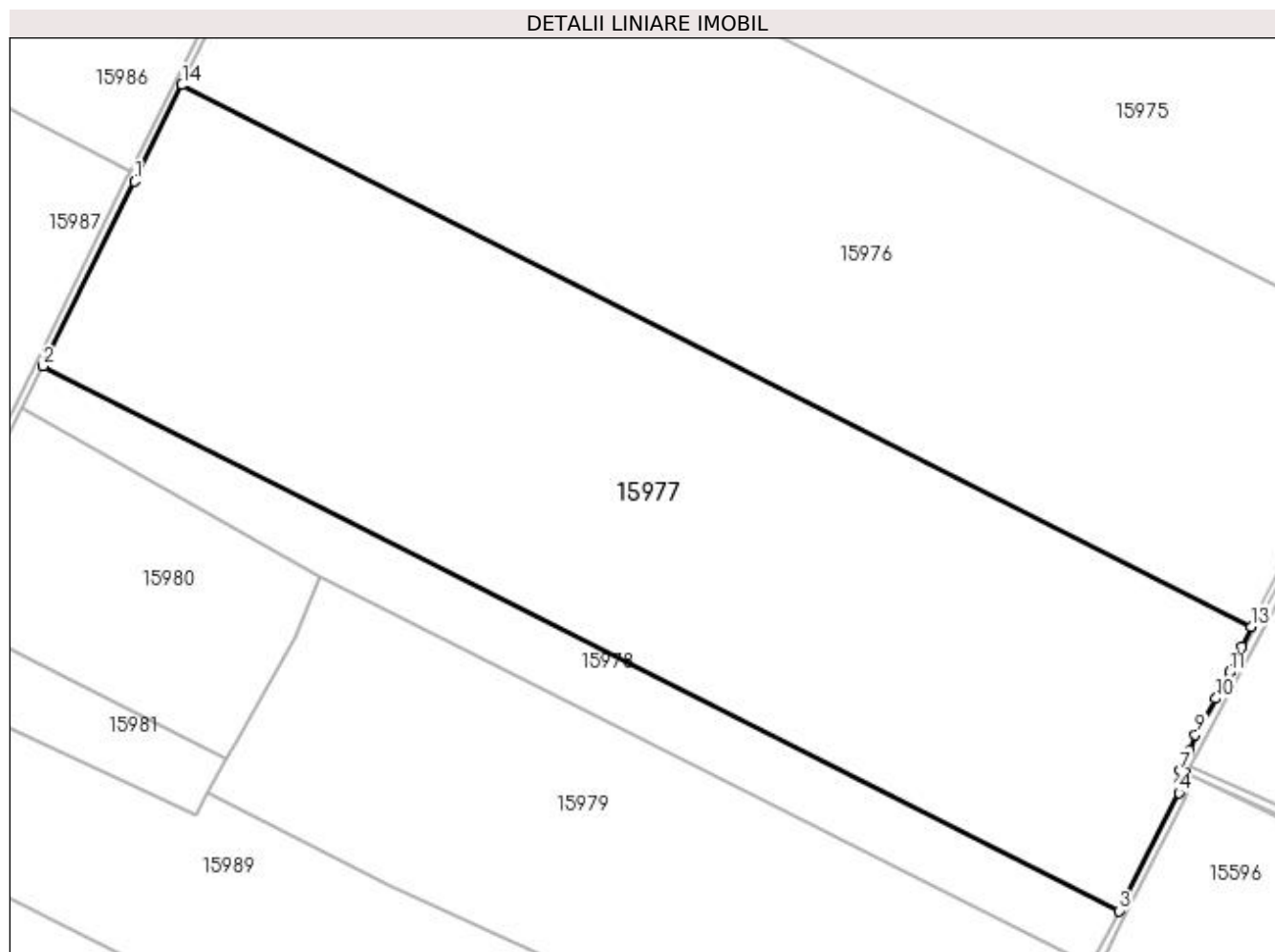
Inscrieri privind dezmembramintele dreptului de proprietate, drepturi reale de garanție și sarcini		Referințe
163107 / 02/09/2022		
Act Notarial nr. CONTRACT AUT NR 569, din 26/08/2022 emis de Diaconu Laura;		
C1	Intabulare, drept de SUPERFICIE pentru o perioadă de 24 de luni 1) QENERGY HOPE S.R.L. , CIF:45868769	A1

Anexa Nr. 1 La Partea I

Teren

Nr cadastral	Suprafața (mp)*	Observații / Referințe
35807	100.000	

* Suprafața este determinată în planul de proiecție Stereo 70.



Date referitoare la teren

Crt	Categorie folosință	Intra vilan	Suprafața (mp)	Tarla	Parcelă	Nr. topo	Observații / Referințe
1	arabil	NU	100.000	131	6/6	-	Imprejmuire: limita conventionala

Lungime Segmente

1) Valorile lungimilor segmentelor sunt obținute din proiecție în plan.

Punct început	X / Y	Punct sfârșit	X / Y	Lungime segment (** (m)
1	356.713,92 281.915,486	2	356.666,937 281.820,383	106.075
2	356.666,937 281.820,383	3	357.221,323 281.539,812	621.34
3	357.221,323 281.539,812	4	357.252,206 281.600,503	68.097
4	357.252,206 281.600,503	5	357.253,089 281.605,964	5.532
5	357.253,089 281.605,964	6	357.255,123 281.610,986	5.418

Punct început	X / Y	Punct sfârșit	X / Y	Lungime segment (** (m)
6	357.255,123 281.610,986	7	357.253,09 281.611,964	2.256
7	357.253,09 281.611,964	8	357.257,804 281.622,386	11.439
8	357.257,804 281.622,386	9	357.260,615 281.630,541	8.626
9	357.260,615 281.630,541	10	357.271,247 281.649,156	21.437
10	357.271,247 281.649,156	11	357.278,238 281.662,619	15.17
11	357.278,238 281.662,619	12	357.284,614 281.675,876	14.711
12	357.284,614 281.675,876	13	357.289,433 281.686,255	11.443
13	357.289,433 281.686,255	14	356.738,436 281.965,111	617.542
14	356.738,436 281.965,111	1	356.713,92 281.915,486	55.35

** Lungimile segmentelor sunt determinate în planul de proiecție Stereo 70 și sunt rotunjite la 1 milimetru.

*** Distanța dintre puncte este formată din segmente cumulate ce sunt mai mici decât valoarea 1 milimetru.

**DATE DESPRE IMOBILUL NR. 15978**

Oficiul de Cadastru și Publicitate Imobiliară DOLJ
Biroul de Cadastru și Publicitate Imobiliară Craiova

A. Partea I. Descrierea imobilului

TEREN Extravilan

Adresa: Jud. Dolj, T131, P7/1

Nr. Crt	Nr cadastral Nr. topografic	Suprafața* (mp)	Observații / Referințe
A1	30852	19.200	Sector cadastral:37 Teren neimpregmuit;

B. Partea II. Proprietari și acte

Inscrieri privitoare la dreptul de proprietate și alte drepturi reale	Referințe
106683 / 01/11/2013	
Act Notarial nr. CVC aut. nr. 2746, din 25/10/2013 emis de NP STOENESCU FLOREA;	
B1	A1
Intabulare, drept de PROPRIETATE, dobandit prin Conventie, cota actuala 1/1, cota initiala 1/1 1) SC RENTEA SRL, CIF:21098301	
258796 / 26/10/2021	
Act Notarial nr. Contractul ipoteca aut.nr 2689, din 25/10/2021 emis de POPA DANIELA-MARIA;	
B2	A1
Se noteaza interdictiile de grevare, instrainare, inchieriere, demolare, construire, dezmebrare, alipire, restructurare si amenajare 1) BANCA TRANSILVANIA S.A., CIF:5022670	

C. Partea III. SARCINI

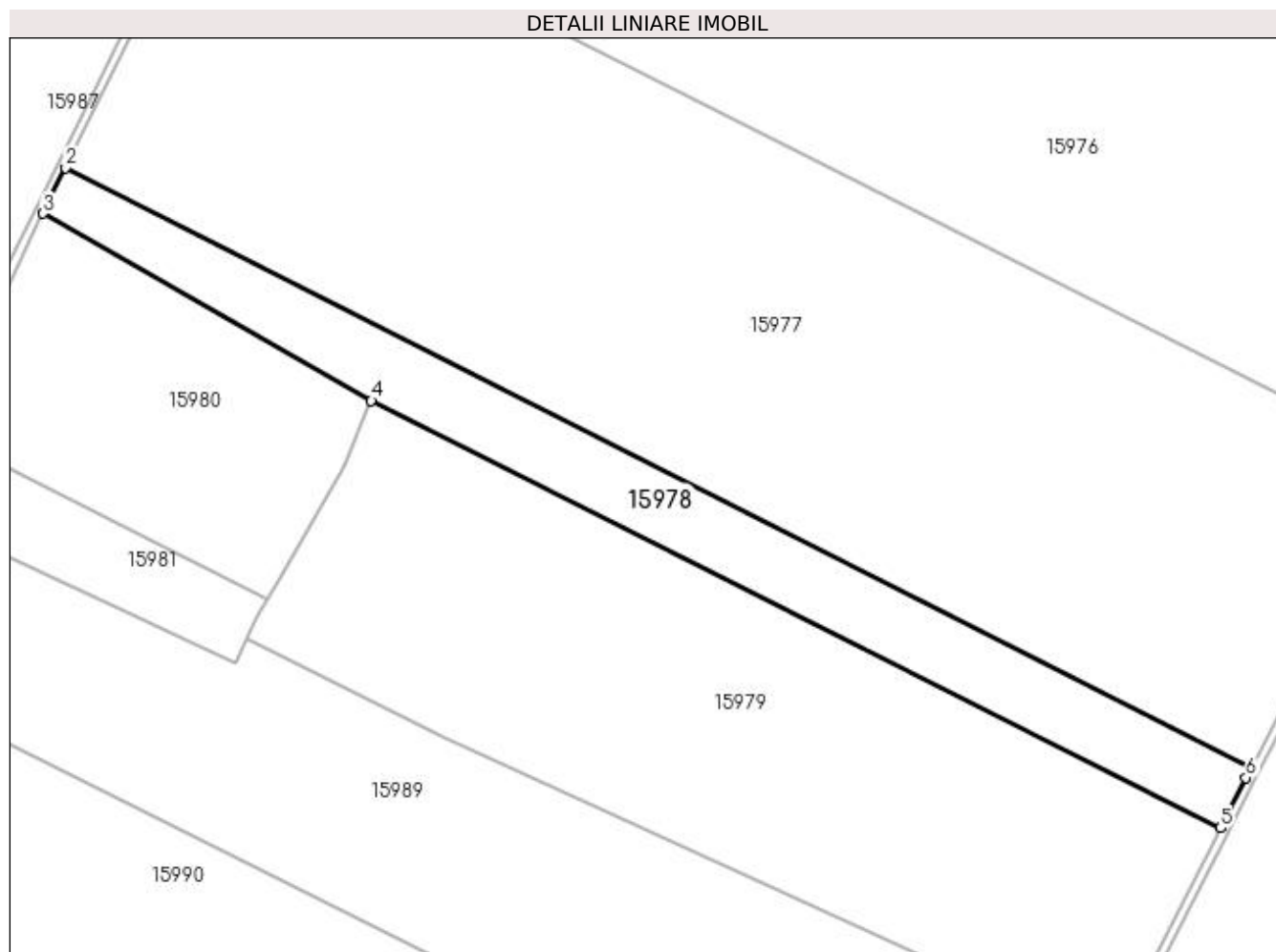
Inscrieri privind dezmembramintele dreptului de proprietate, drepturi reale de garanție și sarcini	Referințe
258796 / 26/10/2021	
Act Notarial nr. Contractul ipoteca aut.nr 2689, din 25/10/2021 emis de POPA DANIELA-MARIA;	
C1	A1
Intabulare, drept de IPOTECA, Valoare:1500000 LEIntabulare, drept de IPOTECA+ celelalte obligatii de plata aferente creditului 1) BANCA TRANSILVANIA S.A., CIF:5022670	

Anexa Nr. 1 La Partea I

Teren

Nr cadastral	Suprafața (mp)*	Observații / Referințe
30852	19.200	

* Suprafața este determinată în planul de proiecție Stereo 70.



Date referitoare la teren

Crt	Categorie folosință	Intra vilan	Suprafața (mp)	Tarla	Parcelă	Nr. topo	Observații / Referințe
1	arabil	NU	19.200	131	7/1	-	

Lungime Segmente

1) Valorile lungimilor segmentelor sunt obținute din proiecție în plan.

Punct început	X / Y	Punct sfârșit	X / Y	Lungime segment (** (m)
1	357.221,323 281.539,812	2	356.666,937 281.820,383	621.34
2	356.666,937 281.820,383	3	356.656,362 281.798,978	23.875
3	356.656,362 281.798,978	4	356.809,869 281.711,603	176.632
4	356.809,869 281.711,603	5	357.207,056 281.511,775	444.622
5	357.207,056 281.511,775	6	357.219,017 281.535,279	26.372

Punct început	X / Y	Punct sfârșit	X / Y	Lungime segment (** (m)
6	357.219,017 281.535,279	1	357.221,323 281.539,812	5.086

** Lungimile segmentelor sunt determinate în planul de proiecție Stereo 70 și sunt rotunjite la 1 milimetru.

*** Distanța dintre puncte este formată din segmente cumulate ce sunt mai mici decât valoarea 1 milimetru.

**DATE DESPRE IMOBILUL NR. 15979**

Oficiul de Cadastru și Publicitate Imobiliară DOLJ
Biroul de Cadastru și Publicitate Imobiliară Craiova

A. Partea I. Descrierea imobilului

TEREN Extravilan

Nr. CF vechi:175

Nr. cadastral vechi:335

Adresa: Jud. Dolj, T131, P1/1

Nr. Crt	Nr cadastral Nr. topografic	Suprafața* (mp)	Observații / Referințe
A1	35885	53.505	Sector cadastral:37 Teren neimprejmuit;

B. Partea II. Proprietari și acte

Inscrieri privitoare la dreptul de proprietate și alte drepturi reale		Referințe
362 / 11/05/2004		
Act Notarial nr. Contract De Vânzare-Cumpărare nr.2607, din 06/04/2004 emis de NP Tudor MD;		
B1	Intabulare, drept de PROPRIETATE, dobândit prin Conventie, cota actuala 1/1, cota initiala 1/1 1) RODESCO AGRICULTURE SRL , CIF:14149496	A1

C. Partea III. SARCINI

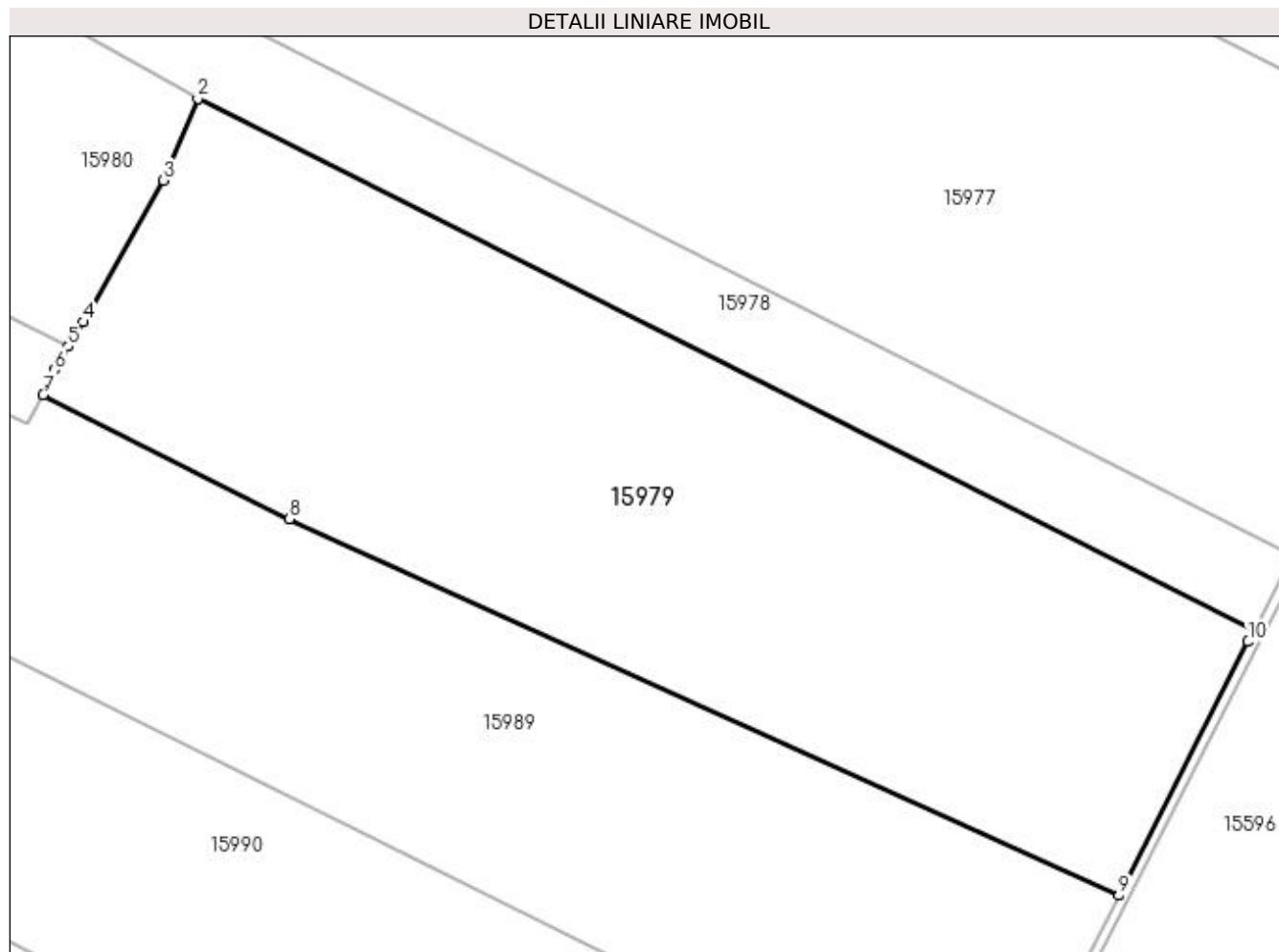
Inscrieri privind dezmembramintele dreptului de proprietate, drepturi reale de garanție și sarcini		Referințe
162882 / 01/09/2022		
Act Notarial nr. CONTRACT AUT NR 569, din 26/08/2022 emis de Diaconu Laura;		
C1	Intabulare, drept de SUPERFICIE pe o perioada de 24 de luni 1) QENERGY HOPE S.R.L. , CIF:45868769	A1

Anexa Nr. 1 La Partea I

Teren

Nr cadastral	Suprafața (mp)*	Observații / Referințe
35885	53.505	

* Suprafața este determinată în planul de proiecție Stereo 70.



Date referitoare la teren

Crt	Categorie folosință	Intra vilan	Suprafața (mp)	Tarla	Parcelă	Nr. topo	Observații / Referințe
1	arabil	NU	53.505	131	1/1	-	

Lungime Segmente

1) Valorile lungimilor segmentelor sunt obținute din proiecție în plan.

Punct început	X / Y	Punct sfârșit	X / Y	Lungime segment (** (m)
1	357.207,056 281.511,775	2	356.809,869 281.711,603	444.622
2	356.809,869 281.711,603	3	356.796,828 281.680,857	33.397
3	356.796,828 281.680,857	4	356.766,907 281.627,599	61.087
4	356.766,907 281.627,599	5	356.761,148 281.618,345	10.9
5	356.761,148 281.618,345	6	356.755,992 281.609,533	10.21

Punct început	X / Y	Punct sfârşit	X / Y	Lungime segment (** (m)
6	356.755,992 281.609,533	7	356.751,772 281.600,277	10.173
7	356.751,772 281.600,277	8	356.844,318 281.553,44	103.723
8	356.844,318 281.553,44	9	357.156,238 281.411,902	342.53
9	357.156,238 281.411,902	10	357.204,792 281.507,325	107.066
10	357.204,792 281.507,325	1	357.207,056 281.511,775	4.993

** Lungimile segmentelor sunt determinate în planul de proiecție Stereo 70 și sunt rotunjite la 1 milimetru.

*** Distanța dintre puncte este formată din segmente cumulate ce sunt mai mici decât valoarea 1 milimetru.

**DATE DESPRE IMOBILUL NR. 15980**

Oficiul de Cadastru și Publicitate Imobiliară DOLJ
Biroul de Cadastru și Publicitate Imobiliară Craiova

A. Partea I. Descrierea imobilului

TEREN Extravilan

Adresa: Jud. Dolj, T131, P1416/1

Nr. Crt	Nr cadastral Nr. topografic	Suprafața* (mp)	Observații / Referințe
A1		19.333	Sector cadastral:37 Teren neimprejmut;

B. Partea II. Proprietari și acte

Inscrieri privitoare la dreptul de proprietate și alte drepturi reale		Referințe
/		
Act Normativ nr. Lege nr. LEGEA 268, din 28/05/2001 emis de PARLAMENTUL ROMANIEI;		
B1	Intabulare, drept de PROPRIETATE, dobandit prin Lege, cota actuala 1/1, cota initiala 1/1 1) STATUL ROMAN -DOMENIUL PRIVAT, CIF:999999999999	A1
Act Normativ nr. LEGEA 626, din 06/07/2001 emis de PARLEMANETUL ROMANIEI;		
B2	Intabulare, drept de ADMINISTRARE, dobandit prin Lege, cota actuala 1/1, cota initiala 1/1 1) AGENTIA DOMENIILOR STATULUI, CIF:12708834	A1

C. Partea III. SARCINI .

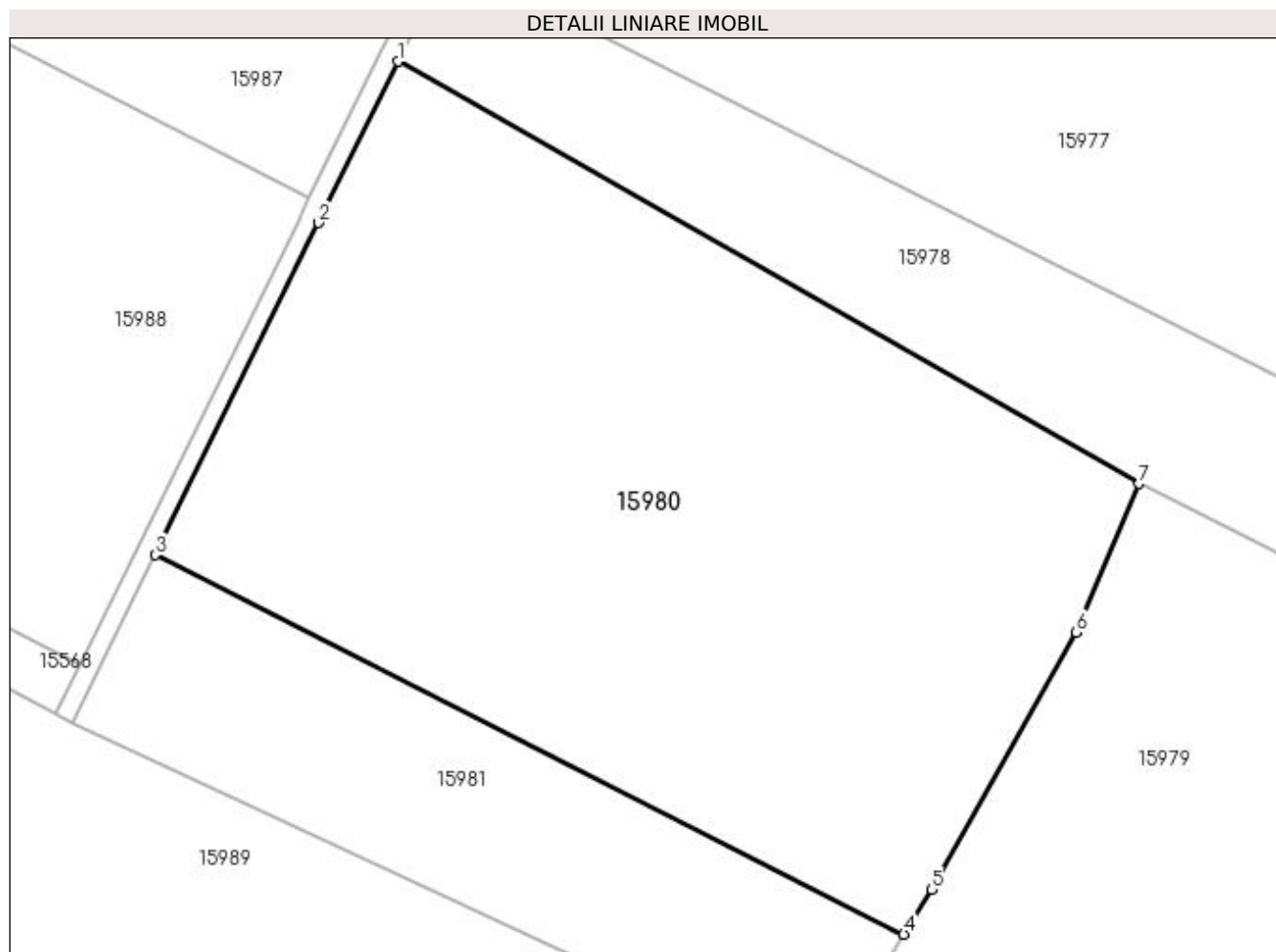
Inscrieri privind dezmembramintele dreptului de proprietate, drepturi reale de garanție și sarcini	Referințe
NU SUNT	

Anexa Nr. 1 La Partea I

Teren

Nr cadastral	Suprafața (mp)*	Observații / Referințe
	19.333	

* Suprafața este determinată în planul de proiecție Stereo 70.



Date referitoare la teren

Crt	Categorie folosință	Intra vilan	Suprafața (mp)	Tarla	Parcelă	Nr. topo	Observații / Referințe
1	curți constructii	NU	19.333	131	1416/1	-	

Lungime Segmente

1) Valorile lungimilor segmentelor sunt obținute din proiecție în plan.

Punct început	X / Y	Punct sfârșit	X / Y	Lungime segment (** (m)
1	356.656,362 281.798,978	2	356.639,949 281.765,607	37.189
2	356.639,949 281.765,607	3	356.606,066 281.696,88	76.625
3	356.606,066 281.696,88	4	356.761,148 281.618,345	173.834
4	356.761,148 281.618,345	5	356.766,907 281.627,599	10.9
5	356.766,907 281.627,599	6	356.796,828 281.680,857	61.087

Punct început	X / Y	Punct sfârșit	X / Y	Lungime segment (** (m)
6	356.796,828 281.680,857	7	356.809,869 281.711,603	33.397
7	356.809,869 281.711,603	1	356.656,362 281.798,978	176.632

** Lungimile segmentelor sunt determinate în planul de proiecție Stereo 70 și sunt rotunjite la 1 milimetru.

*** Distanța dintre puncte este formată din segmente cumulate ce sunt mai mici decât valoarea 1 milimetru.

**DATE DESPRE IMOBILUL NR. 15981**

Oficiul de Cadastru și Publicitate Imobiliară DOLJ
Biroul de Cadastru și Publicitate Imobiliară Craiova

A. Partea I. Descrierea imobilului

TEREN Extravilan

Adresa: Jud. Dolj, T131, P14/2

Nr. Crt	Nr cadastral Nr. topografic	Suprafața* (mp)	Observații / Referințe
A1		6.198	Sector cadastral:37 Teren neimprejmuit;

B. Partea II. Proprietari și acte

Inscrieri privitoare la dreptul de proprietate și alte drepturi reale	Referințe
/	
Act Normativ nr. Lege nr. LEGEA 7, din 13/03/1996 emis de PARLAMENTUL ROMANIEI;	
B1	Inscrierea provizorie, drept de PROPRIETATE, dobandit prin Lege, cota actuala 1/1, cota initiala 1/1 1) PARLAMENTUL, CIF:999999999999
	A1

C. Partea III. SARCINI .

Inscrieri privind dezmembramintele dreptului de proprietate, drepturi reale de garanție și sarcini	Referințe
NU SUNT	

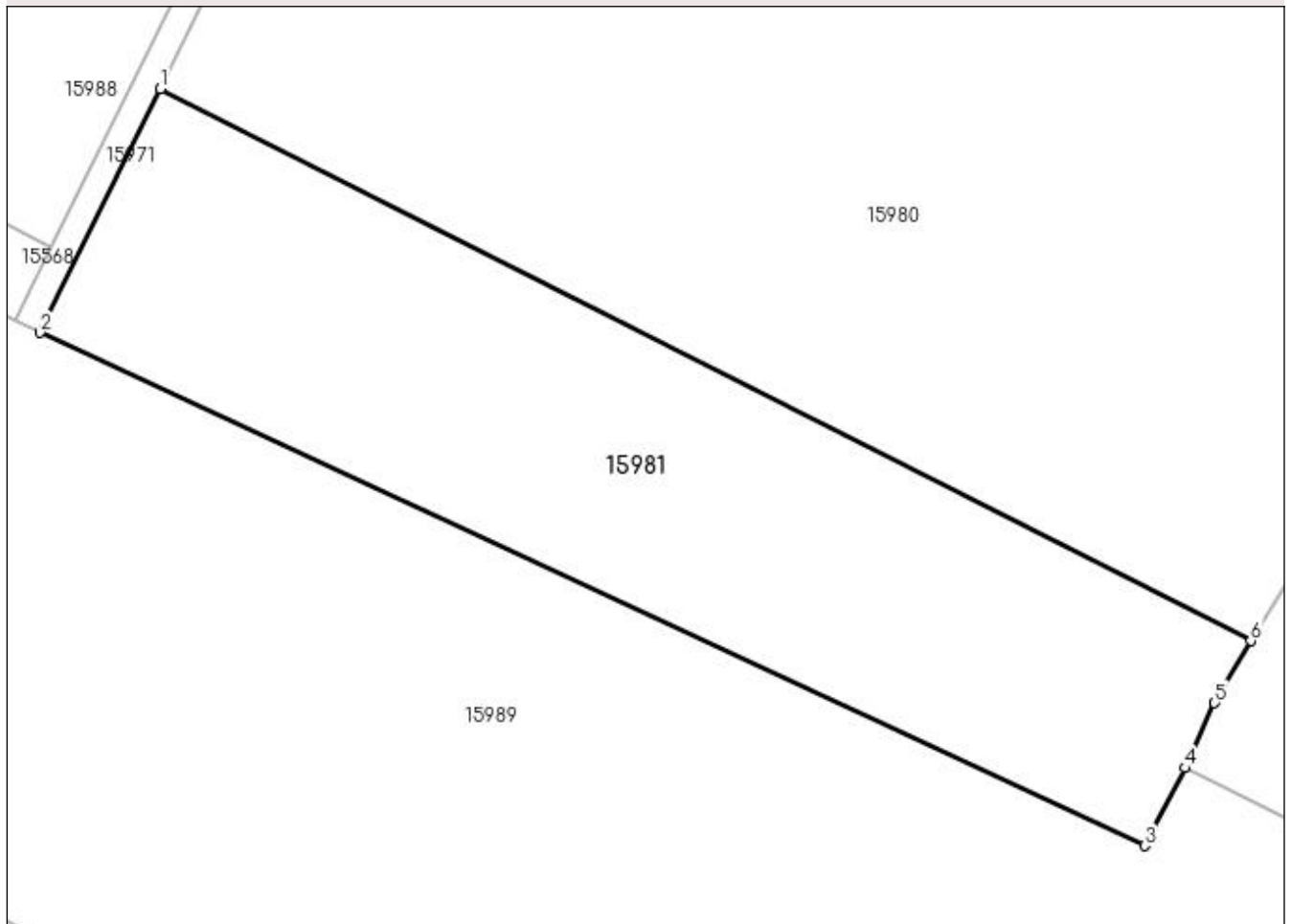
Anexa Nr. 1 La Partea I

Teren

Nr cadastral	Suprafața (mp)*	Observații / Referințe
	6.198	

* Suprafața este determinată în planul de proiecție Stereo 70.

DETALII LINIARE IMOBIL



Date referitoare la teren

Crt	Categorie folosință	Intra vilan	Suprafața (mp)	Tarla	Parcelă	Nr. topo	Observații / Referințe
1	arabil	NU	6.198	131	14/2	-	

Lungime Segmente

1) Valorile lungimilor segmentelor sunt obținute din proiecție în plan.

Punct început	X / Y	Punct sfârșit	X / Y	Lungime segment (** (m)
1	356.606,066 281.696,88	2	356.588,968 281.662,174	38.689
2	356.588,968 281.662,174	3	356.746,024 281.589,203	173.18
3	356.746,024 281.589,203	4	356.751,772 281.600,277	12.477
4	356.751,772 281.600,277	5	356.755,992 281.609,533	10.173
5	356.755,992 281.609,533	6	356.761,148 281.618,345	10.21

Punct început	X / Y	Punct sfârșit	X / Y	Lungime segment (** (m)
6	356.761,148 281.618,345	1	356.606,066 281.696,88	173.834

** Lungimile segmentelor sunt determinate în planul de proiecție Stereo 70 și sunt rotunjite la 1 milimetru.

*** Distanța dintre puncte este formată din segmente cumulate ce sunt mai mici decât valoarea 1 milimetru.

**DATE DESPRE IMOBILUL NR. 15982**

Oficiul de Cadastru și Publicitate Imobiliară DOLJ
Biroul de Cadastru și Publicitate Imobiliară Craiova

A. Partea I. Descrierea imobilului

TEREN Extravilan

Adresa: Jud. Dolj, T131, P14/1

Nr. Crt	Nr cadastral Nr. topografic	Suprafața* (mp)	Observații / Referințe
A1	30729	Din acte: 30.000 Masurata: 28.525	Sector cadastral:37 Teren neimprejmuit;

B. Partea II. Proprietari și acte

Inscrieri privitoare la dreptul de proprietate și alte drepturi reale		Referințe
46243 / 16/05/2013		
Act Notarial nr. CVC aut. nr. 1116, din 15/05/2013 emis de NP Sorop Alexandru Oliviu;		
B1	Intabulare, drept de PROPRIETATE, dobandit prin Conventie, cota actuala 1/1, cota initiala 1/1 1) RODESCO AGRICULTURE SRL , CIF:14149496	A1
25110 / 20/03/2013		
Act Administrativ nr. TDP nr 4294-48619, din 21/09/2002 emis de COMISIA JUDETEANA DOLJ;		
B2	se noteaza mentiunea „imobil înregistrat în planul cadastral fara localizare certa datorita lipsei planului parcelar ”.	A1

C. Partea III. SARCINI .

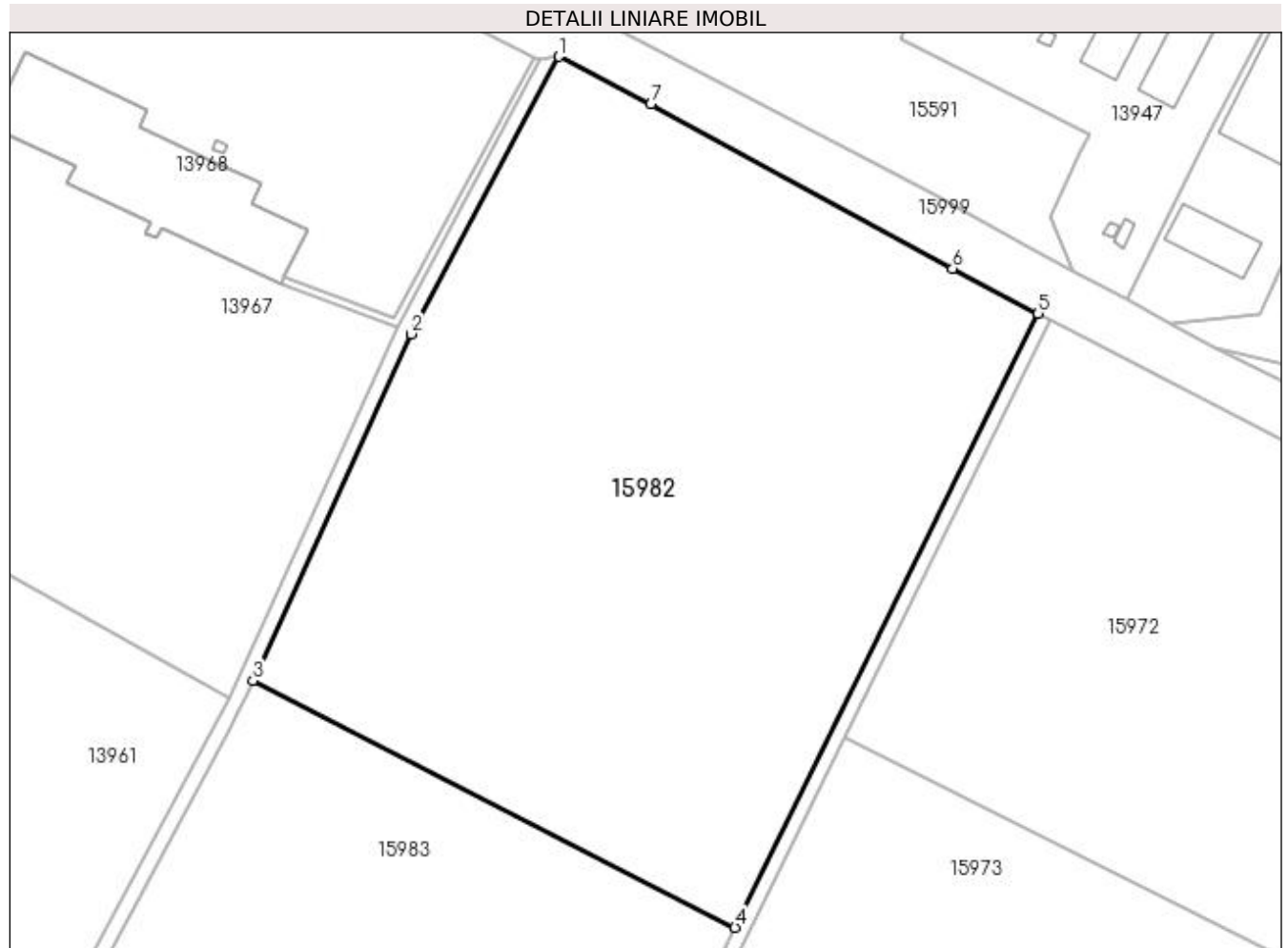
Inscrieri privind dezmembramintele dreptului de proprietate, drepturi reale de garanție și sarcini	Referințe
NU SUNT	

Anexa Nr. 1 La Partea I

Teren

Nr cadastral	Suprafața (mp)*	Observații / Referințe
30729	Din acte: 30.000 Masurata: 28.525	

* Suprafața este determinată în planul de proiecție Stereo 70.



Date referitoare la teren

Crt	Categorie folosință	Intravilan	Suprafața (mp)	Tarla	Parcelă	Nr. topo	Observații / Referințe
1	arabil	NU	28.525	131	14/1	-	

Lungime Segmente

1) Valorile lungimilor segmentelor sunt obținute din proiecție în plan.

Punct început	X / Y	Punct sfârșit	X / Y	Lungime segment (** (m)
1	356.946,441 282.732,191	2	356.905,801 282.656,072	86.289
2	356.905,801 282.656,072	3	356.862,264 282.560,888	104.668
3	356.862,264 282.560,888	4	356.994,806 282.493,082	148.879
4	356.994,806 282.493,082	5	357.078,102 282.661,69	188.061

Punct început	X / Y	Punct sfârșit	X / Y	Lungime segment (** (m)
5	357.078,102 282.661,69	6	357.054,601 282.673,978	26.52
6	357.054,601 282.673,978	7	356.971,666 282.719,083	94.407
7	356.971,666 282.719,083	1	356.946,441 282.732,191	28.427

** Lungimile segmentelor sunt determinate în planul de proiecție Stereo 70 și sunt rotunjite la 1 milimetru.

*** Distanța dintre puncte este formată din segmente cumulate ce sunt mai mici decât valoarea 1 milimetru.

**DATE DESPRE IMOBILUL NR. 15983**

Oficiul de Cadastru și Publicitate Imobiliară DOLJ
Biroul de Cadastru și Publicitate Imobiliară Craiova

A. Partea I. Descrierea imobilului

TEREN Extravilan

Adresa: Jud. Dolj, T131, P13/1

Nr. Crt	Nr cadastral Nr. topografic	Suprafața* (mp)	Observații / Referințe
A1		58.700	Sector cadastral:37 Teren neimprejmit;

B. Partea II. Proprietari și acte

Inscrieri privitoare la dreptul de proprietate și alte drepturi reale	Referințe
/	
Act Administrativ nr. TDP NR. 4097-45410, din 10/10/2000 emis de CJSIPT DOLJ;	
B1	A1
Intabulare, drept de PROPRIETATE, dobândit prin Reconstituire, cota actuala 1/1, cota initiala 1/1 1) POPESCU EUGENIA, Lipsa CNP	

C. Partea III. SARCINI .

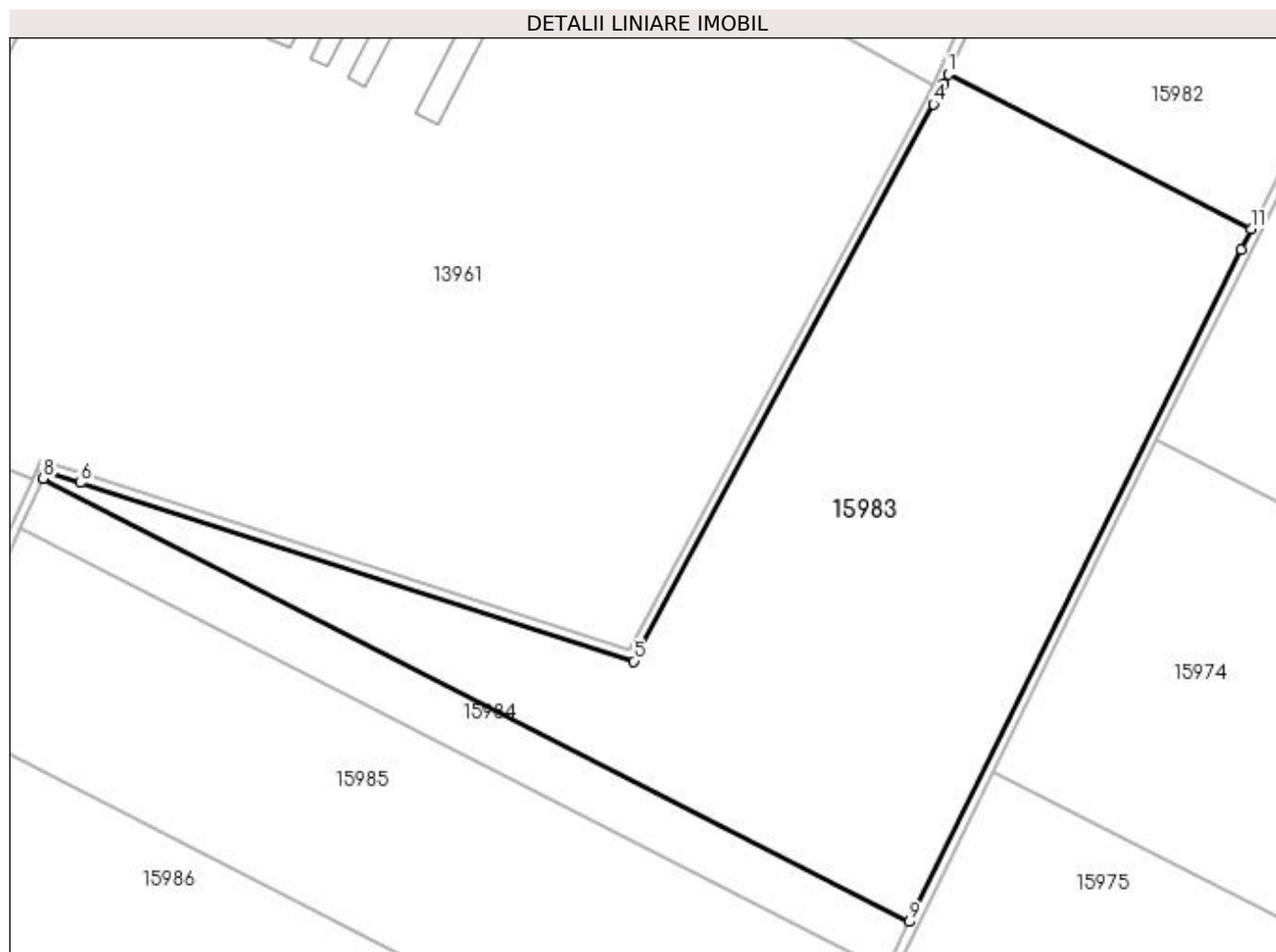
Inscrieri privind dezmembramintele dreptului de proprietate, drepturi reale de garanție și sarcini	Referințe
NU SUNT	

Anexa Nr. 1 La Partea I

Teren

Nr cadastral	Suprafața (mp)*	Observații / Referințe
	58.700	

* Suprafața este determinată în planul de proiecție Stereo 70.



Date referitoare la teren

Crt	Categorie folosință	Intra vilan	Suprafața (mp)	Tarla	Parcelă	Nr. topo	Observații / Referințe
1	arabil	NU	58.700	131	13/1	-	

Lungime Segmente

1) Valorile lungimilor segmentelor sunt obținute din proiecție în plan.

Punct început	X / Y	Punct sfârșit	X / Y	Lungime segment (** (m)
1	356.862,264 282.560,888	2	356.860,391 282.556,794	4.502
2	356.860,391 282.556,794	3	356.858,018 282.551,955	5.39
3	356.858,018 282.551,955	4	356.855,883 282.547,6	4.85
4	356.855,883 282.547,6	5	356.724,738 282.304,05	276.615
5	356.724,738 282.304,05	6	356.482,403 282.382,067	254.584

Punct început	X / Y	Punct sfârșit	X / Y	Lungime segment (** (m)
6	356.482,403 282.382,067	7	356.467,554 282.386,847	15.599
7	356.467,554 282.386,847	8	356.466,204 282.383,957	3.19
8	356.466,204 282.383,957	9	356.845,129 282.190,108	425.631
9	356.845,129 282.190,108	10	356.990,402 282.484,168	327.987
10	356.990,402 282.484,168	11	356.994,806 282.493,082	9.943
11	356.994,806 282.493,082	1	356.862,264 282.560,888	148.879

** Lungimile segmentelor sunt determinate în planul de proiecție Stereo 70 și sunt rotunjite la 1 milimetru.

*** Distanța dintre puncte este formată din segmente cumulate ce sunt mai mici decât valoarea 1 milimetru.

**DATE DESPRE IMOBILUL NR. 15984**

Oficiul de Cadastru și Publicitate Imobiliară DOLJ
Biroul de Cadastru și Publicitate Imobiliară Craiova

A. Partea I. Descrierea imobilului

TEREN Extravilan

Adresa: Jud. Dolj, T131, P12/1

Nr. Crt	Nr cadastral Nr. topografic	Suprafața* (mp)	Observații / Referințe
A1		10.000	Sector cadastral:37 Teren neimprejmuit;

B. Partea II. Proprietari și acte

Inscrieri privitoare la dreptul de proprietate și alte drepturi reale	Referințe
/	
Act Administrativ nr. TDP NR. 4096-45410, din 10/10/2000 emis de CJSIPT DOLJ;	
B1	A1
Intabulare, drept de PROPRIETATE, dobândit prin Reconstituire, cota actuala 1/1, cota initiala 1/1 1) BERCEANU MARIUS, Lipsa CNP	

C. Partea III. SARCINI .

Inscrieri privind dezmembramintele dreptului de proprietate, drepturi reale de garanție și sarcini	Referințe
NU SUNT	

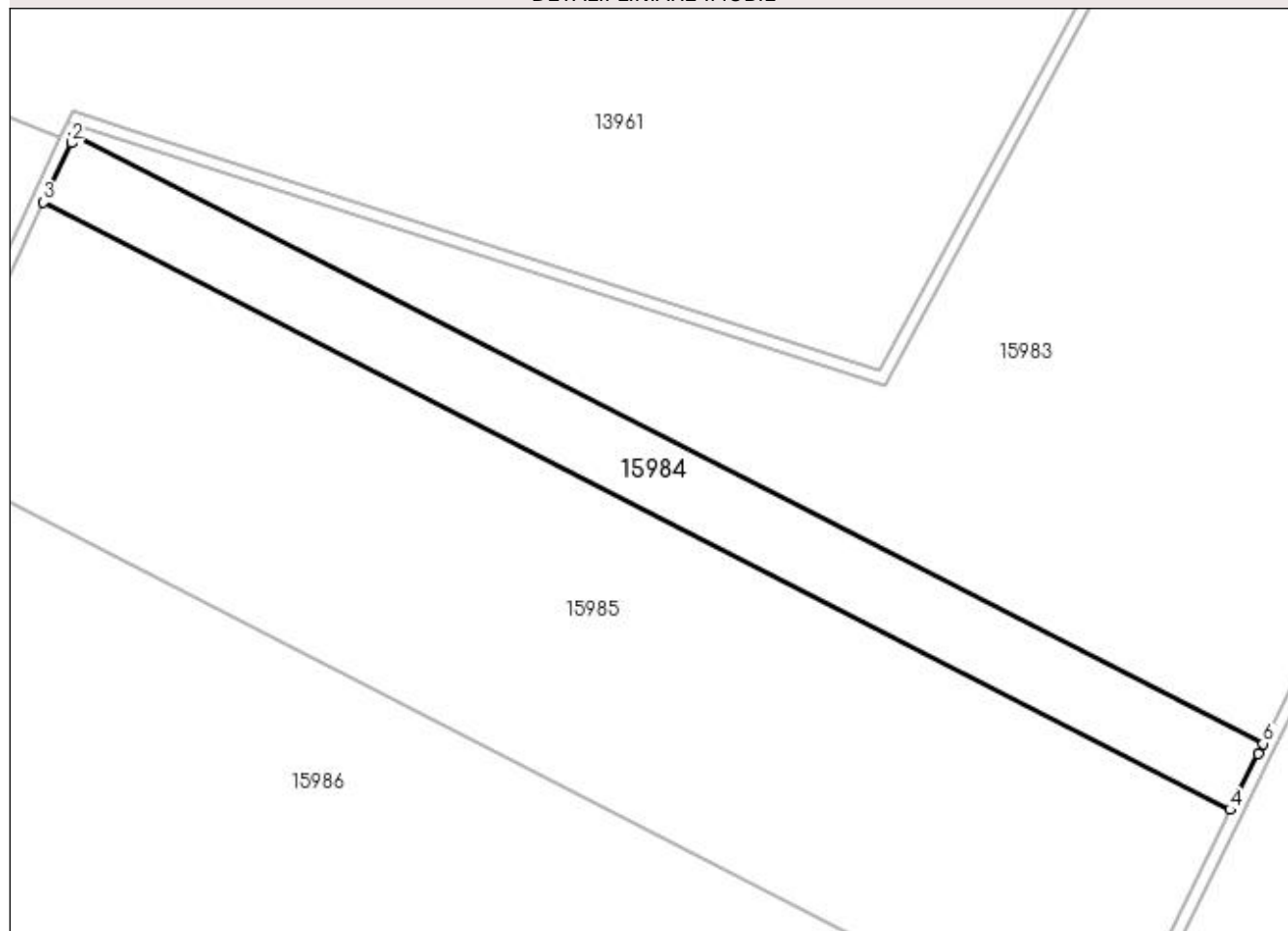
Anexa Nr. 1 La Partea I

Teren

Nr cadastral	Suprafața (mp)*	Observații / Referințe
	10.000	

* Suprafața este determinată în planul de proiecție Stereo 70.

DETALII LINIARE IMOBIL



Date referitoare la teren

Crt	Categorie folosință	Intra vilan	Suprafața (mp)	Tarla	Parcelă	Nr. topo	Observații / Referințe
1	arabil	NU	10.000	131	12/1	-	

Lungime Segmente

1) Valorile lungimilor segmentelor sunt obținute din proiecție în plan.

Punct început	X / Y	Punct sfârșit	X / Y	Lungime segment (** (m)
1	356.466,204 282.383,957	2	356.465,107 282.381,61	2.591
2	356.465,107 282.381,61	3	356.456,249 282.362,643	20.933
3	356.456,249 282.362,643	4	356.834,715 282.169,029	425.115
4	356.834,715 282.169,029	5	356.843,558 282.186,929	19.965
5	356.843,558 282.186,929	6	356.845,129 282.190,108	3.546

Punct început	X / Y	Punct sfârșit	X / Y	Lungime segment (** (m)
6	356.845,129 282.190,108	1	356.466,204 282.383,957	425.631

** Lungimile segmentelor sunt determinate în planul de proiecție Stereo 70 și sunt rotunjite la 1 milimetru.

*** Distanța dintre puncte este formată din segmente cumulate ce sunt mai mici decât valoarea 1 milimetru.

**DATE DESPRE IMOBILUL NR. 15985**

Oficiul de Cadastru și Publicitate Imobiliară DOLJ
Biroul de Cadastru și Publicitate Imobiliară Craiova

A. Partea I. Descrierea imobilului

TEREN Extravilan

Adresa: Jud. Dolj, T131, P11/1

Nr. Crt	Nr cadastral Nr. topografic	Suprafața* (mp)	Observații / Referințe
A1	36655	38.300	Sector cadastral:37 Teren neimprejmuit;

B. Partea II. Proprietari și acte

Inscrieri privitoare la dreptul de proprietate și alte drepturi reale		Referințe
158244 / 25/08/2022		
Act Notarial nr. CM 57, din 01/10/2009 emis de BNP CARSTEA TEREZIA (act administrativ nr TDP 4095-45410 din 10.10.2000, emis de COMISIA JUDETEANA DOLJ);		
B1	Intabulare, drept de PROPRIETATE, dobandit prin Succesiune, cota actuala 1/1, cota initiala 1/1 1) VIȘAN MARIA-ELENA	A1

C. Partea III. SARCINI .

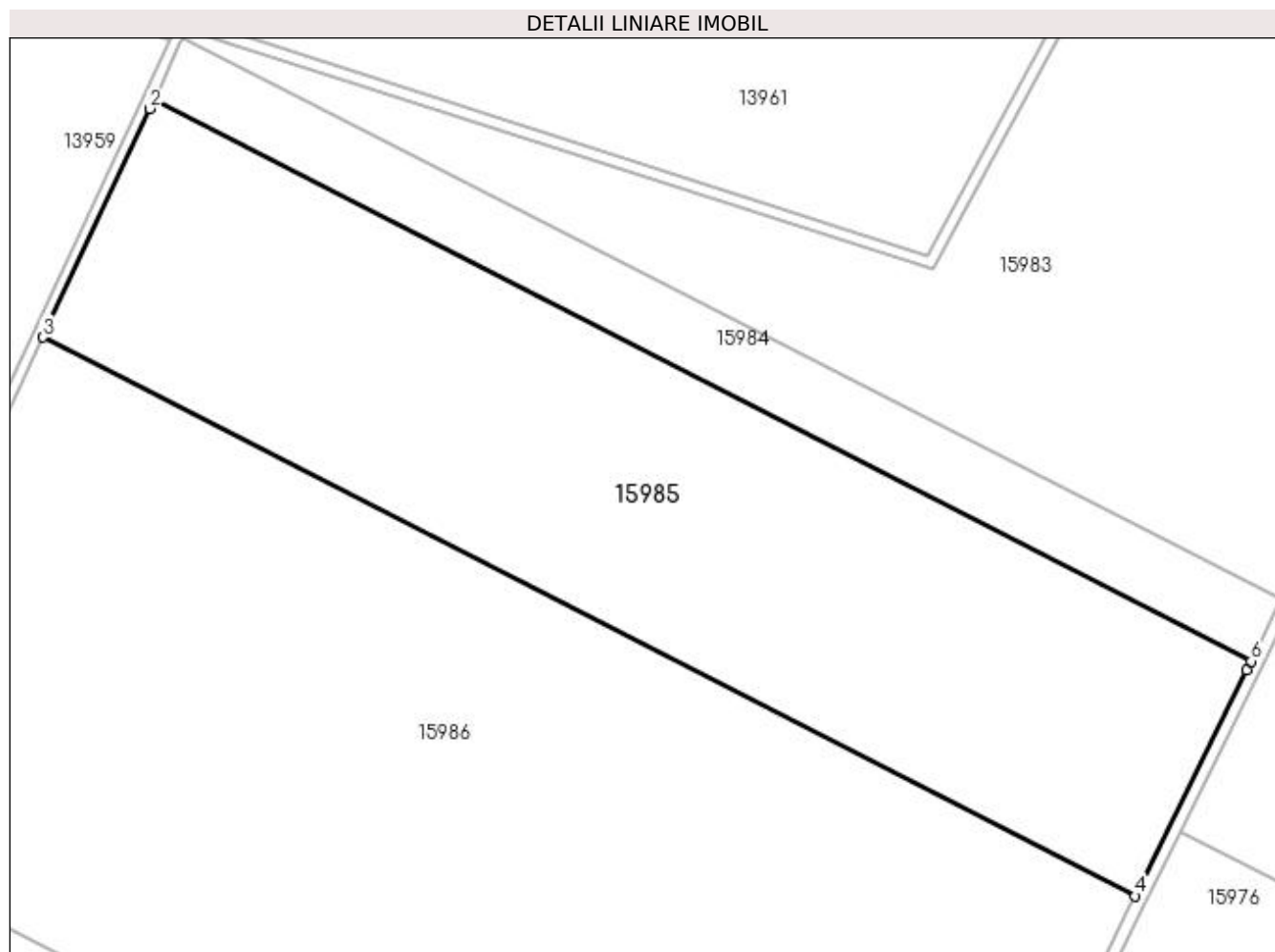
Inscrieri privind dezmembramintele dreptului de proprietate, drepturi reale de garanție și sarcini	Referințe
NU SUNT	

Anexa Nr. 1 La Partea I

Teren

Nr cadastral	Suprafața (mp)*	Observații / Referințe
36655	38.300	

* Suprafața este determinată în planul de proiecție Stereo 70.



Date referitoare la teren

Crt	Categorie folosință	Intra vilan	Suprafața (mp)	Tarla	Parcelă	Nr. topo	Observații / Referințe
1	arabil	NU	38.300	131	11/1	-	

Lungime Segmente

1) Valorile lungimilor segmentelor sunt obținute din proiecție în plan.

Punct început	X / Y	Punct sfârșit	X / Y	Lungime segment (** (m)
1	356.456,249 282.362,643	2	356.454,813 282.359,569	3.393
2	356.454,813 282.359,569	3	356.418,009 282.280,772	86.968
3	356.418,009 282.280,772	4	356.794,714 282.088,059	423.137
4	356.794,714 282.088,059	5	356.833,143 282.165,847	86.763
5	356.833,143 282.165,847	6	356.834,715 282.169,029	3.549

Punct început	X / Y	Punct sfârșit	X / Y	Lungime segment (** (m)
6	356.834,715 282.169,029	1	356.456,249 282.362,643	425.115

** Lungimile segmentelor sunt determinate în planul de proiecție Stereo 70 și sunt rotunjite la 1 milimetru.

*** Distanța dintre puncte este formată din segmente cumulate ce sunt mai mici decât valoarea 1 milimetru.

**DATE DESPRE IMOBILUL NR. 15986**

Oficiul de Cadastru și Publicitate Imobiliară DOLJ
 Biroul de Cadastru și Publicitate Imobiliară Craiova

A. Partea I. Descrierea imobilului

TEREN Extravilan

Adresa: Jud. Dolj, T131, P10/1

Nr. Crt	Nr cadastral Nr. topografic	Suprafața* (mp)	Observații / Referințe
A1	36656	78.700	Sector cadastral:37 Teren neimprejmuit;

B. Partea II. Proprietari și acte

Inscrieri privitoare la dreptul de proprietate și alte drepturi reale		Referințe
167038 / 08/09/2022		
Act Notarial nr. CM NR 98, din 09/08/2019 emis de NP GIURCAN GABRIELA (act administrativ nr TDP NR 4094-45410 din 10.10.2000, emis de CJ DOLJ);		
B1	Intabulare, drept de PROPRIETATE, dobandit prin Succesiune, cota actuala 1/3, cota initiala 1/3 1) ARMĂȘELU NICOLAE-LIVIU <i>OBSERVATII: defunct Cojocaru Eugenia</i>	A1
B2	Intabulare, drept de PROPRIETATE, dobandit prin Succesiune, cota actuala 1/3, cota initiala 1/3 1) ARMĂȘELU MIHAI <i>OBSERVATII: defunct Cojocaru Eugenia</i>	A1
B3	Intabulare, drept de PROPRIETATE, dobandit prin Succesiune, cota actuala 1/3, cota initiala 1/3 1) ARMASELU AURELIAN CONSTANTIN <i>OBSERVATII: defunct Cojocaru Eugenia</i>	A1

C. Partea III. SARCINI

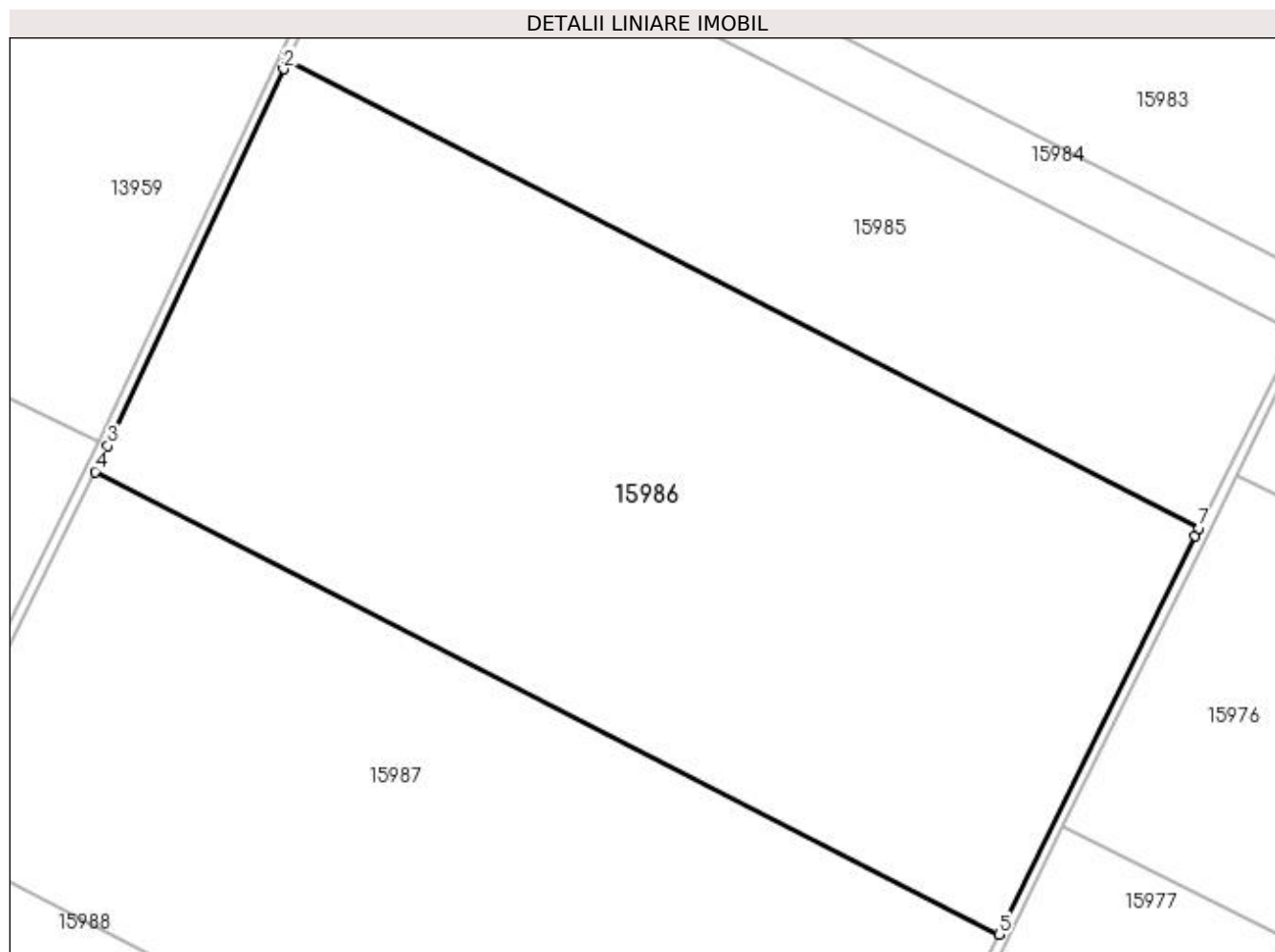
Inscrieri privind dezmembramintele dreptului de proprietate, drepturi reale de garanție și sarcini		Referințe
177805 / 20/09/2022		
Act Notarial nr. CONTRACT CONSTITUIRE DREPT SUPERFICIE NR. 732, din 16/09/2022 emis de Diaconu Laura;		
C1	Intabulare, drept de SUPERFICIE, pentru o perioada de 24 de luni 1) QENERGY HOPE S.R.L., CIF:45868769	A1

Anexa Nr. 1 La Partea I

Teren

Nr cadastral	Suprafața (mp)*	Observații / Referințe
36656	78.700	

* Suprafața este determinată în planul de proiecție Stereo 70.



Date referitoare la teren

Crt	Categorie folosință	Intra vilan	Suprafața (mp)	Tarla	Parcelă	Nr. topo	Observații / Referințe
1	arabil	NU	78.700	131	10/1	-	

Lungime Segmente

1) Valorile lungimilor segmentelor sunt obținute din proiecție în plan.

Punct început	X / Y	Punct sfârșit	X / Y	Lungime segment (** (m)
1	356.418,009 282.280,772	2	356.416,566 282.277,683	3.409
2	356.416,566 282.277,683	3	356.343,934 282.122,178	171.631
3	356.343,934 282.122,178	4	356.338,618 282.111,458	11.966
4	356.338,618 282.111,458	5	356.711,927 281.920,483	419.322
5	356.711,927 281.920,483	6	356.793,135 282.084,862	183.344

Punct început	X / Y	Punct sfârșit	X / Y	Lungime segment (** (m)
6	356.793,135 282.084,862	7	356.794,714 282.088,059	3.566
7	356.794,714 282.088,059	1	356.418,009 282.280,772	423.137

** Lungimile segmentelor sunt determinate în planul de proiecție Stereo 70 și sunt rotunjite la 1 milimetru.

*** Distanța dintre puncte este formată din segmente cumulate ce sunt mai mici decât valoarea 1 milimetru.

**DATE DESPRE IMOBILUL NR. 15987**

Oficiul de Cadastru și Publicitate Imobiliară DOLJ
Biroul de Cadastru și Publicitate Imobiliară Craiova

A. Partea I. Descrierea imobilului

TEREN Extravilan

Adresa: Jud. Dolj, T131, P9/1

Nr. Crt	Nr cadastral Nr. topografic	Suprafața* (mp)	Observații / Referințe
A1		70.100	Sector cadastral:37 Teren neimprejmuit;

B. Partea II. Proprietari și acte

Inscrieri privitoare la dreptul de proprietate și alte drepturi reale	Referințe
/	
Act Administrativ nr. TDP NR. 4093-45410, din 10/10/2000 emis de CJSIPT DOLJ;	
B1	A1
Intabulare, drept de PROPRIETATE, dobândit prin Reconstituire, cota actuala 1/1, cota initiala 1/1	
1) BOBOC MIRCEA, LIPSA CNP	
2) ALEXANDRU GHEORGHE, LIPSA CNP	

C. Partea III. SARCINI .

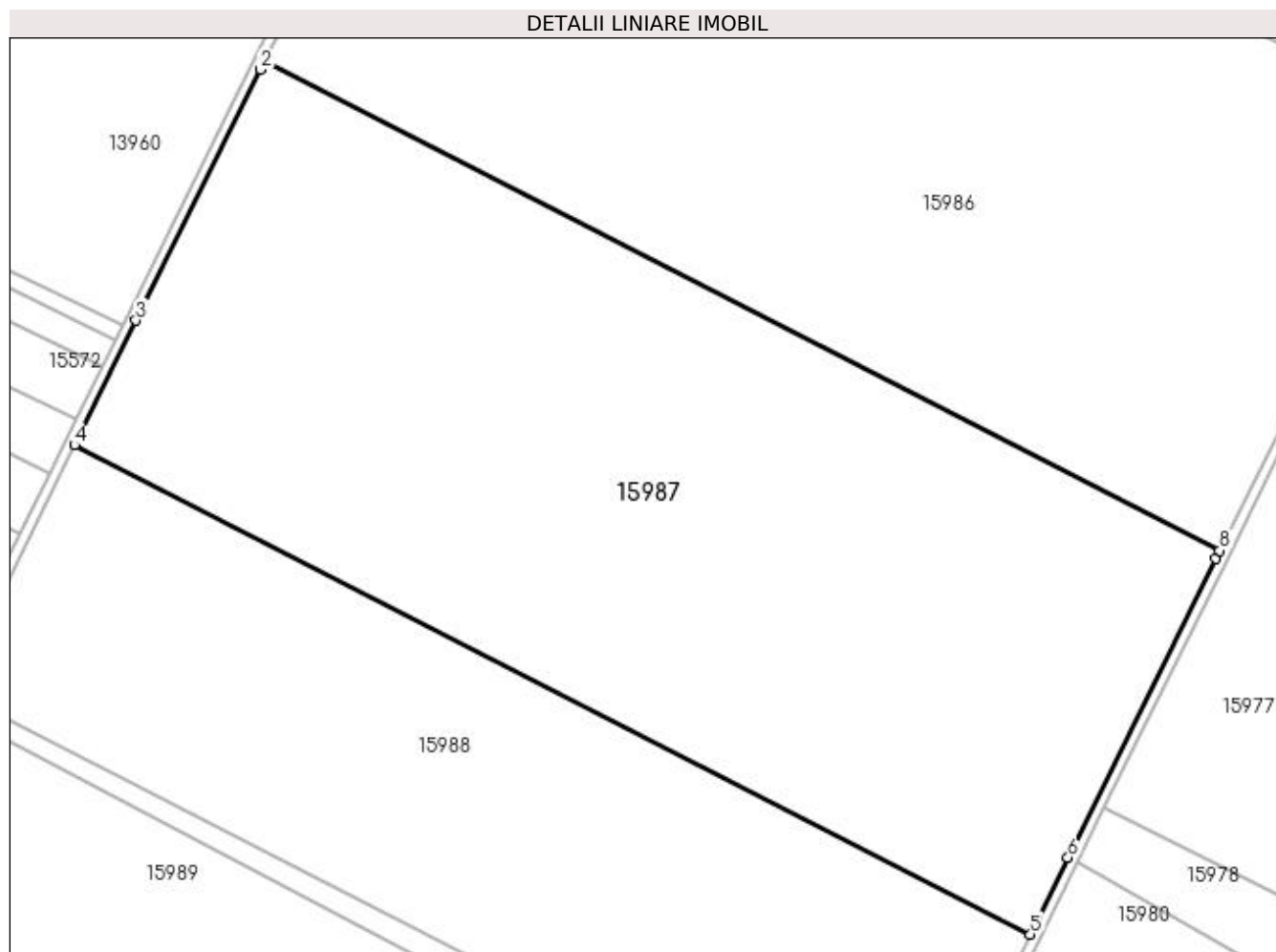
Inscrieri privind dezmembramintele dreptului de proprietate, drepturi reale de garanție și sarcini	Referințe
NU SUNT	

Anexa Nr. 1 La Partea I

Teren

Nr cadastral	Suprafața (mp)*	Observații / Referințe
	70.100	

* Suprafața este determinată în planul de proiecție Stereo 70.



Date referitoare la teren

Crt	Categorie folosință	Intra vilan	Suprafața (mp)	Tarla	Parcelă	Nr. topo	Observații / Referințe
1	arabil	NU	70.100	131	9/1	-	

Lungime Segmente

1) Valorile lungimilor segmentelor sunt obținute din proiecție în plan.

Punct început	X / Y	Punct sfârșit	X / Y	Lungime segment (** (m)
1	356.338,618 282.111,458	2	356.337,09 282.108,377	3.439
2	356.337,09 282.108,377	3	356.288,455 282.010,309	109.466
3	356.288,455 282.010,309	4	356.264,463 281.961,665	54.239
4	356.264,463 281.961,665	5	356.637,947 281.770,6	419.519
5	356.637,947 281.770,6	6	356.652,656 281.800,507	33.328

Punct început	X / Y	Punct sfârșit	X / Y	Lungime segment (** (m)
6	356.652,656 281.800,507	7	356.710,334 281.917,258	130.221
7	356.710,334 281.917,258	8	356.711,927 281.920,483	3.597
8	356.711,927 281.920,483	1	356.338,618 282.111,458	419.322

** Lungimile segmentelor sunt determinate în planul de proiecție Stereo 70 și sunt rotunjite la 1 milimetru.

*** Distanța dintre puncte este formată din segmente cumulate ce sunt mai mici decât valoarea 1 milimetru.

**DATE DESPRE IMOBILUL NR. 15988**

Oficiul de Cadastru și Publicitate Imobiliară DOLJ
Biroul de Cadastru și Publicitate Imobiliară Craiova

A. Partea I. Descrierea imobilului

TEREN Extravilan

Adresa: Jud. Dolj, T131, P8/1

Nr. Crt	Nr cadastral Nr. topografic	Suprafața* (mp)	Observații / Referințe
A1	30842	Din acte: 47.400 Masurata: 45.045	Sector cadastral:37 Teren neimprejmuit;

B. Partea II. Proprietari și acte

Inscrieri privitoare la dreptul de proprietate și alte drepturi reale		Referințe
106680 / 01/11/2013		
Act Notarial nr. contract de vanzare -cumparare aut nr 2746, din 25/10/2013 emis de NP Stoenescu Florea;		
B1	Intabulare, drept de PROPRIETATE, dobandit prin Conventie, cota actuala 1/1, cota initiala 1/1 1) SC RENTEA SRL , CIF:21098301	A1
258777 / 26/10/2021		
Act Notarial nr. Contractul ipoteca aut. 2689, din 25/10/2021 emis de POPA DANIELA-MARIA;		
B2	se noteaza interdictiile de instrainare, grevare, inchiriere, dezmembrare, alipire, demolare, construire, amenajare, restructurare 1) BANCA TRANSILVANIA SA , CIF:5022670	A1

C. Partea III. SARCINI

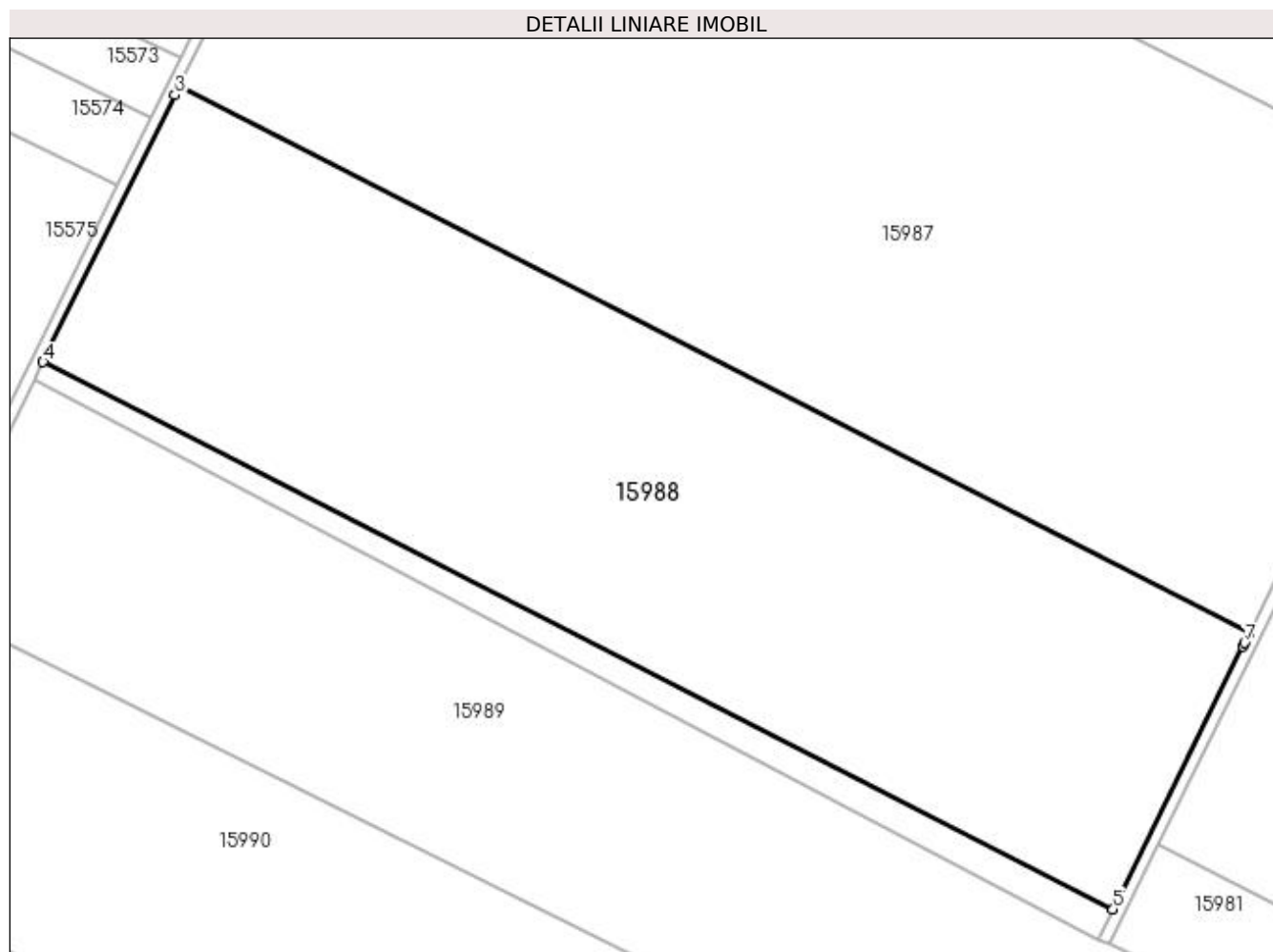
Inscrieri privind dezmembramintele dreptului de proprietate, drepturi reale de garanție și sarcini		Referințe
258777 / 26/10/2021		
Act Notarial nr. Contractul ipoteca aut. 2689, din 25/10/2021 emis de POPA DANIELA-MARIA;		
C1	Intabulare, drept de IPOTECA, Valoare:1500000 LEI si celelalte obligatii de plata aferente creditului 1) BANCA TRANSILVANIA SA , CIF:5022670	A1

Anexa Nr. 1 La Partea I

Teren

Nr cadastral	Suprafața (mp)*	Observații / Referințe
30842	Din acte: 47.400 Masurata: 45.045	

* Suprafața este determinată în planul de proiecție Stereo 70.



Date referitoare la teren

Crt	Categorie folosință	Intravilan	Suprafața (mp)	Tarla	Parcelă	Nr. topo	Observații / Referințe
1	arabil	NU	45.045	131	8/1	-	

Lungime Segmente

1) Valorile lungimilor segmentelor sunt obținute din proiecție în plan.

Punct început	X / Y	Punct sfârșit	X / Y	Lungime segment (** (m)
1	356.637,947 281.770,6	2	356.264,463 281.961,665	419.519
2	356.264,463 281.961,665	3	356.262,942 281.958,582	3.438
3	356.262,942 281.958,582	4	356.216,965 281.865,362	103.942
4	356.216,965 281.865,362	5	356.590,477 281.674,282	419.551

Punct început	X / Y	Punct sfârșit	X / Y	Lungime segment (** (m)
5	356.590,477 281.674,282	6	356.635,77 281.766,173	102.447
6	356.635,77 281.766,173	7	356.636,361 281.767,374	1.339
7	356.636,361 281.767,374	1	356.637,947 281.770,6	3.595

** Lungimile segmentelor sunt determinate în planul de proiecție Stereo 70 și sunt rotunjite la 1 milimetru.

*** Distanța dintre puncte este formată din segmente cumulate ce sunt mai mici decât valoarea 1 milimetru.

**DATE DESPRE IMOBILUL NR. 15989**

Oficiul de Cadastru și Publicitate Imobiliară DOLJ
Biroul de Cadastru și Publicitate Imobiliară Craiova

A. Partea I. Descrierea imobilului

TEREN Extravilan

Nr. CF vechi:175

Nr. cadastral vechi:334

Adresa: Jud. Dolj, T131, P2

Nr. Crt	Nr cadastral Nr. topografic	Suprafața* (mp)	Observații / Referințe
A1	35883	92.000	Sector cadastral:37 Teren neimprejmuit;

B. Partea II. Proprietari și acte

Inscrieri privitoare la dreptul de proprietate și alte drepturi reale		Referințe
361 / 11/05/2004		
Act Notarial nr. Contract De Vânzare-Cumpărare nr.1838, din 21/05/2003 emis de NP Tudor MD;		
B1	Intabulare, drept de PROPRIETATE, dobandit prin Conventie, cota actuala 1/1, cota initiala 1/1 1) RODESCO AGRICULTURE SRL , CIF:14149496	A1

C. Partea III. SARCINI

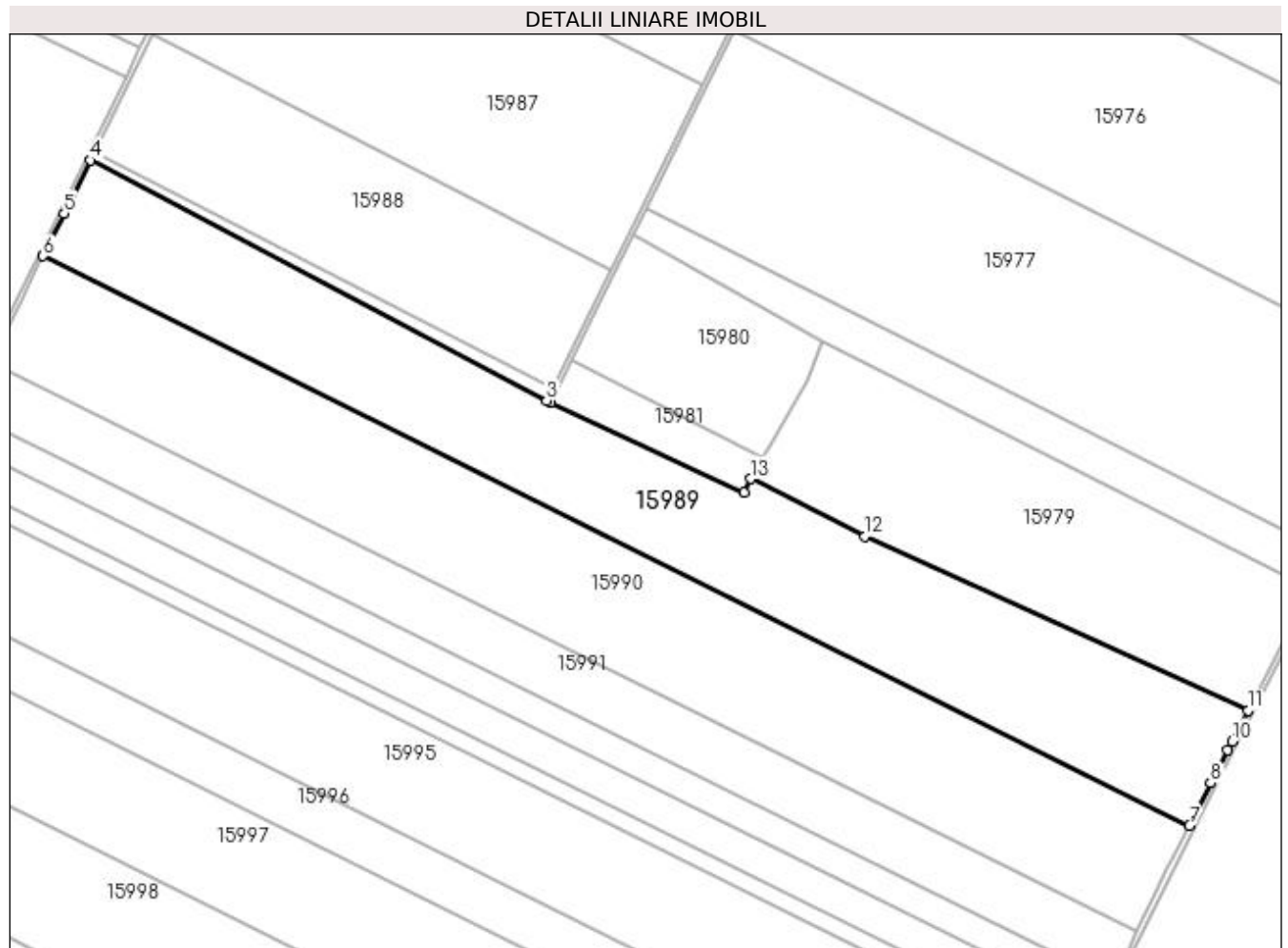
Inscrieri privind dezmembramintele dreptului de proprietate, drepturi reale de garanție și sarcini		Referințe
162864 / 01/09/2022		
Act Notarial nr. CONTRACT AUT NR 569, din 26/08/2022 emis de NP Diaconu Laura;		
C1	Intabulare, drept de SUPERFICIE pentru o perioada de 24 de luni 1) QENERGY HOPE S.R.L. , CIF:45868769	A1

Anexa Nr. 1 La Partea I

Teren

Nr cadastral	Suprafața (mp)*	Observații / Referințe
35883	92.000	

* Suprafața este determinată în planul de proiecție Stereo 70.



Date referitoare la teren

Crt	Categorie folosință	Intra vilan	Suprafața (mp)	Tarla	Parcelă	Nr. topo	Observații / Referințe
1	arabil	NU	92.000	131	2	-	Imprejmuire: limita conventionala

Lungime Segmente

1) Valorile lungimilor segmentelor sunt obținute din proiecție în plan.

Punct început	X / Y	Punct sfârșit	X / Y	Lungime segment (** (m)
1	356.746,024 281.589,203	2	356.588,968 281.662,174	173.18
2	356.588,968 281.662,174	3	356.585,381 281.663,942	3.999
3	356.585,381 281.663,942	4	356.213,987 281.859,324	419.652
4	356.213,987 281.859,324	5	356.192,719 281.816,202	48.082
5	356.192,719 281.816,202	6	356.175,567 281.781,426	38.776

Punct început	X / Y	Punct sfârșit	X / Y	Lungime segment (** (m)
6	356.175,567 281.781,426	7	357.108,57 281.318,224	1041.658
7	357.108,57 281.318,224	8	357.126,156 281.352,784	38.777
8	357.126,156 281.352,784	9	357.139,802 281.379,601	30.089
9	357.139,802 281.379,601	10	357.143,56 281.386,987	8.287
10	357.143,56 281.386,987	11	357.156,238 281.411,902	27.955
11	357.156,238 281.411,902	12	356.844,318 281.553,44	342.53
12	356.844,318 281.553,44	13	356.751,772 281.600,277	103.723
13	356.751,772 281.600,277	1	356.746,024 281.589,203	12.477

** Lungimile segmentelor sunt determinate în planul de proiecție Stereo 70 și sunt rotunjite la 1 milimetru.

*** Distanța dintre puncte este formată din segmente cumulate ce sunt mai mici decât valoarea 1 milimetru.

**DATE DESPRE IMOBILUL NR. 15990**

Oficiul de Cadastru și Publicitate Imobiliară DOLJ
Biroul de Cadastru și Publicitate Imobiliară Craiova

A. Partea I. Descrierea imobilului

TEREN Extravilan

Adresa: Jud. Dolj, T131, P3

Nr. Crt	Nr cadastral Nr. topografic	Suprafața* (mp)	Observații / Referințe
A1		100.000	Sector cadastral:37 Teren neimprejmuit;

B. Partea II. Proprietari și acte

Inscrieri privitoare la dreptul de proprietate și alte drepturi reale	Referințe
/	
Act Administrativ nr. TDP NR. 4105-47911, din 07/11/2000 emis de CJSIPT DOLJ;	
B1	A1
Intabulare, drept de PROPRIETATE, dobandit prin Reconstituire, cota actuala 1/1, cota initiala 1/1	
1) CROITORU SILVIA, Lipsa CNP	
2) CROITORU ION, Lipsa CNP	

C. Partea III. SARCINI .

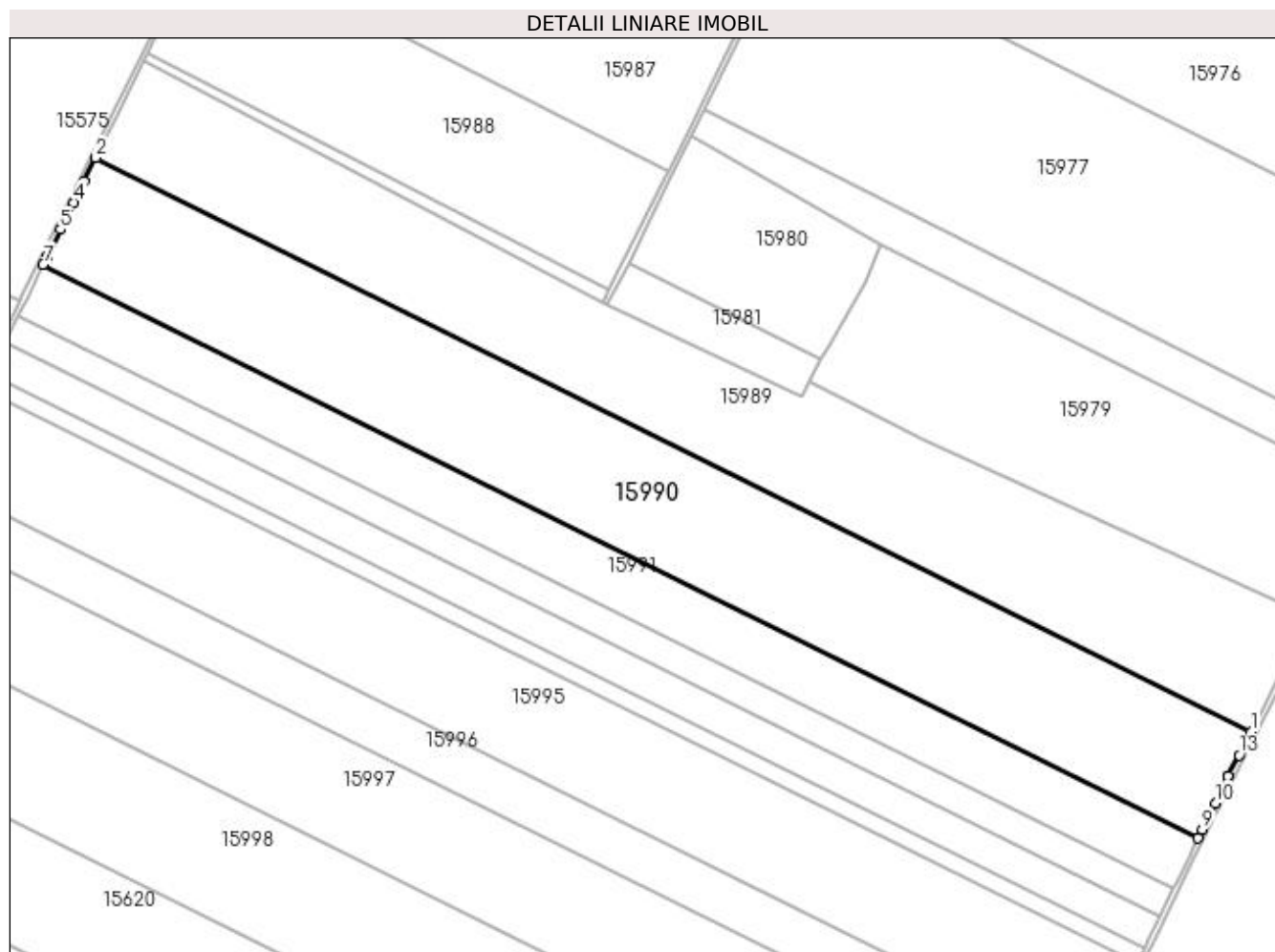
Inscrieri privind dezmembramintele dreptului de proprietate, drepturi reale de garanție și sarcini	Referințe
NU SUNT	

Anexa Nr. 1 La Partea I

Teren

Nr cadastral	Suprafața (mp)*	Observații / Referințe
	100.000	

* Suprafața este determinată în planul de proiecție Stereo 70.



Date referitoare la teren

Crt	Categorie folosință	Intra vilan	Suprafața (mp)	Tarla	Parcelă	Nr. topo	Observații / Referințe
1	arabil	NU	100.000	131	3	-	

Lungime Segmente

1) Valorile lungimilor segmentelor sunt obținute din proiecție în plan.

Punct început	X / Y	Punct sfârșit	X / Y	Lungime segment (** (m)
1	357.108,57 281.318,224	2	356.175,567 281.781,426	1041.658
2	356.175,567 281.781,426	3	356.166,181 281.762,396	21.219
3	356.166,181 281.762,396	4	356.157,685 281.745,17	19.207
4	356.157,685 281.745,17	5	356.147,064 281.723,636	24.011
5	356.147,064 281.723,636	6	356.136,444 281.702,104	24.009

Punct început	X / Y	Punct sfârșit	X / Y	Lungime segment (** (m)
6	356.136,444 281.702,104	7	356.133,089 281.695,301	7.585
7	356.133,089 281.695,301	8	357.065,874 281.232,207	1041.414
8	357.065,874 281.232,207	9	357.069,197 281.239,026	7.586
9	357.069,197 281.239,026	10	357.079,715 281.260,609	24.009
10	357.079,715 281.260,609	11	357.090,2 281.282,124	23.934
11	357.090,2 281.282,124	12	357.090,235 281.282,193	0.077
12	357.090,235 281.282,193	13	357.098,946 281.299,312	19.208
13	357.098,946 281.299,312	1	357.108,57 281.318,224	21.22

** Lungimile segmentelor sunt determinate în planul de proiecție Stereo 70 și sunt rotunjite la 1 milimetru.

*** Distanța dintre puncte este formată din segmente cumulate ce sunt mai mici decât valoarea 1 milimetru.

**DATE DESPRE IMOBILUL NR. 15991**

Oficiul de Cadastru și Publicitate Imobiliară DOLJ
Biroul de Cadastru și Publicitate Imobiliară Craiova

A. Partea I. Descrierea imobilului

TEREN Extravilan

Nr. CF vechi:175

Nr. cadastral vechi:336

Adresa: Jud. Dolj, T131, P4

Nr. Crt	Nr cadastral Nr. topografic	Suprafața* (mp)	Observații / Referințe
A1	35888	47.500	Sector cadastral:37 Teren neimprejmuit;

B. Partea II. Proprietari și acte

Inscrieri privitoare la dreptul de proprietate și alte drepturi reale		Referințe
364 / 11/05/2004		
Act Notarial nr. Contract De Vânzare-Cumpărare nr.1632, din 03/07/2003 emis de NP Stoenescu F;		
B1	Intabulare, drept de PROPRIETATE, dobandit prin Conventie, cota actuala 1/1, cota initiala 1/1 1) RODESCO AGRICULTURE SRL , CIF:14149496	A1

C. Partea III. SARCINI

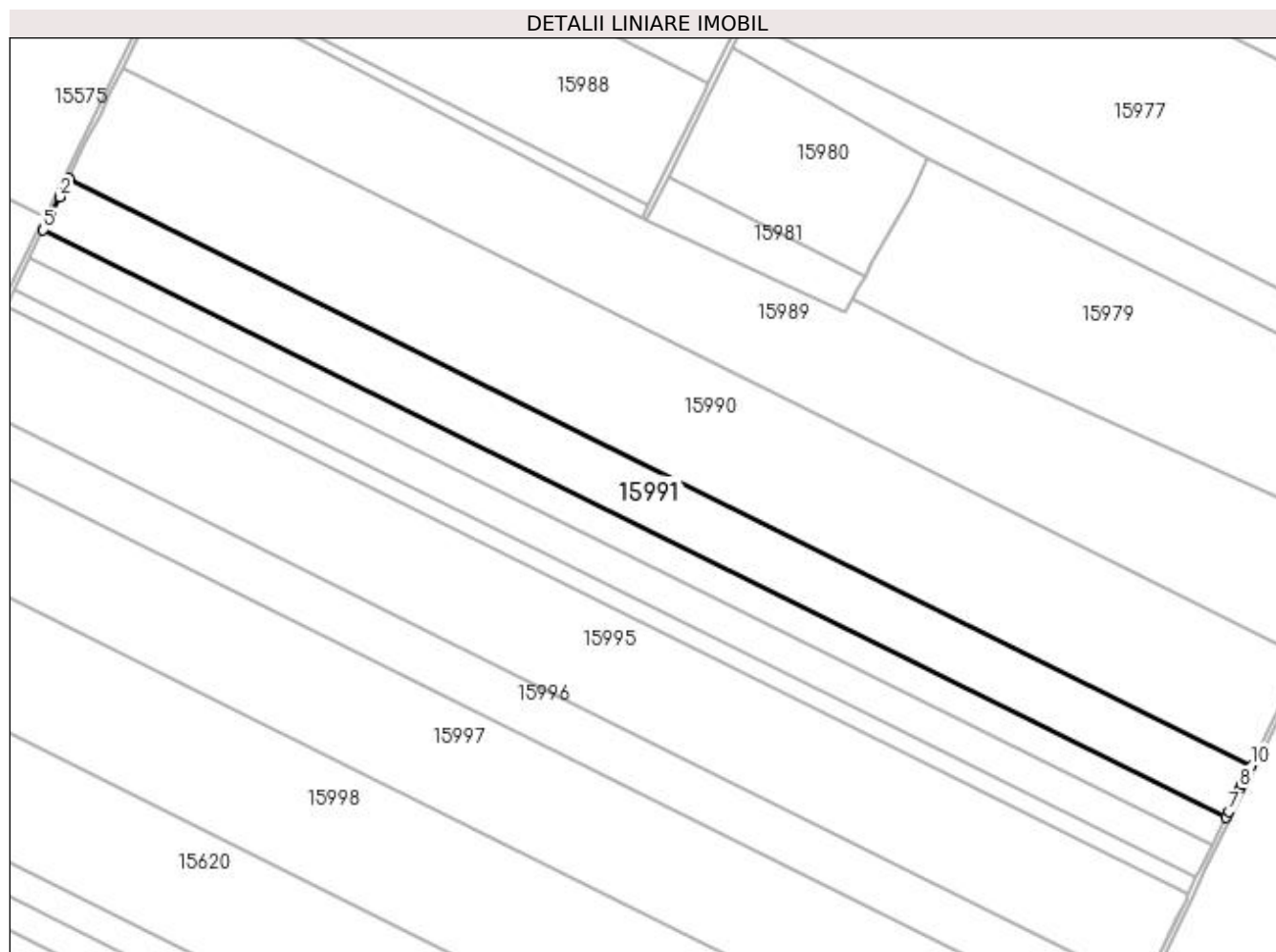
Inscrieri privind dezmembramintele dreptului de proprietate, drepturi reale de garanție și sarcini		Referințe
162937 / 01/09/2022		
Act Notarial nr. CONTRACT AUT NR 569, din 26/08/2022 emis de Diaconu Laura;		
C1	Intabulare, drept de SUPERFICIE pe o perioada de 24 de luni,, dobandit prin Conventie, cota actuala 1/1, cota initiala 1/1 1) QENERGY HOPE S.R.L. , CIF:45868769	A1

Anexa Nr. 1 La Partea I

Teren

Nr cadastral	Suprafața (mp)*	Observații / Referințe
35888	47.500	

* Suprafața este determinată în planul de proiecție Stereo 70.



Date referitoare la teren

Crt	Categorie folosință	Intra vilan	Suprafața (mp)	Tarla	Parcelă	Nr. topo	Observații / Referințe
1	arabil	NU	47.500	131	4	-	

Lungime Segmente

1) Valorile lungimilor segmentelor sunt obținute din proiecție în plan.

Punct început	X / Y	Punct sfârșit	X / Y	Lungime segment (** (m)
1	356.133,089 281.695,301	2	356.125,826 281.680,575	16.42
2	356.125,826 281.680,575	3	356.119,634 281.668,021	13.998
3	356.119,634 281.668,021	4	356.115,218 281.659,044	10.004
4	356.115,218 281.659,044	5	356.112,929 281.654,391	5.186
5	356.112,929 281.654,391	6	357.045,895 281.191,209	1041.616

Punct început	X / Y	Punct sfârșit	X / Y	Lungime segment (** (m)
6	357.045,895 281.191,209	7	357.048,166 281.195,869	5.184
7	357.048,166 281.195,869	8	357.057,163 281.214,332	20.538
8	357.057,163 281.214,332	9	357.058,681 281.217,447	3.465
9	357.058,681 281.217,447	10	357.065,874 281.232,207	16.419
10	357.065,874 281.232,207	1	356.133,089 281.695,301	1041.414

** Lungimile segmentelor sunt determinate în planul de proiecție Stereo 70 și sunt rotunjite la 1 milimetru.

*** Distanța dintre puncte este formată din segmente cumulate ce sunt mai mici decât valoarea 1 milimetru.

**DATE DESPRE IMOBILUL NR. 15992**

Oficiul de Cadastru și Publicitate Imobiliară DOLJ
Biroul de Cadastru și Publicitate Imobiliară Craiova

A. Partea I. Descrierea imobilului

TEREN Extravilan

Nr. CF vechi:175
Nr. cadastral vechi:337

Adresa: Jud. Dolj, T131, P5

Nr. Crt	Nr cadastral Nr. topografic	Suprafața* (mp)	Observații / Referințe
A1	35886	25.000	Sector cadastral:37 Teren neimprejmuit;

B. Partea II. Proprietari și acte

Inscrieri privitoare la dreptul de proprietate și alte drepturi reale		Referințe
363 / 11/05/2004		
Act Notarial nr. Contract De Vânzare-Cumpărare nr. 1631, din 03/07/2003 emis de NP Stoenescu F;		
B1	Intabulare, drept de PROPRIETATE, dobândit prin Convenție, cota actuala 1/1, cota initiala 1/1 1) RODESCO AGRICULTURE SRL , CIF:14149496	A1

C. Partea III. SARCINI

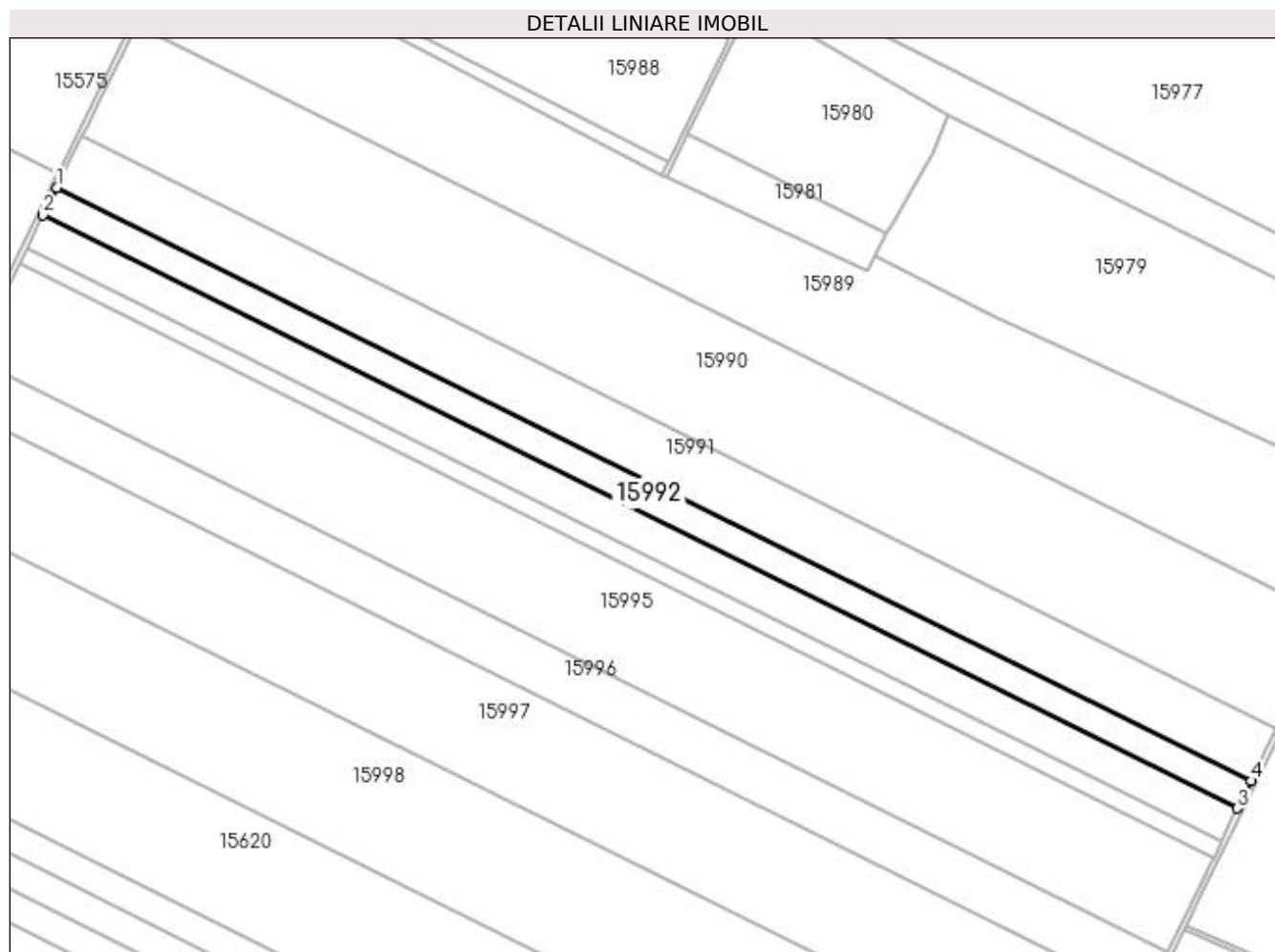
Inscrieri privind dezmembramintele dreptului de proprietate, drepturi reale de garanție și sarcini		Referințe
162905 / 01/09/2022		
Act Notarial nr. CONTRACT AUT NR 569, din 26/08/2022 emis de Diaconu Laura;		
C1	Intabulare, drept de SUPERFICIE pe o perioada de 24 de luni 1) QENERGY HOPE S.R.L. , CIF:45868769	A1

Anexa Nr. 1 La Partea I

Teren

Nr cadastral	Suprafața (mp)*	Observații / Referințe
35886	25.000	

* Suprafața este determinată în planul de proiecție Stereo 70.



Date referitoare la teren

Crt	Categorie folosință	Intra vilan	Suprafața (mp)	Tarla	Parcelă	Nr. topo	Observații / Referințe
1	arabil	NU	25.000	131	5	-	Imprejmuire: limita conventionala

Lungime Segmente

1) Valorile lungimilor segmentelor sunt obținute din proiecție în plan.

Punct început	X / Y	Punct sfârșit	X / Y	Lungime segment (** (m)
1	356.112,929 281.654,391	2	356.102,335 281.632,856	24.0
2	356.102,335 281.632,856	3	357.035,381 281.169,633	1041.706
3	357.035,381 281.169,633	4	357.045,895 281.191,209	24.001
4	357.045,895 281.191,209	1	356.112,929 281.654,391	1041.616

**** Lungimile segmentelor sunt determinate în planul de proiecție Stereo 70 și sunt rotunjite la 1 milimetru.**

***** Distanța dintre puncte este formată din segmente cumulate ce sunt mai mici decât valoarea 1 milimetru.**

**DATE DESPRE IMOBILUL NR. 15993**

Oficiul de Cadastru și Publicitate Imobiliară DOLJ
Biroul de Cadastru și Publicitate Imobiliară Craiova

A. Partea I. Descrierea imobilului

TEREN Extravilan

Adresa: Jud. Dolj, T131, P6

Nr. Crt	Nr cadastral Nr. topografic	Suprafața* (mp)	Observații / Referințe
A1	30863	30.000	Sector cadastral:37 Teren neimprejmuit;

B. Partea II. Proprietari și acte

Inscrieri privitoare la dreptul de proprietate și alte drepturi reale	Referințe
126781 / 20/12/2013	
Act Notarial nr. CVC aut nr 3518, din 19/12/2013 emis de BNP Sorop Alexandru Oliviu;	
B1	A1
Intabulare, drept de PROPRIETATE, dobandit prin Conventie, cota actuala 1/1, cota initiala 1/1 1) RODESCO AGRICULTURE SRL , CIF:14149496	

C. Partea III. SARCINI

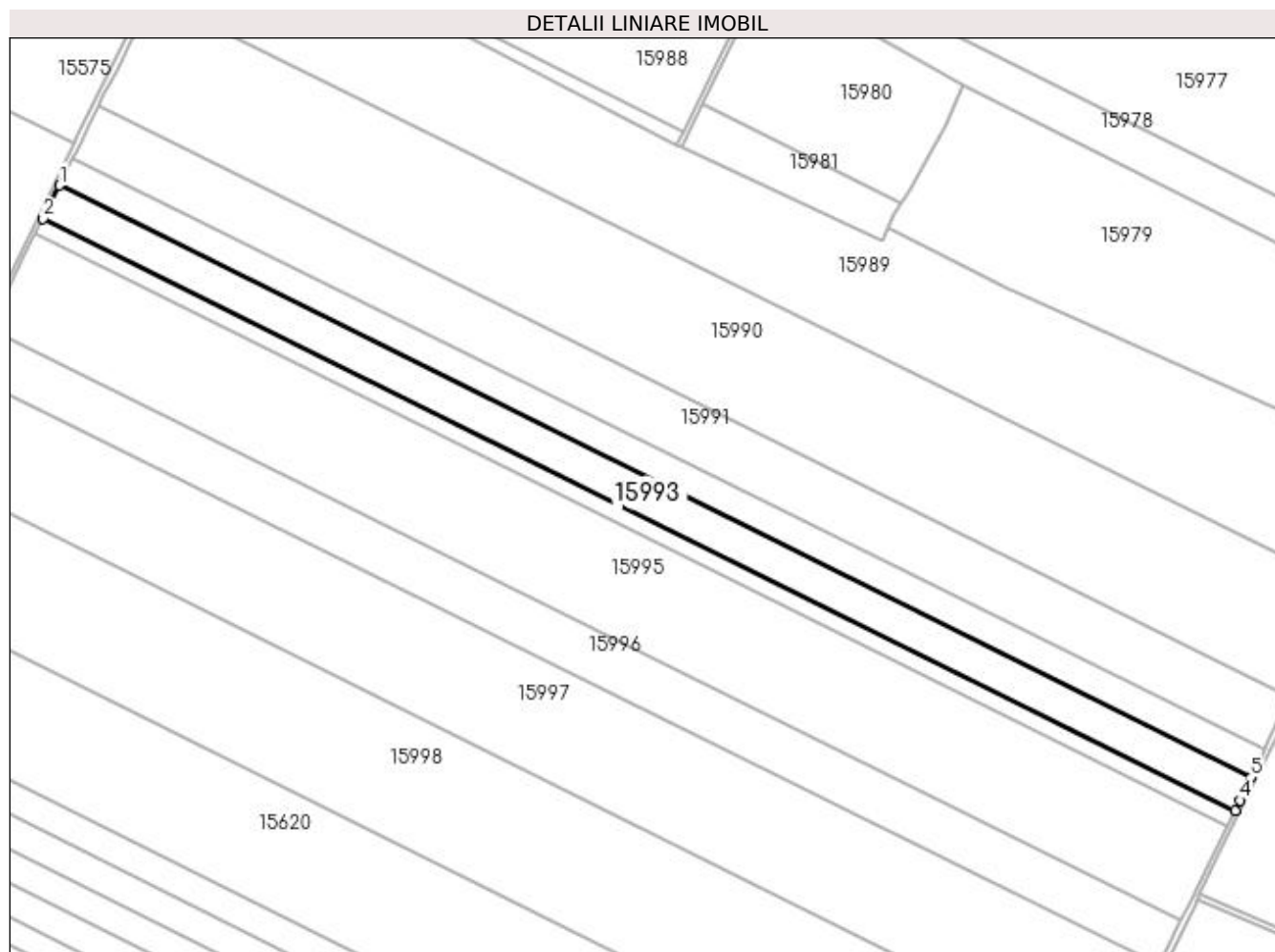
Inscrieri privind dezmembramintele dreptului de proprietate, drepturi reale de garanție și sarcini	Referințe
162953 / 01/09/2022	
Act Notarial nr. CONTRACT AUT NR 569, din 26/08/2022 emis de NP Diaconu Laura;	
C1	A1
Intabulare, drept de SUPERFICIE pentru o perioada de 24 de luni 1) QENERGY HOPE S.R.L. , CIF:45868769	

Anexa Nr. 1 La Partea I

Teren

Nr cadastral	Suprafața (mp)*	Observații / Referințe
30863	30.000	

* Suprafața este determinată în planul de proiecție Stereo 70.



Date referitoare la teren

Crt	Categorie folosință	Intra vilan	Suprafața (mp)	Tarla	Parcelă	Nr. topo	Observații / Referințe
1	arabil	NU	30.000	131	6	-	Imprejmuire: limita conventionala

Lungime Segmente

1) Valorile lungimilor segmentelor sunt obținute din proiecție în plan.

Punct început	X / Y	Punct sfârșit	X / Y	Lungime segment (** (m)
1	356.102,335 281.632,856	2	356.089,623 281.607,016	28.798
2	356.089,623 281.607,016	3	357.022,765 281.143,746	1041.812
3	357.022,765 281.143,746	4	357.026,594 281.151,603	8.74
4	357.026,594 281.151,603	5	357.035,381 281.169,633	20.057
5	357.035,381 281.169,633	1	356.102,335 281.632,856	1041.706

**** Lungimile segmentelor sunt determinate în planul de proiecție Stereo 70 și sunt rotunjite la 1 milimetru.**

***** Distanța dintre puncte este formată din segmente cumulate ce sunt mai mici decât valoarea 1 milimetru.**

**DATE DESPRE IMOBILUL NR. 15994**

Oficiul de Cadastru și Publicitate Imobiliară DOLJ
Biroul de Cadastru și Publicitate Imobiliară Craiova

A. Partea I. Descrierea imobilului

TEREN Extravilan

Adresa: Jud. Dolj, T131, P7

Nr. Crt	Nr cadastral Nr. topografic	Suprafața* (mp)	Observații / Referințe
A1		14.300	Sector cadastral:37 Teren neimprejmut;

B. Partea II. Proprietari și acte

Inscrieri privitoare la dreptul de proprietate și alte drepturi reale		Referințe
/		
Act Administrativ nr. TDP NR. 4099-45410, din 10/10/2000 emis de CJSIPT DOLJ;		
B1	Intabulare, drept de PROPRIETATE, dobândit prin Reconstituire, cota actuala 1/1, cota initiala 1/1 1) GIUBLEAN GHEORGHE, Lipsa CNP 2) IONESCU MARIA, Lipsa CNP 3) CONSTANTINOV EUGENIA, Lipsa CNP 4) SPIRCHEZ ELENA, Lipsa CNP 5) HLOUZEK FLOAREA, Lipsa CNP 6) GIUBELAN ION, Lipsa CNP 7) GIUBELAN CONSTANTIN, Lipsa CNP	A1

C. Partea III. SARCINI .

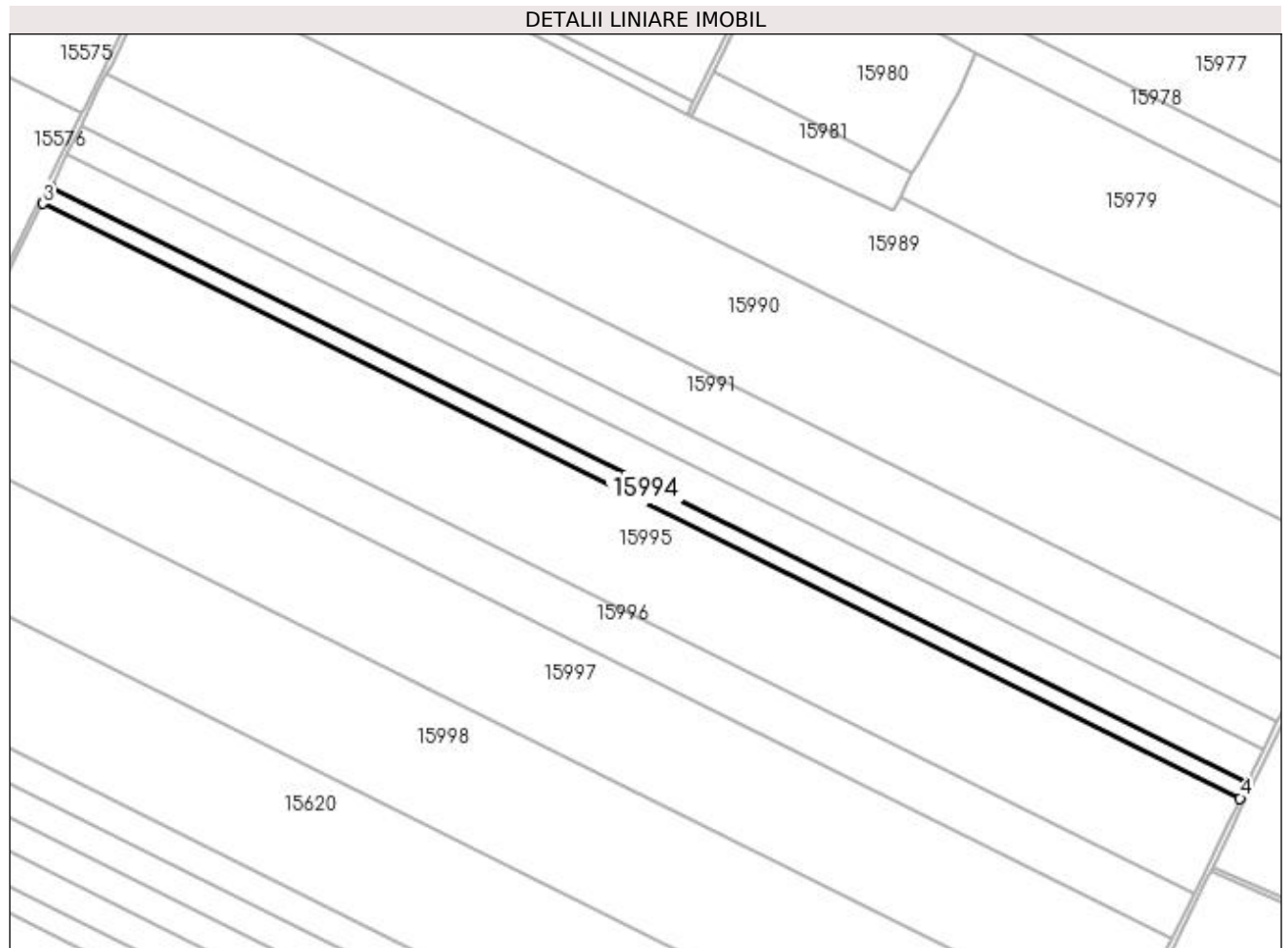
Inscrieri privind dezmembramintele dreptului de proprietate, drepturi reale de garanție și sarcini	Referințe
NU SUNT	

Anexa Nr. 1 La Partea I

Teren

Nr cadastral	Suprafața (mp)*	Observații / Referințe
	14.300	

* Suprafața este determinată în planul de proiecție Stereo 70.



Date referitoare la teren

Crt	Categorie folosință	Intravilan	Suprafața (mp)	Tarla	Parcelă	Nr. topo	Observații / Referințe
1	arabil	NU	14.300	131	7	-	

Lungime Segmente

1) Valorile lungimilor segmentelor sunt obținute din proiecție în plan.

Punct început	X / Y	Punct sfârșit	X / Y	Lungime segment (** (m)
1	357.022,765 281.143,746	2	356.089,623 281.607,016	1041.812
2	356.089,623 281.607,016	3	356.083,564 281.594,7	13.726
3	356.083,564 281.594,7	4	357.016,751 281.131,407	1041.863
4	357.016,751 281.131,407	1	357.022,765 281.143,746	13.727

**** Lungimile segmentelor sunt determinate în planul de proiecție Stereo 70 și sunt rotunjite la 1 milimetru.**

***** Distanța dintre puncte este formată din segmente cumulate ce sunt mai mici decât valoarea 1 milimetru.**

**DATE DESPRE IMOBILUL NR. 15995**

Oficiul de Cadastru și Publicitate Imobiliară DOLJ
Biroul de Cadastru și Publicitate Imobiliară Craiova

A. Partea I. Descrierea imobilului

TEREN Extravilan

Adresa: Jud. Dolj, T131, P8

Nr. Crt	Nr cadastral Nr. topografic	Suprafața* (mp)	Observații / Referințe
A1		85.700	Sector cadastral:37 Teren neimpregmuit;

B. Partea II. Proprietari și acte

Inscrieri privitoare la dreptul de proprietate și alte drepturi reale		Referințe
/		
Act Administrativ nr. TDP NR. 4099-45410, din 10/10/2000 emis de CJSIPT DOLJ;		
B1	Intabulare, drept de PROPRIETATE, dobândit prin Reconstituire, cota actuala 1/1, cota initiala 1/1 1) GIUBLEAN GHEORGHE, Lipsa CNP 2) IONESCU MARIA, Lipsa CNP 3) CONSTANTINOV EUGENIA, Lipsa CNP 4) SPIRCHEZ ELENA, Lipsa CNP 5) HLOUZEK FLOAREA, Lipsa CNP 6) GIUBELAN ION, Lipsa CNP 7) GIUBELAN CONSTANTIN, Lipsa CNP	A1

C. Partea III. SARCINI .


Inscrieri privind dezmembramintele dreptului de proprietate, drepturi reale de garanție și sarcini	Referințe
NU SUNT	

Anexa Nr. 1 La Partea I

Teren

Nr cadastral	Suprafața (mp)*	Observații / Referințe
	85.700	

* Suprafața este determinată în planul de proiecție Stereo 70.



Date referitoare la teren

Crt	Categorie folosință	Intra vilan	Suprafața (mp)	Tarla	Parcelă	Nr. topo	Observații / Referințe
1	arabil	NU	85.700	131	8	-	

Lungime Segmente

1) Valorile lungimilor segmentelor sunt obținute din proiecție în plan.

Punct început	X / Y	Punct sfârșit	X / Y	Lungime segment (** (m)
1	356.083,564 281.594,7	2	356.074,963 281.577,217	19.484
2	356.074,963 281.577,217	3	356.047,259 281.520,902	62.761
3	356.047,259 281.520,902	4	356.980,711 281.057,477	1042.159
4	356.980,711 281.057,477	5	356.987,63 281.071,651	15.773
5	356.987,63 281.071,651	6	357.007,919 281.113,282	46.312

Punct început	X / Y	Punct sfârșit	X / Y	Lungime segment (** (m)
6	357.007,919 281.113,282	7	357.008,216 281.113,891	0.678
7	357.008,216 281.113,891	8	357.013,946 281.125,651	13.082
8	357.013,946 281.125,651	9	357.016,751 281.131,407	6.403
9	357.016,751 281.131,407	1	356.083,564 281.594,7	1041.863

** Lungimile segmentelor sunt determinate în planul de proiecție Stereo 70 și sunt rotunjite la 1 milimetru.

*** Distanța dintre puncte este formată din segmente cumulate ce sunt mai mici decât valoarea 1 milimetru.

**DATE DESPRE IMOBILUL NR. 15996**

Oficiul de Cadastru și Publicitate Imobiliară DOLJ
Biroul de Cadastru și Publicitate Imobiliară Craiova

A. Partea I. Descrierea imobilului

TEREN Extravilan

Nr. CF vechi:406
Nr. cadastral vechi:300

Adresa: Jud. Dolj, T131, P9

Nr. Crt	Nr cadastral Nr. topografic	Suprafața* (mp)	Observații / Referințe
A1	32027	41.200	Sector cadastral:37 Teren neimprejmuit;

B. Partea II. Proprietari și acte

Inscrieri privitoare la dreptul de proprietate și alte drepturi reale		Referințe
150004 / 04/12/2015		
Act Notarial nr. CM nr 128, din 26/11/2015 emis de MANOLE MARINA;		
B1	Intabulare, drept de PROPRIETATE, dobandit prin Succesiune, cota actuala 1/8, cota initiala 1/8 1) DAN ANAMARIA AMORINA , Lipsa CNP	A1
B2	Intabulare, drept de PROPRIETATE, dobandit prin Succesiune, cota actuala 3/8, cota initiala 3/8 1) DAN DRAGOS CONSTANTIN , Lipsa CNP	A1
Act Notarial nr. cvc aut nr 321, din 18/02/2004 emis de BNP Aurel Belu;		
B3	Intabulare, drept de PROPRIETATE, dobandit prin Conventie, cota actuala 4/8, cota initiala 4/8 1) DAN ANAMARIA AMORINA , Lipsa CNP	A1

C. Partea III. SARCINI .

Inscrieri privind dezmembramintele dreptului de proprietate, drepturi reale de garanție și sarcini	Referințe
NU SUNT	

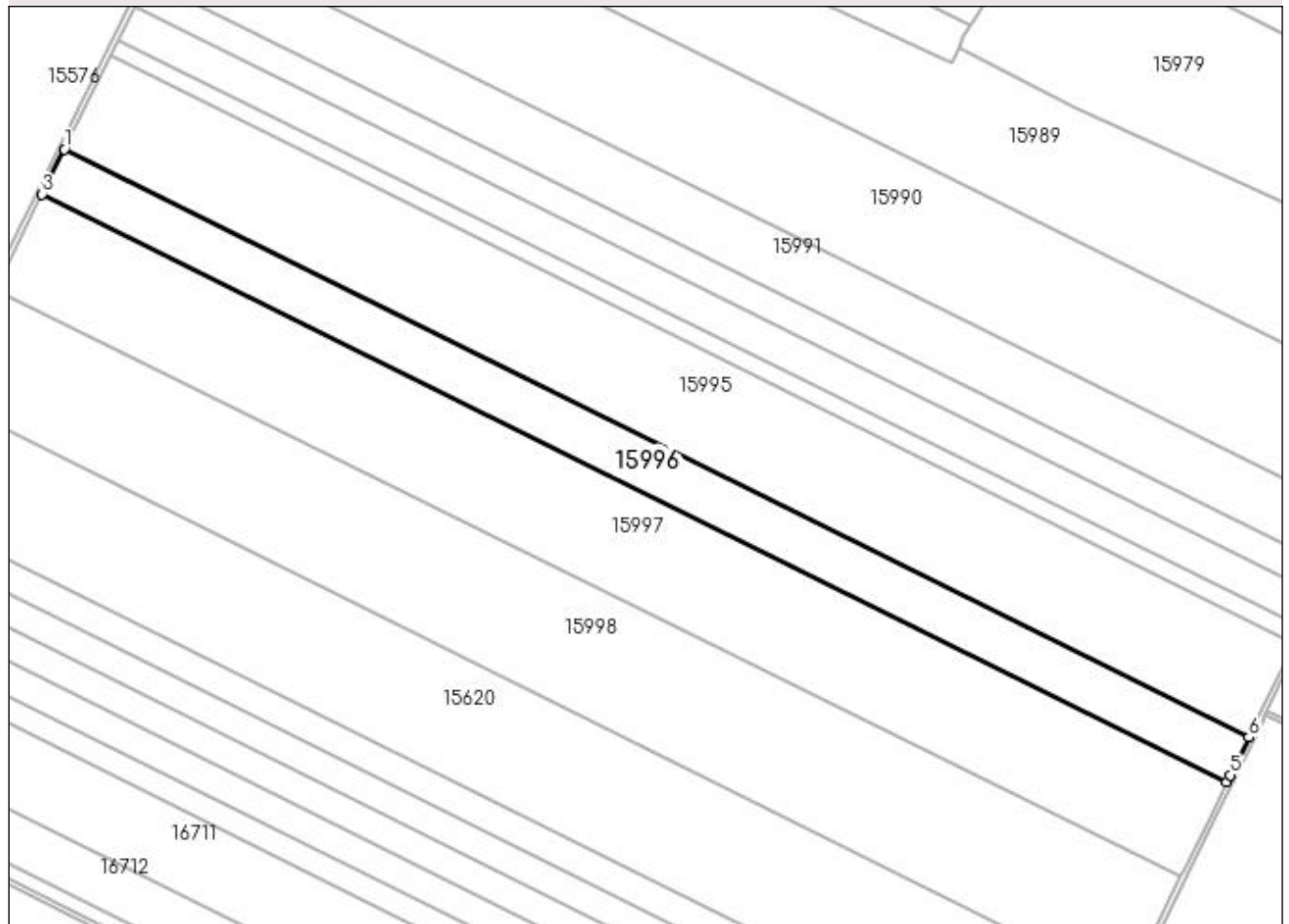
Anexa Nr. 1 La Partea I

Teren

Nr cadastral	Suprafața (mp)*	Observații / Referințe
32027	41.200	

* Suprafața este determinată în planul de proiecție Stereo 70.

DETALII LINIARE IMOBIL



Date referitoare la teren

Crt	Categorie folosință	Intra vilan	Suprafața (mp)	Tarla	Parcelă	Nr. topo	Observații / Referințe
1	arabil	NU	41.200	131	9	-	

Lungime Segmente

1) Valorile lungimilor segmentelor sunt obținute din proiecție în plan.

Punct început	X / Y	Punct sfârșit	X / Y	Lungime segment (** (m)
1	356.047,259 281.520,902	2	356.032,604 281.491,112	33.2
2	356.032,604 281.491,112	3	356.029,809 281.485,43	6.332
3	356.029,809 281.485,43	4	356.963,368 281.021,953	1042.278
4	356.963,368 281.021,953	5	356.966,146 281.027,643	6.332
5	356.966,146 281.027,643	6	356.980,711 281.057,477	33.199

Punct început	X / Y	Punct sfârșit	X / Y	Lungime segment (** (m)
6	356.980,711 281.057,477	1	356.047,259 281.520,902	1042.159

** Lungimile segmentelor sunt determinate în planul de proiecție Stereo 70 și sunt rotunjite la 1 milimetru.

*** Distanța dintre puncte este formată din segmente cumulate ce sunt mai mici decât valoarea 1 milimetru.

**DATE DESPRE IMOBILUL NR. 15997**

Oficiul de Cadastru și Publicitate Imobiliară DOLJ
Biroul de Cadastru și Publicitate Imobiliară Craiova

A. Partea I. Descrierea imobilului

TEREN Extravilan

Adresa: Jud. Dolj, T131, P10

Nr. Crt	Nr cadastral Nr. topografic	Suprafața* (mp)	Observații / Referințe
A1	30546	86.700	Sector cadastral:37 Teren neimprejmit;

B. Partea II. Proprietari și acte

Inscrieri privitoare la dreptul de proprietate și alte drepturi reale	Referințe
3696 / 17/01/2013	
Act Notarial nr. Contract de Vanzare Cumparare aut. nr. 84, din 16/01/2013 emis de NP Sorop AO;	
B1	A1
Intabulare, drept de PROPRIETATE, dobandit prin Conventie, cota actuala 1/1, cota initiala 1/1	
1) RODESCO AGRICULTURE SRL , CIF:14149496	

C. Partea III. SARCINI

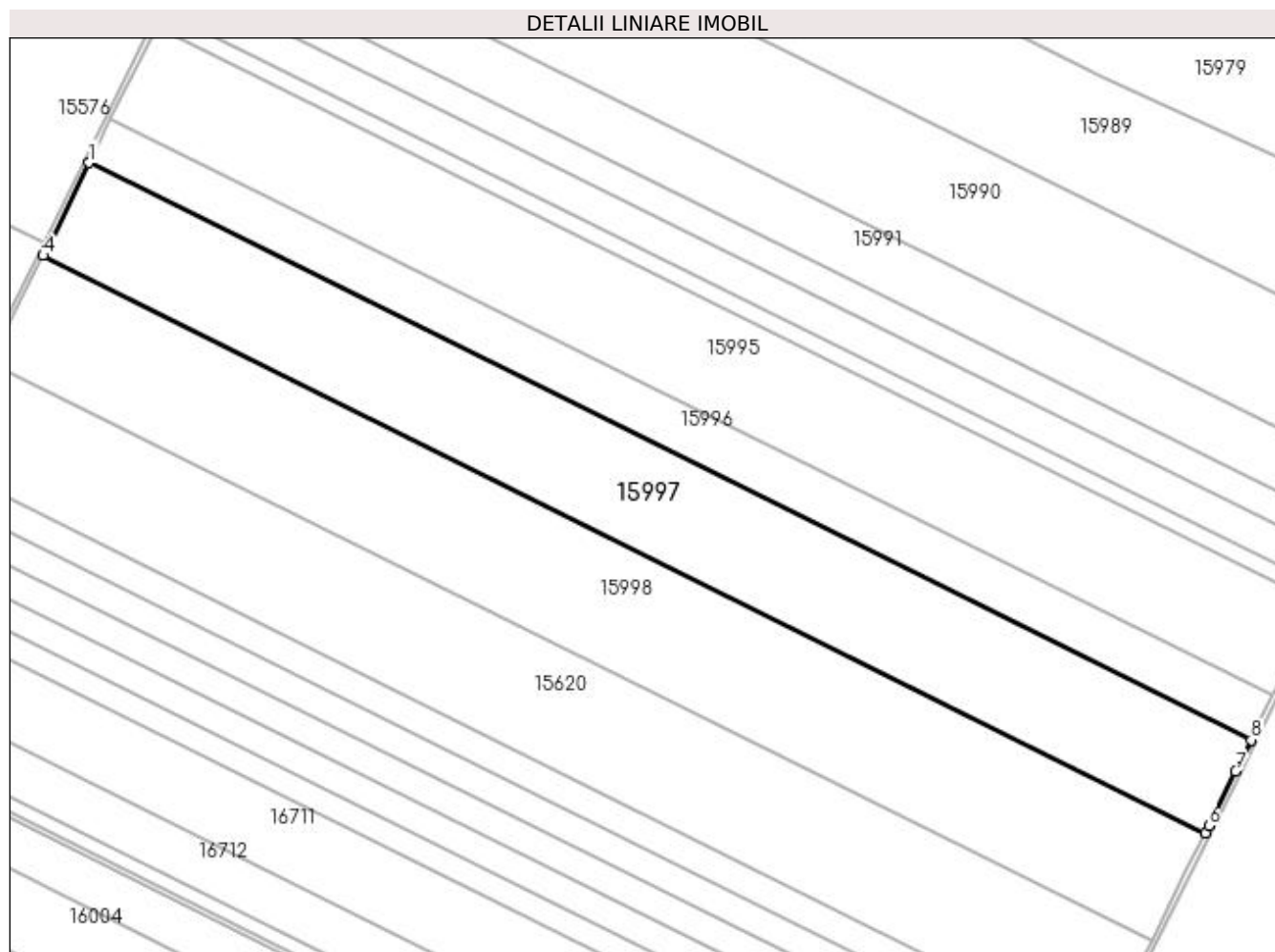
Inscrieri privind dezmembramintele dreptului de proprietate, drepturi reale de garanție și sarcini	Referințe
163093 / 02/09/2022	
Act Notarial nr. CONTRACT DE SUPERFICIE NR 569, din 26/08/2022 emis de NP Diaconu Laura;	
C1	A1
Intabulare, drept de SUPERFICIE pentru o perioadă de 24 de luni	
1) QENERGY HOPE S.R.L. , CIF:45868769	

Anexa Nr. 1 La Partea I

Teren

Nr cadastral	Suprafața (mp)*	Observații / Referințe
30546	86.700	

* Suprafața este determinată în planul de proiecție Stereo 70.



Date referitoare la teren

Crt	Categorie folosință	Intra vilan	Suprafața (mp)	Tarla	Parcelă	Nr. topo	Observații / Referințe
1	arabil	NU	86.700	131	10	-	

Lungime Segmente

1) Valorile lungimilor segmentelor sunt obținute din proiecție în plan.

Punct început	X / Y	Punct sfârșit	X / Y	Lungime segment (** (m)
1	356.029,809 281.485,43	2	355.999,185 281.423,181	69.374
2	355.999,185 281.423,181	3	355.995,811 281.416,51	7.476
3	355.995,811 281.416,51	4	355.992,952 281.410,859	6.333
4	355.992,952 281.410,859	5	356.926,538 280.947,368	1042.308
5	356.926,538 280.947,368	6	356.929,355 280.953,039	6.332

Punct început	X / Y	Punct sfârşit	X / Y	Lungime segment (** (m)
6	356.929,355 280.953,039	7	356.951,041 280.996,703	48.753
7	356.951,041 280.996,703	8	356.963,368 281.021,953	28.098
8	356.963,368 281.021,953	1	356.029,809 281.485,43	1042.278

** Lungimile segmentelor sunt determinate în planul de proiecţie Stereo 70 şi sunt rotunjite la 1 milimetru.

*** Distanţa dintre puncte este formată din segmente cumulate ce sunt mai mici decât valoarea 1 milimetru.

**DATE DESPRE IMOBILUL NR. 15998**

Oficiul de Cadastru și Publicitate Imobiliară DOLJ
Biroul de Cadastru și Publicitate Imobiliară Craiova

A. Partea I. Descrierea imobilului

TEREN Extravilan

Adresa: Jud. Dolj, T131, P11

Nr. Crt	Nr cadastral Nr. topografic	Suprafața* (mp)	Observații / Referințe
A1		100.000	Sector cadastral:37 Teren neimprejmuit;

B. Partea II. Proprietari și acte

Inscrieri privitoare la dreptul de proprietate și alte drepturi reale	Referințe
/	
Act Administrativ nr. TDP NR. 4047-45410, din 16/08/2000 emis de CJSIPT DOLJ;	
B1	A1
Intabulare, drept de PROPRIETATE, dobândit prin Reconstituire, cota actuala 1/1, cota initiala 1/1 1) ȘTEFAN PĂUNIȚA GEORGETA, Lipsa CNP	

C. Partea III. SARCINI .

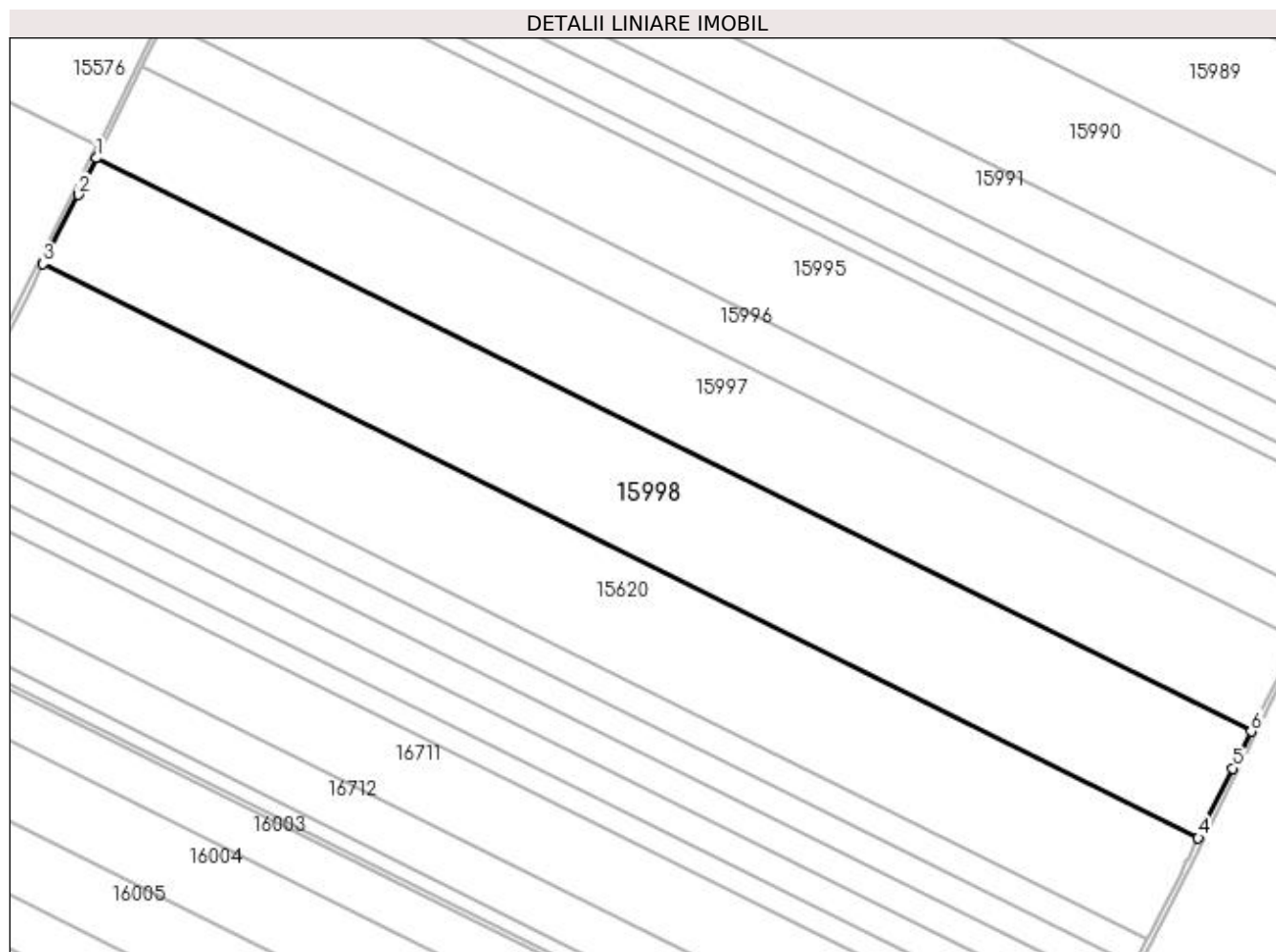
Inscrieri privind dezmembramintele dreptului de proprietate, drepturi reale de garanție și sarcini	Referințe
NU SUNT	

Anexa Nr. 1 La Partea I

Teren

Nr cadastral	Suprafața (mp)*	Observații / Referințe
	100.000	

* Suprafața este determinată în planul de proiecție Stereo 70.



Date referitoare la teren

Crt	Categorie folosință	Intra vilan	Suprafața (mp)	Tarla	Parcelă	Nr. topo	Observații / Referințe
1	arabil	NU	100.000	131	11	-	

Lungime Segmente

1) Valorile lungimilor segmentelor sunt obținute din proiecție în plan.

Punct început	X / Y	Punct sfârșit	X / Y	Lungime segment (** (m)
1	355.992,952 281.410,859	2	355.977,97 281.381,24	33.193
2	355.977,97 281.381,24	3	355.949,66 281.325,274	62.719
3	355.949,66 281.325,274	4	356.883,876 280.861,471	1043.011
4	356.883,876 280.861,471	5	356.911,774 280.917,641	62.717
5	356.911,774 280.917,641	6	356.926,538 280.947,368	33.191

Punct început	X / Y	Punct sfârșit	X / Y	Lungime segment (** (m)
6	356.926,538 280.947,368	1	355.992,952 281.410,859	1042.308

** Lungimile segmentelor sunt determinate în planul de proiecție Stereo 70 și sunt rotunjite la 1 milimetru.

*** Distanța dintre puncte este formată din segmente cumulate ce sunt mai mici decât valoarea 1 milimetru.

**DATE DESPRE IMOBILUL NR. 15999**

Oficiul de Cadastru și Publicitate Imobiliară DOLJ
Biroul de Cadastru și Publicitate Imobiliară Craiova

A. Partea I. Descrierea imobilului

TEREN Extravilan

Adresa: Jud. Dolj, DJ 561A km 35+338-36+243

Nr. Crt	Nr cadastral Nr. topografic	Suprafața* (mp)	Observații / Referințe
A1	30289	Din acte: 13.864 Masurata: 13.968	Sector cadastral:37 Teren neimprejmuit;

B. Partea II. Proprietari și acte

Inscrieri privitoare la dreptul de proprietate și alte drepturi reale		Referințe
75067 / 18/10/2011		
Act Normativ nr. HG 965965, din 05/09/2002 emis de Guvernul Romaniei (Anexa nr. 1- Inventarul bunurilor care apartin domeniului public al judetului Dolj, Hotararea nr. 56/1999- CJ Dolj, Inventarul bunurilor care apartin domeniului public al judetului Dolj, Referat nr. 5782/1999- Prefectura Jud. Dolj);		
B1	Intabulare, drept de PROPRIETATE, dobandit prin Lege, cota actuala 1/1, cota initiala 1/1 1) JUDETUL DOLJ - DOMENIUL PUBLIC, CIF:999999999999	A1
B2	Intabulare, drept de ADMINISTRARE, dobandit prin Lege, cota actuala 1/1, cota initiala 1/1 1) CONSILIUL JUDETEAN DOLJ, CIF:999999999999	A1

C. Partea III. SARCINI .

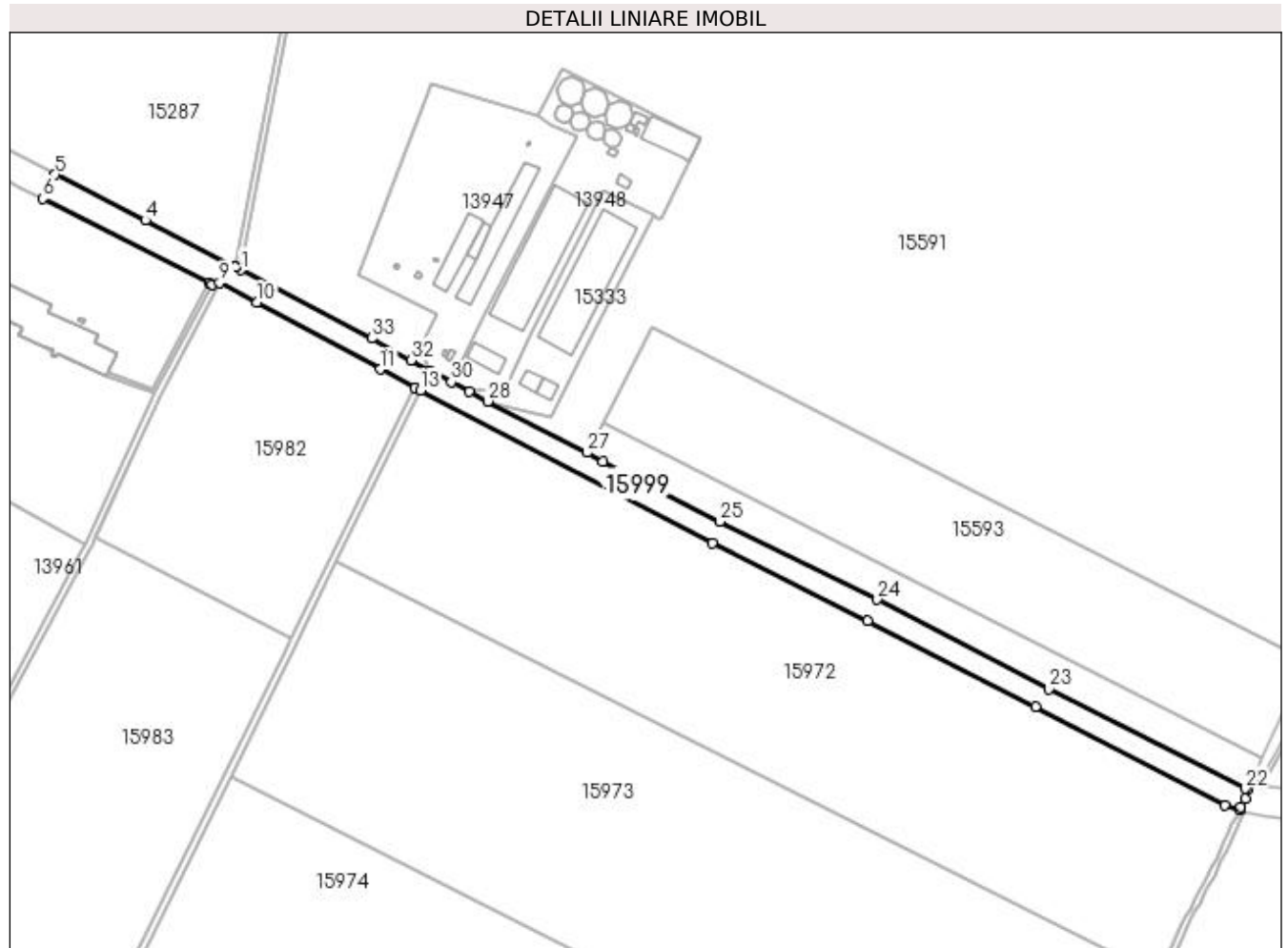
Inscrieri privind dezmembramintele dreptului de proprietate, drepturi reale de garanție și sarcini	Referințe
NU SUNT	

Anexa Nr. 1 La Partea I

Teren

Nr cadastral	Suprafața (mp)*	Observații / Referințe
30289	Din acte: 13.864 Masurata: 13.968	

* Suprafața este determinată în planul de proiecție Stereo 70.



Date referitoare la teren

Crt	Categorie folosință	Intravilan	Suprafața (mp)	Tarla	Parcelă	Nr. topo	Observații / Referințe
1	drum	NU	13.968	-	-	-	DJ 561A- KM 35+338-36+243

Lungime Segmente

1) Valorile lungimilor segmentelor sunt obținute din proiecție în plan.

Punct început	X / Y	Punct sfârșit	X / Y	Lungime segment (** (m)
1	356.960,727 282.740,74	2	356.957,026 282.742,669	4.174
3	356.957,001 282.742,682	4	356.896,361 282.774,291	68.384
5	356.835,711 282.805,082	6	356.827,478 282.788,865	18.187
7	356.939,596 282.732,111	8	356.941,395 282.731,233	2.002

Punct început	X / Y	Punct sfârșit	X / Y	Lungime segment (** (m)
2	356.957,026 282.742,669	3	356.957,001 282.742,682	0.028
4	356.896,361 282.774,291	5	356.835,711 282.805,082	68.018
6	356.827,478 282.788,865	7	356.939,596 282.732,111	125.664
8	356.941,395 282.731,233	9	356.946,441 282.732,191	5.136

Punct început	X / Y	Punct sfârșit	X / Y	Lungime segment (** (m)
9	356.946,441 282.732,191	10	356.971,666 282.719,083	28.427
11	357.054,601 282.673,978	12	357.078,102 282.661,69	26.52
13	357.081,648 282.659,836	14	357.278,159 282.557,086	221.752
15	357.382,605 282.504,805	16	357.495,834 282.447,221	127.03
17	357.623,31 282.380,866	18	357.633,149 282.377,841	10.294
19	357.633,961 282.379,46	20	357.636,846 282.385,121	6.354
21	357.638,746 282.391,205	22	357.637,154 282.392,009	1.784
23	357.504,688 282.458,867	24	357.389,248 282.519,185	130.248
25	357.283,094 282.571,639	26	357.204,284 282.611,951	88.522
27	357.193,879 282.617,952	28	357.126,841 282.652,404	75.373
29	357.114,581 282.658,933	30	357.102,321 282.665,462	13.89
31	357.087,692 282.673,252	32	357.075,19 282.680,19	14.298
33	357.048,725 282.694,869	1	356.960,727 282.740,74	99.236

Punct început	X / Y	Punct sfârșit	X / Y	Lungime segment (** (m)
10	356.971,666 282.719,083	11	357.054,601 282.673,978	94.407
12	357.078,102 282.661,69	13	357.081,648 282.659,836	4.001
14	357.278,159 282.557,086	15	357.382,605 282.504,805	116.8
16	357.495,834 282.447,221	17	357.623,31 282.380,866	143.712
18	357.633,149 282.377,841	19	357.633,961 282.379,46	1.811
20	357.636,846 282.385,121	21	357.638,746 282.391,205	6.374
22	357.637,154 282.392,009	23	357.504,688 282.458,867	148.382
24	357.389,248 282.519,185	25	357.283,094 282.571,639	118.406
26	357.204,284 282.611,951	27	357.193,879 282.617,952	12.011
28	357.126,841 282.652,404	29	357.114,581 282.658,933	13.89
30	357.102,321 282.665,462	31	357.087,692 282.673,252	16.574
32	357.075,19 282.680,19	33	357.048,725 282.694,869	30.263

** Lungimile segmentelor sunt determinate în planul de proiecție Stereo 70 și sunt rotunjite la 1 milimetru.

*** Distanța dintre puncte este formată din segmente cumulate ce sunt mai mici decât valoarea 1 milimetru.

**DATE DESPRE IMOBILUL NR. 16000**

Oficiul de Cadastru și Publicitate Imobiliară DOLJ
Biroul de Cadastru și Publicitate Imobiliară Craiova

A. Partea I. Descrierea imobilului

TEREN Extravilan

Adresa: Jud. Dolj, T403, P17

Nr. Crt	Nr cadastral Nr. topografic	Suprafața* (mp)	Observații / Referințe
A1	34613	16.800	Sector cadastral:37 Teren neimprejmuit;

B. Partea II. Proprietari și acte

Inscrieri privitoare la dreptul de proprietate și alte drepturi reale	Referințe
122484 / 27/06/2018	
Act Notarial nr. contract de vanzare aut nr 2054, din 26/06/2018 emis de Budiana Ionut Razvan;	
B1	A1
Intabulare, drept de PROPRIETATE, dobandit prin Conventie, cota actuala 1/1, cota initiala 1/1	
1) MARINESCU LOREDANA-ROXANA	
2) CUȘMEREANU DANIEL	

C. Partea III. SARCINI .

Inscrieri privind dezmembramintele dreptului de proprietate, drepturi reale de garanție și sarcini	Referințe
NU SUNT	

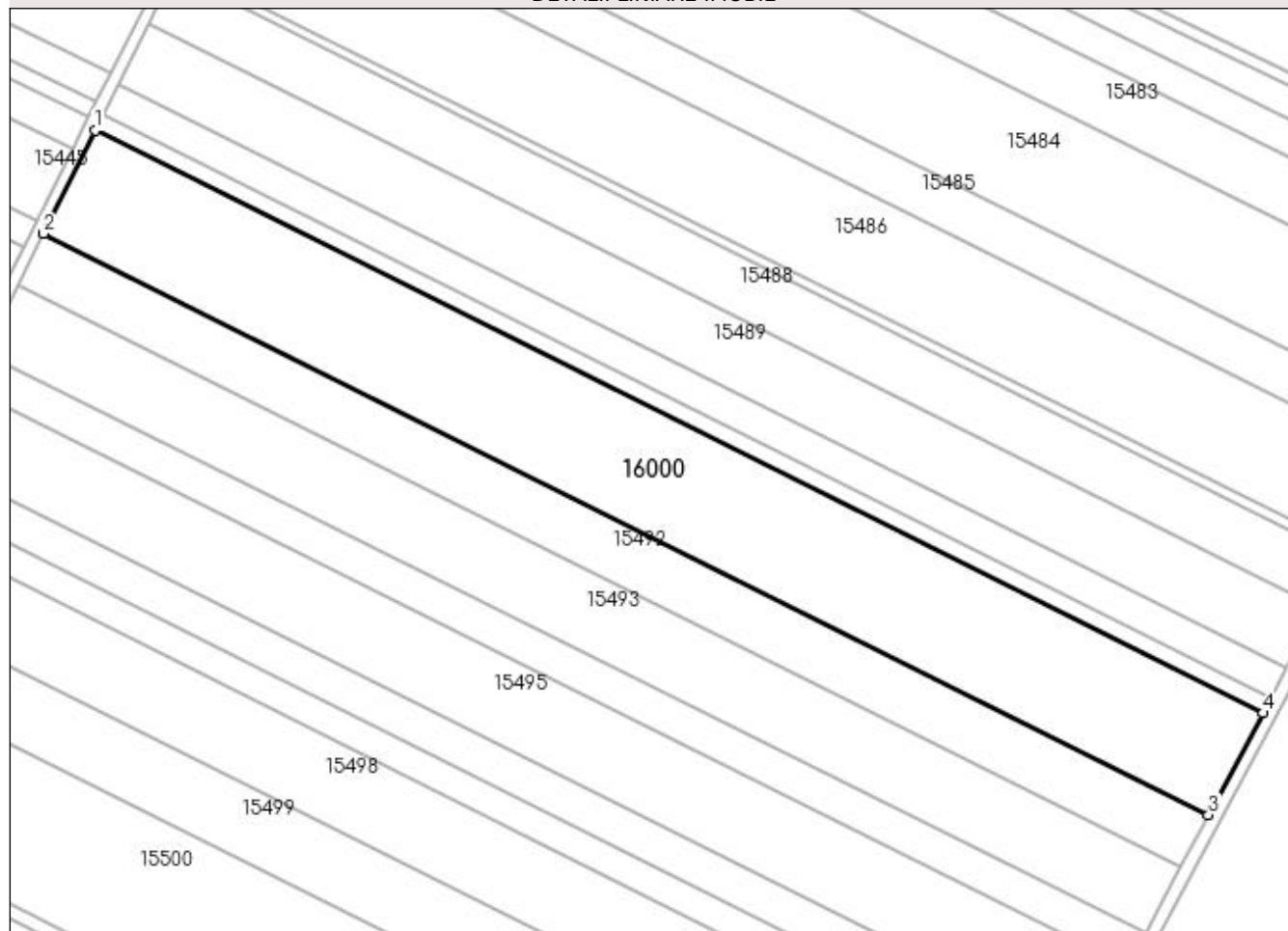
Anexa Nr. 1 La Partea I

Teren

Nr cadastral	Suprafața (mp)*	Observații / Referințe
34613	16.800	

* Suprafața este determinată în planul de proiecție Stereo 70.

DETALII LINIARE IMOBIL



Date referitoare la teren

Crt	Categorie folosință	Intra vilan	Suprafața (mp)	Tarla	Parcelă	Nr. topo	Observații / Referințe
1	arabil	NU	16.800	403	17	-	

Lungime Segmente

1) Valorile lungimilor segmentelor sunt obținute din proiecție în plan.

Punct început	X / Y	Punct sfârșit	X / Y	Lungime segment (** (m)
1	355.439,717 281.789,734	2	355.422,464 281.755,252	38.557
2	355.422,464 281.755,252	3	355.811,903 281.561,026	435.186
3	355.811,903 281.561,026	4	355.830,096 281.595,039	38.573
4	355.830,096 281.595,039	1	355.439,717 281.789,734	436.236

**** Lungimile segmentelor sunt determinate în planul de proiecție Stereo 70 și sunt rotunjite la 1 milimetru.**

***** Distanța dintre puncte este formată din segmente cumulate ce sunt mai mici decât valoarea 1 milimetru.**

**DATE DESPRE IMOBILUL NR. 16001**

Oficiul de Cadastru și Publicitate Imobiliară DOLJ
Biroul de Cadastru și Publicitate Imobiliară Craiova

A. Partea I. Descrierea imobilului

TEREN Extravilan

Nr. CF vechi:402

Nr. cadastral vechi:303

Adresa: Jud. Dolj, T131, P17

Nr. Crt	Nr cadastral Nr. topografic	Suprafața* (mp)	Observații / Referințe
A1	30717	11.600	Sector cadastral:37 Teren neimprejmit;

B. Partea II. Proprietari și acte

Inscrieri privitoare la dreptul de proprietate și alte drepturi reale		Referințe
28543 / 21/05/2007		
Act Notarial nr. Contract De Vanzare-Cumparare nr. 548, din 01/01/2007 emis de NP. Giurcan Gabriela;		
B1	Intabulare, drept de PROPRIETATE, dobandit prin Conventie, cota actuala 2/8, cota initiala 2/8 1) DAN ANAMARIA AMARINA , Lipsa CNP <i>OBSERVATII: (provenita din conversia CF 402)</i>	A1
36341 / 14/03/2016		
Act Notarial nr. certificat de mostenitor suplimentar nr 25, din 09/03/2016 emis de MANOLE MARINA;		
B2	Intabulare, drept de PROPRIETATE, dobandit prin Succesiune, cota actuala 1/8, cota initiala 1/8 1) DAN ANAMARIA AMARINA , Lipsa CNP	A1
B3	Intabulare, drept de PROPRIETATE, dobandit prin Succesiune, cota actuala 3/8, cota initiala 3/8 1) DAN DRAGOS CONSTANTIN , Lipsa CNP	A1
66338 / 08/04/2019		
Act Notarial nr. Contract De Vânzare-Cumpărare nr.418, din 28/03/2019 emis de Riba Ivanca;		
B4	Intabulare, drept de PROPRIETATE, dobandit prin Conventie, cota actuala 1/4, cota initiala 1/4 1) SC MOTAVEN SRL , CIF:34264040	A1

C. Partea III. SARCINI .

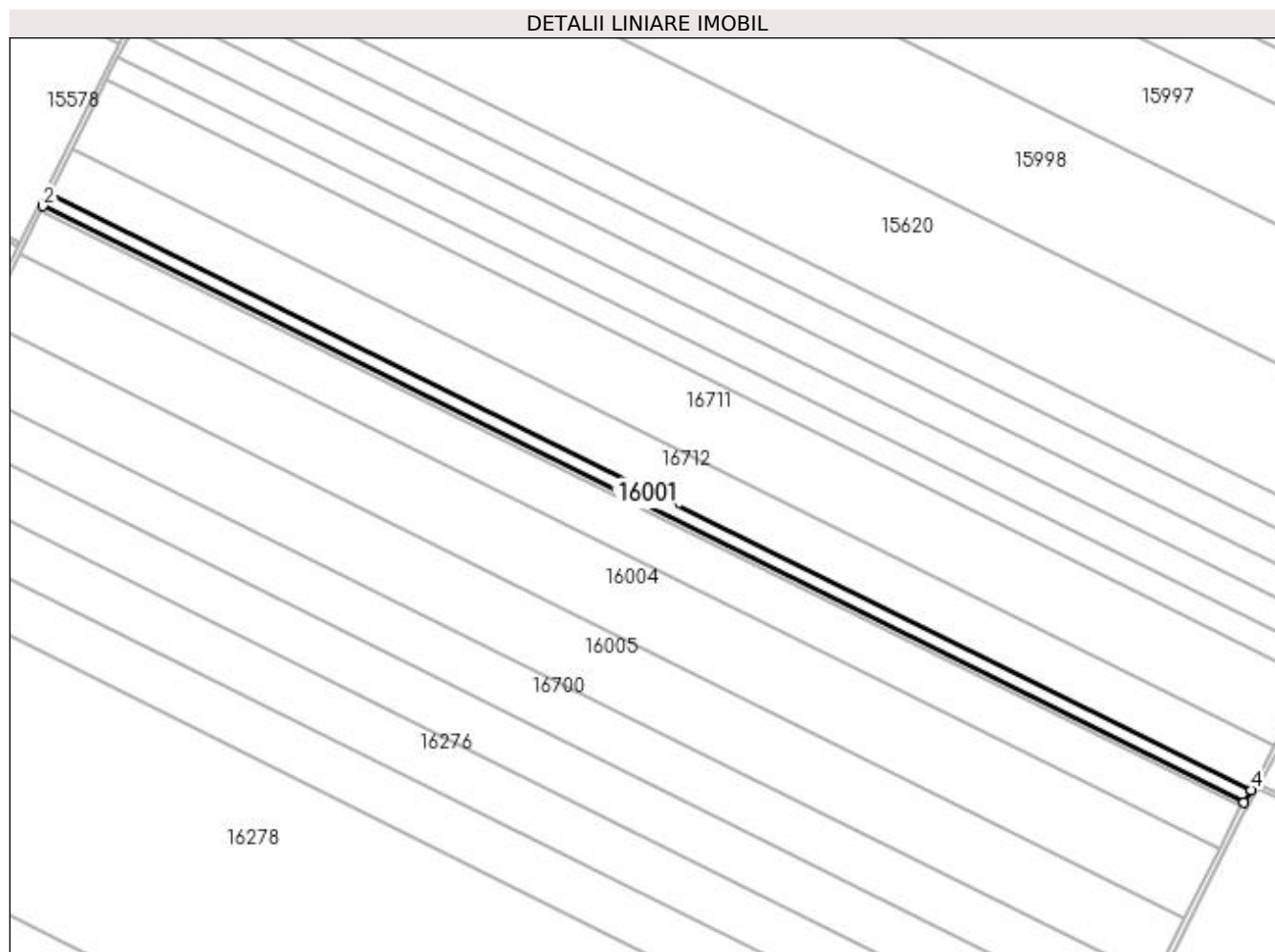
Inscrieri privind dezmembramintele dreptului de proprietate, drepturi reale de garanție și sarcini	Referințe
NU SUNT	

Anexa Nr. 1 La Partea I

Teren

Nr cadastral	Suprafața (mp)*	Observații / Referințe
30717	11.600	

* Suprafața este determinată în planul de proiecție Stereo 70.



Date referitoare la teren

Crt	Categorie folosință	Intra vilan	Suprafața (mp)	Tarla	Parcelă	Nr. topo	Observații / Referințe
1	arabil	NU	11.600	131	17	-	

Lungime Segmente

1) Valorile lungimilor segmentelor sunt obținute din proiecție în plan.

Punct început	X / Y	Punct sfârșit	X / Y	Lungime segment (** (m)
1	355.812,078 281.053,285	2	355.807,042 281.043,329	11.157
2	355.807,042 281.043,329	3	356.737,528 280.581,361	1038.854
3	356.737,528 280.581,361	4	356.742,775 280.591,23	11.177
4	356.742,775 280.591,23	1	355.812,078 281.053,285	1039.082

**** Lungimile segmentelor sunt determinate în planul de proiecție Stereo 70 și sunt rotunjite la 1 milimetru.**

***** Distanța dintre puncte este formată din segmente cumulate ce sunt mai mici decât valoarea 1 milimetru.**

**DATE DESPRE IMOBILUL NR. 16002**

Oficiul de Cadastru și Publicitate Imobiliară DOLJ
Biroul de Cadastru și Publicitate Imobiliară Craiova

A. Partea I. Descrierea imobilului

TEREN Extravilan

Adresa: Jud. Dolj, DE1418

Nr. Crt	Nr cadastral Nr. topografic	Suprafața* (mp)	Observații / Referințe
A1		4.152	Sector cadastral:37 Teren neimprejmit;

B. Partea II. Proprietari și acte

Inscrieri privitoare la dreptul de proprietate și alte drepturi reale		Referințe
/		
Act Normativ nr. LEGEA 7, din 13/03/1996 emis de PARLAMENTUL ROMANIEI;		
B1	Inscrierea provizorie, drept de PROPRIETATE, dobandit prin Lege, cota actuala 1/1, cota initiala 1/1 1) NEIDENTIFICAT NEIDENTIFICAT	A1

C. Partea III. SARCINI .

Inscrieri privind dezmembramintele dreptului de proprietate, drepturi reale de garanție și sarcini	Referințe
NU SUNT	

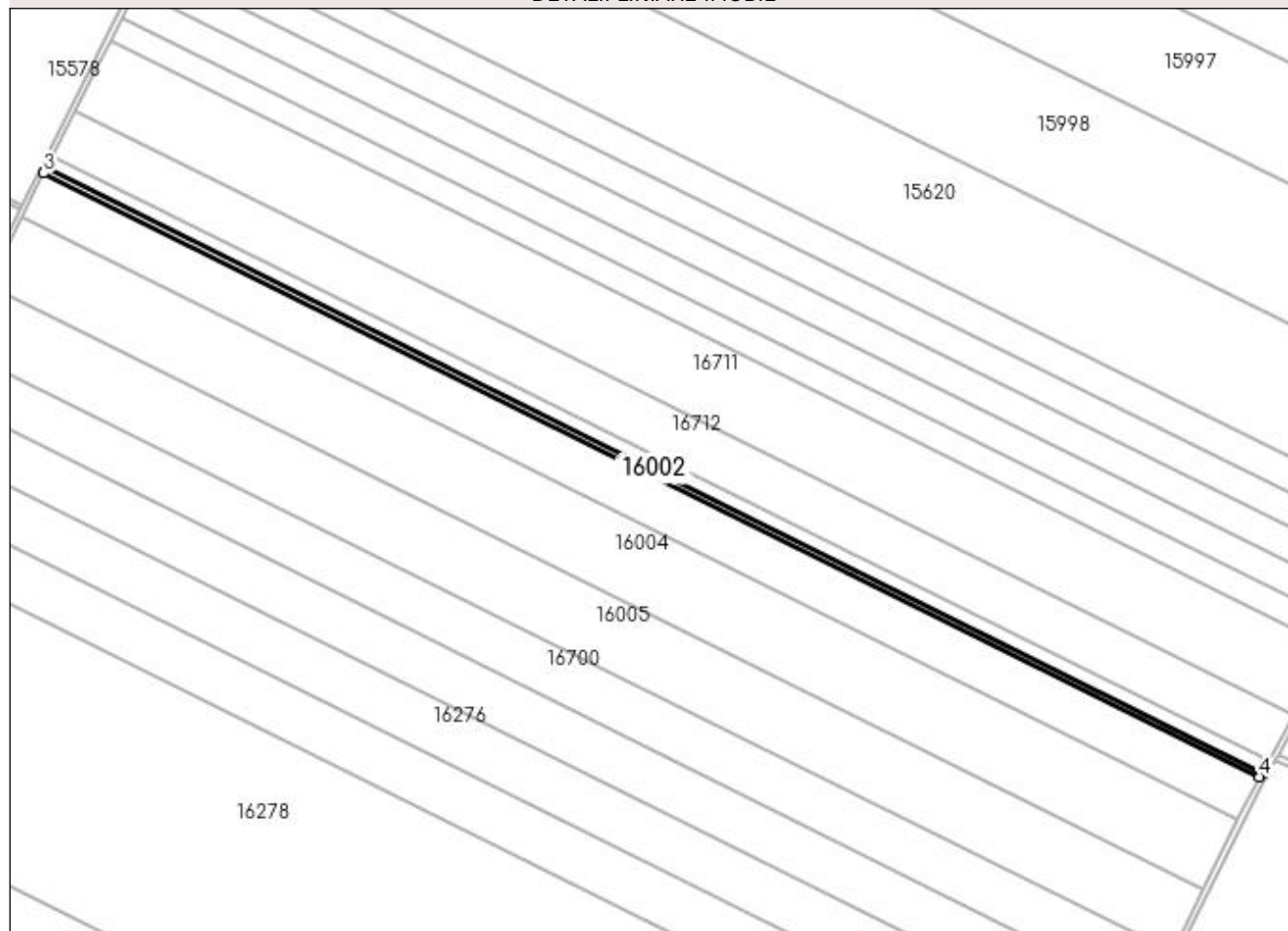
Anexa Nr. 1 La Partea I

Teren

Nr cadastral	Suprafața (mp)*	Observații / Referințe
	4.152	

* Suprafața este determinată în planul de proiecție Stereo 70.

DETALII LINIARE IMOBIL



Date referitoare la teren

Crt	Categorie folosință	Intra vilan	Suprafața (mp)	Tarla	Parcelă	Nr. topo	Observații / Referințe
1	drum	NU	4.152	-	DE1418	-	

Lungime Segmente

1) Valorile lungimilor segmentelor sunt obținute din proiecție în plan.

Punct început	X / Y	Punct sfârșit	X / Y	Lungime segment (** (m)
1	356.737,528 280.581,361	2	355.807,042 281.043,329	1038.854
2	355.807,042 281.043,329	3	355.805,237 281.039,76	3.999
3	355.805,237 281.039,76	4	356.734,578 280.578,36	1037.576
4	356.734,578 280.578,36	1	356.737,528 280.581,361	4.208

**** Lungimile segmentelor sunt determinate în planul de proiecție Stereo 70 și sunt rotunjite la 1 milimetru.**

***** Distanța dintre puncte este formată din segmente cumulate ce sunt mai mici decât valoarea 1 milimetru.**

**DATE DESPRE IMOBILUL NR. 16003**

Oficiul de Cadastru și Publicitate Imobiliară DOLJ
Biroul de Cadastru și Publicitate Imobiliară Craiova

A. Partea I. Descrierea imobilului

TEREN Extravilan

Nr. CF vechi:403
Nr. cadastral vechi:304

Adresa: Jud. Dolj, T136, P1

Nr. Crt	Nr cadastral Nr. topografic	Suprafața* (mp)	Observații / Referințe
A1	30505	38.400	Sector cadastral:37 Teren neimprejmuit;

B. Partea II. Proprietari și acte

Inscrieri privitoare la dreptul de proprietate și alte drepturi reale		Referințe
28747 / 22/05/2007		
Act Notarial nr. Contract De Vanzare-Cumparare nr.548, din 01/01/2007 emis de NP Giurcan Gbariela;		
B1	Intabulare, drept de PROPRIETATE, dobandit prin Conventie, cota actuala 2/8, cota initiala 2/8 1) DAN ANAMARIA AMORINA , Lipsa CNP <i>OBSERVATII: (provenita din conversia CF 403)</i>	A1
140 / 04/01/2016		
Act Notarial nr. contract de vanzare -cumparare nr 1115, din 15/12/2015 emis de BNP RIBA MELTIADÉ;		
B2	Intabulare, drept de PROPRIETATE, dobandit prin Conventie, cota actuala 1/4, cota initiala 1/4 1) SOCIETATEA MOTAVEN SRL , CIF:9999999999999	A1
36340 / 14/03/2016		
Act Notarial nr. certificat de mostenitor suplimentar nr 25, din 09/03/2016 emis de MANOLE MARINA;		
B3	Intabulare, drept de PROPRIETATE, dobandit prin Succesiune, cota actuala 1/8, cota initiala 1/8 1) DAN ANAMARIA AMORINA , Lipsa CNP	A1
B4	Intabulare, drept de PROPRIETATE, dobandit prin Succesiune, cota actuala 3/8, cota initiala 3/8 1) DAN DRAGOS CONSTANTIN , Lipsa CNP	A1

C. Partea III. SARCINI .

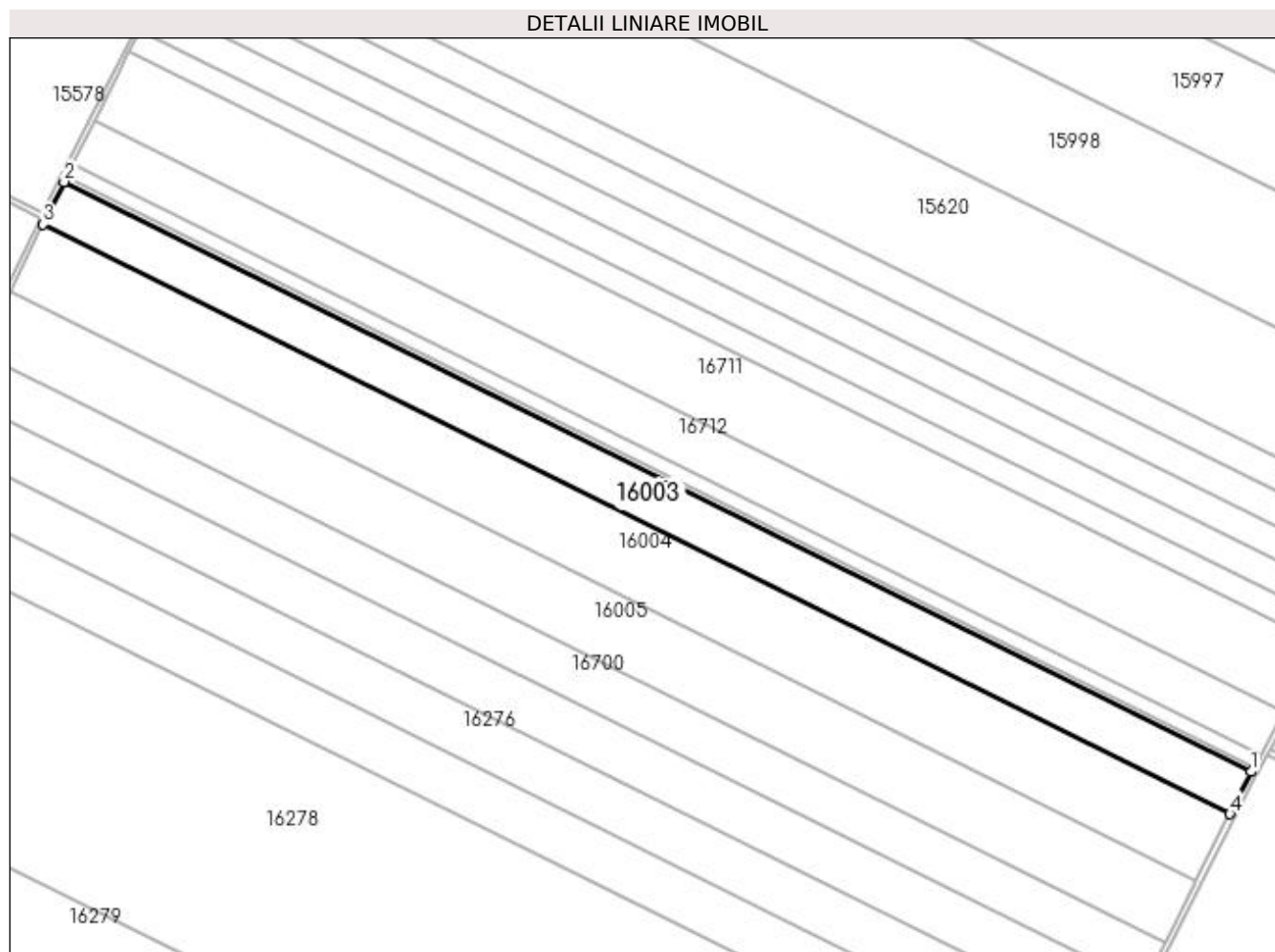
Inscrieri privind dezmembramintele dreptului de proprietate, drepturi reale de garanție și sarcini	Referințe
NU SUNT	

Anexa Nr. 1 La Partea I

Teren

Nr cadastral	Suprafața (mp)*	Observații / Referințe
30505	38.400	

* Suprafața este determinată în planul de proiecție Stereo 70.



Date referitoare la teren

Crt	Categorie folosință	Intra vilan	Suprafața (mp)	Tarla	Parcelă	Nr. topo	Observații / Referințe
1	arabil	NU	38.400	136	1	-	

Lungime Segmente

1) Valorile lungimilor segmentelor sunt obținute din proiecție în plan.

Punct început	X / Y	Punct sfârșit	X / Y	Lungime segment (** (m)
1	356.734,578 280.578,36	2	355.805,237 281.039,76	1037.576
2	355.805,237 281.039,76	3	355.788,922 281.006,536	37.014
3	355.788,922 281.006,536	4	356.718,055 280.545,239	1037.344
4	356.718,055 280.545,239	1	356.734,578 280.578,36	37.014

**** Lungimile segmentelor sunt determinate în planul de proiecție Stereo 70 și sunt rotunjite la 1 milimetru.**

***** Distanța dintre puncte este formată din segmente cumulate ce sunt mai mici decât valoarea 1 milimetru.**

**DATE DESPRE IMOBILUL NR. 16004**

Oficiul de Cadastru și Publicitate Imobiliară DOLJ
Biroul de Cadastru și Publicitate Imobiliară Craiova

A. Partea I. Descrierea imobilului

TEREN Extravilan

Nr. CF vechi:404

Nr. cadastral vechi:305

Adresa: Jud. Dolj, T136, P2

Nr. Crt	Nr cadastral Nr. topografic	Suprafața* (mp)	Observații / Referințe
A1	30532	61.200	Sector cadastral:37 Teren neimprejmuit;

B. Partea II. Proprietari și acte

Inscrieri privitoare la dreptul de proprietate și alte drepturi reale		Referințe
45419 / 03/11/2006		
Act Administrativ nr. Titlu Proprietate nr. 4174-47911, din 01/01/2001 emis de Comisia Judeteana Dolj;		
B1	Intabulare, drept de PROPRIETATE, dobandit prin Reconstituire, cota actuala 8/48, cota initiala 8/48 1) MIHALE FLORIN NICOLAE GEORGE, Lipsa CNP OBSERVATII: (provenita din conversia CF 404)	A1
55127 / 14/12/2006		
Act Notarial nr. Contract De Vanzare-Cumparare nr.1821, din 01/01/2006 emis de BNP Aurel Belu;		
B2	Intabulare, drept de PROPRIETATE, dobandit prin Conventie, cota actuala 4/48, cota initiala 4/48 1) DAN ANAMARIA AMORINA, Lipsa CNP OBSERVATII: (provenita din conversia CF 404)	A1
27753 / 22/05/2007		
Act Notarial nr. Contract De Vanzare-Cumparare nr.548, din 01/01/2007 emis de BNP Gabriela Giurcan;		
B3	Intabulare, drept de PROPRIETATE, dobandit prin Conventie, cota actuala 8/48, cota initiala 8/48 1) DAN ANAMARIA AMORINA, Lipsa CNP OBSERVATII: (provenita din conversia CF 404)	A1
141 / 04/01/2016		
Act Notarial nr. contract de vanzare -cumparare nr 1115, din 15/12/2015 emis de NP RIBA MELTIADÉ;		
B4	Intabulare, drept de PROPRIETATE, dobandit prin Conventie, cota actuala 1/6, cota initiala 1/6 1) SC MOTAVEN SRL, CIF:34264040	A1
36339 / 14/03/2016		
Act Notarial nr. certificat de mostenitor suplimentar nr 25, din 09/03/2016 emis de MANOLE MARINA;		
B5	Intabulare, drept de PROPRIETATE, dobandit prin Succesiune, cota actuala 5/48, cota initiala 5/48 1) DAN ANAMARIA AMORINA, Lipsa CNP	A1
B6	Intabulare, drept de PROPRIETATE, dobandit prin Succesiune, cota actuala 15/48, cota initiala 15/48 1) DAN DRAGOS CONSTANTIN, Lipsa CNP	A1

C. Partea III. SARCINI .

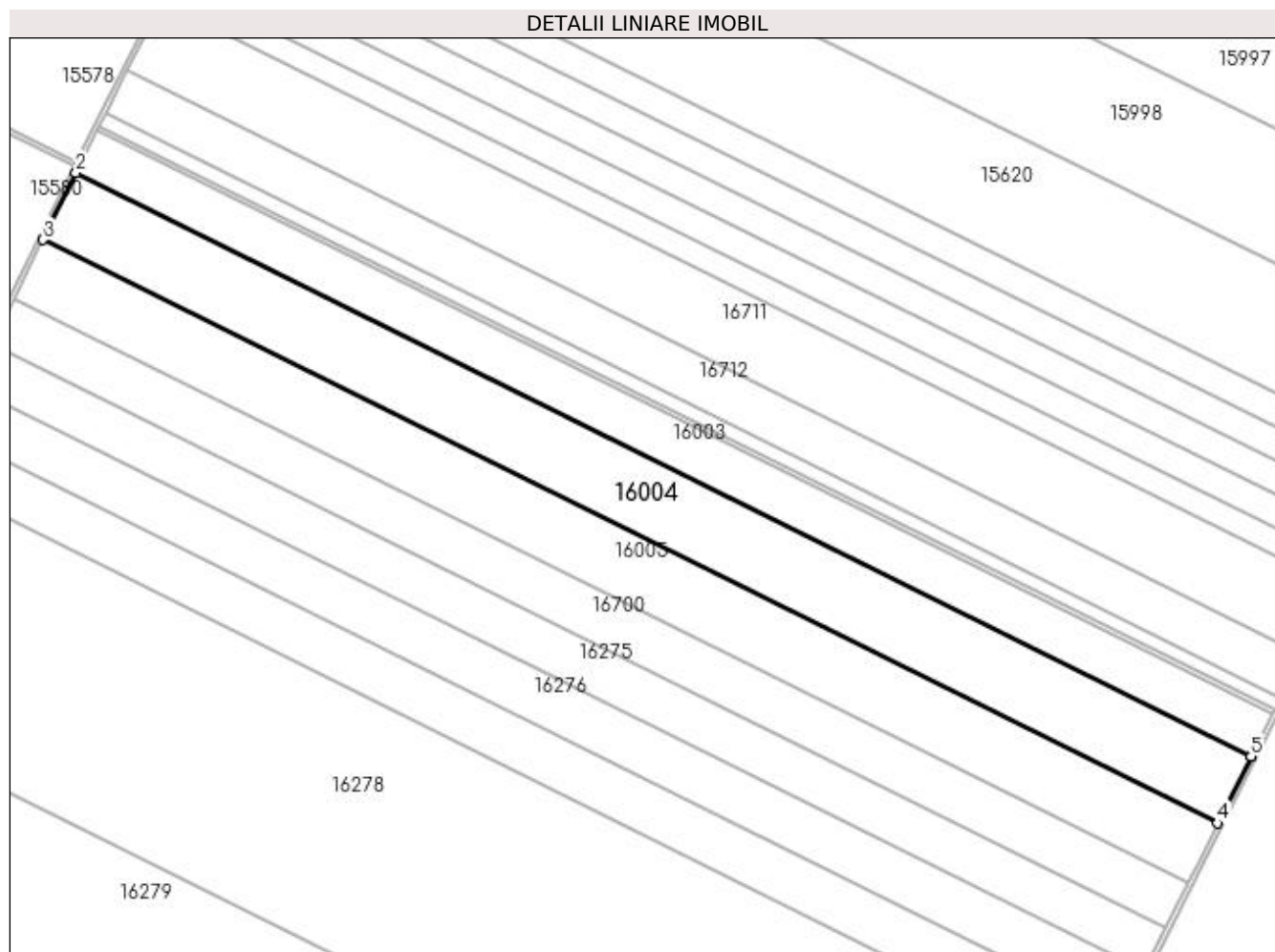
Inscrieri privind dezmembramintele dreptului de proprietate, drepturi reale de garanție și sarcini	Referințe
NU SUNT	

Anexa Nr. 1 La Partea I

Teren

Nr cadastral	Suprafața (mp)*	Observații / Referințe
30532	61.200	

* Suprafața este determinată în planul de proiecție Stereo 70.



Date referitoare la teren

Crt	Categorie folosință	Intra vilan	Suprafața (mp)	Tarla	Parcelă	Nr. topo	Observații / Referințe
1	arabil	NU	61.200	136	2	-	

Lungime Segmente

1) Valorile lungimilor segmentelor sunt obținute din proiecție în plan.

Punct început	X / Y	Punct sfârșit	X / Y	Lungime segment (** (m)
1	356.718,055 280.545,239	2	355.788,922 281.006,536	1037.344
2	355.788,922 281.006,536	3	355.762,913 280.953,569	59.008
3	355.762,913 280.953,569	4	356.691,713 280.492,438	1036.972
4	356.691,713 280.492,438	5	356.718,033 280.545,195	58.958
5	356.718,033 280.545,195	1	356.718,055 280.545,239	0.049

**** Lungimile segmentelor sunt determinate în planul de proiecție Stereo 70 și sunt rotunjite la 1 milimetru.**

***** Distanța dintre puncte este formată din segmente cumulate ce sunt mai mici decât valoarea 1 milimetru.**

**DATE DESPRE IMOBILUL NR. 16005**

Oficiul de Cadastru și Publicitate Imobiliară DOLJ
Biroul de Cadastru și Publicitate Imobiliară Craiova

A. Partea I. Descrierea imobilului

TEREN Extravilan

Adresa: Jud. Dolj, T136, P3

Nr. Crt	Nr cadastral Nr. topografic	Suprafața* (mp)	Observații / Referințe
A1		55.000	Sector cadastral:37 Teren neimprejmuit;

B. Partea II. Proprietari și acte

Inscrieri privitoare la dreptul de proprietate și alte drepturi reale	Referințe
/	
Act Administrativ nr. 4145-47911, din 10/01/2001 emis de CJSIPT DOLJ;	
B1	A1
Intabulare, drept de PROPRIETATE, dobandit prin Reconstituire, cota actuala 1/1, cota initiala 1/1	
1) MIHALE FLORIN-NICOLAE-GEORGE, Lipsa CNP	

C. Partea III. SARCINI .

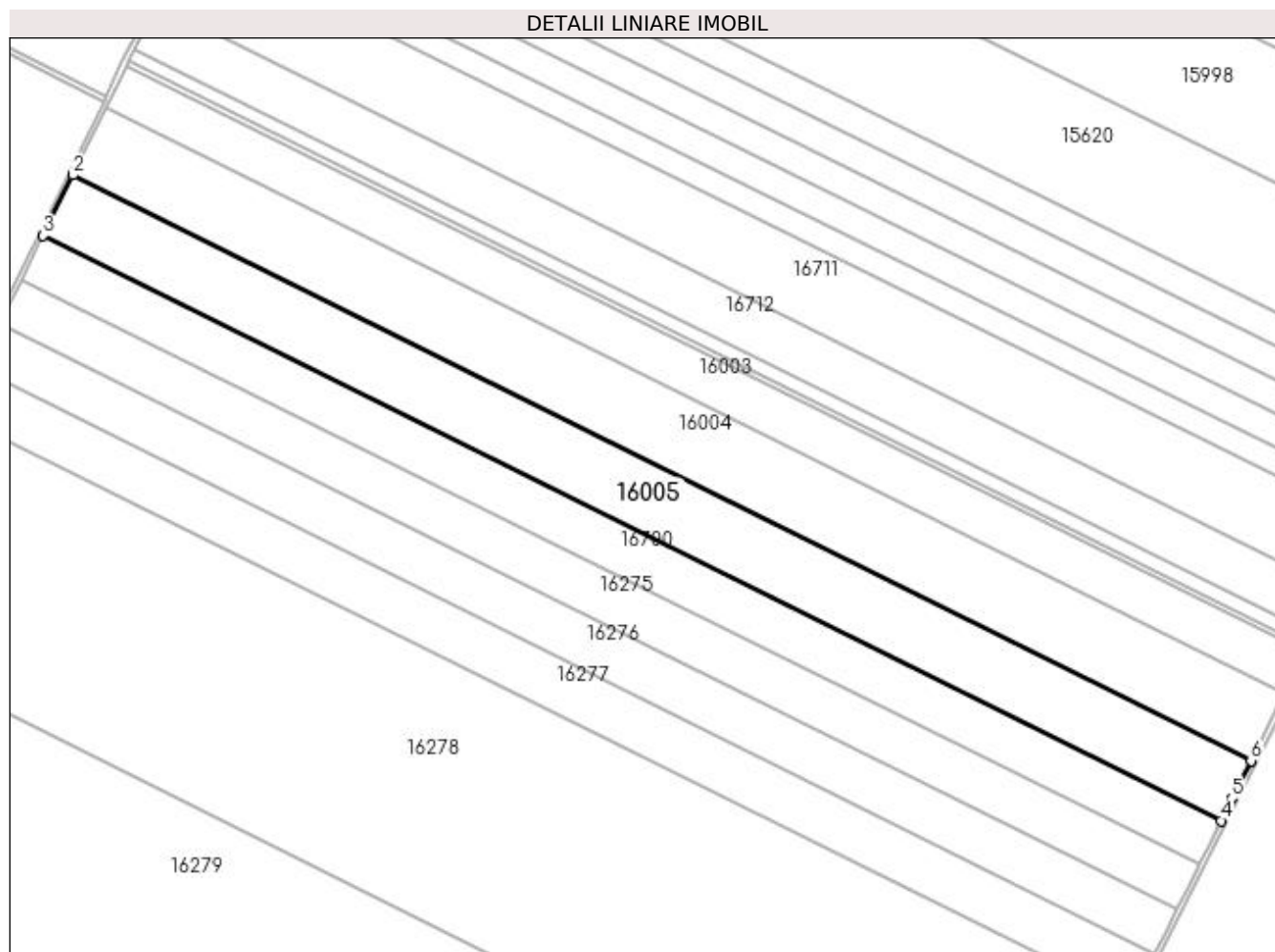
Inscrieri privind dezmembramintele dreptului de proprietate, drepturi reale de garanție și sarcini	Referințe
NU SUNT	

Anexa Nr. 1 La Partea I

Teren

Nr cadastral	Suprafața (mp)*	Observații / Referințe
	55.000	

* Suprafața este determinată în planul de proiecție Stereo 70.



Date referitoare la teren

Crt	Categorie folosință	Intra vilan	Suprafața (mp)	Tarla	Parcelă	Nr. topo	Observații / Referințe
1	arabil	NU	55.000	136	3	-	

Lungime Segmente

1) Valorile lungimilor segmentelor sunt obținute din proiecție în plan.

Punct început	X / Y	Punct sfârșit	X / Y	Lungime segment (** (m)
1	356.691,713 280.492,438	2	355.762,913 280.953,569	1036.972
2	355.762,913 280.953,569	3	355.739,531 280.905,952	53.048
3	355.739,531 280.905,952	4	356.668,031 280.444,97	1036.637
4	356.668,031 280.444,97	5	356.676,751 280.462,449	19.533
5	356.676,751 280.462,449	6	356.691,577 280.492,166	33.21

Punct început	X / Y	Punct sfârșit	X / Y	Lungime segment (** (m)
6	356.691,577 280.492,166	1	356.691,713 280.492,438	0.304

** Lungimile segmentelor sunt determinate în planul de proiecție Stereo 70 și sunt rotunjite la 1 milimetru.

*** Distanța dintre puncte este formată din segmente cumulate ce sunt mai mici decât valoarea 1 milimetru.

**DATE DESPRE IMOBILUL NR. 16275**

Oficiul de Cadastru și Publicitate Imobiliară DOLJ
Biroul de Cadastru și Publicitate Imobiliară Craiova

A. Partea I. Descrierea imobilului

TEREN Extravilan

Adresa: Jud. Dolj, T136, P5

Nr. Crt	Nr cadastral Nr. topografic	Suprafața* (mp)	Observații / Referințe
A1	30589	40.000	Sector cadastral:37 Teren neimprejmuit;

B. Partea II. Proprietari și acte

Inscrieri privitoare la dreptul de proprietate și alte drepturi reale	Referințe
126917 / 15/10/2015	
Act Notarial nr. contract de vanzare -cumparare nr 769, din 11/09/2015 emis de RIBA MELTIADÉ;	
B1	A1
Intabulare, drept de PROPRIETATE, dobandit prin Conventie, cota actuala 1/1, cota initiala 1/1 1) SOCIETATEA MOTAVEN SRL, CIF:99999999999999	

C. Partea III. SARCINI .


Inscrieri privind dezmembramintele dreptului de proprietate, drepturi reale de garanție și sarcini	Referințe
NU SUNT	

Anexa Nr. 1 La Partea I

Teren

Nr cadastral	Suprafața (mp)*	Observații / Referințe
30589	40.000	

* Suprafața este determinată în planul de proiecție Stereo 70.



Date referitoare la teren

Crt	Categorie folosință	Intra vilan	Suprafața (mp)	Tarla	Parcelă	Nr. topo	Observații / Referințe
1	arabil	NU	40.000	136	5	-	

Lungime Segmente

1) Valorile lungimilor segmentelor sunt obținute din proiecție în plan.

Punct început	X / Y	Punct sfârșit	X / Y	Lungime segment (** (m)
1	356.650,798 280.410,44	2	355.722,521 280.871,311	1036.388
2	355.722,521 280.871,311	3	355.705,507 280.836,663	38.6
3	355.705,507 280.836,663	4	356.633,566 280.375,9	1036.145
4	356.633,566 280.375,9	5	356.641,639 280.392,041	18.047
5	356.641,639 280.392,041	6	356.650,483 280.409,81	19.848

Punct început	X / Y	Punct sfârșit	X / Y	Lungime segment (** (m)
6	356.650,483 280.409,81	1	356.650,798 280.410,44	0.704

** Lungimile segmentelor sunt determinate în planul de proiecție Stereo 70 și sunt rotunjite la 1 milimetru.

*** Distanța dintre puncte este formată din segmente cumulate ce sunt mai mici decât valoarea 1 milimetru.

**DATE DESPRE IMOBILUL NR. 16276**

Oficiul de Cadastru și Publicitate Imobiliară DOLJ
Biroul de Cadastru și Publicitate Imobiliară Craiova

A. Partea I. Descrierea imobilului

TEREN Extravilan

Nr. CF vechi:337
Nr. cadastral vechi:492

Adresa: Jud. Dolj, T136, P6

Nr. Crt	Nr cadastral Nr. topografic	Suprafața* (mp)	Observații / Referințe
A1	32028	41.200	Sector cadastral:37 Teren neimprejmuit;

B. Partea II. Proprietari și acte

Inscrieri privitoare la dreptul de proprietate și alte drepturi reale		Referințe
29479 / 17/07/2006		
Act Notarial nr. Contract De Vanzare-Cumparare nr.934, din 01/01/2006 emis de NP BELU A;		
B1	Intabulare, drept de PROPRIETATE, dobandit prin Conventie, cota actuala 4/8, cota initiala 4/8 1) DAN ANAMARIA AMORINA , Lipsa CNP <i>OBSERVATII: (provenita din conversia CF 337)</i>	A1
149998 / 04/12/2015		
Act Notarial nr. CM 128, din 26/11/2015 emis de MANOLE MARINA;		
B2	Intabulare, drept de PROPRIETATE, dobandit prin Succesiune, cota actuala 1/8, cota initiala 1/8 1) DAN ANAMARIA AMORINA , Lipsa CNP	A1
B3	Intabulare, drept de PROPRIETATE, dobandit prin Succesiune, cota actuala 3/8, cota initiala 3/8 1) DAN DRAGOS CONSTANTIN , Lipsa CNP	A1

C. Partea III. SARCINI .

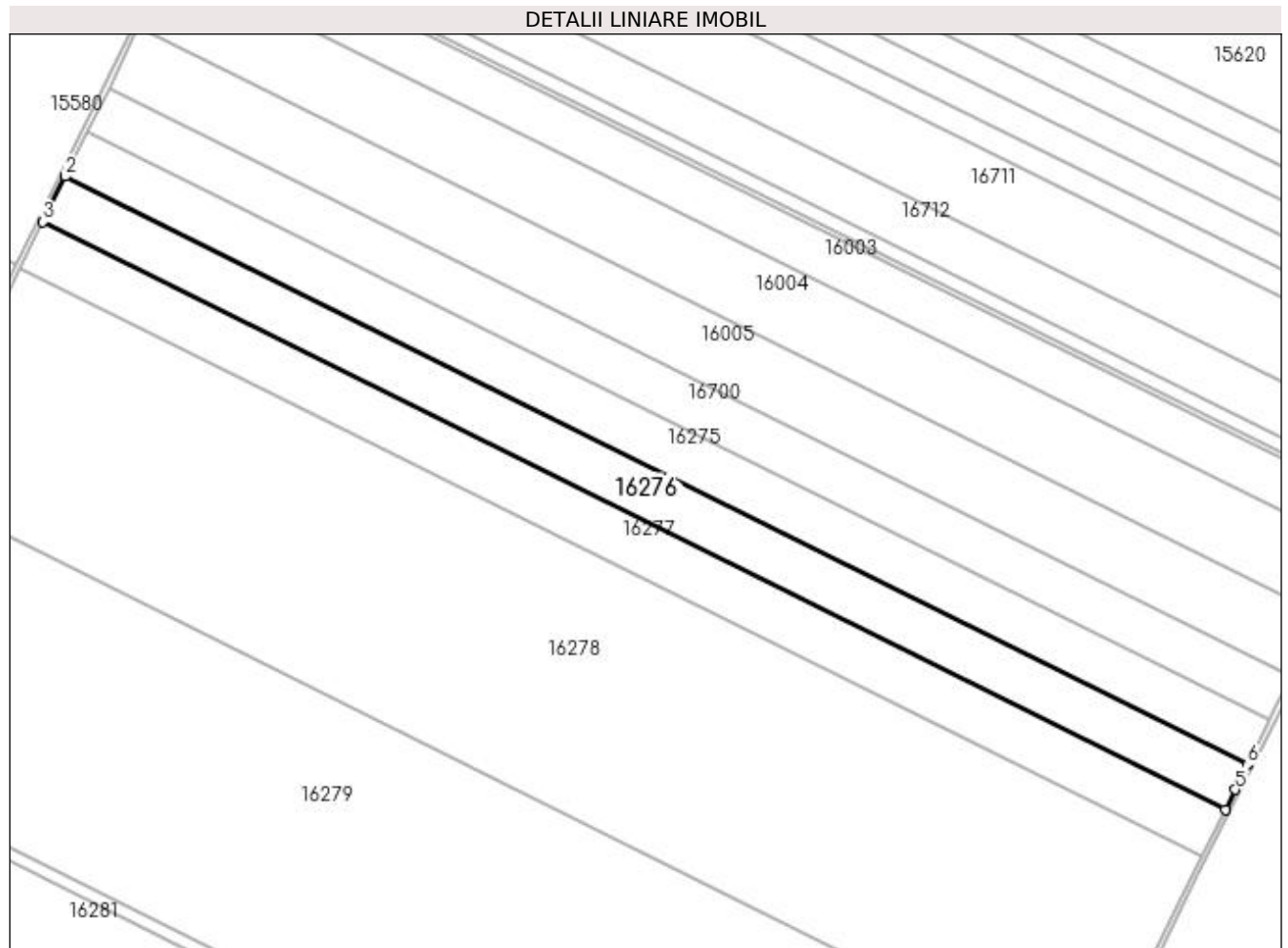
Inscrieri privind dezmembramintele dreptului de proprietate, drepturi reale de garanție și sarcini	Referințe
NU SUNT	

Anexa Nr. 1 La Partea I

Teren

Nr cadastral	Suprafața (mp)*	Observații / Referințe
32028	41.200	

* Suprafața este determinată în planul de proiecție Stereo 70.



Date referitoare la teren

Crt	Categorie folosință	Intra vilan	Suprafața (mp)	Tarla	Parcelă	Nr. topo	Observații / Referințe
1	arabil	NU	41.200	136	6	-	

Lungime Segmente

1) Valorile lungimilor segmentelor sunt obținute din proiecție în plan.

Punct început	X / Y	Punct sfârșit	X / Y	Lungime segment (** (m)
1	356.633,566 280.375,9	2	355.705,507 280.836,663	1036.145
2	355.705,507 280.836,663	3	355.687,979 280.800,966	39.768
3	355.687,979 280.800,966	4	356.615,822 280.340,31	1035.904
4	356.615,822 280.340,31	5	356.623,612 280.355,96	17.482
5	356.623,612 280.355,96	6	356.633,176 280.375,117	21.412

Punct început	X / Y	Punct sfârșit	X / Y	Lungime segment (** (m)
6	356.633,176 280.375,117	1	356.633,566 280.375,9	0.875

** Lungimile segmentelor sunt determinate în planul de proiecție Stereo 70 și sunt rotunjite la 1 milimetru.

*** Distanța dintre puncte este formată din segmente cumulate ce sunt mai mici decât valoarea 1 milimetru.

**DATE DESPRE IMOBILUL NR. 16277**

Oficiul de Cadastru și Publicitate Imobiliară DOLJ
Biroul de Cadastru și Publicitate Imobiliară Craiova

A. Partea I. Descrierea imobilului

TEREN Extravilan

Nr. CF vechi:408

Nr. cadastral vechi:306

Adresa: Jud. Dolj, T136, P7

Nr. Crt	Nr cadastral Nr. topografic	Suprafața* (mp)	Observații / Referințe
A1	30518	41.600	Sector cadastral:37 Teren neimprejmuit;

B. Partea II. Proprietari și acte

Inscrieri privitoare la dreptul de proprietate și alte drepturi reale		Referințe
55127 / 14/12/2006		
Act Notarial nr. Contract De Vanzare-Cumparare nr.1821, din 01/01/2006 emis de NP BELU AUREL;		
B1	Intabulare, drept de PROPRIETATE, dobandit prin Conventie, cota actuala 4/40, cota initiala 4/40 1) DAN ANAMARIA AMORINA , Lipsa CNP <i>OBSERVATII: (provenita din conversia CF 408)</i>	A1
28545 / 21/05/2007		
Act Notarial nr. Contract De Vanzare-Cumparare nr. 548, din 17/05/2007 emis de NP GIURCAN G;		
B2	Intabulare, drept de PROPRIETATE, dobandit prin Conventie, cota actuala 8/40, cota initiala 8/40 1) DAN ANAMARIA AMORINA , Lipsa CNP <i>OBSERVATII: (provenita din conversia CF 408)</i>	A1
142 / 04/01/2016		
Act Notarial nr. CVC aut. nr. 1115, din 15/12/2015 emis de NP RIBA MELTIADE;		
B3	Intabulare, drept de PROPRIETATE, dobandit prin Conventie, cota actuala 1/5, cota initiala 1/5 1) SC MOTAVEN SRL , CIF:34264040	A1
36343 / 14/03/2016		
Act Notarial nr. certificat de mostenitor suplimentar nr 25, din 09/03/2016 emis de MANOLE MARINA (Act aditional la actul de lichidare aut nr 515/09.03.2016 NP Marina Manole);		
B4	Intabulare, drept de PROPRIETATE, dobandit prin Succesiune, cota actuala 5/40, cota initiala 5/40 1) DAN ANAMARIA AMORINA , Lipsa CNP	A1
B5	Intabulare, drept de PROPRIETATE, dobandit prin Succesiune, cota actuala 15/40, cota initiala 15/40 1) DAN DRAGOS CONSTANTIN , Lipsa CNP	A1

C. Partea III. SARCINI .

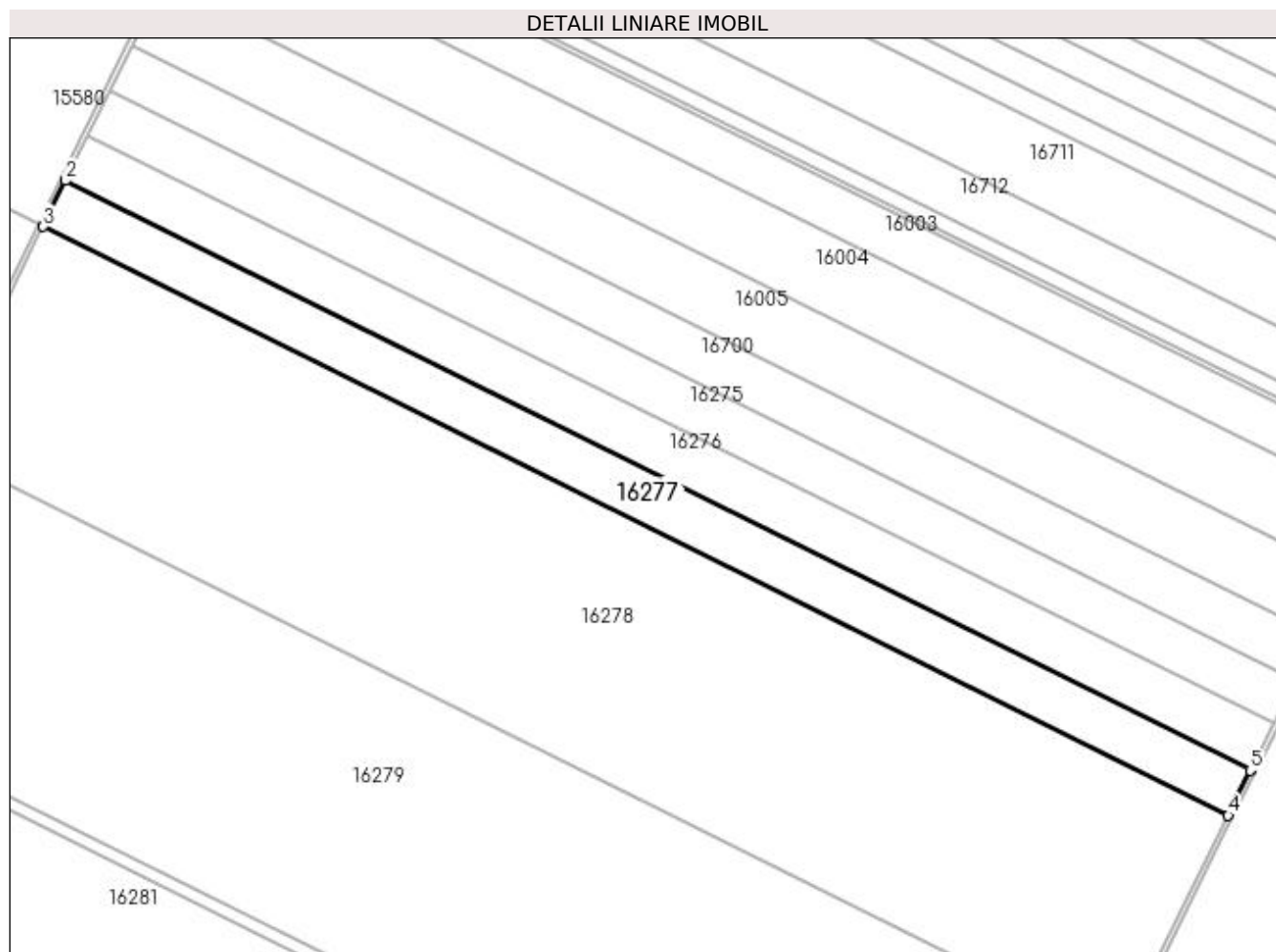
Inscrieri privind dezmembramintele dreptului de proprietate, drepturi reale de garanție și sarcini	Referințe
NU SUNT	

Anexa Nr. 1 La Partea I

Teren

Nr cadastral	Suprafața (mp)*	Observații / Referințe
30518	41.600	

* Suprafața este determinată în planul de proiecție Stereo 70.



Date referitoare la teren

Crt	Categorie folosință	Intravilan	Suprafața (mp)	Tarla	Parcelă	Nr. topo	Observații / Referințe
1	arabil	NU	41.600	136	7	-	

Lungime Segmente

1) Valorile lungimilor segmentelor sunt obținute din proiecție în plan.

Punct început	X / Y	Punct sfârșit	X / Y	Lungime segment (** (m)
1	356.615,822 280.340,31	2	355.687,979 280.800,966	1035.904
2	355.687,979 280.800,966	3	355.670,276 280.764,915	40.163
3	355.670,276 280.764,915	4	356.597,893 280.304,371	1035.652
4	356.597,893 280.304,371	5	356.615,354 280.339,372	39.115
5	356.615,354 280.339,372	1	356.615,822 280.340,31	1.048

**** Lungimile segmentelor sunt determinate în planul de proiecție Stereo 70 și sunt rotunjite la 1 milimetru.**

***** Distanța dintre puncte este formată din segmente cumulate ce sunt mai mici decât valoarea 1 milimetru.**

**DATE DESPRE IMOBILUL NR. 16278**

Oficiul de Cadastru și Publicitate Imobiliară DOLJ
Biroul de Cadastru și Publicitate Imobiliară Craiova

A. Partea I. Descrierea imobilului

TEREN Extravilan

Nr. CF vechi:231

Nr. cadastral vechi:249/1

Adresa: Jud. Dolj, T136, P8

Nr. Crt	Nr cadastral Nr. topografic	Suprafața* (mp)	Observații / Referințe
A1	32175	200.000	Sector cadastral:37 Teren neimprejmuit;

B. Partea II. Proprietari și acte

Inscrieri privitoare la dreptul de proprietate și alte drepturi reale		Referințe
31651 / 04/03/2016		
Act Notarial nr. CONTRACT DE VANZARE AUT NR 519, din 03/03/2016 emis de NP Sorop Alexandru Oliviu;		
B1	Intabulare, drept de PROPRIETATE, dobandit prin Conventie, cota actuala 1/1, cota initiala 1/1 1) RODESCO AGRICULTURE SRL , CIF:14149496	A1

C. Partea III. SARCINI .

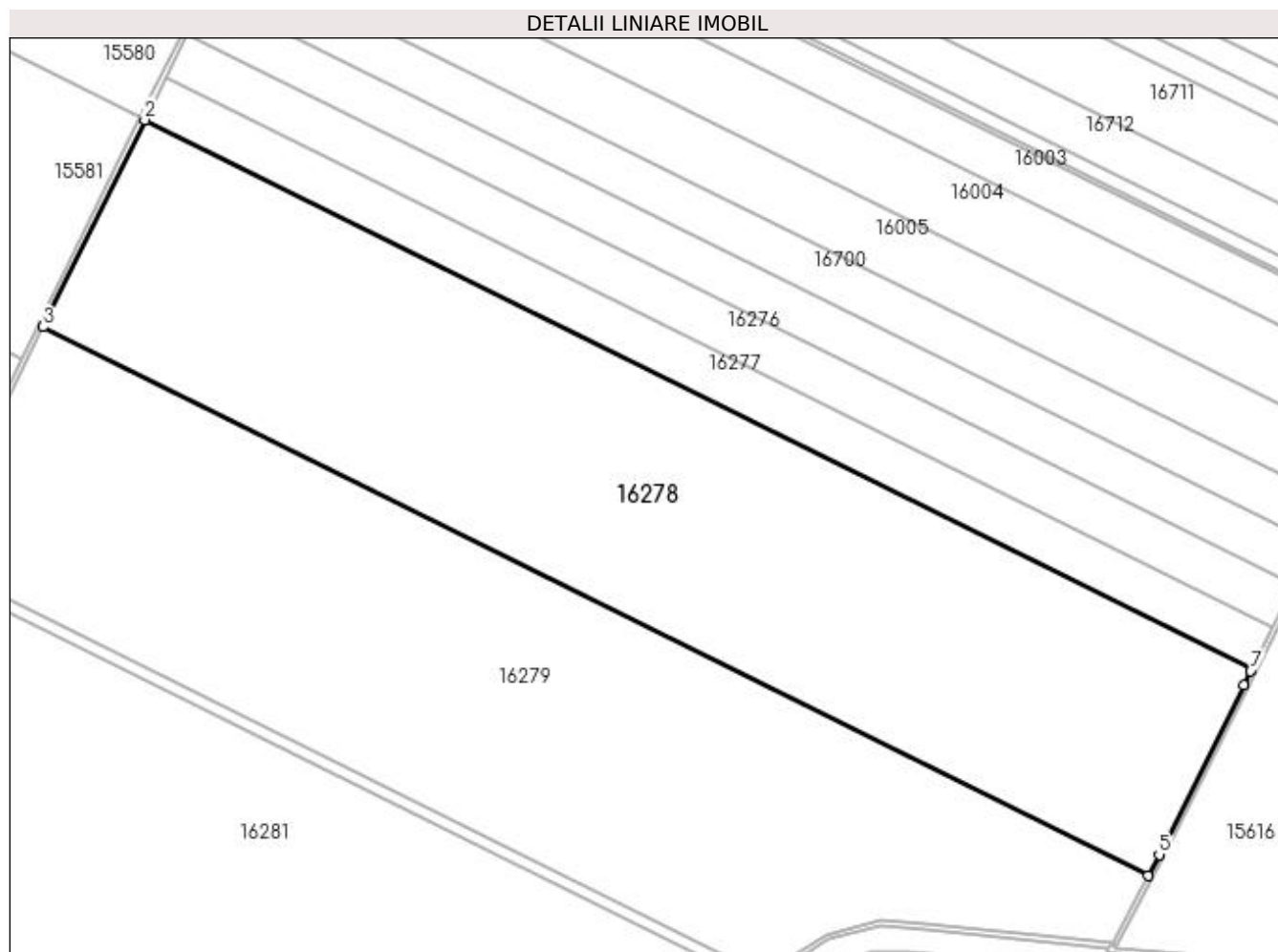
Inscrieri privind dezmembramintele dreptului de proprietate, drepturi reale de garanție și sarcini	Referințe
NU SUNT	

Anexa Nr. 1 La Partea I

Teren

Nr cadastral	Suprafața (mp)*	Observații / Referințe
32175	200.000	

* Suprafața este determinată în planul de proiecție Stereo 70.



Date referitoare la teren

Crt	Categorie folosință	Intra vilan	Suprafața (mp)	Tarla	Parcelă	Nr. topo	Observații / Referințe
1	arabil	NU	200.000	136	8	-	

Lungime Segmente

1) Valorile lungimilor segmentelor sunt obținute din proiecție în plan.

Punct început	X / Y	Punct sfârșit	X / Y	Lungime segment (** (m)
1	356.597,893 280.304,371	2	355.670,276 280.764,915	1035.652
2	355.670,276 280.764,915	3	355.585,111 280.591,477	193.22
3	355.585,111 280.591,477	4	356.511,44 280.131,573	1034.213
4	356.511,44 280.131,573	5	356.520,713 280.149,327	20.03
5	356.520,713 280.149,327	6	356.591,528 280.291,613	158.934

Punct început	X / Y	Punct sfârșit	X / Y	Lungime segment (** (m)
6	356.591,528 280.291,613	7	356.597,346 280.303,274	13.032
7	356.597,346 280.303,274	1	356.597,893 280.304,371	1.226

** Lungimile segmentelor sunt determinate în planul de proiecție Stereo 70 și sunt rotunjite la 1 milimetru.

*** Distanța dintre puncte este formată din segmente cumulate ce sunt mai mici decât valoarea 1 milimetru.

**DATE DESPRE IMOBILUL NR. 16279**

Oficiul de Cadastru și Publicitate Imobiliară DOLJ
Biroul de Cadastru și Publicitate Imobiliară Craiova

A. Partea I. Descrierea imobilului

TEREN Extravilan

Nr. CF vechi:232

Nr. cadastral vechi:249/2

Adresa: Jud. Dolj, T136, P8

Nr. Crt	Nr cadastral Nr. topografic	Suprafața* (mp)	Observații / Referințe
A1	34338	200.000	Sector cadastral:37 Teren neimprejmuit;

B. Partea II. Proprietari și acte

Inscrieri privitoare la dreptul de proprietate și alte drepturi reale	Referințe
1120 / 25/01/2005	
Act Notarial nr. Act De Partaj Voluntar nr. 114, din 31/12/2004 emis de Maria Popovici (Incheiere de rectificare aut nr 12431/2004 BNP Asociati Dragomir Romelia si Maria Popovici);	
B1	A1
Intabulare, drept de PROPRIETATE, dobandit prin Conventie, cota actuala 1/1, cota initiala 1/1	
1) SIMULESCU ECATERINA, fosta Paraschivescu	

C. Partea III. SARCINI .

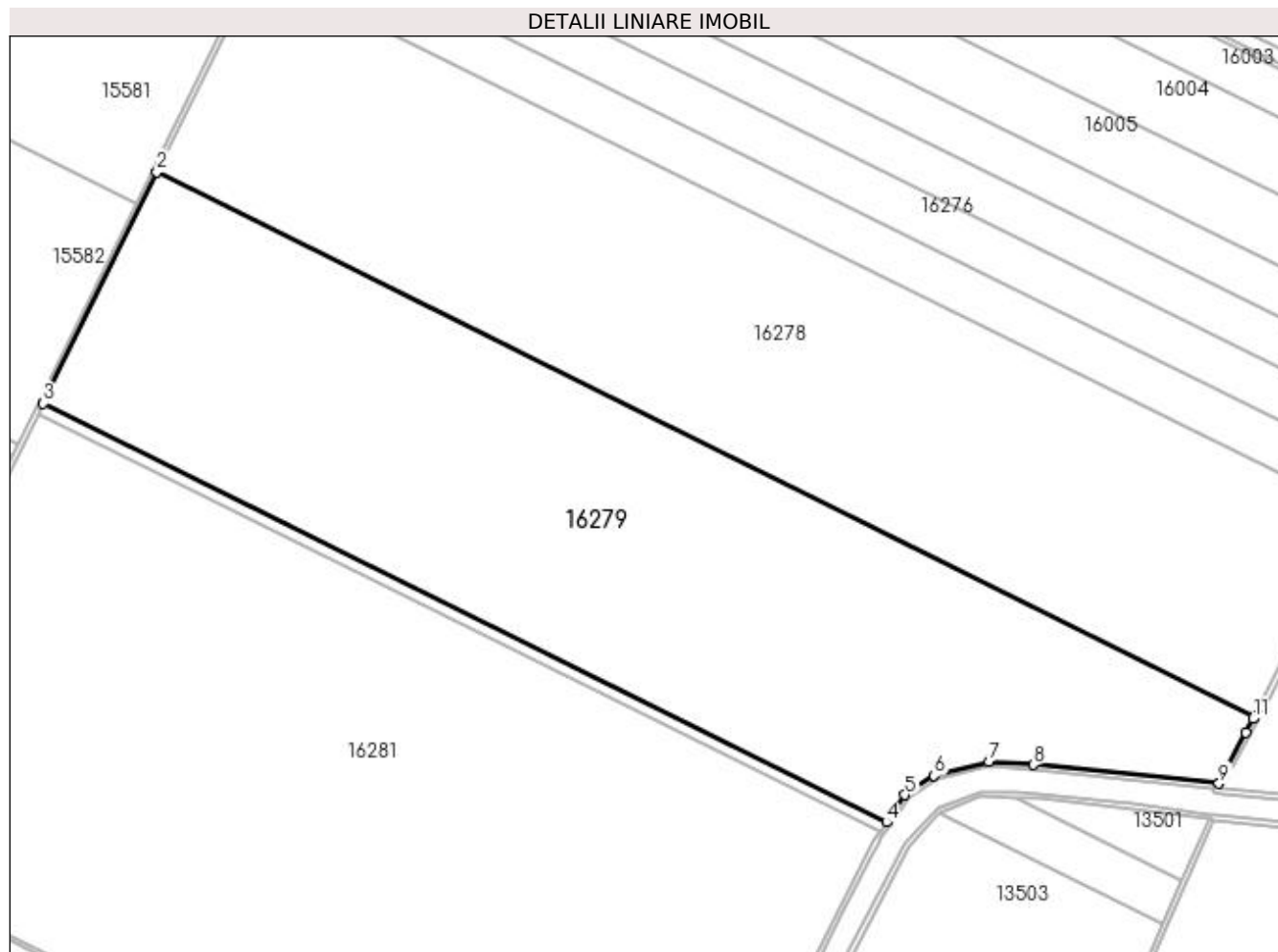
Inscrieri privind dezmembramintele dreptului de proprietate, drepturi reale de garanție și sarcini	Referințe
NU SUNT	

Anexa Nr. 1 La Partea I

Teren

Nr cadastral	Suprafața (mp)*	Observații / Referințe
34338	200.000	

* Suprafața este determinată în planul de proiecție Stereo 70.



Date referitoare la teren

Crt	Categorie folosință	Intra vilan	Suprafața (mp)	Tarla	Parcelă	Nr. topo	Observații / Referințe
1	arabil	NU	200.000	136	8	-	

Lungime Segmente

1) Valorile lungimilor segmentelor sunt obținute din proiecție în plan.

Punct început	X / Y	Punct sfârșit	X / Y	Lungime segment (** (m)
1	356.511,44 280.131,573	2	355.585,111 280.591,477	1034.213
2	355.585,111 280.591,477	3	355.489,102 280.395,955	217.822
3	355.489,102 280.395,955	4	356.201,206 280.042,409	795.039
4	356.201,206 280.042,409	5	356.216,817 280.065,358	27.755
5	356.216,817 280.065,358	6	356.241,435 280.081,768	29.586

Punct început	X / Y	Punct sfârșit	X / Y	Lungime segment (** (m)
6	356.241,435 280.081,768	7	356.287,553 280.093,826	47.668
7	356.287,553 280.093,826	8	356.324,917 280.090,775	37.488
8	356.324,917 280.090,775	9	356.481,884 280.074,986	157.759
9	356.481,884 280.074,986	10	356.504,439 280.118,169	48.719
10	356.504,439 280.118,169	11	356.510,482 280.129,739	13.053
11	356.510,482 280.129,739	1	356.511,44 280.131,573	2.069

** Lungimile segmentelor sunt determinate în planul de proiecție Stereo 70 și sunt rotunjite la 1 milimetru.

*** Distanța dintre puncte este formată din segmente cumulate ce sunt mai mici decât valoarea 1 milimetru.

**DATE DESPRE IMOBILUL NR. 16280**

Oficiul de Cadastru și Publicitate Imobiliară DOLJ
Biroul de Cadastru și Publicitate Imobiliară Craiova

A. Partea I. Descrierea imobilului

TEREN Extravilan

Adresa: Jud. Dolj, T136, P9

Nr. Crt	Nr cadastral Nr. topografic	Suprafața* (mp)	Observații / Referințe
A1		7.500	Sector cadastral:37 Teren neimprejmuit;

B. Partea II. Proprietari și acte

Inscrieri privitoare la dreptul de proprietate și alte drepturi reale	Referințe
/	
Act Administrativ nr. TDP NR. 4130-47911, din 10/01/2001 emis de CJSIPT DOLJ;	
B1	A1
Intabulare, drept de PROPRIETATE, dobandit prin Reconstituire, cota actuala 1/1, cota initiala 1/1 1) PAROHIA MOTATEI 2, CIF:999999999999	

C. Partea III. SARCINI .

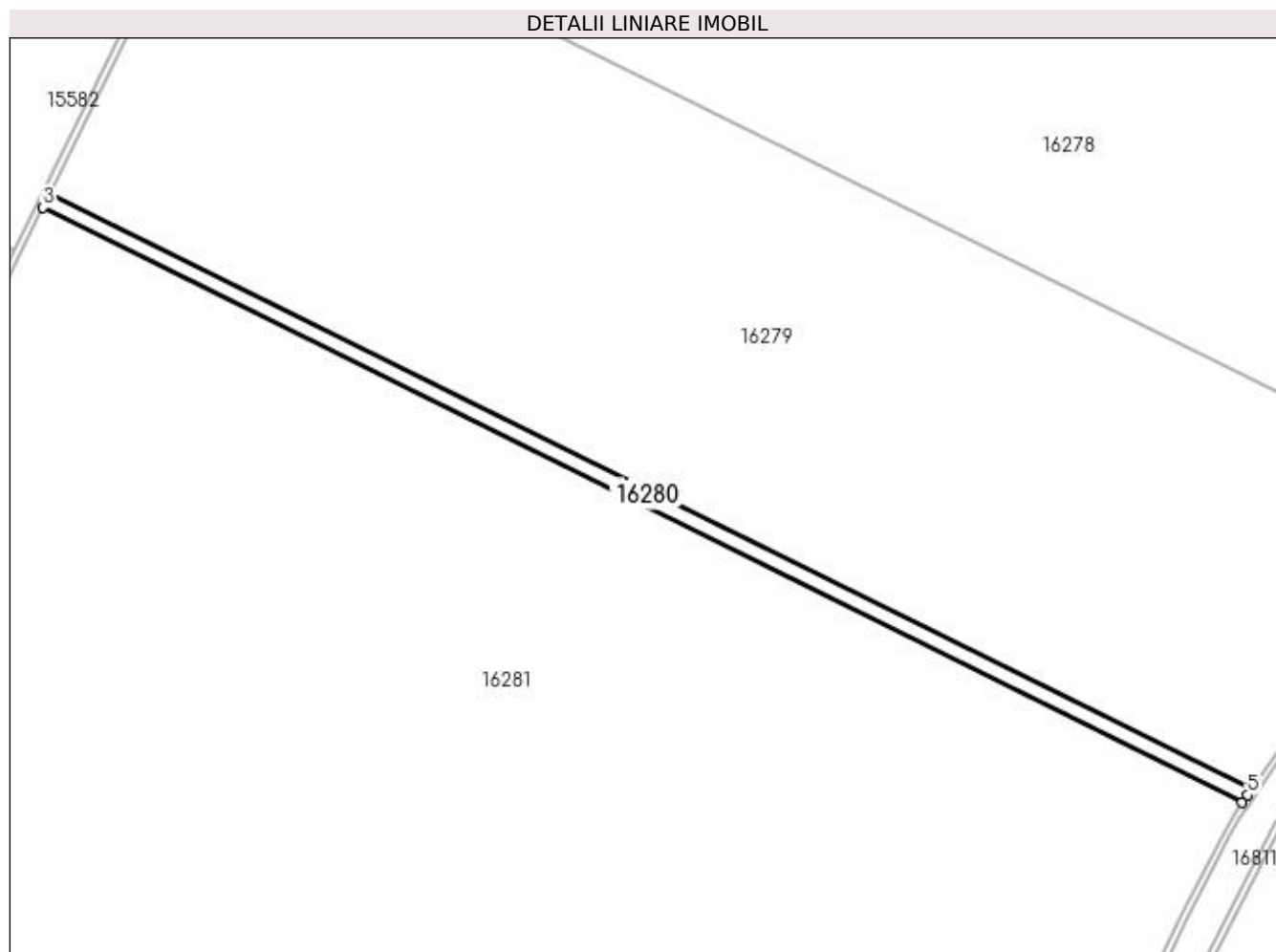
Inscrieri privind dezmembramintele dreptului de proprietate, drepturi reale de garanție și sarcini	Referințe
NU SUNT	

Anexa Nr. 1 La Partea I

Teren

Nr cadastral	Suprafața (mp)*	Observații / Referințe
	7.500	

* Suprafața este determinată în planul de proiecție Stereo 70.



Date referitoare la teren

Crt	Categorie folosință	Intra vilan	Suprafața (mp)	Tarla	Parcelă	Nr. topo	Observații / Referințe
1	arabil	NU	7.500	136	9	-	

Lungime Segmente

1) Valorile lungimilor segmentelor sunt obținute din proiecție în plan.

Punct început	X / Y	Punct sfârșit	X / Y	Lungime segment (** (m)
1	356.201,206 280.042,409	2	355.489,102 280.395,955	795.039
2	355.489,102 280.395,955	3	355.484,94 280.387,48	9.442
3	355.484,94 280.387,48	4	356.195,846 280.034,529	793.701
4	356.195,846 280.034,529	5	356.198,996 280.039,16	5.601
5	356.198,996 280.039,16	1	356.201,206 280.042,409	3.929

**** Lungimile segmentelor sunt determinate în planul de proiecție Stereo 70 și sunt rotunjite la 1 milimetru.**

***** Distanța dintre puncte este formată din segmente cumulate ce sunt mai mici decât valoarea 1 milimetru.**

**DATE DESPRE IMOBILUL NR. 16281**

Oficiul de Cadastru și Publicitate Imobiliară DOLJ
Biroul de Cadastru și Publicitate Imobiliară Craiova

A. Partea I. Descrierea imobilului

TEREN Extravilan

Adresa: Jud. Dolj, T136, P10

Nr. Crt	Nr cadastral Nr. topografic	Suprafața* (mp)	Observații / Referințe
A1		320.000	Sector cadastral:37 Teren neimprejmuit;

B. Partea II. Proprietari și acte

Inscrieri privitoare la dreptul de proprietate și alte drepturi reale	Referințe
/	
Act Administrativ nr. TDP NR. 4209-48619, din 14/11/2001 emis de CJSIPT DOLJ;	
B1	A1
Intabulare, drept de PROPRIETATE, dobândit prin Reconstituire, cota actuala 1/1, cota initiala 1/1	
1) ȘTEFAN PĂUNITA-GEORGETA, Lipsa CNP	
2) LUNGU SILVESTRU, Lipsa CNP	

C. Partea III. SARCINI .

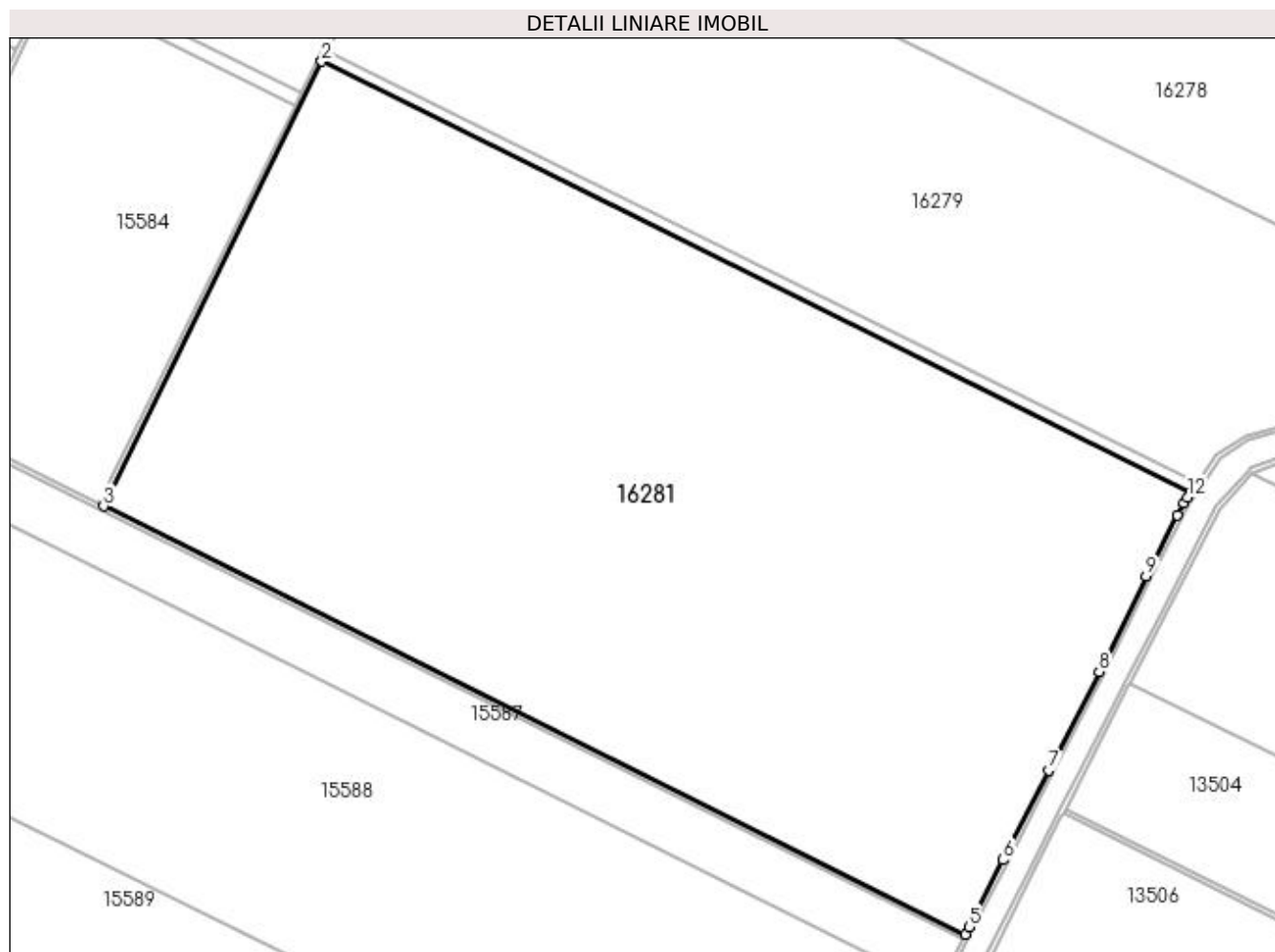
Inscrieri privind dezmembramintele dreptului de proprietate, drepturi reale de garanție și sarcini	Referințe
NU SUNT	

Anexa Nr. 1 La Partea I

Teren

Nr cadastral	Suprafața (mp)*	Observații / Referințe
	320.000	

* Suprafața este determinată în planul de proiecție Stereo 70.



Date referitoare la teren

Crt	Categorie folosință	Intra vilan	Suprafața (mp)	Tarla	Parcelă	Nr. topo	Observații / Referințe
1	arabil	NU	320.000	136	10	-	

Lungime Segmente

1) Valorile lungimilor segmentelor sunt obținute din proiecție în plan.

Punct început	X / Y	Punct sfârșit	X / Y	Lungime segment (** (m)
1	356.195,846 280.034,529	2	355.484,94 280.387,48	793.701
2	355.484,94 280.387,48	3	355.306,343 280.023,768	405.195
3	355.306,343 280.023,768	4	356.011,303 279.673,785	787.056
4	356.011,303 279.673,785	5	356.014,247 279.679,948	6.83
5	356.014,247 279.679,948	6	356.042,344 279.734,625	61.474

Punct început	X / Y	Punct sfârșit	X / Y	Lungime segment (** (m)
6	356.042,344 279.734,625	7	356.079,576 279.808,006	82.286
7	356.079,576 279.808,006	8	356.120,883 279.888,694	90.647
8	356.120,883 279.888,694	9	356.159,332 279.966,938	87.181
9	356.159,332 279.966,938	10	356.185,136 280.016,403	55.791
10	356.185,136 280.016,403	11	356.190,464 280.026,617	11.52
11	356.190,464 280.026,617	12	356.193,604 280.031,232	5.582
12	356.193,604 280.031,232	1	356.195,846 280.034,529	3.987

** Lungimile segmentelor sunt determinate în planul de proiecție Stereo 70 și sunt rotunjite la 1 milimetru.

*** Distanța dintre puncte este formată din segmente cumulate ce sunt mai mici decât valoarea 1 milimetru.

**DATE DESPRE IMOBILUL NR. 16692**

Oficiul de Cadastru și Publicitate Imobiliară DOLJ
Biroul de Cadastru și Publicitate Imobiliară Craiova

A. Partea I. Descrierea imobilului

TEREN Extravilan

Adresa: Jud. Dolj, DE1438

Nr. Crt	Nr cadastral Nr. topografic	Suprafața* (mp)	Observații / Referințe
A1		9.630	Sector cadastral:37 Teren neimprejmuit;

B. Partea II. Proprietari și acte

Inscrieri privitoare la dreptul de proprietate și alte drepturi reale		Referințe
/		
Act Normativ nr. LEGEA 7, din 13/03/1996 emis de PARLAMENTUL ROMANIEI;		
B1	Inscrierea provizorie, drept de PROPRIETATE, dobandit prin Lege, cota actuala 1/1, cota initiala 1/1 1) NEIDENTIFICAT NEIDENTIFICAT	A1

C. Partea III. SARCINI .

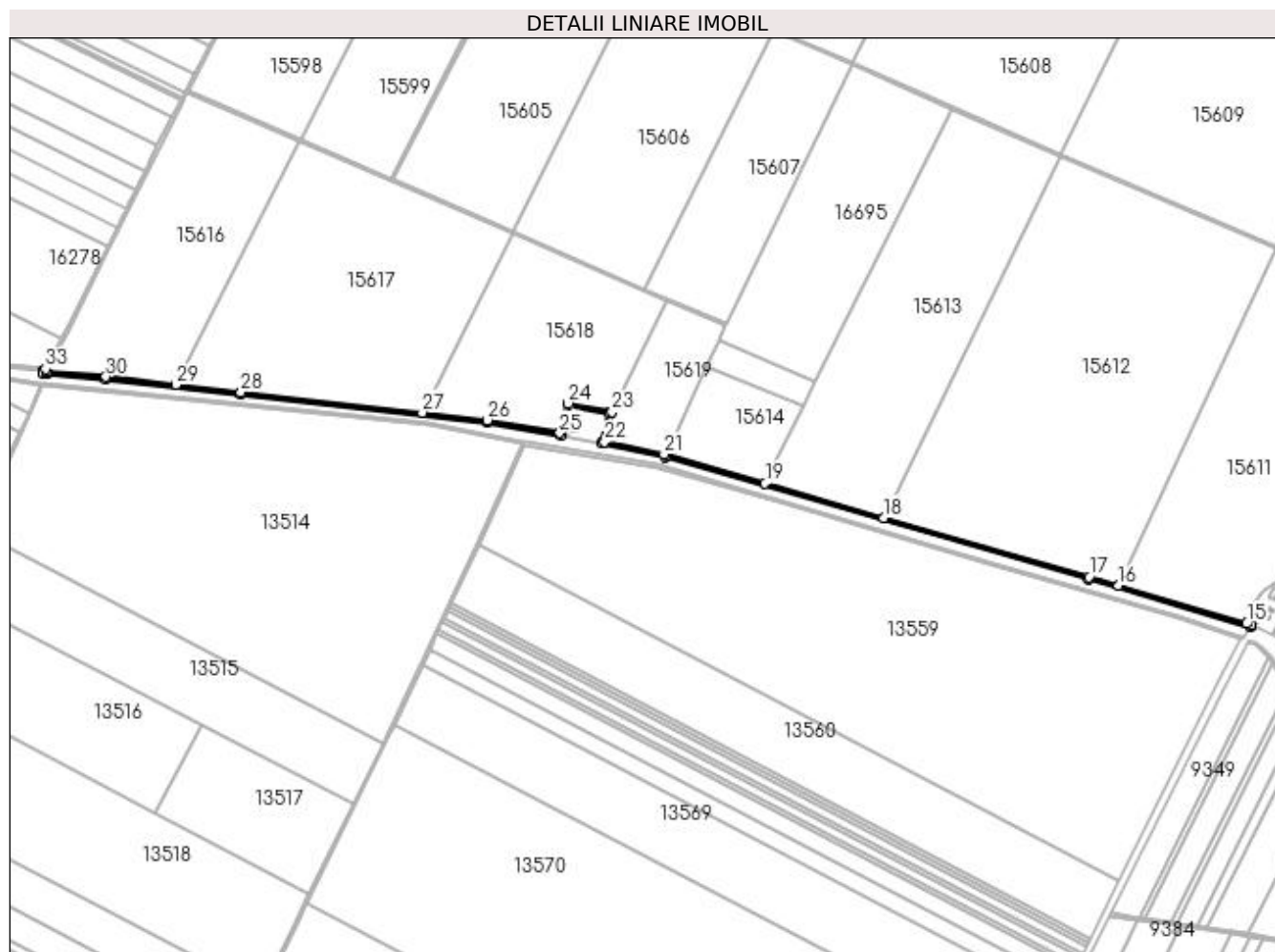
Inscrieri privind dezmembramintele dreptului de proprietate, drepturi reale de garanție și sarcini	Referințe
NU SUNT	

Anexa Nr. 1 La Partea I

Teren

Nr cadastral	Suprafața (mp)*	Observații / Referințe
	9.630	

* Suprafața este determinată în planul de proiecție Stereo 70.



Date referitoare la teren

Crt	Categorie folosință	Intra vilan	Suprafața (mp)	Tarla	Parcelă	Nr. topo	Observații / Referințe
1	drum	NU	9.630	-	DE1438	-	

Lungime Segmente

1) Valorile lungimilor segmentelor sunt obținute din proiecție în plan.

Punct început	X / Y	Punct sfârșit	X / Y	Lungime segment (** (m)
1	356.477,541 280.071,403	2	356.477,773 280.067,115	4.294
3	356.485,046 280.066,383	4	356.594,696 280.056,743	110.073
5	356.847,409 280.027,914	6	357.307,574 279.975,489	463.142
7	357.446,71 279.950,914	8	357.462,293 280.006,522	57.75
9	357.536,314 279.991,932	10	357.522,658 279.935,945	57.628

Punct început	X / Y	Punct sfârșit	X / Y	Lungime segment (** (m)
2	356.477,773 280.067,115	3	356.485,046 280.066,383	7.31
4	356.594,696 280.056,743	5	356.847,409 280.027,914	254.352
6	357.307,574 279.975,489	7	357.446,71 279.950,914	141.29
8	357.462,293 280.006,522	9	357.536,314 279.991,932	75.445
10	357.522,658 279.935,945	11	357.641,06 279.910,751	121.053

Punct început	X / Y	Punct sfârșit	X / Y	Lungime segment (** (m)
11	357.641,06 279.910,751	12	358.432,202 279.682,773	823.334
13	358.734,62 279.593,083	14	358.736,581 279.596,331	3.794
15	358.728,62 279.599,035	16	358.488,842 279.670,147	250.101
17	358.433,324 279.686,613	18	358.049,816 279.797,008	399.081
19	357.827,646 279.860,961	20	357.643,687 279.913,915	191.429
21	357.638,805 279.915,321	22	357.527,52 279.938,999	113.776
23	357.541,191 279.995,047	24	357.459,439 280.011,161	83.325
25	357.443,836 279.955,483	26	357.308,136 279.979,454	137.801
27	357.186,87 279.993,266	28	356.847,862 280.031,889	341.201
29	356.725,933 280.045,798	30	356.595,098 280.060,723	131.684
31	356.485,422 280.070,365	32	356.484,055 280.070,503	1.374
33	356.481,884 280.074,986	1	356.477,541 280.071,403	5.63

Punct început	X / Y	Punct sfârșit	X / Y	Lungime segment (** (m)
12	358.432,202 279.682,773	13	358.734,62 279.593,083	315.438
14	358.736,581 279.596,331	15	358.728,62 279.599,035	8.408
16	358.488,842 279.670,147	17	358.433,324 279.686,613	57.908
18	358.049,816 279.797,008	19	357.827,646 279.860,961	231.191
20	357.643,687 279.913,915	21	357.638,805 279.915,321	5.08
22	357.527,52 279.938,999	23	357.541,191 279.995,047	57.691
24	357.459,439 280.011,161	25	357.443,836 279.955,483	57.823
26	357.308,136 279.979,454	27	357.186,87 279.993,266	122.05
28	356.847,862 280.031,889	29	356.725,933 280.045,798	122.72
30	356.595,098 280.060,723	31	356.485,422 280.070,365	110.099
32	356.484,055 280.070,503	33	356.481,884 280.074,986	4.981

** Lungimile segmentelor sunt determinate în planul de proiecție Stereo 70 și sunt rotunjite la 1 milimetru.

*** Distanța dintre puncte este formată din segmente cumulate ce sunt mai mici decât valoarea 1 milimetru.

**DATE DESPRE IMOBILUL NR. 16695**

Oficiul de Cadastru și Publicitate Imobiliară DOLJ
Biroul de Cadastru și Publicitate Imobiliară Craiova

A. Partea I. Descrierea imobilului

TEREN Extravilan

Adresa: Jud. Dolj, T133, P30

Nr. Crt	Nr cadastral Nr. topografic	Suprafața* (mp)	Observații / Referințe
A1		114.200	Sector cadastral:37 Teren neimprejmit;

B. Partea II. Proprietari și acte

Inscrieri privitoare la dreptul de proprietate și alte drepturi reale		Referințe
/		
Act Normativ nr. Lege nr. LEGEA 45, din 20/03/2009 emis de PARLAMENTUL ROMANIEI (ANEXA 3.7 din 08.07.2020);		
B1	Intabulare, drept de PROPRIETATE, dobandit prin Lege, cota actuala 1/1, cota initiala 1/1 1) STATUL ROMAN -DOMENIUL PUBLIC, CIF:999999999999	A1
Act Normativ nr. OUG 110, din 07/10/2020 emis de GUVERNUL ROMANIEI;		
B2	Intabulare, drept de ADMINISTRARE, dobandit prin Lege, cota actuala 1/1, cota initiala 1/1 1) STATIUNEA DE CERCETARE -DEZVOLTARE AGRICOLA SIMNIC, CIF:999999999999	A1

C. Partea III. SARCINI .

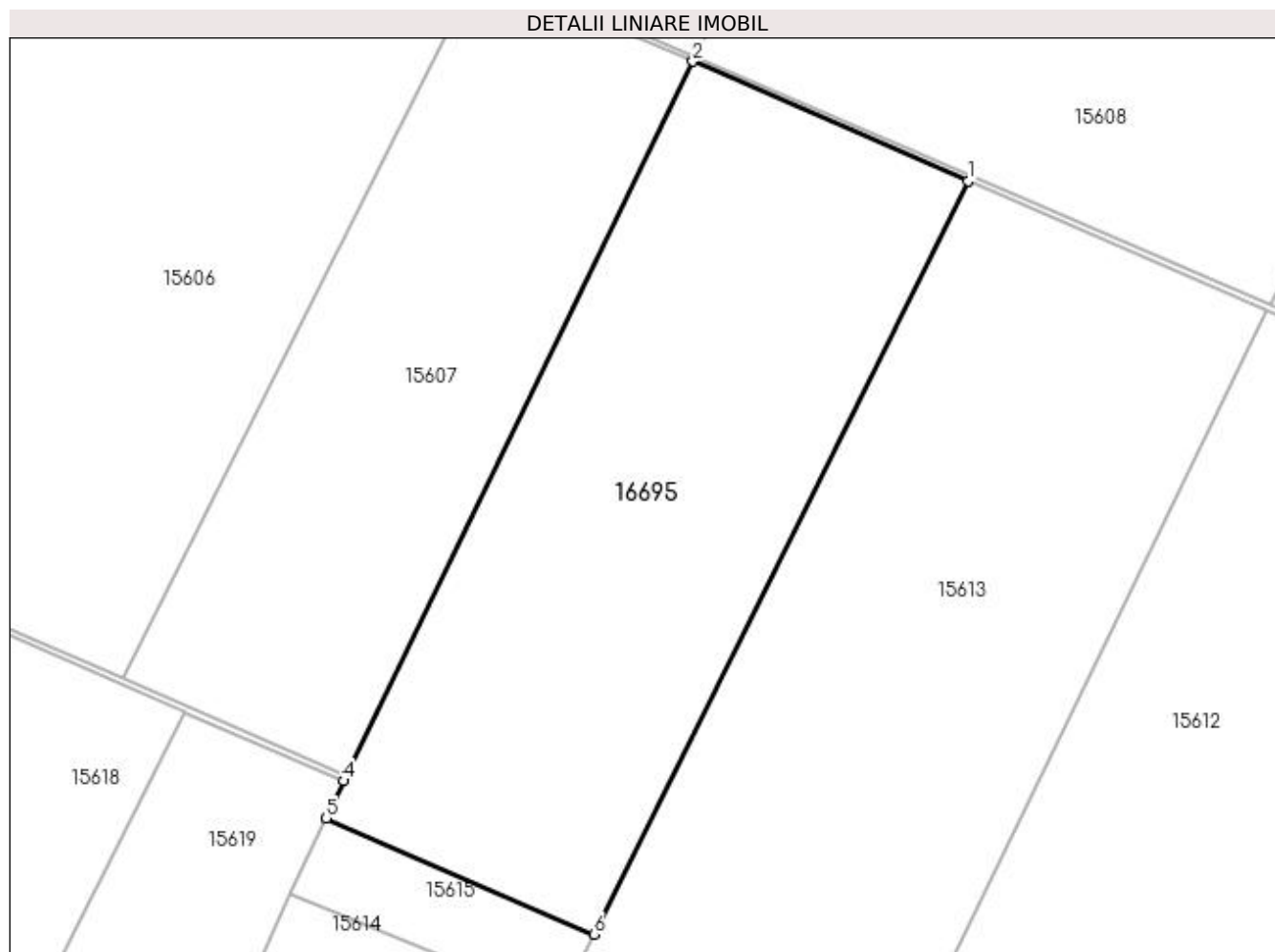
Inscrieri privind dezmembramintele dreptului de proprietate, drepturi reale de garanție și sarcini	Referințe
NU SUNT	

Anexa Nr. 1 La Partea I

Teren

Nr cadastral	Suprafața (mp)*	Observații / Referințe
	114.200	

* Suprafața este determinată în planul de proiecție Stereo 70.



Date referitoare la teren

Crt	Categorie folosință	Intra vilan	Suprafața (mp)	Tarla	Parcelă	Nr. topo	Observații / Referințe
1	arabil	NU	114.200	133	30	-	

Lungime Segmente

1) Valorile lungimilor segmentelor sunt obținute din proiecție în plan.

Punct început	X / Y	Punct sfârșit	X / Y	Lungime segment (** (m)
1	358.176,087 280.561,81	2	357.989,501 280.642,729	203.377
2	357.989,501 280.642,729	3	357.754,767 280.158,923	537.744
3	357.754,767 280.158,923	4	357.753,019 280.155,321	4.004
4	357.753,019 280.155,321	5	357.740,985 280.130,033	28.005
5	357.740,985 280.130,033	6	357.922,321 280.051,391	197.655

Punct început	X / Y	Punct sfârșit	X / Y	Lungime segment (** (m)
6	357.922,321 280.051,391	1	358.176,087 280.561,81	570.022

** Lungimile segmentelor sunt determinate în planul de proiecție Stereo 70 și sunt rotunjite la 1 milimetru.

*** Distanța dintre puncte este formată din segmente cumulate ce sunt mai mici decât valoarea 1 milimetru.

**DATE DESPRE IMOBILUL NR. 16700**

Oficiul de Cadastru și Publicitate Imobiliară DOLJ
Biroul de Cadastru și Publicitate Imobiliară Craiova

A. Partea I. Descrierea imobilului

TEREN Extravilan

Adresa: Jud. Dolj, T136, P4

Nr. Crt	Nr cadastral Nr. topografic	Suprafața* (mp)	Observații / Referințe
A1		40.000	Sector cadastral:37 Teren neimprejmuit;

B. Partea II. Proprietari și acte

Inscrieri privitoare la dreptul de proprietate și alte drepturi reale	Referințe
/	
Act Administrativ nr. 4117-47911, din 09/11/2000 emis de CJSIPT DOLJ;	
B1	A1
Intabulare, drept de PROPRIETATE, dobandit prin Reconstituire, cota actuala 1/1, cota initiala 1/1 1) NEGRITescu TEODOR , Lipsa CNP	

C. Partea III. SARCINI .

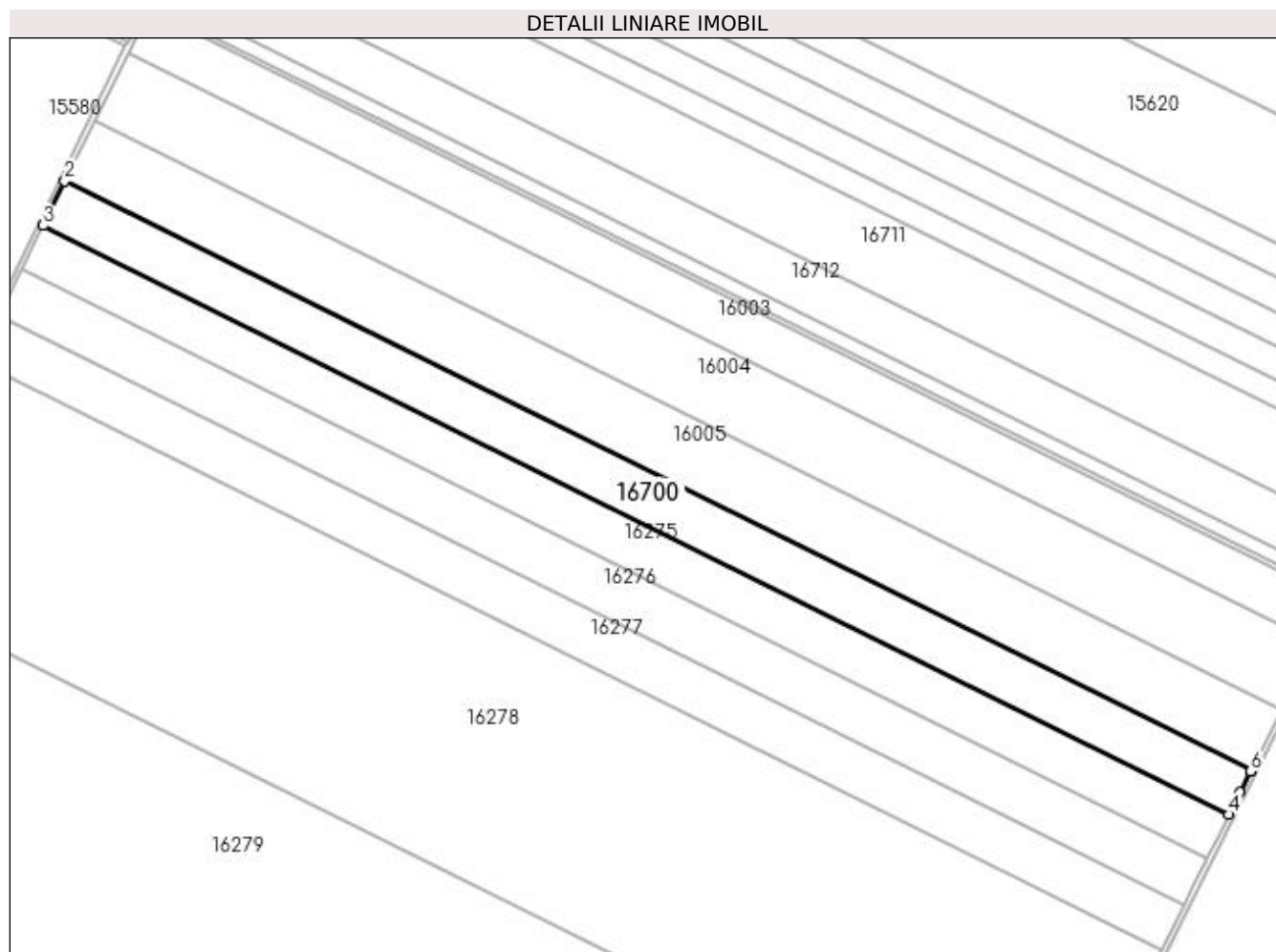
Inscrieri privind dezmembramintele dreptului de proprietate, drepturi reale de garanție și sarcini	Referințe
NU SUNT	

Anexa Nr. 1 La Partea I

Teren

Nr cadastral	Suprafața (mp)*	Observații / Referințe
	40.000	

* Suprafața este determinată în planul de proiecție Stereo 70.



Date referitoare la teren

Crt	Categorie folosință	Intra vilan	Suprafața (mp)	Tarla	Parcelă	Nr. topo	Observații / Referințe
1	arabil	NU	40.000	136	4	-	

Lungime Segmente

1) Valorile lungimilor segmentelor sunt obținute din proiecție în plan.

Punct început	X / Y	Punct sfârșit	X / Y	Lungime segment (** (m)
1	356.668,031 280.444,97	2	355.739,531 280.905,952	1036.637
2	355.739,531 280.905,952	3	355.722,521 280.871,311	38.592
3	355.722,521 280.871,311	4	356.650,798 280.410,44	1036.388
4	356.650,798 280.410,44	5	356.659,432 280.427,771	19.363
5	356.659,432 280.427,771	6	356.667,792 280.444,491	18.694

Punct început	X / Y	Punct sfârșit	X / Y	Lungime segment (** (m)
6	356.667,792 280.444,491	1	356.668,031 280.444,97	0.535

** Lungimile segmentelor sunt determinate în planul de proiecție Stereo 70 și sunt rotunjite la 1 milimetru.

*** Distanța dintre puncte este formată din segmente cumulate ce sunt mai mici decât valoarea 1 milimetru.

**DATE DESPRE IMOBILUL NR. 16706**

Oficiul de Cadastru și Publicitate Imobiliară DOLJ
Biroul de Cadastru și Publicitate Imobiliară Craiova

A. Partea I. Descrierea imobilului

TEREN Extravilan

Adresa: Jud. Dolj, T131, P13

Nr. Crt	Nr cadastral Nr. topografic	Suprafața* (mp)	Observații / Referințe
A1	30942	25.000	Sector cadastral:37 Teren neimprejmut;

B. Partea II. Proprietari și acte

Inscrieri privitoare la dreptul de proprietate și alte drepturi reale		Referințe
76433 / 26/06/2014		
Act Notarial nr. act de dezlipire aut nr 850, din 23/06/2014 emis de NP Dan Valerica;		
B1	Se infiinteaza cartea funciara 30942 a imobilului cu numarul cadastral 30942/Motatei, rezultat din dezmembrarea imobilului cu numarul cadastral 30901 inscris in cartea funciara 30901;	A1
Act Administrativ nr. TDP nr. 4162-47911, din 10/01/2001 emis de COMISIA JUDETEANA DOLJ;		
B2	Intabulare, drept de PROPRIETATE, dobandit prin Reconstituire, cota actuala 1/1, cota initiala 1/1 1) BOBOC MIRCEA ALEXANDRU GHEORGHE	A1

C. Partea III. SARCINI .


Inscrieri privind dezmembramintele dreptului de proprietate, drepturi reale de garanție și sarcini	Referințe
NU SUNT	

Anexa Nr. 1 La Partea I

Teren

Nr cadastral	Suprafața (mp)*	Observații / Referințe
30942	25.000	

* Suprafața este determinată în planul de proiecție Stereo 70.



Date referitoare la teren

Crt	Categorie folosință	Intra vilan	Suprafața (mp)	Tarla	Parcelă	Nr. topo	Observații / Referințe
1	arabil	NU	25.000	131	13	-	LOT1

Lungime Segmente

1) Valorile lungimilor segmentelor sunt obținute din proiecție în plan.

Punct început	X / Y	Punct sfârșit	X / Y	Lungime segment (** (m)
1	355.908,544 281.243,991	2	355.897,72 281.222,592	23.981
2	355.897,72 281.222,592	3	356.831,439 280.759,035	1042.457
3	356.831,439 280.759,035	4	356.842,425 280.780,353	23.982
4	356.842,425 280.780,353	1	355.908,544 281.243,991	1042.638

**** Lungimile segmentelor sunt determinate în planul de proiecție Stereo 70 și sunt rotunjite la 1 milimetru.**

***** Distanța dintre puncte este formată din segmente cumulate ce sunt mai mici decât valoarea 1 milimetru.**

**DATE DESPRE IMOBILUL NR. 16707**

Oficiul de Cadastru și Publicitate Imobiliară DOLJ
Biroul de Cadastru și Publicitate Imobiliară Craiova

A. Partea I. Descrierea imobilului

TEREN Extravilan

Adresa: Jud. Dolj, T131, P13

Nr. Crt	Nr cadastral Nr. topografic	Suprafața* (mp)	Observații / Referințe
A1	30943	25.000	Sector cadastral:37 Teren neimprejmuț;

B. Partea II. Proprietari și acte

Inscrieri privitoare la dreptul de proprietate și alte drepturi reale		Referințe
76433 / 26/06/2014		
Act Notarial nr. act de dezlipire aut nr 850, din 23/06/2014 emis de NP Dan Valerica;		
B1	Se infiinteaza cartea funciara 30943 a imobilului cu numarul cadastral 30943/Motatei, rezultat din dezmembrarea imobilului cu numarul cadastral 30901 inscris in cartea funciara 30901;	A1
Act Administrativ nr. TDP nr 4162-47911, din 10/01/2001 emis de COMISIA JUDETEANA DOLJ;		
B2	Intabulare, drept de PROPRIETATE, dobandit prin Reconstituire, cota actuala 1/1, cota initiala 1/1 1) BOBOC MIRCEA ALEXANDRU GHEORGHE	A1

C. Partea III. SARCINI .


Inscrieri privind dezmembramintele dreptului de proprietate, drepturi reale de garanție și sarcini	Referințe
NU SUNT	

Anexa Nr. 1 La Partea I

Teren

Nr cadastral	Suprafața (mp)*	Observații / Referințe
30943	25.000	

* Suprafața este determinată în planul de proiecție Stereo 70.



Date referitoare la teren

Crt	Categorie folosință	Intravilan	Suprafața (mp)	Tarla	Parcelă	Nr. topo	Observații / Referințe
1	arabil	NU	25.000	131	13	-	LOT2

Lungime Segmente

1) Valorile lungimilor segmentelor sunt obținute din proiecție în plan.

Punct început	X / Y	Punct sfârșit	X / Y	Lungime segment (** (m)
1	355.897,72 281.222,592	2	355.890,315 281.207,954	16.404
2	355.890,315 281.207,954	3	355.886,894 281.201,19	7.58
3	355.886,894 281.201,19	4	356.820,452 280.737,713	1042.277
4	356.820,452 280.737,713	5	356.823,924 280.744,451	7.58
5	356.823,924 280.744,451	6	356.831,439 280.759,035	16.406

Punct început	X / Y	Punct sfârșit	X / Y	Lungime segment (** (m)
6	356.831,439 280.759,035	1	355.897,72 281.222,592	1042.457

** Lungimile segmentelor sunt determinate în planul de proiecție Stereo 70 și sunt rotunjite la 1 milimetru.

*** Distanța dintre puncte este formată din segmente cumulate ce sunt mai mici decât valoarea 1 milimetru.

**DATE DESPRE IMOBILUL NR. 16708**

Oficiul de Cadastru și Publicitate Imobiliară DOLJ
Biroul de Cadastru și Publicitate Imobiliară Craiova

A. Partea I. Descrierea imobilului

TEREN Extravilan

Adresa: Jud. Dolj, T131, P13

Nr. Crt	Nr cadastral Nr. topografic	Suprafața* (mp)	Observații / Referințe
A1	30944	25.000	Sector cadastral:37 Teren neimpregmuit;

B. Partea II. Proprietari și acte

Inscrieri privitoare la dreptul de proprietate și alte drepturi reale		Referințe
76433 / 26/06/2014		
Act Notarial nr. act de dezlipire aut nr 850, din 23/06/2014 emis de NP Dan Valerica;		
B1	Se infiinteaza cartea funciara 30944 a imobilului cu numarul cadastral 30944/Motatei, rezultat din dezmembrarea imobilului cu numarul cadastral 30901 inscris in cartea funciara 30901;	A1
76284 / 06/06/2016		
Act Notarial nr. contract de vanzare -cumparare nr 885, din 25/05/2016 emis de BELU AUREL;		
B2	Intabulare, drept de PROPRIETATE, dobandit prin Conventie, cota actuala 1/1, cota initiala 1/1 1) SOCIETATEA COMERCIALA RENTEA SRL , CIF:9999999999999	A1
258808 / 26/10/2021		
Act Notarial nr. Contractul ipoteca aut. 2689, din 25/10/2021 emis de POPA DANIELA-MARIA;		
B3	se noteaza interdictiile de instrainare, grevare , inchiriere, dezmembrare, alipire, construire, demolare, restructurare si amenajare 1) BANCA TRANSILVANIA SA , CIF:5022670	A1

C. Partea III. SARCINI

Inscrieri privind dezmembramintele dreptului de proprietate, drepturi reale de garanție și sarcini		Referințe
258808 / 26/10/2021		
Act Notarial nr. Contractul ipoteca aut. 2689, din 25/10/2021 emis de POPA DANIELA-MARIA;		
C1	Intabulare, drept de IPOTECA, Valoare:1500000 LEIPlus celelalte obligatii de plata aferente creditului 1) BANCA TRANSILVANIA SA , CIF:5022670	A1


Anexa Nr. 1 La Partea I

Teren

Nr cadastral	Suprafața (mp)*	Observații / Referințe
30944	25.000	

* Suprafața este determinată în planul de proiecție Stereo 70.

DETALII LINIARE IMOBIL



Date referitoare la teren

Crt	Categorie folosință	Intra vilan	Suprafața (mp)	Tarla	Parcelă	Nr. topo	Observații / Referințe
1	arabil	NU	25.000	131	13	-	LOT3

Lungime Segmente

1) Valorile lungimilor segmentelor sunt obținute din proiecție în plan.

Punct început	X / Y	Punct sfârșit	X / Y	Lungime segment (** (m)
1	355.886,894 281.201,19	2	355.876,066 281.179,783	23.99
2	355.876,066 281.179,783	3	356.809,338 280.716,448	1041.958
3	356.809,338 280.716,448	4	356.814,397 280.725,964	10.777
4	356.814,397 280.725,964	5	356.820,452 280.737,713	13.217
5	356.820,452 280.737,713	1	355.886,894 281.201,19	1042.277

**** Lungimile segmentelor sunt determinate în planul de proiecție Stereo 70 și sunt rotunjite la 1 milimetru.**

***** Distanța dintre puncte este formată din segmente cumulate ce sunt mai mici decât valoarea 1 milimetru.**

**DATE DESPRE IMOBILUL NR. 16709**

Oficiul de Cadastru și Publicitate Imobiliară DOLJ
Biroul de Cadastru și Publicitate Imobiliară Craiova

A. Partea I. Descrierea imobilului

TEREN Extravilan

Adresa: Jud. Dolj, T131, P13

Nr. Crt	Nr cadastral Nr. topografic	Suprafața* (mp)	Observații / Referințe
A1	30945	25.000	Sector cadastral:37 Teren neimprijmit;

B. Partea II. Proprietari și acte

Inscrieri privitoare la dreptul de proprietate și alte drepturi reale		Referințe
76433 / 26/06/2014		
Act Notarial nr. act de dezlipire aut nr 850, din 23/06/2014 emis de NP Dan Valerica;		
B1	Se infiinteaza cartea funciara 30945 a imobilului cu numarul cadastral 30945/Motatei, rezultat din dezmembrarea imobilului cu numarul cadastral 30901 inscris in cartea funciara 30901;	A1
160597 / 23/12/2015		
Act Notarial nr. contract de vanzare -cumparare nr 2843, din 22/12/2015 emis de BNP STOENESCU FLOREA;		
B2	Intabulare, drept de PROPRIETATE, dobandit prin Conventie, cota actuala 1/1, cota initiala 1/1 1) SC RENTEA SRL, CIF:21098301	A1
258751 / 26/10/2021		
Act Notarial nr. Contractul ipoteca aut. 2689, din 25/10/2021 emis de POPA DANIELA-MARIA;		
B3	Se noteaza interdictiile de grevare, instrainare, inchiriere, demolare, construire, dezmembrare, alipire, restructurare, amenajare, 1) BANCA TRANSILVANIA SA, CIF:5022670	A1

C. Partea III. SARCINI


Inscrieri privind dezmembramintele dreptului de proprietate, drepturi reale de garanție și sarcini		Referințe
258751 / 26/10/2021		
Act Notarial nr. Contractul ipoteca aut. 2689, din 25/10/2021 emis de POPA DANIELA-MARIA;		
C1	Intabulare, drept de IPOTECA, Valoare:1500000 LEsi celelalte obligatii de plata aferente creditului 1) BANCA TRANSILVANIA SA, CIF:5022670	A1

Anexa Nr. 1 La Partea I

Teren

Nr cadastral	Suprafața (mp)*	Observații / Referințe
30945	25.000	

* Suprafața este determinată în planul de proiecție Stereo 70.



Date referitoare la teren

Crt	Categorie folosință	Intra vilan	Suprafața (mp)	Tarla	Parcelă	Nr. topo	Observații / Referințe
1	arabil	NU	25.000	131	13	-	LOT4

Lungime Segmente

1) Valorile lungimilor segmentelor sunt obținute din proiecție în plan.

Punct început	X / Y	Punct sfârșit	X / Y	Lungime segment (** (m)
1	356.809,338 280.716,448	2	355.876,066 281.179,783	1041.958
2	355.876,066 281.179,783	3	355.865,233 281.158,368	23.999
3	355.865,233 281.158,368	4	356.798,069 280.695,249	1041.471
4	356.798,069 280.695,249	1	356.809,338 280.716,448	24.008

**** Lungimile segmentelor sunt determinate în planul de proiecție Stereo 70 și sunt rotunjite la 1 milimetru.**

***** Distanța dintre puncte este formată din segmente cumulate ce sunt mai mici decât valoarea 1 milimetru.**

**DATE DESPRE IMOBILUL NR. 16710**

Oficiul de Cadastru și Publicitate Imobiliară DOLJ
Biroul de Cadastru și Publicitate Imobiliară Craiova

A. Partea I. Descrierea imobilului

TEREN Extravilan

Nr. CF vechi:297

Nr. cadastral vechi:459

Adresa: Jud. Dolj, T131, P14

Nr. Crt	Nr cadastral Nr. topografic	Suprafața* (mp)	Observații / Referințe
A1	30015	20.000	Sector cadastral:37 Teren neimprejmuit;

B. Partea II. Proprietari și acte

Inscrieri privitoare la dreptul de proprietate și alte drepturi reale		Referințe
137348 / 04/11/2015		
Act Notarial nr. CVC aut. nr. 923, din 19/10/2015 emis de NP RIBA MELTIADÉ;		
B1	Intabulare, drept de PROPRIETATE, dobândit prin Convenție, cota actuala 1/1, cota initiala 1/1 1) SC MOTAVEN SRL, CIF:34264040	A1

C. Partea III. SARCINI .


Inscrieri privind dezmembramintele dreptului de proprietate, drepturi reale de garanție și sarcini	Referințe
NU SUNT	

Anexa Nr. 1 La Partea I

Teren

Nr cadastral	Suprafața (mp)*	Observații / Referințe
30015	20.000	

* Suprafața este determinată în planul de proiecție Stereo 70.



Date referitoare la teren

Crt	Categorie folosință	Intravilan	Suprafața (mp)	Tarla	Parcelă	Nr. topo	Observații / Referințe
1	arabil	NU	20.000	131	14	-	

Lungime Segmente

1) Valorile lungimilor segmentelor sunt obținute din proiecție în plan.

Punct început	X / Y	Punct sfârșit	X / Y	Lungime segment (** (m)
1	355.865,233 281.158,368	2	355.856,563 281.141,228	19.208
2	355.856,563 281.141,228	3	356.789,05 280.678,283	1041.081
3	356.789,05 280.678,283	4	356.798,069 280.695,249	19.214
4	356.798,069 280.695,249	1	355.865,233 281.158,368	1041.471

**** Lungimile segmentelor sunt determinate în planul de proiecție Stereo 70 și sunt rotunjite la 1 milimetru.**

***** Distanța dintre puncte este formată din segmente cumulate ce sunt mai mici decât valoarea 1 milimetru.**

**DATE DESPRE IMOBILUL NR. 16711**

Oficiul de Cadastru și Publicitate Imobiliară DOLJ
Biroul de Cadastru și Publicitate Imobiliară Craiova

A. Partea I. Descrierea imobilului

TEREN Extravilan

Nr. CF vechi:401

Nr. cadastral vechi:301

Adresa: Jud. Dolj, T131, P15

Nr. Crt	Nr cadastral Nr. topografic	Suprafața* (mp)	Observații / Referințe
A1	30526	62.500	Sector cadastral:37 Teren neimprejmuit;

B. Partea II. Proprietari și acte

Inscrieri privitoare la dreptul de proprietate și alte drepturi reale		Referințe
28245 / 18/05/2007		
Act Administrativ nr. Certificat nr. Mostenitor 41, din 23/11/2005 emis de NP GRIGORE MIHAELA;		
B1	Intabulare, drept de PROPRIETATE, dobandit prin Succesiune, cota actuala 1/20, cota initiala 1/20 1) NEGRITescu ELENA , Lipsa CNP <i>OBSERVATII: (provenita din conversia CF 401) Def Negritescu Emil Ioachim</i>	A1
B2	Intabulare, drept de PROPRIETATE, dobandit prin Succesiune, cota actuala 3/20, cota initiala 3/20 1) NEGRITescu CODRUTA RALUCA , Lipsa CNP <i>OBSERVATII: (provenita din conversia CF 401)</i>	A1
28262 / 18/05/2007		
Act Notarial nr. Contract Vanzare-Cumparare nr.548, din 01/01/2007 emis de NP Giurcan Gabriela;		
B3	Intabulare, drept de PROPRIETATE, dobandit prin Conventie, cota actuala 4/20, cota initiala 4/20 1) DAN ANAMARIA AMORINA , Lipsa CNP <i>OBSERVATII: (provenita din conversia CF 401)</i>	A1
139 / 04/01/2016		
Act Notarial nr. contract vanzare -cumparare nr 1115, din 15/12/2015 emis de RIBA MELTIADÉ;		
B4	Intabulare, drept de PROPRIETATE, dobandit prin Conventie, cota actuala 4/20, cota initiala 4/20 1) SC MOTAVEN SRL , CIF:34264040	A1
36342 / 14/03/2016		
Act Administrativ nr. Certificat de Mostenitor suplimentar 25, din 09/03/2016 emis de NP MANOLE MARINA;		
B5	Intabulare, drept de PROPRIETATE, dobandit prin Succesiune, cota actuala 2/20, cota initiala 2/20 1) DAN ANAMARIA AMORINA , Lipsa CNP	A1
B6	Intabulare, drept de PROPRIETATE, dobandit prin Succesiune, cota actuala 6/20, cota initiala 6/20 1) DAN DRAGOS CONSTANTIN , Lipsa CNP	A1

C. Partea III. SARCINI .

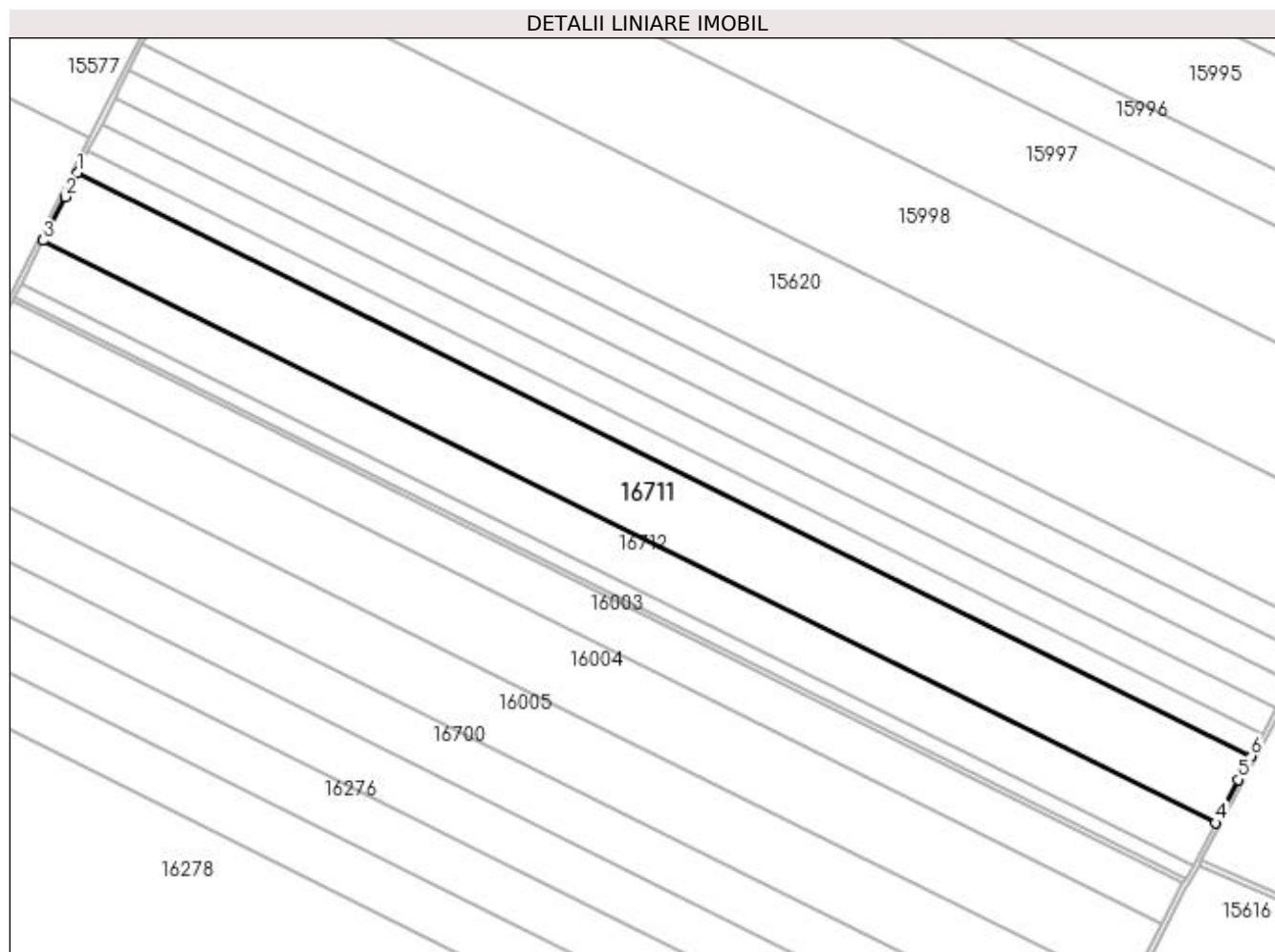
Inscrieri privind dezmembramintele dreptului de proprietate, drepturi reale de garanție și sarcini	Referințe
NU SUNT	

Anexa Nr. 1 La Partea I

Teren

Nr cadastral	Suprafața (mp)*	Observații / Referințe
30526	62.500	

* Suprafața este determinată în planul de proiecție Stereo 70.



Date referitoare la teren

Crt	Categorie folosință	Intra vilan	Suprafața (mp)	Tarla	Parcelă	Nr. topo	Observații / Referințe
1	arabil	NU	62.500	131	15	-	

Lungime Segmente

1) Valorile lungimilor segmentelor sunt obținute din proiecție în plan.

Punct început	X / Y	Punct sfârșit	X / Y	Lungime segment (** (m)
1	355.856,563 281.141,228	2	355.846,979 281.122,281	21.233
2	355.846,979 281.122,281	3	355.829,449 281.087,625	38.837
3	355.829,449 281.087,625	4	356.760,844 280.625,222	1039.862
4	356.760,844 280.625,222	5	356.779,08 280.659,527	38.851
5	356.779,08 280.659,527	6	356.789,05 280.678,283	21.241

Punct început	X / Y	Punct sfârșit	X / Y	Lungime segment (** (m)
6	356.789,05 280.678,283	1	355.856,563 281.141,228	1041.081

** Lungimile segmentelor sunt determinate în planul de proiecție Stereo 70 și sunt rotunjite la 1 milimetru.

*** Distanța dintre puncte este formată din segmente cumulate ce sunt mai mici decât valoarea 1 milimetru.

**DATE DESPRE IMOBILUL NR. 16712**

Oficiul de Cadastru și Publicitate Imobiliară DOLJ
Biroul de Cadastru și Publicitate Imobiliară Craiova

A. Partea I. Descrierea imobilului

TEREN Extravilan

Nr. CF vechi:405
Nr. cadastral vechi:302

Adresa: Jud. Dolj, T131, P16

Nr. Crt	Nr cadastral Nr. topografic	Suprafața* (mp)	Observații / Referințe
A1	32017	Din acte: 40.000 Masurata: 40.001	Sector cadastral:37 Teren neimprejmuit;

B. Partea II. Proprietari și acte

Inscrieri privitoare la dreptul de proprietate și alte drepturi reale		Referințe
149939 / 04/12/2015		
Act Notarial nr. CM nr 128, din 26/11/2015 emis de NP MANOLE MARINA; (Titlu Proprietate nr. 4106-47911, din 09/11/2000 emis de C J DOLJ);		
B1	Intabulare, drept de PROPRIETATE, dobandit prin Succesiune, cota actuala 1/4, cota initiala 1/4 1) DAN ANAMARIA AMORINA, Lipsa CNP	A1
Act Notarial nr. CM nr 128, din 26/11/2015 emis de NP MANOLE MARINA (Titlu Proprietate nr. 4106-47911, din 09/11/2000 emis de C J DOLJ);		
B2	Intabulare, drept de PROPRIETATE, dobandit prin Succesiune, cota actuala 3/4, cota initiala 3/4 1) DAN DRAGOS CONSTANTIN, Lipsa CNP	A1

C. Partea III. SARCINI .

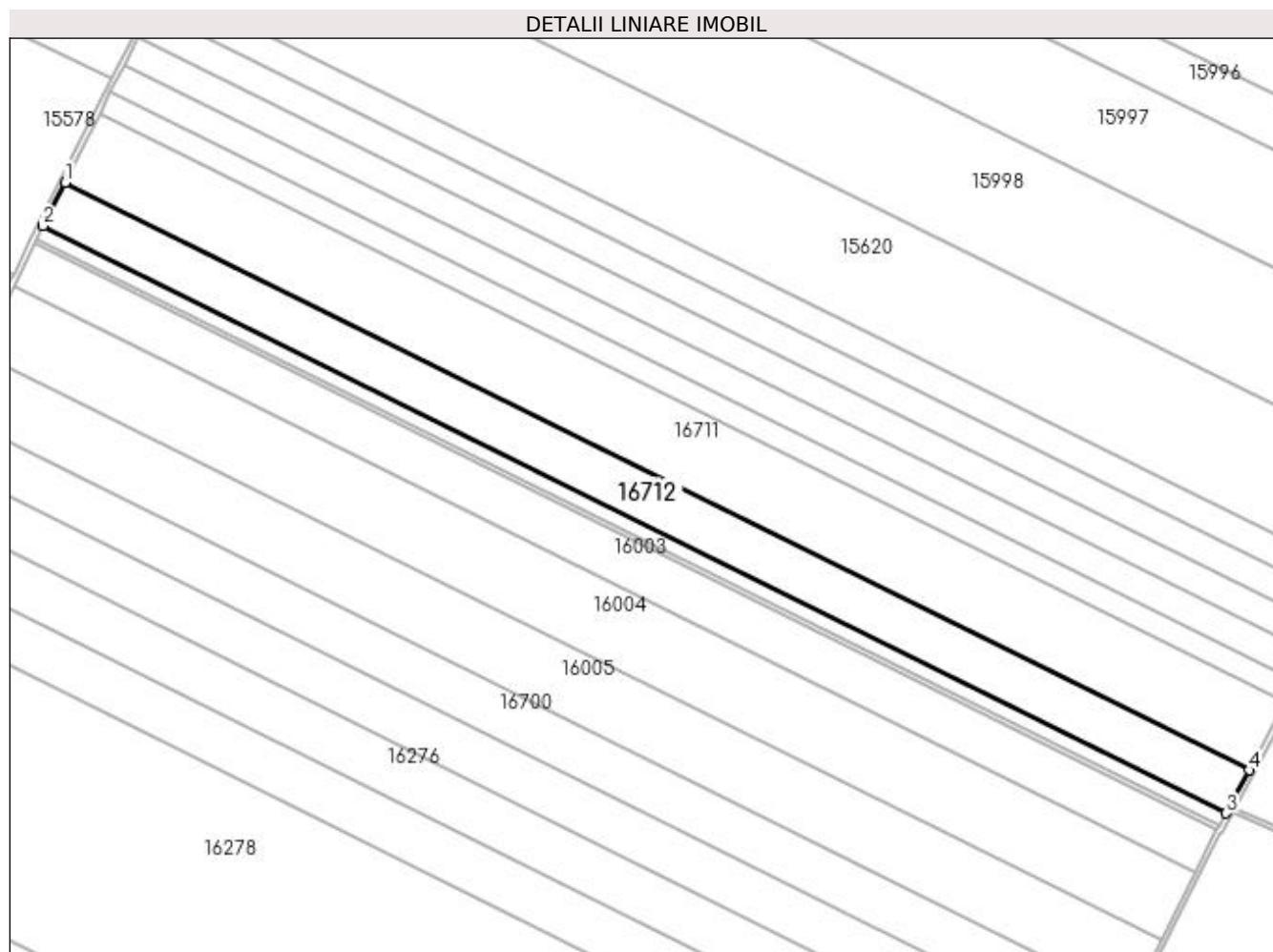
Inscrieri privind dezmembramintele dreptului de proprietate, drepturi reale de garanție și sarcini	Referințe
NU SUNT	

Anexa Nr. 1 La Partea I

Teren

Nr cadastral	Suprafața (mp)*	Observații / Referințe
32017	Din acte: 40.000 Masurata: 40.001	

* Suprafața este determinată în planul de proiecție Stereo 70.



Date referitoare la teren

Crt	Categorie folosință	Intra vilan	Suprafața (mp)	Tarla	Parcelă	Nr. topo	Observații / Referințe
1	arabil	NU	40.001	131	16	-	

Lungime Segmente

1) Valorile lungimilor segmentelor sunt obținute din proiecție în plan.

Punct început	X / Y	Punct sfârșit	X / Y	Lungime segment (** (m)
1	355.829,449 281.087,625	2	355.812,078 281.053,285	38.484
2	355.812,078 281.053,285	3	356.742,775 280.591,23	1039.082
3	356.742,775 280.591,23	4	356.760,844 280.625,222	38.496
4	356.760,844 280.625,222	1	355.829,449 281.087,625	1039.862

**** Lungimile segmentelor sunt determinate în planul de proiecție Stereo 70 și sunt rotunjite la 1 milimetru.**

***** Distanța dintre puncte este formată din segmente cumulate ce sunt mai mici decât valoarea 1 milimetru.**

**DATE DESPRE IMOBILUL NR. 16724**

Oficiul de Cadastru și Publicitate Imobiliară DOLJ
Biroul de Cadastru și Publicitate Imobiliară Craiova

A. Partea I. Descrierea imobilului

TEREN Extravilan

Adresa: Jud. Dolj, T400, P39

Nr. Crt	Nr cadastral Nr. topografic	Suprafața* (mp)	Observații / Referințe
A1		Din acte: 12.600 Masurata: 10.000	Sector cadastral:37 Teren neimprejmuț; Diferenta de suprafata se gaseste la ID 15365

B. Partea II. Proprietari și acte

Inscrieri privitoare la dreptul de proprietate și alte drepturi reale		Referințe
/		
Act Normativ nr. TDP NR. 3264/48331, din 17/03/1997 emis de CJ DOLJ;		
B1	Intabulare, drept de PROPRIETATE, dobandit prin Conventie, cota actuala 1/1, cota initiala 1/1 1) VLADUT MARIA, Lipsa CNP	A1

C. Partea III. SARCINI .


Inscrieri privind dezmembramintele dreptului de proprietate, drepturi reale de garanție și sarcini	Referințe
NU SUNT	

Anexa Nr. 1 La Partea I

Teren

Nr cadastral	Suprafața (mp)*	Observații / Referințe
	Din acte: 12.600 Masurata: 10.000	Diferenta de suprafata se gaseste la ID 15365

* Suprafața este determinată în planul de proiecție Stereo 70.



Date referitoare la teren

Crt	Categorie folosință	Intravilan	Suprafața (mp)	Tarla	Parcelă	Nr. topo	Observații / Referințe
1	arabil	NU	10.000	400	39	-	restul de suprafata se afla la ID 15365

Lungime Segmente

1) Valorile lungimilor segmentelor sunt obținute din proiecție în plan.

Punct început	X / Y	Punct sfârșit	X / Y	Lungime segment (** (m)
1	355.604,485 282.842,727	2	355.600,82 282.832,684	10.691
2	355.600,82 282.832,684	3	355.599,62 282.830,207	2.752
3	355.599,62 282.830,207	4	356.263,053 282.483,103	748.749
4	356.263,053 282.483,103	5	356.268,819 282.495,151	13.357

Punct început	X / Y	Punct sfârșit	X / Y	Lungime segment (** (m)
5	356.268,819 282.495,151	1	355.604,485 282.842,727	749.766

** Lungimile segmentelor sunt determinate în planul de proiecție Stereo 70 și sunt rotunjite la 1 milimetru.

*** Distanța dintre puncte este formată din segmente cumulate ce sunt mai mici decât valoarea 1 milimetru.

**DATE DESPRE IMOBILUL NR. 16725**

Oficiul de Cadastru și Publicitate Imobiliară DOLJ
 Biroul de Cadastru și Publicitate Imobiliară Craiova

A. Partea I. Descrierea imobilului

TEREN Extravilan

Adresa: Jud. Dolj, T403, P28

Nr. Crt	Nr cadastral Nr. topografic	Suprafața* (mp)	Observații / Referințe
A1		Din acte: 15.000 Masurata: 5.000	Sector cadastral:37 Teren neimprejmuit; Diferenta de suprafata se gaseste la ID 15504

B. Partea II. Proprietari și acte

Inscrieri privitoare la dreptul de proprietate și alte drepturi reale		Referințe
/		
Act Administrativ nr. TDP NR. 2412-43721, din 06/08/1996 emis de CJ DOLJ;		
B1	Intabulare, drept de PROPRIETATE, dobandit prin Conventie, cota actuala 1/1, cota initiala 1/1 1) IOTA MELANIA , LIPSA CNP 2) MARINESCU ION , LIPSA CNP 3) DOVLEAC SEVASTITA , LIPSA CNP	A1

C. Partea III. SARCINI .

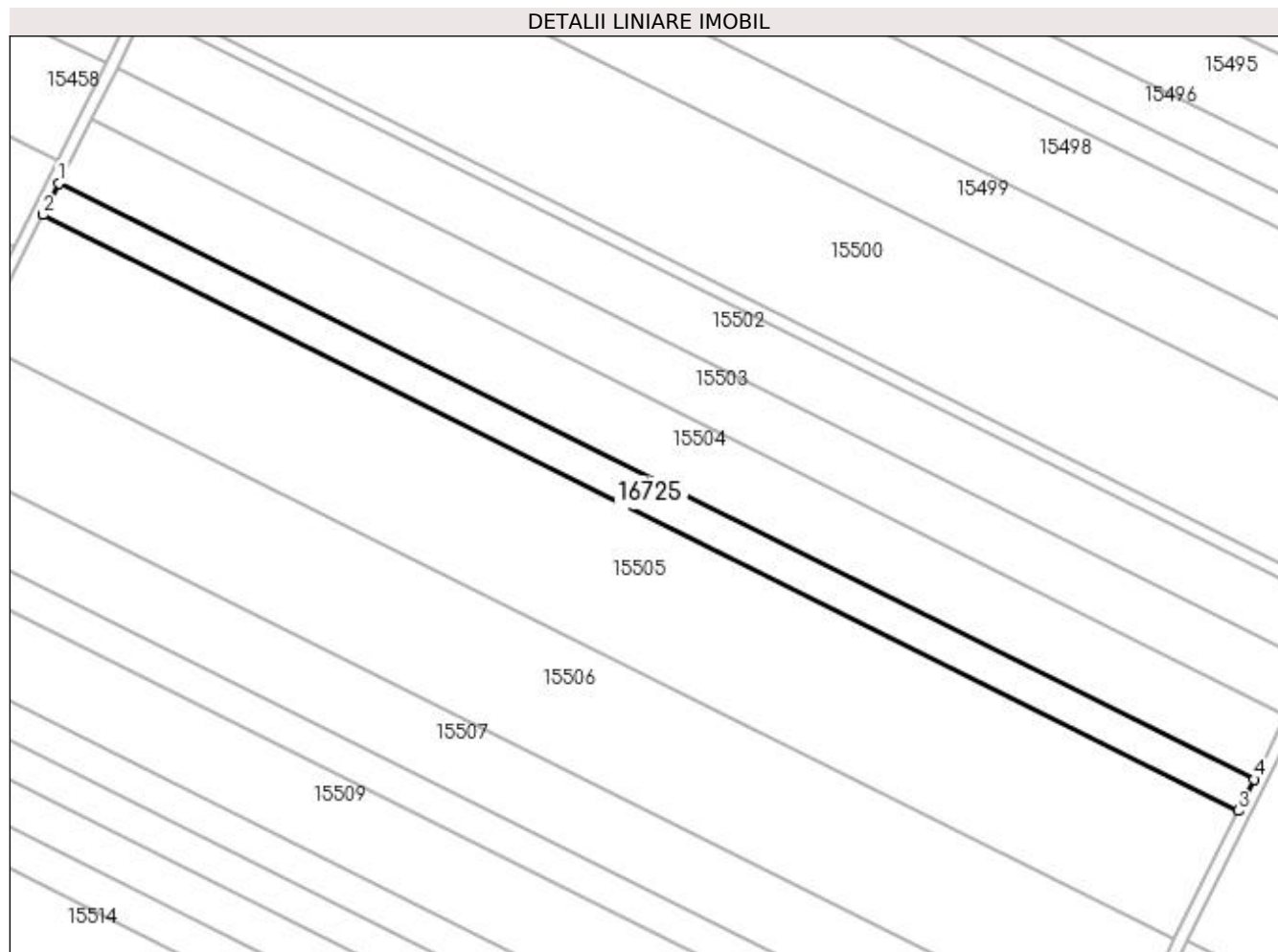
Inscrieri privind dezmembramintele dreptului de proprietate, drepturi reale de garanție și sarcini	Referințe
NU SUNT	

Anexa Nr. 1 La Partea I

Teren

Nr cadastral	Suprafața (mp)*	Observații / Referințe
	Din acte: 15.000 Masurata: 5.000	Diferenta de suprafata se gaseste la ID 15504

* Suprafața este determinată în planul de proiecție Stereo 70.



Date referitoare la teren

Crt	Categorie folosință	Intra vilan	Suprafața (mp)	Tarla	Parcelă	Nr. topo	Observații / Referințe
1	arabil	NU	5.000	403	28	-	

Lungime Segmente

1) Valorile lungimilor segmentelor sunt obținute din proiecție în plan.

Punct început	X / Y	Punct sfârșit	X / Y	Lungime segment (** (m)
1	355.300,725 281.511,946	2	355.295,58 281.501,662	11.499
2	355.295,58 281.501,662	3	355.684,688 281.307,6	434.816
3	355.684,688 281.307,6	4	355.689,799 281.317,902	11.5
4	355.689,799 281.317,902	1	355.300,725 281.511,946	434.778

**** Lungimile segmentelor sunt determinate în planul de proiecție Stereo 70 și sunt rotunjite la 1 milimetru.**

***** Distanța dintre puncte este formată din segmente cumulate ce sunt mai mici decât valoarea 1 milimetru.**

**DATE DESPRE IMOBILUL NR. 16754**

Oficiul de Cadastru și Publicitate Imobiliară DOLJ
Biroul de Cadastru și Publicitate Imobiliară Craiova

A. Partea I. Descrierea imobilului

TEREN Intravilan

Adresa: Loc. Motatei Gara, Str Soseaua Garii, Nr. 9, Jud. Dolj, T123, P1308

Nr. Crt	Nr cadastral Nr. topografic	Suprafața* (mp)	Observații / Referințe
A1		1.160	Sector cadastral:37 Teren neimpregmuit;

Construcții

Crt	Nr cadastral Nr. topografic	Adresa	Observații / Referințe
A1.1		Loc. Motatei Gara, Str Soseaua Garii, Nr. 9, Jud. Dolj, T123 P 1308	Nr. niveluri:1; S. construita la sol:96 mp; S. construita desfasurata:96 mp; C1- LOCUINTA

B. Partea II. Proprietari și acte

Inscrieri privitoare la dreptul de proprietate și alte drepturi reale		Referințe
/		
Act Administrativ nr. Adeverinta Nr. 7065, din 18/10/2022 emis de Primaria Motatei (Legea nr.7 DIN 13.03.1996 emisa de Parlamentul Romaniei -ART.13 ALIN. (1), ALIN. (2));		
B1	Inscrierea posesiei, drept de PROPRIETATE, dobandit prin Constituire, cota actuala 1/1, cota initiala 1/1 1) BALACEANU SORIN-GEORGE , LIPSA CNP	A1
Act Normativ nr. Lege nr. a nr 7, din 13/03/1996 emis de Parlamentul Romaniei (-ART.12 ALIN. (14) si ART. 37, ALIN. (2));		
B2	Intabulare, drept de PROPRIETATE, dobandit prin Lege, cota actuala 1/1, cota initiala 1/1 1) BALACEANU SORIN-GEORGE , LIPSA CNP	A1.1

C. Partea III. SARCINI .

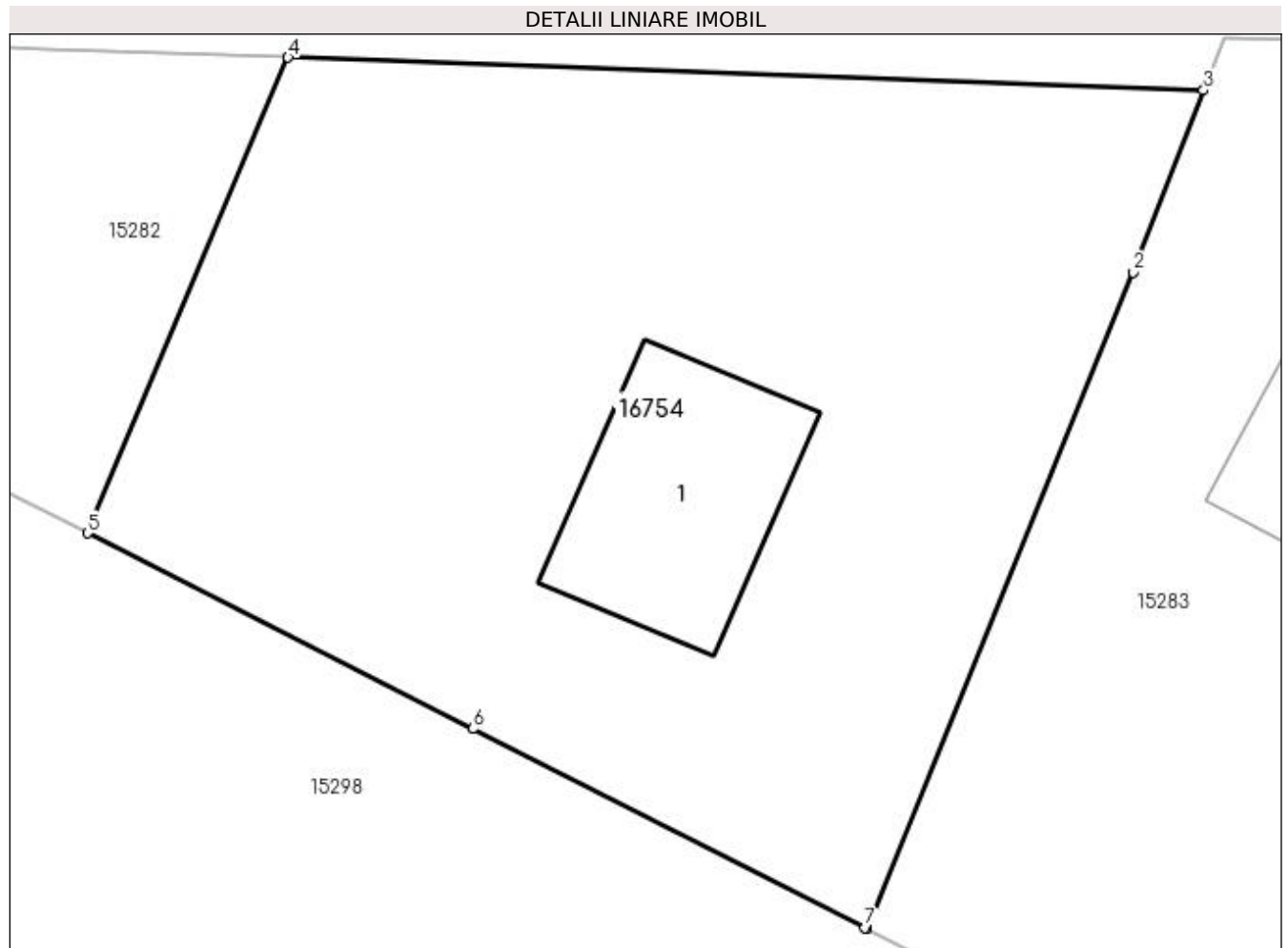
Inscrieri privind dezmembramintele dreptului de proprietate, drepturi reale de garanție și sarcini	Referințe
NU SUNT	

Anexa Nr. 1 La Partea I

Teren

Nr cadastral	Suprafața (mp)*	Observații / Referințe
	1.160	

* Suprafața este determinată în planul de proiecție Stereo 70.



Date referitoare la teren

Crt	Categorie folosință	Intra vilan	Suprafața (mp)	Tarla	Parcelă	Nr. topo	Observații / Referințe
1	curți constructii	DA	1.160	123	1308	-	

Date referitoare la construcții

Crt	Număr	Destinație construcție	Supraf. (mp)	Situație juridică	Observații / Referințe
A1.1		construcții de locuințe	96	Cu acte	Nr. niveluri:1; S. construita la sol:96 mp; S. construita desfasurata:96 mp; C1- LOCUINTA

Lungime Segmente

1) Valorile lungimilor segmentelor sunt obținute din proiecție în plan.

Punct început	X / Y	Punct sfârșit	X / Y	Lungime segment (** (m)
1	356.008,784 283.220,43	2	356.020,368 283.248,907	30.743
2	356.020,368 283.248,907	3	356.023,43 283.256,807	8.473
3	356.023,43 283.256,807	4	355.983,665 283.258,23	39.79
4	355.983,665 283.258,23	5	355.974,941 283.237,586	22.412

Punct început	X / Y	Punct sfârșit	X / Y	Lungime segment (** (m)
5	355.974,941 283.237,586	6	355.991,681 283.229,1	18.768
6	355.991,681 283.229,1	7	356.008,723 283.220,461	19.107
7	356.008,723 283.220,461	1	356.008,784 283.220,43	0.068

** Lungimile segmentelor sunt determinate în planul de proiecție Stereo 70 și sunt rotunjite la 1 milimetru.

*** Distanța dintre puncte este formată din segmente cumulate ce sunt mai mici decât valoarea 1 milimetru.

**DATE DESPRE IMOBILUL NR. 16847**

Oficiul de Cadastru și Publicitate Imobiliară DOLJ
Biroul de Cadastru și Publicitate Imobiliară Craiova

A. Partea I. Descrierea imobilului

TEREN Extravilan

Adresa: Jud. Dolj, T137, P25/1

Nr. Crt	Nr cadastral Nr. topografic	Suprafața* (mp)	Observații / Referințe
A1		2.500	Sector cadastral:37 Teren neimprejmuit; IDENTIC CU T403

B. Partea II. Proprietari și acte

Inscrieri privitoare la dreptul de proprietate și alte drepturi reale		Referințe
/		
Act Administrativ nr. TDP nr. 4210-48619, din 15/11/2001 emis de CJSIPT DOLJ;		
B1	Intabulare, drept de PROPRIETATE, dobandit prin Reconstituire, cota actuala 1/1, cota initiala 1/1 1) STANCALIE CORNEL	A1

C. Partea III. SARCINI .

Inscrieri privind dezmembramintele dreptului de proprietate, drepturi reale de garanție și sarcini	Referințe
NU SUNT	

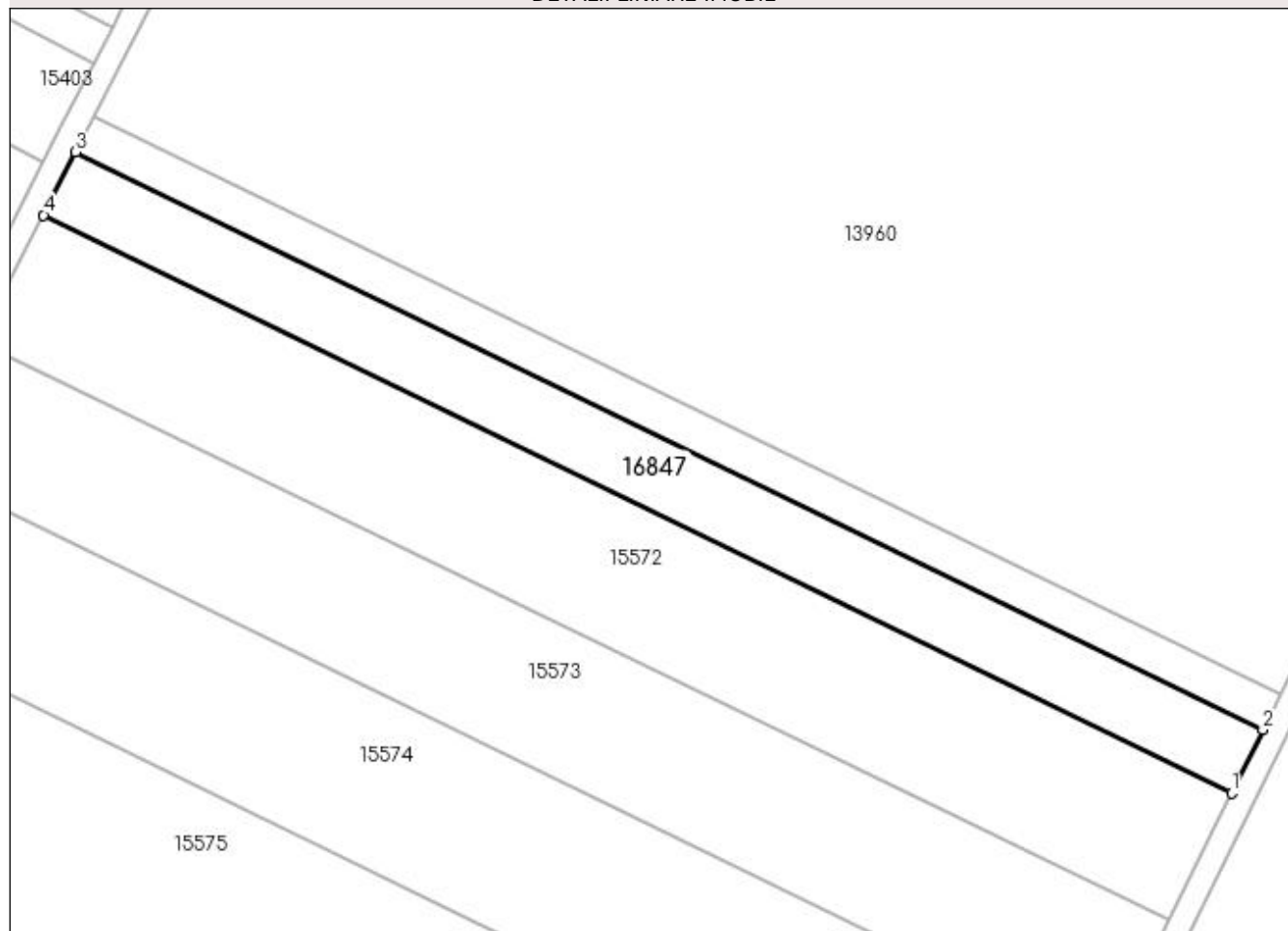
Anexa Nr. 1 La Partea I

Teren

Nr cadastral	Suprafața (mp)*	Observații / Referințe
	2.500	IDENTIC CU T403

* Suprafața este determinată în planul de proiecție Stereo 70.

DETALII LINIARE IMOBIL



Date referitoare la teren

Crt	Categorie folosință	Intra vilan	Suprafața (mp)	Tarla	Parcelă	Nr. topo	Observații / Referințe
1	arabil	NU	2.500	137	25/1	-	

Lungime Segmente

1) Valorile lungimilor segmentelor sunt obținute din proiecție în plan.

Punct început	X / Y	Punct sfârșit	X / Y	Lungime segment (** (m)
1	356.275,1 281.992,274	2	356.280,221 282.002,657	11.577
2	356.280,221 282.002,657	3	356.086,088 282.097,051	215.865
3	356.086,088 282.097,051	4	356.080,818 282.086,741	11.579
4	356.080,818 282.086,741	1	356.275,1 281.992,274	216.031

**** Lungimile segmentelor sunt determinate în planul de proiecție Stereo 70 și sunt rotunjite la 1 milimetru.**

***** Distanța dintre puncte este formată din segmente cumulate ce sunt mai mici decât valoarea 1 milimetru.**

