

**DATE DESPRE IMOBILUL NR. 5272**

Oficiul de Cadastru și Publicitate Imobiliară DOLJ
Biroul de Cadastru și Publicitate Imobiliară Craiova

A. Partea I. Descrierea imobilului

TEREN Extravilan

Adresa: Jud. Dolj, T345, P1

Nr. Crt	Nr cadastral Nr. topografic	Suprafața* (mp)	Observații / Referințe
A1	30481	5.000	Sector cadastral:35 Teren neimprejmuit;

B. Partea II. Proprietari și acte

Inscrieri privitoare la dreptul de proprietate și alte drepturi reale	Referințe
137642 / 05/11/2015	
Act Notarial nr. CVC NR 928, din 19/10/2015 emis de NP RIBA MELTIADÉ;	
B1	A1
Intabulare, drept de PROPRIETATE, dobândit prin Conventie, cota actuala 1/1 1) SOCIETATEA MOTAVEN SRL, CIF:342640	

C. Partea III. SARCINI .

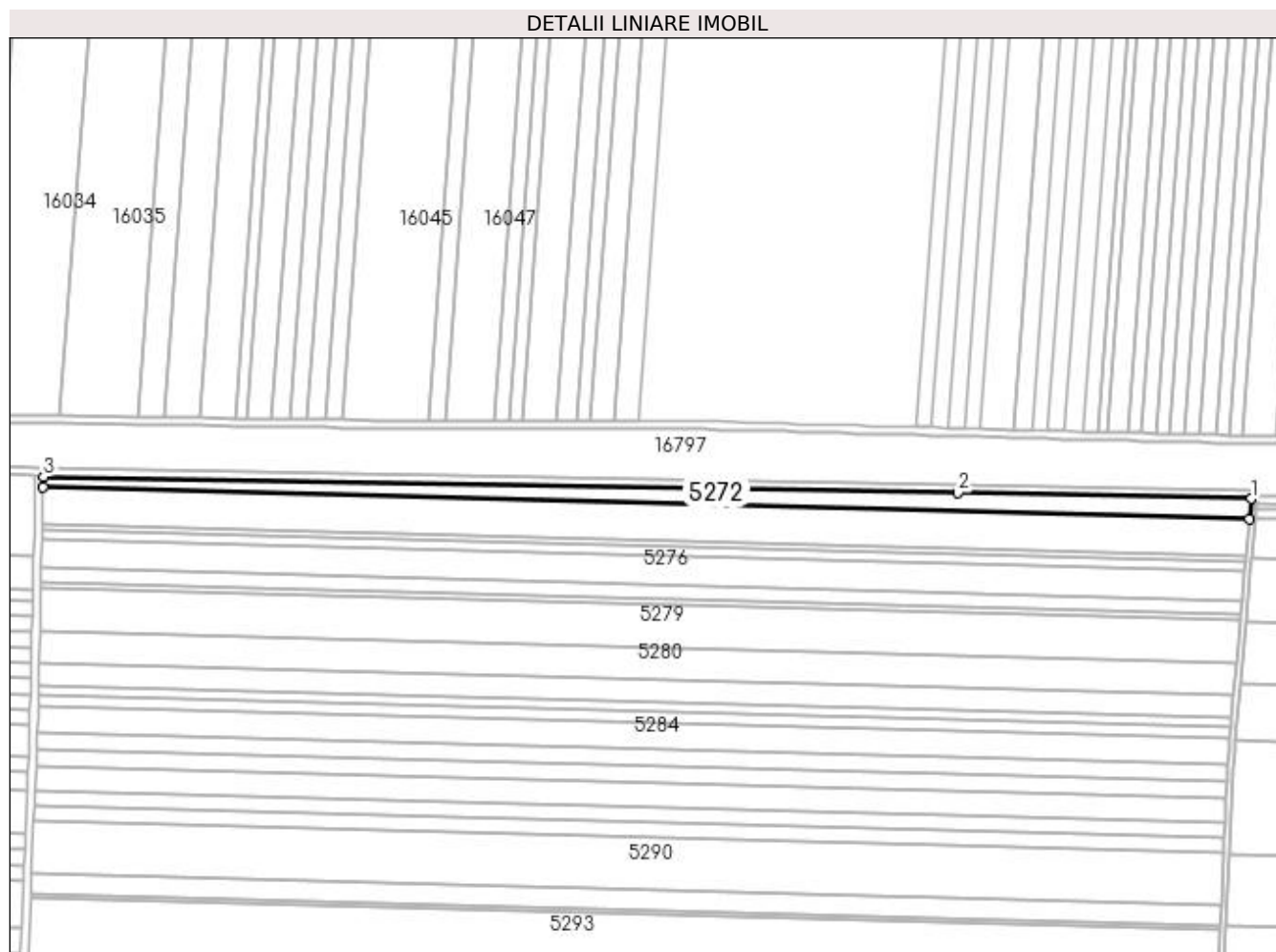
Inscrieri privind dezmembramintele dreptului de proprietate, drepturi reale de garanție și sarcini	Referințe
NU SUNT	

Anexa Nr. 1 La Partea I

Teren

Nr cadastral	Suprafața (mp)*	Observații / Referințe
30481	5.000	

* Suprafața este determinată în planul de proiecție Stereo 70.



Date referitoare la teren

Crt	Categorie folosință	Intra vilan	Suprafața (mp)	Tarla	Parcelă	Nr. topo	Observații / Referințe
1	arabil	NU	5.000	345	1	-	

Lungime Segmente

1) Valorile lungimilor segmentelor sunt obținute din proiecție în plan.

Punct început	X / Y	Punct sfârșit	X / Y	Lungime segment (** (m)
1	357.128,885 285.939,798	2	356.978,199 285.942,926	150.718
2	356.978,199 285.942,926	3	356.508,099 285.951,219	470.173
3	356.508,099 285.951,219	4	356.507,981 285.945,969	5.251
4	356.507,981 285.945,969	5	357.127,955 285.929,308	620.198
5	357.127,955 285.929,308	1	357.128,885 285.939,798	10.531

**** Lungimile segmentelor sunt determinate în planul de proiecție Stereo 70 și sunt rotunjite la 1 milimetru.**

***** Distanța dintre puncte este formată din segmente cumulate ce sunt mai mici decât valoarea 1 milimetru.**

**DATE DESPRE IMOBILUL NR. 5273**

Oficiul de Cadastru și Publicitate Imobiliară DOLJ
Biroul de Cadastru și Publicitate Imobiliară Craiova

A. Partea I. Descrierea imobilului

TEREN Extravilan

Adresa: Jud. Dolj, T345, P1

Nr. Crt	Nr cadastral Nr. topografic	Suprafața* (mp)	Observații / Referințe
A1		12.000	Sector cadastral:35 Teren neimprejmuit;

B. Partea II. Proprietari și acte

Inscrieri privitoare la dreptul de proprietate și alte drepturi reale	Referințe
/	
Act Administrativ, din 01/01/1970 emis de CJSIPT DOLJ;	
B1	A1
Intabulare, drept de PROPRIETATE, dobândit prin Reconstituire, cota actuala 1/1 1) GIUBELAN GHEORGHE-FLOAREA, LIPSĂ CNP	

C. Partea III. SARCINI .

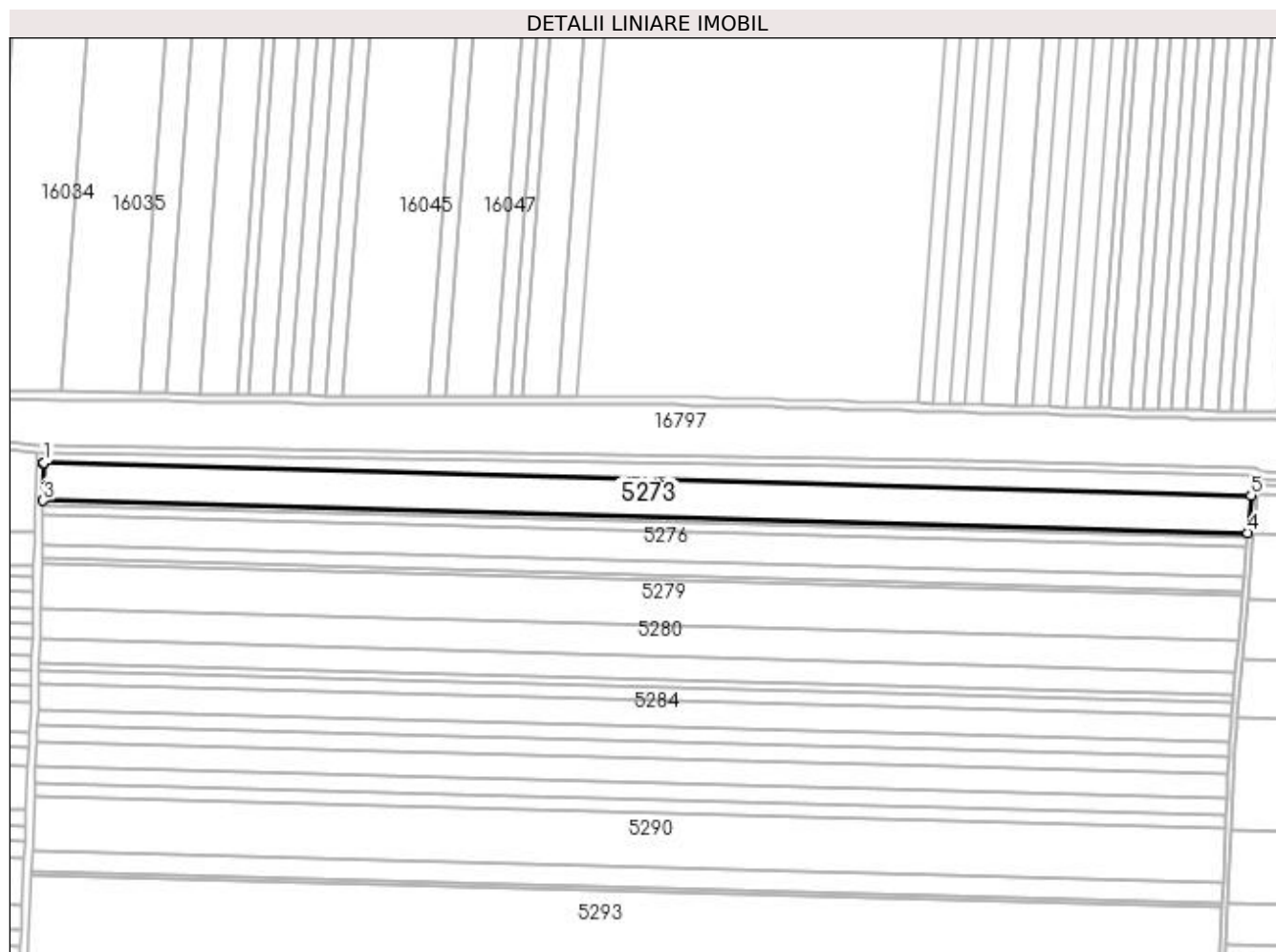
Inscrieri privind dezmembramintele dreptului de proprietate, drepturi reale de garanție și sarcini	Referințe
NU SUNT	

Anexa Nr. 1 La Partea I

Teren

Nr cadastral	Suprafața (mp)*	Observații / Referințe
	12.000	

* Suprafața este determinată în planul de proiecție Stereo 70.



Date referitoare la teren

Crt	Categorie folosință	Intra vilan	Suprafața (mp)	Tarla	Parcelă	Nr. topo	Observații / Referințe
1	arabil	NU	12.000	345	1	-	

Lungime Segmente

1) Valorile lungimilor segmentelor sunt obținute din proiecție în plan.

Punct început	X / Y	Punct sfârșit	X / Y	Lungime segment (** (m)
1	356.507,981 285.945,969	2	356.507,966 285.945,326	0.643
2	356.507,966 285.945,326	3	356.507,542 285.926,605	18.726
3	356.507,542 285.926,605	4	357.126,242 285.909,979	618.923
4	357.126,242 285.909,979	5	357.127,955 285.929,308	19.405
5	357.127,955 285.929,308	1	356.507,981 285.945,969	620.198

**** Lungimile segmentelor sunt determinate în planul de proiecție Stereo 70 și sunt rotunjite la 1 milimetru.**

***** Distanța dintre puncte este formată din segmente cumulate ce sunt mai mici decât valoarea 1 milimetru.**

**DATE DESPRE IMOBILUL NR. 5274**

Oficiul de Cadastru și Publicitate Imobiliară DOLJ
Biroul de Cadastru și Publicitate Imobiliară Craiova

A. Partea I. Descrierea imobilului

TEREN Extravilan

Adresa: Jud. Dolj, T345, P201

Nr. Crt	Nr cadastral Nr. topografic	Suprafața* (mp)	Observații / Referințe
A1		1.400	Sector cadastral:35 Teren neimprejmuit;

B. Partea II. Proprietari și acte

Inscrieri privitoare la dreptul de proprietate și alte drepturi reale		Referințe
/		
Act Administrativ nr. 3755-48431, din 18/04/1997 emis de CJSIPT DOLJ;		
B1	Intabulare, drept de PROPRIETATE, dobândit prin Reconstituire, cota actuala 1/1 1) NICHIFOR RODICA, LIPSĂ CNP	A1

C. Partea III. SARCINI .

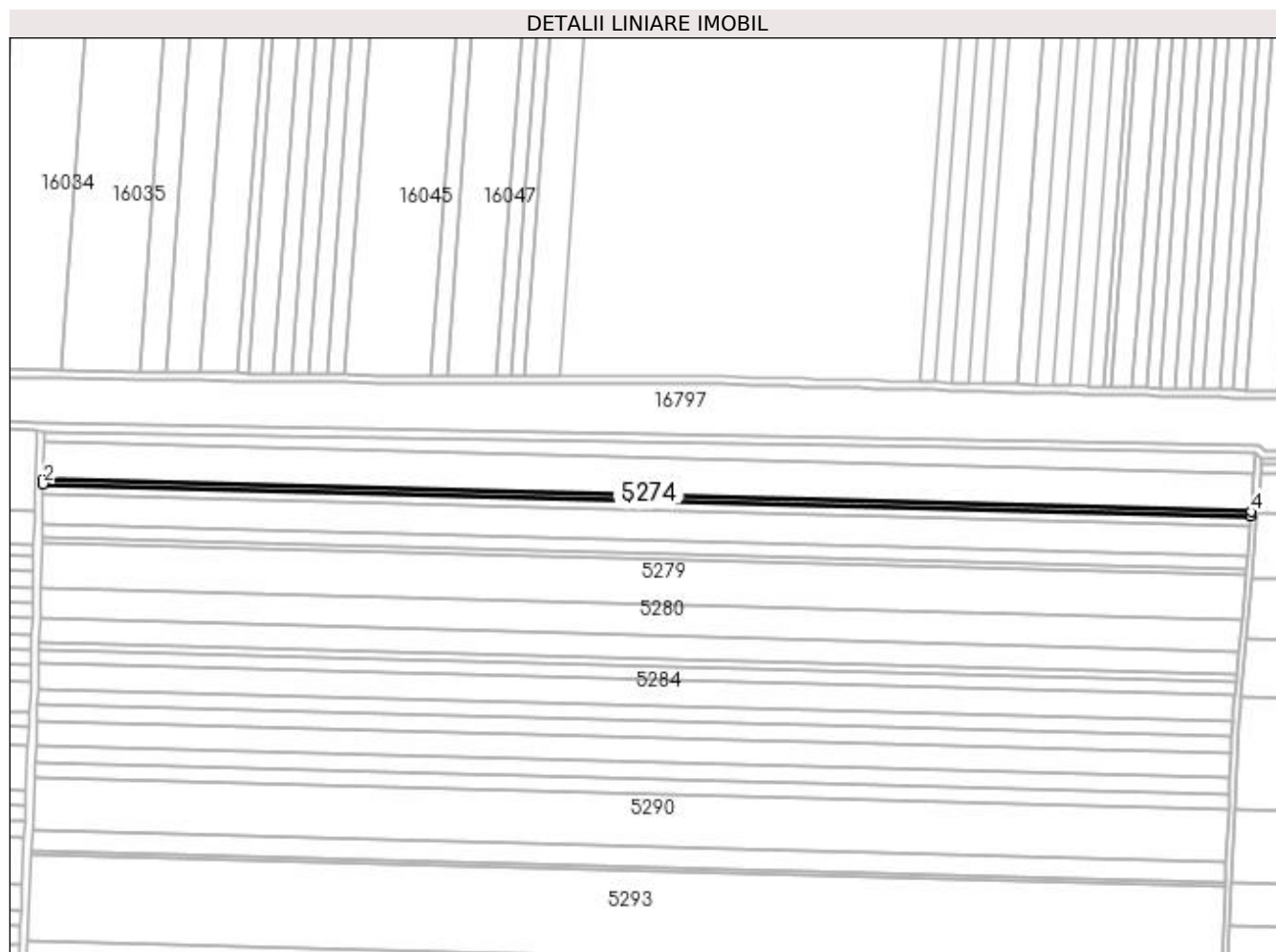
Inscrieri privind dezmembramintele dreptului de proprietate, drepturi reale de garanție și sarcini	Referințe
NU SUNT	

Anexa Nr. 1 La Partea I

Teren

Nr cadastral	Suprafața (mp)*	Observații / Referințe
	1.400	

* Suprafața este determinată în planul de proiecție Stereo 70.



Date referitoare la teren

Crt	Categorie folosință	Intra vilan	Suprafața (mp)	Tarla	Parcelă	Nr. topo	Observații / Referințe
1	arabil	NU	1.400	345	201	-	

Lungime Segmente

1) Valorile lungimilor segmentelor sunt obținute din proiecție în plan.

Punct început	X / Y	Punct sfârșit	X / Y	Lungime segment (** (m)
1	356.507,542 285.926,605	2	356.507,491 285.924,344	2.262
2	356.507,491 285.924,344	3	357.126,042 285.907,721	618.774
3	357.126,042 285.907,721	4	357.126,242 285.909,979	2.267
4	357.126,242 285.909,979	1	356.507,542 285.926,605	618.923

**** Lungimile segmentelor sunt determinate în planul de proiecție Stereo 70 și sunt rotunjite la 1 milimetru.**

***** Distanța dintre puncte este formată din segmente cumulate ce sunt mai mici decât valoarea 1 milimetru.**

**DATE DESPRE IMOBILUL NR. 5275**

Oficiul de Cadastru și Publicitate Imobiliară DOLJ
Biroul de Cadastru și Publicitate Imobiliară Craiova

A. Partea I. Descrierea imobilului

TEREN Extravilan

Adresa: Jud. Dolj, T345, P2

Nr. Crt	Nr cadastral Nr. topografic	Suprafața* (mp)	Observații / Referințe
A1		3.200	Sector cadastral:35 Teren neimprejmuit;

B. Partea II. Proprietari și acte

Inscrieri privitoare la dreptul de proprietate și alte drepturi reale		Referințe
/		
Act Administrativ nr. 21469, din 25/09/2020 emis de CJSIPT DOLJ;		
B1	Intabulare, drept de PROPRIETATE, dobandit prin Reconstituire, cota actuala 1/1 1) PIȘLEAG GHEORGHE 2) SOLOM LUCIA	A1

C. Partea III. SARCINI .

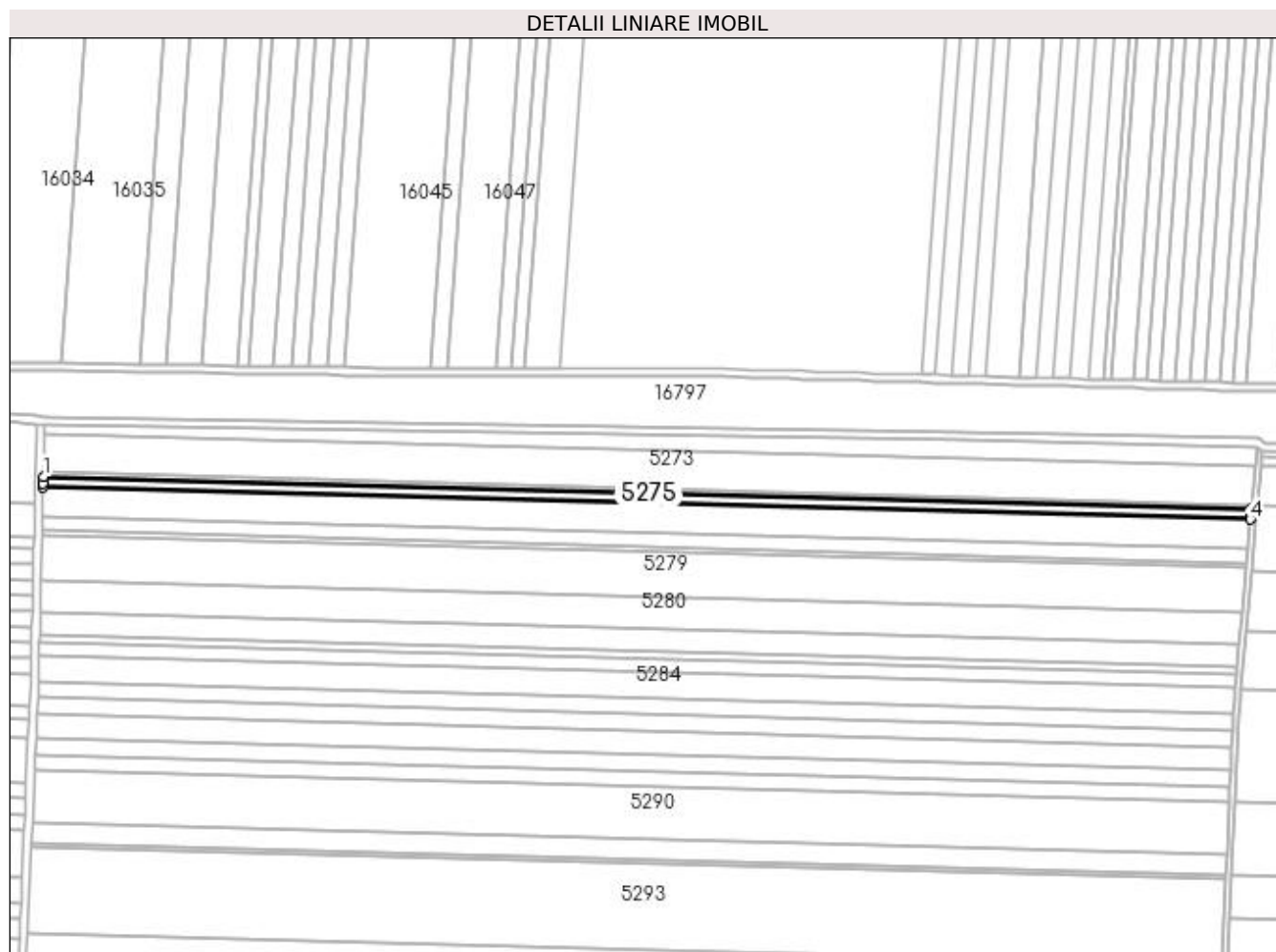
Inscrieri privind dezmembramintele dreptului de proprietate, drepturi reale de garanție și sarcini	Referințe
NU SUNT	

Anexa Nr. 1 La Partea I

Teren

Nr cadastral	Suprafața (mp)*	Observații / Referințe
	3.200	

* Suprafața este determinată în planul de proiecție Stereo 70.



Date referitoare la teren

Crt	Categorie folosință	Intra vilan	Suprafața (mp)	Tarla	Parcelă	Nr. topo	Observații / Referințe
1	arabil	NU	3.200	345	2	-	

Lungime Segmente

1) Valorile lungimilor segmentelor sunt obținute din proiecție în plan.

Punct început	X / Y	Punct sfârșit	X / Y	Lungime segment (** (m)
1	356.507,491 285.924,344	2	356.507,409 285.920,709	3.636
2	356.507,409 285.920,709	3	356.507,373 285.919,172	1.537
3	356.507,373 285.919,172	4	357.125,584 285.902,558	618.434
4	357.125,584 285.902,558	5	357.125,715 285.904,028	1.476
5	357.125,715 285.904,028	6	357.126,042 285.907,721	3.707

Punct început	X / Y	Punct sfârșit	X / Y	Lungime segment (** (m)
6	357.126,042 285.907,721	1	356.507,491 285.924,344	618.774

** Lungimile segmentelor sunt determinate în planul de proiecție Stereo 70 și sunt rotunjite la 1 milimetru.

*** Distanța dintre puncte este formată din segmente cumulate ce sunt mai mici decât valoarea 1 milimetru.

**DATE DESPRE IMOBILUL NR. 5276**

Oficiul de Cadastru și Publicitate Imobiliară DOLJ
Biroul de Cadastru și Publicitate Imobiliară Craiova

A. Partea I. Descrierea imobilului

TEREN Extravilan

Adresa: Jud. Dolj, T345, P3

Nr. Crt	Nr cadastral Nr. topografic	Suprafața* (mp)	Observații / Referințe
A1	30334	9.300	Sector cadastral:35 Teren neimprejmuit;

B. Partea II. Proprietari și acte

Inscrieri privitoare la dreptul de proprietate și alte drepturi reale		Referințe
105271 / 02/09/2015		
Act Notarial nr. CVC NR 702, din 12/08/2015 emis de NP RIBA MELTIADÉ;		
B1	Intabulare, drept de PROPRIETATE, dobândit prin Conventie, cota actuala 1/1 1) SOCIETATEA MOTAVEN SRL, CIF:342640	A1

C. Partea III. SARCINI .

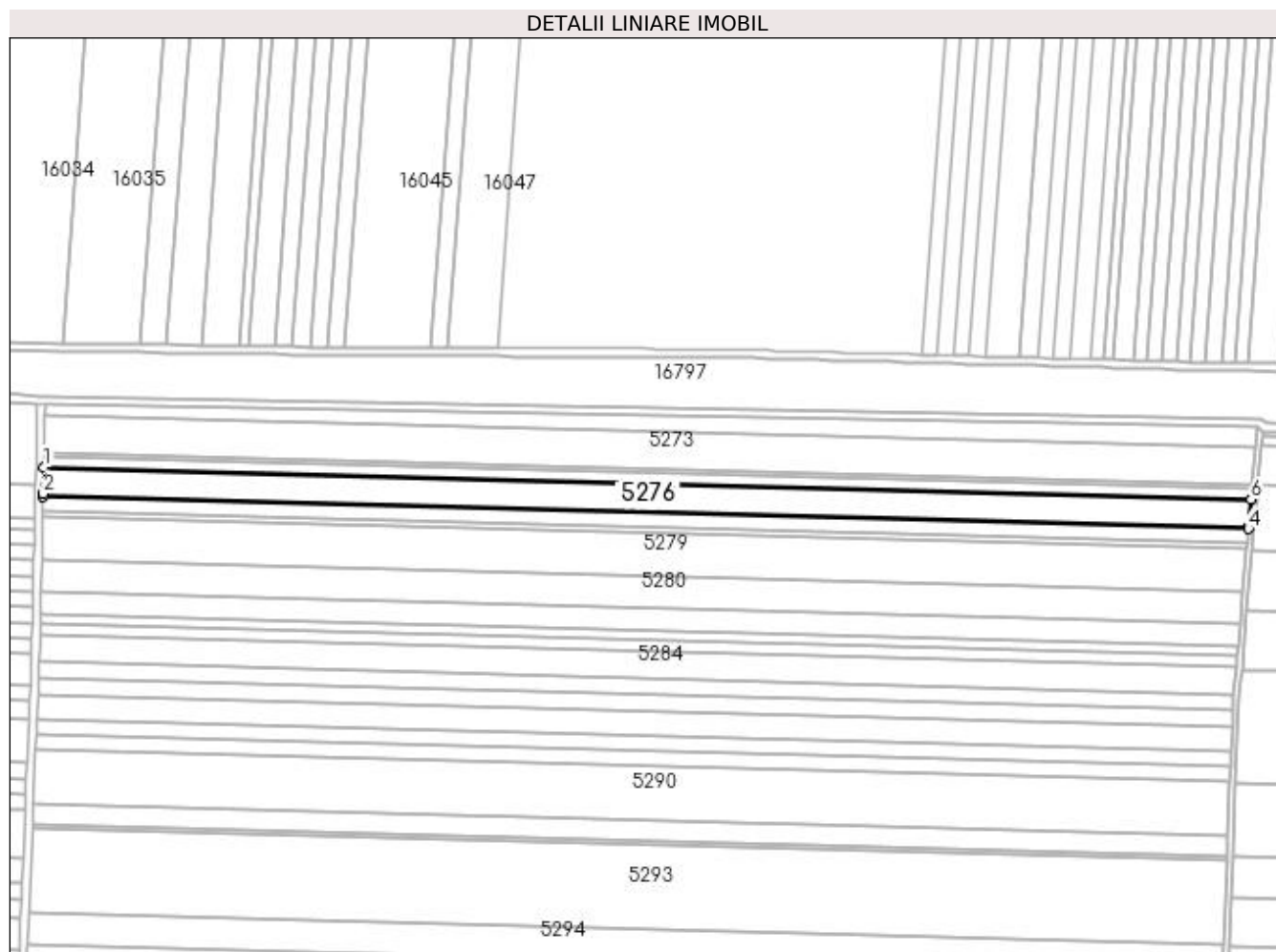
Inscrieri privind dezmembramintele dreptului de proprietate, drepturi reale de garanție și sarcini	Referințe
NU SUNT	

Anexa Nr. 1 La Partea I

Teren

Nr cadastral	Suprafața (mp)*	Observații / Referințe
30334	9.300	

* Suprafața este determinată în planul de proiecție Stereo 70.



Date referitoare la teren

Crt	Categorie folosință	Intra vilan	Suprafața (mp)	Tarla	Parcelă	Nr. topo	Observații / Referințe
1	arabil	NU	9.300	345	3	-	

Lungime Segmente

1) Valorile lungimilor segmentelor sunt obținute din proiecție în plan.

Punct început	X / Y	Punct sfârșit	X / Y	Lungime segment (** (m)
1	356.507,373 285.919,172	2	356.507,059 285.905,619	13.557
2	356.507,059 285.905,619	3	356.507,024 285.904,126	1.493
3	356.507,024 285.904,126	4	357.124,248 285.887,539	617.447
4	357.124,248 285.887,539	5	357.124,375 285.888,968	1.435
5	357.124,375 285.888,968	6	357.125,584 285.902,558	13.644

Punct început	X / Y	Punct sfârșit	X / Y	Lungime segment (** (m)
6	357.125,584 285.902,558	1	356.507,373 285.919,172	618.434

** Lungimile segmentelor sunt determinate în planul de proiecție Stereo 70 și sunt rotunjite la 1 milimetru.

*** Distanța dintre puncte este formată din segmente cumulate ce sunt mai mici decât valoarea 1 milimetru.

**DATE DESPRE IMOBILUL NR. 5277**

Oficiul de Cadastru și Publicitate Imobiliară DOLJ
Biroul de Cadastru și Publicitate Imobiliară Craiova

A. Partea I. Descrierea imobilului

TEREN Extravilan

Adresa: Jud. Dolj, T345, P4

Nr. Crt	Nr cadastral Nr. topografic	Suprafața* (mp)	Observații / Referințe
A1		4.500	Sector cadastral:35 Teren neimprejmuit;

B. Partea II. Proprietari și acte

Inscrieri privitoare la dreptul de proprietate și alte drepturi reale		Referințe
/		
Act Administrativ nr. 3503-47919, din 02/04/1997 emis de CJSIPT DOLJ;		
B1	Intabulare, drept de PROPRIETATE, dobândit prin Reconstituire, cota actuala 1/1 1) FILIP ANA, LIPSĂ CNP 2) FILIP GHEORGHE, LIPSĂ CNP	A1

C. Partea III. SARCINI .

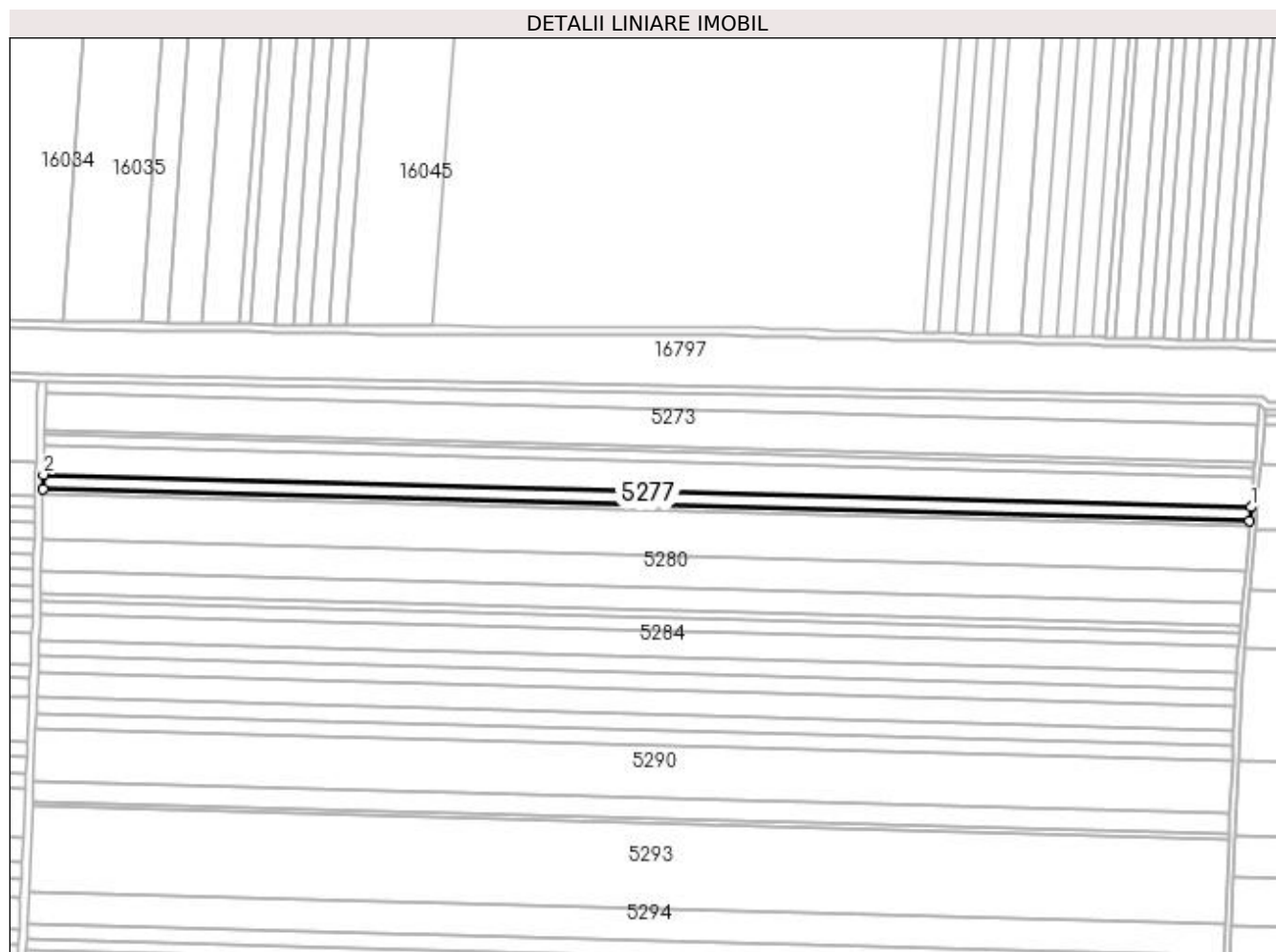
Inscrieri privind dezmembramentele dreptului de proprietate, drepturi reale de garanție și sarcini	Referințe
NU SUNT	

Anexa Nr. 1 La Partea I

Teren

Nr cadastral	Suprafața (mp)*	Observații / Referințe
	4.500	

* Suprafața este determinată în planul de proiecție Stereo 70.



Date referitoare la teren

Crt	Categorie folosință	Intra vilan	Suprafața (mp)	Tarla	Parcelă	Nr. topo	Observații / Referințe
1	arabil	NU	4.500	345	4	-	

Lungime Segmente

1) Valorile lungimilor segmentelor sunt obținute din proiecție în plan.

Punct început	X / Y	Punct sfârșit	X / Y	Lungime segment (** (m)
1	357.124,248 285.887,539	2	356.507,024 285.904,126	617.447
2	356.507,024 285.904,126	3	356.506,853 285.896,837	7.291
3	356.506,853 285.896,837	4	357.123,603 285.880,263	616.973
4	357.123,603 285.880,263	1	357.124,248 285.887,539	7.305

**** Lungimile segmentelor sunt determinate în planul de proiecție Stereo 70 și sunt rotunjite la 1 milimetru.**

***** Distanța dintre puncte este formată din segmente cumulate ce sunt mai mici decât valoarea 1 milimetru.**

**DATE DESPRE IMOBILUL NR. 5278**

Oficiul de Cadastru și Publicitate Imobiliară DOLJ
Biroul de Cadastru și Publicitate Imobiliară Craiova

A. Partea I. Descrierea imobilului

TEREN Extravilan

Adresa: Jud. Dolj, T345, P5

Nr. Crt	Nr cadastral Nr. topografic	Suprafața* (mp)	Observații / Referințe
A1		1.700	Sector cadastral:35 Teren neimprejmuit;

B. Partea II. Proprietari și acte

Inscrieri privitoare la dreptul de proprietate și alte drepturi reale		Referințe
/		
Act Administrativ nr. 20458, din 21/03/2018 emis de CJSIPT DOLJ;		
B1	Intabulare, drept de PROPRIETATE, dobândit prin Reconstituire, cota actuala 1/1 1) ENEA ANA 2) STĂNCĂLIE IOANA	A1

C. Partea III. SARCINI .


Inscrieri privind dezmembramintele dreptului de proprietate, drepturi reale de garanție și sarcini	Referințe
NU SUNT	

Anexa Nr. 1 La Partea I

Teren

Nr cadastral	Suprafața (mp)*	Observații / Referințe
	1.700	

* Suprafața este determinată în planul de proiecție Stereo 70.



Date referitoare la teren

Crt	Categorie folosință	Intra vilan	Suprafața (mp)	Tarla	Parcelă	Nr. topo	Observații / Referințe
1	arabil	NU	1.700	345	5	-	

Lungime Segmente

1) Valorile lungimilor segmentelor sunt obținute din proiecție în plan.

Punct început	X / Y	Punct sfârșit	X / Y	Lungime segment (** (m)
1	356.506,853 285.896,837	2	356.506,789 285.894,082	2.756
2	356.506,789 285.894,082	3	357.123,36 285.877,512	616.794
3	357.123,36 285.877,512	4	357.123,603 285.880,263	2.762
4	357.123,603 285.880,263	1	356.506,853 285.896,837	616.973

**** Lungimile segmentelor sunt determinate în planul de proiecție Stereo 70 și sunt rotunjite la 1 milimetru.**

***** Distanța dintre puncte este formată din segmente cumulate ce sunt mai mici decât valoarea 1 milimetru.**

**DATE DESPRE IMOBILUL NR. 5279**

Oficiul de Cadastru și Publicitate Imobiliară DOLJ
Biroul de Cadastru și Publicitate Imobiliară Craiova

A. Partea I. Descrierea imobilului

TEREN Extravilan

Adresa: Jud. Dolj, T345, P6

Nr. Crt	Nr cadastral Nr. topografic	Suprafața* (mp)	Observații / Referințe
A1	33690	13.900	Sector cadastral:35 Teren neimprejmuit;

B. Partea II. Proprietari și acte

Inscrieri privitoare la dreptul de proprietate și alte drepturi reale	Referințe
283297 / 19/12/2019	
Act Notarial nr. CVC aut. nr. 1653, din 11/12/2019 emis de NP Riba Ivanca;	
B1	A1
Intabulare, drept de PROPRIETATE, dobandit prin Conventie, cota actuala 1/1 1) SOCIETATEA MOTAVEN SRL, CIF:342640	

C. Partea III. SARCINI .

Inscrieri privind dezmembramintele dreptului de proprietate, drepturi reale de garanție și sarcini	Referințe
NU SUNT	


Anexa Nr. 1 La Partea I

Teren

Nr cadastral	Suprafața (mp)*	Observații / Referințe
33690	13.900	

* Suprafața este determinată în planul de proiecție Stereo 70.

DETALII LINIARE IMOBIL



Date referitoare la teren

Crt	Categorie folosință	Intra vilan	Suprafața (mp)	Tarla	Parcelă	Nr. topo	Observații / Referințe
1	arabil	NU	13.900	345	6	-	

Lungime Segmente

1) Valorile lungimilor segmentelor sunt obținute din proiecție în plan.

Punct început	X / Y	Punct sfârșit	X / Y	Lungime segment (** (m)
1	356.506,789 285.894,082	2	356.506,261 285.871,525	22.563
2	356.506,261 285.871,525	3	357.121,364 285.854,995	615.325
3	357.121,364 285.854,995	4	357.123,36 285.877,512	22.605
4	357.123,36 285.877,512	1	356.506,789 285.894,082	616.794

**** Lungimile segmentelor sunt determinate în planul de proiecție Stereo 70 și sunt rotunjite la 1 milimetru.**

***** Distanța dintre puncte este formată din segmente cumulate ce sunt mai mici decât valoarea 1 milimetru.**

**DATE DESPRE IMOBILUL NR. 5280**

Oficiul de Cadastru și Publicitate Imobiliară DOLJ
Biroul de Cadastru și Publicitate Imobiliară Craiova

A. Partea I. Descrierea imobilului

TEREN Extravilan

Adresa: Jud. Dolj, T345, P7

Nr. Crt	Nr cadastral Nr. topografic	Suprafața* (mp)	Observații / Referințe
A1		10.000	Sector cadastral:35 Teren neimprejmuit;

B. Partea II. Proprietari și acte

Inscrieri privitoare la dreptul de proprietate și alte drepturi reale	Referințe
/	
Act Administrativ nr. 1962-9574, din 05/04/1996 emis de CJSIPT DOLJ;	
B1	A1
Intabulare, drept de PROPRIETATE, dobândit prin Reconstituire, cota actuala 1/1 1) CRĂCIUNOIU EUGENIA, LIPSĂ CNP	

C. Partea III. SARCINI .

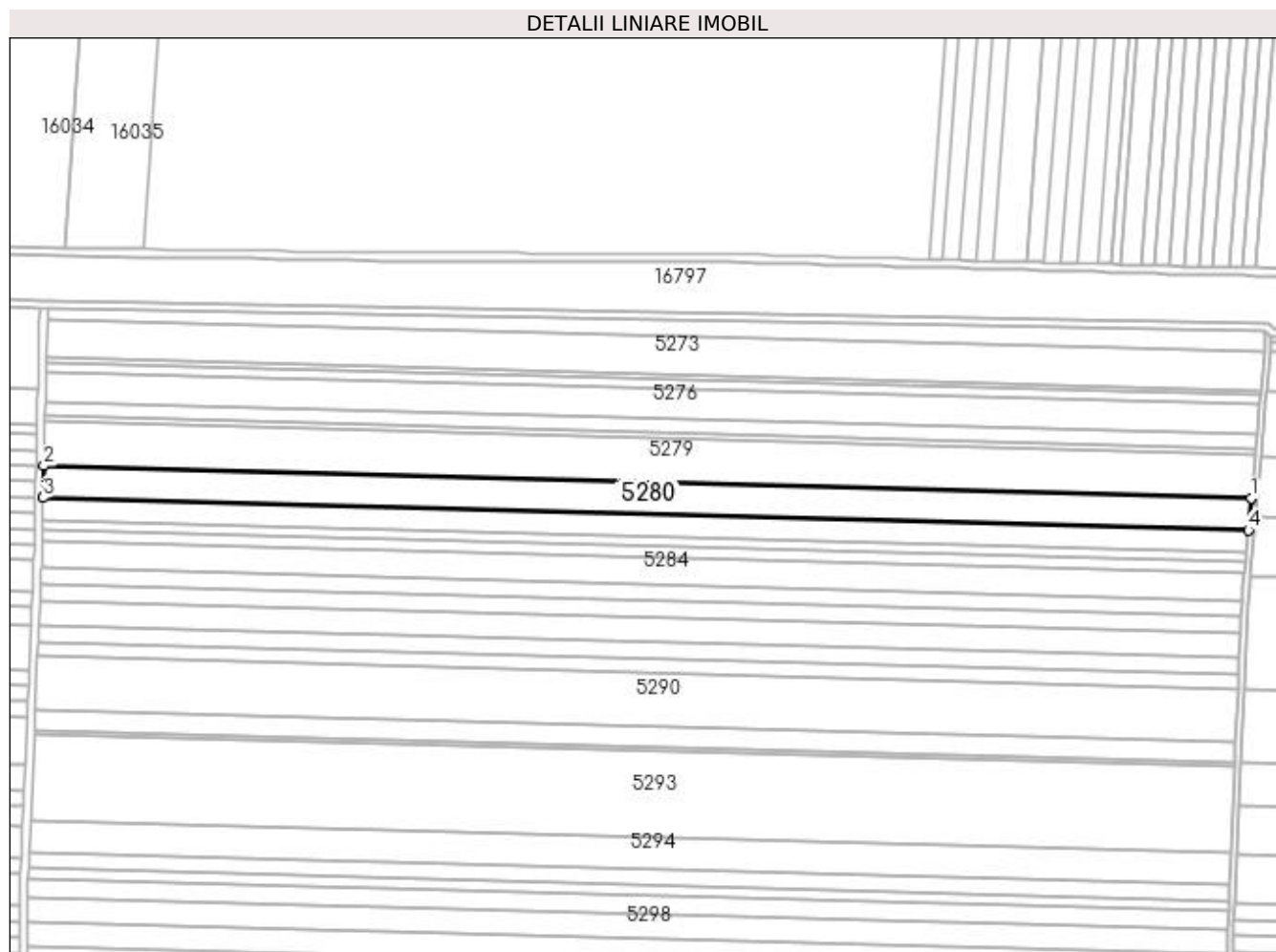
Inscrieri privind dezmembramintele dreptului de proprietate, drepturi reale de garanție și sarcini	Referințe
NU SUNT	

Anexa Nr. 1 La Partea I

Teren

Nr cadastral	Suprafața (mp)*	Observații / Referințe
	10.000	

* Suprafața este determinată în planul de proiecție Stereo 70.



Date referitoare la teren

Crt	Categorie folosință	Intra vilan	Suprafața (mp)	Tarla	Parcelă	Nr. topo	Observații / Referințe
1	arabil	NU	10.000	345	7	-	

Lungime Segmente

1) Valorile lungimilor segmentelor sunt obținute din proiecție în plan.

Punct început	X / Y	Punct sfârșit	X / Y	Lungime segment (** (m)
1	357.121,364 285.854,995	2	356.506,261 285.871,525	615.325
2	356.506,261 285.871,525	3	356.505,88 285.855,264	16.265
3	356.505,88 285.855,264	4	357.119,926 285.838,762	614.268
4	357.119,926 285.838,762	1	357.121,364 285.854,995	16.297

**** Lungimile segmentelor sunt determinate în planul de proiecție Stereo 70 și sunt rotunjite la 1 milimetru.**

***** Distanța dintre puncte este formată din segmente cumulate ce sunt mai mici decât valoarea 1 milimetru.**

**DATE DESPRE IMOBILUL NR. 5281**

Oficiul de Cadastru și Publicitate Imobiliară DOLJ
Biroul de Cadastru și Publicitate Imobiliară Craiova

A. Partea I. Descrierea imobilului

TEREN Extravilan

Adresa: Jud. Dolj, T345, P8

Nr. Crt	Nr cadastral Nr. topografic	Suprafața* (mp)	Observații / Referințe
A1		7.200	Sector cadastral:35 Teren neimprejmuit;

B. Partea II. Proprietari și acte

Inscrieri privitoare la dreptul de proprietate și alte drepturi reale		Referințe
/		
Act Administrativ nr. 4341, din 27/03/2003 emis de CJSIPT DOLJ;		
B1	Intabulare, drept de PROPRIETATE, dobândit prin Reconstituire, cota actuala 1/1 1) DĂBULEANU AURELIA, LIPSĂ CNP 2) FILIP ANA, LIPSĂ CNP	A1

C. Partea III. SARCINI .

Inscrieri privind dezmembramentele dreptului de proprietate, drepturi reale de garanție și sarcini	Referințe
NU SUNT	


Anexa Nr. 1 La Partea I

Teren

Nr cadastral	Suprafața (mp)*	Observații / Referințe
	7.200	

* Suprafața este determinată în planul de proiecție Stereo 70.

DETALII LINIARE IMOBIL



Date referitoare la teren

Crt	Categorie folosință	Intra vilan	Suprafața (mp)	Tarla	Parcelă	Nr. topo	Observații / Referințe
1	arabil	NU	7.200	345	8	-	

Lungime Segmente

1) Valorile lungimilor segmentelor sunt obținute din proiecție în plan.

Punct început	X / Y	Punct sfârșit	X / Y	Lungime segment (** (m)
1	356.505,88 285.855,264	2	356.505,605 285.843,539	11.728
2	356.505,605 285.843,539	3	357.118,889 285.827,057	613.505
3	357.118,889 285.827,057	4	357.119,926 285.838,762	11.751
4	357.119,926 285.838,762	1	356.505,88 285.855,264	614.268

**** Lungimile segmentelor sunt determinate în planul de proiecție Stereo 70 și sunt rotunjite la 1 milimetru.**

***** Distanța dintre puncte este formată din segmente cumulate ce sunt mai mici decât valoarea 1 milimetru.**

**DATE DESPRE IMOBILUL NR. 5282**

Oficiul de Cadastru și Publicitate Imobiliară DOLJ
Biroul de Cadastru și Publicitate Imobiliară Craiova

A. Partea I. Descrierea imobilului

TEREN Extravilan

Adresa: Jud. Dolj, T345, P9

Nr. Crt	Nr cadastral Nr. topografic	Suprafața* (mp)	Observații / Referințe
A1	32126	2.600	Sector cadastral:35 Teren neimprejmuit;

B. Partea II. Proprietari și acte

Inscrieri privitoare la dreptul de proprietate și alte drepturi reale		Referințe
90341 / 09/06/2017		
Act Notarial nr. 728, din 29/05/2017 emis de Riba Ivanca;		
B1	Intabulare, drept de PROPRIETATE, dobândit prin Conventie, cota actuala 1/1 1) SOCIETATEA MOTAVEN SRL, CIF:342640	A1

C. Partea III. SARCINI .

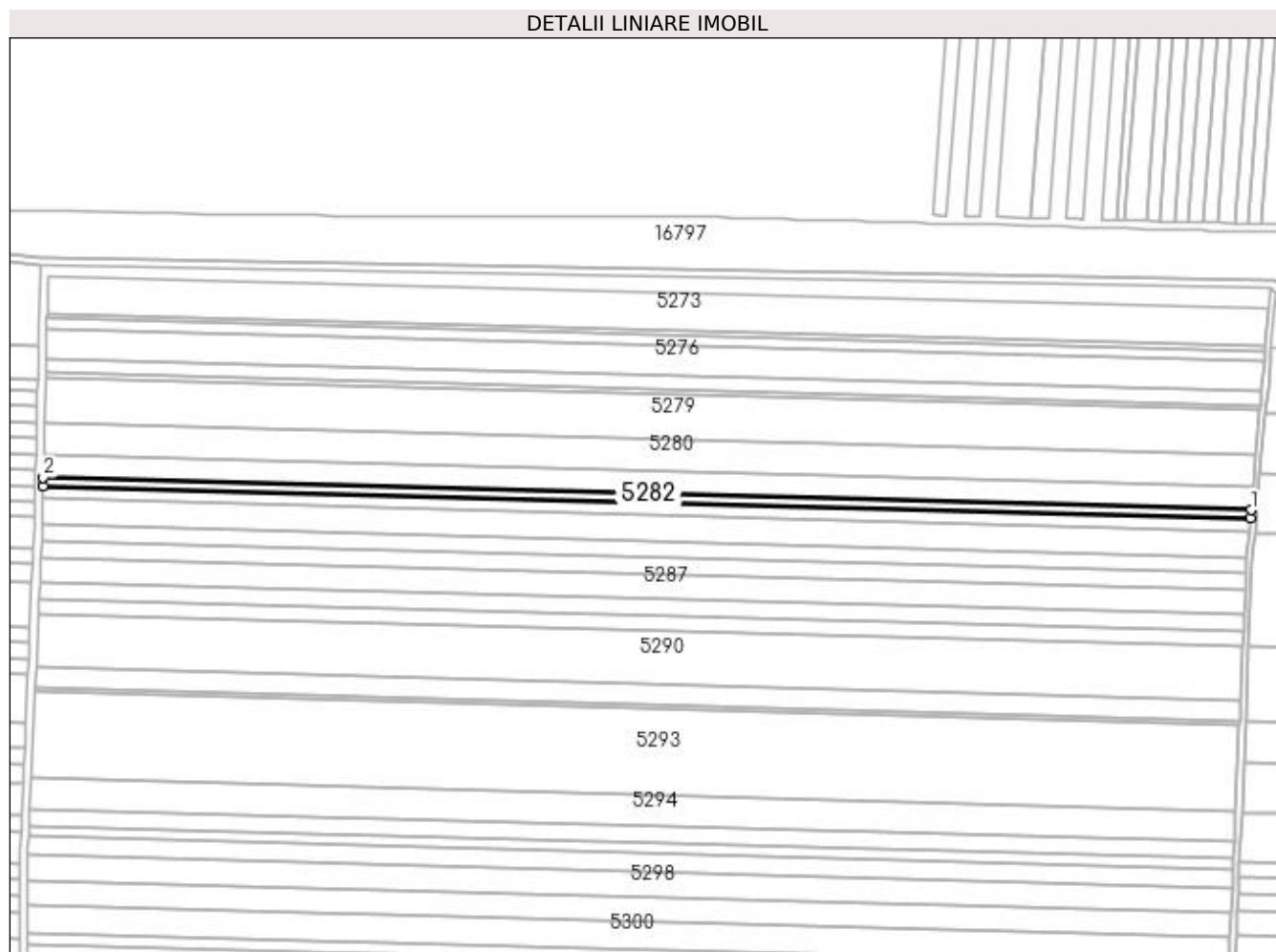
Inscrieri privind dezmembramintele dreptului de proprietate, drepturi reale de garanție și sarcini	Referințe
NU SUNT	

Anexa Nr. 1 La Partea I

Teren

Nr cadastral	Suprafața (mp)*	Observații / Referințe
32126	2.600	

* Suprafața este determinată în planul de proiecție Stereo 70.



Date referitoare la teren

Crt	Categorie folosință	Intra vilan	Suprafața (mp)	Tarla	Parcelă	Nr. topo	Observații / Referințe
1	arabil	NU	2.600	345	9	-	

Lungime Segmente

1) Valorile lungimilor segmentelor sunt obținute din proiecție în plan.

Punct început	X / Y	Punct sfârșit	X / Y	Lungime segment (** (m)
1	357.118,889 285.827,057	2	356.505,605 285.843,539	613.505
2	356.505,605 285.843,539	3	356.505,506 285.839,301	4.239
3	356.505,506 285.839,301	4	357.118,514 285.822,827	613.229
4	357.118,514 285.822,827	1	357.118,889 285.827,057	4.247

**** Lungimile segmentelor sunt determinate în planul de proiecție Stereo 70 și sunt rotunjite la 1 milimetru.**

***** Distanța dintre puncte este formată din segmente cumulate ce sunt mai mici decât valoarea 1 milimetru.**

**DATE DESPRE IMOBILUL NR. 5283**

Oficiul de Cadastru și Publicitate Imobiliară DOLJ
Biroul de Cadastru și Publicitate Imobiliară Craiova

A. Partea I. Descrierea imobilului

TEREN Extravilan

Adresa: Jud. Dolj, T345, P9

Nr. Crt	Nr cadastral Nr. topografic	Suprafața* (mp)	Observații / Referințe
A1	32127	3.900	Sector cadastral:35 Teren neimprejmuit;

B. Partea II. Proprietari și acte

Inscrieri privitoare la dreptul de proprietate și alte drepturi reale	Referințe
58623 / 27/04/2016	
Act Notarial nr. CVC aut nr 547, din 21/04/2016 emis de Riba Ivanca;	
B1	A1
Intabulare, drept de PROPRIETATE, dobândit prin Conventie, cota actuala 1/1 1) SOCIETATEA MOTAVEN SRL, CIF:342640	

C. Partea III. SARCINI .

Inscrieri privind dezmembramintele dreptului de proprietate, drepturi reale de garanție și sarcini	Referințe
NU SUNT	


Anexa Nr. 1 La Partea I

Teren

Nr cadastral	Suprafața (mp)*	Observații / Referințe
32127	3.900	

* Suprafața este determinată în planul de proiecție Stereo 70.

DETALII LINIARE IMOBIL



Date referitoare la teren

Crt	Categorie folosință	Intra vilan	Suprafața (mp)	Tarla	Parcelă	Nr. topo	Observații / Referințe
1	arabil	NU	3.900	345	9	-	

Lungime Segmente

1) Valorile lungimilor segmentelor sunt obținute din proiecție în plan.

Punct început	X / Y	Punct sfârșit	X / Y	Lungime segment (** (m)
1	356.505,506 285.839,301	2	356.505,357 285.832,941	6.362
2	356.505,357 285.832,941	3	357.117,951 285.816,478	612.815
3	357.117,951 285.816,478	4	357.118,514 285.822,827	6.374
4	357.118,514 285.822,827	1	356.505,506 285.839,301	613.229

**** Lungimile segmentelor sunt determinate în planul de proiecție Stereo 70 și sunt rotunjite la 1 milimetru.**

***** Distanța dintre puncte este formată din segmente cumulate ce sunt mai mici decât valoarea 1 milimetru.**

**DATE DESPRE IMOBILUL NR. 5284**

Oficiul de Cadastru și Publicitate Imobiliară DOLJ
Biroul de Cadastru și Publicitate Imobiliară Craiova

A. Partea I. Descrierea imobilului

TEREN Extravilan

Adresa: Jud. Dolj, T345, P10

Nr. Crt	Nr cadastral Nr. topografic	Suprafața* (mp)	Observații / Referințe
A1		8.300	Sector cadastral:35 Teren neimprejmuit;

B. Partea II. Proprietari și acte

Inscrieri privitoare la dreptul de proprietate și alte drepturi reale		Referințe
/		
Act Administrativ nr. 3349-59474, din 24/03/1997 emis de CJSIPT DOLJ;		
B1	Intabulare, drept de PROPRIETATE, dobandit prin Reconstituire, cota actuala 1/1 1) CRĂCIUNOIU FLOREA, LIPSĂ CNP 2) PÎRVAN EMILIA, LIPSĂ CNP	A1

C. Partea III. SARCINI .

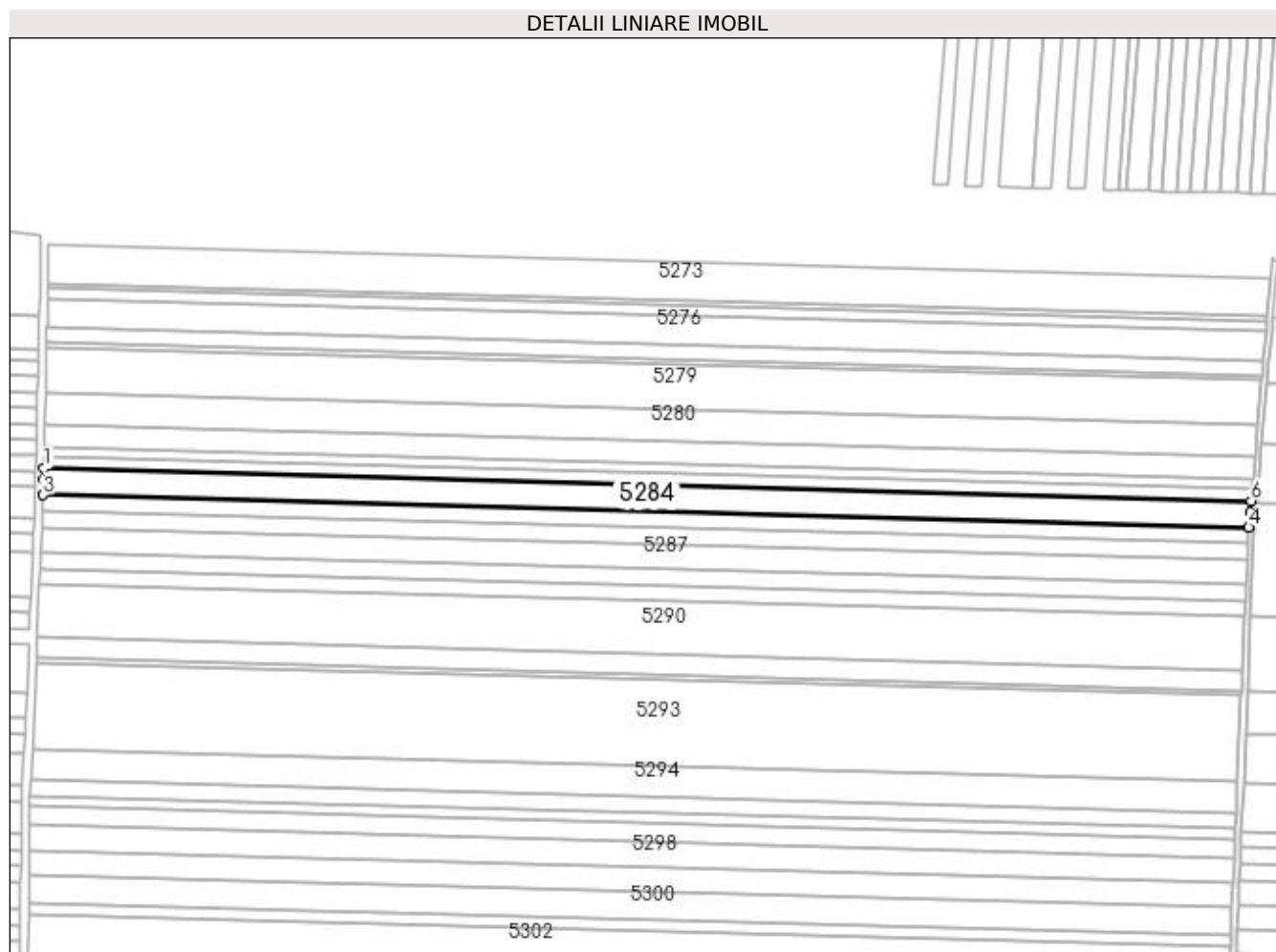
Inscrieri privind dezmembramintele dreptului de proprietate, drepturi reale de garanție și sarcini	Referințe
NU SUNT	

Anexa Nr. 1 La Partea I

Teren

Nr cadastral	Suprafața (mp)*	Observații / Referințe
	8.300	

* Suprafața este determinată în planul de proiecție Stereo 70.



Date referitoare la teren

Crt	Categorie folosință	Intravilan	Suprafața (mp)	Tarla	Parcelă	Nr. topo	Observații / Referințe
1	arabil	NU	8.300	345	10	-	

Lungime Segmente

1) Valorile lungimilor segmentelor sunt obținute din proiecție în plan.

Punct început	X / Y	Punct sfârșit	X / Y	Lungime segment (** (m)
1	356.505,357 285.832,941	2	356.505,219 285.827,039	5.904
2	356.505,219 285.827,039	3	356.505,034 285.819,391	7.65
3	356.505,034 285.819,391	4	357.116,751 285.802,952	611.938
4	357.116,751 285.802,952	5	357.117,425 285.810,538	7.616
5	357.117,425 285.810,538	6	357.117,951 285.816,478	5.963

Punct început	X / Y	Punct sfârșit	X / Y	Lungime segment (** (m)
6	357.117,951 285.816,478	1	356.505,357 285.832,941	612.815

** Lungimile segmentelor sunt determinate în planul de proiecție Stereo 70 și sunt rotunjite la 1 milimetru.

*** Distanța dintre puncte este formată din segmente cumulate ce sunt mai mici decât valoarea 1 milimetru.

**DATE DESPRE IMOBILUL NR. 5285**

Oficiul de Cadastru și Publicitate Imobiliară DOLJ
Biroul de Cadastru și Publicitate Imobiliară Craiova

A. Partea I. Descrierea imobilului

TEREN Extravilan

Adresa: Jud. Dolj, T345, P11

Nr. Crt	Nr cadastral Nr. topografic	Suprafața* (mp)	Observații / Referințe
A1		5.000	Sector cadastral:35 Teren neimprejmuit;

B. Partea II. Proprietari și acte

Inscrieri privitoare la dreptul de proprietate și alte drepturi reale	Referințe
/	
Act Administrativ nr. 1574-9619, din 14/04/1995 emis de CJSIPT DOLJ;	
B1	A1
Intabulare, drept de PROPRIETATE, dobândit prin Reconstituire, cota actuala 1/1 1) CRĂCIUNOIU NICOLINA, LIPSĂ CNP	

C. Partea III. SARCINI .

Inscrieri privind dezmembramintele dreptului de proprietate, drepturi reale de garanție și sarcini	Referințe
NU SUNT	


Anexa Nr. 1 La Partea I

Teren

Nr cadastral	Suprafața (mp)*	Observații / Referințe
	5.000	

* Suprafața este determinată în planul de proiecție Stereo 70.

DETALII LINIARE IMOBIL



Date referitoare la teren

Crt	Categorie folosință	Intravilan	Suprafața (mp)	Tarla	Parcelă	Nr. topo	Observații / Referințe
1	arabil	NU	5.000	345	11	-	

Lungime Segmente

1) Valorile lungimilor segmentelor sunt obținute din proiecție în plan.

Punct început	X / Y	Punct sfârșit	X / Y	Lungime segment (** (m)
1	356.505,034 285.819,391	2	356.505,009 285.818,36	1.031
2	356.505,009 285.818,36	3	356.504,7 285.811,225	7.142
3	356.504,7 285.811,225	4	357.116,346 285.794,788	611.867
4	357.116,346 285.794,788	5	357.116,655 285.801,868	7.087
5	357.116,655 285.801,868	6	357.116,751 285.802,952	1.088

Punct început	X / Y	Punct sfârșit	X / Y	Lungime segment (** (m)
6	357.116,751 285.802,952	1	356.505,034 285.819,391	611.938

** Lungimile segmentelor sunt determinate în planul de proiecție Stereo 70 și sunt rotunjite la 1 milimetru.

*** Distanța dintre puncte este formată din segmente cumulate ce sunt mai mici decât valoarea 1 milimetru.

**DATE DESPRE IMOBILUL NR. 5286**

Oficiul de Cadastru și Publicitate Imobiliară DOLJ
Biroul de Cadastru și Publicitate Imobiliară Craiova

A. Partea I. Descrierea imobilului

TEREN Extravilan

Adresa: Jud. Dolj, T345, P12

Nr. Crt	Nr cadastral Nr. topografic	Suprafața* (mp)	Observații / Referințe
A1	30370	5.300	Sector cadastral:35 Teren neimprejmuit;

B. Partea II. Proprietari și acte

Inscrieri privitoare la dreptul de proprietate și alte drepturi reale	Referințe
105270 / 02/09/2015	
Act Notarial nr. CVC NR 702, din 12/08/2015 emis de NP RIBA MELTIADÉ;	
B1	A1
Intabulare, drept de PROPRIETATE, dobândit prin Conventie, cota actuala 1/1 1) SOCIETATEA MOTAVEN SRL, CIF:342640	

C. Partea III. SARCINI .

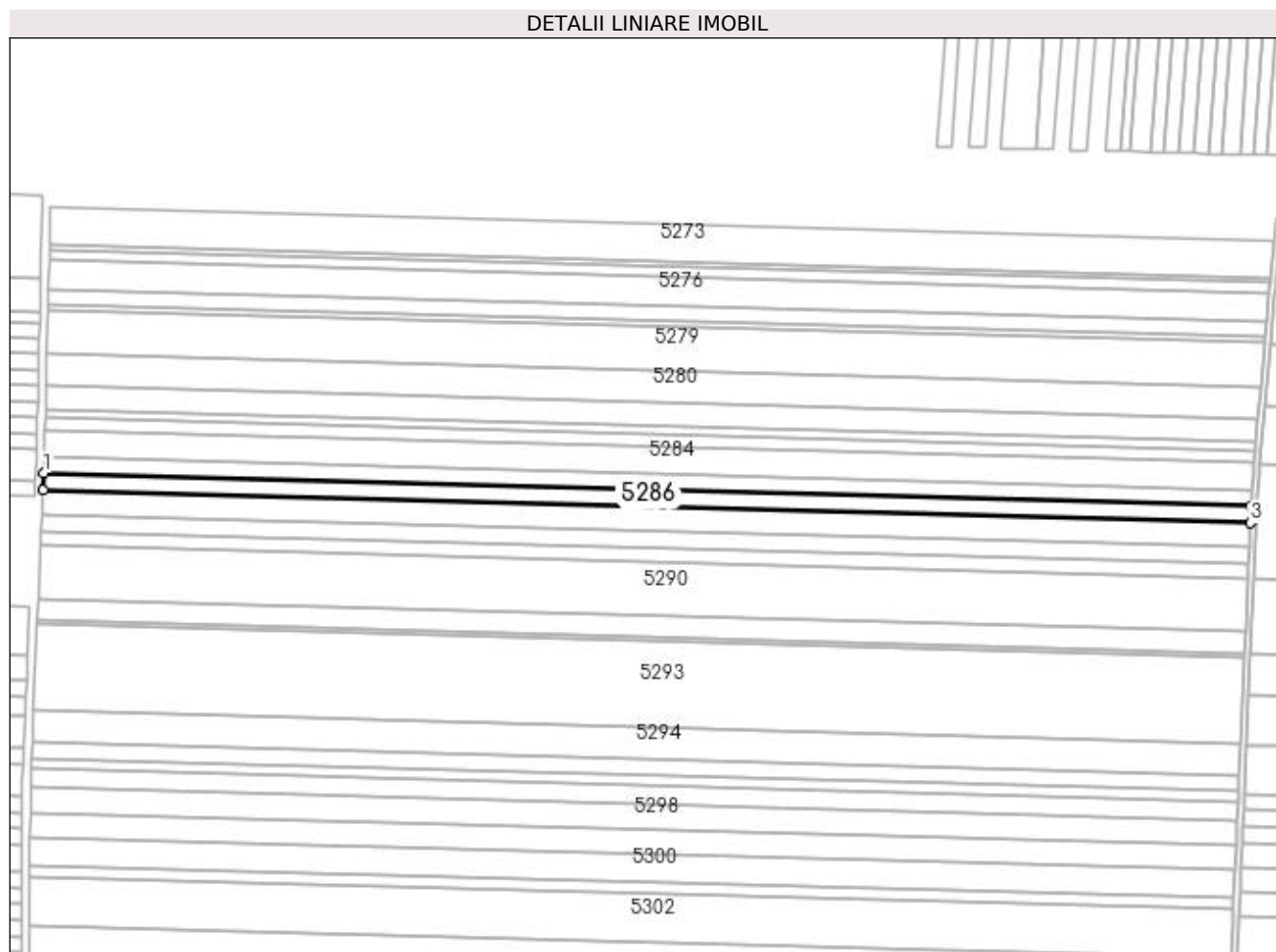
Inscrieri privind dezmembramintele dreptului de proprietate, drepturi reale de garanție și sarcini	Referințe
NU SUNT	

Anexa Nr. 1 La Partea I

Teren

Nr cadastral	Suprafața (mp)*	Observații / Referințe
30370	5.300	

* Suprafața este determinată în planul de proiecție Stereo 70.



Date referitoare la teren

Crt	Categorie folosință	Intra vilan	Suprafața (mp)	Tarla	Parcelă	Nr. topo	Observații / Referințe
1	arabil	NU	5.300	345	12	-	

Lungime Segmente

1) Valorile lungimilor segmentelor sunt obținute din proiecție în plan.

Punct început	X / Y	Punct sfârșit	X / Y	Lungime segment (** (m)
1	356.504,7 285.811,225	2	356.504,325 285.802,57	8.663
2	356.504,325 285.802,57	3	357.115,969 285.786,133	611.865
3	357.115,969 285.786,133	4	357.116,346 285.794,788	8.663
4	357.116,346 285.794,788	1	356.504,7 285.811,225	611.867

**** Lungimile segmentelor sunt determinate în planul de proiecție Stereo 70 și sunt rotunjite la 1 milimetru.**

***** Distanța dintre puncte este formată din segmente cumulate ce sunt mai mici decât valoarea 1 milimetru.**

**DATE DESPRE IMOBILUL NR. 5287**

Oficiul de Cadastru și Publicitate Imobiliară DOLJ
Biroul de Cadastru și Publicitate Imobiliară Craiova

A. Partea I. Descrierea imobilului

TEREN Extravilan

Adresa: Jud. Dolj, T345, P13

Nr. Crt	Nr cadastral Nr. topografic	Suprafața* (mp)	Observații / Referințe
A1		7.600	Sector cadastral:35 Teren neimprejmuit;

B. Partea II. Proprietari și acte

Inscrieri privitoare la dreptul de proprietate și alte drepturi reale	Referințe
/	
Act Administrativ nr. 2344-9662, din 31/07/1996 emis de CJSIPT DOLJ;	
B1	A1
Intabulare, drept de PROPRIETATE, dobândit prin Reconstituire, cota actuala 1/1	
1) MATUȘA ELENA, LIPSĂ CNP	
2) PUNGĂ CODRAT, LIPSĂ CNP	

C. Partea III. SARCINI .

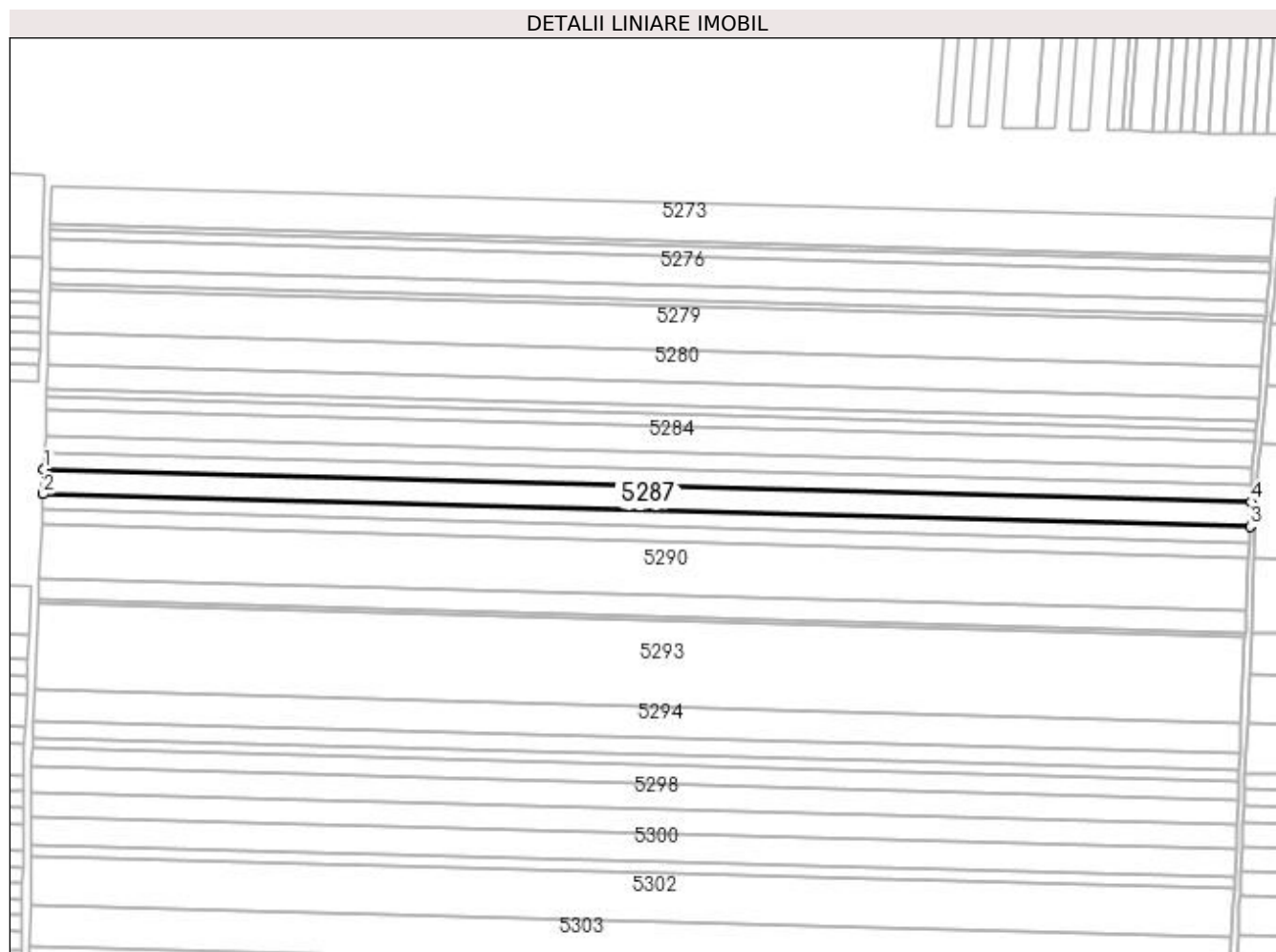
Inscrieri privind dezmembramintele dreptului de proprietate, drepturi reale de garanție și sarcini	Referințe
NU SUNT	

Anexa Nr. 1 La Partea I

Teren

Nr cadastral	Suprafața (mp)*	Observații / Referințe
	7.600	

* Suprafața este determinată în planul de proiecție Stereo 70.



Date referitoare la teren

Crt	Categorie folosință	Intra vilan	Suprafața (mp)	Tarla	Parcelă	Nr. topo	Observații / Referințe
1	arabil	NU	7.600	345	13	-	

Lungime Segmente

1) Valorile lungimilor segmentelor sunt obținute din proiecție în plan.

Punct început	X / Y	Punct sfârșit	X / Y	Lungime segment (** (m)
1	356.504,325 285.802,57	2	356.503,787 285.790,159	12.423
2	356.503,787 285.790,159	3	357.115,429 285.773,722	611.863
3	357.115,429 285.773,722	4	357.115,969 285.786,133	12.423
4	357.115,969 285.786,133	1	356.504,325 285.802,57	611.865

**** Lungimile segmentelor sunt determinate în planul de proiecție Stereo 70 și sunt rotunjite la 1 milimetru.**

***** Distanța dintre puncte este formată din segmente cumulate ce sunt mai mici decât valoarea 1 milimetru.**

**DATE DESPRE IMOBILUL NR. 5288**

Oficiul de Cadastru și Publicitate Imobiliară DOLJ
Biroul de Cadastru și Publicitate Imobiliară Craiova

A. Partea I. Descrierea imobilului

TEREN Extravilan

Adresa: Jud. Dolj, T345, P14

Nr. Crt	Nr cadastral Nr. topografic	Suprafața* (mp)	Observații / Referințe
A1		5.000	Sector cadastral:35 Teren neimprejmuit;

B. Partea II. Proprietari și acte

Inscrieri privitoare la dreptul de proprietate și alte drepturi reale	Referințe
/	
Act Administrativ nr. 2858-44901, din 20/11/1996 emis de CJSIPT DOLJ;	
B1	A1
Intabulare, drept de PROPRIETATE, dobândit prin Reconstituire, cota actuala 1/1 1) PĂTRULESCU LILIANA, LIPSĂ CNP	

C. Partea III. SARCINI .

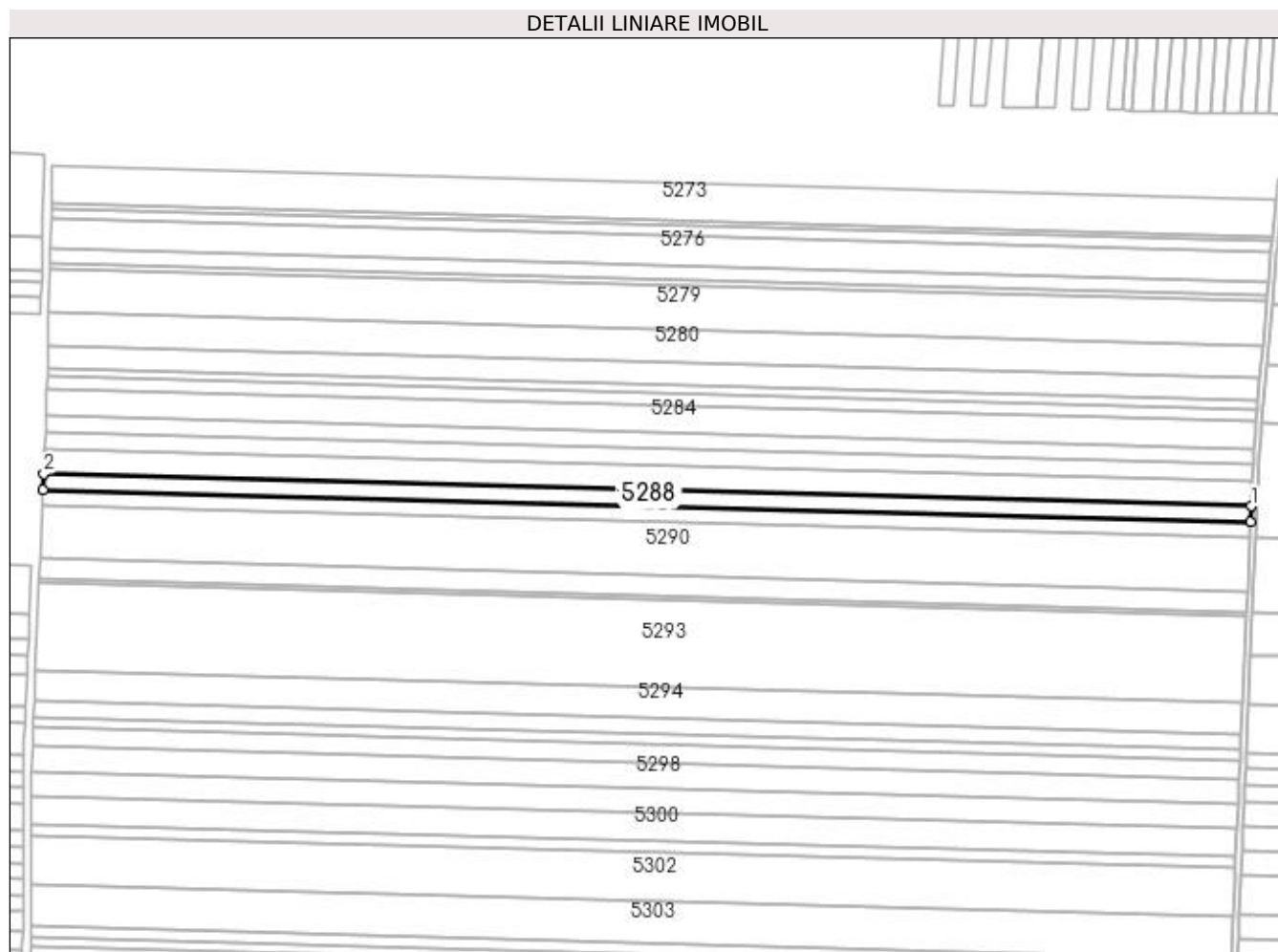
Inscrieri privind dezmembramintele dreptului de proprietate, drepturi reale de garanție și sarcini	Referințe
NU SUNT	

Anexa Nr. 1 La Partea I

Teren

Nr cadastral	Suprafața (mp)*	Observații / Referințe
	5.000	

* Suprafața este determinată în planul de proiecție Stereo 70.



Date referitoare la teren

Crt	Categorie folosință	Intra vilan	Suprafața (mp)	Tarla	Parcelă	Nr. topo	Observații / Referințe
1	arabil	NU	5.000	345	14	-	

Lungime Segmente

1) Valorile lungimilor segmentelor sunt obținute din proiecție în plan.

Punct început	X / Y	Punct sfârșit	X / Y	Lungime segment (** (m)
1	357.115,429 285.773,722	2	356.503,787 285.790,159	611.863
2	356.503,787 285.790,159	3	356.503,434 285.781,994	8.173
3	356.503,434 285.781,994	4	357.115,073 285.765,557	611.86
4	357.115,073 285.765,557	1	357.115,429 285.773,722	8.173

**** Lungimile segmentelor sunt determinate în planul de proiecție Stereo 70 și sunt rotunjite la 1 milimetru.**

***** Distanța dintre puncte este formată din segmente cumulate ce sunt mai mici decât valoarea 1 milimetru.**

**DATE DESPRE IMOBILUL NR. 5289**

Oficiul de Cadastru și Publicitate Imobiliară DOLJ
Biroul de Cadastru și Publicitate Imobiliară Craiova

A. Partea I. Descrierea imobilului

TEREN Extravilan

Adresa: Jud. Dolj, T345, P15

Nr. Crt	Nr cadastral Nr. topografic	Suprafața* (mp)	Observații / Referințe
A1		4.600	Sector cadastral:35 Teren neimprejmuit;

B. Partea II. Proprietari și acte

Inscrieri privitoare la dreptul de proprietate și alte drepturi reale	Referințe
/	
Act Administrativ nr. 3110/59190, din 13/03/1997 emis de CJSIPT DOLJ;	
B1	A1
Intabulare, drept de PROPRIETATE, dobandit prin Reconstituire, cota actuala 1/1 1) PUNGA GHEORGHE, LIPSĂ CNP	

C. Partea III. SARCINI .


Inscrieri privind dezmembramintele dreptului de proprietate, drepturi reale de garanție și sarcini	Referințe
NU SUNT	

Anexa Nr. 1 La Partea I

Teren

Nr cadastral	Suprafața (mp)*	Observații / Referințe
	4.600	

* Suprafața este determinată în planul de proiecție Stereo 70.



Date referitoare la teren

Crt	Categorie folosință	Intra vilan	Suprafața (mp)	Tarla	Parcelă	Nr. topo	Observații / Referințe
1	arabil	NU	4.600	345	15	-	

Lungime Segmente

1) Valorile lungimilor segmentelor sunt obținute din proiecție în plan.

Punct început	X / Y	Punct sfârșit	X / Y	Lungime segment (** (m)
1	356.503,434 285.781,994	2	356.503,108 285.774,482	7.519
2	356.503,108 285.774,482	3	357.114,746 285.758,045	611.859
3	357.114,746 285.758,045	4	357.115,073 285.765,557	7.519
4	357.115,073 285.765,557	1	356.503,434 285.781,994	611.86

**** Lungimile segmentelor sunt determinate în planul de proiecție Stereo 70 și sunt rotunjite la 1 milimetru.**

***** Distanța dintre puncte este formată din segmente cumulate ce sunt mai mici decât valoarea 1 milimetru.**

**DATE DESPRE IMOBILUL NR. 5290**

Oficiul de Cadastru și Publicitate Imobiliară DOLJ
Biroul de Cadastru și Publicitate Imobiliară Craiova

A. Partea I. Descrierea imobilului

TEREN Extravilan

Adresa: Jud. Dolj, T345, P16

Nr. Crt	Nr cadastral Nr. topografic	Suprafața* (mp)	Observații / Referințe
A1		16.700	Sector cadastral:35 Teren neimprejmuit;

B. Partea II. Proprietari și acte

Inscrieri privitoare la dreptul de proprietate și alte drepturi reale	Referințe
/	
Act Administrativ nr. 1568-9619, din 14/04/1995 emis de CJSIPT DOLJ;	
B1	A1
Intabulare, drept de PROPRIETATE, dobândit prin Reconstituire, cota actuala 1/1 1) PUNGĂ MARIN, LIPSĂ CNP	

C. Partea III. SARCINI .


Inscrieri privind dezmembramintele dreptului de proprietate, drepturi reale de garanție și sarcini	Referințe
NU SUNT	

Anexa Nr. 1 La Partea I

Teren

Nr cadastral	Suprafața (mp)*	Observații / Referințe
	16.700	

* Suprafața este determinată în planul de proiecție Stereo 70.



Date referitoare la teren

Crt	Categorie folosință	Intra vilan	Suprafața (mp)	Tarla	Parcelă	Nr. topo	Observații / Referințe
1	arabil	NU	16.700	345	16	-	

Lungime Segmente

1) Valorile lungimilor segmentelor sunt obținute din proiecție în plan.

Punct început	X / Y	Punct sfârșit	X / Y	Lungime segment (** (m)
1	356.503,108 285.774,482	2	356.501,927 285.747,209	27.299
2	356.501,927 285.747,209	3	357.113,557 285.730,773	611.851
3	357.113,557 285.730,773	4	357.114,746 285.758,045	27.298
4	357.114,746 285.758,045	1	356.503,108 285.774,482	611.859

**** Lungimile segmentelor sunt determinate în planul de proiecție Stereo 70 și sunt rotunjite la 1 milimetru.**

***** Distanța dintre puncte este formată din segmente cumulate ce sunt mai mici decât valoarea 1 milimetru.**

**DATE DESPRE IMOBILUL NR. 5291**

Oficiul de Cadastru și Publicitate Imobiliară DOLJ
Biroul de Cadastru și Publicitate Imobiliară Craiova

A. Partea I. Descrierea imobilului

TEREN Extravilan

Adresa: Jud. Dolj, T345, P17

Nr. Crt	Nr cadastral Nr. topografic	Suprafața* (mp)	Observații / Referințe
A1		6.500	Sector cadastral:35 Teren neimprejmuit;

B. Partea II. Proprietari și acte

Inscrieri privitoare la dreptul de proprietate și alte drepturi reale	Referințe
/	
Act Administrativ nr. 1947-9574, din 02/04/1996 emis de CJSIPT DOLJ;	
B1	A1
Intabulare, drept de PROPRIETATE, dobândit prin Reconstituire, cota actuala 1/1 1) ISTRATE ION, LIPSĂ CNP	

C. Partea III. SARCINI .

Inscrieri privind dezmembramintele dreptului de proprietate, drepturi reale de garanție și sarcini	Referințe
NU SUNT	


Anexa Nr. 1 La Partea I

Teren

Nr cadastral	Suprafața (mp)*	Observații / Referințe
	6.500	

* Suprafața este determinată în planul de proiecție Stereo 70.

DETALII LINIARE IMOBIL



Date referitoare la teren

Crt	Categorie folosință	Intra vilan	Suprafața (mp)	Tarla	Parcelă	Nr. topo	Observații / Referințe
1	arabil	NU	6.500	345	17	-	

Lungime Segmente

1) Valorile lungimilor segmentelor sunt obținute din proiecție în plan.

Punct început	X / Y	Punct sfârșit	X / Y	Lungime segment (** (m)
1	356.501,927 285.747,209	2	356.501,467 285.736,594	10.625
2	356.501,467 285.736,594	3	357.113,095 285.720,158	611.849
3	357.113,095 285.720,158	4	357.113,557 285.730,773	10.625
4	357.113,557 285.730,773	1	356.501,927 285.747,209	611.851

**** Lungimile segmentelor sunt determinate în planul de proiecție Stereo 70 și sunt rotunjite la 1 milimetru.**

***** Distanța dintre puncte este formată din segmente cumulate ce sunt mai mici decât valoarea 1 milimetru.**

**DATE DESPRE IMOBILUL NR. 5292**

Oficiul de Cadastru și Publicitate Imobiliară DOLJ
Biroul de Cadastru și Publicitate Imobiliară Craiova

A. Partea I. Descrierea imobilului

TEREN Extravilan

Adresa: Jud. Dolj, T345, P18

Nr. Crt	Nr cadastral Nr. topografic	Suprafața* (mp)	Observații / Referințe
A1		1.200	Sector cadastral:35 Teren neimprejmuit;

B. Partea II. Proprietari și acte

Inscrieri privitoare la dreptul de proprietate și alte drepturi reale	Referințe
/	
Act Administrativ nr. 3014/59421, din 10/03/1997 emis de CJSIPT DOLJ;	
B1	A1
Intabulare, drept de PROPRIETATE, dobândit prin Reconstituire, cota actuala 1/1 1) ISTRATE ION, LIPSĂ CNP	

C. Partea III. SARCINI .

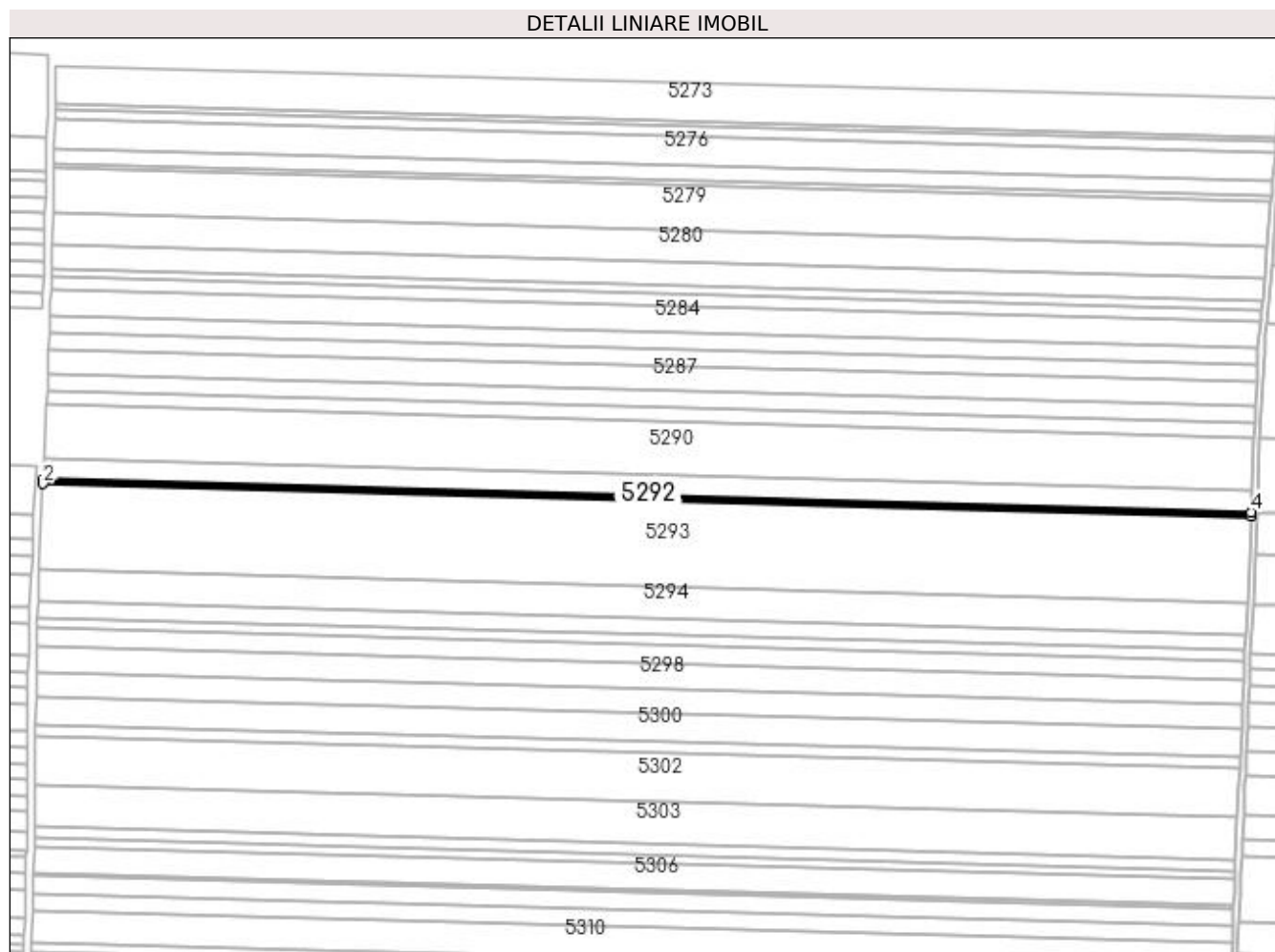
Inscrieri privind dezmembramintele dreptului de proprietate, drepturi reale de garanție și sarcini	Referințe
NU SUNT	

Anexa Nr. 1 La Partea I

Teren

Nr cadastral	Suprafața (mp)*	Observații / Referințe
	1.200	

* Suprafața este determinată în planul de proiecție Stereo 70.



Date referitoare la teren

Crt	Categorie folosință	Intra vilan	Suprafața (mp)	Tarla	Parcelă	Nr. topo	Observații / Referințe
1	arabil	NU	1.200	345	18	-	

Lungime Segmente

1) Valorile lungimilor segmentelor sunt obținute din proiecție în plan.

Punct început	X / Y	Punct sfârșit	X / Y	Lungime segment (** (m)
1	356.501,467 285.736,594	2	356.501,382 285.734,635	1.961
2	356.501,382 285.734,635	3	357.113,009 285.718,198	611.848
3	357.113,009 285.718,198	4	357.113,095 285.720,158	1.962
4	357.113,095 285.720,158	1	356.501,467 285.736,594	611.849

**** Lungimile segmentelor sunt determinate în planul de proiecție Stereo 70 și sunt rotunjite la 1 milimetru.**

***** Distanța dintre puncte este formată din segmente cumulate ce sunt mai mici decât valoarea 1 milimetru.**

**DATE DESPRE IMOBILUL NR. 5293**

Oficiul de Cadastru și Publicitate Imobiliară DOLJ
Biroul de Cadastru și Publicitate Imobiliară Craiova

A. Partea I. Descrierea imobilului

TEREN Extravilan

Adresa: Jud. Dolj, T345, P19

Nr. Crt	Nr cadastral Nr. topografic	Suprafața* (mp)	Observații / Referințe
A1		26.800	Sector cadastral:35 Teren neimprejmuit;

B. Partea II. Proprietari și acte

Inscrieri privitoare la dreptul de proprietate și alte drepturi reale	Referințe
/	
Act Administrativ nr. 3374-59474, din 25/03/1997 emis de CJSIPT DOLJ;	
B1	A1
Intabulare, drept de PROPRIETATE, dobandit prin Reconstituire, cota actuala 1/1 1) ISTRATE CONSTANTIN, LIPSĂ CNP	

C. Partea III. SARCINI .


Inscrieri privind dezmembramintele dreptului de proprietate, drepturi reale de garanție și sarcini	Referințe
NU SUNT	

Anexa Nr. 1 La Partea I

Teren

Nr cadastral	Suprafața (mp)*	Observații / Referințe
	26.800	

* Suprafața este determinată în planul de proiecție Stereo 70.



Date referitoare la teren

Crt	Categorie folosință	Intra vilan	Suprafața (mp)	Tarla	Parcelă	Nr. topo	Observații / Referințe
1	arabil	NU	26.800	345	19	-	

Lungime Segmente

1) Valorile lungimilor segmentelor sunt obținute din proiecție în plan.

Punct început	X / Y	Punct sfârșit	X / Y	Lungime segment (** (m)
1	356.501,382 285.734,635	2	356.499,486 285.690,868	43.808
2	356.499,486 285.690,868	3	357.111,103 285.674,432	611.838
3	357.111,103 285.674,432	4	357.113,009 285.718,198	43.807
4	357.113,009 285.718,198	1	356.501,382 285.734,635	611.848

**** Lungimile segmentelor sunt determinate în planul de proiecție Stereo 70 și sunt rotunjite la 1 milimetru.**

***** Distanța dintre puncte este formată din segmente cumulate ce sunt mai mici decât valoarea 1 milimetru.**

**DATE DESPRE IMOBILUL NR. 5294**

Oficiul de Cadastru și Publicitate Imobiliară DOLJ
Biroul de Cadastru și Publicitate Imobiliară Craiova

A. Partea I. Descrierea imobilului

TEREN Extravilan

Adresa: Jud. Dolj, T345, P20

Nr. Crt	Nr cadastral Nr. topografic	Suprafața* (mp)	Observații / Referințe
A1	34857	9.800	Sector cadastral:35 Teren neimprejmuit;

B. Partea II. Proprietari și acte

Inscrieri privitoare la dreptul de proprietate și alte drepturi reale		Referințe
207826 / 05/11/2018		
Act Notarial nr. Contract de vanzare-cumparare aut nr. 2764, din 05/11/2018 emis de NP Stoenescu Florea;		
B1	Intabulare, drept de PROPRIETATE, dobandit prin Conventie, cota actuala 1/1 1) MARGELU MARGARETA, vaduva	A1

C. Partea III. SARCINI .

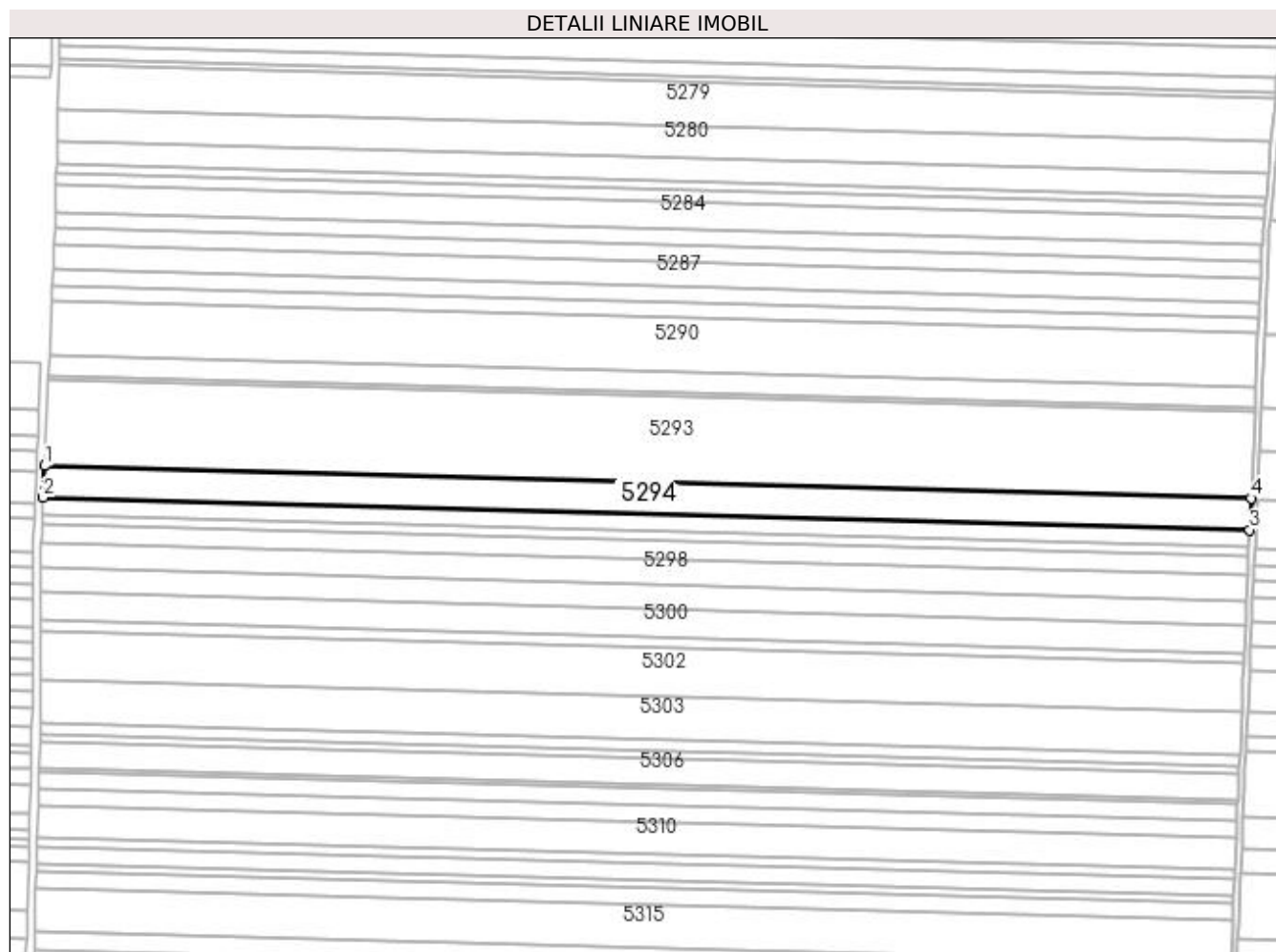
Inscrieri privind dezmembramintele dreptului de proprietate, drepturi reale de garanție și sarcini	Referințe
NU SUNT	

Anexa Nr. 1 La Partea I

Teren

Nr cadastral	Suprafața (mp)*	Observații / Referințe
34857	9.800	

* Suprafața este determinată în planul de proiecție Stereo 70.



Date referitoare la teren

Crt	Categorie folosință	Intra vilan	Suprafața (mp)	Tarla	Parcelă	Nr. topo	Observații / Referințe
1	arabil	NU	9.800	345	20	-	

Lungime Segmente

1) Valorile lungimilor segmentelor sunt obținute din proiecție în plan.

Punct început	X / Y	Punct sfârșit	X / Y	Lungime segment (** (m)
1	356.499,486 285.690,868	2	356.498,793 285.674,863	16.02
2	356.498,793 285.674,863	3	357.110,405 285.658,427	611.833
3	357.110,405 285.658,427	4	357.111,103 285.674,432	16.02
4	357.111,103 285.674,432	1	356.499,486 285.690,868	611.838

**** Lungimile segmentelor sunt determinate în planul de proiecție Stereo 70 și sunt rotunjite la 1 milimetru.**

***** Distanța dintre puncte este formată din segmente cumulate ce sunt mai mici decât valoarea 1 milimetru.**

**DATE DESPRE IMOBILUL NR. 5295**

Oficiul de Cadastru și Publicitate Imobiliară DOLJ
Biroul de Cadastru și Publicitate Imobiliară Craiova

A. Partea I. Descrierea imobilului

TEREN Extravilan

Adresa: Jud. Dolj, T345, P21

Nr. Crt	Nr cadastral Nr. topografic	Suprafața* (mp)	Observații / Referințe
A1		5.100	Sector cadastral:35 Teren neimprejmuit;

B. Partea II. Proprietari și acte

Inscrieri privitoare la dreptul de proprietate și alte drepturi reale	Referințe
/	
Act Administrativ nr. 2517/45413, din 27/02/1997 emis de CJSIPT DOLJ;	
B1	A1
Intabulare, drept de PROPRIETATE, dobândit prin Reconstituire, cota actuala 1/1	
1) PISLEAG GHEORGHE, LIPSĂ CNP	
2) PISLEAG CONSTANTIN, LIPSĂ CNP	

C. Partea III. SARCINI .


Inscrieri privind dezmembramintele dreptului de proprietate, drepturi reale de garanție și sarcini	Referințe
NU SUNT	

Anexa Nr. 1 La Partea I

Teren

Nr cadastral	Suprafața (mp)*	Observații / Referințe
	5.100	

* Suprafața este determinată în planul de proiecție Stereo 70.



Date referitoare la teren

Crt	Categorie folosință	Intra vilan	Suprafața (mp)	Tarla	Parcelă	Nr. topo	Observații / Referințe
1	arabil	NU	5.100	345	21	-	

Lungime Segmente

1) Valorile lungimilor segmentelor sunt obținute din proiecție în plan.

Punct început	X / Y	Punct sfârșit	X / Y	Lungime segment (** (m)
1	356.498,793 285.674,863	2	356.498,432 285.666,534	8.337
2	356.498,432 285.666,534	3	357.110,042 285.650,098	611.831
3	357.110,042 285.650,098	4	357.110,405 285.658,427	8.337
4	357.110,405 285.658,427	1	356.498,793 285.674,863	611.833

**** Lungimile segmentelor sunt determinate în planul de proiecție Stereo 70 și sunt rotunjite la 1 milimetru.**

***** Distanța dintre puncte este formată din segmente cumulate ce sunt mai mici decât valoarea 1 milimetru.**

**DATE DESPRE IMOBILUL NR. 5296**

Oficiul de Cadastru și Publicitate Imobiliară DOLJ
Biroul de Cadastru și Publicitate Imobiliară Craiova

A. Partea I. Descrierea imobilului

TEREN Extravilan

Adresa: Jud. Dolj, T345, P22

Nr. Crt	Nr cadastral Nr. topografic	Suprafața* (mp)	Observații / Referințe
A1		3.100	Sector cadastral:35 Teren neimprejmuit;

B. Partea II. Proprietari și acte

Inscrieri privitoare la dreptul de proprietate și alte drepturi reale	Referințe
/	
Act Administrativ nr. 1946-9574, din 02/04/1996 emis de CJSIPT DOLJ;	
B1	A1
Intabulare, drept de PROPRIETATE, dobândit prin Reconstituire, cota actuala 1/1 1) PUNGĂ STANA, LIPSĂ CNP	

C. Partea III. SARCINI .


Inscrieri privind dezmembramintele dreptului de proprietate, drepturi reale de garanție și sarcini	Referințe
NU SUNT	

Anexa Nr. 1 La Partea I

Teren

Nr cadastral	Suprafața (mp)*	Observații / Referințe
	3.100	

* Suprafața este determinată în planul de proiecție Stereo 70.



Date referitoare la teren

Crt	Categorie folosință	Intra vilan	Suprafața (mp)	Tarla	Parcelă	Nr. topo	Observații / Referințe
1	arabil	NU	3.100	345	22	-	

Lungime Segmente

1) Valorile lungimilor segmentelor sunt obținute din proiecție în plan.

Punct început	X / Y	Punct sfârșit	X / Y	Lungime segment (** (m)
1	356.498,432 285.666,534	2	356.498,213 285.661,472	5.067
2	356.498,213 285.661,472	3	357.109,822 285.645,035	611.83
3	357.109,822 285.645,035	4	357.110,042 285.650,098	5.068
4	357.110,042 285.650,098	1	356.498,432 285.666,534	611.831

**** Lungimile segmentelor sunt determinate în planul de proiecție Stereo 70 și sunt rotunjite la 1 milimetru.**

***** Distanța dintre puncte este formată din segmente cumulate ce sunt mai mici decât valoarea 1 milimetru.**

**DATE DESPRE IMOBILUL NR. 5297**

Oficiul de Cadastru și Publicitate Imobiliară DOLJ
Biroul de Cadastru și Publicitate Imobiliară Craiova

A. Partea I. Descrierea imobilului

TEREN Extravilan

Adresa: Jud. Dolj, T345, P23

Nr. Crt	Nr cadastral Nr. topografic	Suprafața* (mp)	Observații / Referințe
A1		5.800	Sector cadastral:35 Teren neimprejmuit;

B. Partea II. Proprietari și acte

Inscrieri privitoare la dreptul de proprietate și alte drepturi reale	Referințe
/	
Act Administrativ nr. 2130-9700, din 22/07/1996 emis de CJSIPT DOLJ;	
B1	A1
Intabulare, drept de PROPRIETATE, dobândit prin Reconstituire, cota actuala 1/1 1) RAICOVICI VASILE, LIPSĂ CNP	

C. Partea III. SARCINI .


Inscrieri privind dezmembramentele dreptului de proprietate, drepturi reale de garanție și sarcini	Referințe
NU SUNT	

Anexa Nr. 1 La Partea I

Teren

Nr cadastral	Suprafața (mp)*	Observații / Referințe
	5.800	

* Suprafața este determinată în planul de proiecție Stereo 70.



Date referitoare la teren

Crt	Categorie folosință	Intra vilan	Suprafața (mp)	Tarla	Parcelă	Nr. topo	Observații / Referințe
1	arabil	NU	5.800	345	23	-	

Lungime Segmente

1) Valorile lungimilor segmentelor sunt obținute din proiecție în plan.

Punct început	X / Y	Punct sfârșit	X / Y	Lungime segment (** (m)
1	356.498,213 285.661,472	2	356.497,969 285.655,85	5.627
2	356.497,969 285.655,85	3	356.497,936 285.651,995	3.855
3	356.497,936 285.651,995	4	357.109,409 285.635,563	611.694
4	357.109,409 285.635,563	5	357.109,822 285.645,035	9.481
5	357.109,822 285.645,035	1	356.498,213 285.661,472	611.83

**** Lungimile segmentelor sunt determinate în planul de proiecție Stereo 70 și sunt rotunjite la 1 milimetru.**

***** Distanța dintre puncte este formată din segmente cumulate ce sunt mai mici decât valoarea 1 milimetru.**

**DATE DESPRE IMOBILUL NR. 5298**

Oficiul de Cadastru și Publicitate Imobiliară DOLJ
Biroul de Cadastru și Publicitate Imobiliară Craiova

A. Partea I. Descrierea imobilului

TEREN Extravilan

Adresa: Jud. Dolj, T345, P24

Nr. Crt	Nr cadastral Nr. topografic	Suprafața* (mp)	Observații / Referințe
A1		7.800	Sector cadastral:35 Teren neimprejmuit;

B. Partea II. Proprietari și acte

Inscrieri privitoare la dreptul de proprietate și alte drepturi reale	Referințe
/	
Act Administrativ nr. 3503-47919, din 02/04/1997 emis de CJSIPT DOLJ;	
B1	A1
Intabulare, drept de PROPRIETATE, dobândit prin Reconstituire, cota actuala 1/1	
1) FILIP GHEORGHE, LIPSĂ CNP	
2) FILIP ANA, LIPSĂ CNP	

C. Partea III. SARCINI .


Inscrieri privind dezmembramentele dreptului de proprietate, drepturi reale de garanție și sarcini	Referințe
NU SUNT	

Anexa Nr. 1 La Partea I

Teren

Nr cadastral	Suprafața (mp)*	Observații / Referințe
	7.800	

* Suprafața este determinată în planul de proiecție Stereo 70.



Date referitoare la teren

Crt	Categorie folosință	Intra vilan	Suprafața (mp)	Tarla	Parcelă	Nr. topo	Observații / Referințe
1	arabil	NU	7.800	345	24	-	

Lungime Segmente

1) Valorile lungimilor segmentelor sunt obținute din proiecție în plan.

Punct început	X / Y	Punct sfârșit	X / Y	Lungime segment (** (m)
1	356.497,936 285.651,995	2	356.497,826 285.639,238	12.757
2	356.497,826 285.639,238	3	357.108,854 285.622,817	611.249
3	357.108,854 285.622,817	4	357.109,409 285.635,563	12.758
4	357.109,409 285.635,563	1	356.497,936 285.651,995	611.694

**** Lungimile segmentelor sunt determinate în planul de proiecție Stereo 70 și sunt rotunjite la 1 milimetru.**

***** Distanța dintre puncte este formată din segmente cumulate ce sunt mai mici decât valoarea 1 milimetru.**

**DATE DESPRE IMOBILUL NR. 5299**

Oficiul de Cadastru și Publicitate Imobiliară DOLJ
 Biroul de Cadastru și Publicitate Imobiliară Craiova

A. Partea I. Descrierea imobilului

TEREN Extravilan

Adresa: Jud. Dolj, T345, P25

Nr. Crt	Nr cadastral Nr. topografic	Suprafața* (mp)	Observații / Referințe
A1		7.600	Sector cadastral:35 Teren neimprejmuit;

B. Partea II. Proprietari și acte

Inscrieri privitoare la dreptul de proprietate și alte drepturi reale		Referințe
/		
Act Notarial nr. 139, din 03/05/2018 emis de NOTAR BUDIANA IONUT RAZVAN;		
B1	Intabulare, drept de PROPRIETATE, dobandit prin Succesiune, cota actuala 1/1 1) PIRVAN NICOLAE	A1

C. Partea III. SARCINI .

Inscrieri privind dezmembramintele dreptului de proprietate, drepturi reale de garanție și sarcini	Referințe
NU SUNT	


Anexa Nr. 1 La Partea I

Teren

Nr cadastral	Suprafața (mp)*	Observații / Referințe
	7.600	

* Suprafața este determinată în planul de proiecție Stereo 70.

DETALII LINIARE IMOBIL



Date referitoare la teren

Crt	Categorie folosință	Intra vilan	Suprafața (mp)	Tarla	Parcelă	Nr. topo	Observații / Referințe
1	arabil	NU	7.600	345	25	-	

Lungime Segmente

1) Valorile lungimilor segmentelor sunt obținute din proiecție în plan.

Punct început	X / Y	Punct sfârșit	X / Y	Lungime segment (** (m)
1	356.497,826 285.639,238	2	356.497,72 285.626,798	12.44
2	356.497,72 285.626,798	3	357.108,312 285.610,389	610.812
3	357.108,312 285.610,389	4	357.108,854 285.622,817	12.44
4	357.108,854 285.622,817	1	356.497,826 285.639,238	611.249

**** Lungimile segmentelor sunt determinate în planul de proiecție Stereo 70 și sunt rotunjite la 1 milimetru.**

***** Distanța dintre puncte este formată din segmente cumulate ce sunt mai mici decât valoarea 1 milimetru.**

**DATE DESPRE IMOBILUL NR. 5300**

Oficiul de Cadastru și Publicitate Imobiliară DOLJ
Biroul de Cadastru și Publicitate Imobiliară Craiova

A. Partea I. Descrierea imobilului

TEREN Extravilan

Adresa: Jud. Dolj, T345, P26

Nr. Crt	Nr cadastral Nr. topografic	Suprafața* (mp)	Observații / Referințe
A1		8.700	Sector cadastral:35 Teren neimprejmuit;

B. Partea II. Proprietari și acte

Inscrieri privitoare la dreptul de proprietate și alte drepturi reale		Referințe
/		
Act Administrativ nr. 2596/45413, din 27/02/1997 emis de CJSIPT DOLJ;		
B1	Intabulare, drept de PROPRIETATE, dobândit prin Reconstituire, cota actuala 1/1 1) URZICEANU ILIE, LIPSĂ CNP 2) URZICEANU DUMITRU, LIPSĂ CNP	A1

C. Partea III. SARCINI .


Inscrieri privind dezmembramintele dreptului de proprietate, drepturi reale de garanție și sarcini	Referințe
NU SUNT	

Anexa Nr. 1 La Partea I

Teren

Nr cadastral	Suprafața (mp)*	Observații / Referințe
	8.700	

* Suprafața este determinată în planul de proiecție Stereo 70.



Date referitoare la teren

Crt	Categorie folosință	Intra vilan	Suprafața (mp)	Tarla	Parcelă	Nr. topo	Observații / Referințe
1	arabil	NU	8.700	345	26	-	

Lungime Segmente

1) Valorile lungimilor segmentelor sunt obținute din proiecție în plan.

Punct început	X / Y	Punct sfârșit	X / Y	Lungime segment (** (m)
1	356.497,72 285.626,798	2	356.497,598 285.612,547	14.252
2	356.497,598 285.612,547	3	357.107,692 285.596,152	610.314
3	357.107,692 285.596,152	4	357.108,312 285.610,389	14.25
4	357.108,312 285.610,389	1	356.497,72 285.626,798	610.812

**** Lungimile segmentelor sunt determinate în planul de proiecție Stereo 70 și sunt rotunjite la 1 milimetru.**

***** Distanța dintre puncte este formată din segmente cumulate ce sunt mai mici decât valoarea 1 milimetru.**

**DATE DESPRE IMOBILUL NR. 5301**

Oficiul de Cadastru și Publicitate Imobiliară DOLJ
 Biroul de Cadastru și Publicitate Imobiliară Craiova

A. Partea I. Descrierea imobilului

TEREN Extravilan

Adresa: Jud. Dolj, T345, P191

Nr. Crt	Nr cadastral Nr. topografic	Suprafața* (mp)	Observații / Referințe
A1	32270	3.400	Sector cadastral:35 Teren neimprejmuit;

B. Partea II. Proprietari și acte

Inscrieri privitoare la dreptul de proprietate și alte drepturi reale		Referințe
15205 / 05/02/2016		
Act Notarial nr. C.V. aut. nr. 40, din 05/02/2016 emis de NP. Giurcan Gabriela;		
B1	Intabulare, drept de PROPRIETATE, dobândit prin Conventie, cota actuala 1/1 1) URZICEANU DORINEL 2) URZICEANU IONELA-RAMONA	A1

C. Partea III. SARCINI .


Inscrieri privind dezmembramintele dreptului de proprietate, drepturi reale de garanție și sarcini	Referințe
NU SUNT	

Anexa Nr. 1 La Partea I

Teren

Nr cadastral	Suprafața (mp)*	Observații / Referințe
32270	3.400	

* Suprafața este determinată în planul de proiecție Stereo 70.



Date referitoare la teren

Crt	Categorie folosință	Intra vilan	Suprafața (mp)	Tarla	Parcelă	Nr. topo	Observații / Referințe
1	arabil	NU	3.400	345	191	-	

Lungime Segmente

1) Valorile lungimilor segmentelor sunt obținute din proiecție în plan.

Punct început	X / Y	Punct sfârșit	X / Y	Lungime segment (** (m)
1	356.497,598 285.612,547	2	356.497,55 285.606,974	5.573
2	356.497,55 285.606,974	3	357.107,449 285.590,584	610.119
3	357.107,449 285.590,584	4	357.107,692 285.596,152	5.573
4	357.107,692 285.596,152	1	356.497,598 285.612,547	610.314

**** Lungimile segmentelor sunt determinate în planul de proiecție Stereo 70 și sunt rotunjite la 1 milimetru.**

***** Distanța dintre puncte este formată din segmente cumulate ce sunt mai mici decât valoarea 1 milimetru.**

**DATE DESPRE IMOBILUL NR. 5302**

Oficiul de Cadastru și Publicitate Imobiliară DOLJ
Biroul de Cadastru și Publicitate Imobiliară Craiova

A. Partea I. Descrierea imobilului

TEREN Extravilan

Adresa: Jud. Dolj, T345, P27

Nr. Crt	Nr cadastral Nr. topografic	Suprafața* (mp)	Observații / Referințe
A1		15.100	Sector cadastral:35 Teren neimpregmuit;

B. Partea II. Proprietari și acte

Inscrieri privitoare la dreptul de proprietate și alte drepturi reale	Referințe
/	
Act Administrativ nr. 1990-9574, din 09/04/1996 emis de CJSIPT DOLJ;	
B1	A1
Intabulare, drept de PROPRIETATE, dobândit prin Reconstituire, cota actuala 1/1 1) URZICEANU PAULINA, LIPSĂ CNP	

C. Partea III. SARCINI .

Inscrieri privind dezmembramintele dreptului de proprietate, drepturi reale de garanție și sarcini	Referințe
NU SUNT	

Anexa Nr. 1 La Partea I

Teren

Nr cadastral	Suprafața (mp)*	Observații / Referințe
	15.100	

* Suprafața este determinată în planul de proiecție Stereo 70.

DETALII LINIARE IMOBIL



Date referitoare la teren

Crt	Categorie folosință	Intra vilan	Suprafața (mp)	Tarla	Parcelă	Nr. topo	Observații / Referințe
1	arabil	NU	15.100	345	27	-	

Lungime Segmente

1) Valorile lungimilor segmentelor sunt obținute din proiecție în plan.

Punct început	X / Y	Punct sfârșit	X / Y	Lungime segment (** (m)
1	356.497,55 285.606,974	2	356.497,337 285.582,204	24.771
2	356.497,337 285.582,204	3	357.106,348 285.565,838	609.231
3	357.106,348 285.565,838	4	357.107,128 285.583,216	17.395
4	357.107,128 285.583,216	5	357.107,449 285.590,584	7.375
5	357.107,449 285.590,584	1	356.497,55 285.606,974	610.119

**** Lungimile segmentelor sunt determinate în planul de proiecție Stereo 70 și sunt rotunjite la 1 milimetru.**

***** Distanța dintre puncte este formată din segmente cumulate ce sunt mai mici decât valoarea 1 milimetru.**

**DATE DESPRE IMOBILUL NR. 5303**

Oficiul de Cadastru și Publicitate Imobiliară DOLJ
Biroul de Cadastru și Publicitate Imobiliară Craiova

A. Partea I. Descrierea imobilului

TEREN Extravilan

Adresa: Jud. Dolj, T345, P28

Nr. Crt	Nr cadastral Nr. topografic	Suprafața* (mp)	Observații / Referințe
A1		13.000	Sector cadastral:35 Teren neimprejmuit;

B. Partea II. Proprietari și acte

Inscrieri privitoare la dreptul de proprietate și alte drepturi reale	Referințe
/	
Act Administrativ nr. 2793-48113, din 21/11/1996 emis de CJSIPT DOLJ;	
B1	A1
Intabulare, drept de PROPRIETATE, dobândit prin Reconstituire, cota actuala 1/1 1) URZICEANU ION, LIPSĂ CNP	

C. Partea III. SARCINI .

Inscrieri privind dezmembramintele dreptului de proprietate, drepturi reale de garanție și sarcini	Referințe
NU SUNT	

Anexa Nr. 1 La Partea I

Teren

Nr cadastral	Suprafața (mp)*	Observații / Referințe
	13.000	

* Suprafața este determinată în planul de proiecție Stereo 70.

DETALII LINIARE IMOBIL



Date referitoare la teren

Crt	Categorie folosință	Intra vilan	Suprafața (mp)	Tarla	Parcelă	Nr. topo	Observații / Referințe
1	arabil	NU	13.000	345	28	-	

Lungime Segmente

1) Valorile lungimilor segmentelor sunt obținute din proiecție în plan.

Punct început	X / Y	Punct sfârșit	X / Y	Lungime segment (** (m)
1	356.497,337 285.582,204	2	356.497,154 285.560,849	21.356
2	356.497,154 285.560,849	3	357.105,391 285.544,504	608.457
3	357.105,391 285.544,504	4	357.106,348 285.565,838	21.355
4	357.106,348 285.565,838	1	356.497,337 285.582,204	609.231

**** Lungimile segmentelor sunt determinate în planul de proiecție Stereo 70 și sunt rotunjite la 1 milimetru.**

***** Distanța dintre puncte este formată din segmente cumulate ce sunt mai mici decât valoarea 1 milimetru.**

**DATE DESPRE IMOBILUL NR. 5304**

Oficiul de Cadastru și Publicitate Imobiliară DOLJ
Biroul de Cadastru și Publicitate Imobiliară Craiova

A. Partea I. Descrierea imobilului

TEREN Extravilan

Adresa: Jud. Dolj, T345, P29

Nr. Crt	Nr cadastral Nr. topografic	Suprafața* (mp)	Observații / Referințe
A1		3.500	Sector cadastral:35 Teren neimprejmuit;

B. Partea II. Proprietari și acte

Inscrieri privitoare la dreptul de proprietate și alte drepturi reale		Referințe
/		
Act Administrativ nr. 2517/45413, din 27/02/1997 emis de CJSIPT DOLJ;		
B1	Intabulare, drept de PROPRIETATE, dobândit prin Reconstituire, cota actuala 1/1 1) PISLEAG GHEORGHE, LIPSĂ CNP 2) PISLEAG CONSTANTIN, LIPSĂ CNP	A1

C. Partea III. SARCINI .

Inscrieri privind dezmembramintele dreptului de proprietate, drepturi reale de garanție și sarcini	Referințe
NU SUNT	


Anexa Nr. 1 La Partea I

Teren

Nr cadastral	Suprafața (mp)*	Observații / Referințe
	3.500	

* Suprafața este determinată în planul de proiecție Stereo 70.

DETALII LINIARE IMOBIL



Date referitoare la teren

Crt	Categorie folosință	Intra vilan	Suprafața (mp)	Tarla	Parcelă	Nr. topo	Observații / Referințe
1	arabil	NU	3.500	345	29	-	

Lungime Segmente

1) Valorile lungimilor segmentelor sunt obținute din proiecție în plan.

Punct început	X / Y	Punct sfârșit	X / Y	Lungime segment (** (m)
1	356.497,154 285.560,849	2	356.497,105 285.555,095	5.754
2	356.497,105 285.555,095	3	357.105,133 285.538,755	608.248
3	357.105,133 285.538,755	4	357.105,391 285.544,504	5.755
4	357.105,391 285.544,504	1	356.497,154 285.560,849	608.457

**** Lungimile segmentelor sunt determinate în planul de proiecție Stereo 70 și sunt rotunjite la 1 milimetru.**

***** Distanța dintre puncte este formată din segmente cumulate ce sunt mai mici decât valoarea 1 milimetru.**

**DATE DESPRE IMOBILUL NR. 5305**

Oficiul de Cadastru și Publicitate Imobiliară DOLJ
Biroul de Cadastru și Publicitate Imobiliară Craiova

A. Partea I. Descrierea imobilului

TEREN Extravilan

Adresa: Jud. Dolj, T345, P30

Nr. Crt	Nr cadastral Nr. topografic	Suprafața* (mp)	Observații / Referințe
A1		2.500	Sector cadastral:35 Teren neimprejmuit;

B. Partea II. Proprietari și acte

Inscrieri privitoare la dreptul de proprietate și alte drepturi reale		Referințe
/		
Act Administrativ nr. 2792-48113, din 21/11/1996 emis de CJSIPT DOLJ;		
B1	Intabulare, drept de PROPRIETATE, dobândit prin Reconstituire, cota actuala 1/1 1) STANCALIE GHEORGHITA, LIPSĂ CNP 2) PISLEAG ECATERINA, LIPSĂ CNP	A1

C. Partea III. SARCINI .

Inscrieri privind dezmembramintele dreptului de proprietate, drepturi reale de garanție și sarcini	Referințe
NU SUNT	


Anexa Nr. 1 La Partea I

Teren

Nr cadastral	Suprafața (mp)*	Observații / Referințe
	2.500	

* Suprafața este determinată în planul de proiecție Stereo 70.

DETALII LINIARE IMOBIL



Date referitoare la teren

Crt	Categorie folosință	Intra vilan	Suprafața (mp)	Tarla	Parcelă	Nr. topo	Observații / Referințe
1	arabil	NU	2.500	345	30	-	

Lungime Segmente

1) Valorile lungimilor segmentelor sunt obținute din proiecție în plan.

Punct început	X / Y	Punct sfârșit	X / Y	Lungime segment (** (m)
1	356.497,105 285.555,095	2	356.497,079 285.552,085	3.01
2	356.497,079 285.552,085	3	356.497,049 285.550,985	1.1
3	356.497,049 285.550,985	4	357.104,949 285.534,648	608.119
4	357.104,949 285.534,648	5	357.104,998 285.535,752	1.105
5	357.104,998 285.535,752	6	357.105,133 285.538,755	3.006

Punct început	X / Y	Punct sfârșit	X / Y	Lungime segment (** (m)
6	357.105,133 285.538,755	1	356.497,105 285.555,095	608.248

** Lungimile segmentelor sunt determinate în planul de proiecție Stereo 70 și sunt rotunjite la 1 milimetru.

*** Distanța dintre puncte este formată din segmente cumulate ce sunt mai mici decât valoarea 1 milimetru.

**DATE DESPRE IMOBILUL NR. 5306**

Oficiul de Cadastru și Publicitate Imobiliară DOLJ
Biroul de Cadastru și Publicitate Imobiliară Craiova

A. Partea I. Descrierea imobilului

TEREN Extravilan

Adresa: Jud. Dolj, T345, P31

Nr. Crt	Nr cadastral Nr. topografic	Suprafața* (mp)	Observații / Referințe
A1		8.100	Sector cadastral:35 Teren neimprejmuit;

B. Partea II. Proprietari și acte

Inscrieri privitoare la dreptul de proprietate și alte drepturi reale	Referințe
/	
Act Administrativ nr. 2148-9700, din 26/07/1996 emis de CJSIPT DOLJ;	
B1	A1
Intabulare, drept de PROPRIETATE, dobândit prin Reconstituire, cota actuala 1/1 1) PISLEAG ION, LIPSĂ CNP	

C. Partea III. SARCINI .


Inscrieri privind dezmembramintele dreptului de proprietate, drepturi reale de garanție și sarcini	Referințe
NU SUNT	

Anexa Nr. 1 La Partea I

Teren

Nr cadastral	Suprafața (mp)*	Observații / Referințe
	8.100	

* Suprafața este determinată în planul de proiecție Stereo 70.



Date referitoare la teren

Crt	Categorie folosință	Intra vilan	Suprafața (mp)	Tarla	Parcelă	Nr. topo	Observații / Referințe
1	arabil	NU	8.100	345	31	-	

Lungime Segmente

1) Valorile lungimilor segmentelor sunt obținute din proiecție în plan.

Punct început	X / Y	Punct sfârșit	X / Y	Lungime segment (** (m)
1	356.497,049 285.550,985	2	356.496,69 285.537,667	13.323
2	356.496,69 285.537,667	3	357.104,362 285.521,337	607.891
3	357.104,362 285.521,337	4	357.104,618 285.527,182	5.851
4	357.104,618 285.527,182	5	357.104,949 285.534,648	7.473
5	357.104,949 285.534,648	1	356.497,049 285.550,985	608.119

**** Lungimile segmentelor sunt determinate în planul de proiecție Stereo 70 și sunt rotunjite la 1 milimetru.**

***** Distanța dintre puncte este formată din segmente cumulate ce sunt mai mici decât valoarea 1 milimetru.**

**DATE DESPRE IMOBILUL NR. 5307**

Oficiul de Cadastru și Publicitate Imobiliară DOLJ
Biroul de Cadastru și Publicitate Imobiliară Craiova

A. Partea I. Descrierea imobilului

TEREN Extravilan

Adresa: Jud. Dolj, T345, P190

Nr. Crt	Nr cadastral Nr. topografic	Suprafața* (mp)	Observații / Referințe
A1		1.000	Sector cadastral:35 Teren neimprejmuit;

B. Partea II. Proprietari și acte

Inscrieri privitoare la dreptul de proprietate și alte drepturi reale		Referințe
/		
Act Administrativ nr. 2457-43721, din 12/08/1996 emis de CJSIPT DOLJ;		
B1	Intabulare, drept de PROPRIETATE, dobandit prin Reconstituire, cota actuala 1/1 1) PIȘLEAG ION, LIPSĂ CNP	A1

C. Partea III. SARCINI .

Inscrieri privind dezmembramintele dreptului de proprietate, drepturi reale de garanție și sarcini	Referințe
NU SUNT	


Anexa Nr. 1 La Partea I

Teren

Nr cadastral	Suprafața (mp)*	Observații / Referințe
	1.000	

* Suprafața este determinată în planul de proiecție Stereo 70.

DETALII LINIARE IMOBIL



Date referitoare la teren

Crt	Categorie folosință	Intra vilan	Suprafața (mp)	Tarla	Parcelă	Nr. topo	Observații / Referințe
1	arabil	NU	1.000	345	190	-	

Lungime Segmente

1) Valorile lungimilor segmentelor sunt obținute din proiecție în plan.

Punct început	X / Y	Punct sfârșit	X / Y	Lungime segment (** (m)
1	356.496,69 285.537,667	2	356.496,645 285.536,023	1.645
2	356.496,645 285.536,023	3	357.104,291 285.519,693	607.865
3	357.104,291 285.519,693	4	357.104,362 285.521,337	1.646
4	357.104,362 285.521,337	1	356.496,69 285.537,667	607.891

**** Lungimile segmentelor sunt determinate în planul de proiecție Stereo 70 și sunt rotunjite la 1 milimetru.**

***** Distanța dintre puncte este formată din segmente cumulate ce sunt mai mici decât valoarea 1 milimetru.**

**DATE DESPRE IMOBILUL NR. 5308**

Oficiul de Cadastru și Publicitate Imobiliară DOLJ
Biroul de Cadastru și Publicitate Imobiliară Craiova

A. Partea I. Descrierea imobilului

TEREN Extravilan

Adresa: Jud. Dolj, T345, P32

Nr. Crt	Nr cadastral Nr. topografic	Suprafața* (mp)	Observații / Referințe
A1		5.400	Sector cadastral:35 Teren neimprejmuit;

B. Partea II. Proprietari și acte

Inscrieri privitoare la dreptul de proprietate și alte drepturi reale		Referințe
/		
Act Administrativ nr. 2596/45413, din 27/02/1997 emis de CJSIPT DOLJ;		
B1	Intabulare, drept de PROPRIETATE, dobandit prin Reconstituire, cota actuala 1/1 1) URZICEANU DUMITRU, LIPSĂ CNP 2) URZICEANU ILIE, LIPSĂ CNP	A1

C. Partea III. SARCINI .

Inscrieri privind dezmembramintele dreptului de proprietate, drepturi reale de garanție și sarcini	Referințe
NU SUNT	


Anexa Nr. 1 La Partea I

Teren

Nr cadastral	Suprafața (mp)*	Observații / Referințe
	5.400	

* Suprafața este determinată în planul de proiecție Stereo 70.

DETALII LINIARE IMOBIL



Date referitoare la teren

Crt	Categorie folosință	Intravilan	Suprafața (mp)	Tarla	Parcelă	Nr. topo	Observații / Referințe
1	arabil	NU	5.400	345	32	-	

Lungime Segmente

1) Valorile lungimilor segmentelor sunt obținute din proiecție în plan.

Punct început	X / Y	Punct sfârșit	X / Y	Lungime segment (** (m)
1	356.496,645 285.536,023	2	356.496,406 285.527,141	8.885
2	356.496,406 285.527,141	3	357.103,903 285.510,816	607.716
3	357.103,903 285.510,816	4	357.104,291 285.519,693	8.885
4	357.104,291 285.519,693	1	356.496,645 285.536,023	607.865

**** Lungimile segmentelor sunt determinate în planul de proiecție Stereo 70 și sunt rotunjite la 1 milimetru.**

***** Distanța dintre puncte este formată din segmente cumulate ce sunt mai mici decât valoarea 1 milimetru.**

**DATE DESPRE IMOBILUL NR. 5309**

Oficiul de Cadastru și Publicitate Imobiliară DOLJ
Biroul de Cadastru și Publicitate Imobiliară Craiova

A. Partea I. Descrierea imobilului

TEREN Extravilan

Adresa: Jud. Dolj, T345, P195/1

Nr. Crt	Nr cadastral Nr. topografic	Suprafața* (mp)	Observații / Referințe
A1		5.000	Sector cadastral:35 Teren neimprejmuit;

B. Partea II. Proprietari și acte

Inscrieri privitoare la dreptul de proprietate și alte drepturi reale		Referințe
/		
Act Normativ nr. Legea 7, din 13/03/1996 emis de PARLAMENTUL ROMANIEI;		
B1	Inscrierea provizorie, drept de PROPRIETATE, dobandit prin Lege, cota actuala 1/1 1) NEIDENTIFICAT NEIDENTIFICAT	A1

C. Partea III. SARCINI .

Inscrieri privind dezmembramintele dreptului de proprietate, drepturi reale de garanție și sarcini	Referințe
NU SUNT	


Anexa Nr. 1 La Partea I

Teren

Nr cadastral	Suprafața (mp)*	Observații / Referințe
	5.000	

* Suprafața este determinată în planul de proiecție Stereo 70.

DETALII LINIARE IMOBIL



Date referitoare la teren

Crt	Categorie folosință	Intra vilan	Suprafața (mp)	Tarla	Parcelă	Nr. topo	Observații / Referințe
1	arabil	NU	5.000	345	195/1	-	

Lungime Segmente

1) Valorile lungimilor segmentelor sunt obținute din proiecție în plan.

Punct început	X / Y	Punct sfârșit	X / Y	Lungime segment (** (m)
1	356.496,406 285.527,141	2	356.496,184 285.518,916	8.228
2	356.496,184 285.518,916	3	357.103,543 285.502,594	607.578
3	357.103,543 285.502,594	4	357.103,903 285.510,816	8.23
4	357.103,903 285.510,816	1	356.496,406 285.527,141	607.716

**** Lungimile segmentelor sunt determinate în planul de proiecție Stereo 70 și sunt rotunjite la 1 milimetru.**

***** Distanța dintre puncte este formată din segmente cumulate ce sunt mai mici decât valoarea 1 milimetru.**

**DATE DESPRE IMOBILUL NR. 5310**

Oficiul de Cadastru și Publicitate Imobiliară DOLJ
Biroul de Cadastru și Publicitate Imobiliară Craiova

A. Partea I. Descrierea imobilului

TEREN Extravilan

Adresa: Jud. Dolj, T345, P33

Nr. Crt	Nr cadastral Nr. topografic	Suprafața* (mp)	Observații / Referințe
A1		10.000	Sector cadastral:35 Teren neimprejmuit;

B. Partea II. Proprietari și acte

Inscrieri privitoare la dreptul de proprietate și alte drepturi reale		Referințe
/		
Act Administrativ nr. 9602, din 29/01/2008 emis de CJSIPT DOLJ;		
B1	Intabulare, drept de PROPRIETATE, dobândit prin Reconstituire, cota actuala 1/1 1) PRUNĂ ION, LIPSĂ CNP	A1

C. Partea III. SARCINI .


Inscrieri privind dezmembramintele dreptului de proprietate, drepturi reale de garanție și sarcini	Referințe
NU SUNT	

Anexa Nr. 1 La Partea I

Teren

Nr cadastral	Suprafața (mp)*	Observații / Referințe
	10.000	

* Suprafața este determinată în planul de proiecție Stereo 70.



Date referitoare la teren

Crt	Categorie folosință	Intra vilan	Suprafața (mp)	Tarla	Parcelă	Nr. topo	Observații / Referințe
1	arabil	NU	10.000	345	33	-	

Lungime Segmente

1) Valorile lungimilor segmentelor sunt obținute din proiecție în plan.

Punct început	X / Y	Punct sfârșit	X / Y	Lungime segment (** (m)
1	356.496,184 285.518,916	2	356.495,74 285.502,459	16.463
2	356.495,74 285.502,459	3	357.102,825 285.486,145	607.304
3	357.102,825 285.486,145	4	357.103,543 285.502,594	16.465
4	357.103,543 285.502,594	1	356.496,184 285.518,916	607.578

**** Lungimile segmentelor sunt determinate în planul de proiecție Stereo 70 și sunt rotunjite la 1 milimetru.**

***** Distanța dintre puncte este formată din segmente cumulate ce sunt mai mici decât valoarea 1 milimetru.**

**DATE DESPRE IMOBILUL NR. 5311**

Oficiul de Cadastru și Publicitate Imobiliară DOLJ
Biroul de Cadastru și Publicitate Imobiliară Craiova

A. Partea I. Descrierea imobilului

TEREN Extravilan

Adresa: Jud. Dolj, T345, P34

Nr. Crt	Nr cadastral Nr. topografic	Suprafața* (mp)	Observații / Referințe
A1		2.900	Sector cadastral:35 Teren neimprejmuit;

B. Partea II. Proprietari și acte

Inscrieri privitoare la dreptul de proprietate și alte drepturi reale		Referințe
/		
Act Administrativ nr. 2794-48113, din 21/11/1996 emis de CJSIPT DOLJ;		
B1	Intabulare, drept de PROPRIETATE, dobândit prin Reconstituire, cota actuala 1/1 1) ISTRATE CONSTANTIN, LIPSĂ CNP 2) PRUNA ANA, LIPSĂ CNP	A1

C. Partea III. SARCINI .

Inscrieri privind dezmembramentele dreptului de proprietate, drepturi reale de garanție și sarcini	Referințe
NU SUNT	


Anexa Nr. 1 La Partea I

Teren

Nr cadastral	Suprafața (mp)*	Observații / Referințe
	2.900	

* Suprafața este determinată în planul de proiecție Stereo 70.

DETALII LINIARE IMOBIL



Date referitoare la teren

Crt	Categorie folosință	Intra vilan	Suprafața (mp)	Tarla	Parcelă	Nr. topo	Observații / Referințe
1	arabil	NU	2.900	345	34	-	

Lungime Segmente

1) Valorile lungimilor segmentelor sunt obținute din proiecție în plan.

Punct început	X / Y	Punct sfârșit	X / Y	Lungime segment (** (m)
1	356.495,74 285.502,459	2	356.495,611 285.497,686	4.775
2	356.495,611 285.497,686	3	357.102,616 285.481,373	607.224
3	357.102,616 285.481,373	4	357.102,825 285.486,145	4.777
4	357.102,825 285.486,145	1	356.495,74 285.502,459	607.304

**** Lungimile segmentelor sunt determinate în planul de proiecție Stereo 70 și sunt rotunjite la 1 milimetru.**

***** Distanța dintre puncte este formată din segmente cumulate ce sunt mai mici decât valoarea 1 milimetru.**

**DATE DESPRE IMOBILUL NR. 5312**

Oficiul de Cadastru și Publicitate Imobiliară DOLJ
 Biroul de Cadastru și Publicitate Imobiliară Craiova

A. Partea I. Descrierea imobilului

TEREN Extravilan

Adresa: Jud. Dolj, T345, P35

Nr. Crt	Nr cadastral Nr. topografic	Suprafața* (mp)	Observații / Referințe
A1	32309	5.200	Sector cadastral:35 Teren neimprejmuit;

B. Partea II. Proprietari și acte

Inscrieri privitoare la dreptul de proprietate și alte drepturi reale	Referințe
58679 / 27/04/2016	
Act Notarial nr. CVC aut nr 539, din 21/04/2016 emis de NP Riba Ivanca;	
B1	A1
Intabulare, drept de PROPRIETATE, dobandit prin Conventie, cota actuala 1/1 1) SOCIETATEA MOTAVEN SRL, CIF:342640	

C. Partea III. SARCINI .


Inscrieri privind dezmembramintele dreptului de proprietate, drepturi reale de garanție și sarcini	Referințe
NU SUNT	

Anexa Nr. 1 La Partea I

Teren

Nr cadastral	Suprafața (mp)*	Observații / Referințe
32309	5.200	

* Suprafața este determinată în planul de proiecție Stereo 70.



Date referitoare la teren

Crt	Categorie folosință	Intra vilan	Suprafața (mp)	Tarla	Parcelă	Nr. topo	Observații / Referințe
1	arabil	NU	5.200	345	35	-	

Lungime Segmente

1) Valorile lungimilor segmentelor sunt obținute din proiecție în plan.

Punct început	X / Y	Punct sfârșit	X / Y	Lungime segment (** (m)
1	356.495,611 285.497,686	2	356.495,38 285.489,124	8.565
2	356.495,38 285.489,124	3	357.102,242 285.472,816	607.081
3	357.102,242 285.472,816	4	357.102,616 285.481,373	8.565
4	357.102,616 285.481,373	1	356.495,611 285.497,686	607.224

**** Lungimile segmentelor sunt determinate în planul de proiecție Stereo 70 și sunt rotunjite la 1 milimetru.**

***** Distanța dintre puncte este formată din segmente cumulate ce sunt mai mici decât valoarea 1 milimetru.**

**DATE DESPRE IMOBILUL NR. 5313**

Oficiul de Cadastru și Publicitate Imobiliară DOLJ
Biroul de Cadastru și Publicitate Imobiliară Craiova

A. Partea I. Descrierea imobilului

TEREN Extravilan

Adresa: Jud. Dolj, T345, P36

Nr. Crt	Nr cadastral Nr. topografic	Suprafața* (mp)	Observații / Referințe
A1	36689	2.400	Sector cadastral:35 Teren neimprejmuit;

B. Partea II. Proprietari și acte

Inscrieri privitoare la dreptul de proprietate și alte drepturi reale		Referințe
49613 / 02/03/2021		
Act Notarial nr. CVC nr. 1321, din 01/09/2022 emis de NP Dragancea Ofelia;		
B1	Intabulare, drept de PROPRIETATE, dobandit prin Conventie, cota actuala 1/1 1) MOTAVEN SRL , CIF:34264040	A1

C. Partea III. SARCINI .


Inscrieri privind dezmembramintele dreptului de proprietate, drepturi reale de garanție și sarcini	Referințe
NU SUNT	

Anexa Nr. 1 La Partea I

Teren

Nr cadastral	Suprafața (mp)*	Observații / Referințe
36689	2.400	

* Suprafața este determinată în planul de proiecție Stereo 70.



Date referitoare la teren

Crt	Categorie folosință	Intra vilan	Suprafața (mp)	Tarla	Parcelă	Nr. topo	Observații / Referințe
1	arabil	NU	2.400	345	36	-	

Lungime Segmente

1) Valorile lungimilor segmentelor sunt obținute din proiecție în plan.

Punct început	X / Y	Punct sfârșit	X / Y	Lungime segment (** (m)
1	356.495,38 285.489,124	2	356.495,273 285.485,172	3.953
2	356.495,273 285.485,172	3	357.102,07 285.468,865	607.016
3	357.102,07 285.468,865	4	357.102,242 285.472,816	3.955
4	357.102,242 285.472,816	1	356.495,38 285.489,124	607.081

**** Lungimile segmentelor sunt determinate în planul de proiecție Stereo 70 și sunt rotunjite la 1 milimetru.**

***** Distanța dintre puncte este formată din segmente cumulate ce sunt mai mici decât valoarea 1 milimetru.**

**DATE DESPRE IMOBILUL NR. 5314**

Oficiul de Cadastru și Publicitate Imobiliară DOLJ
Biroul de Cadastru și Publicitate Imobiliară Craiova

A. Partea I. Descrierea imobilului

TEREN Extravilan

Adresa: Jud. Dolj, T345, P37

Nr. Crt	Nr cadastral Nr. topografic	Suprafața* (mp)	Observații / Referințe
A1		5.000	Sector cadastral:35 Teren neimprejmuit;

B. Partea II. Proprietari și acte

Inscrieri privitoare la dreptul de proprietate și alte drepturi reale		Referințe
/		
Act Administrativ nr. 2791-48113, din 21/11/1996 emis de CJSIPT DOLJ;		
B1	Intabulare, drept de PROPRIETATE, dobândit prin Reconstituire, cota actuala 1/1 1) PISLEAG MARIA, LIPSĂ CNP	A1

C. Partea III. SARCINI .


Inscrieri privind dezmembramintele dreptului de proprietate, drepturi reale de garanție și sarcini	Referințe
NU SUNT	

Anexa Nr. 1 La Partea I

Teren

Nr cadastral	Suprafața (mp)*	Observații / Referințe
	5.000	

* Suprafața este determinată în planul de proiecție Stereo 70.



Date referitoare la teren

Crt	Categorie folosință	Intra vilan	Suprafața (mp)	Tarla	Parcelă	Nr. topo	Observații / Referințe
1	arabil	NU	5.000	345	37	-	

Lungime Segmente

1) Valorile lungimilor segmentelor sunt obținute din proiecție în plan.

Punct început	X / Y	Punct sfârșit	X / Y	Lungime segment (** (m)
1	356.495,273 285.485,172	2	356.495,051 285.476,937	8.238
2	356.495,051 285.476,937	3	357.101,71 285.460,634	606.878
3	357.101,71 285.460,634	4	357.102,07 285.468,865	8.239
4	357.102,07 285.468,865	1	356.495,273 285.485,172	607.016

**** Lungimile segmentelor sunt determinate în planul de proiecție Stereo 70 și sunt rotunjite la 1 milimetru.**

***** Distanța dintre puncte este formată din segmente cumulate ce sunt mai mici decât valoarea 1 milimetru.**

**DATE DESPRE IMOBILUL NR. 5315**

Oficiul de Cadastru și Publicitate Imobiliară DOLJ
Biroul de Cadastru și Publicitate Imobiliară Craiova

A. Partea I. Descrierea imobilului

TEREN Extravilan

Adresa: Jud. Dolj, T345, P38

Nr. Crt	Nr cadastral Nr. topografic	Suprafața* (mp)	Observații / Referințe
A1		13.500	Sector cadastral:35 Teren neimprejmit;

B. Partea II. Proprietari și acte

Inscrieri privitoare la dreptul de proprietate și alte drepturi reale		Referințe
/		
Act Administrativ nr. 4028-45410, din 27/09/1999 emis de CJSIPT DOLJ;		
B1	Intabulare, drept de PROPRIETATE, dobândit prin Reconstituire, cota actuala 1/1 1) CĂPRĂRIN ELENA, LIPSĂ CNP	A1

C. Partea III. SARCINI .


Inscrieri privind dezmembramintele dreptului de proprietate, drepturi reale de garanție și sarcini	Referințe
NU SUNT	

Anexa Nr. 1 La Partea I

Teren

Nr cadastral	Suprafața (mp)*	Observații / Referințe
	13.500	

* Suprafața este determinată în planul de proiecție Stereo 70.



Date referitoare la teren

Crt	Categorie folosință	Intra vilan	Suprafața (mp)	Tarla	Parcelă	Nr. topo	Observații / Referințe
1	arabil	NU	13.500	345	38	-	

Lungime Segmente

1) Valorile lungimilor segmentelor sunt obținute din proiecție în plan.

Punct început	X / Y	Punct sfârșit	X / Y	Lungime segment (** (m)
1	357.101,71 285.460,634	2	356.495,051 285.476,937	606.878
2	356.495,051 285.476,937	3	356.494,451 285.454,693	22.252
3	356.494,451 285.454,693	4	357.100,724 285.438,4	606.492
4	357.100,724 285.438,4	5	357.101,558 285.457,152	18.771
5	357.101,558 285.457,152	1	357.101,71 285.460,634	3.485

**** Lungimile segmentelor sunt determinate în planul de proiecție Stereo 70 și sunt rotunjite la 1 milimetru.**

***** Distanța dintre puncte este formată din segmente cumulate ce sunt mai mici decât valoarea 1 milimetru.**

**DATE DESPRE IMOBILUL NR. 5316**

Oficiul de Cadastru și Publicitate Imobiliară DOLJ
Biroul de Cadastru și Publicitate Imobiliară Craiova

A. Partea I. Descrierea imobilului

TEREN Extravilan

Adresa: Jud. Dolj, T345, P39

Nr. Crt	Nr cadastral Nr. topografic	Suprafața* (mp)	Observații / Referințe
A1	31047	5.600	Sector cadastral:35 Teren neimprejmuit;

B. Partea II. Proprietari și acte

Inscrieri privitoare la dreptul de proprietate și alte drepturi reale	Referințe
151951 / 08/12/2015	
Act Notarial nr. CVC aut nr 1267, din 20/11/2015 emis de NP RIBA IVANCA;	
B1	A1
Intabulare, drept de PROPRIETATE, dobândit prin Conventie, cota actuala 1/1 1) SOCIETATEA MOTAVEN SRL, CIF:342640	

C. Partea III. SARCINI .

Inscrieri privind dezmembramintele dreptului de proprietate, drepturi reale de garanție și sarcini	Referințe
NU SUNT	


Anexa Nr. 1 La Partea I

Teren

Nr cadastral	Suprafața (mp)*	Observații / Referințe
31047	5.600	

* Suprafața este determinată în planul de proiecție Stereo 70.

DETALII LINIARE IMOBIL



Date referitoare la teren

Crt	Categorie folosință	Intra vilan	Suprafața (mp)	Tarla	Parcelă	Nr. topo	Observații / Referințe
1	arabil	NU	5.600	345	39	-	

Lungime Segmente

1) Valorile lungimilor segmentelor sunt obținute din proiecție în plan.

Punct început	X / Y	Punct sfârșit	X / Y	Lungime segment (** (m)
1	357.100,724 285.438,4	2	356.494,451 285.454,693	606.492
2	356.494,451 285.454,693	3	356.494,202 285.445,462	9.234
3	356.494,202 285.445,462	4	357.100,313 285.429,174	606.33
4	357.100,313 285.429,174	1	357.100,724 285.438,4	9.235

**** Lungimile segmentelor sunt determinate în planul de proiecție Stereo 70 și sunt rotunjite la 1 milimetru.**

***** Distanța dintre puncte este formată din segmente cumulate ce sunt mai mici decât valoarea 1 milimetru.**

**DATE DESPRE IMOBILUL NR. 5317**

Oficiul de Cadastru și Publicitate Imobiliară DOLJ
Biroul de Cadastru și Publicitate Imobiliară Craiova

A. Partea I. Descrierea imobilului

TEREN Extravilan

Adresa: Jud. Dolj, T345, P40

Nr. Crt	Nr cadastral Nr. topografic	Suprafața* (mp)	Observații / Referințe
A1		10.000	Sector cadastral:35 Teren neimprejmit;

B. Partea II. Proprietari și acte

Inscrieri privitoare la dreptul de proprietate și alte drepturi reale		Referințe
/		
Act Administrativ nr. 17246, din 21/02/2013 emis de CJSIPT DOLJ;		
B1	Intabulare, drept de PROPRIETATE, dobândit prin Reconstituire, cota actuala 1/1 1) GEAMBAȘU GHEORGHIȚA 2) URZICEANU ȘTEFANA 3) BOȚOAGĂ FLOAREA	A1

C. Partea III. SARCINI .


Inscrieri privind dezmembramintele dreptului de proprietate, drepturi reale de garanție și sarcini	Referințe
NU SUNT	

Anexa Nr. 1 La Partea I

Teren

Nr cadastral	Suprafața (mp)*	Observații / Referințe
	10.000	

* Suprafața este determinată în planul de proiecție Stereo 70.



Date referitoare la teren

Crt	Categorie folosință	Intravilan	Suprafața (mp)	Tarla	Parcelă	Nr. topo	Observații / Referințe
1	arabil	NU	10.000	345	40	-	

Lungime Segmente

1) Valorile lungimilor segmentelor sunt obținute din proiecție în plan.

Punct început	X / Y	Punct sfârșit	X / Y	Lungime segment (** (m)
1	356.494,202 285.445,462	2	356.494,199 285.445,361	0.101
2	356.494,199 285.445,361	3	356.493,63 285.428,977	16.394
3	356.493,63 285.428,977	4	357.099,586 285.412,692	606.175
4	357.099,586 285.412,692	5	357.100,308 285.429,052	16.376
5	357.100,308 285.429,052	6	357.100,313 285.429,174	0.122

Punct început	X / Y	Punct sfârșit	X / Y	Lungime segment (** (m)
6	357.100,313 285.429,174	1	356.494,202 285.445,462	606.33

** Lungimile segmentelor sunt determinate în planul de proiecție Stereo 70 și sunt rotunjite la 1 milimetru.

*** Distanța dintre puncte este formată din segmente cumulate ce sunt mai mici decât valoarea 1 milimetru.

**DATE DESPRE IMOBILUL NR. 5318**

Oficiul de Cadastru și Publicitate Imobiliară DOLJ
Biroul de Cadastru și Publicitate Imobiliară Craiova

A. Partea I. Descrierea imobilului

TEREN Extravilan

Adresa: Jud. Dolj, T345, P41

Nr. Crt	Nr cadastral Nr. topografic	Suprafața* (mp)	Observații / Referințe
A1	30587	3.400	Sector cadastral:35 Teren neimprejmuit;

B. Partea II. Proprietari și acte

Inscrieri privitoare la dreptul de proprietate și alte drepturi reale		Referințe
105269 / 02/09/2015		
Act Notarial nr. CVC NR 702, din 12/08/2015 emis de NP RIBA MELTIADÉ;		
B1	Intabulare, drept de PROPRIETATE, dobândit prin Conventie, cota actuala 1/1 1) SOCIETATEA MOTAVEN SRL, CIF:342640	A1

C. Partea III. SARCINI .


Inscrieri privind dezmembramintele dreptului de proprietate, drepturi reale de garanție și sarcini	Referințe
NU SUNT	

Anexa Nr. 1 La Partea I

Teren

Nr cadastral	Suprafața (mp)*	Observații / Referințe
30587	3.400	

* Suprafața este determinată în planul de proiecție Stereo 70.



Date referitoare la teren

Crt	Categorie folosință	Intra vilan	Suprafața (mp)	Tarla	Parcelă	Nr. topo	Observații / Referințe
1	arabil	NU	3.400	345	41	-	

Lungime Segmente

1) Valorile lungimilor segmentelor sunt obținute din proiecție în plan.

Punct început	X / Y	Punct sfârșit	X / Y	Lungime segment (** (m)
1	356.493,63 285.428,977	2	356.493,435 285.423,371	5.609
2	356.493,435 285.423,371	3	357.099,339 285.407,088	606.123
3	357.099,339 285.407,088	4	357.099,586 285.412,692	5.609
4	357.099,586 285.412,692	1	356.493,63 285.428,977	606.175

**** Lungimile segmentelor sunt determinate în planul de proiecție Stereo 70 și sunt rotunjite la 1 milimetru.**

***** Distanța dintre puncte este formată din segmente cumulate ce sunt mai mici decât valoarea 1 milimetru.**

**DATE DESPRE IMOBILUL NR. 5319**

Oficiul de Cadastru și Publicitate Imobiliară DOLJ
Biroul de Cadastru și Publicitate Imobiliară Craiova

A. Partea I. Descrierea imobilului

TEREN Extravilan

Adresa: Jud. Dolj, T345, P42

Nr. Crt	Nr cadastral Nr. topografic	Suprafața* (mp)	Observații / Referințe
A1		2.500	Sector cadastral:35 Teren neimprejmuit;

B. Partea II. Proprietari și acte

Inscrieri privitoare la dreptul de proprietate și alte drepturi reale	Referințe
/	
Act Administrativ nr. 2347-9662, din 31/07/1996 emis de CJSIPT DOLJ;	
B1	A1
Intabulare, drept de PROPRIETATE, dobândit prin Reconstituire, cota actuala 1/1 1) STOENICĂ ECATERINA, LIPSĂ CNP	

C. Partea III. SARCINI .

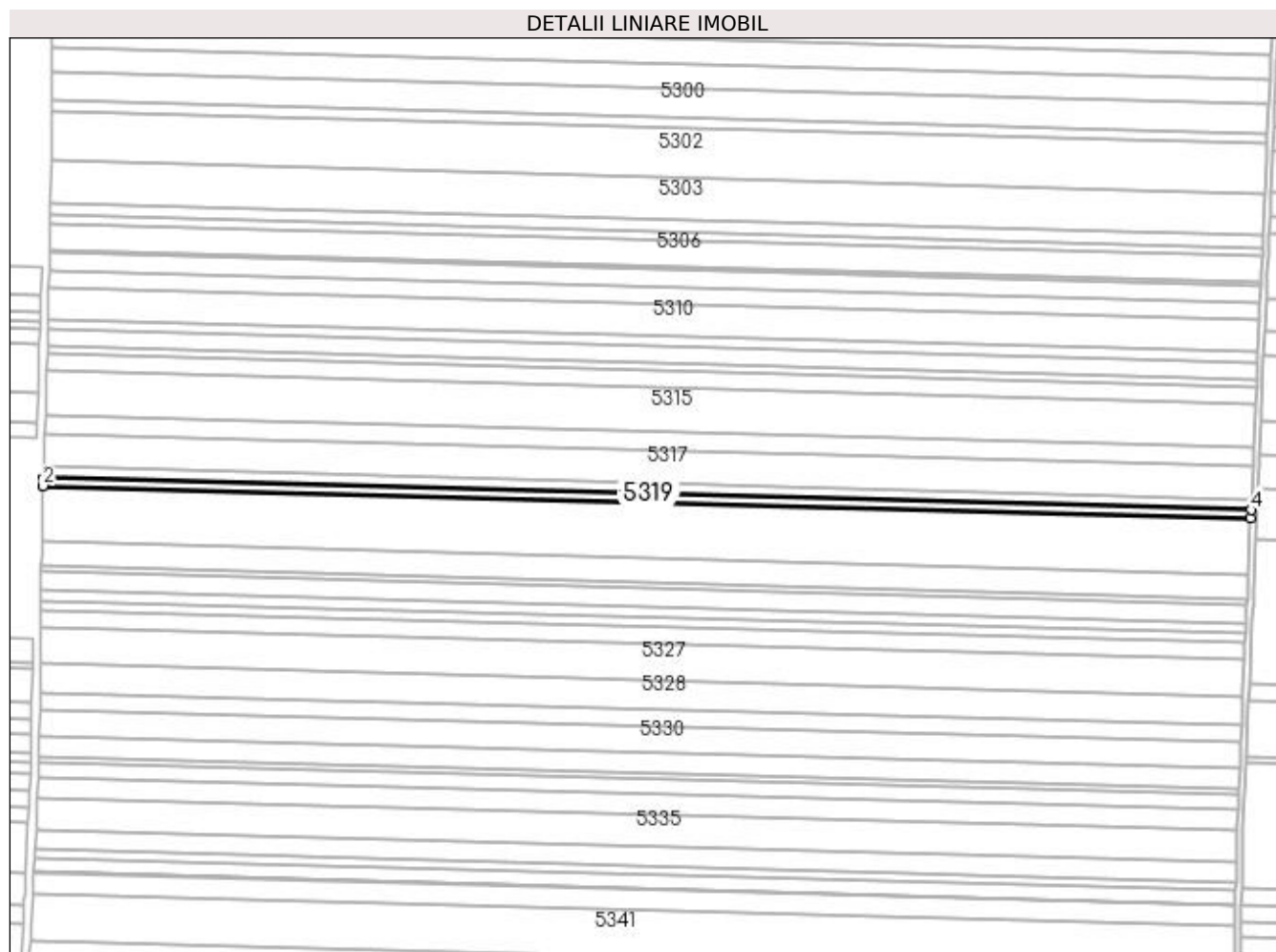
Inscrieri privind dezmembramintele dreptului de proprietate, drepturi reale de garanție și sarcini	Referințe
NU SUNT	

Anexa Nr. 1 La Partea I

Teren

Nr cadastral	Suprafața (mp)*	Observații / Referințe
	2.500	

* Suprafața este determinată în planul de proiecție Stereo 70.



Date referitoare la teren

Crt	Categorie folosință	Intra vilan	Suprafața (mp)	Tarla	Parcelă	Nr. topo	Observații / Referințe
1	arabil	NU	2.500	345	42	-	

Lungime Segmente

1) Valorile lungimilor segmentelor sunt obținute din proiecție în plan.

Punct început	X / Y	Punct sfârșit	X / Y	Lungime segment (** (m)
1	356.493,435 285.423,371	2	356.493,292 285.419,248	4.125
2	356.493,292 285.419,248	3	357.099,158 285.402,967	606.085
3	357.099,158 285.402,967	4	357.099,339 285.407,088	4.125
4	357.099,339 285.407,088	1	356.493,435 285.423,371	606.123

**** Lungimile segmentelor sunt determinate în planul de proiecție Stereo 70 și sunt rotunjite la 1 milimetru.**

***** Distanța dintre puncte este formată din segmente cumulate ce sunt mai mici decât valoarea 1 milimetru.**

**DATE DESPRE IMOBILUL NR. 5320**

Oficiul de Cadastru și Publicitate Imobiliară DOLJ
Biroul de Cadastru și Publicitate Imobiliară Craiova

A. Partea I. Descrierea imobilului

TEREN Extravilan

Adresa: Jud. Dolj, T345, P43

Nr. Crt	Nr cadastral Nr. topografic	Suprafața* (mp)	Observații / Referințe
A1	30250	17.000	Sector cadastral:35 Teren neimprejmuit;

B. Partea II. Proprietari și acte

Inscrieri privitoare la dreptul de proprietate și alte drepturi reale	Referințe
105272 / 02/09/2015	
Act Notarial nr. CVC NR 702, din 12/08/2015 emis de NP RIBA MELTIADÉ;	
B1	A1
Intabulare, drept de PROPRIETATE, dobândit prin Conventie, cota actuala 1/1 1) SOCIETATEA MOTAVEN SRL, CIF:342640	

C. Partea III. SARCINI .


Inscrieri privind dezmembramintele dreptului de proprietate, drepturi reale de garanție și sarcini	Referințe
NU SUNT	

Anexa Nr. 1 La Partea I

Teren

Nr cadastral	Suprafața (mp)*	Observații / Referințe
30250	17.000	

* Suprafața este determinată în planul de proiecție Stereo 70.



Date referitoare la teren

Crt	Categorie folosință	Intra vilan	Suprafața (mp)	Tarla	Parcelă	Nr. topo	Observații / Referințe
1	arabil	NU	17.000	345	43	-	

Lungime Segmente

1) Valorile lungimilor segmentelor sunt obținute din proiecție în plan.

Punct început	X / Y	Punct sfârșit	X / Y	Lungime segment (** (m)
1	356.493,292 285.419,248	2	356.492,709 285.402,469	16.789
2	356.492,709 285.402,469	3	356.492,58 285.391,2	11.27
3	356.492,58 285.391,2	4	357.097,921 285.374,932	605.56
4	357.097,921 285.374,932	5	357.099,158 285.402,967	28.062
5	357.099,158 285.402,967	1	356.493,292 285.419,248	606.085

**** Lungimile segmentelor sunt determinate în planul de proiecție Stereo 70 și sunt rotunjite la 1 milimetru.**

***** Distanța dintre puncte este formată din segmente cumulate ce sunt mai mici decât valoarea 1 milimetru.**

**DATE DESPRE IMOBILUL NR. 5321**

Oficiul de Cadastru și Publicitate Imobiliară DOLJ
Biroul de Cadastru și Publicitate Imobiliară Craiova

A. Partea I. Descrierea imobilului

TEREN Extravilan

Adresa: Jud. Dolj, T345, P44

Nr. Crt	Nr cadastral Nr. topografic	Suprafața* (mp)	Observații / Referințe
A1		7.400	Sector cadastral:35 Teren neimprejmuit;

B. Partea II. Proprietari și acte

Inscrieri privitoare la dreptul de proprietate și alte drepturi reale	Referințe
/	
Act Administrativ nr. 3541-47919, din 03/04/1997 emis de CJSIPT DOLJ;	
B1	A1
Intabulare, drept de PROPRIETATE, dobândit prin Reconstituire, cota actuala 1/1 1) PUICĂ ANA, LIPSĂ CNP	

C. Partea III. SARCINI .


Inscrieri privind dezmembramintele dreptului de proprietate, drepturi reale de garanție și sarcini	Referințe
NU SUNT	

Anexa Nr. 1 La Partea I

Teren

Nr cadastral	Suprafața (mp)*	Observații / Referințe
	7.400	

* Suprafața este determinată în planul de proiecție Stereo 70.



Date referitoare la teren

Crt	Categorie folosință	Intra vilan	Suprafața (mp)	Tarla	Parcelă	Nr. topo	Observații / Referințe
1	arabil	NU	7.400	345	44	-	

Lungime Segmente

1) Valorile lungimilor segmentelor sunt obținute din proiecție în plan.

Punct început	X / Y	Punct sfârșit	X / Y	Lungime segment (** (m)
1	356.492,58 285.391,2	2	356.492,499 285.384,087	7.113
2	356.492,499 285.384,087	3	356.492,442 285.378,975	5.112
3	356.492,442 285.378,975	4	357.097,381 285.362,718	605.157
4	357.097,381 285.362,718	5	357.097,608 285.367,822	5.109
5	357.097,608 285.367,822	6	357.097,921 285.374,932	7.117

Punct început	X / Y	Punct sfârșit	X / Y	Lungime segment (** (m)
6	357.097,921 285.374,932	1	356.492,58 285.391,2	605.56

** Lungimile segmentelor sunt determinate în planul de proiecție Stereo 70 și sunt rotunjite la 1 milimetru.

*** Distanța dintre puncte este formată din segmente cumulate ce sunt mai mici decât valoarea 1 milimetru.

**DATE DESPRE IMOBILUL NR. 5322**

Oficiul de Cadastru și Publicitate Imobiliară DOLJ
Biroul de Cadastru și Publicitate Imobiliară Craiova

A. Partea I. Descrierea imobilului

TEREN Extravilan

Adresa: Jud. Dolj, T345, P45

Nr. Crt	Nr cadastral Nr. topografic	Suprafața* (mp)	Observații / Referințe
A1		1.700	Sector cadastral:35 Teren neimprejmuit;

B. Partea II. Proprietari și acte

Inscrieri privitoare la dreptul de proprietate și alte drepturi reale		Referințe
/		
Act Administrativ nr. 2748-48113, din 20/11/1996 emis de CJSIPT DOLJ;		
B1	Intabulare, drept de PROPRIETATE, dobândit prin Reconstituire, cota actuala 1/1 1) MOȘTOFÎRLĂ GHEORGHIȚA, LIPSĂ CNP	A1

C. Partea III. SARCINI .


Inscrieri privind dezmembramintele dreptului de proprietate, drepturi reale de garanție și sarcini	Referințe
NU SUNT	

Anexa Nr. 1 La Partea I

Teren

Nr cadastral	Suprafața (mp)*	Observații / Referințe
	1.700	

* Suprafața este determinată în planul de proiecție Stereo 70.



Date referitoare la teren

Crt	Categorie folosință	Intra vilan	Suprafața (mp)	Tarla	Parcelă	Nr. topo	Observații / Referințe
1	arabil	NU	1.700	345	45	-	

Lungime Segmente

1) Valorile lungimilor segmentelor sunt obținute din proiecție în plan.

Punct început	X / Y	Punct sfârșit	X / Y	Lungime segment (** (m)
1	356.492,442 285.378,975	2	356.492,411 285.376,166	2.809
2	356.492,411 285.376,166	3	357.097,256 285.359,911	605.063
3	357.097,256 285.359,911	4	357.097,381 285.362,718	2.81
4	357.097,381 285.362,718	1	356.492,442 285.378,975	605.157

**** Lungimile segmentelor sunt determinate în planul de proiecție Stereo 70 și sunt rotunjite la 1 milimetru.**

***** Distanța dintre puncte este formată din segmente cumulate ce sunt mai mici decât valoarea 1 milimetru.**

**DATE DESPRE IMOBILUL NR. 5323**

Oficiul de Cadastru și Publicitate Imobiliară DOLJ
Biroul de Cadastru și Publicitate Imobiliară Craiova

A. Partea I. Descrierea imobilului

TEREN Extravilan

Adresa: Jud. Dolj, T345, P46

Nr. Crt	Nr cadastral Nr. topografic	Suprafața* (mp)	Observații / Referințe
A1		5.700	Sector cadastral:35 Teren neimprejmuit;

B. Partea II. Proprietari și acte

Inscrieri privitoare la dreptul de proprietate și alte drepturi reale		Referințe
/		
Act Administrativ nr. 3554-47919, din 03/04/1997 emis de CJSIPT DOLJ;		
B1	Intabulare, drept de PROPRIETATE, dobândit prin Reconstituire, cota actuala 1/1 1) PUNGĂ DUMITRU, LIPSĂ CNP	A1

C. Partea III. SARCINI .


Inscrieri privind dezmembramintele dreptului de proprietate, drepturi reale de garanție și sarcini	Referințe
NU SUNT	

Anexa Nr. 1 La Partea I

Teren

Nr cadastral	Suprafața (mp)*	Observații / Referințe
	5.700	

* Suprafața este determinată în planul de proiecție Stereo 70.



Date referitoare la teren

Crt	Categorie folosință	Intra vilan	Suprafața (mp)	Tarla	Parcelă	Nr. topo	Observații / Referințe
1	arabil	NU	5.700	345	46	-	

Lungime Segmente

1) Valorile lungimilor segmentelor sunt obținute din proiecție în plan.

Punct început	X / Y	Punct sfârșit	X / Y	Lungime segment (** (m)
1	356.492,411 285.376,166	2	356.492,339 285.369,657	6.509
2	356.492,339 285.369,657	3	356.492,306 285.366,742	2.915
3	356.492,306 285.366,742	4	357.096,839 285.350,496	604.751
4	357.096,839 285.350,496	5	357.096,968 285.353,412	2.919
5	357.096,968 285.353,412	6	357.097,256 285.359,911	6.505

Punct început	X / Y	Punct sfârșit	X / Y	Lungime segment (** (m)
6	357.097,256 285.359,911	1	356.492,411 285.376,166	605.063

** Lungimile segmentelor sunt determinate în planul de proiecție Stereo 70 și sunt rotunjite la 1 milimetru.

*** Distanța dintre puncte este formată din segmente cumulate ce sunt mai mici decât valoarea 1 milimetru.

**DATE DESPRE IMOBILUL NR. 5324**

Oficiul de Cadastru și Publicitate Imobiliară DOLJ
Biroul de Cadastru și Publicitate Imobiliară Craiova

A. Partea I. Descrierea imobilului

TEREN Extravilan

Adresa: Jud. Dolj, T345, P47

Nr. Crt	Nr cadastral Nr. topografic	Suprafața* (mp)	Observații / Referințe
A1		3.300	Sector cadastral:35 Teren neimprejmuit;

B. Partea II. Proprietari și acte

Inscrieri privitoare la dreptul de proprietate și alte drepturi reale		Referințe
/		
Act Notarial nr. 509, din 15/08/2006 emis de NOTAR PUBLIC STOENESCU FLOREA;		
B1	Intabulare, drept de PROPRIETATE, dobandit prin Succesiune, cota actuala 1/1 1) PUNGA COSTINEL, LIPSĂ CNP	A1

C. Partea III. SARCINI .


Inscrieri privind dezmembramintele dreptului de proprietate, drepturi reale de garanție și sarcini	Referințe
NU SUNT	

Anexa Nr. 1 La Partea I

Teren

Nr cadastral	Suprafața (mp)*	Observații / Referințe
	3.300	

* Suprafața este determinată în planul de proiecție Stereo 70.



Date referitoare la teren

Crt	Categorie folosință	Intra vilan	Suprafața (mp)	Tarla	Parcelă	Nr. topo	Observații / Referințe
1	arabil	NU	3.300	345	47	-	

Lungime Segmente

1) Valorile lungimilor segmentelor sunt obținute din proiecție în plan.

Punct început	X / Y	Punct sfârșit	X / Y	Lungime segment (** (m)
1	356.492,306 285.366,742	2	356.492,245 285.361,284	5.458
2	356.492,245 285.361,284	3	357.096,598 285.345,043	604.571
3	357.096,598 285.345,043	4	357.096,839 285.350,496	5.458
4	357.096,839 285.350,496	1	356.492,306 285.366,742	604.751

**** Lungimile segmentelor sunt determinate în planul de proiecție Stereo 70 și sunt rotunjite la 1 milimetru.**

***** Distanța dintre puncte este formată din segmente cumulate ce sunt mai mici decât valoarea 1 milimetru.**

**DATE DESPRE IMOBILUL NR. 5325**

Oficiul de Cadastru și Publicitate Imobiliară DOLJ
Biroul de Cadastru și Publicitate Imobiliară Craiova

A. Partea I. Descrierea imobilului

TEREN Extravilan

Adresa: Jud. Dolj, T345, P48

Nr. Crt	Nr cadastral Nr. topografic	Suprafața* (mp)	Observații / Referințe
A1		2.700	Sector cadastral:35 Teren neimprejmuit;

B. Partea II. Proprietari și acte

Inscrieri privitoare la dreptul de proprietate și alte drepturi reale		Referințe
/		
Act Administrativ nr. 3540-47919, din 03/04/1997 emis de CJSIPT DOLJ;		
B1	Intabulare, drept de PROPRIETATE, dobândit prin Reconstituire, cota actuala 1/1 1) PUNGĂ ION, LIPSĂ CNP	A1

C. Partea III. SARCINI .


Inscrieri privind dezmembramintele dreptului de proprietate, drepturi reale de garanție și sarcini	Referințe
NU SUNT	

Anexa Nr. 1 La Partea I

Teren

Nr cadastral	Suprafața (mp)*	Observații / Referințe
	2.700	

* Suprafața este determinată în planul de proiecție Stereo 70.



Date referitoare la teren

Crt	Categorie folosință	Intra vilan	Suprafața (mp)	Tarla	Parcelă	Nr. topo	Observații / Referințe
1	arabil	NU	2.700	345	48	-	

Lungime Segmente

1) Valorile lungimilor segmentelor sunt obținute din proiecție în plan.

Punct început	X / Y	Punct sfârșit	X / Y	Lungime segment (** (m)
1	357.096,598 285.345,043	2	356.492,245 285.361,284	604.571
2	356.492,245 285.361,284	3	356.492,195 285.356,817	4.467
3	356.492,195 285.356,817	4	357.096,401 285.340,58	604.424
4	357.096,401 285.340,58	1	357.096,598 285.345,043	4.467

**** Lungimile segmentelor sunt determinate în planul de proiecție Stereo 70 și sunt rotunjite la 1 milimetru.**

***** Distanța dintre puncte este formată din segmente cumulate ce sunt mai mici decât valoarea 1 milimetru.**

**DATE DESPRE IMOBILUL NR. 5326**

Oficiul de Cadastru și Publicitate Imobiliară DOLJ
Biroul de Cadastru și Publicitate Imobiliară Craiova

A. Partea I. Descrierea imobilului

TEREN Extravilan

Adresa: Jud. Dolj, T345, P49

Nr. Crt	Nr cadastral Nr. topografic	Suprafața* (mp)	Observații / Referințe
A1		5.200	Sector cadastral:35 Teren neimprejmuit;

B. Partea II. Proprietari și acte

Inscrieri privitoare la dreptul de proprietate și alte drepturi reale	Referințe
/	
Act Administrativ nr. 2096-9686, din 13/02/1997 emis de CJSIPT DOLJ;	
B1	A1
Intabulare, drept de PROPRIETATE, dobândit prin Reconstituire, cota actuala 1/1 1) CORNEANU FLOAREA, LIPSĂ CNP	

C. Partea III. SARCINI .

Inscrieri privind dezmembramintele dreptului de proprietate, drepturi reale de garanție și sarcini	Referințe
NU SUNT	


Anexa Nr. 1 La Partea I

Teren

Nr cadastral	Suprafața (mp)*	Observații / Referințe
	5.200	

* Suprafața este determinată în planul de proiecție Stereo 70.

DETALII LINIARE IMOBIL



Date referitoare la teren

Crt	Categorie folosință	Intra vilan	Suprafața (mp)	Tarla	Parcelă	Nr. topo	Observații / Referințe
1	arabil	NU	5.200	345	49	-	

Lungime Segmente

1) Valorile lungimilor segmentelor sunt obținute din proiecție în plan.

Punct început	X / Y	Punct sfârșit	X / Y	Lungime segment (** (m)
1	356.492,195 285.356,817	2	356.492,099 285.348,212	8.606
2	356.492,099 285.348,212	3	357.096,021 285.331,982	604.14
3	357.096,021 285.331,982	4	357.096,401 285.340,58	8.606
4	357.096,401 285.340,58	1	356.492,195 285.356,817	604.424

**** Lungimile segmentelor sunt determinate în planul de proiecție Stereo 70 și sunt rotunjite la 1 milimetru.**

***** Distanța dintre puncte este formată din segmente cumulate ce sunt mai mici decât valoarea 1 milimetru.**

**DATE DESPRE IMOBILUL NR. 5327**

Oficiul de Cadastru și Publicitate Imobiliară DOLJ
Biroul de Cadastru și Publicitate Imobiliară Craiova

A. Partea I. Descrierea imobilului

TEREN Extravilan

Adresa: Jud. Dolj, T345, P50

Nr. Crt	Nr cadastral Nr. topografic	Suprafața* (mp)	Observații / Referințe
A1	30780	11.000	Sector cadastral:35 Teren neimprejmuit;

B. Partea II. Proprietari și acte

Inscrieri privitoare la dreptul de proprietate și alte drepturi reale		Referințe
105267 / 02/09/2015		
Act Notarial nr. CVC NR 702, din 12/08/2015 emis de NP RIBA MELTIADÉ;		
B1	Intabulare, drept de PROPRIETATE, dobândit prin Conventie, cota actuala 1/1 1) SOCIETATEA MOTAVEN SRL, CIF:342640	A1

C. Partea III. SARCINI .


Inscrieri privind dezmembramintele dreptului de proprietate, drepturi reale de garanție și sarcini	Referințe
NU SUNT	

Anexa Nr. 1 La Partea I

Teren

Nr cadastral	Suprafața (mp)*	Observații / Referințe
30780	11.000	

* Suprafața este determinată în planul de proiecție Stereo 70.



Date referitoare la teren

Crt	Categorie folosință	Intravilan	Suprafața (mp)	Tarla	Parcelă	Nr. topo	Observații / Referințe
1	arabil	NU	11.000	345	50	-	

Lungime Segmente

1) Valorile lungimilor segmentelor sunt obținute din proiecție în plan.

Punct început	X / Y	Punct sfârșit	X / Y	Lungime segment (** (m)
1	356.492,099 285.348,212	2	356.491,949 285.334,787	13.426
2	356.491,949 285.334,787	3	356.491,896 285.329,994	4.793
3	356.491,896 285.329,994	4	357.095,225 285.313,78	603.547
4	357.095,225 285.313,78	5	357.095,428 285.318,574	4.798
5	357.095,428 285.318,574	6	357.096,021 285.331,982	13.421

Punct început	X / Y	Punct sfârșit	X / Y	Lungime segment (** (m)
6	357.096,021 285.331,982	1	356.492,099 285.348,212	604.14

** Lungimile segmentelor sunt determinate în planul de proiecție Stereo 70 și sunt rotunjite la 1 milimetru.

*** Distanța dintre puncte este formată din segmente cumulate ce sunt mai mici decât valoarea 1 milimetru.

**DATE DESPRE IMOBILUL NR. 5328**

Oficiul de Cadastru și Publicitate Imobiliară DOLJ
Biroul de Cadastru și Publicitate Imobiliară Craiova

A. Partea I. Descrierea imobilului

TEREN Extravilan

Adresa: Jud. Dolj, T345, P51/1

Nr. Crt	Nr cadastral Nr. topografic	Suprafața* (mp)	Observații / Referințe
A1	30358	8.700	Sector cadastral:35 Teren neimprejmuit;

B. Partea II. Proprietari și acte

Inscrieri privitoare la dreptul de proprietate și alte drepturi reale	Referințe
105233 / 02/09/2015	
Act Notarial nr. CVC NR 702, din 12/08/2015 emis de NP RIBA MELTIADÉ;	
B1	A1
Intabulare, drept de PROPRIETATE, dobândit prin Conventie, cota actuala 1/1 1) SOCIETATEA MOTAVEN SRL, CIF:342640	

C. Partea III. SARCINI .


Inscrieri privind dezmembramintele dreptului de proprietate, drepturi reale de garanție și sarcini	Referințe
NU SUNT	

Anexa Nr. 1 La Partea I

Teren

Nr cadastral	Suprafața (mp)*	Observații / Referințe
30358	8.700	

* Suprafața este determinată în planul de proiecție Stereo 70.



Date referitoare la teren

Crt	Categorie folosință	Intra vilan	Suprafața (mp)	Tarla	Parcelă	Nr. topo	Observații / Referințe
1	arabil	NU	8.700	345	51/1	-	

Lungime Segmente

1) Valorile lungimilor segmentelor sunt obținute din proiecție în plan.

Punct început	X / Y	Punct sfârșit	X / Y	Lungime segment (** (m)
1	357.095,225 285.313,78	2	356.491,896 285.329,994	603.547
2	356.491,896 285.329,994	3	356.491,869 285.327,477	2.517
3	356.491,869 285.327,477	4	356.491,734 285.315,573	11.905
4	356.491,734 285.315,573	5	357.094,606 285.299,371	603.09
5	357.094,606 285.299,371	6	357.095,118 285.311,263	11.903

Punct început	X / Y	Punct sfârșit	X / Y	Lungime segment (** (m)
6	357.095,118 285.311,263	1	357.095,225 285.313,78	2.519

** Lungimile segmentelor sunt determinate în planul de proiecție Stereo 70 și sunt rotunjite la 1 milimetru.

*** Distanța dintre puncte este formată din segmente cumulate ce sunt mai mici decât valoarea 1 milimetru.

**DATE DESPRE IMOBILUL NR. 5329**

Oficiul de Cadastru și Publicitate Imobiliară DOLJ
Biroul de Cadastru și Publicitate Imobiliară Craiova

A. Partea I. Descrierea imobilului

TEREN Extravilan

Adresa: Jud. Dolj, T345, P52

Nr. Crt	Nr cadastral Nr. topografic	Suprafața* (mp)	Observații / Referințe
A1	34101	5.200	Sector cadastral:35 Teren neimprejmuit;

B. Partea II. Proprietari și acte

Inscrieri privitoare la dreptul de proprietate și alte drepturi reale		Referințe
97806 / 23/06/2017		
Act Notarial nr. act de partaj voluntar aut nr 1647, din 18/05/2004 emis de BNP STOENESCU FLOREA (act notarial nr CM 164 din 07.05.2004, emis de BNP STOENESCU FLOREA;act administrativ nr TDP 3594-47919 din 04.04.1997, emis de COMISIA JUDETEANA DOLJ);		
B1	Intabulare, drept de PROPRIETATE, dobandit prin Conventie, cota actuala 1/1 1) DIMIAN VALENTINA	A1

C. Partea III. SARCINI .


Inscrieri privind dezmembramintele dreptului de proprietate, drepturi reale de garanție și sarcini	Referințe
NU SUNT	

Anexa Nr. 1 La Partea I

Teren

Nr cadastral	Suprafața (mp)*	Observații / Referințe
34101	5.200	

* Suprafața este determinată în planul de proiecție Stereo 70.



Date referitoare la teren

Crt	Categorie folosință	Intra vilan	Suprafața (mp)	Tarla	Parcelă	Nr. topo	Observații / Referințe
1	arabil	NU	5.200	345	52	-	

Lungime Segmente

1) Valorile lungimilor segmentelor sunt obținute din proiecție în plan.

Punct început	X / Y	Punct sfârșit	X / Y	Lungime segment (** (m)
1	356.491,734 285.315,573	2	356.491,636 285.306,948	8.626
2	356.491,636 285.306,948	3	357.094,235 285.290,754	602.817
3	357.094,235 285.290,754	4	357.094,606 285.299,371	8.625
4	357.094,606 285.299,371	1	356.491,734 285.315,573	603.09

**** Lungimile segmentelor sunt determinate în planul de proiecție Stereo 70 și sunt rotunjite la 1 milimetru.**

***** Distanța dintre puncte este formată din segmente cumulate ce sunt mai mici decât valoarea 1 milimetru.**

**DATE DESPRE IMOBILUL NR. 5330**

Oficiul de Cadastru și Publicitate Imobiliară DOLJ
Biroul de Cadastru și Publicitate Imobiliară Craiova

A. Partea I. Descrierea imobilului

TEREN Extravilan

Adresa: Jud. Dolj, T345, P53

Nr. Crt	Nr cadastral Nr. topografic	Suprafața* (mp)	Observații / Referințe
A1		8.000	Sector cadastral:35 Teren neimprejmuit;

B. Partea II. Proprietari și acte

Inscrieri privitoare la dreptul de proprietate și alte drepturi reale	Referințe
/	
Act Administrativ nr. 2790-48113, din 21/11/1996 emis de CJSIPT DOLJ;	
B1	A1
Intabulare, drept de PROPRIETATE, dobândit prin Reconstituire, cota actuala 1/1 1) PISLEAG NICOLAE, LIPSĂ CNP	

C. Partea III. SARCINI .


Inscrieri privind dezmembramintele dreptului de proprietate, drepturi reale de garanție și sarcini	Referințe
NU SUNT	

Anexa Nr. 1 La Partea I

Teren

Nr cadastral	Suprafața (mp)*	Observații / Referințe
	8.000	

* Suprafața este determinată în planul de proiecție Stereo 70.



Date referitoare la teren

Crt	Categorie folosință	Intra vilan	Suprafața (mp)	Tarla	Parcelă	Nr. topo	Observații / Referințe
1	arabil	NU	8.000	345	53	-	

Lungime Segmente

1) Valorile lungimilor segmentelor sunt obținute din proiecție în plan.

Punct început	X / Y	Punct sfârșit	X / Y	Lungime segment (** (m)
1	356.491,636 285.306,948	2	356.491,486 285.293,671	13.278
2	356.491,486 285.293,671	3	357.093,664 285.277,489	602.395
3	357.093,664 285.277,489	4	357.094,235 285.290,754	13.277
4	357.094,235 285.290,754	1	356.491,636 285.306,948	602.817

**** Lungimile segmentelor sunt determinate în planul de proiecție Stereo 70 și sunt rotunjite la 1 milimetru.**

***** Distanța dintre puncte este formată din segmente cumulate ce sunt mai mici decât valoarea 1 milimetru.**

**DATE DESPRE IMOBILUL NR. 5331**

Oficiul de Cadastru și Publicitate Imobiliară DOLJ
Biroul de Cadastru și Publicitate Imobiliară Craiova

A. Partea I. Descrierea imobilului

TEREN Extravilan

Adresa: Jud. Dolj, T345, P54

Nr. Crt	Nr cadastral Nr. topografic	Suprafața* (mp)	Observații / Referințe
A1		6.400	Sector cadastral:35 Teren neimprejmuit;

B. Partea II. Proprietari și acte

Inscrieri privitoare la dreptul de proprietate și alte drepturi reale		Referințe
/		
Act Administrativ nr. 2792-48113, din 21/11/1996 emis de CJSIPT DOLJ;		
B1	Intabulare, drept de PROPRIETATE, dobândit prin Reconstituire, cota actuala 1/1 1) STANCALIE GHEORGHITA, LIPSĂ CNP 2) PISLEAG ECATERINA, LIPSĂ CNP	A1

C. Partea III. SARCINI .

Inscrieri privind dezmembramintele dreptului de proprietate, drepturi reale de garanție și sarcini	Referințe
NU SUNT	


Anexa Nr. 1 La Partea I

Teren

Nr cadastral	Suprafața (mp)*	Observații / Referințe
	6.400	

* Suprafața este determinată în planul de proiecție Stereo 70.

DETALII LINIARE IMOBIL



Date referitoare la teren

Crt	Categorie folosință	Intra vilan	Suprafața (mp)	Tarla	Parcelă	Nr. topo	Observații / Referințe
1	arabil	NU	6.400	345	54	-	

Lungime Segmente

1) Valorile lungimilor segmentelor sunt obținute din proiecție în plan.

Punct început	X / Y	Punct sfârșit	X / Y	Lungime segment (** (m)
1	356.491,486 285.293,671	2	356.491,365 285.283,044	10.628
2	356.491,365 285.283,044	3	357.093,206 285.266,87	602.058
3	357.093,206 285.266,87	4	357.093,664 285.277,489	10.629
4	357.093,664 285.277,489	1	356.491,486 285.293,671	602.395

**** Lungimile segmentelor sunt determinate în planul de proiecție Stereo 70 și sunt rotunjite la 1 milimetru.**

***** Distanța dintre puncte este formată din segmente cumulate ce sunt mai mici decât valoarea 1 milimetru.**

**DATE DESPRE IMOBILUL NR. 5332**

Oficiul de Cadastru și Publicitate Imobiliară DOLJ
Biroul de Cadastru și Publicitate Imobiliară Craiova

A. Partea I. Descrierea imobilului

TEREN Extravilan

Adresa: Jud. Dolj, T345, P55

Nr. Crt	Nr cadastral Nr. topografic	Suprafața* (mp)	Observații / Referințe
A1		1.400	Sector cadastral:35 Teren neimprejmuit;

B. Partea II. Proprietari și acte

Inscrieri privitoare la dreptul de proprietate și alte drepturi reale		Referințe
/		
Act Administrativ nr. 2758-48113, din 20/11/1996 emis de CJSIPT DOLJ;		
B1	Intabulare, drept de PROPRIETATE, dobândit prin Reconstituire, cota actuala 1/1 1) STANCALIE ANGHELINA, LIPSĂ CNP 2) STANCALIE MARIUS, LIPSĂ CNP	A1

C. Partea III. SARCINI .

Inscrieri privind dezmembramintele dreptului de proprietate, drepturi reale de garanție și sarcini	Referințe
NU SUNT	


Anexa Nr. 1 La Partea I

Teren

Nr cadastral	Suprafața (mp)*	Observații / Referințe
	1.400	

* Suprafața este determinată în planul de proiecție Stereo 70.

DETALII LINIARE IMOBIL



Date referitoare la teren

Crt	Categorie folosință	Intra vilan	Suprafața (mp)	Tarla	Parcelă	Nr. topo	Observații / Referințe
1	arabil	NU	1.400	345	55	-	

Lungime Segmente

1) Valorile lungimilor segmentelor sunt obținute din proiecție în plan.

Punct început	X / Y	Punct sfârșit	X / Y	Lungime segment (** (m)
1	356.491,365 285.283,044	2	356.491,359 285.282,516	0.528
2	356.491,359 285.282,516	3	356.491,273 285.280,72	1.798
3	356.491,273 285.280,72	4	357.093,106 285.264,546	602.05
4	357.093,106 285.264,546	5	357.093,206 285.266,87	2.326
5	357.093,206 285.266,87	1	356.491,365 285.283,044	602.058

**** Lungimile segmentelor sunt determinate în planul de proiecție Stereo 70 și sunt rotunjite la 1 milimetru.**

***** Distanța dintre puncte este formată din segmente cumulate ce sunt mai mici decât valoarea 1 milimetru.**

**DATE DESPRE IMOBILUL NR. 5333**

Oficiul de Cadastru și Publicitate Imobiliară DOLJ
Biroul de Cadastru și Publicitate Imobiliară Craiova

A. Partea I. Descrierea imobilului

TEREN Extravilan

Nr. CF vechi:679

Nr. cadastral vechi:791

Adresa: Jud. Dolj, T345, P56

Nr. Crt	Nr cadastral Nr. topografic	Suprafața* (mp)	Observații / Referințe
A1	30645	4.400	Sector cadastral:35 Teren neimprejmuit;

B. Partea II. Proprietari și acte

Inscrieri privitoare la dreptul de proprietate și alte drepturi reale		Referințe
128948 / 20/10/2015		
Act Notarial nr. CVC NR 773, din 11/09/2015 emis de NP RIBA MELTIADÉ;		
B1	Intabulare, drept de PROPRIETATE, dobândit prin Convenție, cota actuala 1/1 1) SOCIETATEA MOTAVEN SRL, CIF:342640	A1

C. Partea III. SARCINI .

Inscrieri privind dezmembramintele dreptului de proprietate, drepturi reale de garanție și sarcini	Referințe
NU SUNT	


Anexa Nr. 1 La Partea I

Teren

Nr cadastral	Suprafața (mp)*	Observații / Referințe
30645	4.400	

* Suprafața este determinată în planul de proiecție Stereo 70.

DETALII LINIARE IMOBIL



Date referitoare la teren

Crt	Categorie folosință	Intra vilan	Suprafața (mp)	Tarla	Parcelă	Nr. topo	Observații / Referințe
1	arabil	NU	4.400	345	56	-	

Lungime Segmente

1) Valorile lungimilor segmentelor sunt obținute din proiecție în plan.

Punct început	X / Y	Punct sfârșit	X / Y	Lungime segment (** (m)
1	356.491,273 285.280,72	2	356.490,923 285.273,419	7.309
2	356.490,923 285.273,419	3	357.092,792 285.257,244	602.086
3	357.092,792 285.257,244	4	357.093,106 285.264,546	7.309
4	357.093,106 285.264,546	1	356.491,273 285.280,72	602.05

**** Lungimile segmentelor sunt determinate în planul de proiecție Stereo 70 și sunt rotunjite la 1 milimetru.**

***** Distanța dintre puncte este formată din segmente cumulate ce sunt mai mici decât valoarea 1 milimetru.**

**DATE DESPRE IMOBILUL NR. 5334**

Oficiul de Cadastru și Publicitate Imobiliară DOLJ
Biroul de Cadastru și Publicitate Imobiliară Craiova

A. Partea I. Descrierea imobilului

TEREN Extravilan

Adresa: Jud. Dolj, T345, P57

Nr. Crt	Nr cadastral Nr. topografic	Suprafața* (mp)	Observații / Referințe
A1	34099	6.300	Sector cadastral:35 Teren neimprejmit;

B. Partea II. Proprietari și acte

Inscrieri privitoare la dreptul de proprietate și alte drepturi reale	Referințe
97805 / 23/06/2017	
Act Notarial nr. Contract de donatie aut. nr. 1434, din 29/08/2022 emis de NP Stoenescu Florea;	
B1	Intabulare, drept de PROPRIETATE, dobandit prin Conventie, cota actuala 1/2 1) DIMIAN MARU, Lipsa CNP
/	
Act Notarial nr. Contract de donatie aut. nr. 1434, din 29/08/2022 emis de NP Stoenescu Florea;	
B2	Intabulare, drept de PROPRIETATE, dobandit prin Conventie, cota actuala 1/2 1) DIMIAN DIANA-CORINA, Lipsa CNP

C. Partea III. SARCINI .

Inscrieri privind dezmembramintele dreptului de proprietate, drepturi reale de garanție și sarcini	Referințe
NU SUNT	


Anexa Nr. 1 La Partea I

Teren

Nr cadastral	Suprafața (mp)*	Observații / Referințe
34099	6.300	

* Suprafața este determinată în planul de proiecție Stereo 70.

DETALII LINIARE IMOBIL



Date referitoare la teren

Crt	Categorie folosință	Intra vilan	Suprafața (mp)	Tarla	Parcelă	Nr. topo	Observații / Referințe
1	arabil	NU	6.300	345	57	-	

Lungime Segmente

1) Valorile lungimilor segmentelor sunt obținute din proiecție în plan.

Punct început	X / Y	Punct sfârșit	X / Y	Lungime segment (** (m)
1	356.490,923 285.273,419	2	356.490,423 285.262,965	10.466
2	356.490,423 285.262,965	3	357.092,387 285.246,788	602.181
3	357.092,387 285.246,788	4	357.092,438 285.249,033	2.246
4	357.092,438 285.249,033	5	357.092,792 285.257,244	8.219
5	357.092,792 285.257,244	1	356.490,923 285.273,419	602.086

**** Lungimile segmentelor sunt determinate în planul de proiecție Stereo 70 și sunt rotunjite la 1 milimetru.**

***** Distanța dintre puncte este formată din segmente cumulate ce sunt mai mici decât valoarea 1 milimetru.**

**DATE DESPRE IMOBILUL NR. 5335**

Oficiul de Cadastru și Publicitate Imobiliară DOLJ
Biroul de Cadastru și Publicitate Imobiliară Craiova

A. Partea I. Descrierea imobilului

TEREN Extravilan

Adresa: Jud. Dolj, T345, P58

Nr. Crt	Nr cadastral Nr. topografic	Suprafața* (mp)	Observații / Referințe
A1		10.000	Sector cadastral:35 Teren neimprejmuit;

B. Partea II. Proprietari și acte

Inscrieri privitoare la dreptul de proprietate și alte drepturi reale	Referințe
/	
Act Administrativ nr. 2074-9686, din 05/11/1996 emis de CJSIPT DOLJ;	
B1	A1
Intabulare, drept de PROPRIETATE, dobândit prin Reconstituire, cota actuala 1/1 1) CERGĂ MARIA , LIPSĂ CNP	

C. Partea III. SARCINI .


Inscrieri privind dezmembramintele dreptului de proprietate, drepturi reale de garanție și sarcini	Referințe
NU SUNT	

Anexa Nr. 1 La Partea I

Teren

Nr cadastral	Suprafața (mp)*	Observații / Referințe
	10.000	

* Suprafața este determinată în planul de proiecție Stereo 70.



Date referitoare la teren

Crt	Categorie folosință	Intra vilan	Suprafața (mp)	Tarla	Parcelă	Nr. topo	Observații / Referințe
1	arabil	NU	10.000	345	58	-	

Lungime Segmente

1) Valorile lungimilor segmentelor sunt obținute din proiecție în plan.

Punct început	X / Y	Punct sfârșit	X / Y	Lungime segment (** (m)
1	356.490,423 285.262,965	2	356.489,629 285.246,38	16.604
2	356.489,629 285.246,38	3	357.092,008 285.230,192	602.596
3	357.092,008 285.230,192	4	357.092,387 285.246,788	16.6
4	357.092,387 285.246,788	1	356.490,423 285.262,965	602.181

**** Lungimile segmentelor sunt determinate în planul de proiecție Stereo 70 și sunt rotunjite la 1 milimetru.**

***** Distanța dintre puncte este formată din segmente cumulate ce sunt mai mici decât valoarea 1 milimetru.**

**DATE DESPRE IMOBILUL NR. 5336**

Oficiul de Cadastru și Publicitate Imobiliară DOLJ
Biroul de Cadastru și Publicitate Imobiliară Craiova

A. Partea I. Descrierea imobilului

TEREN Extravilan

Adresa: Jud. Dolj, T345, P59

Nr. Crt	Nr cadastral Nr. topografic	Suprafața* (mp)	Observații / Referințe
A1		5.800	Sector cadastral:35 Teren neimprejmuit;

B. Partea II. Proprietari și acte

Inscrieri privitoare la dreptul de proprietate și alte drepturi reale	Referințe
/	
Act Administrativ nr. 2840-44901, din 19/11/1996 emis de CJSIPT DOLJ;	
B1	A1
Intabulare, drept de PROPRIETATE, dobândit prin Reconstituire, cota actuala 1/1 1) URZICEANU SEVASTIȚA, LIPSĂ CNP	

C. Partea III. SARCINI .

Inscrieri privind dezmembramintele dreptului de proprietate, drepturi reale de garanție și sarcini	Referințe
NU SUNT	


Anexa Nr. 1 La Partea I

Teren

Nr cadastral	Suprafața (mp)*	Observații / Referințe
	5.800	

* Suprafața este determinată în planul de proiecție Stereo 70.

DETALII LINIARE IMOBIL



Date referitoare la teren

Crt	Categorie folosință	Intra vilan	Suprafața (mp)	Tarla	Parcelă	Nr. topo	Observații / Referințe
1	arabil	NU	5.800	345	59	-	

Lungime Segmente

1) Valorile lungimilor segmentelor sunt obținute din proiecție în plan.

Punct început	X / Y	Punct sfârșit	X / Y	Lungime segment (** (m)
1	356.489,629 285.246,38	2	356.489,168 285.236,766	9.625
2	356.489,168 285.236,766	3	357.091,788 285.220,571	602.838
3	357.091,788 285.220,571	4	357.092,008 285.230,192	9.624
4	357.092,008 285.230,192	1	356.489,629 285.246,38	602.596

**** Lungimile segmentelor sunt determinate în planul de proiecție Stereo 70 și sunt rotunjite la 1 milimetru.**

***** Distanța dintre puncte este formată din segmente cumulate ce sunt mai mici decât valoarea 1 milimetru.**

**DATE DESPRE IMOBILUL NR. 5337**

Oficiul de Cadastru și Publicitate Imobiliară DOLJ
Biroul de Cadastru și Publicitate Imobiliară Craiova

A. Partea I. Descrierea imobilului

TEREN Extravilan

Adresa: Jud. Dolj, T345, P62

Nr. Crt	Nr cadastral Nr. topografic	Suprafața* (mp)	Observații / Referințe
A1	30182	2.700	Sector cadastral:35 Teren neimprejmuit;

B. Partea II. Proprietari și acte

Inscrieri privitoare la dreptul de proprietate și alte drepturi reale	Referințe
105266 / 02/09/2015	
Act Notarial nr. CVC NR 702, din 12/08/2015 emis de RIBA MELTIADÉ;	
B1	A1
Intabulare, drept de PROPRIETATE, dobândit prin Conventie, cota actuala 1/1 1) SOCIETATEA MOTAVEN SRL, CIF:342640	

C. Partea III. SARCINI .

Inscrieri privind dezmembramintele dreptului de proprietate, drepturi reale de garanție și sarcini	Referințe
NU SUNT	


Anexa Nr. 1 La Partea I

Teren

Nr cadastral	Suprafața (mp)*	Observații / Referințe
30182	2.700	

* Suprafața este determinată în planul de proiecție Stereo 70.

DETALII LINIARE IMOBIL



Date referitoare la teren

Crt	Categorie folosință	Intra vilan	Suprafața (mp)	Tarla	Parcelă	Nr. topo	Observații / Referințe
1	arabil	NU	2.700	345	62	-	

Lungime Segmente

1) Valorile lungimilor segmentelor sunt obținute din proiecție în plan.

Punct început	X / Y	Punct sfârșit	X / Y	Lungime segment (** (m)
1	356.489,168 285.236,766	2	356.488,954 285.232,292	4.479
2	356.488,954 285.232,292	3	357.091,686 285.216,094	602.95
3	357.091,686 285.216,094	4	357.091,788 285.220,571	4.478
4	357.091,788 285.220,571	1	356.489,168 285.236,766	602.838

**** Lungimile segmentelor sunt determinate în planul de proiecție Stereo 70 și sunt rotunjite la 1 milimetru.**

***** Distanța dintre puncte este formată din segmente cumulate ce sunt mai mici decât valoarea 1 milimetru.**

**DATE DESPRE IMOBILUL NR. 5338**

Oficiul de Cadastru și Publicitate Imobiliară DOLJ
Biroul de Cadastru și Publicitate Imobiliară Craiova

A. Partea I. Descrierea imobilului

TEREN Extravilan

Adresa: Jud. Dolj, T345, P189

Nr. Crt	Nr cadastral Nr. topografic	Suprafața* (mp)	Observații / Referințe
A1	30359	4.100	Sector cadastral:35 Teren neimprejmuit;

B. Partea II. Proprietari și acte

Inscrieri privitoare la dreptul de proprietate și alte drepturi reale	Referințe
137141 / 04/11/2015	
Act Notarial nr. CVC NR 926, din 19/10/2015 emis de NP RIBA MELTIADÉ;	
B1	A1
Intabulare, drept de PROPRIETATE, dobândit prin Conventie, cota actuala 1/1 1) SOCIETATEA MOTAVEN SRL, CIF:342640	

C. Partea III. SARCINI .


Inscrieri privind dezmembramintele dreptului de proprietate, drepturi reale de garanție și sarcini	Referințe
NU SUNT	

Anexa Nr. 1 La Partea I

Teren

Nr cadastral	Suprafața (mp)*	Observații / Referințe
30359	4.100	

* Suprafața este determinată în planul de proiecție Stereo 70.



Date referitoare la teren

Crt	Categorie folosință	Intra vilan	Suprafața (mp)	Tarla	Parcelă	Nr. topo	Observații / Referințe
1	arabil	NU	4.100	345	189	-	

Lungime Segmente

1) Valorile lungimilor segmentelor sunt obținute din proiecție în plan.

Punct început	X / Y	Punct sfârșit	X / Y	Lungime segment (** (m)
1	356.488,954 285.232,292	2	356.488,629 285.225,499	6.801
2	356.488,629 285.225,499	3	357.091,531 285.209,297	603.12
3	357.091,531 285.209,297	4	357.091,686 285.216,094	6.799
4	357.091,686 285.216,094	1	356.488,954 285.232,292	602.95

**** Lungimile segmentelor sunt determinate în planul de proiecție Stereo 70 și sunt rotunjite la 1 milimetru.**

***** Distanța dintre puncte este formată din segmente cumulate ce sunt mai mici decât valoarea 1 milimetru.**

**DATE DESPRE IMOBILUL NR. 5339**

Oficiul de Cadastru și Publicitate Imobiliară DOLJ
Biroul de Cadastru și Publicitate Imobiliară Craiova

A. Partea I. Descrierea imobilului

TEREN Extravilan

Adresa: Jud. Dolj, T345, P63

Nr. Crt	Nr cadastral Nr. topografic	Suprafața* (mp)	Observații / Referințe
A1		200	Sector cadastral:35 Teren neimprejmuit;

B. Partea II. Proprietari și acte

Inscrieri privitoare la dreptul de proprietate și alte drepturi reale	Referințe
/	
Act Administrativ nr. 2814-44901, din 19/11/1996 emis de CJSIPT DOLJ;	
B1	A1
Intabulare, drept de PROPRIETATE, dobândit prin Reconstituire, cota actuala 1/1 1) PÎRVAN DUMITRU, LIPSĂ CNP	

C. Partea III. SARCINI .


Inscrieri privind dezmembramintele dreptului de proprietate, drepturi reale de garanție și sarcini	Referințe
NU SUNT	

Anexa Nr. 1 La Partea I

Teren

Nr cadastral	Suprafața (mp)*	Observații / Referințe
	200	

* Suprafața este determinată în planul de proiecție Stereo 70.



Date referitoare la teren

Crt	Categorie folosință	Intra vilan	Suprafața (mp)	Tarla	Parcelă	Nr. topo	Observații / Referințe
1	arabil	NU	200	345	63	-	

Lungime Segmente

1) Valorile lungimilor segmentelor sunt obținute din proiecție în plan.

Punct început	X / Y	Punct sfârșit	X / Y	Lungime segment (** (m)
1	357.091,531 285.209,297	2	356.488,629 285.225,499	603.12
2	356.488,629 285.225,499	3	356.488,613 285.225,168	0.331
3	356.488,613 285.225,168	4	357.091,523 285.208,965	603.128
4	357.091,523 285.208,965	1	357.091,531 285.209,297	0.332

**** Lungimile segmentelor sunt determinate în planul de proiecție Stereo 70 și sunt rotunjite la 1 milimetru.**

***** Distanța dintre puncte este formată din segmente cumulate ce sunt mai mici decât valoarea 1 milimetru.**

**DATE DESPRE IMOBILUL NR. 5340**

Oficiul de Cadastru și Publicitate Imobiliară DOLJ
Biroul de Cadastru și Publicitate Imobiliară Craiova

A. Partea I. Descrierea imobilului

TEREN Extravilan

Adresa: Jud. Dolj, T345, P64

Nr. Crt	Nr cadastral Nr. topografic	Suprafața* (mp)	Observații / Referințe
A1		6.200	Sector cadastral:35 Teren neimprejmuit;

B. Partea II. Proprietari și acte

Inscrieri privitoare la dreptul de proprietate și alte drepturi reale		Referințe
/		
Act Administrativ nr. 3416-44815, din 01/04/1997 emis de CJSIPT DOLJ;		
B1	Intabulare, drept de PROPRIETATE, dobândit prin Reconstituire, cota actuala 1/1 1) CHISĂR ION, LIPSĂ CNP	A1

C. Partea III. SARCINI .

Inscrieri privind dezmembramintele dreptului de proprietate, drepturi reale de garanție și sarcini	Referințe
NU SUNT	


Anexa Nr. 1 La Partea I

Teren

Nr cadastral	Suprafața (mp)*	Observații / Referințe
	6.200	

* Suprafața este determinată în planul de proiecție Stereo 70.

DETALII LINIARE IMOBIL



Date referitoare la teren

Crt	Categorie folosință	Intra vilan	Suprafața (mp)	Tarla	Parcelă	Nr. topo	Observații / Referințe
1	arabil	NU	6.200	345	64	-	

Lungime Segmente

1) Valorile lungimilor segmentelor sunt obținute din proiecție în plan.

Punct început	X / Y	Punct sfârșit	X / Y	Lungime segment (** (m)
1	356.488,613 285.225,168	2	356.488,121 285.214,899	10.281
2	356.488,121 285.214,899	3	357.091,289 285.198,69	603.386
3	357.091,289 285.198,69	4	357.091,523 285.208,965	10.278
4	357.091,523 285.208,965	1	356.488,613 285.225,168	603.128

**** Lungimile segmentelor sunt determinate în planul de proiecție Stereo 70 și sunt rotunjite la 1 milimetru.**

***** Distanța dintre puncte este formată din segmente cumulate ce sunt mai mici decât valoarea 1 milimetru.**

**DATE DESPRE IMOBILUL NR. 5341**

Oficiul de Cadastru și Publicitate Imobiliară DOLJ
Biroul de Cadastru și Publicitate Imobiliară Craiova

A. Partea I. Descrierea imobilului

TEREN Extravilan

Adresa: Jud. Dolj, T345, P65

Nr. Crt	Nr cadastral Nr. topografic	Suprafața* (mp)	Observații / Referințe
A1	30175	14.400	Sector cadastral:35 Teren neimprejmuit;

B. Partea II. Proprietari și acte

Inscrieri privitoare la dreptul de proprietate și alte drepturi reale		Referințe
105265 / 02/09/2015		
Act Notarial nr. CVC NR 702, din 12/08/2015 emis de NP RIBA MELTIADÉ;		
B1	Intabulare, drept de PROPRIETATE, dobândit prin Conventie, cota actuala 1/1 1) SOCIETATEA MOTAVEN SRL, CIF:342640	A1

C. Partea III. SARCINI .

Inscrieri privind dezmembramintele dreptului de proprietate, drepturi reale de garanție și sarcini	Referințe
NU SUNT	


Anexa Nr. 1 La Partea I

Teren

Nr cadastral	Suprafața (mp)*	Observații / Referințe
30175	14.400	

* Suprafața este determinată în planul de proiecție Stereo 70.

DETALII LINIARE IMOBIL



Date referitoare la teren

Crt	Categorie folosință	Intra vilan	Suprafața (mp)	Tarla	Parcelă	Nr. topo	Observații / Referințe
1	arabil	NU	14.400	345	65	-	

Lungime Segmente

1) Valorile lungimilor segmentelor sunt obținute din proiecție în plan.

Punct început	X / Y	Punct sfârșit	X / Y	Lungime segment (** (m)
1	356.488,121 285.214,899	2	356.488,08 285.214,036	0.864
2	356.488,08 285.214,036	3	356.487,96 285.211,706	2.333
3	356.487,96 285.211,706	4	356.487,36 285.199,254	12.466
4	356.487,36 285.199,254	5	356.486,971 285.191,068	8.195
5	356.486,971 285.191,068	6	357.090,731 285.174,843	603.978

Punct început	X / Y	Punct sfârșit	X / Y	Lungime segment (** (m)
6	357.090,731 285.174,843	7	357.090,919 285.183,013	8.172
7	357.090,919 285.183,013	8	357.091,208 285.195,473	12.463
8	357.091,208 285.195,473	9	357.091,268 285.197,802	2.33
9	357.091,268 285.197,802	10	357.091,289 285.198,69	0.888
10	357.091,289 285.198,69	1	356.488,121 285.214,899	603.386

** Lungimile segmentelor sunt determinate în planul de proiecție Stereo 70 și sunt rotunjite la 1 milimetru.

*** Distanța dintre puncte este formată din segmente cumulate ce sunt mai mici decât valoarea 1 milimetru.

**DATE DESPRE IMOBILUL NR. 5342**

Oficiul de Cadastru și Publicitate Imobiliară DOLJ
Biroul de Cadastru și Publicitate Imobiliară Craiova

A. Partea I. Descrierea imobilului

TEREN Extravilan

Adresa: Jud. Dolj, T345, P66

Nr. Crt	Nr cadastral Nr. topografic	Suprafața* (mp)	Observații / Referințe
A1	30877	5.000	Sector cadastral:35 Teren neimprejmuit;

B. Partea II. Proprietari și acte

Inscrieri privitoare la dreptul de proprietate și alte drepturi reale	Referințe
151952 / 08/12/2015	
Act Notarial nr. contract de vanzare cumparare aut nr 1267, din 20/11/2015 emis de NP RIBA IVANCA;	
B1	A1
Intabulare, drept de PROPRIETATE, dobandit prin Conventie, cota actuala 1/1 1) SOCIETATEA MOTAVEN SRL, CIF:342640	

C. Partea III. SARCINI .

Inscrieri privind dezmembramintele dreptului de proprietate, drepturi reale de garanție și sarcini	Referințe
NU SUNT	


Anexa Nr. 1 La Partea I

Teren

Nr cadastral	Suprafața (mp)*	Observații / Referințe
30877	5.000	

* Suprafața este determinată în planul de proiecție Stereo 70.

DETALII LINIARE IMOBIL



Date referitoare la teren

Crt	Categorie folosință	Intra vilan	Suprafața (mp)	Tarla	Parcelă	Nr. topo	Observații / Referințe
1	arabil	NU	5.000	345	66	-	

Lungime Segmente

1) Valorile lungimilor segmentelor sunt obținute din proiecție în plan.

Punct început	X / Y	Punct sfârșit	X / Y	Lungime segment (** (m)
1	357.090,731 285.174,843	2	356.486,971 285.191,068	603.978
2	356.486,971 285.191,068	3	356.486,76 285.186,633	4.44
3	356.486,76 285.186,633	4	356.486,575 285.182,799	3.838
4	356.486,575 285.182,799	5	357.090,544 285.166,568	604.187
5	357.090,544 285.166,568	6	357.090,629 285.170,394	3.827

Punct început	X / Y	Punct sfârșit	X / Y	Lungime segment (** (m)
6	357.090,629 285.170,394	1	357.090,731 285.174,843	4.45

** Lungimile segmentelor sunt determinate în planul de proiecție Stereo 70 și sunt rotunjite la 1 milimetru.

*** Distanța dintre puncte este formată din segmente cumulate ce sunt mai mici decât valoarea 1 milimetru.

**DATE DESPRE IMOBILUL NR. 5343**

Oficiul de Cadastru și Publicitate Imobiliară DOLJ
Biroul de Cadastru și Publicitate Imobiliară Craiova

A. Partea I. Descrierea imobilului

TEREN Extravilan

Adresa: Jud. Dolj, T345, P67

Nr. Crt	Nr cadastral Nr. topografic	Suprafața* (mp)	Observații / Referințe
A1	30420	1.400	Sector cadastral:35 Teren neimprejmuit;

B. Partea II. Proprietari și acte

Inscrieri privitoare la dreptul de proprietate și alte drepturi reale		Referințe
106573 / 07/09/2015		
Act Notarial nr. CVC NR 702, din 12/08/2015 emis de NP RIBA MELTIADÉ;		
B1	Intabulare, drept de PROPRIETATE, dobândit prin Conventie, cota actuala 1/1 1) SOCIETATEA MOTAVEN SRL, CIF:342640	A1

C. Partea III. SARCINI .

Inscrieri privind dezmembramintele dreptului de proprietate, drepturi reale de garanție și sarcini	Referințe
NU SUNT	


Anexa Nr. 1 La Partea I

Teren

Nr cadastral	Suprafața (mp)*	Observații / Referințe
30420	1.400	

* Suprafața este determinată în planul de proiecție Stereo 70.

DETALII LINIARE IMOBIL



Date referitoare la teren

Crt	Categorie folosință	Intra vilan	Suprafața (mp)	Tarla	Parcelă	Nr. topo	Observații / Referințe
1	arabil	NU	1.400	345	67	-	

Lungime Segmente

1) Valorile lungimilor segmentelor sunt obținute din proiecție în plan.

Punct început	X / Y	Punct sfârșit	X / Y	Lungime segment (** (m)
1	356.486,575 285.182,799	2	356.486,52 285.181,654	1.146
2	356.486,52 285.181,654	3	356.486,464 285.180,484	1.171
3	356.486,464 285.180,484	4	357.090,492 285.164,251	604.246
4	357.090,492 285.164,251	5	357.090,519 285.165,414	1.163
5	357.090,519 285.165,414	6	357.090,544 285.166,568	1.154

Punct început	X / Y	Punct sfârșit	X / Y	Lungime segment (** (m)
6	357.090,544 285.166,568	1	356.486,575 285.182,799	604.187

** Lungimile segmentelor sunt determinate în planul de proiecție Stereo 70 și sunt rotunjite la 1 milimetru.

*** Distanța dintre puncte este formată din segmente cumulate ce sunt mai mici decât valoarea 1 milimetru.

**DATE DESPRE IMOBILUL NR. 5344**

Oficiul de Cadastru și Publicitate Imobiliară DOLJ
Biroul de Cadastru și Publicitate Imobiliară Craiova

A. Partea I. Descrierea imobilului

TEREN Extravilan

Adresa: Jud. Dolj, T345, P68

Nr. Crt	Nr cadastral Nr. topografic	Suprafața* (mp)	Observații / Referințe
A1	30337	7.500	Sector cadastral:35 Teren neimprejmuit;

B. Partea II. Proprietari și acte

Inscrieri privitoare la dreptul de proprietate și alte drepturi reale		Referințe
137643 / 05/11/2015		
Act Notarial nr. CVC NR 928, din 19/10/2015 emis de NP RIBA MELTIADÉ;		
B1	Intabulare, drept de PROPRIETATE, dobândit prin Conventie, cota actuala 1/1 1) SOCIETATEA MOTAVEN SRL, CIF:342640	A1

C. Partea III. SARCINI .

Inscrieri privind dezmembramintele dreptului de proprietate, drepturi reale de garanție și sarcini	Referințe
NU SUNT	


Anexa Nr. 1 La Partea I

Teren

Nr cadastral	Suprafața (mp)*	Observații / Referințe
30337	7.500	

* Suprafața este determinată în planul de proiecție Stereo 70.

DETALII LINIARE IMOBIL



Date referitoare la teren

Crt	Categorie folosință	Intra vilan	Suprafața (mp)	Tarla	Parcelă	Nr. topo	Observații / Referințe
1	arabil	NU	7.500	345	68	-	

Lungime Segmente

1) Valorile lungimilor segmentelor sunt obținute din proiecție în plan.

Punct început	X / Y	Punct sfârșit	X / Y	Lungime segment (** (m)
1	356.486,464 285.180,484	2	356.485,874 285.168,086	12.412
2	356.485,874 285.168,086	3	357.090,209 285.151,846	604.553
3	357.090,209 285.151,846	4	357.090,492 285.164,251	12.408
4	357.090,492 285.164,251	1	356.486,464 285.180,484	604.246

**** Lungimile segmentelor sunt determinate în planul de proiecție Stereo 70 și sunt rotunjite la 1 milimetru.**

***** Distanța dintre puncte este formată din segmente cumulate ce sunt mai mici decât valoarea 1 milimetru.**

**DATE DESPRE IMOBILUL NR. 5345**

Oficiul de Cadastru și Publicitate Imobiliară DOLJ
Biroul de Cadastru și Publicitate Imobiliară Craiova

A. Partea I. Descrierea imobilului

TEREN Extravilan

Adresa: Jud. Dolj, T345, P69

Nr. Crt	Nr cadastral Nr. topografic	Suprafața* (mp)	Observații / Referințe
A1	32129	7.600	Sector cadastral:35 Teren neimprejmuit;

B. Partea II. Proprietari și acte

Inscrieri privitoare la dreptul de proprietate și alte drepturi reale	Referințe
42131 / 24/03/2016	
Act Notarial nr. CVC aut. nr. 334, din 18/03/2016 emis de NP Riba Ivanca;	
B1	A1
Intabulare, drept de PROPRIETATE, dobândit prin Conventie, cota actuala 1/1 1) SOCIETATEA MOTAVEN SRL, CIF:342640	

C. Partea III. SARCINI .

Inscrieri privind dezmembramintele dreptului de proprietate, drepturi reale de garanție și sarcini	Referințe
NU SUNT	


Anexa Nr. 1 La Partea I

Teren

Nr cadastral	Suprafața (mp)*	Observații / Referințe
32129	7.600	

* Suprafața este determinată în planul de proiecție Stereo 70.

DETALII LINIARE IMOBIL



Date referitoare la teren

Crt	Categorie folosință	Intra vilan	Suprafața (mp)	Tarla	Parcelă	Nr. topo	Observații / Referințe
1	arabil	NU	7.600	345	69	-	

Lungime Segmente

1) Valorile lungimilor segmentelor sunt obținute din proiecție în plan.

Punct început	X / Y	Punct sfârșit	X / Y	Lungime segment (** (m)
1	357.090,209 285.151,846	2	356.485,874 285.168,086	604.553
2	356.485,874 285.168,086	3	356.485,77 285.165,904	2.184
3	356.485,77 285.165,904	4	356.485,272 285.155,53	10.386
4	356.485,272 285.155,53	5	357.089,924 285.139,281	604.87
5	357.089,924 285.139,281	6	357.090,159 285.149,643	10.365

Punct început	X / Y	Punct sfârșit	X / Y	Lungime segment (** (m)
6	357.090,159 285.149,643	1	357.090,209 285.151,846	2.204

** Lungimile segmentelor sunt determinate în planul de proiecție Stereo 70 și sunt rotunjite la 1 milimetru.

*** Distanța dintre puncte este formată din segmente cumulate ce sunt mai mici decât valoarea 1 milimetru.

**DATE DESPRE IMOBILUL NR. 5346**

Oficiul de Cadastru și Publicitate Imobiliară DOLJ
Biroul de Cadastru și Publicitate Imobiliară Craiova

A. Partea I. Descrierea imobilului

TEREN Extravilan

Adresa: Jud. Dolj, T345, P73

Nr. Crt	Nr cadastral Nr. topografic	Suprafața* (mp)	Observații / Referințe
A1	30361	3.000	Sector cadastral:35 Teren neimprejmuit;

B. Partea II. Proprietari și acte

Inscrieri privitoare la dreptul de proprietate și alte drepturi reale	Referințe
137133 / 04/11/2015	
Act Notarial nr. CVC NR 926, din 19/10/2015 emis de NP RIBA MELTIADÉ;	
B1	A1
Intabulare, drept de PROPRIETATE, dobândit prin Conventie, cota actuala 1/1 1) SOCIETATEA MOTAVEN SRL, CIF:342640	

C. Partea III. SARCINI .

Inscrieri privind dezmembramentele dreptului de proprietate, drepturi reale de garanție și sarcini	Referințe
NU SUNT	


Anexa Nr. 1 La Partea I

Teren

Nr cadastral	Suprafața (mp)*	Observații / Referințe
30361	3.000	

* Suprafața este determinată în planul de proiecție Stereo 70.

DETALII LINIARE IMOBIL



Date referitoare la teren

Crt	Categorie folosință	Intra vilan	Suprafața (mp)	Tarla	Parcelă	Nr. topo	Observații / Referințe
1	arabil	NU	3.000	345	73	-	

Lungime Segmente

1) Valorile lungimilor segmentelor sunt obținute din proiecție în plan.

Punct început	X / Y	Punct sfârșit	X / Y	Lungime segment (** (m)
1	356.485,272 285.155,53	2	356.485,034 285.150,575	4.961
2	356.485,034 285.150,575	3	357.089,812 285.134,323	604.996
3	357.089,812 285.134,323	4	357.089,924 285.139,281	4.959
4	357.089,924 285.139,281	1	356.485,272 285.155,53	604.87

**** Lungimile segmentelor sunt determinate în planul de proiecție Stereo 70 și sunt rotunjite la 1 milimetru.**

***** Distanța dintre puncte este formată din segmente cumulate ce sunt mai mici decât valoarea 1 milimetru.**

**DATE DESPRE IMOBILUL NR. 5347**

Oficiul de Cadastru și Publicitate Imobiliară DOLJ
Biroul de Cadastru și Publicitate Imobiliară Craiova

A. Partea I. Descrierea imobilului

TEREN Extravilan

Adresa: Jud. Dolj, T345, P74

Nr. Crt	Nr cadastral Nr. topografic	Suprafața* (mp)	Observații / Referințe
A1	30051	9.500	Sector cadastral:35 Teren neimprejmuit;

B. Partea II. Proprietari și acte

Inscrieri privitoare la dreptul de proprietate și alte drepturi reale	Referințe
105254 / 02/09/2015	
Act Notarial nr. CVC 702, din 12/08/2015 emis de NP RIBA MELTIADÉ;	
B1	A1
Intabulare, drept de PROPRIETATE, dobândit prin Convenție, cota actuala 1/1 1) SOCIETATEA MOTAVEN SRL, CIF:342640	

C. Partea III. SARCINI .


Inscrieri privind dezmembramintele dreptului de proprietate, drepturi reale de garanție și sarcini	Referințe
NU SUNT	

Anexa Nr. 1 La Partea I

Teren

Nr cadastral	Suprafața (mp)*	Observații / Referințe
30051	9.500	

* Suprafața este determinată în planul de proiecție Stereo 70.



Date referitoare la teren

Crt	Categorie folosință	Intra vilan	Suprafața (mp)	Tarla	Parcelă	Nr. topo	Observații / Referințe
1	arabil	NU	9.500	345	74	-	

Lungime Segmente

1) Valorile lungimilor segmentelor sunt obținute din proiecție în plan.

Punct început	X / Y	Punct sfârșit	X / Y	Lungime segment (** (m)
1	356.485,034 285.150,575	2	356.484,281 285.134,892	15.701
2	356.484,281 285.134,892	3	357.089,458 285.118,629	605.395
3	357.089,458 285.118,629	4	357.089,812 285.134,323	15.698
4	357.089,812 285.134,323	1	356.485,034 285.150,575	604.996

**** Lungimile segmentelor sunt determinate în planul de proiecție Stereo 70 și sunt rotunjite la 1 milimetru.**

***** Distanța dintre puncte este formată din segmente cumulate ce sunt mai mici decât valoarea 1 milimetru.**

**DATE DESPRE IMOBILUL NR. 5348**

Oficiul de Cadastru și Publicitate Imobiliară DOLJ
Biroul de Cadastru și Publicitate Imobiliară Craiova

A. Partea I. Descrierea imobilului

TEREN Extravilan

Adresa: Jud. Dolj, T345, P75

Nr. Crt	Nr cadastral Nr. topografic	Suprafața* (mp)	Observații / Referințe
A1	30275	11.200	Sector cadastral:35 Teren neimprejmuit;

B. Partea II. Proprietari și acte

Inscrieri privitoare la dreptul de proprietate și alte drepturi reale		Referințe
105273 / 02/09/2015		
Act Notarial nr. CVC NR 702, din 12/08/2015 emis de NP RIBA MELTIADÉ;		
B1	Intabulare, drept de PROPRIETATE, dobândit prin Conventie, cota actuala 1/1 1) SOCIETATEA MOTAVEN SRL, CIF:342640	A1

C. Partea III. SARCINI .

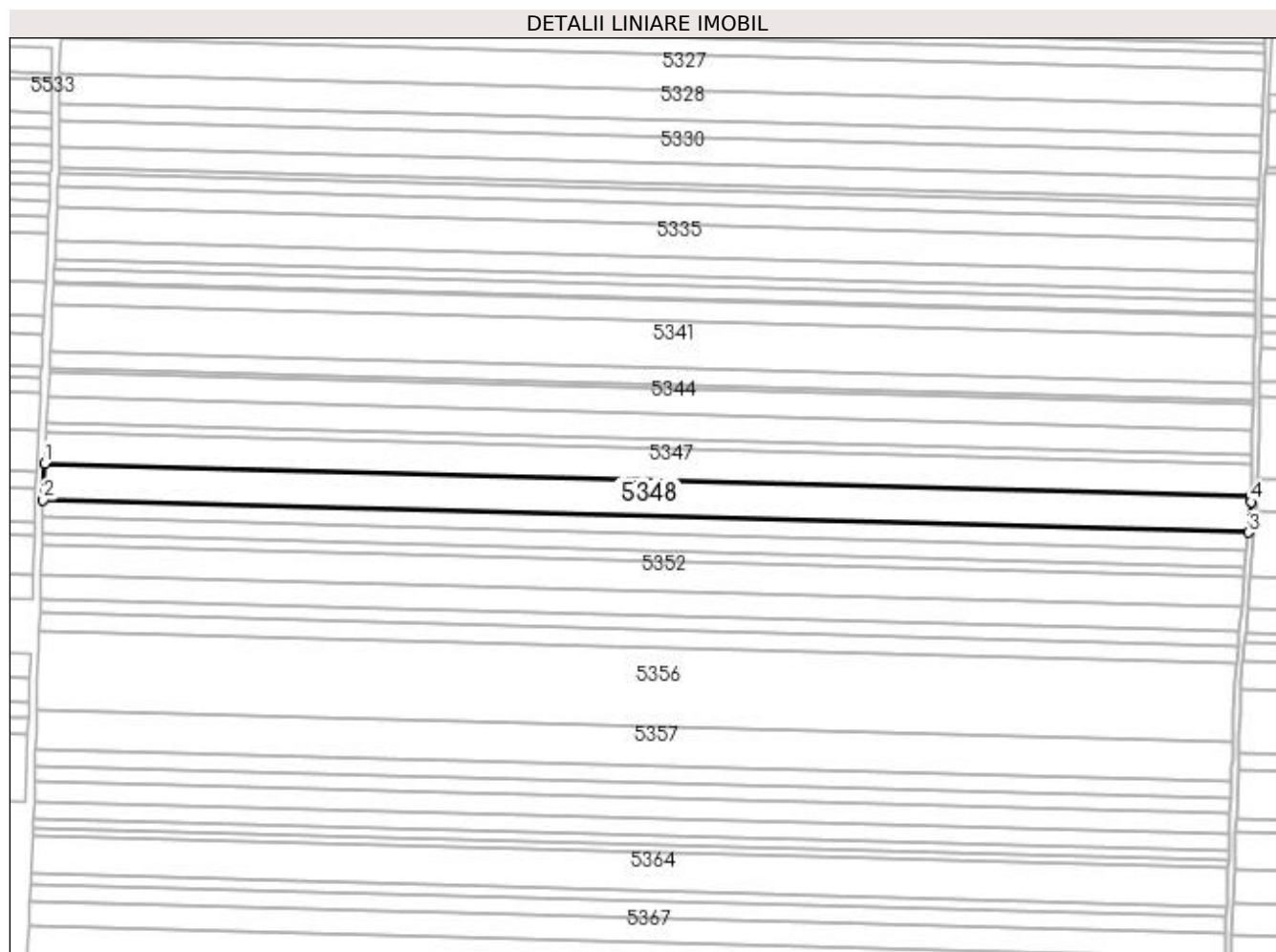
Inscrieri privind dezmembramentele dreptului de proprietate, drepturi reale de garanție și sarcini	Referințe
NU SUNT	

Anexa Nr. 1 La Partea I

Teren

Nr cadastral	Suprafața (mp)*	Observații / Referințe
30275	11.200	

* Suprafața este determinată în planul de proiecție Stereo 70.



Date referitoare la teren

Crt	Categorie folosință	Intravilan	Suprafața (mp)	Tarla	Parcelă	Nr. topo	Observații / Referințe
1	arabil	NU	11.200	345	75	-	

Lungime Segmente

1) Valorile lungimilor segmentelor sunt obținute din proiecție în plan.

Punct început	X / Y	Punct sfârșit	X / Y	Lungime segment (** (m)
1	356.484,281 285.134,892	2	356.483,393 285.116,404	18.509
2	356.483,393 285.116,404	3	357.088,035 285.100,155	604.86
3	357.088,035 285.100,155	4	357.089,388 285.115,531	15.435
4	357.089,388 285.115,531	5	357.089,458 285.118,629	3.099
5	357.089,458 285.118,629	1	356.484,281 285.134,892	605.395

**** Lungimile segmentelor sunt determinate în planul de proiecție Stereo 70 și sunt rotunjite la 1 milimetru.**

***** Distanța dintre puncte este formată din segmente cumulate ce sunt mai mici decât valoarea 1 milimetru.**

**DATE DESPRE IMOBILUL NR. 5349**

Oficiul de Cadastru și Publicitate Imobiliară DOLJ
 Biroul de Cadastru și Publicitate Imobiliară Craiova

A. Partea I. Descrierea imobilului

TEREN Extravilan

Adresa: Jud. Dolj, T345, P76

Nr. Crt	Nr cadastral Nr. topografic	Suprafața* (mp)	Observații / Referințe
A1	30512	5.200	Sector cadastral:35 Teren neimprejmuit;

B. Partea II. Proprietari și acte

Inscrieri privitoare la dreptul de proprietate și alte drepturi reale	Referințe
102707 / 27/08/2015	
Act Notarial nr. CVC NR 703, din 12/08/2015 emis de NP RIBA MELTIADÉ;	
B1	A1
Intabulare, drept de PROPRIETATE, dobândit prin Conventie, cota actuala 1/1 1) SOCIETATEA MOTAVEN SRL, CIF:342640	

C. Partea III. SARCINI .


Inscrieri privind dezmembramintele dreptului de proprietate, drepturi reale de garanție și sarcini	Referințe
NU SUNT	

Anexa Nr. 1 La Partea I

Teren

Nr cadastral	Suprafața (mp)*	Observații / Referințe
30512	5.200	

* Suprafața este determinată în planul de proiecție Stereo 70.



Date referitoare la teren

Crt	Categorie folosință	Intravilan	Suprafața (mp)	Tarla	Parcelă	Nr. topo	Observații / Referințe
1	arabil	NU	5.200	345	76	-	

Lungime Segmente

1) Valorile lungimilor segmentelor sunt obținute din proiecție în plan.

Punct început	X / Y	Punct sfârșit	X / Y	Lungime segment (** (m)
1	357.088,035 285.100,155	2	356.483,393 285.116,404	604.86
2	356.483,393 285.116,404	3	356.483,279 285.114,035	2.372
3	356.483,279 285.114,035	4	356.483,093 285.107,809	6.229
4	356.483,093 285.107,809	5	357.087,28 285.091,572	604.405
5	357.087,28 285.091,572	1	357.088,035 285.100,155	8.616

**** Lungimile segmentelor sunt determinate în planul de proiecție Stereo 70 și sunt rotunjite la 1 milimetru.**

***** Distanța dintre puncte este formată din segmente cumulate ce sunt mai mici decât valoarea 1 milimetru.**

**DATE DESPRE IMOBILUL NR. 5350**

Oficiul de Cadastru și Publicitate Imobiliară DOLJ
Biroul de Cadastru și Publicitate Imobiliară Craiova

A. Partea I. Descrierea imobilului

TEREN Extravilan

Adresa: Jud. Dolj, T345, P76

Nr. Crt	Nr cadastral Nr. topografic	Suprafața* (mp)	Observații / Referințe
A1		5.200	Sector cadastral:35 Teren neimprejmuit;

B. Partea II. Proprietari și acte

Inscrieri privitoare la dreptul de proprietate și alte drepturi reale	Referințe
/	
Act Administrativ nr. 3600-47919, din 04/04/1997 emis de CJSIPT DOLJ;	
B1	A1
Intabulare, drept de PROPRIETATE, dobândit prin Reconstituire, cota actuala 1/1 1) BĂDELE MARIN, LIPSĂ CNP	

C. Partea III. SARCINI .


Inscrieri privind dezmembramintele dreptului de proprietate, drepturi reale de garanție și sarcini	Referințe
NU SUNT	

Anexa Nr. 1 La Partea I

Teren

Nr cadastral	Suprafața (mp)*	Observații / Referințe
	5.200	

* Suprafața este determinată în planul de proiecție Stereo 70.



Date referitoare la teren

Crt	Categorie folosință	Intra vilan	Suprafața (mp)	Tarla	Parcelă	Nr. topo	Observații / Referințe
1	arabil	NU	5.200	345	76	-	

Lungime Segmente

1) Valorile lungimilor segmentelor sunt obținute din proiecție în plan.

Punct început	X / Y	Punct sfârșit	X / Y	Lungime segment (** (m)
1	356.483,093 285.107,809	2	356.482,835 285.099,205	8.608
2	356.482,835 285.099,205	3	357.086,524 285.082,982	603.907
3	357.086,524 285.082,982	4	357.087,28 285.091,572	8.623
4	357.087,28 285.091,572	1	356.483,093 285.107,809	604.405

**** Lungimile segmentelor sunt determinate în planul de proiecție Stereo 70 și sunt rotunjite la 1 milimetru.**

***** Distanța dintre puncte este formată din segmente cumulate ce sunt mai mici decât valoarea 1 milimetru.**

**DATE DESPRE IMOBILUL NR. 5351**

Oficiul de Cadastru și Publicitate Imobiliară DOLJ
Biroul de Cadastru și Publicitate Imobiliară Craiova

A. Partea I. Descrierea imobilului

TEREN Extravilan

Adresa: Jud. Dolj, T345, P77

Nr. Crt	Nr cadastral Nr. topografic	Suprafața* (mp)	Observații / Referințe
A1		3.000	Sector cadastral:35 Teren neimprejmuit;

B. Partea II. Proprietari și acte

Inscrieri privitoare la dreptul de proprietate și alte drepturi reale	Referințe
/	
Act Administrativ nr. 3599-47919, din 04/04/1997 emis de CJSIPT DOLJ;	
B1	A1
Intabulare, drept de PROPRIETATE, dobândit prin Reconstituire, cota actuala 1/1 1) BĂDELE ION, LIPSĂ CNP	

C. Partea III. SARCINI .


Inscrieri privind dezmembramintele dreptului de proprietate, drepturi reale de garanție și sarcini	Referințe
NU SUNT	

Anexa Nr. 1 La Partea I

Teren

Nr cadastral	Suprafața (mp)*	Observații / Referințe
	3.000	

* Suprafața este determinată în planul de proiecție Stereo 70.



Date referitoare la teren

Crt	Categorie folosință	Intra vilan	Suprafața (mp)	Tarla	Parcelă	Nr. topo	Observații / Referințe
1	arabil	NU	3.000	345	77	-	

Lungime Segmente

1) Valorile lungimilor segmentelor sunt obținute din proiecție în plan.

Punct început	X / Y	Punct sfârșit	X / Y	Lungime segment (** (m)
1	356.482,835 285.099,205	2	356.482,687 285.094,239	4.968
2	356.482,687 285.094,239	3	357.086,088 285.078,023	603.619
3	357.086,088 285.078,023	4	357.086,524 285.082,982	4.978
4	357.086,524 285.082,982	1	356.482,835 285.099,205	603.907

**** Lungimile segmentelor sunt determinate în planul de proiecție Stereo 70 și sunt rotunjite la 1 milimetru.**

***** Distanța dintre puncte este formată din segmente cumulate ce sunt mai mici decât valoarea 1 milimetru.**

**DATE DESPRE IMOBILUL NR. 5352**

Oficiul de Cadastru și Publicitate Imobiliară DOLJ
Biroul de Cadastru și Publicitate Imobiliară Craiova

A. Partea I. Descrierea imobilului

TEREN Extravilan

Adresa: Jud. Dolj, T345, P78

Nr. Crt	Nr cadastral Nr. topografic	Suprafața* (mp)	Observații / Referințe
A1		9.000	Sector cadastral:35 Teren neimprejmut;

B. Partea II. Proprietari și acte

Inscrieri privitoare la dreptul de proprietate și alte drepturi reale		Referințe
/		
Act Administrativ nr. 2217-45380, din 03/06/1996 emis de CJSIPT DOLJ;		
B1	Intabulare, drept de PROPRIETATE, dobândit prin Reconstituire, cota actuala 1/1 1) JECA ANA-ELENA, LIPSĂ CNP 2) TUFAN LEONTINA, LIPSĂ CNP 3) GEANĂ FLOAREA, LIPSĂ CNP 4) TUFAN ION, LIPSĂ CNP	A1

C. Partea III. SARCINI .


Inscrieri privind dezmembramintele dreptului de proprietate, drepturi reale de garanție și sarcini	Referințe
NU SUNT	

Anexa Nr. 1 La Partea I

Teren

Nr cadastral	Suprafața (mp)*	Observații / Referințe
	9.000	

* Suprafața este determinată în planul de proiecție Stereo 70.



Date referitoare la teren

Crt	Categorie folosință	Intra vilan	Suprafața (mp)	Tarla	Parcelă	Nr. topo	Observații / Referințe
1	arabil	NU	9.000	345	78	-	

Lungime Segmente

1) Valorile lungimilor segmentelor sunt obținute din proiecție în plan.

Punct început	X / Y	Punct sfârșit	X / Y	Lungime segment (** (m)
1	356.482,687 285.094,239	2	356.482,319 285.081,976	12.269
2	356.482,319 285.081,976	3	356.482,239 285.079,325	2.652
3	356.482,239 285.079,325	4	357.084,777 285.063,132	602.756
4	357.084,777 285.063,132	5	357.085,005 285.065,718	2.596
5	357.085,005 285.065,718	6	357.086,088 285.078,023	12.353

Punct început	X / Y	Punct sfârșit	X / Y	Lungime segment (** (m)
6	357.086,088 285.078,023	1	356.482,687 285.094,239	603.619

** Lungimile segmentelor sunt determinate în planul de proiecție Stereo 70 și sunt rotunjite la 1 milimetru.

*** Distanța dintre puncte este formată din segmente cumulate ce sunt mai mici decât valoarea 1 milimetru.

**DATE DESPRE IMOBILUL NR. 5353**

Oficiul de Cadastru și Publicitate Imobiliară DOLJ
Biroul de Cadastru și Publicitate Imobiliară Craiova

A. Partea I. Descrierea imobilului

TEREN Extravilan

Adresa: Jud. Dolj, T345, P79

Nr. Crt	Nr cadastral Nr. topografic	Suprafața* (mp)	Observații / Referințe
A1	30793	7.700	Sector cadastral:35 Teren neimprejmuit;

B. Partea II. Proprietari și acte

Inscrieri privitoare la dreptul de proprietate și alte drepturi reale	Referințe
105715 / 03/09/2015	
Act Notarial nr. CVC NR 702, din 12/08/2015 emis de NP RIBA MELTIADÉ;	
B1	A1
Intabulare, drept de PROPRIETATE, dobândit prin Conventie, cota actuala 1/1 1) SOCIETATEA MOTAVEN SRL, CIF:342640	

C. Partea III. SARCINI .

Inscrieri privind dezmembramintele dreptului de proprietate, drepturi reale de garanție și sarcini	Referințe
NU SUNT	


Anexa Nr. 1 La Partea I

Teren

Nr cadastral	Suprafața (mp)*	Observații / Referințe
30793	7.700	

* Suprafața este determinată în planul de proiecție Stereo 70.

DETALII LINIARE IMOBIL



Date referitoare la teren

Crt	Categorie folosință	Intra vilan	Suprafața (mp)	Tarla	Parcelă	Nr. topo	Observații / Referințe
1	arabil	NU	7.700	345	79	-	

Lungime Segmente

1) Valorile lungimilor segmentelor sunt obținute din proiecție în plan.

Punct început	X / Y	Punct sfârșit	X / Y	Lungime segment (** (m)
1	357.084,777 285.063,132	2	356.482,239 285.079,325	602.756
2	356.482,239 285.079,325	3	356.481,854 285.066,548	12.783
3	356.481,854 285.066,548	4	357.083,655 285.050,375	602.018
4	357.083,655 285.050,375	1	357.084,777 285.063,132	12.806

**** Lungimile segmentelor sunt determinate în planul de proiecție Stereo 70 și sunt rotunjite la 1 milimetru.**

***** Distanța dintre puncte este formată din segmente cumulate ce sunt mai mici decât valoarea 1 milimetru.**

**DATE DESPRE IMOBILUL NR. 5354**

Oficiul de Cadastru și Publicitate Imobiliară DOLJ
 Biroul de Cadastru și Publicitate Imobiliară Craiova

A. Partea I. Descrierea imobilului

TEREN Extravilan

Adresa: Jud. Dolj, T345, P80

Nr. Crt	Nr cadastral Nr. topografic	Suprafața* (mp)	Observații / Referințe
A1		4.100	Sector cadastral:35 Teren neimprejmuit;

B. Partea II. Proprietari și acte

Inscrieri privitoare la dreptul de proprietate și alte drepturi reale	Referințe
/	
Act Administrativ nr. 2129-9700, din 22/07/1996 emis de CJSIPT DOLJ;	
B1	A1
Intabulare, drept de PROPRIETATE, dobândit prin Reconstituire, cota actuala 1/1	
1) BĂILEȘTEANU GHEORGHE, LIPSĂ CNP	
2) BĂILEȘTEANU CONSTANTIN, LIPSĂ CNP	

C. Partea III. SARCINI .


Inscrieri privind dezmembramintele dreptului de proprietate, drepturi reale de garanție și sarcini	Referințe
NU SUNT	

Anexa Nr. 1 La Partea I

Teren

Nr cadastral	Suprafața (mp)*	Observații / Referințe
	4.100	

* Suprafața este determinată în planul de proiecție Stereo 70.



Date referitoare la teren

Crt	Categorie folosință	Intra vilan	Suprafața (mp)	Tarla	Parcelă	Nr. topo	Observații / Referințe
1	arabil	NU	4.100	345	80	-	

Lungime Segmente

1) Valorile lungimilor segmentelor sunt obținute din proiecție în plan.

Punct început	X / Y	Punct sfârșit	X / Y	Lungime segment (** (m)
1	357.083,655 285.050,375	2	356.481,854 285.066,548	602.018
2	356.481,854 285.066,548	3	356.481,649 285.059,738	6.813
3	356.481,649 285.059,738	4	357.083,057 285.043,576	601.625
4	357.083,057 285.043,576	1	357.083,655 285.050,375	6.825

**** Lungimile segmentelor sunt determinate în planul de proiecție Stereo 70 și sunt rotunjite la 1 milimetru.**

***** Distanța dintre puncte este formată din segmente cumulate ce sunt mai mici decât valoarea 1 milimetru.**

**DATE DESPRE IMOBILUL NR. 5355**

Oficiul de Cadastru și Publicitate Imobiliară DOLJ
Biroul de Cadastru și Publicitate Imobiliară Craiova

A. Partea I. Descrierea imobilului

TEREN Extravilan

Adresa: Jud. Dolj, T345, P81

Nr. Crt	Nr cadastral Nr. topografic	Suprafața* (mp)	Observații / Referințe
A1	30679	5.200	Sector cadastral:35 Teren neimprejmuit;

B. Partea II. Proprietari și acte

Inscrieri privitoare la dreptul de proprietate și alte drepturi reale	Referințe
105716 / 03/09/2015	
Act Notarial nr. CVC NR 702, din 12/08/2015 emis de NP RIBA MELTIADÉ;	
B1	A1
Intabulare, drept de PROPRIETATE, dobândit prin Conventie, cota actuala 1/1 1) SOCIETATEA MOTAVEN SRL, CIF:342640	

C. Partea III. SARCINI .

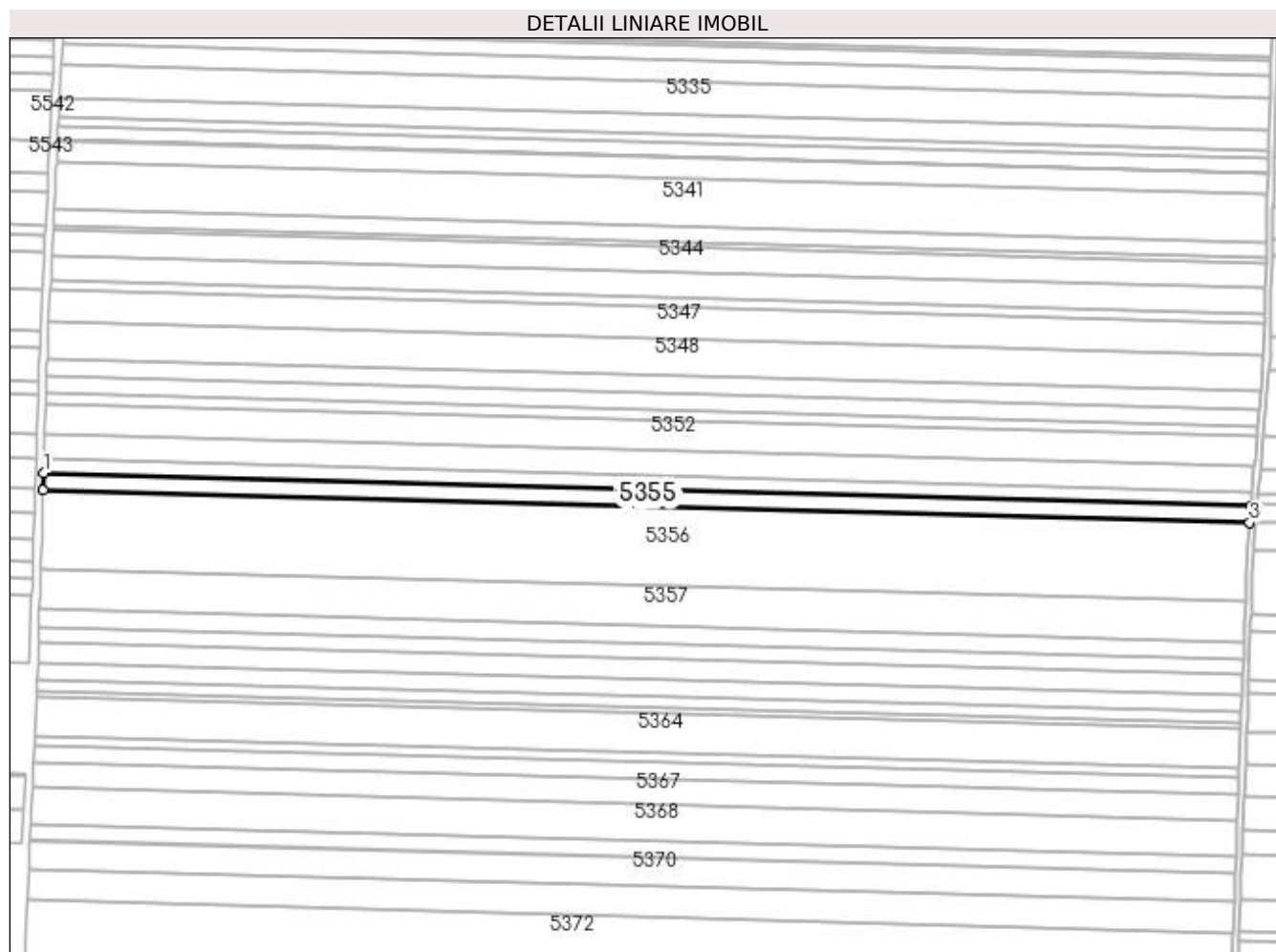
Inscrieri privind dezmembramintele dreptului de proprietate, drepturi reale de garanție și sarcini	Referințe
NU SUNT	

Anexa Nr. 1 La Partea I

Teren

Nr cadastral	Suprafața (mp)*	Observații / Referințe
30679	5.200	

* Suprafața este determinată în planul de proiecție Stereo 70.



Date referitoare la teren

Crt	Categorie folosință	Intra vilan	Suprafața (mp)	Tarla	Parcelă	Nr. topo	Observații / Referințe
1	arabil	NU	5.200	345	81	-	

Lungime Segmente

1) Valorile lungimilor segmentelor sunt obținute din proiecție în plan.

Punct început	X / Y	Punct sfârșit	X / Y	Lungime segment (** (m)
1	356.481,649 285.059,738	2	356.481,389 285.051,095	8.647
2	356.481,389 285.051,095	3	357.082,298 285.034,947	601.126
3	357.082,298 285.034,947	4	357.083,057 285.043,576	8.662
4	357.083,057 285.043,576	1	356.481,649 285.059,738	601.625

**** Lungimile segmentelor sunt determinate în planul de proiecție Stereo 70 și sunt rotunjite la 1 milimetru.**

***** Distanța dintre puncte este formată din segmente cumulate ce sunt mai mici decât valoarea 1 milimetru.**

**DATE DESPRE IMOBILUL NR. 5356**

Oficiul de Cadastru și Publicitate Imobiliară DOLJ
Biroul de Cadastru și Publicitate Imobiliară Craiova

A. Partea I. Descrierea imobilului

TEREN Extravilan

Adresa: Jud. Dolj, T345, P82

Nr. Crt	Nr cadastral Nr. topografic	Suprafața* (mp)	Observații / Referințe
A1		23.700	Sector cadastral:35 Teren neimprejmuit;

B. Partea II. Proprietari și acte

Inscrieri privitoare la dreptul de proprietate și alte drepturi reale	Referințe
/	
Act Administrativ nr. 2169-9700, din 02/07/1996 emis de CJSIPT DOLJ;	
B1	A1
Intabulare, drept de PROPRIETATE, dobândit prin Reconstituire, cota actuala 1/1 1) RAICOVICI ALEXANDRU, LIPSĂ CNP	

C. Partea III. SARCINI .


Inscrieri privind dezmembramintele dreptului de proprietate, drepturi reale de garanție și sarcini	Referințe
NU SUNT	

Anexa Nr. 1 La Partea I

Teren

Nr cadastral	Suprafața (mp)*	Observații / Referințe
	23.700	

* Suprafața este determinată în planul de proiecție Stereo 70.



Date referitoare la teren

Crt	Categorie folosință	Intravilan	Suprafața (mp)	Tarla	Parcelă	Nr. topo	Observații / Referințe
1	arabil	NU	23.700	345	82	-	

Lungime Segmente

1) Valorile lungimilor segmentelor sunt obținute din proiecție în plan.

Punct început	X / Y	Punct sfârșit	X / Y	Lungime segment (** (m)
1	356.481,389 285.051,095	2	356.481,129 285.042,476	8.623
2	356.481,129 285.042,476	3	356.480,639 285.025,946	16.537
3	356.480,639 285.025,946	4	356.480,329 285.015,756	10.195
4	356.480,329 285.015,756	5	356.480,206 285.011,65	4.108
5	356.480,206 285.011,65	6	357.080,329 284.995,522	600.34

Punct început	X / Y	Punct sfârșit	X / Y	Lungime segment (** (m)
6	357.080,329 284.995,522	7	357.080,488 284.999,617	4.098
7	357.080,488 284.999,617	8	357.080,888 285.009,797	10.188
8	357.080,888 285.009,797	9	357.081,517 285.026,073	16.288
9	357.081,517 285.026,073	10	357.082,298 285.034,947	8.908
10	357.082,298 285.034,947	1	356.481,389 285.051,095	601.126

** Lungimile segmentelor sunt determinate în planul de proiecție Stereo 70 și sunt rotunjite la 1 milimetru.

*** Distanța dintre puncte este formată din segmente cumulate ce sunt mai mici decât valoarea 1 milimetru.

**DATE DESPRE IMOBILUL NR. 5357**

Oficiul de Cadastru și Publicitate Imobiliară DOLJ
Biroul de Cadastru și Publicitate Imobiliară Craiova

A. Partea I. Descrierea imobilului

TEREN Extravilan

Adresa: Jud. Dolj, T345, P93

Nr. Crt	Nr cadastral Nr. topografic	Suprafața* (mp)	Observații / Referințe
A1		11.900	Sector cadastral:35 Teren neimprejmuit;

B. Partea II. Proprietari și acte

Inscrieri privitoare la dreptul de proprietate și alte drepturi reale	Referințe
/	
Act Administrativ nr. 2100-9686, din 13/02/1997 emis de CJSIPT DOLJ;	
B1	A1
Intabulare, drept de PROPRIETATE, dobândit prin Reconstituire, cota actuala 1/1 1) MODOALCĂ ION, LIPSĂ CNP	

C. Partea III. SARCINI .


Inscrieri privind dezmembramintele dreptului de proprietate, drepturi reale de garanție și sarcini	Referințe
NU SUNT	

Anexa Nr. 1 La Partea I

Teren

Nr cadastral	Suprafața (mp)*	Observații / Referințe
	11.900	

* Suprafața este determinată în planul de proiecție Stereo 70.



Date referitoare la teren

Crt	Categorie folosință	Intra vilan	Suprafața (mp)	Tarla	Parcelă	Nr. topo	Observații / Referințe
1	arabil	NU	11.900	345	93	-	

Lungime Segmente

1) Valorile lungimilor segmentelor sunt obținute din proiecție în plan.

Punct început	X / Y	Punct sfârșit	X / Y	Lungime segment (** (m)
1	356.480,206 285.011,65	2	356.479,919 285.002,106	9.548
2	356.479,919 285.002,106	3	356.479,819 284.998,715	3.392
3	356.479,819 284.998,715	4	356.479,611 284.991,834	6.884
4	356.479,611 284.991,834	5	357.079,574 284.975,711	600.18
5	357.079,574 284.975,711	6	357.079,828 284.982,579	6.873

Punct început	X / Y	Punct sfârșit	X / Y	Lungime segment (** (m)
6	357.079,828 284.982,579	7	357.079,958 284.985,958	3.381
7	357.079,958 284.985,958	8	357.080,329 284.995,522	9.571
8	357.080,329 284.995,522	1	356.480,206 285.011,65	600.34

** Lungimile segmentelor sunt determinate în planul de proiecție Stereo 70 și sunt rotunjite la 1 milimetru.

*** Distanța dintre puncte este formată din segmente cumulate ce sunt mai mici decât valoarea 1 milimetru.

**DATE DESPRE IMOBILUL NR. 5358**

Oficiul de Cadastru și Publicitate Imobiliară DOLJ
Biroul de Cadastru și Publicitate Imobiliară Craiova

A. Partea I. Descrierea imobilului

TEREN Extravilan

Adresa: Jud. Dolj, T345, P84

Nr. Crt	Nr cadastral Nr. topografic	Suprafața* (mp)	Observații / Referințe
A1		5.400	Sector cadastral:35 Teren neimprejmuit;

B. Partea II. Proprietari și acte

Inscrieri privitoare la dreptul de proprietate și alte drepturi reale	Referințe
/	
Act Administrativ nr. 1861-59540, din 04/08/1995 emis de CJSIPT DOLJ;	
B1	A1
Intabulare, drept de PROPRIETATE, dobândit prin Reconstituire, cota actuala 1/1 1) UURZICEANU GRIGORE, LIPSĂ CNP	

C. Partea III. SARCINI .


Inscrieri privind dezmembramintele dreptului de proprietate, drepturi reale de garanție și sarcini	Referințe
NU SUNT	

Anexa Nr. 1 La Partea I

Teren

Nr cadastral	Suprafața (mp)*	Observații / Referințe
	5.400	

* Suprafața este determinată în planul de proiecție Stereo 70.



Date referitoare la teren

Crt	Categorie folosință	Intra vilan	Suprafața (mp)	Tarla	Parcelă	Nr. topo	Observații / Referințe
1	arabil	NU	5.400	345	84	-	

Lungime Segmente

1) Valorile lungimilor segmentelor sunt obținute din proiecție în plan.

Punct început	X / Y	Punct sfârșit	X / Y	Lungime segment (** (m)
1	357.079,574 284.975,711	2	356.479,611 284.991,834	600.18
2	356.479,611 284.991,834	3	356.479,339 284.982,84	8.998
3	356.479,339 284.982,84	4	357.079,242 284.966,719	600.12
4	357.079,242 284.966,719	1	357.079,574 284.975,711	8.998

**** Lungimile segmentelor sunt determinate în planul de proiecție Stereo 70 și sunt rotunjite la 1 milimetru.**

***** Distanța dintre puncte este formată din segmente cumulate ce sunt mai mici decât valoarea 1 milimetru.**

**DATE DESPRE IMOBILUL NR. 5359**

Oficiul de Cadastru și Publicitate Imobiliară DOLJ
Biroul de Cadastru și Publicitate Imobiliară Craiova

A. Partea I. Descrierea imobilului

TEREN Extravilan

Adresa: Jud. Dolj, T345, P85

Nr. Crt	Nr cadastral Nr. topografic	Suprafața* (mp)	Observații / Referințe
A1		4.500	Sector cadastral:35 Teren neimprejmuit;

B. Partea II. Proprietari și acte

Inscrieri privitoare la dreptul de proprietate și alte drepturi reale		Referințe
/		
Act Administrativ nr. 2797-48113, din 21/11/1996 emis de CJSIPT DOLJ;		
B1	Intabulare, drept de PROPRIETATE, dobândit prin Reconstituire, cota actuala 1/1 1) CRĂCIUNOIU ION, LIPSĂ CNP	A1

C. Partea III. SARCINI .

Inscrieri privind dezmembramintele dreptului de proprietate, drepturi reale de garanție și sarcini	Referințe
NU SUNT	


Anexa Nr. 1 La Partea I

Teren

Nr cadastral	Suprafața (mp)*	Observații / Referințe
	4.500	

* Suprafața este determinată în planul de proiecție Stereo 70.

DETALII LINIARE IMOBIL



Date referitoare la teren

Crt	Categorie folosință	Intra vilan	Suprafața (mp)	Tarla	Parcelă	Nr. topo	Observații / Referințe
1	arabil	NU	4.500	345	85	-	

Lungime Segmente

1) Valorile lungimilor segmentelor sunt obținute din proiecție în plan.

Punct început	X / Y	Punct sfârșit	X / Y	Lungime segment (** (m)
1	356.479,339 284.982,84	2	356.479,113 284.975,345	7.498
2	356.479,113 284.975,345	3	357.078,965 284.959,225	600.069
3	357.078,965 284.959,225	4	357.079,242 284.966,719	7.499
4	357.079,242 284.966,719	1	356.479,339 284.982,84	600.12

**** Lungimile segmentelor sunt determinate în planul de proiecție Stereo 70 și sunt rotunjite la 1 milimetru.**

***** Distanța dintre puncte este formată din segmente cumulate ce sunt mai mici decât valoarea 1 milimetru.**

**DATE DESPRE IMOBILUL NR. 5360**

Oficiul de Cadastru și Publicitate Imobiliară DOLJ
Biroul de Cadastru și Publicitate Imobiliară Craiova

A. Partea I. Descrierea imobilului

TEREN Extravilan

Adresa: Jud. Dolj, T345, P86

Nr. Crt	Nr cadastral Nr. topografic	Suprafața* (mp)	Observații / Referințe
A1	30040	6.100	Sector cadastral:35 Teren neimprejmuit;

B. Partea II. Proprietari și acte

Inscrieri privitoare la dreptul de proprietate și alte drepturi reale		Referințe
102705 / 27/08/2015		
Act Notarial nr. 703, din 12/08/2015 emis de NP RIBA MELTIADE;		
B1	Intabulare, drept de PROPRIETATE, dobândit prin Conventie, cota actuala 1/1 1) SOCIETATEA MOTAVEN SRL, CIF:342640	A1

C. Partea III. SARCINI .


Inscrieri privind dezmembramintele dreptului de proprietate, drepturi reale de garanție și sarcini	Referințe
NU SUNT	

Anexa Nr. 1 La Partea I

Teren

Nr cadastral	Suprafața (mp)*	Observații / Referințe
30040	6.100	

* Suprafața este determinată în planul de proiecție Stereo 70.



Date referitoare la teren

Crt	Categorie folosință	Intra vilan	Suprafața (mp)	Tarla	Parcelă	Nr. topo	Observații / Referințe
1	arabil	NU	6.100	345	86	-	

Lungime Segmente

1) Valorile lungimilor segmentelor sunt obținute din proiecție în plan.

Punct început	X / Y	Punct sfârșit	X / Y	Lungime segment (** (m)
1	356.479,113 284.975,345	2	356.478,829 284.965,966	9.383
2	356.478,829 284.965,966	3	356.478,806 284.965,183	0.783
3	356.478,806 284.965,183	4	357.078,589 284.949,065	600.0
4	357.078,589 284.949,065	5	357.078,618 284.949,829	0.765
5	357.078,618 284.949,829	6	357.078,965 284.959,225	9.402

Punct început	X / Y	Punct sfârșit	X / Y	Lungime segment (** (m)
6	357.078,965 284.959,225	1	356.479,113 284.975,345	600.069

** Lungimile segmentelor sunt determinate în planul de proiecție Stereo 70 și sunt rotunjite la 1 milimetru.

*** Distanța dintre puncte este formată din segmente cumulate ce sunt mai mici decât valoarea 1 milimetru.

**DATE DESPRE IMOBILUL NR. 5361**

Oficiul de Cadastru și Publicitate Imobiliară DOLJ
Biroul de Cadastru și Publicitate Imobiliară Craiova

A. Partea I. Descrierea imobilului

TEREN Extravilan

Adresa: Jud. Dolj, T345, P87

Nr. Crt	Nr cadastral Nr. topografic	Suprafața* (mp)	Observații / Referințe
A1	30173	5.200	Sector cadastral:35 Teren neimprejmuit;

B. Partea II. Proprietari și acte

Inscrieri privitoare la dreptul de proprietate și alte drepturi reale	Referințe
58624 / 27/04/2016	
Act Notarial nr. CVC aut nr 547, din 21/04/2016 emis de Riba Ivanca;	
B1	A1
Intabulare, drept de PROPRIETATE, dobândit prin Conventie, cota actuala 1/1 1) SOCIETATEA MOTAVEN SRL, CIF:342640	

C. Partea III. SARCINI .


Inscrieri privind dezmembramintele dreptului de proprietate, drepturi reale de garanție și sarcini	Referințe
NU SUNT	

Anexa Nr. 1 La Partea I

Teren

Nr cadastral	Suprafața (mp)*	Observații / Referințe
30173	5.200	

* Suprafața este determinată în planul de proiecție Stereo 70.



Date referitoare la teren

Crt	Categorie folosință	Intra vilan	Suprafața (mp)	Tarla	Parcelă	Nr. topo	Observații / Referințe
1	arabil	NU	5.200	345	87	-	

Lungime Segmente

1) Valorile lungimilor segmentelor sunt obținute din proiecție în plan.

Punct început	X / Y	Punct sfârșit	X / Y	Lungime segment (** (m)
1	356.478,806 284.965,183	2	356.478,55 284.956,52	8.667
2	356.478,55 284.956,52	3	357.078,265 284.940,403	599.932
3	357.078,265 284.940,403	4	357.078,589 284.949,065	8.668
4	357.078,589 284.949,065	1	356.478,806 284.965,183	600.0

**** Lungimile segmentelor sunt determinate în planul de proiecție Stereo 70 și sunt rotunjite la 1 milimetru.**

***** Distanța dintre puncte este formată din segmente cumulate ce sunt mai mici decât valoarea 1 milimetru.**

**DATE DESPRE IMOBILUL NR. 5362**

Oficiul de Cadastru și Publicitate Imobiliară DOLJ
Biroul de Cadastru și Publicitate Imobiliară Craiova

A. Partea I. Descrierea imobilului

TEREN Extravilan

Adresa: Jud. Dolj, T345, P88

Nr. Crt	Nr cadastral Nr. topografic	Suprafața* (mp)	Observații / Referințe
A1		2.975	Sector cadastral:35 Teren neimprejmit;

B. Partea II. Proprietari și acte

Inscrieri privitoare la dreptul de proprietate și alte drepturi reale	Referințe
/	
Act Administrativ nr. 2110-9700, din 24/07/1996 emis de CJSIPT DOLJ;	
B1	A1
Intabulare, drept de PROPRIETATE, dobândit prin Reconstituire, cota actuala 1/1	
1) DÎLGOCI MIHAI, LIPSĂ CNP	
2) DÎLGOCI PETRE	
3) DÎLGOCI LUCIAN	
4) RADOI EUGENIA	

C. Partea III. SARCINI .


Inscrieri privind dezmembramintele dreptului de proprietate, drepturi reale de garanție și sarcini	Referințe
NU SUNT	

Anexa Nr. 1 La Partea I

Teren

Nr cadastral	Suprafața (mp)*	Observații / Referințe
	2.975	

* Suprafața este determinată în planul de proiecție Stereo 70.



Date referitoare la teren

Crt	Categorie folosință	Intravilan	Suprafața (mp)	Tarla	Parcelă	Nr. topo	Observații / Referințe
1	arabil	NU	2.975	345	88	-	

Lungime Segmente

1) Valorile lungimilor segmentelor sunt obținute din proiecție în plan.

Punct început	X / Y	Punct sfârșit	X / Y	Lungime segment (** (m)
1	356.478,55 284.956,52	2	356.478,459 284.953,426	3.095
2	356.478,459 284.953,426	3	356.478,403 284.951,563	1.864
3	356.478,403 284.951,563	4	357.078,079 284.935,447	599.893
4	357.078,079 284.935,447	5	357.078,148 284.937,288	1.842
5	357.078,148 284.937,288	6	357.078,265 284.940,403	3.117

Punct început	X / Y	Punct sfârșit	X / Y	Lungime segment (** (m)
6	357.078,265 284.940,403	1	356.478,55 284.956,52	599.932

** Lungimile segmentelor sunt determinate în planul de proiecție Stereo 70 și sunt rotunjite la 1 milimetru.

*** Distanța dintre puncte este formată din segmente cumulate ce sunt mai mici decât valoarea 1 milimetru.

**DATE DESPRE IMOBILUL NR. 5363**

Oficiul de Cadastru și Publicitate Imobiliară DOLJ
Biroul de Cadastru și Publicitate Imobiliară Craiova

A. Partea I. Descrierea imobilului

TEREN Extravilan

Adresa: Jud. Dolj, T345, P88/1

Nr. Crt	Nr cadastral Nr. topografic	Suprafața* (mp)	Observații / Referințe
A1	30389	2.025	Sector cadastral:35 Teren neimprejmuit;

B. Partea II. Proprietari și acte

Inscrieri privitoare la dreptul de proprietate și alte drepturi reale	Referințe
137142 / 04/11/2015	
Act Notarial nr. CVC NR 926, din 19/10/2015 emis de NP RIBA MELTIADÉ;	
B1	A1
Intabulare, drept de PROPRIETATE, dobândit prin Conventie, cota actuala 1/1 1) SOCIETATEA MOTAVEN SRL, CIF:342640	

C. Partea III. SARCINI .


Inscrieri privind dezmembramintele dreptului de proprietate, drepturi reale de garanție și sarcini	Referințe
NU SUNT	

Anexa Nr. 1 La Partea I

Teren

Nr cadastral	Suprafața (mp)*	Observații / Referințe
30389	2.025	

* Suprafața este determinată în planul de proiecție Stereo 70.



Date referitoare la teren

Crt	Categorie folosință	Intra vilan	Suprafața (mp)	Tarla	Parcelă	Nr. topo	Observații / Referințe
1	arabil	NU	2.025	345	88/1	-	

Lungime Segmente

1) Valorile lungimilor segmentelor sunt obținute din proiecție în plan.

Punct început	X / Y	Punct sfârșit	X / Y	Lungime segment (** (m)
1	356.478,403 284.951,563	2	356.478,329 284.949,155	2.409
2	356.478,329 284.949,155	3	356.478,283 284.948,189	0.967
3	356.478,283 284.948,189	4	357.077,952 284.932,074	599.885
4	357.077,952 284.932,074	5	357.078,079 284.935,447	3.375
5	357.078,079 284.935,447	1	356.478,403 284.951,563	599.893

**** Lungimile segmentelor sunt determinate în planul de proiecție Stereo 70 și sunt rotunjite la 1 milimetru.**

***** Distanța dintre puncte este formată din segmente cumulate ce sunt mai mici decât valoarea 1 milimetru.**

**DATE DESPRE IMOBILUL NR. 5364**

Oficiul de Cadastru și Publicitate Imobiliară DOLJ
Biroul de Cadastru și Publicitate Imobiliară Craiova

A. Partea I. Descrierea imobilului

TEREN Extravilan

Adresa: Jud. Dolj, T345, P89

Nr. Crt	Nr cadastral Nr. topografic	Suprafața* (mp)	Observații / Referințe
A1		11.600	Sector cadastral:35 Teren neimprejmuit;

B. Partea II. Proprietari și acte

Inscrieri privitoare la dreptul de proprietate și alte drepturi reale		Referințe
/		
Act Administrativ nr. 1871-59540, din 04/08/1995 emis de CJSIPT DOLJ;		
B1	Intabulare, drept de PROPRIETATE, dobândit prin Reconstituire, cota actuala 1/1 1) ROGOZ ION , LIPSĂ CNP	A1

C. Partea III. SARCINI .


Inscrieri privind dezmembramintele dreptului de proprietate, drepturi reale de garanție și sarcini	Referințe
NU SUNT	

Anexa Nr. 1 La Partea I

Teren

Nr cadastral	Suprafața (mp)*	Observații / Referințe
	11.600	

* Suprafața este determinată în planul de proiecție Stereo 70.



Date referitoare la teren

Crt	Categorie folosință	Intra vilan	Suprafața (mp)	Tarla	Parcelă	Nr. topo	Observații / Referințe
1	arabil	NU	11.600	345	89	-	

Lungime Segmente

1) Valorile lungimilor segmentelor sunt obținute din proiecție în plan.

Punct început	X / Y	Punct sfârșit	X / Y	Lungime segment (** (m)
1	357.077,952 284.932,074	2	356.478,283 284.948,189	599.885
2	356.478,283 284.948,189	3	356.477,359 284.928,873	19.338
3	356.477,359 284.928,873	4	357.077,225 284.912,753	600.083
4	357.077,225 284.912,753	1	357.077,952 284.932,074	19.335

**** Lungimile segmentelor sunt determinate în planul de proiecție Stereo 70 și sunt rotunjite la 1 milimetru.**

***** Distanța dintre puncte este formată din segmente cumulate ce sunt mai mici decât valoarea 1 milimetru.**

**DATE DESPRE IMOBILUL NR. 5365**

Oficiul de Cadastru și Publicitate Imobiliară DOLJ
Biroul de Cadastru și Publicitate Imobiliară Craiova

A. Partea I. Descrierea imobilului

TEREN Extravilan

Adresa: Jud. Dolj, T345, P90

Nr. Crt	Nr cadastral Nr. topografic	Suprafața* (mp)	Observații / Referințe
A1	30792	3.000	Sector cadastral:35 Teren neimprejmuit;

B. Partea II. Proprietari și acte

Inscrieri privitoare la dreptul de proprietate și alte drepturi reale	Referințe
106572 / 07/09/2015	
Act Notarial nr. CVC NR 702, din 12/08/2015 emis de NP RIBA MELTIADÉ;	
B1	A1
Intabulare, drept de PROPRIETATE, dobândit prin Conventie, cota actuala 1/1 1) SOCIETATEA MOTAVEN SRL, CIF:342640	

C. Partea III. SARCINI .


Inscrieri privind dezmembramintele dreptului de proprietate, drepturi reale de garanție și sarcini	Referințe
NU SUNT	

Anexa Nr. 1 La Partea I

Teren

Nr cadastral	Suprafața (mp)*	Observații / Referințe
30792	3.000	

* Suprafața este determinată în planul de proiecție Stereo 70.



Date referitoare la teren

Crt	Categorie folosință	Intra vilan	Suprafața (mp)	Tarla	Parcelă	Nr. topo	Observații / Referințe
1	arabil	NU	3.000	345	90	-	

Lungime Segmente

1) Valorile lungimilor segmentelor sunt obținute din proiecție în plan.

Punct început	X / Y	Punct sfârșit	X / Y	Lungime segment (** (m)
1	356.477,359 284.928,873	2	356.477,12 284.923,879	5.0
2	356.477,12 284.923,879	3	357.077,037 284.907,757	600.134
3	357.077,037 284.907,757	4	357.077,225 284.912,753	5.0
4	357.077,225 284.912,753	1	356.477,359 284.928,873	600.083

**** Lungimile segmentelor sunt determinate în planul de proiecție Stereo 70 și sunt rotunjite la 1 milimetru.**

***** Distanța dintre puncte este formată din segmente cumulate ce sunt mai mici decât valoarea 1 milimetru.**

**DATE DESPRE IMOBILUL NR. 5366**

Oficiul de Cadastru și Publicitate Imobiliară DOLJ
 Biroul de Cadastru și Publicitate Imobiliară Craiova

A. Partea I. Descrierea imobilului

TEREN Extravilan

Adresa: Jud. Dolj, T345, P91

Nr. Crt	Nr cadastral Nr. topografic	Suprafața* (mp)	Observații / Referințe
A1	32094	5.000	Sector cadastral:35 Teren neimprejmuit;

B. Partea II. Proprietari și acte

Inscrieri privitoare la dreptul de proprietate și alte drepturi reale	Referințe
42132 / 24/03/2016	
Act Notarial nr. CVC aut. nr. 334, din 18/03/2016 emis de NP Riba Ivanca;	
B1	A1
Intabulare, drept de PROPRIETATE, dobândit prin Conventie, cota actuala 1/1 1) SOCIETATEA MOTAVEN SRL, CIF:342640	

C. Partea III. SARCINI .


Inscrieri privind dezmembramintele dreptului de proprietate, drepturi reale de garanție și sarcini	Referințe
NU SUNT	

Anexa Nr. 1 La Partea I

Teren

Nr cadastral	Suprafața (mp)*	Observații / Referințe
32094	5.000	

* Suprafața este determinată în planul de proiecție Stereo 70.



Date referitoare la teren

Crt	Categorie folosință	Intra vilan	Suprafața (mp)	Tarla	Parcelă	Nr. topo	Observații / Referințe
1	arabil	NU	5.000	345	91	-	

Lungime Segmente

1) Valorile lungimilor segmentelor sunt obținute din proiecție în plan.

Punct început	X / Y	Punct sfârșit	X / Y	Lungime segment (** (m)
1	356.477,12 284.923,879	2	356.476,722 284.915,556	8.333
2	356.476,722 284.915,556	3	357.076,724 284.899,431	600.219
3	357.076,724 284.899,431	4	357.077,037 284.907,757	8.332
4	357.077,037 284.907,757	1	356.477,12 284.923,879	600.134

**** Lungimile segmentelor sunt determinate în planul de proiecție Stereo 70 și sunt rotunjite la 1 milimetru.**

***** Distanța dintre puncte este formată din segmente cumulate ce sunt mai mici decât valoarea 1 milimetru.**

**DATE DESPRE IMOBILUL NR. 5367**

Oficiul de Cadastru și Publicitate Imobiliară DOLJ
Biroul de Cadastru și Publicitate Imobiliară Craiova

A. Partea I. Descrierea imobilului

TEREN Extravilan

Adresa: Jud. Dolj, T345, P92

Nr. Crt	Nr cadastral Nr. topografic	Suprafața* (mp)	Observații / Referințe
A1	30329	7.500	Sector cadastral:35 Teren neimprejmuit;

B. Partea II. Proprietari și acte

Inscrieri privitoare la dreptul de proprietate și alte drepturi reale	Referințe
137134 / 04/11/2015	
Act Notarial nr. CVC NR 926, din 19/10/2015 emis de NP RIBA MELTIADÉ;	
B1	A1
Intabulare, drept de PROPRIETATE, dobândit prin Conventie, cota actuala 1/1 1) SOCIETATEA MOTAVEN SRL, CIF:342640	

C. Partea III. SARCINI .


Inscrieri privind dezmembramintele dreptului de proprietate, drepturi reale de garanție și sarcini	Referințe
NU SUNT	

Anexa Nr. 1 La Partea I

Teren

Nr cadastral	Suprafața (mp)*	Observații / Referințe
30329	7.500	

* Suprafața este determinată în planul de proiecție Stereo 70.



Date referitoare la teren

Crt	Categorie folosință	Intra vilan	Suprafața (mp)	Tarla	Parcelă	Nr. topo	Observații / Referințe
1	arabil	NU	7.500	345	92	-	

Lungime Segmente

1) Valorile lungimilor segmentelor sunt obținute din proiecție în plan.

Punct început	X / Y	Punct sfârșit	X / Y	Lungime segment (** (m)
1	356.476,722 284.915,556	2	356.476,32 284.907,154	8.412
2	356.476,32 284.907,154	3	356.476,124 284.903,073	4.086
3	356.476,124 284.903,073	4	357.076,254 284.886,945	600.347
4	357.076,254 284.886,945	5	357.076,724 284.899,431	12.495
5	357.076,724 284.899,431	1	356.476,722 284.915,556	600.219

**** Lungimile segmentelor sunt determinate în planul de proiecție Stereo 70 și sunt rotunjite la 1 milimetru.**

***** Distanța dintre puncte este formată din segmente cumulate ce sunt mai mici decât valoarea 1 milimetru.**

**DATE DESPRE IMOBILUL NR. 5368**

Oficiul de Cadastru și Publicitate Imobiliară DOLJ
Biroul de Cadastru și Publicitate Imobiliară Craiova

A. Partea I. Descrierea imobilului

TEREN Extravilan

Adresa: Jud. Dolj, T345, P93

Nr. Crt	Nr cadastral Nr. topografic	Suprafața* (mp)	Observații / Referințe
A1	30818	10.800	Sector cadastral:35 Teren neimprejmuit;

B. Partea II. Proprietari și acte

Inscrieri privitoare la dreptul de proprietate și alte drepturi reale	Referințe
106571 / 07/09/2015	
Act Notarial nr. CVC NR 702, din 12/08/2015 emis de NP RIBA MELTIADÉ;	
B1	A1
Intabulare, drept de PROPRIETATE, dobândit prin Conventie, cota actuala 1/1 1) SOCIETATEA MOTAVEN SRL, CIF:342640	

C. Partea III. SARCINI .


Inscrieri privind dezmembramintele dreptului de proprietate, drepturi reale de garanție și sarcini	Referințe
NU SUNT	

Anexa Nr. 1 La Partea I

Teren

Nr cadastral	Suprafața (mp)*	Observații / Referințe
30818	10.800	

* Suprafața este determinată în planul de proiecție Stereo 70.



Date referitoare la teren

Crt	Categorie folosință	Intra vilan	Suprafața (mp)	Tarla	Parcelă	Nr. topo	Observații / Referințe
1	arabil	NU	10.800	345	93	-	

Lungime Segmente

1) Valorile lungimilor segmentelor sunt obținute din proiecție în plan.

Punct început	X / Y	Punct sfârșit	X / Y	Lungime segment (** (m)
1	356.476,124 284.903,073	2	356.475,64 284.892,964	10.121
2	356.475,64 284.892,964	3	356.475,265 284.885,103	7.87
3	356.475,265 284.885,103	4	357.075,578 284.868,97	600.53
4	357.075,578 284.868,97	5	357.076,254 284.886,945	17.988
5	357.076,254 284.886,945	1	356.476,124 284.903,073	600.347

**** Lungimile segmentelor sunt determinate în planul de proiecție Stereo 70 și sunt rotunjite la 1 milimetru.**

***** Distanța dintre puncte este formată din segmente cumulate ce sunt mai mici decât valoarea 1 milimetru.**

**DATE DESPRE IMOBILUL NR. 5369**

Oficiul de Cadastru și Publicitate Imobiliară DOLJ
Biroul de Cadastru și Publicitate Imobiliară Craiova

A. Partea I. Descrierea imobilului

TEREN Extravilan

Adresa: Jud. Dolj, T345, P94

Nr. Crt	Nr cadastral Nr. topografic	Suprafața* (mp)	Observații / Referințe
A1		5.000	Sector cadastral:35 Teren neimprejmuit;

B. Partea II. Proprietari și acte

Inscrieri privitoare la dreptul de proprietate și alte drepturi reale		Referințe
/		
Act Administrativ nr. 2878-44901, din 20/11/1996 emis de CJSIPT DOLJ;		
B1	Intabulare, drept de PROPRIETATE, dobândit prin Reconstituire, cota actuala 1/1 1) DRINCEANU VICTORIA, LIPSĂ CNP 2) ȚIGANTELE IOANA, LIPSĂ CNP	A1

C. Partea III. SARCINI .


Inscrieri privind dezmembramintele dreptului de proprietate, drepturi reale de garanție și sarcini	Referințe
NU SUNT	

Anexa Nr. 1 La Partea I

Teren

Nr cadastral	Suprafața (mp)*	Observații / Referințe
	5.000	

* Suprafața este determinată în planul de proiecție Stereo 70.



Date referitoare la teren

Crt	Categorie folosință	Intra vilan	Suprafața (mp)	Tarla	Parcelă	Nr. topo	Observații / Referințe
1	arabil	NU	5.000	345	94	-	

Lungime Segmente

1) Valorile lungimilor segmentelor sunt obținute din proiecție în plan.

Punct început	X / Y	Punct sfârșit	X / Y	Lungime segment (** (m)
1	356.475,265 284.885,103	2	356.474,9 284.877,444	7.668
2	356.474,9 284.877,444	3	356.474,868 284.876,785	0.66
3	356.474,868 284.876,785	4	357.075,265 284.860,65	600.614
4	357.075,265 284.860,65	5	357.075,288 284.861,268	0.618
5	357.075,288 284.861,268	6	357.075,578 284.868,97	7.707

Punct început	X / Y	Punct sfârșit	X / Y	Lungime segment (** (m)
6	357.075,578 284.868,97	1	356.475,265 284.885,103	600.53

** Lungimile segmentelor sunt determinate în planul de proiecție Stereo 70 și sunt rotunjite la 1 milimetru.

*** Distanța dintre puncte este formată din segmente cumulate ce sunt mai mici decât valoarea 1 milimetru.

**DATE DESPRE IMOBILUL NR. 5370**

Oficiul de Cadastru și Publicitate Imobiliară DOLJ
Biroul de Cadastru și Publicitate Imobiliară Craiova

A. Partea I. Descrierea imobilului

TEREN Extravilan

Adresa: Jud. Dolj, T345, P45

Nr. Crt	Nr cadastral Nr. topografic	Suprafața* (mp)	Observații / Referințe
A1	30044	8.500	Sector cadastral:35 Teren neimprejmuit;

B. Partea II. Proprietari și acte

Inscrieri privitoare la dreptul de proprietate și alte drepturi reale	Referințe
105268 / 02/09/2015	
Act Notarial nr. CVC 702, din 12/08/2015 emis de NP RIBA MELTIADÉ;	
B1	A1
Intabulare, drept de PROPRIETATE, dobândit prin Convenție, cota actuala 1/1 1) SOCIETATEA MOTAVEN SRL, CIF:342640	

C. Partea III. SARCINI .


Inscrieri privind dezmembramentele dreptului de proprietate, drepturi reale de garanție și sarcini	Referințe
NU SUNT	

Anexa Nr. 1 La Partea I

Teren

Nr cadastral	Suprafața (mp)*	Observații / Referințe
30044	8.500	

* Suprafața este determinată în planul de proiecție Stereo 70.



Date referitoare la teren

Crt	Categorie folosință	Intra vilan	Suprafața (mp)	Tarla	Parcelă	Nr. topo	Observații / Referințe
1	arabil	NU	8.500	345	45	-	

Lungime Segmente

1) Valorile lungimilor segmentelor sunt obținute din proiecție în plan.

Punct început	X / Y	Punct sfârșit	X / Y	Lungime segment (** (m)
1	356.474,868 284.876,785	2	356.474,193 284.862,648	14.153
2	356.474,193 284.862,648	3	357.074,732 284.846,509	600.756
3	357.074,732 284.846,509	4	357.075,265 284.860,65	14.151
4	357.075,265 284.860,65	1	356.474,868 284.876,785	600.614

**** Lungimile segmentelor sunt determinate în planul de proiecție Stereo 70 și sunt rotunjite la 1 milimetru.**

***** Distanța dintre puncte este formată din segmente cumulate ce sunt mai mici decât valoarea 1 milimetru.**

**DATE DESPRE IMOBILUL NR. 5371**

Oficiul de Cadastru și Publicitate Imobiliară DOLJ
Biroul de Cadastru și Publicitate Imobiliară Craiova

A. Partea I. Descrierea imobilului

TEREN Extravilan

Adresa: Jud. Dolj, T345, P97

Nr. Crt	Nr cadastral Nr. topografic	Suprafața* (mp)	Observații / Referințe
A1	30331	9.300	Sector cadastral:35 Teren neimprejmuit;

B. Partea II. Proprietari și acte

Inscrieri privitoare la dreptul de proprietate și alte drepturi reale	Referințe
105261 / 02/09/2015	
Act Notarial nr. CVC NR 702, din 12/08/2015 emis de NP RIBA MELTIADÉ;	
B1	A1
Intabulare, drept de PROPRIETATE, dobândit prin Conventie, cota actuala 1/1 1) SOCIETATEA MOTAVEN SRL, CIF:342640	

C. Partea III. SARCINI .


Inscrieri privind dezmembramintele dreptului de proprietate, drepturi reale de garanție și sarcini	Referințe
NU SUNT	

Anexa Nr. 1 La Partea I

Teren

Nr cadastral	Suprafața (mp)*	Observații / Referințe
30331	9.300	

* Suprafața este determinată în planul de proiecție Stereo 70.



Date referitoare la teren

Crt	Categorie folosință	Intra vilan	Suprafața (mp)	Tarla	Parcelă	Nr. topo	Observații / Referințe
1	arabil	NU	9.300	345	97	-	

Lungime Segmente

1) Valorile lungimilor segmentelor sunt obținute din proiecție în plan.

Punct început	X / Y	Punct sfârșit	X / Y	Lungime segment (** (m)
1	356.474,193 284.862,648	2	356.473,48 284.847,724	14.941
2	356.473,48 284.847,724	3	356.473,454 284.847,183	0.542
3	356.473,454 284.847,183	4	357.074,149 284.831,041	600.912
4	357.074,149 284.831,041	5	357.074,168 284.831,549	0.508
5	357.074,168 284.831,549	6	357.074,732 284.846,509	14.971

Punct început	X / Y	Punct sfârșit	X / Y	Lungime segment (** (m)
6	357.074,732 284.846,509	1	356.474,193 284.862,648	600.756

** Lungimile segmentelor sunt determinate în planul de proiecție Stereo 70 și sunt rotunjite la 1 milimetru.

*** Distanța dintre puncte este formată din segmente cumulate ce sunt mai mici decât valoarea 1 milimetru.

**DATE DESPRE IMOBILUL NR. 5372**

Oficiul de Cadastru și Publicitate Imobiliară DOLJ
Biroul de Cadastru și Publicitate Imobiliară Craiova

A. Partea I. Descrierea imobilului

TEREN Extravilan

Adresa: Jud. Dolj, T345, P98

Nr. Crt	Nr cadastral Nr. topografic	Suprafața* (mp)	Observații / Referințe
A1	32264	17.800	Sector cadastral:35 Teren neimpregmuit;

B. Partea II. Proprietari și acte

Inscrieri privitoare la dreptul de proprietate și alte drepturi reale	Referințe
284122 / 20/12/2019	
Act Notarial nr. Contract de ipoteca imobiliara nr. 2244, din 14/08/2018 emis de POPA DANIELA-MARIA;	
B1	se noteaza interdictiile de instrainare, grevare, inchiriere, dezmembrare, alipire, construire, restructurare 1) LIBRA INTERNET BANK SA, CIF:8119644
283434 / 19/12/2019	
Act Notarial nr. 1655, din 11/12/2019 emis de NP Riba Ivanca;	
B2	Intabulare, drept de PROPRIETATE, dobandit prin Conventie, cota actuala 1/1 1) SOCIETATEA MOTAVEN SRL, CIF:342640

C. Partea III. SARCINI .


Inscrieri privind dezmembramintele dreptului de proprietate, drepturi reale de garanție și sarcini	Referințe
NU SUNT	

Anexa Nr. 1 La Partea I

Teren

Nr cadastral	Suprafața (mp)*	Observații / Referințe
32264	17.800	

* Suprafața este determinată în planul de proiecție Stereo 70.



Date referitoare la teren

Crt	Categorie folosință	Intra vilan	Suprafața (mp)	Tarla	Parcelă	Nr. topo	Observații / Referințe
1	arabil	NU	17.800	345	98	-	

Lungime Segmente

1) Valorile lungimilor segmentelor sunt obținute din proiecție în plan.

Punct început	X / Y	Punct sfârșit	X / Y	Lungime segment (** (m)
1	357.074,149 284.831,041	2	356.473,454 284.847,183	600.912
2	356.473,454 284.847,183	3	356.472,6 284.829,364	17.839
3	356.472,6 284.829,364	4	356.472,199 284.821,032	8.342
4	356.472,199 284.821,032	5	356.472,035 284.817,594	3.442
5	356.472,035 284.817,594	6	357.072,787 284.801,449	600.969

Punct început	X / Y	Punct sfârșit	X / Y	Lungime segment (** (m)
6	357.072,787 284.801,449	7	357.072,919 284.804,841	3.395
7	357.072,919 284.804,841	8	357.073,479 284.813,178	8.356
8	357.073,479 284.813,178	1	357.074,149 284.831,041	17.876

** Lungimile segmentelor sunt determinate în planul de proiecție Stereo 70 și sunt rotunjite la 1 milimetru.

*** Distanța dintre puncte este formată din segmente cumulate ce sunt mai mici decât valoarea 1 milimetru.

**DATE DESPRE IMOBILUL NR. 5373**

Oficiul de Cadastru și Publicitate Imobiliară DOLJ
Biroul de Cadastru și Publicitate Imobiliară Craiova

A. Partea I. Descrierea imobilului

TEREN Extravilan

Adresa: Jud. Dolj, T345, P99

Nr. Crt	Nr cadastral Nr. topografic	Suprafața* (mp)	Observații / Referințe
A1	30364	11.000	Sector cadastral:35 Teren neimprejmuit;

B. Partea II. Proprietari și acte

Inscrieri privitoare la dreptul de proprietate și alte drepturi reale	Referințe
105260 / 02/09/2015	
Act Notarial nr. CVC NR 702, din 12/08/2015 emis de NP RIBA MELTIADÉ;	
B1	A1
Intabulare, drept de PROPRIETATE, dobândit prin Conventie, cota actuala 1/1 1) SOCIETATEA MOTAVEN SRL, CIF:342640	

C. Partea III. SARCINI .


Inscrieri privind dezmembramintele dreptului de proprietate, drepturi reale de garanție și sarcini	Referințe
NU SUNT	

Anexa Nr. 1 La Partea I

Teren

Nr cadastral	Suprafața (mp)*	Observații / Referințe
30364	11.000	

* Suprafața este determinată în planul de proiecție Stereo 70.



Date referitoare la teren

Crt	Categorie folosință	Intra vilan	Suprafața (mp)	Tarla	Parcelă	Nr. topo	Observații / Referințe
1	arabil	NU	11.000	345	99	-	

Lungime Segmente

1) Valorile lungimilor segmentelor sunt obținute din proiecție în plan.

Punct început	X / Y	Punct sfârșit	X / Y	Lungime segment (** (m)
1	357.072,787 284.801,449	2	356.472,035 284.817,594	600.969
2	356.472,035 284.817,594	3	356.471,401 284.804,353	13.256
3	356.471,401 284.804,353	4	356.471,161 284.799,309	5.05
4	356.471,161 284.799,309	5	357.072,075 284.783,16	601.131
5	357.072,075 284.783,16	6	357.072,271 284.788,172	5.016

Punct început	X / Y	Punct sfârșit	X / Y	Lungime segment (** (m)
6	357.072,271 284.788,172	1	357.072,787 284.801,449	13.287

** Lungimile segmentelor sunt determinate în planul de proiecție Stereo 70 și sunt rotunjite la 1 milimetru.

*** Distanța dintre puncte este formată din segmente cumulate ce sunt mai mici decât valoarea 1 milimetru.

**DATE DESPRE IMOBILUL NR. 5374**

Oficiul de Cadastru și Publicitate Imobiliară DOLJ
Biroul de Cadastru și Publicitate Imobiliară Craiova

A. Partea I. Descrierea imobilului

TEREN Extravilan

Adresa: Jud. Dolj, T345, P100

Nr. Crt	Nr cadastral Nr. topografic	Suprafața* (mp)	Observații / Referințe
A1		5.000	Sector cadastral:35 Teren neimprejmuit;

B. Partea II. Proprietari și acte

Inscrieri privitoare la dreptul de proprietate și alte drepturi reale		Referințe
/		
Act Administrativ nr. 3318-59474, din 24/03/1997 emis de CJSIPT DOLJ;		
B1	Intabulare, drept de PROPRIETATE, dobândit prin Reconstituire, cota actuala 1/1 1) STEFANESCU GHEORGHE, LIPSĂ CNP 2) BUDICA ELENA 3) STEFANESCU ION	A1

C. Partea III. SARCINI .


Inscrieri privind dezmembramintele dreptului de proprietate, drepturi reale de garanție și sarcini	Referințe
NU SUNT	

Anexa Nr. 1 La Partea I

Teren

Nr cadastral	Suprafața (mp)*	Observații / Referințe
	5.000	

* Suprafața este determinată în planul de proiecție Stereo 70.



Date referitoare la teren

Crt	Categorie folosință	Intra vilan	Suprafața (mp)	Tarla	Parcelă	Nr. topo	Observații / Referințe
1	arabil	NU	5.000	345	100	-	

Lungime Segmente

1) Valorile lungimilor segmentelor sunt obținute din proiecție în plan.

Punct început	X / Y	Punct sfârșit	X / Y	Lungime segment (** (m)
1	356.471,161 284.799,309	2	356.470,764 284.791,0	8.318
2	356.470,764 284.791,0	3	357.071,75 284.774,849	601.203
3	357.071,75 284.774,849	4	357.072,075 284.783,16	8.317
4	357.072,075 284.783,16	1	356.471,161 284.799,309	601.131

**** Lungimile segmentelor sunt determinate în planul de proiecție Stereo 70 și sunt rotunjite la 1 milimetru.**

***** Distanța dintre puncte este formată din segmente cumulate ce sunt mai mici decât valoarea 1 milimetru.**

**DATE DESPRE IMOBILUL NR. 5375**

Oficiul de Cadastru și Publicitate Imobiliară DOLJ
Biroul de Cadastru și Publicitate Imobiliară Craiova

A. Partea I. Descrierea imobilului

TEREN Extravilan

Adresa: Jud. Dolj, T345, P100

Nr. Crt	Nr cadastral Nr. topografic	Suprafața* (mp)	Observații / Referințe
A1	30489	10.000	Sector cadastral:35 Teren neimprejmuit;

B. Partea II. Proprietari și acte

Inscrieri privitoare la dreptul de proprietate și alte drepturi reale	Referințe
105259 / 02/09/2015	
Act Notarial nr. CVC NR 702, din 12/08/2015 emis de NP RIBA MELTIADÉ;	
B1	A1
Intabulare, drept de PROPRIETATE, dobândit prin Conventie, cota actuala 1/1 1) SOCIETATEA MOTAVEN SRL, CIF:342640	

C. Partea III. SARCINI .


Inscrieri privind dezmembramintele dreptului de proprietate, drepturi reale de garanție și sarcini	Referințe
NU SUNT	

Anexa Nr. 1 La Partea I

Teren

Nr cadastral	Suprafața (mp)*	Observații / Referințe
30489	10.000	

* Suprafața este determinată în planul de proiecție Stereo 70.



Date referitoare la teren

Crt	Categorie folosință	Intra vilan	Suprafața (mp)	Tarla	Parcelă	Nr. topo	Observații / Referințe
1	arabil	NU	10.000	345	100	-	

Lungime Segmente

1) Valorile lungimilor segmentelor sunt obținute din proiecție în plan.

Punct început	X / Y	Punct sfârșit	X / Y	Lungime segment (** (m)
1	356.470,764 284.791,0	2	356.470,7 284.789,659	1.343
2	356.470,7 284.789,659	3	356.470,141 284.780,185	9.49
3	356.470,141 284.780,185	4	356.469,793 284.774,391	5.804
4	356.469,793 284.774,391	5	357.071,106 284.758,231	601.53
5	357.071,106 284.758,231	6	357.071,324 284.763,984	5.757

Punct început	X / Y	Punct sfârșit	X / Y	Lungime segment (** (m)
6	357.071,324 284.763,984	7	357.071,75 284.774,849	10.873
7	357.071,75 284.774,849	1	356.470,764 284.791,0	601.203

** Lungimile segmentelor sunt determinate în planul de proiecție Stereo 70 și sunt rotunjite la 1 milimetru.

*** Distanța dintre puncte este formată din segmente cumulate ce sunt mai mici decât valoarea 1 milimetru.

**DATE DESPRE IMOBILUL NR. 5376**

Oficiul de Cadastru și Publicitate Imobiliară DOLJ
Biroul de Cadastru și Publicitate Imobiliară Craiova

A. Partea I. Descrierea imobilului

TEREN Extravilan

Adresa: Jud. Dolj, T345, P101

Nr. Crt	Nr cadastral Nr. topografic	Suprafața* (mp)	Observații / Referințe
A1		7.700	Sector cadastral:35 Teren neimprejmuit;

B. Partea II. Proprietari și acte

Inscrieri privitoare la dreptul de proprietate și alte drepturi reale	Referințe
/	
Act Administrativ nr. 2877-44901, din 20/11/1996 emis de CJSIPT DOLJ;	
B1	A1
Intabulare, drept de PROPRIETATE, dobândit prin Reconstituire, cota actuala 1/1 1) CORNEANU CONSTANTIN, LIPSĂ CNP	

C. Partea III. SARCINI .


Inscrieri privind dezmembramintele dreptului de proprietate, drepturi reale de garanție și sarcini	Referințe
NU SUNT	

Anexa Nr. 1 La Partea I

Teren

Nr cadastral	Suprafața (mp)*	Observații / Referințe
	7.700	

* Suprafața este determinată în planul de proiecție Stereo 70.



Date referitoare la teren

Crt	Categorie folosință	Intra vilan	Suprafața (mp)	Tarla	Parcelă	Nr. topo	Observații / Referințe
1	arabil	NU	7.700	345	101	-	

Lungime Segmente

1) Valorile lungimilor segmentelor sunt obținute din proiecție în plan.

Punct început	X / Y	Punct sfârșit	X / Y	Lungime segment (** (m)
1	356.469,793 284.774,391	2	356.469,641 284.771,855	2.541
2	356.469,641 284.771,855	3	356.469,037 284.761,609	10.264
3	356.469,037 284.761,609	4	357.070,65 284.745,441	601.83
4	357.070,65 284.745,441	5	357.071,008 284.755,65	10.215
5	357.071,008 284.755,65	6	357.071,106 284.758,231	2.583

Punct început	X / Y	Punct sfârșit	X / Y	Lungime segment (** (m)
6	357.071,106 284.758,231	1	356.469,793 284.774,391	601.53

** Lungimile segmentelor sunt determinate în planul de proiecție Stereo 70 și sunt rotunjite la 1 milimetru.

*** Distanța dintre puncte este formată din segmente cumulate ce sunt mai mici decât valoarea 1 milimetru.

**DATE DESPRE IMOBILUL NR. 5377**

Oficiul de Cadastru și Publicitate Imobiliară DOLJ
Biroul de Cadastru și Publicitate Imobiliară Craiova

A. Partea I. Descrierea imobilului

TEREN Extravilan

Adresa: Jud. Dolj, T345, P102

Nr. Crt	Nr cadastral Nr. topografic	Suprafața* (mp)	Observații / Referințe
A1	30779	6.800	Sector cadastral:35 Teren neimprejmuit;

B. Partea II. Proprietari și acte

Inscrieri privitoare la dreptul de proprietate și alte drepturi reale	Referințe
105258 / 02/09/2015	
Act Notarial nr. CVC NR 702, din 12/08/2015 emis de NP RIBA MELTIADÉ;	
B1	A1
Intabulare, drept de PROPRIETATE, dobandit prin Conventie, cota actuala 1/1 1) SOCIETATEA MOTAVEN SRL, CIF:342640	

C. Partea III. SARCINI .


Inscrieri privind dezmembramintele dreptului de proprietate, drepturi reale de garanție și sarcini	Referințe
NU SUNT	

Anexa Nr. 1 La Partea I

Teren

Nr cadastral	Suprafața (mp)*	Observații / Referințe
30779	6.800	

* Suprafața este determinată în planul de proiecție Stereo 70.



Date referitoare la teren

Crt	Categorie folosință	Intra vilan	Suprafața (mp)	Tarla	Parcelă	Nr. topo	Observații / Referințe
1	arabil	NU	6.800	345	102	-	

Lungime Segmente

1) Valorile lungimilor segmentelor sunt obținute din proiecție în plan.

Punct început	X / Y	Punct sfârșit	X / Y	Lungime segment (** (m)
1	356.469,037 284.761,609	2	356.468,62 284.754,535	7.086
2	356.468,62 284.754,535	3	356.468,372 284.750,326	4.216
3	356.468,372 284.750,326	4	357.070,253 284.734,152	602.098
4	357.070,253 284.734,152	5	357.070,65 284.745,441	11.296
5	357.070,65 284.745,441	1	356.469,037 284.761,609	601.83

**** Lungimile segmentelor sunt determinate în planul de proiecție Stereo 70 și sunt rotunjite la 1 milimetru.**

***** Distanța dintre puncte este formată din segmente cumulate ce sunt mai mici decât valoarea 1 milimetru.**

**DATE DESPRE IMOBILUL NR. 5378**

Oficiul de Cadastru și Publicitate Imobiliară DOLJ
Biroul de Cadastru și Publicitate Imobiliară Craiova

A. Partea I. Descrierea imobilului

TEREN Extravilan

Adresa: Jud. Dolj, T345, P103

Nr. Crt	Nr cadastral Nr. topografic	Suprafața* (mp)	Observații / Referințe
A1	30479	5.000	Sector cadastral:35 Teren neimprejmuit;

B. Partea II. Proprietari și acte

Inscrieri privitoare la dreptul de proprietate și alte drepturi reale	Referințe
/	
Act Notarial nr. CVC nr. 702, din 12/08/2015 emis de RIBA MELTIADÉ;	
B1	A1
Intabulare, drept de PROPRIETATE, dobândit prin Convenție, cota actuala 1/1 1) SOCIETATEA MOTAVEN SRL, CIF:342640	

C. Partea III. SARCINI .

Inscrieri privind dezmembramintele dreptului de proprietate, drepturi reale de garanție și sarcini	Referințe
NU SUNT	


Anexa Nr. 1 La Partea I

Teren

Nr cadastral	Suprafața (mp)*	Observații / Referințe
30479	5.000	

* Suprafața este determinată în planul de proiecție Stereo 70.

DETALII LINIARE IMOBIL



Date referitoare la teren

Crt	Categorie folosință	Intra vilan	Suprafața (mp)	Tarla	Parcelă	Nr. topo	Observații / Referințe
1	arabil	NU	5.000	345	103	-	

Lungime Segmente

1) Valorile lungimilor segmentelor sunt obținute din proiecție în plan.

Punct început	X / Y	Punct sfârșit	X / Y	Lungime segment (** (m)
1	356.468,372 284.750,326	2	356.467,883 284.742,033	8.307
2	356.467,883 284.742,033	3	357.069,962 284.725,853	602.296
3	357.069,962 284.725,853	4	357.070,253 284.734,152	8.304
4	357.070,253 284.734,152	1	356.468,372 284.750,326	602.098

**** Lungimile segmentelor sunt determinate în planul de proiecție Stereo 70 și sunt rotunjite la 1 milimetru.**

***** Distanța dintre puncte este formată din segmente cumulate ce sunt mai mici decât valoarea 1 milimetru.**

**DATE DESPRE IMOBILUL NR. 5379**

Oficiul de Cadastru și Publicitate Imobiliară DOLJ
Biroul de Cadastru și Publicitate Imobiliară Craiova

A. Partea I. Descrierea imobilului

TEREN Extravilan

Adresa: Jud. Dolj, T345, P104

Nr. Crt	Nr cadastral Nr. topografic	Suprafața* (mp)	Observații / Referințe
A1	30010	10.400	Sector cadastral:35 Teren neimprejmuit;

B. Partea II. Proprietari și acte

Inscrieri privitoare la dreptul de proprietate și alte drepturi reale	Referințe
105256 / 02/09/2015	
Act Notarial nr. CVC NR 702, din 12/08/2015 emis de NP RIBA MELTIADÉ;	
B1	A1
Intabulare, drept de PROPRIETATE, dobândit prin Conventie, cota actuala 1/1 1) SOCIETATEA MOTAVEN SRL, CIF:342640	

C. Partea III. SARCINI .


Inscrieri privind dezmembramintele dreptului de proprietate, drepturi reale de garanție și sarcini	Referințe
NU SUNT	

Anexa Nr. 1 La Partea I

Teren

Nr cadastral	Suprafața (mp)*	Observații / Referințe
30010	10.400	

* Suprafața este determinată în planul de proiecție Stereo 70.



Date referitoare la teren

Crt	Categorie folosință	Intra vilan	Suprafața (mp)	Tarla	Parcelă	Nr. topo	Observații / Referințe
1	arabil	NU	10.400	345	104	-	

Lungime Segmente

1) Valorile lungimilor segmentelor sunt obținute din proiecție în plan.

Punct început	X / Y	Punct sfârșit	X / Y	Lungime segment (** (m)
1	356.467,883 284.742,033	2	356.466,933 284.725,923	16.138
2	356.466,933 284.725,923	3	356.466,867 284.724,793	1.132
3	356.466,867 284.724,793	4	357.069,356 284.708,602	602.707
4	357.069,356 284.708,602	5	357.069,394 284.709,692	1.091
5	357.069,394 284.709,692	6	357.069,962 284.725,853	16.171

Punct început	X / Y	Punct sfârșit	X / Y	Lungime segment (** (m)
6	357.069,962 284.725,853	1	356.467,883 284.742,033	602.296

** Lungimile segmentelor sunt determinate în planul de proiecție Stereo 70 și sunt rotunjite la 1 milimetru.

*** Distanța dintre puncte este formată din segmente cumulate ce sunt mai mici decât valoarea 1 milimetru.

**DATE DESPRE IMOBILUL NR. 5380**

Oficiul de Cadastru și Publicitate Imobiliară DOLJ
Biroul de Cadastru și Publicitate Imobiliară Craiova

A. Partea I. Descrierea imobilului

TEREN Extravilan

Adresa: Jud. Dolj, T345, P105

Nr. Crt	Nr cadastral Nr. topografic	Suprafața* (mp)	Observații / Referințe
A1		8.200	Sector cadastral:35 Teren neimprejmuit;

B. Partea II. Proprietari și acte

Inscrieri privitoare la dreptul de proprietate și alte drepturi reale	Referințe
/	
Act Administrativ nr. 3886-2215, din 11/06/1998 emis de CJSIPT DOLJ;	
B1	A1
Intabulare, drept de PROPRIETATE, dobândit prin Reconstituire, cota actuala 1/1 1) ODAGIU GHEORGHE, LIPSĂ CNP	

C. Partea III. SARCINI .

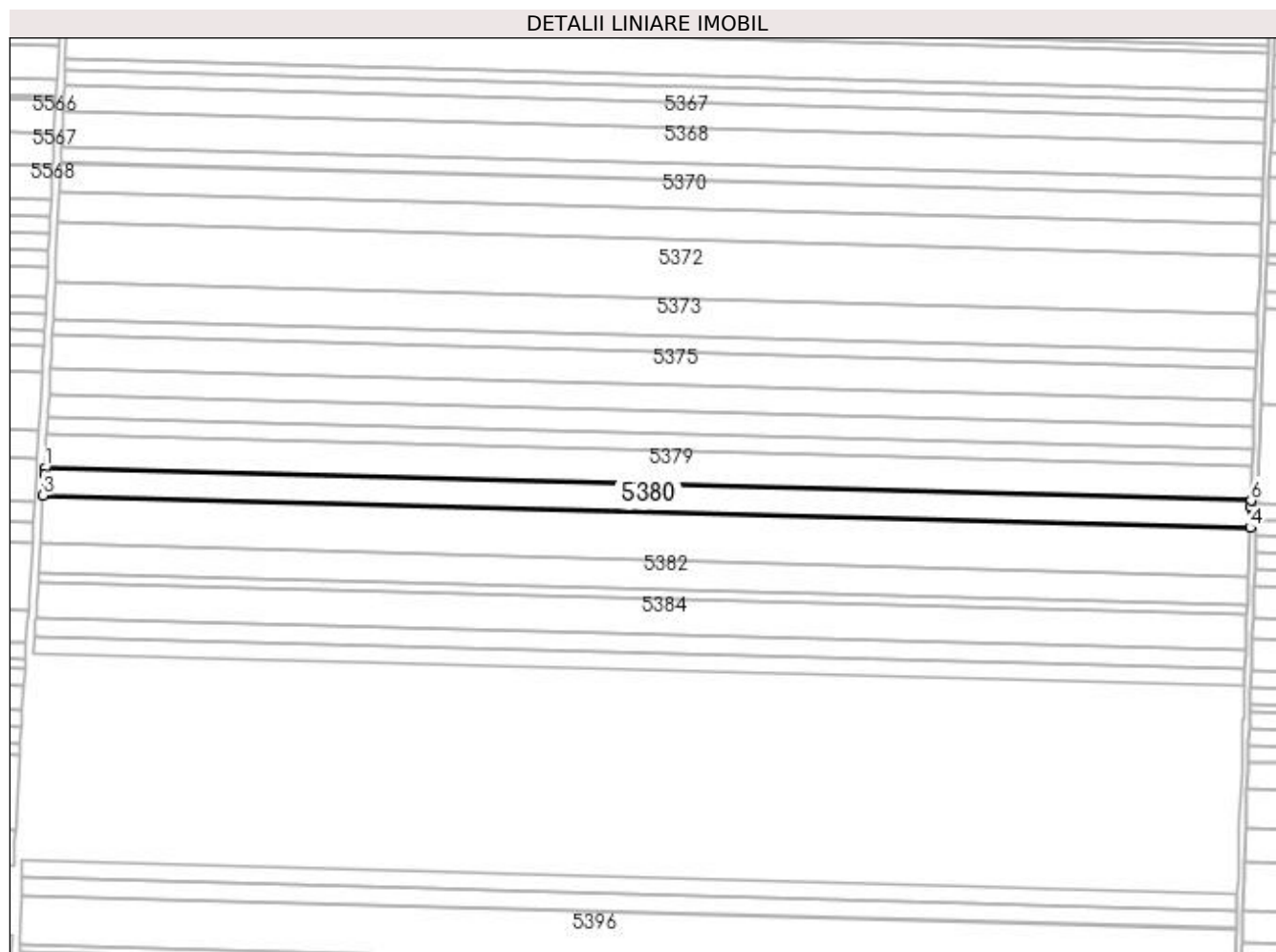
Inscrieri privind dezmembramintele dreptului de proprietate, drepturi reale de garanție și sarcini	Referințe
NU SUNT	

Anexa Nr. 1 La Partea I

Teren

Nr cadastral	Suprafața (mp)*	Observații / Referințe
	8.200	

* Suprafața este determinată în planul de proiecție Stereo 70.



Date referitoare la teren

Crt	Categorie folosință	Intra vilan	Suprafața (mp)	Tarla	Parcelă	Nr. topo	Observații / Referințe
1	arabil	NU	8.200	345	105	-	

Lungime Segmente

1) Valorile lungimilor segmentelor sunt obținute din proiecție în plan.

Punct început	X / Y	Punct sfârșit	X / Y	Lungime segment (** (m)
1	356.466,867 284.724,793	2	356.466,679 284.721,601	3.198
2	356.466,679 284.721,601	3	356.466,064 284.711,208	10.411
3	356.466,064 284.711,208	4	357.068,875 284.695,008	603.029
4	357.068,875 284.695,008	5	357.069,241 284.705,367	10.365
5	357.069,241 284.705,367	6	357.069,356 284.708,602	3.237

Punct început	X / Y	Punct sfârșit	X / Y	Lungime segment (** (m)
6	357.069,356 284.708,602	1	356.466,867 284.724,793	602.707

** Lungimile segmentelor sunt determinate în planul de proiecție Stereo 70 și sunt rotunjite la 1 milimetru.

*** Distanța dintre puncte este formată din segmente cumulate ce sunt mai mici decât valoarea 1 milimetru.

**DATE DESPRE IMOBILUL NR. 5381**

Oficiul de Cadastru și Publicitate Imobiliară DOLJ
Biroul de Cadastru și Publicitate Imobiliară Craiova

A. Partea I. Descrierea imobilului

TEREN Extravilan

Adresa: Jud. Dolj, T345, P193

Nr. Crt	Nr cadastral Nr. topografic	Suprafața* (mp)	Observații / Referințe
A1	30332	14.500	Sector cadastral:35 Teren neimprejmuit;

B. Partea II. Proprietari și acte

Inscrieri privitoare la dreptul de proprietate și alte drepturi reale	Referințe
105224 / 02/09/2015	
Act Notarial nr. CVC NR 702, din 12/08/2015 emis de NP RIBA MELTIADÉ;	
B1	A1
Intabulare, drept de PROPRIETATE, dobândit prin Conventie, cota actuala 1/1 1) SOCIETATEA MOTAVEN SRL, CIF:342640	

C. Partea III. SARCINI .


Inscrieri privind dezmembramintele dreptului de proprietate, drepturi reale de garanție și sarcini	Referințe
NU SUNT	

Anexa Nr. 1 La Partea I

Teren

Nr cadastral	Suprafața (mp)*	Observații / Referințe
30332	14.500	

* Suprafața este determinată în planul de proiecție Stereo 70.



Date referitoare la teren

Crt	Categorie folosință	Intra vilan	Suprafața (mp)	Tarla	Parcelă	Nr. topo	Observații / Referințe
1	arabil	NU	14.500	345	193	-	

Lungime Segmente

1) Valorile lungimilor segmentelor sunt obținute din proiecție în plan.

Punct început	X / Y	Punct sfârșit	X / Y	Lungime segment (** (m)
1	356.466,064 284.711,208	2	356.464,646 284.687,204	24.046
2	356.464,646 284.687,204	3	357.068,027 284.670,989	603.599
3	357.068,027 284.670,989	4	357.068,875 284.695,008	24.034
4	357.068,875 284.695,008	1	356.466,064 284.711,208	603.029

**** Lungimile segmentelor sunt determinate în planul de proiecție Stereo 70 și sunt rotunjite la 1 milimetru.**

***** Distanța dintre puncte este formată din segmente cumulate ce sunt mai mici decât valoarea 1 milimetru.**

**DATE DESPRE IMOBILUL NR. 5382**

Oficiul de Cadastru și Publicitate Imobiliară DOLJ
Biroul de Cadastru și Publicitate Imobiliară Craiova

A. Partea I. Descrierea imobilului

TEREN Extravilan

Adresa: Jud. Dolj, T345, P106

Nr. Crt	Nr cadastral Nr. topografic	Suprafața* (mp)	Observații / Referințe
A1	30176	9.000	Sector cadastral:35 Teren neimprejmuit;

B. Partea II. Proprietari și acte

Inscrieri privitoare la dreptul de proprietate și alte drepturi reale	Referințe
105255 / 02/09/2015	
Act Notarial nr. CVC NR 702, din 12/08/2015 emis de NP RIBA MELTIADÉ;	
B1	A1
Intabulare, drept de PROPRIETATE, dobândit prin Conventie, cota actuala 1/1 1) SOCIETATEA MOTAVEN SRL, CIF:342640	

C. Partea III. SARCINI .


Inscrieri privind dezmembramintele dreptului de proprietate, drepturi reale de garanție și sarcini	Referințe
NU SUNT	

Anexa Nr. 1 La Partea I

Teren

Nr cadastral	Suprafața (mp)*	Observații / Referințe
30176	9.000	

* Suprafața este determinată în planul de proiecție Stereo 70.



Date referitoare la teren

Crt	Categorie folosință	Intra vilan	Suprafața (mp)	Tarla	Parcelă	Nr. topo	Observații / Referințe
1	arabil	NU	9.000	345	106	-	

Lungime Segmente

1) Valorile lungimilor segmentelor sunt obținute din proiecție în plan.

Punct început	X / Y	Punct sfârșit	X / Y	Lungime segment (** (m)
1	356.464,646 284.687,204	2	356.463,766 284.672,316	14.914
2	356.463,766 284.672,316	3	357.067,501 284.656,091	603.953
3	357.067,501 284.656,091	4	357.068,027 284.670,989	14.907
4	357.068,027 284.670,989	1	356.464,646 284.687,204	603.599

**** Lungimile segmentelor sunt determinate în planul de proiecție Stereo 70 și sunt rotunjite la 1 milimetru.**

***** Distanța dintre puncte este formată din segmente cumulate ce sunt mai mici decât valoarea 1 milimetru.**

**DATE DESPRE IMOBILUL NR. 5383**

Oficiul de Cadastru și Publicitate Imobiliară DOLJ
Biroul de Cadastru și Publicitate Imobiliară Craiova

A. Partea I. Descrierea imobilului

TEREN Extravilan

Adresa: Jud. Dolj, T345, P107

Nr. Crt	Nr cadastral Nr. topografic	Suprafața* (mp)	Observații / Referințe
A1	30478	2.600	Sector cadastral:35 Teren neimprejmuit;

B. Partea II. Proprietari și acte

Inscrieri privitoare la dreptul de proprietate și alte drepturi reale	Referințe
105250 / 02/09/2015	
Act Notarial nr. CVC NR 702, din 12/08/2015 emis de NP RIBA MELTIADÉ;	
B1	A1
Intabulare, drept de PROPRIETATE, dobândit prin Conventie, cota actuala 1/1 1) SOCIETATEA MOTAVEN SRL, CIF:342640	

C. Partea III. SARCINI .


Inscrieri privind dezmembramintele dreptului de proprietate, drepturi reale de garanție și sarcini	Referințe
NU SUNT	

Anexa Nr. 1 La Partea I

Teren

Nr cadastral	Suprafața (mp)*	Observații / Referințe
30478	2.600	

* Suprafața este determinată în planul de proiecție Stereo 70.



Date referitoare la teren

Crt	Categorie folosință	Intra vilan	Suprafața (mp)	Tarla	Parcelă	Nr. topo	Observații / Referințe
1	arabil	NU	2.600	345	107	-	

Lungime Segmente

1) Valorile lungimilor segmentelor sunt obținute din proiecție în plan.

Punct început	X / Y	Punct sfârșit	X / Y	Lungime segment (** (m)
1	357.067,501 284.656,091	2	356.463,766 284.672,316	603.953
2	356.463,766 284.672,316	3	356.463,512 284.668,016	4.307
3	356.463,512 284.668,016	4	357.067,35 284.651,789	604.056
4	357.067,35 284.651,789	1	357.067,501 284.656,091	4.305

**** Lungimile segmentelor sunt determinate în planul de proiecție Stereo 70 și sunt rotunjite la 1 milimetru.**

***** Distanța dintre puncte este formată din segmente cumulate ce sunt mai mici decât valoarea 1 milimetru.**

**DATE DESPRE IMOBILUL NR. 5384**

Oficiul de Cadastru și Publicitate Imobiliară DOLJ
Biroul de Cadastru și Publicitate Imobiliară Craiova

A. Partea I. Descrierea imobilului

TEREN Extravilan

Adresa: Jud. Dolj, T345, P108

Nr. Crt	Nr cadastral Nr. topografic	Suprafața* (mp)	Observații / Referințe
A1	30212	10.700	Sector cadastral:35 Teren neimprejmuit;

B. Partea II. Proprietari și acte

Inscrieri privitoare la dreptul de proprietate și alte drepturi reale		Referințe
137135 / 04/11/2015		
Act Notarial nr. CVC NR 926, din 19/10/2015 emis de NP RIBA MELDIADÉ;		
B1	Intabulare, drept de PROPRIETATE, dobândit prin Conventie, cota actuala 1/1 1) SOCIETATEA MOTAVEN SRL, CIF:342640	A1

C. Partea III. SARCINI .

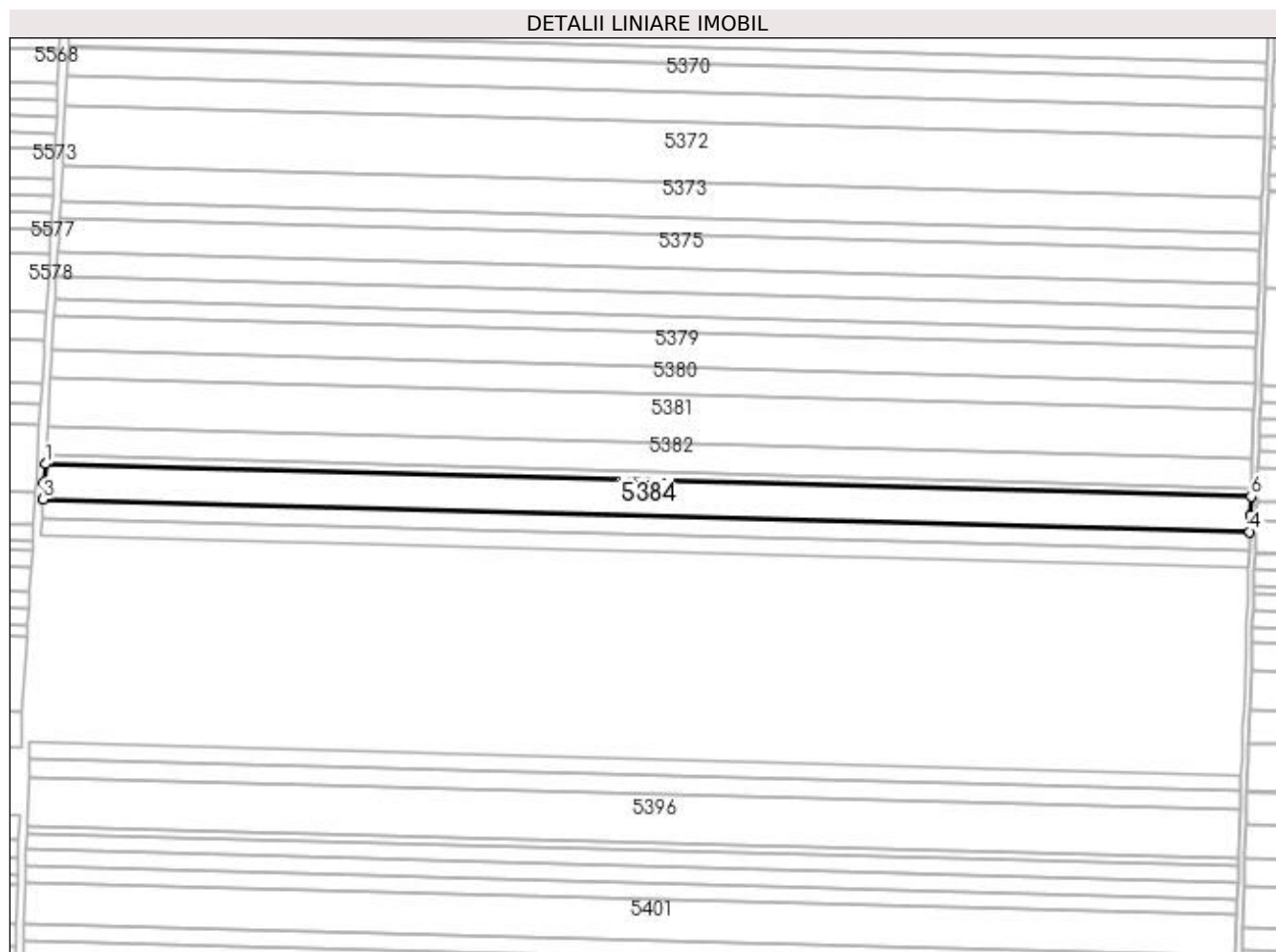
Inscrieri privind dezmembramintele dreptului de proprietate, drepturi reale de garanție și sarcini	Referințe
NU SUNT	

Anexa Nr. 1 La Partea I

Teren

Nr cadastral	Suprafața (mp)*	Observații / Referințe
30212	10.700	

* Suprafața este determinată în planul de proiecție Stereo 70.



Date referitoare la teren

Crt	Categorie folosință	Intravilan	Suprafața (mp)	Tarla	Parcelă	Nr. topo	Observații / Referințe
1	arabil	NU	10.700	345	108	-	

Lungime Segmente

1) Valorile lungimilor segmentelor sunt obținute din proiecție în plan.

Punct început	X / Y	Punct sfârșit	X / Y	Lungime segment (** (m)
1	356.463,512 284.668,016	2	356.462,96 284.658,675	9.357
2	356.462,96 284.658,675	3	356.462,474 284.650,33	8.359
3	356.462,474 284.650,33	4	357.066,731 284.634,092	604.475
4	357.066,731 284.634,092	5	357.067,018 284.642,401	8.314
5	357.067,018 284.642,401	6	357.067,35 284.651,789	9.394

Punct început	X / Y	Punct sfârșit	X / Y	Lungime segment (** (m)
6	357.067,35 284.651,789	1	356.463,512 284.668,016	604.056

** Lungimile segmentelor sunt determinate în planul de proiecție Stereo 70 și sunt rotunjite la 1 milimetru.

*** Distanța dintre puncte este formată din segmente cumulate ce sunt mai mici decât valoarea 1 milimetru.

**DATE DESPRE IMOBILUL NR. 5385**

Oficiul de Cadastru și Publicitate Imobiliară DOLJ
Biroul de Cadastru și Publicitate Imobiliară Craiova

A. Partea I. Descrierea imobilului

TEREN Extravilan

Adresa: Jud. Dolj, T345, P109

Nr. Crt	Nr cadastral Nr. topografic	Suprafața* (mp)	Observații / Referințe
A1	30207	5.700	Sector cadastral:35 Teren neimprejmuit;

B. Partea II. Proprietari și acte

Inscrieri privitoare la dreptul de proprietate și alte drepturi reale	Referințe
137136 / 04/11/2015	
Act Notarial nr. 926, din 19/10/2015 emis de NP RIBA MELTIADE;	
B1	A1
Intabulare, drept de PROPRIETATE, dobândit prin Conventie, cota actuala 1/1 1) SOCIETATEA MOTAVEN SRL, CIF:342640	

C. Partea III. SARCINI .


Inscrieri privind dezmembramintele dreptului de proprietate, drepturi reale de garanție și sarcini	Referințe
NU SUNT	

Anexa Nr. 1 La Partea I

Teren

Nr cadastral	Suprafața (mp)*	Observații / Referințe
30207	5.700	

* Suprafața este determinată în planul de proiecție Stereo 70.



Date referitoare la teren

Crt	Categorie folosință	Intra vilan	Suprafața (mp)	Tarla	Parcelă	Nr. topo	Observații / Referințe
1	arabil	NU	5.700	345	109	-	

Lungime Segmente

1) Valorile lungimilor segmentelor sunt obținute din proiecție în plan.

Punct început	X / Y	Punct sfârșit	X / Y	Lungime segment (** (m)
1	356.462,474 284.650,33	2	356.462,37 284.648,554	1.779
2	356.462,37 284.648,554	3	356.461,918 284.640,914	7.653
3	356.461,918 284.640,914	4	357.066,399 284.624,669	604.699
4	357.066,399 284.624,669	5	357.066,668 284.632,281	7.617
5	357.066,668 284.632,281	6	357.066,731 284.634,092	1.812

Punct început	X / Y	Punct sfârșit	X / Y	Lungime segment (** (m)
6	357.066,731 284.634,092	1	356.462,474 284.650,33	604.475

** Lungimile segmentelor sunt determinate în planul de proiecție Stereo 70 și sunt rotunjite la 1 milimetru.

*** Distanța dintre puncte este formată din segmente cumulate ce sunt mai mici decât valoarea 1 milimetru.

**DATE DESPRE IMOBILUL NR. 5386**

Oficiul de Cadastru și Publicitate Imobiliară DOLJ
Biroul de Cadastru și Publicitate Imobiliară Craiova

A. Partea I. Descrierea imobilului

TEREN Extravilan

Adresa: Jud. Dolj, T345, P110

Nr. Crt	Nr cadastral Nr. topografic	Suprafața* (mp)	Observații / Referințe
A1		5.100	Sector cadastral:35 Teren neimprejmuit;

B. Partea II. Proprietari și acte

Inscrieri privitoare la dreptul de proprietate și alte drepturi reale		Referințe
/		
Act Notarial nr. 20, din 27/01/2016 emis de BNP STOENESCU FLOREA;		
B1	Intabulare, drept de PROPRIETATE, dobandit prin Succesiune, cota actuala 1/1 1) ANGHEL MARIAN	A1

C. Partea III. SARCINI .

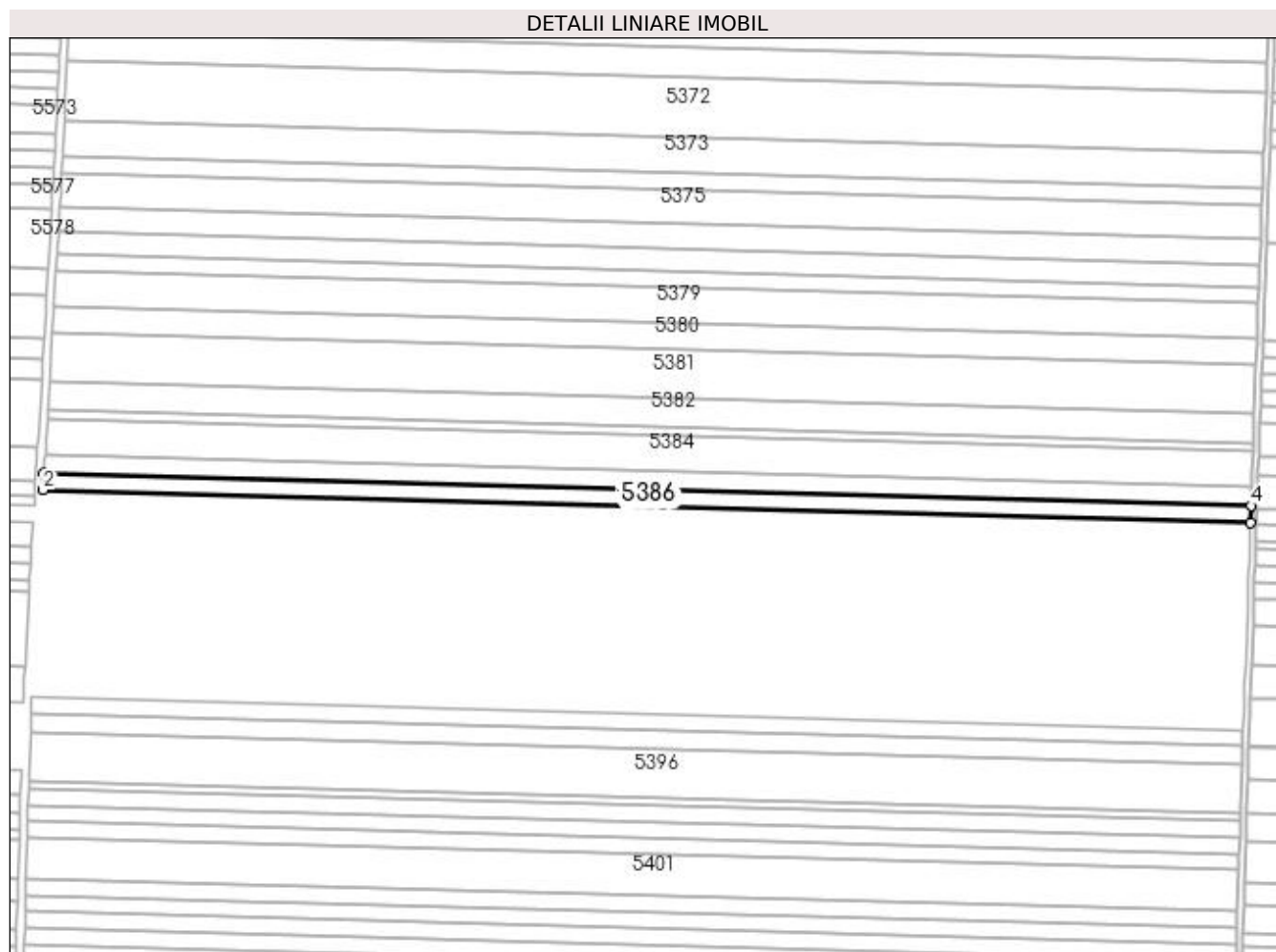
Inscrieri privind dezmembramintele dreptului de proprietate, drepturi reale de garanție și sarcini	Referințe
NU SUNT	

Anexa Nr. 1 La Partea I

Teren

Nr cadastral	Suprafața (mp)*	Observații / Referințe
	5.100	

* Suprafața este determinată în planul de proiecție Stereo 70.



Date referitoare la teren

Crt	Categorie folosință	Intra vilan	Suprafața (mp)	Tarla	Parcelă	Nr. topo	Observații / Referințe
1	arabil	NU	5.100	345	110	-	

Lungime Segmente

1) Valorile lungimilor segmentelor sunt obținute din proiecție în plan.

Punct început	X / Y	Punct sfârșit	X / Y	Lungime segment (** (m)
1	356.461,918 284.640,914	2	356.461,42 284.632,492	8.437
2	356.461,42 284.632,492	3	357.066,1 284.616,242	604.898
3	357.066,1 284.616,242	4	357.066,399 284.624,669	8.432
4	357.066,399 284.624,669	1	356.461,918 284.640,914	604.699

**** Lungimile segmentelor sunt determinate în planul de proiecție Stereo 70 și sunt rotunjite la 1 milimetru.**

***** Distanța dintre puncte este formată din segmente cumulate ce sunt mai mici decât valoarea 1 milimetru.**

**DATE DESPRE IMOBILUL NR. 5387**

Oficiul de Cadastru și Publicitate Imobiliară DOLJ
Biroul de Cadastru și Publicitate Imobiliară Craiova

A. Partea I. Descrierea imobilului

TEREN Extravilan

Adresa: Jud. Dolj, T345, P111

Nr. Crt	Nr cadastral Nr. topografic	Suprafața* (mp)	Observații / Referințe
A1		10.000	Sector cadastral:35 Teren neimprejmut;

B. Partea II. Proprietari și acte

Inscrieri privitoare la dreptul de proprietate și alte drepturi reale		Referințe
/		
Act Administrativ nr. 3345-59474, din 24/03/1997 emis de CJSIPT DOLJ;		
B1	Intabulare, drept de PROPRIETATE, dobandit prin Reconstituire, cota actuala 1/1 1) PĂUN FLOAREA, LIPSĂ CNP 2) ROȘIȚOIU LUCREȚIA, LIPSĂ CNP 3) VELICA ION, LIPSĂ CNP 4) PĂUN MARIN, LIPSĂ CNP	A1

C. Partea III. SARCINI .


Inscrieri privind dezmembramintele dreptului de proprietate, drepturi reale de garanție și sarcini	Referințe
NU SUNT	

Anexa Nr. 1 La Partea I

Teren

Nr cadastral	Suprafața (mp)*	Observații / Referințe
	10.000	

* Suprafața este determinată în planul de proiecție Stereo 70.



Date referitoare la teren

Crt	Categorie folosință	Intra vilan	Suprafața (mp)	Tarla	Parcelă	Nr. topo	Observații / Referințe
1	arabil	NU	10.000	345	111	-	

Lungime Segmente

1) Valorile lungimilor segmentelor sunt obținute din proiecție în plan.

Punct început	X / Y	Punct sfârșit	X / Y	Lungime segment (** (m)
1	357.066,1 284.616,242	2	356.461,42 284.632,492	604.898
2	356.461,42 284.632,492	3	356.460,443 284.615,986	16.535
3	356.460,443 284.615,986	4	357.065,515 284.599,725	605.29
4	357.065,515 284.599,725	1	357.066,1 284.616,242	16.527

**** Lungimile segmentelor sunt determinate în planul de proiecție Stereo 70 și sunt rotunjite la 1 milimetru.**

***** Distanța dintre puncte este formată din segmente cumulate ce sunt mai mici decât valoarea 1 milimetru.**

**DATE DESPRE IMOBILUL NR. 5388**

Oficiul de Cadastru și Publicitate Imobiliară DOLJ
Biroul de Cadastru și Publicitate Imobiliară Craiova

A. Partea I. Descrierea imobilului

TEREN Extravilan

Adresa: Jud. Dolj, T345, P112

Nr. Crt	Nr cadastral Nr. topografic	Suprafața* (mp)	Observații / Referințe
A1	30181	6.400	Sector cadastral:35 Teren neimprejmuit;

B. Partea II. Proprietari și acte

Inscrieri privitoare la dreptul de proprietate și alte drepturi reale	Referințe
137137 / 04/11/2015	
Act Notarial nr. CVC NR 926, din 19/10/2015 emis de NP RIBA MELTIADÉ;	
B1	A1
Intabulare, drept de PROPRIETATE, dobândit prin Conventie, cota actuala 1/1 1) SOCIETATEA MOTAVEN SRL, CIF:342640	

C. Partea III. SARCINI .


Inscrieri privind dezmembramintele dreptului de proprietate, drepturi reale de garanție și sarcini	Referințe
NU SUNT	

Anexa Nr. 1 La Partea I

Teren

Nr cadastral	Suprafața (mp)*	Observații / Referințe
30181	6.400	

* Suprafața este determinată în planul de proiecție Stereo 70.



Date referitoare la teren

Crt	Categorie folosință	Intra vilan	Suprafața (mp)	Tarla	Parcelă	Nr. topo	Observații / Referințe
1	arabil	NU	6.400	345	112	-	

Lungime Segmente

1) Valorile lungimilor segmentelor sunt obținute din proiecție în plan.

Punct început	X / Y	Punct sfârșit	X / Y	Lungime segment (** (m)
1	356.460,443 284.615,986	2	356.460,401 284.615,265	0.722
2	356.460,401 284.615,265	3	356.459,841 284.605,825	9.457
3	356.459,841 284.605,825	4	356.459,817 284.605,428	0.398
4	356.459,817 284.605,428	5	357.065,146 284.589,16	605.548
5	357.065,146 284.589,16	6	357.065,158 284.589,521	0.361

Punct început	X / Y	Punct sfârșit	X / Y	Lungime segment (** (m)
6	357.065,158 284.589,521	7	357.065,488 284.598,961	9.446
7	357.065,488 284.598,961	8	357.065,515 284.599,725	0.764
8	357.065,515 284.599,725	1	356.460,443 284.615,986	605.29

** Lungimile segmentelor sunt determinate în planul de proiecție Stereo 70 și sunt rotunjite la 1 milimetru.

*** Distanța dintre puncte este formată din segmente cumulate ce sunt mai mici decât valoarea 1 milimetru.

**DATE DESPRE IMOBILUL NR. 5389**

Oficiul de Cadastru și Publicitate Imobiliară DOLJ
Biroul de Cadastru și Publicitate Imobiliară Craiova

A. Partea I. Descrierea imobilului

TEREN Extravilan

Adresa: Jud. Dolj, T345, P113

Nr. Crt	Nr cadastral Nr. topografic	Suprafața* (mp)	Observații / Referințe
A1	30394	6.100	Sector cadastral:35 Teren neimprejmuit;

B. Partea II. Proprietari și acte

Inscrieri privitoare la dreptul de proprietate și alte drepturi reale	Referințe
105251 / 02/09/2015	
Act Notarial nr. CVC NR 702, din 12/08/2015 emis de NP RIBA MELTIADÉ;	
B1	A1
Intabulare, drept de PROPRIETATE, dobândit prin Conventie, cota actuala 1/1 1) SOCIETATEA MOTAVEN SRL, CIF:342640	

C. Partea III. SARCINI .

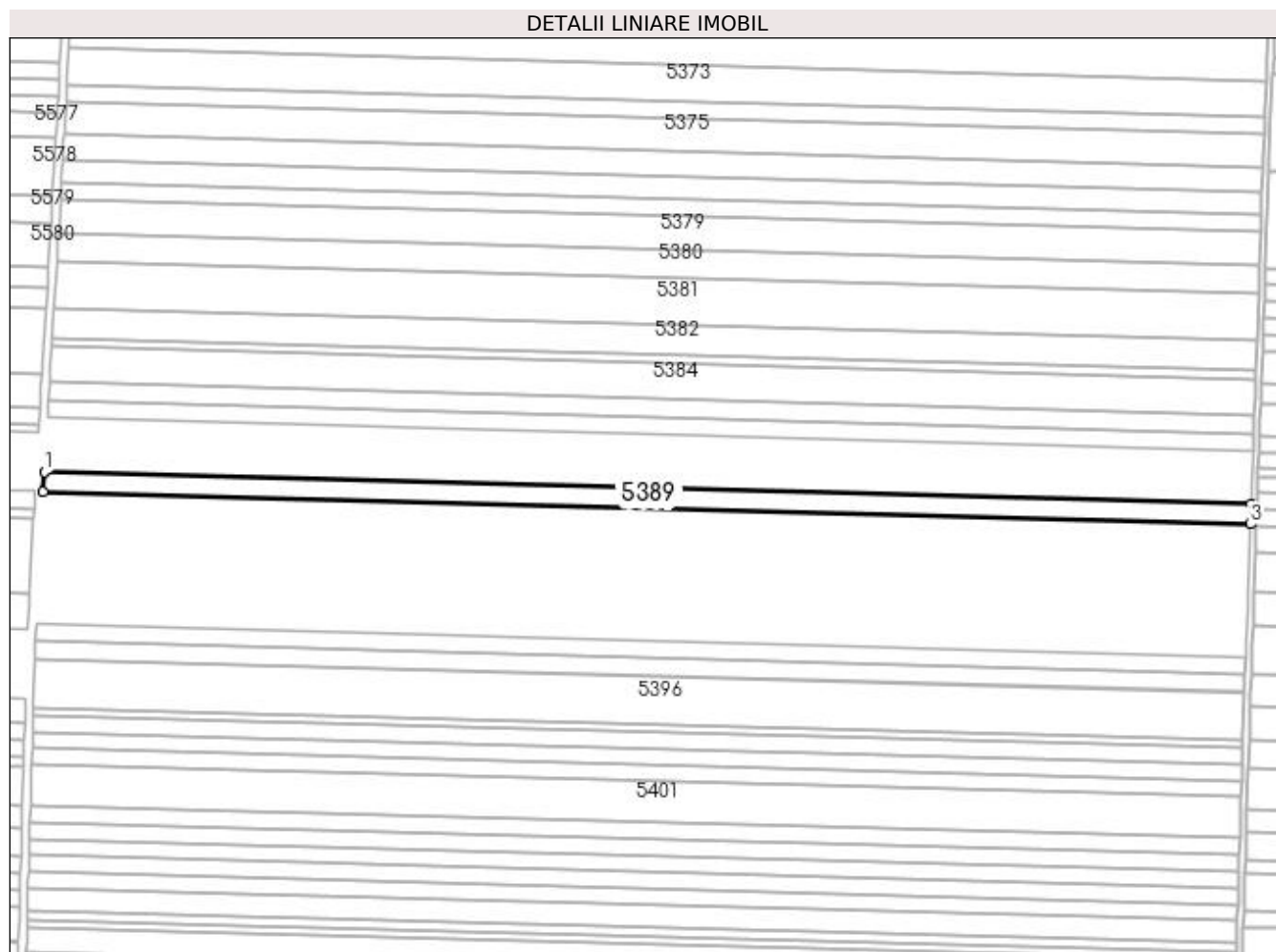
Inscrieri privind dezmembramintele dreptului de proprietate, drepturi reale de garanție și sarcini	Referințe
NU SUNT	

Anexa Nr. 1 La Partea I

Teren

Nr cadastral	Suprafața (mp)*	Observații / Referințe
30394	6.100	

* Suprafața este determinată în planul de proiecție Stereo 70.



Date referitoare la teren

Crt	Categorie folosință	Intra vilan	Suprafața (mp)	Tarla	Parcelă	Nr. topo	Observații / Referințe
1	arabil	NU	6.100	345	113	-	

Lungime Segmente

1) Valorile lungimilor segmentelor sunt obținute din proiecție în plan.

Punct început	X / Y	Punct sfârșit	X / Y	Lungime segment (** (m)
1	356.459,817 284.605,428	2	356.459,221 284.595,368	10.078
2	356.459,221 284.595,368	3	357.064,793 284.579,094	605.791
3	357.064,793 284.579,094	4	357.065,146 284.589,16	10.072
4	357.065,146 284.589,16	1	356.459,817 284.605,428	605.548

**** Lungimile segmentelor sunt determinate în planul de proiecție Stereo 70 și sunt rotunjite la 1 milimetru.**

***** Distanța dintre puncte este formată din segmente cumulate ce sunt mai mici decât valoarea 1 milimetru.**

**DATE DESPRE IMOBILUL NR. 5390**

Oficiul de Cadastru și Publicitate Imobiliară DOLJ
Biroul de Cadastru și Publicitate Imobiliară Craiova

A. Partea I. Descrierea imobilului

TEREN Extravilan

Nr. CF vechi:645

Nr. cadastral vechi:779

Adresa: Jud. Dolj, T345, P114

Nr. Crt	Nr cadastral Nr. topografic	Suprafața* (mp)	Observații / Referințe
A1	31834	20.100	Sector cadastral:35 Teren neimprejmuit;

B. Partea II. Proprietari și acte

Inscrieri privitoare la dreptul de proprietate și alte drepturi reale		Referințe
154514 / 11/12/2015		
Act Notarial nr. contract de vanzare -cumparare nr 1059, din 20/11/2015 emis de NP RIBA MELTIADÉ;		
B1	Intabulare, drept de PROPRIETATE, dobandit prin Conventie, cota actuala 1/1 1) SOCIETATEA MOTAVEN SRL, CIF:342640	A1

C. Partea III. SARCINI .


Inscrieri privind dezmembramintele dreptului de proprietate, drepturi reale de garanție și sarcini	Referințe
NU SUNT	

Anexa Nr. 1 La Partea I

Teren

Nr cadastral	Suprafața (mp)*	Observații / Referințe
31834	20.100	

* Suprafața este determinată în planul de proiecție Stereo 70.



Date referitoare la teren

Crt	Categorie folosință	Intra vilan	Suprafața (mp)	Tarla	Parcelă	Nr. topo	Observații / Referințe
1	arabil	NU	20.100	345	114	-	

Lungime Segmente

1) Valorile lungimilor segmentelor sunt obținute din proiecție în plan.

Punct început	X / Y	Punct sfârșit	X / Y	Lungime segment (** (m)
1	356.459,221 284.595,368	2	356.458,861 284.589,285	6.094
2	356.458,861 284.589,285	3	356.457,267 284.562,251	27.081
3	356.457,267 284.562,251	4	357.063,626 284.545,956	606.578
4	357.063,626 284.545,956	5	357.064,578 284.572,961	27.022
5	357.064,578 284.572,961	6	357.064,793 284.579,094	6.137

Punct început	X / Y	Punct sfârșit	X / Y	Lungime segment (** (m)
6	357.064,793 284.579,094	1	356.459,221 284.595,368	605.791

** Lungimile segmentelor sunt determinate în planul de proiecție Stereo 70 și sunt rotunjite la 1 milimetru.

*** Distanța dintre puncte este formată din segmente cumulate ce sunt mai mici decât valoarea 1 milimetru.

**DATE DESPRE IMOBILUL NR. 5391**

Oficiul de Cadastru și Publicitate Imobiliară DOLJ
Biroul de Cadastru și Publicitate Imobiliară Craiova

A. Partea I. Descrierea imobilului

TEREN Extravilan

Nr. CF vechi:675
Nr. cadastral vechi:817

Adresa: Jud. Dolj, T345, P115

Nr. Crt	Nr cadastral Nr. topografic	Suprafața* (mp)	Observații / Referințe
A1	30641	5.700	Sector cadastral:35 Teren neimprejmuit;

B. Partea II. Proprietari și acte

Inscrieri privitoare la dreptul de proprietate și alte drepturi reale		Referințe
105252 / 02/09/2015		
Act Notarial nr. CVC NR 702, din 12/08/2015 emis de NP RIBA MELTIADÉ;		
B1	Intabulare, drept de PROPRIETATE, dobândit prin Convenție, cota actuala 1/1 1) SOCIETATEA MOTAVEN SRL, CIF:342640	A1

C. Partea III. SARCINI .

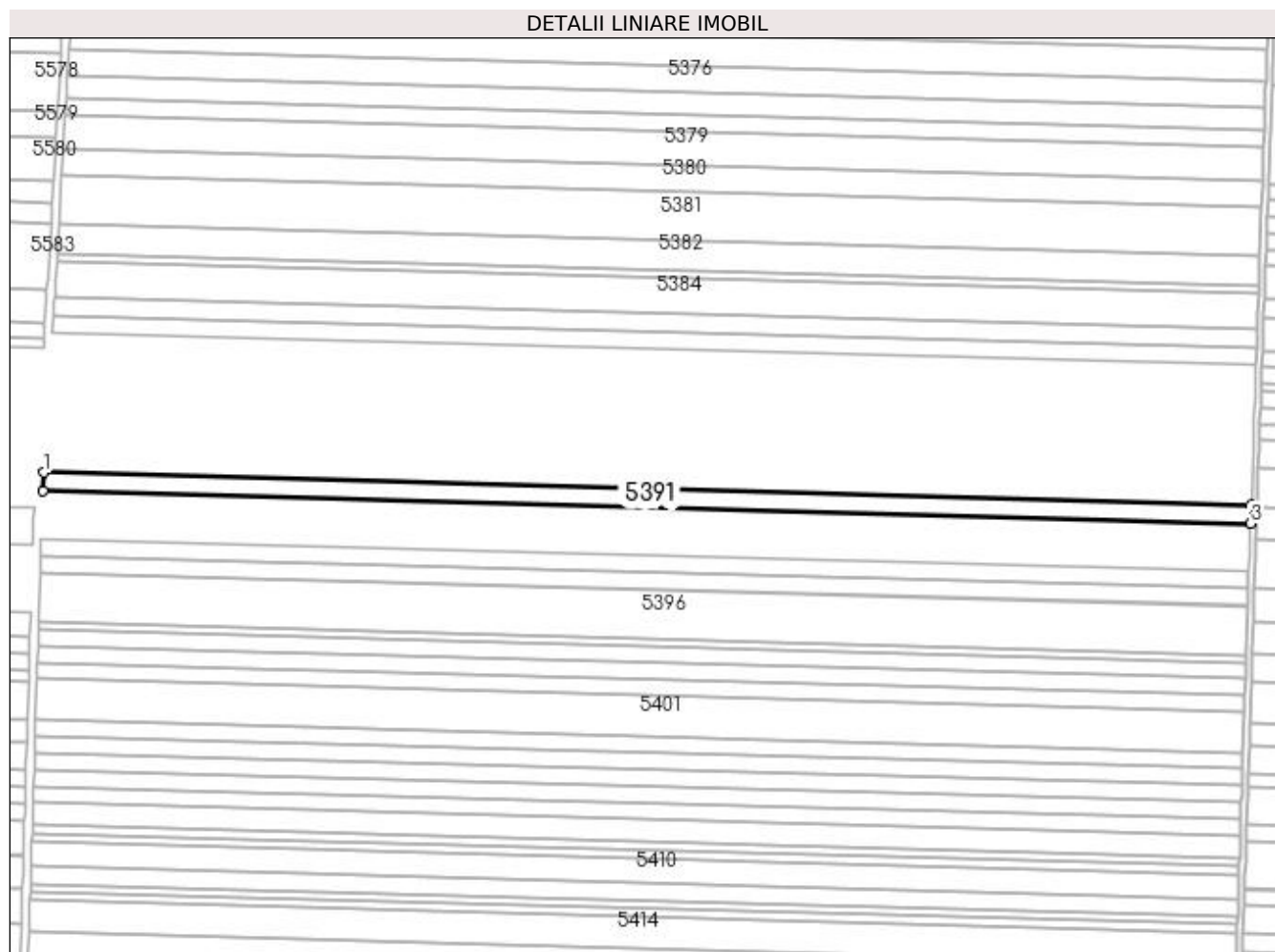
Inscrieri privind dezmembramintele dreptului de proprietate, drepturi reale de garanție și sarcini	Referințe
NU SUNT	

Anexa Nr. 1 La Partea I

Teren

Nr cadastral	Suprafața (mp)*	Observații / Referințe
30641	5.700	

* Suprafața este determinată în planul de proiecție Stereo 70.



Date referitoare la teren

Crt	Categorie folosință	Intra vilan	Suprafața (mp)	Tarla	Parcelă	Nr. topo	Observații / Referințe
1	arabil	NU	5.700	345	115	-	

Lungime Segmente

1) Valorile lungimilor segmentelor sunt obținute din proiecție în plan.

Punct început	X / Y	Punct sfârșit	X / Y	Lungime segment (** (m)
1	356.457,267 284.562,251	2	356.456,714 284.552,867	9.4
2	356.456,714 284.552,867	3	357.063,295 284.536,566	606.8
3	357.063,295 284.536,566	4	357.063,626 284.545,956	9.396
4	357.063,626 284.545,956	1	356.457,267 284.562,251	606.578

**** Lungimile segmentelor sunt determinate în planul de proiecție Stereo 70 și sunt rotunjite la 1 milimetru.**

***** Distanța dintre puncte este formată din segmente cumulate ce sunt mai mici decât valoarea 1 milimetru.**

**DATE DESPRE IMOBILUL NR. 5392**

Oficiul de Cadastru și Publicitate Imobiliară DOLJ
Biroul de Cadastru și Publicitate Imobiliară Craiova

A. Partea I. Descrierea imobilului

TEREN Extravilan

Adresa: Jud. Dolj, T345, P116

Nr. Crt	Nr cadastral Nr. topografic	Suprafața* (mp)	Observații / Referințe
A1	30327	10.000	Sector cadastral:35 Teren neimprejmuit;

B. Partea II. Proprietari și acte

Inscrieri privitoare la dreptul de proprietate și alte drepturi reale	Referințe
129038 / 20/10/2015	
Act Notarial nr. CVC NR 772, din 11/09/2015 emis de BNP RIBA MELTIADÉ;	
B1	A1
Intabulare, drept de PROPRIETATE, dobandit prin Conventie, cota actuala 1/1 1) SOCIETATEA MOTAVEN SRL, CIF:342640	

C. Partea III. SARCINI .


Inscrieri privind dezmembramintele dreptului de proprietate, drepturi reale de garanție și sarcini	Referințe
NU SUNT	

Anexa Nr. 1 La Partea I

Teren

Nr cadastral	Suprafața (mp)*	Observații / Referințe
30327	10.000	

* Suprafața este determinată în planul de proiecție Stereo 70.



Date referitoare la teren

Crt	Categorie folosință	Intra vilan	Suprafața (mp)	Tarla	Parcelă	Nr. topo	Observații / Referințe
1	arabil	NU	10.000	345	116	-	

Lungime Segmente

1) Valorile lungimilor segmentelor sunt obținute din proiecție în plan.

Punct început	X / Y	Punct sfârșit	X / Y	Lungime segment (** (m)
1	356.456,714 284.552,867	2	356.455,87 284.538,53	14.362
2	356.455,87 284.538,53	3	356.455,807 284.536,411	2.12
3	356.455,807 284.536,411	4	357.062,715 284.520,101	607.127
4	357.062,715 284.520,101	5	357.063,295 284.536,566	16.475
5	357.063,295 284.536,566	1	356.456,714 284.552,867	606.8

**** Lungimile segmentelor sunt determinate în planul de proiecție Stereo 70 și sunt rotunjite la 1 milimetru.**

***** Distanța dintre puncte este formată din segmente cumulate ce sunt mai mici decât valoarea 1 milimetru.**

**DATE DESPRE IMOBILUL NR. 5393**

Oficiul de Cadastru și Publicitate Imobiliară DOLJ
Biroul de Cadastru și Publicitate Imobiliară Craiova

A. Partea I. Descrierea imobilului

TEREN Extravilan

Adresa: Jud. Dolj, T345, P117

Nr. Crt	Nr cadastral Nr. topografic	Suprafața* (mp)	Observații / Referințe
A1		4.600	Sector cadastral:35 Teren neimprejmuit;

B. Partea II. Proprietari și acte

Inscrieri privitoare la dreptul de proprietate și alte drepturi reale		Referințe
/		
Act Administrativ nr. 3353-59474, din 24/03/1997 emis de CJSIPT DOLJ;		
B1	Intabulare, drept de PROPRIETATE, dobândit prin Reconstituire, cota actuala 1/1 1) DASCĂLU PETRE, LIPSĂ CNP	A1

C. Partea III. SARCINI .

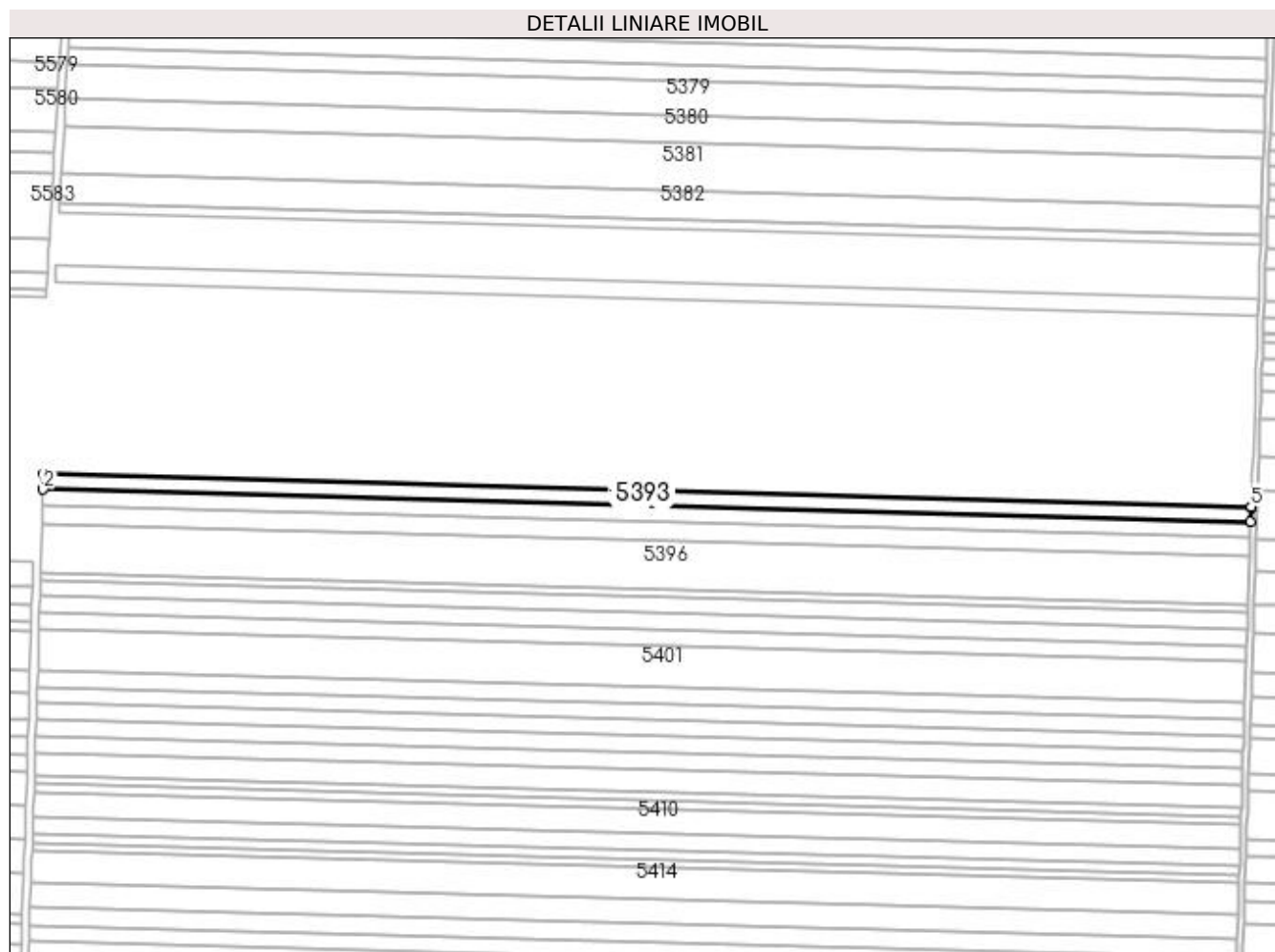
Inscrieri privind dezmembramintele dreptului de proprietate, drepturi reale de garanție și sarcini	Referințe
NU SUNT	

Anexa Nr. 1 La Partea I

Teren

Nr cadastral	Suprafața (mp)*	Observații / Referințe
	4.600	

* Suprafața este determinată în planul de proiecție Stereo 70.



Date referitoare la teren

Crt	Categorie folosință	Intravilan	Suprafața (mp)	Tarla	Parcelă	Nr. topo	Observații / Referințe
1	arabil	NU	4.600	345	117	-	

Lungime Segmente

1) Valorile lungimilor segmentelor sunt obținute din proiecție în plan.

Punct început	X / Y	Punct sfârșit	X / Y	Lungime segment (** (m)
1	356.455,807 284.536,411	2	356.455,581 284.528,837	7.577
2	356.455,581 284.528,837	3	357.062,471 284.512,528	607.109
3	357.062,471 284.512,528	4	357.062,698 284.519,622	7.098
4	357.062,698 284.519,622	5	357.062,715 284.520,101	0.479
5	357.062,715 284.520,101	1	356.455,807 284.536,411	607.127

**** Lungimile segmentelor sunt determinate în planul de proiecție Stereo 70 și sunt rotunjite la 1 milimetru.**

***** Distanța dintre puncte este formată din segmente cumulate ce sunt mai mici decât valoarea 1 milimetru.**

**DATE DESPRE IMOBILUL NR. 5394**

Oficiul de Cadastru și Publicitate Imobiliară DOLJ
 Biroul de Cadastru și Publicitate Imobiliară Craiova

A. Partea I. Descrierea imobilului

TEREN Extravilan

Adresa: Jud. Dolj, T345, P118

Nr. Crt	Nr cadastral Nr. topografic	Suprafața* (mp)	Observații / Referințe
A1		5.000	Sector cadastral:35 Teren neimprejmuit;

B. Partea II. Proprietari și acte

Inscrieri privitoare la dreptul de proprietate și alte drepturi reale	Referințe
/	
Act Administrativ nr. 3539-47919, din 03/04/1997 emis de CJSIPT DOLJ;	
B1	A1
Intabulare, drept de PROPRIETATE, dobandit prin Reconstituire, cota actuala 1/1 1) MANEA GHEORGHE, LIPSĂ CNP	

C. Partea III. SARCINI .

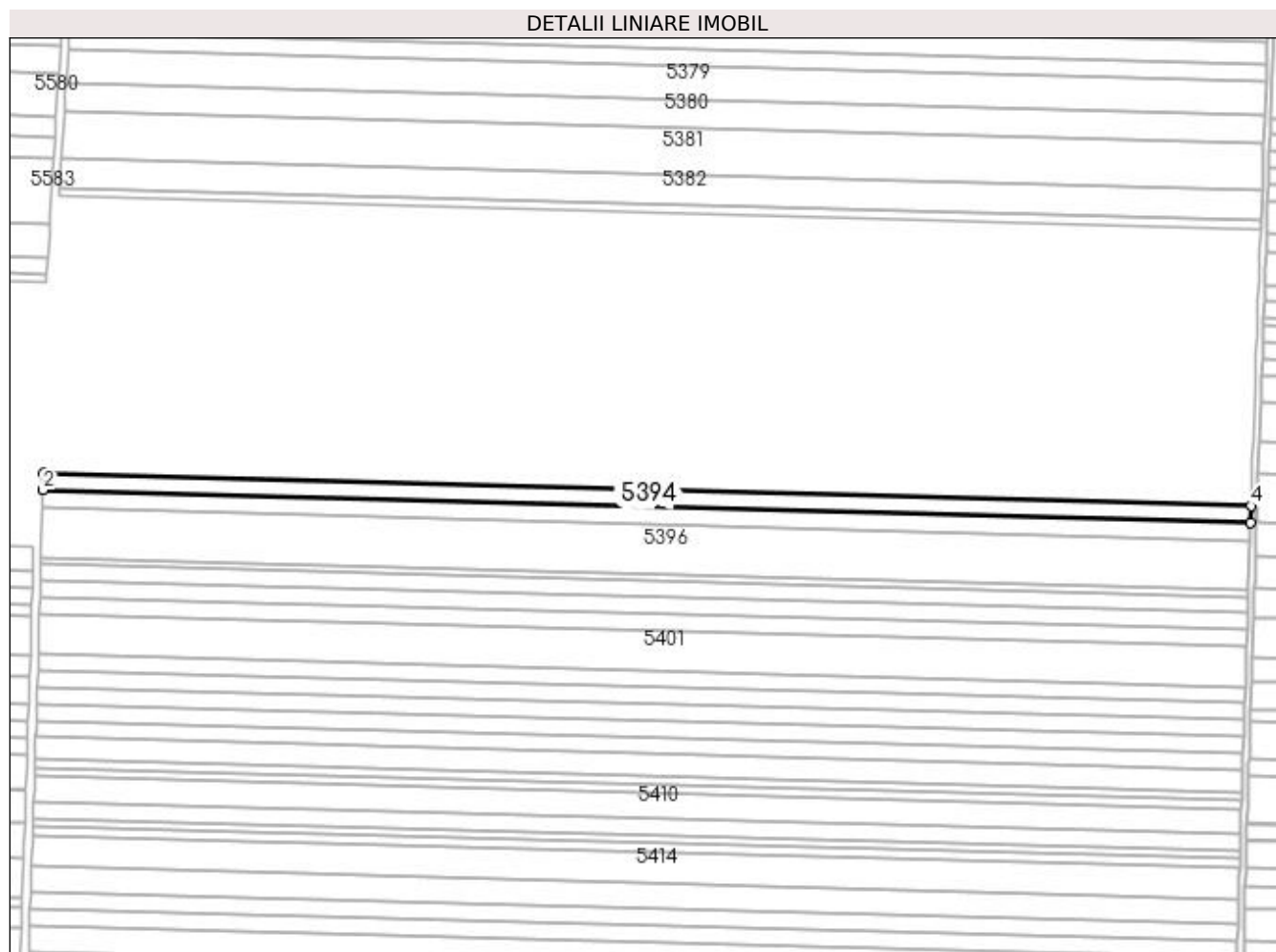
Inscrieri privind dezmembramintele dreptului de proprietate, drepturi reale de garanție și sarcini	Referințe
NU SUNT	

Anexa Nr. 1 La Partea I

Teren

Nr cadastral	Suprafața (mp)*	Observații / Referințe
	5.000	

* Suprafața este determinată în planul de proiecție Stereo 70.



Date referitoare la teren

Crt	Categorie folosință	Intra vilan	Suprafața (mp)	Tarla	Parcelă	Nr. topo	Observații / Referințe
1	arabil	NU	5.000	345	118	-	

Lungime Segmente

1) Valorile lungimilor segmentelor sunt obținute din proiecție în plan.

Punct început	X / Y	Punct sfârșit	X / Y	Lungime segment (** (m)
1	356.455,581 284.528,837	2	356.455,336 284.520,605	8.236
2	356.455,336 284.520,605	3	357.062,208 284.504,296	607.091
3	357.062,208 284.504,296	4	357.062,471 284.512,528	8.236
4	357.062,471 284.512,528	1	356.455,581 284.528,837	607.109

**** Lungimile segmentelor sunt determinate în planul de proiecție Stereo 70 și sunt rotunjite la 1 milimetru.**

***** Distanța dintre puncte este formată din segmente cumulate ce sunt mai mici decât valoarea 1 milimetru.**

**DATE DESPRE IMOBILUL NR. 5395**

Oficiul de Cadastru și Publicitate Imobiliară DOLJ
Biroul de Cadastru și Publicitate Imobiliară Craiova

A. Partea I. Descrierea imobilului

TEREN Extravilan

Adresa: Jud. Dolj, T345, P119

Nr. Crt	Nr cadastral Nr. topografic	Suprafața* (mp)	Observații / Referințe
A1		5.500	Sector cadastral:35 Teren neimprejmuit;

B. Partea II. Proprietari și acte

Inscrieri privitoare la dreptul de proprietate și alte drepturi reale	Referințe
/	
Act Administrativ nr. 4000-48351, din 22/02/1998 emis de CJSIPT DOLJ;	
B1	A1
Intabulare, drept de PROPRIETATE, dobândit prin Reconstituire, cota actuala 1/1	
1) VASILE DUMITRU, LIPSĂ CNP	
2) GLĂVAN MARIA, LIPSĂ CNP	
3) VASILE ION, LIPSĂ CNP	

C. Partea III. SARCINI .

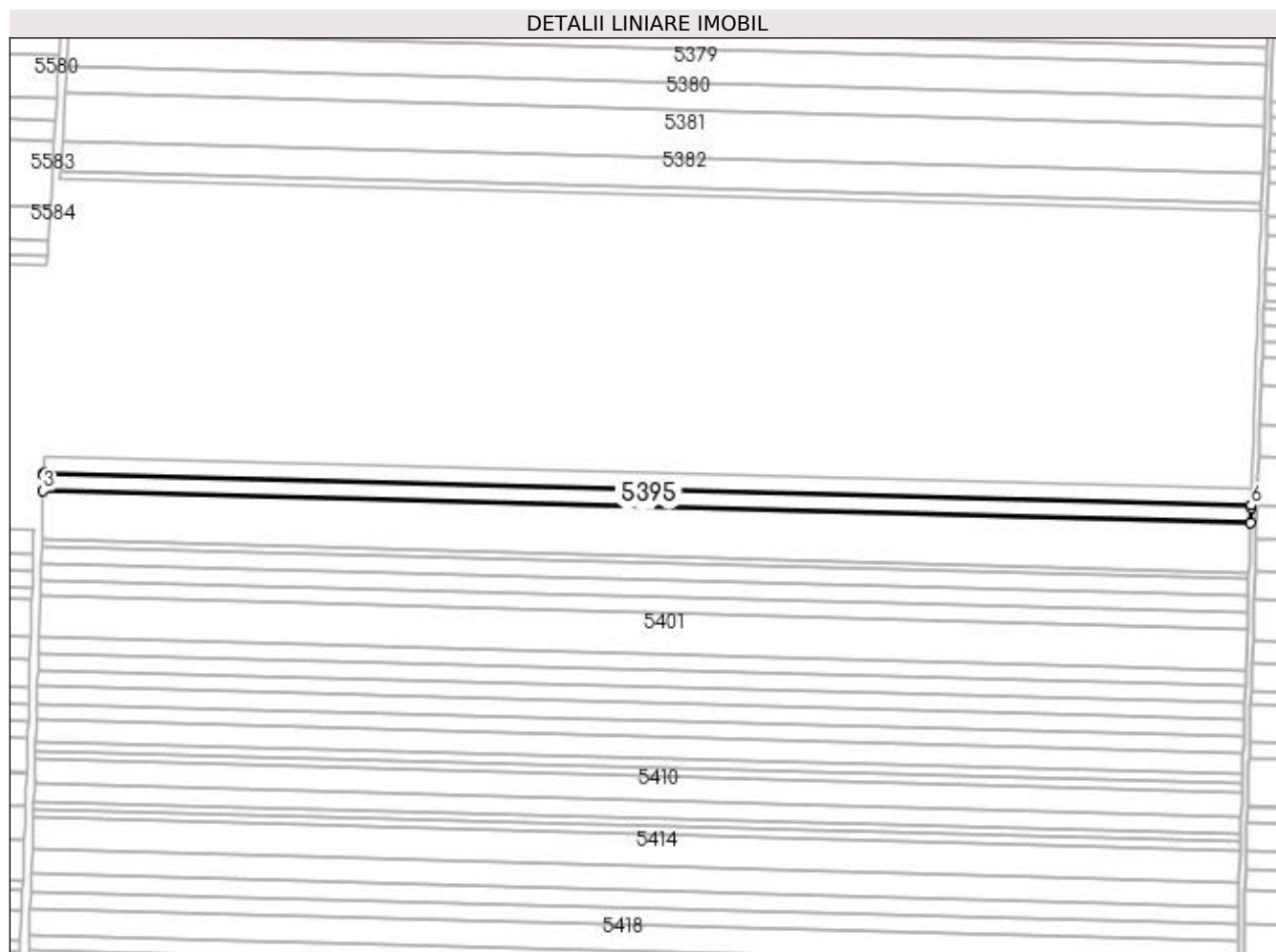
Inscrieri privind dezmembramintele dreptului de proprietate, drepturi reale de garanție și sarcini	Referințe
NU SUNT	

Anexa Nr. 1 La Partea I

Teren

Nr cadastral	Suprafața (mp)*	Observații / Referințe
	5.500	

* Suprafața este determinată în planul de proiecție Stereo 70.



Date referitoare la teren

Crt	Categorie folosință	Intravilan	Suprafața (mp)	Tarla	Parcelă	Nr. topo	Observații / Referințe
1	arabil	NU	5.500	345	119	-	

Lungime Segmente

1) Valorile lungimilor segmentelor sunt obținute din proiecție în plan.

Punct început	X / Y	Punct sfârșit	X / Y	Lungime segment (** (m)
1	356.455,336 284.520,605	2	356.455,299 284.519,365	1.241
2	356.455,299 284.519,365	3	356.455,072 284.511,549	7.819
3	356.455,072 284.511,549	4	357.061,922 284.495,241	607.069
4	357.061,922 284.495,241	5	357.062,168 284.503,065	7.828
5	357.062,168 284.503,065	6	357.062,208 284.504,296	1.232

Punct început	X / Y	Punct sfârșit	X / Y	Lungime segment (** (m)
6	357.062,208 284.504,296	1	356.455,336 284.520,605	607.091

** Lungimile segmentelor sunt determinate în planul de proiecție Stereo 70 și sunt rotunjite la 1 milimetru.

*** Distanța dintre puncte este formată din segmente cumulate ce sunt mai mici decât valoarea 1 milimetru.

**DATE DESPRE IMOBILUL NR. 5396**

Oficiul de Cadastru și Publicitate Imobiliară DOLJ
Biroul de Cadastru și Publicitate Imobiliară Craiova

A. Partea I. Descrierea imobilului

TEREN Extravilan

Adresa: Jud. Dolj, T345, P120

Nr. Crt	Nr cadastral Nr. topografic	Suprafața* (mp)	Observații / Referințe
A1		15.000	Sector cadastral:35 Teren neimprejmuit;

B. Partea II. Proprietari și acte

Inscrieri privitoare la dreptul de proprietate și alte drepturi reale	Referințe
/	
Act Administrativ nr. 2350-9662, din 31/07/1996 emis de CJSIPT DOLJ;	
B1	A1
Intabulare, drept de PROPRIETATE, dobândit prin Reconstituire, cota actuala 1/1 1) SURDU AURELIA, LIPSĂ CNP	

C. Partea III. SARCINI .

Inscrieri privind dezmembramintele dreptului de proprietate, drepturi reale de garanție și sarcini	Referințe
NU SUNT	


Anexa Nr. 1 La Partea I

Teren

Nr cadastral	Suprafața (mp)*	Observații / Referințe
	15.000	

* Suprafața este determinată în planul de proiecție Stereo 70.

DETALII LINIARE IMOBIL



Date referitoare la teren

Crt	Categorie folosință	Intra vilan	Suprafața (mp)	Tarla	Parcelă	Nr. topo	Observații / Referințe
1	arabil	NU	15.000	345	120	-	

Lungime Segmente

1) Valorile lungimilor segmentelor sunt obținute din proiecție în plan.

Punct început	X / Y	Punct sfârșit	X / Y	Lungime segment (** (m)
1	356.455,072 284.511,549	2	356.455,059 284.511,115	0.434
2	356.455,059 284.511,115	3	356.454,449 284.490,456	20.668
3	356.454,449 284.490,456	4	356.454,342 284.486,85	3.608
4	356.454,342 284.486,85	5	357.061,144 284.470,543	607.021
5	357.061,144 284.470,543	6	357.061,258 284.474,144	3.603

Punct început	X / Y	Punct sfârșit	X / Y	Lungime segment (** (m)
6	357.061,258 284.474,144	7	357.061,908 284.494,795	20.661
7	357.061,908 284.494,795	8	357.061,922 284.495,241	0.446
8	357.061,922 284.495,241	1	356.455,072 284.511,549	607.069

** Lungimile segmentelor sunt determinate în planul de proiecție Stereo 70 și sunt rotunjite la 1 milimetru.

*** Distanța dintre puncte este formată din segmente cumulate ce sunt mai mici decât valoarea 1 milimetru.

**DATE DESPRE IMOBILUL NR. 5397**

Oficiul de Cadastru și Publicitate Imobiliară DOLJ
Biroul de Cadastru și Publicitate Imobiliară Craiova

A. Partea I. Descrierea imobilului

TEREN Extravilan

Adresa: Jud. Dolj, T345, P121

Nr. Crt	Nr cadastral Nr. topografic	Suprafața* (mp)	Observații / Referințe
A1		2.200	Sector cadastral:35 Teren neimprejmuit;

B. Partea II. Proprietari și acte

Inscrieri privitoare la dreptul de proprietate și alte drepturi reale	Referințe
/	
Act Notarial nr. 73, din 05/04/2017 emis de NOTAR PUBLIC BUDIANA IONUT RAZVAN (174/06.07.1999);	
B1	A1
Intabulare, drept de PROPRIETATE, dobandit prin Succesiune, cota actuala 1/1 1) ODAGIU IONEL	

C. Partea III. SARCINI .


Inscrieri privind dezmembramintele dreptului de proprietate, drepturi reale de garanție și sarcini	Referințe
NU SUNT	

Anexa Nr. 1 La Partea I

Teren

Nr cadastral	Suprafața (mp)*	Observații / Referințe
	2.200	

* Suprafața este determinată în planul de proiecție Stereo 70.



Date referitoare la teren

Crt	Categorie folosință	Intra vilan	Suprafața (mp)	Tarla	Parcelă	Nr. topo	Observații / Referințe
1	arabil	NU	2.200	345	121	-	

Lungime Segmente

1) Valorile lungimilor segmentelor sunt obținute din proiecție în plan.

Punct început	X / Y	Punct sfârșit	X / Y	Lungime segment (** (m)
1	356.454,342 284.486,85	2	356.454,234 284.483,227	3.625
2	356.454,234 284.483,227	3	357.061,029 284.466,92	607.014
3	357.061,029 284.466,92	4	357.061,144 284.470,543	3.625
4	357.061,144 284.470,543	1	356.454,342 284.486,85	607.021

**** Lungimile segmentelor sunt determinate în planul de proiecție Stereo 70 și sunt rotunjite la 1 milimetru.**

***** Distanța dintre puncte este formată din segmente cumulate ce sunt mai mici decât valoarea 1 milimetru.**

**DATE DESPRE IMOBILUL NR. 5398**

Oficiul de Cadastru și Publicitate Imobiliară DOLJ
Biroul de Cadastru și Publicitate Imobiliară Craiova

A. Partea I. Descrierea imobilului

TEREN Extravilan

Adresa: Jud. Dolj, T345, P122

Nr. Crt	Nr cadastral Nr. topografic	Suprafața* (mp)	Observații / Referințe
A1		5.000	Sector cadastral:35 Teren neimprejmuit;

B. Partea II. Proprietari și acte

Inscrieri privitoare la dreptul de proprietate și alte drepturi reale	Referințe
/	
Act Administrativ nr. 1825-59540, din 03/08/1995 emis de CJSIPT DOLJ;	
B1	A1
Intabulare, drept de PROPRIETATE, dobândit prin Reconstituire, cota actuala 1/1 1) ODAGIU ADRIANA, LIPSĂ CNP	

C. Partea III. SARCINI .

Inscrieri privind dezmembramintele dreptului de proprietate, drepturi reale de garanție și sarcini	Referințe
NU SUNT	


Anexa Nr. 1 La Partea I

Teren

Nr cadastral	Suprafața (mp)*	Observații / Referințe
	5.000	

* Suprafața este determinată în planul de proiecție Stereo 70.

DETALII LINIARE IMOBIL



Date referitoare la teren

Crt	Categorie folosință	Intra vilan	Suprafața (mp)	Tarla	Parcelă	Nr. topo	Observații / Referințe
1	arabil	NU	5.000	345	122	-	

Lungime Segmente

1) Valorile lungimilor segmentelor sunt obținute din proiecție în plan.

Punct început	X / Y	Punct sfârșit	X / Y	Lungime segment (** (m)
1	356.454,234 284.483,227	2	356.453,99 284.474,994	8.237
2	356.453,99 284.474,994	3	357.060,768 284.458,687	606.997
3	357.060,768 284.458,687	4	357.061,029 284.466,92	8.237
4	357.061,029 284.466,92	1	356.454,234 284.483,227	607.014

**** Lungimile segmentelor sunt determinate în planul de proiecție Stereo 70 și sunt rotunjite la 1 milimetru.**

***** Distanța dintre puncte este formată din segmente cumulate ce sunt mai mici decât valoarea 1 milimetru.**

**DATE DESPRE IMOBILUL NR. 5399**

Oficiul de Cadastru și Publicitate Imobiliară DOLJ
Biroul de Cadastru și Publicitate Imobiliară Craiova

A. Partea I. Descrierea imobilului

TEREN Extravilan

Adresa: Jud. Dolj, T345, P123

Nr. Crt	Nr cadastral Nr. topografic	Suprafața* (mp)	Observații / Referințe
A1		5.000	Sector cadastral:35 Teren neimprejmuit;

B. Partea II. Proprietari și acte

Inscrieri privitoare la dreptul de proprietate și alte drepturi reale	Referințe
/	
Act Administrativ nr. 1815-59540, din 03/08/1995 emis de CJSIPT DOLJ;	
B1	A1
Intabulare, drept de PROPRIETATE, dobândit prin Reconstituire, cota actuala 1/1 1) ODAGIU GEORGETA, LIPSĂ CNP	

C. Partea III. SARCINI .

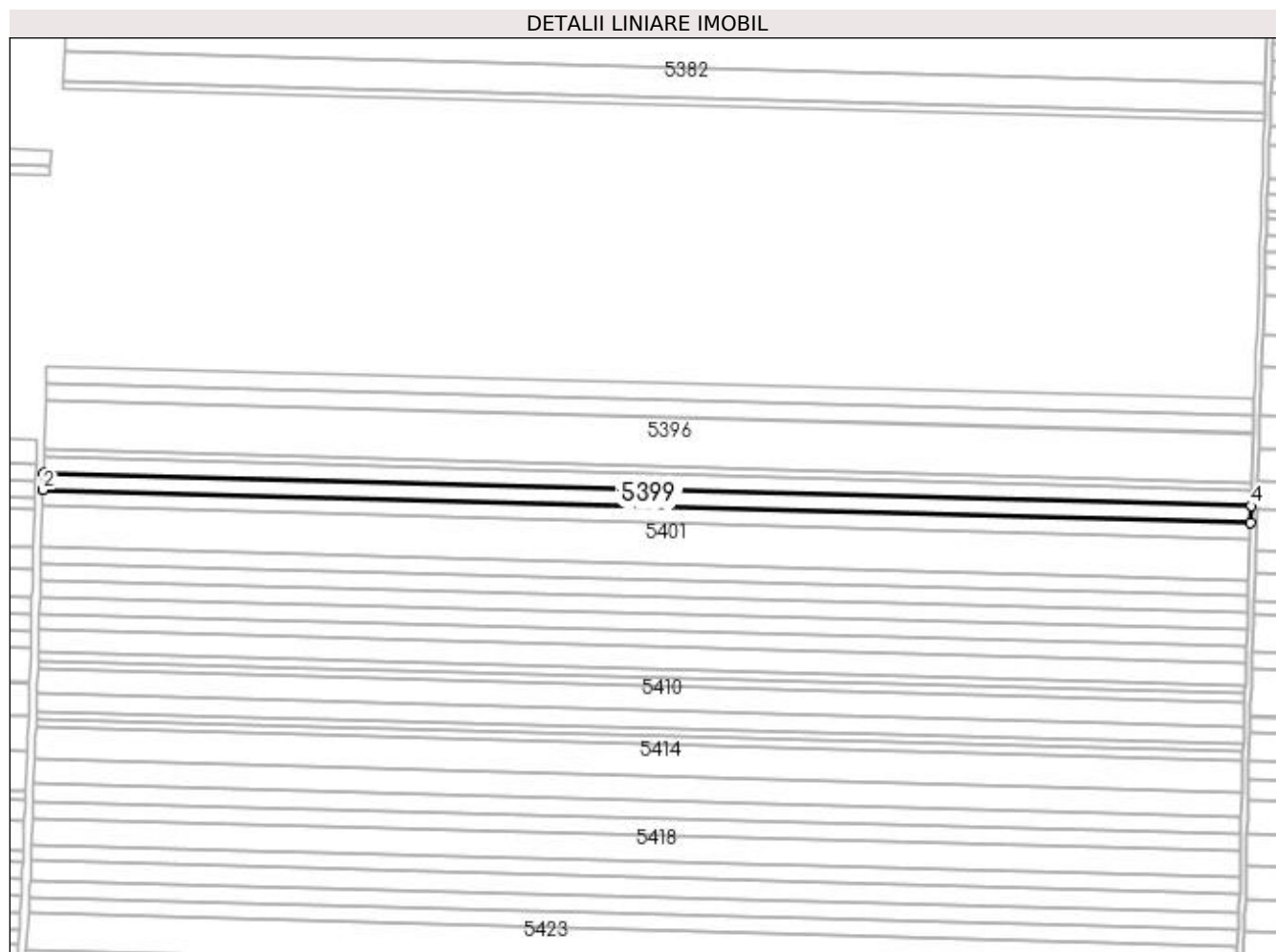
Inscrieri privind dezmembramintele dreptului de proprietate, drepturi reale de garanție și sarcini	Referințe
NU SUNT	

Anexa Nr. 1 La Partea I

Teren

Nr cadastral	Suprafața (mp)*	Observații / Referințe
	5.000	

* Suprafața este determinată în planul de proiecție Stereo 70.



Date referitoare la teren

Crt	Categorie folosință	Intra vilan	Suprafața (mp)	Tarla	Parcelă	Nr. topo	Observații / Referințe
1	arabil	NU	5.000	345	123	-	

Lungime Segmente

1) Valorile lungimilor segmentelor sunt obținute din proiecție în plan.

Punct început	X / Y	Punct sfârșit	X / Y	Lungime segment (** (m)
1	356.453,99 284.474,994	2	356.453,745 284.466,76	8.238
2	356.453,745 284.466,76	3	357.060,506 284.450,454	606.98
3	357.060,506 284.450,454	4	357.060,768 284.458,687	8.237
4	357.060,768 284.458,687	1	356.453,99 284.474,994	606.997

**** Lungimile segmentelor sunt determinate în planul de proiecție Stereo 70 și sunt rotunjite la 1 milimetru.**

***** Distanța dintre puncte este formată din segmente cumulate ce sunt mai mici decât valoarea 1 milimetru.**

**DATE DESPRE IMOBILUL NR. 5400**

Oficiul de Cadastru și Publicitate Imobiliară DOLJ
Biroul de Cadastru și Publicitate Imobiliară Craiova

A. Partea I. Descrierea imobilului

TEREN Extravilan

Adresa: Jud. Dolj, T345, P124

Nr. Crt	Nr cadastral Nr. topografic	Suprafața* (mp)	Observații / Referințe
A1	30365	5.000	Sector cadastral:35 Teren neimprejmuit;

B. Partea II. Proprietari și acte

Inscrieri privitoare la dreptul de proprietate și alte drepturi reale	Referințe
105253 / 02/09/2015	
Act Notarial nr. CVC NR 702, din 12/08/2015 emis de NP RIBA MELTIADÉ;	
B1	A1
Intabulare, drept de PROPRIETATE, dobandit prin Conventie, cota actuala 1/1 1) SOCIETATEA MOTAVEN SRL, CIF:342640	

C. Partea III. SARCINI .


Inscrieri privind dezmembramintele dreptului de proprietate, drepturi reale de garanție și sarcini	Referințe
NU SUNT	

Anexa Nr. 1 La Partea I

Teren

Nr cadastral	Suprafața (mp)*	Observații / Referințe
30365	5.000	

* Suprafața este determinată în planul de proiecție Stereo 70.



Date referitoare la teren

Crt	Categorie folosință	Intra vilan	Suprafața (mp)	Tarla	Parcelă	Nr. topo	Observații / Referințe
1	arabil	NU	5.000	345	124	-	

Lungime Segmente

1) Valorile lungimilor segmentelor sunt obținute din proiecție în plan.

Punct început	X / Y	Punct sfârșit	X / Y	Lungime segment (** (m)
1	357.060,506 284.450,454	2	356.453,745 284.466,76	606.98
2	356.453,745 284.466,76	3	356.453,5 284.458,526	8.238
3	356.453,5 284.458,526	4	357.060,245 284.442,22	606.964
4	357.060,245 284.442,22	1	357.060,506 284.450,454	8.238

**** Lungimile segmentelor sunt determinate în planul de proiecție Stereo 70 și sunt rotunjite la 1 milimetru.**

***** Distanța dintre puncte este formată din segmente cumulate ce sunt mai mici decât valoarea 1 milimetru.**

**DATE DESPRE IMOBILUL NR. 5401**

Oficiul de Cadastru și Publicitate Imobiliară DOLJ
Biroul de Cadastru și Publicitate Imobiliară Craiova

A. Partea I. Descrierea imobilului

TEREN Extravilan

Adresa: Jud. Dolj, T345, P125

Nr. Crt	Nr cadastral Nr. topografic	Suprafața* (mp)	Observații / Referințe
A1	30415	12.500	Sector cadastral:35 Teren neimprejmuit;

B. Partea II. Proprietari și acte

Inscrieri privitoare la dreptul de proprietate și alte drepturi reale	Referințe
105264 / 02/09/2015	
Act Notarial nr. CVC NR 702, din 12/08/2015 emis de NP RIBA MELTIADÉ;	
B1	A1
Intabulare, drept de PROPRIETATE, dobândit prin Conventie, cota actuala 1/1 1) SOCIETATEA MOTAVEN SRL, CIF:342640	

C. Partea III. SARCINI .

Inscrieri privind dezmembramintele dreptului de proprietate, drepturi reale de garanție și sarcini	Referințe
NU SUNT	


Anexa Nr. 1 La Partea I

Teren

Nr cadastral	Suprafața (mp)*	Observații / Referințe
30415	12.500	

* Suprafața este determinată în planul de proiecție Stereo 70.

DETALII LINIARE IMOBIL



Date referitoare la teren

Crt	Categorie folosință	Intra vilan	Suprafața (mp)	Tarla	Parcelă	Nr. topo	Observații / Referințe
1	arabil	NU	12.500	345	125	-	

Lungime Segmente

1) Valorile lungimilor segmentelor sunt obținute din proiecție în plan.

Punct început	X / Y	Punct sfârșit	X / Y	Lungime segment (** (m)
1	356.453,5 284.458,526	2	356.452,888 284.437,94	20.595
2	356.452,888 284.437,94	3	357.059,592 284.421,635	606.923
3	357.059,592 284.421,635	4	357.060,245 284.442,22	20.595
4	357.060,245 284.442,22	1	356.453,5 284.458,526	606.964

**** Lungimile segmentelor sunt determinate în planul de proiecție Stereo 70 și sunt rotunjite la 1 milimetru.**

***** Distanța dintre puncte este formată din segmente cumulate ce sunt mai mici decât valoarea 1 milimetru.**

**DATE DESPRE IMOBILUL NR. 5402**

Oficiul de Cadastru și Publicitate Imobiliară DOLJ
Biroul de Cadastru și Publicitate Imobiliară Craiova

A. Partea I. Descrierea imobilului

TEREN Extravilan

Adresa: Jud. Dolj, T345, P126

Nr. Crt	Nr cadastral Nr. topografic	Suprafața* (mp)	Observații / Referințe
A1		5.000	Sector cadastral:35 Teren neimprejmuit;

B. Partea II. Proprietari și acte

Inscrieri privitoare la dreptul de proprietate și alte drepturi reale	Referințe
/	
Act Administrativ nr. 1814-59540, din 03/08/1995 emis de CJSIPT DOLJ;	
B1	A1
Intabulare, drept de PROPRIETATE, dobândit prin Reconstituire, cota actuala 1/1 1) GHEORGHE NICOLAE, LIPSĂ CNP	

C. Partea III. SARCINI .

Inscrieri privind dezmembramintele dreptului de proprietate, drepturi reale de garanție și sarcini	Referințe
NU SUNT	


Anexa Nr. 1 La Partea I

Teren

Nr cadastral	Suprafața (mp)*	Observații / Referințe
	5.000	

* Suprafața este determinată în planul de proiecție Stereo 70.

DETALII LINIARE IMOBIL



Date referitoare la teren

Crt	Categorie folosință	Intra vilan	Suprafața (mp)	Tarla	Parcelă	Nr. topo	Observații / Referințe
1	arabil	NU	5.000	345	126	-	

Lungime Segmente

1) Valorile lungimilor segmentelor sunt obținute din proiecție în plan.

Punct început	X / Y	Punct sfârșit	X / Y	Lungime segment (** (m)
1	356.452,888 284.437,94	2	356.452,643 284.429,705	8.239
2	356.452,643 284.429,705	3	357.059,33 284.413,401	606.906
3	357.059,33 284.413,401	4	357.059,592 284.421,635	8.238
4	357.059,592 284.421,635	1	356.452,888 284.437,94	606.923

**** Lungimile segmentelor sunt determinate în planul de proiecție Stereo 70 și sunt rotunjite la 1 milimetru.**

***** Distanța dintre puncte este formată din segmente cumulate ce sunt mai mici decât valoarea 1 milimetru.**

**DATE DESPRE IMOBILUL NR. 5403**

Oficiul de Cadastru și Publicitate Imobiliară DOLJ
Biroul de Cadastru și Publicitate Imobiliară Craiova

A. Partea I. Descrierea imobilului

TEREN Extravilan

Adresa: Jud. Dolj, T345, P127

Nr. Crt	Nr cadastral Nr. topografic	Suprafața* (mp)	Observații / Referințe
A1		5.000	Sector cadastral:35 Teren neimprejmuit;

B. Partea II. Proprietari și acte

Inscrieri privitoare la dreptul de proprietate și alte drepturi reale	Referințe
/	
Act Administrativ nr. 1824-59540, din 03/08/1995 emis de CJSIPT DOLJ;	
B1	A1
Intabulare, drept de PROPRIETATE, dobândit prin Reconstituire, cota actuala 1/1 1) GHEORGHE GRIGORE, LIPSĂ CNP	

C. Partea III. SARCINI .

Inscrieri privind dezmembramintele dreptului de proprietate, drepturi reale de garanție și sarcini	Referințe
NU SUNT	


Anexa Nr. 1 La Partea I

Teren

Nr cadastral	Suprafața (mp)*	Observații / Referințe
	5.000	

* Suprafața este determinată în planul de proiecție Stereo 70.

DETALII LINIARE IMOBIL



Date referitoare la teren

Crt	Categorie folosință	Intra vilan	Suprafața (mp)	Tarla	Parcelă	Nr. topo	Observații / Referințe
1	arabil	NU	5.000	345	127	-	

Lungime Segmente

1) Valorile lungimilor segmentelor sunt obținute din proiecție în plan.

Punct început	X / Y	Punct sfârșit	X / Y	Lungime segment (** (m)
1	357.059,33 284.413,401	2	356.452,643 284.429,705	606.906
2	356.452,643 284.429,705	3	356.452,399 284.421,47	8.239
3	356.452,399 284.421,47	4	357.059,069 284.405,166	606.889
4	357.059,069 284.405,166	1	357.059,33 284.413,401	8.239

**** Lungimile segmentelor sunt determinate în planul de proiecție Stereo 70 și sunt rotunjite la 1 milimetru.**

***** Distanța dintre puncte este formată din segmente cumulate ce sunt mai mici decât valoarea 1 milimetru.**

**DATE DESPRE IMOBILUL NR. 5404**

Oficiul de Cadastru și Publicitate Imobiliară DOLJ
Biroul de Cadastru și Publicitate Imobiliară Craiova

A. Partea I. Descrierea imobilului

TEREN Extravilan

Adresa: Jud. Dolj, T345, P187

Nr. Crt	Nr cadastral Nr. topografic	Suprafața* (mp)	Observații / Referințe
A1	30179	5.000	Sector cadastral:35 Teren neimprejmuit;

B. Partea II. Proprietari și acte

Inscrieri privitoare la dreptul de proprietate și alte drepturi reale	Referințe
105230 / 02/09/2015	
Act Notarial nr. CVC NR 702, din 12/08/2015 emis de NP RIBA MELTIADÉ;	
B1	A1
Intabulare, drept de PROPRIETATE, dobândit prin Conventie, cota actuala 1/1 1) SOCIETATEA MOTAVEN SRL, CIF:342640	

C. Partea III. SARCINI .

Inscrieri privind dezmembramintele dreptului de proprietate, drepturi reale de garanție și sarcini	Referințe
NU SUNT	


Anexa Nr. 1 La Partea I

Teren

Nr cadastral	Suprafața (mp)*	Observații / Referințe
30179	5.000	

* Suprafața este determinată în planul de proiecție Stereo 70.

DETALII LINIARE IMOBIL



Date referitoare la teren

Crt	Categorie folosință	Intravilan	Suprafața (mp)	Tarla	Parcelă	Nr. topo	Observații / Referințe
1	arabil	NU	5.000	345	187	-	

Lungime Segmente

1) Valorile lungimilor segmentelor sunt obținute din proiecție în plan.

Punct început	X / Y	Punct sfârșit	X / Y	Lungime segment (** (m)
1	357.059,069 284.405,166	2	356.452,399 284.421,47	606.889
2	356.452,399 284.421,47	3	356.452,239 284.416,106	5.366
3	356.452,239 284.416,106	4	356.452,155 284.413,235	2.872
4	356.452,155 284.413,235	5	357.058,807 284.396,932	606.871
5	357.058,807 284.396,932	6	357.058,898 284.399,794	2.863

Punct început	X / Y	Punct sfârșit	X / Y	Lungime segment (** (m)
6	357.058,898 284.399,794	1	357.059,069 284.405,166	5.375

** Lungimile segmentelor sunt determinate în planul de proiecție Stereo 70 și sunt rotunjite la 1 milimetru.

*** Distanța dintre puncte este formată din segmente cumulate ce sunt mai mici decât valoarea 1 milimetru.

**DATE DESPRE IMOBILUL NR. 5405**

Oficiul de Cadastru și Publicitate Imobiliară DOLJ
Biroul de Cadastru și Publicitate Imobiliară Craiova

A. Partea I. Descrierea imobilului

TEREN Extravilan

Adresa: Jud. Dolj, T345, P128

Nr. Crt	Nr cadastral Nr. topografic	Suprafața* (mp)	Observații / Referințe
A1	30163	5.200	Sector cadastral:35 Teren neimprejmuit;

B. Partea II. Proprietari și acte

Inscrieri privitoare la dreptul de proprietate și alte drepturi reale	Referințe
105263 / 02/09/2015	
Act Notarial nr. CVC NR 702, din 12/08/2015 emis de NP RIBA MELTIADÉ;	
B1	A1
Intabulare, drept de PROPRIETATE, dobândit prin Conventie, cota actuala 1/1 1) SOCIETATEA MOTAVEN SRL, CIF:342640	

C. Partea III. SARCINI .

Inscrieri privind dezmembramintele dreptului de proprietate, drepturi reale de garanție și sarcini	Referințe
NU SUNT	


Anexa Nr. 1 La Partea I

Teren

Nr cadastral	Suprafața (mp)*	Observații / Referințe
30163	5.200	

* Suprafața este determinată în planul de proiecție Stereo 70.

DETALII LINIARE IMOBIL



Date referitoare la teren

Crt	Categorie folosință	Intra vilan	Suprafața (mp)	Tarla	Parcelă	Nr. topo	Observații / Referințe
1	arabil	NU	5.200	345	128	-	

Lungime Segmente

1) Valorile lungimilor segmentelor sunt obținute din proiecție în plan.

Punct început	X / Y	Punct sfârșit	X / Y	Lungime segment (** (m)
1	357.058,807 284.396,932	2	356.452,155 284.413,235	606.871
2	356.452,155 284.413,235	3	356.451,904 284.404,67	8.569
3	356.451,904 284.404,67	4	357.058,535 284.388,367	606.85
4	357.058,535 284.388,367	1	357.058,807 284.396,932	8.569

**** Lungimile segmentelor sunt determinate în planul de proiecție Stereo 70 și sunt rotunjite la 1 milimetru.**

***** Distanța dintre puncte este formată din segmente cumulate ce sunt mai mici decât valoarea 1 milimetru.**

**DATE DESPRE IMOBILUL NR. 5406**

Oficiul de Cadastru și Publicitate Imobiliară DOLJ
Biroul de Cadastru și Publicitate Imobiliară Craiova

A. Partea I. Descrierea imobilului

TEREN Extravilan

Adresa: Jud. Dolj, T345, P129

Nr. Crt	Nr cadastral Nr. topografic	Suprafața* (mp)	Observații / Referințe
A1		5.000	Sector cadastral:35 Teren neimprejmuit;

B. Partea II. Proprietari și acte

Inscrieri privitoare la dreptul de proprietate și alte drepturi reale	Referințe
/	
Act Administrativ nr. 1859-59540, din 09/08/1995 emis de CJSIPT DOLJ;	
B1	A1
Intabulare, drept de PROPRIETATE, dobândit prin Reconstituire, cota actuala 1/1 1) GLAVAN LUCICA, LIPSĂ CNP	

C. Partea III. SARCINI .

Inscrieri privind dezmembramintele dreptului de proprietate, drepturi reale de garanție și sarcini	Referințe
NU SUNT	


Anexa Nr. 1 La Partea I

Teren

Nr cadastral	Suprafața (mp)*	Observații / Referințe
	5.000	

* Suprafața este determinată în planul de proiecție Stereo 70.

DETALII LINIARE IMOBIL



Date referitoare la teren

Crt	Categorie folosință	Intra vilan	Suprafața (mp)	Tarla	Parcelă	Nr. topo	Observații / Referințe
1	arabil	NU	5.000	345	129	-	

Lungime Segmente

1) Valorile lungimilor segmentelor sunt obținute din proiecție în plan.

Punct început	X / Y	Punct sfârșit	X / Y	Lungime segment (** (m)
1	356.451,904 284.404,67	2	356.451,769 284.400,075	4.597
2	356.451,769 284.400,075	3	356.451,661 284.396,434	3.643
3	356.451,661 284.396,434	4	357.058,276 284.380,132	606.834
4	357.058,276 284.380,132	5	357.058,388 284.383,765	3.635
5	357.058,388 284.383,765	6	357.058,535 284.388,367	4.604

Punct început	X / Y	Punct sfârșit	X / Y	Lungime segment (** (m)
6	357.058,535 284.388,367	1	356.451,904 284.404,67	606.85

** Lungimile segmentelor sunt determinate în planul de proiecție Stereo 70 și sunt rotunjite la 1 milimetru.

*** Distanța dintre puncte este formată din segmente cumulate ce sunt mai mici decât valoarea 1 milimetru.

**DATE DESPRE IMOBILUL NR. 5407**

Oficiul de Cadastru și Publicitate Imobiliară DOLJ
Biroul de Cadastru și Publicitate Imobiliară Craiova

A. Partea I. Descrierea imobilului

TEREN Extravilan

Adresa: Jud. Dolj, T345, P131

Nr. Crt	Nr cadastral Nr. topografic	Suprafața* (mp)	Observații / Referințe
A1		6.800	Sector cadastral:35 Teren neimprejmut;

B. Partea II. Proprietari și acte

Inscrieri privitoare la dreptul de proprietate și alte drepturi reale		Referințe
/		
Act Administrativ nr. 3355-59474, din 24/03/1997 emis de CJSIPT DOLJ;		
B1	Intabulare, drept de PROPRIETATE, dobândit prin Reconstituire, cota actuala 1/1 1) CORNEANU EMIL, LIPSĂ CNP 2) GIURCA LUCIA, LIPSĂ CNP 3) CORNEANU STEFAN, LIPSĂ CNP 4) CORNEANU CONSTANTIN, LIPSĂ CNP	A1

C. Partea III. SARCINI .

Inscrieri privind dezmembramintele dreptului de proprietate, drepturi reale de garanție și sarcini	Referințe
NU SUNT	


Anexa Nr. 1 La Partea I

Teren

Nr cadastral	Suprafața (mp)*	Observații / Referințe
	6.800	

* Suprafața este determinată în planul de proiecție Stereo 70.

DETALII LINIARE IMOBIL



Date referitoare la teren

Crt	Categorie folosință	Intra vilan	Suprafața (mp)	Tarla	Parcelă	Nr. topo	Observații / Referințe
1	arabil	NU	6.800	345	131	-	

Lungime Segmente

1) Valorile lungimilor segmentelor sunt obținute din proiecție în plan.

Punct început	X / Y	Punct sfârșit	X / Y	Lungime segment (** (m)
1	356.451,661 284.396,434	2	356.451,499 284.390,985	5.451
2	356.451,499 284.390,985	3	356.451,332 284.385,233	5.754
3	356.451,332 284.385,233	4	357.057,921 284.368,931	606.808
4	357.057,921 284.368,931	5	357.058,108 284.374,674	5.746
5	357.058,108 284.374,674	6	357.058,276 284.380,132	5.461

Punct început	X / Y	Punct sfârșit	X / Y	Lungime segment (** (m)
6	357.058,276 284.380,132	1	356.451,661 284.396,434	606.834

** Lungimile segmentelor sunt determinate în planul de proiecție Stereo 70 și sunt rotunjite la 1 milimetru.

*** Distanța dintre puncte este formată din segmente cumulate ce sunt mai mici decât valoarea 1 milimetru.

**DATE DESPRE IMOBILUL NR. 5408**

Oficiul de Cadastru și Publicitate Imobiliară DOLJ
Biroul de Cadastru și Publicitate Imobiliară Craiova

A. Partea I. Descrierea imobilului

TEREN Extravilan

Adresa: Jud. Dolj, T345, P132

Nr. Crt	Nr cadastral Nr. topografic	Suprafața* (mp)	Observații / Referințe
A1		2.700	Sector cadastral:35 Teren neimprejmuit;

B. Partea II. Proprietari și acte

Inscrieri privitoare la dreptul de proprietate și alte drepturi reale	Referințe
/	
Act Administrativ nr. 3314-59474, din 24/03/1997 emis de CJSIPT DOLJ;	
B1	A1
Intabulare, drept de PROPRIETATE, dobandit prin Reconstituire, cota actuala 1/1 1) DILGOCI ALION-SANDU, LIPSĂ CNP	

C. Partea III. SARCINI .

Inscrieri privind dezmembramintele dreptului de proprietate, drepturi reale de garanție și sarcini	Referințe
NU SUNT	


Anexa Nr. 1 La Partea I

Teren

Nr cadastral	Suprafața (mp)*	Observații / Referințe
	2.700	

* Suprafața este determinată în planul de proiecție Stereo 70.

DETALII LINIARE IMOBIL



Date referitoare la teren

Crt	Categorie folosință	Intra vilan	Suprafața (mp)	Tarla	Parcelă	Nr. topo	Observații / Referințe
1	arabil	NU	2.700	345	132	-	

Lungime Segmente

1) Valorile lungimilor segmentelor sunt obținute din proiecție în plan.

Punct început	X / Y	Punct sfârșit	X / Y	Lungime segment (** (m)
1	356.451,332 284.385,233	2	356.451,259 284.382,725	2.509
2	356.451,259 284.382,725	3	356.451,201 284.380,785	1.941
3	356.451,201 284.380,785	4	357.057,777 284.364,484	606.795
4	357.057,777 284.364,484	5	357.057,838 284.366,414	1.931
5	357.057,838 284.366,414	6	357.057,921 284.368,931	2.518

Punct început	X / Y	Punct sfârșit	X / Y	Lungime segment (** (m)
6	357.057,921 284.368,931	1	356.451,332 284.385,233	606.808

** Lungimile segmentelor sunt determinate în planul de proiecție Stereo 70 și sunt rotunjite la 1 milimetru.

*** Distanța dintre puncte este formată din segmente cumulate ce sunt mai mici decât valoarea 1 milimetru.

**DATE DESPRE IMOBILUL NR. 5409**

Oficiul de Cadastru și Publicitate Imobiliară DOLJ
Biroul de Cadastru și Publicitate Imobiliară Craiova

A. Partea I. Descrierea imobilului

TEREN Extravilan

Adresa: Jud. Dolj, T345, P60

Nr. Crt	Nr cadastral Nr. topografic	Suprafața* (mp)	Observații / Referințe
A1		2.500	Sector cadastral:35 Teren neimprejmuit;

B. Partea II. Proprietari și acte

Inscrieri privitoare la dreptul de proprietate și alte drepturi reale	Referințe
/	
Act Administrativ nr. 1006-46680, din 07/12/1994 emis de CJSIPT DOLJ;	
B1	A1
Intabulare, drept de PROPRIETATE, dobândit prin Reconstituire, cota actuala 1/1 1) BOIA GHEORGHE, LIPSĂ CNP	

C. Partea III. SARCINI .

Inscrieri privind dezmembramintele dreptului de proprietate, drepturi reale de garanție și sarcini	Referințe
NU SUNT	


Anexa Nr. 1 La Partea I

Teren

Nr cadastral	Suprafața (mp)*	Observații / Referințe
	2.500	

* Suprafața este determinată în planul de proiecție Stereo 70.

DETALII LINIARE IMOBIL



Date referitoare la teren

Crt	Categorie folosință	Intra vilan	Suprafața (mp)	Tarla	Parcelă	Nr. topo	Observații / Referințe
1	arabil	NU	2.500	345	60	-	

Lungime Segmente

1) Valorile lungimilor segmentelor sunt obținute din proiecție în plan.

Punct început	X / Y	Punct sfârșit	X / Y	Lungime segment (** (m)
1	356.451,201 284.380,785	2	356.451,076 284.376,667	4.12
2	356.451,076 284.376,667	3	357.057,646 284.360,366	606.789
3	357.057,646 284.360,366	4	357.057,777 284.364,484	4.12
4	357.057,777 284.364,484	1	356.451,201 284.380,785	606.795

**** Lungimile segmentelor sunt determinate în planul de proiecție Stereo 70 și sunt rotunjite la 1 milimetru.**

***** Distanța dintre puncte este formată din segmente cumulate ce sunt mai mici decât valoarea 1 milimetru.**

**DATE DESPRE IMOBILUL NR. 5410**

Oficiul de Cadastru și Publicitate Imobiliară DOLJ
Biroul de Cadastru și Publicitate Imobiliară Craiova

A. Partea I. Descrierea imobilului

TEREN Extravilan

Adresa: Jud. Dolj, T345, P62

Nr. Crt	Nr cadastral Nr. topografic	Suprafața* (mp)	Observații / Referințe
A1		7.500	Sector cadastral:35 Teren neimprejmuit;

B. Partea II. Proprietari și acte

Inscrieri privitoare la dreptul de proprietate și alte drepturi reale	Referințe
/	
Act Administrativ nr. 1204-59088, din 23/01/1995 emis de CJSIPT DOLJ;	
B1	A1
Intabulare, drept de PROPRIETATE, dobândit prin Reconstituire, cota actuala 1/1 1) TUCA DUMITRU, LIPSĂ CNP	

C. Partea III. SARCINI .

Inscrieri privind dezmembramintele dreptului de proprietate, drepturi reale de garanție și sarcini	Referințe
NU SUNT	


Anexa Nr. 1 La Partea I

Teren

Nr cadastral	Suprafața (mp)*	Observații / Referințe
	7.500	

* Suprafața este determinată în planul de proiecție Stereo 70.

DETALII LINIARE IMOBIL



Date referitoare la teren

Crt	Categorie folosință	Intra vilan	Suprafața (mp)	Tarla	Parcelă	Nr. topo	Observații / Referințe
1	arabil	NU	7.500	345	62	-	

Lungime Segmente

1) Valorile lungimilor segmentelor sunt obținute din proiecție în plan.

Punct început	X / Y	Punct sfârșit	X / Y	Lungime segment (** (m)
1	357.057,646 284.360,366	2	356.451,076 284.376,667	606.789
2	356.451,076 284.376,667	3	356.450,86 284.369,51	7.16
3	356.450,86 284.369,51	4	356.450,709 284.364,312	5.2
4	356.450,709 284.364,312	5	357.057,257 284.348,012	606.767
5	357.057,257 284.348,012	6	357.057,418 284.353,195	5.185

Punct început	X / Y	Punct sfârșit	X / Y	Lungime segment (** (m)
6	357.057,418 284.353,195	1	357.057,646 284.360,366	7.175

** Lungimile segmentelor sunt determinate în planul de proiecție Stereo 70 și sunt rotunjite la 1 milimetru.

*** Distanța dintre puncte este formată din segmente cumulate ce sunt mai mici decât valoarea 1 milimetru.

**DATE DESPRE IMOBILUL NR. 5411**

Oficiul de Cadastru și Publicitate Imobiliară DOLJ
Biroul de Cadastru și Publicitate Imobiliară Craiova

A. Partea I. Descrierea imobilului

TEREN Extravilan

Adresa: Jud. Dolj, T345, P135

Nr. Crt	Nr cadastral Nr. topografic	Suprafața* (mp)	Observații / Referințe
A1		5.300	Sector cadastral:35 Teren neimprejmuit;

B. Partea II. Proprietari și acte

Inscrieri privitoare la dreptul de proprietate și alte drepturi reale	Referințe
/	
Act Administrativ nr. 2414-43721, din 07/08/1996 emis de CJSIPT DOLJ;	
B1	A1
Intabulare, drept de PROPRIETATE, dobândit prin Reconstituire, cota actuala 1/1 1) TUCĂ FLOAREA, LIPSĂ CNP	

C. Partea III. SARCINI .

Inscrieri privind dezmembramintele dreptului de proprietate, drepturi reale de garanție și sarcini	Referințe
NU SUNT	


Anexa Nr. 1 La Partea I

Teren

Nr cadastral	Suprafața (mp)*	Observații / Referințe
	5.300	

* Suprafața este determinată în planul de proiecție Stereo 70.

DETALII LINIARE IMOBIL



Date referitoare la teren

Crt	Categorie folosință	Intra vilan	Suprafața (mp)	Tarla	Parcelă	Nr. topo	Observații / Referințe
1	arabil	NU	5.300	345	135	-	

Lungime Segmente

1) Valorile lungimilor segmentelor sunt obținute din proiecție în plan.

Punct început	X / Y	Punct sfârșit	X / Y	Lungime segment (** (m)
1	356.450,709 284.364,312	2	356.450,62 284.361,244	3.069
2	356.450,62 284.361,244	3	356.450,42 284.355,582	5.666
3	356.450,42 284.355,582	4	357.056,983 284.339,281	606.782
4	357.056,983 284.339,281	5	357.057,162 284.344,935	5.657
5	357.057,162 284.344,935	6	357.057,257 284.348,012	3.078

Punct început	X / Y	Punct sfârșit	X / Y	Lungime segment (** (m)
6	357.057,257 284.348,012	1	356.450,709 284.364,312	606.767

** Lungimile segmentelor sunt determinate în planul de proiecție Stereo 70 și sunt rotunjite la 1 milimetru.

*** Distanța dintre puncte este formată din segmente cumulate ce sunt mai mici decât valoarea 1 milimetru.

**DATE DESPRE IMOBILUL NR. 5412**

Oficiul de Cadastru și Publicitate Imobiliară DOLJ
Biroul de Cadastru și Publicitate Imobiliară Craiova

A. Partea I. Descrierea imobilului

TEREN Extravilan

Adresa: Jud. Dolj, T345, P136

Nr. Crt	Nr cadastral Nr. topografic	Suprafața* (mp)	Observații / Referințe
A1	30825	2.500	Sector cadastral:35 Teren neimprejmuit;

B. Partea II. Proprietari și acte

Inscrieri privitoare la dreptul de proprietate și alte drepturi reale	Referințe
137138 / 04/11/2015	
Act Notarial nr. CVC NR 926, din 19/10/2015 emis de NP RIBA MELTIADÉ;	
B1	A1
Intabulare, drept de PROPRIETATE, dobândit prin Conventie, cota actuala 1/1 1) SOCIETATEA MOTAVEN SRL, CIF:342640	

C. Partea III. SARCINI .

Inscrieri privind dezmembramintele dreptului de proprietate, drepturi reale de garanție și sarcini	Referințe
NU SUNT	


Anexa Nr. 1 La Partea I

Teren

Nr cadastral	Suprafața (mp)*	Observații / Referințe
30825	2.500	

* Suprafața este determinată în planul de proiecție Stereo 70.

DETALII LINIARE IMOBIL



Date referitoare la teren

Crt	Categorie folosință	Intra vilan	Suprafața (mp)	Tarla	Parcelă	Nr. topo	Observații / Referințe
1	arabil	NU	2.500	345	136	-	

Lungime Segmente

1) Valorile lungimilor segmentelor sunt obținute din proiecție în plan.

Punct început	X / Y	Punct sfârșit	X / Y	Lungime segment (** (m)
1	356.450,42 284.355,582	2	356.450,275 284.351,464	4.121
2	356.450,275 284.351,464	3	357.056,853 284.335,163	606.797
3	357.056,853 284.335,163	4	357.056,983 284.339,281	4.12
4	357.056,983 284.339,281	1	356.450,42 284.355,582	606.782

**** Lungimile segmentelor sunt determinate în planul de proiecție Stereo 70 și sunt rotunjite la 1 milimetru.**

***** Distanța dintre puncte este formată din segmente cumulate ce sunt mai mici decât valoarea 1 milimetru.**

**DATE DESPRE IMOBILUL NR. 5413**

Oficiul de Cadastru și Publicitate Imobiliară DOLJ
Biroul de Cadastru și Publicitate Imobiliară Craiova

A. Partea I. Descrierea imobilului

TEREN Extravilan

Adresa: Jud. Dolj, T345, P136/1

Nr. Crt	Nr cadastral Nr. topografic	Suprafața* (mp)	Observații / Referințe
A1	30920	2.500	Sector cadastral:35 Teren neimprejmuit;

B. Partea II. Proprietari și acte

Inscrieri privitoare la dreptul de proprietate și alte drepturi reale	Referințe
137336 / 04/11/2015	
Act Notarial nr. CVC NR 927, din 19/10/2015 emis de NP RIBA MELTIADÉ;	
B1	A1
Intabulare, drept de PROPRIETATE, dobandit prin Conventie, cota actuala 1/1 1) SOCIETATEA MOTAVEN SRL, CIF:342640	

C. Partea III. SARCINI .

Inscrieri privind dezmembramintele dreptului de proprietate, drepturi reale de garanție și sarcini	Referințe
NU SUNT	


Anexa Nr. 1 La Partea I

Teren

Nr cadastral	Suprafața (mp)*	Observații / Referințe
30920	2.500	

* Suprafața este determinată în planul de proiecție Stereo 70.

DETALII LINIARE IMOBIL



Date referitoare la teren

Crt	Categorie folosință	Intra vilan	Suprafața (mp)	Tarla	Parcelă	Nr. topo	Observații / Referințe
1	arabil	NU	2.500	345	136/1	-	

Lungime Segmente

1) Valorile lungimilor segmentelor sunt obținute din proiecție în plan.

Punct început	X / Y	Punct sfârșit	X / Y	Lungime segment (** (m)
1	356.450,275 284.351,464	2	356.450,13 284.347,347	4.12
2	356.450,13 284.347,347	3	357.056,724 284.331,045	606.813
3	357.056,724 284.331,045	4	357.056,853 284.335,163	4.12
4	357.056,853 284.335,163	1	356.450,275 284.351,464	606.797

**** Lungimile segmentelor sunt determinate în planul de proiecție Stereo 70 și sunt rotunjite la 1 milimetru.**

***** Distanța dintre puncte este formată din segmente cumulate ce sunt mai mici decât valoarea 1 milimetru.**

**DATE DESPRE IMOBILUL NR. 5414**

Oficiul de Cadastru și Publicitate Imobiliară DOLJ
Biroul de Cadastru și Publicitate Imobiliară Craiova

A. Partea I. Descrierea imobilului

TEREN Extravilan

Adresa: Jud. Dolj, T345, P137

Nr. Crt	Nr cadastral Nr. topografic	Suprafața* (mp)	Observații / Referințe
A1	30043	9.700	Sector cadastral:35 Teren neimprejmuit;

B. Partea II. Proprietari și acte

Inscrieri privitoare la dreptul de proprietate și alte drepturi reale	Referințe
137139 / 04/11/2015	
Act Notarial nr. CVC 926, din 19/10/2015 emis de NP RIBA MELTIADÉ;	
B1	A1
Intabulare, drept de PROPRIETATE, dobândit prin Convenție, cota actuala 1/1 1) SOCIETATEA MOTAVEN SRL, CIF:342640	

C. Partea III. SARCINI .

Inscrieri privind dezmembramintele dreptului de proprietate, drepturi reale de garanție și sarcini	Referințe
NU SUNT	


Anexa Nr. 1 La Partea I

Teren

Nr cadastral	Suprafața (mp)*	Observații / Referințe
30043	9.700	

* Suprafața este determinată în planul de proiecție Stereo 70.

DETALII LINIARE IMOBIL



Date referitoare la teren

Crt	Categorie folosință	Intravilan	Suprafața (mp)	Tarla	Parcelă	Nr. topo	Observații / Referințe
1	arabil	NU	9.700	345	137	-	

Lungime Segmente

1) Valorile lungimilor segmentelor sunt obținute din proiecție în plan.

Punct început	X / Y	Punct sfârșit	X / Y	Lungime segment (** (m)
1	356.450,13 284.347,347	2	356.449,979 284.343,061	4.289
2	356.449,979 284.343,061	3	356.449,669 284.334,803	8.264
3	356.449,669 284.334,803	4	356.449,541 284.331,372	3.433
4	356.449,541 284.331,372	5	357.056,219 284.315,069	606.897
5	357.056,219 284.315,069	6	357.056,318 284.318,485	3.417

Punct început	X / Y	Punct sfârșit	X / Y	Lungime segment (** (m)
6	357.056,318 284.318,485	7	357.056,588 284.326,754	8.273
7	357.056,588 284.326,754	8	357.056,724 284.331,045	4.293
8	357.056,724 284.331,045	1	356.450,13 284.347,347	606.813

** Lungimile segmentelor sunt determinate în planul de proiecție Stereo 70 și sunt rotunjite la 1 milimetru.

*** Distanța dintre puncte este formată din segmente cumulate ce sunt mai mici decât valoarea 1 milimetru.

**DATE DESPRE IMOBILUL NR. 5415**

Oficiul de Cadastru și Publicitate Imobiliară DOLJ
Biroul de Cadastru și Publicitate Imobiliară Craiova

A. Partea I. Descrierea imobilului

TEREN Extravilan

Adresa: Jud. Dolj, T345, P134

Nr. Crt	Nr cadastral Nr. topografic	Suprafața* (mp)	Observații / Referințe
A1		7.500	Sector cadastral:35 Teren neimprejmit;

B. Partea II. Proprietari și acte

Inscrieri privitoare la dreptul de proprietate și alte drepturi reale	Referințe
/	
Act Administrativ nr. 1001-46680, din 06/12/1994 emis de CJSIPT DOLJ;	
B1	A1
Intabulare, drept de PROPRIETATE, dobândit prin Reconstituire, cota actuala 1/1	
1) BUZURIU MARIA, LIPSĂ CNP	
2) CROITORU ECATERINA, LIPSĂ CNP	
3) SURDU MARIN, LIPSĂ CNP	

C. Partea III. SARCINI .

Inscrieri privind dezmembramintele dreptului de proprietate, drepturi reale de garanție și sarcini	Referințe
NU SUNT	


Anexa Nr. 1 La Partea I

Teren

Nr cadastral	Suprafața (mp)*	Observații / Referințe
	7.500	

* Suprafața este determinată în planul de proiecție Stereo 70.

DETALII LINIARE IMOBIL



Date referitoare la teren

Crt	Categorie folosință	Intra vilan	Suprafața (mp)	Tarla	Parcelă	Nr. topo	Observații / Referințe
1	arabil	NU	7.500	345	134	-	

Lungime Segmente

1) Valorile lungimilor segmentelor sunt obținute din proiecție în plan.

Punct început	X / Y	Punct sfârșit	X / Y	Lungime segment (** (m)
1	356.449,541 284.331,372	2	356.449,079 284.319,024	12.357
2	356.449,079 284.319,024	3	357.055,858 284.302,717	606.998
3	357.055,858 284.302,717	4	357.056,219 284.315,069	12.357
4	357.056,219 284.315,069	1	356.449,541 284.331,372	606.897

**** Lungimile segmentelor sunt determinate în planul de proiecție Stereo 70 și sunt rotunjite la 1 milimetru.**

***** Distanța dintre puncte este formată din segmente cumulate ce sunt mai mici decât valoarea 1 milimetru.**

**DATE DESPRE IMOBILUL NR. 5416**

Oficiul de Cadastru și Publicitate Imobiliară DOLJ
Biroul de Cadastru și Publicitate Imobiliară Craiova

A. Partea I. Descrierea imobilului

TEREN Extravilan

Adresa: Jud. Dolj, T345, P139

Nr. Crt	Nr cadastral Nr. topografic	Suprafața* (mp)	Observații / Referințe
A1	30034	5.500	Sector cadastral:35 Teren neimprejmuit;

B. Partea II. Proprietari și acte

Inscrieri privitoare la dreptul de proprietate și alte drepturi reale	Referințe
105262 / 02/09/2015	
Act Notarial nr. 702, din 12/08/2015 emis de NP RIBA MELTIADE;	
B1	A1
Intabulare, drept de PROPRIETATE, dobândit prin Conventie, cota actuala 1/1 1) SOCIETATEA MOTAVEN SRL, CIF:342640	

C. Partea III. SARCINI .

Inscrieri privind dezmembramintele dreptului de proprietate, drepturi reale de garanție și sarcini	Referințe
NU SUNT	


Anexa Nr. 1 La Partea I

Teren

Nr cadastral	Suprafața (mp)*	Observații / Referințe
30034	5.500	

* Suprafața este determinată în planul de proiecție Stereo 70.

DETALII LINIARE IMOBIL



Date referitoare la teren

Crt	Categorie folosință	Intra vilan	Suprafața (mp)	Tarla	Parcelă	Nr. topo	Observații / Referințe
1	arabil	NU	5.500	345	139	-	T345,P139

Lungime Segmente

1) Valorile lungimilor segmentelor sunt obținute din proiecție în plan.

Punct început	X / Y	Punct sfârșit	X / Y	Lungime segment (** (m)
1	356.449,079 284.319,024	2	356.448,989 284.316,633	2.393
2	356.448,989 284.316,633	3	356.448,745 284.309,97	6.667
3	356.448,745 284.309,97	4	357.055,745 284.293,657	607.219
4	357.055,745 284.293,657	5	357.055,789 284.300,328	6.671
5	357.055,789 284.300,328	6	357.055,858 284.302,717	2.39

Punct început	X / Y	Punct sfârșit	X / Y	Lungime segment (** (m)
6	357.055,858 284.302,717	1	356.449,079 284.319,024	606.998

** Lungimile segmentelor sunt determinate în planul de proiecție Stereo 70 și sunt rotunjite la 1 milimetru.

*** Distanța dintre puncte este formată din segmente cumulate ce sunt mai mici decât valoarea 1 milimetru.

**DATE DESPRE IMOBILUL NR. 5417**

Oficiul de Cadastru și Publicitate Imobiliară DOLJ
Biroul de Cadastru și Publicitate Imobiliară Craiova

A. Partea I. Descrierea imobilului

TEREN Extravilan

Adresa: Jud. Dolj, T345, P141

Nr. Crt	Nr cadastral Nr. topografic	Suprafața* (mp)	Observații / Referințe
A1	30799	5.000	Sector cadastral:35 Teren neimprejmuit;

B. Partea II. Proprietari și acte

Inscrieri privitoare la dreptul de proprietate și alte drepturi reale	Referințe
105243 / 02/09/2015	
Act Notarial nr. CVC NR 702, din 12/08/2015 emis de NP RIBA MELTIADÉ;	
B1	A1
Intabulare, drept de PROPRIETATE, dobândit prin Conventie, cota actuala 1/1 1) SOCIETATEA MOTAVEN SRL, CIF:342640	

C. Partea III. SARCINI .

Inscrieri privind dezmembramintele dreptului de proprietate, drepturi reale de garanție și sarcini	Referințe
NU SUNT	


Anexa Nr. 1 La Partea I

Teren

Nr cadastral	Suprafața (mp)*	Observații / Referințe
30799	5.000	

* Suprafața este determinată în planul de proiecție Stereo 70.

DETALII LINIARE IMOBIL



Date referitoare la teren

Crt	Categorie folosință	Intra vilan	Suprafața (mp)	Tarla	Parcelă	Nr. topo	Observații / Referințe
1	arabil	NU	5.000	345	141	-	

Lungime Segmente

1) Valorile lungimilor segmentelor sunt obținute din proiecție în plan.

Punct început	X / Y	Punct sfârșit	X / Y	Lungime segment (** (m)
1	356.448,745 284.309,97	2	356.448,649 284.307,383	2.589
2	356.448,649 284.307,383	3	356.448,439 284.301,742	5.645
3	356.448,439 284.301,742	4	357.055,693 284.285,423	607.473
4	357.055,693 284.285,423	5	357.055,729 284.291,08	5.657
5	357.055,729 284.291,08	6	357.055,745 284.293,657	2.577

Punct început	X / Y	Punct sfârșit	X / Y	Lungime segment (** (m)
6	357.055,745 284.293,657	1	356.448,745 284.309,97	607.219

** Lungimile segmentelor sunt determinate în planul de proiecție Stereo 70 și sunt rotunjite la 1 milimetru.

*** Distanța dintre puncte este formată din segmente cumulate ce sunt mai mici decât valoarea 1 milimetru.

**DATE DESPRE IMOBILUL NR. 5418**

Oficiul de Cadastru și Publicitate Imobiliară DOLJ
Biroul de Cadastru și Publicitate Imobiliară Craiova

A. Partea I. Descrierea imobilului

TEREN Extravilan

Adresa: Jud. Dolj, T345, P141

Nr. Crt	Nr cadastral Nr. topografic	Suprafața* (mp)	Observații / Referințe
A1	30039	8.000	Sector cadastral:35 Teren neimprejmuit;

B. Partea II. Proprietari și acte

Inscrieri privitoare la dreptul de proprietate și alte drepturi reale		Referințe
105242 / 02/09/2015		
Act Notarial nr. 702, din 12/08/2015 emis de RIBA MELTIADÉ;		
B1	Intabulare, drept de PROPRIETATE, dobândit prin Conventie, cota actuala 1/1 1) SOCIETATEA MOTAVEN SRL, CIF:342640	A1

C. Partea III. SARCINI .


Inscrieri privind dezmembramintele dreptului de proprietate, drepturi reale de garanție și sarcini	Referințe
NU SUNT	

Anexa Nr. 1 La Partea I

Teren

Nr cadastral	Suprafața (mp)*	Observații / Referințe
30039	8.000	

* Suprafața este determinată în planul de proiecție Stereo 70.



Date referitoare la teren

Crt	Categorie folosință	Intra vilan	Suprafața (mp)	Tarla	Parcelă	Nr. topo	Observații / Referințe
1	arabil	NU	8.000	345	141	-	

Lungime Segmente

1) Valorile lungimilor segmentelor sunt obținute din proiecție în plan.

Punct început	X / Y	Punct sfârșit	X / Y	Lungime segment (** (m)
1	356.448,439 284.301,742	2	356.447,947 284.288,585	13.166
2	356.447,947 284.288,585	3	357.055,4 284.272,26	607.672
3	357.055,4 284.272,26	4	357.055,649 284.278,252	5.997
4	357.055,649 284.278,252	5	357.055,693 284.285,423	7.171
5	357.055,693 284.285,423	1	356.448,439 284.301,742	607.473

**** Lungimile segmentelor sunt determinate în planul de proiecție Stereo 70 și sunt rotunjite la 1 milimetru.**

***** Distanța dintre puncte este formată din segmente cumulate ce sunt mai mici decât valoarea 1 milimetru.**

**DATE DESPRE IMOBILUL NR. 5419**

Oficiul de Cadastru și Publicitate Imobiliară DOLJ
Biroul de Cadastru și Publicitate Imobiliară Craiova

A. Partea I. Descrierea imobilului

TEREN Extravilan

Adresa: Jud. Dolj, T345, P142

Nr. Crt	Nr cadastral Nr. topografic	Suprafața* (mp)	Observații / Referințe
A1	30490	5.000	Sector cadastral:35 Teren neimprejmuit;

B. Partea II. Proprietari și acte

Inscrieri privitoare la dreptul de proprietate și alte drepturi reale	Referințe
105244 / 02/09/2015	
Act Notarial nr. CVC NR 702, din 12/08/2015 emis de NP RIBA MELTIADÉ;	
B1	A1
Intabulare, drept de PROPRIETATE, dobândit prin Conventie, cota actuala 1/1 1) SOCIETATEA MOTAVEN SRL, CIF:342640	

C. Partea III. SARCINI .


Inscrieri privind dezmembramintele dreptului de proprietate, drepturi reale de garanție și sarcini	Referințe
NU SUNT	

Anexa Nr. 1 La Partea I

Teren

Nr cadastral	Suprafața (mp)*	Observații / Referințe
30490	5.000	

* Suprafața este determinată în planul de proiecție Stereo 70.



Date referitoare la teren

Crt	Categorie folosință	Intra vilan	Suprafața (mp)	Tarla	Parcelă	Nr. topo	Observații / Referințe
1	arabil	NU	5.000	345	142	-	

Lungime Segmente

1) Valorile lungimilor segmentelor sunt obținute din proiecție în plan.

Punct început	X / Y	Punct sfârșit	X / Y	Lungime segment (** (m)
1	356.447,947 284.288,585	2	356.447,64 284.280,362	8.229
2	356.447,64 284.280,362	3	357.055,059 284.264,038	607.638
3	357.055,059 284.264,038	4	357.055,4 284.272,26	8.229
4	357.055,4 284.272,26	1	356.447,947 284.288,585	607.672

**** Lungimile segmentelor sunt determinate în planul de proiecție Stereo 70 și sunt rotunjite la 1 milimetru.**

***** Distanța dintre puncte este formată din segmente cumulate ce sunt mai mici decât valoarea 1 milimetru.**

**DATE DESPRE IMOBILUL NR. 5420**

Oficiul de Cadastru și Publicitate Imobiliară DOLJ
Biroul de Cadastru și Publicitate Imobiliară Craiova

A. Partea I. Descrierea imobilului

TEREN Extravilan

Adresa: Jud. Dolj, T345, P142

Nr. Crt	Nr cadastral Nr. topografic	Suprafața* (mp)	Observații / Referințe
A1		6.000	Sector cadastral:35 Teren neimprejmut;

B. Partea II. Proprietari și acte

Inscrieri privitoare la dreptul de proprietate și alte drepturi reale	Referințe
/	
Act Administrativ nr. 1942-9574, din 01/04/1996 emis de CJSIPT DOLJ;	
B1	A1
Intabulare, drept de PROPRIETATE, dobândit prin Reconstituire, cota actuala 1/1	
1) NICOLAE MARIAN, LIPSĂ CNP	
2) NICOLAE GRIGORE, LIPSĂ CNP	
3) NICOLAE ION, LIPSĂ CNP	

C. Partea III. SARCINI .

Inscrieri privind dezmembramintele dreptului de proprietate, drepturi reale de garanție și sarcini	Referințe
NU SUNT	


Anexa Nr. 1 La Partea I

Teren

Nr cadastral	Suprafața (mp)*	Observații / Referințe
	6.000	

* Suprafața este determinată în planul de proiecție Stereo 70.

DETALII LINIARE IMOBIL



Date referitoare la teren

Crt	Categorie folosință	Intravilan	Suprafața (mp)	Tarla	Parcelă	Nr. topo	Observații / Referințe
1	arabil	NU	6.000	345	142	-	

Lungime Segmente

1) Valorile lungimilor segmentelor sunt obținute din proiecție în plan.

Punct început	X / Y	Punct sfârșit	X / Y	Lungime segment (** (m)
1	356.447,64 284.280,362	2	356.447,459 284.275,533	4.832
2	356.447,459 284.275,533	3	356.447,276 284.270,493	5.043
3	356.447,276 284.270,493	4	357.054,651 284.254,171	607.594
4	357.054,651 284.254,171	5	357.054,858 284.259,185	5.018
5	357.054,858 284.259,185	6	357.055,059 284.264,038	4.857

Punct început	X / Y	Punct sfârșit	X / Y	Lungime segment (** (m)
6	357.055,059 284.264,038	1	356.447,64 284.280,362	607.638

** Lungimile segmentelor sunt determinate în planul de proiecție Stereo 70 și sunt rotunjite la 1 milimetru.

*** Distanța dintre puncte este formată din segmente cumulate ce sunt mai mici decât valoarea 1 milimetru.

**DATE DESPRE IMOBILUL NR. 5421**

Oficiul de Cadastru și Publicitate Imobiliară DOLJ
 Biroul de Cadastru și Publicitate Imobiliară Craiova

A. Partea I. Descrierea imobilului

TEREN Extravilan

Adresa: Jud. Dolj, T345, P143

Nr. Crt	Nr cadastral Nr. topografic	Suprafața* (mp)	Observații / Referințe
A1		5.000	Sector cadastral:35 Teren neimprejmuit;

B. Partea II. Proprietari și acte

Inscrieri privitoare la dreptul de proprietate și alte drepturi reale	Referințe
/	
Act Administrativ nr. 1966-9574, din 05/04/1996 emis de CJSIPT DOLJ;	
B1	A1
Intabulare, drept de PROPRIETATE, dobândit prin Reconstituire, cota actuala 1/1	
1) CĂLIN MARIA, LIPSĂ CNP	
2) CRĂCIUNOIU IOANA, LIPSĂ CNP	

C. Partea III. SARCINI .

Inscrieri privind dezmembramentele dreptului de proprietate, drepturi reale de garanție și sarcini	Referințe
NU SUNT	


Anexa Nr. 1 La Partea I

Teren

Nr cadastral	Suprafața (mp)*	Observații / Referințe
	5.000	

* Suprafața este determinată în planul de proiecție Stereo 70.

DETALII LINIARE IMOBIL



Date referitoare la teren

Crt	Categorie folosință	Intra vilan	Suprafața (mp)	Tarla	Parcelă	Nr. topo	Observații / Referințe
1	arabil	NU	5.000	345	143	-	

Lungime Segmente

1) Valorile lungimilor segmentelor sunt obținute din proiecție în plan.

Punct început	X / Y	Punct sfârșit	X / Y	Lungime segment (** (m)
1	356.447,276 284.270,493	2	356.447,159 284.267,282	3.213
2	356.447,159 284.267,282	3	356.446,853 284.262,273	5.018
3	356.446,853 284.262,273	4	357.054,316 284.245,948	607.682
4	357.054,316 284.245,948	5	357.054,518 284.250,935	4.991
5	357.054,518 284.250,935	6	357.054,651 284.254,171	3.239

Punct început	X / Y	Punct sfârșit	X / Y	Lungime segment (** (m)
6	357.054,651 284.254,171	1	356.447,276 284.270,493	607.594

** Lungimile segmentelor sunt determinate în planul de proiecție Stereo 70 și sunt rotunjite la 1 milimetru.

*** Distanța dintre puncte este formată din segmente cumulate ce sunt mai mici decât valoarea 1 milimetru.

**DATE DESPRE IMOBILUL NR. 5422**

Oficiul de Cadastru și Publicitate Imobiliară DOLJ
Biroul de Cadastru și Publicitate Imobiliară Craiova

A. Partea I. Descrierea imobilului

TEREN Extravilan

Adresa: Jud. Dolj, T345, P144

Nr. Crt	Nr cadastral Nr. topografic	Suprafața* (mp)	Observații / Referințe
A1	30004	5.000	Sector cadastral:35 Teren neimprejmuit;

B. Partea II. Proprietari și acte

Inscrieri privitoare la dreptul de proprietate și alte drepturi reale	Referințe
105245 / 02/09/2015	
Act Notarial nr. CVC 702, din 12/08/2015 emis de RIBA MELTIADE;	
B1	A1
Intabulare, drept de PROPRIETATE, dobândit prin Conventie, cota actuala 1/1 1) SOCIETATEA MOTAVEN SRL, CIF:342640	

C. Partea III. SARCINI .


Inscrieri privind dezmembramintele dreptului de proprietate, drepturi reale de garanție și sarcini	Referințe
NU SUNT	

Anexa Nr. 1 La Partea I

Teren

Nr cadastral	Suprafața (mp)*	Observații / Referințe
30004	5.000	

* Suprafața este determinată în planul de proiecție Stereo 70.



Date referitoare la teren

Crt	Categorie folosință	Intra vilan	Suprafața (mp)	Tarla	Parcelă	Nr. topo	Observații / Referințe
1	arabil	NU	5.000	345	144	-	

Lungime Segmente

1) Valorile lungimilor segmentelor sunt obținute din proiecție în plan.

Punct început	X / Y	Punct sfârșit	X / Y	Lungime segment (** (m)
1	357.054,316 284.245,948	2	356.446,853 284.262,273	607.682
2	356.446,853 284.262,273	3	356.446,351 284.254,056	8.232
3	356.446,351 284.254,056	4	357.053,982 284.237,727	607.85
4	357.053,982 284.237,727	1	357.054,316 284.245,948	8.228

**** Lungimile segmentelor sunt determinate în planul de proiecție Stereo 70 și sunt rotunjite la 1 milimetru.**

***** Distanța dintre puncte este formată din segmente cumulate ce sunt mai mici decât valoarea 1 milimetru.**

**DATE DESPRE IMOBILUL NR. 5423**

Oficiul de Cadastru și Publicitate Imobiliară DOLJ
Biroul de Cadastru și Publicitate Imobiliară Craiova

A. Partea I. Descrierea imobilului

TEREN Extravilan

Adresa: Jud. Dolj, T345, P145

Nr. Crt	Nr cadastral Nr. topografic	Suprafața* (mp)	Observații / Referințe
A1	30005	11.000	Sector cadastral:35 Teren neimprejmuit;

B. Partea II. Proprietari și acte

Inscrieri privitoare la dreptul de proprietate și alte drepturi reale		Referințe
105246 / 02/09/2015		
Act Notarial nr. 702, din 12/08/2015 emis de RIBA MELTIADÉ;		
B1	Intabulare, drept de PROPRIETATE, dobândit prin Conventie, cota actuala 1/1 1) SOCIETATEA MOTAVEN SRL, CIF:342640	A1

C. Partea III. SARCINI .

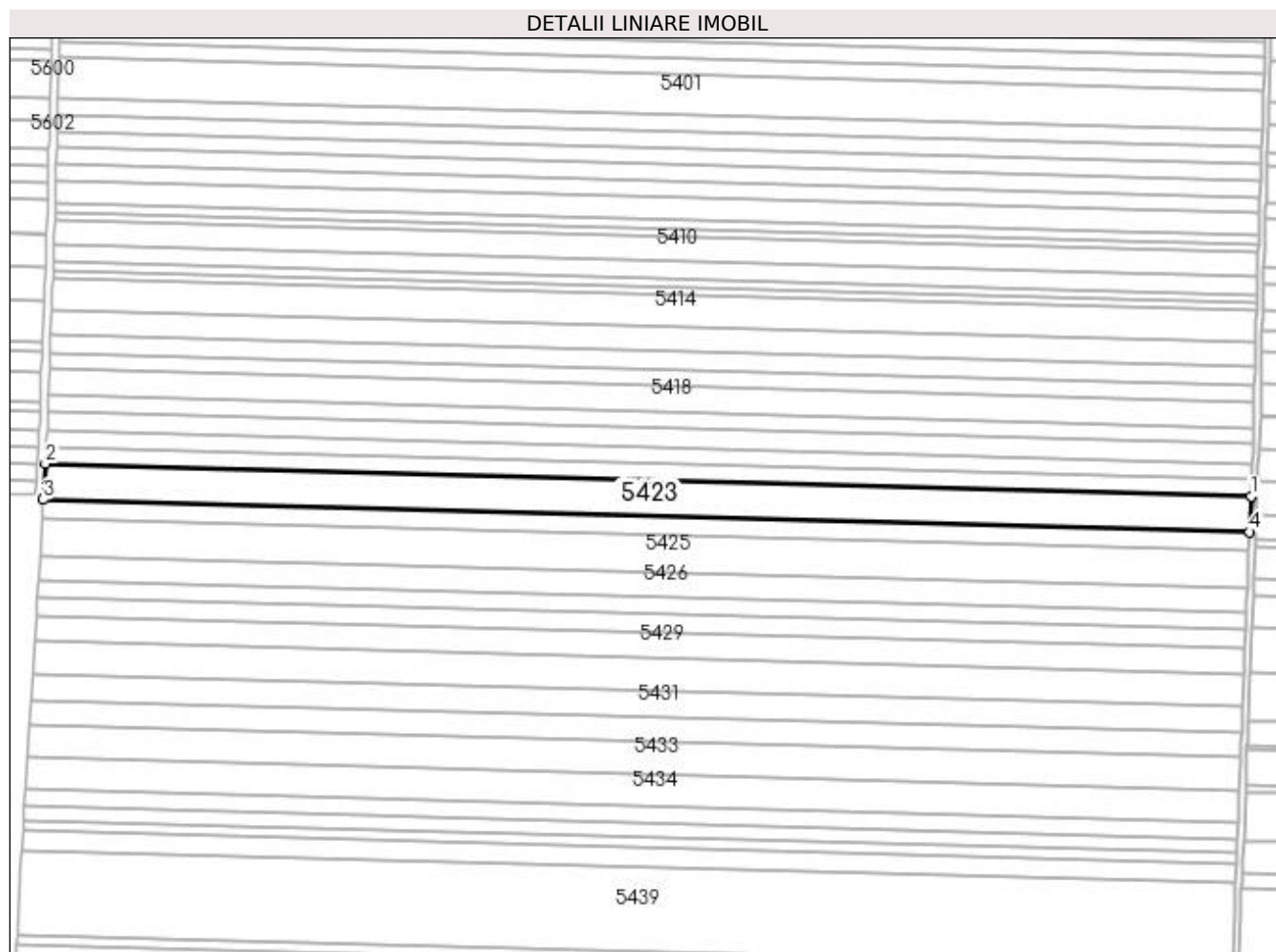
Inscrieri privind dezmembramintele dreptului de proprietate, drepturi reale de garanție și sarcini	Referințe
NU SUNT	

Anexa Nr. 1 La Partea I

Teren

Nr cadastral	Suprafața (mp)*	Observații / Referințe
30005	11.000	

* Suprafața este determinată în planul de proiecție Stereo 70.



Date referitoare la teren

Crt	Categorie folosință	Intra vilan	Suprafața (mp)	Tarla	Parcelă	Nr. topo	Observații / Referințe
1	arabil	NU	11.000	345	145	-	

Lungime Segmente

1) Valorile lungimilor segmentelor sunt obținute din proiecție în plan.

Punct început	X / Y	Punct sfârșit	X / Y	Lungime segment (** (m)
1	357.053,982 284.237,727	2	356.446,351 284.254,056	607.85
2	356.446,351 284.254,056	3	356.445,246 284.235,988	18.102
3	356.445,246 284.235,988	4	357.053,248 284.219,649	608.222
4	357.053,248 284.219,649	1	357.053,982 284.237,727	18.093

**** Lungimile segmentelor sunt determinate în planul de proiecție Stereo 70 și sunt rotunjite la 1 milimetru.**

***** Distanța dintre puncte este formată din segmente cumulate ce sunt mai mici decât valoarea 1 milimetru.**

**DATE DESPRE IMOBILUL NR. 5424**

Oficiul de Cadastru și Publicitate Imobiliară DOLJ
Biroul de Cadastru și Publicitate Imobiliară Craiova

A. Partea I. Descrierea imobilului

TEREN Extravilan

Adresa: Jud. Dolj, T345, P146

Nr. Crt	Nr cadastral Nr. topografic	Suprafața* (mp)	Observații / Referințe
A1	30330	5.600	Sector cadastral:35 Teren neimprejmuit;

B. Partea II. Proprietari și acte

Inscrieri privitoare la dreptul de proprietate și alte drepturi reale	Referințe
105247 / 02/09/2015	
Act Notarial nr. CVC NR 702, din 12/08/2015 emis de NP RIBA MELTIADÉ;	
B1	A1
Intabulare, drept de PROPRIETATE, dobândit prin Conventie, cota actuala 1/1 1) SOCIETATEA MOTAVEN SRL, CIF:342640	

C. Partea III. SARCINI .


Inscrieri privind dezmembramintele dreptului de proprietate, drepturi reale de garanție și sarcini	Referințe
NU SUNT	

Anexa Nr. 1 La Partea I

Teren

Nr cadastral	Suprafața (mp)*	Observații / Referințe
30330	5.600	

* Suprafața este determinată în planul de proiecție Stereo 70.



Date referitoare la teren

Crt	Categorie folosință	Intra vilan	Suprafața (mp)	Tarla	Parcelă	Nr. topo	Observații / Referințe
1	arabil	NU	5.600	345	146	-	

Lungime Segmente

1) Valorile lungimilor segmentelor sunt obținute din proiecție în plan.

Punct început	X / Y	Punct sfârșit	X / Y	Lungime segment (** (m)
1	357.053,248 284.219,649	2	356.445,246 284.235,988	608.222
2	356.445,246 284.235,988	3	356.444,684 284.226,794	9.211
3	356.444,684 284.226,794	4	357.052,875 284.210,45	608.411
4	357.052,875 284.210,45	1	357.053,248 284.219,649	9.207

**** Lungimile segmentelor sunt determinate în planul de proiecție Stereo 70 și sunt rotunjite la 1 milimetru.**

***** Distanța dintre puncte este formată din segmente cumulate ce sunt mai mici decât valoarea 1 milimetru.**

**DATE DESPRE IMOBILUL NR. 5425**

Oficiul de Cadastru și Publicitate Imobiliară DOLJ
Biroul de Cadastru și Publicitate Imobiliară Craiova

A. Partea I. Descrierea imobilului

TEREN Extravilan

Adresa: Jud. Dolj, T345, P147

Nr. Crt	Nr cadastral Nr. topografic	Suprafața* (mp)	Observații / Referințe
A1		11.600	Sector cadastral:35 Teren neimprejmuit;

B. Partea II. Proprietari și acte

Inscrieri privitoare la dreptul de proprietate și alte drepturi reale	Referințe
/	
Act Administrativ nr. 1951-9574, din 03/04/1996 emis de CJSIPT DOLJ;	
B1	A1
Intabulare, drept de PROPRIETATE, dobândit prin Reconstituire, cota actuala 1/1 1) FILIP ANA, LIPSĂ CNP	

C. Partea III. SARCINI .

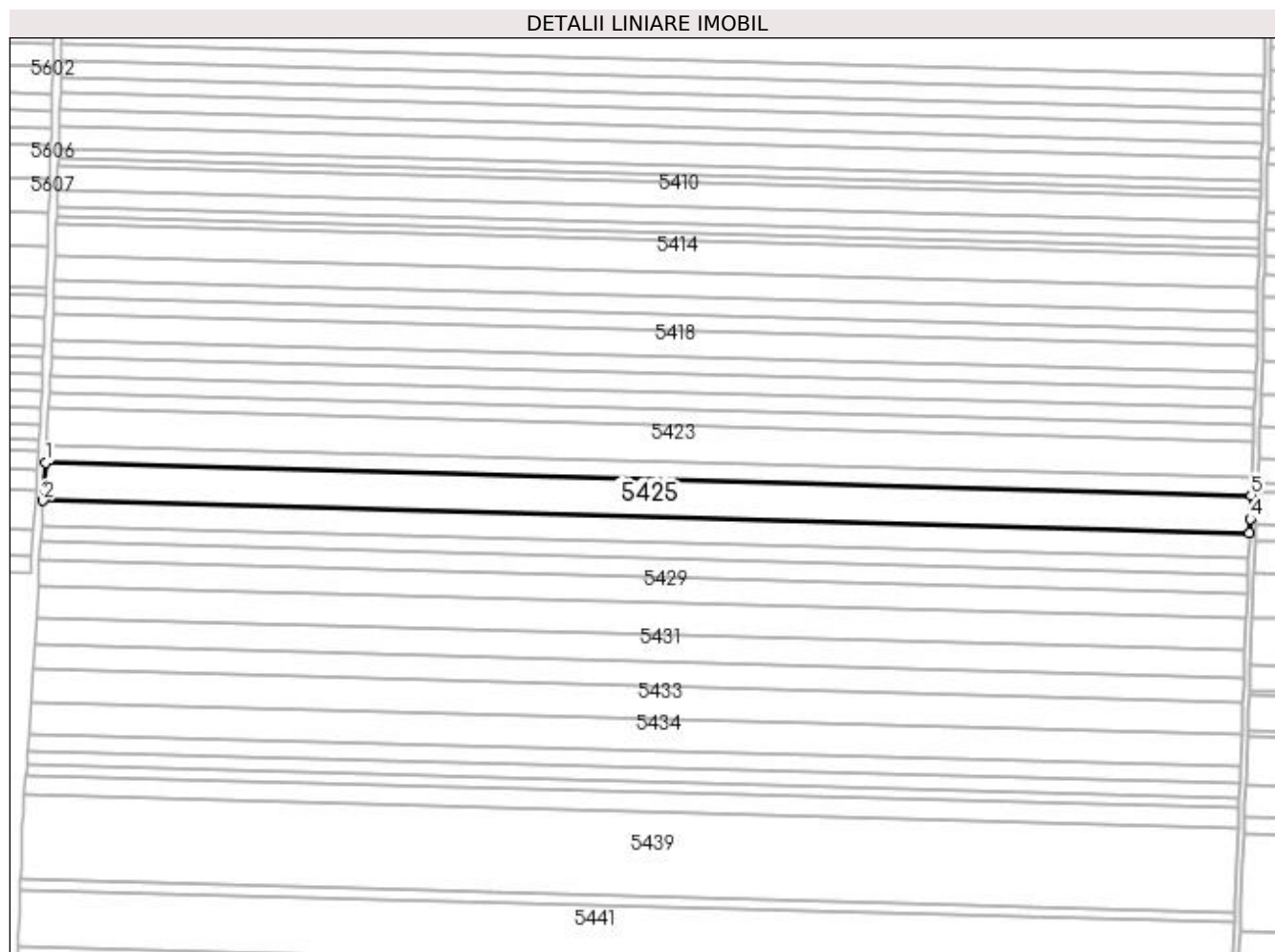
Inscrieri privind dezmembramintele dreptului de proprietate, drepturi reale de garanție și sarcini	Referințe
NU SUNT	

Anexa Nr. 1 La Partea I

Teren

Nr cadastral	Suprafața (mp)*	Observații / Referințe
	11.600	

* Suprafața este determinată în planul de proiecție Stereo 70.



Date referitoare la teren

Crt	Categorie folosință	Intra vilan	Suprafața (mp)	Tarla	Parcelă	Nr. topo	Observații / Referințe
1	arabil	NU	11.600	345	147	-	

Lungime Segmente

1) Valorile lungimilor segmentelor sunt obținute din proiecție în plan.

Punct început	X / Y	Punct sfârșit	X / Y	Lungime segment (** (m)
1	356.444,684 284.226,794	2	356.443,52 284.207,759	19.071
2	356.443,52 284.207,759	3	357.052,109 284.191,404	608.809
3	357.052,109 284.191,404	4	357.052,388 284.198,456	7.058
4	357.052,388 284.198,456	5	357.052,875 284.210,45	12.004
5	357.052,875 284.210,45	1	356.444,684 284.226,794	608.411

**** Lungimile segmentelor sunt determinate în planul de proiecție Stereo 70 și sunt rotunjite la 1 milimetru.**

***** Distanța dintre puncte este formată din segmente cumulate ce sunt mai mici decât valoarea 1 milimetru.**

**DATE DESPRE IMOBILUL NR. 5426**

Oficiul de Cadastru și Publicitate Imobiliară DOLJ
Biroul de Cadastru și Publicitate Imobiliară Craiova

A. Partea I. Descrierea imobilului

TEREN Extravilan

Adresa: Jud. Dolj, T345, P148

Nr. Crt	Nr cadastral Nr. topografic	Suprafața* (mp)	Observații / Referințe
A1		7.700	Sector cadastral:35 Teren neimprejmit;

B. Partea II. Proprietari și acte

Inscrieri privitoare la dreptul de proprietate și alte drepturi reale	Referințe
/	
Act Administrativ nr. 4000-48351, din 22/02/1998 emis de CJSIPT DOLJ;	
B1	A1
Intabulare, drept de PROPRIETATE, dobândit prin Reconstituire, cota actuala 1/1	
1) GLĂVAN MARIA, LIPSĂ CNP	
2) VASILE ION, LIPSĂ CNP	
3) VASILE DUMITRU, LIPSĂ CNP	

C. Partea III. SARCINI .

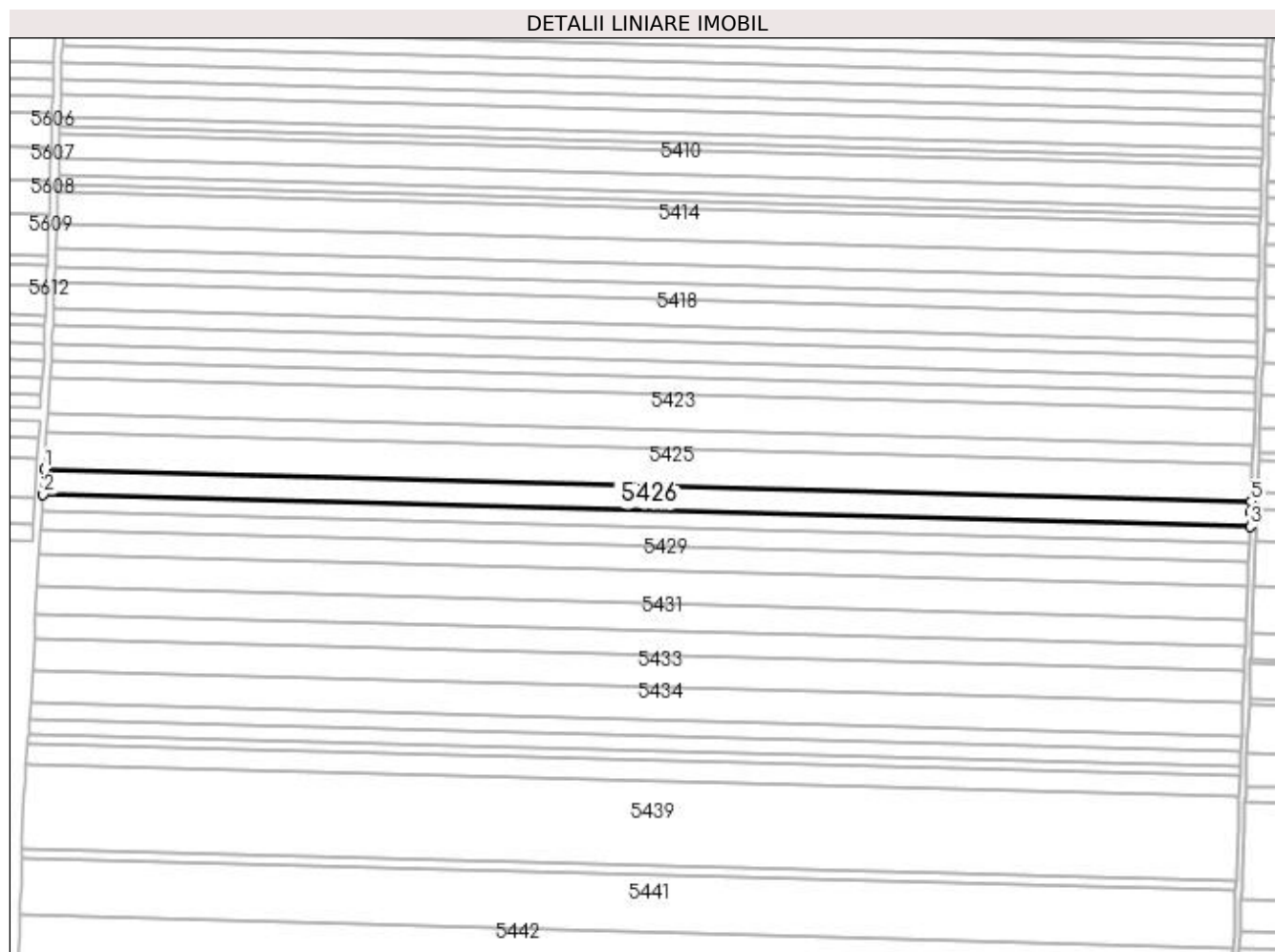
Inscrieri privind dezmembramintele dreptului de proprietate, drepturi reale de garanție și sarcini	Referințe
NU SUNT	

Anexa Nr. 1 La Partea I

Teren

Nr cadastral	Suprafața (mp)*	Observații / Referințe
	7.700	

* Suprafața este determinată în planul de proiecție Stereo 70.



Date referitoare la teren

Crt	Categorie folosință	Intra vilan	Suprafața (mp)	Tarla	Parcelă	Nr. topo	Observații / Referințe
1	arabil	NU	7.700	345	148	-	

Lungime Segmente

1) Valorile lungimilor segmentelor sunt obținute din proiecție în plan.

Punct început	X / Y	Punct sfârșit	X / Y	Lungime segment (** (m)
1	356.443,52 284.207,759	2	356.442,748 284.195,13	12.653
2	356.442,748 284.195,13	3	357.051,61 284.178,768	609.082
3	357.051,61 284.178,768	4	357.051,898 284.186,077	7.315
4	357.051,898 284.186,077	5	357.052,109 284.191,404	5.331
5	357.052,109 284.191,404	1	356.443,52 284.207,759	608.809

**** Lungimile segmentelor sunt determinate în planul de proiecție Stereo 70 și sunt rotunjite la 1 milimetru.**

***** Distanța dintre puncte este formată din segmente cumulate ce sunt mai mici decât valoarea 1 milimetru.**

**DATE DESPRE IMOBILUL NR. 5427**

Oficiul de Cadastru și Publicitate Imobiliară DOLJ
Biroul de Cadastru și Publicitate Imobiliară Craiova

A. Partea I. Descrierea imobilului

TEREN Extravilan

Adresa: Jud. Dolj, T345, P150

Nr. Crt	Nr cadastral Nr. topografic	Suprafața* (mp)	Observații / Referințe
A1		5.000	Sector cadastral:35 Teren neimprejmuit;

B. Partea II. Proprietari și acte

Inscrieri privitoare la dreptul de proprietate și alte drepturi reale	Referințe
/	
Act Administrativ nr. 1828-59540, din 03/08/1995 emis de CJSIPT DOLJ;	
B1	A1
Intabulare, drept de PROPRIETATE, dobândit prin Reconstituire, cota actuala 1/1 1) CRĂC ELISABETA, LIPSĂ CNP	

C. Partea III. SARCINI .

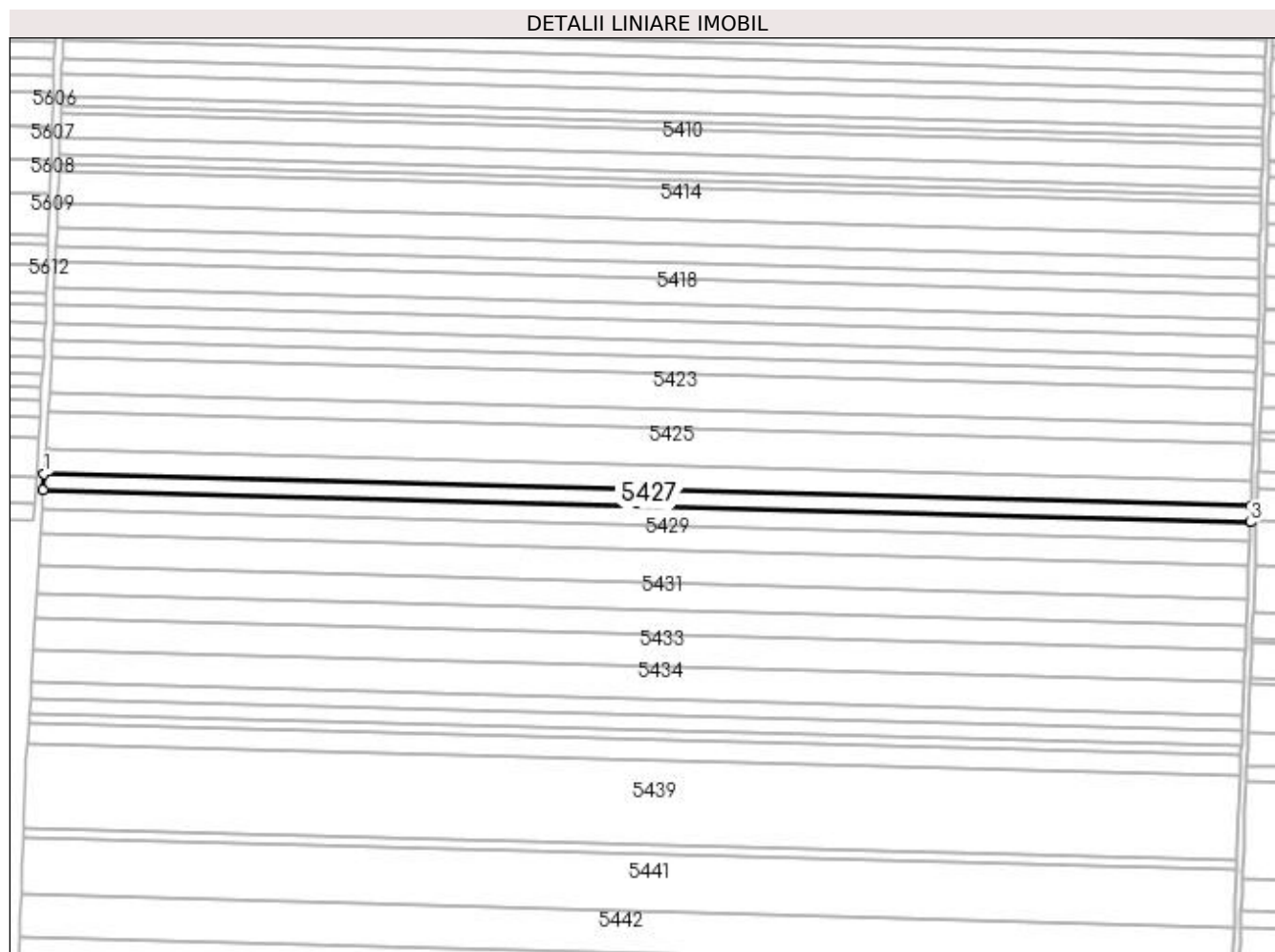
Inscrieri privind dezmembramintele dreptului de proprietate, drepturi reale de garanție și sarcini	Referințe
NU SUNT	

Anexa Nr. 1 La Partea I

Teren

Nr cadastral	Suprafața (mp)*	Observații / Referințe
	5.000	

* Suprafața este determinată în planul de proiecție Stereo 70.



Date referitoare la teren

Crt	Categorie folosință	Intra vilan	Suprafața (mp)	Tarla	Parcelă	Nr. topo	Observații / Referințe
1	arabil	NU	5.000	345	150	-	

Lungime Segmente

1) Valorile lungimilor segmentelor sunt obținute din proiecție în plan.

Punct început	X / Y	Punct sfârșit	X / Y	Lungime segment (** (m)
1	356.442,748 284.195,13	2	356.442,247 284.186,933	8.212
2	356.442,247 284.186,933	3	357.051,286 284.170,566	609.259
3	357.051,286 284.170,566	4	357.051,61 284.178,768	8.208
4	357.051,61 284.178,768	1	356.442,748 284.195,13	609.082

**** Lungimile segmentelor sunt determinate în planul de proiecție Stereo 70 și sunt rotunjite la 1 milimetru.**

***** Distanța dintre puncte este formată din segmente cumulate ce sunt mai mici decât valoarea 1 milimetru.**

**DATE DESPRE IMOBILUL NR. 5428**

Oficiul de Cadastru și Publicitate Imobiliară DOLJ
 Biroul de Cadastru și Publicitate Imobiliară Craiova

A. Partea I. Descrierea imobilului

TEREN Extravilan

Adresa: Jud. Dolj, T345, P151

Nr. Crt	Nr cadastral Nr. topografic	Suprafața* (mp)	Observații / Referințe
A1		5.800	Sector cadastral:35 Teren neimprejmuit;

B. Partea II. Proprietari și acte

Inscrieri privitoare la dreptul de proprietate și alte drepturi reale		Referințe
/		
Act Administrativ nr. 2754-48113, din 20/11/1996 emis de CJSIPT DOLJ;		
B1	Intabulare, drept de PROPRIETATE, dobândit prin Reconstituire, cota actuala 1/1 1) STĂNAGOI DUMITRU, LIPSĂ CNP 2) STANĂGOI MARIA, LIPSĂ CNP	A1

C. Partea III. SARCINI .


Inscrieri privind dezmembramentele dreptului de proprietate, drepturi reale de garanție și sarcini	Referințe
NU SUNT	

Anexa Nr. 1 La Partea I

Teren

Nr cadastral	Suprafața (mp)*	Observații / Referințe
	5.800	

* Suprafața este determinată în planul de proiecție Stereo 70.



Date referitoare la teren

Crt	Categorie folosință	Intra vilan	Suprafața (mp)	Tarla	Parcelă	Nr. topo	Observații / Referințe
1	arabil	NU	5.800	345	151	-	

Lungime Segmente

1) Valorile lungimilor segmentelor sunt obținute din proiecție în plan.

Punct început	X / Y	Punct sfârșit	X / Y	Lungime segment (** (m)
1	356.442,247 284.186,933	2	356.441,665 284.177,427	9.524
2	356.441,665 284.177,427	3	357.050,911 284.161,054	609.466
3	357.050,911 284.161,054	4	357.051,286 284.170,566	9.519
4	357.051,286 284.170,566	1	356.442,247 284.186,933	609.259

**** Lungimile segmentelor sunt determinate în planul de proiecție Stereo 70 și sunt rotunjite la 1 milimetru.**

***** Distanța dintre puncte este formată din segmente cumulate ce sunt mai mici decât valoarea 1 milimetru.**

**DATE DESPRE IMOBILUL NR. 5429**

Oficiul de Cadastru și Publicitate Imobiliară DOLJ
Biroul de Cadastru și Publicitate Imobiliară Craiova

A. Partea I. Descrierea imobilului

TEREN Extravilan

Adresa: Jud. Dolj, T345, P151

Nr. Crt	Nr cadastral Nr. topografic	Suprafața* (mp)	Observații / Referințe
A1		7.700	Sector cadastral:35 Teren neimprejmuit;

B. Partea II. Proprietari și acte

Inscrieri privitoare la dreptul de proprietate și alte drepturi reale	Referințe
/	
Act Administrativ nr. 3547-47919, din 03/04/1997 emis de CJSIPT DOLJ;	
B1	A1
Intabulare, drept de PROPRIETATE, dobandit prin Reconstituire, cota actuala 1/1 1) PÎRVULESCU FLOREA, LIPSĂ CNP	

C. Partea III. SARCINI .

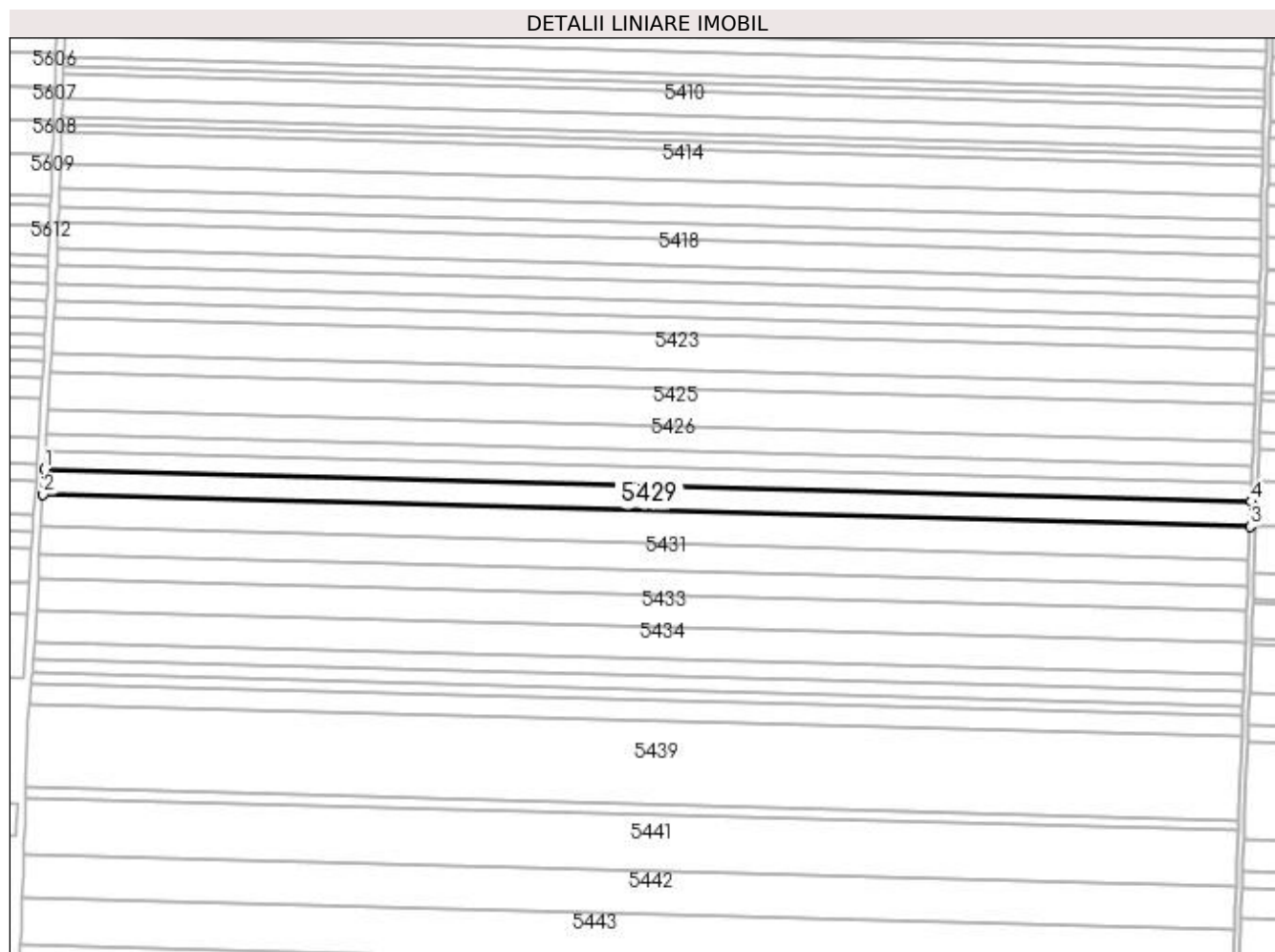
Inscrieri privind dezmembramintele dreptului de proprietate, drepturi reale de garanție și sarcini	Referințe
NU SUNT	

Anexa Nr. 1 La Partea I

Teren

Nr cadastral	Suprafața (mp)*	Observații / Referințe
	7.700	

* Suprafața este determinată în planul de proiecție Stereo 70.



Date referitoare la teren

Crt	Categorie folosință	Intra vilan	Suprafața (mp)	Tarla	Parcelă	Nr. topo	Observații / Referințe
1	arabil	NU	7.700	345	151	-	

Lungime Segmente

1) Valorile lungimilor segmentelor sunt obținute din proiecție în plan.

Punct început	X / Y	Punct sfârșit	X / Y	Lungime segment (** (m)
1	356.441,665 284.177,427	2	356.440,894 284.164,812	12.639
2	356.440,894 284.164,812	3	357.050,413 284.148,432	609.739
3	357.050,413 284.148,432	4	357.050,911 284.161,054	12.632
4	357.050,911 284.161,054	1	356.441,665 284.177,427	609.466

**** Lungimile segmentelor sunt determinate în planul de proiecție Stereo 70 și sunt rotunjite la 1 milimetru.**

***** Distanța dintre puncte este formată din segmente cumulate ce sunt mai mici decât valoarea 1 milimetru.**

**DATE DESPRE IMOBILUL NR. 5430**

Oficiul de Cadastru și Publicitate Imobiliară DOLJ
Biroul de Cadastru și Publicitate Imobiliară Craiova

A. Partea I. Descrierea imobilului

TEREN Extravilan

Adresa: Jud. Dolj, T345, P152

Nr. Crt	Nr cadastral Nr. topografic	Suprafața* (mp)	Observații / Referințe
A1		10.000	Sector cadastral:35 Teren neimprejmuit;

B. Partea II. Proprietari și acte

Inscrieri privitoare la dreptul de proprietate și alte drepturi reale	Referințe
/	
Act Administrativ nr. 2904-1389, din 21/11/1996 emis de CJSIPT DOLJ;	
B1	A1
Intabulare, drept de PROPRIETATE, dobândit prin Reconstituire, cota actuala 1/1 1) VELICA DAN, LIPSĂ CNP	

C. Partea III. SARCINI .


Inscrieri privind dezmembramintele dreptului de proprietate, drepturi reale de garanție și sarcini	Referințe
NU SUNT	

Anexa Nr. 1 La Partea I

Teren

Nr cadastral	Suprafața (mp)*	Observații / Referințe
	10.000	

* Suprafața este determinată în planul de proiecție Stereo 70.



Date referitoare la teren

Crt	Categorie folosință	Intra vilan	Suprafața (mp)	Tarla	Parcelă	Nr. topo	Observații / Referințe
1	arabil	NU	10.000	345	152	-	

Lungime Segmente

1) Valorile lungimilor segmentelor sunt obținute din proiecție în plan.

Punct început	X / Y	Punct sfârșit	X / Y	Lungime segment (** (m)
1	356.440,894 284.164,812	2	356.439,893 284.148,437	16.406
2	356.439,893 284.148,437	3	357.049,766 284.132,048	610.093
3	357.049,766 284.132,048	4	357.050,413 284.148,432	16.397
4	357.050,413 284.148,432	1	356.440,894 284.164,812	609.739

**** Lungimile segmentelor sunt determinate în planul de proiecție Stereo 70 și sunt rotunjite la 1 milimetru.**

***** Distanța dintre puncte este formată din segmente cumulate ce sunt mai mici decât valoarea 1 milimetru.**

**DATE DESPRE IMOBILUL NR. 5431**

Oficiul de Cadastru și Publicitate Imobiliară DOLJ
Biroul de Cadastru și Publicitate Imobiliară Craiova

A. Partea I. Descrierea imobilului

TEREN Extravilan

Adresa: Jud. Dolj, T345, P154

Nr. Crt	Nr cadastral Nr. topografic	Suprafața* (mp)	Observații / Referințe
A1	30798	8.300	Sector cadastral:35 Teren neimprejmuit;

B. Partea II. Proprietari și acte

Inscrieri privitoare la dreptul de proprietate și alte drepturi reale	Referințe
105248 / 02/09/2015	
Act Notarial nr. CVC NR 702, din 12/08/2015 emis de NP RIBA MELTIADÉ;	
B1	A1
Intabulare, drept de PROPRIETATE, dobândit prin Conventie, cota actuala 1/1 1) SOCIETATEA MOTAVEN SRL, CIF:342640	

C. Partea III. SARCINI .


Inscrieri privind dezmembramintele dreptului de proprietate, drepturi reale de garanție și sarcini	Referințe
NU SUNT	

Anexa Nr. 1 La Partea I

Teren

Nr cadastral	Suprafața (mp)*	Observații / Referințe
30798	8.300	

* Suprafața este determinată în planul de proiecție Stereo 70.



Date referitoare la teren

Crt	Categorie folosință	Intra vilan	Suprafața (mp)	Tarla	Parcelă	Nr. topo	Observații / Referințe
1	arabil	NU	8.300	345	154	-	

Lungime Segmente

1) Valorile lungimilor segmentelor sunt obținute din proiecție în plan.

Punct început	X / Y	Punct sfârșit	X / Y	Lungime segment (** (m)
1	356.439,893 284.148,437	2	356.439,062 284.134,853	13.609
2	356.439,062 284.134,853	3	357.049,23 284.118,456	610.388
3	357.049,23 284.118,456	4	357.049,766 284.132,048	13.603
4	357.049,766 284.132,048	1	356.439,893 284.148,437	610.093

**** Lungimile segmentelor sunt determinate în planul de proiecție Stereo 70 și sunt rotunjite la 1 milimetru.**

***** Distanța dintre puncte este formată din segmente cumulate ce sunt mai mici decât valoarea 1 milimetru.**

**DATE DESPRE IMOBILUL NR. 5432**

Oficiul de Cadastru și Publicitate Imobiliară DOLJ
Biroul de Cadastru și Publicitate Imobiliară Craiova

A. Partea I. Descrierea imobilului

TEREN Extravilan

Nr. CF vechi:671

Nr. cadastral vechi:811

Adresa: Jud. Dolj, T345, P154

Nr. Crt	Nr cadastral Nr. topografic	Suprafața* (mp)	Observații / Referințe
A1	30637	7.500	Sector cadastral:35 Teren neimprejmuit;

B. Partea II. Proprietari și acte

Inscrieri privitoare la dreptul de proprietate și alte drepturi reale		Referințe
105249 / 02/09/2015		
Act Notarial nr. CVC NR 702, din 12/08/2015 emis de NP RIBA MELTIADÉ;		
B1	Intabulare, drept de PROPRIETATE, dobândit prin Conventie, cota actuala 1/1 1) SOCIETATEA MOTAVEN SRL, CIF:342640	A1

C. Partea III. SARCINI .


Inscrieri privind dezmembramentele dreptului de proprietate, drepturi reale de garanție și sarcini	Referințe
NU SUNT	

Anexa Nr. 1 La Partea I

Teren

Nr cadastral	Suprafața (mp)*	Observații / Referințe
30637	7.500	

* Suprafața este determinată în planul de proiecție Stereo 70.



Date referitoare la teren

Crt	Categorie folosință	Intra vilan	Suprafața (mp)	Tarla	Parcelă	Nr. topo	Observații / Referințe
1	arabil	NU	7.500	345	154	-	

Lungime Segmente

1) Valorile lungimilor segmentelor sunt obținute din proiecție în plan.

Punct început	X / Y	Punct sfârșit	X / Y	Lungime segment (** (m)
1	356.439,062 284.134,853	2	356.438,312 284.122,585	12.291
2	356.438,312 284.122,585	3	357.048,749 284.106,18	610.657
3	357.048,749 284.106,18	4	357.049,048 284.113,847	7.673
4	357.049,048 284.113,847	5	357.049,23 284.118,456	4.613
5	357.049,23 284.118,456	1	356.439,062 284.134,853	610.388

**** Lungimile segmentelor sunt determinate în planul de proiecție Stereo 70 și sunt rotunjite la 1 milimetru.**

***** Distanța dintre puncte este formată din segmente cumulate ce sunt mai mici decât valoarea 1 milimetru.**

**DATE DESPRE IMOBILUL NR. 5433**

Oficiul de Cadastru și Publicitate Imobiliară DOLJ
Biroul de Cadastru și Publicitate Imobiliară Craiova

A. Partea I. Descrierea imobilului

TEREN Extravilan

Adresa: Jud. Dolj, T345, P155

Nr. Crt	Nr cadastral Nr. topografic	Suprafața* (mp)	Observații / Referințe
A1		10.000	Sector cadastral:35 Teren neimprejmuit;

B. Partea II. Proprietari și acte

Inscrieri privitoare la dreptul de proprietate și alte drepturi reale	Referințe
/	
Act Administrativ nr. 1816-59540, din 03/08/1995 emis de CJSIPT DOLJ;	
B1	A1
Intabulare, drept de PROPRIETATE, dobândit prin Reconstituire, cota actuala 1/1 1) POPESCU CONSTANTIN, LIPSĂ CNP	

C. Partea III. SARCINI .

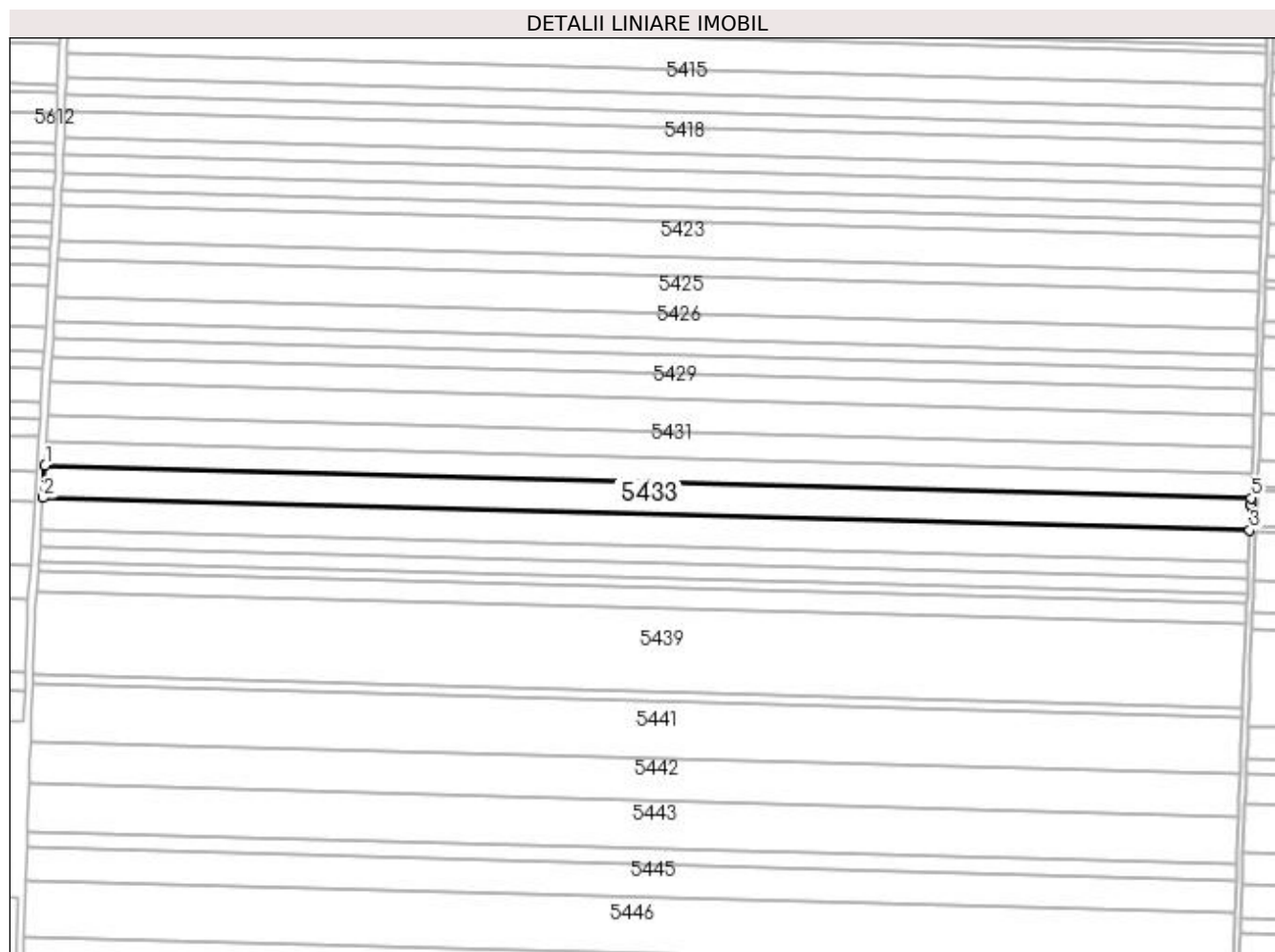
Inscrieri privind dezmembramintele dreptului de proprietate, drepturi reale de garanție și sarcini	Referințe
NU SUNT	

Anexa Nr. 1 La Partea I

Teren

Nr cadastral	Suprafața (mp)*	Observații / Referințe
	10.000	

* Suprafața este determinată în planul de proiecție Stereo 70.



Date referitoare la teren

Crt	Categorie folosință	Intravilan	Suprafața (mp)	Tarla	Parcelă	Nr. topo	Observații / Referințe
1	arabil	NU	10.000	345	155	-	

Lungime Segmente

1) Valorile lungimilor segmentelor sunt obținute din proiecție în plan.

Punct început	X / Y	Punct sfârșit	X / Y	Lungime segment (** (m)
1	356.438,312 284.122,585	2	356.437,312 284.106,235	16.381
2	356.437,312 284.106,235	3	357.048,105 284.089,82	611.014
3	357.048,105 284.089,82	4	357.048,618 284.102,827	13.017
4	357.048,618 284.102,827	5	357.048,749 284.106,18	3.356
5	357.048,749 284.106,18	1	356.438,312 284.122,585	610.657

**** Lungimile segmentelor sunt determinate în planul de proiecție Stereo 70 și sunt rotunjite la 1 milimetru.**

***** Distanța dintre puncte este formată din segmente cumulate ce sunt mai mici decât valoarea 1 milimetru.**

**DATE DESPRE IMOBILUL NR. 5434**

Oficiul de Cadastru și Publicitate Imobiliară DOLJ
Biroul de Cadastru și Publicitate Imobiliară Craiova

A. Partea I. Descrierea imobilului

TEREN Extravilan

Adresa: Jud. Dolj, T345, P156

Nr. Crt	Nr cadastral Nr. topografic	Suprafața* (mp)	Observații / Referințe
A1	30197	10.000	Sector cadastral:35 Teren neimprejmuit;

B. Partea II. Proprietari și acte

Inscrieri privitoare la dreptul de proprietate și alte drepturi reale	Referințe
105239 / 02/09/2015	
Act Notarial nr. CVC NR 702, din 12/08/2015 emis de NP RIBA MELTIADÉ;	
B1	A1
Intabulare, drept de PROPRIETATE, dobândit prin Conventie, cota actuala 1/1 1) SOCIETATEA MOTAVEN SRL, CIF:342640	

C. Partea III. SARCINI .

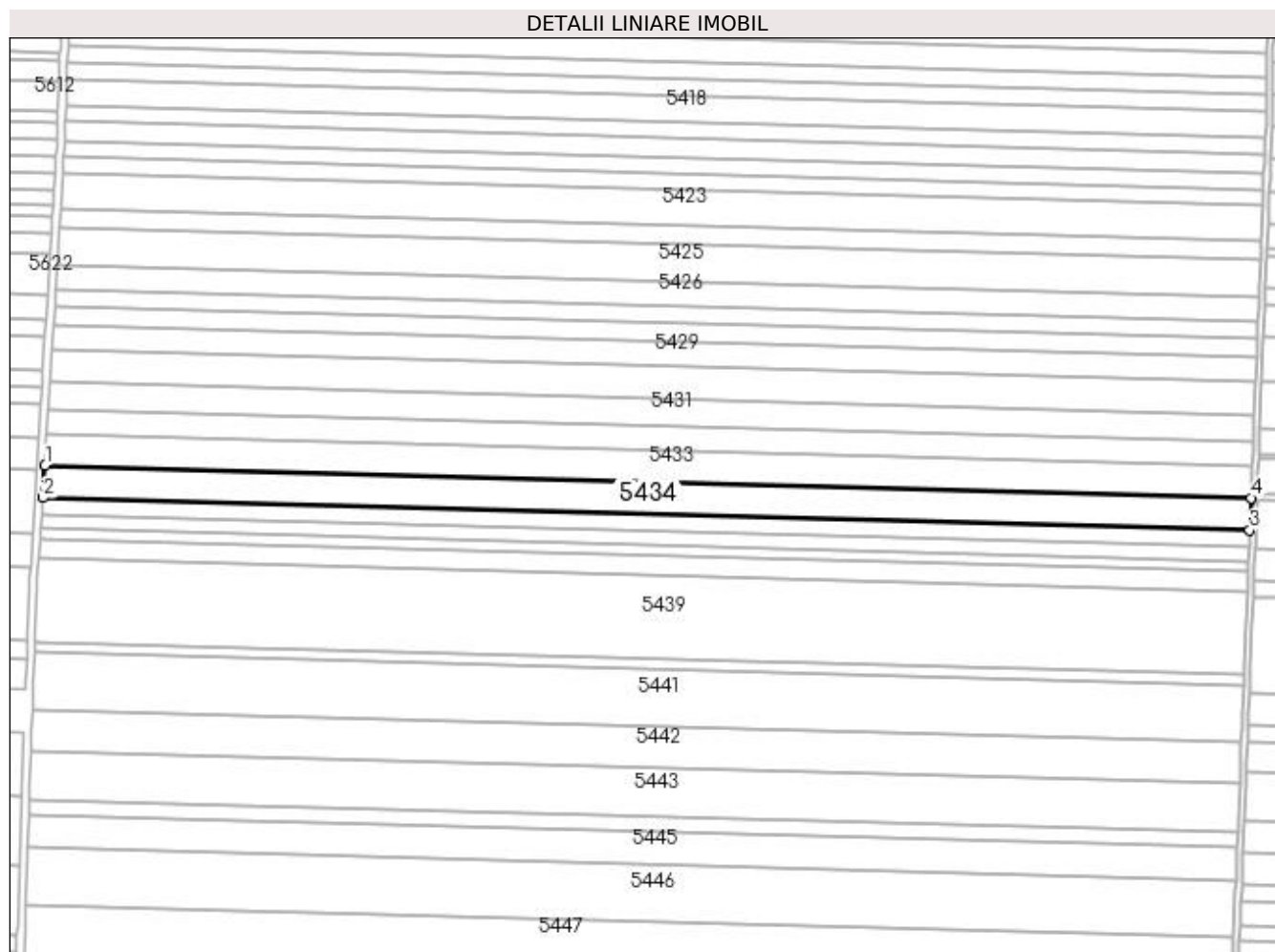
Inscrieri privind dezmembramintele dreptului de proprietate, drepturi reale de garanție și sarcini	Referințe
NU SUNT	

Anexa Nr. 1 La Partea I

Teren

Nr cadastral	Suprafața (mp)*	Observații / Referințe
30197	10.000	

* Suprafața este determinată în planul de proiecție Stereo 70.



Date referitoare la teren

Crt	Categorie folosință	Intra vilan	Suprafața (mp)	Tarla	Parcelă	Nr. topo	Observații / Referințe
1	arabil	NU	10.000	345	156	-	

Lungime Segmente

1) Valorile lungimilor segmentelor sunt obținute din proiecție în plan.

Punct început	X / Y	Punct sfârșit	X / Y	Lungime segment (** (m)
1	356.437,312 284.106,235	2	356.436,313 284.089,894	16.372
2	356.436,313 284.089,894	3	357.047,461 284.073,47	611.369
3	357.047,461 284.073,47	4	357.048,105 284.089,82	16.363
4	357.048,105 284.089,82	1	356.437,312 284.106,235	611.014

**** Lungimile segmentelor sunt determinate în planul de proiecție Stereo 70 și sunt rotunjite la 1 milimetru.**

***** Distanța dintre puncte este formată din segmente cumulate ce sunt mai mici decât valoarea 1 milimetru.**

**DATE DESPRE IMOBILUL NR. 5435**

Oficiul de Cadastru și Publicitate Imobiliară DOLJ
Biroul de Cadastru și Publicitate Imobiliară Craiova

A. Partea I. Descrierea imobilului

TEREN Extravilan

Adresa: Jud. Dolj, T345, P157

Nr. Crt	Nr cadastral Nr. topografic	Suprafața* (mp)	Observații / Referințe
A1		5.000	Sector cadastral:35 Teren neimprejmuit;

B. Partea II. Proprietari și acte

Inscrieri privitoare la dreptul de proprietate și alte drepturi reale	Referințe
/	
Act Administrativ nr. 2077-9686, din 05/11/1996 emis de CJSIPT DOLJ;	
B1	A1
Intabulare, drept de PROPRIETATE, dobândit prin Reconstituire, cota actuala 1/1 1) TUDOR VICTOR, LIPSĂ CNP	

C. Partea III. SARCINI .


Inscrieri privind dezmembramintele dreptului de proprietate, drepturi reale de garanție și sarcini	Referințe
NU SUNT	

Anexa Nr. 1 La Partea I

Teren

Nr cadastral	Suprafața (mp)*	Observații / Referințe
	5.000	

* Suprafața este determinată în planul de proiecție Stereo 70.



Date referitoare la teren

Crt	Categorie folosință	Intra vilan	Suprafața (mp)	Tarla	Parcelă	Nr. topo	Observații / Referințe
1	arabil	NU	5.000	345	157	-	

Lungime Segmente

1) Valorile lungimilor segmentelor sunt obținute din proiecție în plan.

Punct început	X / Y	Punct sfârșit	X / Y	Lungime segment (** (m)
1	356.436,313 284.089,894	2	356.435,814 284.081,727	8.182
2	356.435,814 284.081,727	3	357.047,139 284.065,299	611.546
3	357.047,139 284.065,299	4	357.047,461 284.073,47	8.177
4	357.047,461 284.073,47	1	356.436,313 284.089,894	611.369

**** Lungimile segmentelor sunt determinate în planul de proiecție Stereo 70 și sunt rotunjite la 1 milimetru.**

***** Distanța dintre puncte este formată din segmente cumulate ce sunt mai mici decât valoarea 1 milimetru.**

**DATE DESPRE IMOBILUL NR. 5436**

Oficiul de Cadastru și Publicitate Imobiliară DOLJ
Biroul de Cadastru și Publicitate Imobiliară Craiova

A. Partea I. Descrierea imobilului

TEREN Extravilan

Adresa: Jud. Dolj, T345, P158

Nr. Crt	Nr cadastral Nr. topografic	Suprafața* (mp)	Observații / Referințe
A1		4.500	Sector cadastral:35 Teren neimprejmuit;

B. Partea II. Proprietari și acte

Inscrieri privitoare la dreptul de proprietate și alte drepturi reale		Referințe
/		
Act Administrativ nr. 3417-44815, din 01/04/1997 emis de CJSIPT DOLJ;		
B1	Intabulare, drept de PROPRIETATE, dobândit prin Reconstituire, cota actuala 1/1 1) ȚIGANTELE MARIN, LIPSĂ CNP 2) ȚIGANTELE DUMITRU, LIPSĂ CNP	A1

C. Partea III. SARCINI .


Inscrieri privind dezmembramintele dreptului de proprietate, drepturi reale de garanție și sarcini	Referințe
NU SUNT	

Anexa Nr. 1 La Partea I

Teren

Nr cadastral	Suprafața (mp)*	Observații / Referințe
	4.500	

* Suprafața este determinată în planul de proiecție Stereo 70.



Date referitoare la teren

Crt	Categorie folosință	Intra vilan	Suprafața (mp)	Tarla	Parcelă	Nr. topo	Observații / Referințe
1	arabil	NU	4.500	345	158	-	

Lungime Segmente

1) Valorile lungimilor segmentelor sunt obținute din proiecție în plan.

Punct început	X / Y	Punct sfârșit	X / Y	Lungime segment (** (m)
1	357.047,139 284.065,299	2	356.435,814 284.081,727	611.546
2	356.435,814 284.081,727	3	356.435,365 284.074,379	7.362
3	356.435,365 284.074,379	4	357.046,85 284.057,947	611.706
4	357.046,85 284.057,947	1	357.047,139 284.065,299	7.358

**** Lungimile segmentelor sunt determinate în planul de proiecție Stereo 70 și sunt rotunjite la 1 milimetru.**

***** Distanța dintre puncte este formată din segmente cumulate ce sunt mai mici decât valoarea 1 milimetru.**

**DATE DESPRE IMOBILUL NR. 5437**

Oficiul de Cadastru și Publicitate Imobiliară DOLJ
Biroul de Cadastru și Publicitate Imobiliară Craiova

A. Partea I. Descrierea imobilului

TEREN Extravilan

Adresa: Jud. Dolj, T345, P160

Nr. Crt	Nr cadastral Nr. topografic	Suprafața* (mp)	Observații / Referințe
A1	30794	3.100	Sector cadastral:35 Teren neimprejmuit;

B. Partea II. Proprietari și acte

Inscrieri privitoare la dreptul de proprietate și alte drepturi reale	Referințe
105237 / 02/09/2015	
Act Notarial nr. CVC NR 702, din 12/08/2015 emis de NP RIBA MELTIADÉ;	
B1	A1
Intabulare, drept de PROPRIETATE, dobândit prin Conventie, cota actuala 1/1 1) SOCIETATEA MOTAVEN SRL, CIF:342640	

C. Partea III. SARCINI .

Inscrieri privind dezmembramintele dreptului de proprietate, drepturi reale de garanție și sarcini	Referințe
NU SUNT	


Anexa Nr. 1 La Partea I

Teren

Nr cadastral	Suprafața (mp)*	Observații / Referințe
30794	3.100	

* Suprafața este determinată în planul de proiecție Stereo 70.

DETALII LINIARE IMOBIL



Date referitoare la teren

Crt	Categorie folosință	Intravilan	Suprafața (mp)	Tarla	Parcelă	Nr. topo	Observații / Referințe
1	arabil	NU	3.100	345	160	-	

Lungime Segmente

1) Valorile lungimilor segmentelor sunt obținute din proiecție în plan.

Punct început	X / Y	Punct sfârșit	X / Y	Lungime segment (** (m)
1	356.435,365 284.074,379	2	356.435,242 284.072,378	2.005
2	356.435,242 284.072,378	3	356.434,99 284.069,32	3.068
3	356.434,99 284.069,32	4	357.046,649 284.052,883	611.88
4	357.046,649 284.052,883	5	357.046,768 284.055,876	2.995
5	357.046,768 284.055,876	6	357.046,85 284.057,947	2.073

Punct început	X / Y	Punct sfârșit	X / Y	Lungime segment (** (m)
6	357.046,85 284.057,947	1	356.435,365 284.074,379	611.706

** Lungimile segmentelor sunt determinate în planul de proiecție Stereo 70 și sunt rotunjite la 1 milimetru.

*** Distanța dintre puncte este formată din segmente cumulate ce sunt mai mici decât valoarea 1 milimetru.

**DATE DESPRE IMOBILUL NR. 5438**

Oficiul de Cadastru și Publicitate Imobiliară DOLJ
Biroul de Cadastru și Publicitate Imobiliară Craiova

A. Partea I. Descrierea imobilului

TEREN Extravilan

Adresa: Jud. Dolj, T345, P160

Nr. Crt	Nr cadastral Nr. topografic	Suprafața* (mp)	Observații / Referințe
A1		6.200	Sector cadastral:35 Teren neimprejmuit;

B. Partea II. Proprietari și acte

Inscrieri privitoare la dreptul de proprietate și alte drepturi reale	Referințe
/	
Act Administrativ nr. 1798-58840, din 15/12/1995 emis de CJSIPT DOLJ;	
B1	A1
Intabulare, drept de PROPRIETATE, dobândit prin Reconstituire, cota actuala 1/1	
1) PISICA FLOAREA, LIPSĂ CNP	
2) TIGANTELE ION, LIPSĂ CNP	

C. Partea III. SARCINI .

Inscrieri privind dezmembramintele dreptului de proprietate, drepturi reale de garanție și sarcini	Referințe
NU SUNT	


Anexa Nr. 1 La Partea I

Teren

Nr cadastral	Suprafața (mp)*	Observații / Referințe
	6.200	

* Suprafața este determinată în planul de proiecție Stereo 70.

DETALII LINIARE IMOBIL



Date referitoare la teren

Crt	Categorie folosință	Intra vilan	Suprafața (mp)	Tarla	Parcelă	Nr. topo	Observații / Referințe
1	arabil	NU	6.200	345	160	-	

Lungime Segmente

1) Valorile lungimilor segmentelor sunt obținute din proiecție în plan.

Punct început	X / Y	Punct sfârșit	X / Y	Lungime segment (** (m)
1	356.434,99 284.069,32	2	356.434,155 284.059,21	10.144
2	356.434,155 284.059,21	3	357.046,248 284.042,761	612.314
3	357.046,248 284.042,761	4	357.046,649 284.052,883	10.13
4	357.046,649 284.052,883	1	356.434,99 284.069,32	611.88

**** Lungimile segmentelor sunt determinate în planul de proiecție Stereo 70 și sunt rotunjite la 1 milimetru.**

***** Distanța dintre puncte este formată din segmente cumulate ce sunt mai mici decât valoarea 1 milimetru.**

**DATE DESPRE IMOBILUL NR. 5439**

Oficiul de Cadastru și Publicitate Imobiliară DOLJ
Biroul de Cadastru și Publicitate Imobiliară Craiova

A. Partea I. Descrierea imobilului

TEREN Extravilan

Adresa: Jud. Dolj, T345, P161

Nr. Crt	Nr cadastral Nr. topografic	Suprafața* (mp)	Observații / Referințe
A1	30177	26.100	Sector cadastral:35 Teren neimprejmuit;

B. Partea II. Proprietari și acte

Inscrieri privitoare la dreptul de proprietate și alte drepturi reale	Referințe
102706 / 27/08/2015	
Act Notarial nr. CVC NR 703, din 12/08/2015 emis de BNP RIBA MELTIADÉ;	
B1	A1
Intabulare, drept de PROPRIETATE, dobândit prin Conventie, cota actuala 1/1 1) SOCIETATEA MOTAVEN SRL, CIF:342640	

C. Partea III. SARCINI .


Inscrieri privind dezmembramintele dreptului de proprietate, drepturi reale de garanție și sarcini	Referințe
NU SUNT	

Anexa Nr. 1 La Partea I

Teren

Nr cadastral	Suprafața (mp)*	Observații / Referințe
30177	26.100	

* Suprafața este determinată în planul de proiecție Stereo 70.



Date referitoare la teren

Crt	Categorie folosință	Intra vilan	Suprafața (mp)	Tarla	Parcelă	Nr. topo	Observații / Referințe
1	arabil	NU	26.100	345	161	-	

Lungime Segmente

1) Valorile lungimilor segmentelor sunt obținute din proiecție în plan.

Punct început	X / Y	Punct sfârșit	X / Y	Lungime segment (** (m)
1	356.434,155 284.059,21	2	356.433,41 284.050,185	9.056
2	356.433,41 284.050,185	3	356.433,169 284.043,371	6.818
3	356.433,169 284.043,371	4	356.432,439 284.021,92	21.463
4	356.432,439 284.021,92	5	356.432,25 284.016,64	5.283
5	356.432,25 284.016,64	6	357.044,569 284.000,185	612.54

Punct început	X / Y	Punct sfârșit	X / Y	Lungime segment (** (m)
6	357.044,569 284.000,185	7	357.044,778 284.005,457	5.276
7	357.044,778 284.005,457	8	357.045,618 284.026,897	21.456
8	357.045,618 284.026,897	9	357.046,248 284.042,761	15.877
9	357.046,248 284.042,761	1	356.434,155 284.059,21	612.314

** Lungimile segmentelor sunt determinate în planul de proiecție Stereo 70 și sunt rotunjite la 1 milimetru.

*** Distanța dintre puncte este formată din segmente cumulate ce sunt mai mici decât valoarea 1 milimetru.

**DATE DESPRE IMOBILUL NR. 5440**

Oficiul de Cadastru și Publicitate Imobiliară DOLJ
Biroul de Cadastru și Publicitate Imobiliară Craiova

A. Partea I. Descrierea imobilului

TEREN Extravilan

Adresa: Jud. Dolj, T345, P162

Nr. Crt	Nr cadastral Nr. topografic	Suprafața* (mp)	Observații / Referințe
A1	30183	3.000	Sector cadastral:35 Teren neimprejmuit;

B. Partea II. Proprietari și acte

Inscrieri privitoare la dreptul de proprietate și alte drepturi reale	Referințe
105238 / 02/09/2015	
Act Notarial nr. CVC NR 702, din 12/08/2015 emis de NP RIBA MELTIADÉ;	
B1	A1
Intabulare, drept de PROPRIETATE, dobândit prin Conventie, cota actuala 1/1 1) SOCIETATEA MOTAVEN SRL, CIF:342640	

C. Partea III. SARCINI .


Inscrieri privind dezmembramintele dreptului de proprietate, drepturi reale de garanție și sarcini	Referințe
NU SUNT	

Anexa Nr. 1 La Partea I

Teren

Nr cadastral	Suprafața (mp)*	Observații / Referințe
30183	3.000	

* Suprafața este determinată în planul de proiecție Stereo 70.



Date referitoare la teren

Crt	Categorie folosință	Intra vilan	Suprafața (mp)	Tarla	Parcelă	Nr. topo	Observații / Referințe
1	arabil	NU	3.000	345	162	-	

Lungime Segmente

1) Valorile lungimilor segmentelor sunt obținute din proiecție în plan.

Punct început	X / Y	Punct sfârșit	X / Y	Lungime segment (** (m)
1	357.044,569 284.000,185	2	356.432,25 284.016,64	612.54
2	356.432,25 284.016,64	3	356.432,074 284.011,746	4.897
3	356.432,074 284.011,746	4	357.044,375 283.995,291	612.522
4	357.044,375 283.995,291	1	357.044,569 284.000,185	4.898

**** Lungimile segmentelor sunt determinate în planul de proiecție Stereo 70 și sunt rotunjite la 1 milimetru.**

***** Distanța dintre puncte este formată din segmente cumulate ce sunt mai mici decât valoarea 1 milimetru.**

**DATE DESPRE IMOBILUL NR. 5441**

Oficiul de Cadastru și Publicitate Imobiliară DOLJ
Biroul de Cadastru și Publicitate Imobiliară Craiova

A. Partea I. Descrierea imobilului

TEREN Extravilan

Adresa: Jud. Dolj, T345, P163

Nr. Crt	Nr cadastral Nr. topografic	Suprafața* (mp)	Observații / Referințe
A1	30393	17.700	Sector cadastral:35 Teren neimprejmuit;

B. Partea II. Proprietari și acte

Inscrieri privitoare la dreptul de proprietate și alte drepturi reale	Referințe
105235 / 02/09/2015	
Act Notarial nr. CVC NR 702, din 12/08/2015 emis de RIBA MELTIADÉ;	
B1	A1
Intabulare, drept de PROPRIETATE, dobândit prin Conventie, cota actuala 1/1 1) SOCIETATEA MOTAVEN SRL, CIF:342640	

C. Partea III. SARCINI .


Inscrieri privind dezmembramintele dreptului de proprietate, drepturi reale de garanție și sarcini	Referințe
NU SUNT	

Anexa Nr. 1 La Partea I

Teren

Nr cadastral	Suprafața (mp)*	Observații / Referințe
30393	17.700	

* Suprafața este determinată în planul de proiecție Stereo 70.



Date referitoare la teren

Crt	Categorie folosință	Intra vilan	Suprafața (mp)	Tarla	Parcelă	Nr. topo	Observații / Referințe
1	arabil	NU	17.700	345	163	-	

Lungime Segmente

1) Valorile lungimilor segmentelor sunt obținute din proiecție în plan.

Punct început	X / Y	Punct sfârșit	X / Y	Lungime segment (** (m)
1	356.432,074 284.011,746	2	356.431,569 283.997,702	14.053
2	356.431,569 283.997,702	3	356.431,279 283.989,521	8.186
3	356.431,279 283.989,521	4	356.431,048 283.982,863	6.662
4	356.431,048 283.982,863	5	357.043,239 283.966,412	612.412
5	357.043,239 283.966,412	6	357.043,498 283.973,047	6.64

Punct început	X / Y	Punct sfârșit	X / Y	Lungime segment (** (m)
6	357.043,498 283.973,047	7	357.043,818 283.981,227	8.186
7	357.043,818 283.981,227	8	357.044,375 283.995,291	14.075
8	357.044,375 283.995,291	1	356.432,074 284.011,746	612.522

** Lungimile segmentelor sunt determinate în planul de proiecție Stereo 70 și sunt rotunjite la 1 milimetru.

*** Distanța dintre puncte este formată din segmente cumulate ce sunt mai mici decât valoarea 1 milimetru.

**DATE DESPRE IMOBILUL NR. 5442**

Oficiul de Cadastru și Publicitate Imobiliară DOLJ
Biroul de Cadastru și Publicitate Imobiliară Craiova

A. Partea I. Descrierea imobilului

TEREN Extravilan

Adresa: Jud. Dolj, T345, P164

Nr. Crt	Nr cadastral Nr. topografic	Suprafața* (mp)	Observații / Referințe
A1		13.100	Sector cadastral:35 Teren neimprejmuit;

B. Partea II. Proprietari și acte

Inscrieri privitoare la dreptul de proprietate și alte drepturi reale	Referințe
/	
Act Administrativ nr. 2817-44901, din 19/11/1996 emis de CJSIPT DOLJ;	
B1	A1
Intabulare, drept de PROPRIETATE, dobândit prin Reconstituire, cota actuala 1/1	
1) MITROI ALEXANDRU, LIPSĂ CNP 2) NICOLA ANA, LIPSĂ CNP 3) MITRICĂ ELENA, LIPSĂ CNP 4) MITROI DUMITRU, LIPSĂ CNP 5) MITROI NICOLAE, LIPSĂ CNP 6) TOLAN MELANIA, LIPSĂ CNP	

C. Partea III. SARCINI .


Inscrieri privind dezmembramintele dreptului de proprietate, drepturi reale de garanție și sarcini	Referințe
NU SUNT	

Anexa Nr. 1 La Partea I

Teren

Nr cadastral	Suprafața (mp)*	Observații / Referințe
	13.100	

* Suprafața este determinată în planul de proiecție Stereo 70.



Date referitoare la teren

Crt	Categorie folosință	Intra vilan	Suprafața (mp)	Tarla	Parcelă	Nr. topo	Observații / Referințe
1	arabil	NU	13.100	345	164	-	

Lungime Segmente

1) Valorile lungimilor segmentelor sunt obținute din proiecție în plan.

Punct început	X / Y	Punct sfârșit	X / Y	Lungime segment (** (m)
1	356.431,048 283.982,863	2	356.430,709 283.973,151	9.718
2	356.430,709 283.973,151	3	356.430,301 283.961,483	11.675
3	356.430,301 283.961,483	4	357.042,397 283.945,034	612.317
4	357.042,397 283.945,034	5	357.042,858 283.956,677	11.652
5	357.042,858 283.956,677	6	357.043,239 283.966,412	9.742

Punct început	X / Y	Punct sfârșit	X / Y	Lungime segment (** (m)
6	357.043,239 283.966,412	1	356.431,048 283.982,863	612.412

** Lungimile segmentelor sunt determinate în planul de proiecție Stereo 70 și sunt rotunjite la 1 milimetru.

*** Distanța dintre puncte este formată din segmente cumulate ce sunt mai mici decât valoarea 1 milimetru.

**DATE DESPRE IMOBILUL NR. 5443**

Oficiul de Cadastru și Publicitate Imobiliară DOLJ
Biroul de Cadastru și Publicitate Imobiliară Craiova

A. Partea I. Descrierea imobilului

TEREN Extravilan

Adresa: Jud. Dolj, T345, P165

Nr. Crt	Nr cadastral Nr. topografic	Suprafața* (mp)	Observații / Referințe
A1	30025	14.800	Sector cadastral:35 Teren neimprejmuit;

B. Partea II. Proprietari și acte

Inscrieri privitoare la dreptul de proprietate și alte drepturi reale	Referințe
105241 / 02/09/2015	
Act Notarial nr. CVC 702, din 12/08/2015 emis de RIBA MELTIADE;	
B1	A1
Intabulare, drept de PROPRIETATE, dobândit prin Conventie, cota actuala 1/1 1) SOCIETATEA MOTAVEN SRL, CIF:342640	

C. Partea III. SARCINI .


Inscrieri privind dezmembramintele dreptului de proprietate, drepturi reale de garanție și sarcini	Referințe
NU SUNT	

Anexa Nr. 1 La Partea I

Teren

Nr cadastral	Suprafața (mp)*	Observații / Referințe
30025	14.800	

* Suprafața este determinată în planul de proiecție Stereo 70.



Date referitoare la teren

Crt	Categorie folosință	Intravilan	Suprafața (mp)	Tarla	Parcelă	Nr. topo	Observații / Referințe
1	arabil	NU	14.800	345	165	-	

Lungime Segmente

1) Valorile lungimilor segmentelor sunt obținute din proiecție în plan.

Punct început	X / Y	Punct sfârșit	X / Y	Lungime segment (** (m)
1	357.042,397 283.945,034	2	356.430,301 283.961,483	612.317
2	356.430,301 283.961,483	3	356.429,699 283.944,321	17.173
3	356.429,699 283.944,321	4	356.429,455 283.937,325	7.0
4	356.429,455 283.937,325	5	357.041,443 283.920,878	612.209
5	357.041,443 283.920,878	6	357.041,718 283.927,867	6.994

Punct început	X / Y	Punct sfârșit	X / Y	Lungime segment (** (m)
6	357.041,718 283.927,867	1	357.042,397 283.945,034	17.18

** Lungimile segmentelor sunt determinate în planul de proiecție Stereo 70 și sunt rotunjite la 1 milimetru.

*** Distanța dintre puncte este formată din segmente cumulate ce sunt mai mici decât valoarea 1 milimetru.

**DATE DESPRE IMOBILUL NR. 5444**

Oficiul de Cadastru și Publicitate Imobiliară DOLJ
Biroul de Cadastru și Publicitate Imobiliară Craiova

A. Partea I. Descrierea imobilului

TEREN Extravilan

Adresa: Jud. Dolj, T345, P166

Nr. Crt	Nr cadastral Nr. topografic	Suprafața* (mp)	Observații / Referințe
A1		5.000	Sector cadastral:35 Teren neimprejmuit;

B. Partea II. Proprietari și acte

Inscrieri privitoare la dreptul de proprietate și alte drepturi reale	Referințe
/	
Act Administrativ nr. 1660-58981, din 19/04/1995 emis de CJSIPT DOLJ;	
B1	A1
Intabulare, drept de PROPRIETATE, dobândit prin Reconstituire, cota actuala 1/1 1) BOIANGIU MARIA , LIPSĂ CNP	

C. Partea III. SARCINI .


Inscrieri privind dezmembramintele dreptului de proprietate, drepturi reale de garanție și sarcini	Referințe
NU SUNT	

Anexa Nr. 1 La Partea I

Teren

Nr cadastral	Suprafața (mp)*	Observații / Referințe
	5.000	

* Suprafața este determinată în planul de proiecție Stereo 70.



Date referitoare la teren

Crt	Categorie folosință	Intra vilan	Suprafața (mp)	Tarla	Parcelă	Nr. topo	Observații / Referințe
1	arabil	NU	5.000	345	166	-	

Lungime Segmente

1) Valorile lungimilor segmentelor sunt obținute din proiecție în plan.

Punct început	X / Y	Punct sfârșit	X / Y	Lungime segment (** (m)
1	356.429,455 283.937,325	2	356.429,17 283.929,162	8.168
2	356.429,17 283.929,162	3	357.041,122 283.912,717	612.173
3	357.041,122 283.912,717	4	357.041,443 283.920,878	8.167
4	357.041,443 283.920,878	1	356.429,455 283.937,325	612.209

**** Lungimile segmentelor sunt determinate în planul de proiecție Stereo 70 și sunt rotunjite la 1 milimetru.**

***** Distanța dintre puncte este formată din segmente cumulate ce sunt mai mici decât valoarea 1 milimetru.**

**DATE DESPRE IMOBILUL NR. 5445**

Oficiul de Cadastru și Publicitate Imobiliară DOLJ
Biroul de Cadastru și Publicitate Imobiliară Craiova

A. Partea I. Descrierea imobilului

TEREN Extravilan

Nr. CF vechi:670

Nr. cadastral vechi:790

Adresa: Jud. Dolj, T345, P167

Nr. Crt	Nr cadastral Nr. topografic	Suprafața* (mp)	Observații / Referințe
A1	30636	10.000	Sector cadastral:35 Teren neimprejmuit;

B. Partea II. Proprietari și acte

Inscrieri privitoare la dreptul de proprietate și alte drepturi reale		Referințe
105240 / 02/09/2015		
Act Notarial nr. CVC NR 702, din 12/08/2015 emis de NP RIBA MELTIADÉ;		
B1	Intabulare, drept de PROPRIETATE, dobândit prin Conventie, cota actuala 1/1 1) SOCIETATEA MOTAVEN SRL, CIF:342640	A1

C. Partea III. SARCINI .


Inscrieri privind dezmembramintele dreptului de proprietate, drepturi reale de garanție și sarcini	Referințe
NU SUNT	

Anexa Nr. 1 La Partea I

Teren

Nr cadastral	Suprafața (mp)*	Observații / Referințe
30636	10.000	

* Suprafața este determinată în planul de proiecție Stereo 70.



Date referitoare la teren

Crt	Categorie folosință	Intra vilan	Suprafața (mp)	Tarla	Parcelă	Nr. topo	Observații / Referințe
1	arabil	NU	10.000	345	167	-	

Lungime Segmente

1) Valorile lungimilor segmentelor sunt obținute din proiecție în plan.

Punct început	X / Y	Punct sfârșit	X / Y	Lungime segment (** (m)
1	356.429,17 283.929,162	2	356.428,6 283.912,835	16.337
2	356.428,6 283.912,835	3	357.040,48 283.896,392	612.101
3	357.040,48 283.896,392	4	357.041,122 283.912,717	16.338
4	357.041,122 283.912,717	1	356.429,17 283.929,162	612.173

**** Lungimile segmentelor sunt determinate în planul de proiecție Stereo 70 și sunt rotunjite la 1 milimetru.**

***** Distanța dintre puncte este formată din segmente cumulate ce sunt mai mici decât valoarea 1 milimetru.**

**DATE DESPRE IMOBILUL NR. 5446**

Oficiul de Cadastru și Publicitate Imobiliară DOLJ
Biroul de Cadastru și Publicitate Imobiliară Craiova

A. Partea I. Descrierea imobilului

TEREN Extravilan

Adresa: Jud. Dolj, T345, P168

Nr. Crt	Nr cadastral Nr. topografic	Suprafața* (mp)	Observații / Referințe
A1	30360	17.600	Sector cadastral:35 Teren neimprejmuit;

B. Partea II. Proprietari și acte

Inscrieri privitoare la dreptul de proprietate și alte drepturi reale	Referințe
105234 / 02/09/2015	
Act Notarial nr. CVC NR 702, din 12/08/2015 emis de NP RIBA MELTIADÉ;	
B1	A1
Intabulare, drept de PROPRIETATE, dobândit prin Conventie, cota actuala 1/1 1) SOCIETATEA MOTAVEN SRL, CIF:342640	

C. Partea III. SARCINI .

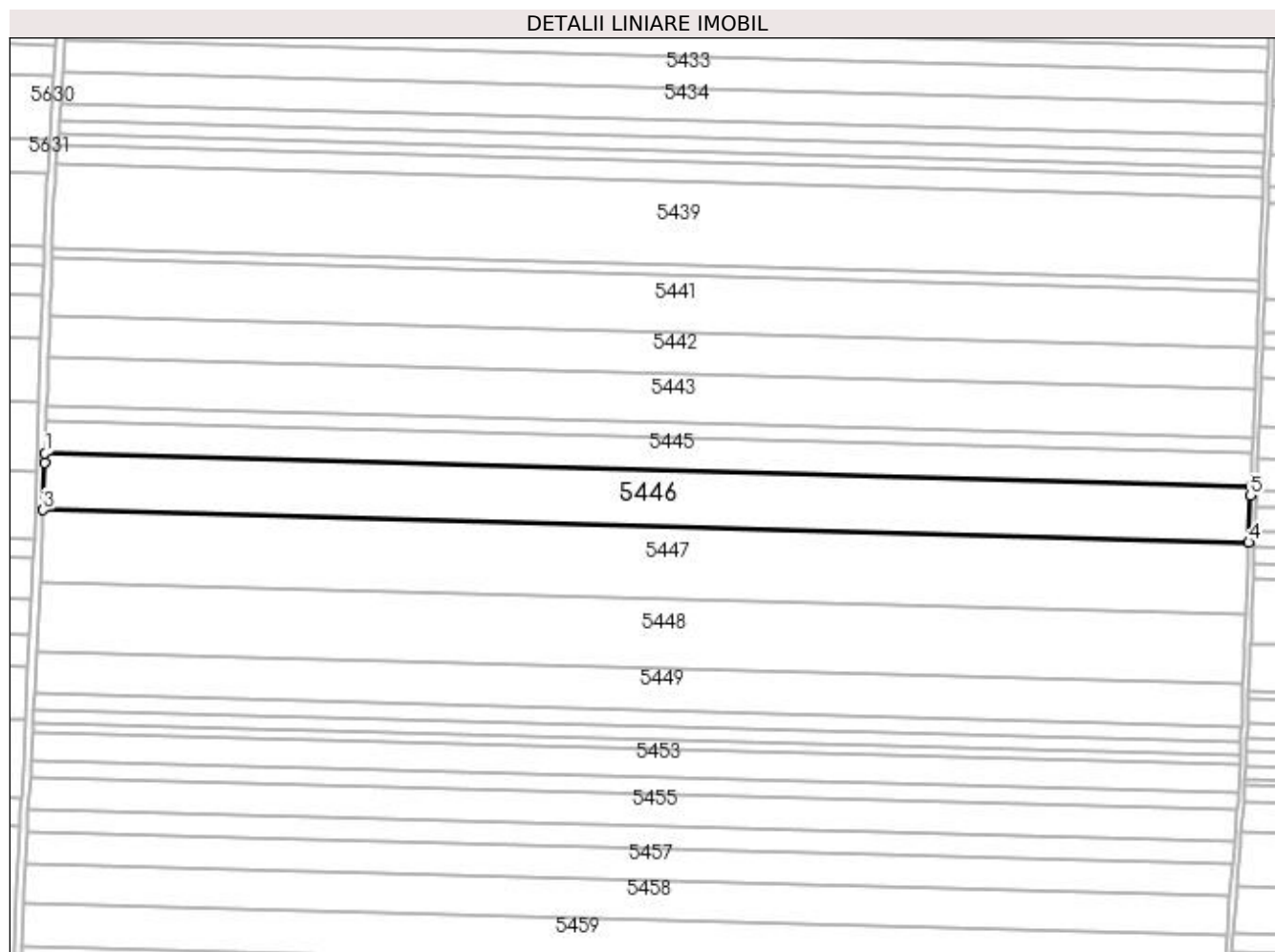
Inscrieri privind dezmembramintele dreptului de proprietate, drepturi reale de garanție și sarcini	Referințe
NU SUNT	

Anexa Nr. 1 La Partea I

Teren

Nr cadastral	Suprafața (mp)*	Observații / Referințe
30360	17.600	

* Suprafața este determinată în planul de proiecție Stereo 70.



Date referitoare la teren

Crt	Categorie folosință	Intra vilan	Suprafața (mp)	Tarla	Parcelă	Nr. topo	Observații / Referințe
1	arabil	NU	17.600	345	168	-	

Lungime Segmente

1) Valorile lungimilor segmentelor sunt obținute din proiecție în plan.

Punct început	X / Y	Punct sfârșit	X / Y	Lungime segment (** (m)
1	356.428,6 283.912,835	2	356.428,429 283.907,961	4.877
2	356.428,429 283.907,961	3	356.427,594 283.884,095	23.881
3	356.427,594 283.884,095	4	357.039,347 283.867,655	611.974
4	357.039,347 283.867,655	5	357.040,288 283.891,497	23.861
5	357.040,288 283.891,497	6	357.040,48 283.896,392	4.899

Punct început	X / Y	Punct sfârșit	X / Y	Lungime segment (** (m)
6	357.040,48 283.896,392	1	356.428,6 283.912,835	612.101

** Lungimile segmentelor sunt determinate în planul de proiecție Stereo 70 și sunt rotunjite la 1 milimetru.

*** Distanța dintre puncte este formată din segmente cumulate ce sunt mai mici decât valoarea 1 milimetru.

**DATE DESPRE IMOBILUL NR. 5447**

Oficiul de Cadastru și Publicitate Imobiliară DOLJ
Biroul de Cadastru și Publicitate Imobiliară Craiova

A. Partea I. Descrierea imobilului

TEREN Extravilan

Adresa: Jud. Dolj, T345, P169

Nr. Crt	Nr cadastral Nr. topografic	Suprafața* (mp)	Observații / Referințe
A1		22.200	Sector cadastral:35 Teren neimprejmuit;

B. Partea II. Proprietari și acte

Inscrieri privitoare la dreptul de proprietate și alte drepturi reale		Referințe
/		
Act Administrativ nr. 1828-59540, din 03/08/1995 emis de CJSIPT DOLJ;		
B1	Intabulare, drept de PROPRIETATE, dobândit prin Reconstituire, cota actuala 1/1 1) CRĂC ELISABETA, LIPSĂ CNP	A1

C. Partea III. SARCINI .


Inscrieri privind dezmembramintele dreptului de proprietate, drepturi reale de garanție și sarcini	Referințe
NU SUNT	

Anexa Nr. 1 La Partea I

Teren

Nr cadastral	Suprafața (mp)*	Observații / Referințe
	22.200	

* Suprafața este determinată în planul de proiecție Stereo 70.



Date referitoare la teren

Crt	Categorie folosință	Intravilan	Suprafața (mp)	Tarla	Parcelă	Nr. topo	Observații / Referințe
1	arabil	NU	22.200	345	169	-	

Lungime Segmente

1) Valorile lungimilor segmentelor sunt obținute din proiecție în plan.

Punct început	X / Y	Punct sfârșit	X / Y	Lungime segment (** (m)
1	356.427,594 283.884,095	2	356.427,179 283.872,241	11.861
2	356.427,179 283.872,241	3	356.425,999 283.847,851	24.419
3	356.425,999 283.847,851	4	357.037,916 283.831,406	612.138
4	357.037,916 283.831,406	5	357.038,038 283.834,486	3.082
5	357.038,038 283.834,486	6	357.038,878 283.855,787	21.318

Punct început	X / Y	Punct sfârșit	X / Y	Lungime segment (** (m)
6	357.038,878 283.855,787	7	357.039,347 283.867,655	11.877
7	357.039,347 283.867,655	1	356.427,594 283.884,095	611.974

** Lungimile segmentelor sunt determinate în planul de proiecție Stereo 70 și sunt rotunjite la 1 milimetru.

*** Distanța dintre puncte este formată din segmente cumulate ce sunt mai mici decât valoarea 1 milimetru.

**DATE DESPRE IMOBILUL NR. 5448**

Oficiul de Cadastru și Publicitate Imobiliară DOLJ
Biroul de Cadastru și Publicitate Imobiliară Craiova

A. Partea I. Descrierea imobilului

TEREN Extravilan

Adresa: Jud. Dolj, T345, P170

Nr. Crt	Nr cadastral Nr. topografic	Suprafața* (mp)	Observații / Referințe
A1	30362	21.800	Sector cadastral:35 Teren neimprejmuit;

B. Partea II. Proprietari și acte

Inscrieri privitoare la dreptul de proprietate și alte drepturi reale	Referințe
105232 / 02/09/2015	
Act Notarial nr. cvc nr 702, din 12/08/2015 emis de NP Riba Meltiade;	
B1	A1
Intabulare, drept de PROPRIETATE, dobandit prin Conventie, cota actuala 1/1 1) SOCIETATEA MOTAVEN SRL, CIF:342640	

C. Partea III. SARCINI .


Inscrieri privind dezmembramintele dreptului de proprietate, drepturi reale de garanție și sarcini	Referințe
NU SUNT	

Anexa Nr. 1 La Partea I

Teren

Nr cadastral	Suprafața (mp)*	Observații / Referințe
30362	21.800	

* Suprafața este determinată în planul de proiecție Stereo 70.



Date referitoare la teren

Crt	Categorie folosință	Intra vilan	Suprafața (mp)	Tarla	Parcelă	Nr. topo	Observații / Referințe
1	arabil	NU	21.800	345	170	-	

Lungime Segmente

1) Valorile lungimilor segmentelor sunt obținute din proiecție în plan.

Punct început	X / Y	Punct sfârșit	X / Y	Lungime segment (** (m)
1	356.425,999 283.847,851	2	356.424,277 283.812,28	35.613
2	356.424,277 283.812,28	3	357.036,517 283.795,827	612.461
3	357.036,517 283.795,827	4	357.036,948 283.806,787	10.968
4	357.036,948 283.806,787	5	357.037,128 283.811,548	4.764
5	357.037,128 283.811,548	6	357.037,388 283.818,096	6.553

Punct început	X / Y	Punct sfârșit	X / Y	Lungime segment (** (m)
6	357.037,388 283.818,096	7	357.037,916 283.831,406	13.32
7	357.037,916 283.831,406	1	356.425,999 283.847,851	612.138

** Lungimile segmentelor sunt determinate în planul de proiecție Stereo 70 și sunt rotunjite la 1 milimetru.

*** Distanța dintre puncte este formată din segmente cumulate ce sunt mai mici decât valoarea 1 milimetru.

**DATE DESPRE IMOBILUL NR. 5449**

Oficiul de Cadastru și Publicitate Imobiliară DOLJ
Biroul de Cadastru și Publicitate Imobiliară Craiova

A. Partea I. Descrierea imobilului

TEREN Extravilan

Nr. CF vechi:707

Nr. cadastral vechi:832

Adresa: Jud. Dolj, T345, P171

Nr. Crt	Nr cadastral Nr. topografic	Suprafața* (mp)	Observații / Referințe
A1	30649	13.000	Sector cadastral:35 Teren neimprejmuit;

B. Partea II. Proprietari și acte

Inscrieri privitoare la dreptul de proprietate și alte drepturi reale		Referințe
129039 / 20/10/2015		
Act Notarial nr. CVC NR 772, din 11/09/2015 emis de NP RIBA MELTIADÉ;		
B1	Intabulare, drept de PROPRIETATE, dobândit prin Conventie, cota actuala 1/1 1) SOCIETATEA MOTAVEN SRL, CIF:342640	A1

C. Partea III. SARCINI .


Inscrieri privind dezmembramintele dreptului de proprietate, drepturi reale de garanție și sarcini	Referințe
NU SUNT	

Anexa Nr. 1 La Partea I

Teren

Nr cadastral	Suprafața (mp)*	Observații / Referințe
30649	13.000	

* Suprafața este determinată în planul de proiecție Stereo 70.



Date referitoare la teren

Crt	Categorie folosință	Intravilan	Suprafața (mp)	Tarla	Parcelă	Nr. topo	Observații / Referințe
1	arabil	NU	13.000	345	171	-	

Lungime Segmente

1) Valorile lungimilor segmentelor sunt obținute din proiecție în plan.

Punct început	X / Y	Punct sfârșit	X / Y	Lungime segment (** (m)
1	357.036,517 283.795,827	2	356.424,277 283.812,28	612.461
2	356.424,277 283.812,28	3	356.423,251 283.791,078	21.227
3	356.423,251 283.791,078	4	357.035,676 283.774,62	612.646
4	357.035,676 283.774,62	5	357.036,038 283.783,847	9.234
5	357.036,038 283.783,847	6	357.036,368 283.792,036	8.196

Punct început	X / Y	Punct sfârșit	X / Y	Lungime segment (** (m)
6	357.036,368 283.792,036	1	357.036,517 283.795,827	3.794

** Lungimile segmentelor sunt determinate în planul de proiecție Stereo 70 și sunt rotunjite la 1 milimetru.

*** Distanța dintre puncte este formată din segmente cumulate ce sunt mai mici decât valoarea 1 milimetru.

**DATE DESPRE IMOBILUL NR. 5450**

Oficiul de Cadastru și Publicitate Imobiliară DOLJ
Biroul de Cadastru și Publicitate Imobiliară Craiova

A. Partea I. Descrierea imobilului

TEREN Extravilan

Adresa: Jud. Dolj, T345, P172

Nr. Crt	Nr cadastral Nr. topografic	Suprafața* (mp)	Observații / Referințe
A1		5.000	Sector cadastral:35 Teren neimprejmuit;

B. Partea II. Proprietari și acte

Inscrieri privitoare la dreptul de proprietate și alte drepturi reale	Referințe
/	
Act Administrativ nr. 2077-9686, din 05/11/1996 emis de CJSIPT DOLJ;	
B1	A1
Intabulare, drept de PROPRIETATE, dobândit prin Reconstituire, cota actuala 1/1 1) TUDOR VICTOR, LIPSĂ CNP	

C. Partea III. SARCINI .

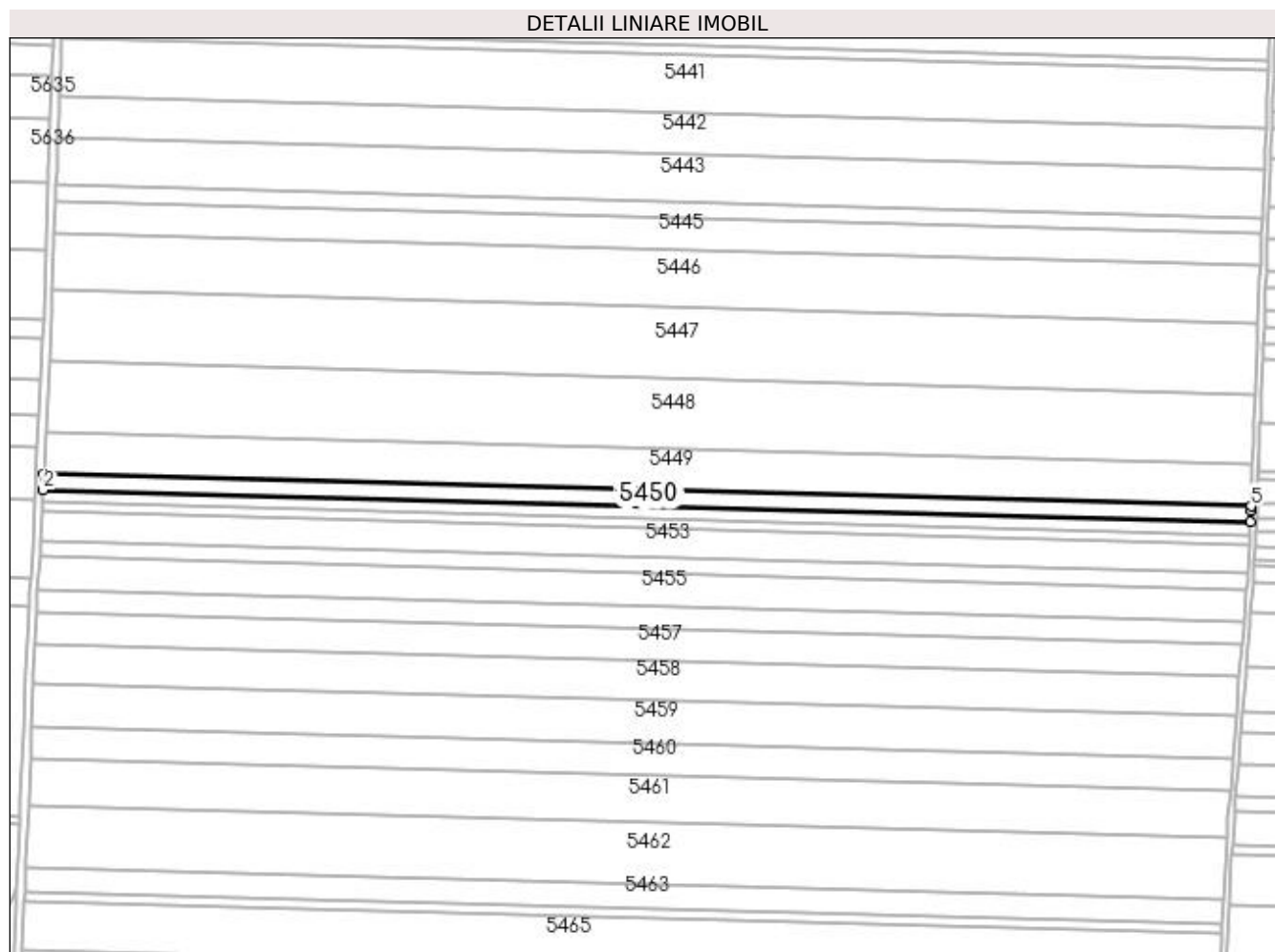
Inscrieri privind dezmembramintele dreptului de proprietate, drepturi reale de garanție și sarcini	Referințe
NU SUNT	

Anexa Nr. 1 La Partea I

Teren

Nr cadastral	Suprafața (mp)*	Observații / Referințe
	5.000	

* Suprafața este determinată în planul de proiecție Stereo 70.



Date referitoare la teren

Crt	Categorie folosință	Intra vilan	Suprafața (mp)	Tarla	Parcelă	Nr. topo	Observații / Referințe
1	arabil	NU	5.000	345	172	-	

Lungime Segmente

1) Valorile lungimilor segmentelor sunt obținute din proiecție în plan.

Punct început	X / Y	Punct sfârșit	X / Y	Lungime segment (** (m)
1	356.423,251 283.791,078	2	356.422,857 283.782,925	8.163
2	356.422,857 283.782,925	3	357.035,353 283.766,465	612.717
3	357.035,353 283.766,465	4	357.035,588 283.772,377	5.917
4	357.035,588 283.772,377	5	357.035,676 283.774,62	2.245
5	357.035,676 283.774,62	1	356.423,251 283.791,078	612.646

**** Lungimile segmentelor sunt determinate în planul de proiecție Stereo 70 și sunt rotunjite la 1 milimetru.**

***** Distanța dintre puncte este formată din segmente cumulate ce sunt mai mici decât valoarea 1 milimetru.**

**DATE DESPRE IMOBILUL NR. 5451**

Oficiul de Cadastru și Publicitate Imobiliară DOLJ
Biroul de Cadastru și Publicitate Imobiliară Craiova

A. Partea I. Descrierea imobilului

TEREN Extravilan

Nr. CF vechi:304

Nr. cadastral vechi:466

Adresa: Jud. Dolj, T345, P173

Nr. Crt	Nr cadastral Nr. topografic	Suprafața* (mp)	Observații / Referințe
A1	31799	4.000	Sector cadastral:35 Teren neimprejmuit;

B. Partea II. Proprietari și acte

Inscrieri privitoare la dreptul de proprietate și alte drepturi reale		Referințe
105227 / 02/09/2015		
Act Notarial nr. CVC NR 702, din 12/08/2015 emis de NP RIBA MELTIADÉ;		
B1	Intabulare, drept de PROPRIETATE, dobândit prin Conventie, cota actuala 1/1 1) SOCIETATEA MOTAVEN SRL, CIF:342640	A1

C. Partea III. SARCINI .

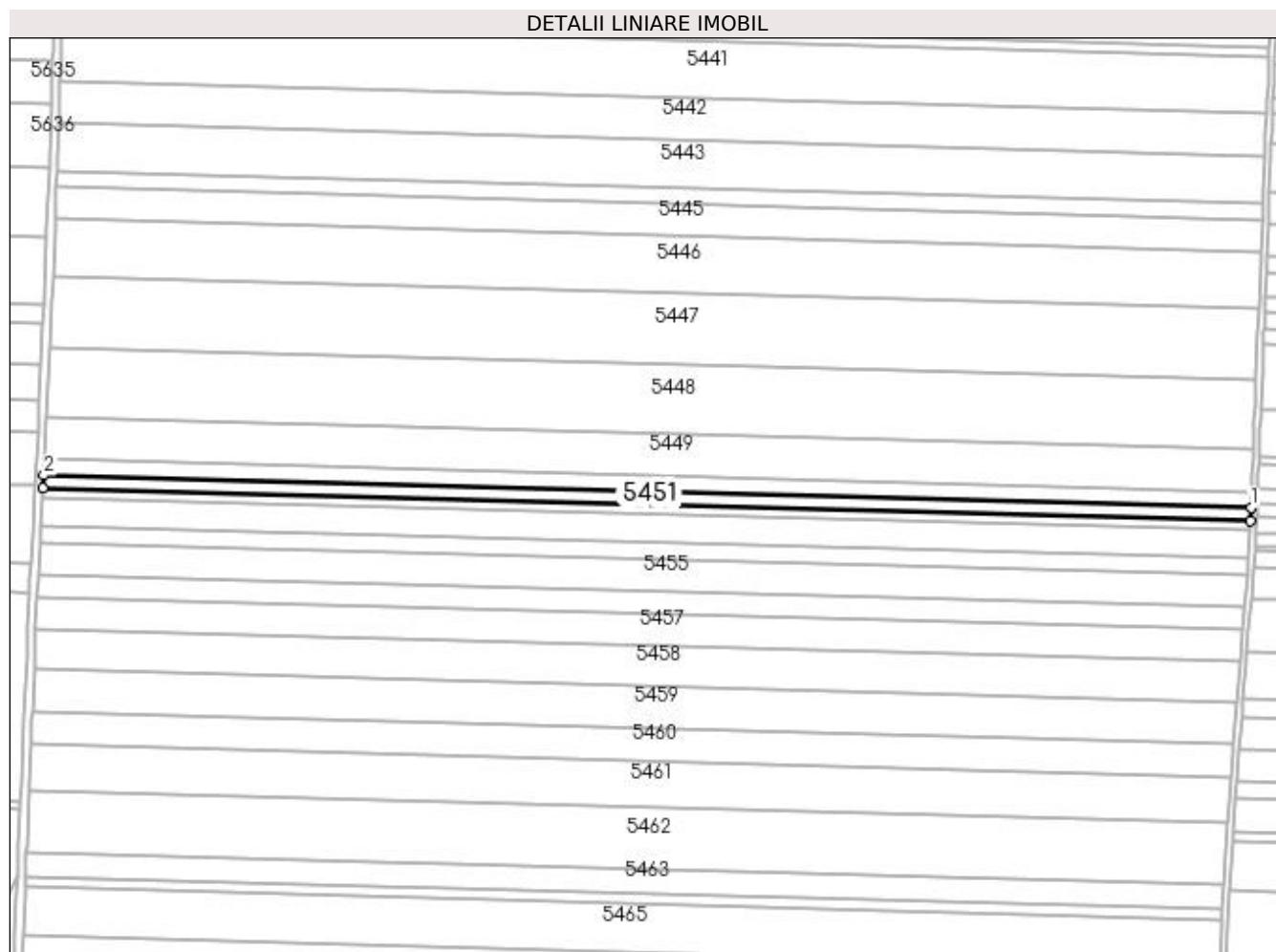
Inscrieri privind dezmembramintele dreptului de proprietate, drepturi reale de garanție și sarcini	Referințe
NU SUNT	

Anexa Nr. 1 La Partea I

Teren

Nr cadastral	Suprafața (mp)*	Observații / Referințe
31799	4.000	

* Suprafața este determinată în planul de proiecție Stereo 70.



Date referitoare la teren

Crt	Categorie folosință	Intra vilan	Suprafața (mp)	Tarla	Parcelă	Nr. topo	Observații / Referințe
1	arabil	NU	4.000	345	173	-	

Lungime Segmente

1) Valorile lungimilor segmentelor sunt obținute din proiecție în plan.

Punct început	X / Y	Punct sfârșit	X / Y	Lungime segment (** (m)
1	357.035,353 283.766,465	2	356.422,857 283.782,925	612.717
2	356.422,857 283.782,925	3	356.422,541 283.776,403	6.53
3	356.422,541 283.776,403	4	357.035,095 283.759,941	612.775
4	357.035,095 283.759,941	1	357.035,353 283.766,465	6.529

**** Lungimile segmentelor sunt determinate în planul de proiecție Stereo 70 și sunt rotunjite la 1 milimetru.**

***** Distanța dintre puncte este formată din segmente cumulate ce sunt mai mici decât valoarea 1 milimetru.**

**DATE DESPRE IMOBILUL NR. 5452**

Oficiul de Cadastru și Publicitate Imobiliară DOLJ
Biroul de Cadastru și Publicitate Imobiliară Craiova

A. Partea I. Descrierea imobilului

TEREN Extravilan

Adresa: Jud. Dolj, T345, P174

Nr. Crt	Nr cadastral Nr. topografic	Suprafața* (mp)	Observații / Referințe
A1	30026	2.900	Sector cadastral:35 Teren neimprejmuit;

B. Partea II. Proprietari și acte

Inscrieri privitoare la dreptul de proprietate și alte drepturi reale	Referințe
105231 / 02/09/2015	
Act Notarial nr. CVC 702, din 12/08/2015 emis de NP RIBA MELTADE;	
B1	A1
Intabulare, drept de PROPRIETATE, dobandit prin Conventie, cota actuala 1/1 1) SOCIETATEA MOTAVEN SRL, CIF:342640	

C. Partea III. SARCINI .


Inscrieri privind dezmembramintele dreptului de proprietate, drepturi reale de garanție și sarcini	Referințe
NU SUNT	

Anexa Nr. 1 La Partea I

Teren

Nr cadastral	Suprafața (mp)*	Observații / Referințe
30026	2.900	

* Suprafața este determinată în planul de proiecție Stereo 70.



Date referitoare la teren

Crt	Categorie folosință	Intravilan	Suprafața (mp)	Tarla	Parcelă	Nr. topo	Observații / Referințe
1	arabil	NU	2.900	345	174	-	

Lungime Segmente

1) Valorile lungimilor segmentelor sunt obținute din proiecție în plan.

Punct început	X / Y	Punct sfârșit	X / Y	Lungime segment (** (m)
1	356.422,541 283.776,403	2	356.422,312 283.771,675	4.734
2	356.422,312 283.771,675	3	357.034,896 283.755,212	612.805
3	357.034,896 283.755,212	4	357.034,938 283.755,989	0.778
4	357.034,938 283.755,989	5	357.035,095 283.759,941	3.955
5	357.035,095 283.759,941	1	356.422,541 283.776,403	612.775

**** Lungimile segmentelor sunt determinate în planul de proiecție Stereo 70 și sunt rotunjite la 1 milimetru.**

***** Distanța dintre puncte este formată din segmente cumulate ce sunt mai mici decât valoarea 1 milimetru.**

**DATE DESPRE IMOBILUL NR. 5453**

Oficiul de Cadastru și Publicitate Imobiliară DOLJ
Biroul de Cadastru și Publicitate Imobiliară Craiova

A. Partea I. Descrierea imobilului

TEREN Extravilan

Adresa: Jud. Dolj, T345, P176

Nr. Crt	Nr cadastral Nr. topografic	Suprafața* (mp)	Observații / Referințe
A1	31948	9.000	Sector cadastral:35 Teren neimprejmuit;

B. Partea II. Proprietari și acte

Inscrieri privitoare la dreptul de proprietate și alte drepturi reale	Referințe
151953 / 08/12/2015	
Act Notarial nr. CVC aut nr 1267, din 20/11/2015 emis de NP RIBA IVANCA;	
B1	A1
Intabulare, drept de PROPRIETATE, dobandit prin Conventie, cota actuala 1/1 1) SOCIETATEA MOTAVEN SRL, CIF:342640	

C. Partea III. SARCINI .

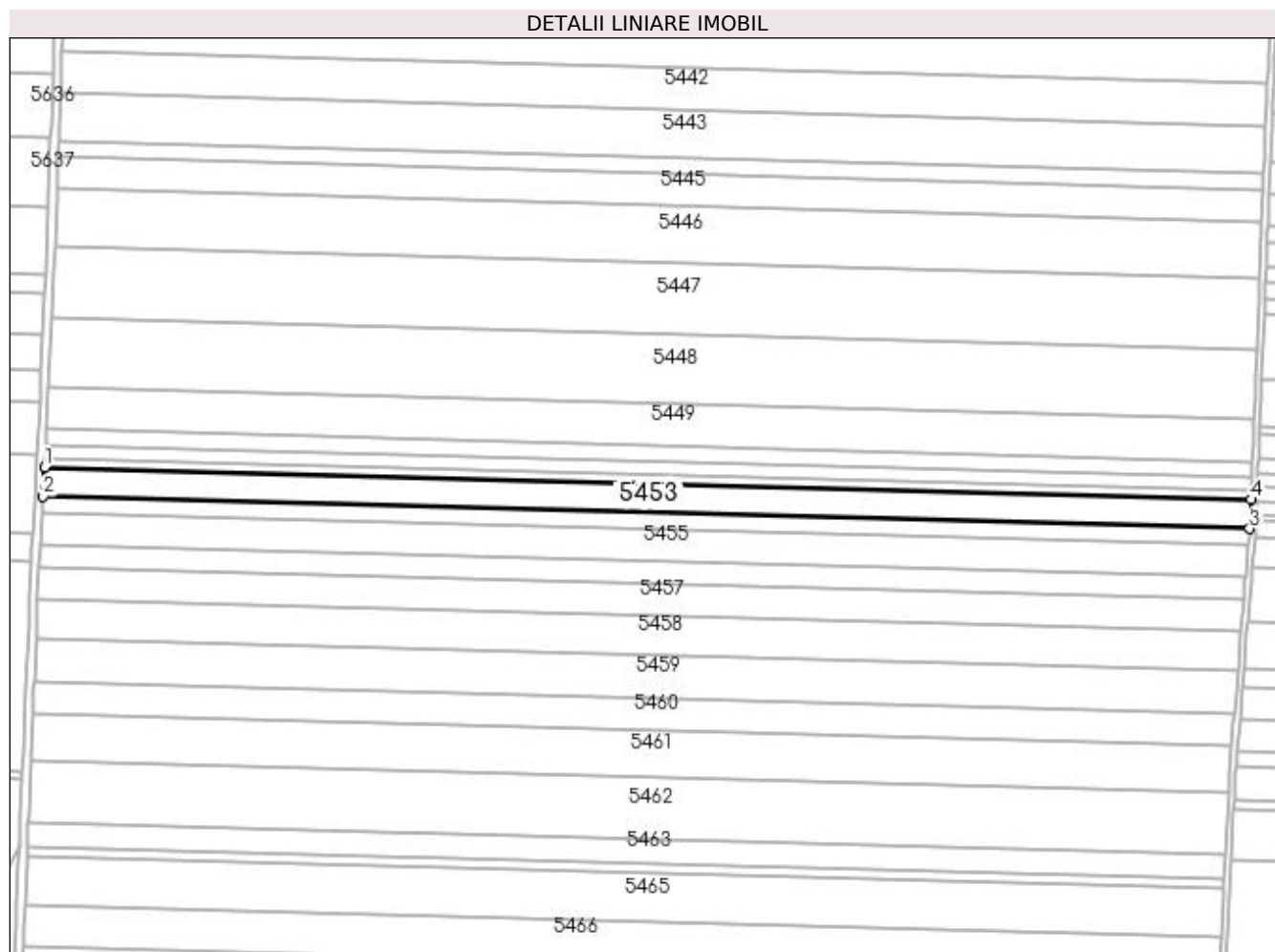
Inscrieri privind dezmembramintele dreptului de proprietate, drepturi reale de garanție și sarcini	Referințe
NU SUNT	

Anexa Nr. 1 La Partea I

Teren

Nr cadastral	Suprafața (mp)*	Observații / Referințe
31948	9.000	

* Suprafața este determinată în planul de proiecție Stereo 70.



Date referitoare la teren

Crt	Categorie folosință	Intra vilan	Suprafața (mp)	Tarla	Parcelă	Nr. topo	Observații / Referințe
1	arabil	NU	9.000	345	176	-	

Lungime Segmente

1) Valorile lungimilor segmentelor sunt obținute din proiecție în plan.

Punct început	X / Y	Punct sfârșit	X / Y	Lungime segment (** (m)
1	356.422,312 283.771,675	2	356.421,602 283.757,001	14.691
2	356.421,602 283.757,001	3	357.034,107 283.740,541	612.726
3	357.034,107 283.740,541	4	357.034,896 283.755,212	14.692
4	357.034,896 283.755,212	1	356.422,312 283.771,675	612.805

**** Lungimile segmentelor sunt determinate în planul de proiecție Stereo 70 și sunt rotunjite la 1 milimetru.**

***** Distanța dintre puncte este formată din segmente cumulate ce sunt mai mici decât valoarea 1 milimetru.**

**DATE DESPRE IMOBILUL NR. 5454**

Oficiul de Cadastru și Publicitate Imobiliară DOLJ
Biroul de Cadastru și Publicitate Imobiliară Craiova

A. Partea I. Descrierea imobilului

TEREN Extravilan

Adresa: Jud. Dolj, T345, P177

Nr. Crt	Nr cadastral Nr. topografic	Suprafața* (mp)	Observații / Referințe
A1	30363	5.000	Sector cadastral:35 Teren neimpregmuit;

B. Partea II. Proprietari și acte

Inscrieri privitoare la dreptul de proprietate și alte drepturi reale	Referințe
105228 / 02/09/2015	
Act Notarial nr. CVC NR 702, din 12/08/2015 emis de NP RIBA MELDIADÉ;	
B1	A1
Intabulare, drept de PROPRIETATE, dobândit prin Conventie, cota actuala 1/1 1) SOCIETATEA MOTAVEN SRL, CIF:342640	

C. Partea III. SARCINI .


Inscrieri privind dezmembramintele dreptului de proprietate, drepturi reale de garanție și sarcini	Referințe
NU SUNT	

Anexa Nr. 1 La Partea I

Teren

Nr cadastral	Suprafața (mp)*	Observații / Referințe
30363	5.000	

* Suprafața este determinată în planul de proiecție Stereo 70.



Date referitoare la teren

Crt	Categorie folosință	Intravilan	Suprafața (mp)	Tarla	Parcelă	Nr. topo	Observații / Referințe
1	arabil	NU	5.000	345	177	-	

Lungime Segmente

1) Valorile lungimilor segmentelor sunt obținute din proiecție în plan.

Punct început	X / Y	Punct sfârșit	X / Y	Lungime segment (** (m)
1	356.421,602 283.757,001	2	356.421,371 283.752,235	4.772
2	356.421,371 283.752,235	3	356.421,134 283.748,85	3.393
3	356.421,134 283.748,85	4	357.033,549 283.732,392	612.636
4	357.033,549 283.732,392	5	357.033,846 283.735,684	3.305
5	357.033,846 283.735,684	6	357.034,107 283.740,541	4.864

Punct început	X / Y	Punct sfârșit	X / Y	Lungime segment (** (m)
6	357.034,107 283.740,541	1	356.421,602 283.757,001	612.726

** Lungimile segmentelor sunt determinate în planul de proiecție Stereo 70 și sunt rotunjite la 1 milimetru.

*** Distanța dintre puncte este formată din segmente cumulate ce sunt mai mici decât valoarea 1 milimetru.

**DATE DESPRE IMOBILUL NR. 5455**

Oficiul de Cadastru și Publicitate Imobiliară DOLJ
Biroul de Cadastru și Publicitate Imobiliară Craiova

A. Partea I. Descrierea imobilului

TEREN Extravilan

Adresa: Jud. Dolj, T345, P179

Nr. Crt	Nr cadastral Nr. topografic	Suprafața* (mp)	Observații / Referințe
A1		10.000	Sector cadastral:35 Teren neimprejmuit;

B. Partea II. Proprietari și acte

Inscrieri privitoare la dreptul de proprietate și alte drepturi reale	Referințe
/	
Act Administrativ nr. 1805-59540, din 02/08/1995 emis de CJSIPT DOLJ;	
B1	A1
Intabulare, drept de PROPRIETATE, dobândit prin Reconstituire, cota actuala 1/1 1) GIUBELAN MELANIA, LIPSĂ CNP	

C. Partea III. SARCINI .


Inscrieri privind dezmembramintele dreptului de proprietate, drepturi reale de garanție și sarcini	Referințe
NU SUNT	

Anexa Nr. 1 La Partea I

Teren

Nr cadastral	Suprafața (mp)*	Observații / Referințe
	10.000	

* Suprafața este determinată în planul de proiecție Stereo 70.



Date referitoare la teren

Crt	Categorie folosință	Intra vilan	Suprafața (mp)	Tarla	Parcelă	Nr. topo	Observații / Referințe
1	arabil	NU	10.000	345	179	-	

Lungime Segmente

1) Valorile lungimilor segmentelor sunt obținute din proiecție în plan.

Punct început	X / Y	Punct sfârșit	X / Y	Lungime segment (** (m)
1	356.421,134 283.748,85	2	356.419,994 283.732,547	16.343
2	356.419,994 283.732,547	3	357.032,077 283.716,099	612.304
3	357.032,077 283.716,099	4	357.033,549 283.732,392	16.359
4	357.033,549 283.732,392	1	356.421,134 283.748,85	612.636

**** Lungimile segmentelor sunt determinate în planul de proiecție Stereo 70 și sunt rotunjite la 1 milimetru.**

***** Distanța dintre puncte este formată din segmente cumulate ce sunt mai mici decât valoarea 1 milimetru.**

**DATE DESPRE IMOBILUL NR. 5456**

Oficiul de Cadastru și Publicitate Imobiliară DOLJ
Biroul de Cadastru și Publicitate Imobiliară Craiova

A. Partea I. Descrierea imobilului

TEREN Extravilan

Nr. CF vechi:686

Nr. cadastral vechi:809

Adresa: Jud. Dolj, T345, P179

Nr. Crt	Nr cadastral Nr. topografic	Suprafața* (mp)	Observații / Referințe
A1	30656	7.000	Sector cadastral:35 Teren neimprejmuit;

B. Partea II. Proprietari și acte

Inscrieri privitoare la dreptul de proprietate și alte drepturi reale		Referințe
105229 / 02/09/2015		
Act Notarial nr. CVC NR 702, din 12/08/2015 emis de NP RIBA MELTIADÉ;		
B1	Intabulare, drept de PROPRIETATE, dobândit prin Conventie, cota actuala 1/1 1) SOCIETATEA MOTAVEN SRL, CIF:342640	A1

C. Partea III. SARCINI .


Inscrieri privind dezmembramintele dreptului de proprietate, drepturi reale de garanție și sarcini	Referințe
NU SUNT	

Anexa Nr. 1 La Partea I

Teren

Nr cadastral	Suprafața (mp)*	Observații / Referințe
30656	7.000	

* Suprafața este determinată în planul de proiecție Stereo 70.



Date referitoare la teren

Crt	Categorie folosință	Intra vilan	Suprafața (mp)	Tarla	Parcelă	Nr. topo	Observații / Referințe
1	arabil	NU	7.000	345	179	-	

Lungime Segmente

1) Valorile lungimilor segmentelor sunt obținute din proiecție în plan.

Punct început	X / Y	Punct sfârșit	X / Y	Lungime segment (** (m)
1	356.419,994 283.732,547	2	356.419,86 283.730,633	1.919
2	356.419,86 283.730,633	3	356.419,51 283.722,799	7.842
3	356.419,51 283.722,799	4	356.419,44 283.721,122	1.678
4	356.419,44 283.721,122	5	357.031,07 283.704,685	611.851
5	357.031,07 283.704,685	6	357.031,105 283.705,144	0.46

Punct început	X / Y	Punct sfârșit	X / Y	Lungime segment (** (m)
6	357.031,105 283.705,144	7	357.031,895 283.714,088	8.979
7	357.031,895 283.714,088	8	357.032,077 283.716,099	2.019
8	357.032,077 283.716,099	1	356.419,994 283.732,547	612.304

** Lungimile segmentelor sunt determinate în planul de proiecție Stereo 70 și sunt rotunjite la 1 milimetru.

*** Distanța dintre puncte este formată din segmente cumulate ce sunt mai mici decât valoarea 1 milimetru.

**DATE DESPRE IMOBILUL NR. 5457**

Oficiul de Cadastru și Publicitate Imobiliară DOLJ
Biroul de Cadastru și Publicitate Imobiliară Craiova

A. Partea I. Descrierea imobilului

TEREN Extravilan

Nr. CF vechi:688

Nr. cadastral vechi:822

Adresa: Jud. Dolj, T345, P180

Nr. Crt	Nr cadastral Nr. topografic	Suprafața* (mp)	Observații / Referințe
A1	30662	10.000	Sector cadastral:35 Teren neimprejmuit;

B. Partea II. Proprietari și acte

Inscrieri privitoare la dreptul de proprietate și alte drepturi reale		Referințe
130195 / 22/10/2015		
Act Notarial nr. CVC NR 774, din 11/09/2015 emis de NP RIBA MELTIADÉ;		
B1	Intabulare, drept de PROPRIETATE, dobândit prin Convenție, cota actuala 1/1 1) SOCIETATEA MOTAVEN SRL, CIF:342640	A1

C. Partea III. SARCINI .

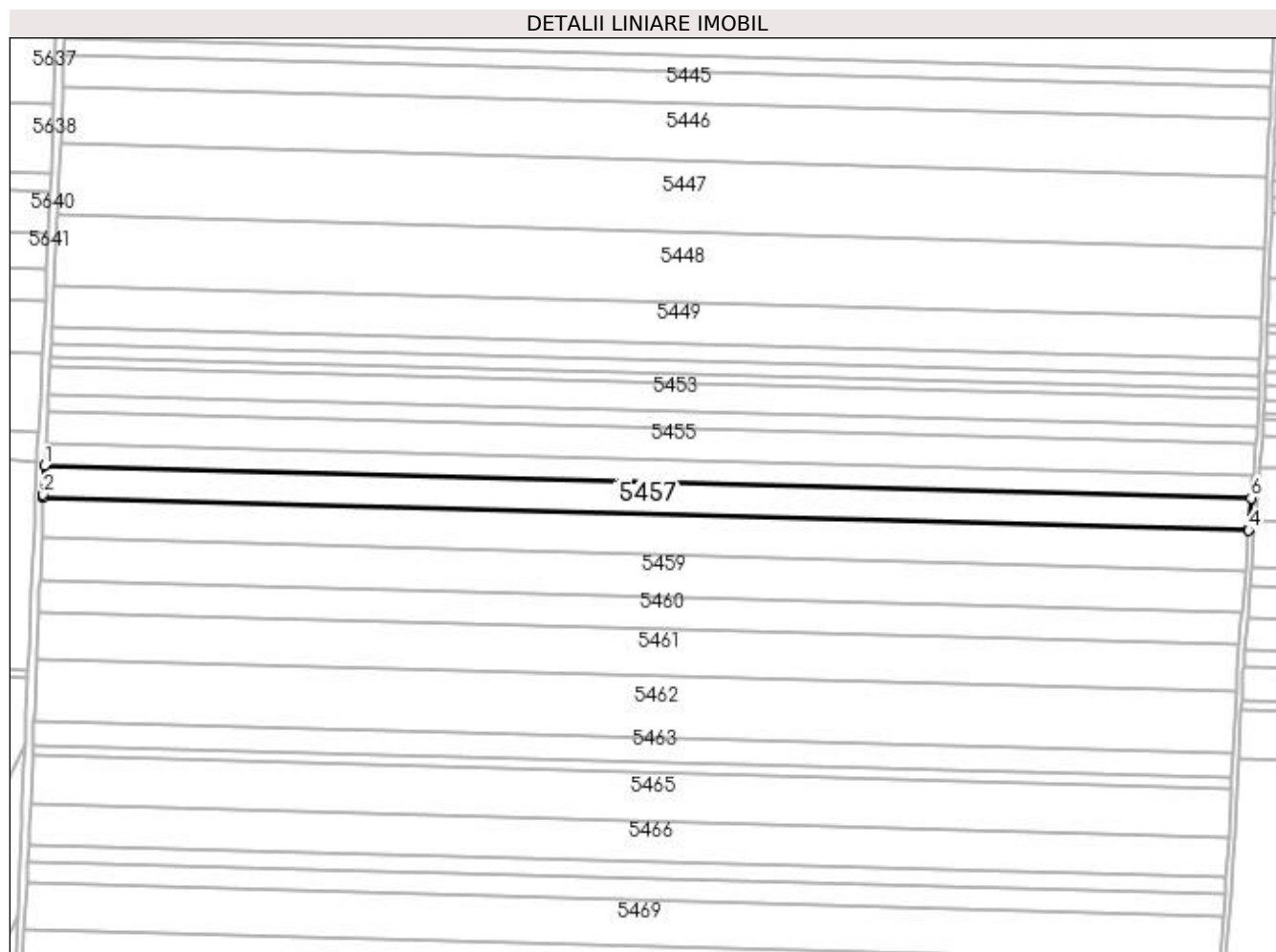
Inscrieri privind dezmembramintele dreptului de proprietate, drepturi reale de garanție și sarcini	Referințe
NU SUNT	

Anexa Nr. 1 La Partea I

Teren

Nr cadastral	Suprafața (mp)*	Observații / Referințe
30662	10.000	

* Suprafața este determinată în planul de proiecție Stereo 70.



Date referitoare la teren

Crt	Categorie folosință	Intra vilan	Suprafața (mp)	Tarla	Parcelă	Nr. topo	Observații / Referințe
1	arabil	NU	10.000	345	180	-	

Lungime Segmente

1) Valorile lungimilor segmentelor sunt obținute din proiecție în plan.

Punct început	X / Y	Punct sfârșit	X / Y	Lungime segment (** (m)
1	356.419,44 283.721,122	2	356.418,83 283.706,407	14.728
2	356.418,83 283.706,407	3	356.418,762 283.704,783	1.625
3	356.418,762 283.704,783	4	357.029,812 283.688,362	611.271
4	357.029,812 283.688,362	5	357.029,846 283.688,779	0.418
5	357.029,846 283.688,779	6	357.031,07 283.704,685	15.953

Punct început	X / Y	Punct sfârșit	X / Y	Lungime segment (** (m)
6	357.031,07 283.704,685	1	356.419,44 283.721,122	611.851

** Lungimile segmentelor sunt determinate în planul de proiecție Stereo 70 și sunt rotunjite la 1 milimetru.

*** Distanța dintre puncte este formată din segmente cumulate ce sunt mai mici decât valoarea 1 milimetru.

**DATE DESPRE IMOBILUL NR. 5458**

Oficiul de Cadastru și Publicitate Imobiliară DOLJ
Biroul de Cadastru și Publicitate Imobiliară Craiova

A. Partea I. Descrierea imobilului

TEREN Extravilan

Adresa: Jud. Dolj, T345, P181

Nr. Crt	Nr cadastral Nr. topografic	Suprafața* (mp)	Observații / Referințe
A1		12.400	Sector cadastral:35 Teren neimprejmuit;

B. Partea II. Proprietari și acte

Inscrieri privitoare la dreptul de proprietate și alte drepturi reale	Referințe
/	
Act Administrativ nr. 2350-9662, din 31/07/1996 emis de CJSIPT DOLJ;	
B1	A1
Intabulare, drept de PROPRIETATE, dobândit prin Reconstituire, cota actuala 1/1 1) SURDU AURELIA, LIPSĂ CNP	

C. Partea III. SARCINI .

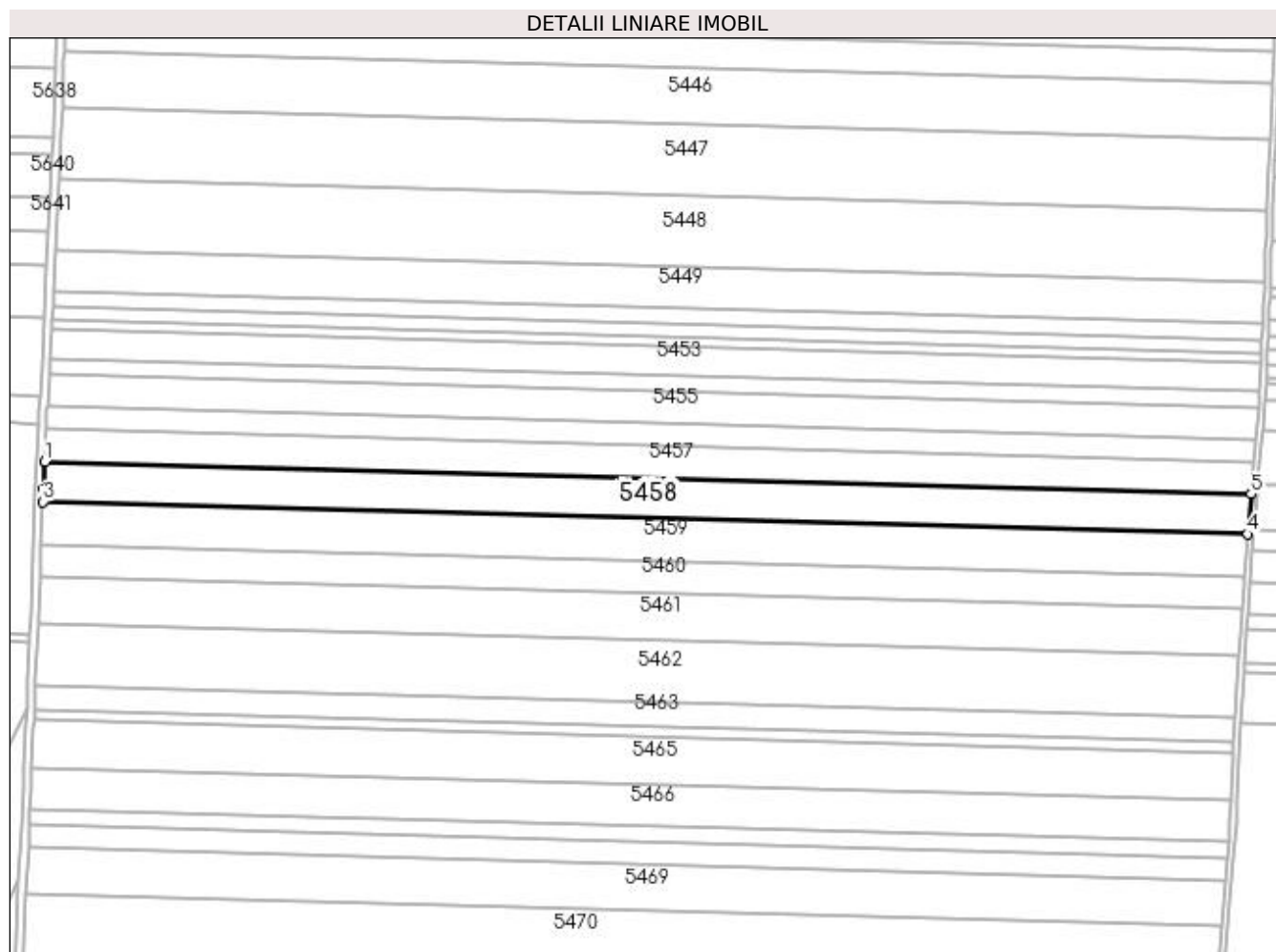
Inscrieri privind dezmembramintele dreptului de proprietate, drepturi reale de garanție și sarcini	Referințe
NU SUNT	

Anexa Nr. 1 La Partea I

Teren

Nr cadastral	Suprafața (mp)*	Observații / Referințe
	12.400	

* Suprafața este determinată în planul de proiecție Stereo 70.



Date referitoare la teren

Crt	Categorie folosință	Intra vilan	Suprafața (mp)	Tarla	Parcelă	Nr. topo	Observații / Referințe
1	arabil	NU	12.400	345	181	-	

Lungime Segmente

1) Valorile lungimilor segmentelor sunt obținute din proiecție în plan.

Punct început	X / Y	Punct sfârșit	X / Y	Lungime segment (** (m)
1	356.418,762 283.704,783	2	356.418,178 283.690,78	14.015
2	356.418,178 283.690,78	3	356.417,916 283.684,5	6.285
3	356.417,916 283.684,5	4	357.028,192 283.668,099	610.496
4	357.028,192 283.668,099	5	357.029,812 283.688,362	20.328
5	357.029,812 283.688,362	1	356.418,762 283.704,783	611.271

**** Lungimile segmentelor sunt determinate în planul de proiecție Stereo 70 și sunt rotunjite la 1 milimetru.**

***** Distanța dintre puncte este formată din segmente cumulate ce sunt mai mici decât valoarea 1 milimetru.**

**DATE DESPRE IMOBILUL NR. 5459**

Oficiul de Cadastru și Publicitate Imobiliară DOLJ
Biroul de Cadastru și Publicitate Imobiliară Craiova

A. Partea I. Descrierea imobilului

TEREN Extravilan

Nr. CF vechi:8

Nr. cadastral vechi:16

Adresa: Jud. Dolj, T345, P182

Nr. Crt	Nr cadastral Nr. topografic	Suprafața* (mp)	Observații / Referințe
A1	35941	13.200	Sector cadastral:35 Teren neimprejmuit;

B. Partea II. Proprietari și acte

Inscrieri privitoare la dreptul de proprietate și alte drepturi reale		Referințe
272 / 20/12/1999		
Act Notarial nr. CVC NR 2714, din 20/12/1999 emis de NP STOENESCU FLOREA;		
B1	Intabulare, drept de PROPRIETATE, dobândit prin Conventie, cota actuala 1/1 1) GOLEA ION, LIPSĂ CNP 2) GOLEA ELENA-LORENA, LIPSĂ CNP	A1

C. Partea III. SARCINI .


Inscrieri privind dezmembramintele dreptului de proprietate, drepturi reale de garanție și sarcini	Referințe
NU SUNT	

Anexa Nr. 1 La Partea I

Teren

Nr cadastral	Suprafața (mp)*	Observații / Referințe
35941	13.200	

* Suprafața este determinată în planul de proiecție Stereo 70.



Date referitoare la teren

Crt	Categorie folosință	Intra vilan	Suprafața (mp)	Tarla	Parcelă	Nr. topo	Observații / Referințe
1	arabil	NU	13.200	345	182	-	

Lungime Segmente

1) Valorile lungimilor segmentelor sunt obținute din proiecție în plan.

Punct început	X / Y	Punct sfârșit	X / Y	Lungime segment (** (m)
1	356.417,916 283.684,5	2	356.417,013 283.662,88	21.639
2	356.417,013 283.662,88	3	357.026,464 283.646,502	609.671
3	357.026,464 283.646,502	4	357.028,192 283.668,099	21.666
4	357.028,192 283.668,099	1	356.417,916 283.684,5	610.496

**** Lungimile segmentelor sunt determinate în planul de proiecție Stereo 70 și sunt rotunjite la 1 milimetru.**

***** Distanța dintre puncte este formată din segmente cumulate ce sunt mai mici decât valoarea 1 milimetru.**

**DATE DESPRE IMOBILUL NR. 5460**

Oficiul de Cadastru și Publicitate Imobiliară DOLJ
Biroul de Cadastru și Publicitate Imobiliară Craiova

A. Partea I. Descrierea imobilului

TEREN Extravilan

Adresa: Jud. Dolj, T345, P183

Nr. Crt	Nr cadastral Nr. topografic	Suprafața* (mp)	Observații / Referințe
A1	30009	10.000	Sector cadastral:35 Teren neimprejmuit;

B. Partea II. Proprietari și acte

Inscrieri privitoare la dreptul de proprietate și alte drepturi reale	Referințe
151954 / 08/12/2015	
Act Notarial nr. CVC aut. nr. 1267, din 20/11/2015 emis de NP RIBA IVANCA;	
B1	A1
Intabulare, drept de PROPRIETATE, dobandit prin Conventie, cota actuala 1/1 1) SOCIETATEA MOTAVEN SRL, CIF:342640	

C. Partea III. SARCINI .


Inscrieri privind dezmembramintele dreptului de proprietate, drepturi reale de garanție și sarcini	Referințe
NU SUNT	

Anexa Nr. 1 La Partea I

Teren

Nr cadastral	Suprafața (mp)*	Observații / Referințe
30009	10.000	

* Suprafața este determinată în planul de proiecție Stereo 70.



Date referitoare la teren

Crt	Categorie folosință	Intra vilan	Suprafața (mp)	Tarla	Parcelă	Nr. topo	Observații / Referințe
1	arabil	NU	10.000	345	183	-	

Lungime Segmente

1) Valorile lungimilor segmentelor sunt obținute din proiecție în plan.

Punct început	X / Y	Punct sfârșit	X / Y	Lungime segment (** (m)
1	356.417,013 283.662,88	2	356.416,875 283.659,562	3.321
2	356.416,875 283.659,562	3	356.416,33 283.646,481	13.092
3	356.416,33 283.646,481	4	357.025,14 283.630,12	609.03
4	357.025,14 283.630,12	5	357.026,194 283.643,118	13.041
5	357.026,194 283.643,118	6	357.026,464 283.646,502	3.395

Punct început	X / Y	Punct sfârșit	X / Y	Lungime segment (** (m)
6	357.026,464 283.646,502	1	356.417,013 283.662,88	609.671

** Lungimile segmentelor sunt determinate în planul de proiecție Stereo 70 și sunt rotunjite la 1 milimetru.

*** Distanța dintre puncte este formată din segmente cumulate ce sunt mai mici decât valoarea 1 milimetru.

**DATE DESPRE IMOBILUL NR. 5461**

Oficiul de Cadastru și Publicitate Imobiliară DOLJ
Biroul de Cadastru și Publicitate Imobiliară Craiova

A. Partea I. Descrierea imobilului

TEREN Extravilan

Adresa: Jud. Dolj, T345, P184

Nr. Crt	Nr cadastral Nr. topografic	Suprafața* (mp)	Observații / Referințe
A1		14.300	Sector cadastral:35 Teren neimprejmuit;

B. Partea II. Proprietari și acte

Inscrieri privitoare la dreptul de proprietate și alte drepturi reale	Referințe
/	
Act Administrativ nr. 2223-45380, din 03/06/1996 emis de CJSIPT DOLJ;	
B1	A1
Intabulare, drept de PROPRIETATE, dobândit prin Reconstituire, cota actuala 1/1 1) BOZGAN AUREL , LIPSĂ CNP	

C. Partea III. SARCINI .


Inscrieri privind dezmembramintele dreptului de proprietate, drepturi reale de garanție și sarcini	Referințe
NU SUNT	

Anexa Nr. 1 La Partea I

Teren

Nr cadastral	Suprafața (mp)*	Observații / Referințe
	14.300	

* Suprafața este determinată în planul de proiecție Stereo 70.



Date referitoare la teren

Crt	Categorie folosință	Intra vilan	Suprafața (mp)	Tarla	Parcelă	Nr. topo	Observații / Referințe
1	arabil	NU	14.300	345	184	-	

Lungime Segmente

1) Valorile lungimilor segmentelor sunt obținute din proiecție în plan.

Punct început	X / Y	Punct sfârșit	X / Y	Lungime segment (** (m)
1	356.416,33 283.646,481	2	356.415,51 283.626,787	19.711
2	356.415,51 283.626,787	3	356.415,351 283.623,004	3.786
3	356.415,351 283.623,004	4	357.023,49 283.606,661	608.359
4	357.023,49 283.606,661	5	357.024,085 283.617,111	10.467
5	357.024,085 283.617,111	6	357.025,14 283.630,12	13.052

Punct început	X / Y	Punct sfârșit	X / Y	Lungime segment (** (m)
6	357.025,14 283.630,12	1	356.416,33 283.646,481	609.03

** Lungimile segmentelor sunt determinate în planul de proiecție Stereo 70 și sunt rotunjite la 1 milimetru.

*** Distanța dintre puncte este formată din segmente cumulate ce sunt mai mici decât valoarea 1 milimetru.

**DATE DESPRE IMOBILUL NR. 5462**

Oficiul de Cadastru și Publicitate Imobiliară DOLJ
Biroul de Cadastru și Publicitate Imobiliară Craiova

A. Partea I. Descrierea imobilului

TEREN Extravilan

Adresa: Jud. Dolj, T345, P185

Nr. Crt	Nr cadastral Nr. topografic	Suprafața* (mp)	Observații / Referințe
A1	30494	19.000	Sector cadastral:35 Teren neimprejmuit;

B. Partea II. Proprietari și acte

Inscrieri privitoare la dreptul de proprietate și alte drepturi reale	Referințe
137140 / 04/11/2015	
Act Notarial nr. CVC NR 926, din 19/10/2015 emis de NP RIBA MELTIADÉ;	
B1	A1
Intabulare, drept de PROPRIETATE, dobândit prin Conventie, cota actuala 1/1 1) SOCIETATEA MOTAVEN SRL, CIF:342640	

C. Partea III. SARCINI .


Inscrieri privind dezmembramintele dreptului de proprietate, drepturi reale de garanție și sarcini	Referințe
NU SUNT	

Anexa Nr. 1 La Partea I

Teren

Nr cadastral	Suprafața (mp)*	Observații / Referințe
30494	19.000	

* Suprafața este determinată în planul de proiecție Stereo 70.



Date referitoare la teren

Crt	Categorie folosință	Intra vilan	Suprafața (mp)	Tarla	Parcelă	Nr. topo	Observații / Referințe
1	arabil	NU	19.000	345	185	-	

Lungime Segmente

1) Valorile lungimilor segmentelor sunt obținute din proiecție în plan.

Punct început	X / Y	Punct sfârșit	X / Y	Lungime segment (** (m)
1	356.415,351 283.623,004	2	356.414,17 283.594,778	28.251
2	356.414,17 283.594,778	3	356.414,044 283.591,784	2.997
3	356.414,044 283.591,784	4	357.021,712 283.575,453	607.887
4	357.021,712 283.575,453	5	357.023,49 283.606,661	31.259
5	357.023,49 283.606,661	1	356.415,351 283.623,004	608.359

**** Lungimile segmentelor sunt determinate în planul de proiecție Stereo 70 și sunt rotunjite la 1 milimetru.**

***** Distanța dintre puncte este formată din segmente cumulate ce sunt mai mici decât valoarea 1 milimetru.**

**DATE DESPRE IMOBILUL NR. 5463**

Oficiul de Cadastru și Publicitate Imobiliară DOLJ
Biroul de Cadastru și Publicitate Imobiliară Craiova

A. Partea I. Descrierea imobilului

TEREN Extravilan

Adresa: Jud. Dolj, T345, P187

Nr. Crt	Nr cadastral Nr. topografic	Suprafața* (mp)	Observații / Referințe
A1		7.800	Sector cadastral:35 Teren neimprejmuit;

B. Partea II. Proprietari și acte

Inscrieri privitoare la dreptul de proprietate și alte drepturi reale		Referințe
/		
Act Administrativ nr. 2417-43721, din 07/08/1996 emis de CJSIPT DOLJ;		
B1	Intabulare, drept de PROPRIETATE, dobândit prin Reconstituire, cota actuala 1/1 1) ROTARU ELENA, LIPSĂ CNP	A1

C. Partea III. SARCINI .


Inscrieri privind dezmembramintele dreptului de proprietate, drepturi reale de garanție și sarcini	Referințe
NU SUNT	

Anexa Nr. 1 La Partea I

Teren

Nr cadastral	Suprafața (mp)*	Observații / Referințe
	7.800	

* Suprafața este determinată în planul de proiecție Stereo 70.



Date referitoare la teren

Crt	Categorie folosință	Intra vilan	Suprafața (mp)	Tarla	Parcelă	Nr. topo	Observații / Referințe
1	arabil	NU	7.800	345	187	-	

Lungime Segmente

1) Valorile lungimilor segmentelor sunt obținute din proiecție în plan.

Punct început	X / Y	Punct sfârșit	X / Y	Lungime segment (** (m)
1	357.021,712 283.575,453	2	356.414,044 283.591,784	607.887
2	356.414,044 283.591,784	3	356.413,508 283.578,96	12.835
3	356.413,508 283.578,96	4	357.020,982 283.562,635	607.693
4	357.020,982 283.562,635	1	357.021,712 283.575,453	12.839

**** Lungimile segmentelor sunt determinate în planul de proiecție Stereo 70 și sunt rotunjite la 1 milimetru.**

***** Distanța dintre puncte este formată din segmente cumulate ce sunt mai mici decât valoarea 1 milimetru.**

**DATE DESPRE IMOBILUL NR. 5464**

Oficiul de Cadastru și Publicitate Imobiliară DOLJ
Biroul de Cadastru și Publicitate Imobiliară Craiova

A. Partea I. Descrierea imobilului

TEREN Extravilan

Adresa: Jud. Dolj, T345, P188

Nr. Crt	Nr cadastral Nr. topografic	Suprafața* (mp)	Observații / Referințe
A1		3.000	Sector cadastral:35 Teren neimprejmuit;

B. Partea II. Proprietari și acte

Inscrieri privitoare la dreptul de proprietate și alte drepturi reale	Referințe
/	
Act Administrativ nr. 2418-43721, din 07/08/1996 emis de CJSIPT DOLJ;	
B1	A1
Intabulare, drept de PROPRIETATE, dobândit prin Reconstituire, cota actuala 1/1 1) ROTARU IULIAN, LIPSĂ CNP	

C. Partea III. SARCINI .


Inscrieri privind dezmembramintele dreptului de proprietate, drepturi reale de garanție și sarcini	Referințe
NU SUNT	

Anexa Nr. 1 La Partea I

Teren

Nr cadastral	Suprafața (mp)*	Observații / Referințe
	3.000	

* Suprafața este determinată în planul de proiecție Stereo 70.



Date referitoare la teren

Crt	Categorie folosință	Intra vilan	Suprafața (mp)	Tarla	Parcelă	Nr. topo	Observații / Referințe
1	arabil	NU	3.000	345	188	-	

Lungime Segmente

1) Valorile lungimilor segmentelor sunt obținute din proiecție în plan.

Punct început	X / Y	Punct sfârșit	X / Y	Lungime segment (** (m)
1	356.413,508 283.578,96	2	356.413,302 283.574,027	4.937
2	356.413,302 283.574,027	3	357.020,701 283.557,704	607.618
3	357.020,701 283.557,704	4	357.020,982 283.562,635	4.939
4	357.020,982 283.562,635	1	356.413,508 283.578,96	607.693

**** Lungimile segmentelor sunt determinate în planul de proiecție Stereo 70 și sunt rotunjite la 1 milimetru.**

***** Distanța dintre puncte este formată din segmente cumulate ce sunt mai mici decât valoarea 1 milimetru.**

**DATE DESPRE IMOBILUL NR. 5465**

Oficiul de Cadastru și Publicitate Imobiliară DOLJ
 Biroul de Cadastru și Publicitate Imobiliară Craiova

A. Partea I. Descrierea imobilului

TEREN Extravilan

Adresa: Jud. Dolj, T345, P193

Nr. Crt	Nr cadastral Nr. topografic	Suprafața* (mp)	Observații / Referințe
A1	31750	15.000	Sector cadastral:35 Teren neimprejmuit;

B. Partea II. Proprietari și acte

Inscrieri privitoare la dreptul de proprietate și alte drepturi reale	Referințe
17082 / 18/02/2015	
Hotarare Judecatoreasca nr. SENTINTA CIVILA NR. 1669, din 25/11/2010 emis de JUDECATORIA CALAFAT;	
B1	Intabulare, drept de PROPRIETATE, dobandit prin Hotarare Judecatoreasca, cota actuala 1/1 1) CAPRARIN DUMITRU
	A1

C. Partea III. SARCINI .


Inscrieri privind dezmembramintele dreptului de proprietate, drepturi reale de garanție și sarcini	Referințe
NU SUNT	

Anexa Nr. 1 La Partea I

Teren

Nr cadastral	Suprafața (mp)*	Observații / Referințe
31750	15.000	

* Suprafața este determinată în planul de proiecție Stereo 70.



Date referitoare la teren

Crt	Categorie folosință	Intra vilan	Suprafața (mp)	Tarla	Parcelă	Nr. topo	Observații / Referințe
1	arabil	NU	15.000	345	193	-	

Lungime Segmente

1) Valorile lungimilor segmentelor sunt obținute din proiecție în plan.

Punct început	X / Y	Punct sfârșit	X / Y	Lungime segment (** (m)
1	356.413,302 283.574,027	2	356.413,17 283.570,858	3.172
2	356.413,17 283.570,858	3	356.412,31 283.550,39	20.486
3	356.412,31 283.550,39	4	356.412,263 283.549,358	1.033
4	356.412,263 283.549,358	5	357.019,638 283.533,035	607.594
5	357.019,638 283.533,035	6	357.019,678 283.534,036	1.002

Punct început	X / Y	Punct sfârșit	X / Y	Lungime segment (** (m)
6	357.019,678 283.534,036	7	357.020,518 283.554,495	20.476
7	357.020,518 283.554,495	8	357.020,701 283.557,704	3.214
8	357.020,701 283.557,704	1	356.413,302 283.574,027	607.618

** Lungimile segmentelor sunt determinate în planul de proiecție Stereo 70 și sunt rotunjite la 1 milimetru.

*** Distanța dintre puncte este formată din segmente cumulate ce sunt mai mici decât valoarea 1 milimetru.

**DATE DESPRE IMOBILUL NR. 5466**

Oficiul de Cadastru și Publicitate Imobiliară DOLJ
Biroul de Cadastru și Publicitate Imobiliară Craiova

A. Partea I. Descrierea imobilului

TEREN Extravilan

Adresa: Jud. Dolj, T345, P194

Nr. Crt	Nr cadastral Nr. topografic	Suprafața* (mp)	Observații / Referințe
A1	32128	12.400	Sector cadastral:35 Teren neimprejmuit;

B. Partea II. Proprietari și acte

Inscrieri privitoare la dreptul de proprietate și alte drepturi reale	Referințe
58625 / 27/04/2016	
Act Notarial nr. CVC aut nr 547, din 21/04/2016 emis de Riba Ivanca;	
B1	A1
Intabulare, drept de PROPRIETATE, dobandit prin Conventie, cota actuala 1/1 1) SOCIETATEA MOTAVEN SRL, CIF:342640	

C. Partea III. SARCINI .

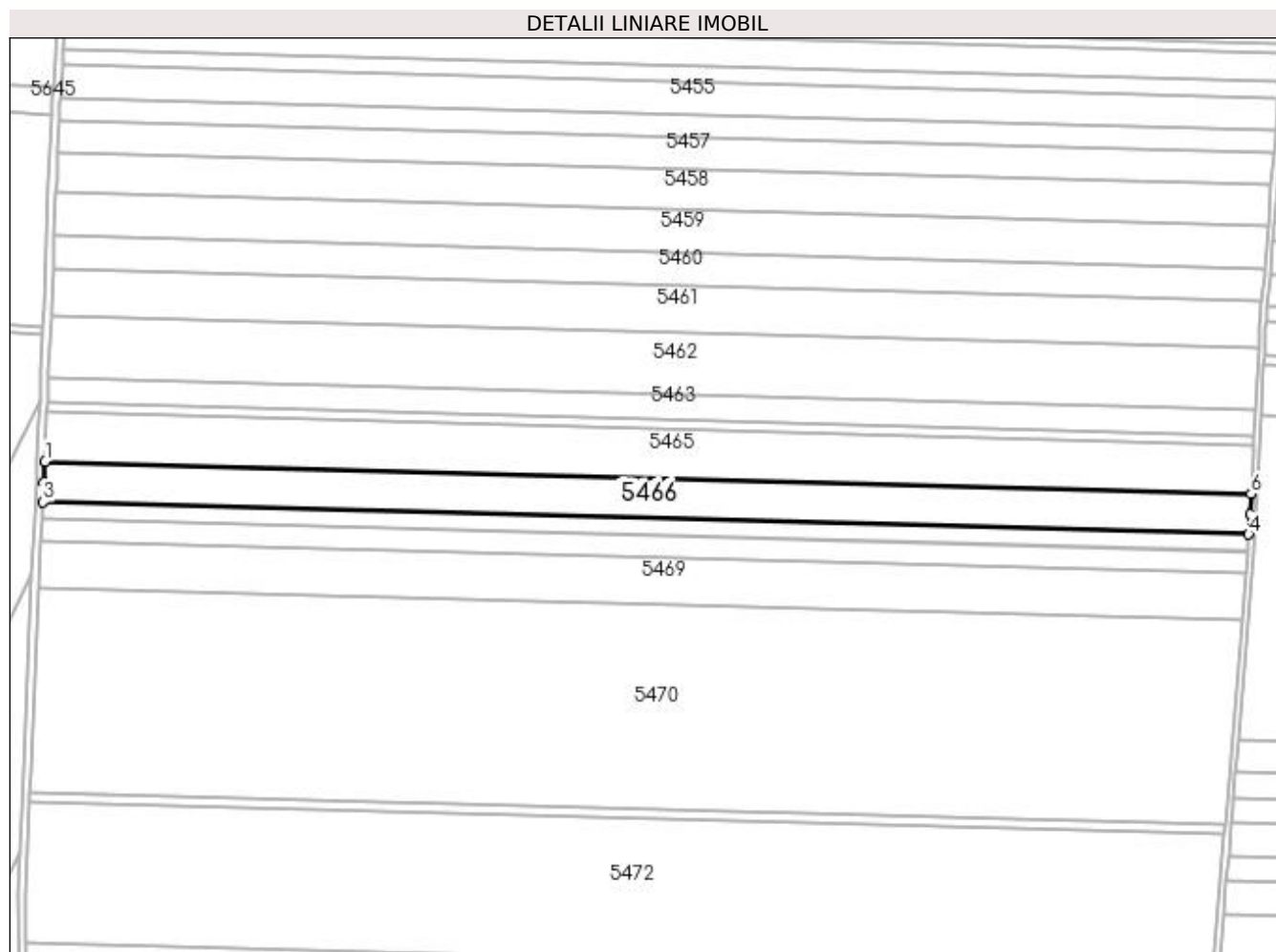
Inscrieri privind dezmembramintele dreptului de proprietate, drepturi reale de garanție și sarcini	Referințe
NU SUNT	

Anexa Nr. 1 La Partea I

Teren

Nr cadastral	Suprafața (mp)*	Observații / Referințe
32128	12.400	

* Suprafața este determinată în planul de proiecție Stereo 70.



Date referitoare la teren

Crt	Categorie folosință	Intra vilan	Suprafața (mp)	Tarla	Parcelă	Nr. topo	Observații / Referințe
1	arabil	NU	12.400	345	194	-	

Lungime Segmente

1) Valorile lungimilor segmentelor sunt obținute din proiecție în plan.

Punct început	X / Y	Punct sfârșit	X / Y	Lungime segment (** (m)
1	356.412,263 283.549,358	2	356.411,79 283.539,012	10.357
2	356.411,79 283.539,012	3	356.411,325 283.528,966	10.057
3	356.411,325 283.528,966	4	357.018,405 283.512,651	607.299
4	357.018,405 283.512,651	5	357.019,217 283.522,635	10.017
5	357.019,217 283.522,635	6	357.019,638 283.533,035	10.409

Punct început	X / Y	Punct sfârșit	X / Y	Lungime segment (** (m)
6	357.019,638 283.533,035	1	356.412,263 283.549,358	607.594

** Lungimile segmentelor sunt determinate în planul de proiecție Stereo 70 și sunt rotunjite la 1 milimetru.

*** Distanța dintre puncte este formată din segmente cumulate ce sunt mai mici decât valoarea 1 milimetru.

**DATE DESPRE IMOBILUL NR. 5467**

Oficiul de Cadastru și Publicitate Imobiliară DOLJ
Biroul de Cadastru și Publicitate Imobiliară Craiova

A. Partea I. Descrierea imobilului

TEREN Extravilan

Adresa: Jud. Dolj, T345, P195

Nr. Crt	Nr cadastral Nr. topografic	Suprafața* (mp)	Observații / Referințe
A1		5.000	Sector cadastral:35 Teren neimprejmuit;

B. Partea II. Proprietari și acte

Inscrieri privitoare la dreptul de proprietate și alte drepturi reale	Referințe
/	
Act Administrativ nr. 3777-48431, din 18/04/1997 emis de CJSIPT DOLJ;	
B1	A1
Intabulare, drept de PROPRIETATE, dobandit prin Constituire, cota actuala 1/1 1) GEANĂ CORNELIA, LIPSĂ CNP	

C. Partea III. SARCINI .


Inscrieri privind dezmembramintele dreptului de proprietate, drepturi reale de garanție și sarcini	Referințe
NU SUNT	

Anexa Nr. 1 La Partea I

Teren

Nr cadastral	Suprafața (mp)*	Observații / Referințe
	5.000	

* Suprafața este determinată în planul de proiecție Stereo 70.



Date referitoare la teren

Crt	Categorie folosință	Intra vilan	Suprafața (mp)	Tarla	Parcelă	Nr. topo	Observații / Referințe
1	arabil	NU	5.000	345	195	-	

Lungime Segmente

1) Valorile lungimilor segmentelor sunt obținute din proiecție în plan.

Punct început	X / Y	Punct sfârșit	X / Y	Lungime segment (** (m)
1	356.411,325 283.528,966	2	356.410,945 283.520,738	8.237
2	356.410,945 283.520,738	3	357.017,736 283.504,431	607.01
3	357.017,736 283.504,431	4	357.018,405 283.512,651	8.247
4	357.018,405 283.512,651	1	356.411,325 283.528,966	607.299

**** Lungimile segmentelor sunt determinate în planul de proiecție Stereo 70 și sunt rotunjite la 1 milimetru.**

***** Distanța dintre puncte este formată din segmente cumulate ce sunt mai mici decât valoarea 1 milimetru.**

**DATE DESPRE IMOBILUL NR. 5468**

Oficiul de Cadastru și Publicitate Imobiliară DOLJ
Biroul de Cadastru și Publicitate Imobiliară Craiova

A. Partea I. Descrierea imobilului

TEREN Extravilan

Nr. CF vechi:685

Nr. cadastral vechi:774

Adresa: Jud. Dolj, T 345, P 195

Nr. Crt	Nr cadastral Nr. topografic	Suprafața* (mp)	Observații / Referințe
A1	30655	6.900	Sector cadastral:35 Teren neimprejmuit;

B. Partea II. Proprietari și acte

Inscrieri privitoare la dreptul de proprietate și alte drepturi reale		Referințe
129040 / 20/10/2015		
Act Notarial nr. CVC NR 772, din 11/09/2015 emis de NP RIBA MELTIADÉ;		
B1	Intabulare, drept de PROPRIETATE, dobândit prin Conventie, cota actuala 1/1 1) SOCIETATEA MOTAVEN SRL, CIF:342640	A1

C. Partea III. SARCINI .


Inscrieri privind dezmembramintele dreptului de proprietate, drepturi reale de garanție și sarcini	Referințe
NU SUNT	

Anexa Nr. 1 La Partea I

Teren

Nr cadastral	Suprafața (mp)*	Observații / Referințe
30655	6.900	

* Suprafața este determinată în planul de proiecție Stereo 70.



Date referitoare la teren

Crt	Categorie folosință	Intravilan	Suprafața (mp)	Tarla	Parcelă	Nr. topo	Observații / Referințe
1	arabil	NU	6.900	345	195	-	T 345, P 195

Lungime Segmente

1) Valorile lungimilor segmentelor sunt obținute din proiecție în plan.

Punct început	X / Y	Punct sfârșit	X / Y	Lungime segment (** (m)
1	356.410,945 283.520,738	2	356.410,92 283.520,192	0.547
2	356.410,92 283.520,192	3	356.410,423 283.509,377	10.826
3	356.410,423 283.509,377	4	357.016,81 283.493,081	606.606
4	357.016,81 283.493,081	5	357.017,685 283.503,815	10.77
5	357.017,685 283.503,815	6	357.017,736 283.504,431	0.618

Punct început	X / Y	Punct sfârșit	X / Y	Lungime segment (** (m)
6	357.017,736 283.504,431	1	356.410,945 283.520,738	607.01

** Lungimile segmentelor sunt determinate în planul de proiecție Stereo 70 și sunt rotunjite la 1 milimetru.

*** Distanța dintre puncte este formată din segmente cumulate ce sunt mai mici decât valoarea 1 milimetru.

**DATE DESPRE IMOBILUL NR. 5469**

Oficiul de Cadastru și Publicitate Imobiliară DOLJ
Biroul de Cadastru și Publicitate Imobiliară Craiova

A. Partea I. Descrierea imobilului

TEREN Extravilan

Adresa: Jud. Dolj, T345, P197

Nr. Crt	Nr cadastral Nr. topografic	Suprafața* (mp)	Observații / Referințe
A1	30498	14.300	Sector cadastral:35 Teren neimprejmuit;

B. Partea II. Proprietari și acte

Inscrieri privitoare la dreptul de proprietate și alte drepturi reale	Referințe
105226 / 02/09/2015	
Act Notarial nr. CVC NR 702, din 12/08/2015 emis de NP RIBA MELTIADÉ;	
B1	A1
Intabulare, drept de PROPRIETATE, dobândit prin Conventie, cota actuala 1/1 1) SOCIETATEA MOTAVEN SRL, CIF:342640	

C. Partea III. SARCINI .

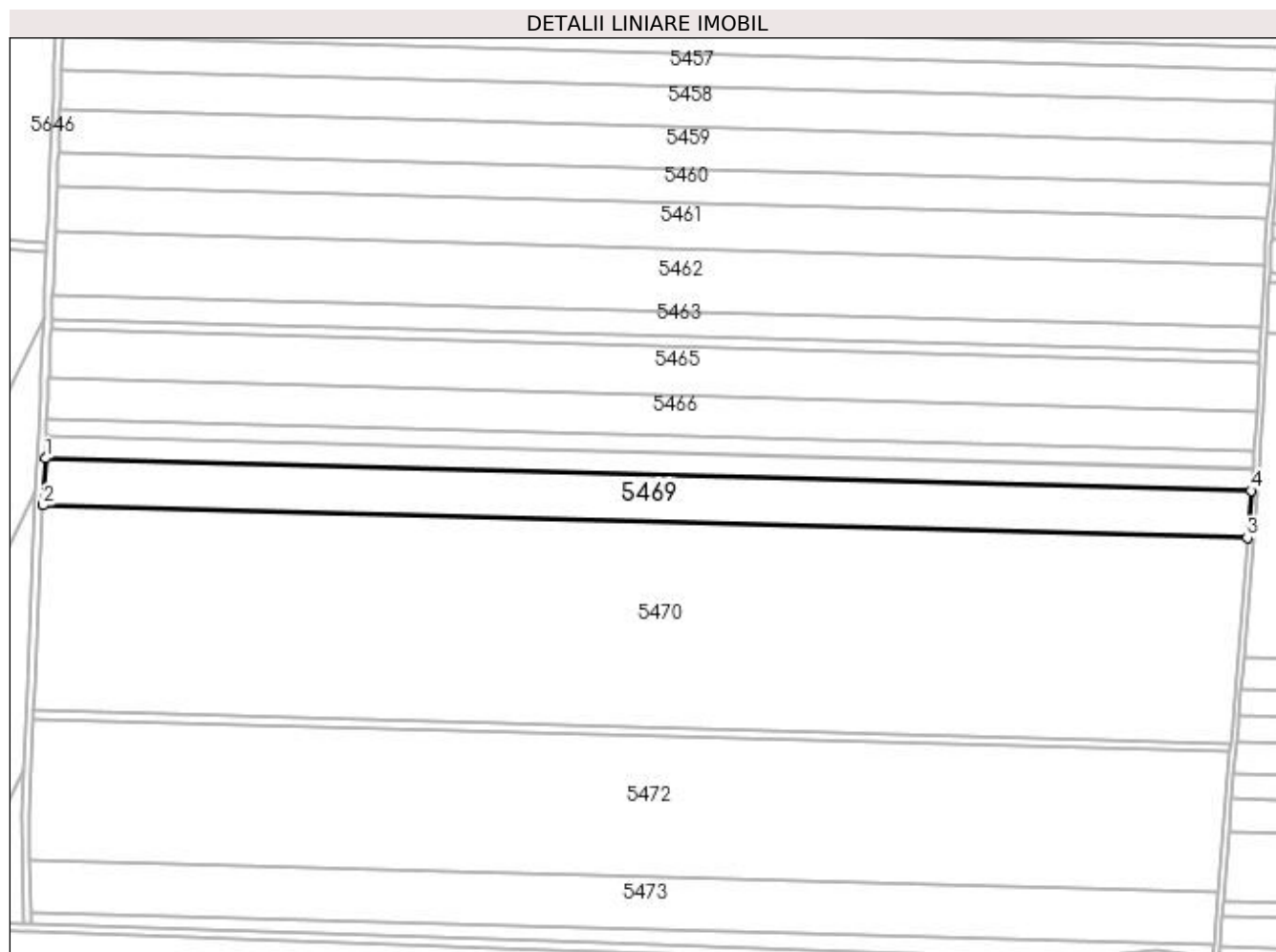
Inscrieri privind dezmembramintele dreptului de proprietate, drepturi reale de garanție și sarcini	Referințe
NU SUNT	

Anexa Nr. 1 La Partea I

Teren

Nr cadastral	Suprafața (mp)*	Observații / Referințe
30498	14.300	

* Suprafața este determinată în planul de proiecție Stereo 70.



Date referitoare la teren

Crt	Categorie folosință	Intra vilan	Suprafața (mp)	Tarla	Parcelă	Nr. topo	Observații / Referințe
1	arabil	NU	14.300	345	197	-	

Lungime Segmente

1) Valorile lungimilor segmentelor sunt obținute din proiecție în plan.

Punct început	X / Y	Punct sfârșit	X / Y	Lungime segment (** (m)
1	356.410,423 283.509,377	2	356.409,341 283.485,807	23.595
2	356.409,341 283.485,807	3	357.014,888 283.469,534	605.766
3	357.014,888 283.469,534	4	357.016,81 283.493,081	23.625
4	357.016,81 283.493,081	1	356.410,423 283.509,377	606.606

**** Lungimile segmentelor sunt determinate în planul de proiecție Stereo 70 și sunt rotunjite la 1 milimetru.**

***** Distanța dintre puncte este formată din segmente cumulate ce sunt mai mici decât valoarea 1 milimetru.**

**DATE DESPRE IMOBILUL NR. 5470**

Oficiul de Cadastru și Publicitate Imobiliară DOLJ
Biroul de Cadastru și Publicitate Imobiliară Craiova

A. Partea I. Descrierea imobilului

TEREN Extravilan

Adresa: Jud. Dolj, T345, P198

Nr. Crt	Nr cadastral Nr. topografic	Suprafața* (mp)	Observații / Referințe
A1	30355	62.500	Sector cadastral:35 Teren neimprejmuit;

B. Partea II. Proprietari și acte

Inscrieri privitoare la dreptul de proprietate și alte drepturi reale	Referințe
126918 / 15/10/2015	
Act Notarial nr. contract de vanzare -cumparare nr 769, din 11/09/2015 emis de NP RIBA MELTIADE;	
B1	A1
Intabulare, drept de PROPRIETATE, dobandit prin Conventie, cota actuala 1/1 1) SOCIETATEA MOTAVEN SRL, CIF:342640	

C. Partea III. SARCINI .

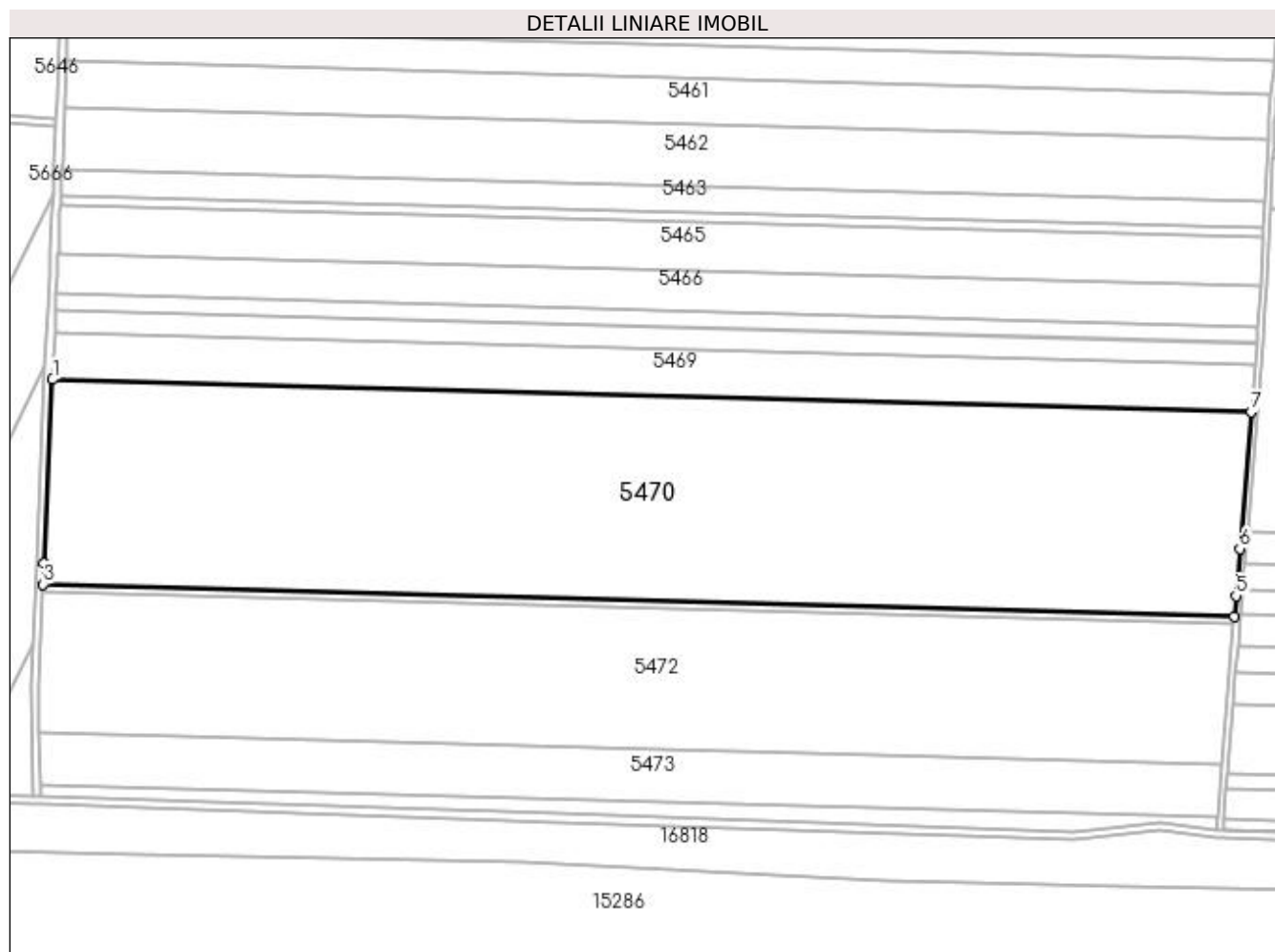
Inscrieri privind dezmembramintele dreptului de proprietate, drepturi reale de garanție și sarcini	Referințe
NU SUNT	

Anexa Nr. 1 La Partea I

Teren

Nr cadastral	Suprafața (mp)*	Observații / Referințe
30355	62.500	

* Suprafața este determinată în planul de proiecție Stereo 70.



Date referitoare la teren

Crt	Categorie folosință	Intra vilan	Suprafața (mp)	Tarla	Parcelă	Nr. topo	Observații / Referințe
1	arabil	NU	62.500	345	198	-	

Lungime Segmente

1) Valorile lungimilor segmentelor sunt obținute din proiecție în plan.

Punct început	X / Y	Punct sfârșit	X / Y	Lungime segment (** (m)
1	356.409,341 283.485,807	2	356.405,076 283.392,884	93.021
2	356.405,076 283.392,884	3	356.404,594 283.382,408	10.487
3	356.404,594 283.382,408	4	357.006,46 283.366,233	602.083
4	357.006,46 283.366,233	5	357.007,307 283.376,62	10.421
5	357.007,307 283.376,62	6	357.009,245 283.400,375	23.834

Punct început	X / Y	Punct sfârșit	X / Y	Lungime segment (** (m)
6	357.009,245 283.400,375	7	357.014,888 283.469,534	69.389
7	357.014,888 283.469,534	1	356.409,341 283.485,807	605.766

** Lungimile segmentelor sunt determinate în planul de proiecție Stereo 70 și sunt rotunjite la 1 milimetru.

*** Distanța dintre puncte este formată din segmente cumulate ce sunt mai mici decât valoarea 1 milimetru.

**DATE DESPRE IMOBILUL NR. 5471**

Oficiul de Cadastru și Publicitate Imobiliară DOLJ
Biroul de Cadastru și Publicitate Imobiliară Craiova

A. Partea I. Descrierea imobilului

TEREN Extravilan

Adresa: Jud. Dolj, T345, P199

Nr. Crt	Nr cadastral Nr. topografic	Suprafața* (mp)	Observații / Referințe
A1		2.500	Sector cadastral:35 Teren neimprejmuit;

B. Partea II. Proprietari și acte

Inscrieri privitoare la dreptul de proprietate și alte drepturi reale	Referințe
/	
Act Administrativ nr. 14277, din 17/11/2009 emis de CJSIPT DOLJ;	
B1	A1
Intabulare, drept de PROPRIETATE, dobândit prin Reconstituire, cota actuala 1/1	
1) STĂNCESCU CLAUDIUS, LIPSĂ CNP	
2) SĂCEANU EUGENIA, LIPSĂ CNP	

C. Partea III. SARCINI .

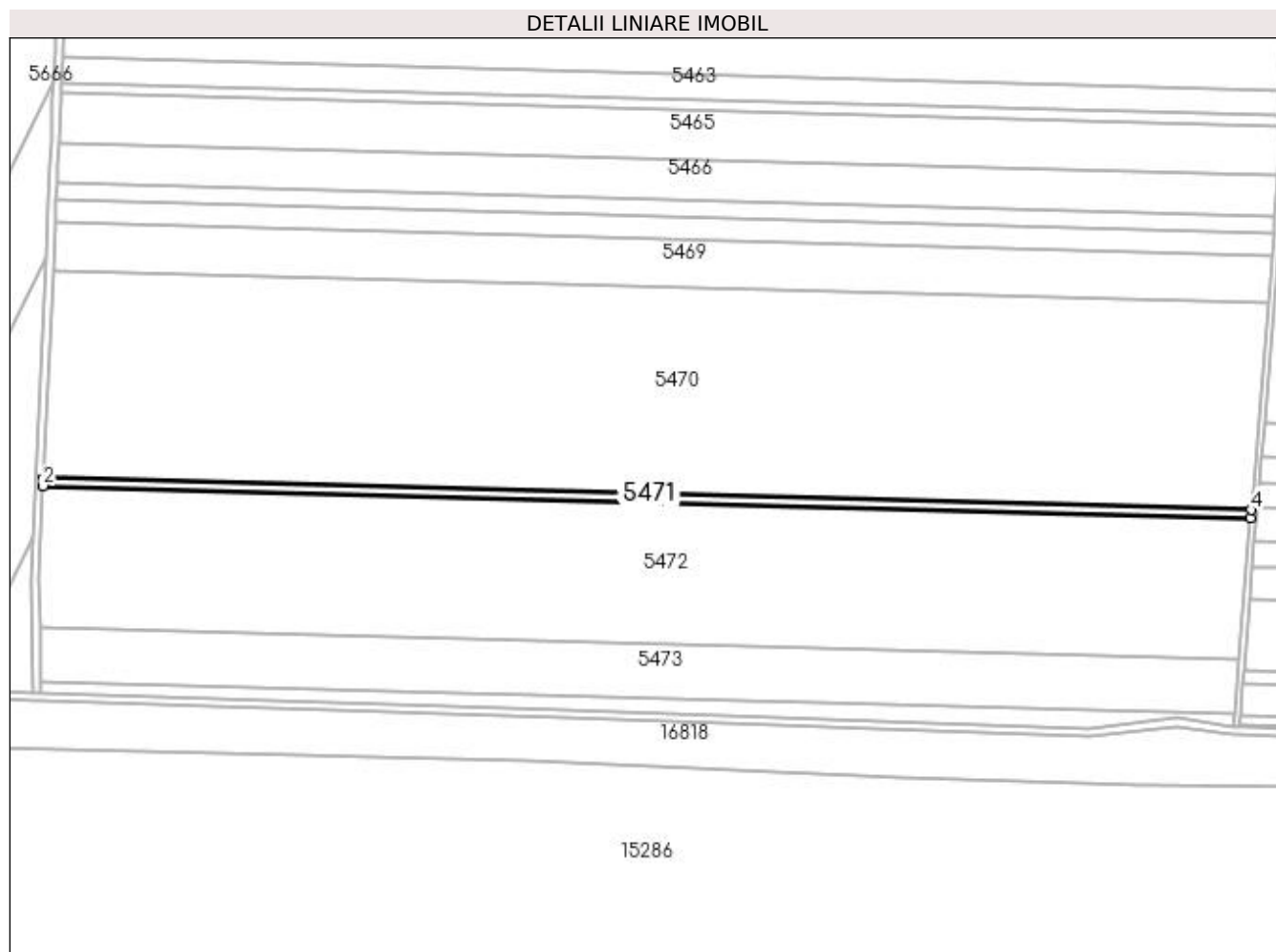
Inscrieri privind dezmembramintele dreptului de proprietate, drepturi reale de garanție și sarcini	Referințe
NU SUNT	

Anexa Nr. 1 La Partea I

Teren

Nr cadastral	Suprafața (mp)*	Observații / Referințe
	2.500	

* Suprafața este determinată în planul de proiecție Stereo 70.



Date referitoare la teren

Crt	Categorie folosință	Intra vilan	Suprafața (mp)	Tarla	Parcelă	Nr. topo	Observații / Referințe
1	arabil	NU	2.500	345	199	-	

Lungime Segmente

1) Valorile lungimilor segmentelor sunt obținute din proiecție în plan.

Punct început	X / Y	Punct sfârșit	X / Y	Lungime segment (** (m)
1	356.404,594 283.382,408	2	356.404,403 283.378,258	4.154
2	356.404,403 283.378,258	3	357.006,122 283.362,088	601.936
3	357.006,122 283.362,088	4	357.006,46 283.366,233	4.159
4	357.006,46 283.366,233	1	356.404,594 283.382,408	602.083

**** Lungimile segmentelor sunt determinate în planul de proiecție Stereo 70 și sunt rotunjite la 1 milimetru.**

***** Distanța dintre puncte este formată din segmente cumulate ce sunt mai mici decât valoarea 1 milimetru.**

**DATE DESPRE IMOBILUL NR. 5472**

Oficiul de Cadastru și Publicitate Imobiliară DOLJ
Biroul de Cadastru și Publicitate Imobiliară Craiova

A. Partea I. Descrierea imobilului

TEREN Extravilan

Adresa: Jud. Dolj, T345, P200

Nr. Crt	Nr cadastral Nr. topografic	Suprafața* (mp)	Observații / Referințe
A1	30766	42.500	Sector cadastral:35 Teren neimprejmuit;

B. Partea II. Proprietari și acte

Inscrieri privitoare la dreptul de proprietate și alte drepturi reale	Referințe
126919 / 15/10/2015	
Act Notarial nr. contract de vanzare -cumparare nr 769, din 11/09/2015 emis de NP RIBA MELTIADE;	
B1	A1
Intabulare, drept de PROPRIETATE, dobandit prin Conventie, cota actuala 1/1 1) SOCIETATEA MOTAVEN SRL, CIF:342640	

C. Partea III. SARCINI .

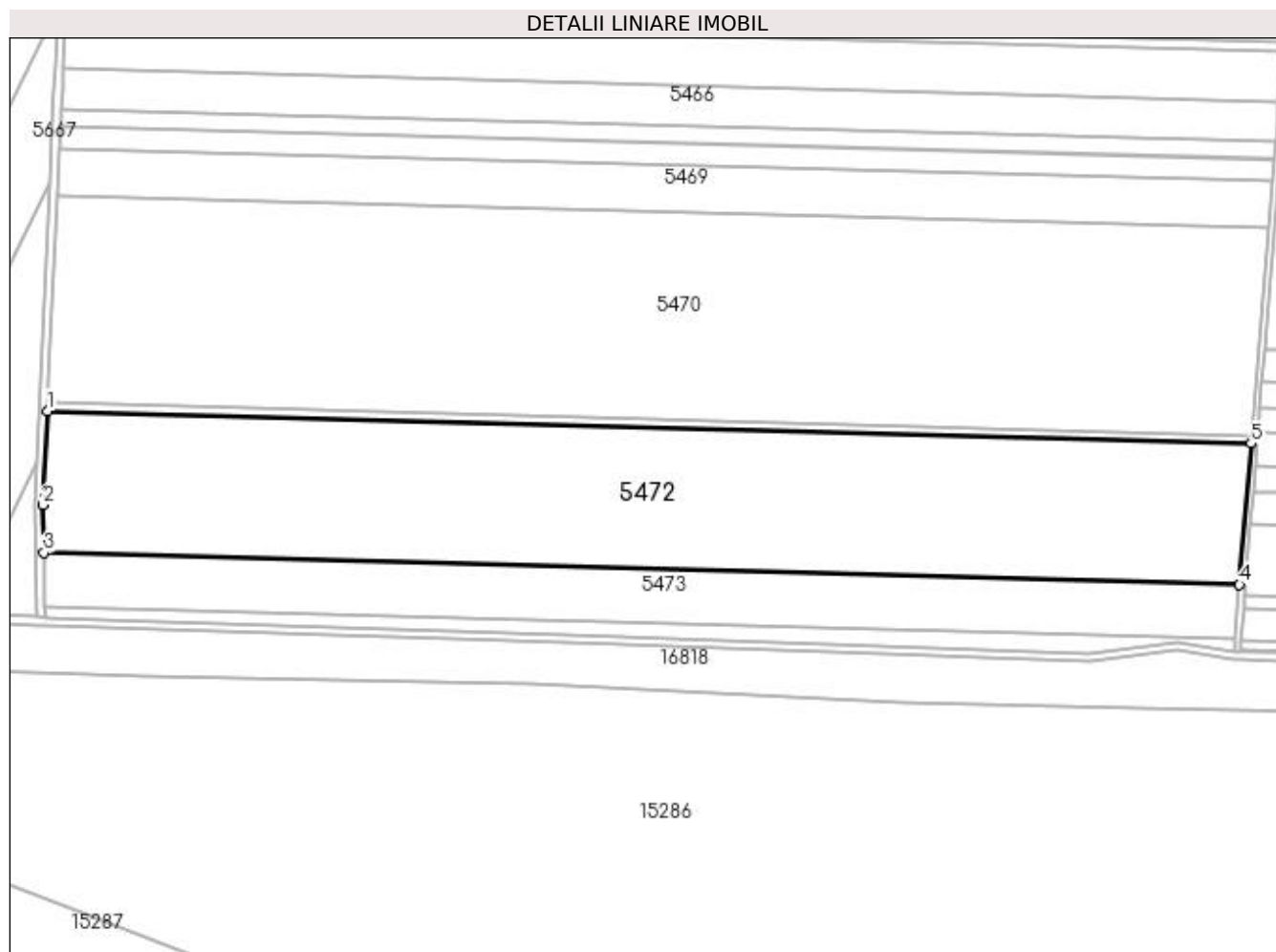
Inscrieri privind dezmembramintele dreptului de proprietate, drepturi reale de garanție și sarcini	Referințe
NU SUNT	

Anexa Nr. 1 La Partea I

Teren

Nr cadastral	Suprafața (mp)*	Observații / Referințe
30766	42.500	

* Suprafața este determinată în planul de proiecție Stereo 70.



Date referitoare la teren

Crt	Categorie folosință	Intra vilan	Suprafața (mp)	Tarla	Parcelă	Nr. topo	Observații / Referințe
1	arabil	NU	42.500	345	200	-	

Lungime Segmente

1) Valorile lungimilor segmentelor sunt obținute din proiecție în plan.

Punct început	X / Y	Punct sfârșit	X / Y	Lungime segment (** (m)
1	356.404,403 283.378,258	2	356.402,248 283.331,399	46.909
2	356.402,248 283.331,399	3	356.402,733 283.307,493	23.911
3	356.402,733 283.307,493	4	357.000,359 283.291,433	597.842
4	357.000,359 283.291,433	5	357.006,122 283.362,088	70.89
5	357.006,122 283.362,088	1	356.404,403 283.378,258	601.936

**** Lungimile segmentelor sunt determinate în planul de proiecție Stereo 70 și sunt rotunjite la 1 milimetru.**

***** Distanța dintre puncte este formată din segmente cumulate ce sunt mai mici decât valoarea 1 milimetru.**

**DATE DESPRE IMOBILUL NR. 5473**

Oficiul de Cadastru și Publicitate Imobiliară DOLJ
Biroul de Cadastru și Publicitate Imobiliară Craiova

A. Partea I. Descrierea imobilului

TEREN Extravilan

Adresa: Jud. Dolj, T345, P200/1

Nr. Crt	Nr cadastral Nr. topografic	Suprafața* (mp)	Observații / Referințe
A1	30865	15.900	Sector cadastral:35 Teren neimpregmuit;

B. Partea II. Proprietari și acte

Inscrieri privitoare la dreptul de proprietate și alte drepturi reale		Referințe
97457 / 04/10/2013		
Act Administrativ nr. TDP nr 17514, din 17/06/2013 emis de Comisia Judeteana Dolj;		
B1	Intabulare, drept de PROPRIETATE, dobandit prin Reconstituire, cota actuala 1/2 1) VALLIMARESCU ALEXANDRU-TUDOR	A1
Act Notarial nr. CM NR 94, din 18/09/2013 emis de NP MARINA MANOLE;		
B2	Intabulare, drept de PROPRIETATE, dobandit prin Succesiune, cota actuala 1/2 1) FUNDATIA " ACADEMIA CIVICA ", CIF:99999999999999 OBSERVATII: defunct Dragoiescu Vlad	A1

C. Partea III. SARCINI .

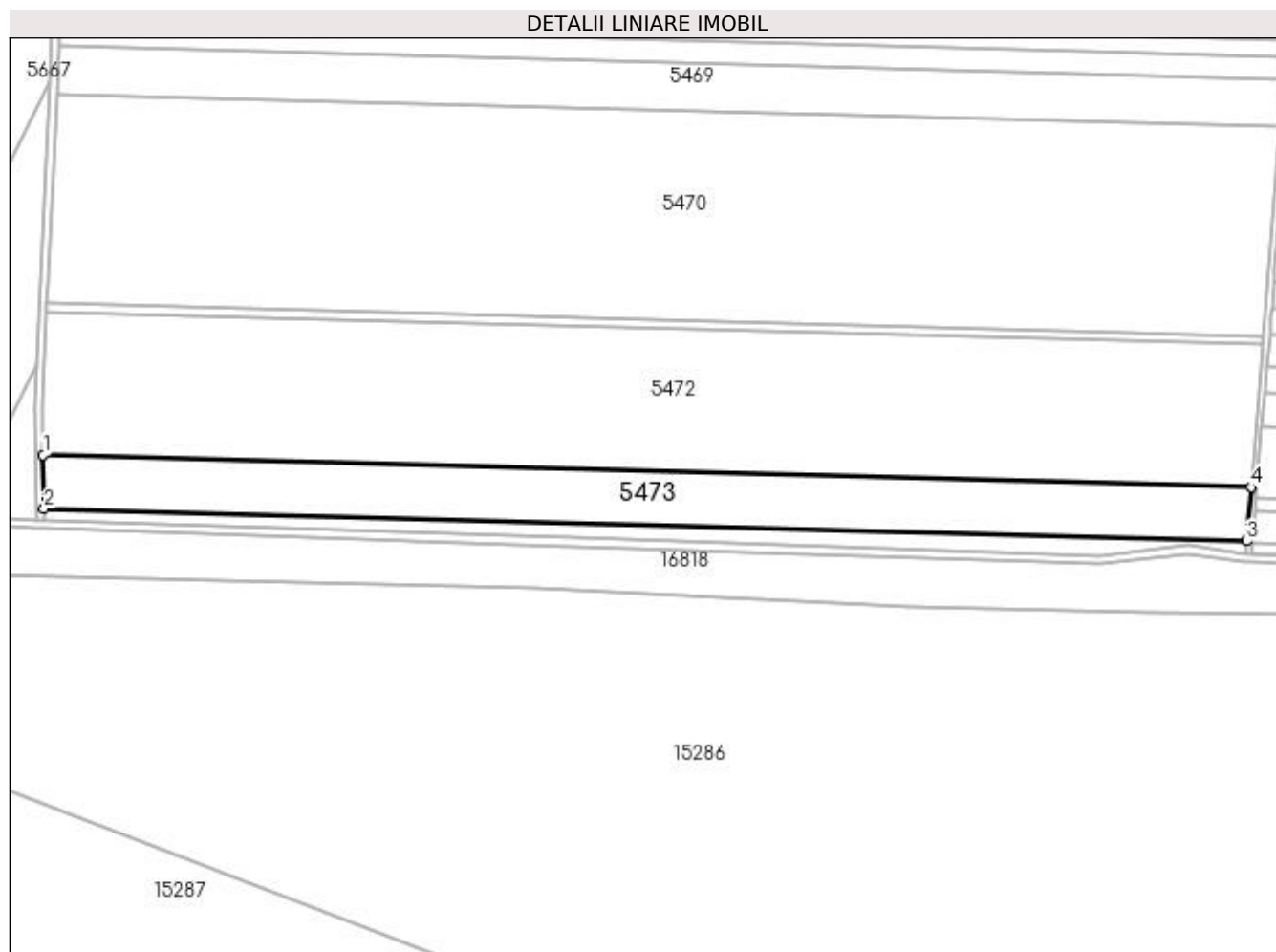
Inscrieri privind dezmembramintele dreptului de proprietate, drepturi reale de garanție și sarcini	Referințe
NU SUNT	

Anexa Nr. 1 La Partea I

Teren

Nr cadastral	Suprafața (mp)*	Observații / Referințe
30865	15.900	

* Suprafața este determinată în planul de proiecție Stereo 70.



Date referitoare la teren

Crt	Categorie folosință	Intra vilan	Suprafața (mp)	Tarla	Parcelă	Nr. topo	Observații / Referințe
1	arabil	NU	15.900	345	200/1	-	

Lungime Segmente

1) Valorile lungimilor segmentelor sunt obținute din proiecție în plan.

Punct început	X / Y	Punct sfârșit	X / Y	Lungime segment (** (m)
1	356.402,733 283.307,493	2	356.403,274 283.280,813	26.685
2	356.403,274 283.280,813	3	356.998,188 283.264,825	595.129
3	356.998,188 283.264,825	4	357.000,359 283.291,433	26.696
4	357.000,359 283.291,433	1	356.402,733 283.307,493	597.842

**** Lungimile segmentelor sunt determinate în planul de proiecție Stereo 70 și sunt rotunjite la 1 milimetru.**

***** Distanța dintre puncte este formată din segmente cumulate ce sunt mai mici decât valoarea 1 milimetru.**

**DATE DESPRE IMOBILUL NR. 5474**

Oficiul de Cadastru și Publicitate Imobiliară DOLJ
Biroul de Cadastru și Publicitate Imobiliară Craiova

A. Partea I. Descrierea imobilului

TEREN Extravilan

Adresa: Jud. Dolj, T345, P200

Nr. Crt	Nr cadastral Nr. topografic	Suprafața* (mp)	Observații / Referințe
A1		4.300	Sector cadastral:35 Teren neimprejmuit;

B. Partea II. Proprietari și acte

Inscrieri privitoare la dreptul de proprietate și alte drepturi reale	Referințe
/	
Act Administrativ nr. 4458, din 02/11/2004 emis de CJSIPT DOLJ;	
B1	A1
Intabulare, drept de PROPRIETATE, dobândit prin Reconstituire, cota actuala 1/1 1) FLORESCU TOMA, LIPSĂ CNP	

C. Partea III. SARCINI .

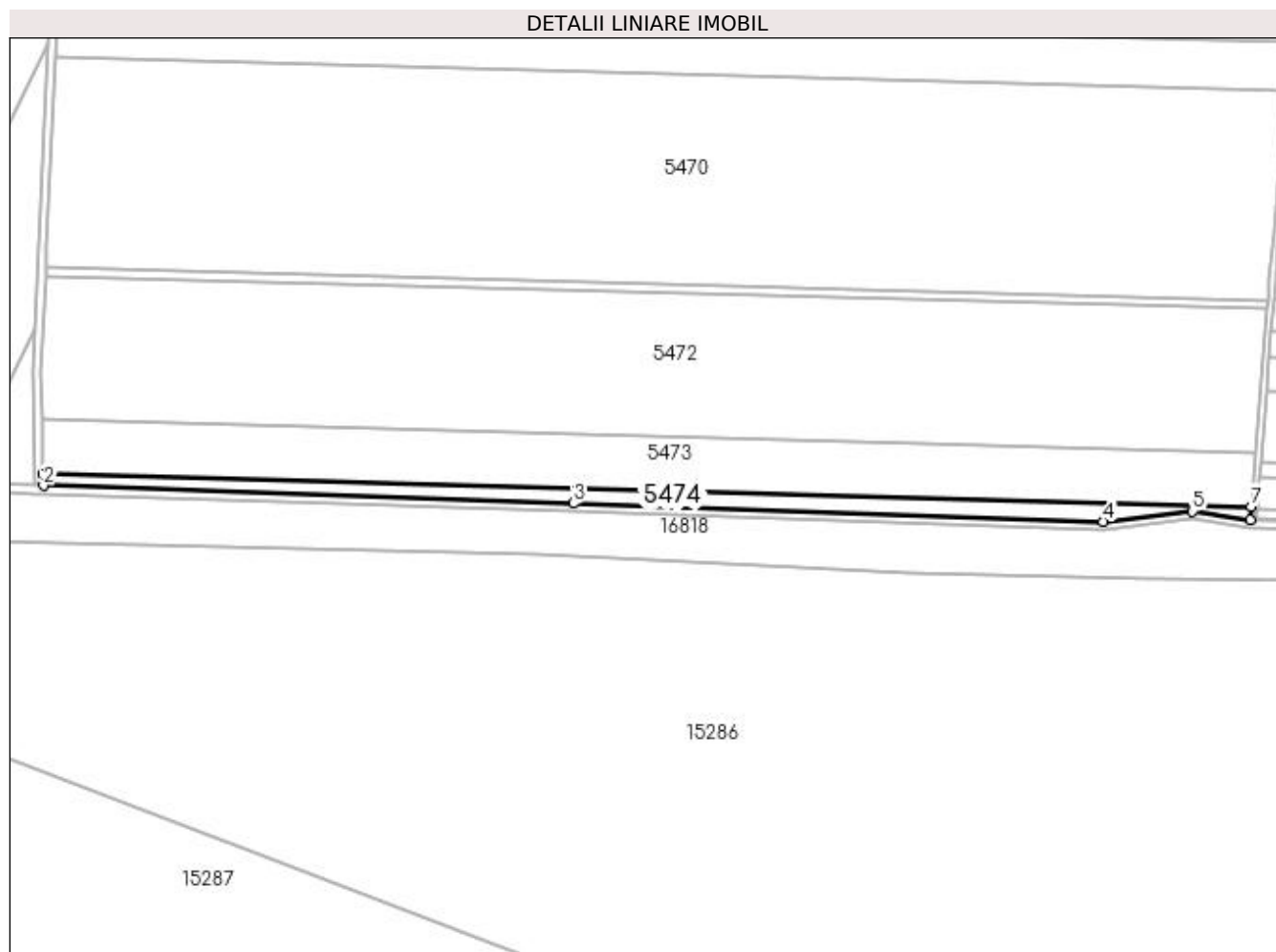
Inscrieri privind dezmembramintele dreptului de proprietate, drepturi reale de garanție și sarcini	Referințe
NU SUNT	

Anexa Nr. 1 La Partea I

Teren

Nr cadastral	Suprafața (mp)*	Observații / Referințe
	4.300	

* Suprafața este determinată în planul de proiecție Stereo 70.



Date referitoare la teren

Crt	Categorie folosință	Intra vilan	Suprafața (mp)	Tarla	Parcelă	Nr. topo	Observații / Referințe
1	arabil	NU	4.300	345	200	-	

Lungime Segmente

1) Valorile lungimilor segmentelor sunt obținute din proiecție în plan.

Punct început	X / Y	Punct sfârșit	X / Y	Lungime segment (** (m)
1	356.403,274 283.280,813	2	356.403,389 283.275,166	5.648
2	356.403,389 283.275,166	3	356.664,439 283.266,436	261.196
3	356.664,439 283.266,436	4	356.925,319 283.257,356	261.038
4	356.925,319 283.257,356	5	356.969,199 283.262,526	44.184
5	356.969,199 283.262,526	6	356.997,655 283.258,295	28.769

Punct început	X / Y	Punct sfârșit	X / Y	Lungime segment (** (m)
6	356.997,655 283.258,295	7	356.998,188 283.264,825	6.552
7	356.998,188 283.264,825	1	356.403,274 283.280,813	595.129

** Lungimile segmentelor sunt determinate în planul de proiecție Stereo 70 și sunt rotunjite la 1 milimetru.

*** Distanța dintre puncte este formată din segmente cumulate ce sunt mai mici decât valoarea 1 milimetru.

**DATE DESPRE IMOBILUL NR. 5475**

Oficiul de Cadastru și Publicitate Imobiliară DOLJ
Biroul de Cadastru și Publicitate Imobiliară Craiova

A. Partea I. Descrierea imobilului

TEREN Extravilan

Adresa: Jud. Dolj, De 346

Nr. Crt	Nr cadastral Nr. topografic	Suprafața* (mp)	Observații / Referințe
A1		10.716	Sector cadastral:35 Teren neimprejmuit;

B. Partea II. Proprietari și acte

Inscrieri privitoare la dreptul de proprietate și alte drepturi reale		Referințe
/		
Act Normativ nr. Legea 7, din 13/03/1996 emis de Parlamentul romaniei;		
B1	Inscrierea provizorie, drept de PROPRIETATE, dobandit prin Lege, cota actuala 1/1 1) NEIDENTIFICAT NEIDENTIFICAT	A1

C. Partea III. SARCINI .

Inscrieri privind dezmembramintele dreptului de proprietate, drepturi reale de garanție și sarcini	Referințe
NU SUNT	


Anexa Nr. 1 La Partea I

Teren

Nr cadastral	Suprafața (mp)*	Observații / Referințe
	10.716	

* Suprafața este determinată în planul de proiecție Stereo 70.

DETALII LINIARE IMOBIL



Date referitoare la teren

Crt	Categorie folosință	Intravilan	Suprafața (mp)	Tarla	Parcelă	Nr. topo	Observații / Referințe
1	drum	NU	10.716	-	De346	-	

Lungime Segmente

1) Valorile lungimilor segmentelor sunt obținute din proiecție în plan.

Punct început	X / Y	Punct sfârșit	X / Y	Lungime segment	Punct început	X / Y	Punct sfârșit	X / Y	Lungime segment	Punct început	X / Y	Punct sfârșit	X / Y	Lungime segment
1	356.458,967 284.658,909	2	356.458,687 284.654,095	4.822	2	356.458,687 284.654,095	3	356.458,377 284.648,789	5.315	3	356.458,377 284.648,789	4	356.457,709 284.637,495	11.314
4	356.457,709 284.637,495	5	356.457,218 284.629,197	8.313	5	356.457,218 284.629,197	6	356.456,972 284.625,036	4.168	6	356.456,972 284.625,036	7	356.456,477 284.616,68	8.371
7	356.456,477 284.616,68	8	356.456,408 284.615,502	1.18	8	356.456,408 284.615,502	9	356.455,848 284.606,062	9.457	9	356.455,848 284.606,062	10	356.455,729 284.604,059	2.007
10	356.455,729 284.604,059	11	356.455,227 284.595,586	8.488	11	356.455,227 284.595,586	12	356.454,867 284.589,521	6.076	12	356.454,867 284.589,521	13	356.454,723 284.587,066	2.459
13	356.454,723 284.587,066	14	356.454,42 284.581,936	5.139	14	356.454,42 284.581,936	15	356.452,202 284.544,29	37.711	15	356.452,202 284.544,29	16	356.451,873 284.538,708	5.592
16	356.451,873 284.538,708	17	356.451,504 284.526,304	12.409	17	356.451,504 284.526,304	18	356.451,301 284.519,483	6.824	18	356.451,301 284.519,483	19	356.451,25 284.517,739	1.745

Punct început	X / Y	Punct sfârșit	X / Y	Lungime segmen t	Punct început	X / Y	Punct sfârșit	X / Y	Lungime segmen t	Punct început	X / Y	Punct sfârșit	X / Y	Lungime segmen t
19	356.451,25 284.517,739	20	356.451,061 284.511,233	6.509	20	356.451,061 284.511,233	21	356.450,495 284.492,057	19.18 4	21	356.450,495 284.490,574	22	356.450,451 284.490,574	1.484
22	356.450,451 284.490,574	23	356.450,129 284.479,736	10.84 3	23	356.450,129 284.479,736	24	356.449,875 284.471,181	8.559	24	356.449,875 284.471,181	25	356.449,62 284.462,629	8.556
25	356.449,62 284.462,629	26	356.449,463 284.457,327	5.304	26	356.449,463 284.457,327	27	356.448,883 284.437,832	19.50 4	27	356.448,883 284.437,832	28	356.448,548 284.426,546	11.29 1
28	356.448,548 284.426,546	29	356.448,241 284.416,224	10.32 7	29	356.448,241 284.416,224	30	356.448,143 284.412,867	3.358	30	356.448,143 284.412,867	31	356.447,892 284.404,318	8.553
31	356.447,892 284.404,318	32	356.447,771 284.400,194	4.126	32	356.447,771 284.400,194	33	356.447,64 284.395,769	4.427	33	356.447,64 284.395,769	34	356.447,501 284.391,103	4.668
34	356.447,501 284.391,103	35	356.447,388 284.387,221	3.884	35	356.447,388 284.387,221	36	356.447,261 284.382,843	4.38	36	356.447,261 284.382,843	37	356.446,877 284.370,125	12.72 4
37	356.446,877 284.370,125	38	356.446,862 284.369,628	0.497	38	356.446,862 284.369,628	39	356.446,622 284.361,373	8.258	39	356.446,622 284.361,373	40	356.446,328 284.353,032	8.346
40	356.446,328 284.353,032	41	356.445,982 284.343,207	9.831	41	356.445,982 284.343,207	42	356.445,709 284.335,939	7.273	42	356.445,709 284.335,939	43	356.445,672 284.334,953	0.987
43	356.445,672 284.334,953	44	356.444,992 284.316,781	18.18 5	44	356.444,992 284.316,781	45	356.444,942 284.315,425	1.357	45	356.444,942 284.315,425	46	356.444,773 284.310,809	4.619
46	356.444,773 284.310,809	47	356.444,652 284.307,532	3.279	47	356.444,652 284.307,532	48	356.444,385 284.300,38	7.157	48	356.444,385 284.300,38	49	356.443,829 284.285,503	14.88 7
49	356.443,829 284.285,503	50	356.443,618 284.279,86	5.647	50	356.443,618 284.279,86	51	356.443,462 284.275,68	4.183	51	356.443,462 284.275,68	52	356.443,303 284.271,309	4.374
52	356.443,303 284.271,309	53	356.443,164 284.267,477	3.835	53	356.443,164 284.267,477	54	356.442,875 284.262,76	4.726	54	356.442,875 284.262,76	55	356.442,353 284.254,211	8.565
55	356.442,353 284.254,211	56	356.441,83 284.245,658	8.569	56	356.441,83 284.245,658	57	356.441,38 284.238,299	7.373	57	356.441,38 284.238,299	58	356.441,013 284.232,308	6.002
58	356.441,013 284.232,308	59	356.440,49 284.223,745	8.579	59	356.440,49 284.223,745	60	356.439,84 284.213,123	10.64 2	60	356.439,84 284.213,123	61	356.438,603 284.192,891	20.27
61	356.438,603 284.192,891	62	356.437,816 284.180,021	12.89 4	62	356.437,816 284.180,021	63	356.437,292 284.171,436	8.601	63	356.437,292 284.171,436	64	356.436,241 284.154,256	17.21 2
64	356.436,241 284.154,256	65	356.435,716 284.145,661	8.611	65	356.435,716 284.145,661	66	356.435,19 284.137,062	8.615	66	356.435,19 284.137,062	67	356.434,137 284.119,85	17.24 4
67	356.434,137 284.119,85	68	356.433,199 284.104,511	15.36 8	68	356.433,199 284.104,511	69	356.431,252 284.072,665	31.90 5	69	356.431,252 284.072,665	70	356.431,215 284.072,214	0.453
70	356.431,215 284.072,214	71	356.429,787 284.054,91	17.36 3	71	356.429,787 284.054,91	72	356.429,416 284.050,42	4.505	72	356.429,416 284.050,42	73	356.429,172 284.043,509	6.915
73	356.429,172 284.043,509	74	356.428,442 284.022,06	21.46 1	74	356.428,442 284.022,06	75	356.428,293 284.017,928	4.135	75	356.428,293 284.017,928	76	356.427,956 284.008,542	9.392
76	356.427,956 284.008,542	77	356.427,572 283.997,844	10.70 5	77	356.427,572 283.997,844	78	356.427,396 283.992,889	4.958	78	356.427,396 283.992,889	79	356.427,282 283.989,662	3.229
79	356.427,282 283.989,662	80	356.426,712 283.973,291	16.38 1	80	356.426,712 283.973,291	81	356.426,636 283.971,132	2.16	81	356.426,636 283.971,132	82	356.425,702 283.944,461	26.68 7
82	356.425,702 283.944,461	83	356.425,507 283.938,895	5.569	83	356.425,507 283.938,895	84	356.424,432 283.908,101	30.81 3	84	356.424,432 283.908,101	85	356.424,288 283.903,994	4.11
85	356.424,288 283.903,994	86	356.423,183 283.872,408	31.60 5	86	356.423,183 283.872,408	87	356.423,018 283.869,001	3.411	87	356.423,018 283.869,001	88	356.422,586 283.860,074	8.937
88	356.422,586 283.860,074	89	356.421,545 283.838,56	21.53 9	89	356.421,545 283.838,56	90	356.420,696 283.821,029	17.55 2	90	356.420,696 283.821,029	91	356.419,895 283.804,481	16.56 7
91	356.419,895 283.804,481	92	356.418,596 283.777,639	26.87 3	92	356.418,596 283.777,639	93	356.417,378 283.752,472	25.19 6	93	356.417,378 283.752,472	94	356.416,342 283.737,667	14.84 1
94	356.416,342 283.737,667	95	356.415,867 283.730,862	6.822	95	356.415,867 283.730,862	96	356.415,628 283.725,541	5.326	96	356.415,628 283.725,541	97	356.415,527 283.723,272	2.271
97	356.415,527 283.723,272	98	356.414,833 283.706,574	16.71 2	98	356.414,833 283.706,574	99	356.414,181 283.690,946	15.64 2	99	356.414,181 283.690,946	100	356.412,878 283.659,728	31.24 5
100	356.412,878 283.659,728	101	356.411,513 283.626,955	32.80 1	101	356.411,513 283.626,955	102	356.411,114 283.617,414	9.549	102	356.411,114 283.617,414	103	356.410,946 283.613,417	4.001
103	356.410,946 283.613,417	104	356.410,173 283.594,945	18.48 8	104	356.410,173 283.594,945	105	356.409,539 283.579,779	15.17 9	105	356.409,539 283.579,779	106	356.409,173 283.571,026	8.761
106	356.409,173 283.571,026	107	356.408,314 283.550,565	20.47 9	107	356.408,314 283.550,565	108	356.407,794 283.539,196	11.38 1	108	356.407,794 283.539,196	109	356.406,924 283.520,376	18.84
109	356.406,924 283.520,376	110	356.405,638 283.492,353	28.05 2	110	356.405,638 283.492,353	111	356.401,08 283.393,068	99.39	111	356.401,08 283.393,068	112	356.399,202 283.352,223	40.88 8
112	356.399,202 283.352,223	113	356.398,246 283.331,45	20.79 5	113	356.398,246 283.331,45	114	356.399,297 283.275,34	56.12	114	356.399,297 283.275,34	115	356.403,389 283.275,166	4.096
115	356.403,389 283.275,166	116	356.403,274 283.280,813	5.648	116	356.403,274 283.280,813	117	356.402,733 283.307,493	26.68 5	117	356.402,733 283.307,493	118	356.402,248 283.331,399	23.91 1

Punct început	X / Y	Punct sfârșit	X / Y	Lungime segment	Punct început	X / Y	Punct sfârșit	X / Y	Lungime segment	Punct început	X / Y	Punct sfârșit	X / Y	Lungime segment
118	356.402,248 283.331,399	119	356.404,403 283.378,258	46.909	119	356.404,403 283.378,258	120	356.404,594 283.382,408	4.154	120	356.404,594 283.382,408	121	356.405,076 283.392,884	10.487
121	356.405,076 283.392,884	122	356.409,341 283.485,807	93.021	122	356.409,341 283.485,807	123	356.410,423 283.509,377	23.595	123	356.410,423 283.509,377	124	356.410,92 283.520,192	10.826
124	356.410,92 283.520,192	125	356.410,945 283.520,738	0.547	125	356.410,945 283.520,738	126	356.411,325 283.528,966	8.237	126	356.411,325 283.528,966	127	356.411,79 283.539,012	10.057
127	356.411,79 283.539,012	128	356.412,263 283.549,358	10.357	128	356.412,263 283.549,358	129	356.412,31 283.550,39	1.033	129	356.412,31 283.550,39	130	356.413,17 283.570,858	20.486
130	356.413,17 283.570,858	131	356.413,302 283.574,027	3.172	131	356.413,302 283.574,027	132	356.413,508 283.578,96	4.937	132	356.413,508 283.578,96	133	356.414,044 283.591,784	12.835
133	356.414,044 283.591,784	134	356.414,17 283.594,778	2.997	134	356.414,17 283.594,778	135	356.415,351 283.623,004	28.251	135	356.415,351 283.623,004	136	356.415,51 283.626,787	3.786
136	356.415,51 283.626,787	137	356.416,33 283.646,481	19.711	137	356.416,33 283.646,481	138	356.416,875 283.659,562	13.092	138	356.416,875 283.659,562	139	356.417,013 283.662,88	3.321
139	356.417,013 283.662,88	140	356.417,916 283.684,5	21.639	140	356.417,916 283.684,5	141	356.418,178 283.690,78	6.285	141	356.418,178 283.690,78	142	356.418,762 283.704,783	14.015
142	356.418,762 283.704,783	143	356.418,83 283.706,407	1.625	143	356.418,83 283.706,407	144	356.419,44 283.721,122	14.728	144	356.419,44 283.721,122	145	356.419,51 283.722,799	1.678
145	356.419,51 283.722,799	146	356.419,86 283.730,633	7.842	146	356.419,86 283.730,633	147	356.419,994 283.732,547	1.919	147	356.419,994 283.732,547	148	356.421,134 283.748,85	16.343
148	356.421,134 283.748,85	149	356.421,371 283.752,235	3.393	149	356.421,371 283.752,235	150	356.421,602 283.757,001	4.772	150	356.421,602 283.757,001	151	356.422,312 283.771,675	14.691
151	356.422,312 283.771,675	152	356.422,541 283.776,403	4.734	152	356.422,541 283.776,403	153	356.422,857 283.782,925	6.53	153	356.422,857 283.782,925	154	356.423,251 283.791,078	8.163
154	356.423,251 283.791,078	155	356.424,277 283.812,28	21.227	155	356.424,277 283.812,28	156	356.425,999 283.847,851	35.613	156	356.425,999 283.847,851	157	356.427,179 283.872,241	24.419
157	356.427,179 283.872,241	158	356.427,594 283.884,095	11.861	158	356.427,594 283.884,095	159	356.428,429 283.907,961	23.881	159	356.428,429 283.907,961	160	356.428,6 283.912,835	4.877
160	356.428,6 283.912,835	161	356.429,17 283.929,162	16.337	161	356.429,17 283.929,162	162	356.429,455 283.937,325	8.168	162	356.429,455 283.937,325	163	356.429,699 283.944,321	7.0
163	356.429,699 283.944,321	164	356.430,301 283.961,483	17.173	164	356.430,301 283.961,483	165	356.430,709 283.973,151	11.675	165	356.430,709 283.973,151	166	356.431,048 283.982,863	9.718
166	356.431,048 283.982,863	167	356.431,279 283.989,521	6.662	167	356.431,279 283.989,521	168	356.431,569 283.997,702	8.186	168	356.431,569 283.997,702	169	356.432,074 284.011,746	14.053
169	356.432,074 284.011,746	170	356.432,25 284.016,64	4.897	170	356.432,25 284.016,64	171	356.432,439 284.021,92	5.283	171	356.432,439 284.021,92	172	356.433,169 284.043,371	21.463
172	356.433,169 284.043,371	173	356.433,41 284.050,185	6.818	173	356.433,41 284.050,185	174	356.434,155 284.059,21	9.056	174	356.434,155 284.059,21	175	356.434,99 284.069,32	10.144
175	356.434,99 284.069,32	176	356.435,242 284.072,378	3.068	176	356.435,242 284.072,378	177	356.435,365 284.074,379	2.005	177	356.435,365 284.074,379	178	356.435,814 284.081,727	7.362
178	356.435,814 284.081,727	179	356.436,313 284.089,894	8.182	179	356.436,313 284.089,894	180	356.437,312 284.106,235	16.372	180	356.437,312 284.106,235	181	356.438,312 284.122,585	16.381
181	356.438,312 284.122,585	182	356.439,062 284.134,853	12.291	182	356.439,062 284.134,853	183	356.439,893 284.148,437	13.609	183	356.439,893 284.148,437	184	356.440,894 284.164,812	16.406
184	356.440,894 284.164,812	185	356.441,665 284.177,427	12.639	185	356.441,665 284.177,427	186	356.442,247 284.186,933	9.524	186	356.442,247 284.186,933	187	356.442,748 284.195,13	8.212
187	356.442,748 284.195,13	188	356.443,52 284.207,759	12.653	188	356.443,52 284.207,759	189	356.444,684 284.226,794	19.071	189	356.444,684 284.226,794	190	356.445,246 284.235,988	9.211
190	356.445,246 284.235,988	191	356.446,351 284.254,056	18.102	191	356.446,351 284.254,056	192	356.446,853 284.262,273	8.232	192	356.446,853 284.262,273	193	356.447,159 284.267,282	5.018
193	356.447,159 284.267,282	194	356.447,276 284.270,493	3.213	194	356.447,276 284.270,493	195	356.447,459 284.275,533	5.043	195	356.447,459 284.275,533	196	356.447,64 284.280,362	4.832
196	356.447,64 284.280,362	197	356.447,947 284.288,585	8.229	197	356.447,947 284.288,585	198	356.448,439 284.301,742	13.166	198	356.448,439 284.301,742	199	356.448,649 284.307,383	5.645
199	356.448,649 284.307,383	200	356.448,745 284.309,97	2.589	200	356.448,745 284.309,97	201	356.448,989 284.316,633	6.667	201	356.448,989 284.316,633	202	356.449,079 284.319,024	2.393
202	356.449,079 284.319,024	203	356.449,541 284.331,372	12.357	203	356.449,541 284.331,372	204	356.449,669 284.334,803	3.433	204	356.449,669 284.334,803	205	356.449,979 284.343,061	8.264
205	356.449,979 284.343,061	206	356.450,13 284.347,347	4.289	206	356.450,13 284.347,347	207	356.450,275 284.351,464	4.12	207	356.450,275 284.351,464	208	356.450,42 284.355,582	4.121
208	356.450,42 284.355,582	209	356.450,62 284.361,244	5.666	209	356.450,62 284.361,244	210	356.450,709 284.364,312	3.069	210	356.450,709 284.364,312	211	356.450,86 284.369,51	5.2
211	356.450,86 284.369,51	212	356.451,076 284.376,667	7.16	212	356.451,076 284.376,667	213	356.451,201 284.380,785	4.12	213	356.451,201 284.380,785	214	356.451,259 284.382,725	1.941
214	356.451,259 284.382,725	215	356.451,332 284.385,233	2.509	215	356.451,332 284.385,233	216	356.451,499 284.390,985	5.754	216	356.451,499 284.390,985	217	356.451,661 284.396,434	5.451

Punct început	X / Y	Punct sfârșit	X / Y	Lungime segment	Punct început	X / Y	Punct sfârșit	X / Y	Lungime segment	Punct început	X / Y	Punct sfârșit	X / Y	Lungime segment
217	356.451,661 284.396,434	218	356.451,769 284.400,075	3.643	218	356.451,769 284.400,075	219	356.451,904 284.404,67	4.597	219	356.451,904 284.404,67	220	356.452,155 284.413,235	8.569
220	356.452,155 284.413,235	221	356.452,239 284.416,106	2.872	221	356.452,239 284.416,106	222	356.452,399 284.421,47	5.366	222	356.452,399 284.421,47	223	356.452,643 284.429,705	8.239
223	356.452,643 284.429,705	224	356.452,888 284.437,94	8.239	224	356.452,888 284.437,94	225	356.453,5 284.458,526	20.595	225	356.453,5 284.458,526	226	356.453,745 284.466,76	8.238
226	356.453,745 284.466,76	227	356.453,99 284.474,994	8.238	227	356.453,99 284.474,994	228	356.454,234 284.483,227	8.237	228	356.454,234 284.483,227	229	356.454,342 284.486,85	3.625
229	356.454,342 284.486,85	230	356.454,449 284.490,456	3.608	230	356.454,449 284.490,456	231	356.455,059 284.511,115	20.668	231	356.455,059 284.511,115	232	356.455,072 284.511,549	0.434
232	356.455,072 284.511,549	233	356.455,299 284.519,365	7.819	233	356.455,299 284.519,365	234	356.455,336 284.520,605	1.241	234	356.455,336 284.520,605	235	356.455,581 284.528,837	8.236
235	356.455,581 284.528,837	236	356.455,807 284.536,411	7.577	236	356.455,807 284.536,411	237	356.455,87 284.538,53	2.12	237	356.455,87 284.538,53	238	356.456,714 284.552,867	14.362
238	356.456,714 284.552,867	239	356.457,267 284.562,251	9.4	239	356.457,267 284.562,251	240	356.458,861 284.589,285	27.081	240	356.458,861 284.589,285	241	356.459,221 284.595,368	6.094
241	356.459,221 284.595,368	242	356.459,817 284.605,428	10.078	242	356.459,817 284.605,428	243	356.459,841 284.605,825	0.398	243	356.459,841 284.605,825	244	356.460,401 284.615,265	9.457
244	356.460,401 284.615,265	245	356.460,443 284.615,986	0.722	245	356.460,443 284.615,986	246	356.461,42 284.632,492	16.535	246	356.461,42 284.632,492	247	356.461,918 284.640,914	8.437
247	356.461,918 284.640,914	248	356.462,37 284.648,554	7.653	248	356.462,37 284.648,554	249	356.462,474 284.650,33	1.779	249	356.462,474 284.650,33	250	356.462,96 284.658,675	8.359
250	356.462,96 284.658,675	251	356.463,512 284.668,016	9.357	251	356.463,512 284.668,016	252	356.463,766 284.672,316	4.307	252	356.463,766 284.672,316	253	356.464,646 284.687,204	14.914
253	356.464,646 284.687,204	254	356.466,064 284.711,208	24.046	254	356.466,064 284.711,208	255	356.466,679 284.721,601	10.411	255	356.466,679 284.721,601	256	356.466,867 284.724,793	3.198
256	356.466,867 284.724,793	257	356.466,933 284.725,923	1.132	257	356.466,933 284.725,923	258	356.467,883 284.742,033	16.138	258	356.467,883 284.742,033	259	356.468,372 284.750,326	8.307
259	356.468,372 284.750,326	260	356.468,62 284.754,535	4.216	260	356.468,62 284.754,535	261	356.469,037 284.761,609	7.086	261	356.469,037 284.761,609	262	356.469,641 284.771,855	10.264
262	356.469,641 284.771,855	263	356.469,793 284.774,391	2.541	263	356.469,793 284.774,391	264	356.470,141 284.780,185	5.804	264	356.470,141 284.780,185	265	356.470,7 284.789,659	9.49
265	356.470,7 284.789,659	266	356.470,764 284.791,0	1.343	266	356.470,764 284.791,0	267	356.471,161 284.799,309	8.318	267	356.471,161 284.799,309	268	356.471,401 284.804,353	5.05
268	356.471,401 284.804,353	269	356.472,035 284.817,594	13.256	269	356.472,035 284.817,594	270	356.472,199 284.821,032	3.442	270	356.472,199 284.821,032	271	356.472,6 284.829,364	8.342
271	356.472,6 284.829,364	272	356.473,454 284.847,183	17.839	272	356.473,454 284.847,183	273	356.473,48 284.847,724	0.542	273	356.473,48 284.847,724	274	356.474,193 284.862,648	14.941
274	356.474,193 284.862,648	275	356.474,868 284.876,785	14.153	275	356.474,868 284.876,785	276	356.474,9 284.877,444	0.66	276	356.474,9 284.877,444	277	356.475,265 284.885,103	7.668
277	356.475,265 284.885,103	278	356.475,64 284.892,964	7.87	278	356.475,64 284.892,964	279	356.476,124 284.903,073	10.121	279	356.476,124 284.903,073	280	356.476,32 284.907,154	4.086
280	356.476,32 284.907,154	281	356.476,722 284.915,556	8.412	281	356.476,722 284.915,556	282	356.477,12 284.923,879	8.333	282	356.477,12 284.923,879	283	356.477,359 284.928,873	5.0
283	356.477,359 284.928,873	284	356.478,283 284.948,189	19.338	284	356.478,283 284.948,189	285	356.478,329 284.949,155	0.967	285	356.478,329 284.949,155	286	356.478,403 284.951,563	2.409
286	356.478,403 284.951,563	287	356.478,459 284.953,426	1.864	287	356.478,459 284.953,426	288	356.478,55 284.956,52	3.095	288	356.478,55 284.956,52	289	356.478,806 284.965,183	8.667
289	356.478,806 284.965,183	290	356.478,829 284.965,966	0.783	290	356.478,829 284.965,966	291	356.479,113 284.975,345	9.383	291	356.479,113 284.975,345	292	356.479,339 284.982,84	7.498
292	356.479,339 284.982,84	293	356.479,611 284.991,834	8.998	293	356.479,611 284.991,834	294	356.479,819 284.998,715	6.884	294	356.479,819 284.998,715	295	356.479,919 285.002,106	3.392
295	356.479,919 285.002,106	296	356.480,206 285.011,65	9.548	296	356.480,206 285.011,65	297	356.480,329 285.015,756	4.108	297	356.480,329 285.015,756	298	356.480,639 285.025,946	10.195
298	356.480,639 285.025,946	299	356.481,129 285.042,476	16.537	299	356.481,129 285.042,476	300	356.481,389 285.051,095	8.623	300	356.481,389 285.051,095	301	356.481,649 285.059,738	8.647
301	356.481,649 285.059,738	302	356.481,854 285.066,548	6.813	302	356.481,854 285.066,548	303	356.482,239 285.079,325	12.783	303	356.482,239 285.079,325	304	356.482,319 285.081,976	2.652
304	356.482,319 285.081,976	305	356.482,687 285.094,239	12.269	305	356.482,687 285.094,239	306	356.482,835 285.099,205	4.968	306	356.482,835 285.099,205	307	356.483,093 285.107,809	8.608
307	356.483,093 285.107,809	308	356.483,279 285.114,035	6.229	308	356.483,279 285.114,035	309	356.483,393 285.116,404	2.372	309	356.483,393 285.116,404	310	356.484,281 285.134,892	18.509
310	356.484,281 285.134,892	311	356.485,034 285.150,575	15.701	311	356.485,034 285.150,575	312	356.485,272 285.155,53	4.961	312	356.485,272 285.155,53	313	356.485,77 285.165,904	10.386
313	356.485,77 285.165,904	314	356.485,874 285.168,086	2.184	314	356.485,874 285.168,086	315	356.486,464 285.180,484	12.412	315	356.486,464 285.180,484	316	356.486,52 285.181,654	1.171

Punct început	X / Y	Punct sfârșit	X / Y	Lungime segment	Punct început	X / Y	Punct sfârșit	X / Y	Lungime segment	Punct început	X / Y	Punct sfârșit	X / Y	Lungime segment
316	356.486,52 285.181,654	317	356.486,575 285.182,799	1.146	317	356.486,575 285.182,799	318	356.486,76 285.186,633	3.838	318	356.486,76 285.186,633	319	356.486,971 285.191,068	4.44
319	356.486,971 285.191,068	320	356.487,36 285.199,254	8.195	320	356.487,36 285.199,254	321	356.487,96 285.211,706	12.46 6	321	356.487,96 285.211,706	322	356.488,08 285.214,036	2.333
322	356.488,08 285.214,036	323	356.488,121 285.214,899	0.864	323	356.488,121 285.214,899	324	356.488,613 285.225,168	10.28 1	324	356.488,613 285.225,168	325	356.488,629 285.225,499	0.331
325	356.488,629 285.225,499	326	356.488,954 285.232,292	6.801	326	356.488,954 285.232,292	327	356.489,168 285.236,766	4.479	327	356.489,168 285.236,766	328	356.489,629 285.246,38	9.625
328	356.489,629 285.246,38	329	356.490,423 285.262,965	16.60 4	329	356.490,423 285.262,965	330	356.490,923 285.273,419	10.46 6	330	356.490,923 285.273,419	331	356.491,273 285.280,72	7.309
331	356.491,273 285.280,72	332	356.491,359 285.282,516	1.798	332	356.491,359 285.282,516	333	356.491,365 285.283,044	0.528	333	356.491,365 285.283,044	334	356.491,486 285.293,671	10.62 8
334	356.491,486 285.293,671	335	356.491,636 285.306,948	13.27 8	335	356.491,636 285.306,948	336	356.491,734 285.315,573	8.626	336	356.491,734 285.315,573	337	356.491,869 285.327,477	11.90 5
337	356.491,869 285.327,477	338	356.491,896 285.329,994	2.517	338	356.491,896 285.329,994	339	356.491,949 285.334,787	4.793	339	356.491,949 285.334,787	340	356.492,099 285.348,212	13.42 6
340	356.492,099 285.348,212	341	356.492,195 285.356,817	8.606	341	356.492,195 285.356,817	342	356.492,245 285.361,284	4.467	342	356.492,245 285.361,284	343	356.492,306 285.366,742	5.458
343	356.492,306 285.366,742	344	356.492,339 285.369,657	2.915	344	356.492,339 285.369,657	345	356.492,411 285.376,166	6.509	345	356.492,411 285.376,166	346	356.492,442 285.378,975	2.809
346	356.492,442 285.378,975	347	356.492,499 285.384,087	5.112	347	356.492,499 285.384,087	348	356.492,58 285.391,2	7.113	348	356.492,58 285.391,2	349	356.492,709 285.402,469	11.27
349	356.492,709 285.402,469	350	356.493,292 285.419,248	16.78 9	350	356.493,292 285.419,248	351	356.493,435 285.423,371	4.125	351	356.493,435 285.423,371	352	356.493,63 285.428,977	5.609
352	356.493,63 285.428,977	353	356.494,199 285.445,361	16.39 4	353	356.494,199 285.445,361	354	356.494,202 285.445,462	0.101	354	356.494,202 285.445,462	355	356.494,451 285.454,693	9.234
355	356.494,451 285.454,693	356	356.495,051 285.476,937	22.25 2	356	356.495,051 285.476,937	357	356.495,273 285.485,172	8.238	357	356.495,273 285.485,172	358	356.495,38 285.489,124	3.953
358	356.495,38 285.489,124	359	356.495,611 285.497,686	8.565	359	356.495,611 285.497,686	360	356.495,74 285.502,459	4.775	360	356.495,74 285.502,459	361	356.496,184 285.518,916	16.46 3
361	356.496,184 285.518,916	362	356.496,406 285.527,141	8.228	362	356.496,406 285.527,141	363	356.496,645 285.536,023	8.885	363	356.496,645 285.536,023	364	356.496,69 285.537,667	1.645
364	356.496,69 285.537,667	365	356.497,049 285.550,985	13.32 3	365	356.497,049 285.550,985	366	356.497,079 285.552,085	1.1	366	356.497,079 285.552,085	367	356.497,105 285.555,095	3.01
367	356.497,105 285.555,095	368	356.497,154 285.560,849	5.754	368	356.497,154 285.560,849	369	356.497,337 285.582,204	21.35 6	369	356.497,337 285.582,204	370	356.497,55 285.606,974	24.77 1
370	356.497,55 285.606,974	371	356.497,598 285.612,547	5.573	371	356.497,598 285.612,547	372	356.497,72 285.626,798	14.25 2	372	356.497,72 285.626,798	373	356.497,826 285.639,238	12.44
373	356.497,826 285.639,238	374	356.497,936 285.651,995	12.75 7	374	356.497,936 285.651,995	375	356.497,969 285.655,85	3.855	375	356.497,969 285.655,85	376	356.498,213 285.661,472	5.627
376	356.498,213 285.661,472	377	356.498,432 285.666,534	5.067	377	356.498,432 285.666,534	378	356.498,793 285.674,863	8.337	378	356.498,793 285.674,863	379	356.499,486 285.690,868	16.02
379	356.499,486 285.690,868	380	356.501,382 285.734,635	43.80 8	380	356.501,382 285.734,635	381	356.501,467 285.736,594	1.961	381	356.501,467 285.736,594	382	356.501,927 285.747,209	10.62 5
382	356.501,927 285.747,209	383	356.503,108 285.774,482	27.29 9	383	356.503,108 285.774,482	384	356.503,434 285.781,994	7.519	384	356.503,434 285.781,994	385	356.503,787 285.790,159	8.173
385	356.503,787 285.790,159	386	356.504,325 285.802,57	12.42 3	386	356.504,325 285.802,57	387	356.504,7 285.811,225	8.663	387	356.504,7 285.811,225	388	356.505,009 285.818,36	7.142
388	356.505,009 285.818,36	389	356.505,034 285.819,391	1.031	389	356.505,034 285.819,391	390	356.505,219 285.827,039	7.65	390	356.505,219 285.827,039	391	356.505,357 285.832,941	5.904
391	356.505,357 285.832,941	392	356.505,506 285.839,301	6.362	392	356.505,506 285.839,301	393	356.505,605 285.843,539	4.239	393	356.505,605 285.843,539	394	356.505,88 285.855,264	11.72 8
394	356.505,88 285.855,264	395	356.506,261 285.871,525	16.26 5	395	356.506,261 285.871,525	396	356.506,789 285.894,082	22.56 3	396	356.506,789 285.894,082	397	356.506,853 285.896,837	2.756
397	356.506,853 285.896,837	398	356.507,024 285.904,126	7.291	398	356.507,024 285.904,126	399	356.507,059 285.905,619	1.493	399	356.507,059 285.905,619	400	356.507,373 285.919,172	13.55 7
400	356.507,373 285.919,172	401	356.507,409 285.920,709	1.537	401	356.507,409 285.920,709	402	356.507,491 285.924,344	3.636	402	356.507,491 285.924,344	403	356.507,542 285.926,605	2.262
403	356.507,542 285.926,605	404	356.507,966 285.945,326	18.72 6	404	356.507,966 285.945,326	405	356.507,981 285.945,969	0.643	405	356.507,981 285.945,969	406	356.508,099 285.951,219	5.251
406	356.508,099 285.951,219	407	356.504,101 285.951,372	4.001	407	356.504,101 285.951,372	408	356.503,967 285.945,416	5.958	408	356.503,967 285.945,416	409	356.503,41 285.920,801	24.62 1
409	356.503,41 285.920,801	410	356.503,163 285.910,161	10.64 3	410	356.503,163 285.910,161	411	356.503,06 285.905,713	4.449	411	356.503,06 285.905,713	412	356.502,76 285.892,886	12.83 1
412	356.502,76 285.892,886	413	356.502,632 285.887,445	5.443	413	356.502,632 285.887,445	414	356.502,445 285.879,44	8.007	414	356.502,445 285.879,44	415	356.502,257 285.871,433	8.009

Punct început	X / Y	Punct sfârșit	X / Y	Lungime segment	Punct început	X / Y	Punct sfârșit	X / Y	Lungime segment	Punct început	X / Y	Punct sfârșit	X / Y	Lungime segment
415	356.502,257 285.871,433	416	356.502,07 285.863,422	8.013	416	356.502,07 285.863,422	417	356.501,882 285.855,408	8.016	417	356.501,882 285.855,408	418	356.501,694 285.847,391	8.019
418	356.501,694 285.847,391	419	356.501,507 285.839,371	8.022	419	356.501,507 285.839,371	420	356.501,319 285.831,348	8.025	420	356.501,319 285.831,348	421	356.501,22 285.827,135	4.214
421	356.501,22 285.827,135	422	356.501,128 285.823,322	3.814	422	356.501,128 285.823,322	423	356.501,011 285.818,495	4.828	423	356.501,011 285.818,495	424	356.500,525 285.807,265	11.24 1
424	356.500,525 285.807,265	425	356.500,204 285.799,873	7.399	425	356.500,204 285.799,873	426	356.499,786 285.790,225	9.657	426	356.499,786 285.790,225	427	356.498,81 285.767,684	22.56 2
427	356.498,81 285.767,684	428	356.498,461 285.759,623	8.069	428	356.498,461 285.759,623	429	356.498,111 285.751,558	8.073	429	356.498,111 285.751,558	430	356.497,762 285.743,487	8.079
430	356.497,762 285.743,487	431	356.496,705 285.719,082	24.42 8	431	356.496,705 285.719,082	432	356.496,144 285.706,134	12.96	432	356.496,144 285.706,134	433	356.495,793 285.698,035	8.107
433	356.495,793 285.698,035	434	356.495,364 285.688,147	9.897	434	356.495,364 285.688,147	435	356.494,662 285.671,922	16.24	435	356.494,662 285.671,922	436	356.494,31 285.663,801	8.129
436	356.494,31 285.663,801	437	356.493,97 285.655,954	7.854	437	356.493,97 285.655,954	438	356.493,898 285.647,539	8.415	438	356.493,898 285.647,539	439	356.493,828 285.639,401	8.138
439	356.493,828 285.639,401	440	356.493,758 285.631,262	8.139	440	356.493,758 285.631,262	441	356.493,688 285.623,122	8.14	441	356.493,688 285.623,122	442	356.493,569 285.609,28	13.84 3
442	356.493,569 285.609,28	443	356.493,499 285.601,136	8.144	443	356.493,499 285.601,136	444	356.493,43 285.592,99	8.146	444	356.493,43 285.592,99	445	356.493,36 285.584,843	8.147
445	356.493,36 285.584,843	446	356.493,29 285.576,695	8.148	446	356.493,29 285.576,695	447	356.493,22 285.568,546	8.149	447	356.493,22 285.568,546	448	356.493,136 285.558,749	9.797
448	356.493,136 285.558,749	449	356.493,079 285.552,156	6.593	449	356.493,079 285.552,156	450	356.492,998 285.549,13	3.027	450	356.492,998 285.549,13	451	356.492,901 285.545,544	3.587
451	356.492,901 285.545,544	452	356.492,681 285.537,391	8.156	452	356.492,681 285.537,391	453	356.492,461 285.529,235	8.159	453	356.492,461 285.529,235	454	356.492,065 285.514,545	14.69 5
454	356.492,065 285.514,545	455	356.491,844 285.506,377	8.171	455	356.491,844 285.506,377	456	356.491,721 285.501,802	4.577	456	356.491,721 285.501,802	457	356.491,61 285.497,715	4.089
457	356.491,61 285.497,715	458	356.491,416 285.490,52	7.198	458	356.491,416 285.490,52	459	356.490,754 285.465,964	24.56 5	459	356.490,754 285.465,964	460	356.490,356 285.451,21	14.75 9
460	356.490,356 285.451,21	461	356.490,201 285.445,484	5.728	461	356.490,201 285.445,484	462	356.490,115 285.443,008	2.477	462	356.490,115 285.443,008	463	356.489,83 285.434,802	8.211
463	356.489,83 285.434,802	464	356.489,545 285.426,59	8.217	464	356.489,545 285.426,59	465	356.488,973 285.410,151	16.44 9	465	356.488,973 285.410,151	466	356.488,71 285.402,561	7.595
466	356.488,71 285.402,561	467	356.488,702 285.401,922	0.639	467	356.488,702 285.401,922	468	356.488,499 285.384,132	17.79 1	468	356.488,499 285.384,132	469	356.488,497 285.383,961	0.171
469	356.488,497 285.383,961	470	356.488,339 285.369,702	14.26	470	356.488,339 285.369,702	471	356.488,314 285.367,47	2.232	471	356.488,314 285.367,47	472	356.488,226 285.359,55	7.92
472	356.488,226 285.359,55	473	356.488,041 285.343,042	16.50 9	473	356.488,041 285.343,042	474	356.487,949 285.334,831	8.212	474	356.487,949 285.334,831	475	356.487,903 285.330,654	4.177
475	356.487,903 285.330,654	476	356.487,869 285.327,522	3.132	476	356.487,869 285.327,522	477	356.487,867 285.327,35	0.172	477	356.487,867 285.327,35	478	356.487,68 285.310,834	16.51 7
478	356.487,68 285.310,834	479	356.487,586 285.302,577	8.258	479	356.487,586 285.302,577	480	356.487,493 285.294,321	8.257	480	356.487,493 285.294,321	481	356.487,393 285.285,571	8.751
481	356.487,393 285.285,571	482	356.487,36 285.282,634	2.937	482	356.487,36 285.282,634	483	356.487,248 285.280,291	2.346	483	356.487,248 285.280,291	484	356.486,987 285.274,847	5.45
484	356.486,987 285.274,847	485	356.486,592 285.266,598	8.258	485	356.486,592 285.266,598	486	356.486,197 285.258,344	8.263	486	356.486,197 285.258,344	487	356.485,802 285.250,088	8.265
487	356.485,802 285.250,088	488	356.484,615 285.225,301	24.81 5	488	356.484,615 285.225,301	489	356.484,085 285.214,234	11.08	489	356.484,085 285.214,234	490	356.483,965 285.211,905	2.332
490	356.483,965 285.211,905	491	356.483,813 285.208,76	3.149	491	356.483,813 285.208,76	492	356.483,383 285.199,822	8.948	492	356.483,383 285.199,822	493	356.483,364 285.199,445	0.377
493	356.483,364 285.199,445	494	356.482,765 285.186,826	12.63 3	494	356.482,765 285.186,826	495	356.482,593 285.183,261	3.569	495	356.482,593 285.183,261	496	356.482,524 285.181,845	1.418
496	356.482,524 285.181,845	497	356.482,347 285.178,125	3.724	497	356.482,347 285.178,125	498	356.481,953 285.169,838	8.296	498	356.481,953 285.169,838	499	356.481,774 285.166,095	3.747
499	356.481,774 285.166,095	500	356.481,062 285.151,263	14.84 9	500	356.481,062 285.151,263	501	356.480,066 285.130,513	20.77 4	501	356.480,066 285.130,513	502	356.479,667 285.122,207	8.316
502	356.479,667 285.122,207	503	356.479,282 285.114,191	8.025	503	356.479,282 285.114,191	504	356.479,025 285.105,583	8.612	504	356.479,025 285.105,583	505	356.478,815 285.098,598	6.988
505	356.478,815 285.098,598	506	356.478,321 285.082,096	16.50 9	506	356.478,321 285.082,096	507	356.478,232 285.079,133	2.964	507	356.478,232 285.079,133	508	356.477,856 285.066,653	12.48 6
508	356.477,856 285.066,653	509	356.477,42 285.052,176	14.48 4	509	356.477,42 285.052,176	510	356.477,131 285.042,595	9.585	510	356.477,131 285.042,595	511	356.477,045 285.039,697	2.899
511	356.477,045 285.039,697	512	356.476,675 285.027,219	12.48 3	512	356.476,675 285.027,219	513	356.476,641 285.026,066	1.154	513	356.476,641 285.026,066	514	356.476,331 285.015,877	10.19 4

Punct început	X / Y	Punct sfârșit	X / Y	Lungime segment	Punct început	X / Y	Punct sfârșit	X / Y	Lungime segment	Punct început	X / Y	Punct sfârșit	X / Y	Lungime segment
514	356.476,331 285.015,877	515	356.476,317 285.015,407	0.47	515	356.476,317 285.015,407	516	356.476,067 285.007,09	8.321	516	356.476,067 285.007,09	517	356.475,921 285.002,225	4.867
517	356.475,921 285.002,225	518	356.475,821 284.998,835	3.391	518	356.475,821 284.998,835	519	356.475,819 284.998,773	0.062	519	356.475,819 284.998,773	520	356.474,831 284.966,085	32.703
520	356.474,831 284.966,085	521	356.474,814 284.965,511	0.574	521	356.474,814 284.965,511	522	356.474,461 284.953,545	11.971	522	356.474,461 284.953,545	523	356.474,332 284.949,311	4.236
523	356.474,332 284.949,311	524	356.474,312 284.948,882	0.429	524	356.474,312 284.948,882	525	356.473,66 284.935,252	13.646	525	356.473,66 284.935,252	526	356.472,864 284.918,618	16.653
526	356.472,864 284.918,618	527	356.472,466 284.910,297	8.331	527	356.472,466 284.910,297	528	356.472,386 284.908,632	1.667	528	356.472,386 284.908,632	529	356.472,324 284.907,345	1.288
529	356.472,324 284.907,345	530	356.471,644 284.893,155	14.206	530	356.471,644 284.893,155	531	356.471,588 284.891,98	1.176	531	356.471,588 284.891,98	532	356.470,904 284.877,635	14.361
532	356.470,904 284.877,635	533	356.470,794 284.875,318	2.32	533	356.470,794 284.875,318	534	356.469,997 284.858,646	16.691	534	356.469,997 284.858,646	535	356.469,599 284.850,306	8.349
535	356.469,599 284.850,306	536	356.469,484 284.847,915	2.394	536	356.469,484 284.847,915	537	356.469,199 284.841,963	5.959	537	356.469,199 284.841,963	538	356.468,799 284.833,618	8.355
538	356.468,799 284.833,618	539	356.468,605 284.829,556	4.067	539	356.468,605 284.829,556	540	356.468,398 284.825,271	4.29	540	356.468,398 284.825,271	541	356.468,204 284.821,224	4.052
541	356.468,204 284.821,224	542	356.467,686 284.810,405	10.831	542	356.467,686 284.810,405	543	356.467,406 284.804,544	5.868	543	356.467,406 284.804,544	544	356.467,287 284.802,051	2.496
544	356.467,287 284.802,051	545	356.466,888 284.793,693	8.368	545	356.466,888 284.793,693	546	356.466,706 284.789,873	3.824	546	356.466,706 284.789,873	547	356.466,438 284.785,338	4.543
547	356.466,438 284.785,338	548	356.466,148 284.780,423	4.924	548	356.466,148 284.780,423	549	356.465,691 284.772,813	7.624	549	356.465,691 284.772,813	550	356.465,648 284.772,093	0.721
550	356.465,648 284.772,093	551	356.464,627 284.754,77	17.353	551	356.464,627 284.754,77	552	356.463,97 284.743,615	11.174	552	356.463,97 284.743,615	553	356.463,164 284.729,947	13.692
553	356.463,164 284.729,947	554	356.462,94 284.726,158	3.796	554	356.462,94 284.726,158	555	356.462,685 284.721,837	4.329	555	356.462,685 284.721,837	556	356.461,885 284.708,296	13.565
556	356.461,885 284.708,296	557	356.461,266 284.697,811	10.503	557	356.461,266 284.697,811	558	356.460,647 284.687,331	10.498	558	356.460,647 284.687,331	1	356.458,967 284.658,909	28.472

** Lungimile segmentelor sunt determinate în planul de proiecție Stereo 70 și sunt rotunjite la 1 milimetru.

*** Distanța dintre puncte este formată din segmente cumulate ce sunt mai mici decât valoarea 1 milimetru.

**DATE DESPRE IMOBILUL NR. 5476**

Oficiul de Cadastru și Publicitate Imobiliară DOLJ
Biroul de Cadastru și Publicitate Imobiliară Craiova

A. Partea I. Descrierea imobilului

TEREN Extravilan

Adresa: Jud. Dolj, T347, P1

Nr. Crt	Nr cadastral Nr. topografic	Suprafața* (mp)	Observații / Referințe
A1		25.000	Sector cadastral:35 Teren neimprejmuit;

B. Partea II. Proprietari și acte

Inscrieri privitoare la dreptul de proprietate și alte drepturi reale	Referințe
/	
Act Administrativ nr. 2000-9574, din 10/04/1996 emis de CJSIPT DOLJ;	
B1	A1
Intabulare, drept de PROPRIETATE, dobândit prin Reconstituire, cota actuala 1/1 1) CORNEANU CONSTANTIN, LIPSĂ CNP	

C. Partea III. SARCINI .

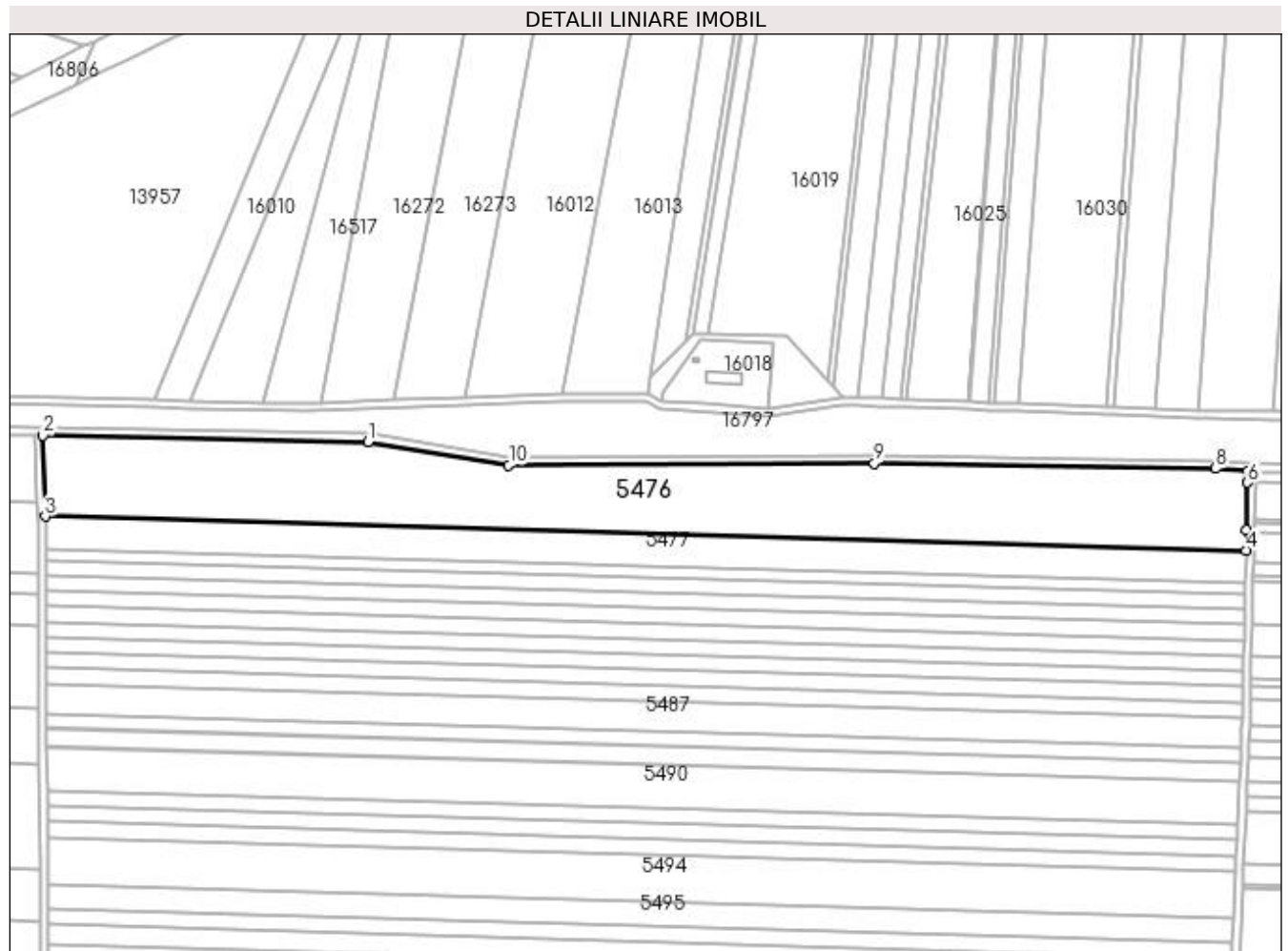
Inscrieri privind dezmembramintele dreptului de proprietate, drepturi reale de garanție și sarcini	Referințe
NU SUNT	

Anexa Nr. 1 La Partea I

Teren

Nr cadastral	Suprafața (mp)*	Observații / Referințe
	25.000	

* Suprafața este determinată în planul de proiecție Stereo 70.



Date referitoare la teren

Crt	Categorie folosință	Intravilan	Suprafața (mp)	Tarla	Parcelă	Nr. topo	Observații / Referințe
1	arabil	NU	25.000	347	1	-	

Lungime Segmente

1) Valorile lungimilor segmentelor sunt obținute din proiecție în plan.

Punct început	X / Y	Punct sfârșit	X / Y	Lungime segment (** (m)
1	356.046,127 285.966,812	2	355.876,893 285.969,957	169.263
2	355.876,893 285.969,957	3	355.878,078 285.928,015	41.959
3	355.878,078 285.928,015	4	356.503,163 285.910,161	625.34
4	356.503,163 285.910,161	5	356.503,41 285.920,801	10.643
5	356.503,41 285.920,801	6	356.503,967 285.945,416	24.621

Punct început	X / Y	Punct sfârșit	X / Y	Lungime segment (** (m)
6	356.503,967 285.945,416	7	356.504,101 285.951,372	5.958
7	356.504,101 285.951,372	8	356.487,446 285.952,807	16.717
8	356.487,446 285.952,807	9	356.309,638 285.955,609	177.83
9	356.309,638 285.955,609	10	356.119,316 285.954,666	190.324
10	356.119,316 285.954,666	1	356.046,127 285.966,812	74.19

** Lungimile segmentelor sunt determinate în planul de proiecție Stereo 70 și sunt rotunjite la 1 milimetru.

*** Distanța dintre puncte este formată din segmente cumulate ce sunt mai mici decât valoarea 1 milimetru.

**DATE DESPRE IMOBILUL NR. 5477**

Oficiul de Cadastru și Publicitate Imobiliară DOLJ
Biroul de Cadastru și Publicitate Imobiliară Craiova

A. Partea I. Descrierea imobilului

TEREN Extravilan

Adresa: Jud. Dolj, T347, P2

Nr. Crt	Nr cadastral Nr. topografic	Suprafața* (mp)	Observații / Referințe
A1		10.800	Sector cadastral:35 Teren neimprejmit;

B. Partea II. Proprietari și acte

Inscrieri privitoare la dreptul de proprietate și alte drepturi reale		Referințe
/		
Act Administrativ nr. 4440, din 25/08/2004 emis de CJSIPT DOLJ;		
B1	Intabulare, drept de PROPRIETATE, dobândit prin Reconstituire, cota actuala 1/1 1) CATANĂ ION, LIPSĂ CNP 2) CATANĂ DUMITRU, LIPSĂ CNP 3) CATANĂ CONSTANTIN, LIPSĂ CNP 4) CATANĂ EUGENIA, LIPSĂ CNP	A1

C. Partea III. SARCINI .

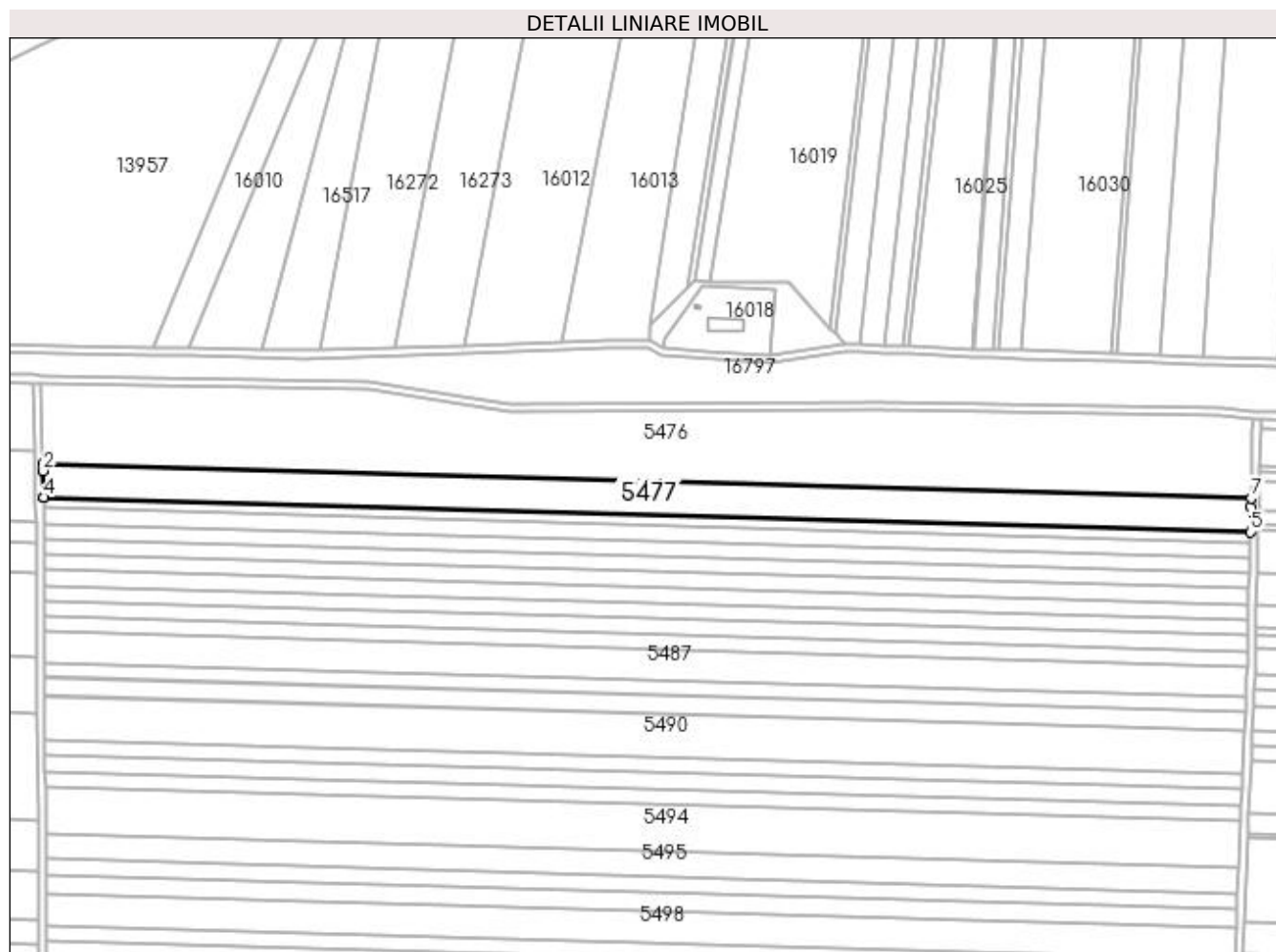
Inscrieri privind dezmembramintele dreptului de proprietate, drepturi reale de garanție și sarcini	Referințe
NU SUNT	

Anexa Nr. 1 La Partea I

Teren

Nr cadastral	Suprafața (mp)*	Observații / Referințe
	10.800	

* Suprafața este determinată în planul de proiecție Stereo 70.



Date referitoare la teren

Crt	Categorie folosință	Intra vilan	Suprafața (mp)	Tarla	Parcelă	Nr. topo	Observații / Referințe
1	arabil	NU	10.800	347	2	-	

Lungime Segmente

1) Valorile lungimilor segmentelor sunt obținute din proiecție în plan.

Punct început	X / Y	Punct sfârșit	X / Y	Lungime segment (** (m)
1	355.878,078 285.928,015	2	355.878,177 285.924,51	3.506
2	355.878,177 285.924,51	3	355.878,263 285.910,816	13.694
3	355.878,263 285.910,816	4	355.878,264 285.910,723	0.093
4	355.878,264 285.910,723	5	356.502,76 285.892,886	624.751
5	356.502,76 285.892,886	6	356.503,06 285.905,713	12.831

Punct început	X / Y	Punct sfârșit	X / Y	Lungime segment (** (m)
6	356.503,06 285.905,713	7	356.503,163 285.910,161	4.449
7	356.503,163 285.910,161	1	355.878,078 285.928,015	625.34

** Lungimile segmentelor sunt determinate în planul de proiecție Stereo 70 și sunt rotunjite la 1 milimetru.

*** Distanța dintre puncte este formată din segmente cumulate ce sunt mai mici decât valoarea 1 milimetru.

**DATE DESPRE IMOBILUL NR. 5478**

Oficiul de Cadastru și Publicitate Imobiliară DOLJ
Biroul de Cadastru și Publicitate Imobiliară Craiova

A. Partea I. Descrierea imobilului

TEREN Extravilan

Adresa: Jud. Dolj, T347, P3

Nr. Crt	Nr cadastral Nr. topografic	Suprafața* (mp)	Observații / Referințe
A1	30800	3.400	Sector cadastral:35 Teren neimprejmuit;

B. Partea II. Proprietari și acte

Inscrieri privitoare la dreptul de proprietate și alte drepturi reale		Referințe
105225 / 02/09/2015		
Act Notarial nr. CVC NR 702, din 12/08/2015 emis de NP RIBA MELTIADÉ;		
B1	Intabulare, drept de PROPRIETATE, dobândit prin Conventie, cota actuala 1/1 1) SOCIETATEA MOTAVEN SRL, CIF:342640	A1

C. Partea III. SARCINI .

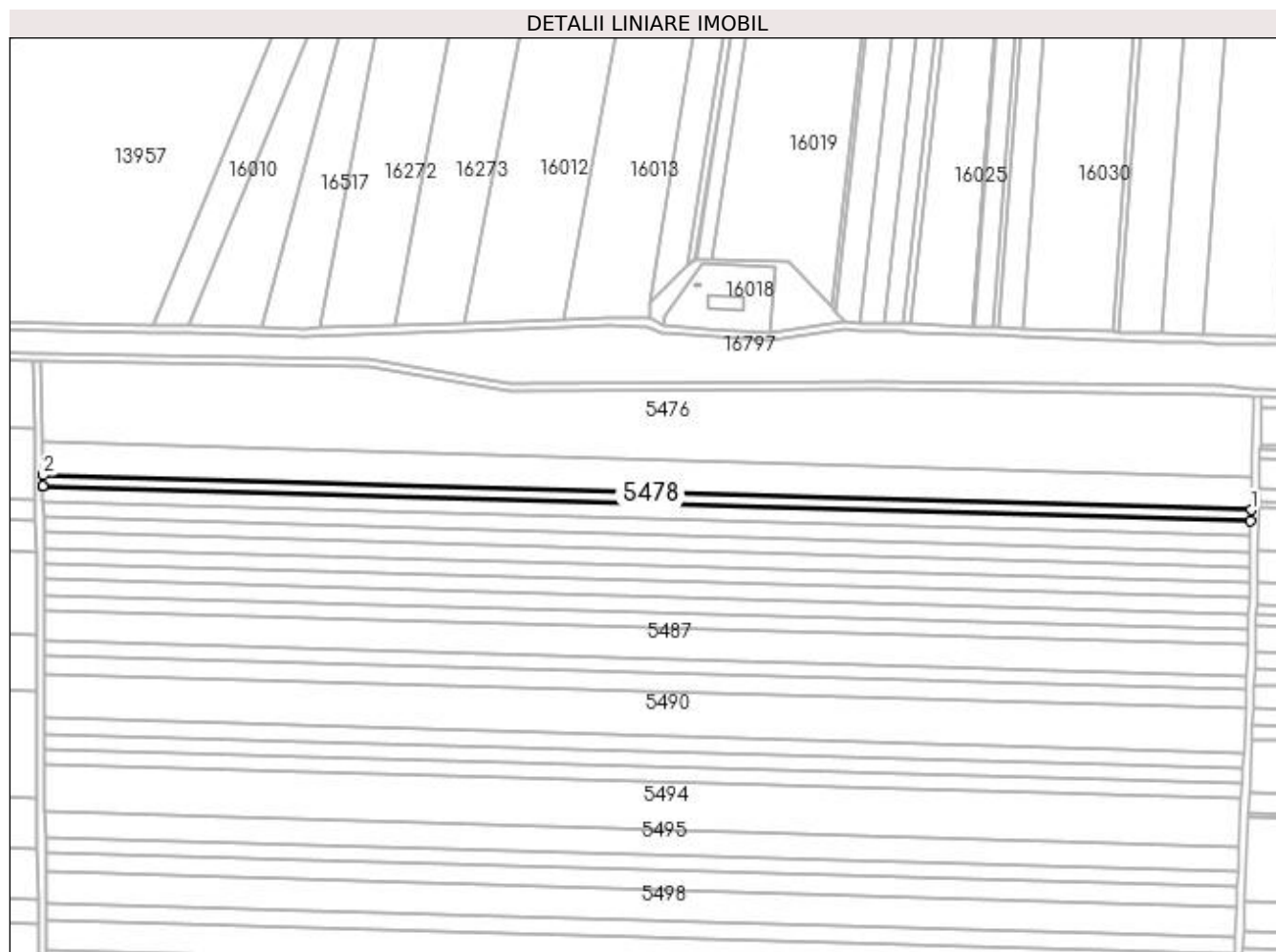
Inscrieri privind dezmembramintele dreptului de proprietate, drepturi reale de garanție și sarcini	Referințe
NU SUNT	

Anexa Nr. 1 La Partea I

Teren

Nr cadastral	Suprafața (mp)*	Observații / Referințe
30800	3.400	

* Suprafața este determinată în planul de proiecție Stereo 70.



Date referitoare la teren

Crt	Categorie folosință	Intravilan	Suprafața (mp)	Tarla	Parcelă	Nr. topo	Observații / Referințe
1	arabil	NU	3.400	347	3	-	

Lungime Segmente

1) Valorile lungimilor segmentelor sunt obținute din proiecție în plan.

Punct început	X / Y	Punct sfârșit	X / Y	Lungime segment (** (m)
1	356.502,76 285.892,886	2	355.878,264 285.910,723	624.751
2	355.878,264 285.910,723	3	355.878,297 285.905,378	5.345
3	355.878,297 285.905,378	4	355.878,298 285.905,277	0.101
4	355.878,298 285.905,277	5	356.502,632 285.887,445	624.589
5	356.502,632 285.887,445	1	356.502,76 285.892,886	5.443

**** Lungimile segmentelor sunt determinate în planul de proiecție Stereo 70 și sunt rotunjite la 1 milimetru.**

***** Distanța dintre puncte este formată din segmente cumulate ce sunt mai mici decât valoarea 1 milimetru.**

**DATE DESPRE IMOBILUL NR. 5479**

Oficiul de Cadastru și Publicitate Imobiliară DOLJ
Biroul de Cadastru și Publicitate Imobiliară Craiova

A. Partea I. Descrierea imobilului

TEREN Extravilan

Adresa: Jud. Dolj, T347, P4

Nr. Crt	Nr cadastral Nr. topografic	Suprafața* (mp)	Observații / Referințe
A1	33917	5.000	Sector cadastral:35 Teren neimprejmuit;

B. Partea II. Proprietari și acte

Inscrieri privitoare la dreptul de proprietate și alte drepturi reale	Referințe
283298 / 19/12/2019	
Act Notarial nr. CVC aut. nr. 1653, din 11/12/2019 emis de NP Riba Ivanca;	
B1	A1
Intabulare, drept de PROPRIETATE, dobândit prin Conventie, cota actuala 1/1 1) SOCIETATEA MOTAVEN SRL, CIF:342640	

C. Partea III. SARCINI .

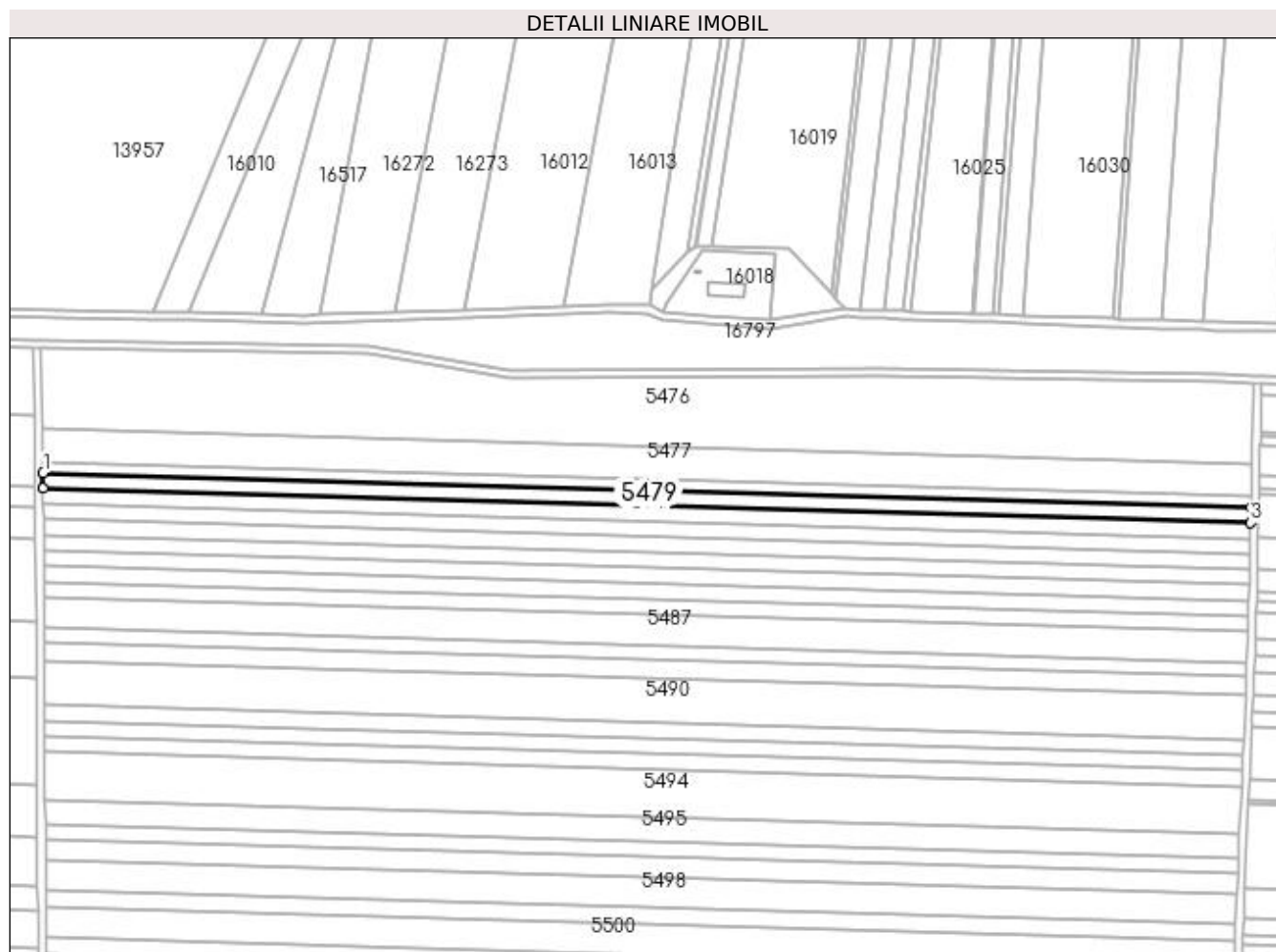
Inscrieri privind dezmembramintele dreptului de proprietate, drepturi reale de garanție și sarcini	Referințe
NU SUNT	

Anexa Nr. 1 La Partea I

Teren

Nr cadastral	Suprafața (mp)*	Observații / Referințe
33917	5.000	

* Suprafața este determinată în planul de proiecție Stereo 70.



Date referitoare la teren

Crt	Categorie folosință	Intravilan	Suprafața (mp)	Tarla	Parcelă	Nr. topo	Observații / Referințe
1	arabil	NU	5.000	347	4	-	

Lungime Segmente

1) Valorile lungimilor segmentelor sunt obținute din proiecție în plan.

Punct început	X / Y	Punct sfârșit	X / Y	Lungime segment (** (m)
1	355.878,298 285.905,277	2	355.878,348 285.897,265	8.012
2	355.878,348 285.897,265	3	356.502,445 285.879,44	624.352
3	356.502,445 285.879,44	4	356.502,632 285.887,445	8.007
4	356.502,632 285.887,445	1	355.878,298 285.905,277	624.589

**** Lungimile segmentelor sunt determinate în planul de proiecție Stereo 70 și sunt rotunjite la 1 milimetru.**

***** Distanța dintre puncte este formată din segmente cumulate ce sunt mai mici decât valoarea 1 milimetru.**

**DATE DESPRE IMOBILUL NR. 5480**

Oficiul de Cadastru și Publicitate Imobiliară DOLJ
Biroul de Cadastru și Publicitate Imobiliară Craiova

A. Partea I. Descrierea imobilului

TEREN Extravilan

Adresa: Jud. Dolj, T347, P5

Nr. Crt	Nr cadastral Nr. topografic	Suprafața* (mp)	Observații / Referințe
A1		5.000	Sector cadastral:35 Teren neimprejmit;

B. Partea II. Proprietari și acte

Inscrieri privitoare la dreptul de proprietate și alte drepturi reale		Referințe
/		
Act Administrativ nr. 3355-59474, din 24/03/1997 emis de CJSIPT DOLJ;		
B1	Intabulare, drept de PROPRIETATE, dobândit prin Reconstituire, cota actuala 1/1 1) CORNEANU STEFAN, LIPSĂ CNP 2) CORNEANU CONSTANTIN, LIPSĂ CNP 3) CORNEANU EMIL, LIPSĂ CNP 4) GIURCA LUCIA, LIPSĂ CNP	A1

C. Partea III. SARCINI .

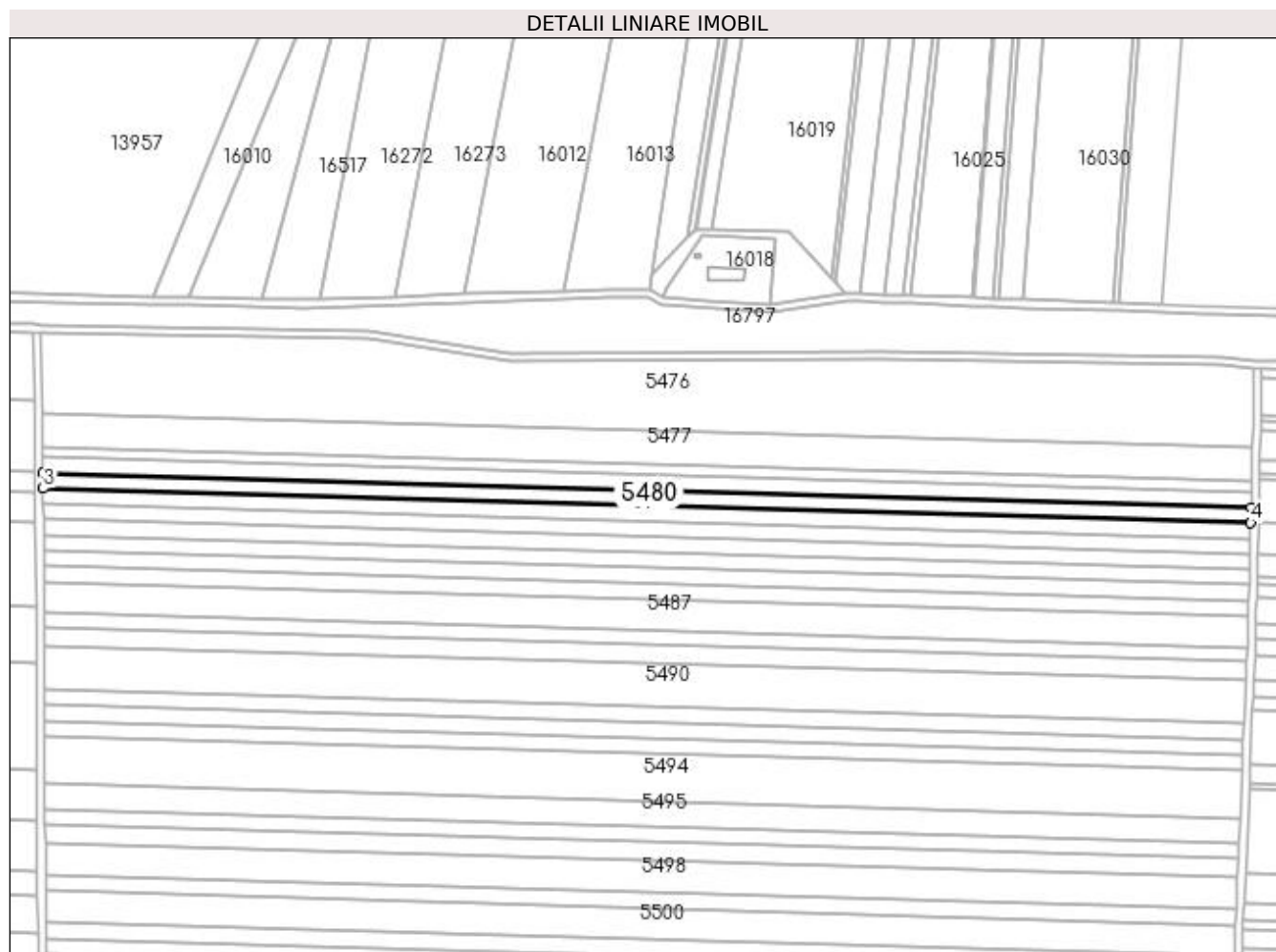
Inscrieri privind dezmembramintele dreptului de proprietate, drepturi reale de garanție și sarcini	Referințe
NU SUNT	

Anexa Nr. 1 La Partea I

Teren

Nr cadastral	Suprafața (mp)*	Observații / Referințe
	5.000	

* Suprafața este determinată în planul de proiecție Stereo 70.



Date referitoare la teren

Crt	Categorie folosință	Intra vilan	Suprafața (mp)	Tarla	Parcelă	Nr. topo	Observații / Referințe
1	arabil	NU	5.000	347	5	-	

Lungime Segmente

1) Valorile lungimilor segmentelor sunt obținute din proiecție în plan.

Punct început	X / Y	Punct sfârșit	X / Y	Lungime segment (** (m)
1	356.502,445 285.879,44	2	355.878,348 285.897,265	624.352
2	355.878,348 285.897,265	3	355.878,398 285.889,251	8.014
3	355.878,398 285.889,251	4	356.502,257 285.871,433	624.113
4	356.502,257 285.871,433	1	356.502,445 285.879,44	8.009

**** Lungimile segmentelor sunt determinate în planul de proiecție Stereo 70 și sunt rotunjite la 1 milimetru.**

***** Distanța dintre puncte este formată din segmente cumulate ce sunt mai mici decât valoarea 1 milimetru.**

**DATE DESPRE IMOBILUL NR. 5481**

Oficiul de Cadastru și Publicitate Imobiliară DOLJ
Biroul de Cadastru și Publicitate Imobiliară Craiova

A. Partea I. Descrierea imobilului

TEREN Extravilan

Adresa: Jud. Dolj, T347, P6

Nr. Crt	Nr cadastral Nr. topografic	Suprafața* (mp)	Observații / Referințe
A1		5.000	Sector cadastral:35 Teren neimprejmuit;

B. Partea II. Proprietari și acte

Inscrieri privitoare la dreptul de proprietate și alte drepturi reale	Referințe
/	
Act Administrativ nr. 1959-9574, din 05/04/1996 emis de CJSIPT DOLJ;	
B1	A1
Intabulare, drept de PROPRIETATE, dobândit prin Reconstituire, cota actuala 1/1	
1) PRUNĂ VASILE, LIPSĂ CNP	
2) PRUNĂ CONSTANTIN, LIPSĂ CNP	

C. Partea III. SARCINI .

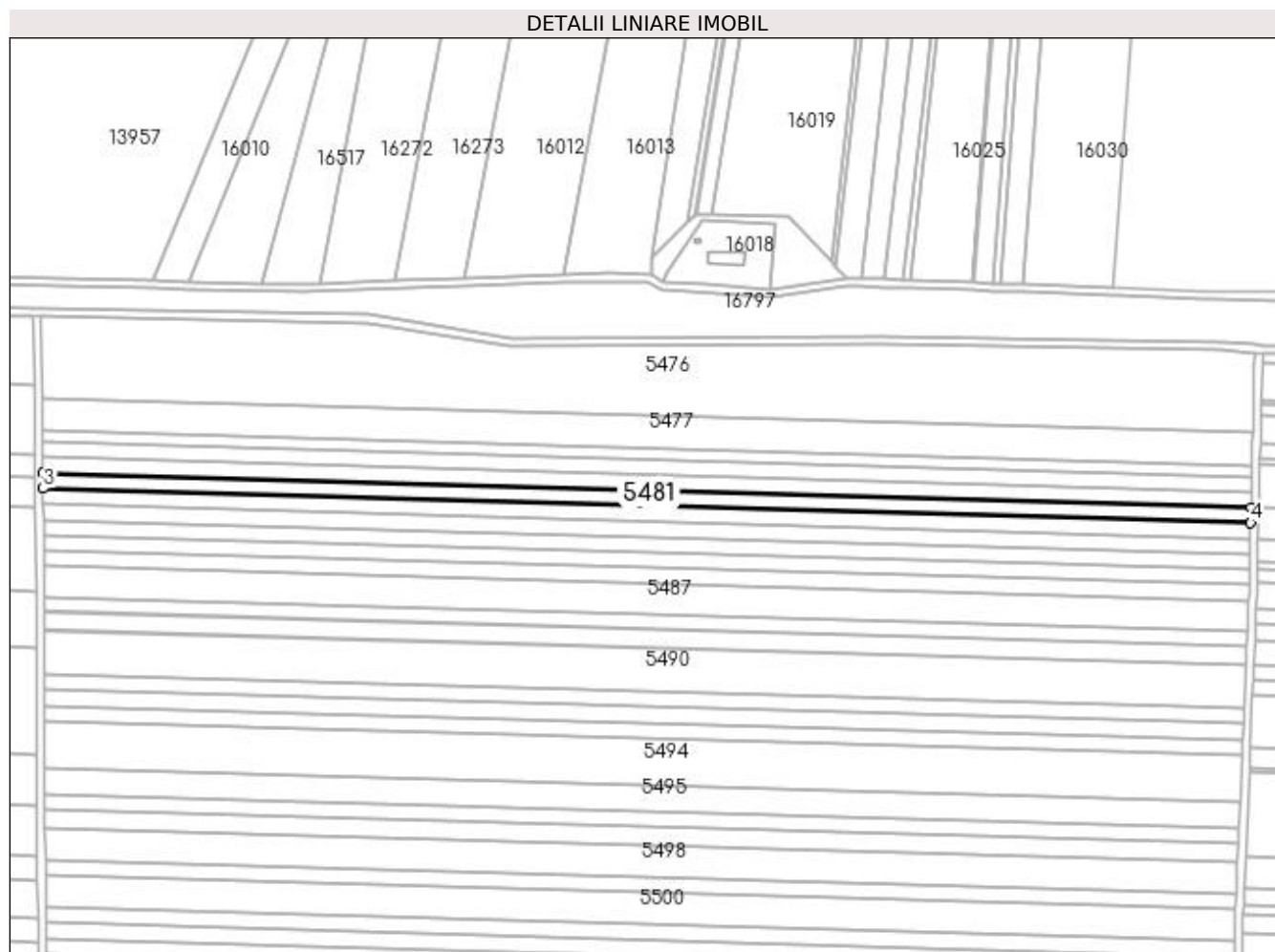
Inscrieri privind dezmembramentele dreptului de proprietate, drepturi reale de garanție și sarcini	Referințe
NU SUNT	

Anexa Nr. 1 La Partea I

Teren

Nr cadastral	Suprafața (mp)*	Observații / Referințe
	5.000	

* Suprafața este determinată în planul de proiecție Stereo 70.



Date referitoare la teren

Crt	Categorie folosință	Intra vilan	Suprafața (mp)	Tarla	Parcelă	Nr. topo	Observații / Referințe
1	arabil	NU	5.000	347	6	-	

Lungime Segmente

1) Valorile lungimilor segmentelor sunt obținute din proiecție în plan.

Punct început	X / Y	Punct sfârșit	X / Y	Lungime segment (** (m)
1	356.502,257 285.871,433	2	355.878,398 285.889,251	624.113
2	355.878,398 285.889,251	3	355.878,448 285.881,233	8.018
3	355.878,448 285.881,233	4	356.502,07 285.863,422	623.876
4	356.502,07 285.863,422	1	356.502,257 285.871,433	8.013

**** Lungimile segmentelor sunt determinate în planul de proiecție Stereo 70 și sunt rotunjite la 1 milimetru.**

***** Distanța dintre puncte este formată din segmente cumulate ce sunt mai mici decât valoarea 1 milimetru.**

**DATE DESPRE IMOBILUL NR. 5482**

Oficiul de Cadastru și Publicitate Imobiliară DOLJ
 Biroul de Cadastru și Publicitate Imobiliară Craiova

A. Partea I. Descrierea imobilului

TEREN Extravilan

Adresa: Jud. Dolj, T347, P7

Nr. Crt	Nr cadastral Nr. topografic	Suprafața* (mp)	Observații / Referințe
A1		5.000	Sector cadastral:35 Teren neimprejmuț;

B. Partea II. Proprietari și acte

Inscrieri privitoare la dreptul de proprietate și alte drepturi reale		Referințe
/		
Act Administrativ nr. 3177/59190, din 14/03/1997 emis de CJSIPT DOLJ;		
B1	Intabulare, drept de PROPRIETATE, dobândit prin Reconstituire, cota actuala 1/1 1) CIONTU LIZETA, LIPSĂ CNP 2) CALIN GENICA, LIPSĂ CNP 3) CIONTU CONSTANTIN, LIPSĂ CNP	A1

C. Partea III. SARCINI .

Inscrieri privind dezmembramintele dreptului de proprietate, drepturi reale de garanție și sarcini	Referințe
NU SUNT	

Anexa Nr. 1 La Partea I

Teren

Nr cadastral	Suprafața (mp)*	Observații / Referințe
	5.000	

* Suprafața este determinată în planul de proiecție Stereo 70.



Date referitoare la teren

Crt	Categorie folosință	Intra vilan	Suprafața (mp)	Tarla	Parcelă	Nr. topo	Observații / Referințe
1	arabil	NU	5.000	347	7	-	

Lungime Segmente

1) Valorile lungimilor segmentelor sunt obținute din proiecție în plan.

Punct început	X / Y	Punct sfârșit	X / Y	Lungime segment (** (m)
1	356.502,07 285.863,422	2	355.878,448 285.881,233	623.876
2	355.878,448 285.881,233	3	355.878,499 285.873,213	8.02
3	355.878,499 285.873,213	4	356.501,882 285.855,408	623.637
4	356.501,882 285.855,408	1	356.502,07 285.863,422	8.016

**** Lungimile segmentelor sunt determinate în planul de proiecție Stereo 70 și sunt rotunjite la 1 milimetru.**

***** Distanța dintre puncte este formată din segmente cumulate ce sunt mai mici decât valoarea 1 milimetru.**

**DATE DESPRE IMOBILUL NR. 5483**

Oficiul de Cadastru și Publicitate Imobiliară DOLJ
Biroul de Cadastru și Publicitate Imobiliară Craiova

A. Partea I. Descrierea imobilului

TEREN Extravilan

Adresa: Jud. Dolj, T347, P8

Nr. Crt	Nr cadastral Nr. topografic	Suprafața* (mp)	Observații / Referințe
A1		5.000	Sector cadastral:35 Teren neimprejmuit;

B. Partea II. Proprietari și acte

Inscrieri privitoare la dreptul de proprietate și alte drepturi reale	Referințe
/	
Act Administrativ nr. 2877-44901, din 20/11/1996 emis de CJSIPT DOLJ;	
B1	A1
Intabulare, drept de PROPRIETATE, dobândit prin Reconstituire, cota actuala 1/1 1) CORNEANU CONSTANTIN, LIPSĂ CNP	

C. Partea III. SARCINI .

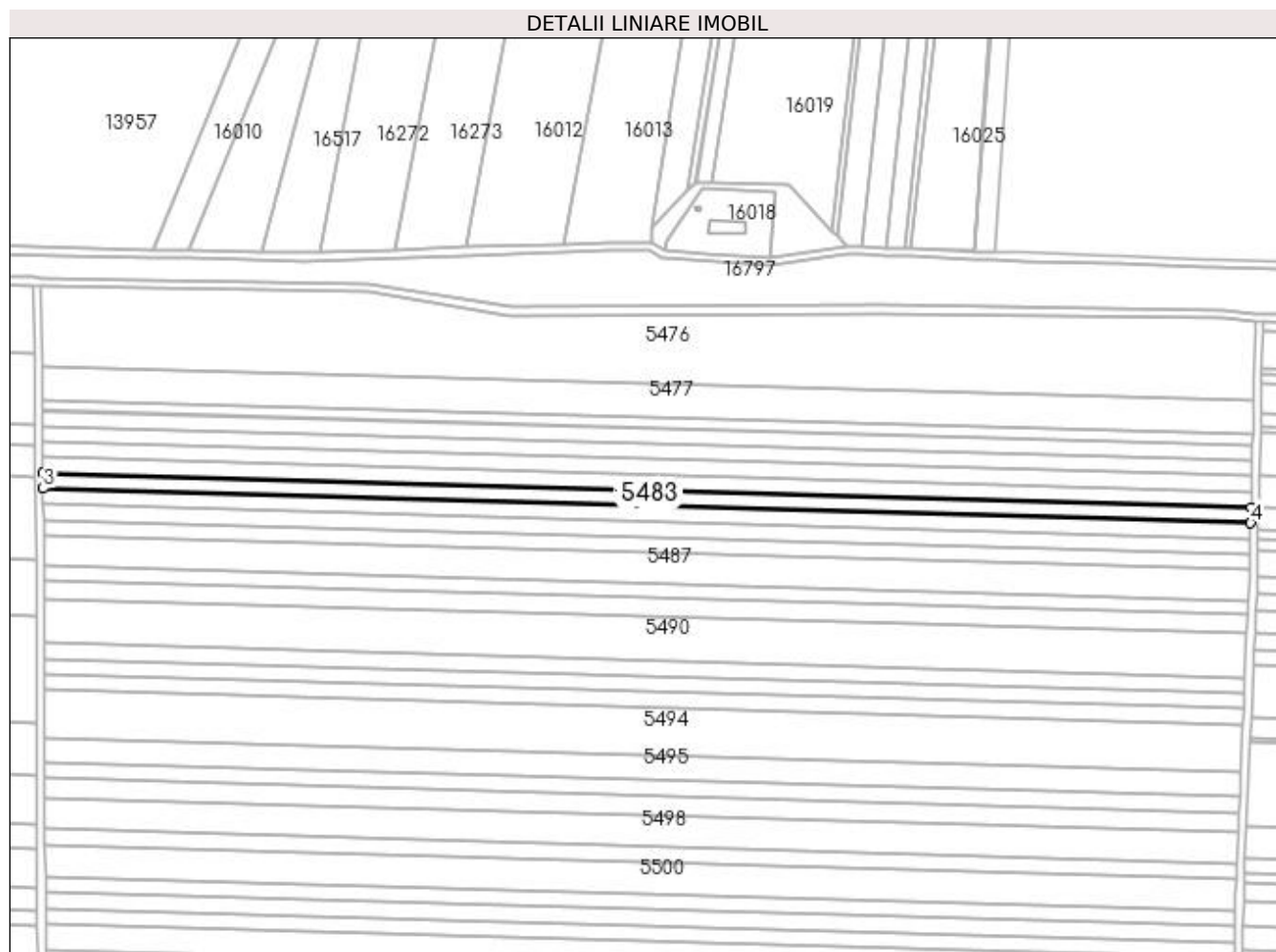
Inscrieri privind dezmembramintele dreptului de proprietate, drepturi reale de garanție și sarcini	Referințe
NU SUNT	

Anexa Nr. 1 La Partea I

Teren

Nr cadastral	Suprafața (mp)*	Observații / Referințe
	5.000	

* Suprafața este determinată în planul de proiecție Stereo 70.



Date referitoare la teren

Crt	Categorie folosință	Intra vilan	Suprafața (mp)	Tarla	Parcelă	Nr. topo	Observații / Referințe
1	arabil	NU	5.000	347	8	-	

Lungime Segmente

1) Valorile lungimilor segmentelor sunt obținute din proiecție în plan.

Punct început	X / Y	Punct sfârșit	X / Y	Lungime segment (** (m)
1	356.501,882 285.855,408	2	355.878,499 285.873,213	623.637
2	355.878,499 285.873,213	3	355.878,549 285.865,189	8.024
3	355.878,549 285.865,189	4	356.501,694 285.847,391	623.399
4	356.501,694 285.847,391	1	356.501,882 285.855,408	8.019

**** Lungimile segmentelor sunt determinate în planul de proiecție Stereo 70 și sunt rotunjite la 1 milimetru.**

***** Distanța dintre puncte este formată din segmente cumulate ce sunt mai mici decât valoarea 1 milimetru.**

**DATE DESPRE IMOBILUL NR. 5484**

Oficiul de Cadastru și Publicitate Imobiliară DOLJ
Biroul de Cadastru și Publicitate Imobiliară Craiova

A. Partea I. Descrierea imobilului

TEREN Extravilan

Adresa: Jud. Dolj, T347, P9

Nr. Crt	Nr cadastral Nr. topografic	Suprafața* (mp)	Observații / Referințe
A1		5.000	Sector cadastral:35 Teren neimprejmuit;

B. Partea II. Proprietari și acte

Inscrieri privitoare la dreptul de proprietate și alte drepturi reale	Referințe
/	
Act Administrativ nr. 3306-59474, din 24/03/1997 emis de CJSIPT DOLJ;	
B1	A1
Intabulare, drept de PROPRIETATE, dobândit prin Reconstituire, cota actuala 1/1 1) CORNEANU LUCIA, LIPSĂ CNP	

C. Partea III. SARCINI .

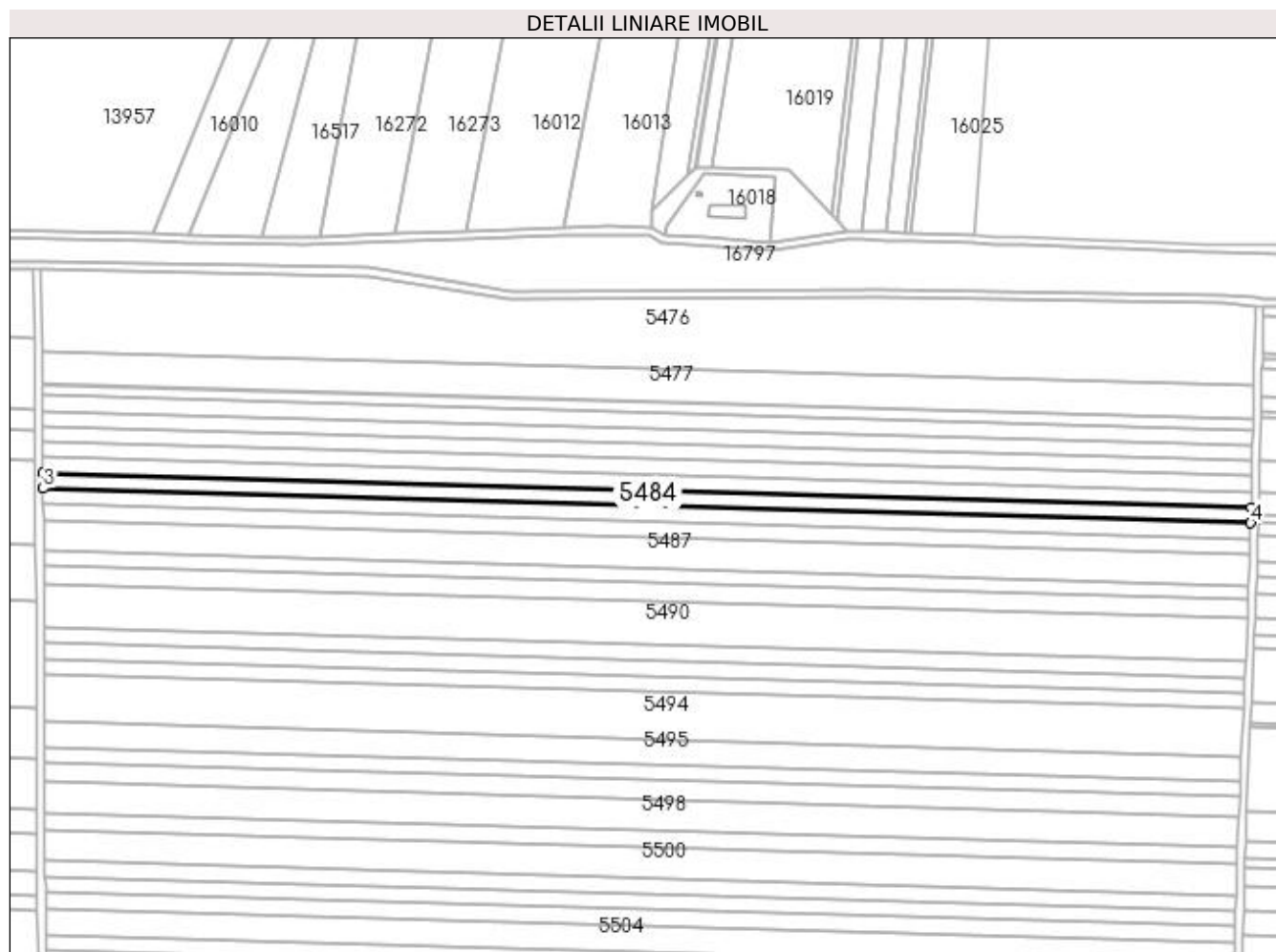
Inscrieri privind dezmembramintele dreptului de proprietate, drepturi reale de garanție și sarcini	Referințe
NU SUNT	

Anexa Nr. 1 La Partea I

Teren

Nr cadastral	Suprafața (mp)*	Observații / Referințe
	5.000	

* Suprafața este determinată în planul de proiecție Stereo 70.



Date referitoare la teren

Crt	Categorie folosință	Intra vilan	Suprafața (mp)	Tarla	Parcelă	Nr. topo	Observații / Referințe
1	arabil	NU	5.000	347	9	-	

Lungime Segmente

1) Valorile lungimilor segmentelor sunt obținute din proiecție în plan.

Punct început	X / Y	Punct sfârșit	X / Y	Lungime segment (** (m)
1	356.501,694 285.847,391	2	355.878,549 285.865,189	623.399
2	355.878,549 285.865,189	3	355.878,599 285.857,162	8.027
3	355.878,599 285.857,162	4	356.501,507 285.839,371	623.162
4	356.501,507 285.839,371	1	356.501,694 285.847,391	8.022

**** Lungimile segmentelor sunt determinate în planul de proiecție Stereo 70 și sunt rotunjite la 1 milimetru.**

***** Distanța dintre puncte este formată din segmente cumulate ce sunt mai mici decât valoarea 1 milimetru.**

**DATE DESPRE IMOBILUL NR. 5485**

Oficiul de Cadastru și Publicitate Imobiliară DOLJ
Biroul de Cadastru și Publicitate Imobiliară Craiova

A. Partea I. Descrierea imobilului

TEREN Extravilan

Adresa: Jud. Dolj, T347, P10

Nr. Crt	Nr cadastral Nr. topografic	Suprafața* (mp)	Observații / Referințe
A1		5.000	Sector cadastral:35 Teren neimprejmuit;

B. Partea II. Proprietari și acte

Inscrieri privitoare la dreptul de proprietate și alte drepturi reale	Referințe
/	
Act Administrativ nr. 1864-59540, din 04/08/1995 emis de CJSIPT DOLJ;	
B1	A1
Intabulare, drept de PROPRIETATE, dobândit prin Reconstituire, cota actuala 1/1 1) PÎRVAN MIC-ION, LIPSĂ CNP	

C. Partea III. SARCINI .

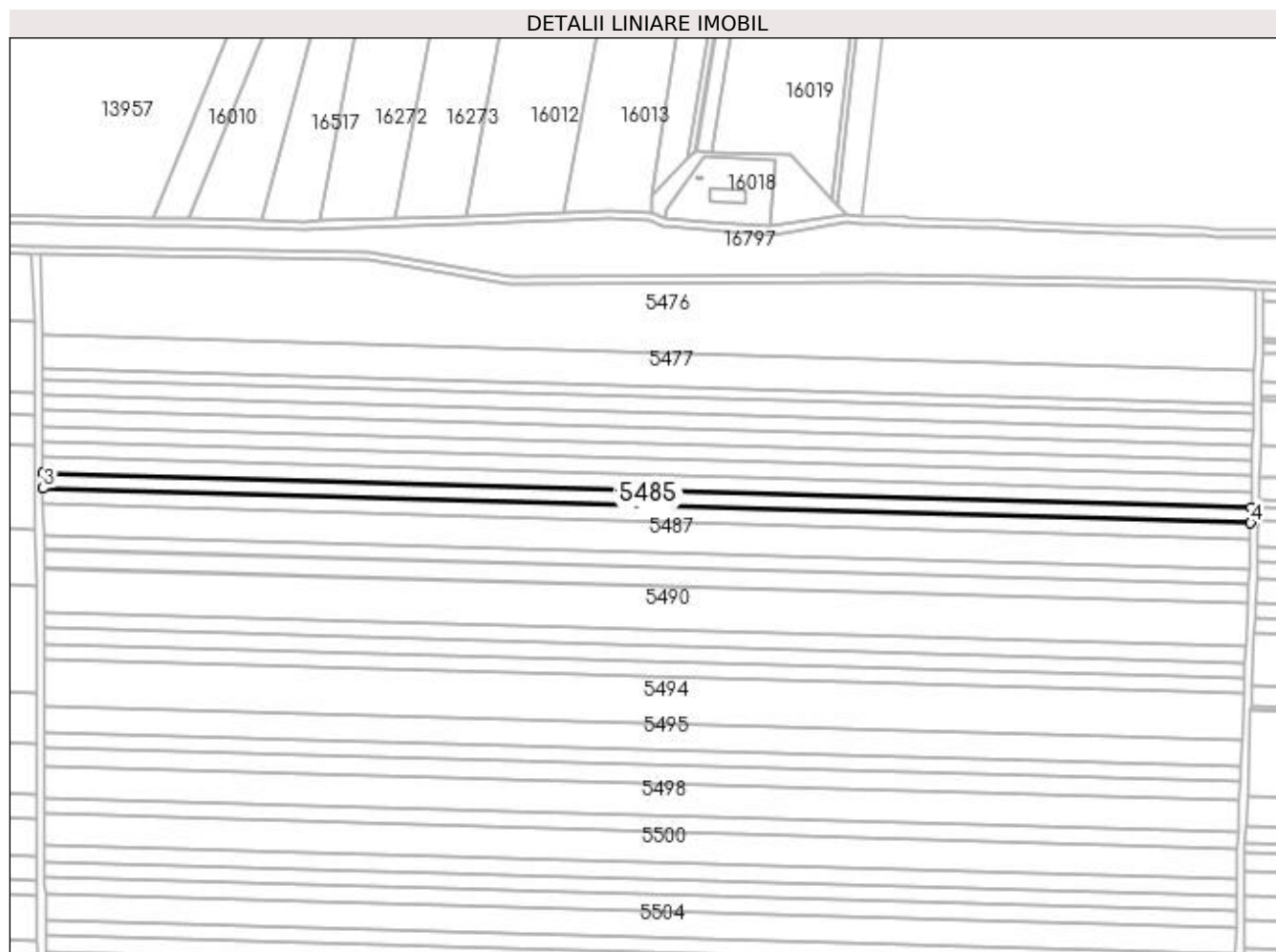
Inscrieri privind dezmembramintele dreptului de proprietate, drepturi reale de garanție și sarcini	Referințe
NU SUNT	

Anexa Nr. 1 La Partea I

Teren

Nr cadastral	Suprafața (mp)*	Observații / Referințe
	5.000	

* Suprafața este determinată în planul de proiecție Stereo 70.



Date referitoare la teren

Crt	Categorie folosință	Intra vilan	Suprafața (mp)	Tarla	Parcelă	Nr. topo	Observații / Referințe
1	arabil	NU	5.000	347	10	-	

Lungime Segmente

1) Valorile lungimilor segmentelor sunt obținute din proiecție în plan.

Punct început	X / Y	Punct sfârșit	X / Y	Lungime segment (** (m)
1	356.501,507 285.839,371	2	355.878,599 285.857,162	623.162
2	355.878,599 285.857,162	3	355.878,649 285.849,132	8.03
3	355.878,649 285.849,132	4	356.501,319 285.831,348	622.924
4	356.501,319 285.831,348	1	356.501,507 285.839,371	8.025

**** Lungimile segmentelor sunt determinate în planul de proiecție Stereo 70 și sunt rotunjite la 1 milimetru.**

***** Distanța dintre puncte este formată din segmente cumulate ce sunt mai mici decât valoarea 1 milimetru.**

**DATE DESPRE IMOBILUL NR. 5486**

Oficiul de Cadastru și Publicitate Imobiliară DOLJ
Biroul de Cadastru și Publicitate Imobiliară Craiova

A. Partea I. Descrierea imobilului

TEREN Extravilan

Adresa: Jud. Dolj, T347, P11

Nr. Crt	Nr cadastral Nr. topografic	Suprafața* (mp)	Observații / Referințe
A1		5.000	Sector cadastral:35 Teren neimprejmuit;

B. Partea II. Proprietari și acte

Inscrieri privitoare la dreptul de proprietate și alte drepturi reale	Referințe
/	
Act Administrativ nr. 2305-9662, din 29/07/1996 emis de CJSIPT DOLJ;	
B1	A1
Intabulare, drept de PROPRIETATE, dobândit prin Reconstituire, cota actuala 1/1 1) PRUNĂ MELANIA, LIPSĂ CNP	

C. Partea III. SARCINI .

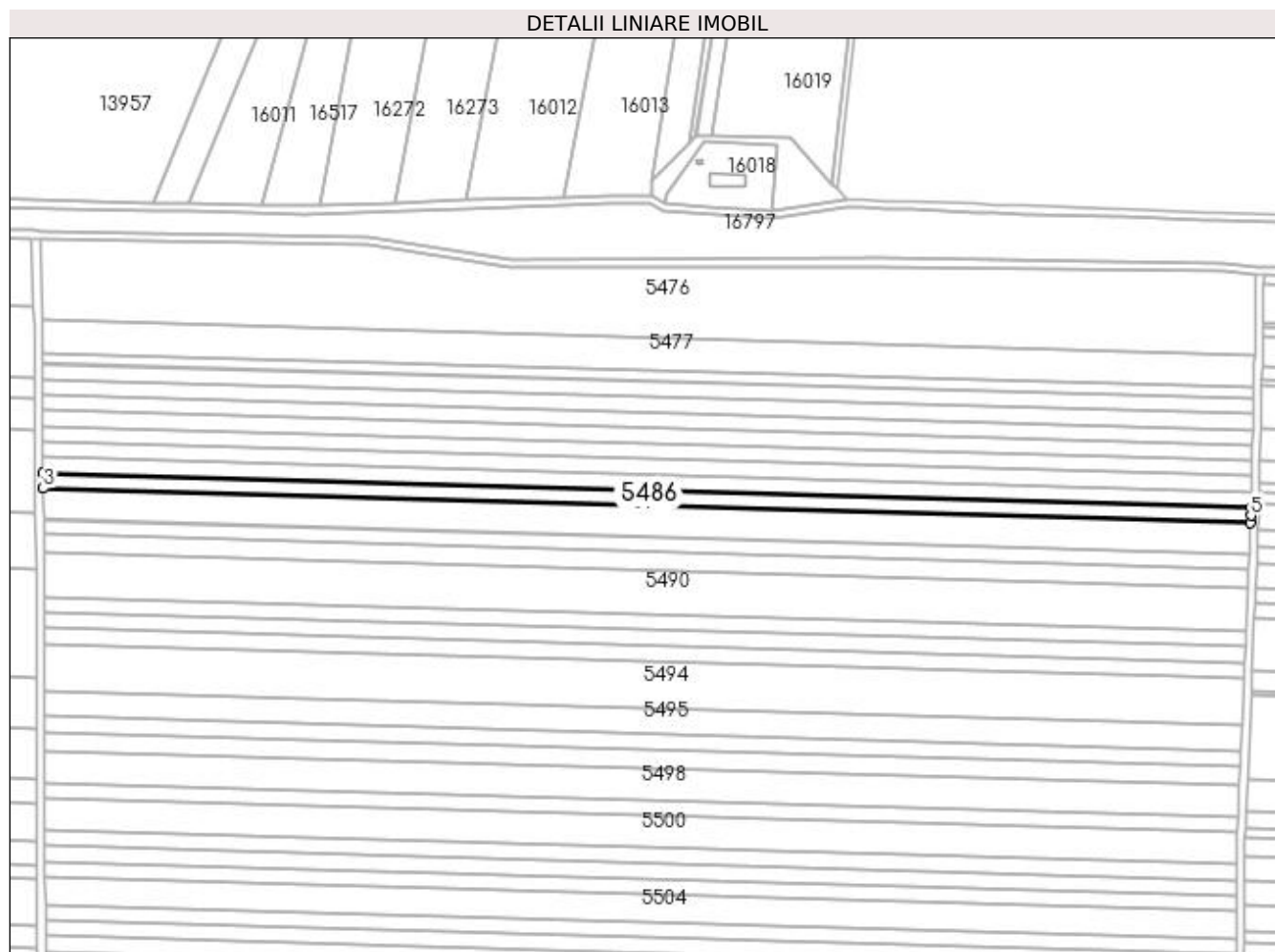
Inscrieri privind dezmembramintele dreptului de proprietate, drepturi reale de garanție și sarcini	Referințe
NU SUNT	

Anexa Nr. 1 La Partea I

Teren

Nr cadastral	Suprafața (mp)*	Observații / Referințe
	5.000	

* Suprafața este determinată în planul de proiecție Stereo 70.



Date referitoare la teren

Crt	Categorie folosință	Intra vilan	Suprafața (mp)	Tarla	Parcelă	Nr. topo	Observații / Referințe
1	arabil	NU	5.000	347	11	-	

Lungime Segmente

1) Valorile lungimilor segmentelor sunt obținute din proiecție în plan.

Punct început	X / Y	Punct sfârșit	X / Y	Lungime segment (** (m)
1	356.501,319 285.831,348	2	355.878,649 285.849,132	622.924
2	355.878,649 285.849,132	3	355.878,7 285.841,099	8.033
3	355.878,7 285.841,099	4	356.501,128 285.823,322	622.682
4	356.501,128 285.823,322	5	356.501,22 285.827,135	3.814
5	356.501,22 285.827,135	1	356.501,319 285.831,348	4.214

**** Lungimile segmentelor sunt determinate în planul de proiecție Stereo 70 și sunt rotunjite la 1 milimetru.**

***** Distanța dintre puncte este formată din segmente cumulate ce sunt mai mici decât valoarea 1 milimetru.**

**DATE DESPRE IMOBILUL NR. 5487**

Oficiul de Cadastru și Publicitate Imobiliară DOLJ
Biroul de Cadastru și Publicitate Imobiliară Craiova

A. Partea I. Descrierea imobilului

TEREN Extravilan

Adresa: Jud. Dolj, T347, P12

Nr. Crt	Nr cadastral Nr. topografic	Suprafața* (mp)	Observații / Referințe
A1	36502	10.000	Sector cadastral:35 Teren neimprejmuit;

B. Partea II. Proprietari și acte

Inscrieri privitoare la dreptul de proprietate și alte drepturi reale		Referințe
191664 / 28/09/2020		
Act Notarial nr. CERTIFICAT DE MOSTENITOR NR. 7, din 16/01/2020 emis de NP STOENESCU FLOREA (act administrativ nr TITLU DE PROPRIETATE NR. 2134-9700 din 26.07.1996, emis de Com. Jud. DOLJ;act notarial nr CERTIFICAT DE MOSTENITOR NR. 276 din 25.10.2002, emis de NP STOENESCU FLOREA);		
B1	Intabulare, drept de PROPRIETATE, dobandit prin Succesiune, cota actuala 1/1 1) LUNGU DANIELA	A1

C. Partea III. SARCINI .

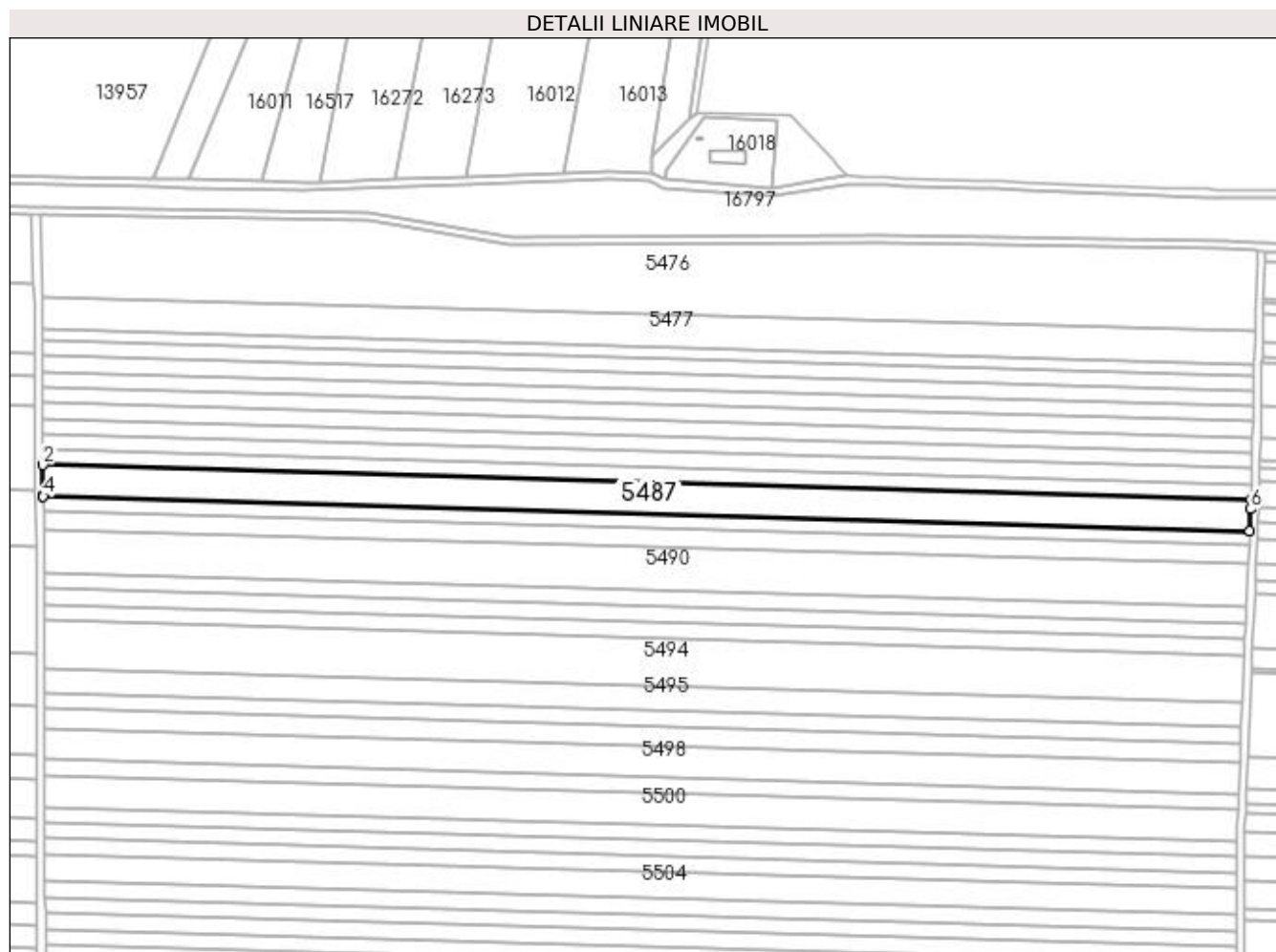
Inscrieri privind dezmembramintele dreptului de proprietate, drepturi reale de garanție și sarcini	Referințe
NU SUNT	

Anexa Nr. 1 La Partea I

Teren

Nr cadastral	Suprafața (mp)*	Observații / Referințe
36502	10.000	

* Suprafața este determinată în planul de proiecție Stereo 70.



Date referitoare la teren

Crt	Categorie folosință	Intra vilan	Suprafața (mp)	Tarla	Parcelă	Nr. topo	Observații / Referințe
1	arabil	NU	10.000	347	12	-	

Lungime Segmente

1) Valorile lungimilor segmentelor sunt obținute din proiecție în plan.

Punct început	X / Y	Punct sfârșit	X / Y	Lungime segment (** (m)
1	356.501,128 285.823,322	2	355.878,7 285.841,099	622.682
2	355.878,7 285.841,099	3	355.878,799 285.825,255	15.844
3	355.878,799 285.825,255	4	355.878,8 285.825,022	0.233
4	355.878,8 285.825,022	5	356.500,525 285.807,265	621.979
5	356.500,525 285.807,265	6	356.501,011 285.818,495	11.241

Punct început	X / Y	Punct sfârșit	X / Y	Lungime segment (** (m)
6	356.501,011 285.818,495	1	356.501,128 285.823,322	4.828

** Lungimile segmentelor sunt determinate în planul de proiecție Stereo 70 și sunt rotunjite la 1 milimetru.

*** Distanța dintre puncte este formată din segmente cumulate ce sunt mai mici decât valoarea 1 milimetru.

**DATE DESPRE IMOBILUL NR. 5488**

Oficiul de Cadastru și Publicitate Imobiliară DOLJ
Biroul de Cadastru și Publicitate Imobiliară Craiova

A. Partea I. Descrierea imobilului

TEREN Extravilan

Adresa: Jud. Dolj, T347, P13

Nr. Crt	Nr cadastral Nr. topografic	Suprafața* (mp)	Observații / Referințe
A1	30840	4.600	Sector cadastral:35 Teren neimprejmuit;

B. Partea II. Proprietari și acte

Inscrieri privitoare la dreptul de proprietate și alte drepturi reale	Referințe
137143 / 04/11/2015	
Act Notarial nr. cvc nr 926, din 19/10/2015 emis de NP RIBA MELTIADE;	
B1	A1
Intabulare, drept de PROPRIETATE, dobandit prin Conventie, cota actuala 1/1 1) SOCIETATEA MOTAVEN SRL, CIF:342640	

C. Partea III. SARCINI .

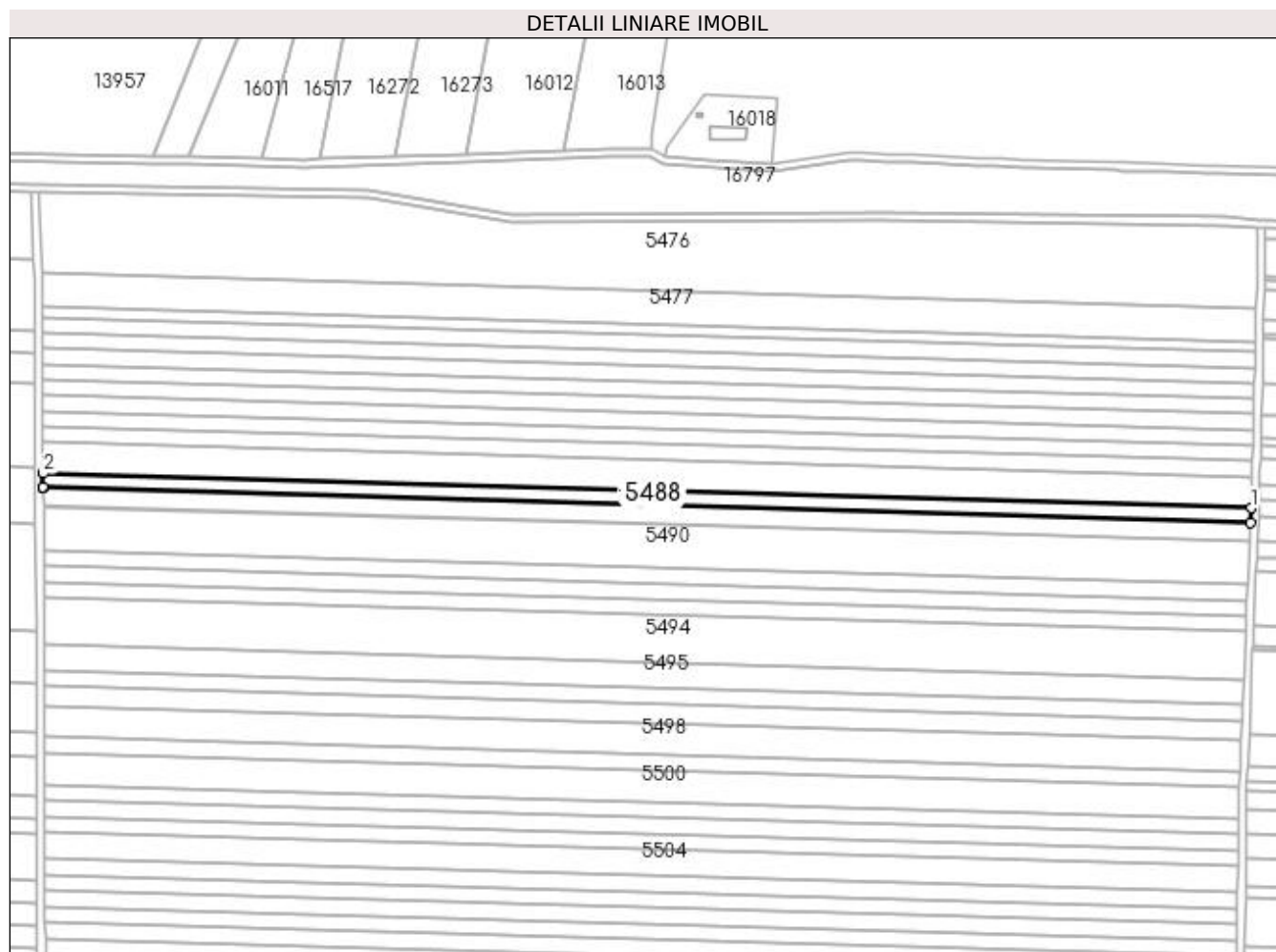
Inscrieri privind dezmembramintele dreptului de proprietate, drepturi reale de garanție și sarcini	Referințe
NU SUNT	

Anexa Nr. 1 La Partea I

Teren

Nr cadastral	Suprafața (mp)*	Observații / Referințe
30840	4.600	

* Suprafața este determinată în planul de proiecție Stereo 70.



Date referitoare la teren

Crt	Categorie folosință	Intra vilan	Suprafața (mp)	Tarla	Parcelă	Nr. topo	Observații / Referințe
1	arabil	NU	4.600	347	13	-	

Lungime Segmente

1) Valorile lungimilor segmentelor sunt obținute din proiecție în plan.

Punct început	X / Y	Punct sfârșit	X / Y	Lungime segment (** (m)
1	356.500,525 285.807,265	2	355.878,8 285.825,022	621.979
2	355.878,8 285.825,022	3	355.878,845 285.817,868	7.154
3	355.878,845 285.817,868	4	355.878,847 285.817,62	0.248
4	355.878,847 285.817,62	5	356.500,204 285.799,873	621.61
5	356.500,204 285.799,873	1	356.500,525 285.807,265	7.399

**** Lungimile segmentelor sunt determinate în planul de proiecție Stereo 70 și sunt rotunjite la 1 milimetru.**

***** Distanța dintre puncte este formată din segmente cumulate ce sunt mai mici decât valoarea 1 milimetru.**

**DATE DESPRE IMOBILUL NR. 5489**

Oficiul de Cadastru și Publicitate Imobiliară DOLJ
Biroul de Cadastru și Publicitate Imobiliară Craiova

A. Partea I. Descrierea imobilului

TEREN Extravilan

Adresa: Jud. Dolj, T347, P14

Nr. Crt	Nr cadastral Nr. topografic	Suprafața* (mp)	Observații / Referințe
A1	30856	6.000	Sector cadastral:35 Teren neimprejmuit;

B. Partea II. Proprietari și acte

Inscrieri privitoare la dreptul de proprietate și alte drepturi reale	Referințe
137144 / 04/11/2015	
Act Notarial nr. CVC NR 926, din 19/10/2015 emis de NP RIBA MELTIADÉ;	
B1	A1
Intabulare, drept de PROPRIETATE, dobândit prin Conventie, cota actuala 1/1 1) SOCIETATEA MOTAVEN SRL, CIF:342640	

C. Partea III. SARCINI .

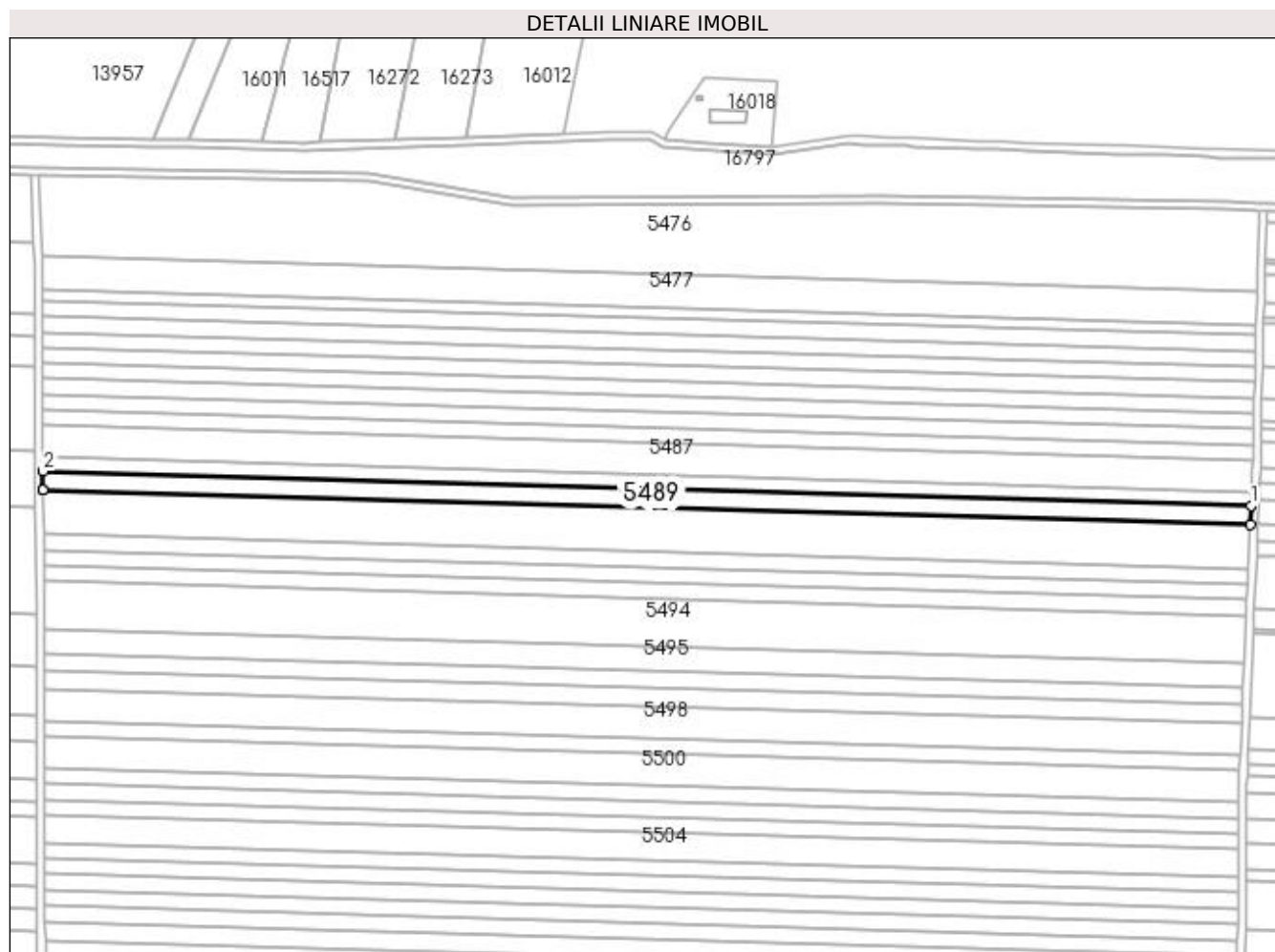
Inscrieri privind dezmembramintele dreptului de proprietate, drepturi reale de garanție și sarcini	Referințe
NU SUNT	

Anexa Nr. 1 La Partea I

Teren

Nr cadastral	Suprafața (mp)*	Observații / Referințe
30856	6.000	

* Suprafața este determinată în planul de proiecție Stereo 70.



Date referitoare la teren

Crt	Categorie folosință	Intra vilan	Suprafața (mp)	Tarla	Parcelă	Nr. topo	Observații / Referințe
1	arabil	NU	6.000	347	14	-	

Lungime Segmente

1) Valorile lungimilor segmentelor sunt obținute din proiecție în plan.

Punct început	X / Y	Punct sfârșit	X / Y	Lungime segment (** (m)
1	356.500,204 285.799,873	2	355.878,847 285.817,62	621.61
2	355.878,847 285.817,62	3	355.878,905 285.808,229	9.391
3	355.878,905 285.808,229	4	355.878,907 285.807,958	0.271
4	355.878,907 285.807,958	5	356.499,786 285.790,225	621.132
5	356.499,786 285.790,225	1	356.500,204 285.799,873	9.657

**** Lungimile segmentelor sunt determinate în planul de proiecție Stereo 70 și sunt rotunjite la 1 milimetru.**

***** Distanța dintre puncte este formată din segmente cumulate ce sunt mai mici decât valoarea 1 milimetru.**

**DATE DESPRE IMOBILUL NR. 5490**

Oficiul de Cadastru și Publicitate Imobiliară DOLJ
Biroul de Cadastru și Publicitate Imobiliară Craiova

A. Partea I. Descrierea imobilului

TEREN Extravilan

Adresa: Jud. Dolj, T347, P15

Nr. Crt	Nr cadastral Nr. topografic	Suprafața* (mp)	Observații / Referințe
A1		14.000	Sector cadastral:35 Teren neimprejmuit;

B. Partea II. Proprietari și acte

Inscrieri privitoare la dreptul de proprietate și alte drepturi reale	Referințe
/	
Act Administrativ nr. 1914-9574, din 09/05/1996 emis de CJSIPT DOLJ;	
B1	A1
Intabulare, drept de PROPRIETATE, dobândit prin Reconstituire, cota actuala 1/1 1) GIUBELAN NICOLAE, LIPSĂ CNP	

C. Partea III. SARCINI .

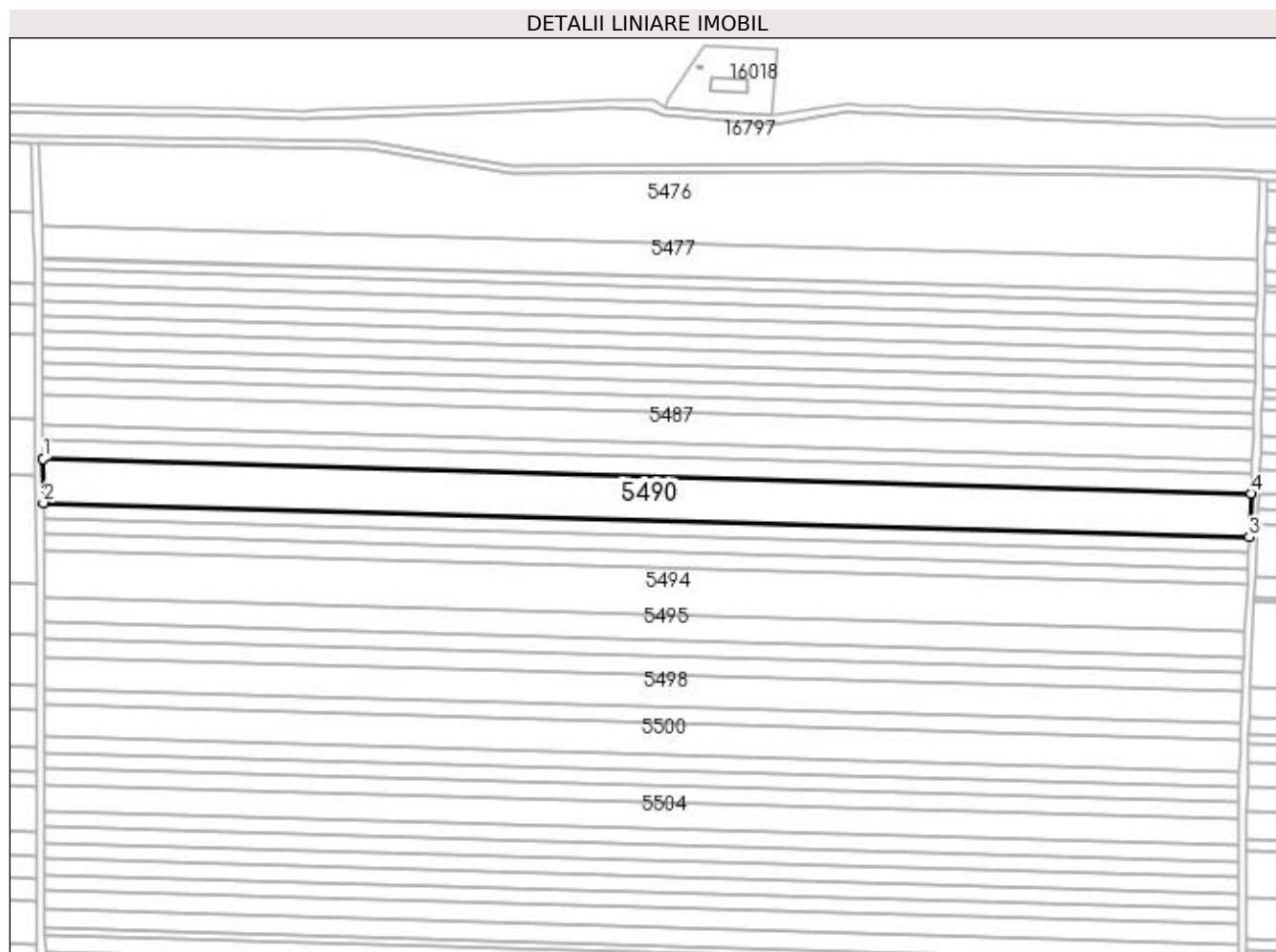
Inscrieri privind dezmembramintele dreptului de proprietate, drepturi reale de garanție și sarcini	Referințe
NU SUNT	

Anexa Nr. 1 La Partea I

Teren

Nr cadastral	Suprafața (mp)*	Observații / Referințe
	14.000	

* Suprafața este determinată în planul de proiecție Stereo 70.



Date referitoare la teren

Crt	Categorie folosință	Intra vilan	Suprafața (mp)	Tarla	Parcelă	Nr. topo	Observații / Referințe
1	arabil	NU	14.000	347	15	-	

Lungime Segmente

1) Valorile lungimilor segmentelor sunt obținute din proiecție în plan.

Punct început	X / Y	Punct sfârșit	X / Y	Lungime segment (** (m)
1	355.878,907 285.807,958	2	355.879,048 285.785,385	22.573
2	355.879,048 285.785,385	3	356.498,81 285.767,684	620.015
3	356.498,81 285.767,684	4	356.499,786 285.790,225	22.562
4	356.499,786 285.790,225	1	355.878,907 285.807,958	621.132

**** Lungimile segmentelor sunt determinate în planul de proiecție Stereo 70 și sunt rotunjite la 1 milimetru.**

***** Distanța dintre puncte este formată din segmente cumulate ce sunt mai mici decât valoarea 1 milimetru.**

**DATE DESPRE IMOBILUL NR. 5491**

Oficiul de Cadastru și Publicitate Imobiliară DOLJ
Biroul de Cadastru și Publicitate Imobiliară Craiova

A. Partea I. Descrierea imobilului

TEREN Extravilan

Adresa: Jud. Dolj, T347, P16

Nr. Crt	Nr cadastral Nr. topografic	Suprafața* (mp)	Observații / Referințe
A1		5.000	Sector cadastral:35 Teren neimprejmuit;

B. Partea II. Proprietari și acte

Inscrieri privitoare la dreptul de proprietate și alte drepturi reale	Referințe
/	
Act Administrativ nr. 2887-44901, din 21/11/1996 emis de CJSIPT DOLJ;	
B1	A1
Intabulare, drept de PROPRIETATE, dobandit prin Reconstituire, cota actuala 1/1 1) TUCĂ AURELIA, LIPSĂ CNP	

C. Partea III. SARCINI .


Inscrieri privind dezmembramintele dreptului de proprietate, drepturi reale de garanție și sarcini	Referințe
NU SUNT	

Anexa Nr. 1 La Partea I

Teren

Nr cadastral	Suprafața (mp)*	Observații / Referințe
	5.000	

* Suprafața este determinată în planul de proiecție Stereo 70.



Date referitoare la teren

Crt	Categorie folosință	Intra vilan	Suprafața (mp)	Tarla	Parcelă	Nr. topo	Observații / Referințe
1	arabil	NU	5.000	347	16	-	

Lungime Segmente

1) Valorile lungimilor segmentelor sunt obținute din proiecție în plan.

Punct început	X / Y	Punct sfârșit	X / Y	Lungime segment (** (m)
1	355.879,048 285.785,385	2	355.879,099 285.777,313	8.072
2	355.879,099 285.777,313	3	356.498,461 285.759,623	619.615
3	356.498,461 285.759,623	4	356.498,81 285.767,684	8.069
4	356.498,81 285.767,684	1	355.879,048 285.785,385	620.015

**** Lungimile segmentelor sunt determinate în planul de proiecție Stereo 70 și sunt rotunjite la 1 milimetru.**

***** Distanța dintre puncte este formată din segmente cumulate ce sunt mai mici decât valoarea 1 milimetru.**

**DATE DESPRE IMOBILUL NR. 5492**

Oficiul de Cadastru și Publicitate Imobiliară DOLJ
Biroul de Cadastru și Publicitate Imobiliară Craiova

A. Partea I. Descrierea imobilului

TEREN Extravilan

Adresa: Jud. Dolj, T347, P17

Nr. Crt	Nr cadastral Nr. topografic	Suprafața* (mp)	Observații / Referințe
A1		5.000	Sector cadastral:35 Teren neimprejmuit;

B. Partea II. Proprietari și acte

Inscrieri privitoare la dreptul de proprietate și alte drepturi reale	Referințe
/	
Act Administrativ nr. 3009/59421, din 10/03/1997 emis de CJSIPT DOLJ;	
B1	A1
Intabulare, drept de PROPRIETATE, dobândit prin Reconstituire, cota actuala 1/1 1) ISTRATE NICOLAE, LIPSĂ CNP	

C. Partea III. SARCINI .

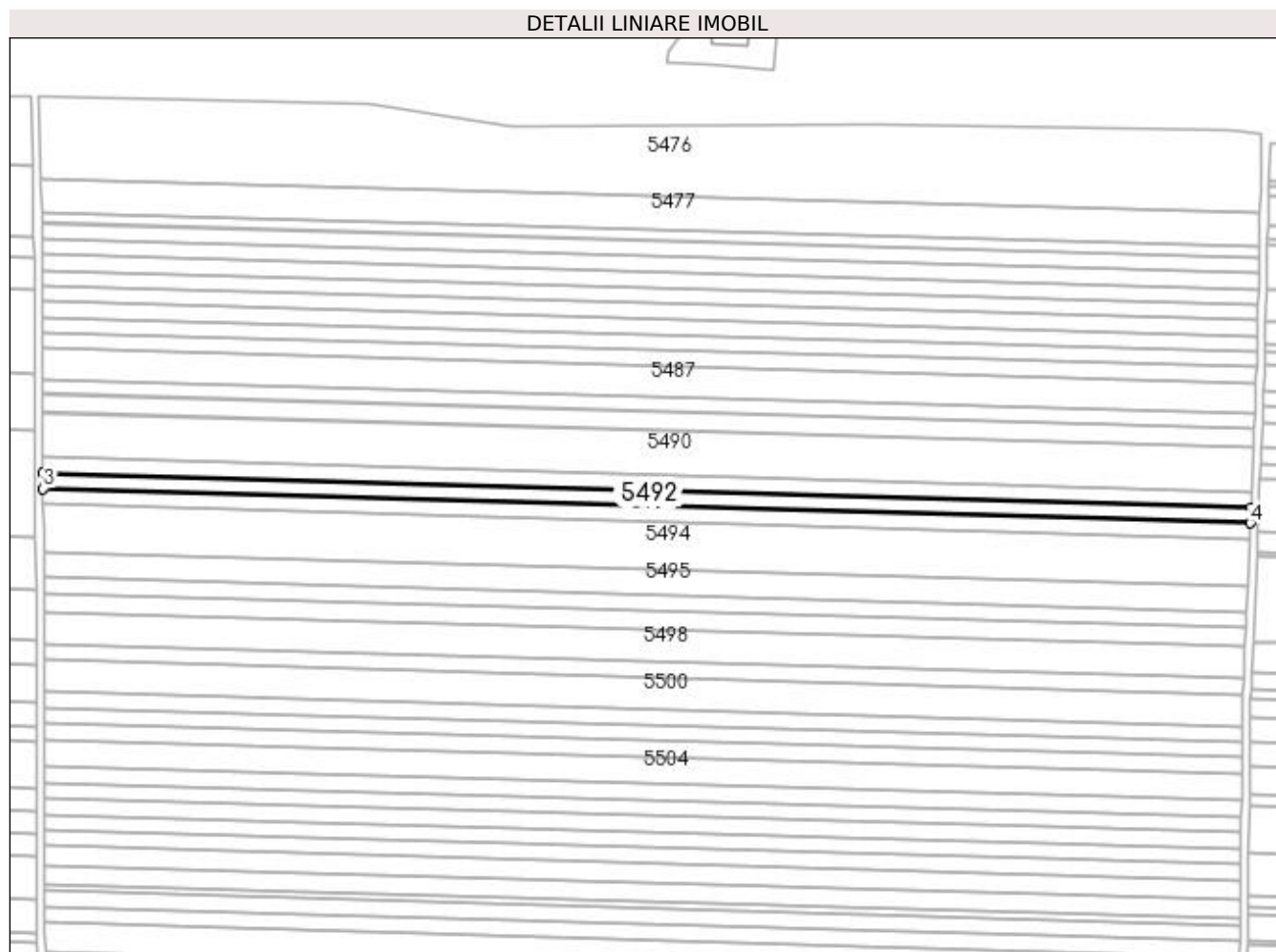
Inscrieri privind dezmembramintele dreptului de proprietate, drepturi reale de garanție și sarcini	Referințe
NU SUNT	

Anexa Nr. 1 La Partea I

Teren

Nr cadastral	Suprafața (mp)*	Observații / Referințe
	5.000	

* Suprafața este determinată în planul de proiecție Stereo 70.



Date referitoare la teren

Crt	Categorie folosință	Intra vilan	Suprafața (mp)	Tarla	Parcelă	Nr. topo	Observații / Referințe
1	arabil	NU	5.000	347	17	-	

Lungime Segmente

1) Valorile lungimilor segmentelor sunt obținute din proiecție în plan.

Punct început	X / Y	Punct sfârșit	X / Y	Lungime segment (** (m)
1	356.498,461 285.759,623	2	355.879,099 285.777,313	619.615
2	355.879,099 285.777,313	3	355.879,149 285.769,236	8.077
3	355.879,149 285.769,236	4	356.498,111 285.751,558	619.214
4	356.498,111 285.751,558	1	356.498,461 285.759,623	8.073

**** Lungimile segmentelor sunt determinate în planul de proiecție Stereo 70 și sunt rotunjite la 1 milimetru.**

***** Distanța dintre puncte este formată din segmente cumulate ce sunt mai mici decât valoarea 1 milimetru.**

**DATE DESPRE IMOBILUL NR. 5493**

Oficiul de Cadastru și Publicitate Imobiliară DOLJ
 Biroul de Cadastru și Publicitate Imobiliară Craiova

A. Partea I. Descrierea imobilului

TEREN Extravilan

Adresa: Jud. Dolj, T347, P18

Nr. Crt	Nr cadastral Nr. topografic	Suprafața* (mp)	Observații / Referințe
A1		5.000	Sector cadastral:35 Teren neimprejmuit;

B. Partea II. Proprietari și acte

Inscrieri privitoare la dreptul de proprietate și alte drepturi reale	Referințe
/	
Act Administrativ nr. 1959-9574, din 05/04/1996 emis de CJSIPT DOLJ;	
B1	A1
Intabulare, drept de PROPRIETATE, dobândit prin Reconstituire, cota actuala 1/1	
1) PRUNĂ VASILE, LIPSĂ CNP	
2) PRUNĂ CONSTANTIN, LIPSĂ CNP	

C. Partea III. SARCINI .

Inscrieri privind dezmembramentele dreptului de proprietate, drepturi reale de garanție și sarcini	Referințe
NU SUNT	


Anexa Nr. 1 La Partea I

Teren

Nr cadastral	Suprafața (mp)*	Observații / Referințe
	5.000	

* Suprafața este determinată în planul de proiecție Stereo 70.

DETALII LINIARE IMOBIL



Date referitoare la teren

Crt	Categorie folosință	Intra vilan	Suprafața (mp)	Tarla	Parcelă	Nr. topo	Observații / Referințe
1	arabil	NU	5.000	347	18	-	

Lungime Segmente

1) Valorile lungimilor segmentelor sunt obținute din proiecție în plan.

Punct început	X / Y	Punct sfârșit	X / Y	Lungime segment (** (m)
1	356.498,111 285.751,558	2	355.879,149 285.769,236	619.214
2	355.879,149 285.769,236	3	355.879,2 285.761,154	8.082
3	355.879,2 285.761,154	4	356.497,762 285.743,487	618.814
4	356.497,762 285.743,487	1	356.498,111 285.751,558	8.079

**** Lungimile segmentelor sunt determinate în planul de proiecție Stereo 70 și sunt rotunjite la 1 milimetru.**

***** Distanța dintre puncte este formată din segmente cumulate ce sunt mai mici decât valoarea 1 milimetru.**

**DATE DESPRE IMOBILUL NR. 5494**

Oficiul de Cadastru și Publicitate Imobiliară DOLJ
 Biroul de Cadastru și Publicitate Imobiliară Craiova

A. Partea I. Descrierea imobilului

TEREN Extravilan

Adresa: Jud. Dolj, T347, P19

Nr. Crt	Nr cadastral Nr. topografic	Suprafața* (mp)	Observații / Referințe
A1		15.100	Sector cadastral:35 Teren neimprejmuit;

B. Partea II. Proprietari și acte

Inscrieri privitoare la dreptul de proprietate și alte drepturi reale	Referințe
/	
Act Administrativ nr. 2101-9700, din 01/07/1996 emis de CJSIPT DOLJ;	
B1	A1
Intabulare, drept de PROPRIETATE, dobândit prin Reconstituire, cota actuala 1/1	
1) CEAUȘU FLOAREA, LIPSĂ CNP	
2) TUFAN HARALAMBIE, LIPSĂ CNP	

C. Partea III. SARCINI .

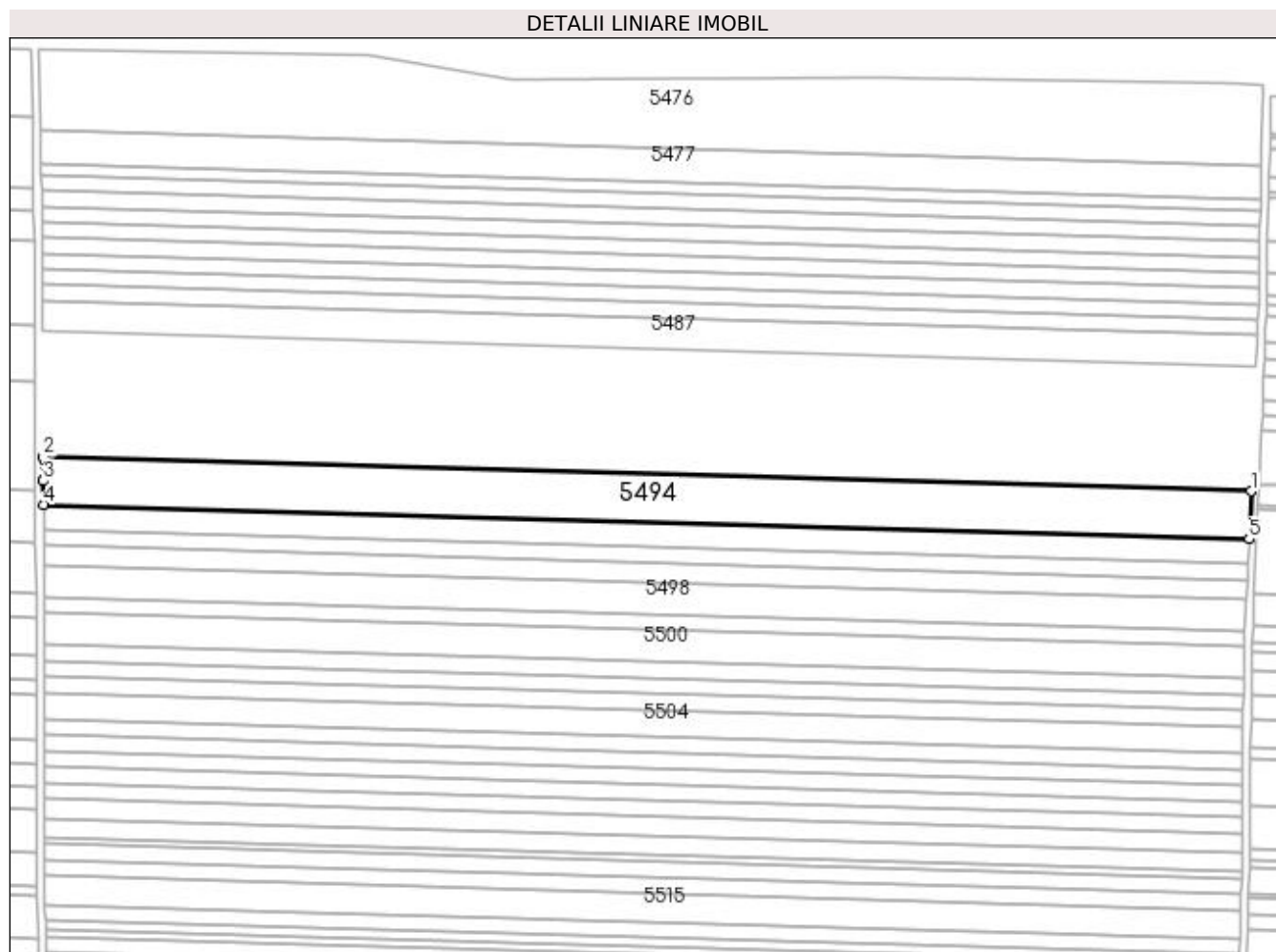
Inscrieri privind dezmembramentele dreptului de proprietate, drepturi reale de garanție și sarcini	Referințe
NU SUNT	

Anexa Nr. 1 La Partea I

Teren

Nr cadastral	Suprafața (mp)*	Observații / Referințe
	15.100	

* Suprafața este determinată în planul de proiecție Stereo 70.



Date referitoare la teren

Crt	Categorie folosință	Intravilan	Suprafața (mp)	Tarla	Parcelă	Nr. topo	Observații / Referințe
1	arabil	NU	15.100	347	19	-	

Lungime Segmente

1) Valorile lungimilor segmentelor sunt obținute din proiecție în plan.

Punct început	X / Y	Punct sfârșit	X / Y	Lungime segment (** (m)
1	356.497,762 285.743,487	2	355.879,2 285.761,154	618.814
2	355.879,2 285.761,154	3	355.879,277 285.748,87	12.284
3	355.879,277 285.748,87	4	355.879,322 285.736,716	12.154
4	355.879,322 285.736,716	5	356.496,705 285.719,082	617.635
5	356.496,705 285.719,082	1	356.497,762 285.743,487	24.428

**** Lungimile segmentelor sunt determinate în planul de proiecție Stereo 70 și sunt rotunjite la 1 milimetru.**

***** Distanța dintre puncte este formată din segmente cumulate ce sunt mai mici decât valoarea 1 milimetru.**

**DATE DESPRE IMOBILUL NR. 5495**

Oficiul de Cadastru și Publicitate Imobiliară DOLJ
Biroul de Cadastru și Publicitate Imobiliară Craiova

A. Partea I. Descrierea imobilului

TEREN Extravilan

Adresa: Jud. Dolj, T347, P20

Nr. Crt	Nr cadastral Nr. topografic	Suprafața* (mp)	Observații / Referințe
A1		8.000	Sector cadastral:35 Teren neimprejmuit;

B. Partea II. Proprietari și acte

Inscrieri privitoare la dreptul de proprietate și alte drepturi reale	Referințe
/	
Act Administrativ nr. 3599-47919, din 04/04/1997 emis de CJSIPT DOLJ;	
B1	A1
Intabulare, drept de PROPRIETATE, dobândit prin Reconstituire, cota actuala 1/1 1) BĂDELE ION, LIPSĂ CNP	

C. Partea III. SARCINI .


Inscrieri privind dezmembramintele dreptului de proprietate, drepturi reale de garanție și sarcini	Referințe
NU SUNT	

Anexa Nr. 1 La Partea I

Teren

Nr cadastral	Suprafața (mp)*	Observații / Referințe
	8.000	

* Suprafața este determinată în planul de proiecție Stereo 70.



Date referitoare la teren

Crt	Categorie folosință	Intra vilan	Suprafața (mp)	Tarla	Parcelă	Nr. topo	Observații / Referințe
1	arabil	NU	8.000	347	20	-	

Lungime Segmente

1) Valorile lungimilor segmentelor sunt obținute din proiecție în plan.

Punct început	X / Y	Punct sfârșit	X / Y	Lungime segment (** (m)
1	356.496,705 285.719,082	2	355.879,322 285.736,716	617.635
2	355.879,322 285.736,716	3	355.879,37 285.723,75	12.966
3	355.879,37 285.723,75	4	356.496,144 285.706,134	617.026
4	356.496,144 285.706,134	1	356.496,705 285.719,082	12.96

**** Lungimile segmentelor sunt determinate în planul de proiecție Stereo 70 și sunt rotunjite la 1 milimetru.**

***** Distanța dintre puncte este formată din segmente cumulate ce sunt mai mici decât valoarea 1 milimetru.**

**DATE DESPRE IMOBILUL NR. 5496**

Oficiul de Cadastru și Publicitate Imobiliară DOLJ
Biroul de Cadastru și Publicitate Imobiliară Craiova

A. Partea I. Descrierea imobilului

TEREN Extravilan

Adresa: Jud. Dolj, T347, P22

Nr. Crt	Nr cadastral Nr. topografic	Suprafața* (mp)	Observații / Referințe
A1		5.000	Sector cadastral:35 Teren neimprejmuit;

B. Partea II. Proprietari și acte

Inscrieri privitoare la dreptul de proprietate și alte drepturi reale	Referințe
/	
Act Administrativ nr. 1539-9619, din 14/04/1995 emis de CJSIPT DOLJ;	
B1	A1
Intabulare, drept de PROPRIETATE, dobândit prin Reconstituire, cota actuala 1/1 1) BADEA AURELIA , LIPSĂ CNP	

C. Partea III. SARCINI .


Inscrieri privind dezmembramintele dreptului de proprietate, drepturi reale de garanție și sarcini	Referințe
NU SUNT	

Anexa Nr. 1 La Partea I

Teren

Nr cadastral	Suprafața (mp)*	Observații / Referințe
	5.000	

* Suprafața este determinată în planul de proiecție Stereo 70.



Date referitoare la teren

Crt	Categorie folosință	Intra vilan	Suprafața (mp)	Tarla	Parcelă	Nr. topo	Observații / Referințe
1	arabil	NU	5.000	347	22	-	

Lungime Segmente

1) Valorile lungimilor segmentelor sunt obținute din proiecție în plan.

Punct început	X / Y	Punct sfârșit	X / Y	Lungime segment (** (m)
1	356.496,144 285.706,134	2	355.879,37 285.723,75	617.026
2	355.879,37 285.723,75	3	355.879,4 285.715,64	8.11
3	355.879,4 285.715,64	4	356.495,793 285.698,035	616.644
4	356.495,793 285.698,035	1	356.496,144 285.706,134	8.107

**** Lungimile segmentelor sunt determinate în planul de proiecție Stereo 70 și sunt rotunjite la 1 milimetru.**

***** Distanța dintre puncte este formată din segmente cumulate ce sunt mai mici decât valoarea 1 milimetru.**

**DATE DESPRE IMOBILUL NR. 5497**

Oficiul de Cadastru și Publicitate Imobiliară DOLJ
 Biroul de Cadastru și Publicitate Imobiliară Craiova

A. Partea I. Descrierea imobilului

TEREN Extravilan

Adresa: Jud. Dolj, T347, P23

Nr. Crt	Nr cadastral Nr. topografic	Suprafața* (mp)	Observații / Referințe
A1		6.100	Sector cadastral:35 Teren neimprejmuit;

B. Partea II. Proprietari și acte

Inscrieri privitoare la dreptul de proprietate și alte drepturi reale	Referințe
/	
Act Administrativ nr. 1872-59540, din 04/08/1995 emis de CJSIPT DOLJ;	
B1	A1
Intabulare, drept de PROPRIETATE, dobândit prin Reconstituire, cota actuala 1/1 1) STOICA GHEORGHE, LIPSĂ CNP	

C. Partea III. SARCINI .

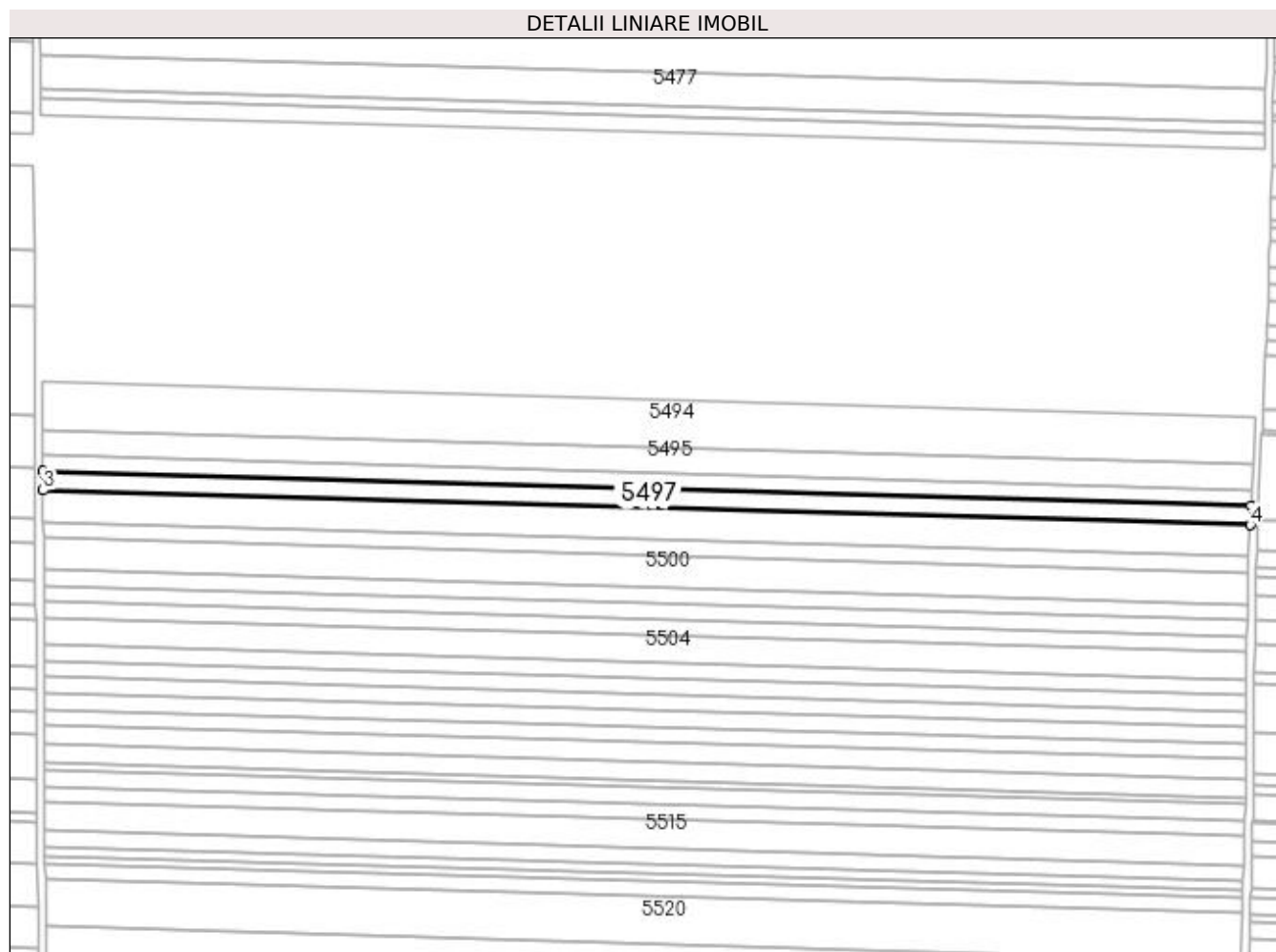
Inscrieri privind dezmembramintele dreptului de proprietate, drepturi reale de garanție și sarcini	Referințe
NU SUNT	

Anexa Nr. 1 La Partea I

Teren

Nr cadastral	Suprafața (mp)*	Observații / Referințe
	6.100	

* Suprafața este determinată în planul de proiecție Stereo 70.



Date referitoare la teren

Crt	Categorie folosință	Intra vilan	Suprafața (mp)	Tarla	Parcelă	Nr. topo	Observații / Referințe
1	arabil	NU	6.100	347	23	-	

Lungime Segmente

1) Valorile lungimilor segmentelor sunt obținute din proiecție în plan.

Punct început	X / Y	Punct sfârșit	X / Y	Lungime segment (** (m)
1	356.495,793 285.698,035	2	355.879,4 285.715,64	616.644
2	355.879,4 285.715,64	3	355.879,436 285.705,739	9.901
3	355.879,436 285.705,739	4	356.495,364 285.688,147	616.179
4	356.495,364 285.688,147	1	356.495,793 285.698,035	9.897

**** Lungimile segmentelor sunt determinate în planul de proiecție Stereo 70 și sunt rotunjite la 1 milimetru.**

***** Distanța dintre puncte este formată din segmente cumulate ce sunt mai mici decât valoarea 1 milimetru.**

**DATE DESPRE IMOBILUL NR. 5498**

Oficiul de Cadastru și Publicitate Imobiliară DOLJ
Biroul de Cadastru și Publicitate Imobiliară Craiova

A. Partea I. Descrierea imobilului

TEREN Extravilan

Adresa: Jud. Dolj, T347, P24

Nr. Crt	Nr cadastral Nr. topografic	Suprafața* (mp)	Observații / Referințe
A1		10.000	Sector cadastral:35 Teren neimprejmuit;

B. Partea II. Proprietari și acte

Inscrieri privitoare la dreptul de proprietate și alte drepturi reale	Referințe
/	
Act Administrativ nr. 2796-48113, din 21/11/1996 emis de CJSIPT DOLJ;	
B1	A1
Intabulare, drept de PROPRIETATE, dobândit prin Reconstituire, cota actuala 1/1 1) MAZILU MAROCHINA, LIPSĂ CNP	

C. Partea III. SARCINI .


Inscrieri privind dezmembramintele dreptului de proprietate, drepturi reale de garanție și sarcini	Referințe
NU SUNT	

Anexa Nr. 1 La Partea I

Teren

Nr cadastral	Suprafața (mp)*	Observații / Referințe
	10.000	

* Suprafața este determinată în planul de proiecție Stereo 70.



Date referitoare la teren

Crt	Categorie folosință	Intra vilan	Suprafața (mp)	Tarla	Parcelă	Nr. topo	Observații / Referințe
1	arabil	NU	10.000	347	24	-	

Lungime Segmente

1) Valorile lungimilor segmentelor sunt obținute din proiecție în plan.

Punct început	X / Y	Punct sfârșit	X / Y	Lungime segment (** (m)
1	356.495,364 285.688,147	2	355.879,436 285.705,739	616.179
2	355.879,436 285.705,739	3	355.879,496 285.689,491	16.248
3	355.879,496 285.689,491	4	356.494,662 285.671,922	615.417
4	356.494,662 285.671,922	1	356.495,364 285.688,147	16.24

**** Lungimile segmentelor sunt determinate în planul de proiecție Stereo 70 și sunt rotunjite la 1 milimetru.**

***** Distanța dintre puncte este formată din segmente cumulate ce sunt mai mici decât valoarea 1 milimetru.**

**DATE DESPRE IMOBILUL NR. 5499**

Oficiul de Cadastru și Publicitate Imobiliară DOLJ
Biroul de Cadastru și Publicitate Imobiliară Craiova

A. Partea I. Descrierea imobilului

TEREN Extravilan

Adresa: Jud. Dolj, T347, P25

Nr. Crt	Nr cadastral Nr. topografic	Suprafața* (mp)	Observații / Referințe
A1		5.000	Sector cadastral:35 Teren neimprejmuit;

B. Partea II. Proprietari și acte

Inscrieri privitoare la dreptul de proprietate și alte drepturi reale		Referințe
/		
Act Administrativ nr. 4019-45410, din 12/05/1999 emis de CJSIPT DOLJ;		
B1	Intabulare, drept de PROPRIETATE, dobândit prin Reconstituire, cota actuala 1/1 1) FILIP ION, LIPSĂ CNP	A1

C. Partea III. SARCINI .

Inscrieri privind dezmembramintele dreptului de proprietate, drepturi reale de garanție și sarcini	Referințe
NU SUNT	


Anexa Nr. 1 La Partea I

Teren

Nr cadastral	Suprafața (mp)*	Observații / Referințe
	5.000	

* Suprafața este determinată în planul de proiecție Stereo 70.

DETALII LINIARE IMOBIL



Date referitoare la teren

Crt	Categorie folosință	Intravilan	Suprafața (mp)	Tarla	Parcelă	Nr. topo	Observații / Referințe
1	arabil	NU	5.000	347	25	-	

Lungime Segmente

1) Valorile lungimilor segmentelor sunt obținute din proiecție în plan.

Punct început	X / Y	Punct sfârșit	X / Y	Lungime segment (** (m)
1	355.879,496 285.689,491	2	355.879,526 285.681,36	8.131
2	355.879,526 285.681,36	3	356.494,31 285.663,801	615.035
3	356.494,31 285.663,801	4	356.494,662 285.671,922	8.129
4	356.494,662 285.671,922	1	355.879,496 285.689,491	615.417

**** Lungimile segmentelor sunt determinate în planul de proiecție Stereo 70 și sunt rotunjite la 1 milimetru.**

***** Distanța dintre puncte este formată din segmente cumulate ce sunt mai mici decât valoarea 1 milimetru.**

**DATE DESPRE IMOBILUL NR. 5500**

Oficiul de Cadastru și Publicitate Imobiliară DOLJ
Biroul de Cadastru și Publicitate Imobiliară Craiova

A. Partea I. Descrierea imobilului

TEREN Extravilan

Adresa: Jud. Dolj, T347, P27

Nr. Crt	Nr cadastral Nr. topografic	Suprafața* (mp)	Observații / Referințe
A1		10.000	Sector cadastral:35 Teren neimprejmit;

B. Partea II. Proprietari și acte

Inscrieri privitoare la dreptul de proprietate și alte drepturi reale		Referințe
/		
Act Administrativ nr. 2230-45380, din 04/06/1996 emis de CJSIPT DOLJ;		
B1	Intabulare, drept de PROPRIETATE, dobândit prin Reconstituire, cota actuala 1/1 1) TALPOȘ CLEMENȚA, LIPSĂ CNP 2) CERGĂ ION, LIPSĂ CNP 3) CERGĂ GHEORGHE, LIPSĂ CNP 4) CERGĂ FLOAREA, LIPSĂ CNP 5) IACOB ELENA, LIPSĂ CNP	A1

C. Partea III. SARCINI .


Inscrieri privind dezmembramintele dreptului de proprietate, drepturi reale de garanție și sarcini	Referințe
NU SUNT	

Anexa Nr. 1 La Partea I

Teren

Nr cadastral	Suprafața (mp)*	Observații / Referințe
	10.000	

* Suprafața este determinată în planul de proiecție Stereo 70.



Date referitoare la teren

Crt	Categorie folosință	Intravilan	Suprafața (mp)	Tarla	Parcelă	Nr. topo	Observații / Referințe
1	arabil	NU	10.000	347	27	-	

Lungime Segmente

1) Valorile lungimilor segmentelor sunt obținute din proiecție în plan.

Punct început	X / Y	Punct sfârșit	X / Y	Lungime segment (** (m)
1	356.494,31 285.663,801	2	355.879,526 285.681,36	615.035
2	355.879,526 285.681,36	3	355.879,586 285.665,085	16.275
3	355.879,586 285.665,085	4	356.493,898 285.647,539	614.563
4	356.493,898 285.647,539	5	356.493,97 285.655,954	8.415
5	356.493,97 285.655,954	1	356.494,31 285.663,801	7.854

**** Lungimile segmentelor sunt determinate în planul de proiecție Stereo 70 și sunt rotunjite la 1 milimetru.**

***** Distanța dintre puncte este formată din segmente cumulate ce sunt mai mici decât valoarea 1 milimetru.**

**DATE DESPRE IMOBILUL NR. 5501**

Oficiul de Cadastru și Publicitate Imobiliară DOLJ
Biroul de Cadastru și Publicitate Imobiliară Craiova

A. Partea I. Descrierea imobilului

TEREN Extravilan

Adresa: Jud. Dolj, T347, P28

Nr. Crt	Nr cadastral Nr. topografic	Suprafața* (mp)	Observații / Referințe
A1		5.000	Sector cadastral:35 Teren neimprejmuit;

B. Partea II. Proprietari și acte

Inscrieri privitoare la dreptul de proprietate și alte drepturi reale	Referințe
/	
Act Administrativ nr. 3856-2215, din 20/11/1997 emis de CJSIPT DOLJ;	
B1	A1
Intabulare, drept de PROPRIETATE, dobândit prin Reconstituire, cota actuala 1/1 1) DOROBANȚU IOANA, LIPSĂ CNP	

C. Partea III. SARCINI .

Inscrieri privind dezmembramintele dreptului de proprietate, drepturi reale de garanție și sarcini	Referințe
NU SUNT	


Anexa Nr. 1 La Partea I

Teren

Nr cadastral	Suprafața (mp)*	Observații / Referințe
	5.000	

* Suprafața este determinată în planul de proiecție Stereo 70.

DETALII LINIARE IMOBIL



Date referitoare la teren

Crt	Categorie folosință	Intra vilan	Suprafața (mp)	Tarla	Parcelă	Nr. topo	Observații / Referințe
1	arabil	NU	5.000	347	28	-	

Lungime Segmente

1) Valorile lungimilor segmentelor sunt obținute din proiecție în plan.

Punct început	X / Y	Punct sfârșit	X / Y	Lungime segment (** (m)
1	356.493,898 285.647,539	2	355.879,586 285.665,085	614.563
2	355.879,586 285.665,085	3	355.879,616 285.656,944	8.141
3	355.879,616 285.656,944	4	356.493,828 285.639,401	614.462
4	356.493,828 285.639,401	1	356.493,898 285.647,539	8.138

**** Lungimile segmentelor sunt determinate în planul de proiecție Stereo 70 și sunt rotunjite la 1 milimetru.**

***** Distanța dintre puncte este formată din segmente cumulate ce sunt mai mici decât valoarea 1 milimetru.**

**DATE DESPRE IMOBILUL NR. 5502**

Oficiul de Cadastru și Publicitate Imobiliară DOLJ
Biroul de Cadastru și Publicitate Imobiliară Craiova

A. Partea I. Descrierea imobilului

TEREN Extravilan

Adresa: Jud. Dolj, T347, P29

Nr. Crt	Nr cadastral Nr. topografic	Suprafața* (mp)	Observații / Referințe
A1	30849	5.000	Sector cadastral:35 Teren neimprejmuit;

B. Partea II. Proprietari și acte

Inscrieri privitoare la dreptul de proprietate și alte drepturi reale	Referințe
133524 / 28/10/2015	
Act Notarial nr. CVC NR 839, din 25/09/2015 emis de NP RIBA MELTIADÉ;	
B1	A1
Intabulare, drept de PROPRIETATE, dobândit prin Conventie, cota actuala 1/1 1) SOCIETATEA MOTAVEN SRL, CIF:342640	

C. Partea III. SARCINI .

Inscrieri privind dezmembramintele dreptului de proprietate, drepturi reale de garanție și sarcini	Referințe
NU SUNT	


Anexa Nr. 1 La Partea I

Teren

Nr cadastral	Suprafața (mp)*	Observații / Referințe
30849	5.000	

* Suprafața este determinată în planul de proiecție Stereo 70.

DETALII LINIARE IMOBIL



Date referitoare la teren

Crt	Categorie folosință	Intra vilan	Suprafața (mp)	Tarla	Parcelă	Nr. topo	Observații / Referințe
1	arabil	NU	5.000	347	29	-	

Lungime Segmente

1) Valorile lungimilor segmentelor sunt obținute din proiecție în plan.

Punct început	X / Y	Punct sfârșit	X / Y	Lungime segment (** (m)
1	356.493,828 285.639,401	2	355.879,616 285.656,944	614.462
2	355.879,616 285.656,944	3	355.879,63 285.653,25	3.694
3	355.879,63 285.653,25	4	355.879,646 285.648,802	4.448
4	355.879,646 285.648,802	5	356.493,758 285.631,262	614.362
5	356.493,758 285.631,262	1	356.493,828 285.639,401	8.139

**** Lungimile segmentelor sunt determinate în planul de proiecție Stereo 70 și sunt rotunjite la 1 milimetru.**

***** Distanța dintre puncte este formată din segmente cumulate ce sunt mai mici decât valoarea 1 milimetru.**

**DATE DESPRE IMOBILUL NR. 5503**

Oficiul de Cadastru și Publicitate Imobiliară DOLJ
Biroul de Cadastru și Publicitate Imobiliară Craiova

A. Partea I. Descrierea imobilului

TEREN Extravilan

Adresa: Jud. Dolj, T347, P30

Nr. Crt	Nr cadastral Nr. topografic	Suprafața* (mp)	Observații / Referințe
A1		5.000	Sector cadastral:35 Teren neimprejmut;

B. Partea II. Proprietari și acte

Inscrieri privitoare la dreptul de proprietate și alte drepturi reale		Referințe
/		
Act Administrativ nr. 2217-45380, din 03/06/1996 emis de CJSIPT DOLJ;		
B1	Intabulare, drept de PROPRIETATE, dobândit prin Reconstituire, cota actuala 1/1 1) TUFAN ION, LIPSĂ CNP 2) ŢECA ANA-ELENA, LIPSĂ CNP 3) GEANĂ FLOAREA, LIPSĂ CNP 4) TUFAN LEONTINA, LIPSĂ CNP	A1

C. Partea III. SARCINI .

Inscrieri privind dezmembramintele dreptului de proprietate, drepturi reale de garanție și sarcini	Referințe
NU SUNT	


Anexa Nr. 1 La Partea I

Teren

Nr cadastral	Suprafața (mp)*	Observații / Referințe
	5.000	

* Suprafața este determinată în planul de proiecție Stereo 70.

DETALII LINIARE IMOBIL



Date referitoare la teren

Crt	Categorie folosință	Intravilan	Suprafața (mp)	Tarla	Parcelă	Nr. topo	Observații / Referințe
1	arabil	NU	5.000	347	30	-	

Lungime Segmente

1) Valorile lungimilor segmentelor sunt obținute din proiecție în plan.

Punct început	X / Y	Punct sfârșit	X / Y	Lungime segment (** (m)
1	356.493,758 285.631,262	2	355.879,646 285.648,802	614.362
2	355.879,646 285.648,802	3	355.879,66 285.645,12	3.682
3	355.879,66 285.645,12	4	355.879,676 285.640,659	4.461
4	355.879,676 285.640,659	5	356.493,688 285.623,122	614.262
5	356.493,688 285.623,122	1	356.493,758 285.631,262	8.14

**** Lungimile segmentelor sunt determinate în planul de proiecție Stereo 70 și sunt rotunjite la 1 milimetru.**

***** Distanța dintre puncte este formată din segmente cumulate ce sunt mai mici decât valoarea 1 milimetru.**

**DATE DESPRE IMOBILUL NR. 5504**

Oficiul de Cadastru și Publicitate Imobiliară DOLJ
Biroul de Cadastru și Publicitate Imobiliară Craiova

A. Partea I. Descrierea imobilului

TEREN Extravilan

Adresa: Jud. Dolj, T347, P31

Nr. Crt	Nr cadastral Nr. topografic	Suprafața* (mp)	Observații / Referințe
A1		8.500	Sector cadastral:35 Teren neimprejmuit;

B. Partea II. Proprietari și acte

Inscrieri privitoare la dreptul de proprietate și alte drepturi reale		Referințe
/		
Act Administrativ nr. 3108/59190, din 13/03/1997 emis de CJSIPT DOLJ;		
B1	Intabulare, drept de PROPRIETATE, dobândit prin Reconstituire, cota actuala 1/1 1) COJOCARU AURELIA, LIPSĂ CNP 2) CORNEANU ALEXANDRU, LIPSĂ CNP	A1

C. Partea III. SARCINI .

Inscrieri privind dezmembramintele dreptului de proprietate, drepturi reale de garanție și sarcini	Referințe
NU SUNT	


Anexa Nr. 1 La Partea I

Teren

Nr cadastral	Suprafața (mp)*	Observații / Referințe
	8.500	

* Suprafața este determinată în planul de proiecție Stereo 70.

DETALII LINIARE IMOBIL



Date referitoare la teren

Crt	Categorie folosință	Intra vilan	Suprafața (mp)	Tarla	Parcelă	Nr. topo	Observații / Referințe
1	arabil	NU	8.500	347	31	-	

Lungime Segmente

1) Valorile lungimilor segmentelor sunt obținute din proiecție în plan.

Punct început	X / Y	Punct sfârșit	X / Y	Lungime segment (** (m)
1	356.493,688 285.623,122	2	355.879,676 285.640,659	614.262
2	355.879,676 285.640,659	3	355.879,728 285.626,812	13.847
3	355.879,728 285.626,812	4	356.493,569 285.609,28	614.091
4	356.493,569 285.609,28	1	356.493,688 285.623,122	13.843

**** Lungimile segmentelor sunt determinate în planul de proiecție Stereo 70 și sunt rotunjite la 1 milimetru.**

***** Distanța dintre puncte este formată din segmente cumulate ce sunt mai mici decât valoarea 1 milimetru.**

**DATE DESPRE IMOBILUL NR. 5505**

Oficiul de Cadastru și Publicitate Imobiliară DOLJ
Biroul de Cadastru și Publicitate Imobiliară Craiova

A. Partea I. Descrierea imobilului

TEREN Extravilan

Adresa: Jud. Dolj, T347, P32

Nr. Crt	Nr cadastral Nr. topografic	Suprafața* (mp)	Observații / Referințe
A1		5.000	Sector cadastral:35 Teren neimprejmuit;

B. Partea II. Proprietari și acte

Inscrieri privitoare la dreptul de proprietate și alte drepturi reale	Referințe
/	
Act Administrativ nr. 3773-48431, din 18/04/1997 emis de CJSIPT DOLJ;	
B1	A1
Intabulare, drept de PROPRIETATE, dobandit prin Reconstituire, cota actuala 1/1 1) LUNGULESCU GHEORGHE, LIPSĂ CNP	

C. Partea III. SARCINI .

Inscrieri privind dezmembramintele dreptului de proprietate, drepturi reale de garanție și sarcini	Referințe
NU SUNT	


Anexa Nr. 1 La Partea I

Teren

Nr cadastral	Suprafața (mp)*	Observații / Referințe
	5.000	

* Suprafața este determinată în planul de proiecție Stereo 70.

DETALII LINIARE IMOBIL



Date referitoare la teren

Crt	Categorie folosință	Intra vilan	Suprafața (mp)	Tarla	Parcelă	Nr. topo	Observații / Referințe
1	arabil	NU	5.000	347	32	-	

Lungime Segmente

1) Valorile lungimilor segmentelor sunt obținute din proiecție în plan.

Punct început	X / Y	Punct sfârșit	X / Y	Lungime segment (** (m)
1	356.493,569 285.609,28	2	355.879,728 285.626,812	614.091
2	355.879,728 285.626,812	3	355.879,758 285.618,665	8.147
3	355.879,758 285.618,665	4	356.493,499 285.601,136	613.991
4	356.493,499 285.601,136	1	356.493,569 285.609,28	8.144

**** Lungimile segmentelor sunt determinate în planul de proiecție Stereo 70 și sunt rotunjite la 1 milimetru.**

***** Distanța dintre puncte este formată din segmente cumulate ce sunt mai mici decât valoarea 1 milimetru.**

**DATE DESPRE IMOBILUL NR. 5506**

Oficiul de Cadastru și Publicitate Imobiliară DOLJ
Biroul de Cadastru și Publicitate Imobiliară Craiova

A. Partea I. Descrierea imobilului

TEREN Extravilan

Adresa: Jud. Dolj, T347, P33

Nr. Crt	Nr cadastral Nr. topografic	Suprafața* (mp)	Observații / Referințe
A1		5.000	Sector cadastral:35 Teren neimprejmuit;

B. Partea II. Proprietari și acte

Inscrieri privitoare la dreptul de proprietate și alte drepturi reale	Referințe
/	
Act Administrativ nr. 1880-59540, din 07/08/1995 emis de CJSIPT DOLJ;	
B1	A1
Intabulare, drept de PROPRIETATE, dobândit prin Reconstituire, cota actuala 1/1 1) JIANU RADU, LIPSĂ CNP	

C. Partea III. SARCINI .

Inscrieri privind dezmembramintele dreptului de proprietate, drepturi reale de garanție și sarcini	Referințe
NU SUNT	


Anexa Nr. 1 La Partea I

Teren

Nr cadastral	Suprafața (mp)*	Observații / Referințe
	5.000	

* Suprafața este determinată în planul de proiecție Stereo 70.

DETALII LINIARE IMOBIL



Date referitoare la teren

Crt	Categorie folosință	Intra vilan	Suprafața (mp)	Tarla	Parcelă	Nr. topo	Observații / Referințe
1	arabil	NU	5.000	347	33	-	

Lungime Segmente

1) Valorile lungimilor segmentelor sunt obținute din proiecție în plan.

Punct început	X / Y	Punct sfârșit	X / Y	Lungime segment (** (m)
1	355.879,758 285.618,665	2	355.879,788 285.610,517	8.148
2	355.879,788 285.610,517	3	356.493,43 285.592,99	613.892
3	356.493,43 285.592,99	4	356.493,499 285.601,136	8.146
4	356.493,499 285.601,136	1	355.879,758 285.618,665	613.991

**** Lungimile segmentelor sunt determinate în planul de proiecție Stereo 70 și sunt rotunjite la 1 milimetru.**

***** Distanța dintre puncte este formată din segmente cumulate ce sunt mai mici decât valoarea 1 milimetru.**

**DATE DESPRE IMOBILUL NR. 5507**

Oficiul de Cadastru și Publicitate Imobiliară DOLJ
Biroul de Cadastru și Publicitate Imobiliară Craiova

A. Partea I. Descrierea imobilului

TEREN Extravilan

Adresa: Jud. Dolj, T347, P34

Nr. Crt	Nr cadastral Nr. topografic	Suprafața* (mp)	Observații / Referințe
A1		5.000	Sector cadastral:35 Teren neimprejmuit;

B. Partea II. Proprietari și acte

Inscrieri privitoare la dreptul de proprietate și alte drepturi reale	Referințe
/	
Act Administrativ nr. 2347-9662, din 31/07/1996 emis de CJSIPT DOLJ;	
B1	A1
Intabulare, drept de PROPRIETATE, dobândit prin Reconstituire, cota actuala 1/1 1) STOENICĂ ECATERINA, LIPSĂ CNP	

C. Partea III. SARCINI .

Inscrieri privind dezmembramintele dreptului de proprietate, drepturi reale de garanție și sarcini	Referințe
NU SUNT	


Anexa Nr. 1 La Partea I

Teren

Nr cadastral	Suprafața (mp)*	Observații / Referințe
	5.000	

* Suprafața este determinată în planul de proiecție Stereo 70.

DETALII LINIARE IMOBIL



Date referitoare la teren

Crt	Categorie folosință	Intra vilan	Suprafața (mp)	Tarla	Parcelă	Nr. topo	Observații / Referințe
1	arabil	NU	5.000	347	34	-	

Lungime Segmente

1) Valorile lungimilor segmentelor sunt obținute din proiecție în plan.

Punct început	X / Y	Punct sfârșit	X / Y	Lungime segment (** (m)
1	356.493,43 285.592,99	2	355.879,788 285.610,517	613.892
2	355.879,788 285.610,517	3	355.879,818 285.602,367	8.15
3	355.879,818 285.602,367	4	356.493,36 285.584,843	613.792
4	356.493,36 285.584,843	1	356.493,43 285.592,99	8.147

**** Lungimile segmentelor sunt determinate în planul de proiecție Stereo 70 și sunt rotunjite la 1 milimetru.**

***** Distanța dintre puncte este formată din segmente cumulate ce sunt mai mici decât valoarea 1 milimetru.**

**DATE DESPRE IMOBILUL NR. 5508**

Oficiul de Cadastru și Publicitate Imobiliară DOLJ
Biroul de Cadastru și Publicitate Imobiliară Craiova

A. Partea I. Descrierea imobilului

TEREN Extravilan

Adresa: Jud. Dolj, T347, P35

Nr. Crt	Nr cadastral Nr. topografic	Suprafața* (mp)	Observații / Referințe
A1		5.000	Sector cadastral:35 Teren neimprejmuit;

B. Partea II. Proprietari și acte

Inscrieri privitoare la dreptul de proprietate și alte drepturi reale	Referințe
/	
Act Administrativ nr. 2244-45380, din 06/06/1996 emis de CJSIPT DOLJ;	
B1	A1
Intabulare, drept de PROPRIETATE, dobândit prin Reconstituire, cota actuala 1/1 1) CĂLIN ALEXANDRU, LIPSĂ CNP	

C. Partea III. SARCINI .

Inscrieri privind dezmembramintele dreptului de proprietate, drepturi reale de garanție și sarcini	Referințe
NU SUNT	


Anexa Nr. 1 La Partea I

Teren

Nr cadastral	Suprafața (mp)*	Observații / Referințe
	5.000	

* Suprafața este determinată în planul de proiecție Stereo 70.

DETALII LINIARE IMOBIL



Date referitoare la teren

Crt	Categorie folosință	Intra vilan	Suprafața (mp)	Tarla	Parcelă	Nr. topo	Observații / Referințe
1	arabil	NU	5.000	347	35	-	

Lungime Segmente

1) Valorile lungimilor segmentelor sunt obținute din proiecție în plan.

Punct început	X / Y	Punct sfârșit	X / Y	Lungime segment (** (m)
1	356.493,36 285.584,843	2	355.879,818 285.602,367	613.792
2	355.879,818 285.602,367	3	355.879,848 285.594,216	8.151
3	355.879,848 285.594,216	4	356.493,29 285.576,695	613.692
4	356.493,29 285.576,695	1	356.493,36 285.584,843	8.148

**** Lungimile segmentelor sunt determinate în planul de proiecție Stereo 70 și sunt rotunjite la 1 milimetru.**

***** Distanța dintre puncte este formată din segmente cumulate ce sunt mai mici decât valoarea 1 milimetru.**

**DATE DESPRE IMOBILUL NR. 5509**

Oficiul de Cadastru și Publicitate Imobiliară DOLJ
Biroul de Cadastru și Publicitate Imobiliară Craiova

A. Partea I. Descrierea imobilului

TEREN Extravilan

Adresa: Jud. Dolj, T347, P36

Nr. Crt	Nr cadastral Nr. topografic	Suprafața* (mp)	Observații / Referințe
A1		5.000	Sector cadastral:35 Teren neimprejmuit;

B. Partea II. Proprietari și acte

Inscrieri privitoare la dreptul de proprietate și alte drepturi reale	Referințe
/	
Act Administrativ nr. 3856-2215, din 20/11/1997 emis de CJSIPT DOLJ;	
B1	A1
Intabulare, drept de PROPRIETATE, dobândit prin Reconstituire, cota actuala 1/1 1) DOROBANȚU IOANA, LIPSĂ CNP	

C. Partea III. SARCINI .

Inscrieri privind dezmembramintele dreptului de proprietate, drepturi reale de garanție și sarcini	Referințe
NU SUNT	


Anexa Nr. 1 La Partea I

Teren

Nr cadastral	Suprafața (mp)*	Observații / Referințe
	5.000	

* Suprafața este determinată în planul de proiecție Stereo 70.

DETALII LINIARE IMOBIL



Date referitoare la teren

Crt	Categorie folosință	Intra vilan	Suprafața (mp)	Tarla	Parcelă	Nr. topo	Observații / Referințe
1	arabil	NU	5.000	347	36	-	

Lungime Segmente

1) Valorile lungimilor segmentelor sunt obținute din proiecție în plan.

Punct început	X / Y	Punct sfârșit	X / Y	Lungime segment (** (m)
1	356.493,29 285.576,695	2	355.879,848 285.594,216	613.692
2	355.879,848 285.594,216	3	355.879,878 285.586,064	8.152
3	355.879,878 285.586,064	4	356.493,22 285.568,546	613.592
4	356.493,22 285.568,546	1	356.493,29 285.576,695	8.149

**** Lungimile segmentelor sunt determinate în planul de proiecție Stereo 70 și sunt rotunjite la 1 milimetru.**

***** Distanța dintre puncte este formată din segmente cumulate ce sunt mai mici decât valoarea 1 milimetru.**

**DATE DESPRE IMOBILUL NR. 5510**

Oficiul de Cadastru și Publicitate Imobiliară DOLJ
Biroul de Cadastru și Publicitate Imobiliară Craiova

A. Partea I. Descrierea imobilului

TEREN Extravilan

Adresa: Jud. Dolj, T347, P37

Nr. Crt	Nr cadastral Nr. topografic	Suprafața* (mp)	Observații / Referințe
A1		6.010	Sector cadastral:35 Teren neimprejmuit;

B. Partea II. Proprietari și acte

Inscrieri privitoare la dreptul de proprietate și alte drepturi reale	Referințe
/	
Act Administrativ nr. 1862-59540, din 04/08/1995 emis de CJSIPT DOLJ;	
B1	A1
Intabulare, drept de PROPRIETATE, dobândit prin Reconstituire, cota actuala 1/1 1) ȚENOAICA DUMITRA, LIPSĂ CNP	

C. Partea III. SARCINI .

Inscrieri privind dezmembramintele dreptului de proprietate, drepturi reale de garanție și sarcini	Referințe
NU SUNT	


Anexa Nr. 1 La Partea I

Teren

Nr cadastral	Suprafața (mp)*	Observații / Referințe
	6.010	

* Suprafața este determinată în planul de proiecție Stereo 70.

DETALII LINIARE IMOBIL



Date referitoare la teren

Crt	Categorie folosință	Intra vilan	Suprafața (mp)	Tarla	Parcelă	Nr. topo	Observații / Referințe
1	arabil	NU	6.010	347	37	-	

Lungime Segmente

1) Valorile lungimilor segmentelor sunt obținute din proiecție în plan.

Punct început	X / Y	Punct sfârșit	X / Y	Lungime segment (** (m)
1	356.493,22 285.568,546	2	355.879,878 285.586,064	613.592
2	355.879,878 285.586,064	3	355.879,914 285.576,263	9.801
3	355.879,914 285.576,263	4	356.493,136 285.558,749	613.472
4	356.493,136 285.558,749	1	356.493,22 285.568,546	9.797

**** Lungimile segmentelor sunt determinate în planul de proiecție Stereo 70 și sunt rotunjite la 1 milimetru.**

***** Distanța dintre puncte este formată din segmente cumulate ce sunt mai mici decât valoarea 1 milimetru.**

**DATE DESPRE IMOBILUL NR. 5511**

Oficiul de Cadastru și Publicitate Imobiliară DOLJ
Biroul de Cadastru și Publicitate Imobiliară Craiova

A. Partea I. Descrierea imobilului

TEREN Extravilan

Adresa: Jud. Dolj, T347, P38

Nr. Crt	Nr cadastral Nr. topografic	Suprafața* (mp)	Observații / Referințe
A1		5.900	Sector cadastral:35 Teren neimprejmuit;

B. Partea II. Proprietari și acte

Inscrieri privitoare la dreptul de proprietate și alte drepturi reale	Referințe
/	
Act Administrativ nr. 3438-44815, din 01/04/1997 emis de CJSIPT DOLJ;	
B1	A1
Intabulare, drept de PROPRIETATE, dobandit prin Reconstituire, cota actuala 1/1 1) PĂDUREANU ELISABETA, LIPSĂ CNP	

C. Partea III. SARCINI .

Inscrieri privind dezmembramintele dreptului de proprietate, drepturi reale de garanție și sarcini	Referințe
NU SUNT	


Anexa Nr. 1 La Partea I

Teren

Nr cadastral	Suprafața (mp)*	Observații / Referințe
	5.900	

* Suprafața este determinată în planul de proiecție Stereo 70.

DETALII LINIARE IMOBIL



Date referitoare la teren

Crt	Categorie folosință	Intra vilan	Suprafața (mp)	Tarla	Parcelă	Nr. topo	Observații / Referințe
1	arabil	NU	5.900	347	38	-	

Lungime Segmente

1) Valorile lungimilor segmentelor sunt obținute din proiecție în plan.

Punct început	X / Y	Punct sfârșit	X / Y	Lungime segment (** (m)
1	356.493,136 285.558,749	2	355.879,914 285.576,263	613.472
2	355.879,914 285.576,263	3	355.879,95 285.566,64	9.623
3	355.879,95 285.566,64	4	356.492,998 285.549,13	613.298
4	356.492,998 285.549,13	5	356.493,079 285.552,156	3.027
5	356.493,079 285.552,156	1	356.493,136 285.558,749	6.593

**** Lungimile segmentelor sunt determinate în planul de proiecție Stereo 70 și sunt rotunjite la 1 milimetru.**

***** Distanța dintre puncte este formată din segmente cumulate ce sunt mai mici decât valoarea 1 milimetru.**

**DATE DESPRE IMOBILUL NR. 5512**

Oficiul de Cadastru și Publicitate Imobiliară DOLJ
Biroul de Cadastru și Publicitate Imobiliară Craiova

A. Partea I. Descrierea imobilului

TEREN Extravilan

Adresa: Jud. Dolj, T347, P39

Nr. Crt	Nr cadastral Nr. topografic	Suprafața* (mp)	Observații / Referințe
A1		2.200	Sector cadastral:35 Teren neimprejmuit;

B. Partea II. Proprietari și acte

Inscrieri privitoare la dreptul de proprietate și alte drepturi reale	Referințe
/	
Act Administrativ nr. 3567-47919, din 03/04/1997 emis de CJSIPT DOLJ;	
B1	A1
Intabulare, drept de PROPRIETATE, dobândit prin Reconstituire, cota actuala 1/1 1) EFREM ION, LIPSĂ CNP	

C. Partea III. SARCINI .

Inscrieri privind dezmembramintele dreptului de proprietate, drepturi reale de garanție și sarcini	Referințe
NU SUNT	


Anexa Nr. 1 La Partea I

Teren

Nr cadastral	Suprafața (mp)*	Observații / Referințe
	2.200	

* Suprafața este determinată în planul de proiecție Stereo 70.

DETALII LINIARE IMOBIL



Date referitoare la teren

Crt	Categorie folosință	Intra vilan	Suprafața (mp)	Tarla	Parcelă	Nr. topo	Observații / Referințe
1	arabil	NU	2.200	347	39	-	

Lungime Segmente

1) Valorile lungimilor segmentelor sunt obținute din proiecție în plan.

Punct început	X / Y	Punct sfârșit	X / Y	Lungime segment (** (m)
1	356.492,998 285.549,13	2	355.879,95 285.566,64	613.298
2	355.879,95 285.566,64	3	355.879,963 285.563,05	3.59
3	355.879,963 285.563,05	4	356.492,901 285.545,544	613.188
4	356.492,901 285.545,544	1	356.492,998 285.549,13	3.587

**** Lungimile segmentelor sunt determinate în planul de proiecție Stereo 70 și sunt rotunjite la 1 milimetru.**

***** Distanța dintre puncte este formată din segmente cumulate ce sunt mai mici decât valoarea 1 milimetru.**

**DATE DESPRE IMOBILUL NR. 5513**

Oficiul de Cadastru și Publicitate Imobiliară DOLJ
Biroul de Cadastru și Publicitate Imobiliară Craiova

A. Partea I. Descrierea imobilului

TEREN Extravilan

Adresa: Jud. Dolj, T347, P166

Nr. Crt	Nr cadastral Nr. topografic	Suprafața* (mp)	Observații / Referințe
A1		5.000	Sector cadastral:35 Teren neimprejmuit;

B. Partea II. Proprietari și acte

Inscrieri privitoare la dreptul de proprietate și alte drepturi reale	Referințe
/	
Act Administrativ nr. 1975-9574, din 08/04/1996 emis de CJSIPT DOLJ;	
B1	A1
Intabulare, drept de PROPRIETATE, dobândit prin Reconstituire, cota actuala 1/1 1) CERGĂ CONSTANTIN, LIPSĂ CNP	

C. Partea III. SARCINI .

Inscrieri privind dezmembramintele dreptului de proprietate, drepturi reale de garanție și sarcini	Referințe
NU SUNT	


Anexa Nr. 1 La Partea I

Teren

Nr cadastral	Suprafața (mp)*	Observații / Referințe
	5.000	

* Suprafața este determinată în planul de proiecție Stereo 70.

DETALII LINIARE IMOBIL



Date referitoare la teren

Crt	Categorie folosință	Intra vilan	Suprafața (mp)	Tarla	Parcelă	Nr. topo	Observații / Referințe
1	arabil	NU	5.000	347	166	-	

Lungime Segmente

1) Valorile lungimilor segmentelor sunt obținute din proiecție în plan.

Punct început	X / Y	Punct sfârșit	X / Y	Lungime segment (** (m)
1	356.492,901 285.545,544	2	355.879,963 285.563,05	613.188
2	355.879,963 285.563,05	3	355.879,993 285.554,89	8.16
3	355.879,993 285.554,89	4	356.492,681 285.537,391	612.938
4	356.492,681 285.537,391	1	356.492,901 285.545,544	8.156

**** Lungimile segmentelor sunt determinate în planul de proiecție Stereo 70 și sunt rotunjite la 1 milimetru.**

***** Distanța dintre puncte este formată din segmente cumulate ce sunt mai mici decât valoarea 1 milimetru.**

**DATE DESPRE IMOBILUL NR. 5514**

Oficiul de Cadastru și Publicitate Imobiliară DOLJ
Biroul de Cadastru și Publicitate Imobiliară Craiova

A. Partea I. Descrierea imobilului

TEREN Extravilan

Adresa: Jud. Dolj, T347, P40

Nr. Crt	Nr cadastral Nr. topografic	Suprafața* (mp)	Observații / Referințe
A1		5.000	Sector cadastral:35 Teren neimprejmuit;

B. Partea II. Proprietari și acte

Inscrieri privitoare la dreptul de proprietate și alte drepturi reale	Referințe
/	
Act Administrativ nr. 2256-45380, din 18/06/1996 emis de CJSIPT DOLJ;	
B1	A1
Intabulare, drept de PROPRIETATE, dobândit prin Reconstituire, cota actuala 1/1 1) STĂNĂGOI GHEORGHE, LIPSĂ CNP	

C. Partea III. SARCINI .

Inscrieri privind dezmembramintele dreptului de proprietate, drepturi reale de garanție și sarcini	Referințe
NU SUNT	


Anexa Nr. 1 La Partea I

Teren

Nr cadastral	Suprafața (mp)*	Observații / Referințe
	5.000	

* Suprafața este determinată în planul de proiecție Stereo 70.

DETALII LINIARE IMOBIL



Date referitoare la teren

Crt	Categorie folosință	Intra vilan	Suprafața (mp)	Tarla	Parcelă	Nr. topo	Observații / Referințe
1	arabil	NU	5.000	347	40	-	

Lungime Segmente

1) Valorile lungimilor segmentelor sunt obținute din proiecție în plan.

Punct început	X / Y	Punct sfârșit	X / Y	Lungime segment (** (m)
1	356.492,681 285.537,391	2	355.879,993 285.554,89	612.938
2	355.879,993 285.554,89	3	355.880,023 285.546,727	8.163
3	355.880,023 285.546,727	4	356.492,461 285.529,235	612.688
4	356.492,461 285.529,235	1	356.492,681 285.537,391	8.159

**** Lungimile segmentelor sunt determinate în planul de proiecție Stereo 70 și sunt rotunjite la 1 milimetru.**

***** Distanța dintre puncte este formată din segmente cumulate ce sunt mai mici decât valoarea 1 milimetru.**

**DATE DESPRE IMOBILUL NR. 5515**

Oficiul de Cadastru și Publicitate Imobiliară DOLJ
Biroul de Cadastru și Publicitate Imobiliară Craiova

A. Partea I. Descrierea imobilului

TEREN Extravilan

Adresa: Jud. Dolj, T347, P41

Nr. Crt	Nr cadastral Nr. topografic	Suprafața* (mp)	Observații / Referințe
A1		9.000	Sector cadastral:35 Teren neimprejmuit;

B. Partea II. Proprietari și acte

Inscrieri privitoare la dreptul de proprietate și alte drepturi reale		Referințe
/		
Act Administrativ nr. 2230-45380, din 04/06/1996 emis de CJSIPT DOLJ;		
B1	Intabulare, drept de PROPRIETATE, dobândit prin Reconstituire, cota actuala 1/1 1) TALPOȘ CLEMENȚA, LIPSĂ CNP 2) IACOB ELENA, LIPSĂ CNP 3) CERGĂ ION, LIPSĂ CNP 4) CERGĂ GHEORGHE, LIPSĂ CNP 5) CERGĂ FLOAREA, LIPSĂ CNP	A1

C. Partea III. SARCINI .

Inscrieri privind dezmembramentele dreptului de proprietate, drepturi reale de garanție și sarcini	Referințe
NU SUNT	


Anexa Nr. 1 La Partea I

Teren

Nr cadastral	Suprafața (mp)*	Observații / Referințe
	9.000	

* Suprafața este determinată în planul de proiecție Stereo 70.

DETALII LINIARE IMOBIL



Date referitoare la teren

Crt	Categorie folosință	Intra vilan	Suprafața (mp)	Tarla	Parcelă	Nr. topo	Observații / Referințe
1	arabil	NU	9.000	347	41	-	

Lungime Segmente

1) Valorile lungimilor segmentelor sunt obținute din proiecție în plan.

Punct început	X / Y	Punct sfârșit	X / Y	Lungime segment (** (m)
1	356.492,461 285.529,235	2	355.880,023 285.546,727	612.688
2	355.880,023 285.546,727	3	355.880,043 285.541,382	5.345
3	355.880,043 285.541,382	4	355.880,179 285.532,021	9.362
4	355.880,179 285.532,021	5	356.492,065 285.514,545	612.136
5	356.492,065 285.514,545	1	356.492,461 285.529,235	14.695

**** Lungimile segmentelor sunt determinate în planul de proiecție Stereo 70 și sunt rotunjite la 1 milimetru.**

***** Distanța dintre puncte este formată din segmente cumulate ce sunt mai mici decât valoarea 1 milimetru.**

**DATE DESPRE IMOBILUL NR. 5516**

Oficiul de Cadastru și Publicitate Imobiliară DOLJ
Biroul de Cadastru și Publicitate Imobiliară Craiova

A. Partea I. Descrierea imobilului

TEREN Extravilan

Adresa: Jud. Dolj, T347, P42

Nr. Crt	Nr cadastral Nr. topografic	Suprafața* (mp)	Observații / Referințe
A1	30911	5.000	Sector cadastral:35 Teren neimprejmuit;

B. Partea II. Proprietari și acte

Inscrieri privitoare la dreptul de proprietate și alte drepturi reale	Referințe
175 / 04/01/2016	
Act Notarial nr. contract de vanzare -cumparare nr 1116, din 15/12/2015 emis de NP RIBA MELTIADÉ;	
B1	A1
Intabulare, drept de PROPRIETATE, dobandit prin Conventie, cota actuala 1/1 1) SOCIETATEA MOTAVEN SRL, CIF:342640	

C. Partea III. SARCINI .

Inscrieri privind dezmembramintele dreptului de proprietate, drepturi reale de garanție și sarcini	Referințe
NU SUNT	


Anexa Nr. 1 La Partea I

Teren

Nr cadastral	Suprafața (mp)*	Observații / Referințe
30911	5.000	

* Suprafața este determinată în planul de proiecție Stereo 70.

DETALII LINIARE IMOBIL



Date referitoare la teren

Crt	Categorie folosință	Intra vilan	Suprafața (mp)	Tarla	Parcelă	Nr. topo	Observații / Referințe
1	arabil	NU	5.000	347	42	-	

Lungime Segmente

1) Valorile lungimilor segmentelor sunt obținute din proiecție în plan.

Punct început	X / Y	Punct sfârșit	X / Y	Lungime segment (** (m)
1	356.492,065 285.514,545	2	355.880,179 285.532,021	612.136
2	355.880,179 285.532,021	3	355.880,23 285.528,538	3.483
3	355.880,23 285.528,538	4	355.880,298 285.523,844	4.694
4	355.880,298 285.523,844	5	356.491,844 285.506,377	611.795
5	356.491,844 285.506,377	1	356.492,065 285.514,545	8.171

**** Lungimile segmentelor sunt determinate în planul de proiecție Stereo 70 și sunt rotunjite la 1 milimetru.**

***** Distanța dintre puncte este formată din segmente cumulate ce sunt mai mici decât valoarea 1 milimetru.**

**DATE DESPRE IMOBILUL NR. 5517**

Oficiul de Cadastru și Publicitate Imobiliară DOLJ
Biroul de Cadastru și Publicitate Imobiliară Craiova

A. Partea I. Descrierea imobilului

TEREN Extravilan

Adresa: Jud. Dolj, T347, P43

Nr. Crt	Nr cadastral Nr. topografic	Suprafața* (mp)	Observații / Referințe
A1		2.800	Sector cadastral:35 Teren neimprejmuit;

B. Partea II. Proprietari și acte

Inscrieri privitoare la dreptul de proprietate și alte drepturi reale		Referințe
/		
Act Administrativ nr. 1880-59540, din 07/08/1995 emis de CJSIPT DOLJ;		
B1	Intabulare, drept de PROPRIETATE, dobândit prin Reconstituire, cota actuala 1/1 1) JIANU RADU, LIPSĂ CNP	A1

C. Partea III. SARCINI .

Inscrieri privind dezmembramintele dreptului de proprietate, drepturi reale de garanție și sarcini	Referințe
NU SUNT	


Anexa Nr. 1 La Partea I

Teren

Nr cadastral	Suprafața (mp)*	Observații / Referințe
	2.800	

* Suprafața este determinată în planul de proiecție Stereo 70.

DETALII LINIARE IMOBIL



Date referitoare la teren

Crt	Categorie folosință	Intravilan	Suprafața (mp)	Tarla	Parcelă	Nr. topo	Observații / Referințe
1	arabil	NU	2.800	347	43	-	

Lungime Segmente

1) Valorile lungimilor segmentelor sunt obținute din proiecție în plan.

Punct început	X / Y	Punct sfârșit	X / Y	Lungime segment (** (m)
1	356.491,844 285.506,377	2	355.880,298 285.523,844	611.795
2	355.880,298 285.523,844	3	355.880,349 285.520,379	3.465
3	355.880,349 285.520,379	4	355.880,365 285.519,263	1.116
4	355.880,365 285.519,263	5	356.491,721 285.501,802	611.605
5	356.491,721 285.501,802	1	356.491,844 285.506,377	4.577

**** Lungimile segmentelor sunt determinate în planul de proiecție Stereo 70 și sunt rotunjite la 1 milimetru.**

***** Distanța dintre puncte este formată din segmente cumulate ce sunt mai mici decât valoarea 1 milimetru.**

**DATE DESPRE IMOBILUL NR. 5518**

Oficiul de Cadastru și Publicitate Imobiliară DOLJ
 Biroul de Cadastru și Publicitate Imobiliară Craiova

A. Partea I. Descrierea imobilului

TEREN Extravilan

Adresa: Jud. Dolj, T347, P44

Nr. Crt	Nr cadastral Nr. topografic	Suprafața* (mp)	Observații / Referințe
A1		2.500	Sector cadastral:35 Teren neimprejmut;

B. Partea II. Proprietari și acte

Inscrieri privitoare la dreptul de proprietate și alte drepturi reale	Referințe
/	
Act Administrativ nr. 2217-45380, din 03/06/1996 emis de CJSIPT DOLJ;	
B1	A1
Intabulare, drept de PROPRIETATE, dobândit prin Reconstituire, cota actuala 1/1	
1) GEANĂ FLOAREA, LIPSĂ CNP	
2) ȚECA ANA-ELENA, LIPSĂ CNP	
3) TUFAN ION, LIPSĂ CNP	
4) TUFAN LEONTINA, LIPSĂ CNP	

C. Partea III. SARCINI .

Inscrieri privind dezmembramintele dreptului de proprietate, drepturi reale de garanție și sarcini	Referințe
NU SUNT	


Anexa Nr. 1 La Partea I

Teren

Nr cadastral	Suprafața (mp)*	Observații / Referințe
	2.500	

* Suprafața este determinată în planul de proiecție Stereo 70.

DETALII LINIARE IMOBIL



Date referitoare la teren

Crt	Categorie folosință	Intra vilan	Suprafața (mp)	Tarla	Parcelă	Nr. topo	Observații / Referințe
1	arabil	NU	2.500	347	44	-	

Lungime Segmente

1) Valorile lungimilor segmentelor sunt obținute din proiecție în plan.

Punct început	X / Y	Punct sfârșit	X / Y	Lungime segment (** (m)
1	356.491,721 285.501,802	2	355.880,365 285.519,263	611.605
2	355.880,365 285.519,263	3	355.880,424 285.515,171	4.092
3	355.880,424 285.515,171	4	356.491,61 285.497,715	611.435
4	356.491,61 285.497,715	1	356.491,721 285.501,802	4.089

**** Lungimile segmentelor sunt determinate în planul de proiecție Stereo 70 și sunt rotunjite la 1 milimetru.**

***** Distanța dintre puncte este formată din segmente cumulate ce sunt mai mici decât valoarea 1 milimetru.**

**DATE DESPRE IMOBILUL NR. 5519**

Oficiul de Cadastru și Publicitate Imobiliară DOLJ
Biroul de Cadastru și Publicitate Imobiliară Craiova

A. Partea I. Descrierea imobilului

TEREN Extravilan

Adresa: Jud. Dolj, T347, P45

Nr. Crt	Nr cadastral Nr. topografic	Suprafața* (mp)	Observații / Referințe
A1		4.400	Sector cadastral:35 Teren neimprejmuit;

B. Partea II. Proprietari și acte

Inscrieri privitoare la dreptul de proprietate și alte drepturi reale		Referințe
/		
Act Administrativ nr. 3327-59474, din 24/03/1997 emis de CJSIPT DOLJ;		
B1	Intabulare, drept de PROPRIETATE, dobândit prin Reconstituire, cota actuala 1/1 1) STOENICA MARIA , LIPSĂ CNP 2) STANUCA ENEA , LIPSĂ CNP 3) BADOIU MARIA , LIPSĂ CNP	A1

C. Partea III. SARCINI .

Inscrieri privind dezmembramintele dreptului de proprietate, drepturi reale de garanție și sarcini	Referințe
NU SUNT	


Anexa Nr. 1 La Partea I

Teren

Nr cadastral	Suprafața (mp)*	Observații / Referințe
	4.400	

* Suprafața este determinată în planul de proiecție Stereo 70.

DETALII LINIARE IMOBIL



Date referitoare la teren

Crt	Categorie folosință	Intra vilan	Suprafața (mp)	Tarla	Parcelă	Nr. topo	Observații / Referințe
1	arabil	NU	4.400	347	45	-	

Lungime Segmente

1) Valorile lungimilor segmentelor sunt obținute din proiecție în plan.

Punct început	X / Y	Punct sfârșit	X / Y	Lungime segment (** (m)
1	356.491,61 285.497,715	2	355.880,424 285.515,171	611.435
2	355.880,424 285.515,171	3	355.880,528 285.507,967	7.205
3	355.880,528 285.507,967	4	356.491,416 285.490,52	611.137
4	356.491,416 285.490,52	1	356.491,61 285.497,715	7.198

**** Lungimile segmentelor sunt determinate în planul de proiecție Stereo 70 și sunt rotunjite la 1 milimetru.**

***** Distanța dintre puncte este formată din segmente cumulate ce sunt mai mici decât valoarea 1 milimetru.**

**DATE DESPRE IMOBILUL NR. 5520**

Oficiul de Cadastru și Publicitate Imobiliară DOLJ
Biroul de Cadastru și Publicitate Imobiliară Craiova

A. Partea I. Descrierea imobilului

TEREN Extravilan

Adresa: Jud. Dolj, T347, P46

Nr. Crt	Nr cadastral Nr. topografic	Suprafața* (mp)	Observații / Referințe
A1	31041	15.000	Sector cadastral:35 Teren neimprejmuit;

B. Partea II. Proprietari și acte

Inscrieri privitoare la dreptul de proprietate și alte drepturi reale	Referințe
176 / 04/01/2016	
Act Notarial nr. CVC aut. nr. 1116, din 15/12/2015 emis de NP RIBA MELTIADÉ;	
B1	A1
Intabulare, drept de PROPRIETATE, dobândit prin Conventie, cota actuala 1/1 1) SOCIETATEA MOTAVEN SRL, CIF:342640	

C. Partea III. SARCINI .

Inscrieri privind dezmembramintele dreptului de proprietate, drepturi reale de garanție și sarcini	Referințe
NU SUNT	


Anexa Nr. 1 La Partea I

Teren

Nr cadastral	Suprafața (mp)*	Observații / Referințe
31041	15.000	

* Suprafața este determinată în planul de proiecție Stereo 70.

DETALII LINIARE IMOBIL



Date referitoare la teren

Crt	Categorie folosință	Intra vilan	Suprafața (mp)	Tarla	Parcelă	Nr. topo	Observații / Referințe
1	arabil	NU	15.000	347	46	-	

Lungime Segmente

1) Valorile lungimilor segmentelor sunt obținute din proiecție în plan.

Punct început	X / Y	Punct sfârșit	X / Y	Lungime segment (** (m)
1	356.491,416 285.490,52	2	355.880,528 285.507,967	611.137
2	355.880,528 285.507,967	3	355.880,578 285.504,534	3.433
3	355.880,578 285.504,534	4	355.880,886 285.483,382	21.154
4	355.880,886 285.483,382	5	356.490,754 285.465,964	610.117
5	356.490,754 285.465,964	1	356.491,416 285.490,52	24.565

**** Lungimile segmentelor sunt determinate în planul de proiecție Stereo 70 și sunt rotunjite la 1 milimetru.**

***** Distanța dintre puncte este formată din segmente cumulate ce sunt mai mici decât valoarea 1 milimetru.**

**DATE DESPRE IMOBILUL NR. 5521**

Oficiul de Cadastru și Publicitate Imobiliară DOLJ
Biroul de Cadastru și Publicitate Imobiliară Craiova

A. Partea I. Descrierea imobilului

TEREN Extravilan

Adresa: Jud. Dolj, T347, P47

Nr. Crt	Nr cadastral Nr. topografic	Suprafața* (mp)	Observații / Referințe
A1		9.000	Sector cadastral:35 Teren neimprejmuit;

B. Partea II. Proprietari și acte

Inscrieri privitoare la dreptul de proprietate și alte drepturi reale		Referințe
/		
Act Administrativ nr. 4479, din 22/02/2006 emis de CJSIPT DOLJ;		
B1	Intabulare, drept de PROPRIETATE, dobândit prin Reconstituire, cota actuala 1/1 1) STÂNCĂLIE CORNEL, LIPSĂ CNP 2) STÂNCĂLIE ECATERINA, LIPSĂ CNP	A1

C. Partea III. SARCINI .

Inscrieri privind dezmembramentele dreptului de proprietate, drepturi reale de garanție și sarcini	Referințe
NU SUNT	


Anexa Nr. 1 La Partea I

Teren

Nr cadastral	Suprafața (mp)*	Observații / Referințe
	9.000	

* Suprafața este determinată în planul de proiecție Stereo 70.

DETALII LINIARE IMOBIL



Date referitoare la teren

Crt	Categorie folosință	Intra vilan	Suprafața (mp)	Tarla	Parcelă	Nr. topo	Observații / Referințe
1	arabil	NU	9.000	347	47	-	

Lungime Segmente

1) Valorile lungimilor segmentelor sunt obținute din proiecție în plan.

Punct început	X / Y	Punct sfârșit	X / Y	Lungime segment (** (m)
1	356.490,754 285.465,964	2	355.880,886 285.483,382	610.117
2	355.880,886 285.483,382	3	355.880,935 285.479,993	3.389
3	355.880,935 285.479,993	4	355.881,1 285.468,611	11.383
4	355.881,1 285.468,611	5	356.490,356 285.451,21	609.504
5	356.490,356 285.451,21	1	356.490,754 285.465,964	14.759

**** Lungimile segmentelor sunt determinate în planul de proiecție Stereo 70 și sunt rotunjite la 1 milimetru.**

***** Distanța dintre puncte este formată din segmente cumulate ce sunt mai mici decât valoarea 1 milimetru.**

**DATE DESPRE IMOBILUL NR. 5522**

Oficiul de Cadastru și Publicitate Imobiliară DOLJ
Biroul de Cadastru și Publicitate Imobiliară Craiova

A. Partea I. Descrierea imobilului

TEREN Extravilan

Adresa: Jud. Dolj, T347, P48

Nr. Crt	Nr cadastral Nr. topografic	Suprafața* (mp)	Observații / Referințe
A1		5.000	Sector cadastral:35 Teren neimprejmuit;

B. Partea II. Proprietari și acte

Inscrieri privitoare la dreptul de proprietate și alte drepturi reale	Referințe
/	
Act Administrativ nr. 2242-45380, din 06/06/1996 emis de CJSIPT DOLJ;	
B1	A1
Intabulare, drept de PROPRIETATE, dobandit prin Reconstituire, cota actuala 1/1 1) CRĂCIUN MARIUS, LIPSĂ CNP	

C. Partea III. SARCINI .

Inscrieri privind dezmembramintele dreptului de proprietate, drepturi reale de garanție și sarcini	Referințe
NU SUNT	


Anexa Nr. 1 La Partea I

Teren

Nr cadastral	Suprafața (mp)*	Observații / Referințe
	5.000	

* Suprafața este determinată în planul de proiecție Stereo 70.

DETALII LINIARE IMOBIL



Date referitoare la teren

Crt	Categorie folosință	Intravilan	Suprafața (mp)	Tarla	Parcelă	Nr. topo	Observații / Referințe
1	arabil	NU	5.000	347	48	-	

Lungime Segmente

1) Valorile lungimilor segmentelor sunt obținute din proiecție în plan.

Punct început	X / Y	Punct sfârșit	X / Y	Lungime segment (** (m)
1	356.490,356 285.451,21	2	355.881,1 285.468,611	609.504
2	355.881,1 285.468,611	3	355.881,219 285.460,399	8.213
3	355.881,219 285.460,399	4	356.490,115 285.443,008	609.144
4	356.490,115 285.443,008	5	356.490,201 285.445,484	2.477
5	356.490,201 285.445,484	1	356.490,356 285.451,21	5.728

**** Lungimile segmentelor sunt determinate în planul de proiecție Stereo 70 și sunt rotunjite la 1 milimetru.**

***** Distanța dintre puncte este formată din segmente cumulate ce sunt mai mici decât valoarea 1 milimetru.**

**DATE DESPRE IMOBILUL NR. 5523**

Oficiul de Cadastru și Publicitate Imobiliară DOLJ
Biroul de Cadastru și Publicitate Imobiliară Craiova

A. Partea I. Descrierea imobilului

TEREN Extravilan

Adresa: Jud. Dolj, T347, P49

Nr. Crt	Nr cadastral Nr. topografic	Suprafața* (mp)	Observații / Referințe
A1	33923	5.000	Sector cadastral:35 Teren neimprejmuit;

B. Partea II. Proprietari și acte

Inscrieri privitoare la dreptul de proprietate și alte drepturi reale	Referințe
283299 / 19/12/2019	
Act Notarial nr. CVC aut. nr. 1653, din 11/12/2019 emis de NP Riba Ivanca;	
B1	A1
Intabulare, drept de PROPRIETATE, dobândit prin Conventie, cota actuala 1/1 1) SOCIETATEA MOTAVEN SRL, CIF:342640	

C. Partea III. SARCINI .

Inscrieri privind dezmembramintele dreptului de proprietate, drepturi reale de garanție și sarcini	Referințe
NU SUNT	


Anexa Nr. 1 La Partea I

Teren

Nr cadastral	Suprafața (mp)*	Observații / Referințe
33923	5.000	

* Suprafața este determinată în planul de proiecție Stereo 70.

DETALII LINIARE IMOBIL



Date referitoare la teren

Crt	Categorie folosință	Intra vilan	Suprafața (mp)	Tarla	Parcelă	Nr. topo	Observații / Referințe
1	arabil	NU	5.000	347	49	-	

Lungime Segmente

1) Valorile lungimilor segmentelor sunt obținute din proiecție în plan.

Punct început	X / Y	Punct sfârșit	X / Y	Lungime segment (** (m)
1	356.490,115 285.443,008	2	355.881,219 285.460,399	609.144
2	355.881,219 285.460,399	3	355.881,338 285.452,181	8.219
3	355.881,338 285.452,181	4	356.489,83 285.434,802	608.74
4	356.489,83 285.434,802	1	356.490,115 285.443,008	8.211

**** Lungimile segmentelor sunt determinate în planul de proiecție Stereo 70 și sunt rotunjite la 1 milimetru.**

***** Distanța dintre puncte este formată din segmente cumulate ce sunt mai mici decât valoarea 1 milimetru.**

**DATE DESPRE IMOBILUL NR. 5524**

Oficiul de Cadastru și Publicitate Imobiliară DOLJ
Biroul de Cadastru și Publicitate Imobiliară Craiova

A. Partea I. Descrierea imobilului

TEREN Extravilan

Adresa: Jud. Dolj, T347, P50

Nr. Crt	Nr cadastral Nr. topografic	Suprafața* (mp)	Observații / Referințe
A1	31046	5.000	Sector cadastral:35 Teren neimprejmuit;

B. Partea II. Proprietari și acte

Inscrieri privitoare la dreptul de proprietate și alte drepturi reale	Referințe
150 / 04/01/2016	
Act Notarial nr. contract de vanzare -cumparare aut nr 1115, din 15/12/2015 emis de NP RIBA MELTIADÉ;	
B1	A1
Intabulare, drept de PROPRIETATE, dobandit prin Conventie, cota actuala 1/1 1) SOCIETATEA MOTAVEN SRL, CIF:342640	

C. Partea III. SARCINI .

Inscrieri privind dezmembramintele dreptului de proprietate, drepturi reale de garanție și sarcini	Referințe
NU SUNT	


Anexa Nr. 1 La Partea I

Teren

Nr cadastral	Suprafața (mp)*	Observații / Referințe
31046	5.000	

* Suprafața este determinată în planul de proiecție Stereo 70.

DETALII LINIARE IMOBIL



Date referitoare la teren

Crt	Categorie folosință	Intravilan	Suprafața (mp)	Tarla	Parcelă	Nr. topo	Observații / Referințe
1	arabil	NU	5.000	347	50	-	

Lungime Segmente

1) Valorile lungimilor segmentelor sunt obținute din proiecție în plan.

Punct început	X / Y	Punct sfârșit	X / Y	Lungime segment (** (m)
1	356.489,83 285.434,802	2	355.881,338 285.452,181	608.74
2	355.881,338 285.452,181	3	355.881,387 285.448,837	3.344
3	355.881,387 285.448,837	4	355.881,458 285.443,958	4.88
4	355.881,458 285.443,958	5	356.489,545 285.426,59	608.335
5	356.489,545 285.426,59	1	356.489,83 285.434,802	8.217

**** Lungimile segmentelor sunt determinate în planul de proiecție Stereo 70 și sunt rotunjite la 1 milimetru.**

***** Distanța dintre puncte este formată din segmente cumulate ce sunt mai mici decât valoarea 1 milimetru.**

**DATE DESPRE IMOBILUL NR. 5525**

Oficiul de Cadastru și Publicitate Imobiliară DOLJ
Biroul de Cadastru și Publicitate Imobiliară Craiova

A. Partea I. Descrierea imobilului

TEREN Extravilan

Adresa: Jud. Dolj, T347, P51

Nr. Crt	Nr cadastral Nr. topografic	Suprafața* (mp)	Observații / Referințe
A1		10.000	Sector cadastral:35 Teren neimprejmuit;

B. Partea II. Proprietari și acte

Inscrieri privitoare la dreptul de proprietate și alte drepturi reale		Referințe
/		
Act Administrativ nr. 3522-47919, din 03/04/1997 emis de CJSIPT DOLJ;		
B1	Intabulare, drept de PROPRIETATE, dobândit prin Reconstituire, cota actuala 1/1 1) BERCESCU GHEORGHE, LIPSĂ CNP	A1

C. Partea III. SARCINI .

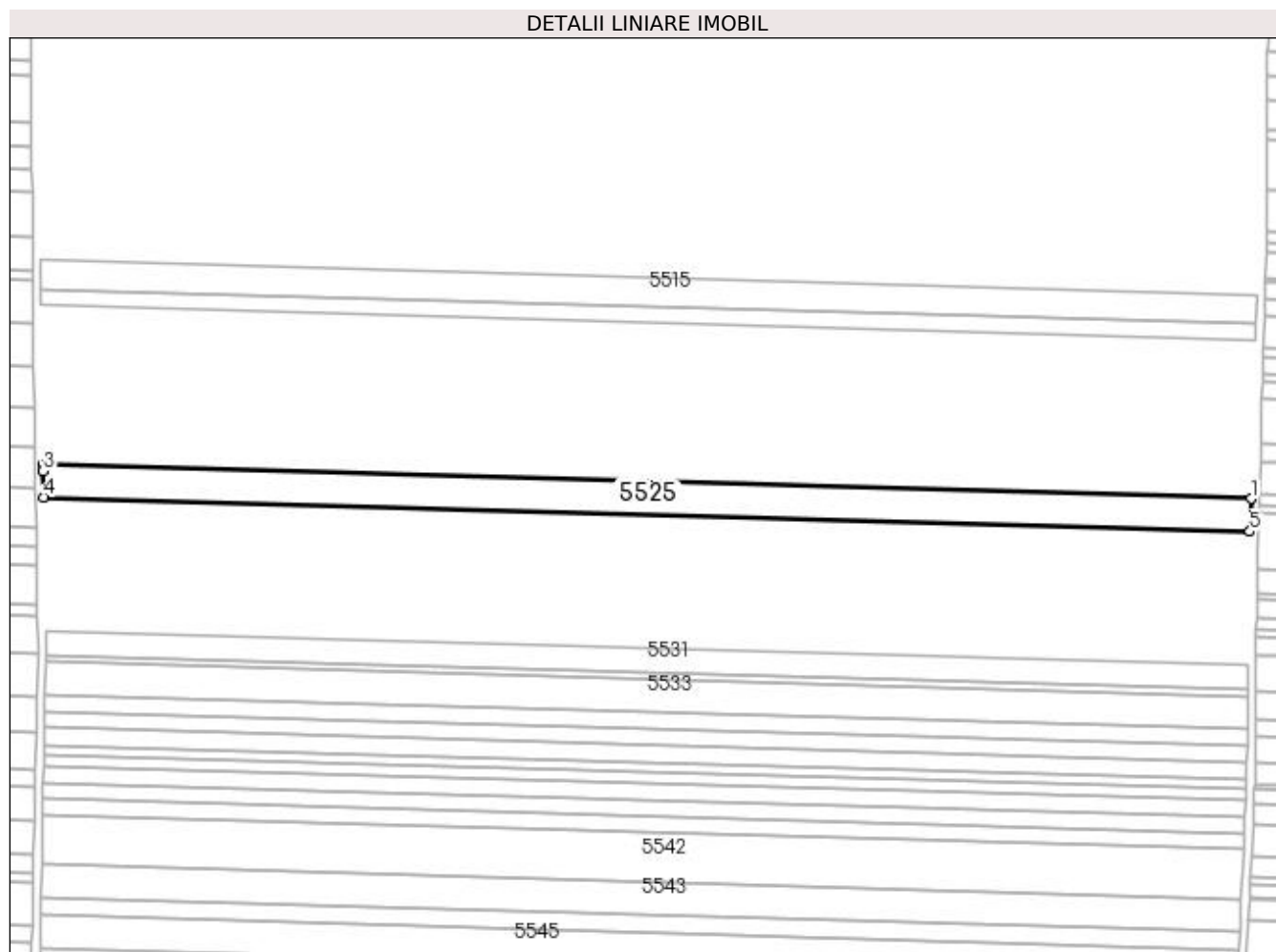
Inscrieri privind dezmembramintele dreptului de proprietate, drepturi reale de garanție și sarcini	Referințe
NU SUNT	

Anexa Nr. 1 La Partea I

Teren

Nr cadastral	Suprafața (mp)*	Observații / Referințe
	10.000	

* Suprafața este determinată în planul de proiecție Stereo 70.



Date referitoare la teren

Crt	Categorie folosință	Intra vilan	Suprafața (mp)	Tarla	Parcelă	Nr. topo	Observații / Referințe
1	arabil	NU	10.000	347	51	-	

Lungime Segmente

1) Valorile lungimilor segmentelor sunt obținute din proiecție în plan.

Punct început	X / Y	Punct sfârșit	X / Y	Lungime segment (** (m)
1	356.489,545 285.426,59	2	355.881,458 285.443,958	608.335
2	355.881,458 285.443,958	3	355.881,507 285.440,626	3.332
3	355.881,507 285.440,626	4	355.881,698 285.427,495	13.132
4	355.881,698 285.427,495	5	356.488,973 285.410,151	607.523
5	356.488,973 285.410,151	1	356.489,545 285.426,59	16.449

**** Lungimile segmentelor sunt determinate în planul de proiecție Stereo 70 și sunt rotunjite la 1 milimetru.**

***** Distanța dintre puncte este formată din segmente cumulate ce sunt mai mici decât valoarea 1 milimetru.**

**DATE DESPRE IMOBILUL NR. 5526**

Oficiul de Cadastru și Publicitate Imobiliară DOLJ
Biroul de Cadastru și Publicitate Imobiliară Craiova

A. Partea I. Descrierea imobilului

TEREN Extravilan

Adresa: Jud. Dolj, T347, P52

Nr. Crt	Nr cadastral Nr. topografic	Suprafața* (mp)	Observații / Referințe
A1		5.000	Sector cadastral:35 Teren neimprejmuit;

B. Partea II. Proprietari și acte

Inscrieri privitoare la dreptul de proprietate și alte drepturi reale	Referințe
/	
Act Administrativ nr. 2366-9662, din 01/08/1996 emis de CJSIPT DOLJ;	
B1	A1
Intabulare, drept de PROPRIETATE, dobândit prin Reconstituire, cota actuala 1/1 1) FLORI IRINA, LIPSĂ CNP	

C. Partea III. SARCINI .

Inscrieri privind dezmembramintele dreptului de proprietate, drepturi reale de garanție și sarcini	Referințe
NU SUNT	

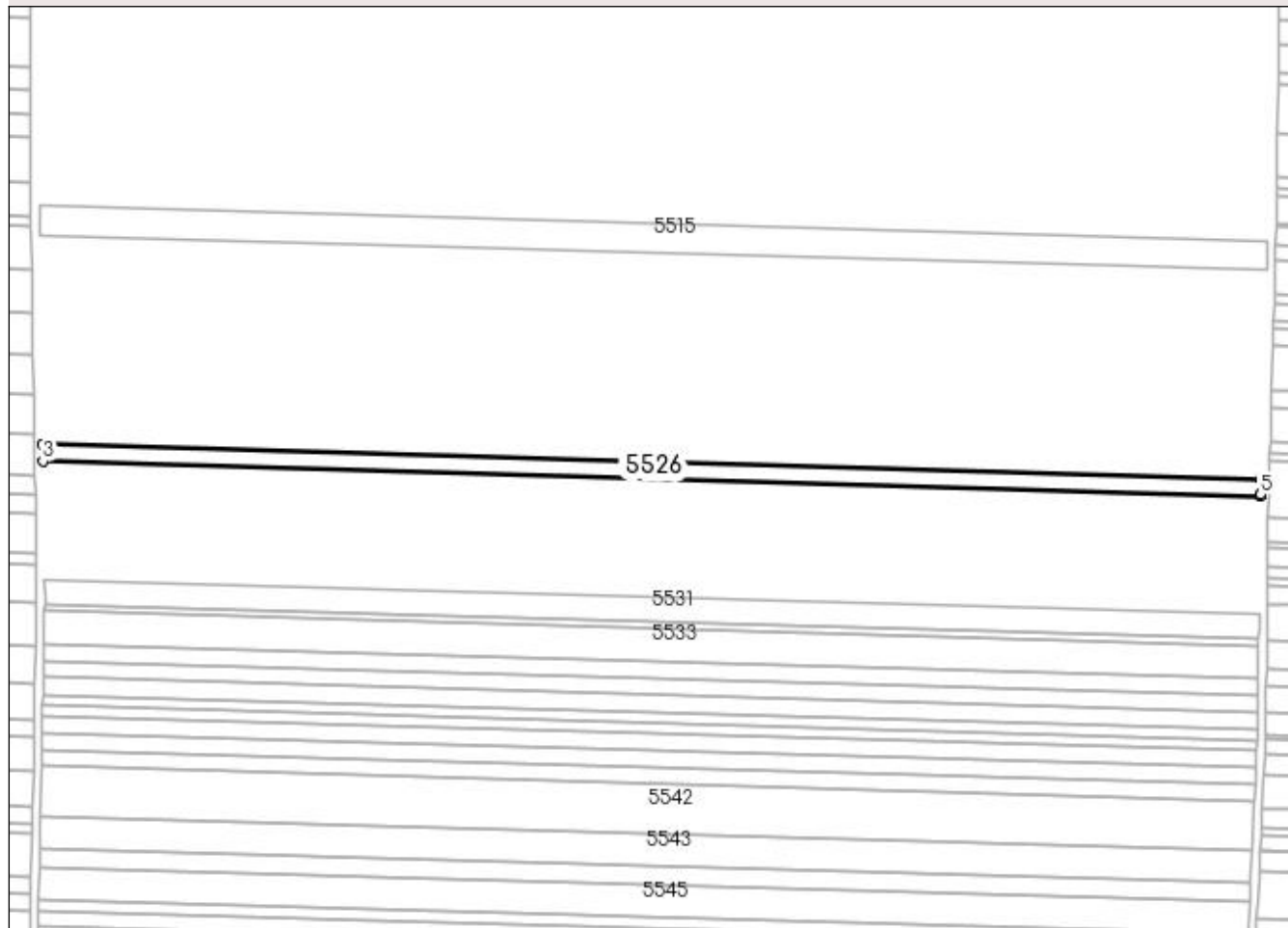
Anexa Nr. 1 La Partea I

Teren

Nr cadastral	Suprafața (mp)*	Observații / Referințe
	5.000	

* Suprafața este determinată în planul de proiecție Stereo 70.

DETALII LINIARE IMOBIL



Date referitoare la teren

Crt	Categorie folosință	Intravilan	Suprafața (mp)	Tarla	Parcelă	Nr. topo	Observații / Referințe
1	arabil	NU	5.000	347	52	-	

Lungime Segmente

1) Valorile lungimilor segmentelor sunt obținute din proiecție în plan.

Punct început	X / Y	Punct sfârșit	X / Y	Lungime segment (** (m)
1	356.488,973 285.410,151	2	355.881,698 285.427,495	607.523
2	355.881,698 285.427,495	3	355.881,817 285.419,255	8.241
3	355.881,817 285.419,255	4	356.488,702 285.401,922	607.132
4	356.488,702 285.401,922	5	356.488,71 285.402,561	0.639
5	356.488,71 285.402,561	1	356.488,973 285.410,151	7.595

**** Lungimile segmentelor sunt determinate în planul de proiecție Stereo 70 și sunt rotunjite la 1 milimetru.**

***** Distanța dintre puncte este formată din segmente cumulate ce sunt mai mici decât valoarea 1 milimetru.**

**DATE DESPRE IMOBILUL NR. 5527**

Oficiul de Cadastru și Publicitate Imobiliară DOLJ
Biroul de Cadastru și Publicitate Imobiliară Craiova

A. Partea I. Descrierea imobilului

TEREN Extravilan

Adresa: Jud. Dolj, T347, P53

Nr. Crt	Nr cadastral Nr. topografic	Suprafața* (mp)	Observații / Referințe
A1		10.900	Sector cadastral:35 Teren neimprejmuit;

B. Partea II. Proprietari și acte

Inscrieri privitoare la dreptul de proprietate și alte drepturi reale	Referințe
/	
Act Administrativ nr. 2757-48113, din 20/11/1996 emis de CJSIPT DOLJ;	
B1	A1
Intabulare, drept de PROPRIETATE, dobândit prin Reconstituire, cota actuala 1/1	
1) MITRAN ION, LIPSĂ CNP	
2) BREBENEL FLOAREA, LIPSĂ CNP	

C. Partea III. SARCINI .

Inscrieri privind dezmembramintele dreptului de proprietate, drepturi reale de garanție și sarcini	Referințe
NU SUNT	


Anexa Nr. 1 La Partea I

Teren

Nr cadastral	Suprafața (mp)*	Observații / Referințe
	10.900	

* Suprafața este determinată în planul de proiecție Stereo 70.

DETALII LINIARE IMOBIL



Date referitoare la teren

Crt	Categorie folosință	Intravilan	Suprafața (mp)	Tarla	Parcelă	Nr. topo	Observații / Referințe
1	arabil	NU	10.900	347	53	-	

Lungime Segmente

1) Valorile lungimilor segmentelor sunt obținute din proiecție în plan.

Punct început	X / Y	Punct sfârșit	X / Y	Lungime segment (** (m)
1	356.488,702 285.401,922	2	355.881,817 285.419,255	607.132
2	355.881,817 285.419,255	3	355.882,078 285.401,281	17.976
3	355.882,078 285.401,281	4	356.488,497 285.383,961	606.666
4	356.488,497 285.383,961	5	356.488,499 285.384,132	0.171
5	356.488,499 285.384,132	1	356.488,702 285.401,922	17.791

**** Lungimile segmentelor sunt determinate în planul de proiecție Stereo 70 și sunt rotunjite la 1 milimetru.**

***** Distanța dintre puncte este formată din segmente cumulate ce sunt mai mici decât valoarea 1 milimetru.**

**DATE DESPRE IMOBILUL NR. 5528**

Oficiul de Cadastru și Publicitate Imobiliară DOLJ
Biroul de Cadastru și Publicitate Imobiliară Craiova

A. Partea I. Descrierea imobilului

TEREN Extravilan

Adresa: Jud. Dolj, T347, P54

Nr. Crt	Nr cadastral Nr. topografic	Suprafața* (mp)	Observații / Referințe
A1		10.000	Sector cadastral:35 Teren neimprejmuit;

B. Partea II. Proprietari și acte

Inscrieri privitoare la dreptul de proprietate și alte drepturi reale	Referințe
/	
Act Administrativ nr. 2866-44901, din 20/11/1996 emis de CJSIPT DOLJ;	
B1	A1
Intabulare, drept de PROPRIETATE, dobândit prin Reconstituire, cota actuala 1/1 1) ONCICĂ ALEXANDRU, LIPSĂ CNP	

C. Partea III. SARCINI .

Inscrieri privind dezmembramentele dreptului de proprietate, drepturi reale de garanție și sarcini	Referințe
NU SUNT	


Anexa Nr. 1 La Partea I

Teren

Nr cadastral	Suprafața (mp)*	Observații / Referințe
	10.000	

* Suprafața este determinată în planul de proiecție Stereo 70.

DETALII LINIARE IMOBIL



Date referitoare la teren

Crt	Categorie folosință	Intra vilan	Suprafața (mp)	Tarla	Parcelă	Nr. topo	Observații / Referințe
1	arabil	NU	10.000	347	54	-	

Lungime Segmente

1) Valorile lungimilor segmentelor sunt obținute din proiecție în plan.

Punct început	X / Y	Punct sfârșit	X / Y	Lungime segment (** (m)
1	356.488,497 285.383,961	2	355.882,078 285.401,281	606.666
2	355.882,078 285.401,281	3	355.882,318 285.384,778	16.505
3	355.882,318 285.384,778	4	356.488,314 285.367,47	606.243
4	356.488,314 285.367,47	5	356.488,339 285.369,702	2.232
5	356.488,339 285.369,702	1	356.488,497 285.383,961	14.26

**** Lungimile segmentelor sunt determinate în planul de proiecție Stereo 70 și sunt rotunjite la 1 milimetru.**

***** Distanța dintre puncte este formată din segmente cumulate ce sunt mai mici decât valoarea 1 milimetru.**

**DATE DESPRE IMOBILUL NR. 5529**

Oficiul de Cadastru și Publicitate Imobiliară DOLJ
 Biroul de Cadastru și Publicitate Imobiliară Craiova

A. Partea I. Descrierea imobilului

TEREN Extravilan

Adresa: Jud. Dolj, T347, P55

Nr. Crt	Nr cadastral Nr. topografic	Suprafața* (mp)	Observații / Referințe
A1		4.800	Sector cadastral:35 Teren neimpregmuit;

B. Partea II. Proprietari și acte

Inscrieri privitoare la dreptul de proprietate și alte drepturi reale		Referințe
/		
Act Administrativ nr. 4440, din 25/08/2004 emis de CJSIPT DOLJ;		
B1	Intabulare, drept de PROPRIETATE, dobândit prin Reconstituire, cota actuala 1/1 1) CATANĂ ION, LIPSĂ CNP 2) CATANĂ CONSTANTIN, LIPSĂ CNP 3) CATANĂ EUGENIA, LIPSĂ CNP 4) CATANĂ DUMITRU, LIPSĂ CNP	A1

C. Partea III. SARCINI .

Inscrieri privind dezmembramintele dreptului de proprietate, drepturi reale de garanție și sarcini	Referințe
NU SUNT	


Anexa Nr. 1 La Partea I

Teren

Nr cadastral	Suprafața (mp)*	Observații / Referințe
	4.800	

* Suprafața este determinată în planul de proiecție Stereo 70.

DETALII LINIARE IMOBIL



Date referitoare la teren

Crt	Categorie folosință	Intravilan	Suprafața (mp)	Tarla	Parcelă	Nr. topo	Observații / Referințe
1	arabil	NU	4.800	347	55	-	

Lungime Segmente

1) Valorile lungimilor segmentelor sunt obținute din proiecție în plan.

Punct început	X / Y	Punct sfârșit	X / Y	Lungime segment (** (m)
1	356.488,314 285.367,47	2	355.882,318 285.384,778	606.243
2	355.882,318 285.384,778	3	355.882,433 285.376,852	7.927
3	355.882,433 285.376,852	4	356.488,226 285.359,55	606.04
4	356.488,226 285.359,55	1	356.488,314 285.367,47	7.92

**** Lungimile segmentelor sunt determinate în planul de proiecție Stereo 70 și sunt rotunjite la 1 milimetru.**

***** Distanța dintre puncte este formată din segmente cumulate ce sunt mai mici decât valoarea 1 milimetru.**

**DATE DESPRE IMOBILUL NR. 5530**

Oficiul de Cadastru și Publicitate Imobiliară DOLJ
Biroul de Cadastru și Publicitate Imobiliară Craiova

A. Partea I. Descrierea imobilului

TEREN Extravilan

Adresa: Jud. Dolj, T347, P56

Nr. Crt	Nr cadastral Nr. topografic	Suprafața* (mp)	Observații / Referințe
A1		10.000	Sector cadastral:35 Teren neimprejmuit;

B. Partea II. Proprietari și acte

Inscrieri privitoare la dreptul de proprietate și alte drepturi reale	Referințe
/	
Act Administrativ nr. 3895-2215, din 20/07/1998 emis de CJSIPT DOLJ;	
B1	A1
Intabulare, drept de PROPRIETATE, dobândit prin Reconstituire, cota actuala 1/1 1) TUDOR VICTOR, LIPSĂ CNP	

C. Partea III. SARCINI .

Inscrieri privind dezmembramintele dreptului de proprietate, drepturi reale de garanție și sarcini	Referințe
NU SUNT	


Anexa Nr. 1 La Partea I

Teren

Nr cadastral	Suprafața (mp)*	Observații / Referințe
	10.000	

* Suprafața este determinată în planul de proiecție Stereo 70.

DETALII LINIARE IMOBIL



Date referitoare la teren

Crt	Categorie folosință	Intra vilan	Suprafața (mp)	Tarla	Parcelă	Nr. topo	Observații / Referințe
1	arabil	NU	10.000	347	56	-	

Lungime Segmente

1) Valorile lungimilor segmentelor sunt obținute din proiecție în plan.

Punct început	X / Y	Punct sfârșit	X / Y	Lungime segment (** (m)
1	355.882,433 285.376,852	2	355.882,673 285.360,332	16.522
2	355.882,673 285.360,332	3	356.488,041 285.343,042	605.615
3	356.488,041 285.343,042	4	356.488,226 285.359,55	16.509
4	356.488,226 285.359,55	1	355.882,433 285.376,852	606.04

**** Lungimile segmentelor sunt determinate în planul de proiecție Stereo 70 și sunt rotunjite la 1 milimetru.**

***** Distanța dintre puncte este formată din segmente cumulate ce sunt mai mici decât valoarea 1 milimetru.**

**DATE DESPRE IMOBILUL NR. 5531**

Oficiul de Cadastru și Publicitate Imobiliară DOLJ
Biroul de Cadastru și Publicitate Imobiliară Craiova

A. Partea I. Descrierea imobilului

TEREN Extravilan

Adresa: Jud. Dolj, T347, P57

Nr. Crt	Nr cadastral Nr. topografic	Suprafața* (mp)	Observații / Referințe
A1	32011	7.500	Sector cadastral:35 Teren neimprejmuit;

B. Partea II. Proprietari și acte

Inscrieri privitoare la dreptul de proprietate și alte drepturi reale	Referințe
58680 / 27/04/2016	
Act Notarial nr. CVC aut nr 539, din 21/04/2016 emis de NP Riba Ivanca;	
B1	A1
Intabulare, drept de PROPRIETATE, dobândit prin Conventie, cota actuala 1/1 1) SOCIETATEA MOTAVEN SRL, CIF:342640	

C. Partea III. SARCINI .

Inscrieri privind dezmembramintele dreptului de proprietate, drepturi reale de garanție și sarcini	Referințe
NU SUNT	


Anexa Nr. 1 La Partea I

Teren

Nr cadastral	Suprafața (mp)*	Observații / Referințe
32011	7.500	

* Suprafața este determinată în planul de proiecție Stereo 70.

DETALII LINIARE IMOBIL



Date referitoare la teren

Crt	Categorie folosință	Intra vilan	Suprafața (mp)	Tarla	Parcelă	Nr. topo	Observații / Referințe
1	arabil	NU	7.500	347	57	-	

Lungime Segmente

1) Valorile lungimilor segmentelor sunt obținute din proiecție în plan.

Punct început	X / Y	Punct sfârșit	X / Y	Lungime segment (** (m)
1	356.488,041 285.343,042	2	355.882,673 285.360,332	605.615
2	355.882,673 285.360,332	3	355.882,806 285.351,18	9.153
3	355.882,806 285.351,18	4	355.882,742 285.347,938	3.243
4	355.882,742 285.347,938	5	356.487,903 285.330,654	605.408
5	356.487,903 285.330,654	6	356.487,949 285.334,831	4.177

Punct început	X / Y	Punct sfârșit	X / Y	Lungime segment (** (m)
6	356.487,949 285.334,831	1	356.488,041 285.343,042	8.212

** Lungimile segmentelor sunt determinate în planul de proiecție Stereo 70 și sunt rotunjite la 1 milimetru.

*** Distanța dintre puncte este formată din segmente cumulate ce sunt mai mici decât valoarea 1 milimetru.

**DATE DESPRE IMOBILUL NR. 5532**

Oficiul de Cadastru și Publicitate Imobiliară DOLJ
Biroul de Cadastru și Publicitate Imobiliară Craiova

A. Partea I. Descrierea imobilului

TEREN Extravilan

Adresa: Jud. Dolj, T347, P58

Nr. Crt	Nr cadastral Nr. topografic	Suprafața* (mp)	Observații / Referințe
A1		2.000	Sector cadastral:35 Teren neimprejmuit;

B. Partea II. Proprietari și acte

Inscrieri privitoare la dreptul de proprietate și alte drepturi reale	Referințe
/	
Act Administrativ nr. 3717-48431, din 17/04/1997 emis de CJSIPT DOLJ;	
B1	A1
Intabulare, drept de PROPRIETATE, dobandit prin Reconstituire, cota actuala 1/1 1) SÎRBU ION, LIPSĂ CNP	

C. Partea III. SARCINI .

Inscrieri privind dezmembramintele dreptului de proprietate, drepturi reale de garanție și sarcini	Referințe
NU SUNT	


Anexa Nr. 1 La Partea I

Teren

Nr cadastral	Suprafața (mp)*	Observații / Referințe
	2.000	

* Suprafața este determinată în planul de proiecție Stereo 70.

DETALII LINIARE IMOBIL



Date referitoare la teren

Crt	Categorie folosință	Intra vilan	Suprafața (mp)	Tarla	Parcelă	Nr. topo	Observații / Referințe
1	arabil	NU	2.000	347	58	-	

Lungime Segmente

1) Valorile lungimilor segmentelor sunt obținute din proiecție în plan.

Punct început	X / Y	Punct sfârșit	X / Y	Lungime segment (** (m)
1	356.487,903 285.330,654	2	355.882,742 285.347,938	605.408
2	355.882,742 285.347,938	3	355.882,676 285.344,635	3.304
3	355.882,676 285.344,635	4	356.487,867 285.327,35	605.438
4	356.487,867 285.327,35	5	356.487,869 285.327,522	0.172
5	356.487,869 285.327,522	1	356.487,903 285.330,654	3.132

**** Lungimile segmentelor sunt determinate în planul de proiecție Stereo 70 și sunt rotunjite la 1 milimetru.**

***** Distanța dintre puncte este formată din segmente cumulate ce sunt mai mici decât valoarea 1 milimetru.**

**DATE DESPRE IMOBILUL NR. 5533**

Oficiul de Cadastru și Publicitate Imobiliară DOLJ
Biroul de Cadastru și Publicitate Imobiliară Craiova

A. Partea I. Descrierea imobilului

TEREN Extravilan

Adresa: Jud. Dolj, T347, P59

Nr. Crt	Nr cadastral Nr. topografic	Suprafața* (mp)	Observații / Referințe
A1		10.000	Sector cadastral:35 Teren neimprejmuit;

B. Partea II. Proprietari și acte

Inscrieri privitoare la dreptul de proprietate și alte drepturi reale	Referințe
/	
Act Administrativ nr. 2389-9662, din 05/08/1996 emis de CJSIPT DOLJ;	
B1	A1
Intabulare, drept de PROPRIETATE, dobândit prin Reconstituire, cota actuala 1/1 1) CĂPRĂRIN CONSTANTIN, LIPSĂ CNP	

C. Partea III. SARCINI .

Inscrieri privind dezmembramintele dreptului de proprietate, drepturi reale de garanție și sarcini	Referințe
NU SUNT	

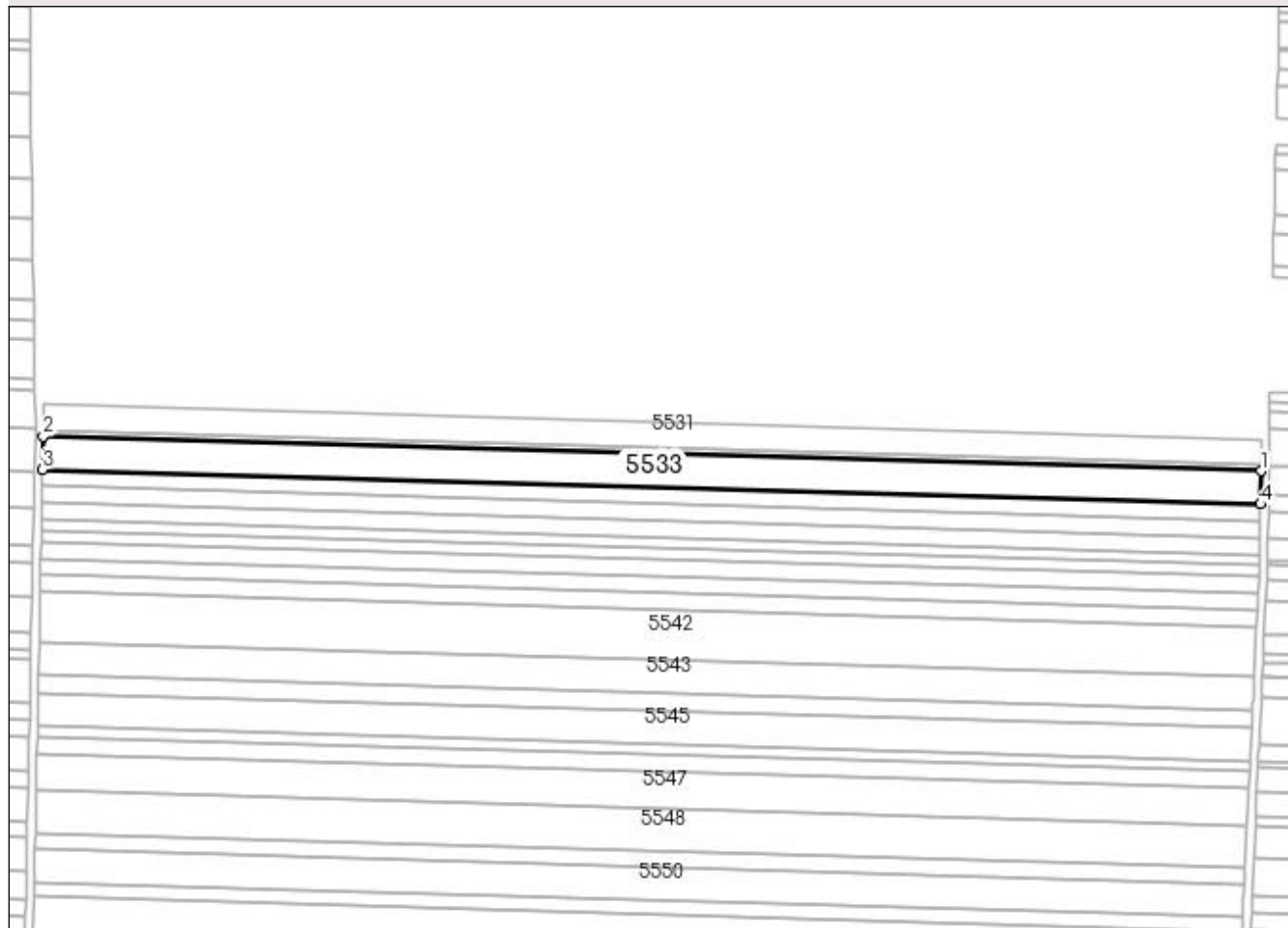
Anexa Nr. 1 La Partea I

Teren

Nr cadastral	Suprafața (mp)*	Observații / Referințe
	10.000	

* Suprafața este determinată în planul de proiecție Stereo 70.

DETALII LINIARE IMOBIL



Date referitoare la teren

Crt	Categorie folosință	Intra vilan	Suprafața (mp)	Tarla	Parcelă	Nr. topo	Observații / Referințe
1	arabil	NU	10.000	347	59	-	

Lungime Segmente

1) Valorile lungimilor segmentelor sunt obținute din proiecție în plan.

Punct început	X / Y	Punct sfârșit	X / Y	Lungime segment (** (m)
1	356.487,867 285.327,35	2	355.882,676 285.344,635	605.438
2	355.882,676 285.344,635	3	355.882,349 285.328,123	16.515
3	355.882,349 285.328,123	4	356.487,68 285.310,834	605.578
4	356.487,68 285.310,834	1	356.487,867 285.327,35	16.517

**** Lungimile segmentelor sunt determinate în planul de proiecție Stereo 70 și sunt rotunjite la 1 milimetru.**

***** Distanța dintre puncte este formată din segmente cumulate ce sunt mai mici decât valoarea 1 milimetru.**

**DATE DESPRE IMOBILUL NR. 5534**

Oficiul de Cadastru și Publicitate Imobiliară DOLJ
Biroul de Cadastru și Publicitate Imobiliară Craiova

A. Partea I. Descrierea imobilului

TEREN Extravilan

Adresa: Jud. Dolj, T347, P60

Nr. Crt	Nr cadastral Nr. topografic	Suprafața* (mp)	Observații / Referințe
A1		5.000	Sector cadastral:35 Teren neimprejmuit;

B. Partea II. Proprietari și acte

Inscrieri privitoare la dreptul de proprietate și alte drepturi reale	Referințe
/	
Act Administrativ nr. 2162-9700, din 01/07/1996 emis de CJSIPT DOLJ;	
B1	A1
Intabulare, drept de PROPRIETATE, dobândit prin Reconstituire, cota actuala 1/1 1) COADĂ GHEORGHE, LIPSĂ CNP	

C. Partea III. SARCINI .

Inscrieri privind dezmembramintele dreptului de proprietate, drepturi reale de garanție și sarcini	Referințe
NU SUNT	


Anexa Nr. 1 La Partea I

Teren

Nr cadastral	Suprafața (mp)*	Observații / Referințe
	5.000	

* Suprafața este determinată în planul de proiecție Stereo 70.

DETALII LINIARE IMOBIL



Date referitoare la teren

Crt	Categorie folosință	Intravilan	Suprafața (mp)	Tarla	Parcelă	Nr. topo	Observații / Referințe
1	arabil	NU	5.000	347	60	-	

Lungime Segmente

1) Valorile lungimilor segmentelor sunt obținute din proiecție în plan.

Punct început	X / Y	Punct sfârșit	X / Y	Lungime segment (** (m)
1	356.487,68 285.310,834	2	355.882,349 285.328,123	605.578
2	355.882,349 285.328,123	3	355.882,185 285.319,868	8.257
3	355.882,185 285.319,868	4	356.487,586 285.302,577	605.648
4	356.487,586 285.302,577	1	356.487,68 285.310,834	8.258

**** Lungimile segmentelor sunt determinate în planul de proiecție Stereo 70 și sunt rotunjite la 1 milimetru.**

***** Distanța dintre puncte este formată din segmente cumulate ce sunt mai mici decât valoarea 1 milimetru.**

**DATE DESPRE IMOBILUL NR. 5535**

Oficiul de Cadastru și Publicitate Imobiliară DOLJ
Biroul de Cadastru și Publicitate Imobiliară Craiova

A. Partea I. Descrierea imobilului

TEREN Extravilan

Adresa: Jud. Dolj, T347, P61

Nr. Crt	Nr cadastral Nr. topografic	Suprafața* (mp)	Observații / Referințe
A1		5.000	Sector cadastral:35 Teren neimprejmuit;

B. Partea II. Proprietari și acte

Inscrieri privitoare la dreptul de proprietate și alte drepturi reale	Referințe
/	
Act Administrativ nr. 4495, din 07/06/2007 emis de CJSIPT DOLJ;	
B1	A1
Intabulare, drept de PROPRIETATE, dobândit prin Reconstituire, cota actuala 1/1 1) PISLEAG GHEORGHE, LIPSĂ CNP	

C. Partea III. SARCINI .

Inscrieri privind dezmembramintele dreptului de proprietate, drepturi reale de garanție și sarcini	Referințe
NU SUNT	


Anexa Nr. 1 La Partea I

Teren

Nr cadastral	Suprafața (mp)*	Observații / Referințe
	5.000	

* Suprafața este determinată în planul de proiecție Stereo 70.

DETALII LINIARE IMOBIL



Date referitoare la teren

Crt	Categorie folosință	Intra vilan	Suprafața (mp)	Tarla	Parcelă	Nr. topo	Observații / Referințe
1	arabil	NU	5.000	347	61	-	

Lungime Segmente

1) Valorile lungimilor segmentelor sunt obținute din proiecție în plan.

Punct început	X / Y	Punct sfârșit	X / Y	Lungime segment (** (m)
1	356.487,586 285.302,577	2	355.882,185 285.319,868	605.648
2	355.882,185 285.319,868	3	355.882,021 285.311,614	8.256
3	355.882,021 285.311,614	4	356.487,493 285.294,321	605.719
4	356.487,493 285.294,321	1	356.487,586 285.302,577	8.257

**** Lungimile segmentelor sunt determinate în planul de proiecție Stereo 70 și sunt rotunjite la 1 milimetru.**

***** Distanța dintre puncte este formată din segmente cumulate ce sunt mai mici decât valoarea 1 milimetru.**

**DATE DESPRE IMOBILUL NR. 5536**

Oficiul de Cadastru și Publicitate Imobiliară DOLJ
Biroul de Cadastru și Publicitate Imobiliară Craiova

A. Partea I. Descrierea imobilului

TEREN Extravilan

Adresa: Jud. Dolj, T347, P62

Nr. Crt	Nr cadastral Nr. topografic	Suprafața* (mp)	Observații / Referințe
A1		5.300	Sector cadastral:35 Teren neimprejmit;

B. Partea II. Proprietari și acte

Inscrieri privitoare la dreptul de proprietate și alte drepturi reale		Referințe
/		
Act Administrativ nr. 2217-45380, din 03/06/1996 emis de CJSIPT DOLJ;		
B1	Intabulare, drept de PROPRIETATE, dobândit prin Reconstituire, cota actuala 1/1 1) GEANĂ FLOAREA, LIPSĂ CNP 2) ȚECA ANA-ELENA, LIPSĂ CNP 3) TUFAN ION, LIPSĂ CNP 4) TUFAN LEONTINA, LIPSĂ CNP	A1

C. Partea III. SARCINI .

Inscrieri privind dezmembramintele dreptului de proprietate, drepturi reale de garanție și sarcini	Referințe
NU SUNT	


Anexa Nr. 1 La Partea I

Teren

Nr cadastral	Suprafața (mp)*	Observații / Referințe
	5.300	

* Suprafața este determinată în planul de proiecție Stereo 70.

DETALII LINIARE IMOBIL



Date referitoare la teren

Crt	Categorie folosință	Intra vilan	Suprafața (mp)	Tarla	Parcelă	Nr. topo	Observații / Referințe
1	arabil	NU	5.300	347	62	-	

Lungime Segmente

1) Valorile lungimilor segmentelor sunt obținute din proiecție în plan.

Punct început	X / Y	Punct sfârșit	X / Y	Lungime segment (** (m)
1	355.882,021 285.311,614	2	355.881,847 285.302,866	8.75
2	355.881,847 285.302,866	3	356.487,393 285.285,571	605.793
3	356.487,393 285.285,571	4	356.487,493 285.294,321	8.751
4	356.487,493 285.294,321	1	355.882,021 285.311,614	605.719

**** Lungimile segmentelor sunt determinate în planul de proiecție Stereo 70 și sunt rotunjite la 1 milimetru.**

***** Distanța dintre puncte este formată din segmente cumulate ce sunt mai mici decât valoarea 1 milimetru.**

**DATE DESPRE IMOBILUL NR. 5537**

Oficiul de Cadastru și Publicitate Imobiliară DOLJ
Biroul de Cadastru și Publicitate Imobiliară Craiova

A. Partea I. Descrierea imobilului

TEREN Extravilan

Adresa: Jud. Dolj, T347, P63

Nr. Crt	Nr cadastral Nr. topografic	Suprafața* (mp)	Observații / Referințe
A1		3.200	Sector cadastral:35 Teren neimprejmuit;

B. Partea II. Proprietari și acte

Inscrieri privitoare la dreptul de proprietate și alte drepturi reale	Referințe
/	
Act Administrativ nr. 3745-48431, din 17/04/1997 emis de CJSIPT DOLJ;	
B1	A1
Intabulare, drept de PROPRIETATE, dobandit prin Reconstituire, cota actuala 1/1 1) BĂRBULESCU FLOAREA, LIPSĂ CNP	

C. Partea III. SARCINI .

Inscrieri privind dezmembramintele dreptului de proprietate, drepturi reale de garanție și sarcini	Referințe
NU SUNT	


Anexa Nr. 1 La Partea I

Teren

Nr cadastral	Suprafața (mp)*	Observații / Referințe
	3.200	

* Suprafața este determinată în planul de proiecție Stereo 70.

DETALII LINIARE IMOBIL



Date referitoare la teren

Crt	Categorie folosință	Intravilan	Suprafața (mp)	Tarla	Parcelă	Nr. topo	Observații / Referințe
1	arabil	NU	3.200	347	63	-	

Lungime Segmente

1) Valorile lungimilor segmentelor sunt obținute din proiecție în plan.

Punct început	X / Y	Punct sfârșit	X / Y	Lungime segment (** (m)
1	356.487,393 285.285,571	2	355.881,847 285.302,866	605.793
2	355.881,847 285.302,866	3	355.881,743 285.297,585	5.282
3	355.881,743 285.297,585	4	356.487,248 285.280,291	605.752
4	356.487,248 285.280,291	5	356.487,36 285.282,634	2.346
5	356.487,36 285.282,634	1	356.487,393 285.285,571	2.937

**** Lungimile segmentelor sunt determinate în planul de proiecție Stereo 70 și sunt rotunjite la 1 milimetru.**

***** Distanța dintre puncte este formată din segmente cumulate ce sunt mai mici decât valoarea 1 milimetru.**

**DATE DESPRE IMOBILUL NR. 5538**

Oficiul de Cadastru și Publicitate Imobiliară DOLJ
Biroul de Cadastru și Publicitate Imobiliară Craiova

A. Partea I. Descrierea imobilului

TEREN Extravilan

Adresa: Jud. Dolj, T347, P64

Nr. Crt	Nr cadastral Nr. topografic	Suprafața* (mp)	Observații / Referințe
A1		3.300	Sector cadastral:35 Teren neimpregmuit;

B. Partea II. Proprietari și acte

Inscrieri privitoare la dreptul de proprietate și alte drepturi reale	Referințe
/	
Act Administrativ nr. 4239-48619, din 13/03/2002 emis de CJSIPT DOLJ;	
B1	A1
Intabulare, drept de PROPRIETATE, dobândit prin Reconstituire, cota actuala 1/1	
1) BUZATU MARGARETA, LIPSĂ CNP 2) BĂRBULESCU FLOAREA, LIPSĂ CNP 3) BUCĂȚEA MARIA, LIPSĂ CNP 4) BĂRBULESCU ILIE, LIPSĂ CNP 5) BĂRBULESCU CONSTANTIN, LIPSĂ CNP 6) BĂRBULESCU VASILE, LIPSĂ CNP	

C. Partea III. SARCINI .

Inscrieri privind dezmembramintele dreptului de proprietate, drepturi reale de garanție și sarcini	Referințe
NU SUNT	


Anexa Nr. 1 La Partea I

Teren

Nr cadastral	Suprafața (mp)*	Observații / Referințe
	3.300	

* Suprafața este determinată în planul de proiecție Stereo 70.

DETALII LINIARE IMOBIL



Date referitoare la teren

Crt	Categorie folosință	Intra vilan	Suprafața (mp)	Tarla	Parcelă	Nr. topo	Observații / Referințe
1	arabil	NU	3.300	347	64	-	

Lungime Segmente

1) Valorile lungimilor segmentelor sunt obținute din proiecție în plan.

Punct început	X / Y	Punct sfârșit	X / Y	Lungime segment (** (m)
1	356.487,248 285.280,291	2	355.881,743 285.297,585	605.752
2	355.881,743 285.297,585	3	355.881,634 285.292,137	5.449
3	355.881,634 285.292,137	4	356.486,987 285.274,847	605.6
4	356.486,987 285.274,847	1	356.487,248 285.280,291	5.45

**** Lungimile segmentelor sunt determinate în planul de proiecție Stereo 70 și sunt rotunjite la 1 milimetru.**

***** Distanța dintre puncte este formată din segmente cumulate ce sunt mai mici decât valoarea 1 milimetru.**

**DATE DESPRE IMOBILUL NR. 5539**

Oficiul de Cadastru și Publicitate Imobiliară DOLJ
Biroul de Cadastru și Publicitate Imobiliară Craiova

A. Partea I. Descrierea imobilului

TEREN Extravilan

Adresa: Jud. Dolj, T347, P65

Nr. Crt	Nr cadastral Nr. topografic	Suprafața* (mp)	Observații / Referințe
A1		5.000	Sector cadastral:35 Teren neimpregmuit;

B. Partea II. Proprietari și acte

Inscrieri privitoare la dreptul de proprietate și alte drepturi reale	Referințe
/	
Act Notarial nr. 158, din 28/05/2021 emis de NOTAR PUBLIC GHEORGHE ANCA-CONSTANTINA;	
B1	A1
Intabulare, drept de PROPRIETATE, dobandit prin Succesiune, cota actuala 1/1 1) CRACIUNOIU ELENA	

C. Partea III. SARCINI .

Inscrieri privind dezmembramintele dreptului de proprietate, drepturi reale de garanție și sarcini	Referințe
NU SUNT	


Anexa Nr. 1 La Partea I

Teren

Nr cadastral	Suprafața (mp)*	Observații / Referințe
	5.000	

* Suprafața este determinată în planul de proiecție Stereo 70.

DETALII LINIARE IMOBIL



Date referitoare la teren

Crt	Categorie folosință	Intra vilan	Suprafața (mp)	Tarla	Parcelă	Nr. topo	Observații / Referințe
1	arabil	NU	5.000	347	65	-	

Lungime Segmente

1) Valorile lungimilor segmentelor sunt obținute din proiecție în plan.

Punct început	X / Y	Punct sfârșit	X / Y	Lungime segment (** (m)
1	356.486,987 285.274,847	2	355.881,634 285.292,137	605.6
2	355.881,634 285.292,137	3	355.881,471 285.283,881	8.258
3	355.881,471 285.283,881	4	356.486,592 285.266,598	605.368
4	356.486,592 285.266,598	1	356.486,987 285.274,847	8.258

**** Lungimile segmentelor sunt determinate în planul de proiecție Stereo 70 și sunt rotunjite la 1 milimetru.**

***** Distanța dintre puncte este formată din segmente cumulate ce sunt mai mici decât valoarea 1 milimetru.**

**DATE DESPRE IMOBILUL NR. 5540**

Oficiul de Cadastru și Publicitate Imobiliară DOLJ
Biroul de Cadastru și Publicitate Imobiliară Craiova

A. Partea I. Descrierea imobilului

TEREN Extravilan

Adresa: Jud. Dolj, T347, P66

Nr. Crt	Nr cadastral Nr. topografic	Suprafața* (mp)	Observații / Referințe
A1		5.000	Sector cadastral:35 Teren neimprejmuit;

B. Partea II. Proprietari și acte

Inscrieri privitoare la dreptul de proprietate și alte drepturi reale	Referințe
/	
Act Administrativ nr. 1708-58840, din 13/06/1995 emis de CJSIPT DOLJ;	
B1	A1
Intabulare, drept de PROPRIETATE, dobandit prin Reconstituire, cota actuala 1/1 1) CRACIUNOIU SOFIA, LIPSĂ CNP	

C. Partea III. SARCINI .

Inscrieri privind dezmembramintele dreptului de proprietate, drepturi reale de garanție și sarcini	Referințe
NU SUNT	


Anexa Nr. 1 La Partea I

Teren

Nr cadastral	Suprafața (mp)*	Observații / Referințe
	5.000	

* Suprafața este determinată în planul de proiecție Stereo 70.

DETALII LINIARE IMOBIL



Date referitoare la teren

Crt	Categorie folosință	Intravilan	Suprafața (mp)	Tarla	Parcelă	Nr. topo	Observații / Referințe
1	arabil	NU	5.000	347	66	-	

Lungime Segmente

1) Valorile lungimilor segmentelor sunt obținute din proiecție în plan.

Punct început	X / Y	Punct sfârșit	X / Y	Lungime segment (** (m)
1	356.486,592 285.266,598	2	355.881,471 285.283,881	605.368
2	355.881,471 285.283,881	3	355.881,307 285.275,621	8.262
3	355.881,307 285.275,621	4	356.486,197 285.258,344	605.137
4	356.486,197 285.258,344	1	356.486,592 285.266,598	8.263

**** Lungimile segmentelor sunt determinate în planul de proiecție Stereo 70 și sunt rotunjite la 1 milimetru.**

***** Distanța dintre puncte este formată din segmente cumulate ce sunt mai mici decât valoarea 1 milimetru.**

**DATE DESPRE IMOBILUL NR. 5541**

Oficiul de Cadastru și Publicitate Imobiliară DOLJ
Biroul de Cadastru și Publicitate Imobiliară Craiova

A. Partea I. Descrierea imobilului

TEREN Extravilan

Adresa: Jud. Dolj, T347, P67

Nr. Crt	Nr cadastral Nr. topografic	Suprafața* (mp)	Observații / Referințe
A1		5.000	Sector cadastral:35 Teren neimprejmuit;

B. Partea II. Proprietari și acte

Inscrieri privitoare la dreptul de proprietate și alte drepturi reale	Referințe
/	
Act Administrativ nr. 1579-9619, din 18/04/1995 emis de CJSIPT DOLJ;	
B1	A1
Intabulare, drept de PROPRIETATE, dobândit prin Reconstituire, cota actuala 1/1 1) CRĂCIUNOIU MARIOARA, LIPSĂ CNP	

C. Partea III. SARCINI .

Inscrieri privind dezmembramintele dreptului de proprietate, drepturi reale de garanție și sarcini	Referințe
NU SUNT	


Anexa Nr. 1 La Partea I

Teren

Nr cadastral	Suprafața (mp)*	Observații / Referințe
	5.000	

* Suprafața este determinată în planul de proiecție Stereo 70.

DETALII LINIARE IMOBIL



Date referitoare la teren

Crt	Categorie folosință	Intra vilan	Suprafața (mp)	Tarla	Parcelă	Nr. topo	Observații / Referințe
1	arabil	NU	5.000	347	67	-	

Lungime Segmente

1) Valorile lungimilor segmentelor sunt obținute din proiecție în plan.

Punct început	X / Y	Punct sfârșit	X / Y	Lungime segment (** (m)
1	356.486,197 285.258,344	2	355.881,307 285.275,621	605.137
2	355.881,307 285.275,621	3	355.881,143 285.267,358	8.265
3	355.881,143 285.267,358	4	356.485,802 285.250,088	604.906
4	356.485,802 285.250,088	1	356.486,197 285.258,344	8.265

**** Lungimile segmentelor sunt determinate în planul de proiecție Stereo 70 și sunt rotunjite la 1 milimetru.**

***** Distanța dintre puncte este formată din segmente cumulate ce sunt mai mici decât valoarea 1 milimetru.**

**DATE DESPRE IMOBILUL NR. 5542**

Oficiul de Cadastru și Publicitate Imobiliară DOLJ
Biroul de Cadastru și Publicitate Imobiliară Craiova

A. Partea I. Descrierea imobilului

TEREN Extravilan

Adresa: Jud. Dolj, T347, P68

Nr. Crt	Nr cadastral Nr. topografic	Suprafața* (mp)	Observații / Referințe
A1		15.000	Sector cadastral:35 Teren neimprejmuit;

B. Partea II. Proprietari și acte

Inscrieri privitoare la dreptul de proprietate și alte drepturi reale	Referințe
/	
Act Administrativ nr. 2725-48113, din 19/11/1996 emis de CJSIPT DOLJ;	
B1	A1
Intabulare, drept de PROPRIETATE, dobândit prin Reconstituire, cota actuala 1/1 1) CRĂCIUNOIU TOMA, LIPSĂ CNP	

C. Partea III. SARCINI .

Inscrieri privind dezmembramintele dreptului de proprietate, drepturi reale de garanție și sarcini	Referințe
NU SUNT	


Anexa Nr. 1 La Partea I

Teren

Nr cadastral	Suprafața (mp)*	Observații / Referințe
	15.000	

* Suprafața este determinată în planul de proiecție Stereo 70.

DETALII LINIARE IMOBIL



Date referitoare la teren

Crt	Categorie folosință	Intra vilan	Suprafața (mp)	Tarla	Parcelă	Nr. topo	Observații / Referințe
1	arabil	NU	15.000	347	68	-	

Lungime Segmente

1) Valorile lungimilor segmentelor sunt obținute din proiecție în plan.

Punct început	X / Y	Punct sfârșit	X / Y	Lungime segment (** (m)
1	356.485,802 285.250,088	2	355.881,143 285.267,358	604.906
2	355.881,143 285.267,358	3	355.880,651 285.242,551	24.812
3	355.880,651 285.242,551	4	356.484,615 285.225,301	604.21
4	356.484,615 285.225,301	1	356.485,802 285.250,088	24.815

**** Lungimile segmentelor sunt determinate în planul de proiecție Stereo 70 și sunt rotunjite la 1 milimetru.**

***** Distanța dintre puncte este formată din segmente cumulate ce sunt mai mici decât valoarea 1 milimetru.**

**DATE DESPRE IMOBILUL NR. 5543**

Oficiul de Cadastru și Publicitate Imobiliară DOLJ
 Biroul de Cadastru și Publicitate Imobiliară Craiova

A. Partea I. Descrierea imobilului

TEREN Extravilan

Adresa: Jud. Dolj, T347, P69

Nr. Crt	Nr cadastral Nr. topografic	Suprafața* (mp)	Observații / Referințe
A1		10.000	Sector cadastral:35 Teren neimprejmuit;

B. Partea II. Proprietari și acte

Inscrieri privitoare la dreptul de proprietate și alte drepturi reale	Referințe
/	
Act Administrativ nr. 4014-45410, din 23/04/1999 emis de CJSIPT DOLJ;	
B1	A1
Intabulare, drept de PROPRIETATE, dobândit prin Reconstituire, cota actuala 1/1 1) CAPRARIN STEFAN, LIPSĂ CNP	

C. Partea III. SARCINI .

Inscrieri privind dezmembramintele dreptului de proprietate, drepturi reale de garanție și sarcini	Referințe
NU SUNT	


Anexa Nr. 1 La Partea I

Teren

Nr cadastral	Suprafața (mp)*	Observații / Referințe
	10.000	

* Suprafața este determinată în planul de proiecție Stereo 70.

DETALII LINIARE IMOBIL



Date referitoare la teren

Crt	Categorie folosință	Intra vilan	Suprafața (mp)	Tarla	Parcelă	Nr. topo	Observații / Referințe
1	arabil	NU	10.000	347	69	-	

Lungime Segmente

1) Valorile lungimilor segmentelor sunt obținute din proiecție în plan.

Punct început	X / Y	Punct sfârșit	X / Y	Lungime segment (** (m)
1	356.484,615 285.225,301	2	355.880,651 285.242,551	604.21
2	355.880,651 285.242,551	3	355.880,322 285.225,996	16.558
3	355.880,322 285.225,996	4	356.483,813 285.208,76	603.737
4	356.483,813 285.208,76	5	356.483,965 285.211,905	3.149
5	356.483,965 285.211,905	6	356.484,085 285.214,234	2.332

Punct început	X / Y	Punct sfârșit	X / Y	Lungime segment (** (m)
6	356.484,085 285.214,234	1	356.484,615 285.225,301	11.08

** Lungimile segmentelor sunt determinate în planul de proiecție Stereo 70 și sunt rotunjite la 1 milimetru.

*** Distanța dintre puncte este formată din segmente cumulate ce sunt mai mici decât valoarea 1 milimetru.

**DATE DESPRE IMOBILUL NR. 5544**

Oficiul de Cadastru și Publicitate Imobiliară DOLJ
Biroul de Cadastru și Publicitate Imobiliară Craiova

A. Partea I. Descrierea imobilului

TEREN Extravilan

Nr. CF vechi:71
Nr. cadastral vechi:94

Adresa: Jud. Dolj, T347, P70

Nr. Crt	Nr cadastral Nr. topografic	Suprafața* (mp)	Observații / Referințe
A1	35844	5.400	Sector cadastral:35 Teren neimprejmuit;

B. Partea II. Proprietari și acte

Inscrieri privitoare la dreptul de proprietate și alte drepturi reale		Referințe
599 / 08/08/2001		
Act Notarial nr. 1227, din 28/06/2001 emis de NP Doina Faurar;		
B1	Intabulare, drept de PROPRIETATE, dobândit prin Conventie, cota actuala 1/1 1) TUFAN AUREL, LIPSĂ CNP 2) TUFAN EUGENIA, LIPSĂ CNP	A1

C. Partea III. SARCINI .

Inscrieri privind dezmembramintele dreptului de proprietate, drepturi reale de garanție și sarcini	Referințe
NU SUNT	


Anexa Nr. 1 La Partea I

Teren

Nr cadastral	Suprafața (mp)*	Observații / Referințe
35844	5.400	

* Suprafața este determinată în planul de proiecție Stereo 70.

DETALII LINIARE IMOBIL



Date referitoare la teren

Crt	Categorie folosință	Intra vilan	Suprafața (mp)	Tarla	Parcelă	Nr. topo	Observații / Referințe
1	arabil	NU	5.400	347	70	-	

Lungime Segmente

1) Valorile lungimilor segmentelor sunt obținute din proiecție în plan.

Punct început	X / Y	Punct sfârșit	X / Y	Lungime segment (** (m)
1	356.483,813 285.208,76	2	355.880,322 285.225,996	603.737
2	355.880,322 285.225,996	3	355.880,145 285.217,051	8.947
3	355.880,145 285.217,051	4	356.483,383 285.199,822	603.484
4	356.483,383 285.199,822	1	356.483,813 285.208,76	8.948

**** Lungimile segmentelor sunt determinate în planul de proiecție Stereo 70 și sunt rotunjite la 1 milimetru.**

***** Distanța dintre puncte este formată din segmente cumulate ce sunt mai mici decât valoarea 1 milimetru.**

**DATE DESPRE IMOBILUL NR. 5545**

Oficiul de Cadastru și Publicitate Imobiliară DOLJ
Biroul de Cadastru și Publicitate Imobiliară Craiova

A. Partea I. Descrierea imobilului

TEREN Extravilan

Adresa: Jud. Dolj, T347, P71

Nr. Crt	Nr cadastral Nr. topografic	Suprafața* (mp)	Observații / Referințe
A1		10.000	Sector cadastral:35 Teren neimprejmuit;

B. Partea II. Proprietari și acte

Inscrieri privitoare la dreptul de proprietate și alte drepturi reale	Referințe
/	
Act Administrativ nr. 3320-59474, din 24/03/1997 emis de CJSIPT DOLJ;	
B1	A1
Intabulare, drept de PROPRIETATE, dobandit prin Reconstituire, cota actuala 1/1 1) CHISAR PETRE, LIPSĂ CNP	

C. Partea III. SARCINI .

Inscrieri privind dezmembramintele dreptului de proprietate, drepturi reale de garanție și sarcini	Referințe
NU SUNT	

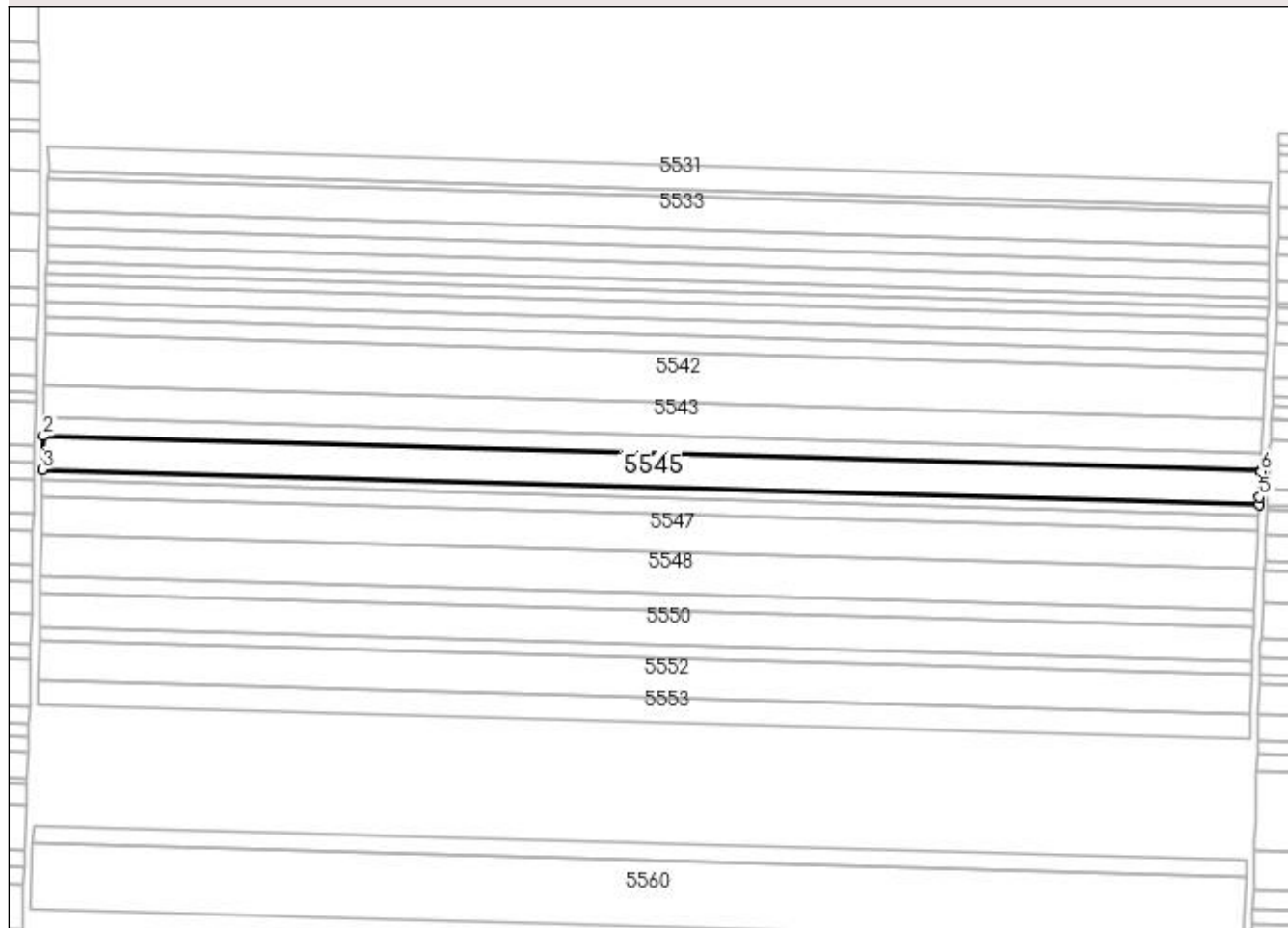
Anexa Nr. 1 La Partea I

Teren

Nr cadastral	Suprafața (mp)*	Observații / Referințe
	10.000	

* Suprafața este determinată în planul de proiecție Stereo 70.

DETALII LINIARE IMOBIL



Date referitoare la teren

Crt	Categorie folosință	Intravilan	Suprafața (mp)	Tarla	Parcelă	Nr. topo	Observații / Referințe
1	arabil	NU	10.000	347	71	-	

Lungime Segmente

1) Valorile lungimilor segmentelor sunt obținute din proiecție în plan.

Punct început	X / Y	Punct sfârșit	X / Y	Lungime segment (** (m)
1	356.483,383 285.199,822	2	355.880,145 285.217,051	603.484
2	355.880,145 285.217,051	3	355.879,816 285.200,477	16.577
3	355.879,816 285.200,477	4	356.482,593 285.183,261	603.023
4	356.482,593 285.183,261	5	356.482,765 285.186,826	3.569
5	356.482,765 285.186,826	6	356.483,364 285.199,445	12.633

Punct început	X / Y	Punct sfârșit	X / Y	Lungime segment (** (m)
6	356.483,364 285.199,445	1	356.483,383 285.199,822	0.377

** Lungimile segmentelor sunt determinate în planul de proiecție Stereo 70 și sunt rotunjite la 1 milimetru.

*** Distanța dintre puncte este formată din segmente cumulate ce sunt mai mici decât valoarea 1 milimetru.

**DATE DESPRE IMOBILUL NR. 5546**

Oficiul de Cadastru și Publicitate Imobiliară DOLJ
Biroul de Cadastru și Publicitate Imobiliară Craiova

A. Partea I. Descrierea imobilului

TEREN Extravilan

Adresa: Jud. Dolj, T347, P72

Nr. Crt	Nr cadastral Nr. topografic	Suprafața* (mp)	Observații / Referințe
A1		3.100	Sector cadastral:35 Teren neimprejmuit;

B. Partea II. Proprietari și acte

Inscrieri privitoare la dreptul de proprietate și alte drepturi reale	Referințe
/	
Act Administrativ nr. 1576-9619, din 19/04/1995 emis de CJSIPT DOLJ;	
B1	A1
Intabulare, drept de PROPRIETATE, dobândit prin Reconstituire, cota actuala 1/1 1) COADĂ ION, LIPSĂ CNP	

C. Partea III. SARCINI .

Inscrieri privind dezmembramintele dreptului de proprietate, drepturi reale de garanție și sarcini	Referințe
NU SUNT	


Anexa Nr. 1 La Partea I

Teren

Nr cadastral	Suprafața (mp)*	Observații / Referințe
	3.100	

* Suprafața este determinată în planul de proiecție Stereo 70.

DETALII LINIARE IMOBIL



Date referitoare la teren

Crt	Categorie folosință	Intra vilan	Suprafața (mp)	Tarla	Parcelă	Nr. topo	Observații / Referințe
1	arabil	NU	3.100	347	72	-	

Lungime Segmente

1) Valorile lungimilor segmentelor sunt obținute din proiecție în plan.

Punct început	X / Y	Punct sfârșit	X / Y	Lungime segment (** (m)
1	356.482,593 285.183,261	2	355.879,816 285.200,477	603.023
2	355.879,816 285.200,477	3	355.879,714 285.195,337	5.141
3	355.879,714 285.195,337	4	356.482,347 285.178,125	602.879
4	356.482,347 285.178,125	5	356.482,524 285.181,845	3.724
5	356.482,524 285.181,845	1	356.482,593 285.183,261	1.418

**** Lungimile segmentelor sunt determinate în planul de proiecție Stereo 70 și sunt rotunjite la 1 milimetru.**

***** Distanța dintre puncte este formată din segmente cumulate ce sunt mai mici decât valoarea 1 milimetru.**

**DATE DESPRE IMOBILUL NR. 5547**

Oficiul de Cadastru și Publicitate Imobiliară DOLJ
Biroul de Cadastru și Publicitate Imobiliară Craiova

A. Partea I. Descrierea imobilului

TEREN Extravilan

Adresa: Jud. Dolj, T347, P73

Nr. Crt	Nr cadastral Nr. topografic	Suprafața* (mp)	Observații / Referințe
A1		11.200	Sector cadastral:35 Teren neimprejmuit;

B. Partea II. Proprietari și acte

Inscrieri privitoare la dreptul de proprietate și alte drepturi reale		Referințe
/		
Act Notarial nr. ACT DE PARTAJ VOLUNTAR NR 491, din 09/03/2020 emis de STOENESCU FLOREA (CM NR 83 DIN 09.03.2020, TDP NR. 1838-59540 DIN 08.08.1995);		
B1	Intabulare, drept de PROPRIETATE, dobandit prin Conventie, cota actuala 1/2 1) GIUBELAN IONEL	A1
B2	Intabulare, drept de PROPRIETATE, dobandit prin Conventie, cota actuala 1/2 1) POPA VASILICA	A1

C. Partea III. SARCINI .

Inscrieri privind dezmembramintele dreptului de proprietate, drepturi reale de garanție și sarcini	Referințe
NU SUNT	


Anexa Nr. 1 La Partea I

Teren

Nr cadastral	Suprafața (mp)*	Observații / Referințe
	11.200	

* Suprafața este determinată în planul de proiecție Stereo 70.

DETALII LINIARE IMOBIL



Date referitoare la teren

Crt	Categorie folosință	Intra vilan	Suprafața (mp)	Tarla	Parcelă	Nr. topo	Observații / Referințe
1	arabil	NU	11.200	347	73	-	

Lungime Segmente

1) Valorile lungimilor segmentelor sunt obținute din proiecție în plan.

Punct început	X / Y	Punct sfârșit	X / Y	Lungime segment (** (m)
1	356.481,953 285.169,838	2	355.879,549 285.187,043	602.65
2	355.879,549 285.187,043	3	355.879,18 285.168,453	18.594
3	355.879,18 285.168,453	4	356.481,062 285.151,263	602.127
4	356.481,062 285.151,263	5	356.481,774 285.166,095	14.849
5	356.481,774 285.166,095	1	356.481,953 285.169,838	3.747

**** Lungimile segmentelor sunt determinate în planul de proiecție Stereo 70 și sunt rotunjite la 1 milimetru.**

***** Distanța dintre puncte este formată din segmente cumulate ce sunt mai mici decât valoarea 1 milimetru.**

**DATE DESPRE IMOBILUL NR. 5548**

Oficiul de Cadastru și Publicitate Imobiliară DOLJ
Biroul de Cadastru și Publicitate Imobiliară Craiova

A. Partea I. Descrierea imobilului

TEREN Extravilan

Adresa: Jud. Dolj, T347, P74

Nr. Crt	Nr cadastral Nr. topografic	Suprafața* (mp)	Observații / Referințe
A1		12.500	Sector cadastral:35 Teren neimprejmuit;

B. Partea II. Proprietari și acte

Inscrieri privitoare la dreptul de proprietate și alte drepturi reale	Referințe
/	
Act Administrativ nr. 3750-48431, din 18/04/1997 emis de CJSIPT DOLJ;	
B1	A1
Intabulare, drept de PROPRIETATE, dobandit prin Reconstituire, cota actuala 1/1 1) DORONDEL CONSTANTIN, LIPSĂ CNP	

C. Partea III. SARCINI .


Inscrieri privind dezmembramintele dreptului de proprietate, drepturi reale de garanție și sarcini	Referințe
NU SUNT	

Anexa Nr. 1 La Partea I

Teren

Nr cadastral	Suprafața (mp)*	Observații / Referințe
	12.500	

* Suprafața este determinată în planul de proiecție Stereo 70.



Date referitoare la teren

Crt	Categorie folosință	Intra vilan	Suprafața (mp)	Tarla	Parcelă	Nr. topo	Observații / Referințe
1	arabil	NU	12.500	347	74	-	

Lungime Segmente

1) Valorile lungimilor segmentelor sunt obținute din proiecție în plan.

Punct început	X / Y	Punct sfârșit	X / Y	Lungime segment (** (m)
1	356.481,062 285.151,263	2	355.879,18 285.168,453	602.127
2	355.879,18 285.168,453	3	355.878,768 285.147,687	20.77
3	355.878,768 285.147,687	4	356.480,066 285.130,513	601.543
4	356.480,066 285.130,513	1	356.481,062 285.151,263	20.774

**** Lungimile segmentelor sunt determinate în planul de proiecție Stereo 70 și sunt rotunjite la 1 milimetru.**

***** Distanța dintre puncte este formată din segmente cumulate ce sunt mai mici decât valoarea 1 milimetru.**

**DATE DESPRE IMOBILUL NR. 5549**

Oficiul de Cadastru și Publicitate Imobiliară DOLJ
Biroul de Cadastru și Publicitate Imobiliară Craiova

A. Partea I. Descrierea imobilului

TEREN Extravilan

Adresa: Jud. Dolj, T347, P75

Nr. Crt	Nr cadastral Nr. topografic	Suprafața* (mp)	Observații / Referințe
A1	36676	5.000	Sector cadastral:35 Teren neimprejmuit;

B. Partea II. Proprietari și acte

Inscrieri privitoare la dreptul de proprietate și alte drepturi reale		Referințe
220900 / 08/09/2021		
Act Notarial nr. Cm nr. 300, din 23/12/2020 emis de BNP BUDIANA IONUT-RAZVAN (Act administrativ Tdp nr. 1557-9619/14.04.1995 emis de CJ Dolj);		
B1	Intabulare, drept de PROPRIETATE, dobandit prin Succesiune, cota actuala 1/1 1) DORONDEL MARIA, necasatorit	A1

C. Partea III. SARCINI .

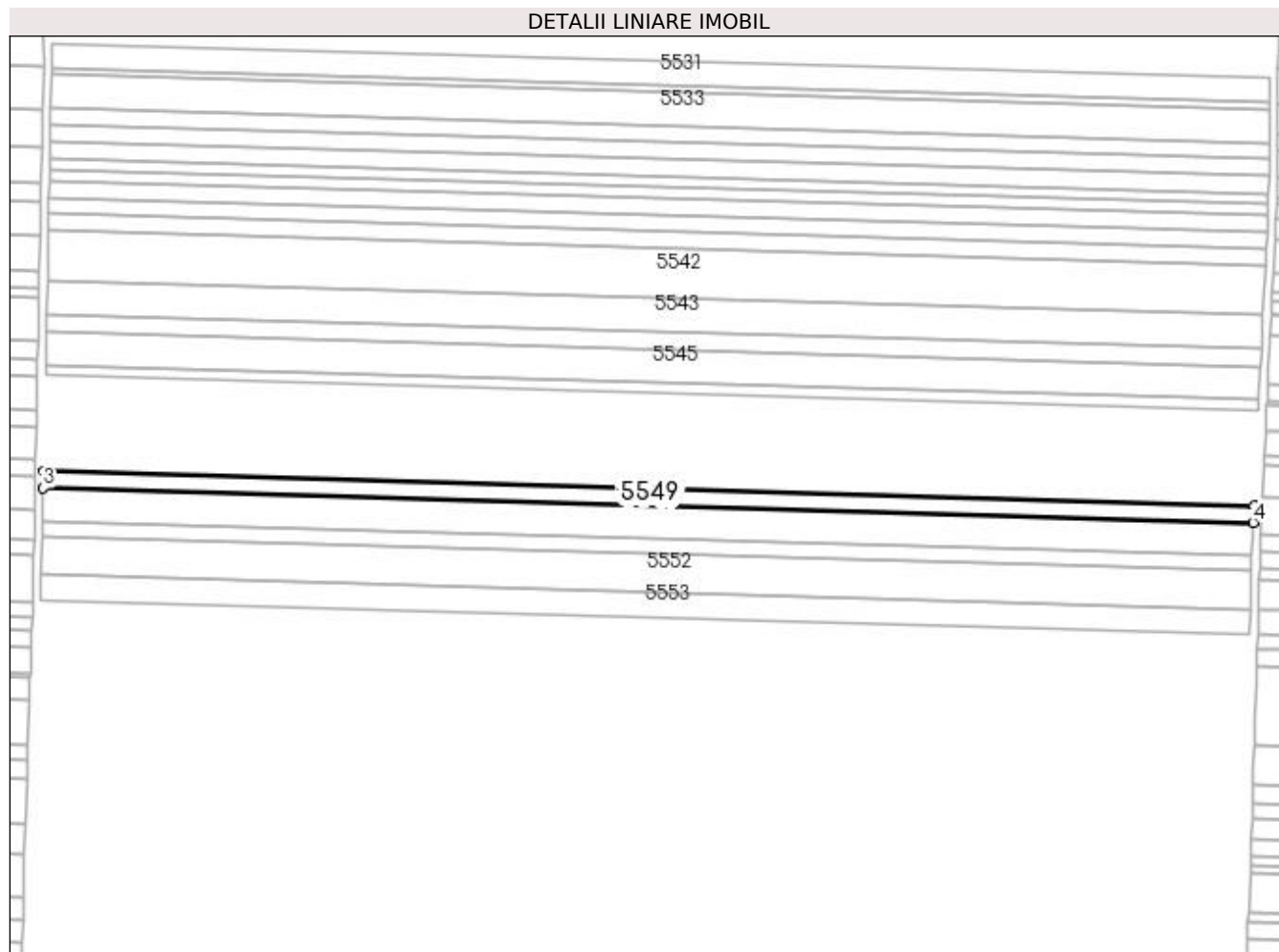
Inscrieri privind dezmembramintele dreptului de proprietate, drepturi reale de garanție și sarcini	Referințe
NU SUNT	

Anexa Nr. 1 La Partea I

Teren

Nr cadastral	Suprafața (mp)*	Observații / Referințe
36676	5.000	

* Suprafața este determinată în planul de proiecție Stereo 70.



Date referitoare la teren

Crt	Categorie folosință	Intra vilan	Suprafața (mp)	Tarla	Parcelă	Nr. topo	Observații / Referințe
1	arabil	NU	5.000	347	75	-	

Lungime Segmente

1) Valorile lungimilor segmentelor sunt obținute din proiecție în plan.

Punct început	X / Y	Punct sfârșit	X / Y	Lungime segment (** (m)
1	356.480,066 285.130,513	2	355.878,768 285.147,687	601.543
2	355.878,768 285.147,687	3	355.878,603 285.139,375	8.314
3	355.878,603 285.139,375	4	356.479,667 285.122,207	601.309
4	356.479,667 285.122,207	1	356.480,066 285.130,513	8.316

**** Lungimile segmentelor sunt determinate în planul de proiecție Stereo 70 și sunt rotunjite la 1 milimetru.**

***** Distanța dintre puncte este formată din segmente cumulate ce sunt mai mici decât valoarea 1 milimetru.**

**DATE DESPRE IMOBILUL NR. 5550**

Oficiul de Cadastru și Publicitate Imobiliară DOLJ
Biroul de Cadastru și Publicitate Imobiliară Craiova

A. Partea I. Descrierea imobilului

TEREN Extravilan

Adresa: Jud. Dolj, T347, P76

Nr. Crt	Nr cadastral Nr. topografic	Suprafața* (mp)	Observații / Referințe
A1		10.000	Sector cadastral:35 Teren neimprejmuit;

B. Partea II. Proprietari și acte

Inscrieri privitoare la dreptul de proprietate și alte drepturi reale	Referințe
/	
Act Administrativ nr. 1965-9574, din 05/04/1996 emis de CJSIPT DOLJ;	
B1	A1
Intabulare, drept de PROPRIETATE, dobândit prin Reconstituire, cota actuala 1/1 1) CIUCIULIN VALENTIN, LIPSĂ CNP	

C. Partea III. SARCINI .

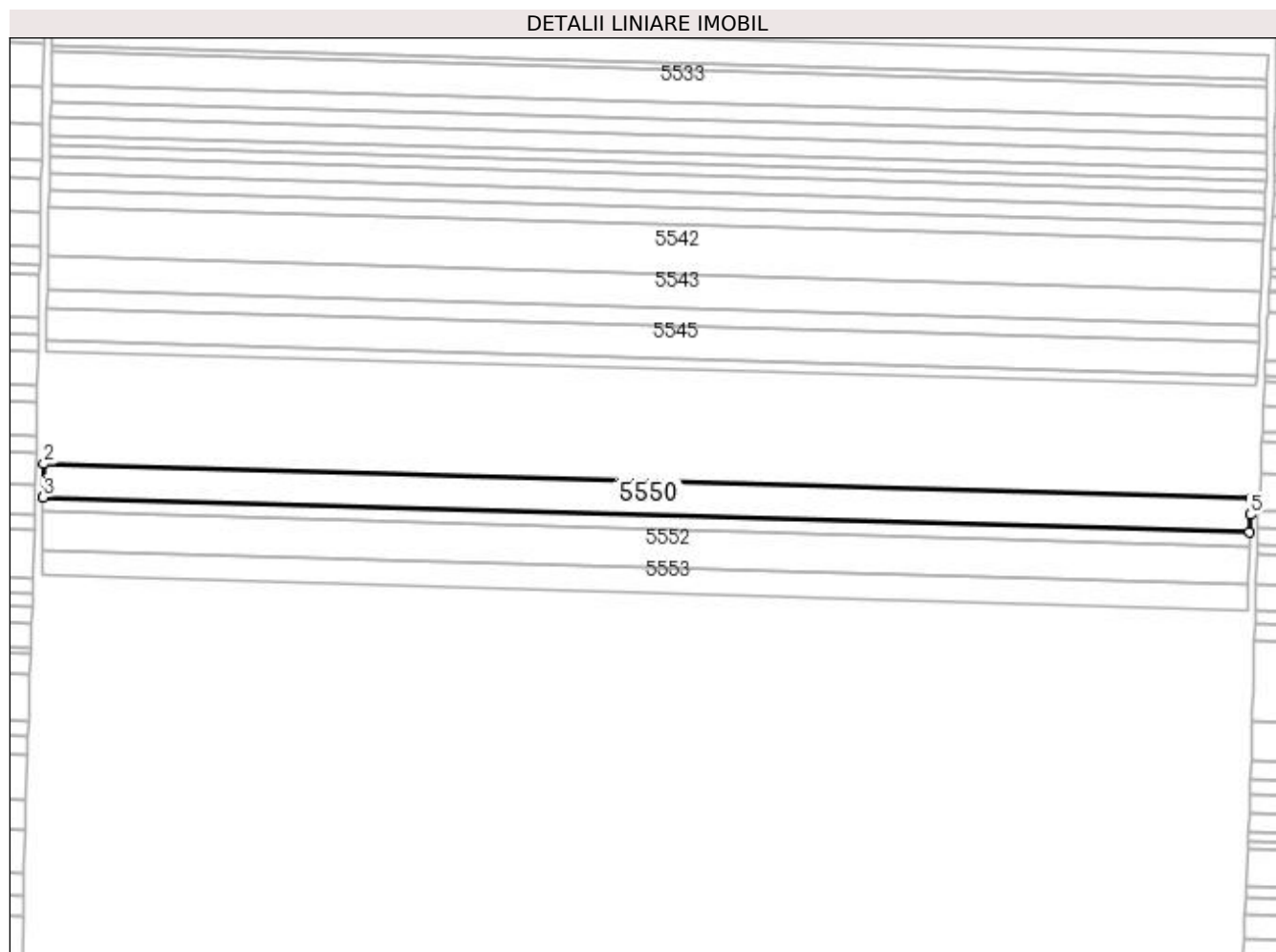
Inscrieri privind dezmembramintele dreptului de proprietate, drepturi reale de garanție și sarcini	Referințe
NU SUNT	

Anexa Nr. 1 La Partea I

Teren

Nr cadastral	Suprafața (mp)*	Observații / Referințe
	10.000	

* Suprafața este determinată în planul de proiecție Stereo 70.



Date referitoare la teren

Crt	Categorie folosință	Intra vilan	Suprafața (mp)	Tarla	Parcelă	Nr. topo	Observații / Referințe
1	arabil	NU	10.000	347	76	-	

Lungime Segmente

1) Valorile lungimilor segmentelor sunt obținute din proiecție în plan.

Punct început	X / Y	Punct sfârșit	X / Y	Lungime segment (** (m)
1	356.479,667 285.122,207	2	355.878,603 285.139,375	601.309
2	355.878,603 285.139,375	3	355.878,273 285.122,741	16.637
3	355.878,273 285.122,741	4	356.479,025 285.105,583	600.997
4	356.479,025 285.105,583	5	356.479,282 285.114,191	8.612
5	356.479,282 285.114,191	1	356.479,667 285.122,207	8.025

**** Lungimile segmentelor sunt determinate în planul de proiecție Stereo 70 și sunt rotunjite la 1 milimetru.**

***** Distanța dintre puncte este formată din segmente cumulate ce sunt mai mici decât valoarea 1 milimetru.**

**DATE DESPRE IMOBILUL NR. 5551**

Oficiul de Cadastru și Publicitate Imobiliară DOLJ
Biroul de Cadastru și Publicitate Imobiliară Craiova

A. Partea I. Descrierea imobilului

TEREN Extravilan

Adresa: Jud. Dolj, T347, P77

Nr. Crt	Nr cadastral Nr. topografic	Suprafața* (mp)	Observații / Referințe
A1		4.200	Sector cadastral:35 Teren neimprejmuit;

B. Partea II. Proprietari și acte

Inscrieri privitoare la dreptul de proprietate și alte drepturi reale	Referințe
/	
Act Administrativ nr. 4123-47911, din 19/12/2000 emis de CJSIPT DOLJ;	
B1	A1
Intabulare, drept de PROPRIETATE, dobândit prin Reconstituire, cota actuala 1/1 1) PÎRVU FLOAREA, LIPSĂ CNP	

C. Partea III. SARCINI .

Inscrieri privind dezmembramintele dreptului de proprietate, drepturi reale de garanție și sarcini	Referințe
NU SUNT	


Anexa Nr. 1 La Partea I

Teren

Nr cadastral	Suprafața (mp)*	Observații / Referințe
	4.200	

* Suprafața este determinată în planul de proiecție Stereo 70.

DETALII LINIARE IMOBIL



Date referitoare la teren

Crt	Categorie folosință	Intra vilan	Suprafața (mp)	Tarla	Parcelă	Nr. topo	Observații / Referințe
1	arabil	NU	4.200	347	77	-	

Lungime Segmente

1) Valorile lungimilor segmentelor sunt obținute din proiecție în plan.

Punct început	X / Y	Punct sfârșit	X / Y	Lungime segment (** (m)
1	355.878,273 285.122,741	2	355.878,135 285.115,754	6.988
2	355.878,135 285.115,754	3	356.478,815 285.098,598	600.925
3	356.478,815 285.098,598	4	356.479,025 285.105,583	6.988
4	356.479,025 285.105,583	1	355.878,273 285.122,741	600.997

**** Lungimile segmentelor sunt determinate în planul de proiecție Stereo 70 și sunt rotunjite la 1 milimetru.**

***** Distanța dintre puncte este formată din segmente cumulate ce sunt mai mici decât valoarea 1 milimetru.**

**DATE DESPRE IMOBILUL NR. 5552**

Oficiul de Cadastru și Publicitate Imobiliară DOLJ
Biroul de Cadastru și Publicitate Imobiliară Craiova

A. Partea I. Descrierea imobilului

TEREN Extravilan

Adresa: Jud. Dolj, T347, P78

Nr. Crt	Nr cadastral Nr. topografic	Suprafața* (mp)	Observații / Referințe
A1	32331	11.700	Sector cadastral:35 Teren neimprejmuit;

B. Partea II. Proprietari și acte

Inscrieri privitoare la dreptul de proprietate și alte drepturi reale	Referințe
122403 / 11/08/2017	
Act Notarial nr. 729, din 29/05/2017 emis de Riba Ivanca;	
B1	A1
Intabulare, drept de PROPRIETATE, dobandit prin Conventie, cota actuala 1/1 1) SOCIETATEA MOTAVEN SRL, CIF:342640	

C. Partea III. SARCINI .


Inscrieri privind dezmembramintele dreptului de proprietate, drepturi reale de garanție și sarcini	Referințe
NU SUNT	

Anexa Nr. 1 La Partea I

Teren

Nr cadastral	Suprafața (mp)*	Observații / Referințe
32331	11.700	

* Suprafața este determinată în planul de proiecție Stereo 70.



Date referitoare la teren

Crt	Categorie folosință	Intra vilan	Suprafața (mp)	Tarla	Parcelă	Nr. topo	Observații / Referințe
1	arabil	NU	11.700	347	78	-	

Lungime Segmente

1) Valorile lungimilor segmentelor sunt obținute din proiecție în plan.

Punct început	X / Y	Punct sfârșit	X / Y	Lungime segment (** (m)
1	356.478,815 285.098,598	2	355.878,135 285.115,754	600.925
2	355.878,135 285.115,754	3	355.877,748 285.096,284	19.474
3	355.877,748 285.096,284	4	356.478,232 285.079,133	600.729
4	356.478,232 285.079,133	5	356.478,321 285.082,096	2.964
5	356.478,321 285.082,096	1	356.478,815 285.098,598	16.509

**** Lungimile segmentelor sunt determinate în planul de proiecție Stereo 70 și sunt rotunjite la 1 milimetru.**

***** Distanța dintre puncte este formată din segmente cumulate ce sunt mai mici decât valoarea 1 milimetru.**

**DATE DESPRE IMOBILUL NR. 5553**

Oficiul de Cadastru și Publicitate Imobiliară DOLJ
Biroul de Cadastru și Publicitate Imobiliară Craiova

A. Partea I. Descrierea imobilului

TEREN Extravilan

Adresa: Jud. Dolj, T347, P79

Nr. Crt	Nr cadastral Nr. topografic	Suprafața* (mp)	Observații / Referințe
A1	36437	7.500	Sector cadastral:35 Teren neimprejmuit;

B. Partea II. Proprietari și acte

Inscrieri privitoare la dreptul de proprietate și alte drepturi reale		Referințe
217169 / 23/10/2020		
Act Notarial nr. contract de intretinere aut sub nr. 2344, din 22/10/2020 emis de Budiana Ionut Razvan;		
B1	Intabulare, drept de PROPRIETATE, dobandit prin Conventie, cota actuala 1/1 1) PRUNĂ VIRGIL 2) PRUNĂ LILIANA	A1

C. Partea III. SARCINI

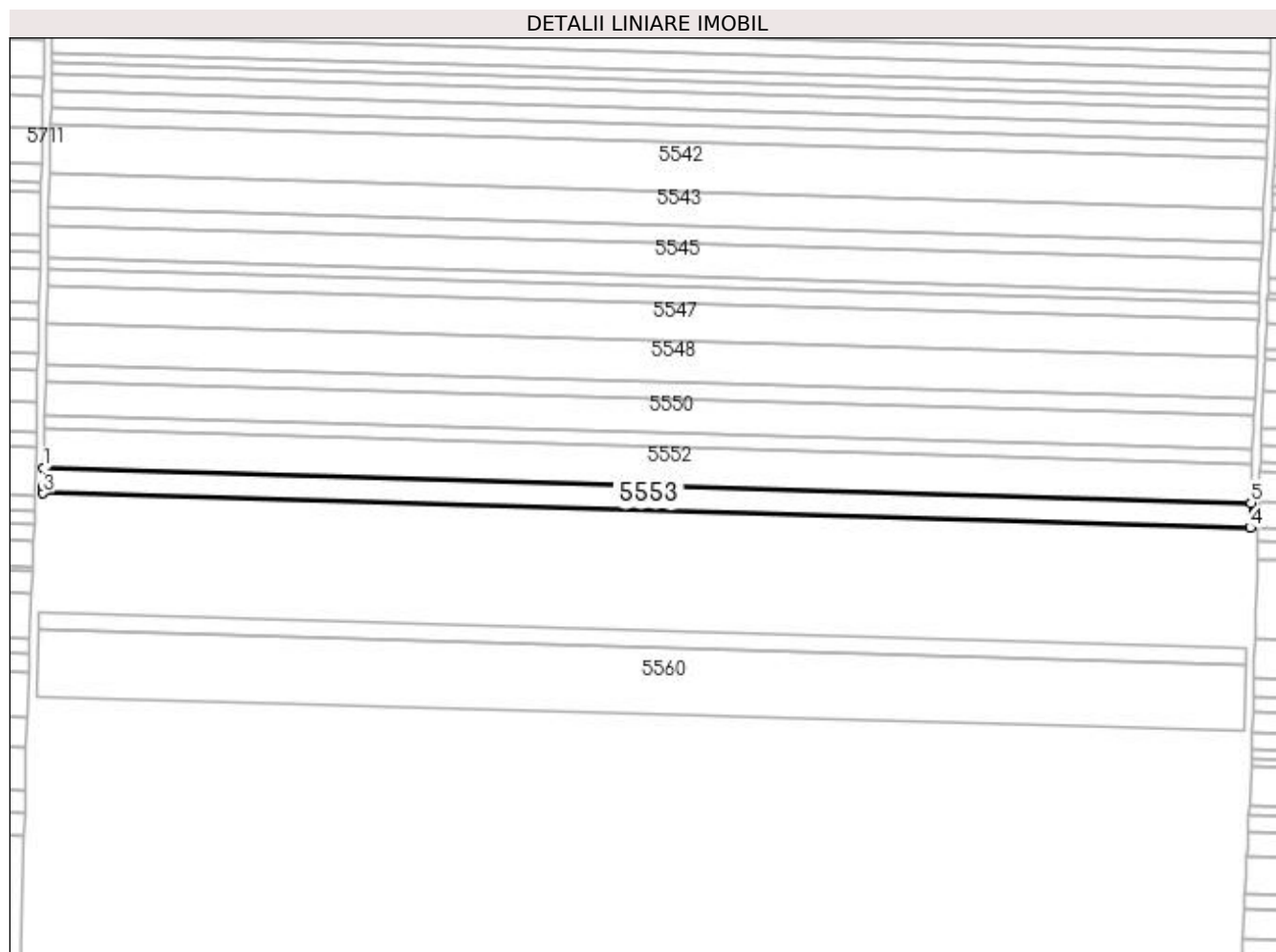
Inscrieri privind dezmembramintele dreptului de proprietate, drepturi reale de garanție și sarcini		Referințe
217169 / 23/10/2020		
Act Notarial nr. contract de intretinere aut sub nr. 2344, din 22/10/2020 emis de Budiana Ionut Razvan;		
C1	Intabulare, drept de IPOTECA LEGALA, Valoare:0 - pentru plata rentei in bani corespunzatoare intretinerii neexecutate, dobandit prin Conventie 1) GIUBELAN EMIL	A1

Anexa Nr. 1 La Partea I

Teren

Nr cadastral	Suprafața (mp)*	Observații / Referințe
36437	7.500	

* Suprafața este determinată în planul de proiecție Stereo 70.



Date referitoare la teren

Crt	Categorie folosință	Intravilan	Suprafața (mp)	Tarla	Parcelă	Nr. topo	Observații / Referințe
1	arabil	NU	7.500	347	79	-	

Lungime Segmente

1) Valorile lungimilor segmentelor sunt obținute din proiecție în plan.

Punct început	X / Y	Punct sfârșit	X / Y	Lungime segment (** (m)
1	355.877,748 285.096,284	2	355.877,568 285.087,19	9.096
2	355.877,568 285.087,19	3	355.877,452 285.083,801	3.391
3	355.877,452 285.083,801	4	356.477,856 285.066,653	600.649
4	356.477,856 285.066,653	5	356.478,232 285.079,133	12.486
5	356.478,232 285.079,133	1	355.877,748 285.096,284	600.729

**** Lungimile segmentelor sunt determinate în planul de proiecție Stereo 70 și sunt rotunjite la 1 milimetru.**

***** Distanța dintre puncte este formată din segmente cumulate ce sunt mai mici decât valoarea 1 milimetru.**

**DATE DESPRE IMOBILUL NR. 5554**

Oficiul de Cadastru și Publicitate Imobiliară DOLJ
Biroul de Cadastru și Publicitate Imobiliară Craiova

A. Partea I. Descrierea imobilului

TEREN Extravilan

Adresa: Jud. Dolj, T347, P80

Nr. Crt	Nr cadastral Nr. topografic	Suprafața* (mp)	Observații / Referințe
A1		8.700	Sector cadastral:35 Teren neimprejmuit;

B. Partea II. Proprietari și acte

Inscrieri privitoare la dreptul de proprietate și alte drepturi reale	Referințe
/	
Act Administrativ nr. 3826-2215, din 27/10/1997 emis de CJSIPT DOLJ;	
B1	A1
Intabulare, drept de PROPRIETATE, dobândit prin Reconstituire, cota actuala 1/1 1) GHEONEA ION, LIPSĂ CNP	

C. Partea III. SARCINI .


Inscrieri privind dezmembramintele dreptului de proprietate, drepturi reale de garanție și sarcini	Referințe
NU SUNT	

Anexa Nr. 1 La Partea I

Teren

Nr cadastral	Suprafața (mp)*	Observații / Referințe
	8.700	

* Suprafața este determinată în planul de proiecție Stereo 70.



Date referitoare la teren

Crt	Categorie folosință	Intravilan	Suprafața (mp)	Tarla	Parcelă	Nr. topo	Observații / Referințe
1	arabil	NU	8.700	347	80	-	

Lungime Segmente

1) Valorile lungimilor segmentelor sunt obținute din proiecție în plan.

Punct început	X / Y	Punct sfârșit	X / Y	Lungime segment (** (m)
1	355.877,452 285.083,801	2	355.876,955 285.069,326	14.484
2	355.876,955 285.069,326	3	356.477,42 285.052,176	600.71
3	356.477,42 285.052,176	4	356.477,856 285.066,653	14.484
4	356.477,856 285.066,653	1	355.877,452 285.083,801	600.649

**** Lungimile segmentelor sunt determinate în planul de proiecție Stereo 70 și sunt rotunjite la 1 milimetru.**

***** Distanța dintre puncte este formată din segmente cumulate ce sunt mai mici decât valoarea 1 milimetru.**

**DATE DESPRE IMOBILUL NR. 5555**

Oficiul de Cadastru și Publicitate Imobiliară DOLJ
Biroul de Cadastru și Publicitate Imobiliară Craiova

A. Partea I. Descrierea imobilului

TEREN Extravilan

Adresa: Jud. Dolj, T347, P81

Nr. Crt	Nr cadastral Nr. topografic	Suprafața* (mp)	Observații / Referințe
A1		7.500	Sector cadastral:35 Teren neimprejmuit;

B. Partea II. Proprietari și acte

Inscrieri privitoare la dreptul de proprietate și alte drepturi reale	Referințe
/	
Act Administrativ nr. 2075-9686, din 05/11/1996 emis de CJSIPT DOLJ;	
B1	A1
Intabulare, drept de PROPRIETATE, dobândit prin Reconstituire, cota actuala 1/1 1) JIANU ȘTEFAN, LIPSĂ CNP	

C. Partea III. SARCINI .

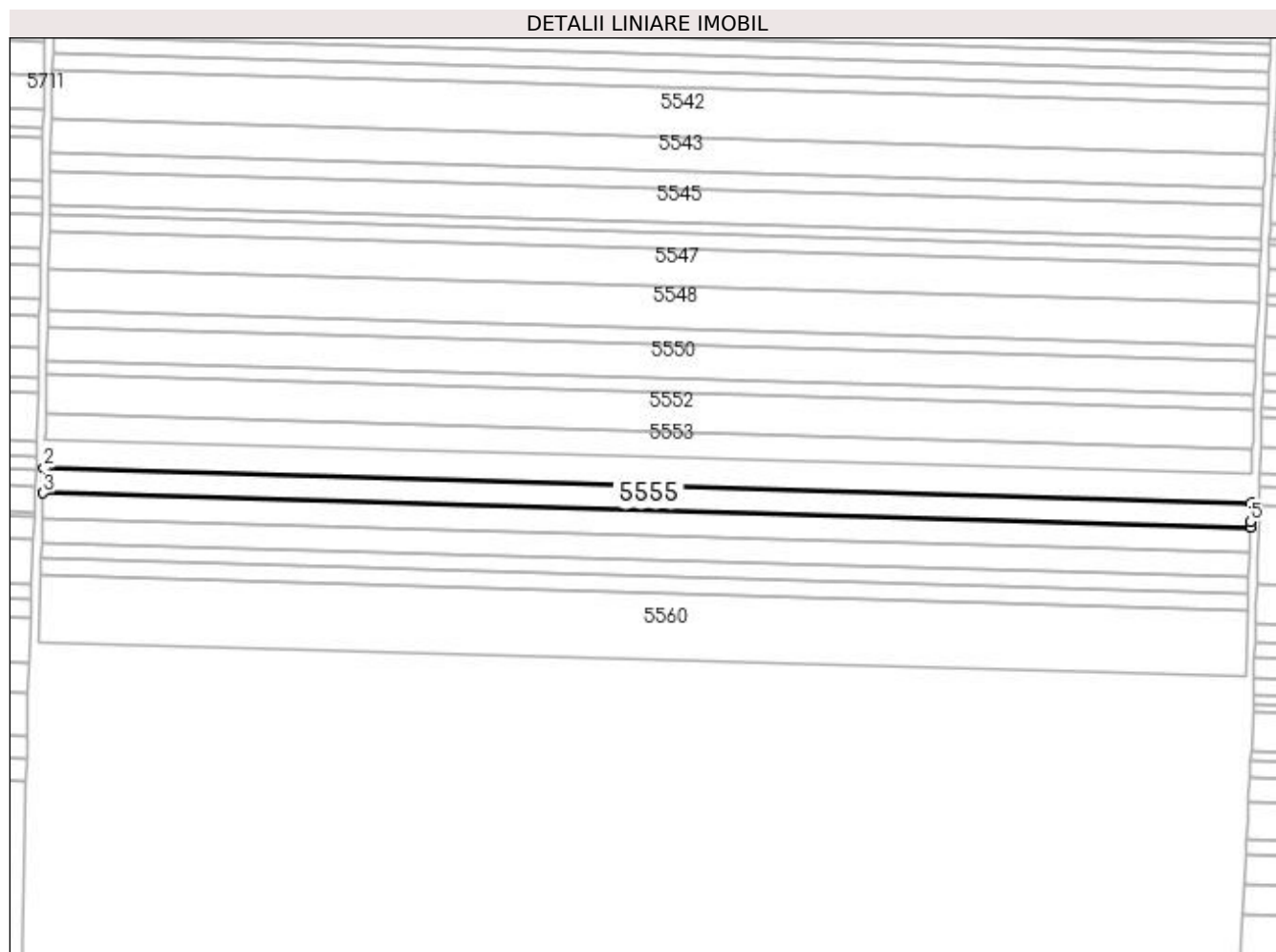
Inscrieri privind dezmembramintele dreptului de proprietate, drepturi reale de garanție și sarcini	Referințe
NU SUNT	

Anexa Nr. 1 La Partea I

Teren

Nr cadastral	Suprafața (mp)*	Observații / Referințe
	7.500	

* Suprafața este determinată în planul de proiecție Stereo 70.



Date referitoare la teren

Crt	Categorie folosință	Intra vilan	Suprafața (mp)	Tarla	Parcelă	Nr. topo	Observații / Referințe
1	arabil	NU	7.500	347	81	-	

Lungime Segmente

1) Valorile lungimilor segmentelor sunt obținute din proiecție în plan.

Punct început	X / Y	Punct sfârșit	X / Y	Lungime segment (** (m)
1	356.477,42 285.052,176	2	355.876,955 285.069,326	600.71
2	355.876,955 285.069,326	3	355.876,527 285.056,848	12.485
3	355.876,527 285.056,848	4	356.477,045 285.039,697	600.763
4	356.477,045 285.039,697	5	356.477,131 285.042,595	2.899
5	356.477,131 285.042,595	1	356.477,42 285.052,176	9.585

**** Lungimile segmentelor sunt determinate în planul de proiecție Stereo 70 și sunt rotunjite la 1 milimetru.**

***** Distanța dintre puncte este formată din segmente cumulate ce sunt mai mici decât valoarea 1 milimetru.**

**DATE DESPRE IMOBILUL NR. 5556**

Oficiul de Cadastru și Publicitate Imobiliară DOLJ
Biroul de Cadastru și Publicitate Imobiliară Craiova

A. Partea I. Descrierea imobilului

TEREN Extravilan

Adresa: Jud. Dolj, T347, P82

Nr. Crt	Nr cadastral Nr. topografic	Suprafața* (mp)	Observații / Referințe
A1		7.500	Sector cadastral:35 Teren neimprejmuit;

B. Partea II. Proprietari și acte

Inscrieri privitoare la dreptul de proprietate și alte drepturi reale	Referințe
/	
Act Administrativ nr. 3019/59421, din 10/03/1997 emis de CJSIPT DOLJ;	
B1	A1
Intabulare, drept de PROPRIETATE, dobândit prin Reconstituire, cota actuala 1/1 1) CRACIUN MARIN, LIPSĂ CNP	

C. Partea III. SARCINI .

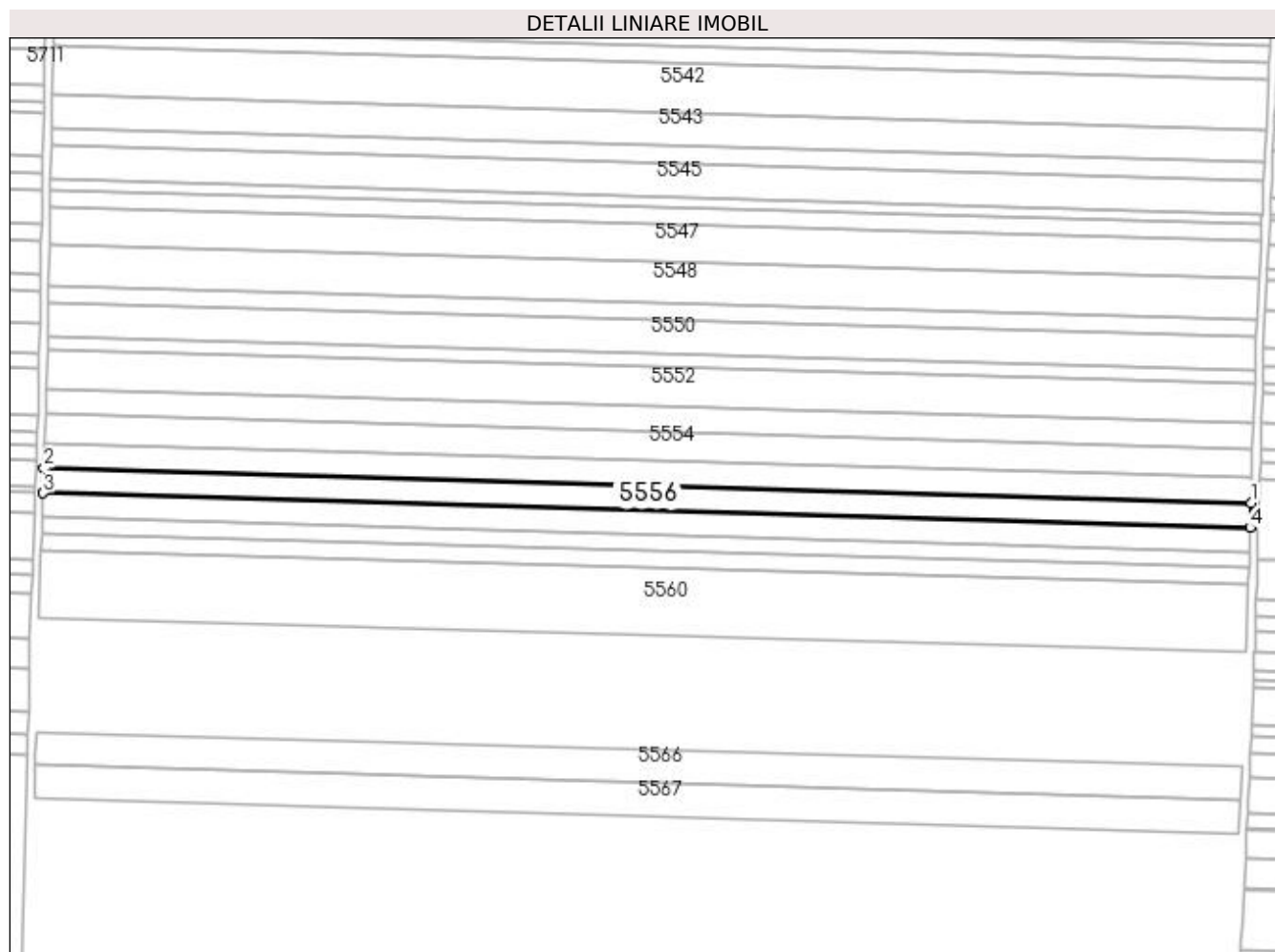
Inscrieri privind dezmembramintele dreptului de proprietate, drepturi reale de garanție și sarcini	Referințe
NU SUNT	

Anexa Nr. 1 La Partea I

Teren

Nr cadastral	Suprafața (mp)*	Observații / Referințe
	7.500	

* Suprafața este determinată în planul de proiecție Stereo 70.



Date referitoare la teren

Crt	Categorie folosință	Intra vilan	Suprafața (mp)	Tarla	Parcelă	Nr. topo	Observații / Referințe
1	arabil	NU	7.500	347	82	-	

Lungime Segmente

1) Valorile lungimilor segmentelor sunt obținute din proiecție în plan.

Punct început	X / Y	Punct sfârșit	X / Y	Lungime segment (** (m)
1	356.477,045 285.039,697	2	355.876,527 285.056,848	600.763
2	355.876,527 285.056,848	3	355.876,099 285.044,372	12.483
3	355.876,099 285.044,372	4	356.476,675 285.027,219	600.821
4	356.476,675 285.027,219	1	356.477,045 285.039,697	12.483

**** Lungimile segmentelor sunt determinate în planul de proiecție Stereo 70 și sunt rotunjite la 1 milimetru.**

***** Distanța dintre puncte este formată din segmente cumulate ce sunt mai mici decât valoarea 1 milimetru.**

**DATE DESPRE IMOBILUL NR. 5557**

Oficiul de Cadastru și Publicitate Imobiliară DOLJ
Biroul de Cadastru și Publicitate Imobiliară Craiova

A. Partea I. Descrierea imobilului

TEREN Extravilan

Adresa: Jud. Dolj, T347, P83

Nr. Crt	Nr cadastral Nr. topografic	Suprafața* (mp)	Observații / Referințe
A1		7.100	Sector cadastral:35 Teren neimprejmuit;

B. Partea II. Proprietari și acte

Inscrieri privitoare la dreptul de proprietate și alte drepturi reale	Referințe
/	
Act Administrativ nr. 2634-48112, din 14/11/1996 emis de CJSIPT DOLJ;	
B1	A1
Intabulare, drept de PROPRIETATE, dobândit prin Reconstituire, cota actuala 1/1 1) JIANU IOANA, LIPSĂ CNP	

C. Partea III. SARCINI .


Inscrieri privind dezmembramintele dreptului de proprietate, drepturi reale de garanție și sarcini	Referințe
NU SUNT	

Anexa Nr. 1 La Partea I

Teren

Nr cadastral	Suprafața (mp)*	Observații / Referințe
	7.100	

* Suprafața este determinată în planul de proiecție Stereo 70.



Date referitoare la teren

Crt	Categorie folosință	Intra vilan	Suprafața (mp)	Tarla	Parcelă	Nr. topo	Observații / Referințe
1	arabil	NU	7.100	347	83	-	

Lungime Segmente

1) Valorile lungimilor segmentelor sunt obținute din proiecție în plan.

Punct început	X / Y	Punct sfârșit	X / Y	Lungime segment (** (m)
1	355.876,099 285.044,372	2	355.875,694 285.032,562	11.817
2	355.875,694 285.032,562	3	356.476,317 285.015,407	600.868
3	356.476,317 285.015,407	4	356.476,331 285.015,877	0.47
4	356.476,331 285.015,877	5	356.476,641 285.026,066	10.194
5	356.476,641 285.026,066	6	356.476,675 285.027,219	1.154

Punct început	X / Y	Punct sfârșit	X / Y	Lungime segment (** (m)
6	356.476,675 285.027,219	1	355.876,099 285.044,372	600.821

** Lungimile segmentelor sunt determinate în planul de proiecție Stereo 70 și sunt rotunjite la 1 milimetru.

*** Distanța dintre puncte este formată din segmente cumulate ce sunt mai mici decât valoarea 1 milimetru.

**DATE DESPRE IMOBILUL NR. 5558**

Oficiul de Cadastru și Publicitate Imobiliară DOLJ
Biroul de Cadastru și Publicitate Imobiliară Craiova

A. Partea I. Descrierea imobilului

TEREN Extravilan

Adresa: Jud. Dolj, T347, P85

Nr. Crt	Nr cadastral Nr. topografic	Suprafața* (mp)	Observații / Referințe
A1	36680	5.000	Sector cadastral:35 Teren neimprejmut;

B. Partea II. Proprietari și acte

Inscrieri privitoare la dreptul de proprietate și alte drepturi reale		Referințe
26036 / 04/02/2021		
Hotarare Judecatoreasca nr. SENTINTA CIVILA NR 793, din 22/05/2012 emis de JUDECATORIA CALAFAT in dosar nr 278/201/2012 (act administrativ nr CERTIFICAT DE CASATORIE NR 44 din 16.10.2004, emis de PRIMARIA MOTATEI);		
B1	Intabulare, drept de PROPRIETATE, dobandit prin Hotarare Judecatoreasca, cota actuala 1/1 1) COADĂ CRISTINA-LILIANA 2) COADĂ VASILE-ALIN	A1

C. Partea III. SARCINI .


Inscrieri privind dezmembramintele dreptului de proprietate, drepturi reale de garanție și sarcini	Referințe
NU SUNT	

Anexa Nr. 1 La Partea I

Teren

Nr cadastral	Suprafața (mp)*	Observații / Referințe
36680	5.000	

* Suprafața este determinată în planul de proiecție Stereo 70.



Date referitoare la teren

Crt	Categorie folosință	Intra vilan	Suprafața (mp)	Tarla	Parcelă	Nr. topo	Observații / Referințe
1	arabil	NU	5.000	347	85	-	

Lungime Segmente

1) Valorile lungimilor segmentelor sunt obținute din proiecție în plan.

Punct început	X / Y	Punct sfârșit	X / Y	Lungime segment (** (m)
1	356.476,317 285.015,407	2	355.875,694 285.032,562	600.868
2	355.875,694 285.032,562	3	355.875,409 285.024,245	8.322
3	355.875,409 285.024,245	4	356.476,067 285.007,09	600.903
4	356.476,067 285.007,09	1	356.476,317 285.015,407	8.321

**** Lungimile segmentelor sunt determinate în planul de proiecție Stereo 70 și sunt rotunjite la 1 milimetru.**

***** Distanța dintre puncte este formată din segmente cumulate ce sunt mai mici decât valoarea 1 milimetru.**

**DATE DESPRE IMOBILUL NR. 5559**

Oficiul de Cadastru și Publicitate Imobiliară DOLJ
 Biroul de Cadastru și Publicitate Imobiliară Craiova

A. Partea I. Descrierea imobilului

TEREN Extravilan

Adresa: Jud. Dolj, T347, P86

Nr. Crt	Nr cadastral Nr. topografic	Suprafața* (mp)	Observații / Referințe
A1		5.000	Sector cadastral:35 Teren neimprejmuit;

B. Partea II. Proprietari și acte

Inscrieri privitoare la dreptul de proprietate și alte drepturi reale		Referințe
/		
Act Administrativ nr. 3372-59474, din 25/03/1997 emis de CJSIPT DOLJ;		
B1	Intabulare, drept de PROPRIETATE, dobândit prin Reconstituire, cota actuala 1/1 1) MĂCIUCĂ VALENCIA, LIPSĂ CNP 2) MĂCIUCĂ MARIUS, LIPSĂ CNP 3) MĂCIUCĂ ION, LIPSĂ CNP 4) MĂCIUCĂ DUMITRU, LIPSĂ CNP 5) MACIUCA NICOLAE, LIPSĂ CNP	A1

C. Partea III. SARCINI .


Inscrieri privind dezmembramentele dreptului de proprietate, drepturi reale de garanție și sarcini	Referințe
NU SUNT	

Anexa Nr. 1 La Partea I

Teren

Nr cadastral	Suprafața (mp)*	Observații / Referințe
	5.000	

* Suprafața este determinată în planul de proiecție Stereo 70.



Date referitoare la teren

Crt	Categorie folosință	Intravilan	Suprafața (mp)	Tarla	Parcelă	Nr. topo	Observații / Referințe
1	arabil	NU	5.000	347	86	-	

Lungime Segmente

1) Valorile lungimilor segmentelor sunt obținute din proiecție în plan.

Punct început	X / Y	Punct sfârșit	X / Y	Lungime segment (** (m)
1	356.476,067 285.007,09	2	355.875,409 285.024,245	600.903
2	355.875,409 285.024,245	3	355.875,124 285.015,93	8.32
3	355.875,124 285.015,93	4	356.475,819 284.998,773	600.94
4	356.475,819 284.998,773	5	356.475,821 284.998,835	0.062
5	356.475,821 284.998,835	6	356.475,921 285.002,225	3.391

Punct început	X / Y	Punct sfârșit	X / Y	Lungime segment (** (m)
6	356.475,921 285.002,225	1	356.476,067 285.007,09	4.867

** Lungimile segmentelor sunt determinate în planul de proiecție Stereo 70 și sunt rotunjite la 1 milimetru.

*** Distanța dintre puncte este formată din segmente cumulate ce sunt mai mici decât valoarea 1 milimetru.

**DATE DESPRE IMOBILUL NR. 5560**

Oficiul de Cadastru și Publicitate Imobiliară DOLJ
Biroul de Cadastru și Publicitate Imobiliară Craiova

A. Partea I. Descrierea imobilului

TEREN Extravilan

Adresa: Jud. Dolj, T347, P87

Nr. Crt	Nr cadastral Nr. topografic	Suprafața* (mp)	Observații / Referințe
A1		20.000	Sector cadastral:35 Teren neimprejmuit;

B. Partea II. Proprietari și acte

Inscrieri privitoare la dreptul de proprietate și alte drepturi reale	Referințe
/	
Act Administrativ nr. 2876-44901, din 20/11/1996 emis de CJSIPT DOLJ;	
B1	A1
Intabulare, drept de PROPRIETATE, dobândit prin Reconstituire, cota actuala 1/1	
1) VANĂ ELISABETA, LIPSĂ CNP	
2) VANĂ ION, LIPSĂ CNP	

C. Partea III. SARCINI .


Inscrieri privind dezmembramentele dreptului de proprietate, drepturi reale de garanție și sarcini	Referințe
NU SUNT	

Anexa Nr. 1 La Partea I

Teren

Nr cadastral	Suprafața (mp)*	Observații / Referințe
	20.000	

* Suprafața este determinată în planul de proiecție Stereo 70.



Date referitoare la teren

Crt	Categorie folosință	Intra vilan	Suprafața (mp)	Tarla	Parcelă	Nr. topo	Observații / Referințe
1	arabil	NU	20.000	347	87	-	

Lungime Segmente

1) Valorile lungimilor segmentelor sunt obținute din proiecție în plan.

Punct început	X / Y	Punct sfârșit	X / Y	Lungime segment (** (m)
1	355.875,124 285.015,93	2	355.873,983 284.982,671	33.279
2	355.873,983 284.982,671	3	356.474,814 284.965,511	601.076
3	356.474,814 284.965,511	4	356.474,831 284.966,085	0.574
4	356.474,831 284.966,085	5	356.475,819 284.998,773	32.703
5	356.475,819 284.998,773	1	355.875,124 285.015,93	600.94

**** Lungimile segmentelor sunt determinate în planul de proiecție Stereo 70 și sunt rotunjite la 1 milimetru.**

***** Distanța dintre puncte este formată din segmente cumulate ce sunt mai mici decât valoarea 1 milimetru.**

**DATE DESPRE IMOBILUL NR. 5561**

Oficiul de Cadastru și Publicitate Imobiliară DOLJ
 Biroul de Cadastru și Publicitate Imobiliară Craiova

A. Partea I. Descrierea imobilului

TEREN Extravilan

Adresa: Jud. Dolj, T347, P88

Nr. Crt	Nr cadastral Nr. topografic	Suprafața* (mp)	Observații / Referințe
A1	37670	10.000	Sector cadastral:35 Teren neimprejmuit;

B. Partea II. Proprietari și acte

Inscrieri privitoare la dreptul de proprietate și alte drepturi reale		Referințe
116883 / 23/04/2021		
Act Notarial nr. CM nr. 421, din 19/11/2015 emis de NP STOENESCU FLOREA (Act Administrativ nr. TDP nr. 3156/59190, din 14/03/1997 emis de COMISIA JUDETEANA DOLJ);		
B1	Intabulare, drept de PROPRIETATE, dobandit prin Succesiune, cota actuala 1/1 1) BULICĂ VALERIA-ELENA	A1

C. Partea III. SARCINI .


Inscrieri privind dezmembramintele dreptului de proprietate, drepturi reale de garanție și sarcini	Referințe
NU SUNT	

Anexa Nr. 1 La Partea I

Teren

Nr cadastral	Suprafața (mp)*	Observații / Referințe
37670	10.000	

* Suprafața este determinată în planul de proiecție Stereo 70.



Date referitoare la teren

Crt	Categorie folosință	Intravilan	Suprafața (mp)	Tarla	Parcelă	Nr. topo	Observații / Referințe
1	arabil	NU	10.000	347	88	-	

Lungime Segmente

1) Valorile lungimilor segmentelor sunt obținute din proiecție în plan.

Punct început	X / Y	Punct sfârșit	X / Y	Lungime segment (** (m)
1	356.474,814 284.965,511	2	355.873,983 284.982,671	601.076
2	355.873,983 284.982,671	3	355.873,413 284.966,045	16.636
3	355.873,413 284.966,045	4	356.474,312 284.948,882	601.144
4	356.474,312 284.948,882	5	356.474,332 284.949,311	0.429
5	356.474,332 284.949,311	6	356.474,461 284.953,545	4.236

Punct început	X / Y	Punct sfârșit	X / Y	Lungime segment (** (m)
6	356.474,461 284.953,545	1	356.474,814 284.965,511	11.971

** Lungimile segmentelor sunt determinate în planul de proiecție Stereo 70 și sunt rotunjite la 1 milimetru.

*** Distanța dintre puncte este formată din segmente cumulate ce sunt mai mici decât valoarea 1 milimetru.

**DATE DESPRE IMOBILUL NR. 5562**

Oficiul de Cadastru și Publicitate Imobiliară DOLJ
Biroul de Cadastru și Publicitate Imobiliară Craiova

A. Partea I. Descrierea imobilului

TEREN Extravilan

Adresa: Jud. Dolj, T347, P89

Nr. Crt	Nr cadastral Nr. topografic	Suprafața* (mp)	Observații / Referințe
A1		8.200	Sector cadastral:35 Teren neimprejmuit;

B. Partea II. Proprietari și acte

Inscrieri privitoare la dreptul de proprietate și alte drepturi reale	Referințe
/	
Act Administrativ nr. 2165-9700, din 01/07/1996 emis de CJSIPT DOLJ;	
B1	A1
Intabulare, drept de PROPRIETATE, dobândit prin Reconstituire, cota actuala 1/1 1) MILITARU GHEORGHE, LIPSĂ CNP	

C. Partea III. SARCINI .

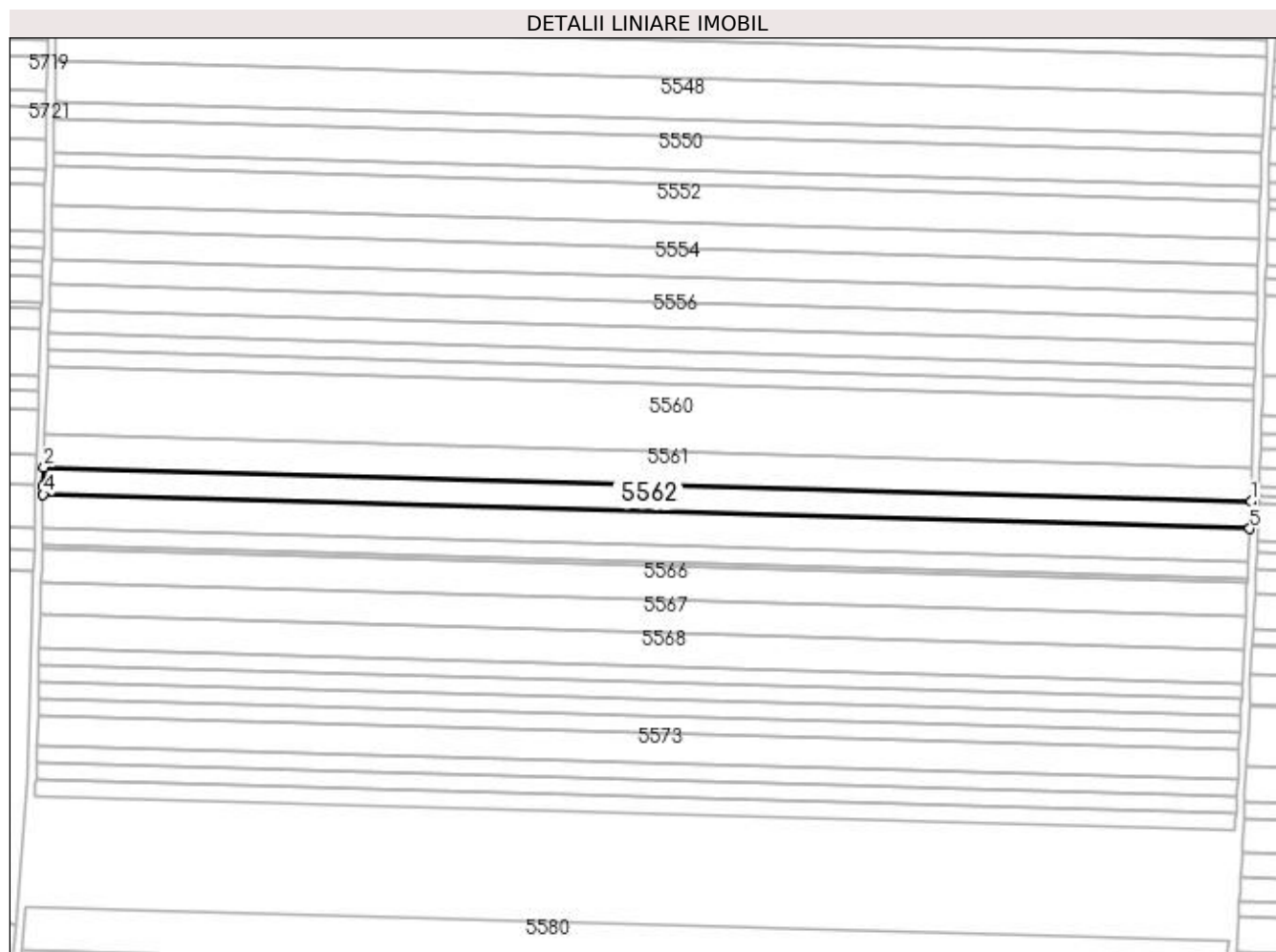
Inscrieri privind dezmembramintele dreptului de proprietate, drepturi reale de garanție și sarcini	Referințe
NU SUNT	

Anexa Nr. 1 La Partea I

Teren

Nr cadastral	Suprafața (mp)*	Observații / Referințe
	8.200	

* Suprafața este determinată în planul de proiecție Stereo 70.



Date referitoare la teren

Crt	Categorie folosință	Intra vilan	Suprafața (mp)	Tarla	Parcelă	Nr. topo	Observații / Referințe
1	arabil	NU	8.200	347	89	-	

Lungime Segmente

1) Valorile lungimilor segmentelor sunt obținute din proiecție în plan.

Punct început	X / Y	Punct sfârșit	X / Y	Lungime segment (** (m)
1	356.474,312 284.948,882	2	355.873,413 284.966,045	601.144
2	355.873,413 284.966,045	3	355.873,08 284.956,332	9.719
3	355.873,08 284.956,332	4	355.873,027 284.952,407	3.925
4	355.873,027 284.952,407	5	356.473,66 284.935,252	600.878
5	356.473,66 284.935,252	1	356.474,312 284.948,882	13.646

**** Lungimile segmentelor sunt determinate în planul de proiecție Stereo 70 și sunt rotunjite la 1 milimetru.**

***** Distanța dintre puncte este formată din segmente cumulate ce sunt mai mici decât valoarea 1 milimetru.**

**DATE DESPRE IMOBILUL NR. 5563**

Oficiul de Cadastru și Publicitate Imobiliară DOLJ
Biroul de Cadastru și Publicitate Imobiliară Craiova

A. Partea I. Descrierea imobilului

TEREN Extravilan

Adresa: Jud. Dolj, T347, P90

Nr. Crt	Nr cadastral Nr. topografic	Suprafața* (mp)	Observații / Referințe
A1		10.000	Sector cadastral:35 Teren neimprejmuit;

B. Partea II. Proprietari și acte

Inscrieri privitoare la dreptul de proprietate și alte drepturi reale	Referințe
/	
Act Administrativ nr. 2995-1389, din 05/03/1997 emis de CJSIPT DOLJ;	
B1	A1
Intabulare, drept de PROPRIETATE, dobândit prin Reconstituire, cota actuala 1/1	
1) BARBULESCU ELENA , LIPSĂ CNP	
2) MITROI ION , LIPSĂ CNP	

C. Partea III. SARCINI .


Inscrieri privind dezmembramintele dreptului de proprietate, drepturi reale de garanție și sarcini	Referințe
NU SUNT	

Anexa Nr. 1 La Partea I

Teren

Nr cadastral	Suprafața (mp)*	Observații / Referințe
	10.000	

* Suprafața este determinată în planul de proiecție Stereo 70.



Date referitoare la teren

Crt	Categorie folosință	Intra vilan	Suprafața (mp)	Tarla	Parcelă	Nr. topo	Observații / Referințe
1	arabil	NU	10.000	347	90	-	

Lungime Segmente

1) Valorile lungimilor segmentelor sunt obținute din proiecție în plan.

Punct început	X / Y	Punct sfârșit	X / Y	Lungime segment (** (m)
1	356.473,66 284.935,252	2	355.873,027 284.952,407	600.878
2	355.873,027 284.952,407	3	355.872,858 284.939,88	12.528
3	355.872,858 284.939,88	4	355.872,751 284.935,758	4.123
4	355.872,751 284.935,758	5	356.472,864 284.918,618	600.358
5	356.472,864 284.918,618	1	356.473,66 284.935,252	16.653

**** Lungimile segmentelor sunt determinate în planul de proiecție Stereo 70 și sunt rotunjite la 1 milimetru.**

***** Distanța dintre puncte este formată din segmente cumulate ce sunt mai mici decât valoarea 1 milimetru.**

**DATE DESPRE IMOBILUL NR. 5564**

Oficiul de Cadastru și Publicitate Imobiliară DOLJ
Biroul de Cadastru și Publicitate Imobiliară Craiova

A. Partea I. Descrierea imobilului

TEREN Extravilan

Adresa: Jud. Dolj, T347, P91

Nr. Crt	Nr cadastral Nr. topografic	Suprafața* (mp)	Observații / Referințe
A1		5.000	Sector cadastral:35 Teren neimprejmuit;

B. Partea II. Proprietari și acte

Inscrieri privitoare la dreptul de proprietate și alte drepturi reale	Referințe
/	
Act Administrativ nr. 2709-48113, din 18/11/1996 emis de CJSIPT DOLJ;	
B1	A1
Intabulare, drept de PROPRIETATE, dobândit prin Reconstituire, cota actuala 1/1 1) ONCICĂ GIGEL, LIPSĂ CNP	

C. Partea III. SARCINI .

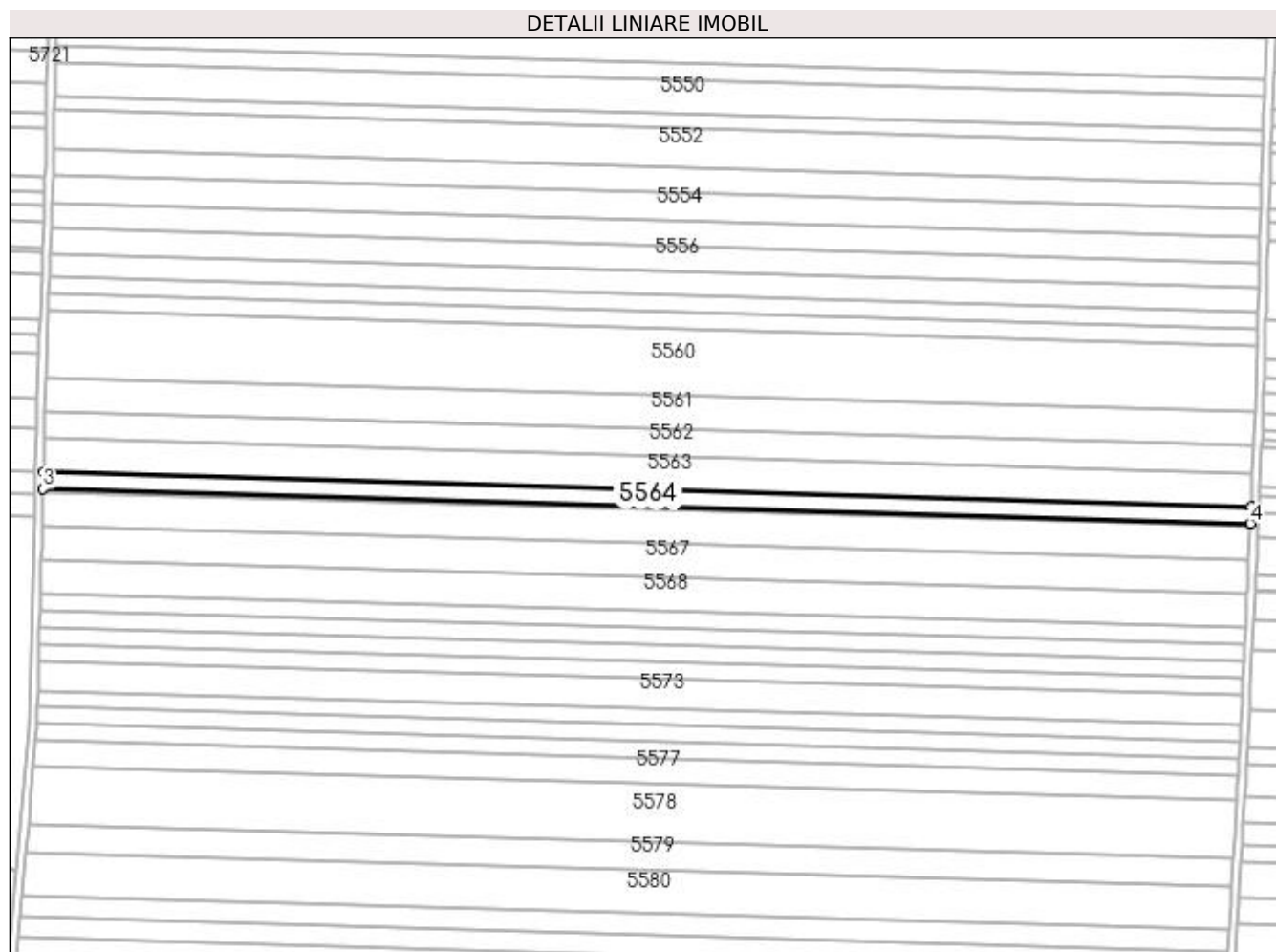
Inscrieri privind dezmembramintele dreptului de proprietate, drepturi reale de garanție și sarcini	Referințe
NU SUNT	

Anexa Nr. 1 La Partea I

Teren

Nr cadastral	Suprafața (mp)*	Observații / Referințe
	5.000	

* Suprafața este determinată în planul de proiecție Stereo 70.



Date referitoare la teren

Crt	Categorie folosință	Intra vilan	Suprafața (mp)	Tarla	Parcelă	Nr. topo	Observații / Referințe
1	arabil	NU	5.000	347	91	-	

Lungime Segmente

1) Valorile lungimilor segmentelor sunt obținute din proiecție în plan.

Punct început	X / Y	Punct sfârșit	X / Y	Lungime segment (** (m)
1	356.472,864 284.918,618	2	355.872,751 284.935,758	600.358
2	355.872,751 284.935,758	3	355.872,536 284.927,431	8.33
3	355.872,536 284.927,431	4	356.472,466 284.910,297	600.175
4	356.472,466 284.910,297	1	356.472,864 284.918,618	8.331

**** Lungimile segmentelor sunt determinate în planul de proiecție Stereo 70 și sunt rotunjite la 1 milimetru.**

***** Distanța dintre puncte este formată din segmente cumulate ce sunt mai mici decât valoarea 1 milimetru.**

**DATE DESPRE IMOBILUL NR. 5565**

Oficiul de Cadastru și Publicitate Imobiliară DOLJ
Biroul de Cadastru și Publicitate Imobiliară Craiova

A. Partea I. Descrierea imobilului

TEREN Extravilan

Adresa: Jud. Dolj, T347, P92

Nr. Crt	Nr cadastral Nr. topografic	Suprafața* (mp)	Observații / Referințe
A1		1.000	Sector cadastral:35 Teren neimprejmuit;

B. Partea II. Proprietari și acte

Inscrieri privitoare la dreptul de proprietate și alte drepturi reale		Referințe
/		
Act Administrativ nr. 3557-47919, din 03/04/1997 emis de CJSIPT DOLJ;		
B1	Intabulare, drept de PROPRIETATE, dobandit prin Reconstituire, cota actuala 1/1 1) ONCICĂ NICOLAE, LIPSĂ CNP	A1

C. Partea III. SARCINI .


Inscrieri privind dezmembramintele dreptului de proprietate, drepturi reale de garanție și sarcini	Referințe
NU SUNT	

Anexa Nr. 1 La Partea I

Teren

Nr cadastral	Suprafața (mp)*	Observații / Referințe
	1.000	

* Suprafața este determinată în planul de proiecție Stereo 70.



Date referitoare la teren

Crt	Categorie folosință	Intra vilan	Suprafața (mp)	Tarla	Parcelă	Nr. topo	Observații / Referințe
1	arabil	NU	1.000	347	92	-	

Lungime Segmente

1) Valorile lungimilor segmentelor sunt obținute din proiecție în plan.

Punct început	X / Y	Punct sfârșit	X / Y	Lungime segment (** (m)
1	356.472,466 284.910,297	2	355.872,536 284.927,431	600.175
2	355.872,536 284.927,431	3	355.872,493 284.925,766	1.666
3	355.872,493 284.925,766	4	356.472,386 284.908,632	600.138
4	356.472,386 284.908,632	1	356.472,466 284.910,297	1.667

**** Lungimile segmentelor sunt determinate în planul de proiecție Stereo 70 și sunt rotunjite la 1 milimetru.**

***** Distanța dintre puncte este formată din segmente cumulate ce sunt mai mici decât valoarea 1 milimetru.**

**DATE DESPRE IMOBILUL NR. 5566**

Oficiul de Cadastru și Publicitate Imobiliară DOLJ
Biroul de Cadastru și Publicitate Imobiliară Craiova

A. Partea I. Descrierea imobilului

TEREN Extravilan

Adresa: Jud. Dolj, T347, P93

Nr. Crt	Nr cadastral Nr. topografic	Suprafața* (mp)	Observații / Referințe
A1	31040	10.000	Sector cadastral:35 Teren neimprejmuit;

B. Partea II. Proprietari și acte

Inscrieri privitoare la dreptul de proprietate și alte drepturi reale	Referințe
151955 / 08/12/2015	
Act Notarial nr. cvc aut nr 1267, din 20/11/2015 emis de RIBA IVANCA;	
B1	A1
Intabulare, drept de PROPRIETATE, dobândit prin Conventie, cota actuala 1/1 1) SOCIETATEA MOTAVEN SRL, CIF:342640	

C. Partea III. SARCINI .


Inscrieri privind dezmembramintele dreptului de proprietate, drepturi reale de garanție și sarcini	Referințe
NU SUNT	

Anexa Nr. 1 La Partea I

Teren

Nr cadastral	Suprafața (mp)*	Observații / Referințe
31040	10.000	

* Suprafața este determinată în planul de proiecție Stereo 70.



Date referitoare la teren

Crt	Categorie folosință	Intra vilan	Suprafața (mp)	Tarla	Parcelă	Nr. topo	Observații / Referințe
1	arabil	NU	10.000	347	93	-	

Lungime Segmente

1) Valorile lungimilor segmentelor sunt obținute din proiecție în plan.

Punct început	X / Y	Punct sfârșit	X / Y	Lungime segment (** (m)
1	355.872,493 284.925,766	2	355.872,21 284.914,85	10.92
2	355.872,21 284.914,85	3	355.872,062 284.909,103	5.749
3	355.872,062 284.909,103	4	356.471,588 284.891,98	599.77
4	356.471,588 284.891,98	5	356.471,644 284.893,155	1.176
5	356.471,644 284.893,155	6	356.472,324 284.907,345	14.206

Punct început	X / Y	Punct sfârșit	X / Y	Lungime segment (** (m)
6	356.472,324 284.907,345	7	356.472,386 284.908,632	1.288
7	356.472,386 284.908,632	1	355.872,493 284.925,766	600.138

** Lungimile segmentelor sunt determinate în planul de proiecție Stereo 70 și sunt rotunjite la 1 milimetru.

*** Distanța dintre puncte este formată din segmente cumulate ce sunt mai mici decât valoarea 1 milimetru.

**DATE DESPRE IMOBILUL NR. 5567**

Oficiul de Cadastru și Publicitate Imobiliară DOLJ
Biroul de Cadastru și Publicitate Imobiliară Craiova

A. Partea I. Descrierea imobilului

TEREN Extravilan

Adresa: Jud. Dolj, T347, P94

Nr. Crt	Nr cadastral Nr. topografic	Suprafața* (mp)	Observații / Referințe
A1		10.000	Sector cadastral:35 Teren neimprejmuit;

B. Partea II. Proprietari și acte

Inscrieri privitoare la dreptul de proprietate și alte drepturi reale	Referințe
/	
Act Administrativ nr. 4482, din 27/02/2006 emis de CJSIPT DOLJ;	
B1	A1
Intabulare, drept de PROPRIETATE, dobândit prin Reconstituire, cota actuala 1/1 1) PRUNĂ ION, LIPSĂ CNP	

C. Partea III. SARCINI .


Inscrieri privind dezmembramintele dreptului de proprietate, drepturi reale de garanție și sarcini	Referințe
NU SUNT	

Anexa Nr. 1 La Partea I

Teren

Nr cadastral	Suprafața (mp)*	Observații / Referințe
	10.000	

* Suprafața este determinată în planul de proiecție Stereo 70.



Date referitoare la teren

Crt	Categorie folosință	Intra vilan	Suprafața (mp)	Tarla	Parcelă	Nr. topo	Observații / Referințe
1	arabil	NU	10.000	347	94	-	

Lungime Segmente

1) Valorile lungimilor segmentelor sunt obținute din proiecție în plan.

Punct început	X / Y	Punct sfârșit	X / Y	Lungime segment (** (m)
1	356.471,588 284.891,98	2	355.872,062 284.909,103	599.77
2	355.872,062 284.909,103	3	355.871,78 284.898,203	10.904
3	355.871,78 284.898,203	4	355.871,631 284.892,431	5.774
4	355.871,631 284.892,431	5	356.470,794 284.875,318	599.407
5	356.470,794 284.875,318	6	356.470,904 284.877,635	2.32

Punct început	X / Y	Punct sfârșit	X / Y	Lungime segment (** (m)
6	356.470,904 284.877,635	1	356.471,588 284.891,98	14.361

** Lungimile segmentelor sunt determinate în planul de proiecție Stereo 70 și sunt rotunjite la 1 milimetru.

*** Distanța dintre puncte este formată din segmente cumulate ce sunt mai mici decât valoarea 1 milimetru.

**DATE DESPRE IMOBILUL NR. 5568**

Oficiul de Cadastru și Publicitate Imobiliară DOLJ
Biroul de Cadastru și Publicitate Imobiliară Craiova

A. Partea I. Descrierea imobilului

TEREN Extravilan

Adresa: Jud. Dolj, T347, P95

Nr. Crt	Nr cadastral Nr. topografic	Suprafața* (mp)	Observații / Referințe
A1		10.000	Sector cadastral:35 Teren neimprejmit;

B. Partea II. Proprietari și acte

Inscrieri privitoare la dreptul de proprietate și alte drepturi reale	Referințe
/	
Act Administrativ nr. 4266-48619, din 19/08/2002 emis de CJSIPT DOLJ;	
B1	A1
Intabulare, drept de PROPRIETATE, dobândit prin Reconstituire, cota actuala 1/1	
1) PÎRVU GRIGORE, LIPSĂ CNP	
2) PÎRVU ELENA, LIPSĂ CNP	
3) PÎRVU CONSTANTIN, LIPSĂ CNP	
4) GEAMBAȘU FLOAREA, LIPSĂ CNP	

C. Partea III. SARCINI .


Inscrieri privind dezmembramintele dreptului de proprietate, drepturi reale de garanție și sarcini	Referințe
NU SUNT	

Anexa Nr. 1 La Partea I

Teren

Nr cadastral	Suprafața (mp)*	Observații / Referințe
	10.000	

* Suprafața este determinată în planul de proiecție Stereo 70.



Date referitoare la teren

Crt	Categorie folosință	Intra vilan	Suprafața (mp)	Tarla	Parcelă	Nr. topo	Observații / Referințe
1	arabil	NU	10.000	347	95	-	

Lungime Segmente

1) Valorile lungimilor segmentelor sunt obținute din proiecție în plan.

Punct început	X / Y	Punct sfârșit	X / Y	Lungime segment (** (m)
1	356.470,794 284.875,318	2	355.871,631 284.892,431	599.407
2	355.871,631 284.892,431	3	355.871,199 284.875,748	16.689
3	355.871,199 284.875,748	4	356.469,997 284.858,646	599.042
4	356.469,997 284.858,646	1	356.470,794 284.875,318	16.691

**** Lungimile segmentelor sunt determinate în planul de proiecție Stereo 70 și sunt rotunjite la 1 milimetru.**

***** Distanța dintre puncte este formată din segmente cumulate ce sunt mai mici decât valoarea 1 milimetru.**

**DATE DESPRE IMOBILUL NR. 5569**

Oficiul de Cadastru și Publicitate Imobiliară DOLJ
Biroul de Cadastru și Publicitate Imobiliară Craiova

A. Partea I. Descrierea imobilului

TEREN Extravilan

Adresa: Jud. Dolj, T347, P96

Nr. Crt	Nr cadastral Nr. topografic	Suprafața* (mp)	Observații / Referințe
A1		5.000	Sector cadastral:35 Teren neimprejmuit;

B. Partea II. Proprietari și acte

Inscrieri privitoare la dreptul de proprietate și alte drepturi reale	Referințe
/	
Act Administrativ nr. 1567-9619, din 14/04/1995 emis de CJSIPT DOLJ;	
B1	A1
Intabulare, drept de PROPRIETATE, dobândit prin Reconstituire, cota actuala 1/1 1) POENARU NICU, LIPSĂ CNP	

C. Partea III. SARCINI .


Inscrieri privind dezmembramintele dreptului de proprietate, drepturi reale de garanție și sarcini	Referințe
NU SUNT	

Anexa Nr. 1 La Partea I

Teren

Nr cadastral	Suprafața (mp)*	Observații / Referințe
	5.000	

* Suprafața este determinată în planul de proiecție Stereo 70.



Date referitoare la teren

Crt	Categorie folosință	Intra vilan	Suprafața (mp)	Tarla	Parcelă	Nr. topo	Observații / Referințe
1	arabil	NU	5.000	347	96	-	

Lungime Segmente

1) Valorile lungimilor segmentelor sunt obținute din proiecție în plan.

Punct început	X / Y	Punct sfârșit	X / Y	Lungime segment (** (m)
1	356.469,997 284.858,646	2	355.871,199 284.875,748	599.042
2	355.871,199 284.875,748	3	355.870,983 284.867,403	8.348
3	355.870,983 284.867,403	4	356.469,599 284.850,306	598.86
4	356.469,599 284.850,306	1	356.469,997 284.858,646	8.349

**** Lungimile segmentelor sunt determinate în planul de proiecție Stereo 70 și sunt rotunjite la 1 milimetru.**

***** Distanța dintre puncte este formată din segmente cumulate ce sunt mai mici decât valoarea 1 milimetru.**

**DATE DESPRE IMOBILUL NR. 5570**

Oficiul de Cadastru și Publicitate Imobiliară DOLJ
Biroul de Cadastru și Publicitate Imobiliară Craiova

A. Partea I. Descrierea imobilului

TEREN Extravilan

Adresa: Jud. Dolj, T347, P97

Nr. Crt	Nr cadastral Nr. topografic	Suprafața* (mp)	Observații / Referințe
A1		5.000	Sector cadastral:35 Teren neimprejmuit;

B. Partea II. Proprietari și acte

Inscrieri privitoare la dreptul de proprietate și alte drepturi reale	Referințe
/	
Act Administrativ nr. 1565-9619, din 14/04/1995 emis de CJSIPT DOLJ;	
B1	A1
Intabulare, drept de PROPRIETATE, dobândit prin Reconstituire, cota actuala 1/1 1) POENARU RINA, LIPSĂ CNP	

C. Partea III. SARCINI .


Inscrieri privind dezmembramintele dreptului de proprietate, drepturi reale de garanție și sarcini	Referințe
NU SUNT	

Anexa Nr. 1 La Partea I

Teren

Nr cadastral	Suprafața (mp)*	Observații / Referințe
	5.000	

* Suprafața este determinată în planul de proiecție Stereo 70.



Date referitoare la teren

Crt	Categorie folosință	Intra vilan	Suprafața (mp)	Tarla	Parcelă	Nr. topo	Observații / Referințe
1	arabil	NU	5.000	347	97	-	

Lungime Segmente

1) Valorile lungimilor segmentelor sunt obținute din proiecție în plan.

Punct început	X / Y	Punct sfârșit	X / Y	Lungime segment (** (m)
1	356.469,599 284.850,306	2	355.870,983 284.867,403	598.86
2	355.870,983 284.867,403	3	355.870,767 284.859,055	8.351
3	355.870,767 284.859,055	4	356.469,199 284.841,963	598.676
4	356.469,199 284.841,963	5	356.469,484 284.847,915	5.959
5	356.469,484 284.847,915	1	356.469,599 284.850,306	2.394

**** Lungimile segmentelor sunt determinate în planul de proiecție Stereo 70 și sunt rotunjite la 1 milimetru.**

***** Distanța dintre puncte este formată din segmente cumulate ce sunt mai mici decât valoarea 1 milimetru.**

**DATE DESPRE IMOBILUL NR. 5571**

Oficiul de Cadastru și Publicitate Imobiliară DOLJ
Biroul de Cadastru și Publicitate Imobiliară Craiova

A. Partea I. Descrierea imobilului

TEREN Extravilan

Adresa: Jud. Dolj, T347, P98

Nr. Crt	Nr cadastral Nr. topografic	Suprafața* (mp)	Observații / Referințe
A1		5.000	Sector cadastral:35 Teren neimprejmuit;

B. Partea II. Proprietari și acte

Inscrieri privitoare la dreptul de proprietate și alte drepturi reale		Referințe
/		
Act Normativ nr. LEGEA 7, din 13/03/1996 emis de PARLAMENTUL ROMANIEI;		
B1	Inscrierea provizorie, drept de PROPRIETATE, dobandit prin Lege, cota actuala 1/1 1) NEIDENTIFICAT NEIDENTIFICAT	A1

C. Partea III. SARCINI .

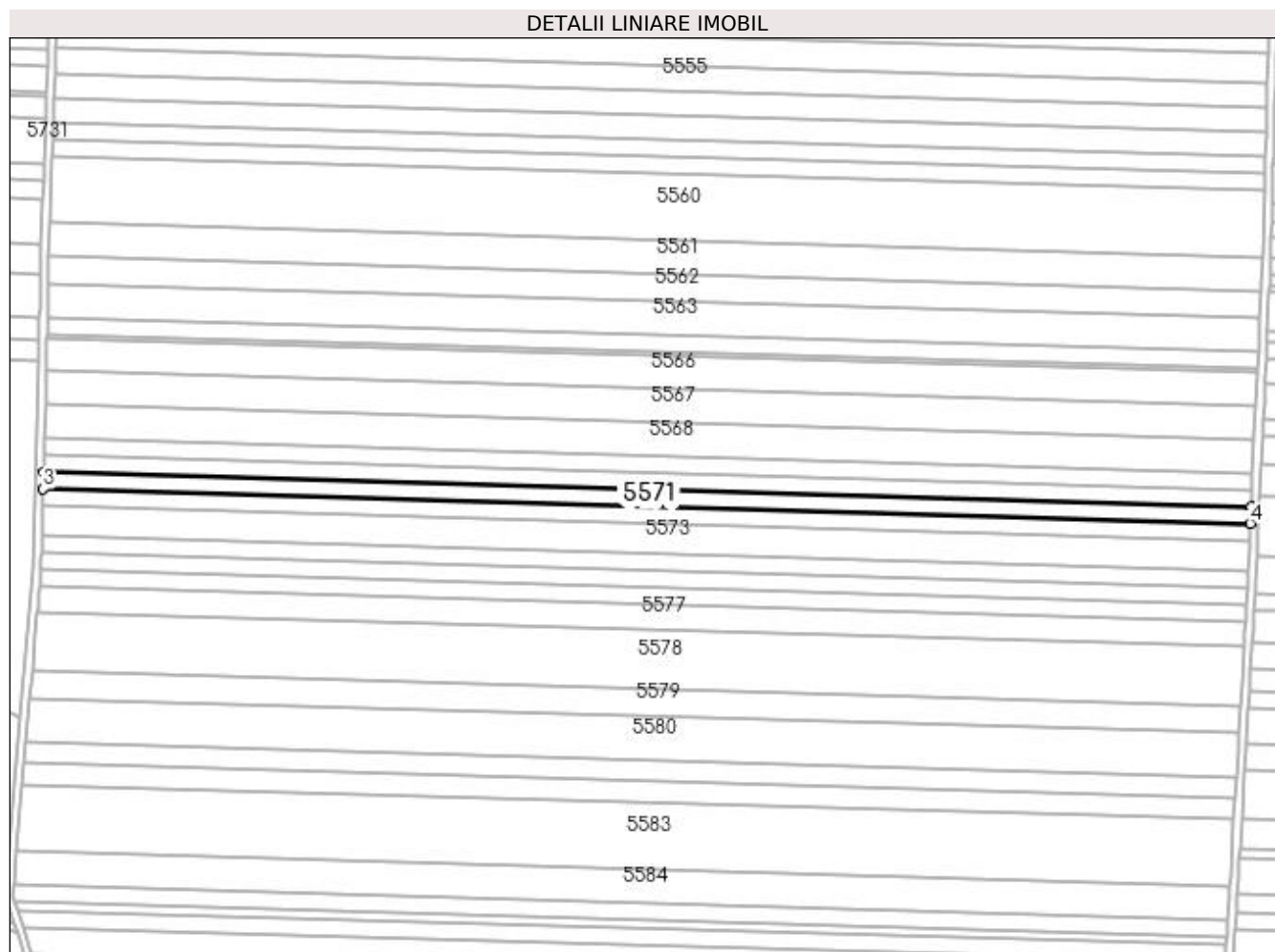
Inscrieri privind dezmembramintele dreptului de proprietate, drepturi reale de garanție și sarcini	Referințe
NU SUNT	

Anexa Nr. 1 La Partea I

Teren

Nr cadastral	Suprafața (mp)*	Observații / Referințe
	5.000	

* Suprafața este determinată în planul de proiecție Stereo 70.



Date referitoare la teren

Crt	Categorie folosință	Intra vilan	Suprafața (mp)	Tarla	Parcelă	Nr. topo	Observații / Referințe
1	arabil	NU	5.000	347	98	-	

Lungime Segmente

1) Valorile lungimilor segmentelor sunt obținute din proiecție în plan.

Punct început	X / Y	Punct sfârșit	X / Y	Lungime segment (** (m)
1	356.469,199 284.841,963	2	355.870,767 284.859,055	598.676
2	355.870,767 284.859,055	3	355.870,551 284.850,705	8.353
3	355.870,551 284.850,705	4	356.468,799 284.833,618	598.492
4	356.468,799 284.833,618	1	356.469,199 284.841,963	8.355

**** Lungimile segmentelor sunt determinate în planul de proiecție Stereo 70 și sunt rotunjite la 1 milimetru.**

***** Distanța dintre puncte este formată din segmente cumulate ce sunt mai mici decât valoarea 1 milimetru.**

**DATE DESPRE IMOBILUL NR. 5572**

Oficiul de Cadastru și Publicitate Imobiliară DOLJ
 Biroul de Cadastru și Publicitate Imobiliară Craiova

A. Partea I. Descrierea imobilului

TEREN Extravilan

Adresa: Jud. Dolj, T347, P100

Nr. Crt	Nr cadastral Nr. topografic	Suprafața* (mp)	Observații / Referințe
A1		5.000	Sector cadastral:35 Teren neimprejmuit;

B. Partea II. Proprietari și acte

Inscrieri privitoare la dreptul de proprietate și alte drepturi reale	Referințe
/	
Act Administrativ nr. 1571-9619, din 14/04/1995 emis de CJSIPT DOLJ;	
B1	A1
Intabulare, drept de PROPRIETATE, dobândit prin Reconstituire, cota actuala 1/1 1) PĂUN ANA, LIPSĂ CNP	

C. Partea III. SARCINI .


Inscrieri privind dezmembramintele dreptului de proprietate, drepturi reale de garanție și sarcini	Referințe
NU SUNT	

Anexa Nr. 1 La Partea I

Teren

Nr cadastral	Suprafața (mp)*	Observații / Referințe
	5.000	

* Suprafața este determinată în planul de proiecție Stereo 70.



Date referitoare la teren

Crt	Categorie folosință	Intravilan	Suprafața (mp)	Tarla	Parcelă	Nr. topo	Observații / Referințe
1	arabil	NU	5.000	347	100	-	

Lungime Segmente

1) Valorile lungimilor segmentelor sunt obținute din proiecție în plan.

Punct început	X / Y	Punct sfârșit	X / Y	Lungime segment (** (m)
1	356.468,799 284.833,618	2	355.870,551 284.850,705	598.492
2	355.870,551 284.850,705	3	355.870,334 284.842,352	8.356
3	355.870,334 284.842,352	4	356.468,398 284.825,271	598.308
4	356.468,398 284.825,271	5	356.468,605 284.829,556	4.29
5	356.468,605 284.829,556	1	356.468,799 284.833,618	4.067

**** Lungimile segmentelor sunt determinate în planul de proiecție Stereo 70 și sunt rotunjite la 1 milimetru.**

***** Distanța dintre puncte este formată din segmente cumulate ce sunt mai mici decât valoarea 1 milimetru.**

**DATE DESPRE IMOBILUL NR. 5573**

Oficiul de Cadastru și Publicitate Imobiliară DOLJ
Biroul de Cadastru și Publicitate Imobiliară Craiova

A. Partea I. Descrierea imobilului

TEREN Extravilan

Adresa: Jud. Dolj, T347, P100

Nr. Crt	Nr cadastral Nr. topografic	Suprafața* (mp)	Observații / Referințe
A1		8.900	Sector cadastral:35 Teren neimprejmuit;

B. Partea II. Proprietari și acte

Inscrieri privitoare la dreptul de proprietate și alte drepturi reale	Referințe
/	
Act Administrativ nr. 2747-48113, din 20/11/1996 emis de CJSIPT DOLJ;	
B1	A1
Intabulare, drept de PROPRIETATE, dobândit prin Reconstituire, cota actuala 1/1 1) GEAMBAȘU MARIN, LIPSĂ CNP	

C. Partea III. SARCINI .

Inscrieri privind dezmembramintele dreptului de proprietate, drepturi reale de garanție și sarcini	Referințe
NU SUNT	


Anexa Nr. 1 La Partea I

Teren

Nr cadastral	Suprafața (mp)*	Observații / Referințe
	8.900	

* Suprafața este determinată în planul de proiecție Stereo 70.

DETALII LINIARE IMOBIL



Date referitoare la teren

Crt	Categorie folosință	Intra vilan	Suprafața (mp)	Tarla	Parcelă	Nr. topo	Observații / Referințe
1	arabil	NU	8.900	347	100	-	

Lungime Segmente

1) Valorile lungimilor segmentelor sunt obținute din proiecție în plan.

Punct început	X / Y	Punct sfârșit	X / Y	Lungime segment (** (m)
1	356.468,398 284.825,271	2	355.870,334 284.842,352	598.308
2	355.870,334 284.842,352	3	355.869,949 284.827,478	14.879
3	355.869,949 284.827,478	4	356.467,686 284.810,405	597.981
4	356.467,686 284.810,405	5	356.468,204 284.821,224	10.831
5	356.468,204 284.821,224	1	356.468,398 284.825,271	4.052

**** Lungimile segmentelor sunt determinate în planul de proiecție Stereo 70 și sunt rotunjite la 1 milimetru.**

***** Distanța dintre puncte este formată din segmente cumulate ce sunt mai mici decât valoarea 1 milimetru.**

**DATE DESPRE IMOBILUL NR. 5574**

Oficiul de Cadastru și Publicitate Imobiliară DOLJ
Biroul de Cadastru și Publicitate Imobiliară Craiova

A. Partea I. Descrierea imobilului

TEREN Extravilan

Adresa: Jud. Dolj, T347, P101

Nr. Crt	Nr cadastral Nr. topografic	Suprafața* (mp)	Observații / Referințe
A1	30850	5.000	Sector cadastral:35 Teren neimprejmuit;

B. Partea II. Proprietari și acte

Inscrieri privitoare la dreptul de proprietate și alte drepturi reale	Referințe
133525 / 28/10/2015	
Act Notarial nr. CVC NR 839, din 25/09/2015 emis de NP RIBA MELTIADÉ;	
B1	A1
Intabulare, drept de PROPRIETATE, dobândit prin Conventie, cota actuala 1/1 1) SOCIETATEA MOTAVEN SRL, CIF:342640	

C. Partea III. SARCINI .


Inscrieri privind dezmembramintele dreptului de proprietate, drepturi reale de garanție și sarcini	Referințe
NU SUNT	

Anexa Nr. 1 La Partea I

Teren

Nr cadastral	Suprafața (mp)*	Observații / Referințe
30850	5.000	

* Suprafața este determinată în planul de proiecție Stereo 70.



Date referitoare la teren

Crt	Categorie folosință	Intra vilan	Suprafața (mp)	Tarla	Parcelă	Nr. topo	Observații / Referințe
1	arabil	NU	5.000	347	101	-	

Lungime Segmente

1) Valorile lungimilor segmentelor sunt obținute din proiecție în plan.

Punct început	X / Y	Punct sfârșit	X / Y	Lungime segment (** (m)
1	356.467,686 284.810,405	2	355.869,949 284.827,478	597.981
2	355.869,949 284.827,478	3	355.869,733 284.819,118	8.363
3	355.869,733 284.819,118	4	356.467,287 284.802,051	597.798
4	356.467,287 284.802,051	5	356.467,406 284.804,544	2.496
5	356.467,406 284.804,544	1	356.467,686 284.810,405	5.868

**** Lungimile segmentelor sunt determinate în planul de proiecție Stereo 70 și sunt rotunjite la 1 milimetru.**

***** Distanța dintre puncte este formată din segmente cumulate ce sunt mai mici decât valoarea 1 milimetru.**

**DATE DESPRE IMOBILUL NR. 5575**

Oficiul de Cadastru și Publicitate Imobiliară DOLJ
Biroul de Cadastru și Publicitate Imobiliară Craiova

A. Partea I. Descrierea imobilului

TEREN Extravilan

Adresa: Jud. Dolj, T347, P102

Nr. Crt	Nr cadastral Nr. topografic	Suprafața* (mp)	Observații / Referințe
A1	30847	5.000	Sector cadastral:35 Teren neimprejmuit;

B. Partea II. Proprietari și acte

Inscrieri privitoare la dreptul de proprietate și alte drepturi reale	Referințe
133526 / 28/10/2015	
Act Notarial nr. CVC NR 839, din 25/09/2015 emis de RIBA MELTIADÉ;	
B1	A1
Intabulare, drept de PROPRIETATE, dobândit prin Conventie, cota actuala 1/1 1) SOCIETATEA MOTAVEN SRL, CIF:342640	

C. Partea III. SARCINI .

Inscrieri privind dezmembramintele dreptului de proprietate, drepturi reale de garanție și sarcini	Referințe
NU SUNT	


Anexa Nr. 1 La Partea I

Teren

Nr cadastral	Suprafața (mp)*	Observații / Referințe
30847	5.000	

* Suprafața este determinată în planul de proiecție Stereo 70.

DETALII LINIARE IMOBIL



Date referitoare la teren

Crt	Categorie folosință	Intra vilan	Suprafața (mp)	Tarla	Parcelă	Nr. topo	Observații / Referințe
1	arabil	NU	5.000	347	102	-	

Lungime Segmente

1) Valorile lungimilor segmentelor sunt obținute din proiecție în plan.

Punct început	X / Y	Punct sfârșit	X / Y	Lungime segment (** (m)
1	356.467,287 284.802,051	2	355.869,733 284.819,118	597.798
2	355.869,733 284.819,118	3	355.869,67 284.816,681	2.438
3	355.869,67 284.816,681	4	355.869,517 284.810,755	5.928
4	355.869,517 284.810,755	5	356.466,888 284.793,693	597.615
5	356.466,888 284.793,693	1	356.467,287 284.802,051	8.368

**** Lungimile segmentelor sunt determinate în planul de proiecție Stereo 70 și sunt rotunjite la 1 milimetru.**

***** Distanța dintre puncte este formată din segmente cumulate ce sunt mai mici decât valoarea 1 milimetru.**

**DATE DESPRE IMOBILUL NR. 5576**

Oficiul de Cadastru și Publicitate Imobiliară DOLJ
Biroul de Cadastru și Publicitate Imobiliară Craiova

A. Partea I. Descrierea imobilului

TEREN Extravilan

Adresa: Jud. Dolj, T347, P103

Nr. Crt	Nr cadastral Nr. topografic	Suprafața* (mp)	Observații / Referințe
A1		5.000	Sector cadastral:35 Teren neimprejmuit;

B. Partea II. Proprietari și acte

Inscrieri privitoare la dreptul de proprietate și alte drepturi reale		Referințe
/		
Act Administrativ nr. 4413, din 03/06/2004 emis de CJSIPT DOLJ;		
B1	Intabulare, drept de PROPRIETATE, dobândit prin Reconstituire, cota actuala 1/1 1) VOINEA ELENA, LIPSĂ CNP 2) ȚOCA GEORGETA, LIPSĂ CNP	A1

C. Partea III. SARCINI .

Inscrieri privind dezmembramintele dreptului de proprietate, drepturi reale de garanție și sarcini	Referințe
NU SUNT	


Anexa Nr. 1 La Partea I

Teren

Nr cadastral	Suprafața (mp)*	Observații / Referințe
	5.000	

* Suprafața este determinată în planul de proiecție Stereo 70.

DETALII LINIARE IMOBIL



Date referitoare la teren

Crt	Categorie folosință	Intra vilan	Suprafața (mp)	Tarla	Parcelă	Nr. topo	Observații / Referințe
1	arabil	NU	5.000	347	103	-	

Lungime Segmente

1) Valorile lungimilor segmentelor sunt obținute din proiecție în plan.

Punct început	X / Y	Punct sfârșit	X / Y	Lungime segment (** (m)
1	356.466,888 284.793,693	2	355.869,517 284.810,755	597.615
2	355.869,517 284.810,755	3	355.869,507 284.810,365	0.39
3	355.869,507 284.810,365	4	355.869,332 284.808,334	2.039
4	355.869,332 284.808,334	5	355.868,82 284.802,407	5.949
5	355.868,82 284.802,407	6	356.466,438 284.785,338	597.862

Punct început	X / Y	Punct sfârșit	X / Y	Lungime segment (** (m)
6	356.466,438 284.785,338	7	356.466,706 284.789,873	4.543
7	356.466,706 284.789,873	1	356.466,888 284.793,693	3.824

** Lungimile segmentelor sunt determinate în planul de proiecție Stereo 70 și sunt rotunjite la 1 milimetru.

*** Distanța dintre puncte este formată din segmente cumulate ce sunt mai mici decât valoarea 1 milimetru.

**DATE DESPRE IMOBILUL NR. 5577**

Oficiul de Cadastru și Publicitate Imobiliară DOLJ
Biroul de Cadastru și Publicitate Imobiliară Craiova

A. Partea I. Descrierea imobilului

TEREN Extravilan

Adresa: Jud. Dolj, T347, P104

Nr. Crt	Nr cadastral Nr. topografic	Suprafața* (mp)	Observații / Referințe
A1	30845	7.500	Sector cadastral:35 Teren neimprejmuit;

B. Partea II. Proprietari și acte

Inscrieri privitoare la dreptul de proprietate și alte drepturi reale	Referințe
133527 / 28/10/2015	
Act Notarial nr. CVC NR 839, din 25/09/2015 emis de RIBA MELTIADÉ;	
B1	A1
Intabulare, drept de PROPRIETATE, dobandit prin Conventie, cota actuala 1/1 1) SOCIETATEA MOTAVEN SRL, CIF:342640	

C. Partea III. SARCINI .


Inscrieri privind dezmembramintele dreptului de proprietate, drepturi reale de garanție și sarcini	Referințe
NU SUNT	

Anexa Nr. 1 La Partea I

Teren

Nr cadastral	Suprafața (mp)*	Observații / Referințe
30845	7.500	

* Suprafața este determinată în planul de proiecție Stereo 70.



Date referitoare la teren

Crt	Categorie folosință	Intra vilan	Suprafața (mp)	Tarla	Parcelă	Nr. topo	Observații / Referințe
1	arabil	NU	7.500	347	104	-	

Lungime Segmente

1) Valorile lungimilor segmentelor sunt obținute din proiecție în plan.

Punct început	X / Y	Punct sfârșit	X / Y	Lungime segment (** (m)
1	356.466,438 284.785,338	2	355.868,82 284.802,407	597.862
2	355.868,82 284.802,407	3	355.868,612 284.800,0	2.416
3	355.868,612 284.800,0	4	355.867,892 284.791,669	8.362
4	355.867,892 284.791,669	5	355.867,739 284.789,891	1.785
5	355.867,739 284.789,891	6	356.465,691 284.772,813	598.196

Punct început	X / Y	Punct sfârșit	X / Y	Lungime segment (** (m)
6	356.465,691 284.772,813	7	356.466,148 284.780,423	7.624
7	356.466,148 284.780,423	1	356.466,438 284.785,338	4.924

** Lungimile segmentelor sunt determinate în planul de proiecție Stereo 70 și sunt rotunjite la 1 milimetru.

*** Distanța dintre puncte este formată din segmente cumulate ce sunt mai mici decât valoarea 1 milimetru.

**DATE DESPRE IMOBILUL NR. 5578**

Oficiul de Cadastru și Publicitate Imobiliară DOLJ
Biroul de Cadastru și Publicitate Imobiliară Craiova

A. Partea I. Descrierea imobilului

TEREN Extravilan

Adresa: Jud. Dolj, T347, P105

Nr. Crt	Nr cadastral Nr. topografic	Suprafața* (mp)	Observații / Referințe
A1	32147	17.500	Sector cadastral:35 Teren neimprejmuit;

B. Partea II. Proprietari și acte

Inscrieri privitoare la dreptul de proprietate și alte drepturi reale	Referințe
150103 / 04/12/2015	
Act Notarial nr. contract de vanzare cumparare aut nr 1998, din 27/11/2015 emis de NP Dragancea Ofelia;	
B1	A1
Intabulare, drept de PROPRIETATE, dobandit prin Conventie, cota actuala 1/1	
1) COADA MARIAN-VALENTIN	
2) COADA RALUCA-MARIA	

C. Partea III. SARCINI .


Inscrieri privind dezmembramintele dreptului de proprietate, drepturi reale de garanție și sarcini	Referințe
NU SUNT	

Anexa Nr. 1 La Partea I

Teren

Nr cadastral	Suprafața (mp)*	Observații / Referințe
32147	17.500	

* Suprafața este determinată în planul de proiecție Stereo 70.



Date referitoare la teren

Crt	Categorie folosință	Intra vilan	Suprafața (mp)	Tarla	Parcelă	Nr. topo	Observații / Referințe
1	arabil	NU	17.500	347	105	-	

Lungime Segmente

1) Valorile lungimilor segmentelor sunt obținute din proiecție în plan.

Punct început	X / Y	Punct sfârșit	X / Y	Lungime segment (** (m)
1	356.465,691 284.772,813	2	355.867,739 284.789,891	598.196
2	355.867,739 284.789,891	3	355.866,814 284.779,18	10.751
3	355.866,814 284.779,18	4	355.865,219 284.760,716	18.533
4	355.865,219 284.760,716	5	356.463,97 284.743,615	598.995
5	356.463,97 284.743,615	6	356.464,627 284.754,77	11.174

Punct început	X / Y	Punct sfârșit	X / Y	Lungime segment (** (m)
6	356.464,627 284.754,77	7	356.465,648 284.772,093	17.353
7	356.465,648 284.772,093	1	356.465,691 284.772,813	0.721

** Lungimile segmentelor sunt determinate în planul de proiecție Stereo 70 și sunt rotunjite la 1 milimetru.

*** Distanța dintre puncte este formată din segmente cumulate ce sunt mai mici decât valoarea 1 milimetru.

**DATE DESPRE IMOBILUL NR. 5579**

Oficiul de Cadastru și Publicitate Imobiliară DOLJ
Biroul de Cadastru și Publicitate Imobiliară Craiova

A. Partea I. Descrierea imobilului

TEREN Extravilan

Adresa: Jud. Dolj, T347, P106

Nr. Crt	Nr cadastral Nr. topografic	Suprafața* (mp)	Observații / Referințe
A1		8.200	Sector cadastral:35 Teren neimprejmuit;

B. Partea II. Proprietari și acte

Inscrieri privitoare la dreptul de proprietate și alte drepturi reale	Referințe
/	
Act Administrativ nr. 2788-48113, din 21/11/1996 emis de CJSIPT DOLJ;	
B1	A1
Intabulare, drept de PROPRIETATE, dobândit prin Reconstituire, cota actuala 1/1 1) BĂRBULESCU ION, LIPSĂ CNP	

C. Partea III. SARCINI .


Inscrieri privind dezmembramintele dreptului de proprietate, drepturi reale de garanție și sarcini	Referințe
NU SUNT	

Anexa Nr. 1 La Partea I

Teren

Nr cadastral	Suprafața (mp)*	Observații / Referințe
	8.200	

* Suprafața este determinată în planul de proiecție Stereo 70.



Date referitoare la teren

Crt	Categorie folosință	Intra vilan	Suprafața (mp)	Tarla	Parcelă	Nr. topo	Observații / Referințe
1	arabil	NU	8.200	347	106	-	

Lungime Segmente

1) Valorile lungimilor segmentelor sunt obținute din proiecție în plan.

Punct început	X / Y	Punct sfârșit	X / Y	Lungime segment (** (m)
1	356.463,97 284.743,615	2	355.865,219 284.760,716	598.995
2	355.865,219 284.760,716	3	355.864,04 284.747,059	13.708
3	355.864,04 284.747,059	4	356.463,164 284.729,947	599.368
4	356.463,164 284.729,947	1	356.463,97 284.743,615	13.692

**** Lungimile segmentelor sunt determinate în planul de proiecție Stereo 70 și sunt rotunjite la 1 milimetru.**

***** Distanța dintre puncte este formată din segmente cumulate ce sunt mai mici decât valoarea 1 milimetru.**

**DATE DESPRE IMOBILUL NR. 5580**

Oficiul de Cadastru și Publicitate Imobiliară DOLJ
 Biroul de Cadastru și Publicitate Imobiliară Craiova

A. Partea I. Descrierea imobilului

TEREN Extravilan

Adresa: Jud. Dolj, T347, P107

Nr. Crt	Nr cadastral Nr. topografic	Suprafața* (mp)	Observații / Referințe
A1		13.000	Sector cadastral:35 Teren neimprejmuit;

B. Partea II. Proprietari și acte

Inscrieri privitoare la dreptul de proprietate și alte drepturi reale	Referințe
/	
Act Administrativ nr. 2727-48113, din 19/11/1996 emis de CJSIPT DOLJ;	
B1	A1
Intabulare, drept de PROPRIETATE, dobândit prin Reconstituire, cota actuala 1/1 1) BOIANGIU CORNELIA , LIPSĂ CNP	

C. Partea III. SARCINI .


Inscrieri privind dezmembramintele dreptului de proprietate, drepturi reale de garanție și sarcini	Referințe
NU SUNT	

Anexa Nr. 1 La Partea I

Teren

Nr cadastral	Suprafața (mp)*	Observații / Referințe
	13.000	

* Suprafața este determinată în planul de proiecție Stereo 70.



Date referitoare la teren

Crt	Categorie folosință	Intra vilan	Suprafața (mp)	Tarla	Parcelă	Nr. topo	Observații / Referințe
1	arabil	NU	13.000	347	107	-	

Lungime Segmente

1) Valorile lungimilor segmentelor sunt obținute din proiecție în plan.

Punct început	X / Y	Punct sfârșit	X / Y	Lungime segment (** (m)
1	355.864,04 284.747,059	2	355.862,171 284.725,425	21.715
2	355.862,171 284.725,425	3	356.461,885 284.708,296	599.959
3	356.461,885 284.708,296	4	356.462,685 284.721,837	13.565
4	356.462,685 284.721,837	5	356.462,94 284.726,158	4.329
5	356.462,94 284.726,158	6	356.463,164 284.729,947	3.796

Punct început	X / Y	Punct sfârșit	X / Y	Lungime segment (** (m)
6	356.463,164 284.729,947	1	355.864,04 284.747,059	599.368

** Lungimile segmentelor sunt determinate în planul de proiecție Stereo 70 și sunt rotunjite la 1 milimetru.

*** Distanța dintre puncte este formată din segmente cumulate ce sunt mai mici decât valoarea 1 milimetru.

**DATE DESPRE IMOBILUL NR. 5581**

Oficiul de Cadastru și Publicitate Imobiliară DOLJ
Biroul de Cadastru și Publicitate Imobiliară Craiova

A. Partea I. Descrierea imobilului

TEREN Extravilan

Adresa: Jud. Dolj, T347, P138

Nr. Crt	Nr cadastral Nr. topografic	Suprafața* (mp)	Observații / Referințe
A1		6.300	Sector cadastral:35 Teren neimprejmuit;

B. Partea II. Proprietari și acte

Inscrieri privitoare la dreptul de proprietate și alte drepturi reale	Referințe
/	
Act Administrativ nr. 4013-45410, din 23/04/1999 emis de CJSIPT DOLJ;	
B1	A1
Intabulare, drept de PROPRIETATE, dobândit prin Reconstituire, cota actuala 1/1 1) GEAMBAȘCU CONSTANTIN, LIPSĂ CNP	

C. Partea III. SARCINI .

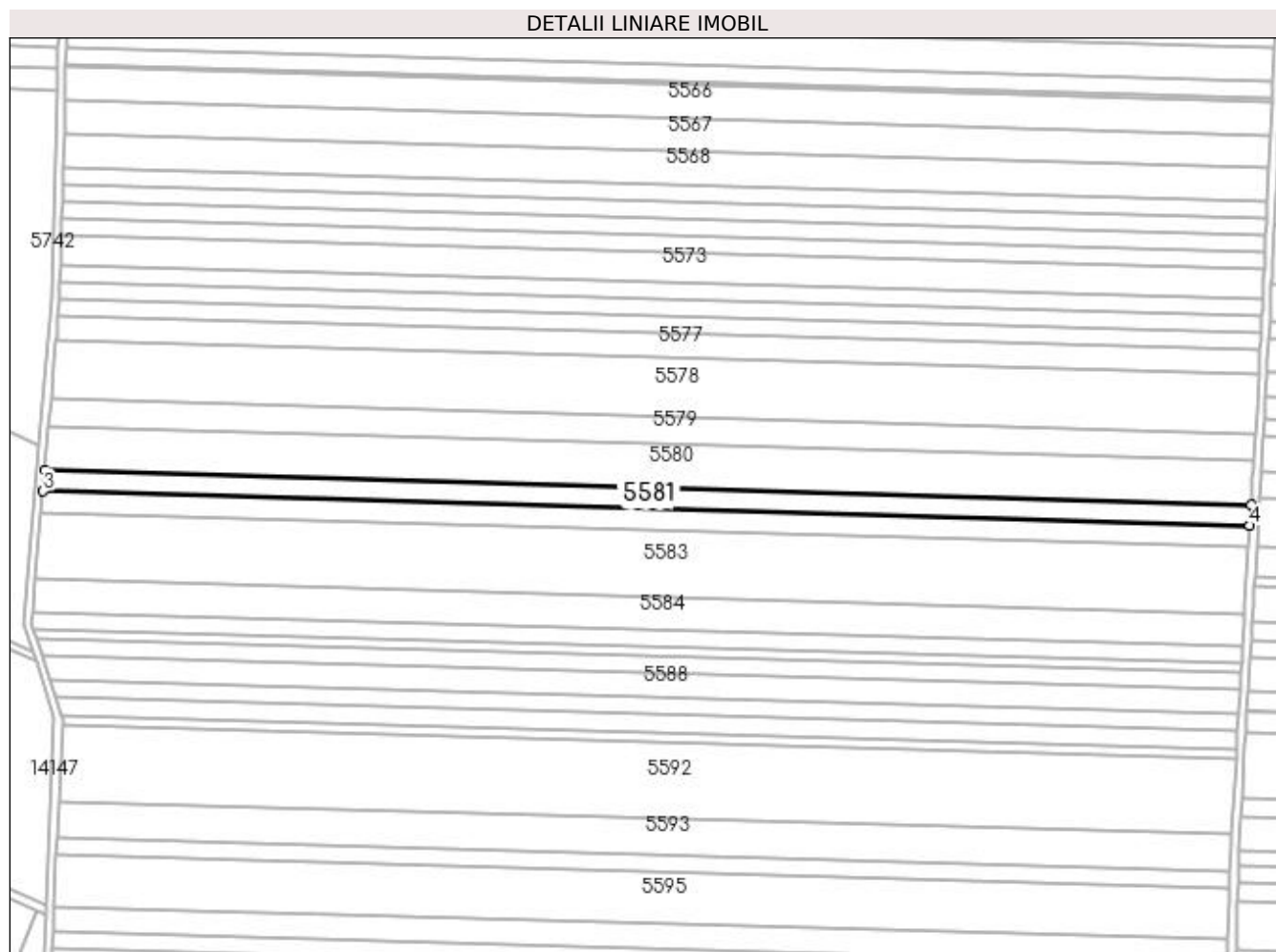
Inscrieri privind dezmembramintele dreptului de proprietate, drepturi reale de garanție și sarcini	Referințe
NU SUNT	

Anexa Nr. 1 La Partea I

Teren

Nr cadastral	Suprafața (mp)*	Observații / Referințe
	6.300	

* Suprafața este determinată în planul de proiecție Stereo 70.



Date referitoare la teren

Crt	Categorie folosință	Intra vilan	Suprafața (mp)	Tarla	Parcelă	Nr. topo	Observații / Referințe
1	arabil	NU	6.300	347	138	-	

Lungime Segmente

1) Valorile lungimilor segmentelor sunt obținute din proiecție în plan.

Punct început	X / Y	Punct sfârșit	X / Y	Lungime segment (** (m)
1	356.461,885 284.708,296	2	355.862,171 284.725,425	599.959
2	355.862,171 284.725,425	3	355.861,267 284.714,948	10.516
3	355.861,267 284.714,948	4	356.461,266 284.697,811	600.244
4	356.461,266 284.697,811	1	356.461,885 284.708,296	10.503

**** Lungimile segmentelor sunt determinate în planul de proiecție Stereo 70 și sunt rotunjite la 1 milimetru.**

***** Distanța dintre puncte este formată din segmente cumulate ce sunt mai mici decât valoarea 1 milimetru.**

**DATE DESPRE IMOBILUL NR. 5582**

Oficiul de Cadastru și Publicitate Imobiliară DOLJ
Biroul de Cadastru și Publicitate Imobiliară Craiova

A. Partea I. Descrierea imobilului

TEREN Extravilan

Adresa: Jud. Dolj, T347, P165

Nr. Crt	Nr cadastral Nr. topografic	Suprafața* (mp)	Observații / Referințe
A1		6.300	Sector cadastral:35 Teren neimprejmuit;

B. Partea II. Proprietari și acte

Inscrieri privitoare la dreptul de proprietate și alte drepturi reale	Referințe
/	
Act Administrativ nr. 1975-9574, din 08/04/1996 emis de CJSIPT DOLJ;	
B1	A1
Intabulare, drept de PROPRIETATE, dobândit prin Reconstituire, cota actuala 1/1 1) CERGĂ CONSTANTIN, LIPSĂ CNP	

C. Partea III. SARCINI .


Inscrieri privind dezmembramintele dreptului de proprietate, drepturi reale de garanție și sarcini	Referințe
NU SUNT	

Anexa Nr. 1 La Partea I

Teren

Nr cadastral	Suprafața (mp)*	Observații / Referințe
	6.300	

* Suprafața este determinată în planul de proiecție Stereo 70.



Date referitoare la teren

Crt	Categorie folosință	Intra vilan	Suprafața (mp)	Tarla	Parcelă	Nr. topo	Observații / Referințe
1	arabil	NU	6.300	347	165	-	

Lungime Segmente

1) Valorile lungimilor segmentelor sunt obținute din proiecție în plan.

Punct început	X / Y	Punct sfârșit	X / Y	Lungime segment (** (m)
1	356.461,266 284.697,811	2	355.861,267 284.714,948	600.244
2	355.861,267 284.714,948	3	355.860,362 284.704,476	10.511
3	355.860,362 284.704,476	4	356.460,647 284.687,331	600.53
4	356.460,647 284.687,331	1	356.461,266 284.697,811	10.498

**** Lungimile segmentelor sunt determinate în planul de proiecție Stereo 70 și sunt rotunjite la 1 milimetru.**

***** Distanța dintre puncte este formată din segmente cumulate ce sunt mai mici decât valoarea 1 milimetru.**

**DATE DESPRE IMOBILUL NR. 5583**

Oficiul de Cadastru și Publicitate Imobiliară DOLJ
Biroul de Cadastru și Publicitate Imobiliară Craiova

A. Partea I. Descrierea imobilului

TEREN Extravilan

Adresa: Jud. Dolj, T347, P109

Nr. Crt	Nr cadastral Nr. topografic	Suprafața* (mp)	Observații / Referințe
A1		20.000	Sector cadastral:35 Teren neimprejmuit;

B. Partea II. Proprietari și acte

Inscrieri privitoare la dreptul de proprietate și alte drepturi reale	Referințe
/	
Act Administrativ nr. 2256-45380, din 18/06/1996 emis de CJSIPT DOLJ;	
B1	A1
Intabulare, drept de PROPRIETATE, dobândit prin Reconstituire, cota actuala 1/1 1) STĂNĂGOI GHEORGHE, LIPSĂ CNP	

C. Partea III. SARCINI .


Inscrieri privind dezmembramintele dreptului de proprietate, drepturi reale de garanție și sarcini	Referințe
NU SUNT	

Anexa Nr. 1 La Partea I

Teren

Nr cadastral	Suprafața (mp)*	Observații / Referințe
	20.000	

* Suprafața este determinată în planul de proiecție Stereo 70.



Date referitoare la teren

Crt	Categorie folosință	Intra vilan	Suprafața (mp)	Tarla	Parcelă	Nr. topo	Observații / Referințe
1	arabil	NU	20.000	347	109	-	

Lungime Segmente

1) Valorile lungimilor segmentelor sunt obținute din proiecție în plan.

Punct început	X / Y	Punct sfârșit	X / Y	Lungime segment (** (m)
1	356.460,647 284.687,331	2	355.860,362 284.704,476	600.53
2	355.860,362 284.704,476	3	355.857,494 284.671,266	33.334
3	355.857,494 284.671,266	4	356.458,687 284.654,095	601.438
4	356.458,687 284.654,095	5	356.458,967 284.658,909	4.822
5	356.458,967 284.658,909	1	356.460,647 284.687,331	28.472

**** Lungimile segmentelor sunt determinate în planul de proiecție Stereo 70 și sunt rotunjite la 1 milimetru.**

***** Distanța dintre puncte este formată din segmente cumulate ce sunt mai mici decât valoarea 1 milimetru.**

**DATE DESPRE IMOBILUL NR. 5584**

Oficiul de Cadastru și Publicitate Imobiliară DOLJ
Biroul de Cadastru și Publicitate Imobiliară Craiova

A. Partea I. Descrierea imobilului

TEREN Extravilan

Adresa: Jud. Dolj, T347, P110

Nr. Crt	Nr cadastral Nr. topografic	Suprafața* (mp)	Observații / Referințe
A1		10.000	Sector cadastral:35 Teren neimprejmuit;

B. Partea II. Proprietari și acte

Inscrieri privitoare la dreptul de proprietate și alte drepturi reale	Referințe
/	
Act Administrativ nr. 2084-9686, din 06/11/1996 emis de CJSIPT DOLJ;	
B1	A1
Intabulare, drept de PROPRIETATE, dobândit prin Reconstituire, cota actuala 1/1	
1) STĂNĂGOI ANA, LIPSĂ CNP	
2) MĂGĂREAȚĂ GHEORGHE, LIPSĂ CNP	

C. Partea III. SARCINI .

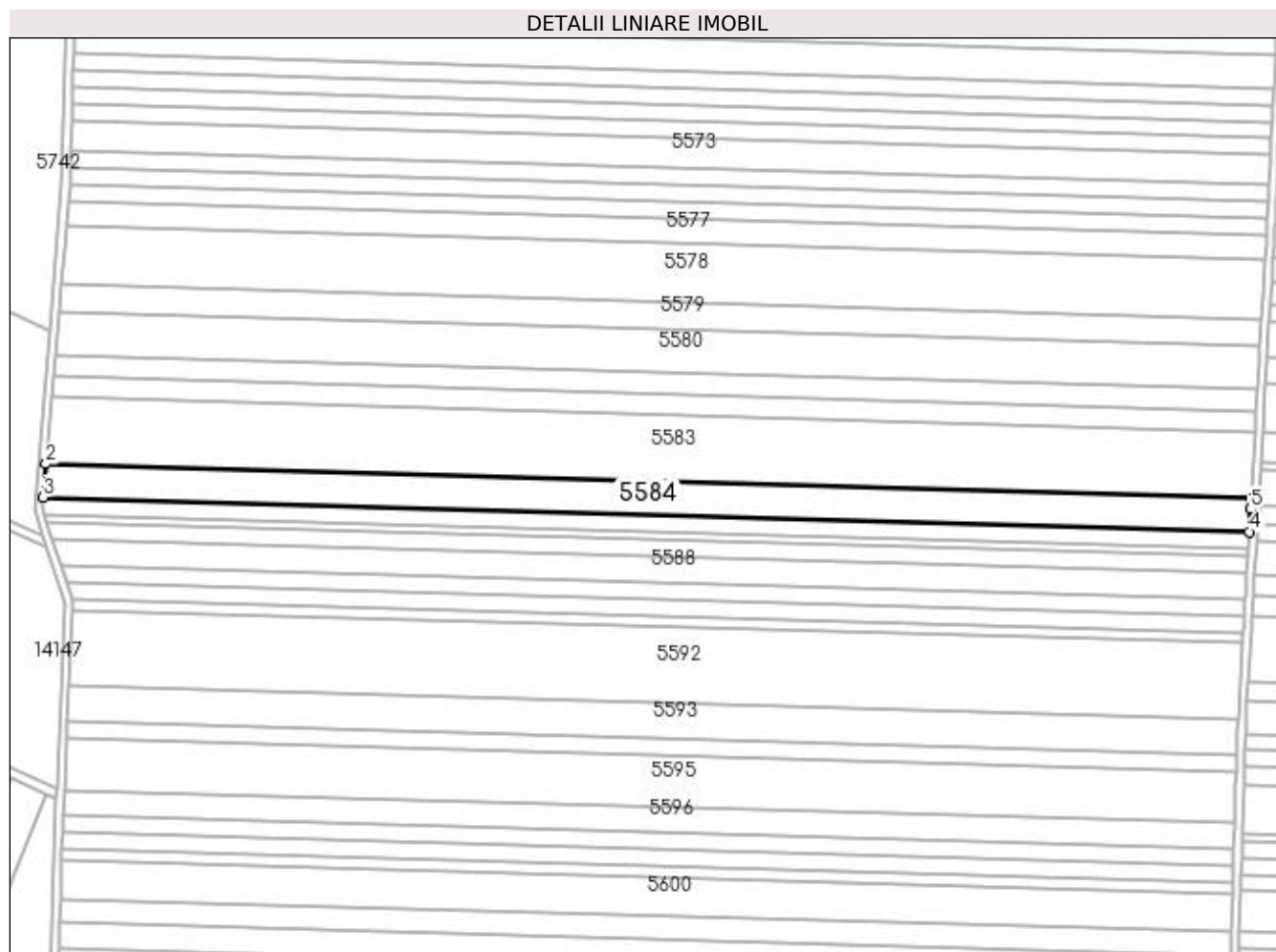
Inscrieri privind dezmembramintele dreptului de proprietate, drepturi reale de garanție și sarcini	Referințe
NU SUNT	

Anexa Nr. 1 La Partea I

Teren

Nr cadastral	Suprafața (mp)*	Observații / Referințe
	10.000	

* Suprafața este determinată în planul de proiecție Stereo 70.



Date referitoare la teren

Crt	Categorie folosință	Intravilan	Suprafața (mp)	Tarla	Parcelă	Nr. topo	Observații / Referințe
1	arabil	NU	10.000	347	110	-	

Lungime Segmente

1) Valorile lungimilor segmentelor sunt obținute din proiecție în plan.

Punct început	X / Y	Punct sfârșit	X / Y	Lungime segment (** (m)
1	356.458,687 284.654,095	2	355.857,494 284.671,266	601.438
2	355.857,494 284.671,266	3	355.856,061 284.654,679	16.649
3	355.856,061 284.654,679	4	356.457,709 284.637,495	601.893
4	356.457,709 284.637,495	5	356.458,377 284.648,789	11.314
5	356.458,377 284.648,789	1	356.458,687 284.654,095	5.315

**** Lungimile segmentelor sunt determinate în planul de proiecție Stereo 70 și sunt rotunjite la 1 milimetru.**

***** Distanța dintre puncte este formată din segmente cumulate ce sunt mai mici decât valoarea 1 milimetru.**

**DATE DESPRE IMOBILUL NR. 5585**

Oficiul de Cadastru și Publicitate Imobiliară DOLJ
Biroul de Cadastru și Publicitate Imobiliară Craiova

A. Partea I. Descrierea imobilului

TEREN Extravilan

Adresa: Jud. Dolj, T347, P112

Nr. Crt	Nr cadastral Nr. topografic	Suprafața* (mp)	Observații / Referințe
A1		5.000	Sector cadastral:35 Teren neimprejmuit;

B. Partea II. Proprietari și acte

Inscrieri privitoare la dreptul de proprietate și alte drepturi reale		Referințe
/		
Hotarare Judecatoreasca nr. 2537, din 25/11/2008 emis de JUDECATORIA CALAFAT;		
B1	Intabulare, drept de PROPRIETATE, dobandit prin Hotarare Judecatoreasca, cota actuala 1/1 1) CRACIUNOIU MARIAN	A1

C. Partea III. SARCINI .

Inscrieri privind dezmembramintele dreptului de proprietate, drepturi reale de garanție și sarcini	Referințe
NU SUNT	


Anexa Nr. 1 La Partea I

Teren

Nr cadastral	Suprafața (mp)*	Observații / Referințe
	5.000	

* Suprafața este determinată în planul de proiecție Stereo 70.

DETALII LINIARE IMOBIL



Date referitoare la teren

Crt	Categorie folosință	Intra vilan	Suprafața (mp)	Tarla	Parcelă	Nr. topo	Observații / Referințe
1	arabil	NU	5.000	347	112	-	

Lungime Segmente

1) Valorile lungimilor segmentelor sunt obținute din proiecție în plan.

Punct început	X / Y	Punct sfârșit	X / Y	Lungime segment (** (m)
1	356.457,709 284.637,495	2	355.856,061 284.654,679	601.893
2	355.856,061 284.654,679	3	355.855,612 284.649,476	5.222
3	355.855,612 284.649,476	4	355.856,633 284.646,351	3.288
4	355.856,633 284.646,351	5	356.457,218 284.629,197	600.83
5	356.457,218 284.629,197	1	356.457,709 284.637,495	8.313

**** Lungimile segmentelor sunt determinate în planul de proiecție Stereo 70 și sunt rotunjite la 1 milimetru.**

***** Distanța dintre puncte este formată din segmente cumulate ce sunt mai mici decât valoarea 1 milimetru.**

**DATE DESPRE IMOBILUL NR. 5586**

Oficiul de Cadastru și Publicitate Imobiliară DOLJ
Biroul de Cadastru și Publicitate Imobiliară Craiova

A. Partea I. Descrierea imobilului

TEREN Extravilan

Adresa: Jud. Dolj, T347, P164

Nr. Crt	Nr cadastral Nr. topografic	Suprafața* (mp)	Observații / Referințe
A1		2.500	Sector cadastral:35 Teren neimprejmuit;

B. Partea II. Proprietari și acte

Inscrieri privitoare la dreptul de proprietate și alte drepturi reale	Referințe
/	
Act Administrativ nr. 3496-44815, din 02/04/1997 emis de CJSIPT DOLJ;	
B1	A1
Intabulare, drept de PROPRIETATE, dobândit prin Reconstituire, cota actuala 1/1 1) CRĂCIUNOIU ALEXANDRU, LIPSĂ CNP	

C. Partea III. SARCINI .

Inscrieri privind dezmembramintele dreptului de proprietate, drepturi reale de garanție și sarcini	Referințe
NU SUNT	


Anexa Nr. 1 La Partea I

Teren

Nr cadastral	Suprafața (mp)*	Observații / Referințe
	2.500	

* Suprafața este determinată în planul de proiecție Stereo 70.

DETALII LINIARE IMOBIL



Date referitoare la teren

Crt	Categorie folosință	Intra vilan	Suprafața (mp)	Tarla	Parcelă	Nr. topo	Observații / Referințe
1	arabil	NU	2.500	347	164	-	

Lungime Segmente

1) Valorile lungimilor segmentelor sunt obținute din proiecție în plan.

Punct început	X / Y	Punct sfârșit	X / Y	Lungime segment (** (m)
1	356.457,218 284.629,197	2	355.856,633 284.646,351	600.83
2	355.856,633 284.646,351	3	355.858,008 284.642,143	4.427
3	355.858,008 284.642,143	4	356.456,972 284.625,036	599.208
4	356.456,972 284.625,036	1	356.457,218 284.629,197	4.168

**** Lungimile segmentelor sunt determinate în planul de proiecție Stereo 70 și sunt rotunjite la 1 milimetru.**

***** Distanța dintre puncte este formată din segmente cumulate ce sunt mai mici decât valoarea 1 milimetru.**

**DATE DESPRE IMOBILUL NR. 5587**

Oficiul de Cadastru și Publicitate Imobiliară DOLJ
Biroul de Cadastru și Publicitate Imobiliară Craiova

A. Partea I. Descrierea imobilului

TEREN Extravilan

Adresa: Jud. Dolj, T347, P113

Nr. Crt	Nr cadastral Nr. topografic	Suprafața* (mp)	Observații / Referințe
A1		5.000	Sector cadastral:35 Teren neimprejmuit;

B. Partea II. Proprietari și acte

Inscrieri privitoare la dreptul de proprietate și alte drepturi reale		Referințe
/		
Act Administrativ nr. 3096-59421, din 12/03/1997 emis de CJSIPT DOLJ;		
B1	Intabulare, drept de PROPRIETATE, dobândit prin Reconstituire, cota actuala 1/1 1) ENEA FLOREA, LIPSĂ CNP	A1

C. Partea III. SARCINI .


Inscrieri privind dezmembramintele dreptului de proprietate, drepturi reale de garanție și sarcini	Referințe
NU SUNT	

Anexa Nr. 1 La Partea I

Teren

Nr cadastral	Suprafața (mp)*	Observații / Referințe
	5.000	

* Suprafața este determinată în planul de proiecție Stereo 70.



Date referitoare la teren

Crt	Categorie folosință	Intra vilan	Suprafața (mp)	Tarla	Parcelă	Nr. topo	Observații / Referințe
1	arabil	NU	5.000	347	113	-	

Lungime Segmente

1) Valorile lungimilor segmentelor sunt obținute din proiecție în plan.

Punct început	X / Y	Punct sfârșit	X / Y	Lungime segment (** (m)
1	356.456,972 284.625,036	2	355.858,008 284.642,143	599.208
2	355.858,008 284.642,143	3	355.860,768 284.633,694	8.888
3	355.860,768 284.633,694	4	356.456,477 284.616,68	595.952
4	356.456,477 284.616,68	1	356.456,972 284.625,036	8.371

**** Lungimile segmentelor sunt determinate în planul de proiecție Stereo 70 și sunt rotunjite la 1 milimetru.**

***** Distanța dintre puncte este formată din segmente cumulate ce sunt mai mici decât valoarea 1 milimetru.**

**DATE DESPRE IMOBILUL NR. 5588**

Oficiul de Cadastru și Publicitate Imobiliară DOLJ
Biroul de Cadastru și Publicitate Imobiliară Craiova

A. Partea I. Descrierea imobilului

TEREN Extravilan

Adresa: Jud. Dolj, T347, P114

Nr. Crt	Nr cadastral Nr. topografic	Suprafața* (mp)	Observații / Referințe
A1	31970	7.500	Sector cadastral:35 Teren neimprejmuit;

B. Partea II. Proprietari și acte

Inscrieri privitoare la dreptul de proprietate și alte drepturi reale	Referințe
58568 / 26/05/2015	
Hotarare Judecatoreasca nr. Sentinta civila nr. 55, din 26/01/2010 emis de JUDECATORIA CALAFAT;	
B1	Intabulare, drept de PROPRIETATE, dobandit prin Hotarare Judecatoreasca, cota actuala 1/1 1) DELIU GHEORGHE

C. Partea III. SARCINI .


Inscrieri privind dezmembramintele dreptului de proprietate, drepturi reale de garanție și sarcini	Referințe
NU SUNT	

Anexa Nr. 1 La Partea I

Teren

Nr cadastral	Suprafața (mp)*	Observații / Referințe
31970	7.500	

* Suprafața este determinată în planul de proiecție Stereo 70.



Date referitoare la teren

Crt	Categorie folosință	Intra vilan	Suprafața (mp)	Tarla	Parcelă	Nr. topo	Observații / Referințe
1	arabil	NU	7.500	347	114	-	

Lungime Segmente

1) Valorile lungimilor segmentelor sunt obținute din proiecție în plan.

Punct început	X / Y	Punct sfârșit	X / Y	Lungime segment (** (m)
1	356.456,477 284.616,68	2	355.860,768 284.633,694	595.952
2	355.860,768 284.633,694	3	355.864,938 284.620,933	13.425
3	355.864,938 284.620,933	4	356.455,729 284.604,059	591.032
4	356.455,729 284.604,059	5	356.455,848 284.606,062	2.007
5	356.455,848 284.606,062	6	356.456,408 284.615,502	9.457

Punct început	X / Y	Punct sfârșit	X / Y	Lungime segment (** (m)
6	356.456,408 284.615,502	1	356.456,477 284.616,68	1.18

** Lungimile segmentelor sunt determinate în planul de proiecție Stereo 70 și sunt rotunjite la 1 milimetru.

*** Distanța dintre puncte este formată din segmente cumulate ce sunt mai mici decât valoarea 1 milimetru.

**DATE DESPRE IMOBILUL NR. 5589**

Oficiul de Cadastru și Publicitate Imobiliară DOLJ
Biroul de Cadastru și Publicitate Imobiliară Craiova

A. Partea I. Descrierea imobilului

TEREN Extravilan

Adresa: Jud. Dolj, T347, P115

Nr. Crt	Nr cadastral Nr. topografic	Suprafața* (mp)	Observații / Referințe
A1	31966	5.000	Sector cadastral:35 Teren neimprejmuit;

B. Partea II. Proprietari și acte

Inscrieri privitoare la dreptul de proprietate și alte drepturi reale		Referințe
58043 / 25/05/2015		
Act Administrativ nr. TITLU DE PROPRIETATE NR.1905-9574, din 22/01/1996 emis de COMISIA JUDETEANA DOLJ;		
B1	Intabulare, drept de PROPRIETATE, dobandit prin Reconstituire, cota actuala 1/1 1) DELIU LENUTA	A1

C. Partea III. SARCINI .

Inscrieri privind dezmembramintele dreptului de proprietate, drepturi reale de garanție și sarcini	Referințe
NU SUNT	


Anexa Nr. 1 La Partea I

Teren

Nr cadastral	Suprafața (mp)*	Observații / Referințe
31966	5.000	

* Suprafața este determinată în planul de proiecție Stereo 70.

DETALII LINIARE IMOBIL



Date referitoare la teren

Crt	Categorie folosință	Intra vilan	Suprafața (mp)	Tarla	Parcelă	Nr. topo	Observații / Referințe
1	arabil	NU	5.000	347	115	-	

Lungime Segmente

1) Valorile lungimilor segmentelor sunt obținute din proiecție în plan.

Punct început	X / Y	Punct sfârșit	X / Y	Lungime segment (** (m)
1	355.864,938 284.620,933	2	355.867,737 284.612,366	9.013
2	355.867,737 284.612,366	3	356.455,227 284.595,586	587.73
3	356.455,227 284.595,586	4	356.455,729 284.604,059	8.488
4	356.455,729 284.604,059	1	355.864,938 284.620,933	591.032

**** Lungimile segmentelor sunt determinate în planul de proiecție Stereo 70 și sunt rotunjite la 1 milimetru.**

***** Distanța dintre puncte este formată din segmente cumulate ce sunt mai mici decât valoarea 1 milimetru.**

**DATE DESPRE IMOBILUL NR. 5590**

Oficiul de Cadastru și Publicitate Imobiliară DOLJ
Biroul de Cadastru și Publicitate Imobiliară Craiova

A. Partea I. Descrierea imobilului

TEREN Extravilan

Adresa: Jud. Dolj, T347, P116

Nr. Crt	Nr cadastral Nr. topografic	Suprafața* (mp)	Observații / Referințe
A1		5.000	Sector cadastral:35 Teren neimprejmuit;

B. Partea II. Proprietari și acte

Inscrieri privitoare la dreptul de proprietate și alte drepturi reale	Referințe
/	
Act Administrativ nr. 2825-44901, din 19/11/1996 emis de CJSIPT DOLJ;	
B1	A1
Intabulare, drept de PROPRIETATE, dobandit prin Reconstituire, cota actuala 1/1 1) CERGĂ STANA , LIPSĂ CNP	

C. Partea III. SARCINI .

Inscrieri privind dezmembramintele dreptului de proprietate, drepturi reale de garanție și sarcini	Referințe
NU SUNT	


Anexa Nr. 1 La Partea I

Teren

Nr cadastral	Suprafața (mp)*	Observații / Referințe
	5.000	

* Suprafața este determinată în planul de proiecție Stereo 70.

DETALII LINIARE IMOBIL



Date referitoare la teren

Crt	Categorie folosință	Intra vilan	Suprafața (mp)	Tarla	Parcelă	Nr. topo	Observații / Referințe
1	arabil	NU	5.000	347	116	-	

Lungime Segmente

1) Valorile lungimilor segmentelor sunt obținute din proiecție în plan.

Punct început	X / Y	Punct sfârșit	X / Y	Lungime segment (** (m)
1	356.455,227 284.595,586	2	355.867,737 284.612,366	587.73
2	355.867,737 284.612,366	3	355.870,551 284.603,751	9.063
3	355.870,551 284.603,751	4	356.454,723 284.587,066	584.41
4	356.454,723 284.587,066	5	356.454,867 284.589,521	2.459
5	356.454,867 284.589,521	1	356.455,227 284.595,586	6.076

**** Lungimile segmentelor sunt determinate în planul de proiecție Stereo 70 și sunt rotunjite la 1 milimetru.**

***** Distanța dintre puncte este formată din segmente cumulate ce sunt mai mici decât valoarea 1 milimetru.**

**DATE DESPRE IMOBILUL NR. 5591**

Oficiul de Cadastru și Publicitate Imobiliară DOLJ
Biroul de Cadastru și Publicitate Imobiliară Craiova

A. Partea I. Descrierea imobilului

TEREN Extravilan

Adresa: Jud. Dolj, T347, P117

Nr. Crt	Nr cadastral Nr. topografic	Suprafața* (mp)	Observații / Referințe
A1		3.000	Sector cadastral:35 Teren neimprejmuit;

B. Partea II. Proprietari și acte

Inscrieri privitoare la dreptul de proprietate și alte drepturi reale		Referințe
/		
Act Normativ nr. Legea 7, din 13/03/1996 emis de PARLAMENTUL ROMANIEI;		
B1	Intabulare, drept de PROPRIETATE, dobandit prin Lege, cota actuala 1/1 1) NEIDENTIFICAT NEIDENTIFICAT	A1

C. Partea III. SARCINI .

Inscrieri privind dezmembramintele dreptului de proprietate, drepturi reale de garanție și sarcini	Referințe
NU SUNT	


Anexa Nr. 1 La Partea I

Teren

Nr cadastral	Suprafața (mp)*	Observații / Referințe
	3.000	

* Suprafața este determinată în planul de proiecție Stereo 70.

DETALII LINIARE IMOBIL



Date referitoare la teren

Crt	Categorie folosință	Intra vilan	Suprafața (mp)	Tarla	Parcelă	Nr. topo	Observații / Referințe
1	arabil	NU	3.000	347	117	-	

Lungime Segmente

1) Valorile lungimilor segmentelor sunt obținute din proiecție în plan.

Punct început	X / Y	Punct sfârșit	X / Y	Lungime segment (** (m)
1	356.454,723 284.587,066	2	355.870,551 284.603,751	584.41
2	355.870,551 284.603,751	3	355.870,914 284.602,641	1.168
3	355.870,914 284.602,641	4	355.870,734 284.598,606	4.039
4	355.870,734 284.598,606	5	356.454,42 284.581,936	583.924
5	356.454,42 284.581,936	1	356.454,723 284.587,066	5.139

**** Lungimile segmentelor sunt determinate în planul de proiecție Stereo 70 și sunt rotunjite la 1 milimetru.**

***** Distanța dintre puncte este formată din segmente cumulate ce sunt mai mici decât valoarea 1 milimetru.**

**DATE DESPRE IMOBILUL NR. 5592**

Oficiul de Cadastru și Publicitate Imobiliară DOLJ
Biroul de Cadastru și Publicitate Imobiliară Craiova

A. Partea I. Descrierea imobilului

TEREN Extravilan

Adresa: Jud. Dolj, T347, P118

Nr. Crt	Nr cadastral Nr. topografic	Suprafața* (mp)	Observații / Referințe
A1	31991	22.000	Sector cadastral:35 Teren neimprejmuit;

B. Partea II. Proprietari și acte

Inscrieri privitoare la dreptul de proprietate și alte drepturi reale		Referințe
58566 / 26/05/2015		
Hotarare Judecatoreasca nr. SENTINTA CIVILA NR, 572, din 03/04/2007 emis de JUDECATORIA CALAFAT dosar nr 584/201/2007;		
B1	Intabulare, drept de PROPRIETATE, dobandit prin Hotarare Judecatoreasca, cota actuala 1/1 1) DELIU FLORINEL-EUGEN	A1

C. Partea III. SARCINI .

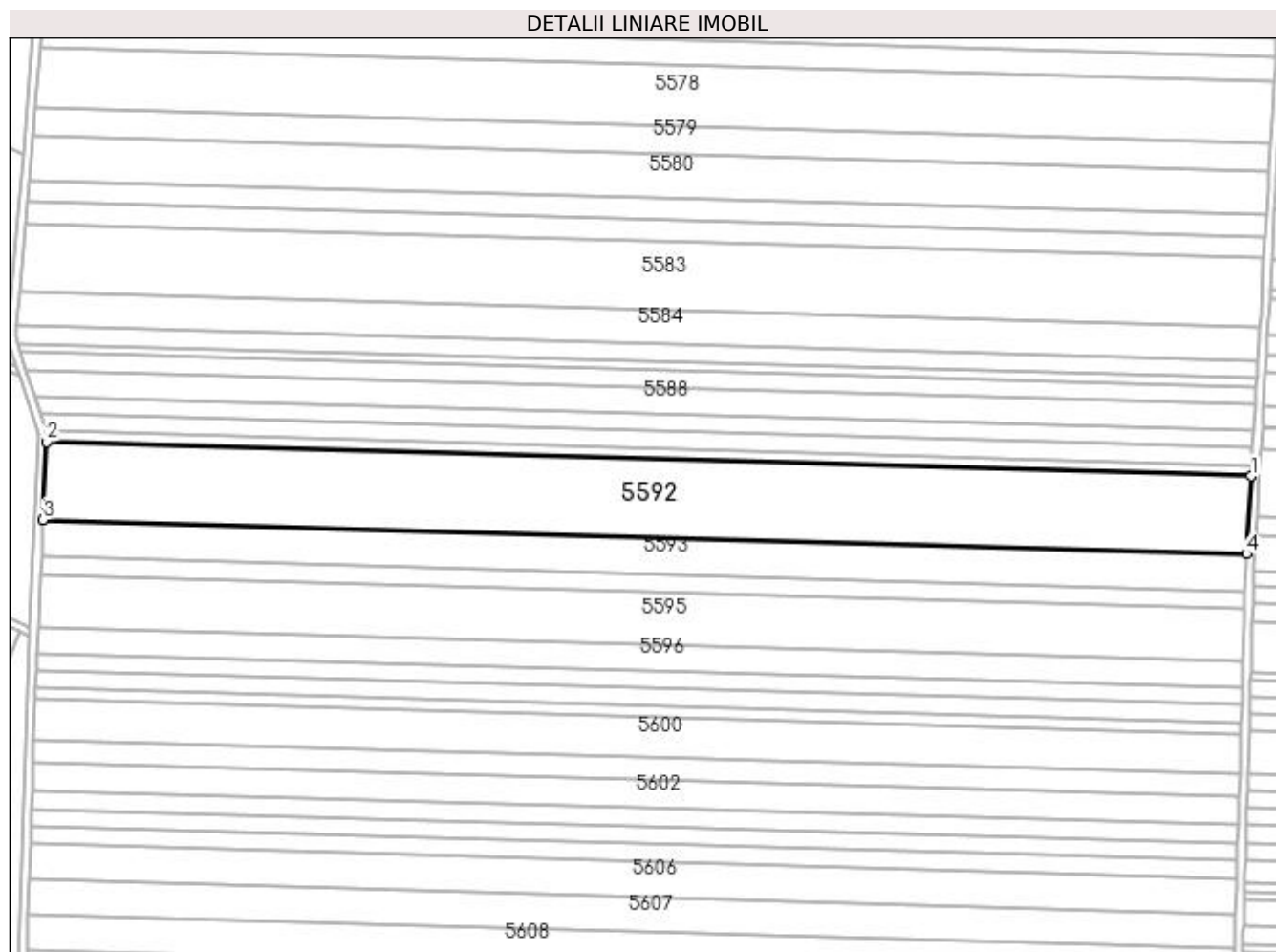
Inscrieri privind dezmembramintele dreptului de proprietate, drepturi reale de garanție și sarcini	Referințe
NU SUNT	

Anexa Nr. 1 La Partea I

Teren

Nr cadastral	Suprafața (mp)*	Observații / Referințe
31991	22.000	

* Suprafața este determinată în planul de proiecție Stereo 70.



Date referitoare la teren

Crt	Categorie folosință	Intra vilan	Suprafața (mp)	Tarla	Parcelă	Nr. topo	Observații / Referințe
1	arabil	NU	22.000	347	118	-	

Lungime Segmente

1) Valorile lungimilor segmentelor sunt obținute din proiecție în plan.

Punct început	X / Y	Punct sfârșit	X / Y	Lungime segment (** (m)
1	356.454,42 284.581,936	2	355.870,734 284.598,606	583.924
2	355.870,734 284.598,606	3	355.869,057 284.560,945	37.698
3	355.869,057 284.560,945	4	356.452,202 284.544,29	583.383
4	356.452,202 284.544,29	1	356.454,42 284.581,936	37.711

**** Lungimile segmentelor sunt determinate în planul de proiecție Stereo 70 și sunt rotunjite la 1 milimetru.**

***** Distanța dintre puncte este formată din segmente cumulate ce sunt mai mici decât valoarea 1 milimetru.**

**DATE DESPRE IMOBILUL NR. 5593**

Oficiul de Cadastru și Publicitate Imobiliară DOLJ
Biroul de Cadastru și Publicitate Imobiliară Craiova

A. Partea I. Descrierea imobilului

TEREN Extravilan

Adresa: Jud. Dolj, T347, P119

Nr. Crt	Nr cadastral Nr. topografic	Suprafața* (mp)	Observații / Referințe
A1	34865	10.500	Sector cadastral:35 Teren neimpregmuit;

B. Partea II. Proprietari și acte

Inscrieri privitoare la dreptul de proprietate și alte drepturi reale	Referințe
65058 / 04/04/2019	
Act Notarial nr. 1107, din 03/04/2019 emis de Budiana Ionut Razvan;	
B1	A1
Intabulare, drept de PROPRIETATE, dobandit prin Conventie, cota actuala 1/1 1) NICOLAE CLAUDIU-MIHAI	

C. Partea III. SARCINI .

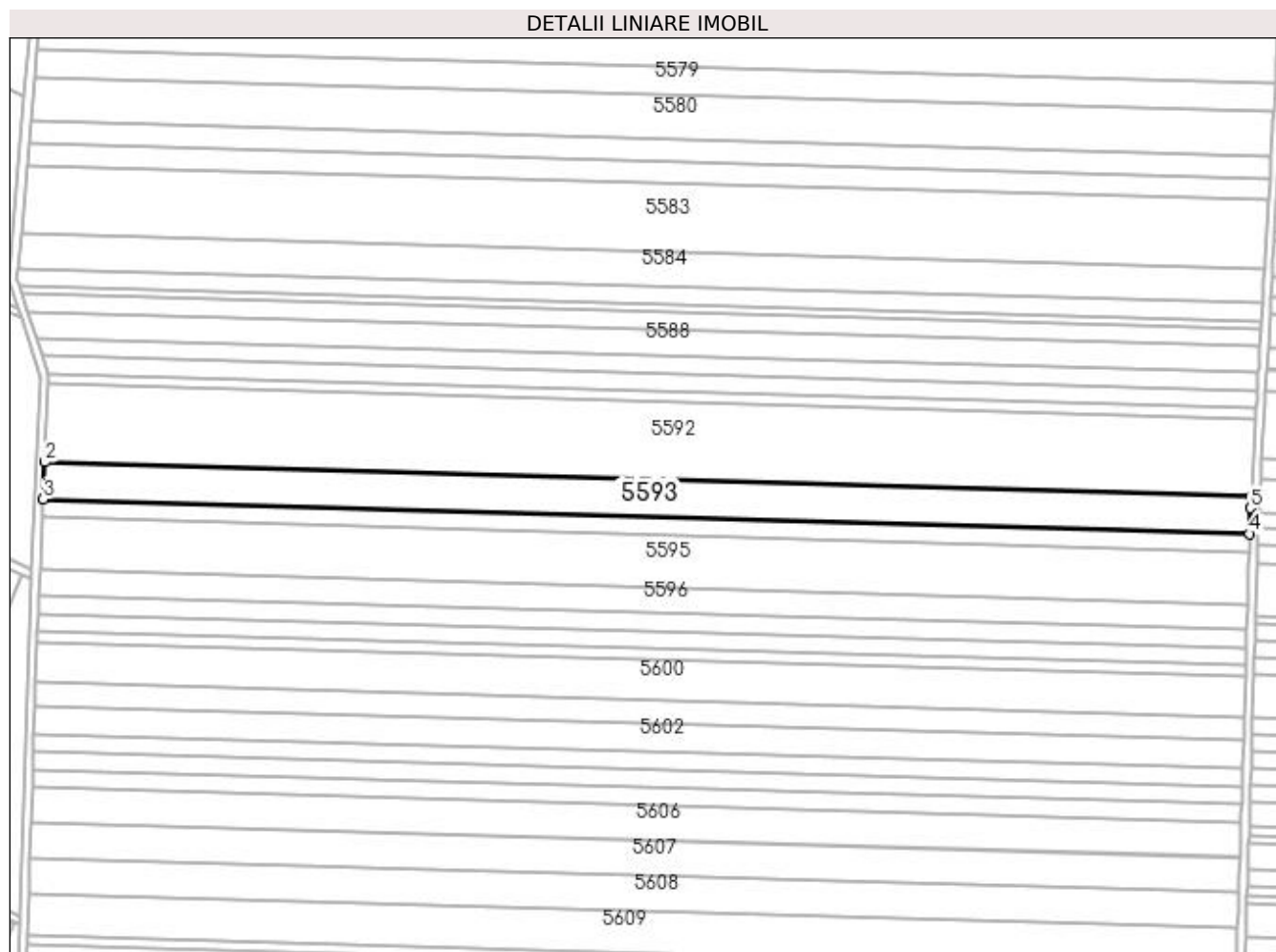
Inscrieri privind dezmembramintele dreptului de proprietate, drepturi reale de garanție și sarcini	Referințe
NU SUNT	

Anexa Nr. 1 La Partea I

Teren

Nr cadastral	Suprafața (mp)*	Observații / Referințe
34865	10.500	

* Suprafața este determinată în planul de proiecție Stereo 70.



Date referitoare la teren

Crt	Categorie folosință	Intra vilan	Suprafața (mp)	Tarla	Parcelă	Nr. topo	Observații / Referințe
1	arabil	NU	10.500	347	119	-	

Lungime Segmente

1) Valorile lungimilor segmentelor sunt obținute din proiecție în plan.

Punct început	X / Y	Punct sfârșit	X / Y	Lungime segment (** (m)
1	356.452,202 284.544,29	2	355.869,057 284.560,945	583.383
2	355.869,057 284.560,945	3	355.868,256 284.542,962	18.001
3	355.868,256 284.542,962	4	356.451,504 284.526,304	583.486
4	356.451,504 284.526,304	5	356.451,873 284.538,708	12.409
5	356.451,873 284.538,708	1	356.452,202 284.544,29	5.592

**** Lungimile segmentelor sunt determinate în planul de proiecție Stereo 70 și sunt rotunjite la 1 milimetru.**

***** Distanța dintre puncte este formată din segmente cumulate ce sunt mai mici decât valoarea 1 milimetru.**

**DATE DESPRE IMOBILUL NR. 5594**

Oficiul de Cadastru și Publicitate Imobiliară DOLJ
Biroul de Cadastru și Publicitate Imobiliară Craiova

A. Partea I. Descrierea imobilului

TEREN Extravilan

Adresa: Jud. Dolj, T347, P120

Nr. Crt	Nr cadastral Nr. topografic	Suprafața* (mp)	Observații / Referințe
A1		5.000	Sector cadastral:35 Teren neimprejmuit;

B. Partea II. Proprietari și acte

Inscrieri privitoare la dreptul de proprietate și alte drepturi reale	Referințe
/	
Act Administrativ nr. 1566-9619, din 14/04/1995 emis de CJSIPT DOLJ;	
B1	A1
Intabulare, drept de PROPRIETATE, dobândit prin Reconstituire, cota actuala 1/1 1) POPESCU MARIANA, LIPSĂ CNP	

C. Partea III. SARCINI .

Inscrieri privind dezmembramintele dreptului de proprietate, drepturi reale de garanție și sarcini	Referințe
NU SUNT	


Anexa Nr. 1 La Partea I

Teren

Nr cadastral	Suprafața (mp)*	Observații / Referințe
	5.000	

* Suprafața este determinată în planul de proiecție Stereo 70.

DETALII LINIARE IMOBIL



Date referitoare la teren

Crt	Categorie folosință	Intra vilan	Suprafața (mp)	Tarla	Parcelă	Nr. topo	Observații / Referințe
1	arabil	NU	5.000	347	120	-	

Lungime Segmente

1) Valorile lungimilor segmentelor sunt obținute din proiecție în plan.

Punct început	X / Y	Punct sfârșit	X / Y	Lungime segment (** (m)
1	356.451,504 284.526,304	2	355.868,256 284.542,962	583.486
2	355.868,256 284.542,962	3	355.867,875 284.534,401	8.569
3	355.867,875 284.534,401	4	356.451,25 284.517,739	583.613
4	356.451,25 284.517,739	5	356.451,301 284.519,483	1.745
5	356.451,301 284.519,483	1	356.451,504 284.526,304	6.824

**** Lungimile segmentelor sunt determinate în planul de proiecție Stereo 70 și sunt rotunjite la 1 milimetru.**

***** Distanța dintre puncte este formată din segmente cumulate ce sunt mai mici decât valoarea 1 milimetru.**

**DATE DESPRE IMOBILUL NR. 5595**

Oficiul de Cadastru și Publicitate Imobiliară DOLJ
Biroul de Cadastru și Publicitate Imobiliară Craiova

A. Partea I. Descrierea imobilului

TEREN Extravilan

Adresa: Jud. Dolj, T347, P121

Nr. Crt	Nr cadastral Nr. topografic	Suprafața* (mp)	Observații / Referințe
A1		15.000	Sector cadastral:35 Teren neimprejmuit;

B. Partea II. Proprietari și acte

Inscrieri privitoare la dreptul de proprietate și alte drepturi reale	Referințe
/	
Act Administrativ nr. 2130-9700, din 22/07/1996 emis de CJSIPT DOLJ;	
B1	A1
Intabulare, drept de PROPRIETATE, dobândit prin Reconstituire, cota actuala 1/1 1) RAICOVICI VASILE, LIPSĂ CNP	

C. Partea III. SARCINI .

Inscrieri privind dezmembramintele dreptului de proprietate, drepturi reale de garanție și sarcini	Referințe
NU SUNT	


Anexa Nr. 1 La Partea I

Teren

Nr cadastral	Suprafața (mp)*	Observații / Referințe
	15.000	

* Suprafața este determinată în planul de proiecție Stereo 70.

DETALII LINIARE IMOBIL



Date referitoare la teren

Crt	Categorie folosință	Intra vilan	Suprafața (mp)	Tarla	Parcelă	Nr. topo	Observații / Referințe
1	arabil	NU	15.000	347	121	-	

Lungime Segmente

1) Valorile lungimilor segmentelor sunt obținute din proiecție în plan.

Punct început	X / Y	Punct sfârșit	X / Y	Lungime segment (** (m)
1	355.867,875 284.534,401	2	355.866,732 284.508,73	25.696
2	355.866,732 284.508,73	3	356.450,495 284.492,057	584.001
3	356.450,495 284.492,057	4	356.451,061 284.511,233	19.184
4	356.451,061 284.511,233	5	356.451,25 284.517,739	6.509
5	356.451,25 284.517,739	1	355.867,875 284.534,401	583.613

**** Lungimile segmentelor sunt determinate în planul de proiecție Stereo 70 și sunt rotunjite la 1 milimetru.**

***** Distanța dintre puncte este formată din segmente cumulate ce sunt mai mici decât valoarea 1 milimetru.**

**DATE DESPRE IMOBILUL NR. 5596**

Oficiul de Cadastru și Publicitate Imobiliară DOLJ
Biroul de Cadastru și Publicitate Imobiliară Craiova

A. Partea I. Descrierea imobilului

TEREN Extravilan

Adresa: Jud. Dolj, T347, P122

Nr. Crt	Nr cadastral Nr. topografic	Suprafața* (mp)	Observații / Referințe
A1		7.200	Sector cadastral:35 Teren neimprejmuit;

B. Partea II. Proprietari și acte

Inscrieri privitoare la dreptul de proprietate și alte drepturi reale	Referințe
/	
Act Administrativ nr. 1817-59540, din 03/08/1995 emis de CJSIPT DOLJ;	
B1	A1
Intabulare, drept de PROPRIETATE, dobândit prin Reconstituire, cota actuala 1/1 1) BĂLOI MARIA, LIPSĂ CNP	

C. Partea III. SARCINI .

Inscrieri privind dezmembramintele dreptului de proprietate, drepturi reale de garanție și sarcini	Referințe
NU SUNT	


Anexa Nr. 1 La Partea I

Teren

Nr cadastral	Suprafața (mp)*	Observații / Referințe
	7.200	

* Suprafața este determinată în planul de proiecție Stereo 70.

DETALII LINIARE IMOBIL



Date referitoare la teren

Crt	Categorie folosință	Intra vilan	Suprafața (mp)	Tarla	Parcelă	Nr. topo	Observații / Referințe
1	arabil	NU	7.200	347	122	-	

Lungime Segmente

1) Valorile lungimilor segmentelor sunt obținute din proiecție în plan.

Punct început	X / Y	Punct sfârșit	X / Y	Lungime segment (** (m)
1	356.450,495 284.492,057	2	355.866,732 284.508,73	584.001
2	355.866,732 284.508,73	3	355.866,183 284.496,414	12.328
3	355.866,183 284.496,414	4	356.450,129 284.479,736	584.184
4	356.450,129 284.479,736	5	356.450,451 284.490,574	10.843
5	356.450,451 284.490,574	1	356.450,495 284.492,057	1.484

**** Lungimile segmentelor sunt determinate în planul de proiecție Stereo 70 și sunt rotunjite la 1 milimetru.**

***** Distanța dintre puncte este formată din segmente cumulate ce sunt mai mici decât valoarea 1 milimetru.**

**DATE DESPRE IMOBILUL NR. 5597**

Oficiul de Cadastru și Publicitate Imobiliară DOLJ
Biroul de Cadastru și Publicitate Imobiliară Craiova

A. Partea I. Descrierea imobilului

TEREN Extravilan

Adresa: Jud. Dolj, T347, P123

Nr. Crt	Nr cadastral Nr. topografic	Suprafața* (mp)	Observații / Referințe
A1		5.000	Sector cadastral:35 Teren neimprejmuit;

B. Partea II. Proprietari și acte

Inscrieri privitoare la dreptul de proprietate și alte drepturi reale		Referințe
/		
Act Normativ nr. LEGEA 7, din 13/03/1996 emis de PARLAMENTUL ROMANIEI;		
B1	Inscrierea provizorie, drept de PROPRIETATE, dobandit prin Lege, cota actuala 1/1 1) NEIDENTIFICAT NEIDENTIFICAT	A1

C. Partea III. SARCINI .

Inscrieri privind dezmembramintele dreptului de proprietate, drepturi reale de garanție și sarcini	Referințe
NU SUNT	


Anexa Nr. 1 La Partea I

Teren

Nr cadastral	Suprafața (mp)*	Observații / Referințe
	5.000	

* Suprafața este determinată în planul de proiecție Stereo 70.

DETALII LINIARE IMOBIL



Date referitoare la teren

Crt	Categorie folosință	Intra vilan	Suprafața (mp)	Tarla	Parcelă	Nr. topo	Observații / Referințe
1	arabil	NU	5.000	347	123	-	

Lungime Segmente

1) Valorile lungimilor segmentelor sunt obținute din proiecție în plan.

Punct început	X / Y	Punct sfârșit	X / Y	Lungime segment (** (m)
1	356.450,129 284.479,736	2	355.866,183 284.496,414	584.184
2	355.866,183 284.496,414	3	355.865,802 284.487,863	8.559
3	355.865,802 284.487,863	4	356.449,875 284.471,181	584.311
4	356.449,875 284.471,181	1	356.450,129 284.479,736	8.559

**** Lungimile segmentelor sunt determinate în planul de proiecție Stereo 70 și sunt rotunjite la 1 milimetru.**

***** Distanța dintre puncte este formată din segmente cumulate ce sunt mai mici decât valoarea 1 milimetru.**

**DATE DESPRE IMOBILUL NR. 5598**

Oficiul de Cadastru și Publicitate Imobiliară DOLJ
Biroul de Cadastru și Publicitate Imobiliară Craiova

A. Partea I. Descrierea imobilului

TEREN Extravilan

Adresa: Jud. Dolj, T347, P123

Nr. Crt	Nr cadastral Nr. topografic	Suprafața* (mp)	Observații / Referințe
A1		5.000	Sector cadastral:35 Teren neimprejmut;

B. Partea II. Proprietari și acte

Inscrieri privitoare la dreptul de proprietate și alte drepturi reale		Referințe
/		
Act Administrativ nr. 15877, din 04/02/2011 emis de CJSIPT DOLJ;		
B1	Intabulare, drept de PROPRIETATE, dobândit prin Reconstituire, cota actuala 1/1 1) BUCĂȚEA MIHAIU, LIPSĂ CNP 2) BUCĂȚEA GHEORGHE 3) BUCĂȚEA CONSTANTIN 4) BUCĂȚEA STEFAN, LIPSĂ CNP	A1

C. Partea III. SARCINI .


Inscrieri privind dezmembramintele dreptului de proprietate, drepturi reale de garanție și sarcini	Referințe
NU SUNT	

Anexa Nr. 1 La Partea I

Teren

Nr cadastral	Suprafața (mp)*	Observații / Referințe
	5.000	

* Suprafața este determinată în planul de proiecție Stereo 70.



Date referitoare la teren

Crt	Categorie folosință	Intra vilan	Suprafața (mp)	Tarla	Parcelă	Nr. topo	Observații / Referințe
1	arabil	NU	5.000	347	123	-	

Lungime Segmente

1) Valorile lungimilor segmentelor sunt obținute din proiecție în plan.

Punct început	X / Y	Punct sfârșit	X / Y	Lungime segment (** (m)
1	355.865,802 284.487,863	2	355.865,421 284.479,315	8.556
2	355.865,421 284.479,315	3	356.449,62 284.462,629	584.437
3	356.449,62 284.462,629	4	356.449,875 284.471,181	8.556
4	356.449,875 284.471,181	1	355.865,802 284.487,863	584.311

**** Lungimile segmentelor sunt determinate în planul de proiecție Stereo 70 și sunt rotunjite la 1 milimetru.**

***** Distanța dintre puncte este formată din segmente cumulate ce sunt mai mici decât valoarea 1 milimetru.**

**DATE DESPRE IMOBILUL NR. 5599**

Oficiul de Cadastru și Publicitate Imobiliară DOLJ
Biroul de Cadastru și Publicitate Imobiliară Craiova

A. Partea I. Descrierea imobilului

TEREN Extravilan

Adresa: Jud. Dolj, T347, P124

Nr. Crt	Nr cadastral Nr. topografic	Suprafața* (mp)	Observații / Referințe
A1		3.100	Sector cadastral:35 Teren neimprejmuit;

B. Partea II. Proprietari și acte

Inscrieri privitoare la dreptul de proprietate și alte drepturi reale	Referințe
/	
Act Administrativ nr. 3762-48431, din 18/04/1997 emis de CJSIPT DOLJ;	
B1	A1
Intabulare, drept de PROPRIETATE, dobandit prin Reconstituire, cota actuala 1/1 1) BANU ION, LIPSĂ CNP	

C. Partea III. SARCINI .


Inscrieri privind dezmembramintele dreptului de proprietate, drepturi reale de garanție și sarcini	Referințe
NU SUNT	

Anexa Nr. 1 La Partea I

Teren

Nr cadastral	Suprafața (mp)*	Observații / Referințe
	3.100	

* Suprafața este determinată în planul de proiecție Stereo 70.



Date referitoare la teren

Crt	Categorie folosință	Intra vilan	Suprafața (mp)	Tarla	Parcelă	Nr. topo	Observații / Referințe
1	arabil	NU	3.100	347	124	-	

Lungime Segmente

1) Valorile lungimilor segmentelor sunt obținute din proiecție în plan.

Punct început	X / Y	Punct sfârșit	X / Y	Lungime segment (** (m)
1	356.449,62 284.462,629	2	355.865,421 284.479,315	584.437
2	355.865,421 284.479,315	3	355.865,331 284.477,283	2.034
3	355.865,331 284.477,283	4	355.865,225 284.474,014	3.271
4	355.865,225 284.474,014	5	356.449,463 284.457,327	584.476
5	356.449,463 284.457,327	1	356.449,62 284.462,629	5.304

**** Lungimile segmentelor sunt determinate în planul de proiecție Stereo 70 și sunt rotunjite la 1 milimetru.**

***** Distanța dintre puncte este formată din segmente cumulate ce sunt mai mici decât valoarea 1 milimetru.**

**DATE DESPRE IMOBILUL NR. 5600**

Oficiul de Cadastru și Publicitate Imobiliară DOLJ
Biroul de Cadastru și Publicitate Imobiliară Craiova

A. Partea I. Descrierea imobilului

TEREN Extravilan

Adresa: Jud. Dolj, T347, P125

Nr. Crt	Nr cadastral Nr. topografic	Suprafața* (mp)	Observații / Referințe
A1		11.400	Sector cadastral:35 Teren neimprejmuit;

B. Partea II. Proprietari și acte

Inscrieri privitoare la dreptul de proprietate și alte drepturi reale	Referințe
/	
Act Administrativ nr. 2173-9700, din 02/07/1996 emis de CJSIPT DOLJ;	
B1	A1
Intabulare, drept de PROPRIETATE, dobândit prin Reconstituire, cota actuala 1/1 1) BURCĂ DUMITRU, LIPSĂ CNP	

C. Partea III. SARCINI .

Inscrieri privind dezmembramentele dreptului de proprietate, drepturi reale de garanție și sarcini	Referințe
NU SUNT	


Anexa Nr. 1 La Partea I

Teren

Nr cadastral	Suprafața (mp)*	Observații / Referințe
	11.400	

* Suprafața este determinată în planul de proiecție Stereo 70.

DETALII LINIARE IMOBIL



Date referitoare la teren

Crt	Categorie folosință	Intra vilan	Suprafața (mp)	Tarla	Parcelă	Nr. topo	Observații / Referințe
1	arabil	NU	11.400	347	125	-	

Lungime Segmente

1) Valorile lungimilor segmentelor sunt obținute din proiecție în plan.

Punct început	X / Y	Punct sfârșit	X / Y	Lungime segment (** (m)
1	356.449,463 284.457,327	2	355.865,225 284.474,014	584.476
2	355.865,225 284.474,014	3	355.864,596 284.454,52	19.504
3	355.864,596 284.454,52	4	356.448,883 284.437,832	584.525
4	356.448,883 284.437,832	1	356.449,463 284.457,327	19.504

**** Lungimile segmentelor sunt determinate în planul de proiecție Stereo 70 și sunt rotunjite la 1 milimetru.**

***** Distanța dintre puncte este formată din segmente cumulate ce sunt mai mici decât valoarea 1 milimetru.**

**DATE DESPRE IMOBILUL NR. 5601**

Oficiul de Cadastru și Publicitate Imobiliară DOLJ
Biroul de Cadastru și Publicitate Imobiliară Craiova

A. Partea I. Descrierea imobilului

TEREN Extravilan

Adresa: Jud. Dolj, T347, P126

Nr. Crt	Nr cadastral Nr. topografic	Suprafața* (mp)	Observații / Referințe
A1		6.600	Sector cadastral:35 Teren neimprejmuit;

B. Partea II. Proprietari și acte

Inscrieri privitoare la dreptul de proprietate și alte drepturi reale		Referințe
/		
Act Administrativ nr. 3360-59474, din 25/03/1997 emis de CJSIPT DOLJ;		
B1	Intabulare, drept de PROPRIETATE, dobândit prin Reconstituire, cota actuala 1/1 1) BURCĂ ION, LIPSĂ CNP	A1

C. Partea III. SARCINI .

Inscrieri privind dezmembramintele dreptului de proprietate, drepturi reale de garanție și sarcini	Referințe
NU SUNT	


Anexa Nr. 1 La Partea I

Teren

Nr cadastral	Suprafața (mp)*	Observații / Referințe
	6.600	

* Suprafața este determinată în planul de proiecție Stereo 70.

DETALII LINIARE IMOBIL



Date referitoare la teren

Crt	Categorie folosință	Intra vilan	Suprafața (mp)	Tarla	Parcelă	Nr. topo	Observații / Referințe
1	arabil	NU	6.600	347	126	-	

Lungime Segmente

1) Valorile lungimilor segmentelor sunt obținute din proiecție în plan.

Punct început	X / Y	Punct sfârșit	X / Y	Lungime segment (** (m)
1	356.448,883 284.437,832	2	355.864,596 284.454,52	584.525
2	355.864,596 284.454,52	3	355.864,231 284.443,235	11.291
3	355.864,231 284.443,235	4	356.448,548 284.426,546	584.555
4	356.448,548 284.426,546	1	356.448,883 284.437,832	11.291

**** Lungimile segmentelor sunt determinate în planul de proiecție Stereo 70 și sunt rotunjite la 1 milimetru.**

***** Distanța dintre puncte este formată din segmente cumulate ce sunt mai mici decât valoarea 1 milimetru.**

**DATE DESPRE IMOBILUL NR. 5602**

Oficiul de Cadastru și Publicitate Imobiliară DOLJ
Biroul de Cadastru și Publicitate Imobiliară Craiova

A. Partea I. Descrierea imobilului

TEREN Extravilan

Adresa: Jud. Dolj, T347, P188

Nr. Crt	Nr cadastral Nr. topografic	Suprafața* (mp)	Observații / Referințe
A1		8.000	Sector cadastral:35 Teren neimprejmit;

B. Partea II. Proprietari și acte

Inscrieri privitoare la dreptul de proprietate și alte drepturi reale		Referințe
/		
Act Administrativ nr. 2803-44901, din 18/11/1996 emis de CJSIPT DOLJ;		
B1	Intabulare, drept de PROPRIETATE, dobândit prin Reconstituire, cota actuala 1/1 1) GHEBREA MARIA, LIPSĂ CNP 2) TOMA ȘTEFAN, LIPSĂ CNP 3) TOMA MARIN, LIPSĂ CNP 4) TOMA MARIN, Lipsa CNP	A1

C. Partea III. SARCINI .


Inscrieri privind dezmembramintele dreptului de proprietate, drepturi reale de garanție și sarcini	Referințe
NU SUNT	

Anexa Nr. 1 La Partea I

Teren

Nr cadastral	Suprafața (mp)*	Observații / Referințe
	8.000	

* Suprafața este determinată în planul de proiecție Stereo 70.



Date referitoare la teren

Crt	Categorie folosință	Intra vilan	Suprafața (mp)	Tarla	Parcelă	Nr. topo	Observații / Referințe
1	arabil	NU	8.000	347	188	-	

Lungime Segmente

1) Valorile lungimilor segmentelor sunt obținute din proiecție în plan.

Punct început	X / Y	Punct sfârșit	X / Y	Lungime segment (** (m)
1	355.864,231 284.443,235	2	355.863,789 284.429,557	13.685
2	355.863,789 284.429,557	3	356.448,143 284.412,867	584.592
3	356.448,143 284.412,867	4	356.448,241 284.416,224	3.358
4	356.448,241 284.416,224	5	356.448,548 284.426,546	10.327
5	356.448,548 284.426,546	1	355.864,231 284.443,235	584.555

**** Lungimile segmentelor sunt determinate în planul de proiecție Stereo 70 și sunt rotunjite la 1 milimetru.**

***** Distanța dintre puncte este formată din segmente cumulate ce sunt mai mici decât valoarea 1 milimetru.**

**DATE DESPRE IMOBILUL NR. 5603**

Oficiul de Cadastru și Publicitate Imobiliară DOLJ
 Biroul de Cadastru și Publicitate Imobiliară Craiova

A. Partea I. Descrierea imobilului

TEREN Extravilan

Adresa: Jud. Dolj, T347, P128

Nr. Crt	Nr cadastral Nr. topografic	Suprafața* (mp)	Observații / Referințe
A1	33667	5.000	Sector cadastral:35 Teren neimprejmuit;

B. Partea II. Proprietari și acte

Inscrieri privitoare la dreptul de proprietate și alte drepturi reale		Referințe
53552 / 05/04/2017		
Act Notarial nr. 1056, din 04/04/2017 emis de Budiana Ionut Razvan;		
B1	Intabulare, drept de PROPRIETATE, dobandit prin Conventie, cota actuala 1/1 1) OPREA EUGEN 2) OPREA MARIA-CARMEN	A1

C. Partea III. SARCINI .


Inscrieri privind dezmembramintele dreptului de proprietate, drepturi reale de garanție și sarcini	Referințe
NU SUNT	

Anexa Nr. 1 La Partea I

Teren

Nr cadastral	Suprafața (mp)*	Observații / Referințe
33667	5.000	

* Suprafața este determinată în planul de proiecție Stereo 70.



Date referitoare la teren

Crt	Categorie folosință	Intra vilan	Suprafața (mp)	Tarla	Parcelă	Nr. topo	Observații / Referințe
1	arabil	NU	5.000	347	128	-	

Lungime Segmente

1) Valorile lungimilor segmentelor sunt obținute din proiecție în plan.

Punct început	X / Y	Punct sfârșit	X / Y	Lungime segment (** (m)
1	355.863,789 284.429,557	2	355.863,513 284.421,008	8.553
2	355.863,513 284.421,008	3	356.447,892 284.404,318	584.617
3	356.447,892 284.404,318	4	356.448,143 284.412,867	8.553
4	356.448,143 284.412,867	1	355.863,789 284.429,557	584.592

**** Lungimile segmentelor sunt determinate în planul de proiecție Stereo 70 și sunt rotunjite la 1 milimetru.**

***** Distanța dintre puncte este formată din segmente cumulate ce sunt mai mici decât valoarea 1 milimetru.**

**DATE DESPRE IMOBILUL NR. 5604**

Oficiul de Cadastru și Publicitate Imobiliară DOLJ
Biroul de Cadastru și Publicitate Imobiliară Craiova

A. Partea I. Descrierea imobilului

TEREN Extravilan

Adresa: Jud. Dolj, T347, P128

Nr. Crt	Nr cadastral Nr. topografic	Suprafața* (mp)	Observații / Referințe
A1	36088	5.000	Sector cadastral:35 Teren neimprejmuit;

B. Partea II. Proprietari și acte

Inscrieri privitoare la dreptul de proprietate și alte drepturi reale	Referințe
207940 / 25/09/2019	
Hotarare Judecatoreasca nr. 791, din 22/05/2012 emis de JUDECATORIA CALAFAT dosar 258/201/2012;	
B1	Intabulare, drept de PROPRIETATE, dobandit prin Hotarare Judecatoreasca, cota actuala 1/1
	1) FILIP MARIA
<i>OBSERVATII: pozitie transcrisa din CF 35647/Motatei, inscrisa prin incheierea nr. 8844 din 22/01/2019;</i>	

C. Partea III. SARCINI .

Inscrieri privind dezmembramintele dreptului de proprietate, drepturi reale de garanție și sarcini	Referințe
NU SUNT	


Anexa Nr. 1 La Partea I

Teren

Nr cadastral	Suprafața (mp)*	Observații / Referințe
36088	5.000	

* Suprafața este determinată în planul de proiecție Stereo 70.

DETALII LINIARE IMOBIL



Date referitoare la teren

Crt	Categorie folosință	Intra vilan	Suprafața (mp)	Tarla	Parcelă	Nr. topo	Observații / Referințe
1	arabil	NU	5.000	347	128	-	

Lungime Segmente

1) Valorile lungimilor segmentelor sunt obținute din proiecție în plan.

Punct început	X / Y	Punct sfârșit	X / Y	Lungime segment (** (m)
1	356.447,892 284.404,318	2	355.863,513 284.421,008	584.617
2	355.863,513 284.421,008	3	355.863,237 284.412,46	8.552
3	355.863,237 284.412,46	4	356.447,64 284.395,769	584.641
4	356.447,64 284.395,769	5	356.447,771 284.400,194	4.427
5	356.447,771 284.400,194	1	356.447,892 284.404,318	4.126

**** Lungimile segmentelor sunt determinate în planul de proiecție Stereo 70 și sunt rotunjite la 1 milimetru.**

***** Distanța dintre puncte este formată din segmente cumulate ce sunt mai mici decât valoarea 1 milimetru.**

**DATE DESPRE IMOBILUL NR. 5605**

Oficiul de Cadastru și Publicitate Imobiliară DOLJ
Biroul de Cadastru și Publicitate Imobiliară Craiova

A. Partea I. Descrierea imobilului

TEREN Extravilan

Adresa: Jud. Dolj, T347, P128

Nr. Crt	Nr cadastral Nr. topografic	Suprafața* (mp)	Observații / Referințe
A1	36089	5.000	Sector cadastral:35 Teren neimprejmuit;

B. Partea II. Proprietari și acte

Inscrieri privitoare la dreptul de proprietate și alte drepturi reale		Referințe
207940 / 25/09/2019		
Act Notarial nr. ACT DEZMEMBRARE NR 2190, din 25/09/2019 emis de STOENESCU FLOREA;		
B1	Se infiinteaza cartea funciara 36089 a imobilului cu numarul cadastral 36089/Motatei, rezultat din dezmembrarea imobilului cu numarul cadastral 35647 inscris in cartea funciara 35647;	A1
Hotarare Judecatoreasca nr. 791, din 22/05/2012 emis de JUDECATORIA CALAFAT dosar 258/201/2012;		
B2	Intabulare, drept de PROPRIETATE, dobandit prin Hotarare Judecatoreasca, cota actuala 1/1 1) FILIP MARIA	A1
<i>OBSERVATII: pozitie transcrisa din CF 35647/Motatei, inscrisa prin incheierea nr. 8844 din 22/01/2019;</i>		

C. Partea III. SARCINI .

Inscrieri privind dezmembramintele dreptului de proprietate, drepturi reale de garanție și sarcini	Referințe
NU SUNT	


Anexa Nr. 1 La Partea I

Teren

Nr cadastral	Suprafața (mp)*	Observații / Referințe
36089	5.000	

* Suprafața este determinată în planul de proiecție Stereo 70.

DETALII LINIARE IMOBIL



Date referitoare la teren

Crt	Categorie folosință	Intra vilan	Suprafața (mp)	Tarla	Parcelă	Nr. topo	Observații / Referințe
1	arabil	NU	5.000	347	128	-	

Lungime Segmente

1) Valorile lungimilor segmentelor sunt obținute din proiecție în plan.

Punct început	X / Y	Punct sfârșit	X / Y	Lungime segment (** (m)
1	355.863,237 284.412,46	2	355.862,961 284.403,913	8.551
2	355.862,961 284.403,913	3	356.447,388 284.387,221	584.665
3	356.447,388 284.387,221	4	356.447,501 284.391,103	3.884
4	356.447,501 284.391,103	5	356.447,64 284.395,769	4.668
5	356.447,64 284.395,769	1	355.863,237 284.412,46	584.641

**** Lungimile segmentelor sunt determinate în planul de proiecție Stereo 70 și sunt rotunjite la 1 milimetru.**

***** Distanța dintre puncte este formată din segmente cumulate ce sunt mai mici decât valoarea 1 milimetru.**

**DATE DESPRE IMOBILUL NR. 5606**

Oficiul de Cadastru și Publicitate Imobiliară DOLJ
Biroul de Cadastru și Publicitate Imobiliară Craiova

A. Partea I. Descrierea imobilului

TEREN Extravilan

Adresa: Jud. Dolj, T347, P129

Nr. Crt	Nr cadastral Nr. topografic	Suprafața* (mp)	Observații / Referințe
A1	36706	10.000	Sector cadastral:35 Teren neimprejmuit;

B. Partea II. Proprietari și acte

Inscrieri privitoare la dreptul de proprietate și alte drepturi reale	Referințe
250152 / 15/10/2021	
Act Notarial nr. TDP NR 3824-2215, din 27/10/1997 emis de COMISIA JUDETEANA DOLJ;	
B1	A1
Intabulare, drept de PROPRIETATE, dobândit prin Reconstituire, cota actuala 1/1 1) CRACIUN VASILE	

C. Partea III. SARCINI .

Inscrieri privind dezmembramintele dreptului de proprietate, drepturi reale de garanție și sarcini	Referințe
NU SUNT	


Anexa Nr. 1 La Partea I

Teren

Nr cadastral	Suprafața (mp)*	Observații / Referințe
36706	10.000	

* Suprafața este determinată în planul de proiecție Stereo 70.

DETALII LINIARE IMOBIL



Date referitoare la teren

Crt	Categorie folosință	Intra vilan	Suprafața (mp)	Tarla	Parcelă	Nr. topo	Observații / Referințe
1	arabil	NU	10.000	347	129	-	

Lungime Segmente

1) Valorile lungimilor segmentelor sunt obținute din proiecție în plan.

Punct început	X / Y	Punct sfârșit	X / Y	Lungime segment (** (m)
1	356.447,388 284.387,221	2	355.862,961 284.403,913	584.665
2	355.862,961 284.403,913	3	355.862,408 284.386,818	17.104
3	355.862,408 284.386,818	4	356.446,877 284.370,125	584.707
4	356.446,877 284.370,125	5	356.447,261 284.382,843	12.724
5	356.447,261 284.382,843	1	356.447,388 284.387,221	4.38

**** Lungimile segmentelor sunt determinate în planul de proiecție Stereo 70 și sunt rotunjite la 1 milimetru.**

***** Distanța dintre puncte este formată din segmente cumulate ce sunt mai mici decât valoarea 1 milimetru.**

**DATE DESPRE IMOBILUL NR. 5607**

Oficiul de Cadastru și Publicitate Imobiliară DOLJ
Biroul de Cadastru și Publicitate Imobiliară Craiova

A. Partea I. Descrierea imobilului

TEREN Extravilan

Adresa: Jud. Dolj, T347, P130

Nr. Crt	Nr cadastral Nr. topografic	Suprafața* (mp)	Observații / Referințe
A1		10.000	Sector cadastral:35 Teren neimprejmuit;

B. Partea II. Proprietari și acte

Inscrieri privitoare la dreptul de proprietate și alte drepturi reale		Referințe
/		
Act Administrativ nr. 2124-9700, din 22/07/1996 emis de CJSIPT DOLJ;		
B1	Intabulare, drept de PROPRIETATE, dobândit prin Reconstituire, cota actuala 1/1	A1
	1) ISTRATE NICOLITA, LIPSĂ CNP 2) STANAGOI MIRCEA, LIPSĂ CNP	

C. Partea III. SARCINI .

Inscrieri privind dezmembramintele dreptului de proprietate, drepturi reale de garanție și sarcini	Referințe
NU SUNT	


Anexa Nr. 1 La Partea I

Teren

Nr cadastral	Suprafața (mp)*	Observații / Referințe
	10.000	

* Suprafața este determinată în planul de proiecție Stereo 70.

DETALII LINIARE IMOBIL



Date referitoare la teren

Crt	Categorie folosință	Intra vilan	Suprafața (mp)	Tarla	Parcelă	Nr. topo	Observații / Referințe
1	arabil	NU	10.000	347	130	-	

Lungime Segmente

1) Valorile lungimilor segmentelor sunt obținute din proiecție în plan.

Punct început	X / Y	Punct sfârșit	X / Y	Lungime segment (** (m)
1	355.862,408 284.386,818	2	355.861,856 284.369,725	17.102
2	355.861,856 284.369,725	3	356.446,328 284.353,032	584.71
3	356.446,328 284.353,032	4	356.446,622 284.361,373	8.346
4	356.446,622 284.361,373	5	356.446,862 284.369,628	8.258
5	356.446,862 284.369,628	6	356.446,877 284.370,125	0.497

Punct început	X / Y	Punct sfârșit	X / Y	Lungime segment (** (m)
6	356.446,877 284.370,125	1	355.862,408 284.386,818	584.707

** Lungimile segmentelor sunt determinate în planul de proiecție Stereo 70 și sunt rotunjite la 1 milimetru.

*** Distanța dintre puncte este formată din segmente cumulate ce sunt mai mici decât valoarea 1 milimetru.

**DATE DESPRE IMOBILUL NR. 5608**

Oficiul de Cadastru și Publicitate Imobiliară DOLJ
Biroul de Cadastru și Publicitate Imobiliară Craiova

A. Partea I. Descrierea imobilului

TEREN Extravilan

Adresa: Jud. Dolj, T347, P131

Nr. Crt	Nr cadastral Nr. topografic	Suprafața* (mp)	Observații / Referințe
A1		10.000	Sector cadastral:35 Teren neimprejmuit;

B. Partea II. Proprietari și acte

Inscrieri privitoare la dreptul de proprietate și alte drepturi reale	Referințe
/	
Act Administrativ nr. 2868-44901, din 20/11/1996 emis de CJSIPT DOLJ;	
B1	A1
Intabulare, drept de PROPRIETATE, dobândit prin Reconstituire, cota actuala 1/1	
1) ICU FILARETA, LIPSĂ CNP	
2) ICU ION, LIPSĂ CNP	

C. Partea III. SARCINI .

Inscrieri privind dezmembramentele dreptului de proprietate, drepturi reale de garanție și sarcini	Referințe
NU SUNT	


Anexa Nr. 1 La Partea I

Teren

Nr cadastral	Suprafața (mp)*	Observații / Referințe
	10.000	

* Suprafața este determinată în planul de proiecție Stereo 70.

DETALII LINIARE IMOBIL



Date referitoare la teren

Crt	Categorie folosință	Intra vilan	Suprafața (mp)	Tarla	Parcelă	Nr. topo	Observații / Referințe
1	arabil	NU	10.000	347	131	-	

Lungime Segmente

1) Valorile lungimilor segmentelor sunt obținute din proiecție în plan.

Punct început	X / Y	Punct sfârșit	X / Y	Lungime segment (** (m)
1	355.861,856 284.369,725	2	355.861,304 284.352,63	17.104
2	355.861,304 284.352,63	3	356.445,709 284.335,939	584.643
3	356.445,709 284.335,939	4	356.445,982 284.343,207	7.273
4	356.445,982 284.343,207	5	356.446,328 284.353,032	9.831
5	356.446,328 284.353,032	1	355.861,856 284.369,725	584.71

**** Lungimile segmentelor sunt determinate în planul de proiecție Stereo 70 și sunt rotunjite la 1 milimetru.**

***** Distanța dintre puncte este formată din segmente cumulate ce sunt mai mici decât valoarea 1 milimetru.**

**DATE DESPRE IMOBILUL NR. 5609**

Oficiul de Cadastru și Publicitate Imobiliară DOLJ
Biroul de Cadastru și Publicitate Imobiliară Craiova

A. Partea I. Descrierea imobilului

TEREN Extravilan

Adresa: Jud. Dolj, T347, P132

Nr. Crt	Nr cadastral Nr. topografic	Suprafața* (mp)	Observații / Referințe
A1		12.000	Sector cadastral:35 Teren neimprejmuit;

B. Partea II. Proprietari și acte

Inscrieri privitoare la dreptul de proprietate și alte drepturi reale	Referințe
/	
Act Administrativ nr. 2822-44901, din 19/11/1996 emis de CJSIPT DOLJ;	
B1	A1
Intabulare, drept de PROPRIETATE, dobândit prin Reconstituire, cota actuala 1/1 1) PÎRVAN ION, LIPSĂ CNP	

C. Partea III. SARCINI .


Inscrieri privind dezmembramintele dreptului de proprietate, drepturi reale de garanție și sarcini	Referințe
NU SUNT	

Anexa Nr. 1 La Partea I

Teren

Nr cadastral	Suprafața (mp)*	Observații / Referințe
	12.000	

* Suprafața este determinată în planul de proiecție Stereo 70.



Date referitoare la teren

Crt	Categorie folosință	Intra vilan	Suprafața (mp)	Tarla	Parcelă	Nr. topo	Observații / Referințe
1	arabil	NU	12.000	347	132	-	

Lungime Segmente

1) Valorile lungimilor segmentelor sunt obținute din proiecție în plan.

Punct început	X / Y	Punct sfârșit	X / Y	Lungime segment (** (m)
1	356.445,709 284.335,939	2	355.861,304 284.352,63	584.643
2	355.861,304 284.352,63	3	355.860,641 284.332,114	20.527
3	355.860,641 284.332,114	4	356.444,942 284.315,425	584.539
4	356.444,942 284.315,425	5	356.444,992 284.316,781	1.357
5	356.444,992 284.316,781	6	356.445,672 284.334,953	18.185

Punct început	X / Y	Punct sfârșit	X / Y	Lungime segment (** (m)
6	356.445,672 284.334,953	1	356.445,709 284.335,939	0.987

** Lungimile segmentelor sunt determinate în planul de proiecție Stereo 70 și sunt rotunjite la 1 milimetru.

*** Distanța dintre puncte este formată din segmente cumulate ce sunt mai mici decât valoarea 1 milimetru.

**DATE DESPRE IMOBILUL NR. 5610**

Oficiul de Cadastru și Publicitate Imobiliară DOLJ
Biroul de Cadastru și Publicitate Imobiliară Craiova

A. Partea I. Descrierea imobilului

TEREN Extravilan

Adresa: Jud. Dolj, T347, P166

Nr. Crt	Nr cadastral Nr. topografic	Suprafața* (mp)	Observații / Referințe
A1		2.700	Sector cadastral:35 Teren neimprejmuit;

B. Partea II. Proprietari și acte

Inscrieri privitoare la dreptul de proprietate și alte drepturi reale	Referințe
/	
Act Administrativ nr. 2884-44901, din 21/11/1996 emis de CJSIPT DOLJ;	
B1	A1
Intabulare, drept de PROPRIETATE, dobândit prin Reconstituire, cota actuala 1/1 1) GHEONEA ALEXANDRU, LIPSĂ CNP	

C. Partea III. SARCINI .

Inscrieri privind dezmembramintele dreptului de proprietate, drepturi reale de garanție și sarcini	Referințe
NU SUNT	


Anexa Nr. 1 La Partea I

Teren

Nr cadastral	Suprafața (mp)*	Observații / Referințe
	2.700	

* Suprafața este determinată în planul de proiecție Stereo 70.

DETALII LINIARE IMOBIL



Date referitoare la teren

Crt	Categorie folosință	Intra vilan	Suprafața (mp)	Tarla	Parcelă	Nr. topo	Observații / Referințe
1	arabil	NU	2.700	347	166	-	

Lungime Segmente

1) Valorile lungimilor segmentelor sunt obținute din proiecție în plan.

Punct început	X / Y	Punct sfârșit	X / Y	Lungime segment (** (m)
1	355.860,641 284.332,114	2	355.860,492 284.327,497	4.619
2	355.860,492 284.327,497	3	356.444,773 284.310,809	584.519
3	356.444,773 284.310,809	4	356.444,942 284.315,425	4.619
4	356.444,942 284.315,425	1	355.860,641 284.332,114	584.539

**** Lungimile segmentelor sunt determinate în planul de proiecție Stereo 70 și sunt rotunjite la 1 milimetru.**

***** Distanța dintre puncte este formată din segmente cumulate ce sunt mai mici decât valoarea 1 milimetru.**

**DATE DESPRE IMOBILUL NR. 5611**

Oficiul de Cadastru și Publicitate Imobiliară DOLJ
Biroul de Cadastru și Publicitate Imobiliară Craiova

A. Partea I. Descrierea imobilului

TEREN Extravilan

Adresa: Jud. Dolj, T347, P133

Nr. Crt	Nr cadastral Nr. topografic	Suprafața* (mp)	Observații / Referințe
A1		6.100	Sector cadastral:35 Teren neimprejmit;

B. Partea II. Proprietari și acte

Inscrieri privitoare la dreptul de proprietate și alte drepturi reale		Referințe
/		
Act Administrativ nr. 3313-59474, din 24/03/1997 emis de CJSIPT DOLJ;		
B1	Intabulare, drept de PROPRIETATE, dobândit prin Reconstituire, cota actuala 1/1 1) STANOI GHEORGHE, LIPSĂ CNP 2) STANOI ALEXANDRU, LIPSĂ CNP 3) STANOI ION, LIPSĂ CNP	A1

C. Partea III. SARCINI .

Inscrieri privind dezmembramintele dreptului de proprietate, drepturi reale de garanție și sarcini	Referințe
NU SUNT	


Anexa Nr. 1 La Partea I

Teren

Nr cadastral	Suprafața (mp)*	Observații / Referințe
	6.100	

* Suprafața este determinată în planul de proiecție Stereo 70.

DETALII LINIARE IMOBIL



Date referitoare la teren

Crt	Categorie folosință	Intra vilan	Suprafața (mp)	Tarla	Parcelă	Nr. topo	Observații / Referințe
1	arabil	NU	6.100	347	133	-	

Lungime Segmente

1) Valorile lungimilor segmentelor sunt obținute din proiecție în plan.

Punct început	X / Y	Punct sfârșit	X / Y	Lungime segment (** (m)
1	356.444,773 284.310,809	2	355.860,492 284.327,497	584.519
2	355.860,492 284.327,497	3	355.860,155 284.317,066	10.436
3	355.860,155 284.317,066	4	356.444,385 284.300,38	584.468
4	356.444,385 284.300,38	5	356.444,652 284.307,532	7.157
5	356.444,652 284.307,532	1	356.444,773 284.310,809	3.279

**** Lungimile segmentelor sunt determinate în planul de proiecție Stereo 70 și sunt rotunjite la 1 milimetru.**

***** Distanța dintre puncte este formată din segmente cumulate ce sunt mai mici decât valoarea 1 milimetru.**

**DATE DESPRE IMOBILUL NR. 5612**

Oficiul de Cadastru și Publicitate Imobiliară DOLJ
Biroul de Cadastru și Publicitate Imobiliară Craiova

A. Partea I. Descrierea imobilului

TEREN Extravilan

Adresa: Jud. Dolj, T347, P134

Nr. Crt	Nr cadastral Nr. topografic	Suprafața* (mp)	Observații / Referințe
A1		8.700	Sector cadastral:35 Teren neimprejmuit;

B. Partea II. Proprietari și acte

Inscrieri privitoare la dreptul de proprietate și alte drepturi reale	Referințe
/	
Act Administrativ nr. 2186-9700, din 09/07/1996 emis de CJSIPT DOLJ;	
B1	A1
Intabulare, drept de PROPRIETATE, dobândit prin Reconstituire, cota actuala 1/1 1) FILIP MARIN, LIPSĂ CNP	

C. Partea III. SARCINI .


Inscrieri privind dezmembramintele dreptului de proprietate, drepturi reale de garanție și sarcini	Referințe
NU SUNT	

Anexa Nr. 1 La Partea I

Teren

Nr cadastral	Suprafața (mp)*	Observații / Referințe
	8.700	

* Suprafața este determinată în planul de proiecție Stereo 70.



Date referitoare la teren

Crt	Categorie folosință	Intra vilan	Suprafața (mp)	Tarla	Parcelă	Nr. topo	Observații / Referințe
1	arabil	NU	8.700	347	134	-	

Lungime Segmente

1) Valorile lungimilor segmentelor sunt obținute din proiecție în plan.

Punct început	X / Y	Punct sfârșit	X / Y	Lungime segment (** (m)
1	356.444,385 284.300,38	2	355.860,155 284.317,066	584.468
2	355.860,155 284.317,066	3	355.859,674 284.302,187	14.887
3	355.859,674 284.302,187	4	356.443,829 284.285,503	584.393
4	356.443,829 284.285,503	1	356.444,385 284.300,38	14.887

**** Lungimile segmentelor sunt determinate în planul de proiecție Stereo 70 și sunt rotunjite la 1 milimetru.**

***** Distanța dintre puncte este formată din segmente cumulate ce sunt mai mici decât valoarea 1 milimetru.**

**DATE DESPRE IMOBILUL NR. 5613**

Oficiul de Cadastru și Publicitate Imobiliară DOLJ
Biroul de Cadastru și Publicitate Imobiliară Craiova

A. Partea I. Descrierea imobilului

TEREN Extravilan

Adresa: Jud. Dolj, T347, P135

Nr. Crt	Nr cadastral Nr. topografic	Suprafața* (mp)	Observații / Referințe
A1		3.300	Sector cadastral:35 Teren neimprejmuit;

B. Partea II. Proprietari și acte

Inscrieri privitoare la dreptul de proprietate și alte drepturi reale		Referințe
/		
Act Normativ nr. LEGEA 7, din 13/03/1996 emis de PARLAMENTUL ROMANIEI;		
B1	Inscrierea provizorie, drept de PROPRIETATE, dobandit prin Lege, cota actuala 1/1 1) NEIDENTIFICAT NEIDENTIFICAT	A1

C. Partea III. SARCINI .


Inscrieri privind dezmembramintele dreptului de proprietate, drepturi reale de garanție și sarcini	Referințe
NU SUNT	

Anexa Nr. 1 La Partea I

Teren

Nr cadastral	Suprafața (mp)*	Observații / Referințe
	3.300	

* Suprafața este determinată în planul de proiecție Stereo 70.



Date referitoare la teren

Crt	Categorie folosință	Intra vilan	Suprafața (mp)	Tarla	Parcelă	Nr. topo	Observații / Referințe
1	arabil	NU	3.300	347	135	-	

Lungime Segmente

1) Valorile lungimilor segmentelor sunt obținute din proiecție în plan.

Punct început	X / Y	Punct sfârșit	X / Y	Lungime segment (** (m)
1	355.859,674 284.302,187	2	355.859,492 284.296,543	5.647
2	355.859,492 284.296,543	3	356.443,618 284.279,86	584.364
3	356.443,618 284.279,86	4	356.443,829 284.285,503	5.647
4	356.443,829 284.285,503	1	355.859,674 284.302,187	584.393

**** Lungimile segmentelor sunt determinate în planul de proiecție Stereo 70 și sunt rotunjite la 1 milimetru.**

***** Distanța dintre puncte este formată din segmente cumulate ce sunt mai mici decât valoarea 1 milimetru.**

**DATE DESPRE IMOBILUL NR. 5614**

Oficiul de Cadastru și Publicitate Imobiliară DOLJ
Biroul de Cadastru și Publicitate Imobiliară Craiova

A. Partea I. Descrierea imobilului

TEREN Extravilan

Adresa: Jud. Dolj, T347, P136

Nr. Crt	Nr cadastral Nr. topografic	Suprafața* (mp)	Observații / Referințe
A1	32857	5.000	Sector cadastral:35 Teren neimprejmuit;

B. Partea II. Proprietari și acte

Inscrieri privitoare la dreptul de proprietate și alte drepturi reale	Referințe
122398 / 11/08/2017	
Act Notarial nr. CVC aut nr 729, din 29/05/2017 emis de Riba Ivanca;	
B1	A1
Intabulare, drept de PROPRIETATE, dobandit prin Conventie, cota actuala 1/1 1) SOCIETATEA MOTAVEN SRL, CIF:342640	

C. Partea III. SARCINI .

Inscrieri privind dezmembramintele dreptului de proprietate, drepturi reale de garanție și sarcini	Referințe
NU SUNT	


Anexa Nr. 1 La Partea I

Teren

Nr cadastral	Suprafața (mp)*	Observații / Referințe
32857	5.000	

* Suprafața este determinată în planul de proiecție Stereo 70.

DETALII LINIARE IMOBIL



Date referitoare la teren

Crt	Categorie folosință	Intravilan	Suprafața (mp)	Tarla	Parcelă	Nr. topo	Observații / Referințe
1	arabil	NU	5.000	347	136	-	

Lungime Segmente

1) Valorile lungimilor segmentelor sunt obținute din proiecție în plan.

Punct început	X / Y	Punct sfârșit	X / Y	Lungime segment (** (m)
1	356.443,618 284.279,86	2	355.859,492 284.296,543	584.364
2	355.859,492 284.296,543	3	355.859,216 284.287,991	8.556
3	355.859,216 284.287,991	4	356.443,303 284.271,309	584.325
4	356.443,303 284.271,309	5	356.443,462 284.275,68	4.374
5	356.443,462 284.275,68	1	356.443,618 284.279,86	4.183

**** Lungimile segmentelor sunt determinate în planul de proiecție Stereo 70 și sunt rotunjite la 1 milimetru.**

***** Distanța dintre puncte este formată din segmente cumulate ce sunt mai mici decât valoarea 1 milimetru.**

**DATE DESPRE IMOBILUL NR. 5615**

Oficiul de Cadastru și Publicitate Imobiliară DOLJ
Biroul de Cadastru și Publicitate Imobiliară Craiova

A. Partea I. Descrierea imobilului

TEREN Extravilan

Adresa: Jud. Dolj, T347, P137

Nr. Crt	Nr cadastral Nr. topografic	Suprafața* (mp)	Observații / Referințe
A1		5.000	Sector cadastral:35 Teren neimprejmuit;

B. Partea II. Proprietari și acte

Inscrieri privitoare la dreptul de proprietate și alte drepturi reale	Referințe
/	
Act Administrativ nr. 2841-44901, din 19/11/1996 emis de CJSIPT DOLJ;	
B1	A1
Intabulare, drept de PROPRIETATE, dobândit prin Reconstituire, cota actuala 1/1 1) CIMPOERU GHEORGHE, LIPSĂ CNP	

C. Partea III. SARCINI .

Inscrieri privind dezmembramintele dreptului de proprietate, drepturi reale de garanție și sarcini	Referințe
NU SUNT	


Anexa Nr. 1 La Partea I

Teren

Nr cadastral	Suprafața (mp)*	Observații / Referințe
	5.000	

* Suprafața este determinată în planul de proiecție Stereo 70.

DETALII LINIARE IMOBIL



Date referitoare la teren

Crt	Categorie folosință	Intra vilan	Suprafața (mp)	Tarla	Parcelă	Nr. topo	Observații / Referințe
1	arabil	NU	5.000	347	137	-	

Lungime Segmente

1) Valorile lungimilor segmentelor sunt obținute din proiecție în plan.

Punct început	X / Y	Punct sfârșit	X / Y	Lungime segment (** (m)
1	356.443,303 284.271,309	2	355.859,216 284.287,991	584.325
2	355.859,216 284.287,991	3	355.858,939 284.279,438	8.557
3	355.858,939 284.279,438	4	356.442,875 284.262,76	584.174
4	356.442,875 284.262,76	5	356.443,164 284.267,477	4.726
5	356.443,164 284.267,477	1	356.443,303 284.271,309	3.835

**** Lungimile segmentelor sunt determinate în planul de proiecție Stereo 70 și sunt rotunjite la 1 milimetru.**

***** Distanța dintre puncte este formată din segmente cumulate ce sunt mai mici decât valoarea 1 milimetru.**

**DATE DESPRE IMOBILUL NR. 5616**

Oficiul de Cadastru și Publicitate Imobiliară DOLJ
Biroul de Cadastru și Publicitate Imobiliară Craiova

A. Partea I. Descrierea imobilului

TEREN Extravilan

Adresa: Jud. Dolj, T347, P138

Nr. Crt	Nr cadastral Nr. topografic	Suprafața* (mp)	Observații / Referințe
A1		5.000	Sector cadastral:35 Teren neimprejmuit;

B. Partea II. Proprietari și acte

Inscrieri privitoare la dreptul de proprietate și alte drepturi reale	Referințe
/	
Act Administrativ nr. 2899-44901, din 21/11/1996 emis de CJSIPT DOLJ;	
B1	A1
Intabulare, drept de PROPRIETATE, dobandit prin Reconstituire, cota actuala 1/1 1) CIMPOERU STEFAN, LIPSĂ CNP	

C. Partea III. SARCINI .

Inscrieri privind dezmembramintele dreptului de proprietate, drepturi reale de garanție și sarcini	Referințe
NU SUNT	


Anexa Nr. 1 La Partea I

Teren

Nr cadastral	Suprafața (mp)*	Observații / Referințe
	5.000	

* Suprafața este determinată în planul de proiecție Stereo 70.

DETALII LINIARE IMOBIL



Date referitoare la teren

Crt	Categorie folosință	Intra vilan	Suprafața (mp)	Tarla	Parcelă	Nr. topo	Observații / Referințe
1	arabil	NU	5.000	347	138	-	

Lungime Segmente

1) Valorile lungimilor segmentelor sunt obținute din proiecție în plan.

Punct început	X / Y	Punct sfârșit	X / Y	Lungime segment (** (m)
1	356.442,875 284.262,76	2	355.858,939 284.279,438	584.174
2	355.858,939 284.279,438	3	355.858,663 284.270,882	8.56
3	355.858,663 284.270,882	4	356.442,353 284.254,211	583.928
4	356.442,353 284.254,211	1	356.442,875 284.262,76	8.565

**** Lungimile segmentelor sunt determinate în planul de proiecție Stereo 70 și sunt rotunjite la 1 milimetru.**

***** Distanța dintre puncte este formată din segmente cumulate ce sunt mai mici decât valoarea 1 milimetru.**

**DATE DESPRE IMOBILUL NR. 5617**

Oficiul de Cadastru și Publicitate Imobiliară DOLJ
Biroul de Cadastru și Publicitate Imobiliară Craiova

A. Partea I. Descrierea imobilului

TEREN Extravilan

Adresa: Jud. Dolj, T347, P139

Nr. Crt	Nr cadastral Nr. topografic	Suprafața* (mp)	Observații / Referințe
A1		5.000	Sector cadastral:35 Teren neimprejmuit;

B. Partea II. Proprietari și acte

Inscrieri privitoare la dreptul de proprietate și alte drepturi reale	Referințe
/	
Act Administrativ nr. 2236-45380, din 05/06/1996 emis de CJSIPT DOLJ;	
B1	A1
Intabulare, drept de PROPRIETATE, dobândit prin Reconstituire, cota actuala 1/1 1) ICU ALEXANDRU, LIPSĂ CNP	

C. Partea III. SARCINI .

Inscrieri privind dezmembramintele dreptului de proprietate, drepturi reale de garanție și sarcini	Referințe
NU SUNT	


Anexa Nr. 1 La Partea I

Teren

Nr cadastral	Suprafața (mp)*	Observații / Referințe
	5.000	

* Suprafața este determinată în planul de proiecție Stereo 70.

DETALII LINIARE IMOBIL



Date referitoare la teren

Crt	Categorie folosință	Intra vilan	Suprafața (mp)	Tarla	Parcelă	Nr. topo	Observații / Referințe
1	arabil	NU	5.000	347	139	-	

Lungime Segmente

1) Valorile lungimilor segmentelor sunt obținute din proiecție în plan.

Punct început	X / Y	Punct sfârșit	X / Y	Lungime segment (** (m)
1	356.442,353 284.254,211	2	355.858,663 284.270,882	583.928
2	355.858,663 284.270,882	3	355.858,386 284.262,322	8.564
3	355.858,386 284.262,322	4	356.441,83 284.245,658	583.682
4	356.441,83 284.245,658	1	356.442,353 284.254,211	8.569

**** Lungimile segmentelor sunt determinate în planul de proiecție Stereo 70 și sunt rotunjite la 1 milimetru.**

***** Distanța dintre puncte este formată din segmente cumulate ce sunt mai mici decât valoarea 1 milimetru.**

**DATE DESPRE IMOBILUL NR. 5618**

Oficiul de Cadastru și Publicitate Imobiliară DOLJ
Biroul de Cadastru și Publicitate Imobiliară Craiova

A. Partea I. Descrierea imobilului

TEREN Extravilan

Adresa: Jud. Dolj, T347, P140

Nr. Crt	Nr cadastral Nr. topografic	Suprafața* (mp)	Observații / Referințe
A1		4.300	Sector cadastral:35 Teren neimprejmuit;

B. Partea II. Proprietari și acte

Inscrieri privitoare la dreptul de proprietate și alte drepturi reale	Referințe
/	
Act Administrativ nr. 1796-58840, din 14/12/1995 emis de CJSIPT DOLJ;	
B1	A1
Intabulare, drept de PROPRIETATE, dobândit prin Reconstituire, cota actuala 1/1 1) CRACIUNOIU MARIN, LIPSĂ CNP	

C. Partea III. SARCINI .


Inscrieri privind dezmembramintele dreptului de proprietate, drepturi reale de garanție și sarcini	Referințe
NU SUNT	

Anexa Nr. 1 La Partea I

Teren

Nr cadastral	Suprafața (mp)*	Observații / Referințe
	4.300	

* Suprafața este determinată în planul de proiecție Stereo 70.



Date referitoare la teren

Crt	Categorie folosință	Intra vilan	Suprafața (mp)	Tarla	Parcelă	Nr. topo	Observații / Referințe
1	arabil	NU	4.300	347	140	-	

Lungime Segmente

1) Valorile lungimilor segmentelor sunt obținute din proiecție în plan.

Punct început	X / Y	Punct sfârșit	X / Y	Lungime segment (** (m)
1	356.441,83 284.245,658	2	355.858,386 284.262,322	583.682
2	355.858,386 284.262,322	3	355.858,148 284.254,957	7.369
3	355.858,148 284.254,957	4	356.441,38 284.238,299	583.47
4	356.441,38 284.238,299	1	356.441,83 284.245,658	7.373

**** Lungimile segmentelor sunt determinate în planul de proiecție Stereo 70 și sunt rotunjite la 1 milimetru.**

***** Distanța dintre puncte este formată din segmente cumulate ce sunt mai mici decât valoarea 1 milimetru.**

**DATE DESPRE IMOBILUL NR. 5619**

Oficiul de Cadastru și Publicitate Imobiliară DOLJ
Biroul de Cadastru și Publicitate Imobiliară Craiova

A. Partea I. Descrierea imobilului

TEREN Extravilan

Adresa: Jud. Dolj, T347, P141

Nr. Crt	Nr cadastral Nr. topografic	Suprafața* (mp)	Observații / Referințe
A1	30843	3.500	Sector cadastral:35 Teren neimprejmuit;

B. Partea II. Proprietari și acte

Inscrieri privitoare la dreptul de proprietate și alte drepturi reale	Referințe
133528 / 28/10/2015	
Act Notarial nr. CVC NR 839, din 25/09/2015 emis de NP RIBA MELTIADÉ;	
B1	A1
Intabulare, drept de PROPRIETATE, dobândit prin Conventie, cota actuala 1/1 1) SOCIETATEA MOTAVEN SRL, CIF:342640	

C. Partea III. SARCINI .

Inscrieri privind dezmembramintele dreptului de proprietate, drepturi reale de garanție și sarcini	Referințe
NU SUNT	


Anexa Nr. 1 La Partea I

Teren

Nr cadastral	Suprafața (mp)*	Observații / Referințe
30843	3.500	

* Suprafața este determinată în planul de proiecție Stereo 70.

DETALII LINIARE IMOBIL



Date referitoare la teren

Crt	Categorie folosință	Intra vilan	Suprafața (mp)	Tarla	Parcelă	Nr. topo	Observații / Referințe
1	arabil	NU	3.500	347	141	-	

Lungime Segmente

1) Valorile lungimilor segmentelor sunt obținute din proiecție în plan.

Punct început	X / Y	Punct sfârșit	X / Y	Lungime segment (** (m)
1	356.441,38 284.238,299	2	355.858,148 284.254,957	583.47
2	355.858,148 284.254,957	3	355.857,955 284.248,961	5.999
3	355.857,955 284.248,961	4	356.441,013 284.232,308	583.296
4	356.441,013 284.232,308	1	356.441,38 284.238,299	6.002

**** Lungimile segmentelor sunt determinate în planul de proiecție Stereo 70 și sunt rotunjite la 1 milimetru.**

***** Distanța dintre puncte este formată din segmente cumulate ce sunt mai mici decât valoarea 1 milimetru.**

**DATE DESPRE IMOBILUL NR. 5620**

Oficiul de Cadastru și Publicitate Imobiliară DOLJ
Biroul de Cadastru și Publicitate Imobiliară Craiova

A. Partea I. Descrierea imobilului

TEREN Extravilan

Adresa: Jud. Dolj, T347, P142

Nr. Crt	Nr cadastral Nr. topografic	Suprafața* (mp)	Observații / Referințe
A1	30846	5.000	Sector cadastral:35 Teren neimprejmuit;

B. Partea II. Proprietari și acte

Inscrieri privitoare la dreptul de proprietate și alte drepturi reale	Referințe
133529 / 28/10/2015	
Act Notarial nr. CVC NR 839, din 25/09/2015 emis de RIBA MELTIADÉ;	
B1	A1
Intabulare, drept de PROPRIETATE, dobândit prin Conventie, cota actuala 1/1 1) SOCIETATEA MOTAVEN SRL, CIF:342640	

C. Partea III. SARCINI .

Inscrieri privind dezmembramintele dreptului de proprietate, drepturi reale de garanție și sarcini	Referințe
NU SUNT	


Anexa Nr. 1 La Partea I

Teren

Nr cadastral	Suprafața (mp)*	Observații / Referințe
30846	5.000	

* Suprafața este determinată în planul de proiecție Stereo 70.

DETALII LINIARE IMOBIL



Date referitoare la teren

Crt	Categorie folosință	Intravilan	Suprafața (mp)	Tarla	Parcelă	Nr. topo	Observații / Referințe
1	arabil	NU	5.000	347	142	-	

Lungime Segmente

1) Valorile lungimilor segmentelor sunt obținute din proiecție în plan.

Punct început	X / Y	Punct sfârșit	X / Y	Lungime segment (** (m)
1	356.441,013 284.232,308	2	355.857,955 284.248,961	583.296
2	355.857,955 284.248,961	3	355.857,713 284.241,481	7.484
3	355.857,713 284.241,481	4	355.857,678 284.240,391	1.091
4	355.857,678 284.240,391	5	356.440,49 284.223,745	583.05
5	356.440,49 284.223,745	1	356.441,013 284.232,308	8.579

**** Lungimile segmentelor sunt determinate în planul de proiecție Stereo 70 și sunt rotunjite la 1 milimetru.**

***** Distanța dintre puncte este formată din segmente cumulate ce sunt mai mici decât valoarea 1 milimetru.**

**DATE DESPRE IMOBILUL NR. 5621**

Oficiul de Cadastru și Publicitate Imobiliară DOLJ
Biroul de Cadastru și Publicitate Imobiliară Craiova

A. Partea I. Descrierea imobilului

TEREN Extravilan

Adresa: Jud. Dolj, T347, P143

Nr. Crt	Nr cadastral Nr. topografic	Suprafața* (mp)	Observații / Referințe
A1		6.200	Sector cadastral:35 Teren neimprejmuit;

B. Partea II. Proprietari și acte

Inscrieri privitoare la dreptul de proprietate și alte drepturi reale	Referințe
/	
Hotarare Judecatoreasca nr. 728, din 18/09/2019 emis de JUDECATORIA CALAFAT;	
B1	Intabulare, drept de PROPRIETATE, dobandit prin Hotarare Judecatoreasca, cota actuala 1/1 1) ENEA ALIN-GENICA
	A1

C. Partea III. SARCINI .

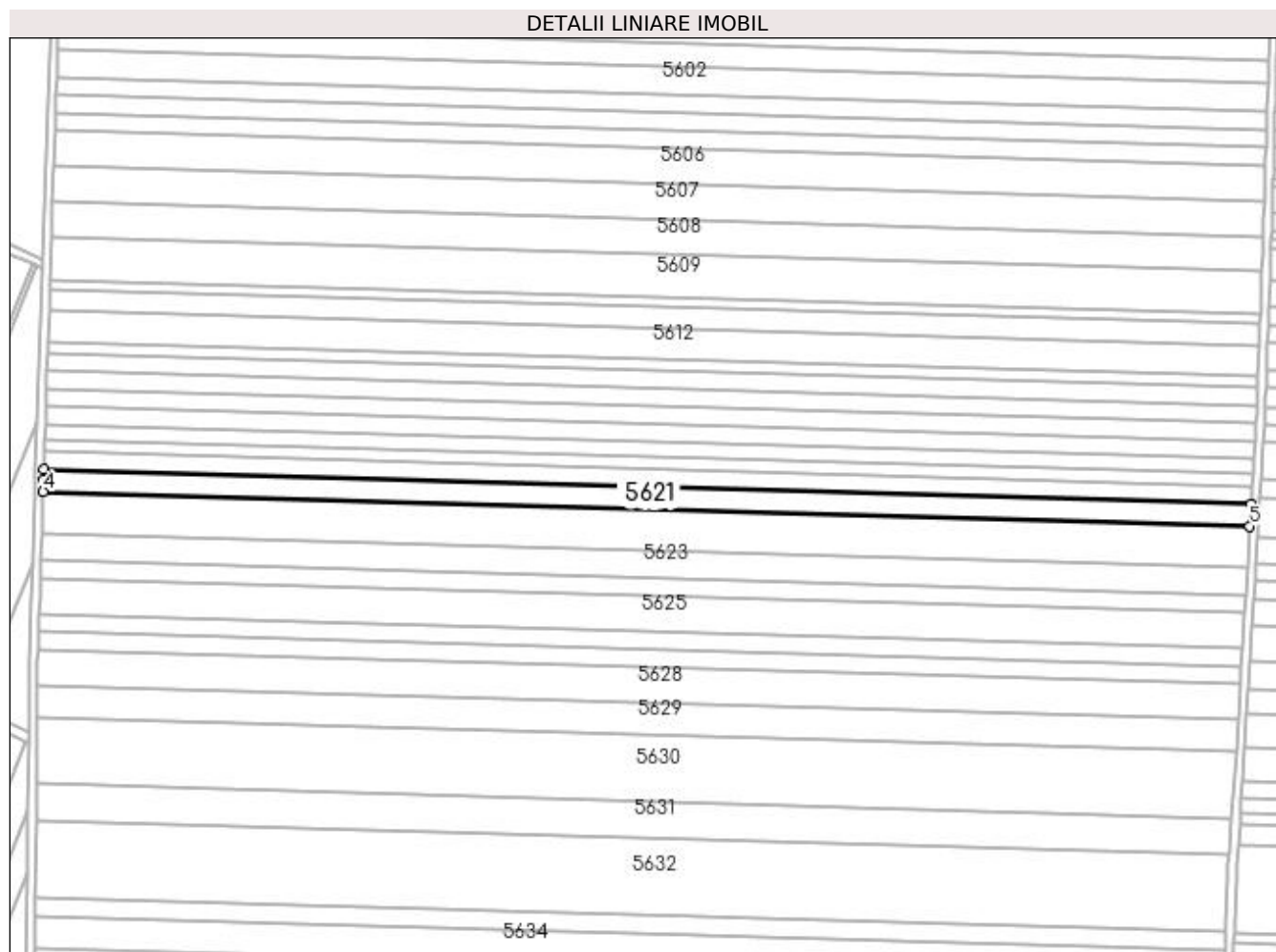
Inscrieri privind dezmembramintele dreptului de proprietate, drepturi reale de garanție și sarcini	Referințe
NU SUNT	

Anexa Nr. 1 La Partea I

Teren

Nr cadastral	Suprafața (mp)*	Observații / Referințe
	6.200	

* Suprafața este determinată în planul de proiecție Stereo 70.



Date referitoare la teren

Crt	Categorie folosință	Intra vilan	Suprafața (mp)	Tarla	Parcelă	Nr. topo	Observații / Referințe
1	arabil	NU	6.200	347	143	-	

Lungime Segmente

1) Valorile lungimilor segmentelor sunt obținute din proiecție în plan.

Punct început	X / Y	Punct sfârșit	X / Y	Lungime segment (** (m)
1	356.440,49 284.223,745	2	355.857,678 284.240,391	583.05
2	355.857,678 284.240,391	3	355.857,52 284.235,502	4.892
3	355.857,52 284.235,502	4	355.857,334 284.229,76	5.745
4	355.857,334 284.229,76	5	356.439,84 284.213,123	582.744
5	356.439,84 284.213,123	1	356.440,49 284.223,745	10.642

**** Lungimile segmentelor sunt determinate în planul de proiecție Stereo 70 și sunt rotunjite la 1 milimetru.**

***** Distanța dintre puncte este formată din segmente cumulate ce sunt mai mici decât valoarea 1 milimetru.**

**DATE DESPRE IMOBILUL NR. 5622**

Oficiul de Cadastru și Publicitate Imobiliară DOLJ
Biroul de Cadastru și Publicitate Imobiliară Craiova

A. Partea I. Descrierea imobilului

TEREN Extravilan

Adresa: Jud. Dolj, T347, P144

Nr. Crt	Nr cadastral Nr. topografic	Suprafața* (mp)	Observații / Referințe
A1	30857	11.800	Sector cadastral:35 Teren neimprejmuit;

B. Partea II. Proprietari și acte

Inscrieri privitoare la dreptul de proprietate și alte drepturi reale	Referințe
192 / 04/01/2016	
Act Notarial nr. CVC NR 1121, din 15/12/2015 emis de NP RIBA MELTIADÉ;	
B1	A1
Intabulare, drept de PROPRIETATE, dobândit prin Conventie, cota actuala 1/1 1) SOCIETATEA MOTAVEN SRL, CIF:342640	

C. Partea III. SARCINI .


Inscrieri privind dezmembramintele dreptului de proprietate, drepturi reale de garanție și sarcini	Referințe
NU SUNT	

Anexa Nr. 1 La Partea I

Teren

Nr cadastral	Suprafața (mp)*	Observații / Referințe
30857	11.800	

* Suprafața este determinată în planul de proiecție Stereo 70.



Date referitoare la teren

Crt	Categorie folosință	Intra vilan	Suprafața (mp)	Tarla	Parcelă	Nr. topo	Observații / Referințe
1	arabil	NU	11.800	347	144	-	

Lungime Segmente

1) Valorile lungimilor segmentelor sunt obținute din proiecție în plan.

Punct început	X / Y	Punct sfârșit	X / Y	Lungime segment (** (m)
1	356.439,84 284.213,123	2	355.857,334 284.229,76	582.744
2	355.857,334 284.229,76	3	355.857,244 284.226,96	2.801
3	355.857,244 284.226,96	4	355.856,68 284.209,511	17.458
4	355.856,68 284.209,511	5	356.438,603 284.192,891	582.16
5	356.438,603 284.192,891	1	356.439,84 284.213,123	20.27

**** Lungimile segmentelor sunt determinate în planul de proiecție Stereo 70 și sunt rotunjite la 1 milimetru.**

***** Distanța dintre puncte este formată din segmente cumulate ce sunt mai mici decât valoarea 1 milimetru.**

**DATE DESPRE IMOBILUL NR. 5623**

Oficiul de Cadastru și Publicitate Imobiliară DOLJ
 Biroul de Cadastru și Publicitate Imobiliară Craiova

A. Partea I. Descrierea imobilului

TEREN Extravilan

Adresa: Jud. Dolj, T347, P145

Nr. Crt	Nr cadastral Nr. topografic	Suprafața* (mp)	Observații / Referințe
A1	34900	7.500	Sector cadastral:35 Teren neimprejmuit;

B. Partea II. Proprietari și acte

Inscrieri privitoare la dreptul de proprietate și alte drepturi reale	Referințe
43660 / 06/03/2019	
Act Notarial nr. contract de vanzare-cumparare aut nr. 496, din 06/03/2019 emis de Stoenescu Florea;	
B1	A1
Intabulare, drept de PROPRIETATE, dobandit prin Conventie, cota actuala 1/1	
1) DIHORU VASILICA-MIRELA	
2) DIHORU IONEL	

C. Partea III. SARCINI .

Inscrieri privind dezmembramintele dreptului de proprietate, drepturi reale de garanție și sarcini	Referințe
NU SUNT	


Anexa Nr. 1 La Partea I

Teren

Nr cadastral	Suprafața (mp)*	Observații / Referințe
34900	7.500	

* Suprafața este determinată în planul de proiecție Stereo 70.

DETALII LINIARE IMOBIL



Date referitoare la teren

Crt	Categorie folosință	Intra vilan	Suprafața (mp)	Tarla	Parcelă	Nr. topo	Observații / Referințe
1	arabil	NU	7.500	347	145	-	

Lungime Segmente

1) Valorile lungimilor segmentelor sunt obținute din proiecție în plan.

Punct început	X / Y	Punct sfârșit	X / Y	Lungime segment (** (m)
1	356.438,603 284.192,891	2	355.856,68 284.209,511	582.16
2	355.856,68 284.209,511	3	355.856,322 284.198,415	11.102
3	355.856,322 284.198,415	4	355.856,264 284.196,631	1.785
4	355.856,264 284.196,631	5	356.437,816 284.180,021	581.789
5	356.437,816 284.180,021	1	356.438,603 284.192,891	12.894

**** Lungimile segmentelor sunt determinate în planul de proiecție Stereo 70 și sunt rotunjite la 1 milimetru.**

***** Distanța dintre puncte este formată din segmente cumulate ce sunt mai mici decât valoarea 1 milimetru.**

**DATE DESPRE IMOBILUL NR. 5624**

Oficiul de Cadastru și Publicitate Imobiliară DOLJ
Biroul de Cadastru și Publicitate Imobiliară Craiova

A. Partea I. Descrierea imobilului

TEREN Extravilan

Adresa: Jud. Dolj, T347, P146

Nr. Crt	Nr cadastral Nr. topografic	Suprafața* (mp)	Observații / Referințe
A1		5.000	Sector cadastral:35 Teren neimprejmuit;

B. Partea II. Proprietari și acte

Inscrieri privitoare la dreptul de proprietate și alte drepturi reale	Referințe
/	
Act Administrativ nr. 2884-44901, din 21/11/1996 emis de CJSIPT DOLJ;	
B1	A1
Intabulare, drept de PROPRIETATE, dobândit prin Reconstituire, cota actuala 1/1 1) GHEONEA ALEXANDRU, LIPSĂ CNP	

C. Partea III. SARCINI .


Inscrieri privind dezmembramintele dreptului de proprietate, drepturi reale de garanție și sarcini	Referințe
NU SUNT	

Anexa Nr. 1 La Partea I

Teren

Nr cadastral	Suprafața (mp)*	Observații / Referințe
	5.000	

* Suprafața este determinată în planul de proiecție Stereo 70.



Date referitoare la teren

Crt	Categorie folosință	Intra vilan	Suprafața (mp)	Tarla	Parcelă	Nr. topo	Observații / Referințe
1	arabil	NU	5.000	347	146	-	

Lungime Segmente

1) Valorile lungimilor segmentelor sunt obținute din proiecție în plan.

Punct început	X / Y	Punct sfârșit	X / Y	Lungime segment (** (m)
1	356.437,816 284.180,021	2	355.856,264 284.196,631	581.789
2	355.856,264 284.196,631	3	355.855,987 284.188,039	8.596
3	355.855,987 284.188,039	4	356.437,292 284.171,436	581.542
4	356.437,292 284.171,436	1	356.437,816 284.180,021	8.601

**** Lungimile segmentelor sunt determinate în planul de proiecție Stereo 70 și sunt rotunjite la 1 milimetru.**

***** Distanța dintre puncte este formată din segmente cumulate ce sunt mai mici decât valoarea 1 milimetru.**

**DATE DESPRE IMOBILUL NR. 5625**

Oficiul de Cadastru și Publicitate Imobiliară DOLJ
Biroul de Cadastru și Publicitate Imobiliară Craiova

A. Partea I. Descrierea imobilului

TEREN Extravilan

Adresa: Jud. Dolj, T347, P147

Nr. Crt	Nr cadastral Nr. topografic	Suprafața* (mp)	Observații / Referințe
A1		10.000	Sector cadastral:35 Teren neimprejmuit;

B. Partea II. Proprietari și acte

Inscrieri privitoare la dreptul de proprietate și alte drepturi reale		Referințe
/		
Act Administrativ nr. 3276/48331, din 17/03/1997 emis de CJSIPT DOLJ;		
B1	Intabulare, drept de PROPRIETATE, dobândit prin Reconstituire, cota actuala 1/1 1) MARDINIUC MARIANA, LIPSĂ CNP 2) STANOIU MARGARETA, LIPSĂ CNP	A1

C. Partea III. SARCINI .


Inscrieri privind dezmembramentele dreptului de proprietate, drepturi reale de garanție și sarcini	Referințe
NU SUNT	

Anexa Nr. 1 La Partea I

Teren

Nr cadastral	Suprafața (mp)*	Observații / Referințe
	10.000	

* Suprafața este determinată în planul de proiecție Stereo 70.



Date referitoare la teren

Crt	Categorie folosință	Intra vilan	Suprafața (mp)	Tarla	Parcelă	Nr. topo	Observații / Referințe
1	arabil	NU	10.000	347	147	-	

Lungime Segmente

1) Valorile lungimilor segmentelor sunt obținute din proiecție în plan.

Punct început	X / Y	Punct sfârșit	X / Y	Lungime segment (** (m)
1	355.855,987 284.188,039	2	355.855,67 284.178,218	9.826
2	355.855,67 284.178,218	3	355.855,432 284.170,845	7.377
3	355.855,432 284.170,845	4	356.436,241 284.154,256	581.046
4	356.436,241 284.154,256	5	356.437,292 284.171,436	17.212
5	356.437,292 284.171,436	1	355.855,987 284.188,039	581.542

**** Lungimile segmentelor sunt determinate în planul de proiecție Stereo 70 și sunt rotunjite la 1 milimetru.**

***** Distanța dintre puncte este formată din segmente cumulate ce sunt mai mici decât valoarea 1 milimetru.**

**DATE DESPRE IMOBILUL NR. 5626**

Oficiul de Cadastru și Publicitate Imobiliară DOLJ
Biroul de Cadastru și Publicitate Imobiliară Craiova

A. Partea I. Descrierea imobilului

TEREN Extravilan

Adresa: Jud. Dolj, T347, P148

Nr. Crt	Nr cadastral Nr. topografic	Suprafața* (mp)	Observații / Referințe
A1		5.000	Sector cadastral:35 Teren neimprejmuit;

B. Partea II. Proprietari și acte

Inscrieri privitoare la dreptul de proprietate și alte drepturi reale	Referințe
/	
Act Administrativ nr. 2884-44901, din 21/11/1996 emis de CJSIPT DOLJ;	
B1	A1
Intabulare, drept de PROPRIETATE, dobândit prin Reconstituire, cota actuala 1/1 1) GHEONEA ALEXANDRU, LIPSĂ CNP	

C. Partea III. SARCINI .

Inscrieri privind dezmembramintele dreptului de proprietate, drepturi reale de garanție și sarcini	Referințe
NU SUNT	


Anexa Nr. 1 La Partea I

Teren

Nr cadastral	Suprafața (mp)*	Observații / Referințe
	5.000	

* Suprafața este determinată în planul de proiecție Stereo 70.

DETALII LINIARE IMOBIL



Date referitoare la teren

Crt	Categorie folosință	Intra vilan	Suprafața (mp)	Tarla	Parcelă	Nr. topo	Observații / Referințe
1	arabil	NU	5.000	347	148	-	

Lungime Segmente

1) Valorile lungimilor segmentelor sunt obținute din proiecție în plan.

Punct început	X / Y	Punct sfârșit	X / Y	Lungime segment (** (m)
1	356.436,241 284.154,256	2	355.855,432 284.170,845	581.046
2	355.855,432 284.170,845	3	355.855,154 284.162,243	8.606
3	355.855,154 284.162,243	4	356.435,716 284.145,661	580.799
4	356.435,716 284.145,661	1	356.436,241 284.154,256	8.611

**** Lungimile segmentelor sunt determinate în planul de proiecție Stereo 70 și sunt rotunjite la 1 milimetru.**

***** Distanța dintre puncte este formată din segmente cumulate ce sunt mai mici decât valoarea 1 milimetru.**

**DATE DESPRE IMOBILUL NR. 5627**

Oficiul de Cadastru și Publicitate Imobiliară DOLJ
Biroul de Cadastru și Publicitate Imobiliară Craiova

A. Partea I. Descrierea imobilului

TEREN Extravilan

Adresa: Jud. Dolj, T347, P149

Nr. Crt	Nr cadastral Nr. topografic	Suprafața* (mp)	Observații / Referințe
A1	33935	5.000	Sector cadastral:35 Teren neimprejmuit;

B. Partea II. Proprietari și acte

Inscrieri privitoare la dreptul de proprietate și alte drepturi reale	Referințe
283300 / 19/12/2019	
Act Notarial nr. CVC aut. nr. 1653, din 11/12/2019 emis de NP Riba Ivanca;	
B1	A1
Intabulare, drept de PROPRIETATE, dobândit prin Conventie, cota actuala 1/1 1) SOCIETATEA MOTAVEN SRL, CIF:342640	

C. Partea III. SARCINI .


Inscrieri privind dezmembramintele dreptului de proprietate, drepturi reale de garanție și sarcini	Referințe
NU SUNT	

Anexa Nr. 1 La Partea I

Teren

Nr cadastral	Suprafața (mp)*	Observații / Referințe
33935	5.000	

* Suprafața este determinată în planul de proiecție Stereo 70.



Date referitoare la teren

Crt	Categorie folosință	Intra vilan	Suprafața (mp)	Tarla	Parcelă	Nr. topo	Observații / Referințe
1	arabil	NU	5.000	347	149	-	

Lungime Segmente

1) Valorile lungimilor segmentelor sunt obținute din proiecție în plan.

Punct început	X / Y	Punct sfârșit	X / Y	Lungime segment (** (m)
1	356.435,716 284.145,661	2	355.855,154 284.162,243	580.799
2	355.855,154 284.162,243	3	355.854,876 284.153,636	8.611
3	355.854,876 284.153,636	4	356.435,19 284.137,062	580.551
4	356.435,19 284.137,062	1	356.435,716 284.145,661	8.615

**** Lungimile segmentelor sunt determinate în planul de proiecție Stereo 70 și sunt rotunjite la 1 milimetru.**

***** Distanța dintre puncte este formată din segmente cumulate ce sunt mai mici decât valoarea 1 milimetru.**

**DATE DESPRE IMOBILUL NR. 5628**

Oficiul de Cadastru și Publicitate Imobiliară DOLJ
Biroul de Cadastru și Publicitate Imobiliară Craiova

A. Partea I. Descrierea imobilului

TEREN Extravilan

Adresa: Jud. Dolj, T347, P150

Nr. Crt	Nr cadastral Nr. topografic	Suprafața* (mp)	Observații / Referințe
A1		10.000	Sector cadastral:35 Teren neimprejmuit;

B. Partea II. Proprietari și acte

Inscrieri privitoare la dreptul de proprietate și alte drepturi reale	Referințe
/	
Act Administrativ nr. 2096-9686, din 13/02/1997 emis de CJSIPT DOLJ;	
B1	A1
Intabulare, drept de PROPRIETATE, dobândit prin Reconstituire, cota actuala 1/1 1) CORNEANU FLOAREA, LIPSĂ CNP	

C. Partea III. SARCINI .


Inscrieri privind dezmembramintele dreptului de proprietate, drepturi reale de garanție și sarcini	Referințe
NU SUNT	

Anexa Nr. 1 La Partea I

Teren

Nr cadastral	Suprafața (mp)*	Observații / Referințe
	10.000	

* Suprafața este determinată în planul de proiecție Stereo 70.



Date referitoare la teren

Crt	Categorie folosință	Intra vilan	Suprafața (mp)	Tarla	Parcelă	Nr. topo	Observații / Referințe
1	arabil	NU	10.000	347	150	-	

Lungime Segmente

1) Valorile lungimilor segmentelor sunt obținute din proiecție în plan.

Punct început	X / Y	Punct sfârșit	X / Y	Lungime segment (** (m)
1	356.435,19 284.137,062	2	355.854,876 284.153,636	580.551
2	355.854,876 284.153,636	3	355.854,682 284.147,641	5.998
3	355.854,682 284.147,641	4	355.854,56 284.136,404	11.238
4	355.854,56 284.136,404	5	356.434,137 284.119,85	579.813
5	356.434,137 284.119,85	1	356.435,19 284.137,062	17.244

**** Lungimile segmentelor sunt determinate în planul de proiecție Stereo 70 și sunt rotunjite la 1 milimetru.**

***** Distanța dintre puncte este formată din segmente cumulate ce sunt mai mici decât valoarea 1 milimetru.**

**DATE DESPRE IMOBILUL NR. 5629**

Oficiul de Cadastru și Publicitate Imobiliară DOLJ
Biroul de Cadastru și Publicitate Imobiliară Craiova

A. Partea I. Descrierea imobilului

TEREN Extravilan

Adresa: Jud. Dolj, T347, P151

Nr. Crt	Nr cadastral Nr. topografic	Suprafața* (mp)	Observații / Referințe
A1		8.900	Sector cadastral:35 Teren neimprejmuit;

B. Partea II. Proprietari și acte

Inscrieri privitoare la dreptul de proprietate și alte drepturi reale	Referințe
/	
Act Administrativ nr. 1952-9574, din 03/04/1996 emis de CJSIPT DOLJ;	
B1	A1
Intabulare, drept de PROPRIETATE, dobândit prin Reconstituire, cota actuala 1/1 1) PĂUN FLOAREA, LIPSĂ CNP	

C. Partea III. SARCINI .

Inscrieri privind dezmembramintele dreptului de proprietate, drepturi reale de garanție și sarcini	Referințe
NU SUNT	


Anexa Nr. 1 La Partea I

Teren

Nr cadastral	Suprafața (mp)*	Observații / Referințe
	8.900	

* Suprafața este determinată în planul de proiecție Stereo 70.

DETALII LINIARE IMOBIL



Date referitoare la teren

Crt	Categorie folosință	Intra vilan	Suprafața (mp)	Tarla	Parcelă	Nr. topo	Observații / Referințe
1	arabil	NU	8.900	347	151	-	

Lungime Segmente

1) Valorile lungimilor segmentelor sunt obținute din proiecție în plan.

Punct început	X / Y	Punct sfârșit	X / Y	Lungime segment (** (m)
1	355.854,56 284.136,404	2	355.854,394 284.121,042	15.363
2	355.854,394 284.121,042	3	356.433,199 284.104,511	579.041
3	356.433,199 284.104,511	4	356.434,137 284.119,85	15.368
4	356.434,137 284.119,85	1	355.854,56 284.136,404	579.813

**** Lungimile segmentelor sunt determinate în planul de proiecție Stereo 70 și sunt rotunjite la 1 milimetru.**

***** Distanța dintre puncte este formată din segmente cumulate ce sunt mai mici decât valoarea 1 milimetru.**

**DATE DESPRE IMOBILUL NR. 5630**

Oficiul de Cadastru și Publicitate Imobiliară DOLJ
Biroul de Cadastru și Publicitate Imobiliară Craiova

A. Partea I. Descrierea imobilului

TEREN Extravilan

Adresa: Jud. Dolj, T347, P152

Nr. Crt	Nr cadastral Nr. topografic	Suprafața* (mp)	Observații / Referințe
A1	34136	18.700	Sector cadastral:35 Teren neimprejmuit;

B. Partea II. Proprietari și acte

Inscrieri privitoare la dreptul de proprietate și alte drepturi reale		Referințe
74748 / 03/04/2018		
Act Notarial nr. contract de vanzare-cumparare aut nr. 813, din 02/04/2018 emis de Stoenescu Florea;		
B1	Intabulare, drept de PROPRIETATE, dobandit prin Conventie, cota actuala 1/1 1) ISPAS FLORIN-ALEXANDRU	A1
/		
Act Notarial nr. Promisiune bilaterala de vanzare cumparare nr.1522, din 05/07/2022 emis de Balaci Eugen;		
B2	se noteaza promisiunea de vanzare cumparare intre promitentul vanzator de la B 2 si promitentii cumparatori IOVAN MARIUS SI IOVAN LIDIA MIHAELA, pentru suma de 35.000 LEI care s-a achitat , cu termen de autentificare 05.07.2026.	A1

C. Partea III. SARCINI

Inscrieri privind dezmembramintele dreptului de proprietate, drepturi reale de garanție și sarcini		Referințe
/		
Act Notarial nr. Promisiune bilaterala de vanzare cumparare nr.1522, din 05/07/2022 emis de Balaci Eugen;		
C1	Intabulare, drept de IPOTECA LEGALA, Valoare:35000 LEI 1) IOVAN REMUS , Lipsa CNP 2) IOVAN LIDIA MIHAELA , Lipsa CNP <i>OBSERVATII: ce are ca obiect restituirea sumelor plătite de promitentul achizitor</i>	A1


Anexa Nr. 1 La Partea I

Teren

Nr cadastral	Suprafața (mp)*	Observații / Referințe
34136	18.700	

* Suprafața este determinată în planul de proiecție Stereo 70.

DETALII LINIARE IMOBIL



Date referitoare la teren

Crt	Categorie folosință	Intra vilan	Suprafața (mp)	Tarla	Parcelă	Nr. topo	Observații / Referințe
1	arabil	NU	18.700	347	152	-	

Lungime Segmente

1) Valorile lungimilor segmentelor sunt obținute din proiecție în plan.

Punct început	X / Y	Punct sfârșit	X / Y	Lungime segment (** (m)
1	356.433,199 284.104,511	2	355.854,394 284.121,042	579.041
2	355.854,394 284.121,042	3	355.854,044 284.088,699	32.345
3	355.854,044 284.088,699	4	356.431,215 284.072,214	577.406
4	356.431,215 284.072,214	5	356.431,252 284.072,665	0.453
5	356.431,252 284.072,665	1	356.433,199 284.104,511	31.905

**** Lungimile segmentelor sunt determinate în planul de proiecție Stereo 70 și sunt rotunjite la 1 milimetru.**

***** Distanța dintre puncte este formată din segmente cumulate ce sunt mai mici decât valoarea 1 milimetru.**

**DATE DESPRE IMOBILUL NR. 5631**

Oficiul de Cadastru și Publicitate Imobiliară DOLJ
Biroul de Cadastru și Publicitate Imobiliară Craiova

A. Partea I. Descrierea imobilului

TEREN Extravilan

Adresa: Jud. Dolj, T347, P152

Nr. Crt	Nr cadastral Nr. topografic	Suprafața* (mp)	Observații / Referințe
A1		10.000	Sector cadastral:35 Teren neimprejmuit;

B. Partea II. Proprietari și acte

Inscrieri privitoare la dreptul de proprietate și alte drepturi reale	Referințe
/	
Act Administrativ nr. 4008-45410, din 23/04/1999 emis de CJSIPT DOLJ;	
B1	A1
Intabulare, drept de PROPRIETATE, dobândit prin Reconstituire, cota actuala 1/1 1) CĂPRĂRIN CONSTANTIN, LIPSĂ CNP	

C. Partea III. SARCINI .

Inscrieri privind dezmembramintele dreptului de proprietate, drepturi reale de garanție și sarcini	Referințe
NU SUNT	


Anexa Nr. 1 La Partea I

Teren

Nr cadastral	Suprafața (mp)*	Observații / Referințe
	10.000	

* Suprafața este determinată în planul de proiecție Stereo 70.

DETALII LINIARE IMOBIL



Date referitoare la teren

Crt	Categorie folosință	Intra vilan	Suprafața (mp)	Tarla	Parcelă	Nr. topo	Observații / Referințe
1	arabil	NU	10.000	347	152	-	

Lungime Segmente

1) Valorile lungimilor segmentelor sunt obținute din proiecție în plan.

Punct început	X / Y	Punct sfârșit	X / Y	Lungime segment (** (m)
1	356.431,215 284.072,214	2	355.854,044 284.088,699	577.406
2	355.854,044 284.088,699	3	355.853,857 284.071,359	17.341
3	355.853,857 284.071,359	4	356.429,787 284.054,91	576.165
4	356.429,787 284.054,91	1	356.431,215 284.072,214	17.363

**** Lungimile segmentelor sunt determinate în planul de proiecție Stereo 70 și sunt rotunjite la 1 milimetru.**

***** Distanța dintre puncte este formată din segmente cumulate ce sunt mai mici decât valoarea 1 milimetru.**

**DATE DESPRE IMOBILUL NR. 5632**

Oficiul de Cadastru și Publicitate Imobiliară DOLJ
Biroul de Cadastru și Publicitate Imobiliară Craiova

A. Partea I. Descrierea imobilului

TEREN Extravilan

Adresa: Jud. Dolj, T347, P166

Nr. Crt	Nr cadastral Nr. topografic	Suprafața* (mp)	Observații / Referințe
A1		21.300	Sector cadastral:35 Teren neimprejmuit;

B. Partea II. Proprietari și acte

Inscrieri privitoare la dreptul de proprietate și alte drepturi reale	Referințe
/	
Act Administrativ nr. 2146-9700, din 26/07/1996 emis de CJSIPT DOLJ;	
B1	A1
Intabulare, drept de PROPRIETATE, dobândit prin Reconstituire, cota actuala 1/1 1) CĂPRĂRIN VASILE, LIPSĂ CNP	

C. Partea III. SARCINI .

Inscrieri privind dezmembramintele dreptului de proprietate, drepturi reale de garanție și sarcini	Referințe
NU SUNT	

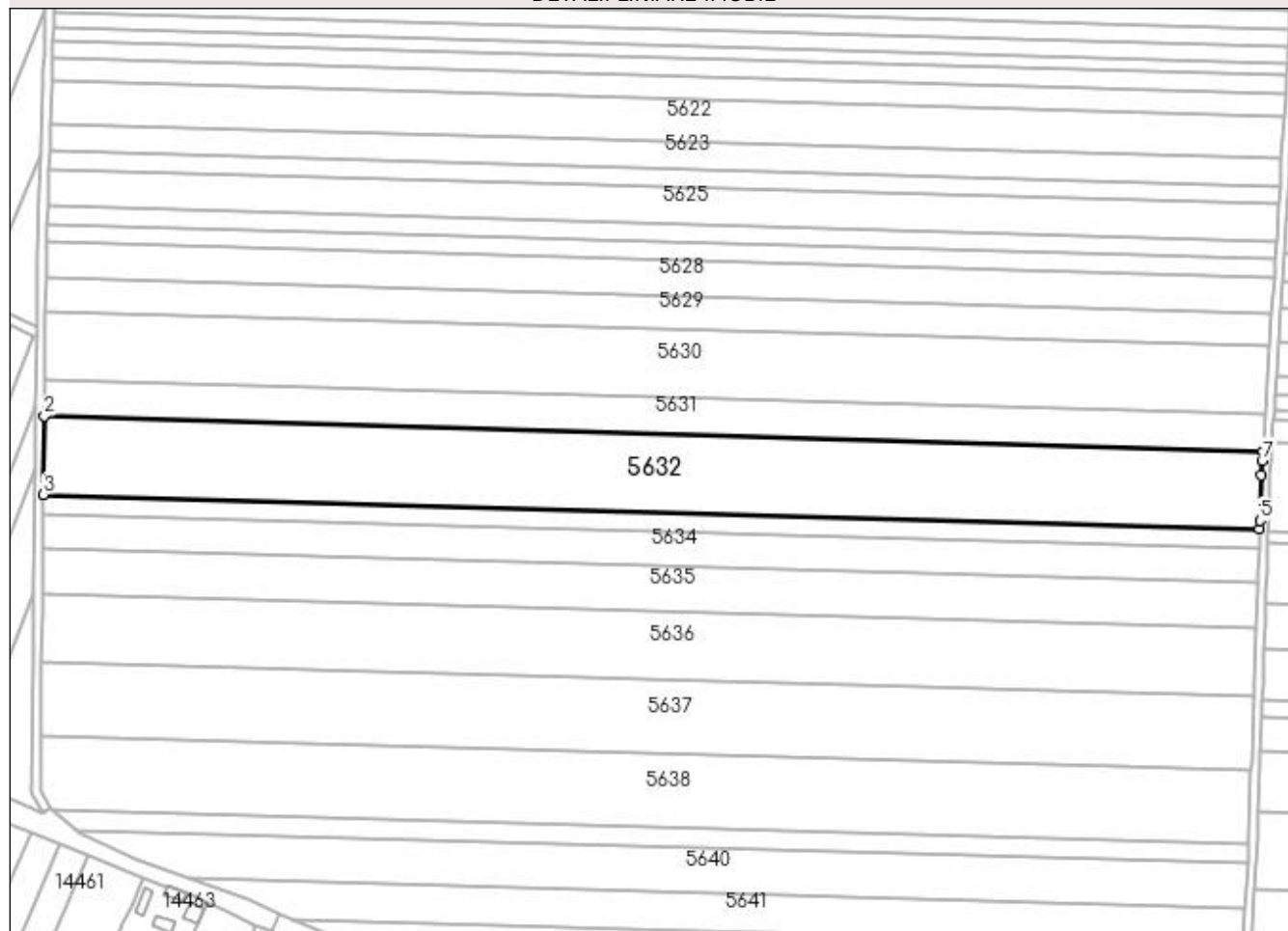
Anexa Nr. 1 La Partea I

Teren

Nr cadastral	Suprafața (mp)*	Observații / Referințe
	21.300	

* Suprafața este determinată în planul de proiecție Stereo 70.

DETALII LINIARE IMOBIL



Date referitoare la teren

Crt	Categorie folosință	Intra vilan	Suprafața (mp)	Tarla	Parcelă	Nr. topo	Observații / Referințe
1	arabil	NU	21.300	347	166	-	

Lungime Segmente

1) Valorile lungimilor segmentelor sunt obținute din proiecție în plan.

Punct început	X / Y	Punct sfârșit	X / Y	Lungime segment (** (m)
1	356.429,787 284.054,91	2	355.853,857 284.071,359	576.165
2	355.853,857 284.071,359	3	355.853,457 284.034,346	37.015
3	355.853,457 284.034,346	4	356.428,293 284.017,928	575.07
4	356.428,293 284.017,928	5	356.428,442 284.022,06	4.135
5	356.428,442 284.022,06	6	356.429,172 284.043,509	21.461

Punct început	X / Y	Punct sfârșit	X / Y	Lungime segment (** (m)
6	356.429,172 284.043,509	7	356.429,416 284.050,42	6.915
7	356.429,416 284.050,42	1	356.429,787 284.054,91	4.505

** Lungimile segmentelor sunt determinate în planul de proiecție Stereo 70 și sunt rotunjite la 1 milimetru.

*** Distanța dintre puncte este formată din segmente cumulate ce sunt mai mici decât valoarea 1 milimetru.

**DATE DESPRE IMOBILUL NR. 5633**

Oficiul de Cadastru și Publicitate Imobiliară DOLJ
Biroul de Cadastru și Publicitate Imobiliară Craiova

A. Partea I. Descrierea imobilului

TEREN Extravilan

Adresa: Jud. Dolj, T347, P153

Nr. Crt	Nr cadastral Nr. topografic	Suprafața* (mp)	Observații / Referințe
A1		5.400	Sector cadastral:35 Teren neimprejmuit;

B. Partea II. Proprietari și acte

Inscrieri privitoare la dreptul de proprietate și alte drepturi reale	Referințe
/	
Act Administrativ nr. 3517-47919, din 02/04/1997 emis de CJSIPT DOLJ;	
B1	A1
Intabulare, drept de PROPRIETATE, dobândit prin Reconstituire, cota actuala 1/1	
1) ȚIGANTELE ION, LIPSĂ CNP	
2) ȚIGANTELE SIMILA, LIPSĂ CNP	

C. Partea III. SARCINI .

Inscrieri privind dezmembramentele dreptului de proprietate, drepturi reale de garanție și sarcini	Referințe
NU SUNT	


Anexa Nr. 1 La Partea I

Teren

Nr cadastral	Suprafața (mp)*	Observații / Referințe
	5.400	

* Suprafața este determinată în planul de proiecție Stereo 70.

DETALII LINIARE IMOBIL



Date referitoare la teren

Crt	Categorie folosință	Intra vilan	Suprafața (mp)	Tarla	Parcelă	Nr. topo	Observații / Referințe
1	arabil	NU	5.400	347	153	-	

Lungime Segmente

1) Valorile lungimilor segmentelor sunt obținute din proiecție în plan.

Punct început	X / Y	Punct sfârșit	X / Y	Lungime segment (** (m)
1	355.853,457 284.034,346	2	355.853,355 284.024,953	9.394
2	355.853,355 284.024,953	3	356.427,956 284.008,542	574.835
3	356.427,956 284.008,542	4	356.428,293 284.017,928	9.392
4	356.428,293 284.017,928	1	355.853,457 284.034,346	575.07

**** Lungimile segmentelor sunt determinate în planul de proiecție Stereo 70 și sunt rotunjite la 1 milimetru.**

***** Distanța dintre puncte este formată din segmente cumulate ce sunt mai mici decât valoarea 1 milimetru.**

**DATE DESPRE IMOBILUL NR. 5634**

Oficiul de Cadastru și Publicitate Imobiliară DOLJ
Biroul de Cadastru și Publicitate Imobiliară Craiova

A. Partea I. Descrierea imobilului

TEREN Extravilan

Adresa: Jud. Dolj, T347, P154

Nr. Crt	Nr cadastral Nr. topografic	Suprafața* (mp)	Observații / Referințe
A1	30844	9.000	Sector cadastral:35 Teren neimprejmuit;

B. Partea II. Proprietari și acte

Inscrieri privitoare la dreptul de proprietate și alte drepturi reale	Referințe
193 / 04/01/2016	
Act Notarial nr. CVC NR 1121, din 15/12/2015 emis de RIBA MELTIADÉ;	
B1	A1
Intabulare, drept de PROPRIETATE, dobândit prin Convenție, cota actuala 1/1 1) SOCIETATEA MOTAVEN SRL, CIF:342640	

C. Partea III. SARCINI .

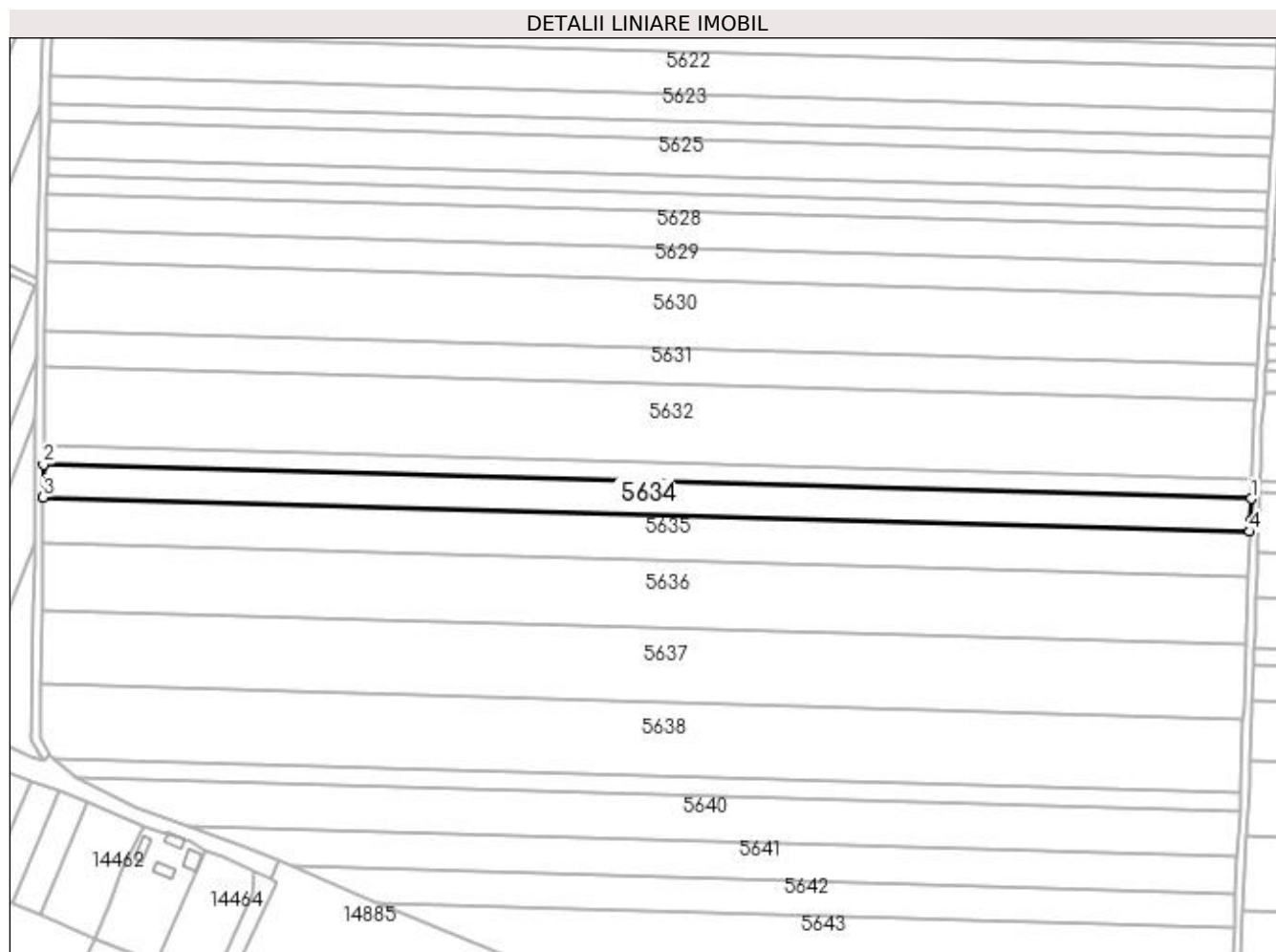
Inscrieri privind dezmembramintele dreptului de proprietate, drepturi reale de garanție și sarcini	Referințe
NU SUNT	

Anexa Nr. 1 La Partea I

Teren

Nr cadastral	Suprafața (mp)*	Observații / Referințe
30844	9.000	

* Suprafața este determinată în planul de proiecție Stereo 70.



Date referitoare la teren

Crt	Categorie folosință	Intra vilan	Suprafața (mp)	Tarla	Parcelă	Nr. topo	Observații / Referințe
1	arabil	NU	9.000	347	154	-	

Lungime Segmente

1) Valorile lungimilor segmentelor sunt obținute din proiecție în plan.

Punct început	X / Y	Punct sfârșit	X / Y	Lungime segment (** (m)
1	356.427,956 284.008,542	2	355.853,355 284.024,953	574.835
2	355.853,355 284.024,953	3	355.853,186 284.009,289	15.665
3	355.853,186 284.009,289	4	356.427,396 283.992,889	574.444
4	356.427,396 283.992,889	5	356.427,572 283.997,844	4.958
5	356.427,572 283.997,844	1	356.427,956 284.008,542	10.705

**** Lungimile segmentelor sunt determinate în planul de proiecție Stereo 70 și sunt rotunjite la 1 milimetru.**

***** Distanța dintre puncte este formată din segmente cumulate ce sunt mai mici decât valoarea 1 milimetru.**

**DATE DESPRE IMOBILUL NR. 5635**

Oficiul de Cadastru și Publicitate Imobiliară DOLJ
 Biroul de Cadastru și Publicitate Imobiliară Craiova

A. Partea I. Descrierea imobilului

TEREN Extravilan

Adresa: Jud. Dolj, T347, P155

Nr. Crt	Nr cadastral Nr. topografic	Suprafața* (mp)	Observații / Referințe
A1	30848	12.500	Sector cadastral:35 Teren neimprejmuit;

B. Partea II. Proprietari și acte

Inscrieri privitoare la dreptul de proprietate și alte drepturi reale	Referințe
194 / 04/01/2016	
Act Notarial nr. CVC NR 1121, din 15/12/2015 emis de NP RIBA MELTIADÉ;	
B1	A1
Intabulare, drept de PROPRIETATE, dobândit prin Conventie, cota actuala 1/1 1) SOCIETATEA MOTAVEN SRL, CIF:342640	

C. Partea III. SARCINI .

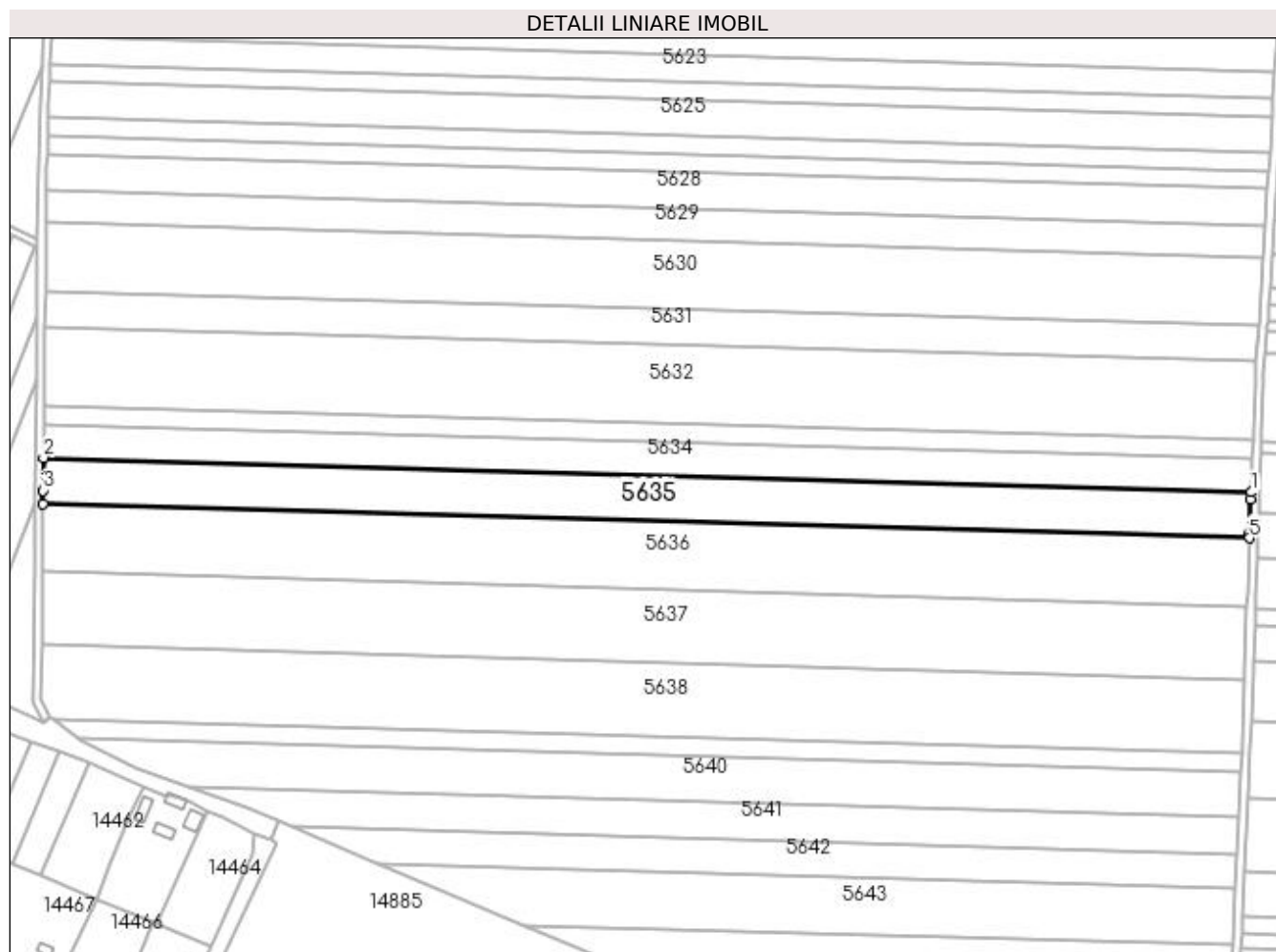
Inscrieri privind dezmembramintele dreptului de proprietate, drepturi reale de garanție și sarcini	Referințe
NU SUNT	

Anexa Nr. 1 La Partea I

Teren

Nr cadastral	Suprafața (mp)*	Observații / Referințe
30848	12.500	

* Suprafața este determinată în planul de proiecție Stereo 70.



Date referitoare la teren

Crt	Categorie folosință	Intra vilan	Suprafața (mp)	Tarla	Parcelă	Nr. topo	Observații / Referințe
1	arabil	NU	12.500	347	155	-	

Lungime Segmente

1) Valorile lungimilor segmentelor sunt obținute din proiecție în plan.

Punct început	X / Y	Punct sfârșit	X / Y	Lungime segment (** (m)
1	356.427,396 283.992,889	2	355.853,186 284.009,289	574.444
2	355.853,186 284.009,289	3	355.853,017 283.993,698	15.592
3	355.853,017 283.993,698	4	355.852,95 283.987,517	6.181
4	355.852,95 283.987,517	5	356.426,636 283.971,132	573.92
5	356.426,636 283.971,132	6	356.426,712 283.973,291	2.16

Punct început	X / Y	Punct sfârșit	X / Y	Lungime segment (** (m)
6	356.426,712 283.973,291	7	356.427,282 283.989,662	16.381
7	356.427,282 283.989,662	1	356.427,396 283.992,889	3.229

** Lungimile segmentelor sunt determinate în planul de proiecție Stereo 70 și sunt rotunjite la 1 milimetru.

*** Distanța dintre puncte este formată din segmente cumulate ce sunt mai mici decât valoarea 1 milimetru.

**DATE DESPRE IMOBILUL NR. 5636**

Oficiul de Cadastru și Publicitate Imobiliară DOLJ
Biroul de Cadastru și Publicitate Imobiliară Craiova

A. Partea I. Descrierea imobilului

TEREN Extravilan

Adresa: Jud. Dolj, T347, P156

Nr. Crt	Nr cadastral Nr. topografic	Suprafața* (mp)	Observații / Referințe
A1		18.500	Sector cadastral:35 Teren neimprejmuit;

B. Partea II. Proprietari și acte

Inscrieri privitoare la dreptul de proprietate și alte drepturi reale	Referințe
/	
Act Administrativ nr. 3550-47919, din 03/04/1997 emis de CJSIPT DOLJ;	
B1	A1
Intabulare, drept de PROPRIETATE, dobandit prin Reconstituire, cota actuala 1/1 1) BUCĂȚEA ȘTEFAN, LIPSĂ CNP	

C. Partea III. SARCINI .

Inscrieri privind dezmembramintele dreptului de proprietate, drepturi reale de garanție și sarcini	Referințe
NU SUNT	

Anexa Nr. 1 La Partea I

Teren

Nr cadastral	Suprafața (mp)*	Observații / Referințe
	18.500	

* Suprafața este determinată în planul de proiecție Stereo 70.

DETALII LINIARE IMOBIL



Date referitoare la teren

Crt	Categorie folosință	Intra vilan	Suprafața (mp)	Tarla	Parcelă	Nr. topo	Observații / Referințe
1	arabil	NU	18.500	347	156	-	

Lungime Segmente

1) Valorile lungimilor segmentelor sunt obținute din proiecție în plan.

Punct început	X / Y	Punct sfârșit	X / Y	Lungime segment (** (m)
1	356.426,636 283.971,132	2	355.852,95 283.987,517	573.92
2	355.852,95 283.987,517	3	355.852,848 283.978,041	9.477
3	355.852,848 283.978,041	4	355.852,612 283.956,278	21.764
4	355.852,612 283.956,278	5	355.852,601 283.955,258	1.02
5	355.852,601 283.955,258	6	356.425,507 283.938,895	573.14

Punct început	X / Y	Punct sfârșit	X / Y	Lungime segment (** (m)
6	356.425,507 283.938,895	7	356.425,702 283.944,461	5.569
7	356.425,702 283.944,461	1	356.426,636 283.971,132	26.687

** Lungimile segmentelor sunt determinate în planul de proiecție Stereo 70 și sunt rotunjite la 1 milimetru.

*** Distanța dintre puncte este formată din segmente cumulate ce sunt mai mici decât valoarea 1 milimetru.

**DATE DESPRE IMOBILUL NR. 5637**

Oficiul de Cadastru și Publicitate Imobiliară DOLJ
Biroul de Cadastru și Publicitate Imobiliară Craiova

A. Partea I. Descrierea imobilului

TEREN Extravilan

Adresa: Jud. Dolj, T347, P157

Nr. Crt	Nr cadastral Nr. topografic	Suprafața* (mp)	Observații / Referințe
A1		20.000	Sector cadastral:35 Teren neimprejmuit;

B. Partea II. Proprietari și acte

Inscrieri privitoare la dreptul de proprietate și alte drepturi reale	Referințe
/	
Act Administrativ nr. 2121-9700, din 23/07/1996 emis de CJSIPT DOLJ;	
B1	A1
Intabulare, drept de PROPRIETATE, dobândit prin Reconstituire, cota actuala 1/1 1) SIMA CONSTANTIN, LIPSĂ CNP	

C. Partea III. SARCINI .

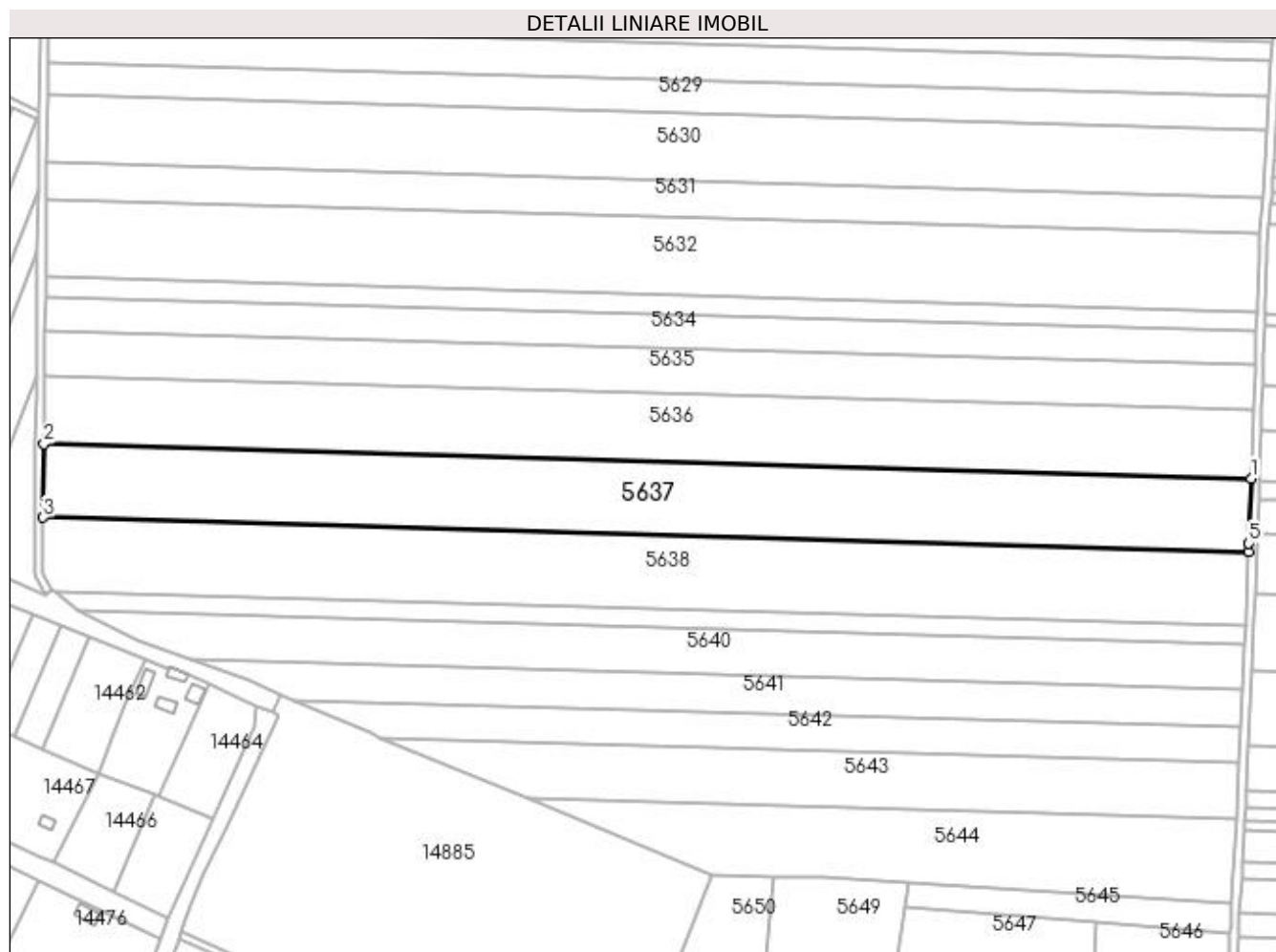
Inscrieri privind dezmembramintele dreptului de proprietate, drepturi reale de garanție și sarcini	Referințe
NU SUNT	

Anexa Nr. 1 La Partea I

Teren

Nr cadastral	Suprafața (mp)*	Observații / Referințe
	20.000	

* Suprafața este determinată în planul de proiecție Stereo 70.



Date referitoare la teren

Crt	Categorie folosință	Intra vilan	Suprafața (mp)	Tarla	Parcelă	Nr. topo	Observații / Referințe
1	arabil	NU	20.000	347	157	-	

Lungime Segmente

1) Valorile lungimilor segmentelor sunt obținute din proiecție în plan.

Punct început	X / Y	Punct sfârșit	X / Y	Lungime segment (** (m)
1	356.425,507 283.938,895	2	355.852,601 283.955,258	573.14
2	355.852,601 283.955,258	3	355.852,223 283.920,333	34.927
3	355.852,223 283.920,333	4	356.424,288 283.903,994	572.298
4	356.424,288 283.903,994	5	356.424,432 283.908,101	4.11
5	356.424,432 283.908,101	1	356.425,507 283.938,895	30.813

**** Lungimile segmentelor sunt determinate în planul de proiecție Stereo 70 și sunt rotunjite la 1 milimetru.**

***** Distanța dintre puncte este formată din segmente cumulate ce sunt mai mici decât valoarea 1 milimetru.**

**DATE DESPRE IMOBILUL NR. 5638**

Oficiul de Cadastru și Publicitate Imobiliară DOLJ
Biroul de Cadastru și Publicitate Imobiliară Craiova

A. Partea I. Descrierea imobilului

TEREN Extravilan

Adresa: Jud. Dolj, T347, P158

Nr. Crt	Nr cadastral Nr. topografic	Suprafața* (mp)	Observații / Referințe
A1		20.000	Sector cadastral:35 Teren neimprejmuit;

B. Partea II. Proprietari și acte

Inscrieri privitoare la dreptul de proprietate și alte drepturi reale	Referințe
/	
Act Administrativ nr. 1863-59540, din 04/08/1995 emis de CJSIPT DOLJ;	
B1	A1
Intabulare, drept de PROPRIETATE, dobândit prin Reconstituire, cota actuala 1/1 1) ȚIGANTELE ANA, LIPSĂ CNP	

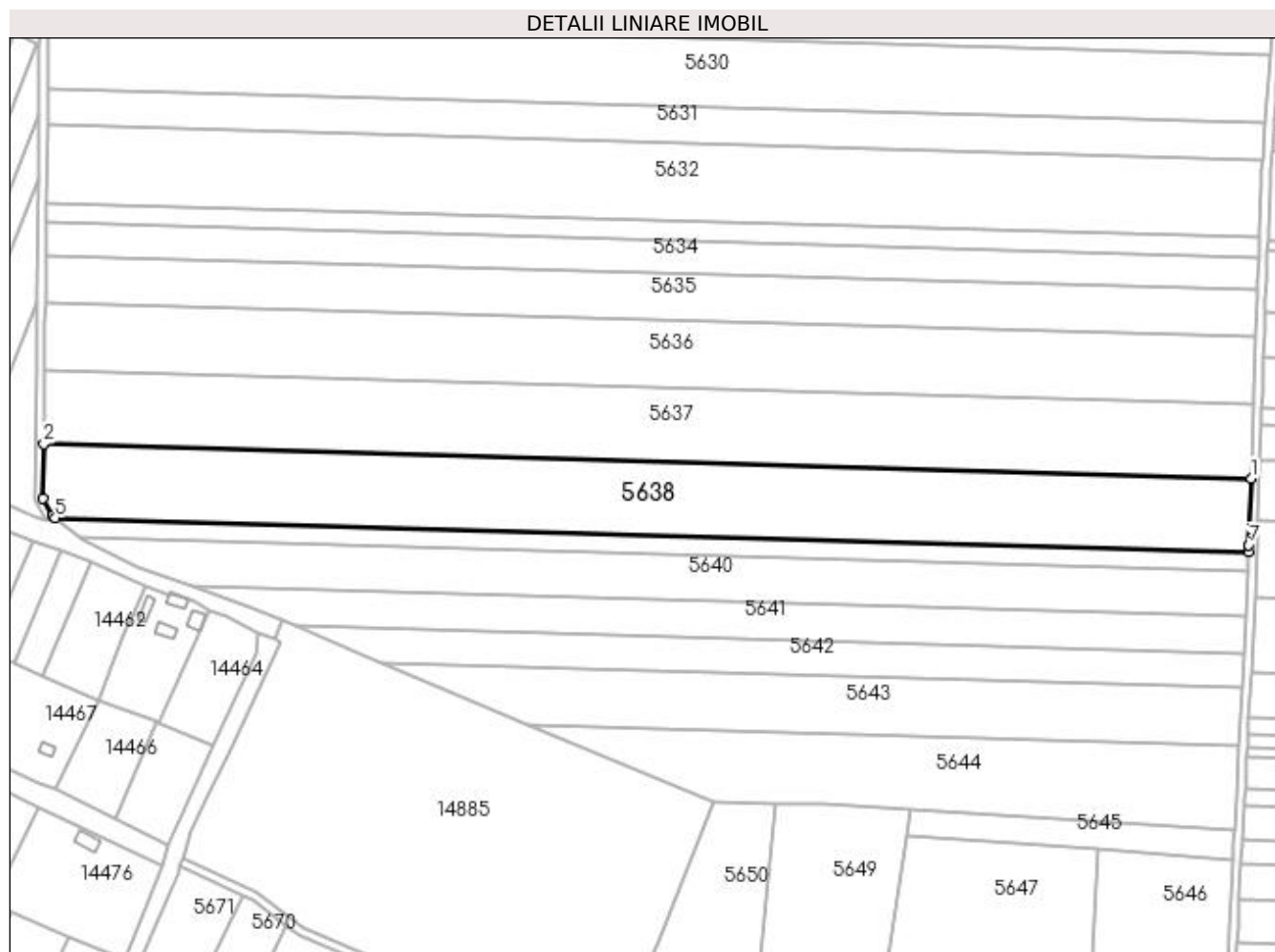
C. Partea III. SARCINI .

Inscrieri privind dezmembramintele dreptului de proprietate, drepturi reale de garanție și sarcini	Referințe
NU SUNT	

Anexa Nr. 1 La Partea I**Teren**

Nr cadastral	Suprafața (mp)*	Observații / Referințe
	20.000	

* Suprafața este determinată în planul de proiecție Stereo 70.

**Date referitoare la teren**

Crt	Categorie folosință	Intra vilan	Suprafața (mp)	Tarla	Parcelă	Nr. topo	Observații / Referințe
1	arabil	NU	20.000	347	158	-	

Lungime Segmente

1) Valorile lungimilor segmentelor sunt obținute din proiecție în plan.

Punct început	X / Y	Punct sfârșit	X / Y	Lungime segment (** (m)
1	356.424,288 283.903,994	2	355.852,223 283.920,333	572.298
2	355.852,223 283.920,333	3	355.851,943 283.894,4	25.935
3	355.851,943 283.894,4	4	355.856,439 283.886,238	9.318
4	355.856,439 283.886,238	5	355.857,782 283.885,145	1.732
5	355.857,782 283.885,145	6	356.423,018 283.869,001	565.467

Punct început	X / Y	Punct sfârșit	X / Y	Lungime segment (** (m)
6	356.423,018 283.869,001	7	356.423,183 283.872,408	3.411
7	356.423,183 283.872,408	1	356.424,288 283.903,994	31.605

** Lungimile segmentelor sunt determinate în planul de proiecție Stereo 70 și sunt rotunjite la 1 milimetru.

*** Distanța dintre puncte este formată din segmente cumulate ce sunt mai mici decât valoarea 1 milimetru.

**DATE DESPRE IMOBILUL NR. 5639**

Oficiul de Cadastru și Publicitate Imobiliară DOLJ
Biroul de Cadastru și Publicitate Imobiliară Craiova

A. Partea I. Descrierea imobilului

TEREN Extravilan

Adresa: Jud. Dolj, T347, P159

Nr. Crt	Nr cadastral Nr. topografic	Suprafața* (mp)	Observații / Referințe
A1	34530	5.000	Sector cadastral:35 Teren neimprejmuit;

B. Partea II. Proprietari și acte

Inscrieri privitoare la dreptul de proprietate și alte drepturi reale	Referințe
283435 / 19/12/2019	
Act Notarial nr. CVC 1655, din 11/12/2019 emis de NP Riba Ivanca;	
B1	A1
Intabulare, drept de PROPRIETATE, dobandit prin Conventie, cota actuala 1/1 1) SOCIETATEA MOTAVEN SRL, CIF:342640	

C. Partea III. SARCINI .

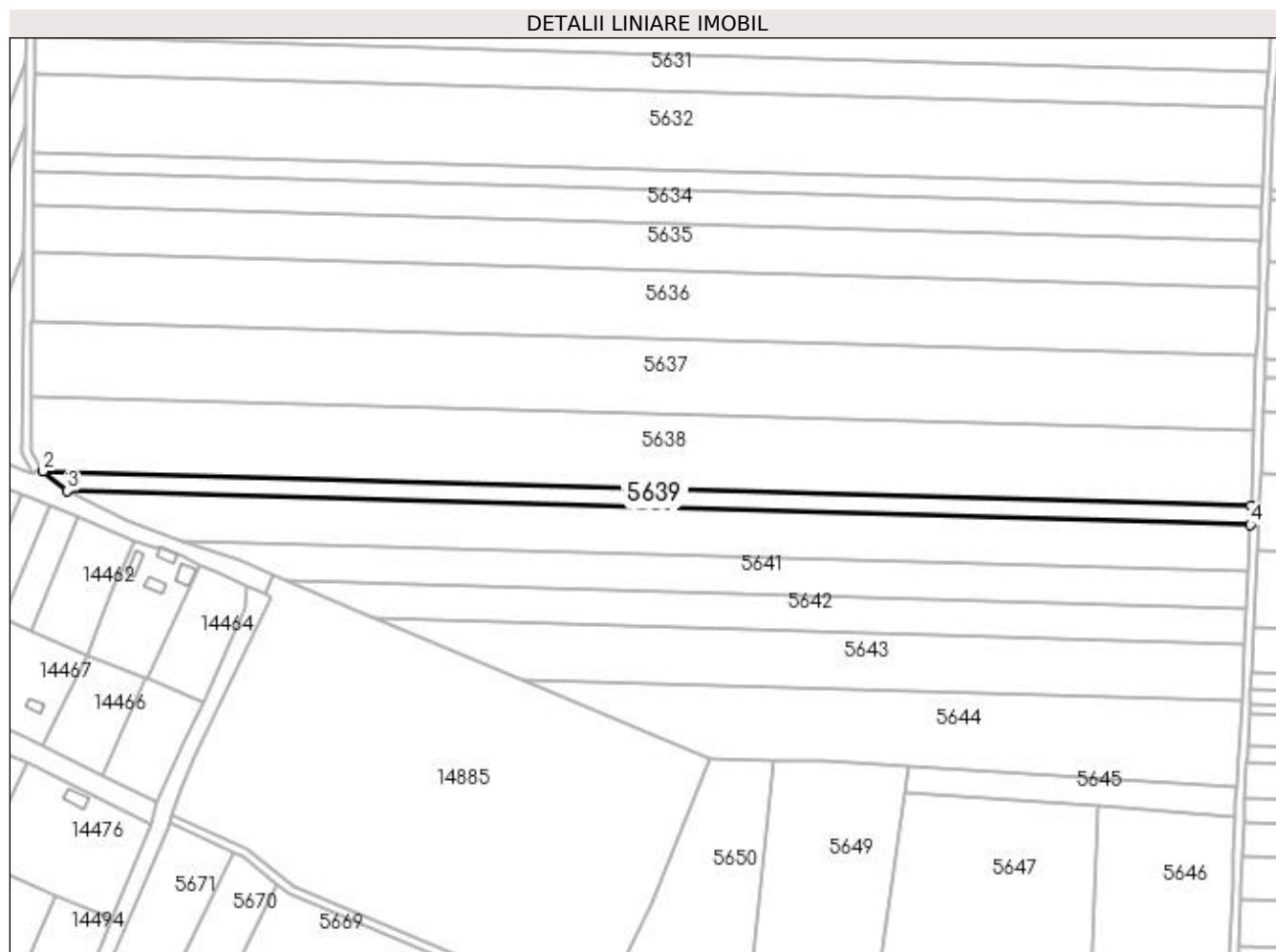
Inscrieri privind dezmembramintele dreptului de proprietate, drepturi reale de garanție și sarcini	Referințe
NU SUNT	

Anexa Nr. 1 La Partea I

Teren

Nr cadastral	Suprafața (mp)*	Observații / Referințe
34530	5.000	

* Suprafața este determinată în planul de proiecție Stereo 70.



Date referitoare la teren

Crt	Categorie folosință	Intravilan	Suprafața (mp)	Tarla	Parcelă	Nr. topo	Observații / Referințe
1	arabil	NU	5.000	347	159	-	

Lungime Segmente

1) Valorile lungimilor segmentelor sunt obținute din proiecție în plan.

Punct început	X / Y	Punct sfârșit	X / Y	Lungime segment (** (m)
1	356.423,018 283.869,001	2	355.857,782 283.885,145	565.467
2	355.857,782 283.885,145	3	355.869,172 283.875,881	14.682
3	355.869,172 283.875,881	4	356.422,586 283.860,074	553.64
4	356.422,586 283.860,074	1	356.423,018 283.869,001	8.937

**** Lungimile segmentelor sunt determinate în planul de proiecție Stereo 70 și sunt rotunjite la 1 milimetru.**

***** Distanța dintre puncte este formată din segmente cumulate ce sunt mai mici decât valoarea 1 milimetru.**

**DATE DESPRE IMOBILUL NR. 5640**

Oficiul de Cadastru și Publicitate Imobiliară DOLJ
Biroul de Cadastru și Publicitate Imobiliară Craiova

A. Partea I. Descrierea imobilului

TEREN Extravilan

Adresa: Jud. Dolj, T347, P160

Nr. Crt	Nr cadastral Nr. topografic	Suprafața* (mp)	Observații / Referințe
A1	35678	11.400	Sector cadastral:35 Teren neimprejmuit;

B. Partea II. Proprietari și acte

Inscrieri privitoare la dreptul de proprietate și alte drepturi reale		Referințe
80453 / 25/04/2019		
Act Notarial nr. Contract de vanzare Aut 1107, din 25/04/2019 emis de Diaconescu Gelu Emilian;		
B1	Intabulare, drept de PROPRIETATE, dobandit prin Conventie, cota actuala 1/1 1) ONCICA ELENA-MIHAELA 2) ONCICA ROBERT-PAUL	A1

C. Partea III. SARCINI .

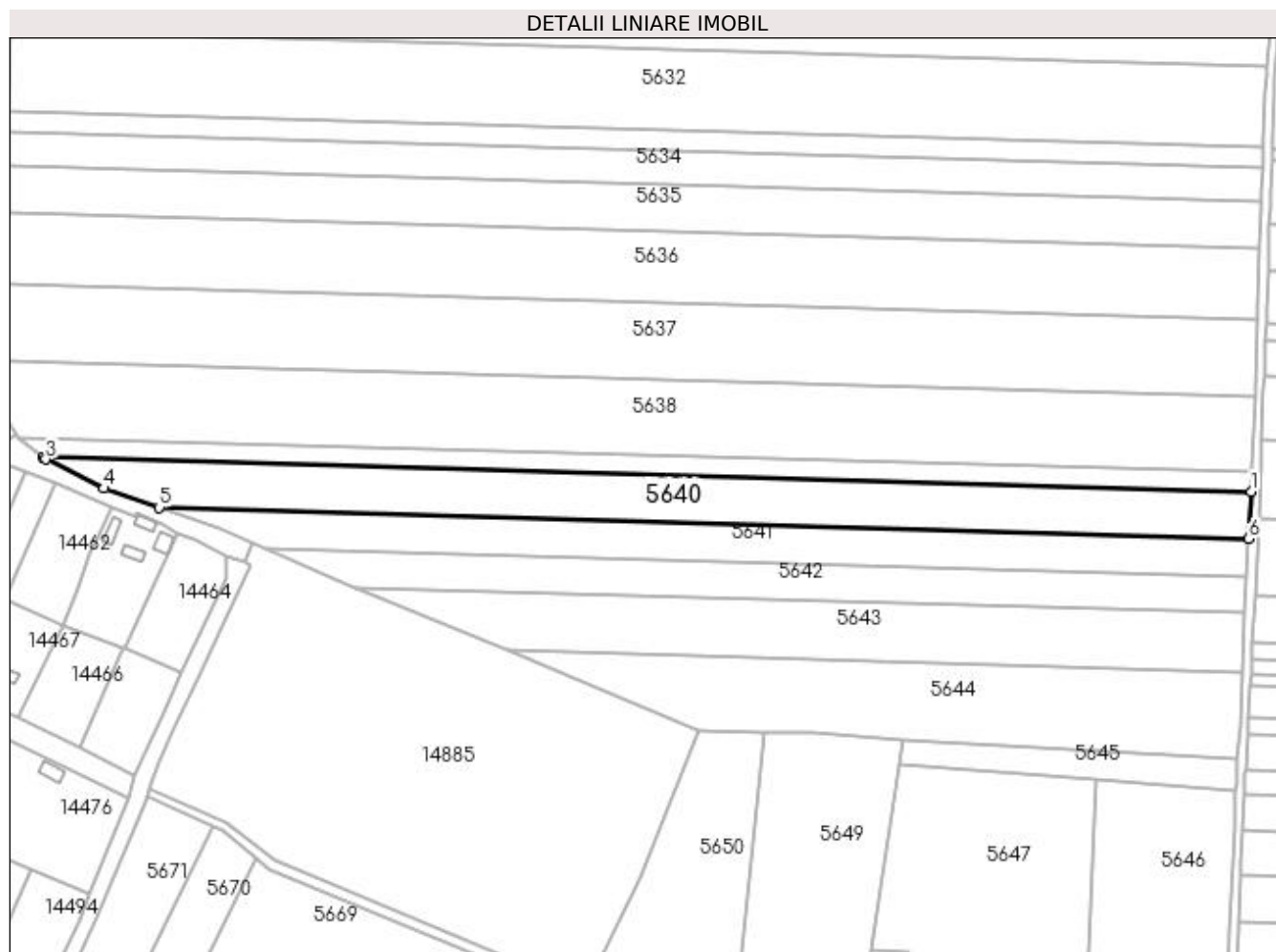
Inscrieri privind dezmembramintele dreptului de proprietate, drepturi reale de garanție și sarcini	Referințe
NU SUNT	

Anexa Nr. 1 La Partea I

Teren

Nr cadastral	Suprafața (mp)*	Observații / Referințe
35678	11.400	

* Suprafața este determinată în planul de proiecție Stereo 70.



Date referitoare la teren

Crt	Categorie folosință	Intra vilan	Suprafața (mp)	Tarla	Parcelă	Nr. topo	Observații / Referințe
1	arabil	NU	11.400	347	160	-	

Lungime Segmente

1) Valorile lungimilor segmentelor sunt obținute din proiecție în plan.

Punct început	X / Y	Punct sfârșit	X / Y	Lungime segment (** (m)
1	356.422,586 283.860,074	2	355.869,172 283.875,881	553.64
2	355.869,172 283.875,881	3	355.870,358 283.874,916	1.529
3	355.870,358 283.874,916	4	355.897,105 283.861,654	29.854
4	355.897,105 283.861,654	5	355.922,399 283.852,816	26.794
5	355.922,399 283.852,816	6	356.421,545 283.838,56	499.35

Punct început	X / Y	Punct sfârșit	X / Y	Lungime segment (** (m)
6	356.421,545 283.838,56	1	356.422,586 283.860,074	21.539

** Lungimile segmentelor sunt determinate în planul de proiecție Stereo 70 și sunt rotunjite la 1 milimetru.

*** Distanța dintre puncte este formată din segmente cumulate ce sunt mai mici decât valoarea 1 milimetru.

**DATE DESPRE IMOBILUL NR. 5641**

Oficiul de Cadastru și Publicitate Imobiliară DOLJ
Biroul de Cadastru și Publicitate Imobiliară Craiova

A. Partea I. Descrierea imobilului

TEREN Extravilan

Adresa: Jud. Dolj, T347, P161

Nr. Crt	Nr cadastral Nr. topografic	Suprafața* (mp)	Observații / Referințe
A1		8.300	Sector cadastral:35 Teren neimprejmuit;

B. Partea II. Proprietari și acte

Inscrieri privitoare la dreptul de proprietate și alte drepturi reale	Referințe
/	
Act Administrativ nr. 2724-48113, din 19/11/1996 emis de CJSIPT DOLJ;	
B1	A1
Intabulare, drept de PROPRIETATE, dobândit prin Reconstituire, cota actuala 1/1 1) CERGA ELENA, LIPSĂ CNP	

C. Partea III. SARCINI .

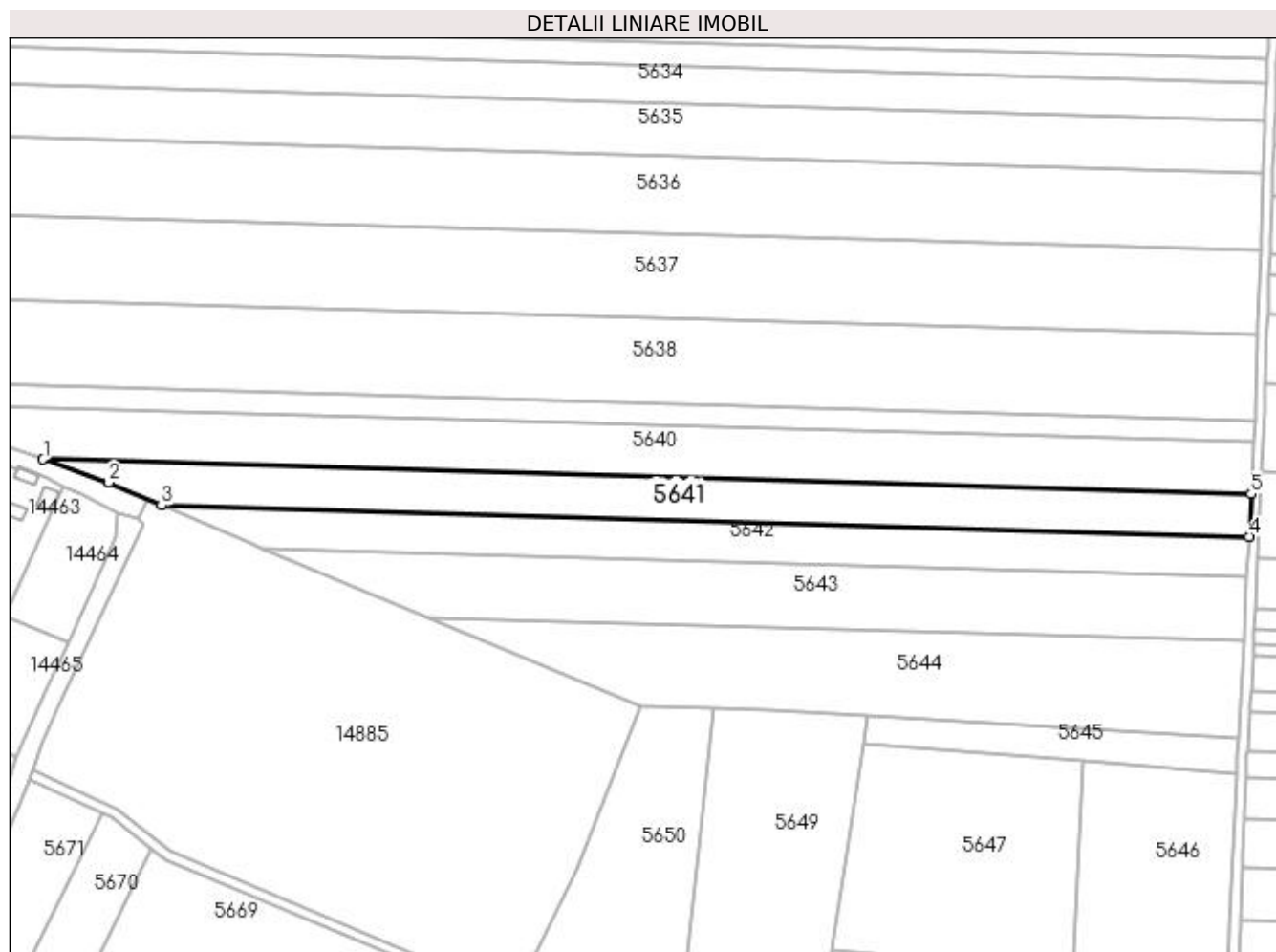
Inscrieri privind dezmembramintele dreptului de proprietate, drepturi reale de garanție și sarcini	Referințe
NU SUNT	

Anexa Nr. 1 La Partea I

Teren

Nr cadastral	Suprafața (mp)*	Observații / Referințe
	8.300	

* Suprafața este determinată în planul de proiecție Stereo 70.



Date referitoare la teren

Crt	Categorie folosință	Intravilan	Suprafața (mp)	Tarla	Parcelă	Nr. topo	Observații / Referințe
1	arabil	NU	8.300	347	161	-	

Lungime Segmente

1) Valorile lungimilor segmentelor sunt obținute din proiecție în plan.

Punct început	X / Y	Punct sfârșit	X / Y	Lungime segment (** (m)
1	355.922,399 283.852,816	2	355.949,48 283.843,353	28.687
2	355.949,48 283.843,353	3	355.971,37 283.833,863	23.859
3	355.971,37 283.833,863	4	356.420,696 283.821,029	449.509
4	356.420,696 283.821,029	5	356.421,545 283.838,56	17.552
5	356.421,545 283.838,56	1	355.922,399 283.852,816	499.35

**** Lungimile segmentelor sunt determinate în planul de proiecție Stereo 70 și sunt rotunjite la 1 milimetru.**

***** Distanța dintre puncte este formată din segmente cumulate ce sunt mai mici decât valoarea 1 milimetru.**

**DATE DESPRE IMOBILUL NR. 5642**

Oficiul de Cadastru și Publicitate Imobiliară DOLJ
Biroul de Cadastru și Publicitate Imobiliară Craiova

A. Partea I. Descrierea imobilului

TEREN Extravilan

Adresa: Jud. Dolj, T347, P162

Nr. Crt	Nr cadastral Nr. topografic	Suprafața* (mp)	Observații / Referințe
A1	36201	7.100	Sector cadastral:35 Teren neimprejmuit;

B. Partea II. Proprietari și acte

Inscrieri privitoare la dreptul de proprietate și alte drepturi reale	Referințe
32357 / 18/02/2020	
Act Notarial nr. contract de vanzare aut nr 503, din 17/02/2020 emis de NP Budiana Ionut Razvan;	
B1	A1
Intabulare, drept de PROPRIETATE, dobandit prin Conventie, cota actuala 1/1 1) CIOCHINĂ DANIEL-CONSTANTIN, necasatorit	

C. Partea III. SARCINI .

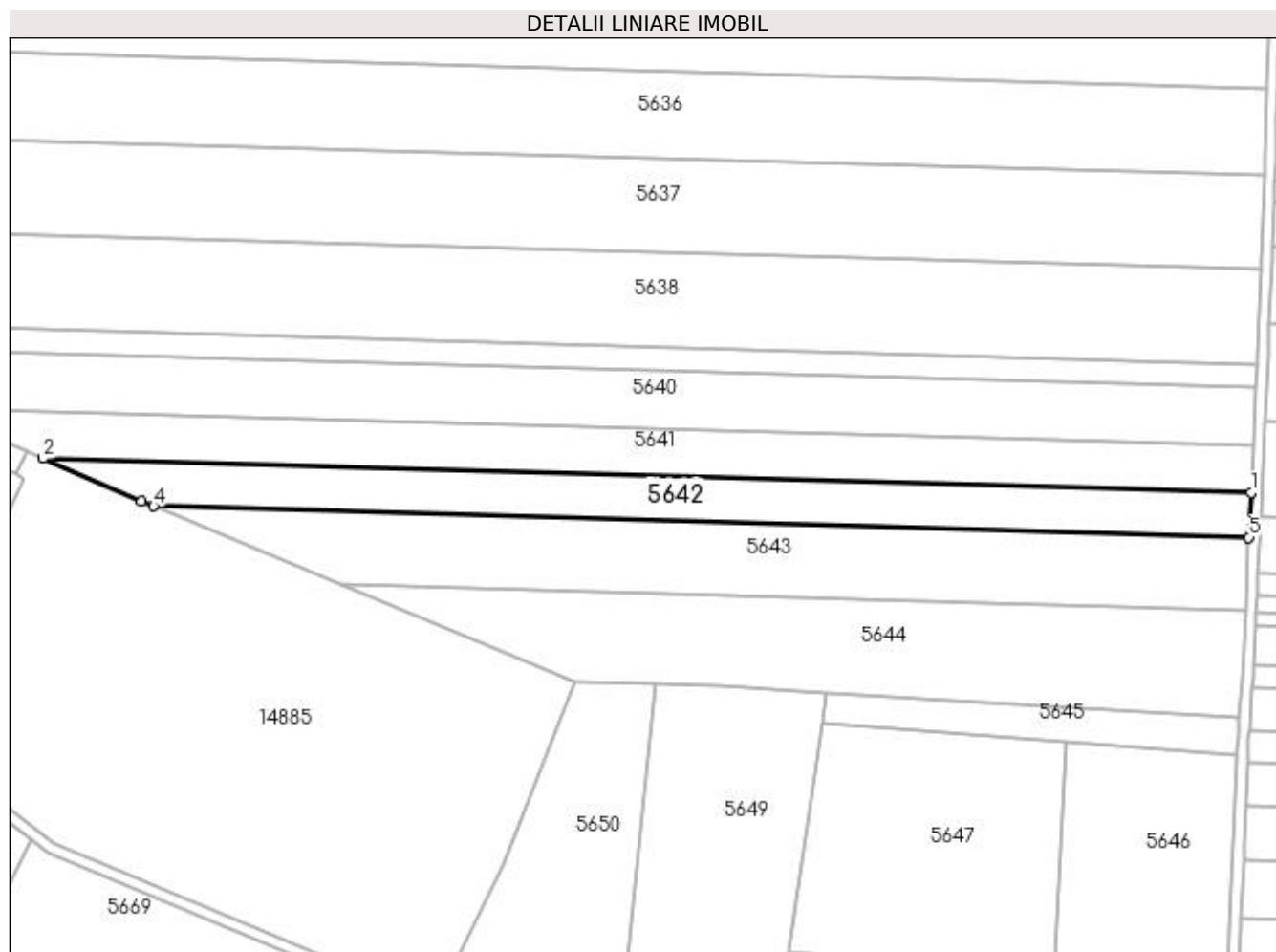
Inscrieri privind dezmembramintele dreptului de proprietate, drepturi reale de garanție și sarcini	Referințe
NU SUNT	

Anexa Nr. 1 La Partea I

Teren

Nr cadastral	Suprafața (mp)*	Observații / Referințe
36201	7.100	

* Suprafața este determinată în planul de proiecție Stereo 70.



Date referitoare la teren

Crt	Categorie folosință	Intra vilan	Suprafața (mp)	Tarla	Parcelă	Nr. topo	Observații / Referințe
1	arabil	NU	7.100	347	162	-	

Lungime Segmente

1) Valorile lungimilor segmentelor sunt obținute din proiecție în plan.

Punct început	X / Y	Punct sfârșit	X / Y	Lungime segment (** (m)
1	356.420,696 283.821,029	2	355.971,37 283.833,863	449.509
2	355.971,37 283.833,863	3	356.008,009 283.817,978	39.934
3	356.008,009 283.817,978	4	356.012,487 283.816,117	4.849
4	356.012,487 283.816,117	5	356.419,895 283.804,481	407.574
5	356.419,895 283.804,481	1	356.420,696 283.821,029	16.567

**** Lungimile segmentelor sunt determinate în planul de proiecție Stereo 70 și sunt rotunjite la 1 milimetru.**

***** Distanța dintre puncte este formată din segmente cumulate ce sunt mai mici decât valoarea 1 milimetru.**

**DATE DESPRE IMOBILUL NR. 5643**

Oficiul de Cadastru și Publicitate Imobiliară DOLJ
Biroul de Cadastru și Publicitate Imobiliară Craiova

A. Partea I. Descrierea imobilului

TEREN Extravilan

Adresa: Jud. Dolj, T347, P164

Nr. Crt	Nr cadastral Nr. topografic	Suprafața* (mp)	Observații / Referințe
A1		10.000	Sector cadastral:35 Teren neimprejmuit;

B. Partea II. Proprietari și acte

Inscrieri privitoare la dreptul de proprietate și alte drepturi reale		Referințe
/		
Act Normativ nr. LEGEA 7, din 13/03/1996 emis de PARLAMENTUL ROMANIEI;		
B1	Inscrierea provizorie, drept de PROPRIETATE, dobandit prin Lege, cota actuala 1/1 1) NEIDENTIFICAT NEIDENTIFICAT	A1

C. Partea III. SARCINI .

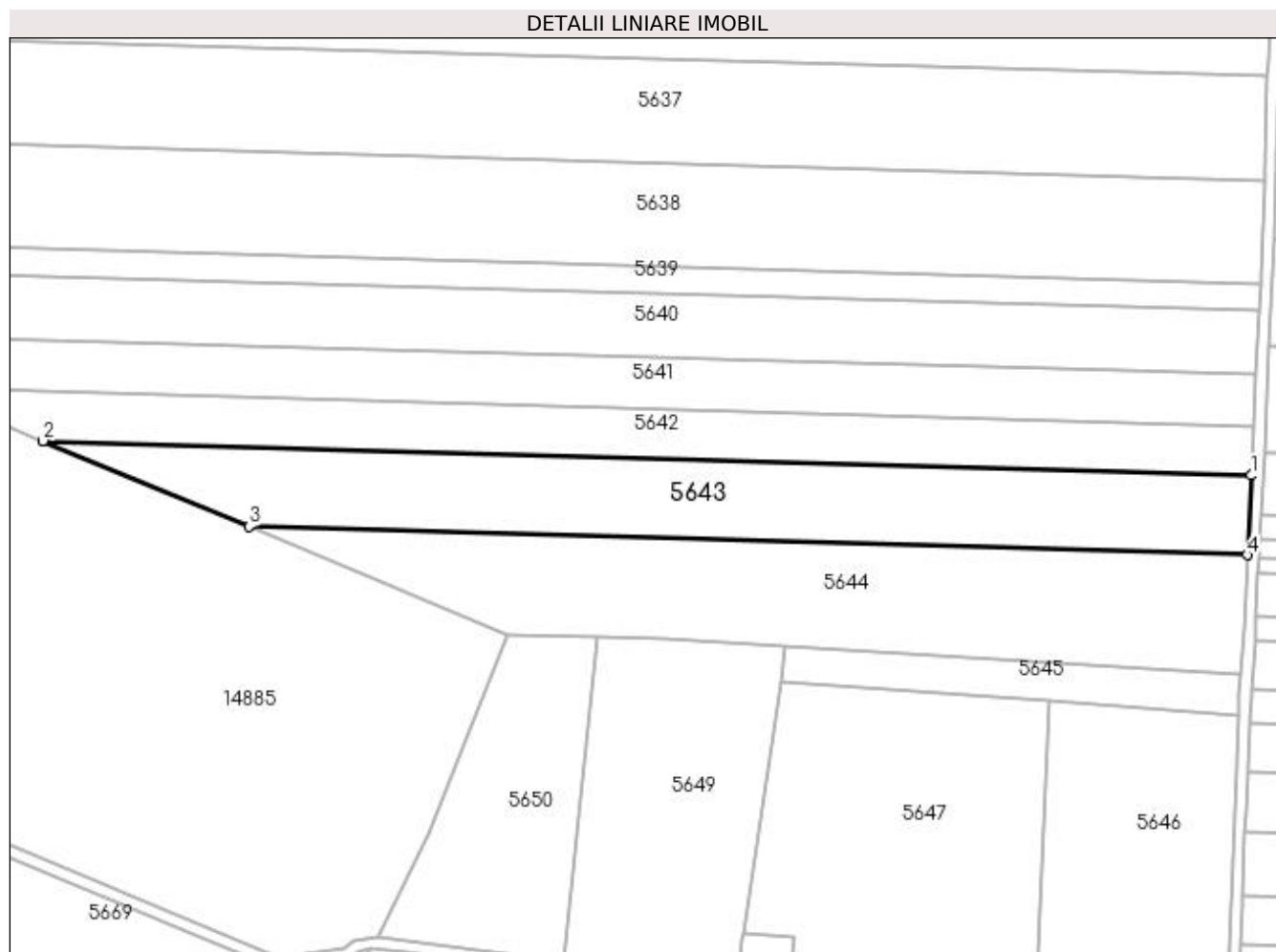
Inscrieri privind dezmembramintele dreptului de proprietate, drepturi reale de garanție și sarcini	Referințe
NU SUNT	

Anexa Nr. 1 La Partea I

Teren

Nr cadastral	Suprafața (mp)*	Observații / Referințe
	10.000	

* Suprafața este determinată în planul de proiecție Stereo 70.



Date referitoare la teren

Crt	Categorie folosință	Intra vilan	Suprafața (mp)	Tarla	Parcelă	Nr. topo	Observații / Referințe
1	arabil	NU	10.000	347	164	-	

Lungime Segmente

1) Valorile lungimilor segmentelor sunt obținute din proiecție în plan.

Punct început	X / Y	Punct sfârșit	X / Y	Lungime segment (** (m)
1	356.419,895 283.804,481	2	356.012,487 283.816,117	407.574
2	356.012,487 283.816,117	3	356.081,949 283.787,254	75.22
3	356.081,949 283.787,254	4	356.418,596 283.777,639	336.784
4	356.418,596 283.777,639	1	356.419,895 283.804,481	26.873

**** Lungimile segmentelor sunt determinate în planul de proiecție Stereo 70 și sunt rotunjite la 1 milimetru.**

***** Distanța dintre puncte este formată din segmente cumulate ce sunt mai mici decât valoarea 1 milimetru.**

**DATE DESPRE IMOBILUL NR. 5644**

Oficiul de Cadastru și Publicitate Imobiliară DOLJ
Biroul de Cadastru și Publicitate Imobiliară Craiova

A. Partea I. Descrierea imobilului

TEREN Extravilan

Adresa: Jud. Dolj, T347, P165

Nr. Crt	Nr cadastral Nr. topografic	Suprafața* (mp)	Observații / Referințe
A1		10.500	Sector cadastral:35 Teren neimprejmuit;

B. Partea II. Proprietari și acte

Inscrieri privitoare la dreptul de proprietate și alte drepturi reale	Referințe
/	
Hotarare Judecatoreasca nr. 728, din 18/09/2019 emis de JUDECATORIA CALAFAT;	
B1	Intabulare, drept de PROPRIETATE, dobandit prin Hotarare Judecatoreasca, cota actuala 1/1 1) ENEA ALIN-GENICA
	A1

C. Partea III. SARCINI .

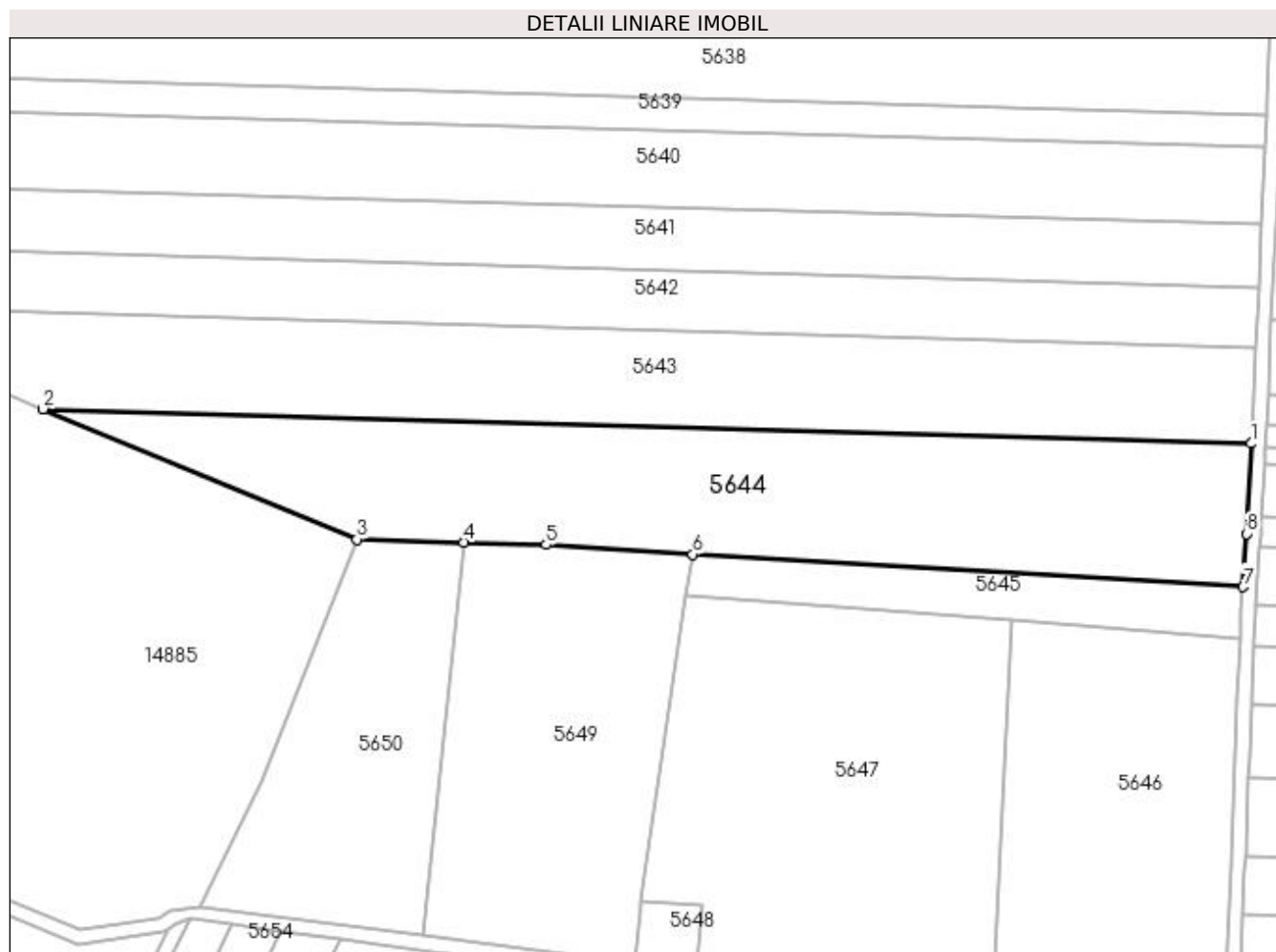
Inscrieri privind dezmembramintele dreptului de proprietate, drepturi reale de garanție și sarcini	Referințe
NU SUNT	

Anexa Nr. 1 La Partea I

Teren

Nr cadastral	Suprafața (mp)*	Observații / Referințe
	10.500	

* Suprafața este determinată în planul de proiecție Stereo 70.



Date referitoare la teren

Crt	Categorie folosință	Intra vilan	Suprafața (mp)	Tarla	Parcelă	Nr. topo	Observații / Referințe
1	arabil	NU	10.500	347	165	-	

Lungime Segmente

1) Valorile lungimilor segmentelor sunt obținute din proiecție în plan.

Punct început	X / Y	Punct sfârșit	X / Y	Lungime segment (** (m)
1	356.418,596 283.777,639	2	356.081,949 283.787,254	336.784
2	356.081,949 283.787,254	3	356.169,385 283.750,921	94.684
3	356.169,385 283.750,921	4	356.199,275 283.750,101	29.901
4	356.199,275 283.750,101	5	356.222,134 283.749,474	22.868
5	356.222,134 283.749,474	6	356.262,939 283.746,777	40.894

Punct început	X / Y	Punct sfârșit	X / Y	Lungime segment (** (m)
6	356.262,939 283.746,777	7	356.416,342 283.737,667	153.673
7	356.416,342 283.737,667	8	356.417,378 283.752,472	14.841
8	356.417,378 283.752,472	1	356.418,596 283.777,639	25.196

** Lungimile segmentelor sunt determinate în planul de proiecție Stereo 70 și sunt rotunjite la 1 milimetru.

*** Distanța dintre puncte este formată din segmente cumulate ce sunt mai mici decât valoarea 1 milimetru.

**DATE DESPRE IMOBILUL NR. 5645**

Oficiul de Cadastru și Publicitate Imobiliară DOLJ
Biroul de Cadastru și Publicitate Imobiliară Craiova

A. Partea I. Descrierea imobilului

TEREN Extravilan

Adresa: Jud. Dolj, T347, P166

Nr. Crt	Nr cadastral Nr. topografic	Suprafața* (mp)	Observații / Referințe
A1	34150	2.000	Sector cadastral:35 Teren neimprejmuit;

B. Partea II. Proprietari și acte

Inscrieri privitoare la dreptul de proprietate și alte drepturi reale	Referințe
162548 / 24/10/2017	
Act Notarial nr. contract de vanzare aut nr 3181, din 19/10/2017 emis de NP Budiana Ionut Razvan;	
B1	A1
Intabulare, drept de PROPRIETATE, dobandit prin Conventie, cota actuala 1/1 1) MARGELU MARGARETA	

C. Partea III. SARCINI .

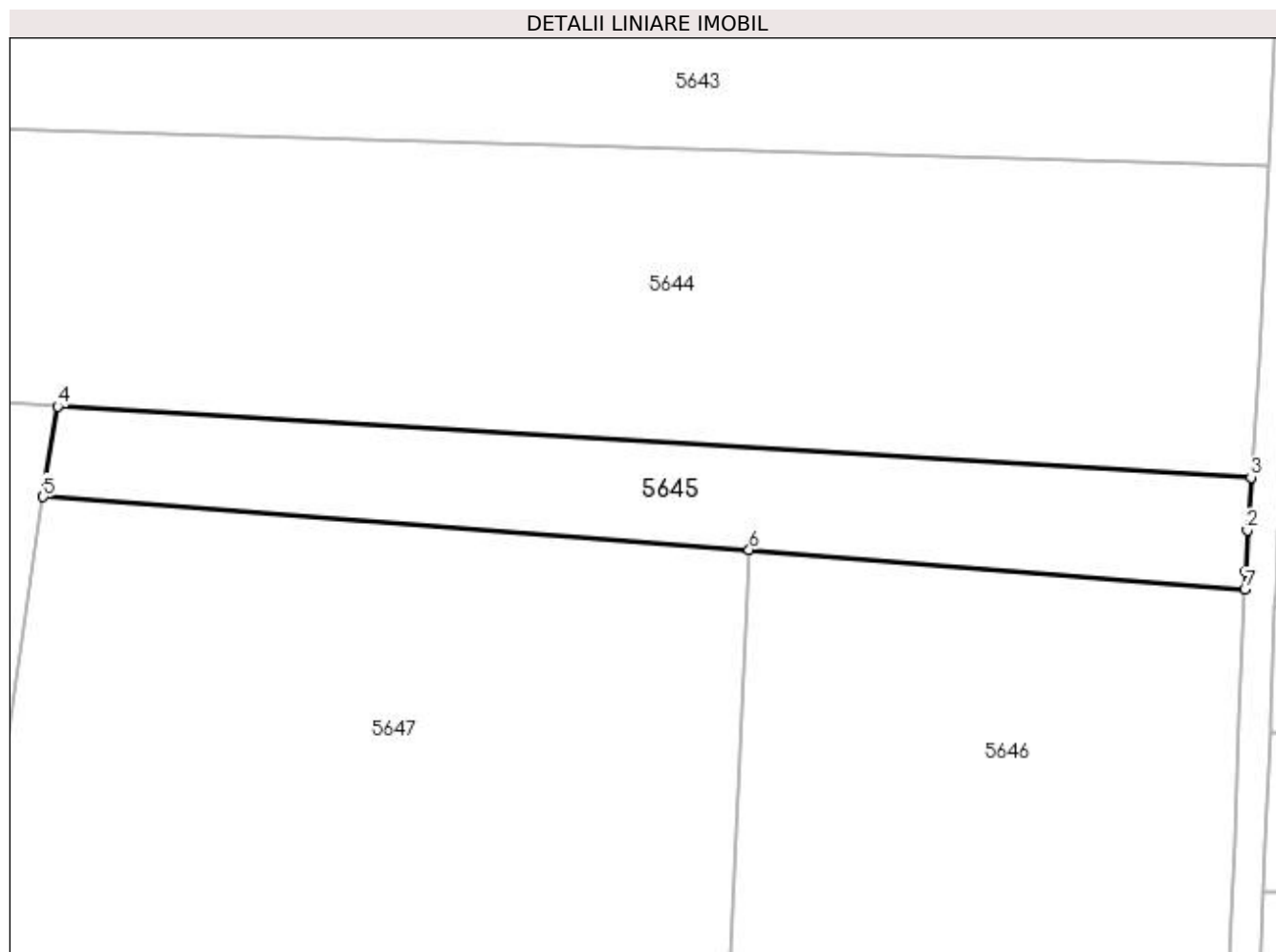
Inscrieri privind dezmembramintele dreptului de proprietate, drepturi reale de garanție și sarcini	Referințe
NU SUNT	

Anexa Nr. 1 La Partea I

Teren

Nr cadastral	Suprafața (mp)*	Observații / Referințe
34150	2.000	

* Suprafața este determinată în planul de proiecție Stereo 70.



Date referitoare la teren

Crt	Categorie folosință	Intra vilan	Suprafața (mp)	Tarla	Parcelă	Nr. topo	Observații / Referințe
1	arabil	NU	2.000	347	166	-	

Lungime Segmente

1) Valorile lungimilor segmentelor sunt obținute din proiecție în plan.

Punct început	X / Y	Punct sfârșit	X / Y	Lungime segment (** (m)
1	356.415,628 283.725,541	2	356.415,867 283.730,862	5.326
2	356.415,867 283.730,862	3	356.416,342 283.737,667	6.822
3	356.416,342 283.737,667	4	356.262,939 283.746,777	153.673
4	356.262,939 283.746,777	5	356.261,101 283.735,148	11.773
5	356.261,101 283.735,148	6	356.351,834 283.728,377	90.985

Punct început	X / Y	Punct sfârșit	X / Y	Lungime segment (** (m)
6	356.351,834 283.728,377	7	356.415,527 283.723,272	63.897
7	356.415,527 283.723,272	1	356.415,628 283.725,541	2.271

** Lungimile segmentelor sunt determinate în planul de proiecție Stereo 70 și sunt rotunjite la 1 milimetru.

*** Distanța dintre puncte este formată din segmente cumulate ce sunt mai mici decât valoarea 1 milimetru.

**DATE DESPRE IMOBILUL NR. 5646**

Oficiul de Cadastru și Publicitate Imobiliară DOLJ
Biroul de Cadastru și Publicitate Imobiliară Craiova

A. Partea I. Descrierea imobilului

TEREN Extravilan

Adresa: Jud. Dolj, T364, P1

Nr. Crt	Nr cadastral Nr. topografic	Suprafața* (mp)	Observații / Referințe
A1	34902	6.800	Sector cadastral:35 Teren neimpregmuit;

B. Partea II. Proprietari și acte

Inscrieri privitoare la dreptul de proprietate și alte drepturi reale		Referințe
260806 / 22/12/2020		
Act Notarial nr. CVC aut sub nr 2792, din 18/12/2020 emis de gherghe anca-costina;		
B1	Intabulare, drept de PROPRIETATE, dobandit prin Conventie, cota actuala 1/1 1) BICU LIDIA	A1

C. Partea III. SARCINI .

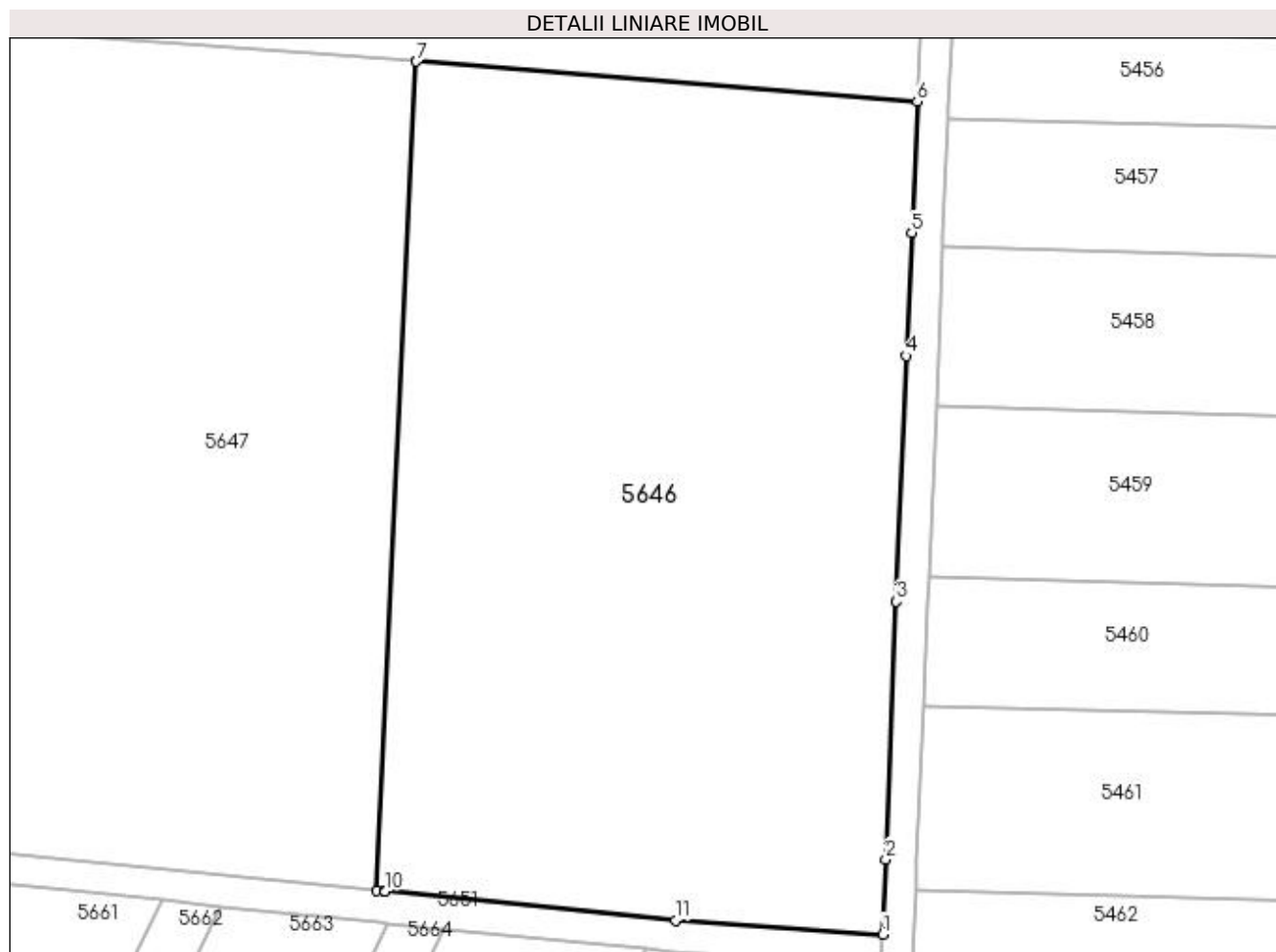
Inscrieri privind dezmembramintele dreptului de proprietate, drepturi reale de garanție și sarcini	Referințe
NU SUNT	

Anexa Nr. 1 La Partea I

Teren

Nr cadastral	Suprafața (mp)*	Observații / Referințe
34902	6.800	

* Suprafața este determinată în planul de proiecție Stereo 70.



Date referitoare la teren

Crt	Categorie folosință	Intra vilan	Suprafața (mp)	Tarla	Parcelă	Nr. topo	Observații / Referințe
1	arabil	NU	6.800	364	1	-	

Lungime Segmente

1) Valorile lungimilor segmentelor sunt obținute din proiecție în plan.

Punct început	X / Y	Punct sfârșit	X / Y	Lungime segment (** (m)
1	356.411,114 283.617,414	2	356.411,513 283.626,955	9.549
2	356.411,513 283.626,955	3	356.412,878 283.659,728	32.801
3	356.412,878 283.659,728	4	356.414,181 283.690,946	31.245
4	356.414,181 283.690,946	5	356.414,833 283.706,574	15.642
5	356.414,833 283.706,574	6	356.415,527 283.723,272	16.712

Punct început	X / Y	Punct sfârșit	X / Y	Lungime segment (** (m)
6	356.415,527 283.723,272	7	356.351,834 283.728,377	63.897
7	356.351,834 283.728,377	8	356.346,828 283.623,009	105.487
8	356.346,828 283.623,009	9	356.347,71 283.622,92	0.886
9	356.347,71 283.622,92	10	356.347,825 283.622,913	0.115
10	356.347,825 283.622,913	11	356.384,82 283.619,19	37.182
11	356.384,82 283.619,19	1	356.411,114 283.617,414	26.354

** Lungimile segmentelor sunt determinate în planul de proiecție Stereo 70 și sunt rotunjite la 1 milimetru.

*** Distanța dintre puncte este formată din segmente cumulate ce sunt mai mici decât valoarea 1 milimetru.

**DATE DESPRE IMOBILUL NR. 5647**

Oficiul de Cadastru și Publicitate Imobiliară DOLJ
Biroul de Cadastru și Publicitate Imobiliară Craiova

A. Partea I. Descrierea imobilului

TEREN Extravilan

Adresa: Jud. Dolj, T364, P2

Nr. Crt	Nr cadastral Nr. topografic	Suprafața* (mp)	Observații / Referințe
A1	35539	9.700	Sector cadastral:35 Teren neimprejmuit;

B. Partea II. Proprietari și acte

Inscrieri privitoare la dreptul de proprietate și alte drepturi reale	Referințe
260815 / 22/12/2020	
Act Notarial nr. CVC aut sub nr 2792, din 18/12/2020 emis de GHERGHE ANCA-COSTINA;	
B1 Intabulare, drept de PROPRIETATE, dobandit prin Conventie, cota actuala 1/1 1) BICU LIDIA	A1

C. Partea III. SARCINI .

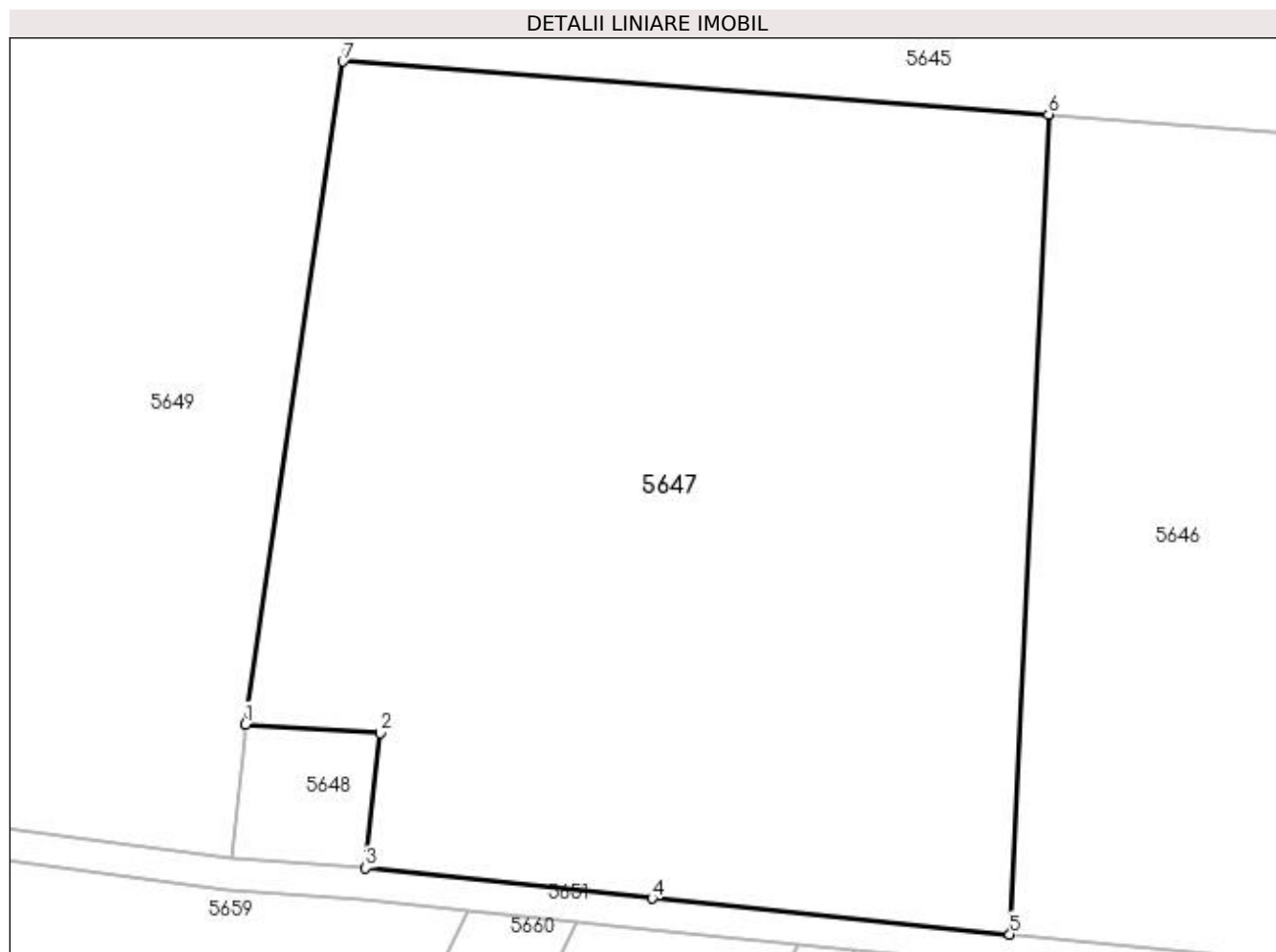
Inscrieri privind dezmembramintele dreptului de proprietate, drepturi reale de garanție și sarcini	Referințe
NU SUNT	

Anexa Nr. 1 La Partea I

Teren

Nr cadastral	Suprafața (mp)*	Observații / Referințe
35539	9.700	

* Suprafața este determinată în planul de proiecție Stereo 70.



Date referitoare la teren

Crt	Categorie folosință	Intra vilan	Suprafața (mp)	Tarla	Parcelă	Nr. topo	Observații / Referințe
1	arabil	NU	9.700	364	2	-	

Lungime Segmente

1) Valorile lungimilor segmentelor sunt obținute din proiecție în plan.

Punct început	X / Y	Punct sfârșit	X / Y	Lungime segment (** (m)
1	356.248,6 283.650,0	2	356.265,906 283.648,866	17.343
2	356.265,906 283.648,866	3	356.264,03 283.631,55	17.417
3	356.264,03 283.631,55	4	356.300,86 283.627,63	37.038
4	356.300,86 283.627,63	5	356.346,828 283.623,009	46.2
5	356.346,828 283.623,009	6	356.351,834 283.728,377	105.487

Punct început	X / Y	Punct sfârșit	X / Y	Lungime segment (** (m)
6	356.351,834 283.728,377	7	356.261,101 283.735,148	90.985
7	356.261,101 283.735,148	1	356.248,6 283.650,0	86.061

** Lungimile segmentelor sunt determinate în planul de proiecție Stereo 70 și sunt rotunjite la 1 milimetru.

*** Distanța dintre puncte este formată din segmente cumulate ce sunt mai mici decât valoarea 1 milimetru.

**DATE DESPRE IMOBILUL NR. 5648**

Oficiul de Cadastru și Publicitate Imobiliară DOLJ
Biroul de Cadastru și Publicitate Imobiliară Craiova

A. Partea I. Descrierea imobilului

TEREN Extravilan

Adresa: Jud. Dolj, T364, P2

Nr. Crt	Nr cadastral Nr. topografic	Suprafața* (mp)	Observații / Referințe
A1	35538	300	Sector cadastral:35 Teren neimprejmuit;

B. Partea II. Proprietari și acte

Inscrieri privitoare la dreptul de proprietate și alte drepturi reale		Referințe
207261 / 25/09/2019		
Act Notarial nr. 1783, din 20/09/2019 emis de Belu Aurel;		
B1	Intabulare, drept de PROPRIETATE, dobandit prin Conventie, cota actuala 1/1 1) RCS & RDS S.A., CIF:5888716	A1

C. Partea III. SARCINI

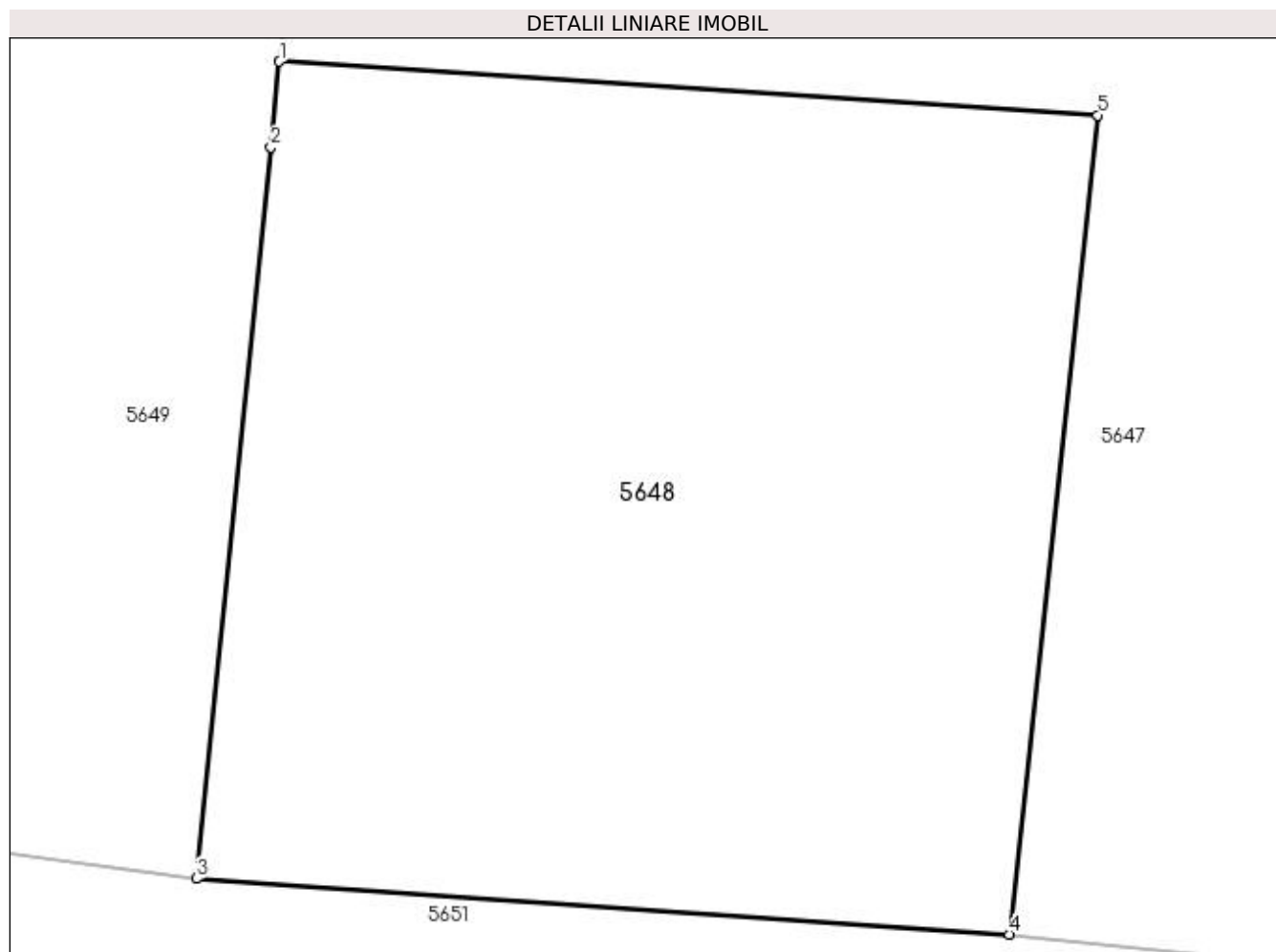
Inscrieri privind dezmembramintele dreptului de proprietate, drepturi reale de garanție și sarcini		Referințe
64780 / 04/04/2019		
Act Administrativ nr. Contract de locatiune nr. 38, din 01/08/2018 emis de RDS&RDS , Act aditional nr. 1/19.02.2019;		
C1	Se noteaza asupra imobilului de sub A 1, dreptul de locatiune pe o perioada de 15 ani incepand cu data semnarii contractului de locatiune in favoarea lui RCS & RDS SA .	A1
207261 / 25/09/2019		
Act Notarial nr. 1783, din 20/09/2019 emis de Belu Aurel;		
C2	Intabulare, drept de IPOTECA LEGALA, Valoare:8020 LEIrest de pret 1) PÎRVULEȚU MIHAI 2) PÂRVULEȚU ELISABETA	A1

Anexa Nr. 1 La Partea I

Teren

Nr cadastral	Suprafața (mp)*	Observații / Referințe
35538	300	

* Suprafața este determinată în planul de proiecție Stereo 70.



Date referitoare la teren

Crt	Categorie folosință	Intra vilan	Suprafața (mp)	Tarla	Parcelă	Nr. topo	Observații / Referințe
1	arabil	NU	300	364	2	-	

Lungime Segmente

1) Valorile lungimilor segmentelor sunt obținute din proiecție în plan.

Punct început	X / Y	Punct sfârșit	X / Y	Lungime segment (** (m)
1	356.248,6 283.650,0	2	356.248,42 283.648,19	1.819
2	356.248,42 283.648,19	3	356.246,84 283.632,73	15.541
3	356.246,84 283.632,73	4	356.264,03 283.631,55	17.23
4	356.264,03 283.631,55	5	356.265,906 283.648,866	17.417
5	356.265,906 283.648,866	1	356.248,6 283.650,0	17.343

**** Lungimile segmentelor sunt determinate în planul de proiecție Stereo 70 și sunt rotunjite la 1 milimetru.**

***** Distanța dintre puncte este formată din segmente cumulate ce sunt mai mici decât valoarea 1 milimetru.**

**DATE DESPRE IMOBILUL NR. 5649**

Oficiul de Cadastru și Publicitate Imobiliară DOLJ
Biroul de Cadastru și Publicitate Imobiliară Craiova

A. Partea I. Descrierea imobilului

TEREN Extravilan

Adresa: Jud. Dolj, T364, P2/1

Nr. Crt	Nr cadastral Nr. topografic	Suprafața* (mp)	Observații / Referințe
A1		6.895	Sector cadastral:35 Teren neimprejmuit;

B. Partea II. Proprietari și acte

Inscrieri privitoare la dreptul de proprietate și alte drepturi reale		Referințe
/		
Act Normativ nr. LEGEA 7, din 13/03/1996 emis de PARLAMENTUL ROMANIEI;		
B1	Inscrierea provizorie, drept de PROPRIETATE, dobandit prin Lege, cota actuala 1/1 1) NEIDENTIFICAT NEIDENTIFICAT	A1

C. Partea III. SARCINI .

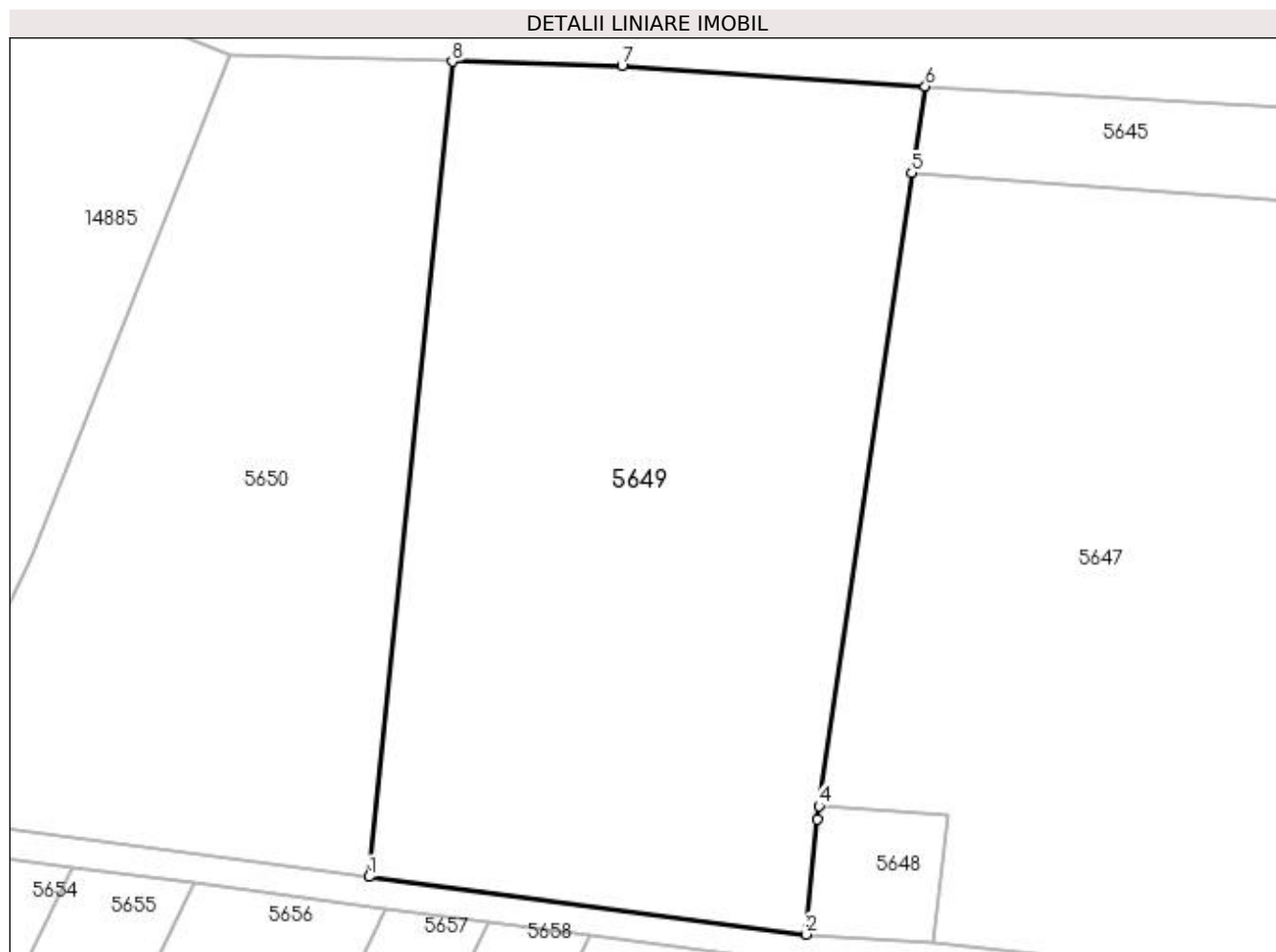
Inscrieri privind dezmembramintele dreptului de proprietate, drepturi reale de garanție și sarcini	Referințe
NU SUNT	

Anexa Nr. 1 La Partea I

Teren

Nr cadastral	Suprafața (mp)*	Observații / Referințe
	6.895	

* Suprafața este determinată în planul de proiecție Stereo 70.



Date referitoare la teren

Crt	Categorie folosință	Intra vilan	Suprafața (mp)	Tarla	Parcelă	Nr. topo	Observații / Referințe
1	arabil	NU	6.895	364	2/1	-	

Lungime Segmente

1) Valorile lungimilor segmentelor sunt obținute din proiecție în plan.

Punct început	X / Y	Punct sfârșit	X / Y	Lungime segment (** (m)
1	356.188,077 283.640,469	2	356.246,84 283.632,73	59.27
2	356.246,84 283.632,73	3	356.248,42 283.648,19	15.541
3	356.248,42 283.648,19	4	356.248,6 283.650,0	1.819
4	356.248,6 283.650,0	5	356.261,101 283.735,148	86.061
5	356.261,101 283.735,148	6	356.262,939 283.746,777	11.773

Punct început	X / Y	Punct sfârșit	X / Y	Lungime segment (** (m)
6	356.262,939 283.746,777	7	356.222,134 283.749,474	40.894
7	356.222,134 283.749,474	8	356.199,275 283.750,101	22.868
8	356.199,275 283.750,101	1	356.188,077 283.640,469	110.202

** Lungimile segmentelor sunt determinate în planul de proiecție Stereo 70 și sunt rotunjite la 1 milimetru.

*** Distanța dintre puncte este formată din segmente cumulate ce sunt mai mici decât valoarea 1 milimetru.

**DATE DESPRE IMOBILUL NR. 5650**

Oficiul de Cadastru și Publicitate Imobiliară DOLJ
Biroul de Cadastru și Publicitate Imobiliară Craiova

A. Partea I. Descrierea imobilului

TEREN Extravilan

Adresa: Jud. Dolj, T364, P3

Nr. Crt	Nr cadastral Nr. topografic	Suprafața* (mp)	Observații / Referințe
A1		4.900	Sector cadastral:35 Teren neimprejmuit;

B. Partea II. Proprietari și acte

Inscrieri privitoare la dreptul de proprietate și alte drepturi reale	Referințe
/	
Act Administrativ nr. 3579-47919, din 03/04/1997 emis de CJSIPT DOLJ;	
B1	A1
Intabulare, drept de PROPRIETATE, dobândit prin Reconstituire, cota actuala 1/1 1) DASCĂLU VIRGIL, LIPSĂ CNP	

C. Partea III. SARCINI .

Inscrieri privind dezmembramintele dreptului de proprietate, drepturi reale de garanție și sarcini	Referințe
NU SUNT	

Anexa Nr. 1 La Partea I

Teren

Nr cadastral	Suprafața (mp)*	Observații / Referințe
	4.900	

* Suprafața este determinată în planul de proiecție Stereo 70.



Date referitoare la teren

Crt	Categorie folosință	Intra vilan	Suprafața (mp)	Tarla	Parcelă	Nr. topo	Observații / Referințe
1	arabil	NU	4.900	364	3	-	

Lungime Segmente

1) Valorile lungimilor segmentelor sunt obținute din proiecție în plan.

Punct început	X / Y	Punct sfârșit	X / Y	Lungime segment (** (m)
1	356.125,69 283.648,686	2	356.188,077 283.640,469	62.926
2	356.188,077 283.640,469	3	356.199,275 283.750,101	110.202
3	356.199,275 283.750,101	4	356.169,385 283.750,921	29.901
4	356.169,385 283.750,921	5	356.142,732 283.683,451	72.544
5	356.142,732 283.683,451	1	356.125,69 283.648,686	38.717

**** Lungimile segmentelor sunt determinate în planul de proiecție Stereo 70 și sunt rotunjite la 1 milimetru.**

***** Distanța dintre puncte este formată din segmente cumulate ce sunt mai mici decât valoarea 1 milimetru.**

**DATE DESPRE IMOBILUL NR. 5651**

Oficiul de Cadastru și Publicitate Imobiliară DOLJ
Biroul de Cadastru și Publicitate Imobiliară Craiova

A. Partea I. Descrierea imobilului

TEREN Extravilan

Adresa: Jud. Dolj, De 366

Nr. Crt	Nr cadastral Nr. topografic	Suprafața* (mp)	Observații / Referințe
A1		2.054	Sector cadastral:35 Teren neimprejmuit;

B. Partea II. Proprietari și acte

Inscrieri privitoare la dreptul de proprietate și alte drepturi reale		Referințe
/		
Act Normativ nr. LEGEA 7, din 13/03/1996 emis de PARLAMENTUL ROMANIEI;		
B1	Inscrierea provizorie, drept de PROPRIETATE, dobandit prin Lege, cota actuala 1/1 1) NEIDENTIFICAT NEIDENTIFICAT	A1

C. Partea III. SARCINI .

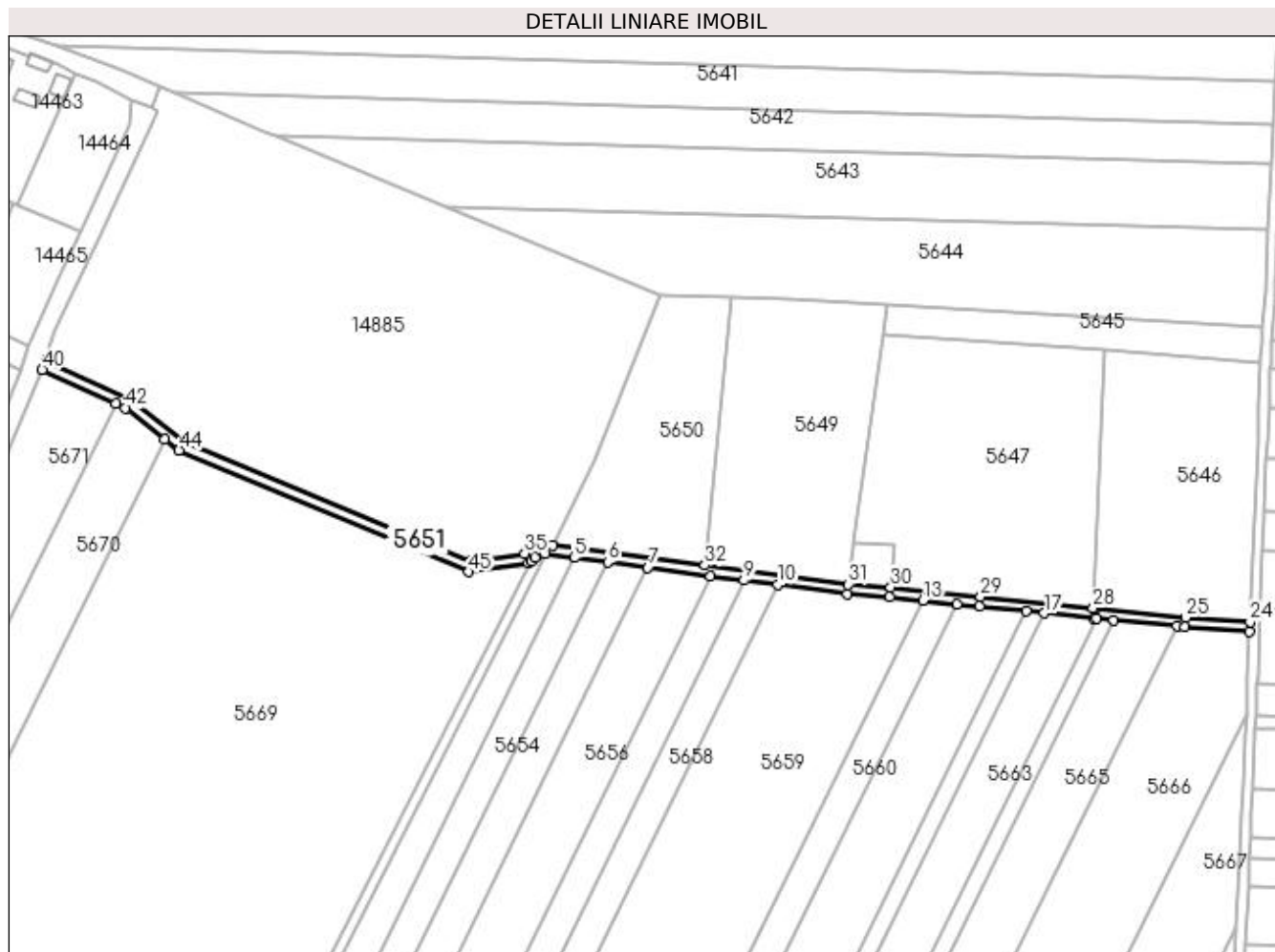
Inscrieri privind dezmembramintele dreptului de proprietate, drepturi reale de garanție și sarcini	Referințe
NU SUNT	

Anexa Nr. 1 La Partea I

Teren

Nr cadastral	Suprafața (mp)*	Observații / Referințe
	2.054	

* Suprafața este determinată în planul de proiecție Stereo 70.



Date referitoare la teren

Crt	Categorie folosință	Intra vilan	Suprafața (mp)	Tarla	Parcelă	Nr. topo	Observații / Referințe
1	drum	NU	2.054	-	De366	-	

Lungime Segmente

1) Valorile lungimilor segmentelor sunt obținute din proiecție în plan.

Punct început	X / Y	Punct sfârșit	X / Y	Lungime segment
1	356.115,94 283.641,492	2	356.116,968 283.642,336	1.33
4	356.122,877 283.645,136	5	356.134,624 283.643,578	11.85
7	356.164,656 283.639,595	8	356.190,37 283.636,185	25.93 9
10	356.217,785 283.632,549	11	356.246,441 283.628,748	28.90 7
13	356.277,234 283.626,122	14	356.291,274 283.624,627	14.11 9
16	356.319,527 283.621,733	17	356.326,905 283.620,991	7.415
2	356.116,968 283.642,336	3	356.118,707 283.643,764	2.25
5	356.134,624 283.643,578	6	356.148,267 283.641,769	13.76 2
8	356.190,37 283.636,185	9	356.204,067 283.634,368	13.81 7
11	356.246,441 283.628,748	12	356.263,681 283.627,565	17.28 1
14	356.291,274 283.624,627	15	356.300,448 283.623,65	9.226
17	356.326,905 283.620,991	18	356.347,31 283.618,94	20.50 8
3	356.118,707 283.643,764	4	356.122,877 283.645,136	4.39
6	356.148,267 283.641,769	7	356.164,656 283.639,595	16.53 3
9	356.204,067 283.634,368	10	356.217,785 283.632,549	13.83 8
12	356.263,681 283.627,565	13	356.277,234 283.626,122	13.63
15	356.300,448 283.623,65	16	356.319,527 283.621,733	19.17 5
18	356.347,31 283.618,94	19	356.348,245 283.618,846	0.94

Punct început	X / Y	Punct sfârșit	X / Y	Lungime segment	Punct început	X / Y	Punct sfârșit	X / Y	Lungime segment	Punct început	X / Y	Punct sfârșit	X / Y	Lungime segment
19	356.348,245 283.618,846	20	356.355,377 283.618,129	7.168	20	356.355,377 283.618,129	21	356.381,136 283.615,54	25.889	21	356.381,136 283.615,54	22	356.384,485 283.615,204	3.366
22	356.384,485 283.615,204	23	356.410,946 283.613,417	26.521	23	356.410,946 283.613,417	24	356.411,114 283.617,414	4.001	24	356.411,114 283.617,414	25	356.384,82 283.619,19	26.354
25	356.384,82 283.619,19	26	356.347,825 283.622,913	37.182	26	356.347,825 283.622,913	27	356.347,71 283.622,92	0.115	27	356.347,71 283.622,92	28	356.346,828 283.623,009	0.886
28	356.346,828 283.623,009	29	356.300,86 283.627,63	46.2	29	356.300,86 283.627,63	30	356.264,03 283.631,55	37.038	30	356.264,03 283.631,55	31	356.246,84 283.632,73	17.23
31	356.246,84 283.632,73	32	356.188,077 283.640,469	59.27	32	356.188,077 283.640,469	33	356.125,69 283.648,686	62.926	33	356.125,69 283.648,686	34	356.117,059 283.647,586	8.701
34	356.117,059 283.647,586	35	356.114,259 283.645,287	3.623	35	356.114,259 283.645,287	36	356.091,985 283.641,994	22.516	36	356.091,985 283.641,994	37	355.974,945 283.690,99	126.882
37	355.974,945 283.690,99	38	355.953,045 283.708,307	27.919	38	355.953,045 283.708,307	39	355.918,102 283.724,28	38.421	39	355.918,102 283.724,28	40	355.916,861 283.720,45	4.026
40	355.916,861 283.720,45	41	355.947,003 283.706,67	33.143	41	355.947,003 283.706,67	42	355.950,943 283.704,869	4.332	42	355.950,943 283.704,869	43	355.967,037 283.692,143	20.518
43	355.967,037 283.692,143	44	355.972,894 283.687,512	7.467	44	355.972,894 283.687,512	45	356.091,468 283.637,874	128.545	45	356.091,468 283.637,874	1	356.115,94 283.641,492	24.738

** Lungimile segmentelor sunt determinate în planul de proiecție Stereo 70 și sunt rotunjite la 1 milimetru.

*** Distanța dintre puncte este formată din segmente cumulate ce sunt mai mici decât valoarea 1 milimetru.

**DATE DESPRE IMOBILUL NR. 5652**

Oficiul de Cadastru și Publicitate Imobiliară DOLJ
Biroul de Cadastru și Publicitate Imobiliară Craiova

A. Partea I. Descrierea imobilului

TEREN Extravilan

Adresa: Jud. Dolj, De 363

Nr. Crt	Nr cadastral Nr. topografic	Suprafața* (mp)	Observații / Referințe
A1		1.528	Sector cadastral:35 Teren neimprejmuit;

B. Partea II. Proprietari și acte

Inscrieri privitoare la dreptul de proprietate și alte drepturi reale		Referințe
/		
Act Normativ nr. LEGEA 7, din 13/03/1996 emis de PARLAMENTUL ROMANIEI;		
B1	Inscrierea provizorie, drept de PROPRIETATE, dobandit prin Lege, cota actuala 1/1 1) NEIDENTIFICAT NEIDENTIFICAT	A1

C. Partea III. SARCINI .

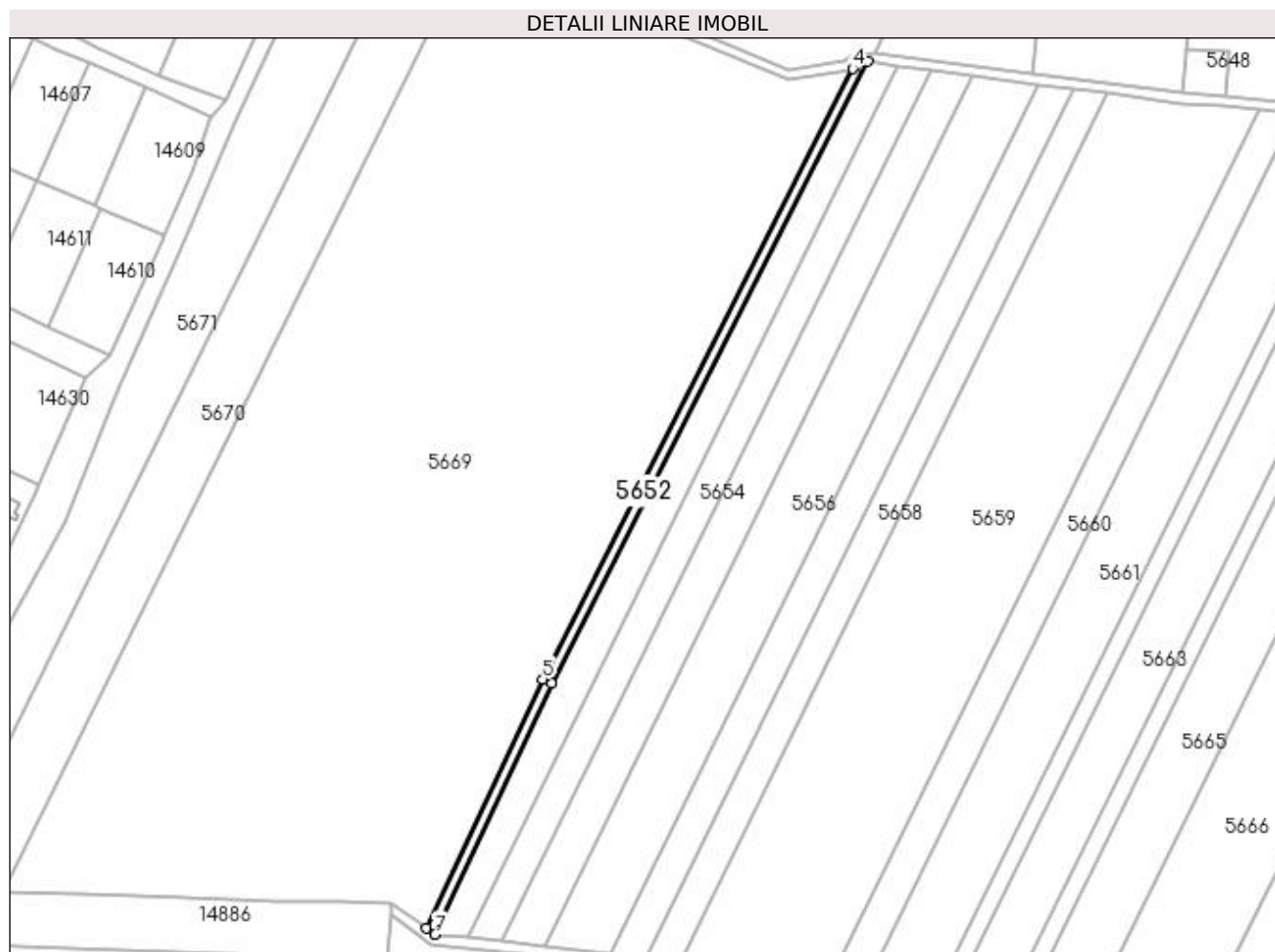
Inscrieri privind dezmembramintele dreptului de proprietate, drepturi reale de garanție și sarcini	Referințe
NU SUNT	

Anexa Nr. 1 La Partea I

Teren

Nr cadastral	Suprafața (mp)*	Observații / Referințe
	1.528	

* Suprafața este determinată în planul de proiecție Stereo 70.



Date referitoare la teren

Crt	Categorie folosință	Intra vilan	Suprafața (mp)	Tarla	Parcelă	Nr. topo	Observații / Referințe
1	drum	NU	1.528	-	De363	-	

Lungime Segmente

1) Valorile lungimilor segmentelor sunt obținute din proiecție în plan.

Punct început	X / Y	Punct sfârșit	X / Y	Lungime segment (** (m)
1	355.998,206 283.399,695	2	356.122,877 283.645,136	275.289
2	356.122,877 283.645,136	3	356.118,707 283.643,764	4.39
3	356.118,707 283.643,764	4	356.116,968 283.642,336	2.25
4	356.116,968 283.642,336	5	355.994,608 283.401,445	270.186
5	355.994,608 283.401,445	6	355.948,902 283.303,158	108.395

Punct început	X / Y	Punct sfârșit	X / Y	Lungime segment (** (m)
6	355.948,902 283.303,158	7	355.952,207 283.300,779	4.072
7	355.952,207 283.300,779	1	355.998,206 283.399,695	109.088

** Lungimile segmentelor sunt determinate în planul de proiecție Stereo 70 și sunt rotunjite la 1 milimetru.

*** Distanța dintre puncte este formată din segmente cumulate ce sunt mai mici decât valoarea 1 milimetru.

**DATE DESPRE IMOBILUL NR. 5653**

Oficiul de Cadastru și Publicitate Imobiliară DOLJ
Biroul de Cadastru și Publicitate Imobiliară Craiova

A. Partea I. Descrierea imobilului

TEREN Extravilan

Adresa: Jud. Dolj, T364, P4

Nr. Crt	Nr cadastral Nr. topografic	Suprafața* (mp)	Observații / Referințe
A1	36710	5.000	Sector cadastral:35 Teren neimprejmuit;

B. Partea II. Proprietari și acte

Inscrieri privitoare la dreptul de proprietate și alte drepturi reale		Referințe
83843 / 05/04/2021		
Act Notarial nr. CM NR 32, din 05/02/2021 emis de BNP STOENESCU FLOREA (act administrativ nr TDP NR 2094-9686 din 13.02.1997, emis de CJ DOLJ;act administrativ nr ADEVERINTA NR 1892 din 30.03.2021, emis de PRIMARIA MOTATEI);		
B1	Intabulare, drept de PROPRIETATE, dobandit prin Succesiune, cota actuala 1/1 1) IANCU FLORICA	A1

C. Partea III. SARCINI .

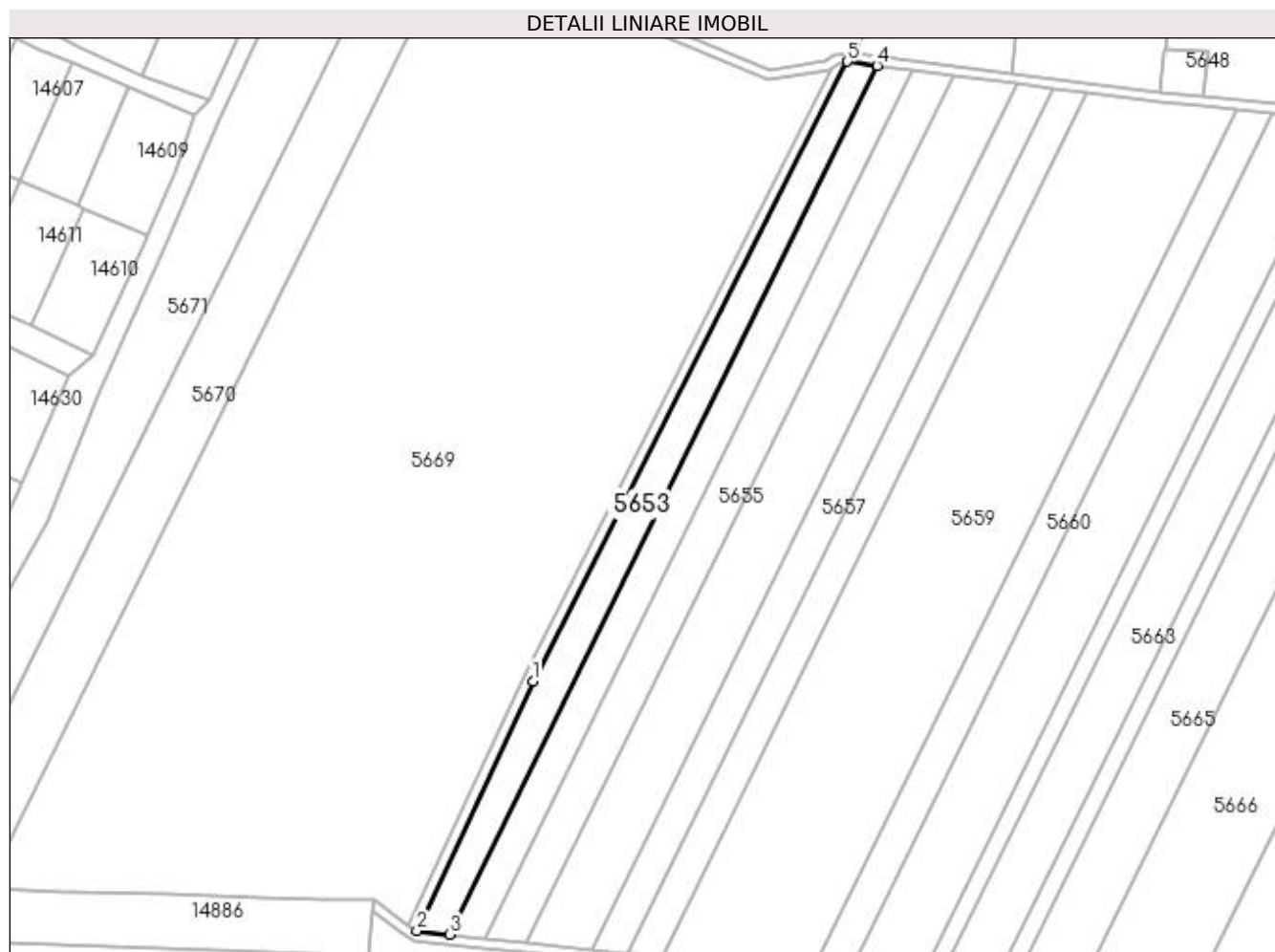
Inscrieri privind dezmembramintele dreptului de proprietate, drepturi reale de garanție și sarcini	Referințe
NU SUNT	

Anexa Nr. 1 La Partea I

Teren

Nr cadastral	Suprafața (mp)*	Observații / Referințe
36710	5.000	

* Suprafața este determinată în planul de proiecție Stereo 70.



Date referitoare la teren

Crt	Categorie folosință	Intravilan	Suprafața (mp)	Tarla	Parcelă	Nr. topo	Observații / Referințe
1	arabil	NU	5.000	364	4	-	

Lungime Segmente

1) Valorile lungimilor segmentelor sunt obținute din proiecție în plan.

Punct început	X / Y	Punct sfârșit	X / Y	Lungime segment (** (m)
1	355.998,206 283.399,695	2	355.952,207 283.300,779	109.088
2	355.952,207 283.300,779	3	355.965,032 283.299,406	12.898
3	355.965,032 283.299,406	4	356.134,624 283.643,578	383.687
4	356.134,624 283.643,578	5	356.122,877 283.645,136	11.85
5	356.122,877 283.645,136	1	355.998,206 283.399,695	275.289

**** Lungimile segmentelor sunt determinate în planul de proiecție Stereo 70 și sunt rotunjite la 1 milimetru.**

***** Distanța dintre puncte este formată din segmente cumulate ce sunt mai mici decât valoarea 1 milimetru.**

**DATE DESPRE IMOBILUL NR. 5654**

Oficiul de Cadastru și Publicitate Imobiliară DOLJ
Biroul de Cadastru și Publicitate Imobiliară Craiova

A. Partea I. Descrierea imobilului

TEREN Extravilan

Adresa: Jud. Dolj, T364, P5

Nr. Crt	Nr cadastral Nr. topografic	Suprafața* (mp)	Observații / Referințe
A1		5.000	Sector cadastral:35 Teren neimprejmuit;

B. Partea II. Proprietari și acte

Inscrieri privitoare la dreptul de proprietate și alte drepturi reale	Referințe
/	
Act Administrativ nr. 3227/48331, din 14/03/1997 emis de CJSIPT DOLJ;	
B1	A1
Intabulare, drept de PROPRIETATE, dobândit prin Reconstituire, cota actuala 1/1 1) PRUNA MIHAI, LIPSĂ CNP	

C. Partea III. SARCINI .

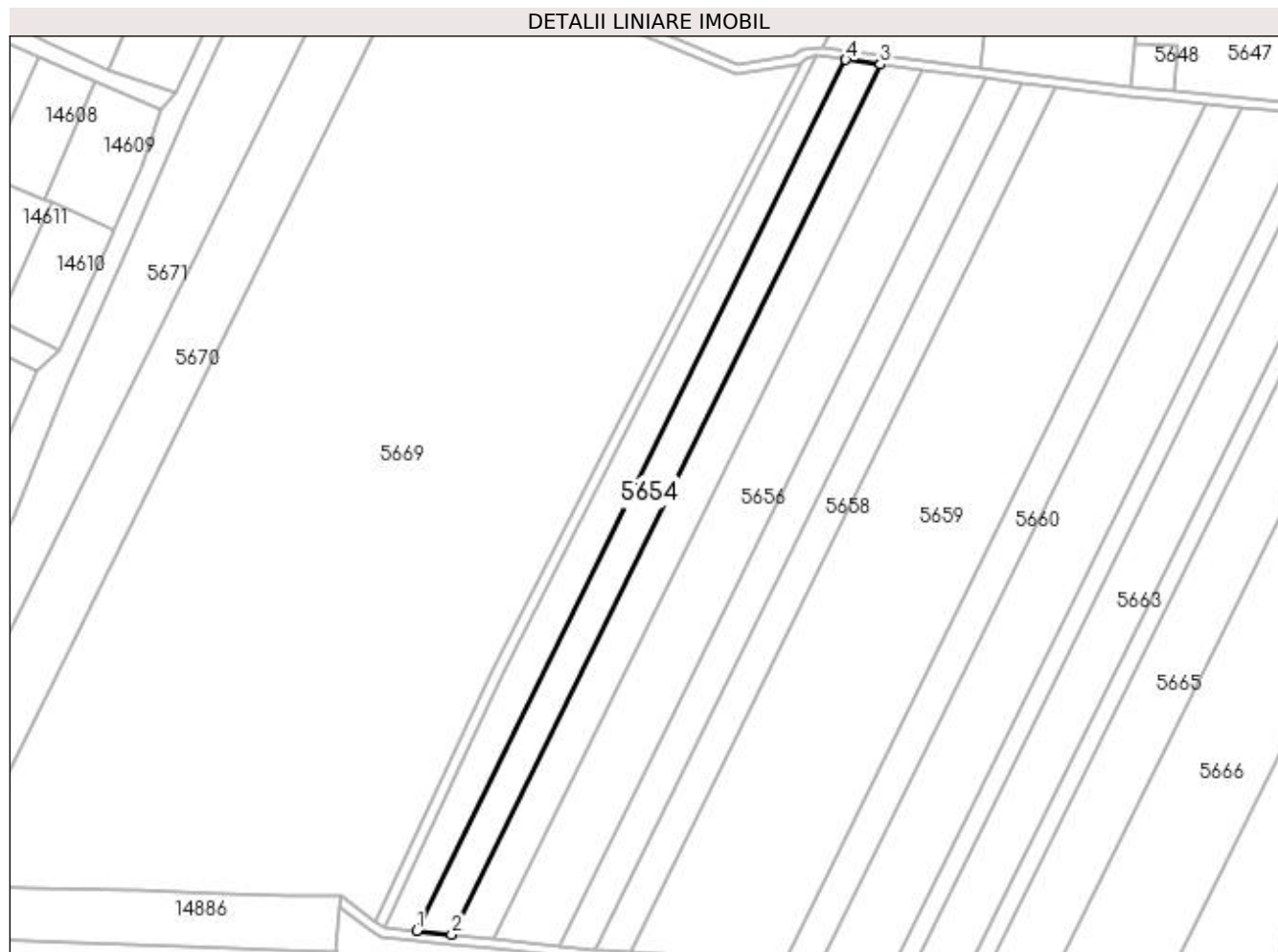
Inscrieri privind dezmembramintele dreptului de proprietate, drepturi reale de garanție și sarcini	Referințe
NU SUNT	

Anexa Nr. 1 La Partea I

Teren

Nr cadastral	Suprafața (mp)*	Observații / Referințe
	5.000	

* Suprafața este determinată în planul de proiecție Stereo 70.



Date referitoare la teren

Crt	Categorie folosință	Intra vilan	Suprafața (mp)	Tarla	Parcelă	Nr. topo	Observații / Referințe
1	arabil	NU	5.000	364	5	-	

Lungime Segmente

1) Valorile lungimilor segmentelor sunt obținute din proiecție în plan.

Punct început	X / Y	Punct sfârșit	X / Y	Lungime segment (** (m)
1	355.965,032 283.299,406	2	355.978,839 283.297,927	13.886
2	355.978,839 283.297,927	3	356.148,267 283.641,769	383.319
3	356.148,267 283.641,769	4	356.134,624 283.643,578	13.762
4	356.134,624 283.643,578	1	355.965,032 283.299,406	383.687

**** Lungimile segmentelor sunt determinate în planul de proiecție Stereo 70 și sunt rotunjite la 1 milimetru.**

***** Distanța dintre puncte este formată din segmente cumulate ce sunt mai mici decât valoarea 1 milimetru.**

**DATE DESPRE IMOBILUL NR. 5655**

Oficiul de Cadastru și Publicitate Imobiliară DOLJ
Biroul de Cadastru și Publicitate Imobiliară Craiova

A. Partea I. Descrierea imobilului

TEREN Extravilan

Adresa: Jud. Dolj, T364, P6

Nr. Crt	Nr cadastral Nr. topografic	Suprafața* (mp)	Observații / Referințe
A1		6.000	Sector cadastral:35 Teren neimprejmuit;

B. Partea II. Proprietari și acte

Inscrieri privitoare la dreptul de proprietate și alte drepturi reale	Referințe
/	
Act Administrativ nr. 3671-59340, din 08/04/1997 emis de CJSIPT DOLJ;	
B1	A1
Intabulare, drept de PROPRIETATE, dobândit prin Reconstituire, cota actuala 1/1	
1) COLCEA MARIA, LIPSĂ CNP	
2) DIHORU STANA, LIPSĂ CNP	

C. Partea III. SARCINI .

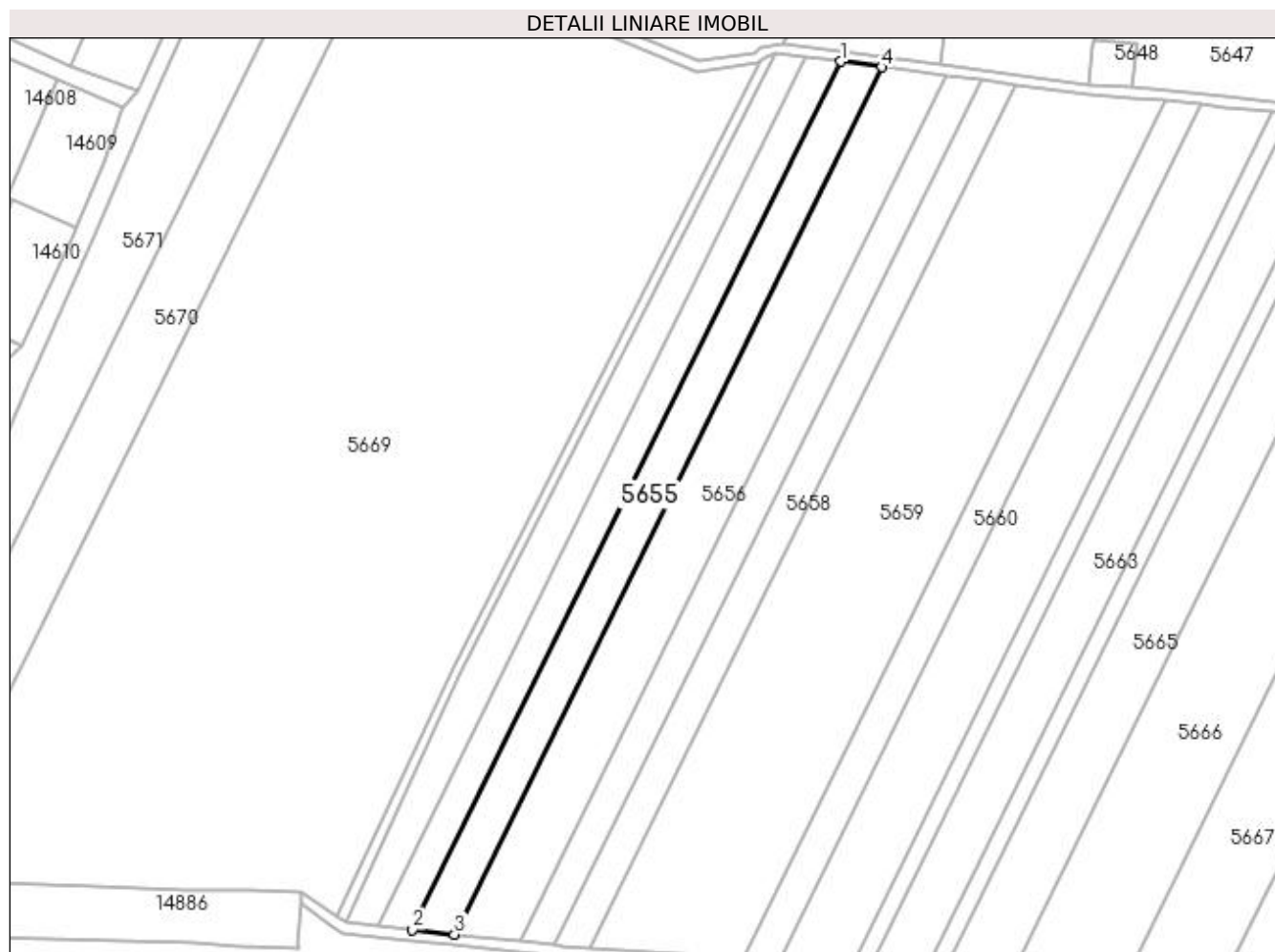
Inscrieri privind dezmembramintele dreptului de proprietate, drepturi reale de garanție și sarcini	Referințe
NU SUNT	

Anexa Nr. 1 La Partea I

Teren

Nr cadastral	Suprafața (mp)*	Observații / Referințe
	6.000	

* Suprafața este determinată în planul de proiecție Stereo 70.



Date referitoare la teren

Crt	Categorie folosință	Intra vilan	Suprafața (mp)	Tarla	Parcelă	Nr. topo	Observații / Referințe
1	arabil	NU	6.000	364	6	-	

Lungime Segmente

1) Valorile lungimilor segmentelor sunt obținute din proiecție în plan.

Punct început	X / Y	Punct sfârșit	X / Y	Lungime segment (** (m)
1	356.148,267 283.641,769	2	355.978,839 283.297,927	383.319
2	355.978,839 283.297,927	3	355.995,424 283.296,152	16.68
3	355.995,424 283.296,152	4	356.164,656 283.639,595	382.874
4	356.164,656 283.639,595	1	356.148,267 283.641,769	16.533

**** Lungimile segmentelor sunt determinate în planul de proiecție Stereo 70 și sunt rotunjite la 1 milimetru.**

***** Distanța dintre puncte este formată din segmente cumulate ce sunt mai mici decât valoarea 1 milimetru.**

**DATE DESPRE IMOBILUL NR. 5656**

Oficiul de Cadastru și Publicitate Imobiliară DOLJ
Biroul de Cadastru și Publicitate Imobiliară Craiova

A. Partea I. Descrierea imobilului

TEREN Extravilan

Adresa: Jud. Dolj, T364, P7

Nr. Crt	Nr cadastral Nr. topografic	Suprafața* (mp)	Observații / Referințe
A1		9.400	Sector cadastral:35 Teren neimprejmuit;

B. Partea II. Proprietari și acte

Inscrieri privitoare la dreptul de proprietate și alte drepturi reale	Referințe
/	
Act Administrativ nr. 3601-59340, din 07/04/1997 emis de CJSIPT DOLJ;	
B1	A1
Intabulare, drept de PROPRIETATE, dobandit prin Reconstituire, cota actuala 1/1 1) BUTUROAGĂ GHEORGHE, LIPSĂ CNP	

C. Partea III. SARCINI .

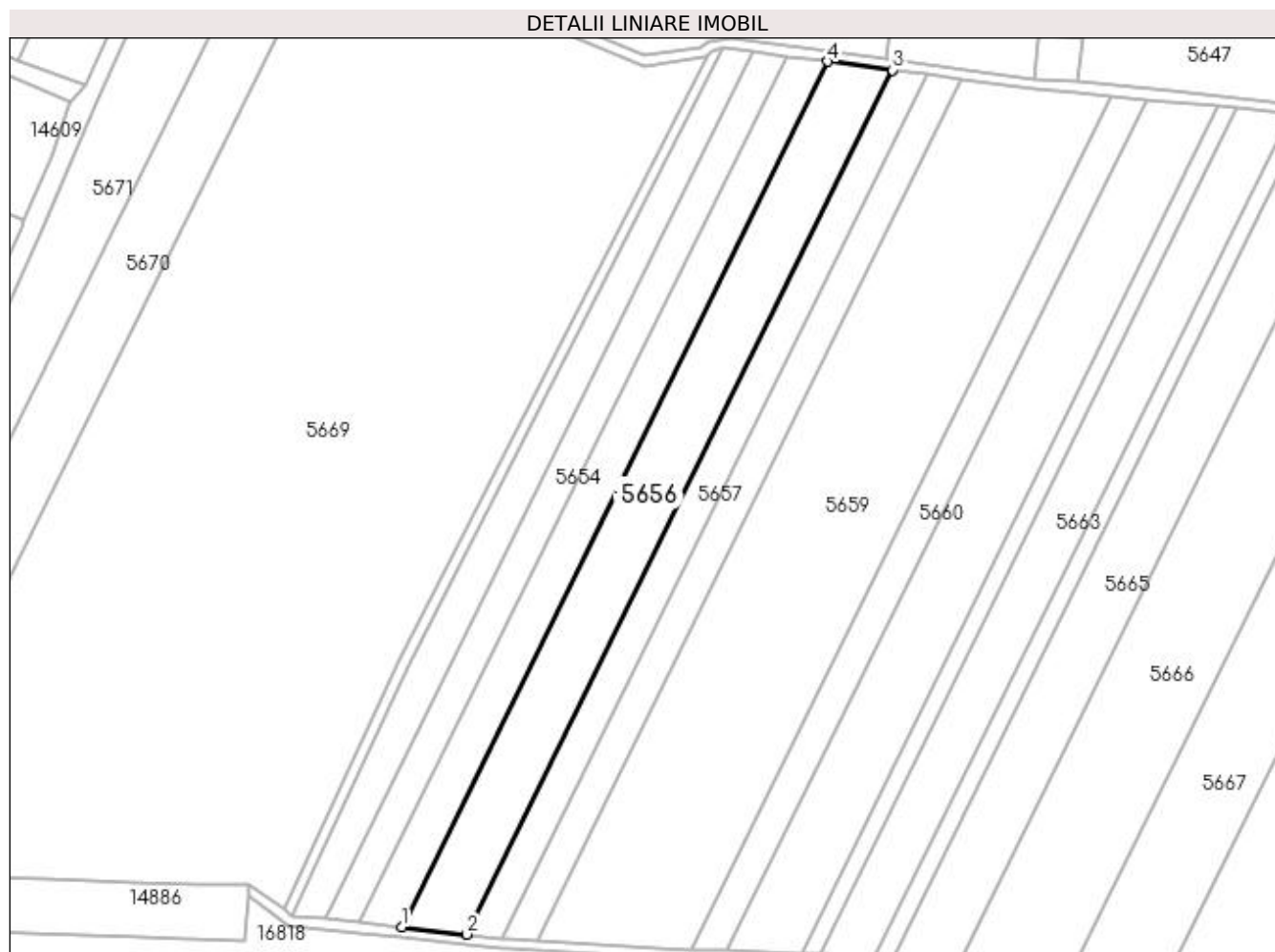
Inscrieri privind dezmembramintele dreptului de proprietate, drepturi reale de garanție și sarcini	Referințe
NU SUNT	

Anexa Nr. 1 La Partea I

Teren

Nr cadastral	Suprafața (mp)*	Observații / Referințe
	9.400	

* Suprafața este determinată în planul de proiecție Stereo 70.



Date referitoare la teren

Crt	Categorie folosință	Intra vilan	Suprafața (mp)	Tarla	Parcelă	Nr. topo	Observații / Referințe
1	arabil	NU	9.400	364	7	-	

Lungime Segmente

1) Valorile lungimilor segmentelor sunt obținute din proiecție în plan.

Punct început	X / Y	Punct sfârșit	X / Y	Lungime segment (** (m)
1	355.995,424 283.296,152	2	356.021,446 283.293,365	26.171
2	356.021,446 283.293,365	3	356.190,37 283.636,185	382.179
3	356.190,37 283.636,185	4	356.164,656 283.639,595	25.939
4	356.164,656 283.639,595	1	355.995,424 283.296,152	382.874

**** Lungimile segmentelor sunt determinate în planul de proiecție Stereo 70 și sunt rotunjite la 1 milimetru.**

***** Distanța dintre puncte este formată din segmente cumulate ce sunt mai mici decât valoarea 1 milimetru.**

**DATE DESPRE IMOBILUL NR. 5657**

Oficiul de Cadastru și Publicitate Imobiliară DOLJ
Biroul de Cadastru și Publicitate Imobiliară Craiova

A. Partea I. Descrierea imobilului

TEREN Extravilan

Adresa: Jud. Dolj, T364, P8

Nr. Crt	Nr cadastral Nr. topografic	Suprafața* (mp)	Observații / Referințe
A1		5.000	Sector cadastral:35 Teren neimprejmit;

B. Partea II. Proprietari și acte

Inscrieri privitoare la dreptul de proprietate și alte drepturi reale	Referințe
/	
Act Administrativ nr. 3041/59421, din 11/03/1997 emis de CJSIPT DOLJ;	
B1	A1
Intabulare, drept de PROPRIETATE, dobândit prin Reconstituire, cota actuala 1/1	
1) BUTUROAGA GHEORGHE, LIPSĂ CNP	
2) FLORI ELENA, LIPSĂ CNP	
3) BUTUROAGA ALEXANDRU, LIPSĂ CNP	
4) BUTUROAGA ION, LIPSĂ CNP	

C. Partea III. SARCINI .

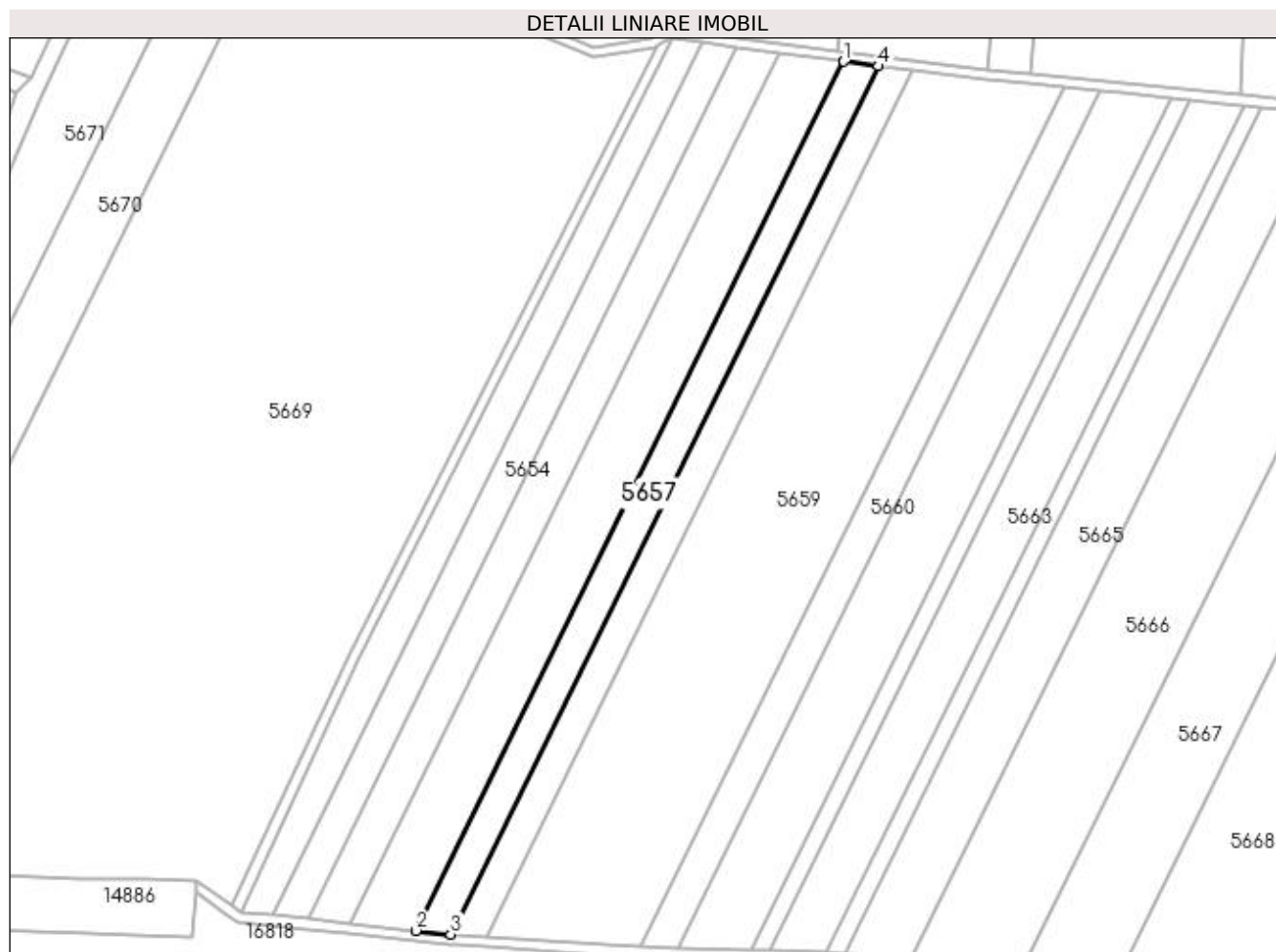
Inscrieri privind dezmembramintele dreptului de proprietate, drepturi reale de garanție și sarcini	Referințe
NU SUNT	

Anexa Nr. 1 La Partea I

Teren

Nr cadastral	Suprafața (mp)*	Observații / Referințe
	5.000	

* Suprafața este determinată în planul de proiecție Stereo 70.



Date referitoare la teren

Crt	Categorie folosință	Intra vilan	Suprafața (mp)	Tarla	Parcelă	Nr. topo	Observații / Referințe
1	arabil	NU	5.000	364	8	-	

Lungime Segmente

1) Valorile lungimilor segmentelor sunt obținute din proiecție în plan.

Punct început	X / Y	Punct sfârșit	X / Y	Lungime segment (** (m)
1	356.190,37 283.636,185	2	356.021,446 283.293,365	382.179
2	356.021,446 283.293,365	3	356.035,306 283.291,881	13.939
3	356.035,306 283.291,881	4	356.204,067 283.634,368	381.808
4	356.204,067 283.634,368	1	356.190,37 283.636,185	13.817

**** Lungimile segmentelor sunt determinate în planul de proiecție Stereo 70 și sunt rotunjite la 1 milimetru.**

***** Distanța dintre puncte este formată din segmente cumulate ce sunt mai mici decât valoarea 1 milimetru.**

**DATE DESPRE IMOBILUL NR. 5658**

Oficiul de Cadastru și Publicitate Imobiliară DOLJ
Biroul de Cadastru și Publicitate Imobiliară Craiova

A. Partea I. Descrierea imobilului

TEREN Extravilan

Adresa: Jud. Dolj, T364, P7

Nr. Crt	Nr cadastral Nr. topografic	Suprafața* (mp)	Observații / Referințe
A1		5.000	Sector cadastral:35 Teren neimprejmuit;

B. Partea II. Proprietari și acte

Inscrieri privitoare la dreptul de proprietate și alte drepturi reale	Referințe
/	
Act Administrativ nr. 3916-48351, din 22/07/1998 emis de CJSIPT DOLJ;	
B1	A1
Intabulare, drept de PROPRIETATE, dobândit prin Reconstituire, cota actuala 1/1 1) JIANU PETRE, LIPSĂ CNP	

C. Partea III. SARCINI .

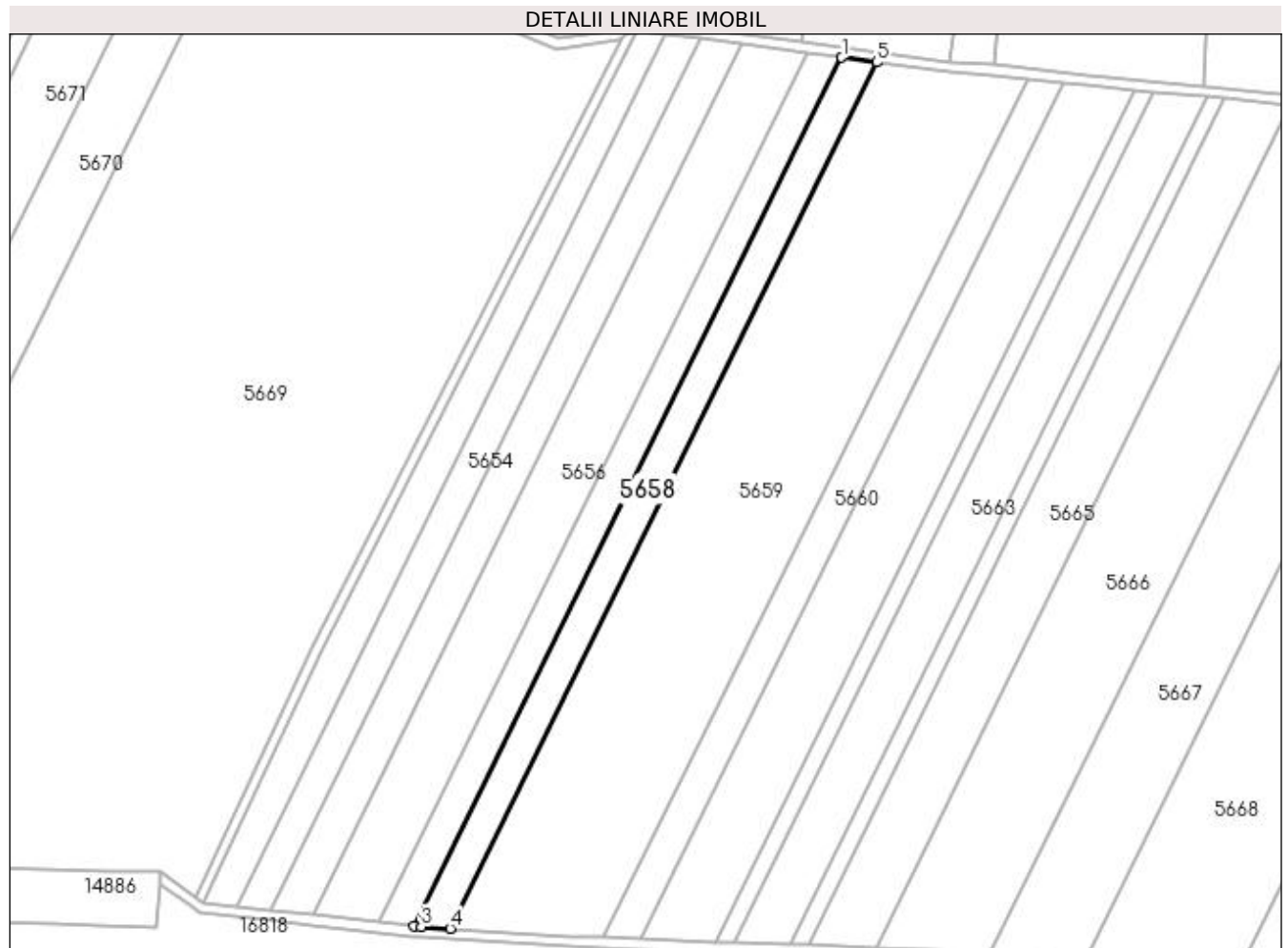
Inscrieri privind dezmembramintele dreptului de proprietate, drepturi reale de garanție și sarcini	Referințe
NU SUNT	

Anexa Nr. 1 La Partea I

Teren

Nr cadastral	Suprafața (mp)*	Observații / Referințe
	5.000	

* Suprafața este determinată în planul de proiecție Stereo 70.



Date referitoare la teren

Crt	Categorie folosință	Intra vilan	Suprafața (mp)	Tarla	Parcelă	Nr. topo	Observații / Referințe
1	arabil	NU	5.000	364	7	-	

Lungime Segmente

1) Valorile lungimilor segmentelor sunt obținute din proiecție în plan.

Punct început	X / Y	Punct sfârșit	X / Y	Lungime segment (** (m)
1	356.204,067 283.634,368	2	356.035,306 283.291,881	381.808
2	356.035,306 283.291,881	3	356.037,971 283.291,596	2.68
3	356.037,971 283.291,596	4	356.049,41 283.290,846	11.464
4	356.049,41 283.290,846	5	356.217,785 283.632,549	380.934
5	356.217,785 283.632,549	1	356.204,067 283.634,368	13.838

**** Lungimile segmentelor sunt determinate în planul de proiecție Stereo 70 și sunt rotunjite la 1 milimetru.**

***** Distanța dintre puncte este formată din segmente cumulate ce sunt mai mici decât valoarea 1 milimetru.**

**DATE DESPRE IMOBILUL NR. 5659**

Oficiul de Cadastru și Publicitate Imobiliară DOLJ
Biroul de Cadastru și Publicitate Imobiliară Craiova

A. Partea I. Descrierea imobilului

TEREN Extravilan

Adresa: Jud. Dolj, T364, P9

Nr. Crt	Nr cadastral Nr. topografic	Suprafața* (mp)	Observații / Referințe
A1		21.300	Sector cadastral:35 Teren neimprejmuit;

B. Partea II. Proprietari și acte

Inscrieri privitoare la dreptul de proprietate și alte drepturi reale		Referințe
/		
Hotarare Judecatoreasca nr. 423, din 29/03/2010 emis de JUDECATORIA CALAFAT;		
B1	Intabulare, drept de PROPRIETATE, dobandit prin Hotarare Judecatoreasca, cota actuala 1/1 1) MARINESCU CAIZER, LIPSĂ CNP	A1

C. Partea III. SARCINI .

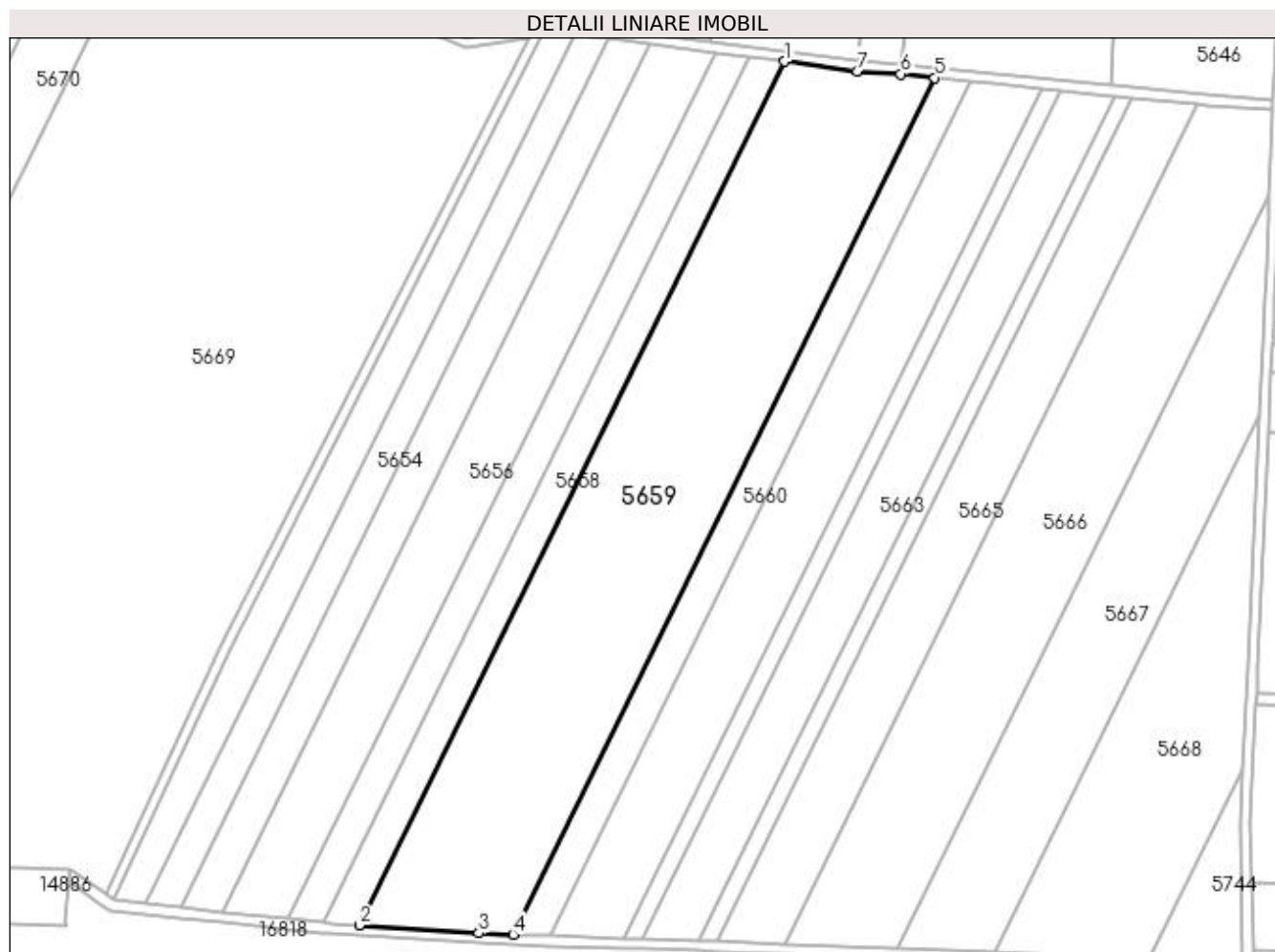
Inscrieri privind dezmembramintele dreptului de proprietate, drepturi reale de garanție și sarcini	Referințe
NU SUNT	

Anexa Nr. 1 La Partea I

Teren

Nr cadastral	Suprafața (mp)*	Observații / Referințe
	21.300	

* Suprafața este determinată în planul de proiecție Stereo 70.



Date referitoare la teren

Crt	Categorie folosință	Intra vilan	Suprafața (mp)	Tarla	Parcelă	Nr. topo	Observații / Referințe
1	arabil	NU	21.300	364	9	-	

Lungime Segmente

1) Valorile lungimilor segmentelor sunt obținute din proiecție în plan.

Punct început	X / Y	Punct sfârșit	X / Y	Lungime segment (** (m)
1	356.217,785 283.632,549	2	356.049,41 283.290,846	380.934
2	356.049,41 283.290,846	3	356.096,733 283.287,746	47.424
3	356.096,733 283.287,746	4	356.110,261 283.287,265	13.537
4	356.110,261 283.287,265	5	356.277,234 283.626,122	377.762
5	356.277,234 283.626,122	6	356.263,681 283.627,565	13.63

Punct început	X / Y	Punct sfârșit	X / Y	Lungime segment (** (m)
6	356.263,681 283.627,565	7	356.246,441 283.628,748	17.281
7	356.246,441 283.628,748	1	356.217,785 283.632,549	28.907

** Lungimile segmentelor sunt determinate în planul de proiecție Stereo 70 și sunt rotunjite la 1 milimetru.

*** Distanța dintre puncte este formată din segmente cumulate ce sunt mai mici decât valoarea 1 milimetru.

**DATE DESPRE IMOBILUL NR. 5660**

Oficiul de Cadastru și Publicitate Imobiliară DOLJ
Biroul de Cadastru și Publicitate Imobiliară Craiova

A. Partea I. Descrierea imobilului

TEREN Extravilan

Adresa: Jud. Dolj, T364, P11

Nr. Crt	Nr cadastral Nr. topografic	Suprafața* (mp)	Observații / Referințe
A1		5.000	Sector cadastral:35 Teren neimprejmuit;

B. Partea II. Proprietari și acte

Inscrieri privitoare la dreptul de proprietate și alte drepturi reale	Referințe
/	
Act Administrativ nr. 2233-45380, din 04/06/1996 emis de CJSIPT DOLJ;	
B1	A1
Intabulare, drept de PROPRIETATE, dobândit prin Reconstituire, cota actuala 1/1 1) JIANU GRIGORE, LIPSĂ CNP	

C. Partea III. SARCINI .

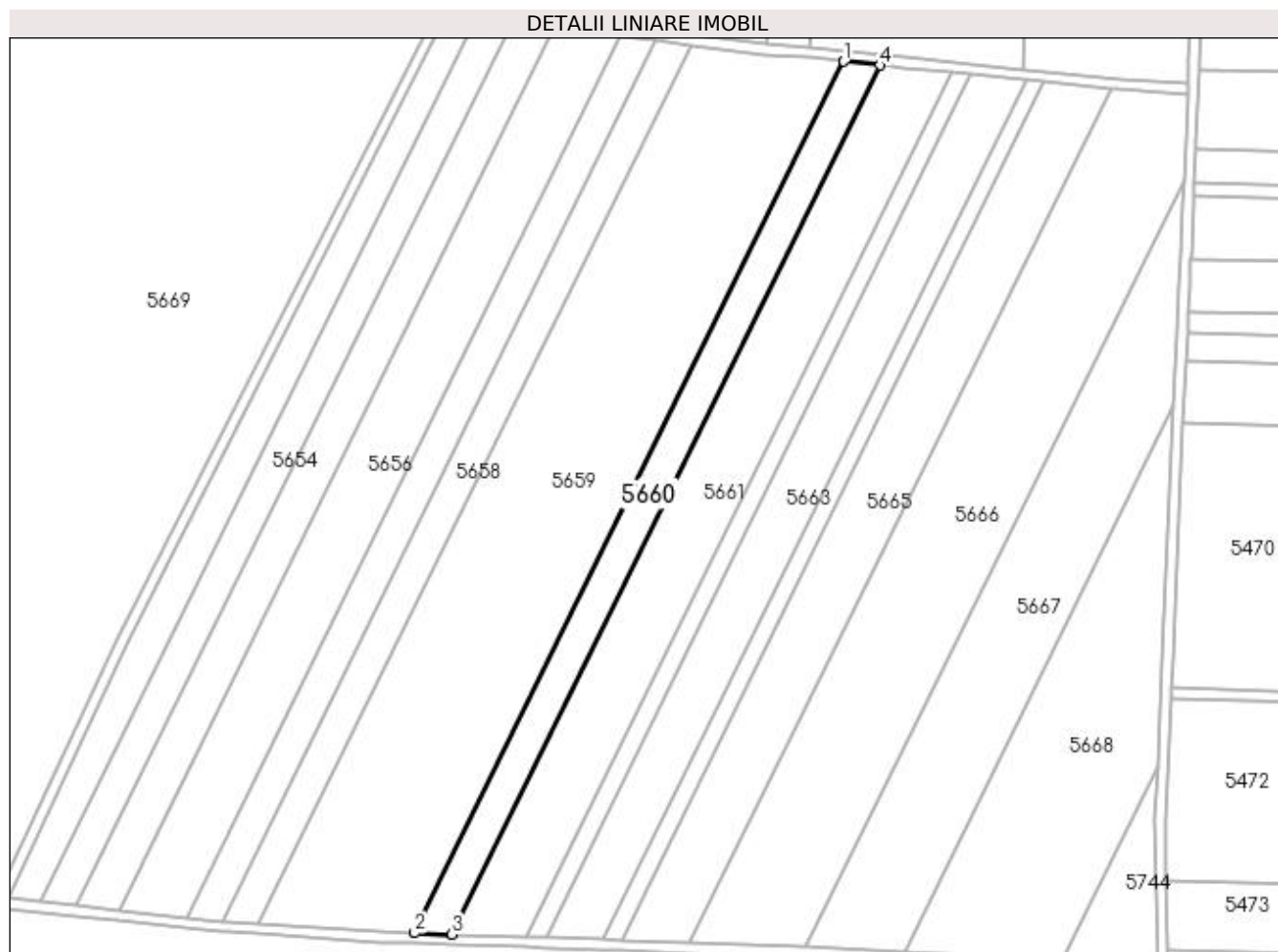
Inscrieri privind dezmembramintele dreptului de proprietate, drepturi reale de garanție și sarcini	Referințe
NU SUNT	

Anexa Nr. 1 La Partea I

Teren

Nr cadastral	Suprafața (mp)*	Observații / Referințe
	5.000	

* Suprafața este determinată în planul de proiecție Stereo 70.



Date referitoare la teren

Crt	Categorie folosință	Intra vilan	Suprafața (mp)	Tarla	Parcelă	Nr. topo	Observații / Referințe
1	arabil	NU	5.000	364	11	-	

Lungime Segmente

1) Valorile lungimilor segmentelor sunt obținute din proiecție în plan.

Punct început	X / Y	Punct sfârșit	X / Y	Lungime segment (** (m)
1	356.277,234 283.626,122	2	356.110,261 283.287,265	377.762
2	356.110,261 283.287,265	3	356.124,783 283.286,748	14.531
3	356.124,783 283.286,748	4	356.291,274 283.624,627	376.672
4	356.291,274 283.624,627	1	356.277,234 283.626,122	14.119

**** Lungimile segmentelor sunt determinate în planul de proiecție Stereo 70 și sunt rotunjite la 1 milimetru.**

***** Distanța dintre puncte este formată din segmente cumulate ce sunt mai mici decât valoarea 1 milimetru.**

**DATE DESPRE IMOBILUL NR. 5661**

Oficiul de Cadastru și Publicitate Imobiliară DOLJ
 Biroul de Cadastru și Publicitate Imobiliară Craiova

A. Partea I. Descrierea imobilului

TEREN Extravilan

Adresa: Jud. Dolj, T364, P12

Nr. Crt	Nr cadastral Nr. topografic	Suprafața* (mp)	Observații / Referințe
A1		10.000	Sector cadastral:35 Teren neimprejmuit;

B. Partea II. Proprietari și acte

Inscrieri privitoare la dreptul de proprietate și alte drepturi reale		Referințe
/		
Act Administrativ nr. 3677-59340, din 08/04/1997 emis de CJSIPT DOLJ;		
B1	Intabulare, drept de PROPRIETATE, dobândit prin Reconstituire, cota actuala 1/1 1) VELICA FLOAREA, LIPSĂ CNP 2) ONCICA AURELIA, LIPSĂ CNP	A1

C. Partea III. SARCINI .

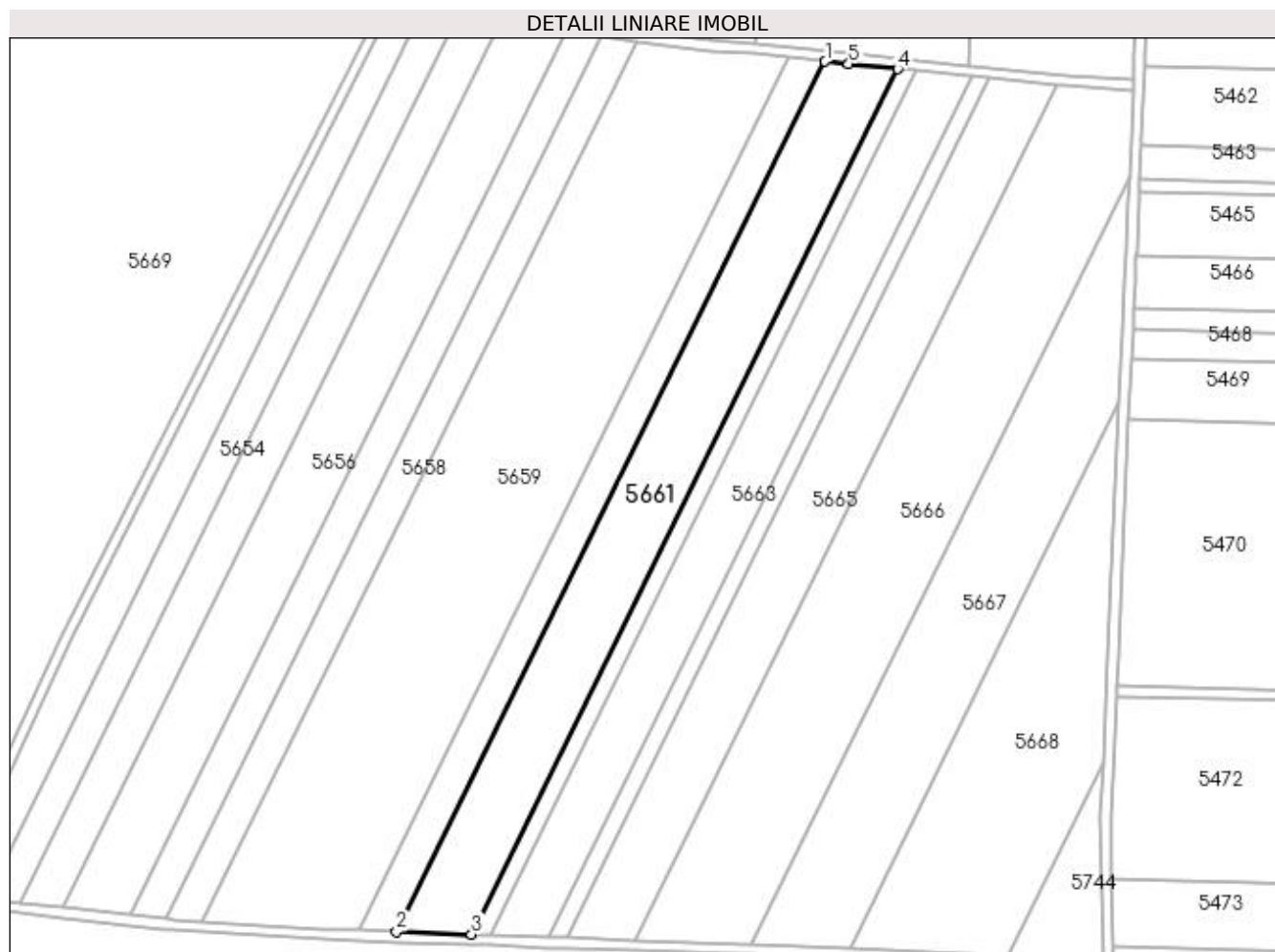
Inscrieri privind dezmembramintele dreptului de proprietate, drepturi reale de garanție și sarcini	Referințe
NU SUNT	

Anexa Nr. 1 La Partea I

Teren

Nr cadastral	Suprafața (mp)*	Observații / Referințe
	10.000	

* Suprafața este determinată în planul de proiecție Stereo 70.



Date referitoare la teren

Crt	Categorie folosință	Intra vilan	Suprafața (mp)	Tarla	Parcelă	Nr. topo	Observații / Referințe
1	arabil	NU	10.000	364	12	-	

Lungime Segmente

1) Valorile lungimilor segmentelor sunt obținute din proiecție în plan.

Punct început	X / Y	Punct sfârșit	X / Y	Lungime segment (** (m)
1	356.291,274 283.624,627	2	356.124,783 283.286,748	376.672
2	356.124,783 283.286,748	3	356.153,952 283.285,71	29.187
3	356.153,952 283.285,71	4	356.319,527 283.621,733	374.602
4	356.319,527 283.621,733	5	356.300,448 283.623,65	19.175
5	356.300,448 283.623,65	1	356.291,274 283.624,627	9.226

**** Lungimile segmentelor sunt determinate în planul de proiecție Stereo 70 și sunt rotunjite la 1 milimetru.**

***** Distanța dintre puncte este formată din segmente cumulate ce sunt mai mici decât valoarea 1 milimetru.**

**DATE DESPRE IMOBILUL NR. 5662**

Oficiul de Cadastru și Publicitate Imobiliară DOLJ
Biroul de Cadastru și Publicitate Imobiliară Craiova

A. Partea I. Descrierea imobilului

TEREN Extravilan

Adresa: Jud. Dolj, T364, P13

Nr. Crt	Nr cadastral Nr. topografic	Suprafața* (mp)	Observații / Referințe
A1	31962	2.600	Sector cadastral:35 Teren neimprejmuit;

B. Partea II. Proprietari și acte

Inscrieri privitoare la dreptul de proprietate și alte drepturi reale	Referințe
211584 / 12/11/2018	
Act Notarial nr. aut. 3964, din 06/11/2018 emis de Defta Cristian;	
B1	A1
Intabulare, drept de PROPRIETATE, dobândit prin Conventie, cota actuala 1/1 1) TANASIE CONSTANTIN, necasatorit	

C. Partea III. SARCINI .

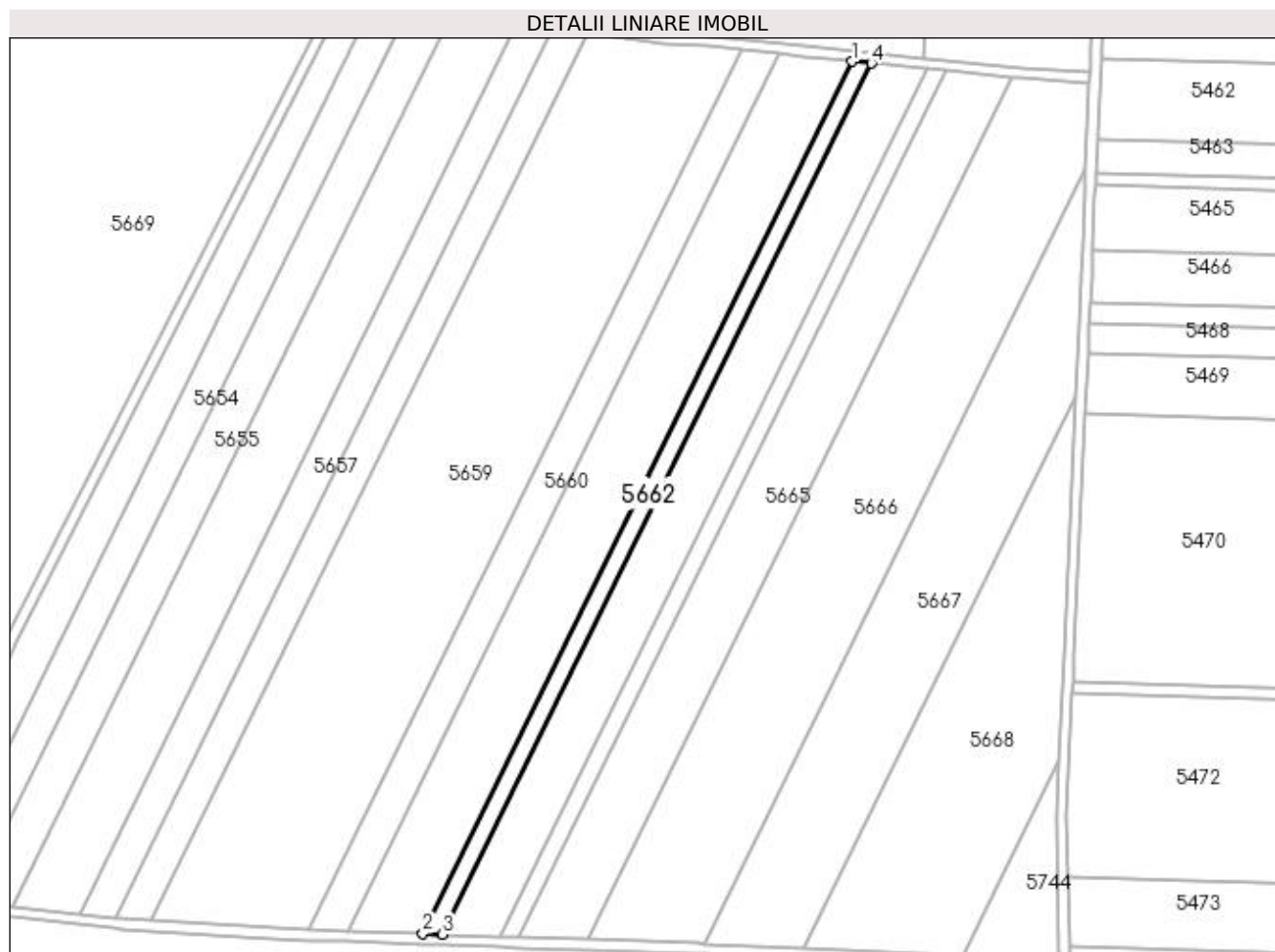
Inscrieri privind dezmembramintele dreptului de proprietate, drepturi reale de garanție și sarcini	Referințe
NU SUNT	

Anexa Nr. 1 La Partea I

Teren

Nr cadastral	Suprafața (mp)*	Observații / Referințe
31962	2.600	

* Suprafața este determinată în planul de proiecție Stereo 70.



Date referitoare la teren

Crt	Categorie folosință	Intra vilan	Suprafața (mp)	Tarla	Parcelă	Nr. topo	Observații / Referințe
1	arabil	NU	2.600	364	13	-	

Lungime Segmente

1) Valorile lungimilor segmentelor sunt obținute din proiecție în plan.

Punct început	X / Y	Punct sfârșit	X / Y	Lungime segment (** (m)
1	356.319,527 283.621,733	2	356.153,952 283.285,71	374.602
2	356.153,952 283.285,71	3	356.161,561 283.285,44	7.614
3	356.161,561 283.285,44	4	356.326,905 283.620,991	374.076
4	356.326,905 283.620,991	1	356.319,527 283.621,733	7.415

**** Lungimile segmentelor sunt determinate în planul de proiecție Stereo 70 și sunt rotunjite la 1 milimetru.**

***** Distanța dintre puncte este formată din segmente cumulate ce sunt mai mici decât valoarea 1 milimetru.**

**DATE DESPRE IMOBILUL NR. 5663**

Oficiul de Cadastru și Publicitate Imobiliară DOLJ
Biroul de Cadastru și Publicitate Imobiliară Craiova

A. Partea I. Descrierea imobilului

TEREN Extravilan

Adresa: Jud. Dolj, T364, P15

Nr. Crt	Nr cadastral Nr. topografic	Suprafața* (mp)	Observații / Referințe
A1		7.500	Sector cadastral:35 Teren neimprejmuit;

B. Partea II. Proprietari și acte

Inscrieri privitoare la dreptul de proprietate și alte drepturi reale	Referințe
/	
Act Administrativ nr. 3960-48351, din 08/09/1998 emis de CJSIPT DOLJ;	
B1	A1
Intabulare, drept de PROPRIETATE, dobândit prin Reconstituire, cota actuala 1/1 1) BOȚOAGĂ CRISTINA, LIPSĂ CNP	

C. Partea III. SARCINI .

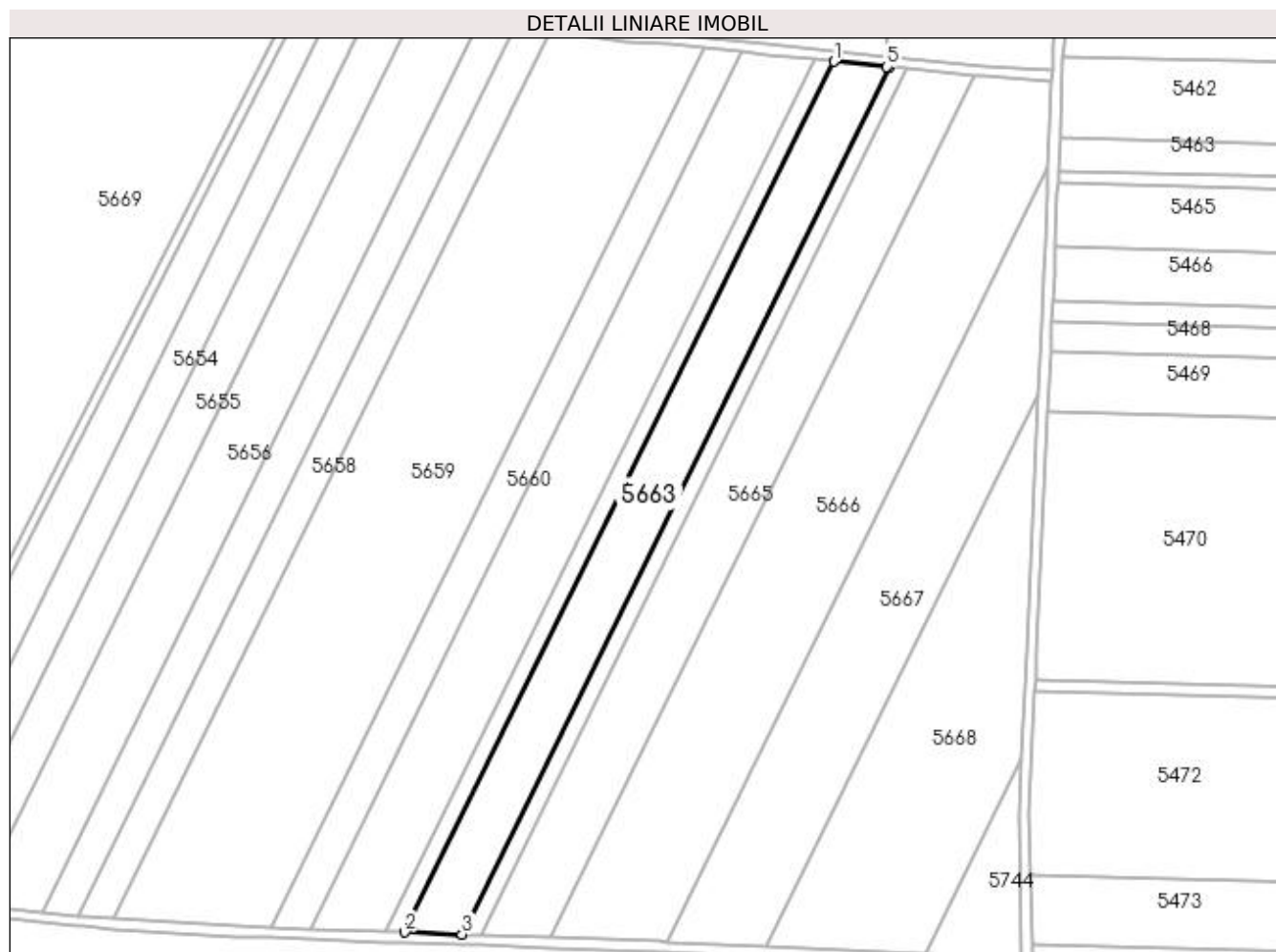
Inscrieri privind dezmembramintele dreptului de proprietate, drepturi reale de garanție și sarcini	Referințe
NU SUNT	

Anexa Nr. 1 La Partea I

Teren

Nr cadastral	Suprafața (mp)*	Observații / Referințe
	7.500	

* Suprafața este determinată în planul de proiecție Stereo 70.



Date referitoare la teren

Crt	Categorie folosință	Intra vilan	Suprafața (mp)	Tarla	Parcelă	Nr. topo	Observații / Referințe
1	arabil	NU	7.500	364	15	-	

Lungime Segmente

1) Valorile lungimilor segmentelor sunt obținute din proiecție în plan.

Punct început	X / Y	Punct sfârșit	X / Y	Lungime segment (** (m)
1	356.326,905 283.620,991	2	356.161,561 283.285,44	374.076
2	356.161,561 283.285,44	3	356.183,572 283.284,657	22.025
3	356.183,572 283.284,657	4	356.348,245 283.618,846	372.558
4	356.348,245 283.618,846	5	356.347,31 283.618,94	0.94
5	356.347,31 283.618,94	1	356.326,905 283.620,991	20.508

**** Lungimile segmentelor sunt determinate în planul de proiecție Stereo 70 și sunt rotunjite la 1 milimetru.**

***** Distanța dintre puncte este formată din segmente cumulate ce sunt mai mici decât valoarea 1 milimetru.**

**DATE DESPRE IMOBILUL NR. 5664**

Oficiul de Cadastru și Publicitate Imobiliară DOLJ
Biroul de Cadastru și Publicitate Imobiliară Craiova

A. Partea I. Descrierea imobilului

TEREN Extravilan

Adresa: Jud. Dolj, T364, P16

Nr. Crt	Nr cadastral Nr. topografic	Suprafața* (mp)	Observații / Referințe
A1		2.500	Sector cadastral:35 Teren neimprejmut;

B. Partea II. Proprietari și acte

Inscrieri privitoare la dreptul de proprietate și alte drepturi reale	Referințe
/	
Act Administrativ nr. 2918-1389, din 25/11/1996 emis de CJSIPT DOLJ;	
B1	A1
Intabulare, drept de PROPRIETATE, dobândit prin Reconstituire, cota actuala 1/1	
1) GOLALIU PETRE, LIPSĂ CNP	
2) GOLALIU SERGIU, LIPSĂ CNP	
3) UNTARU ELENA, LIPSĂ CNP	
4) PÎRVULESCU VASILICA, LIPSĂ CNP	

C. Partea III. SARCINI .

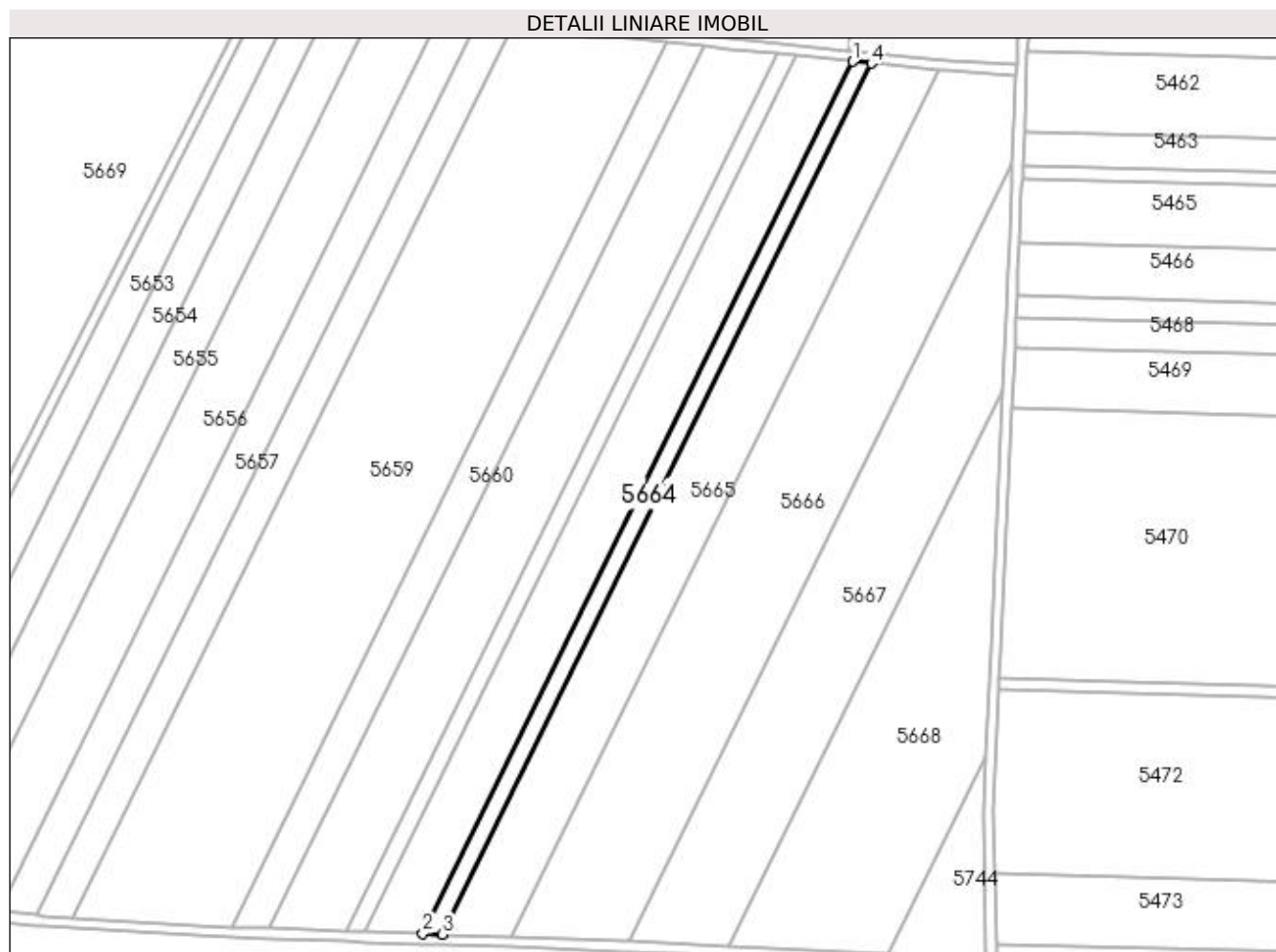
Inscrieri privind dezmembramintele dreptului de proprietate, drepturi reale de garanție și sarcini	Referințe
NU SUNT	

Anexa Nr. 1 La Partea I

Teren

Nr cadastral	Suprafața (mp)*	Observații / Referințe
	2.500	

* Suprafața este determinată în planul de proiecție Stereo 70.



Date referitoare la teren

Crt	Categorie folosință	Intra vilan	Suprafața (mp)	Tarla	Parcelă	Nr. topo	Observații / Referințe
1	arabil	NU	2.500	364	16	-	

Lungime Segmente

1) Valorile lungimilor segmentelor sunt obținute din proiecție în plan.

Punct început	X / Y	Punct sfârșit	X / Y	Lungime segment (** (m)
1	356.348,245 283.618,846	2	356.183,572 283.284,657	372.558
2	356.183,572 283.284,657	3	356.190,929 283.284,395	7.362
3	356.190,929 283.284,395	4	356.355,377 283.618,129	372.05
4	356.355,377 283.618,129	1	356.348,245 283.618,846	7.168

**** Lungimile segmentelor sunt determinate în planul de proiecție Stereo 70 și sunt rotunjite la 1 milimetru.**

***** Distanța dintre puncte este formată din segmente cumulate ce sunt mai mici decât valoarea 1 milimetru.**

**DATE DESPRE IMOBILUL NR. 5665**

Oficiul de Cadastru și Publicitate Imobiliară DOLJ
Biroul de Cadastru și Publicitate Imobiliară Craiova

A. Partea I. Descrierea imobilului

TEREN Extravilan

Adresa: Jud. Dolj, T364, P16

Nr. Crt	Nr cadastral Nr. topografic	Suprafața* (mp)	Observații / Referințe
A1		9.000	Sector cadastral:35 Teren neimprejmuit;

B. Partea II. Proprietari și acte

Inscrieri privitoare la dreptul de proprietate și alte drepturi reale	Referințe
/	
Act Administrativ nr. 4008-45410, din 23/04/1999 emis de CJSIPT DOLJ;	
B1	A1
Intabulare, drept de PROPRIETATE, dobândit prin Reconstituire, cota actuala 1/1 1) CĂPRĂRIN CONSTANTIN, LIPSĂ CNP	

C. Partea III. SARCINI .

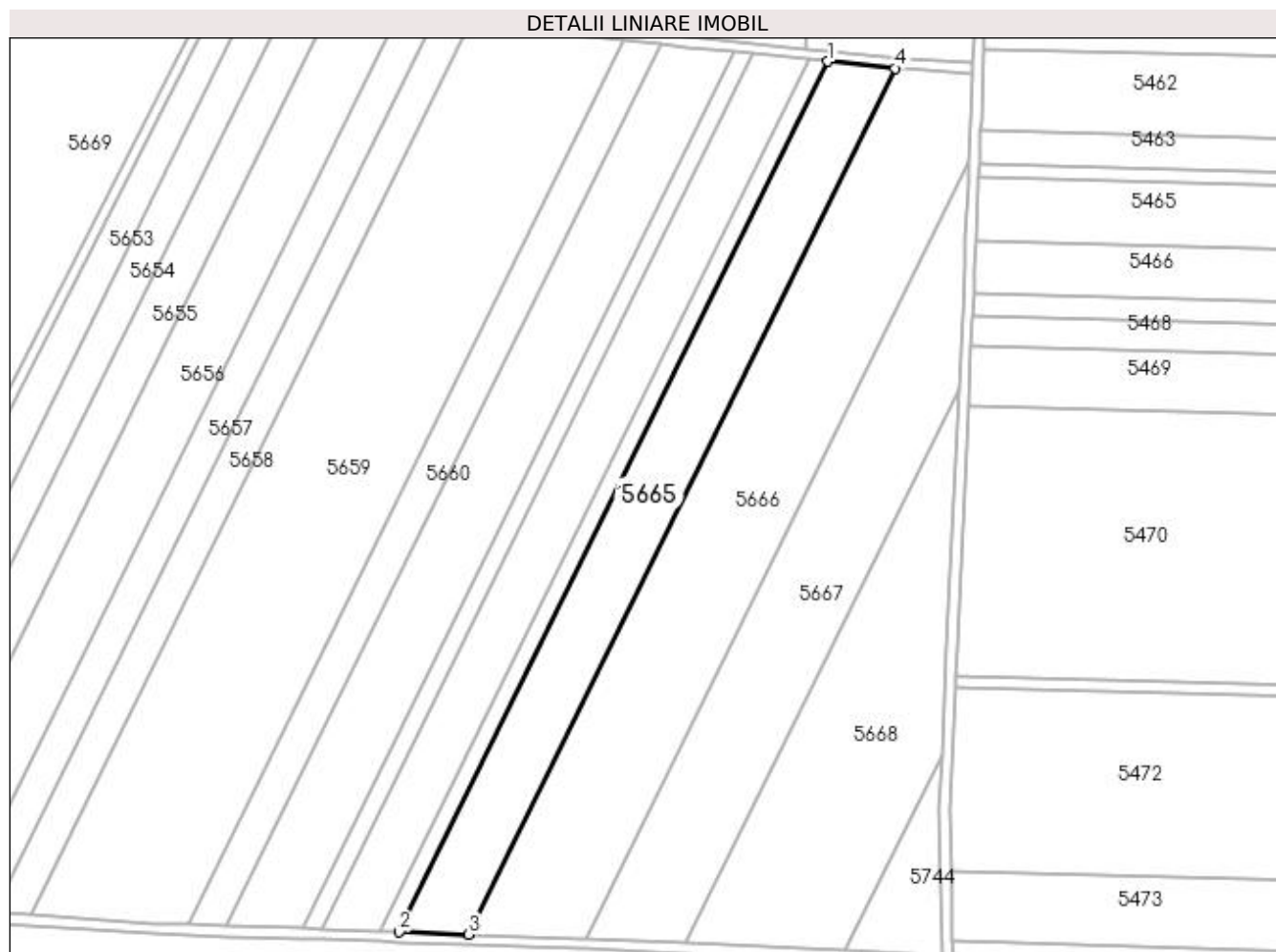
Inscrieri privind dezmembramintele dreptului de proprietate, drepturi reale de garanție și sarcini	Referințe
NU SUNT	

Anexa Nr. 1 La Partea I

Teren

Nr cadastral	Suprafața (mp)*	Observații / Referințe
	9.000	

* Suprafața este determinată în planul de proiecție Stereo 70.



Date referitoare la teren

Crt	Categorie folosință	Intra vilan	Suprafața (mp)	Tarla	Parcelă	Nr. topo	Observații / Referințe
1	arabil	NU	9.000	364	16	-	

Lungime Segmente

1) Valorile lungimilor segmentelor sunt obținute din proiecție în plan.

Punct început	X / Y	Punct sfârșit	X / Y	Lungime segment (** (m)
1	356.355,377 283.618,129	2	356.190,929 283.284,395	372.05
2	356.190,929 283.284,395	3	356.217,498 283.283,45	26.586
3	356.217,498 283.283,45	4	356.381,136 283.615,54	370.218
4	356.381,136 283.615,54	1	356.355,377 283.618,129	25.889

**** Lungimile segmentelor sunt determinate în planul de proiecție Stereo 70 și sunt rotunjite la 1 milimetru.**

***** Distanța dintre puncte este formată din segmente cumulate ce sunt mai mici decât valoarea 1 milimetru.**

**DATE DESPRE IMOBILUL NR. 5666**

Oficiul de Cadastru și Publicitate Imobiliară DOLJ
Biroul de Cadastru și Publicitate Imobiliară Craiova

A. Partea I. Descrierea imobilului

TEREN Extravilan

Adresa: Jud. Dolj, T364, P17

Nr. Crt	Nr cadastral Nr. topografic	Suprafața* (mp)	Observații / Referințe
A1		15.000	Sector cadastral:35 Teren neimprejmuit;

B. Partea II. Proprietari și acte

Inscrieri privitoare la dreptul de proprietate și alte drepturi reale	Referințe
/	
Act Administrativ nr. 2243-45380, din 06/06/1996 emis de CJSIPT DOLJ;	
B1	A1
Intabulare, drept de PROPRIETATE, dobândit prin Reconstituire, cota actuala 1/1 1) BOȚOAGĂ CONSTANTIN, LIPSĂ CNP	

C. Partea III. SARCINI .

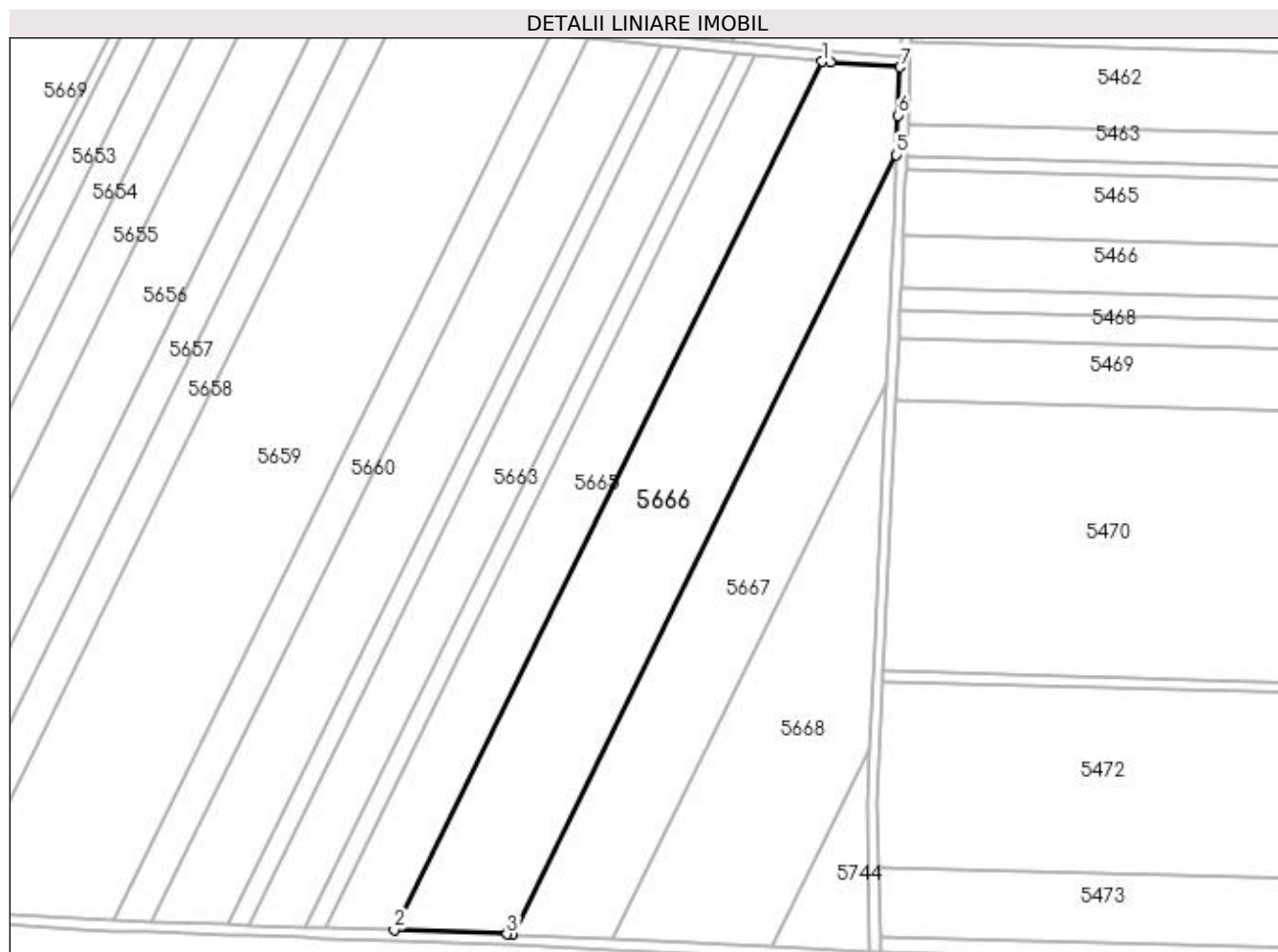
Inscrieri privind dezmembramintele dreptului de proprietate, drepturi reale de garanție și sarcini	Referințe
NU SUNT	

Anexa Nr. 1 La Partea I

Teren

Nr cadastral	Suprafața (mp)*	Observații / Referințe
	15.000	

* Suprafața este determinată în planul de proiecție Stereo 70.



Date referitoare la teren

Crt	Categorie folosință	Intra vilan	Suprafața (mp)	Tarla	Parcelă	Nr. topo	Observații / Referințe
1	arabil	NU	15.000	364	17	-	

Lungime Segmente

1) Valorile lungimilor segmentelor sunt obținute din proiecție în plan.

Punct început	X / Y	Punct sfârșit	X / Y	Lungime segment (** (m)
1	356.381,136 283.615,54	2	356.217,498 283.283,45	370.218
2	356.217,498 283.283,45	3	356.260,619 283.281,916	43.148
3	356.260,619 283.281,916	4	356.262,718 283.281,816	2.101
4	356.262,718 283.281,816	5	356.409,539 283.579,779	332.172
5	356.409,539 283.579,779	6	356.410,173 283.594,945	15.179

Punct început	X / Y	Punct sfârșit	X / Y	Lungime segment (** (m)
6	356.410,173 283.594,945	7	356.410,946 283.613,417	18.488
7	356.410,946 283.613,417	8	356.384,485 283.615,204	26.521
8	356.384,485 283.615,204	1	356.381,136 283.615,54	3.366

** Lungimile segmentelor sunt determinate în planul de proiecție Stereo 70 și sunt rotunjite la 1 milimetru.

*** Distanța dintre puncte este formată din segmente cumulate ce sunt mai mici decât valoarea 1 milimetru.

**DATE DESPRE IMOBILUL NR. 5667**

Oficiul de Cadastru și Publicitate Imobiliară DOLJ
Biroul de Cadastru și Publicitate Imobiliară Craiova

A. Partea I. Descrierea imobilului

TEREN Extravilan

Adresa: Jud. Dolj, T364, P18

Nr. Crt	Nr cadastral Nr. topografic	Suprafața* (mp)	Observații / Referințe
A1		10.000	Sector cadastral:35 Teren neimprejmuit;

B. Partea II. Proprietari și acte

Inscrieri privitoare la dreptul de proprietate și alte drepturi reale	Referințe
/	
Act Administrativ nr. 2202-45380, din 29/05/1996 emis de CJSIPT DOLJ;	
B1	A1
Intabulare, drept de PROPRIETATE, dobândit prin Reconstituire, cota actuala 1/1	
1) NICĂ FLOREA, LIPSĂ CNP	
2) MANEA MARIA, LIPSĂ CNP	

C. Partea III. SARCINI .

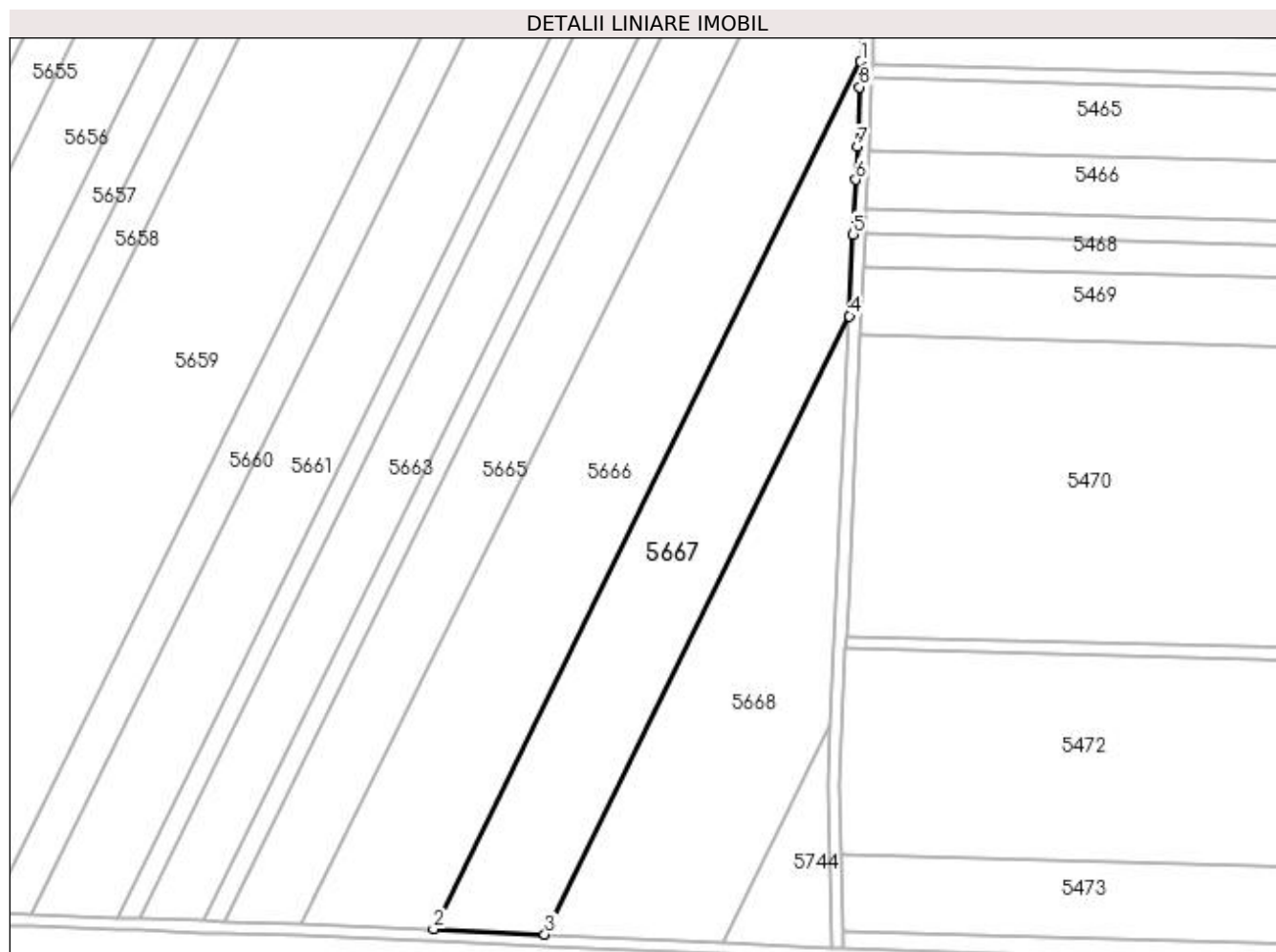
Inscrieri privind dezmembramentele dreptului de proprietate, drepturi reale de garanție și sarcini	Referințe
NU SUNT	

Anexa Nr. 1 La Partea I

Teren

Nr cadastral	Suprafața (mp)*	Observații / Referințe
	10.000	

* Suprafața este determinată în planul de proiecție Stereo 70.



Date referitoare la teren

Crt	Categorie folosință	Intra vilan	Suprafața (mp)	Tarla	Parcelă	Nr. topo	Observații / Referințe
1	arabil	NU	10.000	364	18	-	

Lungime Segmente

1) Valorile lungimilor segmentelor sunt obținute din proiecție în plan.

Punct început	X / Y	Punct sfârșit	X / Y	Lungime segment (** (m)
1	356.409,539 283.579,779	2	356.262,718 283.281,816	332.172
2	356.262,718 283.281,816	3	356.301,001 283.280,001	38.326
3	356.301,001 283.280,001	4	356.405,638 283.492,353	236.732
4	356.405,638 283.492,353	5	356.406,924 283.520,376	28.052
5	356.406,924 283.520,376	6	356.407,794 283.539,196	18.84

Punct început	X / Y	Punct sfârșit	X / Y	Lungime segment (** (m)
6	356.407,794 283.539,196	7	356.408,314 283.550,565	11.381
7	356.408,314 283.550,565	8	356.409,173 283.571,026	20.479
8	356.409,173 283.571,026	1	356.409,539 283.579,779	8.761

** Lungimile segmentelor sunt determinate în planul de proiecție Stereo 70 și sunt rotunjite la 1 milimetru.

*** Distanța dintre puncte este formată din segmente cumulate ce sunt mai mici decât valoarea 1 milimetru.

**DATE DESPRE IMOBILUL NR. 5668**

Oficiul de Cadastru și Publicitate Imobiliară DOLJ
Biroul de Cadastru și Publicitate Imobiliară Craiova

A. Partea I. Descrierea imobilului

TEREN Extravilan

Adresa: Jud. Dolj, T364, P19

Nr. Crt	Nr cadastral Nr. topografic	Suprafața* (mp)	Observații / Referințe
A1		9.000	Sector cadastral:35 Teren neimprejmuit;

B. Partea II. Proprietari și acte

Inscrieri privitoare la dreptul de proprietate și alte drepturi reale	Referințe
/	
Act Administrativ nr. 4459, din 03/02/2005 emis de CJSIPT DOLJ;	
B1	A1
Intabulare, drept de PROPRIETATE, dobândit prin Reconstituire, cota actuala 1/1	
1) TUICĂ AURELIA, LIPSĂ CNP	
2) VASILESCU ELENA, LIPSĂ CNP	

C. Partea III. SARCINI .

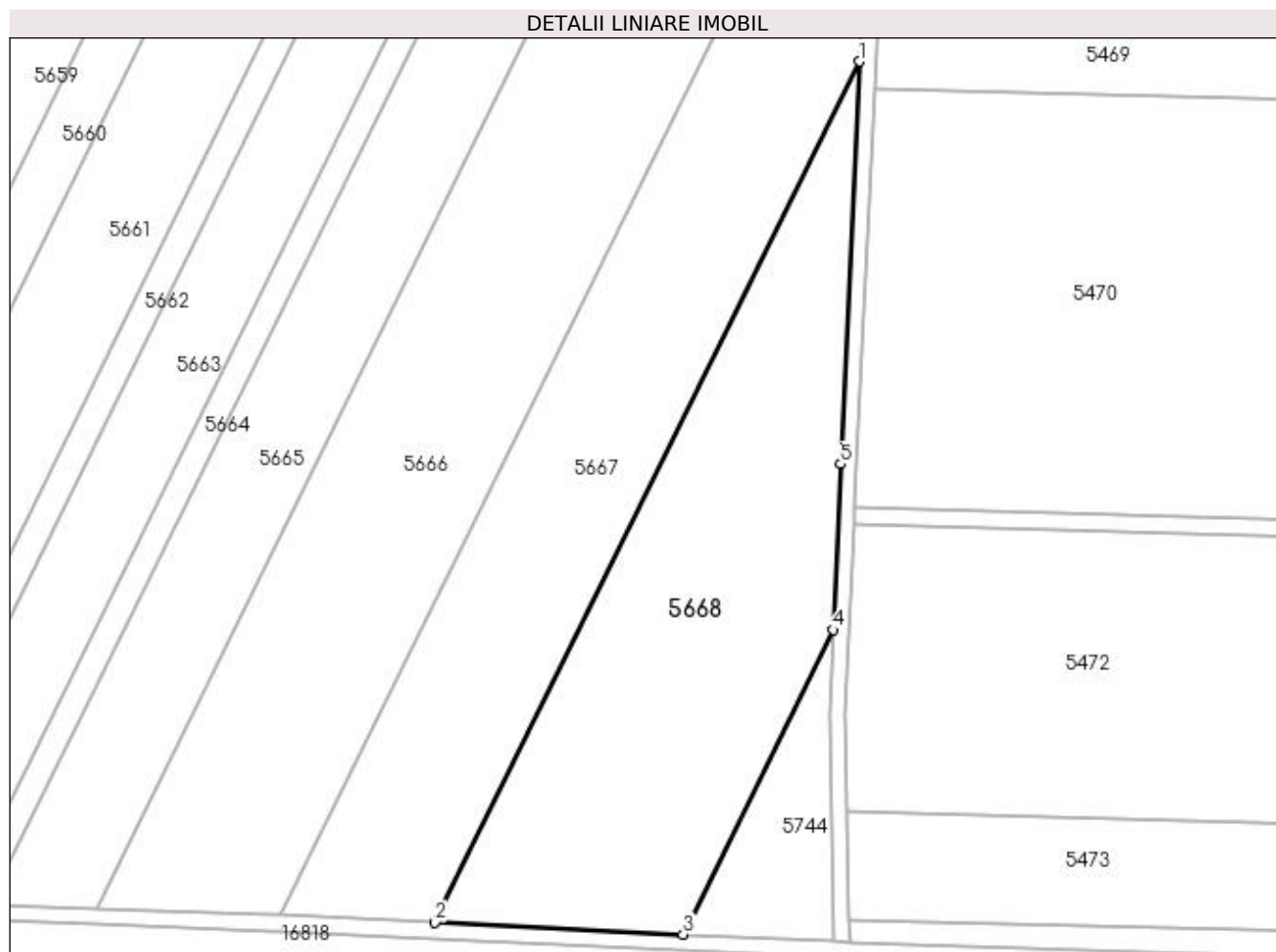
Inscrieri privind dezmembramintele dreptului de proprietate, drepturi reale de garanție și sarcini	Referințe
NU SUNT	

Anexa Nr. 1 La Partea I

Teren

Nr cadastral	Suprafața (mp)*	Observații / Referințe
	9.000	

* Suprafața este determinată în planul de proiecție Stereo 70.



Date referitoare la teren

Crt	Categorie folosință	Intra vilan	Suprafața (mp)	Tarla	Parcelă	Nr. topo	Observații / Referințe
1	arabil	NU	9.000	364	19	-	

Lungime Segmente

1) Valorile lungimilor segmentelor sunt obținute din proiecție în plan.

Punct început	X / Y	Punct sfârșit	X / Y	Lungime segment (** (m)
1	356.405,638 283.492,353	2	356.301,001 283.280,001	236.732
2	356.301,001 283.280,001	3	356.362,185 283.277,1	61.253
3	356.362,185 283.277,1	4	356.399,202 283.352,223	83.748
4	356.399,202 283.352,223	5	356.401,08 283.393,068	40.888
5	356.401,08 283.393,068	1	356.405,638 283.492,353	99.39

**** Lungimile segmentelor sunt determinate în planul de proiecție Stereo 70 și sunt rotunjite la 1 milimetru.**

***** Distanța dintre puncte este formată din segmente cumulate ce sunt mai mici decât valoarea 1 milimetru.**

**DATE DESPRE IMOBILUL NR. 5669**

Oficiul de Cadastru și Publicitate Imobiliară DOLJ
Biroul de Cadastru și Publicitate Imobiliară Craiova

A. Partea I. Descrierea imobilului

TEREN Extravilan

Adresa: Jud. Dolj, T361, P2

Nr. Crt	Nr cadastral Nr. topografic	Suprafața* (mp)	Observații / Referințe
A1		60.000	Sector cadastral:35 Teren neimprejmuit;

B. Partea II. Proprietari și acte

Inscrieri privitoare la dreptul de proprietate și alte drepturi reale	Referințe
/	
Act Administrativ nr. 16539, din 06/03/2012 emis de CJSIPT DOLJ;	
B1	A1
Intabulare, drept de PROPRIETATE, dobândit prin Reconstituire, cota actuala 1/1 1) MĂNUCU IOAN, LIPSĂ CNP	

C. Partea III. SARCINI .

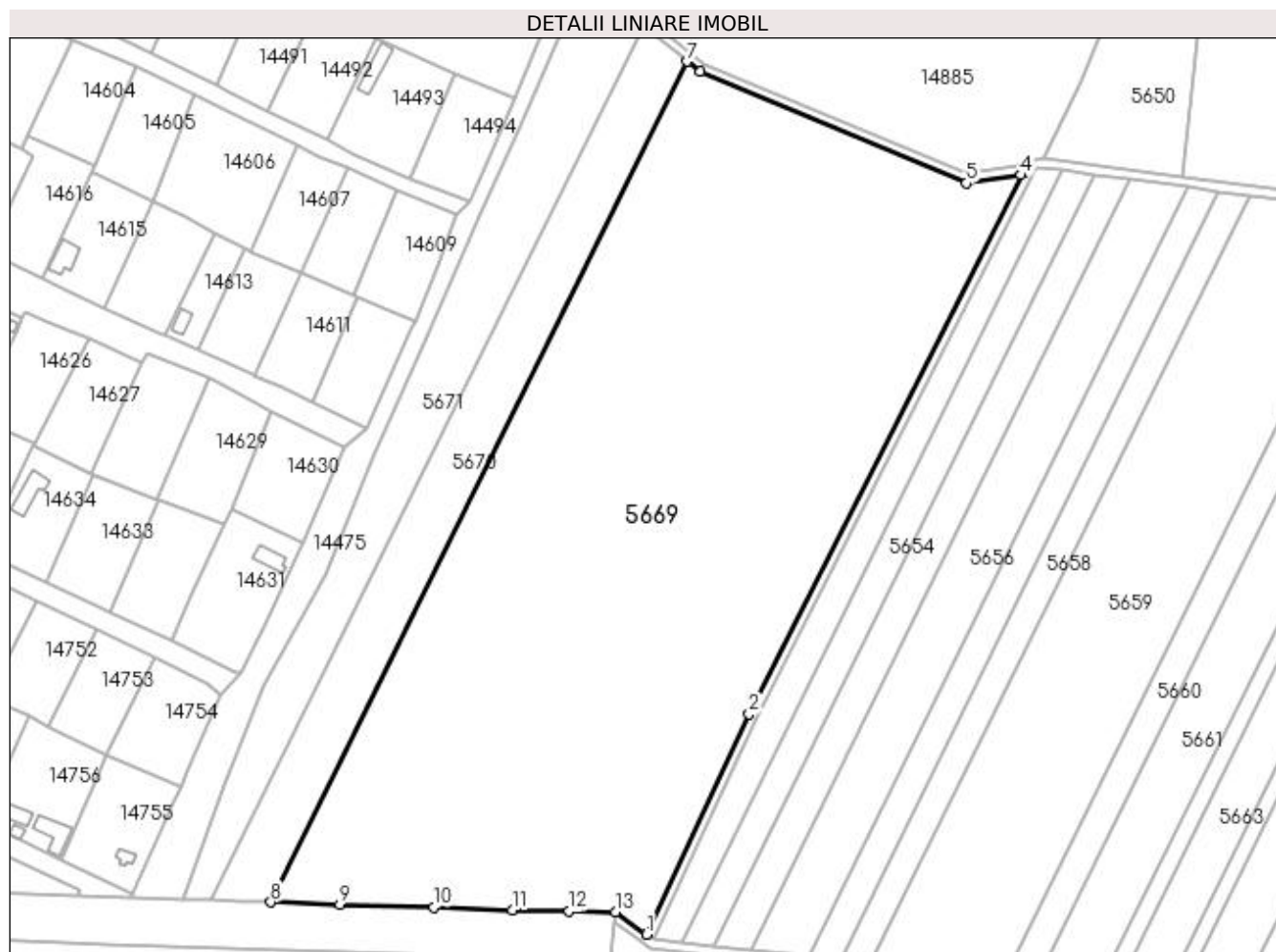
Inscrieri privind dezmembramintele dreptului de proprietate, drepturi reale de garanție și sarcini	Referințe
NU SUNT	

Anexa Nr. 1 La Partea I

Teren

Nr cadastral	Suprafața (mp)*	Observații / Referințe
	60.000	

* Suprafața este determinată în planul de proiecție Stereo 70.



Date referitoare la teren

Crt	Categorie folosință	Intravilan	Suprafața (mp)	Tarla	Parcelă	Nr. topo	Observații / Referințe
1	arabil	NU	60.000	361	2	-	

Lungime Segmente

1) Valorile lungimilor segmentelor sunt obținute din proiecție în plan.

Punct început	X / Y	Punct sfârșit	X / Y	Lungime segment (** (m)
1	355.948,902 283.303,158	2	355.994,608 283.401,445	108.395
2	355.994,608 283.401,445	3	356.116,968 283.642,336	270.186
3	356.116,968 283.642,336	4	356.115,94 283.641,492	1.33
4	356.115,94 283.641,492	5	356.091,468 283.637,874	24.738
5	356.091,468 283.637,874	6	355.972,894 283.687,512	128.545

Punct început	X / Y	Punct sfârșit	X / Y	Lungime segment (** (m)
6	355.972,894 283.687,512	7	355.967,037 283.692,143	7.467
7	355.967,037 283.692,143	8	355.781,391 283.317,485	418.13
8	355.781,391 283.317,485	9	355.812,222 283.316,526	30.846
9	355.812,222 283.316,526	10	355.854,05 283.315,222	41.848
10	355.854,05 283.315,222	11	355.888,984 283.314,033	34.954
11	355.888,984 283.314,033	12	355.914,454 283.313,439	25.477
12	355.914,454 283.313,439	13	355.935,058 283.313,123	20.606
13	355.935,058 283.313,123	1	355.948,902 283.303,158	17.057

** Lungimile segmentelor sunt determinate în planul de proiecție Stereo 70 și sunt rotunjite la 1 milimetru.

*** Distanța dintre puncte este formată din segmente cumulate ce sunt mai mici decât valoarea 1 milimetru.

**DATE DESPRE IMOBILUL NR. 5670**

Oficiul de Cadastru și Publicitate Imobiliară DOLJ
Biroul de Cadastru și Publicitate Imobiliară Craiova

A. Partea I. Descrierea imobilului

TEREN Extravilan

Adresa: Jud. Dolj, T361, P1

Nr. Crt	Nr cadastral Nr. topografic	Suprafața* (mp)	Observații / Referințe
A1		10.400	Sector cadastral:35 Teren neimprejmuit;

B. Partea II. Proprietari și acte

Inscrieri privitoare la dreptul de proprietate și alte drepturi reale	Referințe
/	
Act Administrativ nr. 1284-59088, din 23/01/1995 emis de CJSIPT DOLJ;	
B1	A1
Intabulare, drept de PROPRIETATE, dobândit prin Reconstituire, cota actuala 1/1 1) ȘTEFĂNESCU EGERIA, LIPSĂ CNP	

C. Partea III. SARCINI .

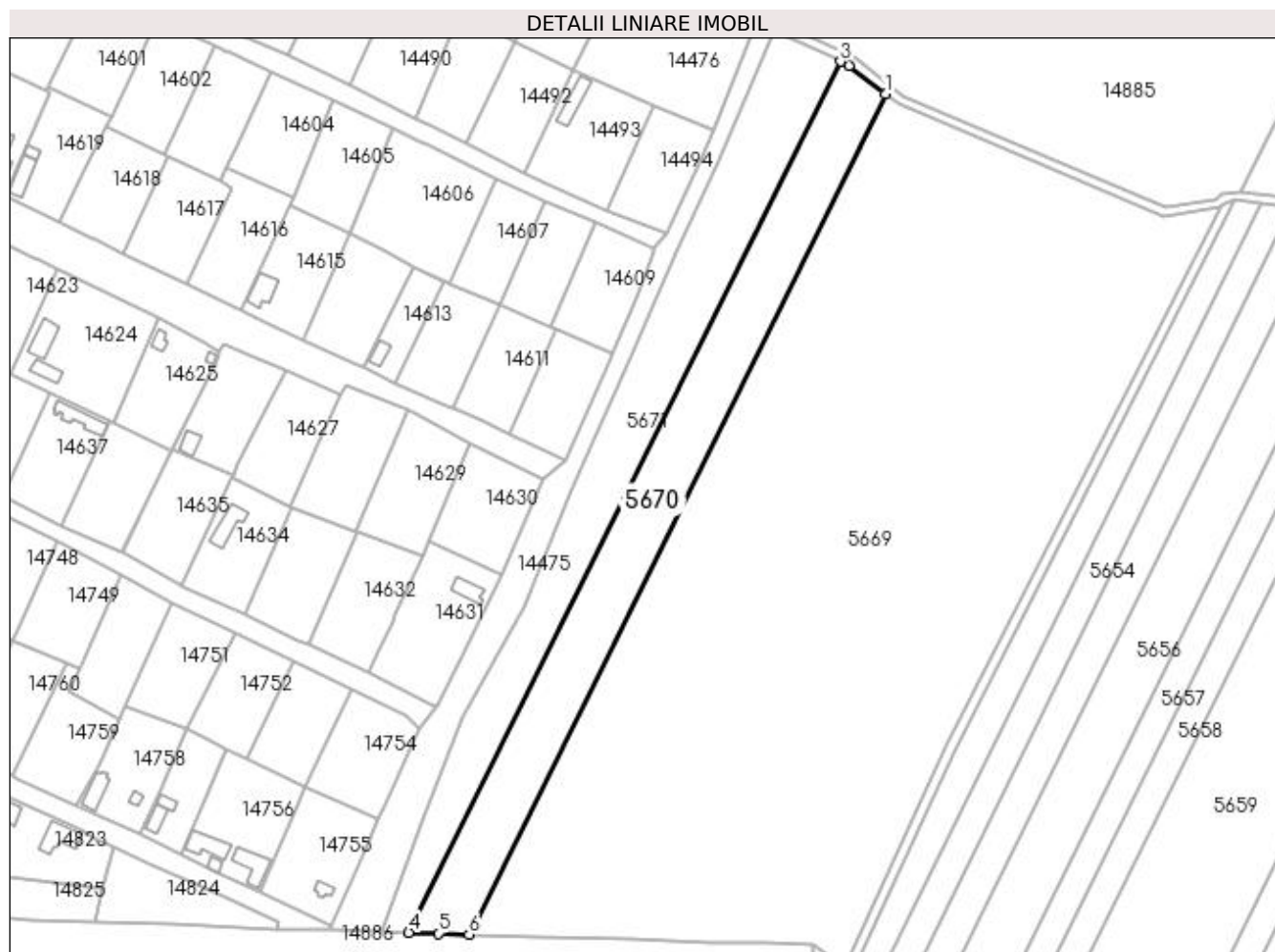
Inscrieri privind dezmembramintele dreptului de proprietate, drepturi reale de garanție și sarcini	Referințe
NU SUNT	

Anexa Nr. 1 La Partea I

Teren

Nr cadastral	Suprafața (mp)*	Observații / Referințe
	10.400	

* Suprafața este determinată în planul de proiecție Stereo 70.



Date referitoare la teren

Crt	Categorie folosință	Intra vilan	Suprafața (mp)	Tarla	Parcelă	Nr. topo	Observații / Referințe
1	arabil	NU	10.400	361	1	-	

Lungime Segmente

1) Valorile lungimilor segmentelor sunt obținute din proiecție în plan.

Punct început	X / Y	Punct sfârșit	X / Y	Lungime segment (** (m)
1	355.967,037 283.692,143	2	355.950,943 283.704,869	20.518
2	355.950,943 283.704,869	3	355.947,003 283.706,67	4.332
3	355.947,003 283.706,67	4	355.754,559 283.318,294	433.44
4	355.754,559 283.318,294	5	355.767,584 283.317,915	13.031
5	355.767,584 283.317,915	6	355.781,391 283.317,485	13.814

Punct început	X / Y	Punct sfârșit	X / Y	Lungime segment (** (m)
6	355.781,391 283.317,485	1	355.967,037 283.692,143	418.13

** Lungimile segmentelor sunt determinate în planul de proiecție Stereo 70 și sunt rotunjite la 1 milimetru.

*** Distanța dintre puncte este formată din segmente cumulate ce sunt mai mici decât valoarea 1 milimetru.

**DATE DESPRE IMOBILUL NR. 5671**

Oficiul de Cadastru și Publicitate Imobiliară DOLJ
Biroul de Cadastru și Publicitate Imobiliară Craiova

A. Partea I. Descrierea imobilului

TEREN Extravilan

Adresa: Jud. Dolj, T361, P3

Nr. Crt	Nr cadastral Nr. topografic	Suprafața* (mp)	Observații / Referințe
A1		10.104	Sector cadastral:35 Teren neimprejmuit;

B. Partea II. Proprietari și acte

Inscrieri privitoare la dreptul de proprietate și alte drepturi reale		Referințe
/		
Act Normativ nr. LEGEA 7, din 13/03/1996 emis de PARLAMENTUL ROMANIEI;		
B1	Inscrierea provizorie, drept de PROPRIETATE, dobandit prin Lege, cota actuala 1/1 1) NEIDENTIFICAT NEIDENTIFICAT	A1

C. Partea III. SARCINI .

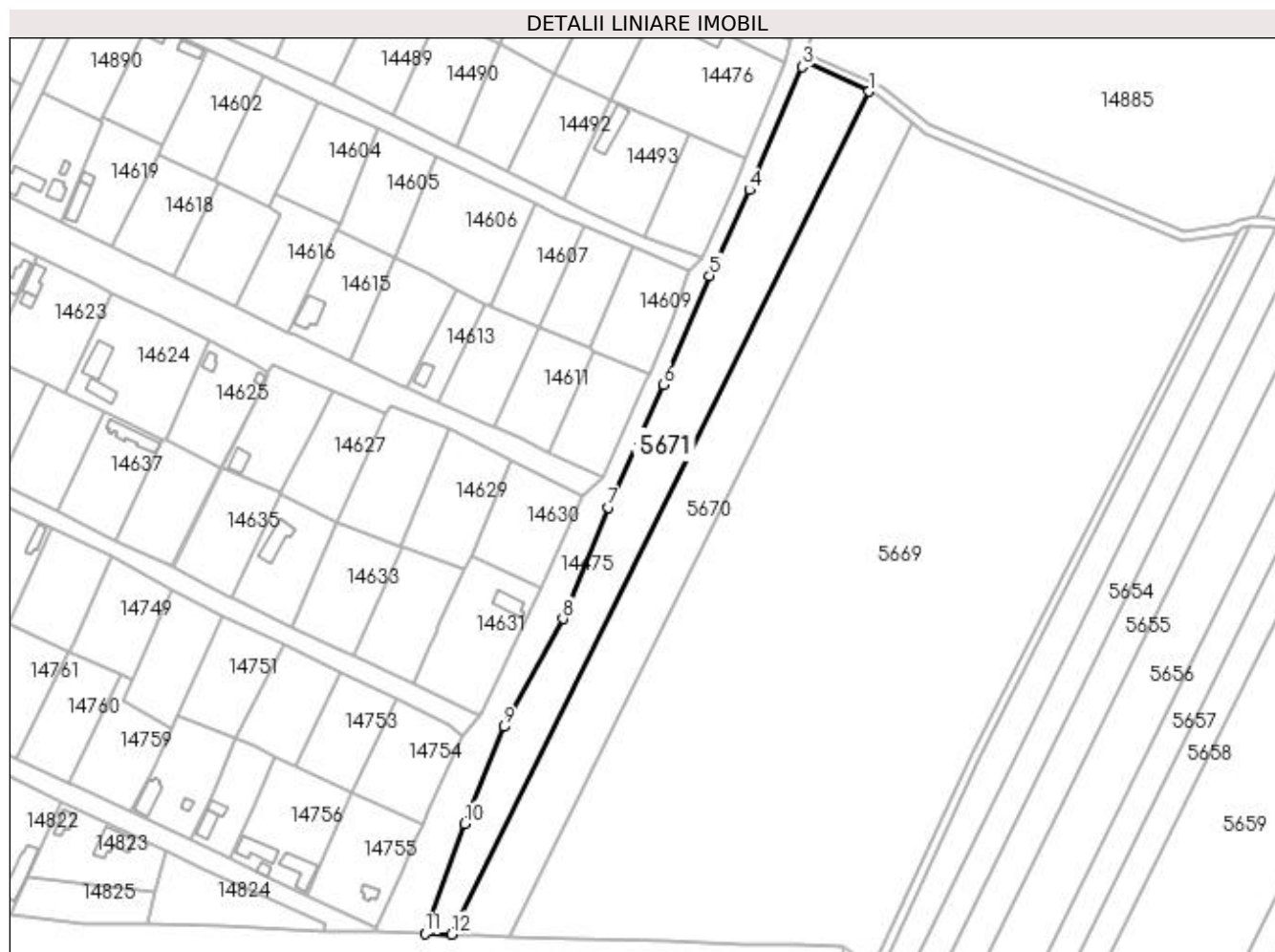
Inscrieri privind dezmembramintele dreptului de proprietate, drepturi reale de garanție și sarcini	Referințe
NU SUNT	

Anexa Nr. 1 La Partea I

Teren

Nr cadastral	Suprafața (mp)*	Observații / Referințe
	10.104	

* Suprafața este determinată în planul de proiecție Stereo 70.



Date referitoare la teren

Crt	Categorie folosință	Intra vilan	Suprafața (mp)	Tarla	Parcelă	Nr. topo	Observații / Referințe
1	arabil	NU	10.104	361	3	-	

Lungime Segmente

1) Valorile lungimilor segmentelor sunt obținute din proiecție în plan.

Punct început	X / Y	Punct sfârșit	X / Y	Lungime segment (** (m)
1	355.947,003 283.706,67	2	355.916,861 283.720,45	33.143
2	355.916,861 283.720,45	3	355.916,06 283.717,978	2.599
3	355.916,06 283.717,978	4	355.891,884 283.661,223	61.69
4	355.891,884 283.661,223	5	355.873,477 283.621,776	43.53
5	355.873,477 283.621,776	6	355.852,068 283.571,49	54.654

Punct început	X / Y	Punct sfârșit	X / Y	Lungime segment (** (m)
6	355.852,068 283.571,49	7	355.826,638 283.515,012	61.939
7	355.826,638 283.515,012	8	355.805,797 283.463,637	55.441
8	355.805,797 283.463,637	9	355.778,548 283.414,006	56.619
9	355.778,548 283.414,006	10	355.760,596 283.369,352	48.127
10	355.760,596 283.369,352	11	355.742,328 283.318,65	53.893
11	355.742,328 283.318,65	12	355.754,559 283.318,294	12.236
12	355.754,559 283.318,294	1	355.947,003 283.706,67	433.44

** Lungimile segmentelor sunt determinate în planul de proiecție Stereo 70 și sunt rotunjite la 1 milimetru.

*** Distanța dintre puncte este formată din segmente cumulate ce sunt mai mici decât valoarea 1 milimetru.

**DATE DESPRE IMOBILUL NR. 5672**

Oficiul de Cadastru și Publicitate Imobiliară DOLJ
Biroul de Cadastru și Publicitate Imobiliară Craiova

A. Partea I. Descrierea imobilului

TEREN Extravilan

Adresa: Jud. Dolj, De 348

Nr. Crt	Nr cadastral Nr. topografic	Suprafața* (mp)	Observații / Referințe
A1		8.317	Sector cadastral:35 Teren neimprejmuit;

B. Partea II. Proprietari și acte

Inscrieri privitoare la dreptul de proprietate și alte drepturi reale		Referințe
/		
Act Normativ nr. LEGEA 7, din 13/03/1996 emis de GUVERNUL ROMANIEI;		
B1	Inscrierea provizorie, drept de PROPRIETATE, dobandit prin Lege, cota actuala 1/1 1) NEIDENTIFICAT NEIDENTIFICAT	A1

C. Partea III. SARCINI .

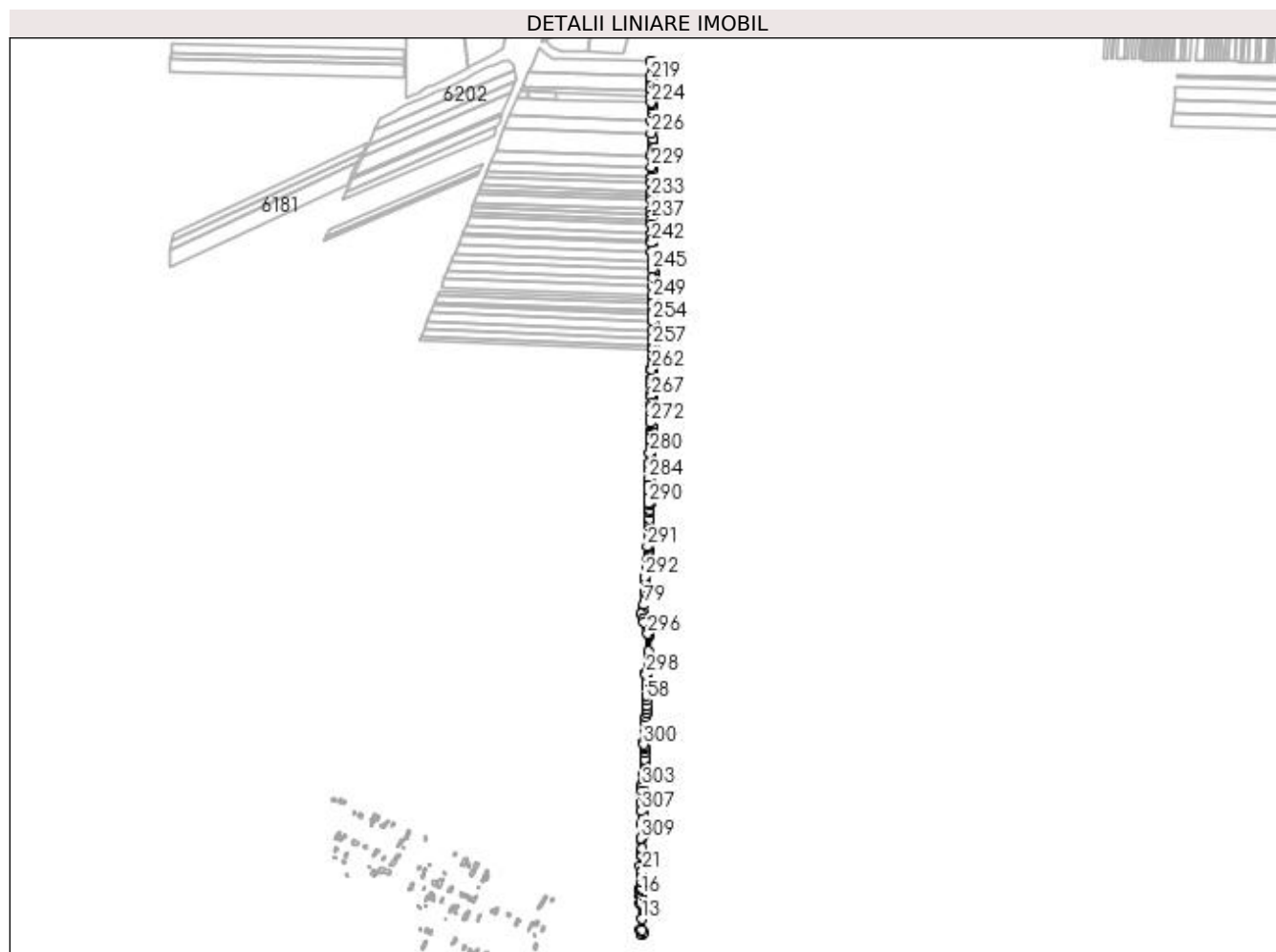
Inscrieri privind dezmembramintele dreptului de proprietate, drepturi reale de garanție și sarcini	Referințe
NU SUNT	

Anexa Nr. 1 La Partea I

Teren

Nr cadastral	Suprafața (mp)*	Observații / Referințe
	8.317	

* Suprafața este determinată în planul de proiecție Stereo 70.



Date referitoare la teren

Crt	Categorie folosință	Intravilan	Suprafața (mp)	Tarla	Parcelă	Nr. topo	Observații / Referințe
1	drum	NU	8.317	-	De348	-	

Lungime Segmente

1) Valorile lungimilor segmentelor sunt obținute din proiecție în plan.

Punct început	X / Y	Punct sfârșit	X / Y	Lungime segment	Punct început	X / Y	Punct sfârșit	X / Y	Lungime segment	Punct început	X / Y	Punct sfârșit	X / Y	Lungime segment
1	355.850,253 284.108,915	2	355.849,895 284.075,78	33.137	2	355.849,895 284.075,78	3	355.849,573 284.046,009	29.773	3	355.849,573 284.046,009	4	355.849,007 283.993,717	52.295
4	355.849,007 283.993,717	5	355.848,939 283.987,432	6.285	5	355.848,939 283.987,432	6	355.848,838 283.978,06	9.373	6	355.848,838 283.978,06	7	355.848,602 283.956,297	21.764
7	355.848,602 283.956,297	8	355.847,922 283.893,367	62.934	8	355.847,922 283.893,367	9	355.852,925 283.884,284	10.37	9	355.852,925 283.884,284	10	355.853,301 283.883,602	0.779
10	355.853,301 283.883,602	11	355.856,439 283.886,238	4.098	11	355.856,439 283.886,238	12	355.851,943 283.894,4	9.318	12	355.851,943 283.894,4	13	355.852,223 283.920,333	25.935
13	355.852,223 283.920,333	14	355.852,601 283.955,258	34.927	14	355.852,601 283.955,258	15	355.852,612 283.956,278	1.02	15	355.852,612 283.956,278	16	355.852,848 283.978,041	21.764
16	355.852,848 283.978,041	17	355.852,95 283.987,517	9.477	17	355.852,95 283.987,517	18	355.853,017 283.993,698	6.181	18	355.853,017 283.993,698	19	355.853,186 284.009,289	15.592

Punct început	X / Y	Punct sfârșit	X / Y	Lungime segment	Punct început	X / Y	Punct sfârșit	X / Y	Lungime segment	Punct început	X / Y	Punct sfârșit	X / Y	Lungime segment
19	355.853,186 284.009,289	20	355.853,355 284.024,953	15.665	20	355.853,355 284.024,953	21	355.853,457 284.034,346	9.394	21	355.853,457 284.034,346	22	355.853,857 284.071,359	37.015
22	355.853,857 284.071,359	23	355.854,044 284.088,699	17.341	23	355.854,044 284.088,699	24	355.854,394 284.121,042	32.345	24	355.854,394 284.121,042	25	355.854,56 284.136,404	15.363
25	355.854,56 284.136,404	26	355.854,682 284.147,641	11.238	26	355.854,682 284.147,641	27	355.854,876 284.153,636	5.998	27	355.854,876 284.153,636	28	355.855,154 284.162,243	8.611
28	355.855,154 284.162,243	29	355.855,432 284.170,845	8.606	29	355.855,432 284.170,845	30	355.855,67 284.178,218	7.377	30	355.855,67 284.178,218	31	355.855,987 284.188,039	9.826
31	355.855,987 284.188,039	32	355.856,264 284.196,631	8.596	32	355.856,264 284.196,631	33	355.856,322 284.198,415	1.785	33	355.856,322 284.198,415	34	355.856,68 284.209,511	11.102
34	355.856,68 284.209,511	35	355.857,244 284.226,96	17.458	35	355.857,244 284.226,96	36	355.857,334 284.229,76	2.801	36	355.857,334 284.229,76	37	355.857,52 284.235,502	5.745
37	355.857,52 284.235,502	38	355.857,678 284.240,391	4.892	38	355.857,678 284.240,391	39	355.857,713 284.241,481	1.091	39	355.857,713 284.241,481	40	355.857,955 284.248,961	7.484
40	355.857,955 284.248,961	41	355.858,148 284.254,957	5.999	41	355.858,148 284.254,957	42	355.858,386 284.262,322	7.369	42	355.858,386 284.262,322	43	355.858,663 284.270,882	8.564
43	355.858,663 284.270,882	44	355.858,939 284.279,438	8.56	44	355.858,939 284.279,438	45	355.859,216 284.287,991	8.557	45	355.859,216 284.287,991	46	355.859,492 284.296,543	8.556
46	355.859,492 284.296,543	47	355.859,674 284.302,187	5.647	47	355.859,674 284.302,187	48	355.860,155 284.317,066	14.887	48	355.860,155 284.317,066	49	355.860,492 284.327,497	10.436
49	355.860,492 284.327,497	50	355.860,641 284.332,114	4.619	50	355.860,641 284.332,114	51	355.861,304 284.352,63	20.527	51	355.861,304 284.352,63	52	355.861,856 284.369,725	17.104
52	355.861,856 284.369,725	53	355.862,408 284.386,818	17.102	53	355.862,408 284.386,818	54	355.862,961 284.403,913	17.104	54	355.862,961 284.403,913	55	355.863,237 284.412,46	8.551
55	355.863,237 284.412,46	56	355.863,513 284.421,008	8.552	56	355.863,513 284.421,008	57	355.863,789 284.429,557	8.553	57	355.863,789 284.429,557	58	355.864,231 284.443,235	13.685
58	355.864,231 284.443,235	59	355.864,596 284.454,52	11.291	59	355.864,596 284.454,52	60	355.865,225 284.474,014	19.504	60	355.865,225 284.474,014	61	355.865,331 284.477,283	3.271
61	355.865,331 284.477,283	62	355.865,421 284.479,315	2.034	62	355.865,421 284.479,315	63	355.865,802 284.487,863	8.556	63	355.865,802 284.487,863	64	355.866,183 284.496,414	8.559
64	355.866,183 284.496,414	65	355.866,732 284.508,73	12.328	65	355.866,732 284.508,73	66	355.867,875 284.534,401	25.696	66	355.867,875 284.534,401	67	355.868,256 284.542,962	8.569
67	355.868,256 284.542,962	68	355.869,057 284.560,945	18.001	68	355.869,057 284.560,945	69	355.870,734 284.598,606	37.698	69	355.870,734 284.598,606	70	355.870,914 284.602,641	4.039
70	355.870,914 284.602,641	71	355.870,551 284.603,751	1.168	71	355.870,551 284.603,751	72	355.867,737 284.612,366	9.063	72	355.867,737 284.612,366	73	355.864,938 284.620,933	9.013
73	355.864,938 284.620,933	74	355.860,768 284.633,694	13.425	74	355.860,768 284.633,694	75	355.858,008 284.642,143	8.888	75	355.858,008 284.642,143	76	355.856,633 284.646,351	4.427
76	355.856,633 284.646,351	77	355.855,612 284.649,476	3.288	77	355.855,612 284.649,476	78	355.856,061 284.654,679	5.222	78	355.856,061 284.654,679	79	355.857,494 284.671,266	16.649
79	355.857,494 284.671,266	80	355.860,362 284.704,476	33.334	80	355.860,362 284.704,476	81	355.861,267 284.714,948	10.511	81	355.861,267 284.714,948	82	355.862,171 284.725,425	10.516
82	355.862,171 284.725,425	83	355.864,04 284.747,059	21.715	83	355.864,04 284.747,059	84	355.865,219 284.760,716	13.708	84	355.865,219 284.760,716	85	355.866,814 284.779,18	18.533
85	355.866,814 284.779,18	86	355.867,739 284.789,891	10.751	86	355.867,739 284.789,891	87	355.867,892 284.791,669	1.785	87	355.867,892 284.791,669	88	355.868,612 284.800,0	8.362
88	355.868,612 284.800,0	89	355.868,82 284.802,407	2.416	89	355.868,82 284.802,407	90	355.869,332 284.808,334	5.949	90	355.869,332 284.808,334	91	355.869,507 284.810,365	2.039
91	355.869,507 284.810,365	92	355.869,517 284.810,755	0.39	92	355.869,517 284.810,755	93	355.869,67 284.816,681	5.928	93	355.869,67 284.816,681	94	355.869,733 284.819,118	2.438
94	355.869,733 284.819,118	95	355.869,949 284.827,478	8.363	95	355.869,949 284.827,478	96	355.870,334 284.842,352	14.879	96	355.870,334 284.842,352	97	355.870,551 284.850,705	8.356
97	355.870,551 284.850,705	98	355.870,767 284.859,055	8.353	98	355.870,767 284.859,055	99	355.870,983 284.867,403	8.351	99	355.870,983 284.867,403	100	355.871,199 284.875,748	8.348
100	355.871,199 284.875,748	101	355.871,631 284.892,431	16.689	101	355.871,631 284.892,431	102	355.871,78 284.898,203	5.774	102	355.871,78 284.898,203	103	355.872,062 284.909,103	10.904
103	355.872,062 284.909,103	104	355.872,21 284.914,85	5.749	104	355.872,21 284.914,85	105	355.872,493 284.925,766	10.92	105	355.872,493 284.925,766	106	355.872,536 284.927,431	1.666
106	355.872,536 284.927,431	107	355.872,751 284.935,758	8.33	107	355.872,751 284.935,758	108	355.872,858 284.939,88	4.123	108	355.872,858 284.939,88	109	355.873,027 284.952,407	12.528
109	355.873,027 284.952,407	110	355.873,08 284.956,332	3.925	110	355.873,08 284.956,332	111	355.873,413 284.966,045	9.719	111	355.873,413 284.966,045	112	355.873,983 284.982,671	16.636
112	355.873,983 284.982,671	113	355.875,124 285.015,93	33.279	113	355.875,124 285.015,93	114	355.875,409 285.024,245	8.32	114	355.875,409 285.024,245	115	355.875,694 285.032,562	8.322
115	355.875,694 285.032,562	116	355.876,099 285.044,372	11.817	116	355.876,099 285.044,372	117	355.876,527 285.056,848	12.483	117	355.876,527 285.056,848	118	355.876,955 285.069,326	12.485

Punct început	X / Y	Punct sfârșit	X / Y	Lungime segment	Punct început	X / Y	Punct sfârșit	X / Y	Lungime segment	Punct început	X / Y	Punct sfârșit	X / Y	Lungime segment
118	355.876,955 285.069,326	119	355.877,452 285.083,801	14.48 4	119	355.877,452 285.083,801	120	355.877,568 285.087,19	3.391	120	355.877,568 285.087,19	121	355.877,748 285.096,284	9.096
121	355.877,748 285.096,284	122	355.878,135 285.115,754	19.47 4	122	355.878,135 285.115,754	123	355.878,273 285.122,741	6.988	123	355.878,273 285.122,741	124	355.878,603 285.139,375	16.63 7
124	355.878,603 285.139,375	125	355.878,768 285.147,687	8.314	125	355.878,768 285.147,687	126	355.879,18 285.168,453	20.77	126	355.879,18 285.168,453	127	355.879,549 285.187,043	18.59 4
127	355.879,549 285.187,043	128	355.879,714 285.195,337	8.296	128	355.879,714 285.195,337	129	355.879,816 285.200,477	5.141	129	355.879,816 285.200,477	130	355.880,145 285.217,051	16.57 7
130	355.880,145 285.217,051	131	355.880,322 285.225,996	8.947	131	355.880,322 285.225,996	132	355.880,651 285.242,551	16.55 8	132	355.880,651 285.242,551	133	355.881,143 285.267,358	24.81 2
133	355.881,143 285.267,358	134	355.881,307 285.275,621	8.265	134	355.881,307 285.275,621	135	355.881,471 285.283,881	8.262	135	355.881,471 285.283,881	136	355.881,634 285.292,137	8.258
136	355.881,634 285.292,137	137	355.881,743 285.297,585	5.449	137	355.881,743 285.297,585	138	355.881,847 285.302,866	5.282	138	355.881,847 285.302,866	139	355.882,021 285.311,614	8.75
139	355.882,021 285.311,614	140	355.882,185 285.319,868	8.256	140	355.882,185 285.319,868	141	355.882,349 285.328,123	8.257	141	355.882,349 285.328,123	142	355.882,676 285.344,635	16.51 5
142	355.882,676 285.344,635	143	355.882,742 285.347,938	3.304	143	355.882,742 285.347,938	144	355.882,806 285.351,18	3.243	144	355.882,806 285.351,18	145	355.882,673 285.360,332	9.153
145	355.882,673 285.360,332	146	355.882,433 285.376,852	16.52 2	146	355.882,433 285.376,852	147	355.882,318 285.384,778	7.927	147	355.882,318 285.384,778	148	355.882,078 285.401,281	16.50 5
148	355.882,078 285.401,281	149	355.881,817 285.419,255	17.97 6	149	355.881,817 285.419,255	150	355.881,698 285.427,495	8.241	150	355.881,698 285.427,495	151	355.881,507 285.440,626	13.13 2
151	355.881,507 285.440,626	152	355.881,458 285.443,958	3.332	152	355.881,458 285.443,958	153	355.881,387 285.448,837	4.88	153	355.881,387 285.448,837	154	355.881,338 285.452,181	3.344
154	355.881,338 285.452,181	155	355.881,219 285.460,399	8.219	155	355.881,219 285.460,399	156	355.881,1 285.468,611	8.213	156	355.881,1 285.468,611	157	355.880,935 285.479,993	11.38 3
157	355.880,935 285.479,993	158	355.880,886 285.483,382	3.389	158	355.880,886 285.483,382	159	355.880,578 285.504,534	21.15 4	159	355.880,578 285.504,534	160	355.880,528 285.507,967	3.433
160	355.880,528 285.507,967	161	355.880,424 285.515,171	7.205	161	355.880,424 285.515,171	162	355.880,365 285.519,263	4.092	162	355.880,365 285.519,263	163	355.880,349 285.520,379	1.116
163	355.880,349 285.520,379	164	355.880,298 285.523,844	3.465	164	355.880,298 285.523,844	165	355.880,23 285.528,538	4.694	165	355.880,23 285.528,538	166	355.880,179 285.532,021	3.483
166	355.880,179 285.532,021	167	355.880,043 285.541,382	9.362	167	355.880,043 285.541,382	168	355.880,023 285.546,727	5.345	168	355.880,023 285.546,727	169	355.879,993 285.554,89	8.163
169	355.879,993 285.554,89	170	355.879,963 285.563,05	8.16	170	355.879,963 285.563,05	171	355.879,95 285.566,64	3.59	171	355.879,95 285.566,64	172	355.879,914 285.576,263	9.623
172	355.879,914 285.576,263	173	355.879,878 285.586,064	9.801	173	355.879,878 285.586,064	174	355.879,848 285.594,216	8.152	174	355.879,848 285.594,216	175	355.879,818 285.602,367	8.151
175	355.879,818 285.602,367	176	355.879,788 285.610,517	8.15	176	355.879,788 285.610,517	177	355.879,758 285.618,665	8.148	177	355.879,758 285.618,665	178	355.879,728 285.626,812	8.147
178	355.879,728 285.626,812	179	355.879,676 285.640,659	13.84 7	179	355.879,676 285.640,659	180	355.879,66 285.645,12	4.461	180	355.879,66 285.645,12	181	355.879,646 285.648,802	3.682
181	355.879,646 285.648,802	182	355.879,63 285.653,25	4.448	182	355.879,63 285.653,25	183	355.879,616 285.656,944	3.694	183	355.879,616 285.656,944	184	355.879,586 285.665,085	8.141
184	355.879,586 285.665,085	185	355.879,526 285.681,36	16.27 5	185	355.879,526 285.681,36	186	355.879,496 285.689,491	8.131	186	355.879,496 285.689,491	187	355.879,436 285.705,739	16.24 8
187	355.879,436 285.705,739	188	355.879,4 285.715,64	9.901	188	355.879,4 285.715,64	189	355.879,37 285.723,75	8.11	189	355.879,37 285.723,75	190	355.879,322 285.736,716	12.96 6
190	355.879,322 285.736,716	191	355.879,277 285.748,87	12.15 4	191	355.879,277 285.748,87	192	355.879,2 285.761,154	12.28 4	192	355.879,2 285.761,154	193	355.879,149 285.769,236	8.082
193	355.879,149 285.769,236	194	355.879,099 285.777,313	8.077	194	355.879,099 285.777,313	195	355.879,048 285.785,385	8.072	195	355.879,048 285.785,385	196	355.878,907 285.807,958	22.57 3
196	355.878,907 285.807,958	197	355.878,905 285.808,229	0.271	197	355.878,905 285.808,229	198	355.878,847 285.817,62	9.391	198	355.878,847 285.817,62	199	355.878,845 285.817,868	0.248
199	355.878,845 285.817,868	200	355.878,8 285.825,022	7.154	200	355.878,8 285.825,022	201	355.878,799 285.825,255	0.233	201	355.878,799 285.825,255	202	355.878,7 285.841,099	15.84 4
202	355.878,7 285.841,099	203	355.878,649 285.849,132	8.033	203	355.878,649 285.849,132	204	355.878,599 285.857,162	8.03	204	355.878,599 285.857,162	205	355.878,549 285.865,189	8.027
205	355.878,549 285.865,189	206	355.878,499 285.873,213	8.024	206	355.878,499 285.873,213	207	355.878,448 285.881,233	8.02	207	355.878,448 285.881,233	208	355.878,398 285.889,251	8.018
208	355.878,398 285.889,251	209	355.878,348 285.897,265	8.014	209	355.878,348 285.897,265	210	355.878,298 285.905,277	8.012	210	355.878,298 285.905,277	211	355.878,297 285.905,378	0.101
211	355.878,297 285.905,378	212	355.878,264 285.910,723	5.345	212	355.878,264 285.910,723	213	355.878,263 285.910,816	0.093	213	355.878,263 285.910,816	214	355.878,177 285.924,51	13.69 4
214	355.878,177 285.924,51	215	355.878,078 285.928,015	3.506	215	355.878,078 285.928,015	216	355.876,893 285.969,957	41.95 9	216	355.876,893 285.969,957	217	355.872,889 285.970,031	4.005

Punct început	X / Y	Punct sfârșit	X / Y	Lungime segment	Punct început	X / Y	Punct sfârșit	X / Y	Lungime segment	Punct început	X / Y	Punct sfârșit	X / Y	Lungime segment
217	355.872,889 285.970,031	218	355.873,884 285.934,823	35.222	218	355.873,884 285.934,823	219	355.874,179 285.924,397	10.43	219	355.874,179 285.924,397	220	355.874,263 285.910,791	13.606
220	355.874,263 285.910,791	221	355.874,297 285.905,353	5.438	221	355.874,297 285.905,353	222	355.874,342 285.898,149	7.204	222	355.874,342 285.898,149	223	355.874,411 285.887,175	10.974
223	355.874,411 285.887,175	224	355.874,51 285.871,372	15.803	224	355.874,51 285.871,372	225	355.874,78 285.828,224	43.149	225	355.874,78 285.828,224	226	355.874,962 285.799,207	29.018
226	355.874,962 285.799,207	227	355.875,277 285.748,845	50.363	227	355.875,277 285.748,845	228	355.875,295 285.743,857	4.988	228	355.875,295 285.743,857	229	355.875,393 285.717,355	26.502
229	355.875,393 285.717,355	230	355.875,488 285.691,601	25.754	230	355.875,488 285.691,601	231	355.875,535 285.678,988	12.613	231	355.875,535 285.678,988	232	355.875,607 285.659,396	19.592
232	355.875,607 285.659,396	233	355.875,652 285.647,186	12.21	233	355.875,652 285.647,186	234	355.875,68 285.639,683	7.503	234	355.875,68 285.639,683	235	355.875,768 285.615,809	23.874
235	355.875,768 285.615,809	236	355.875,812 285.604,055	11.754	236	355.875,812 285.604,055	237	355.875,855 285.592,418	11.637	237	355.875,855 285.592,418	238	355.875,897 285.580,897	11.521
238	355.875,897 285.580,897	239	355.875,981 285.558,203	22.694	239	355.875,981 285.558,203	240	355.876,043 285.541,483	16.72	240	355.876,043 285.541,483	241	355.876,043 285.541,324	0.159
241	355.876,043 285.541,324	242	355.876,112 285.536,624	4.701	242	355.876,112 285.536,624	243	355.876,429 285.514,796	21.83	243	355.876,429 285.514,796	244	355.876,74 285.493,381	21.417
244	355.876,74 285.493,381	245	355.877,045 285.472,356	21.027	245	355.877,045 285.472,356	246	355.877,333 285.452,526	19.832	246	355.877,333 285.452,526	247	355.877,628 285.432,22	20.308
247	355.877,628 285.432,22	248	355.877,918 285.412,252	19.97	248	355.877,918 285.412,252	249	355.878,062 285.402,39	9.863	249	355.878,062 285.402,39	250	355.878,204 285.392,607	9.784
250	355.878,204 285.392,607	251	355.878,485 285.373,263	19.346	251	355.878,485 285.373,263	252	355.878,568 285.367,515	5.749	252	355.878,568 285.367,515	253	355.878,805 285.351,191	16.326
253	355.878,805 285.351,191	254	355.878,753 285.348,542	2.65	254	355.878,753 285.348,542	255	355.878,327 285.327,06	21.486	255	355.878,327 285.327,06	256	355.877,961 285.308,634	18.43
256	355.877,961 285.308,634	257	355.877,6 285.290,446	18.192	257	355.877,6 285.290,446	258	355.877,421 285.281,44	9.008	258	355.877,421 285.281,44	259	355.877,092 285.264,839	16.604
259	355.877,092 285.264,839	260	355.876,742 285.247,2	17.642	260	355.876,742 285.247,2	261	355.876,569 285.238,461	8.741	261	355.876,569 285.238,461	262	355.876,472 285.233,59	4.872
262	355.876,472 285.233,59	263	355.876,044 285.212,036	21.558	263	355.876,044 285.212,036	264	355.875,875 285.203,5	8.538	264	355.875,875 285.203,5	265	355.875,707 285.195,012	8.49
265	355.875,707 285.195,012	266	355.875,372 285.178,174	16.841	266	355.875,372 285.178,174	267	355.875,207 285.169,823	8.353	267	355.875,207 285.169,823	268	355.874,878 285.153,254	16.572
268	355.874,878 285.153,254	269	355.874,715 285.145,034	8.222	269	355.874,715 285.145,034	270	355.874,391 285.128,72	16.317	270	355.874,391 285.128,72	271	355.874,096 285.113,854	14.869
271	355.874,096 285.113,854	272	355.873,947 285.106,312	7.543	272	355.873,947 285.106,312	273	355.873,569 285.087,298	19.018	273	355.873,569 285.087,298	274	355.873,415 285.082,788	4.513
274	355.873,415 285.082,788	275	355.873,145 285.074,918	7.875	275	355.873,145 285.074,918	276	355.872,914 285.068,178	6.744	276	355.872,914 285.068,178	277	355.872,646 285.060,373	7.81
277	355.872,646 285.060,373	278	355.872,199 285.047,338	13.043	278	355.872,199 285.047,338	279	355.872,119 285.045,02	2.319	279	355.872,119 285.045,02	280	355.871,75 285.034,244	10.782
280	355.871,75 285.034,244	281	355.870,965 285.011,366	22.891	281	355.870,965 285.011,366	282	355.870,706 285.003,804	7.566	282	355.870,706 285.003,804	283	355.870,386 284.994,47	9.339
283	355.870,386 284.994,47	284	355.869,618 284.972,078	22.405	284	355.869,618 284.972,078	285	355.869,11 284.957,287	14.8	285	355.869,11 284.957,287	286	355.869,082 284.956,469	0.818
286	355.869,082 284.956,469	287	355.868,859 284.939,959	16.512	287	355.868,859 284.939,959	288	355.868,753 284.935,875	4.085	288	355.868,753 284.935,875	289	355.868,467 284.924,823	11.056
289	355.868,467 284.924,823	290	355.868,186 284.913,963	10.864	290	355.868,186 284.913,963	291	355.865,511 284.810,589	103.409	291	355.865,511 284.810,589	292	355.859,239 284.737,961	72.898
292	355.859,239 284.737,961	293	355.851,557 284.649,008	89.284	293	355.851,557 284.649,008	294	355.856,008 284.635,384	14.333	294	355.856,008 284.635,384	295	355.857,675 284.630,283	5.366
295	355.857,675 284.630,283	296	355.866,886 284.602,091	29.659	296	355.866,886 284.602,091	297	355.862,736 284.508,923	93.26	297	355.862,736 284.508,923	298	355.862,59 284.504,596	4.329
298	355.862,59 284.504,596	299	355.857,099 284.341,871	162.818	299	355.857,099 284.341,871	300	355.856,952 284.337,536	4.337	300	355.856,952 284.337,536	301	355.854,445 284.263,235	74.343
301	355.854,445 284.263,235	302	355.853,715 284.241,61	21.637	302	355.853,715 284.241,61	303	355.853,522 284.235,631	5.982	303	355.853,522 284.235,631	304	355.853,246 284.227,089	8.546
304	355.853,246 284.227,089	305	355.852,324 284.198,544	28.56	305	355.852,324 284.198,544	306	355.852,222 284.195,369	3.177	306	355.852,222 284.195,369	307	355.851,672 284.178,347	17.031
307	355.851,672 284.178,347	308	355.850,683 284.147,727	30.636	308	355.850,683 284.147,727	309	355.850,311 284.113,345	34.384	309	355.850,311 284.113,345	1	355.850,253 284.108,915	4.43

** Lungimile segmentelor sunt determinate în planul de proiecție Stereo 70 și sunt rotunjite la 1 milimetru.

*** Distanța dintre puncte este formată din segmente cumulate ce sunt mai mici decât valoarea 1 milimetru.

**DATE DESPRE IMOBILUL NR. 5673**

Oficiul de Cadastru și Publicitate Imobiliară DOLJ
 Biroul de Cadastru și Publicitate Imobiliară Craiova

A. Partea I. Descrierea imobilului

TEREN Extravilan

Adresa: Jud. Dolj, T349, P1

Nr. Crt	Nr cadastral Nr. topografic	Suprafața* (mp)	Observații / Referințe
A1	32749	10.000	Sector cadastral:35 Teren neimprejmuit;

B. Partea II. Proprietari și acte

Inscrieri privitoare la dreptul de proprietate și alte drepturi reale	Referințe
14864 / 05/02/2016	
Hotarare Judecatoreasca nr. 147, din 06/02/2008 emis de JUDECATORIA CALAFAT (Dosar nr 88/201/2008);	
B1	A1
Intabulare, drept de PROPRIETATE, dobandit prin Hotarare Judecatoreasca, cota actuala 1/1	
1) NEDEA CONSTANTIN	
<i>OBSERVATII: Caprarin Iulian</i>	

C. Partea III. SARCINI .

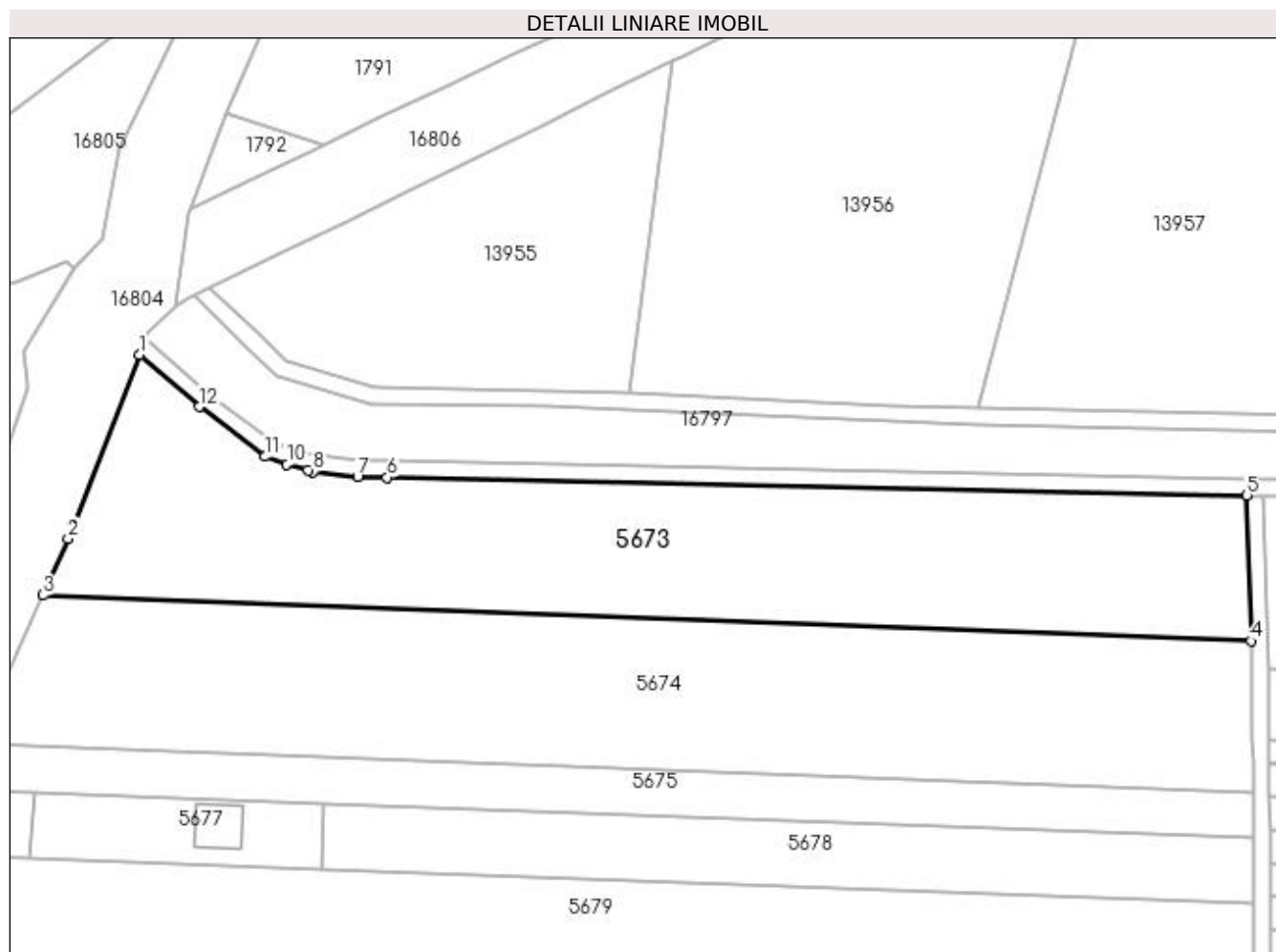
Inscrieri privind dezmembramintele dreptului de proprietate, drepturi reale de garanție și sarcini	Referințe
NU SUNT	

Anexa Nr. 1 La Partea I

Teren

Nr cadastral	Suprafața (mp)*	Observații / Referințe
32749	10.000	

* Suprafața este determinată în planul de proiecție Stereo 70.



Date referitoare la teren

Crt	Categorie folosință	Intra vilan	Suprafața (mp)	Tarla	Parcelă	Nr. topo	Observații / Referințe
1	arabil	NU	10.000	349	1	-	

Lungime Segmente

1) Valorile lungimilor segmentelor sunt obținute din proiecție în plan.

Punct început	X / Y	Punct sfârșit	X / Y	Lungime segment (** (m)
1	355.605,408 286.003,962	2	355.588,115 285.959,511	47.696
2	355.588,115 285.959,511	3	355.582,085 285.945,877	14.908
3	355.582,085 285.945,877	4	355.873,884 285.934,823	292.008
4	355.873,884 285.934,823	5	355.872,889 285.970,031	35.222
5	355.872,889 285.970,031	6	355.665,161 285.974,327	207.772

Punct început	X / Y	Punct sfârșit	X / Y	Lungime segment (** (m)
6	355.665,161 285.974,327	7	355.658,03 285.974,458	7.132
7	355.658,03 285.974,458	8	355.647,337 285.975,71	10.766
8	355.647,337 285.975,71	9	355.646,091 285.976,16	1.325
9	355.646,091 285.976,16	10	355.640,964 285.977,505	5.3
10	355.640,964 285.977,505	11	355.635,675 285.979,371	5.609
11	355.635,675 285.979,371	12	355.619,767 285.991,368	19.925
12	355.619,767 285.991,368	1	355.605,408 286.003,962	19.099

** Lungimile segmentelor sunt determinate în planul de proiecție Stereo 70 și sunt rotunjite la 1 milimetru.

*** Distanța dintre puncte este formată din segmente cumulate ce sunt mai mici decât valoarea 1 milimetru.

**DATE DESPRE IMOBILUL NR. 5674**

Oficiul de Cadastru și Publicitate Imobiliară DOLJ
Biroul de Cadastru și Publicitate Imobiliară Craiova

A. Partea I. Descrierea imobilului

TEREN Extravilan

Adresa: Jud. Dolj, T349, P1

Nr. Crt	Nr cadastral Nr. topografic	Suprafața* (mp)	Observații / Referințe
A1		11.000	Sector cadastral:35 Teren neimprejmuit;

B. Partea II. Proprietari și acte

Inscrieri privitoare la dreptul de proprietate și alte drepturi reale	Referințe
/	
Act Administrativ nr. 1668-58981, din 08/05/1995 emis de CJSIPT DOLJ;	
B1	A1
Intabulare, drept de PROPRIETATE, dobândit prin Reconstituire, cota actuala 1/1 1) CAPRĂRIN MARIN, LIPSĂ CNP	

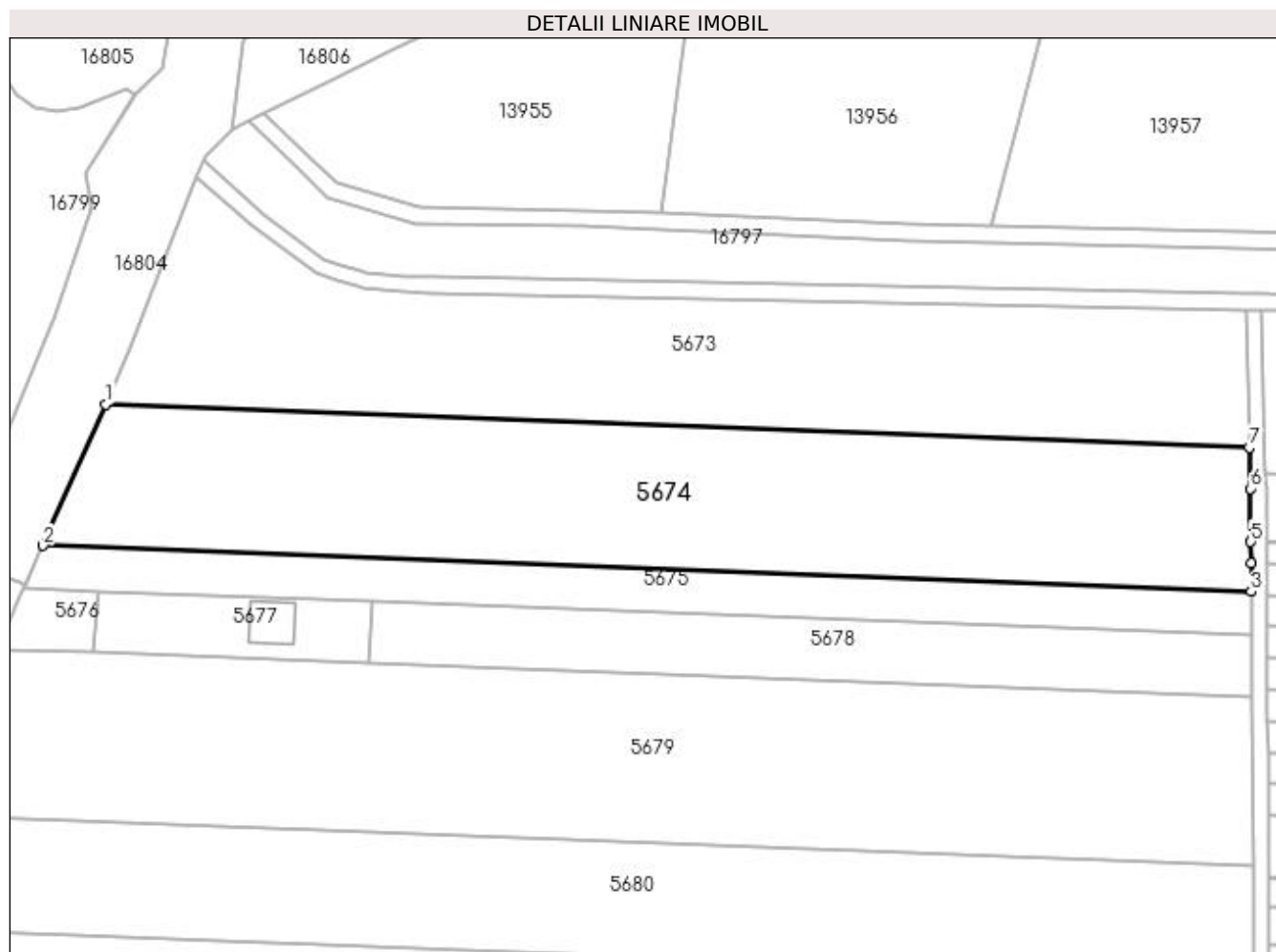
C. Partea III. SARCINI .

Inscrieri privind dezmembramintele dreptului de proprietate, drepturi reale de garanție și sarcini	Referințe
NU SUNT	

Anexa Nr. 1 La Partea I**Teren**

Nr cadastral	Suprafața (mp)*	Observații / Referințe
	11.000	

* Suprafața este determinată în planul de proiecție Stereo 70.

**Date referitoare la teren**

Crt	Categorie folosință	Intravilan	Suprafața (mp)	Tarla	Parcelă	Nr. topo	Observații / Referințe
1	arabil	NU	11.000	349	1	-	

Lungime Segmente

1) Valorile lungimilor segmentelor sunt obținute din proiecție în plan.

Punct început	X / Y	Punct sfârșit	X / Y	Lungime segment (** (m)
1	355.582,085 285.945,877	2	355.566,141 285.909,824	39.421
2	355.566,141 285.909,824	3	355.874,342 285.898,149	308.422
3	355.874,342 285.898,149	4	355.874,297 285.905,353	7.204
4	355.874,297 285.905,353	5	355.874,263 285.910,791	5.438
5	355.874,263 285.910,791	6	355.874,179 285.924,397	13.606

Punct început	X / Y	Punct sfârșit	X / Y	Lungime segment (** (m)
6	355.874,179 285.924,397	7	355.873,884 285.934,823	10.43
7	355.873,884 285.934,823	1	355.582,085 285.945,877	292.008

** Lungimile segmentelor sunt determinate în planul de proiecție Stereo 70 și sunt rotunjite la 1 milimetru.

*** Distanța dintre puncte este formată din segmente cumulate ce sunt mai mici decât valoarea 1 milimetru.

**DATE DESPRE IMOBILUL NR. 5675**

Oficiul de Cadastru și Publicitate Imobiliară DOLJ
Biroul de Cadastru și Publicitate Imobiliară Craiova

A. Partea I. Descrierea imobilului

TEREN Extravilan

Adresa: Jud. Dolj, T349, P1/1

Nr. Crt	Nr cadastral Nr. topografic	Suprafața* (mp)	Observații / Referințe
A1	36700	3.408	Sector cadastral:35 Teren imprejmuit;

B. Partea II. Proprietari și acte

Inscrieri privitoare la dreptul de proprietate și alte drepturi reale		Referințe
260194 / 27/10/2021		
Act Notarial nr. CM nr. 294, din 25/08/2015 emis de NP Stoenescu Florea (Act Administrativ nr. TDP nr. 20969, din 06/06/2019 emis de COMISIA JUDETEANA DOLJ , Incheiere de rectificare nr . 6.11.2020 NP Stoenescu Florea; Act Notarial nr. Actul de partaj aut. nr. 1659, din 25/08/2015 emis de NP Stoiescu Florea , Incheiere de completare nr. 46/01.06.2021;);		
B1	Intabulare, drept de PROPRIETATE, dobandit prin Succesiune, cota actuala 1/1 1) GHEORGHE SORINEL-CRISTIAN	A1

C. Partea III. SARCINI .

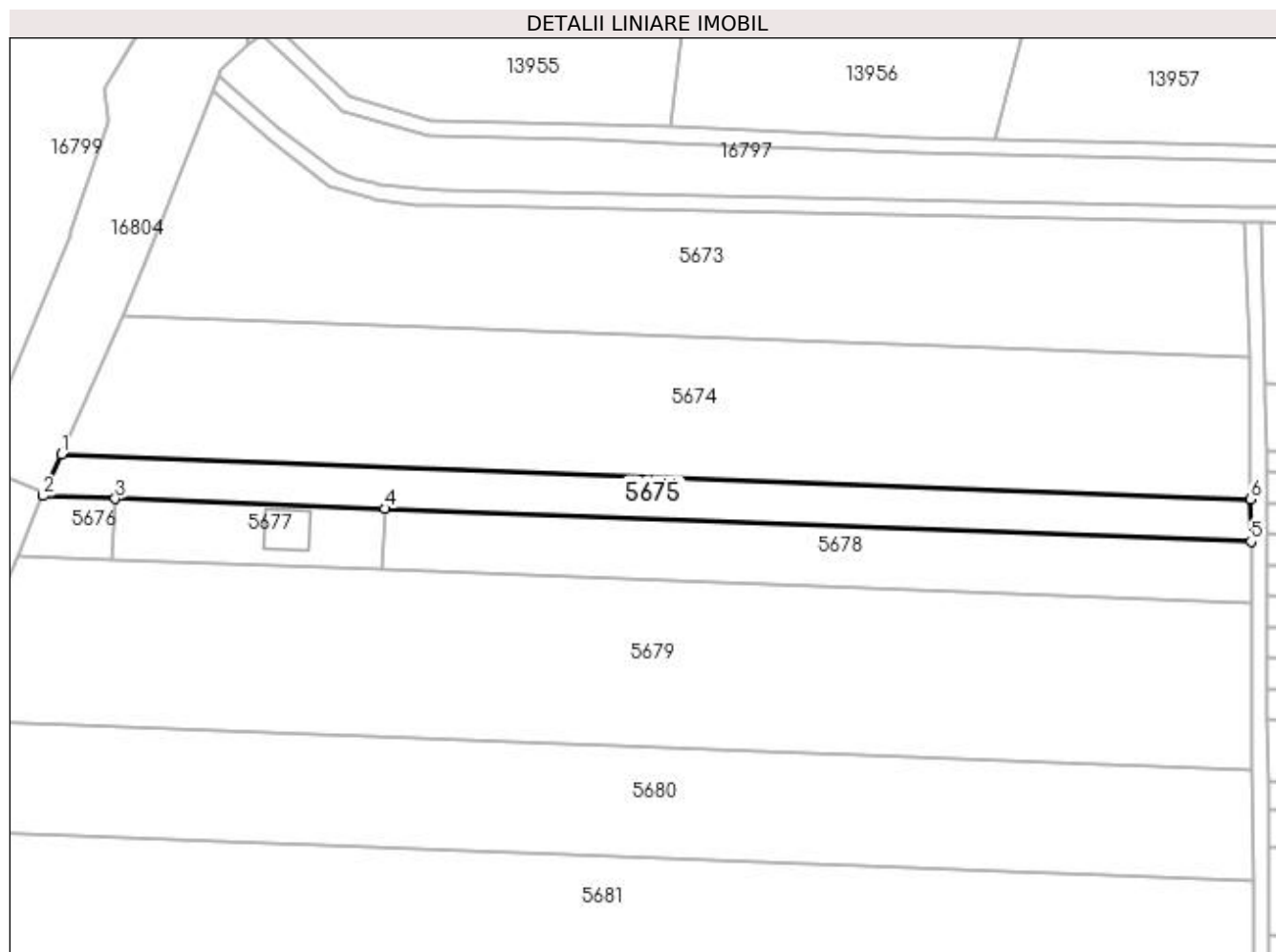
Inscrieri privind dezmembramintele dreptului de proprietate, drepturi reale de garanție și sarcini	Referințe
NU SUNT	

Anexa Nr. 1 La Partea I

Teren

Nr cadastral	Suprafața (mp)*	Observații / Referințe
36700	3.408	

* Suprafața este determinată în planul de proiecție Stereo 70.



Date referitoare la teren

Crt	Categorie folosință	Intra vilan	Suprafața (mp)	Tarla	Parcelă	Nr. topo	Observații / Referințe
1	arabil	NU	3.408	349	1/1	-	Imprejmuit: Limita conventionala

Lungime Segmente

1) Valorile lungimilor segmentelor sunt obținute din proiecție în plan.

Punct început	X / Y	Punct sfârșit	X / Y	Lungime segment (** (m)
1	355.566,141 285.909,824	2	355.561,369 285.899,033	11.799
2	355.561,369 285.899,033	3	355.580,093 285.898,324	18.737
3	355.580,093 285.898,324	4	355.649,972 285.895,677	69.929
4	355.649,972 285.895,677	5	355.874,411 285.887,175	224.6
5	355.874,411 285.887,175	6	355.874,342 285.898,149	10.974

Punct început	X / Y	Punct sfârșit	X / Y	Lungime segment (** (m)
6	355.874,342 285.898,149	1	355.566,141 285.909,824	308.422

** Lungimile segmentelor sunt determinate în planul de proiecție Stereo 70 și sunt rotunjite la 1 milimetru.

*** Distanța dintre puncte este formată din segmente cumulate ce sunt mai mici decât valoarea 1 milimetru.

**DATE DESPRE IMOBILUL NR. 5676**

Oficiul de Cadastru și Publicitate Imobiliară DOLJ
Biroul de Cadastru și Publicitate Imobiliară Craiova

A. Partea I. Descrierea imobilului

TEREN Extravilan

Adresa: Jud. Dolj, T349, P2

Nr. Crt	Nr cadastral Nr. topografic	Suprafața* (mp)	Observații / Referințe
A1	31772	340	Sector cadastral:35 Teren neimpregmuit;

B. Partea II. Proprietari și acte

Inscrieri privitoare la dreptul de proprietate și alte drepturi reale	Referințe
52398 / 13/05/2015	
Hotarare Judecatoreasca nr. 2235, din 11/12/2013 emis de Judecatoria Calafat (Dosar nr. 3322/201/2013);	
B1	Intabulare, drept de PROPRIETATE, dobandit prin Hotarare Judecatoreasca, cota actuala 1/1 1) TALPOSI NELUTU-MARIUS
Act Administrativ nr. Legea17, din 01/01/2014 emis de Guvernul Romaniei;	
B2	Imobil aflat sub incidenta art.3 alin.(1) din Legea nr. 17/2014

C. Partea III. SARCINI .

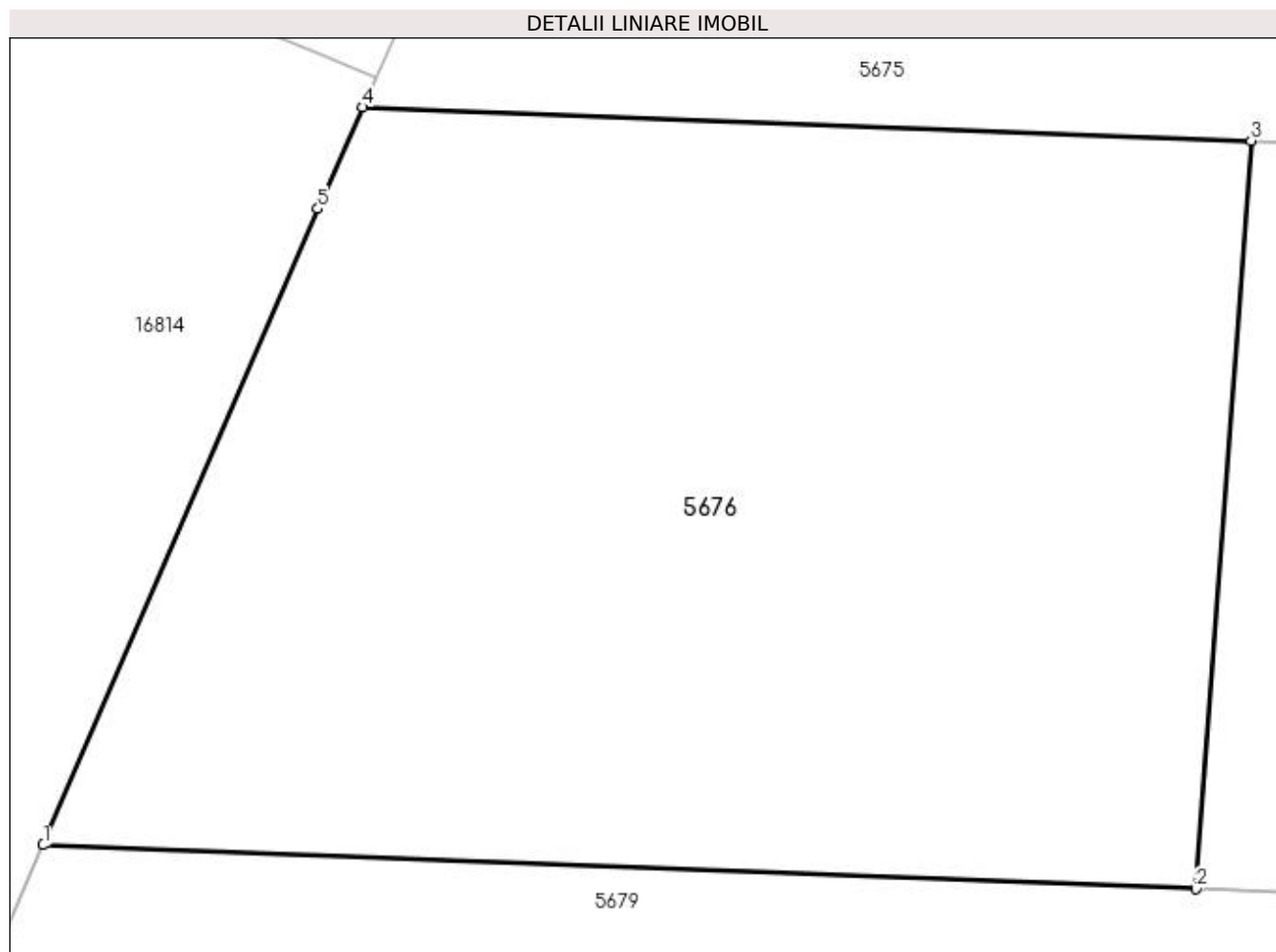
Inscrieri privind dezmembramintele dreptului de proprietate, drepturi reale de garanție și sarcini	Referințe
NU SUNT	

Anexa Nr. 1 La Partea I

Teren

Nr cadastral	Suprafața (mp)*	Observații / Referințe
31772	340	

* Suprafața este determinată în planul de proiecție Stereo 70.



Date referitoare la teren

Crt	Categorie folosință	Intravilan	Suprafața (mp)	Tarla	Parcelă	Nr. topo	Observații / Referințe
1	arabil	NU	340	349	2	-	

Lungime Segmente

1) Valorile lungimilor segmentelor sunt obținute din proiecție în plan.

Punct început	X / Y	Punct sfârșit	X / Y	Lungime segment (** (m)
1	355.554,632 285.883,489	2	355.578,929 285.882,569	24.314
2	355.578,929 285.882,569	3	355.580,093 285.898,324	15.798
3	355.580,093 285.898,324	4	355.561,369 285.899,033	18.737
4	355.561,369 285.899,033	5	355.560,422 285.896,893	2.34
5	355.560,422 285.896,893	1	355.554,632 285.883,489	14.601

**** Lungimile segmentelor sunt determinate în planul de proiecție Stereo 70 și sunt rotunjite la 1 milimetru.**

***** Distanța dintre puncte este formată din segmente cumulate ce sunt mai mici decât valoarea 1 milimetru.**

**DATE DESPRE IMOBILUL NR. 5677**

Oficiul de Cadastru și Publicitate Imobiliară DOLJ
Biroul de Cadastru și Publicitate Imobiliară Craiova

A. Partea I. Descrierea imobilului

TEREN Extravilan

Adresa: Jud. Dolj, T349, P2

Nr. Crt	Nr cadastral Nr. topografic	Suprafața* (mp)	Observații / Referințe
A1	31773	1.107	Sector cadastral:35 Teren neimpregmuit;

Construcții

Crt	Nr cadastral Nr. topografic	Adresa	Observații / Referințe
A1.1		Jud. Dolj, T 349, P 2	Nr. niveluri:1; S. construita la sol:119 mp; S. construita desfasurata:119 mp; ATELIER DEZMEMBRARI AUTO

B. Partea II. Proprietari și acte

Inscrieri privitoare la dreptul de proprietate și alte drepturi reale		Referințe
52398 / 13/05/2015		
Hotarare Judecatoreasca nr. 2235, din 11/12/2013 emis de Judecatoria Calafat (Dosar nr. 3322/201/2013);		
B1	Intabulare, drept de PROPRIETATE, dobandit prin Hotarare Judecatoreasca, cota actuala 1/1 1) TALPOSI NELUTU-MARIUS	A1
Act Normativ nr. Legea 7, din 13/03/1996 emis de Parlamentul Romaniei ((Art.1, al.14;Art.37,Al.2));		
B2	Intabulare, drept de PROPRIETATE, dobandit prin Lege, cota actuala 1/1 1) TALPOSI NELUTU-MARIUS	A1.1
/		
Act Normativ nr. Legea 17, din 01/01/2014 emis de Guvernul Romaniei;		
B3	Imobil aflat sub incidenta art. 3 alin. (1) din Legea nr. 17/2014	A1

C. Partea III. SARCINI .

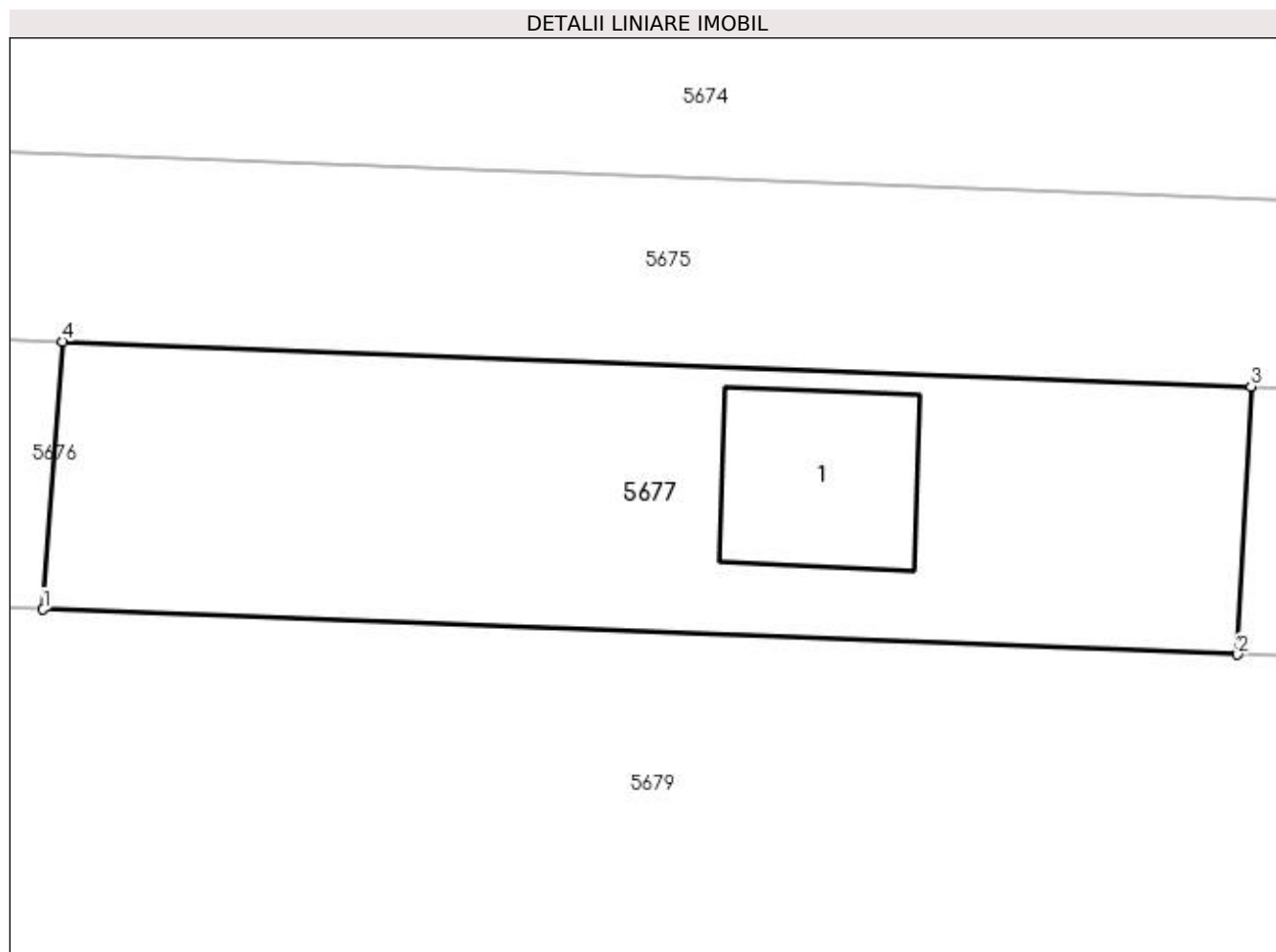
Inscrieri privind dezmembramintele dreptului de proprietate, drepturi reale de garanție și sarcini	Referințe
NU SUNT	

Anexa Nr. 1 La Partea I

Teren

Nr cadastral	Suprafața (mp)*	Observații / Referințe
31773	1.107	

* Suprafața este determinată în planul de proiecție Stereo 70.



Date referitoare la teren

Crt	Categorie folosință	Intravilan	Suprafața (mp)	Tarla	Parcelă	Nr. topo	Observații / Referințe
1	arabil	NU	1.107	349	2	-	

Date referitoare la construcții

Crt	Număr	Destinație construcție	Supraf. (mp)	Situație juridică	Observații / Referințe
A1.1		construcții industriale și edilitare	Din acte: 0 Masurata: 119	Cu acte	Nr. niveluri:1; S. construita la sol:119 mp; S. construita desfasurata:119 mp; ATELIER DEZMEMBRARI AUTO

Lungime Segmente

1) Valorile lungimilor segmentelor sunt obținute din proiecție în plan.

Punct început	X / Y	Punct sfârșit	X / Y	Lungime segment (** (m)
1	355.578,929 285.882,569	2	355.649,18 285.879,908	70.301
2	355.649,18 285.879,908	3	355.649,972 285.895,677	15.789
3	355.649,972 285.895,677	4	355.580,093 285.898,324	69.929

Punct început	X / Y	Punct sfârșit	X / Y	Lungime segment (** (m)
4	355.580,093 285.898,324	1	355.578,929 285.882,569	15.798

** Lungimile segmentelor sunt determinate în planul de proiecție Stereo 70 și sunt rotunjite la 1 milimetru.

*** Distanța dintre puncte este formată din segmente cumulate ce sunt mai mici decât valoarea 1 milimetru.

**DATE DESPRE IMOBILUL NR. 5678**

Oficiul de Cadastru și Publicitate Imobiliară DOLJ
Biroul de Cadastru și Publicitate Imobiliară Craiova

A. Partea I. Descrierea imobilului

TEREN Extravilan

Adresa: Jud. Dolj, T349, P2

Nr. Crt	Nr cadastral Nr. topografic	Suprafața* (mp)	Observații / Referințe
A1	31774	3.553	Sector cadastral:35 Teren neimprijmit;

B. Partea II. Proprietari și acte

Inscrieri privitoare la dreptul de proprietate și alte drepturi reale	Referințe
52398 / 13/05/2015	
Hotarare Judecatoreasca nr. 2235, din 11/12/2013 emis de Judecatoria Calafat (Dosar nr. 3322/201/2013);	
B1	Intabulare, drept de PROPRIETATE, dobandit prin Hotarare Judecatoreasca, cota actuala 1/1 1) TALPOSI NELUTU-MARIUS
Act Normativ nr. Legea 17, din 01/01/2014 emis de Guvernul Romaniei;	
B2	Imobil aflat sub incidenta art.3 alin.(1) din Legea nr. 17/2014

C. Partea III. SARCINI .

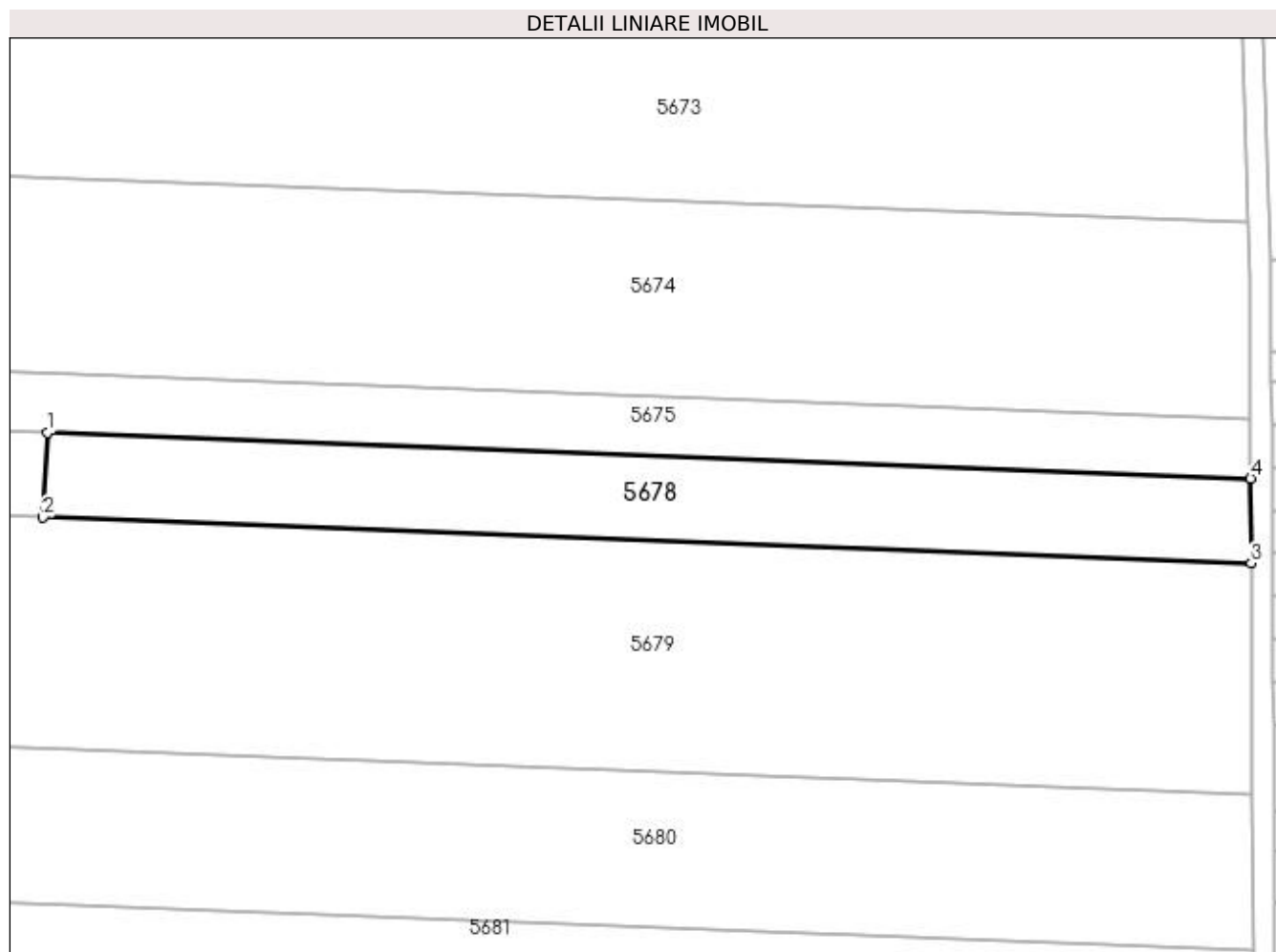
Inscrieri privind dezmembramintele dreptului de proprietate, drepturi reale de garanție și sarcini	Referințe
NU SUNT	

Anexa Nr. 1 La Partea I

Teren

Nr cadastral	Suprafața (mp)*	Observații / Referințe
31774	3.553	

* Suprafața este determinată în planul de proiecție Stereo 70.



Date referitoare la teren

Crt	Categorie folosință	Intra vilan	Suprafața (mp)	Tarla	Parcelă	Nr. topo	Observații / Referințe
1	arabil	NU	3.553	349	2	-	

Lungime Segmente

1) Valorile lungimilor segmentelor sunt obținute din proiecție în plan.

Punct început	X / Y	Punct sfârșit	X / Y	Lungime segment (** (m)
1	355.649,972 285.895,677	2	355.649,18 285.879,908	15.789
2	355.649,18 285.879,908	3	355.874,51 285.871,372	225.492
3	355.874,51 285.871,372	4	355.874,411 285.887,175	15.803
4	355.874,411 285.887,175	1	355.649,972 285.895,677	224.6

**** Lungimile segmentelor sunt determinate în planul de proiecție Stereo 70 și sunt rotunjite la 1 milimetru.**

***** Distanța dintre puncte este formată din segmente cumulate ce sunt mai mici decât valoarea 1 milimetru.**

**DATE DESPRE IMOBILUL NR. 5679**

Oficiul de Cadastru și Publicitate Imobiliară DOLJ
 Biroul de Cadastru și Publicitate Imobiliară Craiova

A. Partea I. Descrierea imobilului

TEREN Extravilan

Adresa: Jud. Dolj, T349, P3

Nr. Crt	Nr cadastral Nr. topografic	Suprafața* (mp)	Observații / Referințe
A1		14.200	Sector cadastral:35 Teren neimprejmuit;

B. Partea II. Proprietari și acte

Inscrieri privitoare la dreptul de proprietate și alte drepturi reale	Referințe
/	
Act Administrativ nr. 2070-9686, din 05/11/1996 emis de CJSIPT DOLJ;	
B1	A1
Intabulare, drept de PROPRIETATE, dobândit prin Reconstituire, cota actuala 1/1	
1) NICOLAE PAULA, LIPSĂ CNP	
2) CERGĂ MIHALACHE, LIPSĂ CNP	

C. Partea III. SARCINI .

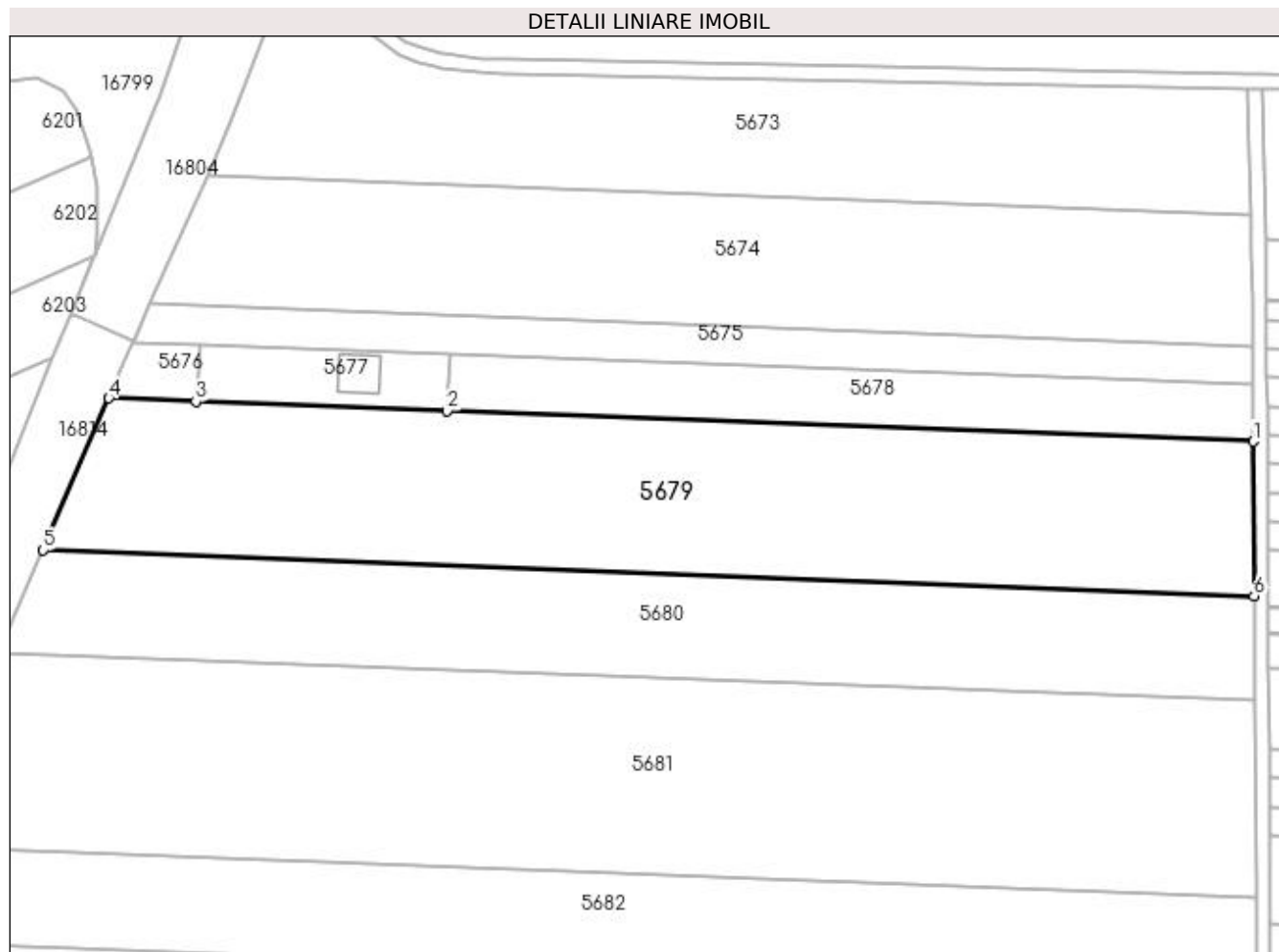
Inscrieri privind dezmembramintele dreptului de proprietate, drepturi reale de garanție și sarcini	Referințe
NU SUNT	

Anexa Nr. 1 La Partea I

Teren

Nr cadastral	Suprafața (mp)*	Observații / Referințe
	14.200	

* Suprafața este determinată în planul de proiecție Stereo 70.



Date referitoare la teren

Crt	Categorie folosință	Intravilan	Suprafața (mp)	Tarla	Parcelă	Nr. topo	Observații / Referințe
1	arabil	NU	14.200	349	3	-	

Lungime Segmente

1) Valorile lungimilor segmentelor sunt obținute din proiecție în plan.

Punct început	X / Y	Punct sfârșit	X / Y	Lungime segment (** (m)
1	355.874,51 285.871,372	2	355.649,18 285.879,908	225.492
2	355.649,18 285.879,908	3	355.578,929 285.882,569	70.301
3	355.578,929 285.882,569	4	355.554,632 285.883,489	24.314
4	355.554,632 285.883,489	5	355.536,3 285.841,046	46.233
5	355.536,3 285.841,046	6	355.874,78 285.828,224	338.723

Punct început	X / Y	Punct sfârșit	X / Y	Lungime segment (** (m)
6	355.874,78 285.828,224	1	355.874,51 285.871,372	43.149

** Lungimile segmentelor sunt determinate în planul de proiecție Stereo 70 și sunt rotunjite la 1 milimetru.

*** Distanța dintre puncte este formată din segmente cumulate ce sunt mai mici decât valoarea 1 milimetru.

**DATE DESPRE IMOBILUL NR. 5680**

Oficiul de Cadastru și Publicitate Imobiliară DOLJ
Biroul de Cadastru și Publicitate Imobiliară Craiova

A. Partea I. Descrierea imobilului

TEREN Extravilan

Adresa: Jud. Dolj, T349, P4

Nr. Crt.	Nr cadastral Nr. topografic	Suprafața* (mp)	Observații / Referințe
A1	33205	10.000	Sector cadastral:35 Teren neimprejmut;

B. Partea II. Proprietari și acte

Inscrieri privitoare la dreptul de proprietate și alte drepturi reale	Referințe	
95390 / 10/05/2018		
Act Notarial nr. C.V. aut. 1544, din 08/05/2018 emis de Budiana Ionut Razvan;		
B2	Intabulare, drept de PROPRIETATE, dobandit prin Conventie, cota actuala 1/2 1) VATAMANITA MIRCEA	A1
248940 / 05/11/2019		
Act Notarial nr. CM NR 73, din 02/09/2019 emis de NP Papa Eugenia (act notarial nr Act de lichidare aut. 1216 din 02.09.2019, emis de NP Papa Eugenia);		
B3	Intabulare, drept de PROPRIETATE, dobandit prin Succesiune, cota actuala 2/16 1) VATAMANITA MIRCEA	A1
B4	Intabulare, drept de PROPRIETATE, dobandit prin Succesiune, cota actuala 3/16 1) VĂTĂMĂNIȚĂ EMAN	A1
B5	Intabulare, drept de PROPRIETATE, dobandit prin Succesiune, cota actuala 3/16 1) VĂTĂMĂNIȚĂ MARIO-VICTOR	A1

C. Partea III. SARCINI

Inscrieri privind dezmembramintele dreptului de proprietate, drepturi reale de garanție și sarcini	Referințe	
82853 / 02/04/2021		
Somatie nr. NR 163010018428208, din 18/12/2009 emis de ANAF-210851-2;		
C1	Se noteaza inceperea urmaririi silite in conditiile C. proc. fisc. asupra cotei de 3/16 detinuta de VATAMANITA EMAN din imobilul de sub A1, pentru creanta de 325 lei asupra A1 in favoarea 1) ANAF DGRFP CRAIOVA AJFP DOLJ , CIF:999999999999 <i>OBSERVATII: prop. lui B4</i>	A1
Somatie nr. NR 16310018744047, din 19/03/2010 emis de ANAF-210851-2;		
C2	Se noteaza inceperea urmaririi silite in conditiile C. proc. fisc. asupra cotei de 3/16 detinuta de VATAMANITA EMAN din imobilul de sub A1, pentru creanta de 625 lei asupra A1 in favoarea 1) ANAF DGRFP CRAIOVA AJFP DOLJ , CIF:999999999999 <i>OBSERVATII: prop. lui B4</i>	A1
Somatie nr. NR 16310018997143, din 22/06/2010 emis de ANAF-210851-2;		
C3	Se noteaza inceperea urmaririi silite in conditiile C. proc. fisc. asupra cotei de 3/16 detinuta de VATAMANITA EMAN din imobilul de sub A1, pentru creanta de 500 lei asupra A1 in favoarea 1) ANAF DGRFP CRAIOVA AJFP DOLJ , CIF:999999999999 <i>OBSERVATII: prop. lui B4</i>	A1
Somatie nr. NR 16310019135052, din 05/08/2010 emis de ANAF-210851-2;		
C4	Se noteaza inceperea urmaririi silite in conditiile C. proc. fisc. asupra cotei de 3/16 detinuta de VATAMANITA EMAN din imobilul de sub A1, pentru creanta de 200 lei asupra A1 in favoarea 1) ANAF DGRFP CRAIOVA AJFP DOLJ , CIF:999999999999 <i>OBSERVATII: prop. lui B4</i>	A1
Somatie nr. NR 16310019276135, din 27/09/2010 emis de ANAF-210851-2;		
C5	Se noteaza inceperea urmaririi silite in conditiile C. proc. fisc. asupra	A1

Inscrieri privind dezmembramintele dreptului de proprietate, drepturi reale de garanție și sarcini		Referințe
C5	cotei de 3/16 detinuta de VATAMANITA EMAN din imobilul de sub A1, pentru creanta de 200 lei asupra A1 in favoarea 1) ANAF DGRFP CRAIOVA AJFP DOLJ , CIF:9999999999999 <i>OBSERVATII: prop. lui B4</i>	
Somatie nr. NR 16310026827713, din 28/10/2013 emis de ANAF-210851-2;		
C6	Se noteaza inceperea urmaririi silite in conditiile C. proc. fisc. asupra cotei de 3/16 detinuta de VATAMANITA EMAN din imobilul de sub A1, pentru creanta de 200 lei asupra A1 in favoarea 1) ANAF DGRFP CRAIOVA AJFP DOLJ , CIF:9999999999999 <i>OBSERVATII: prop. lui B4</i>	A1
Somatie nr. NR 16310027121376, din 04/11/2013 emis de ANAF-210851-2;		
C7	Se noteaza inceperea urmaririi silite in conditiile C. proc. fisc. asupra cotei de 3/16 detinuta de VATAMANITA EMAN din imobilul de sub A1, pentru creanta de 300 lei asupra A1 in favoarea 1) ANAF DGRFP CRAIOVA AJFP DOLJ , CIF:9999999999999 <i>OBSERVATII: prop. lui B4</i>	A1
Somatie nr. NR 16310031497575, din 29/01/2015 emis de ANAF-210851-2;		
C8	Se noteaza inceperea urmaririi silite in conditiile C. proc. fisc. asupra cotei de 3/16 detinuta de VATAMANITA EMAN din imobilul de sub A1, pentru creanta de 1300 lei asupra A1 in favoarea 1) ANAF DGRFP CRAIOVA AJFP DOLJ , CIF:9999999999999 <i>OBSERVATII: prop. lui B4</i>	A1
Somatie nr. NR 16310034035301, din 28/07/2015 emis de ANAF-210851-2;		
C9	Se noteaza inceperea urmaririi silite in conditiile C. proc. fisc. asupra cotei de 3/16 detinuta de VATAMANITA EMAN din imobilul de sub A1, pentru creanta de 8500 lei asupra A1 in favoarea 1) ANAF DGRFP CRAIOVA AJFP DOLJ , CIF:9999999999999 <i>OBSERVATII: prop. lui B4</i>	A1
Somatie nr. NR 16310034460549, din 29/09/2015 emis de ANAF-210851-2;		
C10	Se noteaza inceperea urmaririi silite in conditiile C. proc. fisc. asupra cotei de 3/16 detinuta de VATAMANITA EMAN din imobilul de sub A1, pentru creanta de 200 lei asupra A1 in favoarea 1) ANAF DGRFP CRAIOVA AJFP DOLJ , CIF:9999999999999 <i>OBSERVATII: prop. lui B4</i>	A1
Somatie nr. NR 16310036096971, din 28/01/2016 emis de ANAF-210851-2;		
C11	Se noteaza inceperea urmaririi silite in conditiile C. proc. fisc. asupra cotei de 3/16 detinuta de VATAMANITA EMAN din imobilul de sub A1, pentru creanta de 670 lei asupra A1 in favoarea 1) ANAF DGRFP CRAIOVA AJFP DOLJ , CIF:9999999999999 <i>OBSERVATII: prop. lui B4</i>	A1
Somatie nr. NR 16310036573121, din 29/02/2016 emis de ANAF-210851-2;		
C12	Se noteaza inceperea urmaririi silite in conditiile C. proc. fisc. asupra cotei de 3/16 detinuta de VATAMANITA EMAN din imobilul de sub A1, pentru creanta de 300 lei asupra A1 in favoarea 1) ANAF DGRFP CRAIOVA AJFP DOLJ , CIF:9999999999999 <i>OBSERVATII: prop. lui B4</i>	A1
Somatie nr. NR 16310040027214, din 30/08/2016 emis de ANAF-210851-2;		
C13	Se noteaza inceperea urmaririi silite in conditiile C. proc. fisc. asupra cotei de 3/16 detinuta de VATAMANITA EMAN din imobilul de sub A1, pentru creanta de 70 lei asupra A1 in favoarea 1) ANAF DGRFP CRAIOVA AJFP DOLJ , CIF:9999999999999 <i>OBSERVATII: prop. lui B4</i>	A1

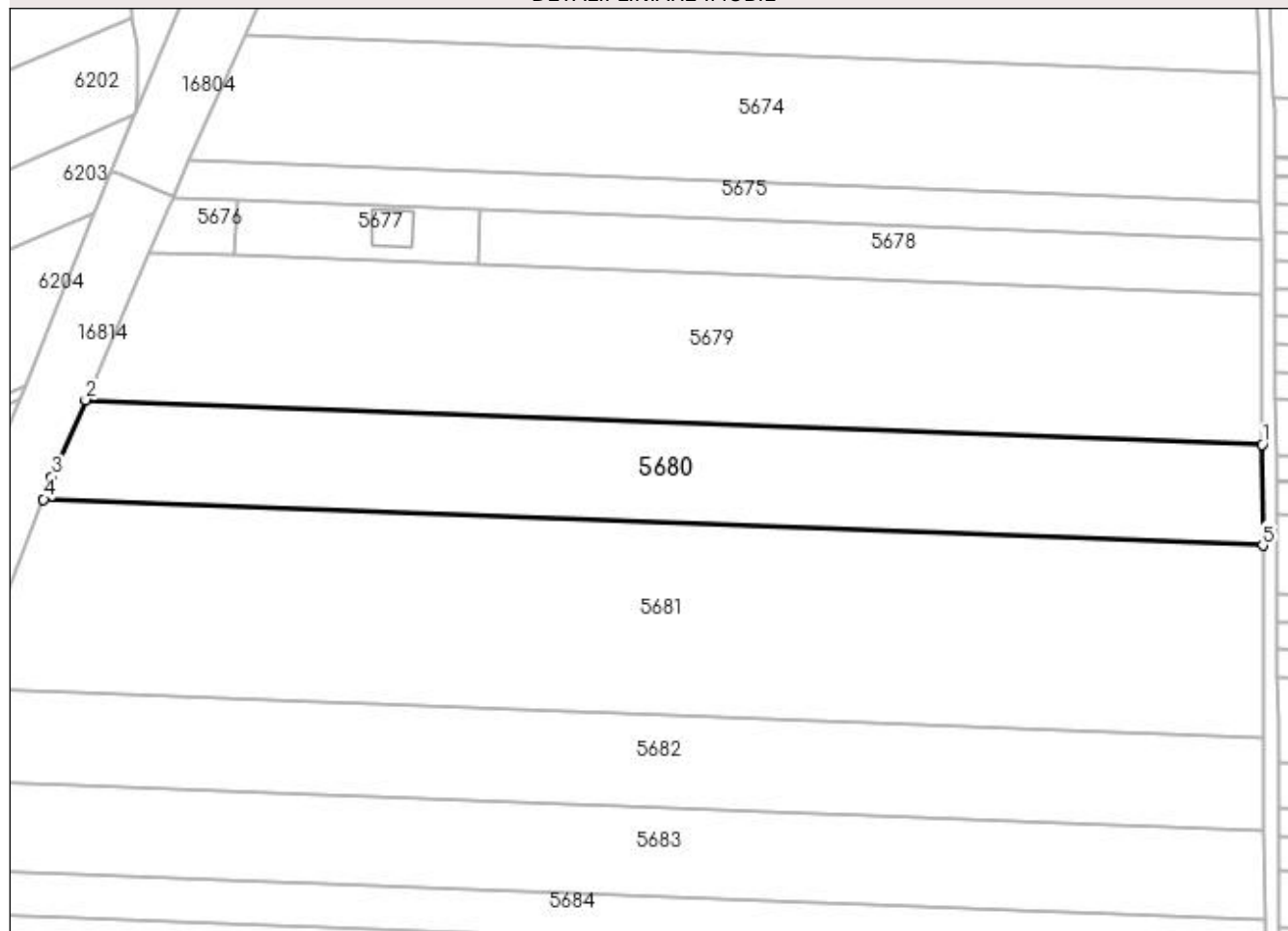
Anexa Nr. 1 La Partea I

Teren

Nr cadastral	Suprafața (mp)*	Observații / Referințe
33205	10.000	

* Suprafața este determinată în planul de proiecție Stereo 70.

DETALII LINIARE IMOBIL



Date referitoare la teren

Crt	Categorie folosință	Intra vilan	Suprafața (mp)	Tarla	Parcelă	Nr. topo	Observații / Referințe
1	arabil	NU	10.000	349	4	-	limita conventionala

Lungime Segmente

1) Valorile lungimilor segmentelor sunt obținute din proiecție în plan.

Punct început	X / Y	Punct sfârșit	X / Y	Lungime segment (** (m)
1	355.874,78 285.828,224	2	355.536,3 285.841,046	338.723
2	355.536,3 285.841,046	3	355.526,757 285.818,951	24.068
3	355.526,757 285.818,951	4	355.524,259 285.812,491	6.926
4	355.524,259 285.812,491	5	355.874,962 285.799,207	350.954
5	355.874,962 285.799,207	1	355.874,78 285.828,224	29.018

**** Lungimile segmentelor sunt determinate în planul de proiecție Stereo 70 și sunt rotunjite la 1 milimetru.**

***** Distanța dintre puncte este formată din segmente cumulate ce sunt mai mici decât valoarea 1 milimetru.**

**DATE DESPRE IMOBILUL NR. 5681**

Oficiul de Cadastru și Publicitate Imobiliară DOLJ
Biroul de Cadastru și Publicitate Imobiliară Craiova

A. Partea I. Descrierea imobilului

TEREN Extravilan

Adresa: Jud. Dolj, T349, P5

Nr. Crt	Nr cadastral Nr. topografic	Suprafața* (mp)	Observații / Referințe
A1		20.000	Sector cadastral:35 Teren neimprejmit;

B. Partea II. Proprietari și acte

Inscrieri privitoare la dreptul de proprietate și alte drepturi reale	Referințe
/	
Act Administrativ nr. 2230-45380, din 04/06/1996 emis de CJSIPT DOLJ;	
B1	A1
Intabulare, drept de PROPRIETATE, dobândit prin Reconstituire, cota actuala 1/1	
1) CERGĂ ION , LIPSĂ CNP	
2) TALPOȘ CLEMENȚA , LIPSĂ CNP	
3) CERGĂ GHEORGHE , LIPSĂ CNP	
4) IACOB ELENA , LIPSĂ CNP	
5) CERGĂ FLOAREA , LIPSĂ CNP	

C. Partea III. SARCINI .

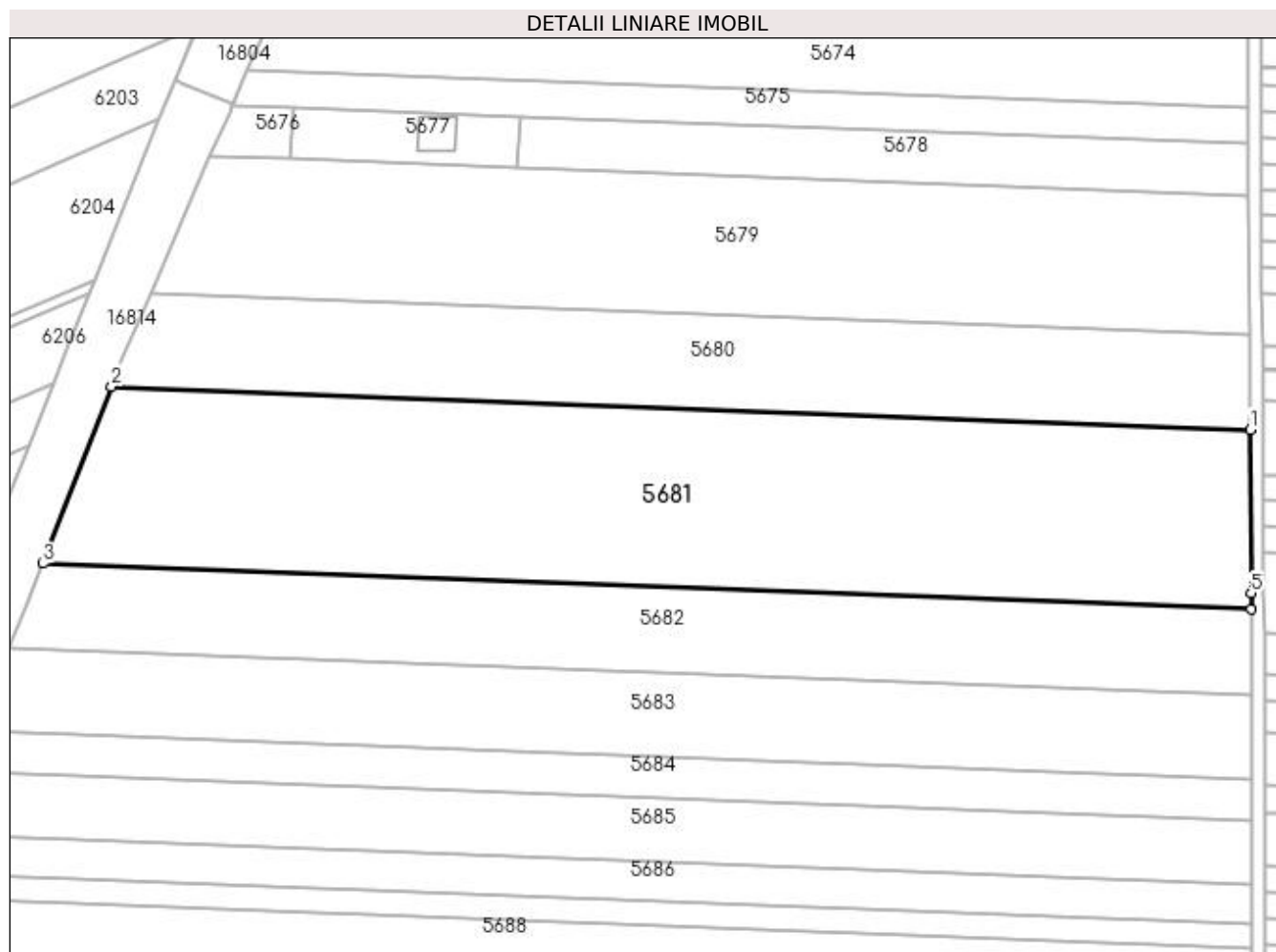
Inscrieri privind dezmembramentele dreptului de proprietate, drepturi reale de garanție și sarcini	Referințe
NU SUNT	

Anexa Nr. 1 La Partea I

Teren

Nr cadastral	Suprafața (mp)*	Observații / Referințe
	20.000	

* Suprafața este determinată în planul de proiecție Stereo 70.



Date referitoare la teren

Crt	Categorie folosință	Intra vilan	Suprafața (mp)	Tarla	Parcelă	Nr. topo	Observații / Referințe
1	arabil	NU	20.000	349	5	-	

Lungime Segmente

1) Valorile lungimilor segmentelor sunt obținute din proiecție în plan.

Punct început	X / Y	Punct sfârșit	X / Y	Lungime segment (** (m)
1	355.874,962 285.799,207	2	355.524,259 285.812,491	350.954
2	355.524,259 285.812,491	3	355.503,164 285.757,954	58.475
3	355.503,164 285.757,954	4	355.875,295 285.743,857	372.398
4	355.875,295 285.743,857	5	355.875,277 285.748,845	4.988
5	355.875,277 285.748,845	1	355.874,962 285.799,207	50.363

**** Lungimile segmentelor sunt determinate în planul de proiecție Stereo 70 și sunt rotunjite la 1 milimetru.**

***** Distanța dintre puncte este formată din segmente cumulate ce sunt mai mici decât valoarea 1 milimetru.**

**DATE DESPRE IMOBILUL NR. 5682**

Oficiul de Cadastru și Publicitate Imobiliară DOLJ
Biroul de Cadastru și Publicitate Imobiliară Craiova

A. Partea I. Descrierea imobilului

TEREN Extravilan

Adresa: Jud. Dolj, T349, P6

Nr. Crt	Nr cadastral Nr. topografic	Suprafața* (mp)	Observații / Referințe
A1		10.000	Sector cadastral:35 Teren neimprejmuit;

B. Partea II. Proprietari și acte

Inscrieri privitoare la dreptul de proprietate și alte drepturi reale	Referințe
/	
Act Administrativ nr. 1664-58981, din 08/05/1995 emis de CJSIPT DOLJ;	
B1	A1
Intabulare, drept de PROPRIETATE, dobândit prin Reconstituire, cota actuala 1/1 1) FETICA DUMITRU, LIPSĂ CNP	

C. Partea III. SARCINI .

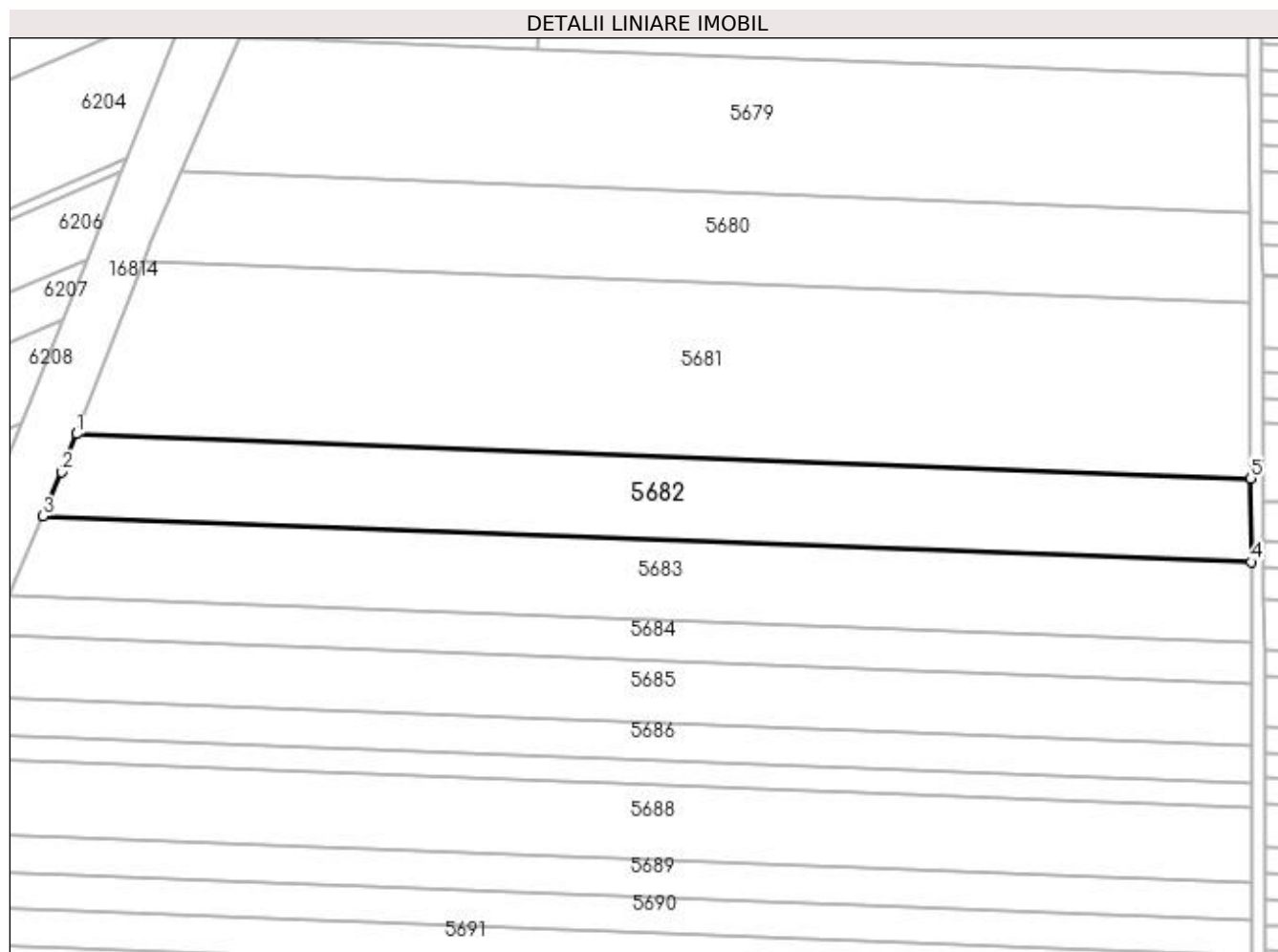
Inscrieri privind dezmembramintele dreptului de proprietate, drepturi reale de garanție și sarcini	Referințe
NU SUNT	

Anexa Nr. 1 La Partea I

Teren

Nr cadastral	Suprafața (mp)*	Observații / Referințe
	10.000	

* Suprafața este determinată în planul de proiecție Stereo 70.



Date referitoare la teren

Crt	Categorie folosință	Intra vilan	Suprafața (mp)	Tarla	Parcelă	Nr. topo	Observații / Referințe
1	arabil	NU	10.000	349	6	-	

Lungime Segmente

1) Valorile lungimilor segmentelor sunt obținute din proiecție în plan.

Punct început	X / Y	Punct sfârșit	X / Y	Lungime segment (** (m)
1	355.503,164 285.757,954	2	355.498,467 285.745,809	13.022
2	355.498,467 285.745,809	3	355.492,511 285.731,859	15.168
3	355.492,511 285.731,859	4	355.875,393 285.717,355	383.157
4	355.875,393 285.717,355	5	355.875,295 285.743,857	26.502
5	355.875,295 285.743,857	1	355.503,164 285.757,954	372.398

**** Lungimile segmentelor sunt determinate în planul de proiecție Stereo 70 și sunt rotunjite la 1 milimetru.**

***** Distanța dintre puncte este formată din segmente cumulate ce sunt mai mici decât valoarea 1 milimetru.**

**DATE DESPRE IMOBILUL NR. 5683**

Oficiul de Cadastru și Publicitate Imobiliară DOLJ
Biroul de Cadastru și Publicitate Imobiliară Craiova

A. Partea I. Descrierea imobilului

TEREN Extravilan

Adresa: Jud. Dolj, T349, P7

Nr. Crt	Nr cadastral Nr. topografic	Suprafața* (mp)	Observații / Referințe
A1		10.000	Sector cadastral:35 Teren neimprejmuit;

B. Partea II. Proprietari și acte

Inscrieri privitoare la dreptul de proprietate și alte drepturi reale	Referințe
/	
Act Administrativ nr. 1662, din 08/05/1995 emis de CJSIPT DOLJ;	
B1	A1
Intabulare, drept de PROPRIETATE, dobândit prin Reconstituire, cota actuala 1/1 1) CAPRĂRIN AURELIA, LIPSĂ CNP	

C. Partea III. SARCINI .

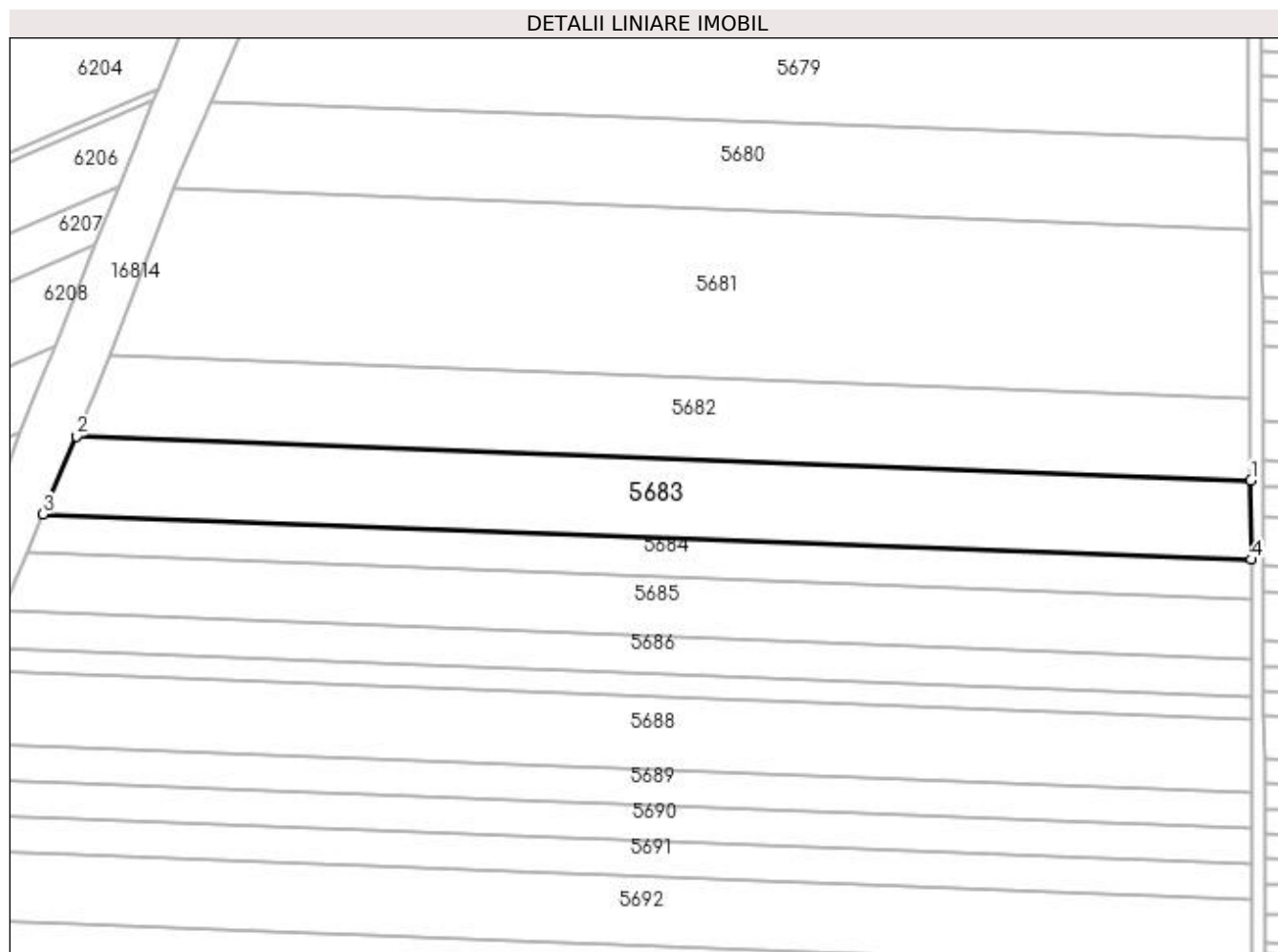
Inscrieri privind dezmembramintele dreptului de proprietate, drepturi reale de garanție și sarcini	Referințe
NU SUNT	

Anexa Nr. 1 La Partea I

Teren

Nr cadastral	Suprafața (mp)*	Observații / Referințe
	10.000	

* Suprafața este determinată în planul de proiecție Stereo 70.



Date referitoare la teren

Crt	Categorie folosință	Intra vilan	Suprafața (mp)	Tarla	Parcelă	Nr. topo	Observații / Referințe
1	arabil	NU	10.000	349	7	-	

Lungime Segmente

1) Valorile lungimilor segmentelor sunt obținute din proiecție în plan.

Punct început	X / Y	Punct sfârșit	X / Y	Lungime segment (** (m)
1	355.875,393 285.717,355	2	355.492,511 285.731,859	383.157
2	355.492,511 285.731,859	3	355.481,691 285.706,518	27.554
3	355.481,691 285.706,518	4	355.875,488 285.691,601	394.079
4	355.875,488 285.691,601	1	355.875,393 285.717,355	25.754

**** Lungimile segmentelor sunt determinate în planul de proiecție Stereo 70 și sunt rotunjite la 1 milimetru.**

***** Distanța dintre puncte este formată din segmente cumulate ce sunt mai mici decât valoarea 1 milimetru.**

**DATE DESPRE IMOBILUL NR. 5684**

Oficiul de Cadastru și Publicitate Imobiliară DOLJ
Biroul de Cadastru și Publicitate Imobiliară Craiova

A. Partea I. Descrierea imobilului

TEREN Extravilan

Adresa: Jud. Dolj, T349, P8

Nr. Crt	Nr cadastral Nr. topografic	Suprafața* (mp)	Observații / Referințe
A1		5.000	Sector cadastral:35 Teren neimprejmuit;

B. Partea II. Proprietari și acte

Inscrieri privitoare la dreptul de proprietate și alte drepturi reale	Referințe
/	
Act Administrativ nr. 2241-45380, din 06/06/1996 emis de CJSIPT DOLJ;	
B1	A1
Intabulare, drept de PROPRIETATE, dobândit prin Reconstituire, cota actuala 1/1 1) BUCĂȚA ELENA, LIPSĂ CNP	

C. Partea III. SARCINI .

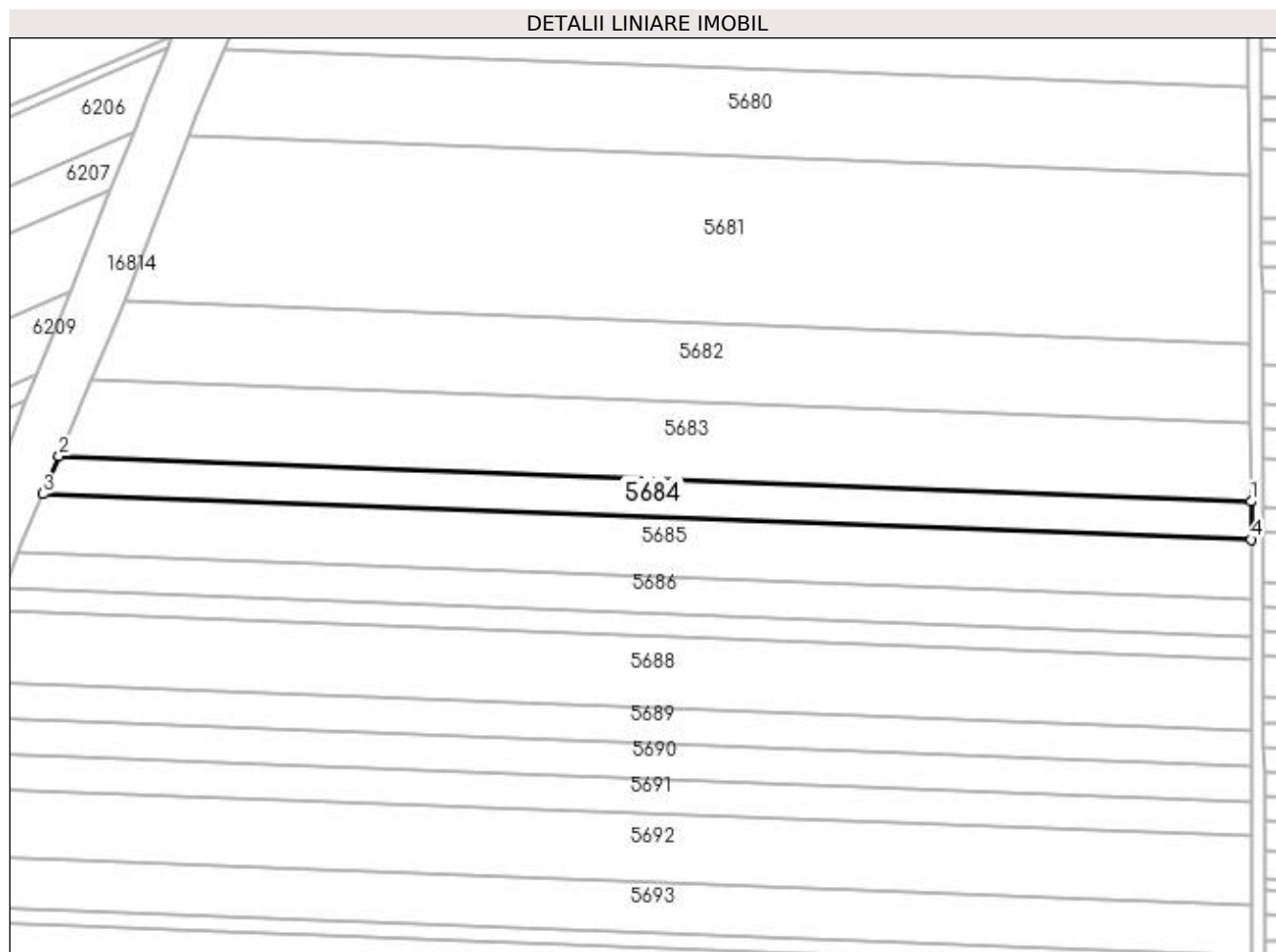
Inscrieri privind dezmembramintele dreptului de proprietate, drepturi reale de garanție și sarcini	Referințe
NU SUNT	

Anexa Nr. 1 La Partea I

Teren

Nr cadastral	Suprafața (mp)*	Observații / Referințe
	5.000	

* Suprafața este determinată în planul de proiecție Stereo 70.



Date referitoare la teren

Crt	Categorie folosință	Intra vilan	Suprafața (mp)	Tarla	Parcelă	Nr. topo	Observații / Referințe
1	arabil	NU	5.000	349	8	-	

Lungime Segmente

1) Valorile lungimilor segmentelor sunt obținute din proiecție în plan.

Punct început	X / Y	Punct sfârșit	X / Y	Lungime segment (** (m)
1	355.875,488 285.691,601	2	355.481,691 285.706,518	394.079
2	355.481,691 285.706,518	3	355.476,392 285.694,107	13.495
3	355.476,392 285.694,107	4	355.875,535 285.678,988	399.429
4	355.875,535 285.678,988	1	355.875,488 285.691,601	12.613

**** Lungimile segmentelor sunt determinate în planul de proiecție Stereo 70 și sunt rotunjite la 1 milimetru.**

***** Distanța dintre puncte este formată din segmente cumulate ce sunt mai mici decât valoarea 1 milimetru.**

**DATE DESPRE IMOBILUL NR. 5685**

Oficiul de Cadastru și Publicitate Imobiliară DOLJ
Biroul de Cadastru și Publicitate Imobiliară Craiova

A. Partea I. Descrierea imobilului

TEREN Extravilan

Adresa: Jud. Dolj, T349, P9

Nr. Crt	Nr cadastral Nr. topografic	Suprafața* (mp)	Observații / Referințe
A1		7.900	Sector cadastral:35 Teren neimprejmuit;

B. Partea II. Proprietari și acte

Inscrieri privitoare la dreptul de proprietate și alte drepturi reale	Referințe
/	
Act Administrativ nr. 1670-58981, din 08/05/1995 emis de CJSIPT DOLJ;	
B1	A1
Intabulare, drept de PROPRIETATE, dobândit prin Reconstituire, cota actuala 1/1	
1) MORARU DOINA, LIPSĂ CNP	
2) BUCATEA MARIA, LIPSĂ CNP	
3) DRAGHICI GEORGETA, LIPSĂ CNP	

C. Partea III. SARCINI .

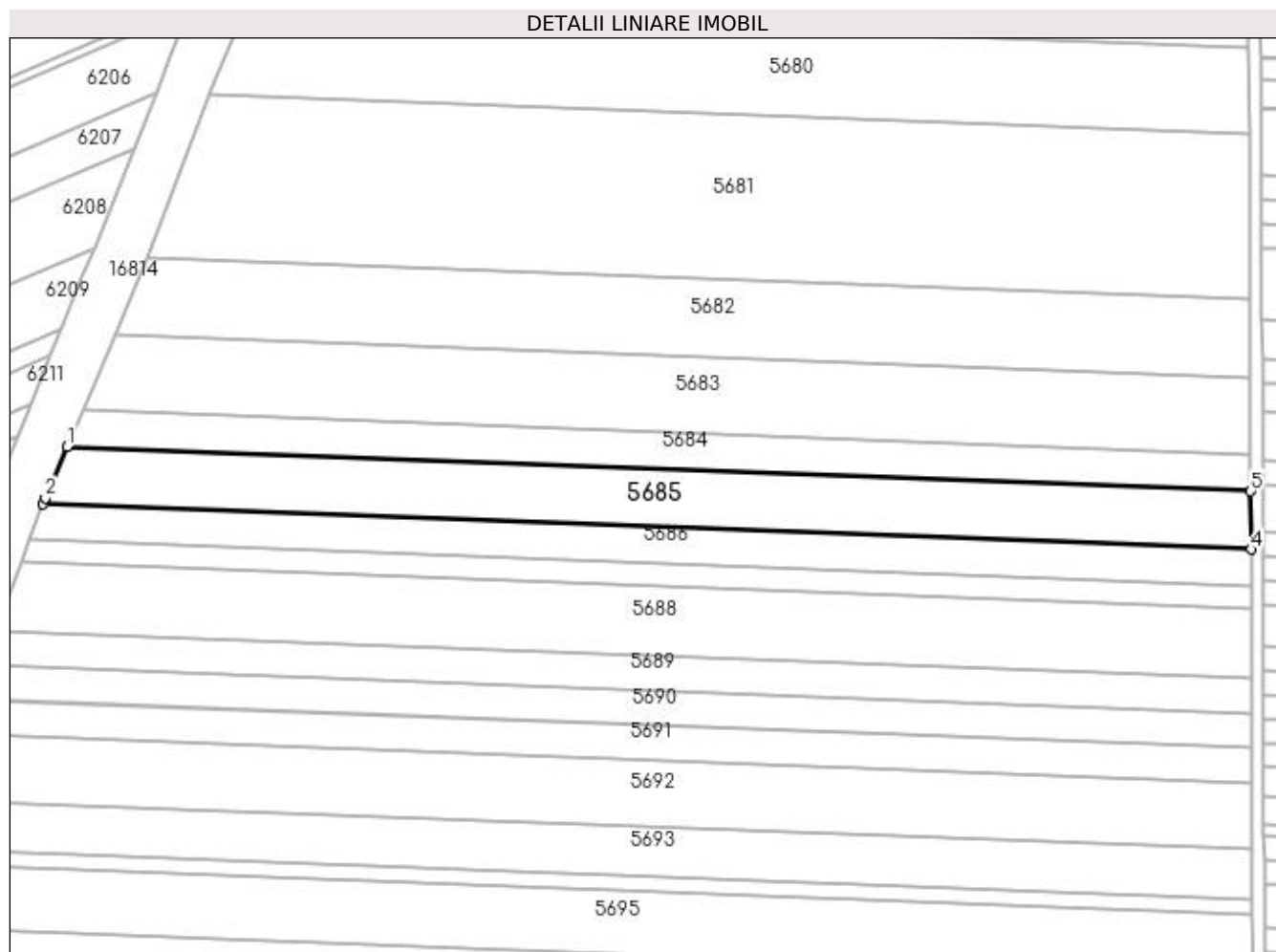
Inscrieri privind dezmembramintele dreptului de proprietate, drepturi reale de garanție și sarcini	Referințe
NU SUNT	

Anexa Nr. 1 La Partea I

Teren

Nr cadastral	Suprafața (mp)*	Observații / Referințe
	7.900	

* Suprafața este determinată în planul de proiecție Stereo 70.



Date referitoare la teren

Crt	Categorie folosință	Intra vilan	Suprafața (mp)	Tarla	Parcelă	Nr. topo	Observații / Referințe
1	arabil	NU	7.900	349	9	-	

Lungime Segmente

1) Valorile lungimilor segmentelor sunt obținute din proiecție în plan.

Punct început	X / Y	Punct sfârșit	X / Y	Lungime segment (** (m)
1	355.476,392 285.694,107	2	355.468,979 285.676,744	18.879
2	355.468,979 285.676,744	3	355.468,274 285.674,826	2.043
3	355.468,274 285.674,826	4	355.875,607 285.659,396	407.625
4	355.875,607 285.659,396	5	355.875,535 285.678,988	19.592
5	355.875,535 285.678,988	1	355.476,392 285.694,107	399.429

**** Lungimile segmentelor sunt determinate în planul de proiecție Stereo 70 și sunt rotunjite la 1 milimetru.**

***** Distanța dintre puncte este formată din segmente cumulate ce sunt mai mici decât valoarea 1 milimetru.**

**DATE DESPRE IMOBILUL NR. 5686**

Oficiul de Cadastru și Publicitate Imobiliară DOLJ
 Biroul de Cadastru și Publicitate Imobiliară Craiova

A. Partea I. Descrierea imobilului

TEREN Extravilan

Adresa: Jud. Dolj, T349, P10

Nr. Crt	Nr cadastral Nr. topografic	Suprafața* (mp)	Observații / Referințe
A1		5.000	Sector cadastral:35 Teren neimprejmuit;

B. Partea II. Proprietari și acte

Inscrieri privitoare la dreptul de proprietate și alte drepturi reale	Referințe
/	
Act Administrativ nr. 1534-9619, din 15/04/1995 emis de CJSIPT DOLJ;	
B1	A1
Intabulare, drept de PROPRIETATE, dobândit prin Reconstituire, cota actuala 1/1 1) BOZGAN ELENA , LIPSĂ CNP	

C. Partea III. SARCINI .

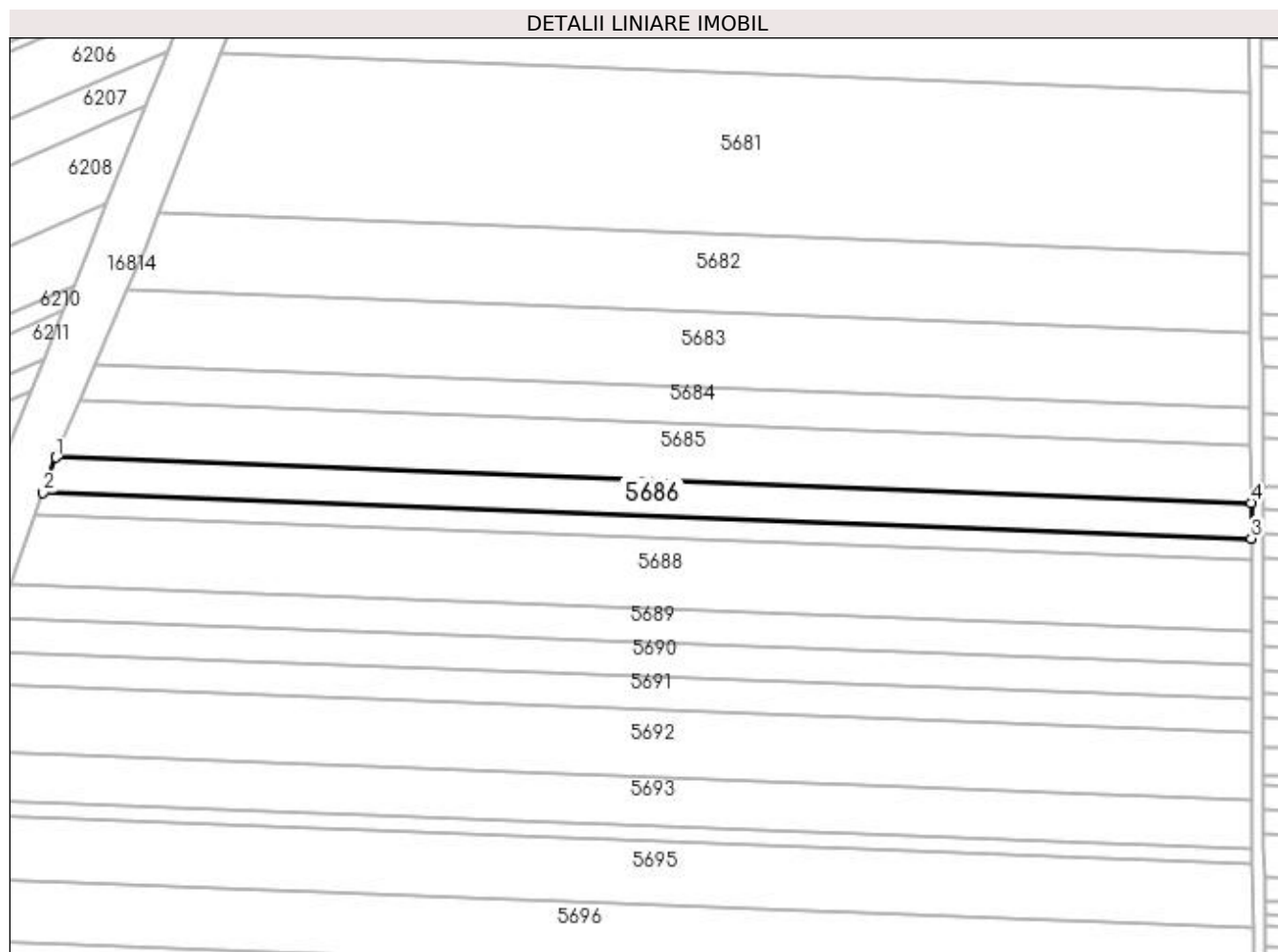
Inscrieri privind dezmembramintele dreptului de proprietate, drepturi reale de garanție și sarcini	Referințe
NU SUNT	

Anexa Nr. 1 La Partea I

Teren

Nr cadastral	Suprafața (mp)*	Observații / Referințe
	5.000	

* Suprafața este determinată în planul de proiecție Stereo 70.



Date referitoare la teren

Crt	Categorie folosință	Intra vilan	Suprafața (mp)	Tarla	Parcelă	Nr. topo	Observații / Referințe
1	arabil	NU	5.000	349	10	-	

Lungime Segmente

1) Valorile lungimilor segmentelor sunt obținute din proiecție în plan.

Punct început	X / Y	Punct sfârșit	X / Y	Lungime segment (** (m)
1	355.468,274 285.674,826	2	355.463,847 285.662,786	12.828
2	355.463,847 285.662,786	3	355.875,652 285.647,186	412.1
3	355.875,652 285.647,186	4	355.875,607 285.659,396	12.21
4	355.875,607 285.659,396	1	355.468,274 285.674,826	407.625

**** Lungimile segmentelor sunt determinate în planul de proiecție Stereo 70 și sunt rotunjite la 1 milimetru.**

***** Distanța dintre puncte este formată din segmente cumulate ce sunt mai mici decât valoarea 1 milimetru.**

**DATE DESPRE IMOBILUL NR. 5687**

Oficiul de Cadastru și Publicitate Imobiliară DOLJ
Biroul de Cadastru și Publicitate Imobiliară Craiova

A. Partea I. Descrierea imobilului

TEREN Extravilan

Adresa: Jud. Dolj, T349, P11

Nr. Crt	Nr cadastral Nr. topografic	Suprafața* (mp)	Observații / Referințe
A1		3.100	Sector cadastral:35 Teren neimprejmuit;

B. Partea II. Proprietari și acte

Inscrieri privitoare la dreptul de proprietate și alte drepturi reale	Referințe
/	
Act Administrativ nr. 4406, din 03/06/2004 emis de CJSIPT DOLJ;	
B1	A1
Intabulare, drept de PROPRIETATE, dobândit prin Reconstituire, cota actuala 1/1 1) BOZGAN FLOREA, LIPSĂ CNP	

C. Partea III. SARCINI .

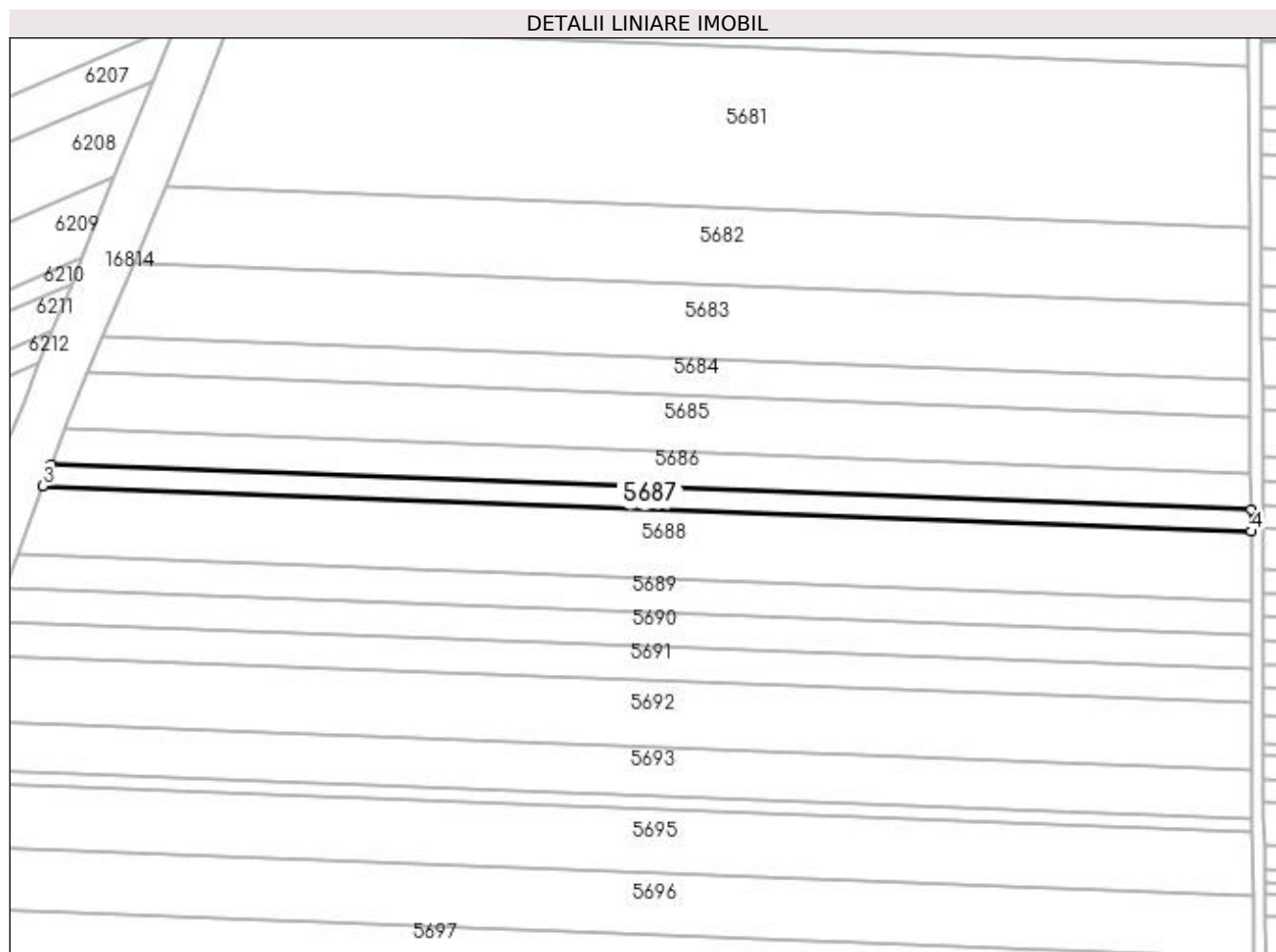
Inscrieri privind dezmembramintele dreptului de proprietate, drepturi reale de garanție și sarcini	Referințe
NU SUNT	

Anexa Nr. 1 La Partea I

Teren

Nr cadastral	Suprafața (mp)*	Observații / Referințe
	3.100	

* Suprafața este determinată în planul de proiecție Stereo 70.



Date referitoare la teren

Crt	Categorie folosință	Intra vilan	Suprafața (mp)	Tarla	Parcelă	Nr. topo	Observații / Referințe
1	arabil	NU	3.100	349	11	-	

Lungime Segmente

1) Valorile lungimilor segmentelor sunt obținute din proiecție în plan.

Punct început	X / Y	Punct sfârșit	X / Y	Lungime segment (** (m)
1	355.875,652 285.647,186	2	355.463,847 285.662,786	412.1
2	355.463,847 285.662,786	3	355.461,127 285.655,386	7.884
3	355.461,127 285.655,386	4	355.875,68 285.639,683	414.85
4	355.875,68 285.639,683	1	355.875,652 285.647,186	7.503

**** Lungimile segmentelor sunt determinate în planul de proiecție Stereo 70 și sunt rotunjite la 1 milimetru.**

***** Distanța dintre puncte este formată din segmente cumulate ce sunt mai mici decât valoarea 1 milimetru.**

**DATE DESPRE IMOBILUL NR. 5688**

Oficiul de Cadastru și Publicitate Imobiliară DOLJ
Biroul de Cadastru și Publicitate Imobiliară Craiova

A. Partea I. Descrierea imobilului

TEREN Extravilan

Adresa: Jud. Dolj, T349, P12

Nr. Crt	Nr cadastral Nr. topografic	Suprafața* (mp)	Observații / Referințe
A1		10.000	Sector cadastral:35 Teren neimprejmit;

B. Partea II. Proprietari și acte

Inscrieri privitoare la dreptul de proprietate și alte drepturi reale		Referințe
/		
Act Administrativ nr. 4485, din 24/07/2006 emis de CJSIPT DOLJ;		
B1	Intabulare, drept de PROPRIETATE, dobândit prin Reconstituire, cota actuala 1/1 1) DRINCEANU CARMEN, LIPSĂ CNP 2) ETEGAN CRISTIAN, LIPSĂ CNP 3) ETEGAN MIRCEA, LIPSĂ CNP 4) ETEGAN MIHAI, LIPSĂ CNP 5) MOCIOALCĂ NICOLETA, LIPSĂ CNP 6) ETEGAN CORNEL, LIPSĂ CNP	A1

C. Partea III. SARCINI .

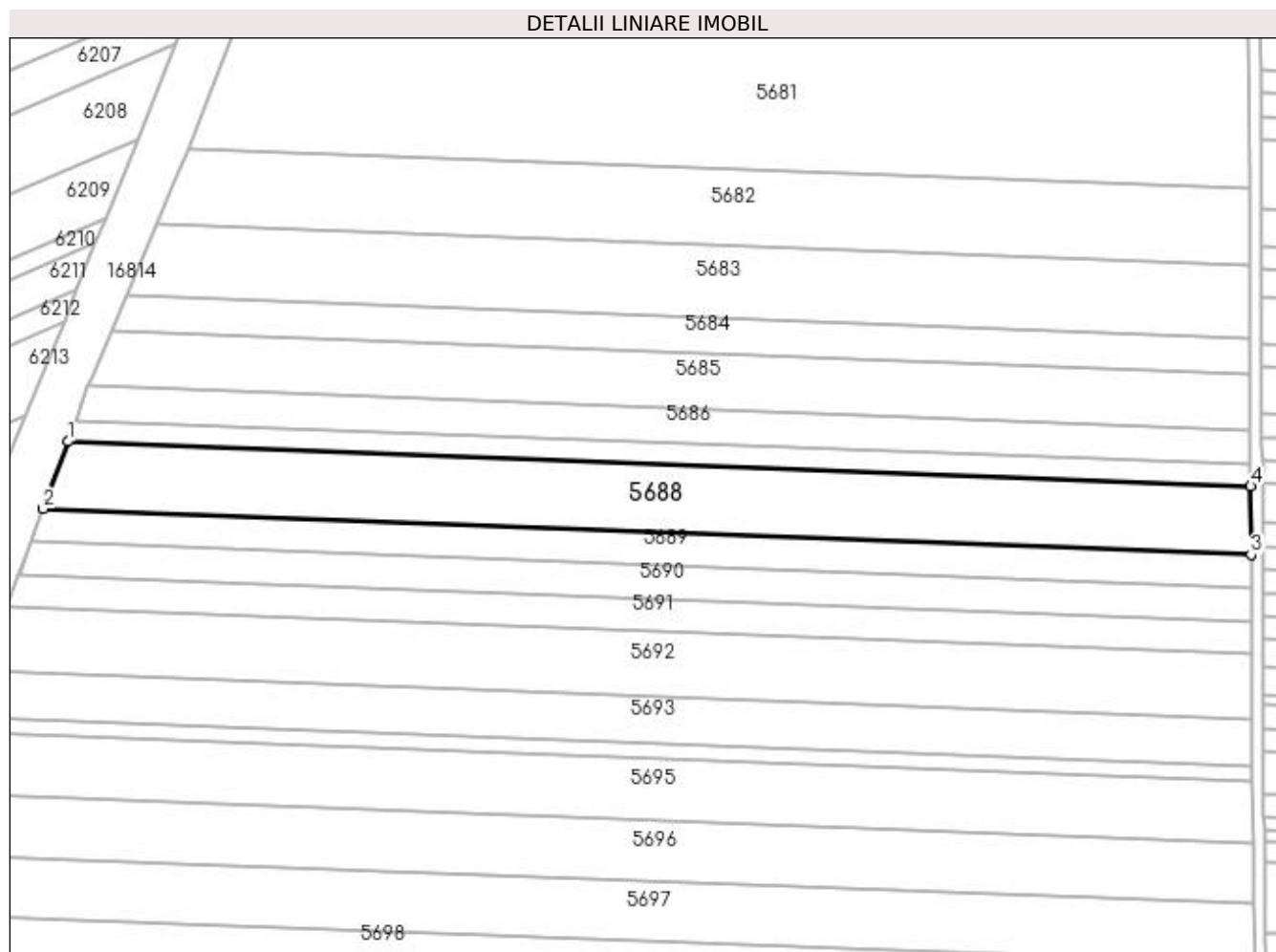
Inscrieri privind dezmembramentele dreptului de proprietate, drepturi reale de garanție și sarcini	Referințe
NU SUNT	

Anexa Nr. 1 La Partea I

Teren

Nr cadastral	Suprafața (mp)*	Observații / Referințe
	10.000	

* Suprafața este determinată în planul de proiecție Stereo 70.



Date referitoare la teren

Crt	Categorie folosință	Intra vilan	Suprafața (mp)	Tarla	Parcelă	Nr. topo	Observații / Referințe
1	arabil	NU	10.000	349	12	-	

Lungime Segmente

1) Valorile lungimilor segmentelor sunt obținute din proiecție în plan.

Punct început	X / Y	Punct sfârșit	X / Y	Lungime segment (** (m)
1	355.461,127 285.655,386	2	355.452,471 285.631,843	25.084
2	355.452,471 285.631,843	3	355.875,768 285.615,809	423.601
3	355.875,768 285.615,809	4	355.875,68 285.639,683	23.874
4	355.875,68 285.639,683	1	355.461,127 285.655,386	414.85

**** Lungimile segmentelor sunt determinate în planul de proiecție Stereo 70 și sunt rotunjite la 1 milimetru.**

***** Distanța dintre puncte este formată din segmente cumulate ce sunt mai mici decât valoarea 1 milimetru.**

**DATE DESPRE IMOBILUL NR. 5689**

Oficiul de Cadastru și Publicitate Imobiliară DOLJ
Biroul de Cadastru și Publicitate Imobiliară Craiova

A. Partea I. Descrierea imobilului

TEREN Extravilan

Adresa: Jud. Dolj, T349, P13

Nr. Crt	Nr cadastral Nr. topografic	Suprafața* (mp)	Observații / Referințe
A1		5.000	Sector cadastral:35 Teren neimprejmuit;

B. Partea II. Proprietari și acte

Inscrieri privitoare la dreptul de proprietate și alte drepturi reale	Referințe
/	
Act Administrativ nr. 1533-9619, din 15/04/1995 emis de CJSIPT DOLJ;	
B1	A1
Intabulare, drept de PROPRIETATE, dobândit prin Reconstituire, cota actuala 1/1 1) UDREA GHEORGHE, LIPSĂ CNP	

C. Partea III. SARCINI .

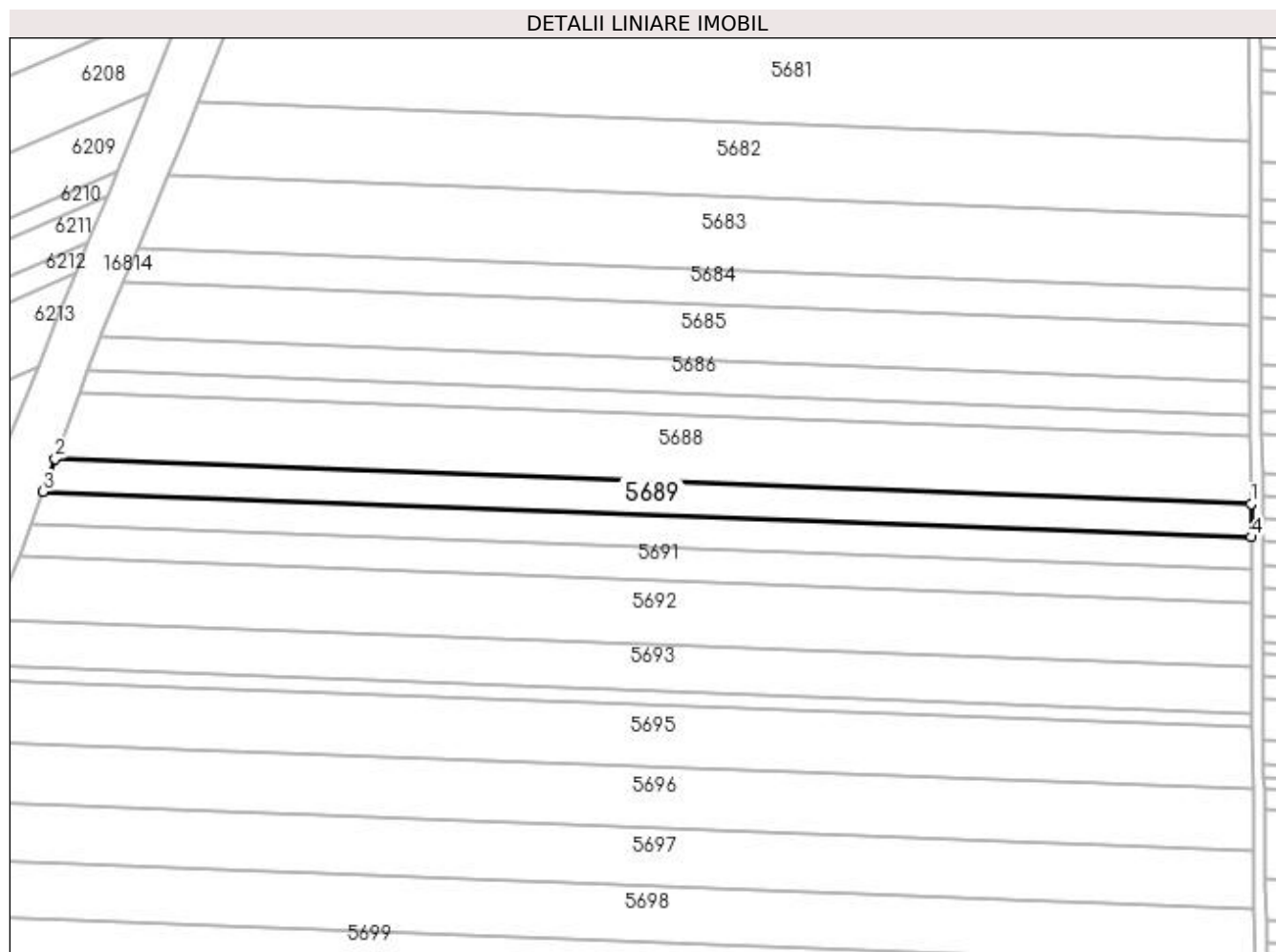
Inscrieri privind dezmembramintele dreptului de proprietate, drepturi reale de garanție și sarcini	Referințe
NU SUNT	

Anexa Nr. 1 La Partea I

Teren

Nr cadastral	Suprafața (mp)*	Observații / Referințe
	5.000	

* Suprafața este determinată în planul de proiecție Stereo 70.



Date referitoare la teren

Crt	Categorie folosință	Intra vilan	Suprafața (mp)	Tarla	Parcelă	Nr. topo	Observații / Referințe
1	arabil	NU	5.000	349	13	-	

Lungime Segmente

1) Valorile lungimilor segmentelor sunt obținute din proiecție în plan.

Punct început	X / Y	Punct sfârșit	X / Y	Lungime segment (** (m)
1	355.875,768 285.615,809	2	355.452,471 285.631,843	423.601
2	355.452,471 285.631,843	3	355.448,21 285.620,252	12.349
3	355.448,21 285.620,252	4	355.875,812 285.604,055	427.909
4	355.875,812 285.604,055	1	355.875,768 285.615,809	11.754

**** Lungimile segmentelor sunt determinate în planul de proiecție Stereo 70 și sunt rotunjite la 1 milimetru.**

***** Distanța dintre puncte este formată din segmente cumulate ce sunt mai mici decât valoarea 1 milimetru.**

**DATE DESPRE IMOBILUL NR. 5690**

Oficiul de Cadastru și Publicitate Imobiliară DOLJ
Biroul de Cadastru și Publicitate Imobiliară Craiova

A. Partea I. Descrierea imobilului

TEREN Extravilan

Adresa: Jud. Dolj, T349, P14

Nr. Crt	Nr cadastral Nr. topografic	Suprafața* (mp)	Observații / Referințe
A1		5.000	Sector cadastral:35 Teren neimprejmuit;

B. Partea II. Proprietari și acte

Inscrieri privitoare la dreptul de proprietate și alte drepturi reale	Referințe
/	
Act Administrativ nr. 1836-59540, din 08/08/1995 emis de CJSIPT DOLJ;	
B1	A1
Intabulare, drept de PROPRIETATE, dobandit prin Reconstituire, cota actuala 1/1 1) UDREA CONSTANTIN, LIPSĂ CNP	

C. Partea III. SARCINI .

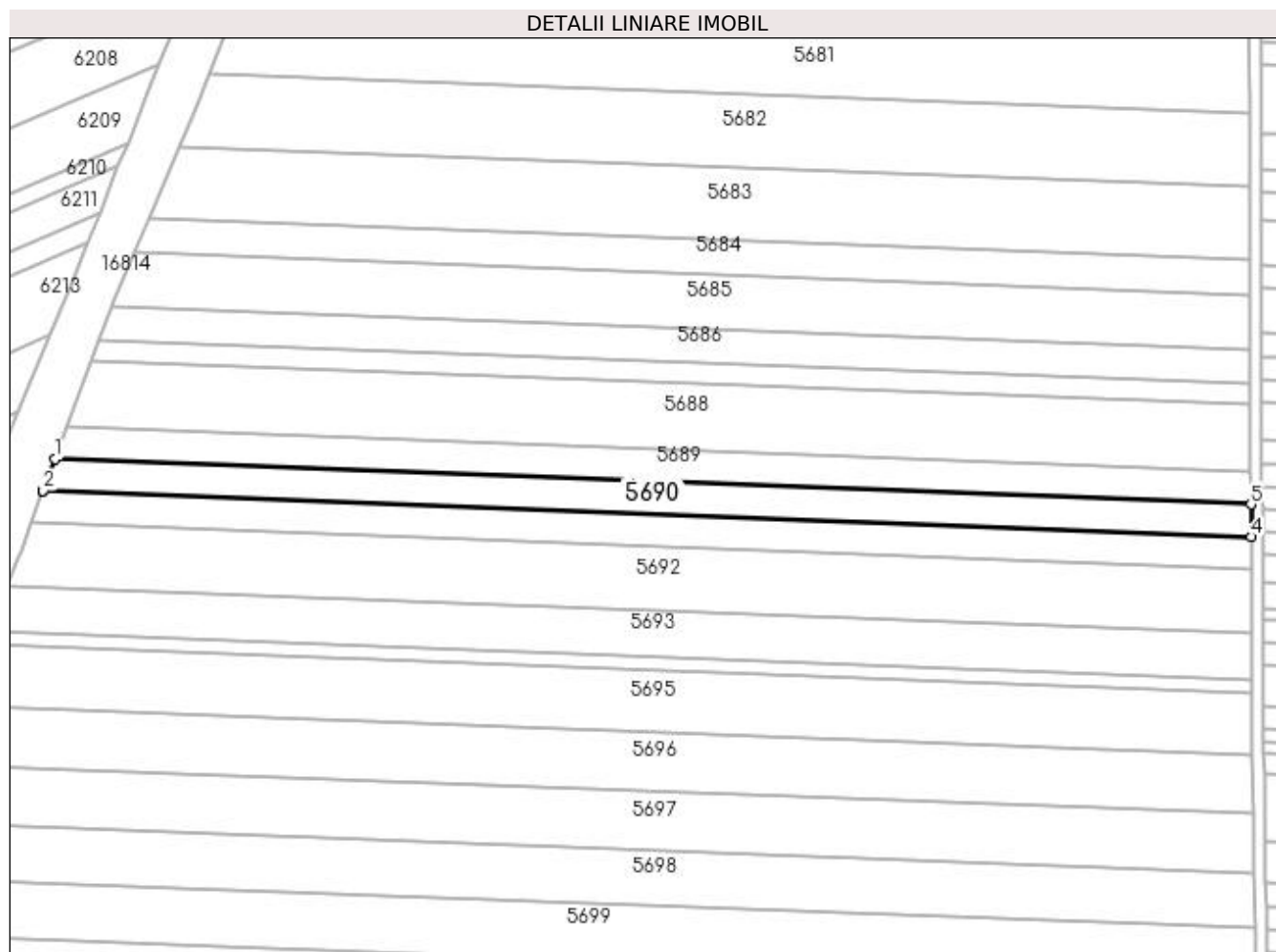
Inscrieri privind dezmembramintele dreptului de proprietate, drepturi reale de garanție și sarcini	Referințe
NU SUNT	

Anexa Nr. 1 La Partea I

Teren

Nr cadastral	Suprafața (mp)*	Observații / Referințe
	5.000	

* Suprafața este determinată în planul de proiecție Stereo 70.



Date referitoare la teren

Crt	Categorie folosință	Intra vilan	Suprafața (mp)	Tarla	Parcelă	Nr. topo	Observații / Referințe
1	arabil	NU	5.000	349	14	-	

Lungime Segmente

1) Valorile lungimilor segmentelor sunt obținute din proiecție în plan.

Punct început	X / Y	Punct sfârșit	X / Y	Lungime segment (** (m)
1	355.448,21 285.620,252	2	355.444,034 285.608,895	12.1
2	355.444,034 285.608,895	3	355.443,989 285.608,777	0.126
3	355.443,989 285.608,777	4	355.875,855 285.592,418	432.176
4	355.875,855 285.592,418	5	355.875,812 285.604,055	11.637
5	355.875,812 285.604,055	1	355.448,21 285.620,252	427.909

**** Lungimile segmentelor sunt determinate în planul de proiecție Stereo 70 și sunt rotunjite la 1 milimetru.**

***** Distanța dintre puncte este formată din segmente cumulate ce sunt mai mici decât valoarea 1 milimetru.**

**DATE DESPRE IMOBILUL NR. 5691**

Oficiul de Cadastru și Publicitate Imobiliară DOLJ
Biroul de Cadastru și Publicitate Imobiliară Craiova

A. Partea I. Descrierea imobilului

TEREN Extravilan

Adresa: Jud. Dolj, T349, P15

Nr. Crt	Nr cadastral Nr. topografic	Suprafața* (mp)	Observații / Referințe
A1		5.000	Sector cadastral:35 Teren neimprejmuit;

B. Partea II. Proprietari și acte

Inscrieri privitoare la dreptul de proprietate și alte drepturi reale	Referințe
/	
Act Administrativ nr. 2093-9686, din 13/02/1997 emis de CJSIPT DOLJ;	
B1	A1
Intabulare, drept de PROPRIETATE, dobândit prin Reconstituire, cota actuala 1/1 1) SUZANA MARIA, LIPSĂ CNP	

C. Partea III. SARCINI .

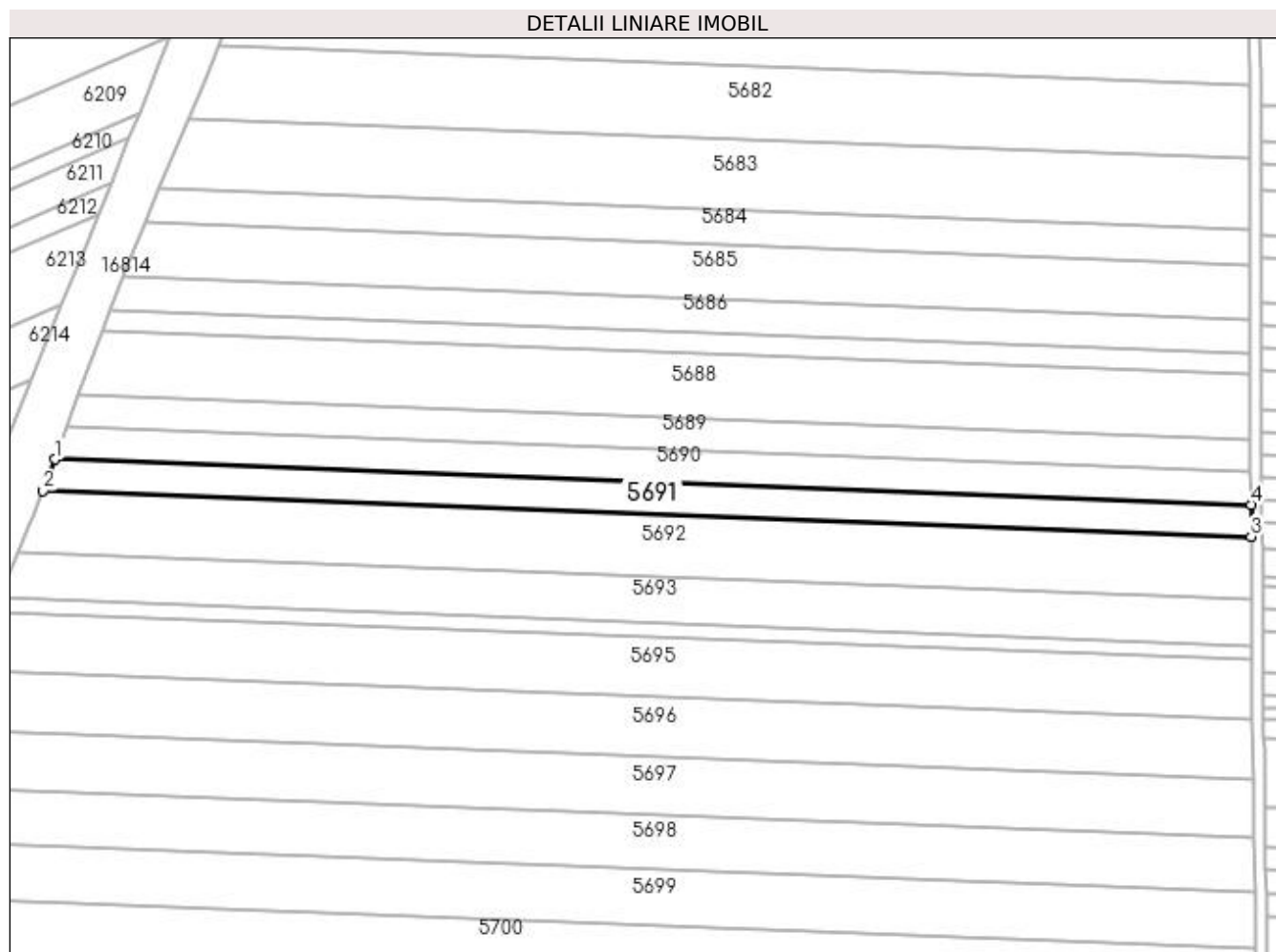
Inscrieri privind dezmembramintele dreptului de proprietate, drepturi reale de garanție și sarcini	Referințe
NU SUNT	

Anexa Nr. 1 La Partea I

Teren

Nr cadastral	Suprafața (mp)*	Observații / Referințe
	5.000	

* Suprafața este determinată în planul de proiecție Stereo 70.



Date referitoare la teren

Crt	Categorie folosință	Intra vilan	Suprafața (mp)	Tarla	Parcelă	Nr. topo	Observații / Referințe
1	arabil	NU	5.000	349	15	-	

Lungime Segmente

1) Valorile lungimilor segmentelor sunt obținute din proiecție în plan.

Punct început	X / Y	Punct sfârșit	X / Y	Lungime segment (** (m)
1	355.443,989 285.608,777	2	355.439,672 285.597,421	12.149
2	355.439,672 285.597,421	3	355.875,897 285.580,897	436.538
3	355.875,897 285.580,897	4	355.875,855 285.592,418	11.521
4	355.875,855 285.592,418	1	355.443,989 285.608,777	432.176

**** Lungimile segmentelor sunt determinate în planul de proiecție Stereo 70 și sunt rotunjite la 1 milimetru.**

***** Distanța dintre puncte este formată din segmente cumulate ce sunt mai mici decât valoarea 1 milimetru.**

**DATE DESPRE IMOBILUL NR. 5692**

Oficiul de Cadastru și Publicitate Imobiliară DOLJ
Biroul de Cadastru și Publicitate Imobiliară Craiova

A. Partea I. Descrierea imobilului

TEREN Extravilan

Adresa: Jud. Dolj, T349, P16

Nr. Crt	Nr cadastral Nr. topografic	Suprafața* (mp)	Observații / Referințe
A1		10.000	Sector cadastral:35 Teren neimprejmuit;

B. Partea II. Proprietari și acte

Inscrieri privitoare la dreptul de proprietate și alte drepturi reale	Referințe
/	
Act Administrativ nr. 3516-47919, din 02/04/1997 emis de CJSIPT DOLJ;	
B1	A1
Intabulare, drept de PROPRIETATE, dobândit prin Reconstituire, cota actuala 1/1	
1) CERGĂ LUCIA , LIPSĂ CNP	
2) CERGĂ GHEORGHE , LIPSĂ CNP	
3) MÎRZAN ELENA , LIPSĂ CNP	

C. Partea III. SARCINI .

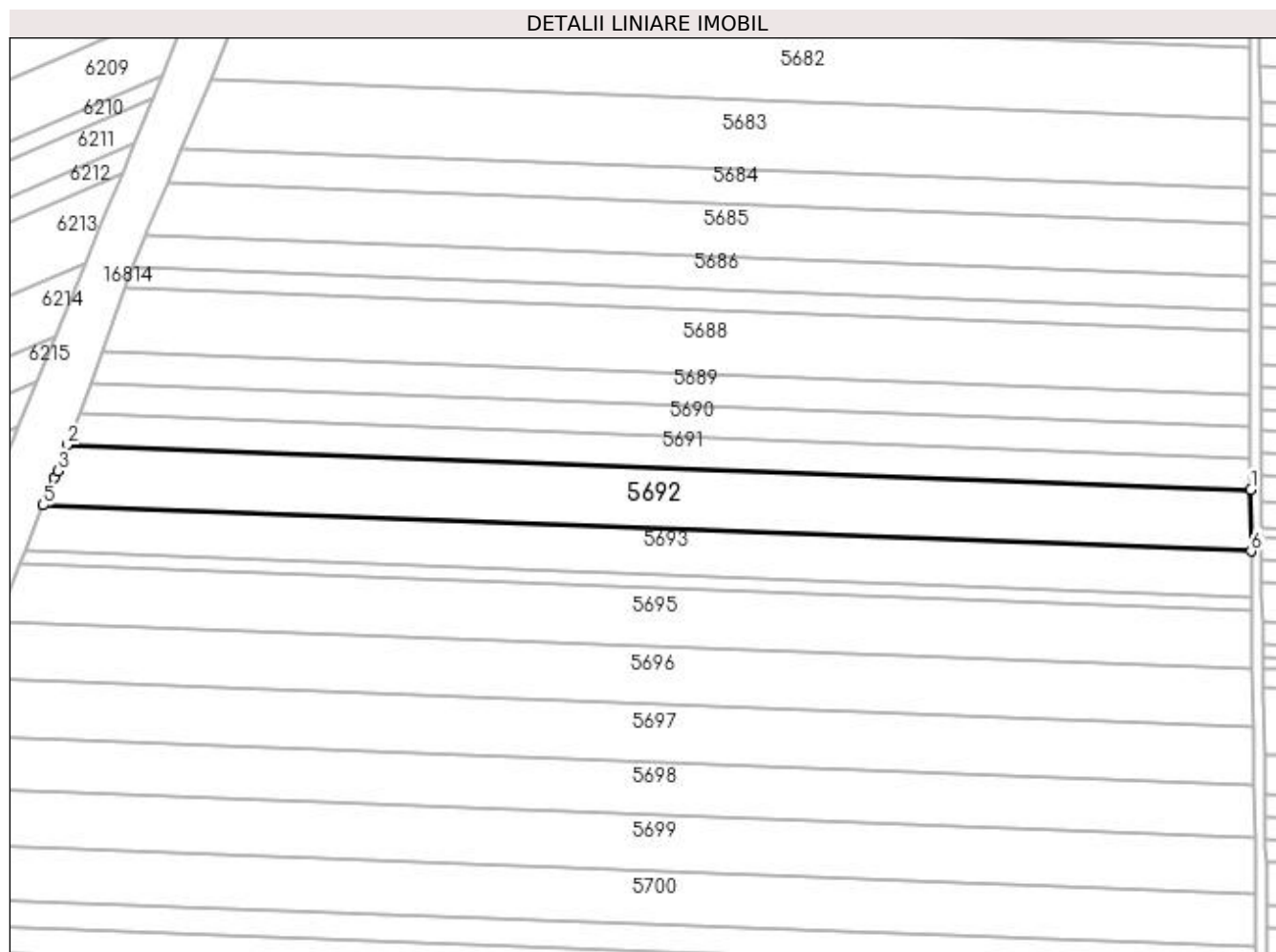
Inscrieri privind dezmembramintele dreptului de proprietate, drepturi reale de garanție și sarcini	Referințe
NU SUNT	

Anexa Nr. 1 La Partea I

Teren

Nr cadastral	Suprafața (mp)*	Observații / Referințe
	10.000	

* Suprafața este determinată în planul de proiecție Stereo 70.



Date referitoare la teren

Crt	Categorie folosință	Intra vilan	Suprafața (mp)	Tarla	Parcelă	Nr. topo	Observații / Referințe
1	arabil	NU	10.000	349	16	-	

Lungime Segmente

1) Valorile lungimilor segmentelor sunt obținute din proiecție în plan.

Punct început	X / Y	Punct sfârșit	X / Y	Lungime segment (** (m)
1	355.875,897 285.580,897	2	355.439,672 285.597,421	436.538
2	355.439,672 285.597,421	3	355.436,017 285.587,809	10.283
3	355.436,017 285.587,809	4	355.434,684 285.585,089	3.029
4	355.434,684 285.585,089	5	355.430,679 285.575,072	10.788
5	355.430,679 285.575,072	6	355.875,981 285.558,203	445.621

Punct început	X / Y	Punct sfârșit	X / Y	Lungime segment (** (m)
6	355.875,981 285.558,203	1	355.875,897 285.580,897	22.694

** Lungimile segmentelor sunt determinate în planul de proiecție Stereo 70 și sunt rotunjite la 1 milimetru.

*** Distanța dintre puncte este formată din segmente cumulate ce sunt mai mici decât valoarea 1 milimetru.

**DATE DESPRE IMOBILUL NR. 5693**

Oficiul de Cadastru și Publicitate Imobiliară DOLJ
Biroul de Cadastru și Publicitate Imobiliară Craiova

A. Partea I. Descrierea imobilului

TEREN Extravilan

Adresa: Jud. Dolj, T349, P17

Nr. Crt	Nr cadastral Nr. topografic	Suprafața* (mp)	Observații / Referințe
A1		7.500	Sector cadastral:35 Teren neimprejmuit;

B. Partea II. Proprietari și acte

Inscrieri privitoare la dreptul de proprietate și alte drepturi reale		Referințe
/		
Act Administrativ nr. 2767-48113, din 21/11/1996 emis de CJSIPT DOLJ;		
B1	Intabulare, drept de PROPRIETATE, dobândit prin Reconstituire, cota actuala 1/1 1) GEAMBAȘU GHEORGHE, LIPSĂ CNP	A1

C. Partea III. SARCINI .

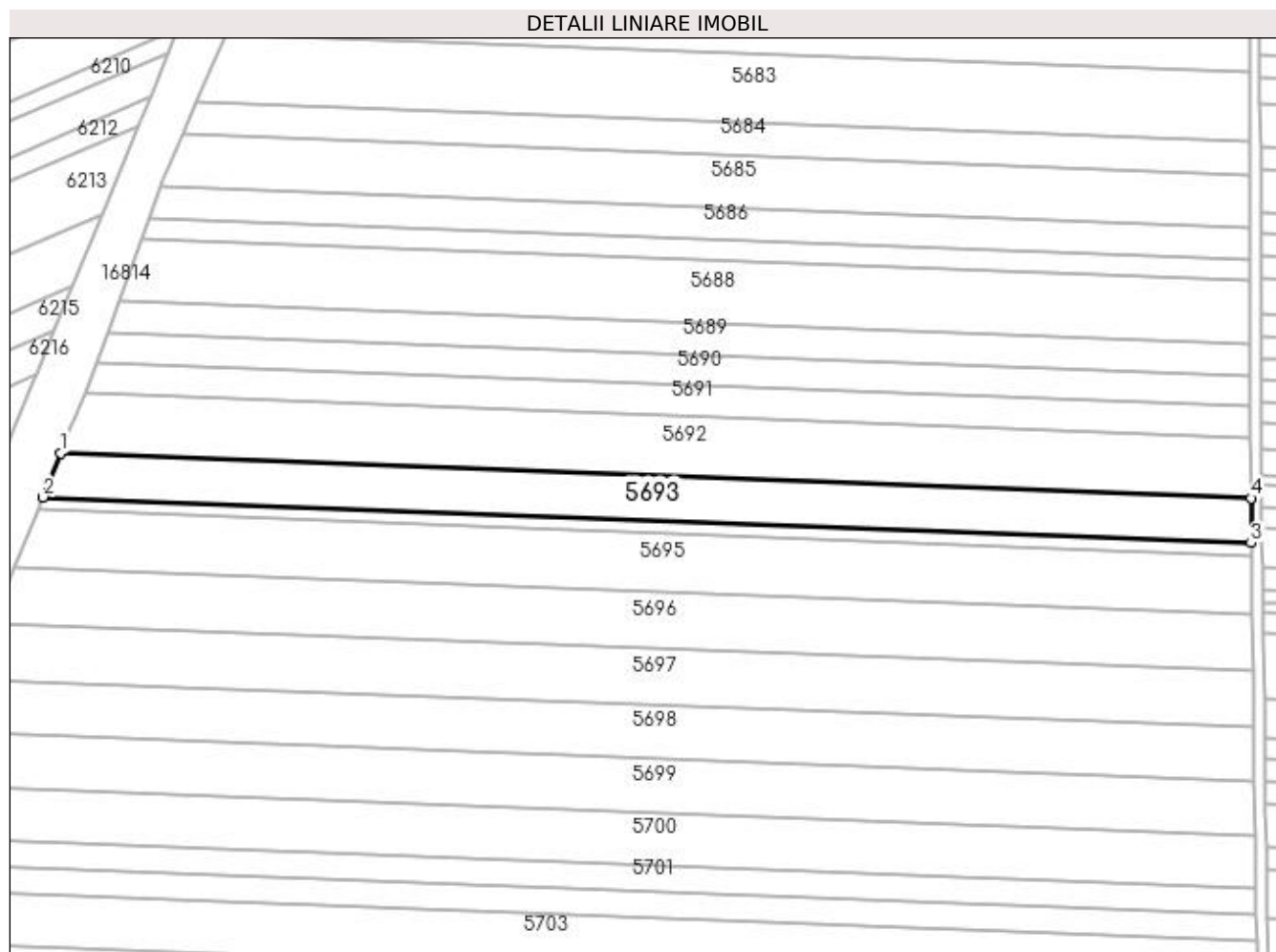
Inscrieri privind dezmembramintele dreptului de proprietate, drepturi reale de garanție și sarcini	Referințe
NU SUNT	

Anexa Nr. 1 La Partea I

Teren

Nr cadastral	Suprafața (mp)*	Observații / Referințe
	7.500	

* Suprafața este determinată în planul de proiecție Stereo 70.



Date referitoare la teren

Crt	Categorie folosință	Intravilan	Suprafața (mp)	Tarla	Parcelă	Nr. topo	Observații / Referințe
1	arabil	NU	7.500	349	17	-	

Lungime Segmente

1) Valorile lungimilor segmentelor sunt obținute din proiecție în plan.

Punct început	X / Y	Punct sfârșit	X / Y	Lungime segment (** (m)
1	355.430,679 285.575,072	2	355.424,094 285.558,603	17.737
2	355.424,094 285.558,603	3	355.876,043 285.541,483	452.273
3	355.876,043 285.541,483	4	355.875,981 285.558,203	16.72
4	355.875,981 285.558,203	1	355.430,679 285.575,072	445.621

**** Lungimile segmentelor sunt determinate în planul de proiecție Stereo 70 și sunt rotunjite la 1 milimetru.**

***** Distanța dintre puncte este formată din segmente cumulate ce sunt mai mici decât valoarea 1 milimetru.**

**DATE DESPRE IMOBILUL NR. 5694**

Oficiul de Cadastru și Publicitate Imobiliară DOLJ
Biroul de Cadastru și Publicitate Imobiliară Craiova

A. Partea I. Descrierea imobilului

TEREN Extravilan

Adresa: Jud. Dolj, T349, P18

Nr. Crt	Nr cadastral Nr. topografic	Suprafața* (mp)	Observații / Referințe
A1		2.200	Sector cadastral:35 Teren neimprejmuit;

B. Partea II. Proprietari și acte

Inscrieri privitoare la dreptul de proprietate și alte drepturi reale	Referințe
/	
Act Administrativ nr. 2768-48113, din 21/11/1996 emis de CJSIPT DOLJ;	
B1	A1
Intabulare, drept de PROPRIETATE, dobândit prin Reconstituire, cota actuala 1/1 1) GEAMBAȘU GRIGORE, LIPSĂ CNP	

C. Partea III. SARCINI .

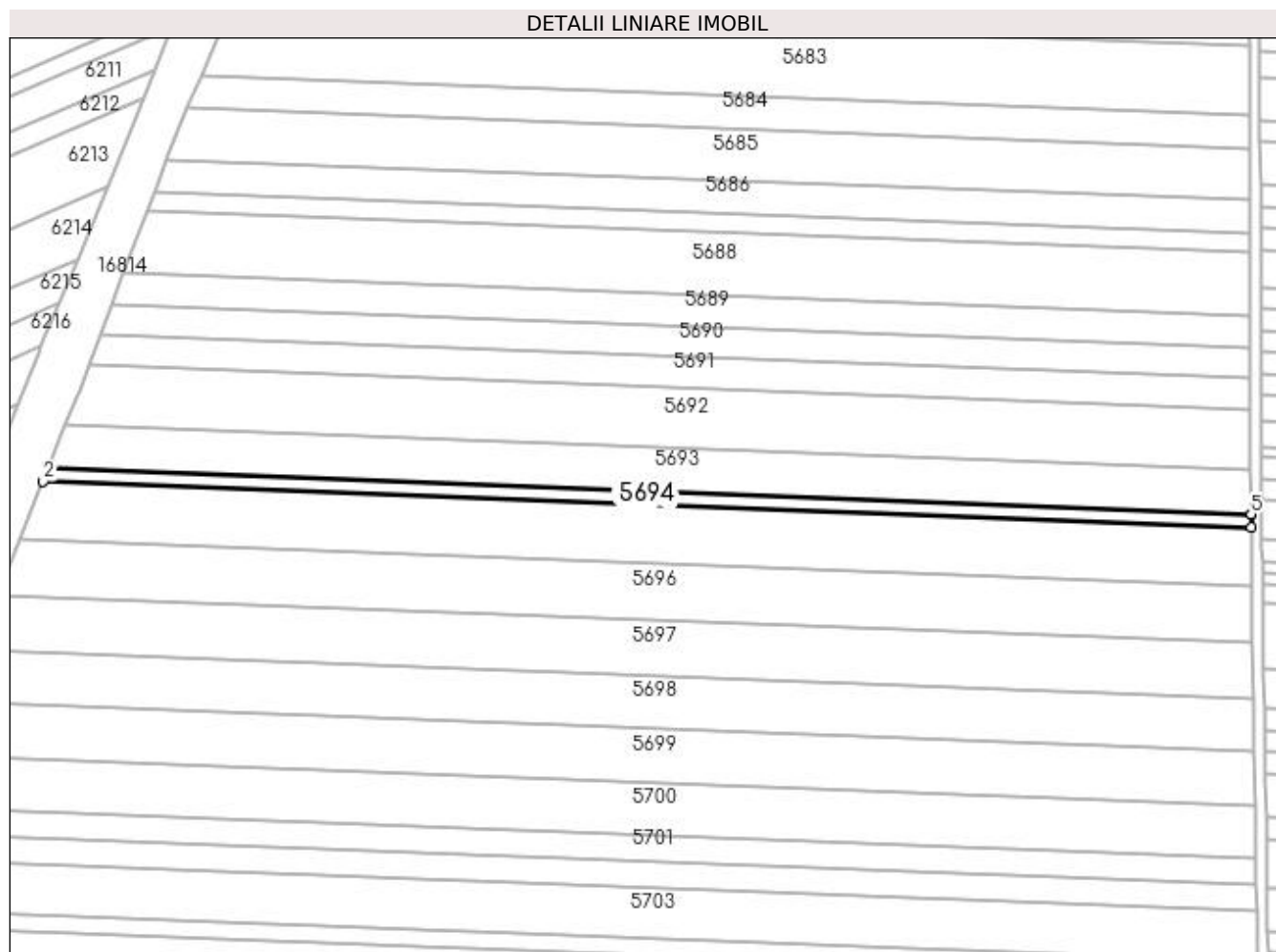
Inscrieri privind dezmembramintele dreptului de proprietate, drepturi reale de garanție și sarcini	Referințe
NU SUNT	

Anexa Nr. 1 La Partea I

Teren

Nr cadastral	Suprafața (mp)*	Observații / Referințe
	2.200	

* Suprafața este determinată în planul de proiecție Stereo 70.



Date referitoare la teren

Crt	Categorie folosință	Intra vilan	Suprafața (mp)	Tarla	Parcelă	Nr. topo	Observații / Referințe
1	arabil	NU	2.200	349	18	-	

Lungime Segmente

1) Valorile lungimilor segmentelor sunt obținute din proiecție în plan.

Punct început	X / Y	Punct sfârșit	X / Y	Lungime segment (** (m)
1	355.424,094 285.558,603	2	355.422,181 285.553,819	5.152
2	355.422,181 285.553,819	3	355.876,112 285.536,624	454.257
3	355.876,112 285.536,624	4	355.876,043 285.541,324	4.701
4	355.876,043 285.541,324	5	355.876,043 285.541,483	0.159
5	355.876,043 285.541,483	1	355.424,094 285.558,603	452.273

**** Lungimile segmentelor sunt determinate în planul de proiecție Stereo 70 și sunt rotunjite la 1 milimetru.**

***** Distanța dintre puncte este formată din segmente cumulate ce sunt mai mici decât valoarea 1 milimetru.**

**DATE DESPRE IMOBILUL NR. 5695**

Oficiul de Cadastru și Publicitate Imobiliară DOLJ
Biroul de Cadastru și Publicitate Imobiliară Craiova

A. Partea I. Descrierea imobilului

TEREN Extravilan

Adresa: Jud. Dolj, T349, P19

Nr. Crt	Nr cadastral Nr. topografic	Suprafața* (mp)	Observații / Referințe
A1		10.000	Sector cadastral:35 Teren neimprejmuit;

B. Partea II. Proprietari și acte

Inscrieri privitoare la dreptul de proprietate și alte drepturi reale	Referințe
/	
Act Administrativ nr. 3124/59190, din 13/03/1997 emis de CJSIPT DOLJ;	
B1	A1
Intabulare, drept de PROPRIETATE, dobândit prin Reconstituire, cota actuala 1/1 1) GOLEA GHEORGHE, LIPSĂ CNP	

C. Partea III. SARCINI .

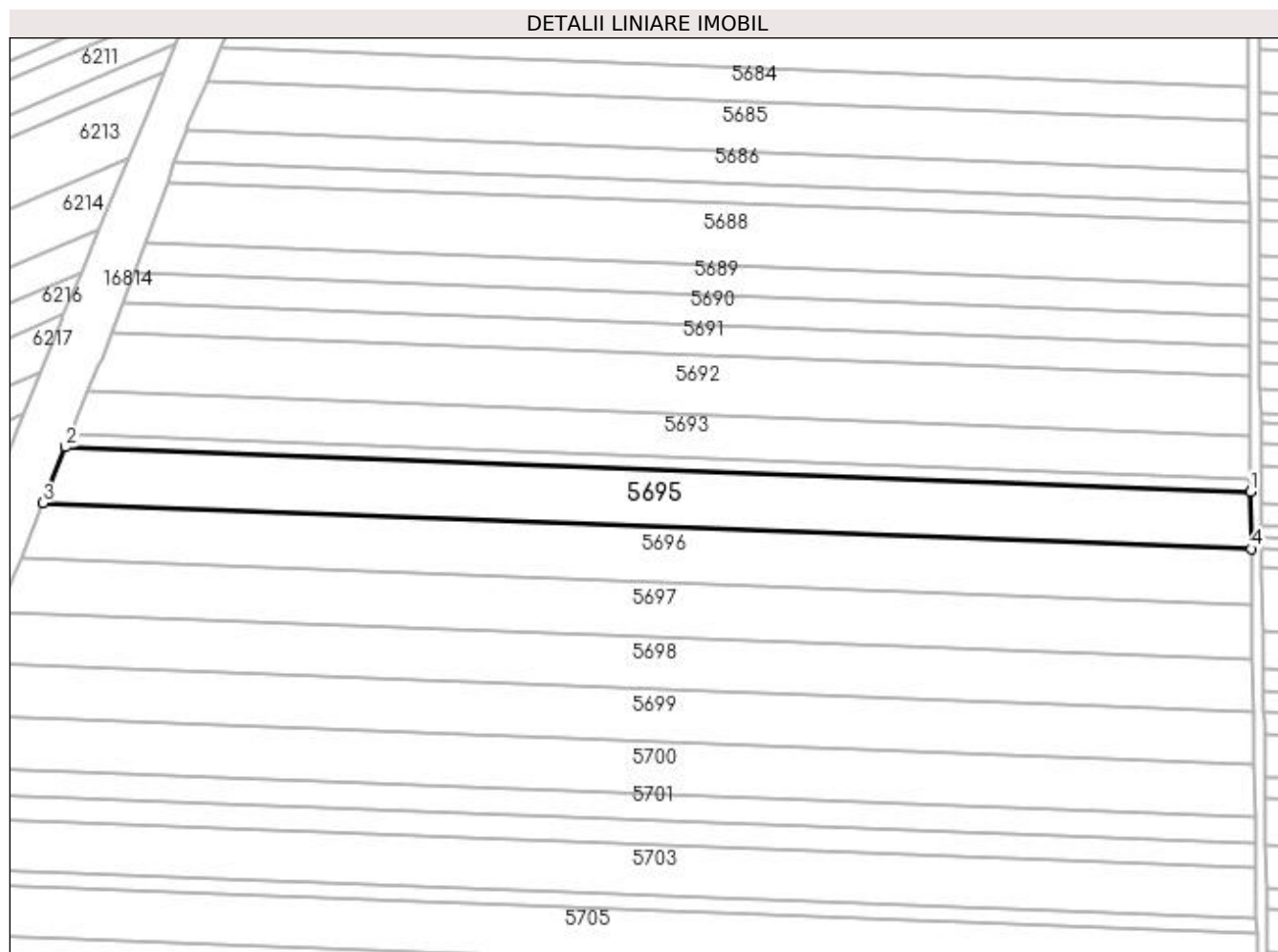
Inscrieri privind dezmembramintele dreptului de proprietate, drepturi reale de garanție și sarcini	Referințe
NU SUNT	

Anexa Nr. 1 La Partea I

Teren

Nr cadastral	Suprafața (mp)*	Observații / Referințe
	10.000	

* Suprafața este determinată în planul de proiecție Stereo 70.



Date referitoare la teren

Crt	Categorie folosință	Intra vilan	Suprafața (mp)	Tarla	Parcelă	Nr. topo	Observații / Referințe
1	arabil	NU	10.000	349	19	-	

Lungime Segmente

1) Valorile lungimilor segmentelor sunt obținute din proiecție în plan.

Punct început	X / Y	Punct sfârșit	X / Y	Lungime segment (** (m)
1	355.876,112 285.536,624	2	355.422,181 285.553,819	454.257
2	355.422,181 285.553,819	3	355.413,588 285.532,328	23.145
3	355.413,588 285.532,328	4	355.876,429 285.514,796	463.173
4	355.876,429 285.514,796	1	355.876,112 285.536,624	21.83

**** Lungimile segmentelor sunt determinate în planul de proiecție Stereo 70 și sunt rotunjite la 1 milimetru.**

***** Distanța dintre puncte este formată din segmente cumulate ce sunt mai mici decât valoarea 1 milimetru.**

**DATE DESPRE IMOBILUL NR. 5696**

Oficiul de Cadastru și Publicitate Imobiliară DOLJ
Biroul de Cadastru și Publicitate Imobiliară Craiova

A. Partea I. Descrierea imobilului

TEREN Extravilan

Adresa: Jud. Dolj, T349, P20

Nr. Crt	Nr cadastral Nr. topografic	Suprafața* (mp)	Observații / Referințe
A1		10.000	Sector cadastral:35 Teren neimprejmuit;

B. Partea II. Proprietari și acte

Inscrieri privitoare la dreptul de proprietate și alte drepturi reale	Referințe
/	
Act Administrativ nr. 2582/45413, din 26/02/1997 emis de CJSIPT DOLJ;	
B1	A1
Intabulare, drept de PROPRIETATE, dobândit prin Reconstituire, cota actuala 1/1	
1) GALICEANU GOGU, LIPSĂ CNP	
2) GALICEANU MARIN, LIPSĂ CNP	

C. Partea III. SARCINI .

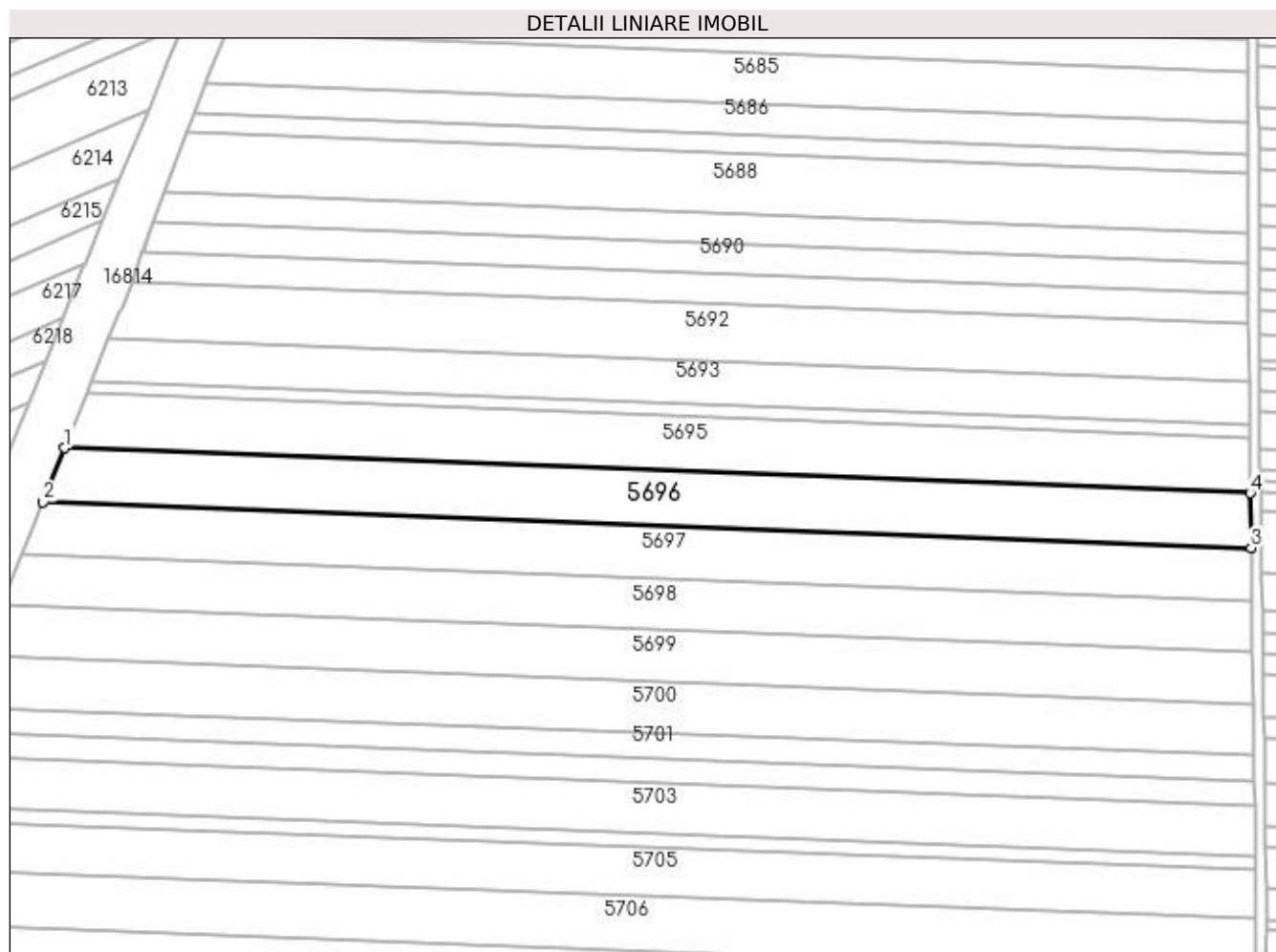
Inscrieri privind dezmembramentele dreptului de proprietate, drepturi reale de garanție și sarcini	Referințe
NU SUNT	

Anexa Nr. 1 La Partea I

Teren

Nr cadastral	Suprafața (mp)*	Observații / Referințe
	10.000	

* Suprafața este determinată în planul de proiecție Stereo 70.



Date referitoare la teren

Crt	Categorie folosință	Intra vilan	Suprafața (mp)	Tarla	Parcelă	Nr. topo	Observații / Referințe
1	arabil	NU	10.000	349	20	-	

Lungime Segmente

1) Valorile lungimilor segmentelor sunt obținute din proiecție în plan.

Punct început	X / Y	Punct sfârșit	X / Y	Lungime segment (** (m)
1	355.413,588 285.532,328	2	355.405,158 285.511,244	22.707
2	355.405,158 285.511,244	3	355.876,74 285.493,381	471.92
3	355.876,74 285.493,381	4	355.876,429 285.514,796	21.417
4	355.876,429 285.514,796	1	355.413,588 285.532,328	463.173

**** Lungimile segmentelor sunt determinate în planul de proiecție Stereo 70 și sunt rotunjite la 1 milimetru.**

***** Distanța dintre puncte este formată din segmente cumulate ce sunt mai mici decât valoarea 1 milimetru.**

**DATE DESPRE IMOBILUL NR. 5697**

Oficiul de Cadastru și Publicitate Imobiliară DOLJ
Biroul de Cadastru și Publicitate Imobiliară Craiova

A. Partea I. Descrierea imobilului

TEREN Extravilan

Adresa: Jud. Dolj, T349, P21

Nr. Crt	Nr cadastral Nr. topografic	Suprafața* (mp)	Observații / Referințe
A1		10.000	Sector cadastral:35 Teren neimprejmuit;

B. Partea II. Proprietari și acte

Inscrieri privitoare la dreptul de proprietate și alte drepturi reale		Referințe
/		
Act Administrativ nr. 3788-48431, din 18/04/1997 emis de CJSIPT DOLJ;		
B1	Intabulare, drept de PROPRIETATE, dobandit prin Reconstituire, cota actuala 1/1 1) MITRAN ION, LIPSĂ CNP	A1

C. Partea III. SARCINI .

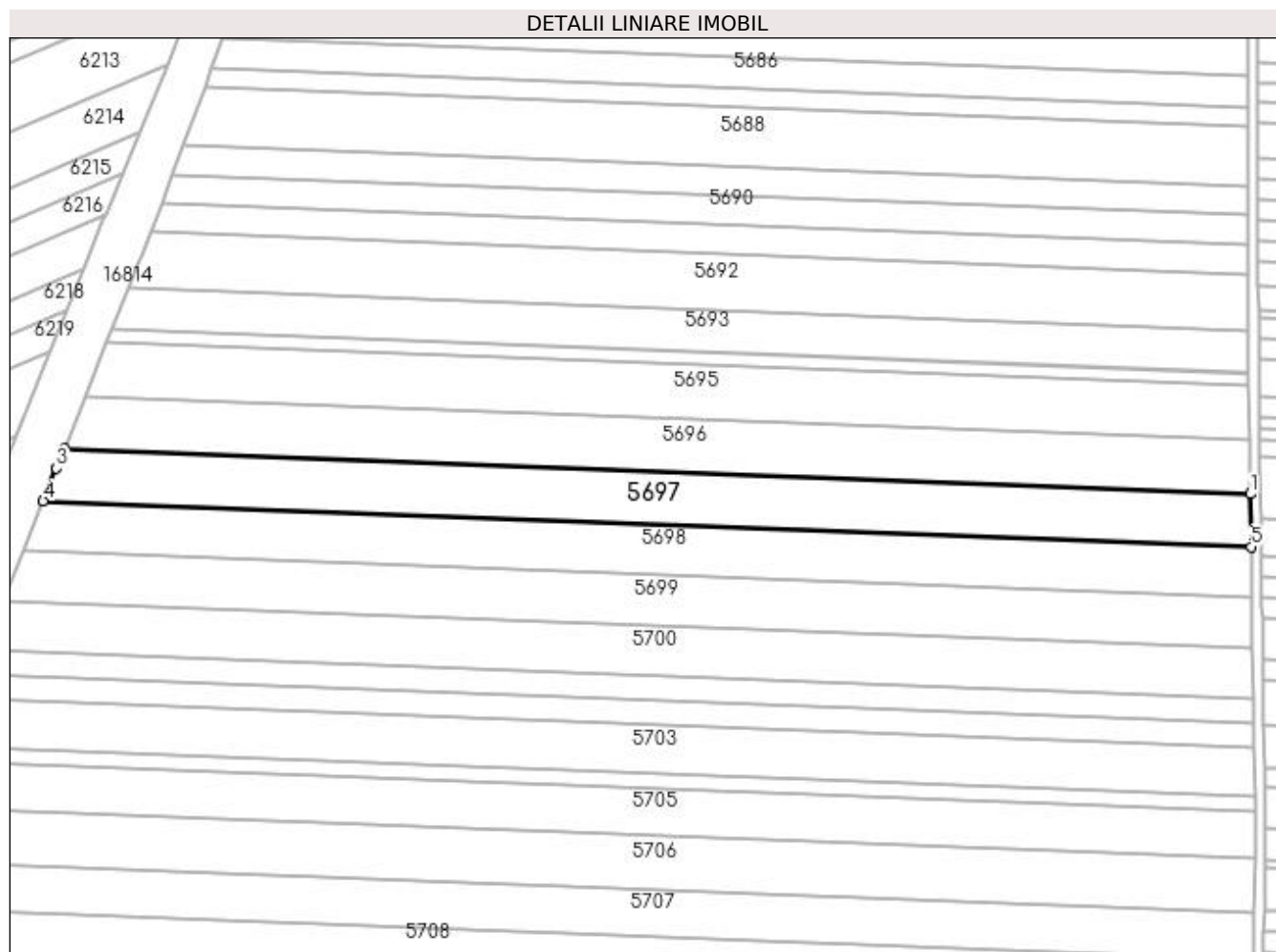
Inscrieri privind dezmembramintele dreptului de proprietate, drepturi reale de garanție și sarcini	Referințe
NU SUNT	

Anexa Nr. 1 La Partea I

Teren

Nr cadastral	Suprafața (mp)*	Observații / Referințe
	10.000	

* Suprafața este determinată în planul de proiecție Stereo 70.



Date referitoare la teren

Crt	Categorie folosință	Intra vilan	Suprafața (mp)	Tarla	Parcelă	Nr. topo	Observații / Referințe
1	arabil	NU	10.000	349	21	-	

Lungime Segmente

1) Valorile lungimilor segmentelor sunt obținute din proiecție în plan.

Punct început	X / Y	Punct sfârșit	X / Y	Lungime segment (** (m)
1	355.876,74 285.493,381	2	355.405,158 285.511,244	471.92
2	355.405,158 285.511,244	3	355.402,08 285.503,546	8.291
3	355.402,08 285.503,546	4	355.396,784 285.490,549	14.035
4	355.396,784 285.490,549	5	355.877,045 285.472,356	480.605
5	355.877,045 285.472,356	1	355.876,74 285.493,381	21.027

**** Lungimile segmentelor sunt determinate în planul de proiecție Stereo 70 și sunt rotunjite la 1 milimetru.**

***** Distanța dintre puncte este formată din segmente cumulate ce sunt mai mici decât valoarea 1 milimetru.**

**DATE DESPRE IMOBILUL NR. 5698**

Oficiul de Cadastru și Publicitate Imobiliară DOLJ
Biroul de Cadastru și Publicitate Imobiliară Craiova

A. Partea I. Descrierea imobilului

TEREN Extravilan

Adresa: Jud. Dolj, T349, P22

Nr. Crt	Nr cadastral Nr. topografic	Suprafața* (mp)	Observații / Referințe
A1		9.600	Sector cadastral:35 Teren neimprejmuit;

B. Partea II. Proprietari și acte

Inscrieri privitoare la dreptul de proprietate și alte drepturi reale	Referințe
/	
Act Administrativ nr. 2863-44901, din 20/11/1996 emis de CJSIPT DOLJ;	
B1	A1
Intabulare, drept de PROPRIETATE, dobândit prin Reconstituire, cota actuala 1/1 1) CIOCHINĂ DUMITRU, LIPSĂ CNP	

C. Partea III. SARCINI .

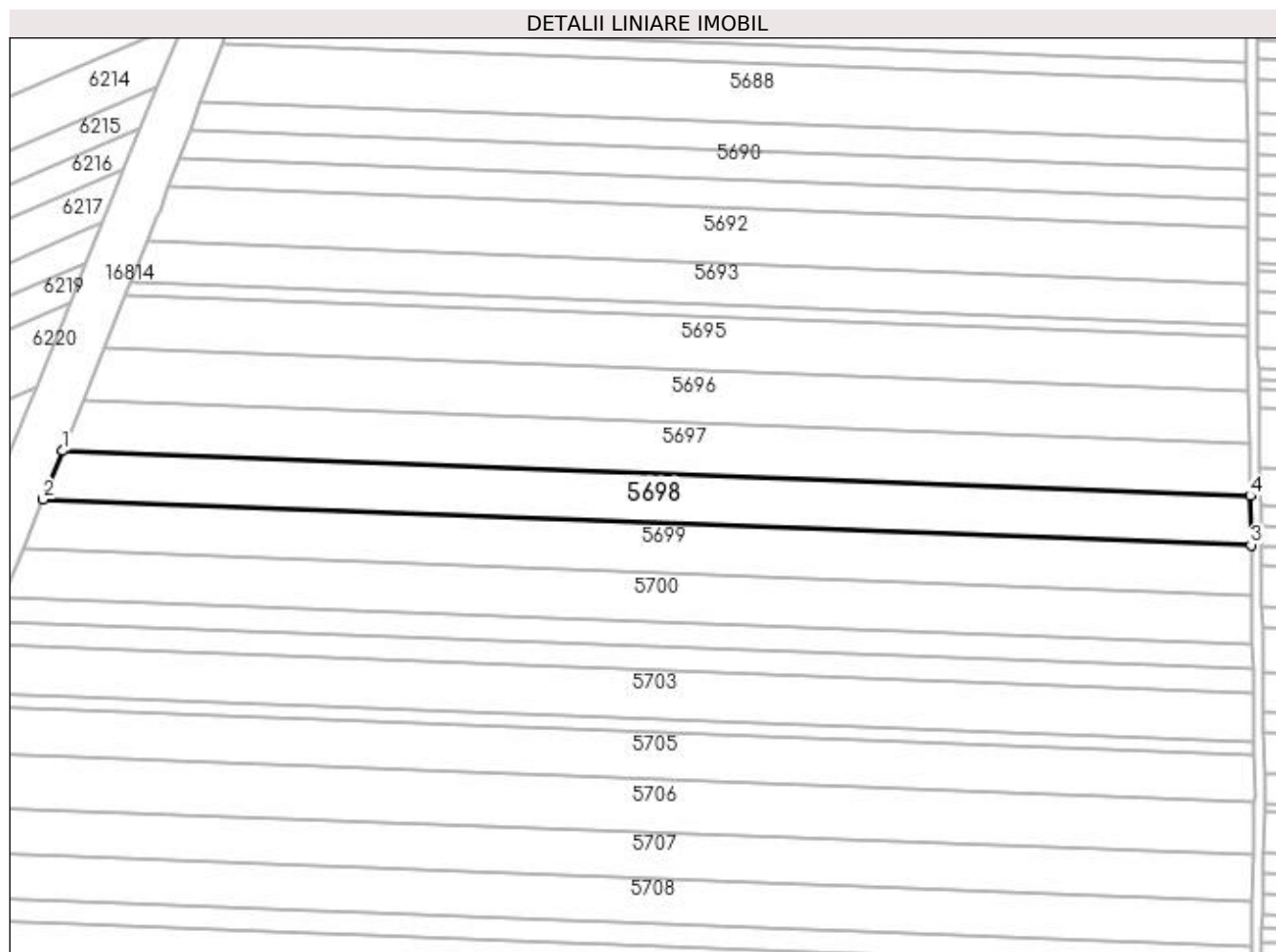
Inscrieri privind dezmembramintele dreptului de proprietate, drepturi reale de garanție și sarcini	Referințe
NU SUNT	

Anexa Nr. 1 La Partea I

Teren

Nr cadastral	Suprafața (mp)*	Observații / Referințe
	9.600	

* Suprafața este determinată în planul de proiecție Stereo 70.



Date referitoare la teren

Crt	Categorie folosință	Intra vilan	Suprafața (mp)	Tarla	Parcelă	Nr. topo	Observații / Referințe
1	arabil	NU	9.600	349	22	-	

Lungime Segmente

1) Valorile lungimilor segmentelor sunt obținute din proiecție în plan.

Punct început	X / Y	Punct sfârșit	X / Y	Lungime segment (** (m)
1	355.396,784 285.490,549	2	355.388,832 285.471,031	21.076
2	355.388,832 285.471,031	3	355.877,333 285.452,526	488.851
3	355.877,333 285.452,526	4	355.877,045 285.472,356	19.832
4	355.877,045 285.472,356	1	355.396,784 285.490,549	480.605

**** Lungimile segmentelor sunt determinate în planul de proiecție Stereo 70 și sunt rotunjite la 1 milimetru.**

***** Distanța dintre puncte este formată din segmente cumulate ce sunt mai mici decât valoarea 1 milimetru.**

**DATE DESPRE IMOBILUL NR. 5699**

Oficiul de Cadastru și Publicitate Imobiliară DOLJ
Biroul de Cadastru și Publicitate Imobiliară Craiova

A. Partea I. Descrierea imobilului

TEREN Extravilan

Adresa: Jud. Dolj, T349, P23

Nr. Crt	Nr cadastral Nr. topografic	Suprafața* (mp)	Observații / Referințe
A1		10.000	Sector cadastral:35 Teren neimprejmuit;

B. Partea II. Proprietari și acte

Inscrieri privitoare la dreptul de proprietate și alte drepturi reale		Referințe
/		
Act Administrativ nr. 3522-47919, din 03/04/1997 emis de CJSIPT DOLJ;		
B1	Intabulare, drept de PROPRIETATE, dobândit prin Reconstituire, cota actuala 1/1 1) BERCESCU GHEORGHE, LIPSĂ CNP	A1

C. Partea III. SARCINI .

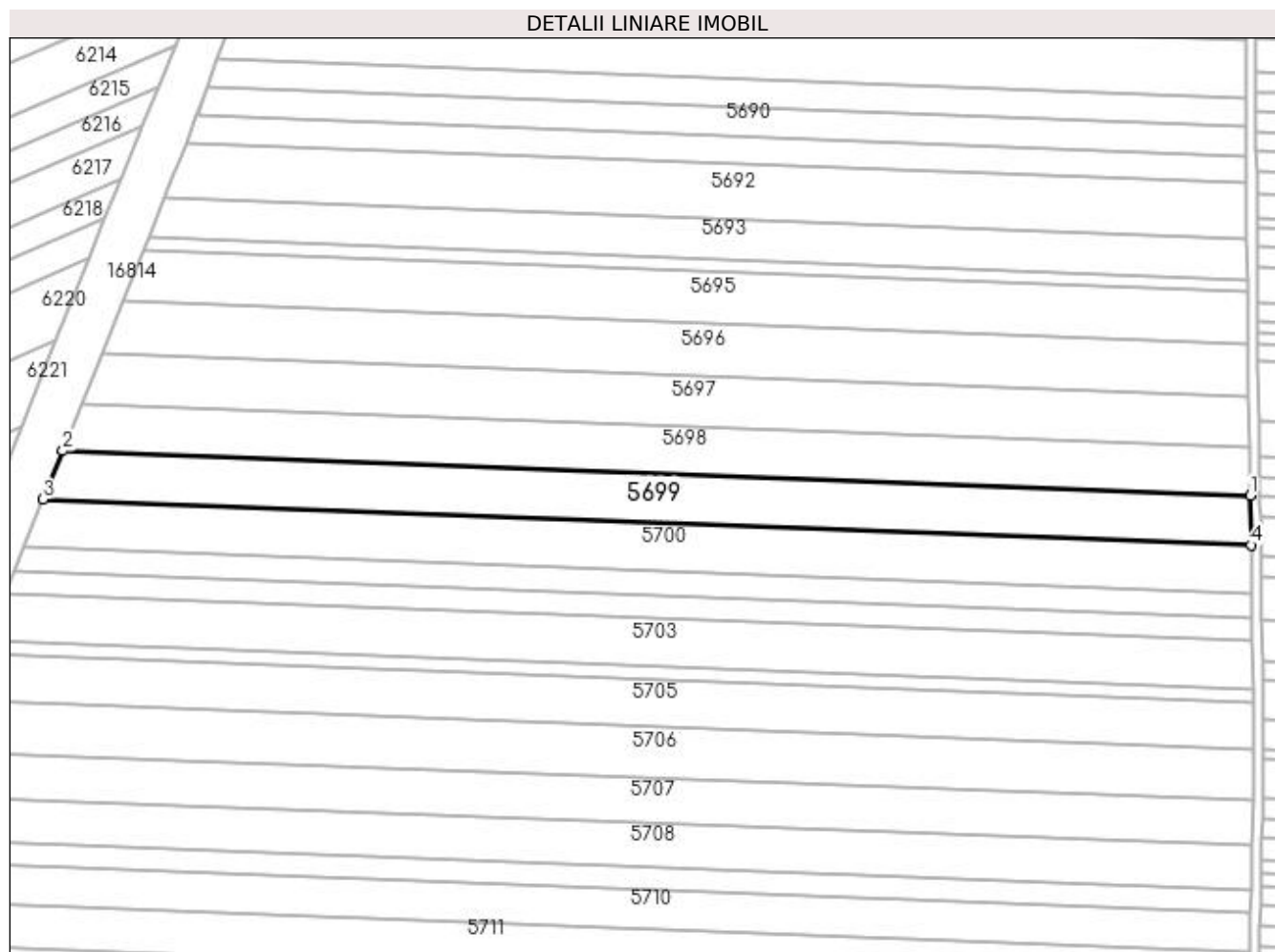
Inscrieri privind dezmembramintele dreptului de proprietate, drepturi reale de garanție și sarcini	Referințe
NU SUNT	

Anexa Nr. 1 La Partea I

Teren

Nr cadastral	Suprafața (mp)*	Observații / Referințe
	10.000	

* Suprafața este determinată în planul de proiecție Stereo 70.



Date referitoare la teren

Crt	Categorie folosință	Intravilan	Suprafața (mp)	Tarla	Parcelă	Nr. topo	Observații / Referințe
1	arabil	NU	10.000	349	23	-	

Lungime Segmente

1) Valorile lungimilor segmentelor sunt obținute din proiecție în plan.

Punct început	X / Y	Punct sfârșit	X / Y	Lungime segment (** (m)
1	355.877,333 285.452,526	2	355.388,832 285.471,031	488.851
2	355.388,832 285.471,031	3	355.380,688 285.451,044	21.583
3	355.380,688 285.451,044	4	355.877,628 285.432,22	497.296
4	355.877,628 285.432,22	1	355.877,333 285.452,526	20.308

**** Lungimile segmentelor sunt determinate în planul de proiecție Stereo 70 și sunt rotunjite la 1 milimetru.**

***** Distanța dintre puncte este formată din segmente cumulate ce sunt mai mici decât valoarea 1 milimetru.**

**DATE DESPRE IMOBILUL NR. 5700**

Oficiul de Cadastru și Publicitate Imobiliară DOLJ
Biroul de Cadastru și Publicitate Imobiliară Craiova

A. Partea I. Descrierea imobilului

TEREN Extravilan

Adresa: Jud. Dolj, T349, P24

Nr. Crt	Nr cadastral Nr. topografic	Suprafața* (mp)	Observații / Referințe
A1		10.000	Sector cadastral:35 Teren neimprejmuit;

B. Partea II. Proprietari și acte

Inscrieri privitoare la dreptul de proprietate și alte drepturi reale		Referințe
/		
Act Administrativ nr. 3578-47919, din 03/04/1997 emis de CJSIPT DOLJ;		
B1	Intabulare, drept de PROPRIETATE, dobândit prin Reconstituire, cota actuala 1/1 1) BALACI PETRE , LIPSĂ CNP 2) BALACI AURELIA , LIPSĂ CNP 3) OSTROVEANU ELENA , LIPSĂ CNP	A1

C. Partea III. SARCINI .

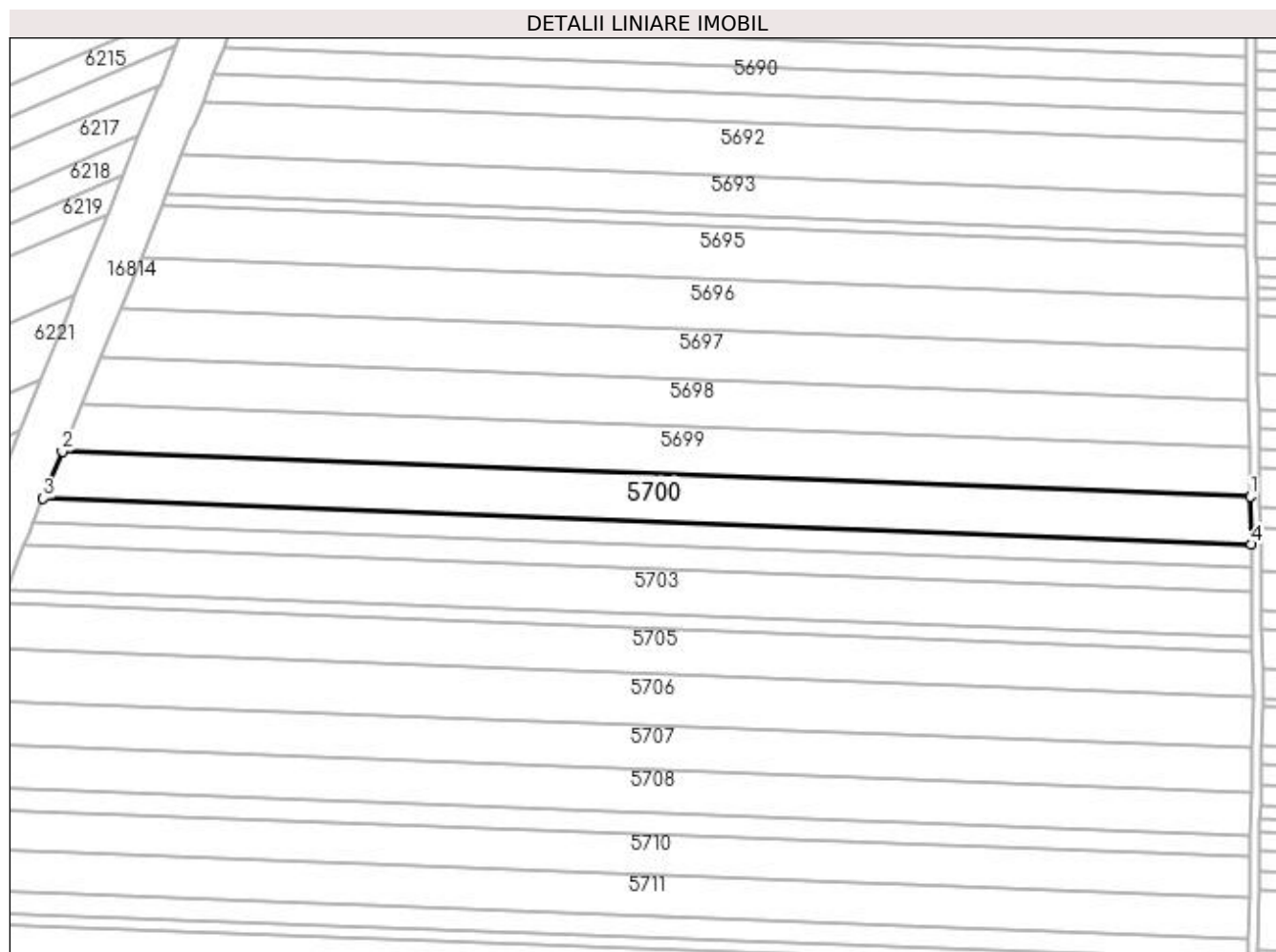
Inscrieri privind dezmembramintele dreptului de proprietate, drepturi reale de garanție și sarcini	Referințe
NU SUNT	

Anexa Nr. 1 La Partea I

Teren

Nr cadastral	Suprafața (mp)*	Observații / Referințe
	10.000	

* Suprafața este determinată în planul de proiecție Stereo 70.



Date referitoare la teren

Crt	Categorie folosință	Intra vilan	Suprafața (mp)	Tarla	Parcelă	Nr. topo	Observații / Referințe
1	arabil	NU	10.000	349	24	-	

Lungime Segmente

1) Valorile lungimilor segmentelor sunt obținute din proiecție în plan.

Punct început	X / Y	Punct sfârșit	X / Y	Lungime segment (** (m)
1	355.877,628 285.432,22	2	355.380,688 285.451,044	497.296
2	355.380,688 285.451,044	3	355.372,681 285.431,391	21.222
3	355.372,681 285.431,391	4	355.877,918 285.412,252	505.599
4	355.877,918 285.412,252	1	355.877,628 285.432,22	19.97

**** Lungimile segmentelor sunt determinate în planul de proiecție Stereo 70 și sunt rotunjite la 1 milimetru.**

***** Distanța dintre puncte este formată din segmente cumulate ce sunt mai mici decât valoarea 1 milimetru.**

**DATE DESPRE IMOBILUL NR. 5701**

Oficiul de Cadastru și Publicitate Imobiliară DOLJ
Biroul de Cadastru și Publicitate Imobiliară Craiova

A. Partea I. Descrierea imobilului

TEREN Extravilan

Adresa: Jud. Dolj, T349, P25

Nr. Crt	Nr cadastral Nr. topografic	Suprafața* (mp)	Observații / Referințe
A1	33226	5.000	Sector cadastral:35 Teren neimprejmuit;

B. Partea II. Proprietari și acte

Inscrieri privitoare la dreptul de proprietate și alte drepturi reale	Referințe
162593 / 24/10/2017	
Act Notarial nr. 3177, din 18/10/2017 emis de Budiana Ionut Razvan;	
B1	A1
Intabulare, drept de PROPRIETATE, dobandit prin Conventie, cota actuala 1/1 1) MARGELU MARGARETA	

C. Partea III. SARCINI .

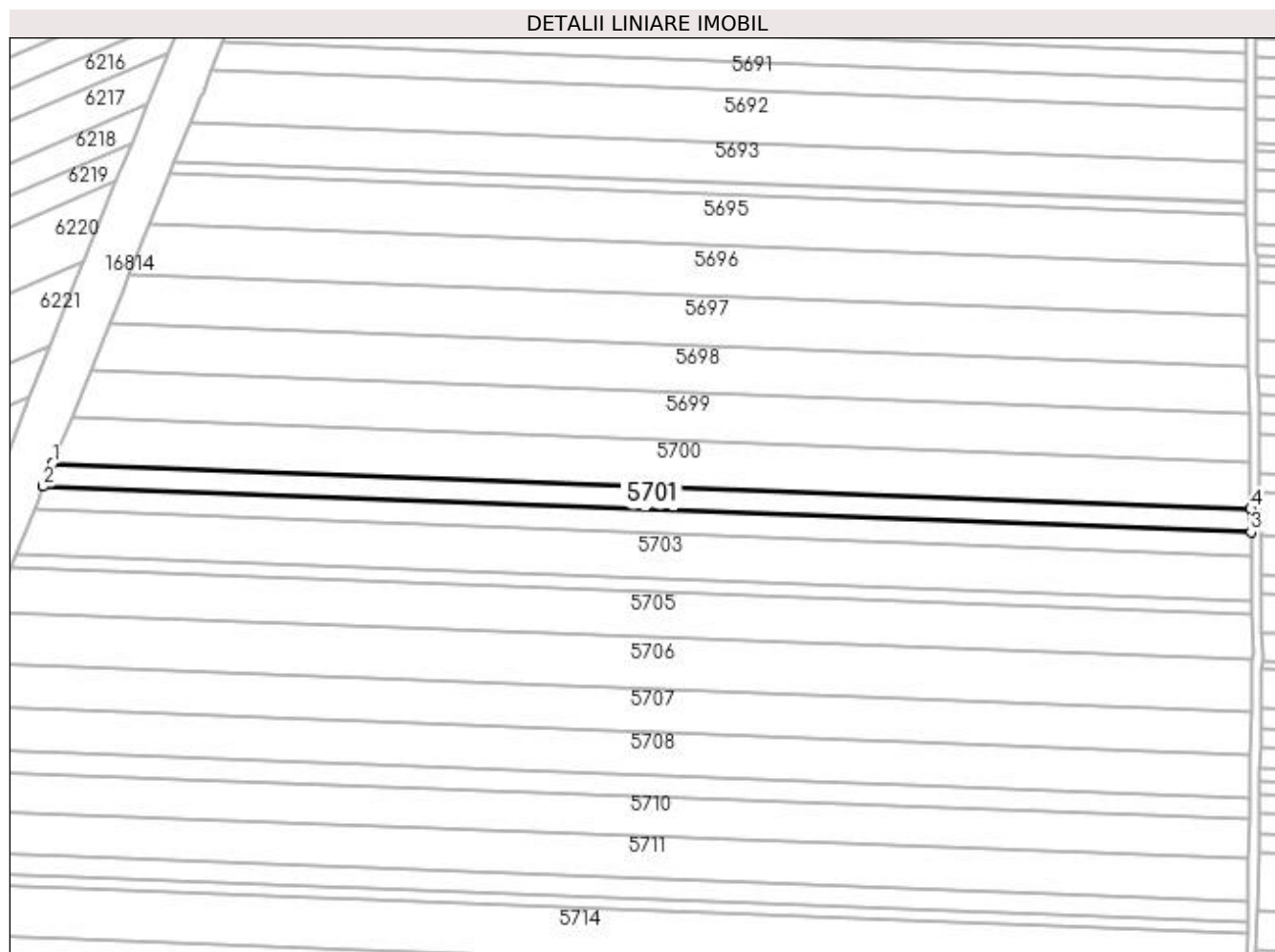
Inscrieri privind dezmembramintele dreptului de proprietate, drepturi reale de garanție și sarcini	Referințe
NU SUNT	

Anexa Nr. 1 La Partea I

Teren

Nr cadastral	Suprafața (mp)*	Observații / Referințe
33226	5.000	

* Suprafața este determinată în planul de proiecție Stereo 70.



Date referitoare la teren

Crt	Categorie folosință	Intravilan	Suprafața (mp)	Tarla	Parcelă	Nr. topo	Observații / Referințe
1	arabil	NU	5.000	349	25	-	limita conventionala

Lungime Segmente

1) Valorile lungimilor segmentelor sunt obținute din proiecție în plan.

Punct început	X / Y	Punct sfârșit	X / Y	Lungime segment (** (m)
1	355.372,681 285.431,391	2	355.368,726 285.421,684	10.482
2	355.368,726 285.421,684	3	355.878,062 285.402,39	509.701
3	355.878,062 285.402,39	4	355.877,918 285.412,252	9.863
4	355.877,918 285.412,252	1	355.372,681 285.431,391	505.599

**** Lungimile segmentelor sunt determinate în planul de proiecție Stereo 70 și sunt rotunjite la 1 milimetru.**

***** Distanța dintre puncte este formată din segmente cumulate ce sunt mai mici decât valoarea 1 milimetru.**

**DATE DESPRE IMOBILUL NR. 5702**

Oficiul de Cadastru și Publicitate Imobiliară DOLJ
Biroul de Cadastru și Publicitate Imobiliară Craiova

A. Partea I. Descrierea imobilului

TEREN Extravilan

Adresa: Jud. Dolj, T349, P26

Nr. Crt	Nr cadastral Nr. topografic	Suprafața* (mp)	Observații / Referințe
A1	33227	5.000	Sector cadastral:35 Teren neimprejmuit;

B. Partea II. Proprietari și acte

Inscrieri privitoare la dreptul de proprietate și alte drepturi reale		Referințe
162590 / 24/10/2017		
Act Notarial nr. C.V. aut. nr. 3177, din 18/10/2017 emis de Budiana Ionut Razvan;		
B1	Intabulare, drept de PROPRIETATE, dobandit prin Conventie, cota actuala 1/1 1) MARGELU MARGARETA	A1

C. Partea III. SARCINI .

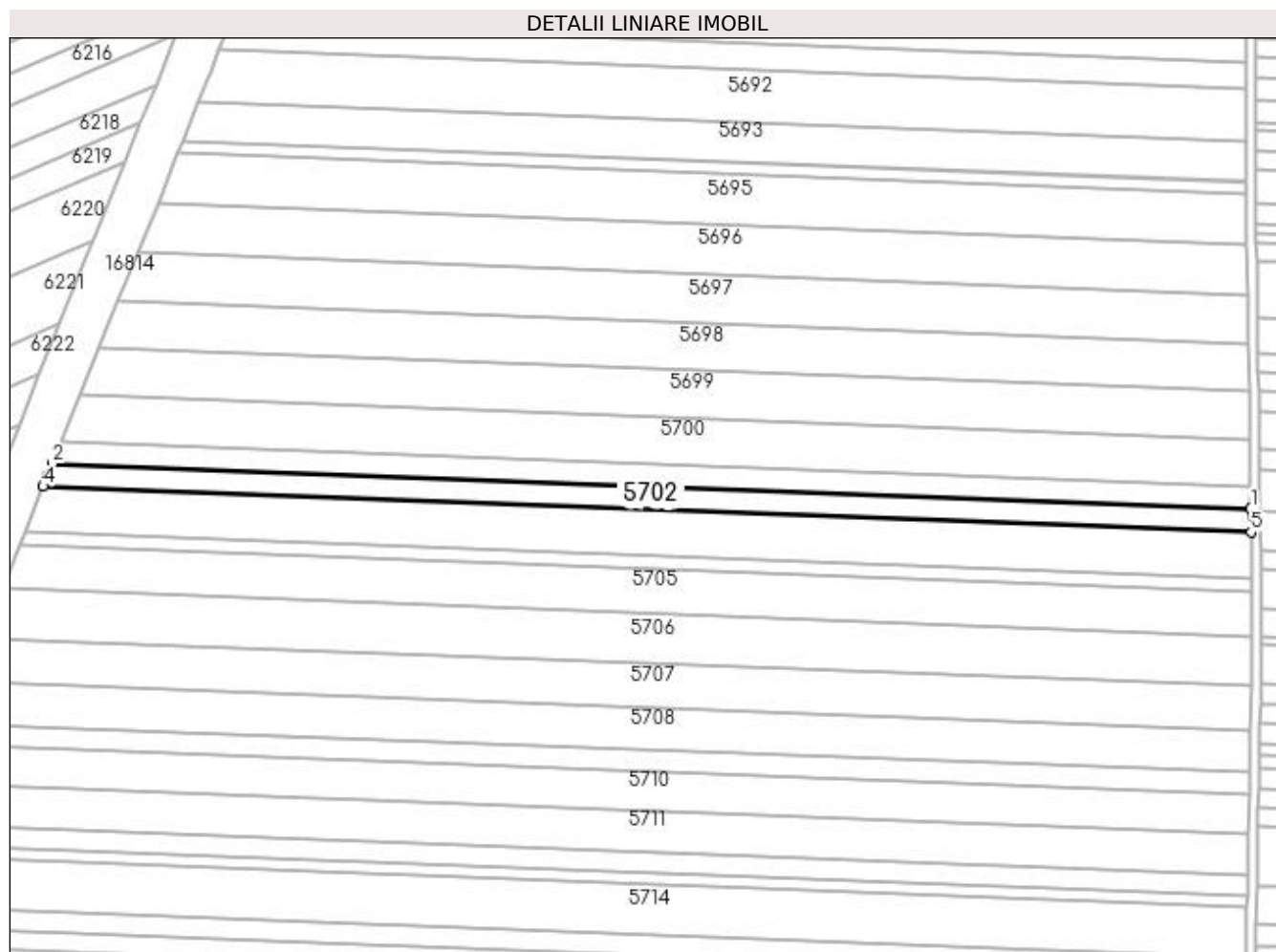
Inscrieri privind dezmembramintele dreptului de proprietate, drepturi reale de garanție și sarcini	Referințe
NU SUNT	

Anexa Nr. 1 La Partea I

Teren

Nr cadastral	Suprafața (mp)*	Observații / Referințe
33227	5.000	

* Suprafața este determinată în planul de proiecție Stereo 70.



Date referitoare la teren

Crt	Categorie folosință	Intravilan	Suprafața (mp)	Tarla	Parcelă	Nr. topo	Observații / Referințe
1	arabil	NU	5.000	349	26	-	limita conventionala

Lungime Segmente

1) Valorile lungimilor segmentelor sunt obținute din proiecție în plan.

Punct început	X / Y	Punct sfârșit	X / Y	Lungime segment (** (m)
1	355.878,062 285.402,39	2	355.368,726 285.421,684	509.701
2	355.368,726 285.421,684	3	355.366,6 285.416,467	5.634
3	355.366,6 285.416,467	4	355.364,862 285.412,052	4.745
4	355.364,862 285.412,052	5	355.878,204 285.392,607	513.71
5	355.878,204 285.392,607	1	355.878,062 285.402,39	9.784

**** Lungimile segmentelor sunt determinate în planul de proiecție Stereo 70 și sunt rotunjite la 1 milimetru.**

***** Distanța dintre puncte este formată din segmente cumulate ce sunt mai mici decât valoarea 1 milimetru.**

**DATE DESPRE IMOBILUL NR. 5703**

Oficiul de Cadastru și Publicitate Imobiliară DOLJ
 Biroul de Cadastru și Publicitate Imobiliară Craiova

A. Partea I. Descrierea imobilului

TEREN Extravilan

Adresa: Jud. Dolj, T349, P27

Nr. Crt	Nr cadastral Nr. topografic	Suprafața* (mp)	Observații / Referințe
A1		10.000	Sector cadastral:35 Teren neimprejmuit;

B. Partea II. Proprietari și acte

Inscrieri privitoare la dreptul de proprietate și alte drepturi reale		Referințe
/		
Act Administrativ nr. 3162/59190, din 14/03/1997 emis de CJSIPT DOLJ;		
B1	Intabulare, drept de PROPRIETATE, dobândit prin Reconstituire, cota actuala 1/1 1) CIOCHINA STEFAN, LIPSĂ CNP 2) CIOCHINA ALEXANDRU, LIPSĂ CNP	A1

C. Partea III. SARCINI .

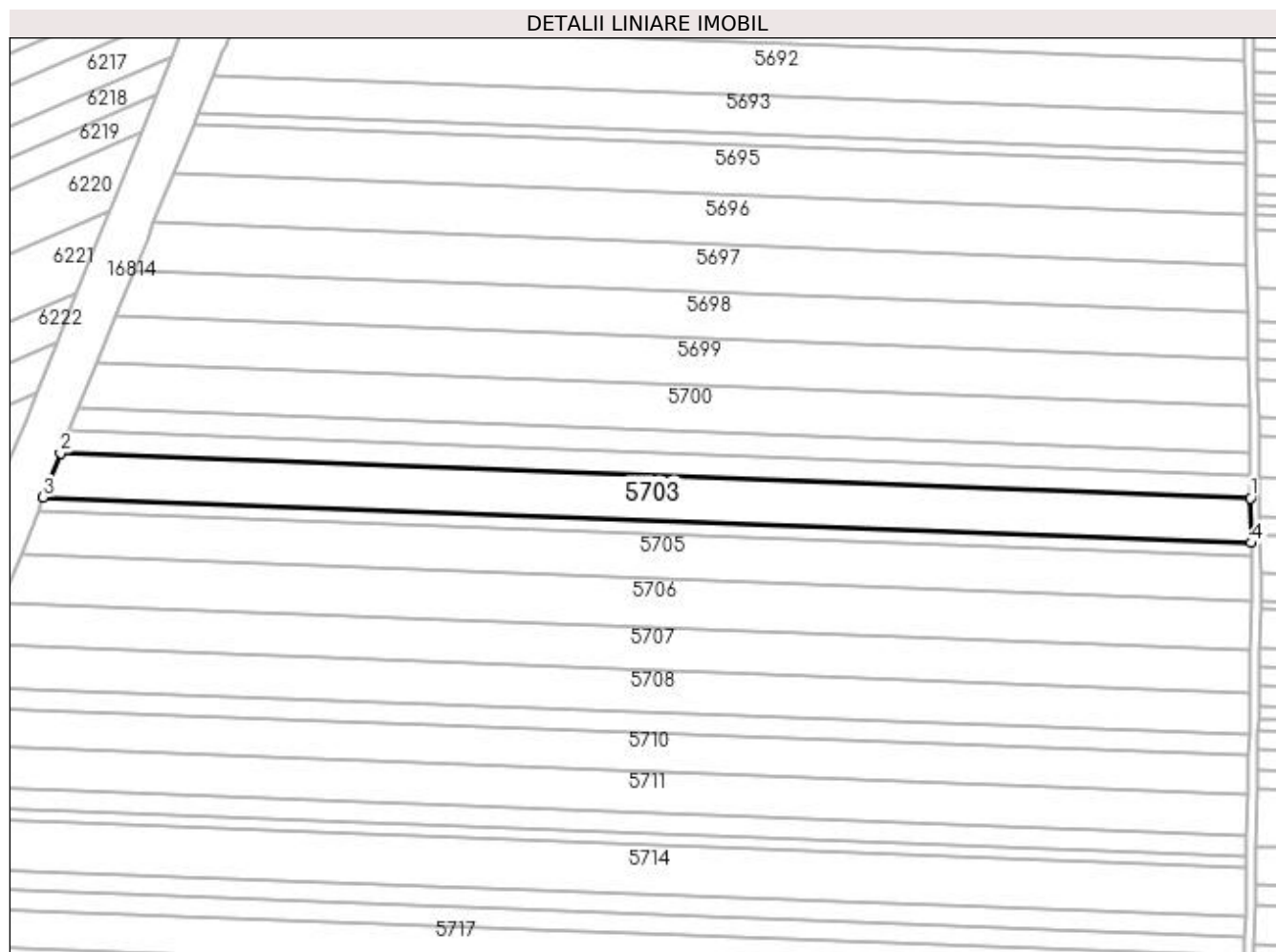
Inscrieri privind dezmembramentele dreptului de proprietate, drepturi reale de garanție și sarcini	Referințe
NU SUNT	

Anexa Nr. 1 La Partea I

Teren

Nr cadastral	Suprafața (mp)*	Observații / Referințe
	10.000	

* Suprafața este determinată în planul de proiecție Stereo 70.



Date referitoare la teren

Crt	Categorie folosință	Intra vilan	Suprafața (mp)	Tarla	Parcelă	Nr. topo	Observații / Referințe
1	arabil	NU	10.000	349	27	-	

Lungime Segmente

1) Valorile lungimilor segmentelor sunt obținute din proiecție în plan.

Punct început	X / Y	Punct sfârșit	X / Y	Lungime segment (** (m)
1	355.878,204 285.392,607	2	355.364,862 285.412,052	513.71
2	355.364,862 285.412,052	3	355.357,362 285.393,003	20.472
3	355.357,362 285.393,003	4	355.878,485 285.373,263	521.497
4	355.878,485 285.373,263	1	355.878,204 285.392,607	19.346

**** Lungimile segmentelor sunt determinate în planul de proiecție Stereo 70 și sunt rotunjite la 1 milimetru.**

***** Distanța dintre puncte este formată din segmente cumulate ce sunt mai mici decât valoarea 1 milimetru.**

**DATE DESPRE IMOBILUL NR. 5704**

Oficiul de Cadastru și Publicitate Imobiliară DOLJ
Biroul de Cadastru și Publicitate Imobiliară Craiova

A. Partea I. Descrierea imobilului

TEREN Extravilan

Adresa: Jud. Dolj, T349, P28

Nr. Crt	Nr cadastral Nr. topografic	Suprafața* (mp)	Observații / Referințe
A1		3.000	Sector cadastral:35 Teren neimprejmuit;

B. Partea II. Proprietari și acte

Inscrieri privitoare la dreptul de proprietate și alte drepturi reale	Referințe
/	
Act Administrativ nr. 1659-58981, din 20/04/1995 emis de CJSIPT DOLJ;	
B1	A1
Intabulare, drept de PROPRIETATE, dobândit prin Reconstituire, cota actuala 1/1 1) CIOCHINĂ ION, LIPSĂ CNP	

C. Partea III. SARCINI .

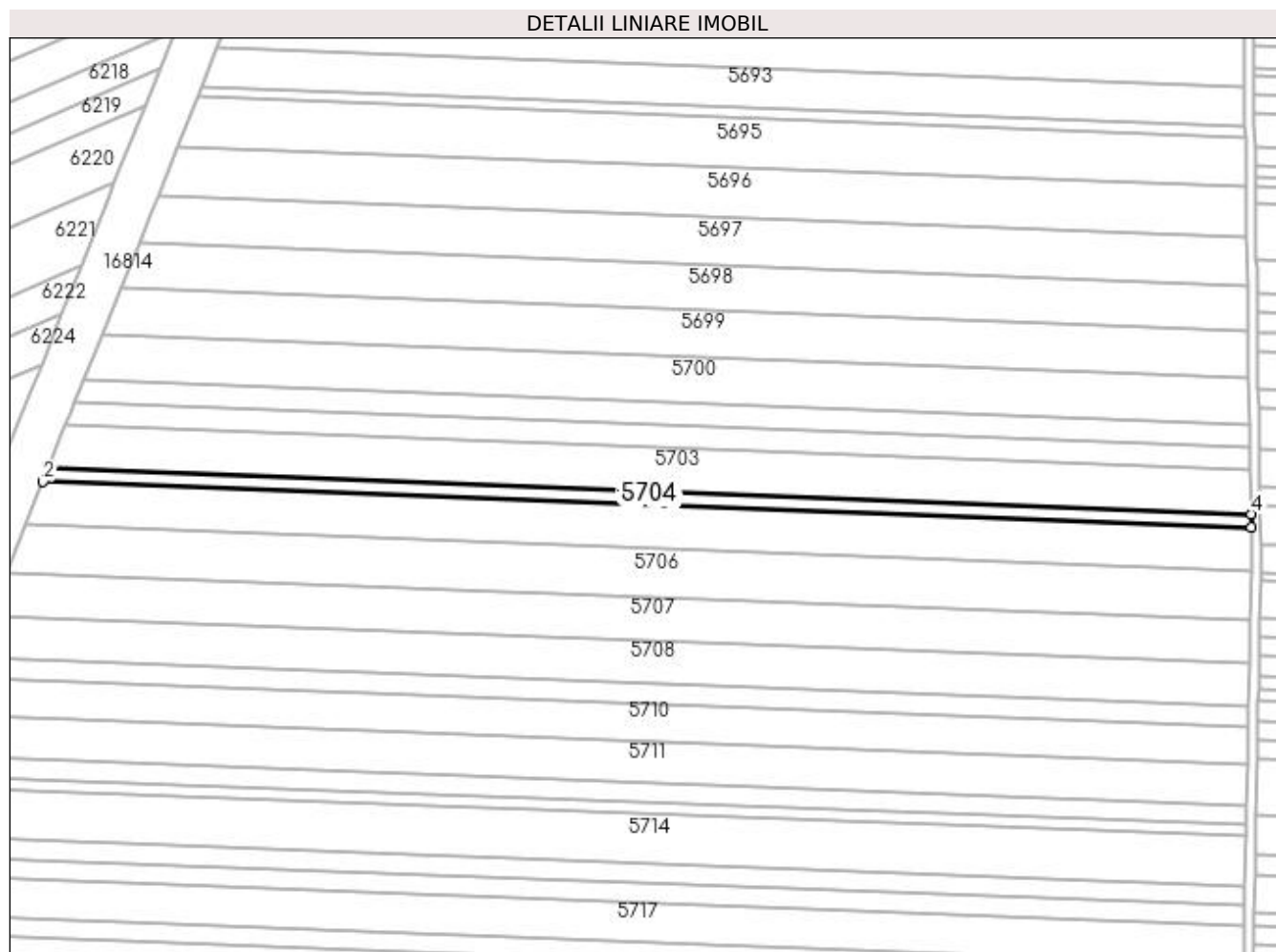
Inscrieri privind dezmembramintele dreptului de proprietate, drepturi reale de garanție și sarcini	Referințe
NU SUNT	

Anexa Nr. 1 La Partea I

Teren

Nr cadastral	Suprafața (mp)*	Observații / Referințe
	3.000	

* Suprafața este determinată în planul de proiecție Stereo 70.



Date referitoare la teren

Crt	Categorie folosință	Intra vilan	Suprafața (mp)	Tarla	Parcelă	Nr. topo	Observații / Referințe
1	arabil	NU	3.000	349	28	-	

Lungime Segmente

1) Valorile lungimilor segmentelor sunt obținute din proiecție în plan.

Punct început	X / Y	Punct sfârșit	X / Y	Lungime segment (** (m)
1	355.357,362 285.393,003	2	355.355,134 285.387,343	6.083
2	355.355,134 285.387,343	3	355.878,568 285.367,515	523.809
3	355.878,568 285.367,515	4	355.878,485 285.373,263	5.749
4	355.878,485 285.373,263	1	355.357,362 285.393,003	521.497

**** Lungimile segmentelor sunt determinate în planul de proiecție Stereo 70 și sunt rotunjite la 1 milimetru.**

***** Distanța dintre puncte este formată din segmente cumulate ce sunt mai mici decât valoarea 1 milimetru.**

**DATE DESPRE IMOBILUL NR. 5705**

Oficiul de Cadastru și Publicitate Imobiliară DOLJ
Biroul de Cadastru și Publicitate Imobiliară Craiova

A. Partea I. Descrierea imobilului

TEREN Extravilan

Adresa: Jud. Dolj, T349, P29

Nr. Crt	Nr cadastral Nr. topografic	Suprafața* (mp)	Observații / Referințe
A1		10.000	Sector cadastral:35 Teren neimprejmuit;

B. Partea II. Proprietari și acte

Inscrieri privitoare la dreptul de proprietate și alte drepturi reale	Referințe
/	
Act Administrativ nr. 2172-9700, din 02/07/1996 emis de CJSIPT DOLJ;	
B1	A1
Intabulare, drept de PROPRIETATE, dobândit prin Reconstituire, cota actuala 1/1 1) CATANĂ STEFAN, LIPSĂ CNP	

C. Partea III. SARCINI .

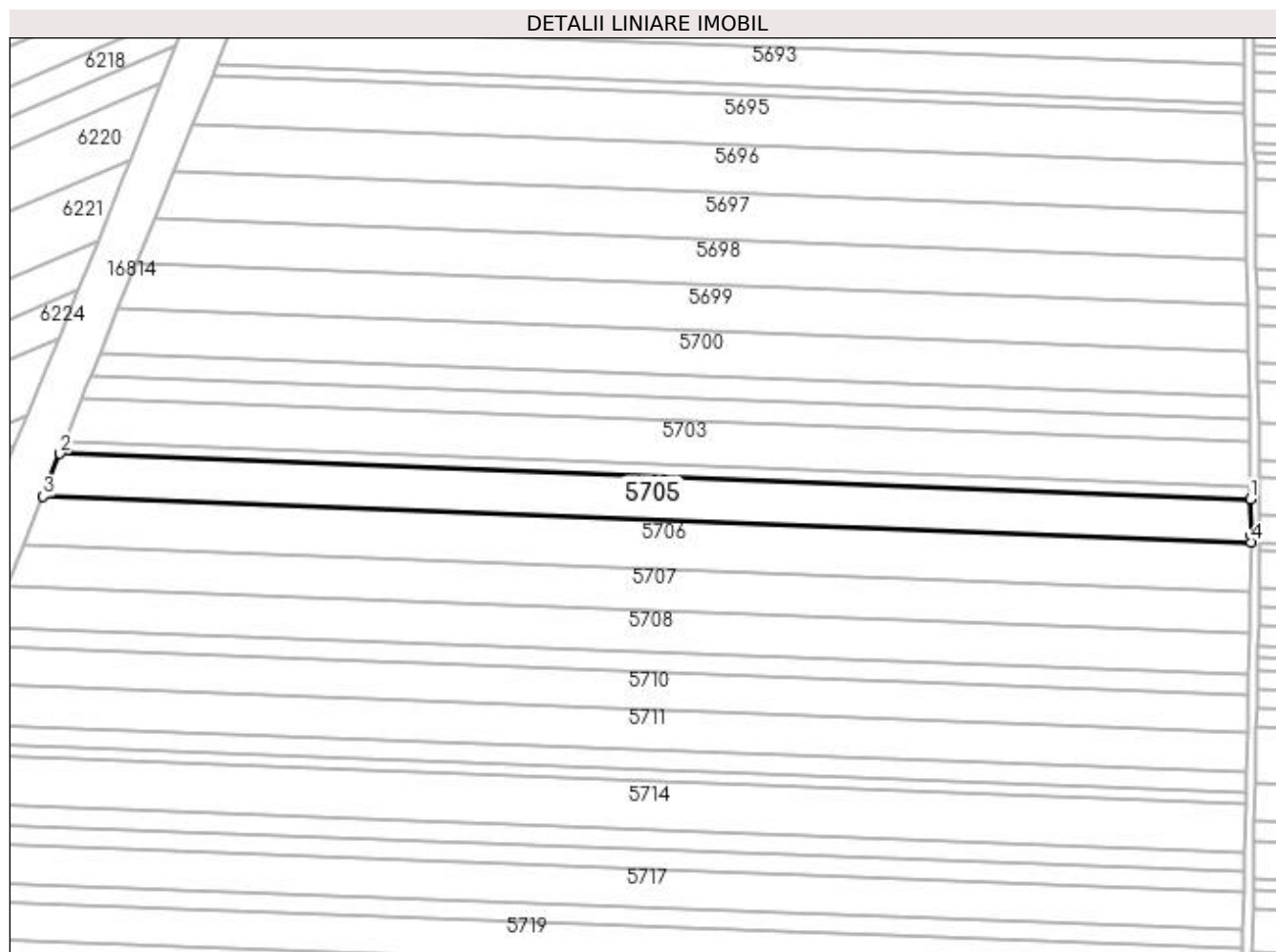
Inscrieri privind dezmembramintele dreptului de proprietate, drepturi reale de garanție și sarcini	Referințe
NU SUNT	

Anexa Nr. 1 La Partea I

Teren

Nr cadastral	Suprafața (mp)*	Observații / Referințe
	10.000	

* Suprafața este determinată în planul de proiecție Stereo 70.



Date referitoare la teren

Crt	Categorie folosință	Intra vilan	Suprafața (mp)	Tarla	Parcelă	Nr. topo	Observații / Referințe
1	arabil	NU	10.000	349	29	-	

Lungime Segmente

1) Valorile lungimilor segmentelor sunt obținute din proiecție în plan.

Punct început	X / Y	Punct sfârșit	X / Y	Lungime segment (** (m)
1	355.878,568 285.367,515	2	355.355,134 285.387,343	523.809
2	355.355,134 285.387,343	3	355.347,776 285.368,655	20.084
3	355.347,776 285.368,655	4	355.878,753 285.348,542	531.358
4	355.878,753 285.348,542	5	355.878,805 285.351,191	2.65
5	355.878,805 285.351,191	1	355.878,568 285.367,515	16.326

**** Lungimile segmentelor sunt determinate în planul de proiecție Stereo 70 și sunt rotunjite la 1 milimetru.**

***** Distanța dintre puncte este formată din segmente cumulate ce sunt mai mici decât valoarea 1 milimetru.**

**DATE DESPRE IMOBILUL NR. 5706**

Oficiul de Cadastru și Publicitate Imobiliară DOLJ
Biroul de Cadastru și Publicitate Imobiliară Craiova

A. Partea I. Descrierea imobilului

TEREN Extravilan

Adresa: Jud. Dolj, T349, P30

Nr. Crt	Nr cadastral Nr. topografic	Suprafața* (mp)	Observații / Referințe
A1		11.500	Sector cadastral:35 Teren neimprejmuit;

B. Partea II. Proprietari și acte

Inscrieri privitoare la dreptul de proprietate și alte drepturi reale	Referințe
/	
Act Administrativ nr. 1767-58840, din 05/12/1995 emis de CJSIPT DOLJ;	
B1	A1
Intabulare, drept de PROPRIETATE, dobândit prin Reconstituire, cota actuala 1/1 1) BĂILEȘTEANU ȘTEFAN, LIPSĂ CNP	

C. Partea III. SARCINI .

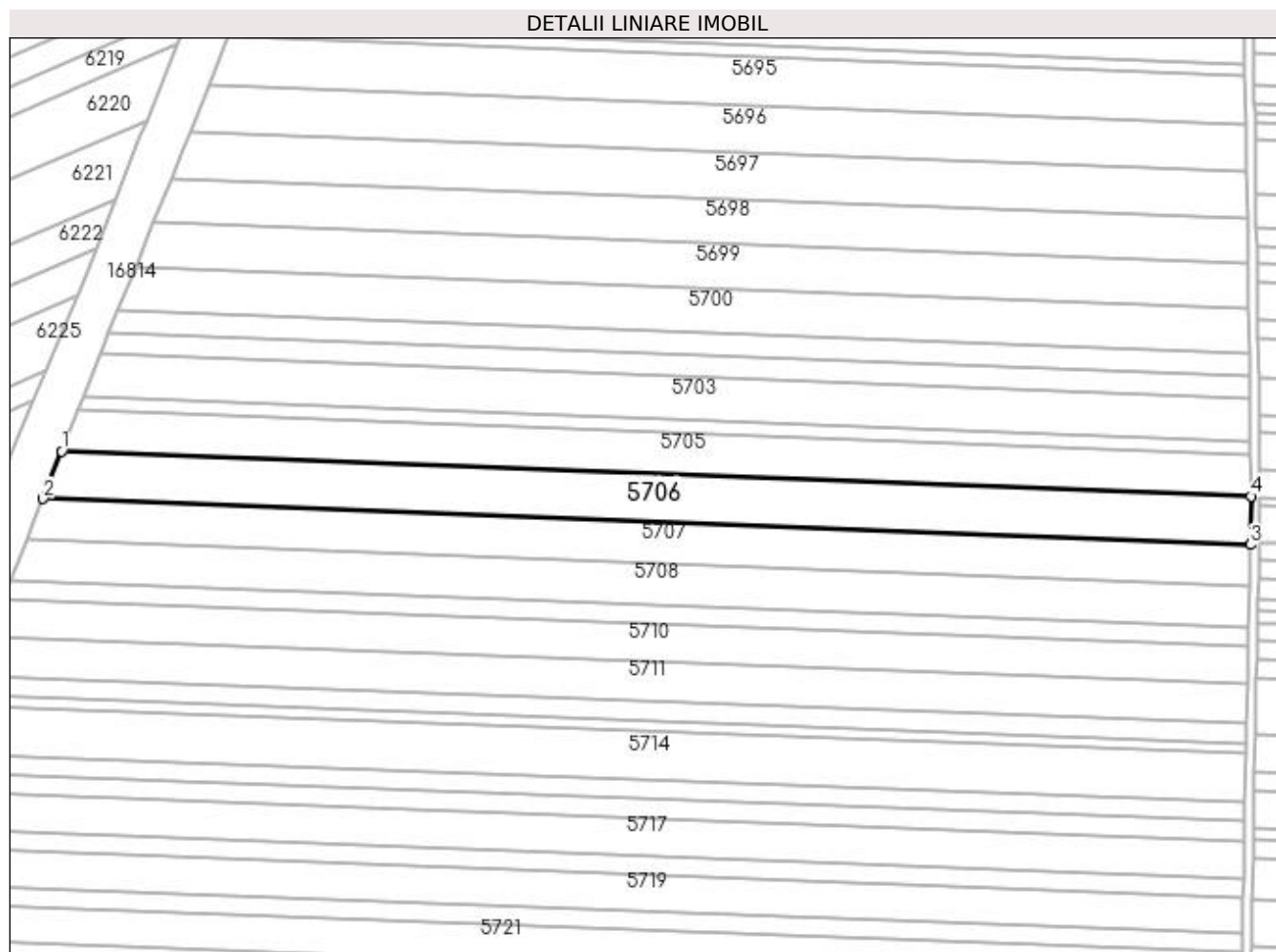
Inscrieri privind dezmembramintele dreptului de proprietate, drepturi reale de garanție și sarcini	Referințe
NU SUNT	

Anexa Nr. 1 La Partea I

Teren

Nr cadastral	Suprafața (mp)*	Observații / Referințe
	11.500	

* Suprafața este determinată în planul de proiecție Stereo 70.



Date referitoare la teren

Crt	Categorie folosință	Intra vilan	Suprafața (mp)	Tarla	Parcelă	Nr. topo	Observații / Referințe
1	arabil	NU	11.500	349	30	-	

Lungime Segmente

1) Valorile lungimilor segmentelor sunt obținute din proiecție în plan.

Punct început	X / Y	Punct sfârșit	X / Y	Lungime segment (** (m)
1	355.347,776 285.368,655	2	355.339,437 285.347,473	22.764
2	355.339,437 285.347,473	3	355.878,327 285.327,06	539.276
3	355.878,327 285.327,06	4	355.878,753 285.348,542	21.486
4	355.878,753 285.348,542	1	355.347,776 285.368,655	531.358

**** Lungimile segmentelor sunt determinate în planul de proiecție Stereo 70 și sunt rotunjite la 1 milimetru.**

***** Distanța dintre puncte este formată din segmente cumulate ce sunt mai mici decât valoarea 1 milimetru.**

**DATE DESPRE IMOBILUL NR. 5707**

Oficiul de Cadastru și Publicitate Imobiliară DOLJ
Biroul de Cadastru și Publicitate Imobiliară Craiova

A. Partea I. Descrierea imobilului

TEREN Extravilan

Adresa: Jud. Dolj, T349, P31

Nr. Crt	Nr cadastral Nr. topografic	Suprafața* (mp)	Observații / Referințe
A1		10.000	Sector cadastral:35 Teren neimprejmuit;

B. Partea II. Proprietari și acte

Inscrieri privitoare la dreptul de proprietate și alte drepturi reale	Referințe
/	
Act Administrativ nr. 3400-59474, din 01/04/1997 emis de CJSIPT DOLJ;	
B1	A1
Intabulare, drept de PROPRIETATE, dobândit prin Reconstituire, cota actuala 1/1 1) CATANĂ ION, LIPSĂ CNP	

C. Partea III. SARCINI .

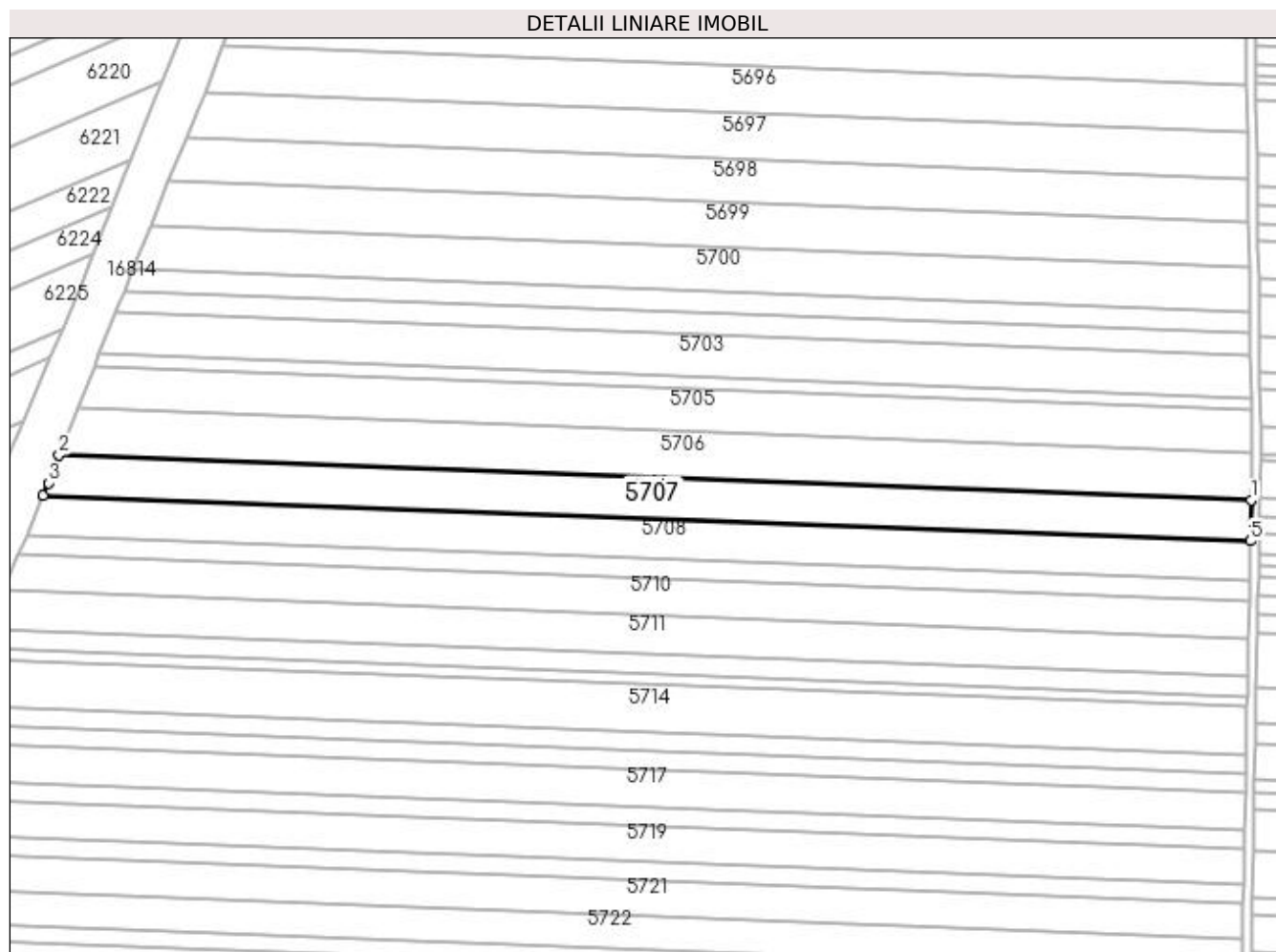
Inscrieri privind dezmembramintele dreptului de proprietate, drepturi reale de garanție și sarcini	Referințe
NU SUNT	

Anexa Nr. 1 La Partea I

Teren

Nr cadastral	Suprafața (mp)*	Observații / Referințe
	10.000	

* Suprafața este determinată în planul de proiecție Stereo 70.



Date referitoare la teren

Crt	Categorie folosință	Intra vilan	Suprafața (mp)	Tarla	Parcelă	Nr. topo	Observații / Referințe
1	arabil	NU	10.000	349	31	-	

Lungime Segmente

1) Valorile lungimilor segmentelor sunt obținute din proiecție în plan.

Punct început	X / Y	Punct sfârșit	X / Y	Lungime segment (** (m)
1	355.878,327 285.327,06	2	355.339,437 285.347,473	539.276
2	355.339,437 285.347,473	3	355.334,445 285.334,794	13.626
3	355.334,445 285.334,794	4	355.332,144 285.329,31	5.947
4	355.332,144 285.329,31	5	355.877,961 285.308,634	546.208
5	355.877,961 285.308,634	1	355.878,327 285.327,06	18.43

**** Lungimile segmentelor sunt determinate în planul de proiecție Stereo 70 și sunt rotunjite la 1 milimetru.**

***** Distanța dintre puncte este formată din segmente cumulate ce sunt mai mici decât valoarea 1 milimetru.**

**DATE DESPRE IMOBILUL NR. 5708**

Oficiul de Cadastru și Publicitate Imobiliară DOLJ
Biroul de Cadastru și Publicitate Imobiliară Craiova

A. Partea I. Descrierea imobilului

TEREN Extravilan

Adresa: Jud. Dolj, T349, P32

Nr. Crt	Nr cadastral Nr. topografic	Suprafața* (mp)	Observații / Referințe
A1		10.000	Sector cadastral:35 Teren neimprejmuit;

B. Partea II. Proprietari și acte

Inscrieri privitoare la dreptul de proprietate și alte drepturi reale	Referințe
/	
Act Administrativ nr. 2774-48113, din 21/11/1996 emis de CJSIPT DOLJ;	
B1	A1
Intabulare, drept de PROPRIETATE, dobândit prin Reconstituire, cota actuala 1/1	
1) CATANA GHEORGHÎȚA, LIPSĂ CNP	
2) MITRAN MARIA, LIPSĂ CNP	
3) PISLEAG SILVIA, LIPSĂ CNP	

C. Partea III. SARCINI .

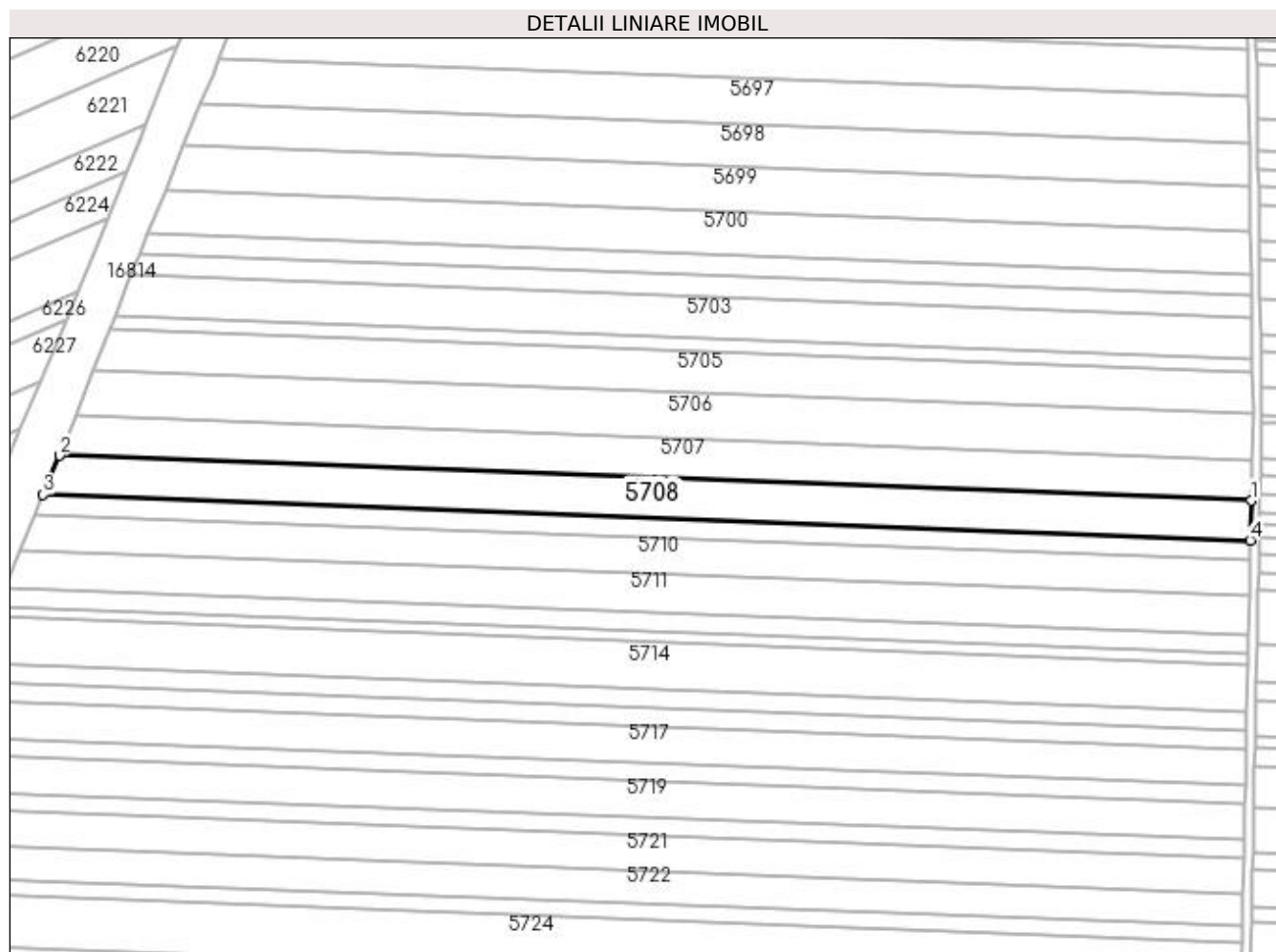
Inscrieri privind dezmembramintele dreptului de proprietate, drepturi reale de garanție și sarcini	Referințe
NU SUNT	

Anexa Nr. 1 La Partea I

Teren

Nr cadastral	Suprafața (mp)*	Observații / Referințe
	10.000	

* Suprafața este determinată în planul de proiecție Stereo 70.



Date referitoare la teren

Crt	Categorie folosință	Intra vilan	Suprafața (mp)	Tarla	Parcelă	Nr. topo	Observații / Referințe
1	arabil	NU	10.000	349	32	-	

Lungime Segmente

1) Valorile lungimilor segmentelor sunt obținute din proiecție în plan.

Punct început	X / Y	Punct sfârșit	X / Y	Lungime segment (** (m)
1	355.877,961 285.308,634	2	355.332,144 285.329,31	546.208
2	355.332,144 285.329,31	3	355.324,625 285.311,393	19.431
3	355.324,625 285.311,393	4	355.877,6 285.290,446	553.372
4	355.877,6 285.290,446	1	355.877,961 285.308,634	18.192

**** Lungimile segmentelor sunt determinate în planul de proiecție Stereo 70 și sunt rotunjite la 1 milimetru.**

***** Distanța dintre puncte este formată din segmente cumulate ce sunt mai mici decât valoarea 1 milimetru.**

**DATE DESPRE IMOBILUL NR. 5709**

Oficiul de Cadastru și Publicitate Imobiliară DOLJ
 Biroul de Cadastru și Publicitate Imobiliară Craiova

A. Partea I. Descrierea imobilului

TEREN Extravilan

Adresa: Jud. Dolj, T349, P33

Nr. Crt	Nr cadastral Nr. topografic	Suprafața* (mp)	Observații / Referințe
A1		5.000	Sector cadastral:35 Teren neimprejmuit;

B. Partea II. Proprietari și acte

Inscrieri privitoare la dreptul de proprietate și alte drepturi reale	Referințe
/	
Act Administrativ nr. 2685-48112, din 18/11/1996 emis de CJSIPT DOLJ;	
B1	A1
Intabulare, drept de PROPRIETATE, dobandit prin Reconstituire, cota actuala 1/1 1) FILIP PETRE, LIPSĂ CNP	

C. Partea III. SARCINI .

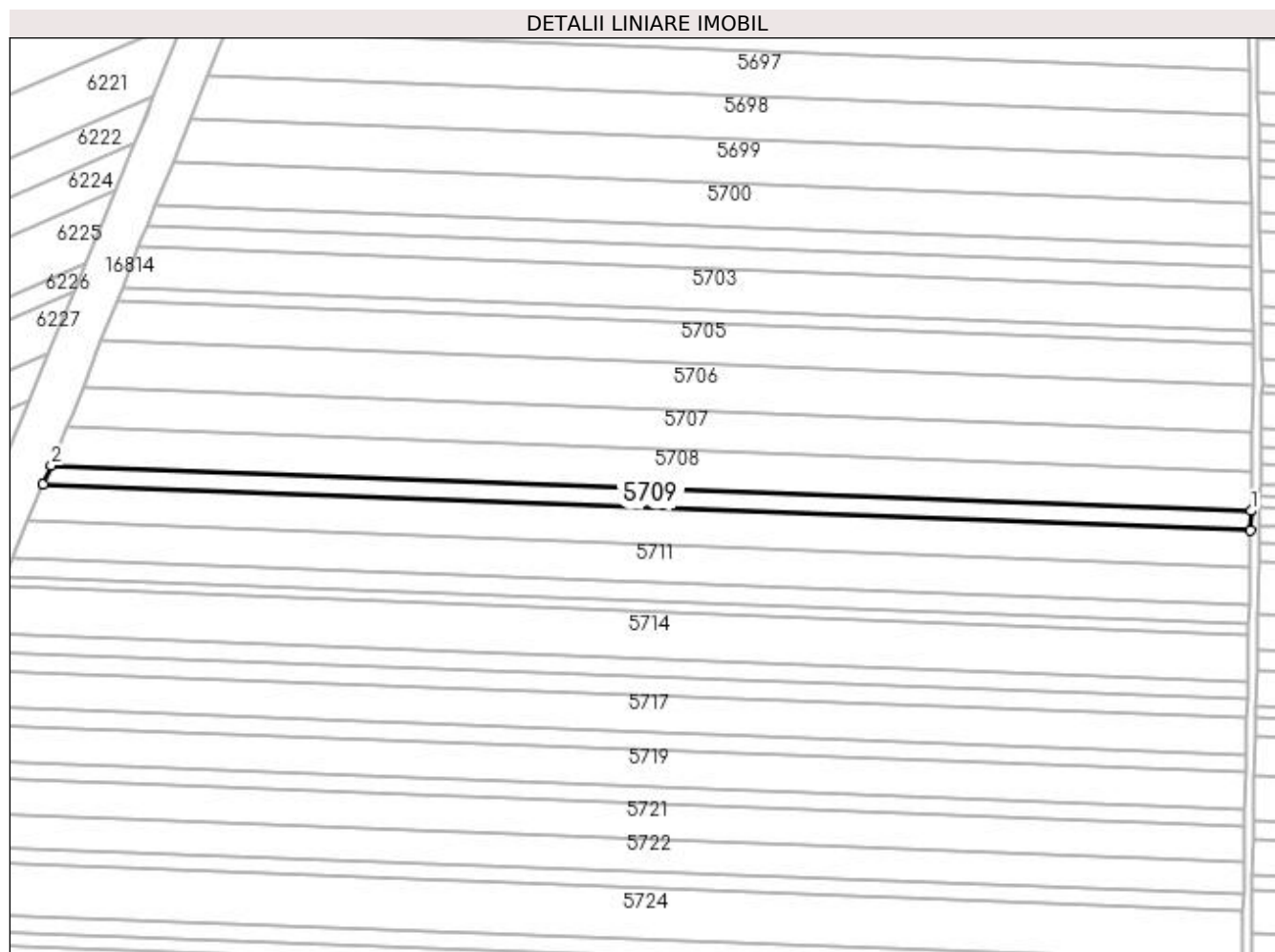
Inscrieri privind dezmembramintele dreptului de proprietate, drepturi reale de garanție și sarcini	Referințe
NU SUNT	

Anexa Nr. 1 La Partea I

Teren

Nr cadastral	Suprafața (mp)*	Observații / Referințe
	5.000	

* Suprafața este determinată în planul de proiecție Stereo 70.



Date referitoare la teren

Crt	Categorie folosință	Intra vilan	Suprafața (mp)	Tarla	Parcelă	Nr. topo	Observații / Referințe
1	arabil	NU	5.000	349	33	-	

Lungime Segmente

1) Valorile lungimilor segmentelor sunt obținute din proiecție în plan.

Punct început	X / Y	Punct sfârșit	X / Y	Lungime segment (** (m)
1	355.877,6 285.290,446	2	355.324,625 285.311,393	553.372
2	355.324,625 285.311,393	3	355.320,902 285.302,521	9.621
3	355.320,902 285.302,521	4	355.877,421 285.281,44	556.918
4	355.877,421 285.281,44	1	355.877,6 285.290,446	9.008

**** Lungimile segmentelor sunt determinate în planul de proiecție Stereo 70 și sunt rotunjite la 1 milimetru.**

***** Distanța dintre puncte este formată din segmente cumulate ce sunt mai mici decât valoarea 1 milimetru.**

**DATE DESPRE IMOBILUL NR. 5710**

Oficiul de Cadastru și Publicitate Imobiliară DOLJ
Biroul de Cadastru și Publicitate Imobiliară Craiova

A. Partea I. Descrierea imobilului

TEREN Extravilan

Adresa: Jud. Dolj, T349, P34

Nr. Crt	Nr cadastral Nr. topografic	Suprafața* (mp)	Observații / Referințe
A1		9.300	Sector cadastral:35 Teren neimprejmuit;

B. Partea II. Proprietari și acte

Inscrieri privitoare la dreptul de proprietate și alte drepturi reale	Referințe
/	
Act Administrativ nr. 2064-9686, din 04/11/1996 emis de CJSIPT DOLJ;	
B1	A1
Intabulare, drept de PROPRIETATE, dobândit prin Reconstituire, cota actuala 1/1 1) DORONDEL PETRE, LIPSĂ CNP	

C. Partea III. SARCINI .

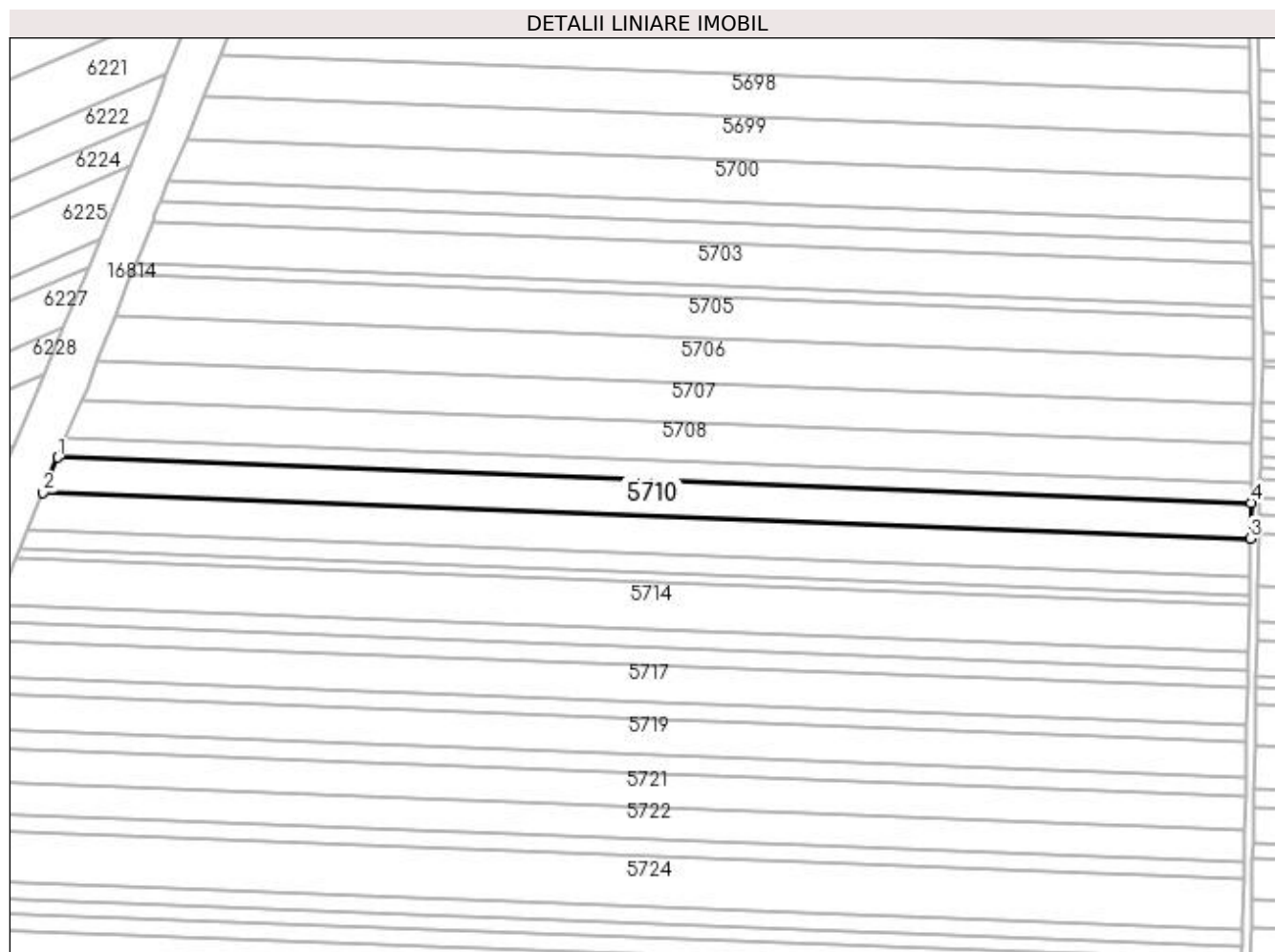
Inscrieri privind dezmembramintele dreptului de proprietate, drepturi reale de garanție și sarcini	Referințe
NU SUNT	

Anexa Nr. 1 La Partea I

Teren

Nr cadastral	Suprafața (mp)*	Observații / Referințe
	9.300	

* Suprafața este determinată în planul de proiecție Stereo 70.



Date referitoare la teren

Crt	Categorie folosință	Intravilan	Suprafața (mp)	Tarla	Parcelă	Nr. topo	Observații / Referințe
1	arabil	NU	9.300	349	34	-	

Lungime Segmente

1) Valorile lungimilor segmentelor sunt obținute din proiecție în plan.

Punct început	X / Y	Punct sfârșit	X / Y	Lungime segment (** (m)
1	355.320,902 285.302,521	2	355.314,039 285.286,167	17.736
2	355.314,039 285.286,167	3	355.877,092 285.264,839	563.457
3	355.877,092 285.264,839	4	355.877,421 285.281,44	16.604
4	355.877,421 285.281,44	1	355.320,902 285.302,521	556.918

**** Lungimile segmentelor sunt determinate în planul de proiecție Stereo 70 și sunt rotunjite la 1 milimetru.**

***** Distanța dintre puncte este formată din segmente cumulate ce sunt mai mici decât valoarea 1 milimetru.**

**DATE DESPRE IMOBILUL NR. 5711**

Oficiul de Cadastru și Publicitate Imobiliară DOLJ
Biroul de Cadastru și Publicitate Imobiliară Craiova

A. Partea I. Descrierea imobilului

TEREN Extravilan

Adresa: Jud. Dolj, T349, P35

Nr. Crt	Nr cadastral Nr. topografic	Suprafața* (mp)	Observații / Referințe
A1		10.000	Sector cadastral:35 Teren neimprejmuit;

B. Partea II. Proprietari și acte

Inscrieri privitoare la dreptul de proprietate și alte drepturi reale	Referințe
/	
Act Administrativ nr. 3361-59474, din 25/03/1997 emis de CJSIPT DOLJ;	
B1	A1
Intabulare, drept de PROPRIETATE, dobândit prin Reconstituire, cota actuala 1/1 1) STĂNOI ION, LIPSĂ CNP	

C. Partea III. SARCINI .

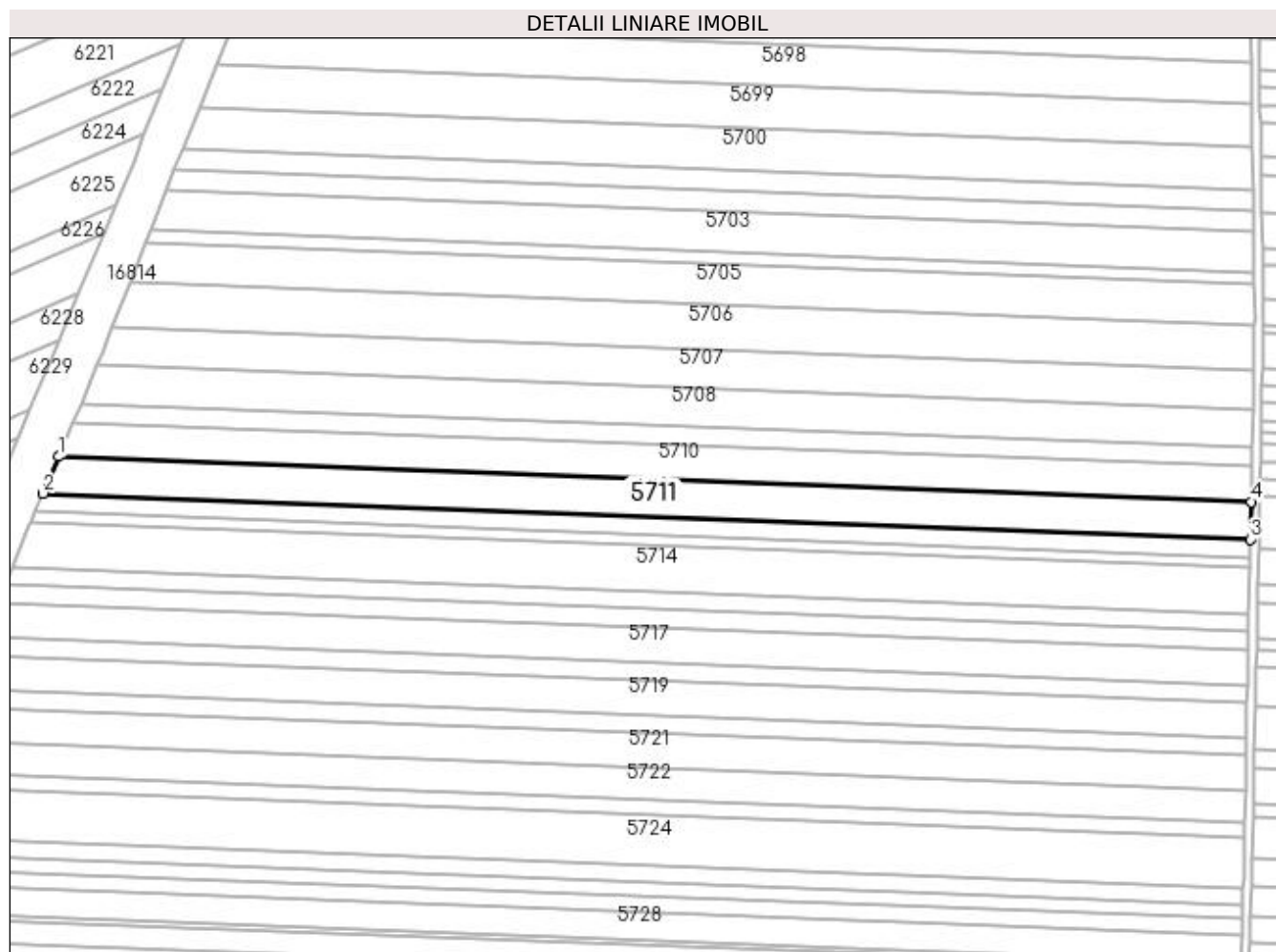
Inscrieri privind dezmembramintele dreptului de proprietate, drepturi reale de garanție și sarcini	Referințe
NU SUNT	

Anexa Nr. 1 La Partea I

Teren

Nr cadastral	Suprafața (mp)*	Observații / Referințe
	10.000	

* Suprafața este determinată în planul de proiecție Stereo 70.



Date referitoare la teren

Crt	Categorie folosință	Intra vilan	Suprafața (mp)	Tarla	Parcelă	Nr. topo	Observații / Referințe
1	arabil	NU	10.000	349	35	-	

Lungime Segmente

1) Valorile lungimilor segmentelor sunt obținute din proiecție în plan.

Punct început	X / Y	Punct sfârșit	X / Y	Lungime segment (** (m)
1	355.314,039 285.286,167	2	355.306,748 285.268,792	18.843
2	355.306,748 285.268,792	3	355.876,742 285.247,2	570.403
3	355.876,742 285.247,2	4	355.877,092 285.264,839	17.642
4	355.877,092 285.264,839	1	355.314,039 285.286,167	563.457

**** Lungimile segmentelor sunt determinate în planul de proiecție Stereo 70 și sunt rotunjite la 1 milimetru.**

***** Distanța dintre puncte este formată din segmente cumulate ce sunt mai mici decât valoarea 1 milimetru.**

**DATE DESPRE IMOBILUL NR. 5712**

Oficiul de Cadastru și Publicitate Imobiliară DOLJ
Biroul de Cadastru și Publicitate Imobiliară Craiova

A. Partea I. Descrierea imobilului

TEREN Extravilan

Adresa: Jud. Dolj, T349, P36

Nr. Crt	Nr cadastral Nr. topografic	Suprafața* (mp)	Observații / Referințe
A1		5.000	Sector cadastral:35 Teren neimprejmuit;

B. Partea II. Proprietari și acte

Inscrieri privitoare la dreptul de proprietate și alte drepturi reale	Referințe
/	
Act Administrativ nr. 2183-9700, din 09/07/1997 emis de CJSIPT DOLJ;	
B1	A1
Intabulare, drept de PROPRIETATE, dobândit prin Reconstituire, cota actuala 1/1 1) CIOCHINĂ VASILICĂ, LIPSĂ CNP	

C. Partea III. SARCINI .


Inscrieri privind dezmembramentele dreptului de proprietate, drepturi reale de garanție și sarcini	Referințe
NU SUNT	

Anexa Nr. 1 La Partea I

Teren

Nr cadastral	Suprafața (mp)*	Observații / Referințe
	5.000	

* Suprafața este determinată în planul de proiecție Stereo 70.



Date referitoare la teren

Crt	Categorie folosință	Intra vilan	Suprafața (mp)	Tarla	Parcelă	Nr. topo	Observații / Referințe
1	arabil	NU	5.000	349	36	-	

Lungime Segmente

1) Valorile lungimilor segmentelor sunt obținute din proiecție în plan.

Punct început	X / Y	Punct sfârșit	X / Y	Lungime segment (** (m)
1	355.876,742 285.247,2	2	355.306,748 285.268,792	570.403
2	355.306,748 285.268,792	3	355.303,135 285.260,183	9.336
3	355.303,135 285.260,183	4	355.876,569 285.238,461	573.845
4	355.876,569 285.238,461	1	355.876,742 285.247,2	8.741

**** Lungimile segmentelor sunt determinate în planul de proiecție Stereo 70 și sunt rotunjite la 1 milimetru.**

***** Distanța dintre puncte este formată din segmente cumulate ce sunt mai mici decât valoarea 1 milimetru.**

**DATE DESPRE IMOBILUL NR. 5713**

Oficiul de Cadastru și Publicitate Imobiliară DOLJ
Biroul de Cadastru și Publicitate Imobiliară Craiova

A. Partea I. Descrierea imobilului

TEREN Extravilan

Adresa: Jud. Dolj, T349, P37

Nr. Crt	Nr cadastral Nr. topografic	Suprafața* (mp)	Observații / Referințe
A1		2.800	Sector cadastral:35 Teren neimprejmuit;

B. Partea II. Proprietari și acte

Inscrieri privitoare la dreptul de proprietate și alte drepturi reale	Referințe
/	
Act Administrativ nr. 1751-58840, din 04/12/1995 emis de CJSIPT DOLJ;	
B1	A1
Intabulare, drept de PROPRIETATE, dobândit prin Reconstituire, cota actuala 1/1 1) GIUBELAN MARGARETA, LIPSĂ CNP	

C. Partea III. SARCINI .

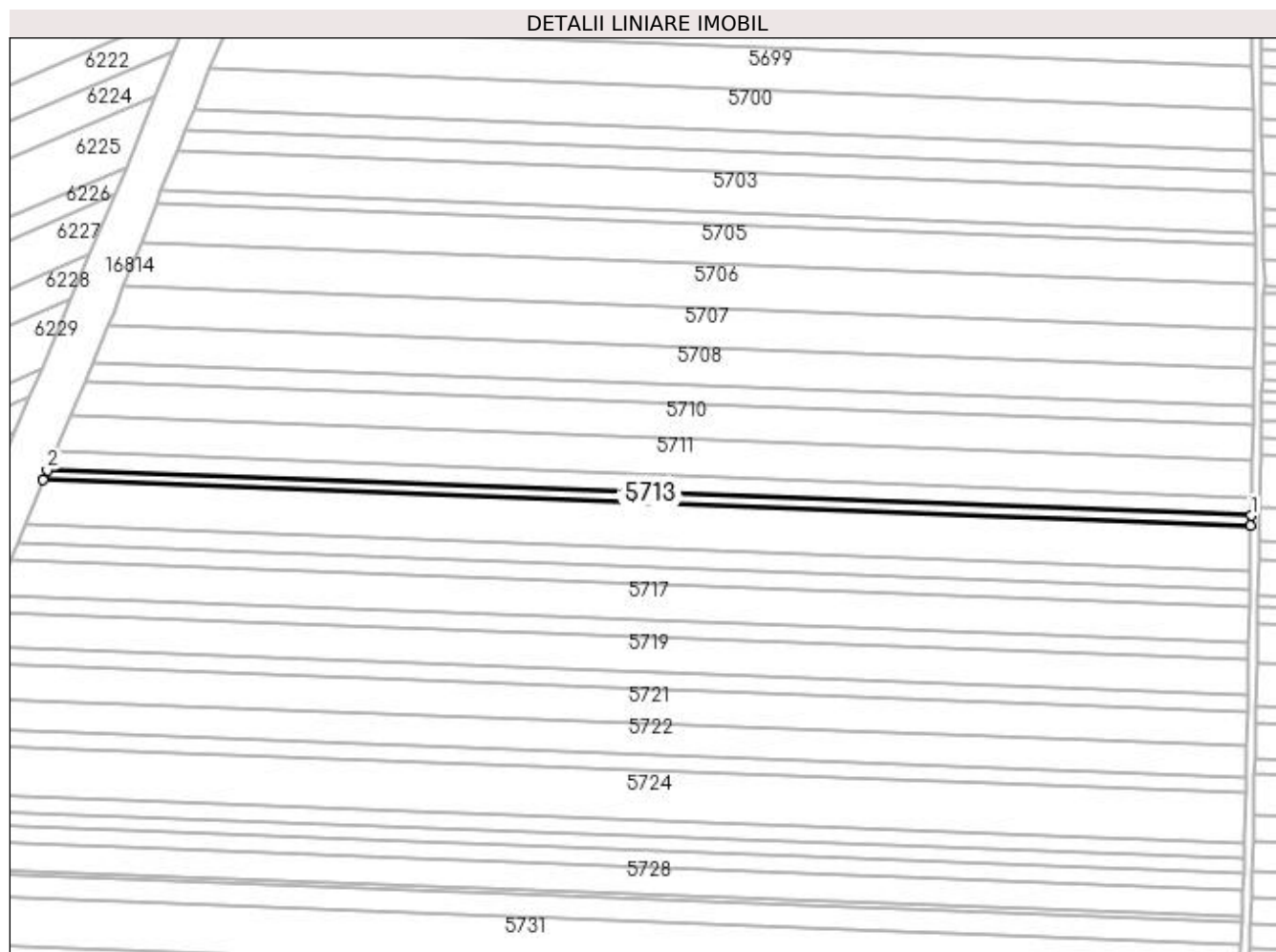
Inscrieri privind dezmembramintele dreptului de proprietate, drepturi reale de garanție și sarcini	Referințe
NU SUNT	

Anexa Nr. 1 La Partea I

Teren

Nr cadastral	Suprafața (mp)*	Observații / Referințe
	2.800	

* Suprafața este determinată în planul de proiecție Stereo 70.



Date referitoare la teren

Crt	Categorie folosință	Intra vilan	Suprafața (mp)	Tarla	Parcelă	Nr. topo	Observații / Referințe
1	arabil	NU	2.800	349	37	-	

Lungime Segmente

1) Valorile lungimilor segmentelor sunt obținute din proiecție în plan.

Punct început	X / Y	Punct sfârșit	X / Y	Lungime segment (** (m)
1	355.876,569 285.238,461	2	355.303,135 285.260,183	573.845
2	355.303,135 285.260,183	3	355.301,121 285.255,385	5.204
3	355.301,121 285.255,385	4	355.876,472 285.233,59	575.764
4	355.876,472 285.233,59	1	355.876,569 285.238,461	4.872

**** Lungimile segmentelor sunt determinate în planul de proiecție Stereo 70 și sunt rotunjite la 1 milimetru.**

***** Distanța dintre puncte este formată din segmente cumulate ce sunt mai mici decât valoarea 1 milimetru.**

**DATE DESPRE IMOBILUL NR. 5714**

Oficiul de Cadastru și Publicitate Imobiliară DOLJ
Biroul de Cadastru și Publicitate Imobiliară Craiova

A. Partea I. Descrierea imobilului

TEREN Extravilan

Adresa: Jud. Dolj, T349, P38

Nr. Crt	Nr cadastral Nr. topografic	Suprafața* (mp)	Observații / Referințe
A1		12.500	Sector cadastral:35 Teren neimprejmuit;

B. Partea II. Proprietari și acte

Inscrieri privitoare la dreptul de proprietate și alte drepturi reale	Referințe
/	
Act Administrativ nr. 1998-9574, din 10/04/1996 emis de CJSIPT DOLJ;	
B1	A1
Intabulare, drept de PROPRIETATE, dobândit prin Reconstituire, cota actuala 1/1 1) ETEGAN CONSTANTIN, LIPSĂ CNP	

C. Partea III. SARCINI .

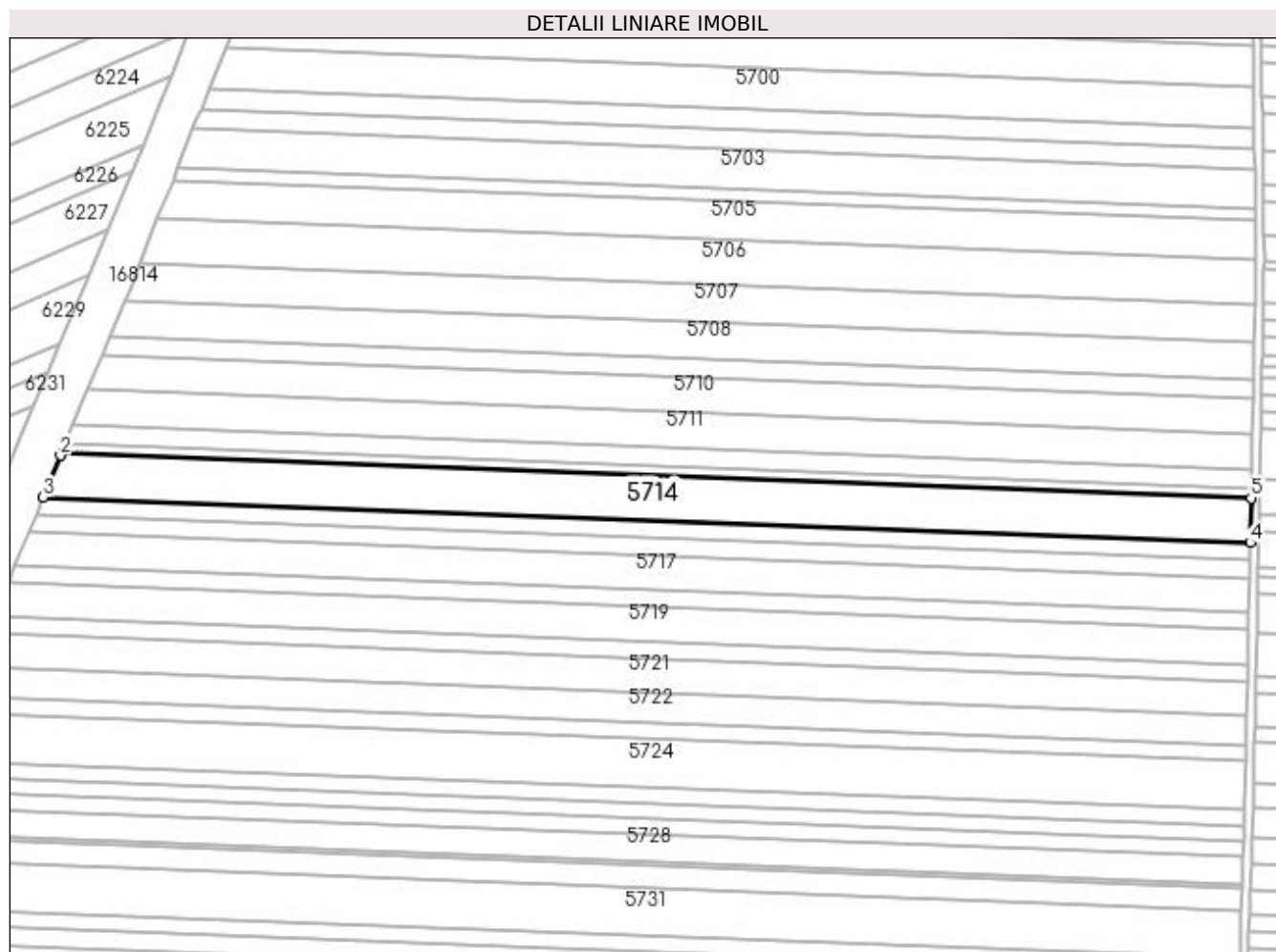
Inscrieri privind dezmembramintele dreptului de proprietate, drepturi reale de garanție și sarcini	Referințe
NU SUNT	

Anexa Nr. 1 La Partea I

Teren

Nr cadastral	Suprafața (mp)*	Observații / Referințe
	12.500	

* Suprafața este determinată în planul de proiecție Stereo 70.



Date referitoare la teren

Crt	Categorie folosință	Intra vilan	Suprafața (mp)	Tarla	Parcelă	Nr. topo	Observații / Referințe
1	arabil	NU	12.500	349	38	-	

Lungime Segmente

1) Valorile lungimilor segmentelor sunt obținute din proiecție în plan.

Punct început	X / Y	Punct sfârșit	X / Y	Lungime segment (** (m)
1	355.301,121 285.255,385	2	355.300,641 285.254,24	1.242
2	355.300,641 285.254,24	3	355.292,385 285.234,146	21.724
3	355.292,385 285.234,146	4	355.876,044 285.212,036	584.078
4	355.876,044 285.212,036	5	355.876,472 285.233,59	21.558
5	355.876,472 285.233,59	1	355.301,121 285.255,385	575.764

**** Lungimile segmentelor sunt determinate în planul de proiecție Stereo 70 și sunt rotunjite la 1 milimetru.**

***** Distanța dintre puncte este formată din segmente cumulate ce sunt mai mici decât valoarea 1 milimetru.**

**DATE DESPRE IMOBILUL NR. 5715**

Oficiul de Cadastru și Publicitate Imobiliară DOLJ
Biroul de Cadastru și Publicitate Imobiliară Craiova

A. Partea I. Descrierea imobilului

TEREN Extravilan

Adresa: Jud. Dolj, T349, P39

Nr. Crt	Nr cadastral Nr. topografic	Suprafața* (mp)	Observații / Referințe
A1		5.000	Sector cadastral:35 Teren neimprejmuit;

B. Partea II. Proprietari și acte

Inscrieri privitoare la dreptul de proprietate și alte drepturi reale	Referințe
/	
Act Administrativ nr. 2092-9686, din 13/02/1997 emis de CJSIPT DOLJ;	
B1	A1
Intabulare, drept de PROPRIETATE, dobândit prin Reconstituire, cota actuala 1/1 1) TALPOȘ ELISABETA, LIPSĂ CNP	

C. Partea III. SARCINI .

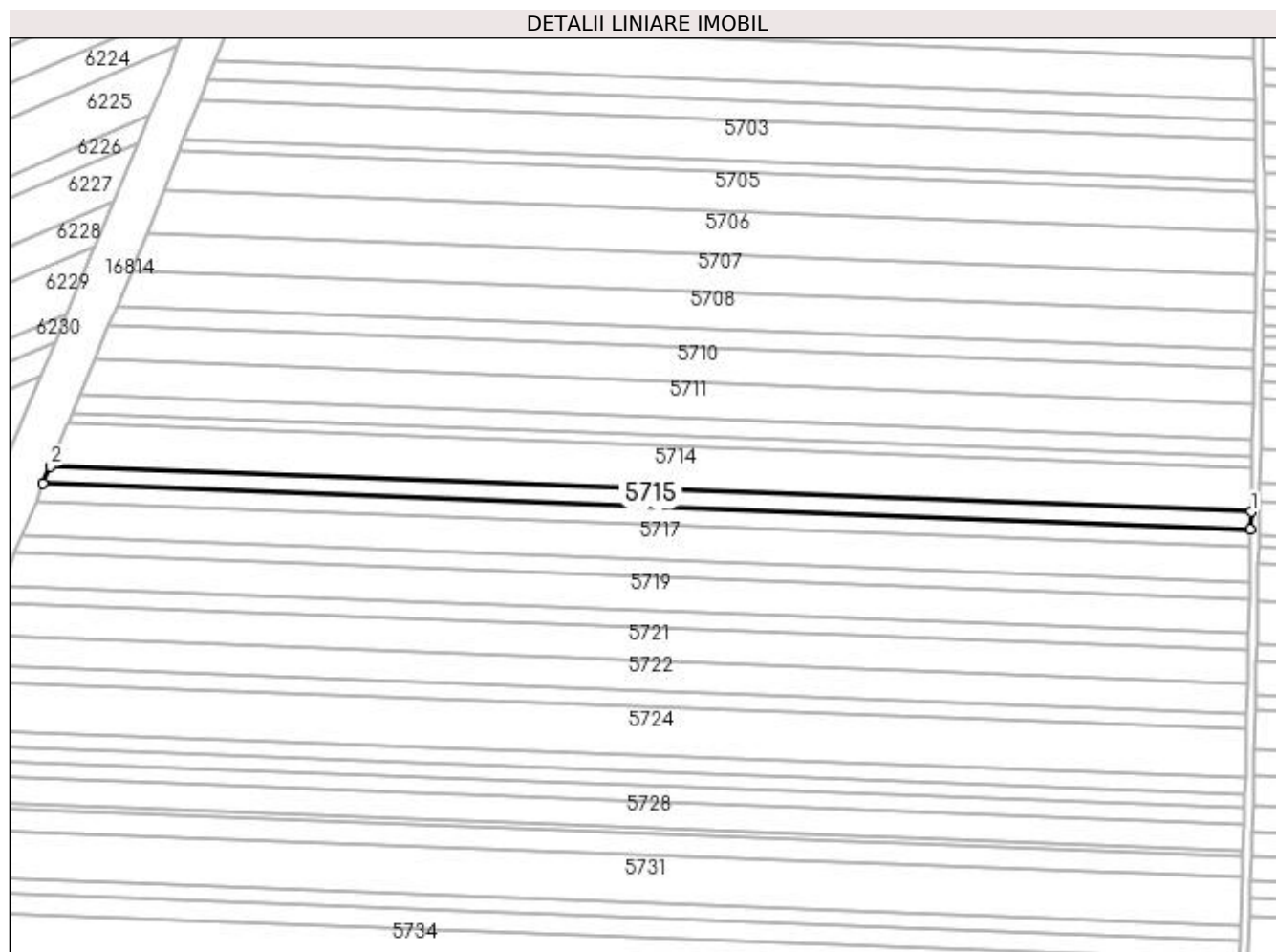
Inscrieri privind dezmembramintele dreptului de proprietate, drepturi reale de garanție și sarcini	Referințe
NU SUNT	

Anexa Nr. 1 La Partea I

Teren

Nr cadastral	Suprafața (mp)*	Observații / Referințe
	5.000	

* Suprafața este determinată în planul de proiecție Stereo 70.



Date referitoare la teren

Crt	Categorie folosință	Intra vilan	Suprafața (mp)	Tarla	Parcelă	Nr. topo	Observații / Referințe
1	arabil	NU	5.000	349	39	-	

Lungime Segmente

1) Valorile lungimilor segmentelor sunt obținute din proiecție în plan.

Punct început	X / Y	Punct sfârșit	X / Y	Lungime segment (** (m)
1	355.876,044 285.212,036	2	355.292,385 285.234,146	584.078
2	355.292,385 285.234,146	3	355.288,929 285.225,734	9.094
3	355.288,929 285.225,734	4	355.875,875 285.203,5	587.367
4	355.875,875 285.203,5	1	355.876,044 285.212,036	8.538

**** Lungimile segmentelor sunt determinate în planul de proiecție Stereo 70 și sunt rotunjite la 1 milimetru.**

***** Distanța dintre puncte este formată din segmente cumulate ce sunt mai mici decât valoarea 1 milimetru.**

**DATE DESPRE IMOBILUL NR. 5716**

Oficiul de Cadastru și Publicitate Imobiliară DOLJ
Biroul de Cadastru și Publicitate Imobiliară Craiova

A. Partea I. Descrierea imobilului

TEREN Extravilan

Adresa: Jud. Dolj, T349, P33

Nr. Crt	Nr cadastral Nr. topografic	Suprafața* (mp)	Observații / Referințe
A1		5.000	Sector cadastral:35 Teren neimprejmuit;

B. Partea II. Proprietari și acte

Inscrieri privitoare la dreptul de proprietate și alte drepturi reale	Referințe
/	
Act Administrativ nr. 1719-58840, din 22/06/1995 emis de CJSIPT DOLJ;	
B1	A1
Intabulare, drept de PROPRIETATE, dobândit prin Reconstituire, cota actuala 1/1	
1) GIUBELAN DUMITRU, LIPSĂ CNP	
2) GIUBELAN GRIGORE, LIPSĂ CNP	
3) GIUBELAN STEFAN, LIPSĂ CNP	

C. Partea III. SARCINI .

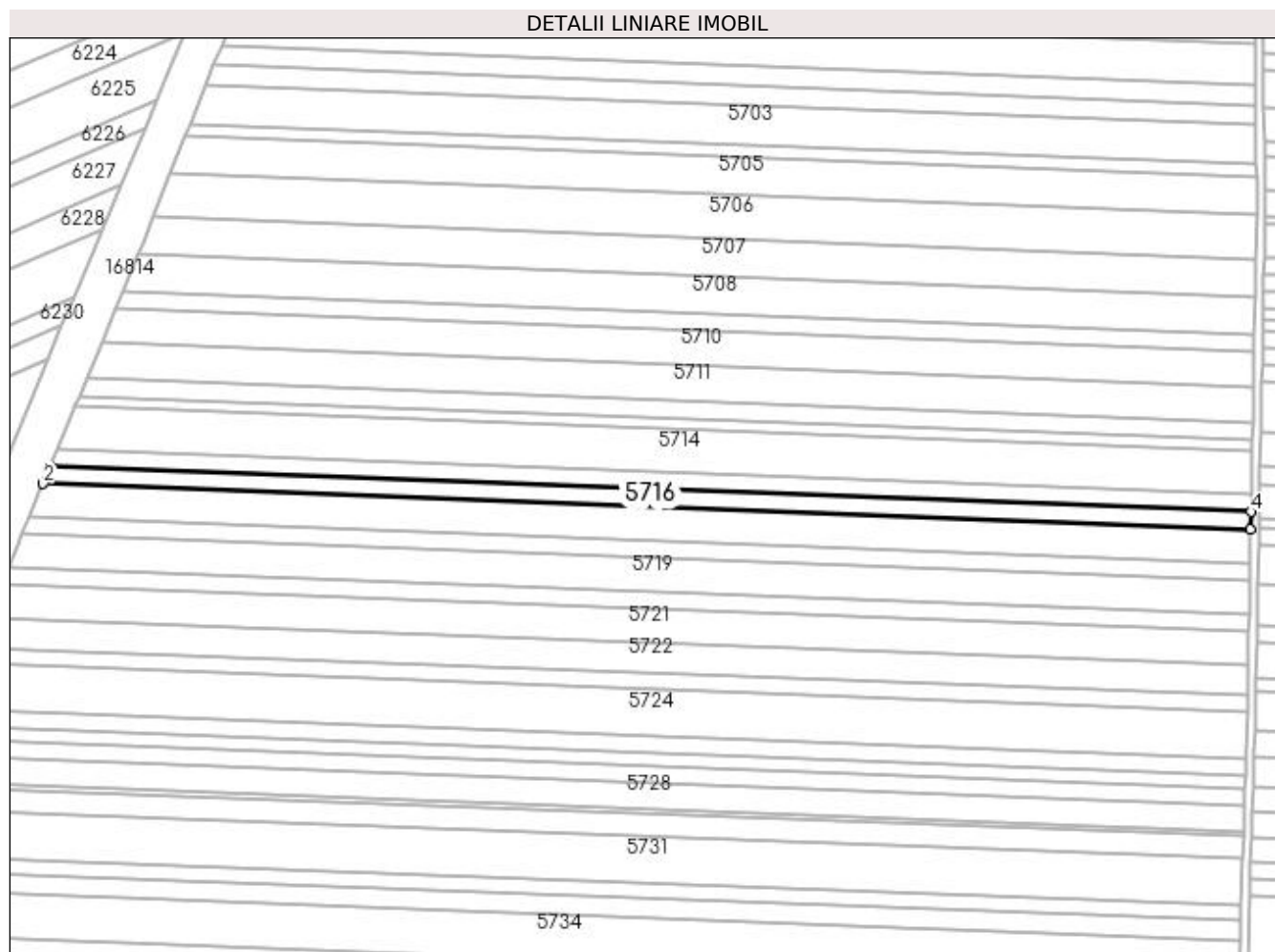
Inscrieri privind dezmembramintele dreptului de proprietate, drepturi reale de garanție și sarcini	Referințe
NU SUNT	

Anexa Nr. 1 La Partea I

Teren

Nr cadastral	Suprafața (mp)*	Observații / Referințe
	5.000	

* Suprafața este determinată în planul de proiecție Stereo 70.



Date referitoare la teren

Crt	Categorie folosință	Intra vilan	Suprafața (mp)	Tarla	Parcelă	Nr. topo	Observații / Referințe
1	arabil	NU	5.000	349	33	-	

Lungime Segmente

1) Valorile lungimilor segmentelor sunt obținute din proiecție în plan.

Punct început	X / Y	Punct sfârșit	X / Y	Lungime segment (** (m)
1	355.288,929 285.225,734	2	355.285,492 285.217,369	9.044
2	355.285,492 285.217,369	3	355.875,707 285.195,012	590.638
3	355.875,707 285.195,012	4	355.875,875 285.203,5	8.49
4	355.875,875 285.203,5	1	355.288,929 285.225,734	587.367

**** Lungimile segmentelor sunt determinate în planul de proiecție Stereo 70 și sunt rotunjite la 1 milimetru.**

***** Distanța dintre puncte este formată din segmente cumulate ce sunt mai mici decât valoarea 1 milimetru.**

**DATE DESPRE IMOBILUL NR. 5717**

Oficiul de Cadastru și Publicitate Imobiliară DOLJ
Biroul de Cadastru și Publicitate Imobiliară Craiova

A. Partea I. Descrierea imobilului

TEREN Extravilan

Adresa: Jud. Dolj, T349, P41

Nr. Crt	Nr cadastral Nr. topografic	Suprafața* (mp)	Observații / Referințe
A1		10.000	Sector cadastral:35 Teren neimprejmuit;

B. Partea II. Proprietari și acte

Inscrieri privitoare la dreptul de proprietate și alte drepturi reale		Referințe
/		
Act Administrativ nr. 2263-45380, din 18/06/1996 emis de CJSIPT DOLJ;		
B1	Intabulare, drept de PROPRIETATE, dobândit prin Reconstituire, cota actuala 1/1 1) ETEGAN VALERICA, LIPSĂ CNP 2) ETEGAN ION, LIPSĂ CNP	A1

C. Partea III. SARCINI .

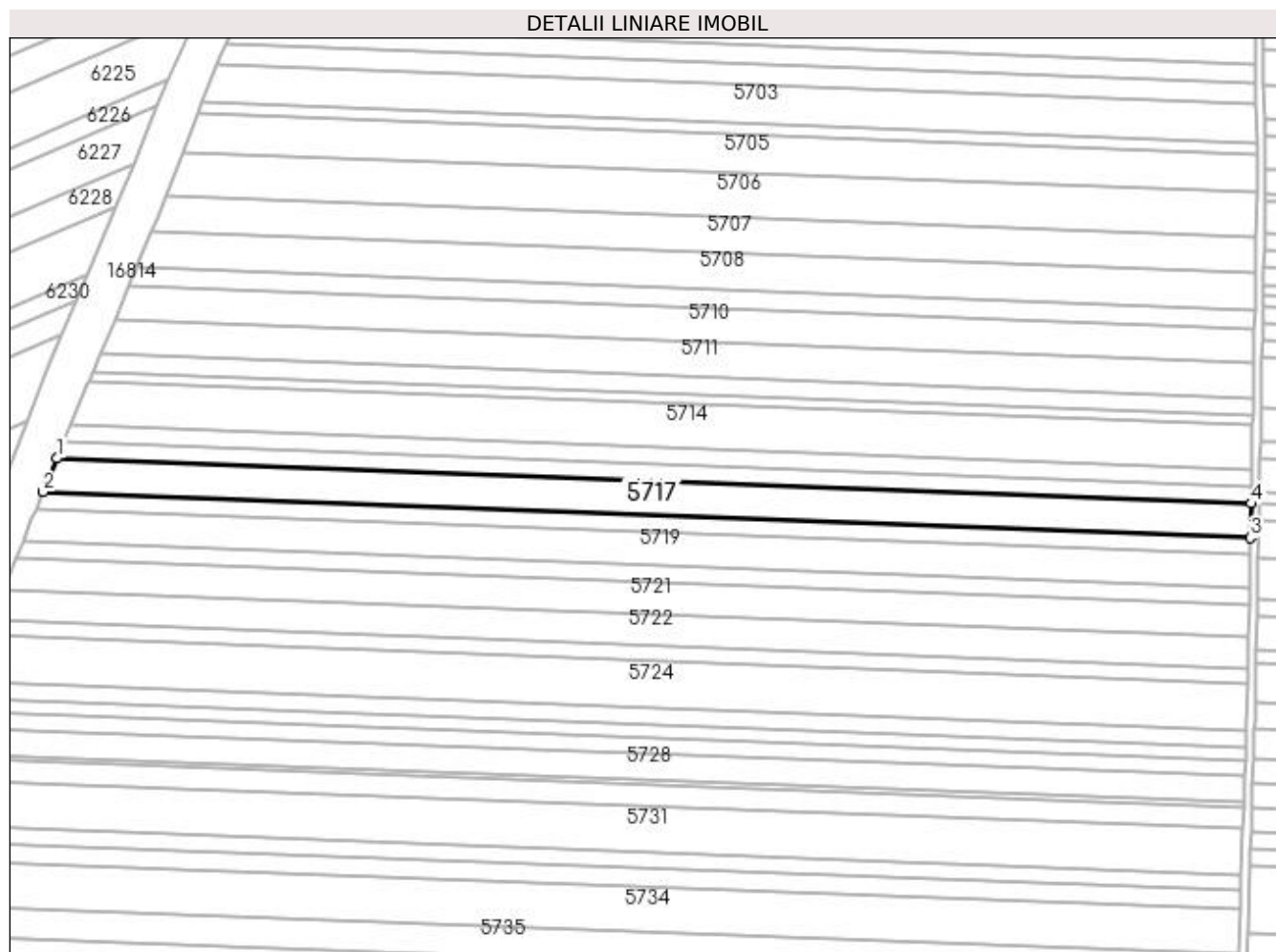
Inscrieri privind dezmembramintele dreptului de proprietate, drepturi reale de garanție și sarcini	Referințe
NU SUNT	

Anexa Nr. 1 La Partea I

Teren

Nr cadastral	Suprafața (mp)*	Observații / Referințe
	10.000	

* Suprafața este determinată în planul de proiecție Stereo 70.



Date referitoare la teren

Crt	Categorie folosință	Intra vilan	Suprafața (mp)	Tarla	Parcelă	Nr. topo	Observații / Referințe
1	arabil	NU	10.000	349	41	-	

Lungime Segmente

1) Valorile lungimilor segmentelor sunt obținute din proiecție în plan.

Punct început	X / Y	Punct sfârșit	X / Y	Lungime segment (** (m)
1	355.285,492 285.217,369	2	355.278,674 285.200,777	17.938
2	355.278,674 285.200,777	3	355.875,372 285.178,174	597.126
3	355.875,372 285.178,174	4	355.875,707 285.195,012	16.841
4	355.875,707 285.195,012	1	355.285,492 285.217,369	590.638

**** Lungimile segmentelor sunt determinate în planul de proiecție Stereo 70 și sunt rotunjite la 1 milimetru.**

***** Distanța dintre puncte este formată din segmente cumulate ce sunt mai mici decât valoarea 1 milimetru.**

**DATE DESPRE IMOBILUL NR. 5718**

Oficiul de Cadastru și Publicitate Imobiliară DOLJ
Biroul de Cadastru și Publicitate Imobiliară Craiova

A. Partea I. Descrierea imobilului

TEREN Extravilan

Adresa: Jud. Dolj, T349, P42

Nr. Crt	Nr cadastral Nr. topografic	Suprafața* (mp)	Observații / Referințe
A1		5.000	Sector cadastral:35 Teren neimprejmuit;

B. Partea II. Proprietari și acte

Inscrieri privitoare la dreptul de proprietate și alte drepturi reale		Referințe
/		
Act Administrativ nr. 3122/59190, din 13/03/1997 emis de CJSIPT DOLJ;		
B1	Intabulare, drept de PROPRIETATE, dobândit prin Reconstituire, cota actuala 1/1 1) STANCALIE PETRE, LIPSĂ CNP 2) STANCALIE MARIAN, LIPSĂ CNP 3) VISAN ANA, LIPSĂ CNP	A1

C. Partea III. SARCINI .

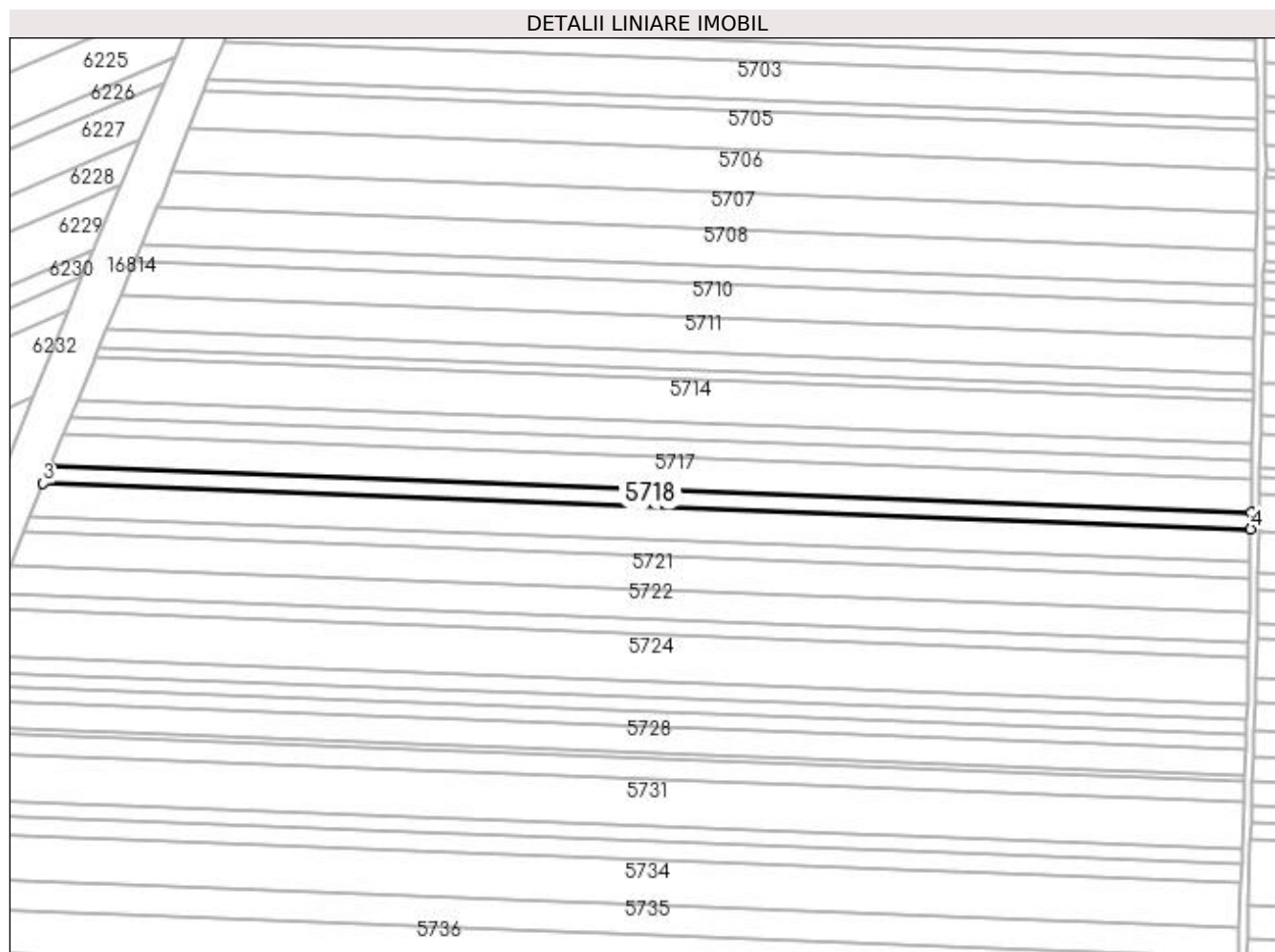
Inscrieri privind dezmembramintele dreptului de proprietate, drepturi reale de garanție și sarcini	Referințe
NU SUNT	

Anexa Nr. 1 La Partea I

Teren

Nr cadastral	Suprafața (mp)*	Observații / Referințe
	5.000	

* Suprafața este determinată în planul de proiecție Stereo 70.



Date referitoare la teren

Crt	Categorie folosință	Intra vilan	Suprafața (mp)	Tarla	Parcelă	Nr. topo	Observații / Referințe
1	arabil	NU	5.000	349	42	-	

Lungime Segmente

1) Valorile lungimilor segmentelor sunt obținute din proiecție în plan.

Punct început	X / Y	Punct sfârșit	X / Y	Lungime segment (** (m)
1	355.875,372 285.178,174	2	355.278,674 285.200,777	597.126
2	355.278,674 285.200,777	3	355.275,293 285.192,548	8.896
3	355.275,293 285.192,548	4	355.875,207 285.169,823	600.344
4	355.875,207 285.169,823	1	355.875,372 285.178,174	8.353

**** Lungimile segmentelor sunt determinate în planul de proiecție Stereo 70 și sunt rotunjite la 1 milimetru.**

***** Distanța dintre puncte este formată din segmente cumulate ce sunt mai mici decât valoarea 1 milimetru.**

**DATE DESPRE IMOBILUL NR. 5719**

Oficiul de Cadastru și Publicitate Imobiliară DOLJ
 Biroul de Cadastru și Publicitate Imobiliară Craiova

A. Partea I. Descrierea imobilului

TEREN Extravilan

Adresa: Jud. Dolj, T349, P43

Nr. Crt	Nr cadastral Nr. topografic	Suprafața* (mp)	Observații / Referințe
A1		10.000	Sector cadastral:35 Teren neimprejmuit;

B. Partea II. Proprietari și acte

Inscrieri privitoare la dreptul de proprietate și alte drepturi reale	Referințe
/	
Act Administrativ nr. 1988-9574, din 09/04/1996 emis de CJSIPT DOLJ;	
B1	A1
Intabulare, drept de PROPRIETATE, dobândit prin Reconstituire, cota actuala 1/1 1) DUDĂU DUMITRU, LIPSĂ CNP	

C. Partea III. SARCINI .

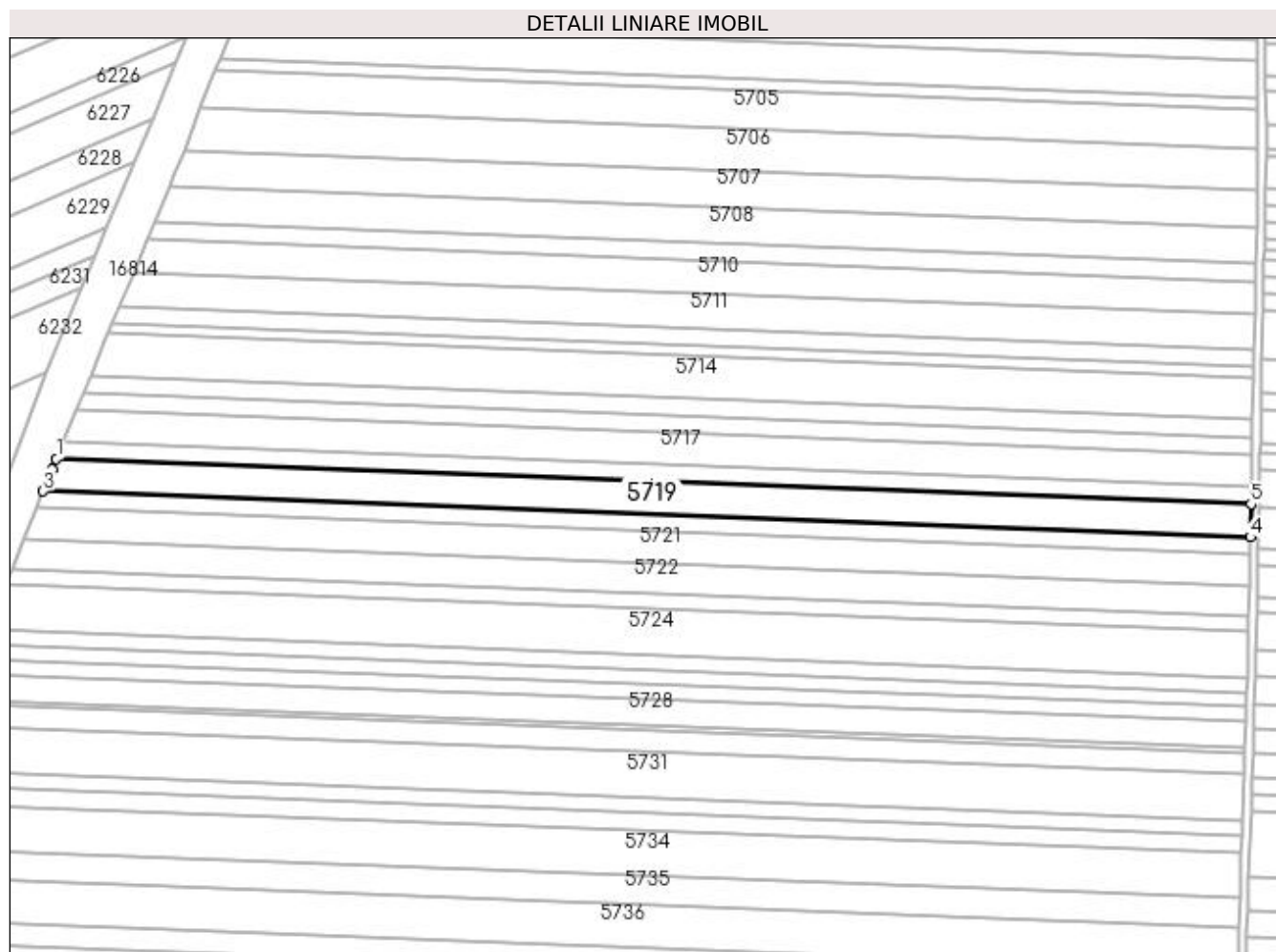
Inscrieri privind dezmembramintele dreptului de proprietate, drepturi reale de garanție și sarcini	Referințe
NU SUNT	

Anexa Nr. 1 La Partea I

Teren

Nr cadastral	Suprafața (mp)*	Observații / Referințe
	10.000	

* Suprafața este determinată în planul de proiecție Stereo 70.



Date referitoare la teren

Crt	Categorie folosință	Intra vilan	Suprafața (mp)	Tarla	Parcelă	Nr. topo	Observații / Referințe
1	arabil	NU	10.000	349	43	-	

Lungime Segmente

1) Valorile lungimilor segmentelor sunt obținute din proiecție în plan.

Punct început	X / Y	Punct sfârșit	X / Y	Lungime segment (** (m)
1	355.275,293 285.192,548	2	355.273,075 285.187,149	5.837
2	355.273,075 285.187,149	3	355.268,629 285.176,219	11.8
3	355.268,629 285.176,219	4	355.874,878 285.153,254	606.684
4	355.874,878 285.153,254	5	355.875,207 285.169,823	16.572
5	355.875,207 285.169,823	1	355.275,293 285.192,548	600.344

**** Lungimile segmentelor sunt determinate în planul de proiecție Stereo 70 și sunt rotunjite la 1 milimetru.**

***** Distanța dintre puncte este formată din segmente cumulate ce sunt mai mici decât valoarea 1 milimetru.**

**DATE DESPRE IMOBILUL NR. 5720**

Oficiul de Cadastru și Publicitate Imobiliară DOLJ
Biroul de Cadastru și Publicitate Imobiliară Craiova

A. Partea I. Descrierea imobilului

TEREN Extravilan

Adresa: Jud. Dolj, T349, P41

Nr. Crt	Nr cadastral Nr. topografic	Suprafața* (mp)	Observații / Referințe
A1		5.000	Sector cadastral:35 Teren neimprejmuit;

B. Partea II. Proprietari și acte

Inscrieri privitoare la dreptul de proprietate și alte drepturi reale	Referințe
/	
Act Administrativ nr. 1674-58981, din 08/05/1995 emis de CJSIPT DOLJ;	
B1	A1
Intabulare, drept de PROPRIETATE, dobândit prin Reconstituire, cota actuala 1/1 1) ORĂSCU MIRCEA, LIPSĂ CNP	

C. Partea III. SARCINI .

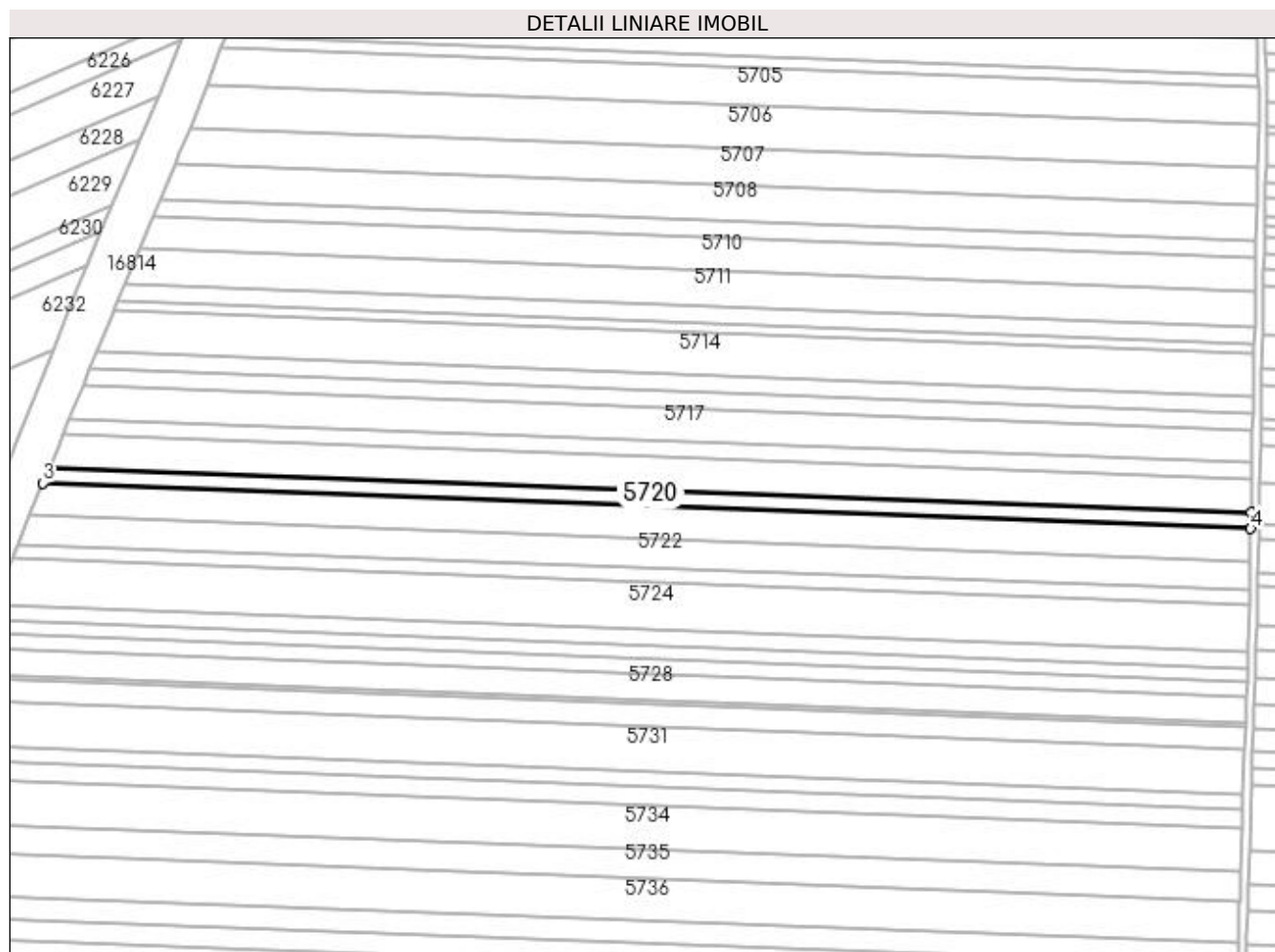
Inscrieri privind dezmembramintele dreptului de proprietate, drepturi reale de garanție și sarcini	Referințe
NU SUNT	

Anexa Nr. 1 La Partea I

Teren

Nr cadastral	Suprafața (mp)*	Observații / Referințe
	5.000	

* Suprafața este determinată în planul de proiecție Stereo 70.



Date referitoare la teren

Crt	Categorie folosință	Intra vilan	Suprafața (mp)	Tarla	Parcelă	Nr. topo	Observații / Referințe
1	arabil	NU	5.000	349	41	-	

Lungime Segmente

1) Valorile lungimilor segmentelor sunt obținute din proiecție în plan.

Punct început	X / Y	Punct sfârșit	X / Y	Lungime segment (** (m)
1	355.874,878 285.153,254	2	355.268,629 285.176,219	606.684
2	355.268,629 285.176,219	3	355.265,334 285.168,118	8.745
3	355.265,334 285.168,118	4	355.874,715 285.145,034	609.818
4	355.874,715 285.145,034	1	355.874,878 285.153,254	8.222

**** Lungimile segmentelor sunt determinate în planul de proiecție Stereo 70 și sunt rotunjite la 1 milimetru.**

***** Distanța dintre puncte este formată din segmente cumulate ce sunt mai mici decât valoarea 1 milimetru.**

**DATE DESPRE IMOBILUL NR. 5721**

Oficiul de Cadastru și Publicitate Imobiliară DOLJ
Biroul de Cadastru și Publicitate Imobiliară Craiova

A. Partea I. Descrierea imobilului

TEREN Extravilan

Adresa: Jud. Dolj, T349, P45

Nr. Crt	Nr cadastral Nr. topografic	Suprafața* (mp)	Observații / Referințe
A1		10.000	Sector cadastral:35 Teren neimprejmuit;

B. Partea II. Proprietari și acte

Inscrieri privitoare la dreptul de proprietate și alte drepturi reale		Referințe
/		
Act Administrativ nr. 2799-48113, din 21/11/1996 emis de CJSIPT DOLJ;		
B1	Intabulare, drept de PROPRIETATE, dobandit prin Reconstituire, cota actuala 1/1 1) ORĂSCU ION, LIPSĂ CNP	A1

C. Partea III. SARCINI .

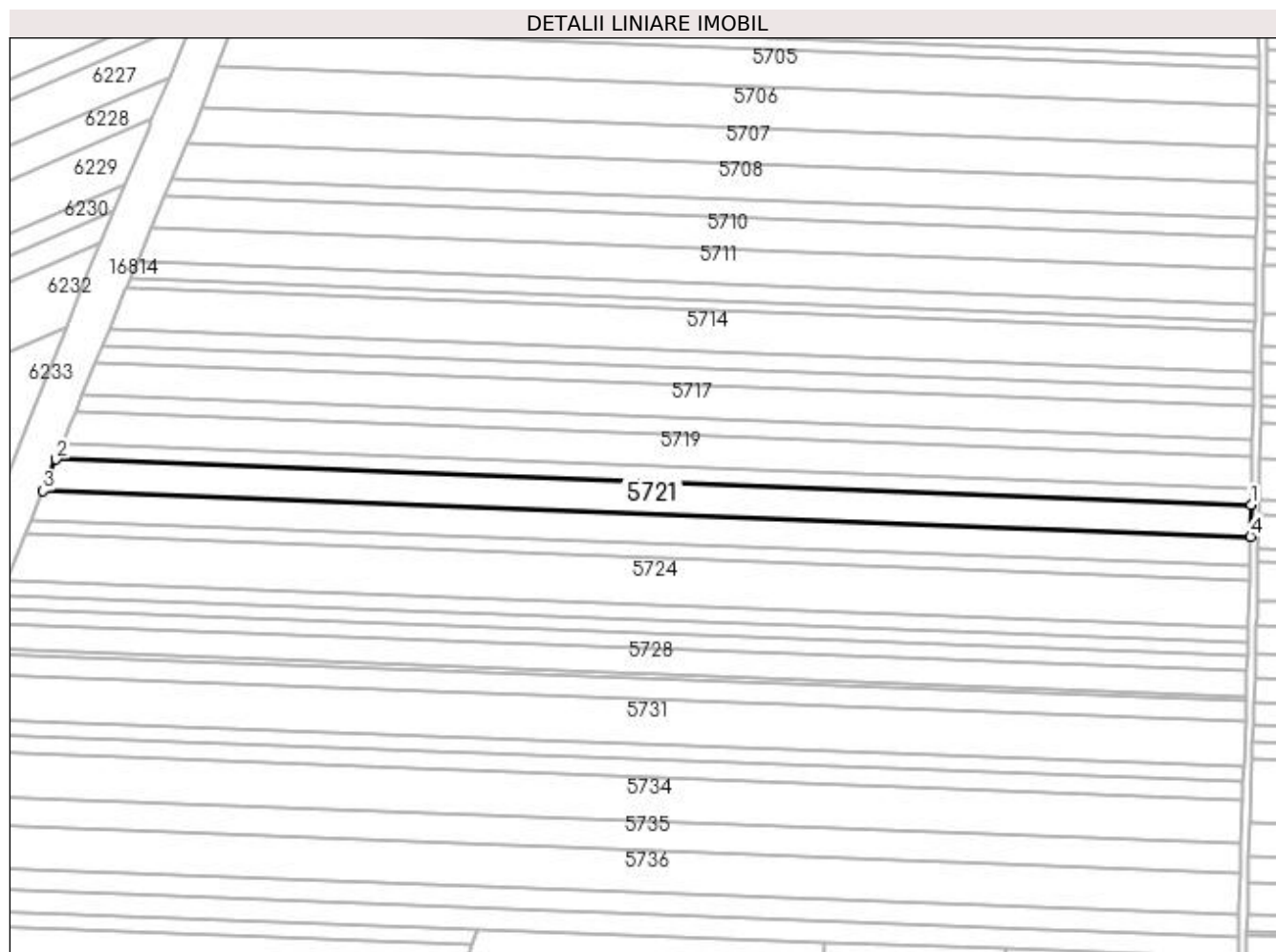
Inscrieri privind dezmembramintele dreptului de proprietate, drepturi reale de garanție și sarcini	Referințe
NU SUNT	

Anexa Nr. 1 La Partea I

Teren

Nr cadastral	Suprafața (mp)*	Observații / Referințe
	10.000	

* Suprafața este determinată în planul de proiecție Stereo 70.



Date referitoare la teren

Crt	Categorie folosință	Intravilan	Suprafața (mp)	Tarla	Parcelă	Nr. topo	Observații / Referințe
1	arabil	NU	10.000	349	45	-	

Lungime Segmente

1) Valorile lungimilor segmentelor sunt obținute din proiecție în plan.

Punct început	X / Y	Punct sfârșit	X / Y	Lungime segment (** (m)
1	355.874,715 285.145,034	2	355.265,334 285.168,118	609.818
2	355.265,334 285.168,118	3	355.258,794 285.152,039	17.358
3	355.258,794 285.152,039	4	355.874,391 285.128,72	616.039
4	355.874,391 285.128,72	1	355.874,715 285.145,034	16.317

**** Lungimile segmentelor sunt determinate în planul de proiecție Stereo 70 și sunt rotunjite la 1 milimetru.**

***** Distanța dintre puncte este formată din segmente cumulate ce sunt mai mici decât valoarea 1 milimetru.**

**DATE DESPRE IMOBILUL NR. 5722**

Oficiul de Cadastru și Publicitate Imobiliară DOLJ
 Biroul de Cadastru și Publicitate Imobiliară Craiova

A. Partea I. Descrierea imobilului

TEREN Extravilan

Adresa: Jud. Dolj, T349, P46

Nr. Crt	Nr cadastral Nr. topografic	Suprafața* (mp)	Observații / Referințe
A1		9.200	Sector cadastral:35 Teren neimprejmuit;

B. Partea II. Proprietari și acte

Inscrieri privitoare la dreptul de proprietate și alte drepturi reale	Referințe
/	
Act Administrativ nr. 2898-44901, din 21/11/1996 emis de CJSIPT DOLJ;	
B1	A1
Intabulare, drept de PROPRIETATE, dobândit prin Reconstituire, cota actuala 1/1 1) CĂPRĂRIN ION, LIPSĂ CNP	

C. Partea III. SARCINI .

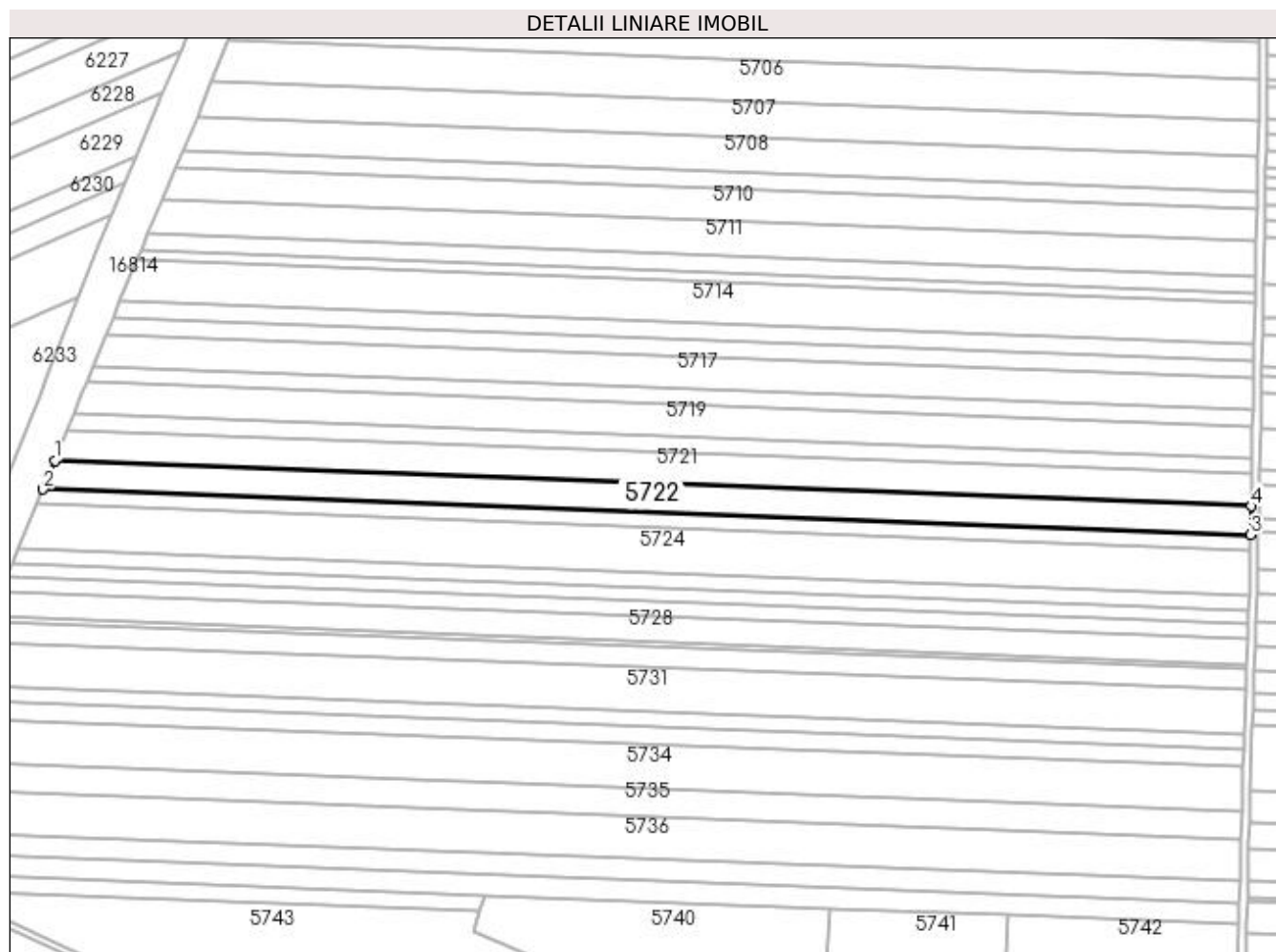
Inscrieri privind dezmembramintele dreptului de proprietate, drepturi reale de garanție și sarcini	Referințe
NU SUNT	

Anexa Nr. 1 La Partea I

Teren

Nr cadastral	Suprafața (mp)*	Observații / Referințe
	9.200	

* Suprafața este determinată în planul de proiecție Stereo 70.



Date referitoare la teren

Crt	Categorie folosință	Intra vilan	Suprafața (mp)	Tarla	Parcelă	Nr. topo	Observații / Referințe
1	arabil	NU	9.200	349	46	-	

Lungime Segmente

1) Valorile lungimilor segmentelor sunt obținute din proiecție în plan.

Punct început	X / Y	Punct sfârșit	X / Y	Lungime segment (** (m)
1	355.258,794 285.152,039	2	355.252,835 285.137,388	15.816
2	355.252,835 285.137,388	3	355.874,096 285.113,854	621.707
3	355.874,096 285.113,854	4	355.874,391 285.128,72	14.869
4	355.874,391 285.128,72	1	355.258,794 285.152,039	616.039

**** Lungimile segmentelor sunt determinate în planul de proiecție Stereo 70 și sunt rotunjite la 1 milimetru.**

***** Distanța dintre puncte este formată din segmente cumulate ce sunt mai mici decât valoarea 1 milimetru.**

**DATE DESPRE IMOBILUL NR. 5723**

Oficiul de Cadastru și Publicitate Imobiliară DOLJ
Biroul de Cadastru și Publicitate Imobiliară Craiova

A. Partea I. Descrierea imobilului

TEREN Extravilan

Adresa: Jud. Dolj, T349, P47

Nr. Crt	Nr cadastral Nr. topografic	Suprafața* (mp)	Observații / Referințe
A1		4.700	Sector cadastral:35 Teren neimprejmuit;

B. Partea II. Proprietari și acte

Inscrieri privitoare la dreptul de proprietate și alte drepturi reale		Referințe
/		
Act Administrativ nr. 1794-58840, din 14/12/1995 emis de CJSIPT DOLJ;		
B1	Intabulare, drept de PROPRIETATE, dobândit prin Reconstituire, cota actuala 1/1 1) TOLAN GHEORGHE, LIPSĂ CNP	A1

C. Partea III. SARCINI .

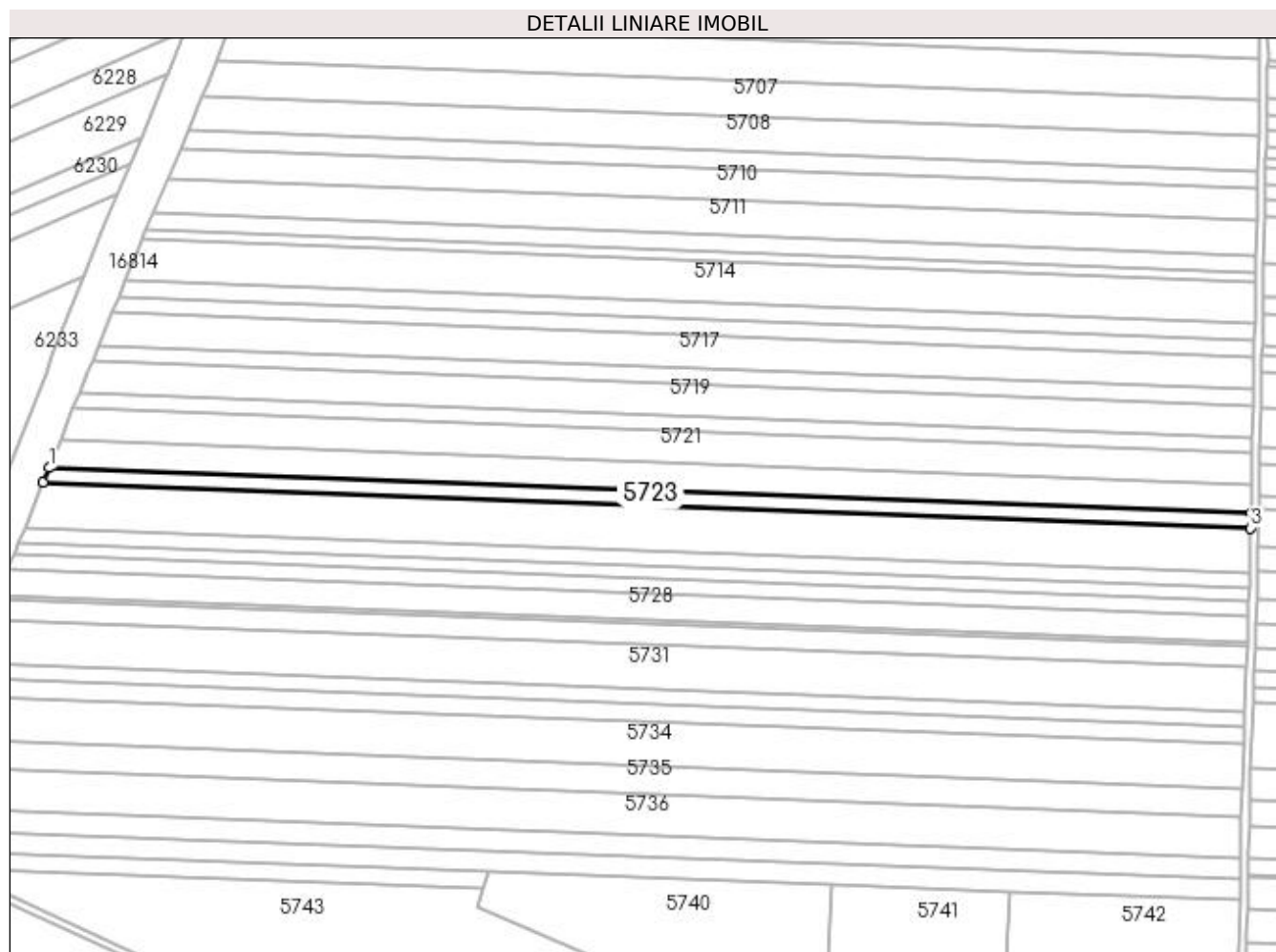
Inscrieri privind dezmembramintele dreptului de proprietate, drepturi reale de garanție și sarcini	Referințe
NU SUNT	

Anexa Nr. 1 La Partea I

Teren

Nr cadastral	Suprafața (mp)*	Observații / Referințe
	4.700	

* Suprafața este determinată în planul de proiecție Stereo 70.



Date referitoare la teren

Crt	Categorie folosință	Intra vilan	Suprafața (mp)	Tarla	Parcelă	Nr. topo	Observații / Referințe
1	arabil	NU	4.700	349	47	-	

Lungime Segmente

1) Valorile lungimilor segmentelor sunt obținute din proiecție în plan.

Punct început	X / Y	Punct sfârșit	X / Y	Lungime segment (** (m)
1	355.252,835 285.137,388	2	355.249,812 285.129,955	8.024
2	355.249,812 285.129,955	3	355.873,947 285.106,312	624.583
3	355.873,947 285.106,312	4	355.874,096 285.113,854	7.543
4	355.874,096 285.113,854	1	355.252,835 285.137,388	621.707

**** Lungimile segmentelor sunt determinate în planul de proiecție Stereo 70 și sunt rotunjite la 1 milimetru.**

***** Distanța dintre puncte este formată din segmente cumulate ce sunt mai mici decât valoarea 1 milimetru.**

**DATE DESPRE IMOBILUL NR. 5724**

Oficiul de Cadastru și Publicitate Imobiliară DOLJ
Biroul de Cadastru și Publicitate Imobiliară Craiova

A. Partea I. Descrierea imobilului

TEREN Extravilan

Adresa: Jud. Dolj, T349, P48

Nr. Crt	Nr cadastral Nr. topografic	Suprafața* (mp)	Observații / Referințe
A1		14.800	Sector cadastral:35 Teren neimprejmuit;

B. Partea II. Proprietari și acte

Inscrieri privitoare la dreptul de proprietate și alte drepturi reale	Referințe
/	
Act Administrativ nr. 3597-47919, din 04/04/1997 emis de CJSIPT DOLJ;	
B1	A1
Intabulare, drept de PROPRIETATE, dobândit prin Reconstituire, cota actuala 1/1 1) BUZATU MARGARETA, LIPSĂ CNP	

C. Partea III. SARCINI .

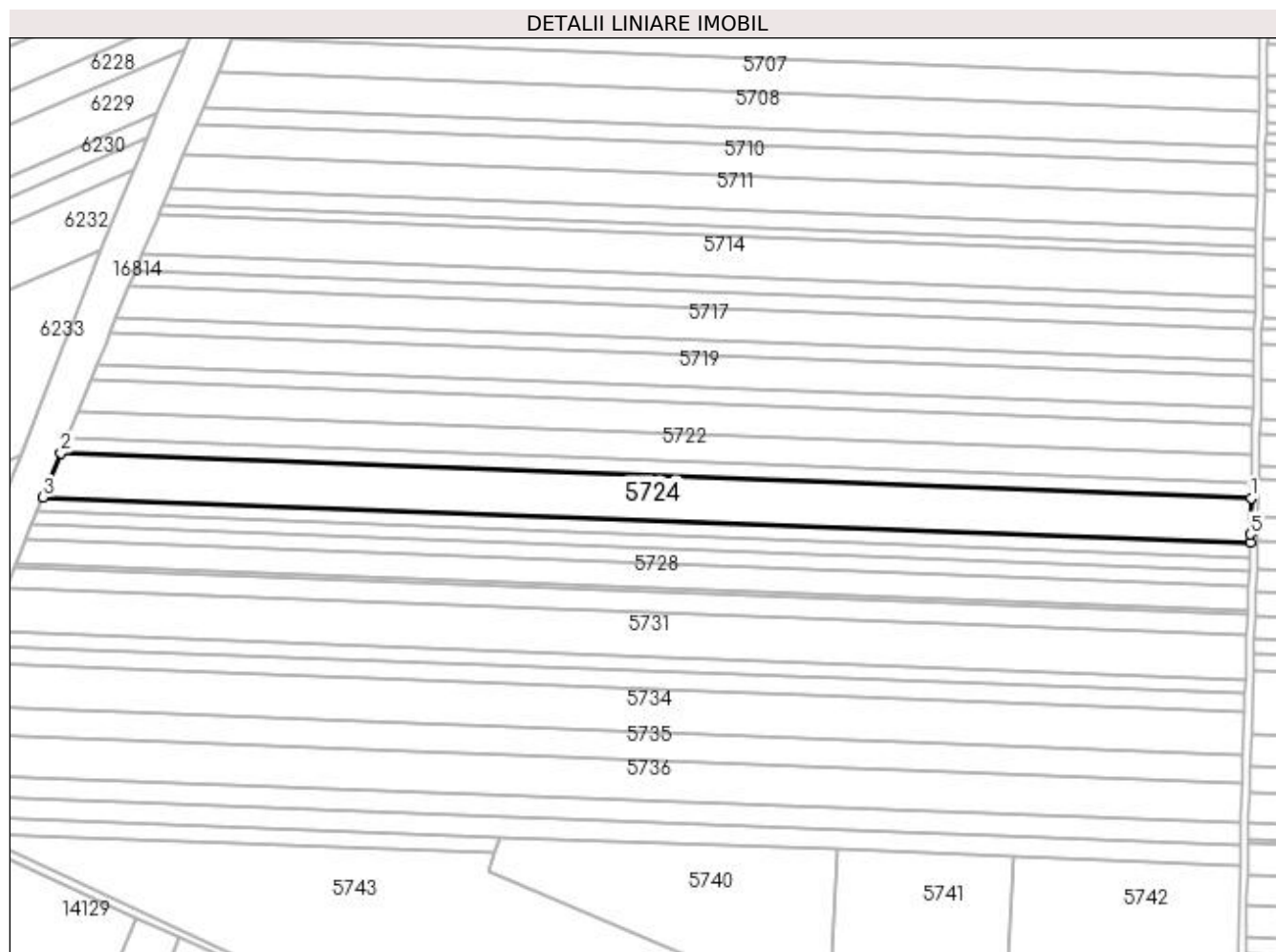
Inscrieri privind dezmembramintele dreptului de proprietate, drepturi reale de garanție și sarcini	Referințe
NU SUNT	

Anexa Nr. 1 La Partea I

Teren

Nr cadastral	Suprafața (mp)*	Observații / Referințe
	14.800	

* Suprafața este determinată în planul de proiecție Stereo 70.



Date referitoare la teren

Crt	Categorie folosință	Intra vilan	Suprafața (mp)	Tarla	Parcelă	Nr. topo	Observații / Referințe
1	arabil	NU	14.800	349	48	-	

Lungime Segmente

1) Valorile lungimilor segmentelor sunt obținute din proiecție în plan.

Punct început	X / Y	Punct sfârșit	X / Y	Lungime segment (** (m)
1	355.873,947 285.106,312	2	355.249,812 285.129,955	624.583
2	355.249,812 285.129,955	3	355.240,381 285.106,768	25.032
3	355.240,381 285.106,768	4	355.873,415 285.082,788	633.488
4	355.873,415 285.082,788	5	355.873,569 285.087,298	4.513
5	355.873,569 285.087,298	1	355.873,947 285.106,312	19.018

**** Lungimile segmentelor sunt determinate în planul de proiecție Stereo 70 și sunt rotunjite la 1 milimetru.**

***** Distanța dintre puncte este formată din segmente cumulate ce sunt mai mici decât valoarea 1 milimetru.**

**DATE DESPRE IMOBILUL NR. 5725**

Oficiul de Cadastru și Publicitate Imobiliară DOLJ
Biroul de Cadastru și Publicitate Imobiliară Craiova

A. Partea I. Descrierea imobilului

TEREN Extravilan

Adresa: Jud. Dolj, T349, P49

Nr. Crt	Nr cadastral Nr. topografic	Suprafața* (mp)	Observații / Referințe
A1		5.000	Sector cadastral:35 Teren neimprejmut;

B. Partea II. Proprietari și acte

Inscrieri privitoare la dreptul de proprietate și alte drepturi reale	Referințe
/	
Act Administrativ nr. 2918-1389, din 25/11/1996 emis de CJSIPT DOLJ;	
B1	A1
Intabulare, drept de PROPRIETATE, dobândit prin Reconstituire, cota actuala 1/1	
1) GOLALIU PETRE, LIPSĂ CNP	
2) GOLALIU SERGIU, LIPSĂ CNP	
3) UNTARU ELENA, LIPSĂ CNP	
4) PÎRVULESCU VASILICA, LIPSĂ CNP	

C. Partea III. SARCINI .

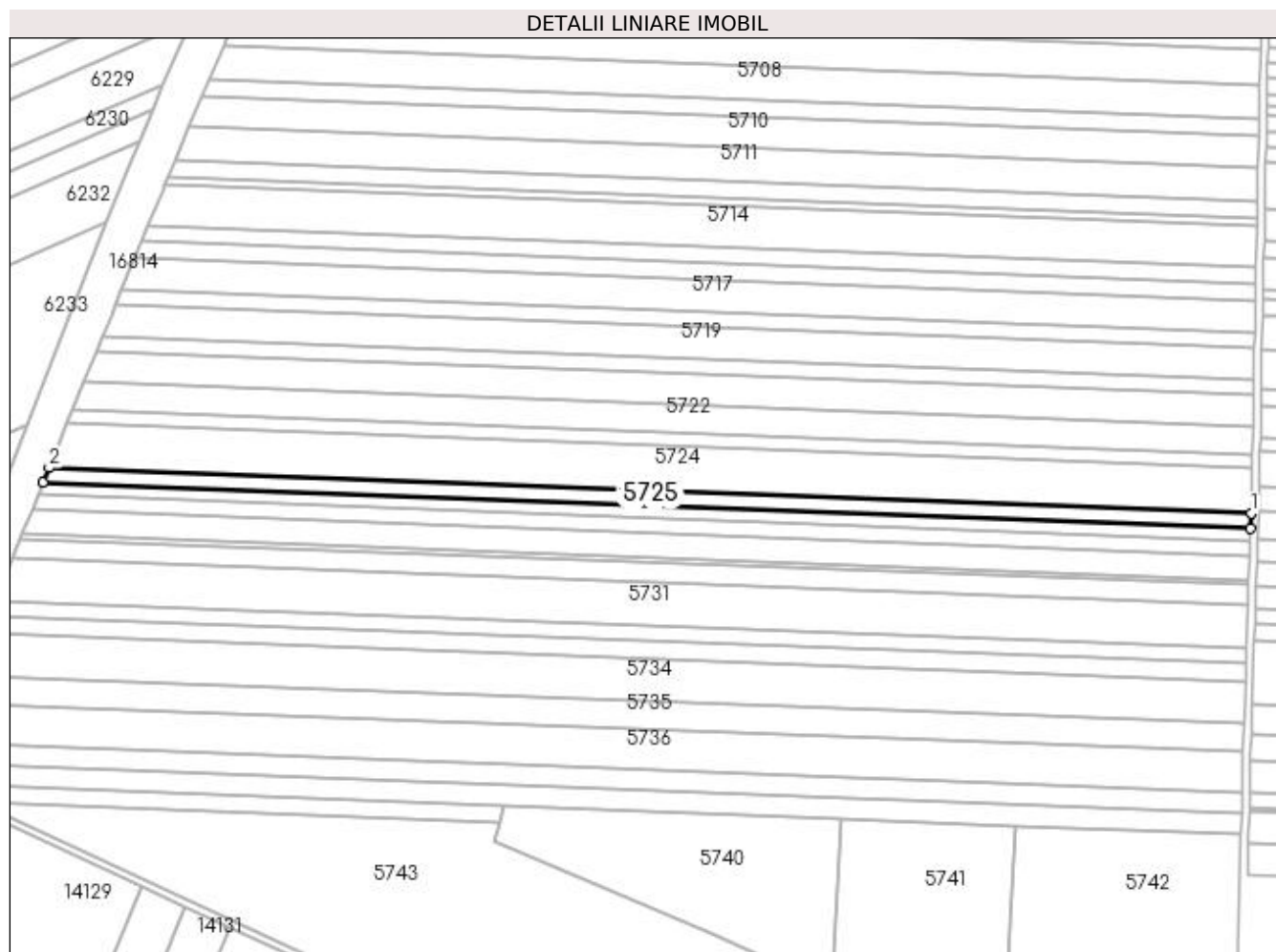
Inscrieri privind dezmembramintele dreptului de proprietate, drepturi reale de garanție și sarcini	Referințe
NU SUNT	

Anexa Nr. 1 La Partea I

Teren

Nr cadastral	Suprafața (mp)*	Observații / Referințe
	5.000	

* Suprafața este determinată în planul de proiecție Stereo 70.



Date referitoare la teren

Crt	Categorie folosință	Intra vilan	Suprafața (mp)	Tarla	Parcelă	Nr. topo	Observații / Referințe
1	arabil	NU	5.000	349	49	-	

Lungime Segmente

1) Valorile lungimilor segmentelor sunt obținute din proiecție în plan.

Punct început	X / Y	Punct sfârșit	X / Y	Lungime segment (** (m)
1	355.873,415 285.082,788	2	355.240,381 285.106,768	633.488
2	355.240,381 285.106,768	3	355.237,224 285.099,007	8.379
3	355.237,224 285.099,007	4	355.873,145 285.074,918	636.377
4	355.873,145 285.074,918	1	355.873,415 285.082,788	7.875

**** Lungimile segmentelor sunt determinate în planul de proiecție Stereo 70 și sunt rotunjite la 1 milimetru.**

***** Distanța dintre puncte este formată din segmente cumulate ce sunt mai mici decât valoarea 1 milimetru.**

**DATE DESPRE IMOBILUL NR. 5726**

Oficiul de Cadastru și Publicitate Imobiliară DOLJ
Biroul de Cadastru și Publicitate Imobiliară Craiova

A. Partea I. Descrierea imobilului

TEREN Extravilan

Adresa: Jud. Dolj, T349, P50

Nr. Crt	Nr cadastral Nr. topografic	Suprafața* (mp)	Observații / Referințe
A1		4.300	Sector cadastral:35 Teren neimprejmuit;

B. Partea II. Proprietari și acte

Inscrieri privitoare la dreptul de proprietate și alte drepturi reale	Referințe
/	
Act Administrativ nr. 2122-9700, din 23/07/1996 emis de CJSIPT DOLJ;	
B1	A1
Intabulare, drept de PROPRIETATE, dobândit prin Reconstituire, cota actuala 1/1 1) UNTARU GHEORGHE, LIPSĂ CNP	

C. Partea III. SARCINI .

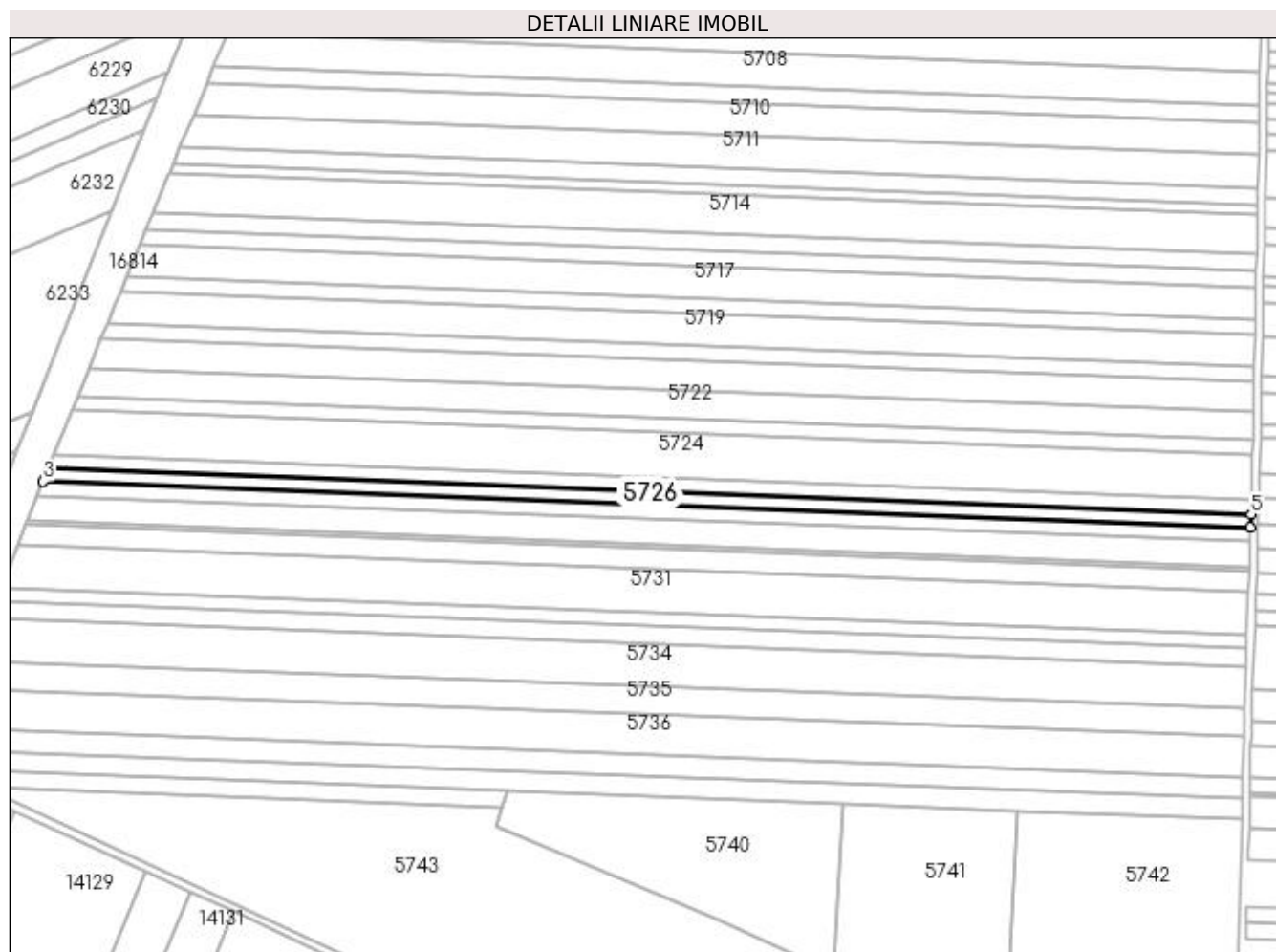
Inscrieri privind dezmembramintele dreptului de proprietate, drepturi reale de garanție și sarcini	Referințe
NU SUNT	

Anexa Nr. 1 La Partea I

Teren

Nr cadastral	Suprafața (mp)*	Observații / Referințe
	4.300	

* Suprafața este determinată în planul de proiecție Stereo 70.



Date referitoare la teren

Crt	Categorie folosință	Intra vilan	Suprafața (mp)	Tarla	Parcelă	Nr. topo	Observații / Referințe
1	arabil	NU	4.300	349	50	-	

Lungime Segmente

1) Valorile lungimilor segmentelor sunt obținute din proiecție în plan.

Punct început	X / Y	Punct sfârșit	X / Y	Lungime segment (** (m)
1	355.237,224 285.099,007	2	355.235,546 285.094,881	4.454
2	355.235,546 285.094,881	3	355.234,533 285.092,36	2.717
3	355.234,533 285.092,36	4	355.872,914 285.068,178	638.839
4	355.872,914 285.068,178	5	355.873,145 285.074,918	6.744
5	355.873,145 285.074,918	1	355.237,224 285.099,007	636.377

**** Lungimile segmentelor sunt determinate în planul de proiecție Stereo 70 și sunt rotunjite la 1 milimetru.**

***** Distanța dintre puncte este formată din segmente cumulate ce sunt mai mici decât valoarea 1 milimetru.**

**DATE DESPRE IMOBILUL NR. 5727**

Oficiul de Cadastru și Publicitate Imobiliară DOLJ
Biroul de Cadastru și Publicitate Imobiliară Craiova

A. Partea I. Descrierea imobilului

TEREN Extravilan

Adresa: Jud. Dolj, T349, P50

Nr. Crt	Nr cadastral Nr. topografic	Suprafața* (mp)	Observații / Referințe
A1		5.000	Sector cadastral:35 Teren neimprejmuit;

B. Partea II. Proprietari și acte

Inscrieri privitoare la dreptul de proprietate și alte drepturi reale	Referințe
/	
Act Administrativ nr. 4312-2214, din 21/09/2002 emis de CJSIPT DOLJ;	
B1	A1
Intabulare, drept de PROPRIETATE, dobândit prin Reconstituire, cota actuala 1/1 1) BECHERU SILVIA, LIPSĂ CNP	

C. Partea III. SARCINI .

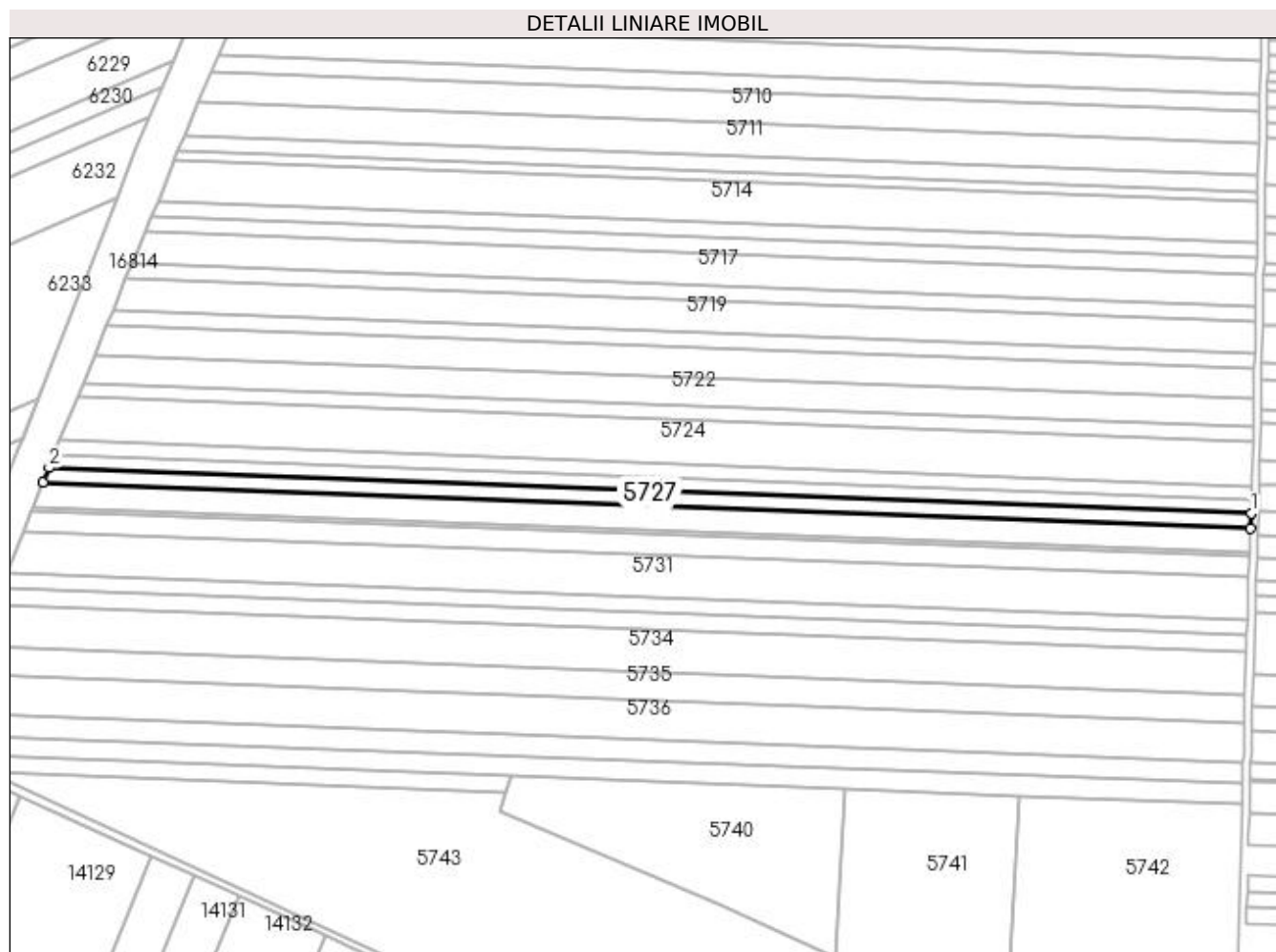
Inscrieri privind dezmembramintele dreptului de proprietate, drepturi reale de garanție și sarcini	Referințe
NU SUNT	

Anexa Nr. 1 La Partea I

Teren

Nr cadastral	Suprafața (mp)*	Observații / Referințe
	5.000	

* Suprafața este determinată în planul de proiecție Stereo 70.



Date referitoare la teren

Crt	Categorie folosință	Intra vilan	Suprafața (mp)	Tarla	Parcelă	Nr. topo	Observații / Referințe
1	arabil	NU	5.000	349	50	-	

Lungime Segmente

1) Valorile lungimilor segmentelor sunt obținute din proiecție în plan.

Punct început	X / Y	Punct sfârșit	X / Y	Lungime segment (** (m)
1	355.872,914 285.068,178	2	355.234,533 285.092,36	638.839
2	355.234,533 285.092,36	3	355.231,438 285.084,662	8.297
3	355.231,438 285.084,662	4	355.872,646 285.060,373	641.668
4	355.872,646 285.060,373	1	355.872,914 285.068,178	7.81

**** Lungimile segmentelor sunt determinate în planul de proiecție Stereo 70 și sunt rotunjite la 1 milimetru.**

***** Distanța dintre puncte este formată din segmente cumulate ce sunt mai mici decât valoarea 1 milimetru.**

**DATE DESPRE IMOBILUL NR. 5728**

Oficiul de Cadastru și Publicitate Imobiliară DOLJ
Biroul de Cadastru și Publicitate Imobiliară Craiova

A. Partea I. Descrierea imobilului

TEREN Extravilan

Adresa: Jud. Dolj, T349, P52

Nr. Crt	Nr cadastral Nr. topografic	Suprafața* (mp)	Observații / Referințe
A1	33251	8.400	Sector cadastral:35 Teren neimprejmuit;

B. Partea II. Proprietari și acte

Inscrieri privitoare la dreptul de proprietate și alte drepturi reale		Referințe
97777 / 14/05/2019		
Act Notarial nr. 149, din 13/05/2019 emis de Giurcan Gabriela;		
B1	Intabulare, drept de PROPRIETATE, dobandit prin Conventie, cota actuala 1/1 1) DORONDEL CRISTIAN-TITI	A1

C. Partea III. SARCINI .

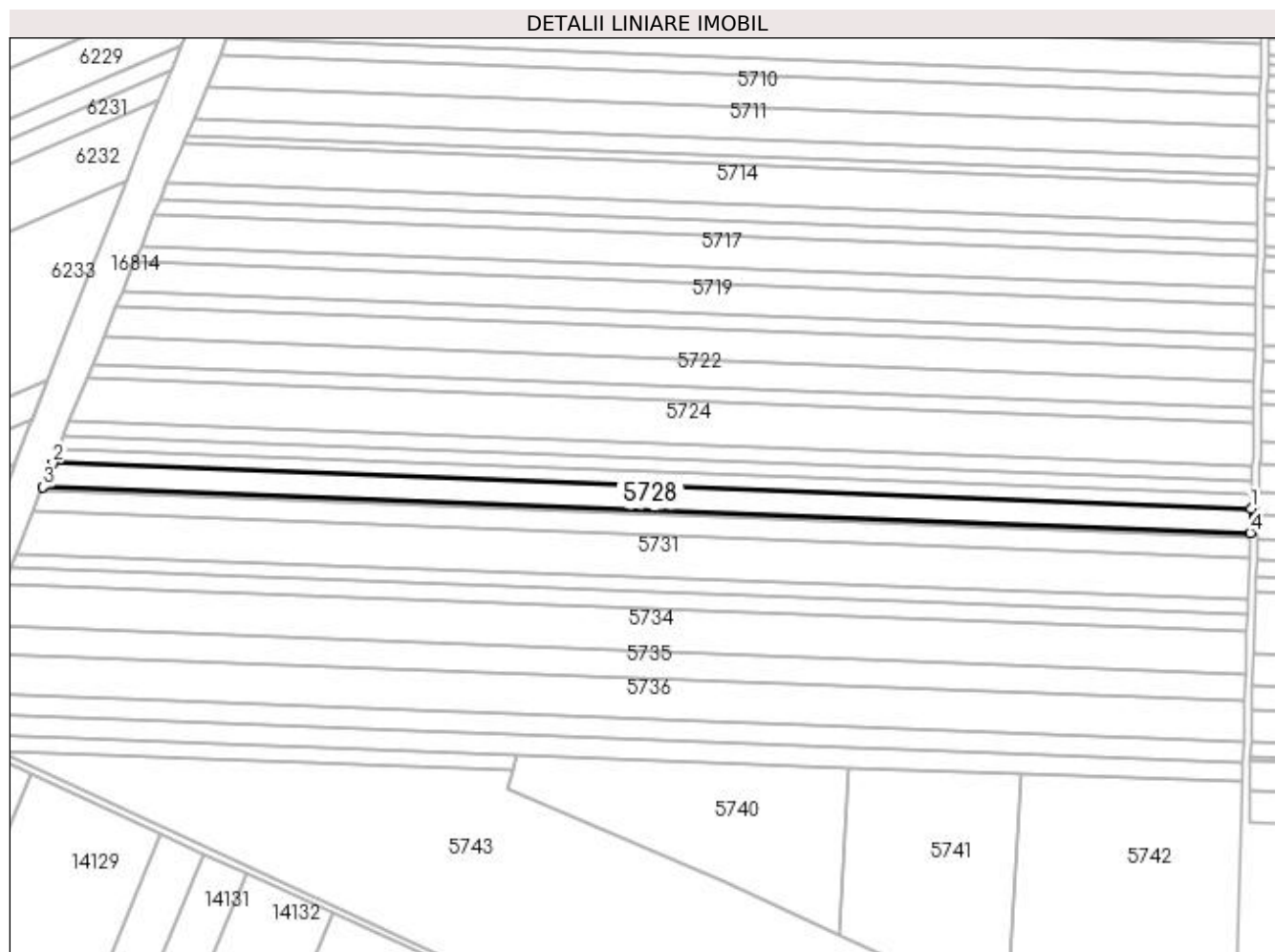
Inscrieri privind dezmembramintele dreptului de proprietate, drepturi reale de garanție și sarcini	Referințe
NU SUNT	

Anexa Nr. 1 La Partea I

Teren

Nr cadastral	Suprafața (mp)*	Observații / Referințe
33251	8.400	

* Suprafața este determinată în planul de proiecție Stereo 70.



Date referitoare la teren

Crt	Categorie folosință	Intra vilan	Suprafața (mp)	Tarla	Parcelă	Nr. topo	Observații / Referințe
1	arabil	NU	8.400	349	52	-	limita conventionala

Lungime Segmente

1) Valorile lungimilor segmentelor sunt obținute din proiecție în plan.

Punct început	X / Y	Punct sfârșit	X / Y	Lungime segment (** (m)
1	355.872,646 285.060,373	2	355.231,438 285.084,662	641.668
2	355.231,438 285.084,662	3	355.226,27 285.071,806	13.856
3	355.226,27 285.071,806	4	355.872,199 285.047,338	646.392
4	355.872,199 285.047,338	1	355.872,646 285.060,373	13.043

**** Lungimile segmentelor sunt determinate în planul de proiecție Stereo 70 și sunt rotunjite la 1 milimetru.**

***** Distanța dintre puncte este formată din segmente cumulate ce sunt mai mici decât valoarea 1 milimetru.**

**DATE DESPRE IMOBILUL NR. 5729**

Oficiul de Cadastru și Publicitate Imobiliară DOLJ
Biroul de Cadastru și Publicitate Imobiliară Craiova

A. Partea I. Descrierea imobilului

TEREN Extravilan

Adresa: Jud. Dolj, T349, P53

Nr. Crt	Nr cadastral Nr. topografic	Suprafața* (mp)	Observații / Referințe
A1		1.500	Sector cadastral:35 Teren neimprejmuit;

B. Partea II. Proprietari și acte

Inscrieri privitoare la dreptul de proprietate și alte drepturi reale	Referințe
/	
Act Administrativ nr. 1741-58840, din 30/11/1995 emis de CJSIPT DOLJ;	
B1	A1
Intabulare, drept de PROPRIETATE, dobândit prin Reconstituire, cota actuala 1/1 1) CIOCHINĂ CORNEL, LIPSĂ CNP	

C. Partea III. SARCINI .

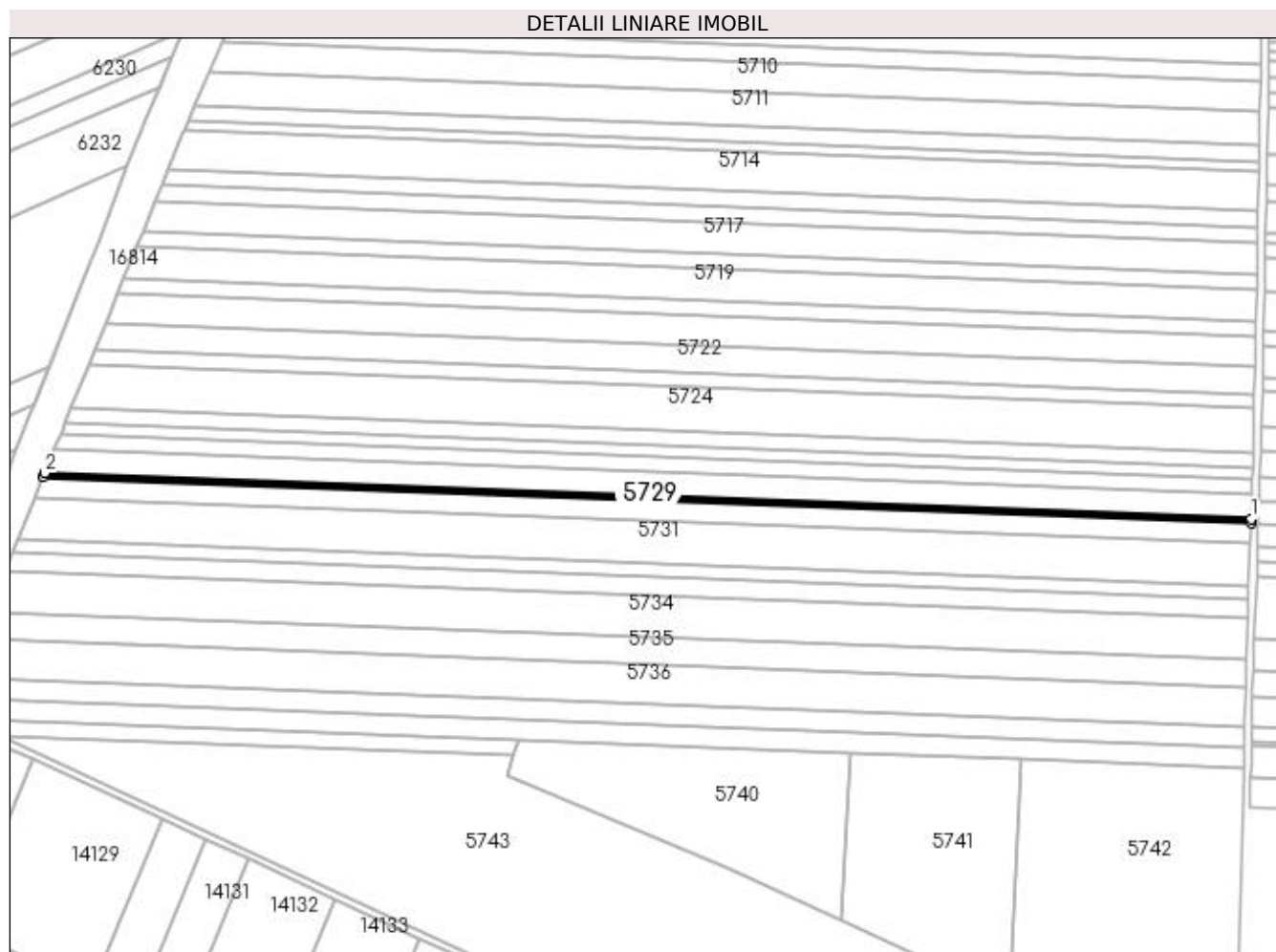
Inscrieri privind dezmembramintele dreptului de proprietate, drepturi reale de garanție și sarcini	Referințe
NU SUNT	

Anexa Nr. 1 La Partea I

Teren

Nr cadastral	Suprafața (mp)*	Observații / Referințe
	1.500	

* Suprafața este determinată în planul de proiecție Stereo 70.



Date referitoare la teren

Crt	Categorie folosință	Intra vilan	Suprafața (mp)	Tarla	Parcelă	Nr. topo	Observații / Referințe
1	arabil	NU	1.500	349	53	-	

Lungime Segmente

1) Valorile lungimilor segmentelor sunt obținute din proiecție în plan.

Punct început	X / Y	Punct sfârșit	X / Y	Lungime segment (** (m)
1	355.872,199 285.047,338	2	355.226,27 285.071,806	646.392
2	355.226,27 285.071,806	3	355.225,351 285.069,52	2.464
3	355.225,351 285.069,52	4	355.872,119 285.045,02	647.232
4	355.872,119 285.045,02	1	355.872,199 285.047,338	2.319

**** Lungimile segmentelor sunt determinate în planul de proiecție Stereo 70 și sunt rotunjite la 1 milimetru.**

***** Distanța dintre puncte este formată din segmente cumulate ce sunt mai mici decât valoarea 1 milimetru.**

**DATE DESPRE IMOBILUL NR. 5730**

Oficiul de Cadastru și Publicitate Imobiliară DOLJ
Biroul de Cadastru și Publicitate Imobiliară Craiova

A. Partea I. Descrierea imobilului

TEREN Extravilan

Adresa: Jud. Dolj, T349, P54

Nr. Crt	Nr cadastral Nr. topografic	Suprafața* (mp)	Observații / Referințe
A1		7.000	Sector cadastral:35 Teren neimprejmuit;

B. Partea II. Proprietari și acte

Inscrieri privitoare la dreptul de proprietate și alte drepturi reale		Referințe
/		
Act Administrativ nr. 2753-48113, din 20/11/1996 emis de CJSIPT DOLJ;		
B1	Intabulare, drept de PROPRIETATE, dobândit prin Reconstituire, cota actuala 1/1 1) STĂNĂGOI ECATERINA, LIPSĂ CNP	A1

C. Partea III. SARCINI .

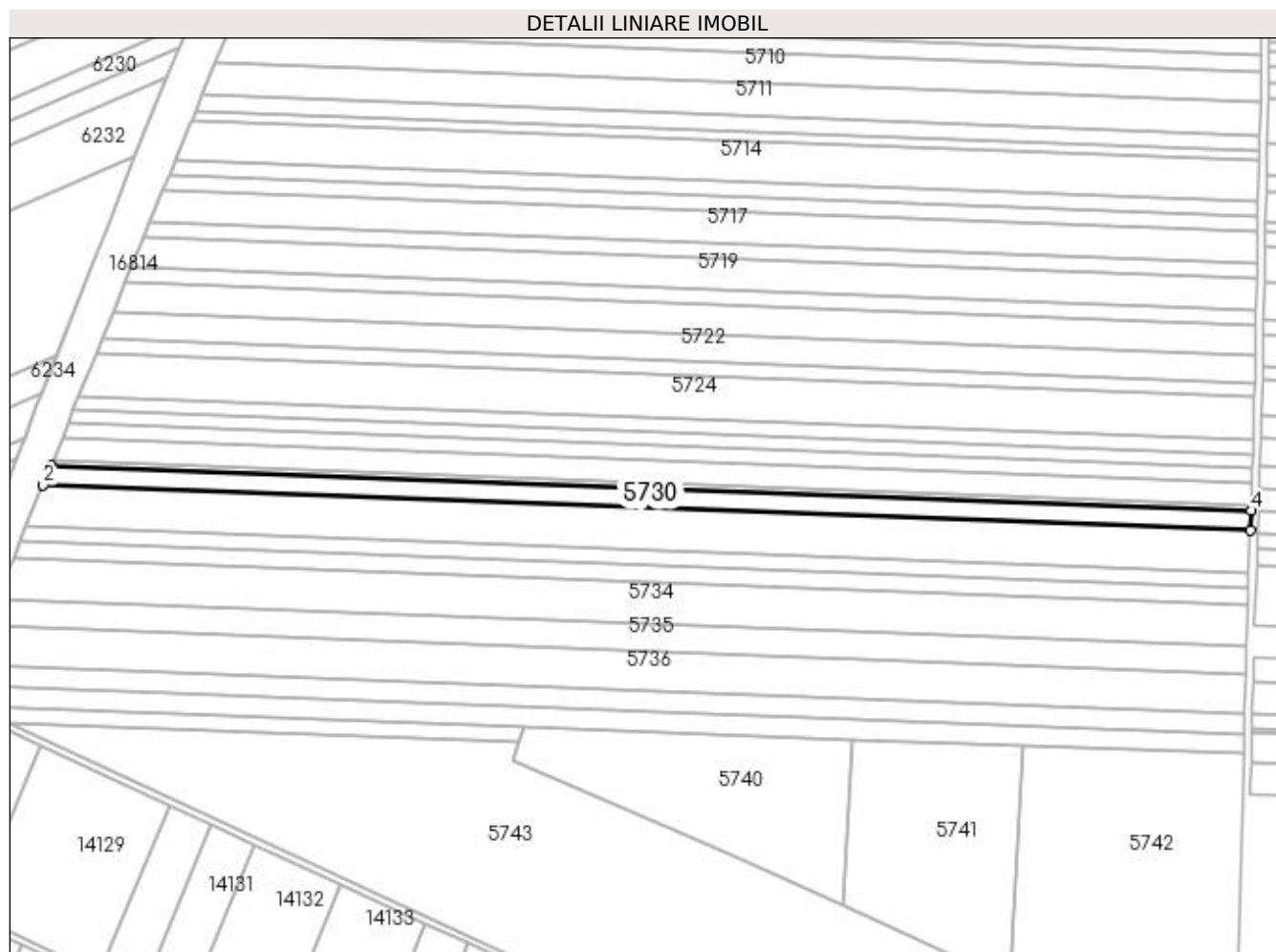
Inscrieri privind dezmembramintele dreptului de proprietate, drepturi reale de garanție și sarcini	Referințe
NU SUNT	

Anexa Nr. 1 La Partea I

Teren

Nr cadastral	Suprafața (mp)*	Observații / Referințe
	7.000	

* Suprafața este determinată în planul de proiecție Stereo 70.



Date referitoare la teren

Crt	Categorie folosință	Intra vilan	Suprafața (mp)	Tarla	Parcelă	Nr. topo	Observații / Referințe
1	arabil	NU	7.000	349	54	-	

Lungime Segmente

1) Valorile lungimilor segmentelor sunt obținute din proiecție în plan.

Punct început	X / Y	Punct sfârșit	X / Y	Lungime segment (** (m)
1	355.225,351 285.069,52	2	355.221,078 285.058,891	11.456
2	355.221,078 285.058,891	3	355.871,75 285.034,244	651.139
3	355.871,75 285.034,244	4	355.872,119 285.045,02	10.782
4	355.872,119 285.045,02	1	355.225,351 285.069,52	647.232

**** Lungimile segmentelor sunt determinate în planul de proiecție Stereo 70 și sunt rotunjite la 1 milimetru.**

***** Distanța dintre puncte este formată din segmente cumulate ce sunt mai mici decât valoarea 1 milimetru.**

**DATE DESPRE IMOBILUL NR. 5731**

Oficiul de Cadastru și Publicitate Imobiliară DOLJ
Biroul de Cadastru și Publicitate Imobiliară Craiova

A. Partea I. Descrierea imobilului

TEREN Extravilan

Adresa: Jud. Dolj, T349, P55

Nr. Crt	Nr cadastral Nr. topografic	Suprafața* (mp)	Observații / Referințe
A1	33254	15.000	Sector cadastral:35 Teren neimprejmuit;

B. Partea II. Proprietari și acte

Inscrieri privitoare la dreptul de proprietate și alte drepturi reale	Referințe
148526 / 24/07/2020	
Act Notarial nr. 1547, din 23/07/2020 emis de Balaci Eugen;	
B1	A1
Intabulare, drept de PROPRIETATE, dobândit prin Conventie, cota actuala 1/1 1) SOCIETATEA MOTAVEN SRL, CIF:342640	

C. Partea III. SARCINI .

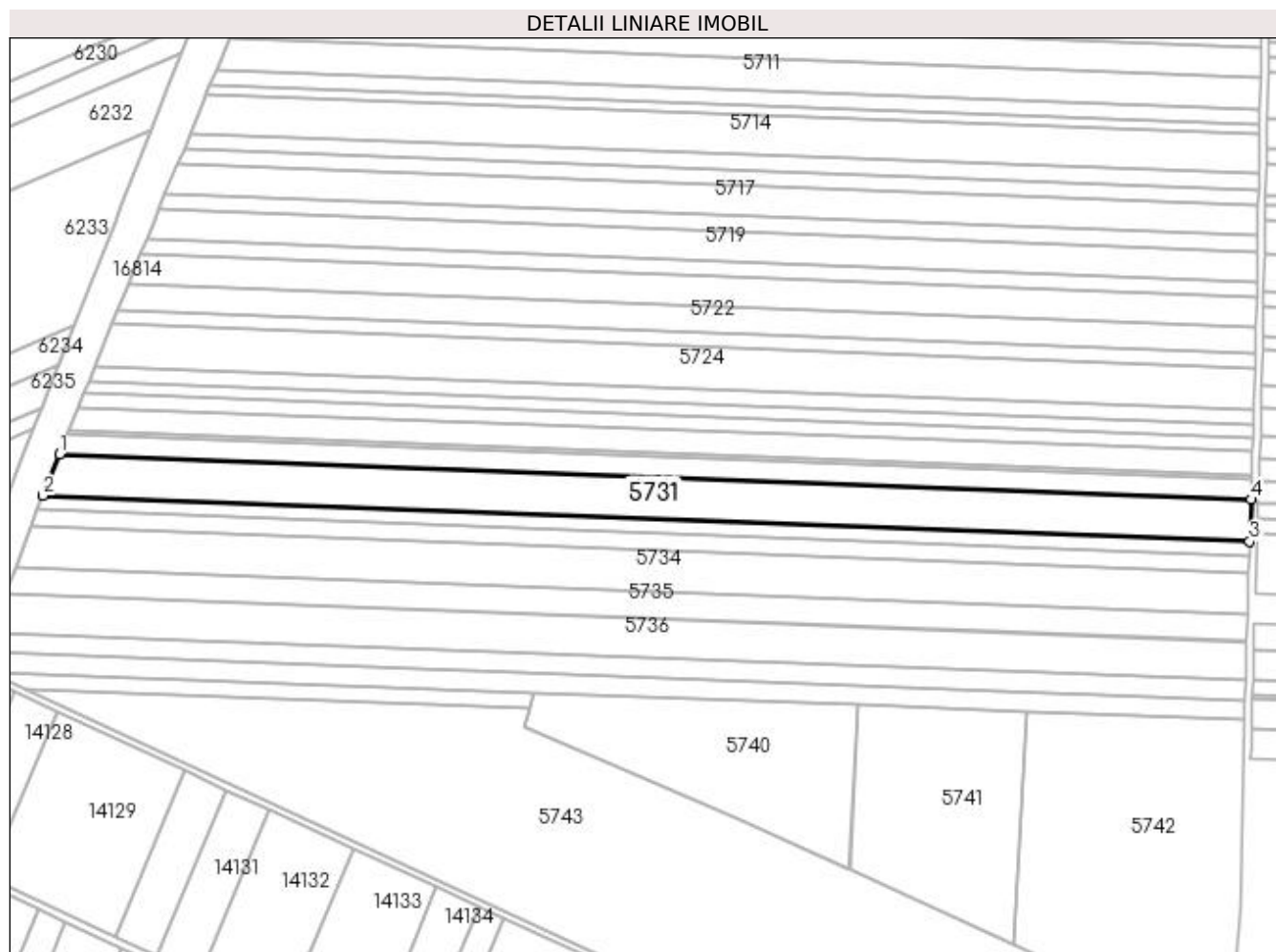
Inscrieri privind dezmembramintele dreptului de proprietate, drepturi reale de garanție și sarcini	Referințe
NU SUNT	

Anexa Nr. 1 La Partea I

Teren

Nr cadastral	Suprafața (mp)*	Observații / Referințe
33254	15.000	

* Suprafața este determinată în planul de proiecție Stereo 70.



Date referitoare la teren

Crt	Categorie folosință	Intra vilan	Suprafața (mp)	Tarla	Parcelă	Nr. topo	Observații / Referințe
1	arabil	NU	15.000	349	55	-	limita conventionala

Lungime Segmente

1) Valorile lungimilor segmentelor sunt obținute din proiecție în plan.

Punct început	X / Y	Punct sfârșit	X / Y	Lungime segment (** (m)
1	355.221,078 285.058,891	2	355.212,008 285.036,328	24.318
2	355.212,008 285.036,328	3	355.870,965 285.011,366	659.43
3	355.870,965 285.011,366	4	355.871,75 285.034,244	22.891
4	355.871,75 285.034,244	1	355.221,078 285.058,891	651.139

**** Lungimile segmentelor sunt determinate în planul de proiecție Stereo 70 și sunt rotunjite la 1 milimetru.**

***** Distanța dintre puncte este formată din segmente cumulate ce sunt mai mici decât valoarea 1 milimetru.**

**DATE DESPRE IMOBILUL NR. 5732**

Oficiul de Cadastru și Publicitate Imobiliară DOLJ
Biroul de Cadastru și Publicitate Imobiliară Craiova

A. Partea I. Descrierea imobilului

TEREN Extravilan

Adresa: Jud. Dolj, T349, P56

Nr. Crt	Nr cadastral Nr. topografic	Suprafața* (mp)	Observații / Referințe
A1		5.000	Sector cadastral:35 Teren neimprejmuit;

B. Partea II. Proprietari și acte

Inscrieri privitoare la dreptul de proprietate și alte drepturi reale	Referințe
/	
Act Administrativ nr. 1526-9619, din 17/04/1995 emis de CJSIPT DOLJ;	
B1	A1
Intabulare, drept de PROPRIETATE, dobândit prin Reconstituire, cota actuala 1/1 1) SURDU LUCIA, LIPSĂ CNP	

C. Partea III. SARCINI .

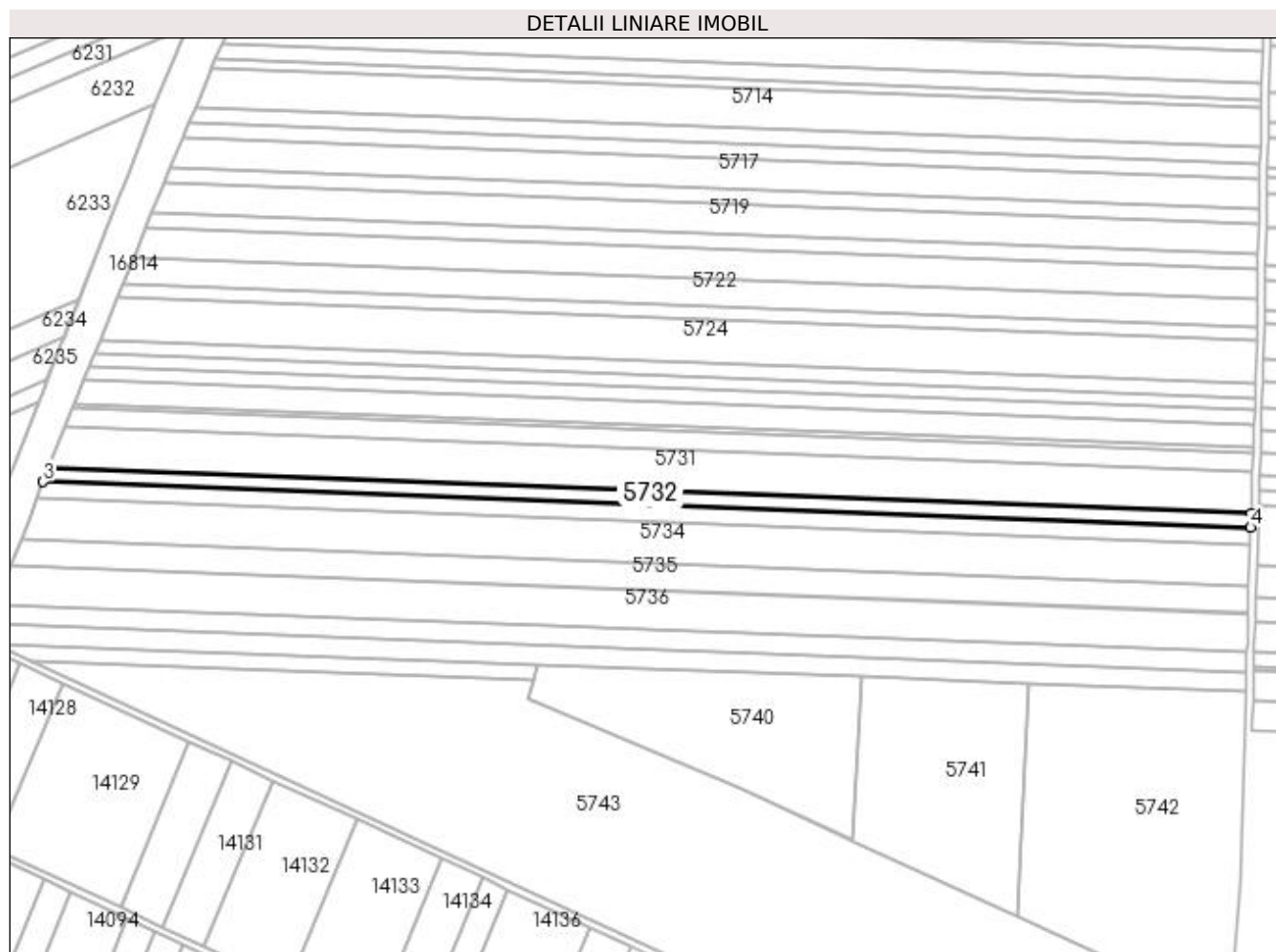
Inscrieri privind dezmembramintele dreptului de proprietate, drepturi reale de garanție și sarcini	Referințe
NU SUNT	

Anexa Nr. 1 La Partea I

Teren

Nr cadastral	Suprafața (mp)*	Observații / Referințe
	5.000	

* Suprafața este determinată în planul de proiecție Stereo 70.



Date referitoare la teren

Crt	Categorie folosință	Intravilan	Suprafața (mp)	Tarla	Parcelă	Nr. topo	Observații / Referințe
1	arabil	NU	5.000	349	56	-	

Lungime Segmente

1) Valorile lungimilor segmentelor sunt obținute din proiecție în plan.

Punct început	X / Y	Punct sfârșit	X / Y	Lungime segment (** (m)
1	355.870,965 285.011,366	2	355.212,008 285.036,328	659.43
2	355.212,008 285.036,328	3	355.209,01 285.028,869	8.039
3	355.209,01 285.028,869	4	355.870,706 285.003,804	662.171
4	355.870,706 285.003,804	1	355.870,965 285.011,366	7.566

**** Lungimile segmentelor sunt determinate în planul de proiecție Stereo 70 și sunt rotunjite la 1 milimetru.**

***** Distanța dintre puncte este formată din segmente cumulate ce sunt mai mici decât valoarea 1 milimetru.**

**DATE DESPRE IMOBILUL NR. 5733**

Oficiul de Cadastru și Publicitate Imobiliară DOLJ
 Biroul de Cadastru și Publicitate Imobiliară Craiova

A. Partea I. Descrierea imobilului

TEREN Extravilan

Adresa: Jud. Dolj, T349, P57

Nr. Crt	Nr cadastral Nr. topografic	Suprafața* (mp)	Observații / Referințe
A1		6.200	Sector cadastral:35 Teren neimprejmuit;

B. Partea II. Proprietari și acte

Inscrieri privitoare la dreptul de proprietate și alte drepturi reale		Referințe
/		
Act Administrativ nr. 3331-59474, din 24/03/1997 emis de CJSIPT DOLJ;		
B1	Intabulare, drept de PROPRIETATE, dobândit prin Reconstituire, cota actuala 1/1 1) CERGA ELENA, LIPSĂ CNP 2) CERGA ION, LIPSĂ CNP	A1

C. Partea III. SARCINI .

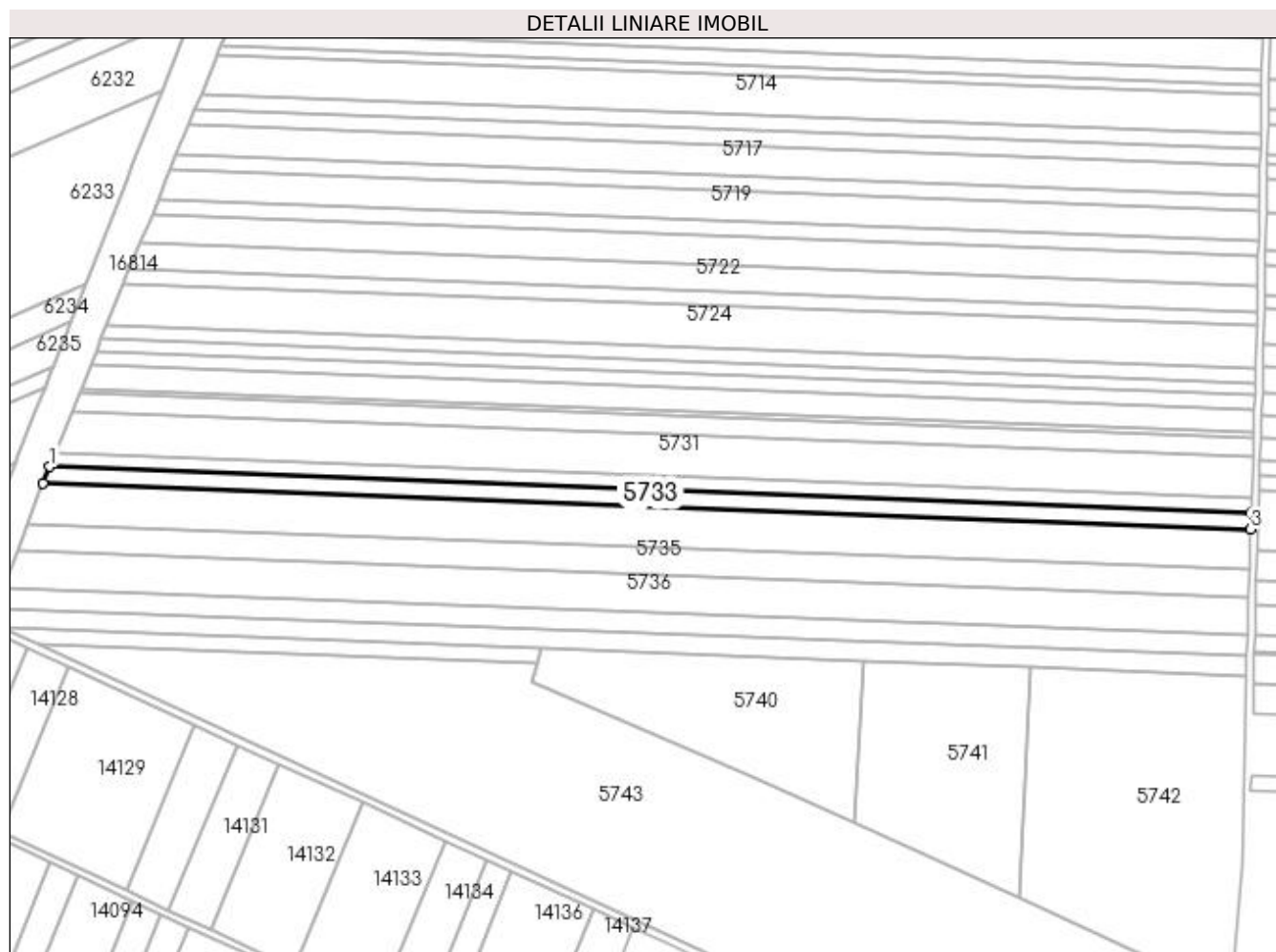
Inscrieri privind dezmembramentele dreptului de proprietate, drepturi reale de garanție și sarcini	Referințe
NU SUNT	

Anexa Nr. 1 La Partea I

Teren

Nr cadastral	Suprafața (mp)*	Observații / Referințe
	6.200	

* Suprafața este determinată în planul de proiecție Stereo 70.



Date referitoare la teren

Crt	Categorie folosință	Intra vilan	Suprafața (mp)	Tarla	Parcelă	Nr. topo	Observații / Referințe
1	arabil	NU	6.200	349	57	-	

Lungime Segmente

1) Valorile lungimilor segmentelor sunt obținute din proiecție în plan.

Punct început	X / Y	Punct sfârșit	X / Y	Lungime segment (** (m)
1	355.209,01 285.028,869	2	355.205,309 285.019,663	9.922
2	355.205,309 285.019,663	3	355.870,386 284.994,47	665.554
3	355.870,386 284.994,47	4	355.870,706 285.003,804	9.339
4	355.870,706 285.003,804	1	355.209,01 285.028,869	662.171

**** Lungimile segmentelor sunt determinate în planul de proiecție Stereo 70 și sunt rotunjite la 1 milimetru.**

***** Distanța dintre puncte este formată din segmente cumulate ce sunt mai mici decât valoarea 1 milimetru.**

**DATE DESPRE IMOBILUL NR. 5734**

Oficiul de Cadastru și Publicitate Imobiliară DOLJ
 Biroul de Cadastru și Publicitate Imobiliară Craiova

A. Partea I. Descrierea imobilului

TEREN Extravilan

Adresa: Jud. Dolj, T349, P59

Nr. Crt	Nr cadastral Nr. topografic	Suprafața* (mp)	Observații / Referințe
A1		15.000	Sector cadastral:35 Teren neimprejmuit;

B. Partea II. Proprietari și acte

Inscrieri privitoare la dreptul de proprietate și alte drepturi reale	Referințe
/	
Act Administrativ nr. 4433, din 17/09/2004 emis de CJSIPT DOLJ;	
B1	A1
Intabulare, drept de PROPRIETATE, dobândit prin Reconstituire, cota actuala 1/1 1) ONCICĂ GHEORGHE, LIPSĂ CNP	

C. Partea III. SARCINI .

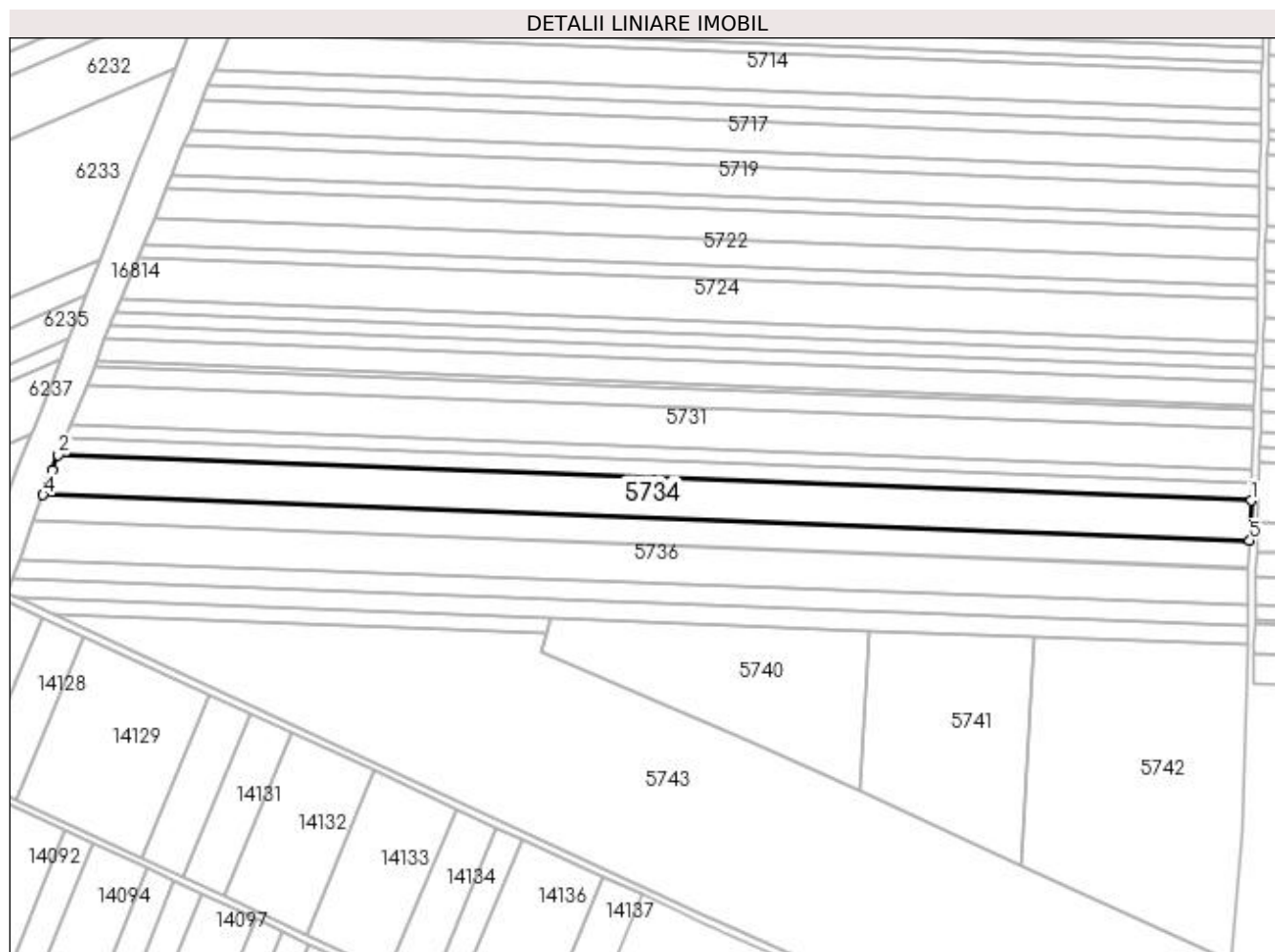
Inscrieri privind dezmembramintele dreptului de proprietate, drepturi reale de garanție și sarcini	Referințe
NU SUNT	

Anexa Nr. 1 La Partea I

Teren

Nr cadastral	Suprafața (mp)*	Observații / Referințe
	15.000	

* Suprafața este determinată în planul de proiecție Stereo 70.



Date referitoare la teren

Crt	Categorie folosință	Intra vilan	Suprafața (mp)	Tarla	Parcelă	Nr. topo	Observații / Referințe
1	arabil	NU	15.000	349	59	-	

Lungime Segmente

1) Valorile lungimilor segmentelor sunt obținute din proiecție în plan.

Punct început	X / Y	Punct sfârșit	X / Y	Lungime segment (** (m)
1	355.870,386 284.994,47	2	355.205,309 285.019,663	665.554
2	355.205,309 285.019,663	3	355.201,954 285.011,317	8.995
3	355.201,954 285.011,317	4	355.196,855 284.997,562	14.67
4	355.196,855 284.997,562	5	355.869,618 284.972,078	673.245
5	355.869,618 284.972,078	1	355.870,386 284.994,47	22.405

**** Lungimile segmentelor sunt determinate în planul de proiecție Stereo 70 și sunt rotunjite la 1 milimetru.**

***** Distanța dintre puncte este formată din segmente cumulate ce sunt mai mici decât valoarea 1 milimetru.**

**DATE DESPRE IMOBILUL NR. 5735**

Oficiul de Cadastru și Publicitate Imobiliară DOLJ
Biroul de Cadastru și Publicitate Imobiliară Craiova

A. Partea I. Descrierea imobilului

TEREN Extravilan

Adresa: Jud. Dolj, T349, P60

Nr. Crt	Nr cadastral Nr. topografic	Suprafața* (mp)	Observații / Referințe
A1	36669	10.000	Sector cadastral:35 Teren imprejmuit;

B. Partea II. Proprietari și acte

Inscrieri privitoare la dreptul de proprietate și alte drepturi reale		Referințe
49598 / 02/03/2021		
Act Notarial nr. CM NR.319, din 20/11/2020 emis de BNP STOENESCU FLOREA (act administrativ nr TP 1980-9574 din 08.04.1996, emis de CJ DOLJ);		
B1	Intabulare, drept de PROPRIETATE, dobandit prin Succesiune, cota actuala 1/1	A1
1) DESEANU FLORIN-SÂNDEL		
<i>OBSERVATII: pozitie transcrisa din CF 33259/Motatei, inscrisa prin incheierea nr. 7139 din 12/01/2021;</i>		

C. Partea III. SARCINI .

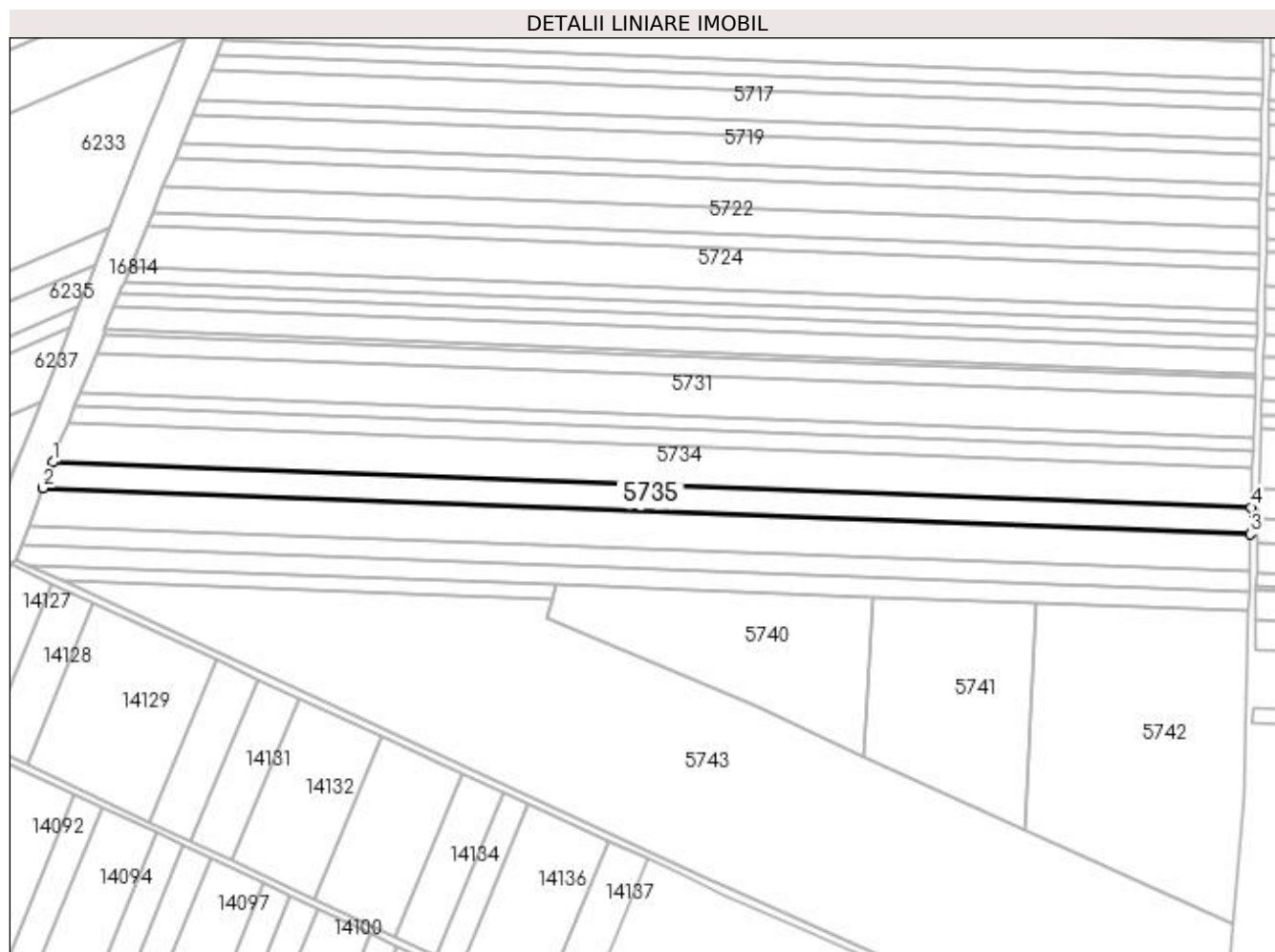
Inscrieri privind dezmembramintele dreptului de proprietate, drepturi reale de garanție și sarcini	Referințe
NU SUNT	

Anexa Nr. 1 La Partea I

Teren

Nr cadastral	Suprafața (mp)*	Observații / Referințe
36669	10.000	

* Suprafața este determinată în planul de proiecție Stereo 70.



Date referitoare la teren

Crt	Categorie folosință	Intra vilan	Suprafața (mp)	Tarla	Parcelă	Nr. topo	Observații / Referințe
1	arabil	NU	10.000	349	60	-	

Lungime Segmente

1) Valorile lungimilor segmentelor sunt obținute din proiecție în plan.

Punct început	X / Y	Punct sfârșit	X / Y	Lungime segment (** (m)
1	355.196,855 284.997,562	2	355.191,442 284.982,957	15.576
2	355.191,442 284.982,957	3	355.869,11 284.957,287	678.154
3	355.869,11 284.957,287	4	355.869,618 284.972,078	14.8
4	355.869,618 284.972,078	1	355.196,855 284.997,562	673.245

**** Lungimile segmentelor sunt determinate în planul de proiecție Stereo 70 și sunt rotunjite la 1 milimetru.**

***** Distanța dintre puncte este formată din segmente cumulate ce sunt mai mici decât valoarea 1 milimetru.**

**DATE DESPRE IMOBILUL NR. 5736**

Oficiul de Cadastru și Publicitate Imobiliară DOLJ
Biroul de Cadastru și Publicitate Imobiliară Craiova

A. Partea I. Descrierea imobilului

TEREN Extravilan

Adresa: Jud. Dolj, T349, P60

Nr. Crt	Nr cadastral Nr. topografic	Suprafața* (mp)	Observații / Referințe
A1	36670	14.600	Sector cadastral:35 Teren imprejmuit;

B. Partea II. Proprietari și acte

Inscrieri privitoare la dreptul de proprietate și alte drepturi reale		Referințe
49598 / 02/03/2021		
Act Notarial nr. CM NR.319, din 20/11/2020 emis de BNP STOENESCU FLOREA (act administrativ nr TP 1980-9574 din 08.04.1996, emis de CJ DOLJ);		
B1	Intabulare, drept de PROPRIETATE, dobandit prin Succesiune, cota actuala 1/1	A1
1) DESEANU FLORIN-SÂNDEL		
<i>OBSERVATII: pozitie transcrisa din CF 33259/Motatei, inscrisa prin incheierea nr. 7139 din 12/01/2021;</i>		

C. Partea III. SARCINI .

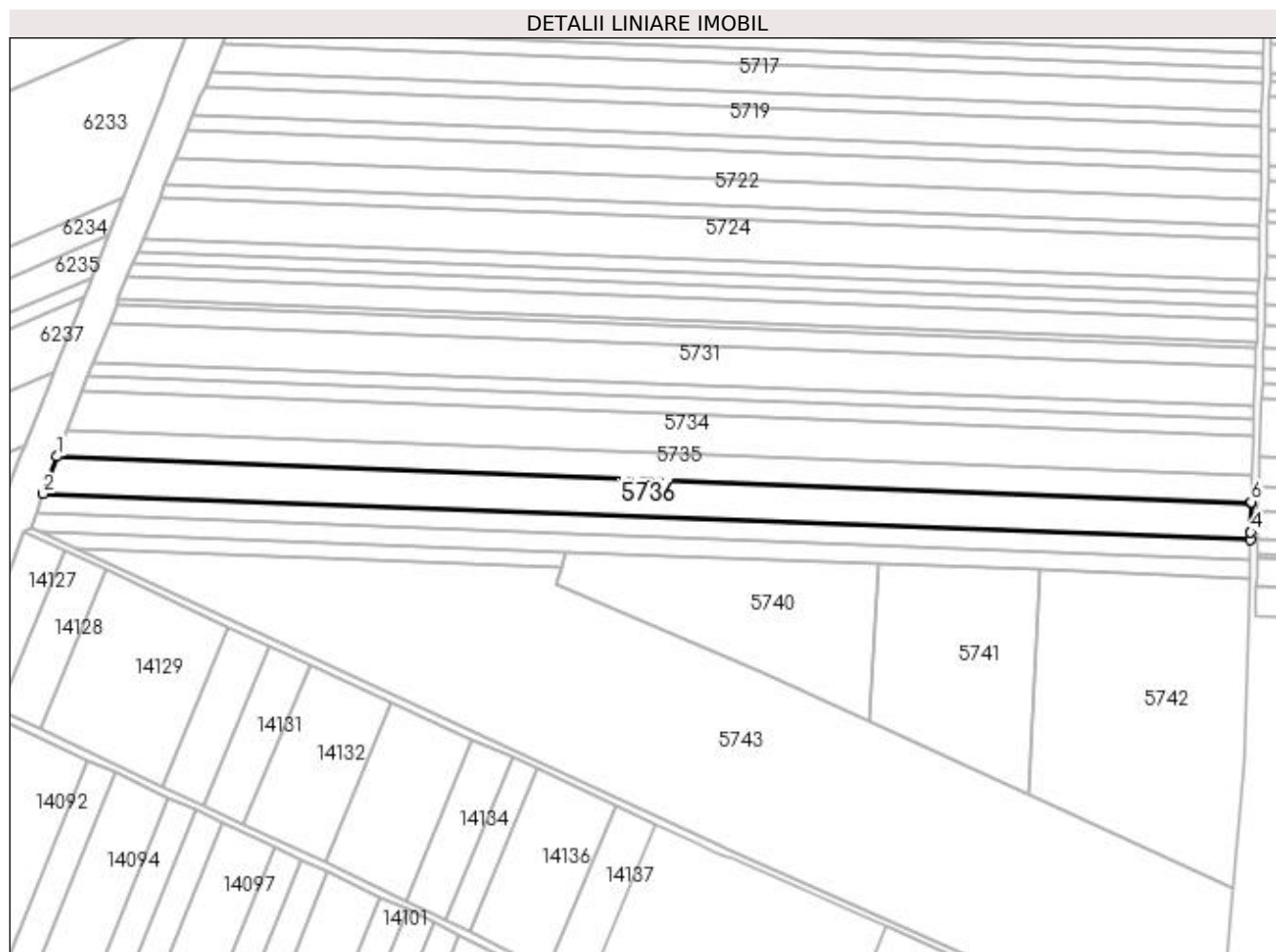
Inscrieri privind dezmembramintele dreptului de proprietate, drepturi reale de garanție și sarcini	Referințe
NU SUNT	

Anexa Nr. 1 La Partea I

Teren

Nr cadastral	Suprafața (mp)*	Observații / Referințe
36670	14.600	

* Suprafața este determinată în planul de proiecție Stereo 70.



Date referitoare la teren

Crt	Categorie folosință	Intra vilan	Suprafața (mp)	Tarla	Parcelă	Nr. topo	Observații / Referințe
1	arabil	NU	14.600	349	60	-	

Lungime Segmente

1) Valorile lungimilor segmentelor sunt obținute din proiecție în plan.

Punct început	X / Y	Punct sfârșit	X / Y	Lungime segment (** (m)
1	355.191,442 284.982,957	2	355.183,609 284.961,828	22.534
2	355.183,609 284.961,828	3	355.868,753 284.935,875	685.635
3	355.868,753 284.935,875	4	355.868,859 284.939,959	4.085
4	355.868,859 284.939,959	5	355.869,082 284.956,469	16.512
5	355.869,082 284.956,469	6	355.869,11 284.957,287	0.818

Punct început	X / Y	Punct sfârșit	X / Y	Lungime segment (** (m)
6	355.869,11 284.957,287	1	355.191,442 284.982,957	678.154

** Lungimile segmentelor sunt determinate în planul de proiecție Stereo 70 și sunt rotunjite la 1 milimetru.

*** Distanța dintre puncte este formată din segmente cumulate ce sunt mai mici decât valoarea 1 milimetru.

**DATE DESPRE IMOBILUL NR. 5737**

Oficiul de Cadastru și Publicitate Imobiliară DOLJ
Biroul de Cadastru și Publicitate Imobiliară Craiova

A. Partea I. Descrierea imobilului

TEREN Extravilan

Adresa: Jud. Dolj, T349, P61

Nr. Crt	Nr cadastral Nr. topografic	Suprafața* (mp)	Observații / Referințe
A1		7.600	Sector cadastral:35 Teren neimprejmuit;

B. Partea II. Proprietari și acte

Inscrieri privitoare la dreptul de proprietate și alte drepturi reale	Referințe
/	
Act Administrativ nr. 3365-59474, din 25/03/1997 emis de CJSIPT DOLJ;	
B1	A1
Intabulare, drept de PROPRIETATE, dobândit prin Reconstituire, cota actuala 1/1 1) TALPOȘ VICTORIA, LIPSĂ CNP	

C. Partea III. SARCINI .

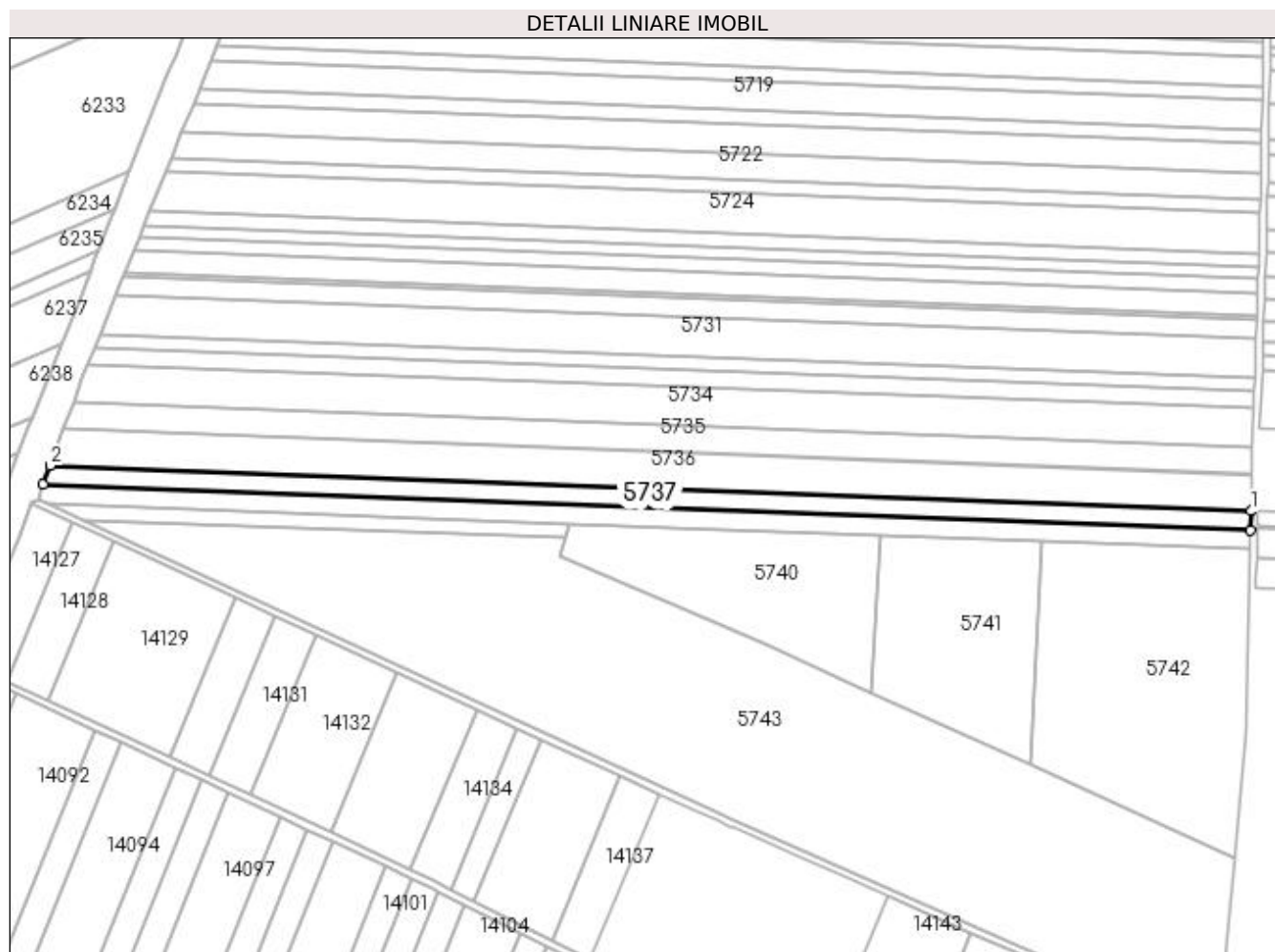
Inscrieri privind dezmembramintele dreptului de proprietate, drepturi reale de garanție și sarcini	Referințe
NU SUNT	

Anexa Nr. 1 La Partea I

Teren

Nr cadastral	Suprafața (mp)*	Observații / Referințe
	7.600	

* Suprafața este determinată în planul de proiecție Stereo 70.



Date referitoare la teren

Crt	Categorie folosință	Intra vilan	Suprafața (mp)	Tarla	Parcelă	Nr. topo	Observații / Referințe
1	arabil	NU	7.600	349	61	-	

Lungime Segmente

1) Valorile lungimilor segmentelor sunt obținute din proiecție în plan.

Punct început	X / Y	Punct sfârșit	X / Y	Lungime segment (** (m)
1	355.868,753 284.935,875	2	355.183,609 284.961,828	685.635
2	355.183,609 284.961,828	3	355.179,566 284.950,919	11.634
3	355.179,566 284.950,919	4	355.868,467 284.924,823	689.395
4	355.868,467 284.924,823	1	355.868,753 284.935,875	11.056

**** Lungimile segmentelor sunt determinate în planul de proiecție Stereo 70 și sunt rotunjite la 1 milimetru.**

***** Distanța dintre puncte este formată din segmente cumulate ce sunt mai mici decât valoarea 1 milimetru.**

**DATE DESPRE IMOBILUL NR. 5738**

Oficiul de Cadastru și Publicitate Imobiliară DOLJ
Biroul de Cadastru și Publicitate Imobiliară Craiova

A. Partea I. Descrierea imobilului

TEREN Extravilan

Adresa: Jud. Dolj, T349, P62

Nr. Crt	Nr cadastral Nr. topografic	Suprafața* (mp)	Observații / Referințe
A1		7.500	Sector cadastral:35 Teren neimprejmuit;

B. Partea II. Proprietari și acte

Inscrieri privitoare la dreptul de proprietate și alte drepturi reale	Referințe
/	
Act Administrativ nr. 3825-2215, din 27/10/1997 emis de CJSIPT DOLJ;	
B1	A1
Intabulare, drept de PROPRIETATE, dobândit prin Reconstituire, cota actuala 1/1 1) ONCICĂ GHEORGHE, LIPSĂ CNP	

C. Partea III. SARCINI .

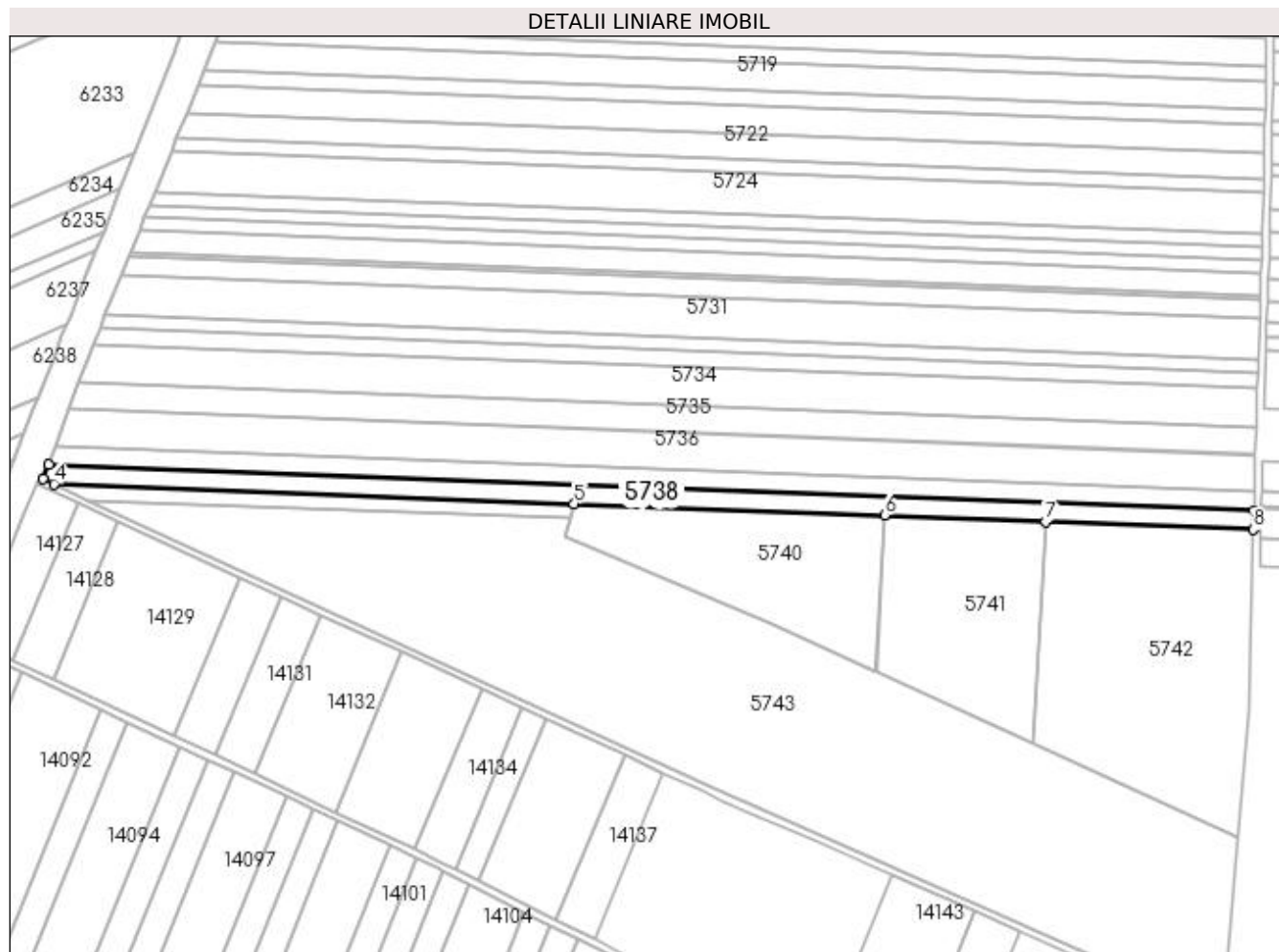
Inscrieri privind dezmembramintele dreptului de proprietate, drepturi reale de garanție și sarcini	Referințe
NU SUNT	

Anexa Nr. 1 La Partea I

Teren

Nr cadastral	Suprafața (mp)*	Observații / Referințe
	7.500	

* Suprafața este determinată în planul de proiecție Stereo 70.



Date referitoare la teren

Crt	Categorie folosință	Intravilan	Suprafața (mp)	Tarla	Parcelă	Nr. topo	Observații / Referințe
1	arabil	NU	7.500	349	62	-	

Lungime Segmente

1) Valorile lungimilor segmentelor sunt obținute din proiecție în plan.

Punct început	X / Y	Punct sfârșit	X / Y	Lungime segment (** (m)
1	355.868,467 284.924,823	2	355.179,566 284.950,919	689.395
2	355.179,566 284.950,919	3	355.176,535 284.942,743	8.72
3	355.176,535 284.942,743	4	355.182,621 284.939,932	6.704
4	355.182,621 284.939,932	5	355.479,935 284.928,67	297.527
5	355.479,935 284.928,67	6	355.657,338 284.921,95	177.53

Punct început	X / Y	Punct sfârșit	X / Y	Lungime segment (** (m)
6	355.657,338 284.921,95	7	355.749,44 284.918,461	92.168
7	355.749,44 284.918,461	8	355.868,186 284.913,963	118.831
8	355.868,186 284.913,963	1	355.868,467 284.924,823	10.864

** Lungimile segmentelor sunt determinate în planul de proiecție Stereo 70 și sunt rotunjite la 1 milimetru.

*** Distanța dintre puncte este formată din segmente cumulate ce sunt mai mici decât valoarea 1 milimetru.

**DATE DESPRE IMOBILUL NR. 5739**

Oficiul de Cadastru și Publicitate Imobiliară DOLJ
Biroul de Cadastru și Publicitate Imobiliară Craiova

A. Partea I. Descrierea imobilului

TEREN Extravilan

Adresa: Jud. Dolj, T349, P63

Nr. Crt	Nr cadastral Nr. topografic	Suprafața* (mp)	Observații / Referințe
A1		2.400	Sector cadastral:35 Teren neimprejmuit;

B. Partea II. Proprietari și acte

Inscrieri privitoare la dreptul de proprietate și alte drepturi reale	Referințe
/	
Act Administrativ nr. 3746-48431, din 18/04/1997 emis de CJSIPT DOLJ;	
B1	A1
Intabulare, drept de PROPRIETATE, dobandit prin Reconstituire, cota actuala 1/1 1) CERGĂ ELENA, LIPSĂ CNP	

C. Partea III. SARCINI .

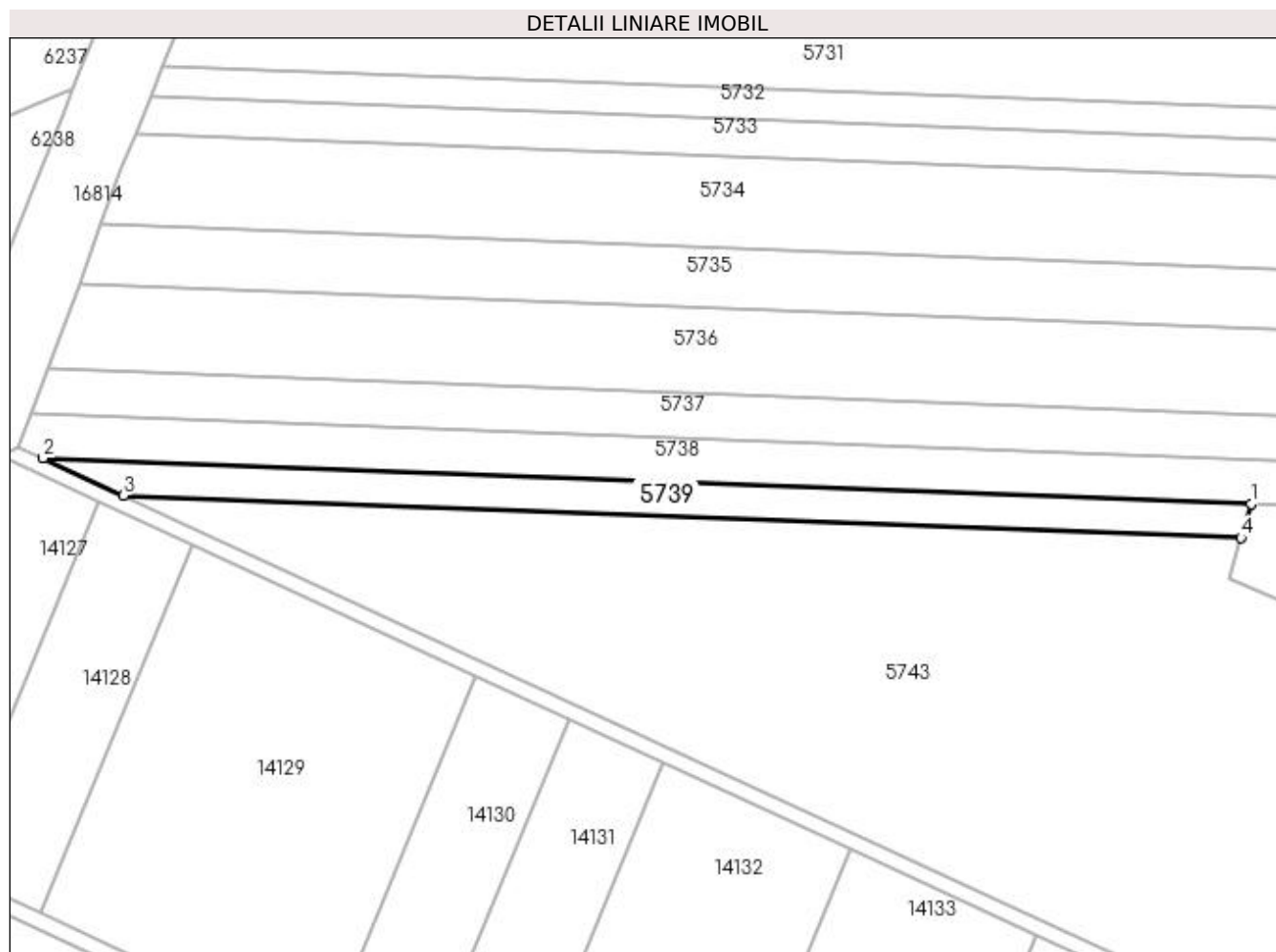
Inscrieri privind dezmembramintele dreptului de proprietate, drepturi reale de garanție și sarcini	Referințe
NU SUNT	

Anexa Nr. 1 La Partea I

Teren

Nr cadastral	Suprafața (mp)*	Observații / Referințe
	2.400	

* Suprafața este determinată în planul de proiecție Stereo 70.



Date referitoare la teren

Crt	Categorie folosință	Intra vilan	Suprafața (mp)	Tarla	Parcelă	Nr. topo	Observații / Referințe
1	arabil	NU	2.400	349	63	-	

Lungime Segmente

1) Valorile lungimilor segmentelor sunt obținute din proiecție în plan.

Punct început	X / Y	Punct sfârșit	X / Y	Lungime segment (** (m)
1	355.479,935 284.928,67	2	355.182,621 284.939,932	297.527
2	355.182,621 284.939,932	3	355.202,402 284.930,796	21.789
3	355.202,402 284.930,796	4	355.477,435 284.920,378	275.23
4	355.477,435 284.920,378	1	355.479,935 284.928,67	8.661

**** Lungimile segmentelor sunt determinate în planul de proiecție Stereo 70 și sunt rotunjite la 1 milimetru.**

***** Distanța dintre puncte este formată din segmente cumulate ce sunt mai mici decât valoarea 1 milimetru.**

**DATE DESPRE IMOBILUL NR. 5740**

Oficiul de Cadastru și Publicitate Imobiliară DOLJ
Biroul de Cadastru și Publicitate Imobiliară Craiova

A. Partea I. Descrierea imobilului

TEREN Extravilan

Adresa: Jud. Dolj, T349, P75

Nr. Crt	Nr cadastral Nr. topografic	Suprafața* (mp)	Observații / Referințe
A1		9.700	Sector cadastral:35 Teren neimprejmuit;

B. Partea II. Proprietari și acte

Inscrieri privitoare la dreptul de proprietate și alte drepturi reale		Referințe
/		
Act Administrativ nr. 4253-48619, din 11/06/2002 emis de CJSIPT DOLJ;		
B1	Intabulare, drept de PROPRIETATE, dobândit prin Reconstituire, cota actuala 1/1 1) ONCICĂ MARIN, LIPSĂ CNP	A1

C. Partea III. SARCINI .

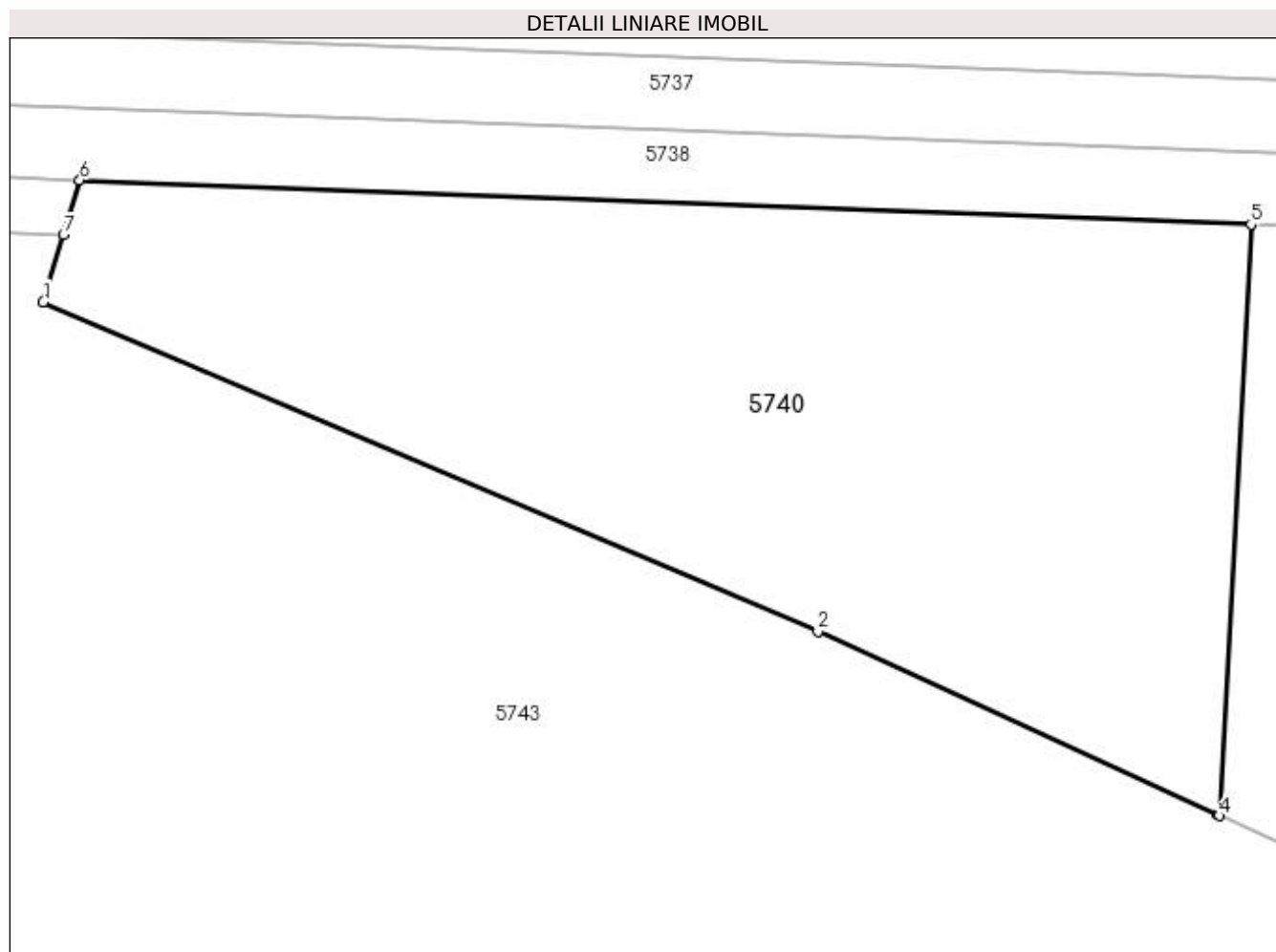
Inscrieri privind dezmembramintele dreptului de proprietate, drepturi reale de garanție și sarcini	Referințe
NU SUNT	

Anexa Nr. 1 La Partea I

Teren

Nr cadastral	Suprafața (mp)*	Observații / Referințe
	9.700	

* Suprafața este determinată în planul de proiecție Stereo 70.



Date referitoare la teren

Crt	Categorie folosință	Intra vilan	Suprafața (mp)	Tarla	Parcelă	Nr. topo	Observații / Referințe
1	arabil	NU	9.700	349	75	-	

Lungime Segmente

1) Valorile lungimilor segmentelor sunt obținute din proiecție în plan.

Punct început	X / Y	Punct sfârșit	X / Y	Lungime segment (** (m)
1	355.474,368 284.910,203	2	355.591,721 284.860,292	127.526
2	355.591,721 284.860,292	3	355.652,242 284.832,546	66.578
3	355.652,242 284.832,546	4	355.652,499 284.832,429	0.282
4	355.652,499 284.832,429	5	355.657,338 284.921,95	89.652
5	355.657,338 284.921,95	6	355.479,935 284.928,67	177.53

Punct început	X / Y	Punct sfârșit	X / Y	Lungime segment (** (m)
6	355.479,935 284.928,67	7	355.477,435 284.920,378	8.661
7	355.477,435 284.920,378	1	355.474,368 284.910,203	10.627

** Lungimile segmentelor sunt determinate în planul de proiecție Stereo 70 și sunt rotunjite la 1 milimetru.

*** Distanța dintre puncte este formată din segmente cumulate ce sunt mai mici decât valoarea 1 milimetru.

**DATE DESPRE IMOBILUL NR. 5741**

Oficiul de Cadastru și Publicitate Imobiliară DOLJ
Biroul de Cadastru și Publicitate Imobiliară Craiova

A. Partea I. Descrierea imobilului

TEREN Extravilan

Adresa: Jud. Dolj, T349, P75/1

Nr. Crt	Nr cadastral Nr. topografic	Suprafața* (mp)	Observații / Referințe
A1		10.000	Sector cadastral:35 Teren neimprejmuit;

B. Partea II. Proprietari și acte

Inscrieri privitoare la dreptul de proprietate și alte drepturi reale	Referințe
/	
Act Administrativ nr. 4345, din 27/03/2003 emis de CJSIPT DOLJ;	
B1	A1
Intabulare, drept de PROPRIETATE, dobândit prin Reconstituire, cota actuala 1/1 1) CIOCHINĂ DUMITRU, LIPSĂ CNP	

C. Partea III. SARCINI .

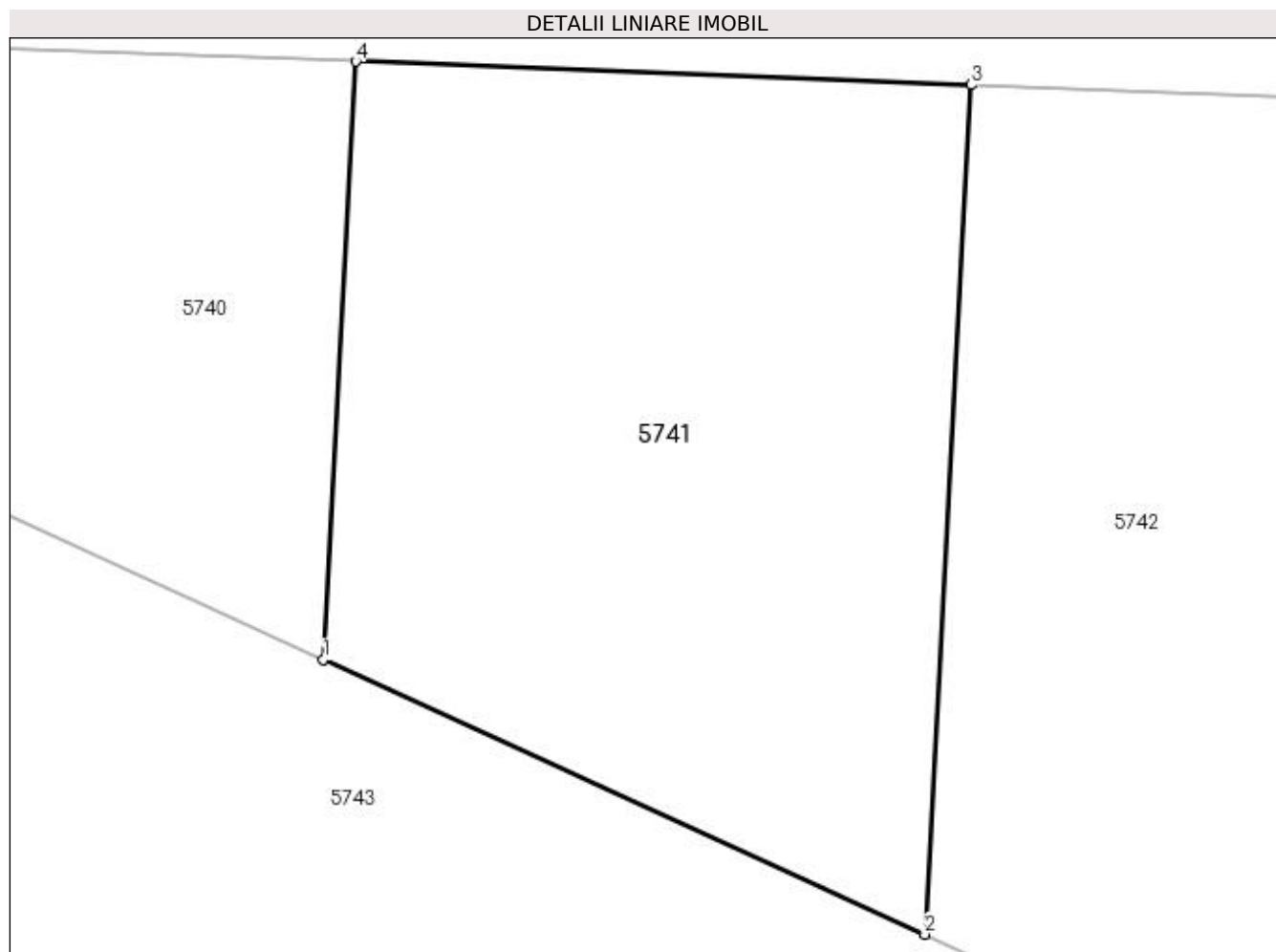
Inscrieri privind dezmembramintele dreptului de proprietate, drepturi reale de garanție și sarcini	Referințe
NU SUNT	

Anexa Nr. 1 La Partea I

Teren

Nr cadastral	Suprafața (mp)*	Observații / Referințe
	10.000	

* Suprafața este determinată în planul de proiecție Stereo 70.



Date referitoare la teren

Crt	Categorie folosință	Intra vilan	Suprafața (mp)	Tarla	Parcelă	Nr. topo	Observații / Referințe
1	arabil	NU	10.000	349	75/1	-	

Lungime Segmente

1) Valorile lungimilor segmentelor sunt obținute din proiecție în plan.

Punct început	X / Y	Punct sfârșit	X / Y	Lungime segment (** (m)
1	355.652,499 284.832,429	2	355.742,564 284.791,274	99.022
2	355.742,564 284.791,274	3	355.749,44 284.918,461	127.373
3	355.749,44 284.918,461	4	355.657,338 284.921,95	92.168
4	355.657,338 284.921,95	1	355.652,499 284.832,429	89.652

**** Lungimile segmentelor sunt determinate în planul de proiecție Stereo 70 și sunt rotunjite la 1 milimetru.**

***** Distanța dintre puncte este formată din segmente cumulate ce sunt mai mici decât valoarea 1 milimetru.**

**DATE DESPRE IMOBILUL NR. 5742**

Oficiul de Cadastru și Publicitate Imobiliară DOLJ
Biroul de Cadastru și Publicitate Imobiliară Craiova

A. Partea I. Descrierea imobilului

TEREN Extravilan

Adresa: Jud. Dolj, T349, P65

Nr. Crt	Nr cadastral Nr. topografic	Suprafața* (mp)	Observații / Referințe
A1		18.300	Sector cadastral:35 Teren neimprejmuit;

B. Partea II. Proprietari și acte

Inscrieri privitoare la dreptul de proprietate și alte drepturi reale		Referințe
/		
Act Administrativ nr. 4176-47911, din 12/01/2001 emis de CJSIPT DOLJ;		
B1	Intabulare, drept de PROPRIETATE, dobândit prin Reconstituire, cota actuala 1/1 1) CERGĂ VASILE, LIPSĂ CNP	A1

C. Partea III. SARCINI .

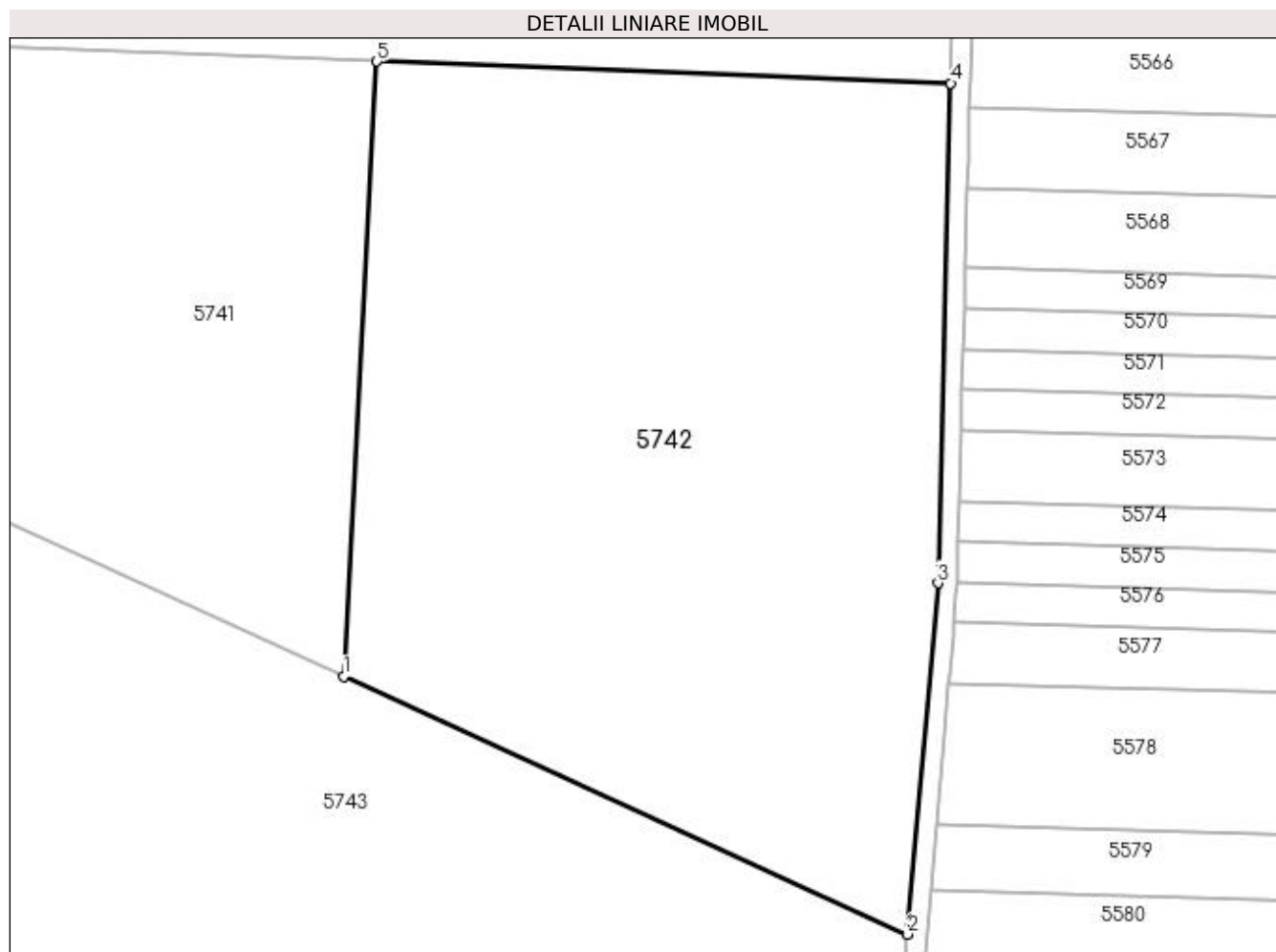
Inscrieri privind dezmembramintele dreptului de proprietate, drepturi reale de garanție și sarcini	Referințe
NU SUNT	

Anexa Nr. 1 La Partea I

Teren

Nr cadastral	Suprafața (mp)*	Observații / Referințe
	18.300	

* Suprafața este determinată în planul de proiecție Stereo 70.



Date referitoare la teren

Crt	Categorie folosință	Intra vilan	Suprafața (mp)	Tarla	Parcelă	Nr. topo	Observații / Referințe
1	arabil	NU	18.300	349	65	-	

Lungime Segmente

1) Valorile lungimilor segmentelor sunt obținute din proiecție în plan.

Punct început	X / Y	Punct sfârșit	X / Y	Lungime segment (** (m)
1	355.742,564 284.791,274	2	355.859,239 284.737,961	128.278
2	355.859,239 284.737,961	3	355.865,511 284.810,589	72.898
3	355.865,511 284.810,589	4	355.868,186 284.913,963	103.409
4	355.868,186 284.913,963	5	355.749,44 284.918,461	118.831
5	355.749,44 284.918,461	1	355.742,564 284.791,274	127.373

**** Lungimile segmentelor sunt determinate în planul de proiecție Stereo 70 și sunt rotunjite la 1 milimetru.**

***** Distanța dintre puncte este formată din segmente cumulate ce sunt mai mici decât valoarea 1 milimetru.**

**DATE DESPRE IMOBILUL NR. 5743**

Oficiul de Cadastru și Publicitate Imobiliară DOLJ
Biroul de Cadastru și Publicitate Imobiliară Craiova

A. Partea I. Descrierea imobilului

TEREN Extravilan

Adresa: Jud. Dolj, T349, P76

Nr. Crt	Nr cadastral Nr. topografic	Suprafața* (mp)	Observații / Referințe
A1		56.306	Sector cadastral:35 Teren neimprejmuit;

B. Partea II. Proprietari și acte

Inscrieri privitoare la dreptul de proprietate și alte drepturi reale		Referințe
/		
Act Normativ nr. LEGEA 7, din 13/03/1996 emis de PARLAMENTUL ROMANIEI;		
B1	Inscrierea provizorie, drept de PROPRIETATE, dobandit prin Lege, cota actuala 1/1 1) NEIDENTIFICAT NEIDENTIFICAT	A1

C. Partea III. SARCINI .

Inscrieri privind dezmembramintele dreptului de proprietate, drepturi reale de garanție și sarcini	Referințe
NU SUNT	

Anexa Nr. 1 La Partea I

Teren

Nr cadastral	Suprafața (mp)*	Observații / Referințe
	56.306	

* Suprafața este determinată în planul de proiecție Stereo 70.

DETALII LINIARE IMOBIL



Date referitoare la teren

Crt	Categorie folosință	Intravilan	Suprafața (mp)	Tarla	Parcelă	Nr. topo	Observații / Referințe
1	arabil	NU	56.306	349	76	-	

Lungime Segmente

1) Valorile lungimilor segmentelor sunt obținute din proiecție în plan.

Punct început	X / Y	Punct sfârșit	X / Y	Lungime segment (** (m)
1	355.477,435 284.920,378	2	355.202,402 284.930,796	275.23
2	355.202,402 284.930,796	3	355.567,037 284.762,386	401.647
3	355.567,037 284.762,386	4	355.571,964 284.760,141	5.414
4	355.571,964 284.760,141	5	355.856,008 284.635,384	310.234
5	355.856,008 284.635,384	6	355.851,557 284.649,008	14.333

Punct început	X / Y	Punct sfârșit	X / Y	Lungime segment (** (m)
6	355.851,557 284.649,008	7	355.859,239 284.737,961	89.284
7	355.859,239 284.737,961	8	355.742,564 284.791,274	128.278
8	355.742,564 284.791,274	9	355.652,499 284.832,429	99.022
9	355.652,499 284.832,429	10	355.652,242 284.832,546	0.282
10	355.652,242 284.832,546	11	355.591,721 284.860,292	66.578
11	355.591,721 284.860,292	12	355.474,368 284.910,203	127.526
12	355.474,368 284.910,203	1	355.477,435 284.920,378	10.627

** Lungimile segmentelor sunt determinate în planul de proiecție Stereo 70 și sunt rotunjite la 1 milimetru.

*** Distanța dintre puncte este formată din segmente cumulate ce sunt mai mici decât valoarea 1 milimetru.

**DATE DESPRE IMOBILUL NR. 5744**

Oficiul de Cadastru și Publicitate Imobiliară DOLJ
Biroul de Cadastru și Publicitate Imobiliară Craiova

A. Partea I. Descrierea imobilului

TEREN Extravilan

Adresa: Jud. Dolj, T349, P20

Nr. Crt	Nr cadastral Nr. topografic	Suprafața* (mp)	Observații / Referințe
A1		1.389	Sector cadastral:35 Teren neimprejmuit;

B. Partea II. Proprietari și acte

Inscrieri privitoare la dreptul de proprietate și alte drepturi reale		Referințe
/		
Act Normativ nr. LEGEA 7, din 13/03/1996 emis de PARLAMENTUL ROMANIEI;		
B1	Inscrierea provizorie, drept de PROPRIETATE, dobandit prin Lege, cota actuala 1/1 1) NEIDENTIFICAT NEIDENTIFICAT	A1

C. Partea III. SARCINI .

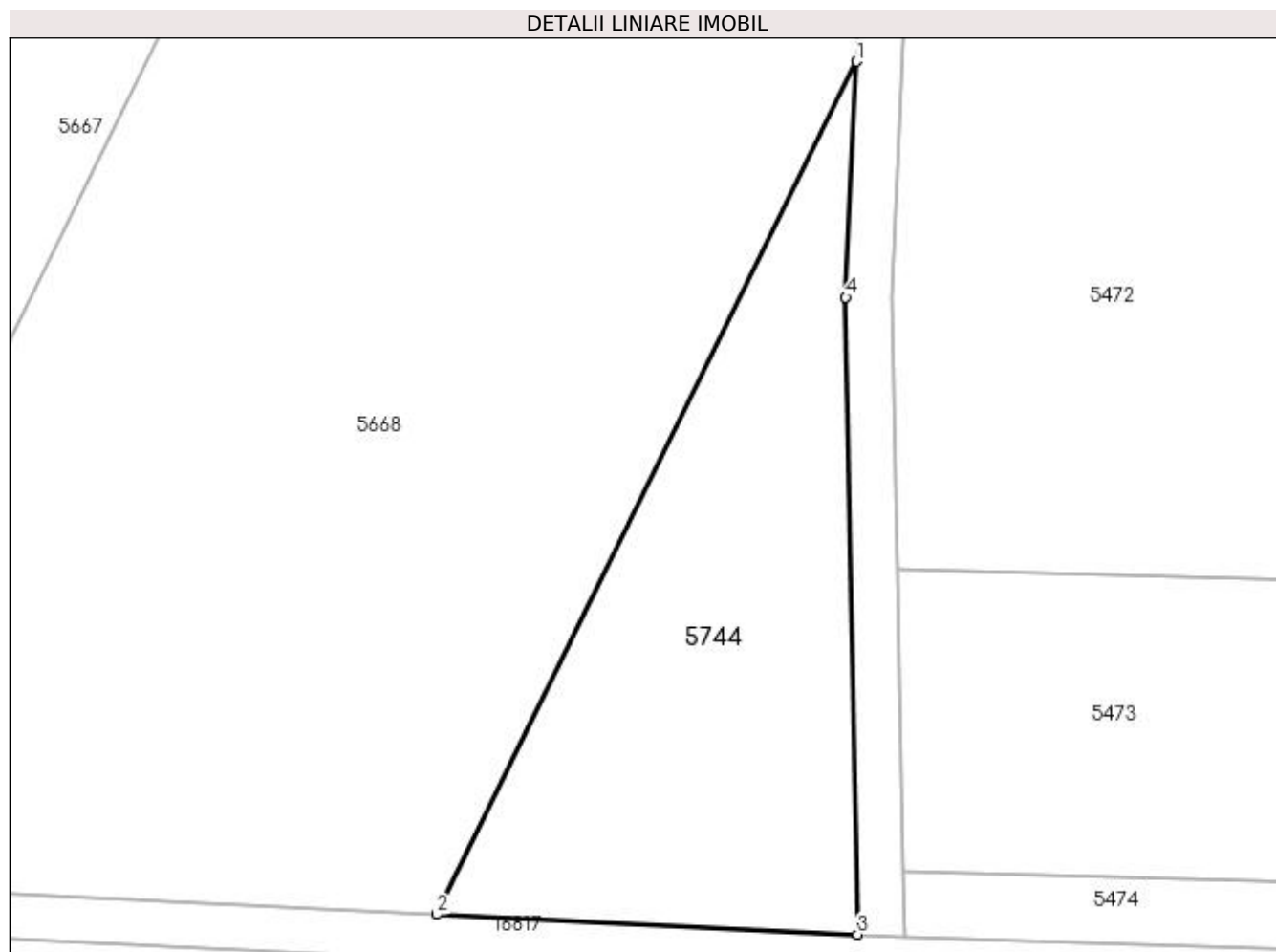
Inscrieri privind dezmembramintele dreptului de proprietate, drepturi reale de garanție și sarcini	Referințe
NU SUNT	

Anexa Nr. 1 La Partea I

Teren

Nr cadastral	Suprafața (mp)*	Observații / Referințe
	1.389	

* Suprafața este determinată în planul de proiecție Stereo 70.



Date referitoare la teren

Crt	Categorie folosință	Intra vilan	Suprafața (mp)	Tarla	Parcelă	Nr. topo	Observații / Referințe
1	arabil	NU	1.389	349	20	-	

Lungime Segmente

1) Valorile lungimilor segmentelor sunt obținute din proiecție în plan.

Punct început	X / Y	Punct sfârșit	X / Y	Lungime segment (** (m)
1	356.399,202 283.352,223	2	356.362,185 283.277,1	83.748
2	356.362,185 283.277,1	3	356.399,297 283.275,34	37.154
3	356.399,297 283.275,34	4	356.398,246 283.331,45	56.12
4	356.398,246 283.331,45	1	356.399,202 283.352,223	20.795

**** Lungimile segmentelor sunt determinate în planul de proiecție Stereo 70 și sunt rotunjite la 1 milimetru.**

***** Distanța dintre puncte este formată din segmente cumulate ce sunt mai mici decât valoarea 1 milimetru.**

**DATE DESPRE IMOBILUL NR. 16696**

Oficiul de Cadastru și Publicitate Imobiliară DOLJ
Biroul de Cadastru și Publicitate Imobiliară Craiova

A. Partea I. Descrierea imobilului

TEREN Extravilan

Adresa: Jud. Dolj, T347, P73

Nr. Crt	Nr cadastral Nr. topografic	Suprafața* (mp)	Observații / Referințe
A1		5.000	Sector cadastral:35 Teren neimprejmuit;

B. Partea II. Proprietari și acte

Inscrieri privitoare la dreptul de proprietate și alte drepturi reale	Referințe
/	
Act Notarial nr. ACT DE PARTAJ VOLUNTAR AUT. 491, din 09/03/2020 emis de STONESCU FLOREA (CM Nr. 83/2020, TDP nr. 1838-59540 din 08.08.1995);	
B1	A1
Intabulare, drept de PROPRIETATE, dobandit prin Conventie, cota actuala 1/1 1) COADA SANDA, LIPSĂ CNP	

C. Partea III. SARCINI .

Inscrieri privind dezmembramintele dreptului de proprietate, drepturi reale de garanție și sarcini	Referințe
NU SUNT	


Anexa Nr. 1 La Partea I

Teren

Nr cadastral	Suprafața (mp)*	Observații / Referințe
	5.000	

* Suprafața este determinată în planul de proiecție Stereo 70.

DETALII LINIARE IMOBIL



Date referitoare la teren

Crt	Categorie folosință	Intra vilan	Suprafața (mp)	Tarla	Parcelă	Nr. topo	Observații / Referințe
1	arabil	NU	5.000	347	73	-	

Lungime Segmente

1) Valorile lungimilor segmentelor sunt obținute din proiecție în plan.

Punct început	X / Y	Punct sfârșit	X / Y	Lungime segment (** (m)
1	355.879,714 285.195,337	2	355.879,549 285.187,043	8.296
2	355.879,549 285.187,043	3	356.481,953 285.169,838	602.65
3	356.481,953 285.169,838	4	356.482,347 285.178,125	8.296
4	356.482,347 285.178,125	1	355.879,714 285.195,337	602.879

**** Lungimile segmentelor sunt determinate în planul de proiecție Stereo 70 și sunt rotunjite la 1 milimetru.**

***** Distanța dintre puncte este formată din segmente cumulate ce sunt mai mici decât valoarea 1 milimetru.**

