

**DATE DESPRE IMOBILUL NR. 3873**

Oficiul de Cadastru și Publicitate Imobiliară DOLJ  
Biroul de Cadastru și Publicitate Imobiliară Craiova

**A. Partea I. Descrierea imobilului**

TEREN Extravilan

Adresa: Jud. Dolj, De 377

Nr. Crt	Nr cadastral Nr. topografic	Suprafața* (mp)	Observații / Referințe
A1		7.558	Sector cadastral:32 Teren neimprejmuit;

**B. Partea II. Proprietari și acte**

Inscrieri privitoare la dreptul de proprietate și alte drepturi reale		Referințe
/		
Act Normativ nr. LEGEA 7, din 13/03/1996 emis de PARLAMANTUL ROMANIEI;		
B1	Inscrierea provizorie, drept de PROPRIETATE, dobandit prin Lege, cota actuala 1/1 1) NEIDENTIFICAT NEIDENTIFICAT	A1

**C. Partea III. SARCINI .**

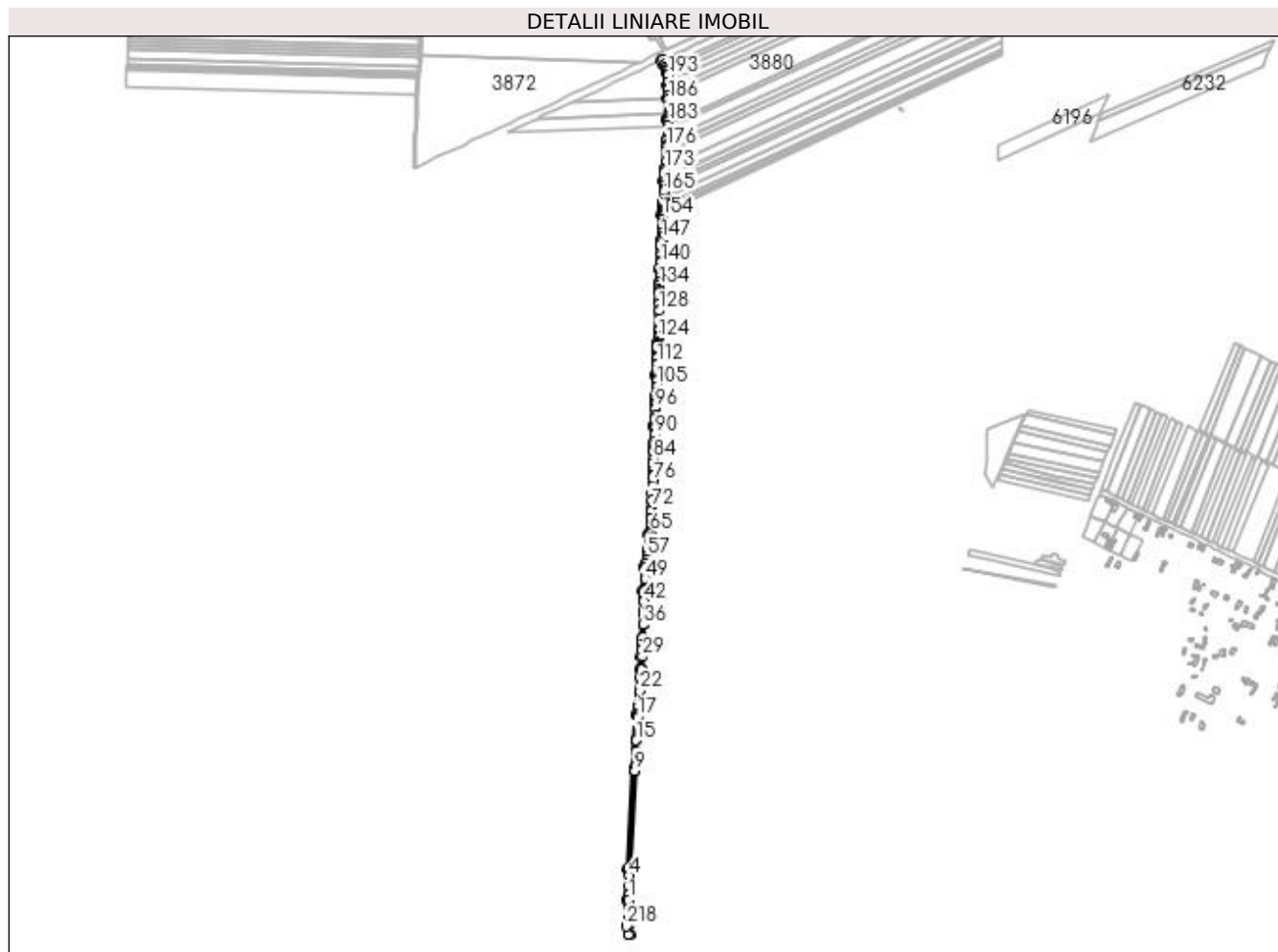
Inscrieri privind dezmembramintele dreptului de proprietate, drepturi reale de garanție și sarcini	Referințe
NU SUNT	

## Anexa Nr. 1 La Partea I

## Teren

Nr cadastral	Suprafața (mp)*	Observații / Referințe
	7.558	

\* Suprafața este determinată în planul de proiecție Stereo 70.



## Date referitoare la teren

Crt	Categorie folosință	Intravilan	Suprafața (mp)	Tarla	Parcelă	Nr. topo	Observații / Referințe
1	drum	NU	7.558	-	De 377	-	

## Lungime Segmente

1) Valorile lungimilor segmentelor sunt obținute din proiecție în plan.

Punct început	X / Y	Punct sfârșit	X / Y	Lungime segment
1	353.903,916 283.441,542	2	353.904,117 283.451,904	10.364
4	353.904,917 283.493,099	5	353.905,138 283.504,51	11.413
7	353.905,256 283.508,975	8	353.905,262 283.509,094	0.119
10	353.916,834 283.720,704	11	353.917,125 283.726,035	5.339
13	353.918,955 283.759,488	14	353.919,007 283.760,444	0.957
16	353.920,404 283.785,985	17	353.923,058 283.834,525	48.613

Punct început	X / Y	Punct sfârșit	X / Y	Lungime segment
2	353.904,117 283.451,904	3	353.904,459 283.469,542	17.641
5	353.905,138 283.504,51	6	353.905,214 283.507,384	2.875
8	353.905,262 283.509,094	9	353.916,778 283.719,688	210.909
11	353.917,125 283.726,035	12	353.917,18 283.727,041	1.008
14	353.919,007 283.760,444	15	353.920,353 283.785,065	24.658
17	353.923,058 283.834,525	18	353.923,106 283.835,393	0.869

Punct început	X / Y	Punct sfârșit	X / Y	Lungime segment
3	353.904,459 283.469,542	4	353.904,917 283.493,099	23.561
6	353.905,214 283.507,384	7	353.905,256 283.508,975	1.592
9	353.916,778 283.719,688	10	353.916,834 283.720,704	1.018
12	353.917,18 283.727,041	13	353.918,955 283.759,488	32.496
15	353.920,353 283.785,065	16	353.920,404 283.785,985	0.921
18	353.923,106 283.835,393	19	353.923,371 283.840,249	4.863

Punct început	X / Y	Punct sfârșit	X / Y	Lungime segment	Punct început	X / Y	Punct sfârșit	X / Y	Lungime segment	Punct început	X / Y	Punct sfârșit	X / Y	Lungime segment
19	353.923,371 283.840,249	20	353.924,826 283.858,131	17.94 1	20	353.924,826 283.858,131	21	353.924,896 283.858,988	0.86	21	353.924,896 283.858,988	22	353.927,498 283.890,974	32.09 2
22	353.927,498 283.890,974	23	353.927,565 283.891,802	0.831	23	353.927,565 283.891,802	24	353.929,831 283.919,653	27.94 3	24	353.929,831 283.919,653	25	353.929,897 283.920,455	0.805
25	353.929,897 283.920,455	26	353.931,228 283.936,815	16.41 4	26	353.931,228 283.936,815	27	353.931,292 283.937,654	0.841	27	353.931,292 283.937,654	28	353.931,352 283.938,441	0.789
28	353.931,352 283.938,441	29	353.933,406 283.965,275	26.91 2	29	353.933,406 283.965,275	30	353.933,842 283.982,055	16.78 6	30	353.933,842 283.982,055	31	353.933,861 283.982,787	0.732
31	353.933,861 283.982,787	32	353.934,1 283.991,977	9.193	32	353.934,1 283.991,977	33	353.934,119 283.992,7	0.723	33	353.934,119 283.992,7	34	353.934,477 284.006,47	13.77 5
34	353.934,477 284.006,47	35	353.934,49 284.006,972	0.502	35	353.934,49 284.006,972	36	353.935,186 284.033,731	26.76 8	36	353.935,186 284.033,731	37	353.935,199 284.034,237	0.506
37	353.935,199 284.034,237	38	353.935,795 284.057,168	22.93 9	38	353.935,795 284.057,168	39	353.935,819 284.058,077	0.909	39	353.935,819 284.058,077	40	353.935,946 284.062,958	4.883
40	353.935,946 284.062,958	41	353.935,969 284.063,867	0.909	41	353.935,969 284.063,867	42	353.936,505 284.084,474	20.61 4	42	353.936,505 284.084,474	43	353.936,529 284.085,383	0.909
43	353.936,529 284.085,383	44	353.936,709 284.092,34	6.959	44	353.936,709 284.092,34	45	353.936,733 284.093,249	0.909	45	353.936,733 284.093,249	46	353.937,087 284.106,846	13.60 2
46	353.937,087 284.106,846	47	353.937,141 284.107,67	0.826	47	353.937,141 284.107,67	48	353.937,175 284.108,185	0.516	48	353.937,175 284.108,185	49	353.938,86 284.133,59	25.46 1
49	353.938,86 284.133,59	50	353.938,894 284.134,104	0.515	50	353.938,894 284.134,104	51	353.940,421 284.157,123	23.07	51	353.940,421 284.157,123	52	353.941,748 284.166,384	9.356
52	353.941,748 284.166,384	53	353.941,824 284.166,915	0.536	53	353.941,824 284.166,915	54	353.942,8 284.173,723	6.878	54	353.942,8 284.173,723	55	353.942,876 284.174,255	0.537
55	353.942,876 284.174,255	56	353.943,853 284.181,07	6.885	56	353.943,853 284.181,07	57	353.943,929 284.181,602	0.537	57	353.943,929 284.181,602	58	353.946,004 284.196,075	14.62 1
58	353.946,004 284.196,075	59	353.946,08 284.196,608	0.538	59	353.946,08 284.196,608	60	353.948,327 284.212,287	15.83 9	60	353.948,327 284.212,287	61	353.948,404 284.212,821	0.54
61	353.948,404 284.212,821	62	353.949,385 284.219,666	6.915	62	353.949,385 284.219,666	63	353.949,461 284.220,201	0.54	63	353.949,461 284.220,201	64	353.950,668 284.228,622	8.507
64	353.950,668 284.228,622	65	353.950,869 284.233,457	4.839	65	353.950,869 284.233,457	66	353.950,89 284.233,966	0.509	66	353.950,89 284.233,966	67	353.951,452 284.247,519	13.56 5
67	353.951,452 284.247,519	68	353.951,473 284.248,028	0.509	68	353.951,473 284.248,028	69	353.952,1 284.263,122	15.10 7	69	353.952,1 284.263,122	70	353.952,121 284.263,631	0.509
70	353.952,121 284.263,631	71	353.952,747 284.278,717	15.09 9	71	353.952,747 284.278,717	72	353.953,083 284.286,81	8.1	72	353.953,083 284.286,81	73	353.953,709 284.301,887	15.09
73	353.953,709 284.301,887	74	353.954,329 284.316,851	14.97 7	74	353.954,329 284.316,851	75	353.954,955 284.331,915	15.07 7	75	353.954,955 284.331,915	76	353.955,325 284.340,837	8.93
76	353.955,325 284.340,837	77	353.955,703 284.349,951	9.122	77	353.955,703 284.349,951	78	353.955,95 284.355,892	5.946	78	353.955,95 284.355,892	79	353.955,994 284.356,96	1.069
79	353.955,994 284.356,96	80	353.956,285 284.363,968	7.014	80	353.956,285 284.363,968	81	353.956,328 284.365,002	1.035	81	353.956,328 284.365,002	82	353.956,618 284.372,008	7.012
82	353.956,618 284.372,008	83	353.956,909 284.379,014	7.012	83	353.956,909 284.379,014	84	353.957,448 284.391,989	12.98 6	84	353.957,448 284.391,989	85	353.958,029 284.405,992	14.01 5
85	353.958,029 284.405,992	86	353.958,072 284.407,024	1.033	86	353.958,072 284.407,024	87	353.958,319 284.412,991	5.972	87	353.958,319 284.412,991	88	353.958,652 284.421,023	8.039
88	353.958,652 284.421,023	89	353.958,943 284.428,021	7.004	89	353.958,943 284.428,021	90	353.959,562 284.442,943	14.93 5	90	353.959,562 284.442,943	91	353.960,186 284.457,973	15.04 3
91	353.960,186 284.457,973	92	353.960,317 284.461,126	3.156	92	353.960,317 284.461,126	93	353.960,419 284.463,657	2.533	93	353.960,419 284.463,657	94	353.961,028 284.478,681	15.03 6
94	353.961,028 284.478,681	95	353.961,293 284.485,204	6.528	95	353.961,293 284.485,204	96	353.961,902 284.500,227	15.03 5	96	353.961,902 284.500,227	97	353.962,167 284.506,751	6.529
97	353.962,167 284.506,751	98	353.962,416 284.512,907	6.161	98	353.962,416 284.512,907	99	353.962,7 284.519,903	7.002	99	353.962,7 284.519,903	100	353.962,776 284.521,775	1.874
100	353.962,776 284.521,775	101	353.963,025 284.527,931	6.161	101	353.963,025 284.527,931	102	353.963,239 284.533,195	5.268	102	353.963,239 284.533,195	103	353.963,309 284.534,927	1.733
103	353.963,309 284.534,927	104	353.963,693 284.544,388	9.469	104	353.963,693 284.544,388	105	353.963,848 284.548,219	3.834	105	353.963,848 284.548,219	106	353.964,302 284.559,412	11.20 2
106	353.964,302 284.559,412	107	353.964,374 284.561,178	1.767	107	353.964,374 284.561,178	108	353.964,757 284.570,646	9.476	108	353.964,757 284.570,646	109	353.964,932 284.576,178	5.535
109	353.964,932 284.576,178	110	353.965,097 284.581,42	5.245	110	353.965,097 284.581,42	111	353.965,537 284.595,35	13.93 7	111	353.965,537 284.595,35	112	353.965,569 284.596,377	1.027
112	353.965,569 284.596,377	113	353.965,976 284.609,278	12.90 7	113	353.965,976 284.609,278	114	353.966,008 284.610,306	1.028	114	353.966,008 284.610,306	115	353.966,152 284.614,849	4.545
115	353.966,152 284.614,849	116	353.966,327 284.620,419	5.573	116	353.966,327 284.620,419	117	353.966,447 284.624,232	3.815	117	353.966,447 284.624,232	118	353.966,547 284.627,382	3.152

Punct început	X / Y	Punct sfârșit	X / Y	Lungime segment	Punct început	X / Y	Punct sfârșit	X / Y	Lungime segment	Punct început	X / Y	Punct sfârșit	X / Y	Lungime segment
118	353.966,547 284.627,382	119	353.966,623 284.629,802	2.421	119	353.966,623 284.629,802	120	353.966,799 284.635,371	5.572	120	353.966,799 284.635,371	121	353.966,942 284.639,913	4.544
121	353.966,942 284.639,913	122	353.966,986 284.641,305	1.392	122	353.966,986 284.641,305	123	353.967,018 284.642,333	1.029	123	353.967,018 284.642,333	124	353.967,311 284.651,608	9.28
124	353.967,311 284.651,608	125	353.967,413 284.654,862	3.256	125	353.967,413 284.654,862	126	353.967,457 284.656,254	1.393	126	353.967,457 284.656,254	127	353.967,782 284.666,555	10.306
127	353.967,782 284.666,555	128	353.969,173 284.710,638	44.105	128	353.969,173 284.710,638	129	353.969,644 284.725,596	14.965	129	353.969,644 284.725,596	130	353.969,985 284.736,41	10.819
130	353.969,985 284.736,41	131	353.970,425 284.750,347	13.944	131	353.970,425 284.750,347	132	353.970,457 284.751,376	1.029	132	353.970,457 284.751,376	133	353.970,645 284.757,319	5.946
133	353.970,645 284.757,319	134	353.970,897 284.765,325	8.01	134	353.970,897 284.765,325	135	353.971,085 284.771,274	5.952	135	353.971,085 284.771,274	136	353.971,117 284.772,304	1.03
136	353.971,117 284.772,304	137	353.971,557 284.786,247	13.95	137	353.971,557 284.786,247	138	353.971,964 284.799,142	12.901	138	353.971,964 284.799,142	139	353.971,977 284.799,558	0.416
139	353.971,977 284.799,558	140	353.972,699 284.814,192	14.652	140	353.972,699 284.814,192	141	353.972,82 284.816,661	2.472	141	353.972,82 284.816,661	142	353.973,562 284.831,692	15.049
142	353.973,562 284.831,692	143	353.973,773 284.835,976	4.289	143	353.973,773 284.835,976	144	353.974,463 284.849,968	14.009	144	353.974,463 284.849,968	145	353.974,514 284.851,004	1.037
145	353.974,514 284.851,004	146	353.974,808 284.856,964	5.967	146	353.974,808 284.856,964	147	353.975,153 284.863,96	7.005	147	353.975,153 284.863,96	148	353.975,204 284.864,994	1.035
148	353.975,204 284.864,994	149	353.975,549 284.871,99	7.005	149	353.975,549 284.871,99	150	353.975,857 284.878,238	6.256	150	353.975,857 284.878,238	151	353.976,457 284.890,402	12.179
151	353.976,457 284.890,402	152	353.976,837 284.898,104	7.711	152	353.976,837 284.898,104	153	353.977,199 284.905,437	7.342	153	353.977,199 284.905,437	154	353.977,581 284.913,179	7.751
154	353.977,581 284.913,179	155	353.977,823 284.918,093	4.92	155	353.977,823 284.918,093	156	353.977,965 284.920,972	2.882	156	353.977,965 284.920,972	157	353.978,207 284.925,879	4.913
157	353.978,207 284.925,879	158	353.978,414 284.930,087	4.213	158	353.978,414 284.930,087	159	353.978,708 284.936,036	5.956	159	353.978,708 284.936,036	160	353.978,712 284.936,12	0.084
160	353.978,712 284.936,12	161	353.978,95 284.940,948	4.834	161	353.978,95 284.940,948	162	353.979,158 284.945,159	4.216	162	353.979,158 284.945,159	163	353.979,456 284.951,198	6.046
163	353.979,456 284.951,198	164	353.979,543 284.952,968	1.772	164	353.979,543 284.952,968	165	353.980,287 284.968,062	15.112	165	353.980,287 284.968,062	166	353.980,534 284.973,067	5.011
166	353.980,534 284.973,067	167	353.980,95 284.981,503	8.446	167	353.980,95 284.981,503	168	353.981,279 284.988,167	6.672	168	353.981,279 284.988,167	169	353.981,394 284.990,501	2.337
169	353.981,394 284.990,501	170	353.981,7 284.995,588	5.096	170	353.981,7 284.995,588	171	353.981,763 284.996,633	1.047	171	353.981,763 284.996,633	172	353.982,613 285.010,765	14.158
172	353.982,613 285.010,765	173	353.982,949 285.016,362	5.607	173	353.982,949 285.016,362	174	353.983,862 285.031,542	15.207	174	353.983,862 285.031,542	175	353.985,075 285.051,701	20.195
175	353.985,075 285.051,701	176	353.985,858 285.064,723	13.046	176	353.985,858 285.064,723	177	353.985,988 285.066,88	2.161	177	353.985,988 285.066,88	178	353.986,64 285.077,726	10.866
178	353.986,64 285.077,726	179	353.986,77 285.079,879	2.157	179	353.986,77 285.079,879	180	353.987,55 285.092,855	12.999	180	353.987,55 285.092,855	181	353.988,086 285.101,772	8.933
181	353.988,086 285.101,772	182	353.988,644 285.111,042	9.287	182	353.988,644 285.111,042	183	353.988,995 285.116,881	5.85	183	353.988,995 285.116,881	184	353.989,296 285.121,883	5.011
184	353.989,296 285.121,883	185	353.989,455 285.126,609	4.729	185	353.989,455 285.126,609	186	353.990,801 285.166,585	39.999	186	353.990,801 285.166,585	187	353.990,629 285.174,833	8.25
187	353.990,629 285.174,833	188	353.990,345 285.188,368	13.538	188	353.990,345 285.188,368	189	353.990,314 285.189,854	1.486	189	353.990,314 285.189,854	190	353.990,198 285.195,372	5.519
190	353.990,198 285.195,372	191	353.989,861 285.202,851	7.487	191	353.989,861 285.202,851	192	353.989,843 285.203,251	0.4	192	353.989,843 285.203,251	193	353.989,198 285.217,599	14.362
193	353.989,198 285.217,599	194	353.988,862 285.225,048	7.457	194	353.988,862 285.225,048	195	353.986,703 285.229,943	5.35	195	353.986,703 285.229,943	196	353.984,248 285.235,512	6.086
196	353.984,248 285.235,512	197	353.981,39 285.241,991	7.081	197	353.981,39 285.241,991	198	353.977,352 285.251,47	10.303	198	353.977,352 285.251,47	199	353.973,724 285.249,779	4.003
199	353.973,724 285.249,779	200	353.977,72 285.240,4	10.195	200	353.977,72 285.240,4	201	353.984,9 285.224,12	17.793	201	353.984,9 285.224,12	202	353.986,2 285.195,24	28.909
202	353.986,2 285.195,24	203	353.986,8 285.166,61	28.636	203	353.986,8 285.166,61	204	353.985,3 285.122,07	44.565	204	353.985,3 285.122,07	205	353.977,4 284.990,72	131.587
205	353.977,4 284.990,72	206	353.973,828 284.918,29	72.518	206	353.973,828 284.918,29	207	353.967,98 284.799,72	118.714	207	353.967,98 284.799,72	208	353.960,76 284.570,79	229.044
208	353.960,76 284.570,79	209	353.956,32 284.461,29	109.59	209	353.956,32 284.461,29	210	353.946,68 284.228,99	232.5	210	353.946,68 284.228,99	211	353.936,44 284.157,54	72.18
211	353.936,44 284.157,54	212	353.933,09 284.107,03	50.621	212	353.933,09 284.107,03	213	353.929,41 283.965,48	141.598	213	353.929,41 283.965,48	214	353.927,24 283.937,13	28.433
214	353.927,24 283.937,13	215	353.919,38 283.840,52	96.929	215	353.919,38 283.840,52	216	353.901,21 283.508,25	332.766	216	353.901,21 283.508,25	217	353.899,917 283.441,62	66.643

Punct început	X / Y	Punct sfârșit	X / Y	Lungime segment
217	353.899,917 283.441,62	218	353.898,8 283.384,1	57.531
220	353.908,073 283.366,98	221	353.902,811 283.384,645	18.432
223	353.903,845 283.437,897	1	353.903,916 283.441,542	3.646

Punct început	X / Y	Punct sfârșit	X / Y	Lungime segment
218	353.898,8 283.384,1	219	353.903,92 283.366,91	17.936
221	353.902,811 283.384,645	222	353.903,193 283.404,284	19.643

Punct început	X / Y	Punct sfârșit	X / Y	Lungime segment
219	353.903,92 283.366,91	220	353.908,073 283.366,98	4.154
222	353.903,193 283.404,284	223	353.903,845 283.437,897	33.619

\*\* Lungimile segmentelor sunt determinate în planul de proiecție Stereo 70 și sunt rotunjite la 1 milimetru.

\*\*\* Distanța dintre puncte este formată din segmente cumulate ce sunt mai mici decât valoarea 1 milimetru.



**DATE DESPRE IMOBILUL NR. 3874**

Oficiul de Cadastru și Publicitate Imobiliară DOLJ  
Biroul de Cadastru și Publicitate Imobiliară Craiova

**A. Partea I. Descrierea imobilului**

TEREN Extravilan

Adresa: Jud. Dolj, T376, P1

Nr. Crt	Nr cadastral Nr. topografic	Suprafața* (mp)	Observații / Referințe
A1		15.000	Sector cadastral:32 Teren neimprejmuit;

**B. Partea II. Proprietari și acte**

Inscrieri privitoare la dreptul de proprietate și alte drepturi reale	Referințe
/	
Act Administrativ nr. TDP . NR. 1974-9574, din 08/04/1996 emis de CJSIPT DOLJ;	
B1	A1
Intabulare, drept de PROPRIETATE, dobândit prin Reconstituire, cota actuala 1/1, cota initiala 1/1 1) ȚIGANTELE GHEORGHE, LIPSĂ CNP	

**C. Partea III. SARCINI .**

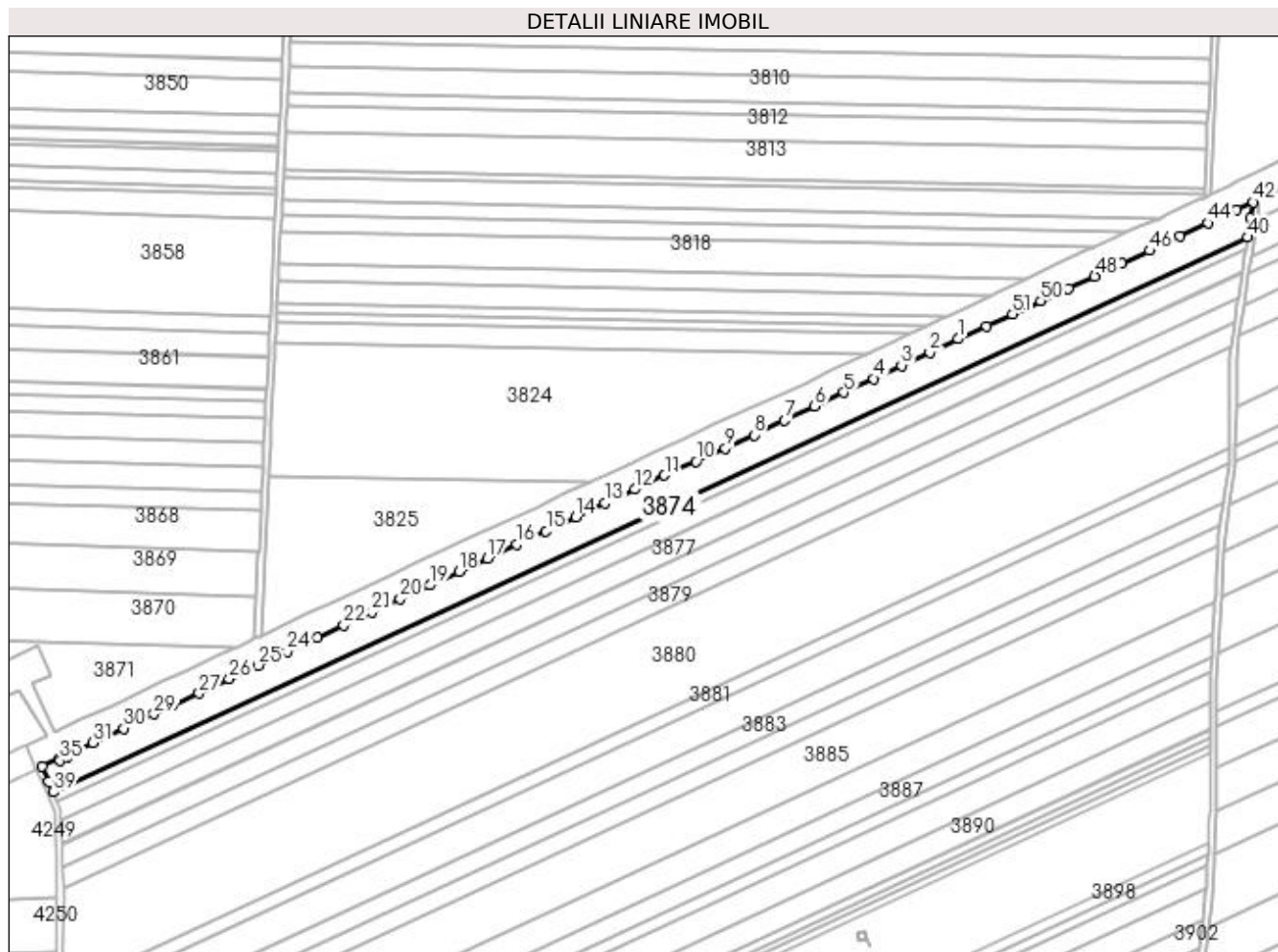
Inscrieri privind dezmembramintele dreptului de proprietate, drepturi reale de garanție și sarcini	Referințe
NU SUNT	

## Anexa Nr. 1 La Partea I

## Teren

Nr cadastral	Suprafața (mp)*	Observații / Referințe
	15.000	

\* Suprafața este determinată în planul de proiecție Stereo 70.



## Date referitoare la teren

Crt	Categorie folosință	Intravilan	Suprafața (mp)	Tarla	Parcelă	Nr. topo	Observații / Referințe
1	arabil	NU	15.000	376	1	-	

## Lungime Segmente

1) Valorile lungimilor segmentelor sunt obținute din proiecție în plan.

Punct început	X / Y	Punct sfârșit	X / Y	Lungime segment
1	354.550,166 285.518,835	2	354.532,468 285.510,461	19.579
4	354.497,324 285.493,974	5	354.478,675 285.485,268	20.581
7	354.441,561 285.467,814	8	354.422,557 285.458,735	21.061
10	354.386,169 285.442,163	11	354.366,565 285.433,527	21.422
13	354.329,436 285.416,014	14	354.311,033 285.407,215	20.398
16	354.274,247 285.390,207	17	354.255,915 285.381,496	20.296
2	354.514,845 285.502,167	3	354.514,845 285.502,167	19.477
5	354.478,675 285.485,268	6	354.460,577 285.476,746	20.004
8	354.422,557 285.458,735	9	354.404,583 285.450,478	19.78
11	354.366,565 285.433,527	12	354.347,931 285.424,796	20.578
14	354.311,033 285.407,215	15	354.292,48 285.398,54	20.481
17	354.255,915 285.381,496	18	354.237,919 285.373,233	19.802
3	354.514,845 285.502,167	4	354.497,324 285.493,974	19.342
6	354.460,577 285.476,746	7	354.441,561 285.467,814	21.009
9	354.404,583 285.450,478	10	354.386,169 285.442,163	20.204
12	354.347,931 285.424,796	13	354.329,436 285.416,014	20.474
15	354.292,48 285.398,54	16	354.274,247 285.390,207	20.047
18	354.237,919 285.373,233	19	354.219,965 285.364,853	19.813



Punct început	X / Y	Punct sfârșit	X / Y	Lungime segment	Punct început	X / Y	Punct sfârșit	X / Y	Lungime segment	Punct început	X / Y	Punct sfârșit	X / Y	Lungime segment
19	354.219,965 285.364,853	20	354.201,233 285.356,172	20.646	20	354.201,233 285.356,172	21	354.183,485 285.347,999	19.539	21	354.183,485 285.347,999	22	354.165,978 285.339,647	19.397
22	354.165,978 285.339,647	23	354.149,339 285.331,878	18.363	23	354.149,339 285.331,878	24	354.130,495 285.323,214	20.74	24	354.130,495 285.323,214	25	354.112,483 285.314,611	19.961
25	354.112,483 285.314,611	26	354.094,369 285.306,109	20.01	26	354.094,369 285.306,109	27	354.075,403 285.297,246	20.935	27	354.075,403 285.297,246	28	354.058,995 285.289,678	18.069
28	354.058,995 285.289,678	29	354.047,216 285.284,18	12.999	29	354.047,216 285.284,18	30	354.028,182 285.275,306	21.001	30	354.028,182 285.275,306	31	354.009,204 285.266,342	20.989
31	354.009,204 285.266,342	32	353.993,481 285.259,037	17.337	32	353.993,481 285.259,037	33	353.992,39 285.258,48	1.225	33	353.992,39 285.258,48	34	353.992,92 285.257,24	1.349
34	353.992,92 285.257,24	35	353.988,48 285.255,16	4.903	35	353.988,48 285.255,16	36	353.987,97 285.256,42	1.359	36	353.987,97 285.256,42	37	353.977,352 285.251,47	11.715
37	353.977,352 285.251,47	38	353.981,39 285.241,991	10.303	38	353.981,39 285.241,991	39	353.984,248 285.235,512	7.081	39	353.984,248 285.235,512	40	354.731,291 285.582,403	823.654
40	354.731,291 285.582,403	41	354.733,105 285.594,292	12.027	41	354.733,105 285.594,292	42	354.734,641 285.604,359	10.184	42	354.734,641 285.604,359	43	354.724,302 285.599,664	11.355
43	354.724,302 285.599,664	44	354.706,372 285.591,332	19.771	44	354.706,372 285.591,332	45	354.688,999 285.583,061	19.241	45	354.688,999 285.583,061	46	354.670,076 285.573,97	20.993
46	354.670,076 285.573,97	47	354.652,781 285.566,032	19.03	47	354.652,781 285.566,032	48	354.635,663 285.557,862	18.968	48	354.635,663 285.557,862	49	354.619,271 285.550,401	18.01
49	354.619,271 285.550,401	50	354.601,929 285.542,567	19.029	50	354.601,929 285.542,567	51	354.584,254 285.534,279	19.522	51	354.584,254 285.534,279	52	354.567,967 285.526,848	17.902
52	354.567,967 285.526,848	1	354.550,166 285.518,835	19.521										

\*\* Lungimile segmentelor sunt determinate în planul de proiecție Stereo 70 și sunt rotunjite la 1 milimetru.

\*\*\* Distanța dintre puncte este formată din segmente cumulate ce sunt mai mici decât valoarea 1 milimetru.



**DATE DESPRE IMOBILUL NR. 3875**

Oficiul de Cadastru și Publicitate Imobiliară DOLJ  
Biroul de Cadastru și Publicitate Imobiliară Craiova

**A. Partea I. Descrierea imobilului**

TEREN Extravilan

Adresa: Jud. Dolj, T376, P2

Nr. Crt	Nr cadastral Nr. topografic	Suprafața* (mp)	Observații / Referințe
A1		5.000	Sector cadastral:32 Teren neimprejmuit;

**B. Partea II. Proprietari și acte**

Inscrieri privitoare la dreptul de proprietate și alte drepturi reale	Referințe
/	
Act Administrativ nr. TDP . NR. 1549-9619, din 14/04/1995 emis de CJSIPT DOLJ;	
B1	A1
Intabulare, drept de PROPRIETATE, dobandit prin Reconstituire, cota actuala 1/1, cota initiala 1/1 1) DELIU GHEORGHE, LIPSĂ CNP	

**C. Partea III. SARCINI .**

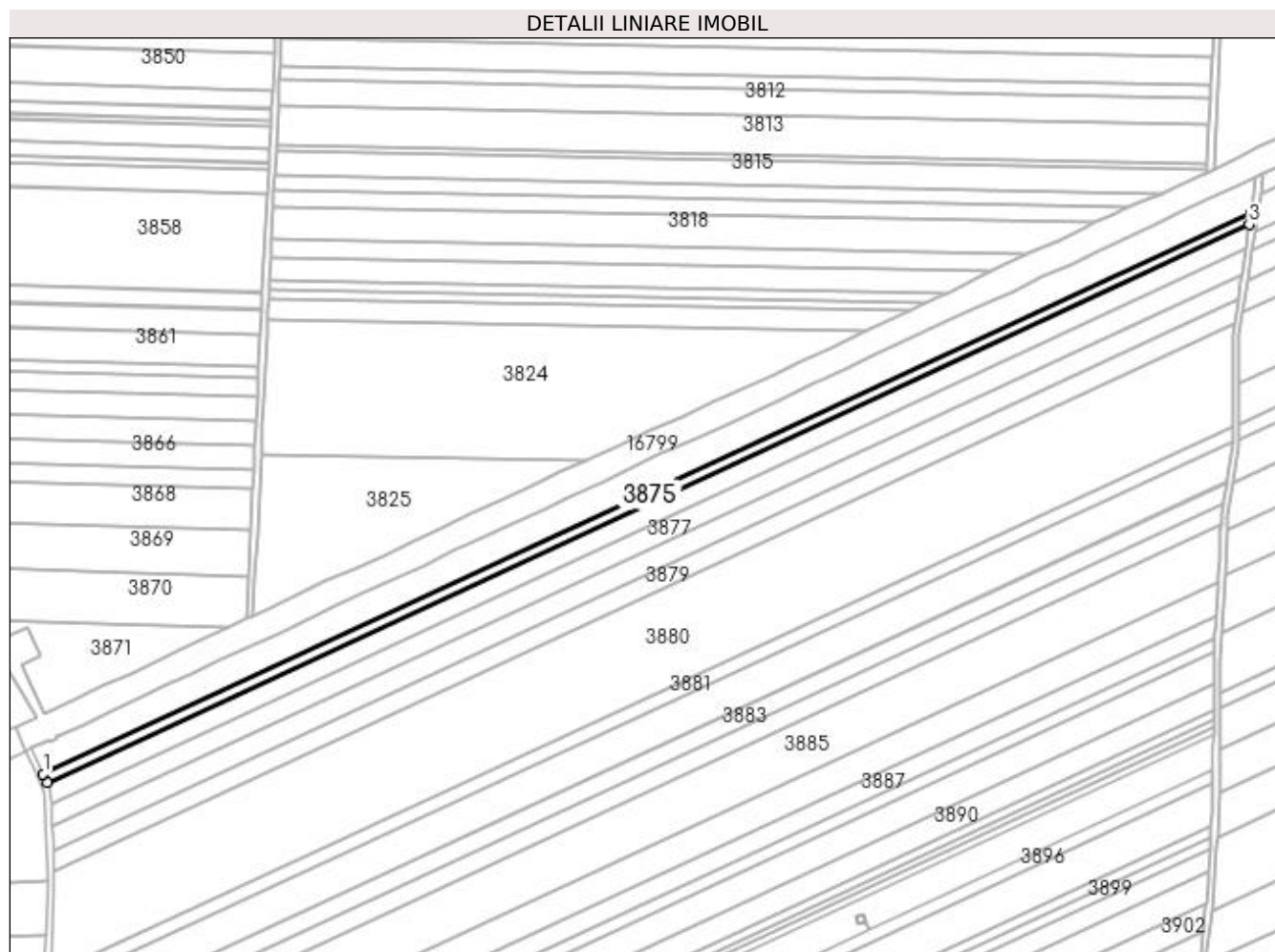
Inscrieri privind dezmembramintele dreptului de proprietate, drepturi reale de garanție și sarcini	Referințe
NU SUNT	

## Anexa Nr. 1 La Partea I

## Teren

Nr cadastral	Suprafața (mp)*	Observații / Referințe
	5.000	

\* Suprafața este determinată în planul de proiecție Stereo 70.



## Date referitoare la teren

Crt	Categorie folosință	Intravilan	Suprafața (mp)	Tarla	Parcelă	Nr. topo	Observații / Referințe
1	arabil	NU	5.000	376	2	-	

## Lungime Segmente

1) Valorile lungimilor segmentelor sunt obținute din proiecție în plan.

Punct început	X / Y	Punct sfârșit	X / Y	Lungime segment (** (m)
1	353.984,248 285.235,512	2	353.986,703 285.229,943	6.086
2	353.986,703 285.229,943	3	354.730,189 285.575,182	819.733
3	354.730,189 285.575,182	4	354.731,291 285.582,403	7.305
4	354.731,291 285.582,403	1	353.984,248 285.235,512	823.654

**\*\* Lungimile segmentelor sunt determinate în planul de proiecție Stereo 70 și sunt rotunjite la 1 milimetru.**

**\*\*\* Distanța dintre puncte este formată din segmente cumulate ce sunt mai mici decât valoarea 1 milimetru.**



**DATE DESPRE IMOBILUL NR. 3876**

Oficiul de Cadastru și Publicitate Imobiliară DOLJ  
Biroul de Cadastru și Publicitate Imobiliară Craiova

**A. Partea I. Descrierea imobilului**

TEREN Extravilan

Adresa: Jud. Dolj, T376, P3

Nr. Crt	Nr cadastral Nr. topografic	Suprafața* (mp)	Observații / Referințe
A1		10.000	Sector cadastral:32 Teren neimprejmit;

**B. Partea II. Proprietari și acte**

Inscrieri privitoare la dreptul de proprietate și alte drepturi reale		Referințe
/		
Act Administrativ nr. TDP . NR. 19677, din 07/10/2016 emis de CJSIPT DOLJ;		
B1	Intabulare, drept de PROPRIETATE, dobândit prin Reconstituire, cota actuala 1/1, cota initiala 1/1 1) COADĂ ANA 2) DELIU AURELIA 3) COADĂ LUCIAN 4) COADĂ GHEORGHE	A1

**C. Partea III. SARCINI .**

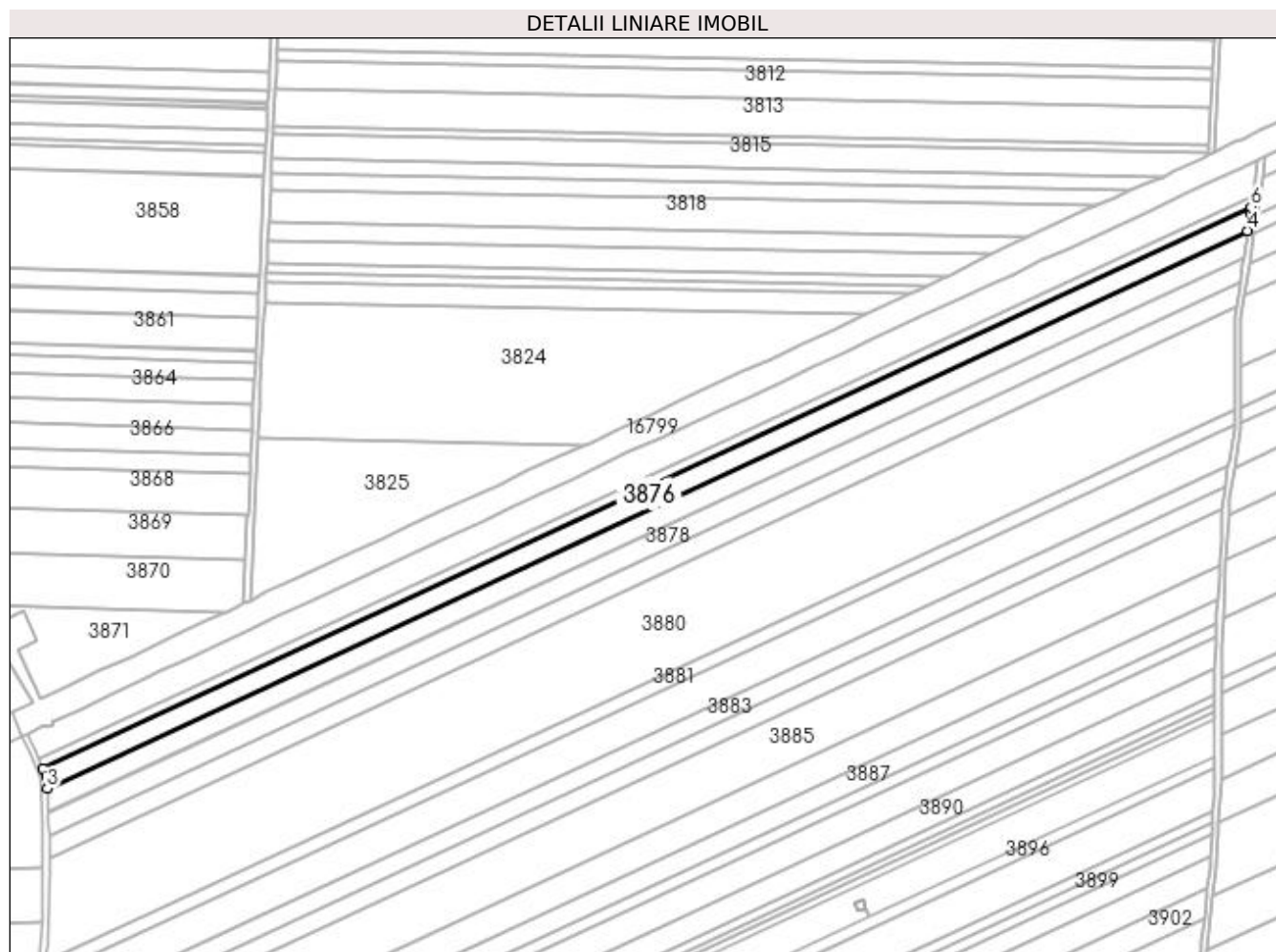
Inscrieri privind dezmembramintele dreptului de proprietate, drepturi reale de garanție și sarcini	Referințe
NU SUNT	

## Anexa Nr. 1 La Partea I

## Teren

Nr cadastral	Suprafața (mp)*	Observații / Referințe
	10.000	

\* Suprafața este determinată în planul de proiecție Stereo 70.



## Date referitoare la teren

Crt	Categorie folosință	Intra vilan	Suprafața (mp)	Tarla	Parcelă	Nr. topo	Observații / Referințe
1	arabil	NU	10.000	376	3	-	

## Lungime Segmente

1) Valorile lungimilor segmentelor sunt obținute din proiecție în plan.

Punct început	X / Y	Punct sfârșit	X / Y	Lungime segment (** (m)
1	353.986,703 285.229,943	2	353.988,862 285.225,048	5.35
2	353.988,862 285.225,048	3	353.989,198 285.217,599	7.457
3	353.989,198 285.217,599	4	354.727,979 285.560,654	814.545
4	354.727,979 285.560,654	5	354.729,622 285.571,465	10.935
5	354.729,622 285.571,465	6	354.730,189 285.575,182	3.76



Punct început	X / Y	Punct sfârșit	X / Y	Lungime segment (** (m)
6	354.730,189 285.575,182	1	353.986,703 285.229,943	819.733

\*\* Lungimile segmentelor sunt determinate în planul de proiecție Stereo 70 și sunt rotunjite la 1 milimetru.

\*\*\* Distanța dintre puncte este formată din segmente cumulate ce sunt mai mici decât valoarea 1 milimetru.



**DATE DESPRE IMOBILUL NR. 3877**

Oficiul de Cadastru și Publicitate Imobiliară DOLJ  
Biroul de Cadastru și Publicitate Imobiliară Craiova

**A. Partea I. Descrierea imobilului**

TEREN Extravilan

Adresa: Jud. Dolj, T376, P84

Nr. Crt	Nr cadastral Nr. topografic	Suprafața* (mp)	Observații / Referințe
A1		11.100	Sector cadastral:32 Teren neimprejmuit;

**B. Partea II. Proprietari și acte**

Inscrieri privitoare la dreptul de proprietate și alte drepturi reale	Referințe
/	
Act Administrativ nr. TDP . NR. 2237-45380, din 05/06/1996 emis de CJSIPT DOLJ;	
B1	A1
Intabulare, drept de PROPRIETATE, dobândit prin Reconstituire, cota actuala 1/1, cota initiala 1/1	
1) URZICEANU ION, LIPSĂ CNP	
2) ȚIGANTELE ION, LIPSĂ CNP	

**C. Partea III. SARCINI .**

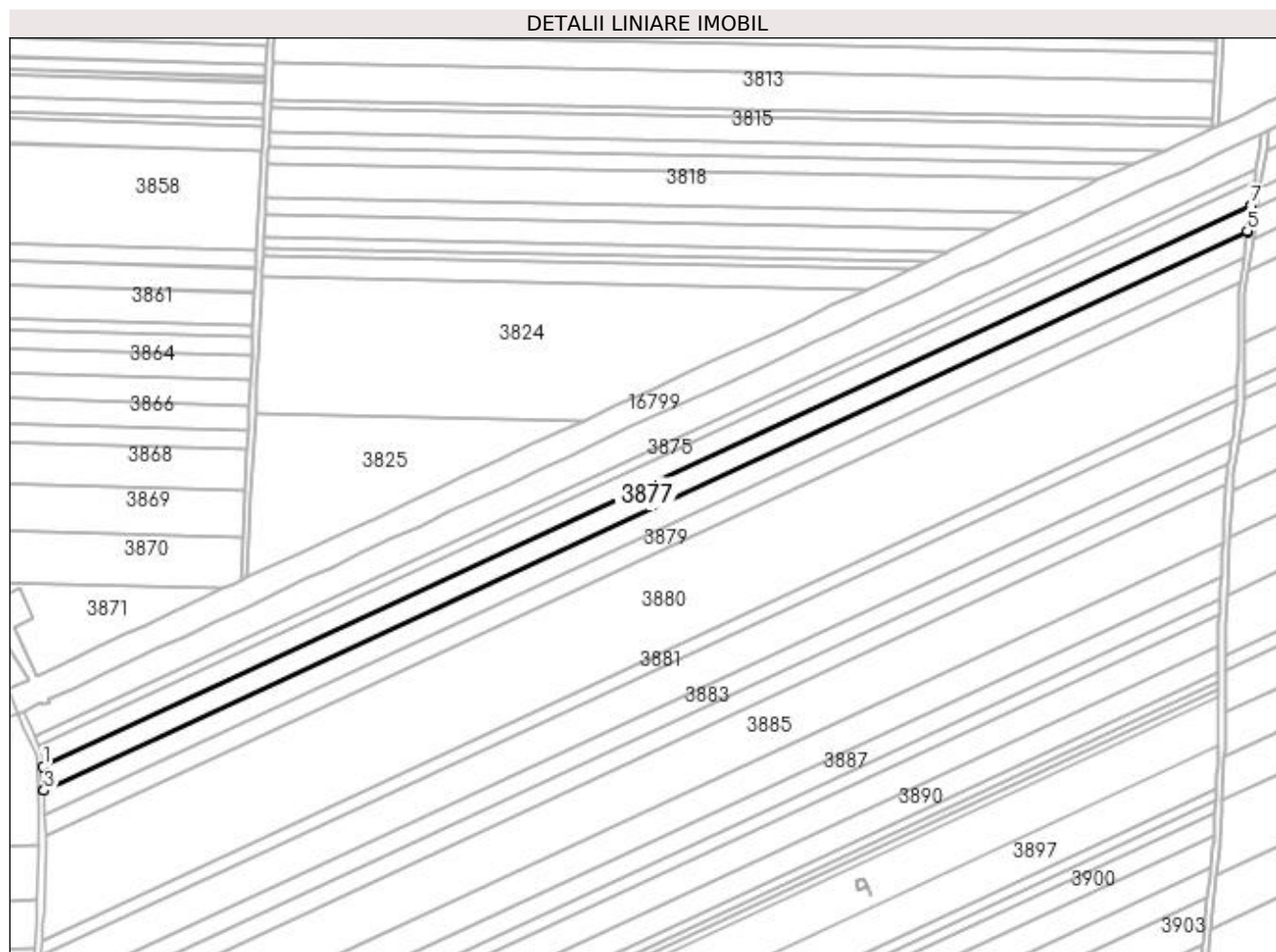
Inscrieri privind dezmembramintele dreptului de proprietate, drepturi reale de garanție și sarcini	Referințe
NU SUNT	

## Anexa Nr. 1 La Partea I

## Teren

Nr cadastral	Suprafața (mp)*	Observații / Referințe
	11.100	

\* Suprafața este determinată în planul de proiecție Stereo 70.



## Date referitoare la teren

Crt	Categorie folosință	Intra vilan	Suprafața (mp)	Tarla	Parcelă	Nr. topo	Observații / Referințe
1	arabil	NU	11.100	376	84	-	

## Lungime Segmente

1) Valorile lungimilor segmentelor sunt obținute din proiecție în plan.

Punct început	X / Y	Punct sfârșit	X / Y	Lungime segment (** (m)
1	353.989,198 285.217,599	2	353.989,843 285.203,251	14.362
2	353.989,843 285.203,251	3	353.989,861 285.202,851	0.4
3	353.989,861 285.202,851	4	354.725,606 285.544,496	811.198
4	354.725,606 285.544,496	5	354.725,67 285.544,934	0.443
5	354.725,67 285.544,934	6	354.727,901 285.560,139	15.368

Punct început	X / Y	Punct sfârșit	X / Y	Lungime segment (** (m)
6	354.727,901 285.560,139	7	354.727,979 285.560,654	0.521
7	354.727,979 285.560,654	1	353.989,198 285.217,599	814.545

\*\* Lungimile segmentelor sunt determinate în planul de proiecție Stereo 70 și sunt rotunjite la 1 milimetru.

\*\*\* Distanța dintre puncte este formată din segmente cumulate ce sunt mai mici decât valoarea 1 milimetru.



**DATE DESPRE IMOBILUL NR. 3878**

Oficiul de Cadastru și Publicitate Imobiliară DOLJ  
Biroul de Cadastru și Publicitate Imobiliară Craiova

**A. Partea I. Descrierea imobilului**

TEREN Extravilan

Adresa: Jud. Dolj, T 376, P 4

Nr. Crt	Nr cadastral Nr. topografic	Suprafața* (mp)	Observații / Referințe
A1	30072	10.800	Sector cadastral:32 Teren neimprejmuit;

**B. Partea II. Proprietari și acte**

Inscrieri privitoare la dreptul de proprietate și alte drepturi reale		Referințe
<b>29969 / 19/05/2010</b>		
Hotarare Judecatoreasca nr. Hotarare Judecatoreasca nr. 2001, din 19/11/2009 emis de JUDECATORIA CALAFAT;		
B1	Intabulare, drept de PROPRIETATE, dobandit prin Hotarare Judecatoreasca, cota actuala 1/1, cota initiala 1/1 1) STANCU MIHAI-BOGDAN	A1

**C. Partea III. SARCINI .**

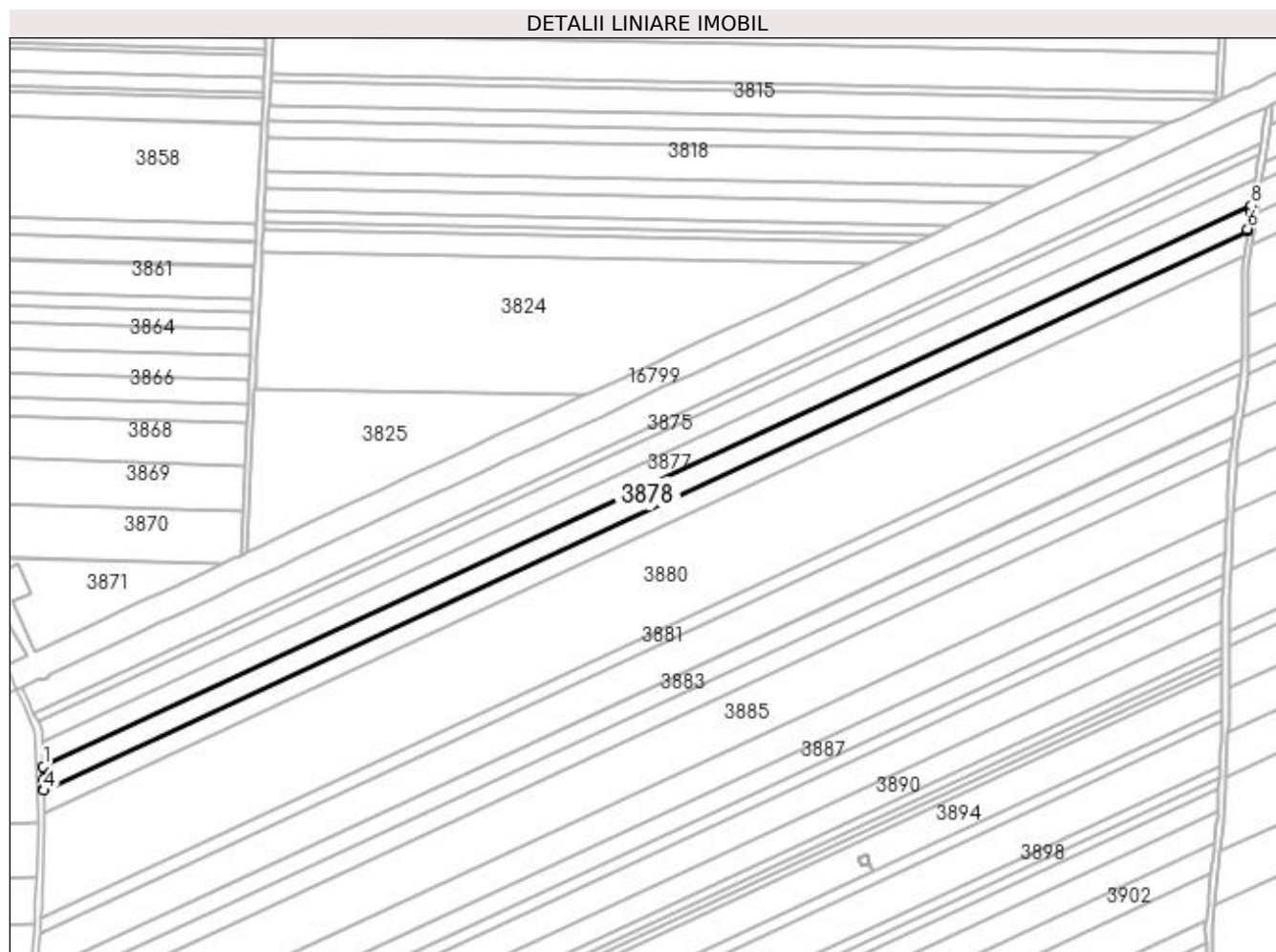
Inscrieri privind dezmembramintele dreptului de proprietate, drepturi reale de garanție și sarcini	Referințe
NU SUNT	

## Anexa Nr. 1 La Partea I

## Teren

Nr cadastral	Suprafața (mp)*	Observații / Referințe
30072	10.800	

\* Suprafața este determinată în planul de proiecție Stereo 70.



## Date referitoare la teren

Crt	Categorie folosință	Intra vilan	Suprafața (mp)	Tarla	Parcelă	Nr. topo	Observații / Referințe
1	arabil	NU	10.800	376	4	-	

## Lungime Segmente

1) Valorile lungimilor segmentelor sunt obținute din proiecție în plan.

Punct început	X / Y	Punct sfârșit	X / Y	Lungime segment (** (m)
1	353.989,861 285.202,851	2	353.990,198 285.195,372	7.487
2	353.990,198 285.195,372	3	353.990,314 285.189,854	5.519
3	353.990,314 285.189,854	4	353.990,345 285.188,368	1.486
4	353.990,345 285.188,368	5	354.723,288 285.528,712	808.109
5	354.723,288 285.528,712	6	354.723,525 285.530,322	1.627



Punct început	X / Y	Punct sfârșit	X / Y	Lungime segment (** (m)
6	354.723,525 285.530,322	7	354.725,059 285.540,771	10.561
7	354.725,059 285.540,771	8	354.725,606 285.544,496	3.765
8	354.725,606 285.544,496	1	353.989,861 285.202,851	811.198

\*\* Lungimile segmentelor sunt determinate în planul de proiecție Stereo 70 și sunt rotunjite la 1 milimetru.

\*\*\* Distanța dintre puncte este formată din segmente cumulate ce sunt mai mici decât valoarea 1 milimetru.



**DATE DESPRE IMOBILUL NR. 3879**

Oficiul de Cadastru și Publicitate Imobiliară DOLJ  
Biroul de Cadastru și Publicitate Imobiliară Craiova

**A. Partea I. Descrierea imobilului**

TEREN Extravilan

Adresa: Jud. Dolj, T376, P5

Nr. Crt	Nr cadastral Nr. topografic	Suprafața* (mp)	Observații / Referințe
A1		10.000	Sector cadastral:32 Teren neimprejmuit;

**B. Partea II. Proprietari și acte**

Inscrieri privitoare la dreptul de proprietate și alte drepturi reale	Referințe
/	
Act Administrativ nr. TDP . NR. 3336-59474, din 24/03/1997 emis de CJSIPT DOLJ;	
B1	A1
Intabulare, drept de PROPRIETATE, dobândit prin Reconstituire, cota actuala 1/1, cota initiala 1/1 1) STOICA CONSTANTIN, LIPSĂ CNP	

**C. Partea III. SARCINI .**

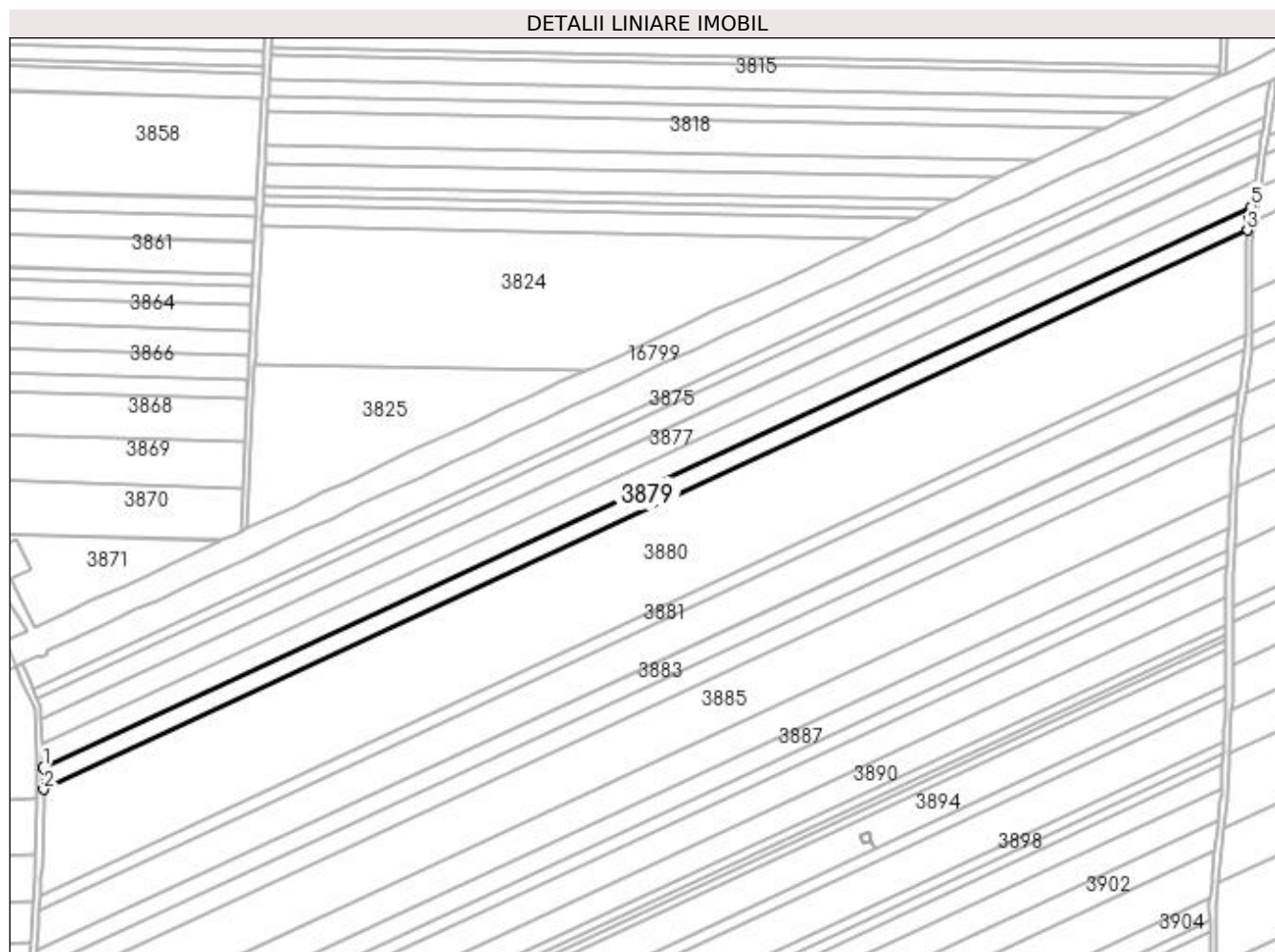
Inscrieri privind dezmembramintele dreptului de proprietate, drepturi reale de garanție și sarcini	Referințe
NU SUNT	

## Anexa Nr. 1 La Partea I

## Teren

Nr cadastral	Suprafața (mp)*	Observații / Referințe
	10.000	

\* Suprafața este determinată în planul de proiecție Stereo 70.



## Date referitoare la teren

Crt	Categorie folosință	Intra vilan	Suprafața (mp)	Tarla	Parcelă	Nr. topo	Observații / Referințe
1	arabil	NU	10.000	376	5	-	

## Lungime Segmente

1) Valorile lungimilor segmentelor sunt obținute din proiecție în plan.

Punct început	X / Y	Punct sfârșit	X / Y	Lungime segment (** (m)
1	353.990,345 285.188,368	2	353.990,629 285.174,833	13.538
2	353.990,629 285.174,833	3	354.721,134 285.514,045	805.421
3	354.721,134 285.514,045	4	354.722,165 285.521,068	7.098
4	354.722,165 285.521,068	5	354.723,288 285.528,712	7.726
5	354.723,288 285.528,712	1	353.990,345 285.188,368	808.109

**\*\* Lungimile segmentelor sunt determinate în planul de proiecție Stereo 70 și sunt rotunjite la 1 milimetru.**

**\*\*\* Distanța dintre puncte este formată din segmente cumulate ce sunt mai mici decât valoarea 1 milimetru.**



**DATE DESPRE IMOBILUL NR. 3880**

Oficiul de Cadastru și Publicitate Imobiliară DOLJ  
Biroul de Cadastru și Publicitate Imobiliară Craiova

**A. Partea I. Descrierea imobilului**

TEREN Extravilan

Adresa: Jud. Dolj, T376, P6

Nr. Crt	Nr cadastral Nr. topografic	Suprafața* (mp)	Observații / Referințe
A1		45.900	Sector cadastral:32 Teren neimprejmuit;

**B. Partea II. Proprietari și acte**

Inscrieri privitoare la dreptul de proprietate și alte drepturi reale	Referințe
/	
Act Administrativ nr. TDP . NR. 4470, din 06/09/2005 emis de CJSIPT DOLJ;	
B1	A1
Intabulare, drept de PROPRIETATE, dobândit prin Reconstituire, cota actuala 1/1, cota initiala 1/1 1) MĂGĂREAȚA ȘTEFAN, LIPSĂ CNP	

**C. Partea III. SARCINI .**

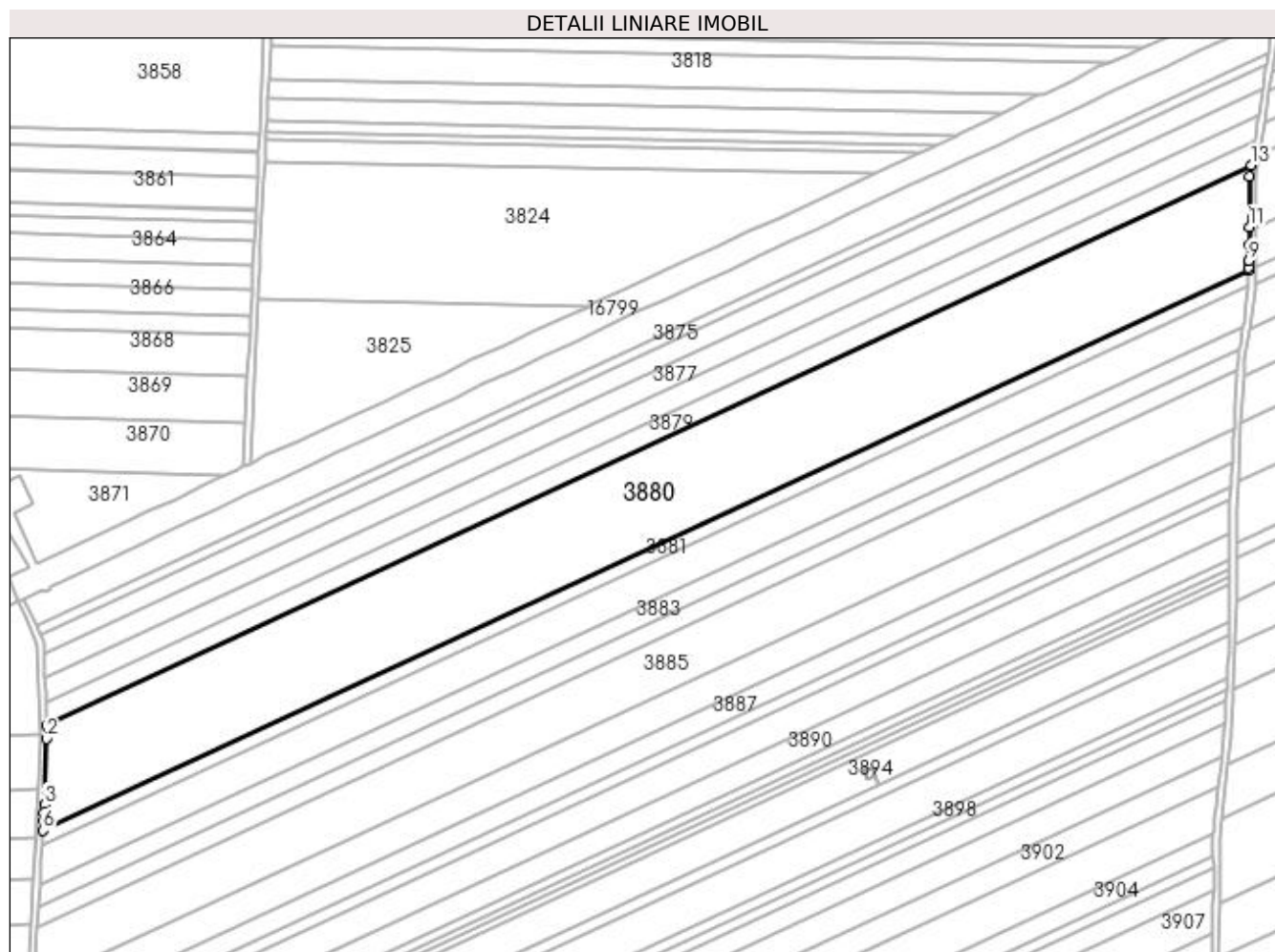
Inscrieri privind dezmembramintele dreptului de proprietate, drepturi reale de garanție și sarcini	Referințe
NU SUNT	

## Anexa Nr. 1 La Partea I

## Teren

Nr cadastral	Suprafața (mp)*	Observații / Referințe
	45.900	

\* Suprafața este determinată în planul de proiecție Stereo 70.



## Date referitoare la teren

Crt	Categorie folosință	Intra vilan	Suprafața (mp)	Tarla	Parcelă	Nr. topo	Observații / Referințe
1	arabil	NU	45.900	376	6	-	

## Lungime Segmente

1) Valorile lungimilor segmentelor sunt obținute din proiecție în plan.

Punct început	X / Y	Punct sfârșit	X / Y	Lungime segment (** (m)
1	353.990,629 285.174,833	2	353.990,801 285.166,585	8.25
2	353.990,801 285.166,585	3	353.989,455 285.126,609	39.999
3	353.989,455 285.126,609	4	353.989,296 285.121,883	4.729
4	353.989,296 285.121,883	5	353.988,995 285.116,881	5.011
5	353.988,995 285.116,881	6	353.988,644 285.111,042	5.85



Punct început	X / Y	Punct sfârșit	X / Y	Lungime segment (** (m)
6	353.988,644 285.111,042	7	354.719,777 285.450,546	806.113
7	354.719,777 285.450,546	8	354.719,787 285.452,001	1.455
8	354.719,787 285.452,001	9	354.719,816 285.456,24	4.239
9	354.719,816 285.456,24	10	354.719,882 285.465,785	9.545
10	354.719,882 285.465,785	11	354.719,958 285.476,736	10.951
11	354.719,958 285.476,736	12	354.720,17 285.507,48	30.745
12	354.720,17 285.507,48	13	354.721,134 285.514,045	6.635
13	354.721,134 285.514,045	1	353.990,629 285.174,833	805.421

\*\* Lungimile segmentelor sunt determinate în planul de proiecție Stereo 70 și sunt rotunjite la 1 milimetru.

\*\*\* Distanța dintre puncte este formată din segmente cumulate ce sunt mai mici decât valoarea 1 milimetru.



**DATE DESPRE IMOBILUL NR. 3881**

Oficiul de Cadastru și Publicitate Imobiliară DOLJ  
Biroul de Cadastru și Publicitate Imobiliară Craiova

**A. Partea I. Descrierea imobilului**

TEREN Extravilan

Adresa: Jud. Dolj, T 376, P 7

Nr. Crt	Nr cadastral Nr. topografic	Suprafața* (mp)	Observații / Referințe
A1	36422	6.591	Sector cadastral:32 Teren neimprijmit;

**B. Partea II. Proprietari și acte**

Inscrieri privitoare la dreptul de proprietate și alte drepturi reale	Referințe	
<b>151554 / 29/07/2020</b>		
Act Administrativ nr. Cerere de reexaminare 151554, din 29/07/2020 emis de .;		
B1	Se notează reexaminare la încheierea nr . 88502/2020 admiterea reexaminării, desființarea încheierii reexaminare și radierea mențiunilor cu privire la notare și admiterea reexaminării .	A1
Hotarare Judecatoreasca nr. Decizie civila nr. 5983, din 05/12/2000 emis de TRIBUNALUL DOLJ in dosar nr 9961/1999 (act administrativ nr TDP nr. 1716-58840 din 22.06.1995, emis de COMISIA JUDETEANA DOLJ; hotarare judecatoreasca nr Sentinta civila nr 866 din 09.07.1999, emis de JUDECATORIA CALAFAT in dosar nr 435/1998);		
B2	Intabulare, drept de PROPRIETATE, urmare a admitterii reexaminării nr 151554/2020 la încheierea de carte funciară nr 88502/2020,, dobandit prin Hotarare Judecatoreasca, cota actuala 1/1, cota initiala 1/1 1) <b>GIUBELAN PARASCHIVA</b>	A1

**C. Partea III. SARCINI**

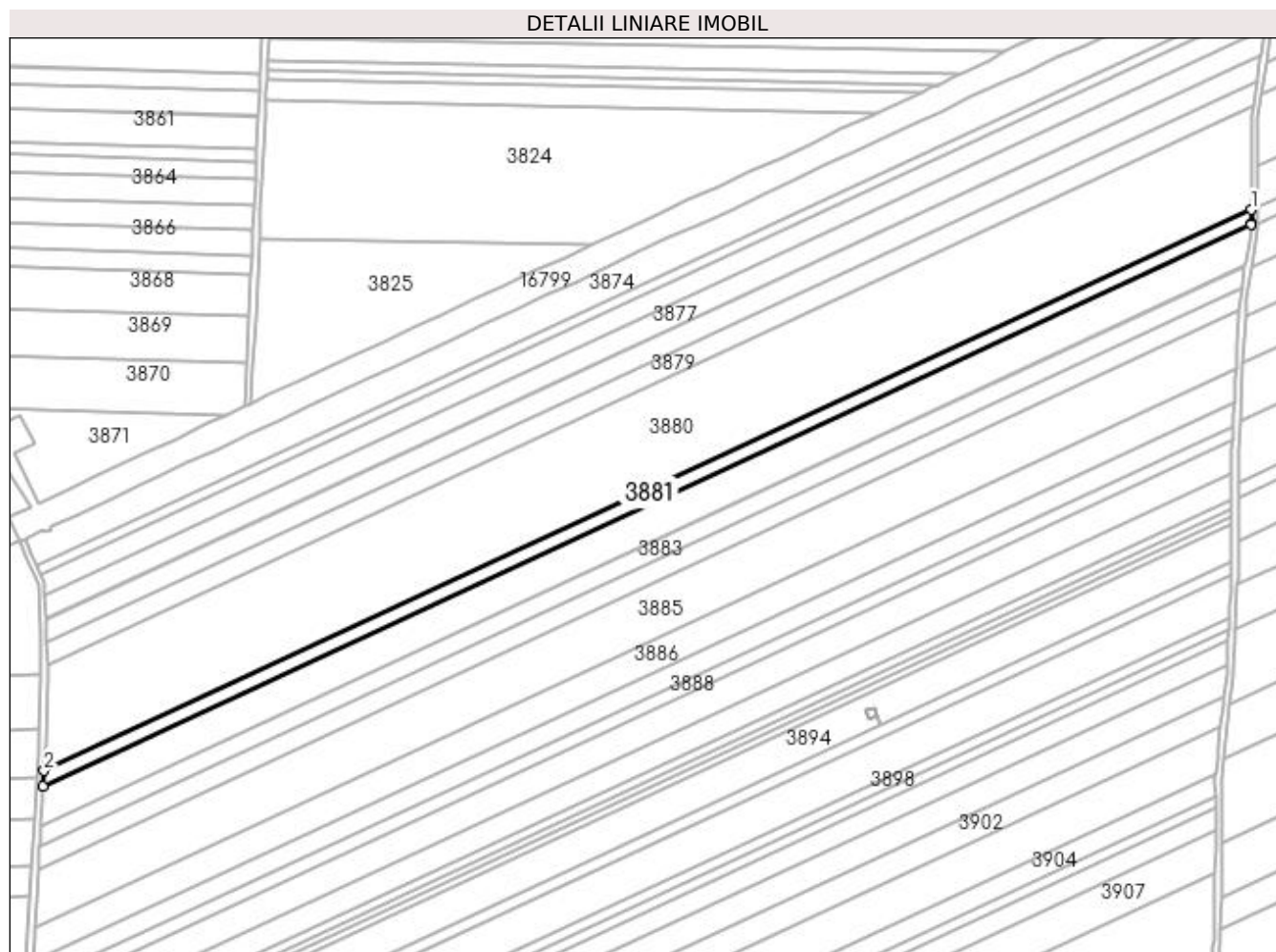
Inscrieri privind dezmembramintele dreptului de proprietate, drepturi reale de garanție și sarcini	Referințe	
<b>151554 / 29/07/2020</b>		
Hotarare Judecatoreasca nr. Decizie civila nr. 5983, din 05/12/2000 emis de TRIBUNALUL DOLJ in dosar nr 9961/1999 (act administrativ nr TDP nr. 1716-58840 din 22.06.1995, emis de COMISIA JUDETEANA DOLJ; hotarare judecatoreasca nr Sentinta civila nr 866 din 09.07.1999, emis de JUDECATORIA CALAFAT in dosar nr 435/1998);		
C1	Intabulare, drept de IPOTECA LEGALA, Valoare:15122427 LEI reprezentand sulta, urmare a admitterii reexaminării nr 151554/2020 la încheierea de carte funciară nr 88502/2020,, cota initiala 1/1 1) <b>STEFAN LEONTINA, LIPSĂ CNP</b>	A1
C2	Intabulare, drept de IPOTECA LEGALA, Valoare:12396223 LEI reprezentand sulta, urmare a admitterii reexaminării nr 151554/2020 la încheierea de carte funciară nr 88502/2020,, cota initiala 1/1 1) <b>MAGAREATA LUCIAN, LIPSĂ CNP</b>	A1
C3	Intabulare, drept de IPOTECA LEGALA, Valoare:13358223 LEI reprezentand sulta, urmare a admitterii reexaminării nr 151554/2020 la încheierea de carte funciară nr 88502/2020,, cota initiala 1/1 1) <b>MAGAREATA ANDREI, LIPSĂ CNP</b>	A1

## Anexa Nr. 1 La Partea I

## Teren

Nr cadastral	Suprafața (mp)*	Observații / Referințe
36422	6.591	

\* Suprafața este determinată în planul de proiecție Stereo 70.



## Date referitoare la teren

Crt	Categorie folosință	Intra vilan	Suprafața (mp)	Tarla	Parcelă	Nr. topo	Observații / Referințe
1	arabil	NU	6.591	376	7	-	

## Lungime Segmente

1) Valorile lungimilor segmentelor sunt obținute din proiecție în plan.

Punct început	X / Y	Punct sfârșit	X / Y	Lungime segment (** (m)
1	354.719,777 285.450,546	2	353.988,644 285.111,042	806.113
2	353.988,644 285.111,042	3	353.988,086 285.101,772	9.287
3	353.988,086 285.101,772	4	354.719,715 285.441,505	806.659
4	354.719,715 285.441,505	5	354.719,719 285.442,158	0.653
5	354.719,719 285.442,158	1	354.719,777 285.450,546	8.388

**\*\* Lungimile segmentelor sunt determinate în planul de proiecție Stereo 70 și sunt rotunjite la 1 milimetru.**

**\*\*\* Distanța dintre puncte este formată din segmente cumulate ce sunt mai mici decât valoarea 1 milimetru.**



**DATE DESPRE IMOBILUL NR. 3882**

Oficiul de Cadastru și Publicitate Imobiliară DOLJ  
Biroul de Cadastru și Publicitate Imobiliară Craiova

**A. Partea I. Descrierea imobilului**

TEREN Extravilan

Adresa: Jud. Dolj, T376, P7

Nr. Crt	Nr cadastral Nr. topografic	Suprafața* (mp)	Observații / Referințe
A1		17.080	Sector cadastral:32 Teren neimprejmuit;

**B. Partea II. Proprietari și acte**

Inscrieri privitoare la dreptul de proprietate și alte drepturi reale	Referințe
/	
Hotarare Judecatoreasca nr. DECIZIE CIVILA NR. 5983_05.12.2000_SENTINTA CIVILA 866 DIN 09.07.1999, din 05/12/2000 emis de JUDECATORIA CALAFAT (TDP NR 1716-58840/22-06-1995);	
B1	A1
Intabulare, drept de PROPRIETATE, dobandit prin Hotarare Judecatoreasca, cota actuala 1/1, cota initiala 1/1 1) STEFAN LEONTINA, LIPSĂ CNP	

**C. Partea III. SARCINI .**

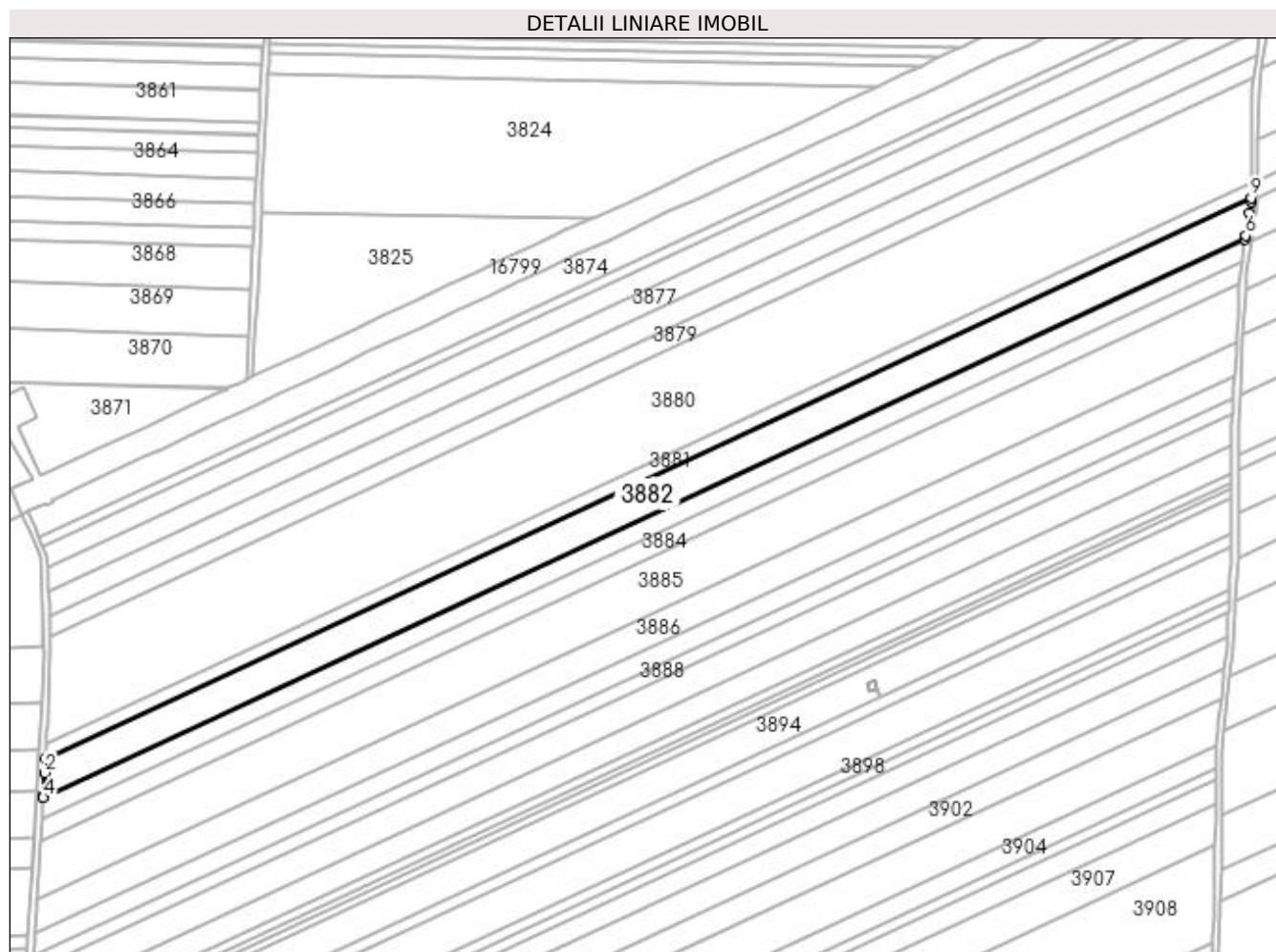
Inscrieri privind dezmembramintele dreptului de proprietate, drepturi reale de garanție și sarcini	Referințe
NU SUNT	

## Anexa Nr. 1 La Partea I

## Teren

Nr cadastral	Suprafața (mp)*	Observații / Referințe
	17.080	

\* Suprafața este determinată în planul de proiecție Stereo 70.



## Date referitoare la teren

Crt	Categorie folosință	Intra vilan	Suprafața (mp)	Tarla	Parcelă	Nr. topo	Observații / Referințe
1	arabil	NU	17.080	376	7	-	

## Lungime Segmente

1) Valorile lungimilor segmentelor sunt obținute din proiecție în plan.

Punct început	X / Y	Punct sfârșit	X / Y	Lungime segment (** (m)
1	353.988,086 285.101,772	2	353.987,55 285.092,855	8.933
2	353.987,55 285.092,855	3	353.986,77 285.079,879	12.999
3	353.986,77 285.079,879	4	353.986,64 285.077,726	2.157
4	353.986,64 285.077,726	5	354.716,178 285.416,489	804.354
5	354.716,178 285.416,489	6	354.716,524 285.418,742	2.279



Punct început	X / Y	Punct sfârșit	X / Y	Lungime segment (** (m)
6	354.716,524 285.418,742	7	354.718,609 285.432,324	13.741
7	354.718,609 285.432,324	8	354.719,7 285.439,43	7.189
8	354.719,7 285.439,43	9	354.719,715 285.441,505	2.075
9	354.719,715 285.441,505	1	353.988,086 285.101,772	806.659

\*\* Lungimile segmentelor sunt determinate în planul de proiecție Stereo 70 și sunt rotunjite la 1 milimetru.

\*\*\* Distanța dintre puncte este formată din segmente cumulate ce sunt mai mici decât valoarea 1 milimetru.



**DATE DESPRE IMOBILUL NR. 3883**

Oficiul de Cadastru și Publicitate Imobiliară DOLJ  
Biroul de Cadastru și Publicitate Imobiliară Craiova

**A. Partea I. Descrierea imobilului**

TEREN Extravilan

Adresa: Jud. Dolj, T376, P7

Nr. Crt	Nr cadastral Nr. topografic	Suprafața* (mp)	Observații / Referințe
A1		9.213	Sector cadastral:32 Teren neimprejmuit;

**B. Partea II. Proprietari și acte**

Inscrieri privitoare la dreptul de proprietate și alte drepturi reale	Referințe
/	
Hotarare Judecatoreasca nr. DECIZIE CIVILA NR. 5983_05.12.2000_SENTINTA CIVILA 866 DIN 09.07.1999, din 05/12/2000 emis de JUDECATORIA CALAFAT (TDP NR 1716-58840/22-06-1995);	
B1	Intabulare, drept de PROPRIETATE, dobandit prin Hotarare Judecatoreasca, cota actuala 1/1, cota initiala 1/1
1) MĂGĂREAȚA LUCIAN, LIPSĂ CNP	

**C. Partea III. SARCINI .**

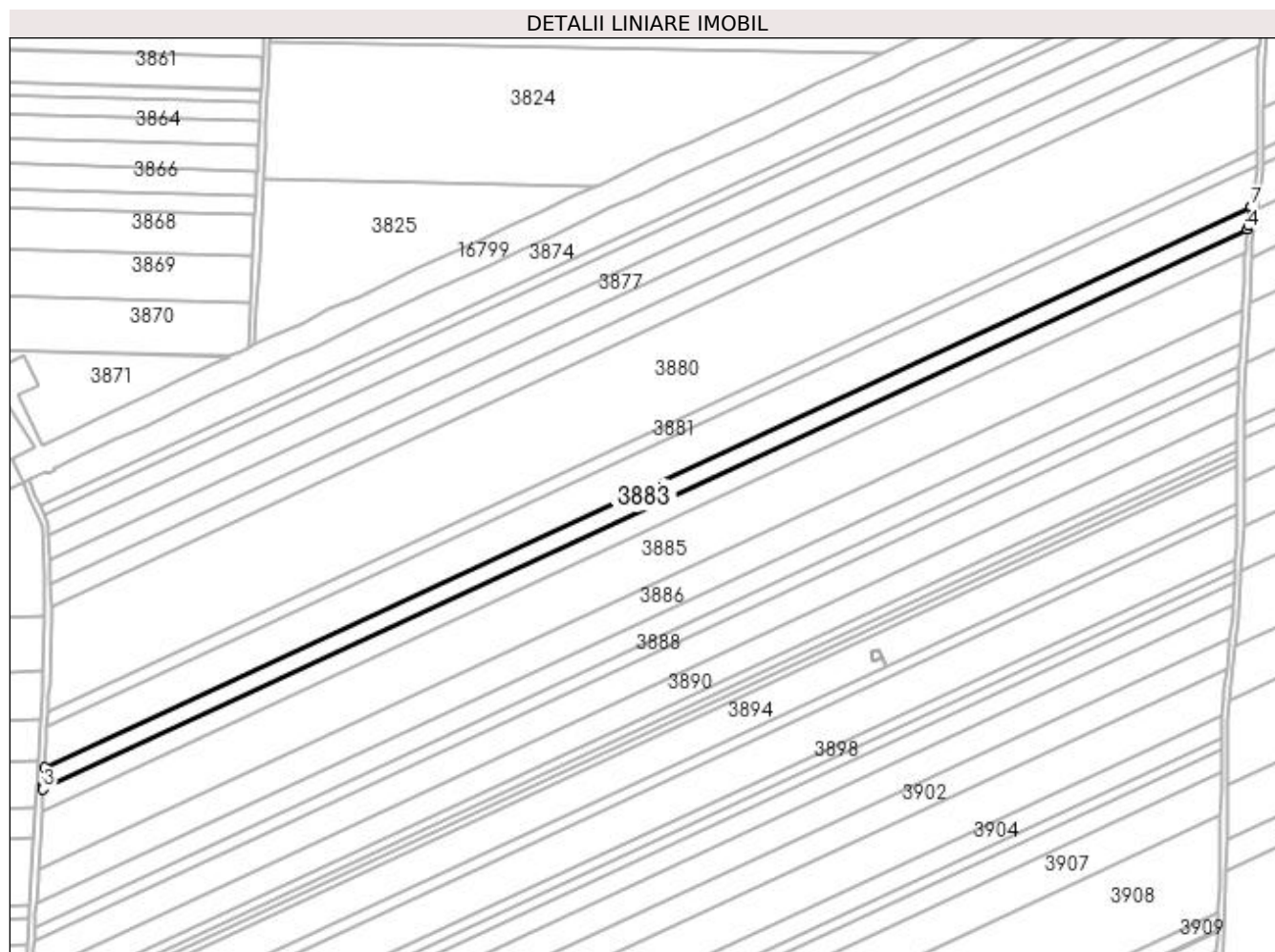
Inscrieri privind dezmembramintele dreptului de proprietate, drepturi reale de garanție și sarcini	Referințe
NU SUNT	

## Anexa Nr. 1 La Partea I

## Teren

Nr cadastral	Suprafața (mp)*	Observații / Referințe
	9.213	

\* Suprafața este determinată în planul de proiecție Stereo 70.



## Date referitoare la teren

Crt	Categorie folosință	Intra vilan	Suprafața (mp)	Tarla	Parcelă	Nr. topo	Observații / Referințe
1	arabil	NU	9.213	376	7	-	

## Lungime Segmente

1) Valorile lungimilor segmentelor sunt obținute din proiecție în plan.

Punct început	X / Y	Punct sfârșit	X / Y	Lungime segment (** (m)
1	353.986,64 285.077,726	2	353.985,988 285.066,88	10.866
2	353.985,988 285.066,88	3	353.985,858 285.064,723	2.161
3	353.985,858 285.064,723	4	354.714,089 285.402,879	802.913
4	354.714,089 285.402,879	5	354.714,435 285.405,136	2.283
5	354.714,435 285.405,136	6	354.716,098 285.415,97	10.961

Punct început	X / Y	Punct sfârșit	X / Y	Lungime segment (** (m)
6	354.716,098 285.415,97	7	354.716,178 285.416,489	0.525
7	354.716,178 285.416,489	1	353.986,64 285.077,726	804.354

\*\* Lungimile segmentelor sunt determinate în planul de proiecție Stereo 70 și sunt rotunjite la 1 milimetru.

\*\*\* Distanța dintre puncte este formată din segmente cumulate ce sunt mai mici decât valoarea 1 milimetru.



**DATE DESPRE IMOBILUL NR. 3884**

Oficiul de Cadastru și Publicitate Imobiliară DOLJ  
Biroul de Cadastru și Publicitate Imobiliară Craiova

**A. Partea I. Descrierea imobilului**

TEREN Extravilan

Adresa: Jud. Dolj, T376, P7

Nr. Crt	Nr cadastral Nr. topografic	Suprafața* (mp)	Observații / Referințe
A1		9.213	Sector cadastral:32 Teren neimprejmuit;

**B. Partea II. Proprietari și acte**

Inscrieri privitoare la dreptul de proprietate și alte drepturi reale	Referințe
/	
Hotarare Judecatoreasca nr. DECIZIE CIVILA NR. 5983_05.12.2000_SENTINTA CIVILA 866 DIN 09.07.1999, din 05/12/2000 emis de JUDECATORIA CALAFAT (TDP NR 1716-58840/22-06-1995);	
B1	A1
Intabulare, drept de PROPRIETATE, dobandit prin Hotarare Judecatoreasca, cota actuala 1/1, cota initiala 1/1 1) <b>MĂGĂREAȚA ANDREI</b> , LIPSĂ CNP	

**C. Partea III. SARCINI .**

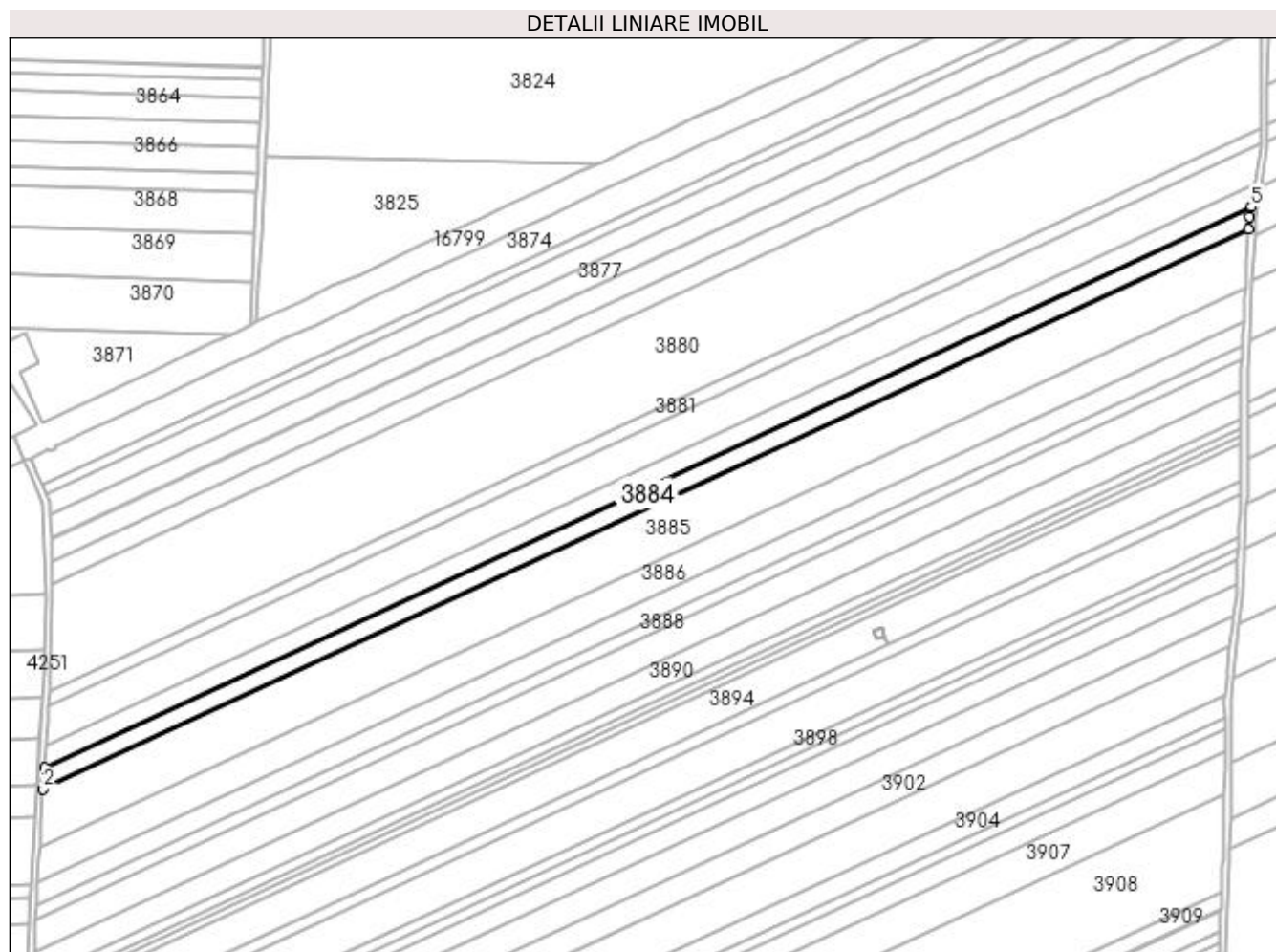
Inscrieri privind dezmembramintele dreptului de proprietate, drepturi reale de garanție și sarcini	Referințe
NU SUNT	

## Anexa Nr. 1 La Partea I

## Teren

Nr cadastral	Suprafața (mp)*	Observații / Referințe
	9.213	

\* Suprafața este determinată în planul de proiecție Stereo 70.



## Date referitoare la teren

Crt	Categorie folosință	Intravilan	Suprafața (mp)	Tarla	Parcelă	Nr. topo	Observații / Referințe
1	arabil	NU	9.213	376	7	-	

## Lungime Segmente

1) Valorile lungimilor segmentelor sunt obținute din proiecție în plan.

Punct început	X / Y	Punct sfârșit	X / Y	Lungime segment (** (m)
1	353.985,858 285.064,723	2	353.985,075 285.051,701	13.046
2	353.985,075 285.051,701	3	354.712,746 285.389,596	802.296
3	354.712,746 285.389,596	4	354.713,13 285.396,629	7.043
4	354.713,13 285.396,629	5	354.714,089 285.402,879	6.323
5	354.714,089 285.402,879	1	353.985,858 285.064,723	802.913



**\*\* Lungimile segmentelor sunt determinate în planul de proiecție Stereo 70 și sunt rotunjite la 1 milimetru.**

**\*\*\* Distanța dintre puncte este formată din segmente cumulate ce sunt mai mici decât valoarea 1 milimetru.**



**DATE DESPRE IMOBILUL NR. 3885**

Oficiul de Cadastru și Publicitate Imobiliară DOLJ  
Biroul de Cadastru și Publicitate Imobiliară Craiova

**A. Partea I. Descrierea imobilului**

TEREN Extravilan

Adresa: Jud. Dolj, T376, P8

Nr. Crt	Nr cadastral Nr. topografic	Suprafața* (mp)	Observații / Referințe
A1		25.000	Sector cadastral:32 Teren neimprejmuit;

**B. Partea II. Proprietari și acte**

Inscrieri privitoare la dreptul de proprietate și alte drepturi reale	Referințe
/	
Act Administrativ nr. TDP . NR. 4473, din 13/12/2005 emis de CJSIPT DOLJ;	
B1	A1
Intabulare, drept de PROPRIETATE, dobândit prin Reconstituire, cota actuala 1/1, cota initiala 1/1 1) BEȘLIU NICOLAE, LIPSĂ CNP	

**C. Partea III. SARCINI .**

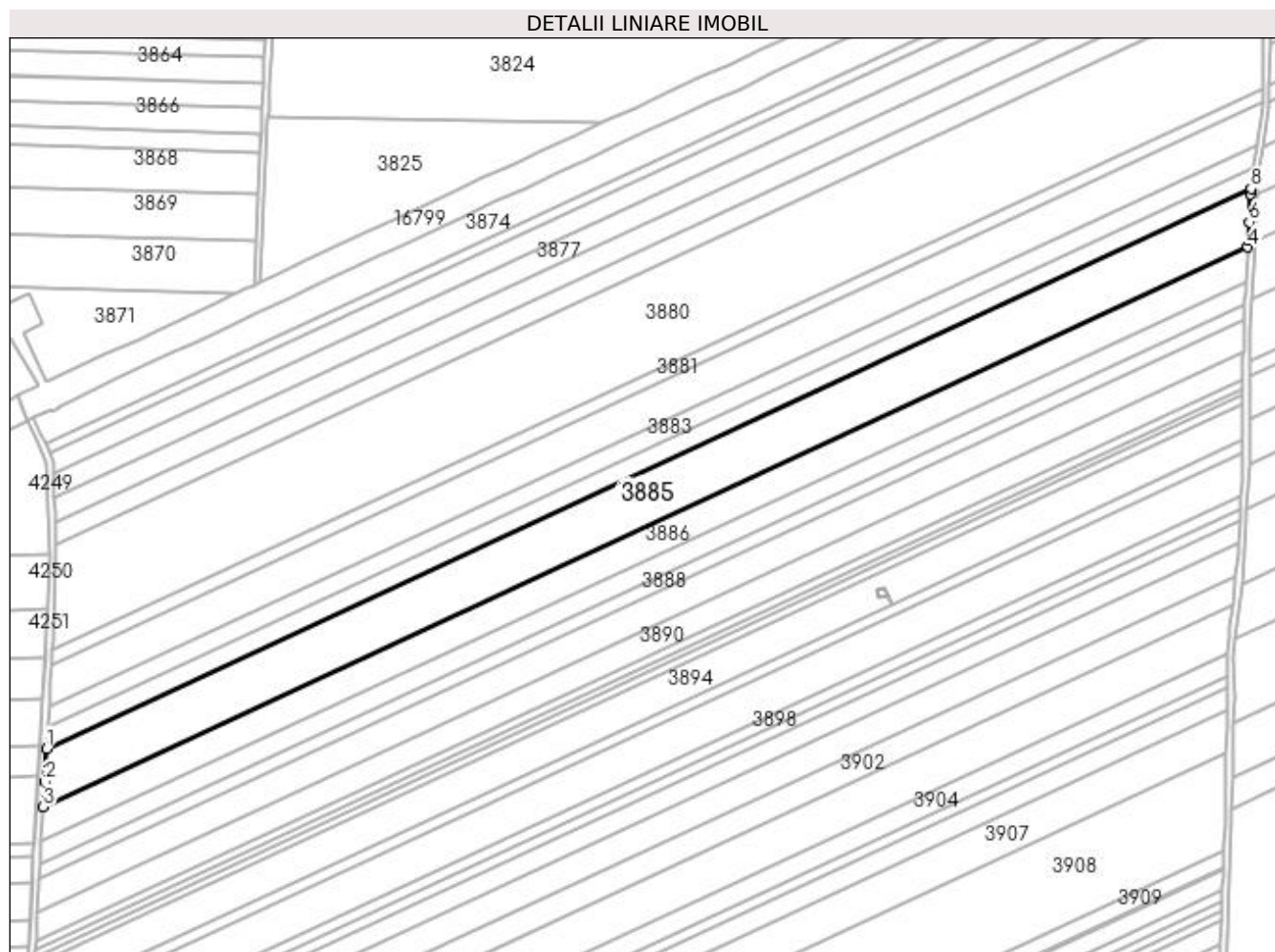
Inscrieri privind dezmembramintele dreptului de proprietate, drepturi reale de garanție și sarcini	Referințe
NU SUNT	

## Anexa Nr. 1 La Partea I

## Teren

Nr cadastral	Suprafața (mp)*	Observații / Referințe
	25.000	

\* Suprafața este determinată în planul de proiecție Stereo 70.



## Date referitoare la teren

Crt	Categorie folosință	Intra vilan	Suprafața (mp)	Tarla	Parcelă	Nr. topo	Observații / Referințe
1	arabil	NU	25.000	376	8	-	

## Lungime Segmente

1) Valorile lungimilor segmentelor sunt obținute din proiecție în plan.

Punct început	X / Y	Punct sfârșit	X / Y	Lungime segment (** (m)
1	353.985,075 285.051,701	2	353.983,862 285.031,542	20.195
2	353.983,862 285.031,542	3	353.982,949 285.016,362	15.207
3	353.982,949 285.016,362	4	354.710,819 285.354,35	802.515
4	354.710,819 285.354,35	5	354.711,037 285.358,336	3.992
5	354.711,037 285.358,336	6	354.711,647 285.369,491	11.172

Punct început	X / Y	Punct sfârșit	X / Y	Lungime segment (** (m)
6	354.711,647 285.369,491	7	354.712,573 285.386,436	16.97
7	354.712,573 285.386,436	8	354.712,746 285.389,596	3.165
8	354.712,746 285.389,596	1	353.985,075 285.051,701	802.296

\*\* Lungimile segmentelor sunt determinate în planul de proiecție Stereo 70 și sunt rotunjite la 1 milimetru.

\*\*\* Distanța dintre puncte este formată din segmente cumulate ce sunt mai mici decât valoarea 1 milimetru.



**DATE DESPRE IMOBILUL NR. 3886**

Oficiul de Cadastru și Publicitate Imobiliară DOLJ  
Biroul de Cadastru și Publicitate Imobiliară Craiova

**A. Partea I. Descrierea imobilului**

TEREN Extravilan

Adresa: Jud. Dolj, T376 P8

Nr. Crt	Nr cadastral Nr. topografic	Suprafața* (mp)	Observații / Referințe
A1	33599	14.700	Sector cadastral:32 Teren neimprejmuit;

**B. Partea II. Proprietari și acte**

Inscrieri privitoare la dreptul de proprietate și alte drepturi reale	Referințe
<b>172833 / 13/12/2016</b>	
Act Notarial nr. contract de vanzare 3626, din 12/12/2016 emis de NP Budiana Ionut Razvan;	
B1	A1
Intabulare, drept de PROPRIETATE, dobandit prin Conventie, cota actuala 1/1, cota initiala 1/1 1) MARGELU MARGARETA	

**C. Partea III. SARCINI .**

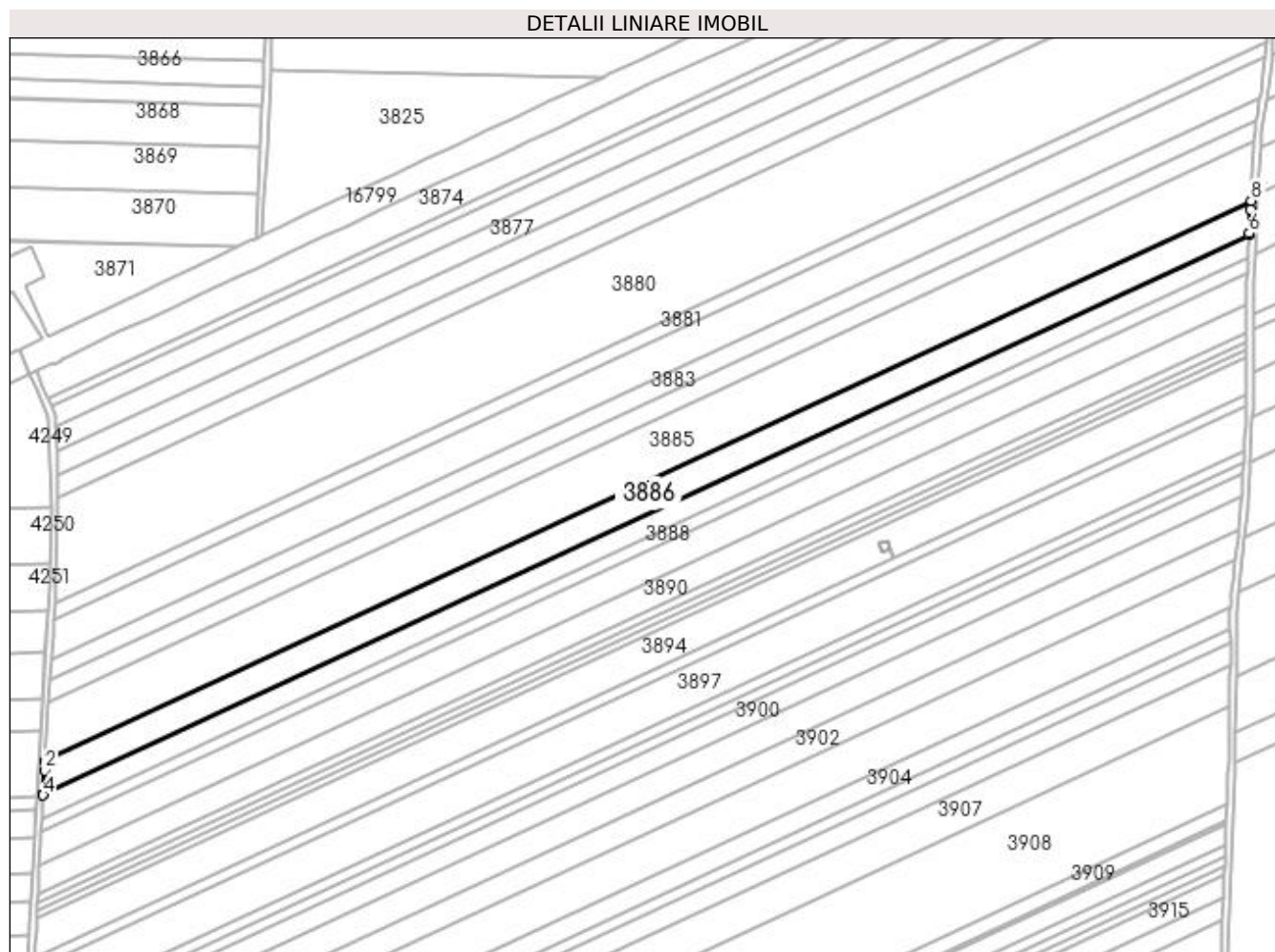
Inscrieri privind dezmembramintele dreptului de proprietate, drepturi reale de garanție și sarcini	Referințe
NU SUNT	

## Anexa Nr. 1 La Partea I

## Teren

Nr cadastral	Suprafața (mp)*	Observații / Referințe
33599	14.700	

\* Suprafața este determinată în planul de proiecție Stereo 70.



## Date referitoare la teren

Crt	Categorie folosință	Intravilan	Suprafața (mp)	Tarla	Parcelă	Nr. topo	Observații / Referințe
1	arabil	NU	14.700	376	8	-	

## Lungime Segmente

1) Valorile lungimilor segmentelor sunt obținute din proiecție în plan.

Punct început	X / Y	Punct sfârșit	X / Y	Lungime segment (** (m)
1	353.982,949 285.016,362	2	353.982,613 285.010,765	5.607
2	353.982,613 285.010,765	3	353.981,763 284.996,633	14.158
3	353.981,763 284.996,633	4	353.981,7 284.995,588	1.047
4	353.981,7 284.995,588	5	354.709,687 285.333,63	802.644
5	354.709,687 285.333,63	6	354.709,744 285.334,673	1.045



Punct început	X / Y	Punct sfârșit	X / Y	Lungime segment (** (m)
6	354.709,744 285.334,673	7	354.710,514 285.348,768	14.116
7	354.710,514 285.348,768	8	354.710,819 285.354,35	5.59
8	354.710,819 285.354,35	1	353.982,949 285.016,362	802.515

\*\* Lungimile segmentelor sunt determinate în planul de proiecție Stereo 70 și sunt rotunjite la 1 milimetru.

\*\*\* Distanța dintre puncte este formată din segmente cumulate ce sunt mai mici decât valoarea 1 milimetru.



**DATE DESPRE IMOBILUL NR. 3887**

Oficiul de Cadastru și Publicitate Imobiliară DOLJ  
Biroul de Cadastru și Publicitate Imobiliară Craiova

**A. Partea I. Descrierea imobilului**

TEREN Extravilan

Adresa: Jud. Dolj, T376, P10

Nr. Crt	Nr cadastral Nr. topografic	Suprafața* (mp)	Observații / Referințe
A1		10.000	Sector cadastral:32 Teren neimprejmuit;

**B. Partea II. Proprietari și acte**

Inscrieri privitoare la dreptul de proprietate și alte drepturi reale	Referințe
/	
Act Administrativ nr. TDP . NR. 2981-1389, din 08/01/1997 emis de CJSIPT DOLJ;	
B1	A1
Intabulare, drept de PROPRIETATE, dobandit prin Reconstituire, cota actuala 1/1, cota initiala 1/1 1) PRUNĂ GHEORGHE, LIPSĂ CNP	

**C. Partea III. SARCINI .**

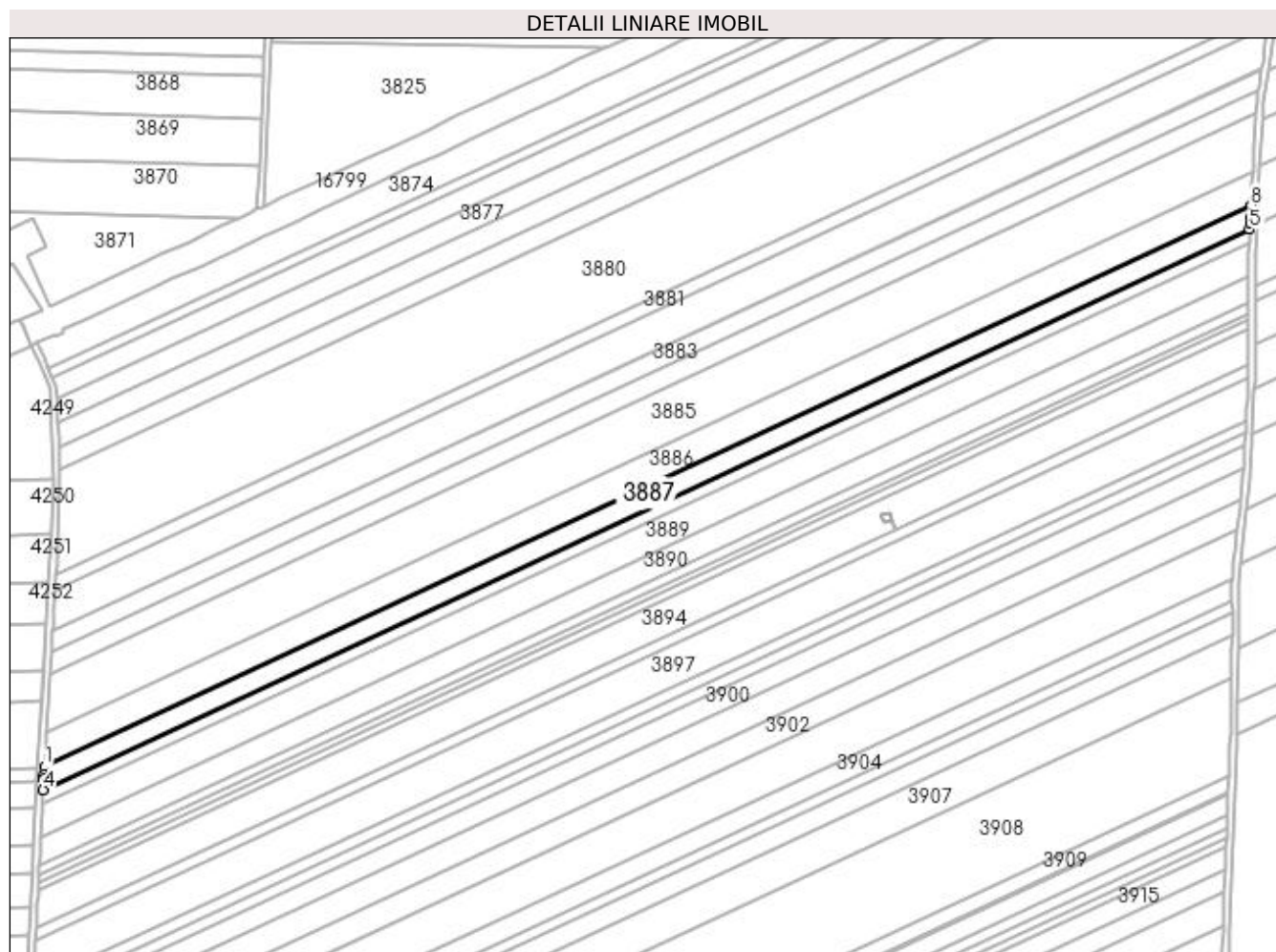
Inscrieri privind dezmembramintele dreptului de proprietate, drepturi reale de garanție și sarcini	Referințe
NU SUNT	

## Anexa Nr. 1 La Partea I

## Teren

Nr cadastral	Suprafața (mp)*	Observații / Referințe
	10.000	

\* Suprafața este determinată în planul de proiecție Stereo 70.



## Date referitoare la teren

Crt	Categorie folosință	Intra vilan	Suprafața (mp)	Tarla	Parcelă	Nr. topo	Observații / Referințe
1	arabil	NU	10.000	376	10	-	

## Lungime Segmente

1) Valorile lungimilor segmentelor sunt obținute din proiecție în plan.

Punct început	X / Y	Punct sfârșit	X / Y	Lungime segment (** (m)
1	353.981,7 284.995,588	2	353.981,394 284.990,501	5.096
2	353.981,394 284.990,501	3	353.981,279 284.988,167	2.337
3	353.981,279 284.988,167	4	353.980,95 284.981,503	6.672
4	353.980,95 284.981,503	5	354.708,917 285.319,536	802.622
5	354.708,917 285.319,536	6	354.709,096 285.322,812	3.281

Punct început	X / Y	Punct sfârșit	X / Y	Lungime segment (** (m)
6	354.709,096 285.322,812	7	354.709,282 285.326,217	3.41
7	354.709,282 285.326,217	8	354.709,687 285.333,63	7.424
8	354.709,687 285.333,63	1	353.981,7 284.995,588	802.644

\*\* Lungimile segmentelor sunt determinate în planul de proiecție Stereo 70 și sunt rotunjite la 1 milimetru.

\*\*\* Distanța dintre puncte este formată din segmente cumulate ce sunt mai mici decât valoarea 1 milimetru.



**DATE DESPRE IMOBILUL NR. 3888**

Oficiul de Cadastru și Publicitate Imobiliară DOLJ  
Biroul de Cadastru și Publicitate Imobiliară Craiova

**A. Partea I. Descrierea imobilului**

TEREN Extravilan

Adresa: Jud. Dolj, T376, P10

Nr. Crt	Nr cadastral Nr. topografic	Suprafața* (mp)	Observații / Referințe
A1		6.000	Sector cadastral:32 Teren neimprejmuit;

**B. Partea II. Proprietari și acte**

Inscrieri privitoare la dreptul de proprietate și alte drepturi reale	Referințe
/	
Act Administrativ nr. TDP . NR. 2007-9686, din 11/04/1996 emis de CJSIPT DOLJ;	
B1	A1
Intabulare, drept de PROPRIETATE, dobandit prin Reconstituire, cota actuala 1/1, cota initiala 1/1 1) PÎRVAN MARIN, LIPSĂ CNP	

**C. Partea III. SARCINI .**

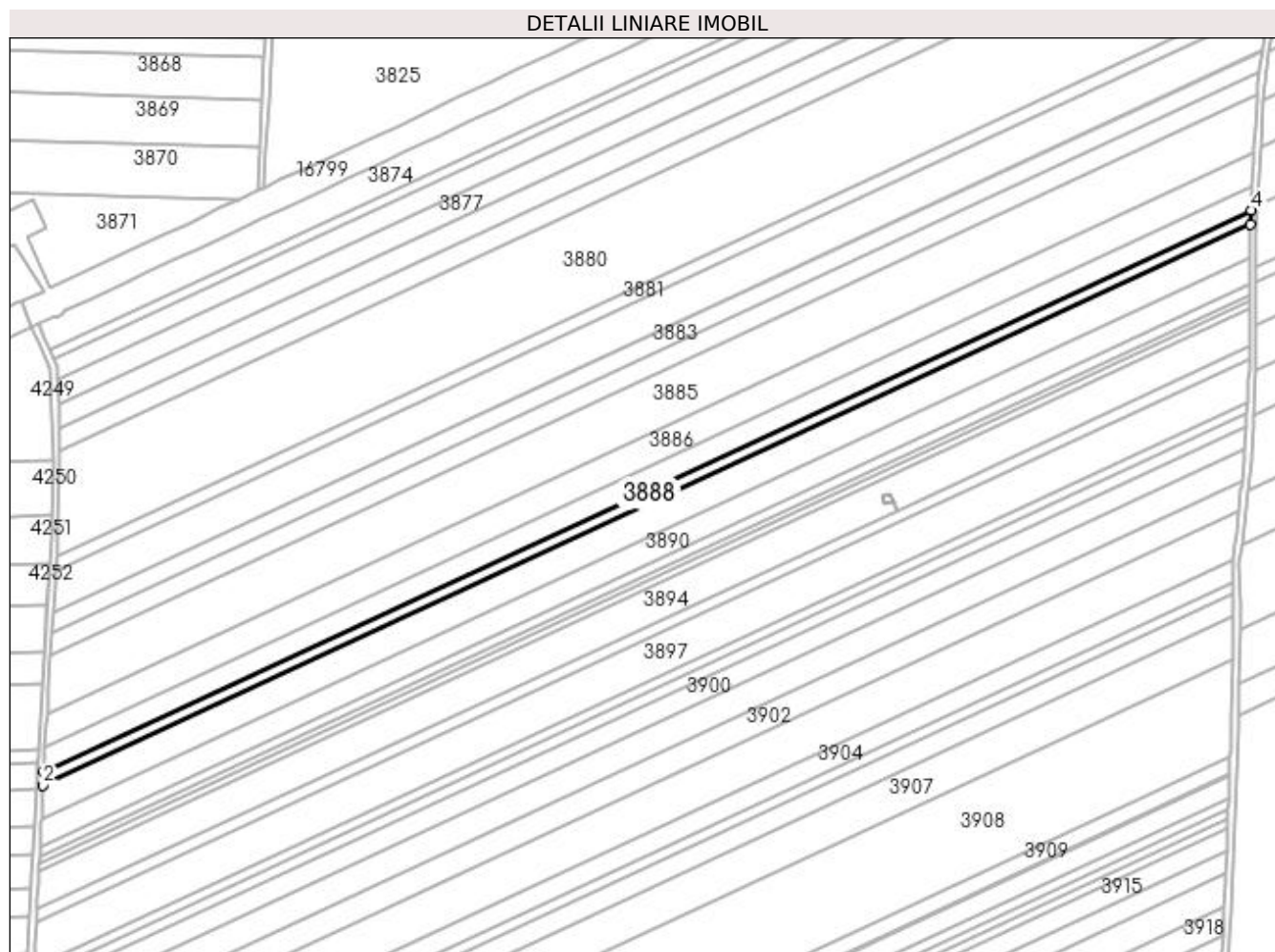
Inscrieri privind dezmembramintele dreptului de proprietate, drepturi reale de garanție și sarcini	Referințe
NU SUNT	

## Anexa Nr. 1 La Partea I

## Teren

Nr cadastral	Suprafața (mp)*	Observații / Referințe
	6.000	

\* Suprafața este determinată în planul de proiecție Stereo 70.



## Date referitoare la teren

Crt	Categorie folosință	Intravilan	Suprafața (mp)	Tarla	Parcelă	Nr. topo	Observații / Referințe
1	arabil	NU	6.000	376	10	-	

## Lungime Segmente

1) Valorile lungimilor segmentelor sunt obținute din proiecție în plan.

Punct început	X / Y	Punct sfârșit	X / Y	Lungime segment (** (m)
1	353.980,95 284.981,503	2	353.980,534 284.973,067	8.446
2	353.980,534 284.973,067	3	354.708,455 285.311,079	802.572
3	354.708,455 285.311,079	4	354.708,917 285.319,536	8.47
4	354.708,917 285.319,536	1	353.980,95 284.981,503	802.622



**\*\* Lungimile segmentelor sunt determinate în planul de proiecție Stereo 70 și sunt rotunjite la 1 milimetru.**

**\*\*\* Distanța dintre puncte este formată din segmente cumulate ce sunt mai mici decât valoarea 1 milimetru.**



**DATE DESPRE IMOBILUL NR. 3889**

Oficiul de Cadastru și Publicitate Imobiliară DOLJ  
Biroul de Cadastru și Publicitate Imobiliară Craiova

**A. Partea I. Descrierea imobilului**

TEREN Extravilan

Adresa: Jud. Dolj, T376, P11

Nr. Crt	Nr cadastral Nr. topografic	Suprafața* (mp)	Observații / Referințe
A1		14.300	Sector cadastral:32 Teren neimprejmuit;

**B. Partea II. Proprietari și acte**

Inscrieri privitoare la dreptul de proprietate și alte drepturi reale	Referințe
/	
Act Administrativ nr. TDP . NR. 404-14985, din 17/12/1993 emis de CJSIPT DOLJ;	
B1	A1
Intabulare, drept de PROPRIETATE, dobândit prin Reconstituire, cota actuala 1/1, cota initiala 1/1 1) PÎRVAN CONSTANTIN, LIPSĂ CNP	

**C. Partea III. SARCINI .**

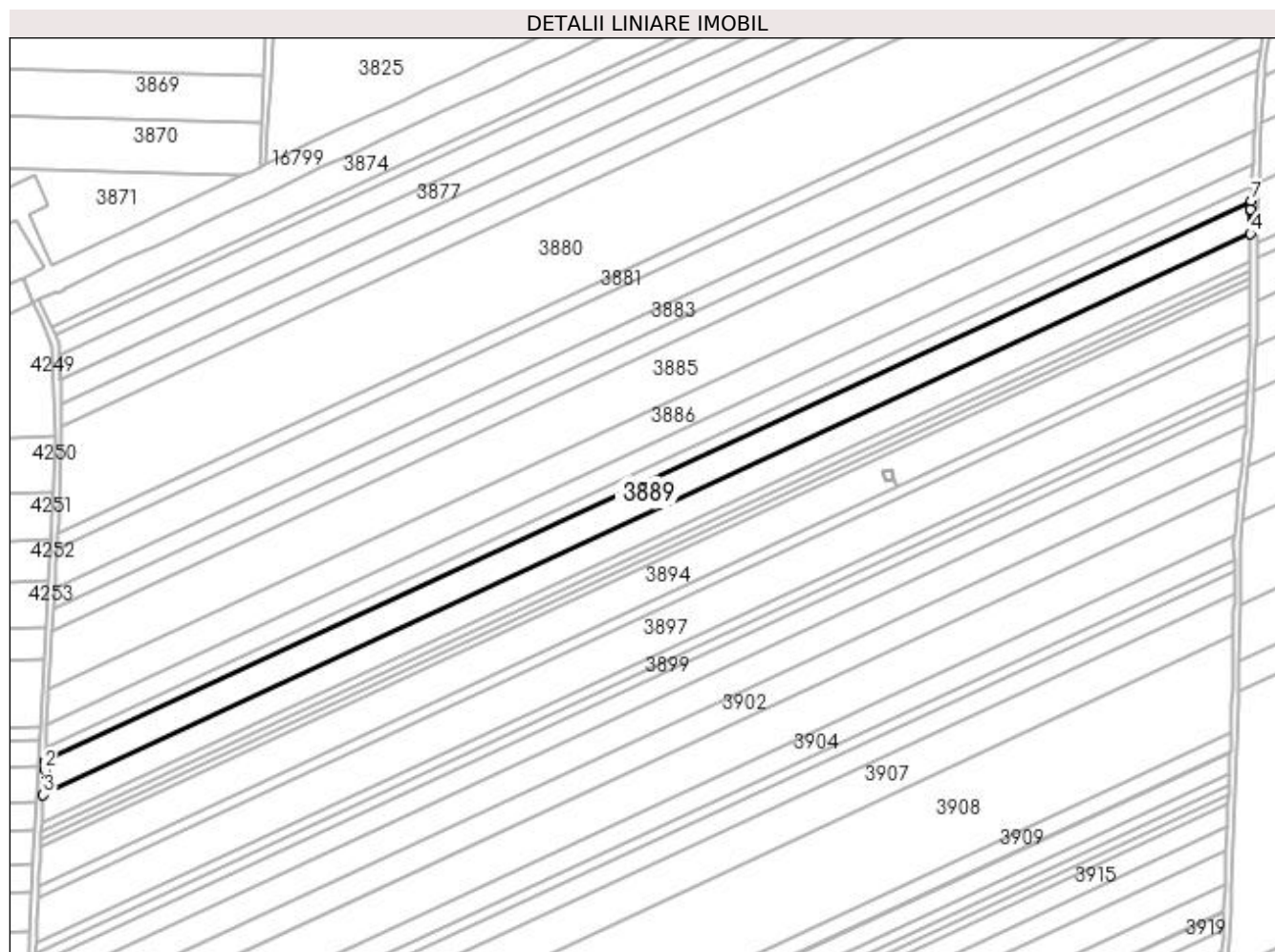
Inscrieri privind dezmembramintele dreptului de proprietate, drepturi reale de garanție și sarcini	Referințe
NU SUNT	

## Anexa Nr. 1 La Partea I

## Teren

Nr cadastral	Suprafața (mp)*	Observații / Referințe
	14.300	

\* Suprafața este determinată în planul de proiecție Stereo 70.



## Date referitoare la teren

Crt	Categorie folosință	Intra vilan	Suprafața (mp)	Tarla	Parcelă	Nr. topo	Observații / Referințe
1	arabil	NU	14.300	376	11	-	

## Lungime Segmente

1) Valorile lungimilor segmentelor sunt obținute din proiecție în plan.

Punct început	X / Y	Punct sfârșit	X / Y	Lungime segment (** (m)
1	353.980,534 284.973,067	2	353.980,287 284.968,062	5.011
2	353.980,287 284.968,062	3	353.979,543 284.952,968	15.112
3	353.979,543 284.952,968	4	354.708,101 285.291,276	803.274
4	354.708,101 285.291,276	5	354.708,15 285.305,5	14.224
5	354.708,15 285.305,5	6	354.708,181 285.306,061	0.562

Punct început	X / Y	Punct sfârșit	X / Y	Lungime segment (** (m)
6	354.708,181 285.306,061	7	354.708,455 285.311,079	5.025
7	354.708,455 285.311,079	1	353.980,534 284.973,067	802.572

\*\* Lungimile segmentelor sunt determinate în planul de proiecție Stereo 70 și sunt rotunjite la 1 milimetru.

\*\*\* Distanța dintre puncte este formată din segmente cumulate ce sunt mai mici decât valoarea 1 milimetru.



**DATE DESPRE IMOBILUL NR. 3890**

Oficiul de Cadastru și Publicitate Imobiliară DOLJ  
Biroul de Cadastru și Publicitate Imobiliară Craiova

**A. Partea I. Descrierea imobilului**

TEREN Extravilan

Adresa: Jud. Dolj, T376, P12

Nr. Crt	Nr cadastral Nr. topografic	Suprafața* (mp)	Observații / Referințe
A1	37622	12.000	Sector cadastral:32 Teren neimprejmuit;

**B. Partea II. Proprietari și acte**

Inscrieri privitoare la dreptul de proprietate și alte drepturi reale		Referințe
<b>113209 / 19/04/2021</b>		
Hotarare Judecatoreasca nr. Sentinta Civila nr. 1049, din 30/06/1997 emis de JUDECATORIA CALAFAT dosar nr.982/1997 (SC ; act administrativ nr TDP 1211-59088 din 25.09.1995, emis de COMISIA JUDETEANA DOLJ; act administrativ nr CERTIFICAT DE CASATORIE NR.012022 din 04.12.1995, emis de PRIMARIA MOTATEI);		
B1	Intabulare, drept de PROPRIETATE, dobandit prin Hotarare Judecatoreasca, cota actuala 1/1, cota initiala 1/1 1) POPI FRANCISCA	A1

**C. Partea III. SARCINI .**

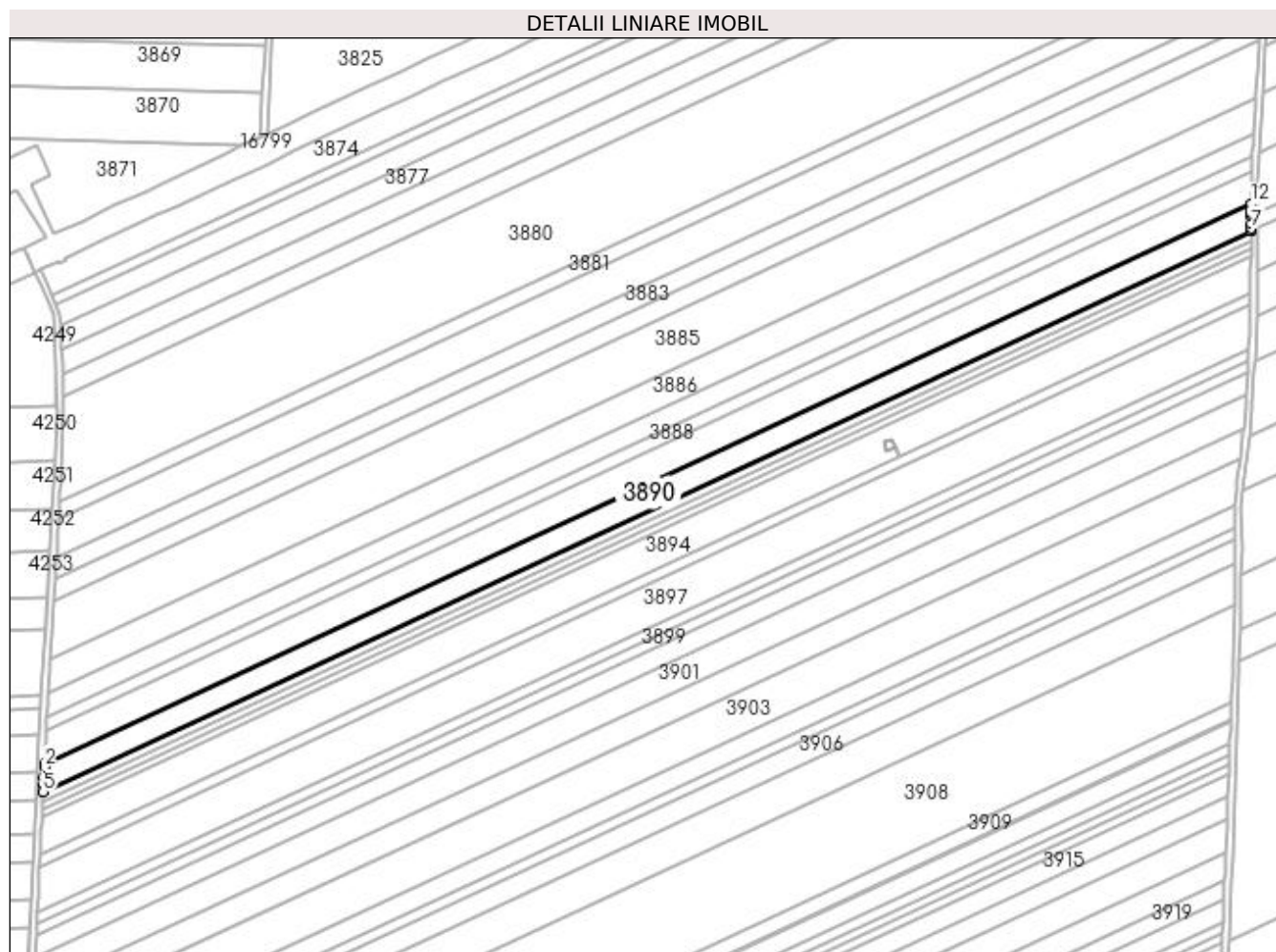
Inscrieri privind dezmembramintele dreptului de proprietate, drepturi reale de garanție și sarcini	Referințe
NU SUNT	

## Anexa Nr. 1 La Partea I

## Teren

Nr cadastral	Suprafața (mp)*	Observații / Referințe
37622	12.000	

\* Suprafața este determinată în planul de proiecție Stereo 70.



## Date referitoare la teren

Crt	Categorie folosință	Intra vilan	Suprafața (mp)	Tarla	Parcelă	Nr. topo	Observații / Referințe
1	arabil	NU	12.000	376	12	-	

## Lungime Segmente

1) Valorile lungimilor segmentelor sunt obținute din proiecție în plan.

Punct început	X / Y	Punct sfârșit	X / Y	Lungime segment (** (m)
1	353.979,543 284.952,968	2	353.979,456 284.951,198	1.772
2	353.979,456 284.951,198	3	353.979,158 284.945,159	6.046
3	353.979,158 284.945,159	4	353.978,95 284.940,948	4.216
4	353.978,95 284.940,948	5	353.978,712 284.936,12	4.834
5	353.978,712 284.936,12	6	354.708,043 285.274,787	804.126



Punct început	X / Y	Punct sfârșit	X / Y	Lungime segment (** (m)
6	354.708,043 285.274,787	7	354.708,049 285.276,385	1.598
7	354.708,049 285.276,385	8	354.708,06 285.279,512	3.127
8	354.708,06 285.279,512	9	354.708,075 285.283,634	4.122
9	354.708,075 285.283,634	10	354.708,081 285.285,453	1.819
10	354.708,081 285.285,453	11	354.708,095 285.289,543	4.09
11	354.708,095 285.289,543	12	354.708,101 285.291,276	1.733
12	354.708,101 285.291,276	1	353.979,543 284.952,968	803.274

\*\* Lungimile segmentelor sunt determinate în planul de proiecție Stereo 70 și sunt rotunjite la 1 milimetru.

\*\*\* Distanța dintre puncte este formată din segmente cumulate ce sunt mai mici decât valoarea 1 milimetru.



**DATE DESPRE IMOBILUL NR. 3891**

Oficiul de Cadastru și Publicitate Imobiliară DOLJ  
Biroul de Cadastru și Publicitate Imobiliară Craiova

**A. Partea I. Descrierea imobilului**

TEREN Extravilan

Adresa: Jud. Dolj, T376, P13

Nr. Crt	Nr cadastral Nr. topografic	Suprafața* (mp)	Observații / Referințe
A1		4.300	Sector cadastral:32 Teren neimprejmuit;

**B. Partea II. Proprietari și acte**

Inscrieri privitoare la dreptul de proprietate și alte drepturi reale	Referințe
/	
Act Administrativ nr. TDP . NR. 3891-2215, din 20/07/1998 emis de CJSIPT DOLJ;	
B1	A1
Intabulare, drept de PROPRIETATE, dobandit prin Reconstituire, cota actuala 1/1, cota initiala 1/1 1) RĂDOI GHEORGHE, LIPSĂ CNP	

**C. Partea III. SARCINI .**

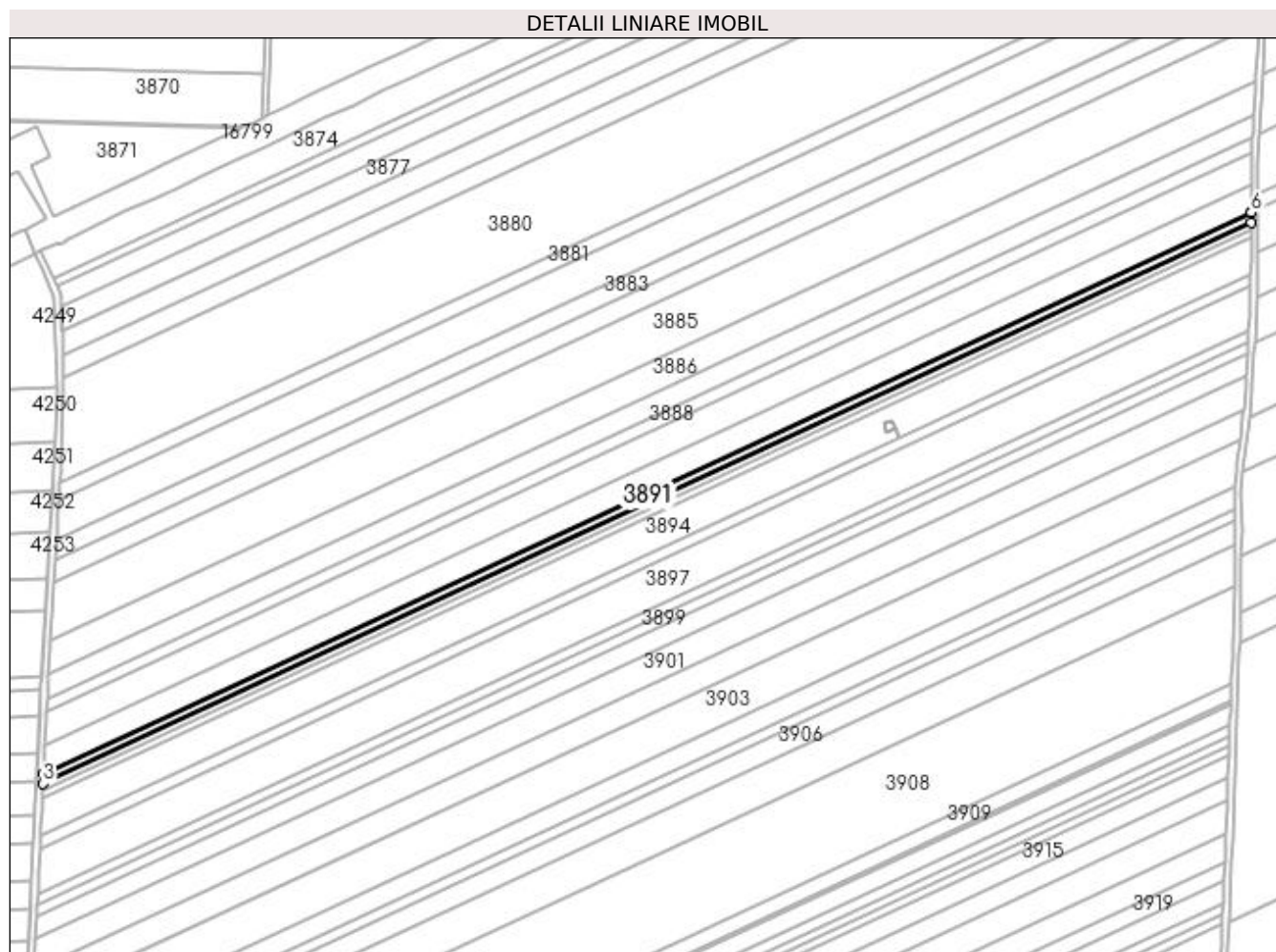
Inscrieri privind dezmembramintele dreptului de proprietate, drepturi reale de garanție și sarcini	Referințe
NU SUNT	

## Anexa Nr. 1 La Partea I

## Teren

Nr cadastral	Suprafața (mp)*	Observații / Referințe
	4.300	

\* Suprafața este determinată în planul de proiecție Stereo 70.



## Date referitoare la teren

Crt	Categorie folosință	Intra vilan	Suprafața (mp)	Tarla	Parcelă	Nr. topo	Observații / Referințe
1	arabil	NU	4.300	376	13	-	

## Lungime Segmente

1) Valorile lungimilor segmentelor sunt obținute din proiecție în plan.

Punct început	X / Y	Punct sfârșit	X / Y	Lungime segment (** (m)
1	353.978,712 284.936,12	2	353.978,708 284.936,036	0.084
2	353.978,708 284.936,036	3	353.978,414 284.930,087	5.956
3	353.978,414 284.930,087	4	354.708,023 285.268,883	804.433
4	354.708,023 285.268,883	5	354.708,043 285.274,704	5.821
5	354.708,043 285.274,704	6	354.708,043 285.274,787	0.083

Punct început	X / Y	Punct sfârșit	X / Y	Lungime segment (** (m)
6	354.708,043 285.274,787	1	353.978,712 284.936,12	804.126

\*\* Lungimile segmentelor sunt determinate în planul de proiecție Stereo 70 și sunt rotunjite la 1 milimetru.

\*\*\* Distanța dintre puncte este formată din segmente cumulate ce sunt mai mici decât valoarea 1 milimetru.



**DATE DESPRE IMOBILUL NR. 3892**

Oficiul de Cadastru și Publicitate Imobiliară DOLJ  
 Biroul de Cadastru și Publicitate Imobiliară Craiova

**A. Partea I. Descrierea imobilului**

TEREN Extravilan

Adresa: Jud. Dolj, T376, P14

Nr. Crt	Nr cadastral Nr. topografic	Suprafața* (mp)	Observații / Referințe
A1		3.000	Sector cadastral:32 Teren neimprejmuit;

**B. Partea II. Proprietari și acte**

Inscrieri privitoare la dreptul de proprietate și alte drepturi reale	Referințe
/	
Act Administrativ nr. TDP . NR. 390-14968, din 17/12/1993 emis de CJSIPT DOLJ;	
B1	A1
Intabulare, drept de PROPRIETATE, dobandit prin Constituire, cota actuala 1/1, cota initiala 1/1 1) RADOI CONSTANTA, LIPSĂ CNP	

**C. Partea III. SARCINI .**

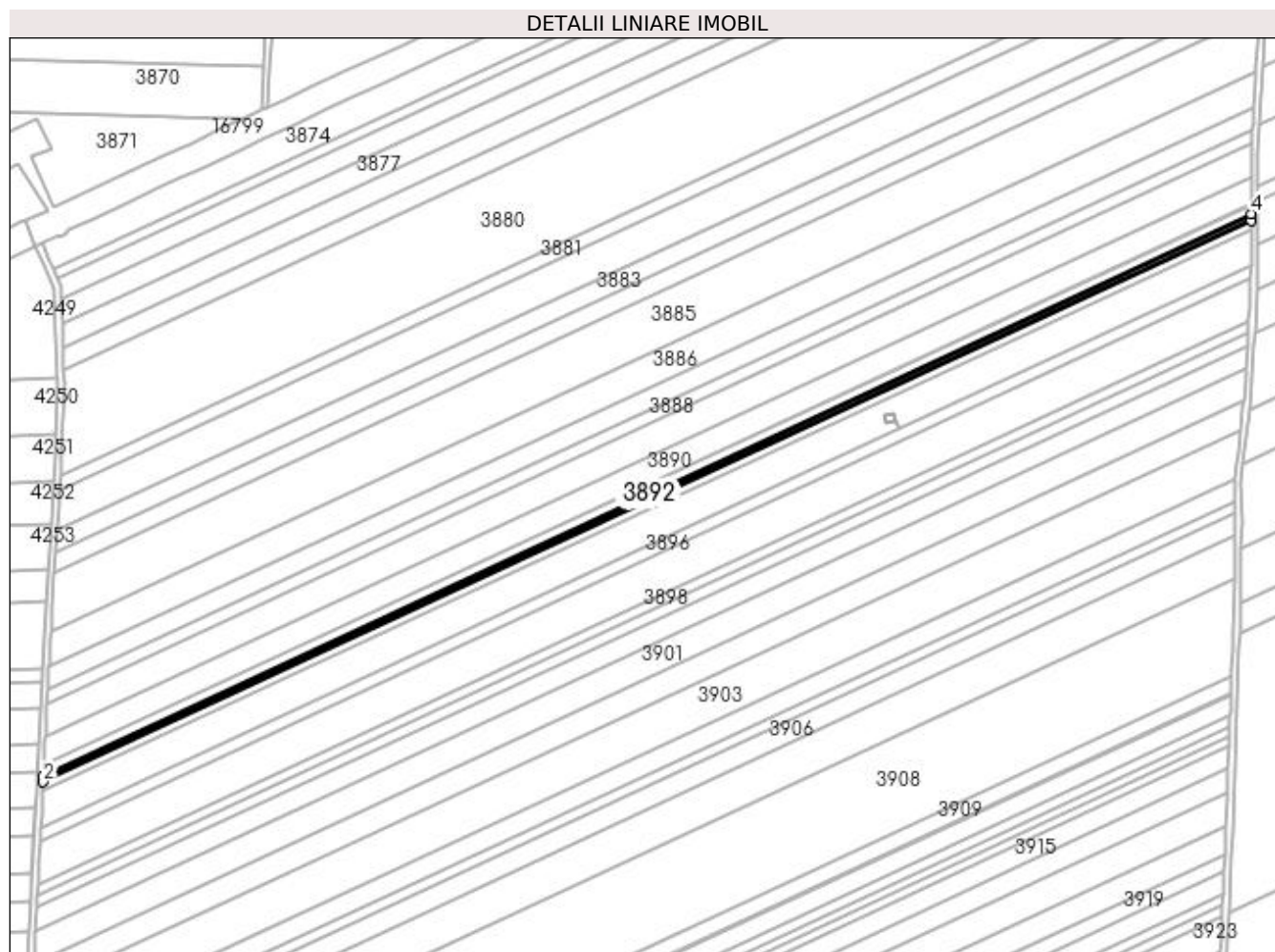
Inscrieri privind dezmembramintele dreptului de proprietate, drepturi reale de garanție și sarcini	Referințe
NU SUNT	

## Anexa Nr. 1 La Partea I

## Teren

Nr cadastral	Suprafața (mp)*	Observații / Referințe
	3.000	

\* Suprafața este determinată în planul de proiecție Stereo 70.



## Date referitoare la teren

Crt	Categorie folosință	Intravilan	Suprafața (mp)	Tarla	Parcelă	Nr. topo	Observații / Referințe
1	arabil	NU	3.000	376	14	-	

## Lungime Segmente

1) Valorile lungimilor segmentelor sunt obținute din proiecție în plan.

Punct început	X / Y	Punct sfârșit	X / Y	Lungime segment (** (m)
1	353.978,414 284.930,087	2	353.978,207 284.925,879	4.213
2	353.978,207 284.925,879	3	354.708,009 285.264,765	804.646
3	354.708,009 285.264,765	4	354.708,023 285.268,883	4.118
4	354.708,023 285.268,883	1	353.978,414 284.930,087	804.433



**\*\* Lungimile segmentelor sunt determinate în planul de proiecție Stereo 70 și sunt rotunjite la 1 milimetru.**

**\*\*\* Distanța dintre puncte este formată din segmente cumulate ce sunt mai mici decât valoarea 1 milimetru.**



**DATE DESPRE IMOBILUL NR. 3893****Oficiul de Cadastru și Publicitate Imobiliară DOLJ  
Biroul de Cadastru și Publicitate Imobiliară Craiova****A. Partea I. Descrierea imobilului**

TEREN Extravilan

Adresa: Jud. Dolj, T376, P15

Nr. Crt.	Nr cadastral Nr. topografic	Suprafața* (mp)	Observații / Referințe
A1		3.500	Sector cadastral:32 Teren neimprejmuit;

**B. Partea II. Proprietari și acte**

Inscrieri privitoare la dreptul de proprietate și alte drepturi reale	Referințe
/	
Act Administrativ nr. TDP . NR. 473-14985, din 30/12/1993 emis de CJSIPT DOLJ;	
B1 Intabulare, drept de PROPRIETATE, dobandit prin Reconstituire, cota actuala 1/1, cota initiala 1/1 1) RĂDOI SEVASTIȚA, LIPSĂ CNP	A1

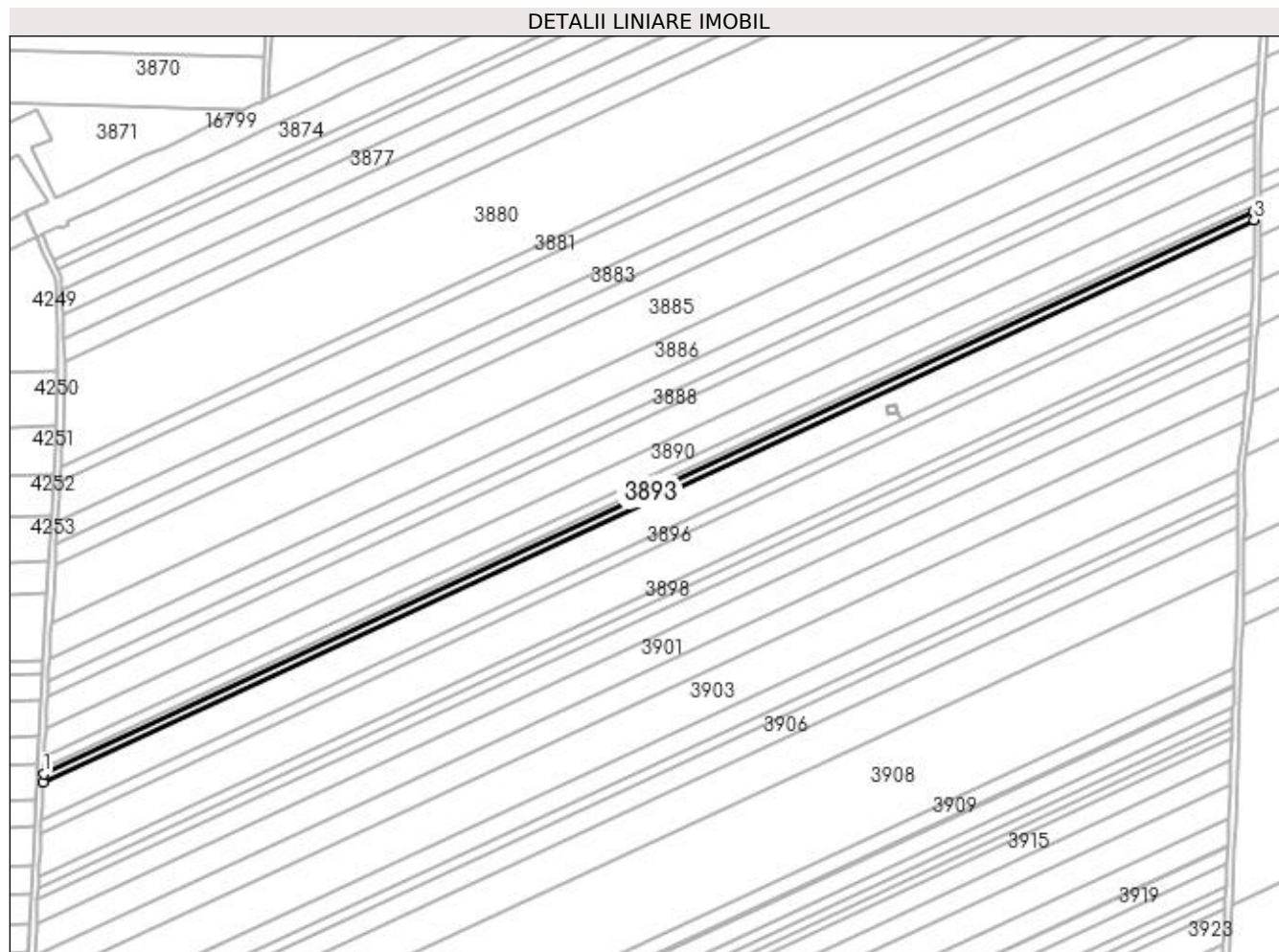
**C. Partea III. SARCINI .**

Inscrieri privind dezmembramentele dreptului de proprietate, drepturi reale de garanție și sarcini	Referințe
NU SUNT	

**Anexa Nr. 1 La Partea I****Teren**

Nr cadastral	Suprafața (mp)*	Observații / Referințe
	3.500	

\* Suprafața este determinată în planul de proiecție Stereo 70.

**Date referitoare la teren**

Crt	Categorie folosință	Intravilan	Suprafața (mp)	Tarla	Parcelă	Nr. topo	Observații / Referințe
1	arabil	NU	3.500	376	15	-	

**Lungime Segmente**

1) Valorile lungimilor segmentelor sunt obținute din proiecție în plan.

Punct început	X / Y	Punct sfârșit	X / Y	Lungime segment (** (m)
1	353.978,207 284.925,879	2	353.977,965 284.920,972	4.913
2	353.977,965 284.920,972	3	354.707,992 285.259,962	804.894
3	354.707,992 285.259,962	4	354.708,009 285.264,765	4.803
4	354.708,009 285.264,765	1	353.978,207 284.925,879	804.646

**\*\* Lungimile segmentelor sunt determinate în planul de proiecție Stereo 70 și sunt rotunjite la 1 milimetru.**

**\*\*\* Distanța dintre puncte este formată din segmente cumulate ce sunt mai mici decât valoarea 1 milimetru.**



**DATE DESPRE IMOBILUL NR. 3894**Oficiul de Cadastru și Publicitate Imobiliară DOLJ  
Biroul de Cadastru și Publicitate Imobiliară Craiova**A. Partea I. Descrierea imobilului**

TEREN Extravilan

Adresa: Jud. Dolj, T376, P16

Nr. Crt	Nr cadastral Nr. topografic	Suprafața* (mp)	Observații / Referințe
A1		16.300	Sector cadastral:32 Teren neimprejmut;

**B. Partea II. Proprietari și acte**

Inscrieri privitoare la dreptul de proprietate și alte drepturi reale	Referințe
/	
Act Administrativ nr. TDP . NR. 442-14985, din 20/12/1993 emis de CJSIPT DOLJ;	
B1	A1
Intabulare, drept de PROPRIETATE, dobandit prin Reconstituire, cota actuala 1/1, cota initiala 1/1 1) PLOSCĂ IOANA, LIPSĂ CNP	

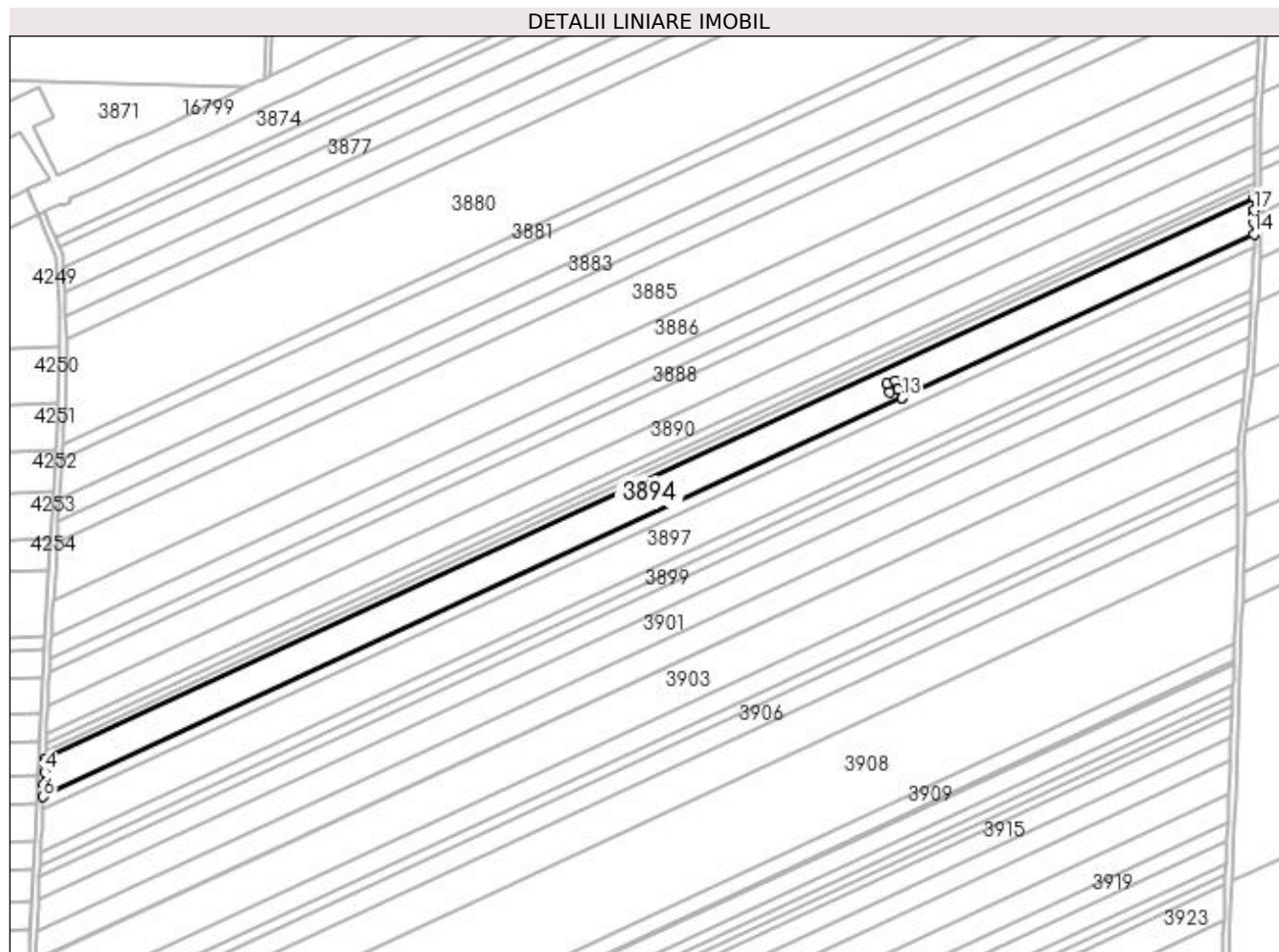
**C. Partea III. SARCINI .**

Inscrieri privind dezmembramintele dreptului de proprietate, drepturi reale de garanție și sarcini	Referințe
NU SUNT	

**Anexa Nr. 1 La Partea I****Teren**

Nr cadastral	Suprafața (mp)*	Observații / Referințe
	16.300	

\* Suprafața este determinată în planul de proiecție Stereo 70.

**Date referitoare la teren**

Crt	Categorie folosință	Intra vilan	Suprafața (mp)	Tarla	Parcelă	Nr. topo	Observații / Referințe
1	arabil	NU	16.300	376	16	-	

**Lungime Segmente**

1) Valorile lungimilor segmentelor sunt obținute din proiecție în plan.

Punct început	X / Y	Punct sfârșit	X / Y	Lungime segment (** (m))
1	354.707,992 285.259,962	2	353.977,965 284.920,972	804.894
2	353.977,965 284.920,972	3	353.977,823 284.918,093	2.882
3	353.977,823 284.918,093	4	353.977,581 284.913,179	4.92
4	353.977,581 284.913,179	5	353.977,199 284.905,437	7.751
5	353.977,199 284.905,437	6	353.976,837 284.898,104	7.342



Punct început	X / Y	Punct sfârșit	X / Y	Lungime segment (** (m)
6	353.976,837 284.898,104	7	354.495,279 285.138,831	571.604
7	354.495,279 285.138,831	8	354.492,937 285.143,873	5.559
8	354.492,937 285.143,873	9	354.488,012 285.142,509	5.11
9	354.488,012 285.142,509	10	354.486,5 285.147,409	5.128
10	354.486,5 285.147,409	11	354.491,549 285.148,905	5.266
11	354.491,549 285.148,905	12	354.492,967 285.143,881	5.22
12	354.492,967 285.143,881	13	354.495,306 285.138,844	5.554
13	354.495,306 285.138,844	14	354.707,914 285.237,594	234.422
14	354.707,914 285.237,594	15	354.707,939 285.244,757	7.163
15	354.707,939 285.244,757	16	354.707,959 285.250,566	5.809
16	354.707,959 285.250,566	17	354.707,965 285.252,335	1.769
17	354.707,965 285.252,335	1	354.707,992 285.259,962	7.627

\*\* Lungimile segmentelor sunt determinate în planul de proiecție Stereo 70 și sunt rotunjite la 1 milimetru.

\*\*\* Distanța dintre puncte este formată din segmente cumulate ce sunt mai mici decât valoarea 1 milimetru.



**DATE DESPRE IMOBILUL NR. 3895**

Oficiul de Cadastru și Publicitate Imobiliară DOLJ  
Biroul de Cadastru și Publicitate Imobiliară Craiova

**A. Partea I. Descrierea imobilului**

TEREN Extravilan

Adresa: Jud. Dolj, St 105

Nr. Crt	Nr cadastral Nr. topografic	Suprafața* (mp)	Observații / Referințe
A1		27	Sector cadastral:32 Teren neimprejmuit;

**B. Partea II. Proprietari și acte**

Inscrieri privitoare la dreptul de proprietate și alte drepturi reale		Referințe
/		
Act Normativ nr. LEGEA 7, din 13/03/1996 emis de PARLAMENTUL ROMANIEI;		
B1	Inscrierea provizorie, drept de PROPRIETATE, dobandit prin Lege, cota actuala 1/1, cota initiala 1/1 1) NEIDENTIFICAT NEIDENTIFICAT	A1

**C. Partea III. SARCINI .**

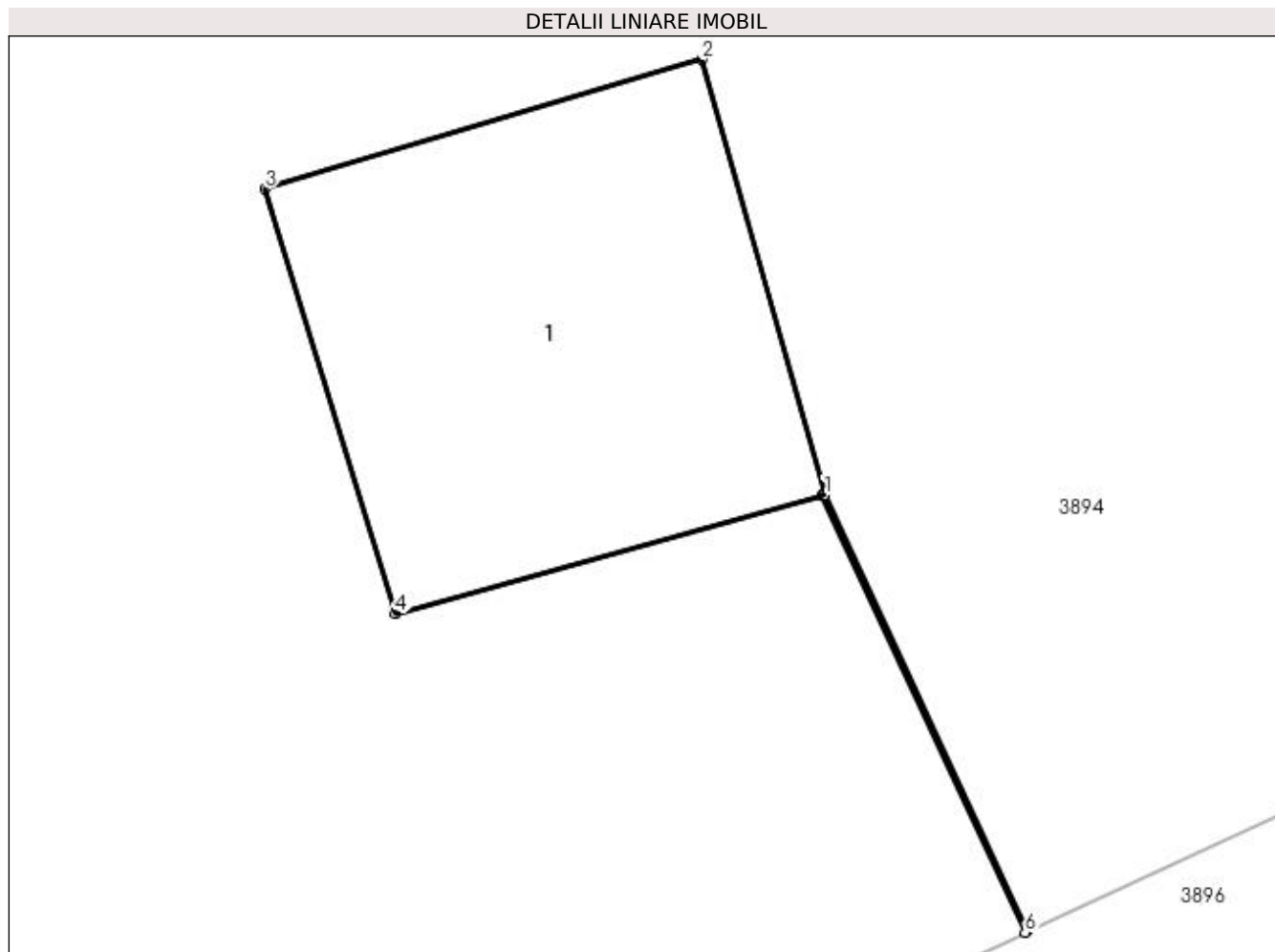
Inscrieri privind dezmembramintele dreptului de proprietate, drepturi reale de garanție și sarcini	Referințe
NU SUNT	

## Anexa Nr. 1 La Partea I

## Teren

Nr cadastral	Suprafața (mp)*	Observații / Referințe
	27	

\* Suprafața este determinată în planul de proiecție Stereo 70.



## Date referitoare la teren

Crt	Categorie folosință	Intra vilan	Suprafața (mp)	Tarla	Parcelă	Nr. topo	Observații / Referințe
1	curți construcții	NU	27	376	-	-	Teren pe care este amplasat Stalp LEA

## Date referitoare la construcții

Crt	Număr	Destinație construcție	Supraf. (mp)	Situație juridică	Observații / Referințe
A1.1		construcții industriale și edilitare	27	Fara acte	Nr. niveluri:1; S. construita la sol:27 mp; S. construita desfasurata:1 mp; Stalp LEA - Construcție de metal

## Lungime Segmente

1) Valorile lungimilor segmentelor sunt obținute din proiecție în plan.

Punct început	X / Y	Punct sfârșit	X / Y	Lungime segment (** (m)
1	354.492,967 285.143,881	2	354.491,549 285.148,905	5.22
2	354.491,549 285.148,905	3	354.486,5 285.147,409	5.266
3	354.486,5 285.147,409	4	354.488,012 285.142,509	5.128

Punct început	X / Y	Punct sfârșit	X / Y	Lungime segment (** (m)
4	354.488,012 285.142,509	5	354.492,937 285.143,873	5.11
5	354.492,937 285.143,873	6	354.495,279 285.138,831	5.559
6	354.495,279 285.138,831	7	354.495,306 285.138,844	0.03
7	354.495,306 285.138,844	1	354.492,967 285.143,881	5.554

\*\* Lungimile segmentelor sunt determinate în planul de proiecție Stereo 70 și sunt rotunjite la 1 milimetru.

\*\*\* Distanța dintre puncte este formată din segmente cumulate ce sunt mai mici decât valoarea 1 milimetru.



**DATE DESPRE IMOBILUL NR. 3896**

Oficiul de Cadastru și Publicitate Imobiliară DOLJ  
Biroul de Cadastru și Publicitate Imobiliară Craiova

**A. Partea I. Descrierea imobilului**

TEREN Extravilan

Adresa: Jud. Dolj, T376, P17

Nr. Crt	Nr cadastral Nr. topografic	Suprafața* (mp)	Observații / Referințe
A1		5.500	Sector cadastral:32 Teren neimprejmuit;

**B. Partea II. Proprietari și acte**

Inscrieri privitoare la dreptul de proprietate și alte drepturi reale	Referințe
/	
Act Administrativ nr. TDP . NR. 1212-59088, din 25/01/1995 emis de CJSIPT DOLJ;	
B1	A1
Intabulare, drept de PROPRIETATE, dobandit prin Constituire, cota actuala 1/1, cota initiala 1/1 1) IACOB ION, LIPSĂ CNP	

**C. Partea III. SARCINI .**


Inscrieri privind dezmembramintele dreptului de proprietate, drepturi reale de garanție și sarcini	Referințe
NU SUNT	

## Anexa Nr. 1 La Partea I

## Teren

Nr cadastral	Suprafața (mp)*	Observații / Referințe
	5.500	

\* Suprafața este determinată în planul de proiecție Stereo 70.



## Date referitoare la teren

Crt	Categorie folosință	Intra vilan	Suprafața (mp)	Tarla	Parcelă	Nr. topo	Observații / Referințe
1	arabil	NU	5.500	376	17	-	

## Lungime Segmente

1) Valorile lungimilor segmentelor sunt obținute din proiecție în plan.

Punct început	X / Y	Punct sfârșit	X / Y	Lungime segment (** (m)
1	354.707,914 285.237,594	2	354.495,306 285.138,844	234.422
2	354.495,306 285.138,844	3	354.495,279 285.138,831	0.03
3	354.495,279 285.138,831	4	353.976,837 284.898,104	571.604
4	353.976,837 284.898,104	5	353.976,457 284.890,402	7.711
5	353.976,457 284.890,402	6	354.707,888 285.230,043	806.441



Punct început	X / Y	Punct sfârșit	X / Y	Lungime segment (** (m)
6	354.707,888 285.230,043	1	354.707,914 285.237,594	7.551

\*\* Lungimile segmentelor sunt determinate în planul de proiecție Stereo 70 și sunt rotunjite la 1 milimetru.

\*\*\* Distanța dintre puncte este formată din segmente cumulate ce sunt mai mici decât valoarea 1 milimetru.



**DATE DESPRE IMOBILUL NR. 3897**

Oficiul de Cadastru și Publicitate Imobiliară DOLJ  
Biroul de Cadastru și Publicitate Imobiliară Craiova

**A. Partea I. Descrierea imobilului**

TEREN Extravilan

Adresa: Jud. Dolj, T 376, P 21

Nr. Crt	Nr cadastral Nr. topografic	Suprafața* (mp)	Observații / Referințe
A1	30921	18.900	Sector cadastral:32 Teren neimprejmuit;

**B. Partea II. Proprietari și acte**

Inscrieri privitoare la dreptul de proprietate și alte drepturi reale	Referințe
<b>133530 / 28/10/2015</b>	
Act Notarial nr. CVC nr. 839, din 25/09/2015 emis de RIBA MELTIADÉ;	
B1	A1
Intabulare, drept de PROPRIETATE, dobândit prin Convenție, cota actuala 1/1, cota initiala 1/1	
1) SOCIETATEA MOTAVEN SRL, CIF:34264040	

**C. Partea III. SARCINI .**


Inscrieri privind dezmembramintele dreptului de proprietate, drepturi reale de garanție și sarcini	Referințe
NU SUNT	

## Anexa Nr. 1 La Partea I

## Teren

Nr cadastral	Suprafața (mp)*	Observații / Referințe
30921	18.900	

\* Suprafața este determinată în planul de proiecție Stereo 70.



## Date referitoare la teren

Crt	Categorie folosință	Intra vilan	Suprafața (mp)	Tarla	Parcelă	Nr. topo	Observații / Referințe
1	arabil	NU	18.900	376	21	-	

## Lungime Segmente

1) Valorile lungimilor segmentelor sunt obținute din proiecție în plan.

Punct început	X / Y	Punct sfârșit	X / Y	Lungime segment (** (m)
1	353.976,457 284.890,402	2	353.975,857 284.878,238	12.179
2	353.975,857 284.878,238	3	353.975,549 284.871,99	6.256
3	353.975,549 284.871,99	4	353.975,204 284.864,994	7.005
4	353.975,204 284.864,994	5	353.975,153 284.863,96	1.035
5	353.975,153 284.863,96	6	354.706,664 285.203,638	806.529

Punct început	X / Y	Punct sfârșit	X / Y	Lungime segment (** (m)
6	354.706,664 285.203,638	7	354.706,716 285.204,673	1.036
7	354.706,716 285.204,673	8	354.707,067 285.211,672	7.008
8	354.707,067 285.211,672	9	354.707,39 285.218,088	6.424
9	354.707,39 285.218,088	10	354.707,672 285.223,709	5.628
10	354.707,672 285.223,709	11	354.707,88 285.227,85	4.146
11	354.707,88 285.227,85	12	354.707,888 285.230,043	2.193
12	354.707,888 285.230,043	1	353.976,457 284.890,402	806.441

\*\* Lungimile segmentelor sunt determinate în planul de proiecție Stereo 70 și sunt rotunjite la 1 milimetru.

\*\*\* Distanța dintre puncte este formată din segmente cumulate ce sunt mai mici decât valoarea 1 milimetru.



**DATE DESPRE IMOBILUL NR. 3898**

Oficiul de Cadastru și Publicitate Imobiliară DOLJ  
Biroul de Cadastru și Publicitate Imobiliară Craiova

**A. Partea I. Descrierea imobilului**

TEREN Extravilan

Adresa: Jud. Dolj, T376, P22

Nr. Crt	Nr cadastral Nr. topografic	Suprafața* (mp)	Observații / Referințe
A1		5.000	Sector cadastral:32 Teren neimprejmuit;

**B. Partea II. Proprietari și acte**

Inscrieri privitoare la dreptul de proprietate și alte drepturi reale	Referințe
/	
Act Administrativ nr. TDP . NR. 2254-45380, din 18/06/1996 emis de CJSIPT DOLJ;	
B1	A1
Intabulare, drept de PROPRIETATE, dobandit prin Constituire, cota actuala 1/1, cota initiala 1/1 1) GIUBELAN DUMITRU, LIPSĂ CNP	

**C. Partea III. SARCINI .**

Inscrieri privind dezmembramintele dreptului de proprietate, drepturi reale de garanție și sarcini	Referințe
NU SUNT	


## Anexa Nr. 1 La Partea I

## Teren

Nr cadastral	Suprafața (mp)*	Observații / Referințe
	5.000	

\* Suprafața este determinată în planul de proiecție Stereo 70.

## DETALII LINIARE IMOBIL



## Date referitoare la teren

Crt	Categorie folosință	Intra vilan	Suprafața (mp)	Tarla	Parcelă	Nr. topo	Observații / Referințe
1	arabil	NU	5.000	376	22	-	

## Lungime Segmente

1) Valorile lungimilor segmentelor sunt obținute din proiecție în plan.

Punct început	X / Y	Punct sfârșit	X / Y	Lungime segment (** (m)
1	353.975,153 284.863,96	2	353.974,808 284.856,964	7.005
2	353.974,808 284.856,964	3	354.706,311 285.196,639	806.521
3	354.706,311 285.196,639	4	354.706,317 285.196,743	0.104
4	354.706,317 285.196,743	5	354.706,664 285.203,638	6.904
5	354.706,664 285.203,638	1	353.975,153 284.863,96	806.529



**\*\* Lungimile segmentelor sunt determinate în planul de proiecție Stereo 70 și sunt rotunjite la 1 milimetru.**

**\*\*\* Distanța dintre puncte este formată din segmente cumulate ce sunt mai mici decât valoarea 1 milimetru.**



**DATE DESPRE IMOBILUL NR. 3899**

Oficiul de Cadastru și Publicitate Imobiliară DOLJ  
Biroul de Cadastru și Publicitate Imobiliară Craiova

**A. Partea I. Descrierea imobilului**

TEREN Extravilan

Adresa: Jud. Dolj, T376, P85

Nr. Crt	Nr cadastral Nr. topografic	Suprafața* (mp)	Observații / Referințe
A1		5.000	Sector cadastral:32 Teren neimprejmuit;

**B. Partea II. Proprietari și acte**

Inscrieri privitoare la dreptul de proprietate și alte drepturi reale	Referințe
/	
Act Administrativ nr. TDP . NR. 2255-45380, din 18/06/1996 emis de CJSIPT DOLJ;	
B1	A1
Intabulare, drept de PROPRIETATE, dobandit prin Constituire, cota actuala 1/1, cota initiala 1/1 1) GIUBELAN ECATERINA, LIPSĂ CNP	

**C. Partea III. SARCINI .**


Inscrieri privind dezmembramintele dreptului de proprietate, drepturi reale de garanție și sarcini	Referințe
NU SUNT	

## Anexa Nr. 1 La Partea I

## Teren

Nr cadastral	Suprafața (mp)*	Observații / Referințe
	5.000	

\* Suprafața este determinată în planul de proiecție Stereo 70.



## Date referitoare la teren

Crt	Categorie folosință	Intra vilan	Suprafața (mp)	Tarla	Parcelă	Nr. topo	Observații / Referințe
1	arabil	NU	5.000	376	85	-	

## Lungime Segmente

1) Valorile lungimilor segmentelor sunt obținute din proiecție în plan.

Punct început	X / Y	Punct sfârșit	X / Y	Lungime segment (** (m)
1	353.974,808 284.856,964	2	353.974,514 284.851,004	5.967
2	353.974,514 284.851,004	3	353.974,463 284.849,968	1.037
3	353.974,463 284.849,968	4	354.705,908 285.189,617	806.457
4	354.705,908 285.189,617	5	354.705,96 285.190,651	1.035
5	354.705,96 285.190,651	6	354.706,311 285.196,639	5.998

Punct început	X / Y	Punct sfârșit	X / Y	Lungime segment (** (m)
6	354.706,311 285.196,639	1	353.974,808 284.856,964	806.521

\*\* Lungimile segmentelor sunt determinate în planul de proiecție Stereo 70 și sunt rotunjite la 1 milimetru.

\*\*\* Distanța dintre puncte este formată din segmente cumulate ce sunt mai mici decât valoarea 1 milimetru.



**DATE DESPRE IMOBILUL NR. 3900**

Oficiul de Cadastru și Publicitate Imobiliară DOLJ  
Biroul de Cadastru și Publicitate Imobiliară Craiova

**A. Partea I. Descrierea imobilului**

TEREN Extravilan

Adresa: Jud. Dolj, T376, P23

Nr. Crt	Nr cadastral Nr. topografic	Suprafața* (mp)	Observații / Referințe
A1		10.000	Sector cadastral:32 Teren neimprejmuit;

**B. Partea II. Proprietari și acte**

Inscrieri privitoare la dreptul de proprietate și alte drepturi reale	Referințe
/	
Act Administrativ nr. TDP . NR. 1755-58840, din 05/12/1995 emis de CJSIPT DOLJ;	
B1	A1
Intabulare, drept de PROPRIETATE, dobândit prin Reconstituire, cota actuala 1/1, cota initiala 1/1 1) MILITARU LUCREȚIA, LIPSĂ CNP	

**C. Partea III. SARCINI .**


Inscrieri privind dezmembramintele dreptului de proprietate, drepturi reale de garanție și sarcini	Referințe
NU SUNT	

## Anexa Nr. 1 La Partea I

## Teren

Nr cadastral	Suprafața (mp)*	Observații / Referințe
	10.000	

\* Suprafața este determinată în planul de proiecție Stereo 70.



## Date referitoare la teren

Crt	Categorie folosință	Intra vilan	Suprafața (mp)	Tarla	Parcelă	Nr. topo	Observații / Referințe
1	arabil	NU	10.000	376	23	-	

## Lungime Segmente

1) Valorile lungimilor segmentelor sunt obținute din proiecție în plan.

Punct început	X / Y	Punct sfârșit	X / Y	Lungime segment (** (m)
1	353.974,463 284.849,968	2	353.973,773 284.835,976	14.009
2	353.973,773 284.835,976	3	354.705,205 285.175,618	806.442
3	354.705,205 285.175,618	4	354.705,908 285.189,617	14.017
4	354.705,908 285.189,617	1	353.974,463 284.849,968	806.457



**\*\* Lungimile segmentelor sunt determinate în planul de proiecție Stereo 70 și sunt rotunjite la 1 milimetru.**

**\*\*\* Distanța dintre puncte este formată din segmente cumulate ce sunt mai mici decât valoarea 1 milimetru.**



**DATE DESPRE IMOBILUL NR. 3901**

Oficiul de Cadastru și Publicitate Imobiliară DOLJ  
Biroul de Cadastru și Publicitate Imobiliară Craiova

**A. Partea I. Descrierea imobilului**

TEREN Extravilan

Adresa: Jud. Dolj, T 376, P 124

Nr. Crt	Nr cadastral Nr. topografic	Suprafața* (mp)	Observații / Referințe
A1	31744	13.800	Sector cadastral:32 Teren neimprejmuit;

**B. Partea II. Proprietari și acte**

Inscrieri privitoare la dreptul de proprietate și alte drepturi reale		Referințe
<b>12463 / 05/02/2015</b>		
Hotarare Judecatoreasca nr. Hotarare judecatoreasca Nr. 1064, din 19/05/2014 emis de Judecatoria Calafat (Adeverinta nr. 511/30-01-2015 emis de Primaria Motatei);		
B1	Intabulare, drept de PROPRIETATE, dobandit prin Hotarare Judecatoreasca, cota actuala 1/1, cota initiala 1/1 1) COADA MARIAN VALENTIN	A1

**C. Partea III. SARCINI .**


Inscrieri privind dezmembramintele dreptului de proprietate, drepturi reale de garanție și sarcini	Referințe
NU SUNT	

## Anexa Nr. 1 La Partea I

## Teren

Nr cadastral	Suprafața (mp)*	Observații / Referințe
31744	13.800	

\* Suprafața este determinată în planul de proiecție Stereo 70.



## Date referitoare la teren

Crt	Categorie folosință	Intra vilan	Suprafața (mp)	Tarla	Parcelă	Nr. topo	Observații / Referințe
1	arabil	NU	13.800	376	124	-	

## Lungime Segmente

1) Valorile lungimilor segmentelor sunt obținute din proiecție în plan.

Punct început	X / Y	Punct sfârșit	X / Y	Lungime segment (** (m)
1	353.973,773 284.835,976	2	353.973,562 284.831,692	4.289
2	353.973,562 284.831,692	3	353.972,82 284.816,661	15.049
3	353.972,82 284.816,661	4	354.703,479 285.155,944	805.59
4	354.703,479 285.155,944	5	354.704,92 285.168,94	13.076
5	354.704,92 285.168,94	6	354.704,989 285.171,333	2.394

Punct început	X / Y	Punct sfârșit	X / Y	Lungime segment (** (m)
6	354.704,989 285.171,333	7	354.705,205 285.175,618	4.29
7	354.705,205 285.175,618	1	353.973,773 284.835,976	806.442

\*\* Lungimile segmentelor sunt determinate în planul de proiecție Stereo 70 și sunt rotunjite la 1 milimetru.

\*\*\* Distanța dintre puncte este formată din segmente cumulate ce sunt mai mici decât valoarea 1 milimetru.



**DATE DESPRE IMOBILUL NR. 3902**

Oficiul de Cadastru și Publicitate Imobiliară DOLJ  
Biroul de Cadastru și Publicitate Imobiliară Craiova

**A. Partea I. Descrierea imobilului**

TEREN Extravilan

Adresa: Jud. Dolj, T 376, P 82

Nr. Crt	Nr cadastral Nr. topografic	Suprafața* (mp)	Observații / Referințe
A1	31743	12.500	Sector cadastral:32 Teren neimprejmuit;

**B. Partea II. Proprietari și acte**

Inscrieri privitoare la dreptul de proprietate și alte drepturi reale		Referințe
<b>62179 / 03/06/2015</b>		
Act Notarial nr. CONTRACT DE VANZARE AUT NR 1703, din 28/05/2015 emis de BUDIANA IONUT RAZVAN;		
B1	Intabulare, drept de PROPRIETATE, dobandit prin Conventie, cota actuala 1/1, cota initiala 1/1 1) COADA MARIAN VALENTIN 2) COADA RALUCA MARIA	A1

**C. Partea III. SARCINI .**


Inscrieri privind dezmembramintele dreptului de proprietate, drepturi reale de garanție și sarcini	Referințe
NU SUNT	

## Anexa Nr. 1 La Partea I

## Teren

Nr cadastral	Suprafața (mp)*	Observații / Referințe
31743	12.500	

\* Suprafața este determinată în planul de proiecție Stereo 70.



## Date referitoare la teren

Crt	Categorie folosință	Intra vilan	Suprafața (mp)	Tarla	Parcelă	Nr. topo	Observații / Referințe
1	arabil	NU	12.500	376	82	-	

## Lungime Segmente

1) Valorile lungimilor segmentelor sunt obținute din proiecție în plan.

Punct început	X / Y	Punct sfârșit	X / Y	Lungime segment (** (m)
1	353.972,82 284.816,661	2	353.972,699 284.814,192	2.472
2	353.972,699 284.814,192	3	353.971,977 284.799,558	14.652
3	353.971,977 284.799,558	4	353.971,964 284.799,142	0.416
4	353.971,964 284.799,142	5	354.701,477 285.137,893	804.327
5	354.701,477 285.137,893	6	354.703,001 285.151,636	13.827



Punct început	X / Y	Punct sfârșit	X / Y	Lungime segment (** (m)
6	354.703,001 285.151,636	7	354.703,197 285.153,401	1.776
7	354.703,197 285.153,401	8	354.703,479 285.155,944	2.559
8	354.703,479 285.155,944	1	353.972,82 284.816,661	805.59

\*\* Lungimile segmentelor sunt determinate în planul de proiecție Stereo 70 și sunt rotunjite la 1 milimetru.

\*\*\* Distanța dintre puncte este formată din segmente cumulate ce sunt mai mici decât valoarea 1 milimetru.



**DATE DESPRE IMOBILUL NR. 3903**

Oficiul de Cadastru și Publicitate Imobiliară DOLJ  
Biroul de Cadastru și Publicitate Imobiliară Craiova

**A. Partea I. Descrierea imobilului**

TEREN Extravilan

Adresa: Jud. Dolj, T376, P25

Nr. Crt	Nr cadastral Nr. topografic	Suprafața* (mp)	Observații / Referințe
A1		20.000	Sector cadastral:32 Teren neimprejmuit;

**B. Partea II. Proprietari și acte**

Inscrieri privitoare la dreptul de proprietate și alte drepturi reale	Referințe
/	
Act Administrativ nr. TDP . NR. 1753-58840, din 04/12/1995 emis de CJSIPT DOLJ;	
B1	A1
Intabulare, drept de PROPRIETATE, dobandit prin Reconstituire, cota actuala 1/1, cota initiala 1/1 1) <b>CERGĂ CONSTANTIN, LIPSĂ CNP</b>	

**C. Partea III. SARCINI .**


Inscrieri privind dezmembramintele dreptului de proprietate, drepturi reale de garanție și sarcini	Referințe
NU SUNT	

## Anexa Nr. 1 La Partea I

## Teren

Nr cadastral	Suprafața (mp)*	Observații / Referințe
	20.000	

\* Suprafața este determinată în planul de proiecție Stereo 70.



## Date referitoare la teren

Crt	Categorie folosință	Intra vilan	Suprafața (mp)	Tarla	Parcelă	Nr. topo	Observații / Referințe
1	arabil	NU	20.000	376	25	-	

## Lungime Segmente

1) Valorile lungimilor segmentelor sunt obținute din proiecție în plan.

Punct început	X / Y	Punct sfârșit	X / Y	Lungime segment (** (m)
1	353.971,964 284.799,142	2	353.971,557 284.786,247	12.901
2	353.971,557 284.786,247	3	353.971,117 284.772,304	13.95
3	353.971,117 284.772,304	4	353.971,085 284.771,274	1.03
4	353.971,085 284.771,274	5	354.698,268 285.108,943	801.758
5	354.698,268 285.108,943	6	354.698,386 285.110,013	1.076

Punct început	X / Y	Punct sfârșit	X / Y	Lungime segment (** (m)
6	354.698,386 285.110,013	7	354.699,351 285.118,72	8.76
7	354.699,351 285.118,72	8	354.699,992 285.124,498	5.813
8	354.699,992 285.124,498	9	354.701,477 285.137,893	13.477
9	354.701,477 285.137,893	1	353.971,964 284.799,142	804.327

\*\* Lungimile segmentelor sunt determinate în planul de proiecție Stereo 70 și sunt rotunjite la 1 milimetru.

\*\*\* Distanța dintre puncte este formată din segmente cumulate ce sunt mai mici decât valoarea 1 milimetru.



**DATE DESPRE IMOBILUL NR. 3904**

Oficiul de Cadastru și Publicitate Imobiliară DOLJ  
Biroul de Cadastru și Publicitate Imobiliară Craiova

**A. Partea I. Descrierea imobilului**

TEREN Extravilan

Adresa: Jud. Dolj, T376, P26

Nr. Crt	Nr cadastral Nr. topografic	Suprafața* (mp)	Observații / Referințe
A1		10.000	Sector cadastral:32 Teren neimprejmuit;

**B. Partea II. Proprietari și acte**

Inscrieri privitoare la dreptul de proprietate și alte drepturi reale	Referințe
/	
Act Administrativ nr. TDP . NR. 2839-44901, din 19/11/1996 emis de CJSIPT DOLJ;	
B1	A1
Intabulare, drept de PROPRIETATE, dobândit prin Reconstituire, cota actuala 1/1, cota initiala 1/1 1) TALPOȘ GHEORGHE, LIPSĂ CNP	

**C. Partea III. SARCINI .**

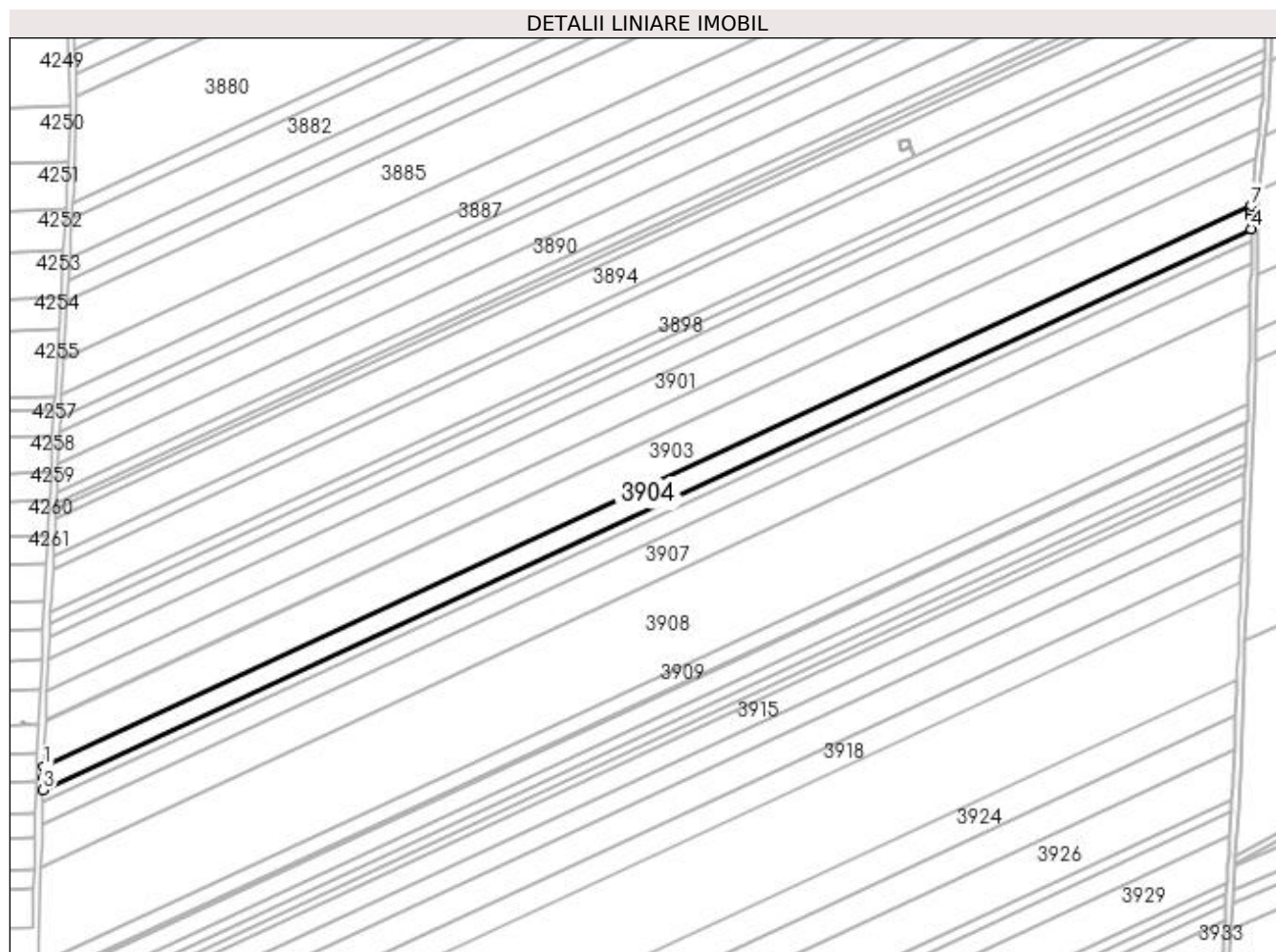
Inscrieri privind dezmembramintele dreptului de proprietate, drepturi reale de garanție și sarcini	Referințe
NU SUNT	

## Anexa Nr. 1 La Partea I

## Teren

Nr cadastral	Suprafața (mp)*	Observații / Referințe
	10.000	

\* Suprafața este determinată în planul de proiecție Stereo 70.



## Date referitoare la teren

Crt	Categorie folosință	Intra vilan	Suprafața (mp)	Tarla	Parcelă	Nr. topo	Observații / Referințe
1	arabil	NU	10.000	376	26	-	

## Lungime Segmente

1) Valorile lungimilor segmentelor sunt obținute din proiecție în plan.

Punct început	X / Y	Punct sfârșit	X / Y	Lungime segment (** (m)
1	353.971,085 284.771,274	2	353.970,897 284.765,325	5.952
2	353.970,897 284.765,325	3	353.970,645 284.757,319	8.01
3	353.970,645 284.757,319	4	354.698,217 285.095,17	802.187
4	354.698,217 285.095,17	5	354.698,068 285.102,989	7.82
5	354.698,068 285.102,989	6	354.698,001 285.106,537	3.549



Punct început	X / Y	Punct sfârșit	X / Y	Lungime segment (** (m)
6	354.698,001 285.106,537	7	354.698,268 285.108,943	2.421
7	354.698,268 285.108,943	1	353.971,085 284.771,274	801.758

\*\* Lungimile segmentelor sunt determinate în planul de proiecție Stereo 70 și sunt rotunjite la 1 milimetru.

\*\*\* Distanța dintre puncte este formată din segmente cumulate ce sunt mai mici decât valoarea 1 milimetru.



**DATE DESPRE IMOBILUL NR. 3905**

Oficiul de Cadastru și Publicitate Imobiliară DOLJ  
Biroul de Cadastru și Publicitate Imobiliară Craiova

**A. Partea I. Descrierea imobilului**

TEREN Extravilan

Adresa: Jud. Dolj, T376, P27

Nr. Crt	Nr cadastral Nr. topografic	Suprafața* (mp)	Observații / Referințe
A1		5.000	Sector cadastral:32 Teren neimprejmuit;

**B. Partea II. Proprietari și acte**

Inscrieri privitoare la dreptul de proprietate și alte drepturi reale	Referințe
/	
Act Administrativ nr. TDP . NR. 3879-2215, din 11/06/1998 emis de CJSIPT DOLJ;	
B1	A1
Intabulare, drept de PROPRIETATE, dobândit prin Reconstituire, cota actuala 1/1, cota initiala 1/1 1) <b>CERGĂ SEVASTIȚA</b> , LIPSĂ CNP	

**C. Partea III. SARCINI .**

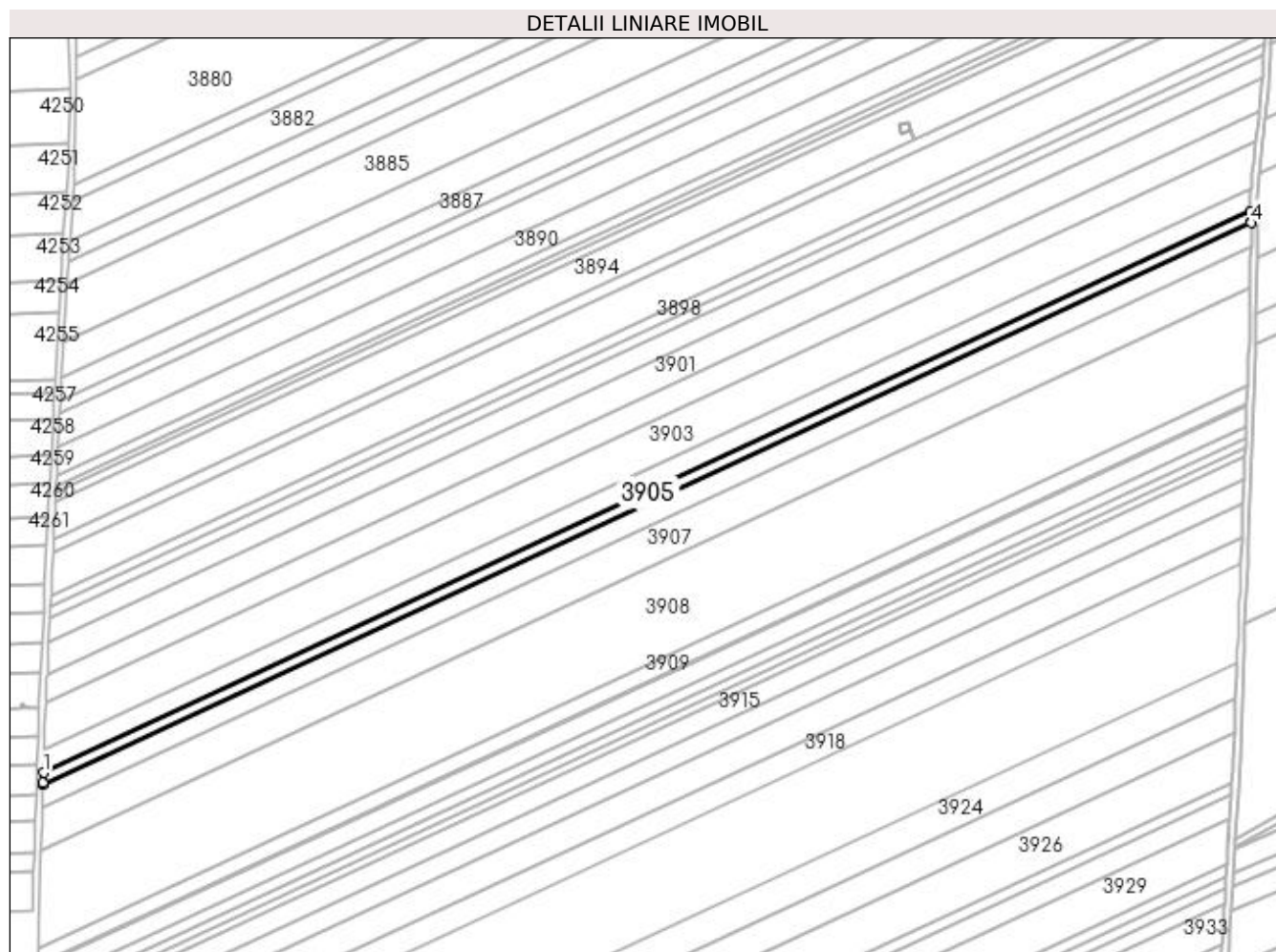
Inscrieri privind dezmembramintele dreptului de proprietate, drepturi reale de garanție și sarcini	Referințe
NU SUNT	

## Anexa Nr. 1 La Partea I

## Teren

Nr cadastral	Suprafața (mp)*	Observații / Referințe
	5.000	

\* Suprafața este determinată în planul de proiecție Stereo 70.



## Date referitoare la teren

Crt	Categorie folosință	Intra vilan	Suprafața (mp)	Tarla	Parcelă	Nr. topo	Observații / Referințe
1	arabil	NU	5.000	376	27	-	

## Lungime Segmente

1) Valorile lungimilor segmentelor sunt obținute din proiecție în plan.

Punct început	X / Y	Punct sfârșit	X / Y	Lungime segment (** (m)
1	353.970,645 284.757,319	2	353.970,457 284.751,376	5.946
2	353.970,457 284.751,376	3	353.970,425 284.750,347	1.029
3	353.970,425 284.750,347	4	354.698,347 285.088,359	802.572
4	354.698,347 285.088,359	5	354.698,328 285.089,364	1.005
5	354.698,328 285.089,364	6	354.698,217 285.095,17	5.807

Punct început	X / Y	Punct sfârșit	X / Y	Lungime segment (** (m)
6	354.698,217 285.095,17	1	353.970,645 284.757,319	802.187

\*\* Lungimile segmentelor sunt determinate în planul de proiecție Stereo 70 și sunt rotunjite la 1 milimetru.

\*\*\* Distanța dintre puncte este formată din segmente cumulate ce sunt mai mici decât valoarea 1 milimetru.



**DATE DESPRE IMOBILUL NR. 3906**

Oficiul de Cadastru și Publicitate Imobiliară DOLJ  
Biroul de Cadastru și Publicitate Imobiliară Craiova

**A. Partea I. Descrierea imobilului**

TEREN Extravilan

Adresa: Jud. Dolj, T376, P29

Nr. Crt	Nr cadastral Nr. topografic	Suprafața* (mp)	Observații / Referințe
A1		10.000	Sector cadastral:32 Teren neimprejmuit;

**B. Partea II. Proprietari și acte**

Inscrieri privitoare la dreptul de proprietate și alte drepturi reale	Referințe
/	
Act Administrativ nr. TDP . NR. 1748-58840, din 04/12/1995 emis de CJSIPT DOLJ;	
B1	A1
Intabulare, drept de PROPRIETATE, dobandit prin Reconstituire, cota actuala 1/1, cota initiala 1/1 1) SANDU VASILICA, LIPSĂ CNP	

**C. Partea III. SARCINI .**


Inscrieri privind dezmembramintele dreptului de proprietate, drepturi reale de garanție și sarcini	Referințe
NU SUNT	

## Anexa Nr. 1 La Partea I

## Teren

Nr cadastral	Suprafața (mp)*	Observații / Referințe
	10.000	

\* Suprafața este determinată în planul de proiecție Stereo 70.



## Date referitoare la teren

Crt	Categorie folosință	Intra vilan	Suprafața (mp)	Tarla	Parcelă	Nr. topo	Observații / Referințe
1	arabil	NU	10.000	376	29	-	

## Lungime Segmente

1) Valorile lungimilor segmentelor sunt obținute din proiecție în plan.

Punct început	X / Y	Punct sfârșit	X / Y	Lungime segment (** (m)
1	353.970,425 284.750,347	2	353.969,985 284.736,41	13.944
2	353.969,985 284.736,41	3	354.698,323 285.074,615	803.031
3	354.698,323 285.074,615	4	354.698,45 285.082,937	8.323
4	354.698,45 285.082,937	5	354.698,347 285.088,359	5.423
5	354.698,347 285.088,359	1	353.970,425 284.750,347	802.572



**\*\* Lungimile segmentelor sunt determinate în planul de proiecție Stereo 70 și sunt rotunjite la 1 milimetru.**

**\*\*\* Distanța dintre puncte este formată din segmente cumulate ce sunt mai mici decât valoarea 1 milimetru.**



**DATE DESPRE IMOBILUL NR. 3907**

Oficiul de Cadastru și Publicitate Imobiliară DOLJ  
Biroul de Cadastru și Publicitate Imobiliară Craiova

**A. Partea I. Descrierea imobilului**

TEREN Extravilan

Adresa: Jud. Dolj, T 376,P30

Nr. Crt	Nr cadastral Nr. topografic	Suprafața* (mp)	Observații / Referințe
A1	30925	18.500	Sector cadastral:32 Teren neimprejmuit;

**B. Partea II. Proprietari și acte**

Inscrieri privitoare la dreptul de proprietate și alte drepturi reale		Referințe
<b>20867 / 24/02/2014</b>		
Act Notarial nr. CVC 4421, din 28/12/2006 emis de Dana Tomita;		
B1	Intabulare, drept de PROPRIETATE, dobandit prin Conventie, cota actuala 1/1, cota initiala 1/1 1) COADA MARIAN VALENTIN, necasatorit	A1

**C. Partea III. SARCINI .**


Inscrieri privind dezmembramintele dreptului de proprietate, drepturi reale de garanție și sarcini	Referințe
NU SUNT	

## Anexa Nr. 1 La Partea I

## Teren

Nr cadastral	Suprafața (mp)*	Observații / Referințe
30925	18.500	

\* Suprafața este determinată în planul de proiecție Stereo 70.



## Date referitoare la teren

Crt	Categorie folosință	Intra vilan	Suprafața (mp)	Tarla	Parcelă	Nr. topo	Observații / Referințe
1	arabil	NU	18.500	376	30	-	

## Lungime Segmente

1) Valorile lungimilor segmentelor sunt obținute din proiecție în plan.

Punct început	X / Y	Punct sfârșit	X / Y	Lungime segment (** (m)
1	354.698,323 285.074,615	2	353.969,985 284.736,41	803.031
2	353.969,985 284.736,41	3	353.969,644 284.725,596	10.819
3	353.969,644 284.725,596	4	353.969,173 284.710,638	14.965
4	353.969,173 284.710,638	5	354.697,838 285.048,996	803.392
5	354.697,838 285.048,996	6	354.698,141 285.063,875	14.882

Punct început	X / Y	Punct sfârșit	X / Y	Lungime segment (** (m)
6	354.698,141 285.063,875	7	354.698,213 285.067,389	3.515
7	354.698,213 285.067,389	1	354.698,323 285.074,615	7.227

\*\* Lungimile segmentelor sunt determinate în planul de proiecție Stereo 70 și sunt rotunjite la 1 milimetru.

\*\*\* Distanța dintre puncte este formată din segmente cumulate ce sunt mai mici decât valoarea 1 milimetru.



**DATE DESPRE IMOBILUL NR. 3908**

Oficiul de Cadastru și Publicitate Imobiliară DOLJ  
Biroul de Cadastru și Publicitate Imobiliară Craiova

**A. Partea I. Descrierea imobilului**

TEREN Extravilan

Adresa: Jud. Dolj, T 376,P31

Nr. Crt	Nr cadastral Nr. topografic	Suprafața* (mp)	Observații / Referințe
A1	30936	42.400	Sector cadastral:32 Teren neimprejmuit;

**B. Partea II. Proprietari și acte**

Inscrieri privitoare la dreptul de proprietate și alte drepturi reale	Referințe
<b>20869 / 24/02/2014</b>	
Act Notarial nr. cvc 4422, din 28/12/2006 emis de Dana Tomita;	
B1	A1
Intabulare, drept de PROPRIETATE, dobandit prin Conventie, cota actuala 1/1, cota initiala 1/1	
1) COADA MARIAN VALENTIN, necasatorit	

**C. Partea III. SARCINI .**


Inscrieri privind dezmembramintele dreptului de proprietate, drepturi reale de garanție și sarcini	Referințe
NU SUNT	

## Anexa Nr. 1 La Partea I

## Teren

Nr cadastral	Suprafața (mp)*	Observații / Referințe
30936	42.400	

\* Suprafața este determinată în planul de proiecție Stereo 70.



## Date referitoare la teren

Crt	Categorie folosință	Intra vilan	Suprafața (mp)	Tarla	Parcelă	Nr. topo	Observații / Referințe
1	arabil	NU	42.400	376	31	-	

## Lungime Segmente

1) Valorile lungimilor segmentelor sunt obținute din proiecție în plan.

Punct început	X / Y	Punct sfârșit	X / Y	Lungime segment (** (m)
1	353.969,173 284.710,638	2	353.967,782 284.666,555	44.105
2	353.967,782 284.666,555	3	353.967,457 284.656,254	10.306
3	353.967,457 284.656,254	4	353.967,413 284.654,862	1.393
4	353.967,413 284.654,862	5	353.967,311 284.651,608	3.256
5	353.967,311 284.651,608	6	354.696,306 284.990,118	803.755



Punct început	X / Y	Punct sfârșit	X / Y	Lungime segment (** (m)
6	354.696,306 284.990,118	7	354.696,432 284.993,384	3.268
7	354.696,432 284.993,384	8	354.696,486 284.994,78	1.397
8	354.696,486 284.994,78	9	354.696,885 285.005,116	10.344
9	354.696,885 285.005,116	10	354.697,01 285.008,35	3.236
10	354.697,01 285.008,35	11	354.697,156 285.015,509	7.16
11	354.697,156 285.015,509	12	354.697,838 285.048,996	33.494
12	354.697,838 285.048,996	1	353.969,173 284.710,638	803.392

\*\* Lungimile segmentelor sunt determinate în planul de proiecție Stereo 70 și sunt rotunjite la 1 milimetru.

\*\*\* Distanța dintre puncte este formată din segmente cumulate ce sunt mai mici decât valoarea 1 milimetru.



**DATE DESPRE IMOBILUL NR. 3909**

Oficiul de Cadastru și Publicitate Imobiliară DOLJ  
Biroul de Cadastru și Publicitate Imobiliară Craiova

**A. Partea I. Descrierea imobilului**

TEREN Extravilan

Adresa: Jud. Dolj, T 376,P 32

Nr. Crt	Nr cadastral Nr. topografic	Suprafața* (mp)	Observații / Referințe
A1	30934	7.400	Sector cadastral:32 Teren neimprejmuit;

**B. Partea II. Proprietari și acte**

Inscrieri privitoare la dreptul de proprietate și alte drepturi reale		Referințe
<b>20872 / 24/02/2014</b>		
Hotarare Judecatoreasca nr. Sentinta civila Nr. 1344, din 02/07/2013 emis de Judecatoria Calafat ((Dosar nr 2089/201/2013));		
B1	Intabulare, drept de PROPRIETATE, dobandit prin Hotarare Judecatoreasca, cota actuala 1/1, cota initiala 1/1 1) COADA MARIAN VALENTIN	A1

**C. Partea III. SARCINI .**

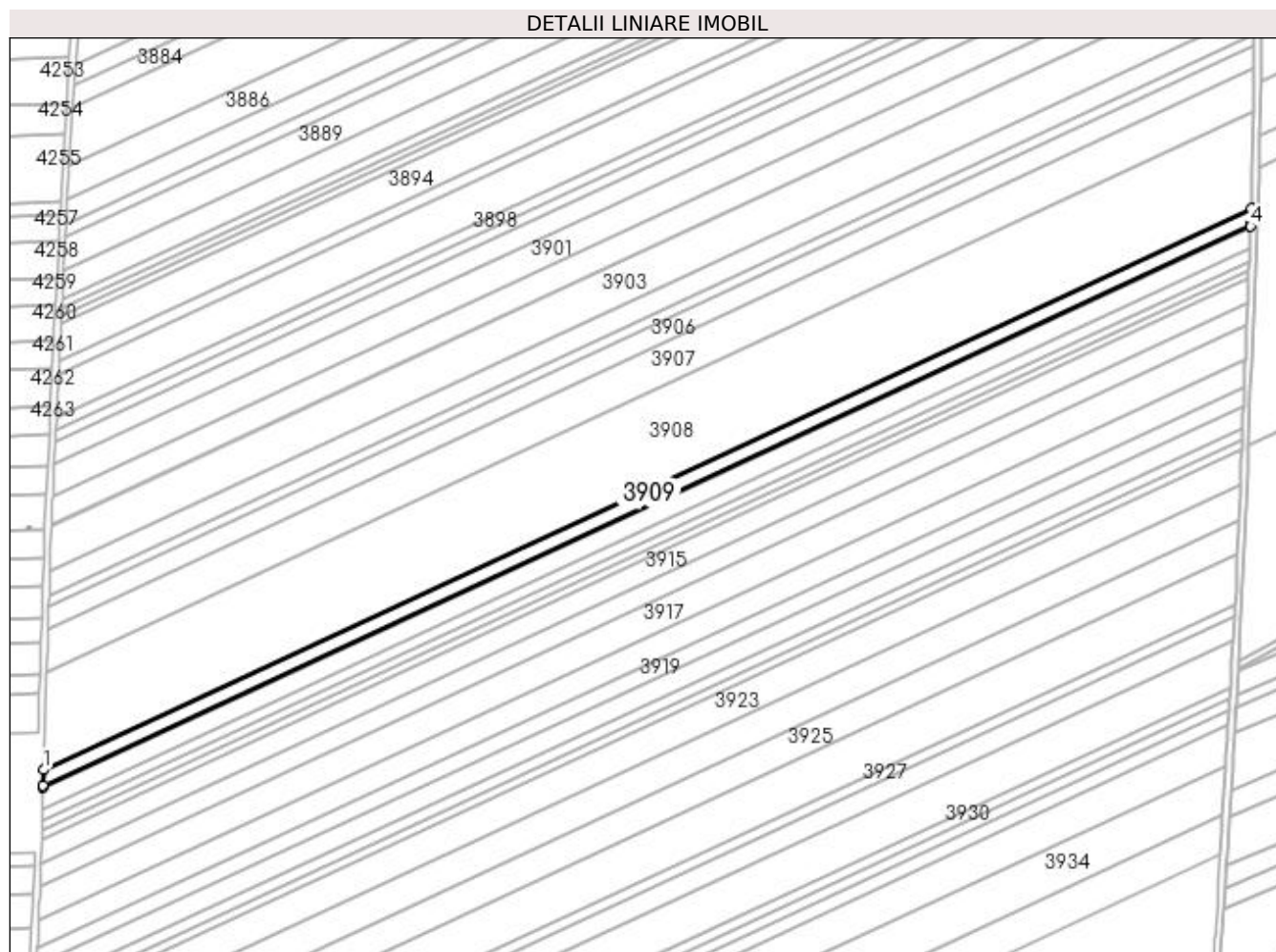
Inscrieri privind dezmembramintele dreptului de proprietate, drepturi reale de garanție și sarcini	Referințe
NU SUNT	

## Anexa Nr. 1 La Partea I

## Teren

Nr cadastral	Suprafața (mp)*	Observații / Referințe
30934	7.400	

\* Suprafața este determinată în planul de proiecție Stereo 70.



## Date referitoare la teren

Crt	Categorie folosință	Intravilan	Suprafața (mp)	Tarla	Parcelă	Nr. topo	Observații / Referințe
1	arabil	NU	7.400	376	32	-	Lot 1

## Lungime Segmente

1) Valorile lungimilor segmentelor sunt obținute din proiecție în plan.

Punct început	X / Y	Punct sfârșit	X / Y	Lungime segment (** (m)
1	353.967,311 284.651,608	2	353.967,018 284.642,333	9.28
2	353.967,018 284.642,333	3	353.966,986 284.641,305	1.029
3	353.966,986 284.641,305	4	354.695,906 284.979,782	803.674
4	354.695,906 284.979,782	5	354.695,946 284.980,812	1.031
5	354.695,946 284.980,812	6	354.696,306 284.990,118	9.313

Punct început	X / Y	Punct sfârșit	X / Y	Lungime segment (** (m)
6	354.696,306 284.990,118	1	353.967,311 284.651,608	803.755

\*\* Lungimile segmentelor sunt determinate în planul de proiecție Stereo 70 și sunt rotunjite la 1 milimetru.

\*\*\* Distanța dintre puncte este formată din segmente cumulate ce sunt mai mici decât valoarea 1 milimetru.



**DATE DESPRE IMOBILUL NR. 3910**

Oficiul de Cadastru și Publicitate Imobiliară DOLJ  
Biroul de Cadastru și Publicitate Imobiliară Craiova

**A. Partea I. Descrierea imobilului**

TEREN Extravilan

Adresa: Jud. Dolj, T376, P32

Nr. Crt	Nr cadastral Nr. topografic	Suprafața* (mp)	Observații / Referințe
A1		1.000	Sector cadastral:32 Teren neimprejmuit;

**B. Partea II. Proprietari și acte**

Inscrieri privitoare la dreptul de proprietate și alte drepturi reale		Referințe
/		
Act Administrativ nr. TDP . NR. 4479, din 22/02/2006 emis de CJSIPT DOLJ;		
B1	Intabulare, drept de PROPRIETATE, dobândit prin Reconstituire, cota actuala 1/1, cota initiala 1/1 1) STÂNCĂLIE CORNEL, LIPSĂ CNP 2) STÂNCĂLIE ECATERINA, LIPSĂ CNP	A1

**C. Partea III. SARCINI .**

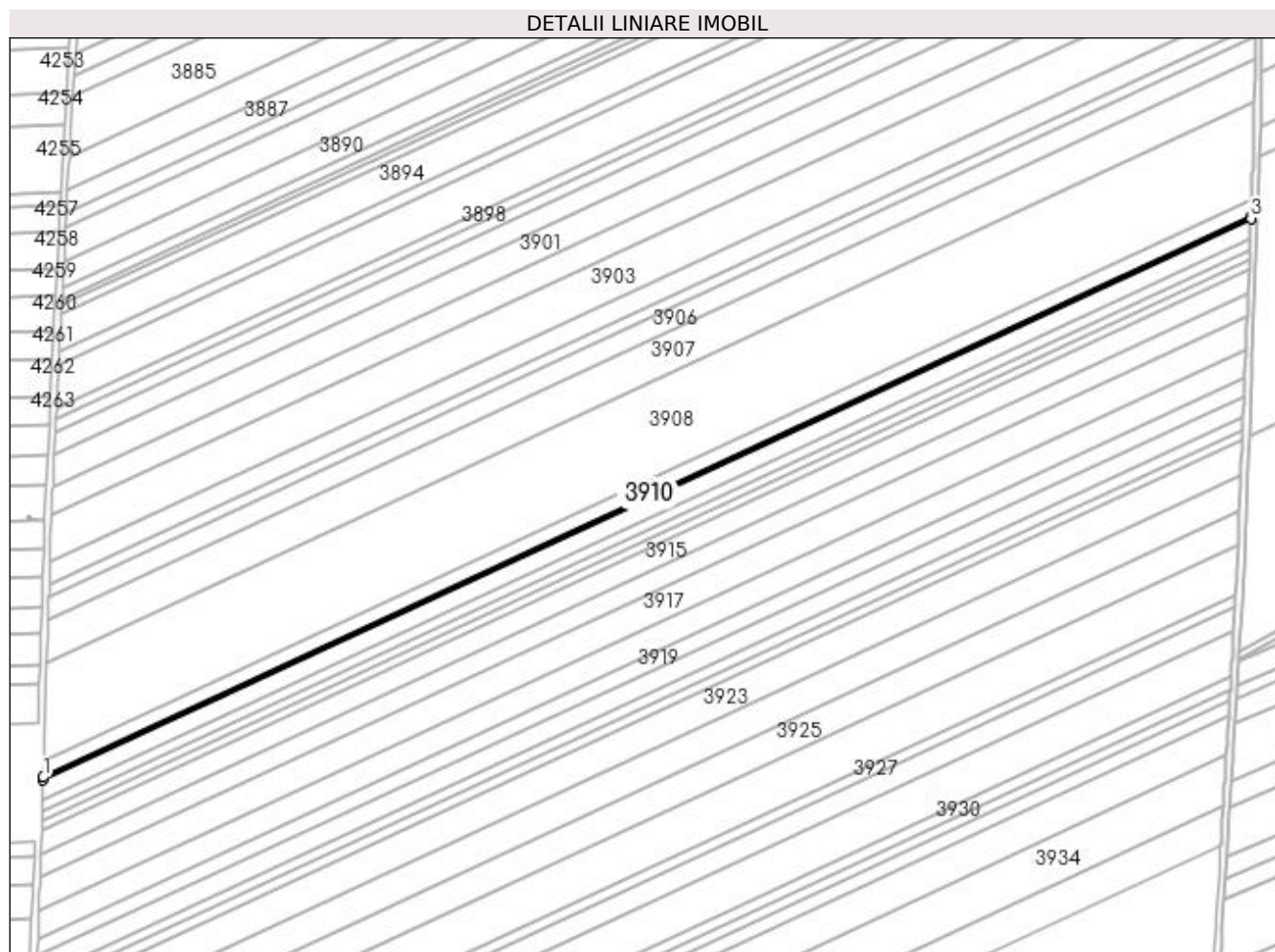
Inscrieri privind dezmembramintele dreptului de proprietate, drepturi reale de garanție și sarcini	Referințe
NU SUNT	

## Anexa Nr. 1 La Partea I

## Teren

Nr cadastral	Suprafața (mp)*	Observații / Referințe
	1.000	

\* Suprafața este determinată în planul de proiecție Stereo 70.



## Date referitoare la teren

Crt	Categorie folosință	Intra vilan	Suprafața (mp)	Tarla	Parcelă	Nr. topo	Observații / Referințe
1	arabil	NU	1.000	376	32	-	Restul de suprafata se afla la ID 3909

## Lungime Segmente

1) Valorile lungimilor segmentelor sunt obținute din proiecție în plan.

Punct început	X / Y	Punct sfârșit	X / Y	Lungime segment (** (m)
1	353.966,986 284.641,305	2	353.966,942 284.639,913	1.392
2	353.966,942 284.639,913	3	354.695,852 284.978,385	803.662
3	354.695,852 284.978,385	4	354.695,906 284.979,782	1.398
4	354.695,906 284.979,782	1	353.966,986 284.641,305	803.674



**\*\* Lungimile segmentelor sunt determinate în planul de proiecție Stereo 70 și sunt rotunjite la 1 milimetru.**

**\*\*\* Distanța dintre puncte este formată din segmente cumulate ce sunt mai mici decât valoarea 1 milimetru.**



**DATE DESPRE IMOBILUL NR. 3911**

Oficiul de Cadastru și Publicitate Imobiliară DOLJ  
Biroul de Cadastru și Publicitate Imobiliară Craiova

**A. Partea I. Descrierea imobilului**

TEREN Extravilan

Adresa: Jud. Dolj, T376, P32

Nr. Crt	Nr cadastral Nr. topografic	Suprafața* (mp)	Observații / Referințe
A1		9.000	Sector cadastral:32 Teren neimprejmuit;

**B. Partea II. Proprietari și acte**

Inscrieri privitoare la dreptul de proprietate și alte drepturi reale		Referințe
/		
Act Normativ nr. Legea 7, din 13/03/1996 emis de PARLAMENTUL ROMANIEI;		
B1	Inscrierea provizorie, drept de PROPRIETATE, dobandit prin Lege, cota actuala 1/1, cota initiala 1/1 1) NEIDENTIFICAT NEIDENTIFICAT	A1

**C. Partea III. SARCINI .**

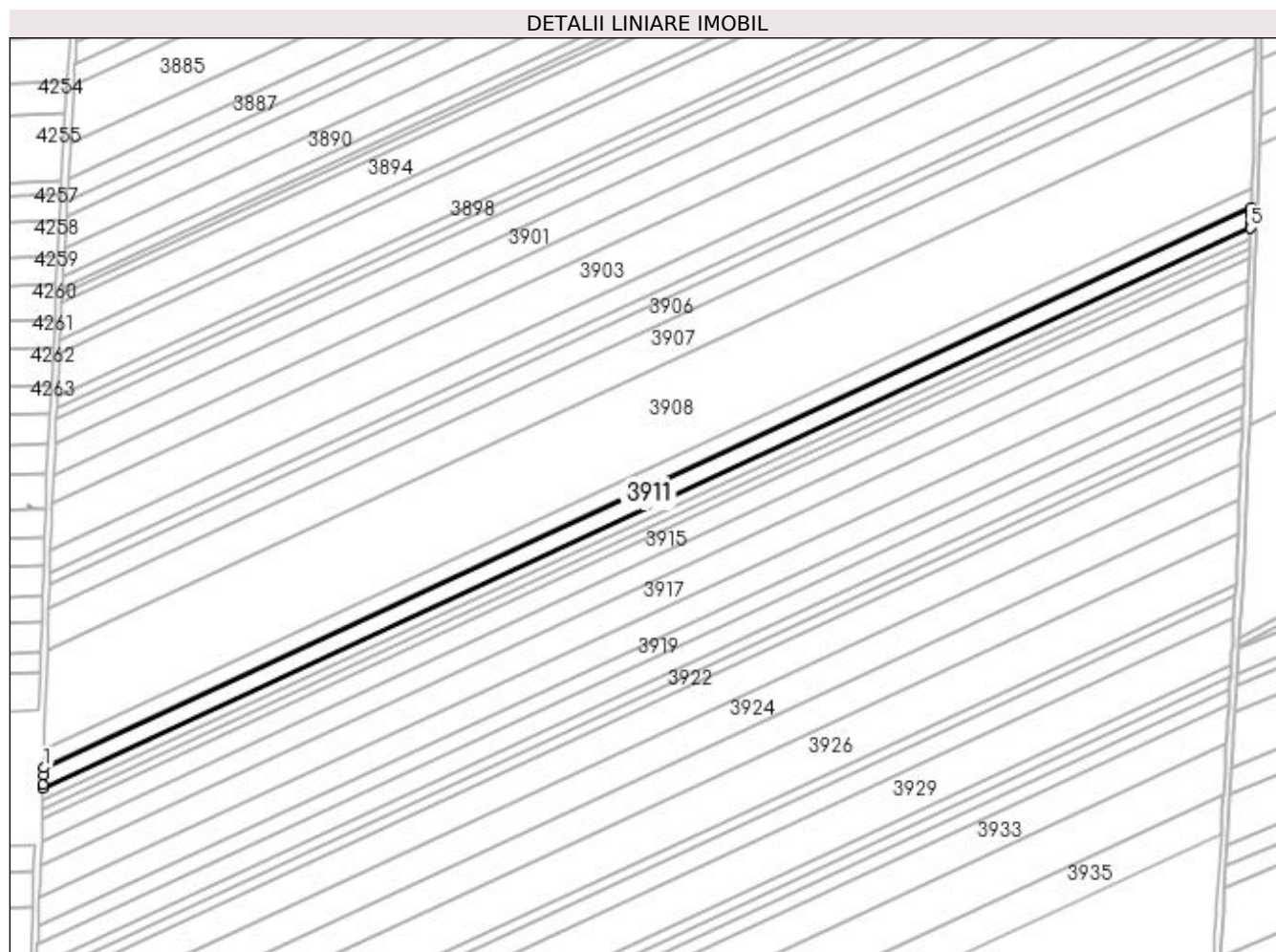
Inscrieri privind dezmembramintele dreptului de proprietate, drepturi reale de garanție și sarcini	Referințe
NU SUNT	

## Anexa Nr. 1 La Partea I

## Teren

Nr cadastral	Suprafața (mp)*	Observații / Referințe
	9.000	

\* Suprafața este determinată în planul de proiecție Stereo 70.



## Date referitoare la teren

Crt	Categorie folosință	Intra vilan	Suprafața (mp)	Tarla	Parcelă	Nr. topo	Observații / Referințe
1	arabil	NU	9.000	376	32	-	

## Lungime Segmente

1) Valorile lungimilor segmentelor sunt obținute din proiecție în plan.

Punct început	X / Y	Punct sfârșit	X / Y	Lungime segment (** (m)
1	353.966,942 284.639,913	2	353.966,799 284.635,371	4.544
2	353.966,799 284.635,371	3	353.966,623 284.629,802	5.572
3	353.966,623 284.629,802	4	353.966,547 284.627,382	2.421
4	353.966,547 284.627,382	5	354.695,367 284.965,811	803.563
5	354.695,367 284.965,811	6	354.695,461 284.968,239	2.43

Punct început	X / Y	Punct sfârșit	X / Y	Lungime segment (** (m)
6	354.695,461 284.968,239	7	354.695,676 284.973,827	5.592
7	354.695,676 284.973,827	8	354.695,852 284.978,385	4.561
8	354.695,852 284.978,385	1	353.966,942 284.639,913	803.662

\*\* Lungimile segmentelor sunt determinate în planul de proiecție Stereo 70 și sunt rotunjite la 1 milimetru.

\*\*\* Distanța dintre puncte este formată din segmente cumulate ce sunt mai mici decât valoarea 1 milimetru.



**DATE DESPRE IMOBILUL NR. 3912**

Oficiul de Cadastru și Publicitate Imobiliară DOLJ  
Biroul de Cadastru și Publicitate Imobiliară Craiova

**A. Partea I. Descrierea imobilului**

TEREN Extravilan

Adresa: Jud. Dolj, T376, P33

Nr. Crt	Nr cadastral Nr. topografic	Suprafața* (mp)	Observații / Referințe
A1		5.000	Sector cadastral:32 Teren neimprejmuit;

**B. Partea II. Proprietari și acte**

Inscrieri privitoare la dreptul de proprietate și alte drepturi reale	Referințe
/	
Act Administrativ nr. TDP . NR. 4476, din 22/02/2006 emis de CJSIPT DOLJ;	
B1	A1
Intabulare, drept de PROPRIETATE, dobandit prin Constituire, cota actuala 1/1, cota initiala 1/1 1) STANCALIE MARIA, LIPSĂ CNP	

**C. Partea III. SARCINI .**


Inscrieri privind dezmembramintele dreptului de proprietate, drepturi reale de garanție și sarcini	Referințe
NU SUNT	

## Anexa Nr. 1 La Partea I

## Teren

Nr cadastral	Suprafața (mp)*	Observații / Referințe
	5.000	

\* Suprafața este determinată în planul de proiecție Stereo 70.



## Date referitoare la teren

Crt	Categorie folosință	Intravilan	Suprafața (mp)	Tarla	Parcelă	Nr. topo	Observații / Referințe
1	arabil	NU	5.000	376	33	-	

## Lungime Segmente

1) Valorile lungimilor segmentelor sunt obținute din proiecție în plan.

Punct început	X / Y	Punct sfârșit	X / Y	Lungime segment (** (m)
1	353.966,547 284.627,382	2	353.966,447 284.624,232	3.152
2	353.966,447 284.624,232	3	353.966,327 284.620,419	3.815
3	353.966,327 284.620,419	4	354.695,097 284.958,825	803.508
4	354.695,097 284.958,825	5	354.695,245 284.962,65	3.828
5	354.695,245 284.962,65	6	354.695,367 284.965,811	3.163



Punct început	X / Y	Punct sfârșit	X / Y	Lungime segment (** (m)
6	354.695,367 284.965,811	1	353.966,547 284.627,382	803.563

\*\* Lungimile segmentelor sunt determinate în planul de proiecție Stereo 70 și sunt rotunjite la 1 milimetru.

\*\*\* Distanța dintre puncte este formată din segmente cumulate ce sunt mai mici decât valoarea 1 milimetru.



**DATE DESPRE IMOBILUL NR. 3913**

Oficiul de Cadastru și Publicitate Imobiliară DOLJ  
Biroul de Cadastru și Publicitate Imobiliară Craiova

**A. Partea I. Descrierea imobilului**

TEREN Extravilan

Adresa: Jud. Dolj, T 376, P 33

Nr. Crt	Nr cadastral Nr. topografic	Suprafața* (mp)	Observații / Referințe
A1	32119	4.000	Sector cadastral:32 Teren neimprejmuit;

**B. Partea II. Proprietari și acte**

Inscrieri privitoare la dreptul de proprietate și alte drepturi reale	Referințe
<b>162052 / 31/12/2015</b>	
Act Notarial nr. Contract de vanzare aut nr 3969, din 29/12/2015 emis de BUDIANA IONUT RAZVAN;	
B1	A1
Intabulare, drept de PROPRIETATE, dobandit prin Conventie, cota actuala 1/1, cota initiala 1/1	
1) STANCALIE CORNEL	
2) STANCALIE MARIA	

**C. Partea III. SARCINI .**

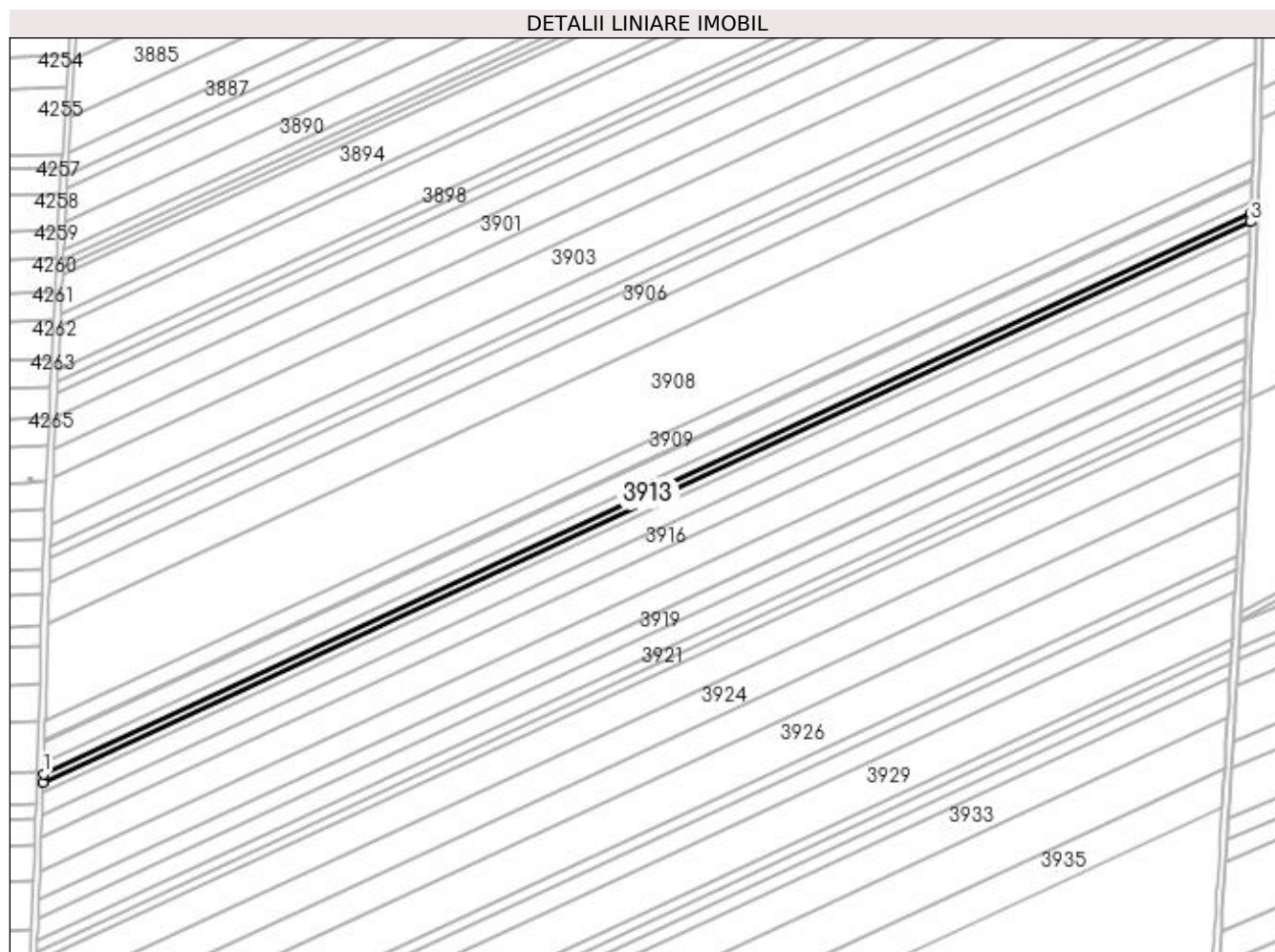
Inscrieri privind dezmembramintele dreptului de proprietate, drepturi reale de garanție și sarcini	Referințe
NU SUNT	

## Anexa Nr. 1 La Partea I

## Teren

Nr cadastral	Suprafața (mp)*	Observații / Referințe
32119	4.000	

\* Suprafața este determinată în planul de proiecție Stereo 70.



## Date referitoare la teren

Crt	Categorie folosință	Intra vilan	Suprafața (mp)	Tarla	Parcelă	Nr. topo	Observații / Referințe
1	arabil	NU	4.000	376	33	-	

## Lungime Segmente

1) Valorile lungimilor segmentelor sunt obținute din proiecție în plan.

Punct început	X / Y	Punct sfârșit	X / Y	Lungime segment (** (m)
1	353.966,327 284.620,419	2	353.966,152 284.614,849	5.573
2	353.966,152 284.614,849	3	354.694,881 284.953,236	803.462
3	354.694,881 284.953,236	4	354.695,097 284.958,825	5.593
4	354.695,097 284.958,825	1	353.966,327 284.620,419	803.508

**\*\* Lungimile segmentelor sunt determinate în planul de proiecție Stereo 70 și sunt rotunjite la 1 milimetru.**

**\*\*\* Distanța dintre puncte este formată din segmente cumulate ce sunt mai mici decât valoarea 1 milimetru.**



**DATE DESPRE IMOBILUL NR. 3914**

Oficiul de Cadastru și Publicitate Imobiliară DOLJ  
Biroul de Cadastru și Publicitate Imobiliară Craiova

**A. Partea I. Descrierea imobilului**

TEREN Extravilan

Adresa: Jud. Dolj, T 376, P 33

Nr. Crt	Nr cadastral Nr. topografic	Suprafața* (mp)	Observații / Referințe
A1	30926	4.000	Sector cadastral:32 Teren neimprejmuit;

**B. Partea II. Proprietari și acte**

Inscrieri privitoare la dreptul de proprietate și alte drepturi reale	Referințe
<b>20873 / 24/02/2014</b>	
Hotarare Judecatoreasca nr. Hotarare judecatoreasca Nr. 1344, din 02/07/2013 emis de Judecatoria Calafat;	
B1	Intabulare, drept de PROPRIETATE, dobandit prin Hotarare Judecatoreasca, cota actuala 1/1, cota initiala 1/1 1) COADA MARIAN VALENTIN
	A1

**C. Partea III. SARCINI .**


Inscrieri privind dezmembramintele dreptului de proprietate, drepturi reale de garanție și sarcini	Referințe
NU SUNT	

## Anexa Nr. 1 La Partea I

## Teren

Nr cadastral	Suprafața (mp)*	Observații / Referințe
30926	4.000	

\* Suprafața este determinată în planul de proiecție Stereo 70.



## Date referitoare la teren

Crt	Categorie folosință	Intra vilan	Suprafața (mp)	Tarla	Parcelă	Nr. topo	Observații / Referințe
1	arabil	NU	4.000	376	33	-	Lot 1

## Lungime Segmente

1) Valorile lungimilor segmentelor sunt obținute din proiecție în plan.

Punct început	X / Y	Punct sfârșit	X / Y	Lungime segment (** (m)
1	353.966,152 284.614,849	2	353.966,008 284.610,306	4.545
2	353.966,008 284.610,306	3	353.965,976 284.609,278	1.028
3	353.965,976 284.609,278	4	354.694,665 284.947,647	803.418
4	354.694,665 284.947,647	5	354.694,705 284.948,678	1.032
5	354.694,705 284.948,678	6	354.694,881 284.953,236	4.561



Punct început	X / Y	Punct sfârșit	X / Y	Lungime segment (** (m)
6	354.694,881 284.953,236	1	353.966,152 284.614,849	803.462

\*\* Lungimile segmentelor sunt determinate în planul de proiecție Stereo 70 și sunt rotunjite la 1 milimetru.

\*\*\* Distanța dintre puncte este formată din segmente cumulate ce sunt mai mici decât valoarea 1 milimetru.



**DATE DESPRE IMOBILUL NR. 3915**

Oficiul de Cadastru și Publicitate Imobiliară DOLJ  
Biroul de Cadastru și Publicitate Imobiliară Craiova

**A. Partea I. Descrierea imobilului**

TEREN Extravilan

Adresa: Jud. Dolj, T 376, P34

Nr. Crt	Nr cadastral Nr. topografic	Suprafața* (mp)	Observații / Referințe
A1	30073	10.000	Sector cadastral:32 Teren neimpregmuit;

**B. Partea II. Proprietari și acte**

Inscrieri privitoare la dreptul de proprietate și alte drepturi reale		Referințe
<b>34098 / 04/06/2010</b>		
Act Notarial nr. Hotarare Judecatoreasca 369, din 23/02/2009 emis de JUDECATORIA CALAFAT;		
B1	Intabulare, drept de PROPRIETATEproprietate, dobandit prin Hotarare Judecatoreasca, cota actuala 1/1, cota initiala 1/1 1) IOVAN REMUS	A1

**C. Partea III. SARCINI .**


Inscrieri privind dezmembramintele dreptului de proprietate, drepturi reale de garanție și sarcini	Referințe
NU SUNT	

## Anexa Nr. 1 La Partea I

## Teren

Nr cadastral	Suprafața (mp)*	Observații / Referințe
30073	10.000	

\* Suprafața este determinată în planul de proiecție Stereo 70.



## Date referitoare la teren

Crt	Categorie folosință	Intra vilan	Suprafața (mp)	Tarla	Parcelă	Nr. topo	Observații / Referințe
1	arabil	NU	10.000	376	34	-	

## Lungime Segmente

1) Valorile lungimilor segmentelor sunt obținute din proiecție în plan.

Punct început	X / Y	Punct sfârșit	X / Y	Lungime segment (** (m)
1	353.965,976 284.609,278	2	353.965,569 284.596,377	12.907
2	353.965,569 284.596,377	3	353.965,537 284.595,35	1.027
3	353.965,537 284.595,35	4	354.694,126 284.933,672	803.308
4	354.694,126 284.933,672	5	354.694,166 284.934,703	1.032
5	354.694,166 284.934,703	6	354.694,665 284.947,647	12.954

Punct început	X / Y	Punct sfârșit	X / Y	Lungime segment (** (m)
6	354.694,665 284.947,647	1	353.965,976 284.609,278	803.418

\*\* Lungimile segmentelor sunt determinate în planul de proiecție Stereo 70 și sunt rotunjite la 1 milimetru.

\*\*\* Distanța dintre puncte este formată din segmente cumulate ce sunt mai mici decât valoarea 1 milimetru.



**DATE DESPRE IMOBILUL NR. 3916**

Oficiul de Cadastru și Publicitate Imobiliară DOLJ  
 Biroul de Cadastru și Publicitate Imobiliară Craiova

**A. Partea I. Descrierea imobilului**

TEREN Extravilan

Adresa: Jud. Dolj, T376, P35

Nr. Crt	Nr cadastral Nr. topografic	Suprafața* (mp)	Observații / Referințe
A1	30937	10.000	Sector cadastral:32 Teren neimprejmuit;

**B. Partea II. Proprietari și acte**

Inscrieri privitoare la dreptul de proprietate și alte drepturi reale	Referințe
<b>20871 / 24/02/2014</b>	
Hotarare Judecatoreasca nr. Sentinta civila nr. 646, din 18/03/2009 emis de Judecatoria Calafat;	
B1	A1
Intabulare, drept de PROPRIETATE, dobandit prin Hotarare Judecatoreasca, cota actuala 1/1, cota initiala 1/1 1) COADA MARIAN VALENTIN	

**C. Partea III. SARCINI .**

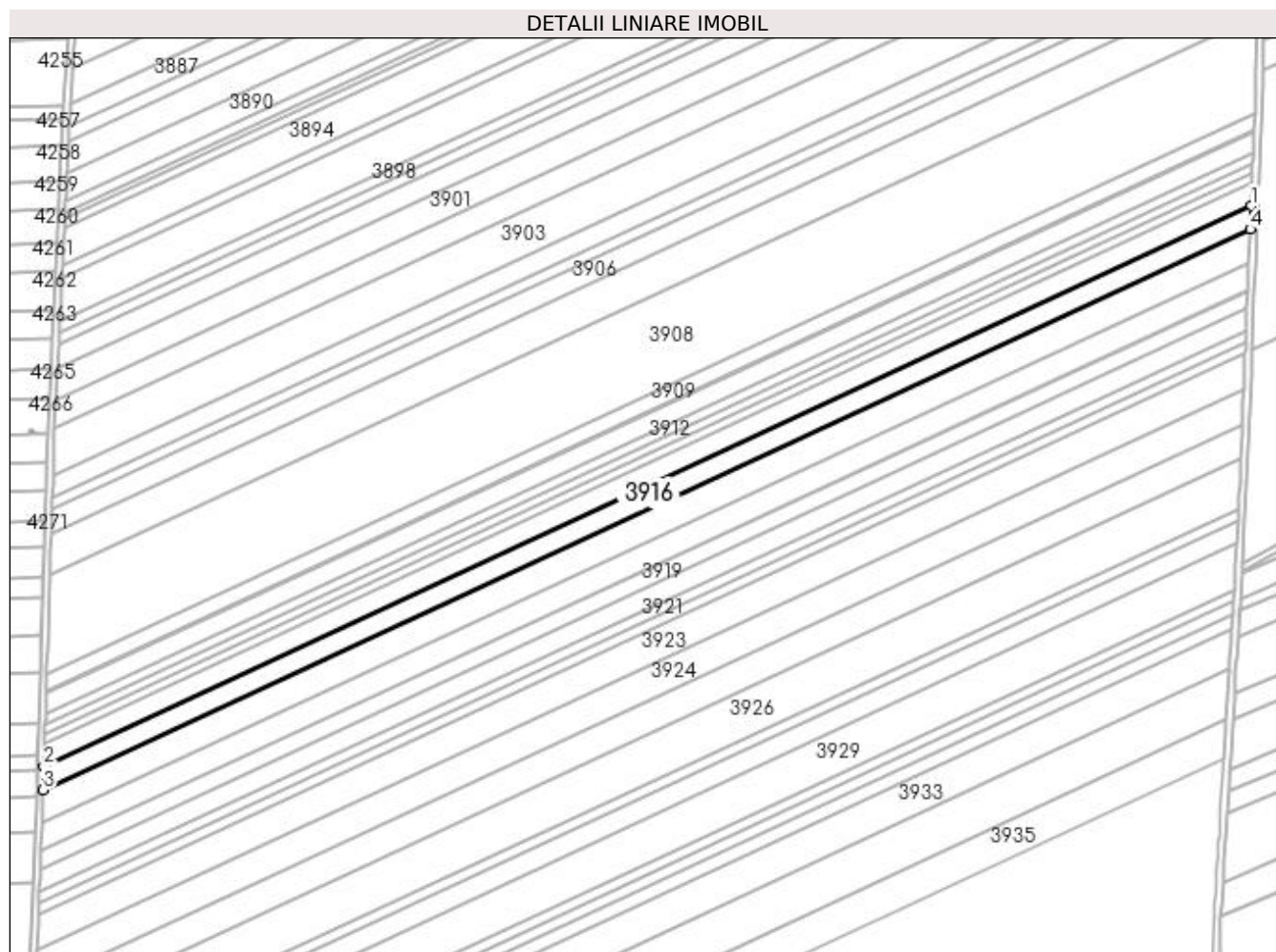
Inscrieri privind dezmembramintele dreptului de proprietate, drepturi reale de garanție și sarcini	Referințe
NU SUNT	

## Anexa Nr. 1 La Partea I

## Teren

Nr cadastral	Suprafața (mp)*	Observații / Referințe
30937	10.000	

\* Suprafața este determinată în planul de proiecție Stereo 70.



## Date referitoare la teren

Crt	Categorie folosință	Intra vilan	Suprafața (mp)	Tarla	Parcelă	Nr. topo	Observații / Referințe
1	arabil	NU	10.000	376	35	-	

## Lungime Segmente

1) Valorile lungimilor segmentelor sunt obținute din proiecție în plan.

Punct început	X / Y	Punct sfârșit	X / Y	Lungime segment (** (m)
1	354.694,126 284.933,672	2	353.965,537 284.595,35	803.308
2	353.965,537 284.595,35	3	353.965,097 284.581,42	13.937
3	353.965,097 284.581,42	4	354.693,586 284.919,695	803.197
4	354.693,586 284.919,695	1	354.694,126 284.933,672	13.987



**\*\* Lungimile segmentelor sunt determinate în planul de proiecție Stereo 70 și sunt rotunjite la 1 milimetru.**

**\*\*\* Distanța dintre puncte este formată din segmente cumulate ce sunt mai mici decât valoarea 1 milimetru.**



**DATE DESPRE IMOBILUL NR. 3917**

Oficiul de Cadastru și Publicitate Imobiliară DOLJ  
Biroul de Cadastru și Publicitate Imobiliară Craiova

**A. Partea I. Descrierea imobilului**

TEREN Extravilan

Adresa: Jud. Dolj, T 376, P 37

Nr. Crt	Nr cadastral Nr. topografic	Suprafața* (mp)	Observații / Referințe
A1	30935	14.500	Sector cadastral:32 Teren neimprejmuit;

**B. Partea II. Proprietari și acte**

Inscrieri privitoare la dreptul de proprietate și alte drepturi reale	Referințe
<b>20854 / 24/02/2014</b>	
Hotarare Judecatoreasca nr. Sentinta civila nr. 1442, din 04/07/2008 emis de Judecatoria Calafat;	
B1	A1
Intabulare, drept de PROPRIETATE, dobandit prin Hotarare Judecatoreasca, cota actuala 1/1, cota initiala 1/1 1) COADA MARIAN VALENTIN	

**C. Partea III. SARCINI .**


Inscrieri privind dezmembramintele dreptului de proprietate, drepturi reale de garanție și sarcini	Referințe
NU SUNT	

## Anexa Nr. 1 La Partea I

## Teren

Nr cadastral	Suprafața (mp)*	Observații / Referințe
30935	14.500	

\* Suprafața este determinată în planul de proiecție Stereo 70.



## Date referitoare la teren

Crt	Categorie folosință	Intra vilan	Suprafața (mp)	Tarla	Parcelă	Nr. topo	Observații / Referințe
1	arabil	NU	14.500	376	37	-	

## Lungime Segmente

1) Valorile lungimilor segmentelor sunt obținute din proiecție în plan.

Punct început	X / Y	Punct sfârșit	X / Y	Lungime segment (** (m)
1	353.965,097 284.581,42	2	353.964,932 284.576,178	5.245
2	353.964,932 284.576,178	3	353.964,757 284.570,646	5.535
3	353.964,757 284.570,646	4	353.964,374 284.561,178	9.476
4	353.964,374 284.561,178	5	354.692,803 284.899,426	803.132
5	354.692,803 284.899,426	6	354.693,383 284.914,436	15.021

Punct început	X / Y	Punct sfârșit	X / Y	Lungime segment (** (m)
6	354.693,383 284.914,436	7	354.693,586 284.919,695	5.263
7	354.693,586 284.919,695	1	353.965,097 284.581,42	803.197

\*\* Lungimile segmentelor sunt determinate în planul de proiecție Stereo 70 și sunt rotunjite la 1 milimetru.

\*\*\* Distanța dintre puncte este formată din segmente cumulate ce sunt mai mici decât valoarea 1 milimetru.



**DATE DESPRE IMOBILUL NR. 3918**

Oficiul de Cadastru și Publicitate Imobiliară DOLJ  
Biroul de Cadastru și Publicitate Imobiliară Craiova

**A. Partea I. Descrierea imobilului**

TEREN Extravilan

Adresa: Jud. Dolj, T 376 , P 38

Nr. Crt	Nr cadastral Nr. topografic	Suprafața* (mp)	Observații / Referințe
A1	30068	12.000	Sector cadastral:32 Teren neimprejmuit;

**B. Partea II. Proprietari și acte**

Inscrieri privitoare la dreptul de proprietate și alte drepturi reale	Referințe
<b>114146 / 15/09/2014</b>	
Act Notarial nr. CONTRACT DE SCHIMB AUT NR 1346, din 08/09/2014 emis de Dragancea Ofelia;	
B1	A1
Intabulare, drept de PROPRIETATE, dobândit prin Conventie, cota actuala 1/1, cota initiala 1/1	
1) COADA MARIAN VALENTIN, LIPSĂ CNP	
2) COADA RALUCA MARIA	

**C. Partea III. SARCINI .**


Inscrieri privind dezmembramintele dreptului de proprietate, drepturi reale de garanție și sarcini	Referințe
NU SUNT	

## Anexa Nr. 1 La Partea I

## Teren

Nr cadastral	Suprafața (mp)*	Observații / Referințe
30068	12.000	

\* Suprafața este determinată în planul de proiecție Stereo 70.



## Date referitoare la teren

Crt	Categorie folosință	Intra vilan	Suprafața (mp)	Tarla	Parcelă	Nr. topo	Observații / Referințe
1	arabil	NU	12.000	376	38	-	

## Lungime Segmente

1) Valorile lungimilor segmentelor sunt obținute din proiecție în plan.

Punct început	X / Y	Punct sfârșit	X / Y	Lungime segment (** (m)
1	353.964,374 284.561,178	2	353.964,302 284.559,412	1.767
2	353.964,302 284.559,412	3	353.963,848 284.548,219	11.202
3	353.963,848 284.548,219	4	353.963,693 284.544,388	3.834
4	353.963,693 284.544,388	5	354.692,125 284.882,637	803.135
5	354.692,125 284.882,637	6	354.692,281 284.886,468	3.834



Punct început	X / Y	Punct sfârşit	X / Y	Lungime segment (** (m)
6	354.692,281 284.886,468	7	354.692,68 284.896,24	9.78
7	354.692,68 284.896,24	8	354.692,735 284.897,661	1.422
8	354.692,735 284.897,661	9	354.692,803 284.899,426	1.766
9	354.692,803 284.899,426	1	353.964,374 284.561,178	803.132

\*\* Lungimile segmentelor sunt determinate în planul de proiecție Stereo 70 și sunt rotunjite la 1 milimetru.

\*\*\* Distanța dintre puncte este formată din segmente cumulate ce sunt mai mici decât valoarea 1 milimetru.



**DATE DESPRE IMOBILUL NR. 3919**

Oficiul de Cadastru și Publicitate Imobiliară DOLJ  
Biroul de Cadastru și Publicitate Imobiliară Craiova

**A. Partea I. Descrierea imobilului**

TEREN Extravilan

Adresa: Jud. Dolj, T376, P39

Nr. Crt	Nr cadastral Nr. topografic	Suprafața* (mp)	Observații / Referințe
A1		8.000	Sector cadastral:32 Teren neimprejmuit;

**B. Partea II. Proprietari și acte**

Inscrieri privitoare la dreptul de proprietate și alte drepturi reale	Referințe
/	
Act Administrativ nr. TDP . NR. 1773-58840, din 06/12/1995 emis de CJSIPT DOLJ;	
B1	A1
Intabulare, drept de PROPRIETATE, dobândit prin Reconstituire, cota actuala 1/1, cota initiala 1/1 1) BUCĂȚEA NICOLAE, LIPSĂ CNP	

**C. Partea III. SARCINI .**

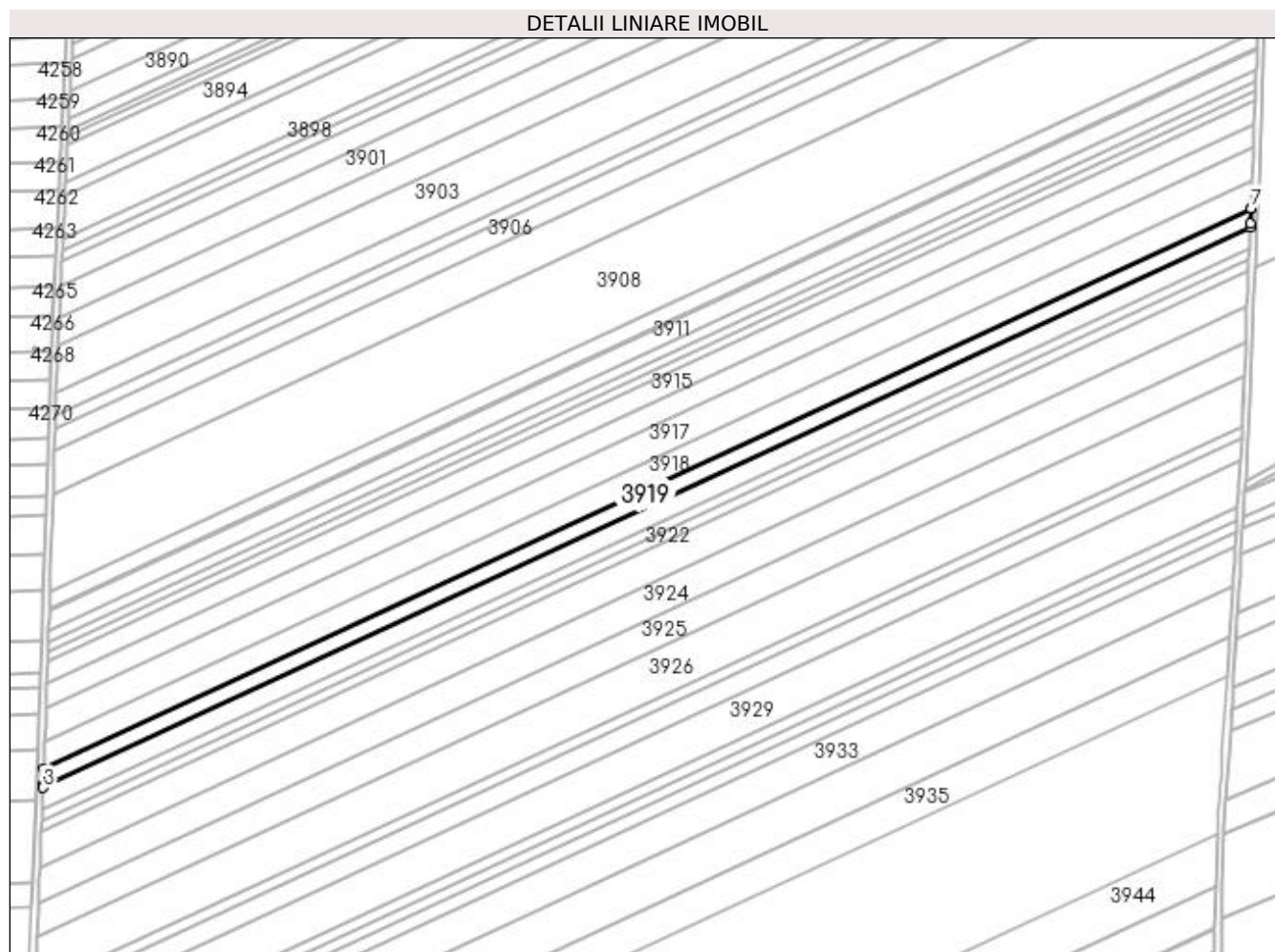
Inscrieri privind dezmembramintele dreptului de proprietate, drepturi reale de garanție și sarcini	Referințe
NU SUNT	

## Anexa Nr. 1 La Partea I

## Teren

Nr cadastral	Suprafața (mp)*	Observații / Referințe
	8.000	

\* Suprafața este determinată în planul de proiecție Stereo 70.



## Date referitoare la teren

Crt	Categorie folosință	Intra vilan	Suprafața (mp)	Tarla	Parcelă	Nr. topo	Observații / Referințe
1	arabil	NU	8.000	376	39	-	

## Lungime Segmente

1) Valorile lungimilor segmentelor sunt obținute din proiecție în plan.

Punct început	X / Y	Punct sfârșit	X / Y	Lungime segment (** (m)
1	353.963,693 284.544,388	2	353.963,309 284.534,927	9.469
2	353.963,309 284.534,927	3	353.963,239 284.533,195	1.733
3	353.963,239 284.533,195	4	354.691,67 284.871,443	803.134
4	354.691,67 284.871,443	5	354.691,74 284.873,175	1.733
5	354.691,74 284.873,175	6	354.692,11 284.882,28	9.113

Punct început	X / Y	Punct sfârșit	X / Y	Lungime segment (** (m)
6	354.692,11 284.882,28	7	354.692,125 284.882,637	0.357
7	354.692,125 284.882,637	1	353.963,693 284.544,388	803.135

\*\* Lungimile segmentelor sunt determinate în planul de proiecție Stereo 70 și sunt rotunjite la 1 milimetru.

\*\*\* Distanța dintre puncte este formată din segmente cumulate ce sunt mai mici decât valoarea 1 milimetru.



**DATE DESPRE IMOBILUL NR. 3920**

Oficiul de Cadastru și Publicitate Imobiliară DOLJ  
Biroul de Cadastru și Publicitate Imobiliară Craiova

**A. Partea I. Descrierea imobilului**

TEREN Extravilan

Adresa: Jud. Dolj, T376, P40

Nr. Crt	Nr cadastral Nr. topografic	Suprafața* (mp)	Observații / Referințe
A1		9.500	Sector cadastral:32 Teren neimprejmuit;

**B. Partea II. Proprietari și acte**

Inscrieri privitoare la dreptul de proprietate și alte drepturi reale	Referințe
/	
Act Administrativ nr. TDP . NR. 14091, din 27/10/2009 emis de CJSIPT DOLJ;	
B1	A1
Intabulare, drept de PROPRIETATE, dobandit prin Reconstituire, cota actuala 1/1, cota initiala 1/1 1) <b>CERGĂ ION</b> , LIPSĂ CNP	

**C. Partea III. SARCINI .**

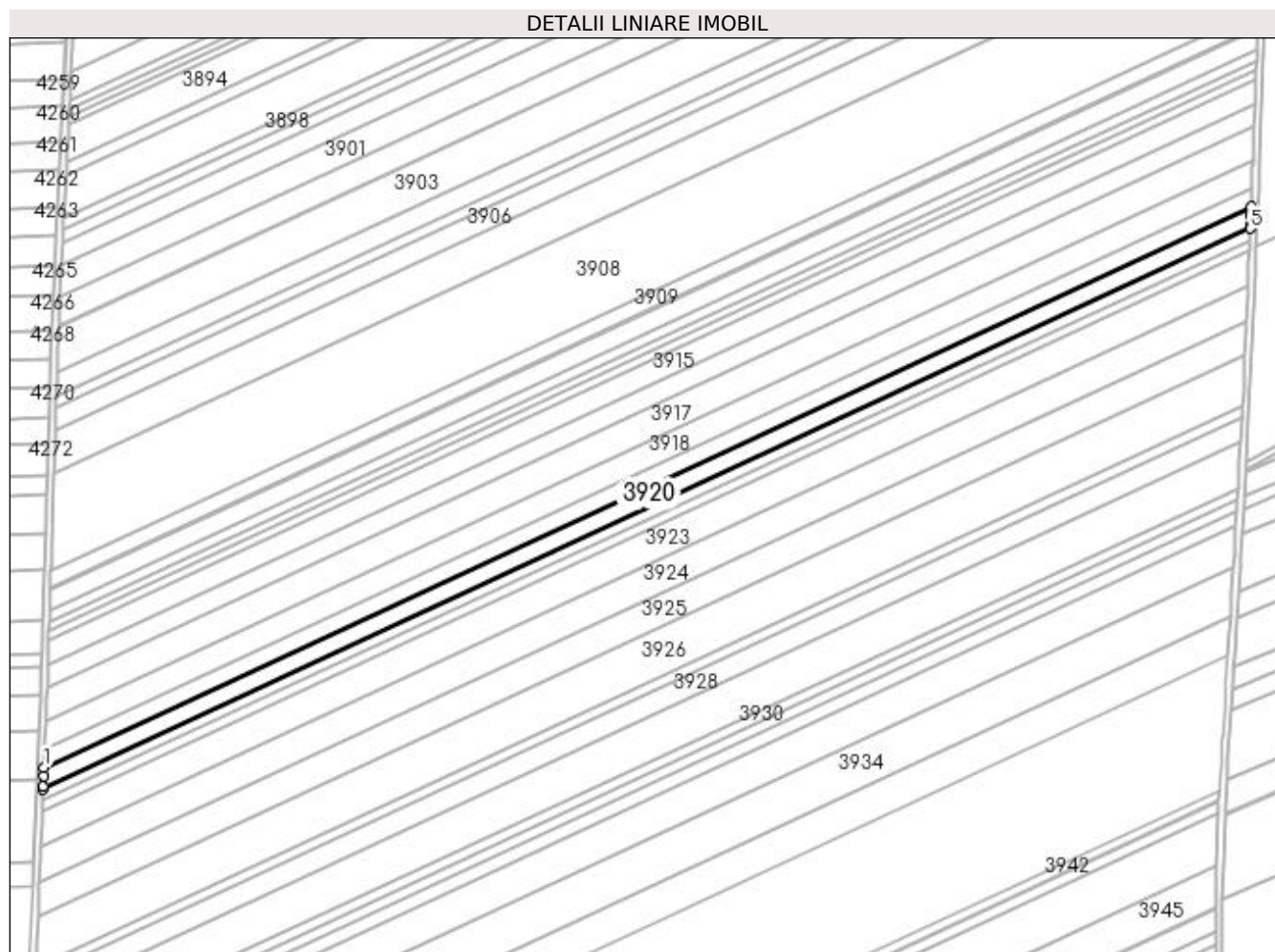
Inscrieri privind dezmembramintele dreptului de proprietate, drepturi reale de garanție și sarcini	Referințe
NU SUNT	

## Anexa Nr. 1 La Partea I

## Teren

Nr cadastral	Suprafața (mp)*	Observații / Referințe
	9.500	

\* Suprafața este determinată în planul de proiecție Stereo 70.



## Date referitoare la teren

Crt	Categorie folosință	Intra vilan	Suprafața (mp)	Tarla	Parcelă	Nr. topo	Observații / Referințe
1	arabil	NU	9.500	376	40	-	

## Lungime Segmente

1) Valorile lungimilor segmentelor sunt obținute din proiecție în plan.

Punct început	X / Y	Punct sfârșit	X / Y	Lungime segment (** (m)
1	353.963,239 284.533,195	2	353.963,025 284.527,931	5.268
2	353.963,025 284.527,931	3	353.962,776 284.521,775	6.161
3	353.962,776 284.521,775	4	353.962,7 284.519,903	1.874
4	353.962,7 284.519,903	5	354.691,129 284.858,151	803.132
5	354.691,129 284.858,151	6	354.691,205 284.860,023	1.874



Punct început	X / Y	Punct sfârșit	X / Y	Lungime segment (** (m)
6	354.691,205 284.860,023	7	354.691,456 284.866,179	6.161
7	354.691,456 284.866,179	8	354.691,67 284.871,443	5.268
8	354.691,67 284.871,443	1	353.963,239 284.533,195	803.134

\*\* Lungimile segmentelor sunt determinate în planul de proiecție Stereo 70 și sunt rotunjite la 1 milimetru.

\*\*\* Distanța dintre puncte este formată din segmente cumulate ce sunt mai mici decât valoarea 1 milimetru.



**DATE DESPRE IMOBILUL NR. 3921**

Oficiul de Cadastru și Publicitate Imobiliară DOLJ  
Biroul de Cadastru și Publicitate Imobiliară Craiova

**A. Partea I. Descrierea imobilului**

TEREN Extravilan

Adresa: Jud. Dolj, T 376, P 41

Nr. Crt	Nr cadastral Nr. topografic	Suprafața* (mp)	Observații / Referințe
A1	34607	5.000	Sector cadastral:32 Teren neimprejmuit;

**B. Partea II. Proprietari și acte**

Inscrieri privitoare la dreptul de proprietate și alte drepturi reale		Referințe
<b>37929 / 14/02/2018</b>		
Act Notarial nr. ACT DE PARTAJ VLUNTAR NR.768, din 15/03/2017 emis de BN STOENESCU FLOREA (Incheiere de rectificare nr 48/2017 BNP Stoenescu Florea ; act notarial nr CM NR.132 din 15.03.2017, emis de BN STOENESCU FLOREA;act administrativ nr TDP NR.20173 din 13.09.2017, emis de CJ DOLJ;act notarial nr CM NR.131 din 15.03.2017, emis de BN STOENESCU FLOREA);		
B1	Intabulare, drept de PROPRIETATE, dobandit prin Conventie, cota actuala 1/1, cota initiala 1/1 1) BUZATU CONSTANTIN <i>OBSERVATII: def Buzatu Marin si Giubelan Ecaterina</i>	A1

**C. Partea III. SARCINI .**


Inscrieri privind dezmembramintele dreptului de proprietate, drepturi reale de garanție și sarcini	Referințe
NU SUNT	

## Anexa Nr. 1 La Partea I

## Teren

Nr cadastral	Suprafața (mp)*	Observații / Referințe
34607	5.000	

\* Suprafața este determinată în planul de proiecție Stereo 70.



## Date referitoare la teren

Crt	Categorie folosință	Intra vilan	Suprafața (mp)	Tarla	Parcelă	Nr. topo	Observații / Referințe
1	arabil	NU	5.000	376	41	-	

## Lungime Segmente

1) Valorile lungimilor segmentelor sunt obținute din proiecție în plan.

Punct început	X / Y	Punct sfârșit	X / Y	Lungime segment (** (m)
1	353.962,7 284.519,903	2	353.962,416 284.512,907	7.002
2	353.962,416 284.512,907	3	354.690,845 284.851,155	803.132
3	354.690,845 284.851,155	4	354.691,129 284.858,151	7.002
4	354.691,129 284.858,151	1	353.962,7 284.519,903	803.132

**\*\* Lungimile segmentelor sunt determinate în planul de proiecție Stereo 70 și sunt rotunjite la 1 milimetru.**

**\*\*\* Distanța dintre puncte este formată din segmente cumulate ce sunt mai mici decât valoarea 1 milimetru.**



**DATE DESPRE IMOBILUL NR. 3922**

Oficiul de Cadastru și Publicitate Imobiliară DOLJ  
Biroul de Cadastru și Publicitate Imobiliară Craiova

**A. Partea I. Descrierea imobilului**

TEREN Extravilan

Adresa: Jud. Dolj, T376, P42

Nr. Crt	Nr cadastral Nr. topografic	Suprafața* (mp)	Observații / Referințe
A1		4.400	Sector cadastral:32 Teren neimprejmuit;

**B. Partea II. Proprietari și acte**

Inscrieri privitoare la dreptul de proprietate și alte drepturi reale		Referințe
/		
Act Administrativ nr. TDP . NR. 1961-9574, din 05/04/1996 emis de CJSIPT DOLJ;		
B1	Intabulare, drept de PROPRIETATE, dobândit prin Reconstituire, cota actuala 1/1, cota initiala 1/1 1) DASCĂLU ELENA, LIPSĂ CNP 2) ȚENOAICA GRIGORE, LIPSĂ CNP	A1

**C. Partea III. SARCINI .**


Inscrieri privind dezmembramintele dreptului de proprietate, drepturi reale de garanție și sarcini	Referințe
NU SUNT	

## Anexa Nr. 1 La Partea I

## Teren

Nr cadastral	Suprafața (mp)*	Observații / Referințe
	4.400	

\* Suprafața este determinată în planul de proiecție Stereo 70.



## Date referitoare la teren

Crt	Categorie folosință	Intra vilan	Suprafața (mp)	Tarla	Parcelă	Nr. topo	Observații / Referințe
1	arabil	NU	4.400	376	42	-	

## Lungime Segmente

1) Valorile lungimilor segmentelor sunt obținute din proiecție în plan.

Punct început	X / Y	Punct sfârșit	X / Y	Lungime segment (** (m)
1	353.962,416 284.512,907	2	353.962,167 284.506,751	6.161
2	353.962,167 284.506,751	3	354.690,595 284.844,998	803.13
3	354.690,595 284.844,998	4	354.690,681 284.847,129	2.133
4	354.690,681 284.847,129	5	354.690,845 284.851,155	4.029
5	354.690,845 284.851,155	1	353.962,416 284.512,907	803.132



**\*\* Lungimile segmentelor sunt determinate în planul de proiecție Stereo 70 și sunt rotunjite la 1 milimetru.**

**\*\*\* Distanța dintre puncte este formată din segmente cumulate ce sunt mai mici decât valoarea 1 milimetru.**



**DATE DESPRE IMOBILUL NR. 3923**

Oficiul de Cadastru și Publicitate Imobiliară DOLJ  
Biroul de Cadastru și Publicitate Imobiliară Craiova

**A. Partea I. Descrierea imobilului**

TEREN Extravilan

Adresa: Jud. Dolj, T376, P43/2

Nr. Crt	Nr cadastral Nr. topografic	Suprafața* (mp)	Observații / Referințe
A1		15.400	Sector cadastral:32 Teren neimprejmit;

**B. Partea II. Proprietari și acte**

Inscrieri privitoare la dreptul de proprietate și alte drepturi reale	Referințe
/	
Act Administrativ nr. TDP . NR.13345, din 12/05/2009 emis de CJSIPT DOLJ;	
B1	A1
Intabulare, drept de PROPRIETATE, dobândit prin Reconstituire, cota actuala 1/1, cota initiala 1/1	
1) VOINESCU CONSTANTIN, LIPSĂ CNP	
2) STÂNCĂLIE PAUL DUMITRU, LIPSĂ CNP	
3) STÂNCĂLIE NICOLAE-FLORIN, LIPSĂ CNP	
4) BURCI EUGENIA-ELISABETA, LIPSĂ CNP	

**C. Partea III. SARCINI .**


Inscrieri privind dezmembramintele dreptului de proprietate, drepturi reale de garanție și sarcini	Referințe
NU SUNT	

## Anexa Nr. 1 La Partea I

## Teren

Nr cadastral	Suprafața (mp)*	Observații / Referințe
	15.400	

\* Suprafața este determinată în planul de proiecție Stereo 70.



## Date referitoare la teren

Crt	Categorie folosință	Intravilan	Suprafața (mp)	Tarla	Parcelă	Nr. topo	Observații / Referințe
1	arabil	NU	15.400	376	43/2	-	

## Lungime Segmente

1) Valorile lungimilor segmentelor sunt obținute din proiecție în plan.

Punct început	X / Y	Punct sfârșit	X / Y	Lungime segment (** (m)
1	353.962,167 284.506,751	2	353.961,902 284.500,227	6.529
2	353.961,902 284.500,227	3	353.961,293 284.485,204	15.035
3	353.961,293 284.485,204	4	354.689,732 284.823,456	803.142
4	354.689,732 284.823,456	5	354.690,04 284.831,34	7.89
5	354.690,04 284.831,34	6	354.690,33 284.838,475	7.141

Punct început	X / Y	Punct sfârșit	X / Y	Lungime segment (** (m)
6	354.690,33 284.838,475	7	354.690,595 284.844,998	6.528
7	354.690,595 284.844,998	1	353.962,167 284.506,751	803.13

\*\* Lungimile segmentelor sunt determinate în planul de proiecție Stereo 70 și sunt rotunjite la 1 milimetru.

\*\*\* Distanța dintre puncte este formată din segmente cumulate ce sunt mai mici decât valoarea 1 milimetru.



**DATE DESPRE IMOBILUL NR. 3924**

Oficiul de Cadastru și Publicitate Imobiliară DOLJ  
Biroul de Cadastru și Publicitate Imobiliară Craiova

**A. Partea I. Descrierea imobilului**

TEREN Extravilan

Adresa: Jud. Dolj, T 376, P 43/1

Nr. Crt	Nr cadastral Nr. topografic	Suprafața* (mp)	Observații / Referințe
A1	36704	15.400	Sector cadastral:32 Teren neimprejmit;

**B. Partea II. Proprietari și acte**

Inscrieri privitoare la dreptul de proprietate și alte drepturi reale		Referințe
<b>81736 / 01/04/2021</b>		
Act Notarial nr. CM NR. 147, din 02/06/2010 emis de BNP STOENESCU FLOREA ( TDP NR.13346 / 12.05.2009);		
B1	Intabulare, drept de PROPRIETATE, dobandit prin Succesiune, cota actuala 1/2, cota initiala 1/1 1) <b>BĂDELE MIRCEA</b>	A1
B2	Intabulare, drept de PROPRIETATE, dobandit prin Succesiune, cota actuala 1/2, cota initiala 1/1 1) <b>BĂDELE OPRICA</b>	A1

**C. Partea III. SARCINI .**


Inscrieri privind dezmembramintele dreptului de proprietate, drepturi reale de garanție și sarcini	Referințe
NU SUNT	

## Anexa Nr. 1 La Partea I

## Teren

Nr cadastral	Suprafața (mp)*	Observații / Referințe
36704	15.400	

\* Suprafața este determinată în planul de proiecție Stereo 70.



## Date referitoare la teren

Crt	Categorie folosință	Intra vilan	Suprafața (mp)	Tarla	Parcelă	Nr. topo	Observații / Referințe
1	arabil	NU	15.400	376	43/1	-	

## Lungime Segmente

1) Valorile lungimilor segmentelor sunt obținute din proiecție în plan.

Punct început	X / Y	Punct sfârșit	X / Y	Lungime segment (** (m)
1	353.961,293 284.485,204	2	353.961,028 284.478,681	6.528
2	353.961,028 284.478,681	3	353.960,419 284.463,657	15.036
3	353.960,419 284.463,657	4	354.688,89 284.801,924	803.178
4	354.688,89 284.801,924	5	354.689,477 284.816,937	15.024
5	354.689,477 284.816,937	6	354.689,732 284.823,456	6.524



Punct început	X / Y	Punct sfârșit	X / Y	Lungime segment (** (m)
6	354.689,732 284.823,456	1	353.961,293 284.485,204	803.142

\*\* Lungimile segmentelor sunt determinate în planul de proiecție Stereo 70 și sunt rotunjite la 1 milimetru.

\*\*\* Distanța dintre puncte este formată din segmente cumulate ce sunt mai mici decât valoarea 1 milimetru.



**DATE DESPRE IMOBILUL NR. 3925**

Oficiul de Cadastru și Publicitate Imobiliară DOLJ  
Biroul de Cadastru și Publicitate Imobiliară Craiova

**A. Partea I. Descrierea imobilului**

TEREN Extravilan

Adresa: Jud. Dolj, T 376, P 44

Nr. Crt	Nr cadastral Nr. topografic	Suprafața* (mp)	Observații / Referințe
A1	30074	14.800	Sector cadastral:32 Teren neimprejmuit;

**B. Partea II. Proprietari și acte**

Inscrieri privitoare la dreptul de proprietate și alte drepturi reale		Referințe
<b>34130 / 04/06/2010</b>		
Hotarare Judecatoreasca nr. Hotarare judecatoreasca Nr. 390, din 23/02/2009 emis de JUDECATORIA CALAFAT;		
B1	Intabulare, drept de PROPRIETATE, dobandit prin Hotarare judecatoreasca, cota actuala 1/1, cota initiala 1/1 1) IOVAN REMUS	A1

**C. Partea III. SARCINI .**


Inscrieri privind dezmembramintele dreptului de proprietate, drepturi reale de garanție și sarcini	Referințe
NU SUNT	

## Anexa Nr. 1 La Partea I

## Teren

Nr cadastral	Suprafața (mp)*	Observații / Referințe
30074	14.800	

\* Suprafața este determinată în planul de proiecție Stereo 70.



## Date referitoare la teren

Crt	Categorie folosință	Intra vilan	Suprafața (mp)	Tarla	Parcelă	Nr. topo	Observații / Referințe
1	arabil	NU	14.800	376	44	-	

## Lungime Segmente

1) Valorile lungimilor segmentelor sunt obținute din proiecție în plan.

Punct început	X / Y	Punct sfârșit	X / Y	Lungime segment (** (m)
1	353.960,419 284.463,657	2	353.960,317 284.461,126	2.533
2	353.960,317 284.461,126	3	353.960,186 284.457,973	3.156
3	353.960,186 284.457,973	4	353.959,562 284.442,943	15.043
4	353.959,562 284.442,943	5	354.688,08 284.781,232	803.23
5	354.688,08 284.781,232	6	354.688,667 284.796,245	15.024

Punct început	X / Y	Punct sfârșit	X / Y	Lungime segment (** (m)
6	354.688,667 284.796,245	7	354.688,89 284.801,924	5.683
7	354.688,89 284.801,924	1	353.960,419 284.463,657	803.178

\*\* Lungimile segmentelor sunt determinate în planul de proiecție Stereo 70 și sunt rotunjite la 1 milimetru.

\*\*\* Distanța dintre puncte este formată din segmente cumulate ce sunt mai mici decât valoarea 1 milimetru.



**DATE DESPRE IMOBILUL NR. 3926**

Oficiul de Cadastru și Publicitate Imobiliară DOLJ  
Biroul de Cadastru și Publicitate Imobiliară Craiova

**A. Partea I. Descrierea imobilului**

TEREN Extravilan

Adresa: Jud. Dolj, T376, P45

Nr. Crt	Nr cadastral Nr. topografic	Suprafața* (mp)	Observații / Referințe
A1		21.400	Sector cadastral:32 Teren neimprejmit;

**B. Partea II. Proprietari și acte**

Inscrieri privitoare la dreptul de proprietate și alte drepturi reale		Referințe
/		
Act Administrativ nr. TDP . NR. 4485, din 24/07/2006 emis de CJSIPT DOLJ;		
B1	Intabulare, drept de PROPRIETATE, dobândit prin Reconstituire, cota actuala 1/1, cota initiala 1/1 1) ETEGAN MIHAI, LIPSĂ CNP 2) ETEGAN MIRCEA, LIPSĂ CNP 3) ETEGAN CORNEL, LIPSĂ CNP 4) ETEGAN CRISTIAN, LIPSĂ CNP 5) MOCIOALCĂ NICOLETA, LIPSĂ CNP 6) DRINCEANU CARMEN, LIPSĂ CNP	A1

**C. Partea III. SARCINI .**


Inscrieri privind dezmembramintele dreptului de proprietate, drepturi reale de garanție și sarcini	Referințe
NU SUNT	

## Anexa Nr. 1 La Partea I

## Teren

Nr cadastral	Suprafața (mp)*	Observații / Referințe
	21.400	

\* Suprafața este determinată în planul de proiecție Stereo 70.



## Date referitoare la teren

Crt	Categorie folosință	Intra vilan	Suprafața (mp)	Tarla	Parcelă	Nr. topo	Observații / Referințe
1	arabil	NU	21.400	376	45	-	

## Lungime Segmente

1) Valorile lungimilor segmentelor sunt obținute din proiecție în plan.

Punct început	X / Y	Punct sfârșit	X / Y	Lungime segment (** (m)
1	354.688,08 284.781,232	2	353.959,562 284.442,943	803.23
2	353.959,562 284.442,943	3	353.958,943 284.428,021	14.935
3	353.958,943 284.428,021	4	353.958,652 284.421,023	7.004
4	353.958,652 284.421,023	5	353.958,319 284.412,991	8.039
5	353.958,319 284.412,991	6	354.686,732 284.751,231	803.114



Punct început	X / Y	Punct sfârșit	X / Y	Lungime segment (** (m)
6	354.686,732 284.751,231	7	354.687,144 284.759,299	8.079
7	354.687,144 284.759,299	8	354.687,48 284.765,89	6.6
8	354.687,48 284.765,89	9	354.687,497 284.766,326	0.436
9	354.687,497 284.766,326	1	354.688,08 284.781,232	14.917

\*\* Lungimile segmentelor sunt determinate în planul de proiecție Stereo 70 și sunt rotunjite la 1 milimetru.

\*\*\* Distanța dintre puncte este formată din segmente cumulate ce sunt mai mici decât valoarea 1 milimetru.



**DATE DESPRE IMOBILUL NR. 3927**

Oficiul de Cadastru și Publicitate Imobiliară DOLJ  
 Biroul de Cadastru și Publicitate Imobiliară Craiova

**A. Partea I. Descrierea imobilului**

TEREN Extravilan

Adresa: Jud. Dolj, T376, P47

Nr. Crt	Nr cadastral Nr. topografic	Suprafața* (mp)	Observații / Referințe
A1		5.000	Sector cadastral:32 Teren neimprejmit;

**B. Partea II. Proprietari și acte**

Inscrieri privitoare la dreptul de proprietate și alte drepturi reale		Referințe
/		
Act Administrativ nr. TDP . NR. 4485, din 24/07/2006 emis de CJSPT DOLJ;		
B1	Intabulare, drept de PROPRIETATE, dobândit prin Reconstituire, cota actuala 1/1, cota initiala 1/1 1) ETEGAN MIHAI, LIPSĂ CNP 2) ETEGAN MIRCEA, LIPSĂ CNP 3) ETEGAN CORNEL, LIPSĂ CNP 4) ETEGAN CRISTIAN, LIPSĂ CNP 5) MOCIOALCĂ NICOLETA, LIPSĂ CNP 6) DRINCEANU CARMEN, LIPSĂ CNP	A1

**C. Partea III. SARCINI .**

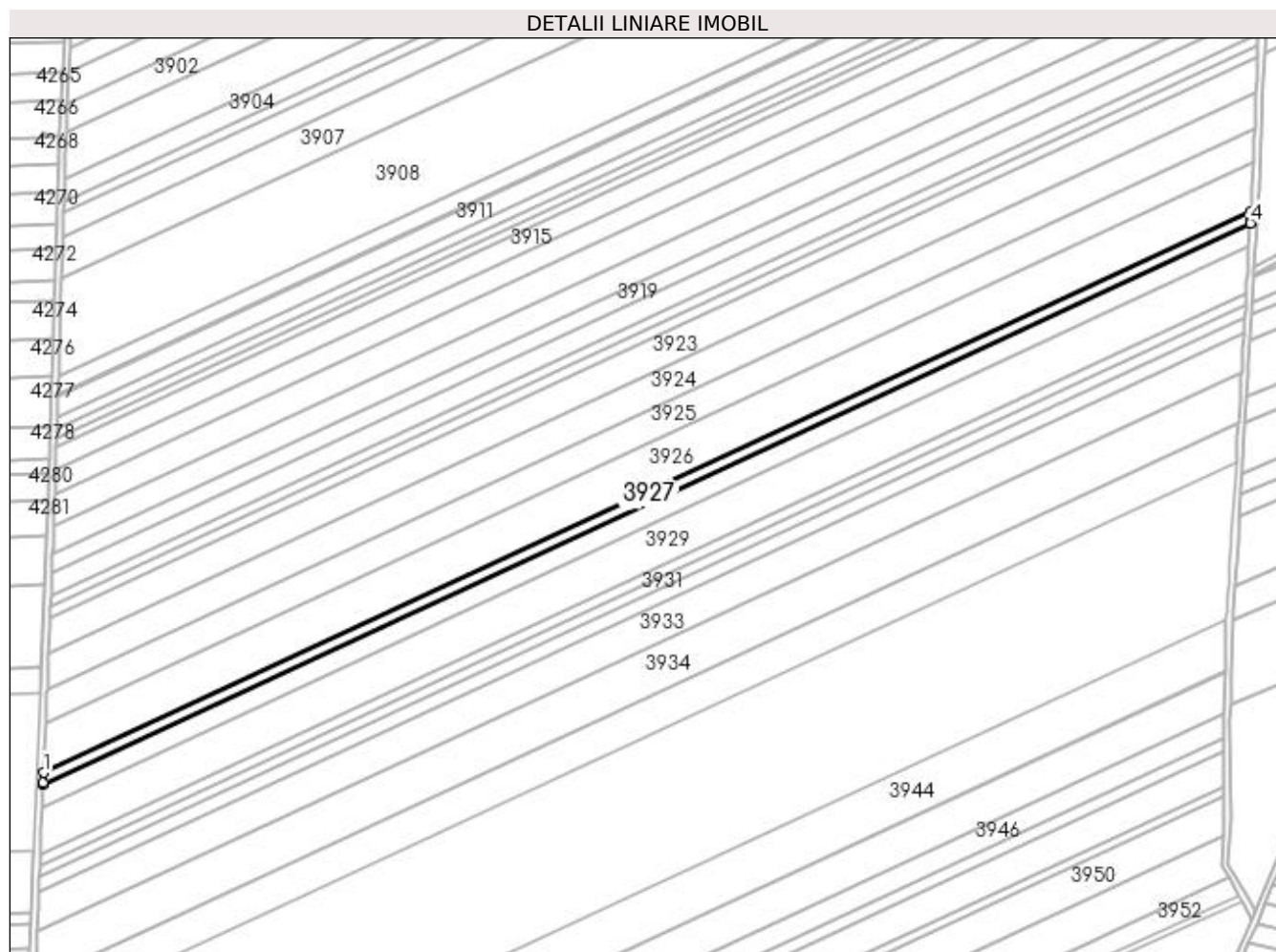
Inscrieri privind dezmembramintele dreptului de proprietate, drepturi reale de garanție și sarcini	Referințe
NU SUNT	

## Anexa Nr. 1 La Partea I

## Teren

Nr cadastral	Suprafața (mp)*	Observații / Referințe
	5.000	

\* Suprafața este determinată în planul de proiecție Stereo 70.



## Date referitoare la teren

Crt	Categorie folosință	Intra vilan	Suprafața (mp)	Tarla	Parcelă	Nr. topo	Observații / Referințe
1	arabil	NU	5.000	376	47	-	

## Lungime Segmente

1) Valorile lungimilor segmentelor sunt obținute din proiecție în plan.

Punct început	X / Y	Punct sfârșit	X / Y	Lungime segment (** (m)
1	353.958,319 284.412,991	2	353.958,072 284.407,024	5.972
2	353.958,072 284.407,024	3	353.958,029 284.405,992	1.033
3	353.958,029 284.405,992	4	354.686,362 284.744,195	803.026
4	354.686,362 284.744,195	5	354.686,42 284.745,127	0.934
5	354.686,42 284.745,127	6	354.686,426 284.745,238	0.111

Punct început	X / Y	Punct sfârșit	X / Y	Lungime segment (** (m)
6	354.686,426 284.745,238	7	354.686,732 284.751,231	6.001
7	354.686,732 284.751,231	1	353.958,319 284.412,991	803.114

\*\* Lungimile segmentelor sunt determinate în planul de proiecție Stereo 70 și sunt rotunjite la 1 milimetru.

\*\*\* Distanța dintre puncte este formată din segmente cumulate ce sunt mai mici decât valoarea 1 milimetru.



**DATE DESPRE IMOBILUL NR. 3928**

Oficiul de Cadastru și Publicitate Imobiliară DOLJ  
Biroul de Cadastru și Publicitate Imobiliară Craiova

**A. Partea I. Descrierea imobilului**

TEREN Extravilan

Adresa: Jud. Dolj, T376, P48

Nr. Crt	Nr cadastral Nr. topografic	Suprafața* (mp)	Observații / Referințe
A1		10.000	Sector cadastral:32 Teren neimprejmuit;

**B. Partea II. Proprietari și acte**

Inscrieri privitoare la dreptul de proprietate și alte drepturi reale	Referințe
/	
Act Administrativ nr. TDP . NR. 3334-59474, din 24/03/1997 emis de CJSIPT DOLJ;	
B1	A1
Intabulare, drept de PROPRIETATE, dobandit prin Reconstituire, cota actuala 1/1, cota initiala 1/1 1) CĂPRĂRIN CONSTANTIN, LIPSĂ CNP	

**C. Partea III. SARCINI .**


Inscrieri privind dezmembramintele dreptului de proprietate, drepturi reale de garanție și sarcini	Referințe
NU SUNT	

## Anexa Nr. 1 La Partea I

## Teren

Nr cadastral	Suprafața (mp)*	Observații / Referințe
	10.000	

\* Suprafața este determinată în planul de proiecție Stereo 70.



## Date referitoare la teren

Crt	Categorie folosință	Intra vilan	Suprafața (mp)	Tarla	Parcelă	Nr. topo	Observații / Referințe
1	arabil	NU	10.000	376	48	-	

## Lungime Segmente

1) Valorile lungimilor segmentelor sunt obținute din proiecție în plan.

Punct început	X / Y	Punct sfârșit	X / Y	Lungime segment (** (m)
1	353.958,029 284.405,992	2	353.957,448 284.391,989	14.015
2	353.957,448 284.391,989	3	354.685,472 284.730,049	802.685
3	354.685,472 284.730,049	4	354.686,362 284.744,195	14.174
4	354.686,362 284.744,195	1	353.958,029 284.405,992	803.026



**\*\* Lungimile segmentelor sunt determinate în planul de proiecție Stereo 70 și sunt rotunjite la 1 milimetru.**

**\*\*\* Distanța dintre puncte este formată din segmente cumulate ce sunt mai mici decât valoarea 1 milimetru.**



**DATE DESPRE IMOBILUL NR. 3929**

Oficiul de Cadastru și Publicitate Imobiliară DOLJ  
Biroul de Cadastru și Publicitate Imobiliară Craiova

**A. Partea I. Descrierea imobilului**

TEREN Extravilan

Adresa: Jud. Dolj, T376, P49

Nr. Crt	Nr cadastral Nr. topografic	Suprafața* (mp)	Observații / Referințe
A1		20.000	Sector cadastral:32 Teren neimprejmuit;

**B. Partea II. Proprietari și acte**

Inscrieri privitoare la dreptul de proprietate și alte drepturi reale		Referințe
/		
Act Administrativ nr. TDP . NR. 1918-9574, din 09/05/1996 emis de CJSIPT DOLJ;		
B1	Intabulare, drept de PROPRIETATE, dobândit prin Reconstituire, cota actuala 1/1, cota inițiala 1/1 1) FILIP JANETA, LIPSĂ CNP 2) DUȚA ALEXANDRU, LIPSĂ CNP	A1

**C. Partea III. SARCINI .**


Inscrieri privind dezmembramentele dreptului de proprietate, drepturi reale de garanție și sarcini	Referințe
NU SUNT	

## Anexa Nr. 1 La Partea I

## Teren

Nr cadastral	Suprafața (mp)*	Observații / Referințe
	20.000	

\* Suprafața este determinată în planul de proiecție Stereo 70.



## Date referitoare la teren

Crt	Categorie folosință	Intra vilan	Suprafața (mp)	Tarla	Parcelă	Nr. topo	Observații / Referințe
1	arabil	NU	20.000	376	49	-	

## Lungime Segmente

1) Valorile lungimilor segmentelor sunt obținute din proiecție în plan.

Punct început	X / Y	Punct sfârșit	X / Y	Lungime segment (** (m)
1	354.685,472 284.730,049	2	353.957,448 284.391,989	802.685
2	353.957,448 284.391,989	3	353.956,909 284.379,014	12.986
3	353.956,909 284.379,014	4	353.956,618 284.372,008	7.012
4	353.956,618 284.372,008	5	353.956,328 284.365,002	7.012
5	353.956,328 284.365,002	6	353.956,285 284.363,968	1.035

Punct început	X / Y	Punct sfârșit	X / Y	Lungime segment (** (m)
6	353.956,285 284.363,968	7	354.683,847 284.701,813	802.176
7	354.683,847 284.701,813	8	354.683,909 284.702,856	1.045
8	354.683,909 284.702,856	9	354.684,329 284.709,922	7.078
9	354.684,329 284.709,922	10	354.684,494 284.712,701	2.784
10	354.684,494 284.712,701	11	354.684,518 284.713,102	0.402
11	354.684,518 284.713,102	12	354.684,668 284.716,95	3.851
12	354.684,668 284.716,95	13	354.684,7 284.717,78	0.831
13	354.684,7 284.717,78	1	354.685,472 284.730,049	12.293

\*\* Lungimile segmentelor sunt determinate în planul de proiecție Stereo 70 și sunt rotunjite la 1 milimetru.

\*\*\* Distanța dintre puncte este formată din segmente cumulate ce sunt mai mici decât valoarea 1 milimetru.



**DATE DESPRE IMOBILUL NR. 3930**

Oficiul de Cadastru și Publicitate Imobiliară DOLJ  
Biroul de Cadastru și Publicitate Imobiliară Craiova

**A. Partea I. Descrierea imobilului**

TEREN Extravilan

Adresa: Jud. Dolj, T376, P50

Nr. Crt	Nr cadastral Nr. topografic	Suprafața* (mp)	Observații / Referințe
A1		5.000	Sector cadastral:32 Teren neimprejmuit;

**B. Partea II. Proprietari și acte**

Inscrieri privitoare la dreptul de proprietate și alte drepturi reale	Referințe
/	
Act Administrativ nr. TDP . NR. 1541-9619, din 14/04/1995 emis de CJSIPT DOLJ;	
B1	A1
Intabulare, drept de PROPRIETATE, dobândit prin Reconstituire, cota actuala 1/1, cota inițiala 1/1 1) DOBRE ION, LIPSĂ CNP	

**C. Partea III. SARCINI .**


Inscrieri privind dezmembramintele dreptului de proprietate, drepturi reale de garanție și sarcini	Referințe
NU SUNT	

## Anexa Nr. 1 La Partea I

## Teren

Nr cadastral	Suprafața (mp)*	Observații / Referințe
	5.000	

\* Suprafața este determinată în planul de proiecție Stereo 70.



## Date referitoare la teren

Crt	Categorie folosință	Intravilan	Suprafața (mp)	Tarla	Parcelă	Nr. topo	Observații / Referințe
1	arabil	NU	5.000	376	50	-	

## Lungime Segmente

1) Valorile lungimilor segmentelor sunt obținute din proiecție în plan.

Punct început	X / Y	Punct sfârșit	X / Y	Lungime segment (** (m)
1	353.956,285 284.363,968	2	353.955,994 284.356,96	7.014
2	353.955,994 284.356,96	3	354.683,427 284.694,746	802.034
3	354.683,427 284.694,746	4	354.683,847 284.701,813	7.079
4	354.683,847 284.701,813	1	353.956,285 284.363,968	802.176



**\*\* Lungimile segmentelor sunt determinate în planul de proiecție Stereo 70 și sunt rotunjite la 1 milimetru.**

**\*\*\* Distanța dintre puncte este formată din segmente cumulate ce sunt mai mici decât valoarea 1 milimetru.**



**DATE DESPRE IMOBILUL NR. 3931**

Oficiul de Cadastru și Publicitate Imobiliară DOLJ  
Biroul de Cadastru și Publicitate Imobiliară Craiova

**A. Partea I. Descrierea imobilului**

TEREN Extravilan

Adresa: Jud. Dolj, T376, P51

Nr. Crt	Nr cadastral Nr. topografic	Suprafața* (mp)	Observații / Referințe
A1		5.000	Sector cadastral:32 Teren neimprejmuit;

**B. Partea II. Proprietari și acte**

Inscrieri privitoare la dreptul de proprietate și alte drepturi reale		Referințe
/		
Act Administrativ nr. TDP . NR. 2878-44901, din 20/11/1996 emis de CJSIPT DOLJ;		
B1	Intabulare, drept de PROPRIETATE, dobândit prin Reconstituire, cota actuala 1/1, cota initiala 1/1 1) DRINCEANU VICTORIA, LIPSĂ CNP 2) ȚIGANTELE IOANA, LIPSĂ CNP	A1

**C. Partea III. SARCINI .**

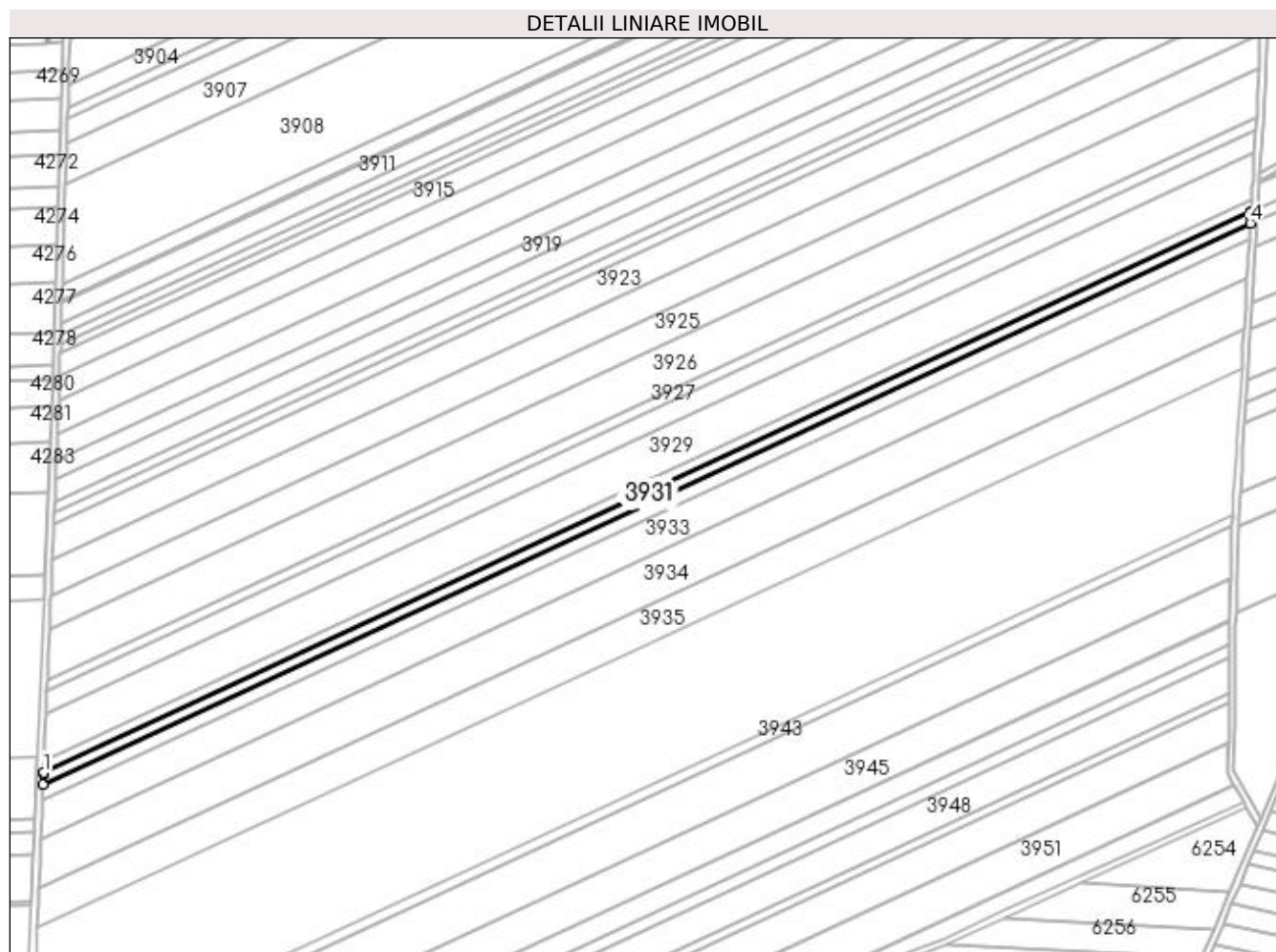
Inscrieri privind dezmembramentele dreptului de proprietate, drepturi reale de garanție și sarcini	Referințe
NU SUNT	

## Anexa Nr. 1 La Partea I

## Teren

Nr cadastral	Suprafața (mp)*	Observații / Referințe
	5.000	

\* Suprafața este determinată în planul de proiecție Stereo 70.



## Date referitoare la teren

Crt	Categorie folosință	Intravilan	Suprafața (mp)	Tarla	Parcelă	Nr. topo	Observații / Referințe
1	arabil	NU	5.000	376	51	-	

## Lungime Segmente

1) Valorile lungimilor segmentelor sunt obținute din proiecție în plan.

Punct început	X / Y	Punct sfârșit	X / Y	Lungime segment (** (m)
1	353.955,994 284.356,96	2	353.955,95 284.355,892	1.069
2	353.955,95 284.355,892	3	353.955,703 284.349,951	5.946
3	353.955,703 284.349,951	4	354.683,007 284.687,676	801.891
4	354.683,007 284.687,676	5	354.683,254 284.691,833	4.164
5	354.683,254 284.691,833	6	354.683,363 284.693,668	1.838

Punct început	X / Y	Punct sfârșit	X / Y	Lungime segment (** (m)
6	354.683,363 284.693,668	7	354.683,427 284.694,746	1.08
7	354.683,427 284.694,746	1	353.955,994 284.356,96	802.034

\*\* Lungimile segmentelor sunt determinate în planul de proiecție Stereo 70 și sunt rotunjite la 1 milimetru.

\*\*\* Distanța dintre puncte este formată din segmente cumulate ce sunt mai mici decât valoarea 1 milimetru.



**DATE DESPRE IMOBILUL NR. 3932**

Oficiul de Cadastru și Publicitate Imobiliară DOLJ  
Biroul de Cadastru și Publicitate Imobiliară Craiova

**A. Partea I. Descrierea imobilului**

TEREN Extravilan

Adresa: Jud. Dolj, T376, P53

Nr. Crt	Nr cadastral Nr. topografic	Suprafața* (mp)	Observații / Referințe
A1		6.500	Sector cadastral:32 Teren neimpregmuit;

**B. Partea II. Proprietari și acte**

Inscrieri privitoare la dreptul de proprietate și alte drepturi reale	Referințe
/	
Act Administrativ nr. TDP . NR. 2773-48113, din 21/11/1996 emis de CJSIPT DOLJ;	
B1	A1
Intabulare, drept de PROPRIETATE, dobandit prin Reconstituire, cota actuala 1/1, cota initiala 1/1 1) DIHORU DUMITRU, LIPSĂ CNP	

**C. Partea III. SARCINI .**

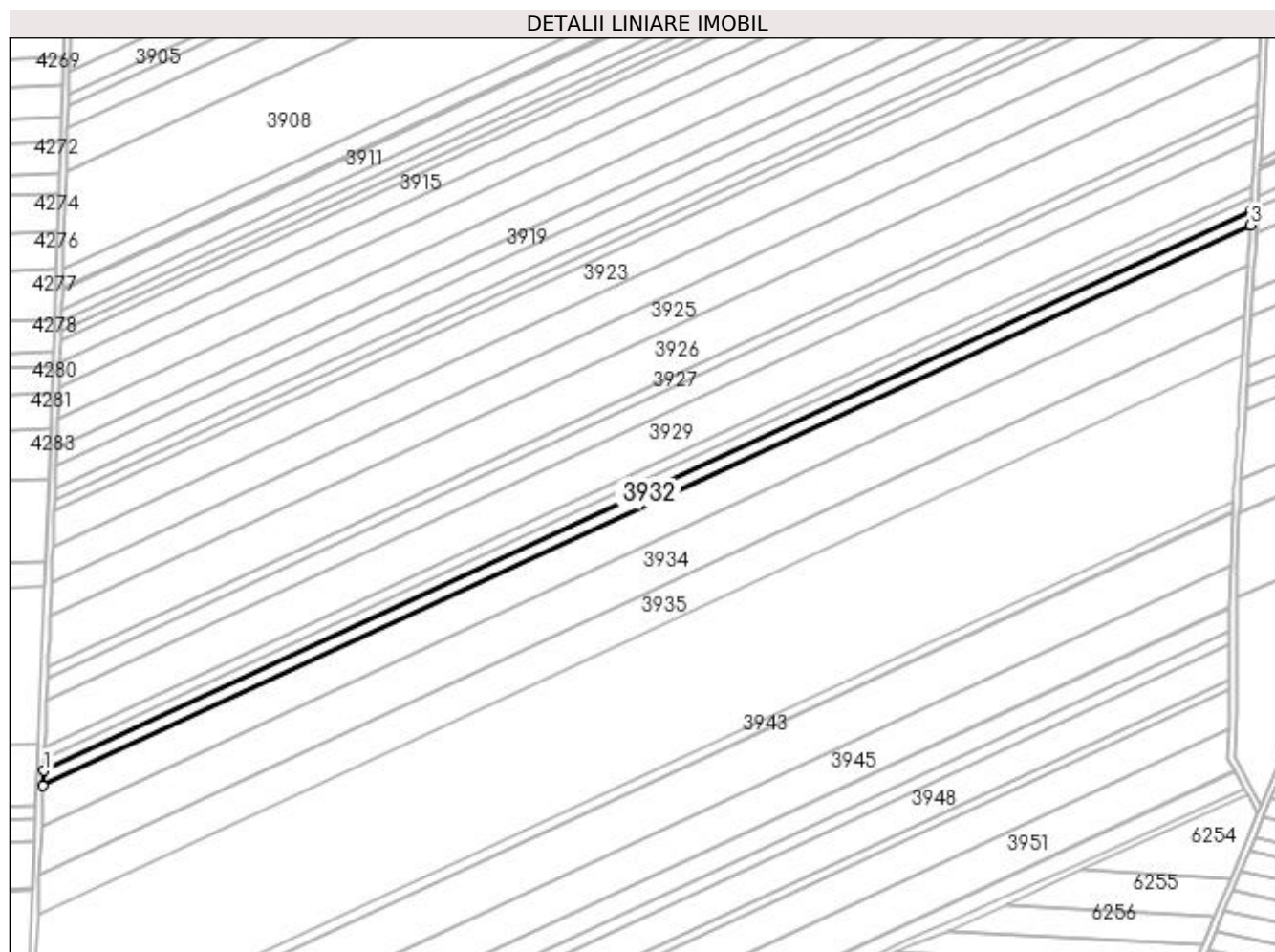
Inscrieri privind dezmembramintele dreptului de proprietate, drepturi reale de garanție și sarcini	Referințe
NU SUNT	

## Anexa Nr. 1 La Partea I

## Teren

Nr cadastral	Suprafața (mp)*	Observații / Referințe
	6.500	

\* Suprafața este determinată în planul de proiecție Stereo 70.



## Date referitoare la teren

Crt	Categorie folosință	Intra vilan	Suprafața (mp)	Tarla	Parcelă	Nr. topo	Observații / Referințe
1	arabil	NU	6.500	376	53	-	

## Lungime Segmente

1) Valorile lungimilor segmentelor sunt obținute din proiecție în plan.

Punct început	X / Y	Punct sfârșit	X / Y	Lungime segment (** (m)
1	353.955,703 284.349,951	2	353.955,325 284.340,837	9.122
2	353.955,325 284.340,837	3	354.682,461 284.678,485	801.706
3	354.682,461 284.678,485	4	354.683,007 284.687,676	9.207
4	354.683,007 284.687,676	1	353.955,703 284.349,951	801.891



**\*\* Lungimile segmentelor sunt determinate în planul de proiecție Stereo 70 și sunt rotunjite la 1 milimetru.**

**\*\*\* Distanța dintre puncte este formată din segmente cumulate ce sunt mai mici decât valoarea 1 milimetru.**



**DATE DESPRE IMOBILUL NR. 3933**

Oficiul de Cadastru și Publicitate Imobiliară DOLJ  
Biroul de Cadastru și Publicitate Imobiliară Craiova

**A. Partea I. Descrierea imobilului**

TEREN Extravilan

Adresa: Jud. Dolj, T376, P54

Nr. Crt	Nr cadastral Nr. topografic	Suprafața* (mp)	Observații / Referințe
A1		17.100	Sector cadastral:32 Teren neimprejmuit;

**B. Partea II. Proprietari și acte**

Inscrieri privitoare la dreptul de proprietate și alte drepturi reale	Referințe
/	
Act Administrativ nr. TDP . NR. 2424-43721, din 07/08/1996 emis de CJSIPT DOLJ;	
B1	A1
Intabulare, drept de PROPRIETATE, dobandit prin Reconstituire, cota actuala 1/1, cota initiala 1/1 1) VASILE EUGENIA, LIPSĂ CNP	

**C. Partea III. SARCINI .**


Inscrieri privind dezmembramintele dreptului de proprietate, drepturi reale de garanție și sarcini	Referințe
NU SUNT	

## Anexa Nr. 1 La Partea I

## Teren

Nr cadastral	Suprafața (mp)*	Observații / Referințe
	17.100	

\* Suprafața este determinată în planul de proiecție Stereo 70.



## Date referitoare la teren

Crt	Categorie folosință	Intra vilan	Suprafața (mp)	Tarla	Parcelă	Nr. topo	Observații / Referințe
1	arabil	NU	17.100	376	54	-	

## Lungime Segmente

1) Valorile lungimilor segmentelor sunt obținute din proiecție în plan.

Punct început	X / Y	Punct sfârșit	X / Y	Lungime segment (** (m)
1	353.955,325 284.340,837	2	353.954,955 284.331,915	8.93
2	353.954,955 284.331,915	3	353.954,329 284.316,851	15.077
3	353.954,329 284.316,851	4	354.681,013 284.654,288	801.207
4	354.681,013 284.654,288	5	354.681,411 284.660,801	6.525
5	354.681,411 284.660,801	6	354.681,927 284.669,486	8.7

Punct început	X / Y	Punct sfârșit	X / Y	Lungime segment (** (m)
6	354.681,927 284.669,486	7	354.682,339 284.676,432	6.958
7	354.682,339 284.676,432	8	354.682,461 284.678,485	2.057
8	354.682,461 284.678,485	1	353.955,325 284.340,837	801.706

\*\* Lungimile segmentelor sunt determinate în planul de proiecție Stereo 70 și sunt rotunjite la 1 milimetru.

\*\*\* Distanța dintre puncte este formată din segmente cumulate ce sunt mai mici decât valoarea 1 milimetru.



**DATE DESPRE IMOBILUL NR. 3934**

Oficiul de Cadastru și Publicitate Imobiliară DOLJ  
Biroul de Cadastru și Publicitate Imobiliară Craiova

**A. Partea I. Descrierea imobilului**

TEREN Extravilan

Adresa: Jud. Dolj, T 376, P 55

Nr. Crt	Nr cadastral Nr. topografic	Suprafața* (mp)	Observații / Referințe
A1	32745	21.400	Sector cadastral:32 Teren neimprejmuit;

**B. Partea II. Proprietari și acte**

Inscrieri privitoare la dreptul de proprietate și alte drepturi reale	Referințe
<b>181614 / 23/12/2016</b>	
Act Notarial nr. contract de vanzare aut nr 3674, din 16/12/2016 emis de NP Budiana Ionut Razvan;	
B1	A1
Intabulare, drept de PROPRIETATE, dobandit prin Conventie, cota actuala 1/1, cota initiala 1/1 1) BARBULESCU CORNELIA, vaduva	

**C. Partea III. SARCINI .**

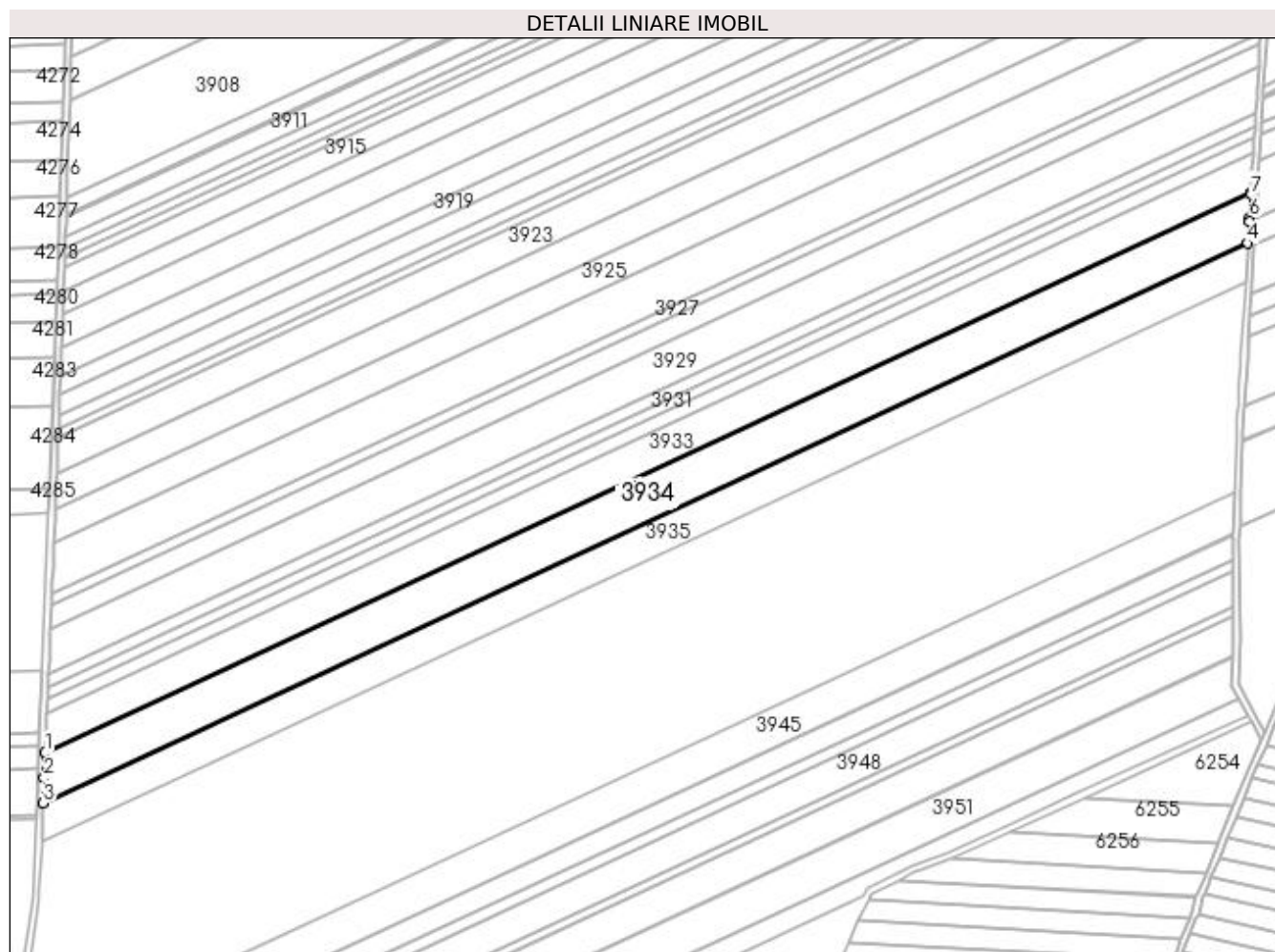
Inscrieri privind dezmembramintele dreptului de proprietate, drepturi reale de garanție și sarcini	Referințe
NU SUNT	

## Anexa Nr. 1 La Partea I

## Teren

Nr cadastral	Suprafața (mp)*	Observații / Referințe
32745	21.400	

\* Suprafața este determinată în planul de proiecție Stereo 70.



## Date referitoare la teren

Crt	Categorie folosință	Intra vilan	Suprafața (mp)	Tarla	Parcelă	Nr. topo	Observații / Referințe
1	arabil	NU	21.400	376	55	-	

## Lungime Segmente

1) Valorile lungimilor segmentelor sunt obținute din proiecție în plan.

Punct început	X / Y	Punct sfârșit	X / Y	Lungime segment (** (m)
1	353.954,329 284.316,851	2	353.953,709 284.301,887	14.977
2	353.953,709 284.301,887	3	353.953,083 284.286,81	15.09
3	353.953,083 284.286,81	4	354.679,14 284.623,957	800.517
4	354.679,14 284.623,957	5	354.679,938 284.636,869	12.937
5	354.679,938 284.636,869	6	354.680,08 284.639,18	2.315



Punct început	X / Y	Punct sfârșit	X / Y	Lungime segment (** (m)
6	354.680,08 284.639,18	7	354.680,943 284.653,132	13.979
7	354.680,943 284.653,132	8	354.681,013 284.654,288	1.158
8	354.681,013 284.654,288	1	353.954,329 284.316,851	801.207

\*\* Lungimile segmentelor sunt determinate în planul de proiecție Stereo 70 și sunt rotunjite la 1 milimetru.

\*\*\* Distanța dintre puncte este formată din segmente cumulate ce sunt mai mici decât valoarea 1 milimetru.



**DATE DESPRE IMOBILUL NR. 3935**

Oficiul de Cadastru și Publicitate Imobiliară DOLJ  
Biroul de Cadastru și Publicitate Imobiliară Craiova

**A. Partea I. Descrierea imobilului**

TEREN Extravilan

Adresa: Jud. Dolj, T376, P56

Nr. Crt	Nr cadastral Nr. topografic	Suprafața* (mp)	Observații / Referințe
A1		16.500	Sector cadastral:32 Teren neimprejmuit;

**B. Partea II. Proprietari și acte**

Inscrieri privitoare la dreptul de proprietate și alte drepturi reale	Referințe
/	
Act Administrativ nr. TDP . NR. 2253-45380, din 07/06/1996 emis de CJSIPT DOLJ;	
B1	A1
Intabulare, drept de PROPRIETATE, dobândit prin Reconstituire, cota actuala 1/1, cota initiala 1/1 1) BOBOC MIRCEA ALEXANDRU, LIPSĂ CNP	

**C. Partea III. SARCINI .**

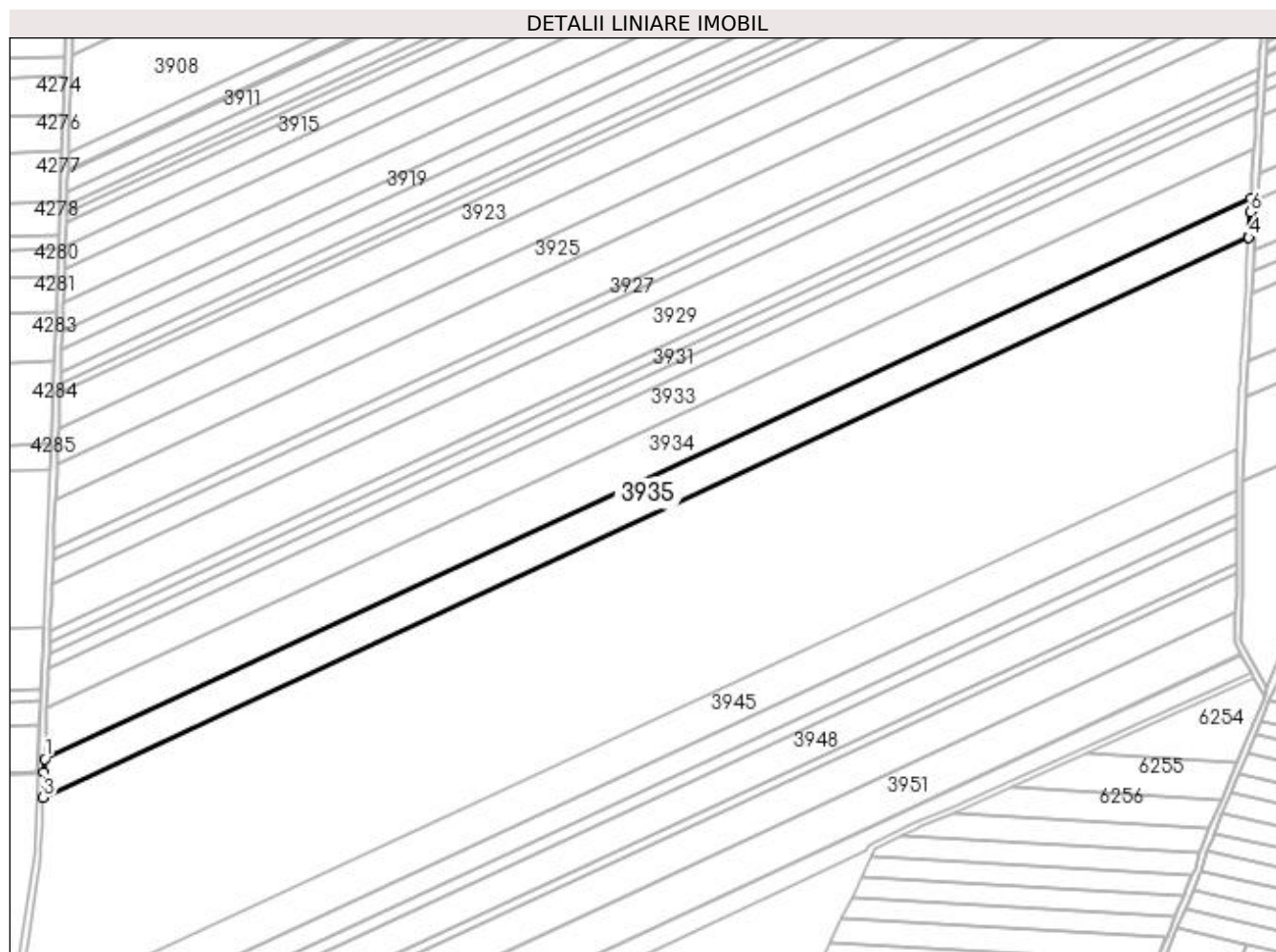
Inscrieri privind dezmembramintele dreptului de proprietate, drepturi reale de garanție și sarcini	Referințe
NU SUNT	

## Anexa Nr. 1 La Partea I

## Teren

Nr cadastral	Suprafața (mp)*	Observații / Referințe
	16.500	

\* Suprafața este determinată în planul de proiecție Stereo 70.



## Date referitoare la teren

Crt	Categorie folosință	Intra vilan	Suprafața (mp)	Tarla	Parcelă	Nr. topo	Observații / Referințe
1	arabil	NU	16.500	376	56	-	

## Lungime Segmente

1) Valorile lungimilor segmentelor sunt obținute din proiecție în plan.

Punct început	X / Y	Punct sfârșit	X / Y	Lungime segment (** (m)
1	353.953,083 284.286,81	2	353.952,747 284.278,717	8.1
2	353.952,747 284.278,717	3	353.952,121 284.263,631	15.099
3	353.952,121 284.263,631	4	354.677,695 284.600,553	799.984
4	354.677,695 284.600,553	5	354.677,736 284.601,213	0.661
5	354.677,736 284.601,213	6	354.678,636 284.615,785	14.6

Punct început	X / Y	Punct sfârșit	X / Y	Lungime segment (** (m)
6	354.678,636 284.615,785	7	354.679,14 284.623,957	8.188
7	354.679,14 284.623,957	1	353.953,083 284.286,81	800.517

\*\* Lungimile segmentelor sunt determinate în planul de proiecție Stereo 70 și sunt rotunjite la 1 milimetru.

\*\*\* Distanța dintre puncte este formată din segmente cumulate ce sunt mai mici decât valoarea 1 milimetru.



**DATE DESPRE IMOBILUL NR. 3936**

Oficiul de Cadastru și Publicitate Imobiliară DOLJ  
Biroul de Cadastru și Publicitate Imobiliară Craiova

**A. Partea I. Descrierea imobilului**

TEREN Extravilan

Adresa: Jud. Dolj, T376, P57

Nr. Crt	Nr cadastral Nr. topografic	Suprafața* (mp)	Observații / Referințe
A1		11.100	Sector cadastral:32 Teren neimprejmuit;

**B. Partea II. Proprietari și acte**

Inscrieri privitoare la dreptul de proprietate și alte drepturi reale	Referințe
/	
Act Administrativ nr. TDP . NR. 3334-59474, din 24/03/1997 emis de CJSIPT DOLJ;	
B1	A1
Intabulare, drept de PROPRIETATE, dobandit prin Reconstituire, cota actuala 1/1, cota initiala 1/1 1) CĂPRĂRIN CONSTANTIN, LIPSĂ CNP	

**C. Partea III. SARCINI .**

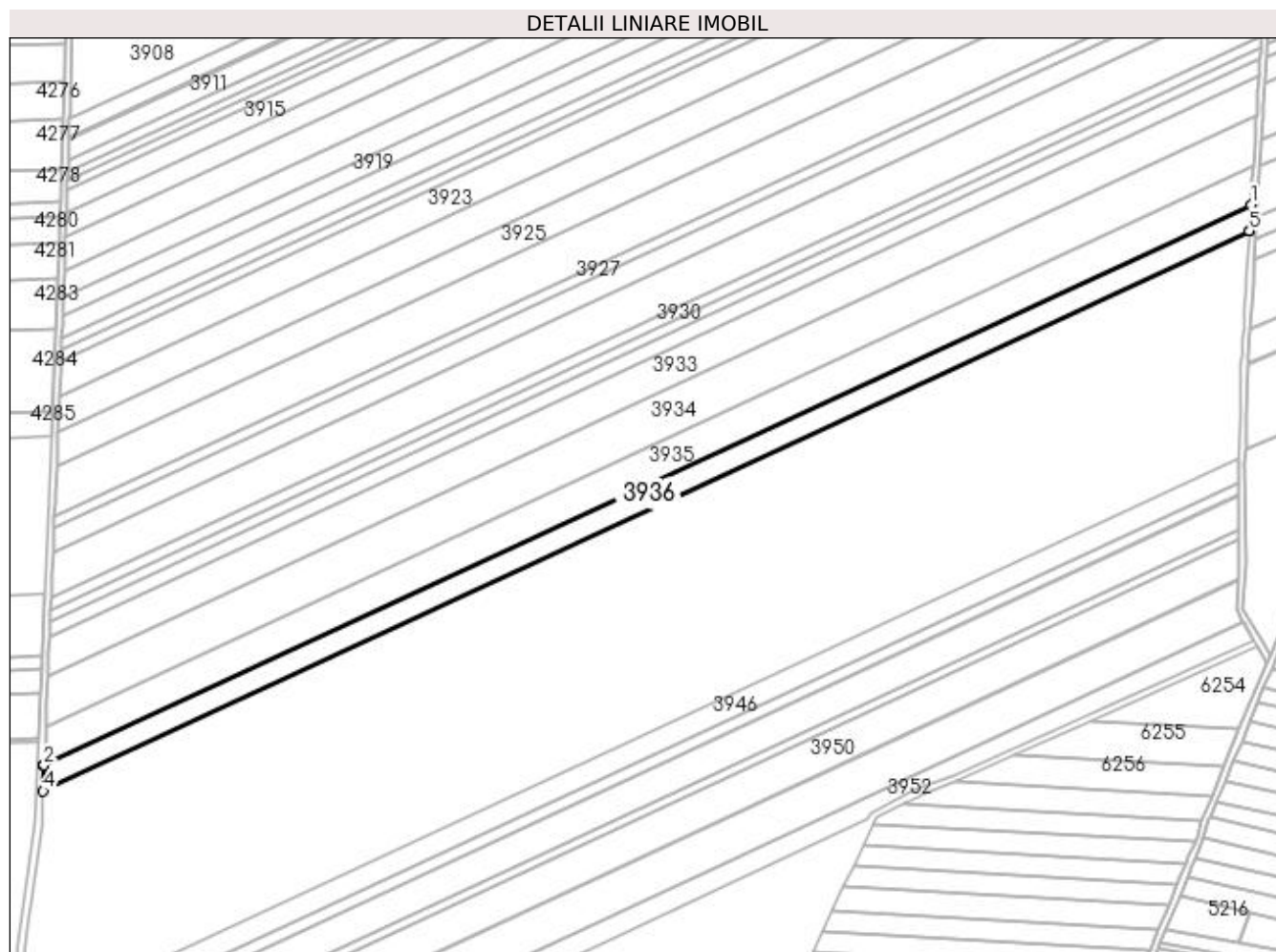
Inscrieri privind dezmembramintele dreptului de proprietate, drepturi reale de garanție și sarcini	Referințe
NU SUNT	

## Anexa Nr. 1 La Partea I

## Teren

Nr cadastral	Suprafața (mp)*	Observații / Referințe
	11.100	

\* Suprafața este determinată în planul de proiecție Stereo 70.



## Date referitoare la teren

Crt	Categorie folosință	Intra vilan	Suprafața (mp)	Tarla	Parcelă	Nr. topo	Observații / Referințe
1	arabil	NU	11.100	376	57	-	

## Lungime Segmente

1) Valorile lungimilor segmentelor sunt obținute din proiecție în plan.

Punct început	X / Y	Punct sfârșit	X / Y	Lungime segment (** (m)
1	354.677,695 284.600,553	2	353.952,121 284.263,631	799.984
2	353.952,121 284.263,631	3	353.952,1 284.263,122	0.509
3	353.952,1 284.263,122	4	353.951,473 284.248,028	15.107
4	353.951,473 284.248,028	5	354.676,721 284.584,799	799.625
5	354.676,721 284.584,799	6	354.676,722 284.584,809	0.01



Punct început	X / Y	Punct sfârșit	X / Y	Lungime segment (** (m)
6	354.676,722 284.584,809	7	354.677,663 284.600,039	15.259
7	354.677,663 284.600,039	1	354.677,695 284.600,553	0.515

\*\* Lungimile segmentelor sunt determinate în planul de proiecție Stereo 70 și sunt rotunjite la 1 milimetru.

\*\*\* Distanța dintre puncte este formată din segmente cumulate ce sunt mai mici decât valoarea 1 milimetru.



**DATE DESPRE IMOBILUL NR. 3937**

Oficiul de Cadastru și Publicitate Imobiliară DOLJ  
Biroul de Cadastru și Publicitate Imobiliară Craiova

**A. Partea I. Descrierea imobilului**

TEREN Extravilan

Adresa: Jud. Dolj, T 376, P 59

Nr. Crt	Nr cadastral Nr. topografic	Suprafața* (mp)	Observații / Referințe
A1	30515	10.000	Sector cadastral:32 Teren neimprejmuit;

**B. Partea II. Proprietari și acte**

Inscrieri privitoare la dreptul de proprietate și alte drepturi reale	Referințe
<b>137145 / 04/11/2015</b>	
Act Notarial nr. Contract de vanzare cumparare nr. 926, din 19/10/2015 emis de RIBA MELTIADÉ;	
B1	A1
Intabulare, drept de PROPRIETATE, dobandit prin Conventie, cota actuala 1/1, cota initiala 1/1 1) SOCIETATEA MOTAVEN SRL, CIF:34264040	

**C. Partea III. SARCINI .**

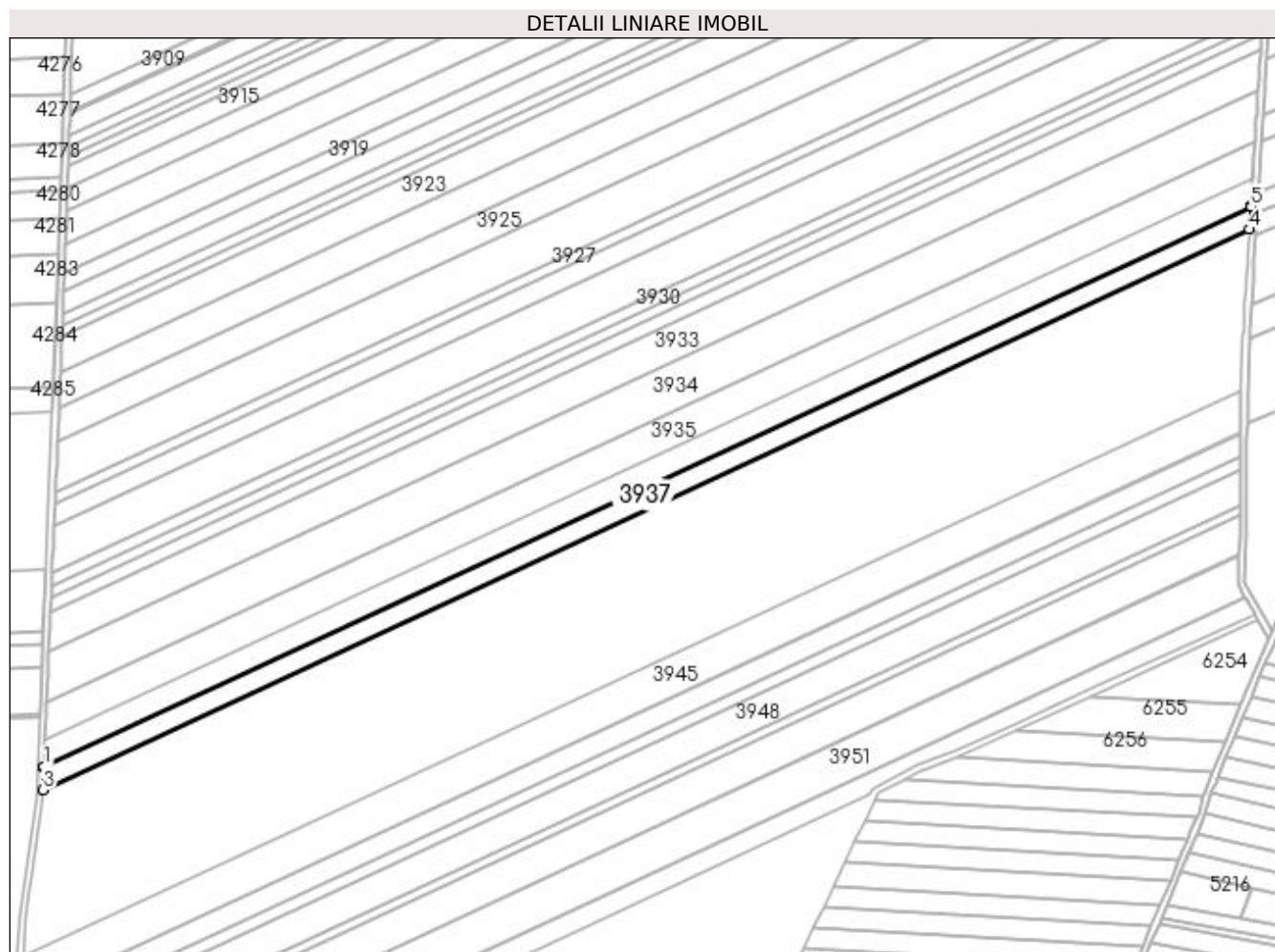
Inscrieri privind dezmembramintele dreptului de proprietate, drepturi reale de garanție și sarcini	Referințe
NU SUNT	

## Anexa Nr. 1 La Partea I

## Teren

Nr cadastral	Suprafața (mp)*	Observații / Referințe
30515	10.000	

\* Suprafața este determinată în planul de proiecție Stereo 70.



## Date referitoare la teren

Crt	Categorie folosință	Intravilan	Suprafața (mp)	Tarla	Parcelă	Nr. topo	Observații / Referințe
1	arabil	NU	10.000	376	59	-	

## Lungime Segmente

1) Valorile lungimilor segmentelor sunt obținute din proiecție în plan.

Punct început	X / Y	Punct sfârșit	X / Y	Lungime segment (** (m)
1	353.951,473 284.248,028	2	353.951,452 284.247,519	0.509
2	353.951,452 284.247,519	3	353.950,89 284.233,966	13.565
3	353.950,89 284.233,966	4	354.675,844 284.570,6	799,3
4	354.675,844 284.570,6	5	354.676,689 284.584,285	13.711
5	354.676,689 284.584,285	6	354.676,721 284.584,799	0.515

Punct început	X / Y	Punct sfârșit	X / Y	Lungime segment (** (m)
6	354.676,721 284.584,799	1	353.951,473 284.248,028	799.625

\*\* Lungimile segmentelor sunt determinate în planul de proiecție Stereo 70 și sunt rotunjite la 1 milimetru.

\*\*\* Distanța dintre puncte este formată din segmente cumulate ce sunt mai mici decât valoarea 1 milimetru.



**DATE DESPRE IMOBILUL NR. 3938**

Oficiul de Cadastru și Publicitate Imobiliară DOLJ  
Biroul de Cadastru și Publicitate Imobiliară Craiova

**A. Partea I. Descrierea imobilului**

TEREN Extravilan

Adresa: Jud. Dolj, T376, P60

Nr. Crt	Nr cadastral Nr. topografic	Suprafața* (mp)	Observații / Referințe
A1		9.500	Sector cadastral:32 Teren neimprejmuit;

**B. Partea II. Proprietari și acte**

Inscrieri privitoare la dreptul de proprietate și alte drepturi reale	Referințe
/	
Act Administrativ nr. TDP . NR. 1872-59540, din 04/08/1995 emis de CJSIPT DOLJ;	
B1	A1
Intabulare, drept de PROPRIETATE, dobandit prin Reconstituire, cota actuala 1/1, cota initiala 1/1 1) STOICA GHEORGHE, LIPSĂ CNP	

**C. Partea III. SARCINI .**

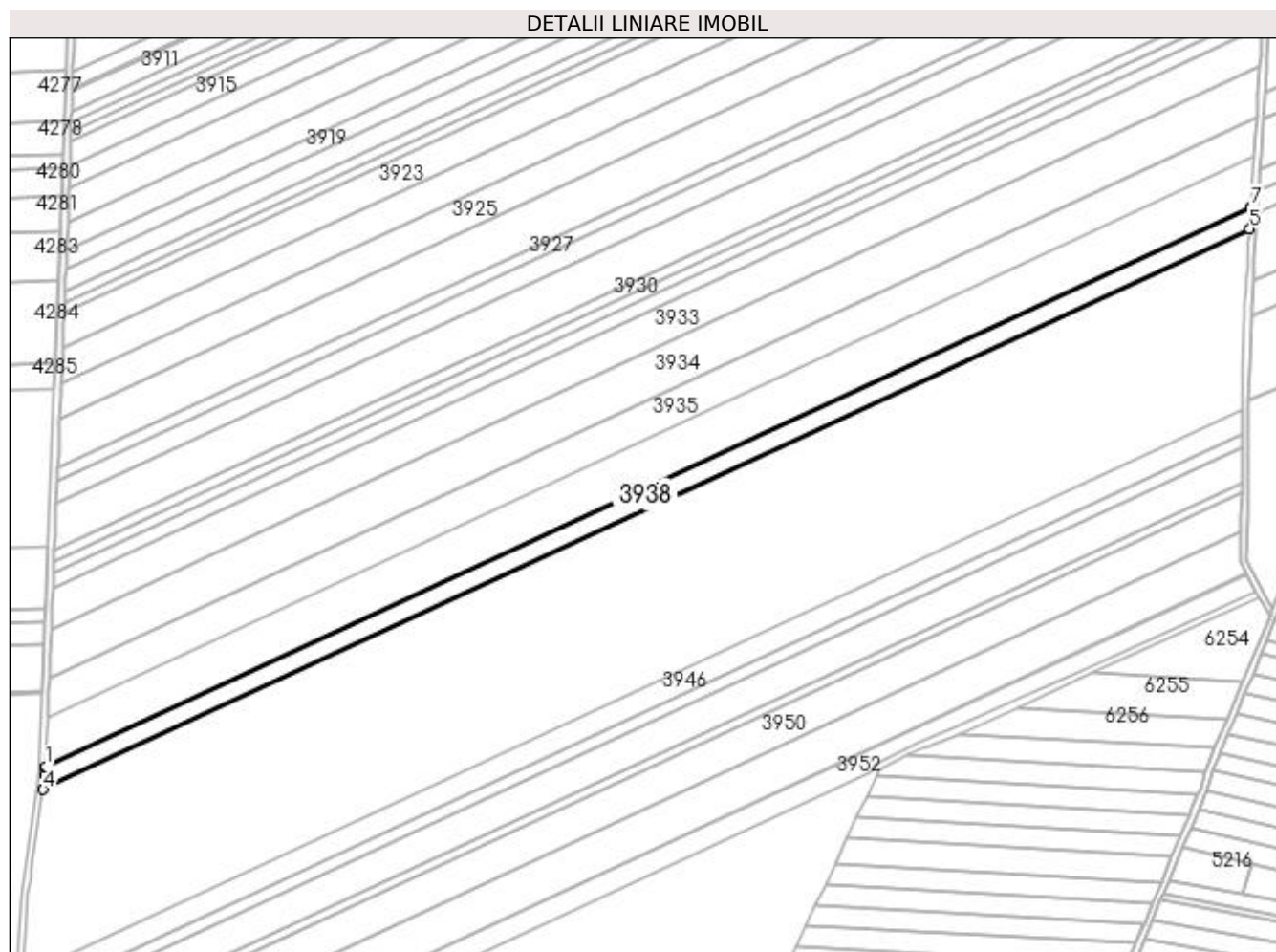
Inscrieri privind dezmembramintele dreptului de proprietate, drepturi reale de garanție și sarcini	Referințe
NU SUNT	

## Anexa Nr. 1 La Partea I

## Teren

Nr cadastral	Suprafața (mp)*	Observații / Referințe
	9.500	

\* Suprafața este determinată în planul de proiecție Stereo 70.



## Date referitoare la teren

Crt	Categorie folosință	Intra vilan	Suprafața (mp)	Tarla	Parcelă	Nr. topo	Observații / Referințe
1	arabil	NU	9.500	376	60	-	

## Lungime Segmente

1) Valorile lungimilor segmentelor sunt obținute din proiecție în plan.

Punct început	X / Y	Punct sfârșit	X / Y	Lungime segment (** (m)
1	353.950,89 284.233,966	2	353.950,869 284.233,457	0.509
2	353.950,869 284.233,457	3	353.950,668 284.228,622	4.839
3	353.950,668 284.228,622	4	353.949,461 284.220,201	8.507
4	353.949,461 284.220,201	5	354.675,011 284.557,111	799.957
5	354.675,011 284.557,111	6	354.675,812 284.570,086	13.0



Punct început	X / Y	Punct sfârșit	X / Y	Lungime segment (** (m)
6	354.675,812 284.570,086	7	354.675,844 284.570,6	0.515
7	354.675,844 284.570,6	1	353.950,89 284.233,966	799.3

\*\* Lungimile segmentelor sunt determinate în planul de proiecție Stereo 70 și sunt rotunjite la 1 milimetru.

\*\*\* Distanța dintre puncte este formată din segmente cumulate ce sunt mai mici decât valoarea 1 milimetru.



**DATE DESPRE IMOBILUL NR. 3939**

Oficiul de Cadastru și Publicitate Imobiliară DOLJ  
Biroul de Cadastru și Publicitate Imobiliară Craiova

**A. Partea I. Descrierea imobilului**

TEREN Extravilan

Adresa: Jud. Dolj, T 376, P 61

Nr. Crt	Nr cadastral Nr. topografic	Suprafața* (mp)	Observații / Referințe
A1	31044	5.000	Sector cadastral:32 Teren neimprejmuit;

**B. Partea II. Proprietari și acte**

Inscrieri privitoare la dreptul de proprietate și alte drepturi reale	Referințe
<b>179 / 04/01/2016</b>	
Act Notarial nr. contract de vanzare -cumparare nr 1116, din 15/12/2015 emis de RIBA MELTIADÉ;	
B1	A1
Intabulare, drept de PROPRIETATE, dobandit prin Conventie, cota actuala 1/1, cota initiala 1/1 1) SOCIETATEA MOTAVEN SRL, CIF:34264040	

**C. Partea III. SARCINI .**

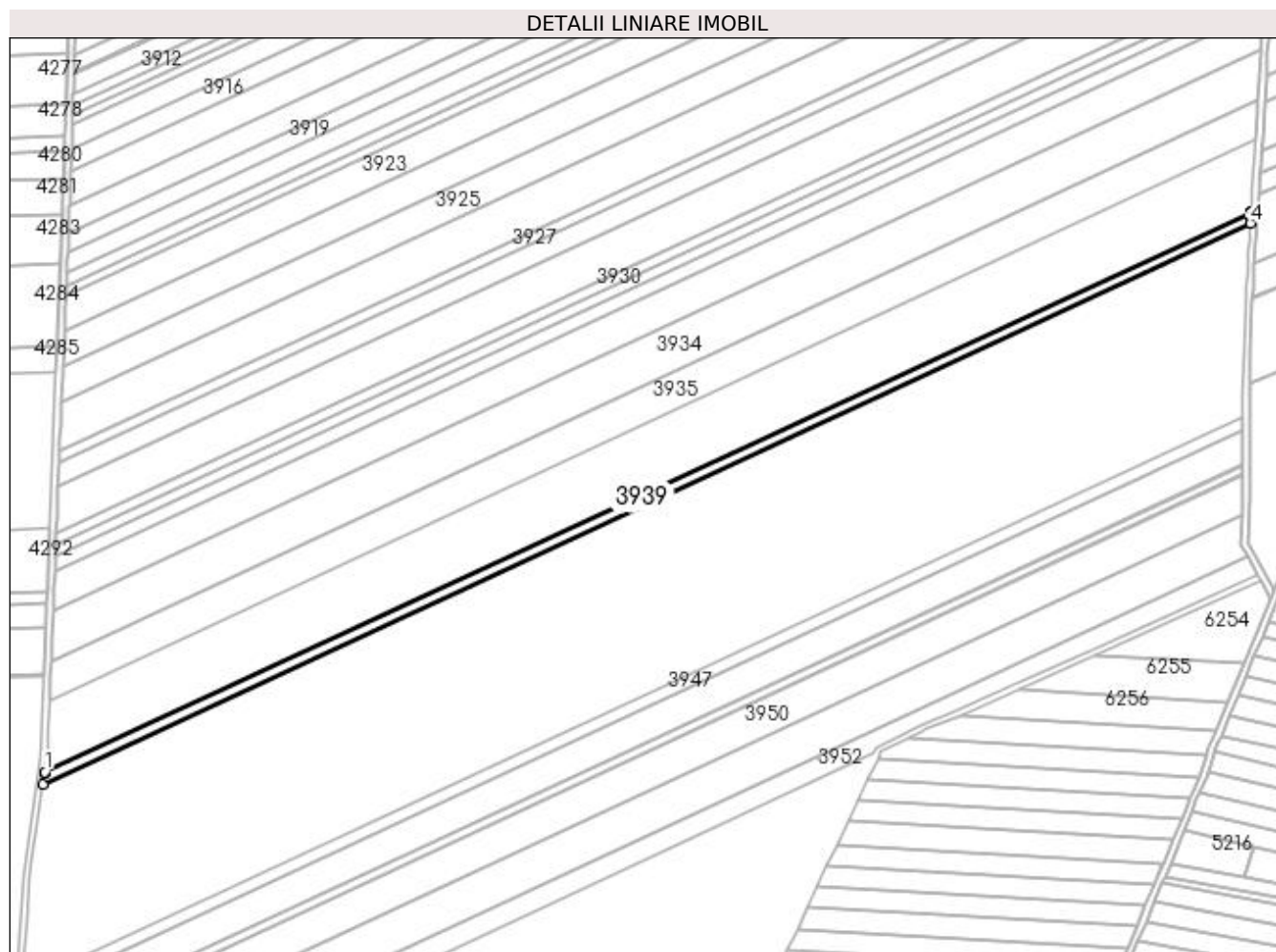
Inscrieri privind dezmembramintele dreptului de proprietate, drepturi reale de garanție și sarcini	Referințe
NU SUNT	

## Anexa Nr. 1 La Partea I

## Teren

Nr cadastral	Suprafața (mp)*	Observații / Referințe
31044	5.000	

\* Suprafața este determinată în planul de proiecție Stereo 70.



## Date referitoare la teren

Crt	Categorie folosință	Intra vilan	Suprafața (mp)	Tarla	Parcelă	Nr. topo	Observații / Referințe
1	arabil	NU	5.000	376	61	-	

## Lungime Segmente

1) Valorile lungimilor segmentelor sunt obținute din proiecție în plan.

Punct început	X / Y	Punct sfârșit	X / Y	Lungime segment (** (m)
1	353.949,461 284.220,201	2	353.949,385 284.219,666	0.54
2	353.949,385 284.219,666	3	353.948,404 284.212,821	6.915
3	353.948,404 284.212,821	4	354.674,573 284.550,02	800.64
4	354.674,573 284.550,02	5	354.674,772 284.553,24	3.226
5	354.674,772 284.553,24	6	354.674,979 284.556,597	3.363

Punct început	X / Y	Punct sfârșit	X / Y	Lungime segment (** (m)
6	354.674,979 284.556,597	7	354.675,011 284.557,111	0.515
7	354.675,011 284.557,111	1	353.949,461 284.220,201	799.957

\*\* Lungimile segmentelor sunt determinate în planul de proiecție Stereo 70 și sunt rotunjite la 1 milimetru.

\*\*\* Distanța dintre puncte este formată din segmente cumulate ce sunt mai mici decât valoarea 1 milimetru.



**DATE DESPRE IMOBILUL NR. 3940**

Oficiul de Cadastru și Publicitate Imobiliară DOLJ  
Biroul de Cadastru și Publicitate Imobiliară Craiova

**A. Partea I. Descrierea imobilului**

TEREN Extravilan

Adresa: Jud. Dolj, T376, P62

Nr. Crt	Nr cadastral Nr. topografic	Suprafața* (mp)	Observații / Referințe
A1		11.000	Sector cadastral:32 Teren neimprejmuit;

**B. Partea II. Proprietari și acte**

Inscrieri privitoare la dreptul de proprietate și alte drepturi reale	Referințe
/	
Act Administrativ nr. TDP . NR. 1869-59540, din 04/08/1995 emis de CJSIPT DOLJ;	
B1	A1
Intabulare, drept de PROPRIETATE, dobandit prin Reconstituire, cota actuala 1/1, cota initiala 1/1 1) CIOLEA IOANA, LIPSĂ CNP	

**C. Partea III. SARCINI .**

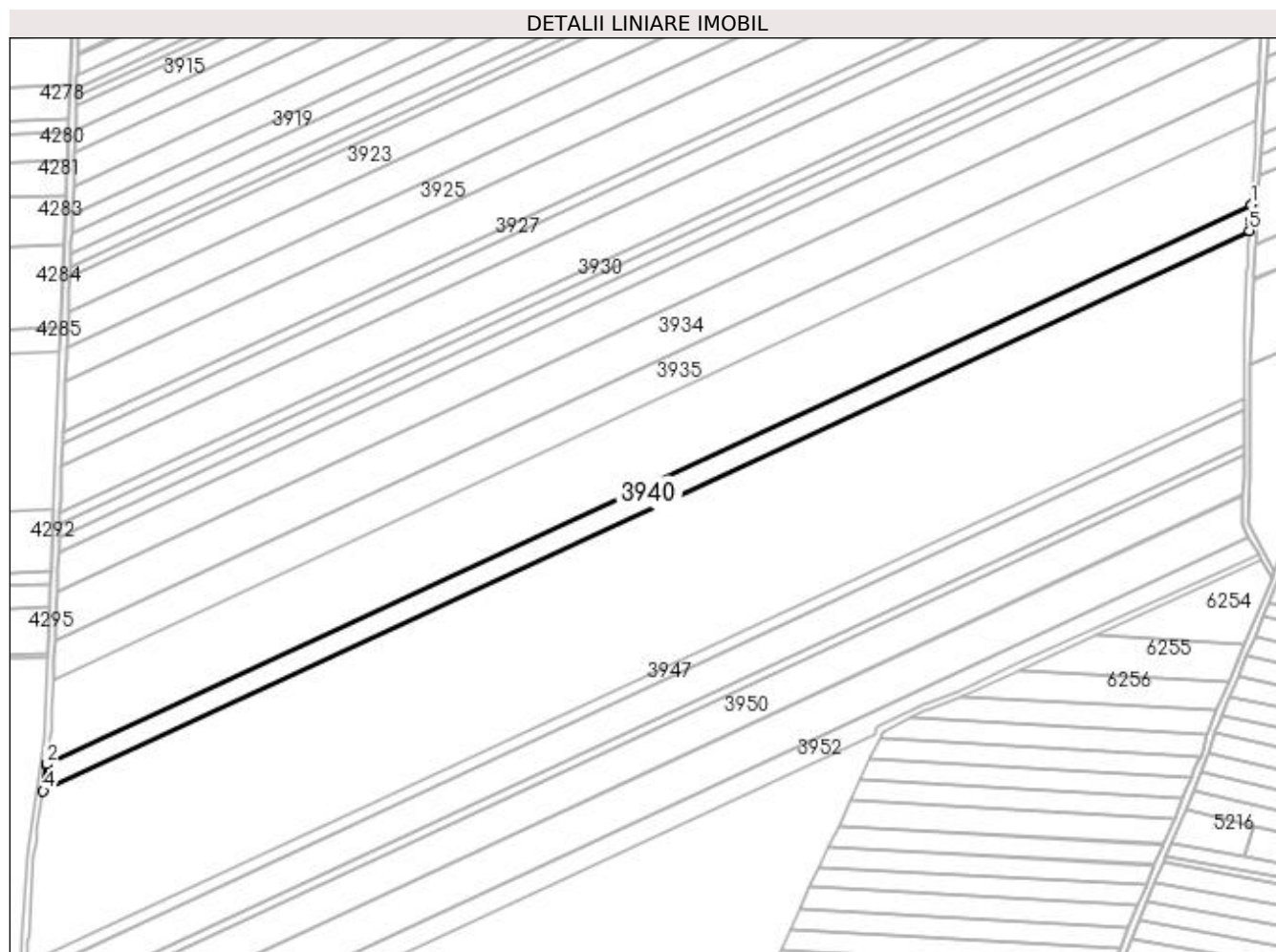
Inscrieri privind dezmembramintele dreptului de proprietate, drepturi reale de garanție și sarcini	Referințe
NU SUNT	

## Anexa Nr. 1 La Partea I

## Teren

Nr cadastral	Suprafața (mp)*	Observații / Referințe
	11.000	

\* Suprafața este determinată în planul de proiecție Stereo 70.



## Date referitoare la teren

Crt	Categorie folosință	Intra vilan	Suprafața (mp)	Tarla	Parcelă	Nr. topo	Observații / Referințe
1	arabil	NU	11.000	376	62	-	

## Lungime Segmente

1) Valorile lungimilor segmentelor sunt obținute din proiecție în plan.

Punct început	X / Y	Punct sfârșit	X / Y	Lungime segment (** (m)
1	354.674,573 284.550,02	2	353.948,404 284.212,821	800.64
2	353.948,404 284.212,821	3	353.948,327 284.212,287	0.54
3	353.948,327 284.212,287	4	353.946,08 284.196,608	15.839
4	353.946,08 284.196,608	5	354.673,61 284.534,439	802.141
5	354.673,61 284.534,439	6	354.673,939 284.539,752	5.323



Punct început	X / Y	Punct sfârșit	X / Y	Lungime segment (** (m)
6	354.673,939 284.539,752	7	354.674,541 284.549,506	9.773
7	354.674,541 284.549,506	1	354.674,573 284.550,02	0.515

\*\* Lungimile segmentelor sunt determinate în planul de proiecție Stereo 70 și sunt rotunjite la 1 milimetru.

\*\*\* Distanța dintre puncte este formată din segmente cumulate ce sunt mai mici decât valoarea 1 milimetru.



**DATE DESPRE IMOBILUL NR. 3941**

Oficiul de Cadastru și Publicitate Imobiliară DOLJ  
Biroul de Cadastru și Publicitate Imobiliară Craiova

**A. Partea I. Descrierea imobilului**

TEREN Extravilan

Adresa: Jud. Dolj, T 376, P 63

Nr. Crt	Nr cadastral Nr. topografic	Suprafața* (mp)	Observații / Referințe
A1	33668	10.200	Sector cadastral:32 Teren neimprejmuit;

**B. Partea II. Proprietari și acte**

Inscrieri privitoare la dreptul de proprietate și alte drepturi reale	Referințe
<b>153228 / 23/11/2016</b>	
Hotarare Judecatoreasca nr. Hotarare judecatoreasca Nr. 1543, din 23/09/2011 emis de JUDECATORIA CALAFAT (act administrativ nr TDP NR 1949-9574 din 03.04.1996, emis de CJ Dolj);	
B1	Intabulare, drept de PROPRIETATE, dobandit prin Hotarare Judecatoreasca, cota actuala 1/1, cota initiala 1/1
	1) CHIRIAC IOANA

**C. Partea III. SARCINI .**

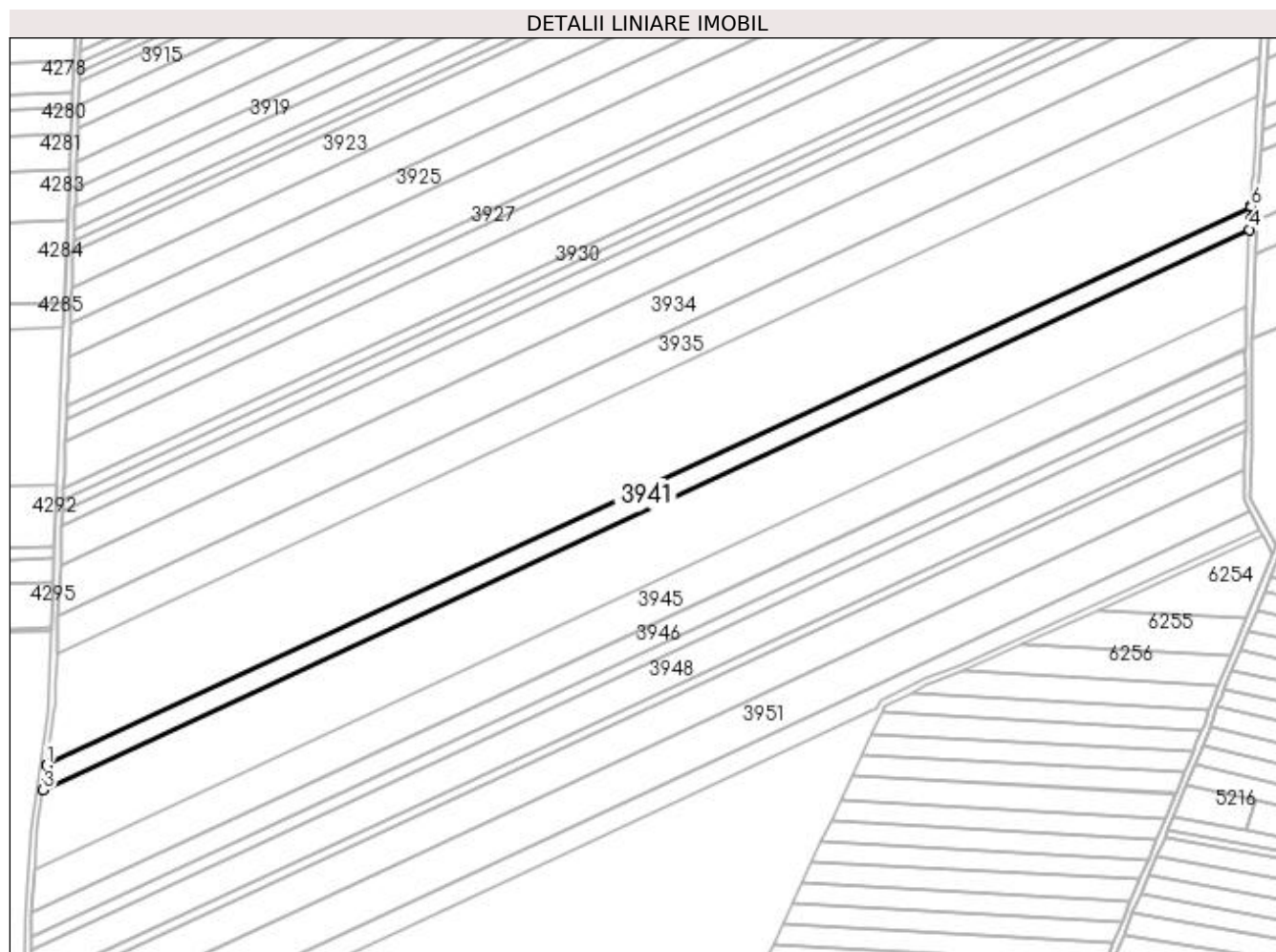
Inscrieri privind dezmembramintele dreptului de proprietate, drepturi reale de garanție și sarcini	Referințe
NU SUNT	

## Anexa Nr. 1 La Partea I

## Teren

Nr cadastral	Suprafața (mp)*	Observații / Referințe
33668	10.200	

\* Suprafața este determinată în planul de proiecție Stereo 70.



## Date referitoare la teren

Crt	Categorie folosință	Intravilan	Suprafața (mp)	Tarla	Parcelă	Nr. topo	Observații / Referințe
1	arabil	NU	10.200	376	63	-	

## Lungime Segmente

1) Valorile lungimilor segmentelor sunt obținute din proiecție în plan.

Punct început	X / Y	Punct sfârșit	X / Y	Lungime segment (** (m)
1	353.946,08 284.196,608	2	353.946,004 284.196,075	0.538
2	353.946,004 284.196,075	3	353.943,929 284.181,602	14.621
3	353.943,929 284.181,602	4	354.672,72 284.520,017	803.53
4	354.672,72 284.520,017	5	354.673,093 284.526,055	6.05
5	354.673,093 284.526,055	6	354.673,579 284.533,927	7.887

Punct început	X / Y	Punct sfârșit	X / Y	Lungime segment (** (m)
6	354.673,579 284.533,927	7	354.673,61 284.534,439	0.513
7	354.673,61 284.534,439	1	353.946,08 284.196,608	802.141

\*\* Lungimile segmentelor sunt determinate în planul de proiecție Stereo 70 și sunt rotunjite la 1 milimetru.

\*\*\* Distanța dintre puncte este formată din segmente cumulate ce sunt mai mici decât valoarea 1 milimetru.



**DATE DESPRE IMOBILUL NR. 3942**

Oficiul de Cadastru și Publicitate Imobiliară DOLJ  
Biroul de Cadastru și Publicitate Imobiliară Craiova

**A. Partea I. Descrierea imobilului**

TEREN Extravilan

Adresa: Jud. Dolj, T376, P64

Nr. Crt	Nr cadastral Nr. topografic	Suprafața* (mp)	Observații / Referințe
A1		5.000	Sector cadastral:32 Teren neimprejmuit;

**B. Partea II. Proprietari și acte**

Inscrieri privitoare la dreptul de proprietate și alte drepturi reale	Referințe
/	
Act Administrativ nr. TDP . NR. 3334-59474, din 24/03/1997 emis de CJSIPT DOLJ;	
B1	A1
Intabulare, drept de PROPRIETATE, dobandit prin Reconstituire, cota actuala 1/1, cota initiala 1/1 1) CĂPRĂRIN CONSTANTIN, LIPSĂ CNP	

**C. Partea III. SARCINI .**

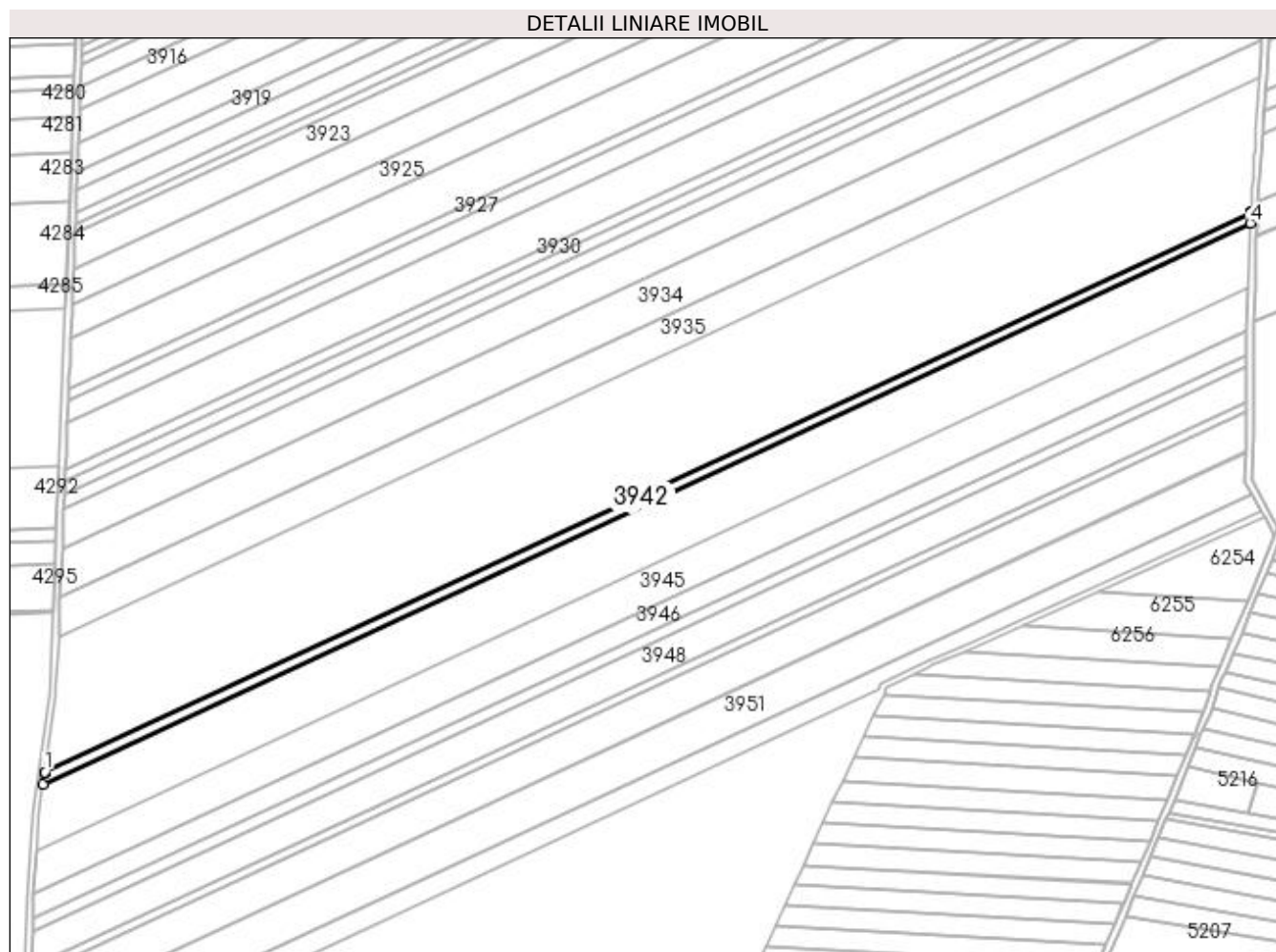
Inscrieri privind dezmembramintele dreptului de proprietate, drepturi reale de garanție și sarcini	Referințe
NU SUNT	

## Anexa Nr. 1 La Partea I

## Teren

Nr cadastral	Suprafața (mp)*	Observații / Referințe
	5.000	

\* Suprafața este determinată în planul de proiecție Stereo 70.



## Date referitoare la teren

Crt	Categorie folosință	Intra vilan	Suprafața (mp)	Tarla	Parcelă	Nr. topo	Observații / Referințe
1	arabil	NU	5.000	376	64	-	

## Lungime Segmente

1) Valorile lungimilor segmentelor sunt obținute din proiecție în plan.

Punct început	X / Y	Punct sfârșit	X / Y	Lungime segment (** (m)
1	353.943,929 284.181,602	2	353.943,853 284.181,07	0.537
2	353.943,853 284.181,07	3	353.942,876 284.174,255	6.885
3	353.942,876 284.174,255	4	354.672,284 284.512,957	804.211
4	354.672,284 284.512,957	5	354.672,688 284.519,506	6.561
5	354.672,688 284.519,506	6	354.672,72 284.520,017	0.512



Punct început	X / Y	Punct sfârșit	X / Y	Lungime segment (** (m)
6	354.672,72 284.520,017	1	353.943,929 284.181,602	803.53

\*\* Lungimile segmentelor sunt determinate în planul de proiecție Stereo 70 și sunt rotunjite la 1 milimetru.

\*\*\* Distanța dintre puncte este formată din segmente cumulate ce sunt mai mici decât valoarea 1 milimetru.



**DATE DESPRE IMOBILUL NR. 3943**

Oficiul de Cadastru și Publicitate Imobiliară DOLJ  
Biroul de Cadastru și Publicitate Imobiliară Craiova

**A. Partea I. Descrierea imobilului**

TEREN Extravilan

Adresa: Jud. Dolj, T376, P65

Nr. Crt	Nr cadastral Nr. topografic	Suprafața* (mp)	Observații / Referințe
A1		5.000	Sector cadastral:32 Teren neimprejmuit;

**B. Partea II. Proprietari și acte**

Inscrieri privitoare la dreptul de proprietate și alte drepturi reale	Referințe
/	
Act Administrativ nr. TDP . NR. 3352-59474, din 24/03/1997 emis de CJSIPT DOLJ;	
B1	A1
Intabulare, drept de PROPRIETATE, dobândit prin Reconstituire, cota actuala 1/1, cota initiala 1/1	
1) DASCĂLU AURICA, LIPSĂ CNP	
2) DASCĂLU CONSTANTIN, LIPSĂ CNP	
3) ASCUNSEANU GEORGETA, LIPSĂ CNP	

**C. Partea III. SARCINI .**

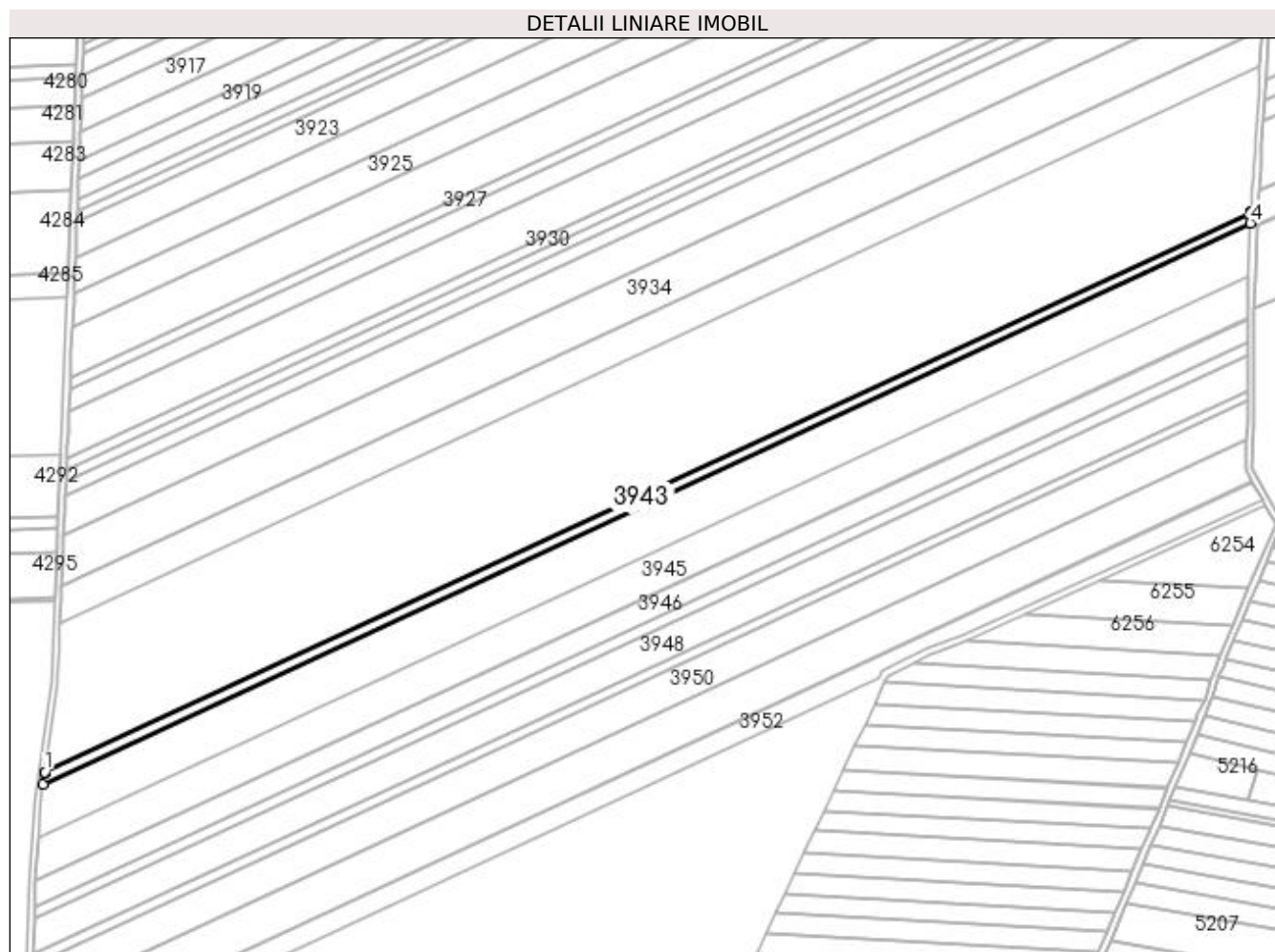
Inscrieri privind dezmembramintele dreptului de proprietate, drepturi reale de garanție și sarcini	Referințe
NU SUNT	

## Anexa Nr. 1 La Partea I

## Teren

Nr cadastral	Suprafața (mp)*	Observații / Referințe
	5.000	

\* Suprafața este determinată în planul de proiecție Stereo 70.



## Date referitoare la teren

Crt	Categorie folosință	Intra vilan	Suprafața (mp)	Tarla	Parcelă	Nr. topo	Observații / Referințe
1	arabil	NU	5.000	376	65	-	

## Lungime Segmente

1) Valorile lungimilor segmentelor sunt obținute din proiecție în plan.

Punct început	X / Y	Punct sfârșit	X / Y	Lungime segment (** (m)
1	353.942,876 284.174,255	2	353.942,8 284.173,723	0.537
2	353.942,8 284.173,723	3	353.941,824 284.166,915	6.878
3	353.941,824 284.166,915	4	354.671,903 284.505,929	804.951
4	354.671,903 284.505,929	5	354.672,13 284.510,47	4.547
5	354.672,13 284.510,47	6	354.672,252 284.512,446	1.98

Punct început	X / Y	Punct sfârșit	X / Y	Lungime segment (** (m)
6	354.672,252 284.512,446	7	354.672,284 284.512,957	0.512
7	354.672,284 284.512,957	1	353.942,876 284.174,255	804.211

\*\* Lungimile segmentelor sunt determinate în planul de proiecție Stereo 70 și sunt rotunjite la 1 milimetru.

\*\*\* Distanța dintre puncte este formată din segmente cumulate ce sunt mai mici decât valoarea 1 milimetru.



**DATE DESPRE IMOBILUL NR. 3944**

Oficiul de Cadastru și Publicitate Imobiliară DOLJ  
Biroul de Cadastru și Publicitate Imobiliară Craiova

**A. Partea I. Descrierea imobilului**

TEREN Extravilan

Adresa: Jud. Dolj, T376, P66

Nr. Crt	Nr cadastral Nr. topografic	Suprafața* (mp)	Observații / Referințe
A1		23.000	Sector cadastral:32 Teren neimprejmuit;

**B. Partea II. Proprietari și acte**

Inscrieri privitoare la dreptul de proprietate și alte drepturi reale	Referințe
/	
Act Administrativ nr. TDP . NR. 2534/45413, din 27/02/1997 emis de CJSIPT DOLJ;	
B1	A1
Intabulare, drept de PROPRIETATE, dobândit prin Reconstituire, cota actuala 1/1, cota initiala 1/1 1) GURAN VALERICA, LIPSĂ CNP	

**C. Partea III. SARCINI .**

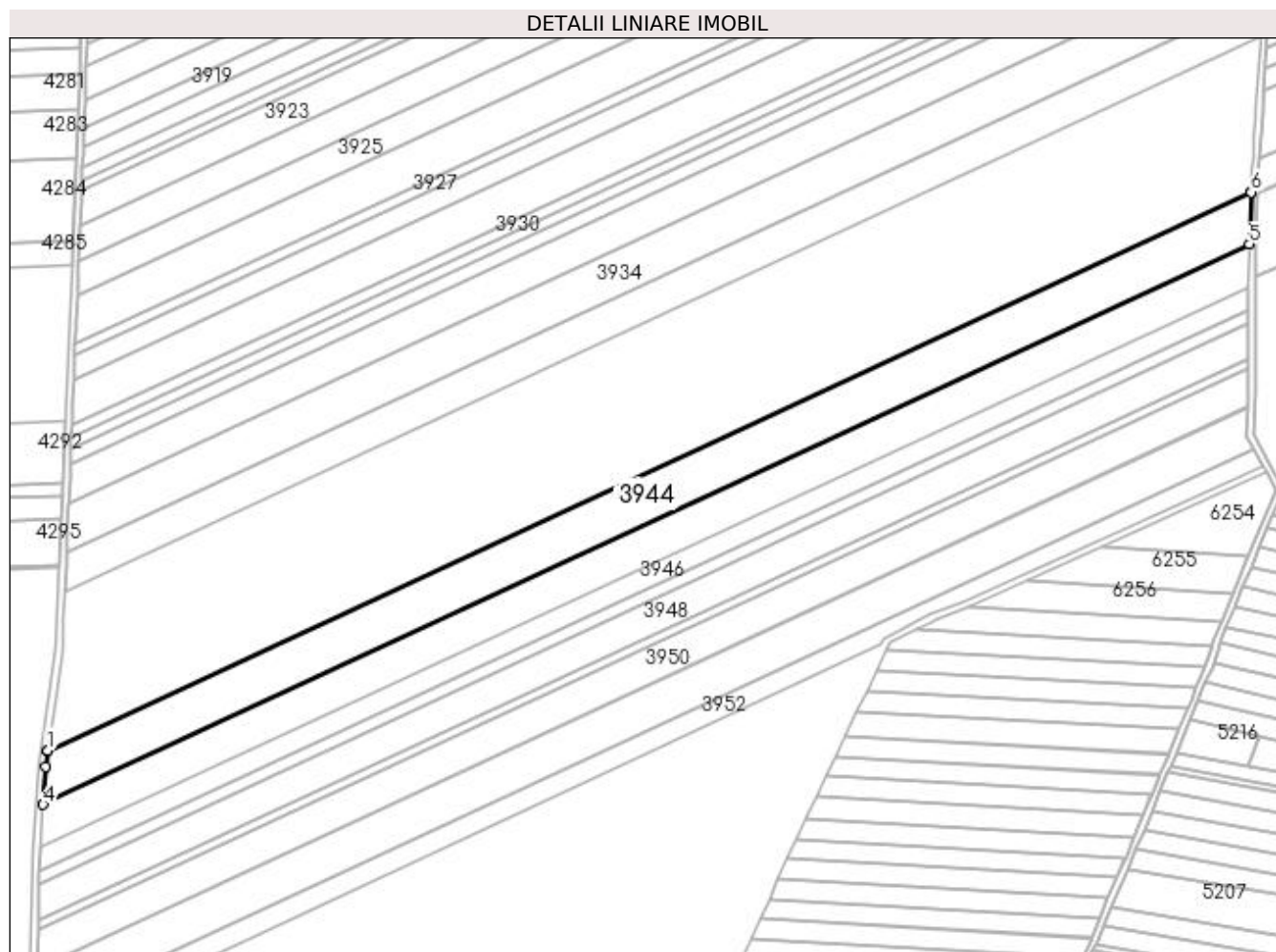
Inscrieri privind dezmembramintele dreptului de proprietate, drepturi reale de garanție și sarcini	Referințe
NU SUNT	

## Anexa Nr. 1 La Partea I

## Teren

Nr cadastral	Suprafața (mp)*	Observații / Referințe
	23.000	

\* Suprafața este determinată în planul de proiecție Stereo 70.



## Date referitoare la teren

Crt	Categorie folosință	Intra vilan	Suprafața (mp)	Tarla	Parcelă	Nr. topo	Observații / Referințe
1	arabil	NU	23.000	376	66	-	

## Lungime Segmente

1) Valorile lungimilor segmentelor sunt obținute din proiecție în plan.

Punct început	X / Y	Punct sfârșit	X / Y	Lungime segment (** (m)
1	353.941,824 284.166,915	2	353.941,748 284.166,384	0.536
2	353.941,748 284.166,384	3	353.940,421 284.157,123	9.356
3	353.940,421 284.157,123	4	353.938,894 284.134,104	23.07
4	353.938,894 284.134,104	5	354.670,891 284.474,008	807.065
5	354.670,891 284.474,008	6	354.671,878 284.505,421	31.429



Punct început	X / Y	Punct sfârșit	X / Y	Lungime segment (** (m)
6	354.671,878 284.505,421	7	354.671,903 284.505,929	0.509
7	354.671,903 284.505,929	1	353.941,824 284.166,915	804.951

\*\* Lungimile segmentelor sunt determinate în planul de proiecție Stereo 70 și sunt rotunjite la 1 milimetru.

\*\*\* Distanța dintre puncte este formată din segmente cumulate ce sunt mai mici decât valoarea 1 milimetru.



**DATE DESPRE IMOBILUL NR. 3945**

Oficiul de Cadastru și Publicitate Imobiliară DOLJ  
Biroul de Cadastru și Publicitate Imobiliară Craiova

**A. Partea I. Descrierea imobilului**

TEREN Extravilan

Adresa: Jud. Dolj, T376, P67

Nr. Crt	Nr cadastral Nr. topografic	Suprafața* (mp)	Observații / Referințe
A1		18.400	Sector cadastral:32 Teren neimprejmuit;

**B. Partea II. Proprietari și acte**

Inscrieri privitoare la dreptul de proprietate și alte drepturi reale	Referințe
/	
Act Administrativ nr. TDP . NR. 20786, din 23/11/2018 emis de CJSIPT DOLJ;	
B1	A1
Intabulare, drept de PROPRIETATE, dobândit prin Reconstituire, cota actuala 1/1, cota initiala 1/1	
1) MIRON ELENA, LIPSĂ CNP	
2) VĂDUVA MARIOARA, LIPSĂ CNP	
3) ZUGRAVU ECATERINA, LIPSĂ CNP	

**C. Partea III. SARCINI .**

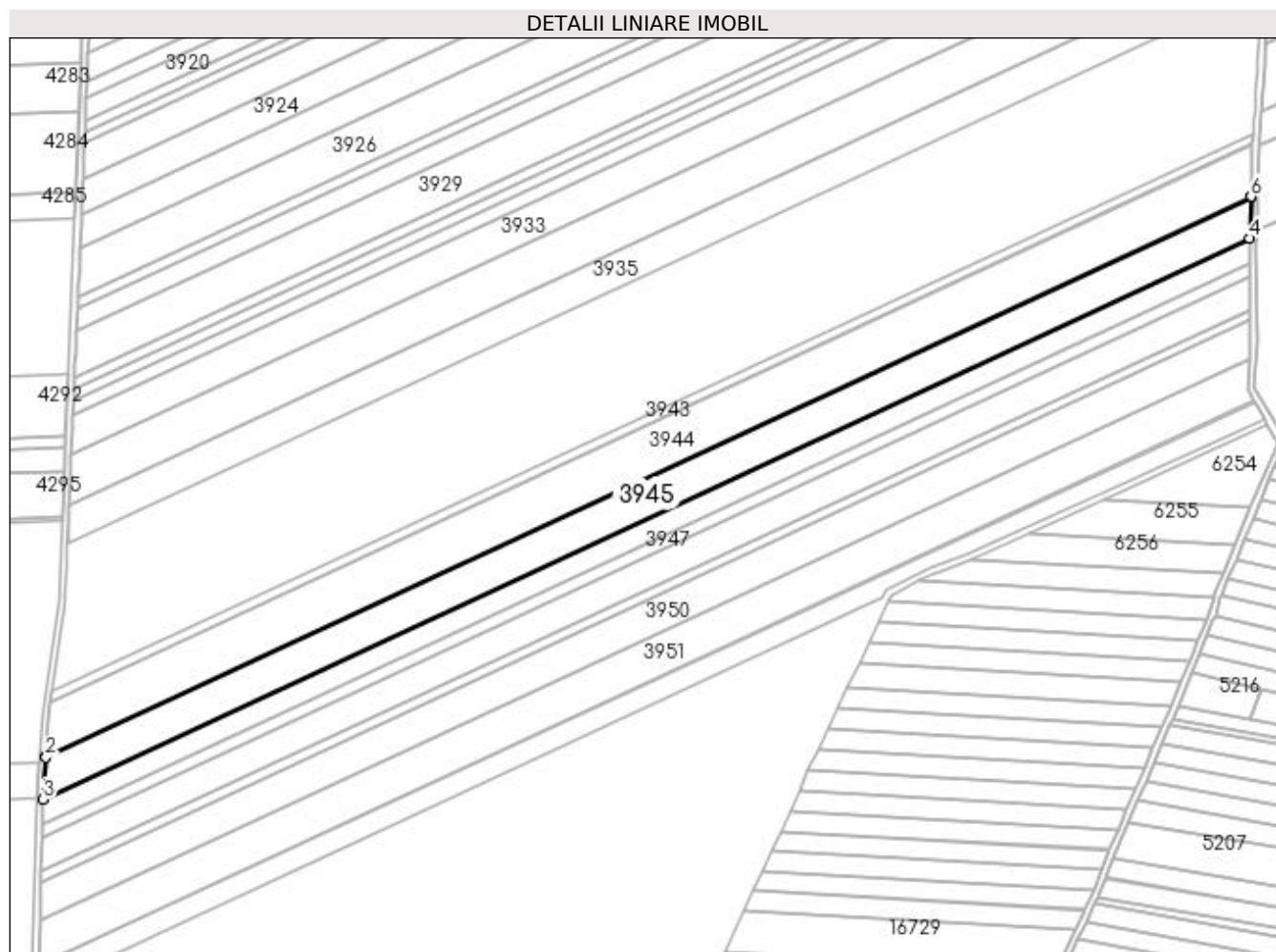
Inscrieri privind dezmembramintele dreptului de proprietate, drepturi reale de garanție și sarcini	Referințe
NU SUNT	

## Anexa Nr. 1 La Partea I

## Teren

Nr cadastral	Suprafața (mp)*	Observații / Referințe
	18.400	

\* Suprafața este determinată în planul de proiecție Stereo 70.



## Date referitoare la teren

Crt	Categorie folosință	Intra vilan	Suprafața (mp)	Tarla	Parcelă	Nr. topo	Observații / Referințe
1	arabil	NU	18.400	376	67	-	

## Lungime Segmente

1) Valorile lungimilor segmentelor sunt obținute din proiecție în plan.

Punct început	X / Y	Punct sfârșit	X / Y	Lungime segment (** (m)
1	353.938,894 284.134,104	2	353.938,86 284.133,59	0.515
2	353.938,86 284.133,59	3	353.937,175 284.108,185	25.461
3	353.937,175 284.108,185	4	354.670,115 284.448,527	808.105
4	354.670,115 284.448,527	5	354.670,876 284.473,522	25.007
5	354.670,876 284.473,522	6	354.670,891 284.474,008	0.486

Punct început	X / Y	Punct sfârșit	X / Y	Lungime segment (** (m)
6	354.670,891 284.474,008	1	353.938,894 284.134,104	807.065

\*\* Lungimile segmentelor sunt determinate în planul de proiecție Stereo 70 și sunt rotunjite la 1 milimetru.

\*\*\* Distanța dintre puncte este formată din segmente cumulate ce sunt mai mici decât valoarea 1 milimetru.



**DATE DESPRE IMOBILUL NR. 3946**

Oficiul de Cadastru și Publicitate Imobiliară DOLJ  
Biroul de Cadastru și Publicitate Imobiliară Craiova

**A. Partea I. Descrierea imobilului**

TEREN Extravilan

Adresa: Jud. Dolj, T376, P68

Nr. Crt	Nr cadastral Nr. topografic	Suprafața* (mp)	Observații / Referințe
A1		10.800	Sector cadastral:32 Teren neimprejmuit;

**B. Partea II. Proprietari și acte**

Inscrieri privitoare la dreptul de proprietate și alte drepturi reale	Referințe
/	
Act Administrativ nr. TDP . NR. 3581-47919, din 04/04/1997 emis de CJSIPT DOLJ;	
B1	A1
Intabulare, drept de PROPRIETATE, dobândit prin Reconstituire, cota actuala 1/1, cota initiala 1/1 1) ONCICĂ CONSTANTIN, LIPSĂ CNP	

**C. Partea III. SARCINI .**

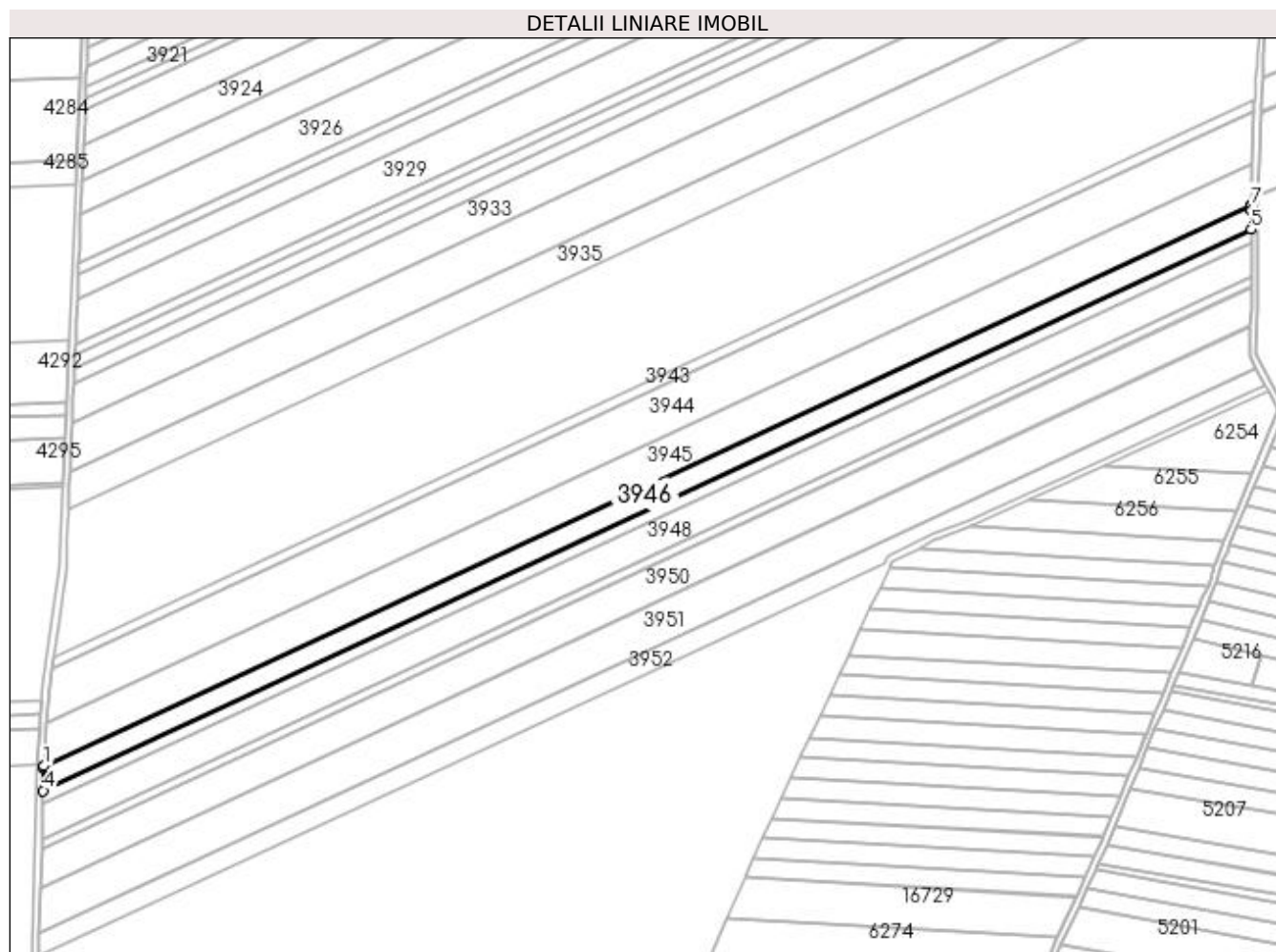
Inscrieri privind dezmembramintele dreptului de proprietate, drepturi reale de garanție și sarcini	Referințe
NU SUNT	

## Anexa Nr. 1 La Partea I

## Teren

Nr cadastral	Suprafața (mp)*	Observații / Referințe
	10.800	

\* Suprafața este determinată în planul de proiecție Stereo 70.



## Date referitoare la teren

Crt	Categorie folosință	Intra vilan	Suprafața (mp)	Tarla	Parcelă	Nr. topo	Observații / Referințe
1	arabil	NU	10.800	376	68	-	

## Lungime Segmente

1) Valorile lungimilor segmentelor sunt obținute din proiecție în plan.

Punct început	X / Y	Punct sfârșit	X / Y	Lungime segment (** (m)
1	353.937,175 284.108,185	2	353.937,141 284.107,67	0.516
2	353.937,141 284.107,67	3	353.937,087 284.106,846	0.826
3	353.937,087 284.106,846	4	353.936,733 284.093,249	13.602
4	353.936,733 284.093,249	5	354.670,113 284.433,796	808.59
5	354.670,113 284.433,796	6	354.670,09 284.445,5	11.704



Punct început	X / Y	Punct sfârșit	X / Y	Lungime segment (** (m)
6	354.670,09 284.445,5	7	354.670,1 284.448,022	2.522
7	354.670,1 284.448,022	8	354.670,115 284.448,527	0.505
8	354.670,115 284.448,527	1	353.937,175 284.108,185	808.105

\*\* Lungimile segmentelor sunt determinate în planul de proiecție Stereo 70 și sunt rotunjite la 1 milimetru.

\*\*\* Distanța dintre puncte este formată din segmente cumulate ce sunt mai mici decât valoarea 1 milimetru.



**DATE DESPRE IMOBILUL NR. 3947**

Oficiul de Cadastru și Publicitate Imobiliară DOLJ  
Biroul de Cadastru și Publicitate Imobiliară Craiova

**A. Partea I. Descrierea imobilului**

TEREN Extravilan

Adresa: Jud. Dolj, T376, P69

Nr. Crt	Nr cadastral Nr. topografic	Suprafața* (mp)	Observații / Referințe
A1		5.700	Sector cadastral:32 Teren neimprejmuit;

**B. Partea II. Proprietari și acte**

Inscrieri privitoare la dreptul de proprietate și alte drepturi reale	Referințe
/	
Act Administrativ nr. TDP . NR. 2800-48113, din 21/11/1996 emis de CJSIPT DOLJ;	
B1	A1
Intabulare, drept de PROPRIETATE, dobândit prin Reconstituire, cota actuala 1/1, cota initiala 1/1 1) UDREA MITIȚĂ, LIPSĂ CNP	

**C. Partea III. SARCINI .**

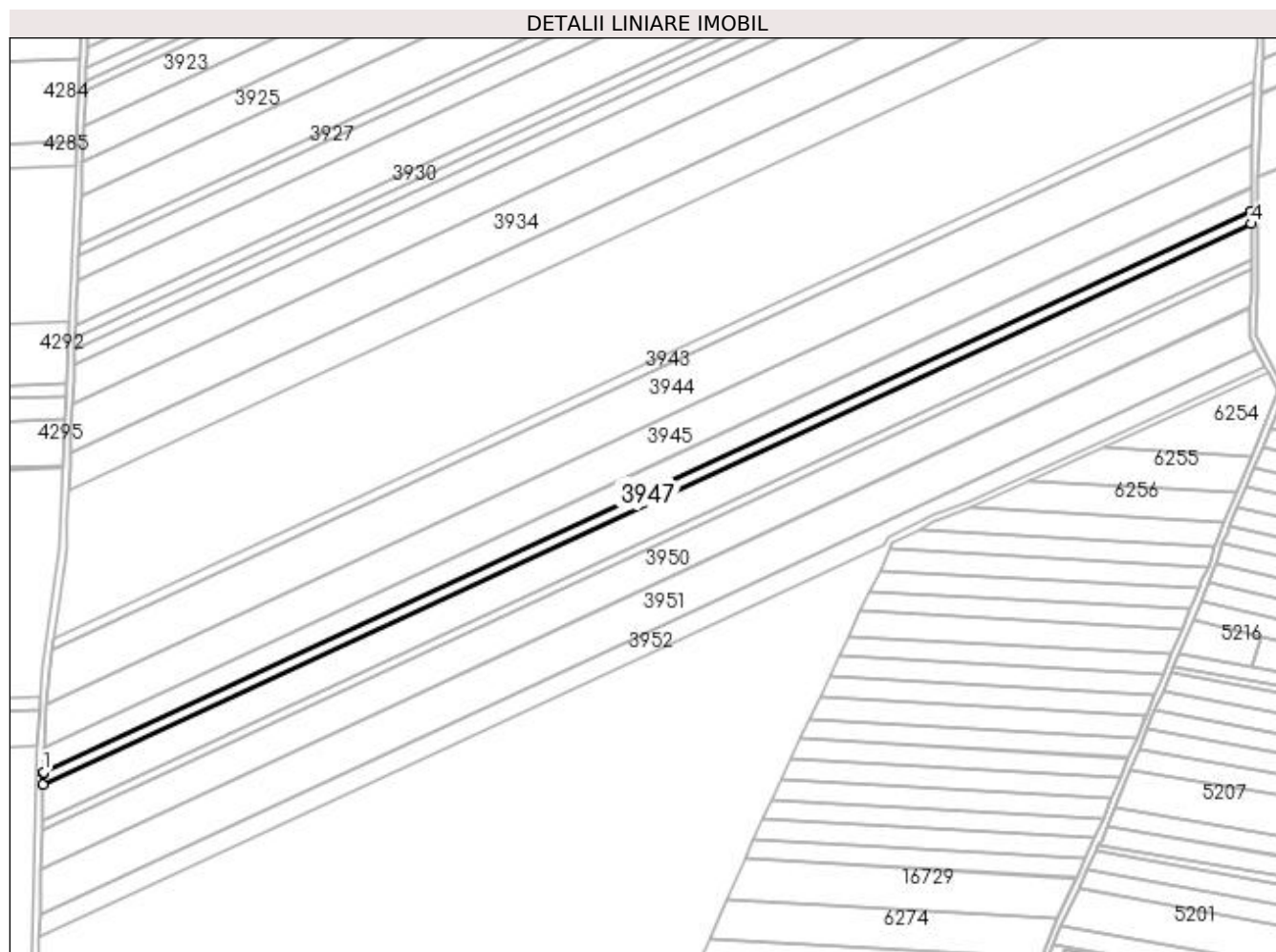
Inscrieri privind dezmembramintele dreptului de proprietate, drepturi reale de garanție și sarcini	Referințe
NU SUNT	

## Anexa Nr. 1 La Partea I

## Teren

Nr cadastral	Suprafața (mp)*	Observații / Referințe
	5.700	

\* Suprafața este determinată în planul de proiecție Stereo 70.



## Date referitoare la teren

Crt	Categorie folosință	Intra vilan	Suprafața (mp)	Tarla	Parcelă	Nr. topo	Observații / Referințe
1	arabil	NU	5.700	376	69	-	

## Lungime Segmente

1) Valorile lungimilor segmentelor sunt obținute din proiecție în plan.

Punct început	X / Y	Punct sfârșit	X / Y	Lungime segment (** (m)
1	353.936,733 284.093,249	2	353.936,709 284.092,34	0.909
2	353.936,709 284.092,34	3	353.936,529 284.085,383	6.959
3	353.936,529 284.085,383	4	354.670,129 284.426,032	808.833
4	354.670,129 284.426,032	5	354.670,113 284.433,697	7.665
5	354.670,113 284.433,697	6	354.670,113 284.433,796	0.099

Punct început	X / Y	Punct sfârșit	X / Y	Lungime segment (** (m)
6	354.670,113 284.433,796	1	353.936,733 284.093,249	808.59

\*\* Lungimile segmentelor sunt determinate în planul de proiecție Stereo 70 și sunt rotunjite la 1 milimetru.

\*\*\* Distanța dintre puncte este formată din segmente cumulate ce sunt mai mici decât valoarea 1 milimetru.



**DATE DESPRE IMOBILUL NR. 3948**

Oficiul de Cadastru și Publicitate Imobiliară DOLJ  
Biroul de Cadastru și Publicitate Imobiliară Craiova

**A. Partea I. Descrierea imobilului**

TEREN Extravilan

Adresa: Jud. Dolj, T376, P70

Nr. Crt	Nr cadastral Nr. topografic	Suprafața* (mp)	Observații / Referințe
A1		15.600	Sector cadastral:32 Teren neimprejmit;

**B. Partea II. Proprietari și acte**

Inscrieri privitoare la dreptul de proprietate și alte drepturi reale	Referințe
/	
Act Administrativ nr. TDP . NR. 2657-48112, din 15/11/1996 emis de CJSIPT DOLJ;	
B1	A1
Intabulare, drept de PROPRIETATE, dobândit prin Reconstituire, cota actuala 1/1, cota inițiala 1/1	
1) TALPOS ION, LIPSĂ CNP	
2) TALPOS IULIAN, LIPSĂ CNP	
3) DASCALU IOANA, LIPSĂ CNP	
4) PREDAN ELENA, LIPSĂ CNP	

**C. Partea III. SARCINI .**

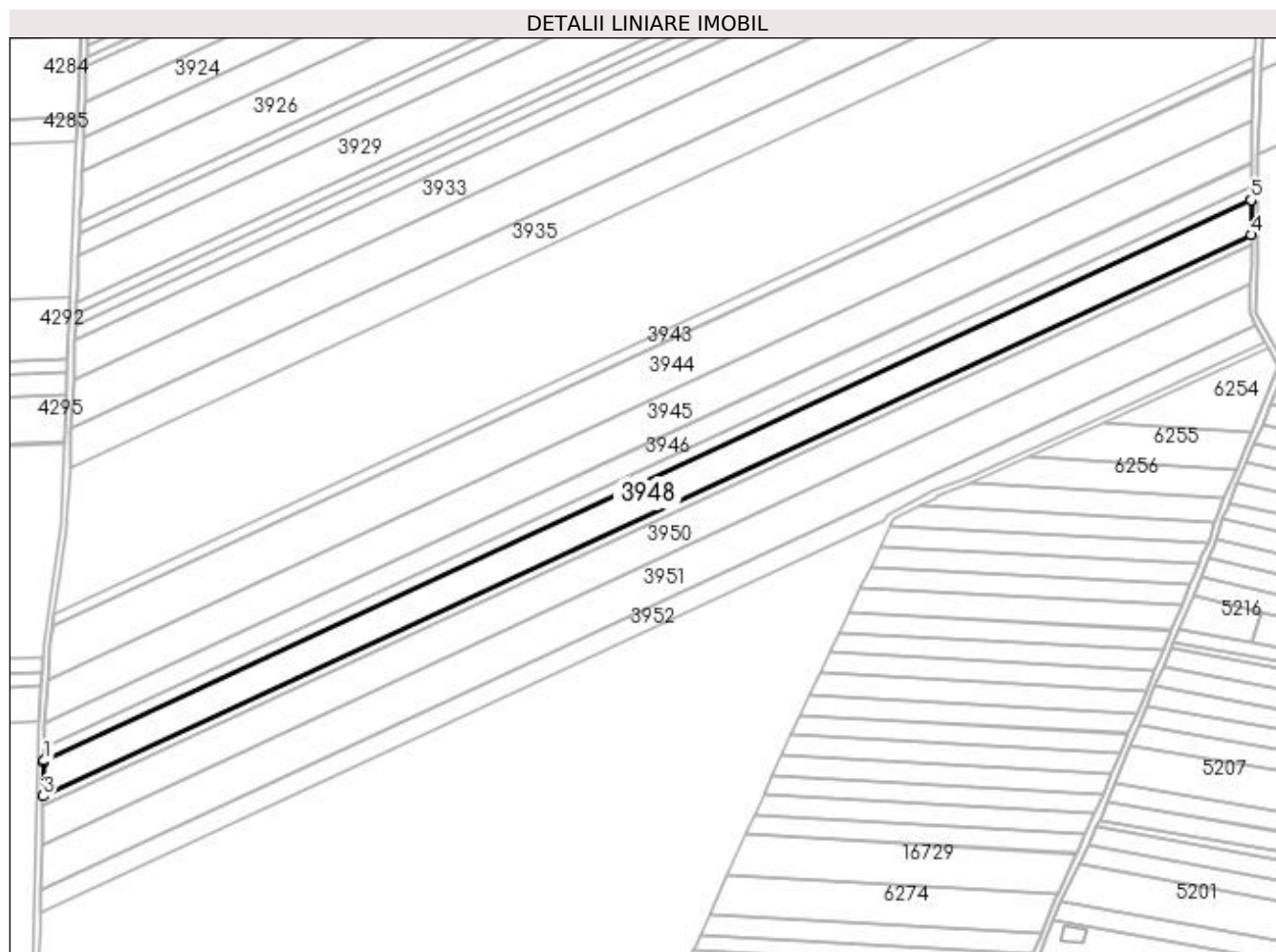
Inscrieri privind dezmembramintele dreptului de proprietate, drepturi reale de garanție și sarcini	Referințe
NU SUNT	

## Anexa Nr. 1 La Partea I

## Teren

Nr cadastral	Suprafața (mp)*	Observații / Referințe
	15.600	

\* Suprafața este determinată în planul de proiecție Stereo 70.



## Date referitoare la teren

Crt	Categorie folosință	Intravilan	Suprafața (mp)	Tarla	Parcelă	Nr. topo	Observații / Referințe
1	arabil	NU	15.600	376	70	-	

## Lungime Segmente

1) Valorile lungimilor segmentelor sunt obținute din proiecție în plan.

Punct început	X / Y	Punct sfârșit	X / Y	Lungime segment (** (m)
1	353.936,529 284.085,383	2	353.936,505 284.084,474	0.909
2	353.936,505 284.084,474	3	353.935,969 284.063,867	20.614
3	353.935,969 284.063,867	4	354.670,171 284.404,795	809.496
4	354.670,171 284.404,795	5	354.670,129 284.425,934	21.139
5	354.670,129 284.425,934	6	354.670,129 284.426,032	0.098



Punct început	X / Y	Punct sfârșit	X / Y	Lungime segment (** (m)
6	354.670,129 284.426,032	1	353.936,529 284.085,383	808.833

\*\* Lungimile segmentelor sunt determinate în planul de proiecție Stereo 70 și sunt rotunjite la 1 milimetru.

\*\*\* Distanța dintre puncte este formată din segmente cumulate ce sunt mai mici decât valoarea 1 milimetru.



**DATE DESPRE IMOBILUL NR. 3949**

Oficiul de Cadastru și Publicitate Imobiliară DOLJ  
Biroul de Cadastru și Publicitate Imobiliară Craiova

**A. Partea I. Descrierea imobilului**

TEREN Extravilan

Adresa: Jud. Dolj, T 376, P 71

Nr. Crt	Nr cadastral Nr. topografic	Suprafața* (mp)	Observații / Referințe
A1	30520	4.200	Sector cadastral:32 Teren neimprejmuit;

**B. Partea II. Proprietari și acte**

Inscrieri privitoare la dreptul de proprietate și alte drepturi reale	Referințe
<b>133531 / 28/10/2015</b>	
Act Notarial nr. CVC nr. 839, din 25/09/2015 emis de NP RIBA MELTIADÉ;	
B1	A1
Intabulare, drept de PROPRIETATE, dobândit prin Convenție, cota actuala 1/1, cota initiala 1/1 1) SOCIETATEA MOTAVEN SRL, CIF:34264040	

**C. Partea III. SARCINI .**

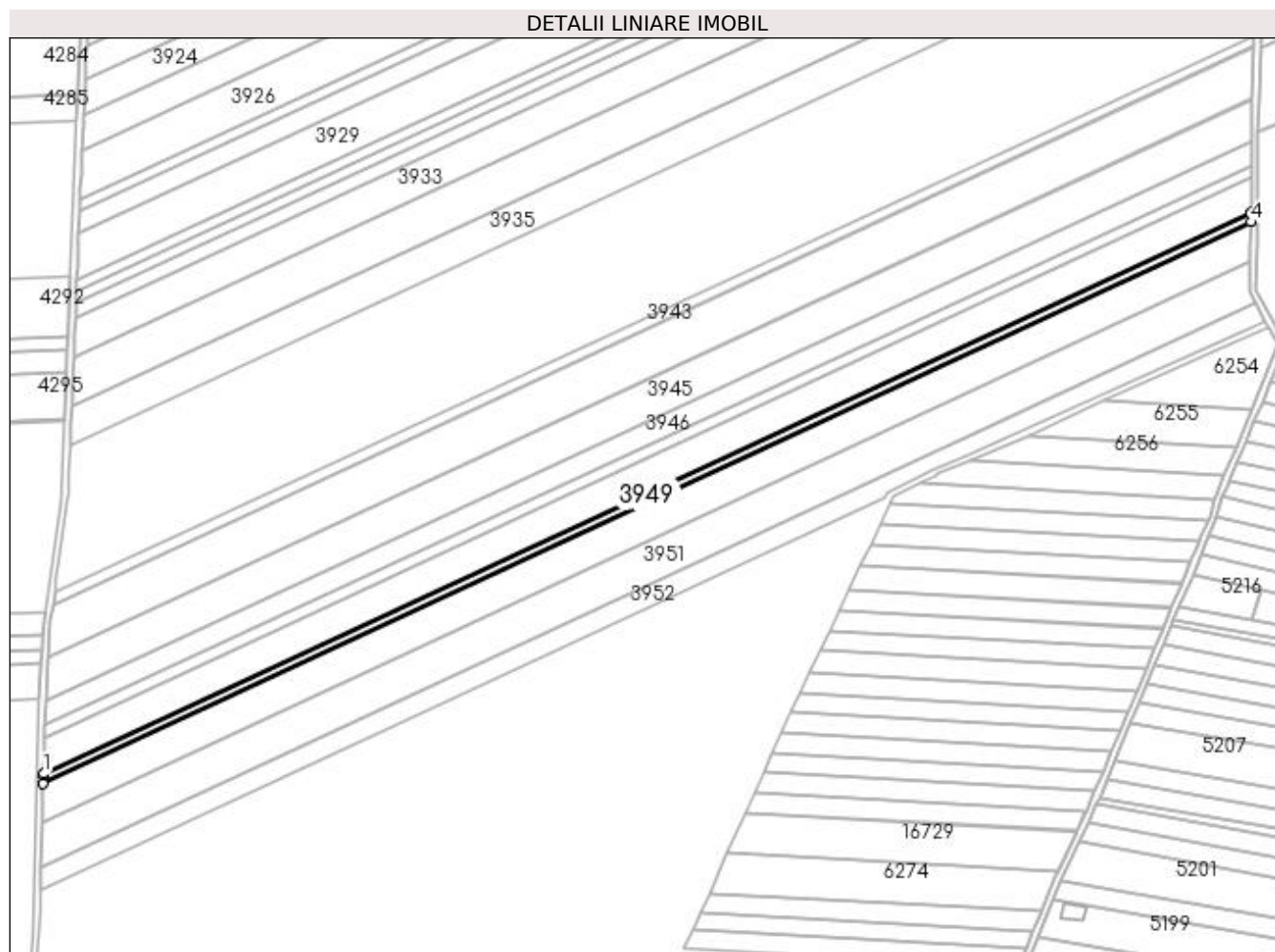
Inscrieri privind dezmembramintele dreptului de proprietate, drepturi reale de garanție și sarcini	Referințe
NU SUNT	

## Anexa Nr. 1 La Partea I

## Teren

Nr cadastral	Suprafața (mp)*	Observații / Referințe
30520	4.200	

\* Suprafața este determinată în planul de proiecție Stereo 70.



## Date referitoare la teren

Crt	Categorie folosință	Intra vilan	Suprafața (mp)	Tarla	Parcelă	Nr. topo	Observații / Referințe
1	arabil	NU	4.200	376	71	-	

## Lungime Segmente

1) Valorile lungimilor segmentelor sunt obținute din proiecție în plan.

Punct început	X / Y	Punct sfârșit	X / Y	Lungime segment (** (m)
1	353.935,969 284.063,867	2	353.935,946 284.062,958	0.909
2	353.935,946 284.062,958	3	353.935,819 284.058,077	4.883
3	353.935,819 284.058,077	4	354.670,183 284.399,081	809.675
4	354.670,183 284.399,081	5	354.670,171 284.404,698	5.617
5	354.670,171 284.404,698	6	354.670,171 284.404,795	0.097

Punct început	X / Y	Punct sfârșit	X / Y	Lungime segment (** (m)
6	354.670,171 284.404,795	1	353.935,969 284.063,867	809.496

\*\* Lungimile segmentelor sunt determinate în planul de proiecție Stereo 70 și sunt rotunjite la 1 milimetru.

\*\*\* Distanța dintre puncte este formată din segmente cumulate ce sunt mai mici decât valoarea 1 milimetru.



**DATE DESPRE IMOBILUL NR. 3950**

Oficiul de Cadastru și Publicitate Imobiliară DOLJ  
Biroul de Cadastru și Publicitate Imobiliară Craiova

**A. Partea I. Descrierea imobilului**

TEREN Extravilan

Adresa: Jud. Dolj, T376, P72

Nr. Crt	Nr cadastral Nr. topografic	Suprafața* (mp)	Observații / Referințe
A1		17.300	Sector cadastral:32 Teren neimprejmuit;

**B. Partea II. Proprietari și acte**

Inscrieri privitoare la dreptul de proprietate și alte drepturi reale		Referințe
/		
Act Administrativ nr. TDP . NR. 2714-48113, din 18/11/1996 emis de CJSIPT DOLJ;		
B1	Intabulare, drept de PROPRIETATE, dobândit prin Reconstituire, cota actuala 1/1, cota initiala 1/1 1) GRUMĂJEL PARASCHIVA, LIPSĂ CNP 2) GRUMAJEL GHEORGHE, LIPSĂ CNP	A1

**C. Partea III. SARCINI .**

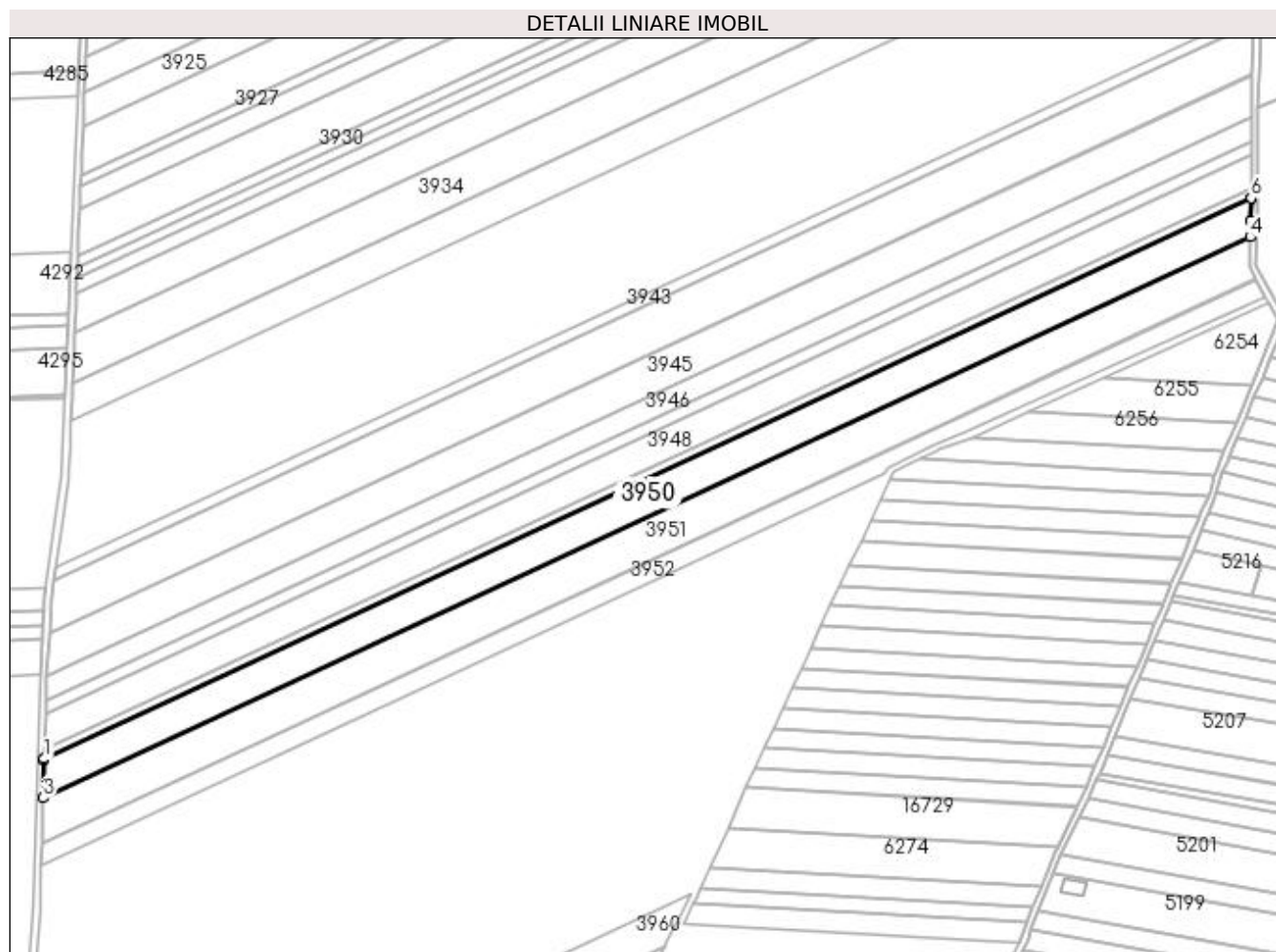
Inscrieri privind dezmembramentele dreptului de proprietate, drepturi reale de garanție și sarcini	Referințe
NU SUNT	

## Anexa Nr. 1 La Partea I

## Teren

Nr cadastral	Suprafața (mp)*	Observații / Referințe
	17.300	

\* Suprafața este determinată în planul de proiecție Stereo 70.



## Date referitoare la teren

Crt	Categorie folosință	Intra vilan	Suprafața (mp)	Tarla	Parcelă	Nr. topo	Observații / Referințe
1	arabil	NU	17.300	376	72	-	

## Lungime Segmente

1) Valorile lungimilor segmentelor sunt obținute din proiecție în plan.

Punct început	X / Y	Punct sfârșit	X / Y	Lungime segment (** (m)
1	353.935,819 284.058,077	2	353.935,795 284.057,168	0.909
2	353.935,795 284.057,168	3	353.935,199 284.034,237	22.939
3	353.935,199 284.034,237	4	354.669,766 284.375,335	809.899
4	354.669,766 284.375,335	5	354.670,053 284.385,392	10.061
5	354.670,053 284.385,392	6	354.670,183 284.398,983	13.592



Punct început	X / Y	Punct sfârșit	X / Y	Lungime segment (** (m)
6	354.670,183 284.398,983	7	354.670,183 284.399,081	0.098
7	354.670,183 284.399,081	1	353.935,819 284.058,077	809.675

\*\* Lungimile segmentelor sunt determinate în planul de proiecție Stereo 70 și sunt rotunjite la 1 milimetru.

\*\*\* Distanța dintre puncte este formată din segmente cumulate ce sunt mai mici decât valoarea 1 milimetru.



**DATE DESPRE IMOBILUL NR. 3951**

Oficiul de Cadastru și Publicitate Imobiliară DOLJ  
Biroul de Cadastru și Publicitate Imobiliară Craiova

**A. Partea I. Descrierea imobilului**

TEREN Extravilan

Adresa: Jud. Dolj, T376, P73

Nr. Crt	Nr cadastral Nr. topografic	Suprafața* (mp)	Observații / Referințe
A1		19.800	Sector cadastral:32 Teren neimprejmuit;

**B. Partea II. Proprietari și acte**

Inscrieri privitoare la dreptul de proprietate și alte drepturi reale	Referințe
/	
Act Administrativ nr. TDP . NR. 2407-43721, din 06/08/1996 emis de CJSIPT DOLJ;	
B1	A1
Intabulare, drept de PROPRIETATE, dobândit prin Reconstituire, cota actuala 1/1, cota initiala 1/1 1) BOIANGIU DUMITRU, LIPSĂ CNP	

**C. Partea III. SARCINI .**

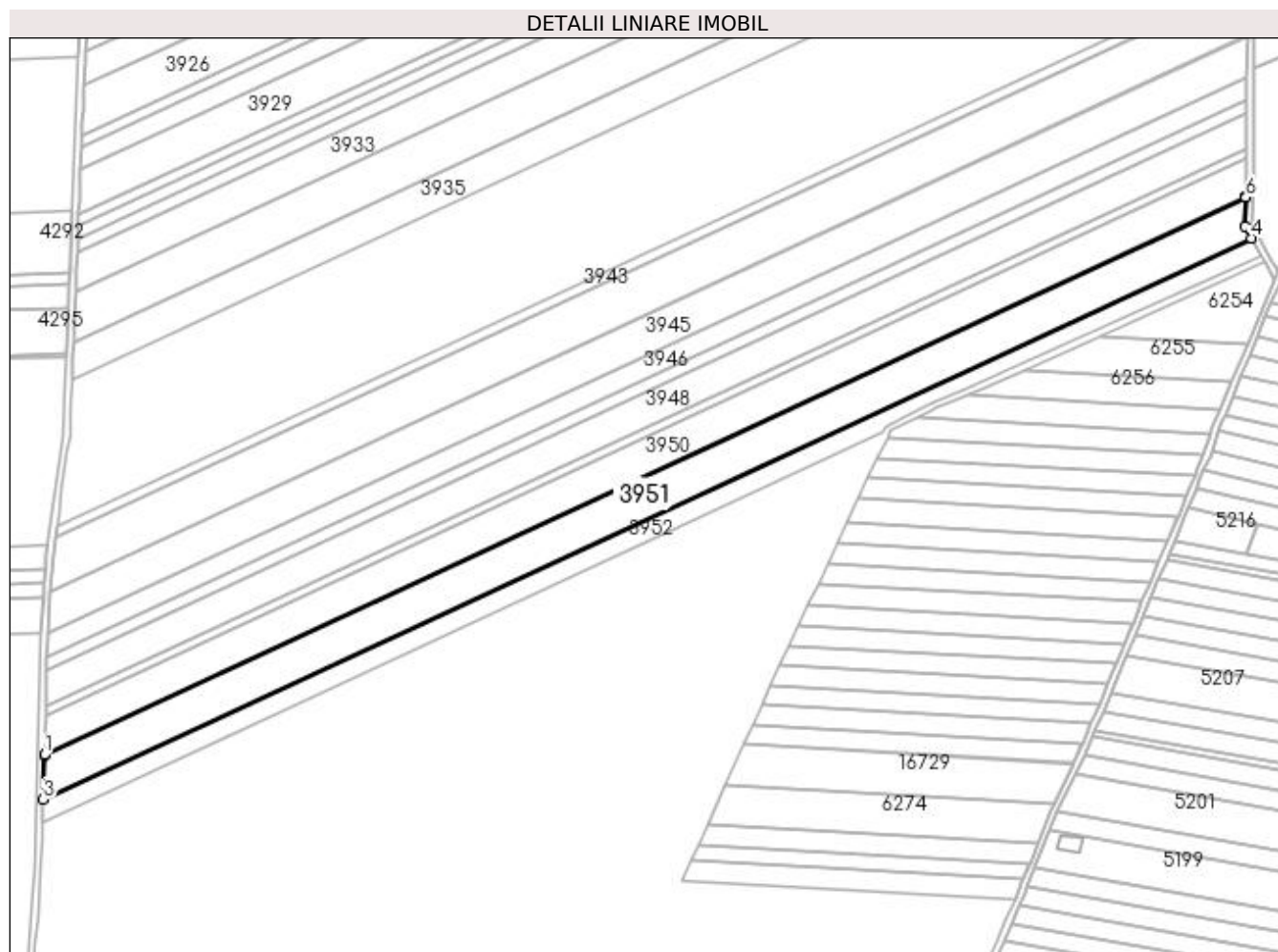
Inscrieri privind dezmembramintele dreptului de proprietate, drepturi reale de garanție și sarcini	Referințe
NU SUNT	

## Anexa Nr. 1 La Partea I

## Teren

Nr cadastral	Suprafața (mp)*	Observații / Referințe
	19.800	

\* Suprafața este determinată în planul de proiecție Stereo 70.



## Date referitoare la teren

Crt	Categorie folosință	Intra vilan	Suprafața (mp)	Tarla	Parcelă	Nr. topo	Observații / Referințe
1	arabil	NU	19.800	376	73	-	

## Lungime Segmente

1) Valorile lungimilor segmentelor sunt obținute din proiecție în plan.

Punct început	X / Y	Punct sfârșit	X / Y	Lungime segment (** (m)
1	353.935,199 284.034,237	2	353.935,186 284.033,731	0.506
2	353.935,186 284.033,731	3	353.934,49 284.006,972	26.768
3	353.934,49 284.006,972	4	354.673,046 284.349,923	814.297
4	354.673,046 284.349,923	5	354.668,99 284.357,26	8.383
5	354.668,99 284.357,26	6	354.669,752 284.374,829	17.586

Punct început	X / Y	Punct sfârșit	X / Y	Lungime segment (** (m)
6	354.669,752 284.374,829	7	354.669,766 284.375,335	0.506
7	354.669,766 284.375,335	1	353.935,199 284.034,237	809.899

\*\* Lungimile segmentelor sunt determinate în planul de proiecție Stereo 70 și sunt rotunjite la 1 milimetru.

\*\*\* Distanța dintre puncte este formată din segmente cumulate ce sunt mai mici decât valoarea 1 milimetru.



**DATE DESPRE IMOBILUL NR. 3952**

Oficiul de Cadastru și Publicitate Imobiliară DOLJ  
Biroul de Cadastru și Publicitate Imobiliară Craiova

**A. Partea I. Descrierea imobilului**

TEREN Extravilan

Adresa: Jud. Dolj, T376, P74

Nr. Crt	Nr cadastral Nr. topografic	Suprafața* (mp)	Observații / Referințe
A1		10.000	Sector cadastral:32 Teren neimprejmuit;

**B. Partea II. Proprietari și acte**

Inscrieri privitoare la dreptul de proprietate și alte drepturi reale		Referințe
/		
Act Administrativ nr. TDP . NR. 1785-58840, din 11/12/1995 emis de CJSIPT DOLJ;		
B1	Intabulare, drept de PROPRIETATE, dobândit prin Reconstituire, cota actuala 1/1, cota initiala 1/1 1) POENARU ION, LIPSĂ CNP	A1

**C. Partea III. SARCINI .**

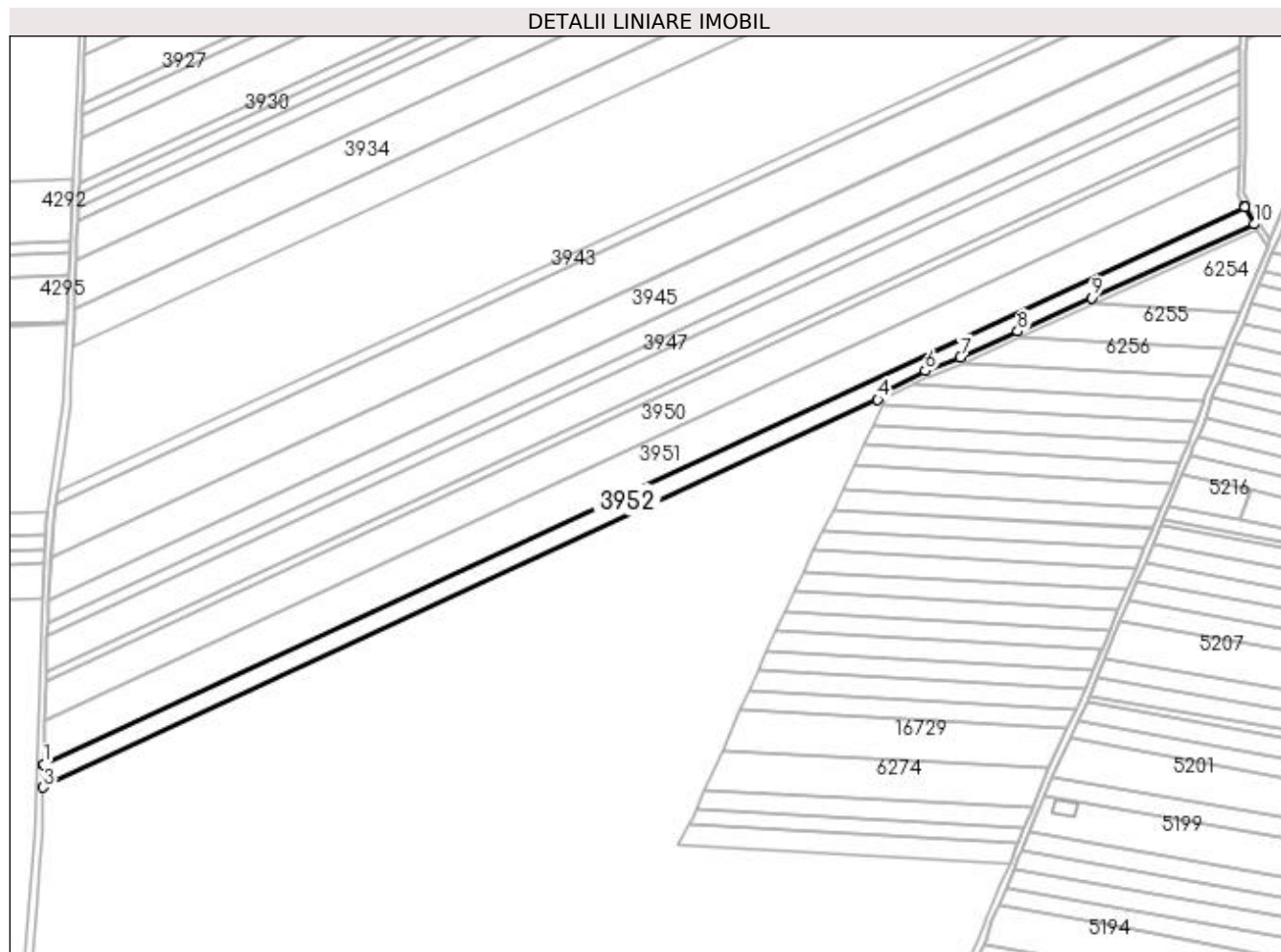
Inscrieri privind dezmembramintele dreptului de proprietate, drepturi reale de garanție și sarcini	Referințe
NU SUNT	

## Anexa Nr. 1 La Partea I

## Teren

Nr cadastral	Suprafața (mp)*	Observații / Referințe
	10.000	

\* Suprafața este determinată în planul de proiecție Stereo 70.



## Date referitoare la teren

Crt	Categorie folosință	Intra vilan	Suprafața (mp)	Tarla	Parcelă	Nr. topo	Observații / Referințe
1	arabil	NU	10.000	376	74	-	

## Lungime Segmente

1) Valorile lungimilor segmentelor sunt obținute din proiecție în plan.

Punct început	X / Y	Punct sfârșit	X / Y	Lungime segment (** (m)
1	353.934,49 284.006,972	2	353.934,477 284.006,47	0.502
2	353.934,477 284.006,47	3	353.934,119 283.992,7	13.775
3	353.934,119 283.992,7	4	354.447,493 284.231,086	566.022
4	354.447,493 284.231,086	5	354.449,41 284.235,14	4.484
5	354.449,41 284.235,14	6	354.476,679 284.248,97	30.576



Punct început	X / Y	Punct sfârșit	X / Y	Lungime segment (** (m)
6	354.476,679 284.248,97	7	354.498,522 284.257,376	23.405
7	354.498,522 284.257,376	8	354.533,642 284.273,276	38.552
8	354.533,642 284.273,276	9	354.579,169 284.293,888	49.976
9	354.579,169 284.293,888	10	354.679,03 284.339,1	109.619
10	354.679,03 284.339,1	11	354.673,265 284.349,528	11.915
11	354.673,265 284.349,528	12	354.673,046 284.349,923	0.452
12	354.673,046 284.349,923	1	353.934,49 284.006,972	814.297

\*\* Lungimile segmentelor sunt determinate în planul de proiecție Stereo 70 și sunt rotunjite la 1 milimetru.

\*\*\* Distanța dintre puncte este formată din segmente cumulate ce sunt mai mici decât valoarea 1 milimetru.



**DATE DESPRE IMOBILUL NR. 3953**

Oficiul de Cadastru și Publicitate Imobiliară DOLJ  
Biroul de Cadastru și Publicitate Imobiliară Craiova

**A. Partea I. Descrierea imobilului**

TEREN Extravilan

Adresa: Jud. Dolj, T376, P75

Nr. Crt	Nr cadastral Nr. topografic	Suprafața* (mp)	Observații / Referințe
A1		5.000	Sector cadastral:32 Teren neimprejmuit;

**B. Partea II. Proprietari și acte**

Inscrieri privitoare la dreptul de proprietate și alte drepturi reale	Referințe
/	
Act Administrativ nr. TDP . NR. 1707-58840, din 13/06/1995 emis de CJSIPT DOLJ;	
B1	A1
Intabulare, drept de PROPRIETATE, dobandit prin Constituire, cota actuala 1/1, cota initiala 1/1 1) POENARU MARIA, LIPSĂ CNP	

**C. Partea III. SARCINI .**

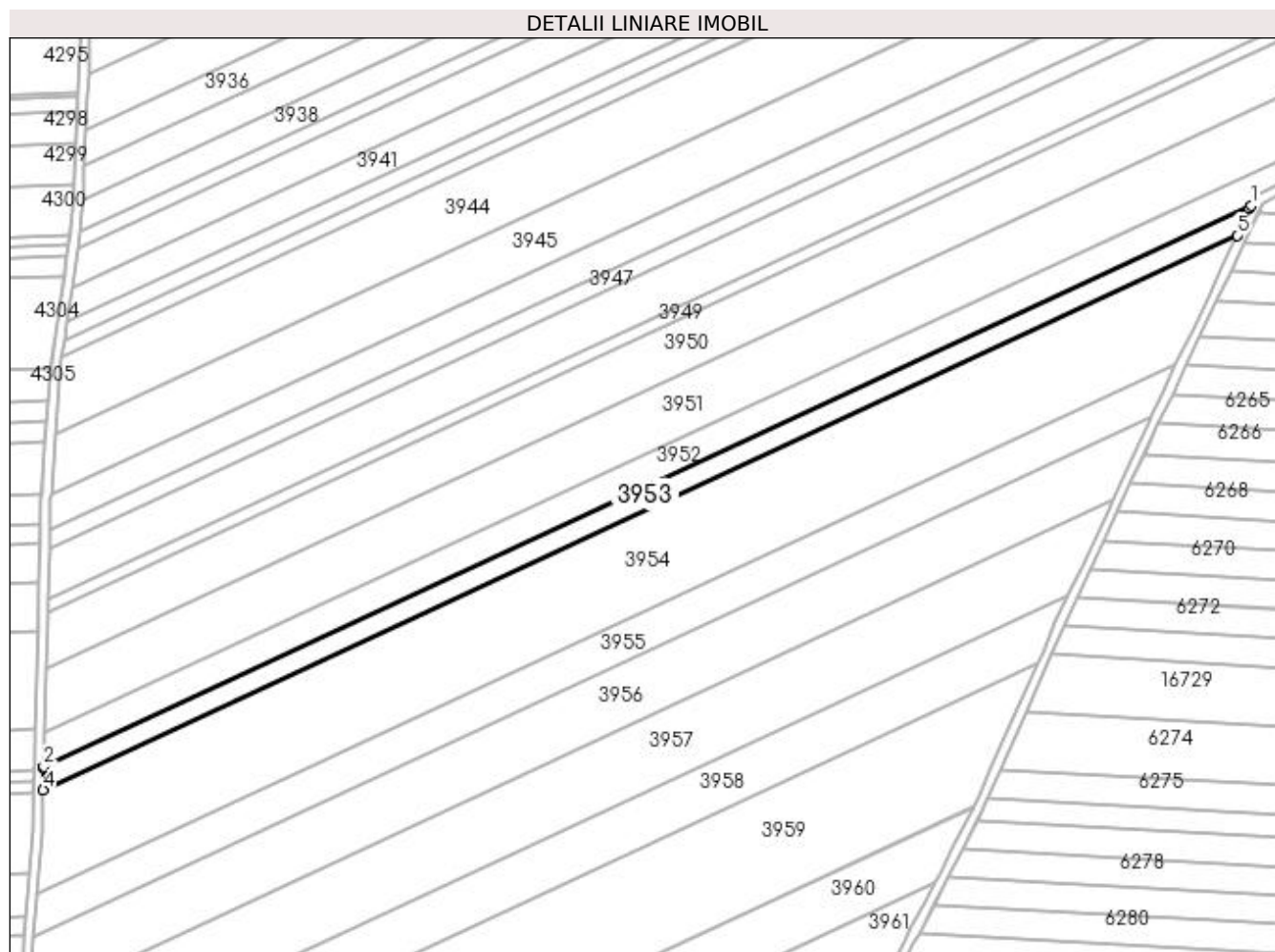
Inscrieri privind dezmembramintele dreptului de proprietate, drepturi reale de garanție și sarcini	Referințe
NU SUNT	

## Anexa Nr. 1 La Partea I

## Teren

Nr cadastral	Suprafața (mp)*	Observații / Referințe
	5.000	

\* Suprafața este determinată în planul de proiecție Stereo 70.



## Date referitoare la teren

Crt	Categorie folosință	Intravilan	Suprafața (mp)	Tarla	Parcelă	Nr. topo	Observații / Referințe
1	arabil	NU	5.000	376	75	-	

## Lungime Segmente

1) Valorile lungimilor segmentelor sunt obținute din proiecție în plan.

Punct început	X / Y	Punct sfârșit	X / Y	Lungime segment (** (m)
1	354.447,493 284.231,086	2	353.934,119 283.992,7	566.022
2	353.934,119 283.992,7	3	353.934,1 283.991,977	0.723
3	353.934,1 283.991,977	4	353.933,861 283.982,787	9.193
4	353.933,861 283.982,787	5	354.441,556 284.218,536	559.76
5	354.441,556 284.218,536	6	354.446,896 284.229,825	12.488

Punct început	X / Y	Punct sfârșit	X / Y	Lungime segment (** (m)
6	354.446,896 284.229,825	1	354.447,493 284.231,086	1.395

\*\* Lungimile segmentelor sunt determinate în planul de proiecție Stereo 70 și sunt rotunjite la 1 milimetru.

\*\*\* Distanța dintre puncte este formată din segmente cumulate ce sunt mai mici decât valoarea 1 milimetru.



**DATE DESPRE IMOBILUL NR. 3954**

Oficiul de Cadastru și Publicitate Imobiliară DOLJ  
Biroul de Cadastru și Publicitate Imobiliară Craiova

**A. Partea I. Descrierea imobilului**

TEREN Extravilan

Adresa: Jud. Dolj, T 376, P76

Nr. Crt	Nr cadastral Nr. topografic	Suprafața* (mp)	Observații / Referințe
A1	36192	21.400	Sector cadastral:32 Teren neimprejmuit;

**B. Partea II. Proprietari și acte**

Inscrieri privitoare la dreptul de proprietate și alte drepturi reale		Referințe
<b>278700 / 12/12/2019</b>		
Act Notarial nr. CVC AUT NR. 1643, din 11/12/2019 emis de BNP Papa Eugenia;		
B1	Intabulare, drept de PROPRIETATE, dobandit prin Conventie, cota actuala 1/1, cota initiala 1/1 1) MATUSA PETRICA 2) MATUSA ALEXANDRA-GEORGIANA	A1

**C. Partea III. SARCINI .**

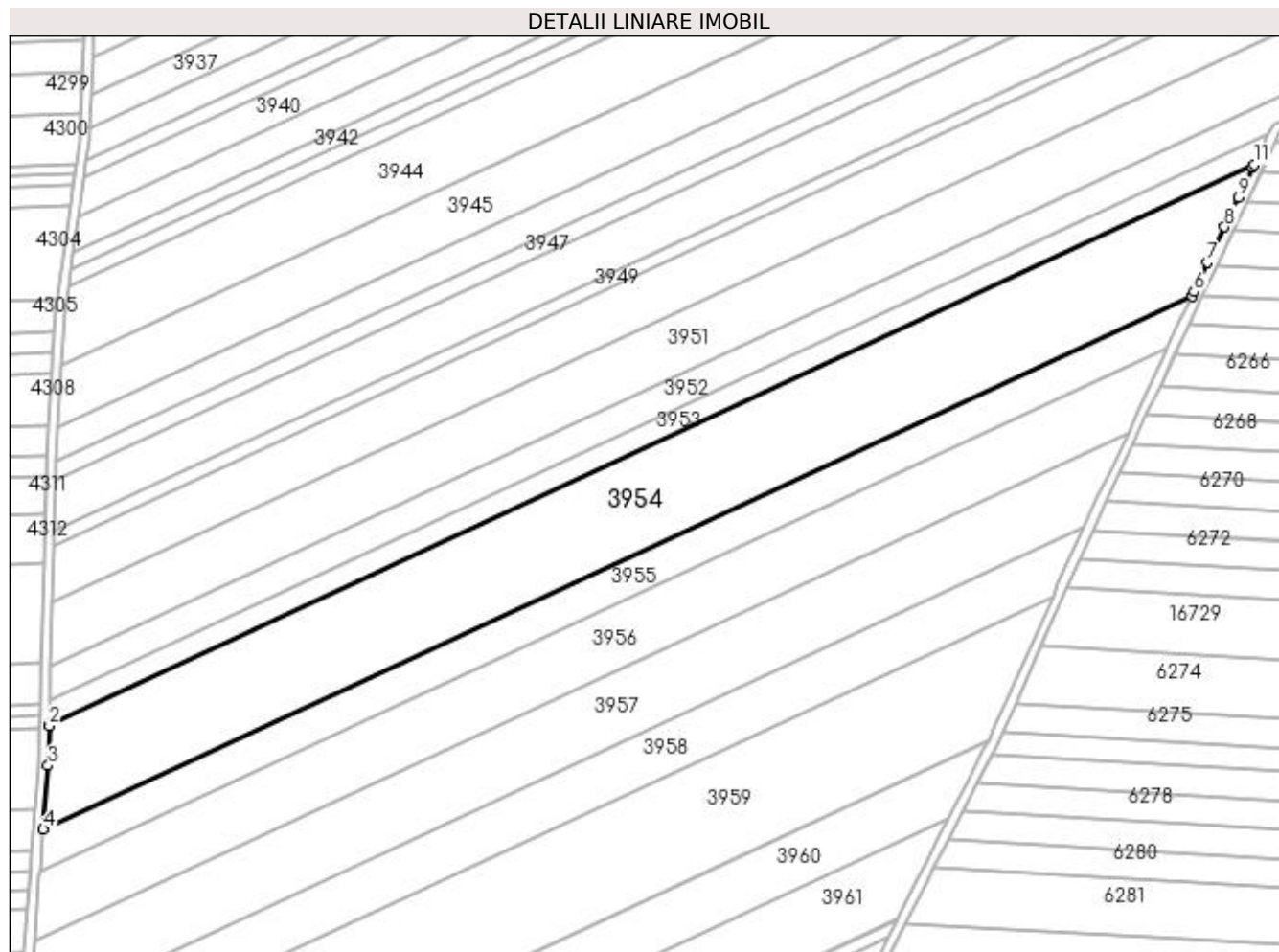
Inscrieri privind dezmembramentele dreptului de proprietate, drepturi reale de garanție și sarcini	Referințe
NU SUNT	

## Anexa Nr. 1 La Partea I

## Teren

Nr cadastral	Suprafața (mp)*	Observații / Referințe
36192	21.400	

\* Suprafața este determinată în planul de proiecție Stereo 70.



## Date referitoare la teren

Crt	Categorie folosință	Intravilan	Suprafața (mp)	Tarla	Parcelă	Nr. topo	Observații / Referințe
1	arabil	NU	21.400	376	76	-	

## Lungime Segmente

1) Valorile lungimilor segmentelor sunt obținute din proiecție în plan.

Punct început	X / Y	Punct sfârșit	X / Y	Lungime segment (** (m)
1	353.933,861 283.982,787	2	353.933,842 283.982,055	0.732
2	353.933,842 283.982,055	3	353.933,406 283.965,275	16.786
3	353.933,406 283.965,275	4	353.931,352 283.938,441	26.912
4	353.931,352 283.938,441	5	354.415,383 284.163,201	533.669
5	354.415,383 284.163,201	6	354.416,2 284.164,929	1.911



Punct început	X / Y	Punct sfârșit	X / Y	Lungime segment (** (m)
6	354.416,2 284.164,929	7	354.422,061 284.177,32	13.707
7	354.422,061 284.177,32	8	354.429,12 284.192,244	16.509
8	354.429,12 284.192,244	9	354.435,024 284.204,725	13.807
9	354.435,024 284.204,725	10	354.440,948 284.217,25	13.855
10	354.440,948 284.217,25	11	354.441,556 284.218,536	1.422
11	354.441,556 284.218,536	1	353.933,861 283.982,787	559.76

\*\* Lungimile segmentelor sunt determinate în planul de proiecție Stereo 70 și sunt rotunjite la 1 milimetru.

\*\*\* Distanța dintre puncte este formată din segmente cumulate ce sunt mai mici decât valoarea 1 milimetru.



**DATE DESPRE IMOBILUL NR. 3955**

Oficiul de Cadastru și Publicitate Imobiliară DOLJ  
Biroul de Cadastru și Publicitate Imobiliară Craiova

**A. Partea I. Descrierea imobilului**

TEREN Extravilan

Adresa: Jud. Dolj, T 376, P 77

Nr. Crt	Nr cadastral Nr. topografic	Suprafața* (mp)	Observații / Referințe
A1	30833	8.300	Sector cadastral:32 Teren neimprejmuit;

**B. Partea II. Proprietari și acte**

Inscrieri privitoare la dreptul de proprietate și alte drepturi reale	Referințe
<b>133532 / 28/10/2015</b>	
Act Notarial nr. CVC nr. 839, din 25/09/2015 emis de NP RIBA MELTIADÉ;	
B1	A1
Intabulare, drept de PROPRIETATE, dobândit prin Convenție, cota actuala 1/1, cota initiala 1/1	
1) SOCIETATEA MOTAVEN SRL, CIF:34264040	

**C. Partea III. SARCINI .**

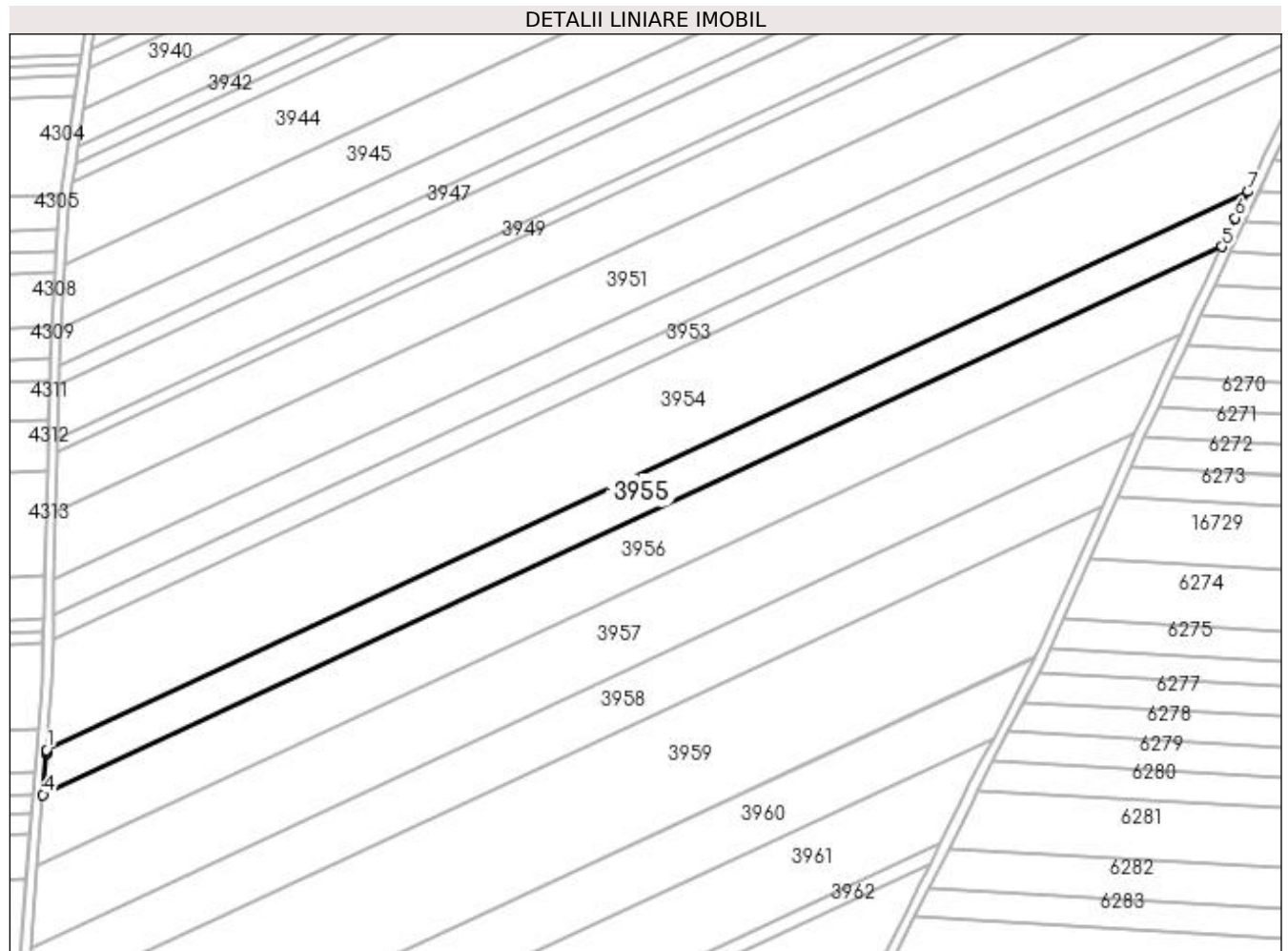
Inscrieri privind dezmembramentele dreptului de proprietate, drepturi reale de garanție și sarcini	Referințe
NU SUNT	

## Anexa Nr. 1 La Partea I

## Teren

Nr cadastral	Suprafața (mp)*	Observații / Referințe
30833	8.300	

\* Suprafața este determinată în planul de proiecție Stereo 70.



## Date referitoare la teren

Crt	Categorie folosință	Intra vilan	Suprafața (mp)	Tarla	Parcelă	Nr. topo	Observații / Referințe
1	arabil	NU	8.300	376	77	-	

## Lungime Segmente

1) Valorile lungimilor segmentelor sunt obținute din proiecție în plan.

Punct început	X / Y	Punct sfârșit	X / Y	Lungime segment (** (m)
1	353.931,352 283.938,441	2	353.931,292 283.937,654	0.789
2	353.931,292 283.937,654	3	353.931,228 283.936,815	0.841
3	353.931,228 283.936,815	4	353.929,897 283.920,455	16.414
4	353.929,897 283.920,455	5	354.404,891 284.141,02	523.706
5	354.404,891 284.141,02	6	354.410,357 284.152,576	12.784

Punct început	X / Y	Punct sfârșit	X / Y	Lungime segment (** (m)
6	354.410,357 284.152,576	7	354.415,383 284.163,201	11.754
7	354.415,383 284.163,201	1	353.931,352 283.938,441	533.669

\*\* Lungimile segmentelor sunt determinate în planul de proiecție Stereo 70 și sunt rotunjite la 1 milimetru.

\*\*\* Distanța dintre puncte este formată din segmente cumulate ce sunt mai mici decât valoarea 1 milimetru.



**DATE DESPRE IMOBILUL NR. 3956**

Oficiul de Cadastru și Publicitate Imobiliară DOLJ  
Biroul de Cadastru și Publicitate Imobiliară Craiova

**A. Partea I. Descrierea imobilului**

TEREN Extravilan

Adresa: Jud. Dolj, T376, P78

Nr. Crt	Nr cadastral Nr. topografic	Suprafața* (mp)	Observații / Referințe
A1		12.900	Sector cadastral:32 Teren neimprejmuit;

**B. Partea II. Proprietari și acte**

Inscrieri privitoare la dreptul de proprietate și alte drepturi reale		Referințe
/		
Act Administrativ nr. TDP . NR. 2772-48113, din 21/11/1996 emis de CJSIPT DOLJ;		
B1	Intabulare, drept de PROPRIETATE, dobândit prin Reconstituire, cota actuala 1/1, cota initiala 1/1 1) DRAGOTĂ ANA, LIPSĂ CNP 2) URZICEANU ANA, LIPSĂ CNP 3) URZICEANU ION, LIPSĂ CNP	A1

**C. Partea III. SARCINI .**

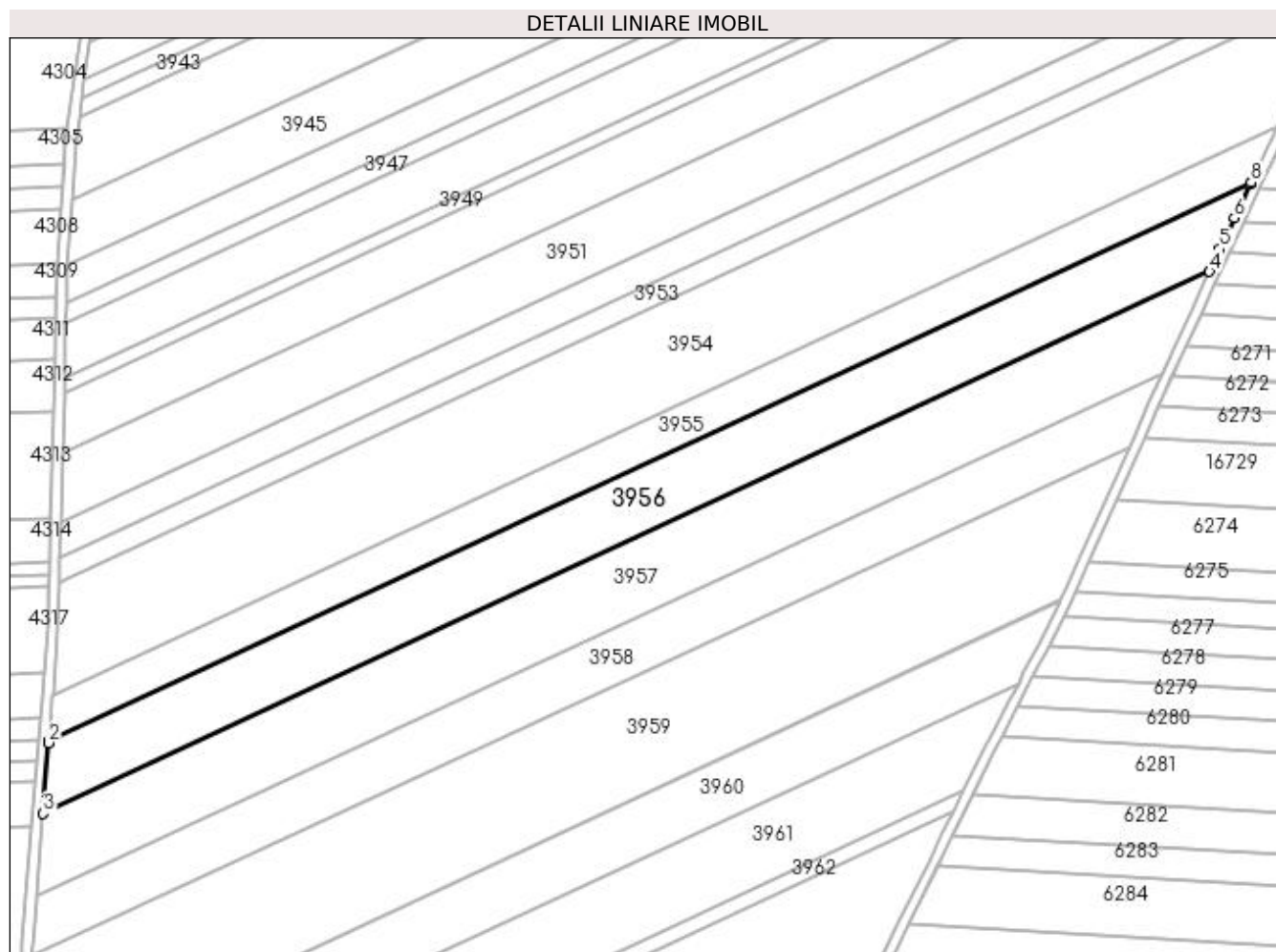
Inscrieri privind dezmembramintele dreptului de proprietate, drepturi reale de garanție și sarcini	Referințe
NU SUNT	

## Anexa Nr. 1 La Partea I

## Teren

Nr cadastral	Suprafața (mp)*	Observații / Referințe
	12.900	

\* Suprafața este determinată în planul de proiecție Stereo 70.



## Date referitoare la teren

Crt	Categorie folosință	Intra vilan	Suprafața (mp)	Tarla	Parcelă	Nr. topo	Observații / Referințe
1	arabil	NU	12.900	376	78	-	

## Lungime Segmente

1) Valorile lungimilor segmentelor sunt obținute din proiecție în plan.

Punct început	X / Y	Punct sfârșit	X / Y	Lungime segment (** (m)
1	353.929,897 283.920,455	2	353.929,831 283.919,653	0.805
2	353.929,831 283.919,653	3	353.927,565 283.891,802	27.943
3	353.927,565 283.891,802	4	354.388,447 284.105,813	508.147
4	354.388,447 284.105,813	5	354.392,58 284.114,739	9.836
5	354.392,58 284.114,739	6	354.398,257 284.126,996	13.508



Punct început	X / Y	Punct sfârșit	X / Y	Lungime segment (** (m)
6	354.398,257 284.126,996	7	354.404,533 284.140,264	14.677
7	354.404,533 284.140,264	8	354.404,891 284.141,02	0.836
8	354.404,891 284.141,02	1	353.929,897 283.920,455	523.706

\*\* Lungimile segmentelor sunt determinate în planul de proiecție Stereo 70 și sunt rotunjite la 1 milimetru.

\*\*\* Distanța dintre puncte este formată din segmente cumulate ce sunt mai mici decât valoarea 1 milimetru.



**DATE DESPRE IMOBILUL NR. 3957**

Oficiul de Cadastru și Publicitate Imobiliară DOLJ  
Biroul de Cadastru și Publicitate Imobiliară Craiova

**A. Partea I. Descrierea imobilului**

TEREN Extravilan

Adresa: Jud. Dolj, T376, P79

Nr. Crt	Nr cadastral Nr. topografic	Suprafața* (mp)	Observații / Referințe
A1		14.300	Sector cadastral:32 Teren neimprejmuit;

**B. Partea II. Proprietari și acte**

Inscrieri privitoare la dreptul de proprietate și alte drepturi reale		Referințe
/		
Act Normativ nr. LEGEA 7, din 24/06/1996 emis de GUVERNUL ROMANIEI;		
B1	Inscrierea provizorie, drept de PROPRIETATE, dobandit prin Lege, cota actuala 1/1, cota initiala 1/1 1) UAT MOTATEI - PROPRIETAR NEIDENTIFICAT, CIF:4553305	A1

**C. Partea III. SARCINI .**

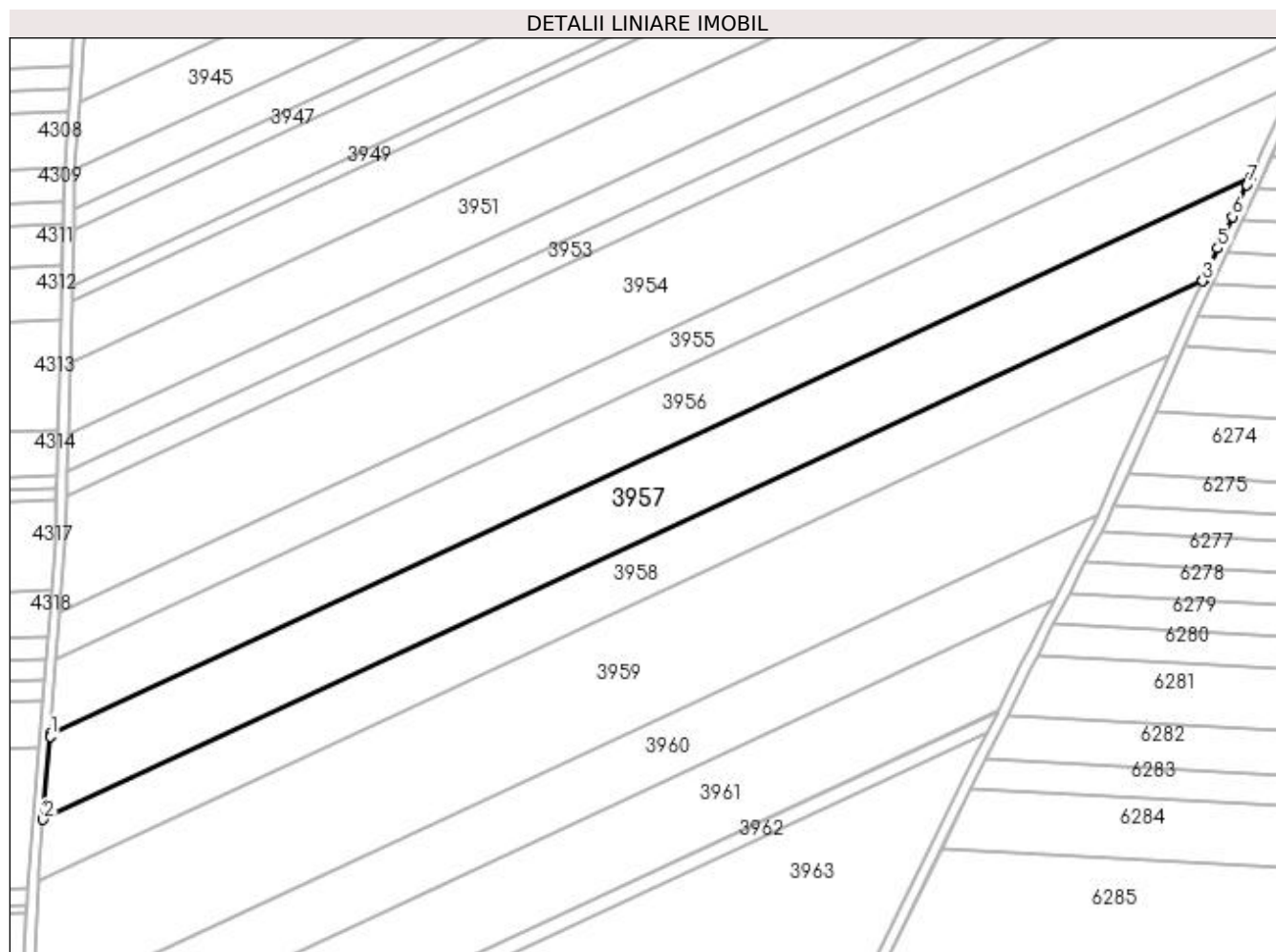
Inscrieri privind dezmembramintele dreptului de proprietate, drepturi reale de garanție și sarcini	Referințe
NU SUNT	

## Anexa Nr. 1 La Partea I

## Teren

Nr cadastral	Suprafața (mp)*	Observații / Referințe
	14.300	

\* Suprafața este determinată în planul de proiecție Stereo 70.



## Date referitoare la teren

Crt	Categorie folosință	Intra vilan	Suprafața (mp)	Tarla	Parcelă	Nr. topo	Observații / Referințe
1	arabil	NU	14.300	376	79	-	

## Lungime Segmente

1) Valorile lungimilor segmentelor sunt obținute din proiecție în plan.

Punct început	X / Y	Punct sfârșit	X / Y	Lungime segment (** (m)
1	353.927,498 283.890,974	2	353.924,896 283.858,988	32.092
2	353.924,896 283.858,988	3	354.369,818 284.065,589	490.55
3	354.369,818 284.065,589	4	354.370,049 284.066,087	0.549
4	354.370,049 284.066,087	5	354.375,658 284.078,199	13.348
5	354.375,658 284.078,199	6	354.381,284 284.090,348	13.388

Punct început	X / Y	Punct sfârșit	X / Y	Lungime segment (** (m)
6	354.381,284 284.090,348	7	354.386,925 284.102,528	13.423
7	354.386,925 284.102,528	8	354.388,447 284.105,813	3.62
8	354.388,447 284.105,813	9	353.927,565 283.891,802	508.147
9	353.927,565 283.891,802	1	353.927,498 283.890,974	0.831

\*\* Lungimile segmentelor sunt determinate în planul de proiecție Stereo 70 și sunt rotunjite la 1 milimetru.

\*\*\* Distanța dintre puncte este formată din segmente cumulate ce sunt mai mici decât valoarea 1 milimetru.



**DATE DESPRE IMOBILUL NR. 3958**

Oficiul de Cadastru și Publicitate Imobiliară DOLJ  
Biroul de Cadastru și Publicitate Imobiliară Craiova

**A. Partea I. Descrierea imobilului**

TEREN Extravilan

Adresa: Jud. Dolj, T376, P80

Nr. Crt	Nr cadastral Nr. topografic	Suprafața* (mp)	Observații / Referințe
A1		10.000	Sector cadastral:32 Teren neimprejmuit;

**B. Partea II. Proprietari și acte**

Inscrieri privitoare la dreptul de proprietate și alte drepturi reale	Referințe
/	
Act Administrativ nr. TDP . NR. 3808-2215, din 01/09/1997 emis de CJSIPT DOLJ;	
B1	A1
Intabulare, drept de PROPRIETATE, dobândit prin Reconstituire, cota actuala 1/1, cota initiala 1/1 1) <b>BOZGAN NATALIA</b> , LIPSĂ CNP	

**C. Partea III. SARCINI .**

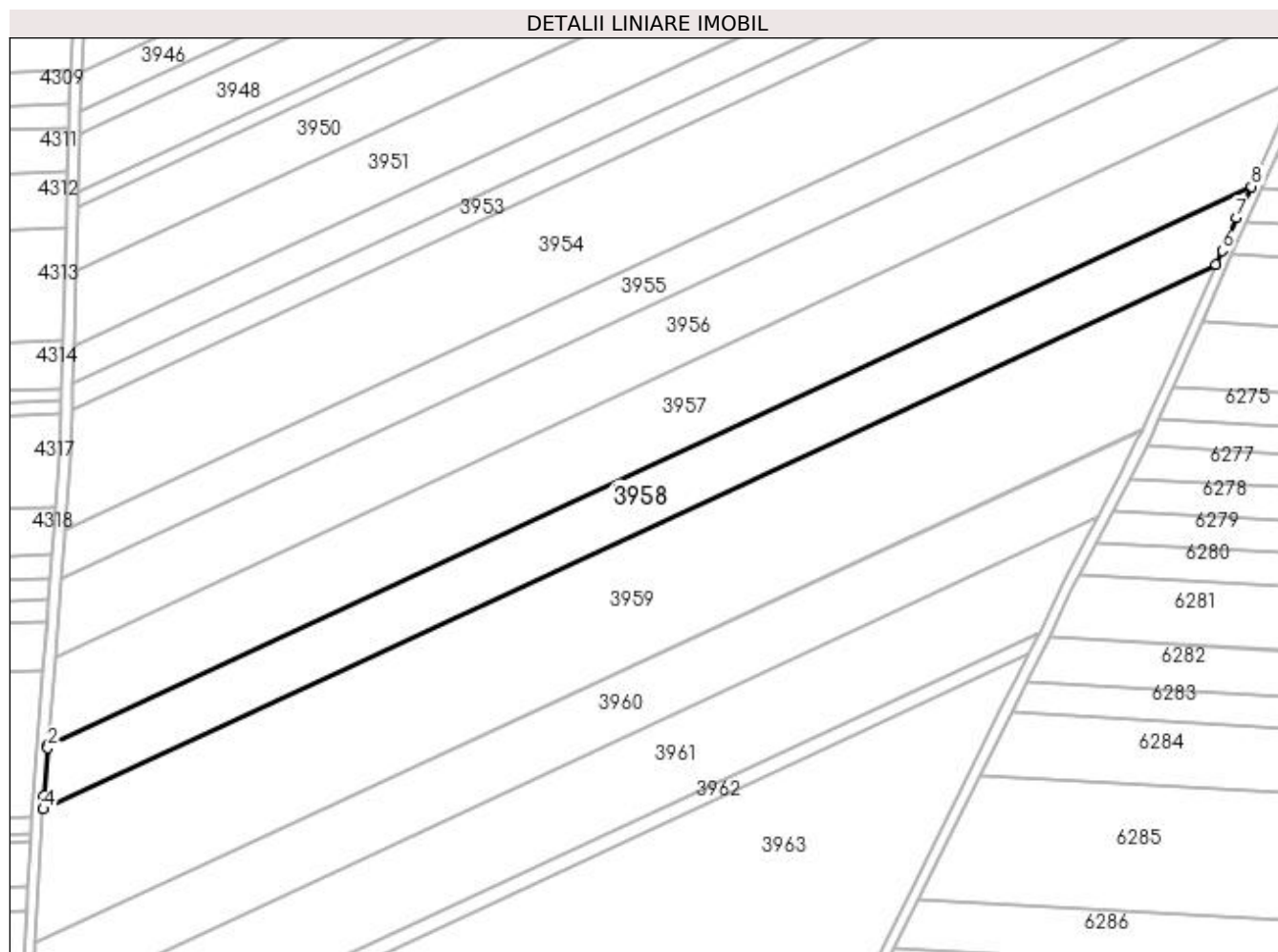
Inscrieri privind dezmembramintele dreptului de proprietate, drepturi reale de garanție și sarcini	Referințe
NU SUNT	

## Anexa Nr. 1 La Partea I

## Teren

Nr cadastral	Suprafața (mp)*	Observații / Referințe
	10.000	

\* Suprafața este determinată în planul de proiecție Stereo 70.



## Date referitoare la teren

Crt	Categorie folosință	Intra vilan	Suprafața (mp)	Tarla	Parcelă	Nr. topo	Observații / Referințe
1	arabil	NU	10.000	376	80	-	

## Lungime Segmente

1) Valorile lungimilor segmentelor sunt obținute din proiecție în plan.

Punct început	X / Y	Punct sfârșit	X / Y	Lungime segment (** (m)
1	353.924,896 283.858,988	2	353.924,826 283.858,131	0.86
2	353.924,826 283.858,131	3	353.923,371 283.840,249	17.941
3	353.923,371 283.840,249	4	353.923,106 283.835,393	4.863
4	353.923,106 283.835,393	5	354.356,811 284.036,785	478.183
5	354.356,811 284.036,785	6	354.359,058 284.041,84	5.532



Punct început	X / Y	Punct sfârșit	X / Y	Lungime segment (** (m)
6	354.359,058 284.041,84	7	354.364,451 284.053,972	13.277
7	354.364,451 284.053,972	8	354.369,818 284.065,589	12.797
8	354.369,818 284.065,589	1	353.924,896 283.858,988	490.55

\*\* Lungimile segmentelor sunt determinate în planul de proiecție Stereo 70 și sunt rotunjite la 1 milimetru.

\*\*\* Distanța dintre puncte este formată din segmente cumulate ce sunt mai mici decât valoarea 1 milimetru.



**DATE DESPRE IMOBILUL NR. 3959**

Oficiul de Cadastru și Publicitate Imobiliară DOLJ  
Biroul de Cadastru și Publicitate Imobiliară Craiova

**A. Partea I. Descrierea imobilului**

TEREN Extravilan

Adresa: Jud. Dolj, T376, P81

Nr. Crt	Nr cadastral Nr. topografic	Suprafața* (mp)	Observații / Referințe
A1		20.300	Sector cadastral:32 Teren neimprejmuit;

**B. Partea II. Proprietari și acte**

Inscrieri privitoare la dreptul de proprietate și alte drepturi reale	Referințe
/	
Act Administrativ nr. TDP . NR. 3821-2215, din 09/10/1997 emis de CJSIPT DOLJ;	
B1	A1
Intabulare, drept de PROPRIETATE, dobândit prin Reconstituire, cota actuala 1/1, cota initiala 1/1 1) COJOCARU EUGENIA, LIPSĂ CNP	

**C. Partea III. SARCINI .**

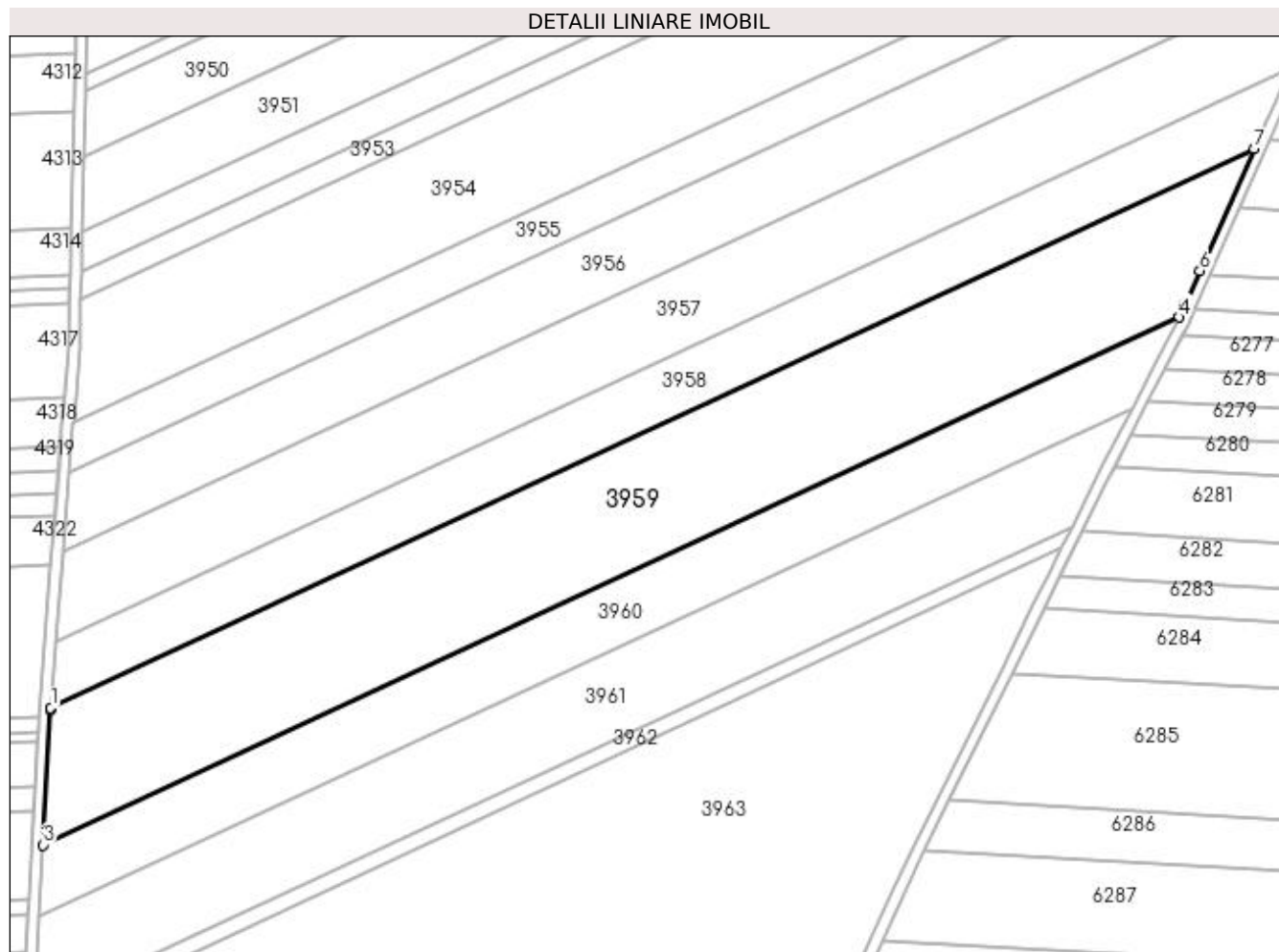
Inscrieri privind dezmembramintele dreptului de proprietate, drepturi reale de garanție și sarcini	Referințe
NU SUNT	

## Anexa Nr. 1 La Partea I

## Teren

Nr cadastral	Suprafața (mp)*	Observații / Referințe
	20.300	

\* Suprafața este determinată în planul de proiecție Stereo 70.



## Date referitoare la teren

Crt	Categorie folosință	Intra vilan	Suprafața (mp)	Tarla	Parcelă	Nr. topo	Observații / Referințe
1	arabil	NU	20.300	376	81	-	

## Lungime Segmente

1) Valorile lungimilor segmentelor sunt obținute din proiecție în plan.

Punct început	X / Y	Punct sfârșit	X / Y	Lungime segment (** (m)
1	353.923,106 283.835,393	2	353.923,058 283.834,525	0.869
2	353.923,058 283.834,525	3	353.920,404 283.785,985	48.613
3	353.920,404 283.785,985	4	354.329,834 283.976,105	451.418
4	354.329,834 283.976,105	5	354.331,908 283.980,769	5.104
5	354.331,908 283.980,769	6	354.337,28 283.992,853	13.224

Punct început	X / Y	Punct sfârșit	X / Y	Lungime segment (** (m)
6	354.337,28 283.992,853	7	354.356,811 284.036,785	48.078
7	354.356,811 284.036,785	1	353.923,106 283.835,393	478.183

\*\* Lungimile segmentelor sunt determinate în planul de proiecție Stereo 70 și sunt rotunjite la 1 milimetru.

\*\*\* Distanța dintre puncte este formată din segmente cumulate ce sunt mai mici decât valoarea 1 milimetru.



**DATE DESPRE IMOBILUL NR. 3960**

Oficiul de Cadastru și Publicitate Imobiliară DOLJ  
Biroul de Cadastru și Publicitate Imobiliară Craiova

**A. Partea I. Descrierea imobilului**

TEREN Extravilan

Adresa: Jud. Dolj, T376, P82

Nr. Crt	Nr cadastral Nr. topografic	Suprafața* (mp)	Observații / Referințe
A1		10.000	Sector cadastral:32 Teren neimprejmuit;

**B. Partea II. Proprietari și acte**

Inscrieri privitoare la dreptul de proprietate și alte drepturi reale	Referințe
/	
Act Administrativ nr. TDP . NR. 1673-58981, din 08/05/1995 emis de CJSIPT DOLJ;	
B1	A1
Intabulare, drept de PROPRIETATE, dobandit prin Reconstituire, cota actuala 1/1, cota initiala 1/1 1) DUMITRU EUGENIA, LIPSĂ CNP	

**C. Partea III. SARCINI .**

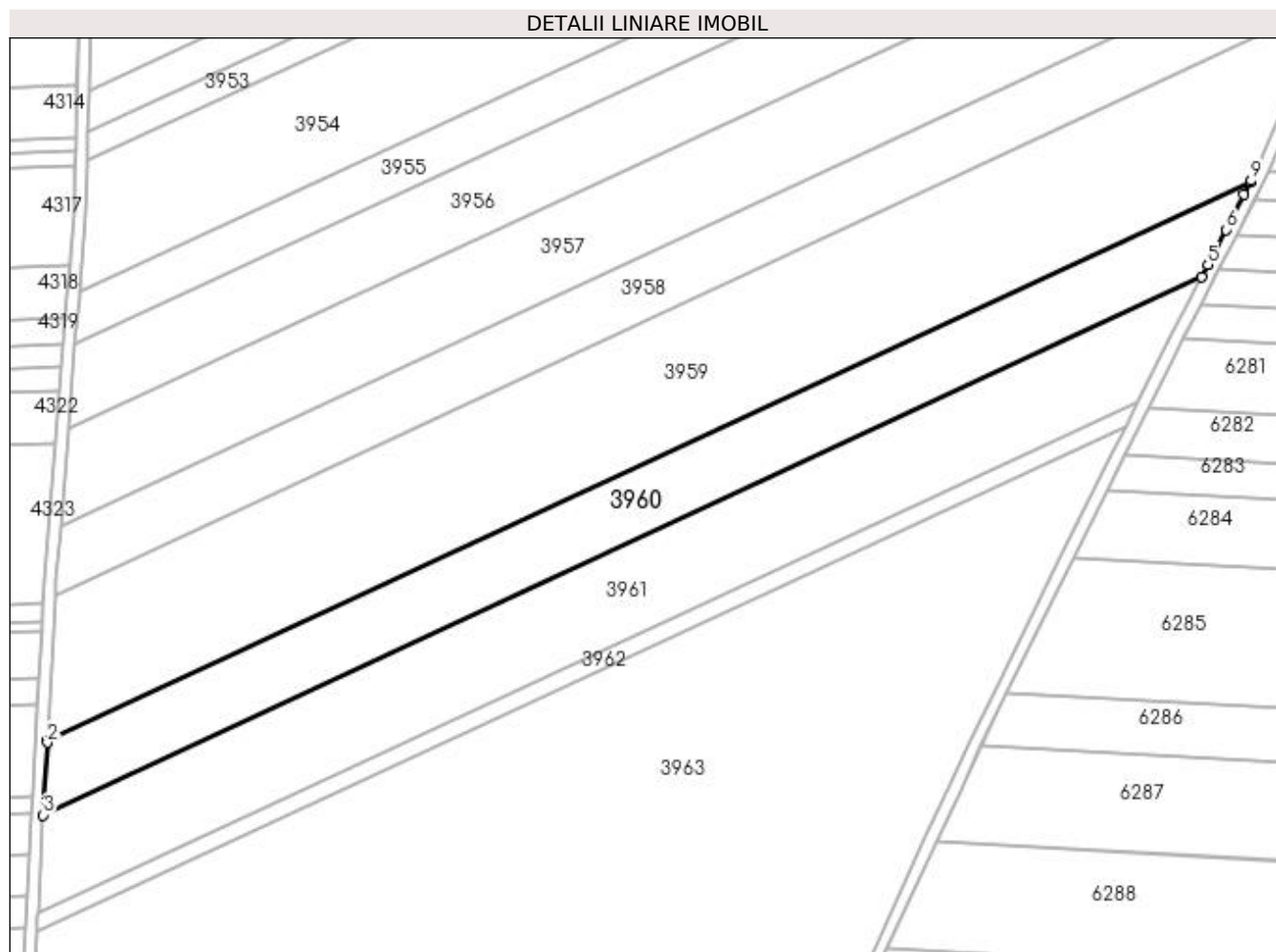
Inscrieri privind dezmembramintele dreptului de proprietate, drepturi reale de garanție și sarcini	Referințe
NU SUNT	

## Anexa Nr. 1 La Partea I

## Teren

Nr cadastral	Suprafața (mp)*	Observații / Referințe
	10.000	

\* Suprafața este determinată în planul de proiecție Stereo 70.



## Date referitoare la teren

Crt	Categorie folosință	Intra vilan	Suprafața (mp)	Tarla	Parcelă	Nr. topo	Observații / Referințe
1	arabil	NU	10.000	376	82	-	

## Lungime Segmente

1) Valorile lungimilor segmentelor sunt obținute din proiecție în plan.

Punct început	X / Y	Punct sfârșit	X / Y	Lungime segment (** (m)
1	353.920,404 283.785,985	2	353.920,353 283.785,065	0.921
2	353.920,353 283.785,065	3	353.919,007 283.760,444	24.658
3	353.919,007 283.760,444	4	354.313,002 283.943,396	434.4
4	354.313,002 283.943,396	5	354.315,128 283.947,52	4.64
5	354.315,128 283.947,52	6	354.321,254 283.959,403	13.369



Punct început	X / Y	Punct sfârșit	X / Y	Lungime segment (** (m)
6	354.321,254 283.959,403	7	354.327,413 283.971,351	13.442
7	354.327,413 283.971,351	8	354.329,65 283.975,69	4.882
8	354.329,65 283.975,69	9	354.329,834 283.976,105	0.454
9	354.329,834 283.976,105	1	353.920,404 283.785,985	451.418

\*\* Lungimile segmentelor sunt determinate în planul de proiecție Stereo 70 și sunt rotunjite la 1 milimetru.

\*\*\* Distanța dintre puncte este formată din segmente cumulate ce sunt mai mici decât valoarea 1 milimetru.



**DATE DESPRE IMOBILUL NR. 3961**

Oficiul de Cadastru și Publicitate Imobiliară DOLJ  
Biroul de Cadastru și Publicitate Imobiliară Craiova

**A. Partea I. Descrierea imobilului**

TEREN Extravilan

Adresa: Jud. Dolj, T376, P82

Nr. Crt	Nr cadastral Nr. topografic	Suprafața* (mp)	Observații / Referințe
A1		12.500	Sector cadastral:32 Teren neimprejmuit; Tarla gresita in TDP

**B. Partea II. Proprietari și acte**

Inscrieri privitoare la dreptul de proprietate și alte drepturi reale		Referințe
/		
Act Administrativ nr. TDP . NR.2650-48112, din 15/11/1996 emis de CJSIPT DOLJ;		
B1	Intabulare, drept de PROPRIETATE, dobandit prin Reconstituire, cota actuala 1/1, cota initiala 1/1 1) <b>POPA PETRE</b> , LIPSĂ CNP 2) <b>PÎRVAN MARIA</b> , LIPSĂ CNP 3) <b>DASCĂLU IOANA</b> , LIPSĂ CNP	A1

**C. Partea III. SARCINI .**

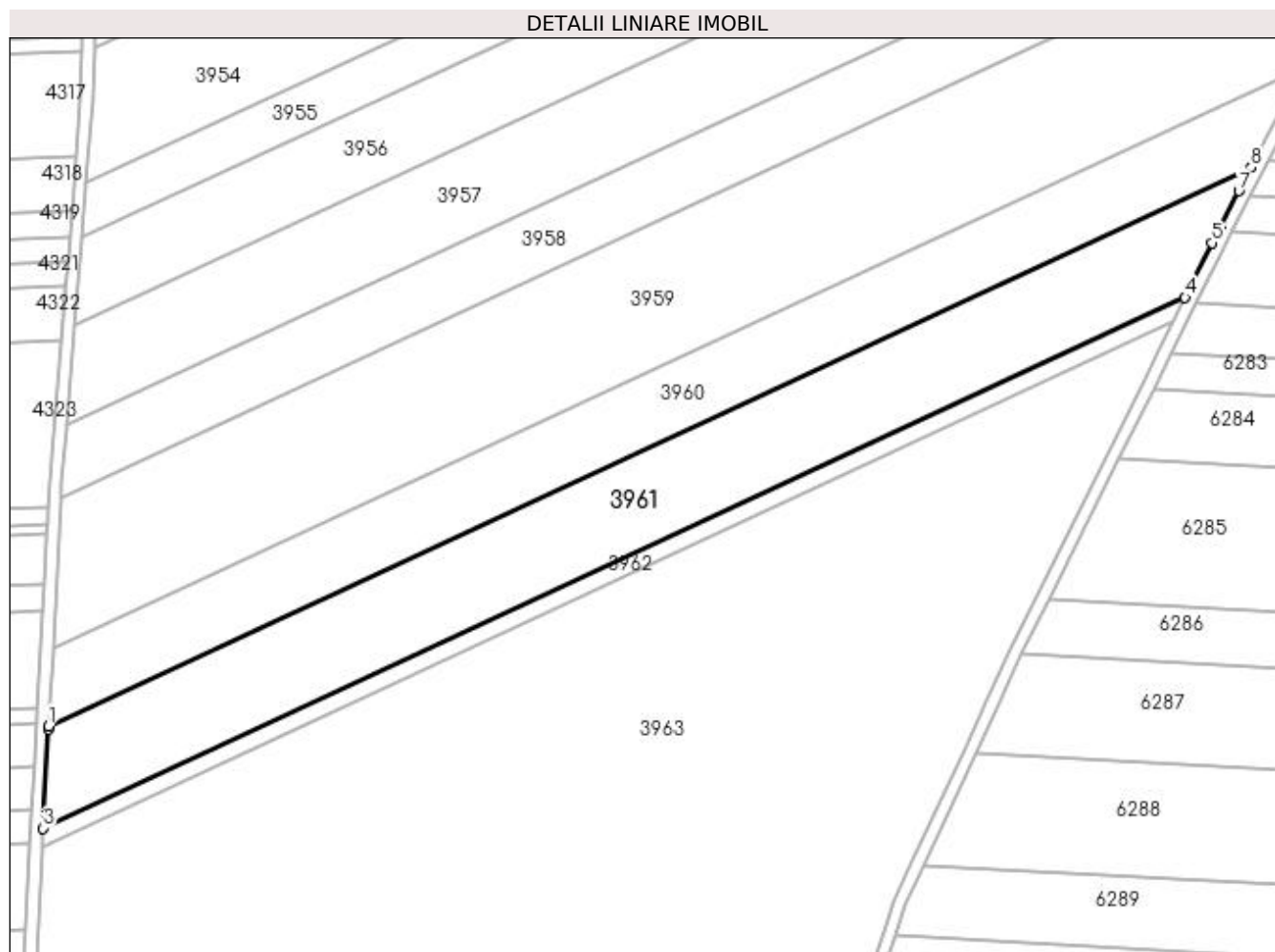
Inscrieri privind dezmembramintele dreptului de proprietate, drepturi reale de garanție și sarcini	Referințe
NU SUNT	

## Anexa Nr. 1 La Partea I

## Teren

Nr cadastral	Suprafața (mp)*	Observații / Referințe
	12.500	Tarla gresita in TDP

\* Suprafața este determinată în planul de proiecție Stereo 70.



## Date referitoare la teren

Crt	Categorie folosință	Intra vilan	Suprafața (mp)	Tarla	Parcelă	Nr. topo	Observații / Referințe
1	arabil	NU	12.500	376	82	-	IDENTIC CU T381,

## Lungime Segmente

1) Valorile lungimilor segmentelor sunt obținute din proiecție în plan.

Punct început	X / Y	Punct sfârșit	X / Y	Lungime segment (** (m)
1	353.919,007 283.760,444	2	353.918,955 283.759,488	0.957
2	353.918,955 283.759,488	3	353.917,18 283.727,041	32.496
3	353.917,18 283.727,041	4	354.291,392 283.900,807	412.588
4	354.291,392 283.900,807	5	354.300,28 283.918,721	19.998
5	354.300,28 283.918,721	6	354.302,974 283.923,945	5.878

Punct început	X / Y	Punct sfârșit	X / Y	Lungime segment (** (m)
6	354.302,974 283.923,945	7	354.309,035 283.935,701	13.226
7	354.309,035 283.935,701	8	354.313,002 283.943,396	8.657
8	354.313,002 283.943,396	1	353.919,007 283.760,444	434.4

\*\* Lungimile segmentelor sunt determinate în planul de proiecție Stereo 70 și sunt rotunjite la 1 milimetru.

\*\*\* Distanța dintre puncte este formată din segmente cumulate ce sunt mai mici decât valoarea 1 milimetru.



**DATE DESPRE IMOBILUL NR. 3962**

Oficiul de Cadastru și Publicitate Imobiliară DOLJ  
Biroul de Cadastru și Publicitate Imobiliară Craiova

**A. Partea I. Descrierea imobilului**

TEREN Extravilan

Adresa: Jud. Dolj, T376, P83/1

Nr. Crt	Nr cadastral Nr. topografic	Suprafața* (mp)	Observații / Referințe
A1		2.300	Sector cadastral:32 Teren neimprejmuit;

**B. Partea II. Proprietari și acte**

Inscrieri privitoare la dreptul de proprietate și alte drepturi reale	Referințe
/	
Act Administrativ nr. TDP . NR. 4435, din 17/09/2004 emis de CJSIPT DOLJ;	
B1	A1
Intabulare, drept de PROPRIETATE, dobândit prin Reconstituire, cota actuala 1/1, cota initiala 1/1 1) STOENICĂ VIRGIL, LIPSĂ CNP	

**C. Partea III. SARCINI .**

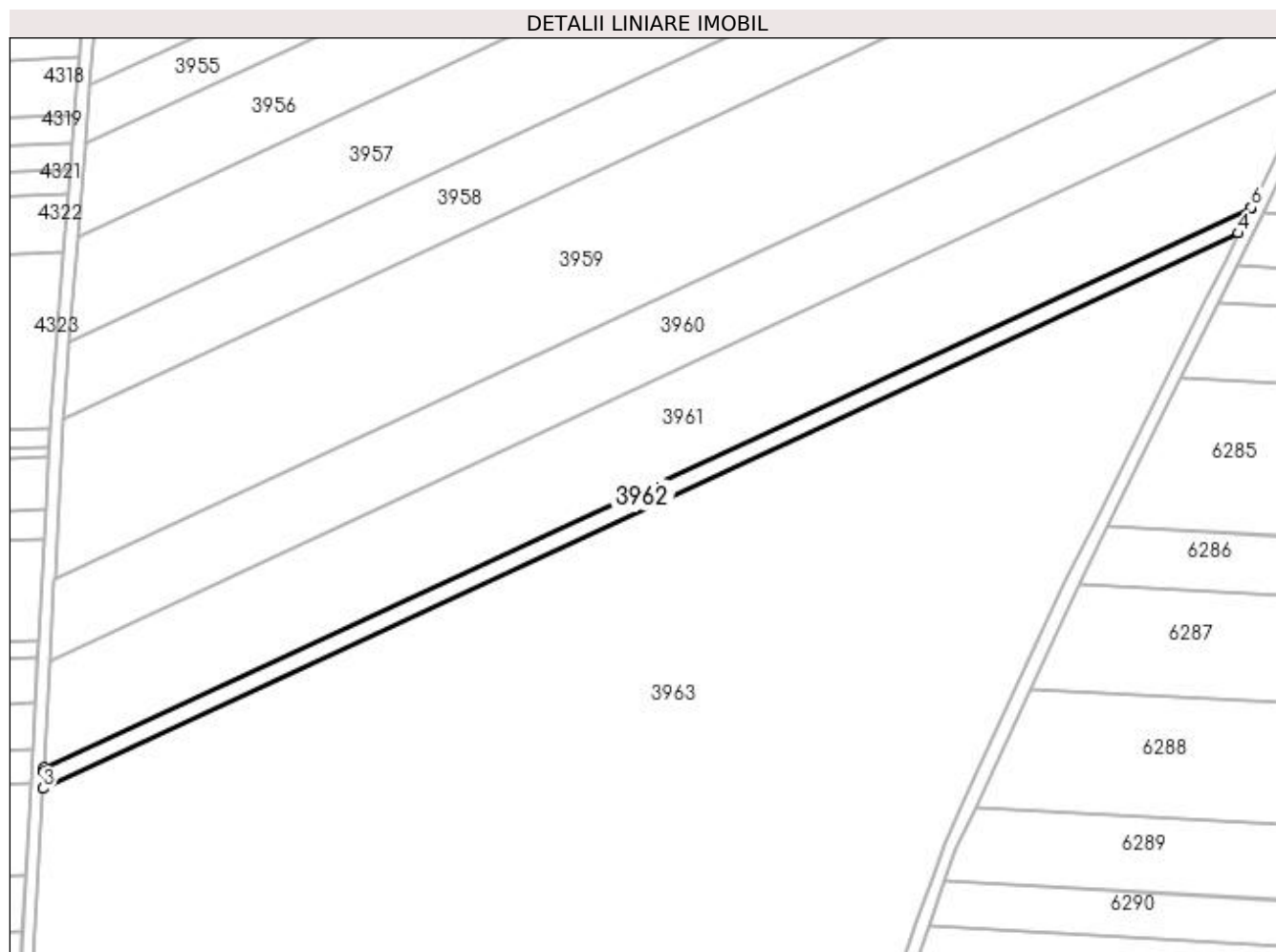
Inscrieri privind dezmembramintele dreptului de proprietate, drepturi reale de garanție și sarcini	Referințe
NU SUNT	

## Anexa Nr. 1 La Partea I

## Teren

Nr cadastral	Suprafața (mp)*	Observații / Referințe
	2.300	

\* Suprafața este determinată în planul de proiecție Stereo 70.



## Date referitoare la teren

Crt	Categorie folosință	Intra vilan	Suprafața (mp)	Tarla	Parcelă	Nr. topo	Observații / Referințe
1	arabil	NU	2.300	376	83/1	-	

## Lungime Segmente

1) Valorile lungimilor segmentelor sunt obținute din proiecție în plan.

Punct început	X / Y	Punct sfârșit	X / Y	Lungime segment (** (m)
1	353.917,18 283.727,041	2	353.917,125 283.726,035	1.008
2	353.917,125 283.726,035	3	353.916,834 283.720,704	5.339
3	353.916,834 283.720,704	4	354.287,411 283.892,782	408.581
4	354.287,411 283.892,782	5	354.291,273 283.900,567	8.69
5	354.291,273 283.900,567	6	354.291,392 283.900,807	0.268



Punct început	X / Y	Punct sfârșit	X / Y	Lungime segment (** (m)
6	354.291,392 283.900,807	1	353.917,18 283.727,041	412.588

\*\* Lungimile segmentelor sunt determinate în planul de proiecție Stereo 70 și sunt rotunjite la 1 milimetru.

\*\*\* Distanța dintre puncte este formată din segmente cumulate ce sunt mai mici decât valoarea 1 milimetru.



**DATE DESPRE IMOBILUL NR. 3963**

Oficiul de Cadastru și Publicitate Imobiliară DOLJ  
Biroul de Cadastru și Publicitate Imobiliară Craiova

**A. Partea I. Descrierea imobilului**

TEREN Extravilan

Adresa: Jud. Dolj, T376, P83/2

Nr. Crt	Nr cadastral Nr. topografic	Suprafața* (mp)	Observații / Referințe
A1		64.305	Sector cadastral:32 Teren neimprejmuit;

**B. Partea II. Proprietari și acte**

Inscrieri privitoare la dreptul de proprietate și alte drepturi reale		Referințe
/		
Act Normativ nr. LEGEA 7, din 24/06/1996 emis de GUVERNUL ROMANIEI;		
B1	Inscrierea provizorie, drept de PROPRIETATE, dobandit prin Lege, cota actuala 1/1, cota initiala 1/1 1) UAT MOTATEI - PROPRIETAR NEIDENTIFICAT, CIF:4553305	A1

**C. Partea III. SARCINI .**

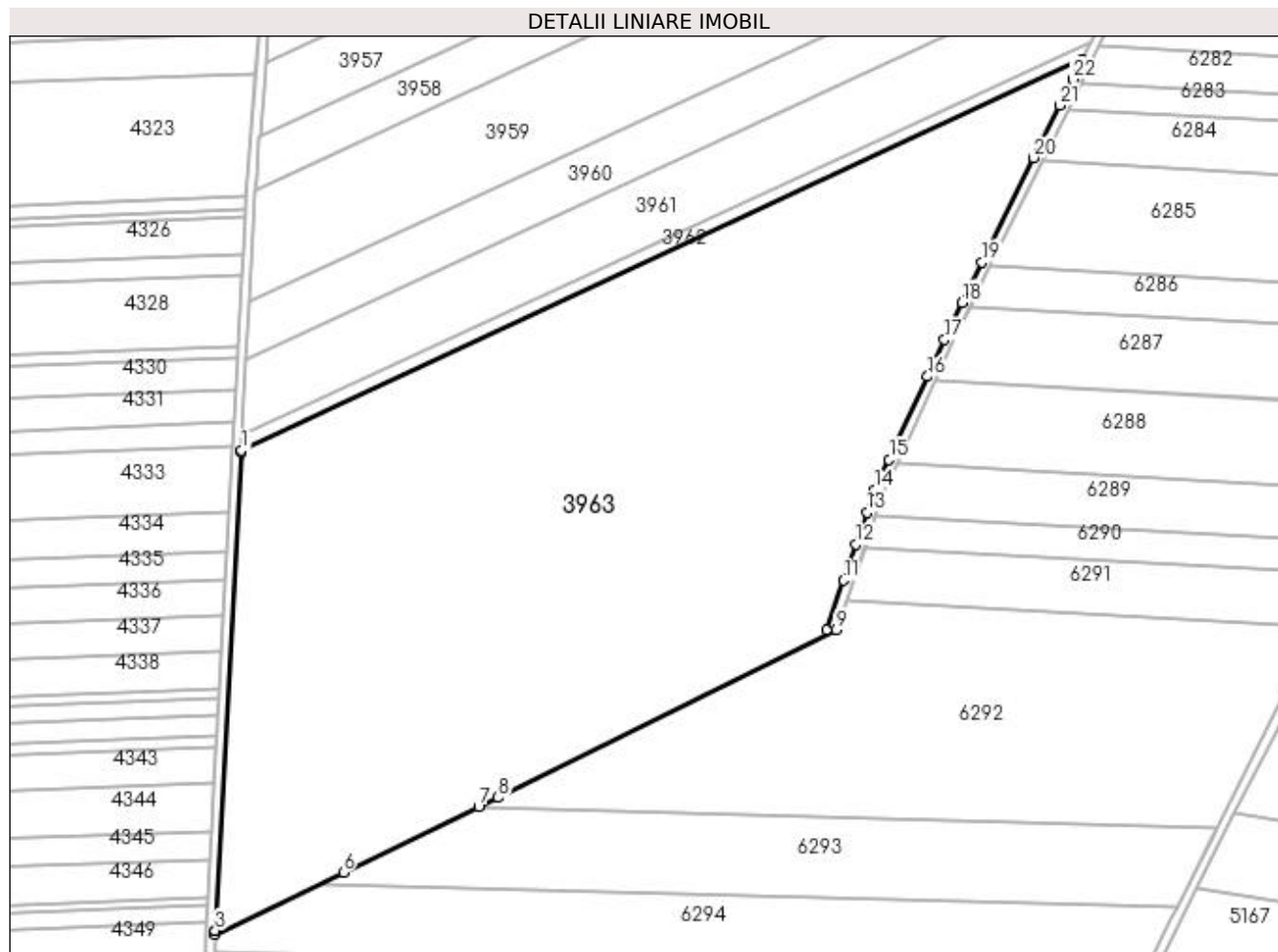
Inscrieri privind dezmembramintele dreptului de proprietate, drepturi reale de garanție și sarcini	Referințe
NU SUNT	

## Anexa Nr. 1 La Partea I

## Teren

Nr cadastral	Suprafața (mp)*	Observații / Referințe
	64.305	

\* Suprafața este determinată în planul de proiecție Stereo 70.



## Date referitoare la teren

Crt	Categorie folosință	Intra vilan	Suprafața (mp)	Tarla	Parcelă	Nr. topo	Observații / Referințe
1	arabil	NU	64.305	376	83/2	-	

## Lungime Segmente

1) Valorile lungimilor segmentelor sunt obținute din proiecție în plan.

Punct început	X / Y	Punct sfârșit	X / Y	Lungime segment (** (m)
1	353.916,834 283.720,704	2	353.916,778 283.719,688	1.018
3	353.905,262 283.509,094	4	353.905,256 283.508,975	0.119
5	353.905,214 283.507,384	6	353.961,771 283.534,629	62.777
7	354.021,46 283.563,382	8	354.029,94 283.567,59	9.467
9	354.178,906 283.641,505	10	354.174,727 283.641,666	4.182

Punct început	X / Y	Punct sfârșit	X / Y	Lungime segment (** (m)
2	353.916,778 283.719,688	3	353.905,262 283.509,094	210.909
4	353.905,256 283.508,975	5	353.905,214 283.507,384	1.592
6	353.961,771 283.534,629	7	354.021,46 283.563,382	66.253
8	354.029,94 283.567,59	9	354.178,906 283.641,505	166.296
10	354.174,727 283.641,666	11	354.182,28 283.663,42	23.028

Punct început	X / Y	Punct sfârșit	X / Y	Lungime segment (** (m))
11	354.182,28 283.663,42	12	354.187,768 283.679,236	16.741
13	354.192,609 283.693,183	14	354.196,1 283.703,24	10.646
15	354.202,245 283.716,529	16	354.219,18 283.753,151	40.348
17	354.226,666 283.769,425	18	354.234,286 283.785,714	17.983
19	354.243,163 283.803,604	20	354.265,983 283.849,596	51.342
21	354.277,454 283.872,715	22	354.283,205 283.884,305	12.938
23	354.287,411 283.892,782	1	353.916,834 283.720,704	408.581

Punct început	X / Y	Punct sfârșit	X / Y	Lungime segment (** (m))
12	354.187,768 283.679,236	13	354.192,609 283.693,183	14.763
14	354.196,1 283.703,24	15	354.202,245 283.716,529	14.641
16	354.219,18 283.753,151	17	354.226,666 283.769,425	17.913
18	354.234,286 283.785,714	19	354.243,163 283.803,604	19.971
20	354.265,983 283.849,596	21	354.277,454 283.872,715	25.808
22	354.283,205 283.884,305	23	354.287,411 283.892,782	9.463

\*\* Lungimile segmentelor sunt determinate în planul de proiecție Stereo 70 și sunt rotunjite la 1 milimetru.

\*\*\* Distanța dintre puncte este formată din segmente cumulate ce sunt mai mici decât valoarea 1 milimetru.



**DATE DESPRE IMOBILUL NR. 3964**

Oficiul de Cadastru și Publicitate Imobiliară DOLJ  
Biroul de Cadastru și Publicitate Imobiliară Craiova

**A. Partea I. Descrierea imobilului**

TEREN Extravilan

Adresa: Jud. Dolj, De 378

Nr. Crt	Nr cadastral Nr. topografic	Suprafața* (mp)	Observații / Referințe
A1		3.617	Sector cadastral:32 Teren neimprejmuit;

**B. Partea II. Proprietari și acte**

Inscrieri privitoare la dreptul de proprietate și alte drepturi reale		Referințe
/		
Act Normativ nr. LEGEA 7, din 24/06/1996 emis de GUVERNUL ROMANIEI;		
B1	Inscrierea provizorie, drept de PROPRIETATE, dobandit prin Lege, cota actuala 1/1, cota initiala 1/1 1) UAT MOTATEI - PROPRIETAR NEIDENTIFICAT, CIF:4553305	A1

**C. Partea III. SARCINI .**

Inscrieri privind dezmembramintele dreptului de proprietate, drepturi reale de garanție și sarcini	Referințe
NU SUNT	

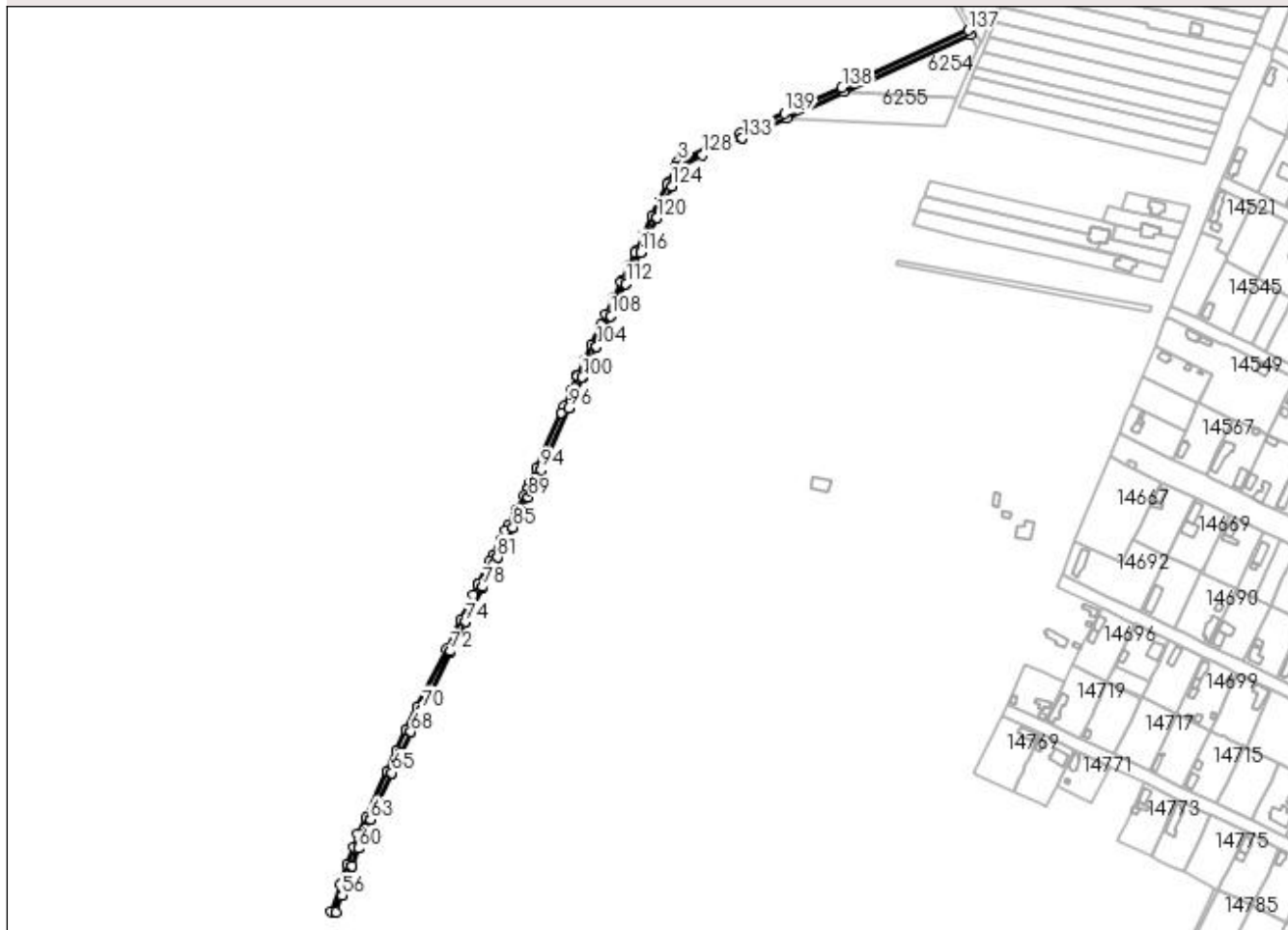
## Anexa Nr. 1 La Partea I

## Teren

Nr cadastral	Suprafața (mp)*	Observații / Referințe
	3.617	

\* Suprafața este determinată în planul de proiecție Stereo 70.

## DETALII LINIARE IMOBIL



## Date referitoare la teren

Crt	Categorie folosință	Intra vilan	Suprafața (mp)	Tarla	Parcelă	Nr. topo	Observații / Referințe
1	drum	NU	3.617	-	De 378	-	

## Lungime Segmente

1) Valorile lungimilor segmentelor sunt obținute din proiecție în plan.

Punct început	X / Y	Punct sfârșit	X / Y	Lungime segment
1	354.498,522 284.257,376	2	354.476,679 284.248,97	23.405
4	354.447,493 284.231,086	5	354.446,896 284.229,825	1.395
7	354.440,948 284.217,25	8	354.435,024 284.204,725	13.855
10	354.422,061 284.177,32	11	354.416,2 284.164,929	13.707
13	354.410,357 284.152,576	14	354.404,891 284.141,02	12.784
16	354.398,257 284.126,996	17	354.392,58 284.114,739	13.508
2	354.476,679 284.248,97	3	354.449,41 284.235,14	30.576
5	354.446,896 284.229,825	6	354.441,556 284.218,536	12.488
8	354.435,024 284.204,725	9	354.429,12 284.192,244	13.807
11	354.416,2 284.164,929	12	354.415,383 284.163,201	1.911
14	354.404,891 284.141,02	15	354.404,533 284.140,264	0.836
17	354.392,58 284.114,739	18	354.388,447 284.105,813	9.836
3	354.449,41 284.235,14	4	354.447,493 284.231,086	4.484
6	354.441,556 284.218,536	7	354.440,948 284.217,25	1.422
9	354.429,12 284.192,244	10	354.422,061 284.177,32	16.509
12	354.415,383 284.163,201	13	354.410,357 284.152,576	11.754
15	354.404,533 284.140,264	16	354.398,257 284.126,996	14.677
18	354.388,447 284.105,813	19	354.386,925 284.102,528	3.62





Punct început	X / Y	Punct sfârșit	X / Y	Lungime segment	Punct început	X / Y	Punct sfârșit	X / Y	Lungime segment	Punct început	X / Y	Punct sfârșit	X / Y	Lungime segment
118	354.425,764 284.175,794	119	354.432,736 284.190,534	16.306	119	354.432,736 284.190,534	120	354.432,823 284.190,718	0.204	120	354.432,823 284.190,718	121	354.438,64 284.203,015	13.603
121	354.438,64 284.203,015	122	354.438,727 284.203,199	0.204	122	354.438,727 284.203,199	123	354.444,564 284.215,54	13.652	123	354.444,564 284.215,54	124	354.444,651 284.215,725	0.204
124	354.444,651 284.215,725	125	354.450,512 284.228,115	13.706	125	354.450,512 284.228,115	126	354.450,6 284.228,301	0.206	126	354.450,6 284.228,301	127	354.452,439 284.232,188	4.3
127	354.452,439 284.232,188	128	354.468,923 284.240,544	18.481	128	354.468,923 284.240,544	129	354.478,588 284.245,443	10.836	129	354.478,588 284.245,443	130	354.479,499 284.245,855	1.0
130	354.479,499 284.245,855	131	354.479,532 284.245,868	0.035	131	354.479,532 284.245,868	132	354.500,169 284.253,731	22.084	132	354.500,169 284.253,731	133	354.500,172 284.253,732	0.003
133	354.500,172 284.253,732	134	354.535,292 284.269,632	38.552	134	354.535,292 284.269,632	135	354.580,818 284.290,243	49.974	135	354.580,818 284.290,243	136	354.680,972 284.335,588	109.941
136	354.680,972 284.335,588	137	354.679,03 284.339,1	4.013	137	354.679,03 284.339,1	138	354.579,169 284.293,888	109.619	138	354.579,169 284.293,888	139	354.533,642 284.273,276	49.976
139	354.533,642 284.273,276	1	354.498,522 284.257,376	38.552										

\*\* Lungimile segmentelor sunt determinate în planul de proiecție Stereo 70 și sunt rotunjite la 1 milimetru.

\*\*\* Distanța dintre puncte este formată din segmente cumulate ce sunt mai mici decât valoarea 1 milimetru.

**DATE DESPRE IMOBILUL NR. 3965**

Oficiul de Cadastru și Publicitate Imobiliară DOLJ  
Biroul de Cadastru și Publicitate Imobiliară Craiova

**A. Partea I. Descrierea imobilului**

TEREN Extravilan

Adresa: Jud. Dolj, De 376

Nr. Crt	Nr cadastral Nr. topografic	Suprafața* (mp)	Observații / Referințe
A1		5.146	Sector cadastral:32 Teren neimprejmuit;

**B. Partea II. Proprietari și acte**

Inscrieri privitoare la dreptul de proprietate și alte drepturi reale		Referințe
/		
Act Normativ nr. LEGEA 7, din 24/06/1996 emis de GUVERNUL ROMANIEI;		
B1	Inscrierea provizorie, drept de PROPRIETATE, dobandit prin Lege, cota actuala 1/1, cota initiala 1/1 1) UAT MOTATEI - PROPRIETAR NEIDENTIFICAT, CIF:4553305	A1

**C. Partea III. SARCINI .**

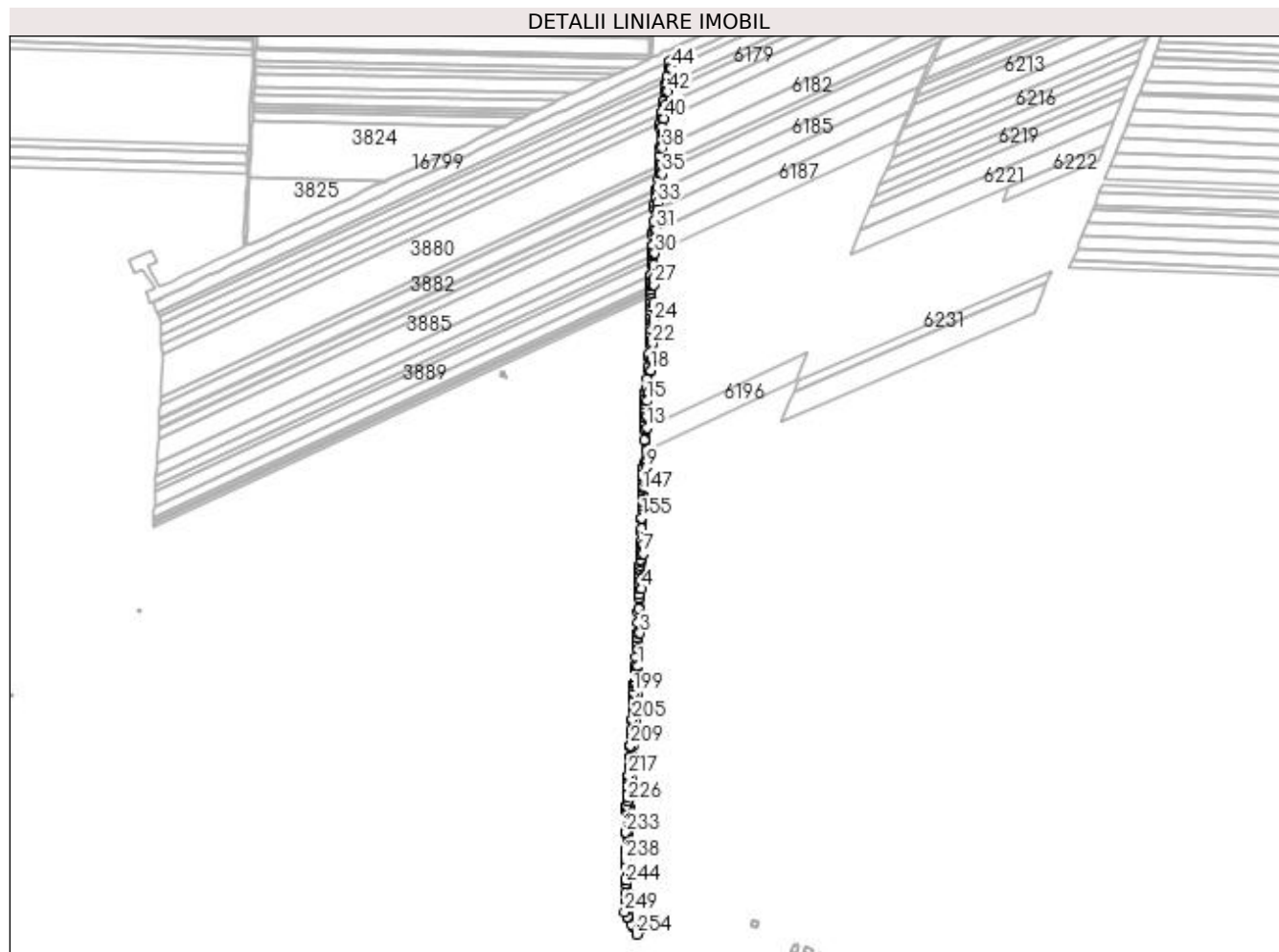
Inscrieri privind dezmembramintele dreptului de proprietate, drepturi reale de garanție și sarcini	Referințe
NU SUNT	

## Anexa Nr. 1 La Partea I

## Teren

Nr cadastral	Suprafața (mp)*	Observații / Referințe
	5.146	

\* Suprafața este determinată în planul de proiecție Stereo 70.



## Date referitoare la teren

Crt	Categorie folosință	Intra vilan	Suprafața (mp)	Tarla	Parcelă	Nr. topo	Observații / Referințe
1	drum	NU	5.146	-	De 376	-	

## Lungime Segmente

1) Valorile lungimilor segmentelor sunt obținute din proiecție în plan.

Punct început	X / Y	Punct sfârșit	X / Y	Lungime segment	Punct început	X / Y	Punct sfârșit	X / Y	Lungime segment	Punct început	X / Y	Punct sfârșit	X / Y	Lungime segment
1	354.688,695 284.717,576	2	354.690,414 284.744,899	27.377	2	354.690,414 284.744,899	3	354.691,476 284.765,71	20.838	3	354.691,476 284.765,71	4	354.694,037 284.831,181	65.521
4	354.694,037 284.831,181	5	354.694,678 284.846,967	15.799	5	354.694,678 284.846,967	6	354.694,678 284.846,974	0.007	6	354.694,678 284.846,974	7	354.696,107 284.882,117	35.172
7	354.696,107 284.882,117	8	354.696,677 284.896,081	13.976	8	354.696,677 284.896,081	9	354.701,008 285.008,232	112.235	9	354.701,008 285.008,232	10	354.701,155 285.015,428	7.198
10	354.701,155 285.015,428	11	354.701,155 285.015,432	0.004	11	354.701,155 285.015,432	12	354.701,531 285.033,892	18.464	12	354.701,531 285.033,892	13	354.702,212 285.067,318	33.433
13	354.702,212 285.067,318	14	354.702,451 285.082,945	15.629	14	354.702,451 285.082,945	15	354.702,005 285.106,354	23.413	15	354.702,005 285.106,354	16	354.703,327 285.118,279	11.998
16	354.703,327 285.118,279	17	354.703,327 285.118,282	0.003	17	354.703,327 285.118,282	18	354.706,977 285.151,195	33.115	18	354.706,977 285.151,195	19	354.706,978 285.151,2	0.005





Punct început	X / Y	Punct sfârșit	X / Y	Lungime segment	Punct început	X / Y	Punct sfârșit	X / Y	Lungime segment	Punct început	X / Y	Punct sfârșit	X / Y	Lungime segment
217	354.675,011 284.557,111	218	354.674,979 284.556,597	0.515	218	354.674,979 284.556,597	219	354.674,772 284.553,24	3.363	219	354.674,772 284.553,24	220	354.674,573 284.550,02	3.226
220	354.674,573 284.550,02	221	354.674,541 284.549,506	0.515	221	354.674,541 284.549,506	222	354.673,939 284.539,752	9.773	222	354.673,939 284.539,752	223	354.673,61 284.534,439	5.323
223	354.673,61 284.534,439	224	354.673,579 284.533,927	0.513	224	354.673,579 284.533,927	225	354.673,093 284.526,055	7.887	225	354.673,093 284.526,055	226	354.672,72 284.520,017	6.05
226	354.672,72 284.520,017	227	354.672,688 284.519,506	0.512	227	354.672,688 284.519,506	228	354.672,284 284.512,957	6.561	228	354.672,284 284.512,957	229	354.672,252 284.512,446	0.512
229	354.672,252 284.512,446	230	354.672,13 284.510,47	1.98	230	354.672,13 284.510,47	231	354.671,903 284.505,929	4.547	231	354.671,903 284.505,929	232	354.671,878 284.505,421	0.509
232	354.671,878 284.505,421	233	354.670,891 284.474,008	31.429	233	354.670,891 284.474,008	234	354.670,876 284.473,522	0.486	234	354.670,876 284.473,522	235	354.670,115 284.448,527	25.007
235	354.670,115 284.448,527	236	354.670,1 284.448,022	0.505	236	354.670,1 284.448,022	237	354.670,09 284.445,5	2.522	237	354.670,09 284.445,5	238	354.670,113 284.433,796	11.704
238	354.670,113 284.433,796	239	354.670,113 284.433,697	0.099	239	354.670,113 284.433,697	240	354.670,129 284.426,032	7.665	240	354.670,129 284.426,032	241	354.670,129 284.425,934	0.098
241	354.670,129 284.425,934	242	354.670,171 284.404,795	21.139	242	354.670,171 284.404,795	243	354.670,171 284.404,698	0.097	243	354.670,171 284.404,698	244	354.670,183 284.399,081	5.617
244	354.670,183 284.399,081	245	354.670,183 284.398,983	0.098	245	354.670,183 284.398,983	246	354.670,053 284.385,392	13.592	246	354.670,053 284.385,392	247	354.669,766 284.375,335	10.061
247	354.669,766 284.375,335	248	354.669,752 284.374,829	0.506	248	354.669,752 284.374,829	249	354.668,99 284.357,26	17.586	249	354.668,99 284.357,26	250	354.673,046 284.349,923	8.383
250	354.673,046 284.349,923	251	354.673,265 284.349,528	0.452	251	354.673,265 284.349,528	252	354.679,03 284.339,1	11.915	252	354.679,03 284.339,1	253	354.680,972 284.335,588	4.013
253	354.680,972 284.335,588	254	354.687,056 284.324,582	12.576	254	354.687,056 284.324,582	255	354.689,018 284.329,334	5.141	255	354.689,018 284.329,334	256	354.684,627 284.337,243	9.046
256	354.684,627 284.337,243	257	354.673,035 284.358,211	23.959	257	354.673,035 284.358,211	258	354.674,21 284.385,307	27.121	258	354.674,21 284.385,307	259	354.674,09 284.445,441	60.134
259	354.674,09 284.445,441	260	354.674,355 284.453,885	8.448	260	354.674,355 284.453,885	261	354.674,356 284.453,928	0.043	261	354.674,356 284.453,928	262	354.674,876 284.473,522	19.601
262	354.674,876 284.473,522	263	354.675,863 284.504,876	31.37	263	354.675,863 284.504,876	264	354.675,876 284.505,296	0.42	264	354.675,876 284.505,296	265	354.676,126 284.510,284	4.994
265	354.676,126 284.510,284	266	354.677,085 284.525,806	15.552	266	354.677,085 284.525,806	267	354.677,931 284.539,503	13.723	267	354.677,931 284.539,503	268	354.678,764 284.552,991	13.514
268	354.678,764 284.552,991	269	354.680,714 284.584,56	31.629	269	354.680,714 284.584,56	270	354.681,728 284.600,964	16.435	270	354.681,728 284.600,964	271	354.683,93 284.636,62	35.724
271	354.683,93 284.636,62	272	354.684,935 284.652,886	16.297	272	354.684,935 284.652,886	273	354.685,404 284.660,559	7.687	273	354.685,404 284.660,559	274	354.686,332 284.676,193	15.662
274	354.686,332 284.676,193	275	354.687,247 284.691,594	15.428	275	354.687,247 284.691,594	276	354.688,487 284.712,464	20.907	276	354.688,487 284.712,464	277	354.688,513 284.712,907	0.444
277	354.688,513 284.712,907	1	354.688,695 284.717,576	4.673										

\*\* Lungimile segmentelor sunt determinate în planul de proiecție Stereo 70 și sunt rotunjite la 1 milimetru.

\*\*\* Distanța dintre puncte este formată din segmente cumulate ce sunt mai mici decât valoarea 1 milimetru.

