

**DATE DESPRE IMOBILUL NR. 3775**

Oficiul de Cadastru și Publicitate Imobiliară DOLJ  
Biroul de Cadastru și Publicitate Imobiliară Craiova

**A. Partea I. Descrierea imobilului**

TEREN Extravilan

Adresa: Jud. Dolj, De 294

Nr. Crt	Nr cadastral Nr. topografic	Suprafața* (mp)	Observații / Referințe
A1	39758	8.655	Sector cadastral:31 Teren neimprejmuit;

**B. Partea II. Proprietari și acte**

Inscrieri privitoare la dreptul de proprietate și alte drepturi reale		Referințe
<b>291306 / 13/12/2021</b>		
Act Administrativ nr. HCL nr. 32, din 31/08/2021 emis de CL Motatei (Referat de legalitate nr. 9384,10665 din 20.10.2021 emis de Institutia Prefectului - Judetul Dolj, Certificat de conformitate nr. 7462 din 09.12.2021 emis de CL Motatei);		
B1	Intabulare, drept de PROPRIETATE, dobandit prin Lege, cota actuala 1/1	A1
1) COMUNA MOTATEI - DOMENIUL PUBLIC, CIF:4553305		

**C. Partea III. SARCINI .**

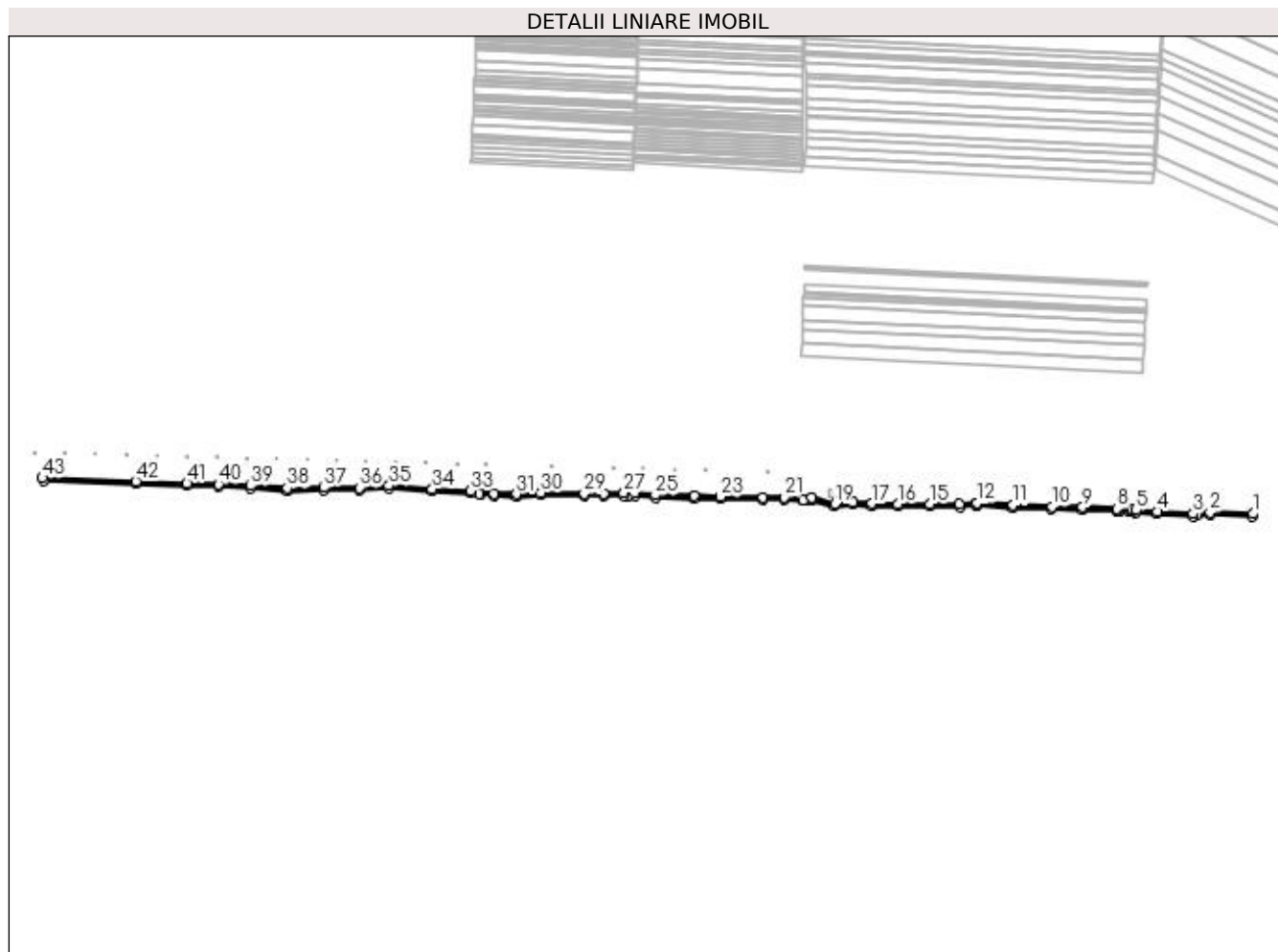
Inscrieri privind dezmembramintele dreptului de proprietate, drepturi reale de garanție și sarcini	Referințe
NU SUNT	

## Anexa Nr. 1 La Partea I

## Teren

Nr cadastral	Suprafața (mp)*	Observații / Referințe
39758	8.655	

\* Suprafața este determinată în planul de proiecție Stereo 70.



## Date referitoare la teren

Crt	Categorie folosință	Intravilan	Suprafața (mp)	Tarla	Parcelă	Nr. topo	Observații / Referințe
1	drum	NU	8.655	-	De 294	-	

## Lungime Segmente

1) Valorile lungimilor segmentelor sunt obținute din proiecție în plan.

Punct început	X / Y	Punct sfârșit	X / Y	Lungime segment	Punct început	X / Y	Punct sfârșit	X / Y	Lungime segment	Punct început	X / Y	Punct sfârșit	X / Y	Lungime segment
1	355.528,783 286.035,068	2	355.452,184 286.037,5	76.638	2	355.452,184 286.037,5	3	355.421,797 286.035,024	30.488	3	355.421,797 286.035,024	4	355.357,497 286.038,923	64.418
4	355.357,497 286.038,923	5	355.320,022 286.041,9	37.593	5	355.320,022 286.041,9	6	355.312,805 286.042,408	7.235	6	355.312,805 286.042,408	7	355.308,807 286.042,689	4.008
7	355.308,807 286.042,689	8	355.286,587 286.044,251	22.275	8	355.286,587 286.044,251	9	355.224,338 286.046,684	62.297	9	355.224,338 286.046,684	10	355.169,479 286.048,07	54.877
10	355.169,479 286.048,07	11	355.100,165 286.050,398	69.353	11	355.100,165 286.050,398	12	355.035,657 286.053,91	64.604	12	355.035,657 286.053,91	13	355.033,87 286.053,956	1.788
13	355.033,87 286.053,956	14	355.004,852 286.052,059	29.08	14	355.004,852 286.052,059	15	354.952,418 286.052,572	52.437	15	354.952,418 286.052,572	16	354.895,002 286.052,263	57.417
16	354.895,002 286.052,263	17	354.847,748 286.053,196	47.263	17	354.847,748 286.053,196	18	354.814,559 286.055,656	33.28	18	354.814,559 286.055,656	19	354.782,081 286.052,986	32.588

Punct început	X / Y	Punct sfârșit	X / Y	Lungime segment	Punct început	X / Y	Punct sfârșit	X / Y	Lungime segment	Punct început	X / Y	Punct sfârșit	X / Y	Lungime segment
19	354.782,081 286.052,986	20	354.740,722 286.063,278	42.62	20	354.740,722 286.063,278	21	354.692,05 286.064,706	48.69 3	21	354.692,05 286.064,706	22	354.653,944 286.064,344	38.10 8
22	354.653,944 286.064,344	23	354.577,221 286.065,569	76.73 3	23	354.577,221 286.065,569	24	354.531,259 286.066,883	45.98 1	24	354.531,259 286.066,883	25	354.461,889 286.068,261	69.38 4
25	354.461,889 286.068,261	26	354.424,852 286.071,758	37.20 2	26	354.424,852 286.071,758	27	354.405,839 286.072,21	19.01 8	27	354.405,839 286.072,21	28	354.369,478 286.071,009	36.38 1
28	354.369,478 286.071,009	29	354.334,519 286.070,676	34.96 1	29	354.334,519 286.070,676	30	354.257,204 286.072,625	77.34	30	354.257,204 286.072,625	31	354.213,639 286.070,272	43.62 8
31	354.213,639 286.070,272	32	354.173,419 286.071,045	40.22 7	32	354.173,419 286.071,045	33	354.132,292 286.076,382	41.47 2	33	354.132,292 286.076,382	34	354.063,528 286.079,1	68.81 8
34	354.063,528 286.079,1	35	353.986,186 286.085,353	77.59 4	35	353.986,186 286.085,353	36	353.932,975 286.081,41	53.35 7	36	353.932,975 286.081,41	37	353.869,88 286.081,868	63.09 7
37	353.869,88 286.081,868	38	353.804,588 286.080,586	65.30 5	38	353.804,588 286.080,586	39	353.739,027 286.085,174	65.72 1	39	353.739,027 286.085,174	40	353.681,297 286.087,745	57.78 7
40	353.681,297 286.087,745	41	353.625,286 286.089,229	56.03 1	41	353.625,286 286.089,229	42	353.533,918 286.092,987	91.44 5	42	353.533,918 286.092,987	43	353.367,046 286.098,789	166.9 73
43	353.367,046 286.098,789	44	353.369,54 286.094,7	4.79	44	353.369,54 286.094,7	45	353.533,766 286.088,99	164.3 25	45	353.533,766 286.088,99	46	353.625,151 286.085,232	91.46 2
46	353.625,151 286.085,232	47	353.681,155 286.083,748	56.02 4	47	353.681,155 286.083,748	48	353.738,798 286.081,18	57.7	48	353.738,798 286.081,18	49	353.804,487 286.076,583	65.85
49	353.804,487 286.076,583	50	353.869,905 286.077,868	65.43 1	50	353.869,905 286.077,868	51	353.933,108 286.077,408	63.20 5	51	353.933,108 286.077,408	52	353.986,172 286.081,341	53.21
52	353.986,172 286.081,341	53	354.063,288 286.075,106	77.36 8	53	354.063,288 286.075,106	54	354.131,954 286.072,392	68.72	54	354.131,954 286.072,392	55	354.146,404 286.070,517	14.57 1
55	354.146,404 286.070,517	56	354.150,384 286.070,0	4.013	56	354.150,384 286.070,0	57	354.173,123 286.067,049	22.93	57	354.173,123 286.067,049	58	354.213,709 286.066,27	40.59 3
58	354.213,709 286.066,27	59	354.257,262 286.068,623	43.61 7	59	354.257,262 286.068,623	60	354.334,487 286.066,676	77.25	60	354.334,487 286.066,676	61	354.369,564 286.067,009	35.07 9
61	354.369,564 286.067,009	62	354.405,857 286.068,208	36.31 3	62	354.405,857 286.068,208	63	354.413,523 286.068,026	7.668	63	354.413,523 286.068,026	64	354.413,553 286.068,026	0.03
64	354.413,553 286.068,026	65	354.424,616 286.067,763	11.06 6	65	354.424,616 286.067,763	66	354.461,661 286.064,265	37.21	66	354.461,661 286.064,265	67	354.531,162 286.062,884	69.51 5
67	354.531,162 286.062,884	68	354.577,132 286.061,57	45.98 9	68	354.577,132 286.061,57	69	354.653,931 286.060,344	76.80 9	69	354.653,931 286.060,344	70	354.692,01 286.060,706	38.08 1
70	354.692,01 286.060,706	71	354.726,094 286.059,705	34.09 9	71	354.726,094 286.059,705	72	354.726,304 286.059,699	0.21	72	354.726,304 286.059,699	73	354.730,303 286.059,582	4.001
73	354.730,303 286.059,582	74	354.740,174 286.059,292	9.875	74	354.740,174 286.059,292	75	354.781,753 286.048,946	42.84 7	75	354.781,753 286.048,946	76	354.814,575 286.051,644	32.93 3
76	354.814,575 286.051,644	77	354.847,56 286.049,198	33.07 6	77	354.847,56 286.049,198	78	354.894,974 286.048,263	47.42 3	78	354.894,974 286.048,263	79	354.952,41 286.048,572	57.43 7
79	354.952,41 286.048,572	80	355.004,963 286.048,058	52.55 6	80	355.004,963 286.048,058	81	355.033,949 286.049,953	29.04 8	81	355.033,949 286.049,953	82	355.035,497 286.049,913	1.549
82	355.035,497 286.049,913	83	355.099,989 286.046,402	64.58 8	83	355.099,989 286.046,402	84	355.169,361 286.044,072	69.41 1	84	355.169,361 286.044,072	85	355.224,209 286.042,686	54.86 6
85	355.224,209 286.042,686	86	355.286,267 286.040,261	62.10 5	86	355.286,267 286.040,261	87	355.286,368 286.040,257	0.101	87	355.286,368 286.040,257	88	355.290,367 286.039,976	4.009
88	355.290,367 286.039,976	89	355.308,526 286.038,699	18.20 4	89	355.308,526 286.038,699	90	355.312,525 286.038,418	4.009	90	355.312,525 286.038,418	91	355.319,723 286.037,911	7.216
91	355.319,723 286.037,911	92	355.357,217 286.034,933	37.61 2	92	355.357,217 286.034,933	93	355.421,838 286.031,015	64.74	93	355.421,838 286.031,015	94	355.428,578 286.031,564	6.762
94	355.428,578 286.031,564	95	355.452,283 286.033,495	23.78 4	95	355.452,283 286.033,495	96	355.528,024 286.031,09	75.77 9	96	355.528,024 286.031,09	1	355.528,783 286.035,068	4.05

\*\* Lungimile segmentelor sunt determinate în planul de proiecție Stereo 70 și sunt rotunjite la 1 milimetru.

\*\*\* Distanța dintre puncte este formată din segmente cumulate ce sunt mai mici decât valoarea 1 milimetru.



**DATE DESPRE IMOBILUL NR. 3776**

Oficiul de Cadastru și Publicitate Imobiliară DOLJ  
Biroul de Cadastru și Publicitate Imobiliară Craiova

**A. Partea I. Descrierea imobilului**

TEREN Extravilan

Nr. CF vechi:515

Nr. cadastral vechi:417/2

Adresa: Jud. Dolj, T371 P1

Nr. Crt	Nr cadastral Nr. topografic	Suprafața* (mp)	Observații / Referințe
A1	30763	5.000	Sector cadastral:31 Teren neimprejmuit;

**B. Partea II. Proprietari și acte**

Inscrieri privitoare la dreptul de proprietate și alte drepturi reale		Referințe
<b>20797 / 17/04/2009</b>		
Act Notarial nr. CVC NR 221, din 01/01/2009 emis de NP MIULESCU OA;		
B1	Intabulare, drept de PROPRIETATE, dobândit prin Conventie, cota actuala 1/1, cota initiala 1/1 1) <b>CORICI ALINA</b> , necasatorita <i>OBSERVATII: (provenita din conversia CF 515)</i>	A1

**C. Partea III. SARCINI .**

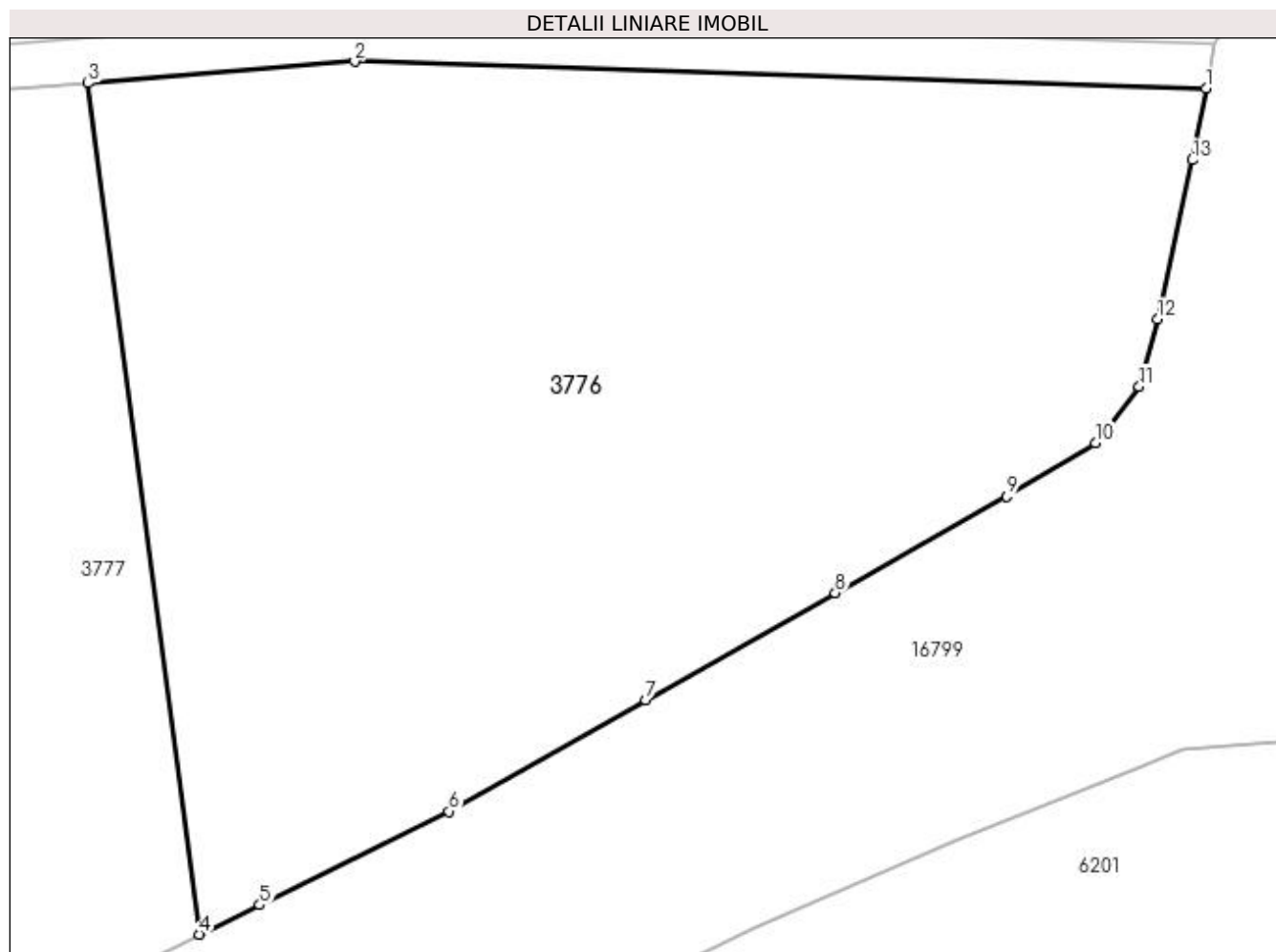
Inscrieri privind dezmembramintele dreptului de proprietate, drepturi reale de garanție și sarcini	Referințe
NU SUNT	

## Anexa Nr. 1 La Partea I

## Teren

Nr cadastral	Suprafața (mp)*	Observații / Referințe
30763	5.000	

\* Suprafața este determinată în planul de proiecție Stereo 70.



## Date referitoare la teren

Crt	Categorie folosință	Intra vilan	Suprafața (mp)	Tarla	Parcelă	Nr. topo	Observații / Referințe
1	arabil	NU	5.000	371	1	-	

## Lungime Segmente

1) Valorile lungimilor segmentelor sunt obținute din proiecție în plan.

Punct început	X / Y	Punct sfârșit	X / Y	Lungime segment (** (m)
1	355.528,024 286.031,09	2	355.452,283 286.033,495	75.779
2	355.452,283 286.033,495	3	355.428,578 286.031,564	23.784
3	355.428,578 286.031,564	4	355.438,499 285.955,884	76.328
4	355.438,499 285.955,884	5	355.443,828 285.958,501	5.937
5	355.443,828 285.958,501	6	355.460,702 285.966,818	18.812

Punct început	X / Y	Punct sfârșit	X / Y	Lungime segment (** (m)
6	355.460,702 285.966,818	7	355.478,175 285.976,715	20.081
7	355.478,175 285.976,715	8	355.495,02 285.986,258	19.36
8	355.495,02 285.986,258	9	355.510,282 285.994,816	17.498
9	355.510,282 285.994,816	10	355.518,179 285.999,599	9.233
10	355.518,179 285.999,599	11	355.522,068 286.004,604	6.338
11	355.522,068 286.004,604	12	355.523,719 286.010,578	6.198
12	355.523,719 286.010,578	13	355.526,811 286.024,736	14.492
13	355.526,811 286.024,736	1	355.528,024 286.031,09	6.469

\*\* Lungimile segmentelor sunt determinate în planul de proiecție Stereo 70 și sunt rotunjite la 1 milimetru.

\*\*\* Distanța dintre puncte este formată din segmente cumulate ce sunt mai mici decât valoarea 1 milimetru.







## DATE DESPRE IMOBILUL NR. 3777

Oficiul de Cadastru și Publicitate Imobiliară DOLJ  
Biroul de Cadastru și Publicitate Imobiliară Craiova

## A. Partea I. Descrierea imobilului

TEREN Extravilan

Nr. CF vechi:255

Nr. cadastral vechi:417/1

Adresa: Jud. Dolj, T371 P1

Nr. Crt	Nr cadastral Nr. topografic	Suprafața* (mp)	Observații / Referințe
A1	30764	16.800	Sector cadastral:31 Teren neimprejmuit;

## B. Partea II. Proprietari și acte

Inscrieri privitoare la dreptul de proprietate și alte drepturi reale		Referințe
<b>19918 / 19/08/2005</b>		
Act Administrativ nr. TDP NR 3304-59474, din 01/01/1997 emis de CJ DOLJ;		
B1	Intabulare, drept de PROPRIETATE, dobandit prin Lege, cota actuala 4/20, cota initiala 1/1 1) <b>GOLEA ION, LIPSA CNP</b> <i>OBSERVATII: (provenita din conversia CF 255)</i>	A1
B2	Intabulare, drept de PROPRIETATE, dobandit prin Lege, cota actuala 4/20, cota initiala 1/1 1) <b>GOLEA ANGHELINA, LIPSA CNP</b> <i>OBSERVATII: (provenita din conversia CF 255)</i>	A1
B3	Intabulare, drept de PROPRIETATE, dobandit prin Lege, cota actuala 4/20, cota initiala 1/1 1) <b>GOLEA SEVASTITA, LIPSA CNP</b> <i>OBSERVATII: (provenita din conversia CF 255)</i>	A1
B4	Intabulare, drept de PROPRIETATE, dobandit prin Lege, cota actuala 4/20, cota initiala 1/1 1) <b>GOLEA EUGEN, LIPSA CNP</b> <i>OBSERVATII: (provenita din conversia CF 255)</i>	A1
Act Notarial nr. CM NR 332, din 01/01/2005 emis de NP STOENESCU FL;		
B5	Intabulare, drept de PROPRIETATE, dobandit prin Succesiune, cota actuala 1/20, cota initiala 1/1 1) <b>GOLEA ION, LIPSA CNP</b> <i>OBSERVATII: (provenita din conversia CF 255)</i>	A1
B6	Intabulare, drept de PROPRIETATE, dobandit prin Succesiune, cota actuala 1/20, cota initiala 1/1 1) <b>GOLEA ANGHELINA, LIPSA CNP</b> <i>OBSERVATII: (provenita din conversia CF 255)</i>	A1
B7	Intabulare, drept de PROPRIETATE, dobandit prin Succesiune, cota actuala 1/20, cota initiala 1/1 1) <b>GOLEA SEVASTITA, LIPSA CNP</b> <i>OBSERVATII: (provenita din conversia CF 255)</i>	A1
B8	Intabulare, drept de PROPRIETATE, dobandit prin Succesiune, cota actuala 1/20, cota initiala 1/1 1) <b>GOLEA EUGEN, LIPSA CNP</b> <i>OBSERVATII: (provenita din conversia CF 255)</i>	A1

## C. Partea III. SARCINI .

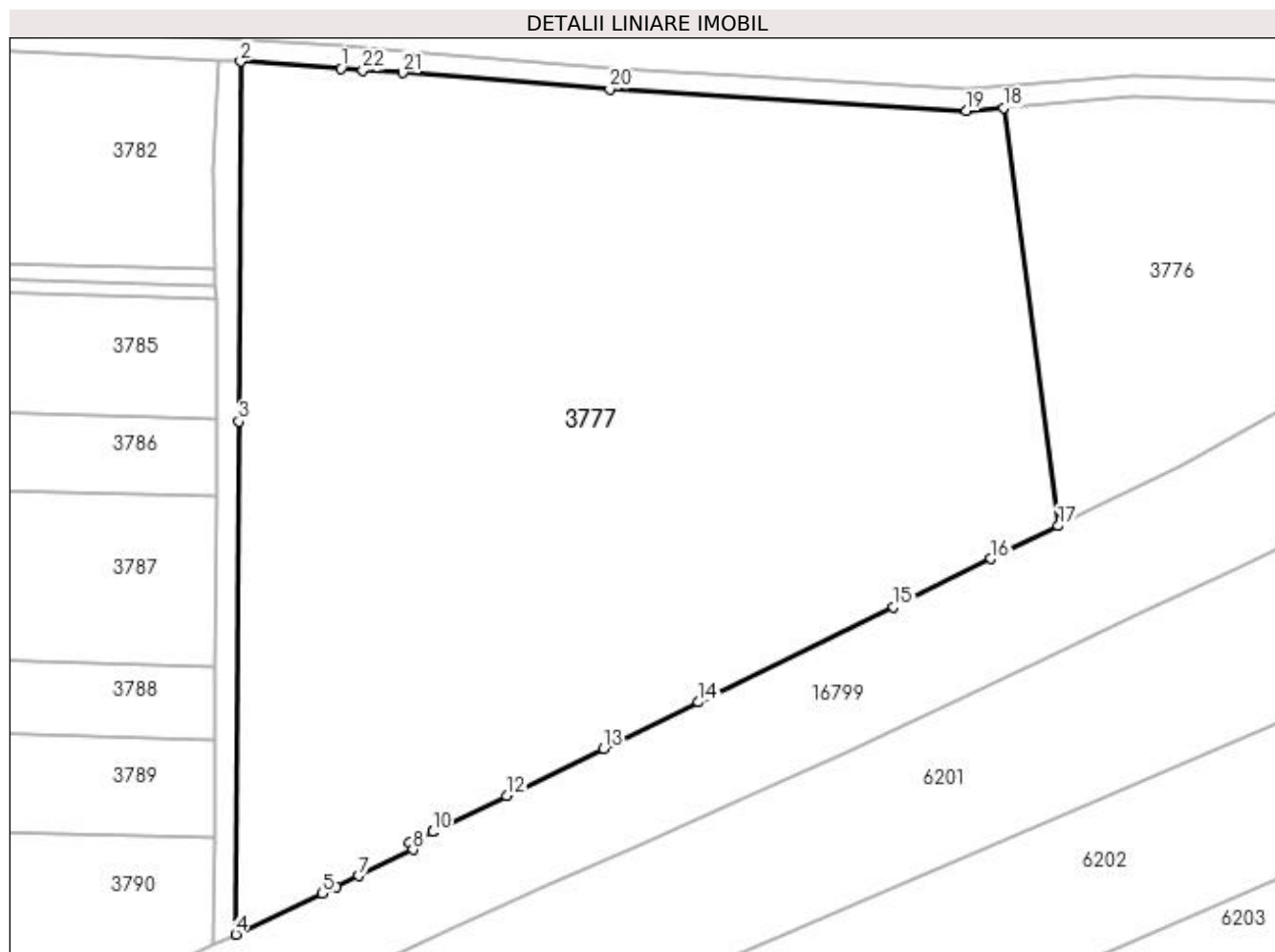
Inscrieri privind dezmembramintele dreptului de proprietate, drepturi reale de garanție și sarcini	Referințe
NU SUNT	

## Anexa Nr. 1 La Partea I

## Teren

Nr cadastral	Suprafața (mp)*	Observații / Referințe
30764	16.800	

\* Suprafața este determinată în planul de proiecție Stereo 70.



## Date referitoare la teren

Crt	Categorie folosință	Intra vilan	Suprafața (mp)	Tarla	Parcelă	Nr. topo	Observații / Referințe
1	arabil	NU	16.800	371	1	-	

## Lungime Segmente

1) Valorile lungimilor segmentelor sunt obținute din proiecție în plan.

Punct început	X / Y	Punct sfârșit	X / Y	Lungime segment (** (m)
1	355.308,526 286.038,699	2	355.290,367 286.039,976	18.204
3	355.290,037 285.974,773	4	355.289,504 285.881,919	92.856
5	355.305,115 285.889,335	6	355.307,718 285.890,589	2.889
7	355.311,728 285.892,522	8	355.321,59 285.897,274	10.947
9	355.321,015 285.898,493	10	355.325,138 285.900,476	4.575

Punct început	X / Y	Punct sfârșit	X / Y	Lungime segment (** (m)
2	355.290,367 286.039,976	3	355.290,037 285.974,773	65.204
4	355.289,504 285.881,919	5	355.305,115 285.889,335	17.283
6	355.307,718 285.890,589	7	355.311,728 285.892,522	4.452
8	355.321,59 285.897,274	9	355.321,015 285.898,493	1.348
10	355.325,138 285.900,476	11	355.325,143 285.900,478	0.005

Punct început	X / Y	Punct sfârșit	X / Y	Lungime segment (** (m)
11	355.325,143 285.900,478	12	355.338,661 285.906,98	15.0
13	355.356,112 285.915,581	14	355.373,331 285.923,935	19.139
15	355.408,666 285.941,238	16	355.426,334 285.949,912	19.682
17	355.438,499 285.955,884	18	355.428,578 286.031,564	76.328
19	355.421,838 286.031,015	20	355.357,217 286.034,933	64.74
21	355.319,723 286.037,911	22	355.312,525 286.038,418	7.216

Punct început	X / Y	Punct sfârșit	X / Y	Lungime segment (** (m)
12	355.338,661 285.906,98	13	355.356,112 285.915,581	19.455
14	355.373,331 285.923,935	15	355.408,666 285.941,238	39.344
16	355.426,334 285.949,912	17	355.438,499 285.955,884	13.552
18	355.428,578 286.031,564	19	355.421,838 286.031,015	6.762
20	355.357,217 286.034,933	21	355.319,723 286.037,911	37.612
22	355.312,525 286.038,418	1	355.308,526 286.038,699	4.009

\*\* Lungimile segmentelor sunt determinate în planul de proiecție Stereo 70 și sunt rotunjite la 1 milimetru.

\*\*\* Distanța dintre puncte este formată din segmente cumulate ce sunt mai mici decât valoarea 1 milimetru.



**DATE DESPRE IMOBILUL NR. 3780**

Oficiul de Cadastru și Publicitate Imobiliară DOLJ  
Biroul de Cadastru și Publicitate Imobiliară Craiova

**A. Partea I. Descrierea imobilului**

TEREN Extravilan

Adresa: Jud. Dolj, De 370

Nr. Crt	Nr cadastral Nr. topografic	Suprafața* (mp)	Observații / Referințe
A1		661	Sector cadastral:31 Teren neimprejmuit;

**B. Partea II. Proprietari și acte**

Inscrieri privitoare la dreptul de proprietate și alte drepturi reale		Referințe
/		
Act Normativ nr. Legea Nr. 7, din 13/03/1996 emis de Parlamentul Romaniei;		
B1	Inscrierea provizorie, drept de PROPRIETATE, dobandit prin Lege, cota actuala 1/1 1) NEIDENTIFICAT NEIDENTIFICAT	A1

**C. Partea III. SARCINI .**

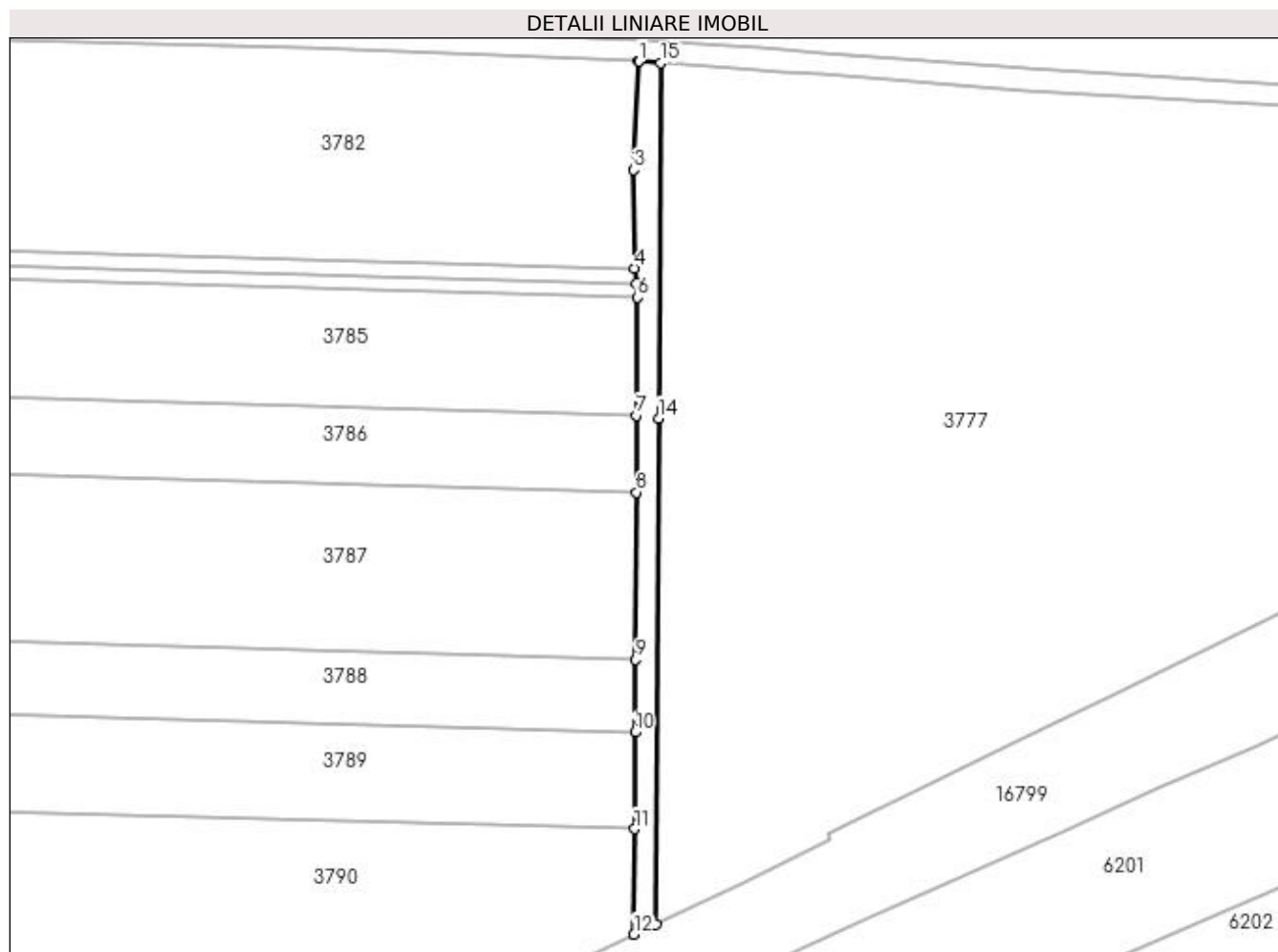
Inscrieri privind dezmembramintele dreptului de proprietate, drepturi reale de garanție și sarcini	Referințe
NU SUNT	

## Anexa Nr. 1 La Partea I

## Teren

Nr cadastral	Suprafața (mp)*	Observații / Referințe
	661	

\* Suprafața este determinată în planul de proiecție Stereo 70.



## Date referitoare la teren

Crt	Categorie folosință	Intra vilan	Suprafața (mp)	Tarla	Parcelă	Nr. topo	Observații / Referințe
1	drum	NU	661	-	De 370	-	

## Lungime Segmente

1) Valorile lungimilor segmentelor sunt obținute din proiecție în plan.

Punct început	X / Y	Punct sfârșit	X / Y	Lungime segment (** (m)
1	355.286,368 286.040,257	2	355.286,267 286.040,261	0.101
2	355.286,267 286.040,261	3	355.285,461 286.020,388	19.889
3	355.285,461 286.020,388	4	355.285,621 286.002,269	18.12
4	355.285,621 286.002,269	5	355.285,859 285.999,43	2.849
5	355.285,859 285.999,43	6	355.286,132 285.996,948	2.497

Punct început	X / Y	Punct sfârșit	X / Y	Lungime segment (** (m)
6	355.286,132 285.996,948	7	355.286,013 285.975,291	21.657
7	355.286,013 285.975,291	8	355.285,936 285.961,171	14.12
8	355.285,936 285.961,171	9	355.285,769 285.930,483	30.688
9	355.285,769 285.930,483	10	355.285,696 285.917,124	13.359
10	355.285,696 285.917,124	11	355.285,599 285.899,334	17.79
11	355.285,599 285.899,334	12	355.285,493 285.880,014	19.32
12	355.285,493 285.880,014	13	355.289,504 285.881,919	4.44
13	355.289,504 285.881,919	14	355.290,037 285.974,773	92.856
14	355.290,037 285.974,773	15	355.290,367 286.039,976	65.204
15	355.290,367 286.039,976	1	355.286,368 286.040,257	4.009

\*\* Lungimile segmentelor sunt determinate în planul de proiecție Stereo 70 și sunt rotunjite la 1 milimetru.

\*\*\* Distanța dintre puncte este formată din segmente cumulate ce sunt mai mici decât valoarea 1 milimetru.





**DATE DESPRE IMOBILUL NR. 3782**

Oficiul de Cadastru și Publicitate Imobiliară DOLJ  
Biroul de Cadastru și Publicitate Imobiliară Craiova

**A. Partea I. Descrierea imobilului**

TEREN Extravilan

Adresa: Jud. Dolj, T371, P2

Nr. Crt	Nr cadastral Nr. topografic	Suprafața* (mp)	Observații / Referințe
A1		20.900	Sector cadastral:31 Teren neimprejmuit;

**B. Partea II. Proprietari și acte**

Inscrieri privitoare la dreptul de proprietate și alte drepturi reale	Referințe
/	
Act Administrativ nr. TDP NR. 3795-48431, din 07/07/1997 emis de CJSIPT DOLJ;	
B1	A1
Intabulare, drept de PROPRIETATE, dobândit prin Reconstituire, cota actuala 1/1, cota initiala 1/1 1) FILIPESCU PETRE, LIPSA CNP	

**C. Partea III. SARCINI .**

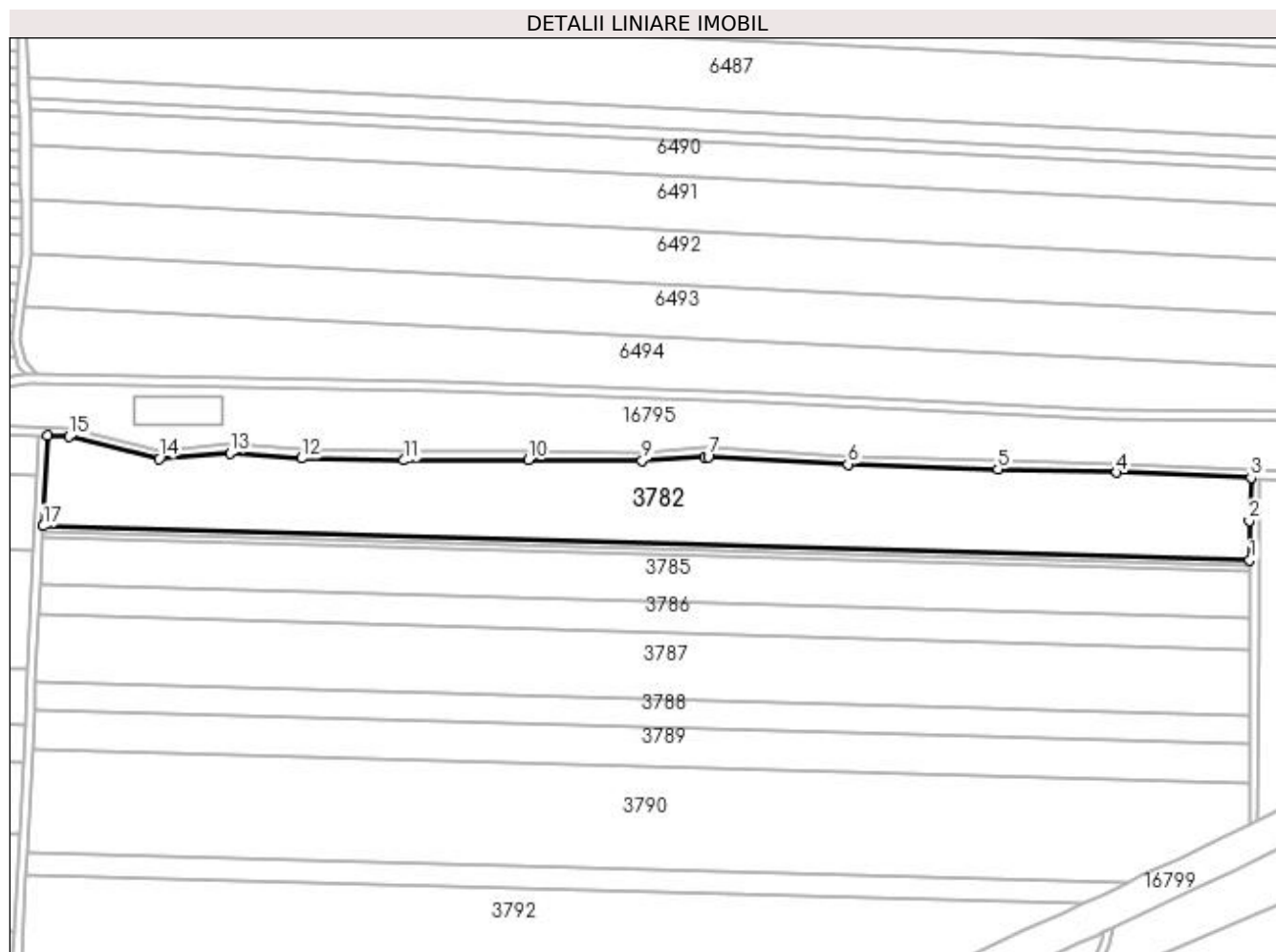
Inscrieri privind dezmembramintele dreptului de proprietate, drepturi reale de garanție și sarcini	Referințe
NU SUNT	

## Anexa Nr. 1 La Partea I

## Teren

Nr cadastral	Suprafața (mp)*	Observații / Referințe
	20.900	

\* Suprafața este determinată în planul de proiecție Stereo 70.



## Date referitoare la teren

Crt	Categorie folosință	Intra vilan	Suprafața (mp)	Tarla	Parcelă	Nr. topo	Observații / Referințe
1	arabil	NU	20.900	371	2	-	

## Lungime Segmente

1) Valorile lungimilor segmentelor sunt obținute din proiecție în plan.

Punct început	X / Y	Punct sfârșit	X / Y	Lungime segment (** (m)
1	355.285,621 286.002,269	2	355.285,461 286.020,388	18.12
2	355.285,461 286.020,388	3	355.286,267 286.040,261	19.889
3	355.286,267 286.040,261	4	355.224,209 286.042,686	62.105
4	355.224,209 286.042,686	5	355.169,361 286.044,072	54.866
5	355.169,361 286.044,072	6	355.099,989 286.046,402	69.411

Punct început	X / Y	Punct sfârșit	X / Y	Lungime segment (** (m)
6	355.099,989 286.046,402	7	355.035,497 286.049,913	64.588
7	355.035,497 286.049,913	8	355.033,949 286.049,953	1.549
8	355.033,949 286.049,953	9	355.004,963 286.048,058	29.048
9	355.004,963 286.048,058	10	354.952,41 286.048,572	52.556
10	354.952,41 286.048,572	11	354.894,974 286.048,263	57.437
11	354.894,974 286.048,263	12	354.847,56 286.049,198	47.423
12	354.847,56 286.049,198	13	354.814,575 286.051,644	33.076
13	354.814,575 286.051,644	14	354.781,753 286.048,946	32.933
14	354.781,753 286.048,946	15	354.740,174 286.059,292	42.847
15	354.740,174 286.059,292	16	354.730,303 286.059,582	9.875
16	354.730,303 286.059,582	17	354.728,25 286.017,943	41.69
17	354.728,25 286.017,943	1	355.285,621 286.002,269	557.591

\*\* Lungimile segmentelor sunt determinate în planul de proiecție Stereo 70 și sunt rotunjite la 1 milimetru.

\*\*\* Distanța dintre puncte este formată din segmente cumulate ce sunt mai mici decât valoarea 1 milimetru.



**DATE DESPRE IMOBILUL NR. 3783**

Oficiul de Cadastru și Publicitate Imobiliară DOLJ  
Biroul de Cadastru și Publicitate Imobiliară Craiova

**A. Partea I. Descrierea imobilului**

TEREN Extravilan

Adresa: Jud. Dolj, Tarlaua 371, Parcela 3

Nr. Crt	Nr cadastral Nr. topografic	Suprafața* (mp)	Observații / Referințe
A1	32105	Din acte: 1.600 Masurata: 1.589	Sector cadastral:31 Teren neimprejmuit;

**B. Partea II. Proprietari și acte**

Inscrieri privitoare la dreptul de proprietate și alte drepturi reale		Referințe
<b>58626 / 27/04/2016</b>		
Act Notarial nr. cvc aut 547, din 21/04/2016 emis de Riba Ivanca;		
B1	Intabulare, drept de PROPRIETATE, dobandit prin Conventie, cota actuala 1/1, cota initiala 1/1 1) SOCIETATEA MOTAVEN SRL, CIF:34264040	A1

**C. Partea III. SARCINI .**

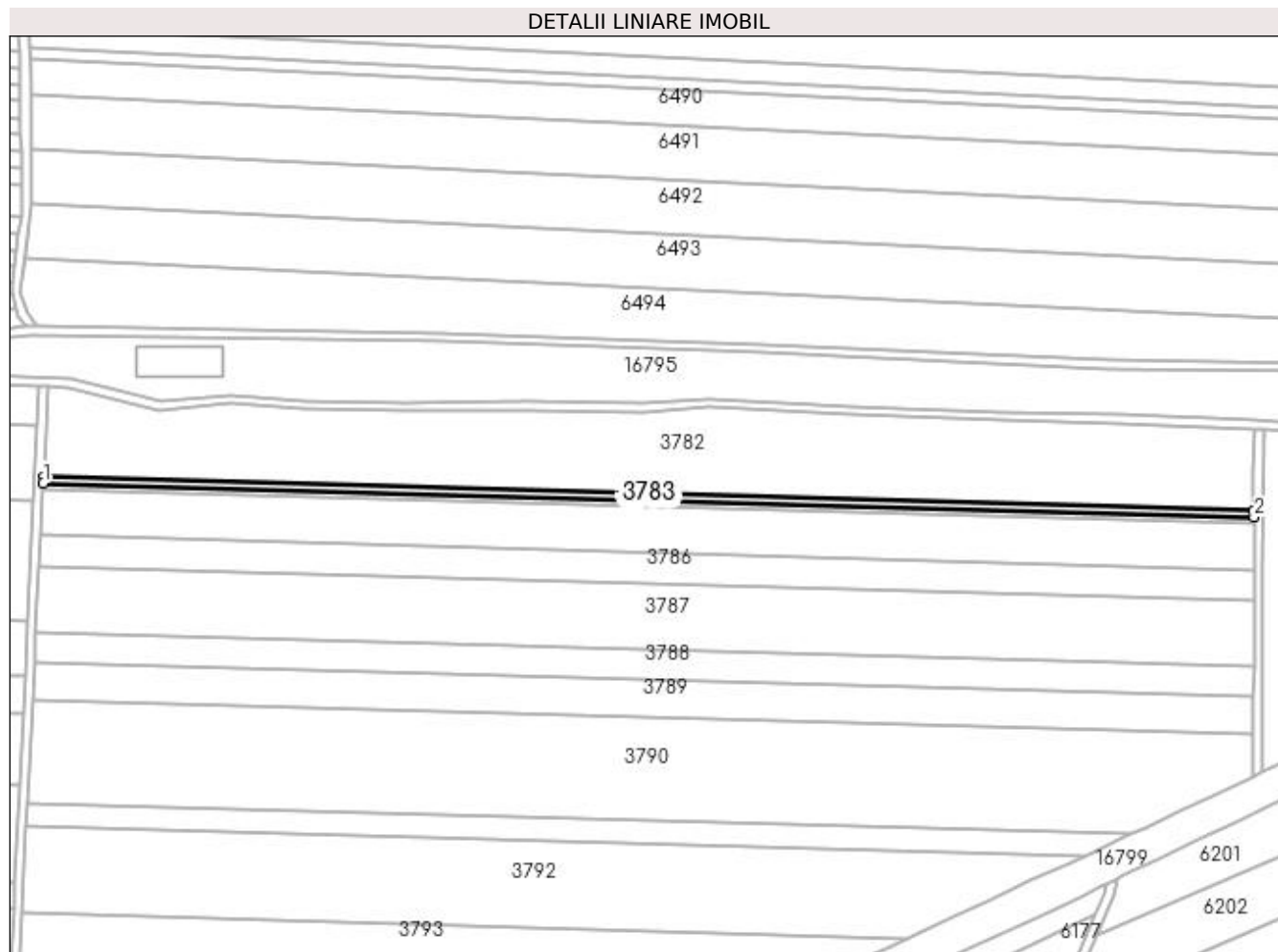
Inscrieri privind dezmembramintele dreptului de proprietate, drepturi reale de garanție și sarcini	Referințe
NU SUNT	

## Anexa Nr. 1 La Partea I

## Teren

Nr cadastral	Suprafața (mp)*	Observații / Referințe
32105	Din acte: 1.600 Masurata: 1.589	

\* Suprafața este determinată în planul de proiecție Stereo 70.



## Date referitoare la teren

Crt	Categorie folosință	Intra vilan	Suprafața (mp)	Tarla	Parcelă	Nr. topo	Observații / Referințe
1	arabil	NU	1.589	371	3	-	

## Lungime Segmente

1) Valorile lungimilor segmentelor sunt obținute din proiecție în plan.

Punct început	X / Y	Punct sfârșit	X / Y	Lungime segment (** (m)
1	354.728,108 286.015,079	2	355.285,859 285.999,43	557.97
2	355.285,859 285.999,43	3	355.285,621 286.002,269	2.849
3	355.285,621 286.002,269	4	354.728,25 286.017,943	557.591
4	354.728,25 286.017,943	1	354.728,108 286.015,079	2.868

**\*\* Lungimile segmentelor sunt determinate în planul de proiecție Stereo 70 și sunt rotunjite la 1 milimetru.**

**\*\*\* Distanța dintre puncte este formată din segmente cumulate ce sunt mai mici decât valoarea 1 milimetru.**





**DATE DESPRE IMOBILUL NR. 3784**

Oficiul de Cadastru și Publicitate Imobiliară DOLJ  
Biroul de Cadastru și Publicitate Imobiliară Craiova

**A. Partea I. Descrierea imobilului**

TEREN Extravilan

Nr. cadastral vechi:899

Adresa: Jud. Dolj, Tarlaua 371, Parcela 3

Nr. Crt	Nr cadastral Nr. topografic	Suprafața* (mp)	Observații / Referințe
A1	32357	Din acte: 1.600 Masurata: 1.390	Sector cadastral:31 Teren neimprejmuit;

**B. Partea II. Proprietari și acte**

Inscrieri privitoare la dreptul de proprietate și alte drepturi reale		Referințe
<b>58500 / 27/04/2016</b>		
Act Notarial nr. CVC 544, din 21/04/2016 emis de NP Riba Ivanca;		
B1	Intabulare, drept de PROPRIETATE, dobandit prin Conventie, cota actuala 1/1, cota initiala 1/1 1) SOCIETATEA MOTAVEN SRL, CIF:34264040	A1

**C. Partea III. SARCINI .**

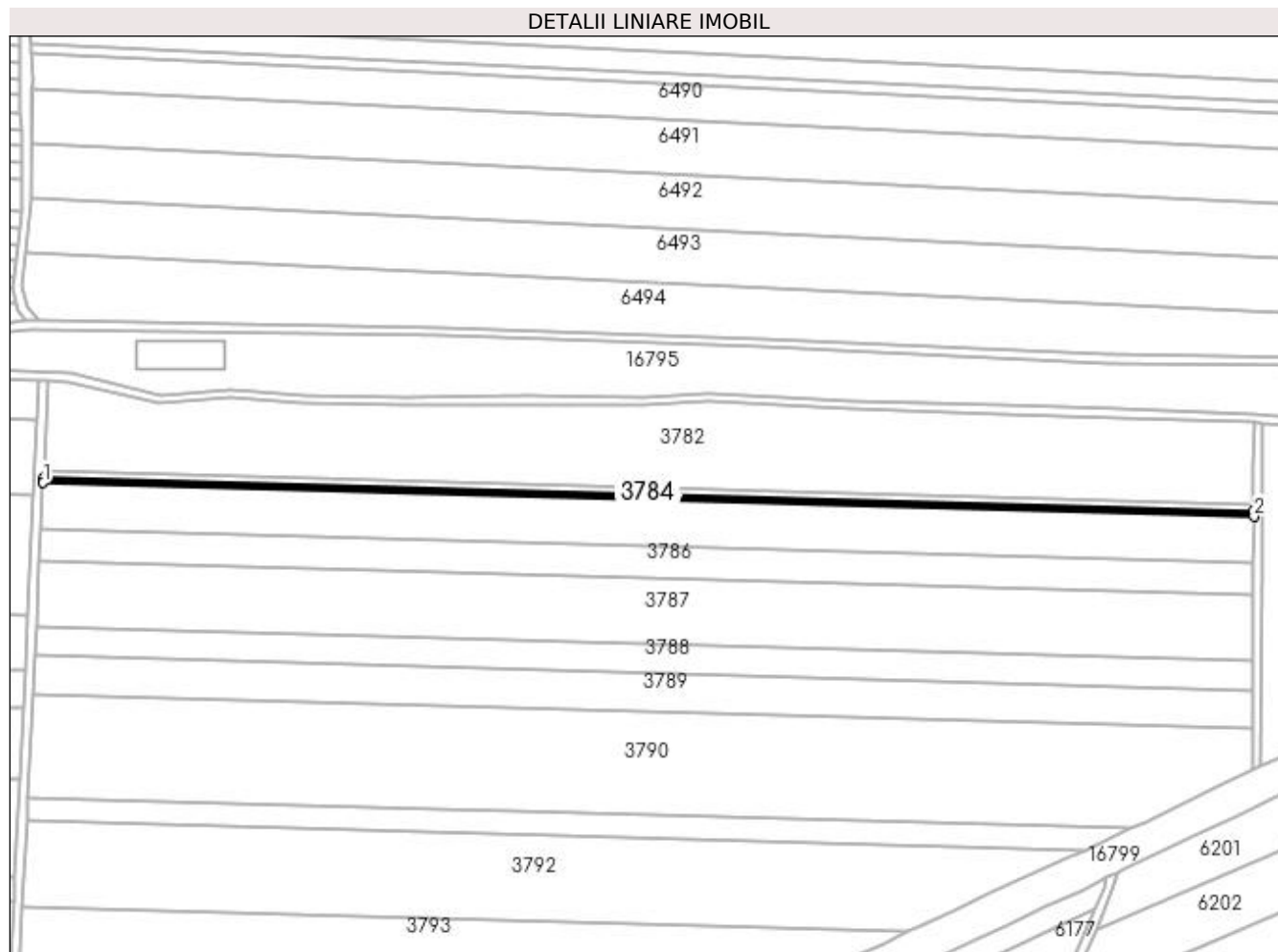
Inscrieri privind dezmembramintele dreptului de proprietate, drepturi reale de garanție și sarcini	Referințe
NU SUNT	

## Anexa Nr. 1 La Partea I

## Teren

Nr cadastral	Suprafața (mp)*	Observații / Referințe
32357	Din acte: 1.600 Masurata: 1.390	

\* Suprafața este determinată în planul de proiecție Stereo 70.



## Date referitoare la teren

Crt	Categorie folosință	Intra vilan	Suprafața (mp)	Tarla	Parcelă	Nr. topo	Observații / Referințe
1	arabil	NU	1.390	371	3	-	

## Lungime Segmente

1) Valorile lungimilor segmentelor sunt obținute din proiecție în plan.

Punct început	X / Y	Punct sfârșit	X / Y	Lungime segment (** (m)
1	354.727,985 286.012,574	2	355.286,132 285.996,948	558.366
2	355.286,132 285.996,948	3	355.285,859 285.999,43	2.497
3	355.285,859 285.999,43	4	354.728,108 286.015,079	557.97
4	354.728,108 286.015,079	1	354.727,985 286.012,574	2.508

**\*\* Lungimile segmentelor sunt determinate în planul de proiecție Stereo 70 și sunt rotunjite la 1 milimetru.**

**\*\*\* Distanța dintre puncte este formată din segmente cumulate ce sunt mai mici decât valoarea 1 milimetru.**



**DATE DESPRE IMOBILUL NR. 3785**

Oficiul de Cadastru și Publicitate Imobiliară DOLJ  
Biroul de Cadastru și Publicitate Imobiliară Craiova

**A. Partea I. Descrierea imobilului**

TEREN Extravilan

Adresa: Jud. Dolj, Tarlaua 371, Parcela 5

Nr. Crt	Nr cadastral Nr. topografic	Suprafața* (mp)	Observații / Referințe
A1	30255	12.100	Sector cadastral:31 Teren neimprejmuit;

**B. Partea II. Proprietari și acte**

Inscrieri privitoare la dreptul de proprietate și alte drepturi reale	Referințe
<b>151956 / 08/12/2015</b>	
Act Notarial nr. CVC nr. 1267, din 20/11/2015 emis de NP RIBA IVANCA;	
B1	A1
Intabulare, drept de PROPRIETATE, dobandit prin Conventie, cota actuala 1/1, cota initiala 1/1 1) SOCIETATEA MOTAVEN SRL, CIF:34264040	

**C. Partea III. SARCINI .**

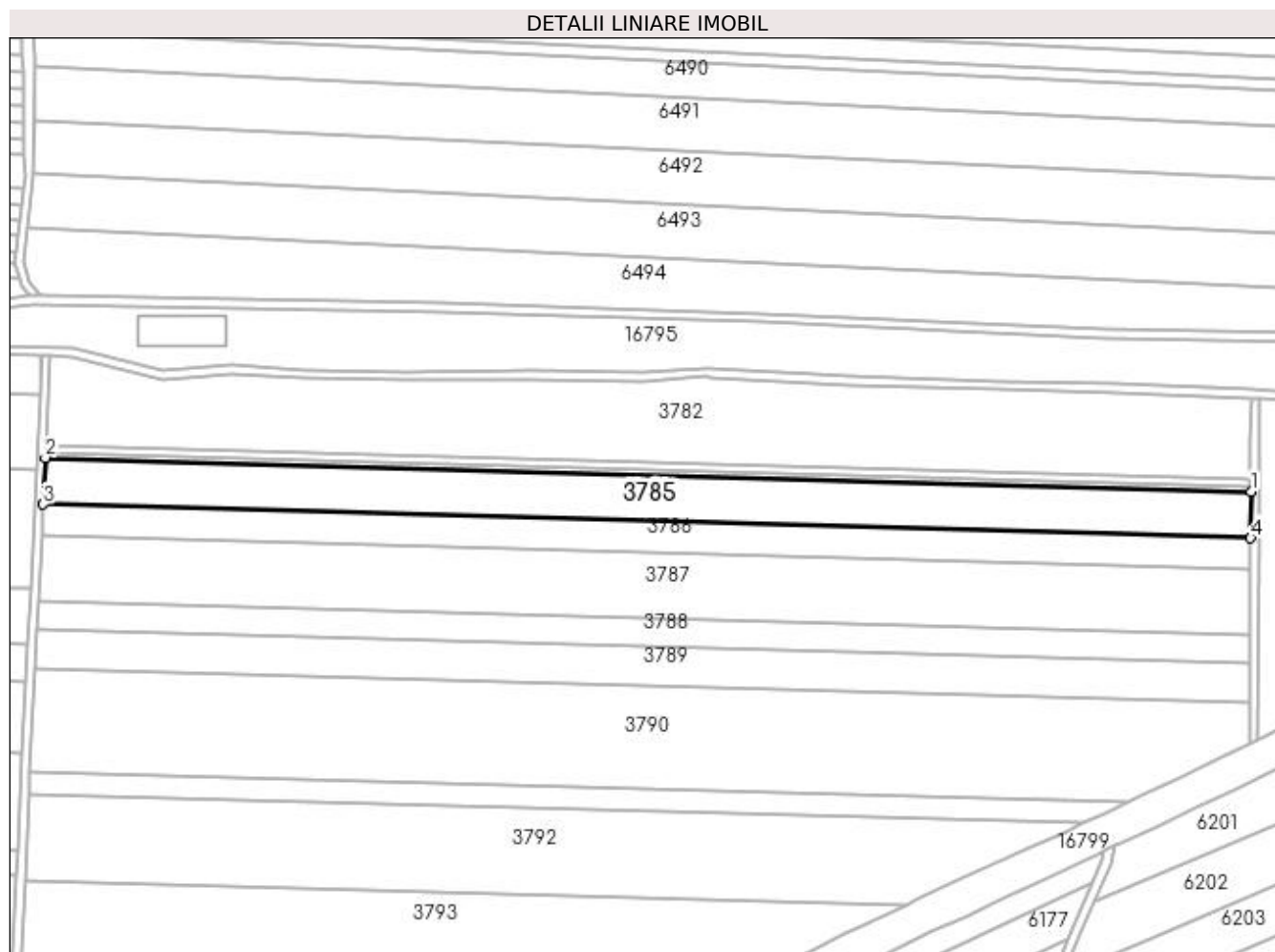
Inscrieri privind dezmembramintele dreptului de proprietate, drepturi reale de garanție și sarcini	Referințe
NU SUNT	

## Anexa Nr. 1 La Partea I

## Teren

Nr cadastral	Suprafața (mp)*	Observații / Referințe
30255	12.100	

\* Suprafața este determinată în planul de proiecție Stereo 70.



## Date referitoare la teren

Crt	Categorie folosință	Intra vilan	Suprafața (mp)	Tarla	Parcelă	Nr. topo	Observații / Referințe
1	arabil	NU	12.100	371	5	-	

## Lungime Segmente

1) Valorile lungimilor segmentelor sunt obținute din proiecție în plan.

Punct început	X / Y	Punct sfârșit	X / Y	Lungime segment (** (m)
1	355.286,132 285.996,948	2	354.727,985 286.012,574	558.366
2	354.727,985 286.012,574	3	354.726,918 285.990,944	21.656
3	354.726,918 285.990,944	4	355.286,013 285.975,291	559.314
4	355.286,013 285.975,291	1	355.286,132 285.996,948	21.657

**\*\* Lungimile segmentelor sunt determinate în planul de proiecție Stereo 70 și sunt rotunjite la 1 milimetru.**

**\*\*\* Distanța dintre puncte este formată din segmente cumulate ce sunt mai mici decât valoarea 1 milimetru.**





**DATE DESPRE IMOBILUL NR. 3786**

Oficiul de Cadastru și Publicitate Imobiliară DOLJ  
Biroul de Cadastru și Publicitate Imobiliară Craiova

**A. Partea I. Descrierea imobilului**

TEREN Extravilan

Adresa: Jud. Dolj, T371, P6

Nr. Crt	Nr cadastral Nr. topografic	Suprafața* (mp)	Observații / Referințe
A1		7.900	Sector cadastral:31 Teren neimprejmuit;

**B. Partea II. Proprietari și acte**

Inscrieri privitoare la dreptul de proprietate și alte drepturi reale	Referințe
/	
Act Administrativ nr. TDP NR. 2182-9700, din 09/07/1997 emis de CJSIPT DOLJ;	
B1	A1
Intabulare, drept de PROPRIETATE, dobandit prin Reconstituire, cota actuala 1/1, cota initiala 1/1 1) DÎLGOCI CONSTANTIN, LIPSA CNP	

**C. Partea III. SARCINI .**

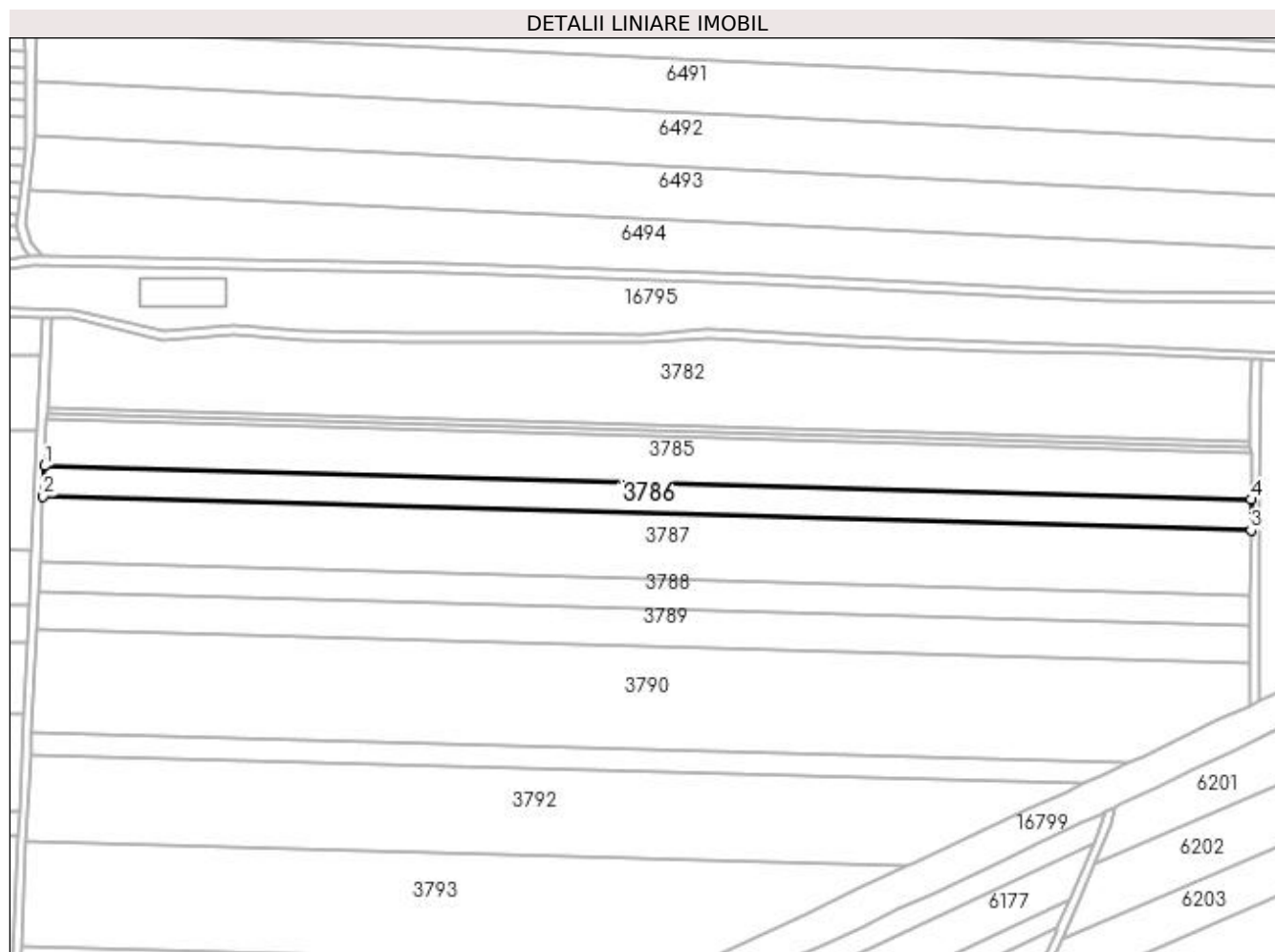
Inscrieri privind dezmembramintele dreptului de proprietate, drepturi reale de garanție și sarcini	Referințe
NU SUNT	

## Anexa Nr. 1 La Partea I

## Teren

Nr cadastral	Suprafața (mp)*	Observații / Referințe
	7.900	

\* Suprafața este determinată în planul de proiecție Stereo 70.



## Date referitoare la teren

Crt	Categorie folosință	Intra vilan	Suprafața (mp)	Tarla	Parcelă	Nr. topo	Observații / Referințe
1	arabil	NU	7.900	371	6	-	

## Lungime Segmente

1) Valorile lungimilor segmentelor sunt obținute din proiecție în plan.

Punct început	X / Y	Punct sfârșit	X / Y	Lungime segment (** (m)
1	354.726,918 285.990,944	2	354.726,222 285.976,841	14.12
2	354.726,222 285.976,841	3	355.285,936 285.961,171	559.933
3	355.285,936 285.961,171	4	355.286,013 285.975,291	14.12
4	355.286,013 285.975,291	1	354.726,918 285.990,944	559.314

**\*\* Lungimile segmentelor sunt determinate în planul de proiecție Stereo 70 și sunt rotunjite la 1 milimetru.**

**\*\*\* Distanța dintre puncte este formată din segmente cumulate ce sunt mai mici decât valoarea 1 milimetru.**



**DATE DESPRE IMOBILUL NR. 3787**

Oficiul de Cadastru și Publicitate Imobiliară DOLJ  
Biroul de Cadastru și Publicitate Imobiliară Craiova

**A. Partea I. Descrierea imobilului**

TEREN Extravilan

Adresa: Jud. Dolj, Extravilan, Tarlaua 371, Parcela 7

Nr. Crt	Nr cadastral Nr. topografic	Suprafața* (mp)	Observații / Referințe
A1	30248	17.200	Sector cadastral:31 Teren neimprejmuit;

**B. Partea II. Proprietari și acte**

Inscrieri privitoare la dreptul de proprietate și alte drepturi reale	Referințe
<b>153290 / 09/12/2015</b>	
Act Notarial nr. CVC NR 1057, din 20/11/2015 emis de NP RIBA MELTIADÉ;	
B1	A1
Intabulare, drept de PROPRIETATE, dobândit prin Conventie, cota actuala 1/1, cota initiala 1/1 1) SOCIETATEA MOTAVEN SRL, CIF:34264040	

**C. Partea III. SARCINI .**

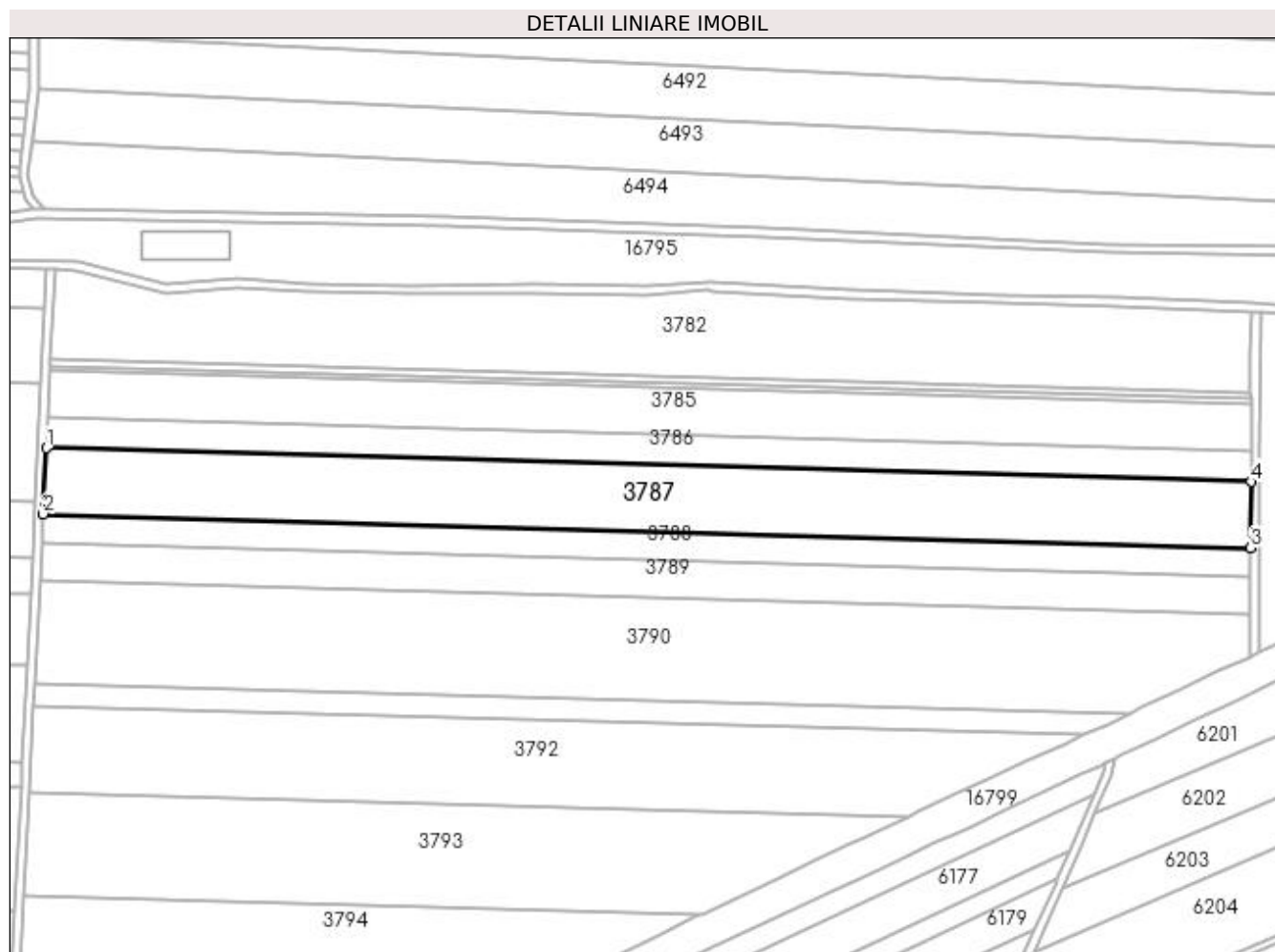
Inscrieri privind dezmembramintele dreptului de proprietate, drepturi reale de garanție și sarcini	Referințe
NU SUNT	

## Anexa Nr. 1 La Partea I

## Teren

Nr cadastral	Suprafața (mp)*	Observații / Referințe
30248	17.200	

\* Suprafața este determinată în planul de proiecție Stereo 70.



## Date referitoare la teren

Crt	Categorie folosință	Intra vilan	Suprafața (mp)	Tarla	Parcelă	Nr. topo	Observații / Referințe
1	arabil	NU	17.200	371	7	-	

## Lungime Segmente

1) Valorile lungimilor segmentelor sunt obținute din proiecție în plan.

Punct început	X / Y	Punct sfârșit	X / Y	Lungime segment (** (m)
1	354.726,222 285.976,841	2	354.724,711 285.946,19	30.688
2	354.724,711 285.946,19	3	355.285,769 285.930,483	561.278
3	355.285,769 285.930,483	4	355.285,936 285.961,171	30.688
4	355.285,936 285.961,171	1	354.726,222 285.976,841	559.933

**\*\* Lungimile segmentelor sunt determinate în planul de proiecție Stereo 70 și sunt rotunjite la 1 milimetru.**

**\*\*\* Distanța dintre puncte este formată din segmente cumulate ce sunt mai mici decât valoarea 1 milimetru.**





**DATE DESPRE IMOBILUL NR. 3788**

Oficiul de Cadastru și Publicitate Imobiliară DOLJ  
Biroul de Cadastru și Publicitate Imobiliară Craiova

**A. Partea I. Descrierea imobilului**

TEREN Extravilan

Adresa: Jud. Dolj, T371, P8

Nr. Crt	Nr cadastral Nr. topografic	Suprafața* (mp)	Observații / Referințe
A1		7.500	Sector cadastral:31 Teren neimprejmuit;

**B. Partea II. Proprietari și acte**

Inscrieri privitoare la dreptul de proprietate și alte drepturi reale	Referințe
/	
Act Administrativ nr. TDP NR. 4235-48619, din 13/03/2002 emis de CJSIPT DOLJ;	
B1	A1
Intabulare, drept de PROPRIETATE, dobândit prin Reconstituire, cota actuala 1/1, cota initiala 1/1 1) PETRESCU ELENA, LIPSA CNP	

**C. Partea III. SARCINI .**

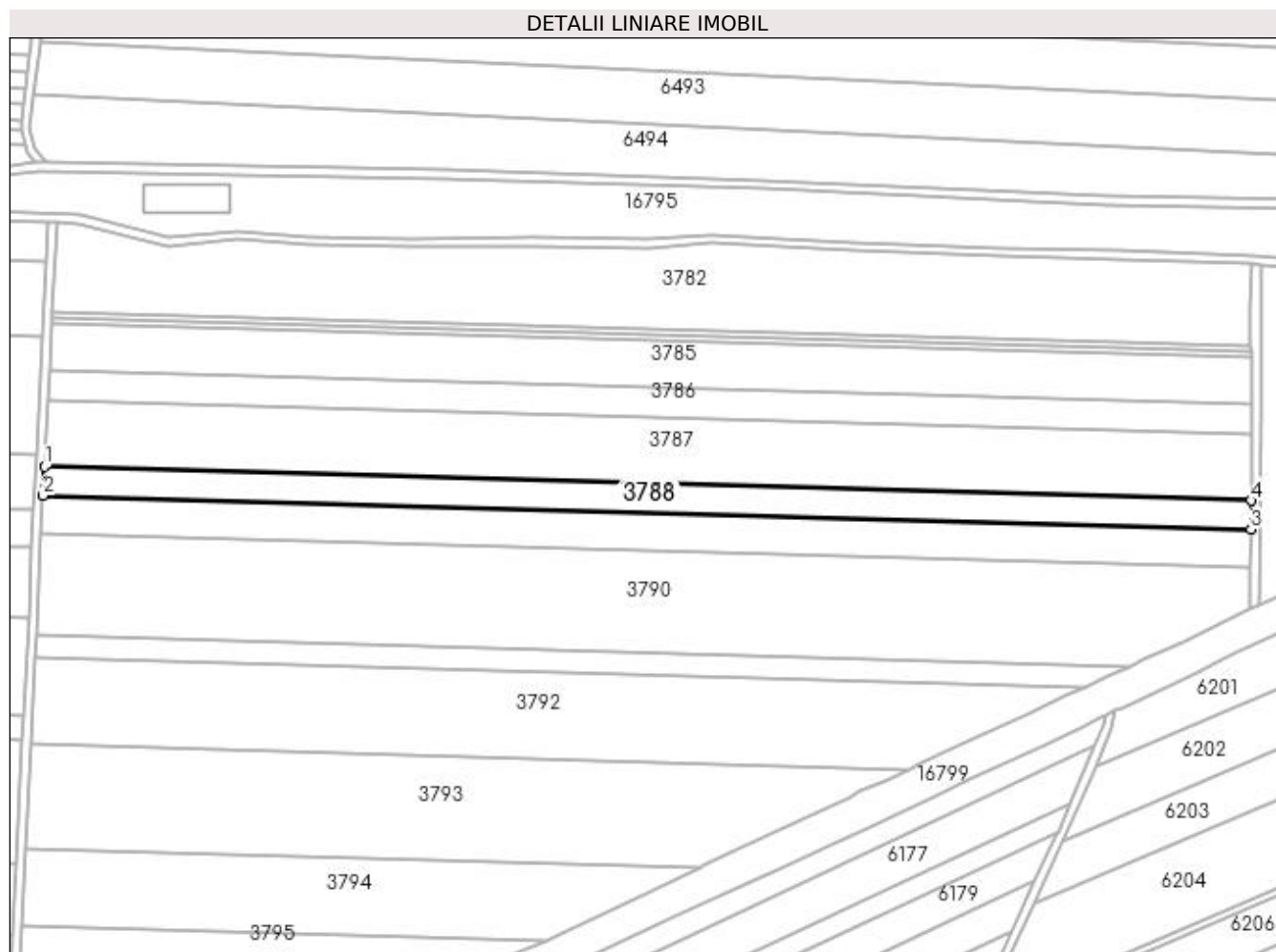
Inscrieri privind dezmembramintele dreptului de proprietate, drepturi reale de garanție și sarcini	Referințe
NU SUNT	

## Anexa Nr. 1 La Partea I

## Teren

Nr cadastral	Suprafața (mp)*	Observații / Referințe
	7.500	

\* Suprafața este determinată în planul de proiecție Stereo 70.



## Date referitoare la teren

Crt	Categorie folosință	Intravilan	Suprafața (mp)	Tarla	Parcelă	Nr. topo	Observații / Referințe
1	arabil	NU	7.500	371	8	-	

## Lungime Segmente

1) Valorile lungimilor segmentelor sunt obținute din proiecție în plan.

Punct început	X / Y	Punct sfârșit	X / Y	Lungime segment (** (m)
1	354.724,711 285.946,19	2	354.724,053 285.932,848	13.358
2	354.724,053 285.932,848	3	355.285,696 285.917,124	561.863
3	355.285,696 285.917,124	4	355.285,769 285.930,483	13.359
4	355.285,769 285.930,483	1	354.724,711 285.946,19	561.278

**\*\* Lungimile segmentelor sunt determinate în planul de proiecție Stereo 70 și sunt rotunjite la 1 milimetru.**

**\*\*\* Distanța dintre puncte este formată din segmente cumulate ce sunt mai mici decât valoarea 1 milimetru.**



**DATE DESPRE IMOBILUL NR. 3789**

Oficiul de Cadastru și Publicitate Imobiliară DOLJ  
Biroul de Cadastru și Publicitate Imobiliară Craiova

**A. Partea I. Descrierea imobilului**

TEREN Extravilan

Adresa: Jud. Dolj, T 371, P 9

Nr. Crt	Nr cadastral Nr. topografic	Suprafața* (mp)	Observații / Referințe
A1	32371	10.000	Sector cadastral:31 Teren neimprejmuit;

**B. Partea II. Proprietari și acte**

Inscrieri privitoare la dreptul de proprietate și alte drepturi reale		Referințe
<b>156745 / 16/12/2015</b>		
Act Notarial nr. CVC nr. 1397, din 13/11/2009 emis de BNP GABRIELA GIURCAN;		
B1	Intabulare, drept de PROPRIETATE, dobandit prin Conventie, cota actuala 1/1, cota initiala 1/1 1) TIGANTELE CONSTANTIN-LAURENTIU 2) TIGANTELE EVELINA-MIHAELA	A1

**C. Partea III. SARCINI .**

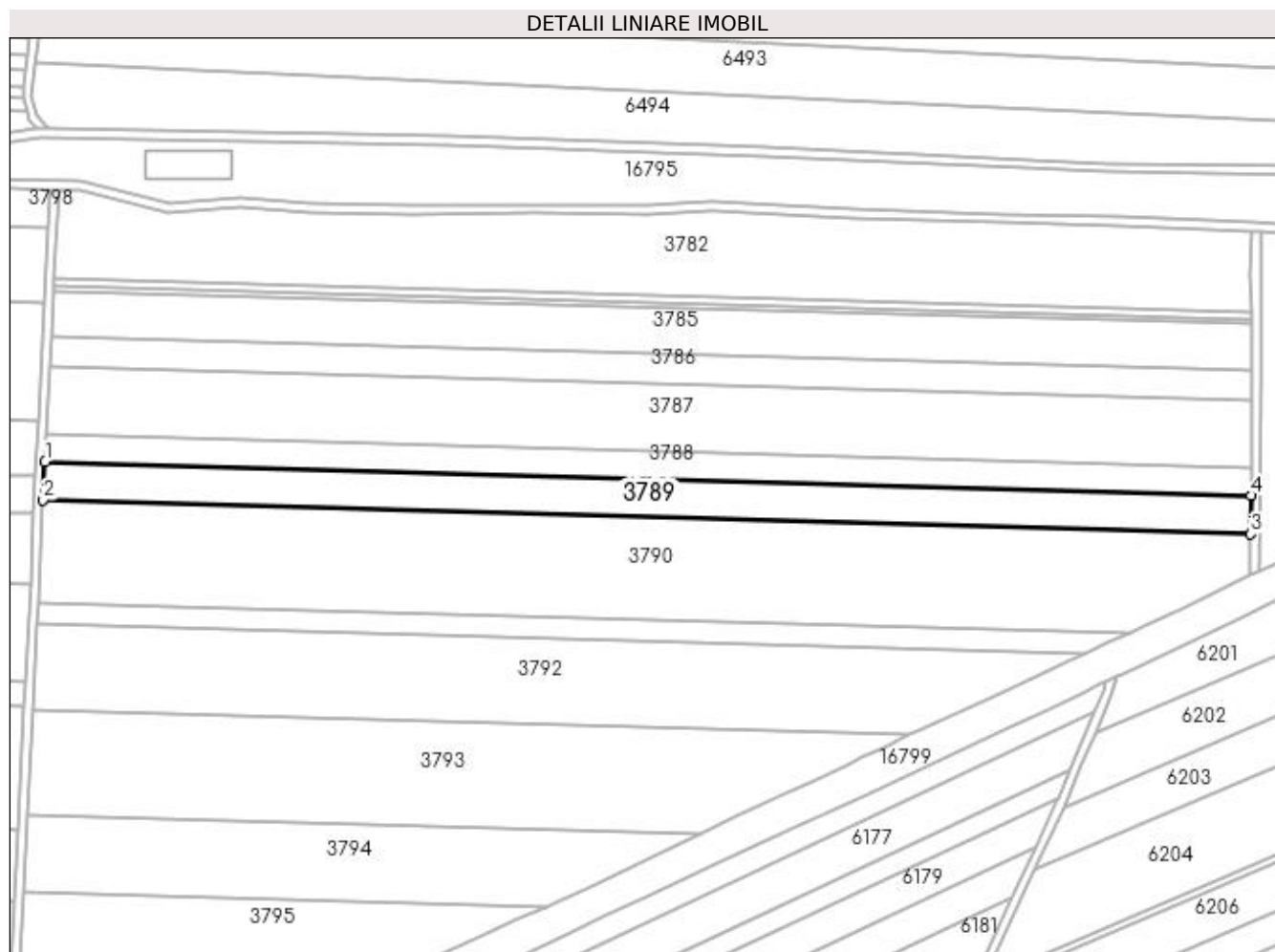
Inscrieri privind dezmembramintele dreptului de proprietate, drepturi reale de garanție și sarcini	Referințe
NU SUNT	

## Anexa Nr. 1 La Partea I

## Teren

Nr cadastral	Suprafața (mp)*	Observații / Referințe
32371	10.000	

\* Suprafața este determinată în planul de proiecție Stereo 70.



## Date referitoare la teren

Crt	Categorie folosință	Intra vilan	Suprafața (mp)	Tarla	Parcelă	Nr. topo	Observații / Referințe
1	arabil	NU	10.000	371	9	-	

## Lungime Segmente

1) Valorile lungimilor segmentelor sunt obținute din proiecție în plan.

Punct început	X / Y	Punct sfârșit	X / Y	Lungime segment (** (m)
1	354.724,053 285.932,848	2	354.723,177 285.915,08	17.79
2	354.723,177 285.915,08	3	355.285,599 285.899,334	562.642
3	355.285,599 285.899,334	4	355.285,696 285.917,124	17.79
4	355.285,696 285.917,124	1	354.724,053 285.932,848	561.863

**\*\* Lungimile segmentelor sunt determinate în planul de proiecție Stereo 70 și sunt rotunjite la 1 milimetru.**

**\*\*\* Distanța dintre puncte este formată din segmente cumulate ce sunt mai mici decât valoarea 1 milimetru.**





**DATE DESPRE IMOBILUL NR. 3790**

Oficiul de Cadastru și Publicitate Imobiliară DOLJ  
Biroul de Cadastru și Publicitate Imobiliară Craiova

**A. Partea I. Descrierea imobilului**

TEREN Extravilan

Adresa: Jud. Dolj, T371, P10

Nr. Crt	Nr cadastral Nr. topografic	Suprafața* (mp)	Observații / Referințe
A1		26.000	Sector cadastral:31 Teren neimprejmuit;

**B. Partea II. Proprietari și acte**

Inscrieri privitoare la dreptul de proprietate și alte drepturi reale	Referințe
/	
Act Administrativ nr. TDP NR. 2518/45413, din 27/02/1997 emis de CJSIPT DOLJ;	
B1	A1
Intabulare, drept de PROPRIETATE, dobândit prin Reconstituire, cota actuala 1/1, cota initiala 1/1	
1) BOBOC MARIA, LIPSA CNP	
2) BOBOC IONEL, LIPSA CNP	

**C. Partea III. SARCINI .**

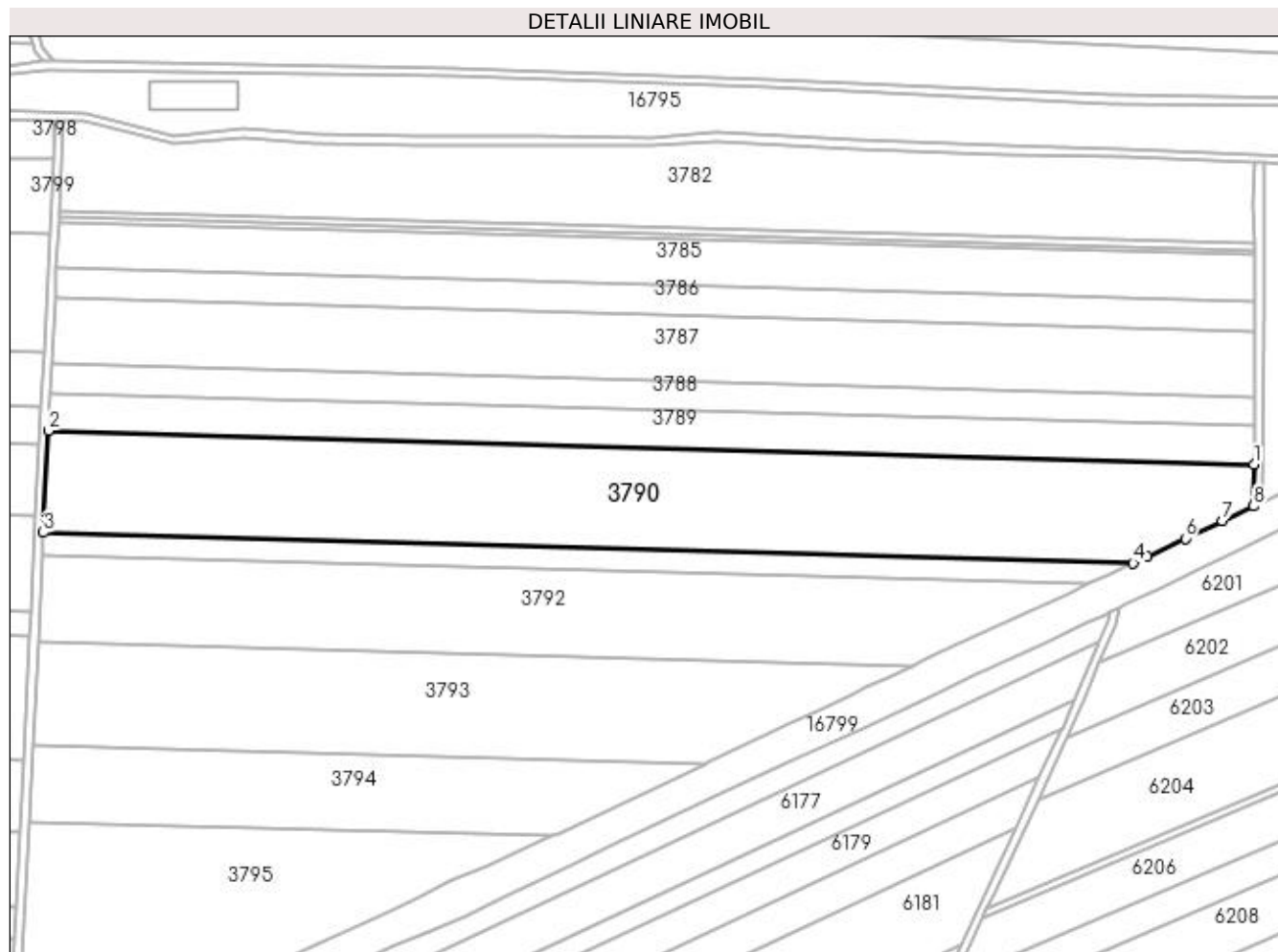
Inscrieri privind dezmembramintele dreptului de proprietate, drepturi reale de garanție și sarcini	Referințe
NU SUNT	

## Anexa Nr. 1 La Partea I

## Teren

Nr cadastral	Suprafața (mp)*	Observații / Referințe
	26.000	

\* Suprafața este determinată în planul de proiecție Stereo 70.



## Date referitoare la teren

Crt	Categorie folosință	Intra vilan	Suprafața (mp)	Tarla	Parcelă	Nr. topo	Observații / Referințe
1	arabil	NU	26.000	371	10	-	

## Lungime Segmente

1) Valorile lungimilor segmentelor sunt obținute din proiecție în plan.

Punct început	X / Y	Punct sfârșit	X / Y	Lungime segment (** (m)
1	355.285,599 285.899,334	2	354.723,177 285.915,08	562.642
2	354.723,177 285.915,08	3	354.720,835 285.867,6	47.538
3	354.720,835 285.867,6	4	355.229,252 285.853,366	508.616
4	355.229,252 285.853,366	5	355.235,921 285.856,511	7.373
5	355.235,921 285.856,511	6	355.253,548 285.864,839	19.495

Punct început	X / Y	Punct sfârșit	X / Y	Lungime segment (** (m)
6	355.253,548 285.864,839	7	355.270,873 285.873,069	19.18
7	355.270,873 285.873,069	8	355.285,493 285.880,014	16.186
8	355.285,493 285.880,014	1	355.285,599 285.899,334	19.32

\*\* Lungimile segmentelor sunt determinate în planul de proiecție Stereo 70 și sunt rotunjite la 1 milimetru.

\*\*\* Distanța dintre puncte este formată din segmente cumulate ce sunt mai mici decât valoarea 1 milimetru.



**DATE DESPRE IMOBILUL NR. 3791**

Oficiul de Cadastru și Publicitate Imobiliară DOLJ  
Biroul de Cadastru și Publicitate Imobiliară Craiova

**A. Partea I. Descrierea imobilului**

TEREN Extravilan

Adresa: Jud. Dolj, T371, P11

Nr. Crt	Nr cadastral Nr. topografic	Suprafața* (mp)	Observații / Referințe
A1		5.200	Sector cadastral:31 Teren neimprejmuit;

**B. Partea II. Proprietari și acte**

Inscrieri privitoare la dreptul de proprietate și alte drepturi reale	Referințe
/	
Act Administrativ nr. TDP NR. 3988-48351, din 04/12/1998 emis de CJSIPT DOLJ;	
B1	A1
Intabulare, drept de PROPRIETATE, dobândit prin Reconstituire, cota actuala 1/1, cota initiala 1/1 1) PIȘLEAG FILOFTEIA, LIPSA CNP	

**C. Partea III. SARCINI .**

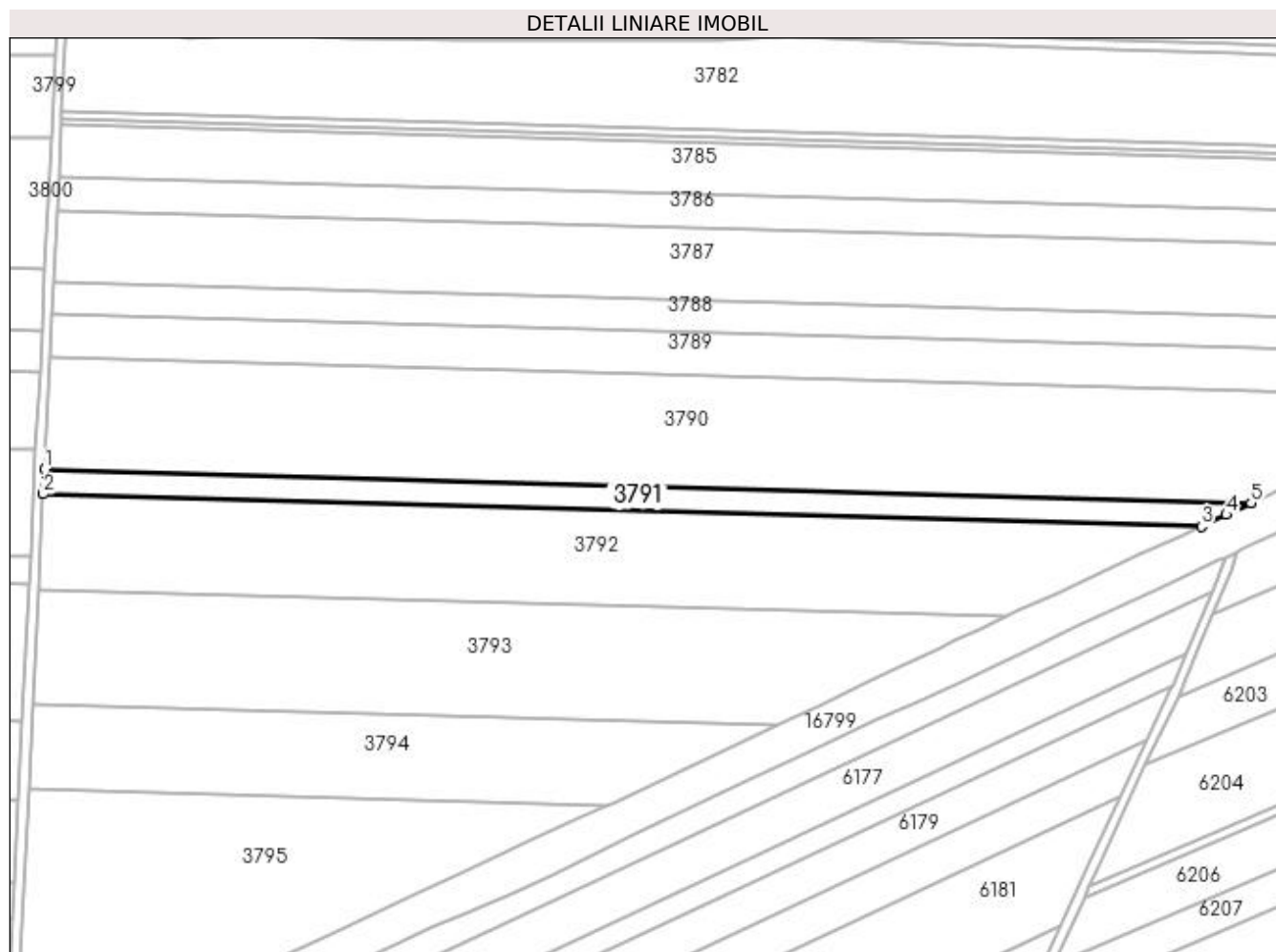
Inscrieri privind dezmembramintele dreptului de proprietate, drepturi reale de garanție și sarcini	Referințe
NU SUNT	

## Anexa Nr. 1 La Partea I

## Teren

Nr cadastral	Suprafața (mp)*	Observații / Referințe
	5.200	

\* Suprafața este determinată în planul de proiecție Stereo 70.



## Date referitoare la teren

Crt	Categorie folosință	Intra vilan	Suprafața (mp)	Tarla	Parcelă	Nr. topo	Observații / Referințe
1	arabil	NU	5.200	371	11	-	

## Lungime Segmente

1) Valorile lungimilor segmentelor sunt obținute din proiecție în plan.

Punct început	X / Y	Punct sfârșit	X / Y	Lungime segment (** (m)
1	354.720,835 285.867,6	2	354.720,321 285.857,177	10.436
2	354.720,321 285.857,177	3	355.208,272 285.843,516	488.142
3	355.208,272 285.843,516	4	355.218,859 285.848,465	11.687
4	355.218,859 285.848,465	5	355.229,252 285.853,366	11.491
5	355.229,252 285.853,366	1	354.720,835 285.867,6	508.616

**\*\* Lungimile segmentelor sunt determinate în planul de proiecție Stereo 70 și sunt rotunjite la 1 milimetru.**

**\*\*\* Distanța dintre puncte este formată din segmente cumulate ce sunt mai mici decât valoarea 1 milimetru.**





**DATE DESPRE IMOBILUL NR. 3792**

Oficiul de Cadastru și Publicitate Imobiliară DOLJ  
Biroul de Cadastru și Publicitate Imobiliară Craiova

**A. Partea I. Descrierea imobilului**

TEREN Extravilan

Adresa: Jud. Dolj, T371, P13

Nr. Crt	Nr cadastral Nr. topografic	Suprafața* (mp)	Observații / Referințe
A1		18.000	Sector cadastral:31 Teren neimprejmuit;

**B. Partea II. Proprietari și acte**

Inscrieri privitoare la dreptul de proprietate și alte drepturi reale	Referințe
/	
Act Administrativ nr. TDP NR. 2550/45413, din 27/02/1997 emis de CJSIPT DOLJ;	
B1	A1
Intabulare, drept de PROPRIETATE, dobândit prin Reconstituire, cota actuala 1/1, cota initiala 1/1 1) DUTA EMIL, LIPSA CNP	

**C. Partea III. SARCINI .**

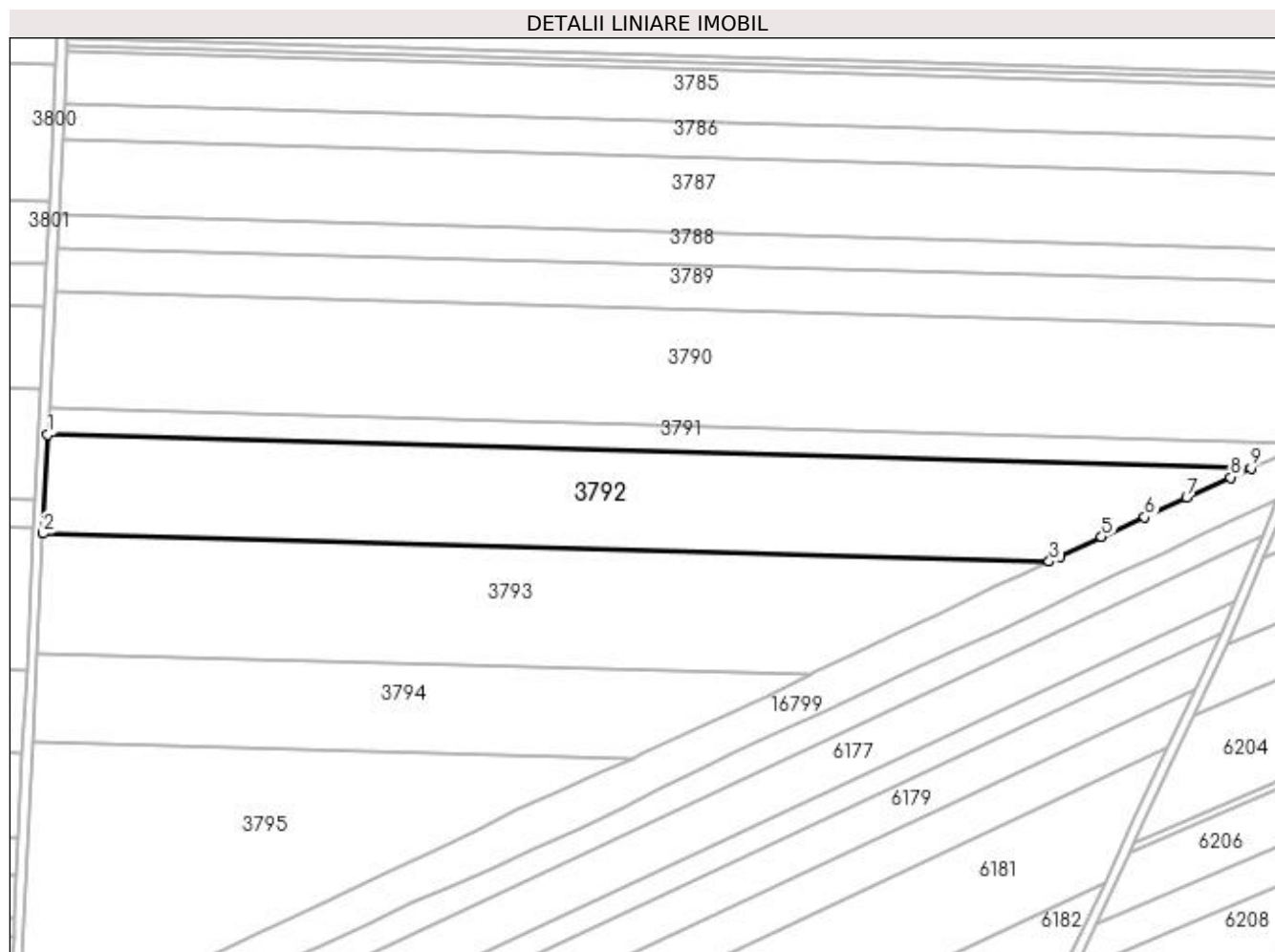
Inscrieri privind dezmembramintele dreptului de proprietate, drepturi reale de garanție și sarcini	Referințe
NU SUNT	

## Anexa Nr. 1 La Partea I

## Teren

Nr cadastral	Suprafața (mp)*	Observații / Referințe
	18.000	

\* Suprafața este determinată în planul de proiecție Stereo 70.



## Date referitoare la teren

Crt	Categorie folosință	Intra vilan	Suprafața (mp)	Tarla	Parcelă	Nr. topo	Observații / Referințe
1	arabil	NU	18.000	371	13	-	

## Lungime Segmente

1) Valorile lungimilor segmentelor sunt obținute din proiecție în plan.

Punct început	X / Y	Punct sfârșit	X / Y	Lungime segment (** (m)
1	354.720,321 285.857,177	2	354.718,341 285.817,037	40.189
2	354.718,341 285.817,037	3	355.126,435 285.805,612	408.254
3	355.126,435 285.805,612	4	355.130,88 285.807,777	4.944
4	355.130,88 285.807,777	5	355.147,709 285.815,557	18.54
5	355.147,709 285.815,557	6	355.165,209 285.823,627	19.271

Punct început	X / Y	Punct sfârșit	X / Y	Lungime segment (** (m)
6	355.165,209 285.823,627	7	355.182,102 285.831,684	18.716
7	355.182,102 285.831,684	8	355.200,105 285.839,698	19.706
8	355.200,105 285.839,698	9	355.208,272 285.843,516	9.015
9	355.208,272 285.843,516	1	354.720,321 285.857,177	488.142

\*\* Lungimile segmentelor sunt determinate în planul de proiecție Stereo 70 și sunt rotunjite la 1 milimetru.

\*\*\* Distanța dintre puncte este formată din segmente cumulate ce sunt mai mici decât valoarea 1 milimetru.



**DATE DESPRE IMOBILUL NR. 3793**

Oficiul de Cadastru și Publicitate Imobiliară DOLJ  
Biroul de Cadastru și Publicitate Imobiliară Craiova

**A. Partea I. Descrierea imobilului**

TEREN Extravilan

Adresa: Jud. Dolj, Tarla 371, Parcelele 14, 15

Nr. Crt	Nr cadastral Nr. topografic	Suprafața* (mp)	Observații / Referințe
A1	32966	17.500	Sector cadastral:31 Teren neimprejmuit;

**B. Partea II. Proprietari și acte**

Inscrieri privitoare la dreptul de proprietate și alte drepturi reale		Referințe
<b>55133 / 07/04/2017</b>		
Act Notarial nr. CVC NR.203, din 06/04/2017 emis de Miulescu Oana Adriana;		
B1	Intabulare, drept de PROPRIETATE, dobandit prin Conventie, cota actuala 1/1, cota initiala 1/1 1) IOVAN REMUS 2) IOVAN LIDIA MIHAELA	A1

**C. Partea III. SARCINI .**

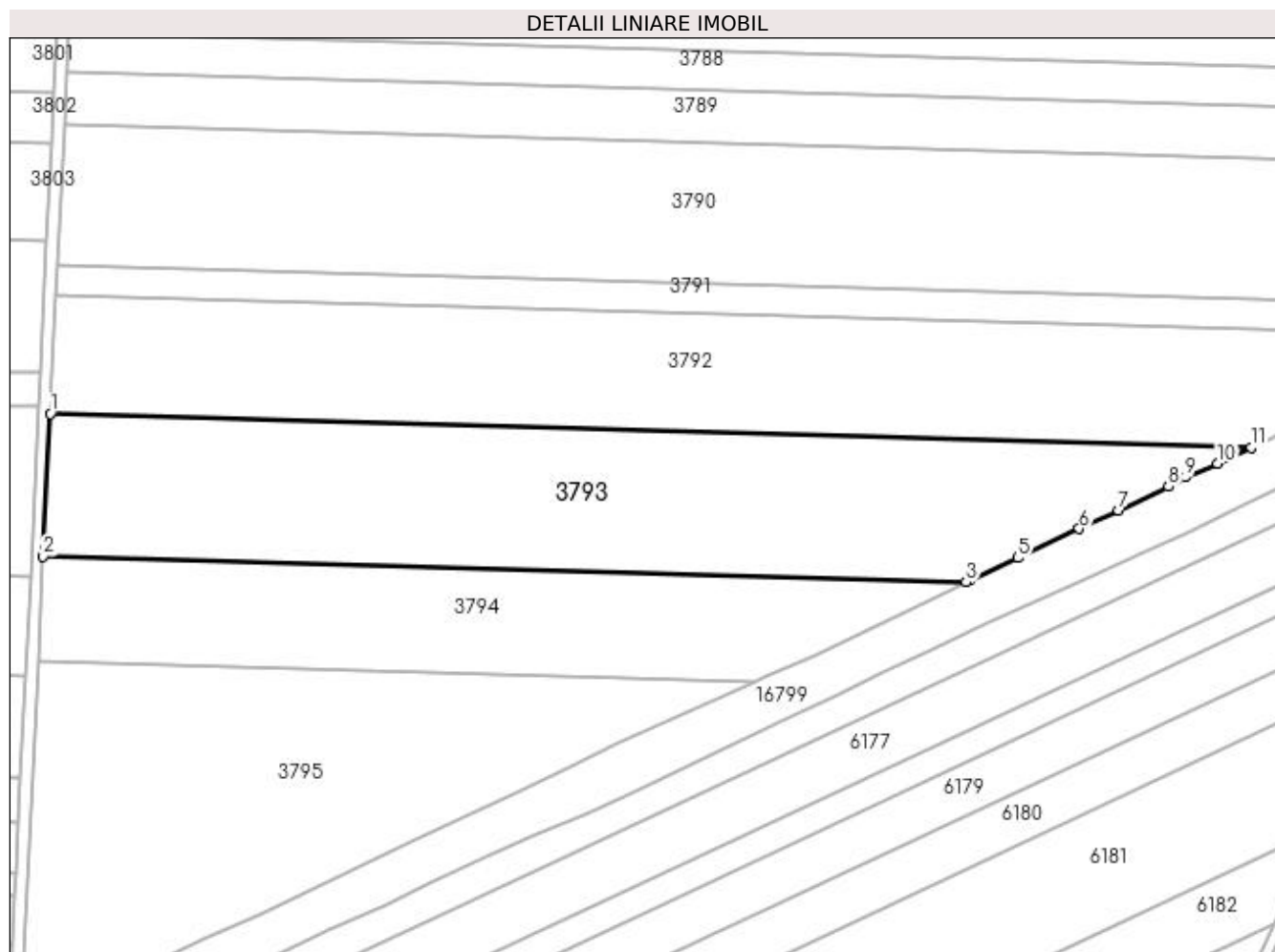
Inscrieri privind dezmembramintele dreptului de proprietate, drepturi reale de garanție și sarcini	Referințe
NU SUNT	

## Anexa Nr. 1 La Partea I

## Teren

Nr cadastral	Suprafața (mp)*	Observații / Referințe
32966	17.500	

\* Suprafața este determinată în planul de proiecție Stereo 70.



## Date referitoare la teren

Crt	Categorie folosință	Intra vilan	Suprafața (mp)	Tarla	Parcelă	Nr. topo	Observații / Referințe
1	arabil	NU	7.500	371	14	-	
2	arabil	NU	10.000	371	15	-	

## Lungime Segmente

1) Valorile lungimilor segmentelor sunt obținute din proiecție în plan.

Punct început	X / Y	Punct sfârșit	X / Y	Lungime segment (** (m)
1	354.718,341 285.817,037	2	354.715,953 285.768,612	48.484
2	354.715,953 285.768,612	3	355.029,594 285.759,832	313.764
3	355.029,594 285.759,832	4	355.030,928 285.760,485	1.485
4	355.030,928 285.760,485	5	355.047,187 285.768,134	17.968

Punct început	X / Y	Punct sfârșit	X / Y	Lungime segment (** (m)
5	355.047,187 285.768,134	6	355.068,001 285.777,98	23.025
6	355.068,001 285.777,98	7	355.081,383 285.784,24	14.774
7	355.081,383 285.784,24	8	355.098,437 285.792,271	18.85
8	355.098,437 285.792,271	9	355.104,106 285.795,452	6.5
9	355.104,106 285.795,452	10	355.115,175 285.800,128	12.016
10	355.115,175 285.800,128	11	355.126,435 285.805,612	12.524
11	355.126,435 285.805,612	1	354.718,341 285.817,037	408.254

\*\* Lungimile segmentelor sunt determinate în planul de proiecție Stereo 70 și sunt rotunjite la 1 milimetru.

\*\*\* Distanța dintre puncte este formată din segmente cumulate ce sunt mai mici decât valoarea 1 milimetru.





**DATE DESPRE IMOBILUL NR. 3794**

Oficiul de Cadastru și Publicitate Imobiliară DOLJ  
Biroul de Cadastru și Publicitate Imobiliară Craiova

**A. Partea I. Descrierea imobilului**

TEREN Extravilan

Nr. CF vechi:446

Nr. cadastral vechi:195

Adresa: Jud. Dolj, T371, P16

Nr. Crt	Nr cadastral Nr. topografic	Suprafața* (mp)	Observații / Referințe
A1	30124	10.000	Sector cadastral:31 Teren neimprejmuit;

**B. Partea II. Proprietari și acte**

Inscrieri privitoare la dreptul de proprietate și alte drepturi reale		Referințe
<b>153291 / 09/12/2015</b>		
Act Notarial nr. CVC NR 1057, din 20/11/2015 emis de NP RIBA MELTIADE;		
B1	Intabulare, drept de PROPRIETATE, dobandit prin Conventie, cota actuala 1/1, cota initiala 1/1 1) SOCIETATEA MOTAVEN SRL, CIF:34264040	A1

**C. Partea III. SARCINI .**

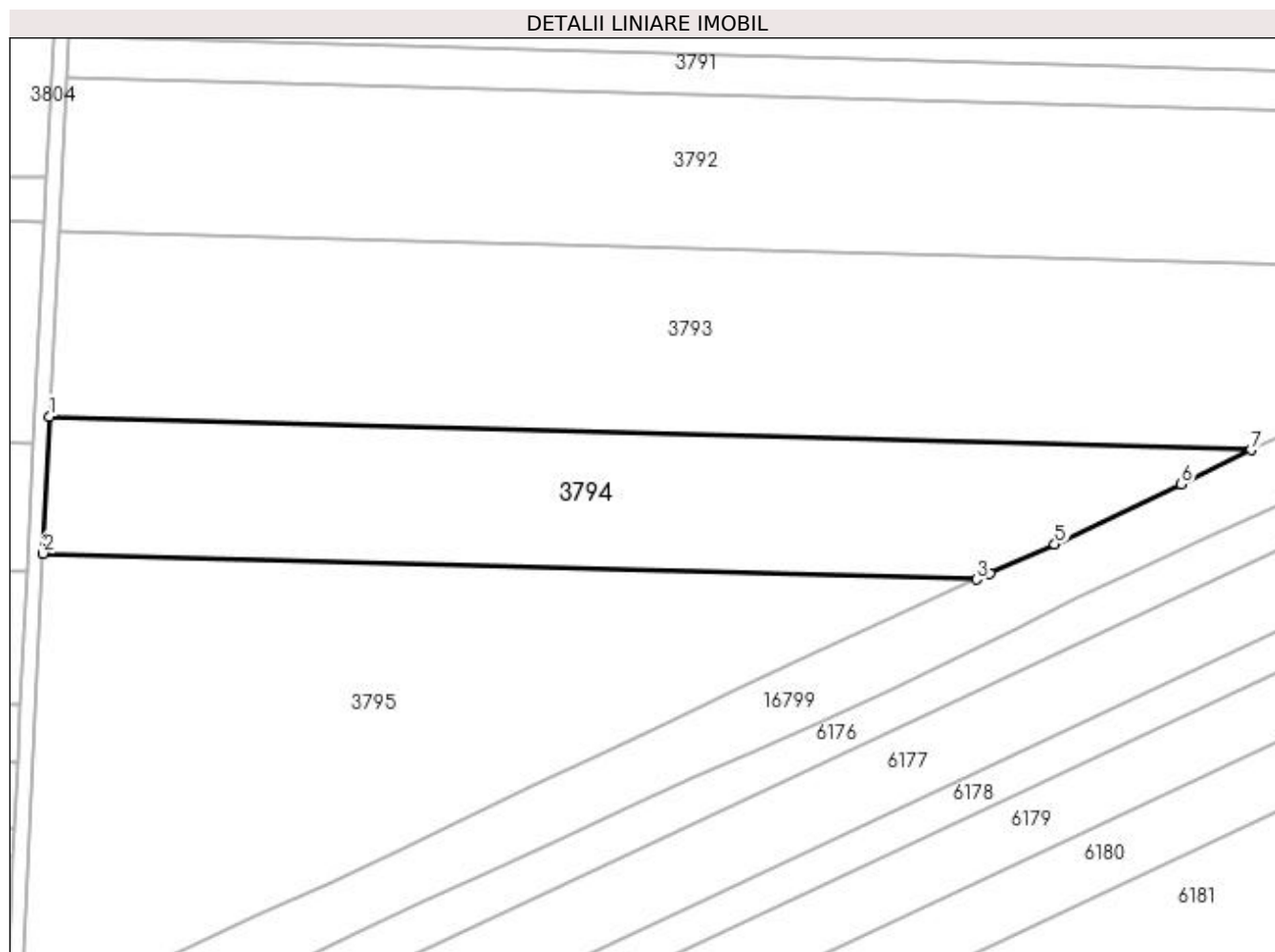
Inscrieri privind dezmembramintele dreptului de proprietate, drepturi reale de garanție și sarcini	Referințe
NU SUNT	

## Anexa Nr. 1 La Partea I

## Teren

Nr cadastral	Suprafața (mp)*	Observații / Referințe
30124	10.000	

\* Suprafața este determinată în planul de proiecție Stereo 70.



## Date referitoare la teren

Crt	Categorie folosință	Intra vilan	Suprafața (mp)	Tarla	Parcelă	Nr. topo	Observații / Referințe
1	arabil	NU	10.000	371	16	-	

## Lungime Segmente

1) Valorile lungimilor segmentelor sunt obținute din proiecție în plan.

Punct început	X / Y	Punct sfârșit	X / Y	Lungime segment (** (m)
1	354.715,953 285.768,612	2	354.714,19 285.732,855	35.8
2	354.714,19 285.732,855	3	354.957,861 285.726,033	243.766
3	354.957,861 285.726,033	4	354.961,465 285.727,573	3.919
4	354.961,465 285.727,573	5	354.978,354 285.735,213	18.537
5	354.978,354 285.735,213	6	355.011,377 285.750,912	36.565

Punct început	X / Y	Punct sfârșit	X / Y	Lungime segment (** (m)
6	355.011,377 285.750,912	7	355.029,594 285.759,832	20.284
7	355.029,594 285.759,832	1	354.715,953 285.768,612	313.764

\*\* Lungimile segmentelor sunt determinate în planul de proiecție Stereo 70 și sunt rotunjite la 1 milimetru.

\*\*\* Distanța dintre puncte este formată din segmente cumulate ce sunt mai mici decât valoarea 1 milimetru.



**DATE DESPRE IMOBILUL NR. 3795**

Oficiul de Cadastru și Publicitate Imobiliară DOLJ  
Biroul de Cadastru și Publicitate Imobiliară Craiova

**A. Partea I. Descrierea imobilului**

TEREN Extravilan

Adresa: Jud. Dolj, T371, P17

Nr. Crt	Nr cadastral Nr. topografic	Suprafața* (mp)	Observații / Referințe
A1		15.000	Sector cadastral:31 Teren neimprejmuit;

**B. Partea II. Proprietari și acte**

Inscrieri privitoare la dreptul de proprietate și alte drepturi reale	Referințe
/	
Act Administrativ nr. TDP NR. 2590/45413, din 26/02/1997 emis de CJSIPT DOLJ;	
B1	A1
Intabulare, drept de PROPRIETATE, dobândit prin Reconstituire, cota actuala 1/1, cota initiala 1/1 1) ETEGAN GHEORGHE, LIPSA CNP	

**C. Partea III. SARCINI .**

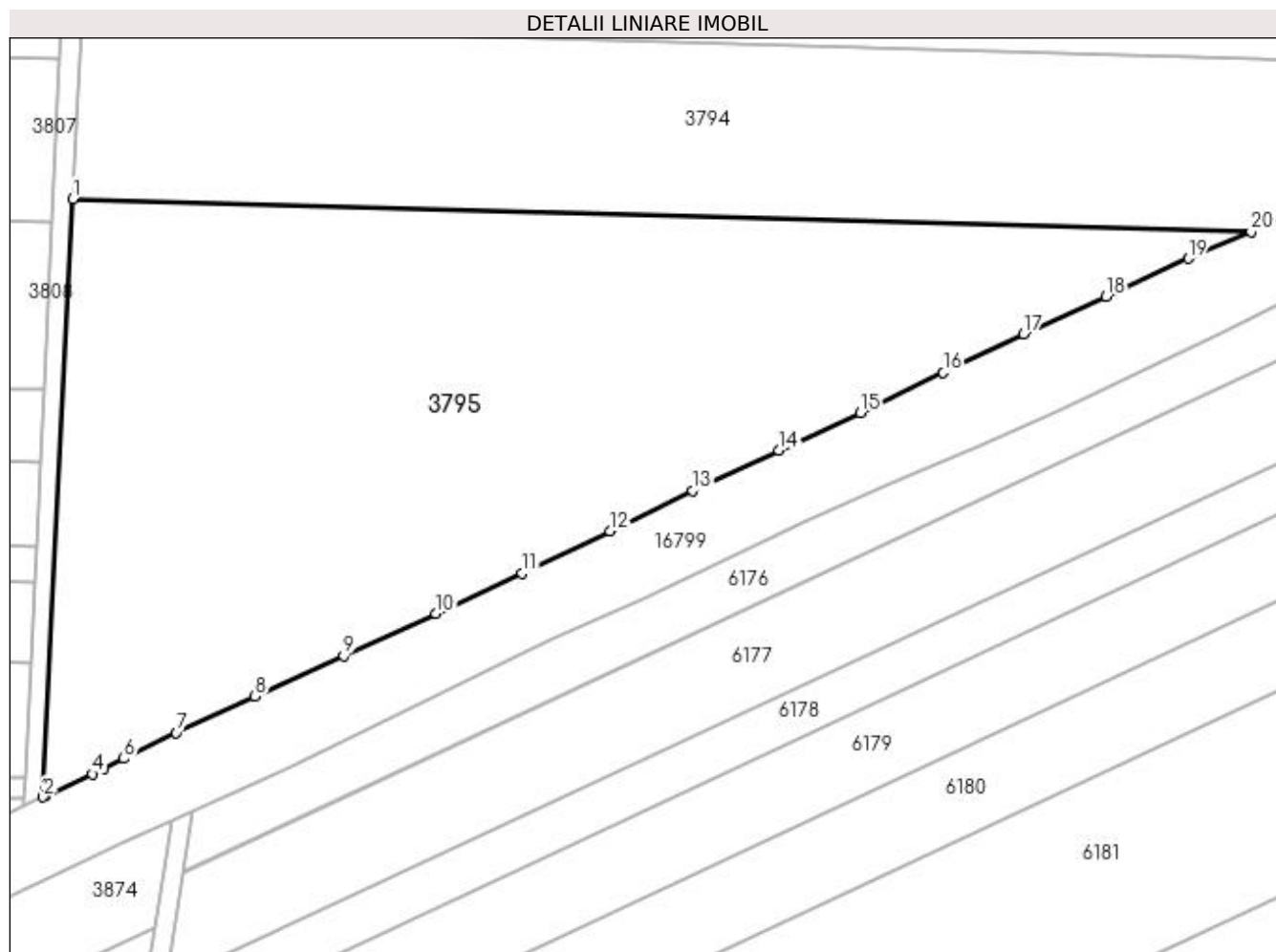
Inscrieri privind dezmembramintele dreptului de proprietate, drepturi reale de garanție și sarcini	Referințe
NU SUNT	

## Anexa Nr. 1 La Partea I

## Teren

Nr cadastral	Suprafața (mp)*	Observații / Referințe
	15.000	

\* Suprafața este determinată în planul de proiecție Stereo 70.



## Date referitoare la teren

Crt	Categorie folosință	Intra vilan	Suprafața (mp)	Tarla	Parcelă	Nr. topo	Observații / Referințe
1	arabil	NU	15.000	371	17	-	

## Lungime Segmente

1) Valorile lungimilor segmentelor sunt obținute din proiecție în plan.

Punct început	X / Y	Punct sfârșit	X / Y	Lungime segment (** (m)
1	354.714,19 285.732,855	2	354.708,093 285.609,237	123.768
2	354.708,093 285.609,237	3	354.708,584 285.609,466	0.542
3	354.708,584 285.609,466	4	354.718,299 285.613,995	10.719
4	354.718,299 285.613,995	5	354.720,637 285.615,147	2.606
5	354.720,637 285.615,147	6	354.724,75 285.617,174	4.585

Punct început	X / Y	Punct sfârșit	X / Y	Lungime segment (** (m)
6	354.724,75 285.617,174	7	354.735,577 285.622,51	12.07
7	354.735,577 285.622,51	8	354.751,906 285.630,026	17.976
8	354.751,906 285.630,026	9	354.770,231 285.638,371	20.136
9	354.770,231 285.638,371	10	354.789,33 285.647,132	21.013
10	354.789,33 285.647,132	11	354.807,137 285.655,41	19.637
11	354.807,137 285.655,41	12	354.825,266 285.664,233	20.162
12	354.825,266 285.664,233	13	354.842,395 285.672,556	19.044
13	354.842,395 285.672,556	14	354.860,261 285.680,81	19.681
14	354.860,261 285.680,81	15	354.877,036 285.688,67	18.525
15	354.877,036 285.688,67	16	354.894,208 285.696,912	19.048
16	354.894,208 285.696,912	17	354.910,821 285.704,937	18.45
17	354.910,821 285.704,937	18	354.927,896 285.712,684	18.75
18	354.927,896 285.712,684	19	354.944,906 285.720,496	18.718
19	354.944,906 285.720,496	20	354.957,861 285.726,033	14.089
20	354.957,861 285.726,033	1	354.714,19 285.732,855	243.766

\*\* Lungimile segmentelor sunt determinate în planul de proiecție Stereo 70 și sunt rotunjite la 1 milimetru.

\*\*\* Distanța dintre puncte este formată din segmente cumulate ce sunt mai mici decât valoarea 1 milimetru.





**DATE DESPRE IMOBILUL NR. 3796**

Oficiul de Cadastru și Publicitate Imobiliară DOLJ  
Biroul de Cadastru și Publicitate Imobiliară Craiova

**A. Partea I. Descrierea imobilului**

TEREN Extravilan

Adresa: Jud. Dolj, De 371

Nr. Crt	Nr cadastral Nr. topografic	Suprafața* (mp)	Observații / Referințe
A1		1.810	Sector cadastral:31 Teren neimprejmuit;

**B. Partea II. Proprietari și acte**

Inscrieri privitoare la dreptul de proprietate și alte drepturi reale		Referințe
/		
Act Normativ nr. LEGEA 7, din 13/03/1996 emis de PARLAMENTUL ROMANIEI;		
B1	Inscrierea provizorie, drept de PROPRIETATE, dobandit prin Lege, cota actuala 1/1, cota initiala 1/1 1) NEIDENTIFICAT NEIDENTIFICAT	A1

**C. Partea III. SARCINI .**

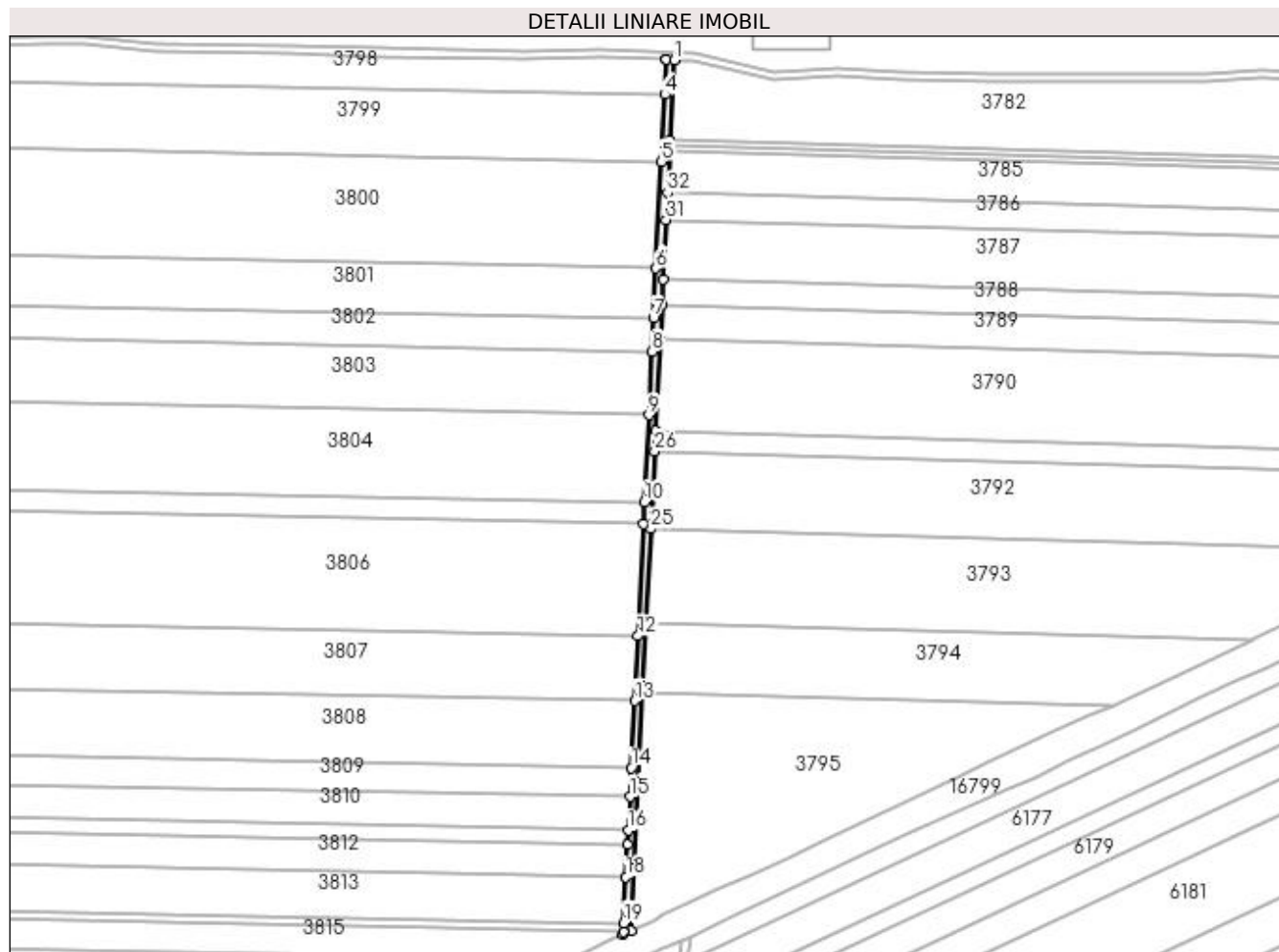
Inscrieri privind dezmembramintele dreptului de proprietate, drepturi reale de garanție și sarcini	Referințe
NU SUNT	

## Anexa Nr. 1 La Partea I

## Teren

Nr cadastral	Suprafața (mp)*	Observații / Referințe
	1.810	

\* Suprafața este determinată în planul de proiecție Stereo 70.



## Date referitoare la teren

Crt	Categorie folosință	Intravilan	Suprafața (mp)	Tarla	Parcelă	Nr. topo	Observații / Referințe
1	drum	NU	1.810	-	De 371	-	

## Lungime Segmente

1) Valorile lungimilor segmentelor sunt obținute din proiecție în plan.

Punct început	X / Y	Punct sfârșit	X / Y	Lungime segment (** (m)
1	354.730,303 286.059,582	2	354.726,304 286.059,699	4.001
3	354.726,094 286.059,705	4	354.725,416 286.041,697	18.021
5	354.723,705 286.007,0	6	354.720,984 285.951,833	55.234
7	354.719,718 285.926,158	8	354.718,862 285.908,81	17.369
9	354.717,237 285.875,848	10	354.715,021 285.830,916	44.987

Punct început	X / Y	Punct sfârșit	X / Y	Lungime segment (** (m)
2	354.726,304 286.059,699	3	354.726,094 286.059,705	0.21
4	354.725,416 286.041,697	5	354.723,705 286.007,0	34.739
6	354.720,984 285.951,833	7	354.719,718 285.926,158	25.706
8	354.718,862 285.908,81	9	354.717,237 285.875,848	33.002
10	354.715,021 285.830,916	11	354.714,456 285.819,466	11.464

Punct început	X / Y	Punct sfârșit	X / Y	Lungime segment (** (m)
11	354.714,456 285.819,466	12	354.711,607 285.761,697	57.839
13	354.709,947 285.728,041	14	354.708,236 285.693,345	34.738
15	354.707,5 285.678,426	16	354.706,645 285.661,077	17.37
17	354.706,277 285.653,618	18	354.705,456 285.636,963	16.675
19	354.704,284 285.613,196	20	354.704,07 285.608,859	4.342
21	354.703,994 285.607,326	22	354.708,093 285.609,237	4.523
23	354.714,19 285.732,855	24	354.715,953 285.768,612	35.8
25	354.718,341 285.817,037	26	354.720,321 285.857,177	40.189
27	354.720,835 285.867,6	28	354.723,177 285.915,08	47.538
29	354.724,053 285.932,848	30	354.724,711 285.946,19	13.358
31	354.726,222 285.976,841	32	354.726,918 285.990,944	14.12
33	354.727,985 286.012,574	34	354.728,108 286.015,079	2.508
35	354.728,25 286.017,943	1	354.730,303 286.059,582	41.69

Punct început	X / Y	Punct sfârșit	X / Y	Lungime segment (** (m)
12	354.711,607 285.761,697	13	354.709,947 285.728,041	33.697
14	354.708,236 285.693,345	15	354.707,5 285.678,426	14.937
16	354.706,645 285.661,077	17	354.706,277 285.653,618	7.468
18	354.705,456 285.636,963	19	354.704,284 285.613,196	23.796
20	354.704,07 285.608,859	21	354.703,994 285.607,326	1.535
22	354.708,093 285.609,237	23	354.714,19 285.732,855	123.768
24	354.715,953 285.768,612	25	354.718,341 285.817,037	48.484
26	354.720,321 285.857,177	27	354.720,835 285.867,6	10.436
28	354.723,177 285.915,08	29	354.724,053 285.932,848	17.79
30	354.724,711 285.946,19	31	354.726,222 285.976,841	30.688
32	354.726,918 285.990,944	33	354.727,985 286.012,574	21.656
34	354.728,108 286.015,079	35	354.728,25 286.017,943	2.868

\*\* Lungimile segmentelor sunt determinate în planul de proiecție Stereo 70 și sunt rotunjite la 1 milimetru.

\*\*\* Distanța dintre puncte este formată din segmente cumulate ce sunt mai mici decât valoarea 1 milimetru.



**DATE DESPRE IMOBILUL NR. 3798**

Oficiul de Cadastru și Publicitate Imobiliară DOLJ  
Biroul de Cadastru și Publicitate Imobiliară Craiova

**A. Partea I. Descrierea imobilului**

TEREN Extravilan

Adresa: Jud. Dolj, Tarlăua 371, Parcela 18

Nr. Crt	Nr cadastral Nr. topografic	Suprafața* (mp)	Observații / Referințe
A1	32977	10.000	Sector cadastral:31 Teren neimprejmuit;

**B. Partea II. Proprietari și acte**

Inscrieri privitoare la dreptul de proprietate și alte drepturi reale		Referințe
<b>261621 / 21/11/2019</b>		
Act Notarial nr. CVC NR 3757, din 20/11/2019 emis de Budiana Ionut Razvan;		
B1	Intabulare, drept de PROPRIETATE, dobândit prin Conventie, cota actuala 1/1, cota initiala 1/1 1) COADA MARIAN-VALENTIN 2) COADA RALUCA MARIA	A1

**C. Partea III. SARCINI .**


Inscrieri privind dezmembramintele dreptului de proprietate, drepturi reale de garanție și sarcini	Referințe
NU SUNT	

## Anexa Nr. 1 La Partea I

## Teren

Nr cadastral	Suprafața (mp)*	Observații / Referințe
32977	10.000	

\* Suprafața este determinată în planul de proiecție Stereo 70.



## Date referitoare la teren

Crt	Categorie folosință	Intra vilan	Suprafața (mp)	Tarla	Parcelă	Nr. topo	Observații / Referințe
1	arabil	NU	10.000	371	18	-	

## Lungime Segmente

1) Valorile lungimilor segmentelor sunt obținute din proiecție în plan.

Punct început	X / Y	Punct sfârșit	X / Y	Lungime segment (** (m)
1	354.173,123 286.067,049	2	354.150,384 286.070,0	22.93
2	354.150,384 286.070,0	3	354.149,547 286.053,043	16.978
3	354.149,547 286.053,043	4	354.725,416 286.041,697	575.981
4	354.725,416 286.041,697	5	354.726,094 286.059,705	18.021
5	354.726,094 286.059,705	6	354.692,01 286.060,706	34.099

Punct început	X / Y	Punct sfârșit	X / Y	Lungime segment (** (m)
6	354.692,01 286.060,706	7	354.653,931 286.060,344	38.081
7	354.653,931 286.060,344	8	354.577,132 286.061,57	76.809
8	354.577,132 286.061,57	9	354.531,162 286.062,884	45.989
9	354.531,162 286.062,884	10	354.461,661 286.064,265	69.515
10	354.461,661 286.064,265	11	354.424,616 286.067,763	37.21
11	354.424,616 286.067,763	12	354.413,553 286.068,026	11.066
12	354.413,553 286.068,026	13	354.413,523 286.068,026	0.03
13	354.413,523 286.068,026	14	354.405,857 286.068,208	7.668
14	354.405,857 286.068,208	15	354.369,564 286.067,009	36.313
15	354.369,564 286.067,009	16	354.334,487 286.066,676	35.079
16	354.334,487 286.066,676	17	354.257,262 286.068,623	77.25
17	354.257,262 286.068,623	18	354.213,709 286.066,27	43.617
18	354.213,709 286.066,27	1	354.173,123 286.067,049	40.593

\*\* Lungimile segmentelor sunt determinate în planul de proiecție Stereo 70 și sunt rotunjite la 1 milimetru.

\*\*\* Distanța dintre puncte este formată din segmente cumulate ce sunt mai mici decât valoarea 1 milimetru.





**DATE DESPRE IMOBILUL NR. 3799**

Oficiul de Cadastru și Publicitate Imobiliară DOLJ  
Biroul de Cadastru și Publicitate Imobiliară Craiova

**A. Partea I. Descrierea imobilului**

TEREN Extravilan

Nr. CF vechi:715  
Nr. cadastral vechi:837

Adresa: Jud. Dolj, T371 P20

Nr. Crt	Nr cadastral Nr. topografic	Suprafața* (mp)	Observații / Referințe
A1	30539	20.000	Sector cadastral:31 Teren neimprejmuit;

**B. Partea II. Proprietari și acte**

Inscrieri privitoare la dreptul de proprietate și alte drepturi reale		Referințe
<b>187 / 04/01/2016</b>		
Act Notarial nr. CVC NR 1117, din 15/12/2015 emis de NP. RIBA MELTIADÉ;		
B1	Intabulare, drept de PROPRIETATE, dobândit prin Conventie, cota actuala 1/1, cota initiala 1/1 1) SOCIETATEA MOTAVEN SRL, CIF:34264040	A1

**C. Partea III. SARCINI .**

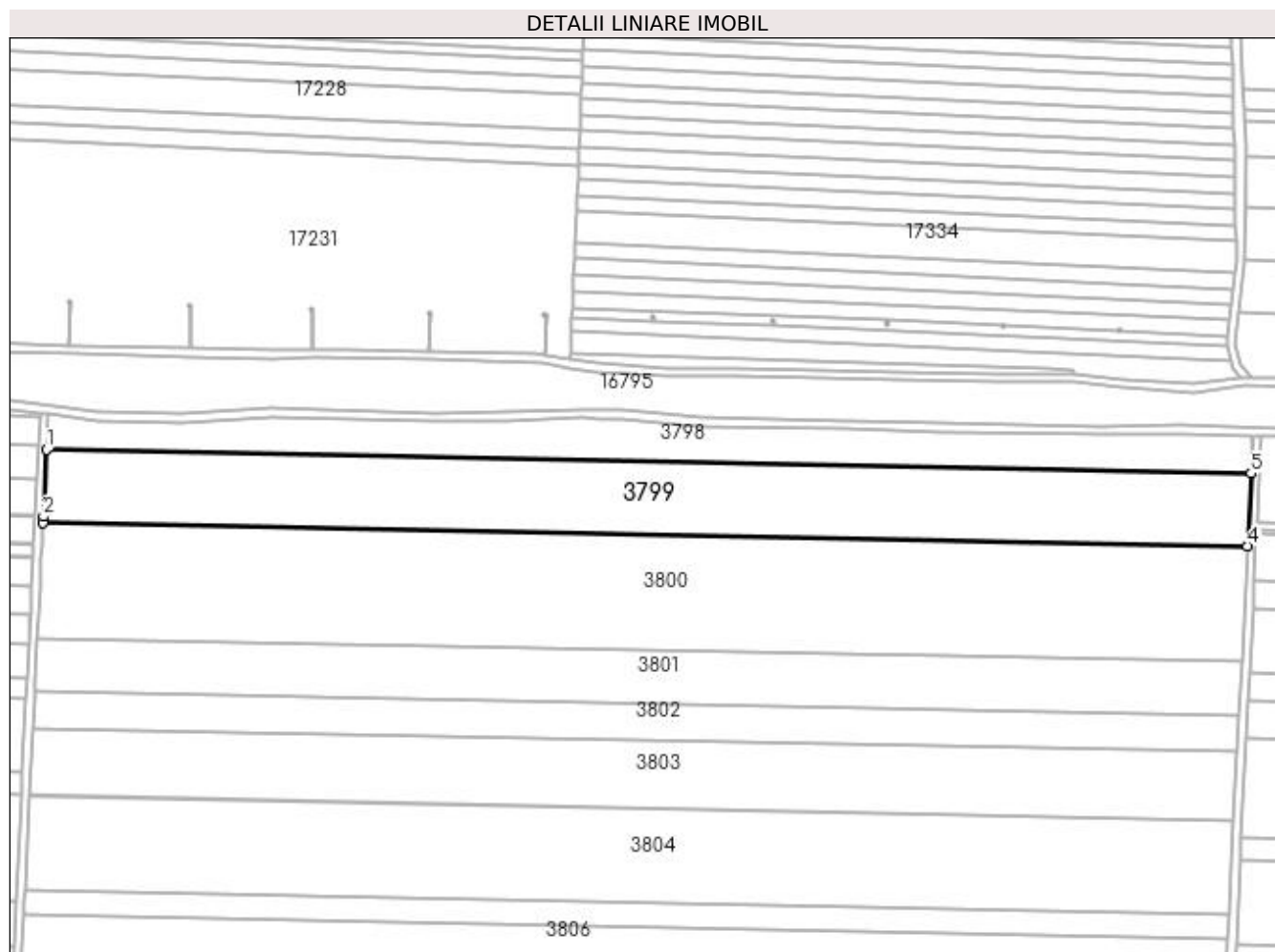
Inscrieri privind dezmembramintele dreptului de proprietate, drepturi reale de garanție și sarcini	Referințe
NU SUNT	

## Anexa Nr. 1 La Partea I

## Teren

Nr cadastral	Suprafața (mp)*	Observații / Referințe
30539	20.000	

\* Suprafața este determinată în planul de proiecție Stereo 70.



## Date referitoare la teren

Crt	Categorie folosință	Intra vilan	Suprafața (mp)	Tarla	Parcelă	Nr. topo	Observații / Referințe
1	arabil	NU	20.000	371	20	-	

## Lungime Segmente

1) Valorile lungimilor segmentelor sunt obținute din proiecție în plan.

Punct început	X / Y	Punct sfârșit	X / Y	Lungime segment (** (m)
1	354.149,547 286.053,043	2	354.147,973 286.021,137	31.945
2	354.147,973 286.021,137	3	354.147,836 286.018,346	2.794
3	354.147,836 286.018,346	4	354.723,705 286.007,0	575.981
4	354.723,705 286.007,0	5	354.725,416 286.041,697	34.739
5	354.725,416 286.041,697	1	354.149,547 286.053,043	575.981

**\*\* Lungimile segmentelor sunt determinate în planul de proiecție Stereo 70 și sunt rotunjite la 1 milimetru.**

**\*\*\* Distanța dintre puncte este formată din segmente cumulate ce sunt mai mici decât valoarea 1 milimetru.**



**DATE DESPRE IMOBILUL NR. 3800**

Oficiul de Cadastru și Publicitate Imobiliară DOLJ  
Biroul de Cadastru și Publicitate Imobiliară Craiova

**A. Partea I. Descrierea imobilului**

TEREN Extravilan

Adresa: Jud. Dolj, Tarlaua 371, Parcela 20

Nr. Crt	Nr cadastral Nr. topografic	Suprafața* (mp)	Observații / Referințe
A1	32372	31.800	Sector cadastral:31 Teren neimprejmuit;

**B. Partea II. Proprietari și acte**

Inscrieri privitoare la dreptul de proprietate și alte drepturi reale		Referințe
<b>69516 / 23/05/2016</b>		
Act Notarial nr. CVC nr 406, din 19/05/2016 emis de NP Riba Meltiade;		
B1	Intabulare, drept de PROPRIETATE, dobândit prin Conventie, cota actuala 1/1, cota initiala 1/1 1) SOCIETATEA MOTAVEN SRL, CIF:34264040	A1

**C. Partea III. SARCINI .**

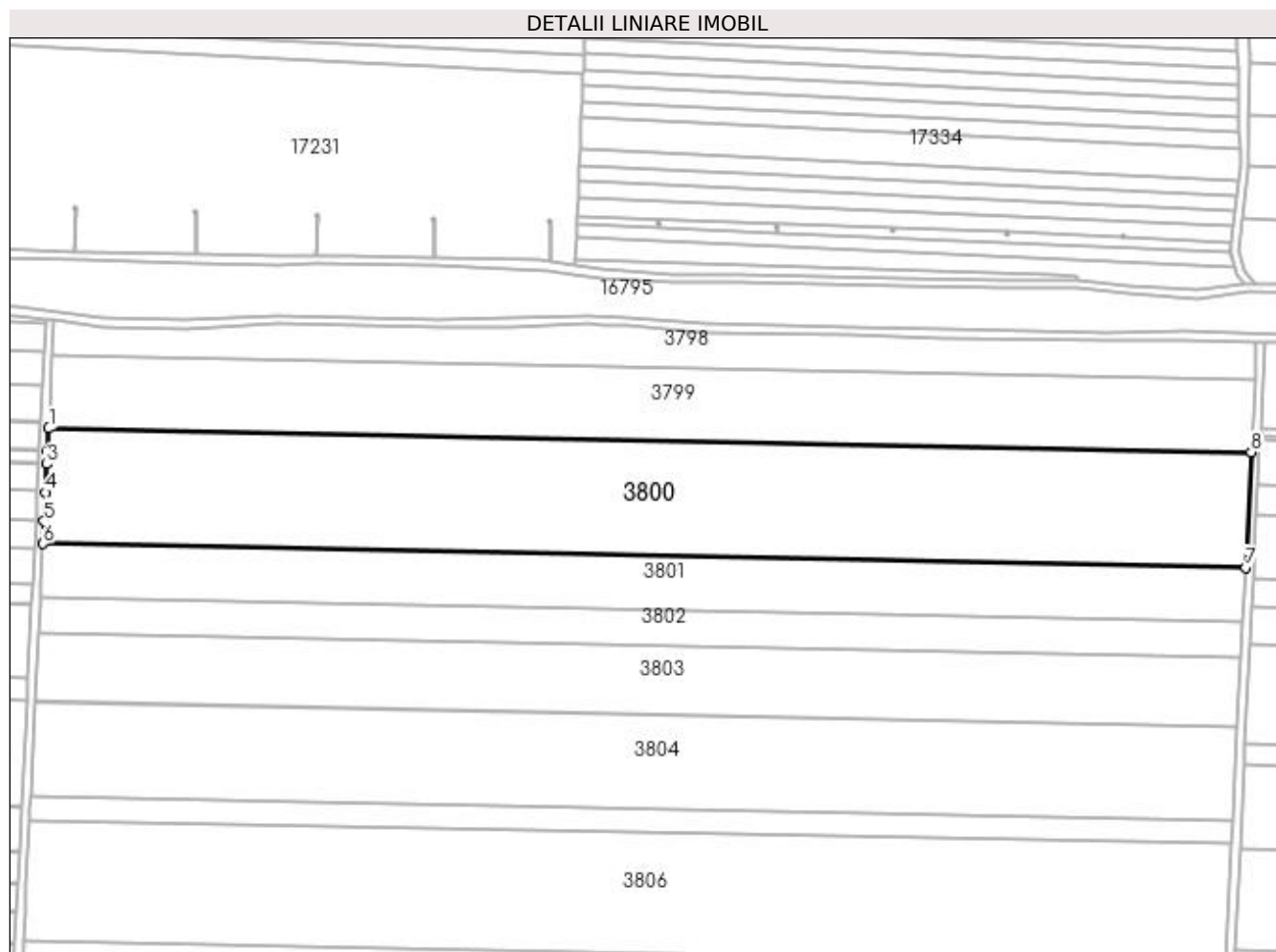
Inscrieri privind dezmembramintele dreptului de proprietate, drepturi reale de garanție și sarcini	Referințe
NU SUNT	

## Anexa Nr. 1 La Partea I

## Teren

Nr cadastral	Suprafața (mp)*	Observații / Referințe
32372	31.800	

\* Suprafața este determinată în planul de proiecție Stereo 70.



## Date referitoare la teren

Crt	Categorie folosință	Intra vilan	Suprafața (mp)	Tarla	Parcelă	Nr. topo	Observații / Referințe
1	arabil	NU	31.800	371	20	-	

## Lungime Segmente

1) Valorile lungimilor segmentelor sunt obținute din proiecție în plan.

Punct început	X / Y	Punct sfârșit	X / Y	Lungime segment (** (m)
1	354.147,836 286.018,346	2	354.147,314 286.007,764	10.595
2	354.147,314 286.007,764	3	354.146,994 286.001,286	6.486
3	354.146,994 286.001,286	4	354.146,322 285.987,665	13.638
4	354.146,322 285.987,665	5	354.145,642 285.973,868	13.814
5	354.145,642 285.973,868	6	354.145,115 285.963,179	10.702

Punct început	X / Y	Punct sfârșit	X / Y	Lungime segment (** (m)
6	354.145,115 285.963,179	7	354.720,984 285.951,833	575.981
7	354.720,984 285.951,833	8	354.723,705 286.007,0	55.234
8	354.723,705 286.007,0	1	354.147,836 286.018,346	575.981

\*\* Lungimile segmentelor sunt determinate în planul de proiecție Stereo 70 și sunt rotunjite la 1 milimetru.

\*\*\* Distanța dintre puncte este formată din segmente cumulate ce sunt mai mici decât valoarea 1 milimetru.





**DATE DESPRE IMOBILUL NR. 3801**

Oficiul de Cadastru și Publicitate Imobiliară DOLJ  
Biroul de Cadastru și Publicitate Imobiliară Craiova

**A. Partea I. Descrierea imobilului**

TEREN Extravilan

Adresa: Jud. Dolj, T371, P21

Nr. Crt	Nr cadastral Nr. topografic	Suprafața* (mp)	Observații / Referințe
A1		14.800	Sector cadastral:31 Teren neimprejmuit;

**B. Partea II. Proprietari și acte**

Inscrieri privitoare la dreptul de proprietate și alte drepturi reale	Referințe
/	
Act Administrativ nr. TDP NR. 3418-44815, din 01/04/1997 emis de CJSIPT DOLJ;	
B1	A1
Intabulare, drept de PROPRIETATE, dobândit prin Reconstituire, cota actuala 1/1, cota initiala 1/1 1) LUNGU EUGENIA, LIPSA CNP	

**C. Partea III. SARCINI .**

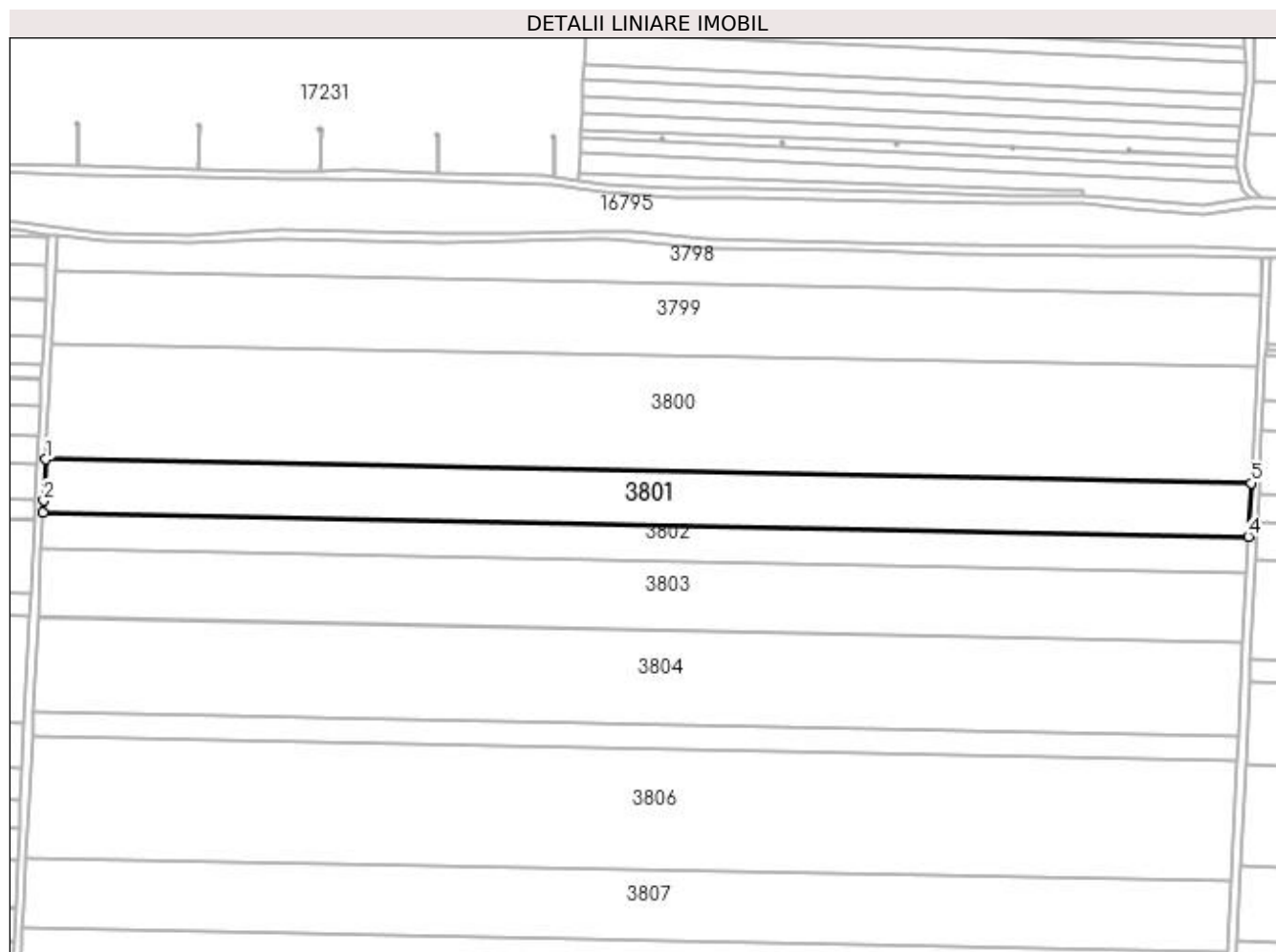
Inscrieri privind dezmembramintele dreptului de proprietate, drepturi reale de garanție și sarcini	Referințe
NU SUNT	

## Anexa Nr. 1 La Partea I

## Teren

Nr cadastral	Suprafața (mp)*	Observații / Referințe
	14.800	

\* Suprafața este determinată în planul de proiecție Stereo 70.



## Date referitoare la teren

Crt	Categorie folosință	Intra vilan	Suprafața (mp)	Tarla	Parcelă	Nr. topo	Observații / Referințe
1	arabil	NU	14.800	371	21	-	

## Lungime Segmente

1) Valorile lungimilor segmentelor sunt obținute din proiecție în plan.

Punct început	X / Y	Punct sfârșit	X / Y	Lungime segment (** (m)
1	354.145,115 285.963,179	2	354.144,141 285.943,435	19.768
2	354.144,141 285.943,435	3	354.143,848 285.937,504	5.938
3	354.143,848 285.937,504	4	354.719,718 285.926,158	575.982
4	354.719,718 285.926,158	5	354.720,984 285.951,833	25.706
5	354.720,984 285.951,833	1	354.145,115 285.963,179	575.981

**\*\* Lungimile segmentelor sunt determinate în planul de proiecție Stereo 70 și sunt rotunjite la 1 milimetru.**

**\*\*\* Distanța dintre puncte este formată din segmente cumulate ce sunt mai mici decât valoarea 1 milimetru.**



**DATE DESPRE IMOBILUL NR. 3802**

Oficiul de Cadastru și Publicitate Imobiliară DOLJ  
Biroul de Cadastru și Publicitate Imobiliară Craiova

**A. Partea I. Descrierea imobilului**

TEREN Extravilan

Adresa: Jud. Dolj, Tarlaua 371, Parcela 22

Nr. Crt	Nr cadastral Nr. topografic	Suprafața* (mp)	Observații / Referințe
A1	30304	10.000	Sector cadastral:31 Teren neimprejmuit;

**B. Partea II. Proprietari și acte**

Inscrieri privitoare la dreptul de proprietate și alte drepturi reale	Referințe
<b>154515 / 11/12/2015</b>	
Act Notarial nr. CVC NR 1059, din 20/11/2015 emis de RIBA MELTIADÉ;	
B1	A1
Intabulare, drept de PROPRIETATE, dobândit prin Convenție, cota actuala 1/1, cota initiala 1/1 1) SOCIETATEA MOTAVEN SRL, CIF:34264040	

**C. Partea III. SARCINI .**

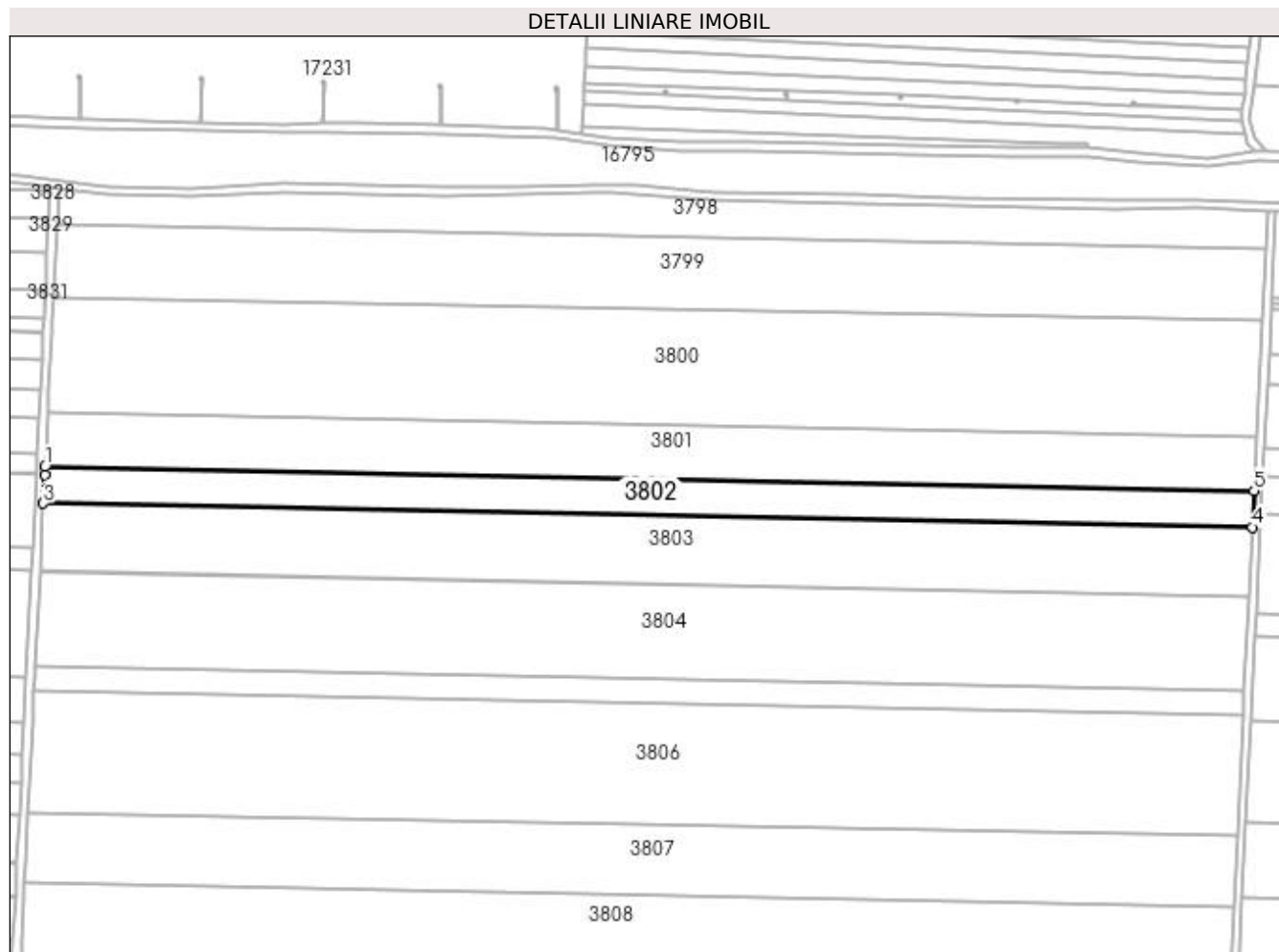
Inscrieri privind dezmembramintele dreptului de proprietate, drepturi reale de garanție și sarcini	Referințe
NU SUNT	

## Anexa Nr. 1 La Partea I

## Teren

Nr cadastral	Suprafața (mp)*	Observații / Referințe
30304	10.000	

\* Suprafața este determinată în planul de proiecție Stereo 70.



## Date referitoare la teren

Crt	Categorie folosință	Intra vilan	Suprafața (mp)	Tarla	Parcelă	Nr. topo	Observații / Referințe
1	arabil	NU	10.000	371	22	-	

## Lungime Segmente

1) Valorile lungimilor segmentelor sunt obținute din proiecție în plan.

Punct început	X / Y	Punct sfârșit	X / Y	Lungime segment (** (m)
1	354.143,848 285.937,504	2	354.143,666 285.933,81	3.698
2	354.143,666 285.933,81	3	354.142,993 285.920,155	13.672
3	354.142,993 285.920,155	4	354.718,862 285.908,81	575.981
4	354.718,862 285.908,81	5	354.719,718 285.926,158	17.369
5	354.719,718 285.926,158	1	354.143,848 285.937,504	575.982

**\*\* Lungimile segmentelor sunt determinate în planul de proiecție Stereo 70 și sunt rotunjite la 1 milimetru.**

**\*\*\* Distanța dintre puncte este formată din segmente cumulate ce sunt mai mici decât valoarea 1 milimetru.**





**DATE DESPRE IMOBILUL NR. 3803**

Oficiul de Cadastru și Publicitate Imobiliară DOLJ  
Biroul de Cadastru și Publicitate Imobiliară Craiova

**A. Partea I. Descrierea imobilului**

TEREN Extravilan

Adresa: Jud. Dolj, T371, P23

Nr. Crt	Nr cadastral Nr. topografic	Suprafața* (mp)	Observații / Referințe
A1	34654	19.000	Sector cadastral:31 Teren neimprejmuit;

**B. Partea II. Proprietari și acte**

Inscrieri privitoare la dreptul de proprietate și alte drepturi reale	Referințe
<b>195141 / 19/10/2018</b>	
Act Notarial nr. CVC NR 440, din 18/10/2018 emis de NP MARINESCU NINA COSMINA;	
B1	A1
Intabulare, drept de PROPRIETATE, dobandit prin Conventie, cota actuala 1/1, cota initiala 1/1	
1) <b>BARBULESCU BIBIAN-LIVIU-MARIUS</b> , necasatorit	

**C. Partea III. SARCINI .**


Inscrieri privind dezmembramintele dreptului de proprietate, drepturi reale de garanție și sarcini	Referințe
NU SUNT	

## Anexa Nr. 1 La Partea I

## Teren

Nr cadastral	Suprafața (mp)*	Observații / Referințe
34654	19.000	

\* Suprafața este determinată în planul de proiecție Stereo 70.



## Date referitoare la teren

Crt	Categorie folosință	Intra vilan	Suprafața (mp)	Tarla	Parcelă	Nr. topo	Observații / Referințe
1	arabil	NU	19.000	371	23	-	

## Lungime Segmente

1) Valorile lungimilor segmentelor sunt obținute din proiecție în plan.

Punct început	X / Y	Punct sfârșit	X / Y	Lungime segment (** (m)
1	354.142,993 285.920,155	2	354.141,402 285.887,89	32.304
2	354.141,402 285.887,89	3	354.141,368 285.887,194	0.697
3	354.141,368 285.887,194	4	354.717,237 285.875,848	575.981
4	354.717,237 285.875,848	5	354.718,862 285.908,81	33.002
5	354.718,862 285.908,81	1	354.142,993 285.920,155	575.981

**\*\* Lungimile segmentelor sunt determinate în planul de proiecție Stereo 70 și sunt rotunjite la 1 milimetru.**

**\*\*\* Distanța dintre puncte este formată din segmente cumulate ce sunt mai mici decât valoarea 1 milimetru.**



**DATE DESPRE IMOBILUL NR. 3804**

Oficiul de Cadastru și Publicitate Imobiliară DOLJ  
Biroul de Cadastru și Publicitate Imobiliară Craiova

**A. Partea I. Descrierea imobilului**

TEREN Extravilan

Adresa: Jud. Dolj, Tarlaua 371, Parcela 24

Nr. Crt	Nr cadastral Nr. topografic	Suprafața* (mp)	Observații / Referințe
A1	31754	25.900	Sector cadastral:31 Teren neimprejmuit;

**B. Partea II. Proprietari și acte**

Inscrieri privitoare la dreptul de proprietate și alte drepturi reale	Referințe
<b>177 / 04/01/2016</b>	
Act Notarial nr. CVC nr 1116, din 15/12/2015 emis de NP. RIBA MELTIADÉ;	
B1	A1
Intabulare, drept de PROPRIETATE, dobândit prin Conventie, cota actuala 1/1, cota initiala 1/1 1) SOCIETATEA MOTAVEN SRL, CIF:34264040	

**C. Partea III. SARCINI .**

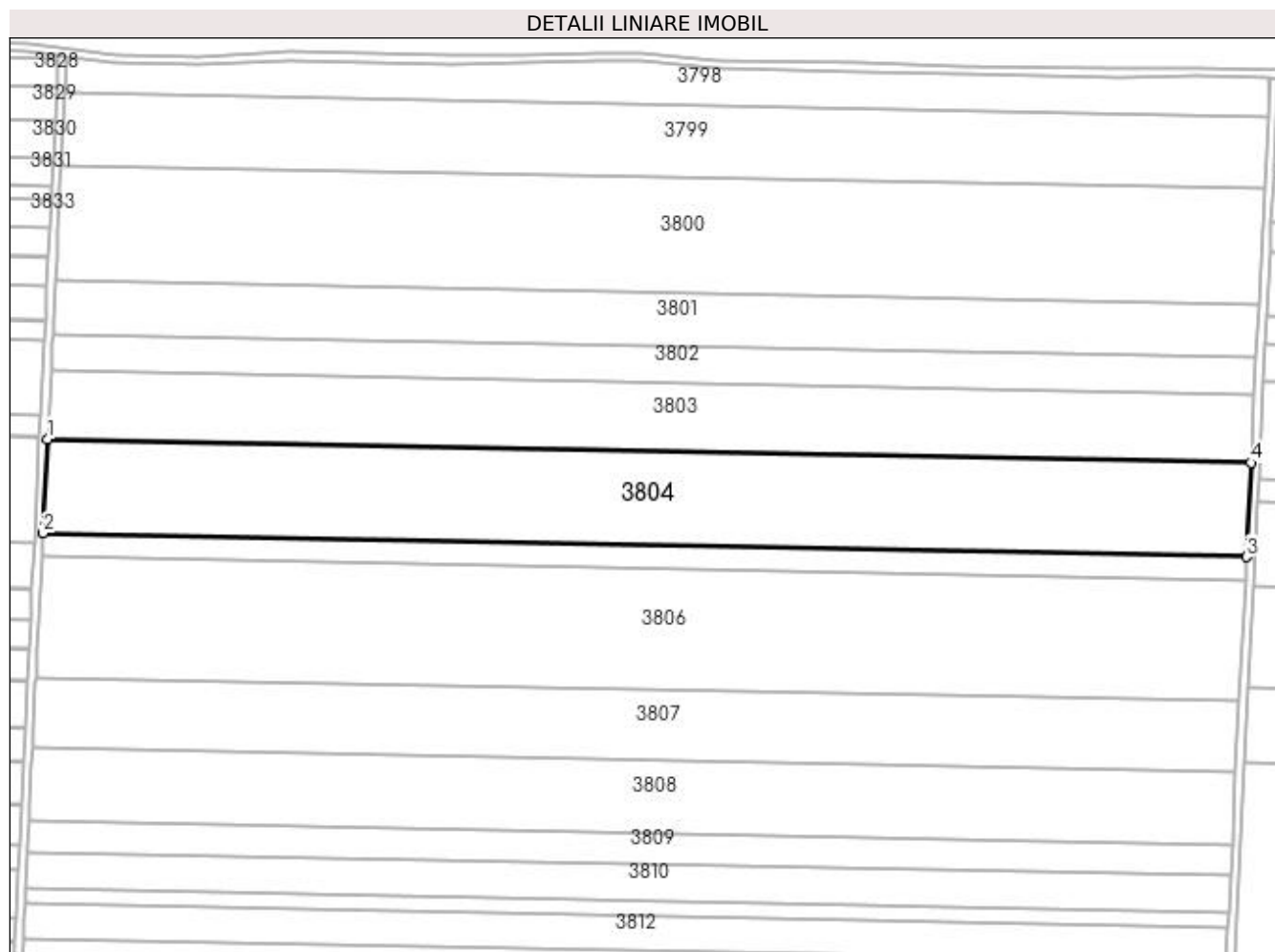
Inscrieri privind dezmembramintele dreptului de proprietate, drepturi reale de garanție și sarcini	Referințe
NU SUNT	

## Anexa Nr. 1 La Partea I

## Teren

Nr cadastral	Suprafața (mp)*	Observații / Referințe
31754	25.900	

\* Suprafața este determinată în planul de proiecție Stereo 70.



## Date referitoare la teren

Crt	Categorie folosință	Intra vilan	Suprafața (mp)	Tarla	Parcelă	Nr. topo	Observații / Referințe
1	arabil	NU	25.900	371	24	-	

## Lungime Segmente

1) Valorile lungimilor segmentelor sunt obținute din proiecție în plan.

Punct început	X / Y	Punct sfârșit	X / Y	Lungime segment (** (m)
1	354.141,368 285.887,194	2	354.139,152 285.842,262	44.987
2	354.139,152 285.842,262	3	354.715,021 285.830,916	575.981
3	354.715,021 285.830,916	4	354.717,237 285.875,848	44.987
4	354.717,237 285.875,848	1	354.141,368 285.887,194	575.981

**\*\* Lungimile segmentelor sunt determinate în planul de proiecție Stereo 70 și sunt rotunjite la 1 milimetru.**

**\*\*\* Distanța dintre puncte este formată din segmente cumulate ce sunt mai mici decât valoarea 1 milimetru.**





**DATE DESPRE IMOBILUL NR. 3805**

Oficiul de Cadastru și Publicitate Imobiliară DOLJ  
Biroul de Cadastru și Publicitate Imobiliară Craiova

**A. Partea I. Descrierea imobilului**

TEREN Extravilan

Adresa: Jud. Dolj, T371, P25

Nr. Crt	Nr cadastral Nr. topografic	Suprafața* (mp)	Observații / Referințe
A1		6.600	Sector cadastral:31 Teren neimprejmuit;

**B. Partea II. Proprietari și acte**

Inscrieri privitoare la dreptul de proprietate și alte drepturi reale	Referințe
/	
Act Administrativ nr. TDP NR. 2584/45413, din 26/02/1997 emis de CJSIPT DOLJ;	
B1	A1
Intabulare, drept de PROPRIETATE, dobândit prin Reconstituire, cota actuala 1/1, cota initiala 1/1 1) TIGANTELE PETRE, LIPSA CNP	

**C. Partea III. SARCINI .**


Inscrieri privind dezmembramintele dreptului de proprietate, drepturi reale de garanție și sarcini	Referințe
NU SUNT	

## Anexa Nr. 1 La Partea I

## Teren

Nr cadastral	Suprafața (mp)*	Observații / Referințe
	6.600	

\* Suprafața este determinată în planul de proiecție Stereo 70.



## Date referitoare la teren

Crt	Categorie folosință	Intra vilan	Suprafața (mp)	Tarla	Parcelă	Nr. topo	Observații / Referințe
1	arabil	NU	6.600	371	25	-	

## Lungime Segmente

1) Valorile lungimilor segmentelor sunt obținute din proiecție în plan.

Punct început	X / Y	Punct sfârșit	X / Y	Lungime segment (** (m)
1	354.139,152 285.842,262	2	354.138,892 285.837,002	5.266
2	354.138,892 285.837,002	3	354.138,587 285.830,812	6.198
3	354.138,587 285.830,812	4	354.714,456 285.819,466	575.981
4	354.714,456 285.819,466	5	354.715,021 285.830,916	11.464
5	354.715,021 285.830,916	1	354.139,152 285.842,262	575.981

**\*\* Lungimile segmentelor sunt determinate în planul de proiecție Stereo 70 și sunt rotunjite la 1 milimetru.**

**\*\*\* Distanța dintre puncte este formată din segmente cumulate ce sunt mai mici decât valoarea 1 milimetru.**



**DATE DESPRE IMOBILUL NR. 3806**

Oficiul de Cadastru și Publicitate Imobiliară DOLJ  
Biroul de Cadastru și Publicitate Imobiliară Craiova

**A. Partea I. Descrierea imobilului**

TEREN Extravilan

Adresa: Jud. Dolj, T371, P26

Nr. Crt	Nr cadastral Nr. topografic	Suprafața* (mp)	Observații / Referințe
A1		33.300	Sector cadastral:31 Teren neimprejmuit;

**B. Partea II. Proprietari și acte**

Inscrieri privitoare la dreptul de proprietate și alte drepturi reale	Referințe
/	
Act Administrativ nr. TDP NR. 4287-46619, din 21/09/2002 emis de CJSIPT DOLJ;	
B1	A1
Intabulare, drept de PROPRIETATE, dobândit prin Reconstituire, cota actuala 1/1, cota initiala 1/1	
1) VLADU DOINA STELA, LIPSA CNP	
2) VAILEANU VALENCIA DESPINA, LIPSA CNP	

**C. Partea III. SARCINI .**

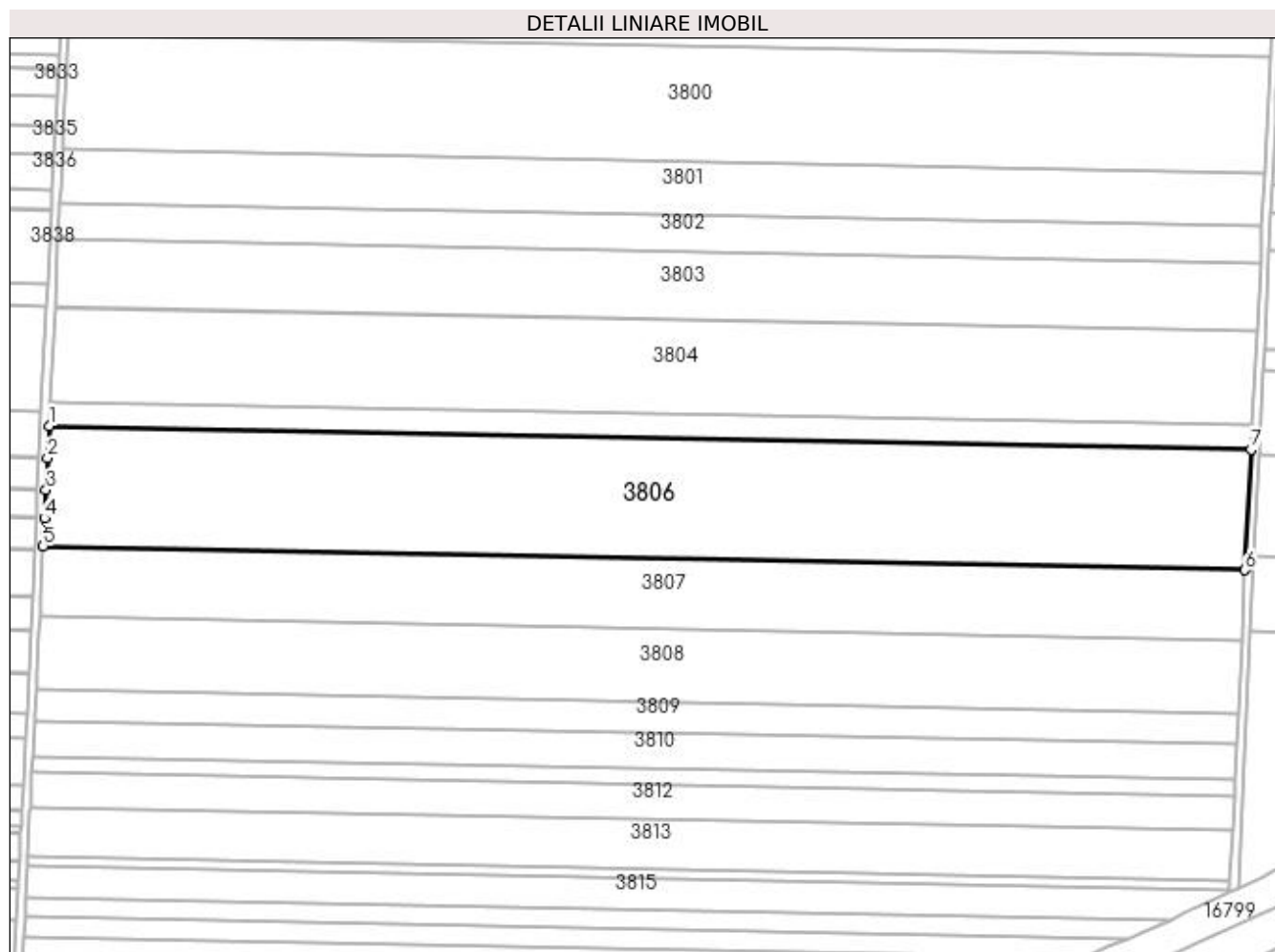
Inscrieri privind dezmembramintele dreptului de proprietate, drepturi reale de garanție și sarcini	Referințe
NU SUNT	

## Anexa Nr. 1 La Partea I

## Teren

Nr cadastral	Suprafața (mp)*	Observații / Referințe
	33.300	

\* Suprafața este determinată în planul de proiecție Stereo 70.



## Date referitoare la teren

Crt	Categorie folosință	Intra vilan	Suprafața (mp)	Tarla	Parcelă	Nr. topo	Observații / Referințe
1	arabil	NU	33.300	371	26	-	

## Lungime Segmente

1) Valorile lungimilor segmentelor sunt obținute din proiecție în plan.

Punct început	X / Y	Punct sfârșit	X / Y	Lungime segment (** (m)
1	354.138,587 285.830,812	2	354.137,821 285.815,283	15.548
2	354.137,821 285.815,283	3	354.137,072 285.800,093	15.208
3	354.137,072 285.800,093	4	354.136,398 285.786,424	13.686
4	354.136,398 285.786,424	5	354.135,737 285.773,043	13.397
5	354.135,737 285.773,043	6	354.711,607 285.761,697	575.982

Punct început	X / Y	Punct sfârșit	X / Y	Lungime segment (** (m)
6	354.711,607 285.761,697	7	354.714,456 285.819,466	57.839
7	354.714,456 285.819,466	1	354.138,587 285.830,812	575.981

\*\* Lungimile segmentelor sunt determinate în planul de proiecție Stereo 70 și sunt rotunjite la 1 milimetru.

\*\*\* Distanța dintre puncte este formată din segmente cumulate ce sunt mai mici decât valoarea 1 milimetru.





**DATE DESPRE IMOBILUL NR. 3807**

Oficiul de Cadastru și Publicitate Imobiliară DOLJ  
Biroul de Cadastru și Publicitate Imobiliară Craiova

**A. Partea I. Descrierea imobilului**

TEREN Extravilan

Adresa: Jud. Dolj, Tarlaua 371, Parcela 28

Nr. Crt	Nr cadastral Nr. topografic	Suprafața* (mp)	Observații / Referințe
A1	30483	19.400	Sector cadastral:31 Teren neimprejmuit;

**B. Partea II. Proprietari și acte**

Inscrieri privitoare la dreptul de proprietate și alte drepturi reale	Referințe
<b>154516 / 11/12/2015</b>	
Act Notarial nr. cvc nr 1059, din 20/11/2015 emis de RIBA MELTIADÉ;	
B1	A1
Intabulare, drept de PROPRIETATE, dobândit prin Convenție, cota actuala 1/1, cota initiala 1/1	
1) SOCIETATEA MOTAVEN SRL, CIF:34264040	

**C. Partea III. SARCINI .**

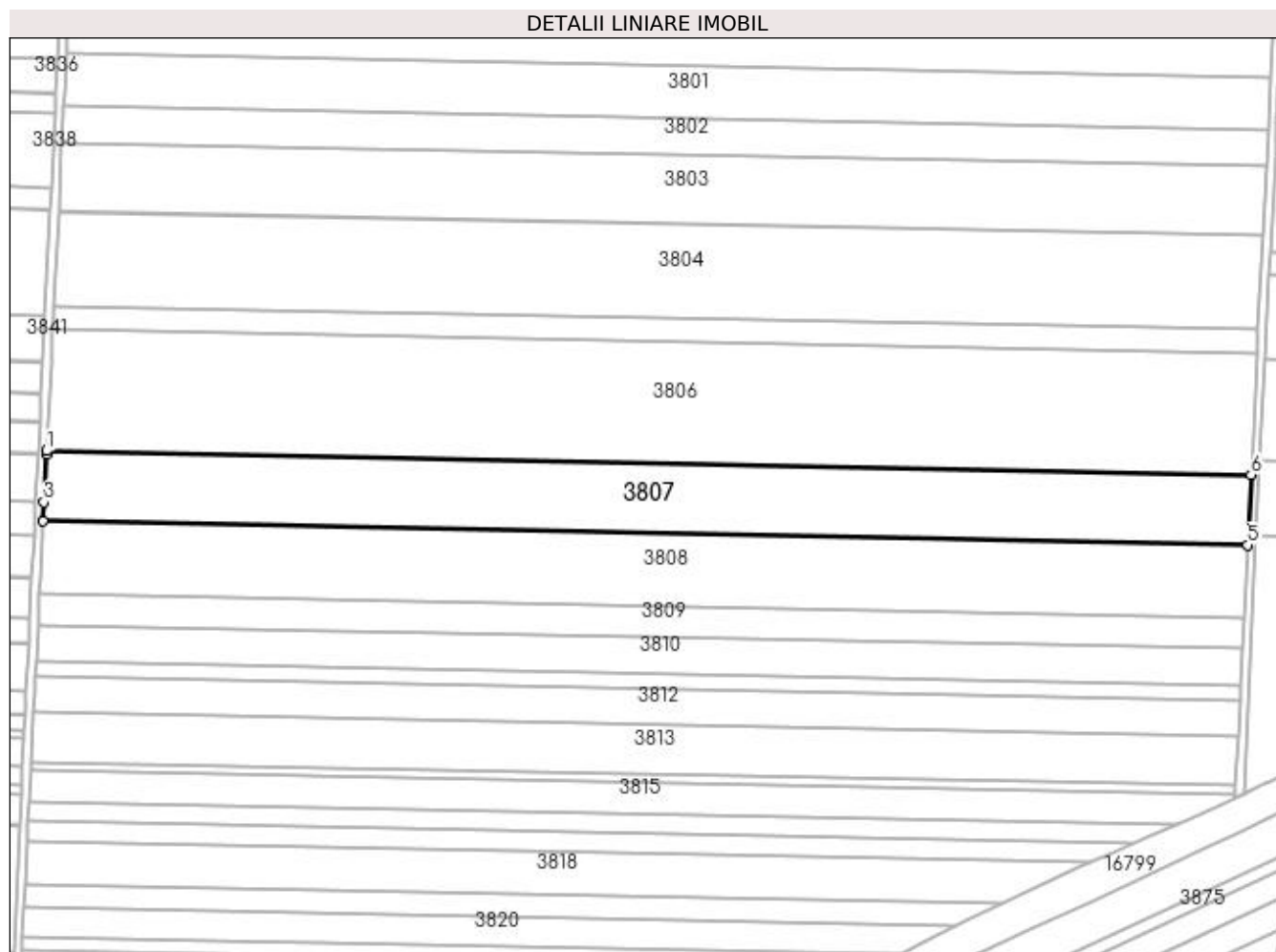
Inscrieri privind dezmembramentele dreptului de proprietate, drepturi reale de garanție și sarcini	Referințe
NU SUNT	

## Anexa Nr. 1 La Partea I

## Teren

Nr cadastral	Suprafața (mp)*	Observații / Referințe
30483	19.400	

\* Suprafața este determinată în planul de proiecție Stereo 70.



## Date referitoare la teren

Crt	Categorie folosință	Intra vilan	Suprafața (mp)	Tarla	Parcelă	Nr. topo	Observații / Referințe
1	arabil	NU	19.400	371	28	-	

## Lungime Segmente

1) Valorile lungimilor segmentelor sunt obținute din proiecție în plan.

Punct început	X / Y	Punct sfârșit	X / Y	Lungime segment (** (m)
1	354.135,737 285.773,043	2	354.135,648 285.771,235	1.81
2	354.135,648 285.771,235	3	354.134,525 285.748,454	22.809
3	354.134,525 285.748,454	4	354.134,078 285.739,387	9.078
4	354.134,078 285.739,387	5	354.709,947 285.728,041	575.981
5	354.709,947 285.728,041	6	354.711,607 285.761,697	33.697

Punct început	X / Y	Punct sfârșit	X / Y	Lungime segment (** (m)
6	354.711,607 285.761,697	1	354.135,737 285.773,043	575.982

\*\* Lungimile segmentelor sunt determinate în planul de proiecție Stereo 70 și sunt rotunjite la 1 milimetru.

\*\*\* Distanța dintre puncte este formată din segmente cumulate ce sunt mai mici decât valoarea 1 milimetru.



**DATE DESPRE IMOBILUL NR. 3808**

Oficiul de Cadastru și Publicitate Imobiliară DOLJ  
Biroul de Cadastru și Publicitate Imobiliară Craiova

**A. Partea I. Descrierea imobilului**

TEREN Extravilan

Adresa: Jud. Dolj, T371, P29

Nr. Crt	Nr cadastral Nr. topografic	Suprafața* (mp)	Observații / Referințe
A1		20.000	Sector cadastral:31 Teren neimprejmuit;

**B. Partea II. Proprietari și acte**

Inscrieri privitoare la dreptul de proprietate și alte drepturi reale	Referințe
/	
Act Administrativ nr. TDP NR. 3732-48431, din 17/04/1997 emis de CJSIPT DOLJ;	
B1	A1
Intabulare, drept de PROPRIETATE, dobândit prin Reconstituire, cota actuala 1/1, cota initiala 1/1 1) PÎRVU GHEORGHE, LIPSA CNP	

**C. Partea III. SARCINI .**

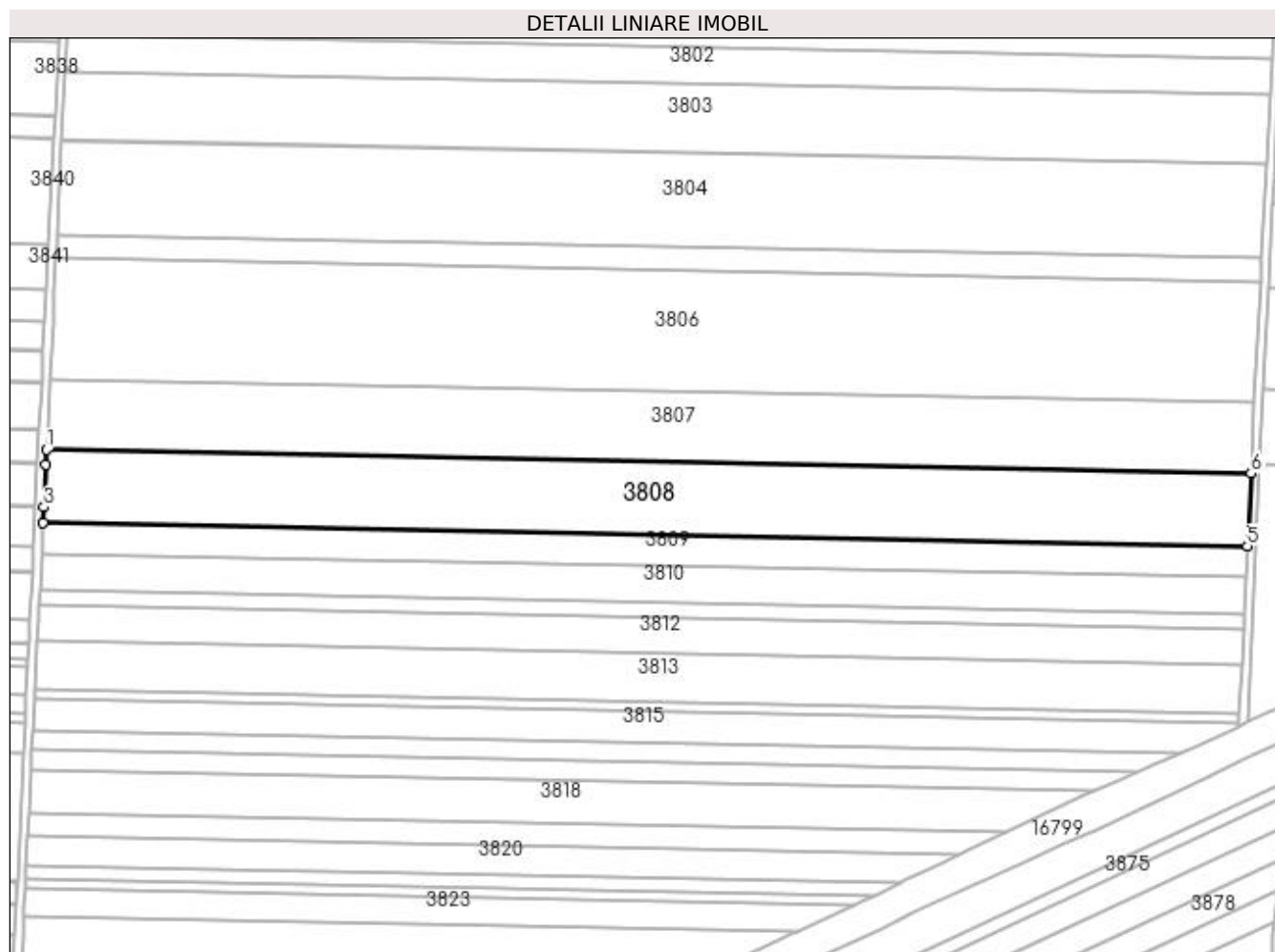
Inscrieri privind dezmembramentele dreptului de proprietate, drepturi reale de garanție și sarcini	Referințe
NU SUNT	

## Anexa Nr. 1 La Partea I

## Teren

Nr cadastral	Suprafața (mp)*	Observații / Referințe
	20.000	

\* Suprafața este determinată în planul de proiecție Stereo 70.



## Date referitoare la teren

Crt	Categorie folosință	Intra vilan	Suprafața (mp)	Tarla	Parcelă	Nr. topo	Observații / Referințe
1	arabil	NU	20.000	371	29	-	

## Lungime Segmente

1) Valorile lungimilor segmentelor sunt obținute din proiecție în plan.

Punct început	X / Y	Punct sfârșit	X / Y	Lungime segment (** (m)
1	354.134,078 285.739,387	2	354.133,731 285.732,357	7.039
2	354.133,731 285.732,357	3	354.132,728 285.712,008	20.374
3	354.132,728 285.712,008	4	354.132,367 285.704,691	7.326
4	354.132,367 285.704,691	5	354.708,236 285.693,345	575.981
5	354.708,236 285.693,345	6	354.709,947 285.728,041	34.738

Punct început	X / Y	Punct sfârșit	X / Y	Lungime segment (** (m)
6	354.709,947 285.728,041	1	354.134,078 285.739,387	575.981

\*\* Lungimile segmentelor sunt determinate în planul de proiecție Stereo 70 și sunt rotunjite la 1 milimetru.

\*\*\* Distanța dintre puncte este formată din segmente cumulate ce sunt mai mici decât valoarea 1 milimetru.





**DATE DESPRE IMOBILUL NR. 3809**

Oficiul de Cadastru și Publicitate Imobiliară DOLJ  
Biroul de Cadastru și Publicitate Imobiliară Craiova

**A. Partea I. Descrierea imobilului**

TEREN Extravilan

Adresa: Jud. Dolj, T371, P310

Nr. Crt	Nr cadastral Nr. topografic	Suprafața* (mp)	Observații / Referințe
A1		8.600	Sector cadastral:31 Teren neimprejmuit;

**B. Partea II. Proprietari și acte**

Inscrieri privitoare la dreptul de proprietate și alte drepturi reale		Referințe
/		
Act Administrativ nr. TDP NR. 2854-44901, din 20/11/1996 emis de CJSIPT DOLJ;		
B1	Intabulare, drept de PROPRIETATE, dobândit prin Reconstituire, cota actuala 1/1, cota initiala 1/1 1) ENACHE GRIGORE, LIPSA CNP	A1

**C. Partea III. SARCINI .**

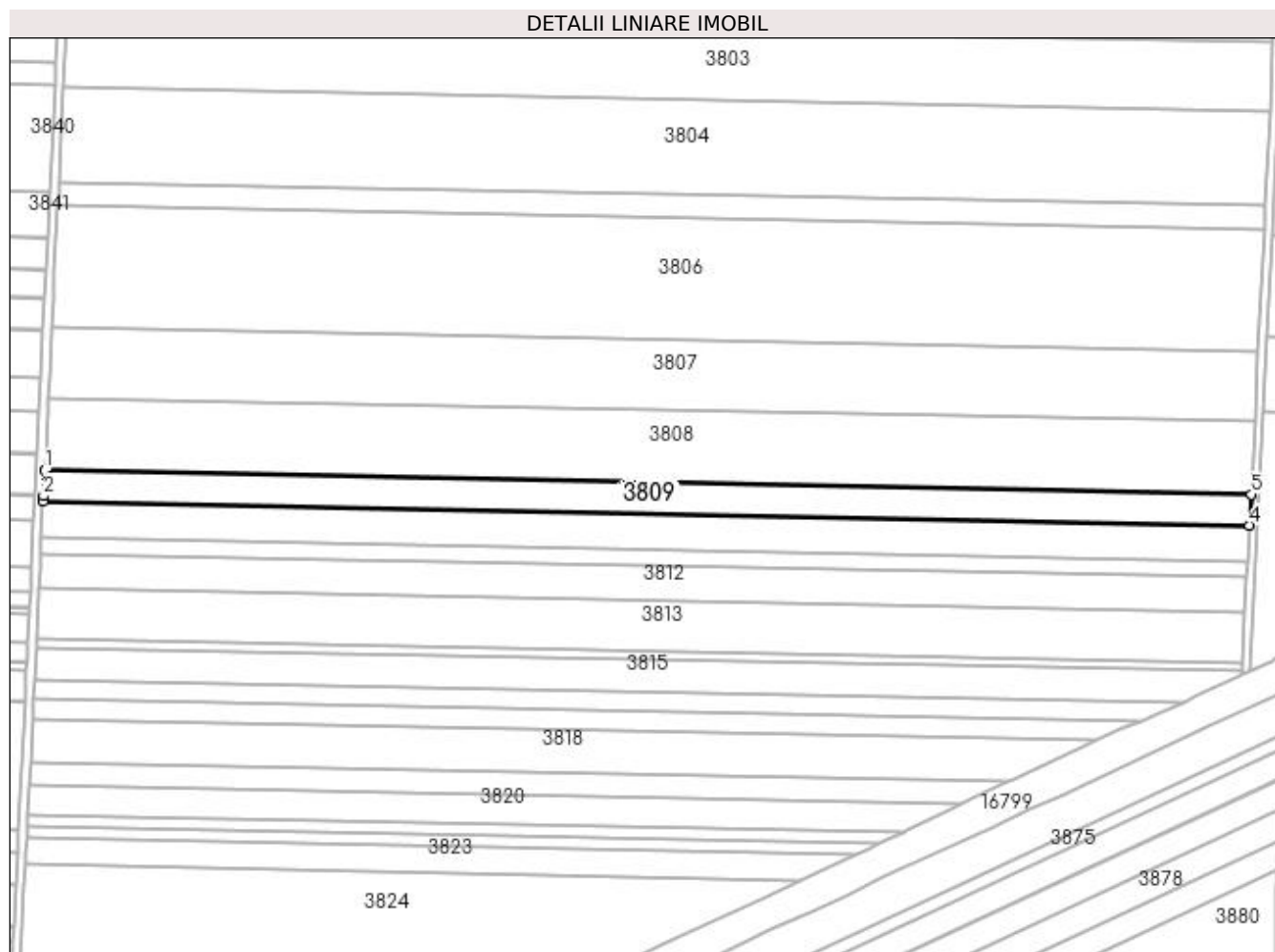
Inscrieri privind dezmembramintele dreptului de proprietate, drepturi reale de garanție și sarcini	Referințe
NU SUNT	

## Anexa Nr. 1 La Partea I

## Teren

Nr cadastral	Suprafața (mp)*	Observații / Referințe
	8.600	

\* Suprafața este determinată în planul de proiecție Stereo 70.



## Date referitoare la teren

Crt	Categorie folosință	Intra vilan	Suprafața (mp)	Tarla	Parcelă	Nr. topo	Observații / Referințe
1	arabil	NU	8.600	371	310	-	

## Lungime Segmente

1) Valorile lungimilor segmentelor sunt obținute din proiecție în plan.

Punct început	X / Y	Punct sfârșit	X / Y	Lungime segment (** (m)
1	354.132,367 285.704,691	2	354.131,769 285.692,571	12.135
2	354.131,769 285.692,571	3	354.131,631 285.689,771	2.803
3	354.131,631 285.689,771	4	354.707,5 285.678,426	575.981
4	354.707,5 285.678,426	5	354.708,236 285.693,345	14.937
5	354.708,236 285.693,345	1	354.132,367 285.704,691	575.981

**\*\* Lungimile segmentelor sunt determinate în planul de proiecție Stereo 70 și sunt rotunjite la 1 milimetru.**

**\*\*\* Distanța dintre puncte este formată din segmente cumulate ce sunt mai mici decât valoarea 1 milimetru.**



**DATE DESPRE IMOBILUL NR. 3810**

Oficiul de Cadastru și Publicitate Imobiliară DOLJ  
Biroul de Cadastru și Publicitate Imobiliară Craiova

**A. Partea I. Descrierea imobilului**

TEREN Extravilan

Adresa: Jud. Dolj, T371, P31

Nr. Crt	Nr cadastral Nr. topografic	Suprafața* (mp)	Observații / Referințe
A1		10.000	Sector cadastral:31 Teren neimprejmuit;

**B. Partea II. Proprietari și acte**

Inscrieri privitoare la dreptul de proprietate și alte drepturi reale	Referințe
/	
Act Administrativ nr. TDP NR. 2574/45413, din 26/02/1997 emis de CJSIPT DOLJ;	
B1	A1
Intabulare, drept de PROPRIETATE, dobândit prin Reconstituire, cota actuala 1/1, cota initiala 1/1 1) DASCALU GHEORGHE, LIPSA CNP	

**C. Partea III. SARCINI .**


Inscrieri privind dezmembramintele dreptului de proprietate, drepturi reale de garanție și sarcini	Referințe
NU SUNT	

## Anexa Nr. 1 La Partea I

## Teren

Nr cadastral	Suprafața (mp)*	Observații / Referințe
	10.000	

\* Suprafața este determinată în planul de proiecție Stereo 70.



## Date referitoare la teren

Crt	Categorie folosință	Intra vilan	Suprafața (mp)	Tarla	Parcelă	Nr. topo	Observații / Referințe
1	arabil	NU	10.000	371	31	-	

## Lungime Segmente

1) Valorile lungimilor segmentelor sunt obținute din proiecție în plan.

Punct început	X / Y	Punct sfârșit	X / Y	Lungime segment (** (m)
1	354.707,5 285.678,426	2	354.131,631 285.689,771	575.981
2	354.131,631 285.689,771	3	354.130,776 285.672,423	17.369
3	354.130,776 285.672,423	4	354.706,645 285.661,077	575.981
4	354.706,645 285.661,077	1	354.707,5 285.678,426	17.37

**\*\* Lungimile segmentelor sunt determinate în planul de proiecție Stereo 70 și sunt rotunjite la 1 milimetru.**

**\*\*\* Distanța dintre puncte este formată din segmente cumulate ce sunt mai mici decât valoarea 1 milimetru.**





**DATE DESPRE IMOBILUL NR. 3811**

Oficiul de Cadastru și Publicitate Imobiliară DOLJ  
Biroul de Cadastru și Publicitate Imobiliară Craiova

**A. Partea I. Descrierea imobilului**

TEREN Extravilan

Adresa: Jud. Dolj, Tarlaua 371, Parcela 88

Nr. Crt	Nr cadastral Nr. topografic	Suprafața* (mp)	Observații / Referințe
A1	30492	4.300	Sector cadastral:31 Teren neimprejmuit;

**B. Partea II. Proprietari și acte**

Inscrieri privitoare la dreptul de proprietate și alte drepturi reale	Referințe
<b>154060 / 11/12/2015</b>	
Act Notarial nr. CVC nr 1060, din 20/11/2015 emis de RIBA MELTIADÉ;	
B1	A1
Intabulare, drept de PROPRIETATE, dobândit prin Convenție, cota actuala 1/1, cota initiala 1/1	
1) SOCIETATEA MOTAVEN SRL, CIF:34264040	

**C. Partea III. SARCINI .**

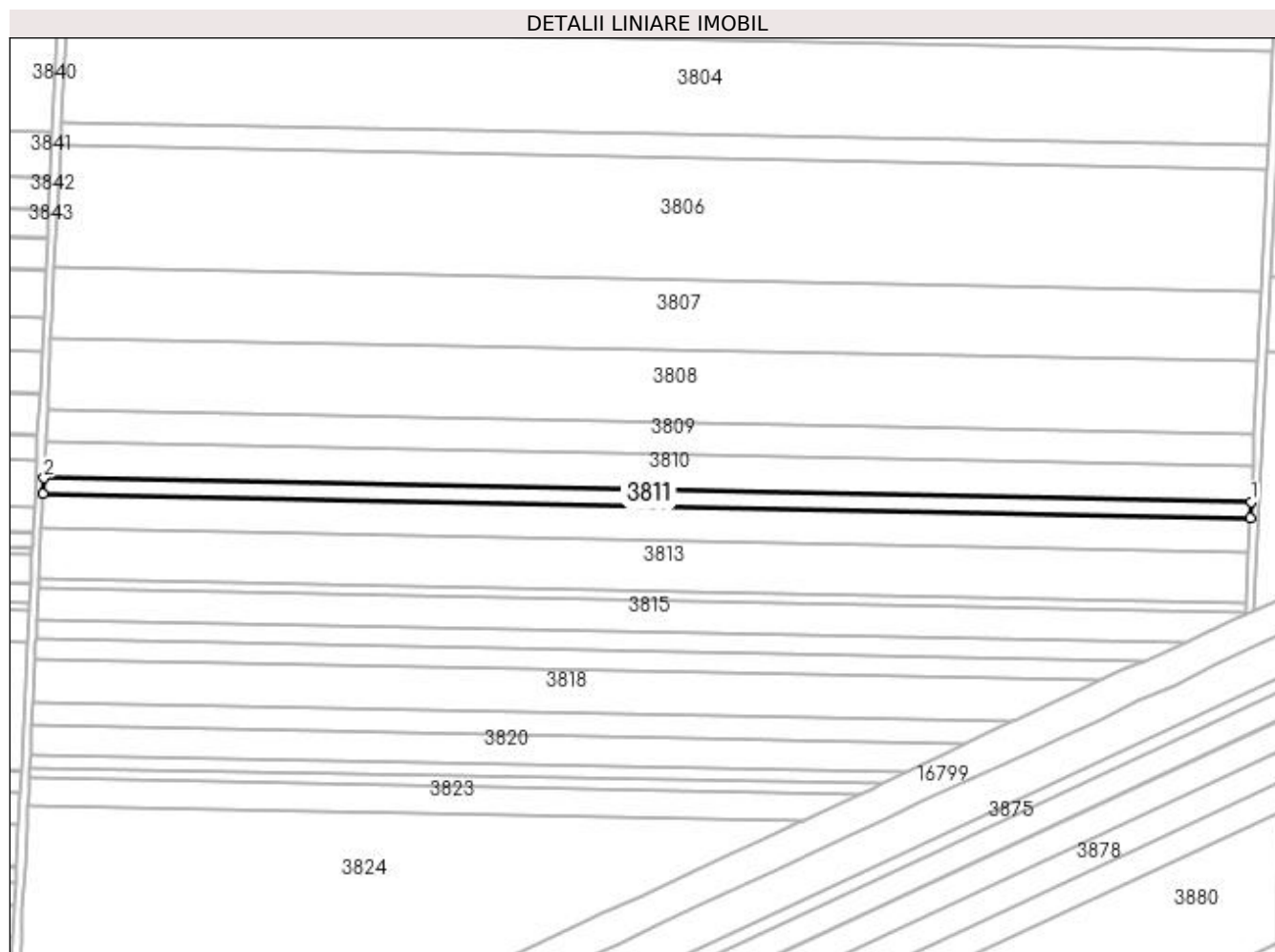
Inscrieri privind dezmembramintele dreptului de proprietate, drepturi reale de garanție și sarcini	Referințe
NU SUNT	

## Anexa Nr. 1 La Partea I

## Teren

Nr cadastral	Suprafața (mp)*	Observații / Referințe
30492	4.300	

\* Suprafața este determinată în planul de proiecție Stereo 70.



## Date referitoare la teren

Crt	Categorie folosință	Intra vilan	Suprafața (mp)	Tarla	Parcelă	Nr. topo	Observații / Referințe
1	arabil	NU	4.300	371	88	-	

## Lungime Segmente

1) Valorile lungimilor segmentelor sunt obținute din proiecție în plan.

Punct început	X / Y	Punct sfârșit	X / Y	Lungime segment (** (m)
1	354.706,645 285.661,077	2	354.130,776 285.672,423	575.981
2	354.130,776 285.672,423	3	354.130,408 285.664,964	7.468
3	354.130,408 285.664,964	4	354.706,277 285.653,618	575.981
4	354.706,277 285.653,618	1	354.706,645 285.661,077	7.468

**\*\* Lungimile segmentelor sunt determinate în planul de proiecție Stereo 70 și sunt rotunjite la 1 milimetru.**

**\*\*\* Distanța dintre puncte este formată din segmente cumulate ce sunt mai mici decât valoarea 1 milimetru.**



**DATE DESPRE IMOBILUL NR. 3812**

Oficiul de Cadastru și Publicitate Imobiliară DOLJ  
Biroul de Cadastru și Publicitate Imobiliară Craiova

**A. Partea I. Descrierea imobilului**

TEREN Extravilan

Adresa: Jud. Dolj, T371 P32

Nr. Crt	Nr cadastral Nr. topografic	Suprafața* (mp)	Observații / Referințe
A1	32172	9.600	Sector cadastral:31 Teren neimprejmuit;

**B. Partea II. Proprietari și acte**

Inscrieri privitoare la dreptul de proprietate și alte drepturi reale	Referințe
<b>123689 / 23/09/2016</b>	
Act Notarial nr. CVC NR 1104, din 20/09/2016 emis de Riba Ivanca;	
B1	A1
Intabulare, drept de PROPRIETATE, dobândit prin Conventie, cota actuala 1/1, cota initiala 1/1 1) SC MOTAVEN SRL, CIF:34264040	

**C. Partea III. SARCINI .**

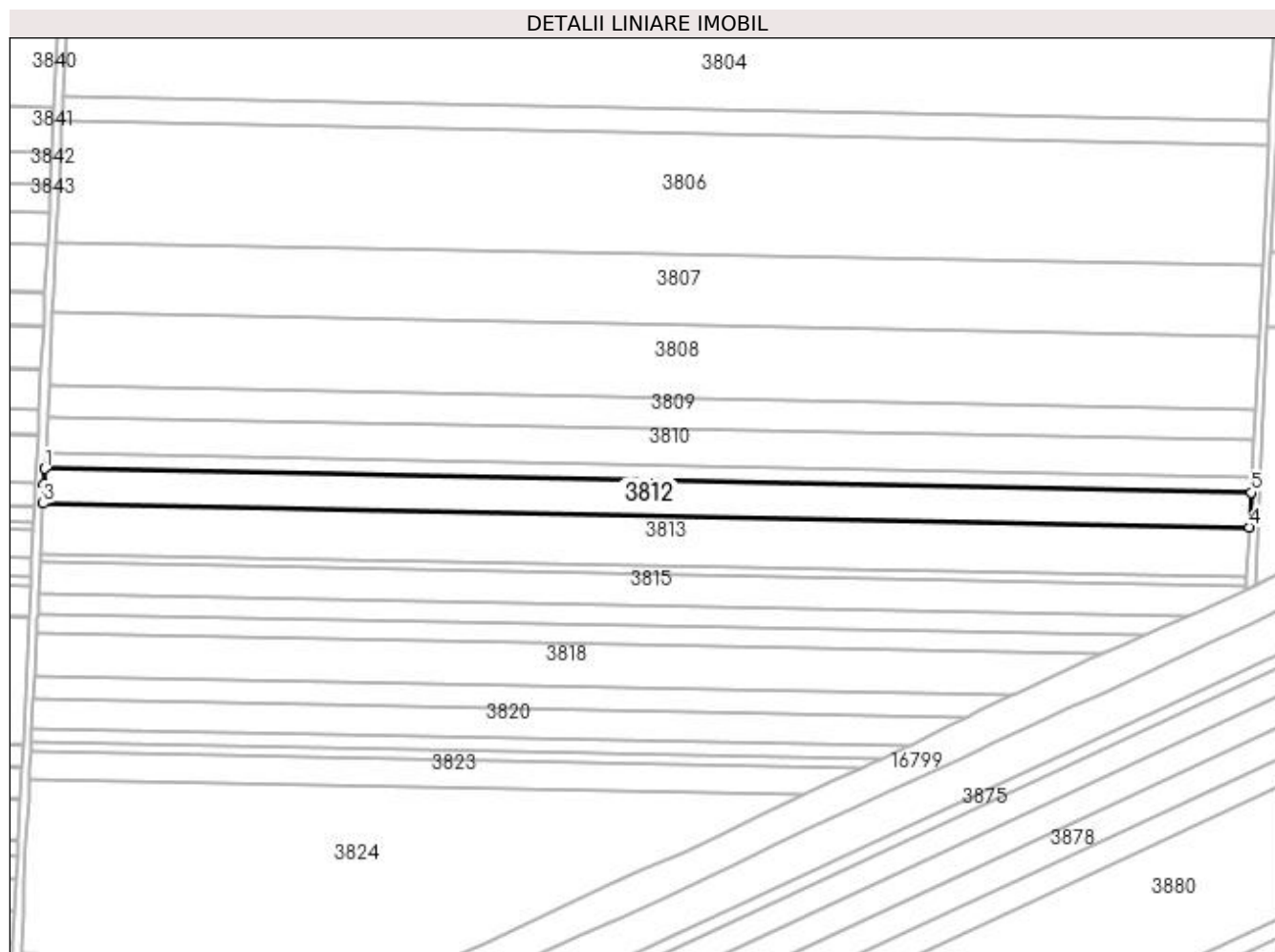
Inscrieri privind dezmembramintele dreptului de proprietate, drepturi reale de garanție și sarcini	Referințe
NU SUNT	

## Anexa Nr. 1 La Partea I

## Teren

Nr cadastral	Suprafața (mp)*	Observații / Referințe
32172	9.600	

\* Suprafața este determinată în planul de proiecție Stereo 70.



## Date referitoare la teren

Crt	Categorie folosință	Intravilan	Suprafața (mp)	Tarla	Parcelă	Nr. topo	Observații / Referințe
1	arabil	NU	9.600	371	32	-	

## Lungime Segmente

1) Valorile lungimilor segmentelor sunt obținute din proiecție în plan.

Punct început	X / Y	Punct sfârșit	X / Y	Lungime segment (** (m)
1	354.130,408 285.664,964	2	354.130,047 285.657,647	7.326
2	354.130,047 285.657,647	3	354.129,586 285.648,309	9.349
3	354.129,586 285.648,309	4	354.705,456 285.636,963	575.982
4	354.705,456 285.636,963	5	354.706,277 285.653,618	16.675
5	354.706,277 285.653,618	1	354.130,408 285.664,964	575.981

**\*\* Lungimile segmentelor sunt determinate în planul de proiecție Stereo 70 și sunt rotunjite la 1 milimetru.**

**\*\*\* Distanța dintre puncte este formată din segmente cumulate ce sunt mai mici decât valoarea 1 milimetru.**





**DATE DESPRE IMOBILUL NR. 3813**

Oficiul de Cadastru și Publicitate Imobiliară DOLJ  
Biroul de Cadastru și Publicitate Imobiliară Craiova

**A. Partea I. Descrierea imobilului**

TEREN Extravilan

Adresa: Jud. Dolj, tarlăua 371, parcela 33

Nr. Crt	Nr cadastral Nr. topografic	Suprafața* (mp)	Observații / Referințe
A1	30418	13.700	Sector cadastral:31 Teren neimprejmuit;

**B. Partea II. Proprietari și acte**

Inscrieri privitoare la dreptul de proprietate și alte drepturi reale	Referințe
<b>154517 / 11/12/2015</b>	
Act Notarial nr. CVC NR. 1059, din 20/11/2015 emis de NP RIBA MELTIADÉ;	
B1	A1
Intabulare, drept de PROPRIETATE, dobândit prin Convenție, cota actuala 1/1, cota initiala 1/1 1) SOCIETATEA MOTAVEN SRL, CIF:34264040	

**C. Partea III. SARCINI .**

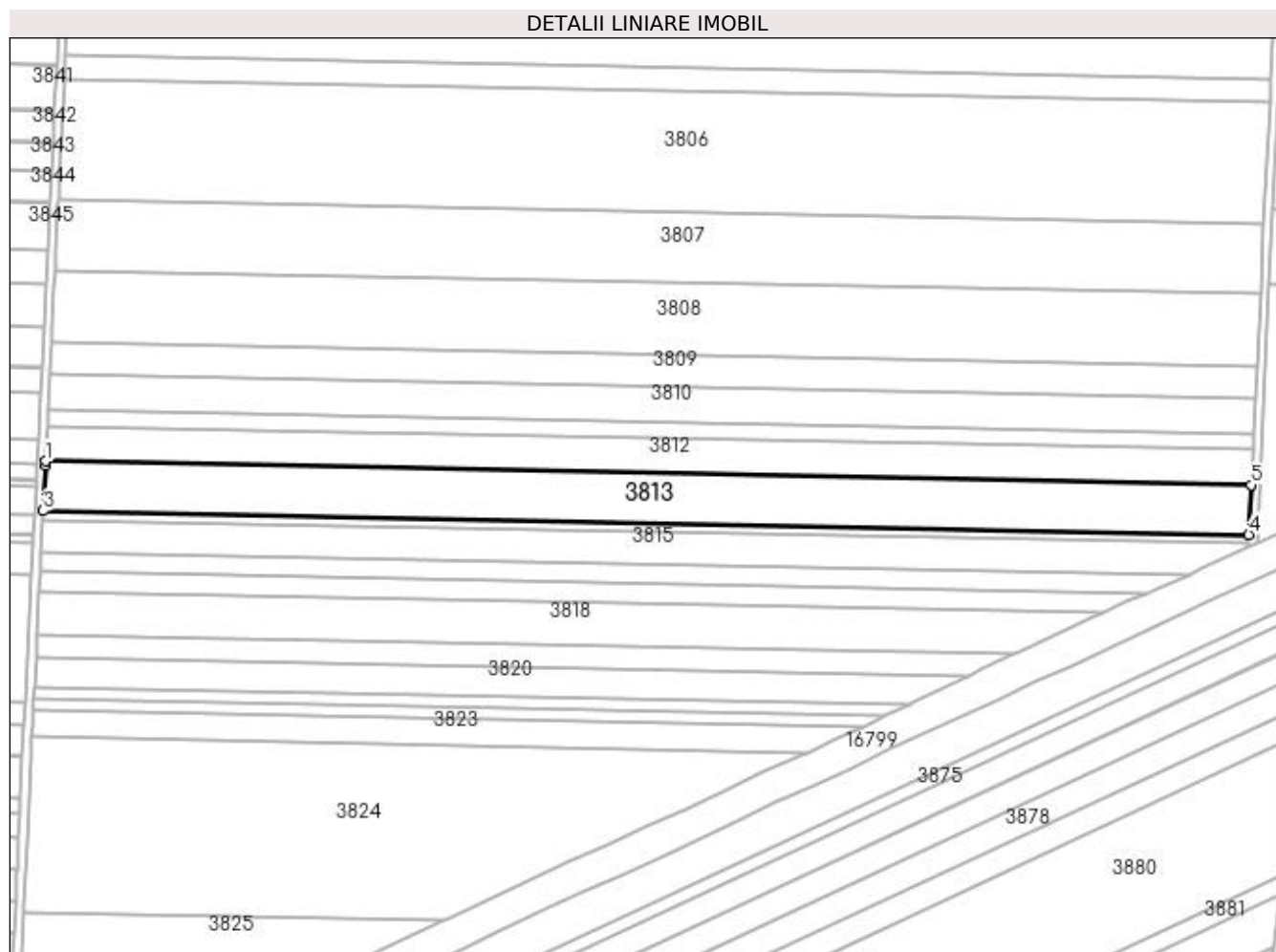
Inscrieri privind dezmembramintele dreptului de proprietate, drepturi reale de garanție și sarcini	Referințe
NU SUNT	

## Anexa Nr. 1 La Partea I

## Teren

Nr cadastral	Suprafața (mp)*	Observații / Referințe
30418	13.700	

\* Suprafața este determinată în planul de proiecție Stereo 70.



## Date referitoare la teren

Crt	Categorie folosință	Intra vilan	Suprafața (mp)	Tarla	Parcelă	Nr. topo	Observații / Referințe
1	arabil	NU	13.700	371	33	-	

## Lungime Segmente

1) Valorile lungimilor segmentelor sunt obținute din proiecție în plan.

Punct început	X / Y	Punct sfârșit	X / Y	Lungime segment (** (m)
1	354.129,586 285.648,309	2	354.129,485 285.646,26	2.051
2	354.129,485 285.646,26	3	354.128,414 285.624,542	21.744
3	354.128,414 285.624,542	4	354.704,284 285.613,196	575.982
4	354.704,284 285.613,196	5	354.705,456 285.636,963	23.796
5	354.705,456 285.636,963	1	354.129,586 285.648,309	575.982

**\*\* Lungimile segmentelor sunt determinate în planul de proiecție Stereo 70 și sunt rotunjite la 1 milimetru.**

**\*\*\* Distanța dintre puncte este formată din segmente cumulate ce sunt mai mici decât valoarea 1 milimetru.**



**DATE DESPRE IMOBILUL NR. 3814**

Oficiul de Cadastru și Publicitate Imobiliară DOLJ  
Biroul de Cadastru și Publicitate Imobiliară Craiova

**A. Partea I. Descrierea imobilului**

TEREN Extravilan

Adresa: Jud. Dolj, Tarlaua 371, Parcela 34

Nr. Crt	Nr cadastral Nr. topografic	Suprafața* (mp)	Observații / Referințe
A1	30534	2.500	Sector cadastral:31 Teren neimprejmuit;

**B. Partea II. Proprietari și acte**

Inscrieri privitoare la dreptul de proprietate și alte drepturi reale	Referințe
<b>154518 / 11/12/2015</b>	
Act Notarial nr. CVC nr 1059, din 20/11/2015 emis de RIBA MELTIADÉ;	
B1	A1
Intabulare, drept de PROPRIETATE, dobândit prin Convenție, cota actuala 1/1, cota initiala 1/1	
1) SOCIETATEA MOTAVEN SRL, CIF:34264040	

**C. Partea III. SARCINI .**

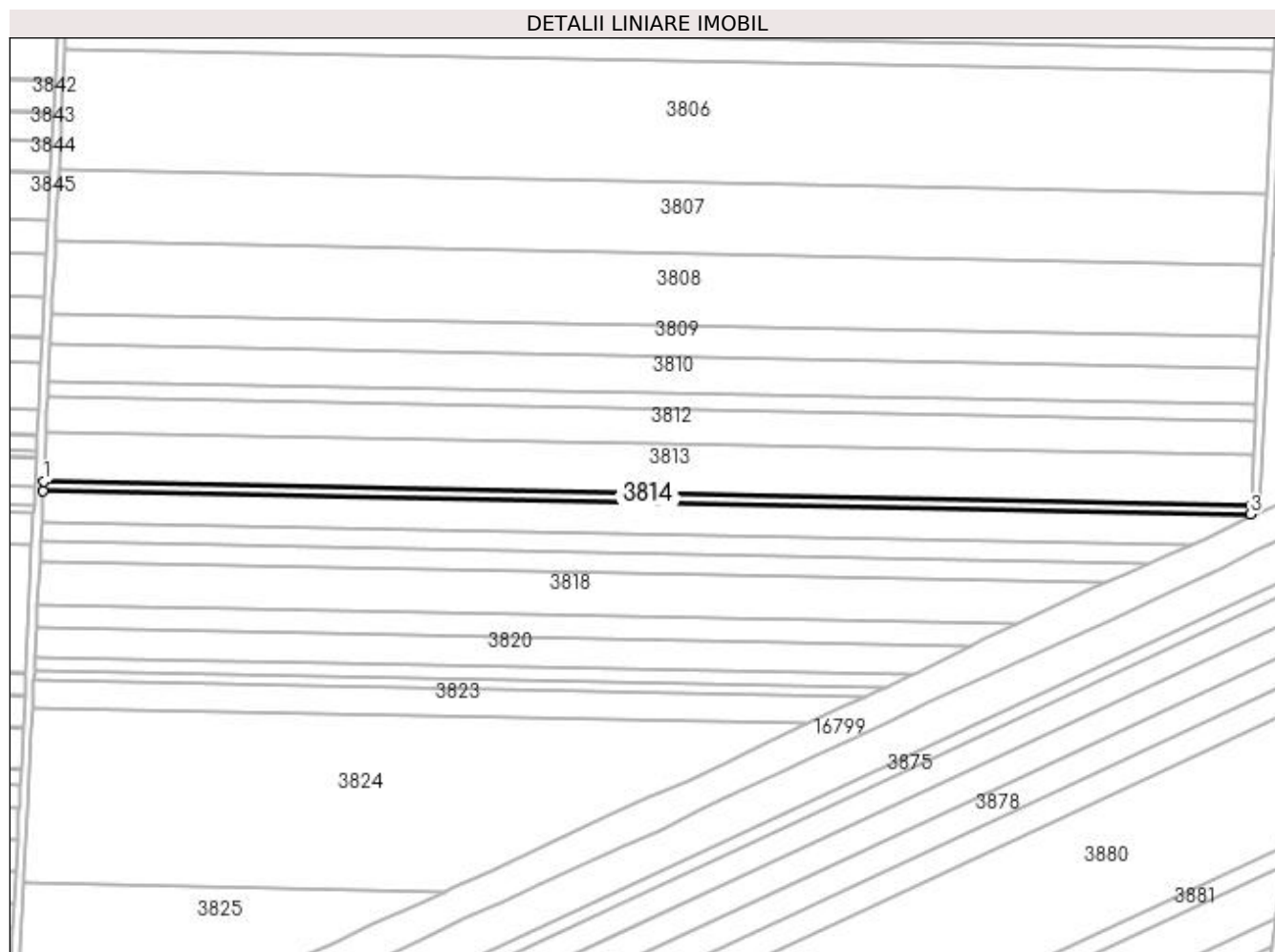
Inscrieri privind dezmembramintele dreptului de proprietate, drepturi reale de garanție și sarcini	Referințe
NU SUNT	

## Anexa Nr. 1 La Partea I

## Teren

Nr cadastral	Suprafața (mp)*	Observații / Referințe
30534	2.500	

\* Suprafața este determinată în planul de proiecție Stereo 70.



## Date referitoare la teren

Crt	Categorie folosință	Intra vilan	Suprafața (mp)	Tarla	Parcelă	Nr. topo	Observații / Referințe
1	arabil	NU	2.500	371	34	-	

## Lungime Segmente

1) Valorile lungimilor segmentelor sunt obținute din proiecție în plan.

Punct început	X / Y	Punct sfârșit	X / Y	Lungime segment (** (m)
1	354.128,414 285.624,542	2	354.128,2 285.620,205	4.342
2	354.128,2 285.620,205	3	354.704,07 285.608,859	575.982
3	354.704,07 285.608,859	4	354.704,284 285.613,196	4.342
4	354.704,284 285.613,196	1	354.128,414 285.624,542	575.982

**\*\* Lungimile segmentelor sunt determinate în planul de proiecție Stereo 70 și sunt rotunjite la 1 milimetru.**

**\*\*\* Distanța dintre puncte este formată din segmente cumulate ce sunt mai mici decât valoarea 1 milimetru.**





**DATE DESPRE IMOBILUL NR. 3815**

Oficiul de Cadastru și Publicitate Imobiliară DOLJ  
Biroul de Cadastru și Publicitate Imobiliară Craiova

**A. Partea I. Descrierea imobilului**

TEREN Extravilan

Adresa: Jud. Dolj, T371, P35

Nr. Crt	Nr cadastral Nr. topografic	Suprafața* (mp)	Observații / Referințe
A1		8.500	Sector cadastral:31 Teren neimprejmuit;

**B. Partea II. Proprietari și acte**

Inscrieri privitoare la dreptul de proprietate și alte drepturi reale	Referințe
/	
Act Administrativ nr. TDP NR. 2824-44901, din 19/11/1996 emis de CJSIPT DOLJ;	
B1	A1
Intabulare, drept de PROPRIETATE, dobândit prin Reconstituire, cota actuala 1/1, cota initiala 1/1	
1) CRĂCIUN ECATERINA, LIPSA CNP	
2) CRĂCIUN DUMITRU, LIPSA CNP	

**C. Partea III. SARCINI .**

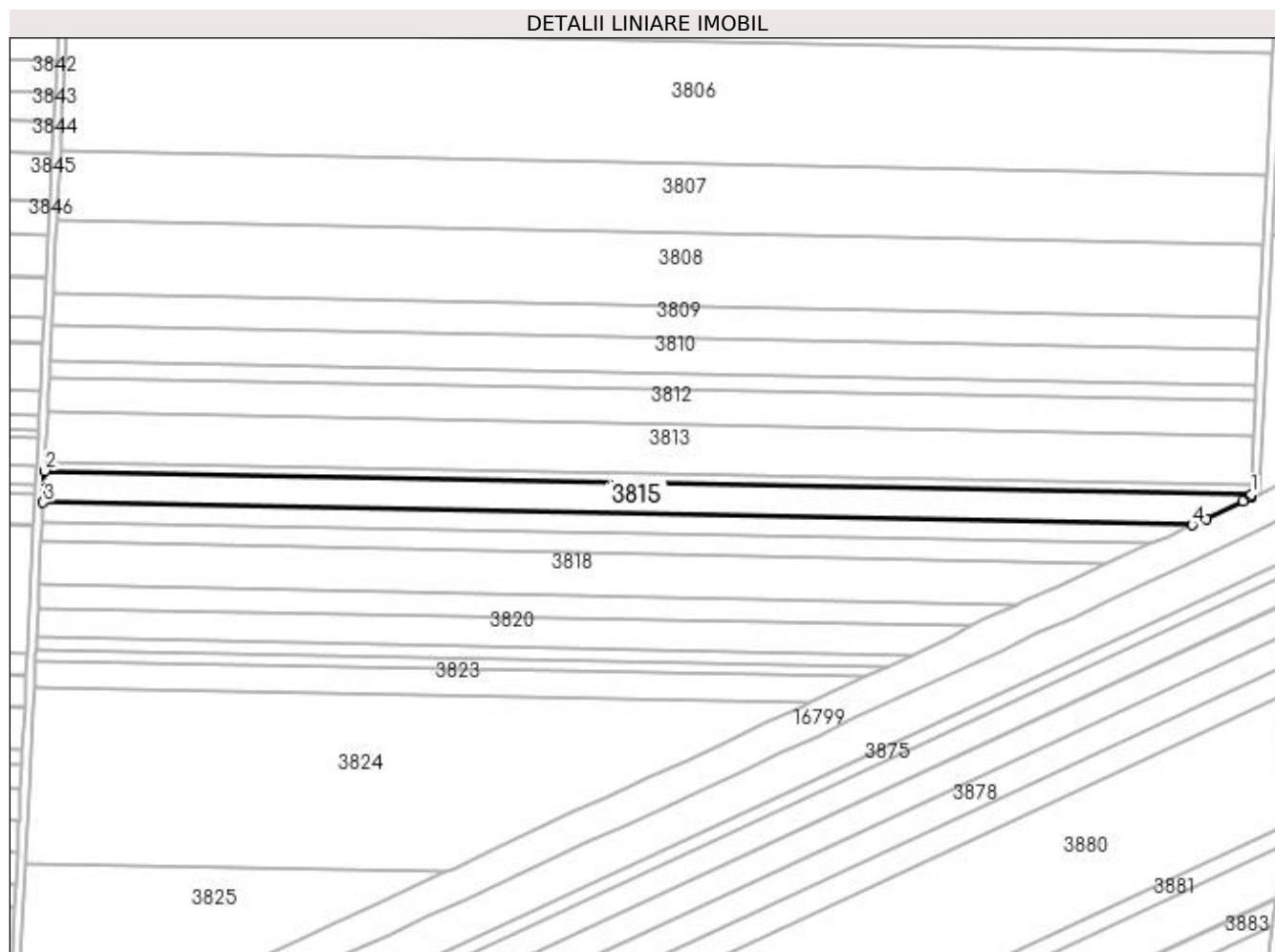
Inscrieri privind dezmembramintele dreptului de proprietate, drepturi reale de garanție și sarcini	Referințe
NU SUNT	

## Anexa Nr. 1 La Partea I

## Teren

Nr cadastral	Suprafața (mp)*	Observații / Referințe
	8.500	

\* Suprafața este determinată în planul de proiecție Stereo 70.



## Date referitoare la teren

Crt	Categorie folosință	Intra vilan	Suprafața (mp)	Tarla	Parcelă	Nr. topo	Observații / Referințe
1	arabil	NU	8.500	371	35	-	

## Lungime Segmente

1) Valorile lungimilor segmentelor sunt obținute din proiecție în plan.

Punct început	X / Y	Punct sfârșit	X / Y	Lungime segment (** (m)
1	354.704,07 285.608,859	2	354.128,2 285.620,205	575.982
2	354.128,2 285.620,205	3	354.127,457 285.605,141	15.082
3	354.127,457 285.605,141	4	354.675,991 285.594,333	548.64
4	354.675,991 285.594,333	5	354.682,604 285.597,282	7.241
5	354.682,604 285.597,282	6	354.700,226 285.605,569	19.473

Punct început	X / Y	Punct sfârșit	X / Y	Lungime segment (** (m)
6	354.700,226 285.605,569	7	354.703,994 285.607,326	4.158
7	354.703,994 285.607,326	1	354.704,07 285.608,859	1.535

\*\* Lungimile segmentelor sunt determinate în planul de proiecție Stereo 70 și sunt rotunjite la 1 milimetru.

\*\*\* Distanța dintre puncte este formată din segmente cumulate ce sunt mai mici decât valoarea 1 milimetru.



**DATE DESPRE IMOBILUL NR. 3816**

Oficiul de Cadastru și Publicitate Imobiliară DOLJ  
Biroul de Cadastru și Publicitate Imobiliară Craiova

**A. Partea I. Descrierea imobilului**

TEREN Extravilan

Adresa: Jud. Dolj, T371 P36

Nr. Crt	Nr cadastral Nr. topografic	Suprafața* (mp)	Observații / Referințe
A1	30776	5.000	Sector cadastral:31 Teren neimprejmuit;

**B. Partea II. Proprietari și acte**

Inscrieri privitoare la dreptul de proprietate și alte drepturi reale	Referințe
<b>154041 / 11/12/2015</b>	
Act Notarial nr. CVCnr 1060, din 20/11/2015 emis de RIBA MELTIADÉ;	
B1	A1
Intabulare, drept de PROPRIETATE, dobândit prin Convenție, cota actuala 1/1, cota initiala 1/1	
1) SOCIETATEA MOTAVEN SRL, CIF:34264040	

**C. Partea III. SARCINI .**

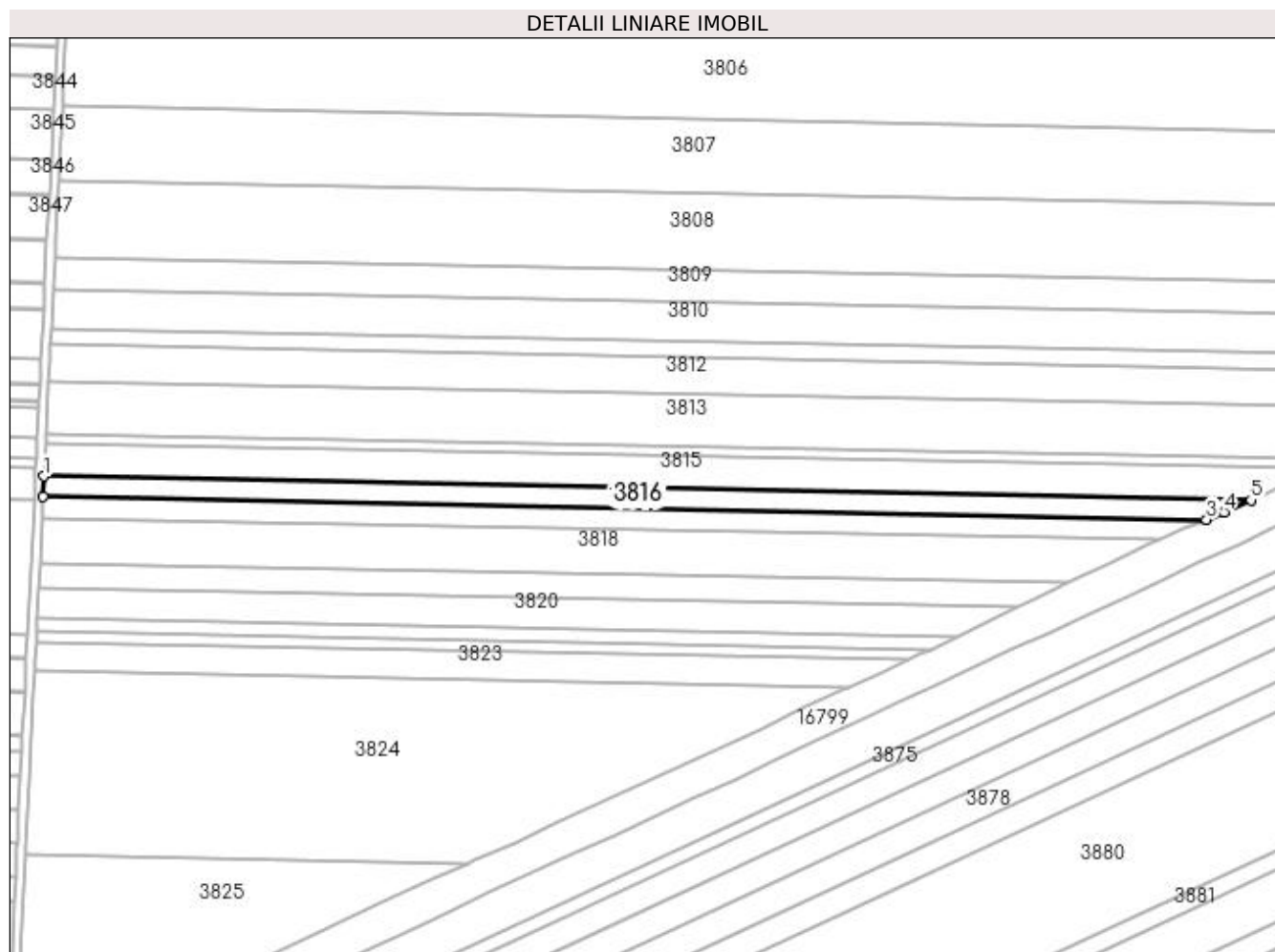
Inscrieri privind dezmembramintele dreptului de proprietate, drepturi reale de garanție și sarcini	Referințe
NU SUNT	

## Anexa Nr. 1 La Partea I

## Teren

Nr cadastral	Suprafața (mp)*	Observații / Referințe
30776	5.000	

\* Suprafața este determinată în planul de proiecție Stereo 70.



## Date referitoare la teren

Crt	Categorie folosință	Intravilan	Suprafața (mp)	Tarla	Parcelă	Nr. topo	Observații / Referințe
1	arabil	NU	5.000	371	36	-	

## Lungime Segmente

1) Valorile lungimilor segmentelor sunt obținute din proiecție în plan.

Punct început	X / Y	Punct sfârșit	X / Y	Lungime segment (** (m)
1	354.127,457 285.605,141	2	354.127,0 285.595,869	9.283
2	354.127,0 285.595,869	3	354.655,747 285.585,451	528.85
3	354.655,747 285.585,451	4	354.663,784 285.588,891	8.742
4	354.663,784 285.588,891	5	354.675,991 285.594,333	13.365
5	354.675,991 285.594,333	1	354.127,457 285.605,141	548.64

**\*\* Lungimile segmentelor sunt determinate în planul de proiecție Stereo 70 și sunt rotunjite la 1 milimetru.**

**\*\*\* Distanța dintre puncte este formată din segmente cumulate ce sunt mai mici decât valoarea 1 milimetru.**





**DATE DESPRE IMOBILUL NR. 3817**

Oficiul de Cadastru și Publicitate Imobiliară DOLJ  
Biroul de Cadastru și Publicitate Imobiliară Craiova

**A. Partea I. Descrierea imobilului**

TEREN Extravilan

Adresa: Jud. Dolj, T371, P36

Nr. Crt	Nr cadastral Nr. topografic	Suprafața* (mp)	Observații / Referințe
A1		5.000	Sector cadastral:31 Teren neimprejmuit;

**B. Partea II. Proprietari și acte**

Inscrieri privitoare la dreptul de proprietate și alte drepturi reale	Referințe
/	
Act Administrativ nr. TDP NR. 2969-1389, din 07/01/1997 emis de CJSIPT DOLJ;	
B1	A1
Intabulare, drept de PROPRIETATE, dobandit prin Reconstituire, cota actuala 1/1, cota initiala 1/1 1) CORNEANU MARIN, LIPSA CNP	

**C. Partea III. SARCINI .**

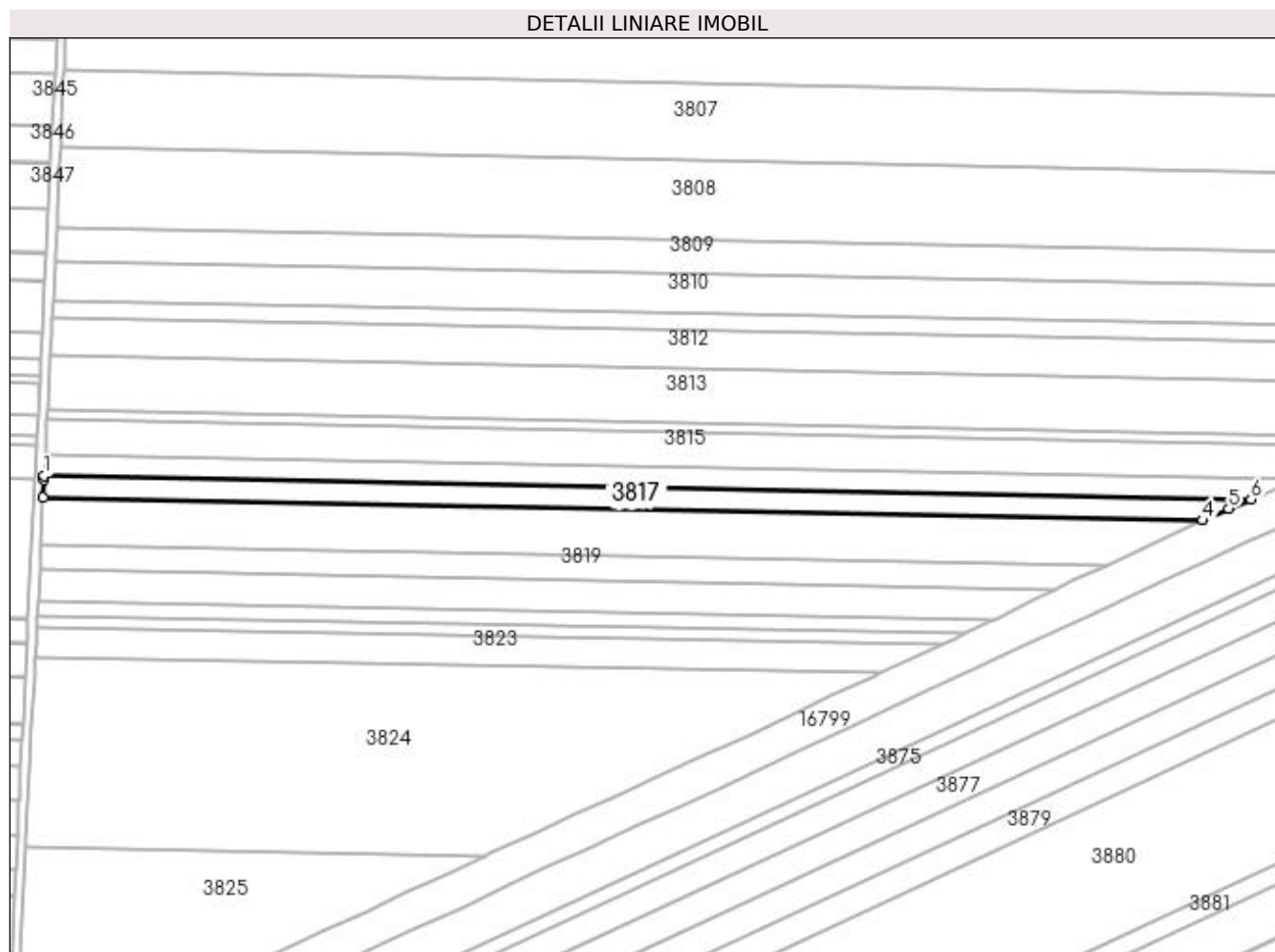
Inscrieri privind dezmembramintele dreptului de proprietate, drepturi reale de garanție și sarcini	Referințe
NU SUNT	

## Anexa Nr. 1 La Partea I

## Teren

Nr cadastral	Suprafața (mp)*	Observații / Referințe
	5.000	

\* Suprafața este determinată în planul de proiecție Stereo 70.



## Date referitoare la teren

Crt	Categorie folosință	Intra vilan	Suprafața (mp)	Tarla	Parcelă	Nr. topo	Observații / Referințe
1	arabil	NU	5.000	371	36	-	

## Lungime Segmente

1) Valorile lungimilor segmentelor sunt obținute din proiecție în plan.

Punct început	X / Y	Punct sfârșit	X / Y	Lungime segment (** (m)
1	354.127,0 285.595,869	2	354.126,901 285.593,867	2.004
2	354.126,901 285.593,867	3	354.126,525 285.586,232	7.644
3	354.126,525 285.586,232	4	354.634,71 285.576,22	508.284
4	354.634,71 285.576,22	5	354.646,014 285.581,286	12.387
5	354.646,014 285.581,286	6	354.655,747 285.585,451	10.587

Punct început	X / Y	Punct sfârșit	X / Y	Lungime segment (** (m)
6	354.655,747 285.585,451	1	354.127,0 285.595,869	528.85

\*\* Lungimile segmentelor sunt determinate în planul de proiecție Stereo 70 și sunt rotunjite la 1 milimetru.

\*\*\* Distanța dintre puncte este formată din segmente cumulate ce sunt mai mici decât valoarea 1 milimetru.



**DATE DESPRE IMOBILUL NR. 3818**

Oficiul de Cadastru și Publicitate Imobiliară DOLJ  
Biroul de Cadastru și Publicitate Imobiliară Craiova

**A. Partea I. Descrierea imobilului**

TEREN Extravilan

Adresa: Jud. Dolj, T371, P37

Nr. Crt	Nr cadastral Nr. topografic	Suprafața* (mp)	Observații / Referințe
A1		10.000	Sector cadastral:31 Teren neimprejmuit;

**B. Partea II. Proprietari și acte**

Inscrieri privitoare la dreptul de proprietate și alte drepturi reale		Referințe
/		
Act Administrativ nr. TDP NR. 3661-59340, din 08/04/1997 emis de CJSIPT DOLJ;		
B1	Intabulare, drept de PROPRIETATE, dobândit prin Reconstituire, cota actuala 1/1, cota initiala 1/1 1) <b>BAICON ION</b> , LIPSA CNP 2) <b>PALATAN ELENA</b> , LIPSA CNP	A1

**C. Partea III. SARCINI .**

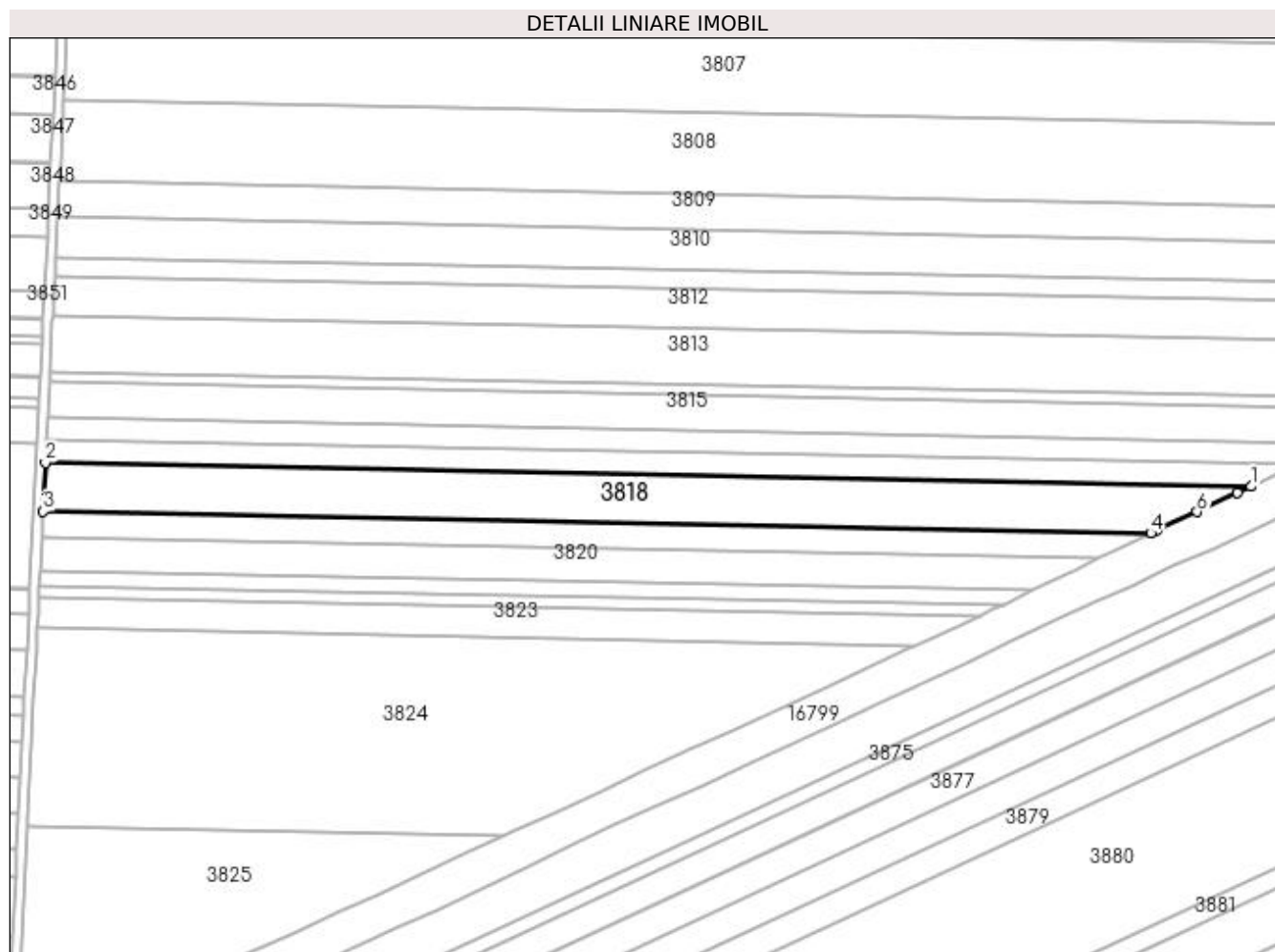
Inscrieri privind dezmembramintele dreptului de proprietate, drepturi reale de garanție și sarcini	Referințe
NU SUNT	

## Anexa Nr. 1 La Partea I

## Teren

Nr cadastral	Suprafața (mp)*	Observații / Referințe
	10.000	

\* Suprafața este determinată în planul de proiecție Stereo 70.



## Date referitoare la teren

Crt	Categorie folosință	Intra vilan	Suprafața (mp)	Tarla	Parcelă	Nr. topo	Observații / Referințe
1	arabil	NU	10.000	371	37	-	

## Lungime Segmente

1) Valorile lungimilor segmentelor sunt obținute din proiecție în plan.

Punct început	X / Y	Punct sfârșit	X / Y	Lungime segment (** (m)
1	354.634,71 285.576,22	2	354.126,525 285.586,232	508.284
2	354.126,525 285.586,232	3	354.125,514 285.565,743	20.514
3	354.125,514 285.565,743	4	354.592,484 285.556,542	467.061
4	354.592,484 285.556,542	5	354.594,805 285.557,6	2.551
5	354.594,805 285.557,6	6	354.611,965 285.565,559	18.916

Punct început	X / Y	Punct sfârșit	X / Y	Lungime segment (** (m)
6	354.611,965 285.565,559	7	354.628,871 285.573,603	18.722
7	354.628,871 285.573,603	1	354.634,71 285.576,22	6.399

\*\* Lungimile segmentelor sunt determinate în planul de proiecție Stereo 70 și sunt rotunjite la 1 milimetru.

\*\*\* Distanța dintre puncte este formată din segmente cumulate ce sunt mai mici decât valoarea 1 milimetru.





**DATE DESPRE IMOBILUL NR. 3819**

Oficiul de Cadastru și Publicitate Imobiliară DOLJ  
Biroul de Cadastru și Publicitate Imobiliară Craiova

**A. Partea I. Descrierea imobilului**

TEREN Extravilan

Adresa: Jud. Dolj, T371, P38

Nr. Crt	Nr cadastral Nr. topografic	Suprafața* (mp)	Observații / Referințe
A1		5.000	Sector cadastral:31 Teren neimprejmuit;

**B. Partea II. Proprietari și acte**

Inscrieri privitoare la dreptul de proprietate și alte drepturi reale	Referințe
/	
Act Administrativ nr. TDP NR. 2869-44901, din 20/11/1996 emis de CJSIPT DOLJ;	
B1	A1
Intabulare, drept de PROPRIETATE, dobândit prin Reconstituire, cota actuala 1/1, cota initiala 1/1 1) STOENICĂ ȘTEFAN, LIPSA CNP	

**C. Partea III. SARCINI .**

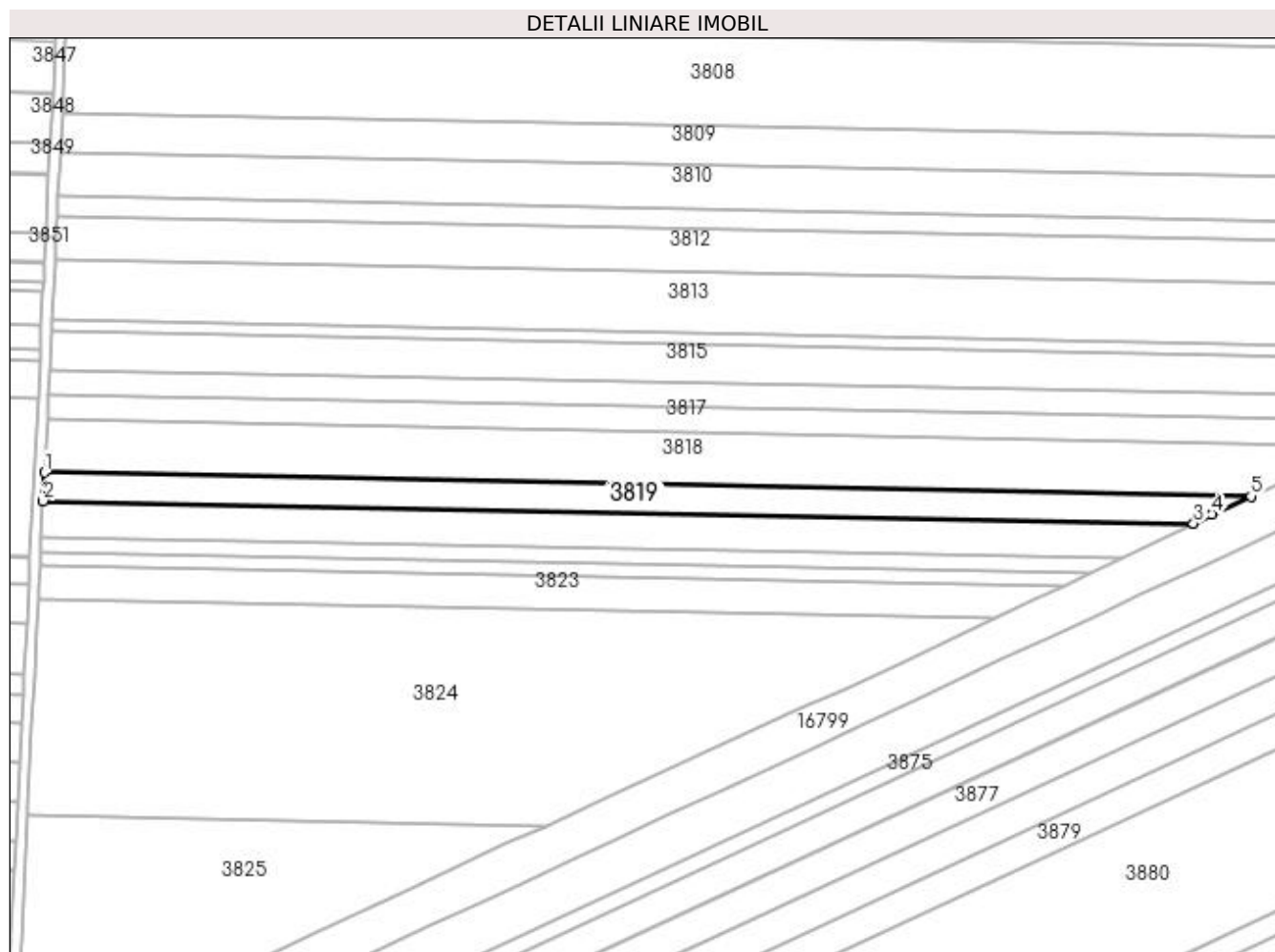
Inscrieri privind dezmembramintele dreptului de proprietate, drepturi reale de garanție și sarcini	Referințe
NU SUNT	

## Anexa Nr. 1 La Partea I

## Teren

Nr cadastral	Suprafața (mp)*	Observații / Referințe
	5.000	

\* Suprafața este determinată în planul de proiecție Stereo 70.



## Date referitoare la teren

Crt	Categorie folosință	Intra vilan	Suprafața (mp)	Tarla	Parcelă	Nr. topo	Observații / Referințe
1	arabil	NU	5.000	371	38	-	

## Lungime Segmente

1) Valorile lungimilor segmentelor sunt obținute din proiecție în plan.

Punct început	X / Y	Punct sfârșit	X / Y	Lungime segment (** (m)
1	354.125,514 285.565,743	2	354.124,974 285.554,785	10.971
2	354.124,974 285.554,785	3	354.570,198 285.546,013	445.31
3	354.570,198 285.546,013	4	354.577,174 285.549,565	7.828
4	354.577,174 285.549,565	5	354.592,484 285.556,542	16.825
5	354.592,484 285.556,542	1	354.125,514 285.565,743	467.061

**\*\* Lungimile segmentelor sunt determinate în planul de proiecție Stereo 70 și sunt rotunjite la 1 milimetru.**

**\*\*\* Distanța dintre puncte este formată din segmente cumulate ce sunt mai mici decât valoarea 1 milimetru.**



**DATE DESPRE IMOBILUL NR. 3820**

Oficiul de Cadastru și Publicitate Imobiliară DOLJ  
Biroul de Cadastru și Publicitate Imobiliară Craiova

**A. Partea I. Descrierea imobilului**

TEREN Extravilan

Adresa: Jud. Dolj, T371, P39

Nr. Crt	Nr cadastral Nr. topografic	Suprafața* (mp)	Observații / Referințe
A1		6.100	Sector cadastral:31 Teren neimprejmuit;

**B. Partea II. Proprietari și acte**

Inscrieri privitoare la dreptul de proprietate și alte drepturi reale	Referințe
/	
Act Administrativ nr. TDP NR. 3340-59474, din 24/03/1997 emis de CJSIPT DOLJ;	
B1	A1
Intabulare, drept de PROPRIETATE, dobândit prin Reconstituire, cota actuala 1/1, cota initiala 1/1	
1) STOENICĂ D. PETRE, LIPSA CNP	
2) DASCĂLU AURELIA, LIPSA CNP	

**C. Partea III. SARCINI .**

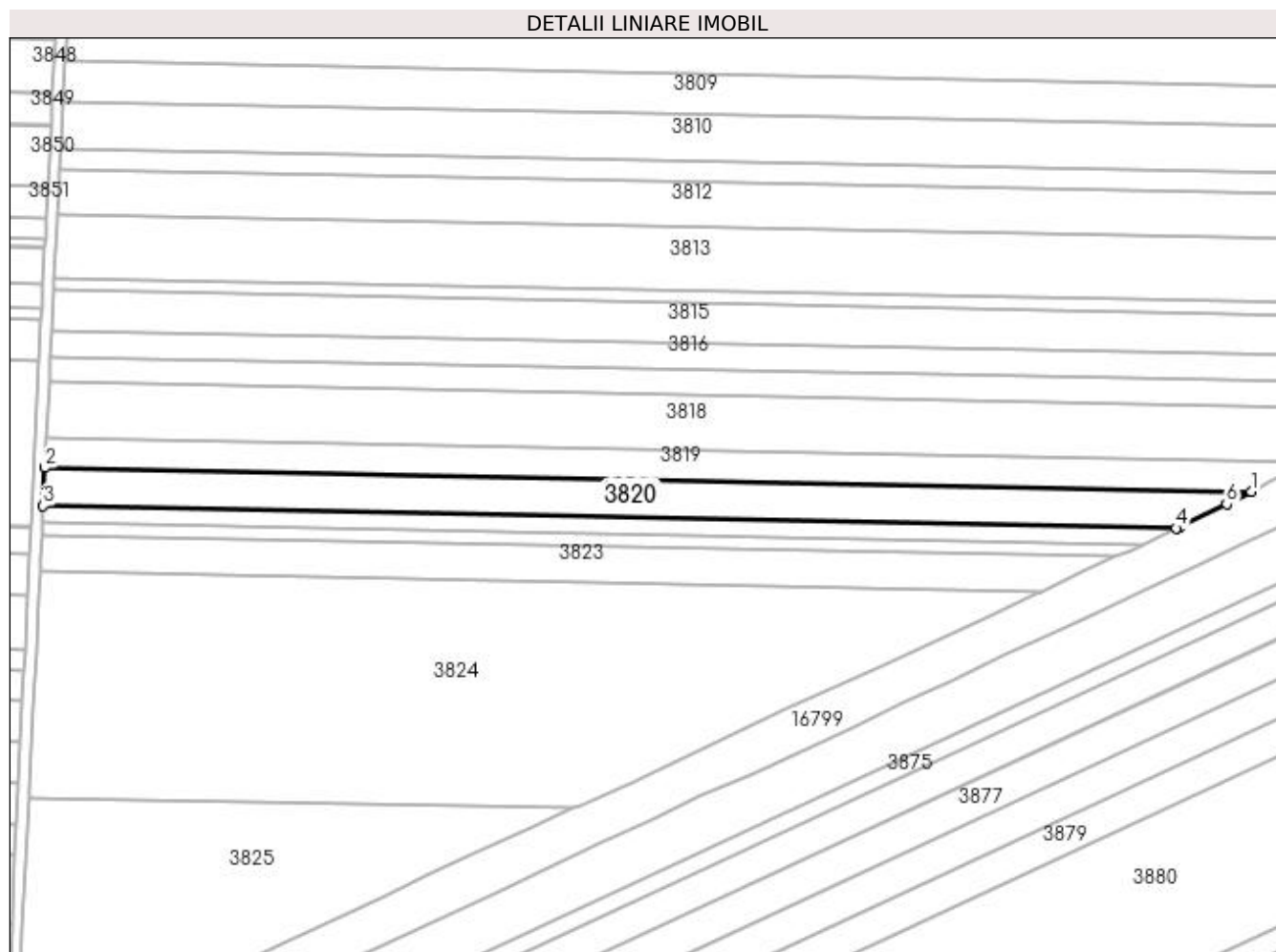
Inscrieri privind dezmembramintele dreptului de proprietate, drepturi reale de garanție și sarcini	Referințe
NU SUNT	

## Anexa Nr. 1 La Partea I

## Teren

Nr cadastral	Suprafața (mp)*	Observații / Referințe
	6.100	

\* Suprafața este determinată în planul de proiecție Stereo 70.



## Date referitoare la teren

Crt	Categorie folosință	Intra vilan	Suprafața (mp)	Tarla	Parcelă	Nr. topo	Observații / Referințe
1	arabil	NU	6.100	371	39	-	

## Lungime Segmente

1) Valorile lungimilor segmentelor sunt obținute din proiecție în plan.

Punct început	X / Y	Punct sfârșit	X / Y	Lungime segment (** (m)
1	354.570,198 285.546,013	2	354.124,974 285.554,785	445.31
2	354.124,974 285.554,785	3	354.124,278 285.540,676	14.126
3	354.124,278 285.540,676	4	354.542,597 285.532,434	418.4
4	354.542,597 285.532,434	5	354.543,874 285.533,044	1.415
5	354.543,874 285.533,044	6	354.561,133 285.541,397	19.174

Punct început	X / Y	Punct sfârșit	X / Y	Lungime segment (** (m)
6	354.561,133 285.541,397	1	354.570,198 285.546,013	10.173

\*\* Lungimile segmentelor sunt determinate în planul de proiecție Stereo 70 și sunt rotunjite la 1 milimetru.

\*\*\* Distanța dintre puncte este formată din segmente cumulate ce sunt mai mici decât valoarea 1 milimetru.





**DATE DESPRE IMOBILUL NR. 3821**

Oficiul de Cadastru și Publicitate Imobiliară DOLJ  
Biroul de Cadastru și Publicitate Imobiliară Craiova

**A. Partea I. Descrierea imobilului**

TEREN Extravilan

Adresa: Jud. Dolj, T 371, P 40

Nr. Crt	Nr cadastral Nr. topografic	Suprafața* (mp)	Observații / Referințe
A1	30038	2.500	Sector cadastral:31 Teren neimprejmuit;

**B. Partea II. Proprietari și acte**

Inscrieri privitoare la dreptul de proprietate și alte drepturi reale		Referințe
<b>151957 / 08/12/2015</b>		
Act Notarial nr. CVC NR.1267, din 20/11/2015 emis de NP RIBA IVANCA;		
B1	Intabulare, drept de PROPRIETATE, dobandit prin Conventie, cota actuala 1/1, cota initiala 1/1 1) SOCIETATEA MOTAVEN SRL, CIF:34264040	A1

**C. Partea III. SARCINI .**

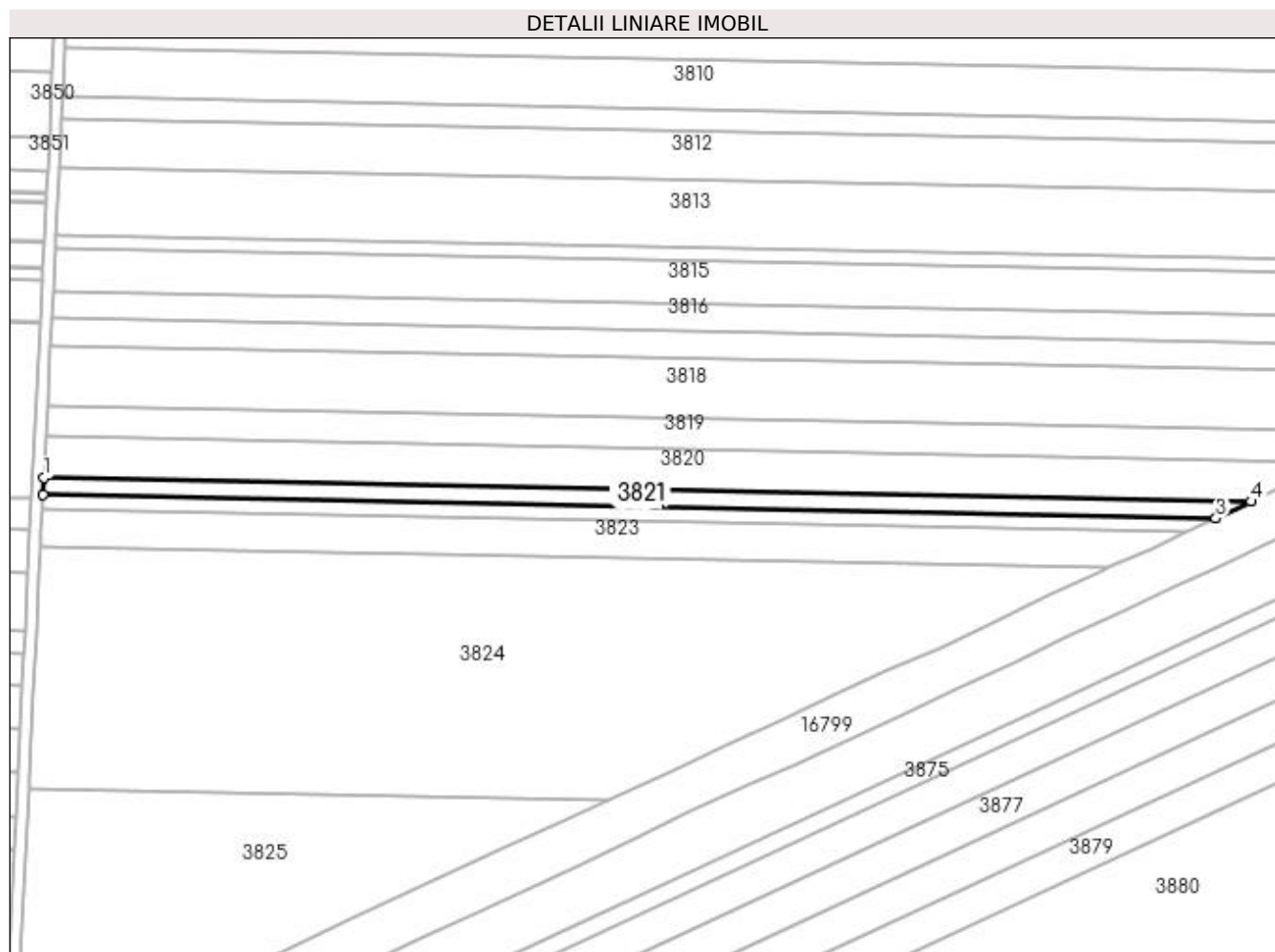
Inscrieri privind dezmembramintele dreptului de proprietate, drepturi reale de garanție și sarcini	Referințe
NU SUNT	

## Anexa Nr. 1 La Partea I

## Teren

Nr cadastral	Suprafața (mp)*	Observații / Referințe
30038	2.500	

\* Suprafața este determinată în planul de proiecție Stereo 70.



## Date referitoare la teren

Crt	Categorie folosință	Intra vilan	Suprafața (mp)	Tarla	Parcelă	Nr. topo	Observații / Referințe
1	arabil	NU	2.500	371	40	-	

## Lungime Segmente

1) Valorile lungimilor segmentelor sunt obținute din proiecție în plan.

Punct început	X / Y	Punct sfârșit	X / Y	Lungime segment (** (m)
1	354.124,278 285.540,676	2	354.123,979 285.534,619	6.064
2	354.123,979 285.534,619	3	354.530,408 285.526,611	406.508
3	354.530,408 285.526,611	4	354.542,597 285.532,434	13.508
4	354.542,597 285.532,434	1	354.124,278 285.540,676	418.4

**\*\* Lungimile segmentelor sunt determinate în planul de proiecție Stereo 70 și sunt rotunjite la 1 milimetru.**

**\*\*\* Distanța dintre puncte este formată din segmente cumulate ce sunt mai mici decât valoarea 1 milimetru.**



**DATE DESPRE IMOBILUL NR. 3822**

Oficiul de Cadastru și Publicitate Imobiliară DOLJ  
Biroul de Cadastru și Publicitate Imobiliară Craiova

**A. Partea I. Descrierea imobilului**

TEREN Extravilan

Adresa: Jud. Dolj, Tarlaua 371, Parcela 41

Nr. Crt	Nr cadastral Nr. topografic	Suprafața* (mp)	Observații / Referințe
A1	30421	2.000	Sector cadastral:31 Teren neimprejmuit;

**B. Partea II. Proprietari și acte**

Inscrieri privitoare la dreptul de proprietate și alte drepturi reale	Referințe
<b>154042 / 11/12/2015</b>	
Act Notarial nr. CVC nr 1060, din 20/11/2015 emis de RIBA MELTIADÉ;	
B1	A1
Intabulare, drept de PROPRIETATE, dobândit prin Convenție, cota actuala 1/1, cota initiala 1/1	
1) SOCIETATEA MOTAVEN SRL, CIF:34264040	

**C. Partea III. SARCINI .**

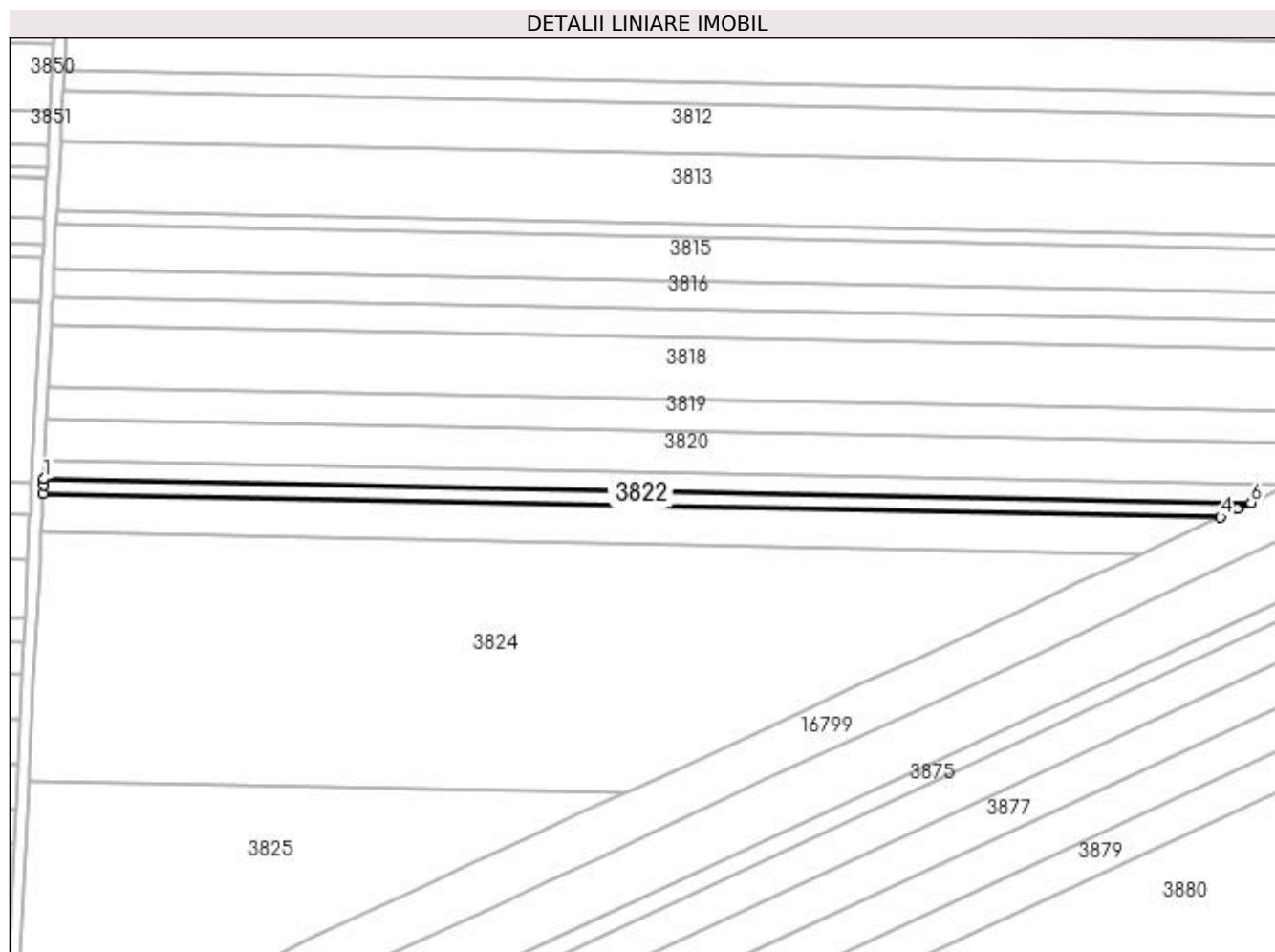
Inscrieri privind dezmembramintele dreptului de proprietate, drepturi reale de garanție și sarcini	Referințe
NU SUNT	

## Anexa Nr. 1 La Partea I

## Teren

Nr cadastral	Suprafața (mp)*	Observații / Referințe
30421	2.000	

\* Suprafața este determinată în planul de proiecție Stereo 70.



## Date referitoare la teren

Crt	Categorie folosință	Intravilan	Suprafața (mp)	Tarla	Parcelă	Nr. topo	Observații / Referințe
1	arabil	NU	2.000	371	41	-	

## Lungime Segmente

1) Valorile lungimilor segmentelor sunt obținute din proiecție în plan.

Punct început	X / Y	Punct sfârșit	X / Y	Lungime segment (** (m)
1	354.123,979 285.534,619	2	354.123,881 285.532,63	1.991
2	354.123,881 285.532,63	3	354.123,734 285.529,642	2.992
3	354.123,734 285.529,642	4	354.520,137 285.521,832	396.48
4	354.520,137 285.521,832	5	354.525,9 285.524,458	6.333
5	354.525,9 285.524,458	6	354.530,408 285.526,611	4.996

Punct început	X / Y	Punct sfârșit	X / Y	Lungime segment (** (m)
6	354.530,408 285.526,611	1	354.123,979 285.534,619	406.508

\*\* Lungimile segmentelor sunt determinate în planul de proiecție Stereo 70 și sunt rotunjite la 1 milimetru.

\*\*\* Distanța dintre puncte este formată din segmente cumulate ce sunt mai mici decât valoarea 1 milimetru.





**DATE DESPRE IMOBILUL NR. 3823**

Oficiul de Cadastru și Publicitate Imobiliară DOLJ  
Biroul de Cadastru și Publicitate Imobiliară Craiova

**A. Partea I. Descrierea imobilului**

TEREN Extravilan

Adresa: Jud. Dolj, tarlăua 371, parcela 42

Nr. Crt	Nr cadastral Nr. topografic	Suprafața* (mp)	Observații / Referințe
A1	30402	5.000	Sector cadastral:31 Teren neimprejmuit;

**B. Partea II. Proprietari și acte**

Inscrieri privitoare la dreptul de proprietate și alte drepturi reale	Referințe
<b>154043 / 11/12/2015</b>	
Act Notarial nr. CVC nr. 1060, din 20/11/2015 emis de NP RIBA MELTIADÉ;	
B1	A1
Intabulare, drept de PROPRIETATE, dobândit prin Convenție, cota actuala 1/1, cota initiala 1/1 1) SOCIETATEA MOTAVEN SRL, CIF:34264040	

**C. Partea III. SARCINI .**

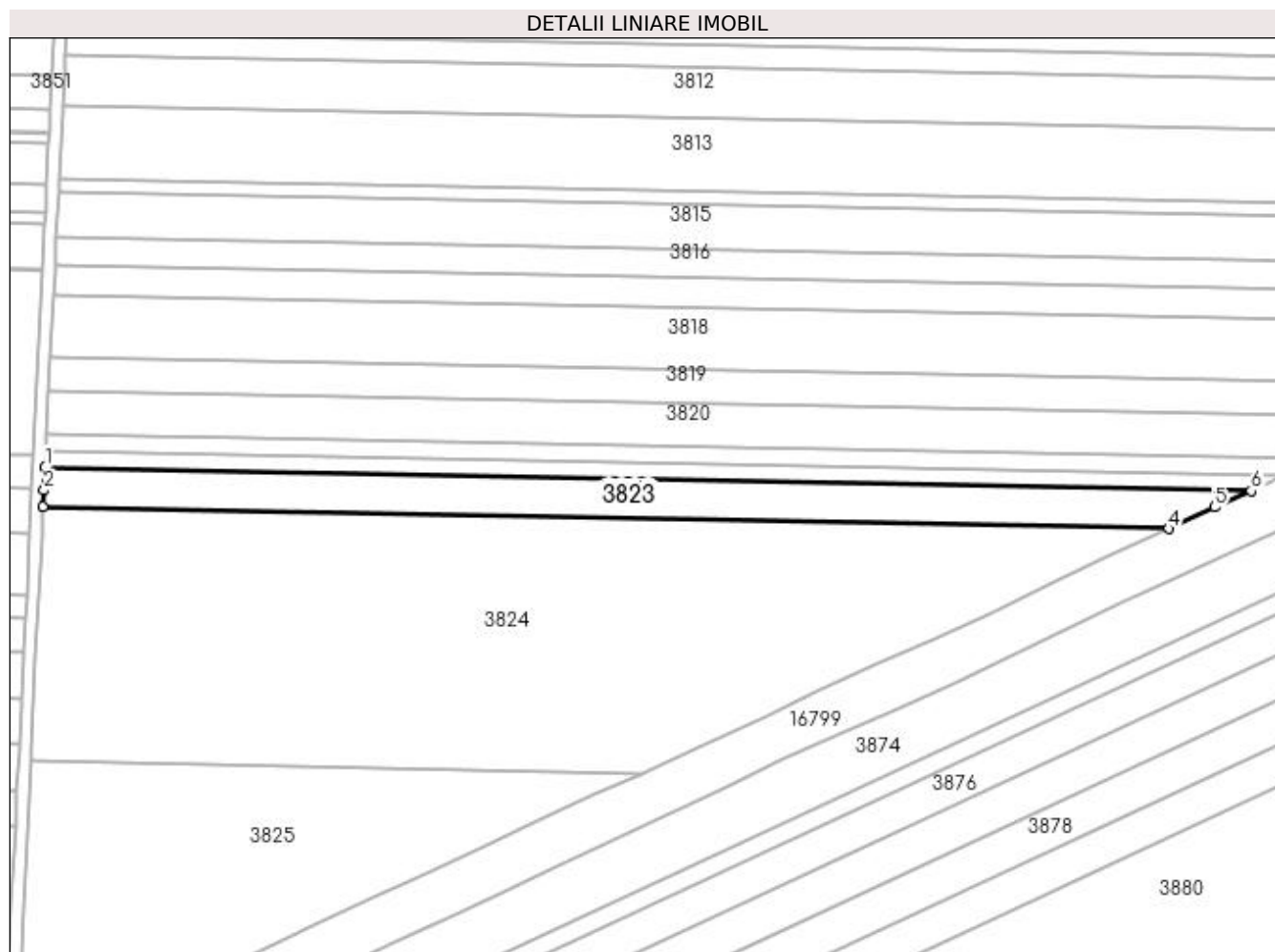
Inscrieri privind dezmembramentele dreptului de proprietate, drepturi reale de garanție și sarcini	Referințe
NU SUNT	

## Anexa Nr. 1 La Partea I

## Teren

Nr cadastral	Suprafața (mp)*	Observații / Referințe
30402	5.000	

\* Suprafața este determinată în planul de proiecție Stereo 70.



## Date referitoare la teren

Crt	Categorie folosință	Intra vilan	Suprafața (mp)	Tarla	Parcelă	Nr. topo	Observații / Referințe
1	arabil	NU	5.000	371	42	-	

## Lungime Segmente

1) Valorile lungimilor segmentelor sunt obținute din proiecție în plan.

Punct început	X / Y	Punct sfârșit	X / Y	Lungime segment (** (m)
1	354.123,734 285.529,642	2	354.123,356 285.521,989	7.662
2	354.123,356 285.521,989	3	354.123,09 285.516,604	5.392
3	354.123,09 285.516,604	4	354.493,109 285.509,314	370.091
4	354.493,109 285.509,314	5	354.508,242 285.516,412	16.715
5	354.508,242 285.516,412	6	354.520,137 285.521,832	13.072

Punct început	X / Y	Punct sfârșit	X / Y	Lungime segment (** (m)
6	354.520,137 285.521,832	1	354.123,734 285.529,642	396.48

\*\* Lungimile segmentelor sunt determinate în planul de proiecție Stereo 70 și sunt rotunjite la 1 milimetru.

\*\*\* Distanța dintre puncte este formată din segmente cumulate ce sunt mai mici decât valoarea 1 milimetru.



**DATE DESPRE IMOBILUL NR. 3824**

Oficiul de Cadastru și Publicitate Imobiliară DOLJ  
Biroul de Cadastru și Publicitate Imobiliară Craiova

**A. Partea I. Descrierea imobilului**

TEREN Extravilan

Adresa: Jud. Dolj, tarlăua 371, parcela 43

Nr. Crt	Nr cadastral Nr. topografic	Suprafața* (mp)	Observații / Referințe
A1	30343	23.900	Sector cadastral:31 Teren neimprejmuit;

**B. Partea II. Proprietari și acte**

Inscrieri privitoare la dreptul de proprietate și alte drepturi reale	Referințe
<b>154044 / 11/12/2015</b>	
Act Notarial nr. CVC NR 1060, din 20/11/2015 emis de RIBA MELTIADÉ;	
B1	A1
Intabulare, drept de PROPRIETATE, dobândit prin Convenție, cota actuala 1/1, cota initiala 1/1 1) SOCIETATEA MOTAVEN SRL, CIF:34264040	

**C. Partea III. SARCINI .**


Inscrieri privind dezmembramentele dreptului de proprietate, drepturi reale de garanție și sarcini	Referințe
NU SUNT	

## Anexa Nr. 1 La Partea I

## Teren

Nr cadastral	Suprafața (mp)*	Observații / Referințe
30343	23.900	

\* Suprafața este determinată în planul de proiecție Stereo 70.



## Date referitoare la teren

Crt	Categorie folosință	Intravilan	Suprafața (mp)	Tarla	Parcelă	Nr. topo	Observații / Referințe
1	arabil	NU	23.900	371	43	-	

## Lungime Segmente

1) Valorile lungimilor segmentelor sunt obținute din proiecție în plan.

Punct început	X / Y	Punct sfârșit	X / Y	Lungime segment (** (m)
1	354.123,09 285.516,604	2	354.122,606 285.506,787	9.829
2	354.122,606 285.506,787	3	354.121,62 285.486,79	20.021
3	354.121,62 285.486,79	4	354.120,642 285.466,964	19.85
4	354.120,642 285.466,964	5	354.119,893 285.451,764	15.218
5	354.119,893 285.451,764	6	354.119,143 285.436,565	15.217

Punct început	X / Y	Punct sfârșit	X / Y	Lungime segment (** (m)
6	354.119,143 285.436,565	7	354.118,969 285.433,035	3.534
7	354.118,969 285.433,035	8	354.319,88 285.429,077	200.95
8	354.319,88 285.429,077	9	354.322,735 285.430,369	3.134
9	354.322,735 285.430,369	10	354.341,185 285.438,671	20.232
10	354.341,185 285.438,671	11	354.360,087 285.447,594	20.902
11	354.360,087 285.447,594	12	354.378,895 285.456,556	20.834
12	354.378,895 285.456,556	13	354.397,749 285.465,294	20.78
13	354.397,749 285.465,294	14	354.416,097 285.473,534	20.113
14	354.416,097 285.473,534	15	354.435,036 285.481,905	20.707
15	354.435,036 285.481,905	16	354.453,958 285.490,813	20.914
16	354.453,958 285.490,813	17	354.471,996 285.499,524	20.031
17	354.471,996 285.499,524	18	354.490,687 285.508,178	20.597
18	354.490,687 285.508,178	19	354.493,109 285.509,314	2.675
19	354.493,109 285.509,314	1	354.123,09 285.516,604	370.091

\*\* Lungimile segmentelor sunt determinate în planul de proiecție Stereo 70 și sunt rotunjite la 1 milimetru.

\*\*\* Distanța dintre puncte este formată din segmente cumulate ce sunt mai mici decât valoarea 1 milimetru.





**DATE DESPRE IMOBILUL NR. 3825**

Oficiul de Cadastru și Publicitate Imobiliară DOLJ  
Biroul de Cadastru și Publicitate Imobiliară Craiova

**A. Partea I. Descrierea imobilului**

TEREN Extravilan

Nr. CF vechi:717  
Nr. cadastral vechi:846

Adresa: Jud. Dolj, T371 P44

Nr. Crt	Nr cadastral Nr. topografic	Suprafața* (mp)	Observații / Referințe
A1	30680	10.000	Sector cadastral:31 Teren neimprejmuit;

**B. Partea II. Proprietari și acte**

Inscrieri privitoare la dreptul de proprietate și alte drepturi reale		Referințe
<b>154045 / 11/12/2015</b>		
Act Notarial nr. CVC nr 1060, din 20/11/2015 emis de NP RIBA MELTIADÉ;		
B1	Intabulare, drept de PROPRIETATE, dobândit prin Convenție, cota actuala 1/1, cota initiala 1/1 1) SOCIETATEA MOTAVEN SRL, CIF:34264040	A1

**C. Partea III. SARCINI .**

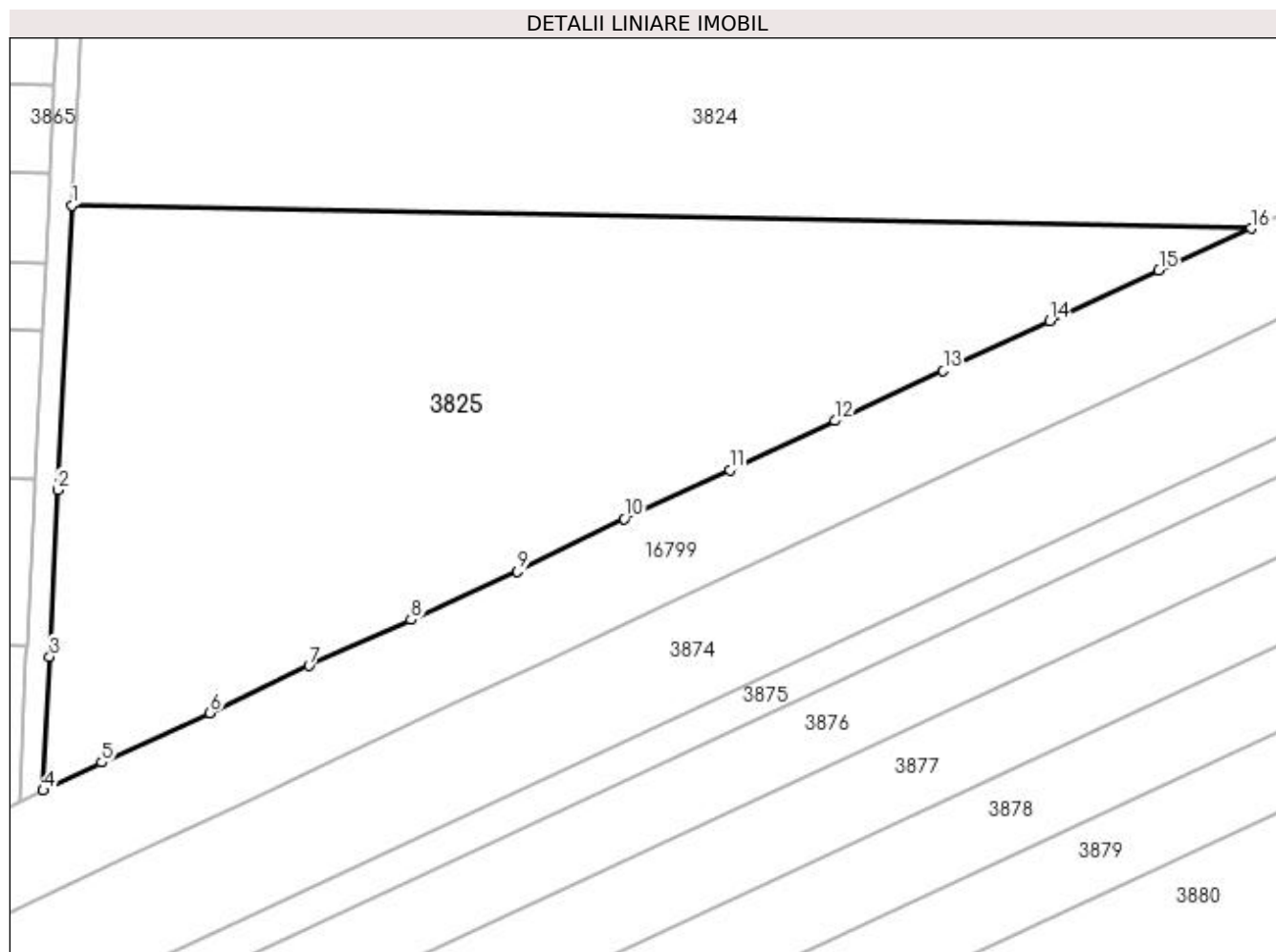
Inscrieri privind dezmembramentele dreptului de proprietate, drepturi reale de garanție și sarcini	Referințe
NU SUNT	

## Anexa Nr. 1 La Partea I

## Teren

Nr cadastral	Suprafața (mp)*	Observații / Referințe
30680	10.000	

\* Suprafața este determinată în planul de proiecție Stereo 70.



## Date referitoare la teren

Crt	Categorie folosință	Intra vilan	Suprafața (mp)	Tarla	Parcelă	Nr. topo	Observații / Referințe
1	arabil	NU	10.000	371	44	-	

## Lungime Segmente

1) Valorile lungimilor segmentelor sunt obținute din proiecție în plan.

Punct început	X / Y	Punct sfârșit	X / Y	Lungime segment (** (m)
1	354.118,969 285.433,035	2	354.116,58 285.384,589	48.505
2	354.116,58 285.384,589	3	354.115,179 285.356,174	28.45
3	354.115,179 285.356,174	4	354.114,055 285.333,383	22.819
4	354.114,055 285.333,383	5	354.124,06 285.338,151	11.083
5	354.124,06 285.338,151	6	354.142,444 285.346,602	20.233

Punct început	X / Y	Punct sfârșit	X / Y	Lungime segment (** (m)
6	354.142,444 285.346,602	7	354.159,349 285.354,63	18.714
7	354.159,349 285.354,63	8	354.176,727 285.362,454	19.058
8	354.176,727 285.362,454	9	354.194,839 285.370,674	19.89
9	354.194,839 285.370,674	10	354.213,089 285.379,675	20.349
10	354.213,089 285.379,675	11	354.231,062 285.387,952	19.787
11	354.231,062 285.387,952	12	354.248,999 285.396,326	19.795
12	354.248,999 285.396,326	13	354.267,427 285.404,86	20.308
13	354.267,427 285.404,86	14	354.285,587 285.413,327	20.037
14	354.285,587 285.413,327	15	354.304,154 285.421,956	20.474
15	354.304,154 285.421,956	16	354.319,88 285.429,077	17.263
16	354.319,88 285.429,077	1	354.118,969 285.433,035	200.95

\*\* Lungimile segmentelor sunt determinate în planul de proiecție Stereo 70 și sunt rotunjite la 1 milimetru.

\*\*\* Distanța dintre puncte este formată din segmente cumulate ce sunt mai mici decât valoarea 1 milimetru.



**DATE DESPRE IMOBILUL NR. 3826**

Oficiul de Cadastru și Publicitate Imobiliară DOLJ  
Biroul de Cadastru și Publicitate Imobiliară Craiova

**A. Partea I. Descrierea imobilului**

TEREN Extravilan

Adresa: Jud. Dolj, De 372

Nr. Crt	Nr cadastral Nr. topografic	Suprafața* (mp)	Observații / Referințe
A1		2.955	Sector cadastral:31 Teren neimprejmuit;

**B. Partea II. Proprietari și acte**

Inscrieri privitoare la dreptul de proprietate și alte drepturi reale		Referințe
/		
Act Normativ nr. LEGEA 7, din 24/06/1996 emis de GUVERNUL ROMANIEI;		
B1	Inscrierea provizorie, drept de PROPRIETATE, dobandit prin Lege, cota actuala 1/1, cota initiala 1/1 1) UAT MOTATEI - PROPRIETAR NEIDENTIFICAT, CIF:4553305	A1

**C. Partea III. SARCINI .**


Inscrieri privind dezmembramintele dreptului de proprietate, drepturi reale de garanție și sarcini	Referințe
NU SUNT	

## Anexa Nr. 1 La Partea I

## Teren

Nr cadastral	Suprafața (mp)*	Observații / Referințe
	2.955	

\* Suprafața este determinată în planul de proiecție Stereo 70.



## Date referitoare la teren

Crt	Categorie folosință	Intravilan	Suprafața (mp)	Tarla	Parcelă	Nr. topo	Observații / Referințe
1	drum	NU	2.955	-	De 372	-	

## Lungime Segmente

1) Valorile lungimilor segmentelor sunt obținute din proiecție în plan.

Punct început	X / Y	Punct sfârșit	X / Y	Lungime segment	Punct început	X / Y	Punct sfârșit	X / Y	Lungime segment	Punct început	X / Y	Punct sfârșit	X / Y	Lungime segment
1	354.150,384 286.070,0	2	354.146,404 286.070,517	4.013	2	354.146,404 286.070,517	3	354.146,33 286.069,019	1.5	3	354.146,33 286.069,019	4	354.145,661 286.055,456	13.579
4	354.145,661 286.055,456	5	354.145,661 286.055,452	0.004	5	354.145,661 286.055,452	6	354.144,861 286.039,222	16.25	6	354.144,861 286.039,222	7	354.144,859 286.039,189	0.033
7	354.144,859 286.039,189	8	354.144,0 286.021,773	17.437	8	354.144,0 286.021,773	9	354.143,999 286.021,756	0.017	9	354.143,999 286.021,756	10	354.143,978 286.021,334	0.423
10	354.143,978 286.021,334	11	354.143,341 286.008,403	12.947	11	354.143,341 286.008,403	12	354.143,339 286.008,362	0.041	12	354.143,339 286.008,362	13	354.143,319 286.007,961	0.401
13	354.143,319 286.007,961	14	354.143,021 286.001,927	6.041	14	354.143,021 286.001,927	15	354.143,018 286.001,875	0.052	15	354.143,018 286.001,875	16	354.142,999 286.001,483	0.392
16	354.142,999 286.001,483	17	354.142,349 285.988,309	13.19	17	354.142,349 285.988,309	18	354.142,345 285.988,233	0.076	18	354.142,345 285.988,233	19	354.142,327 285.987,862	0.371

Punct început	X / Y	Punct sfârșit	X / Y	Lungime segment	Punct început	X / Y	Punct sfârșit	X / Y	Lungime segment	Punct început	X / Y	Punct sfârșit	X / Y	Lungime segment
19	354.142,327 285.987,862	20	354.141,669 285.974,515	13.363	20	354.141,669 285.974,515	21	354.141,664 285.974,415	0.1	21	354.141,664 285.974,415	22	354.141,647 285.974,065	0.35
22	354.141,647 285.974,065	23	354.140,978 285.960,504	13.577	23	354.140,978 285.960,504	24	354.140,974 285.960,413	0.091	24	354.140,974 285.960,413	25	354.140,165 285.944,01	16.423
25	354.140,165 285.944,01	26	354.140,161 285.943,931	0.079	26	354.140,161 285.943,931	27	354.140,146 285.943,632	0.299	27	354.140,146 285.943,632	28	354.139,69 285.934,386	9.257
28	354.139,69 285.934,386	29	354.139,685 285.934,29	0.096	29	354.139,685 285.934,29	30	354.139,671 285.934,007	0.283	30	354.139,671 285.934,007	31	354.137,94 285.898,895	35.155
31	354.137,94 285.898,895	32	354.137,937 285.898,827	0.068	32	354.137,937 285.898,827	33	354.137,42 285.888,343	10.497	33	354.137,42 285.888,343	34	354.137,417 285.888,284	0.059
34	354.137,417 285.888,284	35	354.137,407 285.888,087	0.197	35	354.137,407 285.888,087	36	354.134,911 285.837,483	50.666	36	354.134,911 285.837,483	37	354.134,904 285.837,335	0.148
37	354.134,904 285.837,335	38	354.134,897 285.837,199	0.136	38	354.134,897 285.837,199	39	354.133,843 285.815,832	21.393	39	354.133,843 285.815,832	40	354.133,834 285.815,647	0.185
40	354.133,834 285.815,647	41	354.133,826 285.815,48	0.167	41	354.133,826 285.815,48	42	354.133,096 285.800,69	14.808	42	354.133,096 285.800,69	43	354.133,086 285.800,479	0.211
43	354.133,086 285.800,479	44	354.133,077 285.800,29	0.189	44	354.133,077 285.800,29	45	354.132,425 285.787,062	13.244	45	354.132,425 285.787,062	46	354.132,413 285.786,826	0.236
46	354.132,413 285.786,826	47	354.132,403 285.786,621	0.205	47	354.132,403 285.786,621	48	354.131,677 285.771,917	14.722	48	354.131,677 285.771,917	49	354.131,664 285.771,655	0.262
49	354.131,664 285.771,655	50	354.131,653 285.771,432	0.223	50	354.131,653 285.771,432	51	354.130,552 285.749,107	22.352	51	354.130,552 285.749,107	52	354.130,542 285.748,897	0.21
52	354.130,542 285.748,897	53	354.130,53 285.748,651	0.246	53	354.130,53 285.748,651	54	354.129,759 285.733,009	15.661	54	354.129,759 285.733,009	55	354.129,749 285.732,813	0.196
55	354.129,749 285.732,813	56	354.129,736 285.732,554	0.259	56	354.129,736 285.732,554	57	354.128,757 285.712,71	19.868	57	354.128,757 285.712,71	58	354.128,746 285.712,479	0.231
58	354.128,746 285.712,479	59	354.128,733 285.712,205	0.274	59	354.128,733 285.712,205	60	354.127,801 285.693,318	18.91	60	354.127,801 285.693,318	61	354.127,788 285.693,052	0.266
61	354.127,788 285.693,052	62	354.127,774 285.692,768	0.284	62	354.127,774 285.692,768	63	354.127,202 285.681,165	11.617	63	354.127,202 285.681,165	64	354.127,189 285.680,909	0.256
64	354.127,189 285.680,909	65	354.126,079 285.658,376	22.56	65	354.126,079 285.658,376	66	354.126,067 285.658,141	0.235	66	354.126,067 285.658,141	67	354.126,052 285.657,844	0.297
67	354.126,052 285.657,844	68	354.125,518 285.647,011	10.846	68	354.125,518 285.647,011	69	354.125,505 285.646,755	0.256	69	354.125,505 285.646,755	70	354.125,49 285.646,457	0.298
70	354.125,49 285.646,457	71	354.125,142 285.639,413	7.053	71	354.125,142 285.639,413	72	354.125,13 285.639,165	0.248	72	354.125,13 285.639,165	73	354.124,978 285.636,07	3.099
73	354.124,978 285.636,07	74	354.124,966 285.635,825	0.245	74	354.124,966 285.635,825	75	354.124,304 285.622,419	13.422	75	354.124,304 285.622,419	76	354.124,299 285.622,312	0.107
76	354.124,299 285.622,312	77	354.123,855 285.613,302	9.021	77	354.123,855 285.613,302	78	354.123,85 285.613,203	0.099	78	354.123,85 285.613,203	79	354.123,653 285.609,198	4.01
79	354.123,653 285.609,198	80	354.123,648 285.609,102	0.096	80	354.123,648 285.609,102	81	354.122,925 285.594,457	14.663	81	354.122,925 285.594,457	82	354.122,921 285.594,373	0.084
82	354.122,921 285.594,373	83	354.122,906 285.594,064	0.309	83	354.122,906 285.594,064	84	354.119,912 285.533,358	60.78	84	354.119,912 285.533,358	85	354.119,903 285.533,166	0.192
85	354.119,903 285.533,166	86	354.119,886 285.532,827	0.339	86	354.119,886 285.532,827	87	354.119,388 285.522,743	10.096	87	354.119,388 285.522,743	88	354.119,378 285.522,533	0.21
88	354.119,378 285.522,533	89	354.119,361 285.522,186	0.347	89	354.119,361 285.522,186	90	354.118,641 285.507,577	14.627	90	354.118,641 285.507,577	91	354.118,629 285.507,341	0.236
91	354.118,629 285.507,341	92	354.118,611 285.506,984	0.357	92	354.118,611 285.506,984	93	354.117,657 285.487,624	19.383	93	354.117,657 285.487,624	94	354.117,655 285.487,589	0.035
94	354.117,655 285.487,589	95	354.117,625 285.486,987	0.603	95	354.117,625 285.486,987	96	354.117,273 285.479,868	7.128	96	354.117,273 285.479,868	97	354.117,272 285.479,841	0.027
97	354.117,272 285.479,841	98	354.116,726 285.468,766	11.088	98	354.116,726 285.468,766	99	354.116,725 285.468,748	0.018	99	354.116,725 285.468,748	100	354.116,647 285.467,161	1.589
100	354.116,647 285.467,161	101	354.115,978 285.453,596	13.581	101	354.115,978 285.453,596	102	354.115,976 285.453,552	0.044	102	354.115,976 285.453,552	103	354.115,898 285.451,961	1.593
103	354.115,898 285.451,961	104	354.115,23 285.438,425	13.552	104	354.115,23 285.438,425	105	354.115,227 285.438,354	0.071	105	354.115,227 285.438,354	106	354.115,148 285.436,762	1.594
106	354.115,148 285.436,762	107	354.114,48 285.423,214	13.564	107	354.114,48 285.423,214	108	354.114,477 285.423,156	0.058	108	354.114,477 285.423,156	109	354.113,917 285.411,805	11.365
109	354.113,917 285.411,805	110	354.113,915 285.411,756	0.049	110	354.113,915 285.411,756	111	354.112,664 285.386,398	25.389	111	354.112,664 285.386,398	112	354.112,663 285.386,37	0.028
112	354.112,663 285.386,37	113	354.112,585 285.384,786	1.586	113	354.112,585 285.384,786	114	354.111,265 285.358,018	26.801	114	354.111,265 285.358,018	115	354.111,261 285.357,94	0.078
115	354.111,261 285.357,94	116	354.111,184 285.356,371	1.571	116	354.111,184 285.356,371	117	354.109,953 285.331,428	24.973	117	354.109,953 285.331,428	118	354.114,055 285.333,383	4.544

Punct început	X / Y	Punct sfârșit	X / Y	Lungime segment	Punct început	X / Y	Punct sfârșit	X / Y	Lungime segment	Punct început	X / Y	Punct sfârșit	X / Y	Lungime segment
118	354.114,055 285.333,383	119	354.115,179 285.356,174	22.819	119	354.115,179 285.356,174	120	354.116,58 285.384,589	28.45	120	354.116,58 285.384,589	121	354.118,969 285.433,035	48.505
121	354.118,969 285.433,035	122	354.119,143 285.436,565	3.534	122	354.119,143 285.436,565	123	354.119,893 285.451,764	15.217	123	354.119,893 285.451,764	124	354.120,642 285.466,964	15.218
124	354.120,642 285.466,964	125	354.121,62 285.486,79	19.85	125	354.121,62 285.486,79	126	354.122,606 285.506,787	20.021	126	354.122,606 285.506,787	127	354.123,09 285.516,604	9.829
127	354.123,09 285.516,604	128	354.123,356 285.521,989	5.392	128	354.123,356 285.521,989	129	354.123,734 285.529,642	7.662	129	354.123,734 285.529,642	130	354.123,881 285.532,63	2.992
130	354.123,881 285.532,63	131	354.123,979 285.534,619	1.991	131	354.123,979 285.534,619	132	354.124,278 285.540,676	6.064	132	354.124,278 285.540,676	133	354.124,974 285.554,785	14.126
133	354.124,974 285.554,785	134	354.125,514 285.565,743	10.971	134	354.125,514 285.565,743	135	354.126,525 285.586,232	20.514	135	354.126,525 285.586,232	136	354.126,901 285.593,867	7.644
136	354.126,901 285.593,867	137	354.127,0 285.595,869	2.004	137	354.127,0 285.595,869	138	354.127,457 285.605,141	9.283	138	354.127,457 285.605,141	139	354.128,2 285.620,205	15.082
139	354.128,2 285.620,205	140	354.128,414 285.624,542	4.342	140	354.128,414 285.624,542	141	354.129,485 285.646,26	21.744	141	354.129,485 285.646,26	142	354.129,586 285.648,309	2.051
142	354.129,586 285.648,309	143	354.130,047 285.657,647	9.349	143	354.130,047 285.657,647	144	354.130,408 285.664,964	7.326	144	354.130,408 285.664,964	145	354.130,776 285.672,423	7.468
145	354.130,776 285.672,423	146	354.131,631 285.689,771	17.369	146	354.131,631 285.689,771	147	354.131,769 285.692,571	2.803	147	354.131,769 285.692,571	148	354.132,367 285.704,691	12.135
148	354.132,367 285.704,691	149	354.132,728 285.712,008	7.326	149	354.132,728 285.712,008	150	354.133,731 285.732,357	20.374	150	354.133,731 285.732,357	151	354.134,078 285.739,387	7.039
151	354.134,078 285.739,387	152	354.134,525 285.748,454	9.078	152	354.134,525 285.748,454	153	354.135,648 285.771,235	22.809	153	354.135,648 285.771,235	154	354.135,737 285.773,043	1.81
154	354.135,737 285.773,043	155	354.136,398 285.786,424	13.397	155	354.136,398 285.786,424	156	354.137,072 285.800,093	13.686	156	354.137,072 285.800,093	157	354.137,821 285.815,283	15.208
157	354.137,821 285.815,283	158	354.138,587 285.830,812	15.548	158	354.138,587 285.830,812	159	354.138,892 285.837,002	6.198	159	354.138,892 285.837,002	160	354.139,152 285.842,262	5.266
160	354.139,152 285.842,262	161	354.141,368 285.887,194	44.987	161	354.141,368 285.887,194	162	354.141,402 285.887,89	0.697	162	354.141,402 285.887,89	163	354.142,993 285.920,155	32.304
163	354.142,993 285.920,155	164	354.143,666 285.933,81	13.672	164	354.143,666 285.933,81	165	354.143,848 285.937,504	3.698	165	354.143,848 285.937,504	166	354.144,141 285.943,435	5.938
166	354.144,141 285.943,435	167	354.145,115 285.963,179	19.768	167	354.145,115 285.963,179	168	354.145,642 285.973,868	10.702	168	354.145,642 285.973,868	169	354.146,322 285.987,665	13.814
169	354.146,322 285.987,665	170	354.146,994 286.001,286	13.638	170	354.146,994 286.001,286	171	354.147,314 286.007,764	6.486	171	354.147,314 286.007,764	172	354.147,836 286.018,346	10.595
172	354.147,836 286.018,346	173	354.147,973 286.021,137	2.794	173	354.147,973 286.021,137	174	354.149,547 286.053,043	31.945	174	354.149,547 286.053,043	1	354.150,384 286.070,0	16.978

\*\* Lungimile segmentelor sunt determinate în planul de proiecție Stereo 70 și sunt rotunjite la 1 milimetru.

\*\*\* Distanța dintre puncte este formată din segmente cumulate ce sunt mai mici decât valoarea 1 milimetru.



**DATE DESPRE IMOBILUL NR. 3827**

Oficiul de Cadastru și Publicitate Imobiliară DOLJ  
Biroul de Cadastru și Publicitate Imobiliară Craiova

**A. Partea I. Descrierea imobilului**

TEREN Extravilan

Adresa: Jud. Dolj, Tarla 371, Parcela 45

Nr. Crt	Nr cadastral Nr. topografic	Suprafața* (mp)	Observații / Referințe
A1	32967	Din acte: 2.500 Masurata: 2.464	Sector cadastral:31 Teren neimprejmuit;

**B. Partea II. Proprietari și acte**

Inscrieri privitoare la dreptul de proprietate și alte drepturi reale		Referințe
<b>61559 / 05/05/2016</b>		
Hotarare Judecatoreasca nr. SC NR 1141, din 22/05/2014 emis de JUDECATORIA CALAFAT;		
B1	Intabulare, drept de PROPRIETATE, dobandit prin Hotarare Judecatoreasca, cota actuala 1/1, cota initiala 1/1 1) ISPAS ENEA CORNELIA	A1

**C. Partea III. SARCINI .**

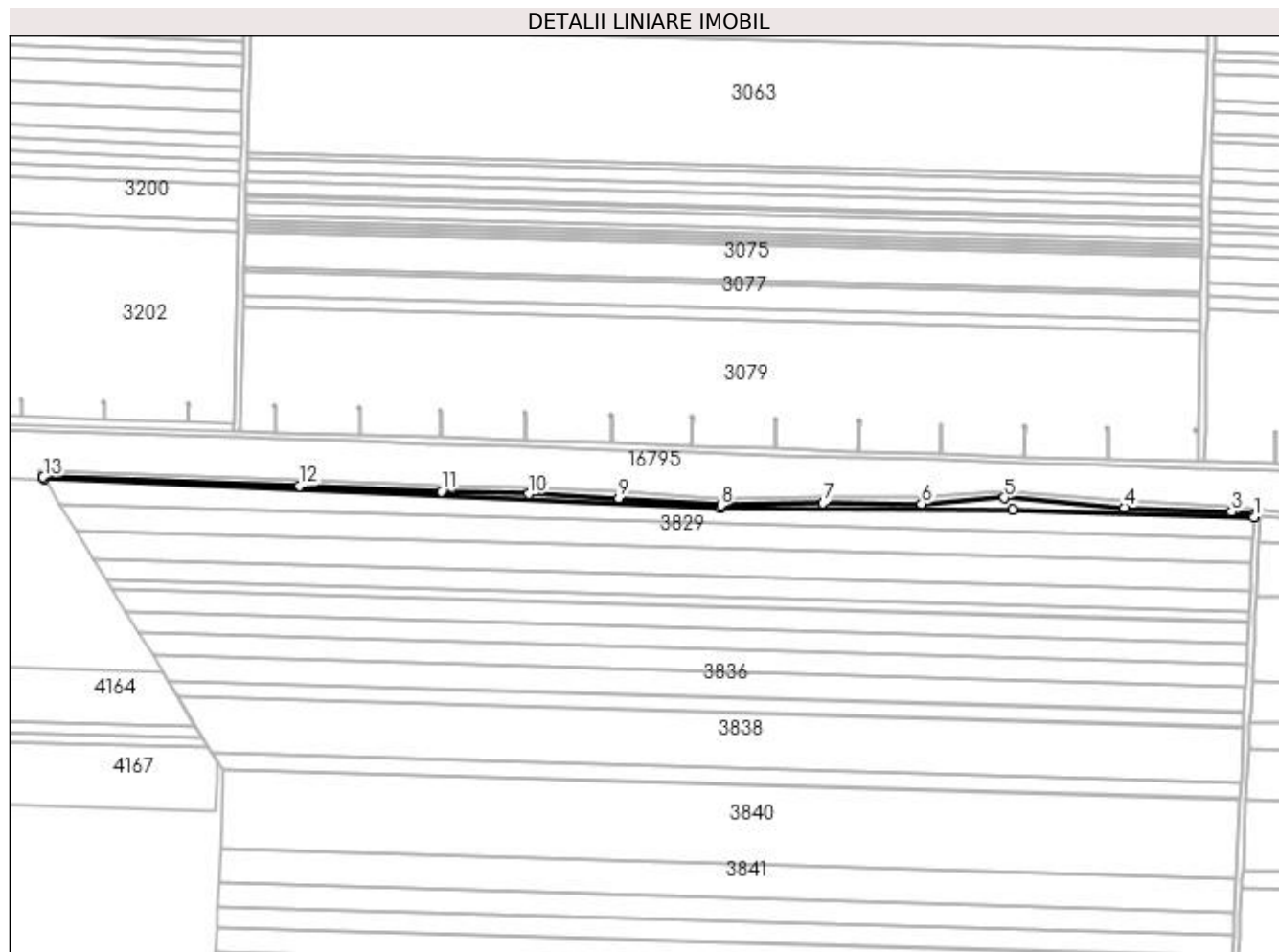
Inscrieri privind dezmembramintele dreptului de proprietate, drepturi reale de garanție și sarcini	Referințe
NU SUNT	

## Anexa Nr. 1 La Partea I

## Teren

Nr cadastral	Suprafața (mp)*	Observații / Referințe
32967	Din acte: 2.500 Masurata: 2.464	

\* Suprafața este determinată în planul de proiecție Stereo 70.



## Date referitoare la teren

Crt	Categorie folosință	Intra vilan	Suprafața (mp)	Tarla	Parcelă	Nr. topo	Observații / Referințe
1	arabil	NU	2.464	371	45	-	

## Lungime Segmente

1) Valorile lungimilor segmentelor sunt obținute din proiecție în plan.

Punct început	X / Y	Punct sfârșit	X / Y	Lungime segment (** (m)
1	354.146,33 286.069,019	2	354.146,404 286.070,517	1.5
2	354.146,404 286.070,517	3	354.131,954 286.072,392	14.571
3	354.131,954 286.072,392	4	354.063,288 286.075,106	68.72
4	354.063,288 286.075,106	5	353.986,172 286.081,341	77.368
5	353.986,172 286.081,341	6	353.933,108 286.077,408	53.21

Punct început	X / Y	Punct sfârșit	X / Y	Lungime segment (** (m)
6	353.933,108 286.077,408	7	353.869,905 286.077,868	63.205
7	353.869,905 286.077,868	8	353.804,487 286.076,583	65.431
8	353.804,487 286.076,583	9	353.738,798 286.081,18	65.85
9	353.738,798 286.081,18	10	353.681,155 286.083,748	57.7
10	353.681,155 286.083,748	11	353.625,151 286.085,232	56.024
11	353.625,151 286.085,232	12	353.533,766 286.088,99	91.462
12	353.533,766 286.088,99	13	353.369,54 286.094,7	164.325
13	353.369,54 286.094,7	14	353.370,262 286.093,504	1.397
14	353.370,262 286.093,504	15	353.804,351 286.074,798	434.492
15	353.804,351 286.074,798	16	353.991,412 286.073,703	187.064
16	353.991,412 286.073,703	1	354.146,33 286.069,019	154.989

\*\* Lungimile segmentelor sunt determinate în planul de proiecție Stereo 70 și sunt rotunjite la 1 milimetru.

\*\*\* Distanța dintre puncte este formată din segmente cumulate ce sunt mai mici decât valoarea 1 milimetru.



**DATE DESPRE IMOBILUL NR. 3828**

Oficiul de Cadastru și Publicitate Imobiliară DOLJ  
Biroul de Cadastru și Publicitate Imobiliară Craiova

**A. Partea I. Descrierea imobilului**

TEREN Extravilan

Adresa: Jud. Dolj, T371, P45

Nr. Crt	Nr cadastral Nr. topografic	Suprafața* (mp)	Observații / Referințe
A1		Din acte: 10.000 Masurata: 9.907	Sector cadastral:31 Teren neimprejmuit; Procent de diminuare 0.93%; Diferenta fata de suprafata din TDP a fost instrainata.

**B. Partea II. Proprietari și acte**

Inscrieri privitoare la dreptul de proprietate și alte drepturi reale	Referințe
/	
Act Administrativ nr. TDP NR. 3520-47919, din 02/04/1997 emis de CJSIPT DOLJ;	
B1	A1
Intabulare, drept de PROPRIETATE, dobandit prin Reconstituire, cota actuala 1/1, cota initiala 1/1 1) <b>CERGĂ DUMITRU</b> , LIPSA CNP	

**C. Partea III. SARCINI .**

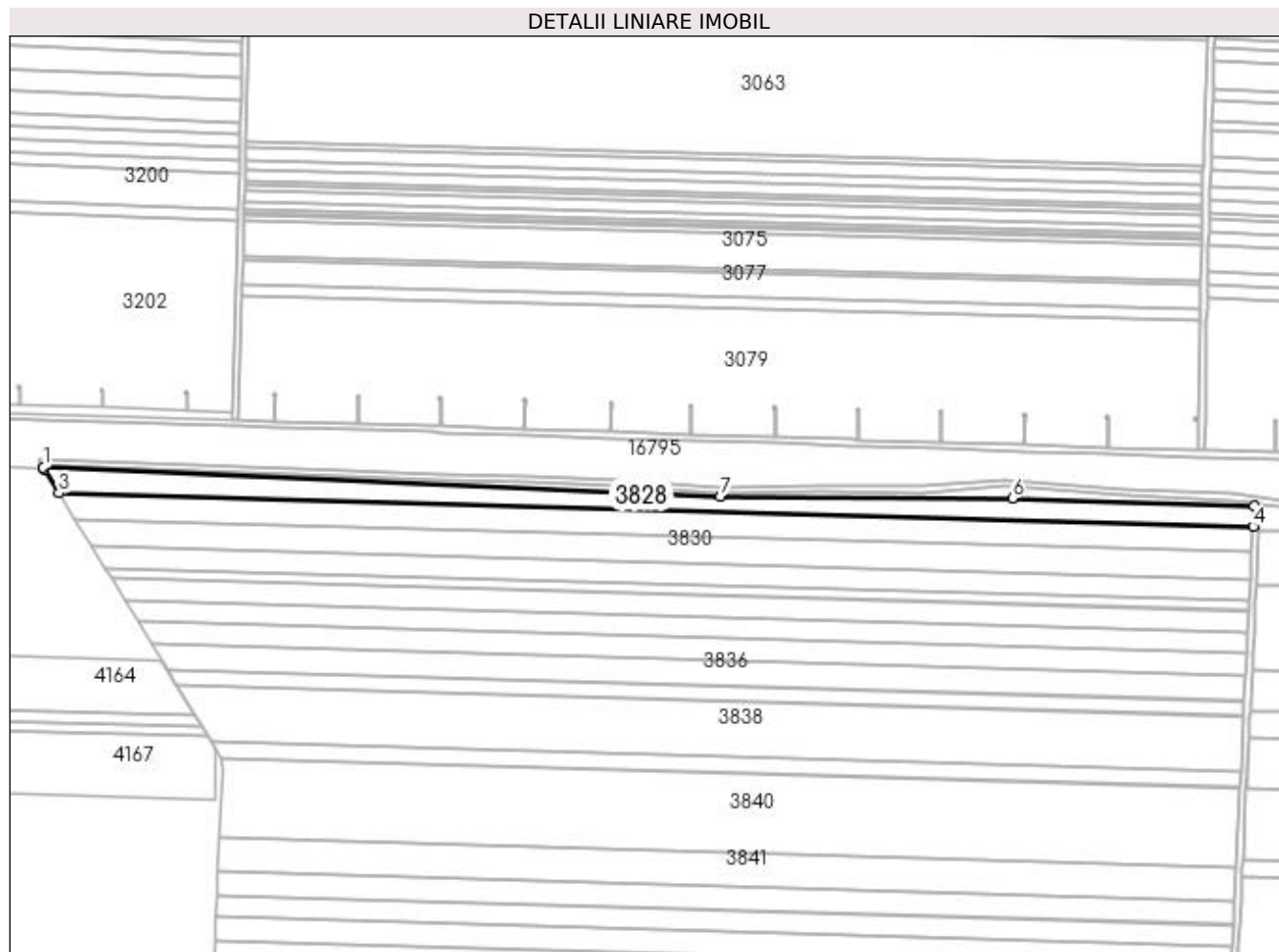
Inscrieri privind dezmembramintele dreptului de proprietate, drepturi reale de garanție și sarcini	Referințe
NU SUNT	

## Anexa Nr. 1 La Partea I

## Teren

Nr cadastral	Suprafața (mp)*	Observații / Referințe
	Din acte: 10.000 Masurata: 9.907	Procent de diminuare 0.93%; Diferenta fata de suprafata din TDP a fost instrainata.

\* Suprafața este determinată în planul de proiecție Stereo 70.



## Date referitoare la teren

Crt	Categorie folosință	Intra vilan	Suprafața (mp)	Tarla	Parcelă	Nr. topo	Observații / Referințe
1	arabil	NU	9.907	371	45	-	

## Lungime Segmente

1) Valorile lungimilor segmentelor sunt obținute din proiecție în plan.

Punct început	X / Y	Punct sfârșit	X / Y	Lungime segment (** (m)
1	353.370,262 286.093,504	2	353.370,94 286.092,38	1.313
2	353.370,94 286.092,38	3	353.380,389 286.076,946	18.097
3	353.380,389 286.076,946	4	354.145,661 286.055,456	765.574
4	354.145,661 286.055,456	5	354.146,33 286.069,019	13.579
5	354.146,33 286.069,019	6	353.991,412 286.073,703	154.989

Punct început	X / Y	Punct sfârșit	X / Y	Lungime segment (** (m)
6	353.991,412 286.073,703	7	353.804,351 286.074,798	187.064
7	353.804,351 286.074,798	1	353.370,262 286.093,504	434.492

\*\* Lungimile segmentelor sunt determinate în planul de proiecție Stereo 70 și sunt rotunjite la 1 milimetru.

\*\*\* Distanța dintre puncte este formată din segmente cumulate ce sunt mai mici decât valoarea 1 milimetru.





**DATE DESPRE IMOBILUL NR. 3829**

Oficiul de Cadastru și Publicitate Imobiliară DOLJ  
Biroul de Cadastru și Publicitate Imobiliară Craiova

**A. Partea I. Descrierea imobilului**

TEREN Extravilan

Adresa: Jud. Dolj, T371 P46

Nr. Crt	Nr cadastral Nr. topografic	Suprafața* (mp)	Observații / Referințe
A1	30220	Din acte: 12.500 Masurata: 12.352	Sector cadastral:31 Teren neimprejmuit;

**B. Partea II. Proprietari și acte**

Inscrieri privitoare la dreptul de proprietate și alte drepturi reale		Referințe
<b>154046 / 11/12/2015</b>		
Act Notarial nr. CVC nr 1060, din 20/11/2015 emis de RIBA MELTIADE;		
B1	Intabulare, drept de PROPRIETATE, dobandit prin Conventie, cota actuala 1/1, cota initiala 1/1 1) SOCIETATEA MOTAVEN SRL, CIF:34264040	A1

**C. Partea III. SARCINI .**

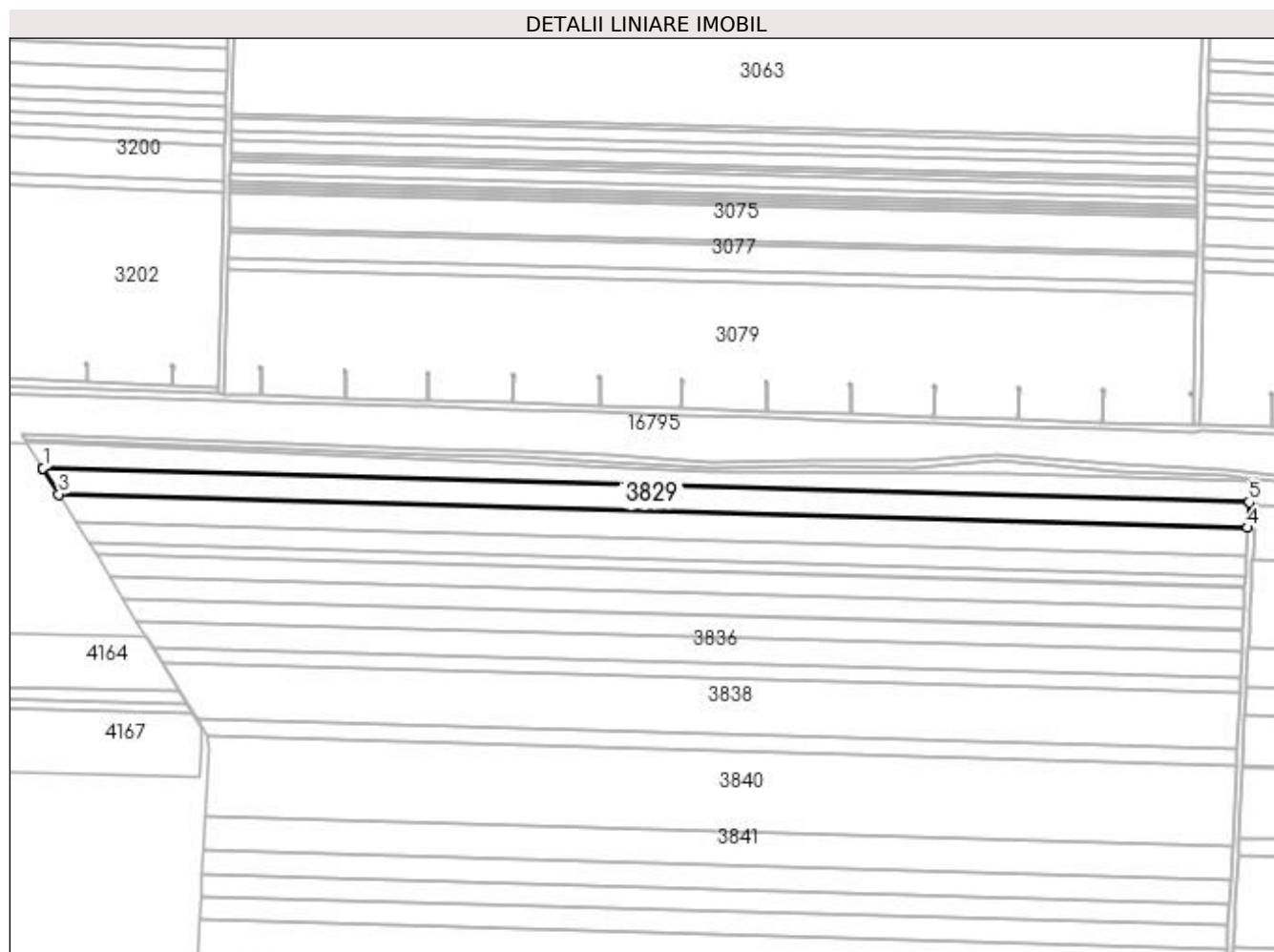
Inscrieri privind dezmembramintele dreptului de proprietate, drepturi reale de garanție și sarcini	Referințe
NU SUNT	

## Anexa Nr. 1 La Partea I

## Teren

Nr cadastral	Suprafața (mp)*	Observații / Referințe
30220	Din acte: 12.500 Masurata: 12.352	

\* Suprafața este determinată în planul de proiecție Stereo 70.



## Date referitoare la teren

Crt	Categorie folosință	Intra vilan	Suprafața (mp)	Tarla	Parcelă	Nr. topo	Observații / Referințe
1	arabil	NU	12.352	371	46	-	

## Lungime Segmente

1) Valorile lungimilor segmentelor sunt obținute din proiecție în plan.

Punct început	X / Y	Punct sfârșit	X / Y	Lungime segment (** (m)
1	353.380,389 286.076,946	2	353.380,392 286.076,942	0.005
2	353.380,392 286.076,942	3	353.390,517 286.060,405	19.39
3	353.390,517 286.060,405	4	354.144,861 286.039,222	754.641
4	354.144,861 286.039,222	5	354.145,661 286.055,452	16.25

Punct început	X / Y	Punct sfârșit	X / Y	Lungime segment (** (m)
5	354.145,661 286.055,452	6	354.145,661 286.055,456	0.004
6	354.145,661 286.055,456	1	353.380,389 286.076,946	765.574

\*\* Lungimile segmentelor sunt determinate în planul de proiecție Stereo 70 și sunt rotunjite la 1 milimetru.

\*\*\* Distanța dintre puncte este formată din segmente cumulate ce sunt mai mici decât valoarea 1 milimetru.



**DATE DESPRE IMOBILUL NR. 3830**

Oficiul de Cadastru și Publicitate Imobiliară DOLJ  
Biroul de Cadastru și Publicitate Imobiliară Craiova

**A. Partea I. Descrierea imobilului**

TEREN Extravilan

Adresa: Jud. Dolj, T371, P47

Nr. Crt	Nr cadastral Nr. topografic	Suprafața* (mp)	Observații / Referințe
A1		Din acte: 13.200 Masurata: 13.078	Sector cadastral:31 Teren neimprejmuit; Procent de diminuare 0.924%

**B. Partea II. Proprietari și acte**

Inscrieri privitoare la dreptul de proprietate și alte drepturi reale		Referințe
/		
Act Administrativ nr. TDP NR. 2068-9686, din 04/11/1996 emis de CJSIPT DOLJ;		
B1	Intabulare, drept de PROPRIETATE, dobandit prin Reconstituire, cota actuala 1/1, cota initiala 1/1 1) DASCĂLU FLOAREA, LIPSA CNP	A1

**C. Partea III. SARCINI .**

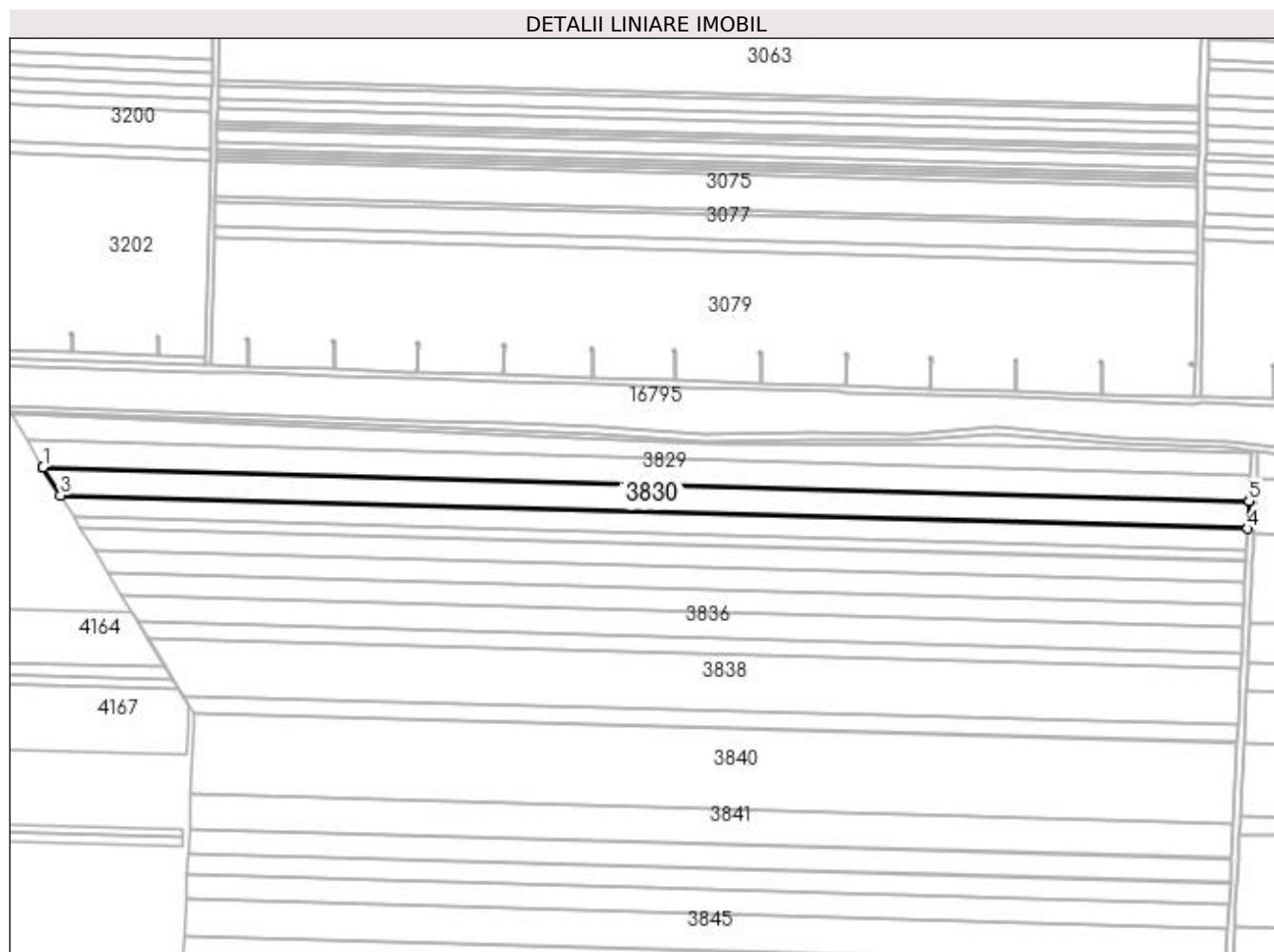
Inscrieri privind dezmembramintele dreptului de proprietate, drepturi reale de garanție și sarcini	Referințe
NU SUNT	

## Anexa Nr. 1 La Partea I

## Teren

Nr cadastral	Suprafața (mp)*	Observații / Referințe
	Din acte: 13.200 Masurata: 13.078	Procent de diminuare 0.924%

\* Suprafața este determinată în planul de proiecție Stereo 70.



## Date referitoare la teren

Crt	Categorie folosință	Intra vilan	Suprafața (mp)	Tarla	Parcelă	Nr. topo	Observații / Referințe
1	arabil	NU	13.078	371	47	-	

## Lungime Segmente

1) Valorile lungimilor segmentelor sunt obținute din proiecție în plan.

Punct început	X / Y	Punct sfârșit	X / Y	Lungime segment (** (m)
1	353.390,517 286.060,405	2	353.390,538 286.060,371	0.04
2	353.390,538 286.060,371	3	353.401,402 286.042,627	20.806
3	353.401,402 286.042,627	4	354.144,0 286.021,773	742.891
4	354.144,0 286.021,773	5	354.144,859 286.039,189	17.437

Punct început	X / Y	Punct sfârșit	X / Y	Lungime segment (** (m)
5	354.144,859 286.039,189	6	354.144,861 286.039,222	0.033
6	354.144,861 286.039,222	1	353.390,517 286.060,405	754.641

\*\* Lungimile segmentelor sunt determinate în planul de proiecție Stereo 70 și sunt rotunjite la 1 milimetru.

\*\*\* Distanța dintre puncte este formată din segmente cumulate ce sunt mai mici decât valoarea 1 milimetru.





**DATE DESPRE IMOBILUL NR. 3831**

Oficiul de Cadastru și Publicitate Imobiliară DOLJ  
Biroul de Cadastru și Publicitate Imobiliară Craiova

**A. Partea I. Descrierea imobilului**

TEREN Extravilan

Adresa: Jud. Dolj, T371 P48

Nr. Crt	Nr cadastral Nr. topografic	Suprafața* (mp)	Observații / Referințe
A1	33617	Din acte: 10.000 Masurata: 9.882	Sector cadastral:31 Teren neimprejmuit;

**B. Partea II. Proprietari și acte**

Inscrieri privitoare la dreptul de proprietate și alte drepturi reale		Referințe
<b>56176 / 11/04/2017</b>		
Act Notarial nr. Contract de donație aut nr. 715, din 10/04/2017 emis de Balaci Eugen;		
B1	Intabulare, drept de PROPRIETATE, dobandit prin Conventie, cota actuala 1/1, cota initiala 1/1 1) BUTUROAGA VERGINIA	A1

**C. Partea III. SARCINI .**

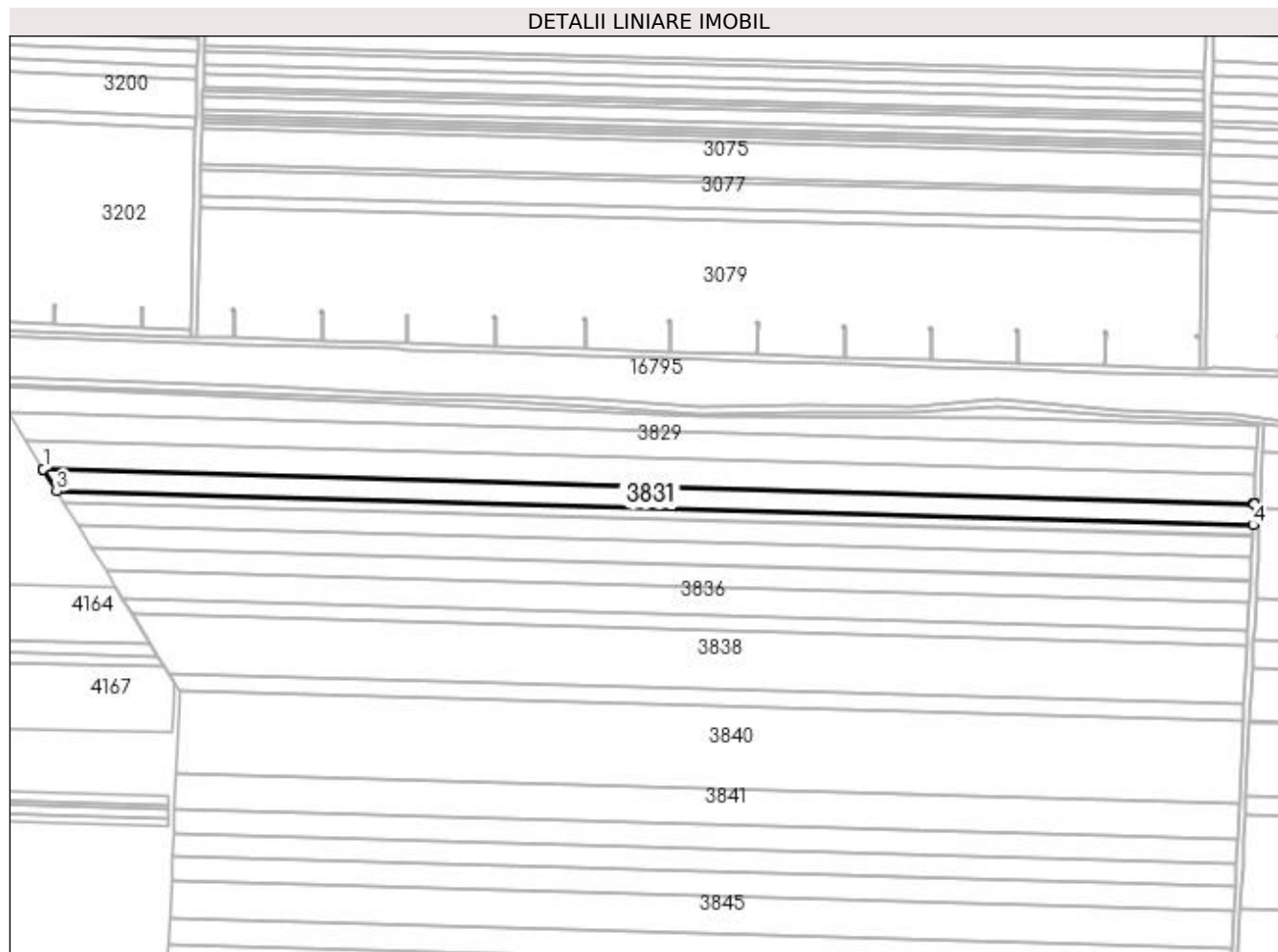
Inscrieri privind dezmembramintele dreptului de proprietate, drepturi reale de garanție și sarcini	Referințe
NU SUNT	

## Anexa Nr. 1 La Partea I

## Teren

Nr cadastral	Suprafața (mp)*	Observații / Referințe
33617	Din acte: 10.000 Masurata: 9.882	

\* Suprafața este determinată în planul de proiecție Stereo 70.



## Date referitoare la teren

Crt	Categorie folosință	Intra vilan	Suprafața (mp)	Tarla	Parcelă	Nr. topo	Observații / Referințe
1	arabil	NU	9.882	371	48	-	

## Lungime Segmente

1) Valorile lungimilor segmentelor sunt obținute din proiecție în plan.

Punct început	X / Y	Punct sfârșit	X / Y	Lungime segment (** (m)
1	353.401,402 286.042,627	2	353.401,413 286.042,609	0.021
2	353.401,413 286.042,609	3	353.409,743 286.029,004	15.953
3	353.409,743 286.029,004	4	354.143,341 286.008,403	733.887
4	354.143,341 286.008,403	5	354.143,978 286.021,334	12.947
5	354.143,978 286.021,334	6	354.143,999 286.021,756	0.423

Punct început	X / Y	Punct sfârșit	X / Y	Lungime segment (** (m)
6	354.143,999 286.021,756	7	354.144,0 286.021,773	0.017
7	354.144,0 286.021,773	1	353.401,402 286.042,627	742.891

\*\* Lungimile segmentelor sunt determinate în planul de proiecție Stereo 70 și sunt rotunjite la 1 milimetru.

\*\*\* Distanța dintre puncte este formată din segmente cumulate ce sunt mai mici decât valoarea 1 milimetru.



**DATE DESPRE IMOBILUL NR. 3832**

Oficiul de Cadastru și Publicitate Imobiliară DOLJ  
Biroul de Cadastru și Publicitate Imobiliară Craiova

**A. Partea I. Descrierea imobilului**

TEREN Extravilan

Adresa: Jud. Dolj, T371 P49

Nr. Crt	Nr cadastral Nr. topografic	Suprafața* (mp)	Observații / Referințe
A1	30785	Din acte: 4.800 Masurata: 4.743	Sector cadastral:31 Teren neimprejmuit;

**B. Partea II. Proprietari și acte**

Inscrieri privitoare la dreptul de proprietate și alte drepturi reale		Referințe
<b>154047 / 11/12/2015</b>		
Act Notarial nr. CVC nr 1060, din 20/11/2015 emis de NP RIBA MELTIADÉ;		
B1	Intabulare, drept de PROPRIETATE, dobandit prin Conventie, cota actuala 1/1, cota initiala 1/1 1) SOCIETATEA MOTAVEN SRL, CIF:34264040	A1

**C. Partea III. SARCINI .**

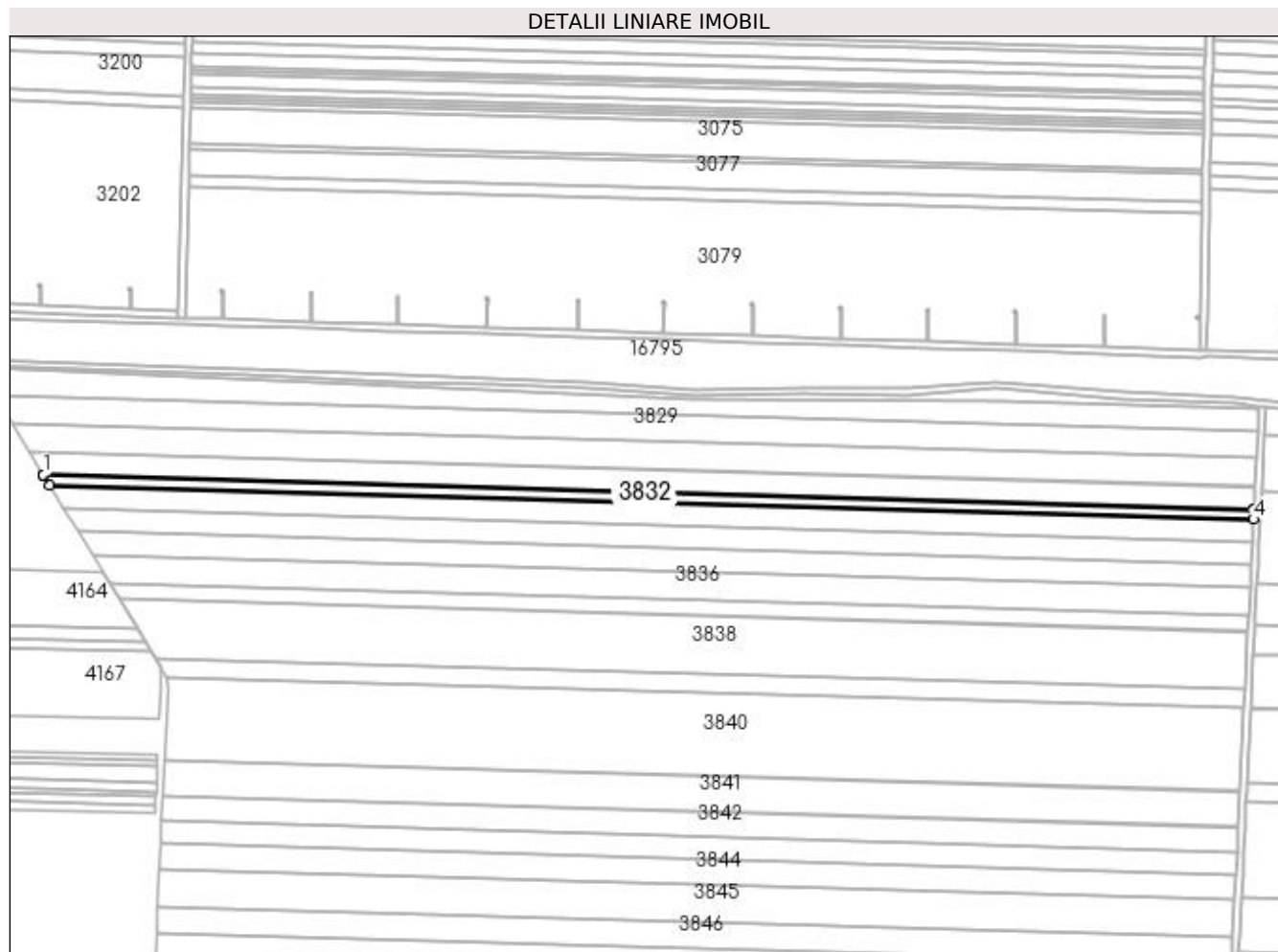
Inscrieri privind dezmembramintele dreptului de proprietate, drepturi reale de garanție și sarcini	Referințe
NU SUNT	

## Anexa Nr. 1 La Partea I

## Teren

Nr cadastral	Suprafața (mp)*	Observații / Referințe
30785	Din acte: 4.800 Masurata: 4.743	

\* Suprafața este determinată în planul de proiecție Stereo 70.



## Date referitoare la teren

Crt	Categorie folosință	Intra vilan	Suprafața (mp)	Tarla	Parcelă	Nr. topo	Observații / Referințe
1	arabil	NU	4.743	371	49	-	

## Lungime Segmente

1) Valorile lungimilor segmentelor sunt obținute din proiecție în plan.

Punct început	X / Y	Punct sfârșit	X / Y	Lungime segment (** (m)
1	353.409,743 286.029,004	2	353.409,769 286.028,962	0.049
2	353.409,769 286.028,962	3	353.413,784 286.022,406	7.688
3	353.413,784 286.022,406	4	354.143,021 286.001,927	729.524
4	354.143,021 286.001,927	5	354.143,319 286.007,961	6.041
5	354.143,319 286.007,961	6	354.143,339 286.008,362	0.401

Punct început	X / Y	Punct sfârşit	X / Y	Lungime segment (** (m)
6	354.143,339 286.008,362	7	354.143,341 286.008,403	0.041
7	354.143,341 286.008,403	1	353.409,743 286.029,004	733.887

\*\* Lungimile segmentelor sunt determinate în planul de proiecție Stereo 70 și sunt rotunjite la 1 milimetru.

\*\*\* Distanța dintre puncte este formată din segmente cumulate ce sunt mai mici decât valoarea 1 milimetru.





**DATE DESPRE IMOBILUL NR. 3833**

Oficiul de Cadastru și Publicitate Imobiliară DOLJ  
Biroul de Cadastru și Publicitate Imobiliară Craiova

**A. Partea I. Descrierea imobilului**

TEREN Extravilan

Nr. CF vechi:758

Nr. cadastral vechi:880

Adresa: Jud. Dolj, T371 P50

Nr. Crt	Nr cadastral Nr. topografic	Suprafața* (mp)	Observații / Referințe
A1	31895	Din acte: 10.000 Masurata: 9.882	Sector cadastral:31 Teren neimprejmuit;

**B. Partea II. Proprietari și acte**

Inscrieri privitoare la dreptul de proprietate și alte drepturi reale		Referințe
<b>72723 / 14/12/2009</b>		
Hotarare Judecatoreasca nr. SC NR 2280, din 01/01/2008 emis de Judecatoria Calafat;		
B1	Intabulare, drept de PROPRIETATE, dobandit prin Hotarare Judecatoreasca, cota actuala 1/1, cota initiala 1/1 1) IOVAN REMUS, LIPSA CNP <i>OBSERVATII: (provenita din conversia CF 758) prop. anteriori Gheonea Petre , Gheonea Ion</i>	A1

**C. Partea III. SARCINI .**


Inscrieri privind dezmembramintele dreptului de proprietate, drepturi reale de garanție și sarcini	Referințe
NU SUNT	

## Anexa Nr. 1 La Partea I

## Teren

Nr cadastral	Suprafața (mp)*	Observații / Referințe
31895	Din acte: 10.000 Masurata: 9.882	

\* Suprafața este determinată în planul de proiecție Stereo 70.



## Date referitoare la teren

Crt	Categorie folosință	Intra vilan	Suprafața (mp)	Tarla	Parcelă	Nr. topo	Observații / Referințe
1	arabil	NU	9.882	371	50	-	

## Lungime Segmente

1) Valorile lungimilor segmentelor sunt obținute din proiecție în plan.

Punct început	X / Y	Punct sfârșit	X / Y	Lungime segment (** (m)
1	353.413,784 286.022,406	2	353.413,816 286.022,353	0.062
2	353.413,816 286.022,353	3	353.422,279 286.008,53	16.208
3	353.422,279 286.008,53	4	354.142,349 285.988,309	720.354
4	354.142,349 285.988,309	5	354.142,999 286.001,483	13.19
5	354.142,999 286.001,483	6	354.143,018 286.001,875	0.392

Punct început	X / Y	Punct sfârșit	X / Y	Lungime segment (** (m)
6	354.143,018 286.001,875	7	354.143,021 286.001,927	0.052
7	354.143,021 286.001,927	1	353.413,784 286.022,406	729.524

\*\* Lungimile segmentelor sunt determinate în planul de proiecție Stereo 70 și sunt rotunjite la 1 milimetru.

\*\*\* Distanța dintre puncte este formată din segmente cumulate ce sunt mai mici decât valoarea 1 milimetru.



**DATE DESPRE IMOBILUL NR. 3834**

Oficiul de Cadastru și Publicitate Imobiliară DOLJ  
Biroul de Cadastru și Publicitate Imobiliară Craiova

**A. Partea I. Descrierea imobilului**

TEREN Extravilan

Adresa: Jud. Dolj, Tarlaua 371, Parcela 51

Nr. Crt	Nr cadastral Nr. topografic	Suprafața* (mp)	Observații / Referințe
A1	32101	Din acte: 10.000 Masurata: 9.882	Sector cadastral:31 Teren neimprejmuit;

**B. Partea II. Proprietari și acte**

Inscrieri privitoare la dreptul de proprietate și alte drepturi reale		Referințe
<b>58627 / 27/04/2016</b>		
Act Notarial nr. CVC NR 547, din 21/04/2016 emis de Riba Ivanca;		
B1	Intabulare, drept de PROPRIETATE, dobandit prin Conventie, cota actuala 1/1, cota initiala 1/1 1) SOCIETATEA MOTAVEN SRL, CIF:34264040	A1

**C. Partea III. SARCINI .**

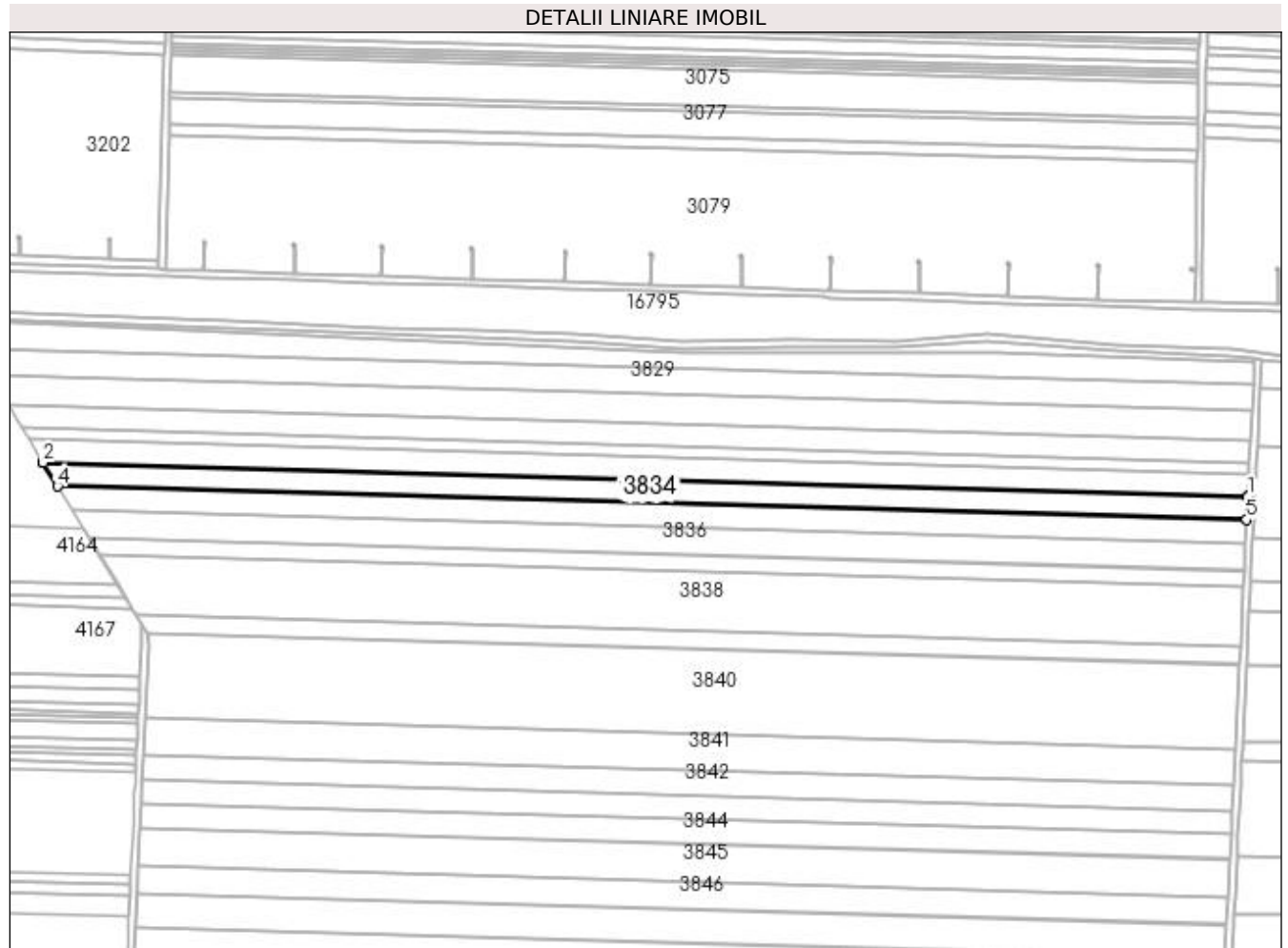
Inscrieri privind dezmembramintele dreptului de proprietate, drepturi reale de garanție și sarcini	Referințe
NU SUNT	

## Anexa Nr. 1 La Partea I

## Teren

Nr cadastral	Suprafața (mp)*	Observații / Referințe
32101	Din acte: 10.000 Masurata: 9.882	

\* Suprafața este determinată în planul de proiecție Stereo 70.



## Date referitoare la teren

Crt	Categorie folosință	Intra vilan	Suprafața (mp)	Tarla	Parcelă	Nr. topo	Observații / Referințe
1	arabil	NU	9.882	371	51	-	

## Lungime Segmente

1) Valorile lungimilor segmentelor sunt obținute din proiecție în plan.

Punct început	X / Y	Punct sfârșit	X / Y	Lungime segment (** (m)
1	354.142,349 285.988,309	2	353.422,279 286.008,53	720.354
2	353.422,279 286.008,53	3	353.422,326 286.008,453	0.09
3	353.422,326 286.008,453	4	353.430,884 285.994,476	16.389
4	353.430,884 285.994,476	5	354.141,669 285.974,515	711.065
5	354.141,669 285.974,515	6	354.142,327 285.987,862	13.363

Punct început	X / Y	Punct sfârșit	X / Y	Lungime segment (** (m)
6	354.142,327 285.987,862	7	354.142,345 285.988,233	0.371
7	354.142,345 285.988,233	1	354.142,349 285.988,309	0.076

\*\* Lungimile segmentelor sunt determinate în planul de proiecție Stereo 70 și sunt rotunjite la 1 milimetru.

\*\*\* Distanța dintre puncte este formată din segmente cumulate ce sunt mai mici decât valoarea 1 milimetru.





**DATE DESPRE IMOBILUL NR. 3835**

Oficiul de Cadastru și Publicitate Imobiliară DOLJ  
Biroul de Cadastru și Publicitate Imobiliară Craiova

**A. Partea I. Descrierea imobilului**

TEREN Extravilan

Adresa: Jud. Dolj, T371, P52

Nr. Crt	Nr cadastral Nr. topografic	Suprafața* (mp)	Observații / Referințe
A1		Din acte: 10.000 Masurata: 9.907	Sector cadastral:31 Teren neimprejmuit; Procent de diminuare 0.93%

**B. Partea II. Proprietari și acte**

Inscrieri privitoare la dreptul de proprietate și alte drepturi reale		Referințe
/		
Act Administrativ nr. TDP NR. 3205/48331, din 14/03/1997 emis de CJSIPT DOLJ;		
B1	Intabulare, drept de PROPRIETATE, dobandit prin Reconstituire, cota actuala 1/1, cota initiala 1/1 1) <b>ONCICA MARIN</b> , LIPSA CNP	A1

**C. Partea III. SARCINI .**


Inscrieri privind dezmembramintele dreptului de proprietate, drepturi reale de garanție și sarcini	Referințe
NU SUNT	

## Anexa Nr. 1 La Partea I

## Teren

Nr cadastral	Suprafața (mp)*	Observații / Referințe
	Din acte: 10.000 Masurata: 9.907	Procent de diminuare 0.93%

\* Suprafața este determinată în planul de proiecție Stereo 70.



## Date referitoare la teren

Crt	Categorie folosință	Intra vilan	Suprafața (mp)	Tarla	Parcelă	Nr. topo	Observații / Referințe
1	arabil	NU	9.907	371	52	-	

## Lungime Segmente

1) Valorile lungimilor segmentelor sunt obținute din proiecție în plan.

Punct început	X / Y	Punct sfârșit	X / Y	Lungime segment (** (m)
1	353.430,884 285.994,476	2	353.430,947 285.994,373	0.121
2	353.430,947 285.994,373	3	353.439,625 285.980,199	16.62
3	353.439,625 285.980,199	4	354.140,978 285.960,504	701.629
4	354.140,978 285.960,504	5	354.141,647 285.974,065	13.577
5	354.141,647 285.974,065	6	354.141,664 285.974,415	0.35

Punct început	X / Y	Punct sfârșit	X / Y	Lungime segment (** (m)
6	354.141,664 285.974,415	7	354.141,669 285.974,515	0.1
7	354.141,669 285.974,515	1	353.430,884 285.994,476	711.065

\*\* Lungimile segmentelor sunt determinate în planul de proiecție Stereo 70 și sunt rotunjite la 1 milimetru.

\*\*\* Distanța dintre puncte este formată din segmente cumulate ce sunt mai mici decât valoarea 1 milimetru.



**DATE DESPRE IMOBILUL NR. 3836**

Oficiul de Cadastru și Publicitate Imobiliară DOLJ  
Biroul de Cadastru și Publicitate Imobiliară Craiova

**A. Partea I. Descrierea imobilului**

TEREN Extravilan

Adresa: Jud. Dolj, T371, P53

Nr. Crt	Nr cadastral Nr. topografic	Suprafața* (mp)	Observații / Referințe
A1		Din acte: 11.600 Masurata: 11.492	Sector cadastral:31 Teren neimprejmuit; Procent de diminuare 0.93%

**B. Partea II. Proprietari și acte**

Inscrieri privitoare la dreptul de proprietate și alte drepturi reale		Referințe
/		
Act Administrativ nr. TDP NR. 2853-44901, din 20/11/1996 emis de CJSIPT DOLJ;		
B1	Intabulare, drept de PROPRIETATE, dobandit prin Reconstituire, cota actuala 1/1, cota initiala 1/1 1) <b>BOȚOAGĂ GHEORGHE</b> , LIPSA CNP 2) <b>BOȚOAGĂ FLOREA</b> , LIPSA CNP	A1

**C. Partea III. SARCINI .**

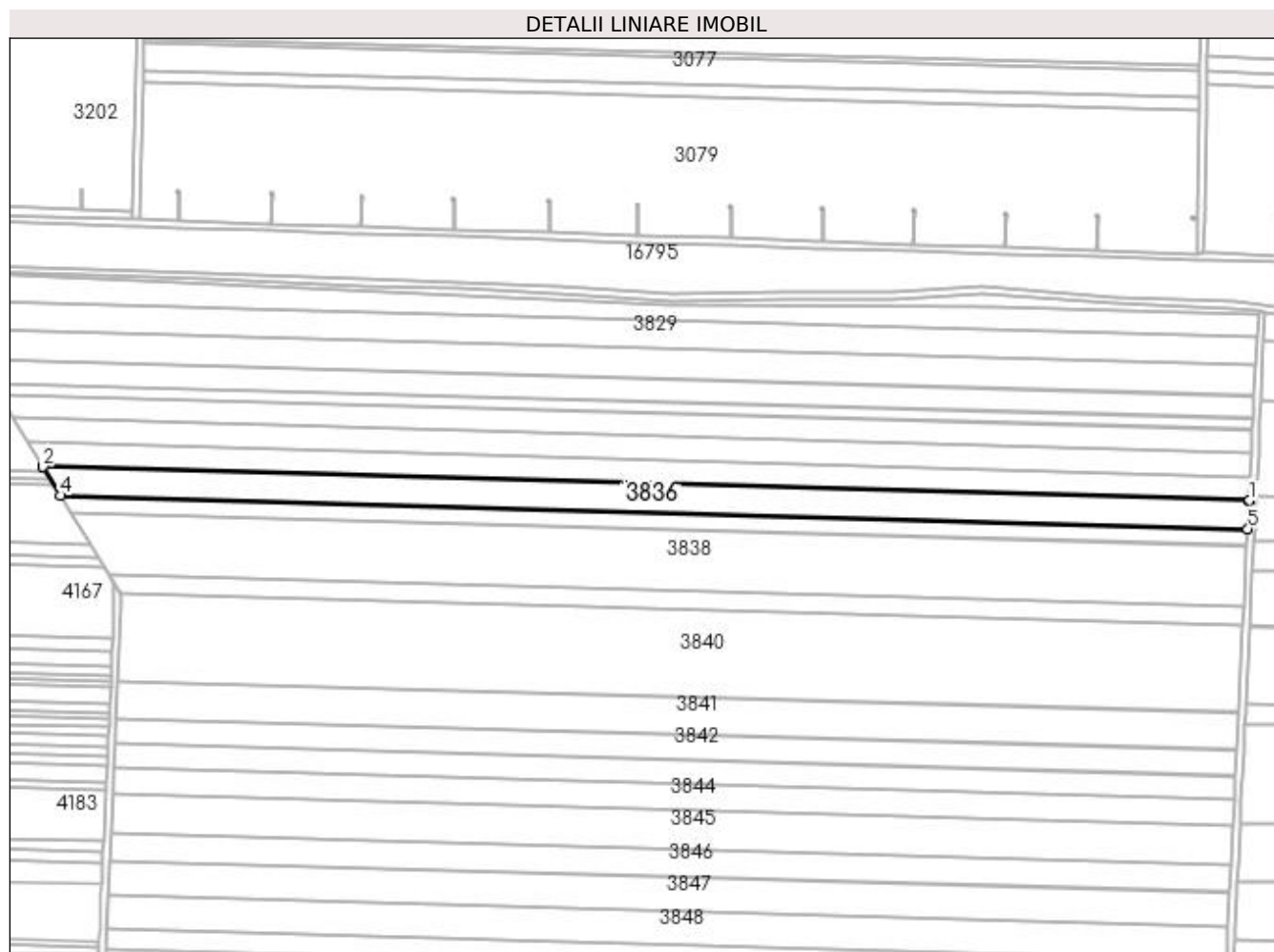
Inscrieri privind dezmembramintele dreptului de proprietate, drepturi reale de garanție și sarcini	Referințe
NU SUNT	

## Anexa Nr. 1 La Partea I

## Teren

Nr cadastral	Suprafața (mp)*	Observații / Referințe
	Din acte: 11.600 Masurata: 11.492	Procent de diminuare 0.93%

\* Suprafața este determinată în planul de proiecție Stereo 70.



## Date referitoare la teren

Crt	Categorie folosință	Intra vilan	Suprafața (mp)	Tarla	Parcelă	Nr. topo	Observații / Referințe
1	arabil	NU	11.492	371	53	-	

## Lungime Segmente

1) Valorile lungimilor segmentelor sunt obținute din proiecție în plan.

Punct început	X / Y	Punct sfârșit	X / Y	Lungime segment (** (m)
1	354.140,978 285.960,504	2	353.439,625 285.980,199	701.629
2	353.439,625 285.980,199	3	353.439,682 285.980,106	0.109
3	353.439,682 285.980,106	4	353.449,914 285.963,394	19.596
4	353.449,914 285.963,394	5	354.140,165 285.944,01	690.523

Punct început	X / Y	Punct sfârșit	X / Y	Lungime segment (** (m)
5	354.140,165 285.944,01	6	354.140,974 285.960,413	16.423
6	354.140,974 285.960,413	1	354.140,978 285.960,504	0.091

\*\* Lungimile segmentelor sunt determinate în planul de proiecție Stereo 70 și sunt rotunjite la 1 milimetru.

\*\*\* Distanța dintre puncte este formată din segmente cumulate ce sunt mai mici decât valoarea 1 milimetru.





**DATE DESPRE IMOBILUL NR. 3837**

Oficiul de Cadastru și Publicitate Imobiliară DOLJ  
Biroul de Cadastru și Publicitate Imobiliară Craiova

**A. Partea I. Descrierea imobilului**

TEREN Extravilan

Adresa: Jud. Dolj, T371 P54

Nr. Crt	Nr cadastral Nr. topografic	Suprafața* (mp)	Observații / Referințe
A1	30042	Din acte: 6.700 Masurata: 6.621	Sector cadastral:31 Teren neimprejmuit;

**B. Partea II. Proprietari și acte**

Inscrieri privitoare la dreptul de proprietate și alte drepturi reale		Referințe
<b>154048 / 11/12/2015</b>		
Act Notarial nr. CVC NR 1060, din 20/11/2015 emis de NP RIBA MELTIADÉ;		
B1	Intabulare, drept de PROPRIETATE, dobandit prin Conventie, cota actuala 1/1, cota initiala 1/1 1) SOCIETATEA MOTAVEN SRL, CIF:34264040	A1

**C. Partea III. SARCINI .**

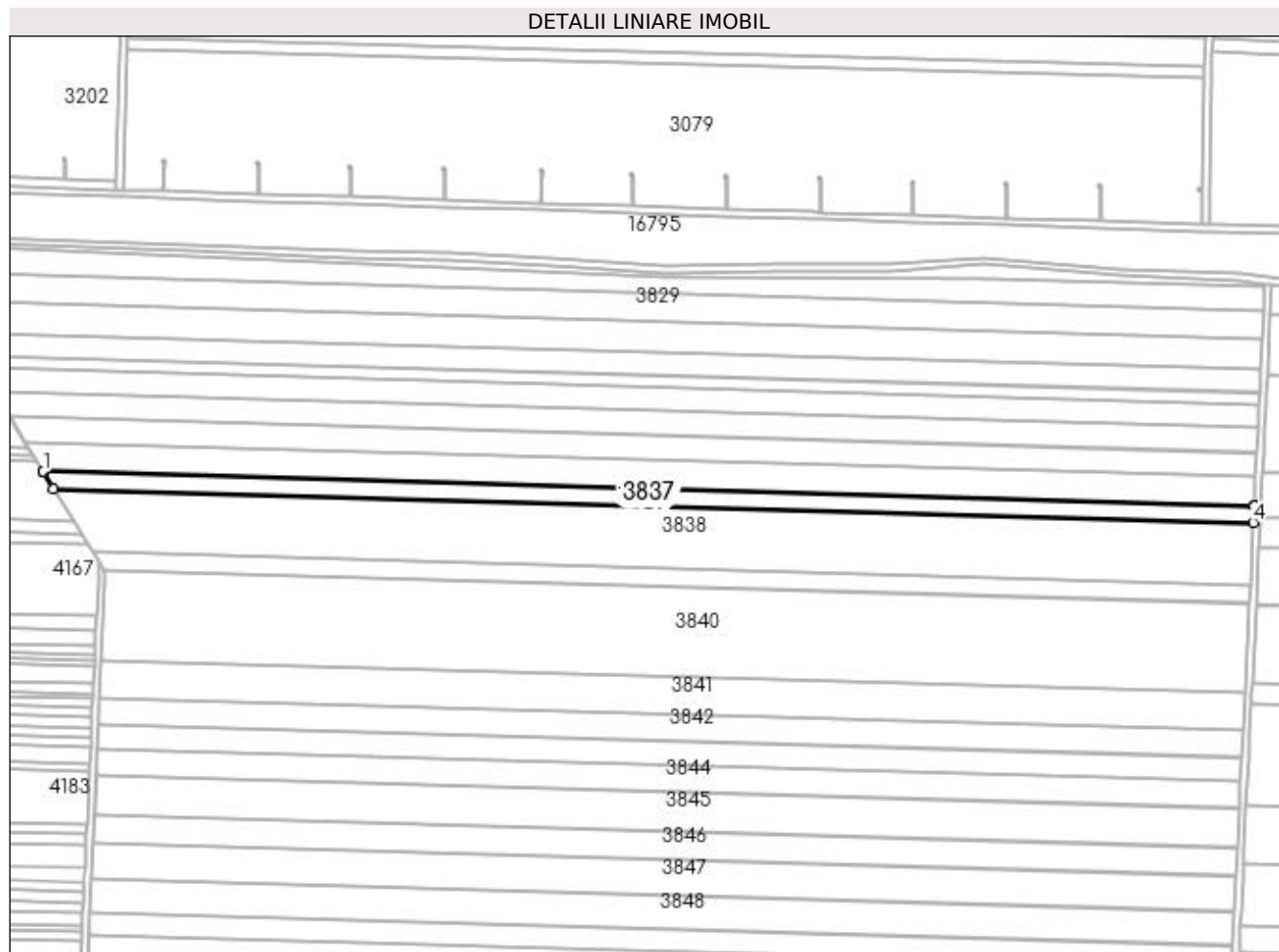
Inscrieri privind dezmembramintele dreptului de proprietate, drepturi reale de garanție și sarcini	Referințe
NU SUNT	

## Anexa Nr. 1 La Partea I

## Teren

Nr cadastral	Suprafața (mp)*	Observații / Referințe
30042	Din acte: 6.700 Masurata: 6.621	

\* Suprafața este determinată în planul de proiecție Stereo 70.



## Date referitoare la teren

Crt	Categorie folosință	Intravilan	Suprafața (mp)	Tarla	Parcelă	Nr. topo	Observații / Referințe
1	arabil	NU	6.621	371	54	-	

## Lungime Segmente

1) Valorile lungimilor segmentelor sunt obținute din proiecție în plan.

Punct început	X / Y	Punct sfârșit	X / Y	Lungime segment (** (m)
1	353.449,914 285.963,394	2	353.449,964 285.963,313	0.095
2	353.449,964 285.963,313	3	353.455,918 285.953,588	11.403
3	353.455,918 285.953,588	4	354.139,69 285.934,386	684.042
4	354.139,69 285.934,386	5	354.140,146 285.943,632	9.257
5	354.140,146 285.943,632	6	354.140,161 285.943,931	0.299

Punct început	X / Y	Punct sfârșit	X / Y	Lungime segment (** (m)
6	354.140,161 285.943,931	7	354.140,165 285.944,01	0.079
7	354.140,165 285.944,01	1	353.449,914 285.963,394	690.523

\*\* Lungimile segmentelor sunt determinate în planul de proiecție Stereo 70 și sunt rotunjite la 1 milimetru.

\*\*\* Distanța dintre puncte este formată din segmente cumulate ce sunt mai mici decât valoarea 1 milimetru.



**DATE DESPRE IMOBILUL NR. 3838**

Oficiul de Cadastru și Publicitate Imobiliară DOLJ  
Biroul de Cadastru și Publicitate Imobiliară Craiova

**A. Partea I. Descrierea imobilului**

TEREN Extravilan

Adresa: Jud. Dolj, T371, P55

Nr. Crt	Nr cadastral Nr. topografic	Suprafața* (mp)	Observații / Referințe
A1		Din acte: 24.100 Masurata: 23.877	Sector cadastral:31 Teren neimprejmuit; Procent de diminuare 0.925%

**B. Partea II. Proprietari și acte**

Inscrieri privitoare la dreptul de proprietate și alte drepturi reale		Referințe
/		
Act Administrativ nr. TDP NR. 2998-1389, din 05/03/1997 emis de CJSIPT DOLJ;		
B1	Intabulare, drept de PROPRIETATE, dobandit prin Reconstituire, cota actuala 1/1, cota initiala 1/1 1) FILIPESCU AUREL, LIPSA CNP	A1

**C. Partea III. SARCINI .**


Inscrieri privind dezmembramintele dreptului de proprietate, drepturi reale de garanție și sarcini	Referințe
NU SUNT	

## Anexa Nr. 1 La Partea I

## Teren

Nr cadastral	Suprafața (mp)*	Observații / Referințe
	Din acte: 24.100 Masurata: 23.877	Procent de diminuare 0.925%

\* Suprafața este determinată în planul de proiecție Stereo 70.



## Date referitoare la teren

Crt	Categorie folosință	Intra vilan	Suprafața (mp)	Tarla	Parcelă	Nr. topo	Observații / Referințe
1	arabil	NU	23.877	371	55	-	

## Lungime Segmente

1) Valorile lungimilor segmentelor sunt obținute din proiecție în plan.

Punct început	X / Y	Punct sfârșit	X / Y	Lungime segment (** (m)
1	353.455,918 285.953,588	2	353.455,978 285.953,49	0.115
2	353.455,978 285.953,49	3	353.478,06 285.917,426	42.287
3	353.478,06 285.917,426	4	354.137,94 285.898,895	660.14
4	354.137,94 285.898,895	5	354.139,671 285.934,007	35.155

Punct început	X / Y	Punct sfârșit	X / Y	Lungime segment (** (m)
5	354.139,671 285.934,007	6	354.139,685 285.934,29	0.283
6	354.139,685 285.934,29	7	354.139,69 285.934,386	0.096
7	354.139,69 285.934,386	1	353.455,918 285.953,588	684.042

\*\* Lungimile segmentelor sunt determinate în planul de proiecție Stereo 70 și sunt rotunjite la 1 milimetru.

\*\*\* Distanța dintre puncte este formată din segmente cumulate ce sunt mai mici decât valoarea 1 milimetru.





**DATE DESPRE IMOBILUL NR. 3839**

Oficiul de Cadastru și Publicitate Imobiliară DOLJ  
Biroul de Cadastru și Publicitate Imobiliară Craiova

**A. Partea I. Descrierea imobilului**

TEREN Extravilan

Adresa: Jud. Dolj, T371, P56

Nr. Crt	Nr cadastral Nr. topografic	Suprafața* (mp)	Observații / Referințe
A1		Din acte: 7.000 Masurata: 6.935	Sector cadastral:31 Teren neimprejmuit; Procent de diminuare 0.928%

**B. Partea II. Proprietari și acte**

Inscrieri privitoare la dreptul de proprietate și alte drepturi reale		Referințe
/		
Act Administrativ nr. TDP NR. 2856-44901, din 20/11/1996 emis de CJSIPT DOLJ;		
B1	Intabulare, drept de PROPRIETATE, dobandit prin Reconstituire, cota actuala 1/1, cota initiala 1/1 1) SANDU GHEORGHE, LIPSA CNP	A1

**C. Partea III. SARCINI .**

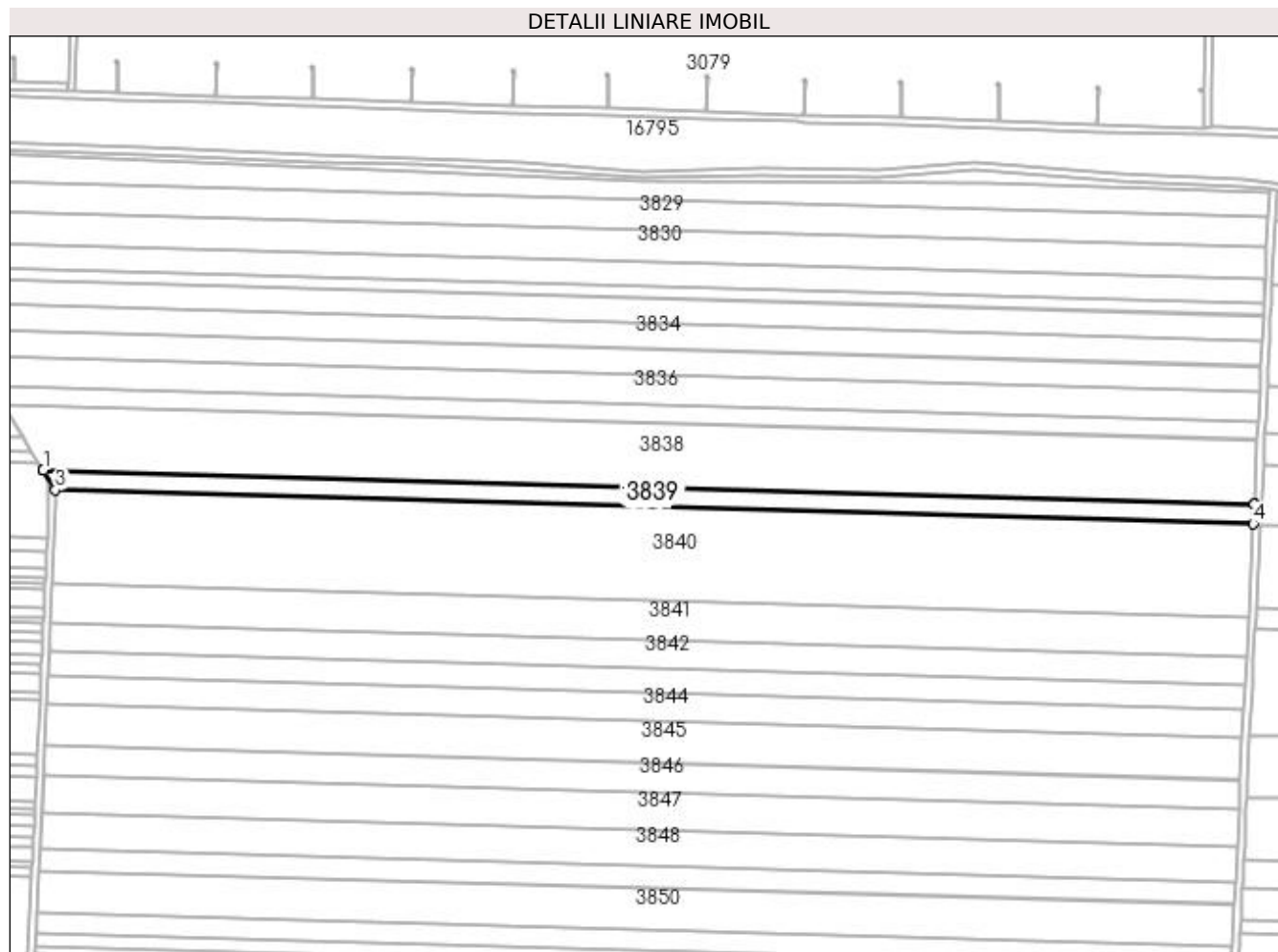
Inscrieri privind dezmembramintele dreptului de proprietate, drepturi reale de garanție și sarcini	Referințe
NU SUNT	

## Anexa Nr. 1 La Partea I

## Teren

Nr cadastral	Suprafața (mp)*	Observații / Referințe
	Din acte: 7.000 Masurata: 6.935	Procent de diminuare 0.928%

\* Suprafața este determinată în planul de proiecție Stereo 70.



## Date referitoare la teren

Crt	Categorie folosință	Intra vilan	Suprafața (mp)	Tarla	Parcelă	Nr. topo	Observații / Referințe
1	arabil	NU	6.935	371	56	-	

## Lungime Segmente

1) Valorile lungimilor segmentelor sunt obținute din proiecție în plan.

Punct început	X / Y	Punct sfârșit	X / Y	Lungime segment (** (m)
1	353.478,06 285.917,426	2	353.478,102 285.917,357	0.081
2	353.478,102 285.917,357	3	353.484,642 285.906,675	12.525
3	353.484,642 285.906,675	4	354.137,42 285.888,343	653.035
4	354.137,42 285.888,343	5	354.137,937 285.898,827	10.497
5	354.137,937 285.898,827	6	354.137,94 285.898,895	0.068

Punct început	X / Y	Punct sfârșit	X / Y	Lungime segment (** (m)
6	354.137,94 285.898,895	1	353.478,06 285.917,426	660.14

\*\* Lungimile segmentelor sunt determinate în planul de proiecție Stereo 70 și sunt rotunjite la 1 milimetru.

\*\*\* Distanța dintre puncte este formată din segmente cumulate ce sunt mai mici decât valoarea 1 milimetru.



**DATE DESPRE IMOBILUL NR. 3840**

Oficiul de Cadastru și Publicitate Imobiliară DOLJ  
Biroul de Cadastru și Publicitate Imobiliară Craiova

**A. Partea I. Descrierea imobilului**

TEREN Extravilan

Adresa: Jud. Dolj, Tarlaua 371, Parcela 57

Nr. Crt	Nr cadastral Nr. topografic	Suprafața* (mp)	Observații / Referințe
A1	30390	Din acte: 33.600 Masurata: 33.202	Sector cadastral:31 Teren neimprejmuit;

**B. Partea II. Proprietari și acte**

Inscrieri privitoare la dreptul de proprietate și alte drepturi reale		Referințe
<b>188 / 04/01/2016</b>		
Act Notarial nr. CVC NR 1117, din 15/12/2015 emis de NP RIBA MELTIADE;		
B1	Intabulare, drept de PROPRIETATE, dobandit prin Conventie, cota actuala 1/1, cota initiala 1/1 1) SOCIETATEA MOTAVEN SRL, CIF:34264040	A1

**C. Partea III. SARCINI .**


Inscrieri privind dezmembramintele dreptului de proprietate, drepturi reale de garanție și sarcini	Referințe
NU SUNT	

## Anexa Nr. 1 La Partea I

## Teren

Nr cadastral	Suprafața (mp)*	Observații / Referințe
30390	Din acte: 33.600 Masurata: 33.202	

\* Suprafața este determinată în planul de proiecție Stereo 70.



## Date referitoare la teren

Crt	Categorie folosință	Intra vilan	Suprafața (mp)	Tarla	Parcelă	Nr. topo	Observații / Referințe
1	arabil	NU	33.202	371	57	-	

## Lungime Segmente

1) Valorile lungimilor segmentelor sunt obținute din proiecție în plan.

Punct început	X / Y	Punct sfârșit	X / Y	Lungime segment (** (m)
1	353.484,642 285.906,675	2	353.484,679 285.906,614	0.071
2	353.484,679 285.906,614	3	353.485,11 285.905,91	0.825
3	353.485,11 285.905,91	4	353.485,11 285.899,28	6.63
4	353.485,11 285.899,28	5	353.483,115 285.855,787	43.539

Punct început	X / Y	Punct sfârșit	X / Y	Lungime segment (** (m)
5	353.483,115 285.855,787	6	354.134,911 285.837,483	652.053
6	354.134,911 285.837,483	7	354.137,407 285.888,087	50.666
7	354.137,407 285.888,087	8	354.137,417 285.888,284	0.197
8	354.137,417 285.888,284	9	354.137,42 285.888,343	0.059
9	354.137,42 285.888,343	1	353.484,642 285.906,675	653.035

\*\* Lungimile segmentelor sunt determinate în planul de proiecție Stereo 70 și sunt rotunjite la 1 milimetru.

\*\*\* Distanța dintre puncte este formată din segmente cumulate ce sunt mai mici decât valoarea 1 milimetru.





**DATE DESPRE IMOBILUL NR. 3841**

Oficiul de Cadastru și Publicitate Imobiliară DOLJ  
Biroul de Cadastru și Publicitate Imobiliară Craiova

**A. Partea I. Descrierea imobilului**

TEREN Extravilan

Adresa: Jud. Dolj, Tarlaua 371, Parcela 58

Nr. Crt	Nr cadastral Nr. topografic	Suprafața* (mp)	Observații / Referințe
A1	30392	Din acte: 14.300 Masurata: 14.131	Sector cadastral:31 Teren neimprejmut;

**B. Partea II. Proprietari și acte**

Inscrieri privitoare la dreptul de proprietate și alte drepturi reale		Referințe
<b>154049 / 11/12/2015</b>		
Act Notarial nr. CVC NR.1060, din 20/11/2015 emis de NP RIBA MELTIADE;		
B1	Intabulare, drept de PROPRIETATE, dobandit prin Conventie, cota actuala 1/1, cota initiala 1/1 1) SOCIETATEA MOTAVEN SRL, CIF:34264040	A1

**C. Partea III. SARCINI .**


Inscrieri privind dezmembramintele dreptului de proprietate, drepturi reale de garanție și sarcini	Referințe
NU SUNT	

## Anexa Nr. 1 La Partea I

## Teren

Nr cadastral	Suprafața (mp)*	Observații / Referințe
30392	Din acte: 14.300 Masurata: 14.131	

\* Suprafața este determinată în planul de proiecție Stereo 70.



## Date referitoare la teren

Crt	Categorie folosință	Intra vilan	Suprafața (mp)	Tarla	Parcelă	Nr. topo	Observații / Referințe
1	arabil	NU	14.131	371	58	-	

## Lungime Segmente

1) Valorile lungimilor segmentelor sunt obținute din proiecție în plan.

Punct început	X / Y	Punct sfârșit	X / Y	Lungime segment (** (m)
1	353.483,115 285.855,787	2	353.483,108 285.855,639	0.148
2	353.483,108 285.855,639	3	353.482,12 285.834,134	21.528
3	353.482,12 285.834,134	4	354.133,843 285.815,832	651.98
4	354.133,843 285.815,832	5	354.134,897 285.837,199	21.393

Punct început	X / Y	Punct sfârșit	X / Y	Lungime segment (** (m)
5	354.134,897 285.837,199	6	354.134,904 285.837,335	0.136
6	354.134,904 285.837,335	7	354.134,911 285.837,483	0.148
7	354.134,911 285.837,483	1	353.483,115 285.855,787	652.053

\*\* Lungimile segmentelor sunt determinate în planul de proiecție Stereo 70 și sunt rotunjite la 1 milimetru.

\*\*\* Distanța dintre puncte este formată din segmente cumulate ce sunt mai mici decât valoarea 1 milimetru.



**DATE DESPRE IMOBILUL NR. 3842**

Oficiul de Cadastru și Publicitate Imobiliară DOLJ  
 Biroul de Cadastru și Publicitate Imobiliară Craiova

**A. Partea I. Descrierea imobilului**

TEREN Extravilan

Adresa: Jud. Dolj, T371, P59

Nr. Crt	Nr cadastral Nr. topografic	Suprafața* (mp)	Observații / Referințe
A1	30957	Din acte: 10.000 Masurata: 9.882	Sector cadastral:31 Teren neimprejmuit;

**B. Partea II. Proprietari și acte**

Inscrieri privitoare la dreptul de proprietate și alte drepturi reale		Referințe
<b>178 / 04/01/2016</b>		
Act Notarial nr. CVCT nr 1116, din 15/12/2015 emis de NP RIBA MELTIADÉ;		
B1	Intabulare, drept de PROPRIETATE, dobandit prin Conventie, cota actuala 1/1, cota initiala 1/1 1) SOCIETATEA MOTAVEN SRL, CIF:34264040	A1

**C. Partea III. SARCINI .**


Inscrieri privind dezmembramintele dreptului de proprietate, drepturi reale de garanție și sarcini	Referințe
NU SUNT	

## Anexa Nr. 1 La Partea I

## Teren

Nr cadastral	Suprafața (mp)*	Observații / Referințe
30957	Din acte: 10.000 Masurata: 9.882	

\* Suprafața este determinată în planul de proiecție Stereo 70.



## Date referitoare la teren

Crt	Categorie folosință	Intra vilan	Suprafața (mp)	Tarla	Parcelă	Nr. topo	Observații / Referințe
1	arabil	NU	9.882	371	59	-	

## Lungime Segmente

1) Valorile lungimilor segmentelor sunt obținute din proiecție în plan.

Punct început	X / Y	Punct sfârșit	X / Y	Lungime segment (** (m)
1	353.482,12 285.834,134	2	353.482,112 285.833,949	0.185
2	353.482,112 285.833,949	3	353.481,426 285.818,99	14.975
3	353.481,426 285.818,99	4	354.133,096 285.800,69	651.927
4	354.133,096 285.800,69	5	354.133,826 285.815,48	14.808
5	354.133,826 285.815,48	6	354.133,834 285.815,647	0.167

Punct început	X / Y	Punct sfârșit	X / Y	Lungime segment (** (m)
6	354.133,834 285.815,647	7	354.133,843 285.815,832	0.185
7	354.133,843 285.815,832	1	353.482,12 285.834,134	651.98

\*\* Lungimile segmentelor sunt determinate în planul de proiecție Stereo 70 și sunt rotunjite la 1 milimetru.

\*\*\* Distanța dintre puncte este formată din segmente cumulate ce sunt mai mici decât valoarea 1 milimetru.





**DATE DESPRE IMOBILUL NR. 3843**

Oficiul de Cadastru și Publicitate Imobiliară DOLJ  
Biroul de Cadastru și Publicitate Imobiliară Craiova

**A. Partea I. Descrierea imobilului**

TEREN Extravilan

Adresa: Jud. Dolj, T371 P60

Nr. Crt	Nr cadastral Nr. topografic	Suprafața* (mp)	Observații / Referințe
A1	30307	Din acte: 9.000 Masurata: 8.893	Sector cadastral:31 Teren neimprejmuit;

**B. Partea II. Proprietari și acte**

Inscrieri privitoare la dreptul de proprietate și alte drepturi reale		Referințe
<b>153292 / 09/12/2015</b>		
Act Notarial nr. CVC NR 1057, din 20/11/2015 emis de NP RIBA MELTIADÉ;		
B1	Intabulare, drept de PROPRIETATE, dobandit prin Conventie, cota actuala 1/1, cota initiala 1/1 1) <b>MOTAVEN SRL</b> , CIF:342640	A1

**C. Partea III. SARCINI .**


Inscrieri privind dezmembramintele dreptului de proprietate, drepturi reale de garanție și sarcini	Referințe
NU SUNT	

## Anexa Nr. 1 La Partea I

## Teren

Nr cadastral	Suprafața (mp)*	Observații / Referințe
30307	Din acte: 9.000 Masurata: 8.893	

\* Suprafața este determinată în planul de proiecție Stereo 70.



## Date referitoare la teren

Crt	Categorie folosință	Intravilan	Suprafața (mp)	Tarla	Parcelă	Nr. topo	Observații / Referințe
1	arabil	NU	8.893	371	60	-	

## Lungime Segmente

1) Valorile lungimilor segmentelor sunt obținute din proiecție în plan.

Punct început	X / Y	Punct sfârșit	X / Y	Lungime segment (** (m)
1	353.481,426 285.818,99	2	353.481,416 285.818,779	0.211
2	353.481,416 285.818,779	3	353.480,801 285.805,361	13.432
3	353.480,801 285.805,361	4	354.132,425 285.787,062	651.881
4	354.132,425 285.787,062	5	354.133,077 285.800,29	13.244
5	354.133,077 285.800,29	6	354.133,086 285.800,479	0.189

Punct început	X / Y	Punct sfârșit	X / Y	Lungime segment (** (m)
6	354.133,086 285.800,479	7	354.133,096 285.800,69	0.211
7	354.133,096 285.800,69	1	353.481,426 285.818,99	651.927

\*\* Lungimile segmentelor sunt determinate în planul de proiecție Stereo 70 și sunt rotunjite la 1 milimetru.

\*\*\* Distanța dintre puncte este formată din segmente cumulate ce sunt mai mici decât valoarea 1 milimetru.



**DATE DESPRE IMOBILUL NR. 3844**

Oficiul de Cadastru și Publicitate Imobiliară DOLJ  
 Biroul de Cadastru și Publicitate Imobiliară Craiova

**A. Partea I. Descrierea imobilului**

TEREN Extravilan

Adresa: Jud. Dolj, T371 P61

Nr. Crt	Nr cadastral Nr. topografic	Suprafața* (mp)	Observații / Referințe
A1	30771	Din acte: 10.000 Masurata: 9.882	Sector cadastral:31 Teren neimprejmuit;

**B. Partea II. Proprietari și acte**

Inscrieri privitoare la dreptul de proprietate și alte drepturi reale		Referințe
<b>72444 / 12/05/2017</b>		
Act Notarial nr. CVC aut. nr. 1631, din 11/05/2017 emis de NP Budiana Ionut Razvan;		
B1	Intabulare, drept de PROPRIETATE, dobandit prin Conventie, cota actuala 1/1, cota initiala 1/1 1) MARGELU MARGARETA	A1

**C. Partea III. SARCINI .**


Inscrieri privind dezmembramintele dreptului de proprietate, drepturi reale de garanție și sarcini	Referințe
NU SUNT	

## Anexa Nr. 1 La Partea I

## Teren

Nr cadastral	Suprafața (mp)*	Observații / Referințe
30771	Din acte: 10.000 Masurata: 9.882	

\* Suprafața este determinată în planul de proiecție Stereo 70.



## Date referitoare la teren

Crt	Categorie folosință	Intra vilan	Suprafața (mp)	Tarla	Parcelă	Nr. topo	Observații / Referințe
1	arabil	NU	9.882	371	61	-	

## Lungime Segmente

1) Valorile lungimilor segmentelor sunt obținute din proiecție în plan.

Punct început	X / Y	Punct sfârșit	X / Y	Lungime segment (** (m)
1	353.480,801 285.805,361	2	353.480,79 285.805,125	0.236
2	353.480,79 285.805,125	3	353.480,106 285.790,214	14.927
3	353.480,106 285.790,214	4	354.131,677 285.771,917	651.828
4	354.131,677 285.771,917	5	354.132,403 285.786,621	14.722
5	354.132,403 285.786,621	6	354.132,413 285.786,826	0.205

Punct început	X / Y	Punct sfârșit	X / Y	Lungime segment (** (m)
6	354.132,413 285.786,826	7	354.132,425 285.787,062	0.236
7	354.132,425 285.787,062	1	353.480,801 285.805,361	651.881

\*\* Lungimile segmentelor sunt determinate în planul de proiecție Stereo 70 și sunt rotunjite la 1 milimetru.

\*\*\* Distanța dintre puncte este formată din segmente cumulate ce sunt mai mici decât valoarea 1 milimetru.





**DATE DESPRE IMOBILUL NR. 3845**

Oficiul de Cadastru și Publicitate Imobiliară DOLJ  
Biroul de Cadastru și Publicitate Imobiliară Craiova

**A. Partea I. Descrierea imobilului**

TEREN Extravilan

Nr. CF vechi:666

Nr. cadastral vechi:799

Adresa: Jud. Dolj, T371, P62

Nr. Crt	Nr cadastral Nr. topografic	Suprafața* (mp)	Observații / Referințe
A1	30632	Din acte: 15.000 Masurata: 14.882	Sector cadastral:31 Teren neimprejmuit;

**B. Partea II. Proprietari și acte**

Inscrieri privitoare la dreptul de proprietate și alte drepturi reale		Referințe
<b>154050 / 11/12/2015</b>		
Act Notarial nr. CVC NR 1060, din 20/11/2015 emis de NP RIBA MELTIADE;		
B1	Intabulare, drept de PROPRIETATE, dobandit prin Conventie, cota actuala 1/1, cota initiala 1/1 1) SOCIETATEA MOTAVEN SRL, CIF:34264040	A1

**C. Partea III. SARCINI .**


Inscrieri privind dezmembramintele dreptului de proprietate, drepturi reale de garanție și sarcini	Referințe
NU SUNT	

## Anexa Nr. 1 La Partea I

## Teren

Nr cadastral	Suprafața (mp)*	Observații / Referințe
30632	Din acte: 15.000 Masurata: 14.882	

\* Suprafața este determinată în planul de proiecție Stereo 70.



## Date referitoare la teren

Crt	Categorie folosință	Intravilan	Suprafața (mp)	Tarla	Parcelă	Nr. topo	Observații / Referințe
1	arabil	NU	14.882	371	62	-	

## Lungime Segmente

1) Valorile lungimilor segmentelor sunt obținute din proiecție în plan.

Punct început	X / Y	Punct sfârșit	X / Y	Lungime segment (** (m)
1	353.480,106 285.790,214	2	353.480,094 285.789,952	0.262
2	353.480,094 285.789,952	3	353.479,059 285.767,402	22.574
3	353.479,059 285.767,402	4	354.130,552 285.749,107	651.75
4	354.130,552 285.749,107	5	354.131,653 285.771,432	22.352

Punct început	X / Y	Punct sfârșit	X / Y	Lungime segment (** (m)
5	354.131,653 285.771,432	6	354.131,664 285.771,655	0.223
6	354.131,664 285.771,655	7	354.131,677 285.771,917	0.262
7	354.131,677 285.771,917	1	353.480,106 285.790,214	651.828

\*\* Lungimile segmentelor sunt determinate în planul de proiecție Stereo 70 și sunt rotunjite la 1 milimetru.

\*\*\* Distanța dintre puncte este formată din segmente cumulate ce sunt mai mici decât valoarea 1 milimetru.



**DATE DESPRE IMOBILUL NR. 3846**

Oficiul de Cadastru și Publicitate Imobiliară DOLJ  
Biroul de Cadastru și Publicitate Imobiliară Craiova

**A. Partea I. Descrierea imobilului**

TEREN Extravilan

Adresa: Jud. Dolj, T371, P63

Nr. Crt	Nr cadastral Nr. topografic	Suprafața* (mp)	Observații / Referințe
A1		Din acte: 10.600 Masurata: 10.502	Sector cadastral:31 Teren neimprejmuit; Procent de diminuare 0.924%

**B. Partea II. Proprietari și acte**

Inscrieri privitoare la dreptul de proprietate și alte drepturi reale		Referințe
/		
Act Administrativ nr. TDP NR. 2527/45413, din 27/02/1997 emis de CJSIPT DOLJ;		
B1	Intabulare, drept de PROPRIETATE, dobandit prin Reconstituire, cota actuala 1/1, cota initiala 1/1 1) GALICEANU MARIN, LIPSA CNP	A1

**C. Partea III. SARCINI .**


Inscrieri privind dezmembramintele dreptului de proprietate, drepturi reale de garanție și sarcini	Referințe
NU SUNT	

## Anexa Nr. 1 La Partea I

## Teren

Nr cadastral	Suprafața (mp)*	Observații / Referințe
	Din acte: 10.600 Masurata: 10.502	Procent de diminuare 0.924%

\* Suprafața este determinată în planul de proiecție Stereo 70.



## Date referitoare la teren

Crt	Categorie folosință	Intravilan	Suprafața (mp)	Tarla	Parcelă	Nr. topo	Observații / Referințe
1	arabil	NU	10.502	371	63	-	

## Lungime Segmente

1) Valorile lungimilor segmentelor sunt obținute din proiecție în plan.

Punct început	X / Y	Punct sfârșit	X / Y	Lungime segment (** (m)
1	353.479,059 285.767,402	2	353.479,049 285.767,192	0.21
2	353.479,049 285.767,192	3	353.478,32 285.751,302	15.907
3	353.478,32 285.751,302	4	354.129,759 285.733,009	651.696
4	354.129,759 285.733,009	5	354.130,53 285.748,651	15.661

Punct început	X / Y	Punct sfârșit	X / Y	Lungime segment (** (m)
5	354.130,53 285.748,651	6	354.130,542 285.748,897	0.246
6	354.130,542 285.748,897	7	354.130,552 285.749,107	0.21
7	354.130,552 285.749,107	1	353.479,059 285.767,402	651.75

\*\* Lungimile segmentelor sunt determinate în planul de proiecție Stereo 70 și sunt rotunjite la 1 milimetru.

\*\*\* Distanța dintre puncte este formată din segmente cumulate ce sunt mai mici decât valoarea 1 milimetru.





**DATE DESPRE IMOBILUL NR. 3847**

Oficiul de Cadastru și Publicitate Imobiliară DOLJ  
Biroul de Cadastru și Publicitate Imobiliară Craiova

**A. Partea I. Descrierea imobilului**

TEREN Extravilan

Adresa: Jud. Dolj, T371, P64

Nr. Crt	Nr cadastral Nr. topografic	Suprafața* (mp)	Observații / Referințe
A1	30745	Din acte: 13.400 Masurata: 13.241	Sector cadastral:31 Teren neimprejmuit;

**B. Partea II. Proprietari și acte**

Inscrieri privitoare la dreptul de proprietate și alte drepturi reale		Referințe
<b>154051 / 11/12/2015</b>		
Act Notarial nr. CVC NR 1060, din 20/11/2015 emis de RIBA MELTIADE;		
B1	Intabulare, drept de PROPRIETATE, dobandit prin Conventie, cota actuala 1/1, cota initiala 1/1 1) SOCIETATEA MOTAVEN SRL, CIF:34264040	A1

**C. Partea III. SARCINI .**


Inscrieri privind dezmembramintele dreptului de proprietate, drepturi reale de garanție și sarcini	Referințe
NU SUNT	

## Anexa Nr. 1 La Partea I

## Teren

Nr cadastral	Suprafața (mp)*	Observații / Referințe
30745	Din acte: 13.400 Masurata: 13.241	

\* Suprafața este determinată în planul de proiecție Stereo 70.



## Date referitoare la teren

Crt	Categorie folosință	Intravilan	Suprafața (mp)	Tarla	Parcelă	Nr. topo	Observații / Referințe
1	arabil	NU	13.241	371	64	-	

## Lungime Segmente

1) Valorile lungimilor segmentelor sunt obținute din proiecție în plan.

Punct început	X / Y	Punct sfârșit	X / Y	Lungime segment (** (m)
1	353.478,32 285.751,302	2	353.478,311 285.751,106	0.196
2	353.478,311 285.751,106	3	353.477,389 285.731,002	20.125
3	353.477,389 285.731,002	4	354.128,757 285.712,71	651.625
4	354.128,757 285.712,71	5	354.129,736 285.732,554	19.868

Punct început	X / Y	Punct sfârșit	X / Y	Lungime segment (** (m)
5	354.129,736 285.732,554	6	354.129,749 285.732,813	0.259
6	354.129,749 285.732,813	7	354.129,759 285.733,009	0.196
7	354.129,759 285.733,009	1	353.478,32 285.751,302	651.696

\*\* Lungimile segmentelor sunt determinate în planul de proiecție Stereo 70 și sunt rotunjite la 1 milimetru.

\*\*\* Distanța dintre puncte este formată din segmente cumulate ce sunt mai mici decât valoarea 1 milimetru.



**DATE DESPRE IMOBILUL NR. 3848**

Oficiul de Cadastru și Publicitate Imobiliară DOLJ  
Biroul de Cadastru și Publicitate Imobiliară Craiova

**A. Partea I. Descrierea imobilului**

TEREN Extravilan

Nr. CF vechi:669

Nr. cadastral vechi:787

Adresa: Jud. Dolj, T371 65

Nr. Crt	Nr cadastral Nr. topografic	Suprafața* (mp)	Observații / Referințe
A1	30635	Din acte: 12.800 Masurata: 12.648	Sector cadastral:31 Teren neimprejmuit;

**B. Partea II. Proprietari și acte**

Inscrieri privitoare la dreptul de proprietate și alte drepturi reale		Referințe
<b>154052 / 11/12/2015</b>		
Act Notarial nr. CVC nr. 1060, din 20/11/2015 emis de NP RIBA MELTIADE;		
B1	Intabulare, drept de PROPRIETATE, dobandit prin Conventie, cota actuala 1/1, cota initiala 1/1 1) SOCIETATEA MOTAVEN SRL, CIF:34264040	A1

**C. Partea III. SARCINI .**


Inscrieri privind dezmembramintele dreptului de proprietate, drepturi reale de garanție și sarcini	Referințe
NU SUNT	

## Anexa Nr. 1 La Partea I

## Teren

Nr cadastral	Suprafața (mp)*	Observații / Referințe
30635	Din acte: 12.800 Masurata: 12.648	

\* Suprafața este determinată în planul de proiecție Stereo 70.



## Date referitoare la teren

Crt	Categorie folosință	Intravilan	Suprafața (mp)	Tarla	Parcelă	Nr. topo	Observații / Referințe
1	arabil	NU	12.648	371	65	-	

## Lungime Segmente

1) Valorile lungimilor segmentelor sunt obținute din proiecție în plan.

Punct început	X / Y	Punct sfârșit	X / Y	Lungime segment (** (m)
1	353.477,389 285.731,002	2	353.477,378 285.730,77	0.232
2	353.477,378 285.730,77	3	353.476,498 285.711,608	19.182
3	353.476,498 285.711,608	4	354.127,801 285.693,318	651.56
4	354.127,801 285.693,318	5	354.128,733 285.712,205	18.91

Punct început	X / Y	Punct sfârșit	X / Y	Lungime segment (** (m)
5	354.128,733 285.712,205	6	354.128,746 285.712,479	0.274
6	354.128,746 285.712,479	7	354.128,757 285.712,71	0.231
7	354.128,757 285.712,71	1	353.477,389 285.731,002	651.625

\*\* Lungimile segmentelor sunt determinate în planul de proiecție Stereo 70 și sunt rotunjite la 1 milimetru.

\*\*\* Distanța dintre puncte este formată din segmente cumulate ce sunt mai mici decât valoarea 1 milimetru.





**DATE DESPRE IMOBILUL NR. 3849**

Oficiul de Cadastru și Publicitate Imobiliară DOLJ  
Biroul de Cadastru și Publicitate Imobiliară Craiova

**A. Partea I. Descrierea imobilului**

TEREN Extravilan

Adresa: Jud. Dolj, T371, P66

Nr. Crt	Nr cadastral Nr. topografic	Suprafața* (mp)	Observații / Referințe
A1		Din acte: 8.000 Masurata: 7.926	Sector cadastral:31 Teren neimprejmuit; Procent de diminuare 0.925%

**B. Partea II. Proprietari și acte**

Inscrieri privitoare la dreptul de proprietate și alte drepturi reale		Referințe
/		
Act Administrativ nr. TDP NR. 2826-44901, din 19/11/1996 emis de CJSIPT DOLJ;		
B1	Intabulare, drept de PROPRIETATE, dobandit prin Reconstituire, cota actuala 1/1, cota initiala 1/1 1) PĂUN ECATERINA, LIPSA CNP	A1

**C. Partea III. SARCINI .**


Inscrieri privind dezmembramintele dreptului de proprietate, drepturi reale de garanție și sarcini	Referințe
NU SUNT	

## Anexa Nr. 1 La Partea I

## Teren

Nr cadastral	Suprafața (mp)*	Observații / Referințe
	Din acte: 8.000 Masurata: 7.926	Procent de diminuare 0.925%

\* Suprafața este determinată în planul de proiecție Stereo 70.



## Date referitoare la teren

Crt	Categorie folosință	Intra vilan	Suprafața (mp)	Tarla	Parcelă	Nr. topo	Observații / Referințe
1	arabil	NU	7.926	371	66	-	

## Lungime Segmente

1) Valorile lungimilor segmentelor sunt obținute din proiecție în plan.

Punct început	X / Y	Punct sfârșit	X / Y	Lungime segment (** (m)
1	353.476,498 285.711,608	2	353.476,486 285.711,341	0.267
2	353.476,486 285.711,341	3	353.475,941 285.699,454	11.899
3	353.475,941 285.699,454	4	354.127,202 285.681,165	651.518
4	354.127,202 285.681,165	5	354.127,774 285.692,768	11.617
5	354.127,774 285.692,768	6	354.127,788 285.693,052	0.284

Punct început	X / Y	Punct sfârșit	X / Y	Lungime segment (** (m)
6	354.127,788 285.693,052	7	354.127,801 285.693,318	0.266
7	354.127,801 285.693,318	1	353.476,498 285.711,608	651.56

\*\* Lungimile segmentelor sunt determinate în planul de proiecție Stereo 70 și sunt rotunjite la 1 milimetru.

\*\*\* Distanța dintre puncte este formată din segmente cumulate ce sunt mai mici decât valoarea 1 milimetru.



**DATE DESPRE IMOBILUL NR. 3850**

Oficiul de Cadastru și Publicitate Imobiliară DOLJ  
 Biroul de Cadastru și Publicitate Imobiliară Craiova

**A. Partea I. Descrierea imobilului**

TEREN Extravilan

Adresa: Jud. Dolj, T371, P67

Nr. Crt	Nr cadastral Nr. topografic	Suprafața* (mp)	Observații / Referințe
A1		Din acte: 15.000 Masurata: 14.861	Sector cadastral:31 Teren neimprejmuit; Procent de diminuare 0.926%

**B. Partea II. Proprietari și acte**

Inscrieri privitoare la dreptul de proprietate și alte drepturi reale		Referințe
/		
Act Administrativ nr. TDP NR. 2374-9662, din 02/08/1996 emis de CJSIPT DOLJ;		
B1	Intabulare, drept de PROPRIETATE, dobandit prin Reconstituire, cota actuala 1/1, cota initiala 1/1 1) DUȚĂ GHEORGHE, LIPSA CNP	A1

**C. Partea III. SARCINI .**


Inscrieri privind dezmembramintele dreptului de proprietate, drepturi reale de garanție și sarcini	Referințe
NU SUNT	

## Anexa Nr. 1 La Partea I

## Teren

Nr cadastral	Suprafața (mp)*	Observații / Referințe
	Din acte: 15.000 Masurata: 14.861	Procent de diminuare 0.926%

\* Suprafața este determinată în planul de proiecție Stereo 70.



## Date referitoare la teren

Crt	Categorie folosință	Intra vilan	Suprafața (mp)	Tarla	Parcelă	Nr. topo	Observații / Referințe
1	arabil	NU	14.861	371	67	-	

## Lungime Segmente

1) Valorile lungimilor segmentelor sunt obținute din proiecție în plan.

Punct început	X / Y	Punct sfârșit	X / Y	Lungime segment (** (m)
1	353.475,941 285.699,454	2	353.475,929 285.699,198	0.256
2	353.475,929 285.699,198	3	353.474,895 285.676,663	22.559
3	353.474,895 285.676,663	4	354.126,079 285.658,376	651.441
4	354.126,079 285.658,376	5	354.127,189 285.680,909	22.56

Punct început	X / Y	Punct sfârșit	X / Y	Lungime segment (** (m)
5	354.127,189 285.680,909	6	354.127,202 285.681,165	0.256
6	354.127,202 285.681,165	1	353.475,941 285.699,454	651.518

\*\* Lungimile segmentelor sunt determinate în planul de proiecție Stereo 70 și sunt rotunjite la 1 milimetru.

\*\*\* Distanța dintre puncte este formată din segmente cumulate ce sunt mai mici decât valoarea 1 milimetru.





**DATE DESPRE IMOBILUL NR. 3851**

Oficiul de Cadastru și Publicitate Imobiliară DOLJ  
Biroul de Cadastru și Publicitate Imobiliară Craiova

**A. Partea I. Descrierea imobilului**

TEREN Extravilan

Adresa: Jud. Dolj, T 371 , P 68

Nr. Crt	Nr cadastral Nr. topografic	Suprafața* (mp)	Observații / Referințe
A1	30017	Din acte: 7.500 Masurata: 7.411	Sector cadastral:31 Teren neimprejmuit;

**B. Partea II. Proprietari și acte**

Inscrieri privitoare la dreptul de proprietate și alte drepturi reale		Referințe
<b>154053 / 11/12/2015</b>		
Act Notarial nr. CVC nr 1060, din 20/11/2015 emis de RIBA MELTIADE;		
B1	Intabulare, drept de PROPRIETATE, dobandit prin Conventie, cota actuala 1/1, cota initiala 1/1 1) SOCIETATEA MOTAVEN SRL, CIF:34264040	A1

**C. Partea III. SARCINI .**


Inscrieri privind dezmembramintele dreptului de proprietate, drepturi reale de garanție și sarcini	Referințe
NU SUNT	

## Anexa Nr. 1 La Partea I

## Teren

Nr cadastral	Suprafața (mp)*	Observații / Referințe
30017	Din acte: 7.500 Masurata: 7.411	

\* Suprafața este determinată în planul de proiecție Stereo 70.



## Date referitoare la teren

Crt	Categorie folosință	Intra vilan	Suprafața (mp)	Tarla	Parcelă	Nr. topo	Observații / Referințe
1	arabil	NU	7.411	371	68	-	

## Lungime Segmente

1) Valorile lungimilor segmentelor sunt obținute din proiecție în plan.

Punct început	X / Y	Punct sfârșit	X / Y	Lungime segment (** (m)
1	354.126,079 285.658,376	2	353.474,895 285.676,663	651.441
2	353.474,895 285.676,663	3	353.474,884 285.676,427	0.236
3	353.474,884 285.676,427	4	353.474,374 285.665,297	11.142
4	353.474,374 285.665,297	5	354.125,518 285.647,011	651.401
5	354.125,518 285.647,011	6	354.126,052 285.657,844	10.846

Punct început	X / Y	Punct sfârșit	X / Y	Lungime segment (** (m)
6	354.126,052 285.657,844	7	354.126,067 285.658,141	0.297
7	354.126,067 285.658,141	1	354.126,079 285.658,376	0.235

\*\* Lungimile segmentelor sunt determinate în planul de proiecție Stereo 70 și sunt rotunjite la 1 milimetru.

\*\*\* Distanța dintre puncte este formată din segmente cumulate ce sunt mai mici decât valoarea 1 milimetru.



**DATE DESPRE IMOBILUL NR. 3852**

Oficiul de Cadastru și Publicitate Imobiliară DOLJ  
Biroul de Cadastru și Publicitate Imobiliară Craiova

**A. Partea I. Descrierea imobilului**

TEREN Extravilan

Adresa: Jud. Dolj, T371, P1

Nr. Crt	Nr cadastral Nr. topografic	Suprafața* (mp)	Observații / Referințe
A1		Din acte: 5.000 Masurata: 4.954	Sector cadastral:31 Teren neimprejmuit; Procent de diminuare 0.92%

**B. Partea II. Proprietari și acte**

Inscrieri privitoare la dreptul de proprietate și alte drepturi reale		Referințe
/		
Act Administrativ nr. TDP NR. 3839-2215, din 20/11/1997 emis de CJSIPT DOLJ;		
B1	Intabulare, drept de PROPRIETATE, dobandit prin Reconstituire, cota actuala 1/1, cota initiala 1/1 1) SÎRBU NICOLAE, LIPSA CNP 2) SÎRBU ELENA, LIPSA CNP	A1

**C. Partea III. SARCINI .**


Inscrieri privind dezmembramintele dreptului de proprietate, drepturi reale de garanție și sarcini	Referințe
NU SUNT	

## Anexa Nr. 1 La Partea I

## Teren

Nr cadastral	Suprafața (mp)*	Observații / Referințe
	Din acte: 5.000 Masurata: 4.954	Procent de diminuare 0.92%

\* Suprafața este determinată în planul de proiecție Stereo 70.



## Date referitoare la teren

Crt	Categorie folosință	Intra vilan	Suprafața (mp)	Tarla	Parcelă	Nr. topo	Observații / Referințe
1	arabil	NU	4.954	371	1	-	

## Lungime Segmente

1) Valorile lungimilor segmentelor sunt obținute din proiecție în plan.

Punct început	X / Y	Punct sfârșit	X / Y	Lungime segment (** (m)
1	353.474,374 285.665,297	2	353.474,362 285.665,041	0.256
2	353.474,362 285.665,041	3	353.474,025 285.657,698	7.351
3	353.474,025 285.657,698	4	354.125,142 285.639,413	651.374
4	354.125,142 285.639,413	5	354.125,49 285.646,457	7.053
5	354.125,49 285.646,457	6	354.125,505 285.646,755	0.298

Punct început	X / Y	Punct sfârșit	X / Y	Lungime segment (** (m)
6	354.125,505 285.646,755	7	354.125,518 285.647,011	0.256
7	354.125,518 285.647,011	1	353.474,374 285.665,297	651.401

\*\* Lungimile segmentelor sunt determinate în planul de proiecție Stereo 70 și sunt rotunjite la 1 milimetru.

\*\*\* Distanța dintre puncte este formată din segmente cumulate ce sunt mai mici decât valoarea 1 milimetru.





**DATE DESPRE IMOBILUL NR. 3853**

Oficiul de Cadastru și Publicitate Imobiliară DOLJ  
Biroul de Cadastru și Publicitate Imobiliară Craiova

**A. Partea I. Descrierea imobilului**

TEREN Extravilan

Adresa: Jud. Dolj, T371, P70

Nr. Crt	Nr cadastral Nr. topografic	Suprafața* (mp)	Observații / Referințe
A1		Din acte: 2.200 Masurata: 2.180	Sector cadastral:31 Teren neimprejmuit; Procent de diminuare 0.91%

**B. Partea II. Proprietari și acte**

Inscrieri privitoare la dreptul de proprietate și alte drepturi reale		Referințe
/		
Act Normativ nr. TDP NR. 3351-59474, din 24/03/1997 emis de COMISIA JUDETEANA DOLJ;		
B1	Inscrierea provizorie, drept de PROPRIETATE, dobandit prin Lege, cota actuala 1/1, cota initiala 1/1 1) DUȚĂ MARIA, LIPSA CNP	A1

**C. Partea III. SARCINI .**


Inscrieri privind dezmembramintele dreptului de proprietate, drepturi reale de garanție și sarcini	Referințe
NU SUNT	

## Anexa Nr. 1 La Partea I

## Teren

Nr cadastral	Suprafața (mp)*	Observații / Referințe
	Din acte: 2.200 Masurata: 2.180	Procent de diminuare 0.91%

\* Suprafața este determinată în planul de proiecție Stereo 70.



## Date referitoare la teren

Crt	Categorie folosință	Intra vilan	Suprafața (mp)	Tarla	Parcelă	Nr. topo	Observații / Referințe
1	arabil	NU	2.180	371	70	-	

## Lungime Segmente

1) Valorile lungimilor segmentelor sunt obținute din proiecție în plan.

Punct început	X / Y	Punct sfârșit	X / Y	Lungime segment (** (m)
1	353.474,025 285.657,698	2	353.474,014 285.657,45	0.248
2	353.474,014 285.657,45	3	353.473,871 285.654,354	3.099
3	353.473,871 285.654,354	4	354.124,978 285.636,07	651.364
4	354.124,978 285.636,07	5	354.125,13 285.639,165	3.099
5	354.125,13 285.639,165	6	354.125,142 285.639,413	0.248

Punct început	X / Y	Punct sfârșit	X / Y	Lungime segment (** (m)
6	354.125,142 285.639,413	1	353.474,025 285.657,698	651.374

\*\* Lungimile segmentelor sunt determinate în planul de proiecție Stereo 70 și sunt rotunjite la 1 milimetru.

\*\*\* Distanța dintre puncte este formată din segmente cumulate ce sunt mai mici decât valoarea 1 milimetru.



**DATE DESPRE IMOBILUL NR. 3854**

Oficiul de Cadastru și Publicitate Imobiliară DOLJ  
 Biroul de Cadastru și Publicitate Imobiliară Craiova

**A. Partea I. Descrierea imobilului**

TEREN Extravilan

Adresa: Jud. Dolj, T371 P71

Nr. Crt	Nr cadastral Nr. topografic	Suprafața* (mp)	Observații / Referințe
A1	36527	8.900	Sector cadastral:31 Teren neimprejmuit;

**B. Partea II. Proprietari și acte**

Inscrieri privitoare la dreptul de proprietate și alte drepturi reale	Referințe
<b>190590 / 25/09/2020</b>	
Hotarare Judecatoreasca nr. SC NR 1122, din 30/05/2008 emis de JUDECATORIA CALAFAT (TDP NR 2529/45413 din 27-02-1997, emis de CJPSDPAT DJ);	
B1	Intabulare, drept de PROPRIETATE, dobandit prin Hotarare Judecatoreasca, cota actuala 1/1, cota initiala 1/1
	1) STOICA MIRCEA

**C. Partea III. SARCINI .**


Inscrieri privind dezmembramintele dreptului de proprietate, drepturi reale de garanție și sarcini	Referințe
NU SUNT	

## Anexa Nr. 1 La Partea I

## Teren

Nr cadastral	Suprafața (mp)*	Observații / Referințe
36527	8.900	

\* Suprafața este determinată în planul de proiecție Stereo 70.



## Date referitoare la teren

Crt	Categorie folosință	Intra vilan	Suprafața (mp)	Tarla	Parcelă	Nr. topo	Observații / Referințe
1	arabil	NU	8.900	371	71	-	

## Lungime Segmente

1) Valorile lungimilor segmentelor sunt obținute din proiecție în plan.

Punct început	X / Y	Punct sfârșit	X / Y	Lungime segment (** (m)
1	353.473,871 285.654,354	2	353.473,86 285.654,109	0.245
2	353.473,86 285.654,109	3	353.473,245 285.640,702	13.421
3	353.473,245 285.640,702	4	354.124,304 285.622,419	651.316
4	354.124,304 285.622,419	5	354.124,966 285.635,825	13.422
5	354.124,966 285.635,825	6	354.124,978 285.636,07	0.245

Punct început	X / Y	Punct sfârșit	X / Y	Lungime segment (** (m)
6	354.124,978 285.636,07	1	353.473,871 285.654,354	651.364

\*\* Lungimile segmentelor sunt determinate în planul de proiecție Stereo 70 și sunt rotunjite la 1 milimetru.

\*\*\* Distanța dintre puncte este formată din segmente cumulate ce sunt mai mici decât valoarea 1 milimetru.





**DATE DESPRE IMOBILUL NR. 3855**

Oficiul de Cadastru și Publicitate Imobiliară DOLJ  
Biroul de Cadastru și Publicitate Imobiliară Craiova

**A. Partea I. Descrierea imobilului**

TEREN Extravilan

Adresa: Jud. Dolj, T371, P87

Nr. Crt	Nr cadastral Nr. topografic	Suprafața* (mp)	Observații / Referințe
A1		Din acte: 6.000 Maturata: 5.944	Sector cadastral:31 Teren neimprejmuit; Procent de diminuare 0.933%

**B. Partea II. Proprietari și acte**

Inscrieri privitoare la dreptul de proprietate și alte drepturi reale		Referințe
/		
Act Administrativ nr. TDP NR. 3721-48431, din 17/04/1997 emis de CJSIPT DOLJ;		
B1	Intabulare, drept de PROPRIETATE, dobandit prin Reconstituire, cota actuala 1/1, cota initiala 1/1 1) COJOCARU ALEXANDRU, LIPSA CNP 2) COJOCARU PETRE, LIPSA CNP 3) GALICEANU MELANIA, LIPSA CNP	A1

**C. Partea III. SARCINI .**


Inscrieri privind dezmembramintele dreptului de proprietate, drepturi reale de garanție și sarcini	Referințe
NU SUNT	

## Anexa Nr. 1 La Partea I

## Teren

Nr cadastral	Suprafața (mp)*	Observații / Referințe
	Din acte: 6.000 Masurata: 5.944	Procent de diminuare 0.933%

\* Suprafața este determinată în planul de proiecție Stereo 70.



## Date referitoare la teren

Crt	Categorie folosință	Intra vilan	Suprafața (mp)	Tarla	Parcelă	Nr. topo	Observații / Referințe
1	arabil	NU	5.944	371	87	-	

## Lungime Segmente

1) Valorile lungimilor segmentelor sunt obținute din proiecție în plan.

Punct început	X / Y	Punct sfârșit	X / Y	Lungime segment (** (m)
1	353.473,245 285.640,702	2	353.473,24 285.640,595	0.107
2	353.473,24 285.640,595	3	353.472,827 285.631,584	9.02
3	353.472,827 285.631,584	4	354.123,855 285.613,302	651.285
4	354.123,855 285.613,302	5	354.124,299 285.622,312	9.021
5	354.124,299 285.622,312	6	354.124,304 285.622,419	0.107

Punct început	X / Y	Punct sfârșit	X / Y	Lungime segment (** (m)
6	354.124,304 285.622,419	1	353.473,245 285.640,702	651.316

\*\* Lungimile segmentelor sunt determinate în planul de proiecție Stereo 70 și sunt rotunjite la 1 milimetru.

\*\*\* Distanța dintre puncte este formată din segmente cumulate ce sunt mai mici decât valoarea 1 milimetru.



**DATE DESPRE IMOBILUL NR. 3856**

Oficiul de Cadastru și Publicitate Imobiliară DOLJ  
 Biroul de Cadastru și Publicitate Imobiliară Craiova

**A. Partea I. Descrierea imobilului**

TEREN Extravilan

Adresa: Jud. Dolj, T371, P72

Nr. Crt	Nr cadastral Nr. topografic	Suprafața* (mp)	Observații / Referințe
A1		Din acte: 2.700 Masurata: 2.675	Sector cadastral:31 Teren neimprejmuit; Procent de diminuare 0.925%

**B. Partea II. Proprietari și acte**

Inscrieri privitoare la dreptul de proprietate și alte drepturi reale		Referințe
/		
Act Administrativ nr. TDP NR. 2582/45413, din 26/02/1997 emis de CJSIPT DOLJ;		
B1	Intabulare, drept de PROPRIETATE, dobandit prin Reconstituire, cota actuala 1/1, cota initiala 1/1 1) GALICEANU MARIN, LIPSA CNP 2) GALICEANU GOGU, LIPSA CNP	A1

**C. Partea III. SARCINI .**


Inscrieri privind dezmembramintele dreptului de proprietate, drepturi reale de garanție și sarcini	Referințe
NU SUNT	

## Anexa Nr. 1 La Partea I

## Teren

Nr cadastral	Suprafața (mp)*	Observații / Referințe
	Din acte: 2.700 Masurata: 2.675	Procent de diminuare 0.925%

\* Suprafața este determinată în planul de proiecție Stereo 70.



## Date referitoare la teren

Crt	Categorie folosință	Intra vilan	Suprafața (mp)	Tarla	Parcelă	Nr. topo	Observații / Referințe
1	arabil	NU	2.675	371	72	-	

## Lungime Segmente

1) Valorile lungimilor segmentelor sunt obținute din proiecție în plan.

Punct început	X / Y	Punct sfârșit	X / Y	Lungime segment (** (m)
1	353.472,827 285.631,584	2	353.472,822 285.631,485	0.099
2	353.472,822 285.631,485	3	353.472,638 285.627,48	4.009
3	353.472,638 285.627,48	4	354.123,653 285.609,198	651.272
4	354.123,653 285.609,198	5	354.123,85 285.613,203	4.01
5	354.123,85 285.613,203	6	354.123,855 285.613,302	0.099

Punct început	X / Y	Punct sfârșit	X / Y	Lungime segment (** (m)
6	354.123,855 285.613,302	1	353.472,827 285.631,584	651.285

\*\* Lungimile segmentelor sunt determinate în planul de proiecție Stereo 70 și sunt rotunjite la 1 milimetru.

\*\*\* Distanța dintre puncte este formată din segmente cumulate ce sunt mai mici decât valoarea 1 milimetru.





**DATE DESPRE IMOBILUL NR. 3857**

Oficiul de Cadastru și Publicitate Imobiliară DOLJ  
Biroul de Cadastru și Publicitate Imobiliară Craiova

**A. Partea I. Descrierea imobilului**

TEREN Extravilan

Adresa: Jud. Dolj, T371, P73

Nr. Crt	Nr cadastral Nr. topografic	Suprafața* (mp)	Observații / Referințe
A1		Din acte: 9.700 Masurata: 9.610	Sector cadastral:31 Teren neimprejmuit; Procent de diminuare 0.927%

**B. Partea II. Proprietari și acte**

Inscrieri privitoare la dreptul de proprietate și alte drepturi reale		Referințe
/		
Act Administrativ nr. TDP NR. 3718-48431, din 17/04/1997 emis de CJSIPT DOLJ;		
B1	Intabulare, drept de PROPRIETATE, dobandit prin Reconstituire, cota actuala 1/1, cota initiala 1/1 1) MITROI MARIN, LIPSA CNP	A1

**C. Partea III. SARCINI .**


Inscrieri privind dezmembramintele dreptului de proprietate, drepturi reale de garanție și sarcini	Referințe
NU SUNT	

## Anexa Nr. 1 La Partea I

## Teren

Nr cadastral	Suprafața (mp)*	Observații / Referințe
	Din acte: 9.700 Masurata: 9.610	Procent de diminuare 0.927%

\* Suprafața este determinată în planul de proiecție Stereo 70.



## Date referitoare la teren

Crt	Categorie folosință	Intravilan	Suprafața (mp)	Tarla	Parcelă	Nr. topo	Observații / Referințe
1	arabil	NU	9.610	371	73	-	

## Lungime Segmente

1) Valorile lungimilor segmentelor sunt obținute din proiecție în plan.

Punct început	X / Y	Punct sfârșit	X / Y	Lungime segment (** (m)
1	354.123,653 285.609,198	2	353.472,638 285.627,48	651.272
2	353.472,638 285.627,48	3	353.472,634 285.627,384	0.096
3	353.472,634 285.627,384	4	353.471,962 285.612,737	14.662
4	353.471,962 285.612,737	5	354.122,925 285.594,457	651.22
5	354.122,925 285.594,457	6	354.123,648 285.609,102	14.663

Punct început	X / Y	Punct sfârșit	X / Y	Lungime segment (** (m)
6	354.123,648 285.609,102	1	354.123,653 285.609,198	0.096

\*\* Lungimile segmentelor sunt determinate în planul de proiecție Stereo 70 și sunt rotunjite la 1 milimetru.

\*\*\* Distanța dintre puncte este formată din segmente cumulate ce sunt mai mici decât valoarea 1 milimetru.



**DATE DESPRE IMOBILUL NR. 3858**

Oficiul de Cadastru și Publicitate Imobiliară DOLJ  
Biroul de Cadastru și Publicitate Imobiliară Craiova

**A. Partea I. Descrierea imobilului**

TEREN Extravilan

Adresa: Jud. Dolj, Tarlaua 371, Parcela 74

Nr. Crt	Nr cadastral Nr. topografic	Suprafața* (mp)	Observații / Referințe
A1	30309	Din acte: 40.300 Masurata: 39.822	Sector cadastral:31 Teren neimprejmuit;

**B. Partea II. Proprietari și acte**

Inscrieri privitoare la dreptul de proprietate și alte drepturi reale		Referințe
<b>126920 / 15/10/2015</b>		
Act Notarial nr. CVC nr 769, din 11/09/2015 emis de NP RIBA MELTIADE;		
B1	Intabulare, drept de PROPRIETATE, dobandit prin Conventie, cota actuala 1/1, cota initiala 1/1 1) <b>SOCIETATEA MOTAVEN SRL</b> , CIF:34264040	A1

**C. Partea III. SARCINI .**


Inscrieri privind dezmembramintele dreptului de proprietate, drepturi reale de garanție și sarcini	Referințe
NU SUNT	

## Anexa Nr. 1 La Partea I

## Teren

Nr cadastral	Suprafața (mp)*	Observații / Referințe
30309	Din acte: 40.300 Masurata: 39.822	

\* Suprafața este determinată în planul de proiecție Stereo 70.



## Date referitoare la teren

Crt	Categorie folosință	Intravilan	Suprafața (mp)	Tarla	Parcelă	Nr. topo	Observații / Referințe
1	arabil	NU	39.822	371	74	-	

## Lungime Segmente

1) Valorile lungimilor segmentelor sunt obținute din proiecție în plan.

Punct început	X / Y	Punct sfârșit	X / Y	Lungime segment (** (m)
1	353.471,962 285.612,737	2	353.471,958 285.612,653	0.084
2	353.471,958 285.612,653	3	353.469,158 285.551,632	61.085
3	353.469,158 285.551,632	4	354.119,912 285.533,358	651.011
4	354.119,912 285.533,358	5	354.122,906 285.594,064	60.78

Punct început	X / Y	Punct sfârșit	X / Y	Lungime segment (** (m)
5	354.122,906 285.594,064	6	354.122,921 285.594,373	0.309
6	354.122,921 285.594,373	7	354.122,925 285.594,457	0.084
7	354.122,925 285.594,457	1	353.471,962 285.612,737	651.22

\*\* Lungimile segmentelor sunt determinate în planul de proiecție Stereo 70 și sunt rotunjite la 1 milimetru.

\*\*\* Distanța dintre puncte este formată din segmente cumulate ce sunt mai mici decât valoarea 1 milimetru.





**DATE DESPRE IMOBILUL NR. 3859**

Oficiul de Cadastru și Publicitate Imobiliară DOLJ  
Biroul de Cadastru și Publicitate Imobiliară Craiova

**A. Partea I. Descrierea imobilului**

TEREN Extravilan

Adresa: Jud. Dolj, Tarlaua 371, Parcela 75

Nr. Crt	Nr cadastral Nr. topografic	Suprafața* (mp)	Observații / Referințe
A1	30391	Din acte: 7.000 Masurata: 6.917	Sector cadastral:31 Teren neimprejmuit;

**B. Partea II. Proprietari și acte**

Inscrieri privitoare la dreptul de proprietate și alte drepturi reale		Referințe
<b>154054 / 11/12/2015</b>		
Act Notarial nr. CVC nr 1060, din 20/11/2015 emis de NP RIBA MELTIADÉ;		
B1	Intabulare, drept de PROPRIETATE, dobandit prin Conventie, cota actuala 1/1, cota initiala 1/1 1) SOCIETATEA MOTAVEN SRL, CIF:34264040	A1

**C. Partea III. SARCINI .**


Inscrieri privind dezmembramintele dreptului de proprietate, drepturi reale de garanție și sarcini	Referințe
NU SUNT	

## Anexa Nr. 1 La Partea I

## Teren

Nr cadastral	Suprafața (mp)*	Observații / Referințe
30391	Din acte: 7.000 Masurata: 6.917	

\* Suprafața este determinată în planul de proiecție Stereo 70.



## Date referitoare la teren

Crt	Categorie folosință	Intra vilan	Suprafața (mp)	Tarla	Parcelă	Nr. topo	Observații / Referințe
1	arabil	NU	6.917	371	75	-	

## Lungime Segmente

1) Valorile lungimilor segmentelor sunt obținute din proiecție în plan.

Punct început	X / Y	Punct sfârșit	X / Y	Lungime segment (** (m)
1	353.469,158 285.551,632	2	353.469,149 285.551,44	0.192
2	353.469,149 285.551,44	3	353.468,671 285.541,016	10.435
3	353.468,671 285.541,016	4	354.119,388 285.522,743	650.974
4	354.119,388 285.522,743	5	354.119,886 285.532,827	10.096
5	354.119,886 285.532,827	6	354.119,903 285.533,166	0.339

Punct început	X / Y	Punct sfârșit	X / Y	Lungime segment (** (m)
6	354.119,903 285.533,166	7	354.119,912 285.533,358	0.192
7	354.119,912 285.533,358	1	353.469,158 285.551,632	651.011

\*\* Lungimile segmentelor sunt determinate în planul de proiecție Stereo 70 și sunt rotunjite la 1 milimetru.

\*\*\* Distanța dintre puncte este formată din segmente cumulate ce sunt mai mici decât valoarea 1 milimetru.



**DATE DESPRE IMOBILUL NR. 3860**

Oficiul de Cadastru și Publicitate Imobiliară DOLJ  
Biroul de Cadastru și Publicitate Imobiliară Craiova

**A. Partea I. Descrierea imobilului**

TEREN Extravilan

Adresa: Jud. Dolj, Tarlaua 371, Parcela 76

Nr. Crt	Nr cadastral Nr. topografic	Suprafața* (mp)	Observații / Referințe
A1	30414	Din acte: 10.000 Masurata: 9.882	Sector cadastral:31 Teren neimprejmuit;

**B. Partea II. Proprietari și acte**

Inscrieri privitoare la dreptul de proprietate și alte drepturi reale		Referințe
<b>154055 / 11/12/2015</b>		
Act Notarial nr. cvc nr 1060, din 20/11/2015 emis de RIBA MELTIADÉ;		
B1	Intabulare, drept de PROPRIETATE, dobandit prin Conventie, cota actuala 1/1, cota initiala 1/1 1) SOCIETATEA MOTAVEN SRL, CIF:34264040	A1

**C. Partea III. SARCINI .**

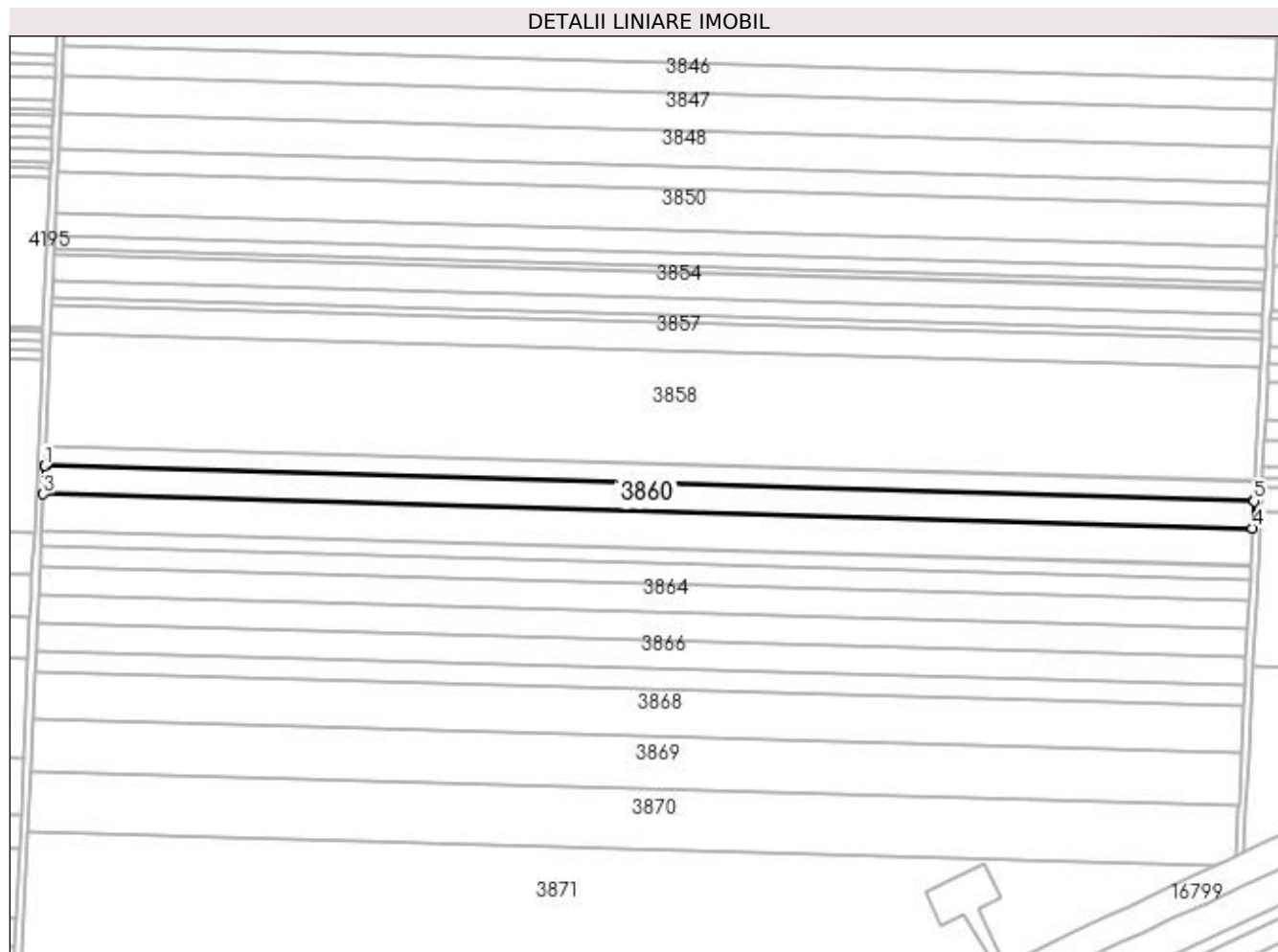
Inscrieri privind dezmembramintele dreptului de proprietate, drepturi reale de garanție și sarcini	Referințe
NU SUNT	

## Anexa Nr. 1 La Partea I

## Teren

Nr cadastral	Suprafața (mp)*	Observații / Referințe
30414	Din acte: 10.000 Masurata: 9.882	

\* Suprafața este determinată în planul de proiecție Stereo 70.



## Date referitoare la teren

Crt	Categorie folosință	Intra vilan	Suprafața (mp)	Tarla	Parcelă	Nr. topo	Observații / Referințe
1	arabil	NU	9.882	371	76	-	

## Lungime Segmente

1) Valorile lungimilor segmentelor sunt obținute din proiecție în plan.

Punct început	X / Y	Punct sfârșit	X / Y	Lungime segment (** (m)
1	353.468,671 285.541,016	2	353.468,661 285.540,806	0.21
2	353.468,661 285.540,806	3	353.467,975 285.525,849	14.973
3	353.467,975 285.525,849	4	354.118,641 285.507,577	650.923
4	354.118,641 285.507,577	5	354.119,361 285.522,186	14.627
5	354.119,361 285.522,186	6	354.119,378 285.522,533	0.347

Punct început	X / Y	Punct sfârșit	X / Y	Lungime segment (** (m)
6	354.119,378 285.522,533	7	354.119,388 285.522,743	0.21
7	354.119,388 285.522,743	1	353.468,671 285.541,016	650.974

\*\* Lungimile segmentelor sunt determinate în planul de proiecție Stereo 70 și sunt rotunjite la 1 milimetru.

\*\*\* Distanța dintre puncte este formată din segmente cumulate ce sunt mai mici decât valoarea 1 milimetru.





**DATE DESPRE IMOBILUL NR. 3861**

Oficiul de Cadastru și Publicitate Imobiliară DOLJ  
Biroul de Cadastru și Publicitate Imobiliară Craiova

**A. Partea I. Descrierea imobilului**

TEREN Extravilan

Adresa: Jud. Dolj, Tarlaua 371, Parcela 77

Nr. Crt	Nr cadastral Nr. topografic	Suprafața* (mp)	Observații / Referințe
A1	30612	13.000	Sector cadastral:31 Teren neimprejmuit;

**B. Partea II. Proprietari și acte**

Inscrieri privitoare la dreptul de proprietate și alte drepturi reale	Referințe
<b>154056 / 11/12/2015</b>	
Act Notarial nr. CVC nr 1060, din 20/11/2015 emis de NP RIBA MELTIADÉ;	
B1	A1
Intabulare, drept de PROPRIETATE, dobândit prin Conventie, cota actuala 1/1, cota initiala 1/1 1) SOCIETATEA MOTAVEN SRL, CIF:34264040	

**C. Partea III. SARCINI .**

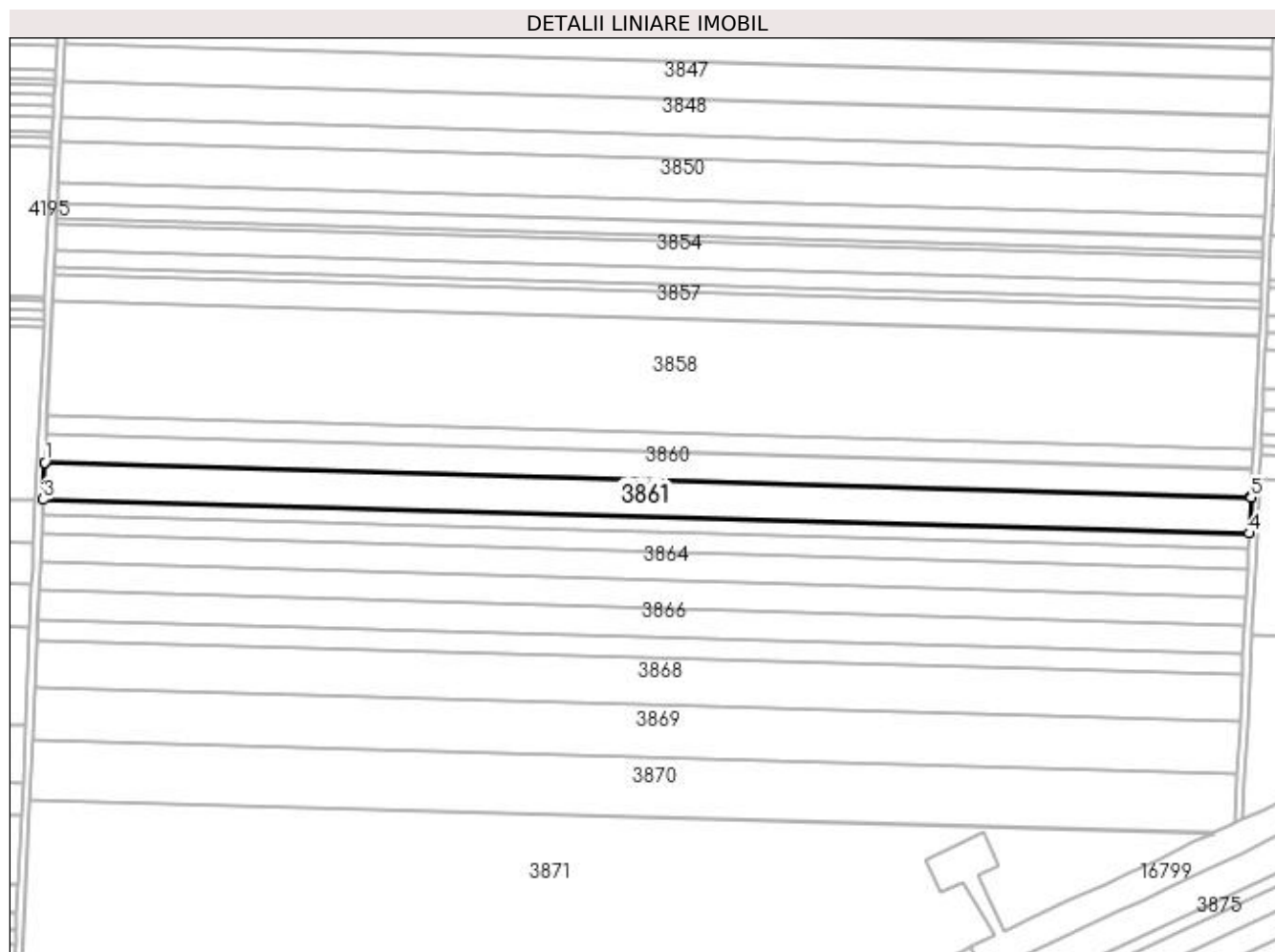
Inscrieri privind dezmembramintele dreptului de proprietate, drepturi reale de garanție și sarcini	Referințe
NU SUNT	

## Anexa Nr. 1 La Partea I

## Teren

Nr cadastral	Suprafața (mp)*	Observații / Referințe
30612	13.000	

\* Suprafața este determinată în planul de proiecție Stereo 70.



## Date referitoare la teren

Crt	Categorie folosință	Intravilan	Suprafața (mp)	Tarla	Parcelă	Nr. topo	Observații / Referințe
1	arabil	NU	13.000	371	77	-	

## Lungime Segmente

1) Valorile lungimilor segmentelor sunt obținute din proiecție în plan.

Punct început	X / Y	Punct sfârșit	X / Y	Lungime segment (** (m)
1	353.467,975 285.525,849	2	353.467,964 285.525,613	0.236
2	353.467,964 285.525,613	3	353.467,06 285.505,894	19.74
3	353.467,06 285.505,894	4	354.117,657 285.487,624	650.853
4	354.117,657 285.487,624	5	354.118,611 285.506,984	19.383
5	354.118,611 285.506,984	6	354.118,629 285.507,341	0.357

Punct început	X / Y	Punct sfârșit	X / Y	Lungime segment (** (m)
6	354.118,629 285.507,341	7	354.118,641 285.507,577	0.236
7	354.118,641 285.507,577	1	353.467,975 285.525,849	650.923

\*\* Lungimile segmentelor sunt determinate în planul de proiecție Stereo 70 și sunt rotunjite la 1 milimetru.

\*\*\* Distanța dintre puncte este formată din segmente cumulate ce sunt mai mici decât valoarea 1 milimetru.



**DATE DESPRE IMOBILUL NR. 3862**

Oficiul de Cadastru și Publicitate Imobiliară DOLJ  
Biroul de Cadastru și Publicitate Imobiliară Craiova

**A. Partea I. Descrierea imobilului**

TEREN Extravilan

Adresa: Jud. Dolj, T371, P78

Nr. Crt	Nr cadastral Nr. topografic	Suprafața* (mp)	Observații / Referințe
A1		Din acte: 5.100 Masurata: 5.053	Sector cadastral:31 Teren neimprejmuit; Procent de diminuare 0.92%

**B. Partea II. Proprietari și acte**

Inscrieri privitoare la dreptul de proprietate și alte drepturi reale		Referințe
/		
Act Administrativ nr. TDP NR. 2652-48112, din 15/11/1996 emis de CJSIPT DOLJ;		
B1	Intabulare, drept de PROPRIETATE, dobandit prin Reconstituire, cota actuala 1/1, cota initiala 1/1 1) PĂUNETU MARIN, LIPSA CNP 2) PAUNETU GRIGORE, LIPSA CNP	A1

**C. Partea III. SARCINI .**

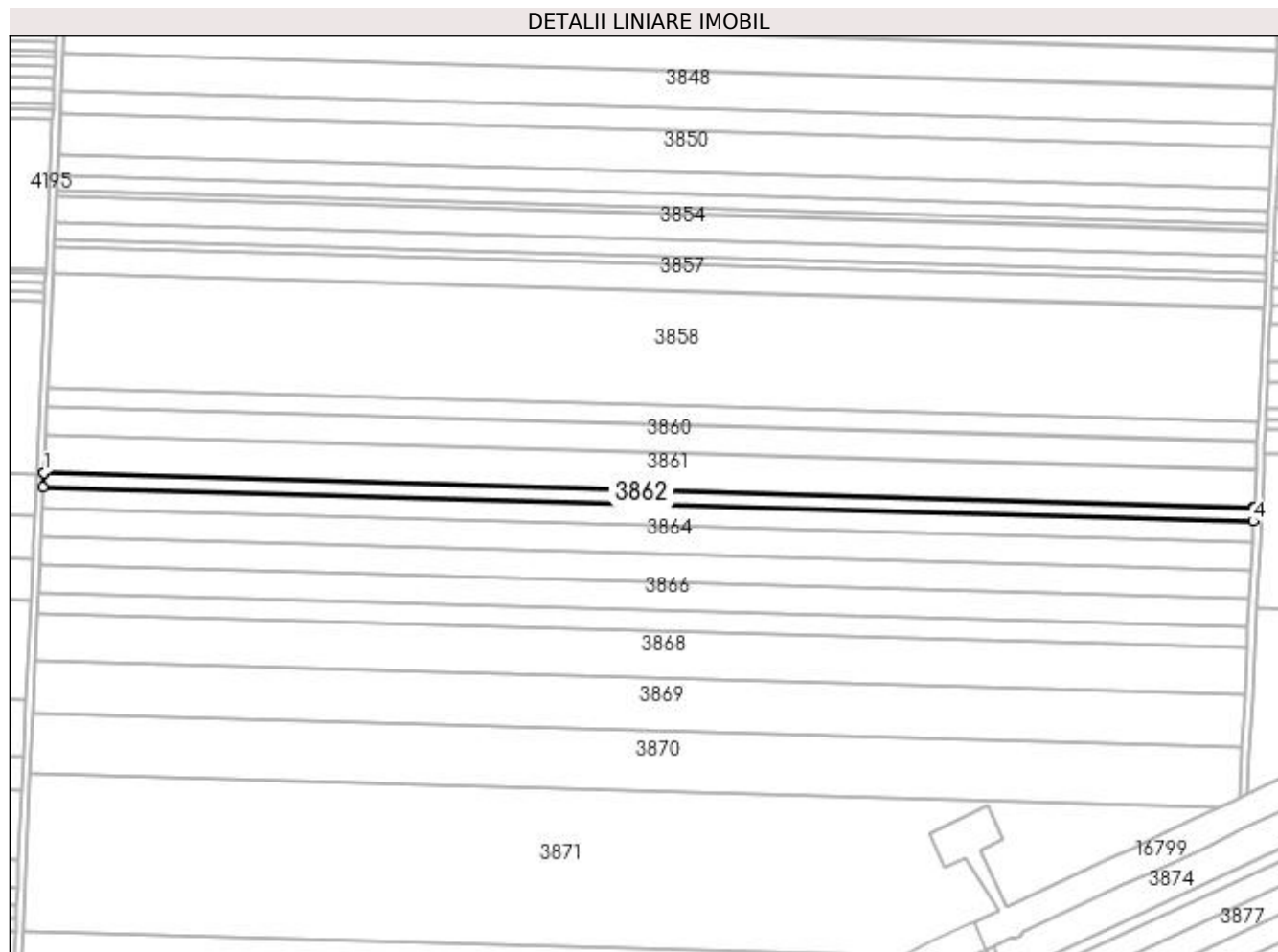
Inscrieri privind dezmembramintele dreptului de proprietate, drepturi reale de garanție și sarcini	Referințe
NU SUNT	

## Anexa Nr. 1 La Partea I

## Teren

Nr cadastral	Suprafața (mp)*	Observații / Referințe
	Din acte: 5.100 Masurata: 5.053	Procent de diminuare 0.92%

\* Suprafața este determinată în planul de proiecție Stereo 70.



## Date referitoare la teren

Crt	Categorie folosință	Intra vilan	Suprafața (mp)	Tarla	Parcelă	Nr. topo	Observații / Referințe
1	arabil	NU	5.053	371	78	-	

## Lungime Segmente

1) Valorile lungimilor segmentelor sunt obținute din proiecție în plan.

Punct început	X / Y	Punct sfârșit	X / Y	Lungime segment (** (m)
1	353.467,06 285.505,894	2	353.467,058 285.505,859	0.035
2	353.467,058 285.505,859	3	353.466,703 285.498,137	7.73
3	353.466,703 285.498,137	4	354.117,273 285.479,868	650.826
4	354.117,273 285.479,868	5	354.117,625 285.486,987	7.128
5	354.117,625 285.486,987	6	354.117,655 285.487,589	0.603

Punct început	X / Y	Punct sfârșit	X / Y	Lungime segment (** (m)
6	354.117,655 285.487,589	7	354.117,657 285.487,624	0.035
7	354.117,657 285.487,624	1	353.467,06 285.505,894	650.853

\*\* Lungimile segmentelor sunt determinate în planul de proiecție Stereo 70 și sunt rotunjite la 1 milimetru.

\*\*\* Distanța dintre puncte este formată din segmente cumulate ce sunt mai mici decât valoarea 1 milimetru.





**DATE DESPRE IMOBILUL NR. 3863**

Oficiul de Cadastru și Publicitate Imobiliară DOLJ  
Biroul de Cadastru și Publicitate Imobiliară Craiova

**A. Partea I. Descrierea imobilului**

TEREN Extravilan

Adresa: Jud. Dolj, T371, P79

Nr. Crt	Nr cadastral Nr. topografic	Suprafața* (mp)	Observații / Referințe
A1		Din acte: 7.300 Masurata: 7.232	Sector cadastral:31 Teren neimprejmuit; Procent de diminuare 0.93%

**B. Partea II. Proprietari și acte**

Inscrieri privitoare la dreptul de proprietate și alte drepturi reale		Referințe
/		
Act Administrativ nr. TDP NR. 3715-48431, din 17/04/1997 emis de CJSIPT DOLJ;		
B1	Intabulare, drept de PROPRIETATE, dobandit prin Reconstituire, cota actuala 1/1, cota initiala 1/1 1) <b>NEȚOIU GHEORGHE</b> , LIPSA CNP	A1

**C. Partea III. SARCINI .**

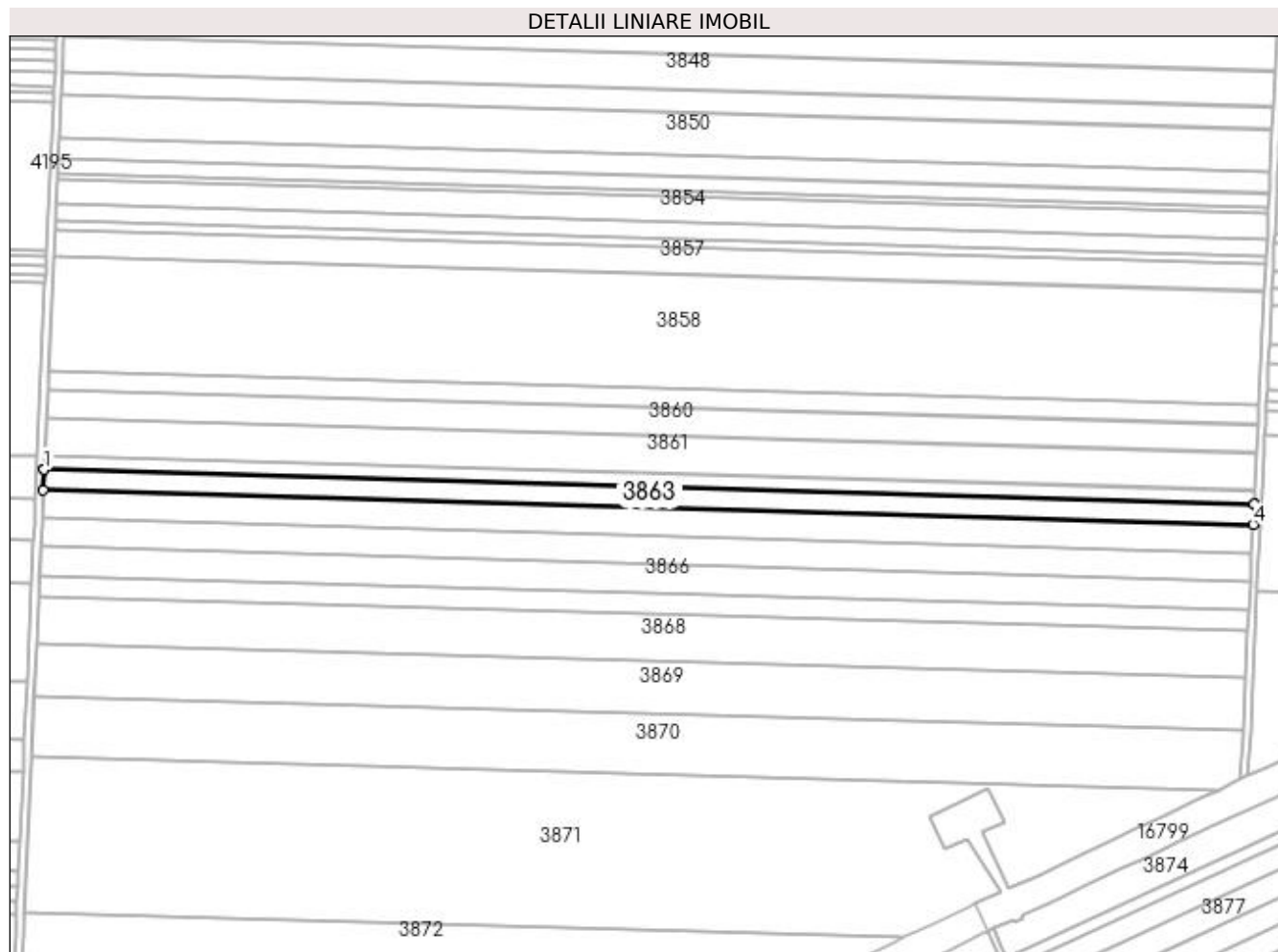
Inscrieri privind dezmembramintele dreptului de proprietate, drepturi reale de garanție și sarcini	Referințe
NU SUNT	

## Anexa Nr. 1 La Partea I

## Teren

Nr cadastral	Suprafața (mp)*	Observații / Referințe
	Din acte: 7.300 Masurata: 7.232	Procent de diminuare 0.93%

\* Suprafața este determinată în planul de proiecție Stereo 70.



## Date referitoare la teren

Crt	Categorie folosință	Intra vilan	Suprafața (mp)	Tarla	Parcelă	Nr. topo	Observații / Referințe
1	arabil	NU	7.232	371	79	-	

## Lungime Segmente

1) Valorile lungimilor segmentelor sunt obținute din proiecție în plan.

Punct început	X / Y	Punct sfârșit	X / Y	Lungime segment (** (m)
1	353.466,703 285.498,137	2	353.466,702 285.498,11	0.027
2	353.466,702 285.498,11	3	353.466,194 285.487,035	11.087
3	353.466,194 285.487,035	4	354.116,726 285.468,766	650.788
4	354.116,726 285.468,766	5	354.117,272 285.479,841	11.088
5	354.117,272 285.479,841	6	354.117,273 285.479,868	0.027

Punct început	X / Y	Punct sfârșit	X / Y	Lungime segment (** (m)
6	354.117,273 285.479,868	1	353.466,703 285.498,137	650.826

\*\* Lungimile segmentelor sunt determinate în planul de proiecție Stereo 70 și sunt rotunjite la 1 milimetru.

\*\*\* Distanța dintre puncte este formată din segmente cumulate ce sunt mai mici decât valoarea 1 milimetru.



**DATE DESPRE IMOBILUL NR. 3864**

Oficiul de Cadastru și Publicitate Imobiliară DOLJ  
Biroul de Cadastru și Publicitate Imobiliară Craiova

**A. Partea I. Descrierea imobilului**

TEREN Extravilan

Adresa: Jud. Dolj, Tarlaua 371, Parcela 80

Nr. Crt	Nr cadastral Nr. topografic	Suprafața* (mp)	Observații / Referințe
A1	30321	Din acte: 10.000 Masurata: 9.882	Sector cadastral:31 Teren neimprejmuit;

**B. Partea II. Proprietari și acte**

Inscrieri privitoare la dreptul de proprietate și alte drepturi reale		Referințe
<b>154057 / 11/12/2015</b>		
Act Notarial nr. CVC NR 1060, din 20/11/2015 emis de NP RIBA MELTIADÉ;		
B1	Intabulare, drept de PROPRIETATE, dobandit prin Conventie, cota actuala 1/1, cota initiala 1/1 1) SOCIETATEA MOTAVEN SRL, CIF:34264040	A1

**C. Partea III. SARCINI .**

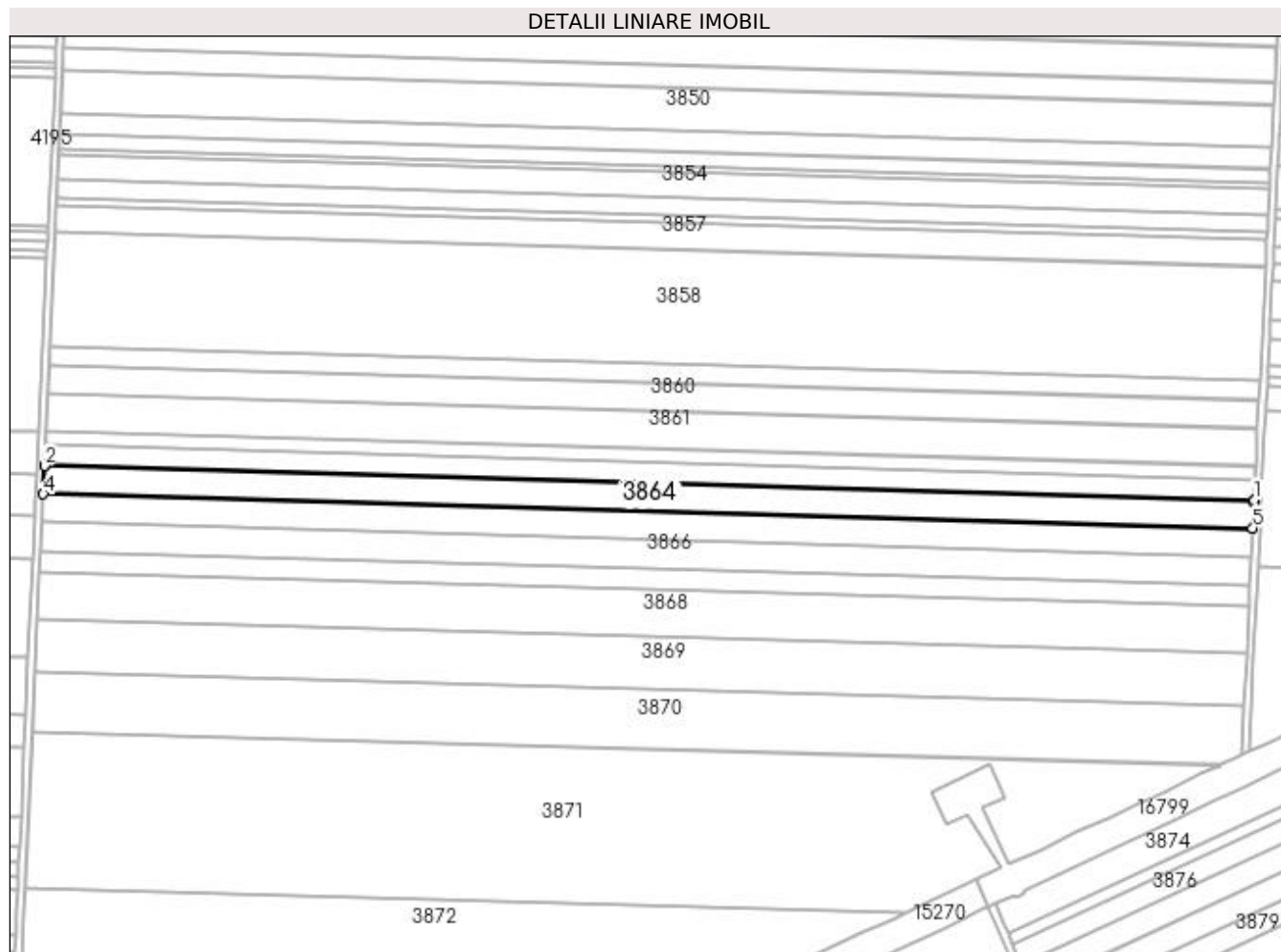
Inscrieri privind dezmembramintele dreptului de proprietate, drepturi reale de garanție și sarcini	Referințe
NU SUNT	

## Anexa Nr. 1 La Partea I

## Teren

Nr cadastral	Suprafața (mp)*	Observații / Referințe
30321	Din acte: 10.000 Masurata: 9.882	

\* Suprafața este determinată în planul de proiecție Stereo 70.



## Date referitoare la teren

Crt	Categorie folosință	Intra vilan	Suprafața (mp)	Tarla	Parcelă	Nr. topo	Observații / Referințe
1	arabil	NU	9.882	371	80	-	

## Lungime Segmente

1) Valorile lungimilor segmentelor sunt obținute din proiecție în plan.

Punct început	X / Y	Punct sfârșit	X / Y	Lungime segment (** (m)
1	354.116,726 285.468,766	2	353.466,194 285.487,035	650.788
2	353.466,194 285.487,035	3	353.466,193 285.487,016	0.019
3	353.466,193 285.487,016	4	353.465,498 285.471,863	15.169
4	353.465,498 285.471,863	5	354.115,978 285.453,596	650.736
5	354.115,978 285.453,596	6	354.116,647 285.467,161	13.581

Punct început	X / Y	Punct sfârșit	X / Y	Lungime segment (** (m)
6	354.116,647 285.467,161	7	354.116,725 285.468,748	1.589
7	354.116,725 285.468,748	1	354.116,726 285.468,766	0.018

\*\* Lungimile segmentelor sunt determinate în planul de proiecție Stereo 70 și sunt rotunjite la 1 milimetru.

\*\*\* Distanța dintre puncte este formată din segmente cumulate ce sunt mai mici decât valoarea 1 milimetru.





**DATE DESPRE IMOBILUL NR. 3865**

Oficiul de Cadastru și Publicitate Imobiliară DOLJ  
Biroul de Cadastru și Publicitate Imobiliară Craiova

**A. Partea I. Descrierea imobilului**

TEREN Extravilan

Nr. CF vechi:712

Nr. cadastral vechi:842

Adresa: Jud. Dolj, T 371, P 81

Nr. Crt	Nr cadastral Nr. topografic	Suprafața* (mp)	Observații / Referințe
A1	30661	Din acte: 10.000 Masurata: 9.882	Sector cadastral:31 Teren neimprejmuit;

**B. Partea II. Proprietari și acte**

Inscrieri privitoare la dreptul de proprietate și alte drepturi reale		Referințe
<b>154058 / 11/12/2015</b>		
Act Notarial nr. CVC AUT NR.1060, din 20/11/2015 emis de NP RIBA MELTIADÉ;		
B1	Intabulare, drept de PROPRIETATE, dobandit prin Conventie, cota actuala 1/1, cota initiala 1/1 1) SOCIETATEA MOTAVEN SRL, CIF:34264040	A1

**C. Partea III. SARCINI .**

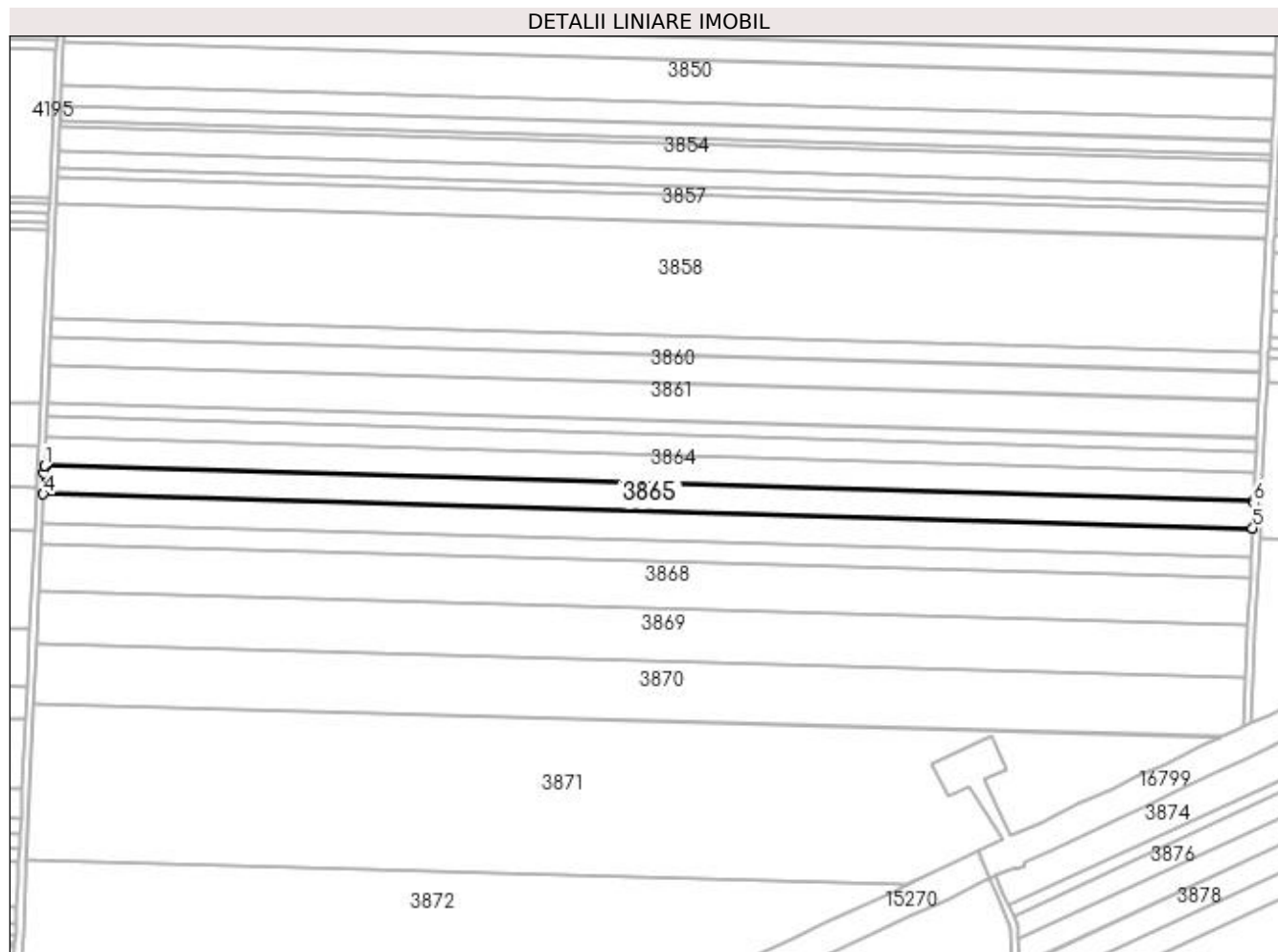
Inscrieri privind dezmembramintele dreptului de proprietate, drepturi reale de garanție și sarcini	Referințe
NU SUNT	

## Anexa Nr. 1 La Partea I

## Teren

Nr cadastral	Suprafața (mp)*	Observații / Referințe
30661	Din acte: 10.000 Masurata: 9.882	

\* Suprafața este determinată în planul de proiecție Stereo 70.



## Date referitoare la teren

Crt	Categorie folosință	Intra vilan	Suprafața (mp)	Tarla	Parcelă	Nr. topo	Observații / Referințe
1	arabil	NU	9.882	371	81	-	

## Lungime Segmente

1) Valorile lungimilor segmentelor sunt obținute din proiecție în plan.

Punct început	X / Y	Punct sfârșit	X / Y	Lungime segment (** (m)
1	353.465,498 285.471,863	2	353.465,496 285.471,819	0.044
2	353.465,496 285.471,819	3	353.465,329 285.468,179	3.644
3	353.465,329 285.468,179	4	353.464,802 285.456,69	11.501
4	353.464,802 285.456,69	5	354.115,23 285.438,425	650.684
5	354.115,23 285.438,425	6	354.115,898 285.451,961	13.552

Punct început	X / Y	Punct sfârșit	X / Y	Lungime segment (** (m)
6	354.115,898 285.451,961	7	354.115,976 285.453,552	1.593
7	354.115,976 285.453,552	8	354.115,978 285.453,596	0.044
8	354.115,978 285.453,596	1	353.465,498 285.471,863	650.736

\*\* Lungimile segmentelor sunt determinate în planul de proiecție Stereo 70 și sunt rotunjite la 1 milimetru.

\*\*\* Distanța dintre puncte este formată din segmente cumulate ce sunt mai mici decât valoarea 1 milimetru.



**DATE DESPRE IMOBILUL NR. 3866**

Oficiul de Cadastru și Publicitate Imobiliară DOLJ  
Biroul de Cadastru și Publicitate Imobiliară Craiova

**A. Partea I. Descrierea imobilului**

TEREN Extravilan

Adresa: Jud. Dolj, T371, P82

Nr. Crt	Nr cadastral Nr. topografic	Suprafața* (mp)	Observații / Referințe
A1		Din acte: 10.000 Masurata: 9.907	Sector cadastral:31 Teren neimprejmuit; Procent de diminuare 0.93%

**B. Partea II. Proprietari și acte**

Inscrieri privitoare la dreptul de proprietate și alte drepturi reale		Referințe
/		
Act Administrativ nr. TDP NR. 4468, din 11/08/2005 emis de CJSIPT DOLJ;		
B1	Intabulare, drept de PROPRIETATE, dobandit prin Reconstituire, cota actuala 1/1, cota initiala 1/1 1) GRUMĂJEL HARALAMBIE, LIPSA CNP	A1

**C. Partea III. SARCINI .**

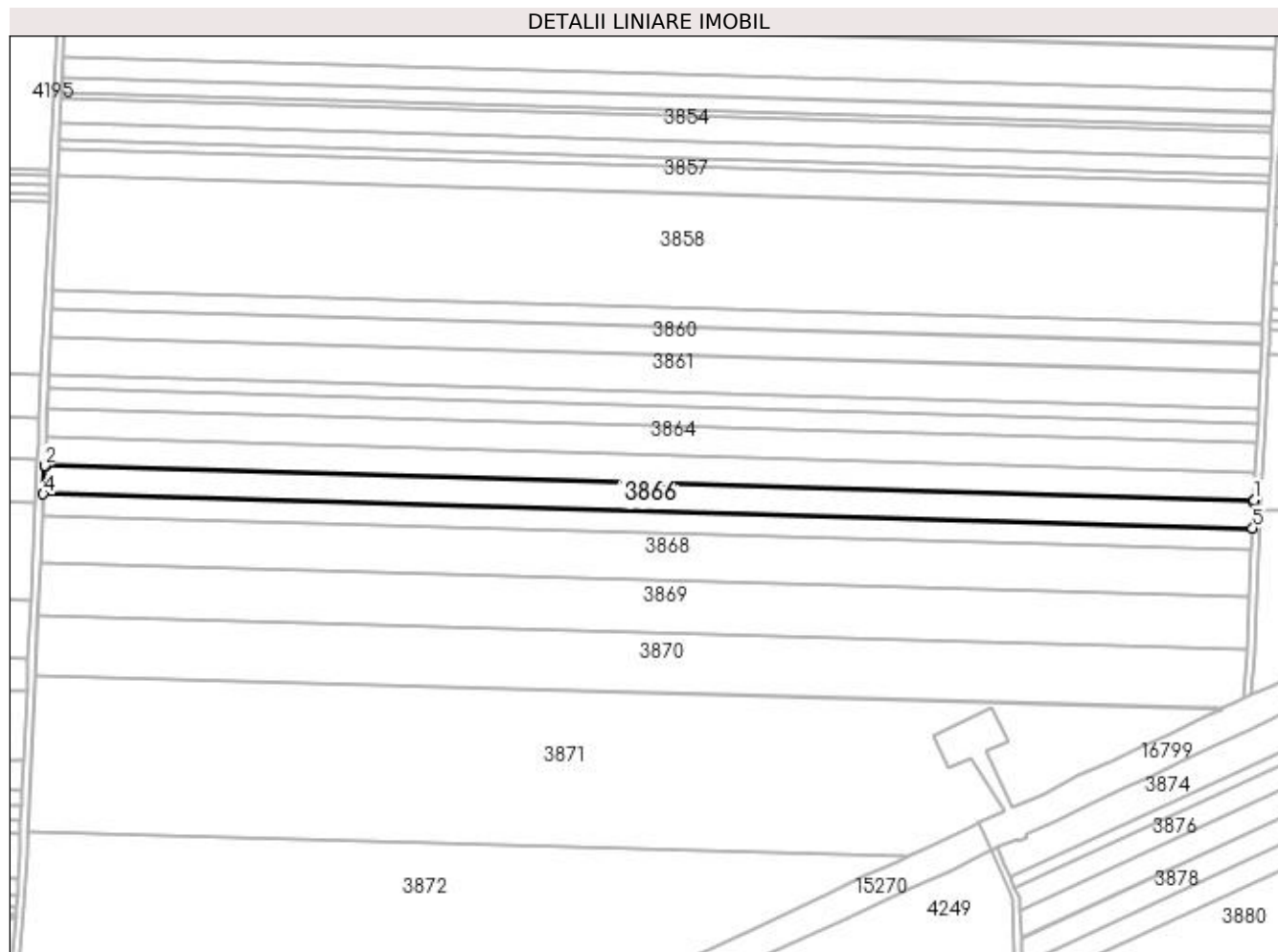
Inscrieri privind dezmembramintele dreptului de proprietate, drepturi reale de garanție și sarcini	Referințe
NU SUNT	

## Anexa Nr. 1 La Partea I

## Teren

Nr cadastral	Suprafața (mp)*	Observații / Referințe
	Din acte: 10.000 Masurata: 9.907	Procent de diminuare 0.93%

\* Suprafața este determinată în planul de proiecție Stereo 70.



## Date referitoare la teren

Crt	Categorie folosință	Intra vilan	Suprafața (mp)	Tarla	Parcelă	Nr. topo	Observații / Referințe
1	arabil	NU	9.907	371	82	-	

## Lungime Segmente

1) Valorile lungimilor segmentelor sunt obținute din proiecție în plan.

Punct început	X / Y	Punct sfârșit	X / Y	Lungime segment (** (m)
1	354.115,23 285.438,425	2	353.464,802 285.456,69	650.684
2	353.464,802 285.456,69	3	353.464,799 285.456,62	0.07
3	353.464,799 285.456,62	4	353.464,104 285.441,478	15.158
4	353.464,104 285.441,478	5	354.114,48 285.423,214	650.632
5	354.114,48 285.423,214	6	354.115,148 285.436,762	13.564

Punct început	X / Y	Punct sfârșit	X / Y	Lungime segment (** (m)
6	354.115,148 285.436,762	7	354.115,227 285.438,354	1.594
7	354.115,227 285.438,354	1	354.115,23 285.438,425	0.071

\*\* Lungimile segmentelor sunt determinate în planul de proiecție Stereo 70 și sunt rotunjite la 1 milimetru.

\*\*\* Distanța dintre puncte este formată din segmente cumulate ce sunt mai mici decât valoarea 1 milimetru.





**DATE DESPRE IMOBILUL NR. 3867**

Oficiul de Cadastru și Publicitate Imobiliară DOLJ  
Biroul de Cadastru și Publicitate Imobiliară Craiova

**A. Partea I. Descrierea imobilului**

TEREN Extravilan

Adresa: Jud. Dolj, T371, P83

Nr. Crt	Nr cadastral Nr. topografic	Suprafața* (mp)	Observații / Referințe
A1		Din acte: 7.500 Masurata: 7.430	Sector cadastral:31 Teren neimprejmuit; Procent de diminuare 0.933%

**B. Partea II. Proprietari și acte**

Inscrieri privitoare la dreptul de proprietate și alte drepturi reale		Referințe
/		
Act Administrativ nr. TDP NR. 2379-9662, din 02/08/1996 emis de CJSIPT DOLJ;		
B1	Intabulare, drept de PROPRIETATE, dobandit prin Reconstituire, cota actuala 1/1, cota initiala 1/1 1) <b>DECĂ ION</b> , LIPSA CNP	A1

**C. Partea III. SARCINI .**

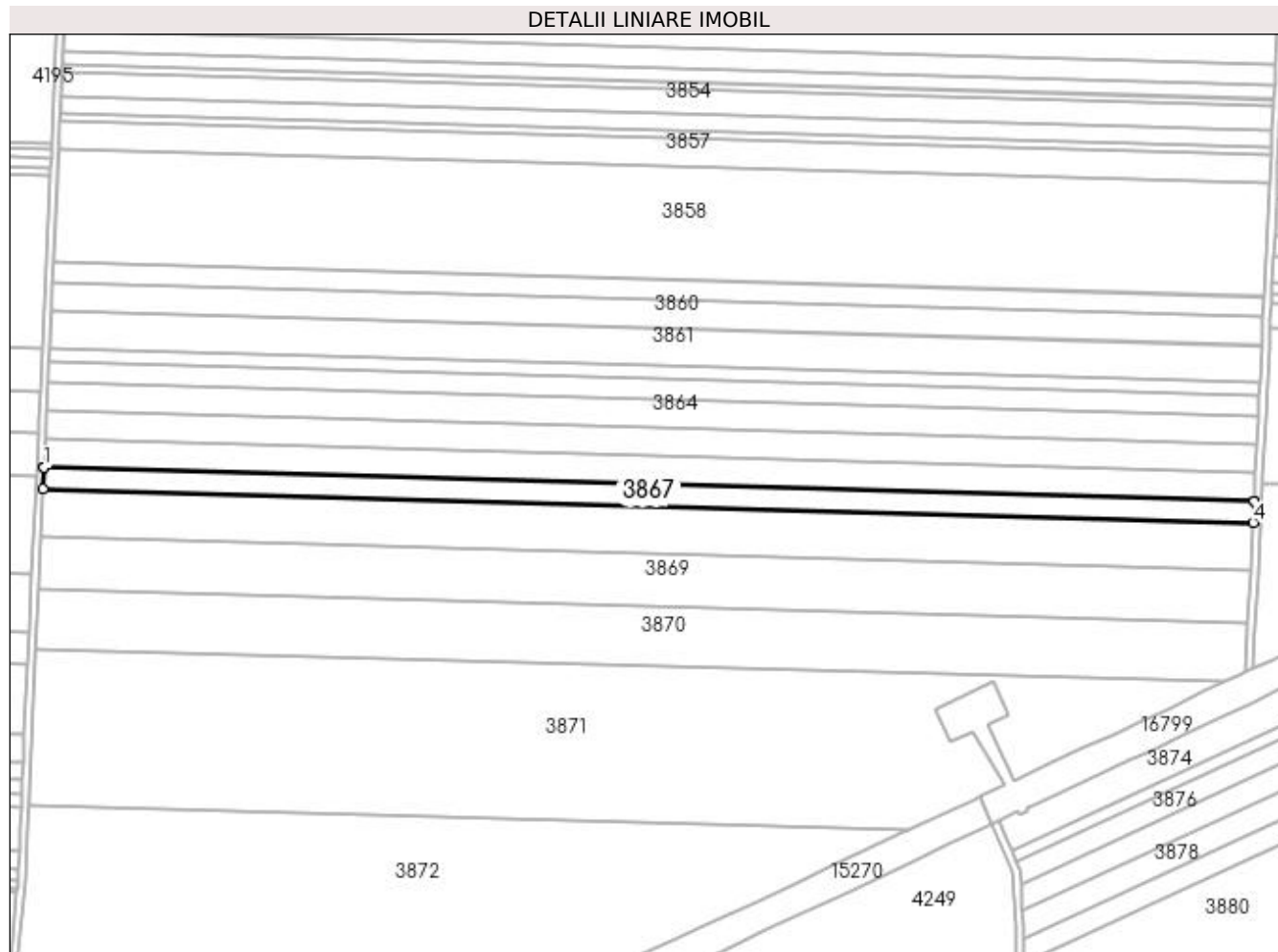
Inscrieri privind dezmembramintele dreptului de proprietate, drepturi reale de garanție și sarcini	Referințe
NU SUNT	

## Anexa Nr. 1 La Partea I

## Teren

Nr cadastral	Suprafața (mp)*	Observații / Referințe
	Din acte: 7.500 Masurata: 7.430	Procent de diminuare 0.933%

\* Suprafața este determinată în planul de proiecție Stereo 70.



## Date referitoare la teren

Crt	Categorie folosință	Intra vilan	Suprafața (mp)	Tarla	Parcelă	Nr. topo	Observații / Referințe
1	arabil	NU	7.430	371	83	-	

## Lungime Segmente

1) Valorile lungimilor segmentelor sunt obținute din proiecție în plan.

Punct început	X / Y	Punct sfârșit	X / Y	Lungime segment (** (m)
1	353.464,104 285.441,478	2	353.464,101 285.441,419	0.059
2	353.464,101 285.441,419	3	353.463,58 285.430,068	11.363
3	353.463,58 285.430,068	4	354.113,917 285.411,805	650.593
4	354.113,917 285.411,805	5	354.114,477 285.423,156	11.365
5	354.114,477 285.423,156	6	354.114,48 285.423,214	0.058

Punct început	X / Y	Punct sfârșit	X / Y	Lungime segment (** (m)
6	354.114,48 285.423,214	1	353.464,104 285.441,478	650.632

\*\* Lungimile segmentelor sunt determinate în planul de proiecție Stereo 70 și sunt rotunjite la 1 milimetru.

\*\*\* Distanța dintre puncte este formată din segmente cumulate ce sunt mai mici decât valoarea 1 milimetru.



**DATE DESPRE IMOBILUL NR. 3868**

Oficiul de Cadastru și Publicitate Imobiliară DOLJ  
Biroul de Cadastru și Publicitate Imobiliară Craiova

**A. Partea I. Descrierea imobilului**

TEREN Extravilan

Adresa: Jud. Dolj, T371, P84

Nr. Crt	Nr cadastral Nr. topografic	Suprafața* (mp)	Observații / Referințe
A1		Din acte: 16.700 Masurata: 16.545	Sector cadastral:31 Teren neimprejmuit; Procent de diminuare 0.928%

**B. Partea II. Proprietari și acte**

Inscrieri privitoare la dreptul de proprietate și alte drepturi reale		Referințe
/		
Act Administrativ nr. TDP NR. 3383-59474, din 25/03/1997 emis de CJSIPT DOLJ;		
B1	Intabulare, drept de PROPRIETATE, dobandit prin Reconstituire, cota actuala 1/1, cota initiala 1/1 1) <b>BAICON ELENA</b> , LIPSA CNP	A1

**C. Partea III. SARCINI .**

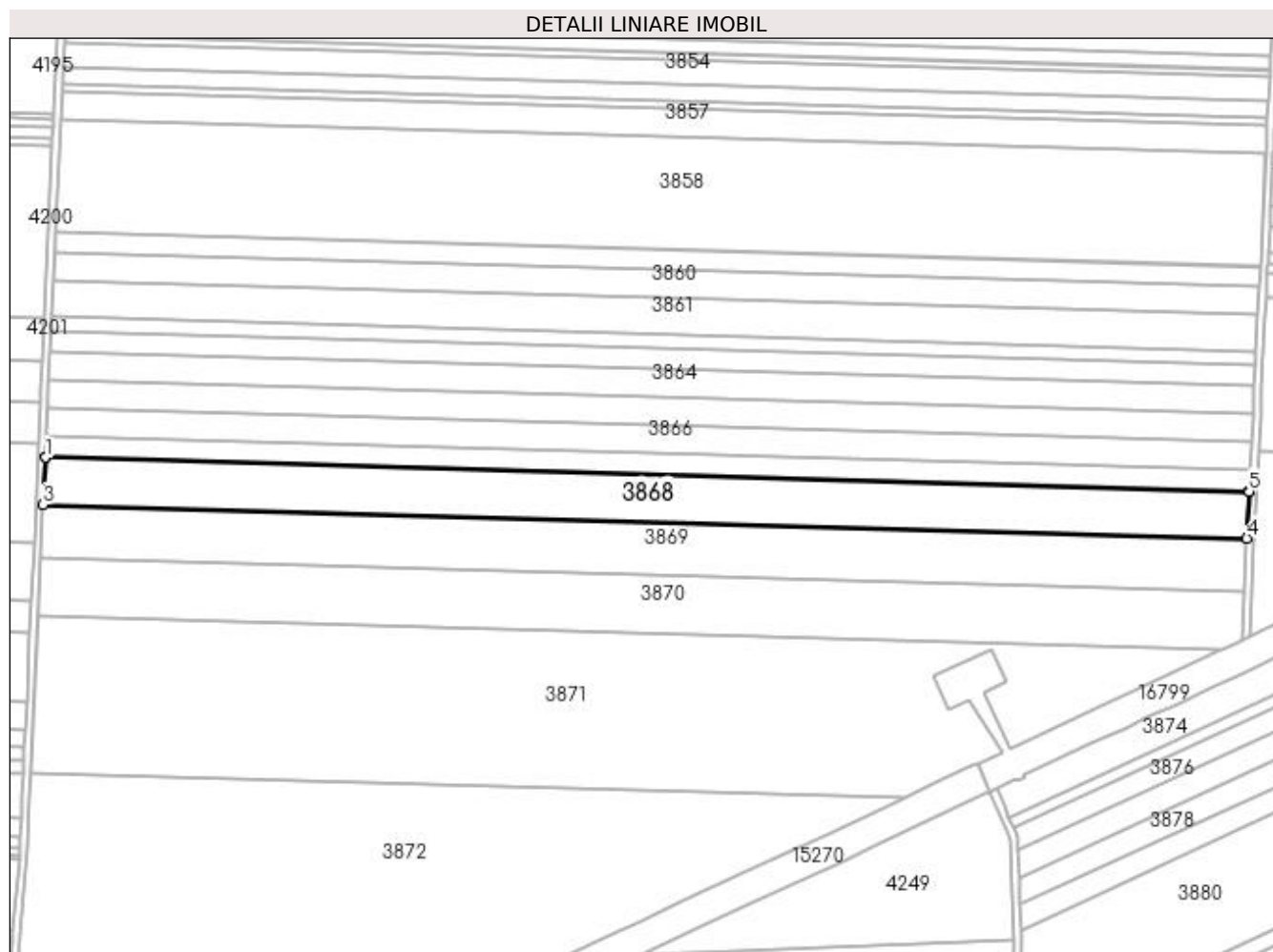
Inscrieri privind dezmembramintele dreptului de proprietate, drepturi reale de garanție și sarcini	Referințe
NU SUNT	

## Anexa Nr. 1 La Partea I

## Teren

Nr cadastral	Suprafața (mp)*	Observații / Referințe
	Din acte: 16.700 Masurata: 16.545	Procent de diminuare 0.928%

\* Suprafața este determinată în planul de proiecție Stereo 70.



## Date referitoare la teren

Crt	Categorie folosință	Intra vilan	Suprafața (mp)	Tarla	Parcelă	Nr. topo	Observații / Referințe
1	arabil	NU	16.545	371	84	-	

## Lungime Segmente

1) Valorile lungimilor segmentelor sunt obținute din proiecție în plan.

Punct început	X / Y	Punct sfârșit	X / Y	Lungime segment (** (m)
1	353.463,58 285.430,068	2	353.463,578 285.430,019	0.049
2	353.463,578 285.430,019	3	353.462,414 285.404,658	25.388
3	353.462,414 285.404,658	4	354.112,664 285.386,398	650.506
4	354.112,664 285.386,398	5	354.113,915 285.411,756	25.389

Punct început	X / Y	Punct sfârșit	X / Y	Lungime segment (** (m)
5	354.113,915 285.411,756	6	354.113,917 285.411,805	0.049
6	354.113,917 285.411,805	1	353.463,58 285.430,068	650.593

\*\* Lungimile segmentelor sunt determinate în planul de proiecție Stereo 70 și sunt rotunjite la 1 milimetru.

\*\*\* Distanța dintre puncte este formată din segmente cumulate ce sunt mai mici decât valoarea 1 milimetru.





**DATE DESPRE IMOBILUL NR. 3869**

Oficiul de Cadastru și Publicitate Imobiliară DOLJ  
Biroul de Cadastru și Publicitate Imobiliară Craiova

**A. Partea I. Descrierea imobilului**

TEREN Extravilan

Adresa: Jud. Dolj, Tarlaua 371, Parcela 85

Nr. Crt	Nr cadastral Nr. topografic	Suprafața* (mp)	Observații / Referințe
A1	32833	Din acte: 18.700 Masurata: 18.478	Sector cadastral:31 Teren neimprejmut;

**B. Partea II. Proprietari și acte**

Inscrieri privitoare la dreptul de proprietate și alte drepturi reale		Referințe
<b>62995 / 09/05/2016</b>		
Act Notarial nr. CVC nr.938, din 05/05/2016 emis de NP Balaci Eugen;		
B1	Intabulare, drept de PROPRIETATE, dobandit prin Conventie, cota actuala 1/1, cota initiala 1/1 1) SOCIETATEA MOTAVEN SRL, CIF:34264040	A1

**C. Partea III. SARCINI .**

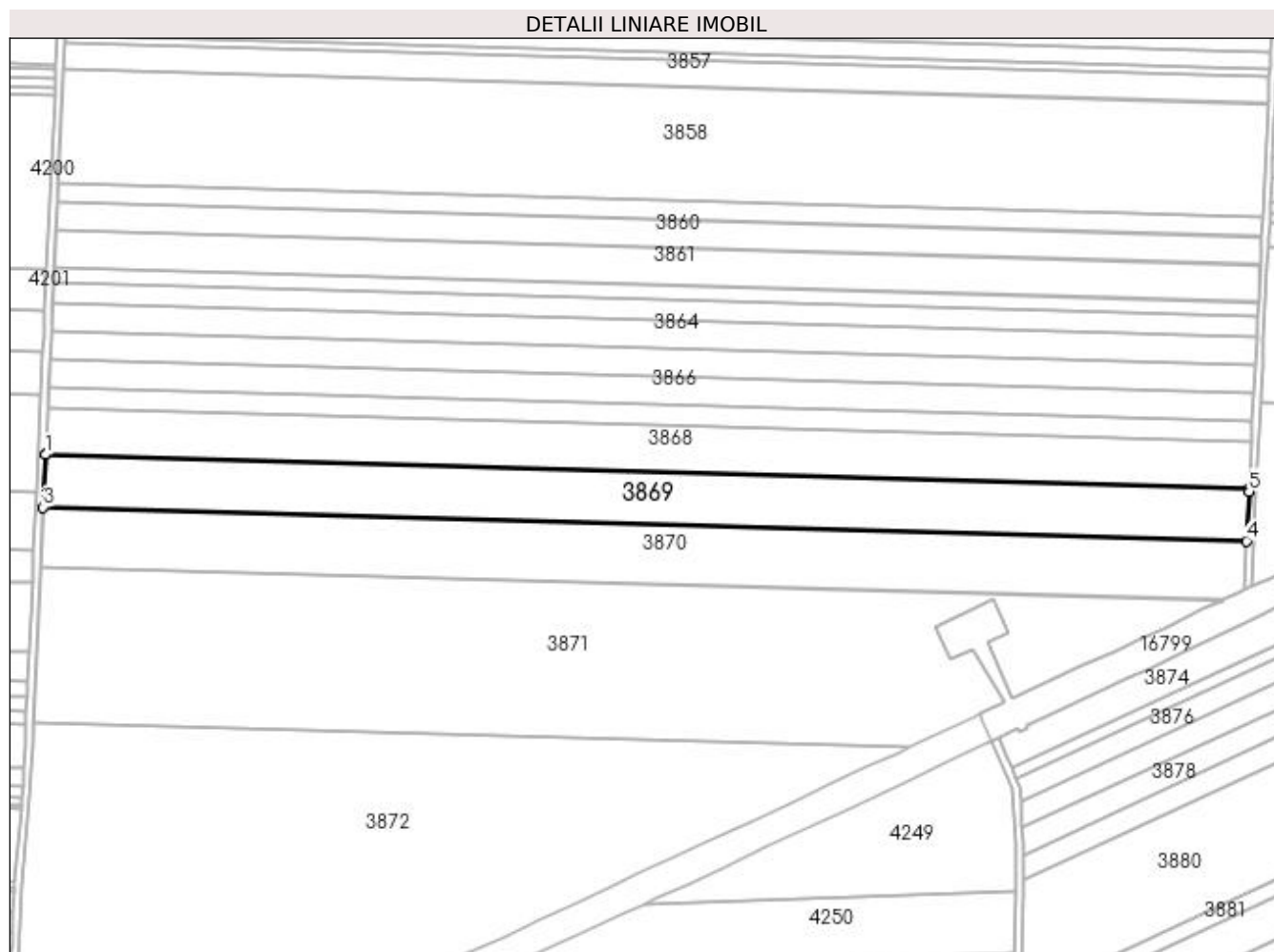
Inscrieri privind dezmembramintele dreptului de proprietate, drepturi reale de garanție și sarcini	Referințe
NU SUNT	

## Anexa Nr. 1 La Partea I

## Teren

Nr cadastral	Suprafața (mp)*	Observații / Referințe
32833	Din acte: 18.700 Masurata: 18.478	

\* Suprafața este determinată în planul de proiecție Stereo 70.



## Date referitoare la teren

Crt	Categorie folosință	Intravilan	Suprafața (mp)	Tarla	Parcelă	Nr. topo	Observații / Referințe
1	arabil	NU	18.478	371	85	-	

## Lungime Segmente

1) Valorile lungimilor segmentelor sunt obținute din proiecție în plan.

Punct început	X / Y	Punct sfârșit	X / Y	Lungime segment (** (m)
1	353.462,414 285.404,658	2	353.462,413 285.404,631	0.027
2	353.462,413 285.404,631	3	353.461,112 285.376,276	28.385
3	353.461,112 285.376,276	4	354.111,265 285.358,018	650.409
4	354.111,265 285.358,018	5	354.112,585 285.384,786	26.801

Punct început	X / Y	Punct sfârșit	X / Y	Lungime segment (** (m)
5	354.112,585 285.384,786	6	354.112,663 285.386,37	1.586
6	354.112,663 285.386,37	7	354.112,664 285.386,398	0.028
7	354.112,664 285.386,398	1	353.462,414 285.404,658	650.506

\*\* Lungimile segmentelor sunt determinate în planul de proiecție Stereo 70 și sunt rotunjite la 1 milimetru.

\*\*\* Distanța dintre puncte este formată din segmente cumulate ce sunt mai mici decât valoarea 1 milimetru.



**DATE DESPRE IMOBILUL NR. 3870**

Oficiul de Cadastru și Publicitate Imobiliară DOLJ  
Biroul de Cadastru și Publicitate Imobiliară Craiova

**A. Partea I. Descrierea imobilului**

TEREN Extravilan

Adresa: Jud. Dolj, T371 P86

Nr. Crt	Nr cadastral Nr. topografic	Suprafața* (mp)	Observații / Referințe
A1	30551	Din acte: 21.100 Masurata: 20.850	Sector cadastral:31 Teren neimprejmuit;

**B. Partea II. Proprietari și acte**

Inscrieri privitoare la dreptul de proprietate și alte drepturi reale		Referințe
<b>154059 / 11/12/2015</b>		
Act Notarial nr. CVC nr. 1060, din 20/11/2015 emis de NP RIBA MELTIADÉ;		
B1	Intabulare, drept de PROPRIETATE, dobandit prin Conventie, cota actuala 1/1, cota initiala 1/1 1) SOCIETATEA MOTAVEN SRL, CIF:34264040	A1

**C. Partea III. SARCINI .**

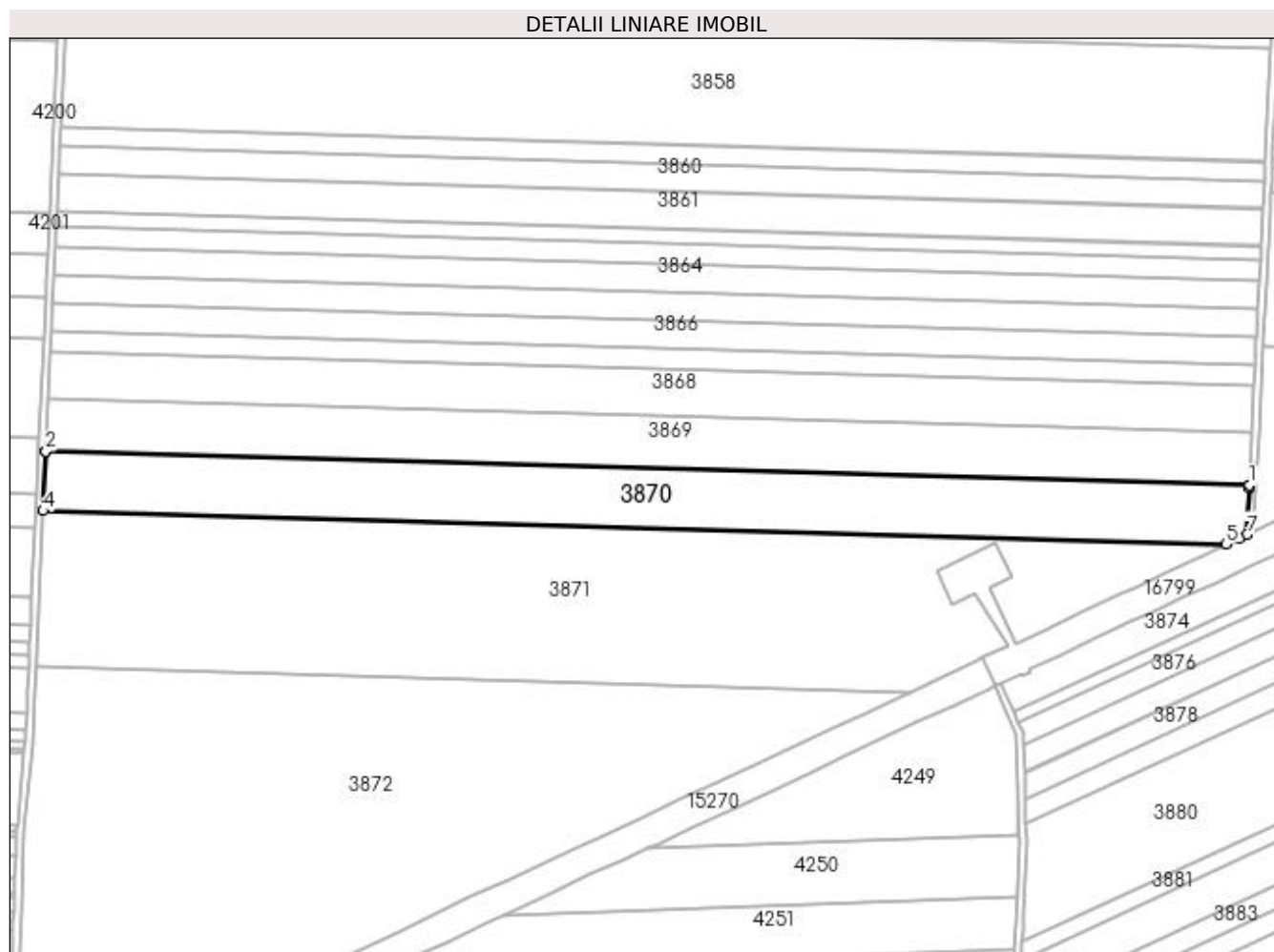
Inscrieri privind dezmembramintele dreptului de proprietate, drepturi reale de garanție și sarcini	Referințe
NU SUNT	

## Anexa Nr. 1 La Partea I

## Teren

Nr cadastral	Suprafața (mp)*	Observații / Referințe
30551	Din acte: 21.100 Masurata: 20.850	

\* Suprafața este determinată în planul de proiecție Stereo 70.



## Date referitoare la teren

Crt	Categorie folosință	Intra vilan	Suprafața (mp)	Tarla	Parcelă	Nr. topo	Observații / Referințe
1	arabil	NU	20.850	371	86	-	

## Lungime Segmente

1) Valorile lungimilor segmentelor sunt obținute din proiecție în plan.

Punct început	X / Y	Punct sfârșit	X / Y	Lungime segment (** (m)
1	354.111,265 285.358,018	2	353.461,112 285.376,276	650.409
2	353.461,112 285.376,276	3	353.461,108 285.376,198	0.078
3	353.461,108 285.376,198	4	353.459,64 285.344,2	32.032
4	353.459,64 285.344,2	5	354.098,801 285.326,25	639.413

Punct început	X / Y	Punct sfârșit	X / Y	Lungime segment (** (m)
5	354.098,801 285.326,25	6	354.105,899 285.329,496	7.805
6	354.105,899 285.329,496	7	354.109,953 285.331,428	4.491
7	354.109,953 285.331,428	8	354.111,184 285.356,371	24.973
8	354.111,184 285.356,371	9	354.111,261 285.357,94	1.571
9	354.111,261 285.357,94	1	354.111,265 285.358,018	0.078

\*\* Lungimile segmentelor sunt determinate în planul de proiecție Stereo 70 și sunt rotunjite la 1 milimetru.

\*\*\* Distanța dintre puncte este formată din segmente cumulate ce sunt mai mici decât valoarea 1 milimetru.





**DATE DESPRE IMOBILUL NR. 3871**

Oficiul de Cadastru și Publicitate Imobiliară DOLJ  
Biroul de Cadastru și Publicitate Imobiliară Craiova

**A. Partea I. Descrierea imobilului**

TEREN Extravilan

Adresa: Jud. Dolj, T371, P87

Nr. Crt	Nr cadastral Nr. topografic	Suprafața* (mp)	Observații / Referințe
A1		Din acte: 46.500 Masurata: 46.069	Sector cadastral:31 Teren neimprejmuit; Procent de diminuare 0.927%

**B. Partea II. Proprietari și acte**

Inscrieri privitoare la dreptul de proprietate și alte drepturi reale		Referințe
/		
Act Administrativ nr. TDP NR. 4370, din 17/12/2003 emis de CJSIPT DOLJ;		
B1	Intabulare, drept de PROPRIETATE, dobandit prin Reconstituire, cota actuala 1/1, cota initiala 1/1 1) ICĂ AURELIA, LIPSA CNP	A1

**C. Partea III. SARCINI .**

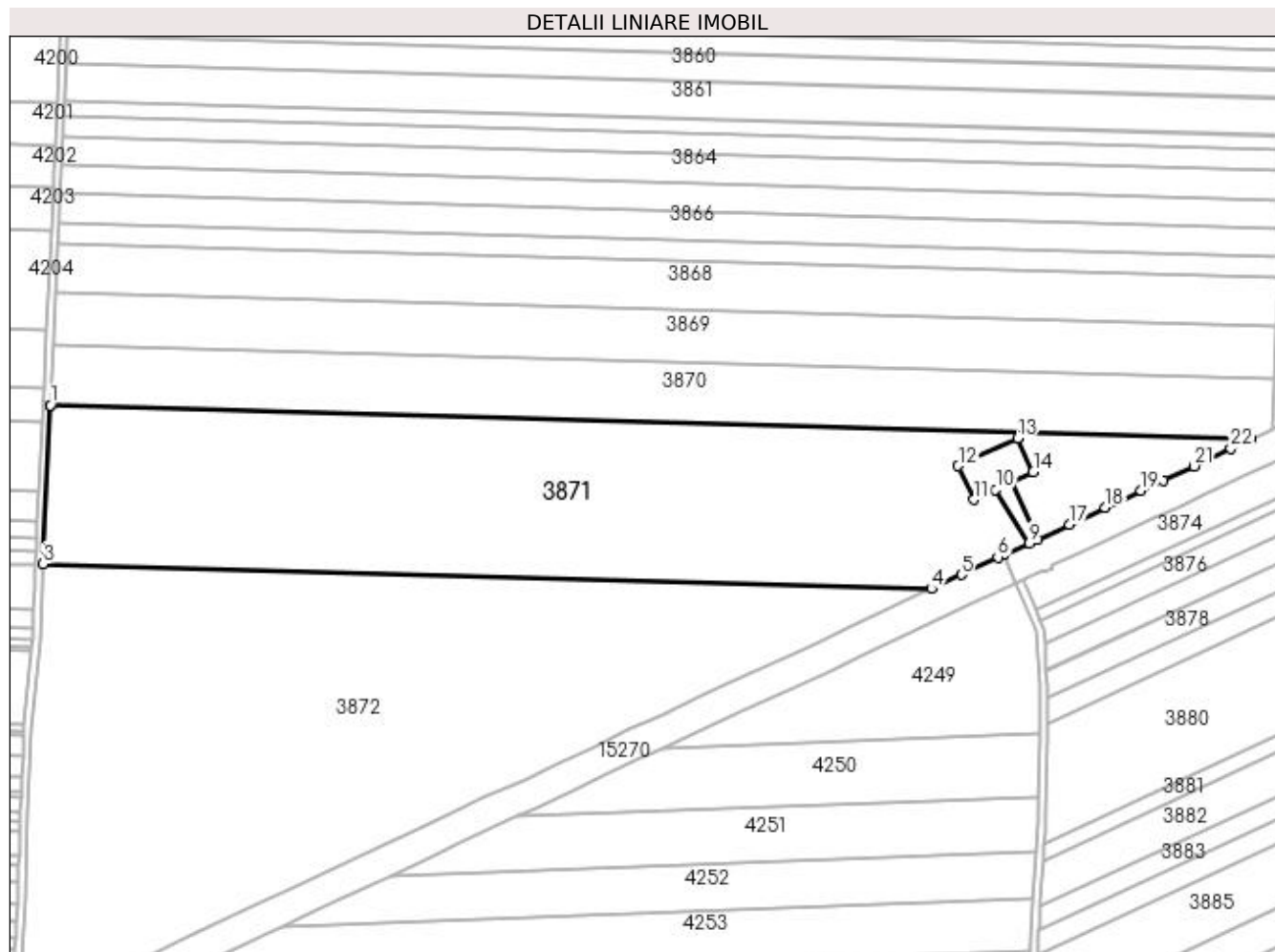
Inscrieri privind dezmembramintele dreptului de proprietate, drepturi reale de garanție și sarcini	Referințe
NU SUNT	

## Anexa Nr. 1 La Partea I

## Teren

Nr cadastral	Suprafața (mp)*	Observații / Referințe
	Din acte: 46.500 Masurata: 46.069	Procent de diminuare 0.927%

\* Suprafața este determinată în planul de proiecție Stereo 70.



## Date referitoare la teren

Crt	Categorie folosință	Intra vilan	Suprafața (mp)	Tarla	Parcelă	Nr. topo	Observații / Referințe
1	arabil	NU	46.069	371	87	-	

## Lungime Segmente

1) Valorile lungimilor segmentelor sunt obținute din proiecție în plan.

Punct început	X / Y	Punct sfârșit	X / Y	Lungime segment (** (m)
1	353.459,64 285.344,2	2	353.459,634 285.344,062	0.138
3	353.455,768 285.259,805	4	353.928,707 285.246,523	473.125
5	353.944,58 285.254,06	6	353.963,97 285.263,4	21.522
7	353.967,29 285.264,88	8	353.967,292 285.264,875	0.005

Punct început	X / Y	Punct sfârșit	X / Y	Lungime segment (** (m)
2	353.459,634 285.344,062	3	353.455,768 285.259,805	84.346
4	353.928,707 285.246,523	5	353.944,58 285.254,06	17.572
6	353.963,97 285.263,4	7	353.967,29 285.264,88	3.635
8	353.967,292 285.264,875	9	353.980,77 285.270,875	14.753

Punct început	X / Y	Punct sfârșit	X / Y	Lungime segment (** (m)	Punct început	X / Y	Punct sfârșit	X / Y	Lungime segment (** (m)
9	353.980,77 285.270,875	10	353.962,874 285.299,324	33.61	10	353.962,874 285.299,324	11	353.951,319 285.293,918	12.757
11	353.951,319 285.293,918	12	353.942,915 285.311,88	19.831	12	353.942,915 285.311,88	13	353.974,457 285.326,638	34.824
13	353.974,457 285.326,638	14	353.982,861 285.308,676	19.831	14	353.982,861 285.308,676	15	353.971,024 285.303,138	13.068
15	353.971,024 285.303,138	16	353.985,108 285.272,842	33.41	16	353.985,108 285.272,842	17	354.002,069 285.280,706	18.695
17	354.002,069 285.280,706	18	354.021,071 285.289,85	21.088	18	354.021,071 285.289,85	19	354.040,13 285.298,694	21.011
19	354.040,13 285.298,694	20	354.051,972 285.304,212	13.065	20	354.051,972 285.304,212	21	354.068,411 285.311,794	18.103
21	354.068,411 285.311,794	22	354.087,918 285.321,274	21.689	22	354.087,918 285.321,274	23	354.098,518 285.326,121	11.656
23	354.098,518 285.326,121	24	354.098,801 285.326,25	0.311	24	354.098,801 285.326,25	1	353.459,64 285.344,2	639.413

\*\* Lungimile segmentelor sunt determinate în planul de proiecție Stereo 70 și sunt rotunjite la 1 milimetru.

\*\*\* Distanța dintre puncte este formată din segmente cumulate ce sunt mai mici decât valoarea 1 milimetru.



**DATE DESPRE IMOBILUL NR. 3872**

Oficiul de Cadastru și Publicitate Imobiliară DOLJ  
Biroul de Cadastru și Publicitate Imobiliară Craiova

**A. Partea I. Descrierea imobilului**

TEREN Extravilan

Adresa: Jud. Dolj, T371, P88

Nr. Crt	Nr cadastral Nr. topografic	Suprafața* (mp)	Observații / Referințe
A1		Din acte: 57.600 Masurata: 57.066	Sector cadastral:31 Teren neimprejmuit; Procent de diminuare 0.927%

**B. Partea II. Proprietari și acte**

Inscrieri privitoare la dreptul de proprietate și alte drepturi reale		Referințe
/		
Act Administrativ nr. TDP NR. 4224-48619, din 05/02/2002 emis de CJSIPT DOLJ;		
B1	Intabulare, drept de PROPRIETATE, dobandit prin Reconstituire, cota actuala 1/1, cota initiala 1/1 1) PIROTEALĂ ION, LIPSA CNP	A1

**C. Partea III. SARCINI .**

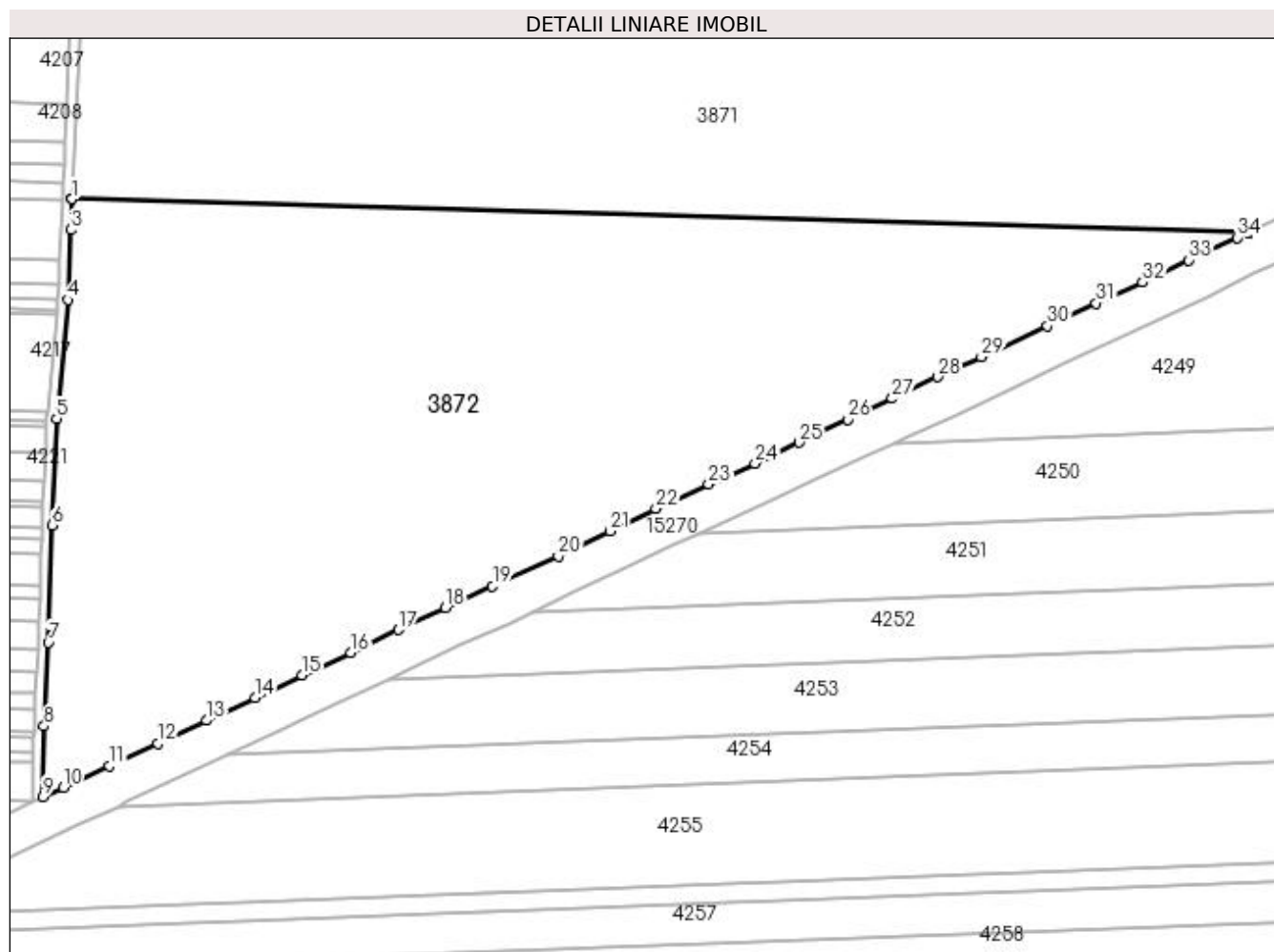
Inscrieri privind dezmembramintele dreptului de proprietate, drepturi reale de garanție și sarcini	Referințe
NU SUNT	

## Anexa Nr. 1 La Partea I

## Teren

Nr cadastral	Suprafața (mp)*	Observații / Referințe
	Din acte: 57.600 Masurata: 57.066	Procent de diminuare 0.927%

\* Suprafața este determinată în planul de proiecție Stereo 70.



## Date referitoare la teren

Crt	Categorie folosință	Intra vilan	Suprafața (mp)	Tarla	Parcelă	Nr. topo	Observații / Referințe
1	arabil	NU	57.066	371	88	-	

## Lungime Segmente

1) Valorile lungimilor segmentelor sunt obținute din proiecție în plan.

Punct început	X / Y	Punct sfârșit	X / Y	Lungime segment (** (m)
1	353.455,768 285.259,805	2	353.455,763 285.259,701	0.104
3	353.455,2 285.247,43	4	353.454,02 285.219,21	28.245
5	353.449,51 285.171,51	6	353.447,72 285.128,74	42.807
7	353.446,19 285.081,49	8	353.444,41 285.047,94	33.597

Punct început	X / Y	Punct sfârșit	X / Y	Lungime segment (** (m)
2	353.455,763 285.259,701	3	353.455,2 285.247,43	12.284
4	353.454,02 285.219,21	5	353.449,51 285.171,51	47.913
6	353.447,72 285.128,74	7	353.446,19 285.081,49	47.275
8	353.444,41 285.047,94	9	353.444,04 285.019,54	28.402

Punct început	X / Y	Punct sfârșit	X / Y	Lungime segment (** (m)
9	353.444,04 285.019,54	10	353.452,13 285.023,3	8.921
11	353.470,79 285.031,91	12	353.490,13 285.040,98	21.361
13	353.509,69 285.050,21	14	353.529,31 285.059,48	21.7
15	353.548,14 285.068,37	16	353.567,57 285.077,53	21.481
17	353.586,9 285.086,63	18	353.605,7 285.095,6	20.83
19	353.624,64 285.104,25	20	353.651,07 285.116,22	29.014
21	353.671,77 285.126,28	22	353.690,28 285.135,34	20.608
23	353.711,54 285.145,09	24	353.730,16 285.153,57	20.46
25	353.747,97 285.161,94	26	353.767,29 285.171,22	21.433
27	353.785,3 285.179,56	28	353.803,57 285.188,26	20.236
29	353.821,08 285.196,36	30	353.847,64 285.208,68	29.278
31	353.867,24 285.217,9	32	353.885,88 285.226,36	20.47
33	353.904,5 285.235,24	34	353.923,92 285.244,25	21.408
35	353.928,502 285.246,426	36	353.928,707 285.246,523	0.227

Punct început	X / Y	Punct sfârșit	X / Y	Lungime segment (** (m)
10	353.452,13 285.023,3	11	353.470,79 285.031,91	20.551
12	353.490,13 285.040,98	13	353.509,69 285.050,21	21.628
14	353.529,31 285.059,48	15	353.548,14 285.068,37	20.823
16	353.567,57 285.077,53	17	353.586,9 285.086,63	21.365
18	353.605,7 285.095,6	19	353.624,64 285.104,25	20.822
20	353.651,07 285.116,22	21	353.671,77 285.126,28	23.015
22	353.690,28 285.135,34	23	353.711,54 285.145,09	23.389
24	353.730,16 285.153,57	25	353.747,97 285.161,94	19.679
26	353.767,29 285.171,22	27	353.785,3 285.179,56	19.847
28	353.803,57 285.188,26	29	353.821,08 285.196,36	19.293
30	353.847,64 285.208,68	31	353.867,24 285.217,9	21.66
32	353.885,88 285.226,36	33	353.904,5 285.235,24	20.629
34	353.923,92 285.244,25	35	353.928,502 285.246,426	5.072
36	353.928,707 285.246,523	1	353.455,768 285.259,805	473.125

\*\* Lungimile segmentelor sunt determinate în planul de proiecție Stereo 70 și sunt rotunjite la 1 milimetru.

\*\*\* Distanța dintre puncte este formată din segmente cumulate ce sunt mai mici decât valoarea 1 milimetru.

