

**DATE DESPRE IMOBILUL NR. 13955**

Oficiul de Cadastru și Publicitate Imobiliară DOLJ  
Biroul de Cadastru și Publicitate Imobiliară Craiova

**A. Partea I. Descrierea imobilului**

TEREN Intravilan

Nr. CF vechi:7

Nr. cadastral vechi:6-394-395

Adresa: Loc. Motatei Gara, Jud. Dolj, T335, P1

Nr. Crt	Nr cadastral Nr. topografic	Suprafața* (mp)	Observații / Referințe
A1	30235	5.040	Sector cadastral:30 Teren neimprejmuit;

**B. Partea II. Proprietari și acte**

Inscrieri privitoare la dreptul de proprietate și alte drepturi reale		Referințe
<b>39680 / 04/07/2007</b>		
Act Notarial nr. CVC NR. 2453 din 2007, din 04/07/2007 emis de BNP Sandu Cosmin;		
B1	Intabulare, drept de PROPRIETATE, dobândit prin Conventie, cota actuala 1/1, cota initiala 1/1 1) <b>MAGAREATA VASILICA ANDREI</b> , bun propriu <i>OBSERVATII: (provenita din conversia CF 7)</i>	A1
<b>74654 / 23/06/2014</b>		
Act Administrativ nr. REFERAT NR 2395/SC, din 19/06/2014 emis de SERVICIUL CADASTRU;		
B2	se notează suprapunerea reală a imobilului înscris în prezenta carte funciară cu imobilul - DN 56 înscris în CF 30971 Motatei,	A1

**C. Partea III. SARCINI .**

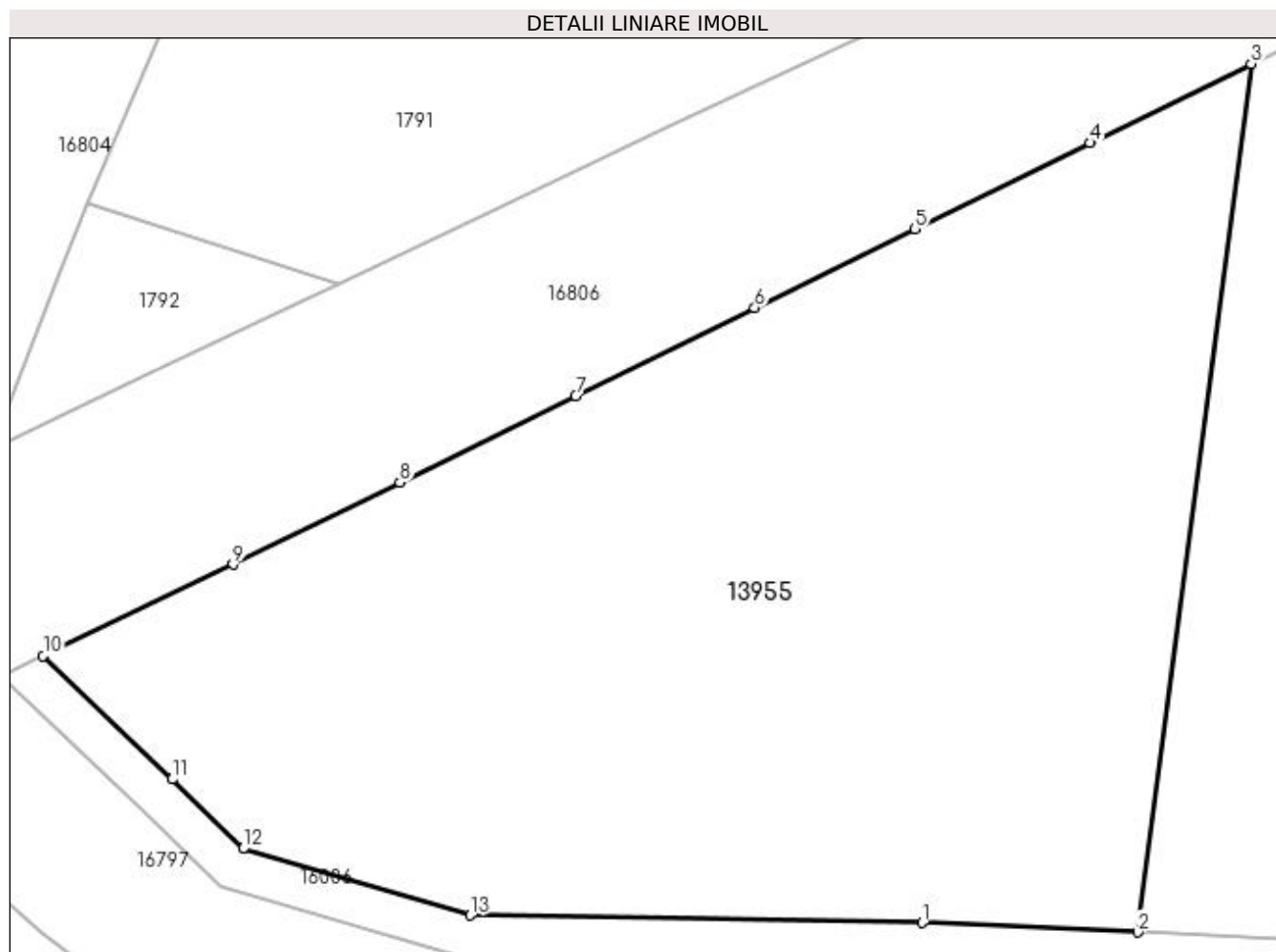
Inscrieri privind dezmembramintele dreptului de proprietate, drepturi reale de garanție și sarcini	Referințe
NU SUNT	

## Anexa Nr. 1 La Partea I

## Teren

Nr cadastral	Suprafața (mp)*	Observații / Referințe
30235	5.040	

\* Suprafața este determinată în planul de proiecție Stereo 70.



## Date referitoare la teren

Crt	Categorie folosință	Intravilan	Suprafața (mp)	Tarla	Parcelă	Nr. topo	Observații / Referințe
1	arabil	DA	5.040	335	1	-	

## Lungime Segmente

1) Valorile lungimilor segmentelor sunt obținute din proiecție în plan.

Punct început	X / Y	Punct sfârșit	X / Y	Lungime segment (** (m)
1	355.703,798 285.995,416	2	355.723,774 285.994,538	19.995
2	355.723,774 285.994,538	3	355.734,294 286.075,015	81.162
3	355.734,294 286.075,015	4	355.719,359 286.067,673	16.642
4	355.719,359 286.067,673	5	355.703,132 286.059,696	18.082
5	355.703,132 286.059,696	6	355.688,274 286.052,391	16.557

Punct început	X / Y	Punct sfârșit	X / Y	Lungime segment (** (m)
6	355.688,274 286.052,391	7	355.671,687 286.044,237	18.483
7	355.671,687 286.044,237	8	355.655,372 286.036,216	18.18
8	355.655,372 286.036,216	9	355.639,916 286.028,618	17.223
9	355.639,916 286.028,618	10	355.622,308 286.020,132	19.546
10	355.622,308 286.020,132	11	355.634,283 286.008,719	16.543
11	355.634,283 286.008,719	12	355.640,84 286.002,278	9.191
12	355.640,84 286.002,278	13	355.661,893 285.996,101	21.94
13	355.661,893 285.996,101	1	355.703,798 285.995,416	41.911

\*\* Lungimile segmentelor sunt determinate în planul de proiecție Stereo 70 și sunt rotunjite la 1 milimetru.

\*\*\* Distanța dintre puncte este formată din segmente cumulate ce sunt mai mici decât valoarea 1 milimetru.



**DATE DESPRE IMOBILUL NR. 13956**

Oficiul de Cadastru și Publicitate Imobiliară DOLJ  
Biroul de Cadastru și Publicitate Imobiliară Craiova

**A. Partea I. Descrierea imobilului**

TEREN Extravilan

Adresa: Jud. Dolj, T335, P2

Nr. Crt	Nr cadastral Nr. topografic	Suprafața* (mp)	Observații / Referințe
A1		10.000	Sector cadastral:30 Teren neimprejmuit;

**B. Partea II. Proprietari și acte**

Inscrieri privitoare la dreptul de proprietate și alte drepturi reale	Referințe
/	
Act Notarial nr. PARTAJ 1011, din 23/05/2014 emis de BNP STOENESCU FLOREA;	
B1	A1
Intabulare, drept de PROPRIETATE, dobandit prin lesire Din Indiviziune, cota actuala 1/1, cota initiala 1/1 1) TIGANTELE DUMITRU	

**C. Partea III. SARCINI .**

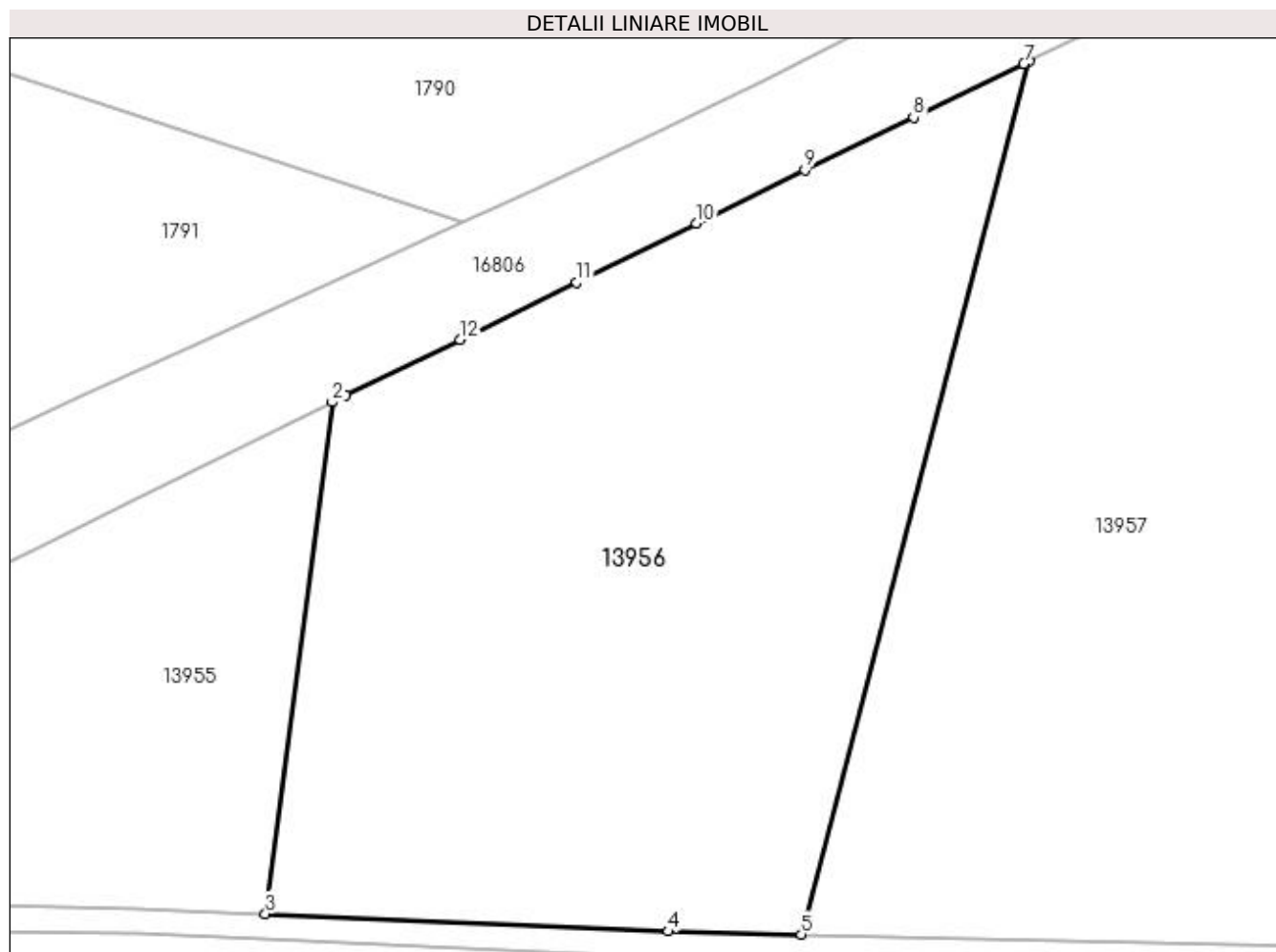
Inscrieri privind dezmembramintele dreptului de proprietate, drepturi reale de garanție și sarcini	Referințe
NU SUNT	

## Anexa Nr. 1 La Partea I

## Teren

Nr cadastral	Suprafața (mp)*	Observații / Referințe
	10.000	

\* Suprafața este determinată în planul de proiecție Stereo 70.



## Date referitoare la teren

Crt	Categorie folosință	Intra vilan	Suprafața (mp)	Tarla	Parcelă	Nr. topo	Observații / Referințe
1	arabil	NU	10.000	335	2	-	

## Lungime Segmente

1) Valorile lungimilor segmentelor sunt obținute din proiecție în plan.

Punct început	X / Y	Punct sfârșit	X / Y	Lungime segment (** (m)
1	355.736,408 286.076,055	2	355.734,294 286.075,015	2.356
2	355.734,294 286.075,015	3	355.723,774 285.994,538	81.162
3	355.723,774 285.994,538	4	355.787,157 285.991,75	63.444
4	355.787,157 285.991,75	5	355.808,119 285.991,281	20.967
5	355.808,119 285.991,281	6	355.843,92 286.128,614	141.923

Punct început	X / Y	Punct sfârșit	X / Y	Lungime segment (** (m)
6	355.843,92 286.128,614	7	355.843,109 286.128,225	0.899
7	355.843,109 286.128,225	8	355.825,782 286.119,822	19.257
8	355.825,782 286.119,822	9	355.808,648 286.111,533	19.034
9	355.808,648 286.111,533	10	355.791,639 286.103,119	18.976
10	355.791,639 286.103,119	11	355.772,776 286.093,826	21.028
11	355.772,776 286.093,826	12	355.754,35 286.084,875	20.485
12	355.754,35 286.084,875	1	355.736,408 286.076,055	19.993

\*\* Lungimile segmentelor sunt determinate în planul de proiecție Stereo 70 și sunt rotunjite la 1 milimetru.

\*\*\* Distanța dintre puncte este formată din segmente cumulate ce sunt mai mici decât valoarea 1 milimetru.





**DATE DESPRE IMOBILUL NR. 13957**

Oficiul de Cadastru și Publicitate Imobiliară DOLJ  
Biroul de Cadastru și Publicitate Imobiliară Craiova

**A. Partea I. Descrierea imobilului**

TEREN Extravilan

Adresa: Jud. Dolj, T335, P2

Nr. Crt	Nr cadastral Nr. topografic	Suprafața* (mp)	Observații / Referințe
A1		25.800	Sector cadastral:30 Teren neimprejmuit;

**B. Partea II. Proprietari și acte**

Inscrieri privitoare la dreptul de proprietate și alte drepturi reale	Referințe
/	
Act Administrativ nr. 3278/48331, din 17/03/1997 emis de CJSIPT DOLJ;	
B1	A1
Intabulare, drept de PROPRIETATE, dobândit prin Reconstituire, cota actuala 1/1, cota initiala 1/1 1) DRINCEANU MISU	

**C. Partea III. SARCINI .**

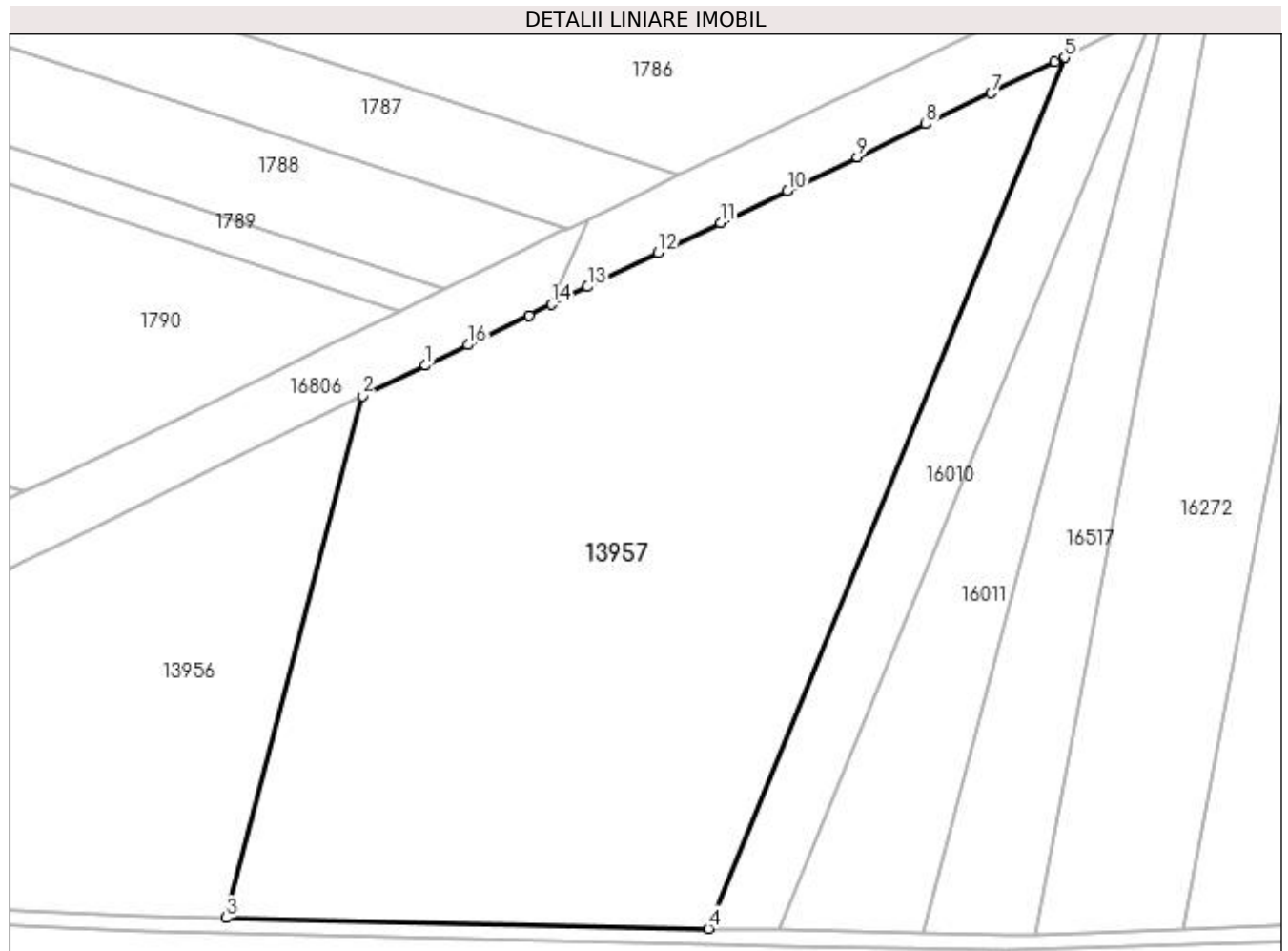
Inscrieri privind dezmembramintele dreptului de proprietate, drepturi reale de garanție și sarcini	Referințe
NU SUNT	

## Anexa Nr. 1 La Partea I

## Teren

Nr cadastral	Suprafața (mp)*	Observații / Referințe
	25.800	

\* Suprafața este determinată în planul de proiecție Stereo 70.



## Date referitoare la teren

Crt	Categorie folosință	Intra vilan	Suprafața (mp)	Tarla	Parcelă	Nr. topo	Observații / Referințe
1	arabil	NU	25.800	335	2	-	

## Lungime Segmente

1) Valorile lungimilor segmentelor sunt obținute din proiecție în plan.

Punct început	X / Y	Punct sfârșit	X / Y	Lungime segment (** (m)
1	355.860,599 286.136,617	2	355.843,92 286.128,614	18.5
2	355.843,92 286.128,614	3	355.808,119 285.991,281	141.923
3	355.808,119 285.991,281	4	355.935,053 285.988,442	126.966
4	355.935,053 285.988,442	5	356.028,903 286.217,654	247.681
5	356.028,903 286.217,654	6	356.026,387 286.216,446	2.791

Punct început	X / Y	Punct sfârșit	X / Y	Lungime segment (** (m)
6	356.026,387 286.216,446	7	356.009,548 286.208,319	18.698
7	356.009,548 286.208,319	8	355.992,398 286.200,13	19.005
8	355.992,398 286.200,13	9	355.974,322 286.191,476	20.041
9	355.974,322 286.191,476	10	355.955,916 286.182,578	20.444
10	355.955,916 286.182,578	11	355.938,263 286.174,187	19.546
11	355.938,263 286.174,187	12	355.921,852 286.166,237	18.235
12	355.921,852 286.166,237	13	355.903,209 286.157,296	20.676
13	355.903,209 286.157,296	14	355.893,782 286.152,692	10.491
14	355.893,782 286.152,692	15	355.887,917 286.149,828	6.527
15	355.887,917 286.149,828	16	355.871,755 286.142,042	17.94
16	355.871,755 286.142,042	1	355.860,599 286.136,617	12.405

\*\* Lungimile segmentelor sunt determinate în planul de proiecție Stereo 70 și sunt rotunjite la 1 milimetru.

\*\*\* Distanța dintre puncte este formată din segmente cumulate ce sunt mai mici decât valoarea 1 milimetru.



**DATE DESPRE IMOBILUL NR. 16006**

Oficiul de Cadastru și Publicitate Imobiliară DOLJ  
Biroul de Cadastru și Publicitate Imobiliară Craiova

**A. Partea I. Descrierea imobilului**

TEREN Extravilan

Adresa: Jud. Dolj, De 336

Nr. Crt	Nr cadastral Nr. topografic	Suprafața* (mp)	Observații / Referințe
A1	39768	13.339	Sector cadastral:30 Teren neimprejmuit;

**B. Partea II. Proprietari și acte**

Inscrieri privitoare la dreptul de proprietate și alte drepturi reale		Referințe
<b>291432 / 13/12/2021</b>		
Act Administrativ nr. HCL NR. 32, din 31/08/2021 emis de Consiliul Local Motatei - Anexa 1 (HCL și Anexa 1 la HCL ; act administrativ nr Referat de legalitate NR. 9384,10665 din 20.10.2021, emis de Institutia Prefectului - Judetul Dolj;act administrativ nr 7463 din 09.12.2021, emis de Consiliul Local Motatei);		
B1	Intabulare, drept de PROPRIETATE, dobandit prin Lege, cota actuala 1/1, cota initiala 1/1 1) COMUNA MOTATEI - DOMENIUL PUBLIC, CIF:4553305	A1

**C. Partea III. SARCINI .**

Inscrieri privind dezmembramintele dreptului de proprietate, drepturi reale de garanție și sarcini	Referințe
NU SUNT	


## Anexa Nr. 1 La Partea I

## Teren

Nr cadastral	Suprafața (mp)*	Observații / Referințe
39768	13.339	

\* Suprafața este determinată în planul de proiecție Stereo 70.

## DETALII LINIARE IMOBIL



## Date referitoare la teren

Crt	Categorie folosință	Intravilan	Suprafața (mp)	Tarla	Parcelă	Nr. topo	Observații / Referințe
1	drum	NU	13.339	-	De 336	-	

## Lungime Segmente

1) Valorile lungimilor segmentelor sunt obținute din proiecție în plan.

Punct început	X / Y	Punct sfârșit	X / Y	Lungime segment	Punct început	X / Y	Punct sfârșit	X / Y	Lungime segment	Punct început	X / Y	Punct sfârșit	X / Y	Lungime segment
1	356.293,036 285.990,017	2	356.253,81 285.984,07	39.67 4	2	356.253,81 285.984,07	3	356.221,067 285.986,417	32.82 7	3	356.221,067 285.986,417	4	356.198,909 285.988,006	22.21 5
4	356.198,909 285.988,006	5	356.192,304 285.991,721	7.578	5	356.192,304 285.991,721	6	356.170,121 285.992,096	22.18 6	6	356.170,121 285.992,096	7	356.146,9 285.991,293	23.23 5
7	356.146,9 285.991,293	8	356.096,352 285.989,545	50.57 8	8	356.096,352 285.989,545	9	356.060,02 285.988,288	36.35 4	9	356.060,02 285.988,288	10	356.021,129 285.986,943	38.91 4
10	356.021,129 285.986,943	11	356.013,641 285.986,684	7.492	11	356.013,641 285.986,684	12	355.991,602 285.987,177	22.04 5	12	355.991,602 285.987,177	13	355.953,607 285.988,027	38.00 5
13	355.953,607 285.988,027	14	355.935,053 285.988,442	18.55 9	14	355.935,053 285.988,442	15	355.808,119 285.991,281	126.9 66	15	355.808,119 285.991,281	16	355.787,157 285.991,75	20.96 7
16	355.787,157 285.991,75	17	355.723,774 285.994,538	63.44 4	17	355.723,774 285.994,538	18	355.703,798 285.995,416	19.99 5	18	355.703,798 285.995,416	19	355.661,893 285.996,101	41.91 1

Punct început	X / Y	Punct sfârșit	X / Y	Lungime segment	Punct început	X / Y	Punct sfârșit	X / Y	Lungime segment	Punct început	X / Y	Punct sfârșit	X / Y	Lungime segment
19	355.661,893 285.996,101	20	355.640,84 286.002,278	21.94	20	355.640,84 286.002,278	21	355.634,283 286.008,719	9.191	21	355.634,283 286.008,719	22	355.622,308 286.020,132	16.543
22	355.622,308 286.020,132	23	355.618,457 286.018,276	4.275	23	355.618,457 286.018,276	24	355.631,501 286.005,844	18.019	24	355.631,501 286.005,844	25	355.638,752 285.998,722	10.164
25	355.638,752 285.998,722	26	355.661,286 285.992,11	23.484	26	355.661,286 285.992,11	27	355.703,677 285.991,417	42.397	27	355.703,677 285.991,417	28	355.723,598 285.990,542	19.94
28	355.723,598 285.990,542	29	355.787,024 285.987,752	63.487	29	355.787,024 285.987,752	30	355.808,03 285.987,282	21.011	30	355.808,03 285.987,282	31	355.934,964 285.984,443	126.966
31	355.934,964 285.984,443	32	355.953,518 285.984,028	18.559	32	355.953,518 285.984,028	33	356.013,665 285.982,682	60.162	33	356.013,665 285.982,682	34	356.096,49 285.985,547	82.875
34	356.096,49 285.985,547	35	356.147,038 285.987,295	50.578	35	356.147,038 285.987,295	36	356.170,156 285.988,095	23.132	36	356.170,156 285.988,095	37	356.191,225 285.987,739	21.072
37	356.191,225 285.987,739	38	356.197,729 285.984,08	7.463	38	356.197,729 285.984,08	39	356.253,969 285.980,048	56.384	39	356.253,969 285.980,048	40	356.293,264 285.986,006	39.744
40	356.293,264 285.986,006	41	356.300,608 285.985,736	7.349	41	356.300,608 285.985,736	42	356.313,092 285.985,276	12.492	42	356.313,092 285.985,276	43	356.322,819 285.984,919	9.734
43	356.322,819 285.984,919	44	356.326,115 285.984,797	3.298	44	356.326,115 285.984,797	45	356.358,609 285.983,601	32.516	45	356.358,609 285.983,601	46	356.359,35 285.983,574	0.741
46	356.359,35 285.983,574	47	356.369,162 285.983,213	9.819	47	356.369,162 285.983,213	48	356.384,374 285.982,653	15.222	48	356.384,374 285.982,653	49	356.430,785 285.980,945	46.442
49	356.430,785 285.980,945	50	356.433,936 285.980,829	3.153	50	356.433,936 285.980,829	51	356.456,106 285.980,013	22.185	51	356.456,106 285.980,013	52	356.477,71 285.979,218	21.619
52	356.477,71 285.979,218	53	356.483,383 285.979,009	5.677	53	356.483,383 285.979,009	54	356.516,693 285.978,499	33.314	54	356.516,693 285.978,499	55	356.556,808 285.977,884	40.12
55	356.556,808 285.977,884	56	356.570,271 285.977,678	13.465	56	356.570,271 285.977,678	57	356.588,129 285.977,405	17.86	57	356.588,129 285.977,405	58	356.606,984 285.977,116	18.857
58	356.606,984 285.977,116	59	356.612,574 285.977,031	5.591	59	356.612,574 285.977,031	60	356.625,503 285.976,833	12.931	60	356.625,503 285.976,833	61	356.634,643 285.976,693	9.141
61	356.634,643 285.976,693	62	356.643,705 285.976,554	9.063	62	356.643,705 285.976,554	63	356.652,692 285.976,416	8.988	63	356.652,692 285.976,416	64	356.661,606 285.976,28	8.915
64	356.661,606 285.976,28	65	356.678,857 285.976,016	17.253	65	356.678,857 285.976,016	66	356.705,871 285.975,956	27.014	66	356.705,871 285.975,956	67	356.714,377 285.975,936	8.506
67	356.714,377 285.975,936	68	356.739,534 285.975,88	25.157	68	356.739,534 285.975,88	69	356.747,472 285.975,862	7.938	69	356.747,472 285.975,862	70	356.754,046 285.975,848	6.574
70	356.754,046 285.975,848	71	356.771,94 285.975,807	17.894	71	356.771,94 285.975,807	72	356.781,911 285.975,785	9.971	72	356.781,911 285.975,785	73	356.789,256 285.975,769	7.345
73	356.789,256 285.975,769	74	356.801,14 285.975,742	11.884	74	356.801,14 285.975,742	75	356.813,85 285.975,714	12.71	75	356.813,85 285.975,714	76	356.821,631 285.975,696	7.781
76	356.821,631 285.975,696	77	356.832,442 285.975,672	10.811	77	356.832,442 285.975,672	78	356.840,415 285.975,654	7.973	78	356.840,415 285.975,654	79	356.847,075 285.975,639	6.66
79	356.847,075 285.975,639	80	356.847,934 285.975,615	0.859	80	356.847,934 285.975,615	81	356.855,494 285.975,41	7.563	81	356.855,494 285.975,41	82	356.870,474 285.975,004	14.986
82	356.870,474 285.975,004	83	356.877,896 285.974,802	7.425	83	356.877,896 285.974,802	84	356.881,592 285.974,702	3.697	84	356.881,592 285.974,702	85	356.888,949 285.974,502	7.36
85	356.888,949 285.974,502	86	356.896,264 285.974,304	7.318	86	356.896,264 285.974,304	87	356.903,539 285.974,106	7.278	87	356.903,539 285.974,106	88	356.910,779 285.973,91	7.243
88	356.910,779 285.973,91	89	356.918,02 285.973,713	7.244	89	356.918,02 285.973,713	90	356.925,411 285.973,513	7.394	90	356.925,411 285.973,513	91	356.932,971 285.973,308	7.563
91	356.932,971 285.973,308	92	356.940,64 285.973,1	7.672	92	356.940,64 285.973,1	93	356.948,396 285.972,889	7.759	93	356.948,396 285.972,889	94	356.956,244 285.972,676	7.851
94	356.956,244 285.972,676	95	356.964,187 285.972,46	7.946	95	356.964,187 285.972,46	96	356.972,218 285.972,243	8.034	96	356.972,218 285.972,243	97	356.980,326 285.972,022	8.111
97	356.980,326 285.972,022	98	356.988,517 285.971,8	8.194	98	356.988,517 285.971,8	99	357.005,744 285.971,333	17.233	99	357.005,744 285.971,333	100	357.014,769 285.971,088	9.028
100	357.014,769 285.971,088	101	357.023,174 285.970,86	8.408	101	357.023,174 285.970,86	102	357.031,781 285.970,626	8.61	102	357.031,781 285.970,626	103	357.041,444 285.970,364	9.667
103	357.041,444 285.970,364	104	357.048,761 285.970,165	7.32	104	357.048,761 285.970,165	105	357.055,074 285.969,994	6.315	105	357.055,074 285.969,994	106	357.065,506 285.969,711	10.436
106	357.065,506 285.969,711	107	357.072,355 285.969,525	6.852	107	357.072,355 285.969,525	108	357.079,722 285.969,325	7.37	108	357.079,722 285.969,325	109	357.087,093 285.969,125	7.374
109	357.087,093 285.969,125	110	357.094,466 285.968,925	7.376	110	357.094,466 285.968,925	111	357.096,915 285.968,859	2.45	111	357.096,915 285.968,859	112	357.101,883 285.968,772	4.969
112	357.101,883 285.968,772	113	357.110,479 285.968,62	8.597	113	357.110,479 285.968,62	114	357.117,201 285.968,501	6.723	114	357.117,201 285.968,501	115	357.123,939 285.968,382	6.739
115	357.123,939 285.968,382	116	357.141,329 285.968,074	17.393	116	357.141,329 285.968,074	117	357.149,763 285.967,925	8.435	117	357.149,763 285.967,925	118	357.163,066 285.967,69	13.305

Punct început	X / Y	Punct sfârșit	X / Y	Lungime segment	Punct început	X / Y	Punct sfârșit	X / Y	Lungime segment	Punct început	X / Y	Punct sfârșit	X / Y	Lungime segment
118	357.163,066 285.967,69	119	357.177,969 285.967,427	14.905	119	357.177,969 285.967,427	120	357.198,029 285.967,072	20.063	120	357.198,029 285.967,072	121	357.207,267 285.966,909	9.239
121	357.207,267 285.966,909	122	357.216,584 285.966,744	9.318	122	357.216,584 285.966,744	123	357.225,979 285.966,578	9.396	123	357.225,979 285.966,578	124	357.235,457 285.966,411	9.479
124	357.235,457 285.966,411	125	357.245,016 285.966,242	9.56	125	357.245,016 285.966,242	126	357.254,662 285.966,071	9.648	126	357.254,662 285.966,071	127	357.271,262 285.965,778	16.603
127	357.271,262 285.965,778	128	357.284,122 285.965,551	12.862	128	357.284,122 285.965,551	129	357.290,092 285.965,445	5.971	129	357.290,092 285.965,445	130	357.302,049 285.965,234	11.959
130	357.302,049 285.965,234	131	357.318,973 285.964,921	16.927	131	357.318,973 285.964,921	132	357.328,702 285.964,822	9.73	132	357.328,702 285.964,822	133	357.347,072 285.964,635	18.371
133	357.347,072 285.964,635	134	357.352,228 285.964,583	5.156	134	357.352,228 285.964,583	135	357.357,408 285.964,53	5.18	135	357.357,408 285.964,53	136	357.362,616 285.964,477	5.208
136	357.362,616 285.964,477	137	357.370,575 285.964,396	7.959	137	357.370,575 285.964,396	138	357.380,229 285.964,313	9.654	138	357.380,229 285.964,313	139	357.390,738 285.964,222	10.509
139	357.390,738 285.964,222	140	357.401,264 285.964,132	10.526	140	357.401,264 285.964,132	141	357.403,79 285.964,11	2.526	141	357.403,79 285.964,11	142	357.424,865 285.963,929	21.076
142	357.424,865 285.963,929	143	357.441,319 285.963,787	16.455	143	357.441,319 285.963,787	144	357.451,891 285.963,697	10.572	144	357.451,891 285.963,697	145	357.469,52 285.963,545	17.63
145	357.469,52 285.963,545	146	357.472,717 285.963,518	3.197	146	357.472,717 285.963,518	147	357.483,416 285.963,426	10.699	147	357.483,416 285.963,426	148	357.502,255 285.963,264	18.84
148	357.502,255 285.963,264	149	357.524,321 285.963,074	22.067	149	357.524,321 285.963,074	150	357.536,429 285.962,97	12.108	150	357.536,429 285.962,97	151	357.555,547 285.962,806	19.119
151	357.555,547 285.962,806	152	357.560,341 285.962,765	4.794	152	357.560,341 285.962,765	153	357.579,347 285.962,153	19.016	153	357.579,347 285.962,153	154	357.597,051 285.961,583	17.713
154	357.597,051 285.961,583	155	357.608,954 285.961,2	11.909	155	357.608,954 285.961,2	156	357.617,813 285.960,915	8.864	156	357.617,813 285.960,915	157	357.619,495 285.960,861	1.683
157	357.619,495 285.960,861	158	357.637,552 285.960,279	18.066	158	357.637,552 285.960,279	159	357.643,581 285.960,085	6.032	159	357.643,581 285.960,085	160	357.645,993 285.960,008	2.413
160	357.645,993 285.960,008	161	357.664,344 285.959,417	18.361	161	357.664,344 285.959,417	162	357.676,435 285.959,028	12.097	162	357.676,435 285.959,028	163	357.692,177 285.958,521	15.75
163	357.692,177 285.958,521	164	357.716,445 285.957,74	24.281	164	357.716,445 285.957,74	165	357.728,601 285.957,349	12.162	165	357.728,601 285.957,349	166	357.744,67 285.956,832	16.077
166	357.744,67 285.956,832	167	357.745,233 285.956,814	0.563	167	357.745,233 285.956,814	168	357.756,185 285.956,545	10.955	168	357.756,185 285.956,545	169	357.771,704 285.956,166	15.524
169	357.771,704 285.956,166	170	357.774,428 285.956,099	2.725	170	357.774,428 285.956,099	171	357.786,872 285.955,795	12.448	171	357.786,872 285.955,795	172	357.801,177 285.955,445	14.309
172	357.801,177 285.955,445	173	357.813,934 285.955,133	12.761	173	357.813,934 285.955,133	174	357.822,253 285.954,929	8.322	174	357.822,253 285.954,929	175	357.850,473 285.954,239	28.228
175	357.850,473 285.954,239	176	357.860,504 285.953,993	10.034	176	357.860,504 285.953,993	177	357.876,508 285.953,602	16.009	177	357.876,508 285.953,602	178	357.891,997 285.953,223	15.494
178	357.891,997 285.953,223	179	357.893,366 285.953,197	1.369	179	357.893,366 285.953,197	180	357.922,678 285.952,647	29.317	180	357.922,678 285.952,647	181	357.952,612 285.952,085	29.939
181	357.952,612 285.952,085	182	357.992,853 285.951,329	40.248	182	357.992,853 285.951,329	183	358.000,9 285.951,178	8.048	183	358.000,9 285.951,178	184	358.022,098 285.950,779	21.202
184	358.022,098 285.950,779	185	358.030,961 285.949,842	8.912	185	358.030,961 285.949,842	186	358.048,339 285.946,148	17.766	186	358.048,339 285.946,148	187	358.061,349 285.947,022	13.039
187	358.061,349 285.947,022	188	358.083,937 285.948,684	22.649	188	358.083,937 285.948,684	189	358.101,158 285.949,319	17.233	189	358.101,158 285.949,319	190	358.106,015 285.949,631	4.867
190	358.106,015 285.949,631	191	358.112,874 285.950,072	6.873	191	358.112,874 285.950,072	192	358.129,751 285.949,217	16.899	192	358.129,751 285.949,217	193	358.150,771 285.948,151	21.047
193	358.150,771 285.948,151	194	358.175,815 285.946,882	25.076	194	358.175,815 285.946,882	195	358.196,092 285.945,854	20.303	195	358.196,092 285.945,854	196	358.204,297 285.945,438	8.216
196	358.204,297 285.945,438	197	358.235,086 285.943,877	30.829	197	358.235,086 285.943,877	198	358.251,66 285.943,037	16.595	198	358.251,66 285.943,037	199	358.260,429 285.942,793	8.772
199	358.260,429 285.942,793	200	358.277,53 285.942,316	17.108	200	358.277,53 285.942,316	201	358.306,59 285.941,506	29.071	201	358.306,59 285.941,506	202	358.368,207 285.939,788	61.641
202	358.368,207 285.939,788	203	358.383,386 285.939,364	15.185	203	358.383,386 285.939,364	204	358.389,15 285.939,171	5.767	204	358.389,15 285.939,171	205	358.415,681 285.938,284	26.546
205	358.415,681 285.938,284	206	358.551,103 285.933,755	135.498	206	358.551,103 285.933,755	207	358.674,722 285.930,111	123.673	207	358.674,722 285.930,111	208	358.942,548 285.928,946	267.829
208	358.942,548 285.928,946	209	358.942,671 285.932,945	4.001	209	358.942,671 285.932,945	210	358.674,796 285.934,111	267.878	210	358.674,796 285.934,111	211	358.573,119 285.937,108	101.721
211	358.573,119 285.937,108	212	358.551,251 285.937,752	21.877	212	358.551,251 285.937,752	213	358.523,579 285.938,678	27.687	213	358.523,579 285.938,678	214	358.518,728 285.938,84	4.854
214	358.518,728 285.938,84	215	358.514,538 285.938,98	4.192	215	358.514,538 285.938,98	216	358.505,152 285.939,294	9.391	216	358.505,152 285.939,294	217	358.497,708 285.939,543	7.448



Punct început	X / Y	Punct sfârșit	X / Y	Lungime segment	Punct început	X / Y	Punct sfârșit	X / Y	Lungime segment	Punct început	X / Y	Punct sfârșit	X / Y	Lungime segment
217	358.497,708 285.939,543	218	358.493,207 285.939,693	4.503	218	358.493,207 285.939,693	219	358.480,584 285.940,116	12.63	219	358.480,584 285.940,116	220	358.464,246 285.940,662	16.347
220	358.464,246 285.940,662	221	358.459,636 285.940,816	4.613	221	358.459,636 285.940,816	222	358.449,587 285.941,152	10.055	222	358.449,587 285.941,152	223	358.444,17 285.941,334	5.42
223	358.444,17 285.941,334	224	358.434,507 285.941,657	9.668	224	358.434,507 285.941,657	225	358.425,072 285.941,972	9.44	225	358.425,072 285.941,972	226	358.415,815 285.942,282	9.262
226	358.415,815 285.942,282	227	358.406,821 285.942,583	8.999	227	358.406,821 285.942,583	228	358.401,495 285.942,761	5.329	228	358.401,495 285.942,761	229	358.389,315 285.943,168	12.187
229	358.389,315 285.943,168	230	358.389,284 285.943,169	0.031	230	358.389,284 285.943,169	231	358.383,509 285.943,362	5.778	231	358.383,509 285.943,362	232	358.368,348 285.943,785	15.167
232	358.368,348 285.943,785	233	358.368,318 285.943,786	0.03	233	358.368,318 285.943,786	234	358.328,967 285.944,883	39.366	234	358.328,967 285.944,883	235	358.306,701 285.945,504	22.275
235	358.306,701 285.945,504	236	358.277,641 285.946,314	29.071	236	358.277,641 285.946,314	237	358.260,54 285.946,791	17.108	237	358.260,54 285.946,791	238	358.251,817 285.947,034	8.726
238	358.251,817 285.947,034	239	358.235,289 285.947,872	16.549	239	358.235,289 285.947,872	240	358.204,5 285.949,433	30.829	240	358.204,5 285.949,433	241	358.196,295 285.949,849	8.216
241	358.196,295 285.949,849	242	358.176,017 285.950,877	20.304	242	358.176,017 285.950,877	243	358.150,974 285.952,146	25.075	243	358.150,974 285.952,146	244	358.129,953 285.953,212	21.048
244	358.129,953 285.953,212	245	358.112,847 285.954,079	17.128	245	358.112,847 285.954,079	246	358.105,758 285.953,623	7.104	246	358.105,758 285.953,623	247	358.100,902 285.953,311	4.866
247	358.100,902 285.953,311	248	358.083,644 285.952,673	17.27	248	358.083,644 285.952,673	249	358.060,92 285.951,001	22.785	249	358.060,92 285.951,001	250	358.048,228 285.950,147	12.721
250	358.048,228 285.950,147	251	358.031,372 285.954,149	17.325	251	358.031,372 285.954,149	252	358.023,065 285.954,762	8.33	252	358.023,065 285.954,762	253	358.000,975 285.955,177	22.094
253	358.000,975 285.955,177	254	357.992,928 285.955,328	8.048	254	357.992,928 285.955,328	255	357.952,687 285.956,084	40.248	255	357.952,687 285.956,084	256	357.922,753 285.956,646	29.939
256	357.922,753 285.956,646	257	357.893,442 285.957,196	29.316	257	357.893,442 285.957,196	258	357.892,084 285.957,222	1.358	258	357.892,084 285.957,222	259	357.876,606 285.957,601	15.483
259	357.876,606 285.957,601	260	357.860,602 285.957,992	16.009	260	357.860,602 285.957,992	261	357.850,571 285.958,238	10.034	261	357.850,571 285.958,238	262	357.822,351 285.958,928	28.228
262	357.822,351 285.958,928	263	357.814,032 285.959,132	8.322	263	357.814,032 285.959,132	264	357.801,275 285.959,444	12.761	264	357.801,275 285.959,444	265	357.786,97 285.959,794	14.309
265	357.786,97 285.959,794	266	357.774,526 285.960,098	12.448	266	357.774,526 285.960,098	267	357.771,802 285.960,165	2.725	267	357.771,802 285.960,165	268	357.756,283 285.960,544	15.524
268	357.756,283 285.960,544	269	357.745,348 285.960,812	10.938	269	357.745,348 285.960,812	270	357.744,799 285.960,83	0.549	270	357.744,799 285.960,83	271	357.728,73 285.961,347	16.077
271	357.728,73 285.961,347	272	357.716,574 285.961,738	12.162	272	357.716,574 285.961,738	273	357.692,306 285.962,519	24.281	273	357.692,306 285.962,519	274	357.676,564 285.963,026	15.75
274	357.676,564 285.963,026	275	357.664,473 285.963,415	12.097	275	357.664,473 285.963,415	276	357.646,121 285.964,006	18.362	276	357.646,121 285.964,006	277	357.643,709 285.964,083	2.413
277	357.643,709 285.964,083	278	357.637,681 285.964,277	6.031	278	357.637,681 285.964,277	279	357.619,623 285.964,859	18.067	279	357.619,623 285.964,859	280	357.617,942 285.964,913	1.682
280	357.617,942 285.964,913	281	357.609,083 285.965,198	8.864	281	357.609,083 285.965,198	282	357.597,18 285.965,581	11.909	282	357.597,18 285.965,581	283	357.579,476 285.966,151	17.713
283	357.579,476 285.966,151	284	357.560,423 285.966,764	19.063	284	357.560,423 285.966,764	285	357.555,581 285.966,806	4.842	285	357.555,581 285.966,806	286	357.536,463 285.966,97	19.119
286	357.536,463 285.966,97	287	357.524,355 285.967,074	12.108	287	357.524,355 285.967,074	288	357.502,289 285.967,264	22.067	288	357.502,289 285.967,264	289	357.483,45 285.967,426	18.84
289	357.483,45 285.967,426	290	357.472,751 285.967,518	10.699	290	357.472,751 285.967,518	291	357.469,554 285.967,545	3.197	291	357.469,554 285.967,545	292	357.451,925 285.967,697	17.63
292	357.451,925 285.967,697	293	357.441,353 285.967,787	10.572	293	357.441,353 285.967,787	294	357.424,899 285.967,929	16.455	294	357.424,899 285.967,929	295	357.403,825 285.968,11	21.075
295	357.403,825 285.968,11	296	357.401,298 285.968,132	2.527	296	357.401,298 285.968,132	297	357.390,772 285.968,222	10.526	297	357.390,772 285.968,222	298	357.380,263 285.968,313	10.509
298	357.380,263 285.968,313	299	357.370,613 285.968,396	9.65	299	357.370,613 285.968,396	300	357.362,657 285.968,477	7.956	300	357.362,657 285.968,477	301	357.357,449 285.968,53	5.208
301	357.357,449 285.968,53	302	357.352,268 285.968,583	5.181	302	357.352,268 285.968,583	303	357.347,113 285.968,635	5.155	303	357.347,113 285.968,635	304	357.328,743 285.968,822	18.371
304	357.328,743 285.968,822	305	357.319,03 285.968,921	9.714	305	357.319,03 285.968,921	306	357.302,12 285.969,233	16.913	306	357.302,12 285.969,233	307	357.290,163 285.969,444	11.959
307	357.290,163 285.969,444	308	357.284,193 285.969,55	5.971	308	357.284,193 285.969,55	309	357.271,333 285.969,777	12.862	309	357.271,333 285.969,777	310	357.254,733 285.970,07	16.603
310	357.254,733 285.970,07	311	357.245,087 285.970,241	9.648	311	357.245,087 285.970,241	312	357.235,527 285.970,41	9.561	312	357.235,527 285.970,41	313	357.226,05 285.970,577	9.478
313	357.226,05 285.970,577	314	357.216,655 285.970,743	9.396	314	357.216,655 285.970,743	315	357.207,338 285.970,908	9.318	315	357.207,338 285.970,908	316	357.198,1 285.971,071	9.239

Punct început	X / Y	Punct sfârșit	X / Y	Lungime segment	Punct început	X / Y	Punct sfârșit	X / Y	Lungime segment	Punct început	X / Y	Punct sfârșit	X / Y	Lungime segment
316	357.198,1 285.971,071	317	357.178,04 285.971,426	20.06 3	317	357.178,04 285.971,426	318	357.163,137 285.971,689	14.90 5	318	357.163,137 285.971,689	319	357.149,834 285.971,924	13.30 5
319	357.149,834 285.971,924	320	357.141,4 285.972,073	8.435	320	357.141,4 285.972,073	321	357.124,01 285.972,381	17.39 3	321	357.124,01 285.972,381	322	357.117,272 285.972,5	6.739
322	357.117,272 285.972,5	323	357.110,55 285.972,619	6.723	323	357.110,55 285.972,619	324	357.101,953 285.972,771	8.598	324	357.101,953 285.972,771	325	357.097,004 285.972,858	4.95
325	357.097,004 285.972,858	326	357.094,574 285.972,924	2.431	326	357.094,574 285.972,924	327	357.087,201 285.973,124	7.376	327	357.087,201 285.973,124	328	357.079,831 285.973,324	7.373
328	357.079,831 285.973,324	329	357.072,464 285.973,524	7.37	329	357.072,464 285.973,524	330	357.065,614 285.973,71	6.853	330	357.065,614 285.973,71	331	357.055,182 285.973,993	10.43 6
331	357.055,182 285.973,993	332	357.054,836 285.974,002	0.346	332	357.054,836 285.974,002	333	357.050,326 285.974,125	4.512	333	357.050,326 285.974,125	334	357.048,87 285.974,164	1.457
334	357.048,87 285.974,164	335	357.042,989 285.974,324	5.883	335	357.042,989 285.974,324	336	357.041,552 285.974,363	1.438	336	357.041,552 285.974,363	337	357.033,281 285.974,587	8.274
337	357.033,281 285.974,587	338	357.031,89 285.974,625	1.392	338	357.031,89 285.974,625	339	357.024,614 285.974,823	7.279	339	357.024,614 285.974,823	340	357.023,282 285.974,859	1.332
340	357.023,282 285.974,859	341	357.016,136 285.975,053	7.149	341	357.016,136 285.975,053	342	357.014,878 285.975,087	1.258	342	357.014,878 285.975,087	343	357.007,026 285.975,3	7.855
343	357.007,026 285.975,3	344	357.005,852 285.975,332	1.174	344	357.005,852 285.975,332	345	356.989,622 285.975,772	16.23 6	345	356.989,622 285.975,772	346	356.988,625 285.975,799	0.997
346	356.988,625 285.975,799	347	356.981,353 285.975,996	7.275	347	356.981,353 285.975,996	348	356.980,435 285.976,021	0.918	348	356.980,435 285.976,021	349	356.973,162 285.976,219	7.276
349	356.973,162 285.976,219	350	356.972,326 285.976,242	0.836	350	356.972,326 285.976,242	351	356.965,045 285.976,439	7.284	351	356.965,045 285.976,439	352	356.964,295 285.976,459	0.75
352	356.964,295 285.976,459	353	356.957,004 285.976,657	7.294	353	356.957,004 285.976,657	354	356.956,353 285.976,675	0.651	354	356.956,353 285.976,675	355	356.949,055 285.976,873	7.301
355	356.949,055 285.976,873	356	356.948,505 285.976,888	0.55	356	356.948,505 285.976,888	357	356.941,198 285.977,087	7.31	357	356.941,198 285.977,087	358	356.940,748 285.977,099	0.45
358	356.940,748 285.977,099	359	356.933,44 285.977,297	7.311	359	356.933,44 285.977,297	360	356.933,079 285.977,307	0.361	360	356.933,079 285.977,307	361	356.925,808 285.977,504	7.274
361	356.925,808 285.977,504	362	356.925,519 285.977,512	0.289	362	356.925,519 285.977,512	363	356.918,303 285.977,707	7.219	363	356.918,303 285.977,707	364	356.918,128 285.977,712	0.175
364	356.918,128 285.977,712	365	356.910,921 285.977,908	7.21	365	356.910,921 285.977,908	366	356.910,887 285.977,909	0.034	366	356.910,887 285.977,909	367	356.903,648 285.978,105	7.242
367	356.903,648 285.978,105	368	356.896,372 285.978,303	7.279	368	356.896,372 285.978,303	369	356.889,057 285.978,501	7.318	369	356.889,057 285.978,501	370	356.881,7 285.978,701	7.36
370	356.881,7 285.978,701	371	356.878,005 285.978,801	3.696	371	356.878,005 285.978,801	372	356.870,582 285.979,003	7.426	372	356.870,582 285.979,003	373	356.855,602 285.979,409	14.98 6
373	356.855,602 285.979,409	374	356.848,043 285.979,614	7.562	374	356.848,043 285.979,614	375	356.847,135 285.979,639	0.908	375	356.847,135 285.979,639	376	356.840,424 285.979,654	6.711
376	356.840,424 285.979,654	377	356.832,451 285.979,672	7.973	377	356.832,451 285.979,672	378	356.821,64 285.979,696	10.81 1	378	356.821,64 285.979,696	379	356.813,859 285.979,714	7.781
379	356.813,859 285.979,714	380	356.801,149 285.979,742	12.71	380	356.801,149 285.979,742	381	356.789,265 285.979,769	11.88 4	381	356.789,265 285.979,769	382	356.781,92 285.979,785	7.345
382	356.781,92 285.979,785	383	356.771,949 285.979,807	9.971	383	356.771,949 285.979,807	384	356.754,055 285.979,848	17.89 4	384	356.754,055 285.979,848	385	356.747,481 285.979,862	6.574
385	356.747,481 285.979,862	386	356.739,543 285.979,88	7.938	386	356.739,543 285.979,88	387	356.714,386 285.979,936	25.15 7	387	356.714,386 285.979,936	388	356.705,88 285.979,956	8.506
388	356.705,88 285.979,956	389	356.678,892 285.980,016	26.98 8	389	356.678,892 285.980,016	390	356.661,667 285.980,28	17.22 7	390	356.661,667 285.980,28	391	356.652,753 285.980,416	8.915
391	356.652,753 285.980,416	392	356.643,766 285.980,554	8.988	392	356.643,766 285.980,554	393	356.634,704 285.980,693	9.063	393	356.634,704 285.980,693	394	356.625,564 285.980,833	9.141
394	356.625,564 285.980,833	395	356.612,635 285.981,031	12.93 1	395	356.612,635 285.981,031	396	356.607,045 285.981,116	5.591	396	356.607,045 285.981,116	397	356.588,19 285.981,405	18.85 7
397	356.588,19 285.981,405	398	356.570,332 285.981,678	17.86	398	356.570,332 285.981,678	399	356.556,869 285.981,884	13.46 5	399	356.556,869 285.981,884	400	356.516,754 285.982,499	40.12
400	356.516,754 285.982,499	401	356.483,487 285.983,008	33.27 1	401	356.483,487 285.983,008	402	356.477,857 285.983,215	5.634	402	356.477,857 285.983,215	403	356.456,253 285.984,01	21.61 9
403	356.456,253 285.984,01	404	356.434,083 285.984,826	22.18 5	404	356.434,083 285.984,826	405	356.430,932 285.984,942	3.153	405	356.430,932 285.984,942	406	356.384,521 285.986,65	46.44 2
406	356.384,521 285.986,65	407	356.372,473 285.987,093	12.05 6	407	356.372,473 285.987,093	408	356.369,309 285.987,21	3.166	408	356.369,309 285.987,21	409	356.359,496 285.987,571	9.82
409	356.359,496 285.987,571	410	356.358,755 285.987,598	0.741	410	356.358,755 285.987,598	411	356.326,263 285.988,794	32.51 4	411	356.326,263 285.988,794	412	356.322,966 285.988,916	3.299
412	356.322,966 285.988,916	413	356.313,239 285.989,273	9.734	413	356.313,239 285.989,273	414	356.300,755 285.989,733	12.49 2	414	356.300,755 285.989,733	1	356.293,036 285.990,017	7.724

**\*\* Lungimile segmentelor sunt determinate în planul de proiecție Stereo 70 și sunt rotunjite la 1 milimetru.**

**\*\*\* Distanța dintre puncte este formată din segmente cumulate ce sunt mai mici decât valoarea 1 milimetru.**



**DATE DESPRE IMOBILUL NR. 16007**

Oficiul de Cadastru și Publicitate Imobiliară DOLJ  
Biroul de Cadastru și Publicitate Imobiliară Craiova

**A. Partea I. Descrierea imobilului**

TEREN Extravilan

Adresa: Jud. Dolj, T335, P200

Nr. Crt	Nr cadastral Nr. topografic	Suprafața* (mp)	Observații / Referințe
A1		2.600	Sector cadastral:30 Teren neimprejmuit;

**B. Partea II. Proprietari și acte**

Inscrieri privitoare la dreptul de proprietate și alte drepturi reale		Referințe
/		
Act Normativ nr. LEGEA 7, din 13/03/1996 emis de LEGE;		
B1	Inscrierea provizorie, drept de PROPRIETATE, dobandit prin Lege, cota actuala 1/1, cota initiala 1/1 1) PROPRIETAR NEIDENTIFICAT	A1

**C. Partea III. SARCINI .**

Inscrieri privind dezmembramintele dreptului de proprietate, drepturi reale de garanție și sarcini	Referințe
NU SUNT	

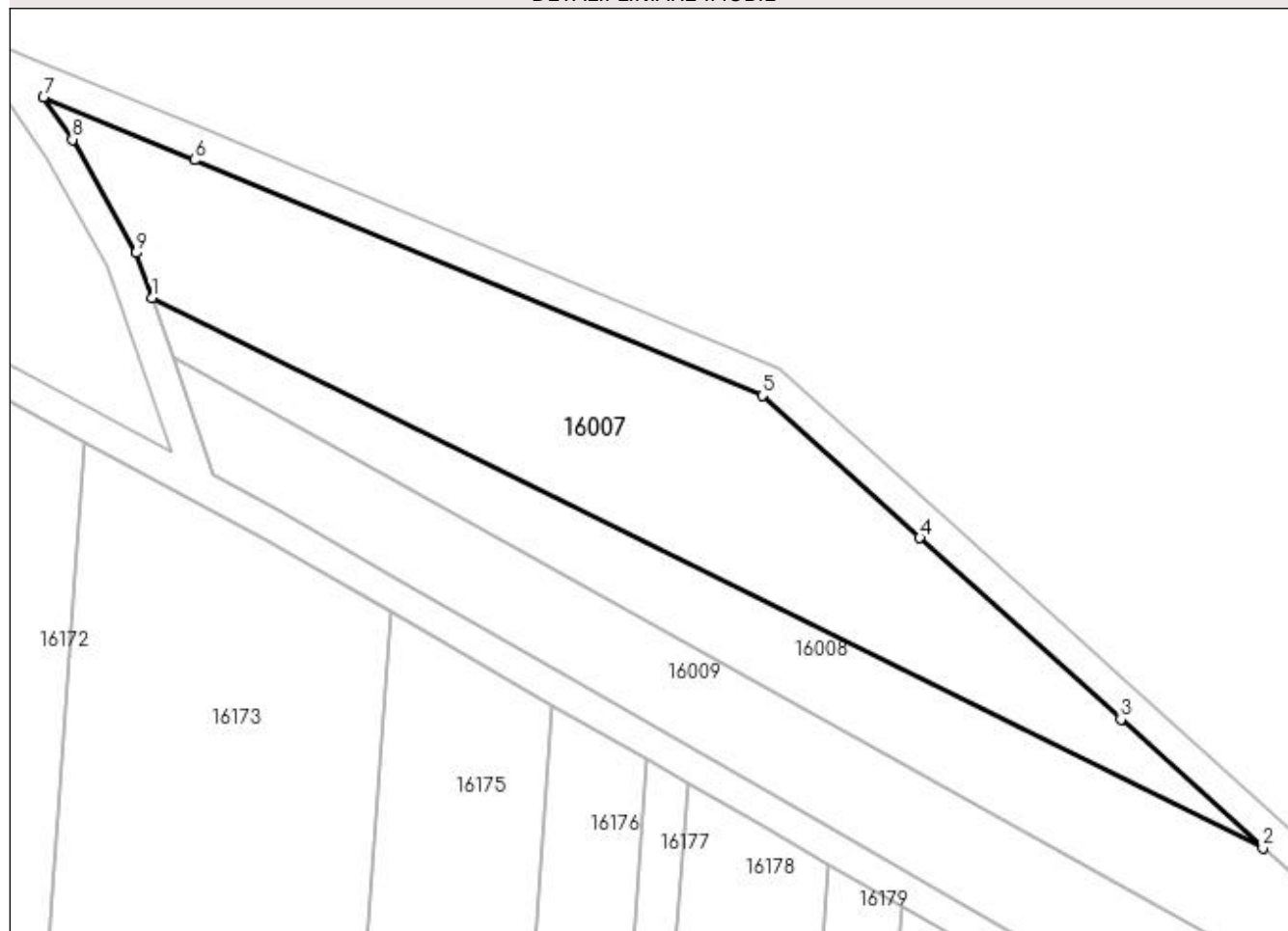
## Anexa Nr. 1 La Partea I

## Teren

Nr cadastral	Suprafața (mp)*	Observații / Referințe
	2.600	

\* Suprafața este determinată în planul de proiecție Stereo 70.

## DETALII LINIARE IMOBIL



## Date referitoare la teren

Crt	Categorie folosință	Intra vilan	Suprafața (mp)	Tarla	Parcelă	Nr. topo	Observații / Referințe
1	arabil	NU	2.600	335	200	-	

## Lungime Segmente

1) Valorile lungimilor segmentelor sunt obținute din proiecție în plan.

Punct început	X / Y	Punct sfârșit	X / Y	Lungime segment (** (m)
1	358.356,581 286.226,245	2	358.494,686 286.157,892	154.095
2	358.494,686 286.157,892	3	358.477,027 286.173,847	23.799
3	358.477,027 286.173,847	4	358.452,044 286.196,418	33.669
4	358.452,044 286.196,418	5	358.432,46 286.214,112	26.393
5	358.432,46 286.214,112	6	358.361,868 286.243,36	76.411

Punct început	X / Y	Punct sfârşit	X / Y	Lungime segment (** (m)
6	358.361,868 286.243,36	7	358.343,121 286.251,127	20.292
7	358.343,121 286.251,127	8	358.346,724 286.245,912	6.339
8	358.346,724 286.245,912	9	358.354,631 286.231,833	16.147
9	358.354,631 286.231,833	1	358.356,581 286.226,245	5.918

\*\* Lungimile segmentelor sunt determinate în planul de proiecție Stereo 70 și sunt rotunjite la 1 milimetru.

\*\*\* Distanța dintre puncte este formată din segmente cumulate ce sunt mai mici decât valoarea 1 milimetru.





**DATE DESPRE IMOBILUL NR. 16008**

Oficiul de Cadastru și Publicitate Imobiliară DOLJ  
Biroul de Cadastru și Publicitate Imobiliară Craiova

**A. Partea I. Descrierea imobilului**

TEREN Extravilan

Adresa: Jud. Dolj, T335, P201

Nr. Crt	Nr cadastral Nr. topografic	Suprafața* (mp)	Observații / Referințe
A1		5.830	Sector cadastral:30 Teren neimprejmuit;

**B. Partea II. Proprietari și acte**

Inscrieri privitoare la dreptul de proprietate și alte drepturi reale		Referințe
/		
Act Normativ nr. LEGEA 7, din 13/03/1996 emis de LEGE;		
B1	Inscrierea provizorie, drept de PROPRIETATE, dobandit prin Lege, cota actuala 1/1, cota initiala 1/1 1) PROPRIETAR NEIDENTIFICAT	A1

**C. Partea III. SARCINI .**

Inscrieri privind dezmembramintele dreptului de proprietate, drepturi reale de garanție și sarcini	Referințe
NU SUNT	

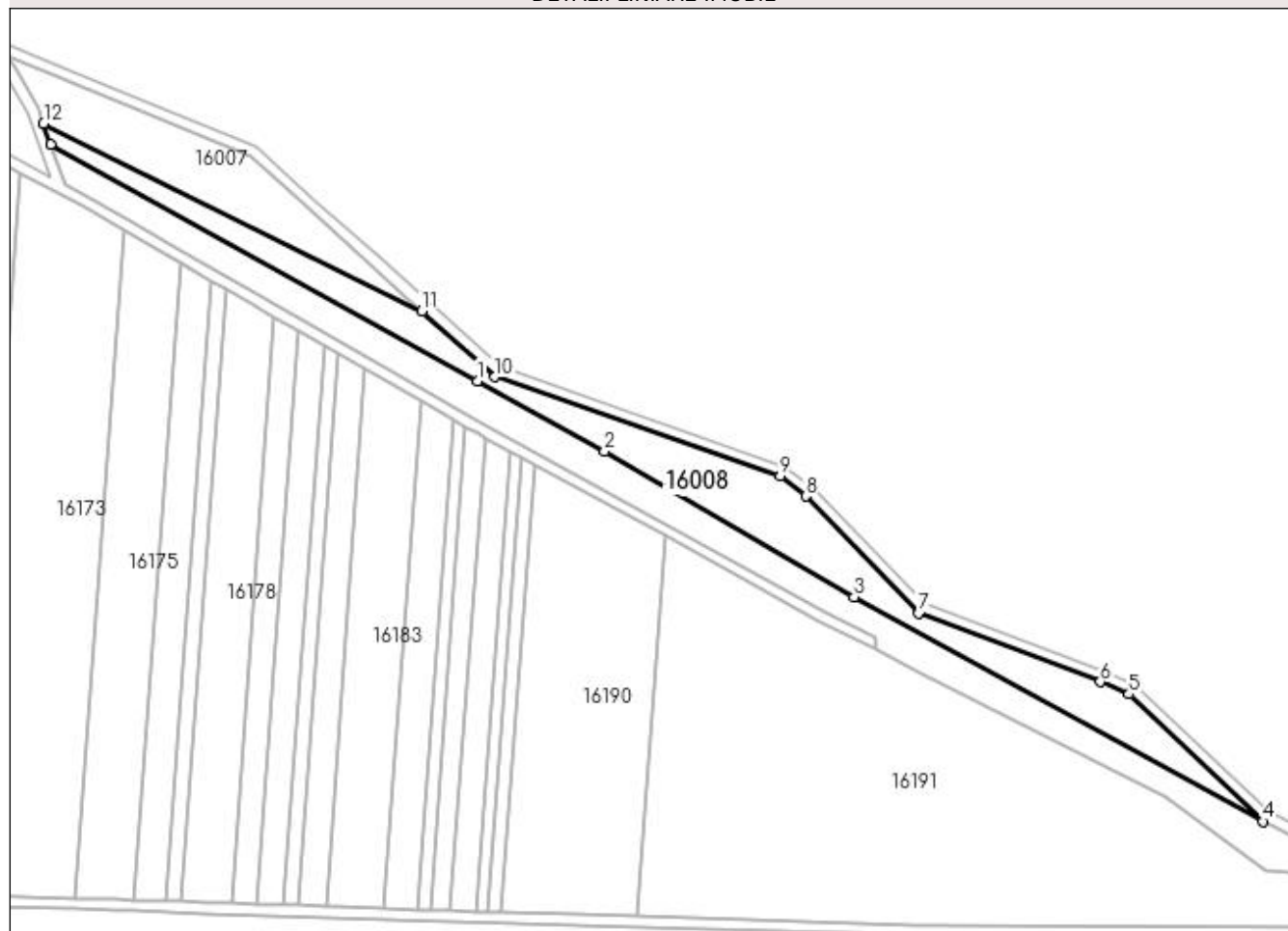
## Anexa Nr. 1 La Partea I

## Teren

Nr cadastral	Suprafața (mp)*	Observații / Referințe
	5.830	

\* Suprafața este determinată în planul de proiecție Stereo 70.

## DETALII LINIARE IMOBIL



## Date referitoare la teren

Crt	Categorie folosință	Intra vilan	Suprafața (mp)	Tarla	Parcelă	Nr. topo	Observații / Referințe
1	neproductiv	NU	5.830	335	201	-	

## Lungime Segmente

1) Valorile lungimilor segmentelor sunt obținute din proiecție în plan.

Punct început	X / Y	Punct sfârșit	X / Y	Lungime segment (** (m)
1	358.514,867 286.132,351	2	358.561,27 286.106,731	53.006
2	358.561,27 286.106,731	3	358.652,392 286.053,681	105.44
3	358.652,392 286.053,681	4	358.801,564 285.971,708	170.211
4	358.801,564 285.971,708	5	358.752,672 286.018,202	67.469
5	358.752,672 286.018,202	6	358.742,248 286.022,724	11.363

Punct început	X / Y	Punct sfârșit	X / Y	Lungime segment (** (m)
6	358.742,248 286.022,724	7	358.675,929 286.047,764	70.889
7	358.675,929 286.047,764	8	358.634,772 286.090,343	59.219
8	358.634,772 286.090,343	9	358.625,372 286.097,778	11.985
9	358.625,372 286.097,778	10	358.521,276 286.133,869	110.175
10	358.521,276 286.133,869	11	358.494,686 286.157,892	35.835
11	358.494,686 286.157,892	12	358.356,581 286.226,245	154.095
12	358.356,581 286.226,245	13	358.359,183 286.218,788	7.898
13	358.359,183 286.218,788	1	358.514,867 286.132,351	178.07

\*\* Lungimile segmentelor sunt determinate în planul de proiecție Stereo 70 și sunt rotunjite la 1 milimetru.

\*\*\* Distanța dintre puncte este formată din segmente cumulate ce sunt mai mici decât valoarea 1 milimetru.



**DATE DESPRE IMOBILUL NR. 16009**

Oficiul de Cadastru și Publicitate Imobiliară DOLJ  
Biroul de Cadastru și Publicitate Imobiliară Craiova

**A. Partea I. Descrierea imobilului**

TEREN Extravilan

Adresa: Jud. Dolj, Cn

Nr. Crt	Nr cadastral Nr. topografic	Suprafața* (mp)	Observații / Referințe
A1		6.977	Sector cadastral:30 Teren neimprejmuit;

**B. Partea II. Proprietari și acte**

Inscrieri privitoare la dreptul de proprietate și alte drepturi reale		Referințe
/		
Act Normativ nr. LEGEA 7, din 13/03/1996 emis de LEGE;		
B1	Inscrierea provizorie, drept de PROPRIETATE, dobandit prin Lege, cota actuala 1/1, cota initiala 1/1 1) PROPRIETAR NEIDENTIFICAT	A1

**C. Partea III. SARCINI .**

Inscrieri privind dezmembramintele dreptului de proprietate, drepturi reale de garanție și sarcini	Referințe
NU SUNT	

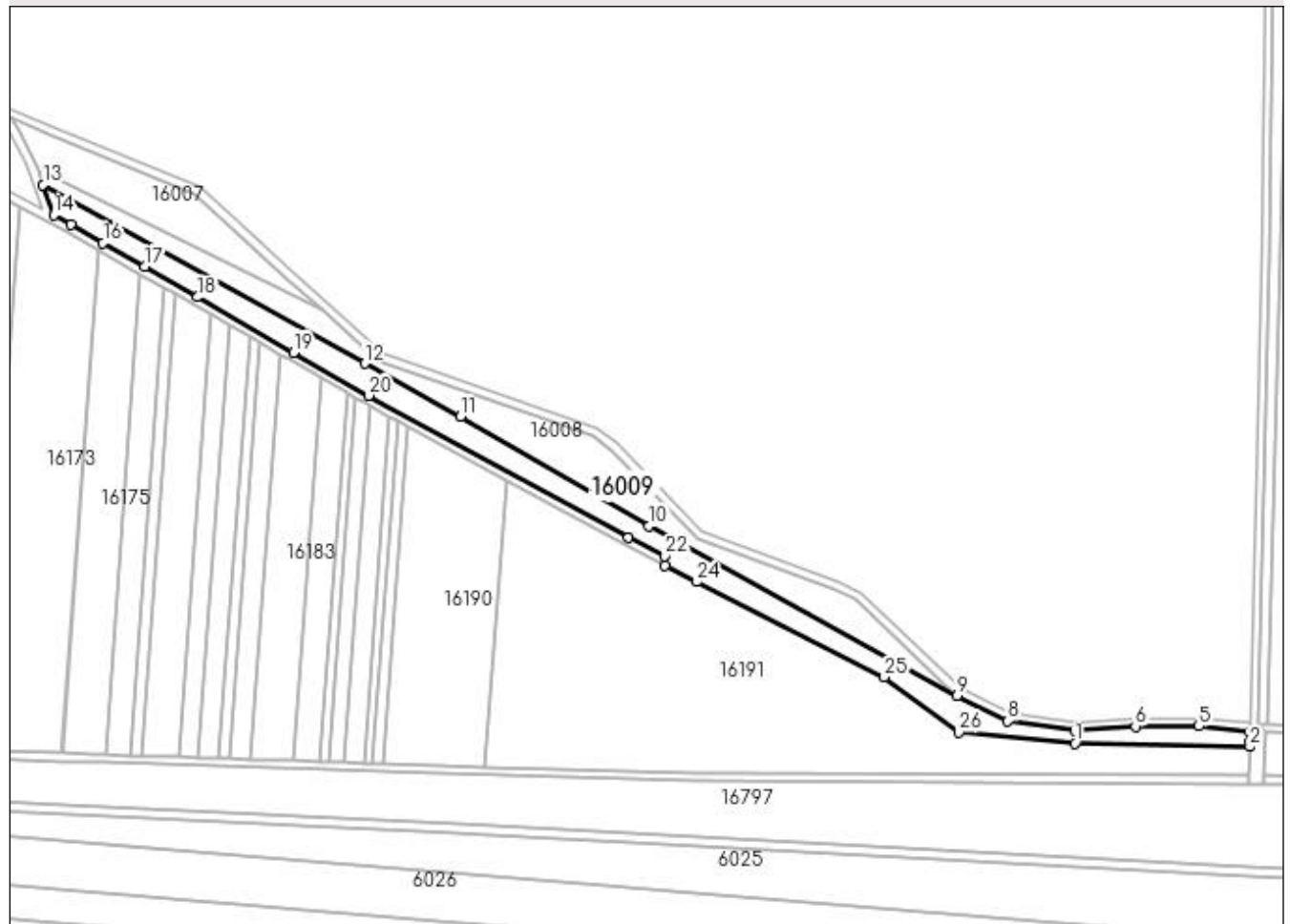
## Anexa Nr. 1 La Partea I

## Teren

Nr cadastral	Suprafața (mp)*	Observații / Referințe
	6.977	

\* Suprafața este determinată în planul de proiecție Stereo 70.

## DETALII LINIARE IMOBIL



## Date referitoare la teren

Crt	Categorie folosință	Intravilan	Suprafața (mp)	Tarla	Parcelă	Nr. topo	Observații / Referințe
1	drum	NU	6.977	-	Cn	-	

## Lungime Segmente

1) Valorile lungimilor segmentelor sunt obținute din proiecție în plan.

Punct început	X / Y	Punct sfârșit	X / Y	Lungime segment (** (m)
1	358.858,505 285.948,536	2	358.943,045 285.946,911	84.556
3	358.943,109 285.949,31	4	358.943,136 285.954,078	4.768
5	358.918,538 285.956,866	6	358.887,754 285.956,819	30.784
7	358.858,634 285.954,945	8	358.826,065 285.959,353	32.866
9	358.801,564 285.971,708	10	358.652,392 286.053,681	170.211

Punct început	X / Y	Punct sfârșit	X / Y	Lungime segment (** (m)
2	358.943,045 285.946,911	3	358.943,109 285.949,31	2.4
4	358.943,136 285.954,078	5	358.918,538 285.956,866	24.755
6	358.887,754 285.956,819	7	358.858,634 285.954,945	29.18
8	358.826,065 285.959,353	9	358.801,564 285.971,708	27.44
10	358.652,392 286.053,681	11	358.561,27 286.106,731	105.44

Punct început	X / Y	Punct sfârșit	X / Y	Lungime segment (** (m)
11	358.561,27 286.106,731	12	358.514,867 286.132,351	53.006
13	358.359,183 286.218,788	14	358.364,269 286.204,211	15.439
15	358.372,517 286.199,744	16	358.388,193 286.190,727	18.084
17	358.408,352 286.179,131	18	358.433,87 286.164,454	29.438
19	358.480,452 286.137,661	20	358.516,793 286.116,758	41.924
21	358.642,405 286.048,158	22	358.660,19 286.039,039	19.987
23	358.660,06 286.034,61	24	358.675,457 286.026,715	17.303
25	358.766,209 285.980,594	26	358.802,305 285.953,89	44.9

Punct început	X / Y	Punct sfârșit	X / Y	Lungime segment (** (m)
12	358.514,867 286.132,351	13	358.359,183 286.218,788	178.07
14	358.364,269 286.204,211	15	358.372,517 286.199,744	9.38
16	358.388,193 286.190,727	17	358.408,352 286.179,131	23.256
18	358.433,87 286.164,454	19	358.480,452 286.137,661	53.738
20	358.516,793 286.116,758	21	358.642,405 286.048,158	143.123
22	358.660,19 286.039,039	23	358.660,06 286.034,61	4.431
24	358.675,457 286.026,715	25	358.766,209 285.980,594	101.799
26	358.802,305 285.953,89	1	358.858,505 285.948,536	56.454

\*\* Lungimile segmentelor sunt determinate în planul de proiecție Stereo 70 și sunt rotunjite la 1 milimetru.

\*\*\* Distanța dintre puncte este formată din segmente cumulate ce sunt mai mici decât valoarea 1 milimetru.





**DATE DESPRE IMOBILUL NR. 16010**

Oficiul de Cadastru și Publicitate Imobiliară DOLJ  
Biroul de Cadastru și Publicitate Imobiliară Craiova

**A. Partea I. Descrierea imobilului**

TEREN Extravilan

Adresa: Jud. Dolj, T335, P4

Nr. Crt	Nr cadastral Nr. topografic	Suprafața* (mp)	Observații / Referințe
A1		4.400	Sector cadastral:30 Teren neimprejmuit;

**B. Partea II. Proprietari și acte**

Inscrieri privitoare la dreptul de proprietate și alte drepturi reale		Referințe
/		
Act Administrativ nr. 1829-59540, din 03/08/1995 emis de CJSIPT DOLJ (CERT DECES NR 746983/07-07-2000);		
B1	Intabulare, drept de PROPRIETATE, dobandit prin Reconstituire, cota actuala 1/1, cota initiala 1/1 1) GHEONEA DUMITRU DEFUNCT:Da	A1

**C. Partea III. SARCINI .**

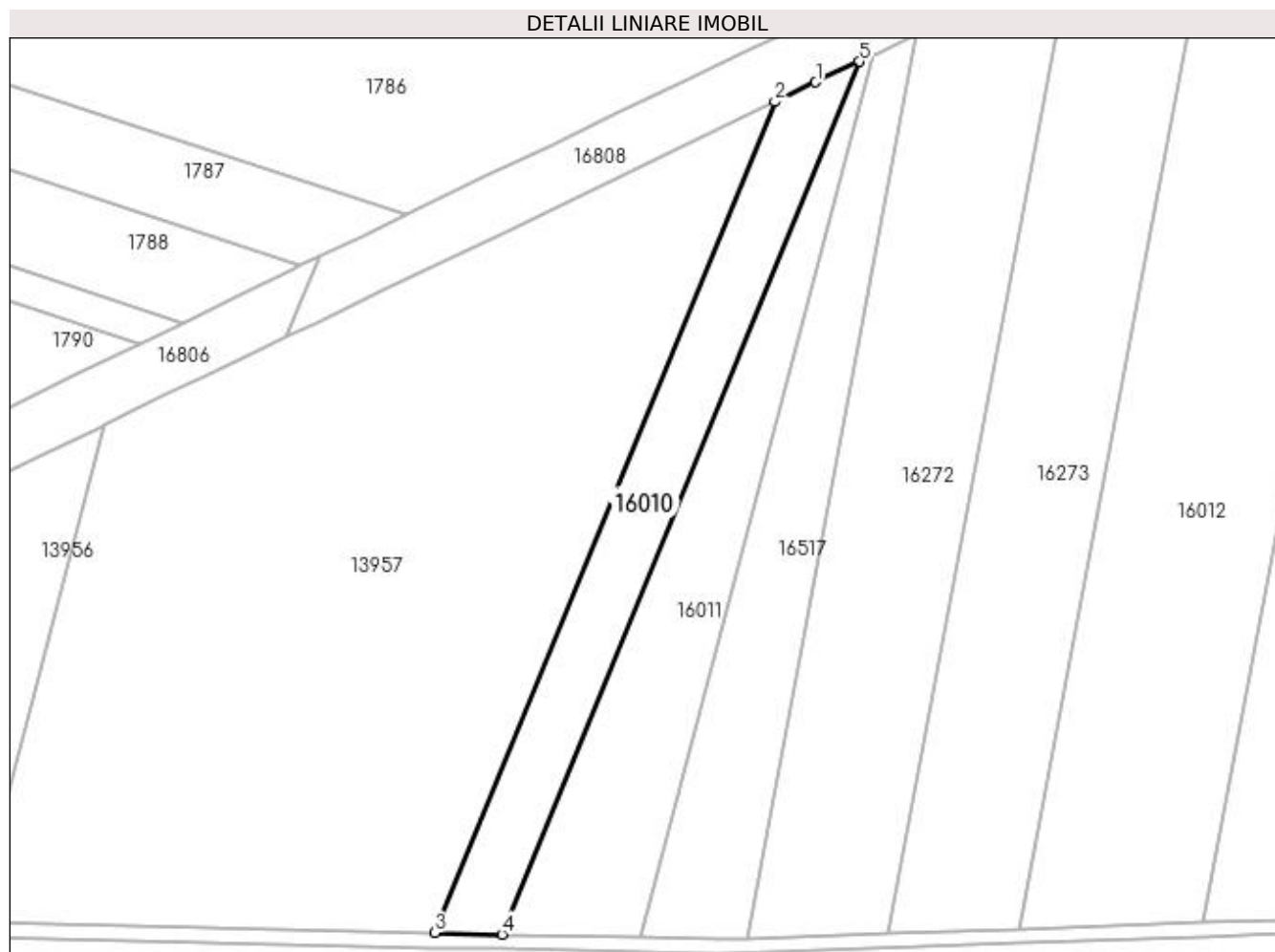
Inscrieri privind dezmembramintele dreptului de proprietate, drepturi reale de garanție și sarcini	Referințe
NU SUNT	

## Anexa Nr. 1 La Partea I

## Teren

Nr cadastral	Suprafața (mp)*	Observații / Referințe
	4.400	

\* Suprafața este determinată în planul de proiecție Stereo 70.



## Date referitoare la teren

Crt	Categorie folosință	Intravilan	Suprafața (mp)	Tarla	Parcelă	Nr. topo	Observații / Referințe
1	arabil	NU	4.400	335	4	-	

## Lungime Segmente

1) Valorile lungimilor segmentelor sunt obținute din proiecție în plan.

Punct început	X / Y	Punct sfârșit	X / Y	Lungime segment (** (m)
1	356.040,181 286.223,065	2	356.028,903 286.217,654	12.509
2	356.028,903 286.217,654	3	355.935,053 285.988,442	247.681
3	355.935,053 285.988,442	4	355.953,607 285.988,027	18.559
4	355.953,607 285.988,027	5	356.052,185 286.228,786	260.159
5	356.052,185 286.228,786	1	356.040,181 286.223,065	13.298

**\*\* Lungimile segmentelor sunt determinate în planul de proiecție Stereo 70 și sunt rotunjite la 1 milimetru.**

**\*\*\* Distanța dintre puncte este formată din segmente cumulate ce sunt mai mici decât valoarea 1 milimetru.**



**DATE DESPRE IMOBILUL NR. 16011**

Oficiul de Cadastru și Publicitate Imobiliară DOLJ  
 Biroul de Cadastru și Publicitate Imobiliară Craiova

**A. Partea I. Descrierea imobilului**

TEREN Extravilan

Adresa: Jud. Dolj, T335, P5

Nr. Crt	Nr cadastral Nr. topografic	Suprafața* (mp)	Observații / Referințe
A1		5.000	Sector cadastral:30 Teren neimprejmuit; diferenta de teren inscrisa in TDP se gaseste la ID16517, ID 16272, ID 16273

**B. Partea II. Proprietari și acte**

Inscrieri privitoare la dreptul de proprietate și alte drepturi reale		Referințe
/		
Act Notarial nr. PARTAJ NR 2482, din 24/10/2019 emis de NP STOENESCU FLOREA (TDP NR 2807-44901 / 19-11-1996; CM NR 331/24-10-2019; CM NR 330/2019);		
B1	Intabulare, drept de PROPRIETATE, dobandit prin lesire Din Indiviziune, cota actuala 1/1, cota initiala 1/1 1) MANEA VALENTINA	A1

**C. Partea III. SARCINI .**

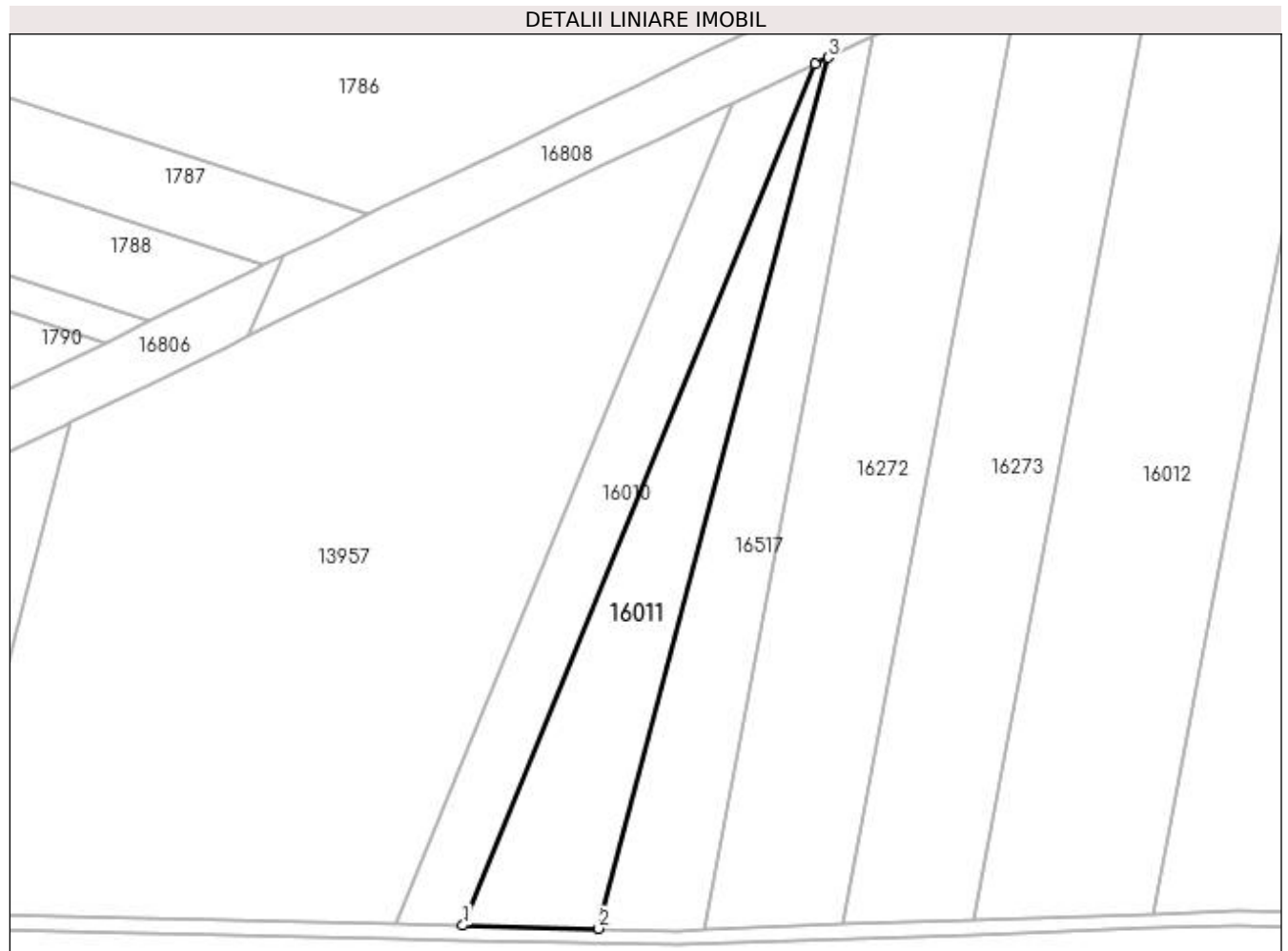
Inscrieri privind dezmembramintele dreptului de proprietate, drepturi reale de garanție și sarcini	Referințe
NU SUNT	

## Anexa Nr. 1 La Partea I

## Teren

Nr cadastral	Suprafața (mp)*	Observații / Referințe
	5.000	diferenta de teren inregistrata in TDP se gaseste la ID16517, ID 16272, ID 16273

\* Suprafața este determinată în planul de proiecție Stereo 70.



## Date referitoare la teren

Crt	Categorie folosință	Intravilan	Suprafața (mp)	Tarla	Parcelă	Nr. topo	Observații / Referințe
1	arabil	NU	5.000	335	5	-	

## Lungime Segmente

1) Valorile lungimilor segmentelor sunt obținute din proiecție în plan.

Punct început	X / Y	Punct sfârșit	X / Y	Lungime segment (** (m)
1	355.953,607 285.988,027	2	355.991,602 285.987,177	38.005
2	355.991,602 285.987,177	3	356.055,796 286.230,507	251.655
3	356.055,796 286.230,507	4	356.052,185 286.228,786	4.0
4	356.052,185 286.228,786	1	355.953,607 285.988,027	260.159

**\*\* Lungimile segmentelor sunt determinate în planul de proiecție Stereo 70 și sunt rotunjite la 1 milimetru.**

**\*\*\* Distanța dintre puncte este formată din segmente cumulate ce sunt mai mici decât valoarea 1 milimetru.**





**DATE DESPRE IMOBILUL NR. 16012**

Oficiul de Cadastru și Publicitate Imobiliară DOLJ  
Biroul de Cadastru și Publicitate Imobiliară Craiova

**A. Partea I. Descrierea imobilului**

TEREN Extravilan

Adresa: Jud. Dolj, T335, P6

Nr. Crt	Nr cadastral Nr. topografic	Suprafața* (mp)	Observații / Referințe
A1		15.000	Sector cadastral:30 Teren neimprejmuit;

**B. Partea II. Proprietari și acte**

Inscrieri privitoare la dreptul de proprietate și alte drepturi reale	Referințe
/	
Act Administrativ nr. TDP NR. 3552-47919, din 03/04/1997 emis de CJSIPT DOLJ;	
B1	A1
Intabulare, drept de PROPRIETATE, dobândit prin Reconstituire, cota actuala 1/1, cota initiala 1/1 1) SIMIONESCU ION	

**C. Partea III. SARCINI .**

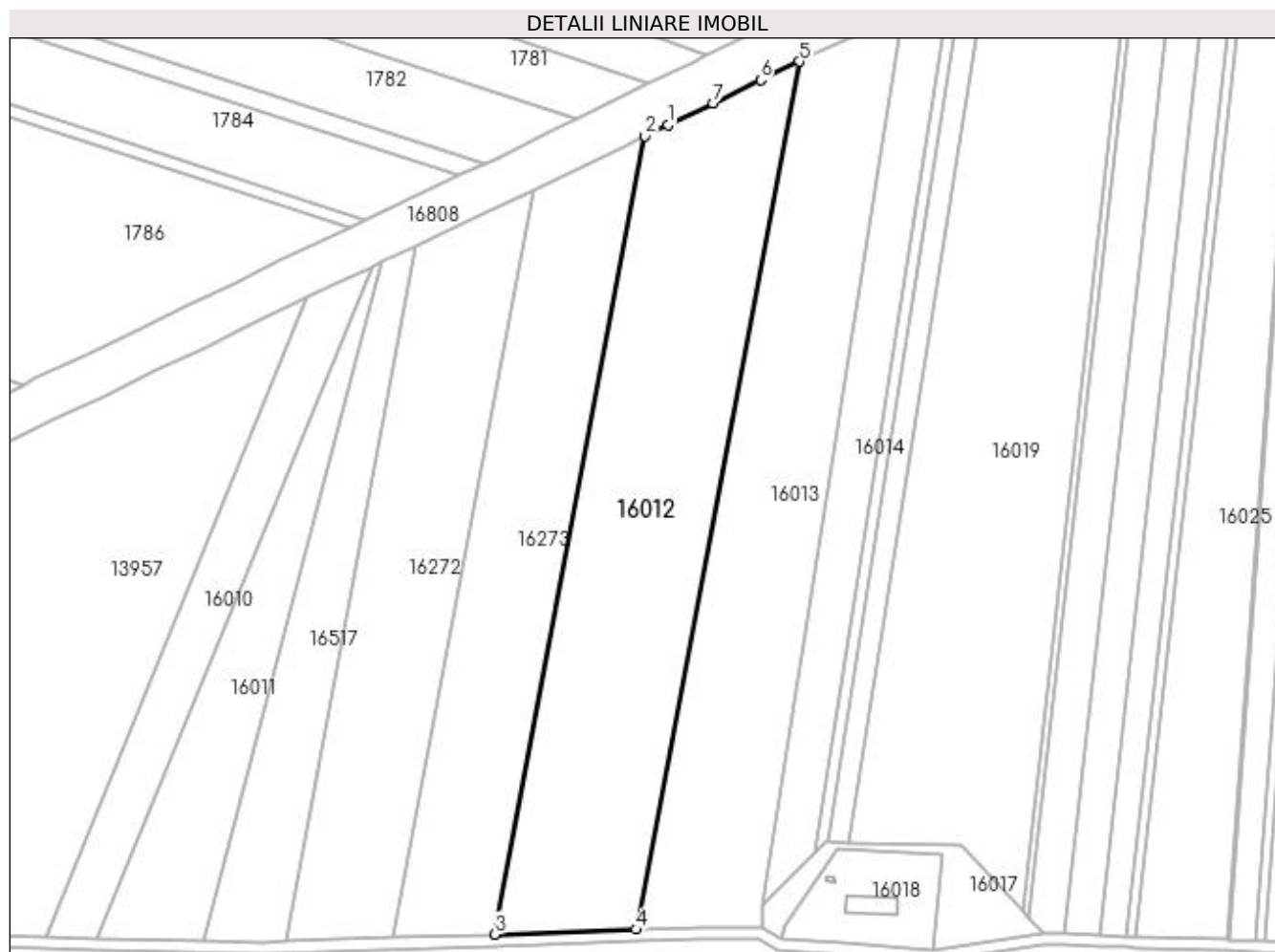
Inscrieri privind dezmembramintele dreptului de proprietate, drepturi reale de garanție și sarcini	Referințe
NU SUNT	

## Anexa Nr. 1 La Partea I

## Teren

Nr cadastral	Suprafața (mp)*	Observații / Referințe
	15.000	

\* Suprafața este determinată în planul de proiecție Stereo 70.



## Date referitoare la teren

Crt	Categorie folosință	Intra vilan	Suprafața (mp)	Tarla	Parcelă	Nr. topo	Observații / Referințe
1	arabil	NU	15.000	335	6	-	

## Lungime Segmente

1) Valorile lungimilor segmentelor sunt obținute din proiecție în plan.

Punct început	X / Y	Punct sfârșit	X / Y	Lungime segment (** (m)
1	356.158,376 286.279,63	2	356.150,223 286.275,655	9.07
2	356.150,223 286.275,655	3	356.096,352 285.989,545	291.137
3	356.096,352 285.989,545	4	356.146,9 285.991,293	50.578
4	356.146,9 285.991,293	5	356.205,483 286.302,435	316.609
5	356.205,483 286.302,435	6	356.191,625 286.295,865	15.337

Punct început	X / Y	Punct sfârșit	X / Y	Lungime segment (** (m)
6	356.191,625 286.295,865	7	356.174,569 286.287,515	18.99
7	356.174,569 286.287,515	1	356.158,376 286.279,63	18.011

\*\* Lungimile segmentelor sunt determinate în planul de proiecție Stereo 70 și sunt rotunjite la 1 milimetru.

\*\*\* Distanța dintre puncte este formată din segmente cumulate ce sunt mai mici decât valoarea 1 milimetru.



**DATE DESPRE IMOBILUL NR. 16013**

Oficiul de Cadastru și Publicitate Imobiliară DOLJ  
Biroul de Cadastru și Publicitate Imobiliară Craiova

**A. Partea I. Descrierea imobilului**

TEREN Extravilan

Adresa: Jud. Dolj, T335, P7

Nr. Crt	Nr cadastral Nr. topografic	Suprafața* (mp)	Observații / Referințe
A1		12.500	Sector cadastral:30 Teren neimprejmuit;

**B. Partea II. Proprietari și acte**

Inscrieri privitoare la dreptul de proprietate și alte drepturi reale	Referințe
/	
Act Administrativ nr. TDP NR. 2899-44901, din 21/11/1996 emis de CJSIPT DOLJ;	
B1	A1
Intabulare, drept de PROPRIETATE, dobândit prin Reconstituire, cota actuala 1/1, cota initiala 1/1 1) CIMPOERU STETAN	

**C. Partea III. SARCINI .**

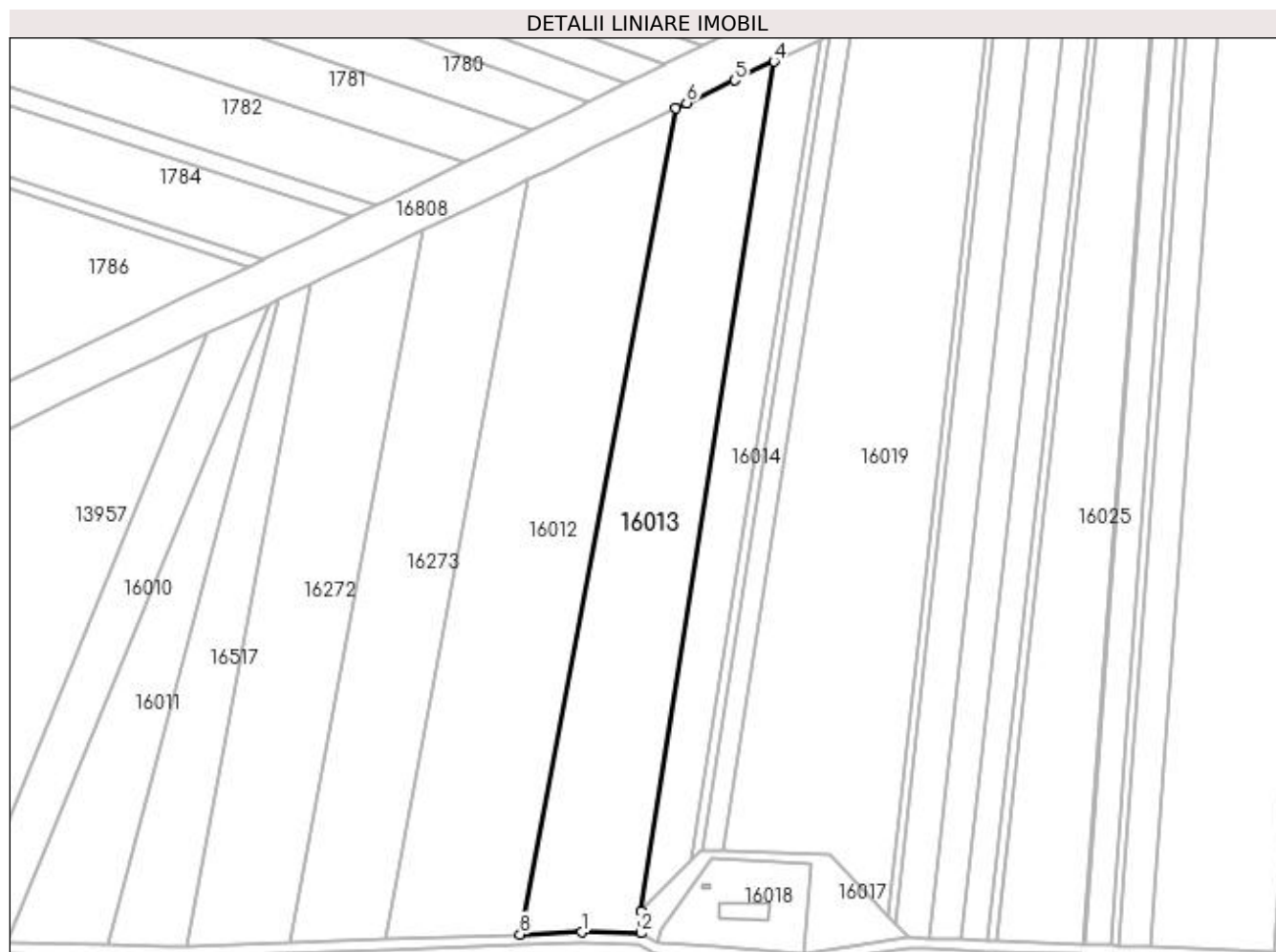
Inscrieri privind dezmembramintele dreptului de proprietate, drepturi reale de garanție și sarcini	Referințe
NU SUNT	

## Anexa Nr. 1 La Partea I

## Teren

Nr cadastral	Suprafața (mp)*	Observații / Referințe
	12.500	

\* Suprafața este determinată în planul de proiecție Stereo 70.



## Date referitoare la teren

Crt	Categorie folosință	Intra vilan	Suprafața (mp)	Tarla	Parcelă	Nr. topo	Observații / Referințe
1	arabil	NU	12.500	335	7	-	

## Lungime Segmente

1) Valorile lungimilor segmentelor sunt obținute din proiecție în plan.

Punct început	X / Y	Punct sfârșit	X / Y	Lungime segment (** (m)
1	356.170,121 285.992,096	2	356.192,304 285.991,721	22.186
2	356.192,304 285.991,721	3	356.192,445 286.000,073	8.353
3	356.192,445 286.000,073	4	356.242,594 286.320,05	323.883
4	356.242,594 286.320,05	5	356.227,776 286.312,984	16.417
5	356.227,776 286.312,984	6	356.209,694 286.304,431	20.003

Punct început	X / Y	Punct sfârșit	X / Y	Lungime segment (** (m)
6	356.209,694 286.304,431	7	356.205,483 286.302,435	4.66
7	356.205,483 286.302,435	8	356.146,9 285.991,293	316.609
8	356.146,9 285.991,293	1	356.170,121 285.992,096	23.235

\*\* Lungimile segmentelor sunt determinate în planul de proiecție Stereo 70 și sunt rotunjite la 1 milimetru.

\*\*\* Distanța dintre puncte este formată din segmente cumulate ce sunt mai mici decât valoarea 1 milimetru.





**DATE DESPRE IMOBILUL NR. 16014**

Oficiul de Cadastru și Publicitate Imobiliară DOLJ  
Biroul de Cadastru și Publicitate Imobiliară Craiova

**A. Partea I. Descrierea imobilului**

TEREN Extravilan

Adresa: Jud. Dolj, T335, P8

Nr. Crt	Nr cadastral Nr. topografic	Suprafața* (mp)	Observații / Referințe
A1		5.000	Sector cadastral:30 Teren neimprejmuit;

**B. Partea II. Proprietari și acte**

Inscrieri privitoare la dreptul de proprietate și alte drepturi reale	Referințe
/	
Act Administrativ nr. TDP 2125-9700, din 22/07/1996 emis de CJSIPT DOLJ;	
B1	A1
Intabulare, drept de PROPRIETATE, dobandit prin Reconstituire, cota actuala 1/1 1) STĂNĂGOI MIHAIL	

**C. Partea III. SARCINI .**

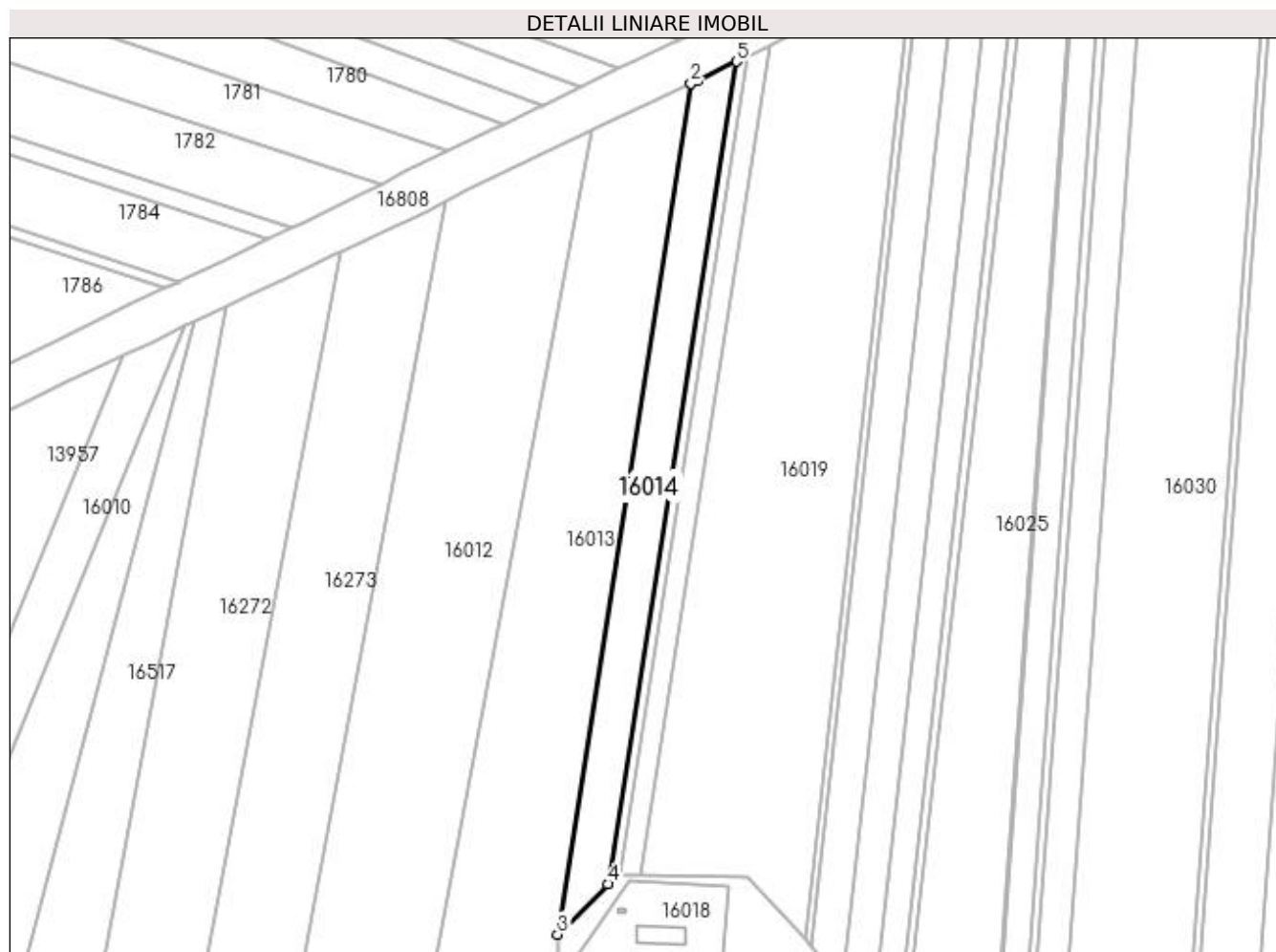
Inscrieri privind dezmembramintele dreptului de proprietate, drepturi reale de garanție și sarcini	Referințe
NU SUNT	

## Anexa Nr. 1 La Partea I

## Teren

Nr cadastral	Suprafața (mp)*	Observații / Referințe
	5.000	

\* Suprafața este determinată în planul de proiecție Stereo 70.



## Date referitoare la teren

Crt	Categorie folosință	Intra vilan	Suprafața (mp)	Tarla	Parcelă	Nr. topo	Observații / Referințe
1	arabil	NU	5.000	335	8	-	

## Lungime Segmente

1) Valorile lungimilor segmentelor sunt obținute din proiecție în plan.

Punct început	X / Y	Punct sfârșit	X / Y	Lungime segment (** (m)
1	356.244,823 286.321,113	2	356.242,594 286.320,05	2.469
2	356.242,594 286.320,05	3	356.192,445 286.000,073	323.883
3	356.192,445 286.000,073	4	356.211,298 286.018,966	26.69
4	356.211,298 286.018,966	5	356.259,771 286.328,248	313.057
5	356.259,771 286.328,248	1	356.244,823 286.321,113	16.564

**\*\* Lungimile segmentelor sunt determinate în planul de proiecție Stereo 70 și sunt rotunjite la 1 milimetru.**

**\*\*\* Distanța dintre puncte este formată din segmente cumulate ce sunt mai mici decât valoarea 1 milimetru.**



**DATE DESPRE IMOBILUL NR. 16015**

Oficiul de Cadastru și Publicitate Imobiliară DOLJ  
Biroul de Cadastru și Publicitate Imobiliară Craiova

**A. Partea I. Descrierea imobilului**

TEREN Extravilan

Adresa: Jud. Dolj, T335, P9

Nr. Crt	Nr cadastral Nr. topografic	Suprafața* (mp)	Observații / Referințe
A1		1.200	Sector cadastral:30 Teren neimprejmuit;

**B. Partea II. Proprietari și acte**

Inscrieri privitoare la dreptul de proprietate și alte drepturi reale	Referințe
/	
Act Administrativ nr. TDP NR. 3316-59474, din 24/03/1997 emis de CJSIPT DOLJ;	
B1	A1
Intabulare, drept de PROPRIETATE, dobândit prin Reconstituire, cota actuala 1/1, cota initiala 1/1 1) STANAGOI CONSTANTIN	

**C. Partea III. SARCINI .**

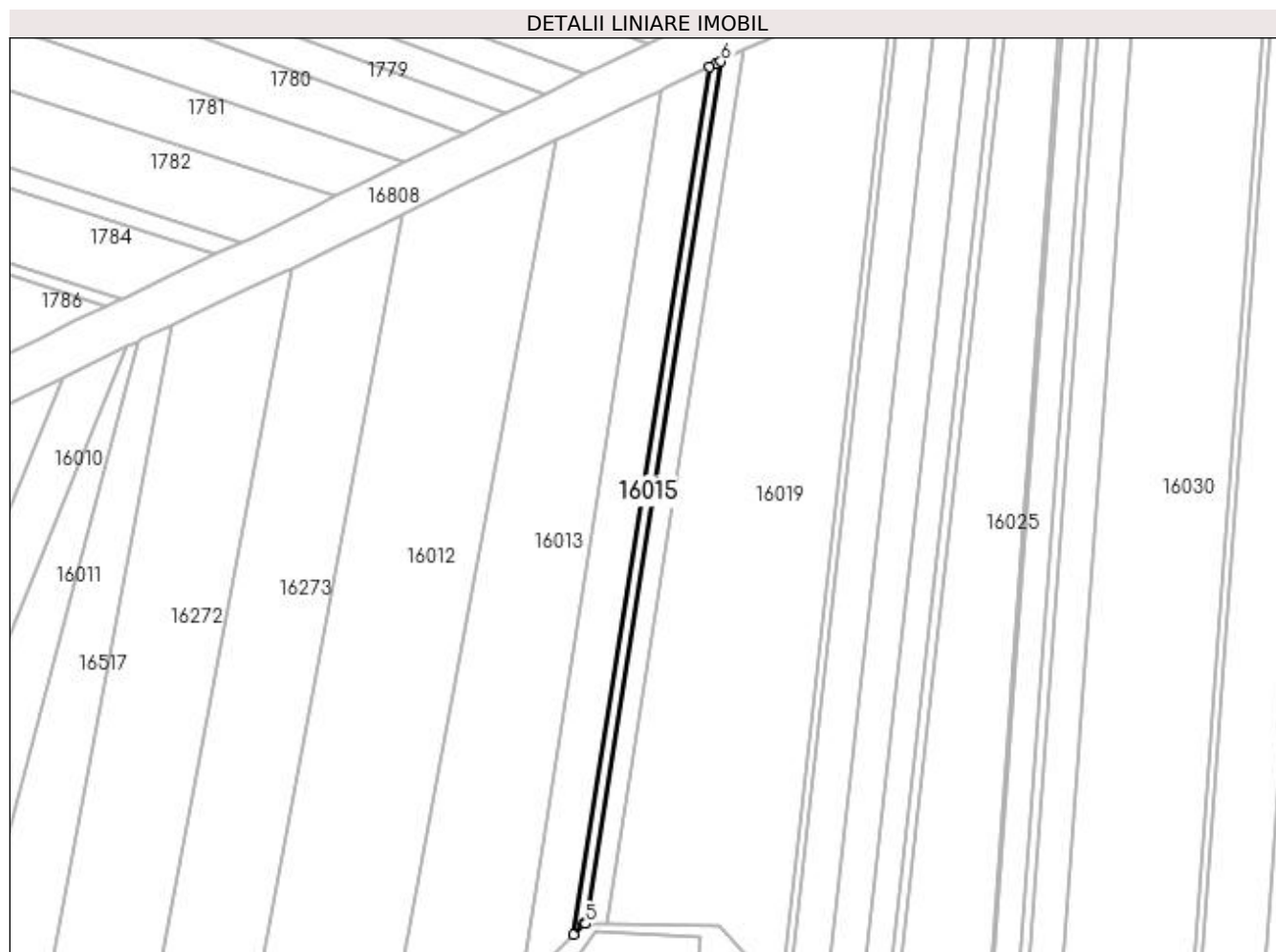
Inscrieri privind dezmembramintele dreptului de proprietate, drepturi reale de garanție și sarcini	Referințe
NU SUNT	

## Anexa Nr. 1 La Partea I

## Teren

Nr cadastral	Suprafața (mp)*	Observații / Referințe
	1.200	

\* Suprafața este determinată în planul de proiecție Stereo 70.



## Date referitoare la teren

Crt	Categorie folosință	Intra vilan	Suprafața (mp)	Tarla	Parcelă	Nr. topo	Observații / Referințe
1	arabil	NU	1.200	335	9	-	

## Lungime Segmente

1) Valorile lungimilor segmentelor sunt obținute din proiecție în plan.

Punct început	X / Y	Punct sfârșit	X / Y	Lungime segment (** (m)
1	356.262,165 286.329,391	2	356.259,771 286.328,248	2.653
2	356.259,771 286.328,248	3	356.211,298 286.018,966	313.057
3	356.211,298 286.018,966	4	356.215,042 286.022,718	5.3
4	356.215,042 286.022,718	5	356.215,779 286.022,703	0.737
5	356.215,779 286.022,703	6	356.263,988 286.330,3	311.352

Punct început	X / Y	Punct sfârșit	X / Y	Lungime segment (** (m)
6	356.263,988 286.330,3	1	356.262,165 286.329,391	2.037

\*\* Lungimile segmentelor sunt determinate în planul de proiecție Stereo 70 și sunt rotunjite la 1 milimetru.

\*\*\* Distanța dintre puncte este formată din segmente cumulate ce sunt mai mici decât valoarea 1 milimetru.





**DATE DESPRE IMOBILUL NR. 16016**

Oficiul de Cadastru și Publicitate Imobiliară DOLJ  
Biroul de Cadastru și Publicitate Imobiliară Craiova

**A. Partea I. Descrierea imobilului**

TEREN Extravilan

Adresa: Jud. Dolj, T335, P11

Nr. Crt	Nr cadastral Nr. topografic	Suprafața* (mp)	Observații / Referințe
A1		2.400	Sector cadastral:30 Teren neimprejmuit;

**B. Partea II. Proprietari și acte**

Inscrieri privitoare la dreptul de proprietate și alte drepturi reale	Referințe
/	
Act Administrativ nr. TDP NR. 2779-48113, din 21/11/1996 emis de CJSIPT DOLJ;	
B1	A1
Intabulare, drept de PROPRIETATE, dobândit prin Reconstituire, cota actuala 1/1, cota initiala 1/1 1) GEAMBAȘU IULIAN	

**C. Partea III. SARCINI .**

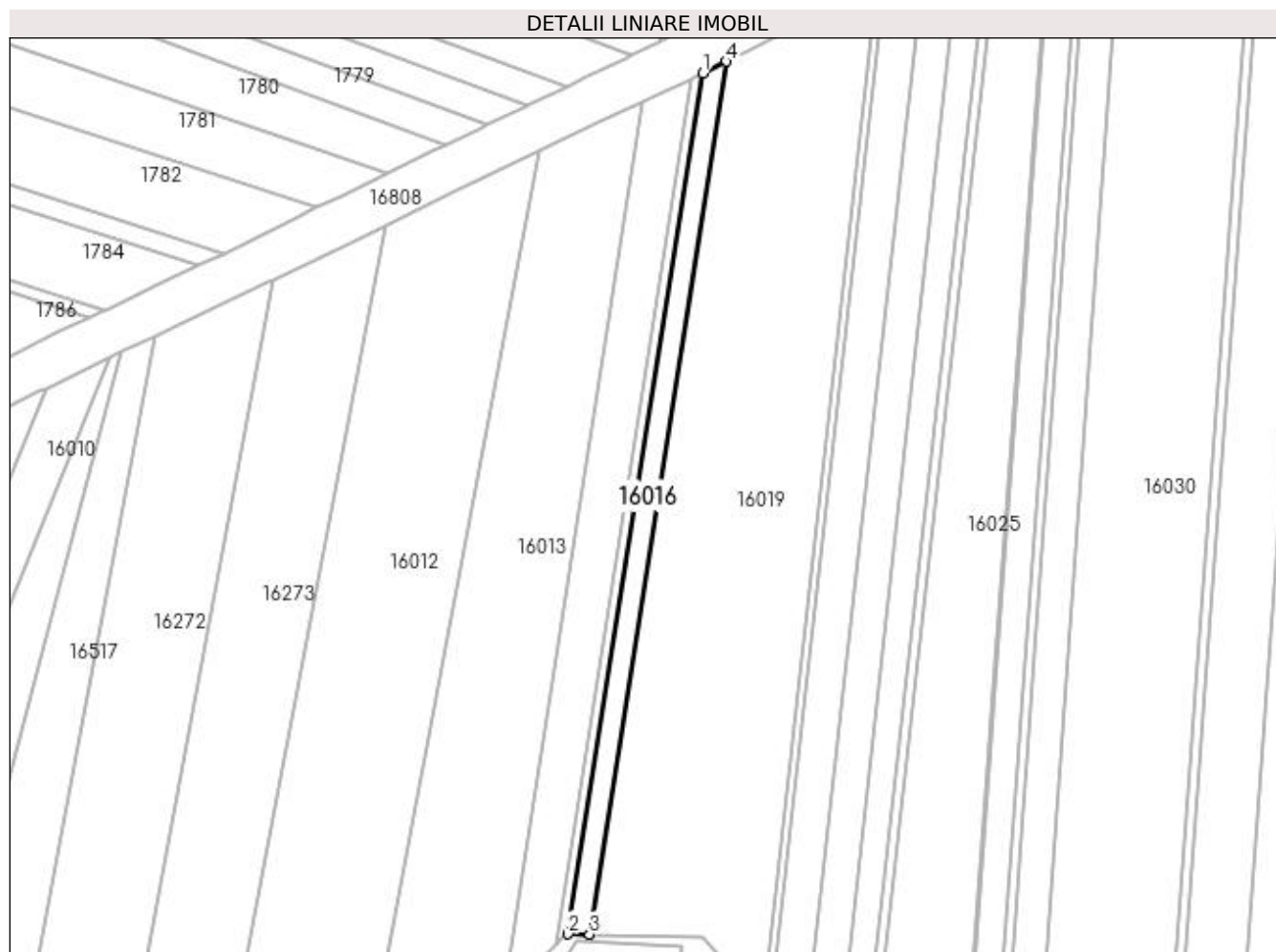
Inscrieri privind dezmembramintele dreptului de proprietate, drepturi reale de garanție și sarcini	Referințe
NU SUNT	

## Anexa Nr. 1 La Partea I

## Teren

Nr cadastral	Suprafața (mp)*	Observații / Referințe
	2.400	

\* Suprafața este determinată în planul de proiecție Stereo 70.



## Date referitoare la teren

Crt	Categorie folosință	Intra vilan	Suprafața (mp)	Tarla	Parcelă	Nr. topo	Observații / Referințe
1	arabil	NU	2.400	335	11	-	

## Lungime Segmente

1) Valorile lungimilor segmentelor sunt obținute din proiecție în plan.

Punct început	X / Y	Punct sfârșit	X / Y	Lungime segment (** (m)
1	356.263,988 286.330,3	2	356.215,779 286.022,703	311.352
2	356.215,779 286.022,703	3	356.223,501 286.022,543	7.724
3	356.223,501 286.022,543	4	356.272,392 286.334,494	315.759
4	356.272,392 286.334,494	1	356.263,988 286.330,3	9.392

**\*\* Lungimile segmentelor sunt determinate în planul de proiecție Stereo 70 și sunt rotunjite la 1 milimetru.**

**\*\*\* Distanța dintre puncte este formată din segmente cumulate ce sunt mai mici decât valoarea 1 milimetru.**



**DATE DESPRE IMOBILUL NR. 16017**

Oficiul de Cadastru și Publicitate Imobiliară DOLJ  
Biroul de Cadastru și Publicitate Imobiliară Craiova

**A. Partea I. Descrierea imobilului**

TEREN Extravilan

Adresa: Jud. Dolj, T335, P11/1

Nr. Crt	Nr cadastral Nr. topografic	Suprafața* (mp)	Observații / Referințe
A1		1.265	Sector cadastral:30 Teren neimprejmuit;

**B. Partea II. Proprietari și acte**

Inscrieri privitoare la dreptul de proprietate și alte drepturi reale		Referințe
/		
Act Normativ nr. LEGEA 7, din 13/03/1996 emis de LEGE;		
B1	Inscrierea provizorie, drept de PROPRIETATE, dobandit prin Lege, cota actuala 1/1, cota initiala 1/1 1) PROPRIETAR NEIDENTIFICAT	A1

**C. Partea III. SARCINI .**

Inscrieri privind dezmembramintele dreptului de proprietate, drepturi reale de garanție și sarcini	Referințe
NU SUNT	

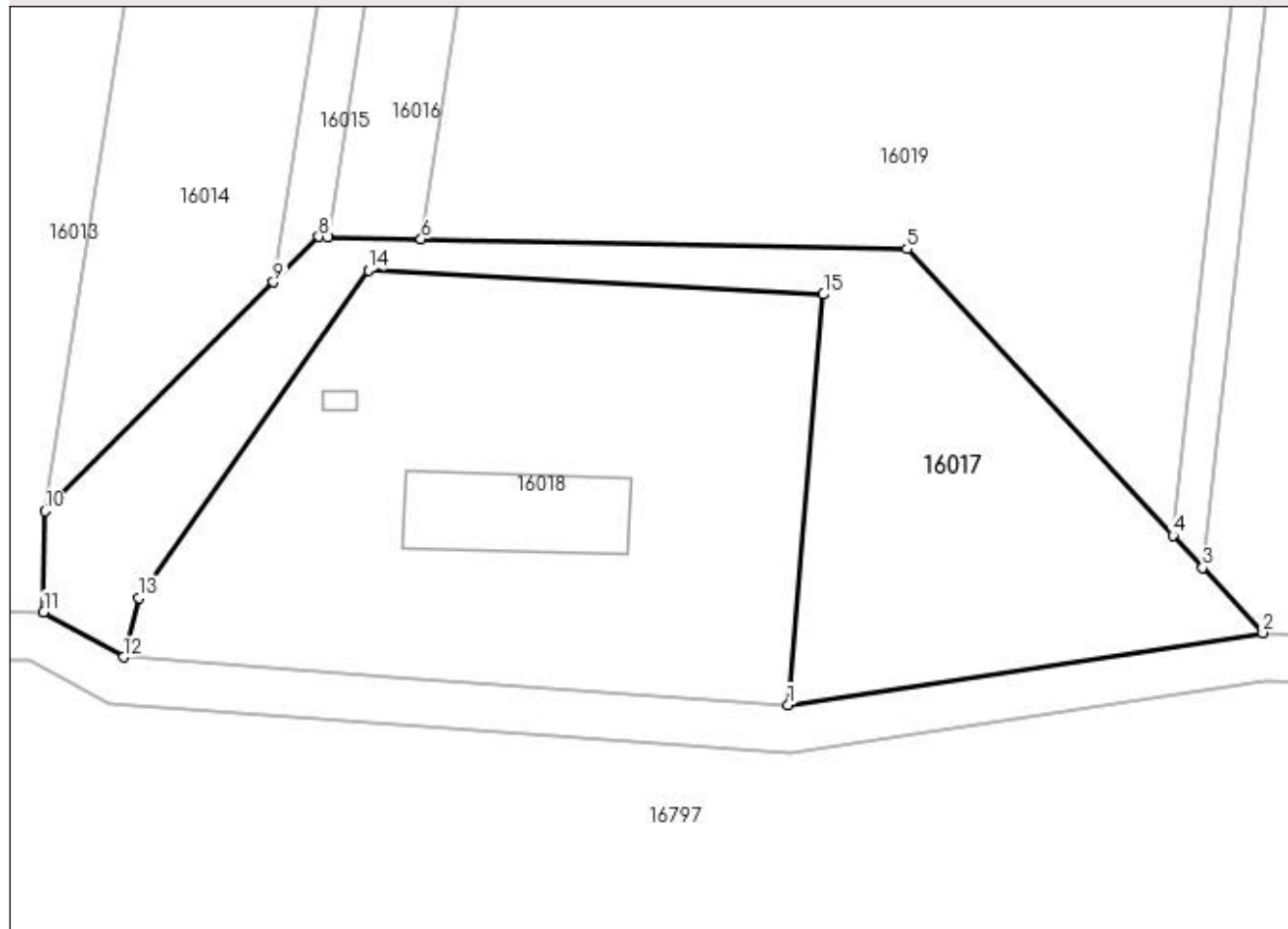
## Anexa Nr. 1 La Partea I

## Teren

Nr cadastral	Suprafața (mp)*	Observații / Referințe
	1.265	

\* Suprafața este determinată în planul de proiecție Stereo 70.

## DETALII LINIARE IMOBIL



## Date referitoare la teren

Crt	Categorie folosință	Intra vilan	Suprafața (mp)	Tarla	Parcelă	Nr. topo	Observații / Referințe
1	neproductiv	NU	1.265	335	11/1	-	

## Lungime Segmente

1) Valorile lungimilor segmentelor sunt obținute din proiecție în plan.

Punct început	X / Y	Punct sfârșit	X / Y	Lungime segment (** (m)
1	356.253,81 285.984,07	2	356.293,036 285.990,017	39.674
2	356.293,036 285.990,017	3	356.288,044 285.995,398	7.34
3	356.288,044 285.995,398	4	356.285,597 285.998,036	3.598
4	356.285,597 285.998,036	5	356.263,63 286.021,715	32.299
5	356.263,63 286.021,715	6	356.223,501 286.022,543	40.138

Punct început	X / Y	Punct sfârșit	X / Y	Lungime segment (** (m)
6	356.223,501 286.022,543	7	356.215,779 286.022,703	7.724
7	356.215,779 286.022,703	8	356.215,042 286.022,718	0.737
8	356.215,042 286.022,718	9	356.211,298 286.018,966	5.3
9	356.211,298 286.018,966	10	356.192,445 286.000,073	26.69
10	356.192,445 286.000,073	11	356.192,304 285.991,721	8.353
11	356.192,304 285.991,721	12	356.198,909 285.988,006	7.578
12	356.198,909 285.988,006	13	356.200,205 285.992,914	5.076
13	356.200,205 285.992,914	14	356.219,144 286.019,962	33.019
14	356.219,144 286.019,962	15	356.256,733 286.017,962	37.642
15	356.256,733 286.017,962	1	356.253,81 285.984,07	34.018

\*\* Lungimile segmentelor sunt determinate în planul de proiecție Stereo 70 și sunt rotunjite la 1 milimetru.

\*\*\* Distanța dintre puncte este formată din segmente cumulate ce sunt mai mici decât valoarea 1 milimetru.





**DATE DESPRE IMOBILUL NR. 16018**

Oficiul de Cadastru și Publicitate Imobiliară DOLJ  
Biroul de Cadastru și Publicitate Imobiliară Craiova

**A. Partea I. Descrierea imobilului**

TEREN Extravilan

Adresa: Jud. Dolj, T335, P11/2

Nr. Crt	Nr cadastral Nr. topografic	Suprafața* (mp)	Observații / Referințe
A1		1.586	Sector cadastral:30 Teren neimprejmuit; SPP 19

**Construcții**

Crt	Nr cadastral Nr. topografic	Adresa	Observații / Referințe
A1.1		Jud. Dolj	Nr. niveluri:1; S. construita la sol:117 mp; S. construita desfasurata:117 mp; C1-SPP 19
A1.2		Jud. Dolj	Nr. niveluri:1; S. construita la sol:4 mp; S. construita desfasurata:4 mp; C2-ANEXA

**B. Partea II. Proprietari și acte**

Inscrieri privitoare la dreptul de proprietate și alte drepturi reale		Referințe
/		
Act Normativ nr. HG nr 1705, din 29/11/2006 emis de PARLAMENTUL ROMANIEI (Extrasul din inventarul A,N, I,F, din 02.11.2022 NR INVENTAR 14086T);		
B1	Inscrierea provizorie, drept de PROPRIETATE, dobandit prin Lege, cota actuala 1/1, cota initiala 1/1 1) ANIF, CIF:29490733	A1
Act Normativ nr. LEGEA nr 138, din 27/04/2004 emis de PARLAMENTUL ROMANIEI;		
B2	Intabulare, drept de PROPRIETATE, dobandit prin Lege, cota actuala 1/1, cota initiala 1/1 1) OUA PADURE, CIF:999999999999	A1.1, A1.2

**C. Partea III. SARCINI .**

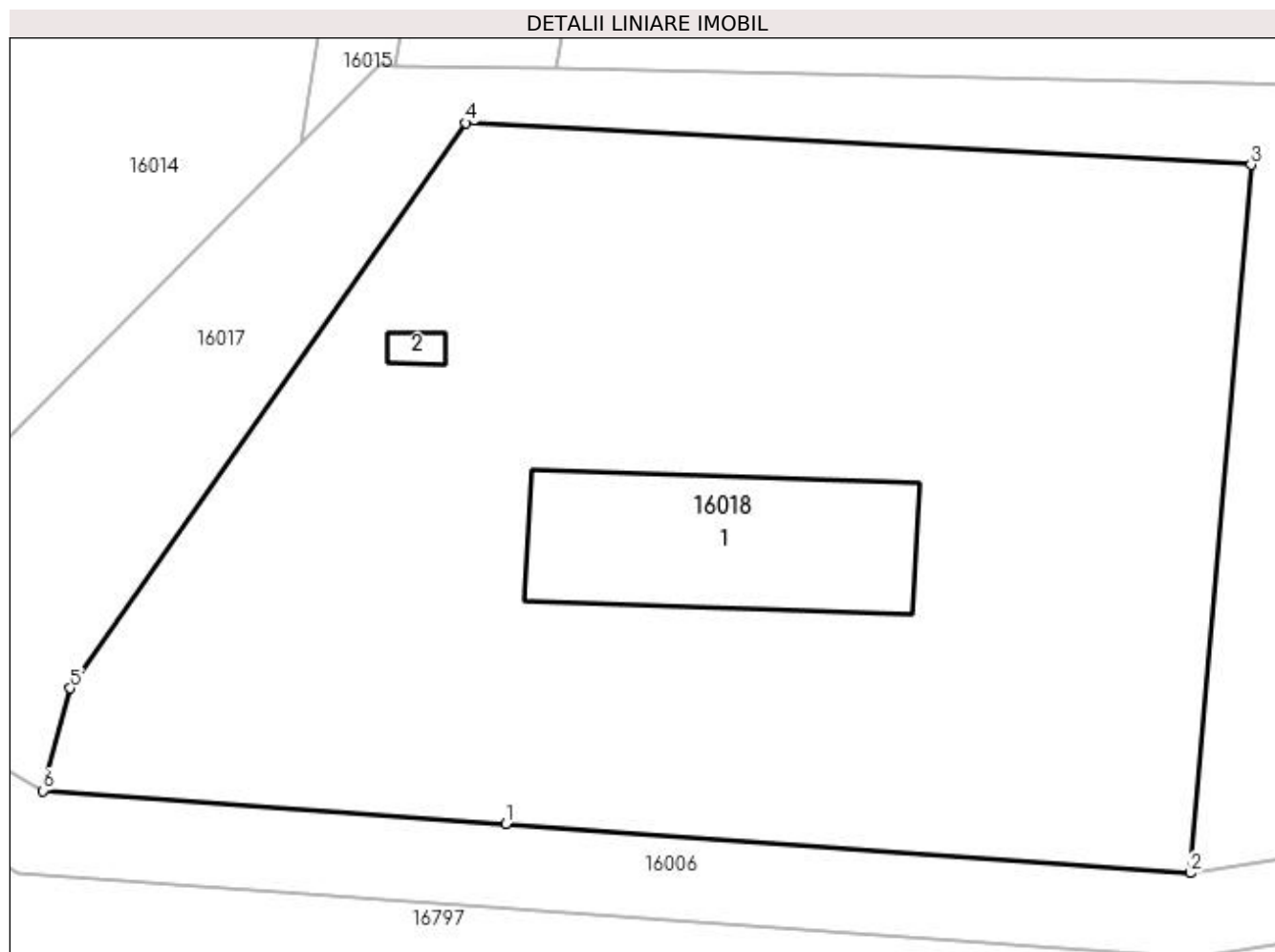
Inscrieri privind dezmembramintele dreptului de proprietate, drepturi reale de garanție și sarcini	Referințe
NU SUNT	

## Anexa Nr. 1 La Partea I

## Teren

Nr cadastral	Suprafața (mp)*	Observații / Referințe
	1.586	SPP 19

\* Suprafața este determinată în planul de proiecție Stereo 70.



## Date referitoare la teren

Crt	Categorie folosință	Intra vilan	Suprafața (mp)	Tarla	Parcelă	Nr. topo	Observații / Referințe
1	curți constructii	NU	1.586	335	11/2	-	SPP 19

## Date referitoare la construcții

Crt	Număr	Destinație construcție	Supraf. (mp)	Situație juridică	Observații / Referințe
A1.1		construcții administrative și social culturale	117	Cu acte	Nr. niveluri:1; S. construită la sol:117 mp; S. construită desfasurată:117 mp; C1-SPP 19
A1.2		construcții anexa	4	Cu acte	Nr. niveluri:1; S. construită la sol:4 mp; S. construită desfasurată:4 mp; C2-ANEXA

## Lungime Segmente

1) Valorile lungimilor segmentelor sunt obținute din proiecție în plan.

Punct început	X / Y	Punct sfârșit	X / Y	Lungime segment (** (m)
1	356.221,067 285.986,417	2	356.253,81 285.984,07	32.827
2	356.253,81 285.984,07	3	356.256,733 286.017,962	34.018

Punct început	X / Y	Punct sfârșit	X / Y	Lungime segment (** (m)
3	356.256,733 286.017,962	4	356.219,144 286.019,962	37.642
4	356.219,144 286.019,962	5	356.200,205 285.992,914	33.019
5	356.200,205 285.992,914	6	356.198,909 285.988,006	5.076
6	356.198,909 285.988,006	1	356.221,067 285.986,417	22.215

\*\* Lungimile segmentelor sunt determinate în planul de proiecție Stereo 70 și sunt rotunjite la 1 milimetru.

\*\*\* Distanța dintre puncte este formată din segmente cumulate ce sunt mai mici decât valoarea 1 milimetru.



**DATE DESPRE IMOBILUL NR. 16019**

Oficiul de Cadastru și Publicitate Imobiliară DOLJ  
Biroul de Cadastru și Publicitate Imobiliară Craiova

**A. Partea I. Descrierea imobilului**

TEREN Extravilan

Adresa: Jud. Dolj, T335, P12

Nr. Crt	Nr cadastral Nr. topografic	Suprafața* (mp)	Observații / Referințe
A1		19.000	Sector cadastral:30 Teren neimprejmuit;

**B. Partea II. Proprietari și acte**

Inscrieri privitoare la dreptul de proprietate și alte drepturi reale		Referințe
/		
Act Administrativ nr. TDP 3007/59421, din 10/03/1997 emis de CJSIPT DOLJ (CERT DECES NR 007022/08.08.2011);		
B1	Intabulare, drept de PROPRIETATE, dobandit prin Reconstituire, cota actuala 1/1, cota initiala 1/1 1) MIRI STEFAN DEFUNCT:Da	A1

**C. Partea III. SARCINI .**

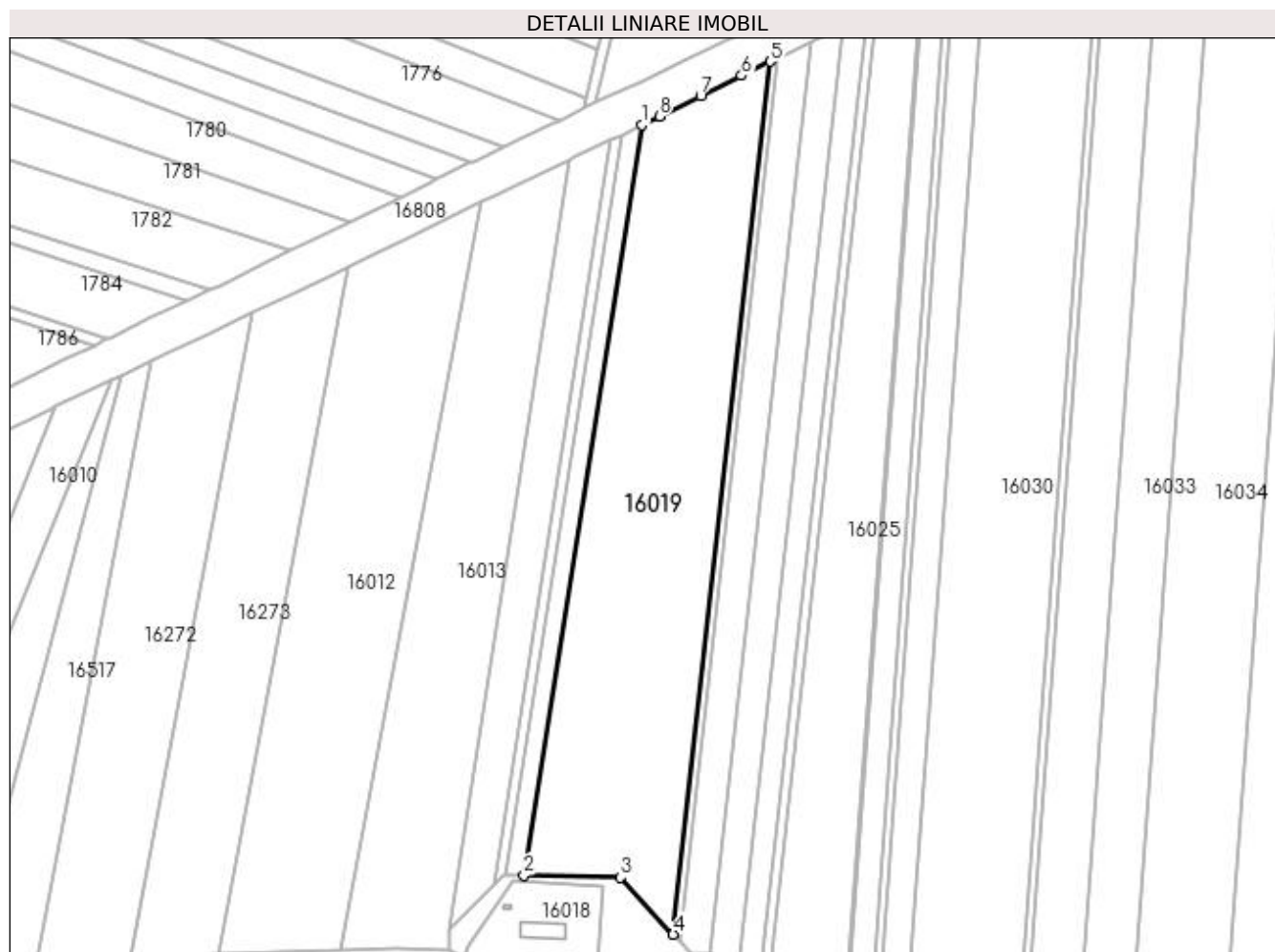
Inscrieri privind dezmembramintele dreptului de proprietate, drepturi reale de garanție și sarcini	Referințe
NU SUNT	

## Anexa Nr. 1 La Partea I

## Teren

Nr cadastral	Suprafața (mp)*	Observații / Referințe
	19.000	

\* Suprafața este determinată în planul de proiecție Stereo 70.



## Date referitoare la teren

Crt	Categorie folosință	Intra vilan	Suprafața (mp)	Tarla	Parcelă	Nr. topo	Observații / Referințe
1	arabil	NU	19.000	335	12	-	

## Lungime Segmente

1) Valorile lungimilor segmentelor sunt obținute din proiecție în plan.

Punct început	X / Y	Punct sfârșit	X / Y	Lungime segment (** (m)
1	356.272,392 286.334,494	2	356.223,501 286.022,543	315.759
2	356.223,501 286.022,543	3	356.263,63 286.021,715	40.138
3	356.263,63 286.021,715	4	356.285,597 285.998,036	32.299
4	356.285,597 285.998,036	5	356.325,933 286.360,946	365.145
5	356.325,933 286.360,946	6	356.314,106 286.355,035	13.222

Punct început	X / Y	Punct sfârșit	X / Y	Lungime segment (** (m)
6	356.314,106 286.355,035	7	356.297,042 286.346,686	18.997
7	356.297,042 286.346,686	8	356.279,898 286.338,239	19.112
8	356.279,898 286.338,239	1	356.272,392 286.334,494	8.388

\*\* Lungimile segmentelor sunt determinate în planul de proiecție Stereo 70 și sunt rotunjite la 1 milimetru.

\*\*\* Distanța dintre puncte este formată din segmente cumulate ce sunt mai mici decât valoarea 1 milimetru.





**DATE DESPRE IMOBILUL NR. 16020**

Oficiul de Cadastru și Publicitate Imobiliară DOLJ  
Biroul de Cadastru și Publicitate Imobiliară Craiova

**A. Partea I. Descrierea imobilului**

TEREN Extravilan

Adresa: Jud. Dolj, T335, P13

Nr. Crt	Nr cadastral Nr. topografic	Suprafața* (mp)	Observații / Referințe
A1		1.000	Sector cadastral:30 Teren neimprejmuit;

**B. Partea II. Proprietari și acte**

Inscrieri privitoare la dreptul de proprietate și alte drepturi reale	Referințe
/	
Act Administrativ nr. TDP NR. 1382-58811, din 26/01/1995 emis de CJSIPT DOLJ;	
B1	A1
Intabulare, drept de PROPRIETATE, dobândit prin Reconstituire, cota actuala 1/1, cota initiala 1/1 1) STĂNĂGOI PAUL	

**C. Partea III. SARCINI .**

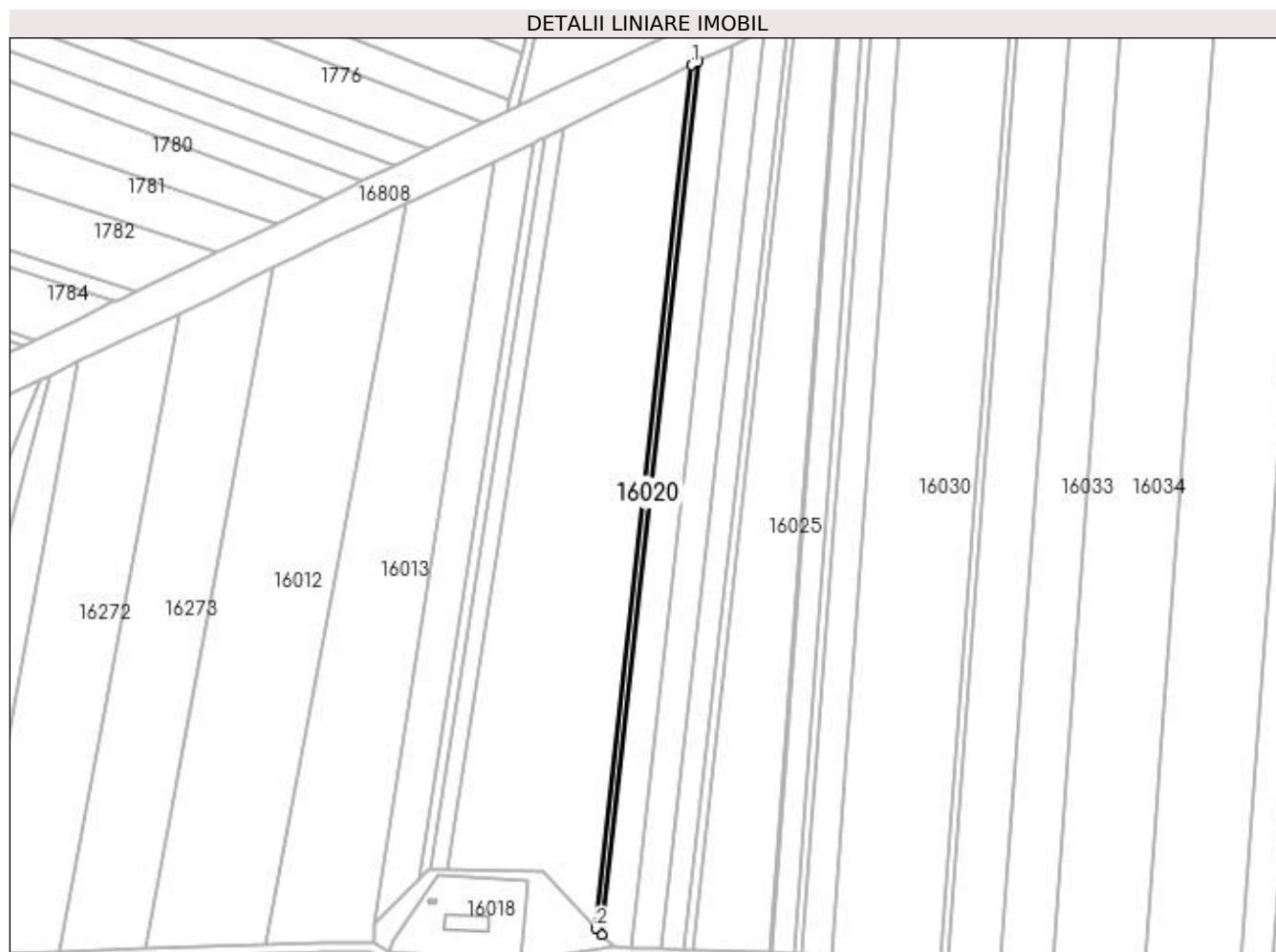
Inscrieri privind dezmembramentele dreptului de proprietate, drepturi reale de garanție și sarcini	Referințe
NU SUNT	

## Anexa Nr. 1 La Partea I

## Teren

Nr cadastral	Suprafața (mp)*	Observații / Referințe
	1.000	

\* Suprafața este determinată în planul de proiecție Stereo 70.



## Date referitoare la teren

Crt	Categorie folosință	Intra vilan	Suprafața (mp)	Tarla	Parcelă	Nr. topo	Observații / Referințe
1	arabil	NU	1.000	335	13	-	

## Lungime Segmente

1) Valorile lungimilor segmentelor sunt obținute din proiecție în plan.

Punct început	X / Y	Punct sfârșit	X / Y	Lungime segment (** (m)
1	356.325,933 286.360,946	2	356.285,597 285.998,036	365.145
2	356.285,597 285.998,036	3	356.288,044 285.995,398	3.598
3	356.288,044 285.995,398	4	356.328,834 286.362,396	369.258
4	356.328,834 286.362,396	1	356.325,933 286.360,946	3.243

**\*\* Lungimile segmentelor sunt determinate în planul de proiecție Stereo 70 și sunt rotunjite la 1 milimetru.**

**\*\*\* Distanța dintre puncte este formată din segmente cumulate ce sunt mai mici decât valoarea 1 milimetru.**



**DATE DESPRE IMOBILUL NR. 16021**

Oficiul de Cadastru și Publicitate Imobiliară DOLJ  
Biroul de Cadastru și Publicitate Imobiliară Craiova

**A. Partea I. Descrierea imobilului**

TEREN Extravilan

Adresa: Jud. Dolj, T335, P14

Nr. Crt	Nr cadastral Nr. topografic	Suprafața* (mp)	Observații / Referințe
A1	32471	5.000	Sector cadastral:30 Teren neimprejmuit;

**B. Partea II. Proprietari și acte**

Inscrieri privitoare la dreptul de proprietate și alte drepturi reale	Referințe
<b>90138 / 08/06/2017</b>	
Act Notarial nr. Contract de vanzare aut nr. 1868, din 07/06/2017 emis de Budiana Ionut Razvan;	
B1	A1
Intabulare, drept de PROPRIETATE, dobandit prin Conventie, cota actuala 1/1, cota initiala 1/1	
1) ROSU DANIEL	
2) ROSU MARIANA	

**C. Partea III. SARCINI .**

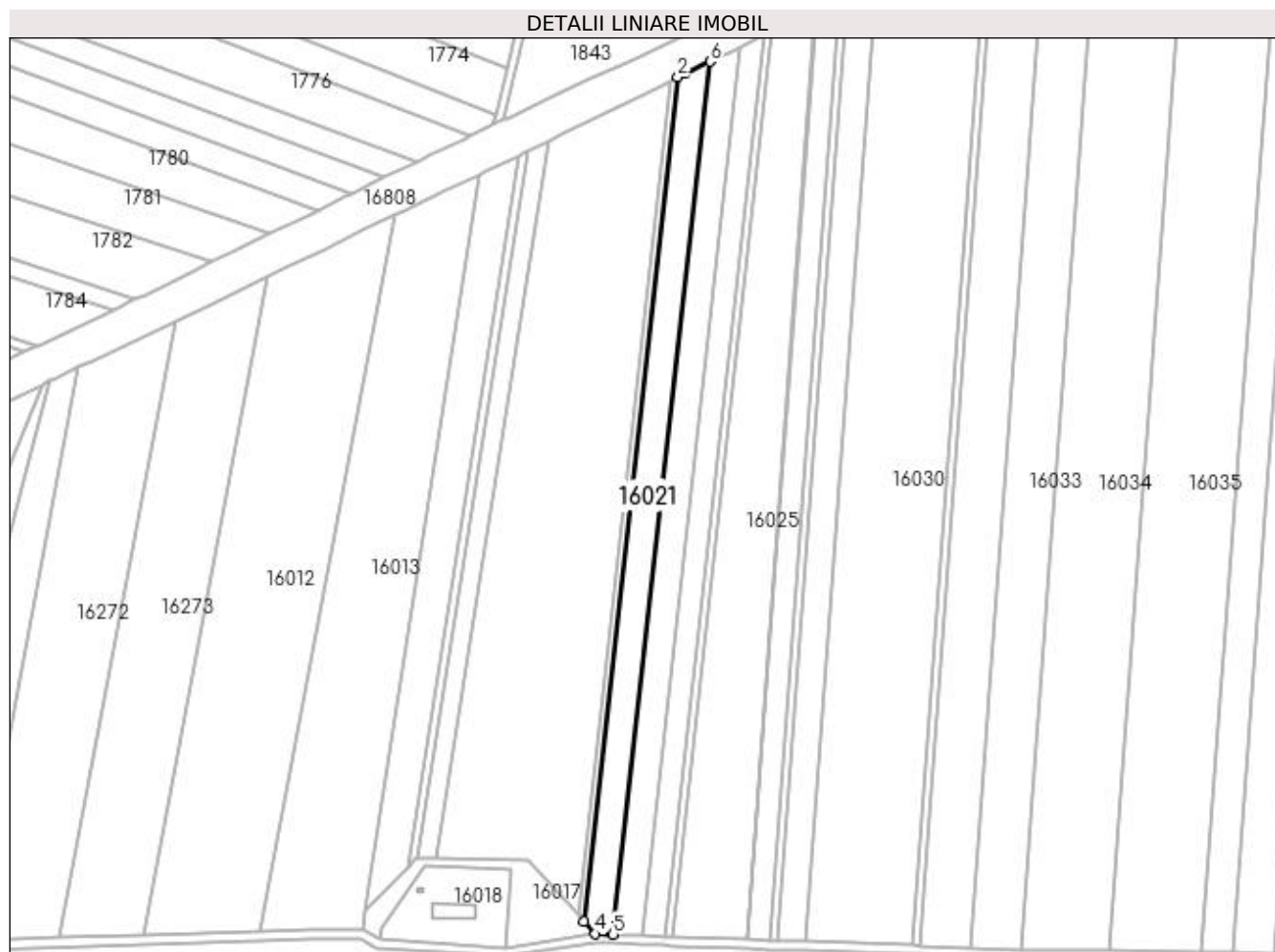
Inscrieri privind dezmembramintele dreptului de proprietate, drepturi reale de garanție și sarcini	Referințe
NU SUNT	

## Anexa Nr. 1 La Partea I

## Teren

Nr cadastral	Suprafața (mp)*	Observații / Referințe
32471	5.000	

\* Suprafața este determinată în planul de proiecție Stereo 70.



## Date referitoare la teren

Crt	Categorie folosință	Intra vilan	Suprafața (mp)	Tarla	Parcelă	Nr. topo	Observații / Referințe
1	arabil	NU	5.000	335	14	-	

## Lungime Segmente

1) Valorile lungimilor segmentelor sunt obținute din proiecție în plan.

Punct început	X / Y	Punct sfârșit	X / Y	Lungime segment (** (m)
1	356.331,967 286.363,962	2	356.328,834 286.362,396	3.503
2	356.328,834 286.362,396	3	356.288,044 285.995,398	369.258
3	356.288,044 285.995,398	4	356.293,036 285.990,017	7.34
4	356.293,036 285.990,017	5	356.300,755 285.989,733	7.724
5	356.300,755 285.989,733	6	356.342,937 286.369,25	381.854

Punct început	X / Y	Punct sfârșit	X / Y	Lungime segment (** (m)
6	356.342,937 286.369,25	1	356.331,967 286.363,962	12.178

\*\* Lungimile segmentelor sunt determinate în planul de proiecție Stereo 70 și sunt rotunjite la 1 milimetru.

\*\*\* Distanța dintre puncte este formată din segmente cumulate ce sunt mai mici decât valoarea 1 milimetru.





**DATE DESPRE IMOBILUL NR. 16022**

Oficiul de Cadastru și Publicitate Imobiliară DOLJ  
Biroul de Cadastru și Publicitate Imobiliară Craiova

**A. Partea I. Descrierea imobilului**

TEREN Extravilan

Adresa: Jud. Dolj, T335, P15

Nr. Crt	Nr cadastral Nr. topografic	Suprafața* (mp)	Observații / Referințe
A1		4.800	Sector cadastral:30 Teren neimprejmuit;

**B. Partea II. Proprietari și acte**

Inscrieri privitoare la dreptul de proprietate și alte drepturi reale	Referințe
/	
Hotarare Judecatoreasca nr. SC NR 483, din 05/03/2013 emis de JUDECATORIA CALAFAT (TDP NR 3365-59474 / 1997);	
B1	Intabulare, drept de PROPRIETATE, dobandit prin Hotarare Judecatoreasca, cota actuala 1/1, cota initiala 1/1 1) TALPOȘI IOANA

**C. Partea III. SARCINI .**

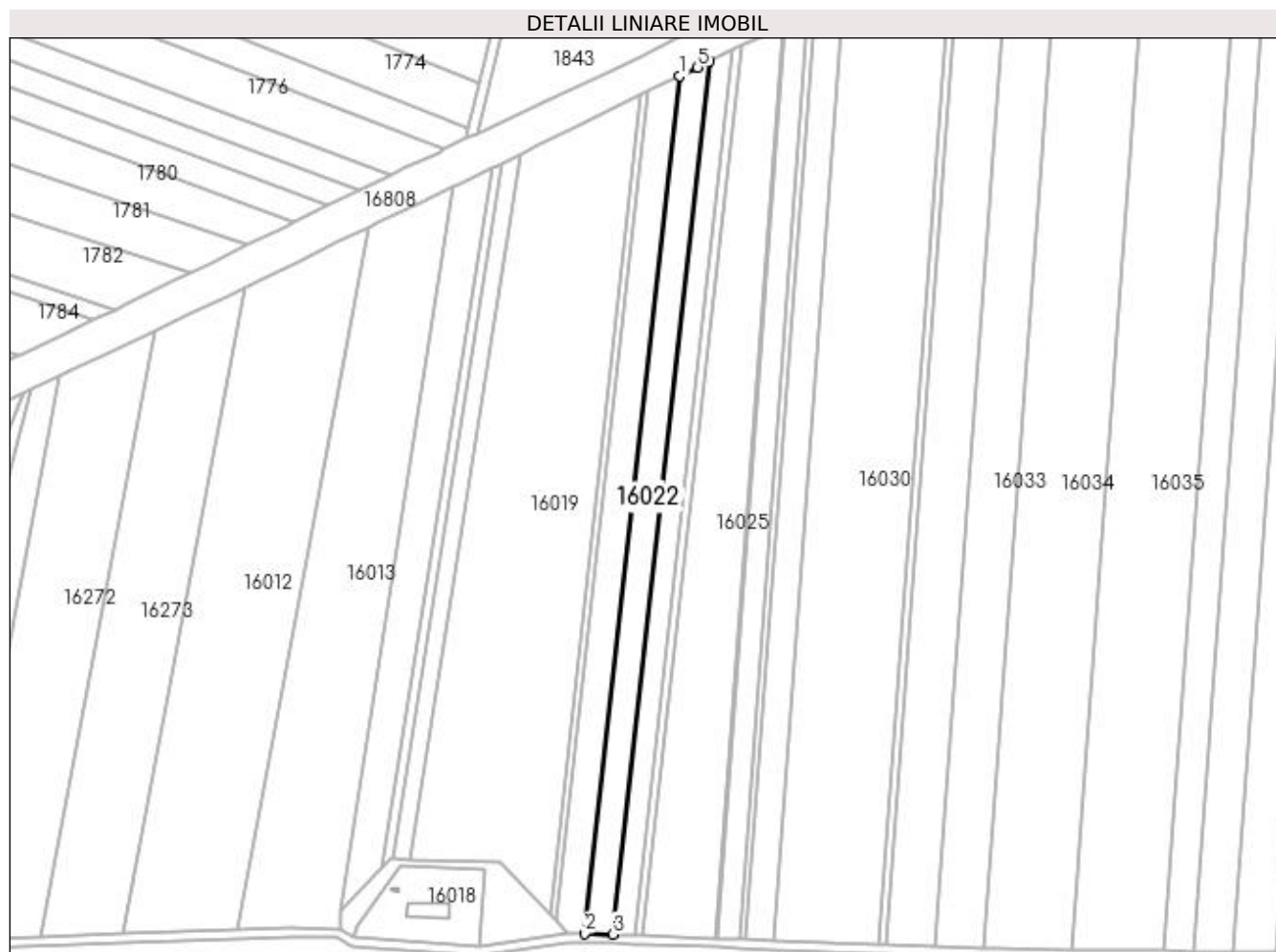
Inscrieri privind dezmembramintele dreptului de proprietate, drepturi reale de garanție și sarcini	Referințe
NU SUNT	

## Anexa Nr. 1 La Partea I

## Teren

Nr cadastral	Suprafața (mp)*	Observații / Referințe
	4.800	

\* Suprafața este determinată în planul de proiecție Stereo 70.



## Date referitoare la teren

Crt	Categorie folosință	Intra vilan	Suprafața (mp)	Tarla	Parcelă	Nr. topo	Observații / Referințe
1	arabil	NU	4.800	335	15	-	

## Lungime Segmente

1) Valorile lungimilor segmentelor sunt obținute din proiecție în plan.

Punct început	X / Y	Punct sfârșit	X / Y	Lungime segment (** (m)
1	356.342,937 286.369,25	2	356.300,755 285.989,733	381.854
2	356.300,755 285.989,733	3	356.313,239 285.989,273	12.492
3	356.313,239 285.989,273	4	356.356,184 286.375,656	388.762
4	356.356,184 286.375,656	5	356.350,869 286.373,074	5.909
5	356.350,869 286.373,074	1	356.342,937 286.369,25	8.806

**\*\* Lungimile segmentelor sunt determinate în planul de proiecție Stereo 70 și sunt rotunjite la 1 milimetru.**

**\*\*\* Distanța dintre puncte este formată din segmente cumulate ce sunt mai mici decât valoarea 1 milimetru.**



**DATE DESPRE IMOBILUL NR. 16023**

Oficiul de Cadastru și Publicitate Imobiliară DOLJ  
Biroul de Cadastru și Publicitate Imobiliară Craiova

**A. Partea I. Descrierea imobilului**

TEREN Extravilan

Adresa: Jud. Dolj, T335, P16

Nr. Crt	Nr cadastral Nr. topografic	Suprafața* (mp)	Observații / Referințe
A1		3.800	Sector cadastral:30 Teren neimprejmuit;

**B. Partea II. Proprietari și acte**

Inscrieri privitoare la dreptul de proprietate și alte drepturi reale	Referințe
/	
Act Administrativ nr. TDP NR. 1766-58840, din 05/12/1995 emis de CJSIPT DOLJ;	
B1	A1
Intabulare, drept de PROPRIETATE, dobandit prin Reconstituire, cota actuala 1/1, cota initiala 1/1 1) TALPOS PAULA	

**C. Partea III. SARCINI .**

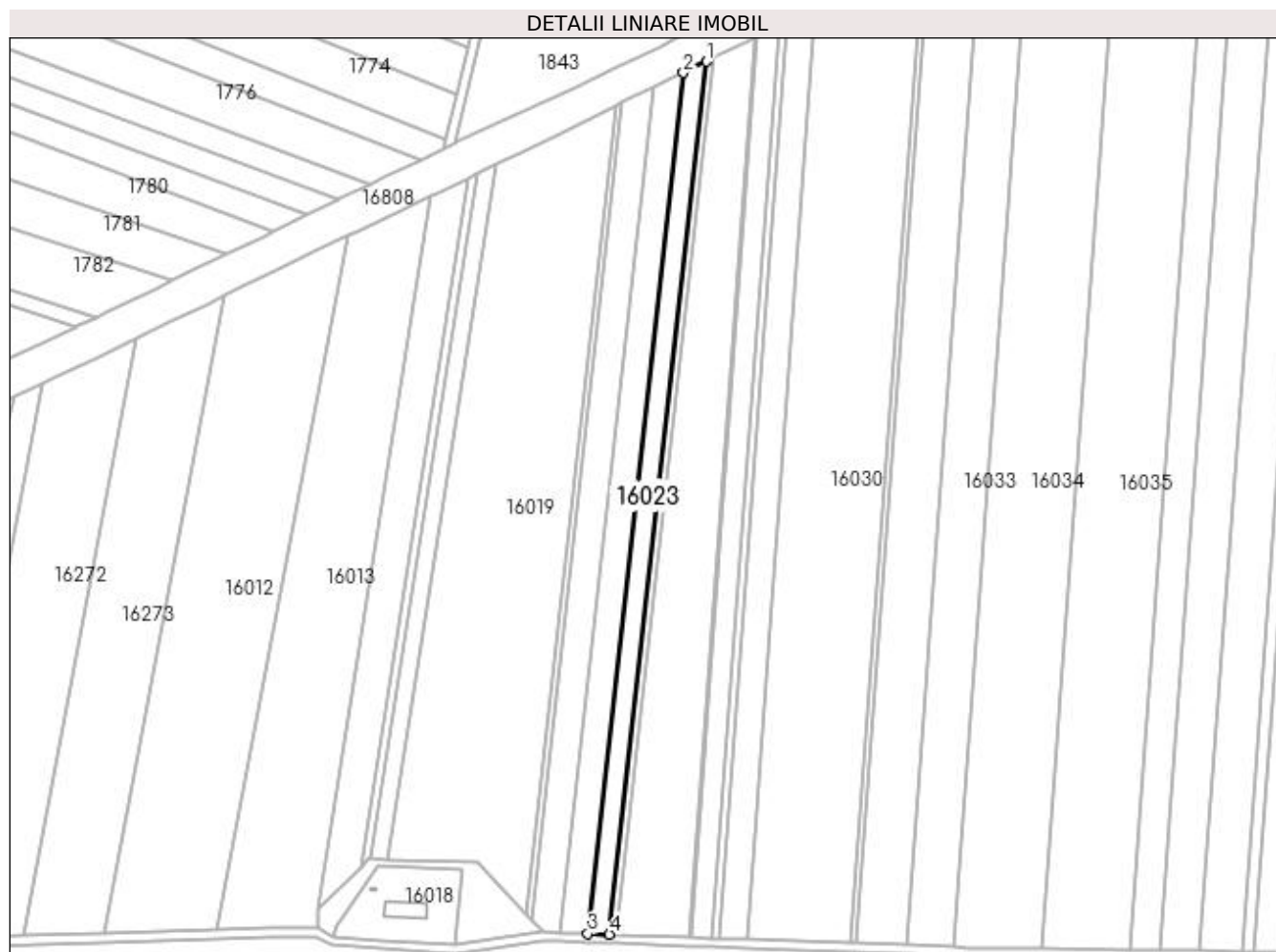
Inscrieri privind dezmembramintele dreptului de proprietate, drepturi reale de garanție și sarcini	Referințe
NU SUNT	

## Anexa Nr. 1 La Partea I

## Teren

Nr cadastral	Suprafața (mp)*	Observații / Referințe
	3.800	

\* Suprafața este determinată în planul de proiecție Stereo 70.



## Date referitoare la teren

Crt	Categorie folosință	Intra vilan	Suprafața (mp)	Tarla	Parcelă	Nr. topo	Observații / Referințe
1	arabil	NU	3.800	335	16	-	

## Lungime Segmente

1) Valorile lungimilor segmentelor sunt obținute din proiecție în plan.

Punct început	X / Y	Punct sfârșit	X / Y	Lungime segment (** (m)
1	356.366,508 286.380,672	2	356.356,184 286.375,656	11.478
2	356.356,184 286.375,656	3	356.313,239 285.989,273	388.762
3	356.313,239 285.989,273	4	356.322,966 285.988,916	9.734
4	356.322,966 285.988,916	1	356.366,508 286.380,672	394.168

**\*\* Lungimile segmentelor sunt determinate în planul de proiecție Stereo 70 și sunt rotunjite la 1 milimetru.**

**\*\*\* Distanța dintre puncte este formată din segmente cumulate ce sunt mai mici decât valoarea 1 milimetru.**





**DATE DESPRE IMOBILUL NR. 16024**

Oficiul de Cadastru și Publicitate Imobiliară DOLJ  
Biroul de Cadastru și Publicitate Imobiliară Craiova

**A. Partea I. Descrierea imobilului**

TEREN Extravilan

Adresa: Jud. Dolj, T335, P17

Nr. Crt	Nr cadastral Nr. topografic	Suprafața* (mp)	Observații / Referințe
A1		1.300	Sector cadastral:30 Teren neimprejmuit;

**B. Partea II. Proprietari și acte**

Inscrieri privitoare la dreptul de proprietate și alte drepturi reale	Referințe
/	
Act Administrativ nr. TDP NR. 3768-48431, din 18/04/1997 emis de CJSIPT DOLJ;	
B1	A1
Intabulare, drept de PROPRIETATE, dobândit prin Reconstituire, cota actuala 1/1, cota initiala 1/1 1) TALPOȘ IOANA	

**C. Partea III. SARCINI .**

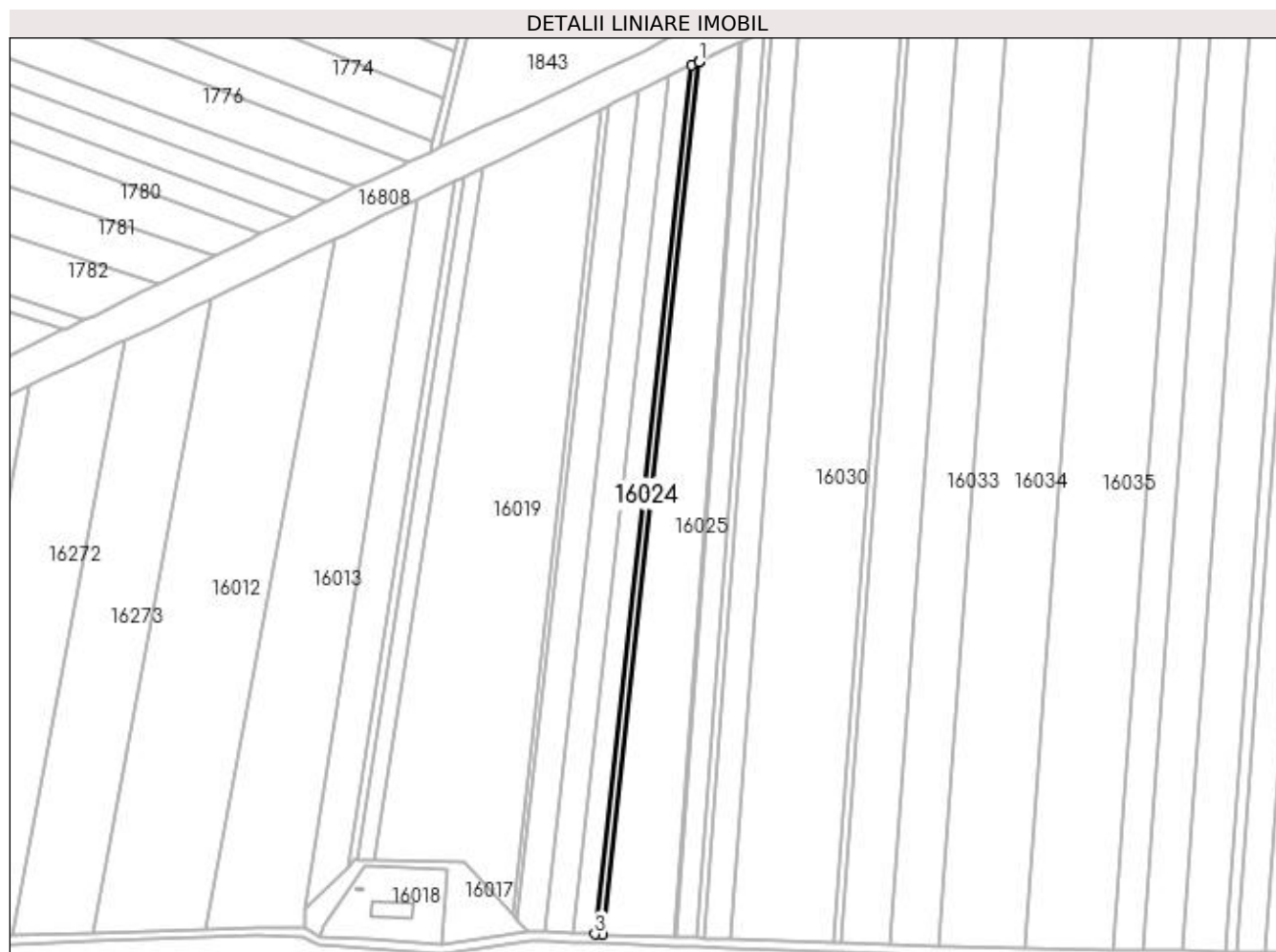
Inscrieri privind dezmembramintele dreptului de proprietate, drepturi reale de garanție și sarcini	Referințe
NU SUNT	

## Anexa Nr. 1 La Partea I

## Teren

Nr cadastral	Suprafața (mp)*	Observații / Referințe
	1.300	

\* Suprafața este determinată în planul de proiecție Stereo 70.



## Date referitoare la teren

Crt	Categorie folosință	Intra vilan	Suprafața (mp)	Tarla	Parcelă	Nr. topo	Observații / Referințe
1	arabil	NU	1.300	335	17	-	

## Lungime Segmente

1) Valorile lungimilor segmentelor sunt obținute din proiecție în plan.

Punct început	X / Y	Punct sfârșit	X / Y	Lungime segment (** (m)
1	356.369,863 286.382,302	2	356.366,508 286.380,672	3.73
2	356.366,508 286.380,672	3	356.322,966 285.988,916	394.168
3	356.322,966 285.988,916	4	356.326,263 285.988,794	3.299
4	356.326,263 285.988,794	5	356.370,008 286.382,372	396.002
5	356.370,008 286.382,372	1	356.369,863 286.382,302	0.161

**\*\* Lungimile segmentelor sunt determinate în planul de proiecție Stereo 70 și sunt rotunjite la 1 milimetru.**

**\*\*\* Distanța dintre puncte este formată din segmente cumulate ce sunt mai mici decât valoarea 1 milimetru.**



**DATE DESPRE IMOBILUL NR. 16025**

Oficiul de Cadastru și Publicitate Imobiliară DOLJ  
Biroul de Cadastru și Publicitate Imobiliară Craiova

**A. Partea I. Descrierea imobilului**

TEREN Extravilan

Adresa: Jud. Dolj, T335, P18

Nr. Crt	Nr cadastral Nr. topografic	Suprafața* (mp)	Observații / Referințe
A1		10.000	Sector cadastral:30 Teren neimprejmuit;

**B. Partea II. Proprietari și acte**

Inscrieri privitoare la dreptul de proprietate și alte drepturi reale	Referințe
/	
Act Administrativ nr. TDP NR 3975-48351, din 08/09/1998 emis de CJSIPT DOLJ;	
B1	A1
Intabulare, drept de PROPRIETATE, dobandit prin Reconstituire, cota actuala 1/1, cota initiala 1/1 1) ENEA CONSTANTIN, LIPSA CNP	

**C. Partea III. SARCINI .**

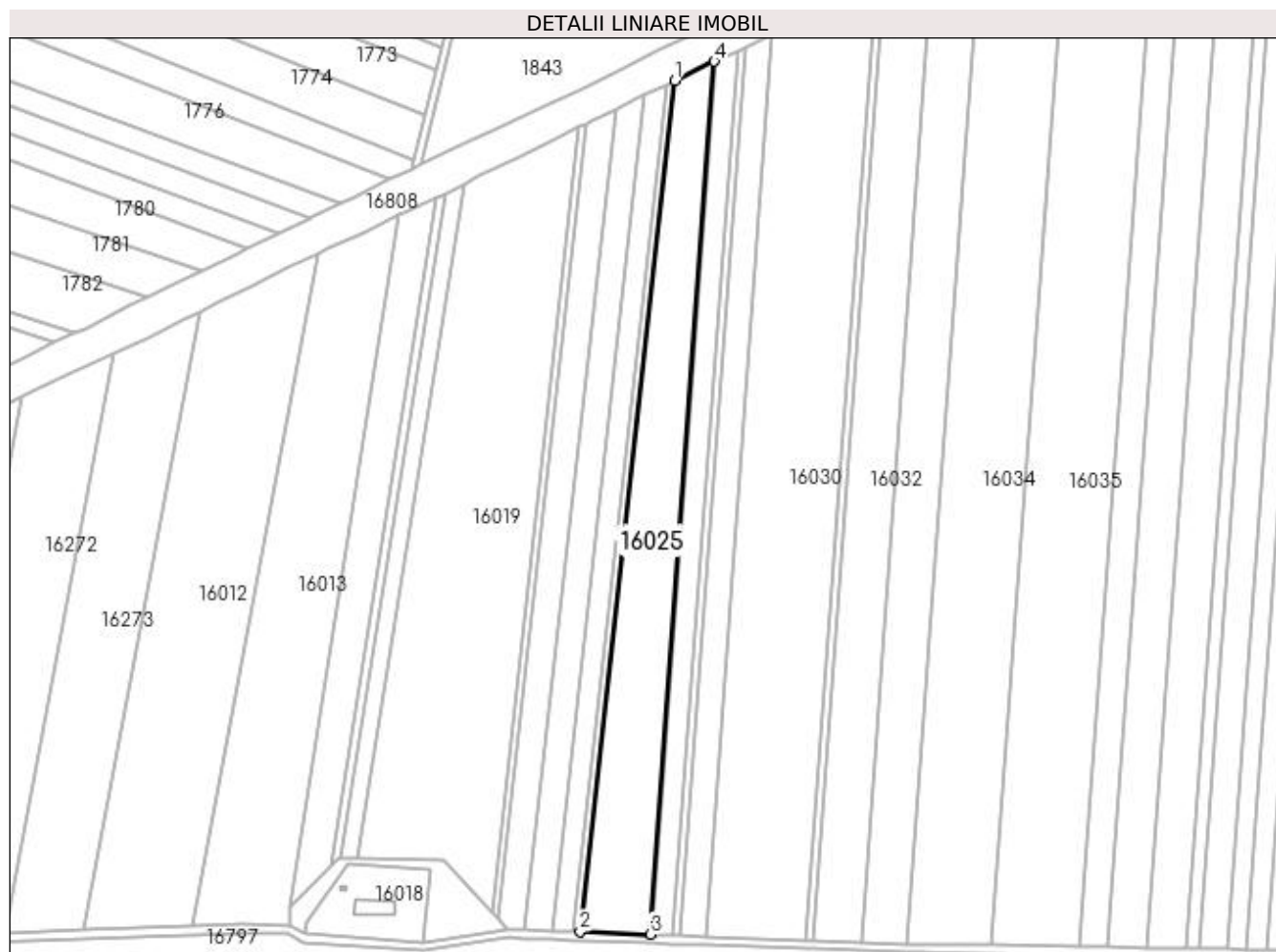
Inscrieri privind dezmembramintele dreptului de proprietate, drepturi reale de garanție și sarcini	Referințe
NU SUNT	

## Anexa Nr. 1 La Partea I

## Teren

Nr cadastral	Suprafața (mp)*	Observații / Referințe
	10.000	

\* Suprafața este determinată în planul de proiecție Stereo 70.



## Date referitoare la teren

Crt	Categorie folosință	Intra vilan	Suprafața (mp)	Tarla	Parcelă	Nr. topo	Observații / Referințe
1	arabil	NU	10.000	335	18	-	

## Lungime Segmente

1) Valorile lungimilor segmentelor sunt obținute din proiecție în plan.

Punct început	X / Y	Punct sfârșit	X / Y	Lungime segment (** (m)
1	356.370,008 286.382,372	2	356.326,263 285.988,794	396.002
2	356.326,263 285.988,794	3	356.358,755 285.987,598	32.514
3	356.358,755 285.987,598	4	356.388,396 286.391,219	404.708
4	356.388,396 286.391,219	1	356.370,008 286.382,372	20.406

**\*\* Lungimile segmentelor sunt determinate în planul de proiecție Stereo 70 și sunt rotunjite la 1 milimetru.**

**\*\*\* Distanța dintre puncte este formată din segmente cumulate ce sunt mai mici decât valoarea 1 milimetru.**





**DATE DESPRE IMOBILUL NR. 16026**

Oficiul de Cadastru și Publicitate Imobiliară DOLJ  
Biroul de Cadastru și Publicitate Imobiliară Craiova

**A. Partea I. Descrierea imobilului**

TEREN Extravilan

Adresa: Jud. Dolj, T335, P159

Nr. Crt	Nr cadastral Nr. topografic	Suprafața* (mp)	Observații / Referințe
A1		300	Sector cadastral:30 Teren neimprejmuit;

**B. Partea II. Proprietari și acte**

Inscrieri privitoare la dreptul de proprietate și alte drepturi reale	Referințe
/	
Act Administrativ nr. TDP NR. 1742-58840, din 30/11/1995 emis de CJSIPT DOLJ;	
B1	A1
Intabulare, drept de PROPRIETATE, dobândit prin Reconstituire, cota actuala 1/1, cota initiala 1/1 1) ENEA VASILICA	

**C. Partea III. SARCINI .**

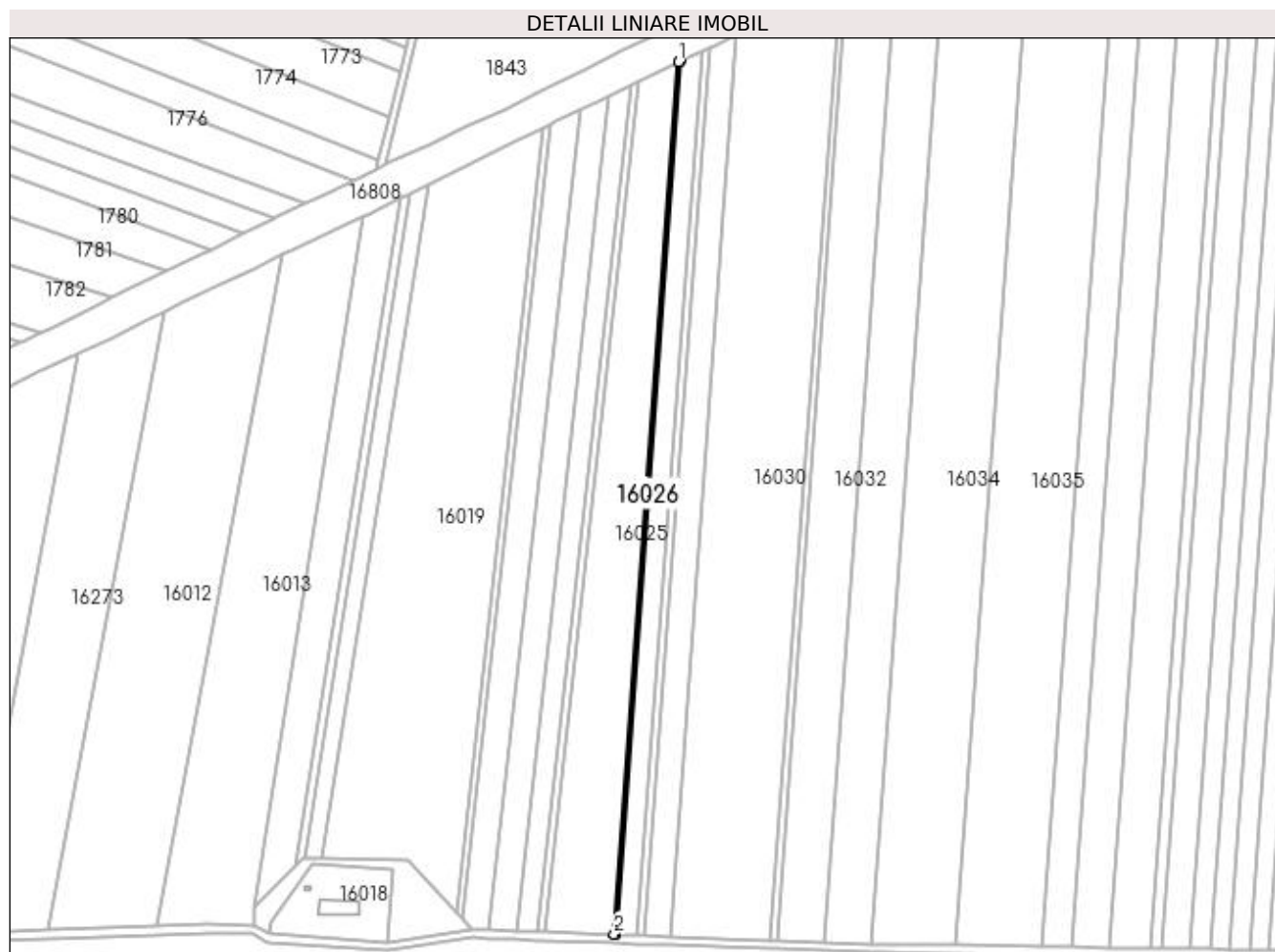
Inscrieri privind dezmembramintele dreptului de proprietate, drepturi reale de garanție și sarcini	Referințe
NU SUNT	

## Anexa Nr. 1 La Partea I

## Teren

Nr cadastral	Suprafața (mp)*	Observații / Referințe
	300	

\* Suprafața este determinată în planul de proiecție Stereo 70.



## Date referitoare la teren

Crt	Categorie folosință	Intra vilan	Suprafața (mp)	Tarla	Parcelă	Nr. topo	Observații / Referințe
1	arabil	NU	300	335	159	-	

## Lungime Segmente

1) Valorile lungimilor segmentelor sunt obținute din proiecție în plan.

Punct început	X / Y	Punct sfârșit	X / Y	Lungime segment (** (m)
1	356.388,396 286.391,219	2	356.358,755 285.987,598	404.708
2	356.358,755 285.987,598	3	356.359,496 285.987,571	0.741
3	356.359,496 285.987,571	4	356.389,165 286.391,579	405.096
4	356.389,165 286.391,579	5	356.388,723 286.391,376	0.486
5	356.388,723 286.391,376	1	356.388,396 286.391,219	0.363

**\*\* Lungimile segmentelor sunt determinate în planul de proiecție Stereo 70 și sunt rotunjite la 1 milimetru.**

**\*\*\* Distanța dintre puncte este formată din segmente cumulate ce sunt mai mici decât valoarea 1 milimetru.**



**DATE DESPRE IMOBILUL NR. 16027**

Oficiul de Cadastru și Publicitate Imobiliară DOLJ  
Biroul de Cadastru și Publicitate Imobiliară Craiova

**A. Partea I. Descrierea imobilului**

TEREN Extravilan

Adresa: Jud. Dolj, T335, P19

Nr. Crt	Nr cadastral Nr. topografic	Suprafața* (mp)	Observații / Referințe
A1		4.000	Sector cadastral:30 Teren neimprejmuit;

**B. Partea II. Proprietari și acte**

Inscrieri privitoare la dreptul de proprietate și alte drepturi reale	Referințe
/	
Act Administrativ nr. TDP NR. 2844-44901, din 19/11/1996 emis de CJSIPT DOLJ;	
B1	A1
Intabulare, drept de PROPRIETATE, dobândit prin Reconstituire, cota actuala 1/1, cota initiala 1/1 1) GLĂVAN RODICA DORINA	

**C. Partea III. SARCINI .**

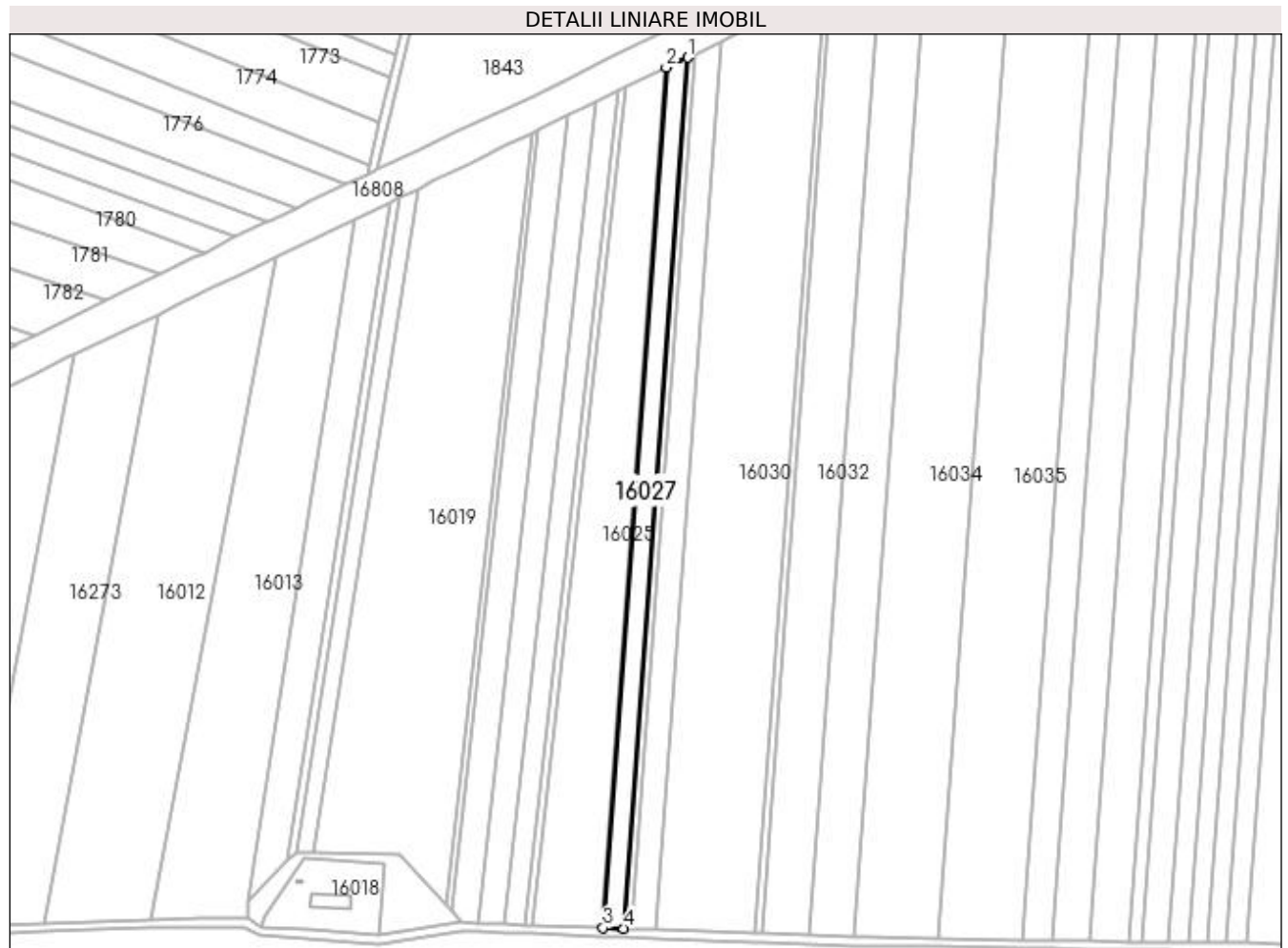
Inscrieri privind dezmembramintele dreptului de proprietate, drepturi reale de garanție și sarcini	Referințe
NU SUNT	

## Anexa Nr. 1 La Partea I

## Teren

Nr cadastral	Suprafața (mp)*	Observații / Referințe
	4.000	

\* Suprafața este determinată în planul de proiecție Stereo 70.



## Date referitoare la teren

Crt	Categorie folosință	Intra vilan	Suprafața (mp)	Tarla	Parcelă	Nr. topo	Observații / Referințe
1	arabil	NU	4.000	335	19	-	

## Lungime Segmente

1) Valorile lungimilor segmentelor sunt obținute din proiecție în plan.

Punct început	X / Y	Punct sfârșit	X / Y	Lungime segment (** (m)
1	356.399,347 286.396,242	2	356.389,165 286.391,579	11.199
2	356.389,165 286.391,579	3	356.359,496 285.987,571	405.096
3	356.359,496 285.987,571	4	356.369,309 285.987,21	9.82
4	356.369,309 285.987,21	1	356.399,347 286.396,242	410.133

**\*\* Lungimile segmentelor sunt determinate în planul de proiecție Stereo 70 și sunt rotunjite la 1 milimetru.**

**\*\*\* Distanța dintre puncte este formată din segmente cumulate ce sunt mai mici decât valoarea 1 milimetru.**





**DATE DESPRE IMOBILUL NR. 16028**

Oficiul de Cadastru și Publicitate Imobiliară DOLJ  
Biroul de Cadastru și Publicitate Imobiliară Craiova

**A. Partea I. Descrierea imobilului**

TEREN Extravilan

Adresa: Jud. Dolj, T335, P20

Nr. Crt	Nr cadastral Nr. topografic	Suprafața* (mp)	Observații / Referințe
A1	36492	1.300	Sector cadastral:30 Teren neimprejmuit;

**B. Partea II. Proprietari și acte**

Inscrieri privitoare la dreptul de proprietate și alte drepturi reale		Referințe
<b>1600 / 06/01/2021</b>		
Act Notarial nr. Act de dezmembrare aut. nr. 17, din 05/01/2021 emis de NP Diaconescu Gelu Emilian;		
B1	Se infiinteaza cartea funciara 36492 a imobilului cu numarul cadastral 36492/UAT Motatei, rezultat din dezmembrarea imobilului cu numarul cadastral 32478 inscris in cartea funciara 32478;	A1
Act Notarial nr. CM NR.153, din 10/05/2019 emis de NP STOENESCU FLOREA (act administrativ nr TDP NR. 2236-45380 din 05.06.1996, emis de Comisia Judeteana DOLJ);		
B2	Intabulare, drept de PROPRIETATE, dobandit prin Succesiune, cota actuala 1/1, cota initiala 1/1 1) <b>GLĂVAN DORINA</b> <i>OBSERVATII: pozitie transcrisa din CF 32478/Motatei, inscrisa prin incheierea nr. 149656 din 27/07/2020; Def. Icu Alexandru, Def. Icu Lucia</i>	A1
Act Administrativ nr. cerere nr 183151, din 15/09/2020 emis de OCPI DOLJ;		
B3	se noteaza i.e.m din prezenta carte funciara in sensul ca in mod eronat a fost înscris la rubrica adresa T 335, nr crt 21, corect fiind T 335, P 20 <i>OBSERVATII: pozitie transcrisa din CF 32478/Motatei, inscrisa prin incheierea nr. 183151 din 15/09/2020;</i>	A1

**C. Partea III. SARCINI .**

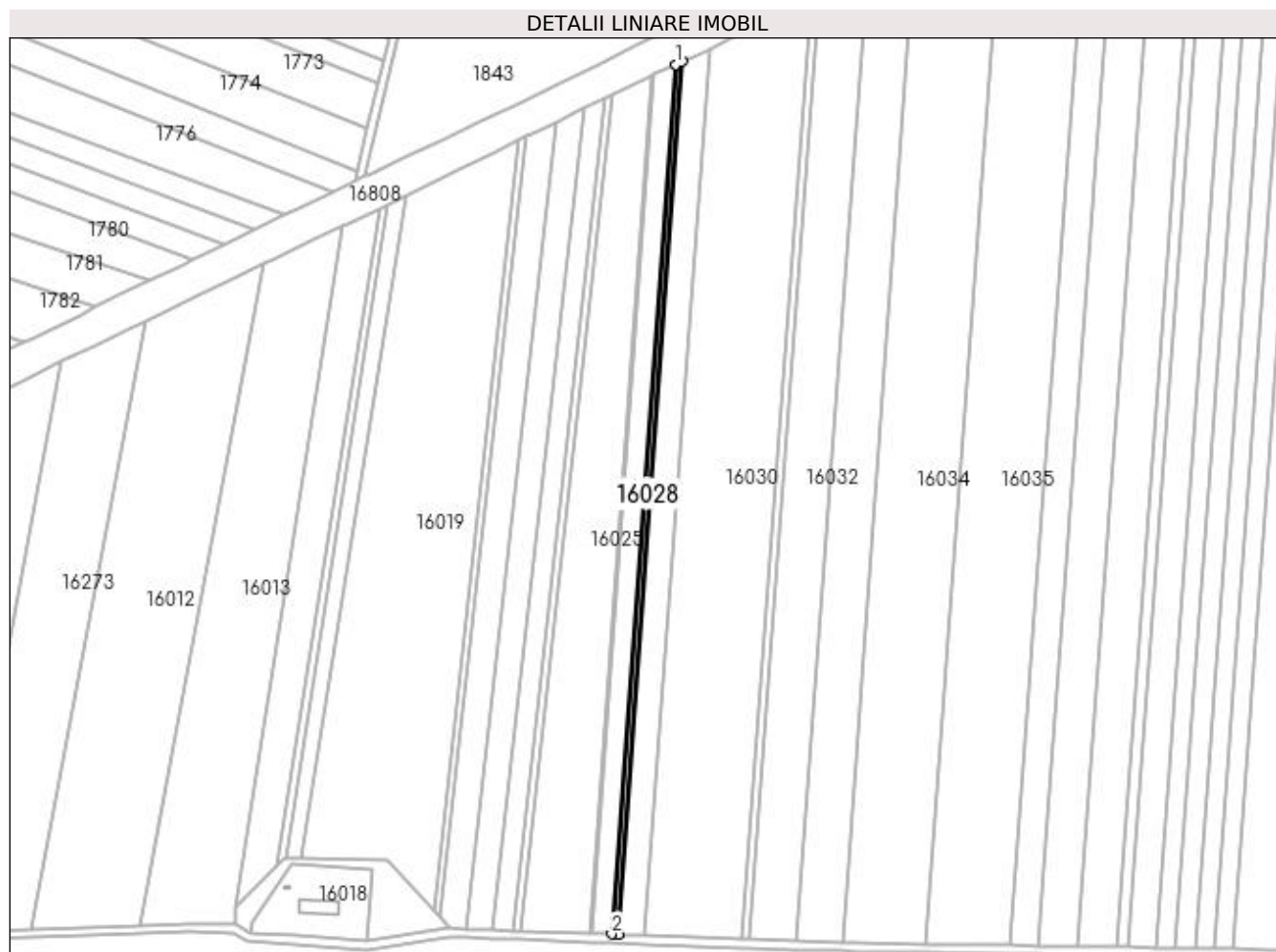
Inscrieri privind dezmembramintele dreptului de proprietate, drepturi reale de garanție și sarcini	Referințe
NU SUNT	

## Anexa Nr. 1 La Partea I

## Teren

Nr cadastral	Suprafața (mp)*	Observații / Referințe
36492	1.300	

\* Suprafața este determinată în planul de proiecție Stereo 70.



## Date referitoare la teren

Crt	Categorie folosință	Intra vilan	Suprafața (mp)	Tarla	Parcelă	Nr. topo	Observații / Referințe
1	arabil	NU	1.300	335	20	-	

## Lungime Segmente

1) Valorile lungimilor segmentelor sunt obținute din proiecție în plan.

Punct început	X / Y	Punct sfârșit	X / Y	Lungime segment (** (m)
1	356.399,347 286.396,242	2	356.369,309 285.987,21	410.133
2	356.369,309 285.987,21	3	356.372,473 285.987,093	3.166
3	356.372,473 285.987,093	4	356.402,63 286.397,745	411.758
4	356.402,63 286.397,745	1	356.399,347 286.396,242	3.611

**\*\* Lungimile segmentelor sunt determinate în planul de proiecție Stereo 70 și sunt rotunjite la 1 milimetru.**

**\*\*\* Distanța dintre puncte este formată din segmente cumulate ce sunt mai mici decât valoarea 1 milimetru.**



**DATE DESPRE IMOBILUL NR. 16029**

Oficiul de Cadastru și Publicitate Imobiliară DOLJ  
Biroul de Cadastru și Publicitate Imobiliară Craiova

**A. Partea I. Descrierea imobilului**

TEREN Extravilan

Adresa: Jud. Dolj, T335, P20

Nr. Crt	Nr cadastral Nr. topografic	Suprafața* (mp)	Observații / Referințe
A1	36493	5.000	Sector cadastral:30 Teren neimprejmit;

**B. Partea II. Proprietari și acte**

Inscrieri privitoare la dreptul de proprietate și alte drepturi reale		Referințe
<b>1600 / 06/01/2021</b>		
Act Notarial nr. Act de dezmembrare aut. nr. 17, din 05/01/2021 emis de NP Diaconescu Gelu Emilian;		
B1	Se infiinteaza cartea funciara 36493 a imobilului cu numarul cadastral 36493/UAT Motatei, rezultat din dezmembrarea imobilului cu numarul cadastral 32478 inscris in cartea funciara 32478;	A1
Act Administrativ nr. cerere nr 183151, din 15/09/2020 emis de OCPI DOLJ;		
B2	se noteaza i.e.m din prezenta carte funciara in sensul ca in mod eronat a fost înscris la rubrica adresa T 335, nr crt 21, corect fiind T 335, P 20 <i>OBSERVATII: pozitie transcrisa din CF 32478/Motatei, inscrisa prin incheierea nr. 183151 din 15/09/2020;</i>	A1
<b>289235 / 09/12/2021</b>		
Act Notarial nr. Contract de vanzare Aut 2819, din 08/12/2021 emis de Diaconescu Gelu Emilian;		
B3	Intabulare, drept de PROPRIETATE, dobandit prin Conventie, cota actuala 1/1, cota initiala 1/1 1) ROȘU ALEXANDRU-IONUȚ 2) ROSU DENISA-BIANCA	A1

**C. Partea III. SARCINI .**

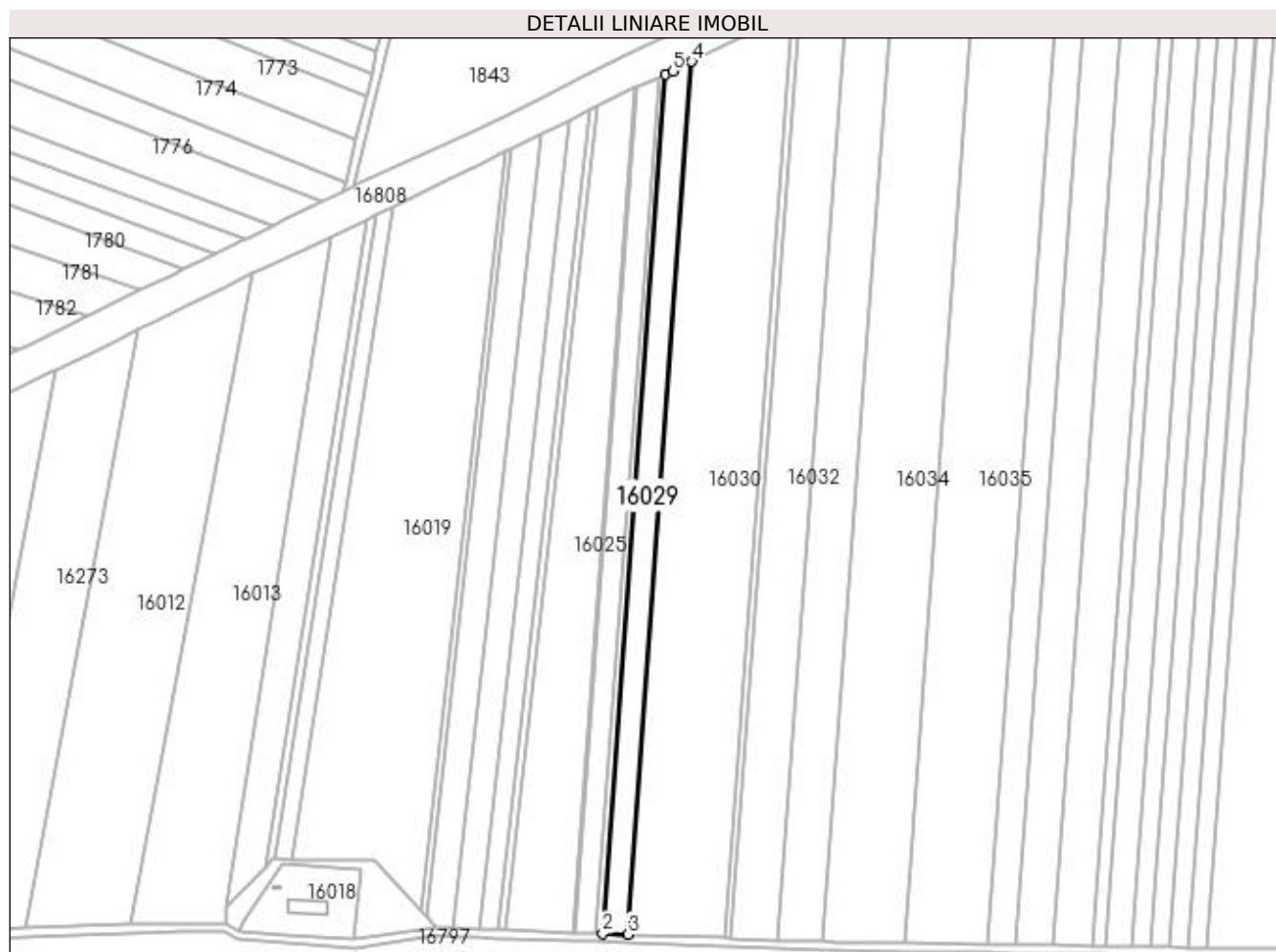
Inscrieri privind dezmembramintele dreptului de proprietate, drepturi reale de garanție și sarcini	Referințe
NU SUNT	

## Anexa Nr. 1 La Partea I

## Teren

Nr cadastral	Suprafața (mp)*	Observații / Referințe
36493	5.000	

\* Suprafața este determinată în planul de proiecție Stereo 70.



## Date referitoare la teren

Crt	Categorie folosință	Intra vilan	Suprafața (mp)	Tarla	Parcelă	Nr. topo	Observații / Referințe
1	arabil	NU	5.000	335	20	-	

## Lungime Segmente

1) Valorile lungimilor segmentelor sunt obținute din proiecție în plan.

Punct început	X / Y	Punct sfârșit	X / Y	Lungime segment (** (m)
1	356.402,63 286.397,745	2	356.372,473 285.987,093	411.758
2	356.372,473 285.987,093	3	356.384,521 285.986,65	12.056
3	356.384,521 285.986,65	4	356.415,159 286.403,842	418.315
4	356.415,159 286.403,842	5	356.405,966 286.399,273	10.266
5	356.405,966 286.399,273	1	356.402,63 286.397,745	3.669

**\*\* Lungimile segmentelor sunt determinate în planul de proiecție Stereo 70 și sunt rotunjite la 1 milimetru.**

**\*\*\* Distanța dintre puncte este formată din segmente cumulate ce sunt mai mici decât valoarea 1 milimetru.**





**DATE DESPRE IMOBILUL NR. 16030**

Oficiul de Cadastru și Publicitate Imobiliară DOLJ  
Biroul de Cadastru și Publicitate Imobiliară Craiova

**A. Partea I. Descrierea imobilului**

TEREN Extravilan

Adresa: Jud. Dolj, T335, P21

Nr. Crt	Nr cadastral Nr. topografic	Suprafața* (mp)	Observații / Referințe
A1		20.000	Sector cadastral:30 Teren neimprejmut;

**B. Partea II. Proprietari și acte**

Inscrieri privitoare la dreptul de proprietate și alte drepturi reale		Referințe
/		
Act Administrativ nr. TDP NR. 3406-44815, din 01/04/1997 emis de CJSIPT DOLJ;		
B1	Intabulare, drept de PROPRIETATE, dobândit prin Reconstituire, cota actuala 1/1, cota initiala 1/1 1) TUFAN EUGENIA 2) ONCICĂ GHEORGHÎȚA 3) NEGOIANU ELENA 4) GIUBELAN MARIOARA	A1

**C. Partea III. SARCINI .**

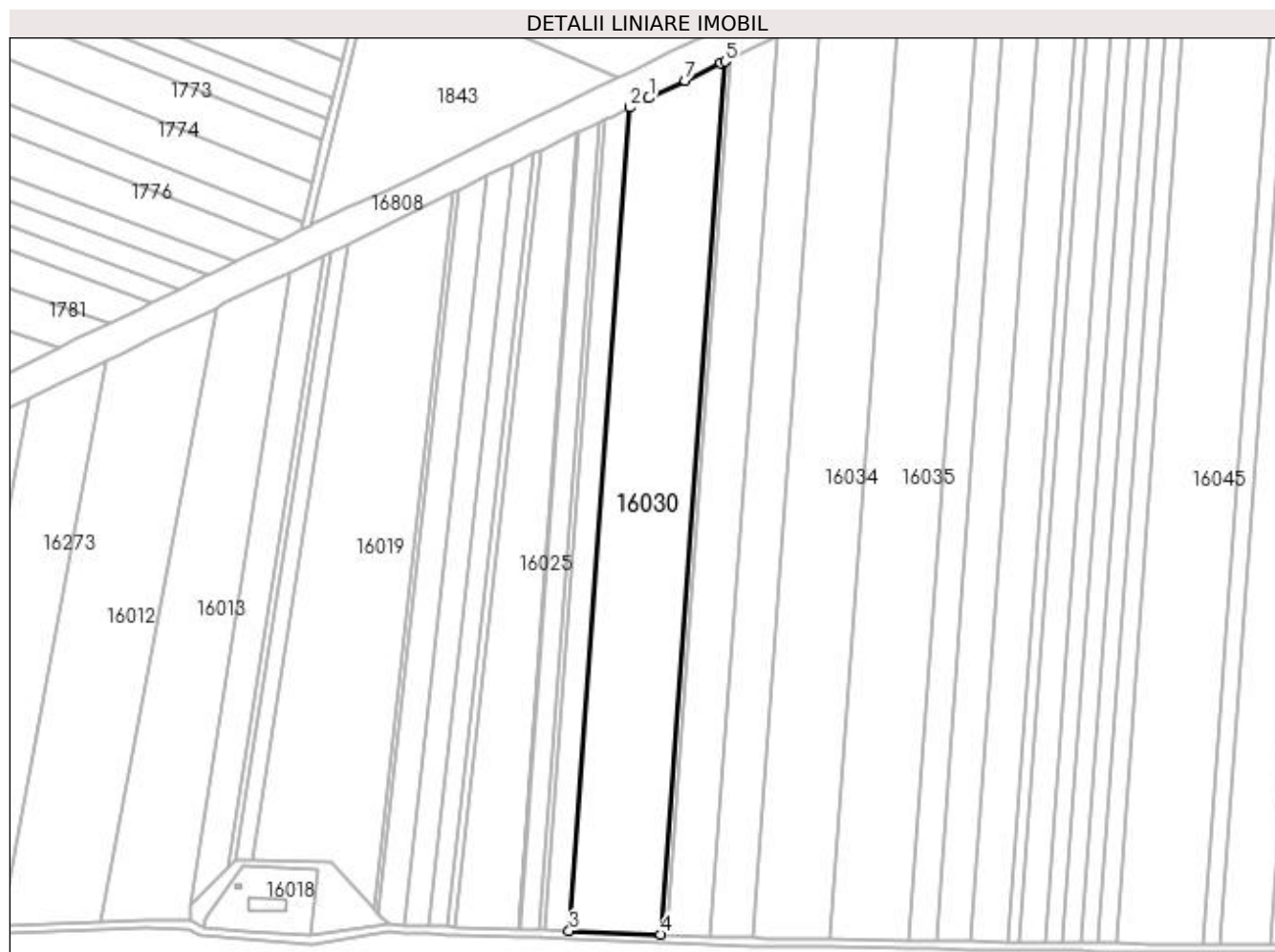
Inscrieri privind dezmembramintele dreptului de proprietate, drepturi reale de garanție și sarcini	Referințe
NU SUNT	

## Anexa Nr. 1 La Partea I

## Teren

Nr cadastral	Suprafața (mp)*	Observații / Referințe
	20.000	

\* Suprafața este determinată în planul de proiecție Stereo 70.



## Date referitoare la teren

Crt	Categorie folosință	Intra vilan	Suprafața (mp)	Tarla	Parcelă	Nr. topo	Observații / Referințe
1	arabil	NU	20.000	335	21	-	

## Lungime Segmente

1) Valorile lungimilor segmentelor sunt obținute din proiecție în plan.

Punct început	X / Y	Punct sfârșit	X / Y	Lungime segment (** (m)
1	356.424,845 286.408,656	2	356.415,159 286.403,842	10.816
2	356.415,159 286.403,842	3	356.384,521 285.986,65	418.315
3	356.384,521 285.986,65	4	356.430,932 285.984,942	46.442
4	356.430,932 285.984,942	5	356.463,405 286.427,127	443.376
5	356.463,405 286.427,127	6	356.461,291 286.426,108	2.347

Punct început	X / Y	Punct sfârşit	X / Y	Lungime segment (** (m)
6	356.461,291 286.426,108	7	356.443,237 286.417,495	20.003
7	356.443,237 286.417,495	1	356.424,845 286.408,656	20.406

\*\* Lungimile segmentelor sunt determinate în planul de proiecţie Stereo 70 şi sunt rotunjite la 1 milimetru.

\*\*\* Distanţa dintre puncte este formată din segmente cumulate ce sunt mai mici decât valoarea 1 milimetru.



**DATE DESPRE IMOBILUL NR. 16031**

Oficiul de Cadastru și Publicitate Imobiliară DOLJ  
Biroul de Cadastru și Publicitate Imobiliară Craiova

**A. Partea I. Descrierea imobilului**

TEREN Extravilan

Adresa: Jud. Dolj, T335, P22

Nr. Crt	Nr cadastral Nr. topografic	Suprafața* (mp)	Observații / Referințe
A1		1.400	Sector cadastral:30 Teren neimprejmuit;

**B. Partea II. Proprietari și acte**

Inscrieri privitoare la dreptul de proprietate și alte drepturi reale		Referințe
/		
Act Notarial nr. CM NR. 266, din 07/10/2020 emis de NP STOENESCU FLOREA (CM NR. 65/20.03.2003; TDP NR. 3760-48431/18-04-1997);		
B1	Intabulare, drept de PROPRIETATE, dobandit prin Succesiune, cota actuala 1/1, cota initiala 1/1 1) NEGOIANU GHEORGHITA	A1

**C. Partea III. SARCINI .**

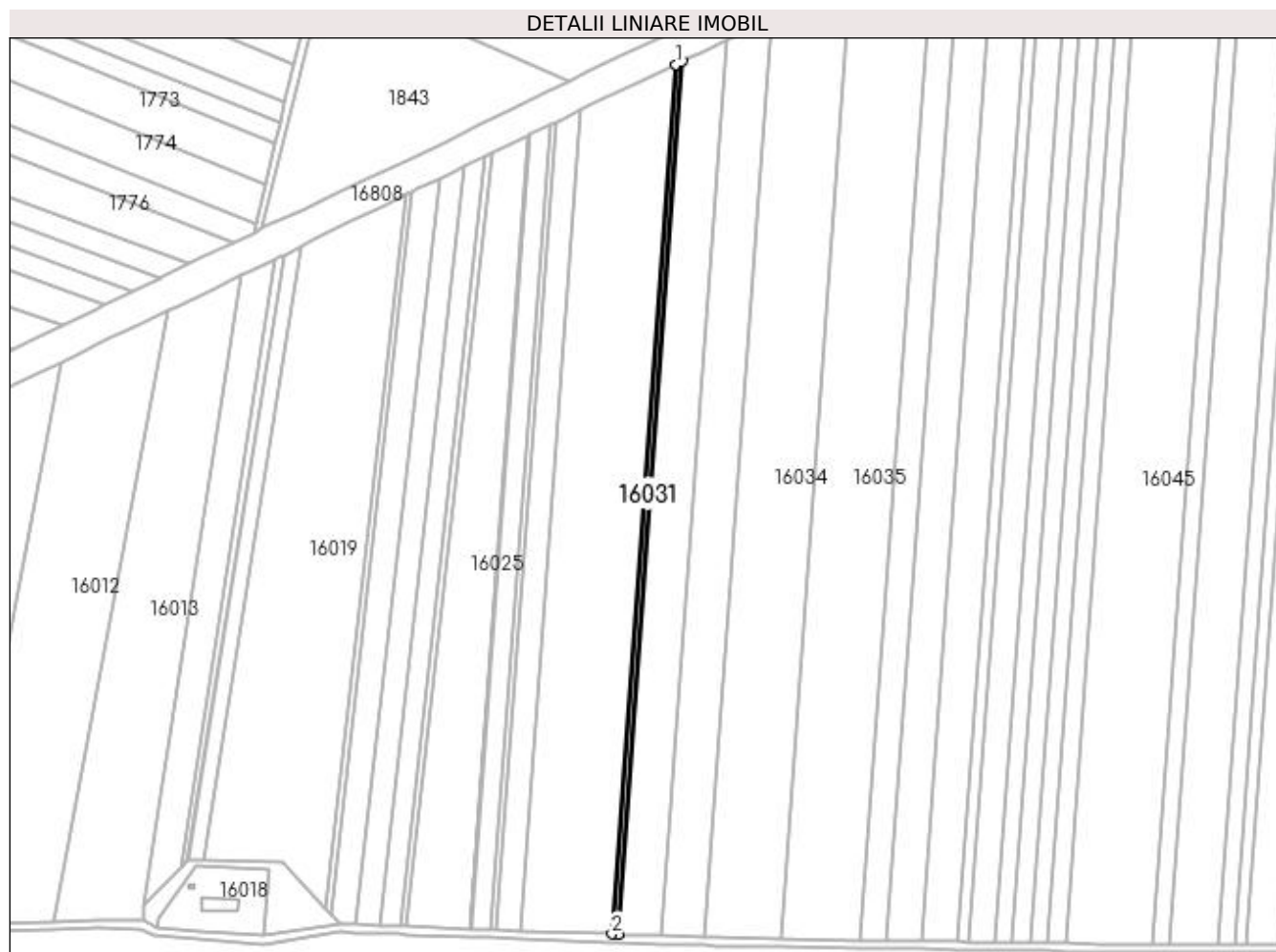
Inscrieri privind dezmembramintele dreptului de proprietate, drepturi reale de garanție și sarcini	Referințe
NU SUNT	

## Anexa Nr. 1 La Partea I

## Teren

Nr cadastral	Suprafața (mp)*	Observații / Referințe
	1.400	

\* Suprafața este determinată în planul de proiecție Stereo 70.



## Date referitoare la teren

Crt	Categorie folosință	Intra vilan	Suprafața (mp)	Tarla	Parcelă	Nr. topo	Observații / Referințe
1	arabil	NU	1.400	335	22	-	

## Lungime Segmente

1) Valorile lungimilor segmentelor sunt obținute din proiecție în plan.

Punct început	X / Y	Punct sfârșit	X / Y	Lungime segment (** (m)
1	356.463,405 286.427,127	2	356.430,932 285.984,942	443.376
2	356.430,932 285.984,942	3	356.434,083 285.984,826	3.153
3	356.434,083 285.984,826	4	356.466,681 286.428,705	445.074
4	356.466,681 286.428,705	1	356.463,405 286.427,127	3.636

**\*\* Lungimile segmentelor sunt determinate în planul de proiecție Stereo 70 și sunt rotunjite la 1 milimetru.**

**\*\*\* Distanța dintre puncte este formată din segmente cumulate ce sunt mai mici decât valoarea 1 milimetru.**





**DATE DESPRE IMOBILUL NR. 16032**

Oficiul de Cadastru și Publicitate Imobiliară DOLJ  
Biroul de Cadastru și Publicitate Imobiliară Craiova

**A. Partea I. Descrierea imobilului**

TEREN Extravilan

Adresa: Jud. Dolj, T335, P23

Nr. Crt	Nr cadastral Nr. topografic	Suprafața* (mp)	Observații / Referințe
A1		10.000	Sector cadastral:30 Teren neimprejmuit;

**B. Partea II. Proprietari și acte**

Inscrieri privitoare la dreptul de proprietate și alte drepturi reale		Referințe
/		
Act Normativ nr. LEGEA 7, din 13/03/1996 emis de LEGE;		
B1	Inscrierea provizorie, drept de PROPRIETATE, dobandit prin Lege, cota actuala 1/1, cota initiala 1/1 1) PROPRIETAR NEIDENTIFICAT	A1

**C. Partea III. SARCINI .**

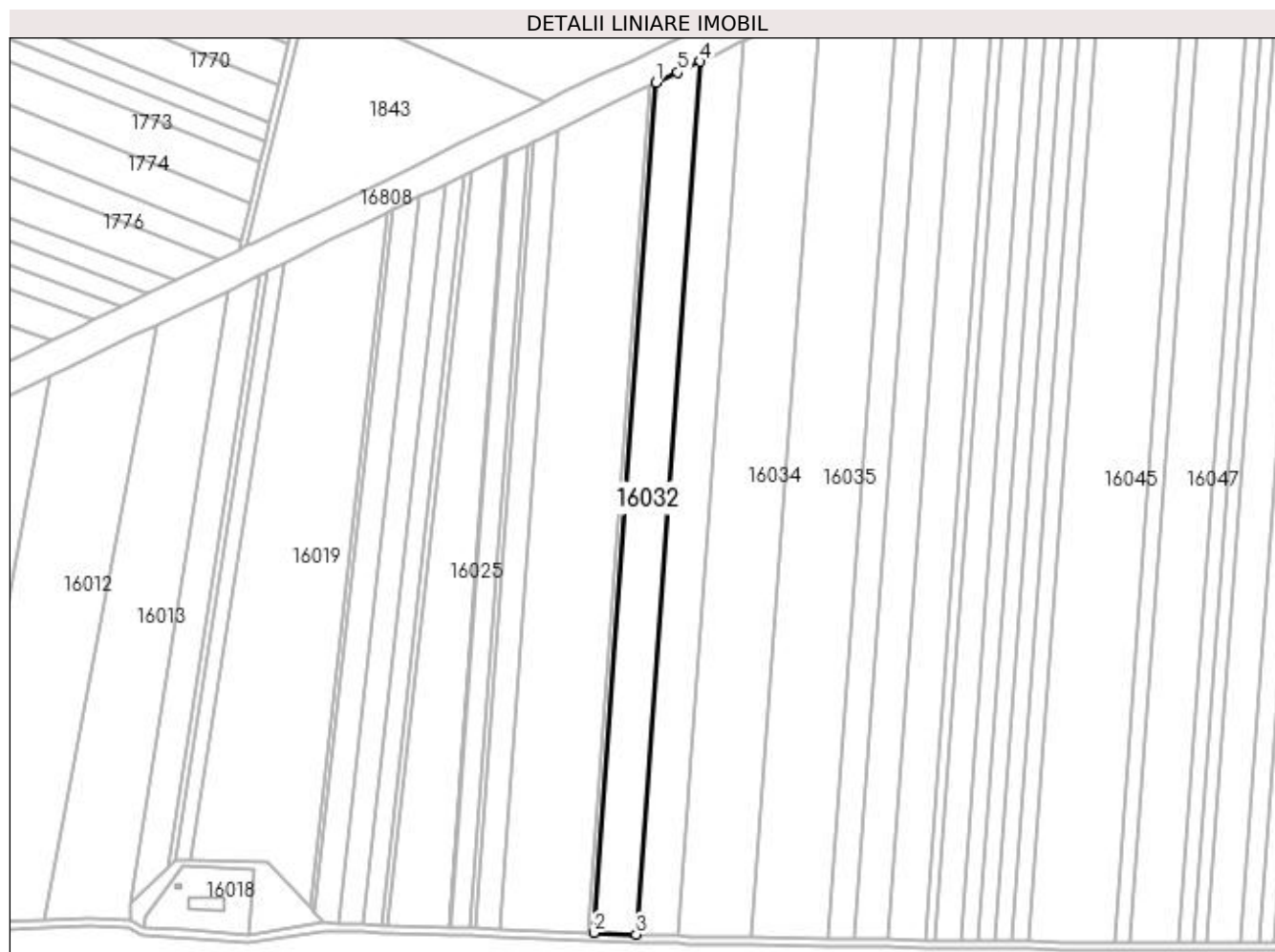
Inscrieri privind dezmembramintele dreptului de proprietate, drepturi reale de garanție și sarcini	Referințe
NU SUNT	

## Anexa Nr. 1 La Partea I

## Teren

Nr cadastral	Suprafața (mp)*	Observații / Referințe
	10.000	

\* Suprafața este determinată în planul de proiecție Stereo 70.



## Date referitoare la teren

Crt	Categorie folosință	Intra vilan	Suprafața (mp)	Tarla	Parcelă	Nr. topo	Observații / Referințe
1	arabil	NU	10.000	335	23	-	

## Lungime Segmente

1) Valorile lungimilor segmentelor sunt obținute din proiecție în plan.

Punct început	X / Y	Punct sfârșit	X / Y	Lungime segment (** (m)
1	356.466,681 286.428,705	2	356.434,083 285.984,826	445.074
2	356.434,083 285.984,826	3	356.456,253 285.984,01	22.185
3	356.456,253 285.984,01	4	356.489,729 286.439,85	457.068
4	356.489,729 286.439,85	5	356.477,981 286.434,151	13.057
5	356.477,981 286.434,151	1	356.466,681 286.428,705	12.544

**\*\* Lungimile segmentelor sunt determinate în planul de proiecție Stereo 70 și sunt rotunjite la 1 milimetru.**

**\*\*\* Distanța dintre puncte este formată din segmente cumulate ce sunt mai mici decât valoarea 1 milimetru.**



**DATE DESPRE IMOBILUL NR. 16033**

Oficiul de Cadastru și Publicitate Imobiliară DOLJ  
Biroul de Cadastru și Publicitate Imobiliară Craiova

**A. Partea I. Descrierea imobilului**

TEREN Extravilan

Adresa: Jud. Dolj, T335, P24

Nr. Crt	Nr cadastral Nr. topografic	Suprafața* (mp)	Observații / Referințe
A1		10.000	Sector cadastral:30 Teren neimprejmuit;

**B. Partea II. Proprietari și acte**

Inscrieri privitoare la dreptul de proprietate și alte drepturi reale		Referințe
/		
Act Administrativ nr. TDP 2969-1389, din 07/01/1997 emis de CJSIPT DOLJ (CERT DECES NR 308416 / 26-08-1999);		
B1	Intabulare, drept de PROPRIETATE, dobandit prin Reconstituire, cota actuala 1/1, cota initiala 1/1 1) CORNEANU MARIN DEFUNCT:Da	A1

**C. Partea III. SARCINI .**

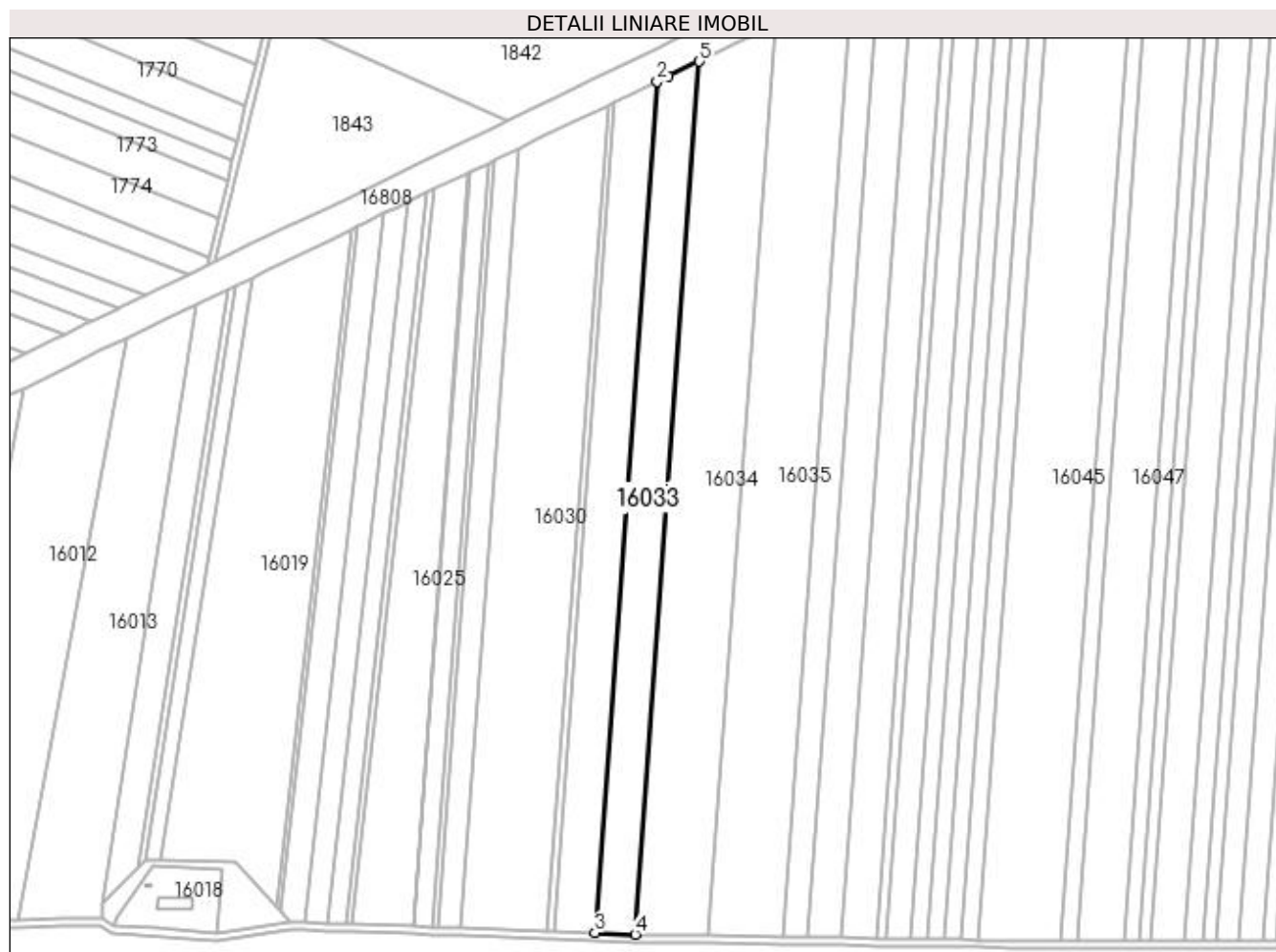
Inscrieri privind dezmembramintele dreptului de proprietate, drepturi reale de garanție și sarcini	Referințe
NU SUNT	

## Anexa Nr. 1 La Partea I

## Teren

Nr cadastral	Suprafața (mp)*	Observații / Referințe
	10.000	

\* Suprafața este determinată în planul de proiecție Stereo 70.



## Date referitoare la teren

Crt	Categorie folosință	Intra vilan	Suprafața (mp)	Tarla	Parcelă	Nr. topo	Observații / Referințe
1	arabil	NU	10.000	335	24	-	

## Lungime Segmente

1) Valorile lungimilor segmentelor sunt obținute din proiecție în plan.

Punct început	X / Y	Punct sfârșit	X / Y	Lungime segment (** (m)
1	356.495,463 286.442,632	2	356.489,729 286.439,85	6.373
2	356.489,729 286.439,85	3	356.456,253 285.984,01	457.068
3	356.456,253 285.984,01	4	356.477,857 285.983,215	21.619
4	356.477,857 285.983,215	5	356.512,18 286.450,593	468.637
5	356.512,18 286.450,593	1	356.495,463 286.442,632	18.516

**\*\* Lungimile segmentelor sunt determinate în planul de proiecție Stereo 70 și sunt rotunjite la 1 milimetru.**

**\*\*\* Distanța dintre puncte este formată din segmente cumulate ce sunt mai mici decât valoarea 1 milimetru.**





**DATE DESPRE IMOBILUL NR. 16034**

Oficiul de Cadastru și Publicitate Imobiliară DOLJ  
Biroul de Cadastru și Publicitate Imobiliară Craiova

**A. Partea I. Descrierea imobilului**

TEREN Extravilan

Adresa: Jud. Dolj, T335, P25

Nr. Crt	Nr cadastral Nr. topografic	Suprafața* (mp)	Observații / Referințe
A1		18.600	Sector cadastral:30 Teren neimprejmuit;

**B. Partea II. Proprietari și acte**

Inscrieri privitoare la dreptul de proprietate și alte drepturi reale		Referințe
/		
Act Administrativ nr. TDP 2558/45413, din 26/02/1997 emis de CJSIPT DOLJ;		
B1	Intabulare, drept de PROPRIETATE, dobândit prin Reconstituire, cota actuala 1/1, cota initiala 1/1 1) URZICEANU CONSTANTIN	A1

**C. Partea III. SARCINI .**

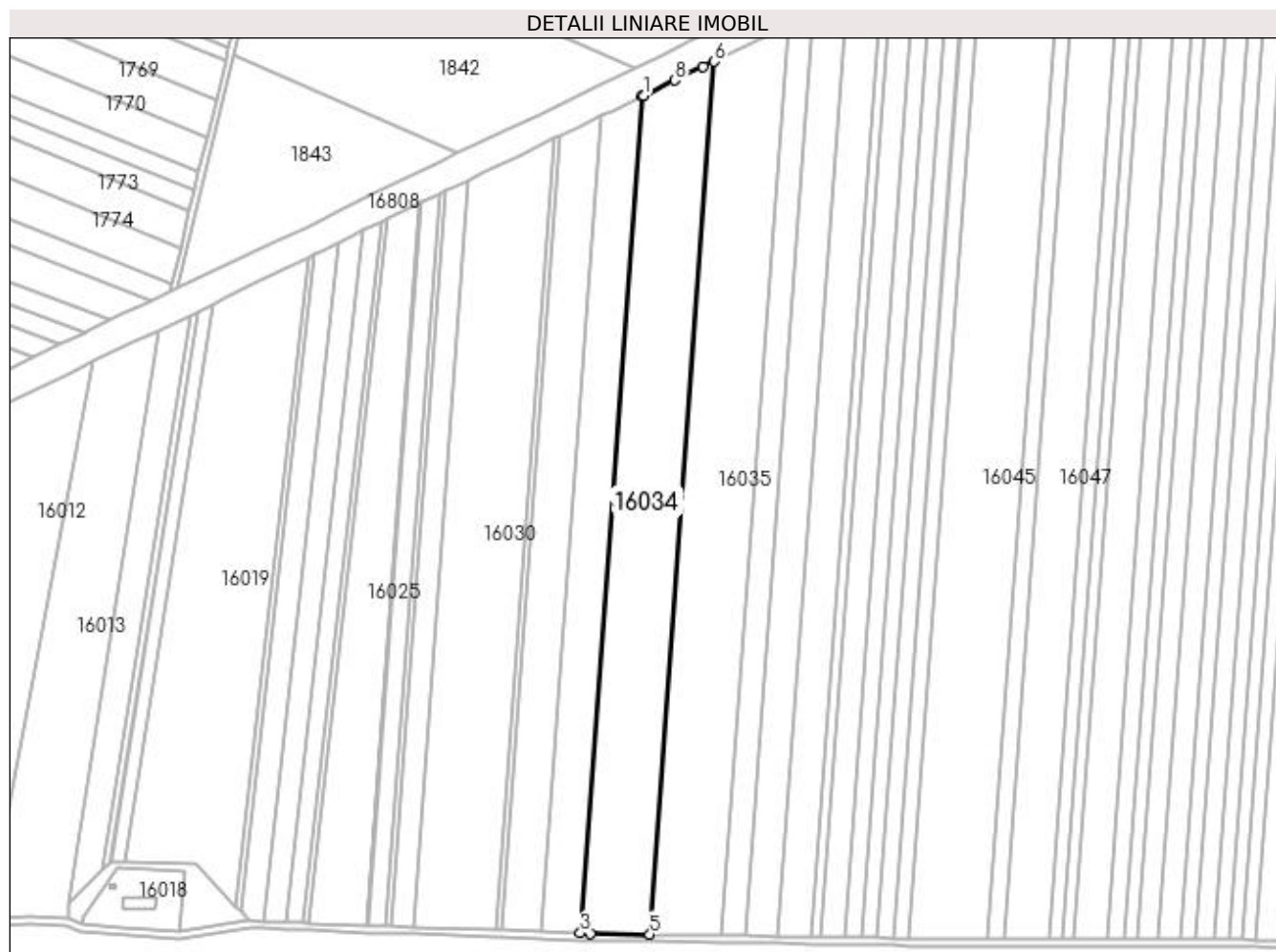
Inscrieri privind dezmembramintele dreptului de proprietate, drepturi reale de garanție și sarcini	Referințe
NU SUNT	

## Anexa Nr. 1 La Partea I

## Teren

Nr cadastral	Suprafața (mp)*	Observații / Referințe
	18.600	

\* Suprafața este determinată în planul de proiecție Stereo 70.



## Date referitoare la teren

Crt	Categorie folosință	Intra vilan	Suprafața (mp)	Tarla	Parcelă	Nr. topo	Observații / Referințe
1	arabil	NU	18.600	335	25	-	

## Lungime Segmente

1) Valorile lungimilor segmentelor sunt obținute din proiecție în plan.

Punct început	X / Y	Punct sfârșit	X / Y	Lungime segment (** (m)
1	356.513,129 286.451,045	2	356.512,18 286.450,593	1.051
2	356.512,18 286.450,593	3	356.477,857 285.983,215	468.637
3	356.477,857 285.983,215	4	356.483,487 285.983,008	5.634
4	356.483,487 285.983,008	5	356.516,754 285.982,499	33.271
5	356.516,754 285.982,499	6	356.552,559 286.470,051	488.865

Punct început	X / Y	Punct sfârșit	X / Y	Lungime segment (** (m)
6	356.552,559 286.470,051	7	356.546,457 286.467,064	6.794
7	356.546,457 286.467,064	8	356.530,645 286.459,589	17.49
8	356.530,645 286.459,589	1	356.513,129 286.451,045	19.489

\*\* Lungimile segmentelor sunt determinate în planul de proiecție Stereo 70 și sunt rotunjite la 1 milimetru.

\*\*\* Distanța dintre puncte este formată din segmente cumulate ce sunt mai mici decât valoarea 1 milimetru.



**DATE DESPRE IMOBILUL NR. 16035**

Oficiul de Cadastru și Publicitate Imobiliară DOLJ  
 Biroul de Cadastru și Publicitate Imobiliară Craiova

**A. Partea I. Descrierea imobilului**

TEREN Extravilan

Adresa: Jud. Dolj, T335, P26

Nr. Crt	Nr cadastral Nr. topografic	Suprafața* (mp)	Observații / Referințe
A1		20.000	Sector cadastral:30 Teren neimprejmuit;

**B. Partea II. Proprietari și acte**

Inscrieri privitoare la dreptul de proprietate și alte drepturi reale		Referințe
/		
Act Administrativ nr. TDP 2868-44901, din 20/11/1996 emis de CJSIPT DOLJ (CERT DECES NR 302810 / 21-02-2010);		
B1	Intabulare, drept de PROPRIETATE, dobandit prin Reconstituire, cota actuala 1/1, cota initiala 1/1 1) ICU FILARETA 2) ICU ION	A1

**C. Partea III. SARCINI .**

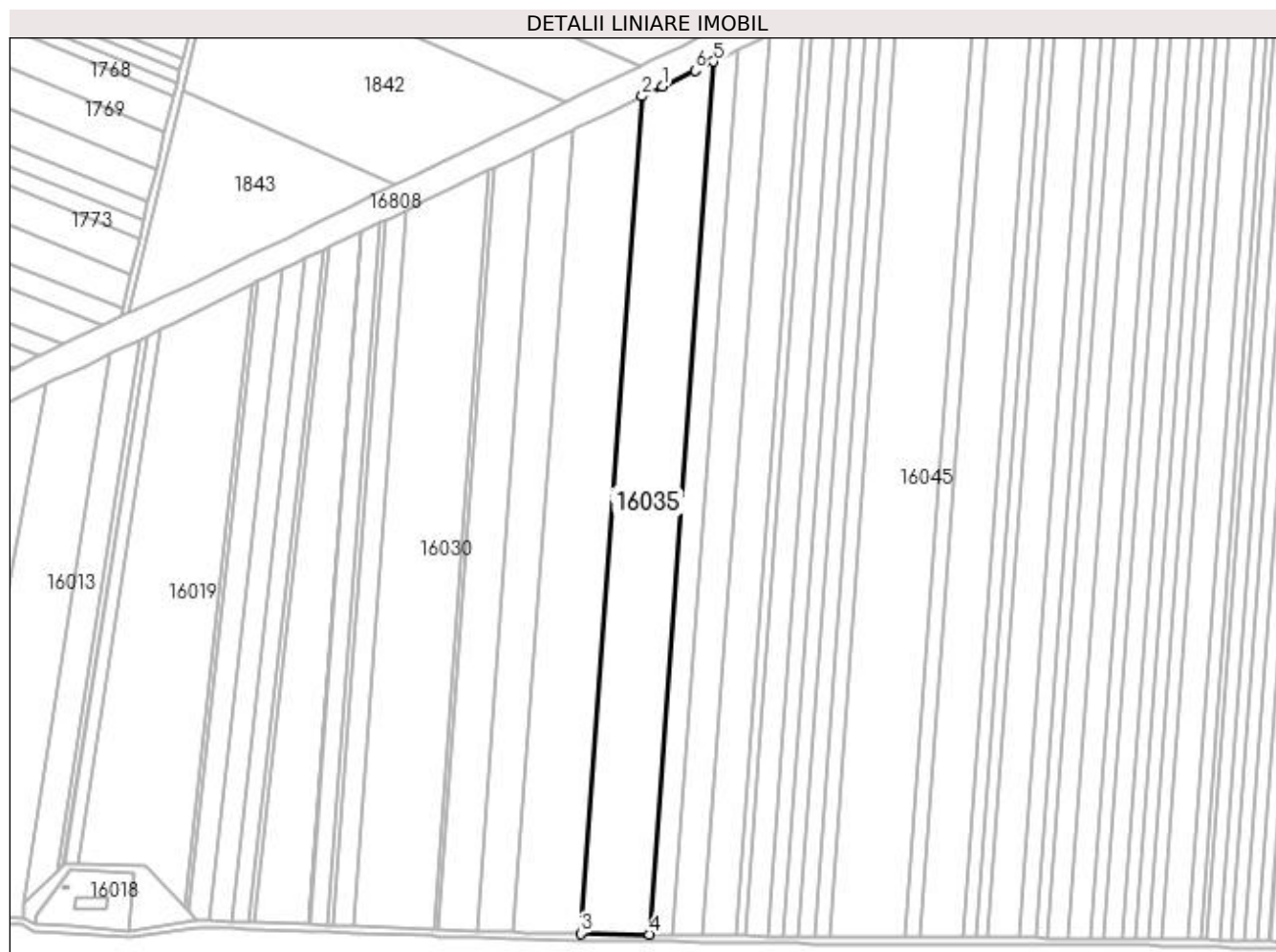
Inscrieri privind dezmembramintele dreptului de proprietate, drepturi reale de garanție și sarcini	Referințe
NU SUNT	

## Anexa Nr. 1 La Partea I

## Teren

Nr cadastral	Suprafața (mp)*	Observații / Referințe
	20.000	

\* Suprafața este determinată în planul de proiecție Stereo 70.



## Date referitoare la teren

Crt	Categorie folosință	Intra vilan	Suprafața (mp)	Tarla	Parcelă	Nr. topo	Observații / Referințe
1	arabil	NU	20.000	335	26	-	

## Lungime Segmente

1) Valorile lungimilor segmentelor sunt obținute din proiecție în plan.

Punct început	X / Y	Punct sfârșit	X / Y	Lungime segment (** (m)
1	356.564,441 286.475,869	2	356.552,559 286.470,051	13.23
2	356.552,559 286.470,051	3	356.516,754 285.982,499	488.865
3	356.516,754 285.982,499	4	356.556,869 285.981,884	40.12
4	356.556,869 285.981,884	5	356.594,206 286.490,304	509.789
5	356.594,206 286.490,304	6	356.583,355 286.485,024	12.067

Punct început	X / Y	Punct sfârșit	X / Y	Lungime segment (** (m)
6	356.583,355 286.485,024	1	356.564,441 286.475,869	21.013

\*\* Lungimile segmentelor sunt determinate în planul de proiecție Stereo 70 și sunt rotunjite la 1 milimetru.

\*\*\* Distanța dintre puncte este formată din segmente cumulate ce sunt mai mici decât valoarea 1 milimetru.





**DATE DESPRE IMOBILUL NR. 16036**

Oficiul de Cadastru și Publicitate Imobiliară DOLJ  
Biroul de Cadastru și Publicitate Imobiliară Craiova

**A. Partea I. Descrierea imobilului**

TEREN Extravilan

Adresa: Jud. Dolj, T335, P27

Nr. Crt	Nr cadastral Nr. topografic	Suprafața* (mp)	Observații / Referințe
A1		6.900	Sector cadastral:30 Teren neimprejmuit;

**B. Partea II. Proprietari și acte**

Inscrieri privitoare la dreptul de proprietate și alte drepturi reale	Referințe
/	
Act Administrativ nr. TDP NR. 3937-48351, din 25/08/1998 emis de CJSIPT DOLJ;	
B1	A1
Intabulare, drept de PROPRIETATE, dobândit prin Reconstituire, cota actuala 1/1, cota initiala 1/1 1) ORĂSCU ION	

**C. Partea III. SARCINI .**

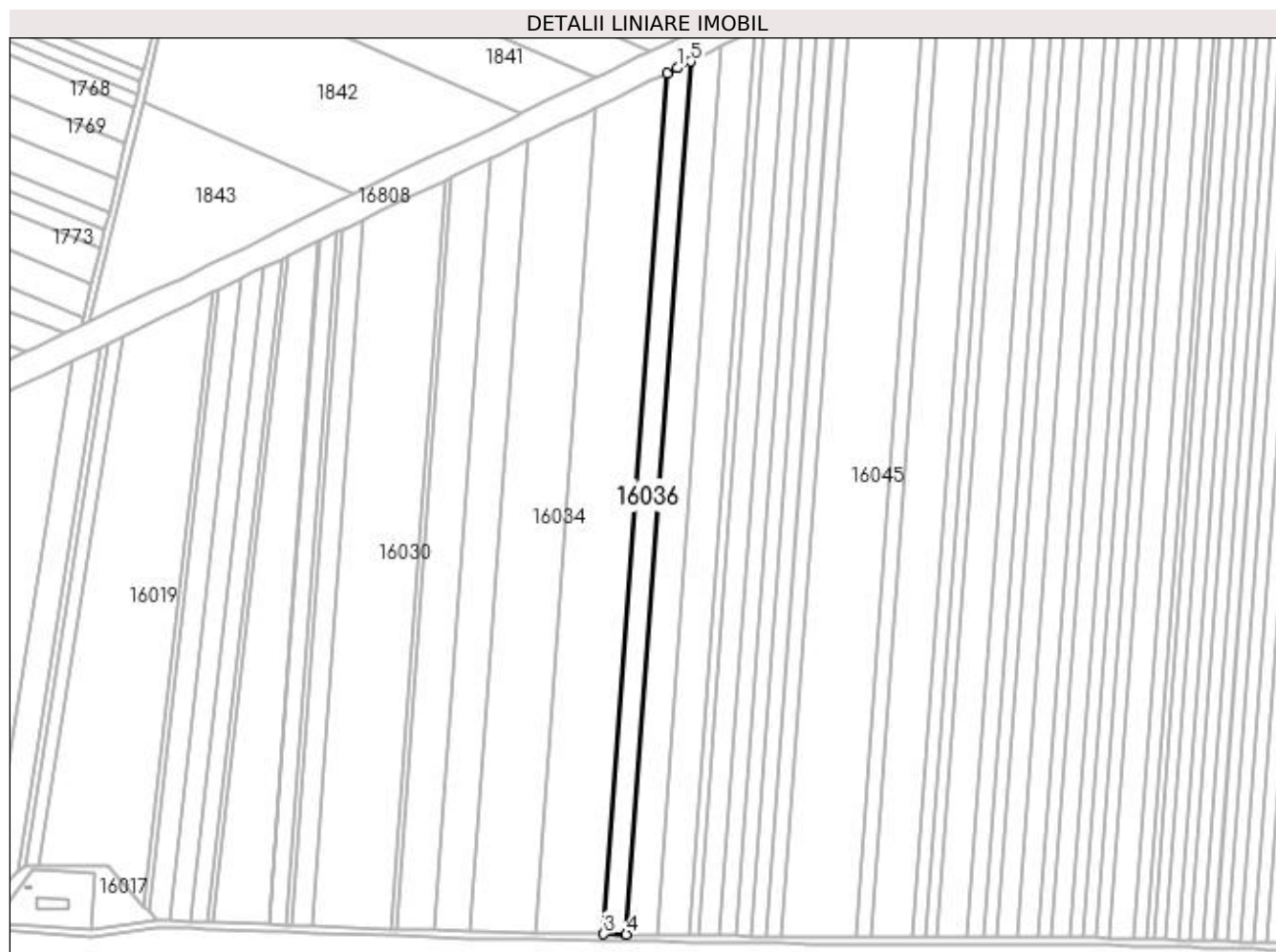
Inscrieri privind dezmembramintele dreptului de proprietate, drepturi reale de garanție și sarcini	Referințe
NU SUNT	

## Anexa Nr. 1 La Partea I

## Teren

Nr cadastral	Suprafața (mp)*	Observații / Referințe
	6.900	

\* Suprafața este determinată în planul de proiecție Stereo 70.



## Date referitoare la teren

Crt	Categorie folosință	Intra vilan	Suprafața (mp)	Tarla	Parcelă	Nr. topo	Observații / Referințe
1	arabil	NU	6.900	335	27	-	

## Lungime Segmente

1) Valorile lungimilor segmentelor sunt obținute din proiecție în plan.

Punct început	X / Y	Punct sfârșit	X / Y	Lungime segment (** (m)
1	356.600,417 286.493,326	2	356.594,206 286.490,304	6.907
2	356.594,206 286.490,304	3	356.556,869 285.981,884	509.789
3	356.556,869 285.981,884	4	356.570,332 285.981,678	13.465
4	356.570,332 285.981,678	5	356.608,188 286.497,163	516.873
5	356.608,188 286.497,163	1	356.600,417 286.493,326	8.667

**\*\* Lungimile segmentelor sunt determinate în planul de proiecție Stereo 70 și sunt rotunjite la 1 milimetru.**

**\*\*\* Distanța dintre puncte este formată din segmente cumulate ce sunt mai mici decât valoarea 1 milimetru.**



**DATE DESPRE IMOBILUL NR. 16037**

Oficiul de Cadastru și Publicitate Imobiliară DOLJ  
Biroul de Cadastru și Publicitate Imobiliară Craiova

**A. Partea I. Descrierea imobilului**

TEREN Extravilan

Adresa: Jud. Dolj, T335, P28

Nr. Crt	Nr cadastral Nr. topografic	Suprafața* (mp)	Observații / Referințe
A1		9.300	Sector cadastral:30 Teren neimprejmuit;

**B. Partea II. Proprietari și acte**

Inscrieri privitoare la dreptul de proprietate și alte drepturi reale	Referințe
/	
Act Administrativ nr. TDP NR. 4014-45410, din 23/04/1999 emis de CJSIPT DOLJ;	
B1	A1
Intabulare, drept de PROPRIETATE, dobândit prin Reconstituire, cota actuala 1/1, cota initiala 1/1 1) CAPRARIN STEFAN, LIPSA CNP	

**C. Partea III. SARCINI .**

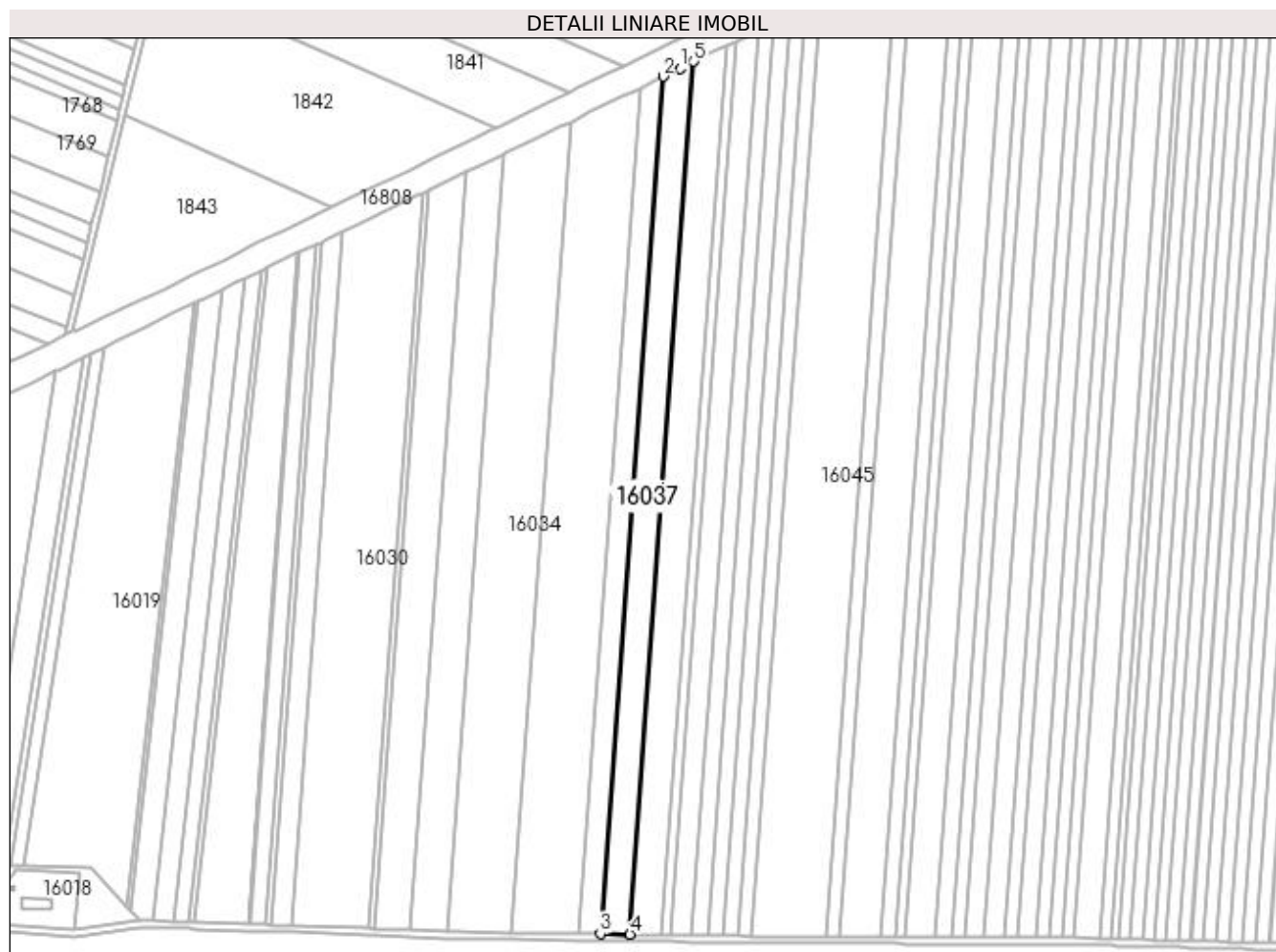
Inscrieri privind dezmembramintele dreptului de proprietate, drepturi reale de garanție și sarcini	Referințe
NU SUNT	

## Anexa Nr. 1 La Partea I

## Teren

Nr cadastral	Suprafața (mp)*	Observații / Referințe
	9.300	

\* Suprafața este determinată în planul de proiecție Stereo 70.



## Date referitoare la teren

Crt	Categorie folosință	Intravilan	Suprafața (mp)	Tarla	Parcelă	Nr. topo	Observații / Referințe
1	arabil	NU	9.300	335	28	-	

## Lungime Segmente

1) Valorile lungimilor segmentelor sunt obținute din proiecție în plan.

Punct început	X / Y	Punct sfârșit	X / Y	Lungime segment (** (m)
1	356.618,334 286.502,173	2	356.608,188 286.497,163	11.316
2	356.608,188 286.497,163	3	356.570,332 285.981,678	516.873
3	356.570,332 285.981,678	4	356.588,19 285.981,405	17.86
4	356.588,19 285.981,405	5	356.626,736 286.506,275	526.283
5	356.626,736 286.506,275	1	356.618,334 286.502,173	9.35

**\*\* Lungimile segmentelor sunt determinate în planul de proiecție Stereo 70 și sunt rotunjite la 1 milimetru.**

**\*\*\* Distanța dintre puncte este formată din segmente cumulate ce sunt mai mici decât valoarea 1 milimetru.**





**DATE DESPRE IMOBILUL NR. 16038**

Oficiul de Cadastru și Publicitate Imobiliară DOLJ  
Biroul de Cadastru și Publicitate Imobiliară Craiova

**A. Partea I. Descrierea imobilului**

TEREN Extravilan

Adresa: Jud. Dolj, T335, P29

Nr. Crt	Nr cadastral Nr. topografic	Suprafața* (mp)	Observații / Referințe
A1		10.000	Sector cadastral:30 Teren neimprejmuit;

**B. Partea II. Proprietari și acte**

Inscrieri privitoare la dreptul de proprietate și alte drepturi reale		Referințe
/		
Act Administrativ nr. TDP NR. 3318-59474, din 24/03/1997 emis de CJSIPT DOLJ;		
B1	Intabulare, drept de PROPRIETATE, dobândit prin Reconstituire, cota actuala 1/1, cota initiala 1/1 1) STEFANESCU GHEORGHE 2) BUDICA ELENA 3) STEFANESCU ION	A1

**C. Partea III. SARCINI .**

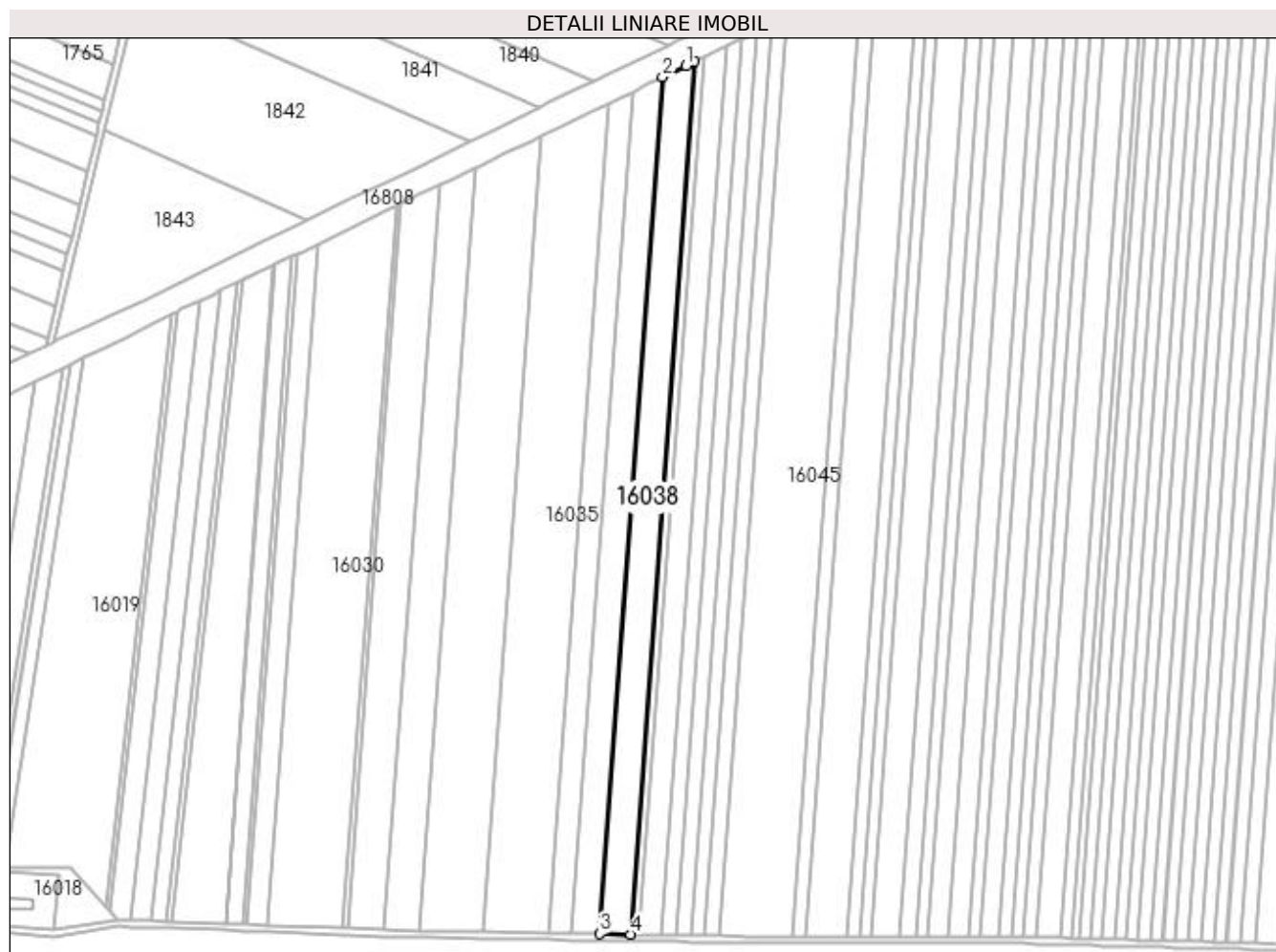
Inscrieri privind dezmembramintele dreptului de proprietate, drepturi reale de garanție și sarcini	Referințe
NU SUNT	

## Anexa Nr. 1 La Partea I

## Teren

Nr cadastral	Suprafața (mp)*	Observații / Referințe
	10.000	

\* Suprafața este determinată în planul de proiecție Stereo 70.



## Date referitoare la teren

Crt	Categorie folosință	Intra vilan	Suprafața (mp)	Tarla	Parcelă	Nr. topo	Observații / Referințe
1	arabil	NU	10.000	335	29	-	

## Lungime Segmente

1) Valorile lungimilor segmentelor sunt obținute din proiecție în plan.

Punct început	X / Y	Punct sfârșit	X / Y	Lungime segment (** (m)
1	356.640,84 286.513,162	2	356.626,736 286.506,275	15.696
2	356.626,736 286.506,275	3	356.588,19 285.981,405	526.283
3	356.588,19 285.981,405	4	356.607,045 285.981,116	18.857
4	356.607,045 285.981,116	5	356.646,308 286.515,759	536.083
5	356.646,308 286.515,759	1	356.640,84 286.513,162	6.053

**\*\* Lungimile segmentelor sunt determinate în planul de proiecție Stereo 70 și sunt rotunjite la 1 milimetru.**

**\*\*\* Distanța dintre puncte este formată din segmente cumulate ce sunt mai mici decât valoarea 1 milimetru.**



**DATE DESPRE IMOBILUL NR. 16039**

Oficiul de Cadastru și Publicitate Imobiliară DOLJ  
Biroul de Cadastru și Publicitate Imobiliară Craiova

**A. Partea I. Descrierea imobilului**

TEREN Extravilan

Adresa: Jud. Dolj, T335, P30

Nr. Crt	Nr cadastral Nr. topografic	Suprafața* (mp)	Observații / Referințe
A1		3.000	Sector cadastral:30 Teren neimprejmuit;

**B. Partea II. Proprietari și acte**

Inscrieri privitoare la dreptul de proprietate și alte drepturi reale	Referințe
/	
Act Administrativ nr. TDP NR. 1804-59540, din 02/08/1995 emis de CJSIPT DOLJ;	
B1	A1
Intabulare, drept de PROPRIETATE, dobândit prin Reconstituire, cota actuala 1/1, cota initiala 1/1 1) ONCICĂ GHEORGHE	

**C. Partea III. SARCINI .**

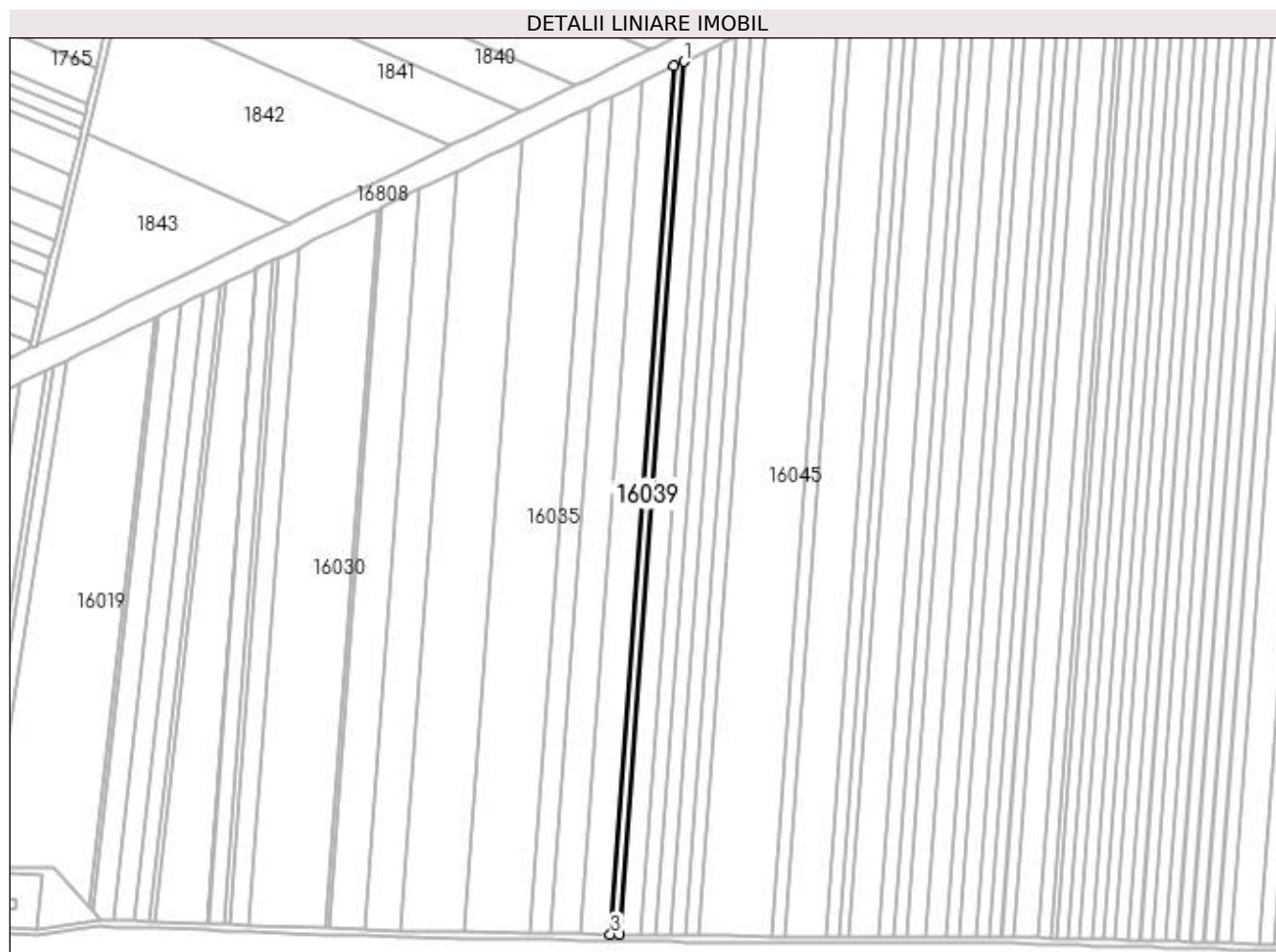
Inscrieri privind dezmembramintele dreptului de proprietate, drepturi reale de garanție și sarcini	Referințe
NU SUNT	

## Anexa Nr. 1 La Partea I

## Teren

Nr cadastral	Suprafața (mp)*	Observații / Referințe
	3.000	

\* Suprafața este determinată în planul de proiecție Stereo 70.



## Date referitoare la teren

Crt	Categorie folosință	Intravilan	Suprafața (mp)	Tarla	Parcelă	Nr. topo	Observații / Referințe
1	arabil	NU	3.000	335	30	-	

## Lungime Segmente

1) Valorile lungimilor segmentelor sunt obținute din proiecție în plan.

Punct început	X / Y	Punct sfârșit	X / Y	Lungime segment (** (m)
1	356.652,106 286.518,514	2	356.646,308 286.515,759	6.419
2	356.646,308 286.515,759	3	356.607,045 285.981,116	536.083
3	356.607,045 285.981,116	4	356.612,635 285.981,031	5.591
4	356.612,635 285.981,031	1	356.652,106 286.518,514	538.93

**\*\* Lungimile segmentelor sunt determinate în planul de proiecție Stereo 70 și sunt rotunjite la 1 milimetru.**

**\*\*\* Distanța dintre puncte este formată din segmente cumulate ce sunt mai mici decât valoarea 1 milimetru.**





**DATE DESPRE IMOBILUL NR. 16040**

Oficiul de Cadastru și Publicitate Imobiliară DOLJ  
Biroul de Cadastru și Publicitate Imobiliară Craiova

**A. Partea I. Descrierea imobilului**

TEREN Extravilan

Adresa: Jud. Dolj, T335, P31

Nr. Crt	Nr cadastral Nr. topografic	Suprafața* (mp)	Observații / Referințe
A1		7.000	Sector cadastral:30 Teren neimprejmuit;

**B. Partea II. Proprietari și acte**

Inscrieri privitoare la dreptul de proprietate și alte drepturi reale	Referințe
/	
Act Administrativ nr. TDP NR. 3337-59474, din 24/03/1997 emis de CJSIPT DOLJ;	
B1	A1
Intabulare, drept de PROPRIETATE, dobândit prin Reconstituire, cota actuala 1/1, cota initiala 1/1 1) ONCICĂ ȘTEFAN	

**C. Partea III. SARCINI .**

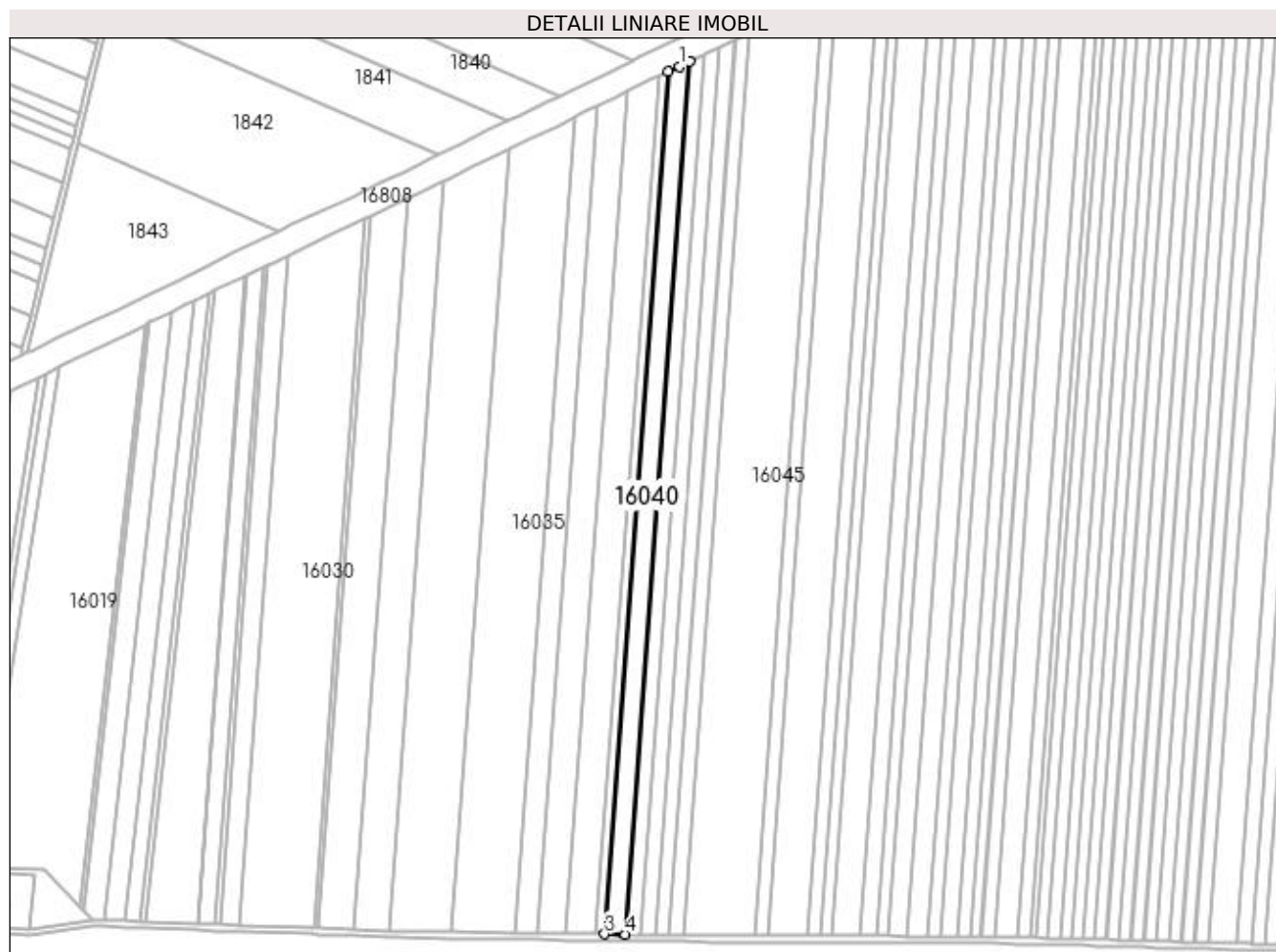
Inscrieri privind dezmembramintele dreptului de proprietate, drepturi reale de garanție și sarcini	Referințe
NU SUNT	

## Anexa Nr. 1 La Partea I

## Teren

Nr cadastral	Suprafața (mp)*	Observații / Referințe
	7.000	

\* Suprafața este determinată în planul de proiecție Stereo 70.



## Date referitoare la teren

Crt	Categorie folosință	Intra vilan	Suprafața (mp)	Tarla	Parcelă	Nr. topo	Observații / Referințe
1	arabil	NU	7.000	335	31	-	

## Lungime Segmente

1) Valorile lungimilor segmentelor sunt obținute din proiecție în plan.

Punct început	X / Y	Punct sfârșit	X / Y	Lungime segment (** (m)
1	356.658,982 286.521,78	2	356.652,106 286.518,514	7.612
2	356.652,106 286.518,514	3	356.612,635 285.981,031	538.93
3	356.612,635 285.981,031	4	356.625,564 285.980,833	12.931
4	356.625,564 285.980,833	5	356.665,522 286.524,938	545.57
5	356.665,522 286.524,938	1	356.658,982 286.521,78	7.263

**\*\* Lungimile segmentelor sunt determinate în planul de proiecție Stereo 70 și sunt rotunjite la 1 milimetru.**

**\*\*\* Distanța dintre puncte este formată din segmente cumulate ce sunt mai mici decât valoarea 1 milimetru.**



**DATE DESPRE IMOBILUL NR. 16041**

Oficiul de Cadastru și Publicitate Imobiliară DOLJ  
Biroul de Cadastru și Publicitate Imobiliară Craiova

**A. Partea I. Descrierea imobilului**

TEREN Extravilan

Adresa: Jud. Dolj, T335, P32

Nr. Crt	Nr cadastral Nr. topografic	Suprafața* (mp)	Observații / Referințe
A1		5.000	Sector cadastral:30 Teren neimprejmuit;

**B. Partea II. Proprietari și acte**

Inscrieri privitoare la dreptul de proprietate și alte drepturi reale	Referințe
/	
Act Administrativ nr. TDP NR. 1730-58840, din 20/07/1995 emis de CJSIPT DOLJ;	
B1	A1
Intabulare, drept de PROPRIETATE, dobândit prin Reconstituire, cota actuala 1/1, cota initiala 1/1 1) ROSITOIU ECATERINA	

**C. Partea III. SARCINI .**

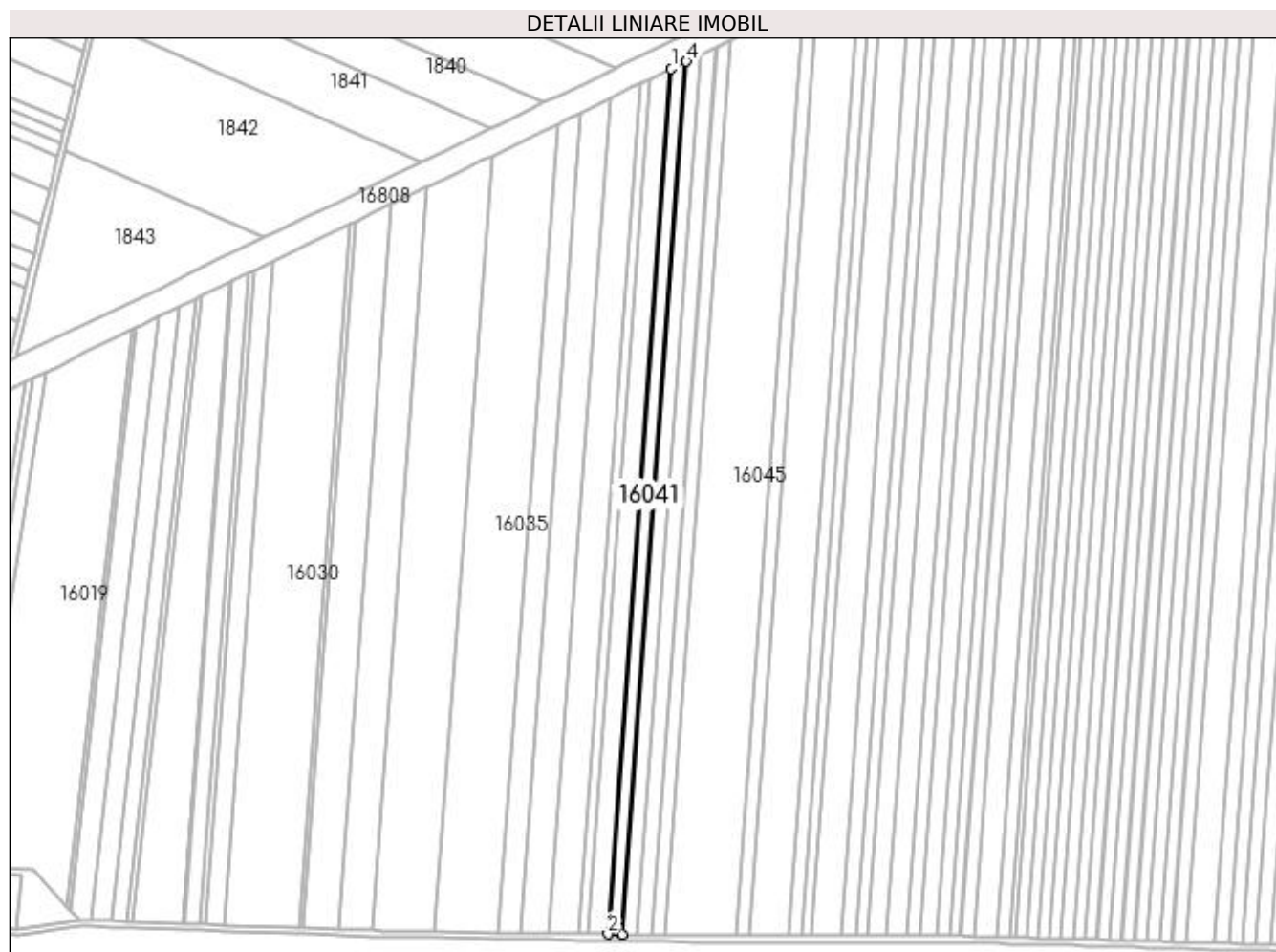
Inscrieri privind dezmembramintele dreptului de proprietate, drepturi reale de garanție și sarcini	Referințe
NU SUNT	

## Anexa Nr. 1 La Partea I

## Teren

Nr cadastral	Suprafața (mp)*	Observații / Referințe
	5.000	

\* Suprafața este determinată în planul de proiecție Stereo 70.



## Date referitoare la teren

Crt	Categorie folosință	Intra vilan	Suprafața (mp)	Tarla	Parcelă	Nr. topo	Observații / Referințe
1	arabil	NU	5.000	335	32	-	

## Lungime Segmente

1) Valorile lungimilor segmentelor sunt obținute din proiecție în plan.

Punct început	X / Y	Punct sfârșit	X / Y	Lungime segment (** (m)
1	356.665,522 286.524,938	2	356.625,564 285.980,833	545.57
2	356.625,564 285.980,833	3	356.634,704 285.980,693	9.141
3	356.634,704 285.980,693	4	356.675,008 286.529,519	550.304
4	356.675,008 286.529,519	1	356.665,522 286.524,938	10.534

**\*\* Lungimile segmentelor sunt determinate în planul de proiecție Stereo 70 și sunt rotunjite la 1 milimetru.**

**\*\*\* Distanța dintre puncte este formată din segmente cumulate ce sunt mai mici decât valoarea 1 milimetru.**





**DATE DESPRE IMOBILUL NR. 16042**

Oficiul de Cadastru și Publicitate Imobiliară DOLJ  
Biroul de Cadastru și Publicitate Imobiliară Craiova

**A. Partea I. Descrierea imobilului**

TEREN Extravilan

Adresa: Jud. Dolj, T335, P33

Nr. Crt	Nr cadastral Nr. topografic	Suprafața* (mp)	Observații / Referințe
A1		5.000	Sector cadastral:30 Teren neimprejmuit;

**B. Partea II. Proprietari și acte**

Inscrieri privitoare la dreptul de proprietate și alte drepturi reale	Referințe
/	
Act Administrativ nr. TDP 1376-58811, din 26/01/1995 emis de CJSIPT DOLJ;	
B1	A1
Intabulare, drept de PROPRIETATE, dobandit prin Reconstituire, cota actuala 1/1, cota initiala 1/1	
1) ROȘIȚOIU IONEL	

**C. Partea III. SARCINI .**

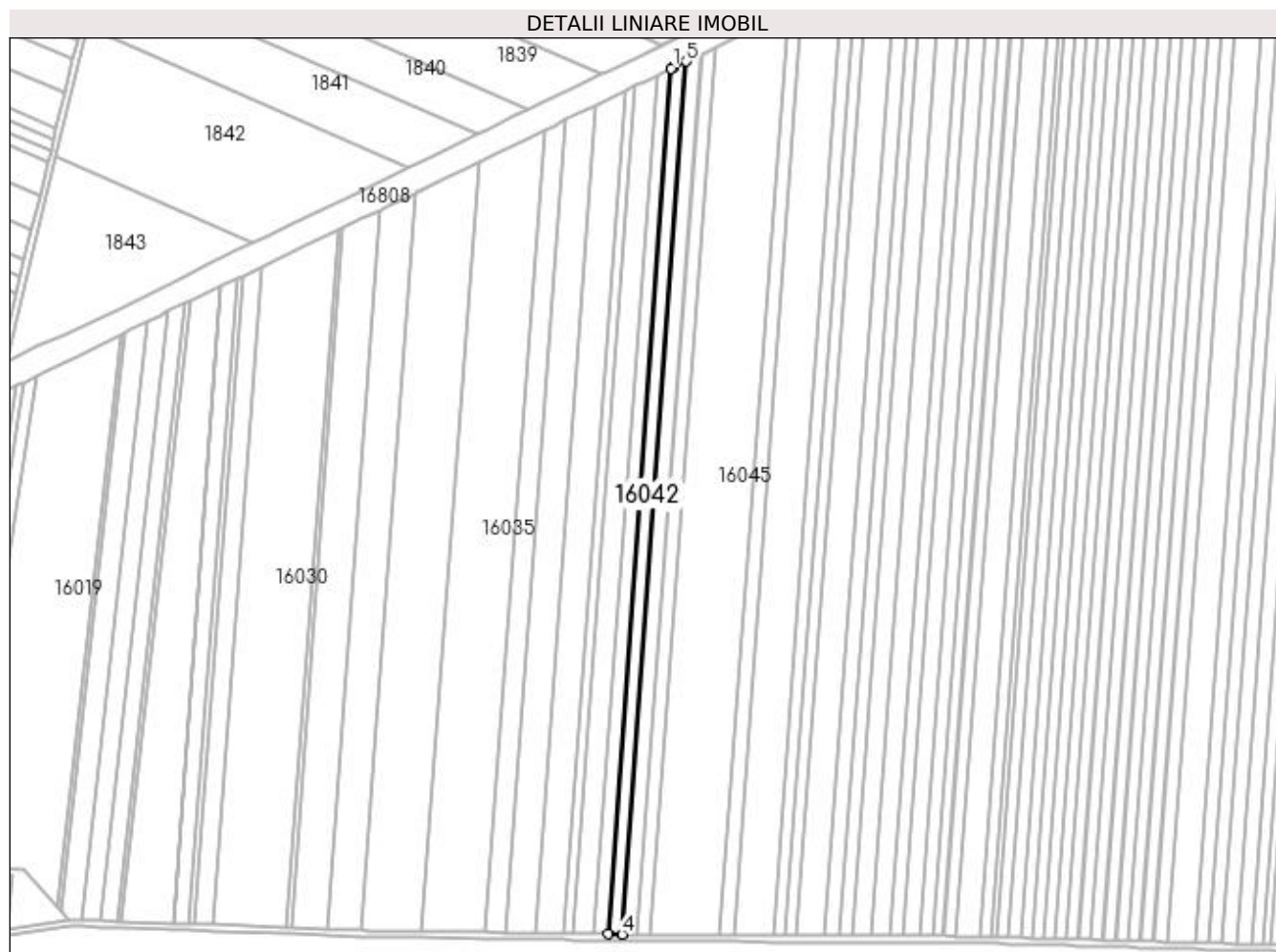
Inscrieri privind dezmembramintele dreptului de proprietate, drepturi reale de garanție și sarcini	Referințe
NU SUNT	

## Anexa Nr. 1 La Partea I

## Teren

Nr cadastral	Suprafața (mp)*	Observații / Referințe
	5.000	

\* Suprafața este determinată în planul de proiecție Stereo 70.



## Date referitoare la teren

Crt	Categorie folosință	Intra vilan	Suprafața (mp)	Tarla	Parcelă	Nr. topo	Observații / Referințe
1	arabil	NU	5.000	335	33	-	

## Lungime Segmente

1) Valorile lungimilor segmentelor sunt obținute din proiecție în plan.

Punct început	X / Y	Punct sfârșit	X / Y	Lungime segment (** (m)
1	356.676,013 286.530,004	2	356.675,008 286.529,519	1.116
2	356.675,008 286.529,519	3	356.634,704 285.980,693	550.304
3	356.634,704 285.980,693	4	356.643,766 285.980,554	9.063
4	356.643,766 285.980,554	5	356.684,408 286.533,975	554.911
5	356.684,408 286.533,975	1	356.676,013 286.530,004	9.287

**\*\* Lungimile segmentelor sunt determinate în planul de proiecție Stereo 70 și sunt rotunjite la 1 milimetru.**

**\*\*\* Distanța dintre puncte este formată din segmente cumulate ce sunt mai mici decât valoarea 1 milimetru.**



**DATE DESPRE IMOBILUL NR. 16043**

Oficiul de Cadastru și Publicitate Imobiliară DOLJ  
 Biroul de Cadastru și Publicitate Imobiliară Craiova

**A. Partea I. Descrierea imobilului**

TEREN Extravilan

Adresa: Jud. Dolj, T335, P34

Nr. Crt	Nr cadastral Nr. topografic	Suprafața* (mp)	Observații / Referințe
A1		5.000	Sector cadastral:30 Teren neimprejmuit;

**B. Partea II. Proprietari și acte**

Inscrieri privitoare la dreptul de proprietate și alte drepturi reale	Referințe
/	
Hotarare Judecatoreasca nr. SC NR 728, din 18/09/2019 emis de JUDECATORIA CALAFAT;	
B1	Intabulare, drept de PROPRIETATE, dobandit prin Hotarare Judecatoreasca, cota actuala 1/1, cota initiala 1/1 1) ENEA ALIN GENICA
	A1

**C. Partea III. SARCINI .**

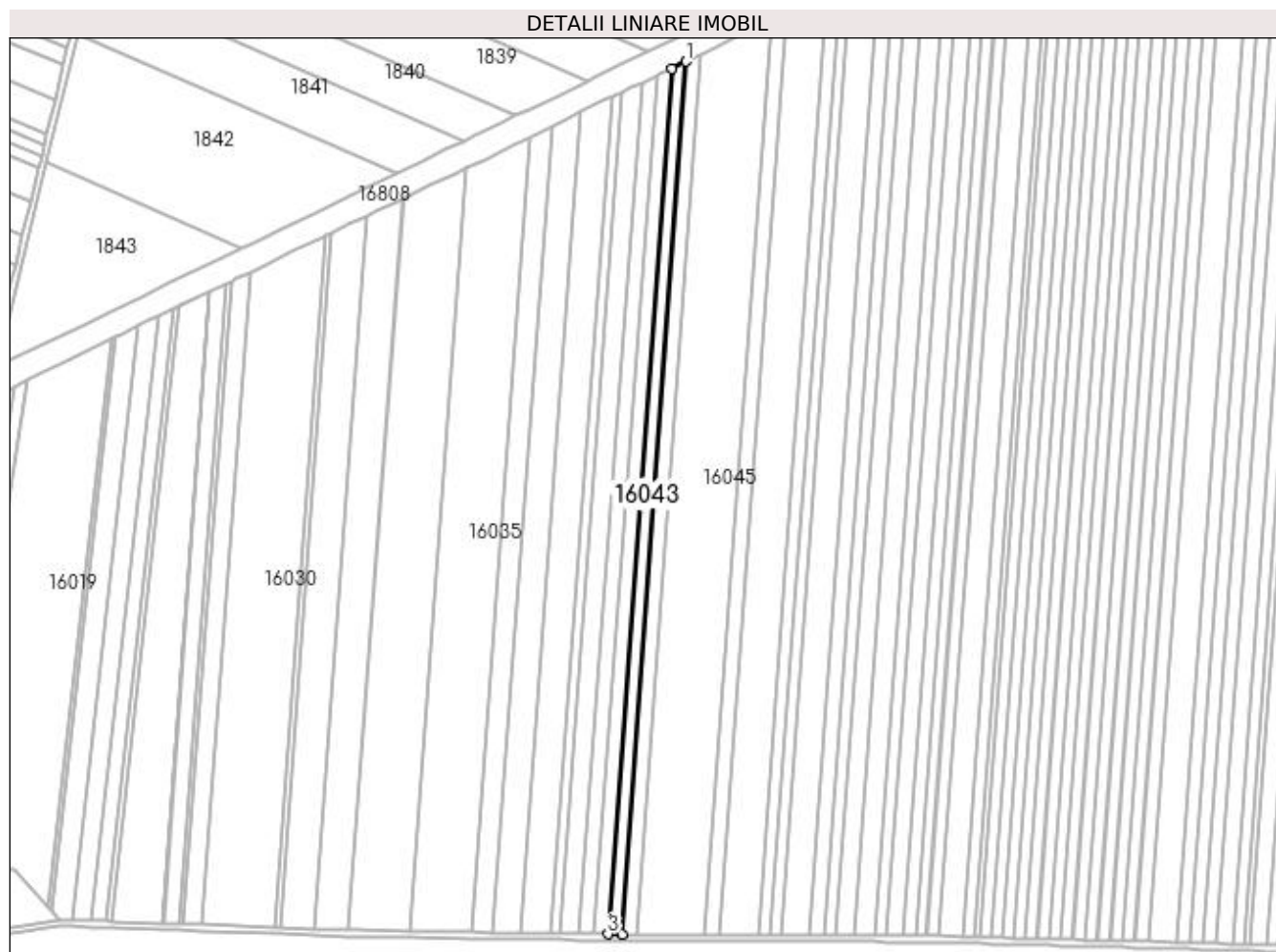
Inscrieri privind dezmembramintele dreptului de proprietate, drepturi reale de garanție și sarcini	Referințe
NU SUNT	

## Anexa Nr. 1 La Partea I

## Teren

Nr cadastral	Suprafața (mp)*	Observații / Referințe
	5.000	

\* Suprafața este determinată în planul de proiecție Stereo 70.



## Date referitoare la teren

Crt	Categorie folosință	Intra vilan	Suprafața (mp)	Tarla	Parcelă	Nr. topo	Observații / Referințe
1	arabil	NU	5.000	335	34	-	

## Lungime Segmente

1) Valorile lungimilor segmentelor sunt obținute din proiecție în plan.

Punct început	X / Y	Punct sfârșit	X / Y	Lungime segment (** (m)
1	356.693,73 286.538,385	2	356.684,408 286.533,975	10.313
2	356.684,408 286.533,975	3	356.643,766 285.980,554	554.911
3	356.643,766 285.980,554	4	356.652,753 285.980,416	8.988
4	356.652,753 285.980,416	1	356.693,73 286.538,385	559.472

**\*\* Lungimile segmentelor sunt determinate în planul de proiecție Stereo 70 și sunt rotunjite la 1 milimetru.**

**\*\*\* Distanța dintre puncte este formată din segmente cumulate ce sunt mai mici decât valoarea 1 milimetru.**





**DATE DESPRE IMOBILUL NR. 16044**

Oficiul de Cadastru și Publicitate Imobiliară DOLJ  
Biroul de Cadastru și Publicitate Imobiliară Craiova

**A. Partea I. Descrierea imobilului**

TEREN Extravilan

Adresa: Jud. Dolj, T335, P35

Nr. Crt	Nr cadastral Nr. topografic	Suprafața* (mp)	Observații / Referințe
A1		5.000	Sector cadastral:30 Teren neimprejmuit;

**B. Partea II. Proprietari și acte**

Inscrieri privitoare la dreptul de proprietate și alte drepturi reale	Referințe
/	
Hotarare Judecatoreasca nr. SC NR 728, din 18/09/2019 emis de JUDECATORIA CALAFAT;	
B1	Intabulare, drept de PROPRIETATE, dobandit prin Hotarare Judecatoreasca, cota actuala 1/1, cota initiala 1/1 1) ENEA ALIN GENICA
	A1

**C. Partea III. SARCINI .**

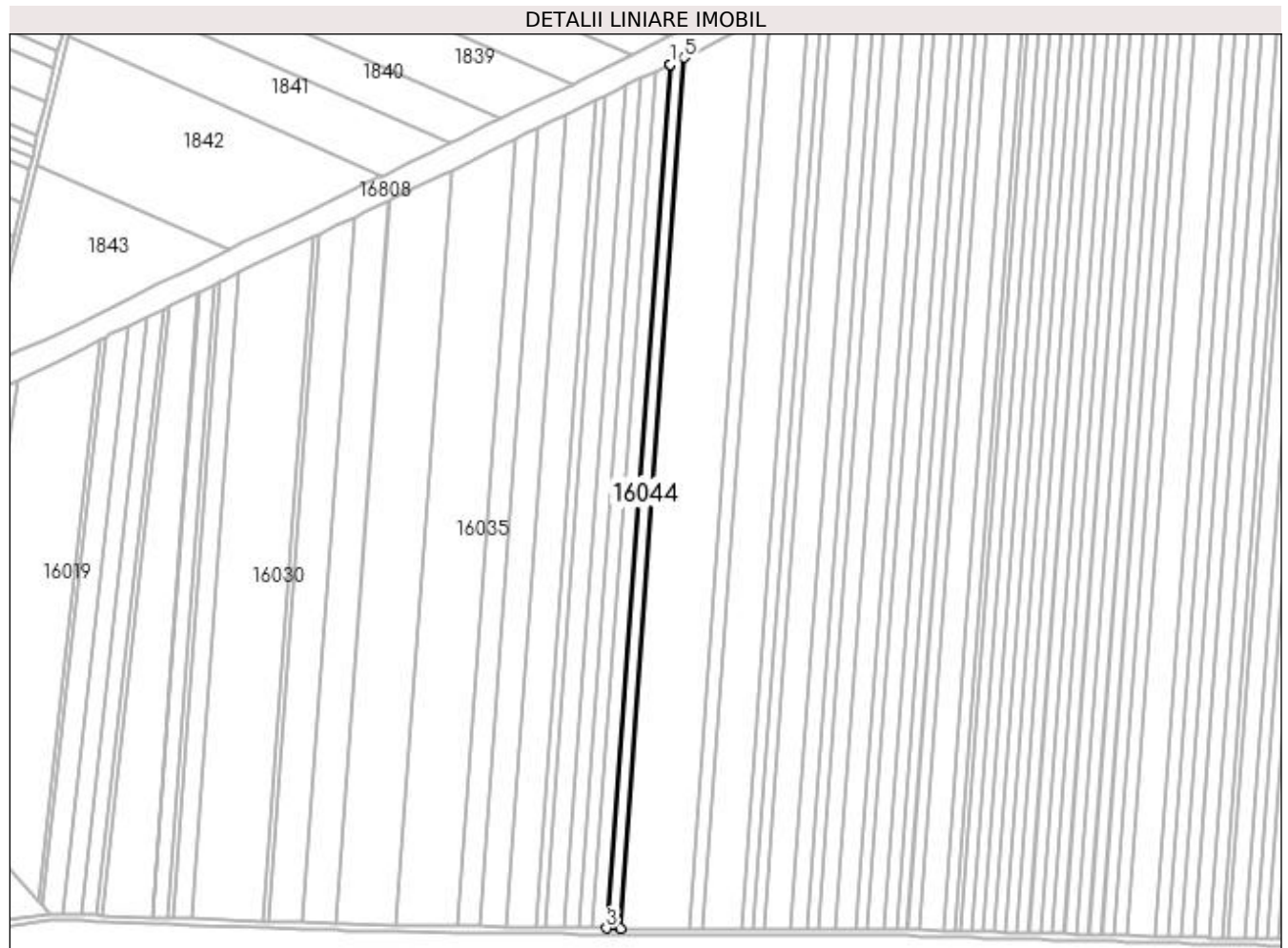
Inscrieri privind dezmembramintele dreptului de proprietate, drepturi reale de garanție și sarcini	Referințe
NU SUNT	

## Anexa Nr. 1 La Partea I

## Teren

Nr cadastral	Suprafața (mp)*	Observații / Referințe
	5.000	

\* Suprafața este determinată în planul de proiecție Stereo 70.



## Date referitoare la teren

Crt	Categorie folosință	Intra vilan	Suprafața (mp)	Tarla	Parcelă	Nr. topo	Observații / Referințe
1	arabil	NU	5.000	335	35	-	

## Lungime Segmente

1) Valorile lungimilor segmentelor sunt obținute din proiecție în plan.

Punct început	X / Y	Punct sfârșit	X / Y	Lungime segment (** (m)
1	356.694,08 286.538,551	2	356.693,73 286.538,385	0.387
2	356.693,73 286.538,385	3	356.652,753 285.980,416	559.472
3	356.652,753 285.980,416	4	356.661,667 285.980,28	8.915
4	356.661,667 285.980,28	5	356.702,985 286.542,896	564.131
5	356.702,985 286.542,896	1	356.694,08 286.538,551	9.908

**\*\* Lungimile segmentelor sunt determinate în planul de proiecție Stereo 70 și sunt rotunjite la 1 milimetru.**

**\*\*\* Distanța dintre puncte este formată din segmente cumulate ce sunt mai mici decât valoarea 1 milimetru.**



**DATE DESPRE IMOBILUL NR. 16045**

Oficiul de Cadastru și Publicitate Imobiliară DOLJ  
Biroul de Cadastru și Publicitate Imobiliară Craiova

**A. Partea I. Descrierea imobilului**

TEREN Extravilan

Adresa: Jud. Dolj, T335, P36

Nr. Crt	Nr cadastral Nr. topografic	Suprafața* (mp)	Observații / Referințe
A1	32493	25.400	Sector cadastral:30 Teren neimprejmuit;

**B. Partea II. Proprietari și acte**

Inscrieri privitoare la dreptul de proprietate și alte drepturi reale	Referințe
<b>180517 / 26/07/2021</b>	
Act Notarial nr. Contract de donatie aut sub nr 1897, din 19/07/2021 emis de gherghe anca-costina;	
B1	A1
Intabulare, drept de PROPRIETATE, dobandit prin Conventie, cota actuala 1/1, cota initiala 1/1 1) MAZILU CĂTĂLIN-DUMITRU	

**C. Partea III. SARCINI .**

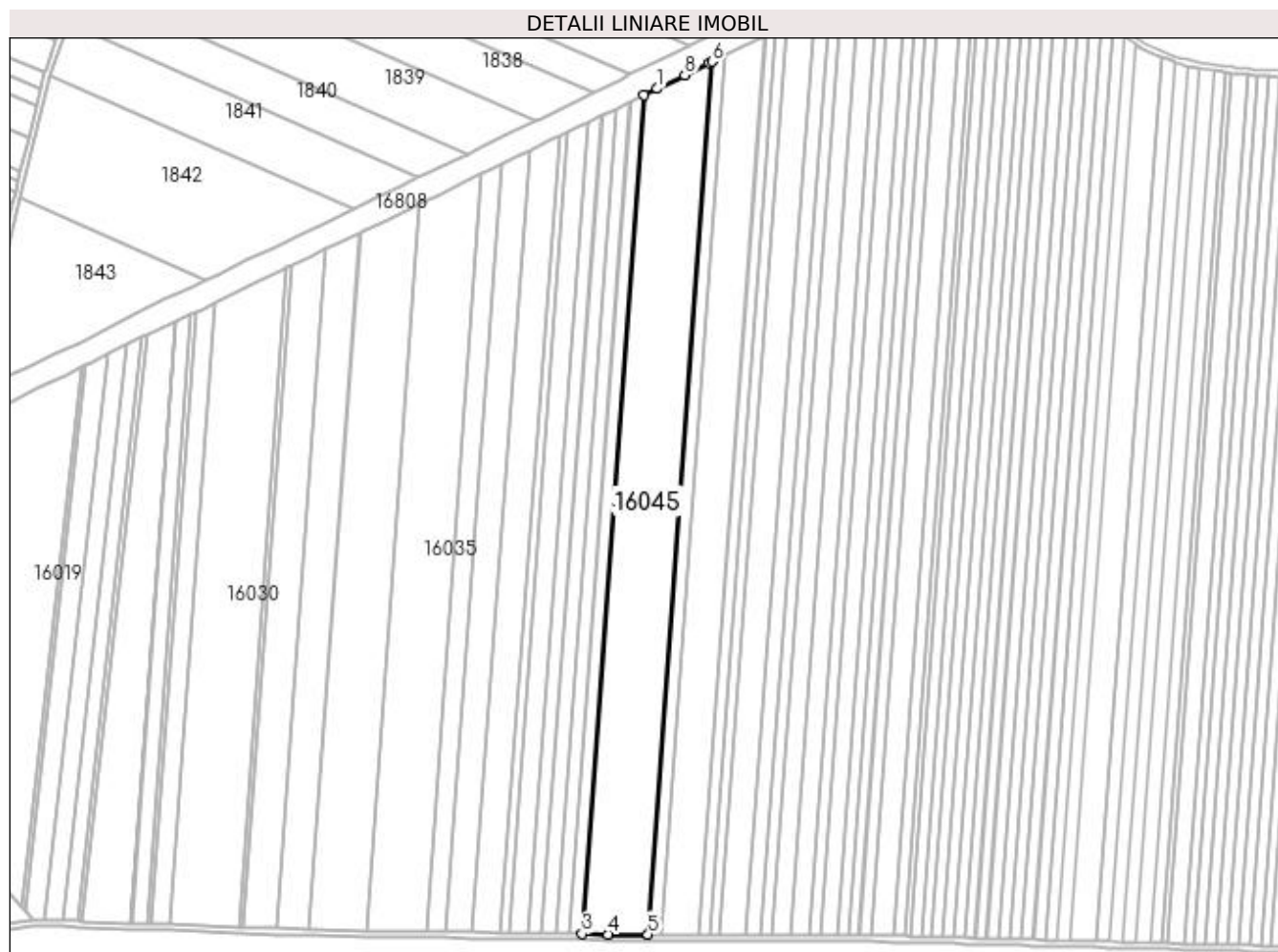
Inscrieri privind dezmembramintele dreptului de proprietate, drepturi reale de garanție și sarcini	Referințe
NU SUNT	

## Anexa Nr. 1 La Partea I

## Teren

Nr cadastral	Suprafața (mp)*	Observații / Referințe
32493	25.400	

\* Suprafața este determinată în planul de proiecție Stereo 70.



## Date referitoare la teren

Crt	Categorie folosință	Intra vilan	Suprafața (mp)	Tarla	Parcelă	Nr. topo	Observații / Referințe
1	arabil	NU	25.400	335	36	-	Limita conventionala

## Lungime Segmente

1) Valorile lungimilor segmentelor sunt obținute din proiecție în plan.

Punct început	X / Y	Punct sfârșit	X / Y	Lungime segment (** (m)
1	356.712,076 286.547,332	2	356.702,985 286.542,896	10.116
2	356.702,985 286.542,896	3	356.661,667 285.980,28	564.131
3	356.661,667 285.980,28	4	356.678,892 285.980,016	17.227
4	356.678,892 285.980,016	5	356.705,88 285.979,956	26.988
5	356.705,88 285.979,956	6	356.748,885 286.565,555	587.176

Punct început	X / Y	Punct sfârșit	X / Y	Lungime segment (** (m)
6	356.748,885 286.565,555	7	356.746,995 286.564,654	2.094
7	356.746,995 286.564,654	8	356.730,482 286.556,516	18.409
8	356.730,482 286.556,516	1	356.712,076 286.547,332	20.57

\*\* Lungimile segmentelor sunt determinate în planul de proiecție Stereo 70 și sunt rotunjite la 1 milimetru.

\*\*\* Distanța dintre puncte este formată din segmente cumulate ce sunt mai mici decât valoarea 1 milimetru.





**DATE DESPRE IMOBILUL NR. 16046**

Oficiul de Cadastru și Publicitate Imobiliară DOLJ  
Biroul de Cadastru și Publicitate Imobiliară Craiova

**A. Partea I. Descrierea imobilului**

TEREN Extravilan

Adresa: Jud. Dolj, T335, P37

Nr. Crt	Nr cadastral Nr. topografic	Suprafața* (mp)	Observații / Referințe
A1		5.000	Sector cadastral:30 Teren neimprejmuit;

**B. Partea II. Proprietari și acte**

Inscrieri privitoare la dreptul de proprietate și alte drepturi reale	Referințe
/	
Act Administrativ nr. TDP NR. 3028/59421, din 10/03/1997 emis de CJSIPT DOLJ;	
B1	A1
Intabulare, drept de PROPRIETATE, dobandit prin Reconstituire, cota actuala 1/1, cota initiala 1/1 1) OPREA NICOLAE	

**C. Partea III. SARCINI .**

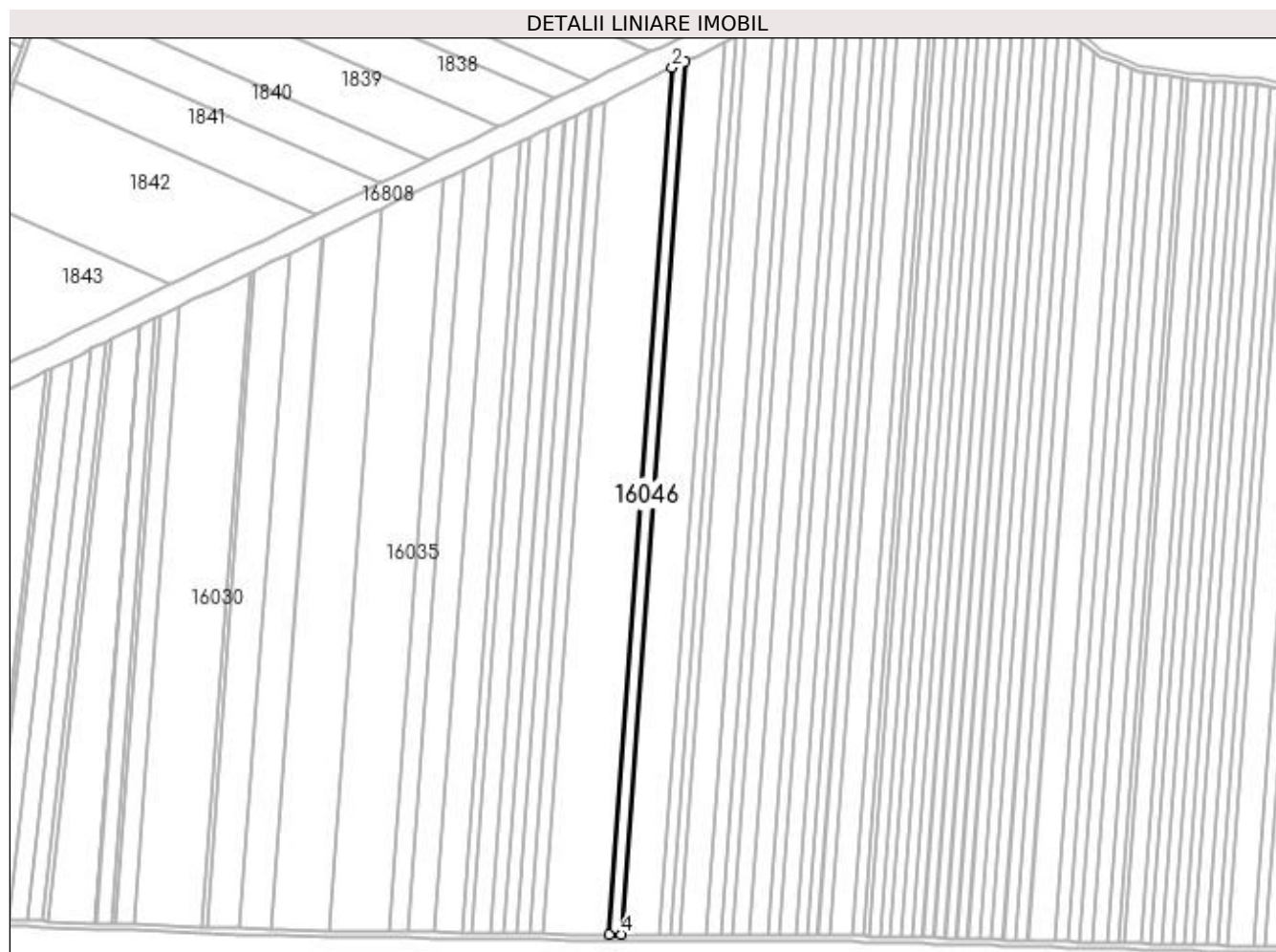
Inscrieri privind dezmembramintele dreptului de proprietate, drepturi reale de garanție și sarcini	Referințe
NU SUNT	

## Anexa Nr. 1 La Partea I

## Teren

Nr cadastral	Suprafața (mp)*	Observații / Referințe
	5.000	

\* Suprafața este determinată în planul de proiecție Stereo 70.



## Date referitoare la teren

Crt	Categorie folosință	Intra vilan	Suprafața (mp)	Tarla	Parcelă	Nr. topo	Observații / Referințe
1	arabil	NU	5.000	335	37	-	

## Lungime Segmente

1) Valorile lungimilor segmentelor sunt obținute din proiecție în plan.

Punct început	X / Y	Punct sfârșit	X / Y	Lungime segment (** (m)
1	356.757,702 286.569,759	2	356.748,885 286.565,555	9.768
2	356.748,885 286.565,555	3	356.705,88 285.979,956	587.176
3	356.705,88 285.979,956	4	356.714,386 285.979,936	8.506
4	356.714,386 285.979,936	1	356.757,702 286.569,759	591.411

**\*\* Lungimile segmentelor sunt determinate în planul de proiecție Stereo 70 și sunt rotunjite la 1 milimetru.**

**\*\*\* Distanța dintre puncte este formată din segmente cumulate ce sunt mai mici decât valoarea 1 milimetru.**



**DATE DESPRE IMOBILUL NR. 16047**

Oficiul de Cadastru și Publicitate Imobiliară DOLJ  
Biroul de Cadastru și Publicitate Imobiliară Craiova

**A. Partea I. Descrierea imobilului**

TEREN Extravilan

Adresa: Jud. Dolj, T335, P38

Nr. Crt	Nr cadastral Nr. topografic	Suprafața* (mp)	Observații / Referințe
A1		15.000	Sector cadastral:30 Teren neimprejmuit;

**B. Partea II. Proprietari și acte**

Inscrieri privitoare la dreptul de proprietate și alte drepturi reale	Referințe
/	
Act Administrativ nr. TDP NR. 3825-2215, din 27/10/1997 emis de CJSIPT DOLJ;	
B1	A1
Intabulare, drept de PROPRIETATE, dobandit prin Reconstituire, cota actuala 1/1, cota initiala 1/1 1) ONCICĂ GHEORGHE	

**C. Partea III. SARCINI .**

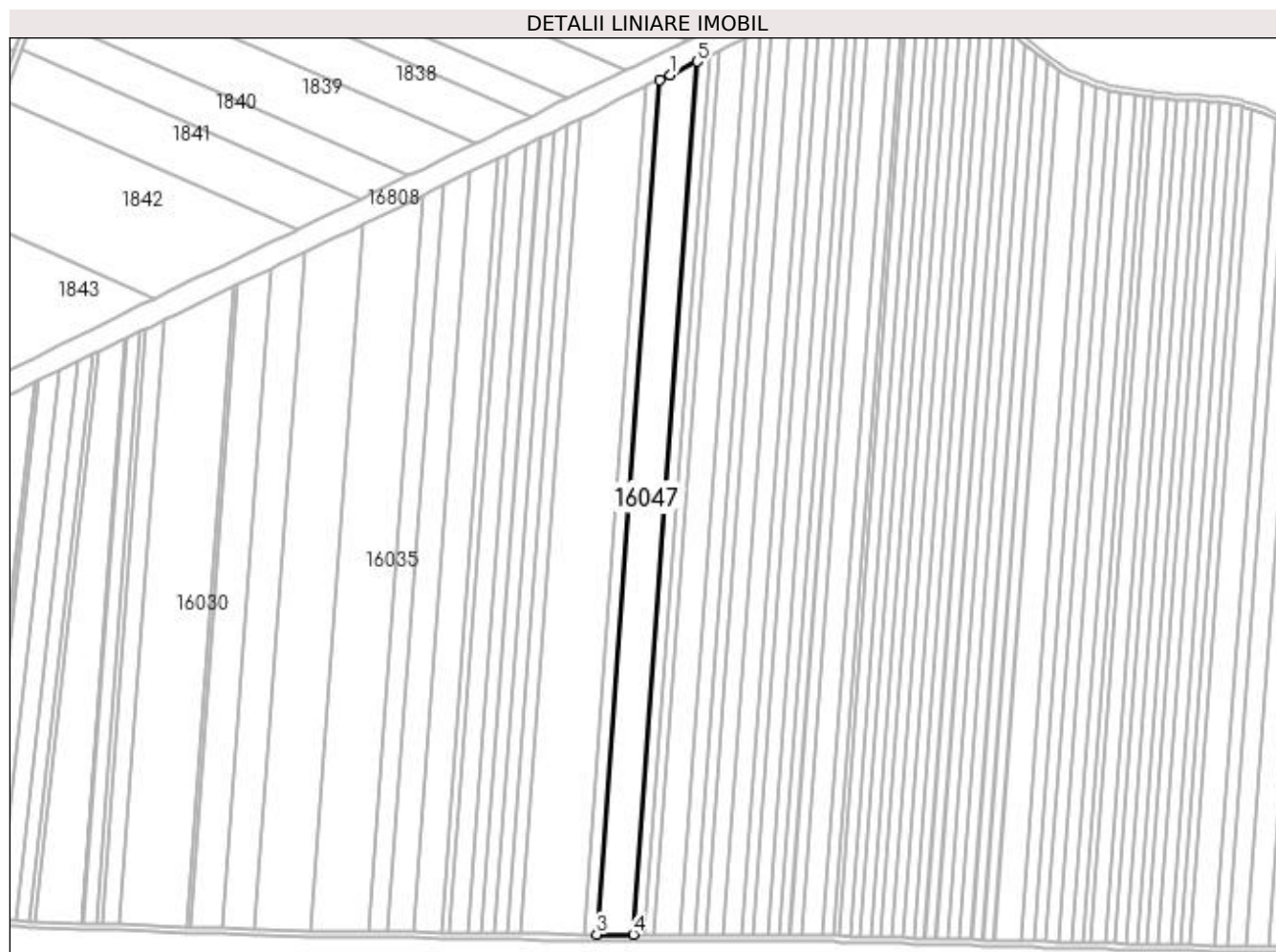
Inscrieri privind dezmembramintele dreptului de proprietate, drepturi reale de garanție și sarcini	Referințe
NU SUNT	

## Anexa Nr. 1 La Partea I

## Teren

Nr cadastral	Suprafața (mp)*	Observații / Referințe
	15.000	

\* Suprafața este determinată în planul de proiecție Stereo 70.



## Date referitoare la teren

Crt	Categorie folosință	Intra vilan	Suprafața (mp)	Tarla	Parcelă	Nr. topo	Observații / Referințe
1	arabil	NU	15.000	335	38	-	

## Lungime Segmente

1) Valorile lungimilor segmentelor sunt obținute din proiecție în plan.

Punct început	X / Y	Punct sfârșit	X / Y	Lungime segment (** (m)
1	356.765,058 286.573,267	2	356.757,702 286.569,759	8.15
2	356.757,702 286.569,759	3	356.714,386 285.979,936	591.411
3	356.714,386 285.979,936	4	356.739,543 285.979,88	25.157
4	356.739,543 285.979,88	5	356.783,796 286.582,468	604.211
5	356.783,796 286.582,468	1	356.765,058 286.573,267	20.875

**\*\* Lungimile segmentelor sunt determinate în planul de proiecție Stereo 70 și sunt rotunjite la 1 milimetru.**

**\*\*\* Distanța dintre puncte este formată din segmente cumulate ce sunt mai mici decât valoarea 1 milimetru.**





**DATE DESPRE IMOBILUL NR. 16048**

Oficiul de Cadastru și Publicitate Imobiliară DOLJ  
Biroul de Cadastru și Publicitate Imobiliară Craiova

**A. Partea I. Descrierea imobilului**

TEREN Extravilan

Adresa: Jud. Dolj, T335, P39

Nr. Crt	Nr cadastral Nr. topografic	Suprafața* (mp)	Observații / Referințe
A1		4.800	Sector cadastral:30 Teren neimprejmuit;

**B. Partea II. Proprietari și acte**

Inscrieri privitoare la dreptul de proprietate și alte drepturi reale		Referințe
/		
Act Administrativ nr. TDP NR. 2248-45380, din 07/06/1996 emis de CJSIPT DOLJ (CERTIFICAT DE DECES NR. 957894/03.01.2008);		
B1	Intabulare, drept de PROPRIETATE, dobandit prin Reconstituire, cota actuala 1/1, cota initiala 1/1 1) NICOLAE VASILE DEFUNCT:Da	A1

**C. Partea III. SARCINI .**

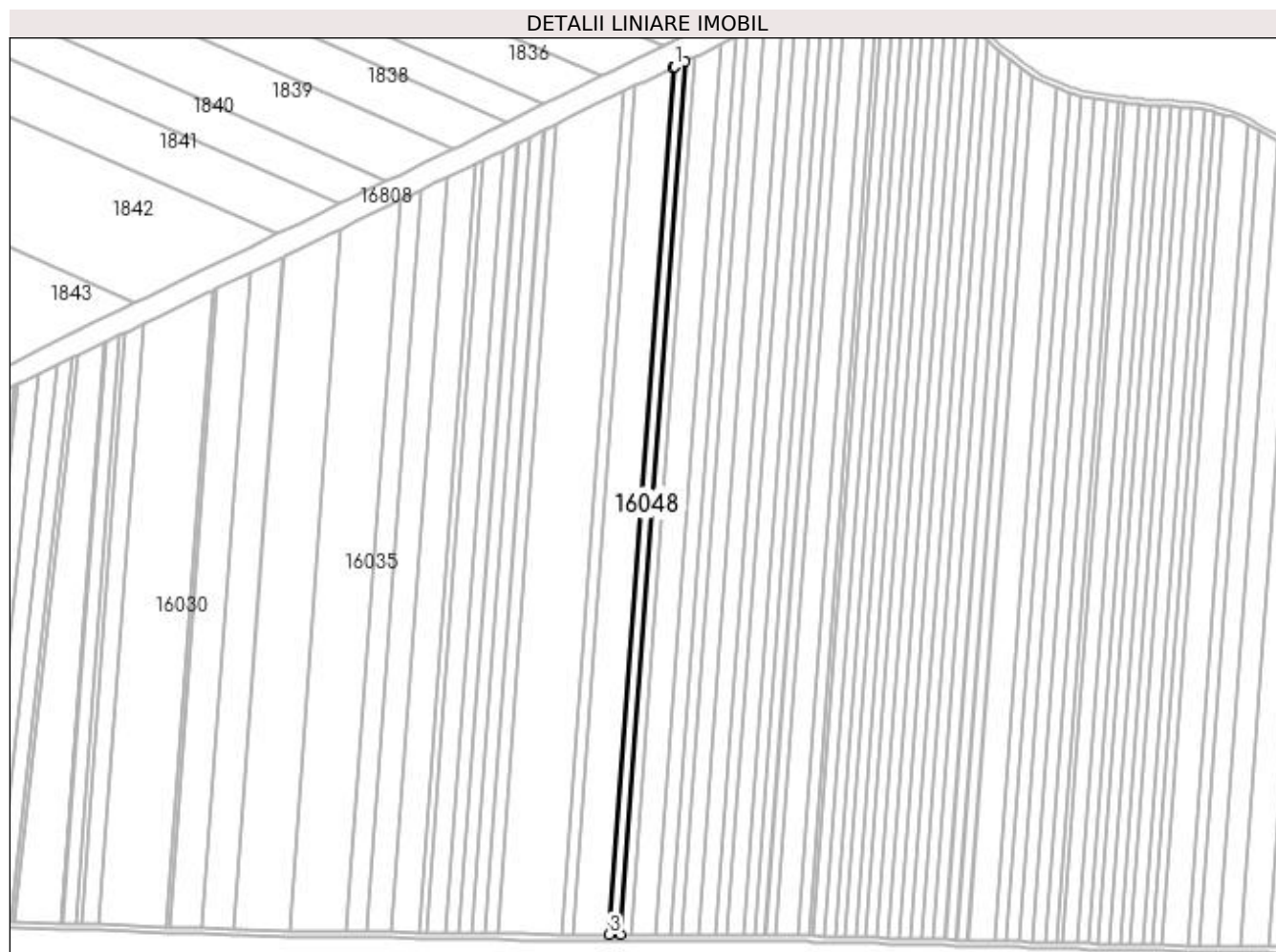
Inscrieri privind dezmembramintele dreptului de proprietate, drepturi reale de garanție și sarcini	Referințe
NU SUNT	

## Anexa Nr. 1 La Partea I

## Teren

Nr cadastral	Suprafața (mp)*	Observații / Referințe
	4.800	

\* Suprafața este determinată în planul de proiecție Stereo 70.



## Date referitoare la teren

Crt	Categorie folosință	Intravilan	Suprafața (mp)	Tarla	Parcelă	Nr. topo	Observații / Referințe
1	arabil	NU	4.800	335	39	-	

## Lungime Segmente

1) Valorile lungimilor segmentelor sunt obținute din proiecție în plan.

Punct început	X / Y	Punct sfârșit	X / Y	Lungime segment (** (m)
1	356.784,767 286.582,945	2	356.783,796 286.582,468	1.082
2	356.783,796 286.582,468	3	356.739,543 285.979,88	604.211
3	356.739,543 285.979,88	4	356.747,481 285.979,862	7.938
4	356.747,481 285.979,862	5	356.792,033 286.586,522	608.294
5	356.792,033 286.586,522	1	356.784,767 286.582,945	8.099

**\*\* Lungimile segmentelor sunt determinate în planul de proiecție Stereo 70 și sunt rotunjite la 1 milimetru.**

**\*\*\* Distanța dintre puncte este formată din segmente cumulate ce sunt mai mici decât valoarea 1 milimetru.**



**DATE DESPRE IMOBILUL NR. 16049**

Oficiul de Cadastru și Publicitate Imobiliară DOLJ  
Biroul de Cadastru și Publicitate Imobiliară Craiova

**A. Partea I. Descrierea imobilului**

TEREN Extravilan

Adresa: Jud. Dolj, T335, P40

Nr. Crt	Nr cadastral Nr. topografic	Suprafața* (mp)	Observații / Referințe
A1		4.000	Sector cadastral:30 Teren neimprejmuit;

**B. Partea II. Proprietari și acte**

Inscrieri privitoare la dreptul de proprietate și alte drepturi reale	Referințe
/	
Act Administrativ nr. TDP NR. 2245-45380, din 06/06/1996 emis de CJSIPT DOLJ;	
B1	A1
Intabulare, drept de PROPRIETATE, dobandit prin Reconstituire, cota actuala 1/1, cota initiala 1/1 1) NICOLAE FLOREA	

**C. Partea III. SARCINI .**

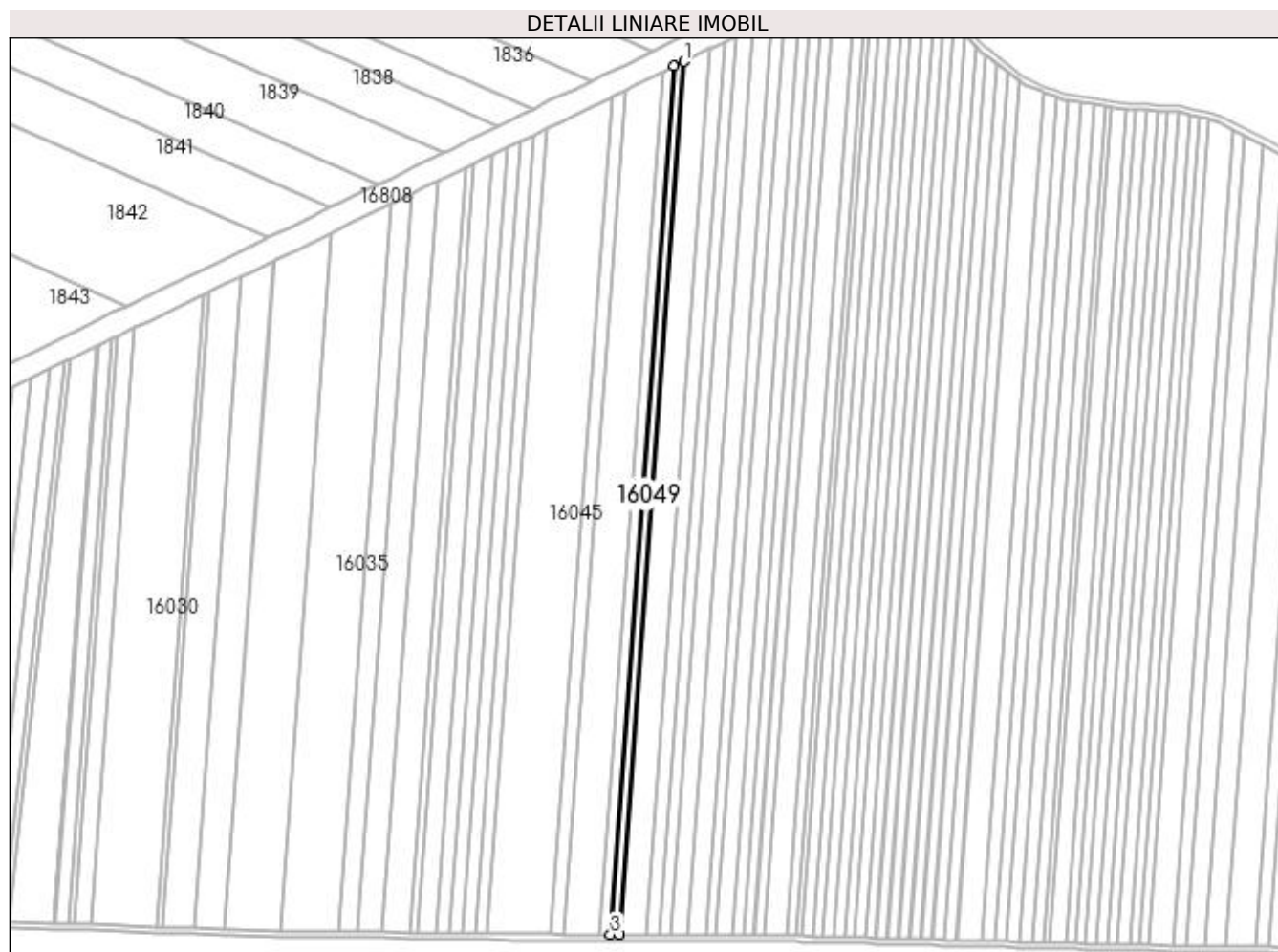
Inscrieri privind dezmembramintele dreptului de proprietate, drepturi reale de garanție și sarcini	Referințe
NU SUNT	

## Anexa Nr. 1 La Partea I

## Teren

Nr cadastral	Suprafața (mp)*	Observații / Referințe
	4.000	

\* Suprafața este determinată în planul de proiecție Stereo 70.



## Date referitoare la teren

Crt	Categorie folosință	Intra vilan	Suprafața (mp)	Tarla	Parcelă	Nr. topo	Observații / Referințe
1	arabil	NU	4.000	335	40	-	

## Lungime Segmente

1) Valorile lungimilor segmentelor sunt obținute din proiecție în plan.

Punct început	X / Y	Punct sfârșit	X / Y	Lungime segment (** (m)
1	356.798,854 286.589,881	2	356.792,033 286.586,522	7.603
2	356.792,033 286.586,522	3	356.747,481 285.979,862	608.294
3	356.747,481 285.979,862	4	356.754,055 285.979,848	6.574
4	356.754,055 285.979,848	1	356.798,854 286.589,881	611.676

**\*\* Lungimile segmentelor sunt determinate în planul de proiecție Stereo 70 și sunt rotunjite la 1 milimetru.**

**\*\*\* Distanța dintre puncte este formată din segmente cumulate ce sunt mai mici decât valoarea 1 milimetru.**





**DATE DESPRE IMOBILUL NR. 16050**

Oficiul de Cadastru și Publicitate Imobiliară DOLJ  
Biroul de Cadastru și Publicitate Imobiliară Craiova

**A. Partea I. Descrierea imobilului**

TEREN Extravilan

Adresa: Jud. Dolj, T335, P41

Nr. Crt	Nr cadastral Nr. topografic	Suprafața* (mp)	Observații / Referințe
A1		11.000	Sector cadastral:30 Teren neimprejmuit;

**B. Partea II. Proprietari și acte**

Inscrieri privitoare la dreptul de proprietate și alte drepturi reale	Referințe
/	
Act Administrativ nr. TDP 2249-45380, din 07/06/1996 emis de CJSIPT DOLJ;	
B1	Intabulare, drept de PROPRIETATE, dobandit prin Hotarare Judecatoreasca, cota actuala 1/1, cota initiala 1/1 1) NICOLAE FLOREA
	A1

**C. Partea III. SARCINI .**

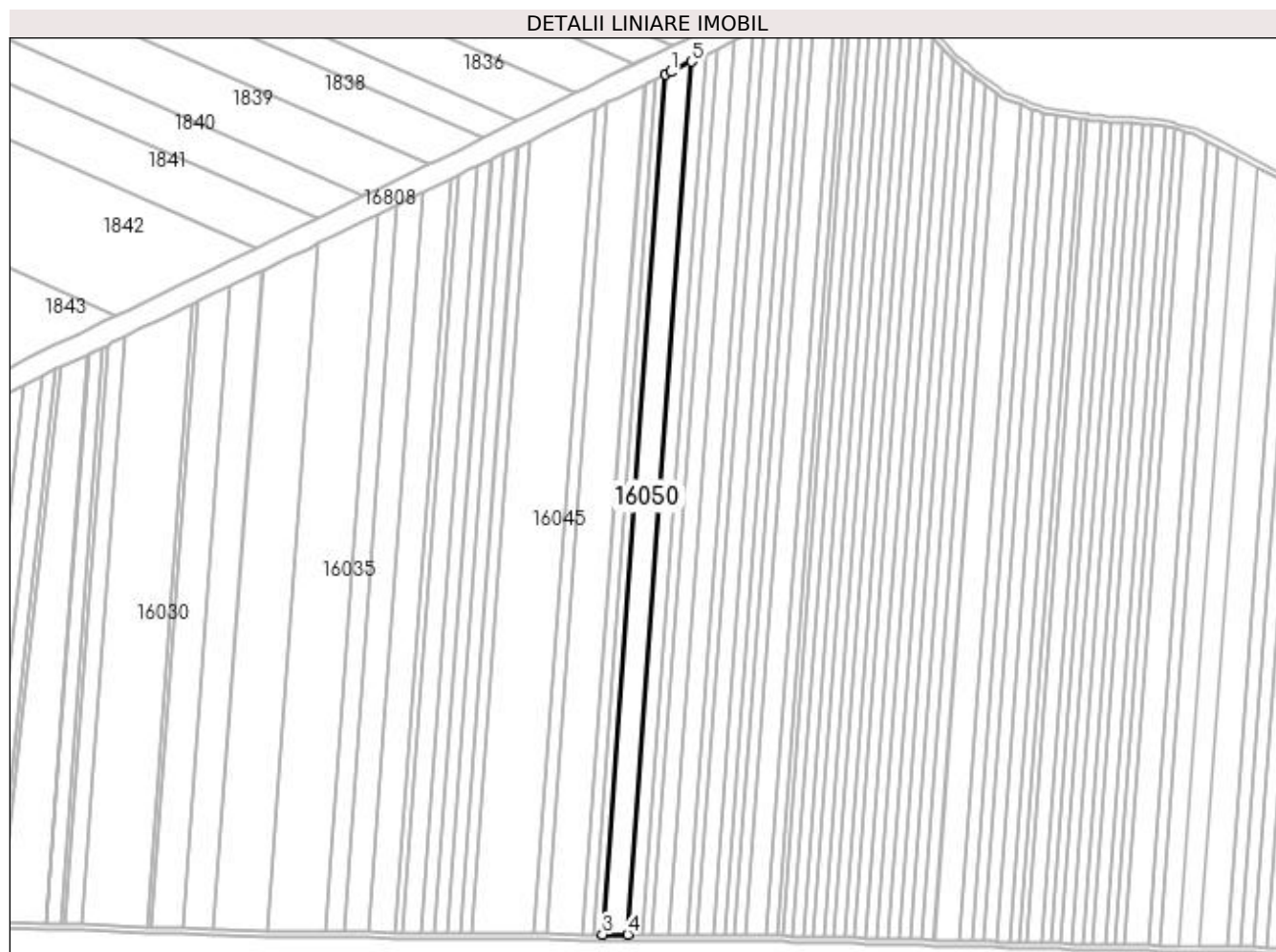
Inscrieri privind dezmembramintele dreptului de proprietate, drepturi reale de garanție și sarcini	Referințe
NU SUNT	

## Anexa Nr. 1 La Partea I

## Teren

Nr cadastral	Suprafața (mp)*	Observații / Referințe
	11.000	

\* Suprafața este determinată în planul de proiecție Stereo 70.



## Date referitoare la teren

Crt	Categorie folosință	Intra vilan	Suprafața (mp)	Tarla	Parcelă	Nr. topo	Observații / Referințe
1	arabil	NU	11.000	335	41	-	

## Lungime Segmente

1) Valorile lungimilor segmentelor sunt obținute din proiecție în plan.

Punct început	X / Y	Punct sfârșit	X / Y	Lungime segment (** (m)
1	356.802,384 286.591,619	2	356.798,854 286.589,881	3.935
2	356.798,854 286.589,881	3	356.754,055 285.979,848	611.676
3	356.754,055 285.979,848	4	356.771,949 285.979,807	17.894
4	356.771,949 285.979,807	5	356.817,421 286.598,995	620.855
5	356.817,421 286.598,995	1	356.802,384 286.591,619	16.749

**\*\* Lungimile segmentelor sunt determinate în planul de proiecție Stereo 70 și sunt rotunjite la 1 milimetru.**

**\*\*\* Distanța dintre puncte este formată din segmente cumulate ce sunt mai mici decât valoarea 1 milimetru.**



**DATE DESPRE IMOBILUL NR. 16051**

Oficiul de Cadastru și Publicitate Imobiliară DOLJ  
 Biroul de Cadastru și Publicitate Imobiliară Craiova

**A. Partea I. Descrierea imobilului**

TEREN Extravilan

Adresa: Jud. Dolj, T335, P42

Nr. Crt	Nr cadastral Nr. topografic	Suprafața* (mp)	Observații / Referințe
A1		6.200	Sector cadastral:30 Teren neimprejmuit;

**B. Partea II. Proprietari și acte**

Inscrieri privitoare la dreptul de proprietate și alte drepturi reale	Referințe
/	
Hotarare Judecatoreasca nr. SC NR 483, din 05/03/2013 emis de JUDECATORIA CALAFAT (TDP NR 3365-59474 / 1997);	
B1	Intabulare, drept de PROPRIETATE, dobandit prin Hotarare Judecatoreasca, cota actuala 1/1, cota initiala 1/1 1) TALPOȘI AUREL

**C. Partea III. SARCINI .**

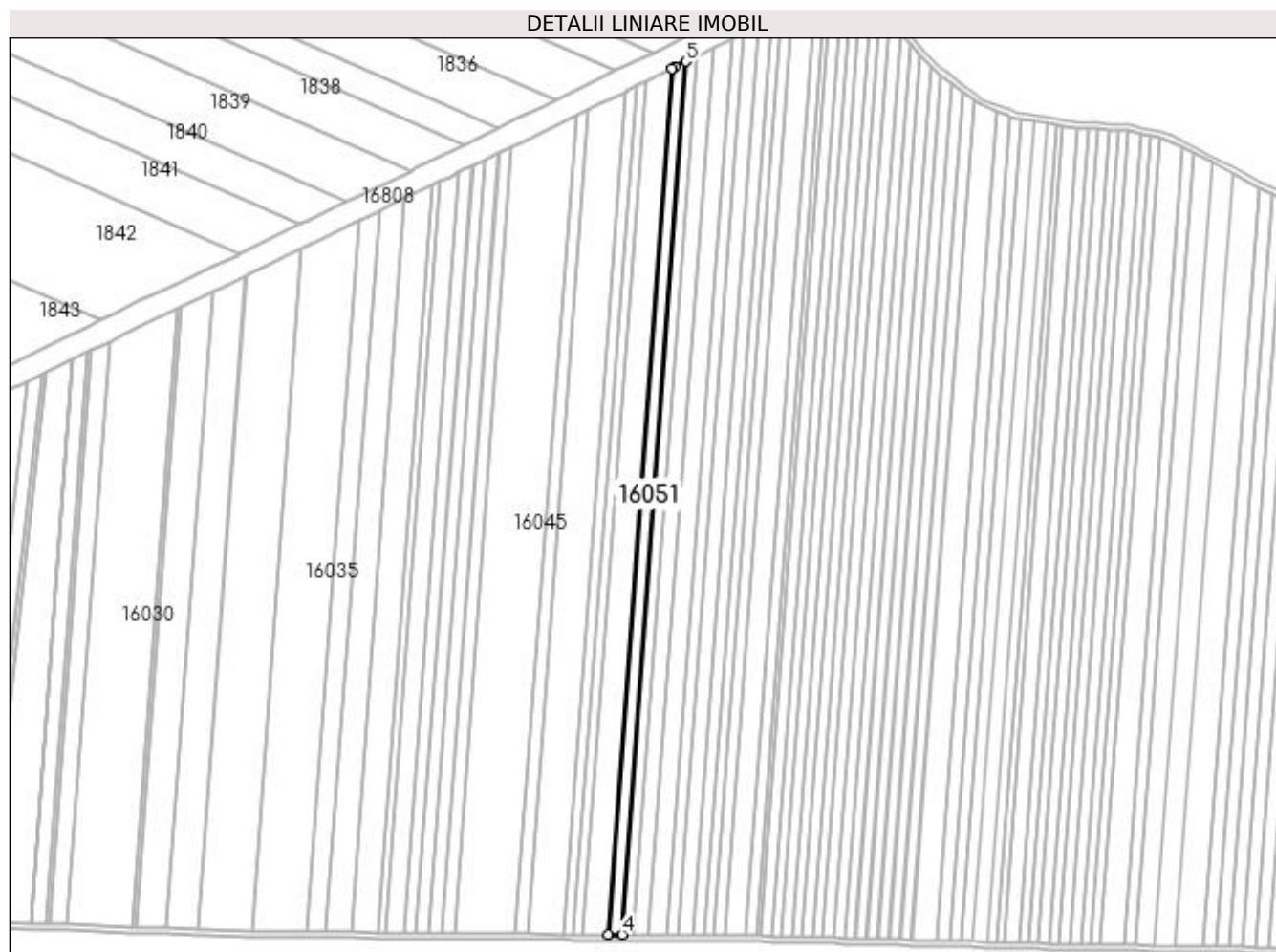
Inscrieri privind dezmembramintele dreptului de proprietate, drepturi reale de garanție și sarcini	Referințe
NU SUNT	

## Anexa Nr. 1 La Partea I

## Teren

Nr cadastral	Suprafața (mp)*	Observații / Referințe
	6.200	

\* Suprafața este determinată în planul de proiecție Stereo 70.



## Date referitoare la teren

Crt	Categorie folosință	Intra vilan	Suprafața (mp)	Tarla	Parcelă	Nr. topo	Observații / Referințe
1	arabil	NU	6.200	335	42	-	

## Lungime Segmente

1) Valorile lungimilor segmentelor sunt obținute din proiecție în plan.

Punct început	X / Y	Punct sfârșit	X / Y	Lungime segment (** (m)
1	356.819,934 286.600,228	2	356.817,421 286.598,995	2.799
2	356.817,421 286.598,995	3	356.771,949 285.979,807	620.855
3	356.771,949 285.979,807	4	356.781,92 285.979,785	9.971
4	356.781,92 285.979,785	5	356.827,764 286.604,047	625.943
5	356.827,764 286.604,047	1	356.819,934 286.600,228	8.712

**\*\* Lungimile segmentelor sunt determinate în planul de proiecție Stereo 70 și sunt rotunjite la 1 milimetru.**

**\*\*\* Distanța dintre puncte este formată din segmente cumulate ce sunt mai mici decât valoarea 1 milimetru.**





**DATE DESPRE IMOBILUL NR. 16052**

Oficiul de Cadastru și Publicitate Imobiliară DOLJ  
Biroul de Cadastru și Publicitate Imobiliară Craiova

**A. Partea I. Descrierea imobilului**

TEREN Extravilan

Adresa: Jud. Dolj, T335, P43

Nr. Crt	Nr cadastral Nr. topografic	Suprafața* (mp)	Observații / Referințe
A1	32500	4.600	Sector cadastral:30 Teren neimprejmuit;

**B. Partea II. Proprietari și acte**

Inscrieri privitoare la dreptul de proprietate și alte drepturi reale		Referințe
<b>46540 / 23/02/2018</b>		
Hotarare Judecatoreasca nr. Sentinta civila nr. 532, din 25/05/2017 emis de JUDECATORIA CALAFAT DOSAR nr. 65/201/2017 (act administrativ nr TDP. nr. 3021/59421 din 10.03.1997, emis de Com.Jud. DOLJ);		
B1	Intabulare, drept de PROPRIETATE, dobandit prin Hotarare Judecatoreasca, cota actuala 1/1, cota initiala 1/1 1) DUȚĂ CORNELIA	A1
<b>64741 / 16/03/2018</b>		
Act Administrativ nr. Documentatie cadastrala nr. 64741, din 16/03/2018 emis de OCPI DOLJ;		
B2	Se noteaza indreptarea erorii materiale in sensul ca adresa corecta a imobilului de sub A1 se va citi :T 335,P 43	A1

**C. Partea III. SARCINI**

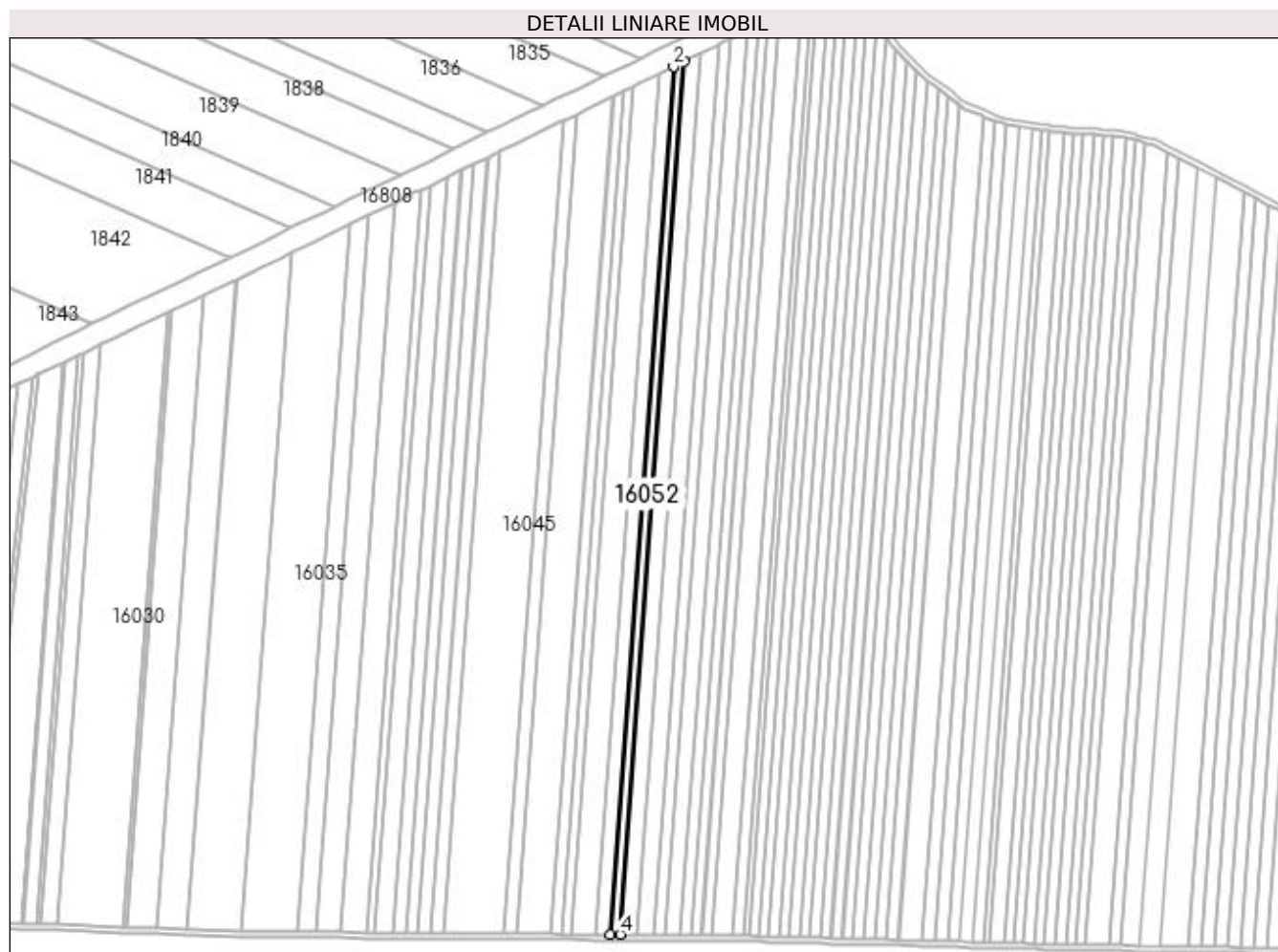
Inscrieri privind dezmembramintele dreptului de proprietate, drepturi reale de garanție și sarcini		Referințe
<b>46540 / 23/02/2018</b>		
Hotarare Judecatoreasca nr. Sentinta civila nr. 532, din 25/05/2017 emis de JUDECATORIA CALAFAT DOSAR nr. 65/201/2017 (act administrativ nr TDP. nr. 3021/59421 din 10.03.1997, emis de Com.Jud. DOLJ);		
C1	Intabulare, drept de IPOTECA LEGALA, Valoare:16650 LEI(sulta), cota actuala 1/1 1) COJOCARU RODICA, LIPSA CNP	A1

## Anexa Nr. 1 La Partea I

## Teren

Nr cadastral	Suprafața (mp)*	Observații / Referințe
32500	4.600	

\* Suprafața este determinată în planul de proiecție Stereo 70.



## Date referitoare la teren

Crt	Categorie folosință	Intra vilan	Suprafața (mp)	Tarla	Parcelă	Nr. topo	Observații / Referințe
1	arabil	NU	4.600	335	43	-	

## Lungime Segmente

1) Valorile lungimilor segmentelor sunt obținute din proiecție în plan.

Punct început	X / Y	Punct sfârșit	X / Y	Lungime segment (** (m)
1	356.835,384 286.607,763	2	356.827,764 286.604,047	8.478
2	356.827,764 286.604,047	3	356.781,92 285.979,785	625.943
3	356.781,92 285.979,785	4	356.789,265 285.979,769	7.345
4	356.789,265 285.979,769	1	356.835,384 286.607,763	629.685

**\*\* Lungimile segmentelor sunt determinate în planul de proiecție Stereo 70 și sunt rotunjite la 1 milimetru.**

**\*\*\* Distanța dintre puncte este formată din segmente cumulate ce sunt mai mici decât valoarea 1 milimetru.**



**DATE DESPRE IMOBILUL NR. 16053**

Oficiul de Cadastru și Publicitate Imobiliară DOLJ  
Biroul de Cadastru și Publicitate Imobiliară Craiova

**A. Partea I. Descrierea imobilului**

TEREN Extravilan

Adresa: Jud. Dolj, T335, P44

Nr. Crt	Nr cadastral Nr. topografic	Suprafața* (mp)	Observații / Referințe
A1		7.500	Sector cadastral:30 Teren neimprejmut;

**B. Partea II. Proprietari și acte**

Inscrieri privitoare la dreptul de proprietate și alte drepturi reale	Referințe
/	
Act Administrativ nr. TDP NR. 3406-44815, din 01/04/1997 emis de CJSIPT DOLJ;	
B1	A1
Intabulare, drept de PROPRIETATE, dobândit prin Reconstituire, cota actuala 1/1, cota initiala 1/1	
1) TUFAN EUGENIA, Lipsa CNP	
2) ONCICĂ GHEORGHÎȚA, Lipsa CNP	
3) NEGOIANU ELENA, Lipsa CNP	
4) GIUBELAN MARIOARA, Lipsa CNP	

**C. Partea III. SARCINI .**

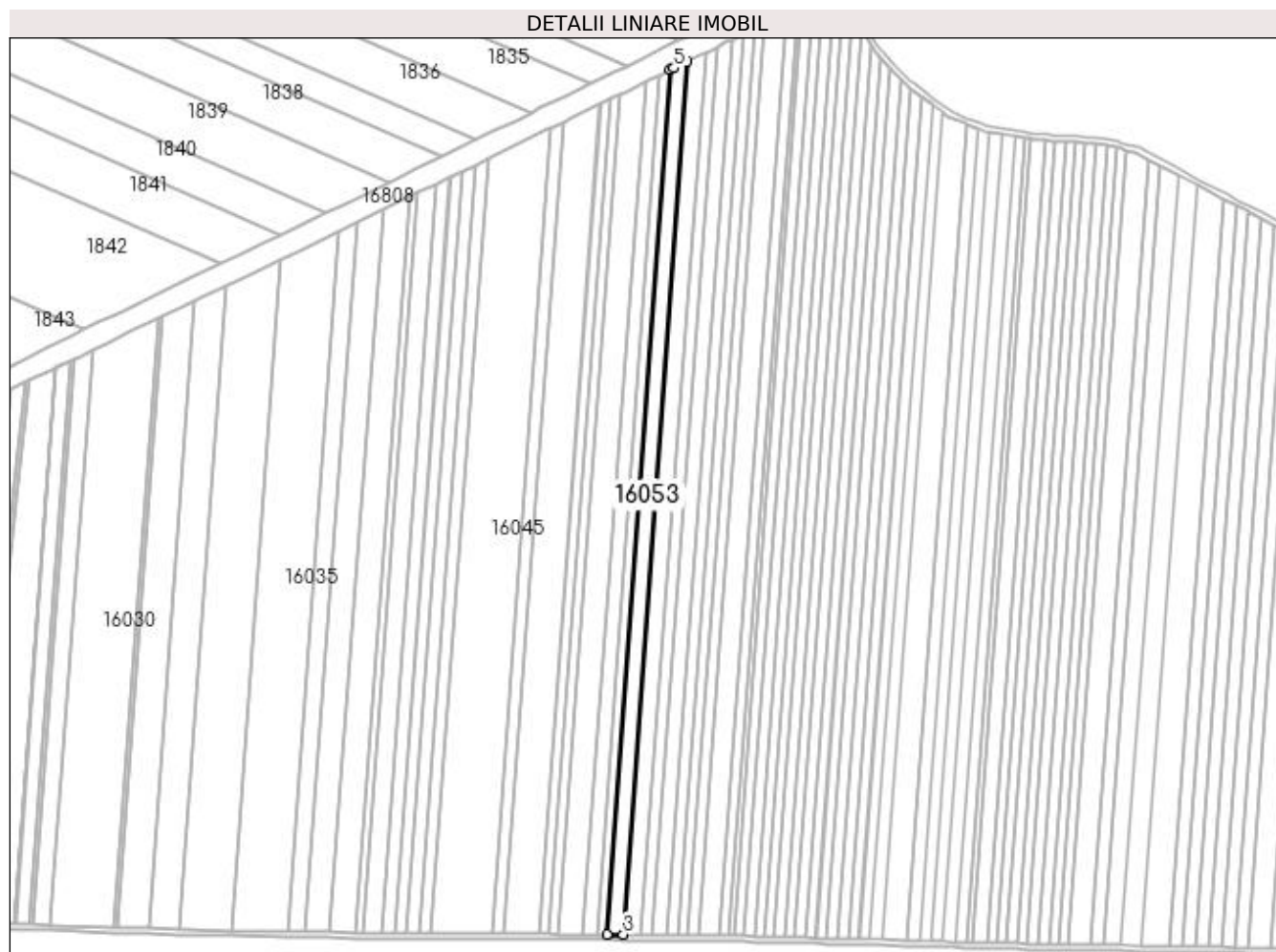
Inscrieri privind dezmembramintele dreptului de proprietate, drepturi reale de garanție și sarcini	Referințe
NU SUNT	

## Anexa Nr. 1 La Partea I

## Teren

Nr cadastral	Suprafața (mp)*	Observații / Referințe
	7.500	

\* Suprafața este determinată în planul de proiecție Stereo 70.



## Date referitoare la teren

Crt	Categorie folosință	Intra vilan	Suprafața (mp)	Tarla	Parcelă	Nr. topo	Observații / Referințe
1	arabil	NU	7.500	335	44	-	

## Lungime Segmente

1) Valorile lungimilor segmentelor sunt obținute din proiecție în plan.

Punct început	X / Y	Punct sfârșit	X / Y	Lungime segment (** (m)
1	356.835,384 286.607,763	2	356.789,265 285.979,769	629.685
2	356.789,265 285.979,769	3	356.801,149 285.979,742	11.884
3	356.801,149 285.979,742	4	356.847,709 286.613,745	635.71
4	356.847,709 286.613,745	5	356.838,012 286.609,045	10.776
5	356.838,012 286.609,045	1	356.835,384 286.607,763	2.924

**\*\* Lungimile segmentelor sunt determinate în planul de proiecție Stereo 70 și sunt rotunjite la 1 milimetru.**

**\*\*\* Distanța dintre puncte este formată din segmente cumulate ce sunt mai mici decât valoarea 1 milimetru.**





**DATE DESPRE IMOBILUL NR. 16054**

Oficiul de Cadastru și Publicitate Imobiliară DOLJ  
Biroul de Cadastru și Publicitate Imobiliară Craiova

**A. Partea I. Descrierea imobilului**

TEREN Extravilan

Adresa: Jud. Dolj, T335, P45

Nr. Crt	Nr cadastral Nr. topografic	Suprafața* (mp)	Observații / Referințe
A1		8.100	Sector cadastral:30 Teren neimprejmuit;

**B. Partea II. Proprietari și acte**

Inscrieri privitoare la dreptul de proprietate și alte drepturi reale	Referințe
/	
Act Administrativ nr. TDP 1641-58981, din 01/01/1970 emis de CJSIPT DOLJ;	
B1	A1
Intabulare, drept de PROPRIETATE, dobândit prin Reconstituire, cota actuala 1/1, cota initiala 1/1 1) TUFAN C-TIN	

**C. Partea III. SARCINI .**

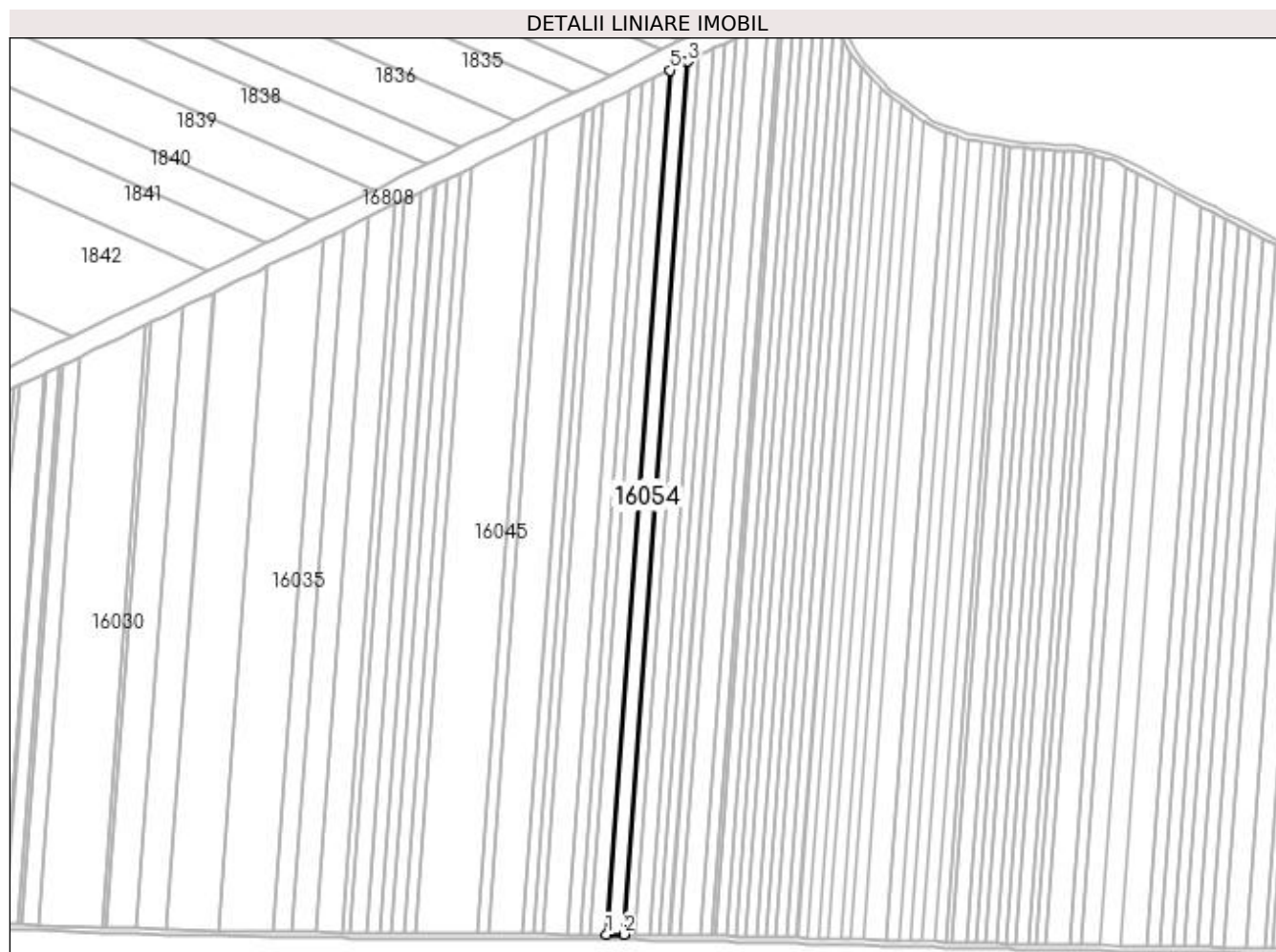
Inscrieri privind dezmembramintele dreptului de proprietate, drepturi reale de garanție și sarcini	Referințe
NU SUNT	

## Anexa Nr. 1 La Partea I

## Teren

Nr cadastral	Suprafața (mp)*	Observații / Referințe
	8.100	

\* Suprafața este determinată în planul de proiecție Stereo 70.



## Date referitoare la teren

Crt	Categorie folosință	Intra vilan	Suprafața (mp)	Tarla	Parcelă	Nr. topo	Observații / Referințe
1	arabil	NU	8.100	335	45	-	IDENTIC CU T355

## Lungime Segmente

1) Valorile lungimilor segmentelor sunt obținute din proiecție în plan.

Punct început	X / Y	Punct sfârșit	X / Y	Lungime segment (** (m)
1	356.801,149 285.979,742	2	356.813,859 285.979,714	12.71
2	356.813,859 285.979,714	3	356.860,892 286.620,165	642.176
3	356.860,892 286.620,165	4	356.859,424 286.619,423	1.645
4	356.859,424 286.619,423	5	356.847,709 286.613,745	13.018
5	356.847,709 286.613,745	1	356.801,149 285.979,742	635.71

**\*\* Lungimile segmentelor sunt determinate în planul de proiecție Stereo 70 și sunt rotunjite la 1 milimetru.**

**\*\*\* Distanța dintre puncte este formată din segmente cumulate ce sunt mai mici decât valoarea 1 milimetru.**



**DATE DESPRE IMOBILUL NR. 16055**

Oficiul de Cadastru și Publicitate Imobiliară DOLJ  
Biroul de Cadastru și Publicitate Imobiliară Craiova

**A. Partea I. Descrierea imobilului**

TEREN Extravilan

Adresa: Jud. Dolj, T335, P46

Nr. Crt	Nr cadastral Nr. topografic	Suprafața* (mp)	Observații / Referințe
A1		5.000	Sector cadastral:30 Teren neimprejmuit;

**B. Partea II. Proprietari și acte**

Inscrieri privitoare la dreptul de proprietate și alte drepturi reale	Referințe
/	
Act Administrativ nr. TDP NR. 9135, din 22/10/2007 emis de CJSIPT DOLJ;	
B1	A1
Intabulare, drept de PROPRIETATE, dobandit prin Reconstituire, cota actuala 1/1, cota initiala 1/1 1) TOMA ERACLE	

**C. Partea III. SARCINI .**

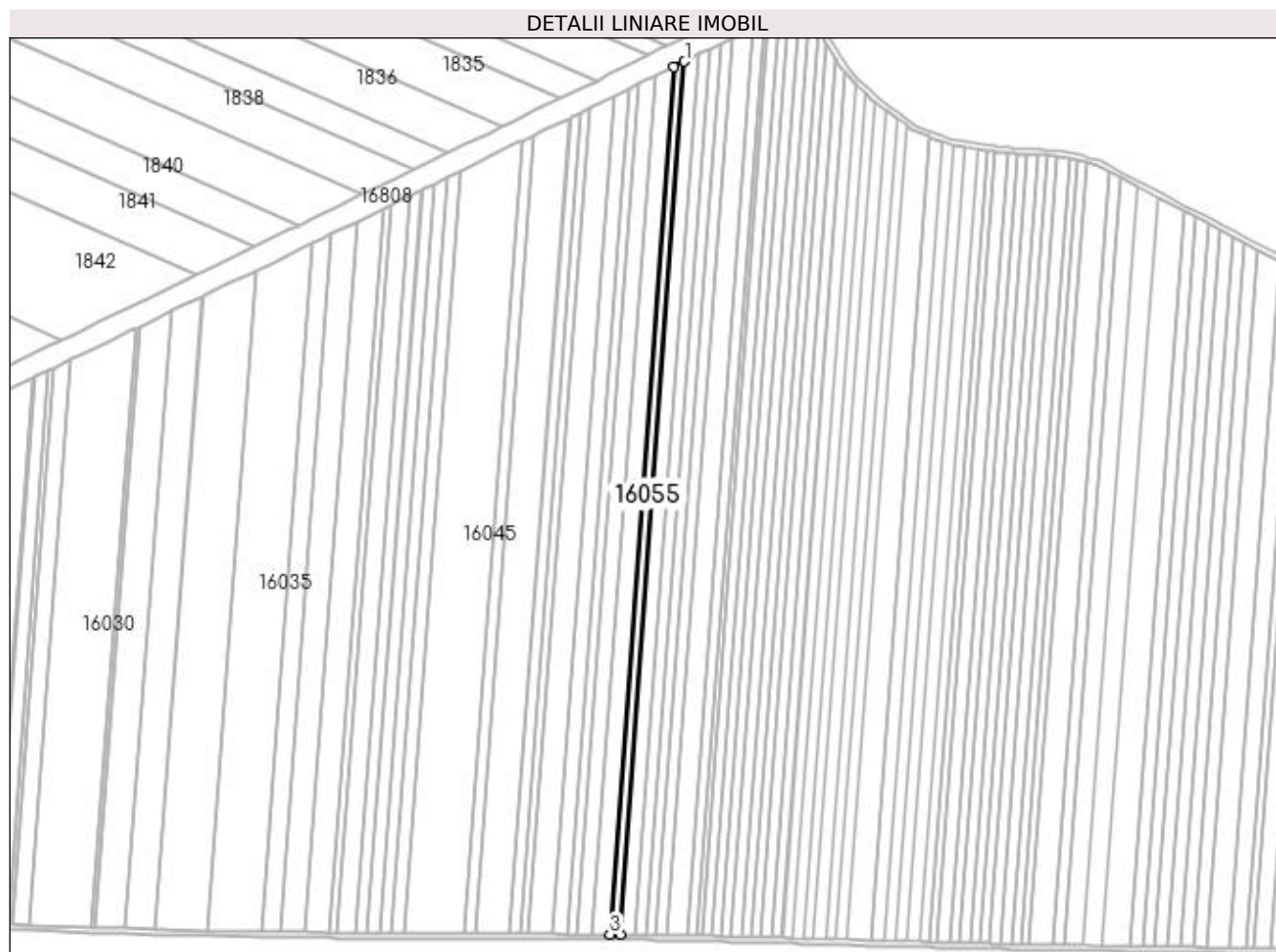
Inscrieri privind dezmembramintele dreptului de proprietate, drepturi reale de garanție și sarcini	Referințe
NU SUNT	

## Anexa Nr. 1 La Partea I

## Teren

Nr cadastral	Suprafața (mp)*	Observații / Referințe
	5.000	

\* Suprafața este determinată în planul de proiecție Stereo 70.



## Date referitoare la teren

Crt	Categorie folosință	Intra vilan	Suprafața (mp)	Tarla	Parcelă	Nr. topo	Observații / Referințe
1	arabil	NU	5.000	335	46	-	

## Lungime Segmente

1) Valorile lungimilor segmentelor sunt obținute din proiecție în plan.

Punct început	X / Y	Punct sfârșit	X / Y	Lungime segment (** (m)
1	356.868,974 286.624,251	2	356.860,892 286.620,165	9.056
2	356.860,892 286.620,165	3	356.813,859 285.979,714	642.176
3	356.813,859 285.979,714	4	356.821,64 285.979,696	7.781
4	356.821,64 285.979,696	1	356.868,974 286.624,251	646.291

**\*\* Lungimile segmentelor sunt determinate în planul de proiecție Stereo 70 și sunt rotunjite la 1 milimetru.**

**\*\*\* Distanța dintre puncte este formată din segmente cumulate ce sunt mai mici decât valoarea 1 milimetru.**





**DATE DESPRE IMOBILUL NR. 16056**

Oficiul de Cadastru și Publicitate Imobiliară DOLJ  
Biroul de Cadastru și Publicitate Imobiliară Craiova

**A. Partea I. Descrierea imobilului**

TEREN Extravilan

Adresa: Jud. Dolj, T335, P47

Nr. Crt	Nr cadastral Nr. topografic	Suprafața* (mp)	Observații / Referințe
A1		7.000	Sector cadastral:30 Teren neimprejmuit;

**B. Partea II. Proprietari și acte**

Inscrieri privitoare la dreptul de proprietate și alte drepturi reale		Referințe
/		
Act Administrativ nr. TDP NR 3587-47919, din 04/04/1997 emis de CJSIPT DOLJ;		
B1	Intabulare, drept de PROPRIETATE, dobândit prin Reconstituire, cota actuala 1/1, cota initiala 1/1 1) SANDU ECATERINA, Lipsa CNP 2) PISLEAG SOFIA 3) SFETCU CONSTANTA, Lipsa CNP	A1

**C. Partea III. SARCINI .**

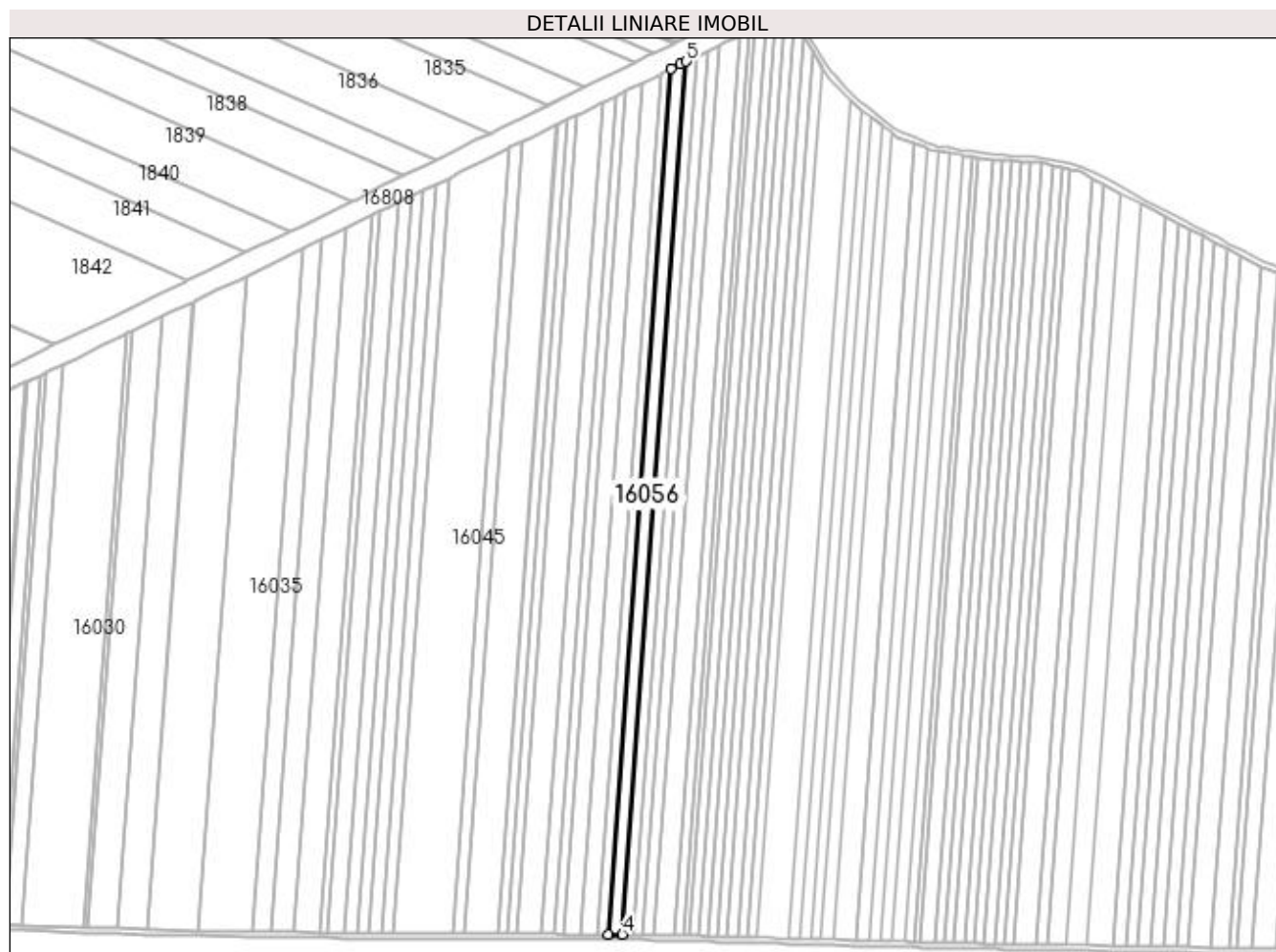
Inscrieri privind dezmembramintele dreptului de proprietate, drepturi reale de garanție și sarcini	Referințe
NU SUNT	

## Anexa Nr. 1 La Partea I

## Teren

Nr cadastral	Suprafața (mp)*	Observații / Referințe
	7.000	

\* Suprafața este determinată în planul de proiecție Stereo 70.



## Date referitoare la teren

Crt	Categorie folosință	Intravilan	Suprafața (mp)	Tarla	Parcelă	Nr. topo	Observații / Referințe
1	arabil	NU	7.000	335	47	-	

## Lungime Segmente

1) Valorile lungimilor segmentelor sunt obținute din proiecție în plan.

Punct început	X / Y	Punct sfârșit	X / Y	Lungime segment (** (m)
1	356.875,638 286.627,619	2	356.868,974 286.624,251	7.467
2	356.868,974 286.624,251	3	356.821,64 285.979,696	646.291
3	356.821,64 285.979,696	4	356.832,451 285.979,672	10.811
4	356.832,451 285.979,672	5	356.880,195 286.629,796	651.875
5	356.880,195 286.629,796	1	356.875,638 286.627,619	5.05

**\*\* Lungimile segmentelor sunt determinate în planul de proiecție Stereo 70 și sunt rotunjite la 1 milimetru.**

**\*\*\* Distanța dintre puncte este formată din segmente cumulate ce sunt mai mici decât valoarea 1 milimetru.**



**DATE DESPRE IMOBILUL NR. 16057**

Oficiul de Cadastru și Publicitate Imobiliară DOLJ  
Biroul de Cadastru și Publicitate Imobiliară Craiova

**A. Partea I. Descrierea imobilului**

TEREN Extravilan

Adresa: Jud. Dolj, T335, P48

Nr. Crt	Nr cadastral Nr. topografic	Suprafața* (mp)	Observații / Referințe
A1	32504	5.200	Sector cadastral:30 Teren neimprijmit;

**B. Partea II. Proprietari și acte**

Inscrieri privitoare la dreptul de proprietate și alte drepturi reale	Referințe
<b>246576 / 04/12/2020</b>	
Act Notarial nr. CONTRACT DE INTRETINERE AUT NR 1075, din 03/12/2020 emis de NP GIURCAN TITU (act notarial nr incheiere de rectificare nr 11 din 21.12.2020, emis de NP GIURCAN TITU);	
B1	A1
Intabulare, drept de PROPRIETATE, dobândit prin Conventie, cota actuala 1/1, cota initiala 1/1	
1) NEGOIANU FLORIN-CĂTĂLIN	
2) NEGOIANU CODRUȚA-MARIANA	

**C. Partea III. SARCINI**

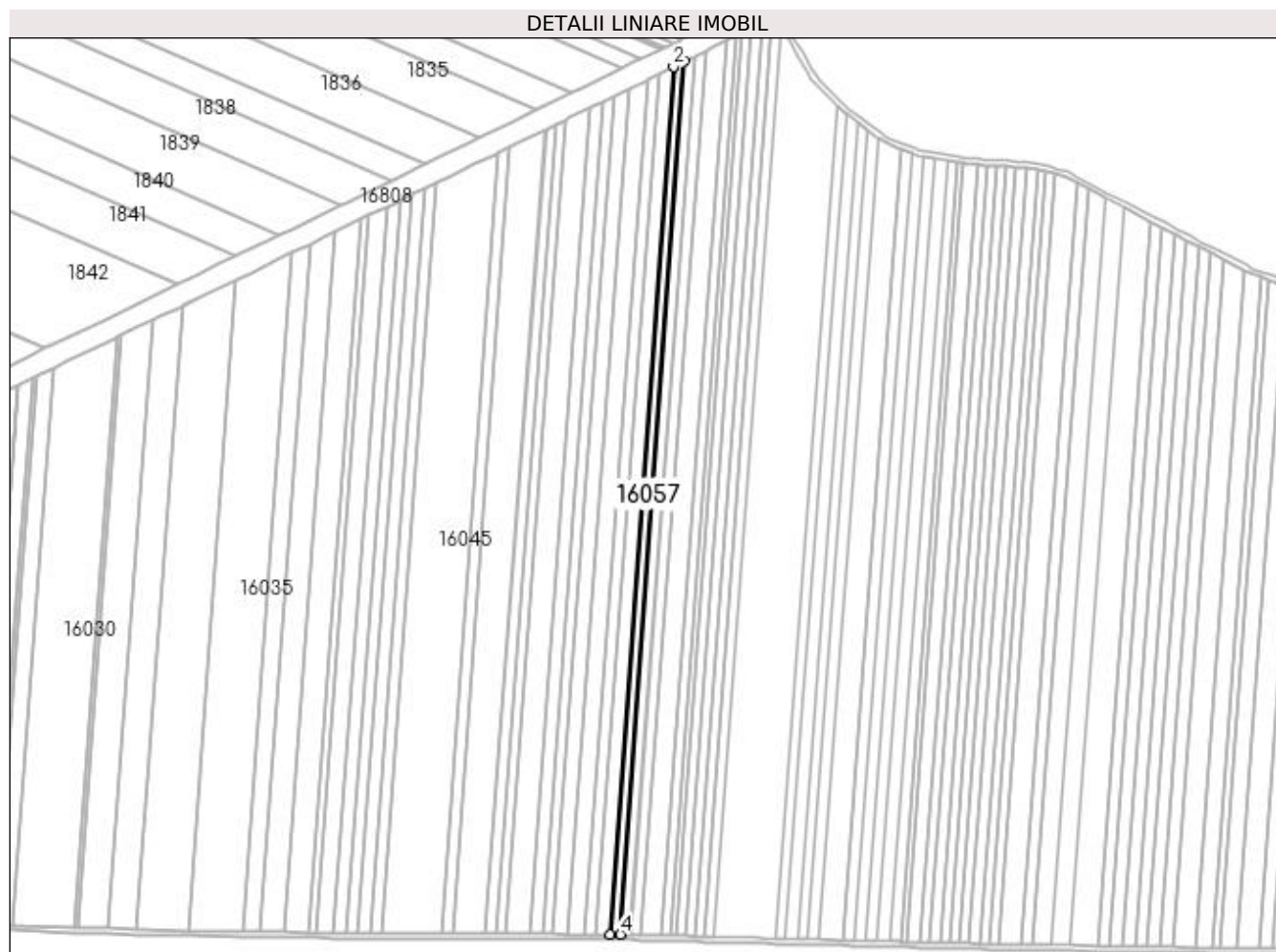
Inscrieri privind dezmembramintele dreptului de proprietate, drepturi reale de garanție și sarcini	Referințe
<b>246576 / 04/12/2020</b>	
Act Notarial nr. CONTRACT DE INTRETINERE AUT NR 1075, din 03/12/2020 emis de NP GIURCAN TITU (act notarial nr incheiere de rectificare nr 11 din 21.12.2020, emis de NP GIURCAN TITU);	
C1	A1
Intabulare, drept de IPOTECA LEGALA, Valoare:0 ce are ca obiect plata rentei în bani corespunzătoare întreținerii neexecutate	
1) NEGOIANU TUDOR	
2) NEGOIANU SILVIA	

## Anexa Nr. 1 La Partea I

## Teren

Nr cadastral	Suprafața (mp)*	Observații / Referințe
32504	5.200	

\* Suprafața este determinată în planul de proiecție Stereo 70.



## Date referitoare la teren

Crt	Categorie folosință	Intravilan	Suprafața (mp)	Tarla	Parcelă	Nr. topo	Observații / Referințe
1	arabil	NU	5.200	335	48	-	

## Lungime Segmente

1) Valorile lungimilor segmentelor sunt obținute din proiecție în plan.

Punct început	X / Y	Punct sfârșit	X / Y	Lungime segment (** (m)
1	356.888,459 286.633,745	2	356.880,195 286.629,796	9.159
2	356.880,195 286.629,796	3	356.832,451 285.979,672	651.875
3	356.832,451 285.979,672	4	356.840,424 285.979,654	7.973
4	356.840,424 285.979,654	1	356.888,459 286.633,745	655.852

**\*\* Lungimile segmentelor sunt determinate în planul de proiecție Stereo 70 și sunt rotunjite la 1 milimetru.**

**\*\*\* Distanța dintre puncte este formată din segmente cumulate ce sunt mai mici decât valoarea 1 milimetru.**





**DATE DESPRE IMOBILUL NR. 16058**

Oficiul de Cadastru și Publicitate Imobiliară DOLJ  
Biroul de Cadastru și Publicitate Imobiliară Craiova

**A. Partea I. Descrierea imobilului**

TEREN Extravilan

Adresa: Jud. Dolj, T335, P49

Nr. Crt	Nr cadastral Nr. topografic	Suprafața* (mp)	Observații / Referințe
A1		5.000	Sector cadastral:30 Teren neimprejmit;

**B. Partea II. Proprietari și acte**

Inscrieri privitoare la dreptul de proprietate și alte drepturi reale		Referințe
/		
Act Administrativ nr. TDP 3580-47919, din 03/04/1997 emis de CJSIPT DOLJ (CERT DECES NR 318874 / 14-02-2012);		
B1	Intabulare, drept de PROPRIETATE, dobandit prin Reconstituire, cota actuala 1/1, cota initiala 1/1 1) FILIP DUMITRU DEFUNCT:Da 2) FILIP ILIE DEFUNCT:Da 3) ȚIGANTELE MARIA DEFUNCT:Da	A1

**C. Partea III. SARCINI .**

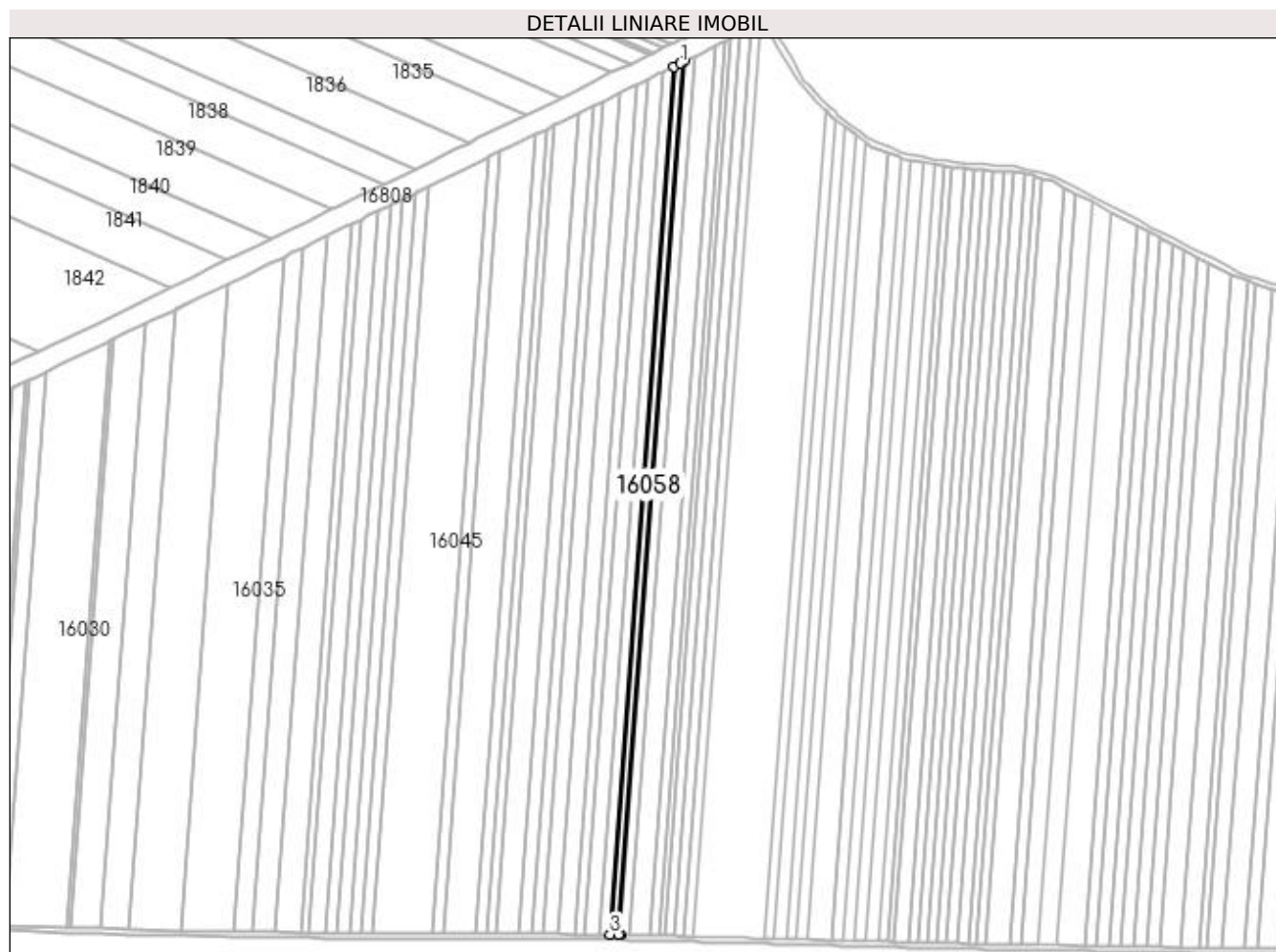
Inscrieri privind dezmembramintele dreptului de proprietate, drepturi reale de garanție și sarcini	Referințe
NU SUNT	

## Anexa Nr. 1 La Partea I

## Teren

Nr cadastral	Suprafața (mp)*	Observații / Referințe
	5.000	

\* Suprafața este determinată în planul de proiecție Stereo 70.



## Date referitoare la teren

Crt	Categorie folosință	Intra vilan	Suprafața (mp)	Tarla	Parcelă	Nr. topo	Observații / Referințe
1	arabil	NU	5.000	335	49	-	

## Lungime Segmente

1) Valorile lungimilor segmentelor sunt obținute din proiecție în plan.

Punct început	X / Y	Punct sfârșit	X / Y	Lungime segment (** (m)
1	356.893,498 286.636,153	2	356.888,459 286.633,745	5.585
2	356.888,459 286.633,745	3	356.840,424 285.979,654	655.852
3	356.840,424 285.979,654	4	356.847,135 285.979,639	6.711
4	356.847,135 285.979,639	5	356.848,043 285.979,614	0.908
5	356.848,043 285.979,614	6	356.896,364 286.637,604	659.762

Punct început	X / Y	Punct sfârșit	X / Y	Lungime segment (** (m)
6	356.896,364 286.637,604	1	356.893,498 286.636,153	3.212

\*\* Lungimile segmentelor sunt determinate în planul de proiecție Stereo 70 și sunt rotunjite la 1 milimetru.

\*\*\* Distanța dintre puncte este formată din segmente cumulate ce sunt mai mici decât valoarea 1 milimetru.



**DATE DESPRE IMOBILUL NR. 16059**

Oficiul de Cadastru și Publicitate Imobiliară DOLJ  
Biroul de Cadastru și Publicitate Imobiliară Craiova

**A. Partea I. Descrierea imobilului**

TEREN Extravilan

Adresa: Jud. Dolj, T335, P50

Nr. Crt	Nr cadastral Nr. topografic	Suprafața* (mp)	Observații / Referințe
A1		5.000	Sector cadastral:30 Teren neimprejmuit;

**B. Partea II. Proprietari și acte**

Inscrieri privitoare la dreptul de proprietate și alte drepturi reale	Referințe
/	
Act Administrativ nr. TDP NR. 2685-48112, din 18/11/1996 emis de CJSIPT DOLJ;	
B1	A1
Intabulare, drept de PROPRIETATE, dobândit prin Reconstituire, cota actuala 1/1, cota initiala 1/1 1) FILIP PETRE	

**C. Partea III. SARCINI .**

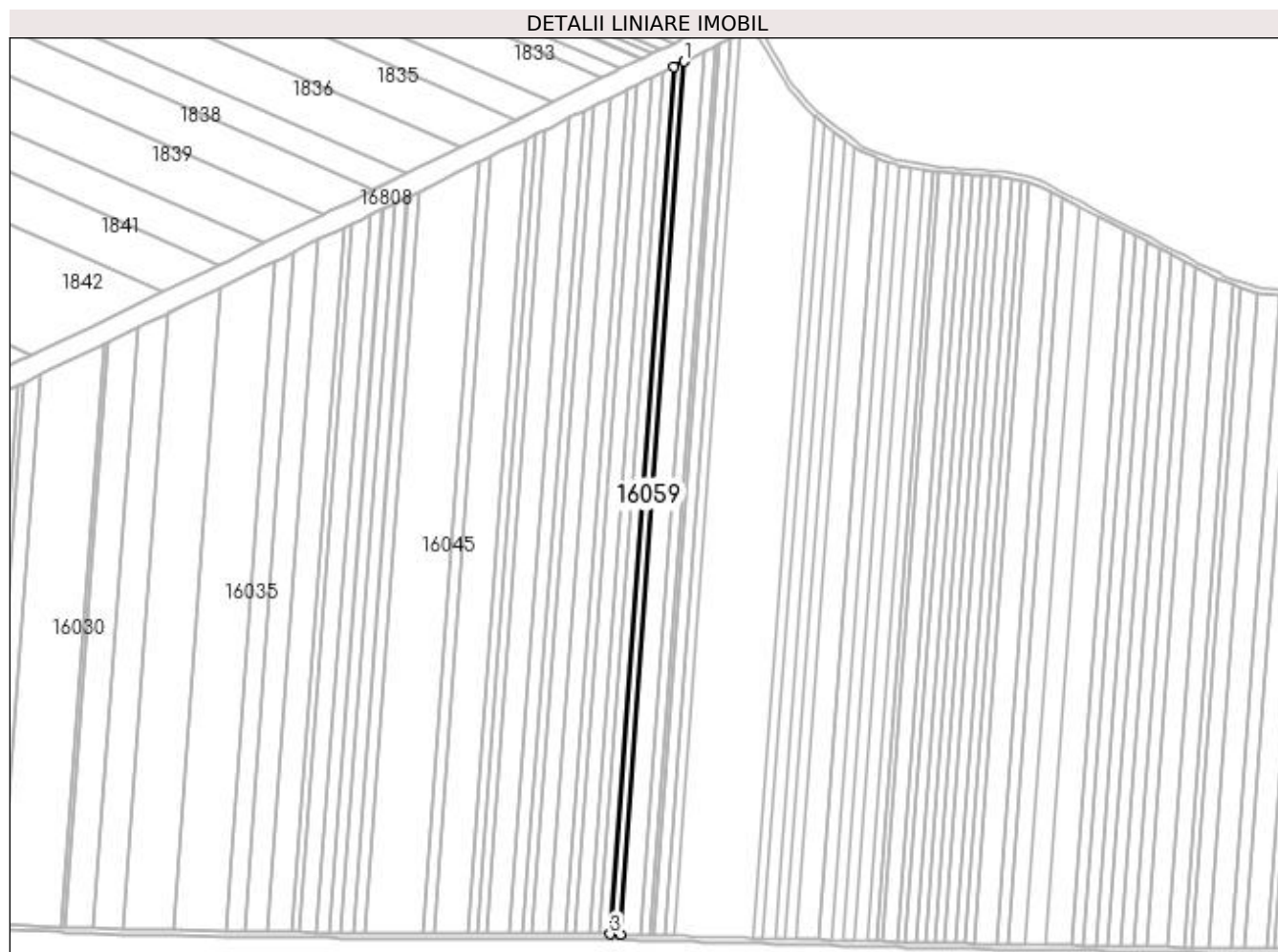
Inscrieri privind dezmembramintele dreptului de proprietate, drepturi reale de garanție și sarcini	Referințe
NU SUNT	

## Anexa Nr. 1 La Partea I

## Teren

Nr cadastral	Suprafața (mp)*	Observații / Referințe
	5.000	

\* Suprafața este determinată în planul de proiecție Stereo 70.



## Date referitoare la teren

Crt	Categorie folosință	Intravilan	Suprafața (mp)	Tarla	Parcelă	Nr. topo	Observații / Referințe
1	arabil	NU	5.000	335	50	-	

## Lungime Segmente

1) Valorile lungimilor segmentelor sunt obținute din proiecție în plan.

Punct început	X / Y	Punct sfârșit	X / Y	Lungime segment (** (m)
1	356.904,231 286.641,589	2	356.896,364 286.637,604	8.819
2	356.896,364 286.637,604	3	356.848,043 285.979,614	659.762
3	356.848,043 285.979,614	4	356.855,602 285.979,409	7.562
4	356.855,602 285.979,409	1	356.904,231 286.641,589	663.963

**\*\* Lungimile segmentelor sunt determinate în planul de proiecție Stereo 70 și sunt rotunjite la 1 milimetru.**

**\*\*\* Distanța dintre puncte este formată din segmente cumulate ce sunt mai mici decât valoarea 1 milimetru.**





**DATE DESPRE IMOBILUL NR. 16060**

Oficiul de Cadastru și Publicitate Imobiliară DOLJ  
Biroul de Cadastru și Publicitate Imobiliară Craiova

**A. Partea I. Descrierea imobilului**

TEREN Extravilan

Adresa: Jud. Dolj, T335, P51

Nr. Crt	Nr cadastral Nr. topografic	Suprafața* (mp)	Observații / Referințe
A1		10.000	Sector cadastral:30 Teren neimprejmuit;

**B. Partea II. Proprietari și acte**

Inscrieri privitoare la dreptul de proprietate și alte drepturi reale	Referințe
/	
Act Administrativ nr. TDP NR. 3550-47919, din 03/04/1997 emis de CJSIPT DOLJ;	
B1	A1
Intabulare, drept de PROPRIETATE, dobândit prin Reconstituire, cota actuala 1/1, cota initiala 1/1 1) BUCĂȚEA ȘTEFAN	

**C. Partea III. SARCINI .**

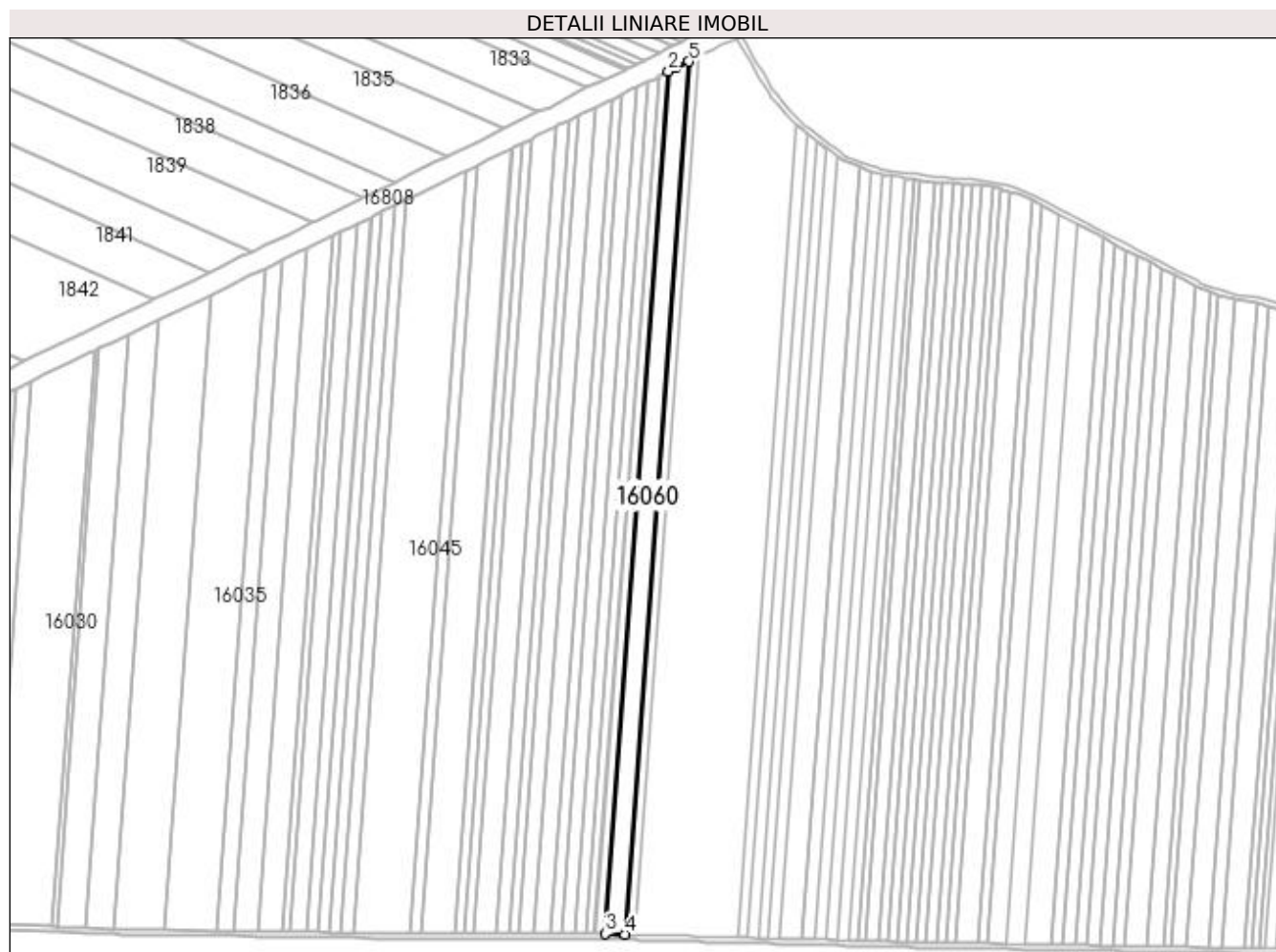
Inscrieri privind dezmembramintele dreptului de proprietate, drepturi reale de garanție și sarcini	Referințe
NU SUNT	

## Anexa Nr. 1 La Partea I

## Teren

Nr cadastral	Suprafața (mp)*	Observații / Referințe
	10.000	

\* Suprafața este determinată în planul de proiecție Stereo 70.



## Date referitoare la teren

Crt	Categorie folosință	Intra vilan	Suprafața (mp)	Tarla	Parcelă	Nr. topo	Observații / Referințe
1	arabil	NU	10.000	335	51	-	

## Lungime Segmente

1) Valorile lungimilor segmentelor sunt obținute din proiecție în plan.

Punct început	X / Y	Punct sfârșit	X / Y	Lungime segment (** (m)
1	356.909,556 286.644,285	2	356.904,231 286.641,589	5.969
2	356.904,231 286.641,589	3	356.855,602 285.979,409	663.963
3	356.855,602 285.979,409	4	356.870,582 285.979,003	14.986
4	356.870,582 285.979,003	5	356.919,803 286.649,241	672.043
5	356.919,803 286.649,241	1	356.909,556 286.644,285	11.383

**\*\* Lungimile segmentelor sunt determinate în planul de proiecție Stereo 70 și sunt rotunjite la 1 milimetru.**

**\*\*\* Distanța dintre puncte este formată din segmente cumulate ce sunt mai mici decât valoarea 1 milimetru.**



**DATE DESPRE IMOBILUL NR. 16061**

Oficiul de Cadastru și Publicitate Imobiliară DOLJ  
Biroul de Cadastru și Publicitate Imobiliară Craiova

**A. Partea I. Descrierea imobilului**

TEREN Extravilan

Adresa: Jud. Dolj, T335, P52

Nr. Crt	Nr cadastral Nr. topografic	Suprafața* (mp)	Observații / Referințe
A1		5.000	Sector cadastral:30 Teren neimprejmuit;

**B. Partea II. Proprietari și acte**

Inscrieri privitoare la dreptul de proprietate și alte drepturi reale		Referințe
/		
Act Administrativ nr. TDP 3432-44815, din 01/04/1997 emis de CJSIPT DOLJ (CERT DECES NR 242425/09-03-1995);		
B1	Intabulare, drept de PROPRIETATE, dobandit prin Reconstituire, cota actuala 1/1, cota initiala 1/1 1) DUȚĂ ELENA DEFUNCT:Da	A1

**C. Partea III. SARCINI .**

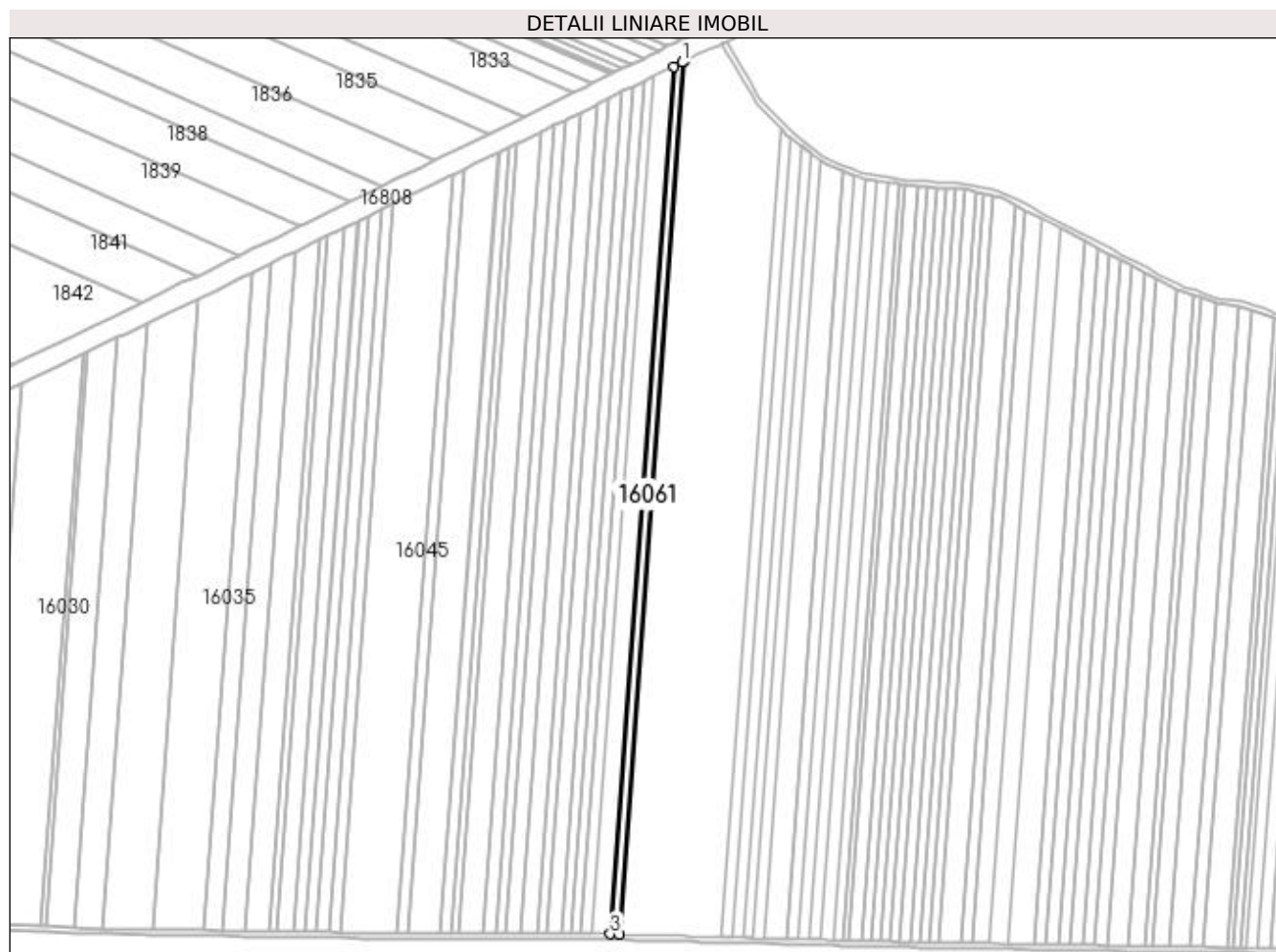
Inscrieri privind dezmembramintele dreptului de proprietate, drepturi reale de garanție și sarcini	Referințe
NU SUNT	

## Anexa Nr. 1 La Partea I

## Teren

Nr cadastral	Suprafața (mp)*	Observații / Referințe
	5.000	

\* Suprafața este determinată în planul de proiecție Stereo 70.



## Date referitoare la teren

Crt	Categorie folosință	Intra vilan	Suprafața (mp)	Tarla	Parcelă	Nr. topo	Observații / Referințe
1	arabil	NU	5.000	335	52	-	

## Lungime Segmente

1) Valorile lungimilor segmentelor sunt obținute din proiecție în plan.

Punct început	X / Y	Punct sfârșit	X / Y	Lungime segment (** (m)
1	356.926,048 286.652,261	2	356.919,803 286.649,241	6.937
2	356.919,803 286.649,241	3	356.870,582 285.979,003	672.043
3	356.870,582 285.979,003	4	356.878,005 285.978,801	7.426
4	356.878,005 285.978,801	5	356.927,517 286.653,0	676.015
5	356.927,517 286.653,0	1	356.926,048 286.652,261	1.644

**\*\* Lungimile segmentelor sunt determinate în planul de proiecție Stereo 70 și sunt rotunjite la 1 milimetru.**

**\*\*\* Distanța dintre puncte este formată din segmente cumulate ce sunt mai mici decât valoarea 1 milimetru.**





**DATE DESPRE IMOBILUL NR. 16062**

Oficiul de Cadastru și Publicitate Imobiliară DOLJ  
Biroul de Cadastru și Publicitate Imobiliară Craiova

**A. Partea I. Descrierea imobilului**

TEREN Extravilan

Adresa: Jud. Dolj, T335, P53

Nr. Crt	Nr cadastral Nr. topografic	Suprafața* (mp)	Observații / Referințe
A1		2.500	Sector cadastral:30 Teren neimprejmuit;

**B. Partea II. Proprietari și acte**

Inscrieri privitoare la dreptul de proprietate și alte drepturi reale	Referințe
/	
Act Administrativ nr. TDP NR. 2382-9662, din 02/08/1996 emis de CJSIPT DOLJ;	
B1	A1
Intabulare, drept de PROPRIETATE, dobandit prin Reconstituire, cota actuala 1/1, cota initiala 1/1 1) DECA PAVEL	

**C. Partea III. SARCINI .**

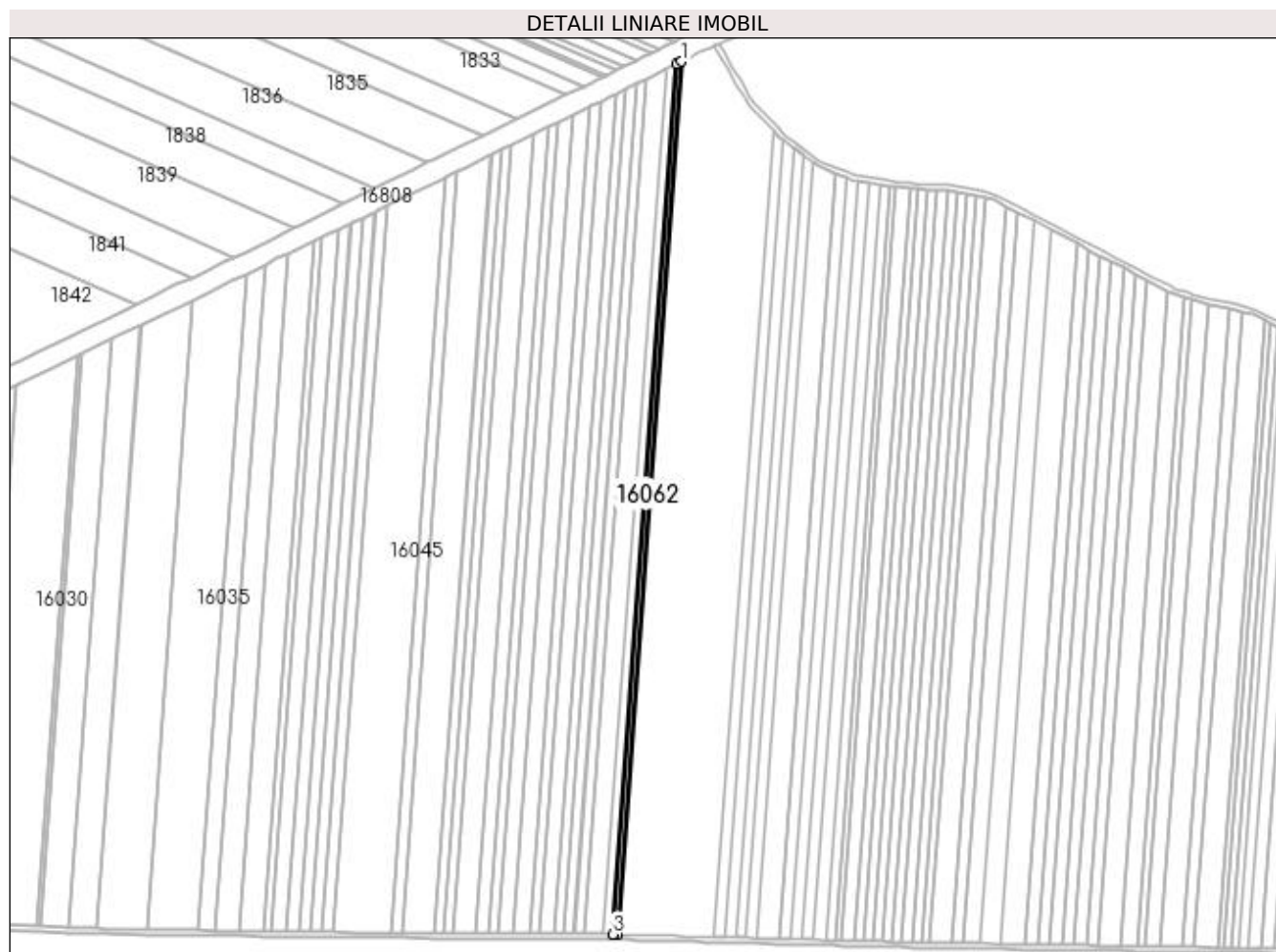
Inscrieri privind dezmembramintele dreptului de proprietate, drepturi reale de garanție și sarcini	Referințe
NU SUNT	

## Anexa Nr. 1 La Partea I

## Teren

Nr cadastral	Suprafața (mp)*	Observații / Referințe
	2.500	

\* Suprafața este determinată în planul de proiecție Stereo 70.



## Date referitoare la teren

Crt	Categorie folosință	Intra vilan	Suprafața (mp)	Tarla	Parcelă	Nr. topo	Observații / Referințe
1	arabil	NU	2.500	335	53	-	

## Lungime Segmente

1) Valorile lungimilor segmentelor sunt obținute din proiecție în plan.

Punct început	X / Y	Punct sfârșit	X / Y	Lungime segment (** (m)
1	356.931,361 286.654,933	2	356.927,517 286.653,0	4.303
2	356.927,517 286.653,0	3	356.878,005 285.978,801	676.015
3	356.878,005 285.978,801	4	356.881,7 285.978,701	3.696
4	356.881,7 285.978,701	1	356.931,361 286.654,933	678.053

**\*\* Lungimile segmentelor sunt determinate în planul de proiecție Stereo 70 și sunt rotunjite la 1 milimetru.**

**\*\*\* Distanța dintre puncte este formată din segmente cumulate ce sunt mai mici decât valoarea 1 milimetru.**



**DATE DESPRE IMOBILUL NR. 16063**

Oficiul de Cadastru și Publicitate Imobiliară DOLJ  
Biroul de Cadastru și Publicitate Imobiliară Craiova

**A. Partea I. Descrierea imobilului**

TEREN Extravilan

Adresa: Jud. Dolj, T335, P54

Nr. Crt	Nr cadastral Nr. topografic	Suprafața* (mp)	Observații / Referințe
A1		5.000	Sector cadastral:30 Teren neimprejmuit;

**B. Partea II. Proprietari și acte**

Inscrieri privitoare la dreptul de proprietate și alte drepturi reale		Referințe
/		
Act Administrativ nr. TDP 2836-44901, din 19/11/1996 emis de CJSIPT DOLJ (CERT DECES 109215/10-03-2011);		
B1	Intabulare, drept de PROPRIETATE, dobandit prin Reconstituire, cota actuala 1/1, cota initiala 1/1 1) VELICA CRISTINA 2) STĂNOI ANETA 3) SOLOM SILVIA 4) BĂILEȘTEANU CONSTANTIN DEFUNCT:Da	A1

**C. Partea III. SARCINI .**

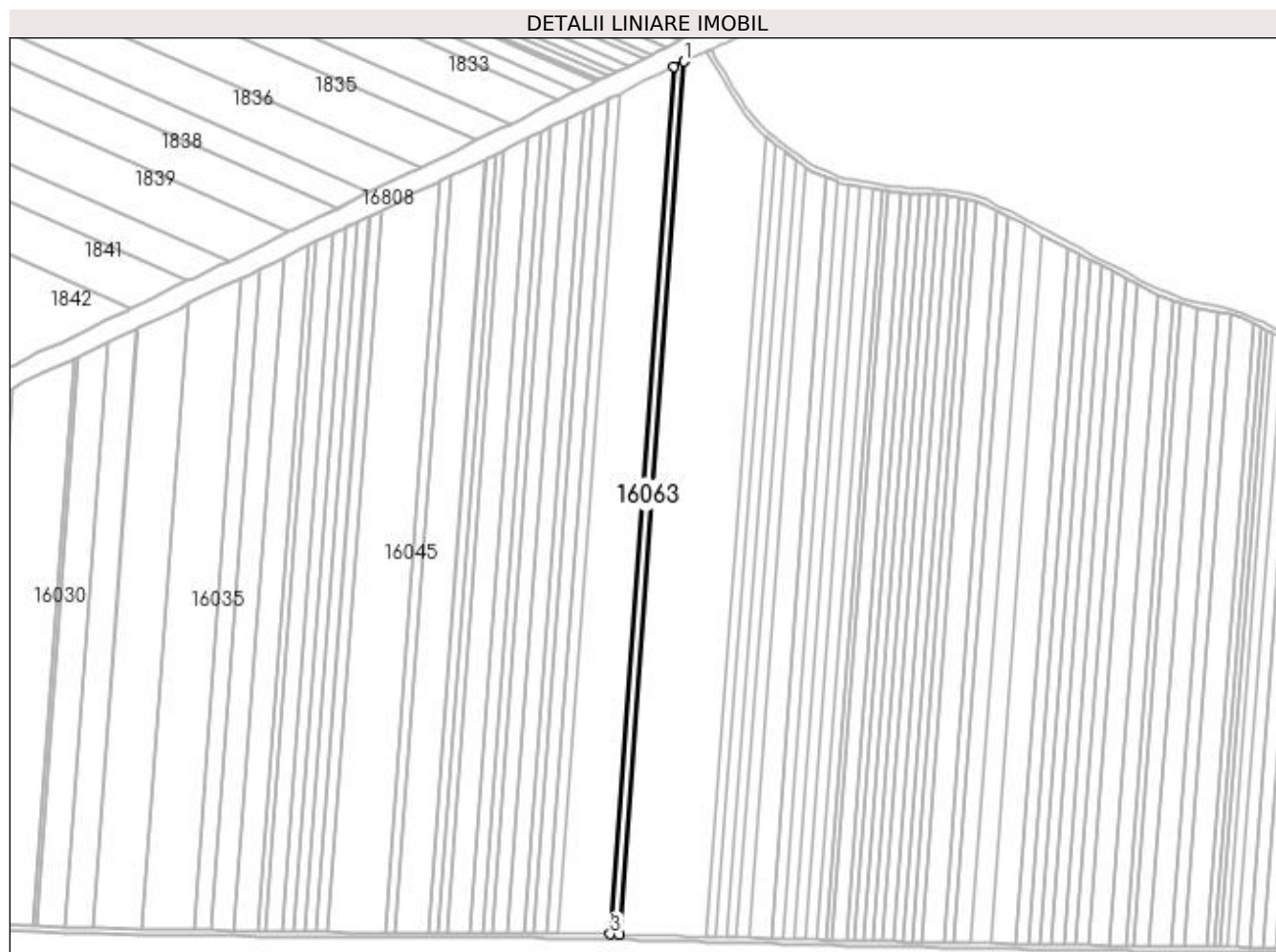
Inscrieri privind dezmembramintele dreptului de proprietate, drepturi reale de garanție și sarcini	Referințe
NU SUNT	

## Anexa Nr. 1 La Partea I

## Teren

Nr cadastral	Suprafața (mp)*	Observații / Referințe
	5.000	

\* Suprafața este determinată în planul de proiecție Stereo 70.



## Date referitoare la teren

Crt	Categorie folosință	Intra vilan	Suprafața (mp)	Tarla	Parcelă	Nr. topo	Observații / Referințe
1	arabil	NU	5.000	335	54	-	

## Lungime Segmente

1) Valorile lungimilor segmentelor sunt obținute din proiecție în plan.

Punct început	X / Y	Punct sfârșit	X / Y	Lungime segment (** (m)
1	356.939,016 286.658,782	2	356.931,361 286.654,933	8.568
2	356.931,361 286.654,933	3	356.881,7 285.978,701	678.053
3	356.881,7 285.978,701	4	356.889,057 285.978,501	7.36
4	356.889,057 285.978,501	1	356.939,016 286.658,782	682.113

**\*\* Lungimile segmentelor sunt determinate în planul de proiecție Stereo 70 și sunt rotunjite la 1 milimetru.**

**\*\*\* Distanța dintre puncte este formată din segmente cumulate ce sunt mai mici decât valoarea 1 milimetru.**





**DATE DESPRE IMOBILUL NR. 16064**

Oficiul de Cadastru și Publicitate Imobiliară DOLJ  
Biroul de Cadastru și Publicitate Imobiliară Craiova

**A. Partea I. Descrierea imobilului**

TEREN Extravilan

Adresa: Jud. Dolj, T335, P55

Nr. Crt	Nr cadastral Nr. topografic	Suprafața* (mp)	Observații / Referințe
A1		5.000	Sector cadastral:30 Teren neimprejmuit;

**B. Partea II. Proprietari și acte**

Inscrieri privitoare la dreptul de proprietate și alte drepturi reale		Referințe
/		
Act Administrativ nr. TDP 2125-9700, din 22/07/1996 emis de CJSPT DOLJ (CERT DECES NR 309411/12-03-2018);		
B1	Intabulare, drept de PROPRIETATE, dobandit prin Reconstituire, cota actuala 1/1, cota initiala 1/1 1) STĂNĂGOI MIHAIL DEFUNCT:Da	A1

**C. Partea III. SARCINI .**

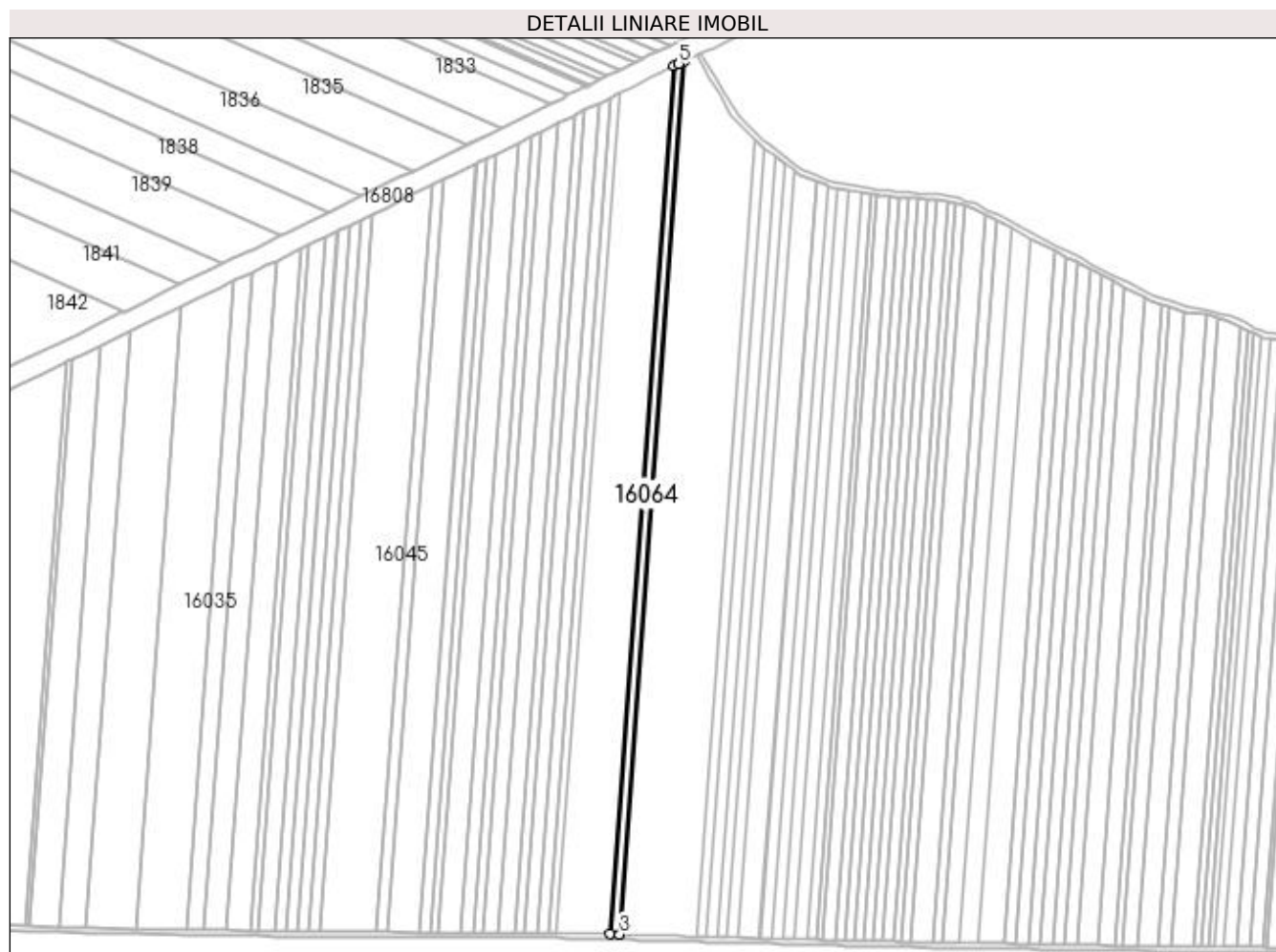
Inscrieri privind dezmembramintele dreptului de proprietate, drepturi reale de garanție și sarcini	Referințe
NU SUNT	

## Anexa Nr. 1 La Partea I

## Teren

Nr cadastral	Suprafața (mp)*	Observații / Referințe
	5.000	

\* Suprafața este determinată în planul de proiecție Stereo 70.



## Date referitoare la teren

Crt	Categorie folosință	Intra vilan	Suprafața (mp)	Tarla	Parcelă	Nr. topo	Observații / Referințe
1	arabil	NU	5.000	335	55	-	

## Lungime Segmente

1) Valorile lungimilor segmentelor sunt obținute din proiecție în plan.

Punct început	X / Y	Punct sfârșit	X / Y	Lungime segment (** (m)
1	356.939,016 286.658,782	2	356.889,057 285.978,501	682.113
2	356.889,057 285.978,501	3	356.896,372 285.978,303	7.318
3	356.896,372 285.978,303	4	356.946,607 286.662,359	685.898
4	356.946,607 286.662,359	5	356.942,746 286.660,658	4.219
5	356.942,746 286.660,658	1	356.939,016 286.658,782	4.175

**\*\* Lungimile segmentelor sunt determinate în planul de proiecție Stereo 70 și sunt rotunjite la 1 milimetru.**

**\*\*\* Distanța dintre puncte este formată din segmente cumulate ce sunt mai mici decât valoarea 1 milimetru.**



**DATE DESPRE IMOBILUL NR. 16065**

Oficiul de Cadastru și Publicitate Imobiliară DOLJ  
Biroul de Cadastru și Publicitate Imobiliară Craiova

**A. Partea I. Descrierea imobilului**

TEREN Extravilan

Adresa: Jud. Dolj, T335, P56

Nr. Crt	Nr cadastral Nr. topografic	Suprafața* (mp)	Observații / Referințe
A1		5.000	Sector cadastral:30 Teren neimprejmuit;

**B. Partea II. Proprietari și acte**

Inscrieri privitoare la dreptul de proprietate și alte drepturi reale	Referințe
/	
Act Administrativ nr. TDP 3007/59421, din 10/03/1997 emis de CJSIPT DOLJ;	
B1	A1
Intabulare, drept de PROPRIETATE, dobandit prin Reconstituire, cota actuala 1/1, cota initiala 1/1 1) MIRI STEFAN	

**C. Partea III. SARCINI .**

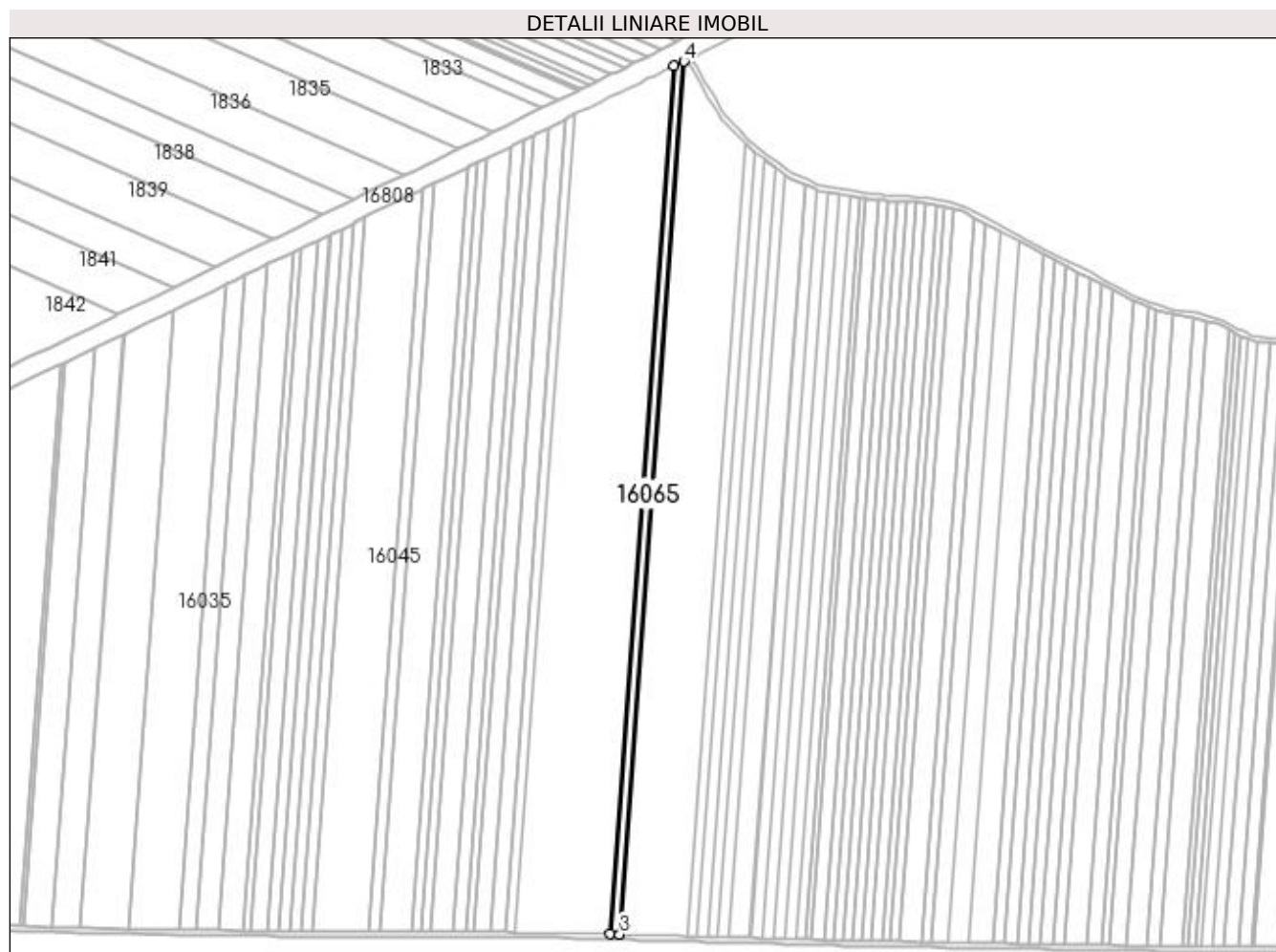
Inscrieri privind dezmembramintele dreptului de proprietate, drepturi reale de garanție și sarcini	Referințe
NU SUNT	

## Anexa Nr. 1 La Partea I

## Teren

Nr cadastral	Suprafața (mp)*	Observații / Referințe
	5.000	

\* Suprafața este determinată în planul de proiecție Stereo 70.



## Date referitoare la teren

Crt	Categorie folosință	Intra vilan	Suprafața (mp)	Tarla	Parcelă	Nr. topo	Observații / Referințe
1	arabil	NU	5.000	335	56	-	

## Lungime Segmente

1) Valorile lungimilor segmentelor sunt obținute din proiecție în plan.

Punct început	X / Y	Punct sfârșit	X / Y	Lungime segment (** (m)
1	356.946,607 286.662,359	2	356.896,372 285.978,303	685.898
2	356.896,372 285.978,303	3	356.903,648 285.978,105	7.279
3	356.903,648 285.978,105	4	356.954,142 286.665,677	689.424
4	356.954,142 286.665,677	1	356.946,607 286.662,359	8.233

**\*\* Lungimile segmentelor sunt determinate în planul de proiecție Stereo 70 și sunt rotunjite la 1 milimetru.**

**\*\*\* Distanța dintre puncte este formată din segmente cumulate ce sunt mai mici decât valoarea 1 milimetru.**





**DATE DESPRE IMOBILUL NR. 16066**

Oficiul de Cadastru și Publicitate Imobiliară DOLJ  
Biroul de Cadastru și Publicitate Imobiliară Craiova

**A. Partea I. Descrierea imobilului**

TEREN Extravilan

Adresa: Jud. Dolj, T335, P57

Nr. Crt	Nr cadastral Nr. topografic	Suprafața* (mp)	Observații / Referințe
A1		5.000	Sector cadastral:30 Teren neimprejmuit;

**B. Partea II. Proprietari și acte**

Inscrieri privitoare la dreptul de proprietate și alte drepturi reale	Referințe
/	
Act Administrativ nr. TDP NR. 2643-48112, din 15/11/1996 emis de CJSIPT DOLJ;	
B1	A1
Intabulare, drept de PROPRIETATE, dobândit prin Reconstituire, cota actuala 1/1, cota initiala 1/1 1) STĂNĂGOI ION	

**C. Partea III. SARCINI .**

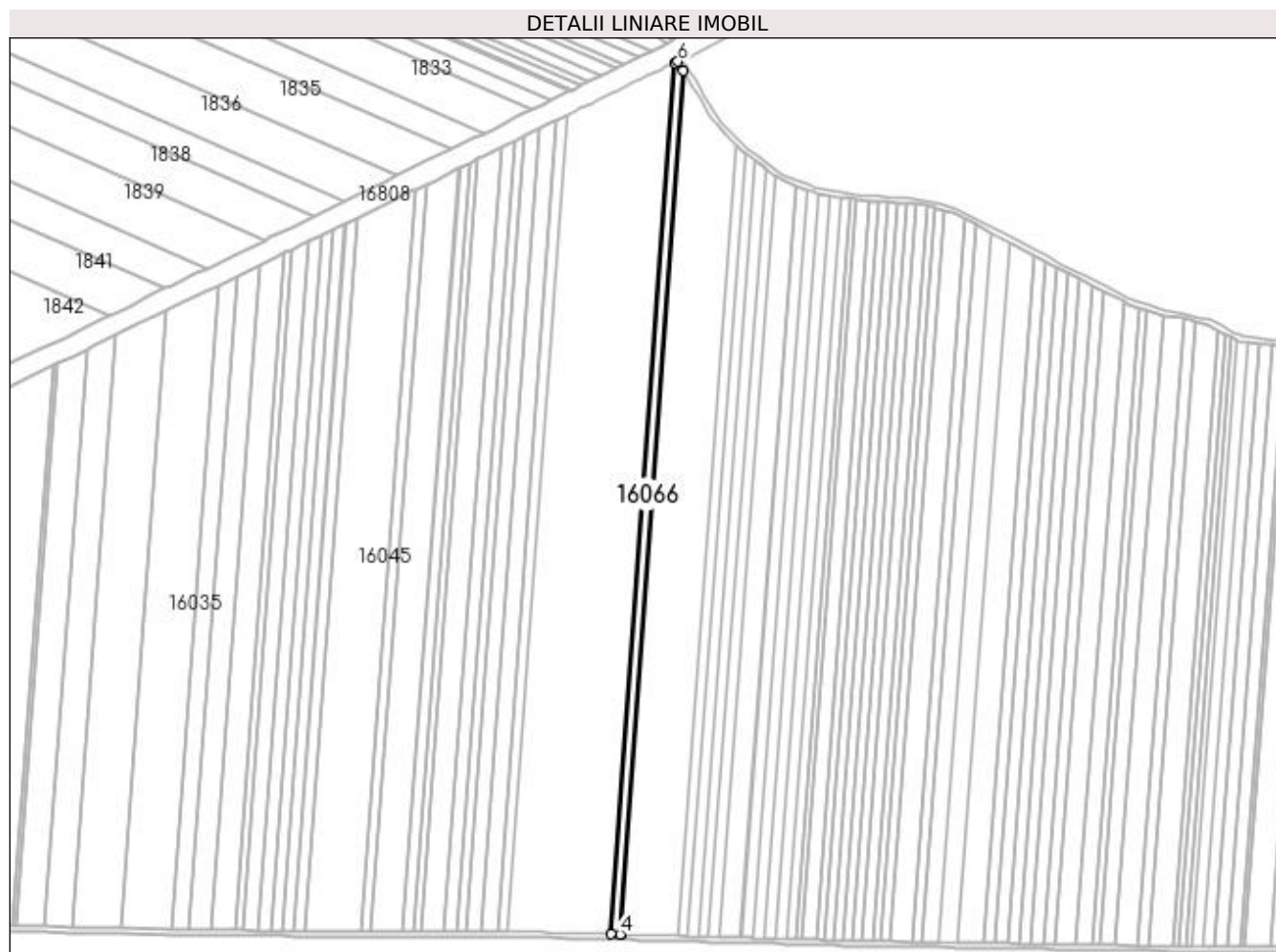
Inscrieri privind dezmembramintele dreptului de proprietate, drepturi reale de garanție și sarcini	Referințe
NU SUNT	

## Anexa Nr. 1 La Partea I

## Teren

Nr cadastral	Suprafața (mp)*	Observații / Referințe
	5.000	

\* Suprafața este determinată în planul de proiecție Stereo 70.



## Date referitoare la teren

Crt	Categorie folosință	Intravilan	Suprafața (mp)	Tarla	Parcelă	Nr. topo	Observații / Referințe
1	arabil	NU	5.000	335	57	-	

## Lungime Segmente

1) Valorile lungimilor segmentelor sunt obținute din proiecție în plan.

Punct început	X / Y	Punct sfârșit	X / Y	Lungime segment (** (m)
1	356.954,142 286.665,677	2	356.903,648 285.978,105	689.424
2	356.903,648 285.978,105	3	356.910,887 285.977,909	7.242
3	356.910,887 285.977,909	4	356.910,921 285.977,908	0.034
4	356.910,921 285.977,908	5	356.960,969 286.659,411	683.338
5	356.960,969 286.659,411	6	356.956,673 286.666,792	8.54

Punct început	X / Y	Punct sfârșit	X / Y	Lungime segment (** (m)
6	356.956,673 286.666,792	1	356.954,142 286.665,677	2.766

\*\* Lungimile segmentelor sunt determinate în planul de proiecție Stereo 70 și sunt rotunjite la 1 milimetru.

\*\*\* Distanța dintre puncte este formată din segmente cumulate ce sunt mai mici decât valoarea 1 milimetru.



**DATE DESPRE IMOBILUL NR. 16067**

Oficiul de Cadastru și Publicitate Imobiliară DOLJ  
Biroul de Cadastru și Publicitate Imobiliară Craiova

**A. Partea I. Descrierea imobilului**

TEREN Extravilan

Adresa: Jud. Dolj, T335, P58

Nr. Crt	Nr cadastral Nr. topografic	Suprafața* (mp)	Observații / Referințe
A1		5.000	Sector cadastral:30 Teren neimprejmit;

**B. Partea II. Proprietari și acte**

Inscrieri privitoare la dreptul de proprietate și alte drepturi reale	Referințe
/	
Act Administrativ nr. 3313-59474, din 24/03/1997 emis de CJ DOLJ;	
B1	A1
Intabulare, drept de PROPRIETATE, dobândit prin Reconstituire, cota actuala 1/1, cota initiala 1/1	
1) STANOI ION	
2) STANOI GHEORGHE	
3) STANOI ALEXANDRU	

**C. Partea III. SARCINI .**

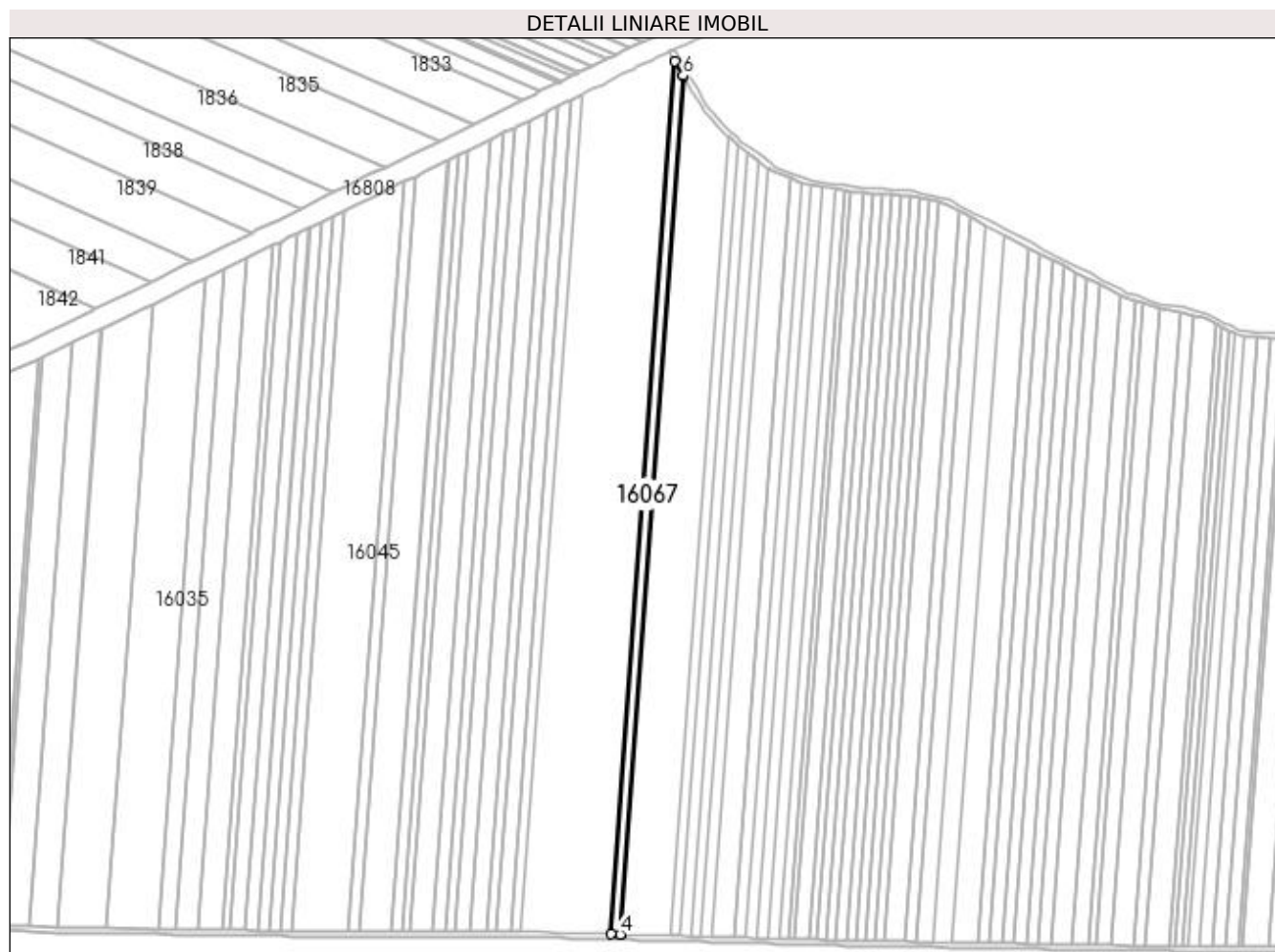
Inscrieri privind dezmembramintele dreptului de proprietate, drepturi reale de garanție și sarcini	Referințe
NU SUNT	

## Anexa Nr. 1 La Partea I

## Teren

Nr cadastral	Suprafața (mp)*	Observații / Referințe
	5.000	

\* Suprafața este determinată în planul de proiecție Stereo 70.



## Date referitoare la teren

Crt	Categorie folosință	Intra vilan	Suprafața (mp)	Tarla	Parcelă	Nr. topo	Observații / Referințe
1	arabil	NU	5.000	335	58	-	

## Lungime Segmente

1) Valorile lungimilor segmentelor sunt obținute din proiecție în plan.

Punct început	X / Y	Punct sfârșit	X / Y	Lungime segment (** (m)
1	356.960,969 286.659,411	2	356.910,921 285.977,908	683.338
2	356.910,921 285.977,908	3	356.918,128 285.977,712	7.21
3	356.918,128 285.977,712	4	356.918,303 285.977,707	0.175
4	356.918,303 285.977,707	5	356.967,537 286.648,13	672.228
5	356.967,537 286.648,13	6	356.967,382 286.648,392	0.304

Punct început	X / Y	Punct sfârșit	X / Y	Lungime segment (** (m)
6	356.967,382 286.648,392	1	356.960,969 286.659,411	12.749

\*\* Lungimile segmentelor sunt determinate în planul de proiecție Stereo 70 și sunt rotunjite la 1 milimetru.

\*\*\* Distanța dintre puncte este formată din segmente cumulate ce sunt mai mici decât valoarea 1 milimetru.





**DATE DESPRE IMOBILUL NR. 16068**

Oficiul de Cadastru și Publicitate Imobiliară DOLJ  
Biroul de Cadastru și Publicitate Imobiliară Craiova

**A. Partea I. Descrierea imobilului**

TEREN Extravilan

Adresa: Jud. Dolj, T335, P59

Nr. Crt	Nr cadastral Nr. topografic	Suprafața* (mp)	Observații / Referințe
A1		5.000	Sector cadastral:30 Teren neimprejmuit;

**B. Partea II. Proprietari și acte**

Inscrieri privitoare la dreptul de proprietate și alte drepturi reale	Referințe
/	
Act Administrativ nr. TDP NR. 1549-9619, din 14/04/1995 emis de CJSIPT DOLJ;	
B1	A1
Intabulare, drept de PROPRIETATE, dobandit prin Reconstituire, cota actuala 1/1, cota initiala 1/1 1) DELIU GHEORGHE	

**C. Partea III. SARCINI .**

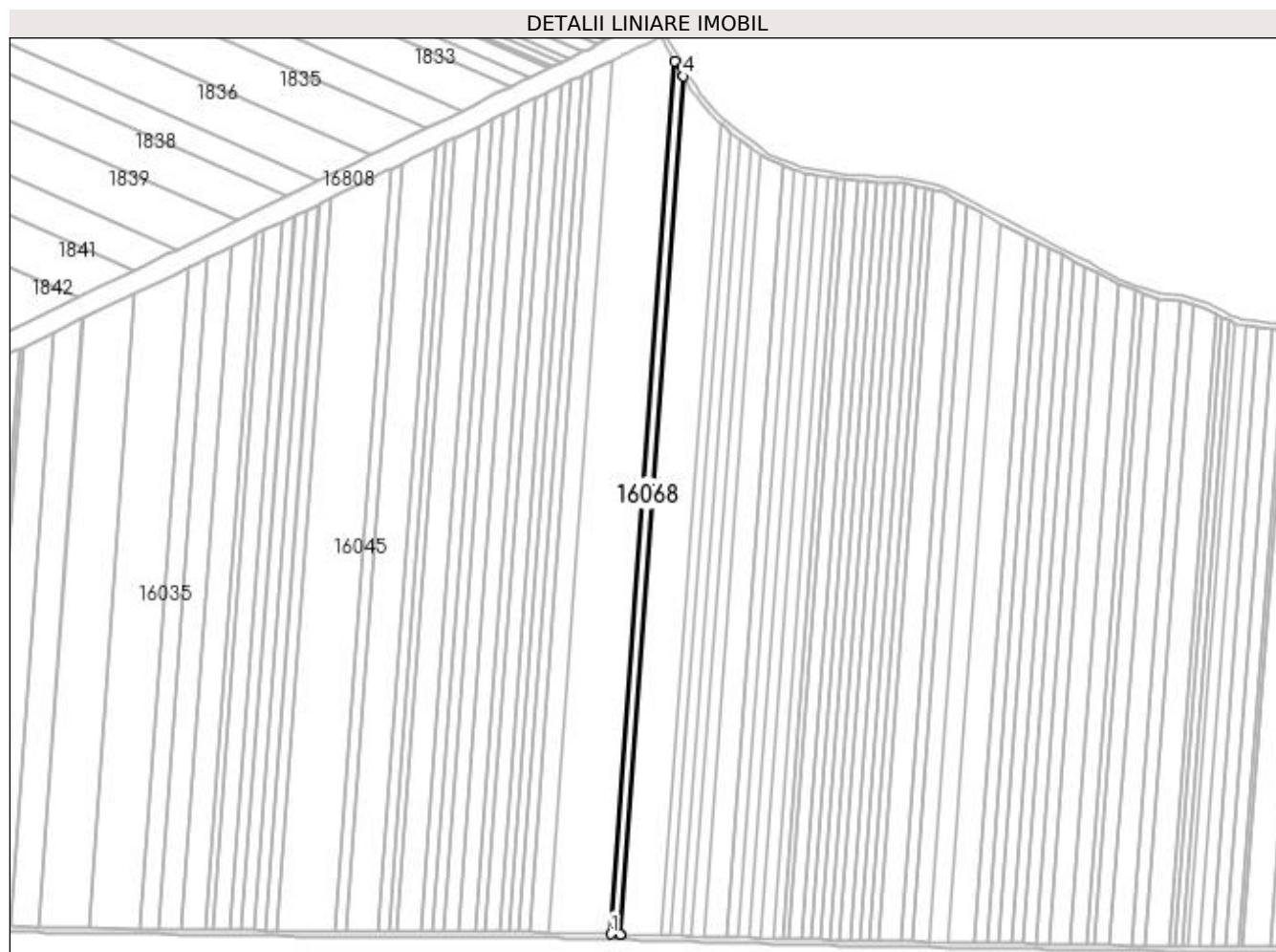
Inscrieri privind dezmembramintele dreptului de proprietate, drepturi reale de garanție și sarcini	Referințe
NU SUNT	

## Anexa Nr. 1 La Partea I

## Teren

Nr cadastral	Suprafața (mp)*	Observații / Referințe
	5.000	

\* Suprafața este determinată în planul de proiecție Stereo 70.



## Date referitoare la teren

Crt	Categorie folosință	Intra vilan	Suprafața (mp)	Tarla	Parcelă	Nr. topo	Observații / Referințe
1	arabil	NU	5.000	335	59	-	

## Lungime Segmente

1) Valorile lungimilor segmentelor sunt obținute din proiecție în plan.

Punct început	X / Y	Punct sfârșit	X / Y	Lungime segment (** (m)
1	356.918,303 285.977,707	2	356.925,519 285.977,512	7.219
2	356.925,519 285.977,512	3	356.925,808 285.977,504	0.289
3	356.925,808 285.977,504	4	356.974,23 286.636,868	661.14
4	356.974,23 286.636,868	5	356.973,972 286.637,296	0.5
5	356.973,972 286.637,296	6	356.967,537 286.648,13	12.601

Punct început	X / Y	Punct sfârșit	X / Y	Lungime segment (** (m)
6	356.967,537 286.648,13	1	356.918,303 285.977,707	672.228

\*\* Lungimile segmentelor sunt determinate în planul de proiecție Stereo 70 și sunt rotunjite la 1 milimetru.

\*\*\* Distanța dintre puncte este formată din segmente cumulate ce sunt mai mici decât valoarea 1 milimetru.



**DATE DESPRE IMOBILUL NR. 16069**

Oficiul de Cadastru și Publicitate Imobiliară DOLJ  
 Biroul de Cadastru și Publicitate Imobiliară Craiova

**A. Partea I. Descrierea imobilului**

TEREN Extravilan

Adresa: Jud. Dolj, T335, P60

Nr. Crt	Nr cadastral Nr. topografic	Suprafața* (mp)	Observații / Referințe
A1	32516	5.000	Sector cadastral:30 Teren neimprejmuit;

**B. Partea II. Proprietari și acte**

Inscrieri privitoare la dreptul de proprietate și alte drepturi reale	Referințe
<b>35936 / 26/02/2019</b>	
Act Notarial nr. CVC NR. 26.02.2019436, din 26/02/2019 emis de Stoenescu Florea;	
B1	A1
Intabulare, drept de PROPRIETATE, dobandit prin Conventie, cota actuala 1/1, cota initiala 1/1	
1) ROSU DANIEL	
2) ROSU MARIANA	

**C. Partea III. SARCINI .**

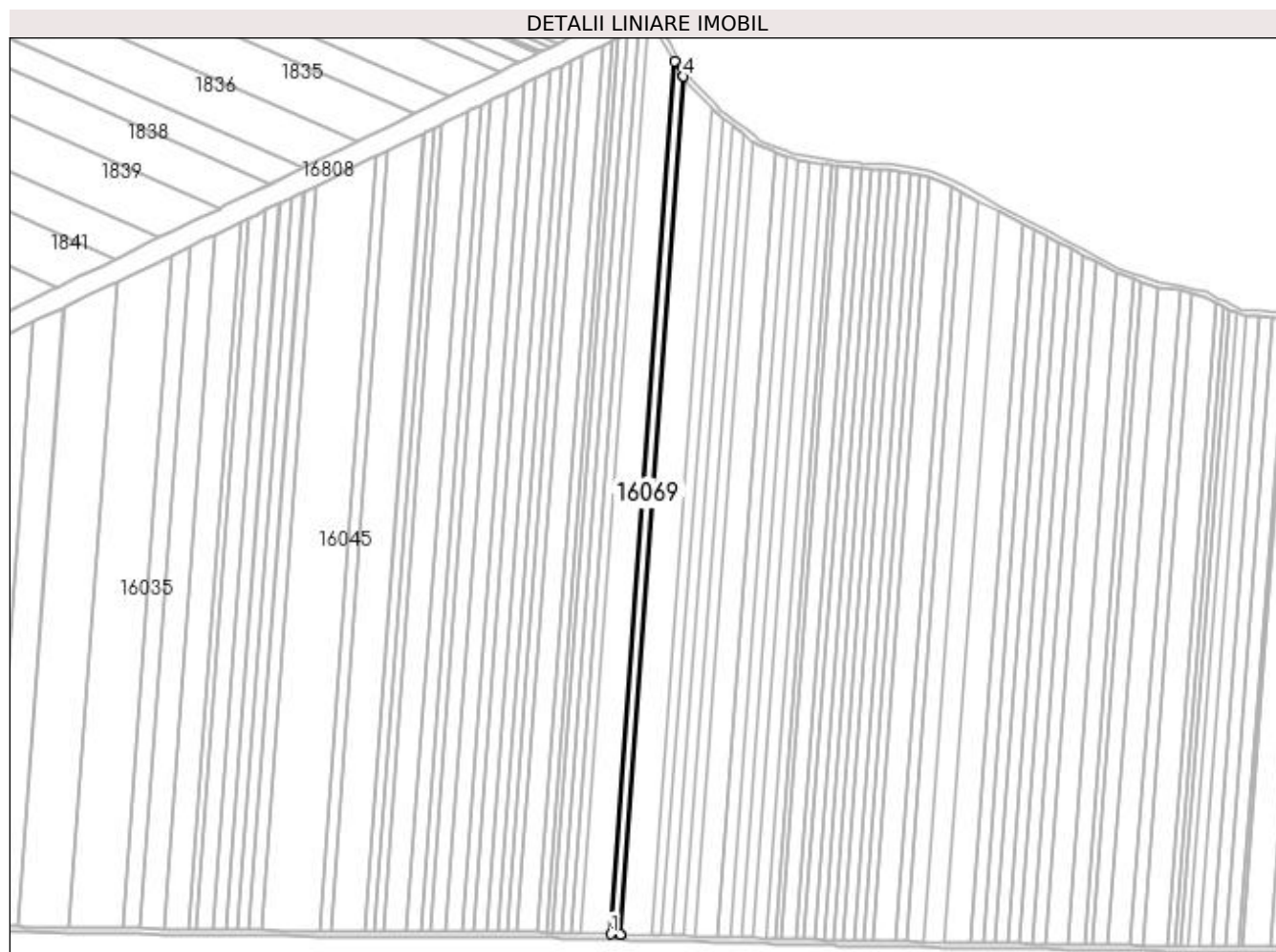
Inscrieri privind dezmembramintele dreptului de proprietate, drepturi reale de garanție și sarcini	Referințe
NU SUNT	

## Anexa Nr. 1 La Partea I

## Teren

Nr cadastral	Suprafața (mp)*	Observații / Referințe
32516	5.000	

\* Suprafața este determinată în planul de proiecție Stereo 70.



## Date referitoare la teren

Crt	Categorie folosință	Intravilan	Suprafața (mp)	Tarla	Parcelă	Nr. topo	Observații / Referințe
1	arabil	NU	5.000	335	60	-	

## Lungime Segmente

1) Valorile lungimilor segmentelor sunt obținute din proiecție în plan.

Punct început	X / Y	Punct sfârșit	X / Y	Lungime segment (** (m)
1	356.925,808 285.977,504	2	356.933,079 285.977,307	7.274
2	356.933,079 285.977,307	3	356.933,44 285.977,297	0.361
3	356.933,44 285.977,297	4	356.981,048 286.625,563	650.012
4	356.981,048 286.625,563	5	356.980,725 286.626,098	0.625
5	356.980,725 286.626,098	6	356.974,23 286.636,868	12.577

Punct început	X / Y	Punct sfârșit	X / Y	Lungime segment (** (m)
6	356.974,23 286.636,868	1	356.925,808 285.977,504	661.14

\*\* Lungimile segmentelor sunt determinate în planul de proiecție Stereo 70 și sunt rotunjite la 1 milimetru.

\*\*\* Distanța dintre puncte este formată din segmente cumulate ce sunt mai mici decât valoarea 1 milimetru.





**DATE DESPRE IMOBILUL NR. 16070**

Oficiul de Cadastru și Publicitate Imobiliară DOLJ  
Biroul de Cadastru și Publicitate Imobiliară Craiova

**A. Partea I. Descrierea imobilului**

TEREN Extravilan

Adresa: Jud. Dolj, T335, P61

Nr. Crt	Nr cadastral Nr. topografic	Suprafața* (mp)	Observații / Referințe
A1		5.000	Sector cadastral:30 Teren neimprejmuit;

**B. Partea II. Proprietari și acte**

Inscrieri privitoare la dreptul de proprietate și alte drepturi reale	Referințe
/	
Act Administrativ nr. TDP NR. 2763-48113, din 21/11/1996 emis de CJSIPT DOLJ;	
B1	A1
Intabulare, drept de PROPRIETATE, dobândit prin Reconstituire, cota actuala 1/1, cota initiala 1/1 1) ONCICĂ ION, Lipsa CNP	

**C. Partea III. SARCINI .**

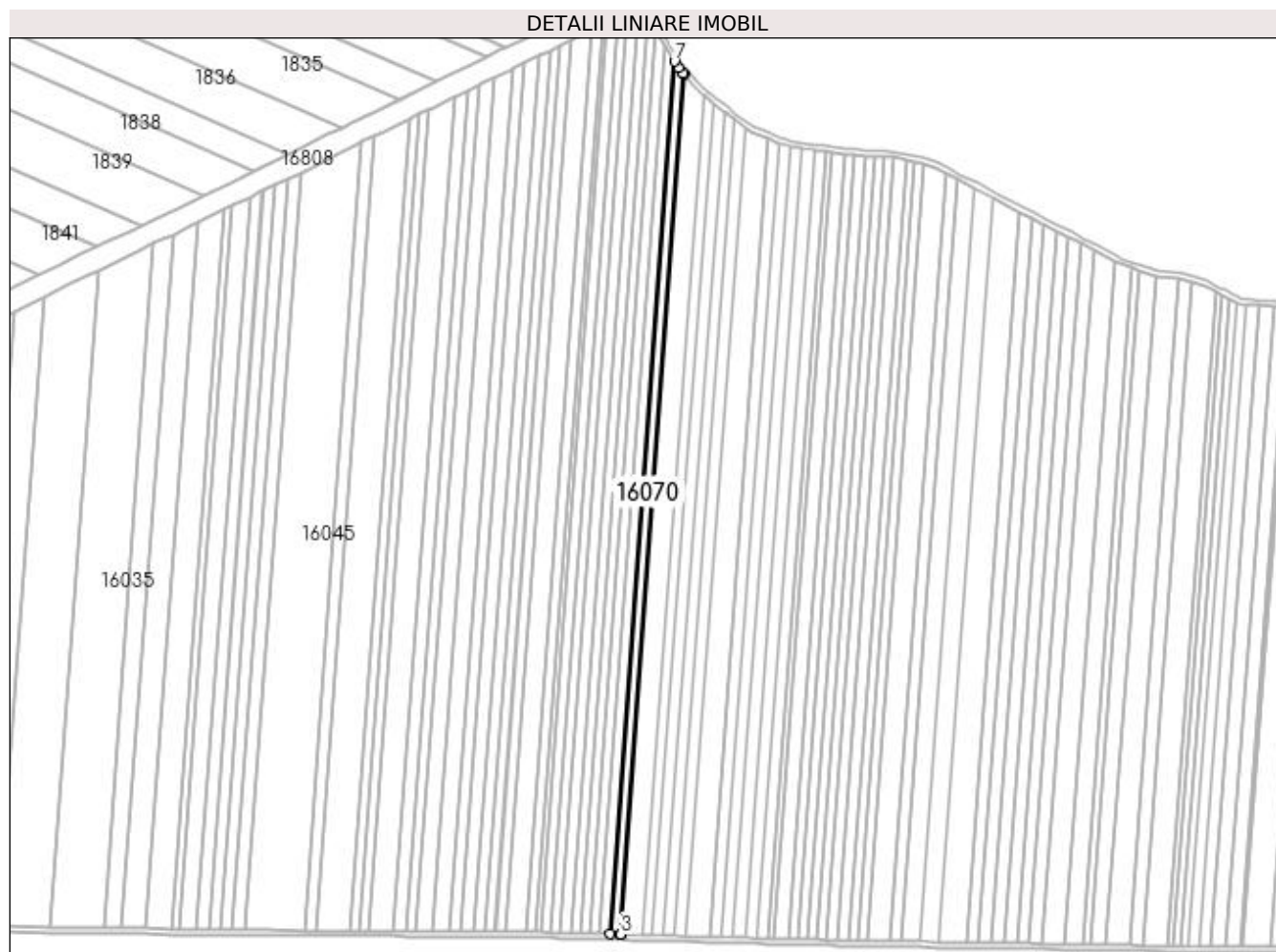
Inscrieri privind dezmembramintele dreptului de proprietate, drepturi reale de garanție și sarcini	Referințe
NU SUNT	

## Anexa Nr. 1 La Partea I

## Teren

Nr cadastral	Suprafața (mp)*	Observații / Referințe
	5.000	

\* Suprafața este determinată în planul de proiecție Stereo 70.



## Date referitoare la teren

Crt	Categorie folosință	Intra vilan	Suprafața (mp)	Tarla	Parcelă	Nr. topo	Observații / Referințe
1	arabil	NU	5.000	335	61	-	

## Lungime Segmente

1) Valorile lungimilor segmentelor sunt obținute din proiecție în plan.

Punct început	X / Y	Punct sfârșit	X / Y	Lungime segment (** (m)
1	356.933,44 285.977,297	2	356.940,748 285.977,099	7.311
2	356.940,748 285.977,099	3	356.941,198 285.977,087	0.45
3	356.941,198 285.977,087	4	356.988,125 286.616,084	640.718
4	356.988,125 286.616,084	5	356.987,707 286.616,539	0.618
5	356.987,707 286.616,539	6	356.983,872 286.620,878	5.791

Punct început	X / Y	Punct sfârșit	X / Y	Lungime segment (** (m)
6	356.983,872 286.620,878	7	356.981,048 286.625,563	5.47
7	356.981,048 286.625,563	1	356.933,44 285.977,297	650.012

\*\* Lungimile segmentelor sunt determinate în planul de proiecție Stereo 70 și sunt rotunjite la 1 milimetru.

\*\*\* Distanța dintre puncte este formată din segmente cumulate ce sunt mai mici decât valoarea 1 milimetru.



**DATE DESPRE IMOBILUL NR. 16071**

Oficiul de Cadastru și Publicitate Imobiliară DOLJ  
Biroul de Cadastru și Publicitate Imobiliară Craiova

**A. Partea I. Descrierea imobilului**

TEREN Extravilan

Adresa: Jud. Dolj, T335, P62

Nr. Crt	Nr cadastral Nr. topografic	Suprafața* (mp)	Observații / Referințe
A1		5.000	Sector cadastral:30 Teren neimprejmuit;

**B. Partea II. Proprietari și acte**

Inscrieri privitoare la dreptul de proprietate și alte drepturi reale		Referințe
/		
Act Administrativ nr. TDP 3310-59474, din 24/03/1997 emis de CJSIPT DOLJ (CERT DECES NR 889433 / 13-09-2001);		
B1	Intabulare, drept de PROPRIETATE, dobandit prin Reconstituire, cota actuala 1/1, cota initiala 1/1 1) ONCICA NICOLAE DEFUNCT:Da	A1

**C. Partea III. SARCINI .**

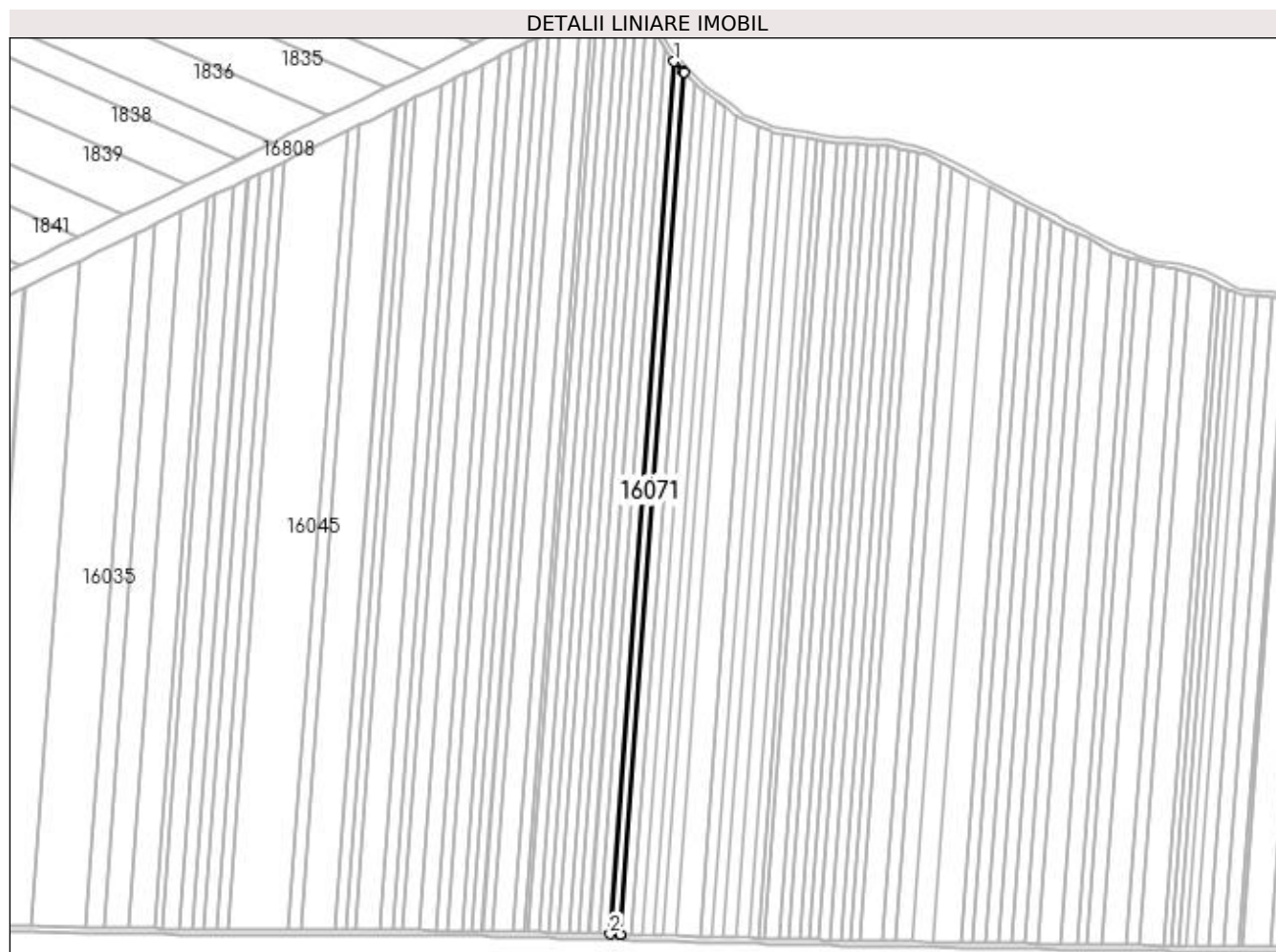
Inscrieri privind dezmembramintele dreptului de proprietate, drepturi reale de garanție și sarcini	Referințe
NU SUNT	

## Anexa Nr. 1 La Partea I

## Teren

Nr cadastral	Suprafața (mp)*	Observații / Referințe
	5.000	

\* Suprafața este determinată în planul de proiecție Stereo 70.



## Date referitoare la teren

Crt	Categorie folosință	Intra vilan	Suprafața (mp)	Tarla	Parcelă	Nr. topo	Observații / Referințe
1	arabil	NU	5.000	335	62	-	

## Lungime Segmente

1) Valorile lungimilor segmentelor sunt obținute din proiecție în plan.

Punct început	X / Y	Punct sfârșit	X / Y	Lungime segment (** (m)
1	356.988,125 286.616,084	2	356.941,198 285.977,087	640.718
2	356.941,198 285.977,087	3	356.948,505 285.976,888	7.31
3	356.948,505 285.976,888	4	356.949,055 285.976,873	0.55
4	356.949,055 285.976,873	5	356.995,417 286.608,19	633.017
5	356.995,417 286.608,19	6	356.994,904 286.608,703	0.725

Punct început	X / Y	Punct sfârșit	X / Y	Lungime segment (** (m)
6	356.994,904 286.608,703	1	356.988,125 286.616,084	10.022

\*\* Lungimile segmentelor sunt determinate în planul de proiecție Stereo 70 și sunt rotunjite la 1 milimetru.

\*\*\* Distanța dintre puncte este formată din segmente cumulate ce sunt mai mici decât valoarea 1 milimetru.





**DATE DESPRE IMOBILUL NR. 16072**

Oficiul de Cadastru și Publicitate Imobiliară DOLJ  
Biroul de Cadastru și Publicitate Imobiliară Craiova

**A. Partea I. Descrierea imobilului**

TEREN Extravilan

Adresa: Jud. Dolj, T335, P63

Nr. Crt	Nr cadastral Nr. topografic	Suprafața* (mp)	Observații / Referințe
A1		5.000	Sector cadastral:30 Teren neimprejmuit;

**B. Partea II. Proprietari și acte**

Inscrieri privitoare la dreptul de proprietate și alte drepturi reale	Referințe
/	
Act Administrativ nr. TDP NR. 3988-48351, din 04/12/1998 emis de CJSIPT DOLJ;	
B1	A1
Intabulare, drept de PROPRIETATE, dobândit prin Reconstituire, cota actuala 1/1, cota initiala 1/1 1) PIȘLEAG FILOFTEIA	

**C. Partea III. SARCINI .**

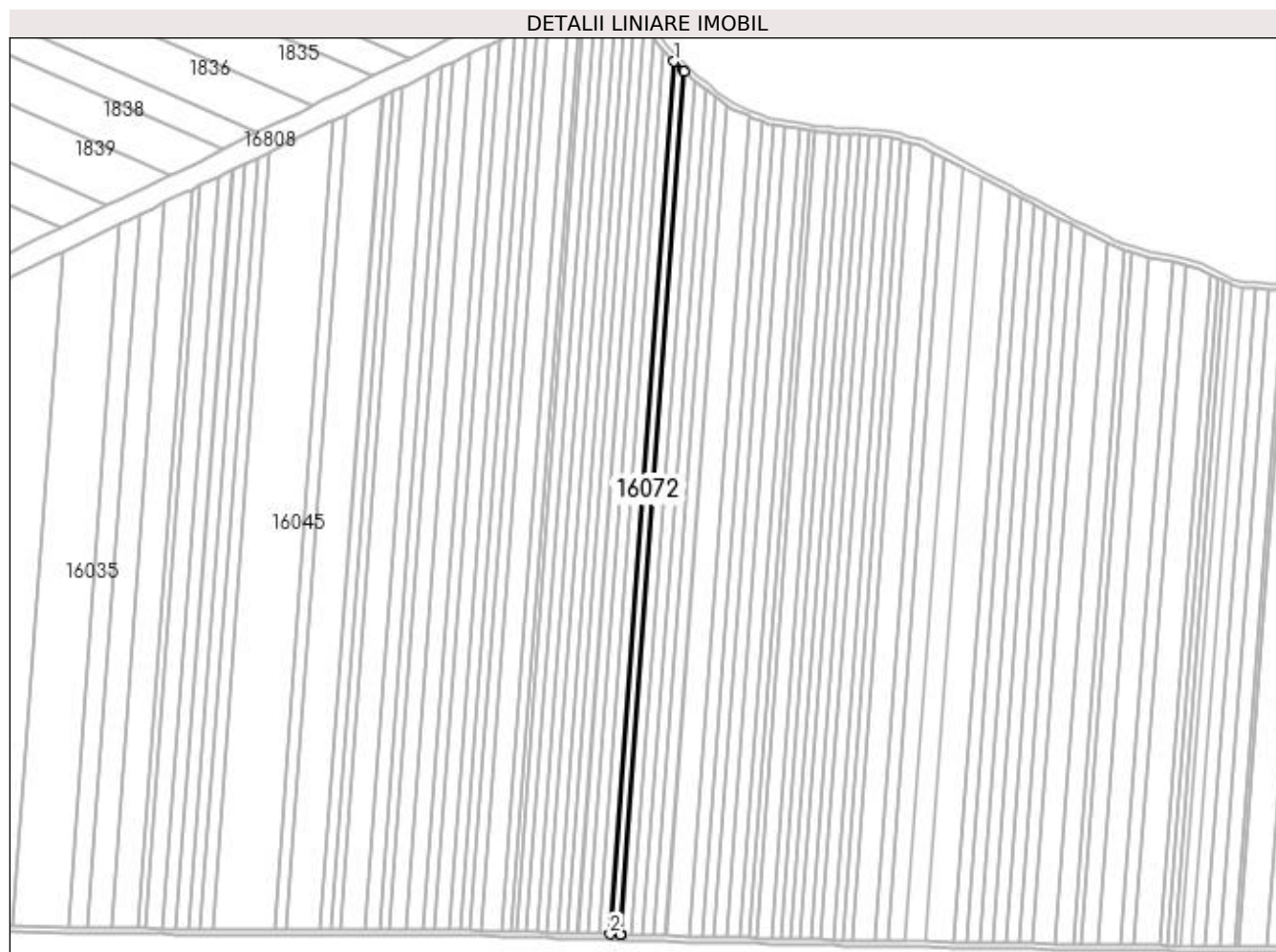
Inscrieri privind dezmembramintele dreptului de proprietate, drepturi reale de garanție și sarcini	Referințe
NU SUNT	

## Anexa Nr. 1 La Partea I

## Teren

Nr cadastral	Suprafața (mp)*	Observații / Referințe
	5.000	

\* Suprafața este determinată în planul de proiecție Stereo 70.



## Date referitoare la teren

Crt	Categorie folosință	Intra vilan	Suprafața (mp)	Tarla	Parcelă	Nr. topo	Observații / Referințe
1	arabil	NU	5.000	335	63	-	

## Lungime Segmente

1) Valorile lungimilor segmentelor sunt obținute din proiecție în plan.

Punct început	X / Y	Punct sfârșit	X / Y	Lungime segment (** (m)
1	356.995,417 286.608,19	2	356.949,055 285.976,873	633.017
2	356.949,055 285.976,873	3	356.956,353 285.976,675	7.301
3	356.956,353 285.976,675	4	356.957,004 285.976,657	0.651
4	356.957,004 285.976,657	5	357.002,838 286.600,77	625.794
5	357.002,838 286.600,77	6	357.002,229 286.601,378	0.861

Punct început	X / Y	Punct sfârșit	X / Y	Lungime segment (** (m)
6	357.002,229 286.601,378	1	356.995,417 286.608,19	9.634

\*\* Lungimile segmentelor sunt determinate în planul de proiecție Stereo 70 și sunt rotunjite la 1 milimetru.

\*\*\* Distanța dintre puncte este formată din segmente cumulate ce sunt mai mici decât valoarea 1 milimetru.



**DATE DESPRE IMOBILUL NR. 16073**

Oficiul de Cadastru și Publicitate Imobiliară DOLJ  
Biroul de Cadastru și Publicitate Imobiliară Craiova

**A. Partea I. Descrierea imobilului**

TEREN Extravilan

Adresa: Jud. Dolj, T335, P64

Nr. Crt	Nr cadastral Nr. topografic	Suprafața* (mp)	Observații / Referințe
A1		5.000	Sector cadastral:30 Teren neimprejmuit;

**B. Partea II. Proprietari și acte**

Inscrieri privitoare la dreptul de proprietate și alte drepturi reale	Referințe
/	
Act Administrativ nr. TDP NR. 2884-44901, din 21/11/1996 emis de CJSIPT DOLJ;	
B1	A1
Intabulare, drept de PROPRIETATE, dobândit prin Reconstituire, cota actuala 1/1, cota initiala 1/1 1) GHEONEA ALEXANDRU	

**C. Partea III. SARCINI .**

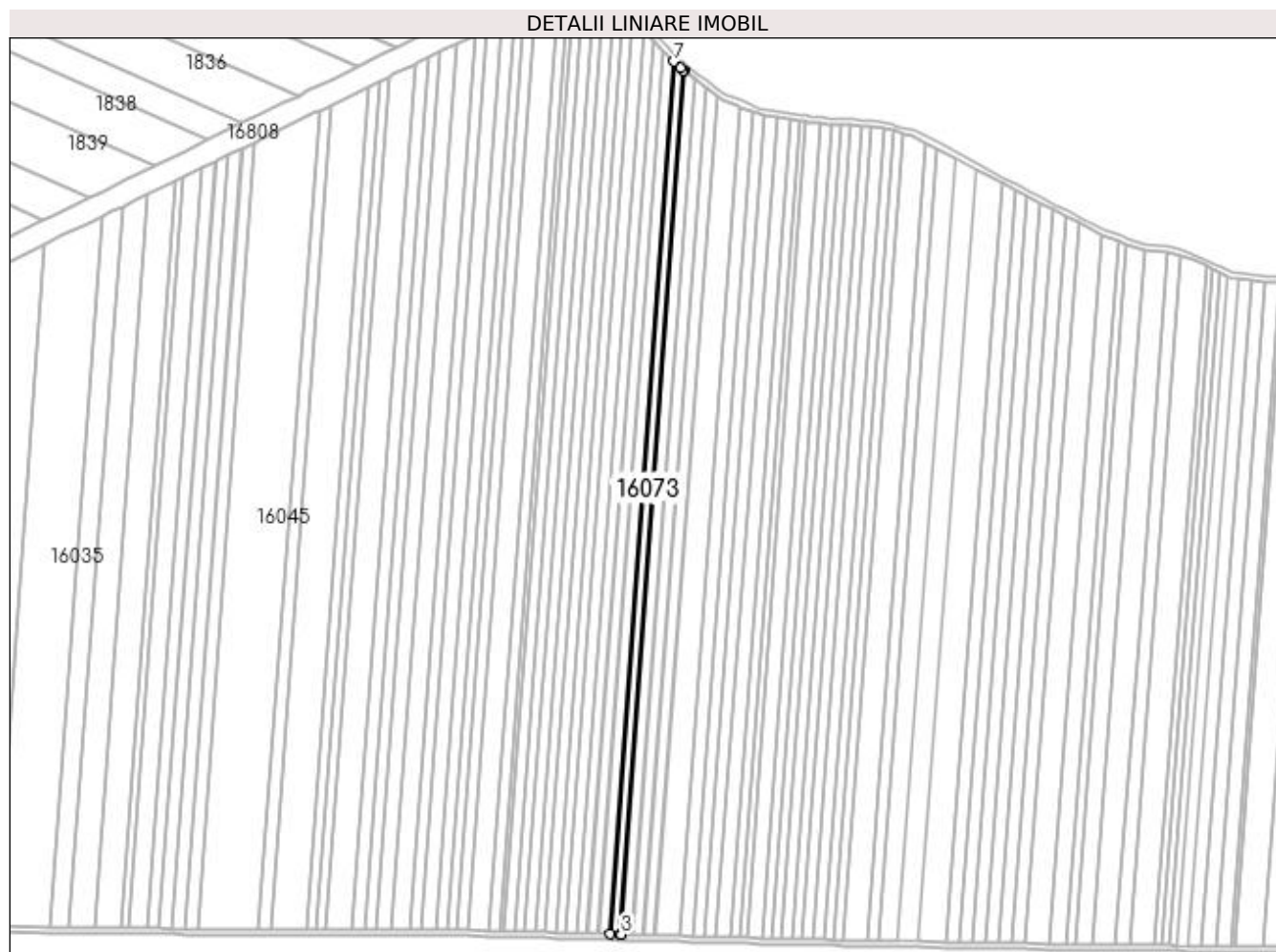
Inscrieri privind dezmembramintele dreptului de proprietate, drepturi reale de garanție și sarcini	Referințe
NU SUNT	

## Anexa Nr. 1 La Partea I

## Teren

Nr cadastral	Suprafața (mp)*	Observații / Referințe
	5.000	

\* Suprafața este determinată în planul de proiecție Stereo 70.



## Date referitoare la teren

Crt	Categorie folosință	Intra vilan	Suprafața (mp)	Tarla	Parcelă	Nr. topo	Observații / Referințe
1	arabil	NU	5.000	335	64	-	

## Lungime Segmente

1) Valorile lungimilor segmentelor sunt obținute din proiecție în plan.

Punct început	X / Y	Punct sfârșit	X / Y	Lungime segment (** (m)
1	356.957,004 285.976,657	2	356.964,295 285.976,459	7.294
2	356.964,295 285.976,459	3	356.965,045 285.976,439	0.75
3	356.965,045 285.976,439	4	357.010,396 286.593,983	619.207
4	357.010,396 286.593,983	5	357.009,684 286.594,517	0.89
5	357.009,684 286.594,517	6	357.007,31 286.596,298	2.968

Punct început	X / Y	Punct sfârșit	X / Y	Lungime segment (** (m)
6	357.007,31 286.596,298	7	357.002,838 286.600,77	6.324
7	357.002,838 286.600,77	1	356.957,004 285.976,657	625.794

\*\* Lungimile segmentelor sunt determinate în planul de proiecție Stereo 70 și sunt rotunjite la 1 milimetru.

\*\*\* Distanța dintre puncte este formată din segmente cumulate ce sunt mai mici decât valoarea 1 milimetru.





**DATE DESPRE IMOBILUL NR. 16074**

Oficiul de Cadastru și Publicitate Imobiliară DOLJ  
Biroul de Cadastru și Publicitate Imobiliară Craiova

**A. Partea I. Descrierea imobilului**

TEREN Extravilan

Adresa: Jud. Dolj, T335, P65

Nr. Crt	Nr cadastral Nr. topografic	Suprafața* (mp)	Observații / Referințe
A1	32521	5.000	Sector cadastral:30 Teren neimprejmuit;

**B. Partea II. Proprietari și acte**

Inscrieri privitoare la dreptul de proprietate și alte drepturi reale	Referințe
<b>289759 / 09/12/2021</b>	
Act Notarial nr. CONTRACT DE VÂNZARE AUT. SUB NR. 2658, din 03/12/2021 emis de DINCĂ ALINA CAMELIA;	
B1	A1
Intabulare, drept de PROPRIETATE, dobândit prin Conventie, cota actuala 1/1, cota initiala 1/1	
1) ONCICĂ CONSTANTIN	
2) ONCICĂ MARIA-MARINELA	

**C. Partea III. SARCINI .**

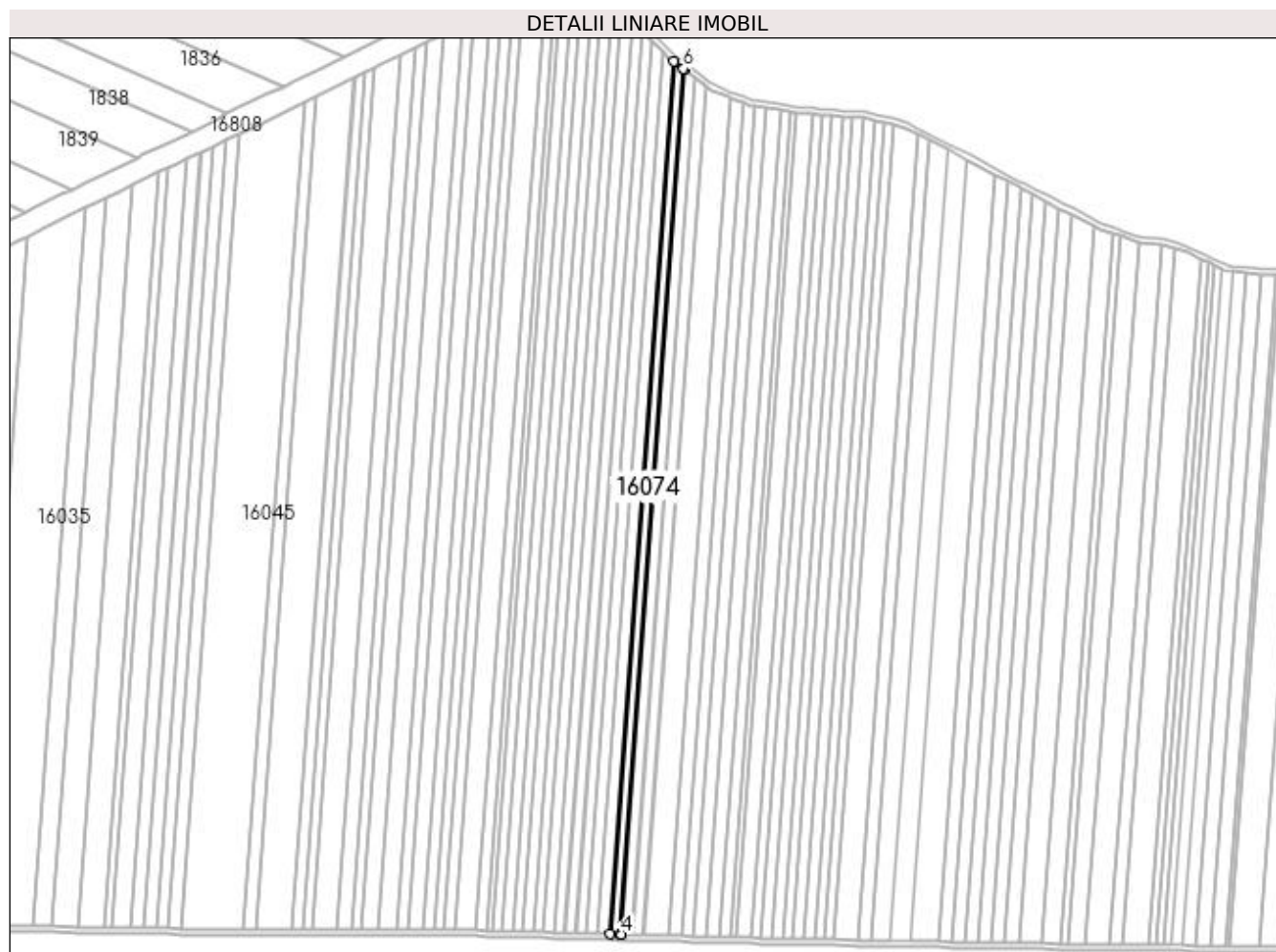
Inscrieri privind dezmembramintele dreptului de proprietate, drepturi reale de garanție și sarcini	Referințe
NU SUNT	

## Anexa Nr. 1 La Partea I

## Teren

Nr cadastral	Suprafața (mp)*	Observații / Referințe
32521	5.000	

\* Suprafața este determinată în planul de proiecție Stereo 70.



## Date referitoare la teren

Crt	Categorie folosință	Intra vilan	Suprafața (mp)	Tarla	Parcelă	Nr. topo	Observații / Referințe
1	arabil	NU	5.000	335	65	-	

## Lungime Segmente

1) Valorile lungimilor segmentelor sunt obținute din proiecție în plan.

Punct început	X / Y	Punct sfârșit	X / Y	Lungime segment (** (m)
1	357.010,396 286.593,983	2	356.965,045 285.976,439	619.207
2	356.965,045 285.976,439	3	356.972,326 285.976,242	7.284
3	356.972,326 285.976,242	4	356.973,162 285.976,219	0.836
4	356.973,162 285.976,219	5	357.018,105 286.588,2	613.629
5	357.018,105 286.588,2	6	357.017,311 286.588,797	0.993

Punct început	X / Y	Punct sfârșit	X / Y	Lungime segment (** (m)
6	357.017,311 286.588,797	1	357.010,396 286.593,983	8.644

\*\* Lungimile segmentelor sunt determinate în planul de proiecție Stereo 70 și sunt rotunjite la 1 milimetru.

\*\*\* Distanța dintre puncte este formată din segmente cumulate ce sunt mai mici decât valoarea 1 milimetru.



**DATE DESPRE IMOBILUL NR. 16075**

Oficiul de Cadastru și Publicitate Imobiliară DOLJ  
Biroul de Cadastru și Publicitate Imobiliară Craiova

**A. Partea I. Descrierea imobilului**

TEREN Extravilan

Adresa: Jud. Dolj, T335, P66

Nr. Crt	Nr cadastral Nr. topografic	Suprafața* (mp)	Observații / Referințe
A1	32522	5.000	Sector cadastral:30 Teren neimprejmuit;

**B. Partea II. Proprietari și acte**

Inscrieri privitoare la dreptul de proprietate și alte drepturi reale		Referințe
<b>10803 / 23/01/2020</b>		
Act Notarial nr. contract de donatie aut nr. 153 din data de 23.01.2020, din 23/01/2020 emis de Stoenescu Florea;		
B1	Intabulare, drept de PROPRIETATE, dobandit prin Conventie, cota actuala 1/1, cota initiala 1/1 1) ENACHE MARIEA	A1

**C. Partea III. SARCINI .**

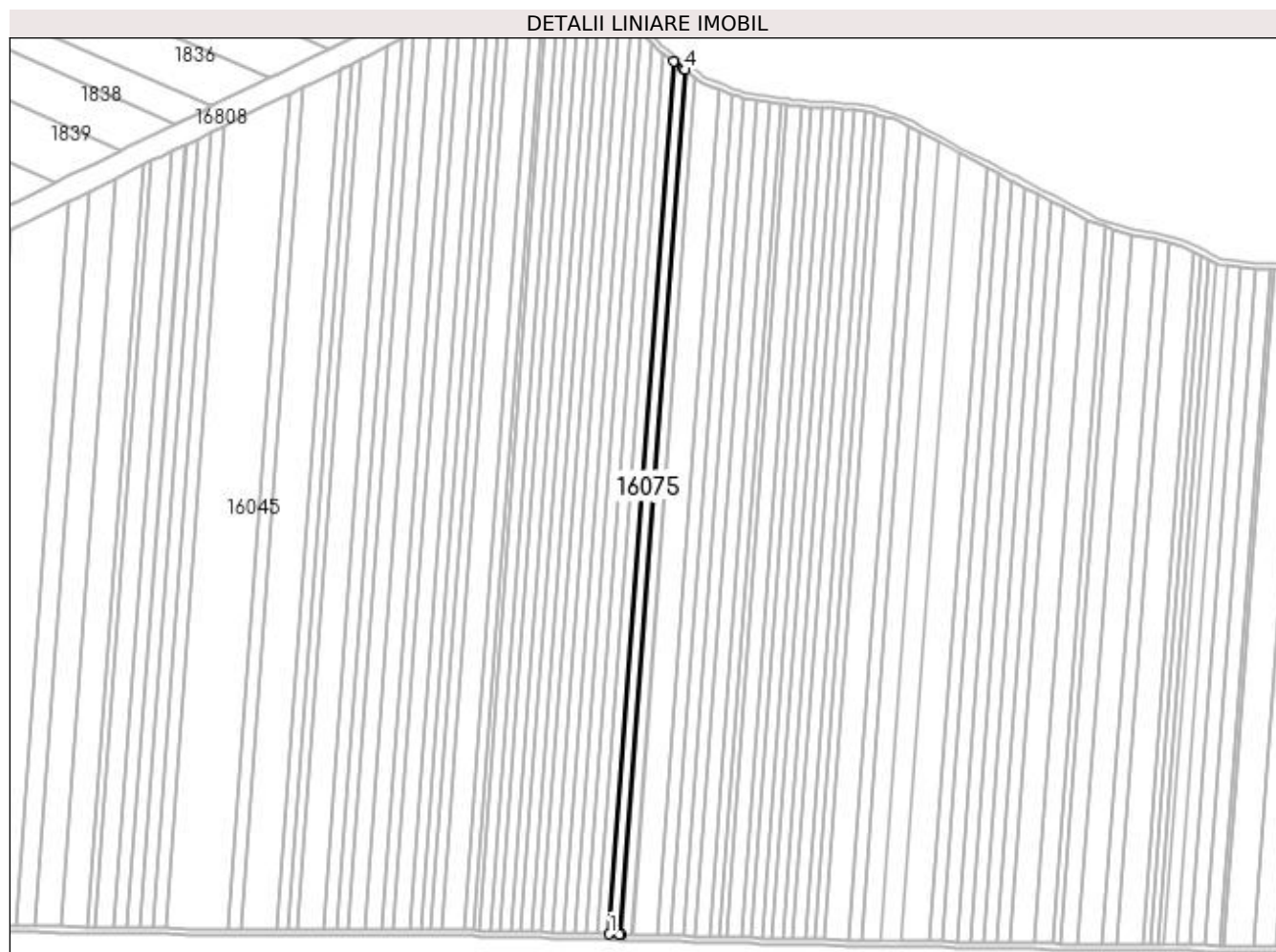
Inscrieri privind dezmembramintele dreptului de proprietate, drepturi reale de garanție și sarcini	Referințe
NU SUNT	

## Anexa Nr. 1 La Partea I

## Teren

Nr cadastral	Suprafața (mp)*	Observații / Referințe
32522	5.000	

\* Suprafața este determinată în planul de proiecție Stereo 70.



## Date referitoare la teren

Crt	Categorie folosință	Intra vilan	Suprafața (mp)	Tarla	Parcelă	Nr. topo	Observații / Referințe
1	arabil	NU	5.000	335	66	-	

## Lungime Segmente

1) Valorile lungimilor segmentelor sunt obținute din proiecție în plan.

Punct început	X / Y	Punct sfârșit	X / Y	Lungime segment (** (m)
1	356.973,162 285.976,219	2	356.980,435 285.976,021	7.276
2	356.980,435 285.976,021	3	356.981,353 285.975,996	0.918
3	356.981,353 285.975,996	4	357.025,883 286.582,351	607.988
4	357.025,883 286.582,351	5	357.025,011 286.583,009	1.092
5	357.025,011 286.583,009	6	357.018,105 286.588,2	8.639

Punct început	X / Y	Punct sfârșit	X / Y	Lungime segment (** (m)
6	357.018,105 286.588,2	1	356.973,162 285.976,219	613.629

\*\* Lungimile segmentelor sunt determinate în planul de proiecție Stereo 70 și sunt rotunjite la 1 milimetru.

\*\*\* Distanța dintre puncte este formată din segmente cumulate ce sunt mai mici decât valoarea 1 milimetru.





**DATE DESPRE IMOBILUL NR. 16076**

Oficiul de Cadastru și Publicitate Imobiliară DOLJ  
Biroul de Cadastru și Publicitate Imobiliară Craiova

**A. Partea I. Descrierea imobilului**

TEREN Extravilan

Adresa: Jud. Dolj, T335, P67

Nr. Crt	Nr cadastral Nr. topografic	Suprafața* (mp)	Observații / Referințe
A1	32523	5.000	Sector cadastral:30 Teren neimprijmit;

**B. Partea II. Proprietari și acte**

Inscrieri privitoare la dreptul de proprietate și alte drepturi reale		Referințe
<b>7119 / 12/01/2021</b>		
Act Notarial nr. ACT DE PARTAJ NR.1218, din 11/04/2019 emis de BNP BUDIANA IONUT RAZVAN (;act notarial nr CM NR.76 din 11.04.2019, emis de BNP BUDIANA IONUT RAZVAN , TDP nr 1674-58981 DIN 08.05.1995);		
B1	Intabulare, drept de PROPRIETATE, dobandit prin Conventie, cota actuala 1/1 1) NICOLĂESCU RODICA	A1
<b>236182 / 30/09/2021</b>		
Act Notarial nr. promis cv 2366, din 29/09/2021 emis de Balaci Eugen;		
B2	Se noteaza promisiunea bilaterala de vanzare-cumparare asupra imobilului de sub A1 intre promitentul vanzator de sub B1 si promitentul cumparator TUFAN LUCIAN casatorit cu TUFAN IONELA-EMILIA, pentru suma de 125.000 lei, care s-a achitat integral, contractul de vanzare cumparare urmand a se perfecta pana la data de 29 septembrie 2023.	A1

**C. Partea III. SARCINI**

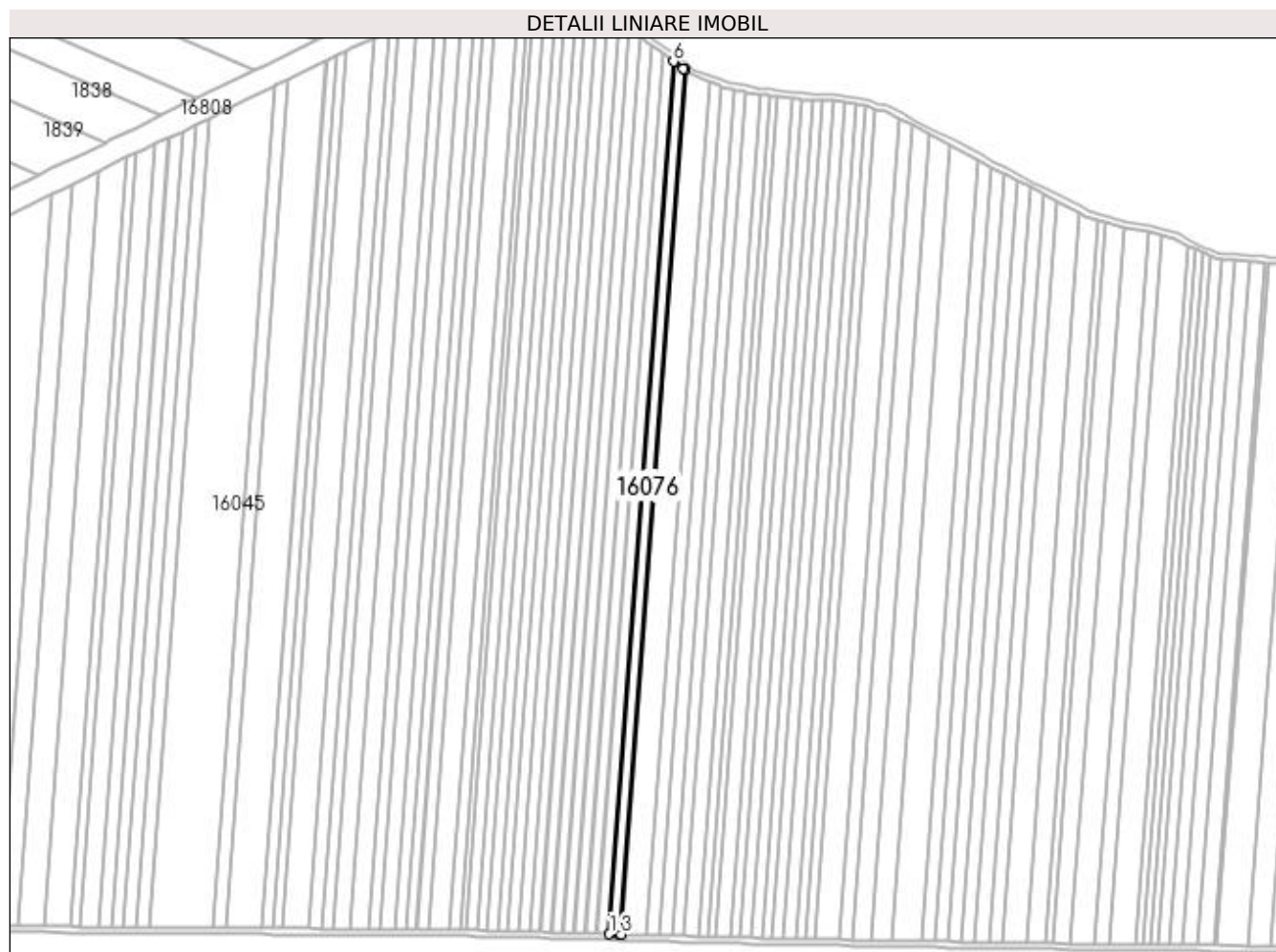
Inscrieri privind dezmembramintele dreptului de proprietate, drepturi reale de garanție și sarcini		Referințe
<b>236182 / 30/09/2021</b>		
Act Notarial nr. Act Notarial nr. promis cv 2366, din 29/09/2021 emis de Balaci Eugen;		
C1	Intabulare, drept de IPOTECA LEGALA, Valoare:125000 LEI 1) TUFAN LUCIAN 2) TUFAN IONELA-EMILIA	A1

## Anexa Nr. 1 La Partea I

## Teren

Nr cadastral	Suprafața (mp)*	Observații / Referințe
32523	5.000	

\* Suprafața este determinată în planul de proiecție Stereo 70.



## Date referitoare la teren

Crt	Categorie folosință	Intra vilan	Suprafața (mp)	Tarla	Parcelă	Nr. topo	Observații / Referințe
1	arabil	NU	5.000	335	67	-	

## Lungime Segmente

1) Valorile lungimilor segmentelor sunt obținute din proiecție în plan.

Punct început	X / Y	Punct sfârșit	X / Y	Lungime segment (** (m)
1	356.981,353 285.975,996	2	356.988,625 285.975,799	7.275
2	356.988,625 285.975,799	3	356.989,622 285.975,772	0.997
3	356.989,622 285.975,772	4	357.033,733 286.576,437	602.283
4	357.033,733 286.576,437	5	357.032,786 286.577,15	1.185
5	357.032,786 286.577,15	6	357.025,883 286.582,351	8.643

Punct început	X / Y	Punct sfârșit	X / Y	Lungime segment (** (m)
6	357.025,883 286.582,351	1	356.981,353 285.975,996	607.988

\*\* Lungimile segmentelor sunt determinate în planul de proiecție Stereo 70 și sunt rotunjite la 1 milimetru.

\*\*\* Distanța dintre puncte este formată din segmente cumulate ce sunt mai mici decât valoarea 1 milimetru.



**DATE DESPRE IMOBILUL NR. 16077**

Oficiul de Cadastru și Publicitate Imobiliară DOLJ  
Biroul de Cadastru și Publicitate Imobiliară Craiova

**A. Partea I. Descrierea imobilului**

TEREN Extravilan

Adresa: Jud. Dolj, T335, P68

Nr. Crt	Nr cadastral Nr. topografic	Suprafața* (mp)	Observații / Referințe
A1		10.400	Sector cadastral:30 Teren neimprejmuit;

**B. Partea II. Proprietari și acte**

Inscrieri privitoare la dreptul de proprietate și alte drepturi reale	Referințe
/	
Act Administrativ nr. TDP NR. 2140-9700, din 25/07/1996 emis de CJSIPT DOLJ;	
B1	A1
Intabulare, drept de PROPRIETATE, dobandit prin Reconstituire, cota actuala 1/1, cota initiala 1/1	
1) IORDACHE DUMITRU	

**C. Partea III. SARCINI .**

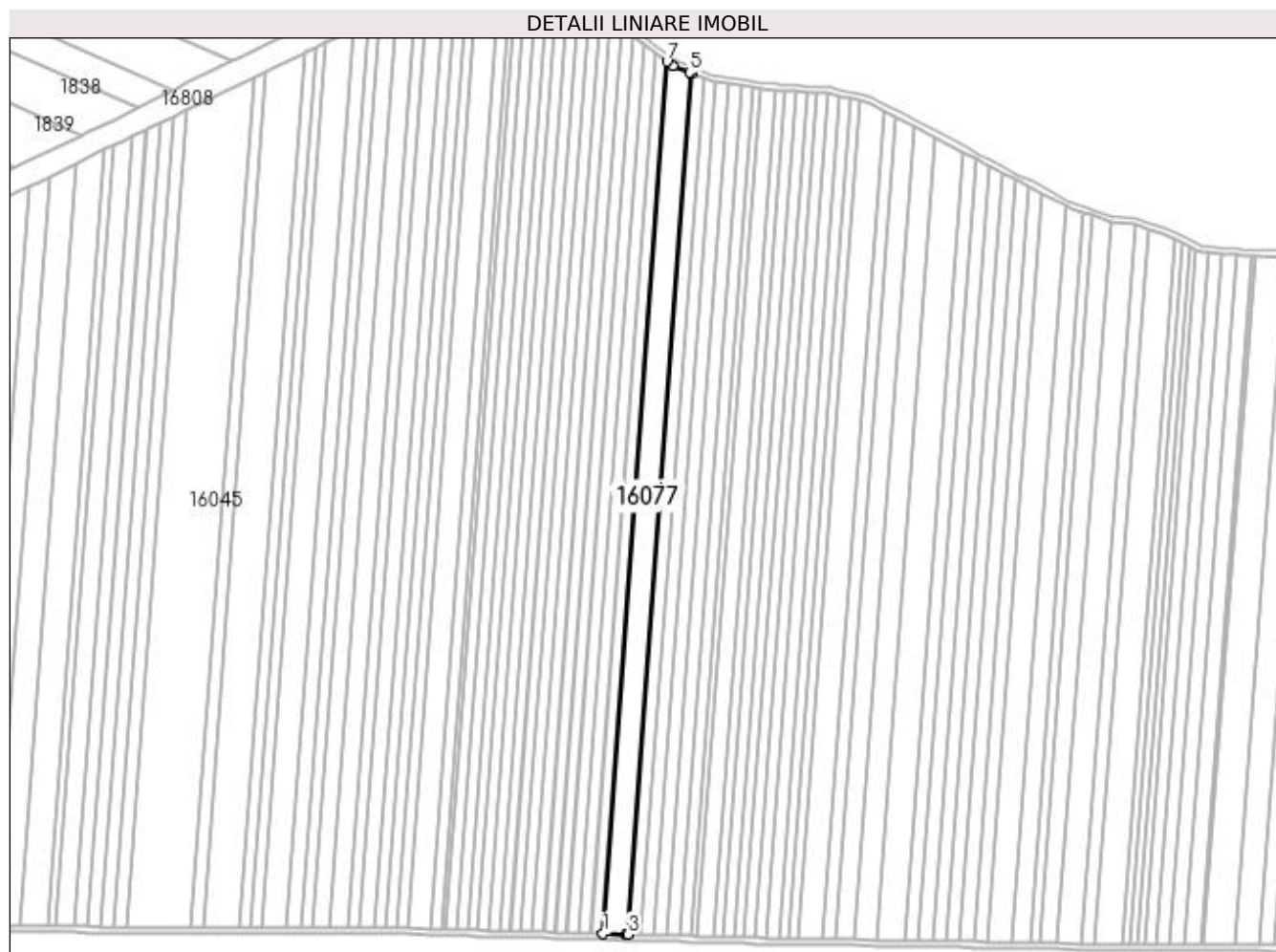
Inscrieri privind dezmembramintele dreptului de proprietate, drepturi reale de garanție și sarcini	Referințe
NU SUNT	

## Anexa Nr. 1 La Partea I

## Teren

Nr cadastral	Suprafața (mp)*	Observații / Referințe
	10.400	

\* Suprafața este determinată în planul de proiecție Stereo 70.



## Date referitoare la teren

Crt	Categorie folosință	Intra vilan	Suprafața (mp)	Tarla	Parcelă	Nr. topo	Observații / Referințe
1	arabil	NU	10.400	335	68	-	

## Lungime Segmente

1) Valorile lungimilor segmentelor sunt obținute din proiecție în plan.

Punct început	X / Y	Punct sfârșit	X / Y	Lungime segment (** (m)
1	356.989,622 285.975,772	2	357.005,852 285.975,332	16.236
2	357.005,852 285.975,332	3	357.007,026 285.975,3	1.174
3	357.007,026 285.975,3	4	357.050,585 286.568,446	594.743
4	357.050,585 286.568,446	5	357.049,441 286.568,889	1.227
5	357.049,441 286.568,889	6	357.037,721 286.573,432	12.57

Punct început	X / Y	Punct sfârșit	X / Y	Lungime segment (** (m)
6	357.037,721 286.573,432	7	357.033,733 286.576,437	4.993
7	357.033,733 286.576,437	1	356.989,622 285.975,772	602.283

\*\* Lungimile segmentelor sunt determinate în planul de proiecție Stereo 70 și sunt rotunjite la 1 milimetru.

\*\*\* Distanța dintre puncte este formată din segmente cumulate ce sunt mai mici decât valoarea 1 milimetru.





**DATE DESPRE IMOBILUL NR. 16078**

Oficiul de Cadastru și Publicitate Imobiliară DOLJ  
Biroul de Cadastru și Publicitate Imobiliară Craiova

**A. Partea I. Descrierea imobilului**

TEREN Extravilan

Adresa: Jud. Dolj, T335, P69

Nr. Crt	Nr cadastral Nr. topografic	Suprafața* (mp)	Observații / Referințe
A1		5.400	Sector cadastral:30 Teren neimprejmuit;

**B. Partea II. Proprietari și acte**

Inscrieri privitoare la dreptul de proprietate și alte drepturi reale		Referințe
/		
Act Administrativ nr. TDP NR. 3122/59190, din 13/03/1997 emis de CJSIPT DOLJ;		
B1	Intabulare, drept de PROPRIETATE, dobândit prin Reconstituire, cota actuala 1/1, cota initiala 1/1 1) VISAN ANA 2) STANCALIE MARIAN 3) STANCALIE PETRE	A1

**C. Partea III. SARCINI .**

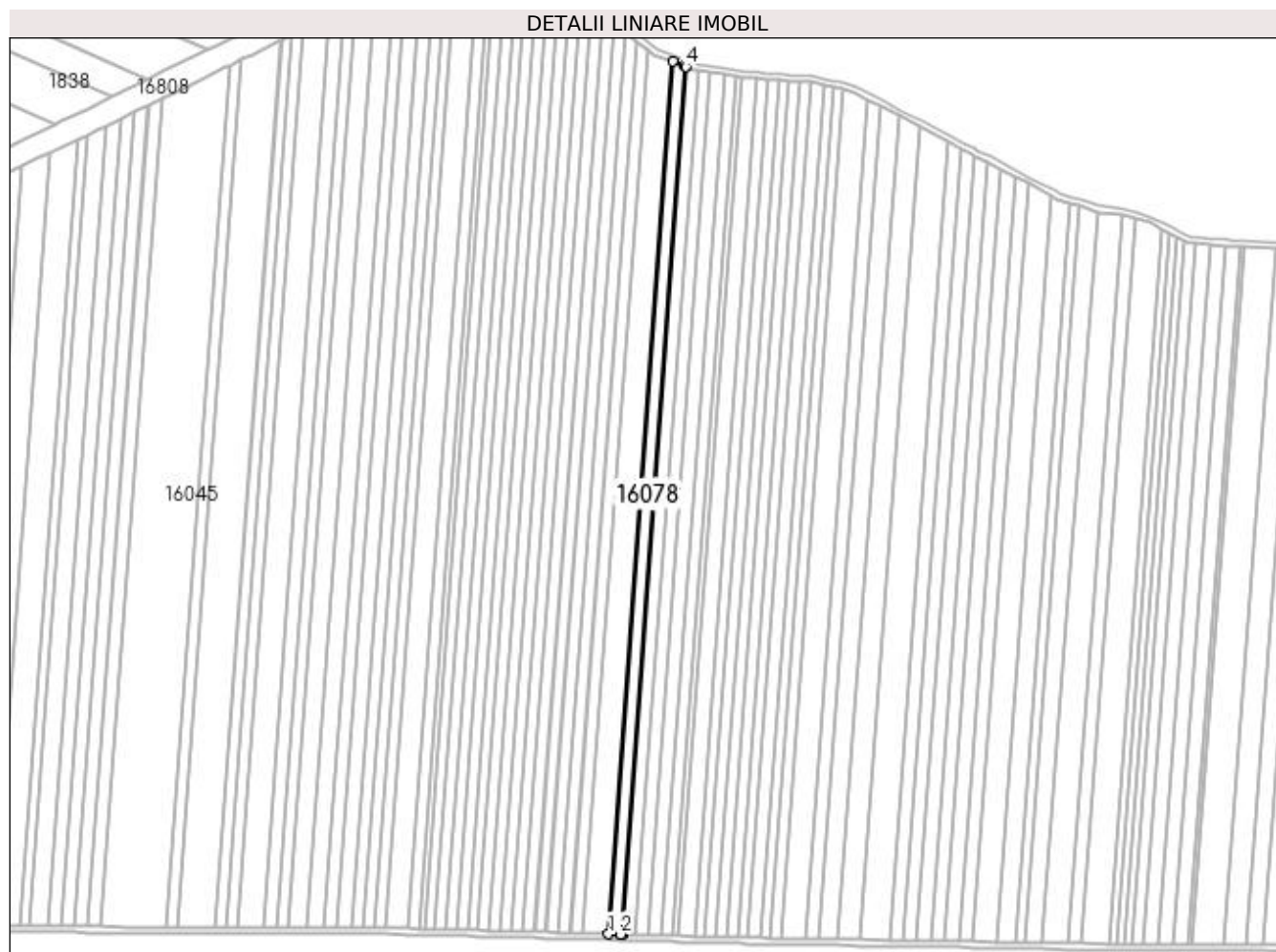
Inscrieri privind dezmembramintele dreptului de proprietate, drepturi reale de garanție și sarcini	Referințe
NU SUNT	

## Anexa Nr. 1 La Partea I

## Teren

Nr cadastral	Suprafața (mp)*	Observații / Referințe
	5.400	

\* Suprafața este determinată în planul de proiecție Stereo 70.



## Date referitoare la teren

Crt	Categorie folosință	Intra vilan	Suprafața (mp)	Tarla	Parcelă	Nr. topo	Observații / Referințe
1	arabil	NU	5.400	335	69	-	

## Lungime Segmente

1) Valorile lungimilor segmentelor sunt obținute din proiecție în plan.

Punct început	X / Y	Punct sfârșit	X / Y	Lungime segment (** (m)
1	357.007,026 285.975,3	2	357.014,878 285.975,087	7.855
2	357.014,878 285.975,087	3	357.016,136 285.975,053	1.258
3	357.016,136 285.975,053	4	357.059,461 286.565,005	591.541
4	357.059,461 286.565,005	5	357.058,235 286.565,481	1.315
5	357.058,235 286.565,481	6	357.050,585 286.568,446	8.204

Punct început	X / Y	Punct sfârșit	X / Y	Lungime segment (** (m)
6	357.050,585 286.568,446	1	357.007,026 285.975,3	594.743

\*\* Lungimile segmentelor sunt determinate în planul de proiecție Stereo 70 și sunt rotunjite la 1 milimetru.

\*\*\* Distanța dintre puncte este formată din segmente cumulate ce sunt mai mici decât valoarea 1 milimetru.



**DATE DESPRE IMOBILUL NR. 16079**

Oficiul de Cadastru și Publicitate Imobiliară DOLJ  
Biroul de Cadastru și Publicitate Imobiliară Craiova

**A. Partea I. Descrierea imobilului**

TEREN Extravilan

Adresa: Jud. Dolj, T335, P70

Nr. Crt	Nr cadastral Nr. topografic	Suprafața* (mp)	Observații / Referințe
A1		5.000	Sector cadastral:30 Teren neimprejmuit;

**B. Partea II. Proprietari și acte**

Inscrieri privitoare la dreptul de proprietate și alte drepturi reale	Referințe
/	
Act Administrativ nr. TDP 1839-59540, din 09/08/1995 emis de CJSIPT DOLJ;	
B1	A1
Intabulare, drept de PROPRIETATE, dobândit prin Reconstituire, cota actuala 1/1, cota initiala 1/1 1) ONCICĂ DAN-DUMITRU	

**C. Partea III. SARCINI .**

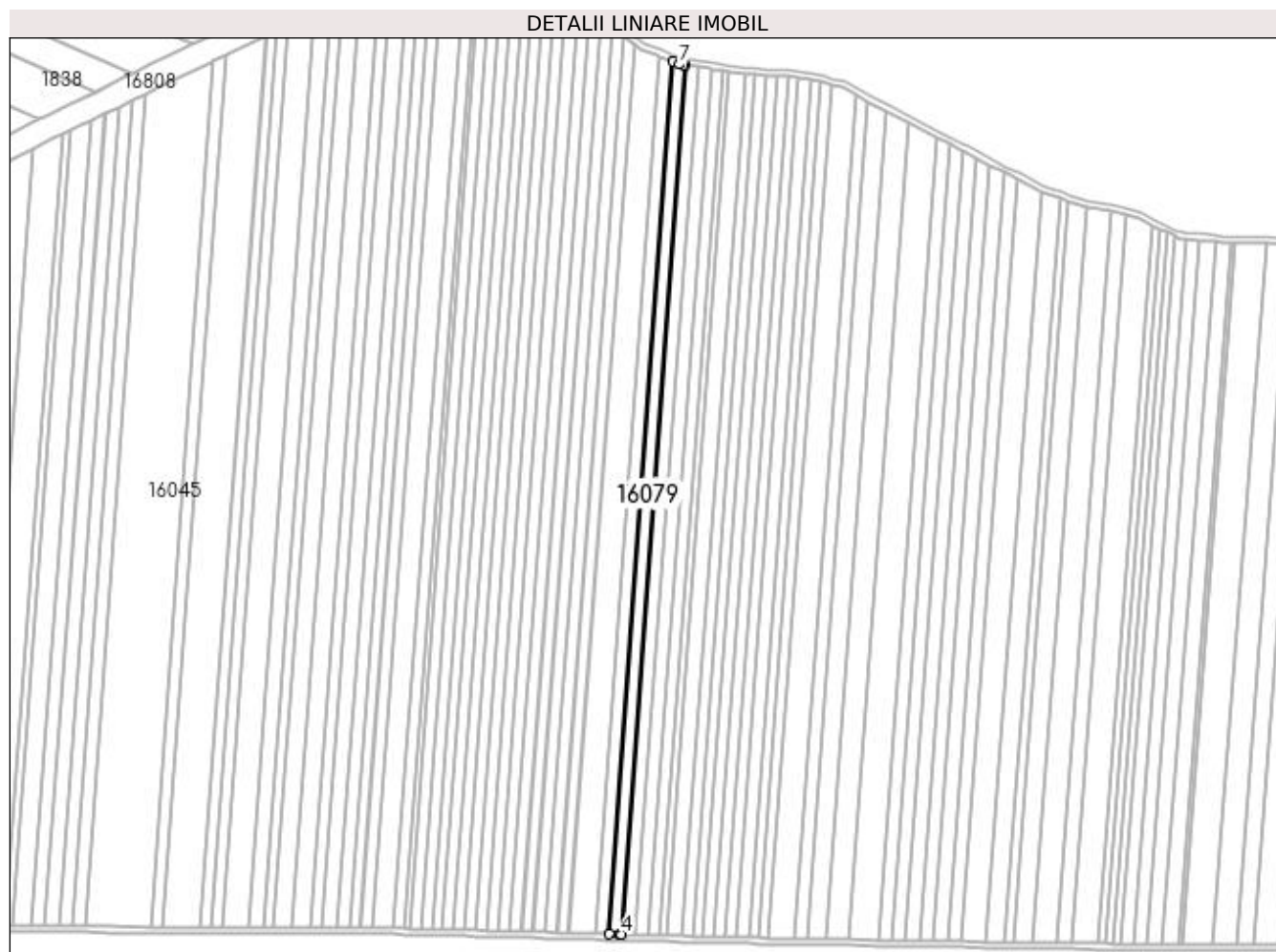
Inscrieri privind dezmembramintele dreptului de proprietate, drepturi reale de garanție și sarcini	Referințe
NU SUNT	

## Anexa Nr. 1 La Partea I

## Teren

Nr cadastral	Suprafața (mp)*	Observații / Referințe
	5.000	

\* Suprafața este determinată în planul de proiecție Stereo 70.



## Date referitoare la teren

Crt	Categorie folosință	Intra vilan	Suprafața (mp)	Tarla	Parcelă	Nr. topo	Observații / Referințe
1	arabil	NU	5.000	335	70	-	

## Lungime Segmente

1) Valorile lungimilor segmentelor sunt obținute din proiecție în plan.

Punct început	X / Y	Punct sfârșit	X / Y	Lungime segment (** (m)
1	357.059,461 286.565,005	2	357.016,136 285.975,053	591.541
2	357.016,136 285.975,053	3	357.023,282 285.974,859	7.149
3	357.023,282 285.974,859	4	357.024,614 285.974,823	1.332
4	357.024,614 285.974,823	5	357.067,78 286.562,612	589.372
5	357.067,78 286.562,612	6	357.066,461 286.562,822	1.336

Punct început	X / Y	Punct sfârșit	X / Y	Lungime segment (** (m)
6	357.066,461 286.562,822	7	357.064,141 286.563,191	2.349
7	357.064,141 286.563,191	1	357.059,461 286.565,005	5.019

\*\* Lungimile segmentelor sunt determinate în planul de proiecție Stereo 70 și sunt rotunjite la 1 milimetru.

\*\*\* Distanța dintre puncte este formată din segmente cumulate ce sunt mai mici decât valoarea 1 milimetru.





**DATE DESPRE IMOBILUL NR. 16080**

Oficiul de Cadastru și Publicitate Imobiliară DOLJ  
Biroul de Cadastru și Publicitate Imobiliară Craiova

**A. Partea I. Descrierea imobilului**

TEREN Extravilan

Adresa: Jud. Dolj, T335, P71

Nr. Crt	Nr cadastral Nr. topografic	Suprafața* (mp)	Observații / Referințe
A1		5.100	Sector cadastral:30 Teren neimprejmuit;

**B. Partea II. Proprietari și acte**

Inscrieri privitoare la dreptul de proprietate și alte drepturi reale	Referințe
/	
Act Administrativ nr. TDP NR. 1837-59540, din 08/08/1995 emis de CJSIPT DOLJ;	
B1	A1
Intabulare, drept de PROPRIETATE, dobandit prin Reconstituire, cota actuala 1/1, cota initiala 1/1 1) CIMPOIERU PETRE	

**C. Partea III. SARCINI .**

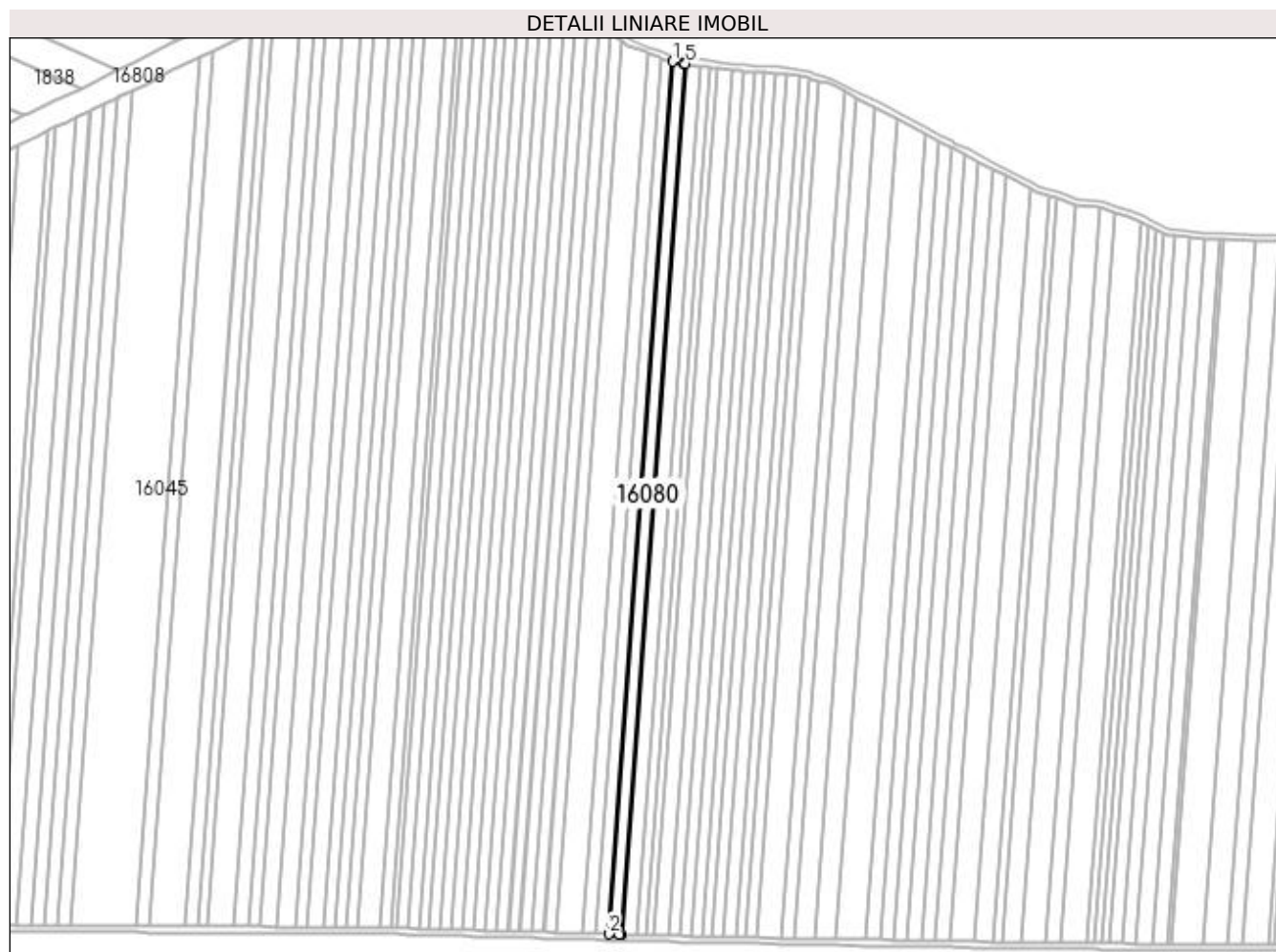
Inscrieri privind dezmembramintele dreptului de proprietate, drepturi reale de garanție și sarcini	Referințe
NU SUNT	

## Anexa Nr. 1 La Partea I

## Teren

Nr cadastral	Suprafața (mp)*	Observații / Referințe
	5.100	

\* Suprafața este determinată în planul de proiecție Stereo 70.



## Date referitoare la teren

Crt	Categorie folosință	Intra vilan	Suprafața (mp)	Tarla	Parcelă	Nr. topo	Observații / Referințe
1	arabil	NU	5.100	335	71	-	

## Lungime Segmente

1) Valorile lungimilor segmentelor sunt obținute din proiecție în plan.

Punct început	X / Y	Punct sfârșit	X / Y	Lungime segment (** (m)
1	357.067,78 286.562,612	2	357.024,614 285.974,823	589.372
2	357.024,614 285.974,823	3	357.031,89 285.974,625	7.279
3	357.031,89 285.974,625	4	357.033,281 285.974,587	1.392
4	357.033,281 285.974,587	5	357.076,365 286.561,246	588.239
5	357.076,365 286.561,246	6	357.074,987 286.561,465	1.395

Punct început	X / Y	Punct sfârșit	X / Y	Lungime segment (** (m)
6	357.074,987 286.561,465	1	357.067,78 286.562,612	7.298

\*\* Lungimile segmentelor sunt determinate în planul de proiecție Stereo 70 și sunt rotunjite la 1 milimetru.

\*\*\* Distanța dintre puncte este formată din segmente cumulate ce sunt mai mici decât valoarea 1 milimetru.



**DATE DESPRE IMOBILUL NR. 16081**

Oficiul de Cadastru și Publicitate Imobiliară DOLJ  
Biroul de Cadastru și Publicitate Imobiliară Craiova

**A. Partea I. Descrierea imobilului**

TEREN Extravilan

Adresa: Jud. Dolj, T335, P72

Nr. Crt	Nr cadastral Nr. topografic	Suprafața* (mp)	Observații / Referințe
A1		5.700	Sector cadastral:30 Teren neimprejmuit;

**B. Partea II. Proprietari și acte**

Inscrieri privitoare la dreptul de proprietate și alte drepturi reale	Referințe
/	
Act Administrativ nr. TDP NR. 1880-59540, din 07/08/1995 emis de CJSIPT DOLJ;	
B1	A1
Intabulare, drept de PROPRIETATE, dobandit prin Reconstituire, cota actuala 1/1, cota initiala 1/1 1) JIANU RADU, Lipsa CNP	

**C. Partea III. SARCINI .**

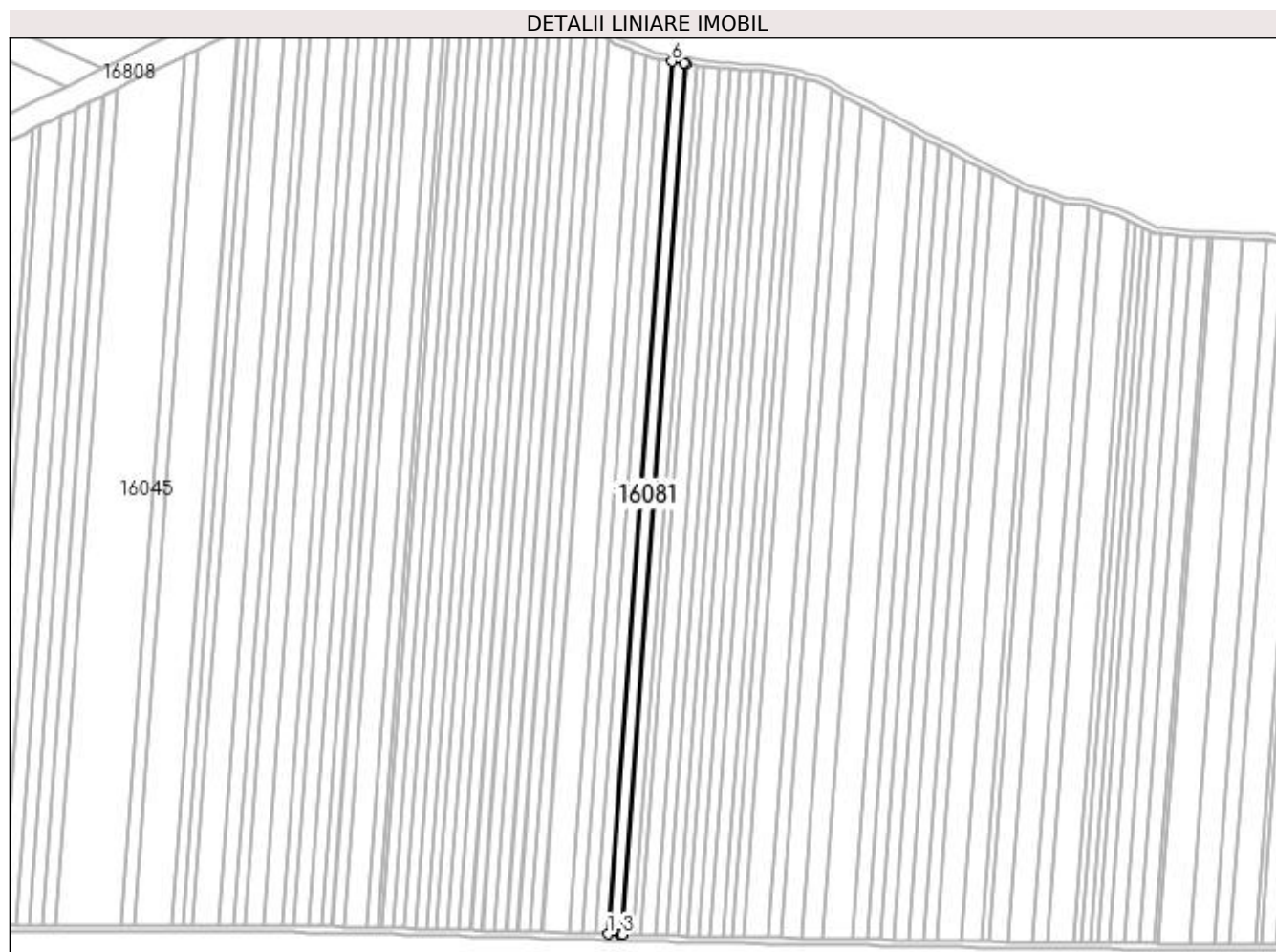
Inscrieri privind dezmembramintele dreptului de proprietate, drepturi reale de garanție și sarcini	Referințe
NU SUNT	

## Anexa Nr. 1 La Partea I

## Teren

Nr cadastral	Suprafața (mp)*	Observații / Referințe
	5.700	

\* Suprafața este determinată în planul de proiecție Stereo 70.



## Date referitoare la teren

Crt	Categorie folosință	Intra vilan	Suprafața (mp)	Tarla	Parcelă	Nr. topo	Observații / Referințe
1	arabil	NU	5.700	335	72	-	

## Lungime Segmente

1) Valorile lungimilor segmentelor sunt obținute din proiecție în plan.

Punct început	X / Y	Punct sfârșit	X / Y	Lungime segment (** (m)
1	357.033,281 285.974,587	2	357.041,552 285.974,363	8.274
2	357.041,552 285.974,363	3	357.042,989 285.974,324	1.438
3	357.042,989 285.974,324	4	357.085,979 286.559,716	586.968
4	357.085,979 286.559,716	5	357.084,556 286.559,943	1.441
5	357.084,556 286.559,943	6	357.076,365 286.561,246	8.294

Punct început	X / Y	Punct sfârșit	X / Y	Lungime segment (** (m)
6	357.076,365 286.561,246	1	357.033,281 285.974,587	588.239

\*\* Lungimile segmentelor sunt determinate în planul de proiecție Stereo 70 și sunt rotunjite la 1 milimetru.

\*\*\* Distanța dintre puncte este formată din segmente cumulate ce sunt mai mici decât valoarea 1 milimetru.





**DATE DESPRE IMOBILUL NR. 16082**

Oficiul de Cadastru și Publicitate Imobiliară DOLJ  
Biroul de Cadastru și Publicitate Imobiliară Craiova

**A. Partea I. Descrierea imobilului**

TEREN Extravilan

Adresa: Jud. Dolj, T335, P73

Nr. Crt	Nr cadastral Nr. topografic	Suprafața* (mp)	Observații / Referințe
A1		4.300	Sector cadastral:30 Teren neimprejmuit;

**B. Partea II. Proprietari și acte**

Inscrieri privitoare la dreptul de proprietate și alte drepturi reale	Referințe
/	
Act Administrativ nr. TDP NR. 2625-48112, din 14/11/1996 emis de CJSIPT DOLJ;	
B1	A1
Intabulare, drept de PROPRIETATE, dobândit prin Reconstituire, cota actuala 1/1, cota initiala 1/1 1) ORĂSCU FLOREA	

**C. Partea III. SARCINI .**

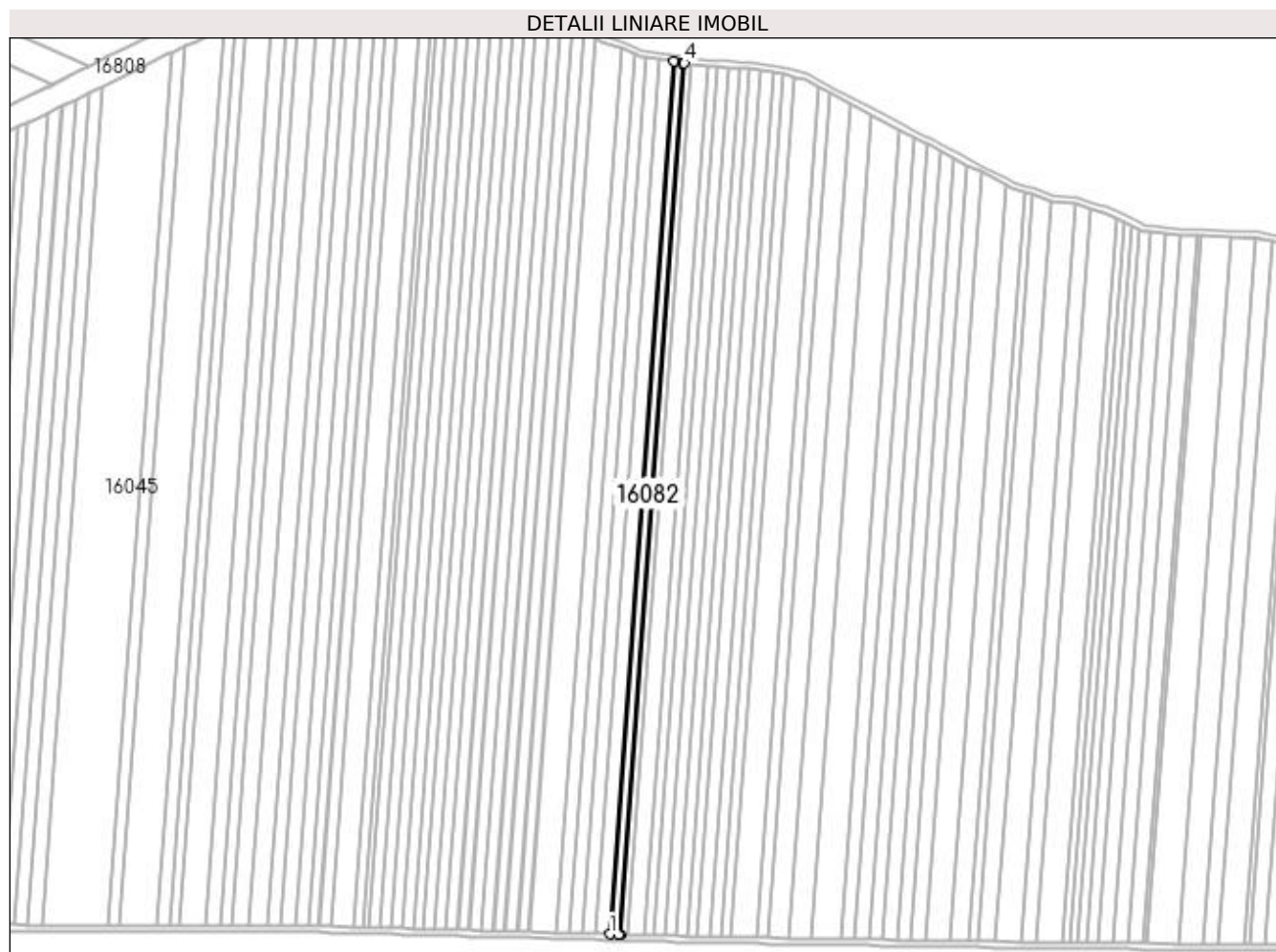
Inscrieri privind dezmembramintele dreptului de proprietate, drepturi reale de garanție și sarcini	Referințe
NU SUNT	

## Anexa Nr. 1 La Partea I

## Teren

Nr cadastral	Suprafața (mp)*	Observații / Referințe
	4.300	

\* Suprafața este determinată în planul de proiecție Stereo 70.



## Date referitoare la teren

Crt	Categorie folosință	Intra vilan	Suprafața (mp)	Tarla	Parcelă	Nr. topo	Observații / Referințe
1	arabil	NU	4.300	335	73	-	

## Lungime Segmente

1) Valorile lungimilor segmentelor sunt obținute din proiecție în plan.

Punct început	X / Y	Punct sfârșit	X / Y	Lungime segment (** (m)
1	357.042,989 285.974,324	2	357.048,87 285.974,164	5.883
2	357.048,87 285.974,164	3	357.050,326 285.974,125	1.457
3	357.050,326 285.974,125	4	357.093,246 286.558,567	586.016
4	357.093,246 286.558,567	5	357.091,804 286.558,789	1.459
5	357.091,804 286.558,789	6	357.085,979 286.559,716	5.898

Punct început	X / Y	Punct sfârșit	X / Y	Lungime segment (** (m)
6	357.085,979 286.559,716	1	357.042,989 285.974,324	586.968

\*\* Lungimile segmentelor sunt determinate în planul de proiecție Stereo 70 și sunt rotunjite la 1 milimetru.

\*\*\* Distanța dintre puncte este formată din segmente cumulate ce sunt mai mici decât valoarea 1 milimetru.



**DATE DESPRE IMOBILUL NR. 16083**

Oficiul de Cadastru și Publicitate Imobiliară DOLJ  
Biroul de Cadastru și Publicitate Imobiliară Craiova

**A. Partea I. Descrierea imobilului**

TEREN Extravilan

Adresa: Jud. Dolj, T335, P73/1

Nr. Crt	Nr cadastral Nr. topografic	Suprafața* (mp)	Observații / Referințe
A1		2.640	Sector cadastral:30 Teren neimprejmuit;

**B. Partea II. Proprietari și acte**

Inscrieri privitoare la dreptul de proprietate și alte drepturi reale		Referințe
/		
Act Normativ nr. LEGEA 7, din 13/03/1996 emis de LEGE;		
B1	Inscrierea provizorie, drept de PROPRIETATE, dobandit prin Lege, cota actuala 1/1, cota initiala 1/1 1) PROPRIETAR NEIDENTIFICAT	A1

**C. Partea III. SARCINI .**

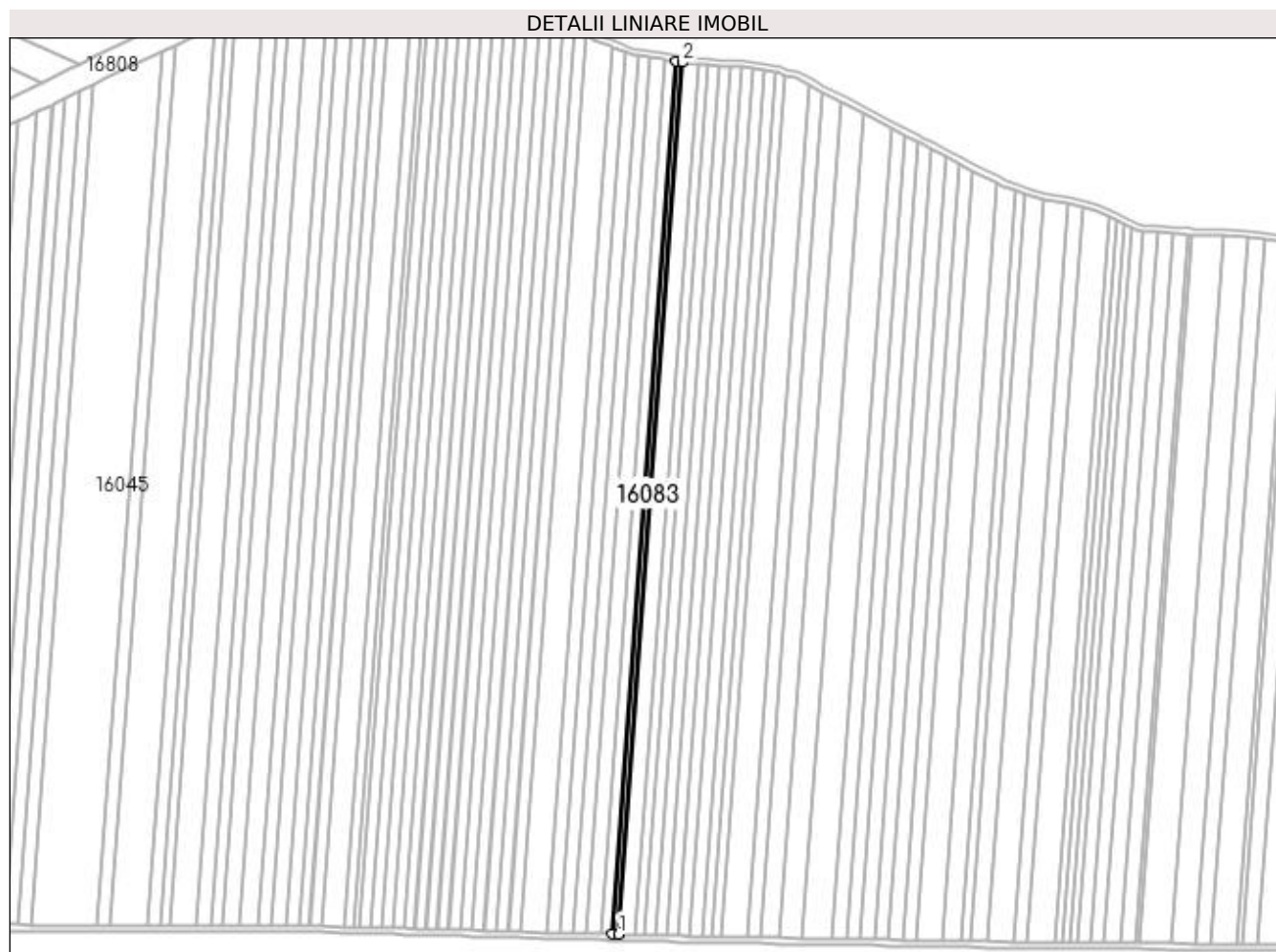
Inscrieri privind dezmembramintele dreptului de proprietate, drepturi reale de garanție și sarcini	Referințe
NU SUNT	

## Anexa Nr. 1 La Partea I

## Teren

Nr cadastral	Suprafața (mp)*	Observații / Referințe
	2.640	

\* Suprafața este determinată în planul de proiecție Stereo 70.



## Date referitoare la teren

Crt	Categorie folosință	Intra vilan	Suprafața (mp)	Tarla	Parcelă	Nr. topo	Observații / Referințe
1	arabil	NU	2.640	335	73/1	-	

## Lungime Segmente

1) Valorile lungimilor segmentelor sunt obținute din proiecție în plan.

Punct început	X / Y	Punct sfârșit	X / Y	Lungime segment (** (m)
1	357.054,836 285.974,002	2	357.097,715 286.557,88	585.45
2	357.097,715 286.557,88	3	357.093,246 286.558,567	4.521
3	357.093,246 286.558,567	4	357.050,326 285.974,125	586.016
4	357.050,326 285.974,125	1	357.054,836 285.974,002	4.512

**\*\* Lungimile segmentelor sunt determinate în planul de proiecție Stereo 70 și sunt rotunjite la 1 milimetru.**

**\*\*\* Distanța dintre puncte este formată din segmente cumulate ce sunt mai mici decât valoarea 1 milimetru.**





**DATE DESPRE IMOBILUL NR. 16084**

Oficiul de Cadastru și Publicitate Imobiliară DOLJ  
Biroul de Cadastru și Publicitate Imobiliară Craiova

**A. Partea I. Descrierea imobilului**

TEREN Extravilan

Adresa: Jud. Dolj, T335, P75

Nr. Crt	Nr cadastral Nr. topografic	Suprafața* (mp)	Observații / Referințe
A1	32083	6.300	Sector cadastral:30 Teren neimprejmuit;

**B. Partea II. Proprietari și acte**

Inscrieri privitoare la dreptul de proprietate și alte drepturi reale	Referințe
<b>58972 / 27/04/2016</b>	
Act Notarial nr. Contract de vanzare-cumparare aut.nr.546, din 21/04/2016 emis de NP Riba Ivanca;	
B1	A1
Intabulare, drept de PROPRIETATE, dobandit prin Conventie, cota actuala 1/1, cota initiala 1/1 1) SOCIETATEA MOTAVEN SRL, CIF:34264040	

**C. Partea III. SARCINI .**

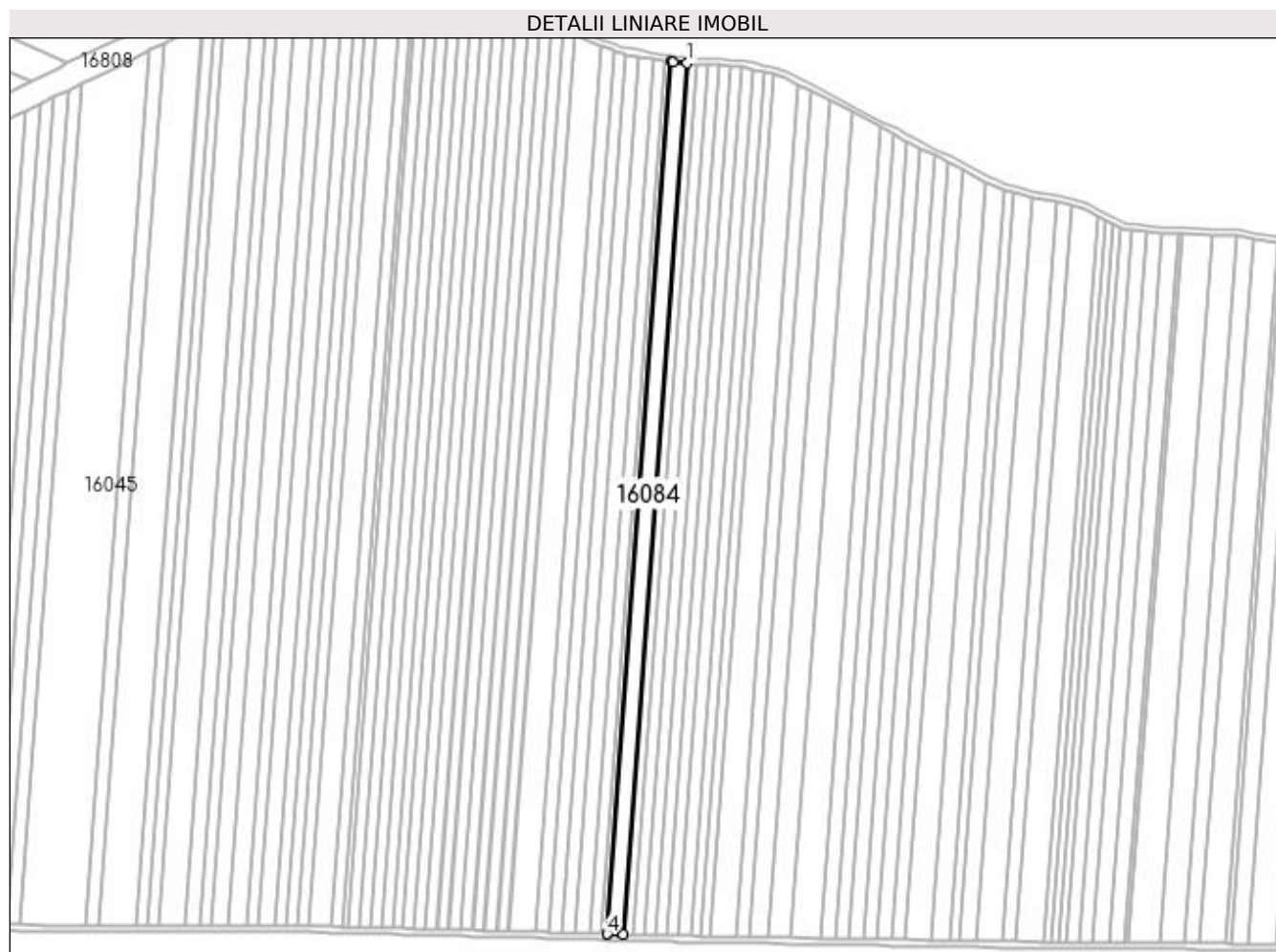
Inscrieri privind dezmembramintele dreptului de proprietate, drepturi reale de garanție și sarcini	Referințe
NU SUNT	

## Anexa Nr. 1 La Partea I

## Teren

Nr cadastral	Suprafața (mp)*	Observații / Referințe
32083	6.300	

\* Suprafața este determinată în planul de proiecție Stereo 70.



## Date referitoare la teren

Crt	Categorie folosință	Intra vilan	Suprafața (mp)	Tarla	Parcelă	Nr. topo	Observații / Referințe
1	arabil	NU	6.300	335	75	-	

## Lungime Segmente

1) Valorile lungimilor segmentelor sunt obținute din proiecție în plan.

Punct început	X / Y	Punct sfârșit	X / Y	Lungime segment (** (m)
1	357.108,44 286.556,868	2	357.099,007 286.557,501	9.454
2	357.099,007 286.557,501	3	357.097,715 286.557,88	1.346
3	357.097,715 286.557,88	4	357.054,836 285.974,002	585.45
4	357.054,836 285.974,002	5	357.055,182 285.973,993	0.346
5	357.055,182 285.973,993	6	357.065,614 285.973,71	10.436

Punct început	X / Y	Punct sfârşit	X / Y	Lungime segment (** (m)
6	357.065,614 285.973,71	1	357.108,44 286.556,868	584.728

\*\* Lungimile segmentelor sunt determinate în planul de proiecţie Stereo 70 şi sunt rotunjite la 1 milimetru.

\*\*\* Distanţa dintre puncte este formată din segmente cumulate ce sunt mai mici decât valoarea 1 milimetru.



**DATE DESPRE IMOBILUL NR. 16085**

Oficiul de Cadastru și Publicitate Imobiliară DOLJ  
Biroul de Cadastru și Publicitate Imobiliară Craiova

**A. Partea I. Descrierea imobilului**

TEREN Extravilan

Adresa: Jud. Dolj, T335, P74

Nr. Crt	Nr cadastral Nr. topografic	Suprafața* (mp)	Observații / Referințe
A1		4.000	Sector cadastral:30 Teren neimprejmuit;

**B. Partea II. Proprietari și acte**

Inscrieri privitoare la dreptul de proprietate și alte drepturi reale		Referințe
/		
Act Administrativ nr. TDP 1561-9619, din 14/04/1995 emis de CJSPT DOLJ (CERT DECES NR 314460/10-10-2011);		
B1	Intabulare, drept de PROPRIETATE, dobandit prin Reconstituire, cota actuala 1/1, cota initiala 1/1 1) ENEA ION DEFUNCT:Da	A1

**C. Partea III. SARCINI .**

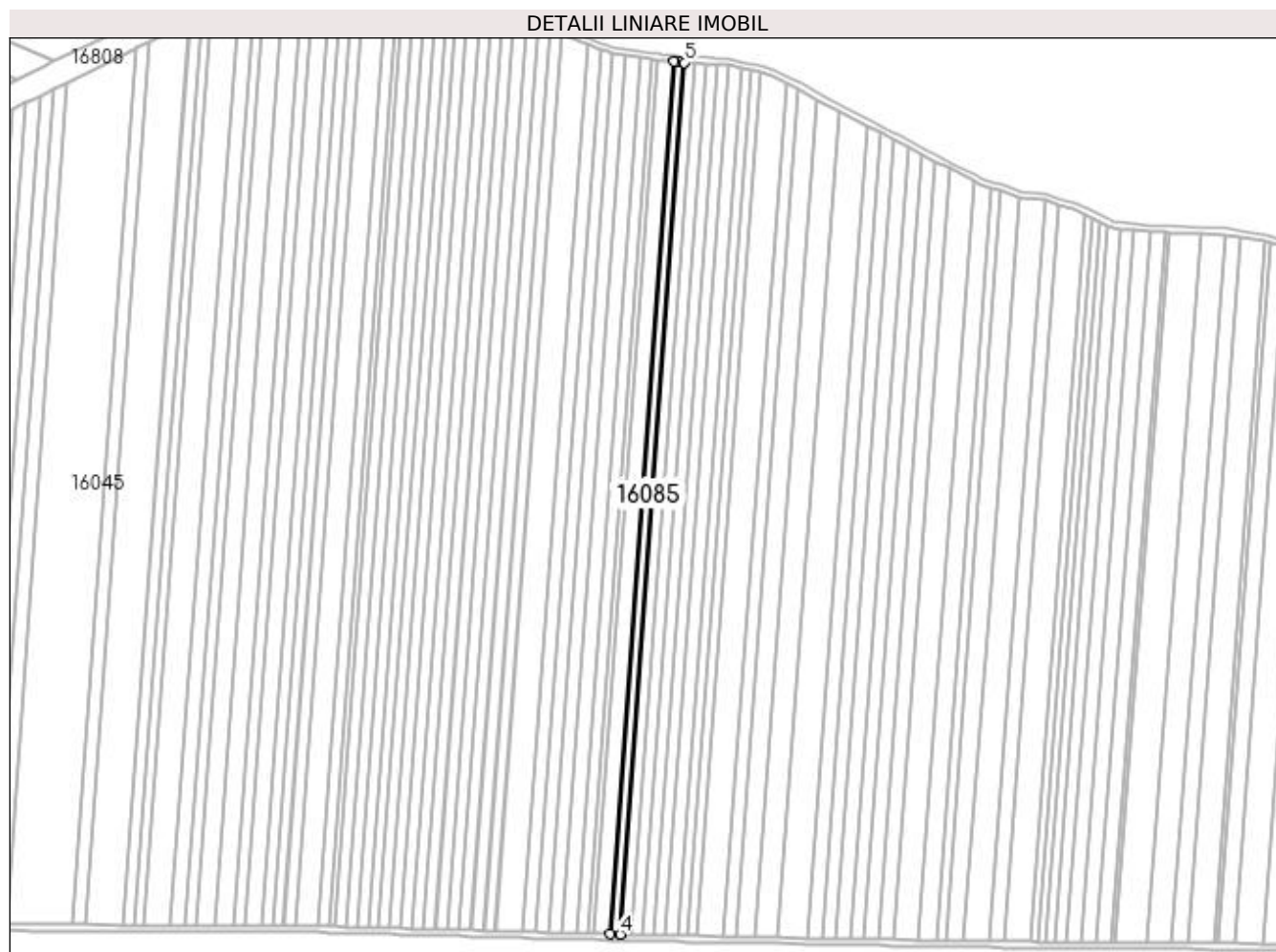
Inscrieri privind dezmembramintele dreptului de proprietate, drepturi reale de garanție și sarcini	Referințe
NU SUNT	

## Anexa Nr. 1 La Partea I

## Teren

Nr cadastral	Suprafața (mp)*	Observații / Referințe
	4.000	

\* Suprafața este determinată în planul de proiecție Stereo 70.



## Date referitoare la teren

Crt	Categorie folosință	Intra vilan	Suprafața (mp)	Tarla	Parcelă	Nr. topo	Observații / Referințe
1	arabil	NU	4.000	335	74	-	

## Lungime Segmente

1) Valorile lungimilor segmentelor sunt obținute din proiecție în plan.

Punct început	X / Y	Punct sfârșit	X / Y	Lungime segment (** (m)
1	357.112,475 286.556,293	2	357.108,44 286.556,868	4.076
2	357.108,44 286.556,868	3	357.065,614 285.973,71	584.728
3	357.065,614 285.973,71	4	357.072,464 285.973,524	6.853
4	357.072,464 285.973,524	5	357.115,249 286.556,135	584.18
5	357.115,249 286.556,135	1	357.112,475 286.556,293	2.778

**\*\* Lungimile segmentelor sunt determinate în planul de proiecție Stereo 70 și sunt rotunjite la 1 milimetru.**

**\*\*\* Distanța dintre puncte este formată din segmente cumulate ce sunt mai mici decât valoarea 1 milimetru.**





**DATE DESPRE IMOBILUL NR. 16086**

Oficiul de Cadastru și Publicitate Imobiliară DOLJ  
Biroul de Cadastru și Publicitate Imobiliară Craiova

**A. Partea I. Descrierea imobilului**

TEREN Extravilan

Adresa: Jud. Dolj, T335, P77

Nr. Crt	Nr cadastral Nr. topografic	Suprafața* (mp)	Observații / Referințe
A1		4.300	Sector cadastral:30 Teren neimprejmuit;

**B. Partea II. Proprietari și acte**

Inscrieri privitoare la dreptul de proprietate și alte drepturi reale		Referințe
/		
Act Administrativ nr. TDP 2172-9700, din 02/07/1996 emis de CJSIPT DOLJ (CERT DECES NR 869348 / 16-06-2007);		
B1	Intabulare, drept de PROPRIETATE, dobandit prin Reconstituire, cota actuala 1/1, cota initiala 1/1 1) CATANĂ STEFAN DEFUNCT:Da	A1

**C. Partea III. SARCINI .**

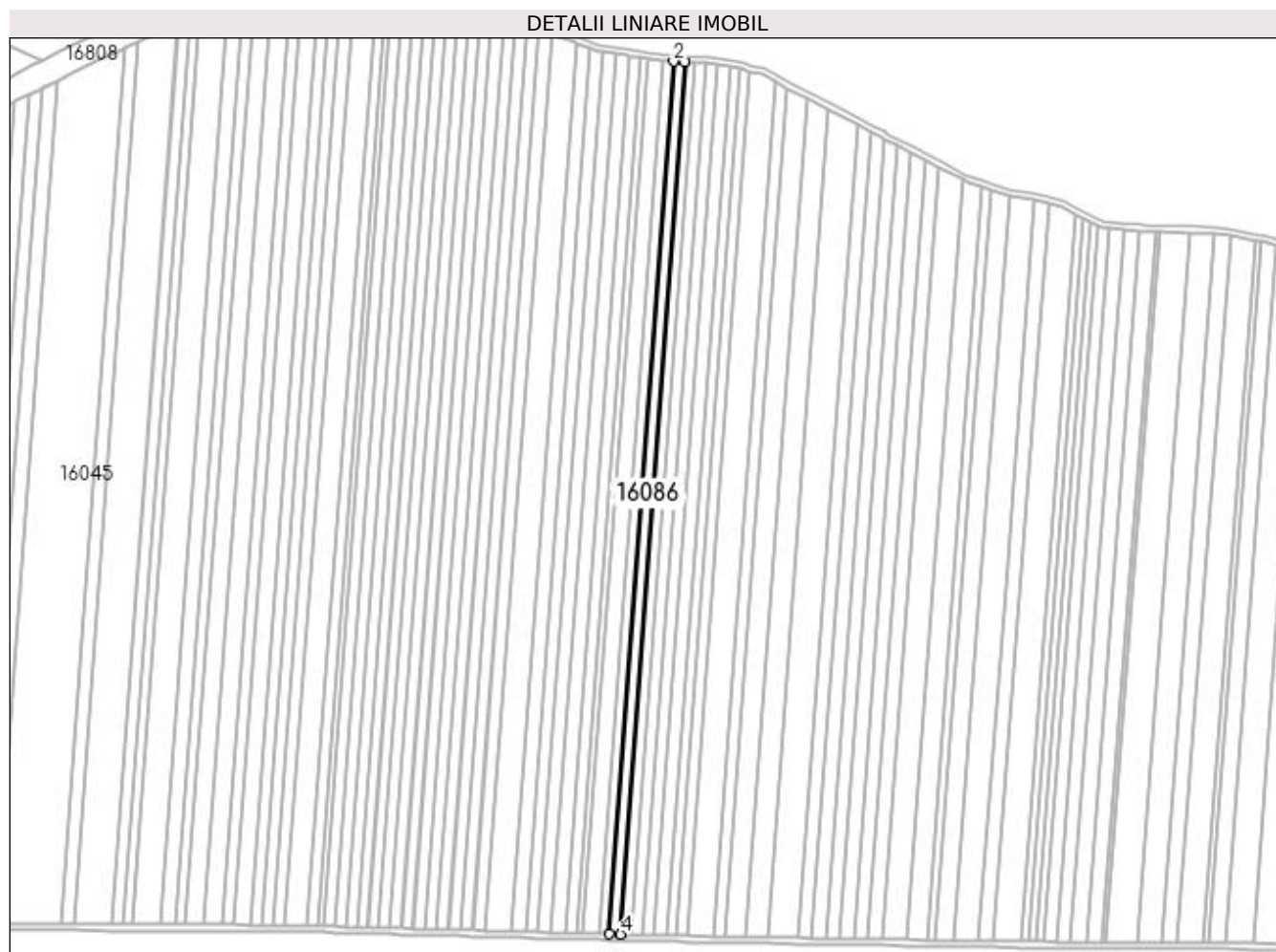
Inscrieri privind dezmembramintele dreptului de proprietate, drepturi reale de garanție și sarcini	Referințe
NU SUNT	

## Anexa Nr. 1 La Partea I

## Teren

Nr cadastral	Suprafața (mp)*	Observații / Referințe
	4.300	

\* Suprafața este determinată în planul de proiecție Stereo 70.



## Date referitoare la teren

Crt	Categorie folosință	Intra vilan	Suprafața (mp)	Tarla	Parcelă	Nr. topo	Observații / Referințe
1	arabil	NU	4.300	335	77	-	

## Lungime Segmente

1) Valorile lungimilor segmentelor sunt obținute din proiecție în plan.

Punct început	X / Y	Punct sfârșit	X / Y	Lungime segment (** (m)
1	357.122,6 286.555,717	2	357.115,249 286.556,135	7.363
2	357.115,249 286.556,135	3	357.072,464 285.973,524	584.18
3	357.072,464 285.973,524	4	357.079,831 285.973,324	7.37
4	357.079,831 285.973,324	1	357.122,6 286.555,717	583.961

**\*\* Lungimile segmentelor sunt determinate în planul de proiecție Stereo 70 și sunt rotunjite la 1 milimetru.**

**\*\*\* Distanța dintre puncte este formată din segmente cumulate ce sunt mai mici decât valoarea 1 milimetru.**



**DATE DESPRE IMOBILUL NR. 16087**

Oficiul de Cadastru și Publicitate Imobiliară DOLJ  
Biroul de Cadastru și Publicitate Imobiliară Craiova

**A. Partea I. Descrierea imobilului**

TEREN Extravilan

Adresa: Jud. Dolj, T335, P78

Nr. Crt	Nr cadastral Nr. topografic	Suprafața* (mp)	Observații / Referințe
A1	32532	4.300	Sector cadastral:30 Teren neimprejmuit;

**B. Partea II. Proprietari și acte**

Inscrieri privitoare la dreptul de proprietate și alte drepturi reale	Referințe
<b>123357 / 23/09/2016</b>	
Act Notarial nr. CVC aut 1103, din 20/09/2016 emis de Riba Ivanca;	
B1	A1
Intabulare, drept de PROPRIETATE, dobândit prin Conventie, cota actuala 1/1, cota initiala 1/1 1) SC MOTAVEN SRL, CIF:34264040	

**C. Partea III. SARCINI .**

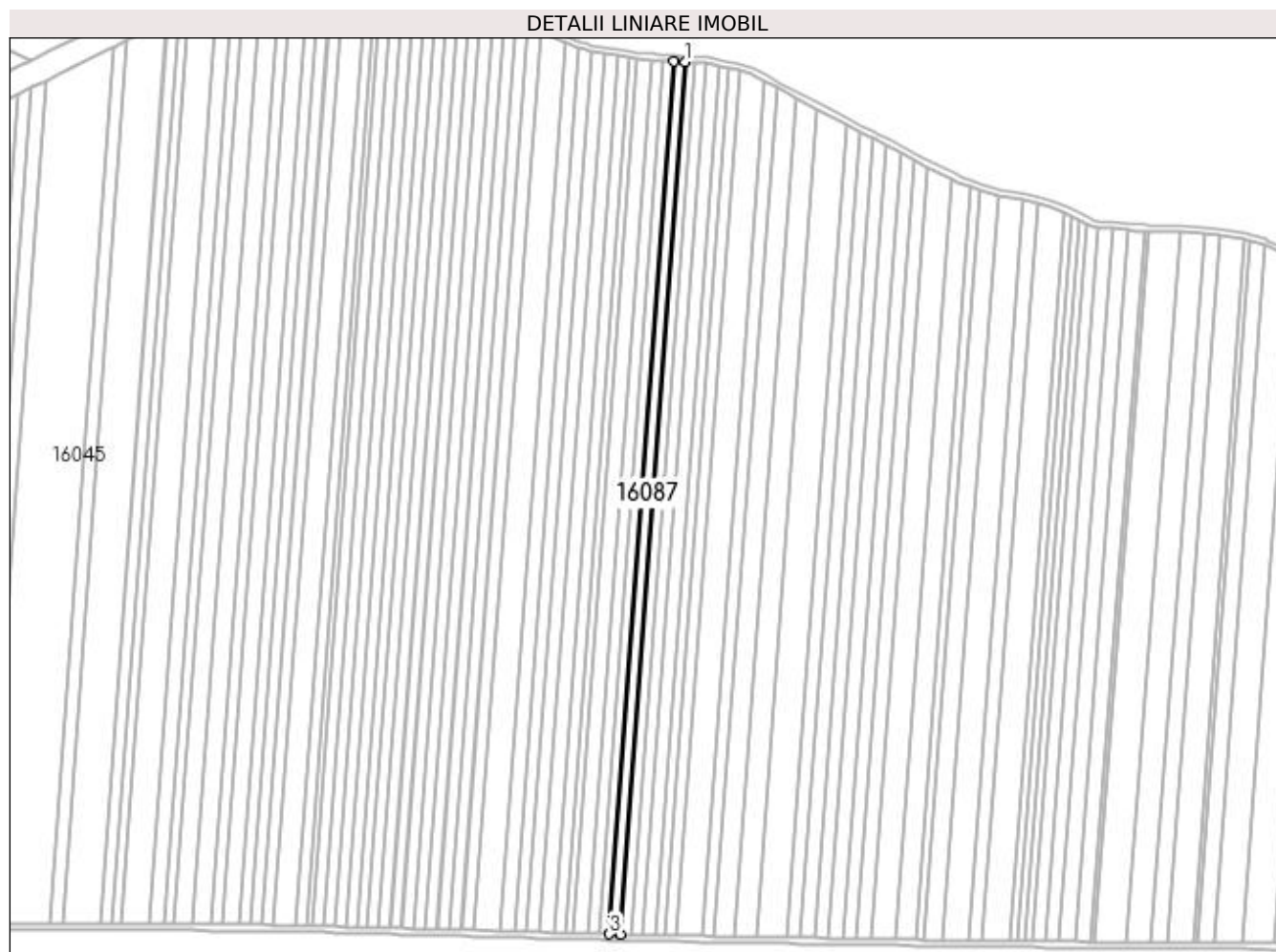
Inscrieri privind dezmembramintele dreptului de proprietate, drepturi reale de garanție și sarcini	Referințe
NU SUNT	

## Anexa Nr. 1 La Partea I

## Teren

Nr cadastral	Suprafața (mp)*	Observații / Referințe
32532	4.300	

\* Suprafața este determinată în planul de proiecție Stereo 70.



## Date referitoare la teren

Crt	Categorie folosință	Intra vilan	Suprafața (mp)	Tarla	Parcelă	Nr. topo	Observații / Referințe
1	arabil	NU	4.300	335	78	-	

## Lungime Segmente

1) Valorile lungimilor segmentelor sunt obținute din proiecție în plan.

Punct început	X / Y	Punct sfârșit	X / Y	Lungime segment (** (m)
1	357.129,954 286.555,298	2	357.122,6 286.555,717	7.366
2	357.122,6 286.555,717	3	357.079,831 285.973,324	583.961
3	357.079,831 285.973,324	4	357.087,201 285.973,124	7.373
4	357.087,201 285.973,124	1	357.129,954 286.555,298	583.742

**\*\* Lungimile segmentelor sunt determinate în planul de proiecție Stereo 70 și sunt rotunjite la 1 milimetru.**

**\*\*\* Distanța dintre puncte este formată din segmente cumulate ce sunt mai mici decât valoarea 1 milimetru.**





**DATE DESPRE IMOBILUL NR. 16088**

Oficiul de Cadastru și Publicitate Imobiliară DOLJ  
Biroul de Cadastru și Publicitate Imobiliară Craiova

**A. Partea I. Descrierea imobilului**

TEREN Extravilan

Adresa: Jud. Dolj, T335, P79

Nr. Crt	Nr cadastral Nr. topografic	Suprafața* (mp)	Observații / Referințe
A1		4.300	Sector cadastral:30 Teren neimprejmuit;

**B. Partea II. Proprietari și acte**

Inscrieri privitoare la dreptul de proprietate și alte drepturi reale	Referințe
/	
Act Administrativ nr. TDP NR. 2762-48113, din 21/11/1996 emis de CJSIPT DOLJ;	
B1	A1
Intabulare, drept de PROPRIETATE, dobândit prin Reconstituire, cota actuala 1/1, cota initiala 1/1 1) COMAN DUMITRU	

**C. Partea III. SARCINI .**

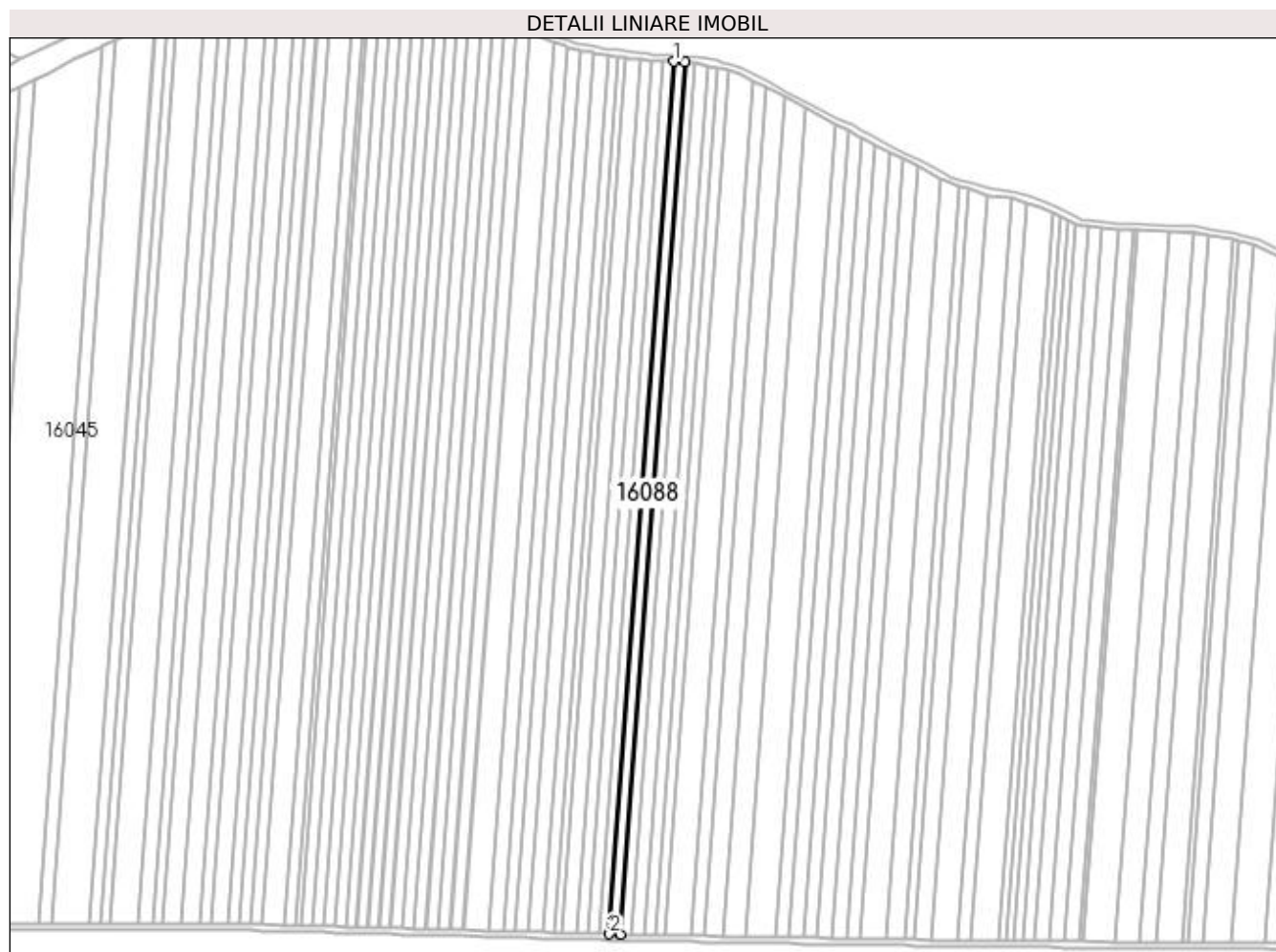
Inscrieri privind dezmembramintele dreptului de proprietate, drepturi reale de garanție și sarcini	Referințe
NU SUNT	

## Anexa Nr. 1 La Partea I

## Teren

Nr cadastral	Suprafața (mp)*	Observații / Referințe
	4.300	

\* Suprafața este determinată în planul de proiecție Stereo 70.



## Date referitoare la teren

Crt	Categorie folosință	Intra vilan	Suprafața (mp)	Tarla	Parcelă	Nr. topo	Observații / Referințe
1	arabil	NU	4.300	335	79	-	

## Lungime Segmente

1) Valorile lungimilor segmentelor sunt obținute din proiecție în plan.

Punct început	X / Y	Punct sfârșit	X / Y	Lungime segment (** (m)
1	357.129,954 286.555,298	2	357.087,201 285.973,124	583.742
2	357.087,201 285.973,124	3	357.094,574 285.972,924	7.376
3	357.094,574 285.972,924	4	357.137,311 286.554,879	583.522
4	357.137,311 286.554,879	1	357.129,954 286.555,298	7.369

**\*\* Lungimile segmentelor sunt determinate în planul de proiecție Stereo 70 și sunt rotunjite la 1 milimetru.**

**\*\*\* Distanța dintre puncte este formată din segmente cumulate ce sunt mai mici decât valoarea 1 milimetru.**



**DATE DESPRE IMOBILUL NR. 16089**

Oficiul de Cadastru și Publicitate Imobiliară DOLJ  
Biroul de Cadastru și Publicitate Imobiliară Craiova

**A. Partea I. Descrierea imobilului**

TEREN Extravilan

Adresa: Jud. Dolj, T335, P80

Nr. Crt	Nr cadastral Nr. topografic	Suprafața* (mp)	Observații / Referințe
A1		4.300	Sector cadastral:30 Teren neimprejmuit;

**B. Partea II. Proprietari și acte**

Inscrieri privitoare la dreptul de proprietate și alte drepturi reale		Referințe
/		
Act Administrativ nr. TDP NR. 2397-9662, din 05/08/1996 emis de CJSIPT DOLJ;		
B1	Intabulare, drept de PROPRIETATE, dobandit prin Reconstituire, cota actuala 1/1, cota initiala 1/1 1) ONCICĂ DUMITRU	A1

**C. Partea III. SARCINI .**

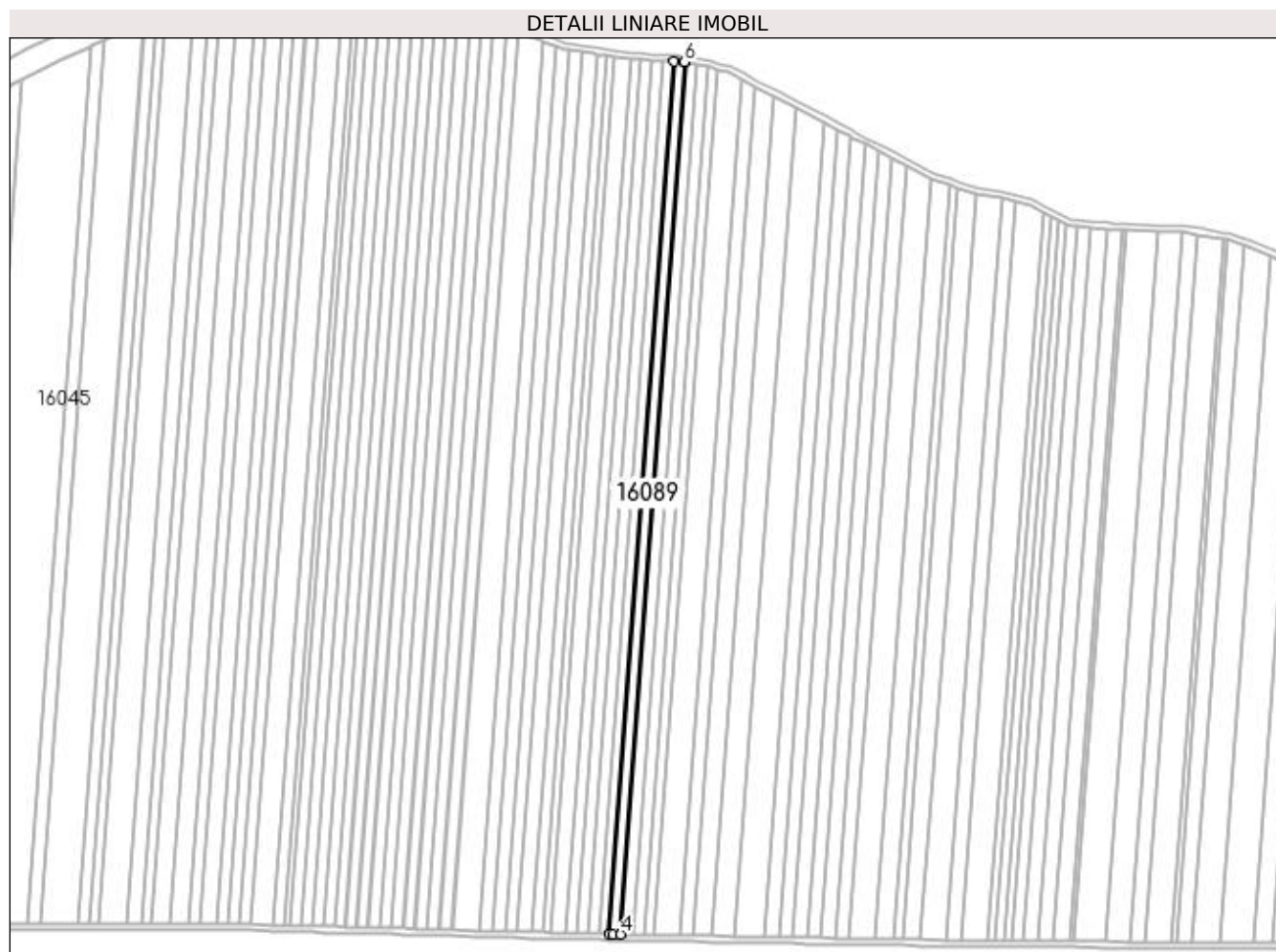
Inscrieri privind dezmembramintele dreptului de proprietate, drepturi reale de garanție și sarcini	Referințe
NU SUNT	

## Anexa Nr. 1 La Partea I

## Teren

Nr cadastral	Suprafața (mp)*	Observații / Referințe
	4.300	

\* Suprafața este determinată în planul de proiecție Stereo 70.



## Date referitoare la teren

Crt	Categorie folosință	Intra vilan	Suprafața (mp)	Tarla	Parcelă	Nr. topo	Observații / Referințe
1	arabil	NU	4.300	335	80	-	

## Lungime Segmente

1) Valorile lungimilor segmentelor sunt obținute din proiecție în plan.

Punct început	X / Y	Punct sfârșit	X / Y	Lungime segment (** (m)
1	357.137,311 286.554,879	2	357.094,574 285.972,924	583.522
2	357.094,574 285.972,924	3	357.097,004 285.972,858	2.431
3	357.097,004 285.972,858	4	357.101,953 285.972,771	4.95
4	357.101,953 285.972,771	5	357.144,669 286.554,431	583.226
5	357.144,669 286.554,431	6	357.144,467 286.554,472	0.206

Punct început	X / Y	Punct sfârșit	X / Y	Lungime segment (** (m)
6	357.144,467 286.554,472	1	357.137,311 286.554,879	7.168

\*\* Lungimile segmentelor sunt determinate în planul de proiecție Stereo 70 și sunt rotunjite la 1 milimetru.

\*\*\* Distanța dintre puncte este formată din segmente cumulate ce sunt mai mici decât valoarea 1 milimetru.





**DATE DESPRE IMOBILUL NR. 16090**

Oficiul de Cadastru și Publicitate Imobiliară DOLJ  
Biroul de Cadastru și Publicitate Imobiliară Craiova

**A. Partea I. Descrierea imobilului**

TEREN Extravilan

Adresa: Jud. Dolj, T335, P81

Nr. Crt	Nr cadastral Nr. topografic	Suprafața* (mp)	Observații / Referințe
A1		5.000	Sector cadastral:30 Teren neimprejmuit;

**B. Partea II. Proprietari și acte**

Inscrieri privitoare la dreptul de proprietate și alte drepturi reale	Referințe
/	
Act Administrativ nr. TDP NR. 2164-9700, din 01/07/1996 emis de CJSIPT DOLJ;	
B1	A1
Intabulare, drept de PROPRIETATE, dobândit prin Reconstituire, cota actuala 1/1, cota initiala 1/1 1) ONCICĂ VASILE	

**C. Partea III. SARCINI .**


Inscrieri privind dezmembramintele dreptului de proprietate, drepturi reale de garanție și sarcini	Referințe
NU SUNT	

## Anexa Nr. 1 La Partea I

## Teren

Nr cadastral	Suprafața (mp)*	Observații / Referințe
	5.000	

\* Suprafața este determinată în planul de proiecție Stereo 70.



## Date referitoare la teren

Crt	Categorie folosință	Intra vilan	Suprafața (mp)	Tarla	Parcelă	Nr. topo	Observații / Referințe
1	arabil	NU	5.000	335	81	-	

## Lungime Segmente

1) Valorile lungimilor segmentelor sunt obținute din proiecție în plan.

Punct început	X / Y	Punct sfârșit	X / Y	Lungime segment (** (m)
1	357.144,669 286.554,431	2	357.101,953 285.972,771	583.226
2	357.101,953 285.972,771	3	357.110,55 285.972,619	8.598
3	357.110,55 285.972,619	4	357.153,148 286.552,686	581.629
4	357.153,148 286.552,686	1	357.144,669 286.554,431	8.657

**\*\* Lungimile segmentelor sunt determinate în planul de proiecție Stereo 70 și sunt rotunjite la 1 milimetru.**

**\*\*\* Distanța dintre puncte este formată din segmente cumulate ce sunt mai mici decât valoarea 1 milimetru.**



**DATE DESPRE IMOBILUL NR. 16091**

Oficiul de Cadastru și Publicitate Imobiliară DOLJ  
Biroul de Cadastru și Publicitate Imobiliară Craiova

**A. Partea I. Descrierea imobilului**

TEREN Extravilan

Adresa: Jud. Dolj, T335, P82

Nr. Crt	Nr cadastral Nr. topografic	Suprafața* (mp)	Observații / Referințe
A1	32536	3.900	Sector cadastral:30 Teren neimprejmuit;

**B. Partea II. Proprietari și acte**

Inscrieri privitoare la dreptul de proprietate și alte drepturi reale	Referințe
<b>198477 / 20/12/2017</b>	
Act Notarial nr. Contract de vanzare cumparare aut nr. 1792, din 15/12/2017 emis de Riba Ivanca;	
B1	A1
Intabulare, drept de PROPRIETATE, dobandit prin Conventie, cota actuala 1/1, cota initiala 1/1 1) SC MOTAVEN SRL, CIF:34264040	

**C. Partea III. SARCINI .**

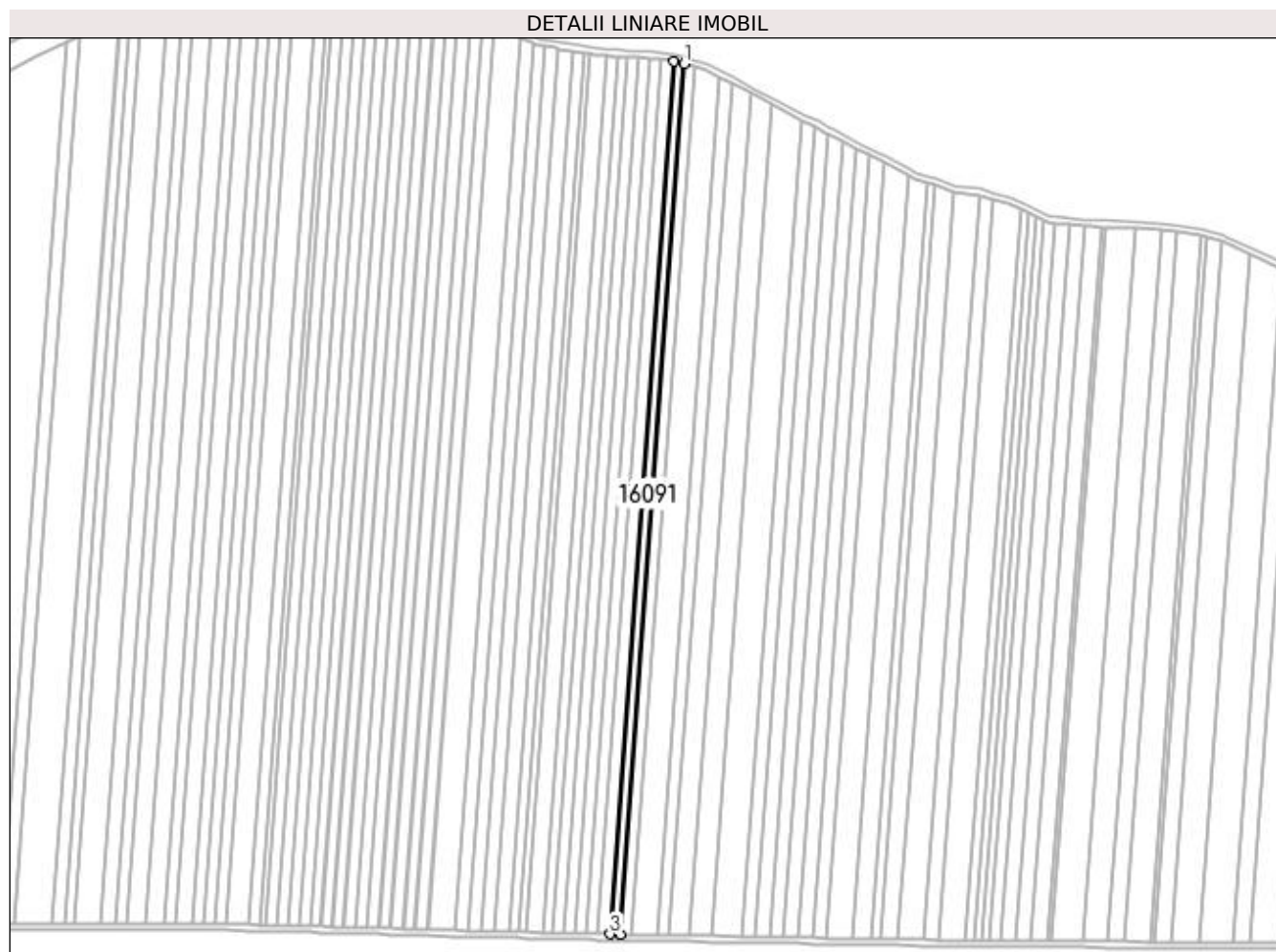
Inscrieri privind dezmembramintele dreptului de proprietate, drepturi reale de garanție și sarcini	Referințe
NU SUNT	

## Anexa Nr. 1 La Partea I

## Teren

Nr cadastral	Suprafața (mp)*	Observații / Referințe
32536	3.900	

\* Suprafața este determinată în planul de proiecție Stereo 70.



## Date referitoare la teren

Crt	Categorie folosință	Intra vilan	Suprafața (mp)	Tarla	Parcelă	Nr. topo	Observații / Referințe
1	arabil	NU	3.900	335	82	-	

## Lungime Segmente

1) Valorile lungimilor segmentelor sunt obținute din proiecție în plan.

Punct început	X / Y	Punct sfârșit	X / Y	Lungime segment (** (m)
1	357.159,779 286.551,321	2	357.153,148 286.552,686	6.77
2	357.153,148 286.552,686	3	357.110,55 285.972,619	581.629
3	357.110,55 285.972,619	4	357.117,272 285.972,5	6.723
4	357.117,272 285.972,5	1	357.159,779 286.551,321	580.38

**\*\* Lungimile segmentelor sunt determinate în planul de proiecție Stereo 70 și sunt rotunjite la 1 milimetru.**

**\*\*\* Distanța dintre puncte este formată din segmente cumulate ce sunt mai mici decât valoarea 1 milimetru.**





**DATE DESPRE IMOBILUL NR. 16092**

Oficiul de Cadastru și Publicitate Imobiliară DOLJ  
Biroul de Cadastru și Publicitate Imobiliară Craiova

**A. Partea I. Descrierea imobilului**

TEREN Extravilan

Adresa: Jud. Dolj, T335, P83

Nr. Crt	Nr cadastral Nr. topografic	Suprafața* (mp)	Observații / Referințe
A1		3.900	Sector cadastral:30 Teren neimprejmuit;

**B. Partea II. Proprietari și acte**

Inscrieri privitoare la dreptul de proprietate și alte drepturi reale	Referințe
/	
Act Administrativ nr. TDP NR. 2135-9700, din 25/07/1996 emis de CJSIPT DOLJ;	
B1	A1
Intabulare, drept de PROPRIETATE, dobândit prin Reconstituire, cota actuala 1/1, cota initiala 1/1 1) ORĂSCU GHEORGHE	

**C. Partea III. SARCINI .**

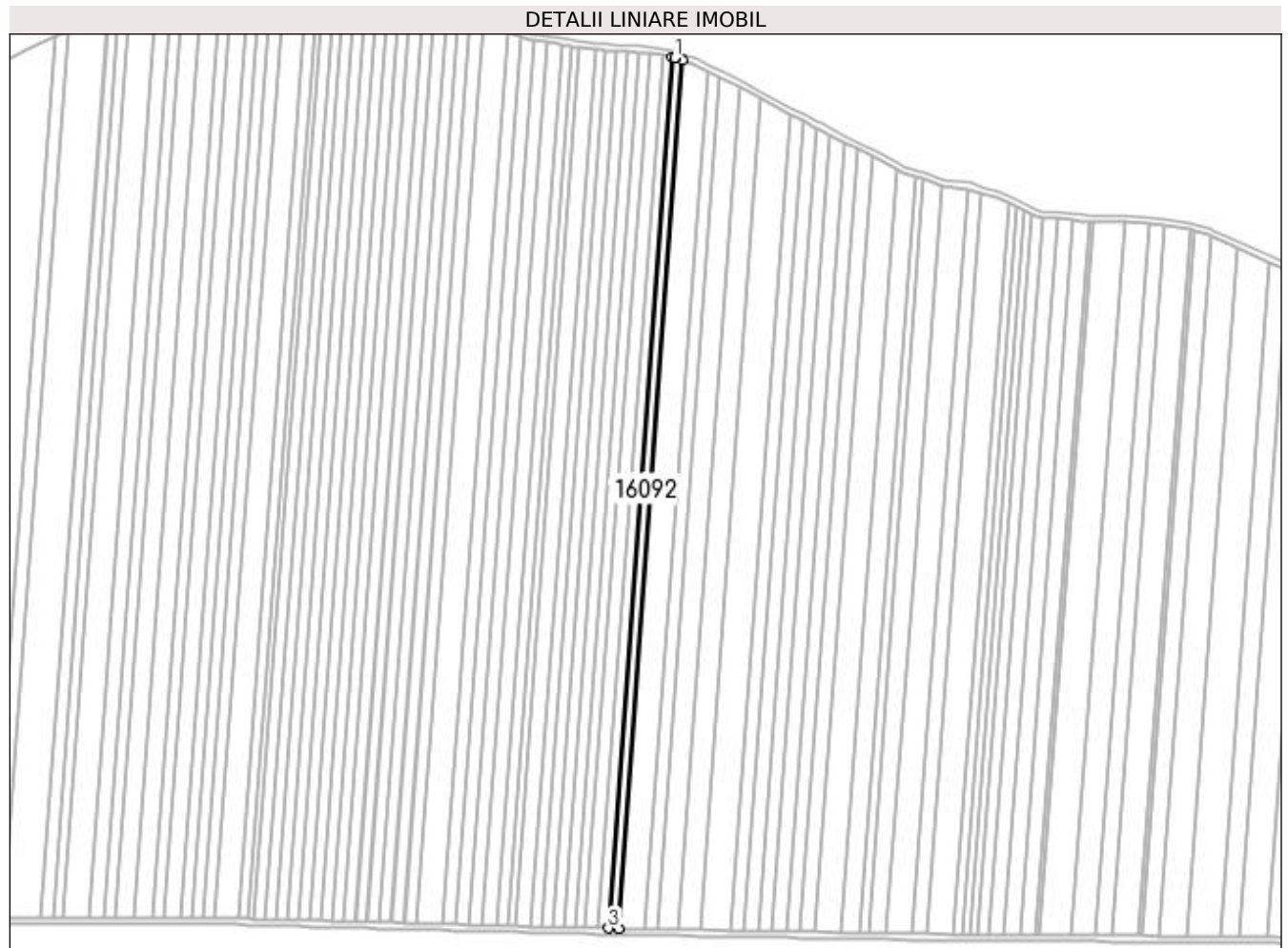
Inscrieri privind dezmembramintele dreptului de proprietate, drepturi reale de garanție și sarcini	Referințe
NU SUNT	

## Anexa Nr. 1 La Partea I

## Teren

Nr cadastral	Suprafața (mp)*	Observații / Referințe
	3.900	

\* Suprafața este determinată în planul de proiecție Stereo 70.



## Date referitoare la teren

Crt	Categorie folosință	Intra vilan	Suprafața (mp)	Tarla	Parcelă	Nr. topo	Observații / Referințe
1	arabil	NU	3.900	335	83	-	

## Lungime Segmente

1) Valorile lungimilor segmentelor sunt obținute din proiecție în plan.

Punct început	X / Y	Punct sfârșit	X / Y	Lungime segment (** (m)
1	357.161,163 286.551,036	2	357.159,779 286.551,321	1.413
2	357.159,779 286.551,321	3	357.117,272 285.972,5	580.38
3	357.117,272 285.972,5	4	357.124,01 285.972,381	6.739
4	357.124,01 285.972,381	5	357.166,395 286.549,54	578.713
5	357.166,395 286.549,54	1	357.161,163 286.551,036	5.442

**\*\* Lungimile segmentelor sunt determinate în planul de proiecție Stereo 70 și sunt rotunjite la 1 milimetru.**

**\*\*\* Distanța dintre puncte este formată din segmente cumulate ce sunt mai mici decât valoarea 1 milimetru.**



**DATE DESPRE IMOBILUL NR. 16093**

Oficiul de Cadastru și Publicitate Imobiliară DOLJ  
Biroul de Cadastru și Publicitate Imobiliară Craiova

**A. Partea I. Descrierea imobilului**

TEREN Extravilan

Adresa: Jud. Dolj, T335, P84

Nr. Crt	Nr cadastral Nr. topografic	Suprafața* (mp)	Observații / Referințe
A1		10.000	Sector cadastral:30 Teren neimprejmuit;

**B. Partea II. Proprietari și acte**

Inscrieri privitoare la dreptul de proprietate și alte drepturi reale	Referințe
/	
Act Administrativ nr. TDP NR. 2595/45413, din 27/02/1997 emis de CJSIPT DOLJ;	
B1	A1
Intabulare, drept de PROPRIETATE, dobandit prin Reconstituire, cota actuala 1/1, cota initiala 1/1 1) MARINESCU CONSTANTIN	

**C. Partea III. SARCINI .**

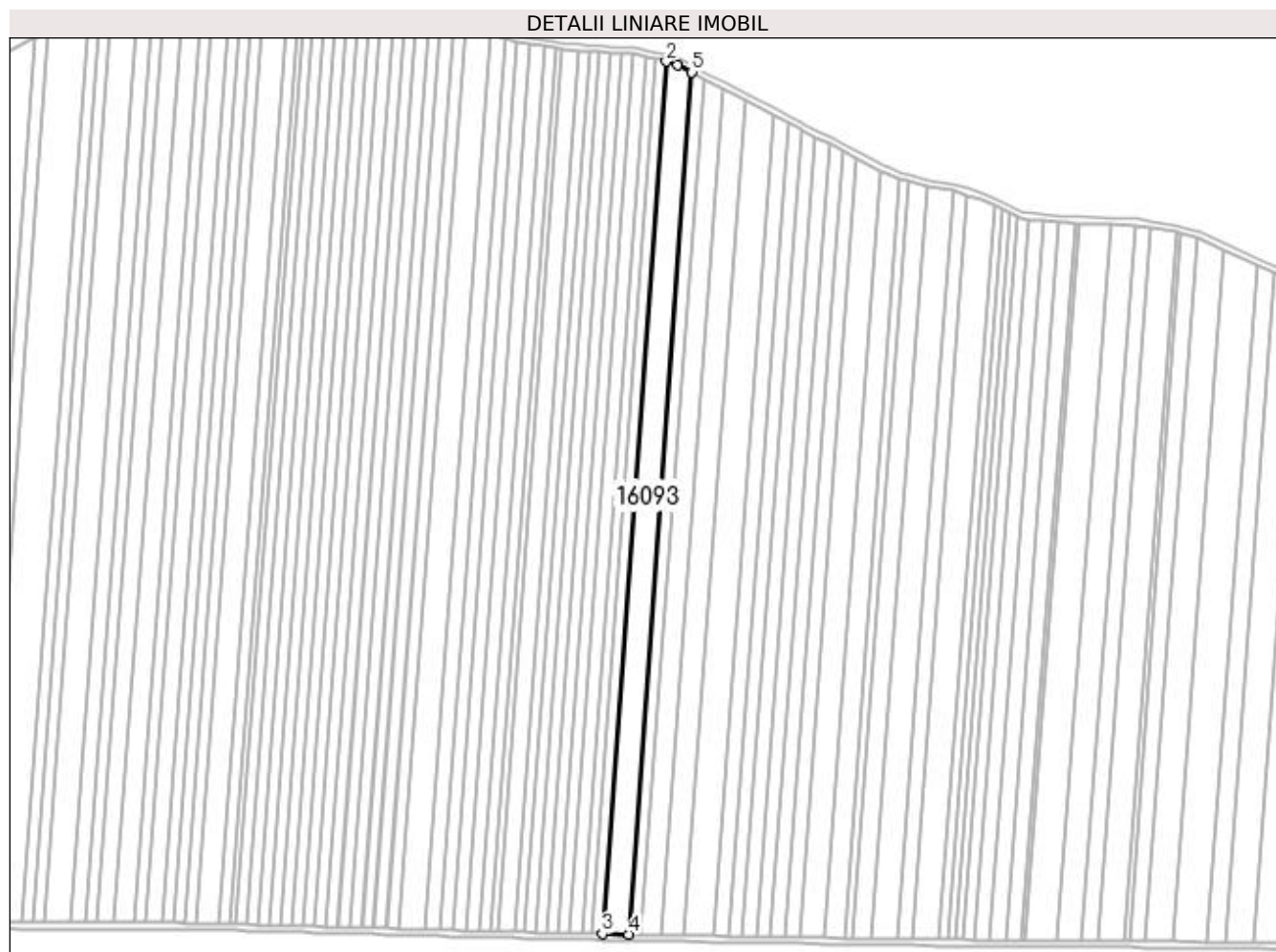
Inscrieri privind dezmembramintele dreptului de proprietate, drepturi reale de garanție și sarcini	Referințe
NU SUNT	

## Anexa Nr. 1 La Partea I

## Teren

Nr cadastral	Suprafața (mp)*	Observații / Referințe
	10.000	

\* Suprafața este determinată în planul de proiecție Stereo 70.



## Date referitoare la teren

Crt	Categorie folosință	Intra vilan	Suprafața (mp)	Tarla	Parcelă	Nr. topo	Observații / Referințe
1	arabil	NU	10.000	335	84	-	

## Lungime Segmente

1) Valorile lungimilor segmentelor sunt obținute din proiecție în plan.

Punct început	X / Y	Punct sfârșit	X / Y	Lungime segment (** (m)
1	357.174,063 286.547,347	2	357.166,395 286.549,54	7.975
2	357.166,395 286.549,54	3	357.124,01 285.972,381	578.713
3	357.124,01 285.972,381	4	357.141,4 285.972,073	17.393
4	357.141,4 285.972,073	5	357.183,292 286.542,508	571.971
5	357.183,292 286.542,508	1	357.174,063 286.547,347	10.421

**\*\* Lungimile segmentelor sunt determinate în planul de proiecție Stereo 70 și sunt rotunjite la 1 milimetru.**

**\*\*\* Distanța dintre puncte este formată din segmente cumulate ce sunt mai mici decât valoarea 1 milimetru.**





**DATE DESPRE IMOBILUL NR. 16094**

Oficiul de Cadastru și Publicitate Imobiliară DOLJ  
Biroul de Cadastru și Publicitate Imobiliară Craiova

**A. Partea I. Descrierea imobilului**

TEREN Extravilan

Adresa: Jud. Dolj, T335, P85

Nr. Crt	Nr cadastral Nr. topografic	Suprafața* (mp)	Observații / Referințe
A1		4.800	Sector cadastral:30 Teren neimprejmuit;

**B. Partea II. Proprietari și acte**

Inscrieri privitoare la dreptul de proprietate și alte drepturi reale		Referințe
/		
Act Normativ nr. LEGEA 7, din 13/03/1996 emis de LEGE;		
B1	Inscrierea provizorie, drept de PROPRIETATE, dobandit prin Lege, cota actuala 1/1, cota initiala 1/1 1) PROPRIETAR NEIDENTIFICAT	A1

**C. Partea III. SARCINI .**

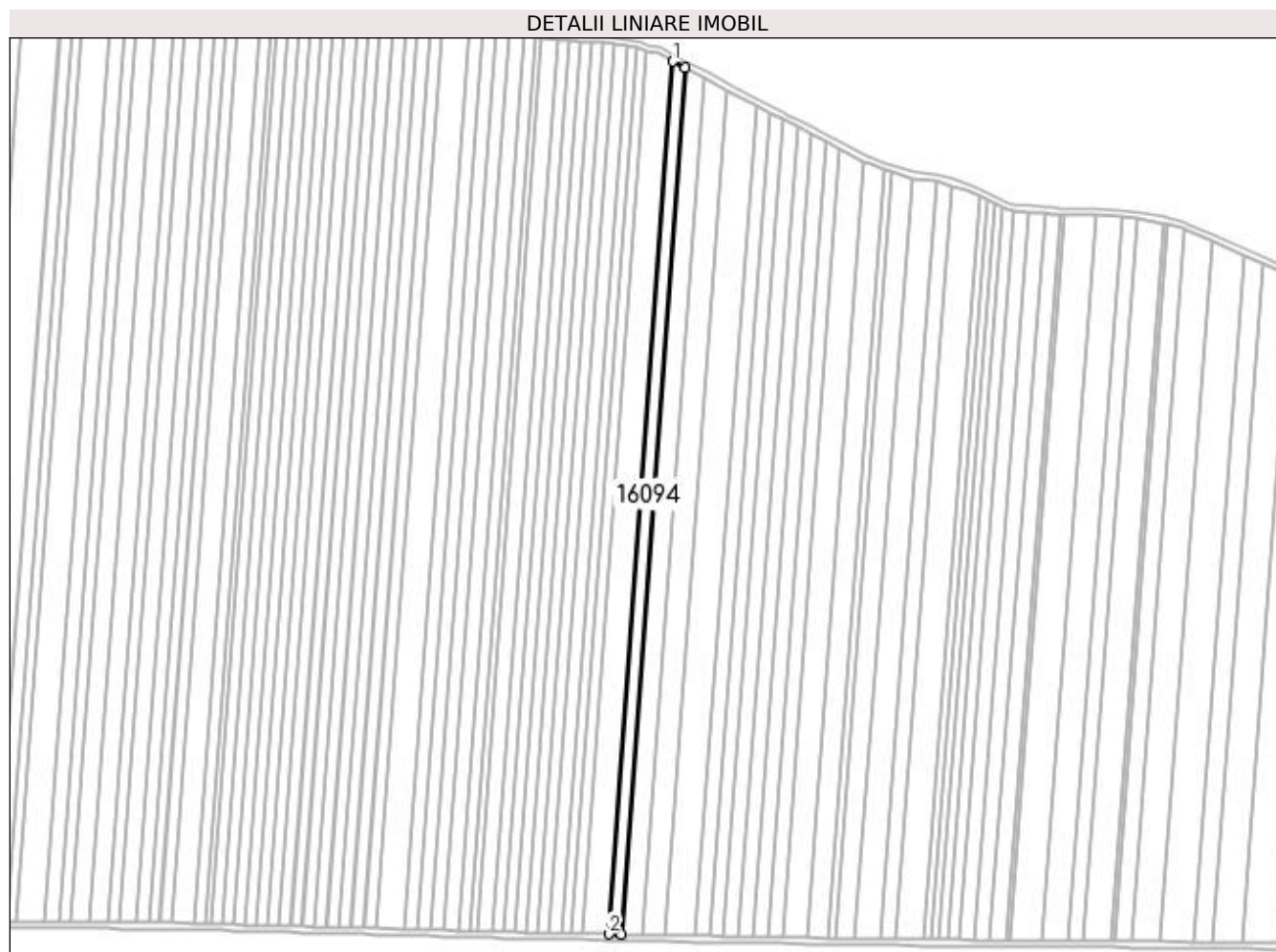
Inscrieri privind dezmembramintele dreptului de proprietate, drepturi reale de garanție și sarcini	Referințe
NU SUNT	

## Anexa Nr. 1 La Partea I

## Teren

Nr cadastral	Suprafața (mp)*	Observații / Referințe
	4.800	

\* Suprafața este determinată în planul de proiecție Stereo 70.



## Date referitoare la teren

Crt	Categorie folosință	Intra vilan	Suprafața (mp)	Tarla	Parcelă	Nr. topo	Observații / Referințe
1	arabil	NU	4.800	335	85	-	IDENTIC CU T235

## Lungime Segmente

1) Valorile lungimilor segmentelor sunt obținute din proiecție în plan.

Punct început	X / Y	Punct sfârșit	X / Y	Lungime segment (** (m)
1	357.183,292 286.542,508	2	357.141,4 285.972,073	571.971
2	357.141,4 285.972,073	3	357.149,834 285.971,924	8.435
3	357.149,834 285.971,924	4	357.191,424 286.538,244	567.845
4	357.191,424 286.538,244	1	357.183,292 286.542,508	9.182

**\*\* Lungimile segmentelor sunt determinate în planul de proiecție Stereo 70 și sunt rotunjite la 1 milimetru.**

**\*\*\* Distanța dintre puncte este formată din segmente cumulate ce sunt mai mici decât valoarea 1 milimetru.**



**DATE DESPRE IMOBILUL NR. 16095**

Oficiul de Cadastru și Publicitate Imobiliară DOLJ  
Biroul de Cadastru și Publicitate Imobiliară Craiova

**A. Partea I. Descrierea imobilului**

TEREN Extravilan

Adresa: Jud. Dolj, T335, P86

Nr. Crt	Nr cadastral Nr. topografic	Suprafața* (mp)	Observații / Referințe
A1		7.500	Sector cadastral:30 Teren neimprejmuit;

**B. Partea II. Proprietari și acte**

Inscrieri privitoare la dreptul de proprietate și alte drepturi reale	Referințe
/	
Act Administrativ nr. TDP NR. 3370-59474, din 25/03/1997 emis de CJSIPT DOLJ;	
B1	A1
Intabulare, drept de PROPRIETATE, dobândit prin Reconstituire, cota actuala 1/1, cota initiala 1/1	
1) BĂRBULESCU VASILICA	
2) MĂCIUCĂ ION	

**C. Partea III. SARCINI .**

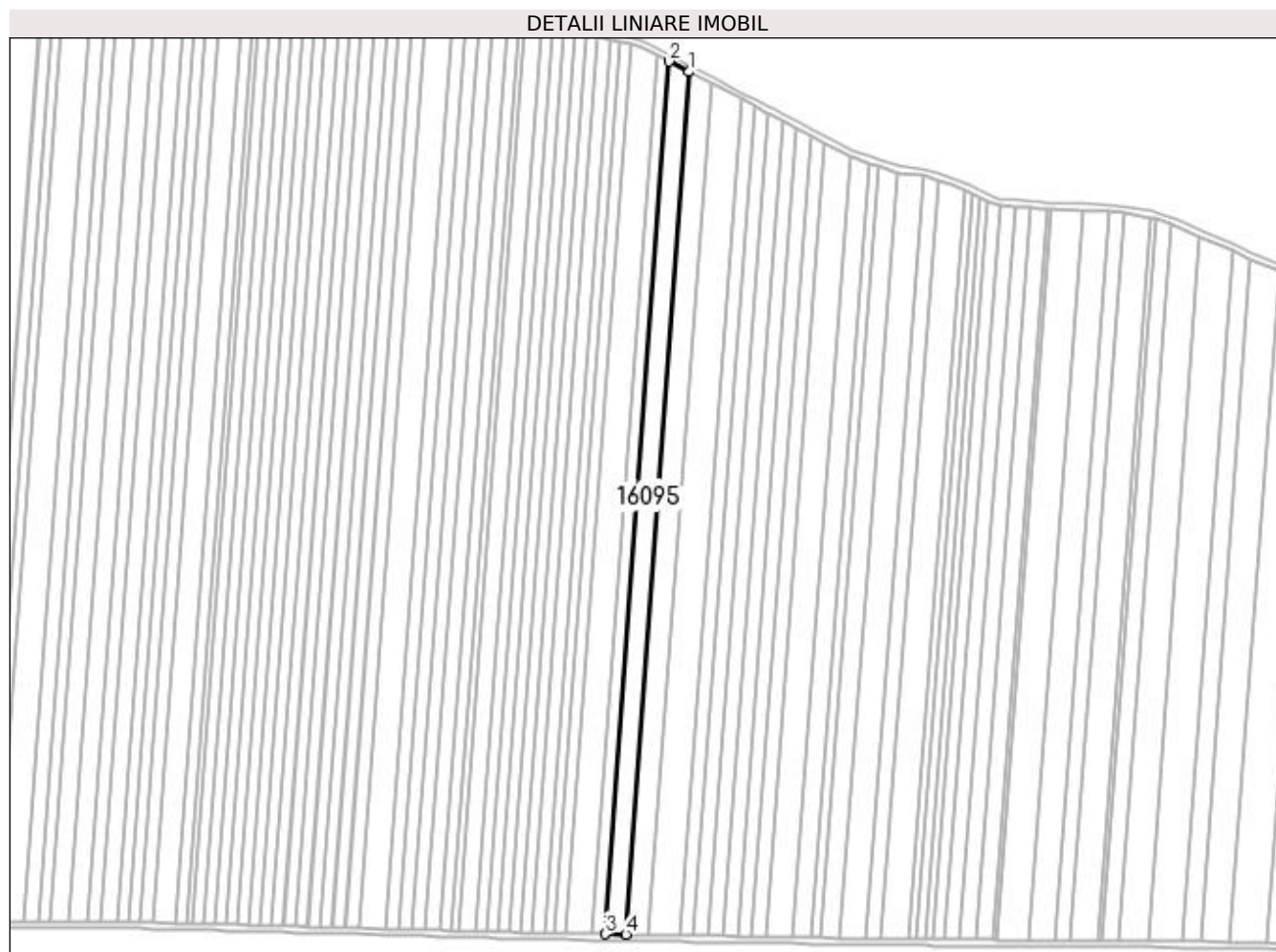
Inscrieri privind dezmembramintele dreptului de proprietate, drepturi reale de garanție și sarcini	Referințe
NU SUNT	

## Anexa Nr. 1 La Partea I

## Teren

Nr cadastral	Suprafața (mp)*	Observații / Referințe
	7.500	

\* Suprafața este determinată în planul de proiecție Stereo 70.



## Date referitoare la teren

Crt	Categorie folosință	Intra vilan	Suprafața (mp)	Tarla	Parcelă	Nr. topo	Observații / Referințe
1	arabil	NU	7.500	335	86	-	

## Lungime Segmente

1) Valorile lungimilor segmentelor sunt obținute din proiecție în plan.

Punct început	X / Y	Punct sfârșit	X / Y	Lungime segment (** (m)
1	357.204,25 286.531,518	2	357.191,424 286.538,244	14.483
2	357.191,424 286.538,244	3	357.149,834 285.971,924	567.845
3	357.149,834 285.971,924	4	357.163,137 285.971,689	13.305
4	357.163,137 285.971,689	1	357.204,25 286.531,518	561.337

**\*\* Lungimile segmentelor sunt determinate în planul de proiecție Stereo 70 și sunt rotunjite la 1 milimetru.**

**\*\*\* Distanța dintre puncte este formată din segmente cumulate ce sunt mai mici decât valoarea 1 milimetru.**





**DATE DESPRE IMOBILUL NR. 16096**

Oficiul de Cadastru și Publicitate Imobiliară DOLJ  
Biroul de Cadastru și Publicitate Imobiliară Craiova

**A. Partea I. Descrierea imobilului**

TEREN Extravilan

Adresa: Jud. Dolj, T335, P87

Nr. Crt	Nr cadastral Nr. topografic	Suprafața* (mp)	Observații / Referințe
A1		8.300	Sector cadastral:30 Teren neimprejmuit;

**B. Partea II. Proprietari și acte**

Inscrieri privitoare la dreptul de proprietate și alte drepturi reale	Referințe
/	
Act Administrativ nr. TDP 3432-44815, din 01/04/1997 emis de CJSIPT DOLJ;	
B1	A1
Intabulare, drept de PROPRIETATE, dobandit prin Reconstituire, cota actuala 1/1, cota initiala 1/1 1) DUȚĂ ELENA, Lipsa CNP	

**C. Partea III. SARCINI .**

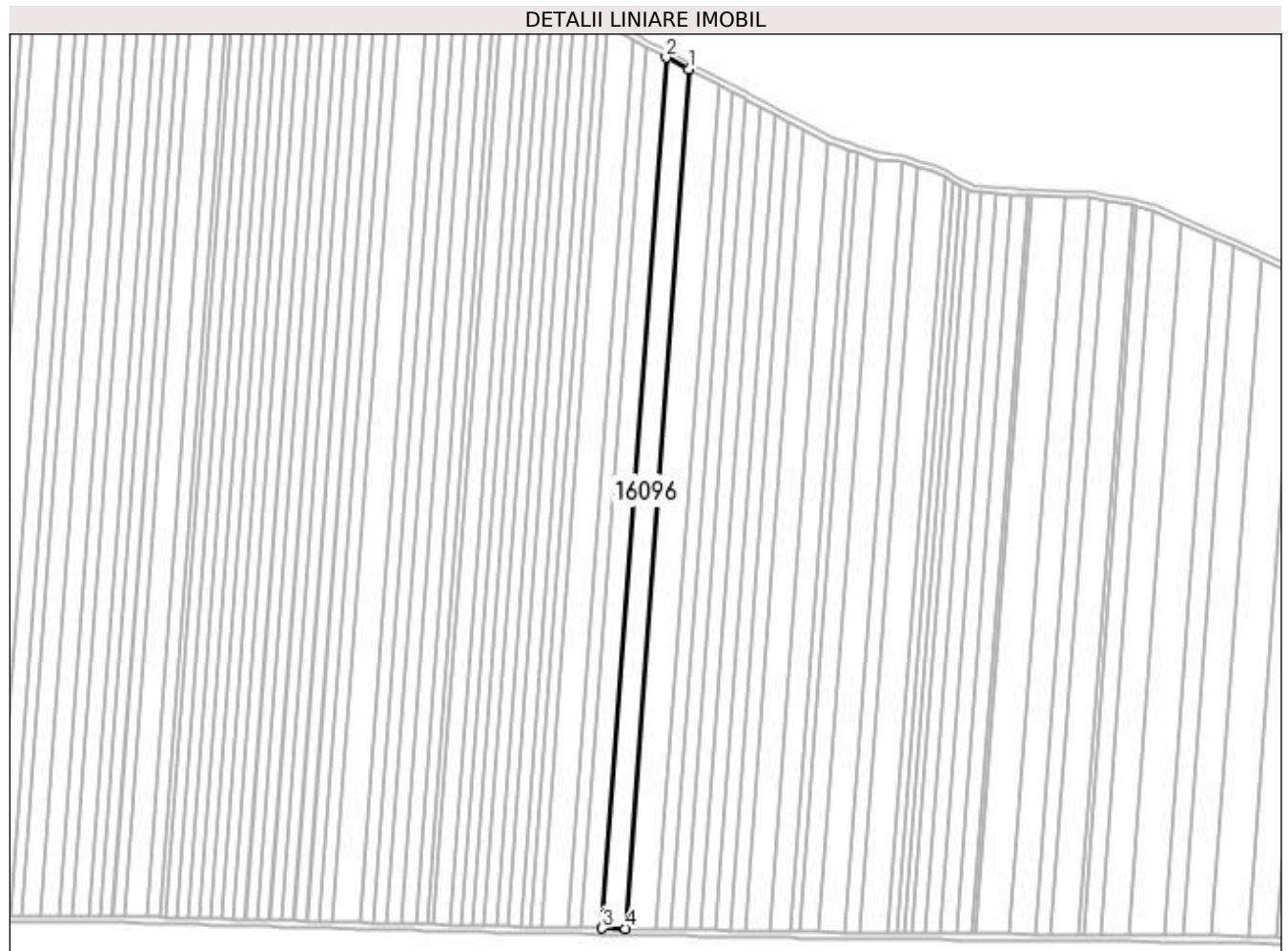
Inscrieri privind dezmembramintele dreptului de proprietate, drepturi reale de garanție și sarcini	Referințe
NU SUNT	

## Anexa Nr. 1 La Partea I

## Teren

Nr cadastral	Suprafața (mp)*	Observații / Referințe
	8.300	

\* Suprafața este determinată în planul de proiecție Stereo 70.



## Date referitoare la teren

Crt	Categorie folosință	Intra vilan	Suprafața (mp)	Tarla	Parcelă	Nr. topo	Observații / Referințe
1	arabil	NU	8.300	335	87	-	

## Lungime Segmente

1) Valorile lungimilor segmentelor sunt obținute din proiecție în plan.

Punct început	X / Y	Punct sfârșit	X / Y	Lungime segment (** (m)
1	357.218,619 286.523,983	2	357.204,25 286.531,518	16.225
2	357.204,25 286.531,518	3	357.163,137 285.971,689	561.337
3	357.163,137 285.971,689	4	357.178,04 285.971,426	14.905
4	357.178,04 285.971,426	1	357.218,619 286.523,983	554.045

**\*\* Lungimile segmentelor sunt determinate în planul de proiecție Stereo 70 și sunt rotunjite la 1 milimetru.**

**\*\*\* Distanța dintre puncte este formată din segmente cumulate ce sunt mai mici decât valoarea 1 milimetru.**



**DATE DESPRE IMOBILUL NR. 16097**

Oficiul de Cadastru și Publicitate Imobiliară DOLJ  
Biroul de Cadastru și Publicitate Imobiliară Craiova

**A. Partea I. Descrierea imobilului**

TEREN Extravilan

Adresa: Jud. Dolj, T335, P88

Nr. Crt	Nr cadastral Nr. topografic	Suprafața* (mp)	Observații / Referințe
A1		11.000	Sector cadastral:30 Teren neimprejmuit;

**B. Partea II. Proprietari și acte**

Inscrieri privitoare la dreptul de proprietate și alte drepturi reale	Referințe
/	
Act Administrativ nr. TDP NR. 2156-9700, din 29/07/1996 emis de CJSIPT DOLJ;	
B1	A1
Intabulare, drept de PROPRIETATE, dobândit prin Reconstituire, cota actuala 1/1, cota initiala 1/1 1) GEAMBASU ANA	

**C. Partea III. SARCINI .**

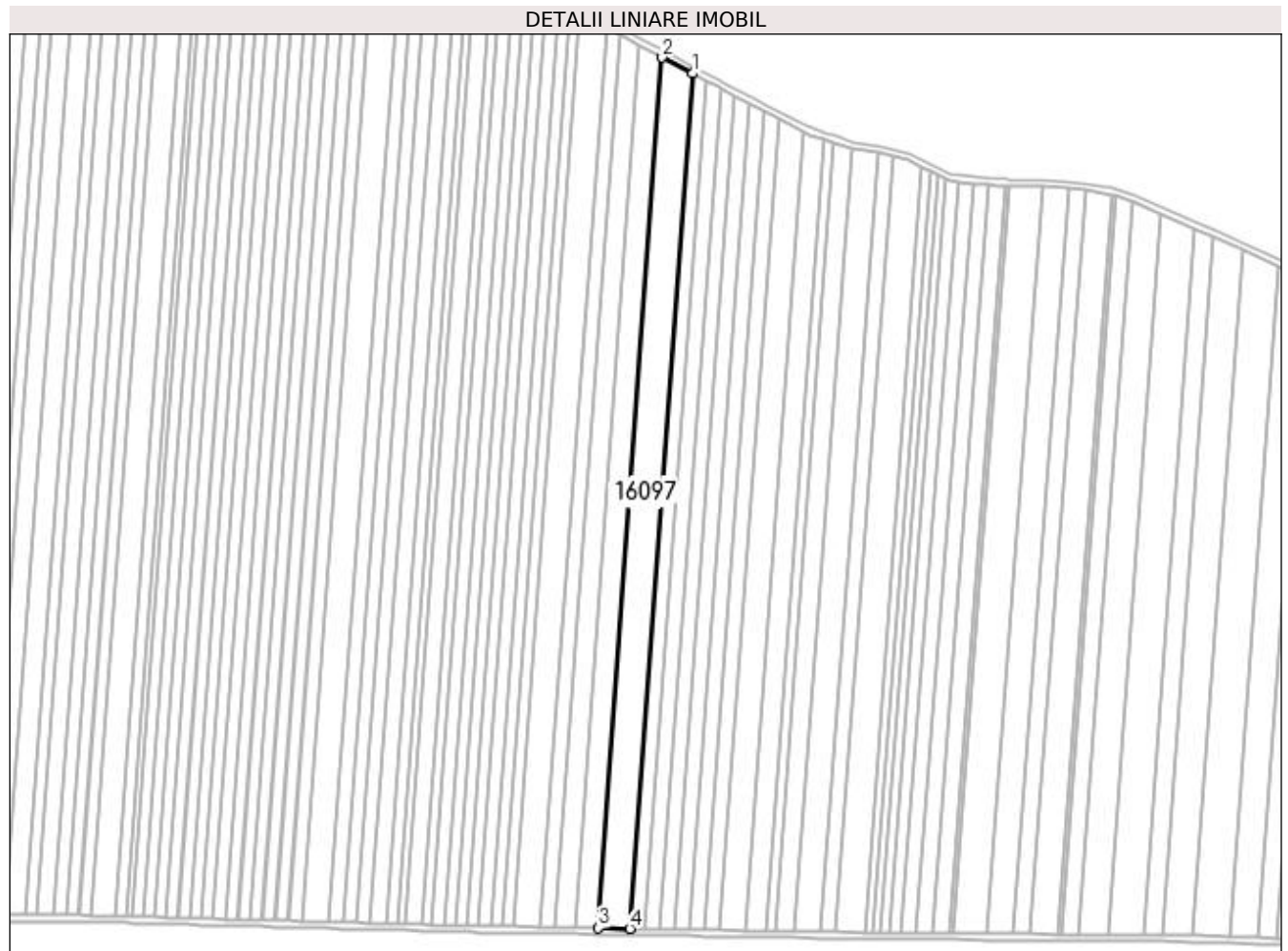
Inscrieri privind dezmembramintele dreptului de proprietate, drepturi reale de garanție și sarcini	Referințe
NU SUNT	

## Anexa Nr. 1 La Partea I

## Teren

Nr cadastral	Suprafața (mp)*	Observații / Referințe
	11.000	

\* Suprafața este determinată în planul de proiecție Stereo 70.



## Date referitoare la teren

Crt	Categorie folosință	Intra vilan	Suprafața (mp)	Tarla	Parcelă	Nr. topo	Observații / Referințe
1	arabil	NU	11.000	335	88	-	

## Lungime Segmente

1) Valorile lungimilor segmentelor sunt obținute din proiecție în plan.

Punct început	X / Y	Punct sfârșit	X / Y	Lungime segment (** (m)
1	357.237,96 286.513,842	2	357.218,619 286.523,983	21.838
2	357.218,619 286.523,983	3	357.178,04 285.971,426	554.045
3	357.178,04 285.971,426	4	357.198,1 285.971,071	20.063
4	357.198,1 285.971,071	1	357.237,96 286.513,842	544.233

**\*\* Lungimile segmentelor sunt determinate în planul de proiecție Stereo 70 și sunt rotunjite la 1 milimetru.**

**\*\*\* Distanța dintre puncte este formată din segmente cumulate ce sunt mai mici decât valoarea 1 milimetru.**





**DATE DESPRE IMOBILUL NR. 16098**

Oficiul de Cadastru și Publicitate Imobiliară DOLJ  
Biroul de Cadastru și Publicitate Imobiliară Craiova

**A. Partea I. Descrierea imobilului**

TEREN Extravilan

Adresa: Jud. Dolj, T335, P89

Nr. Crt	Nr cadastral Nr. topografic	Suprafața* (mp)	Observații / Referințe
A1		5.000	Sector cadastral:30 Teren neimprejmuit;

**B. Partea II. Proprietari și acte**

Inscrieri privitoare la dreptul de proprietate și alte drepturi reale	Referințe
/	
Act Administrativ nr. TDP NR. 2896-44901, din 21/11/1996 emis de CJSIPT DOLJ;	
B1	A1
Intabulare, drept de PROPRIETATE, dobândit prin Reconstituire, cota actuala 1/1, cota initiala 1/1 1) MILITARU ANA	

**C. Partea III. SARCINI .**

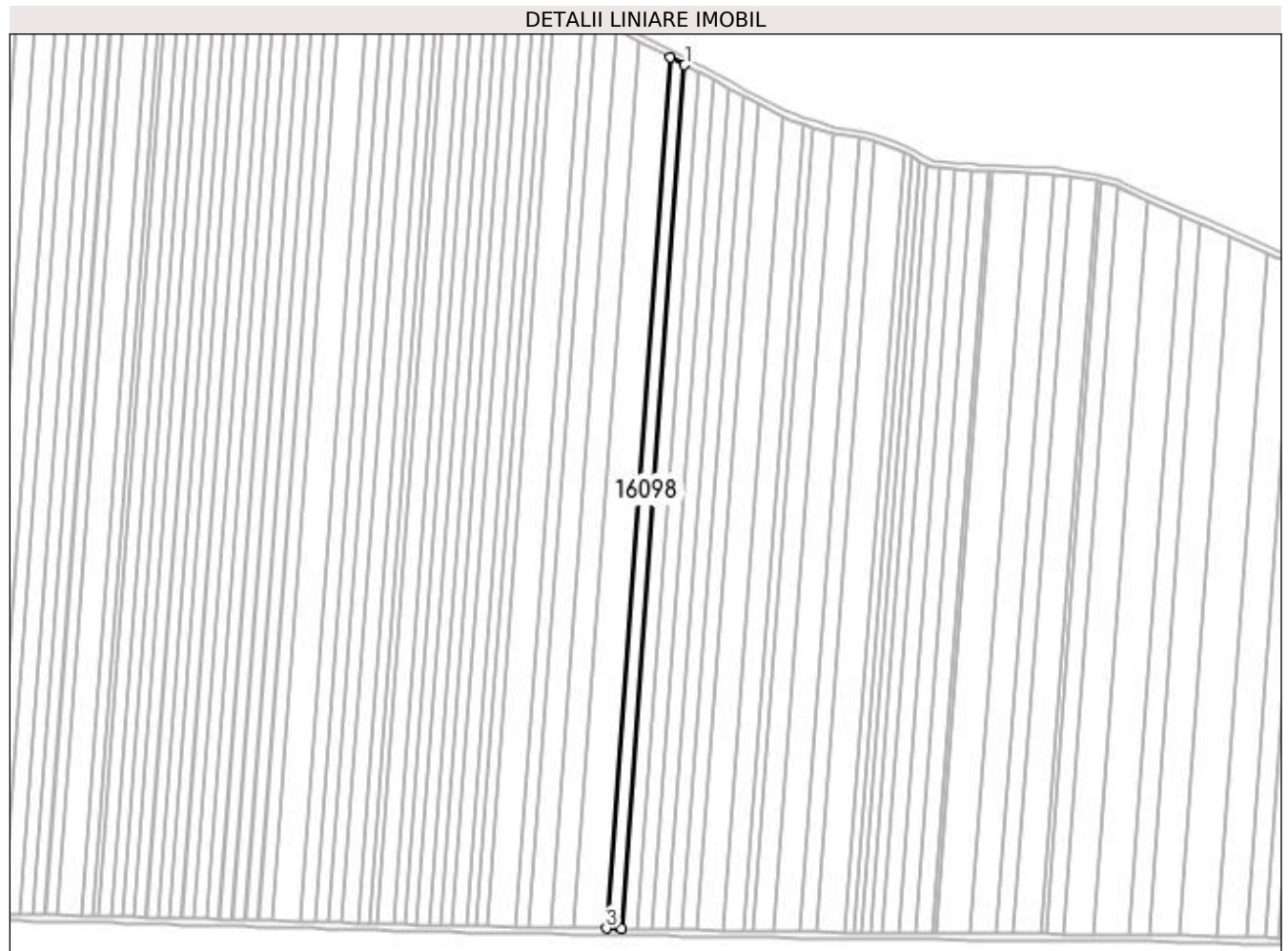
Inscrieri privind dezmembramintele dreptului de proprietate, drepturi reale de garanție și sarcini	Referințe
NU SUNT	

## Anexa Nr. 1 La Partea I

## Teren

Nr cadastral	Suprafața (mp)*	Observații / Referințe
	5.000	

\* Suprafața este determinată în planul de proiecție Stereo 70.



## Date referitoare la teren

Crt	Categorie folosință	Intra vilan	Suprafața (mp)	Tarla	Parcelă	Nr. topo	Observații / Referințe
1	arabil	NU	5.000	335	89	-	

## Lungime Segmente

1) Valorile lungimilor segmentelor sunt obținute din proiecție în plan.

Punct început	X / Y	Punct sfârșit	X / Y	Lungime segment (** (m)
1	357.246,867 286.509,171	2	357.237,96 286.513,842	10.057
2	357.237,96 286.513,842	3	357.198,1 285.971,071	544.233
3	357.198,1 285.971,071	4	357.207,338 285.970,908	9.239
4	357.207,338 285.970,908	1	357.246,867 286.509,171	539.713

**\*\* Lungimile segmentelor sunt determinate în planul de proiecție Stereo 70 și sunt rotunjite la 1 milimetru.**

**\*\*\* Distanța dintre puncte este formată din segmente cumulate ce sunt mai mici decât valoarea 1 milimetru.**



**DATE DESPRE IMOBILUL NR. 16099**

Oficiul de Cadastru și Publicitate Imobiliară DOLJ  
Biroul de Cadastru și Publicitate Imobiliară Craiova

**A. Partea I. Descrierea imobilului**

TEREN Extravilan

Adresa: Jud. Dolj, T335, P90

Nr. Crt	Nr cadastral Nr. topografic	Suprafața* (mp)	Observații / Referințe
A1	32543	5.000	Sector cadastral:30 Teren neimprejmuit;

**B. Partea II. Proprietari și acte**

Inscrieri privitoare la dreptul de proprietate și alte drepturi reale	Referințe
<b>53341 / 15/04/2016</b>	
Act Notarial nr. CVC aut. nt.782, din 14/04/2016 emis de Balaci Eugen;	
B1	A1
Intabulare, drept de PROPRIETATE, dobandit prin Construire, cota actuala 1/1, cota initiala 1/1	
1) DASCALU ION MARIAN	
2) DASCALU NICULINA LUCIANA	

**C. Partea III. SARCINI .**

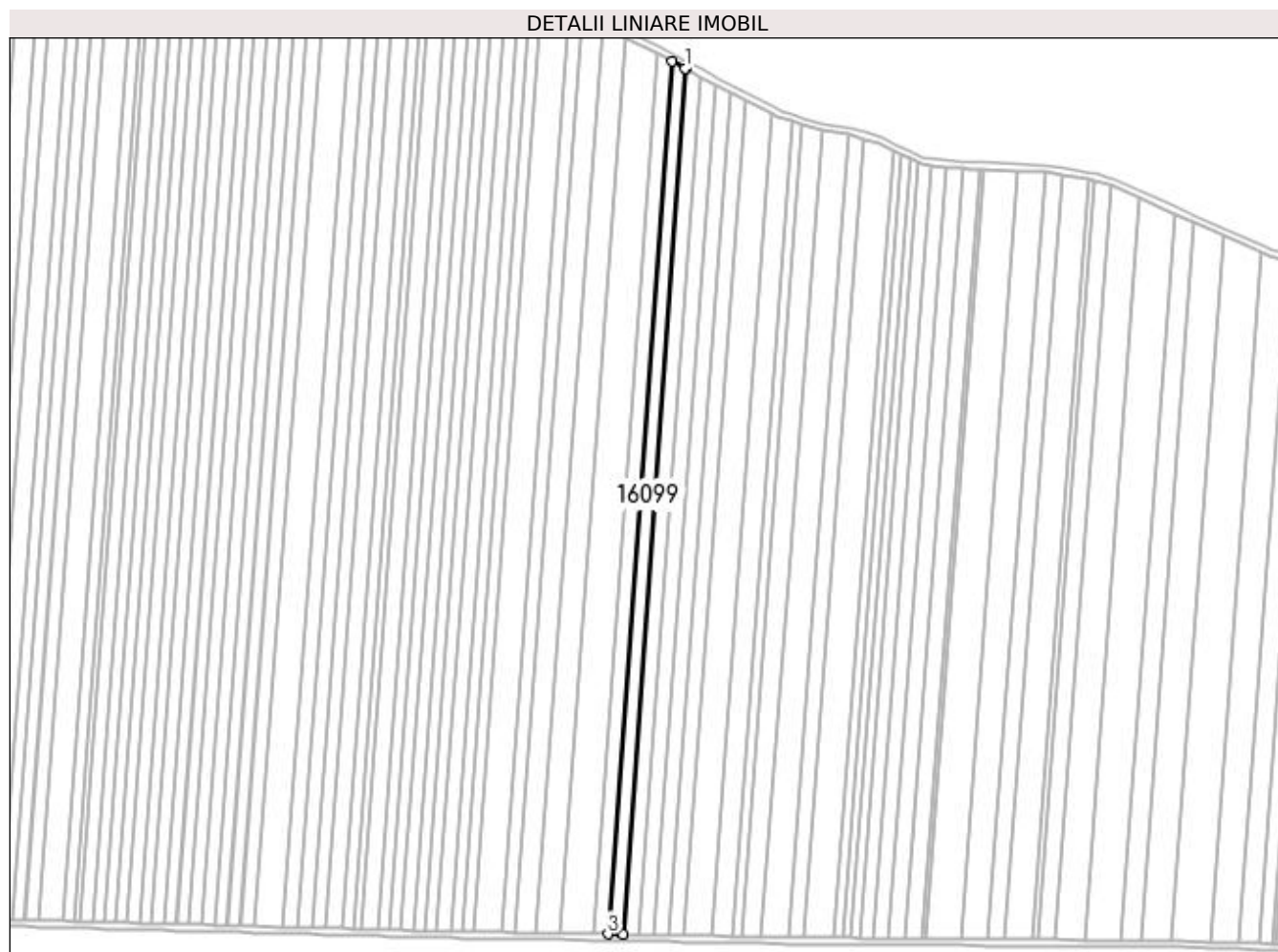
Inscrieri privind dezmembramintele dreptului de proprietate, drepturi reale de garanție și sarcini	Referințe
NU SUNT	

## Anexa Nr. 1 La Partea I

## Teren

Nr cadastral	Suprafața (mp)*	Observații / Referințe
32543	5.000	

\* Suprafața este determinată în planul de proiecție Stereo 70.



## Date referitoare la teren

Crt	Categorie folosință	Intra vilan	Suprafața (mp)	Tarla	Parcelă	Nr. topo	Observații / Referințe
1	arabil	NU	5.000	335	90	-	

## Lungime Segmente

1) Valorile lungimilor segmentelor sunt obținute din proiecție în plan.

Punct început	X / Y	Punct sfârșit	X / Y	Lungime segment (** (m)
1	357.254,778 286.505,023	2	357.246,867 286.509,171	8.933
2	357.246,867 286.509,171	3	357.207,338 285.970,908	539.713
3	357.207,338 285.970,908	4	357.216,655 285.970,743	9.318
4	357.216,655 285.970,743	5	357.255,85 286.504,468	535.162
5	357.255,85 286.504,468	1	357.254,778 286.505,023	1.207

**\*\* Lungimile segmentelor sunt determinate în planul de proiecție Stereo 70 și sunt rotunjite la 1 milimetru.**

**\*\*\* Distanța dintre puncte este formată din segmente cumulate ce sunt mai mici decât valoarea 1 milimetru.**





**DATE DESPRE IMOBILUL NR. 16100**

Oficiul de Cadastru și Publicitate Imobiliară DOLJ  
Biroul de Cadastru și Publicitate Imobiliară Craiova

**A. Partea I. Descrierea imobilului**

TEREN Extravilan

Adresa: Jud. Dolj, T335, P91

Nr. Crt	Nr cadastral Nr. topografic	Suprafața* (mp)	Observații / Referințe
A1		5.000	Sector cadastral:30 Teren neimprejmuit;

**B. Partea II. Proprietari și acte**

Inscrieri privitoare la dreptul de proprietate și alte drepturi reale		Referințe
/		
Act Notarial nr. PARTAJ NR 1506, din 15/09/2020 emis de NP STOENESCU FLOREA (CM NR 237/15-09-2020; TDP NR 1861-59540/04-08-1995);		
B1	Intabulare, drept de PROPRIETATE, dobandit prin lesire Din Individiziune, cota actuala 1/1, cota initiala 1/1 1) URZICEANU IONEL	A1

**C. Partea III. SARCINI .**

Inscrieri privind dezmembramintele dreptului de proprietate, drepturi reale de garanție și sarcini	Referințe
NU SUNT	

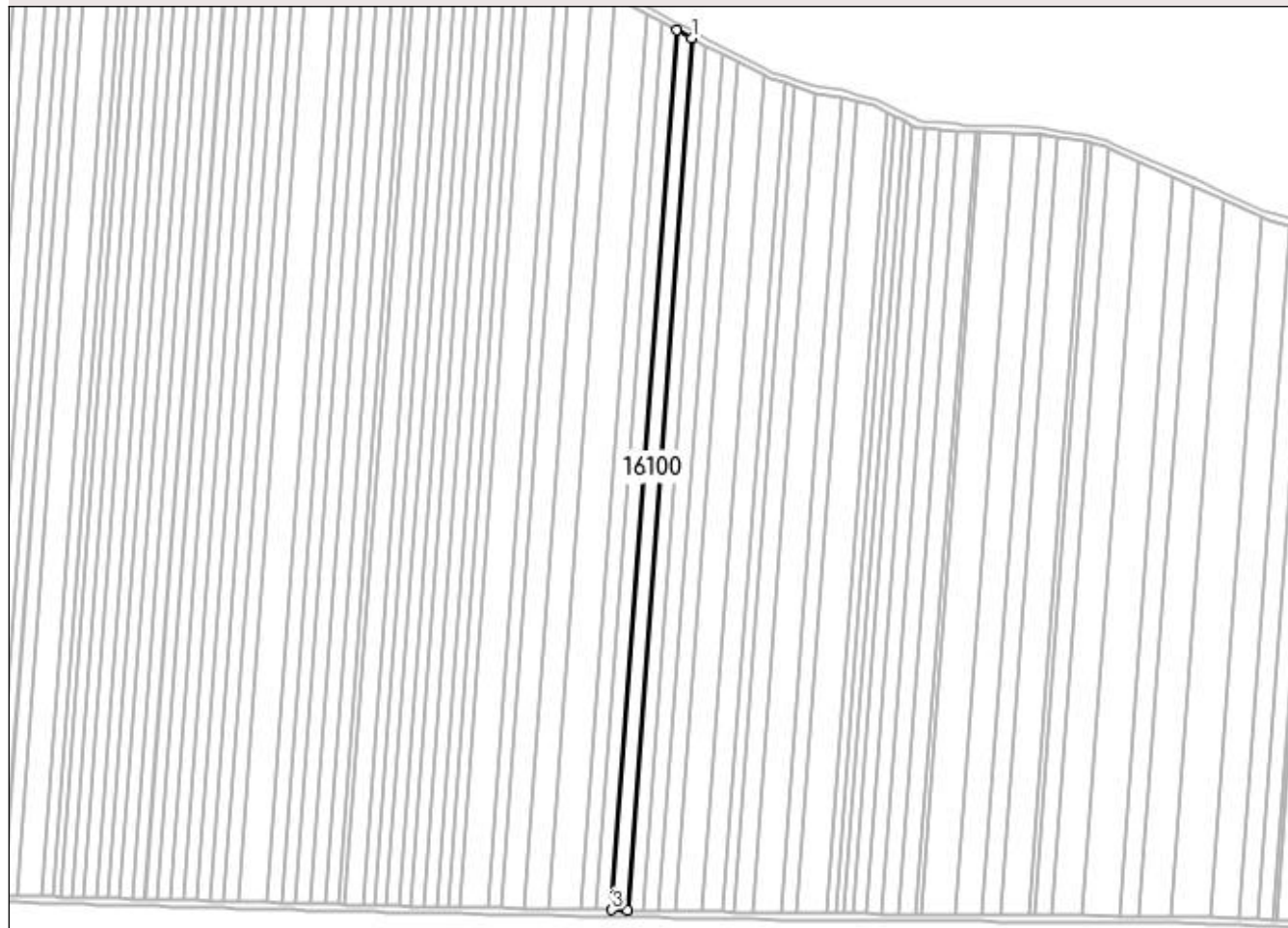
## Anexa Nr. 1 La Partea I

## Teren

Nr cadastral	Suprafața (mp)*	Observații / Referințe
	5.000	

\* Suprafața este determinată în planul de proiecție Stereo 70.

## DETALII LINIARE IMOBIL



## Date referitoare la teren

Crt	Categorie folosință	Intra vilan	Suprafața (mp)	Tarla	Parcelă	Nr. topo	Observații / Referințe
1	arabil	NU	5.000	335	91	-	

## Lungime Segmente

1) Valorile lungimilor segmentelor sunt obținute din proiecție în plan.

Punct început	X / Y	Punct sfârșit	X / Y	Lungime segment (** (m)
1	357.264,913 286.499,774	2	357.255,85 286.504,468	10.206
2	357.255,85 286.504,468	3	357.216,655 285.970,743	535.162
3	357.216,655 285.970,743	4	357.226,05 285.970,577	9.396
4	357.226,05 285.970,577	1	357.264,913 286.499,774	530.622

**\*\* Lungimile segmentelor sunt determinate în planul de proiecție Stereo 70 și sunt rotunjite la 1 milimetru.**

**\*\*\* Distanța dintre puncte este formată din segmente cumulate ce sunt mai mici decât valoarea 1 milimetru.**



**DATE DESPRE IMOBILUL NR. 16101**

Oficiul de Cadastru și Publicitate Imobiliară DOLJ  
Biroul de Cadastru și Publicitate Imobiliară Craiova

**A. Partea I. Descrierea imobilului**

TEREN Extravilan

Adresa: Jud. Dolj, T335, P92

Nr. Crt	Nr cadastral Nr. topografic	Suprafața* (mp)	Observații / Referințe
A1	32545	5.000	Sector cadastral:30 Teren neimprejmuit;

**B. Partea II. Proprietari și acte**

Inscrieri privitoare la dreptul de proprietate și alte drepturi reale		Referințe
<b>53338 / 15/04/2016</b>		
Act Notarial nr. Contract de vanzare aut. nr. 782, din 14/04/2016 emis de NP Balaci Eugen;		
B1	Intabulare, drept de PROPRIETATE, dobandit prin Conventie, cota actuala 1/1, cota initiala 1/1 1) DASCALU ION MARIAN, casatorit cu 2) DASCALU NICULINA LUCIANA	A1

**C. Partea III. SARCINI .**

Inscrieri privind dezmembramintele dreptului de proprietate, drepturi reale de garanție și sarcini	Referințe
NU SUNT	

## Anexa Nr. 1 La Partea I

## Teren

Nr cadastral	Suprafața (mp)*	Observații / Referințe
32545	5.000	

\* Suprafața este determinată în planul de proiecție Stereo 70.



## Date referitoare la teren

Crt	Categorie folosință	Intra vilan	Suprafața (mp)	Tarla	Parcelă	Nr. topo	Observații / Referințe
1	arabil	NU	5.000	335	92	-	

## Lungime Segmente

1) Valorile lungimilor segmentelor sunt obținute din proiecție în plan.

Punct început	X / Y	Punct sfârșit	X / Y	Lungime segment (** (m)
1	357.274,055 286.495,039	2	357.264,913 286.499,774	10.295
2	357.264,913 286.499,774	3	357.226,05 285.970,577	530.622
3	357.226,05 285.970,577	4	357.235,527 285.970,41	9.478
4	357.235,527 285.970,41	1	357.274,055 286.495,039	526.042

**\*\* Lungimile segmentelor sunt determinate în planul de proiecție Stereo 70 și sunt rotunjite la 1 milimetru.**

**\*\*\* Distanța dintre puncte este formată din segmente cumulate ce sunt mai mici decât valoarea 1 milimetru.**





**DATE DESPRE IMOBILUL NR. 16102**

Oficiul de Cadastru și Publicitate Imobiliară DOLJ  
Biroul de Cadastru și Publicitate Imobiliară Craiova

**A. Partea I. Descrierea imobilului**

TEREN Extravilan

Adresa: Jud. Dolj, T335, P93

Nr. Crt	Nr cadastral Nr. topografic	Suprafața* (mp)	Observații / Referințe
A1		5.000	Sector cadastral:30 Teren neimprejmuit;

**B. Partea II. Proprietari și acte**

Inscrieri privitoare la dreptul de proprietate și alte drepturi reale		Referințe
/		
Act Administrativ nr. TDP NR. 2110-9700, din 24/07/1996 emis de CJSIPT DOLJ;		
B1	Intabulare, drept de PROPRIETATE, dobândit prin Reconstituire, cota actuala 1/1, cota initiala 1/1 1) RĂDOI EUGENIA 2) DÎLGOCI MIHAI 3) DILGOCI PETRE 4) DÎLGOCI LUCIAN	A1

**C. Partea III. SARCINI .**

Inscrieri privind dezmembramintele dreptului de proprietate, drepturi reale de garanție și sarcini	Referințe
NU SUNT	

## Anexa Nr. 1 La Partea I

## Teren

Nr cadastral	Suprafața (mp)*	Observații / Referințe
	5.000	

\* Suprafața este determinată în planul de proiecție Stereo 70.



## Date referitoare la teren

Crt	Categorie folosință	Intra vilan	Suprafața (mp)	Tarla	Parcelă	Nr. topo	Observații / Referințe
1	arabil	NU	5.000	335	93	-	

## Lungime Segmente

1) Valorile lungimilor segmentelor sunt obținute din proiecție în plan.

Punct început	X / Y	Punct sfârșit	X / Y	Lungime segment (** (m)
1	357.283,277 286.490,263	2	357.274,055 286.495,039	10.385
2	357.274,055 286.495,039	3	357.235,527 285.970,41	526.042
3	357.235,527 285.970,41	4	357.245,087 285.970,241	9.561
4	357.245,087 285.970,241	1	357.283,277 286.490,263	521.422

**\*\* Lungimile segmentelor sunt determinate în planul de proiecție Stereo 70 și sunt rotunjite la 1 milimetru.**

**\*\*\* Distanța dintre puncte este formată din segmente cumulate ce sunt mai mici decât valoarea 1 milimetru.**



**DATE DESPRE IMOBILUL NR. 16103**

Oficiul de Cadastru și Publicitate Imobiliară DOLJ  
Biroul de Cadastru și Publicitate Imobiliară Craiova

**A. Partea I. Descrierea imobilului**

TEREN Extravilan

Adresa: Jud. Dolj, T335, P94

Nr. Crt	Nr cadastral Nr. topografic	Suprafața* (mp)	Observații / Referințe
A1		5.000	Sector cadastral:30 Teren neimprejmuit;

**B. Partea II. Proprietari și acte**

Inscrieri privitoare la dreptul de proprietate și alte drepturi reale	Referințe
/	
Act Administrativ nr. TDP NR. 2759-48113, din 20/11/1996 emis de CJSIPT DOLJ;	
B1	A1
Intabulare, drept de PROPRIETATE, dobândit prin Reconstituire, cota actuala 1/1, cota initiala 1/1	
1) GIURCĂ AUREL	
2) GIUBELAN MARIA	
3) ȚENOAICA FIȚA	

**C. Partea III. SARCINI .**

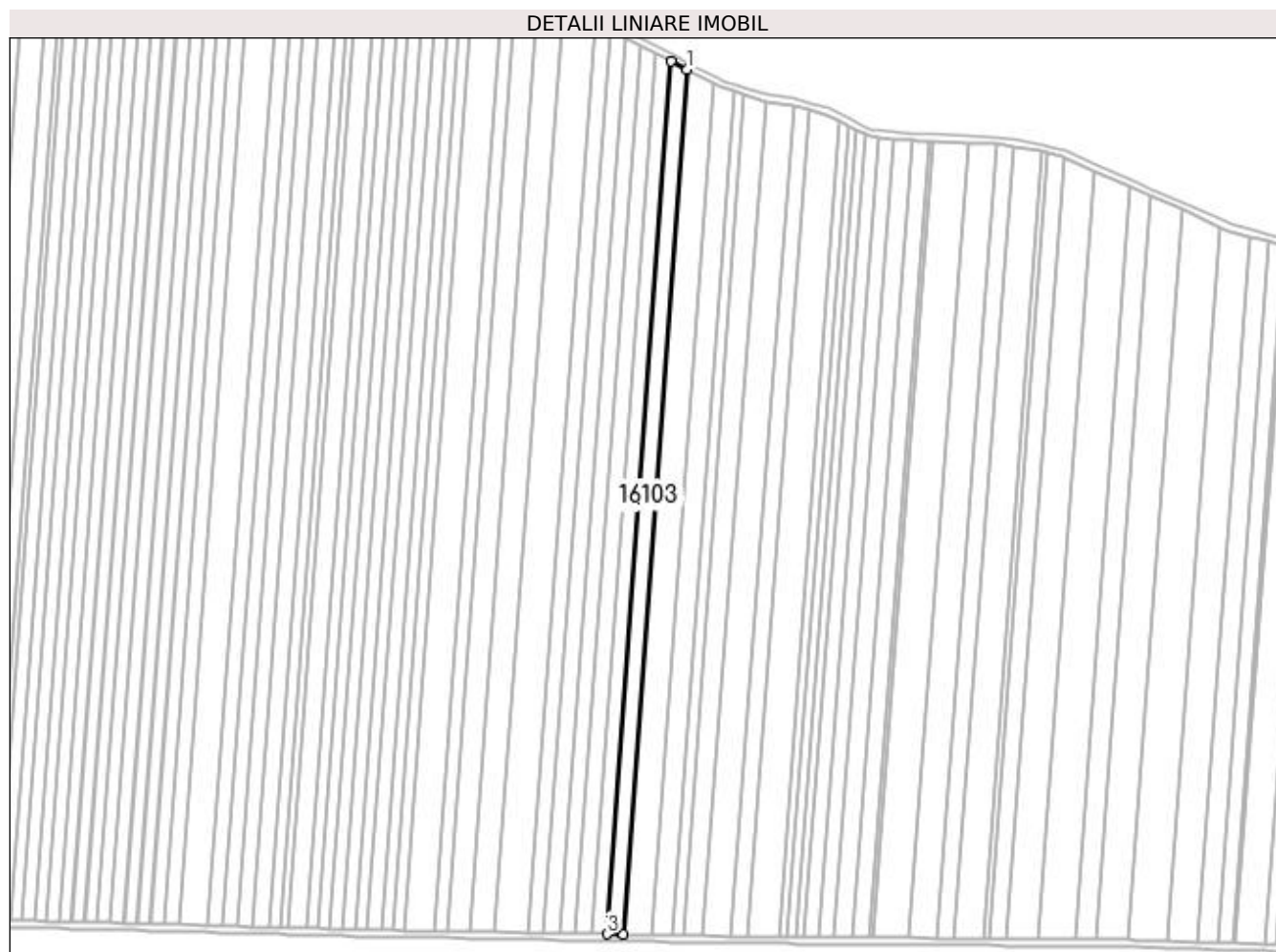
Inscrieri privind dezmembramintele dreptului de proprietate, drepturi reale de garanție și sarcini	Referințe
NU SUNT	

## Anexa Nr. 1 La Partea I

## Teren

Nr cadastral	Suprafața (mp)*	Observații / Referințe
	5.000	

\* Suprafața este determinată în planul de proiecție Stereo 70.



## Date referitoare la teren

Crt	Categorie folosință	Intra vilan	Suprafața (mp)	Tarla	Parcelă	Nr. topo	Observații / Referințe
1	arabil	NU	5.000	335	94	-	

## Lungime Segmente

1) Valorile lungimilor segmentelor sunt obținute din proiecție în plan.

Punct început	X / Y	Punct sfârșit	X / Y	Lungime segment (** (m)
1	357.292,581 286.485,444	2	357.283,277 286.490,263	10.478
2	357.283,277 286.490,263	3	357.245,087 285.970,241	521.422
3	357.245,087 285.970,241	4	357.254,733 285.970,07	9.648
4	357.254,733 285.970,07	1	357.292,581 286.485,444	516.762

**\*\* Lungimile segmentelor sunt determinate în planul de proiecție Stereo 70 și sunt rotunjite la 1 milimetru.**

**\*\*\* Distanța dintre puncte este formată din segmente cumulate ce sunt mai mici decât valoarea 1 milimetru.**





**DATE DESPRE IMOBILUL NR. 16104**

Oficiul de Cadastru și Publicitate Imobiliară DOLJ  
Biroul de Cadastru și Publicitate Imobiliară Craiova

**A. Partea I. Descrierea imobilului**

TEREN Extravilan

Adresa: Jud. Dolj, T335, P95

Nr. Crt	Nr cadastral Nr. topografic	Suprafața* (mp)	Observații / Referințe
A1		8.500	Sector cadastral:30 Teren neimprejmuit;

**B. Partea II. Proprietari și acte**

Inscrieri privitoare la dreptul de proprietate și alte drepturi reale	Referințe
/	
Act Administrativ nr. TDP NR. 2032-9686, din 22/04/1996 emis de CJSIPT DOLJ;	
B1	A1
Intabulare, drept de PROPRIETATE, dobândit prin Reconstituire, cota actuala 1/1, cota initiala 1/1	
1) IORDACHE DOMNICA	
2) MILITARU ION	

**C. Partea III. SARCINI .**

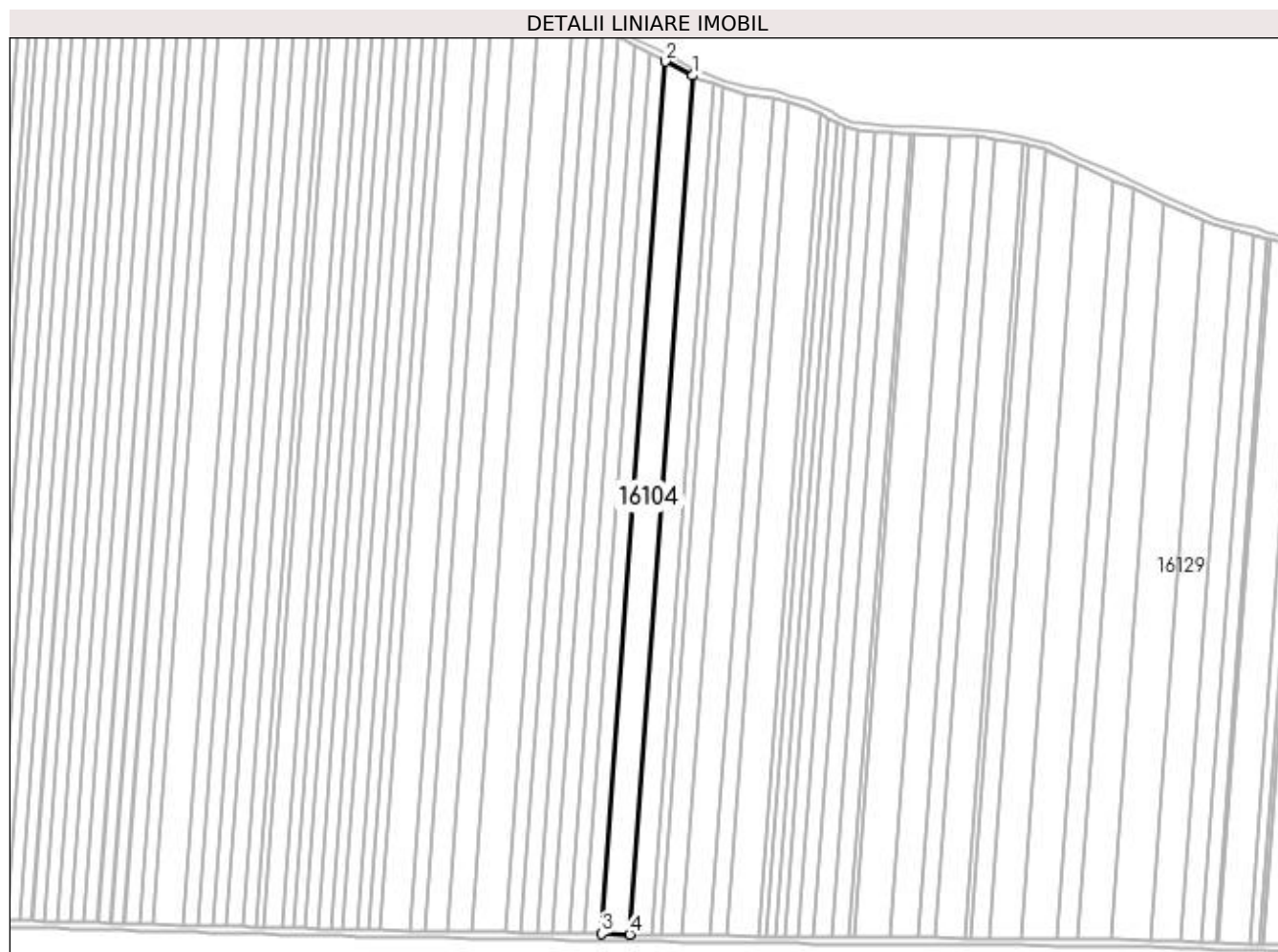
Inscrieri privind dezmembramintele dreptului de proprietate, drepturi reale de garanție și sarcini	Referințe
NU SUNT	

## Anexa Nr. 1 La Partea I

## Teren

Nr cadastral	Suprafața (mp)*	Observații / Referințe
	8.500	

\* Suprafața este determinată în planul de proiecție Stereo 70.



## Date referitoare la teren

Crt	Categorie folosință	Intra vilan	Suprafața (mp)	Tarla	Parcelă	Nr. topo	Observații / Referințe
1	arabil	NU	8.500	335	95	-	

## Lungime Segmente

1) Valorile lungimilor segmentelor sunt obținute din proiecție în plan.

Punct început	X / Y	Punct sfârșit	X / Y	Lungime segment (** (m)
1	357.308,594 286.477,15	2	357.292,581 286.485,444	18.033
2	357.292,581 286.485,444	3	357.254,733 285.970,07	516.762
3	357.254,733 285.970,07	4	357.271,333 285.969,777	16.603
4	357.271,333 285.969,777	1	357.308,594 286.477,15	508.739

**\*\* Lungimile segmentelor sunt determinate în planul de proiecție Stereo 70 și sunt rotunjite la 1 milimetru.**

**\*\*\* Distanța dintre puncte este formată din segmente cumulate ce sunt mai mici decât valoarea 1 milimetru.**



**DATE DESPRE IMOBILUL NR. 16105**

Oficiul de Cadastru și Publicitate Imobiliară DOLJ  
Biroul de Cadastru și Publicitate Imobiliară Craiova

**A. Partea I. Descrierea imobilului**

TEREN Extravilan

Adresa: Jud. Dolj, T335, P96

Nr. Crt	Nr cadastral Nr. topografic	Suprafața* (mp)	Observații / Referințe
A1		6.500	Sector cadastral:30 Teren neimprejmuit;

**B. Partea II. Proprietari și acte**

Inscrieri privitoare la dreptul de proprietate și alte drepturi reale	Referințe
/	
Act Administrativ nr. TDP NR. 3547-47919, din 03/04/1997 emis de CJSIPT DOLJ;	
B1	A1
Intabulare, drept de PROPRIETATE, dobândit prin Reconstituire, cota actuala 1/1, cota initiala 1/1 1) PÎRVULESCU FLOREA	

**C. Partea III. SARCINI .**

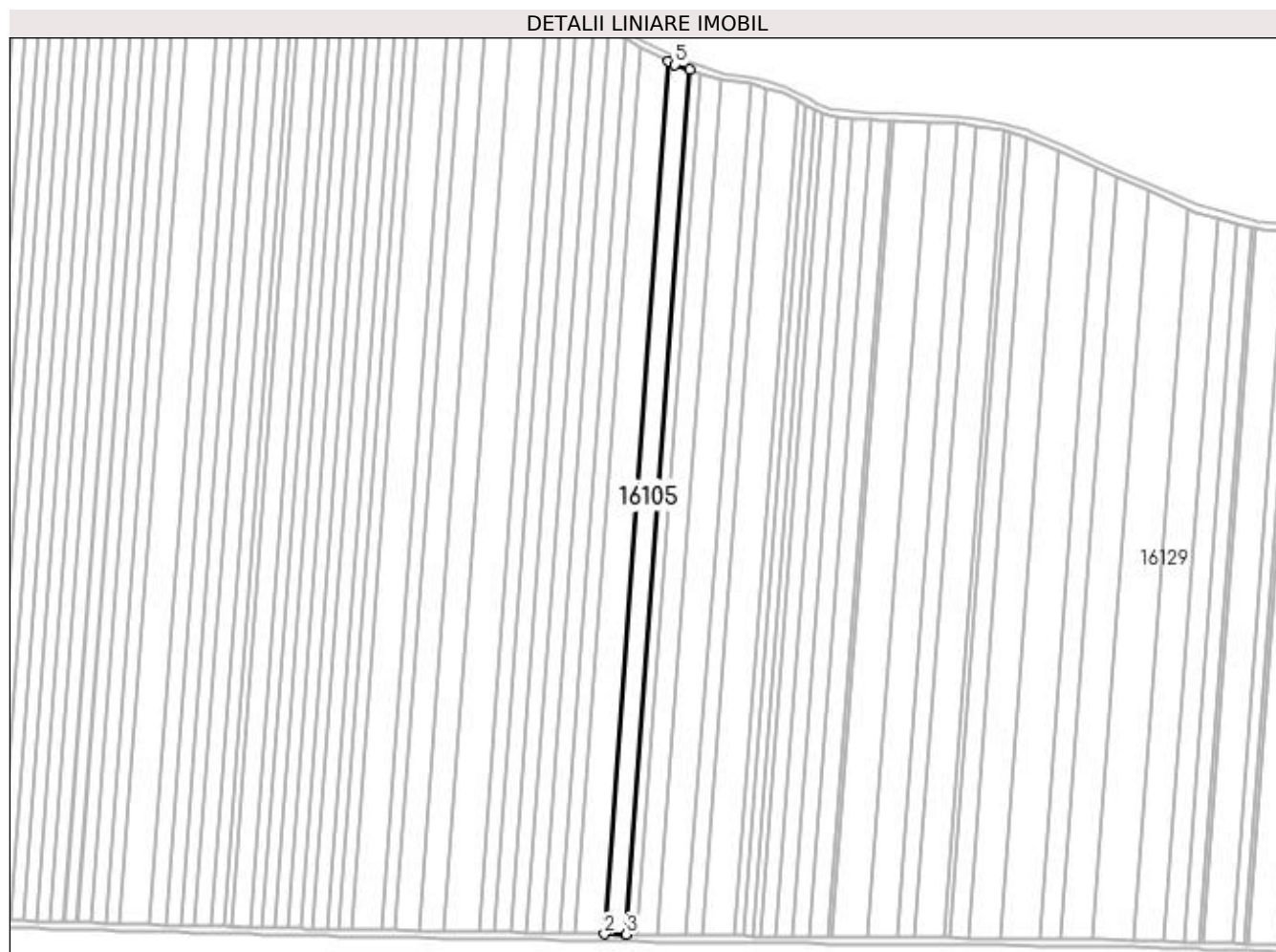
Inscrieri privind dezmembramintele dreptului de proprietate, drepturi reale de garanție și sarcini	Referințe
NU SUNT	

## Anexa Nr. 1 La Partea I

## Teren

Nr cadastral	Suprafața (mp)*	Observații / Referințe
	6.500	

\* Suprafața este determinată în planul de proiecție Stereo 70.



## Date referitoare la teren

Crt	Categorie folosință	Intra vilan	Suprafața (mp)	Tarla	Parcelă	Nr. topo	Observații / Referințe
1	arabil	NU	6.500	335	96	-	

## Lungime Segmente

1) Valorile lungimilor segmentelor sunt obținute din proiecție în plan.

Punct început	X / Y	Punct sfârșit	X / Y	Lungime segment (** (m)
1	357.308,594 286.477,15	2	357.271,333 285.969,777	508.739
2	357.271,333 285.969,777	3	357.284,193 285.969,55	12.862
3	357.284,193 285.969,55	4	357.321,114 286.472,306	504.11
4	357.321,114 286.472,306	5	357.312,511 286.475,121	9.052
5	357.312,511 286.475,121	1	357.308,594 286.477,15	4.411

**\*\* Lungimile segmentelor sunt determinate în planul de proiecție Stereo 70 și sunt rotunjite la 1 milimetru.**

**\*\*\* Distanța dintre puncte este formată din segmente cumulate ce sunt mai mici decât valoarea 1 milimetru.**





**DATE DESPRE IMOBILUL NR. 16106**

Oficiul de Cadastru și Publicitate Imobiliară DOLJ  
Biroul de Cadastru și Publicitate Imobiliară Craiova

**A. Partea I. Descrierea imobilului**

TEREN Extravilan

Adresa: Jud. Dolj, T335, P95

Nr. Crt	Nr cadastral Nr. topografic	Suprafața* (mp)	Observații / Referințe
A1		3.000	Sector cadastral:30 Teren neimprejmuit;

**B. Partea II. Proprietari și acte**

Inscrieri privitoare la dreptul de proprietate și alte drepturi reale	Referințe
/	
Act Administrativ nr. TDP NR. 3118/59190, din 13/03/1997 emis de CJSIPT DOLJ;	
B1	A1
Intabulare, drept de PROPRIETATE, dobândit prin Reconstituire, cota actuala 1/1, cota initiala 1/1 1) PRUNA DUMITRU	

**C. Partea III. SARCINI .**

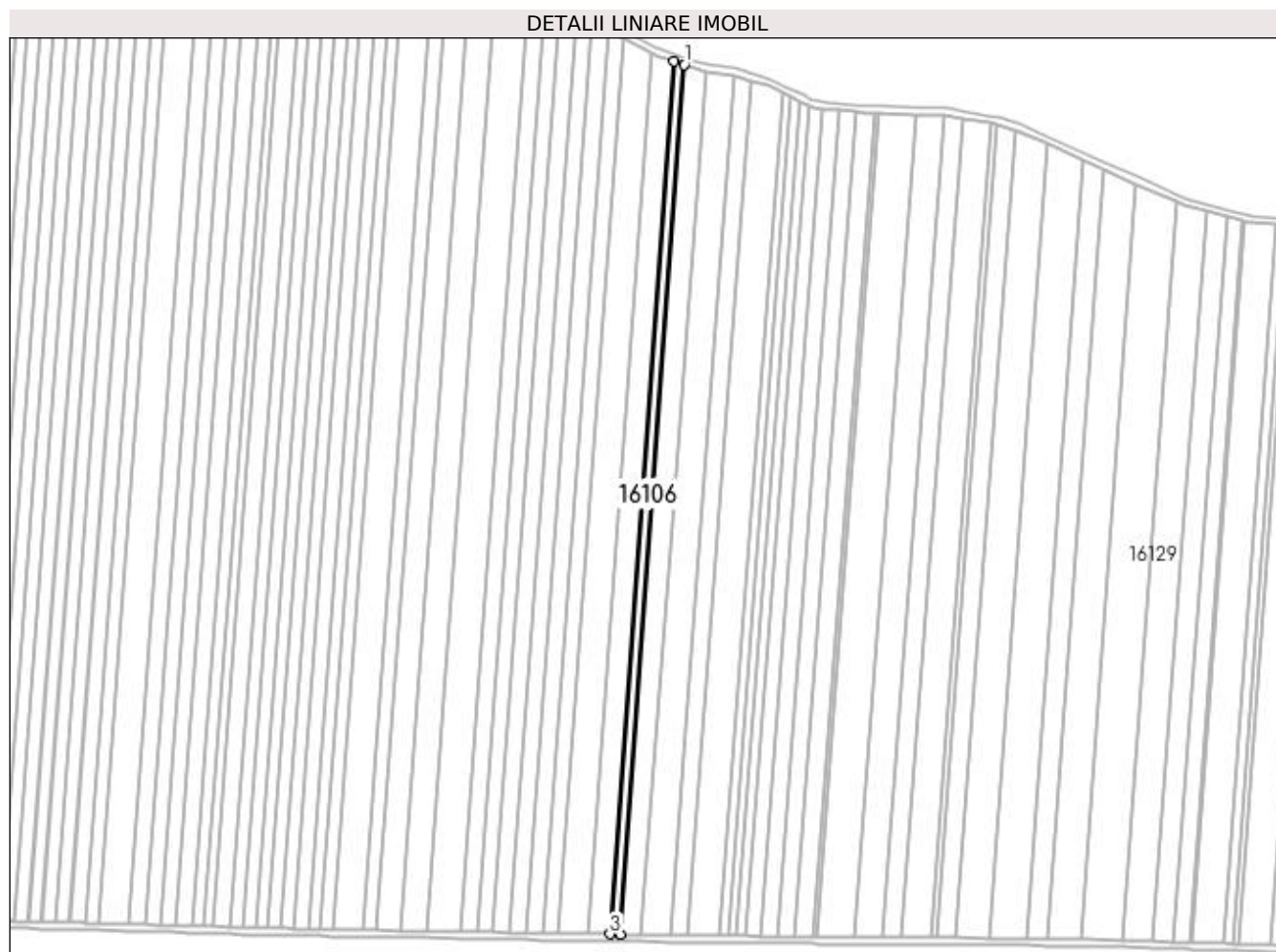
Inscrieri privind dezmembramentele dreptului de proprietate, drepturi reale de garanție și sarcini	Referințe
NU SUNT	

## Anexa Nr. 1 La Partea I

## Teren

Nr cadastral	Suprafața (mp)*	Observații / Referințe
	3.000	

\* Suprafața este determinată în planul de proiecție Stereo 70.



## Date referitoare la teren

Crt	Categorie folosință	Intra vilan	Suprafața (mp)	Tarla	Parcelă	Nr. topo	Observații / Referințe
1	arabil	NU	3.000	335	95	-	

## Lungime Segmente

1) Valorile lungimilor segmentelor sunt obținute din proiecție în plan.

Punct început	X / Y	Punct sfârșit	X / Y	Lungime segment (** (m)
1	357.326,952 286.470,396	2	357.321,114 286.472,306	6.143
2	357.321,114 286.472,306	3	357.284,193 285.969,55	504.11
3	357.284,193 285.969,55	4	357.290,163 285.969,444	5.971
4	357.290,163 285.969,444	1	357.326,952 286.470,396	502.301

**\*\* Lungimile segmentelor sunt determinate în planul de proiecție Stereo 70 și sunt rotunjite la 1 milimetru.**

**\*\*\* Distanța dintre puncte este formată din segmente cumulate ce sunt mai mici decât valoarea 1 milimetru.**



**DATE DESPRE IMOBILUL NR. 16107**

Oficiul de Cadastru și Publicitate Imobiliară DOLJ  
Biroul de Cadastru și Publicitate Imobiliară Craiova

**A. Partea I. Descrierea imobilului**

TEREN Extravilan

Adresa: Jud. Dolj, T335, P98

Nr. Crt	Nr cadastral Nr. topografic	Suprafața* (mp)	Observații / Referințe
A1		6.200	Sector cadastral:30 Teren neimprejmuit;

**B. Partea II. Proprietari și acte**

Inscrieri privitoare la dreptul de proprietate și alte drepturi reale	Referințe
/	
Act Administrativ nr. TDP NR. 1863-59540, din 04/08/1995 emis de CJSIPT DOLJ;	
B1	A1
Intabulare, drept de PROPRIETATE, dobândit prin Reconstituire, cota actuala 1/1, cota initiala 1/1 1) ȚIGANTELE ANA	

**C. Partea III. SARCINI .**

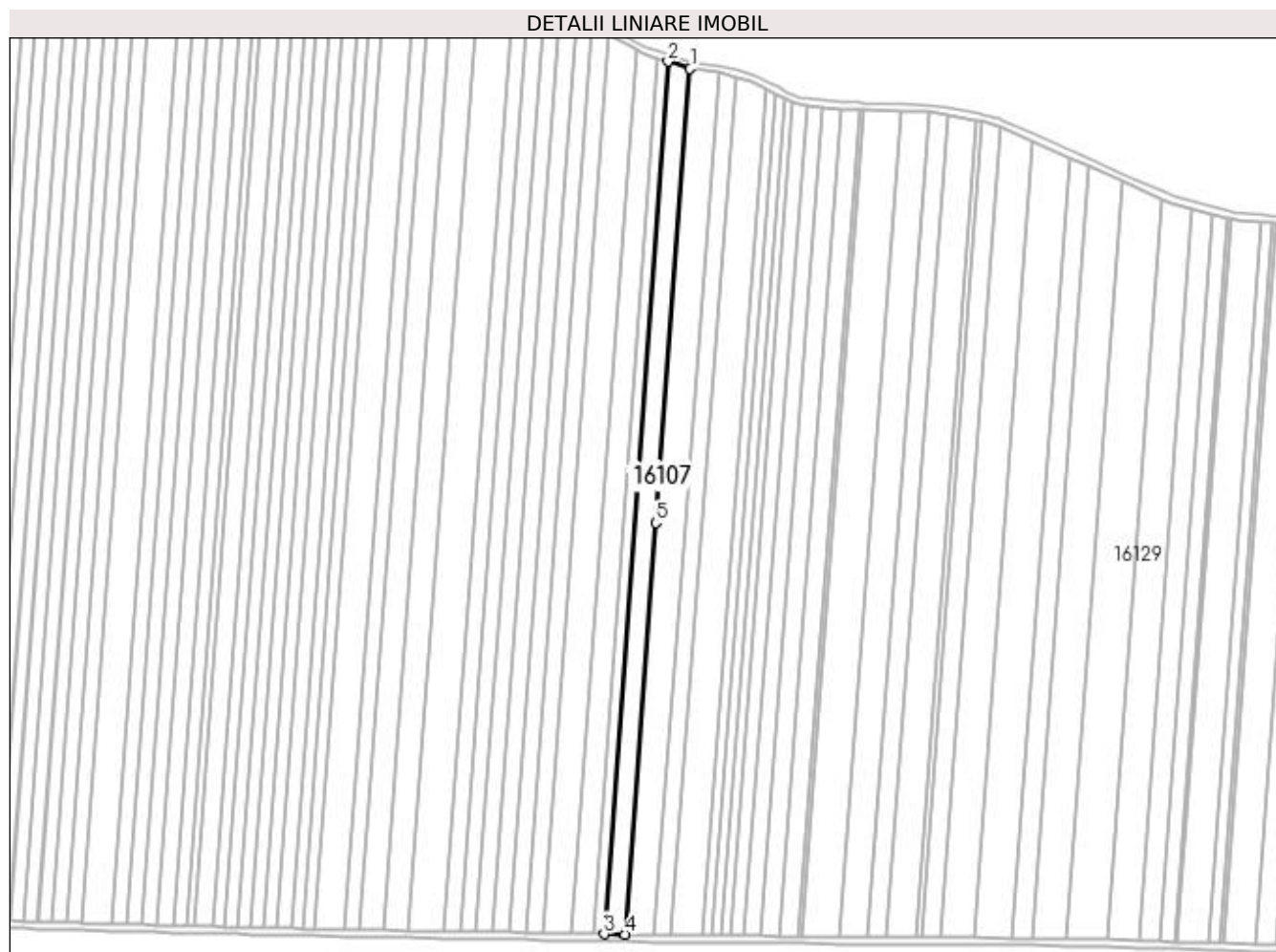
Inscrieri privind dezmembramintele dreptului de proprietate, drepturi reale de garanție și sarcini	Referințe
NU SUNT	

## Anexa Nr. 1 La Partea I

## Teren

Nr cadastral	Suprafața (mp)*	Observații / Referințe
	6.200	

\* Suprafața este determinată în planul de proiecție Stereo 70.



## Date referitoare la teren

Crt	Categorie folosință	Intra vilan	Suprafața (mp)	Tarla	Parcelă	Nr. topo	Observații / Referințe
1	arabil	NU	6.200	335	98	-	

## Lungime Segmente

1) Valorile lungimilor segmentelor sunt obținute din proiecție în plan.

Punct început	X / Y	Punct sfârșit	X / Y	Lungime segment (** (m)
1	357.339,524 286.466,282	2	357.326,952 286.470,396	13.228
2	357.326,952 286.470,396	3	357.290,163 285.969,444	502.301
3	357.290,163 285.969,444	4	357.302,12 285.969,233	11.959
4	357.302,12 285.969,233	5	357.319,896 286.205,458	236.893
5	357.319,896 286.205,458	1	357.339,524 286.466,282	261.561

**\*\* Lungimile segmentelor sunt determinate în planul de proiecție Stereo 70 și sunt rotunjite la 1 milimetru.**

**\*\*\* Distanța dintre puncte este formată din segmente cumulate ce sunt mai mici decât valoarea 1 milimetru.**





**DATE DESPRE IMOBILUL NR. 16108**

Oficiul de Cadastru și Publicitate Imobiliară DOLJ  
Biroul de Cadastru și Publicitate Imobiliară Craiova

**A. Partea I. Descrierea imobilului**

TEREN Extravilan

Adresa: Jud. Dolj, T335, P100,161

Nr. Crt	Nr cadastral Nr. topografic	Suprafața* (mp)	Observații / Referințe
A1	32040	8.400	Sector cadastral:30 Teren neimprejmuit;

**B. Partea II. Proprietari și acte**

Inscrieri privitoare la dreptul de proprietate și alte drepturi reale		Referințe
<b>91361 / 04/08/2015</b>		
Act Notarial nr. CM NR. 426, din 11/10/2005 emis de NP STOENESCU FLOREA (TDP nr 2156-9700/29.07.1996, TDP nr 2552-45413/26.02.1997);		
B1	Intabulare, drept de PROPRIETATE, dobandit prin Succesiune, cota actuala 1/1, cota initiala 1/1 1) URSESCU ANGELA <i>OBSERVATII: defunct Geambasu Ion, Geambasu Ana</i>	A1
Act Administrativ nr. documentatie cadastrala nr 91361, din 04/08/2015;		
B2	se noteaza mentiunea " Imobil inregistrat in planul cadastral fara localizare certa datorita lipsei planului parcelar "	A1

**C. Partea III. SARCINI .**

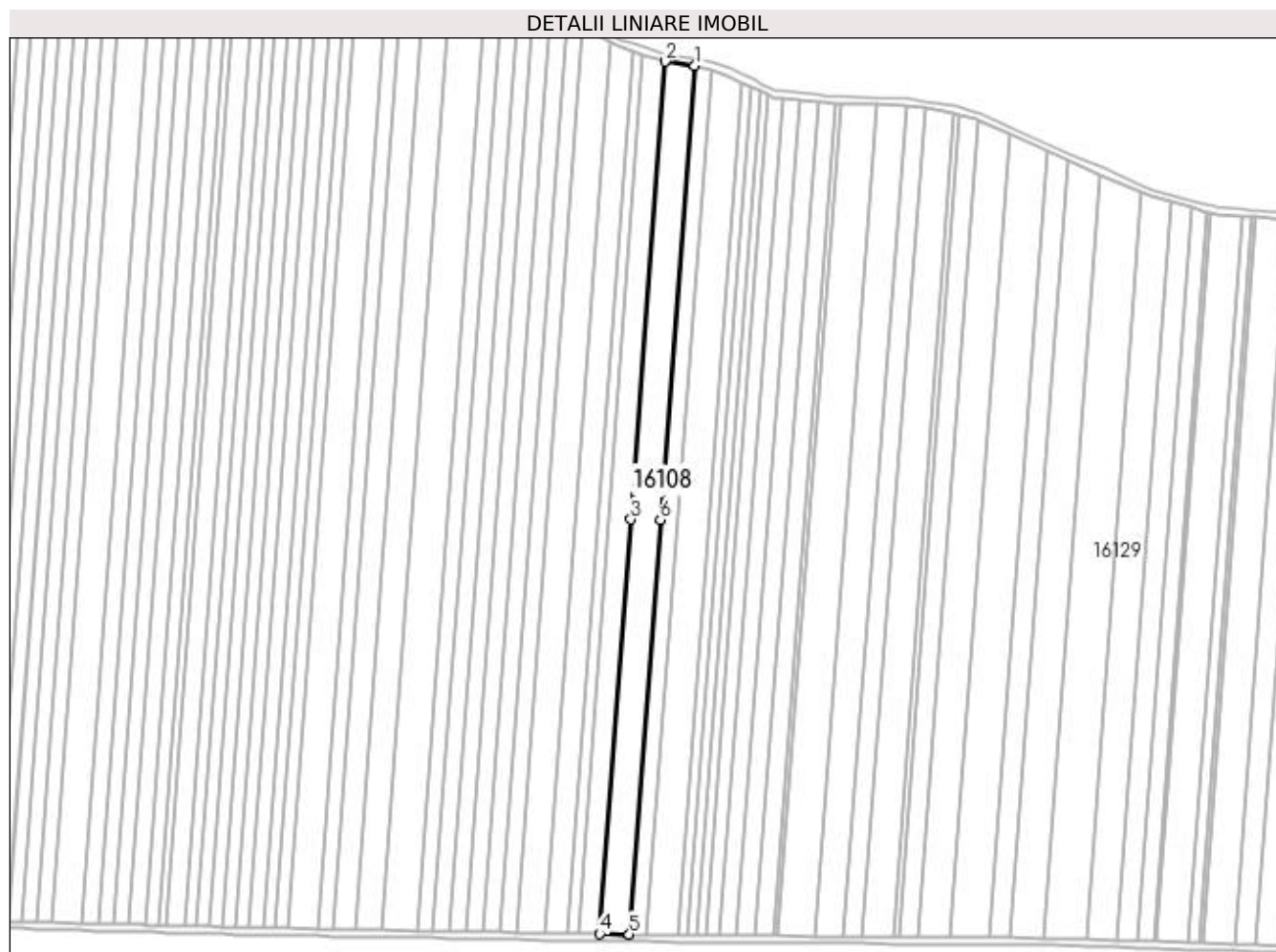
Inscrieri privind dezmembramintele dreptului de proprietate, drepturi reale de garanție și sarcini	Referințe
NU SUNT	

## Anexa Nr. 1 La Partea I

## Teren

Nr cadastral	Suprafața (mp)*	Observații / Referințe
32040	8.400	

\* Suprafața este determinată în planul de proiecție Stereo 70.



## Date referitoare la teren

Crt	Categorie folosință	Intravilan	Suprafața (mp)	Tarla	Parcelă	Nr. topo	Observații / Referințe
1	arabil	NU	4.000	335	100	-	
2	arabil	NU	4.400	335	161	-	

## Lungime Segmente

1) Valorile lungimilor segmentelor sunt obținute din proiecție în plan.

Punct început	X / Y	Punct sfârșit	X / Y	Lungime segment (** (m)
1	357.356,286 286.464,016	2	357.339,524 286.466,282	16.914
2	357.339,524 286.466,282	3	357.319,896 286.205,458	261.561
3	357.319,896 286.205,458	4	357.302,12 285.969,233	236.893
4	357.302,12 285.969,233	5	357.319,03 285.968,921	16.913

Punct început	X / Y	Punct sfârșit	X / Y	Lungime segment (** (m)
5	357.319,03 285.968,921	6	357.336,806 286.205,146	236.893
6	357.336,806 286.205,146	1	357.356,286 286.464,016	259.602

\*\* Lungimile segmentelor sunt determinate în planul de proiecție Stereo 70 și sunt rotunjite la 1 milimetru.

\*\*\* Distanța dintre puncte este formată din segmente cumulate ce sunt mai mici decât valoarea 1 milimetru.



**DATE DESPRE IMOBILUL NR. 16109**

Oficiul de Cadastru și Publicitate Imobiliară DOLJ  
Biroul de Cadastru și Publicitate Imobiliară Craiova

**A. Partea I. Descrierea imobilului**

TEREN Extravilan

Adresa: Jud. Dolj, T335, P101

Nr. Crt	Nr cadastral Nr. topografic	Suprafața* (mp)	Observații / Referințe
A1		4.800	Sector cadastral:30 Teren neimprejmuit;

**B. Partea II. Proprietari și acte**

Inscrieri privitoare la dreptul de proprietate și alte drepturi reale	Referințe
/	
Act Notarial nr. CM NR 164, din 26/05/2015 emis de NP BUDIANA IONUT RAZVAN (CERT DECES NR 789146/21-11-2001; TDP NR 1755-58840/05-12-1995);	
B1	A1
Intabulare, drept de PROPRIETATE, dobandit prin Succesiune, cota actuala 1/1, cota initiala 1/1 1) MILITARU CONSTANTIN DEFUNCT:Da	

**C. Partea III. SARCINI .**

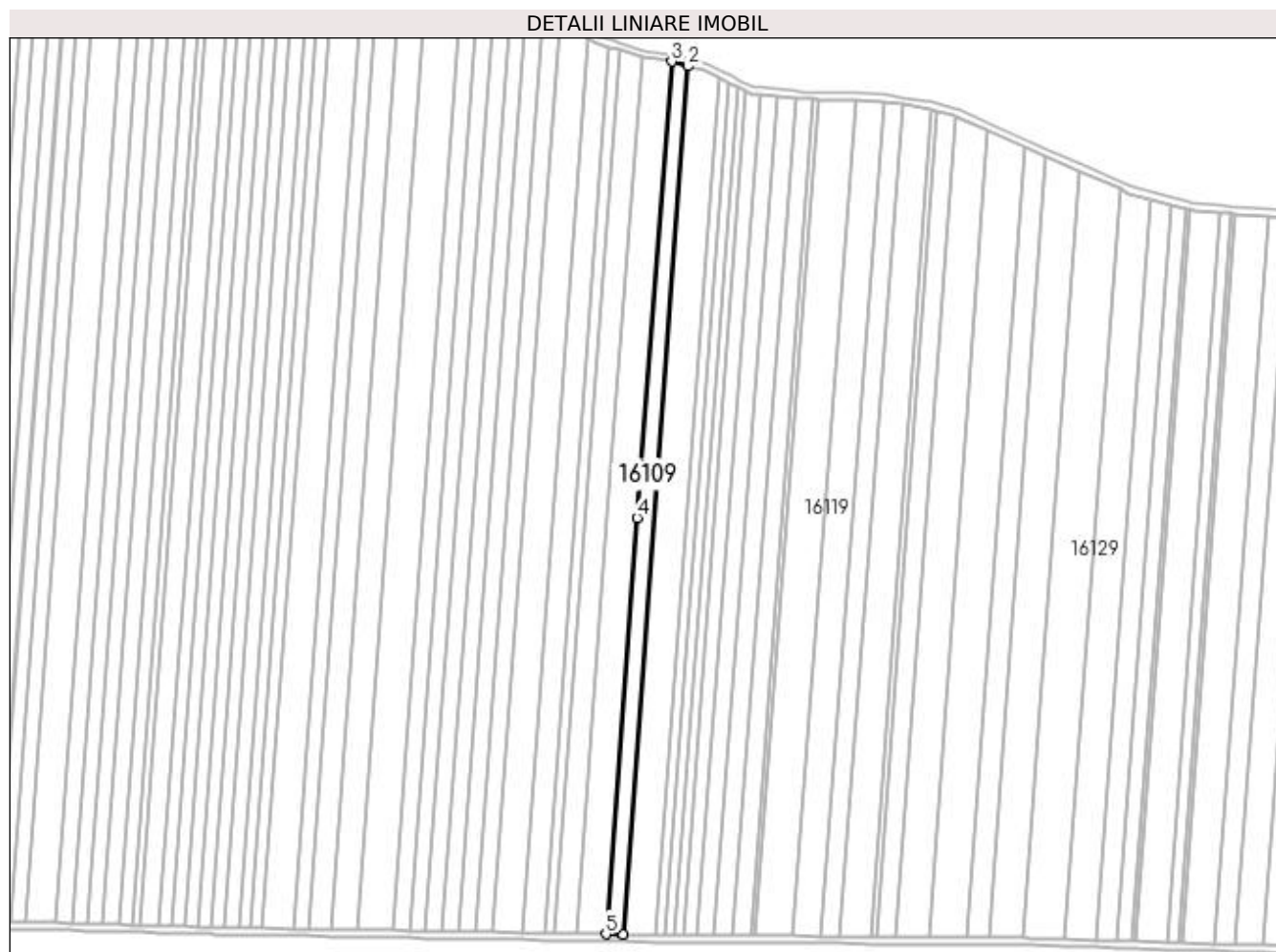
Inscrieri privind dezmembramentele dreptului de proprietate, drepturi reale de garanție și sarcini	Referințe
NU SUNT	

## Anexa Nr. 1 La Partea I

## Teren

Nr cadastral	Suprafața (mp)*	Observații / Referințe
	4.800	

\* Suprafața este determinată în planul de proiecție Stereo 70.



## Date referitoare la teren

Crt	Categorie folosință	Intra vilan	Suprafața (mp)	Tarla	Parcelă	Nr. topo	Observații / Referințe
1	arabil	NU	4.800	335	101	-	

## Lungime Segmente

1) Valorile lungimilor segmentelor sunt obținute din proiecție în plan.

Punct început	X / Y	Punct sfârșit	X / Y	Lungime segment (** (m)
1	357.328,743 285.968,822	2	357.365,802 286.461,293	493.863
2	357.365,802 286.461,293	3	357.356,286 286.464,016	9.898
3	357.356,286 286.464,016	4	357.336,806 286.205,146	259.602
4	357.336,806 286.205,146	5	357.319,03 285.968,921	236.893
5	357.319,03 285.968,921	1	357.328,743 285.968,822	9.714

**\*\* Lungimile segmentelor sunt determinate în planul de proiecție Stereo 70 și sunt rotunjite la 1 milimetru.**

**\*\*\* Distanța dintre puncte este formată din segmente cumulate ce sunt mai mici decât valoarea 1 milimetru.**





**DATE DESPRE IMOBILUL NR. 16110**

Oficiul de Cadastru și Publicitate Imobiliară DOLJ  
Biroul de Cadastru și Publicitate Imobiliară Craiova

**A. Partea I. Descrierea imobilului**

TEREN Extravilan

Adresa: Jud. Dolj, T335, P102

Nr. Crt	Nr cadastral Nr. topografic	Suprafața* (mp)	Observații / Referințe
A1		9.000	Sector cadastral:30 Teren neimprejmuit;

**B. Partea II. Proprietari și acte**

Inscrieri privitoare la dreptul de proprietate și alte drepturi reale		Referințe
/		
Act Administrativ nr. TDP NR. 2000-9574, din 10/04/1996 emis de CJSIPT DOLJ;		
B1	Intabulare, drept de PROPRIETATE, dobandit prin Reconstituire, cota actuala 1/1, cota initiala 1/1 1) CORNEANU CONSTANTIN	A1

**C. Partea III. SARCINI .**

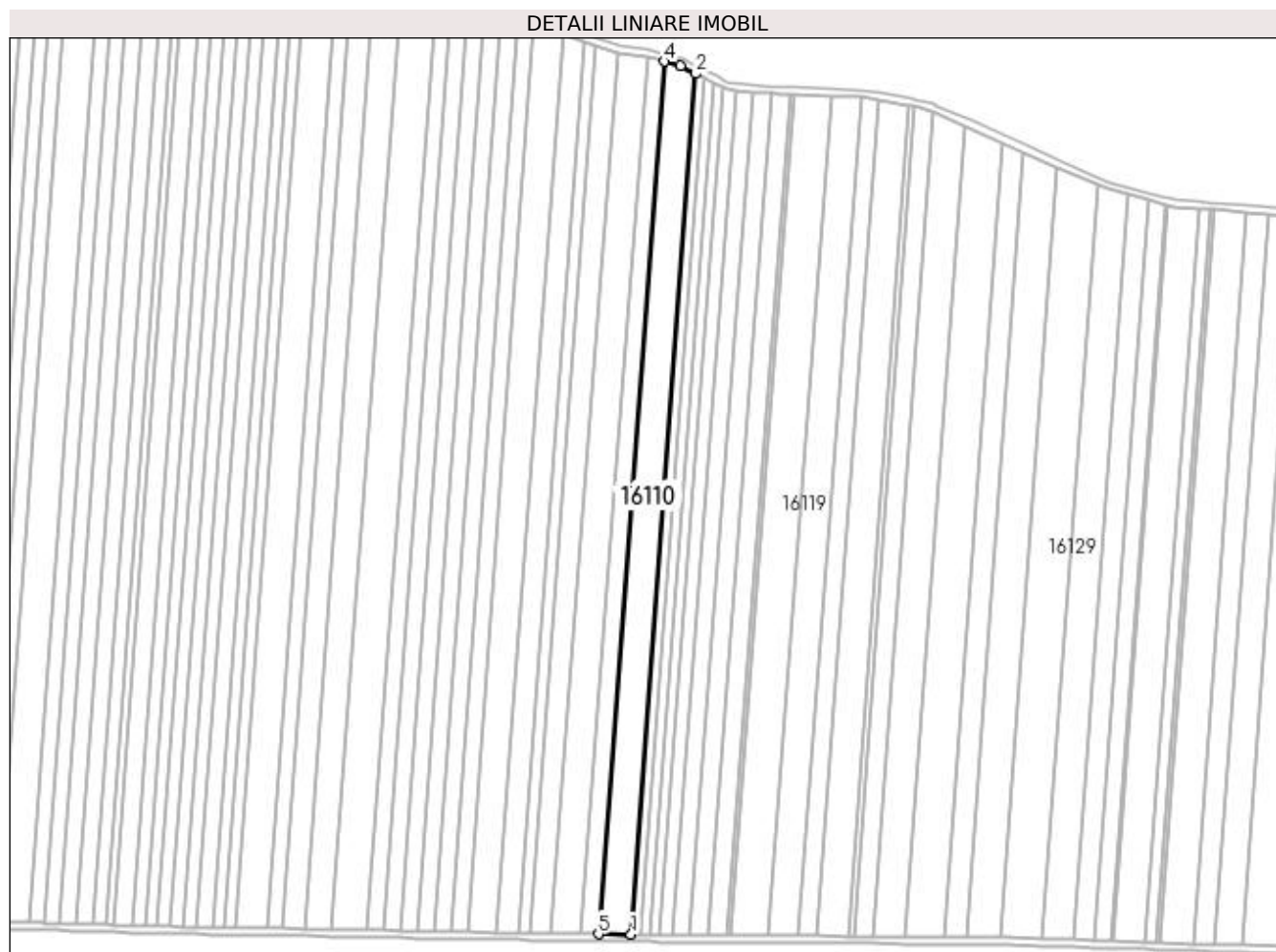
Inscrieri privind dezmembramintele dreptului de proprietate, drepturi reale de garanție și sarcini	Referințe
NU SUNT	

## Anexa Nr. 1 La Partea I

## Teren

Nr cadastral	Suprafața (mp)*	Observații / Referințe
	9.000	

\* Suprafața este determinată în planul de proiecție Stereo 70.



## Date referitoare la teren

Crt	Categorie folosință	Intravilan	Suprafața (mp)	Tarla	Parcelă	Nr. topo	Observații / Referințe
1	arabil	NU	9.000	335	102	-	

## Lungime Segmente

1) Valorile lungimilor segmentelor sunt obținute din proiecție în plan.

Punct început	X / Y	Punct sfârșit	X / Y	Lungime segment (** (m)
1	357.347,113 285.968,635	2	357.383,666 286.454,39	487.128
2	357.383,666 286.454,39	3	357.375,071 286.458,64	9.588
3	357.375,071 286.458,64	4	357.365,802 286.461,293	9.641
4	357.365,802 286.461,293	5	357.328,743 285.968,822	493.863
5	357.328,743 285.968,822	1	357.347,113 285.968,635	18.371

**\*\* Lungimile segmentelor sunt determinate în planul de proiecție Stereo 70 și sunt rotunjite la 1 milimetru.**

**\*\*\* Distanța dintre puncte este formată din segmente cumulate ce sunt mai mici decât valoarea 1 milimetru.**



**DATE DESPRE IMOBILUL NR. 16111**

Oficiul de Cadastru și Publicitate Imobiliară DOLJ  
Biroul de Cadastru și Publicitate Imobiliară Craiova

**A. Partea I. Descrierea imobilului**

TEREN Extravilan

Adresa: Jud. Dolj, T335, P162

Nr. Crt	Nr cadastral Nr. topografic	Suprafața* (mp)	Observații / Referințe
A1		2.500	Sector cadastral:30 Teren neimprejmuit;

**B. Partea II. Proprietari și acte**

Inscrieri privitoare la dreptul de proprietate și alte drepturi reale	Referințe
/	
Act Administrativ nr. TDP NR. 2713-48113, din 18/11/1996 emis de CJSIPT DOLJ;	
B1	A1
Intabulare, drept de PROPRIETATE, dobândit prin Reconstituire, cota actuala 1/1, cota initiala 1/1 1) IORDACHE STEFAN	

**C. Partea III. SARCINI .**

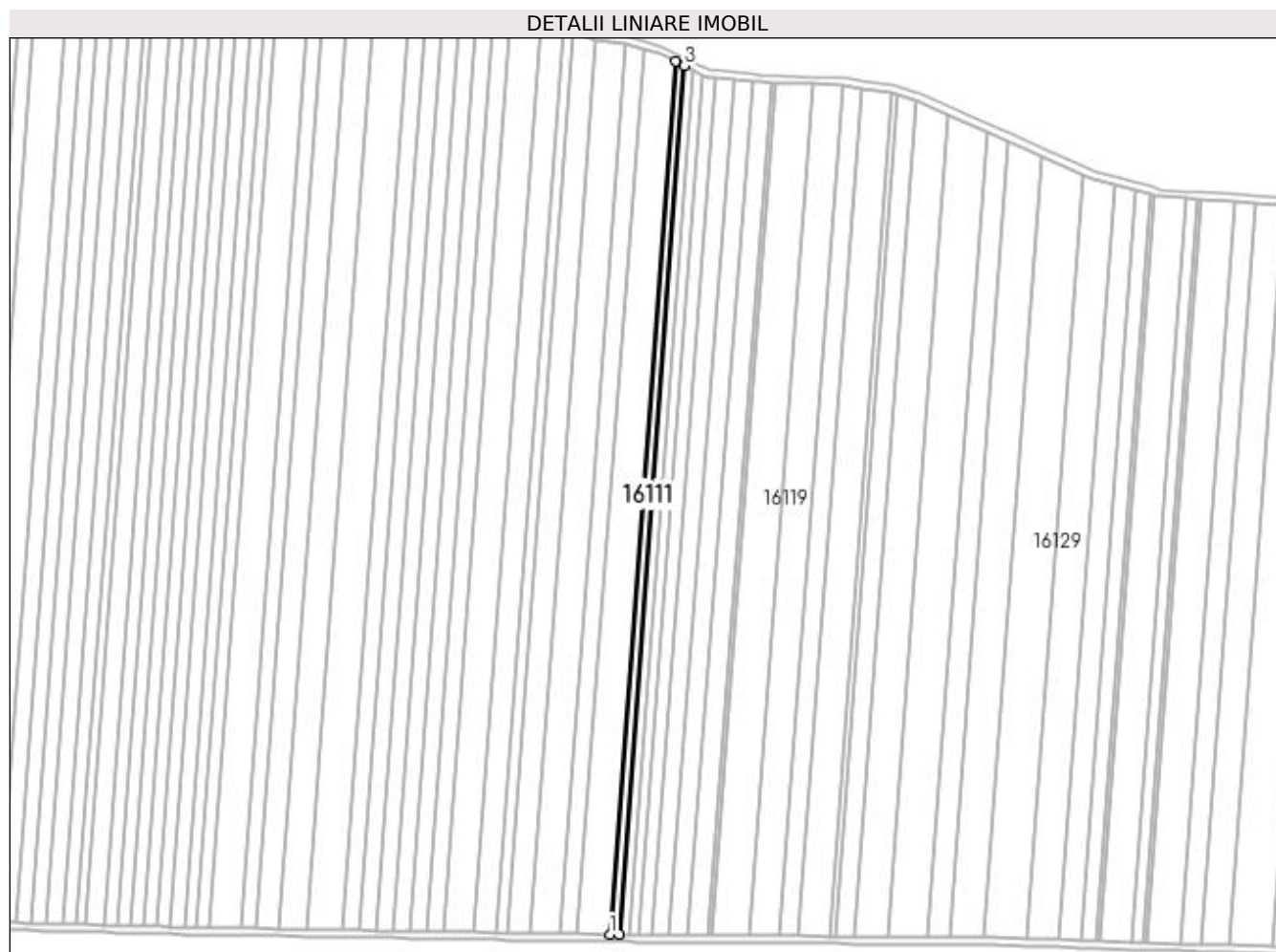
Inscrieri privind dezmembramintele dreptului de proprietate, drepturi reale de garanție și sarcini	Referințe
NU SUNT	

## Anexa Nr. 1 La Partea I

## Teren

Nr cadastral	Suprafața (mp)*	Observații / Referințe
	2.500	

\* Suprafața este determinată în planul de proiecție Stereo 70.



## Date referitoare la teren

Crt	Categorie folosință	Intra vilan	Suprafața (mp)	Tarla	Parcelă	Nr. topo	Observații / Referințe
1	arabil	NU	2.500	335	162	-	

## Lungime Segmente

1) Valorile lungimilor segmentelor sunt obținute din proiecție în plan.

Punct început	X / Y	Punct sfârșit	X / Y	Lungime segment (** (m)
1	357.347,113 285.968,635	2	357.352,268 285.968,583	5.155
2	357.352,268 285.968,583	3	357.388,641 286.451,93	484.714
3	357.388,641 286.451,93	4	357.383,666 286.454,39	5.55
4	357.383,666 286.454,39	1	357.347,113 285.968,635	487.128

**\*\* Lungimile segmentelor sunt determinate în planul de proiecție Stereo 70 și sunt rotunjite la 1 milimetru.**

**\*\*\* Distanța dintre puncte este formată din segmente cumulate ce sunt mai mici decât valoarea 1 milimetru.**





**DATE DESPRE IMOBILUL NR. 16112**

Oficiul de Cadastru și Publicitate Imobiliară DOLJ  
Biroul de Cadastru și Publicitate Imobiliară Craiova

**A. Partea I. Descrierea imobilului**

TEREN Extravilan

Adresa: Jud. Dolj, T335, P103

Nr. Crt	Nr cadastral Nr. topografic	Suprafața* (mp)	Observații / Referințe
A1	32555	2.500	Sector cadastral:30 Teren neimprejmuit;

**B. Partea II. Proprietari și acte**

Inscrieri privitoare la dreptul de proprietate și alte drepturi reale	Referințe
<b>123358 / 23/09/2016</b>	
Act Notarial nr. CVC aut 1103, din 20/09/2016 emis de Riba Ivanca;	
B1	A1
Intabulare, drept de PROPRIETATE, dobandit prin Conventie, cota actuala 1/1, cota initiala 1/1 1) SC MOTAVEN SRL, CIF:34264040	

**C. Partea III. SARCINI .**

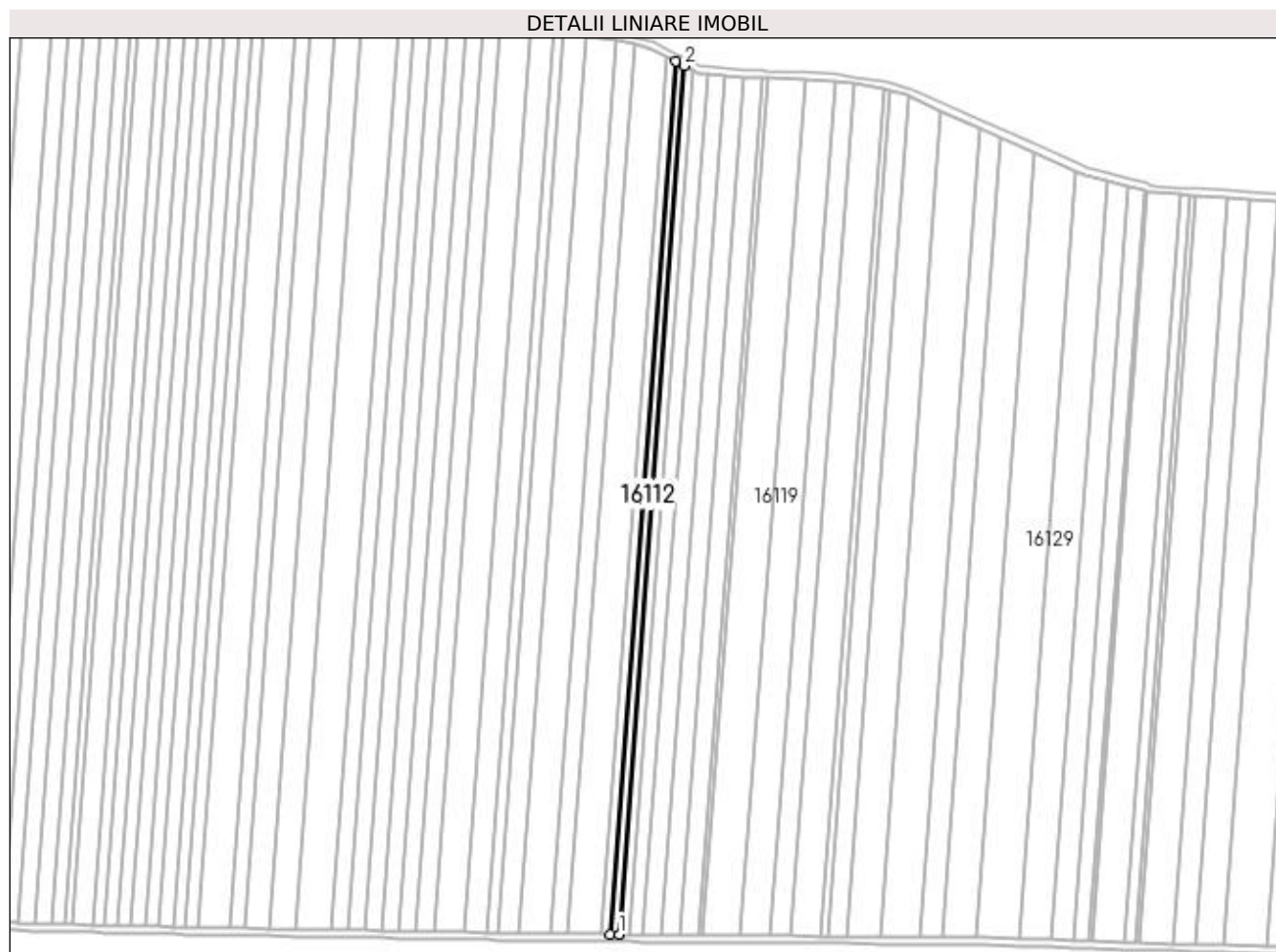
Inscrieri privind dezmembramintele dreptului de proprietate, drepturi reale de garanție și sarcini	Referințe
NU SUNT	

## Anexa Nr. 1 La Partea I

## Teren

Nr cadastral	Suprafața (mp)*	Observații / Referințe
32555	2.500	

\* Suprafața este determinată în planul de proiecție Stereo 70.



## Date referitoare la teren

Crt	Categorie folosință	Intra vilan	Suprafața (mp)	Tarla	Parcelă	Nr. topo	Observații / Referințe
1	arabil	NU	2.500	335	103	-	

## Lungime Segmente

1) Valorile lungimilor segmentelor sunt obținute din proiecție în plan.

Punct început	X / Y	Punct sfârșit	X / Y	Lungime segment (** (m)
1	357.357,449 285.968,53	2	357.393,64 286.449,458	482.288
2	357.393,64 286.449,458	3	357.388,641 286.451,93	5.577
3	357.388,641 286.451,93	4	357.352,268 285.968,583	484.714
4	357.352,268 285.968,583	1	357.357,449 285.968,53	5.181

**\*\* Lungimile segmentelor sunt determinate în planul de proiecție Stereo 70 și sunt rotunjite la 1 milimetru.**

**\*\*\* Distanța dintre puncte este formată din segmente cumulate ce sunt mai mici decât valoarea 1 milimetru.**



**DATE DESPRE IMOBILUL NR. 16113**

Oficiul de Cadastru și Publicitate Imobiliară DOLJ  
Biroul de Cadastru și Publicitate Imobiliară Craiova

**A. Partea I. Descrierea imobilului**

TEREN Extravilan

Adresa: Jud. Dolj, T335, P159

Nr. Crt	Nr cadastral Nr. topografic	Suprafața* (mp)	Observații / Referințe
A1		2.500	Sector cadastral:30 Teren neimprejmuit;

**B. Partea II. Proprietari și acte**

Inscrieri privitoare la dreptul de proprietate și alte drepturi reale	Referințe
/	
Act Administrativ nr. TDP NR. 2506/45413, din 27/02/1997 emis de CJSIPT DOLJ;	
B1	A1
Intabulare, drept de PROPRIETATE, dobandit prin Reconstituire, cota actuala 1/1, cota initiala 1/1 1) DASCALU FLOAREA	

**C. Partea III. SARCINI .**

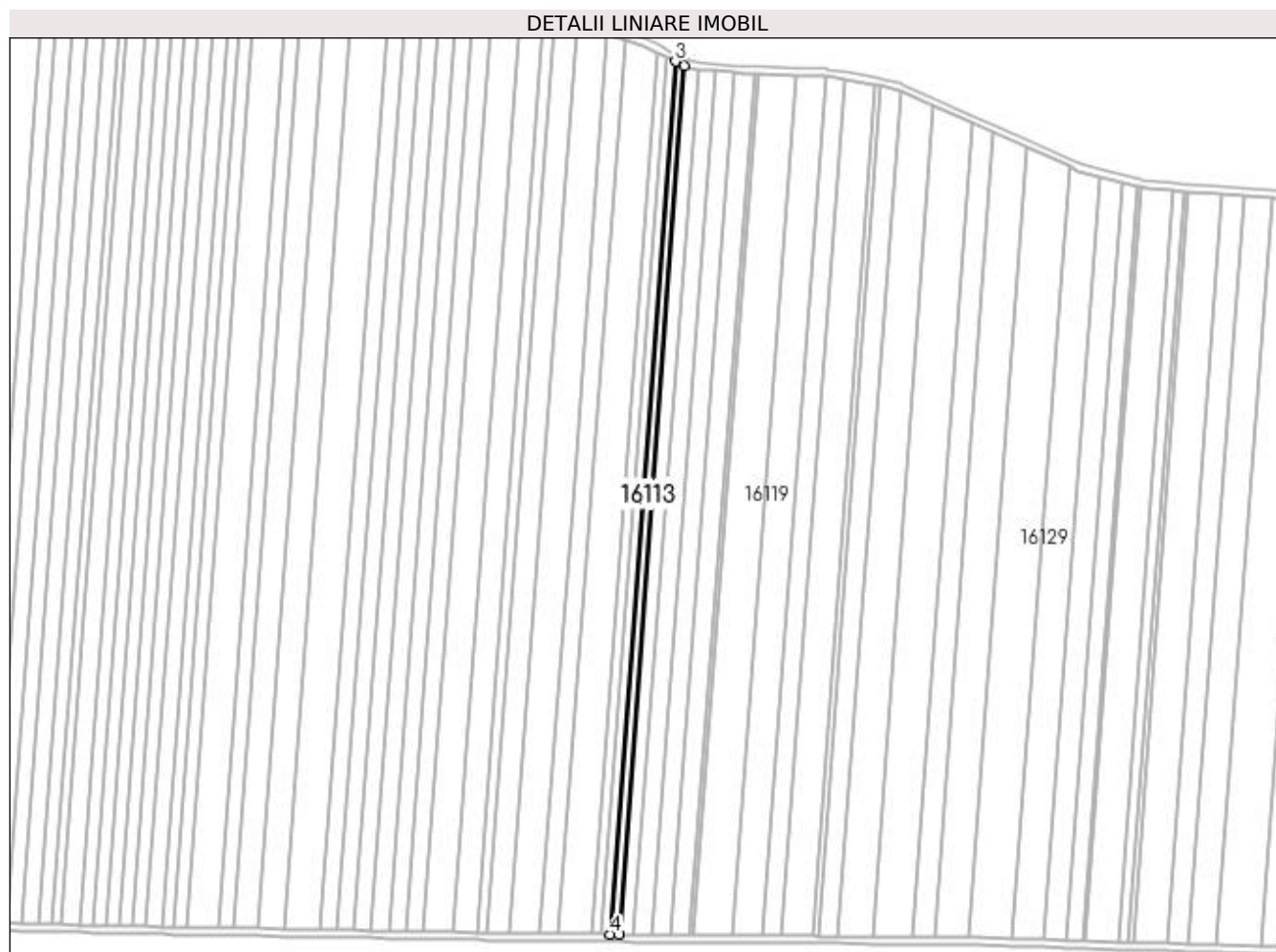
Inscrieri privind dezmembramintele dreptului de proprietate, drepturi reale de garanție și sarcini	Referințe
NU SUNT	

## Anexa Nr. 1 La Partea I

## Teren

Nr cadastral	Suprafața (mp)*	Observații / Referințe
	2.500	

\* Suprafața este determinată în planul de proiecție Stereo 70.



## Date referitoare la teren

Crt	Categorie folosință	Intra vilan	Suprafața (mp)	Tarla	Parcelă	Nr. topo	Observații / Referințe
1	arabil	NU	2.500	335	159	-	

## Lungime Segmente

1) Valorile lungimilor segmentelor sunt obținute din proiecție în plan.

Punct început	X / Y	Punct sfârșit	X / Y	Lungime segment (** (m)
1	357.362,657 285.968,477	2	357.398,664 286.446,974	479.85
2	357.398,664 286.446,974	3	357.393,64 286.449,458	5.605
3	357.393,64 286.449,458	4	357.357,449 285.968,53	482.288
4	357.357,449 285.968,53	1	357.362,657 285.968,477	5.208

**\*\* Lungimile segmentelor sunt determinate în planul de proiecție Stereo 70 și sunt rotunjite la 1 milimetru.**

**\*\*\* Distanța dintre puncte este formată din segmente cumulate ce sunt mai mici decât valoarea 1 milimetru.**





**DATE DESPRE IMOBILUL NR. 16114**

Oficiul de Cadastru și Publicitate Imobiliară DOLJ  
Biroul de Cadastru și Publicitate Imobiliară Craiova

**A. Partea I. Descrierea imobilului**

TEREN Extravilan

Adresa: Jud. Dolj, T335, P104

Nr. Crt	Nr cadastral Nr. topografic	Suprafața* (mp)	Observații / Referințe
A1		3.800	Sector cadastral:30 Teren neimprejmuit;

**B. Partea II. Proprietari și acte**

Inscrieri privitoare la dreptul de proprietate și alte drepturi reale	Referințe
/	
Act Administrativ nr. TDP NR. 1800-58840, din 15/12/1995 emis de CJSIPT DOLJ;	
B1	A1
Intabulare, drept de PROPRIETATE, dobândit prin Reconstituire, cota actuala 1/1, cota initiala 1/1 1) PĂTRULESCU ELENA, Lipsa CNP	

**C. Partea III. SARCINI .**

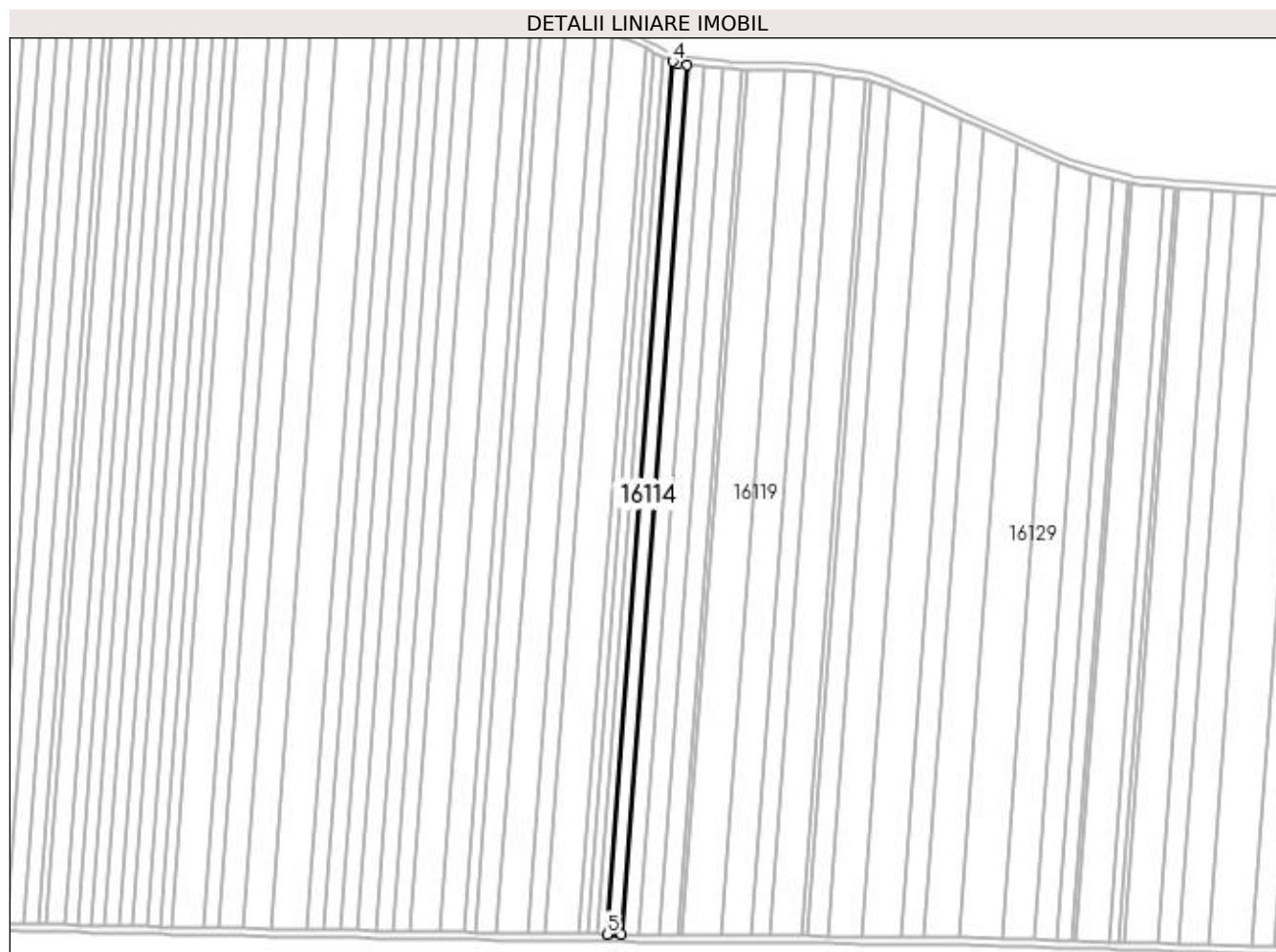
Inscrieri privind dezmembramintele dreptului de proprietate, drepturi reale de garanție și sarcini	Referințe
NU SUNT	

## Anexa Nr. 1 La Partea I

## Teren

Nr cadastral	Suprafața (mp)*	Observații / Referințe
	3.800	

\* Suprafața este determinată în planul de proiecție Stereo 70.



## Date referitoare la teren

Crt	Categorie folosință	Intravilan	Suprafața (mp)	Tarla	Parcelă	Nr. topo	Observații / Referințe
1	arabil	NU	3.800	335	104	-	

## Lungime Segmente

1) Valorile lungimilor segmentelor sunt obținute din proiecție în plan.

Punct început	X / Y	Punct sfârșit	X / Y	Lungime segment (** (m)
1	357.370,613 285.968,396	2	357.406,488 286.445,134	478.086
2	357.406,488 286.445,134	3	357.401,431 286.445,606	5.079
3	357.401,431 286.445,606	4	357.398,664 286.446,974	3.087
4	357.398,664 286.446,974	5	357.362,657 285.968,477	479.85
5	357.362,657 285.968,477	1	357.370,613 285.968,396	7.956

**\*\* Lungimile segmentelor sunt determinate în planul de proiecție Stereo 70 și sunt rotunjite la 1 milimetru.**

**\*\*\* Distanța dintre puncte este formată din segmente cumulate ce sunt mai mici decât valoarea 1 milimetru.**



**DATE DESPRE IMOBILUL NR. 16115**

Oficiul de Cadastru și Publicitate Imobiliară DOLJ  
Biroul de Cadastru și Publicitate Imobiliară Craiova

**A. Partea I. Descrierea imobilului**

TEREN Extravilan

Adresa: Jud. Dolj, T335, P105

Nr. Crt	Nr cadastral Nr. topografic	Suprafața* (mp)	Observații / Referințe
A1		4.600	Sector cadastral:30 Teren neimprejmuit;

**B. Partea II. Proprietari și acte**

Inscrieri privitoare la dreptul de proprietate și alte drepturi reale	Referințe
/	
Act Administrativ nr. TDP NR. 3771-48431, din 18/04/1997 emis de CJSIPT DOLJ;	
B1	A1
Intabulare, drept de PROPRIETATE, dobândit prin Reconstituire, cota actuala 1/1, cota initiala 1/1	
1) TÎRIȘ ELISABETA	
2) GIOTOIU FLOAREA	

**C. Partea III. SARCINI .**

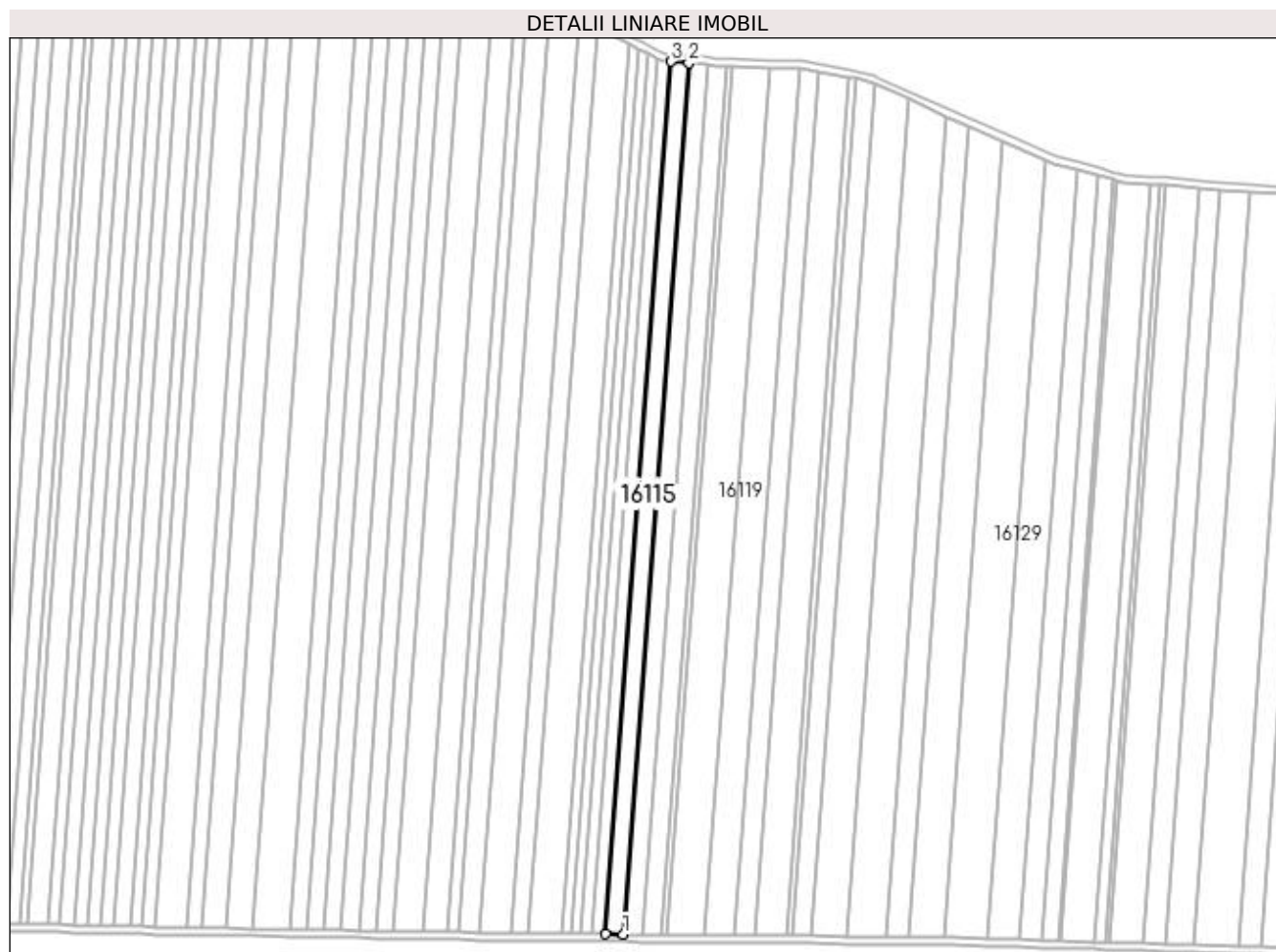
Inscrieri privind dezmembramentele dreptului de proprietate, drepturi reale de garanție și sarcini	Referințe
NU SUNT	

## Anexa Nr. 1 La Partea I

## Teren

Nr cadastral	Suprafața (mp)*	Observații / Referințe
	4.600	

\* Suprafața este determinată în planul de proiecție Stereo 70.



## Date referitoare la teren

Crt	Categorie folosință	Intra vilan	Suprafața (mp)	Tarla	Parcelă	Nr. topo	Observații / Referințe
1	arabil	NU	4.600	335	105	-	

## Lungime Segmente

1) Valorile lungimilor segmentelor sunt obținute din proiecție în plan.

Punct început	X / Y	Punct sfârșit	X / Y	Lungime segment (** (m)
1	357.380,263 285.968,313	2	357.416,078 286.444,239	477.272
2	357.416,078 286.444,239	3	357.406,488 286.445,134	9.632
3	357.406,488 286.445,134	4	357.370,613 285.968,396	478.086
4	357.370,613 285.968,396	1	357.380,263 285.968,313	9.65

**\*\* Lungimile segmentelor sunt determinate în planul de proiecție Stereo 70 și sunt rotunjite la 1 milimetru.**

**\*\*\* Distanța dintre puncte este formată din segmente cumulate ce sunt mai mici decât valoarea 1 milimetru.**





**DATE DESPRE IMOBILUL NR. 16116**

Oficiul de Cadastru și Publicitate Imobiliară DOLJ  
Biroul de Cadastru și Publicitate Imobiliară Craiova

**A. Partea I. Descrierea imobilului**

TEREN Extravilan

Adresa: Jud. Dolj, T335, P52

Nr. Crt	Nr cadastral Nr. topografic	Suprafața* (mp)	Observații / Referințe
A1		5.000	Sector cadastral:30 Teren neimprejmuit;

**B. Partea II. Proprietari și acte**

Inscrieri privitoare la dreptul de proprietate și alte drepturi reale	Referințe
/	
Act Administrativ nr. TDP NR. 1006-46680, din 07/12/1994 emis de CJSIPT DOLJ;	
B1	A1
Intabulare, drept de PROPRIETATE, dobandit prin Reconstituire, cota actuala 1/1, cota initiala 1/1 1) BOIA GHEORGHE	

**C. Partea III. SARCINI .**

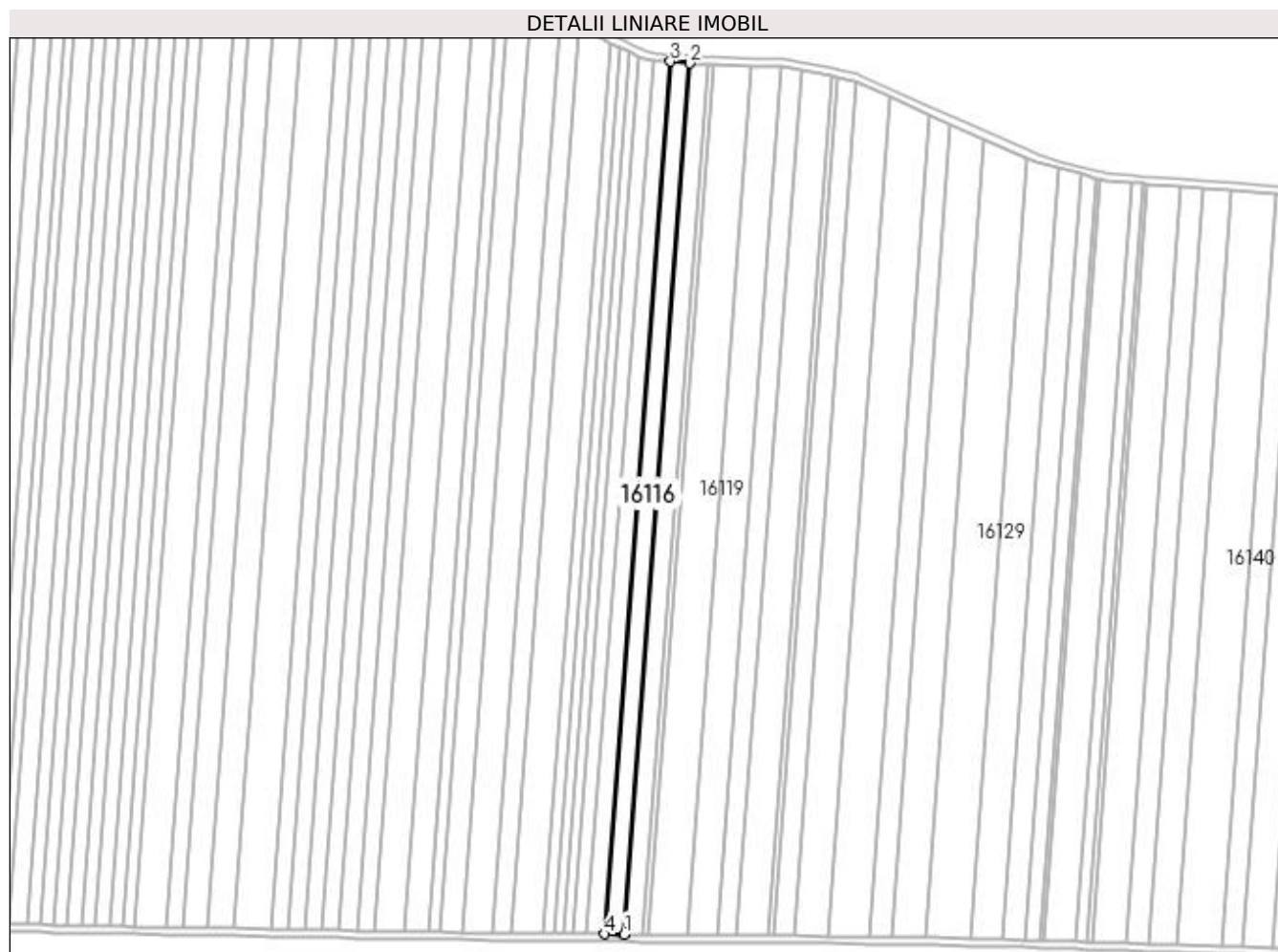
Inscrieri privind dezmembramintele dreptului de proprietate, drepturi reale de garanție și sarcini	Referințe
NU SUNT	

## Anexa Nr. 1 La Partea I

## Teren

Nr cadastral	Suprafața (mp)*	Observații / Referințe
	5.000	

\* Suprafața este determinată în planul de proiecție Stereo 70.



## Date referitoare la teren

Crt	Categorie folosință	Intra vilan	Suprafața (mp)	Tarla	Parcelă	Nr. topo	Observații / Referințe
1	arabil	NU	5.000	335	52	-	

## Lungime Segmente

1) Valorile lungimilor segmentelor sunt obținute din proiecție în plan.

Punct început	X / Y	Punct sfârșit	X / Y	Lungime segment (** (m)
1	357.390,772 285.968,222	2	357.426,52 286.443,265	476.386
2	357.426,52 286.443,265	3	357.416,078 286.444,239	10.487
3	357.416,078 286.444,239	4	357.380,263 285.968,313	477.272
4	357.380,263 285.968,313	1	357.390,772 285.968,222	10.509

**\*\* Lungimile segmentelor sunt determinate în planul de proiecție Stereo 70 și sunt rotunjite la 1 milimetru.**

**\*\*\* Distanța dintre puncte este formată din segmente cumulate ce sunt mai mici decât valoarea 1 milimetru.**



**DATE DESPRE IMOBILUL NR. 16117**

Oficiul de Cadastru și Publicitate Imobiliară DOLJ  
Biroul de Cadastru și Publicitate Imobiliară Craiova

**A. Partea I. Descrierea imobilului**

TEREN Extravilan

Adresa: Jud. Dolj, T335, P107

Nr. Crt	Nr cadastral Nr. topografic	Suprafața* (mp)	Observații / Referințe
A1		5.000	Sector cadastral:30 Teren neimprejmuit;

**B. Partea II. Proprietari și acte**

Inscrieri privitoare la dreptul de proprietate și alte drepturi reale	Referințe
/	
Act Administrativ nr. TDP NR. 1901-9574, din 22/01/1996 emis de CJSIPT DOLJ;	
B1	A1
Intabulare, drept de PROPRIETATE, dobandit prin Reconstituire, cota actuala 1/1, cota initiala 1/1 1) GHEONEA CREZANTINA	

**C. Partea III. SARCINI .**

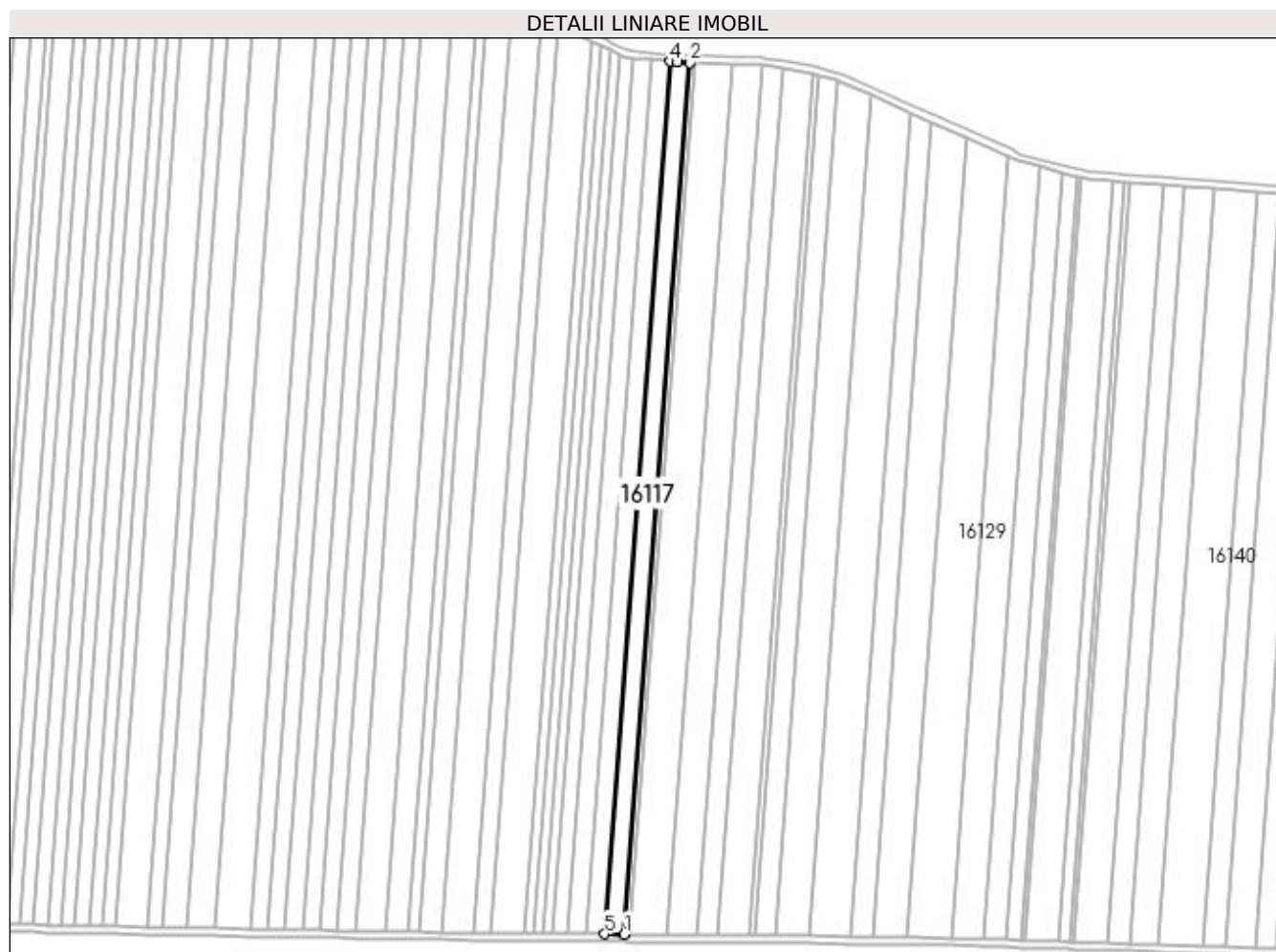
Inscrieri privind dezmembramintele dreptului de proprietate, drepturi reale de garanție și sarcini	Referințe
NU SUNT	

## Anexa Nr. 1 La Partea I

## Teren

Nr cadastral	Suprafața (mp)*	Observații / Referințe
	5.000	

\* Suprafața este determinată în planul de proiecție Stereo 70.



## Date referitoare la teren

Crt	Categorie folosință	Intra vilan	Suprafața (mp)	Tarla	Parcelă	Nr. topo	Observații / Referințe
1	arabil	NU	5.000	335	107	-	

## Lungime Segmente

1) Valorile lungimilor segmentelor sunt obținute din proiecție în plan.

Punct început	X / Y	Punct sfârșit	X / Y	Lungime segment (** (m)
1	357.401,298 285.968,132	2	357.437,008 286.442,671	475.881
2	357.437,008 286.442,671	3	357.430,55 286.442,889	6.462
3	357.430,55 286.442,889	4	357.426,52 286.443,265	4.048
4	357.426,52 286.443,265	5	357.390,772 285.968,222	476.386
5	357.390,772 285.968,222	1	357.401,298 285.968,132	10.526

**\*\* Lungimile segmentelor sunt determinate în planul de proiecție Stereo 70 și sunt rotunjite la 1 milimetru.**

**\*\*\* Distanța dintre puncte este formată din segmente cumulate ce sunt mai mici decât valoarea 1 milimetru.**





**DATE DESPRE IMOBILUL NR. 16118**

Oficiul de Cadastru și Publicitate Imobiliară DOLJ  
Biroul de Cadastru și Publicitate Imobiliară Craiova

**A. Partea I. Descrierea imobilului**

TEREN Extravilan

Adresa: Jud. Dolj, T335, P108

Nr. Crt	Nr cadastral Nr. topografic	Suprafața* (mp)	Observații / Referințe
A1		1.200	Sector cadastral:30 Teren neimprejmuit;

**B. Partea II. Proprietari și acte**

Inscrieri privitoare la dreptul de proprietate și alte drepturi reale		Referințe
/		
Act Administrativ nr. TDP 3501-47919, din 02/04/1997 emis de CJSIPT DOLJ (CERT DECES NR 511252/30-07-2018);		
B1	Intabulare, drept de PROPRIETATE, dobandit prin Reconstituire, cota actuala 1/1, cota initiala 1/1 1) GHEONEA ION DEFUNCT:Da	A1

**C. Partea III. SARCINI .**

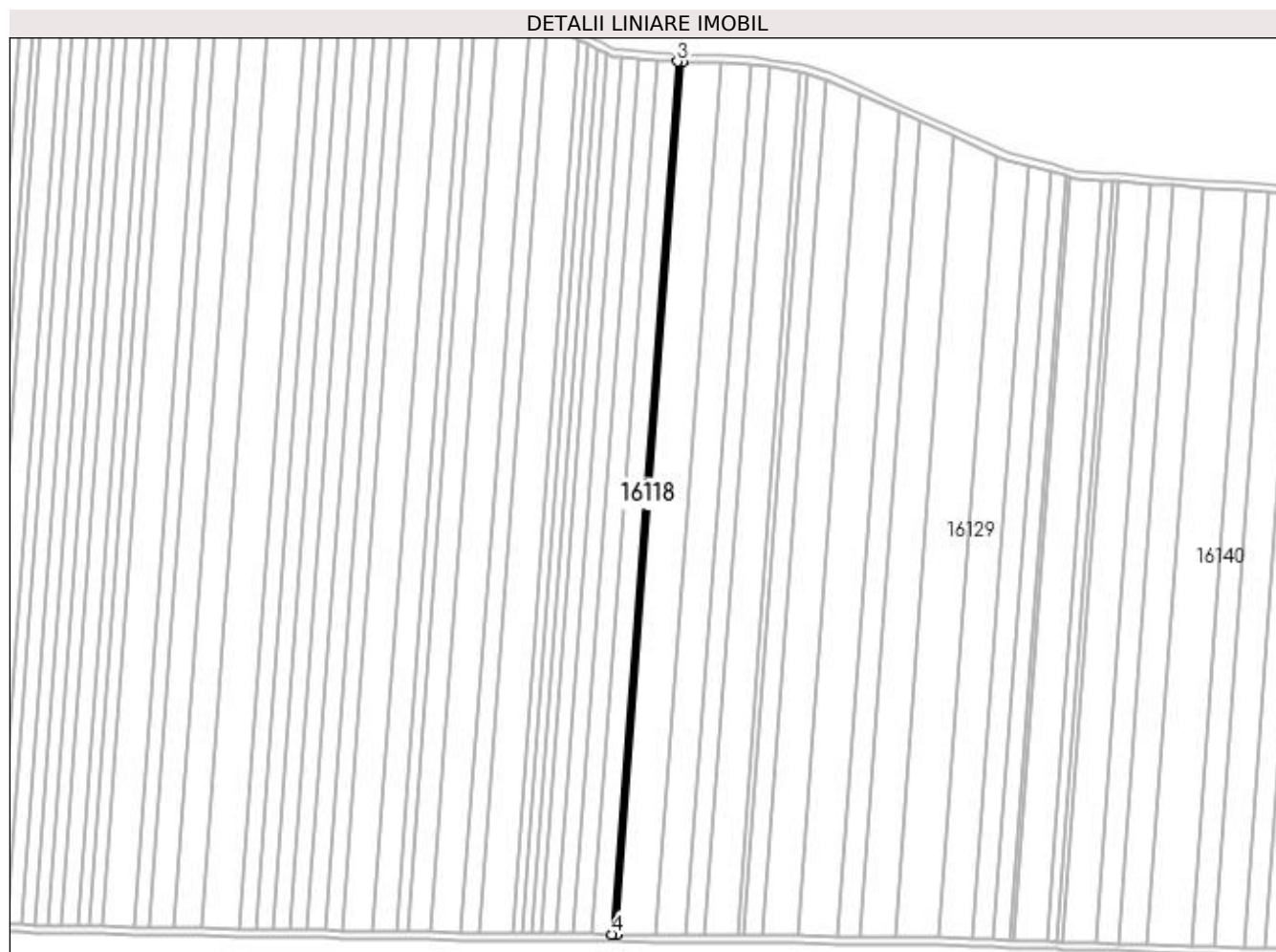
Inscrieri privind dezmembramintele dreptului de proprietate, drepturi reale de garanție și sarcini	Referințe
NU SUNT	

## Anexa Nr. 1 La Partea I

## Teren

Nr cadastral	Suprafața (mp)*	Observații / Referințe
	1.200	

\* Suprafața este determinată în planul de proiecție Stereo 70.



## Date referitoare la teren

Crt	Categorie folosință	Intra vilan	Suprafața (mp)	Tarla	Parcelă	Nr. topo	Observații / Referințe
1	arabil	NU	1.200	335	108	-	

## Lungime Segmente

1) Valorile lungimilor segmentelor sunt obținute din proiecție în plan.

Punct început	X / Y	Punct sfârșit	X / Y	Lungime segment (** (m)
1	357.403,825 285.968,11	2	357.439,53 286.442,586	475.818
2	357.439,53 286.442,586	3	357.437,008 286.442,671	2.523
3	357.437,008 286.442,671	4	357.401,298 285.968,132	475.881
4	357.401,298 285.968,132	1	357.403,825 285.968,11	2.527

**\*\* Lungimile segmentelor sunt determinate în planul de proiecție Stereo 70 și sunt rotunjite la 1 milimetru.**

**\*\*\* Distanța dintre puncte este formată din segmente cumulate ce sunt mai mici decât valoarea 1 milimetru.**



**DATE DESPRE IMOBILUL NR. 16119**

Oficiul de Cadastru și Publicitate Imobiliară DOLJ  
Biroul de Cadastru și Publicitate Imobiliară Craiova

**A. Partea I. Descrierea imobilului**

TEREN Extravilan

Adresa: Jud. Dolj, T335, P109

Nr. Crt	Nr cadastral Nr. topografic	Suprafața* (mp)	Observații / Referințe
A1		10.000	Sector cadastral:30 Teren neimprejmuit;

**B. Partea II. Proprietari și acte**

Inscrieri privitoare la dreptul de proprietate și alte drepturi reale	Referințe
/	
Act Administrativ nr. 2724-48113, din 19/11/1996 emis de CJSIPT DOLJ;	
B1	Intabulare, drept de PROPRIETATE, dobandit prin Hotarare Judecatoreasca, cota actuala 1/1, cota initiala 1/1 1) CERGA ELENA

**C. Partea III. SARCINI .**

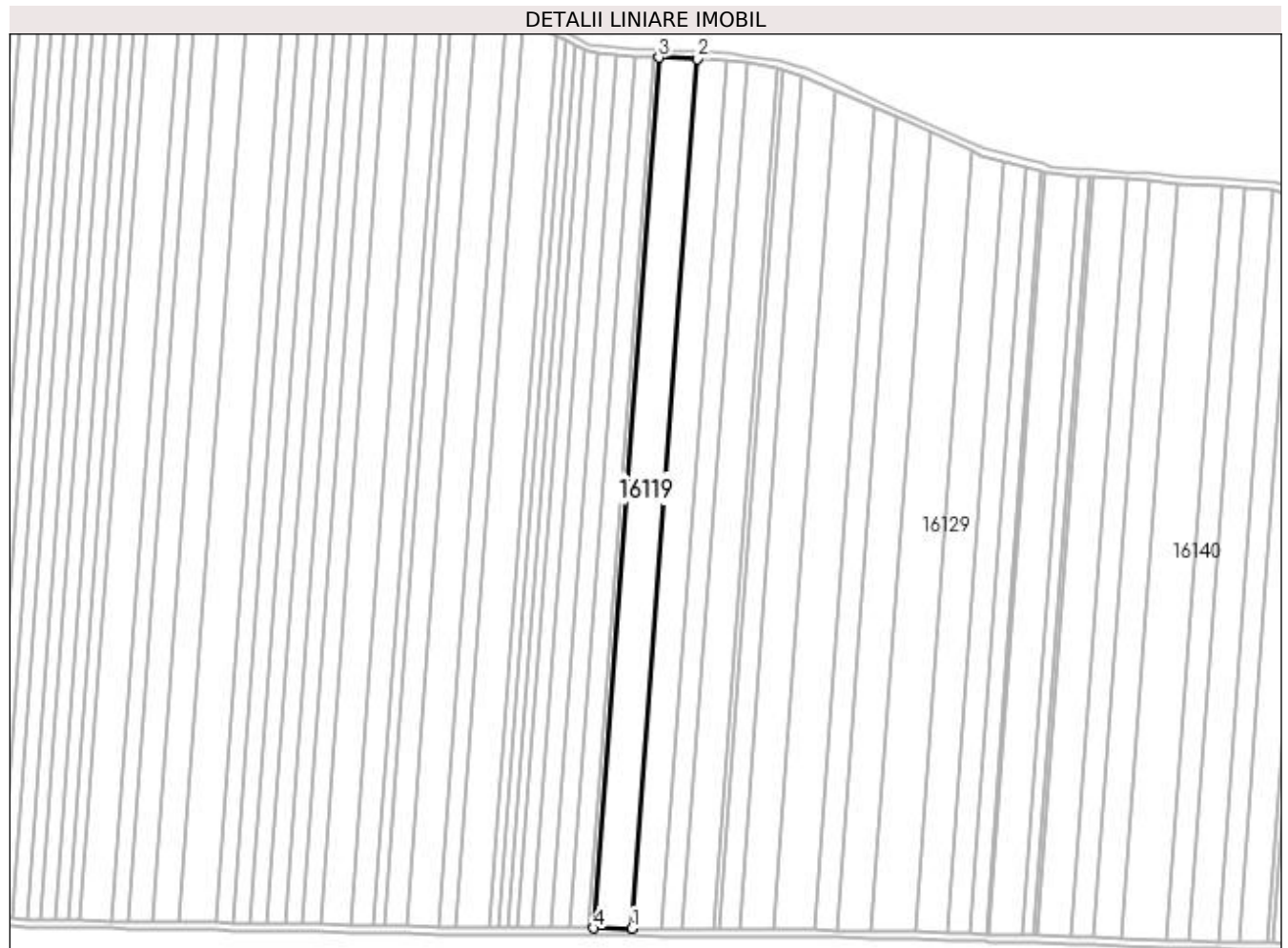
Inscrieri privind dezmembramintele dreptului de proprietate, drepturi reale de garanție și sarcini	Referințe
NU SUNT	

## Anexa Nr. 1 La Partea I

## Teren

Nr cadastral	Suprafața (mp)*	Observații / Referințe
	10.000	

\* Suprafața este determinată în planul de proiecție Stereo 70.



## Date referitoare la teren

Crt	Categorie folosință	Intra vilan	Suprafața (mp)	Tarla	Parcelă	Nr. topo	Observații / Referințe
1	arabil	NU	10.000	335	109	-	

## Lungime Segmente

1) Valorile lungimilor segmentelor sunt obținute din proiecție în plan.

Punct început	X / Y	Punct sfârșit	X / Y	Lungime segment (** (m)
1	357.424,899 285.967,929	2	357.460,565 286.441,878	475.289
2	357.460,565 286.441,878	3	357.439,53 286.442,586	21.047
3	357.439,53 286.442,586	4	357.403,825 285.968,11	475.818
4	357.403,825 285.968,11	1	357.424,899 285.967,929	21.075

**\*\* Lungimile segmentelor sunt determinate în planul de proiecție Stereo 70 și sunt rotunjite la 1 milimetru.**

**\*\*\* Distanța dintre puncte este formată din segmente cumulate ce sunt mai mici decât valoarea 1 milimetru.**





**DATE DESPRE IMOBILUL NR. 16120**

Oficiul de Cadastru și Publicitate Imobiliară DOLJ  
Biroul de Cadastru și Publicitate Imobiliară Craiova

**A. Partea I. Descrierea imobilului**

TEREN Extravilan

Adresa: Jud. Dolj, T335, P110

Nr. Crt	Nr cadastral Nr. topografic	Suprafața* (mp)	Observații / Referințe
A1	32563	7.800	Sector cadastral:30 Teren neimprejmuit;

**B. Partea II. Proprietari și acte**

Inscrieri privitoare la dreptul de proprietate și alte drepturi reale	Referințe
<b>10775 / 23/01/2020</b>	
Act Notarial nr. Contract de donatie aut nr. 153, din 23/01/2020 emis de NP Stoenescu Florea;	
B1	A1
Intabulare, drept de PROPRIETATE, dobandit prin Conventie, cota actuala 1/1, cota initiala 1/1 1) ENACHE MARIEA	

**C. Partea III. SARCINI .**

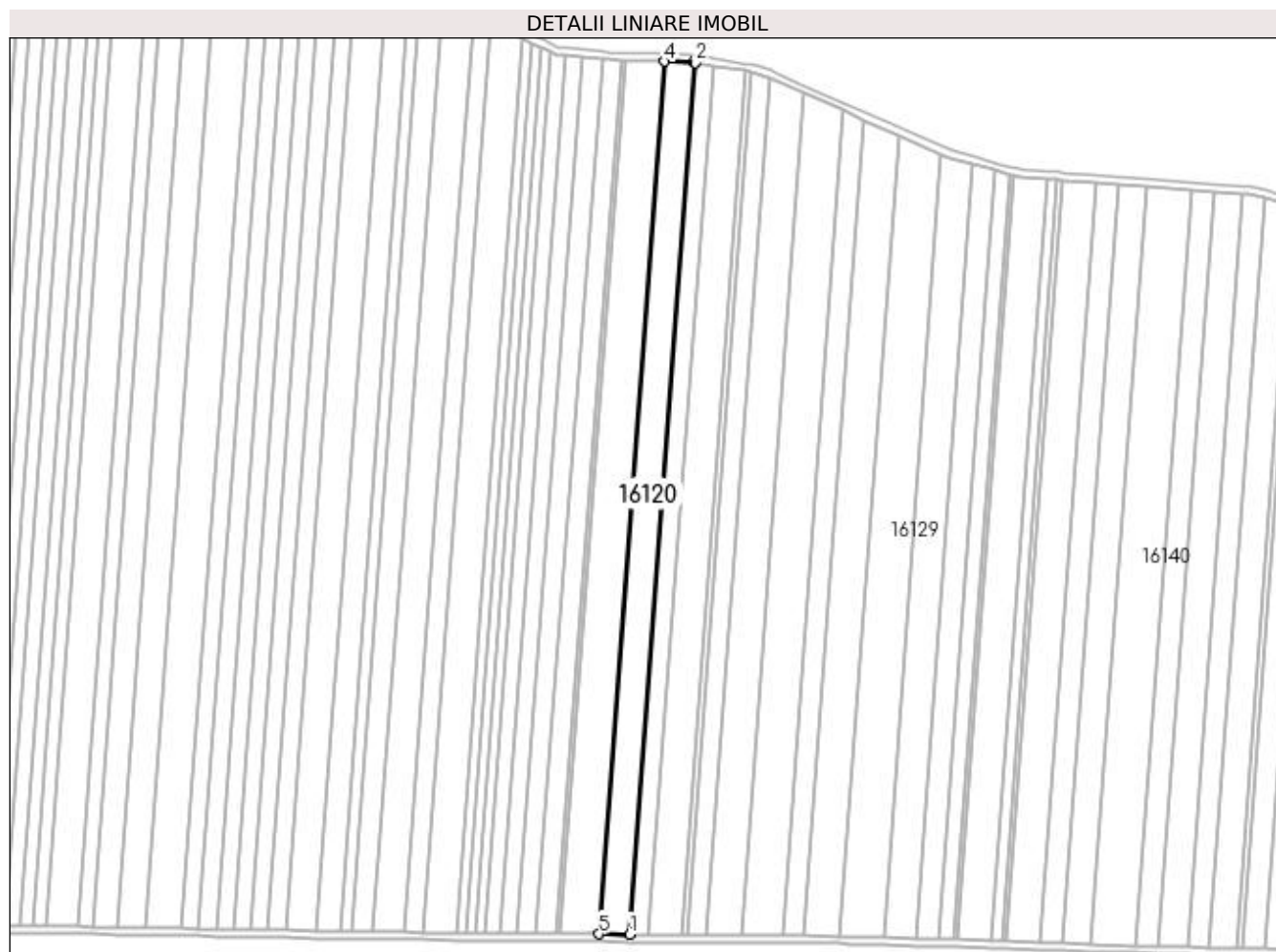
Inscrieri privind dezmembramintele dreptului de proprietate, drepturi reale de garanție și sarcini	Referințe
NU SUNT	

## Anexa Nr. 1 La Partea I

## Teren

Nr cadastral	Suprafața (mp)*	Observații / Referințe
32563	7.800	

\* Suprafața este determinată în planul de proiecție Stereo 70.



## Date referitoare la teren

Crt	Categorie folosință	Intra vilan	Suprafața (mp)	Tarla	Parcelă	Nr. topo	Observații / Referințe
1	arabil	NU	7.800	335	110	-	

## Lungime Segmente

1) Valorile lungimilor segmentelor sunt obținute din proiecție în plan.

Punct început	X / Y	Punct sfârșit	X / Y	Lungime segment (** (m)
1	357.441,353 285.967,787	2	357.476,982 286.441,249	474.801
2	357.476,982 286.441,249	3	357.476,403 286.441,344	0.587
3	357.476,403 286.441,344	4	357.460,565 286.441,878	15.847
4	357.460,565 286.441,878	5	357.424,899 285.967,929	475.289
5	357.424,899 285.967,929	1	357.441,353 285.967,787	16.455

**\*\* Lungimile segmentelor sunt determinate în planul de proiecție Stereo 70 și sunt rotunjite la 1 milimetru.**

**\*\*\* Distanța dintre puncte este formată din segmente cumulate ce sunt mai mici decât valoarea 1 milimetru.**



**DATE DESPRE IMOBILUL NR. 16121**

Oficiul de Cadastru și Publicitate Imobiliară DOLJ  
 Biroul de Cadastru și Publicitate Imobiliară Craiova

**A. Partea I. Descrierea imobilului**

TEREN Extravilan

Adresa: Jud. Dolj, T335, P113

Nr. Crt	Nr cadastral Nr. topografic	Suprafața* (mp)	Observații / Referințe
A1		5.000	Sector cadastral:30 Teren neimprejmuit;

**B. Partea II. Proprietari și acte**

Inscrieri privitoare la dreptul de proprietate și alte drepturi reale	Referințe
/	
Act Notarial nr. CM 233, din 18/06/2015 emis de NP STOENESCU FLOREA (TDP NR 2631-48112/14-11-1996);	
B1	A1
Intabulare, drept de PROPRIETATE, dobandit prin Succesiune, cota actuala 1/1, cota initiala 1/1 1) CĂPRARIN STEFAN	

**C. Partea III. SARCINI .**

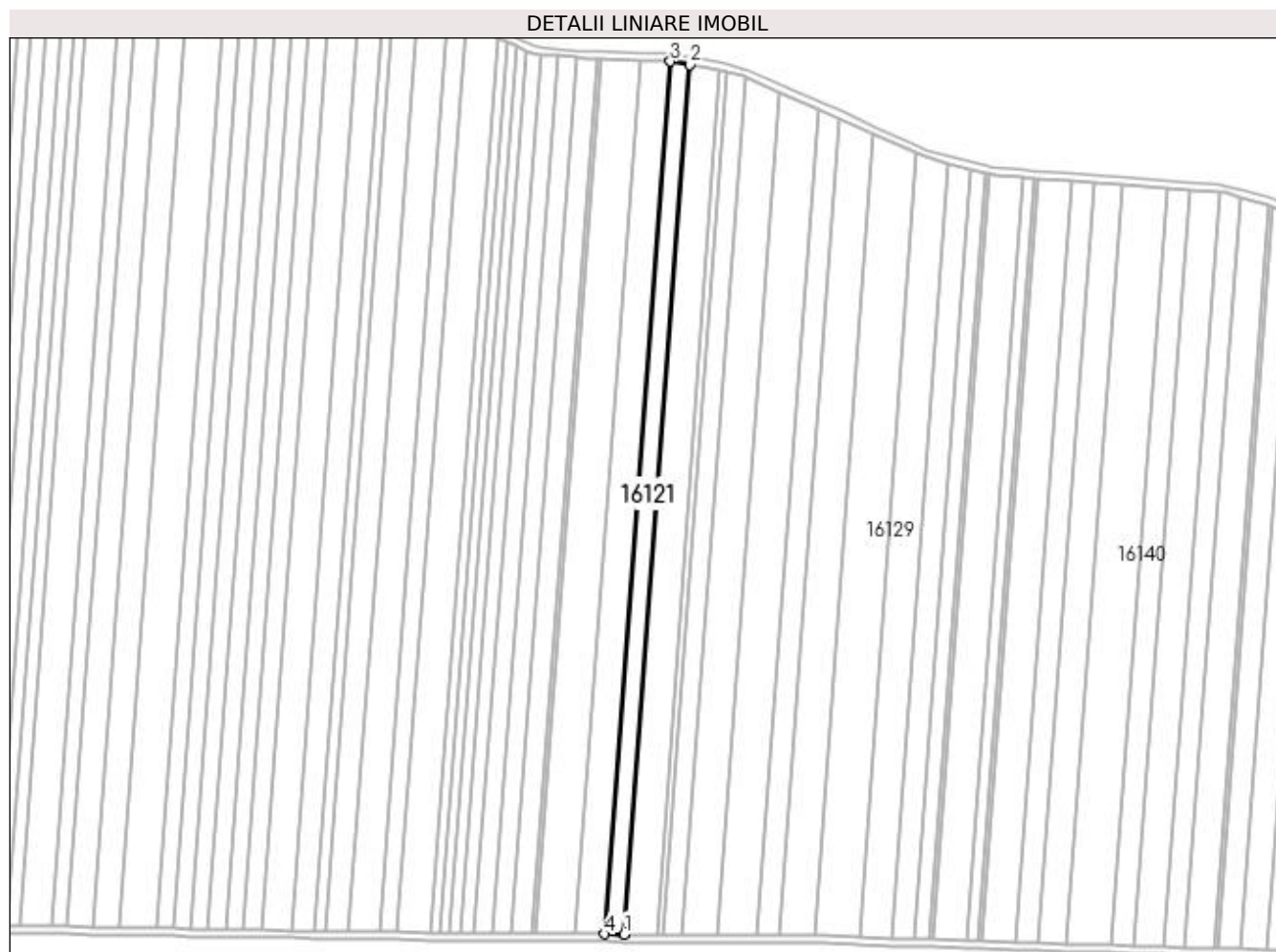
Inscrieri privind dezmembramintele dreptului de proprietate, drepturi reale de garanție și sarcini	Referințe
NU SUNT	

## Anexa Nr. 1 La Partea I

## Teren

Nr cadastral	Suprafața (mp)*	Observații / Referințe
	5.000	

\* Suprafața este determinată în planul de proiecție Stereo 70.



## Date referitoare la teren

Crt	Categorie folosință	Intra vilan	Suprafața (mp)	Tarla	Parcelă	Nr. topo	Observații / Referințe
1	arabil	NU	5.000	335	113	-	

## Lungime Segmente

1) Valorile lungimilor segmentelor sunt obținute din proiecție în plan.

Punct început	X / Y	Punct sfârșit	X / Y	Lungime segment (** (m)
1	357.451,925 285.967,697	2	357.487,432 286.439,542	473.179
2	357.487,432 286.439,542	3	357.476,982 286.441,249	10.589
3	357.476,982 286.441,249	4	357.441,353 285.967,787	474.801
4	357.441,353 285.967,787	1	357.451,925 285.967,697	10.572

**\*\* Lungimile segmentelor sunt determinate în planul de proiecție Stereo 70 și sunt rotunjite la 1 milimetru.**

**\*\*\* Distanța dintre puncte este formată din segmente cumulate ce sunt mai mici decât valoarea 1 milimetru.**





**DATE DESPRE IMOBILUL NR. 16122**

Oficiul de Cadastru și Publicitate Imobiliară DOLJ  
Biroul de Cadastru și Publicitate Imobiliară Craiova

**A. Partea I. Descrierea imobilului**

TEREN Extravilan

Adresa: Jud. Dolj, T335, P114

Nr. Crt	Nr cadastral Nr. topografic	Suprafața* (mp)	Observații / Referințe
A1		8.100	Sector cadastral:30 Teren neimprejmuit;

**B. Partea II. Proprietari și acte**

Inscrieri privitoare la dreptul de proprietate și alte drepturi reale		Referințe
/		
Act Notarial nr. PARTAJ NR 1214, din 18/06/2015 emis de NP STOENESCU FLOREA (TDP NR 2628-48112/14-11-1996; CM NR 233/18-06-2015);		
B1	Intabulare, drept de PROPRIETATE, dobandit prin lesire Din Indiviziune, cota actuala 1/1, cota initiala 1/1 1) CAPRARIN ELENA	A1

**C. Partea III. SARCINI .**

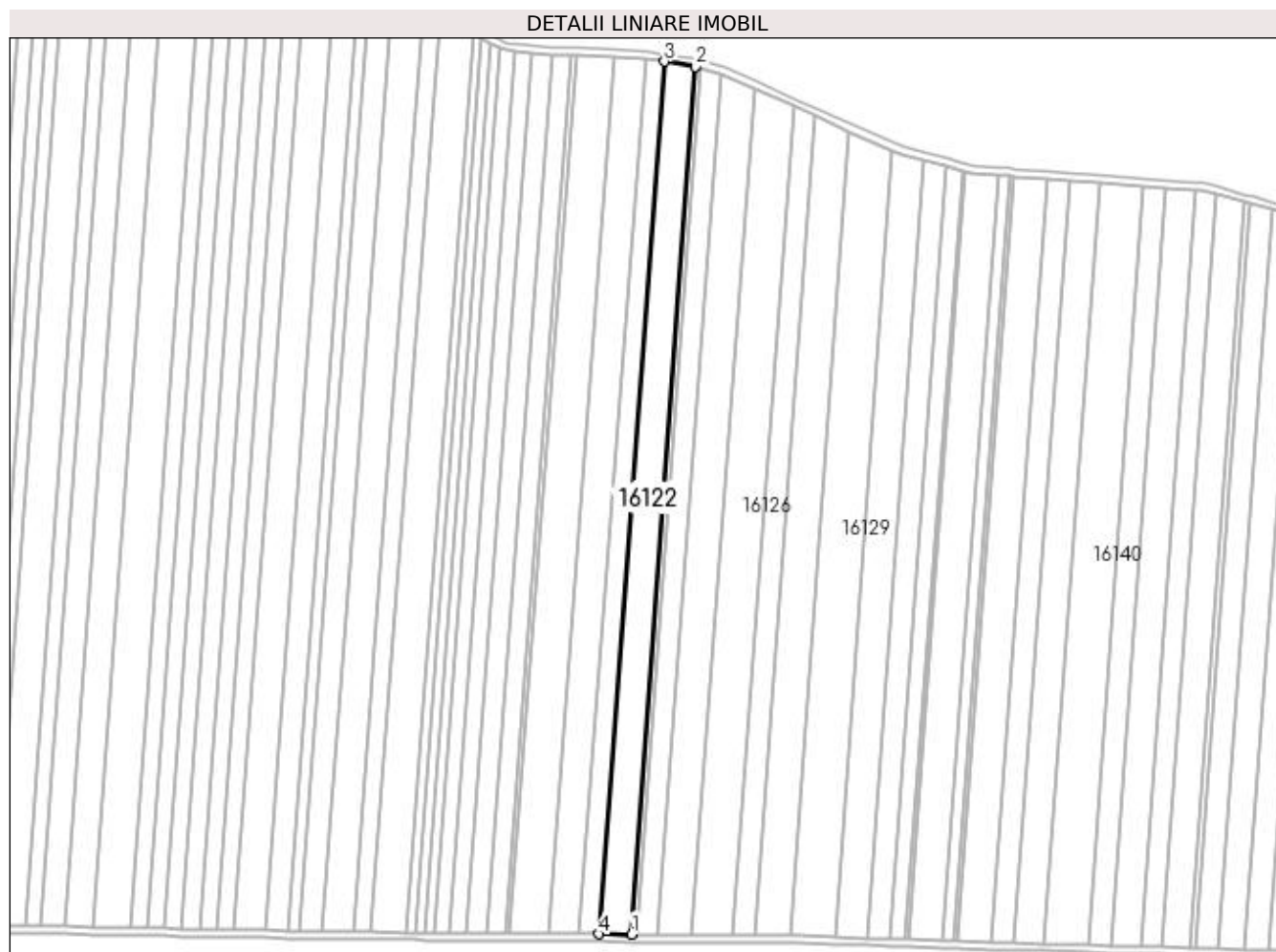
Inscrieri privind dezmembramintele dreptului de proprietate, drepturi reale de garanție și sarcini	Referințe
NU SUNT	

## Anexa Nr. 1 La Partea I

## Teren

Nr cadastral	Suprafața (mp)*	Observații / Referințe
	8.100	

\* Suprafața este determinată în planul de proiecție Stereo 70.



## Date referitoare la teren

Crt	Categorie folosință	Intra vilan	Suprafața (mp)	Tarla	Parcelă	Nr. topo	Observații / Referințe
1	arabil	NU	8.100	335	114	-	

## Lungime Segmente

1) Valorile lungimilor segmentelor sunt obținute din proiecție în plan.

Punct început	X / Y	Punct sfârșit	X / Y	Lungime segment (** (m)
1	357.469,554 285.967,545	2	357.504,018 286.436,833	470.552
2	357.504,018 286.436,833	3	357.487,432 286.439,542	16.806
3	357.487,432 286.439,542	4	357.451,925 285.967,697	473.179
4	357.451,925 285.967,697	1	357.469,554 285.967,545	17.63

**\*\* Lungimile segmentelor sunt determinate în planul de proiecție Stereo 70 și sunt rotunjite la 1 milimetru.**

**\*\*\* Distanța dintre puncte este formată din segmente cumulate ce sunt mai mici decât valoarea 1 milimetru.**



**DATE DESPRE IMOBILUL NR. 16123**

Oficiul de Cadastru și Publicitate Imobiliară DOLJ  
Biroul de Cadastru și Publicitate Imobiliară Craiova

**A. Partea I. Descrierea imobilului**

TEREN Extravilan

Adresa: Jud. Dolj, T335, P115

Nr. Crt	Nr cadastral Nr. topografic	Suprafața* (mp)	Observații / Referințe
A1	32091	1.500	Sector cadastral:30 Teren neimprejmuit;

**B. Partea II. Proprietari și acte**

Inscrieri privitoare la dreptul de proprietate și alte drepturi reale	Referințe
<b>123688 / 23/09/2016</b>	
Act Notarial nr. CVC aut 1104, din 20/09/2016 emis de Riba Ivanca;	
B1	A1
Intabulare, drept de PROPRIETATE, dobandit prin Conventie, cota actuala 1/1, cota initiala 1/1 1) SC MOTAVEN SRL, CIF:34264040	

**C. Partea III. SARCINI .**

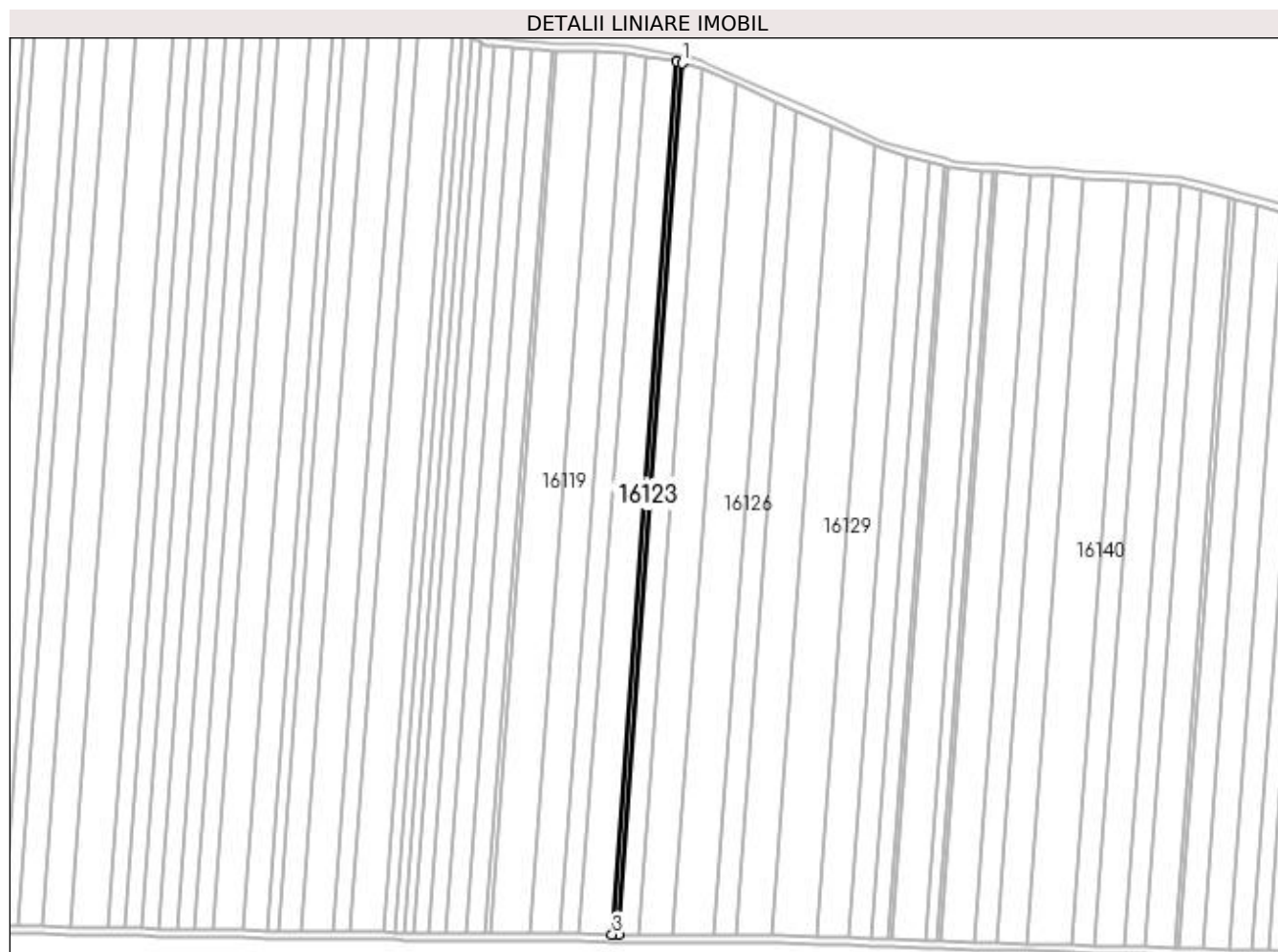
Inscrieri privind dezmembramintele dreptului de proprietate, drepturi reale de garanție și sarcini	Referințe
NU SUNT	

## Anexa Nr. 1 La Partea I

## Teren

Nr cadastral	Suprafața (mp)*	Observații / Referințe
32091	1.500	

\* Suprafața este determinată în planul de proiecție Stereo 70.



## Date referitoare la teren

Crt	Categorie folosință	Intra vilan	Suprafața (mp)	Tarla	Parcelă	Nr. topo	Observații / Referințe
1	arabil	NU	1.500	335	115	-	

## Lungime Segmente

1) Valorile lungimilor segmentelor sunt obținute din proiecție în plan.

Punct început	X / Y	Punct sfârșit	X / Y	Lungime segment (** (m)
1	357.507,153 286.435,963	2	357.504,018 286.436,833	3.253
2	357.504,018 286.436,833	3	357.469,554 285.967,545	470.552
3	357.469,554 285.967,545	4	357.472,751 285.967,518	3.197
4	357.472,751 285.967,518	1	357.507,153 286.435,963	469.707

**\*\* Lungimile segmentelor sunt determinate în planul de proiecție Stereo 70 și sunt rotunjite la 1 milimetru.**

**\*\*\* Distanța dintre puncte este formată din segmente cumulate ce sunt mai mici decât valoarea 1 milimetru.**





**DATE DESPRE IMOBILUL NR. 16124**

Oficiul de Cadastru și Publicitate Imobiliară DOLJ  
Biroul de Cadastru și Publicitate Imobiliară Craiova

**A. Partea I. Descrierea imobilului**

TEREN Extravilan

Adresa: Jud. Dolj, T335, P111

Nr. Crt	Nr cadastral Nr. topografic	Suprafața* (mp)	Observații / Referințe
A1		5.000	Sector cadastral:30 Teren neimprejmuit;

**B. Partea II. Proprietari și acte**

Inscrieri privitoare la dreptul de proprietate și alte drepturi reale		Referințe
/		
Act Notarial nr. CM 314, din 07/09/2015 emis de BNP STOENESCU FLOREA (TDP NR 2822-44901/19-11-1996);		
B1	Intabulare, drept de PROPRIETATE, dobandit prin Succesiune, cota actuala 1/1, cota initiala 1/1 1) PIRVAN DOINA 2) NOANA FLORENTA RELA	A1

**C. Partea III. SARCINI .**

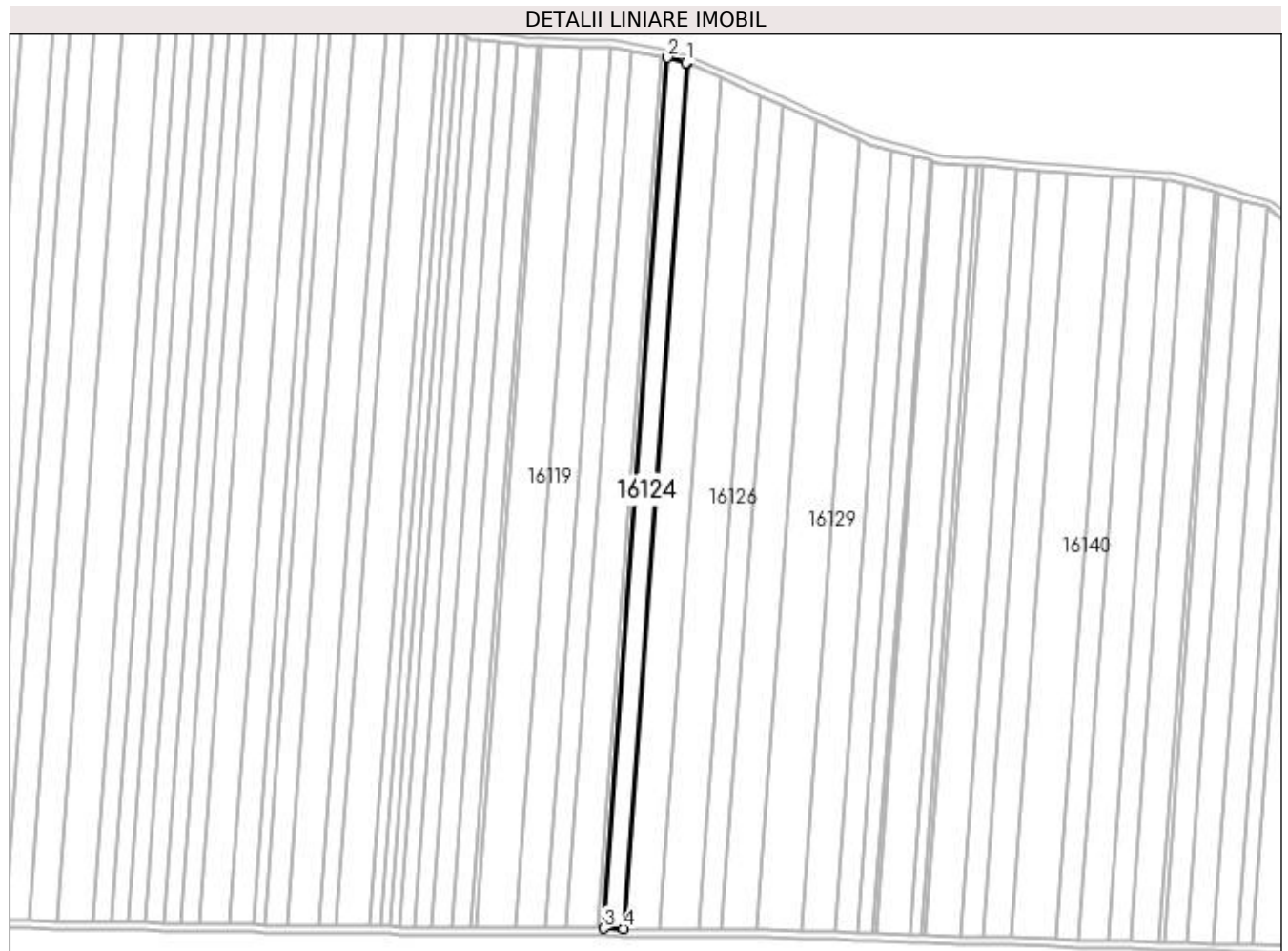
Inscrieri privind dezmembramintele dreptului de proprietate, drepturi reale de garanție și sarcini	Referințe
NU SUNT	

## Anexa Nr. 1 La Partea I

## Teren

Nr cadastral	Suprafața (mp)*	Observații / Referințe
	5.000	

\* Suprafața este determinată în planul de proiecție Stereo 70.



## Date referitoare la teren

Crt	Categorie folosință	Intra vilan	Suprafața (mp)	Tarla	Parcelă	Nr. topo	Observații / Referințe
1	arabil	NU	5.000	335	111	-	

## Lungime Segmente

1) Valorile lungimilor segmentelor sunt obținute din proiecție în plan.

Punct început	X / Y	Punct sfârșit	X / Y	Lungime segment (** (m)
1	357.516,869 286.433,267	2	357.507,153 286.435,963	10.083
2	357.507,153 286.435,963	3	357.472,751 285.967,518	469.707
3	357.472,751 285.967,518	4	357.483,45 285.967,426	10.699
4	357.483,45 285.967,426	5	357.517,636 286.432,926	466.754
5	357.517,636 286.432,926	1	357.516,869 286.433,267	0.839

**\*\* Lungimile segmentelor sunt determinate în planul de proiecție Stereo 70 și sunt rotunjite la 1 milimetru.**

**\*\*\* Distanța dintre puncte este formată din segmente cumulate ce sunt mai mici decât valoarea 1 milimetru.**



**DATE DESPRE IMOBILUL NR. 16125**

Oficiul de Cadastru și Publicitate Imobiliară DOLJ  
Biroul de Cadastru și Publicitate Imobiliară Craiova

**A. Partea I. Descrierea imobilului**

TEREN Extravilan

Adresa: Jud. Dolj, T335, P112

Nr. Crt	Nr cadastral Nr. topografic	Suprafața* (mp)	Observații / Referințe
A1		8.700	Sector cadastral:30 Teren neimprejmuit;

**B. Partea II. Proprietari și acte**

Inscrieri privitoare la dreptul de proprietate și alte drepturi reale		Referințe
/		
Act Notarial nr. PARTAJ 1490, din 11/08/2015 emis de NP STOENESCU FLOREA (TDP NR 2582/45413/26-02-1997; CM NR 58/04-03-1999);		
B1	Intabulare, drept de PROPRIETATE, dobandit prin Reconstituire, cota actuala 1/1, cota initiala 1/1 1) GALICEANU GOGU	A1

**C. Partea III. SARCINI .**

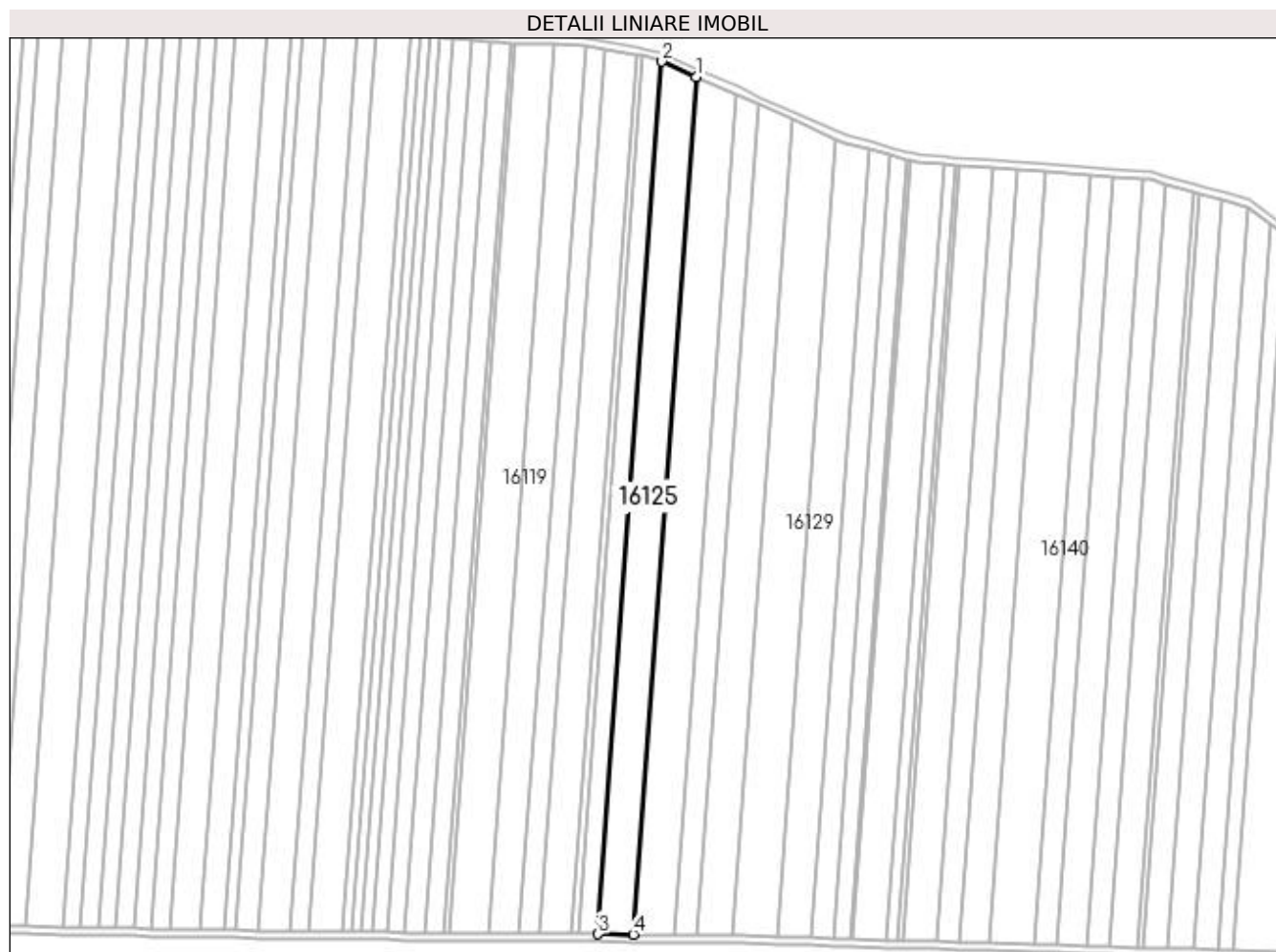
Inscrieri privind dezmembramintele dreptului de proprietate, drepturi reale de garanție și sarcini	Referințe
NU SUNT	

## Anexa Nr. 1 La Partea I

## Teren

Nr cadastral	Suprafața (mp)*	Observații / Referințe
	8.700	

\* Suprafața este determinată în planul de proiecție Stereo 70.



## Date referitoare la teren

Crt	Categorie folosință	Intra vilan	Suprafața (mp)	Tarla	Parcelă	Nr. topo	Observații / Referințe
1	arabil	NU	8.700	335	112	-	

## Lungime Segmente

1) Valorile lungimilor segmentelor sunt obținute din proiecție în plan.

Punct început	X / Y	Punct sfârșit	X / Y	Lungime segment (** (m))
1	357.535,891 286.424,816	2	357.517,636 286.432,926	19.975
2	357.517,636 286.432,926	3	357.483,45 285.967,426	466.754
3	357.483,45 285.967,426	4	357.502,289 285.967,264	18.84
4	357.502,289 285.967,264	1	357.535,891 286.424,816	458.784

**\*\* Lungimile segmentelor sunt determinate în planul de proiecție Stereo 70 și sunt rotunjite la 1 milimetru.**

**\*\*\* Distanța dintre puncte este formată din segmente cumulate ce sunt mai mici decât valoarea 1 milimetru.**





**DATE DESPRE IMOBILUL NR. 16126**

Oficiul de Cadastru și Publicitate Imobiliară DOLJ  
 Biroul de Cadastru și Publicitate Imobiliară Craiova

**A. Partea I. Descrierea imobilului**

TEREN Extravilan

Adresa: Jud. Dolj, T335, P116

Nr. Crt	Nr cadastral Nr. topografic	Suprafața* (mp)	Observații / Referințe
A1		10.000	Sector cadastral:30 Teren neimprejmuit;

**B. Partea II. Proprietari și acte**

Inscrieri privitoare la dreptul de proprietate și alte drepturi reale	Referințe
/	
Act Administrativ nr. TDP NR. 3677-59340, din 08/04/1997 emis de CJSIPT DOLJ;	
B1	A1
Intabulare, drept de PROPRIETATE, dobândit prin Reconstituire, cota actuala 1/1, cota initiala 1/1	
1) ONCICA AURELIA	
2) VELICA FLOAREA	

**C. Partea III. SARCINI .**

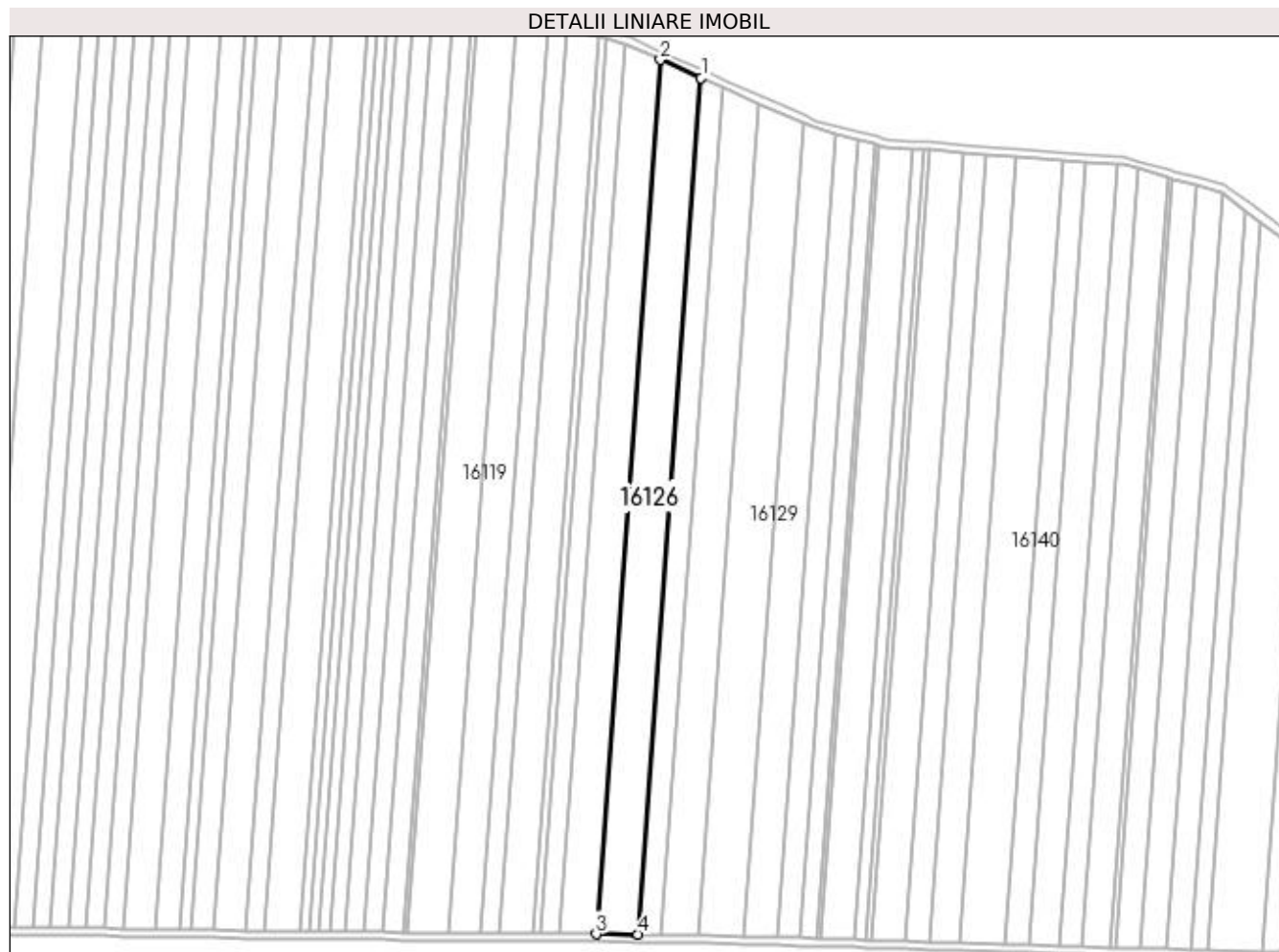
Inscrieri privind dezmembramintele dreptului de proprietate, drepturi reale de garanție și sarcini	Referințe
NU SUNT	

## Anexa Nr. 1 La Partea I

## Teren

Nr cadastral	Suprafața (mp)*	Observații / Referințe
	10.000	

\* Suprafața este determinată în planul de proiecție Stereo 70.



## Date referitoare la teren

Crt	Categorie folosință	Intra vilan	Suprafața (mp)	Tarla	Parcelă	Nr. topo	Observații / Referințe
1	arabil	NU	10.000	335	116	-	

## Lungime Segmente

1) Valorile lungimilor segmentelor sunt obținute din proiecție în plan.

Punct început	X / Y	Punct sfârșit	X / Y	Lungime segment (** (m))
1	357.557,273 286.415,316	2	357.535,891 286.424,816	23.397
2	357.535,891 286.424,816	3	357.502,289 285.967,264	458.784
3	357.502,289 285.967,264	4	357.524,355 285.967,074	22.067
4	357.524,355 285.967,074	1	357.557,273 286.415,316	449.449

**\*\* Lungimile segmentelor sunt determinate în planul de proiecție Stereo 70 și sunt rotunjite la 1 milimetru.**

**\*\*\* Distanța dintre puncte este formată din segmente cumulate ce sunt mai mici decât valoarea 1 milimetru.**



**DATE DESPRE IMOBILUL NR. 16127**

Oficiul de Cadastru și Publicitate Imobiliară DOLJ  
Biroul de Cadastru și Publicitate Imobiliară Craiova

**A. Partea I. Descrierea imobilului**

TEREN Extravilan

Adresa: Jud. Dolj, T335, P117

Nr. Crt	Nr cadastral Nr. topografic	Suprafața* (mp)	Observații / Referințe
A1		5.400	Sector cadastral:30 Teren neimprejmuit;

**B. Partea II. Proprietari și acte**

Inscrieri privitoare la dreptul de proprietate și alte drepturi reale	Referințe
/	
Act Administrativ nr. TDP NR. 2771-48113, din 21/11/1996 emis de CJSIPT DOLJ;	
B1	A1
Intabulare, drept de PROPRIETATE, dobândit prin Reconstituire, cota actuala 1/1, cota initiala 1/1 1) ONCICĂ MARIN, Lipsa CNP	

**C. Partea III. SARCINI .**

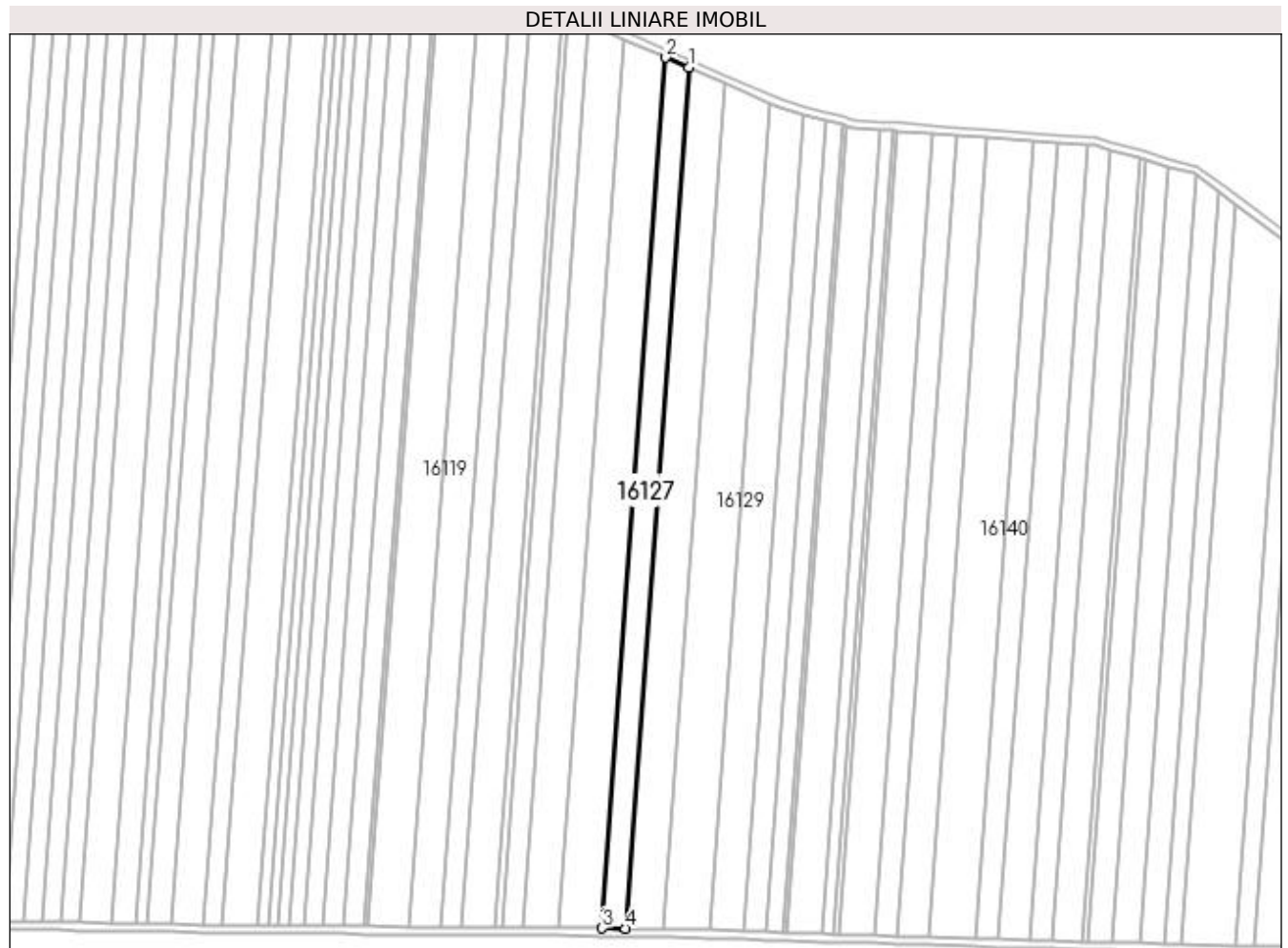
Inscrieri privind dezmembramintele dreptului de proprietate, drepturi reale de garanție și sarcini	Referințe
NU SUNT	

## Anexa Nr. 1 La Partea I

## Teren

Nr cadastral	Suprafața (mp)*	Observații / Referințe
	5.400	

\* Suprafața este determinată în planul de proiecție Stereo 70.



## Date referitoare la teren

Crt	Categorie folosință	Intra vilan	Suprafața (mp)	Tarla	Parcelă	Nr. topo	Observații / Referințe
1	arabil	NU	5.400	335	117	-	

## Lungime Segmente

1) Valorile lungimilor segmentelor sunt obținute din proiecție în plan.

Punct început	X / Y	Punct sfârșit	X / Y	Lungime segment (** (m)
1	357.569,007 286.410,103	2	357.557,273 286.415,316	12.84
2	357.557,273 286.415,316	3	357.524,355 285.967,074	449.449
3	357.524,355 285.967,074	4	357.536,463 285.966,97	12.108
4	357.536,463 285.966,97	1	357.569,007 286.410,103	444.326

**\*\* Lungimile segmentelor sunt determinate în planul de proiecție Stereo 70 și sunt rotunjite la 1 milimetru.**

**\*\*\* Distanța dintre puncte este formată din segmente cumulate ce sunt mai mici decât valoarea 1 milimetru.**





**DATE DESPRE IMOBILUL NR. 16128**

Oficiul de Cadastru și Publicitate Imobiliară DOLJ  
Biroul de Cadastru și Publicitate Imobiliară Craiova

**A. Partea I. Descrierea imobilului**

TEREN Extravilan

Adresa: Jud. Dolj, T335, P118

Nr. Crt	Nr cadastral Nr. topografic	Suprafața* (mp)	Observații / Referințe
A1		8.400	Sector cadastral:30 Teren neimprejmuit;

**B. Partea II. Proprietari și acte**

Inscrieri privitoare la dreptul de proprietate și alte drepturi reale	Referințe
/	
Act Administrativ nr. TDP NR. 2348-9662, din 31/07/1996 emis de CJSIPT DOLJ;	
B1	A1
Intabulare, drept de PROPRIETATE, dobândit prin Reconstituire, cota actuala 1/1, cota initiala 1/1 1) TRUȘCĂ NICOLAE	

**C. Partea III. SARCINI .**

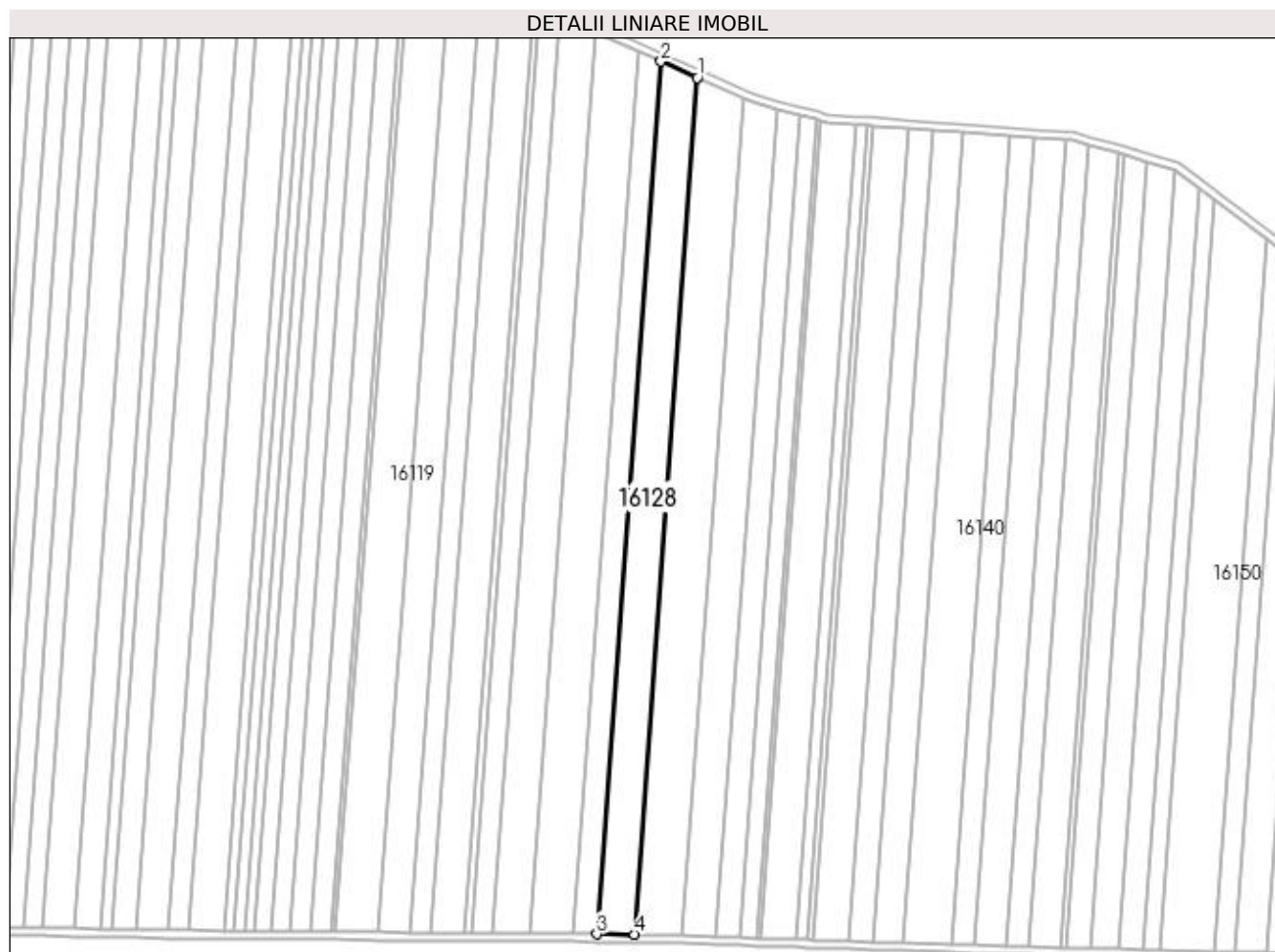
Inscrieri privind dezmembramintele dreptului de proprietate, drepturi reale de garanție și sarcini	Referințe
NU SUNT	

## Anexa Nr. 1 La Partea I

## Teren

Nr cadastral	Suprafața (mp)*	Observații / Referințe
	8.400	

\* Suprafața este determinată în planul de proiecție Stereo 70.



## Date referitoare la teren

Crt	Categorie folosință	Intra vilan	Suprafața (mp)	Tarla	Parcelă	Nr. topo	Observații / Referințe
1	arabil	NU	8.400	335	118	-	

## Lungime Segmente

1) Valorile lungimilor segmentelor sunt obținute din proiecție în plan.

Punct început	X / Y	Punct sfârșit	X / Y	Lungime segment (** (m)
1	357.587,532 286.401,873	2	357.569,007 286.410,103	20.271
2	357.569,007 286.410,103	3	357.536,463 285.966,97	444.326
3	357.536,463 285.966,97	4	357.555,581 285.966,806	19.119
4	357.555,581 285.966,806	1	357.587,532 286.401,873	436.239

**\*\* Lungimile segmentelor sunt determinate în planul de proiecție Stereo 70 și sunt rotunjite la 1 milimetru.**

**\*\*\* Distanța dintre puncte este formată din segmente cumulate ce sunt mai mici decât valoarea 1 milimetru.**



**DATE DESPRE IMOBILUL NR. 16129**

Oficiul de Cadastru și Publicitate Imobiliară DOLJ  
Biroul de Cadastru și Publicitate Imobiliară Craiova

**A. Partea I. Descrierea imobilului**

TEREN Extravilan

Adresa: Jud. Dolj, T335, P119

Nr. Crt	Nr cadastral Nr. topografic	Suprafața* (mp)	Observații / Referințe
A1		10.300	Sector cadastral:30 Teren neimprejmuit;

**B. Partea II. Proprietari și acte**

Inscrieri privitoare la dreptul de proprietate și alte drepturi reale	Referințe
/	
Hotarare Judecatoreasca nr. SC NR 54, din 19/01/2016 emis de JUDECATORIA CALAFAT;	
B1	Intabulare, drept de PROPRIETATE, dobandit prin Hotarare Judecatoreasca, cota actuala 1/1, cota initiala 1/1 1) GHEONEA DANIEL
	A1

**C. Partea III. SARCINI .**

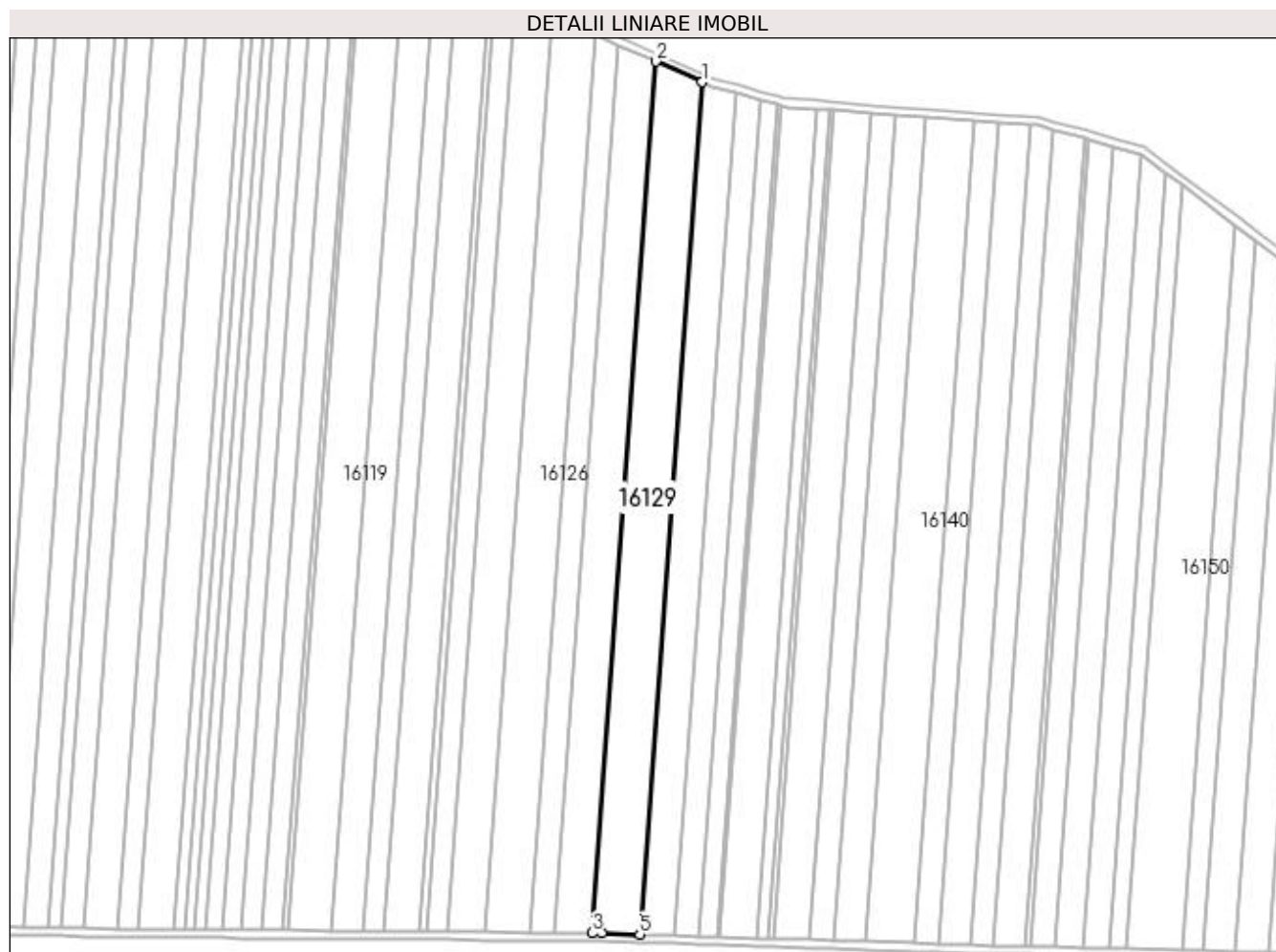
Inscrieri privind dezmembramintele dreptului de proprietate, drepturi reale de garanție și sarcini	Referințe
NU SUNT	

## Anexa Nr. 1 La Partea I

## Teren

Nr cadastral	Suprafața (mp)*	Observații / Referințe
	10.300	

\* Suprafața este determinată în planul de proiecție Stereo 70.



## Date referitoare la teren

Crt	Categorie folosință	Intra vilan	Suprafața (mp)	Tarla	Parcelă	Nr. topo	Observații / Referințe
1	arabil	NU	10.300	335	119	-	

## Lungime Segmente

1) Valorile lungimilor segmentelor sunt obținute din proiecție în plan.

Punct început	X / Y	Punct sfârșit	X / Y	Lungime segment (** (m)
1	357.610,718 286.391,572	2	357.587,532 286.401,873	25.371
2	357.587,532 286.401,873	3	357.555,581 285.966,806	436.239
3	357.555,581 285.966,806	4	357.560,423 285.966,764	4.842
4	357.560,423 285.966,764	5	357.579,476 285.966,151	19.063
5	357.579,476 285.966,151	1	357.610,718 286.391,572	426.567

**\*\* Lungimile segmentelor sunt determinate în planul de proiecție Stereo 70 și sunt rotunjite la 1 milimetru.**

**\*\*\* Distanța dintre puncte este formată din segmente cumulate ce sunt mai mici decât valoarea 1 milimetru.**





**DATE DESPRE IMOBILUL NR. 16130**

Oficiul de Cadastru și Publicitate Imobiliară DOLJ  
Biroul de Cadastru și Publicitate Imobiliară Craiova

**A. Partea I. Descrierea imobilului**

TEREN Extravilan

Adresa: Jud. Dolj, T335, P120

Nr. Crt	Nr cadastral Nr. topografic	Suprafața* (mp)	Observații / Referințe
A1		7.500	Sector cadastral:30 Teren neimprejmuit;

**B. Partea II. Proprietari și acte**

Inscrieri privitoare la dreptul de proprietate și alte drepturi reale		Referințe
/		
Act Notarial nr. CONTRACT DE PARTAJ VOLUNTAR NR. 1718, din 23/05/2019 emis de NP BUDIANA IONUT - RAZVAN (CM NR. 109/23.05.2019; TDP NR. 1914-9574/09-05-1996);		
B1	Intabulare, drept de PROPRIETATE, dobandit prin lesire Din Indiviziune, cota actuala 1/1, cota initiala 1/1 1) GATAN ELENA	A1

**C. Partea III. SARCINI .**

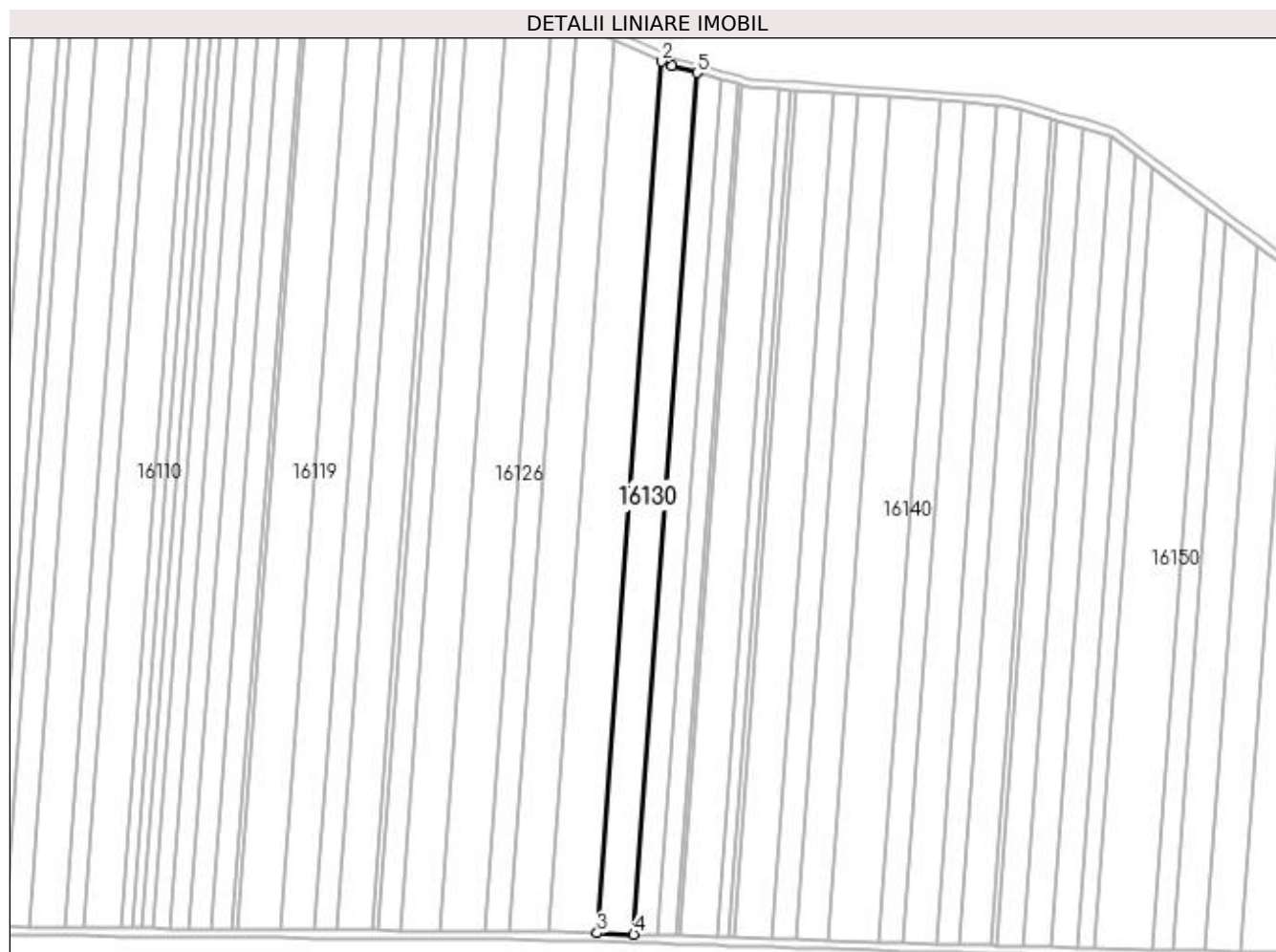
Inscrieri privind dezmembramintele dreptului de proprietate, drepturi reale de garanție și sarcini	Referințe
NU SUNT	

## Anexa Nr. 1 La Partea I

## Teren

Nr cadastral	Suprafața (mp)*	Observații / Referințe
	7.500	

\* Suprafața este determinată în planul de proiecție Stereo 70.



## Date referitoare la teren

Crt	Categorie folosință	Intra vilan	Suprafața (mp)	Tarla	Parcelă	Nr. topo	Observații / Referințe
1	arabil	NU	7.500	335	120	-	

## Lungime Segmente

1) Valorile lungimilor segmentelor sunt obținute din proiecție în plan.

Punct început	X / Y	Punct sfârșit	X / Y	Lungime segment (** (m)
1	357.615,719 286.389,35	2	357.610,718 286.391,572	5.472
2	357.610,718 286.391,572	3	357.579,476 285.966,151	426.567
3	357.579,476 285.966,151	4	357.597,18 285.965,581	17.713
4	357.597,18 285.965,581	5	357.628,057 286.386,035	421.586
5	357.628,057 286.386,035	1	357.615,719 286.389,35	12.776

**\*\* Lungimile segmentelor sunt determinate în planul de proiecție Stereo 70 și sunt rotunjite la 1 milimetru.**

**\*\*\* Distanța dintre puncte este formată din segmente cumulate ce sunt mai mici decât valoarea 1 milimetru.**



**DATE DESPRE IMOBILUL NR. 16131**

Oficiul de Cadastru și Publicitate Imobiliară DOLJ  
Biroul de Cadastru și Publicitate Imobiliară Craiova

**A. Partea I. Descrierea imobilului**

TEREN Extravilan

Adresa: Jud. Dolj, T335, P121

Nr. Crt	Nr cadastral Nr. topografic	Suprafața* (mp)	Observații / Referințe
A1	32573	5.000	Sector cadastral:30 Teren neimprejmuit;

**B. Partea II. Proprietari și acte**

Inscrieri privitoare la dreptul de proprietate și alte drepturi reale	Referințe
<b>64935 / 08/04/2022</b>	
Act Administrativ nr. TDP NR 1989-9574, din 09/04/1996 emis de COMISIA JUDETEANA DOLJ;	
B1	A1
Intabulare, drept de PROPRIETATE, dobandit prin Constituire, cota actuala 1/1, cota initiala 1/1 1) GEAMBASU MELANIA	

**C. Partea III. SARCINI .**

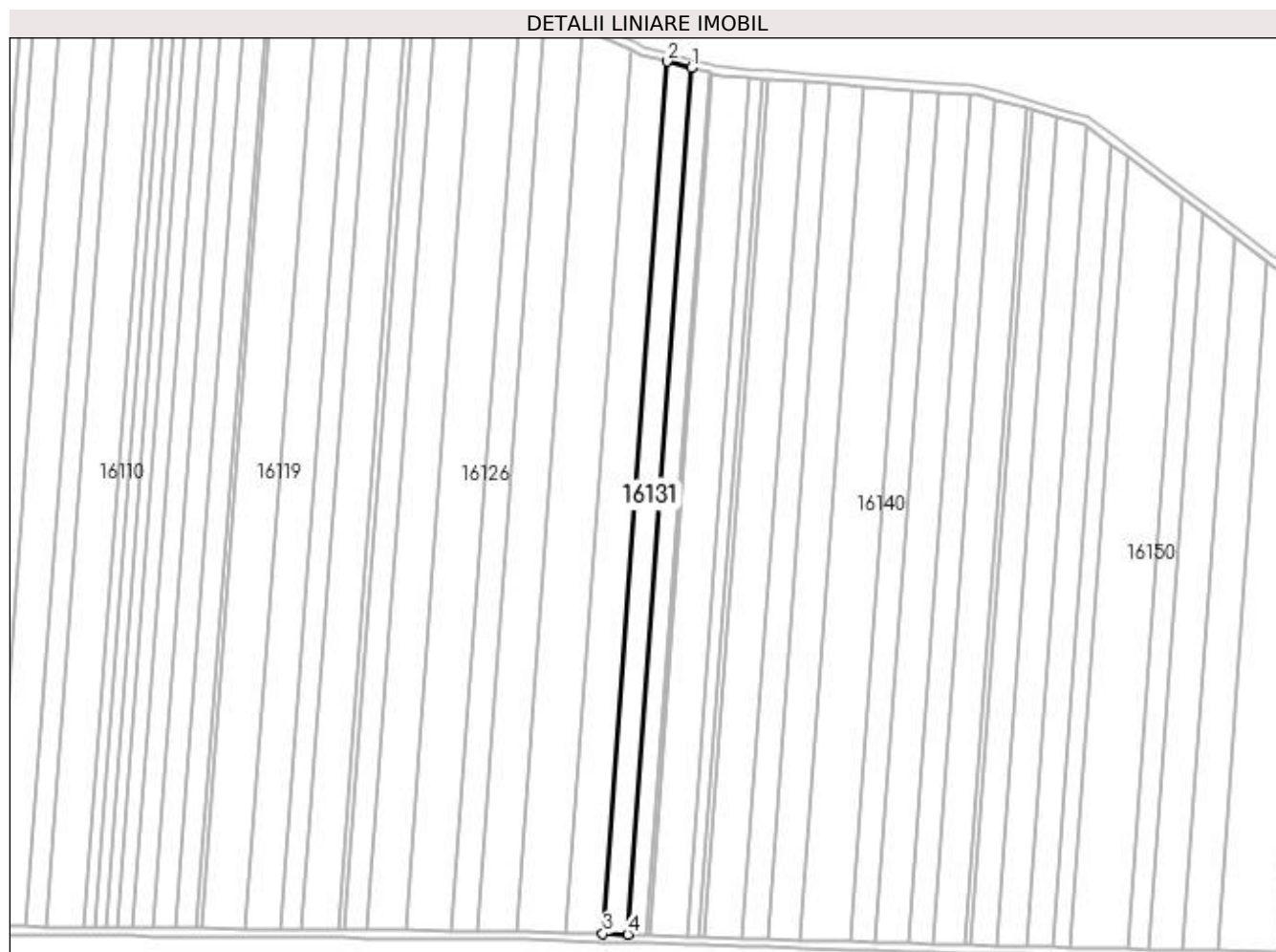
Inscrieri privind dezmembramintele dreptului de proprietate, drepturi reale de garanție și sarcini	Referințe
NU SUNT	

## Anexa Nr. 1 La Partea I

## Teren

Nr cadastral	Suprafața (mp)*	Observații / Referințe
32573	5.000	

\* Suprafața este determinată în planul de proiecție Stereo 70.



## Date referitoare la teren

Crt	Categorie folosință	Intra vilan	Suprafața (mp)	Tarla	Parcelă	Nr. topo	Observații / Referințe
1	arabil	NU	5.000	335	121	-	

## Lungime Segmente

1) Valorile lungimilor segmentelor sunt obținute din proiecție în plan.

Punct început	X / Y	Punct sfârșit	X / Y	Lungime segment (** (m)
1	357.639,758 286.382,891	2	357.628,057 286.386,035	12.116
2	357.628,057 286.386,035	3	357.597,18 285.965,581	421.586
3	357.597,18 285.965,581	4	357.609,083 285.965,198	11.909
4	357.609,083 285.965,198	1	357.639,758 286.382,891	418.818

**\*\* Lungimile segmentelor sunt determinate în planul de proiecție Stereo 70 și sunt rotunjite la 1 milimetru.**

**\*\*\* Distanța dintre puncte este formată din segmente cumulate ce sunt mai mici decât valoarea 1 milimetru.**





**DATE DESPRE IMOBILUL NR. 16132**

Oficiul de Cadastru și Publicitate Imobiliară DOLJ  
Biroul de Cadastru și Publicitate Imobiliară Craiova

**A. Partea I. Descrierea imobilului**

TEREN Extravilan

Adresa: Jud. Dolj, T335, P122

Nr. Crt	Nr cadastral Nr. topografic	Suprafața* (mp)	Observații / Referințe
A1	32574	3.700	Sector cadastral:30 Teren neimprejmuit;

**B. Partea II. Proprietari și acte**

Inscrieri privitoare la dreptul de proprietate și alte drepturi reale	Referințe
<b>60636 / 03/03/2020</b>	
Act Administrativ nr. TDP NR 2730-48113, din 19/11/1996 emis de CJ DOLJ;	
B1	A1
Intabulare, drept de PROPRIETATE, dobândit prin Lege, cota actuala 1/1, cota initiala 1/1 1) COADĂ ALEXANDRU	

**C. Partea III. SARCINI .**

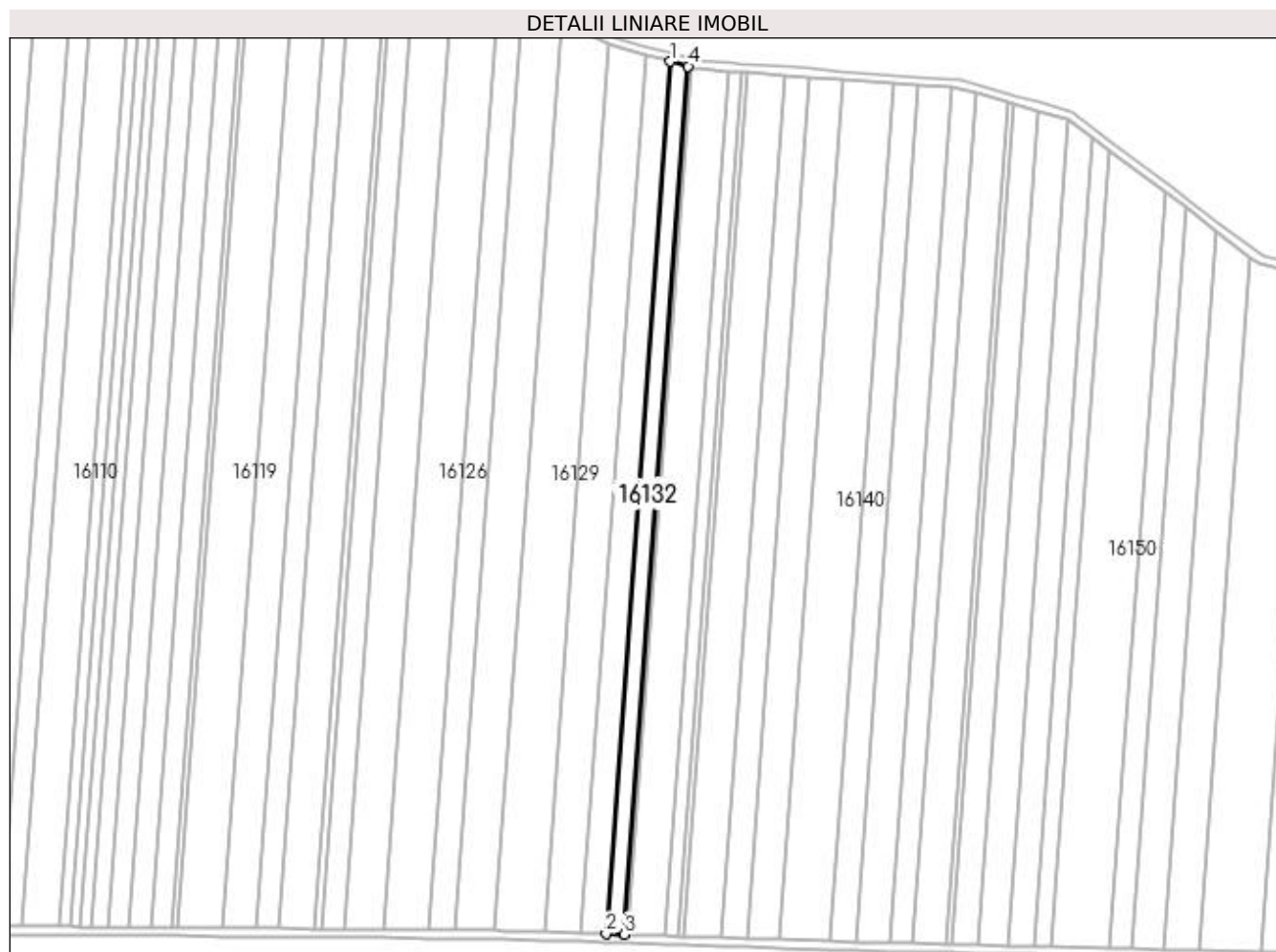
Inscrieri privind dezmembramintele dreptului de proprietate, drepturi reale de garanție și sarcini	Referințe
NU SUNT	

## Anexa Nr. 1 La Partea I

## Teren

Nr cadastral	Suprafața (mp)*	Observații / Referințe
32574	3.700	

\* Suprafața este determinată în planul de proiecție Stereo 70.



## Date referitoare la teren

Crt	Categorie folosință	Intra vilan	Suprafața (mp)	Tarla	Parcelă	Nr. topo	Observații / Referințe
1	arabil	NU	3.700	335	122	-	

## Lungime Segmente

1) Valorile lungimilor segmentelor sunt obținute din proiecție în plan.

Punct început	X / Y	Punct sfârșit	X / Y	Lungime segment (** (m)
1	357.639,758 286.382,891	2	357.609,083 285.965,198	418.818
2	357.609,083 285.965,198	3	357.617,942 285.964,913	8.864
3	357.617,942 285.964,913	4	357.648,466 286.380,552	416.758
4	357.648,466 286.380,552	1	357.639,758 286.382,891	9.017

**\*\* Lungimile segmentelor sunt determinate în planul de proiecție Stereo 70 și sunt rotunjite la 1 milimetru.**

**\*\*\* Distanța dintre puncte este formată din segmente cumulate ce sunt mai mici decât valoarea 1 milimetru.**



**DATE DESPRE IMOBILUL NR. 16133**

Oficiul de Cadastru și Publicitate Imobiliară DOLJ  
Biroul de Cadastru și Publicitate Imobiliară Craiova

**A. Partea I. Descrierea imobilului**

TEREN Extravilan

Adresa: Jud. Dolj, T335, P163

Nr. Crt	Nr cadastral Nr. topografic	Suprafața* (mp)	Observații / Referințe
A1	32575	700	Sector cadastral:30 Teren neimprejmuit;

**B. Partea II. Proprietari și acte**

Inscrieri privitoare la dreptul de proprietate și alte drepturi reale	Referințe
<b>60623 / 03/03/2020</b>	
Act Administrativ nr. TDP NR 3828-2215, din 27/10/1997 emis de CJ DOLJ;	
B1	A1
Intabulare, drept de PROPRIETATE, dobândit prin Constituire, cota actuala 1/1, cota initiala 1/1 1) COADĂ SANDA	

**C. Partea III. SARCINI .**

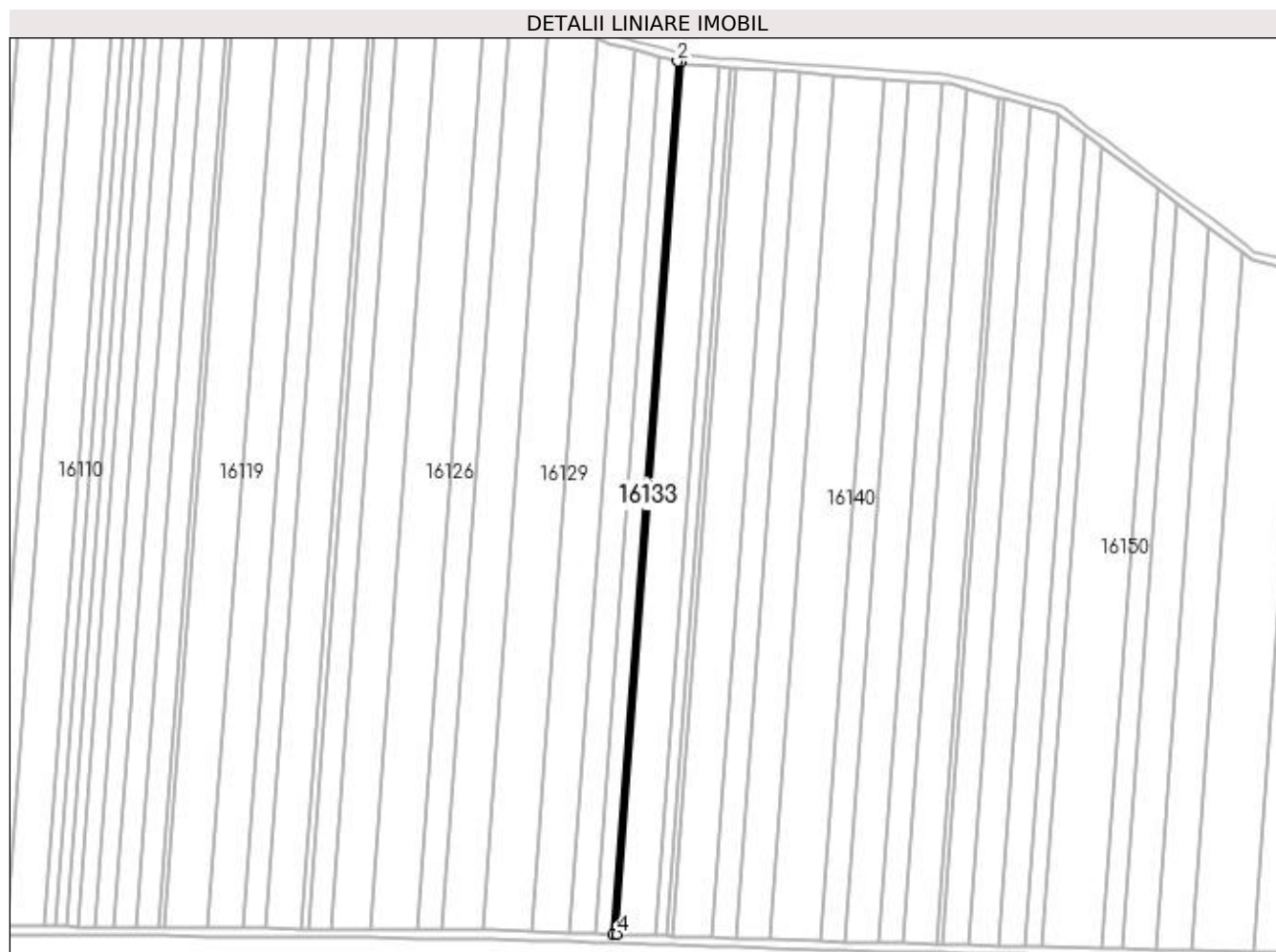
Inscrieri privind dezmembramintele dreptului de proprietate, drepturi reale de garanție și sarcini	Referințe
NU SUNT	

## Anexa Nr. 1 La Partea I

## Teren

Nr cadastral	Suprafața (mp)*	Observații / Referințe
32575	700	

\* Suprafața este determinată în planul de proiecție Stereo 70.



## Date referitoare la teren

Crt	Categorie folosință	Intra vilan	Suprafața (mp)	Tarla	Parcelă	Nr. topo	Observații / Referințe
1	arabil	NU	700	335	163	-	

## Lungime Segmente

1) Valorile lungimilor segmentelor sunt obținute din proiecție în plan.

Punct început	X / Y	Punct sfârșit	X / Y	Lungime segment (** (m)
1	357.650,118 286.380,108	2	357.648,466 286.380,552	1.711
2	357.648,466 286.380,552	3	357.617,942 285.964,913	416.758
3	357.617,942 285.964,913	4	357.619,623 285.964,859	1.682
4	357.619,623 285.964,859	1	357.650,118 286.380,108	416.367

**\*\* Lungimile segmentelor sunt determinate în planul de proiecție Stereo 70 și sunt rotunjite la 1 milimetru.**

**\*\*\* Distanța dintre puncte este formată din segmente cumulate ce sunt mai mici decât valoarea 1 milimetru.**





**DATE DESPRE IMOBILUL NR. 16134**

Oficiul de Cadastru și Publicitate Imobiliară DOLJ  
Biroul de Cadastru și Publicitate Imobiliară Craiova

**A. Partea I. Descrierea imobilului**

TEREN Extravilan

Adresa: Jud. Dolj, T335, P123

Nr. Crt	Nr cadastral Nr. topografic	Suprafața* (mp)	Observații / Referințe
A1		7.500	Sector cadastral:30 Teren neimprejmuit;

**B. Partea II. Proprietari și acte**

Inscrieri privitoare la dreptul de proprietate și alte drepturi reale		Referințe
/		
Act Administrativ nr. TDP NR. 4014-45410, din 23/04/1999 emis de CJSPT DOLJ (CERTIFICAT DE DECES NR. 282037/12.10.2005);		
B1	Intabulare, drept de PROPRIETATE, dobandit prin Reconstituire, cota actuala 1/1, cota initiala 1/1 1) CAPRARIN STEFAN DEFUNCT:Da	A1

**C. Partea III. SARCINI .**

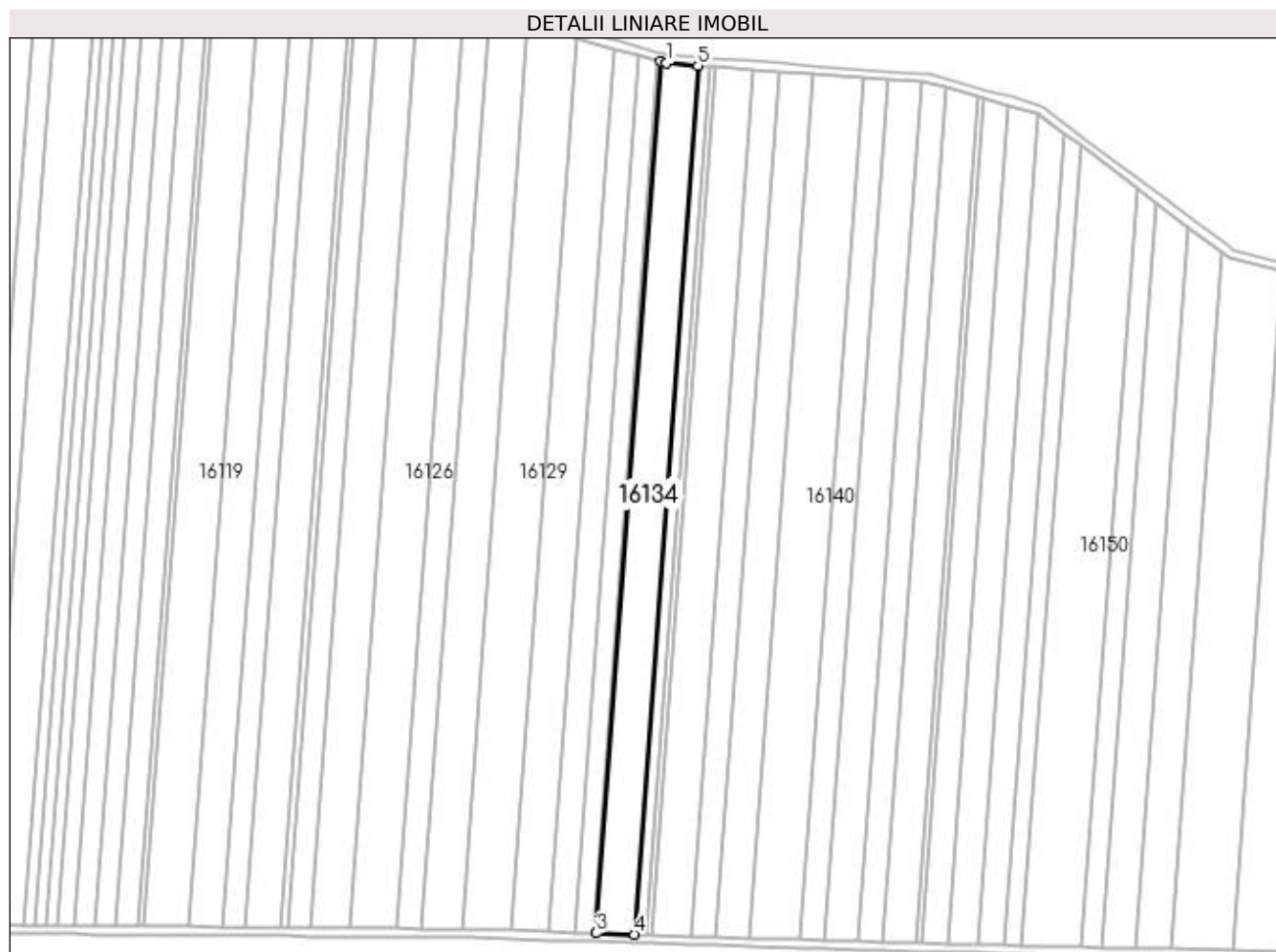
Inscrieri privind dezmembramintele dreptului de proprietate, drepturi reale de garanție și sarcini	Referințe
NU SUNT	

## Anexa Nr. 1 La Partea I

## Teren

Nr cadastral	Suprafața (mp)*	Observații / Referințe
	7.500	

\* Suprafața este determinată în planul de proiecție Stereo 70.



## Date referitoare la teren

Crt	Categorie folosință	Intra vilan	Suprafața (mp)	Tarla	Parcelă	Nr. topo	Observații / Referințe
1	arabil	NU	7.500	335	123	-	

## Lungime Segmente

1) Valorile lungimilor segmentelor sunt obținute din proiecție în plan.

Punct început	X / Y	Punct sfârșit	X / Y	Lungime segment (** (m)
1	357.653,166 286.379,289	2	357.650,118 286.380,108	3.156
2	357.650,118 286.380,108	3	357.619,623 285.964,859	416.367
3	357.619,623 285.964,859	4	357.637,681 285.964,277	18.067
4	357.637,681 285.964,277	5	357.668,078 286.378,18	415.018
5	357.668,078 286.378,18	1	357.653,166 286.379,289	14.953

**\*\* Lungimile segmentelor sunt determinate în planul de proiecție Stereo 70 și sunt rotunjite la 1 milimetru.**

**\*\*\* Distanța dintre puncte este formată din segmente cumulate ce sunt mai mici decât valoarea 1 milimetru.**



**DATE DESPRE IMOBILUL NR. 16135**

Oficiul de Cadastru și Publicitate Imobiliară DOLJ  
Biroul de Cadastru și Publicitate Imobiliară Craiova

**A. Partea I. Descrierea imobilului**

TEREN Extravilan

Adresa: Jud. Dolj, T335, P124

Nr. Crt	Nr cadastral Nr. topografic	Suprafața* (mp)	Observații / Referințe
A1		2.500	Sector cadastral:30 Teren neimprejmuit;

**B. Partea II. Proprietari și acte**

Inscrieri privitoare la dreptul de proprietate și alte drepturi reale	Referințe
/	
Act Administrativ nr. TDP NR. 3743-48431, din 17/04/1997 emis de CJSIPT DOLJ;	
B1	A1
Intabulare, drept de PROPRIETATE, dobândit prin Reconstituire, cota actuala 1/1, cota initiala 1/1 1) DECA PAVEL	

**C. Partea III. SARCINI .**

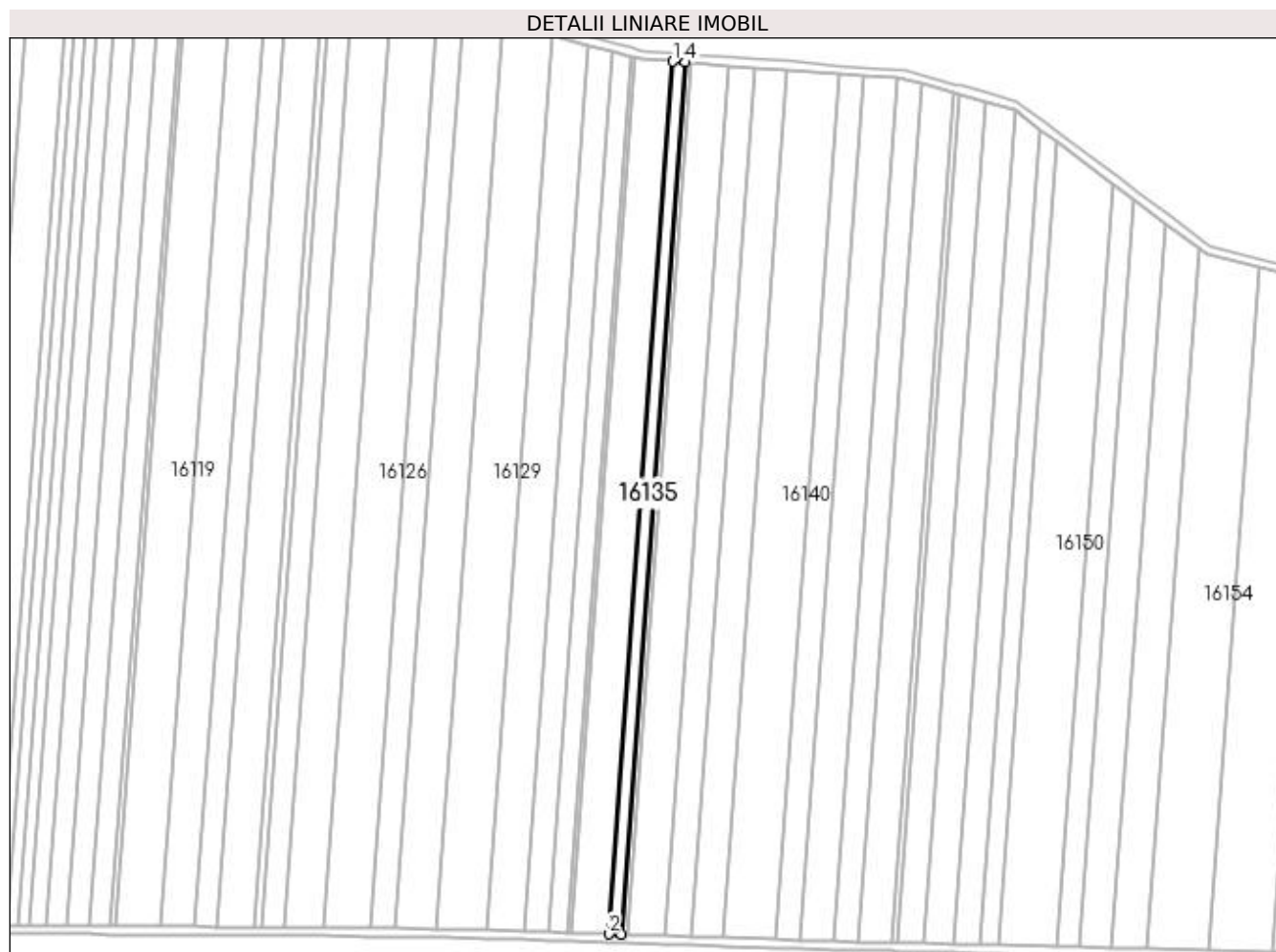
Inscrieri privind dezmembramintele dreptului de proprietate, drepturi reale de garanție și sarcini	Referințe
NU SUNT	

## Anexa Nr. 1 La Partea I

## Teren

Nr cadastral	Suprafața (mp)*	Observații / Referințe
	2.500	

\* Suprafața este determinată în planul de proiecție Stereo 70.



## Date referitoare la teren

Crt	Categorie folosință	Intra vilan	Suprafața (mp)	Tarla	Parcelă	Nr. topo	Observații / Referințe
1	arabil	NU	2.500	335	124	-	

## Lungime Segmente

1) Valorile lungimilor segmentelor sunt obținute din proiecție în plan.

Punct început	X / Y	Punct sfârșit	X / Y	Lungime segment (** (m)
1	357.668,078 286.378,18	2	357.637,681 285.964,277	415.018
2	357.637,681 285.964,277	3	357.643,709 285.964,083	6.031
3	357.643,709 285.964,083	4	357.674,087 286.377,734	414.765
4	357.674,087 286.377,734	1	357.668,078 286.378,18	6.026

**\*\* Lungimile segmentelor sunt determinate în planul de proiecție Stereo 70 și sunt rotunjite la 1 milimetru.**

**\*\*\* Distanța dintre puncte este formată din segmente cumulate ce sunt mai mici decât valoarea 1 milimetru.**





**DATE DESPRE IMOBILUL NR. 16136**

Oficiul de Cadastru și Publicitate Imobiliară DOLJ  
Biroul de Cadastru și Publicitate Imobiliară Craiova

**A. Partea I. Descrierea imobilului**

TEREN Extravilan

Adresa: Jud. Dolj, T335, P125

Nr. Crt	Nr cadastral Nr. topografic	Suprafața* (mp)	Observații / Referințe
A1		1.000	Sector cadastral:30 Teren neimprejmuit;

**B. Partea II. Proprietari și acte**

Inscrieri privitoare la dreptul de proprietate și alte drepturi reale		Referințe
/		
Act Administrativ nr. TDP NR. 3370-59474, din 25/03/1997 emis de CJSIPT DOLJ;		
B1	Intabulare, drept de PROPRIETATE, dobândit prin Reconstituire, cota actuala 1/1, cota initiala 1/1 1) BĂRBULESCU VASILICA 2) MĂCIUCĂ ION	A1

**C. Partea III. SARCINI .**

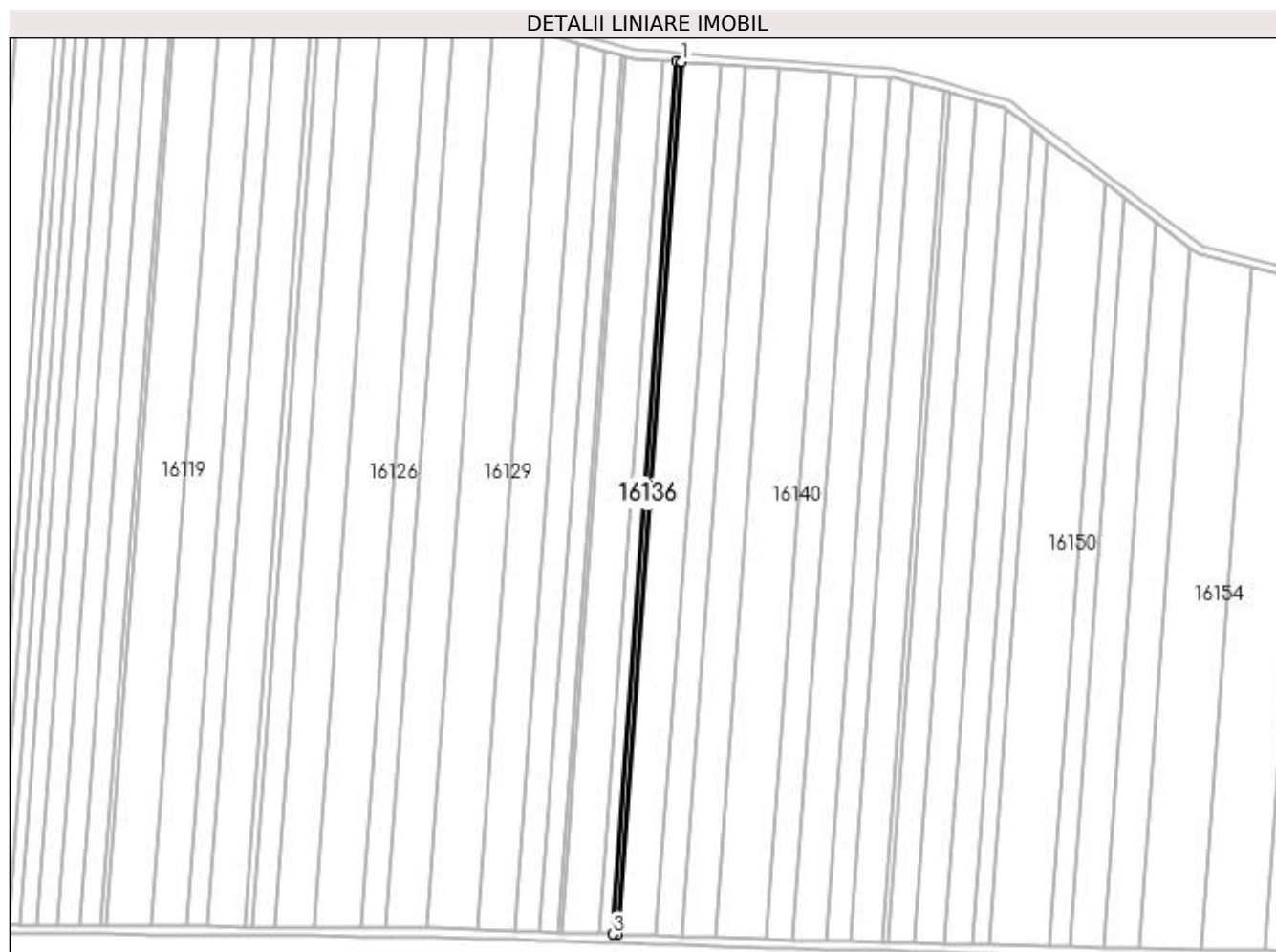
Inscrieri privind dezmembramentele dreptului de proprietate, drepturi reale de garanție și sarcini	Referințe
NU SUNT	

## Anexa Nr. 1 La Partea I

## Teren

Nr cadastral	Suprafața (mp)*	Observații / Referințe
	1.000	

\* Suprafața este determinată în planul de proiecție Stereo 70.



## Date referitoare la teren

Crt	Categorie folosință	Intra vilan	Suprafața (mp)	Tarla	Parcelă	Nr. topo	Observații / Referințe
1	arabil	NU	1.000	335	125	-	

## Lungime Segmente

1) Valorile lungimilor segmentelor sunt obținute din proiecție în plan.

Punct început	X / Y	Punct sfârșit	X / Y	Lungime segment (** (m)
1	357.676,492 286.377,555	2	357.674,087 286.377,734	2.412
2	357.674,087 286.377,734	3	357.643,709 285.964,083	414.765
3	357.643,709 285.964,083	4	357.646,121 285.964,006	2.413
4	357.646,121 285.964,006	1	357.676,492 286.377,555	414.663

**\*\* Lungimile segmentelor sunt determinate în planul de proiecție Stereo 70 și sunt rotunjite la 1 milimetru.**

**\*\*\* Distanța dintre puncte este formată din segmente cumulate ce sunt mai mici decât valoarea 1 milimetru.**



**DATE DESPRE IMOBILUL NR. 16137**

Oficiul de Cadastru și Publicitate Imobiliară DOLJ  
Biroul de Cadastru și Publicitate Imobiliară Craiova

**A. Partea I. Descrierea imobilului**

TEREN Extravilan

Adresa: Jud. Dolj, T335, P126

Nr. Crt	Nr cadastral Nr. topografic	Suprafața* (mp)	Observații / Referințe
A1		7.600	Sector cadastral:30 Teren neimprejmuit;

**B. Partea II. Proprietari și acte**

Inscrieri privitoare la dreptul de proprietate și alte drepturi reale	Referințe
/	
Act Administrativ nr. TDP 3397-59474, din 01/04/1997 emis de CJSIPT DOLJ;	
B1	A1
Intabulare, drept de PROPRIETATE, dobândit prin Reconstituire, cota actuala 1/1, cota initiala 1/1 1) GEAMBAȘU ȘTEFAN AURELIA	

**C. Partea III. SARCINI .**

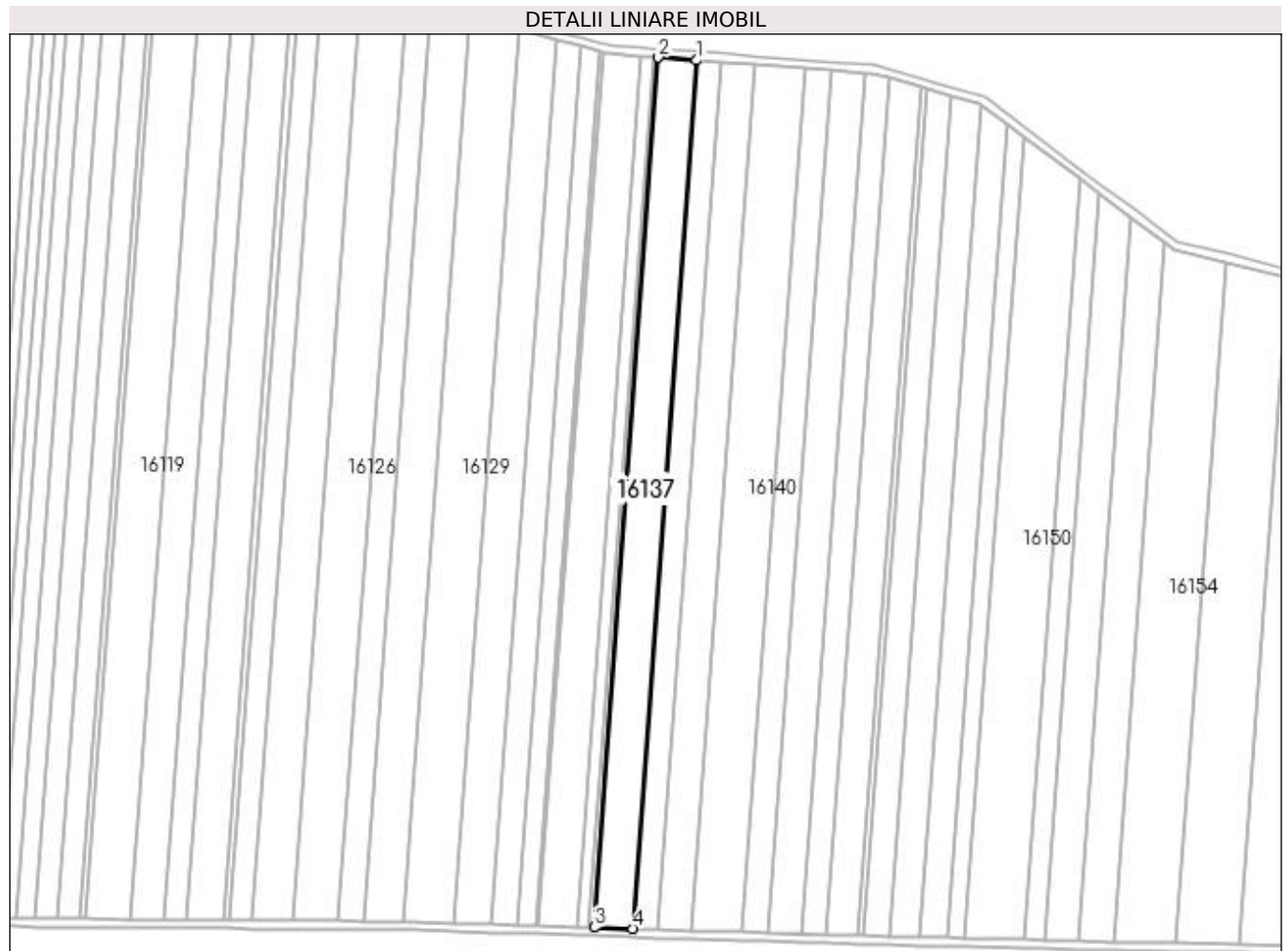
Inscrieri privind dezmembramintele dreptului de proprietate, drepturi reale de garanție și sarcini	Referințe
NU SUNT	

## Anexa Nr. 1 La Partea I

## Teren

Nr cadastral	Suprafața (mp)*	Observații / Referințe
	7.600	

\* Suprafața este determinată în planul de proiecție Stereo 70.



## Date referitoare la teren

Crt	Categorie folosință	Intra vilan	Suprafața (mp)	Tarla	Parcelă	Nr. topo	Observații / Referințe
1	arabil	NU	7.600	335	126	-	

## Lungime Segmente

1) Valorile lungimilor segmentelor sunt obținute din proiecție în plan.

Punct început	X / Y	Punct sfârșit	X / Y	Lungime segment (** (m)
1	357.694,787 286.376,195	2	357.676,492 286.377,555	18.345
2	357.676,492 286.377,555	3	357.646,121 285.964,006	414.663
3	357.646,121 285.964,006	4	357.664,473 285.963,415	18.362
4	357.664,473 285.963,415	1	357.694,787 286.376,195	413.892

**\*\* Lungimile segmentelor sunt determinate în planul de proiecție Stereo 70 și sunt rotunjite la 1 milimetru.**

**\*\*\* Distanța dintre puncte este formată din segmente cumulate ce sunt mai mici decât valoarea 1 milimetru.**





**DATE DESPRE IMOBILUL NR. 16138**

Oficiul de Cadastru și Publicitate Imobiliară DOLJ  
Biroul de Cadastru și Publicitate Imobiliară Craiova

**A. Partea I. Descrierea imobilului**

TEREN Extravilan

Adresa: Jud. Dolj, T335, P127

Nr. Crt	Nr cadastral Nr. topografic	Suprafața* (mp)	Observații / Referințe
A1		5.000	Sector cadastral:30 Teren neimprejmuit;

**B. Partea II. Proprietari și acte**

Inscrieri privitoare la dreptul de proprietate și alte drepturi reale	Referințe
/	
Act Administrativ nr. TDP NR. 2611-48112, din 14/11/1996 emis de CJSIPT DOLJ;	
B1	A1
Intabulare, drept de PROPRIETATE, dobândit prin Reconstituire, cota actuala 1/1, cota initiala 1/1 1) OPRESCU FLOAREA	

**C. Partea III. SARCINI .**

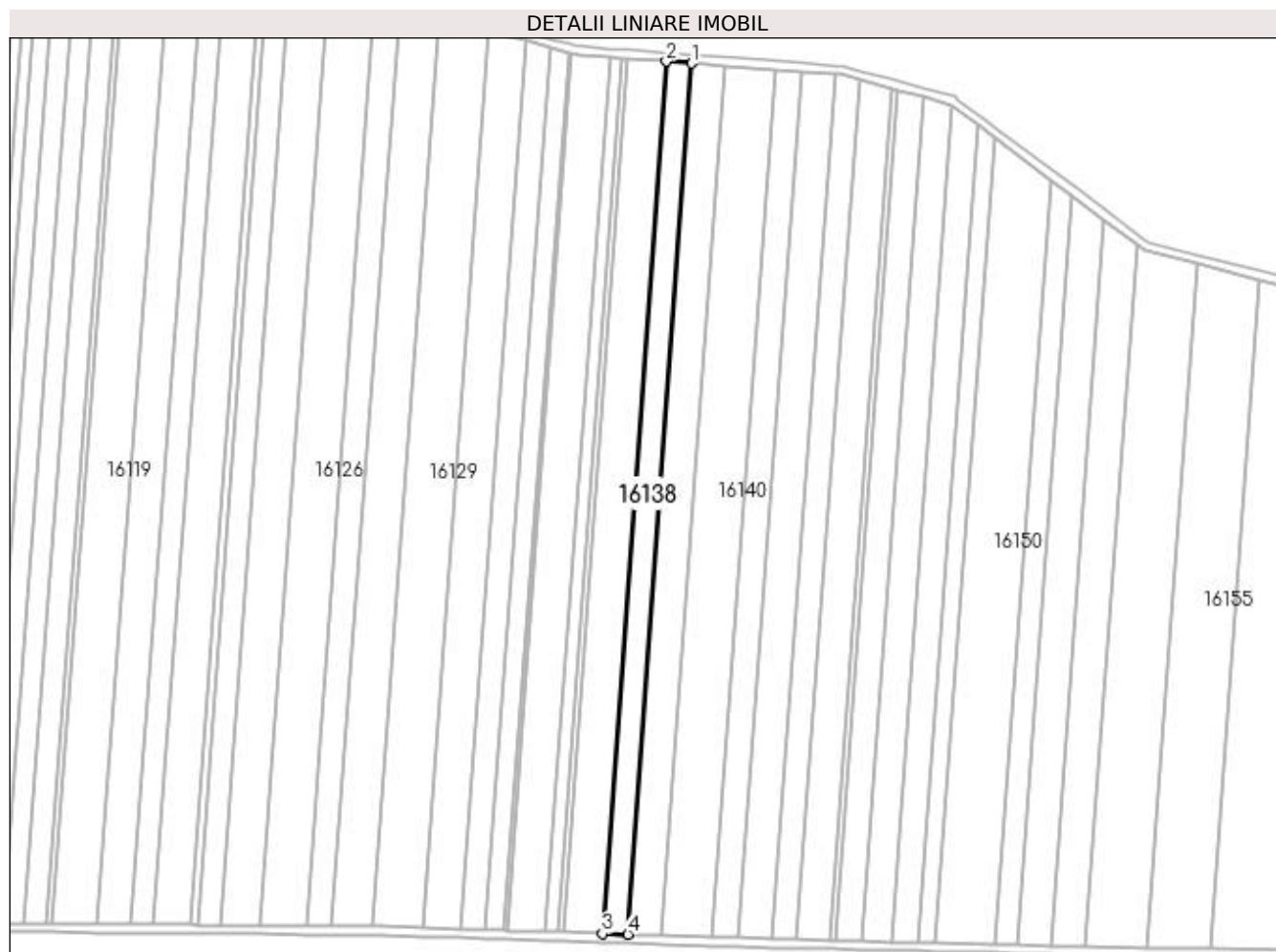
Inscrieri privind dezmembramintele dreptului de proprietate, drepturi reale de garanție și sarcini	Referințe
NU SUNT	

## Anexa Nr. 1 La Partea I

## Teren

Nr cadastral	Suprafața (mp)*	Observații / Referințe
	5.000	

\* Suprafața este determinată în planul de proiecție Stereo 70.



## Date referitoare la teren

Crt	Categorie folosință	Intra vilan	Suprafața (mp)	Tarla	Parcelă	Nr. topo	Observații / Referințe
1	arabil	NU	5.000	335	127	-	

## Lungime Segmente

1) Valorile lungimilor segmentelor sunt obținute din proiecție în plan.

Punct început	X / Y	Punct sfârșit	X / Y	Lungime segment (** (m)
1	357.706,841 286.375,298	2	357.694,787 286.376,195	12.087
2	357.694,787 286.376,195	3	357.664,473 285.963,415	413.892
3	357.664,473 285.963,415	4	357.676,564 285.963,026	12.097
4	357.676,564 285.963,026	1	357.706,841 286.375,298	413.382

**\*\* Lungimile segmentelor sunt determinate în planul de proiecție Stereo 70 și sunt rotunjite la 1 milimetru.**

**\*\*\* Distanța dintre puncte este formată din segmente cumulate ce sunt mai mici decât valoarea 1 milimetru.**



**DATE DESPRE IMOBILUL NR. 16139**

Oficiul de Cadastru și Publicitate Imobiliară DOLJ  
Biroul de Cadastru și Publicitate Imobiliară Craiova

**A. Partea I. Descrierea imobilului**

TEREN Extravilan

Adresa: Jud. Dolj, T335, P128

Nr. Crt	Nr cadastral Nr. topografic	Suprafața* (mp)	Observații / Referințe
A1		6.500	Sector cadastral:30 Teren neimprejmuit;

**B. Partea II. Proprietari și acte**

Inscrieri privitoare la dreptul de proprietate și alte drepturi reale	Referințe
/	
Act Notarial nr. ACT DE PARTAJ NR. 1337, din 08/05/2017 emis de NP STOENESCU FLOREA (CM NR. 224/08.05.2017; CM NR 47/07.04.2017;TDP NR. 3366-59474/25-03-1997);	
B1	A1
Intabulare, drept de PROPRIETATE, dobândit prin Reconstituire, cota actuala 1/1, cota initiala 1/1	
1) CĂPRĂRIN CRISTIAN DUMITRU	

**C. Partea III. SARCINI .**

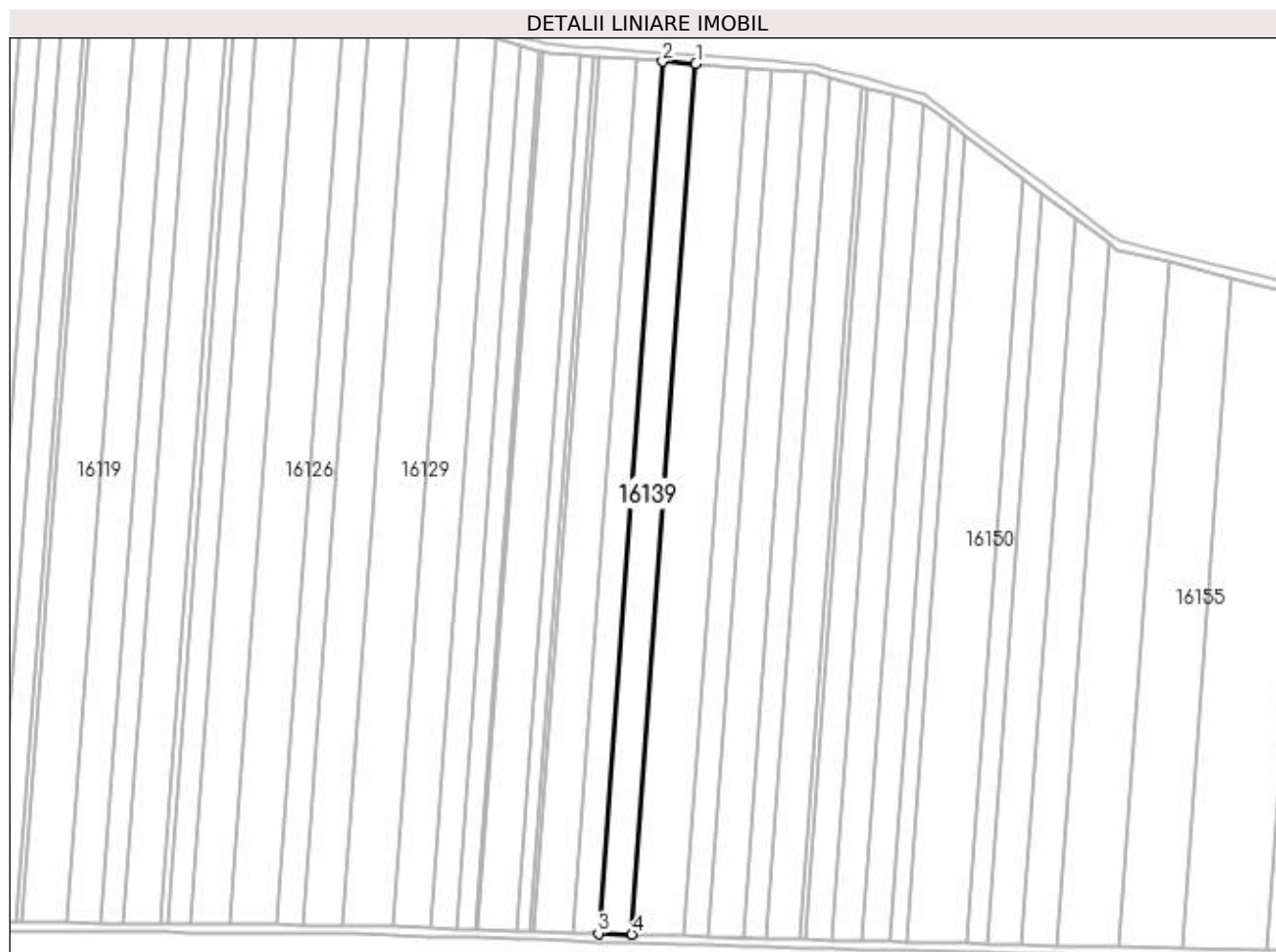
Inscrieri privind dezmembramentele dreptului de proprietate, drepturi reale de garanție și sarcini	Referințe
NU SUNT	

## Anexa Nr. 1 La Partea I

## Teren

Nr cadastral	Suprafața (mp)*	Observații / Referințe
	6.500	

\* Suprafața este determinată în planul de proiecție Stereo 70.



## Date referitoare la teren

Crt	Categorie folosință	Intra vilan	Suprafața (mp)	Tarla	Parcelă	Nr. topo	Observații / Referințe
1	arabil	NU	6.500	335	128	-	

## Lungime Segmente

1) Valorile lungimilor segmentelor sunt obținute din proiecție în plan.

Punct început	X / Y	Punct sfârșit	X / Y	Lungime segment (** (m)
1	357.722,534 286.374,132	2	357.706,841 286.375,298	15.736
2	357.706,841 286.375,298	3	357.676,564 285.963,026	413.382
3	357.676,564 285.963,026	4	357.692,306 285.962,519	15.75
4	357.692,306 285.962,519	1	357.722,534 286.374,132	412.721

**\*\* Lungimile segmentelor sunt determinate în planul de proiecție Stereo 70 și sunt rotunjite la 1 milimetru.**

**\*\*\* Distanța dintre puncte este formată din segmente cumulate ce sunt mai mici decât valoarea 1 milimetru.**





**DATE DESPRE IMOBILUL NR. 16140**

Oficiul de Cadastru și Publicitate Imobiliară DOLJ  
Biroul de Cadastru și Publicitate Imobiliară Craiova

**A. Partea I. Descrierea imobilului**

TEREN Extravilan

Adresa: Jud. Dolj, T335, P139

Nr. Crt	Nr cadastral Nr. topografic	Suprafața* (mp)	Observații / Referințe
A1	32582	10.000	Sector cadastral:30 Teren neimprejmuit;

**B. Partea II. Proprietari și acte**

Inscrieri privitoare la dreptul de proprietate și alte drepturi reale	Referințe
<b>152735 / 10/10/2017</b>	
Act Notarial nr. CONTRACT DE VANZARE AUT 2206, din 06/10/2017 emis de Balaci Eugen;	
B1	A1
Intabulare, drept de PROPRIETATE, dobandit prin Conventie, cota actuala 1/1, cota initiala 1/1 1) ROȘIȚOIU MIRCEA-SORINEL	

**C. Partea III. SARCINI .**

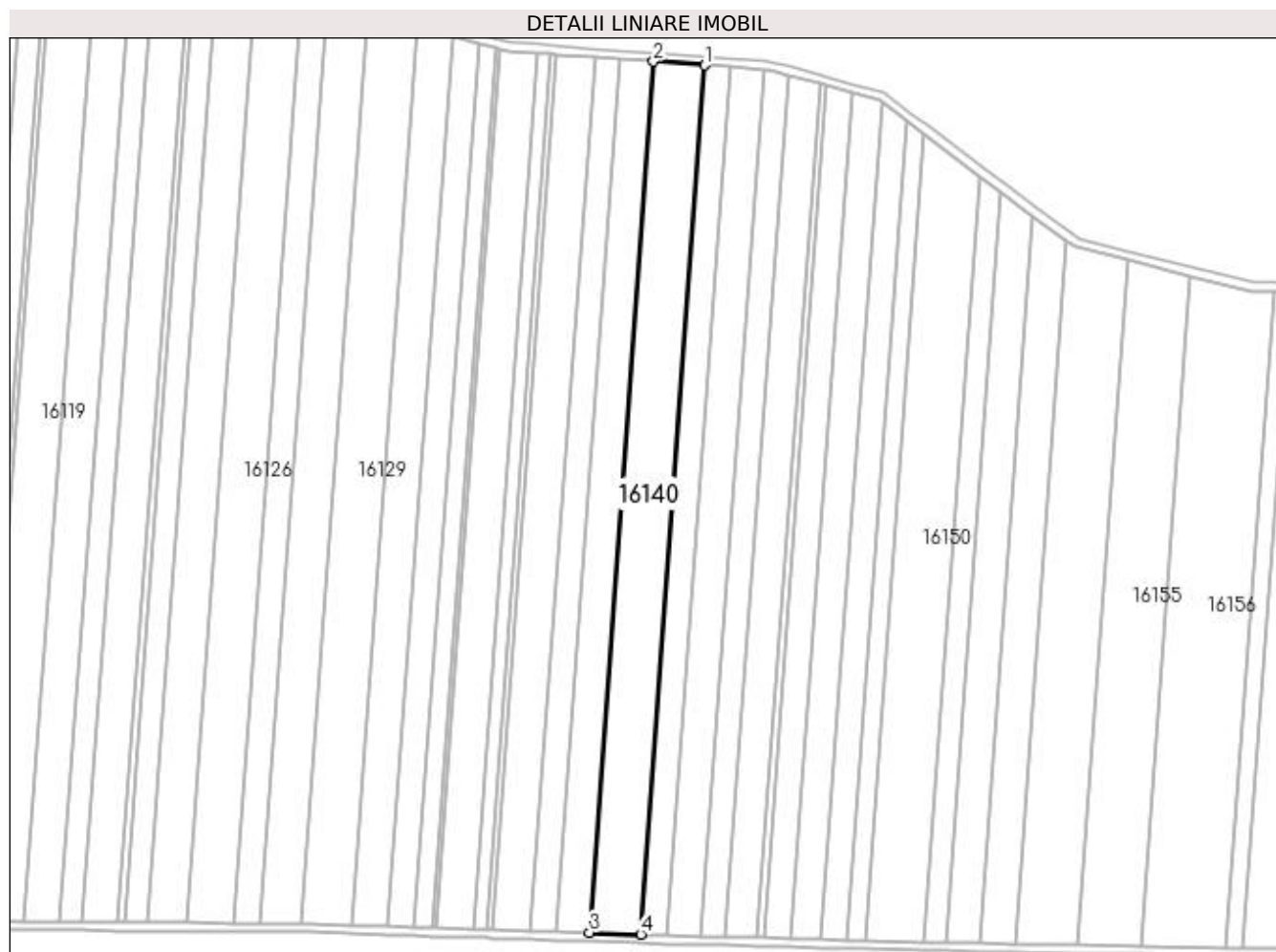
Inscrieri privind dezmembramintele dreptului de proprietate, drepturi reale de garanție și sarcini	Referințe
NU SUNT	

## Anexa Nr. 1 La Partea I

## Teren

Nr cadastral	Suprafața (mp)*	Observații / Referințe
32582	10.000	

\* Suprafața este determinată în planul de proiecție Stereo 70.



## Date referitoare la teren

Crt	Categorie folosință	Intra vilan	Suprafața (mp)	Tarla	Parcelă	Nr. topo	Observații / Referințe
1	arabil	NU	10.000	335	139	-	

## Lungime Segmente

1) Valorile lungimilor segmentelor sunt obținute din proiecție în plan.

Punct început	X / Y	Punct sfârșit	X / Y	Lungime segment (** (m)
1	357.746,727 286.372,333	2	357.722,534 286.374,132	24.26
2	357.722,534 286.374,132	3	357.692,306 285.962,519	412.721
3	357.692,306 285.962,519	4	357.716,574 285.961,738	24.281
4	357.716,574 285.961,738	1	357.746,727 286.372,333	411.701

**\*\* Lungimile segmentelor sunt determinate în planul de proiecție Stereo 70 și sunt rotunjite la 1 milimetru.**

**\*\*\* Distanța dintre puncte este formată din segmente cumulate ce sunt mai mici decât valoarea 1 milimetru.**



**DATE DESPRE IMOBILUL NR. 16141**

Oficiul de Cadastru și Publicitate Imobiliară DOLJ  
Biroul de Cadastru și Publicitate Imobiliară Craiova

**A. Partea I. Descrierea imobilului**

TEREN Extravilan

Adresa: Jud. Dolj, T335, P130

Nr. Crt	Nr cadastral Nr. topografic	Suprafața* (mp)	Observații / Referințe
A1		5.000	Sector cadastral:30 Teren neimprejmuit;

**B. Partea II. Proprietari și acte**

Inscrieri privitoare la dreptul de proprietate și alte drepturi reale		Referințe
/		
Act Notarial nr. ACT DE PARTAJ VOLUNTAR NR. 1971, din 15/06/2022 emis de NP BUDIANA IONUT-RAZVAN (CM NR. 182/15.06.2022;TDP NR. 1924-9574/09-05-1996);		
B1	Intabulare, drept de PROPRIETATE, dobandit prin lesire Din Individiziune, cota actuala 1/1, cota initiala 1/1 1) COLICI VASILICA	A1

**C. Partea III. SARCINI .**

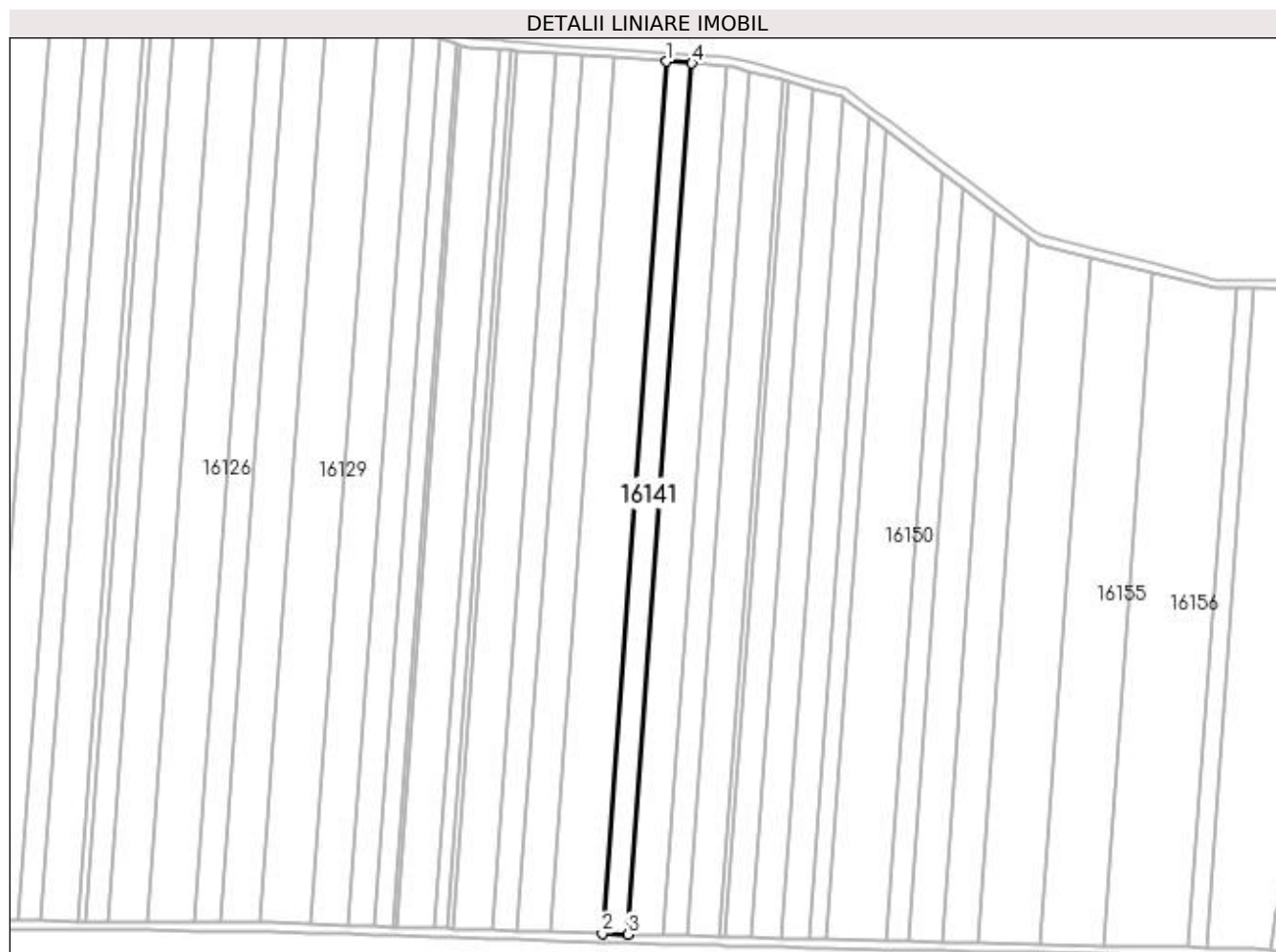
Inscrieri privind dezmembramentele dreptului de proprietate, drepturi reale de garanție și sarcini	Referințe
NU SUNT	

## Anexa Nr. 1 La Partea I

## Teren

Nr cadastral	Suprafața (mp)*	Observații / Referințe
	5.000	

\* Suprafața este determinată în planul de proiecție Stereo 70.



## Date referitoare la teren

Crt	Categorie folosință	Intra vilan	Suprafața (mp)	Tarla	Parcelă	Nr. topo	Observații / Referințe
1	arabil	NU	5.000	335	130	-	

## Lungime Segmente

1) Valorile lungimilor segmentelor sunt obținute din proiecție în plan.

Punct început	X / Y	Punct sfârșit	X / Y	Lungime segment (** (m)
1	357.746,727 286.372,333	2	357.716,574 285.961,738	411.701
2	357.716,574 285.961,738	3	357.728,73 285.961,347	12.162
3	357.728,73 285.961,347	4	357.758,846 286.371,432	411.189
4	357.758,846 286.371,432	1	357.746,727 286.372,333	12.152

**\*\* Lungimile segmentelor sunt determinate în planul de proiecție Stereo 70 și sunt rotunjite la 1 milimetru.**

**\*\*\* Distanța dintre puncte este formată din segmente cumulate ce sunt mai mici decât valoarea 1 milimetru.**





**DATE DESPRE IMOBILUL NR. 16142**

Oficiul de Cadastru și Publicitate Imobiliară DOLJ  
Biroul de Cadastru și Publicitate Imobiliară Craiova

**A. Partea I. Descrierea imobilului**

TEREN Extravilan

Adresa: Jud. Dolj, T335, P131

Nr. Crt	Nr cadastral Nr. topografic	Suprafața* (mp)	Observații / Referințe
A1		6.600	Sector cadastral:30 Teren neimprejmuit;

**B. Partea II. Proprietari și acte**

Inscrieri privitoare la dreptul de proprietate și alte drepturi reale	Referințe
/	
Act Administrativ nr. TDP NR. 1930-9574, din 09/05/1996 emis de CJSIPT DOLJ;	
B1	A1
Intabulare, drept de PROPRIETATE, dobândit prin Reconstituire, cota actuala 1/1, cota initiala 1/1 1) DUȚĂ GHEORGHE	

**C. Partea III. SARCINI .**

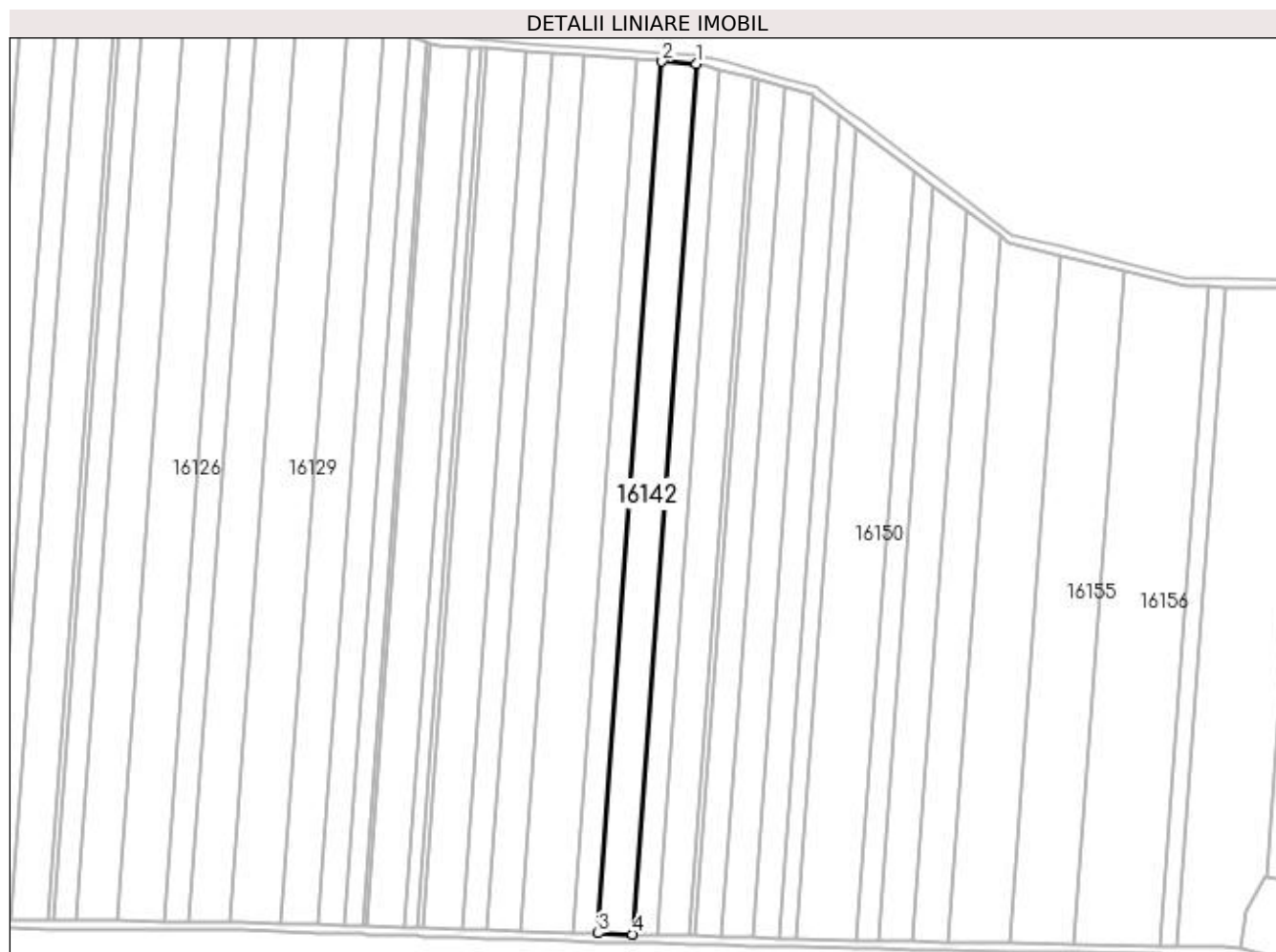
Inscrieri privind dezmembramintele dreptului de proprietate, drepturi reale de garanție și sarcini	Referințe
NU SUNT	

## Anexa Nr. 1 La Partea I

## Teren

Nr cadastral	Suprafața (mp)*	Observații / Referințe
	6.600	

\* Suprafața este determinată în planul de proiecție Stereo 70.



## Date referitoare la teren

Crt	Categorie folosință	Intra vilan	Suprafața (mp)	Tarla	Parcelă	Nr. topo	Observații / Referințe
1	arabil	NU	6.600	335	131	-	

## Lungime Segmente

1) Valorile lungimilor segmentelor sunt obținute din proiecție în plan.

Punct început	X / Y	Punct sfârșit	X / Y	Lungime segment (** (m)
1	357.774,866 286.370,241	2	357.758,846 286.371,432	16.064
2	357.758,846 286.371,432	3	357.728,73 285.961,347	411.189
3	357.728,73 285.961,347	4	357.744,799 285.960,83	16.077
4	357.744,799 285.960,83	1	357.774,866 286.370,241	410.514

**\*\* Lungimile segmentelor sunt determinate în planul de proiecție Stereo 70 și sunt rotunjite la 1 milimetru.**

**\*\*\* Distanța dintre puncte este formată din segmente cumulate ce sunt mai mici decât valoarea 1 milimetru.**



**DATE DESPRE IMOBILUL NR. 16143**

Oficiul de Cadastru și Publicitate Imobiliară DOLJ  
Biroul de Cadastru și Publicitate Imobiliară Craiova

**A. Partea I. Descrierea imobilului**

TEREN Extravilan

Adresa: Jud. Dolj, T335, P132

Nr. Crt	Nr cadastral Nr. topografic	Suprafața* (mp)	Observații / Referințe
A1		4.700	Sector cadastral:30 Teren neimpregmuit;

**B. Partea II. Proprietari și acte**

Inscrieri privitoare la dreptul de proprietate și alte drepturi reale		Referințe
/		
Act Administrativ nr. TDP 1883-59540, din 07/08/1995 emis de CJSIPT DOLJ (CERT DECES NR 022408 / 05-05-2017);		
B1	Intabulare, drept de PROPRIETATE, dobandit prin Reconstituire, cota actuala 1/1, cota initiala 1/1 1) ARNAUTU ANA 2) VOICU GHEORGHE DEFUNCT:Da 3) MITROI MARIA	A1

**C. Partea III. SARCINI .**

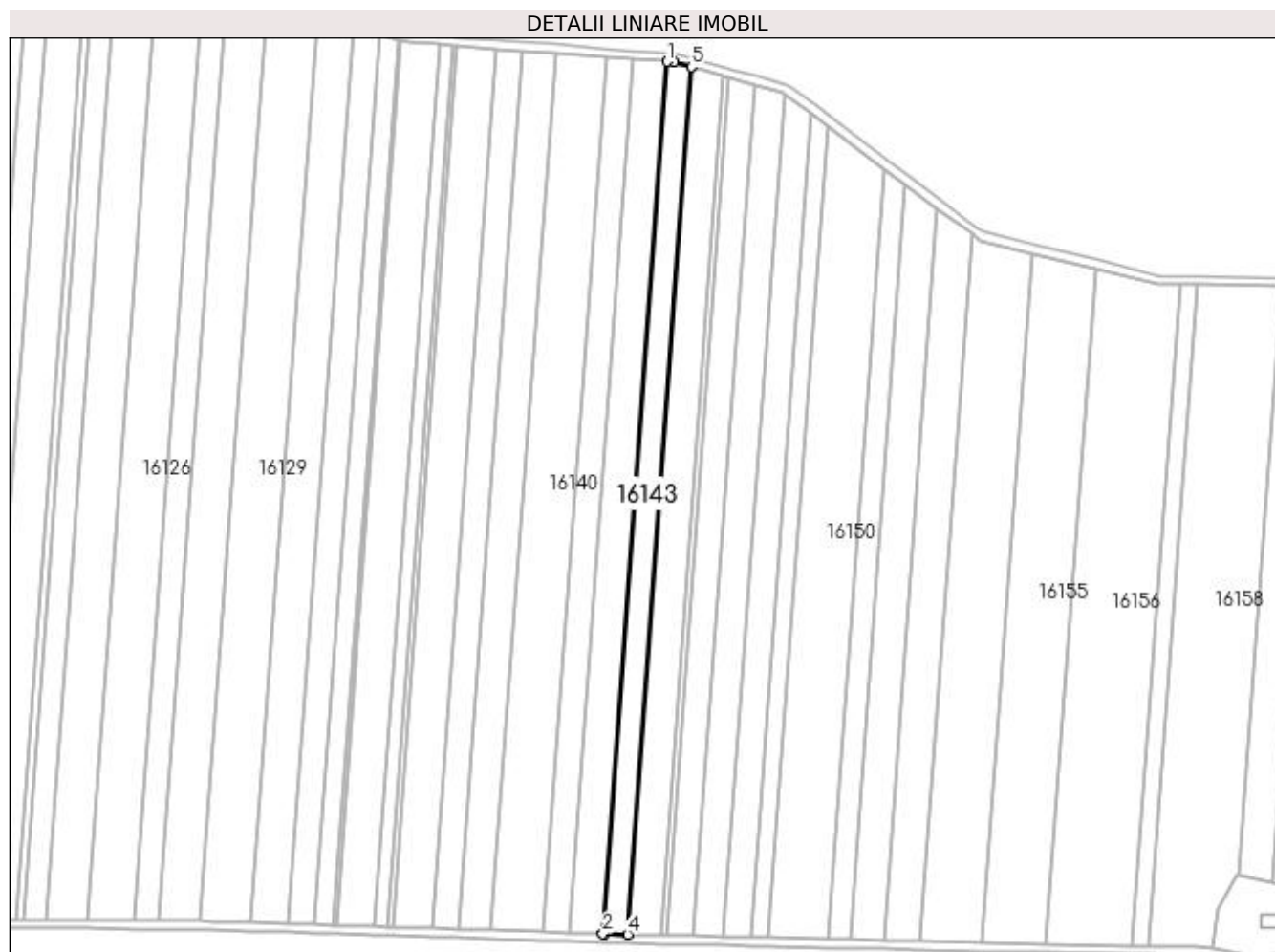
Inscrieri privind dezmembramintele dreptului de proprietate, drepturi reale de garanție și sarcini	Referințe
NU SUNT	

## Anexa Nr. 1 La Partea I

## Teren

Nr cadastral	Suprafața (mp)*	Observații / Referințe
	4.700	

\* Suprafața este determinată în planul de proiecție Stereo 70.



## Date referitoare la teren

Crt	Categorie folosință	Intra vilan	Suprafața (mp)	Tarla	Parcelă	Nr. topo	Observații / Referințe
1	arabil	NU	4.700	335	132	-	

## Lungime Segmente

1) Valorile lungimilor segmentelor sunt obținute din proiecție în plan.

Punct început	X / Y	Punct sfârșit	X / Y	Lungime segment (** (m)
1	357.774,866 286.370,241	2	357.744,799 285.960,83	410.514
2	357.744,799 285.960,83	3	357.745,348 285.960,812	0.549
3	357.745,348 285.960,812	4	357.756,283 285.960,544	10.938
4	357.756,283 285.960,544	5	357.786,186 286.367,721	408.274
5	357.786,186 286.367,721	6	357.777,973 286.370,01	8.526

Punct început	X / Y	Punct sfârșit	X / Y	Lungime segment (** (m)
6	357.777,973 286.370,01	1	357.774,866 286.370,241	3.116

\*\* Lungimile segmentelor sunt determinate în planul de proiecție Stereo 70 și sunt rotunjite la 1 milimetru.

\*\*\* Distanța dintre puncte este formată din segmente cumulate ce sunt mai mici decât valoarea 1 milimetru.





**DATE DESPRE IMOBILUL NR. 16144**

Oficiul de Cadastru și Publicitate Imobiliară DOLJ  
Biroul de Cadastru și Publicitate Imobiliară Craiova

**A. Partea I. Descrierea imobilului**

TEREN Extravilan

Adresa: Jud. Dolj, T335, P133

Nr. Crt	Nr cadastral Nr. topografic	Suprafața* (mp)	Observații / Referințe
A1		6.300	Sector cadastral:30 Teren neimprejmuit;

**B. Partea II. Proprietari și acte**

Inscrieri privitoare la dreptul de proprietate și alte drepturi reale	Referințe
/	
Act Administrativ nr. TDP NR. 3024/59421, din 10/03/1997 emis de CJSIPT DOLJ;	
B1	A1
Intabulare, drept de PROPRIETATE, dobândit prin Reconstituire, cota actuala 1/1, cota initiala 1/1 1) MITRAN MARIN	

**C. Partea III. SARCINI .**

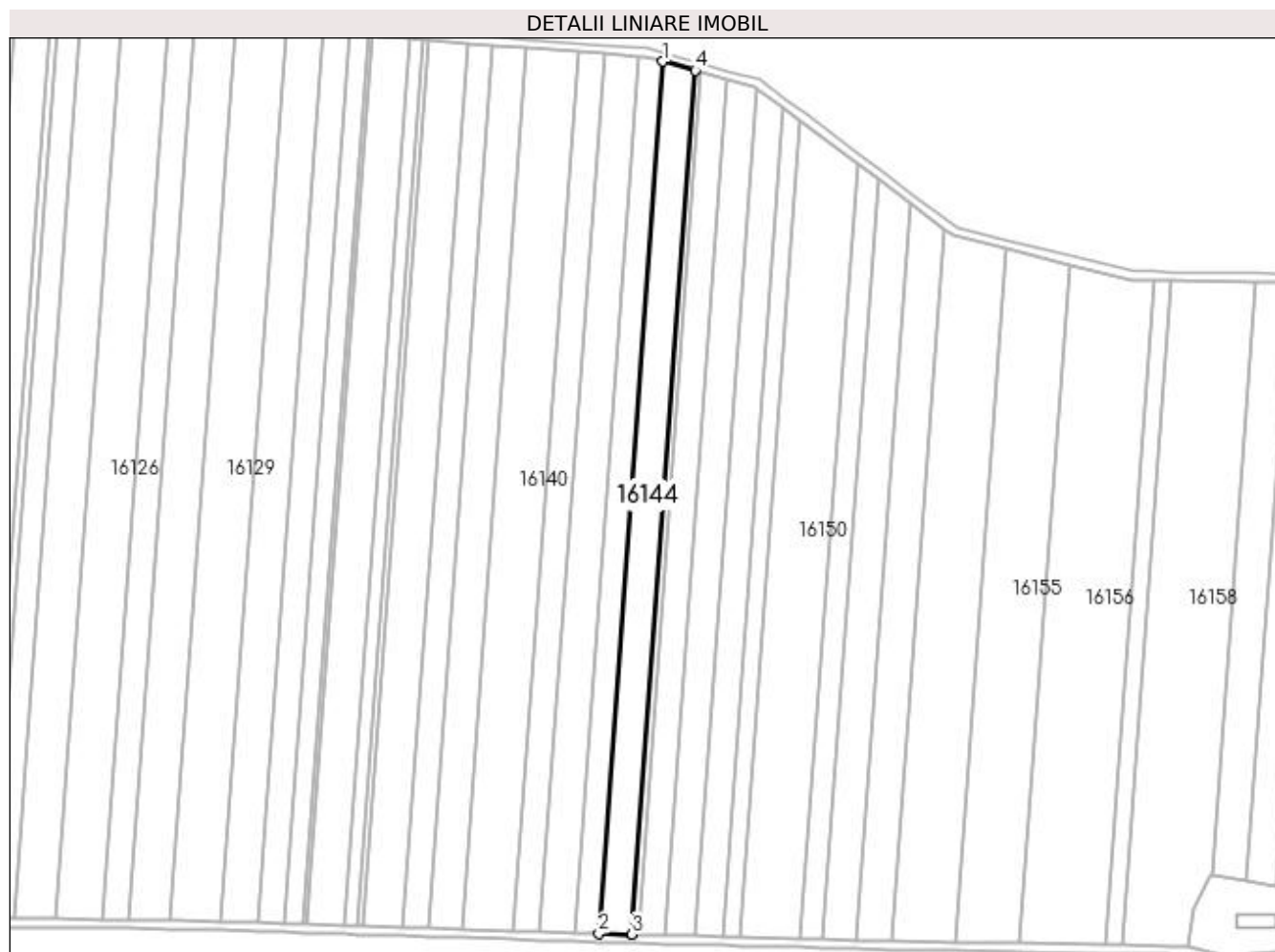
Inscrieri privind dezmembramintele dreptului de proprietate, drepturi reale de garanție și sarcini	Referințe
NU SUNT	

## Anexa Nr. 1 La Partea I

## Teren

Nr cadastral	Suprafața (mp)*	Observații / Referințe
	6.300	

\* Suprafața este determinată în planul de proiecție Stereo 70.



## Date referitoare la teren

Crt	Categorie folosință	Intra vilan	Suprafața (mp)	Tarla	Parcelă	Nr. topo	Observații / Referințe
1	arabil	NU	6.300	335	133	-	

## Lungime Segmente

1) Valorile lungimilor segmentelor sunt obținute din proiecție în plan.

Punct început	X / Y	Punct sfârșit	X / Y	Lungime segment (** (m)
1	357.786,186 286.367,721	2	357.756,283 285.960,544	408.274
2	357.756,283 285.960,544	3	357.771,802 285.960,165	15.524
3	357.771,802 285.960,165	4	357.801,42 286.363,476	404.397
4	357.801,42 286.363,476	1	357.786,186 286.367,721	15.814

**\*\* Lungimile segmentelor sunt determinate în planul de proiecție Stereo 70 și sunt rotunjite la 1 milimetru.**

**\*\*\* Distanța dintre puncte este formată din segmente cumulate ce sunt mai mici decât valoarea 1 milimetru.**



**DATE DESPRE IMOBILUL NR. 16145**

Oficiul de Cadastru și Publicitate Imobiliară DOLJ  
Biroul de Cadastru și Publicitate Imobiliară Craiova

**A. Partea I. Descrierea imobilului**

TEREN Extravilan

Adresa: Jud. Dolj, T335, P134

Nr. Crt	Nr cadastral Nr. topografic	Suprafața* (mp)	Observații / Referințe
A1	32587	1.100	Sector cadastral:30 Teren neimprejmuit;

**B. Partea II. Proprietari și acte**

Inscrieri privitoare la dreptul de proprietate și alte drepturi reale	Referințe
<b>84531 / 24/06/2016</b>	
Act Notarial nr. CVC aut. nr. 1234, din 22/06/2016 emis de NP Balaci Eugen;	
B1	A1
Intabulare, drept de PROPRIETATE, dobandit prin Conventie, cota actuala 1/1, cota initiala 1/1	
1) BUCATA MARIN	
2) BUCATA ADELA	

**C. Partea III. SARCINI .**

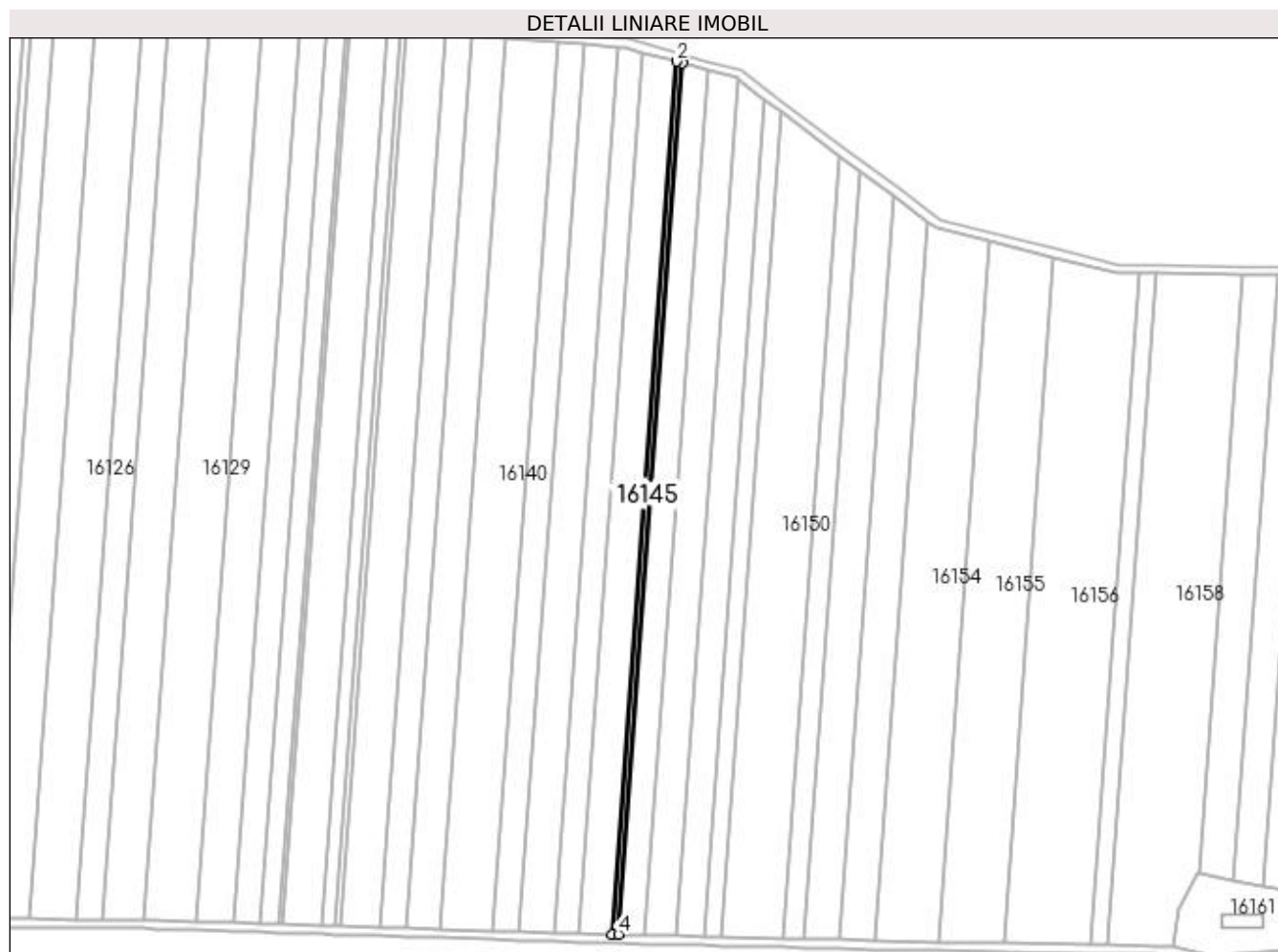
Inscrieri privind dezmembramintele dreptului de proprietate, drepturi reale de garanție și sarcini	Referințe
NU SUNT	

## Anexa Nr. 1 La Partea I

## Teren

Nr cadastral	Suprafața (mp)*	Observații / Referințe
32587	1.100	

\* Suprafața este determinată în planul de proiecție Stereo 70.



## Date referitoare la teren

Crt	Categorie folosință	Intra vilan	Suprafața (mp)	Tarla	Parcelă	Nr. topo	Observații / Referințe
1	arabil	NU	1.100	335	134	-	

## Lungime Segmente

1) Valorile lungimilor segmentelor sunt obținute din proiecție în plan.

Punct început	X / Y	Punct sfârșit	X / Y	Lungime segment (** (m)
1	357.804,095 286.362,731	2	357.801,42 286.363,476	2.777
2	357.801,42 286.363,476	3	357.771,802 285.960,165	404.397
3	357.771,802 285.960,165	4	357.774,526 285.960,098	2.725
4	357.774,526 285.960,098	1	357.804,095 286.362,731	403.717

**\*\* Lungimile segmentelor sunt determinate în planul de proiecție Stereo 70 și sunt rotunjite la 1 milimetru.**

**\*\*\* Distanța dintre puncte este formată din segmente cumulate ce sunt mai mici decât valoarea 1 milimetru.**





**DATE DESPRE IMOBILUL NR. 16146**

Oficiul de Cadastru și Publicitate Imobiliară DOLJ  
Biroul de Cadastru și Publicitate Imobiliară Craiova

**A. Partea I. Descrierea imobilului**

TEREN Extravilan

Adresa: Jud. Dolj, T335, P134

Nr. Crt	Nr cadastral Nr. topografic	Suprafața* (mp)	Observații / Referințe
A1	32588	5.000	Sector cadastral:30 Teren neimprejmuit;

**B. Partea II. Proprietari și acte**

Inscrieri privitoare la dreptul de proprietate și alte drepturi reale		Referințe
<b>84544 / 24/06/2016</b>		
Act Notarial nr. declaratia aut nr 1253, din 23/06/2016 emis de NP Balaci Eugen (certificat de casatorie nr 009529/1995 Cons Local Craiova);		
B1	se notează calitatea de «bun comun» a imobilului de sub A1 în favoarea lui B1 și a celuilalt soț Stancu Mihaela-Corina	A1
Act Notarial nr. Contract de vanzare aut nr 1234, din 22/06/2016 emis de NP Balaci Eugen;		
B2	Intabulare, drept de PROPRIETATE, dobandit prin Conventie, cota actuala 1/1, cota initiala 1/1 1) BUCATA MARIN 2) BUCATA ADELA	A1

**C. Partea III. SARCINI .**

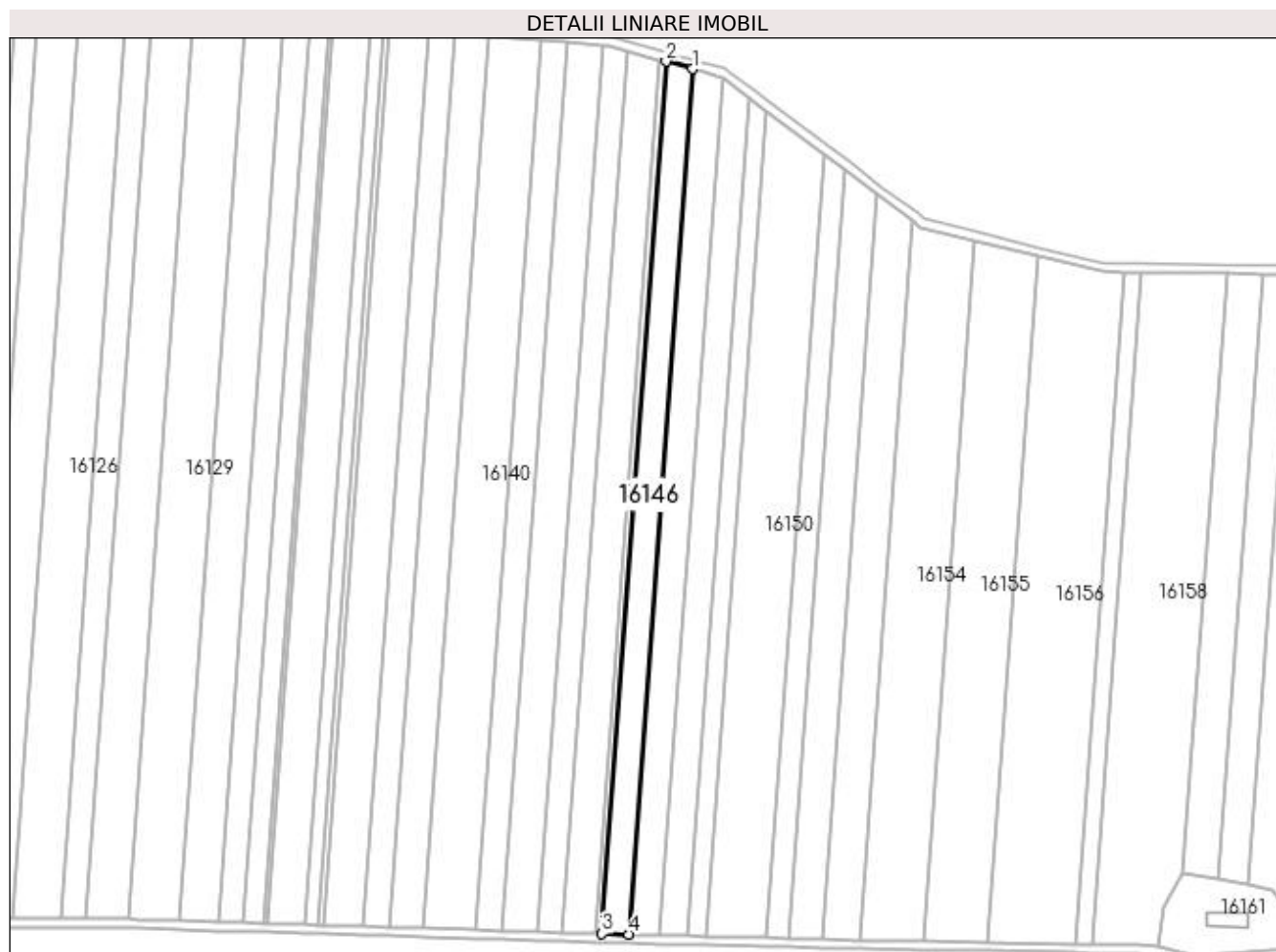
Inscrieri privind dezmembramintele dreptului de proprietate, drepturi reale de garanție și sarcini	Referințe
NU SUNT	

## Anexa Nr. 1 La Partea I

## Teren

Nr cadastral	Suprafața (mp)*	Observații / Referințe
32588	5.000	

\* Suprafața este determinată în planul de proiecție Stereo 70.



## Date referitoare la teren

Crt	Categorie folosință	Intra vilan	Suprafața (mp)	Tarla	Parcelă	Nr. topo	Observații / Referințe
1	arabil	NU	5.000	335	134	-	

## Lungime Segmente

1) Valorile lungimilor segmentelor sunt obținute din proiecție în plan.

Punct început	X / Y	Punct sfârșit	X / Y	Lungime segment (** (m)
1	357.816,311 286.359,327	2	357.804,095 286.362,731	12.681
2	357.804,095 286.362,731	3	357.774,526 285.960,098	403.717
3	357.774,526 285.960,098	4	357.786,97 285.959,794	12.448
4	357.786,97 285.959,794	1	357.816,311 286.359,327	400.609

**\*\* Lungimile segmentelor sunt determinate în planul de proiecție Stereo 70 și sunt rotunjite la 1 milimetru.**

**\*\*\* Distanța dintre puncte este formată din segmente cumulate ce sunt mai mici decât valoarea 1 milimetru.**



**DATE DESPRE IMOBILUL NR. 16147**

Oficiul de Cadastru și Publicitate Imobiliară DOLJ  
Biroul de Cadastru și Publicitate Imobiliară Craiova

**A. Partea I. Descrierea imobilului**

TEREN Extravilan

Adresa: Jud. Dolj, T335, P135

Nr. Crt	Nr cadastral Nr. topografic	Suprafața* (mp)	Observații / Referințe
A1		5.700	Sector cadastral:30 Teren neimprejmuit;

**B. Partea II. Proprietari și acte**

Inscrieri privitoare la dreptul de proprietate și alte drepturi reale	Referințe
/	
Act Administrativ nr. TDP NR. 2629-48112, din 14/11/1996 emis de CJSIPT DOLJ;	
B1	A1
Intabulare, drept de PROPRIETATE, dobândit prin Reconstituire, cota actuala 1/1, cota initiala 1/1 1) BOȚOAGĂ CONSTANTIN	

**C. Partea III. SARCINI .**

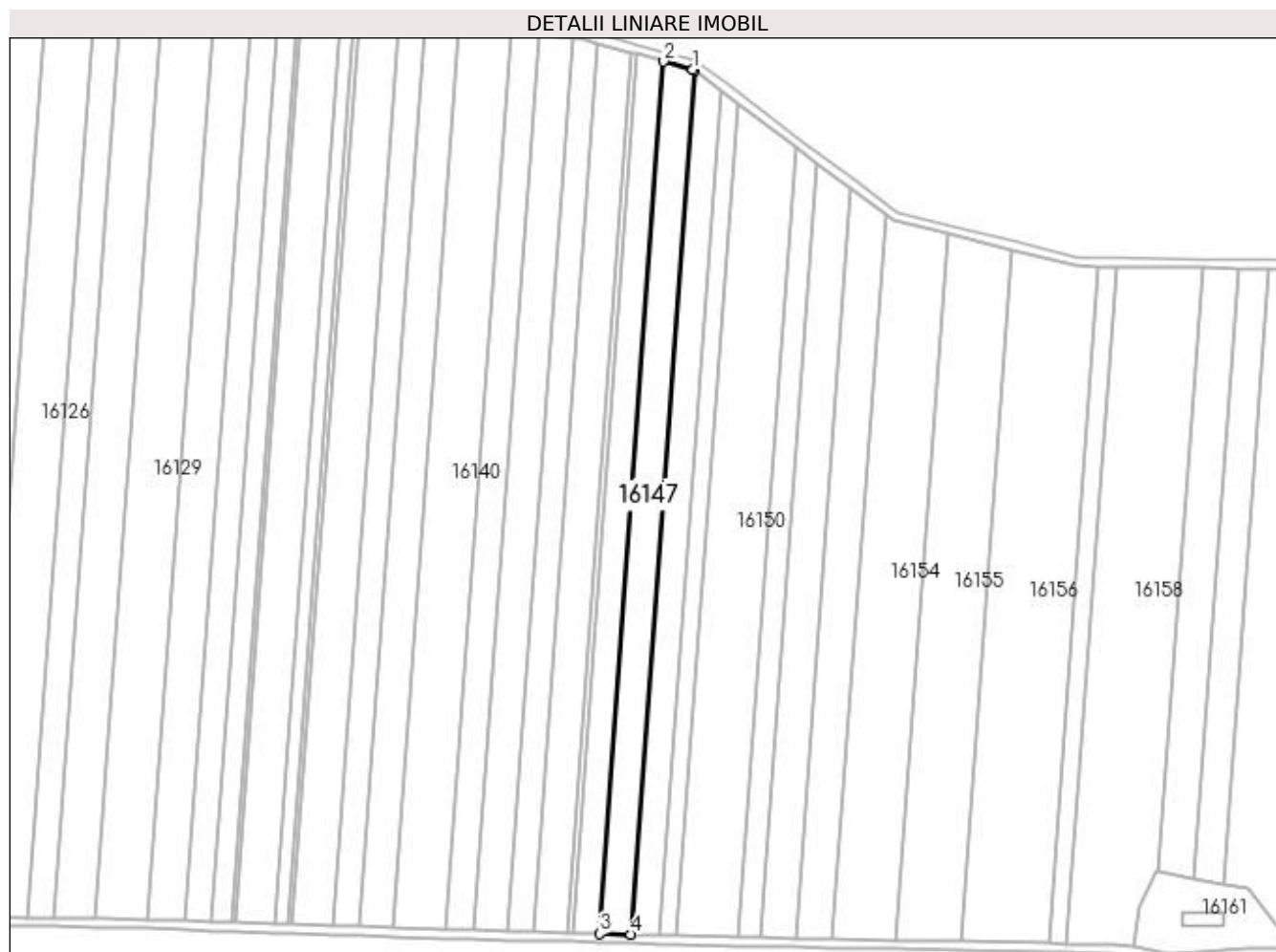
Inscrieri privind dezmembramintele dreptului de proprietate, drepturi reale de garanție și sarcini	Referințe
NU SUNT	

## Anexa Nr. 1 La Partea I

## Teren

Nr cadastral	Suprafața (mp)*	Observații / Referințe
	5.700	

\* Suprafața este determinată în planul de proiecție Stereo 70.



## Date referitoare la teren

Crt	Categorie folosință	Intra vilan	Suprafața (mp)	Tarla	Parcelă	Nr. topo	Observații / Referințe
1	arabil	NU	5.700	335	135	-	

## Lungime Segmente

1) Valorile lungimilor segmentelor sunt obținute din proiecție în plan.

Punct început	X / Y	Punct sfârșit	X / Y	Lungime segment (** (m)
1	357.829,62 286.355,618	2	357.816,311 286.359,327	13.816
2	357.816,311 286.359,327	3	357.786,97 285.959,794	400.609
3	357.786,97 285.959,794	4	357.801,275 285.959,444	14.309
4	357.801,275 285.959,444	5	357.830,331 286.355,084	396.706
5	357.830,331 286.355,084	1	357.829,62 286.355,618	0.889

**\*\* Lungimile segmentelor sunt determinate în planul de proiecție Stereo 70 și sunt rotunjite la 1 milimetru.**

**\*\*\* Distanța dintre puncte este formată din segmente cumulate ce sunt mai mici decât valoarea 1 milimetru.**





**DATE DESPRE IMOBILUL NR. 16148**

Oficiul de Cadastru și Publicitate Imobiliară DOLJ  
Biroul de Cadastru și Publicitate Imobiliară Craiova

**A. Partea I. Descrierea imobilului**

TEREN Extravilan

Adresa: Jud. Dolj, T335, P136

Nr. Crt	Nr cadastral Nr. topografic	Suprafața* (mp)	Observații / Referințe
A1		5.000	Sector cadastral:30 Teren neimprejmuit;

**B. Partea II. Proprietari și acte**

Inscrieri privitoare la dreptul de proprietate și alte drepturi reale	Referințe
/	
Act Administrativ nr. TDP NR. 2511/45413, din 27/02/1997 emis de CJSIPT DOLJ;	
B1	A1
Intabulare, drept de PROPRIETATE, dobandit prin Reconstituire, cota actuala 1/1, cota initiala 1/1 1) BOTOAGA NICOLAE, Lipsa CNP	

**C. Partea III. SARCINI .**

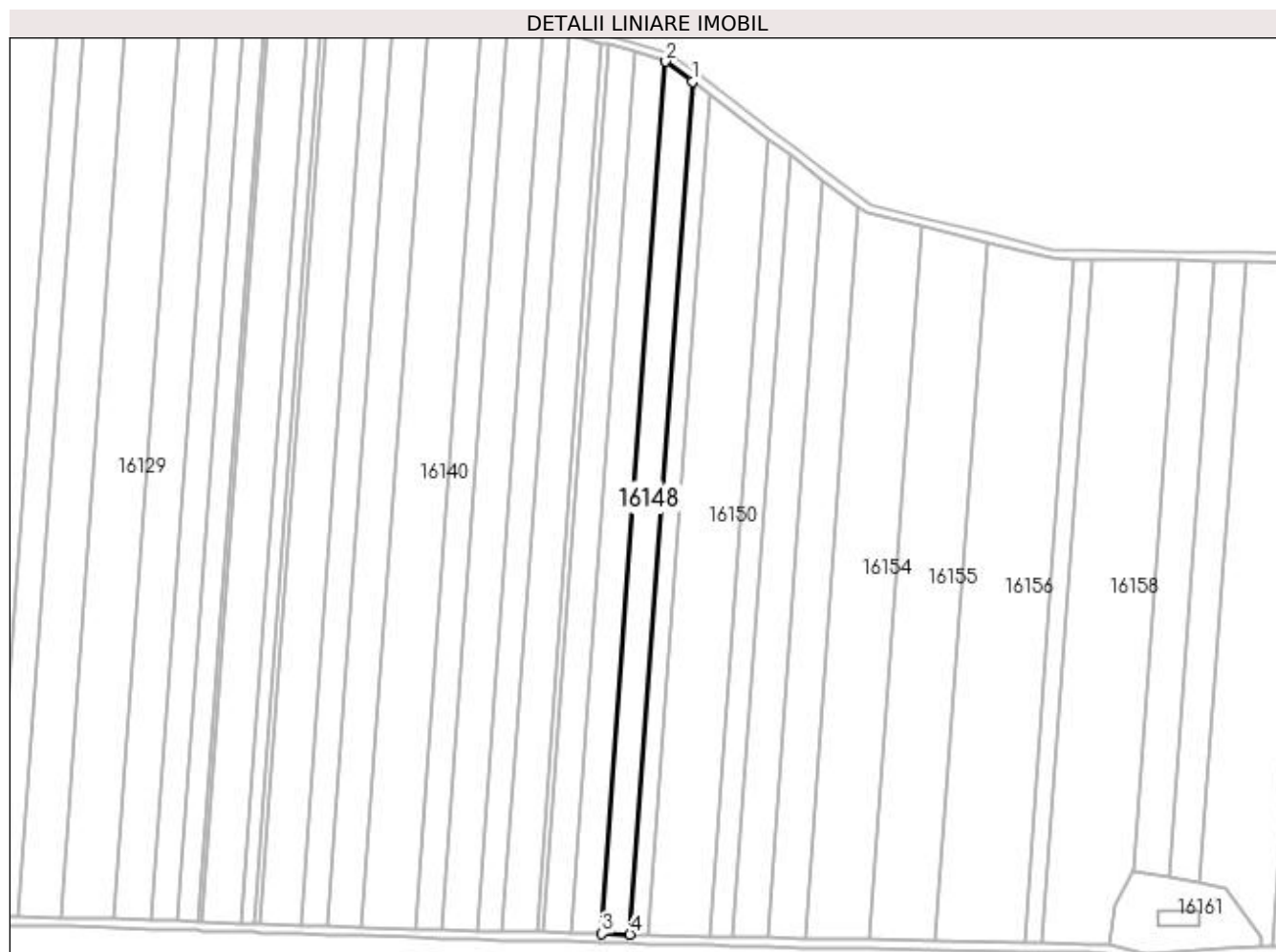
Inscrieri privind dezmembramintele dreptului de proprietate, drepturi reale de garanție și sarcini	Referințe
NU SUNT	

## Anexa Nr. 1 La Partea I

## Teren

Nr cadastral	Suprafața (mp)*	Observații / Referințe
	5.000	

\* Suprafața este determinată în planul de proiecție Stereo 70.



## Date referitoare la teren

Crt	Categorie folosință	Intra vilan	Suprafața (mp)	Tarla	Parcelă	Nr. topo	Observații / Referințe
1	arabil	NU	5.000	335	136	-	

## Lungime Segmente

1) Valorile lungimilor segmentelor sunt obținute din proiecție în plan.

Punct început	X / Y	Punct sfârșit	X / Y	Lungime segment (** (m)
1	357.842,442 286.345,987	2	357.830,331 286.355,084	15.147
2	357.830,331 286.355,084	3	357.801,275 285.959,444	396.706
3	357.801,275 285.959,444	4	357.814,032 285.959,132	12.761
4	357.814,032 285.959,132	1	357.842,442 286.345,987	387.897

**\*\* Lungimile segmentelor sunt determinate în planul de proiecție Stereo 70 și sunt rotunjite la 1 milimetru.**

**\*\*\* Distanța dintre puncte este formată din segmente cumulate ce sunt mai mici decât valoarea 1 milimetru.**



**DATE DESPRE IMOBILUL NR. 16149**

Oficiul de Cadastru și Publicitate Imobiliară DOLJ  
Biroul de Cadastru și Publicitate Imobiliară Craiova

**A. Partea I. Descrierea imobilului**

TEREN Extravilan

Adresa: Jud. Dolj, T335, P137

Nr. Crt	Nr cadastral Nr. topografic	Suprafața* (mp)	Observații / Referințe
A1	32591	3.200	Sector cadastral:30 Teren neimprejmuit;

**B. Partea II. Proprietari și acte**

Inscrieri privitoare la dreptul de proprietate și alte drepturi reale	Referințe
<b>28630 / 06/03/2017</b>	
Act Notarial nr. Contract de vanzare aut nr. 250, din 27/02/2017 emis de Riba Ivanca;	
B1	A1
Intabulare, drept de PROPRIETATE, dobandit prin Conventie, cota actuala 1/1, cota initiala 1/1 1) SC MOTAVEN SRL, CIF:34264040	

**C. Partea III. SARCINI .**

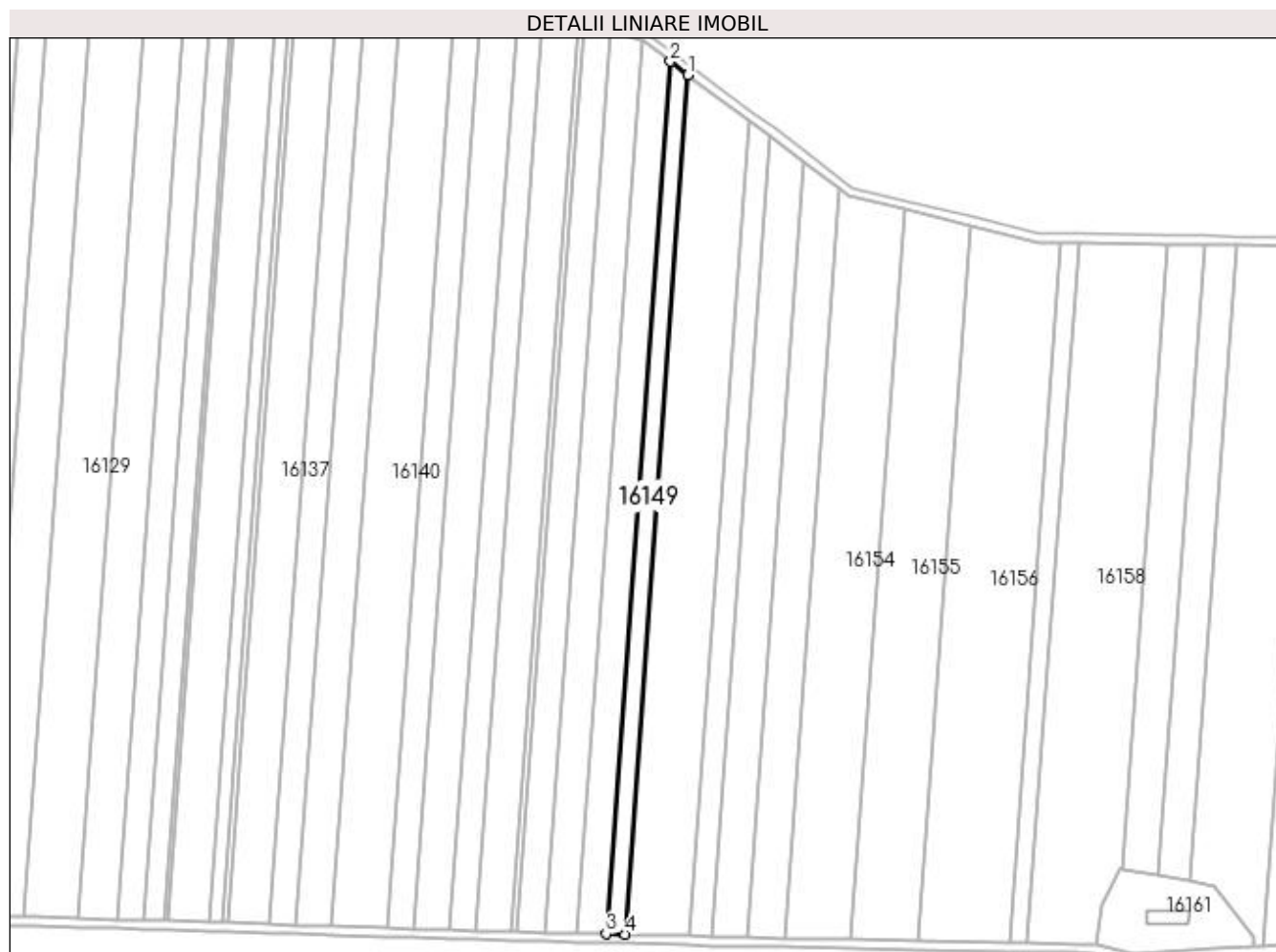
Inscrieri privind dezmembramintele dreptului de proprietate, drepturi reale de garanție și sarcini	Referințe
NU SUNT	

## Anexa Nr. 1 La Partea I

## Teren

Nr cadastral	Suprafața (mp)*	Observații / Referințe
32591	3.200	

\* Suprafața este determinată în planul de proiecție Stereo 70.



## Date referitoare la teren

Crt	Categorie folosință	Intravilan	Suprafața (mp)	Tarla	Parcelă	Nr. topo	Observații / Referințe
1	arabil	NU	3.200	335	137	-	

## Lungime Segmente

1) Valorile lungimilor segmentelor sunt obținute din proiecție în plan.

Punct început	X / Y	Punct sfârșit	X / Y	Lungime segment (** (m)
1	357.850,34 286.340,054	2	357.842,442 286.345,987	9.878
2	357.842,442 286.345,987	3	357.814,032 285.959,132	387.897
3	357.814,032 285.959,132	4	357.822,351 285.958,928	8.322
4	357.822,351 285.958,928	1	357.850,34 286.340,054	382.152

**\*\* Lungimile segmentelor sunt determinate în planul de proiecție Stereo 70 și sunt rotunjite la 1 milimetru.**

**\*\*\* Distanța dintre puncte este formată din segmente cumulate ce sunt mai mici decât valoarea 1 milimetru.**





**DATE DESPRE IMOBILUL NR. 16150**

Oficiul de Cadastru și Publicitate Imobiliară DOLJ  
Biroul de Cadastru și Publicitate Imobiliară Craiova

**A. Partea I. Descrierea imobilului**

TEREN Extravilan

Adresa: Jud. Dolj, T335, P138

Nr. Crt	Nr cadastral Nr. topografic	Suprafața* (mp)	Observații / Referințe
A1		10.500	Sector cadastral:30 Teren neimprejmuit;

**B. Partea II. Proprietari și acte**

Inscrieri privitoare la dreptul de proprietate și alte drepturi reale		Referințe
/		
Act Notarial nr. CM NR. 442, din 02/10/2018 emis de NP STOENESCU FLOREA (TDP NR. 3702-48431/17-04-1997);		
B1	Intabulare, drept de PROPRIETATE, dobandit prin Succesiune, cota actuala 1/1, cota initiala 1/1 1) STĂNOI MARIN	A1

**C. Partea III. SARCINI .**

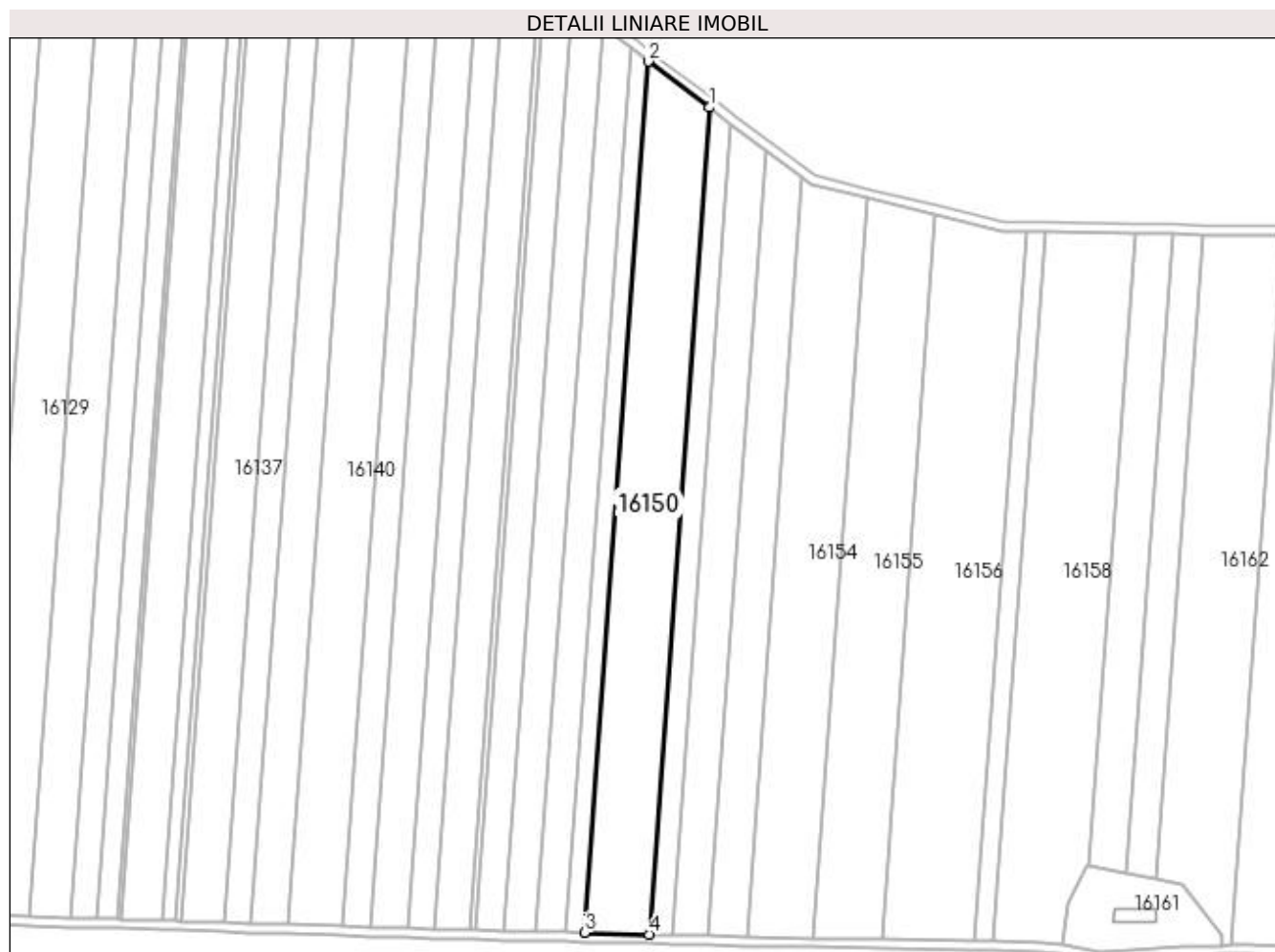
Inscrieri privind dezmembramintele dreptului de proprietate, drepturi reale de garanție și sarcini	Referințe
NU SUNT	

## Anexa Nr. 1 La Partea I

## Teren

Nr cadastral	Suprafața (mp)*	Observații / Referințe
	10.500	

\* Suprafața este determinată în planul de proiecție Stereo 70.



## Date referitoare la teren

Crt	Categorie folosință	Intra vilan	Suprafața (mp)	Tarla	Parcelă	Nr. topo	Observații / Referințe
1	arabil	NU	10.500	335	138	-	

## Lungime Segmente

1) Valorile lungimilor segmentelor sunt obținute din proiecție în plan.

Punct început	X / Y	Punct sfârșit	X / Y	Lungime segment (** (m)
1	357.877,133 286.319,93	2	357.850,34 286.340,054	33.509
2	357.850,34 286.340,054	3	357.822,351 285.958,928	382.152
3	357.822,351 285.958,928	4	357.850,571 285.958,238	28.228
4	357.850,571 285.958,238	1	357.877,133 286.319,93	362.666

**\*\* Lungimile segmentelor sunt determinate în planul de proiecție Stereo 70 și sunt rotunjite la 1 milimetru.**

**\*\*\* Distanța dintre puncte este formată din segmente cumulate ce sunt mai mici decât valoarea 1 milimetru.**



**DATE DESPRE IMOBILUL NR. 16151**

Oficiul de Cadastru și Publicitate Imobiliară DOLJ  
Biroul de Cadastru și Publicitate Imobiliară Craiova

**A. Partea I. Descrierea imobilului**

TEREN Extravilan

Adresa: Jud. Dolj, T335, P141

Nr. Crt	Nr cadastral Nr. topografic	Suprafața* (mp)	Observații / Referințe
A1		3.600	Sector cadastral:30 Teren neimprejmuit;

**B. Partea II. Proprietari și acte**

Inscrieri privitoare la dreptul de proprietate și alte drepturi reale	Referințe
/	
Act Administrativ nr. TDP NR. 1921-9574, din 09/05/1996 emis de CJSIPT DOLJ;	
B1	A1
Intabulare, drept de PROPRIETATE, dobandit prin Reconstituire, cota actuala 1/1, cota initiala 1/1 1) DÎLGOCI LUCIAN	

**C. Partea III. SARCINI .**

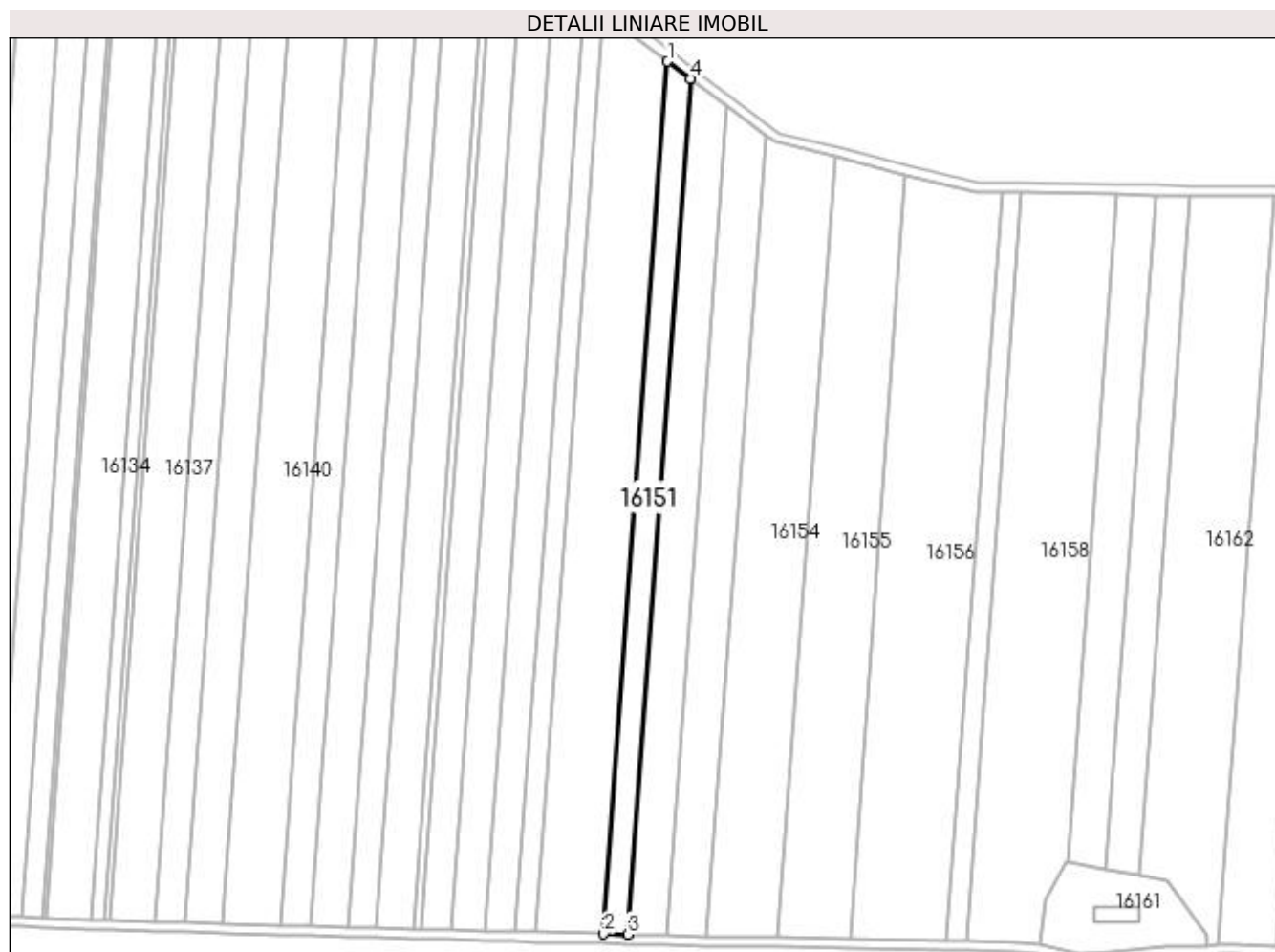
Inscrieri privind dezmembramintele dreptului de proprietate, drepturi reale de garanție și sarcini	Referințe
NU SUNT	

## Anexa Nr. 1 La Partea I

## Teren

Nr cadastral	Suprafața (mp)*	Observații / Referințe
	3.600	

\* Suprafața este determinată în planul de proiecție Stereo 70.



## Date referitoare la teren

Crt	Categorie folosință	Intra vilan	Suprafața (mp)	Tarla	Parcelă	Nr. topo	Observații / Referințe
1	arabil	NU	3.600	335	141	-	

## Lungime Segmente

1) Valorile lungimilor segmentelor sunt obținute din proiecție în plan.

Punct început	X / Y	Punct sfârșit	X / Y	Lungime segment (** (m)
1	357.877,133 286.319,93	2	357.850,571 285.958,238	362.666
2	357.850,571 285.958,238	3	357.860,602 285.957,992	10.034
3	357.860,602 285.957,992	4	357.886,657 286.312,776	355.739
4	357.886,657 286.312,776	1	357.877,133 286.319,93	11.912

**\*\* Lungimile segmentelor sunt determinate în planul de proiecție Stereo 70 și sunt rotunjite la 1 milimetru.**

**\*\*\* Distanța dintre puncte este formată din segmente cumulate ce sunt mai mici decât valoarea 1 milimetru.**





**DATE DESPRE IMOBILUL NR. 16152**

Oficiul de Cadastru și Publicitate Imobiliară DOLJ  
Biroul de Cadastru și Publicitate Imobiliară Craiova

**A. Partea I. Descrierea imobilului**

TEREN Extravilan

Adresa: Jud. Dolj, T335, P142

Nr. Crt	Nr cadastral Nr. topografic	Suprafața* (mp)	Observații / Referințe
A1		5.600	Sector cadastral:30 Teren neimprejmuit;

**B. Partea II. Proprietari și acte**

Inscrieri privitoare la dreptul de proprietate și alte drepturi reale	Referințe
/	
Act Administrativ nr. TDP NR. 3923-48351, din 22/07/1998 emis de CJSIPT DOLJ;	
B1	A1
Intabulare, drept de PROPRIETATE, dobândit prin Reconstituire, cota actuala 1/1, cota initiala 1/1 1) ARNĂUTU MARIN	

**C. Partea III. SARCINI .**

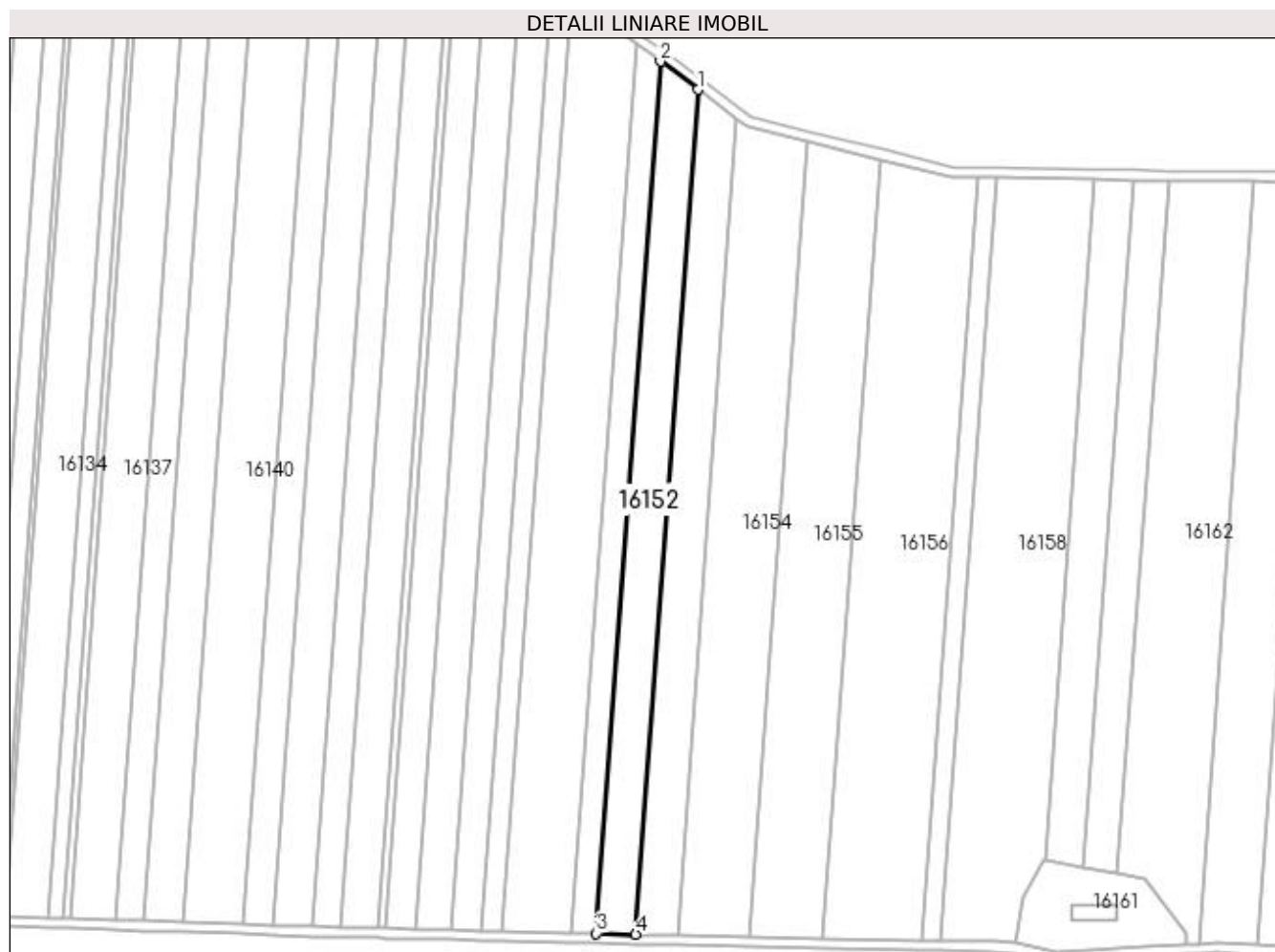
Inscrieri privind dezmembramintele dreptului de proprietate, drepturi reale de garanție și sarcini	Referințe
NU SUNT	

## Anexa Nr. 1 La Partea I

## Teren

Nr cadastral	Suprafața (mp)*	Observații / Referințe
	5.600	

\* Suprafața este determinată în planul de proiecție Stereo 70.



## Date referitoare la teren

Crt	Categorie folosință	Intra vilan	Suprafața (mp)	Tarla	Parcelă	Nr. topo	Observații / Referințe
1	arabil	NU	5.600	335	142	-	

## Lungime Segmente

1) Valorile lungimilor segmentelor sunt obținute din proiecție în plan.

Punct început	X / Y	Punct sfârșit	X / Y	Lungime segment (** (m)
1	357.901,852 286.301,363	2	357.886,657 286.312,776	19.004
2	357.886,657 286.312,776	3	357.860,602 285.957,992	355.739
3	357.860,602 285.957,992	4	357.876,606 285.957,601	16.009
4	357.876,606 285.957,601	1	357.901,852 286.301,363	344.688

**\*\* Lungimile segmentelor sunt determinate în planul de proiecție Stereo 70 și sunt rotunjite la 1 milimetru.**

**\*\*\* Distanța dintre puncte este formată din segmente cumulate ce sunt mai mici decât valoarea 1 milimetru.**



**DATE DESPRE IMOBILUL NR. 16153**

Oficiul de Cadastru și Publicitate Imobiliară DOLJ  
Biroul de Cadastru și Publicitate Imobiliară Craiova

**A. Partea I. Descrierea imobilului**

TEREN Extravilan

Adresa: Jud. Dolj, T335, P162

Nr. Crt	Nr cadastral Nr. topografic	Suprafața* (mp)	Observații / Referințe
A1		5.700	Sector cadastral:30 Teren neimprejmuit;

**B. Partea II. Proprietari și acte**

Inscrieri privitoare la dreptul de proprietate și alte drepturi reale	Referințe
/	
Act Administrativ nr. TDP 3815-2215, din 01/09/1997 emis de CJSIPT DOLJ;	
B1	A1
Intabulare, drept de PROPRIETATE, dobândit prin Reconstituire, cota actuala 1/1, cota initiala 1/1	
1) GHEONEA GHEORGHE, Lipsa CNP	
2) DIHORU IOANA	
3) POPESCU GENICA, Lipsa CNP	

**C. Partea III. SARCINI .**

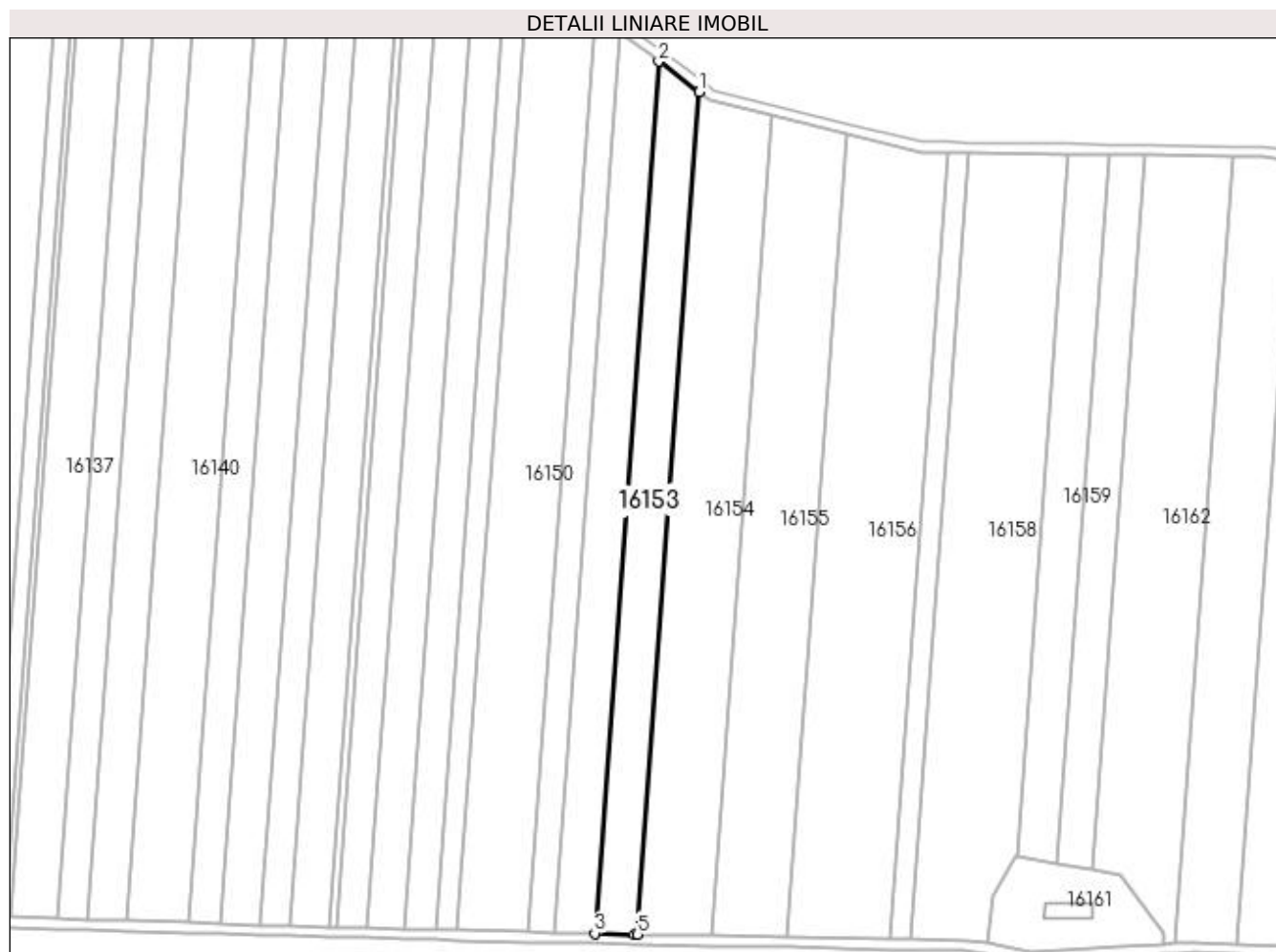
Inscrieri privind dezmembramintele dreptului de proprietate, drepturi reale de garanție și sarcini	Referințe
NU SUNT	

## Anexa Nr. 1 La Partea I

## Teren

Nr cadastral	Suprafața (mp)*	Observații / Referințe
	5.700	

\* Suprafața este determinată în planul de proiecție Stereo 70.



## Date referitoare la teren

Crt	Categorie folosință	Intra vilan	Suprafața (mp)	Tarla	Parcelă	Nr. topo	Observații / Referințe
1	arabil	NU	5.700	335	162	-	

## Lungime Segmente

1) Valorile lungimilor segmentelor sunt obținute din proiecție în plan.

Punct început	X / Y	Punct sfârșit	X / Y	Lungime segment (** (m)
1	357.917,835 286.289,357	2	357.901,852 286.301,363	19.99
2	357.901,852 286.301,363	3	357.876,606 285.957,601	344.688
3	357.876,606 285.957,601	4	357.892,084 285.957,222	15.483
4	357.892,084 285.957,222	5	357.893,442 285.957,196	1.358
5	357.893,442 285.957,196	1	357.917,835 286.289,357	333.055

**\*\* Lungimile segmentelor sunt determinate în planul de proiecție Stereo 70 și sunt rotunjite la 1 milimetru.**

**\*\*\* Distanța dintre puncte este formată din segmente cumulate ce sunt mai mici decât valoarea 1 milimetru.**





**DATE DESPRE IMOBILUL NR. 16154**

Oficiul de Cadastru și Publicitate Imobiliară DOLJ  
Biroul de Cadastru și Publicitate Imobiliară Craiova

**A. Partea I. Descrierea imobilului**

TEREN Extravilan

Adresa: Jud. Dolj, T335, P143

Nr. Crt	Nr cadastral Nr. topografic	Suprafața* (mp)	Observații / Referințe
A1		9.600	Sector cadastral:30 Teren neimprejmuit;

**B. Partea II. Proprietari și acte**

Inscrieri privitoare la dreptul de proprietate și alte drepturi reale		Referințe
/		
Act Notarial nr. CM NR. 266, din 07/10/2020 emis de NP STOENESCU FLOREA (CM NR. 65/20.03.2003; TDP NR. 3760-48431/18-04-1997);		
B1	Intabulare, drept de PROPRIETATE, dobandit prin Succesiune, cota actuala 1/1, cota initiala 1/1 1) NEGOIANU GHEORGHITA	A1

**C. Partea III. SARCINI .**

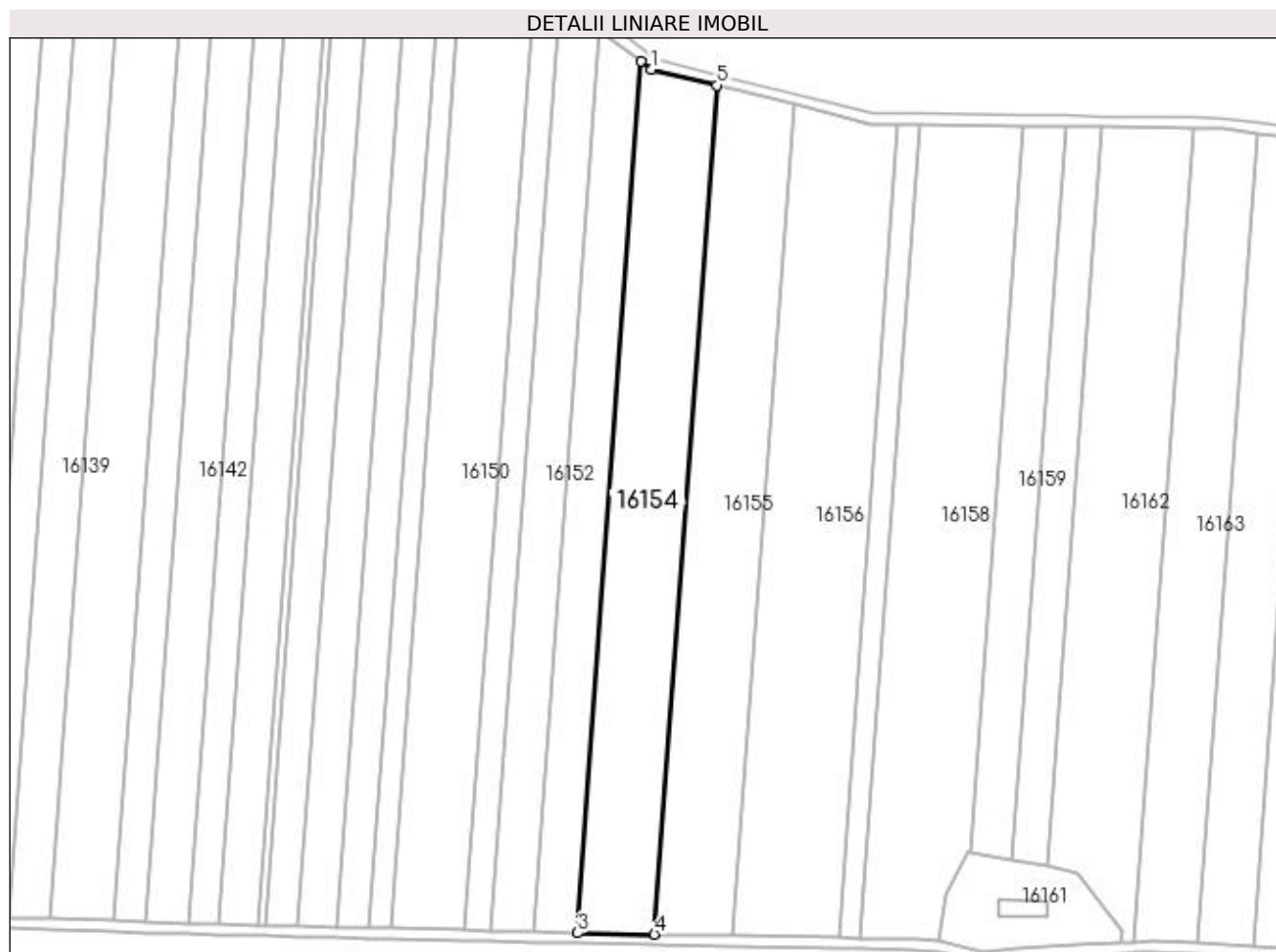
Inscrieri privind dezmembramintele dreptului de proprietate, drepturi reale de garanție și sarcini	Referințe
NU SUNT	

## Anexa Nr. 1 La Partea I

## Teren

Nr cadastral	Suprafața (mp)*	Observații / Referințe
	9.600	

\* Suprafața este determinată în planul de proiecție Stereo 70.



## Date referitoare la teren

Crt	Categorie folosință	Intra vilan	Suprafața (mp)	Tarla	Parcelă	Nr. topo	Observații / Referințe
1	arabil	NU	9.600	335	143	-	

## Lungime Segmente

1) Valorile lungimilor segmentelor sunt obținute din proiecție în plan.

Punct început	X / Y	Punct sfârșit	X / Y	Lungime segment (** (m)
1	357.921,74 286.286,424	2	357.917,835 286.289,357	4.884
2	357.917,835 286.289,357	3	357.893,442 285.957,196	333.055
3	357.893,442 285.957,196	4	357.922,753 285.956,646	29.316
4	357.922,753 285.956,646	5	357.946,521 286.280,284	324.51
5	357.946,521 286.280,284	1	357.921,74 286.286,424	25.53

**\*\* Lungimile segmentelor sunt determinate în planul de proiecție Stereo 70 și sunt rotunjite la 1 milimetru.**

**\*\*\* Distanța dintre puncte este formată din segmente cumulate ce sunt mai mici decât valoarea 1 milimetru.**



**DATE DESPRE IMOBILUL NR. 16155**

Oficiul de Cadastru și Publicitate Imobiliară DOLJ  
Biroul de Cadastru și Publicitate Imobiliară Craiova

**A. Partea I. Descrierea imobilului**

TEREN Extravilan

Adresa: Jud. Dolj, T335, P143

Nr. Crt	Nr cadastral Nr. topografic	Suprafața* (mp)	Observații / Referințe
A1		9.600	Sector cadastral:30 Teren neimprejmuit;

**B. Partea II. Proprietari și acte**

Inscrieri privitoare la dreptul de proprietate și alte drepturi reale	Referințe
/	
Act Administrativ nr. TDP NR. 2686-48112, din 18/11/1996 emis de CJSIPT DOLJ;	
B1	A1
Intabulare, drept de PROPRIETATE, dobândit prin Reconstituire, cota actuala 1/1, cota initiala 1/1 1) ARNĂUTU ION	

**C. Partea III. SARCINI .**

Inscrieri privind dezmembramintele dreptului de proprietate, drepturi reale de garanție și sarcini	Referințe
NU SUNT	

## Anexa Nr. 1 La Partea I

## Teren

Nr cadastral	Suprafața (mp)*	Observații / Referințe
	9.600	

\* Suprafața este determinată în planul de proiecție Stereo 70.



## Date referitoare la teren

Crt	Categorie folosință	Intra vilan	Suprafața (mp)	Tarla	Parcelă	Nr. topo	Observații / Referințe
1	arabil	NU	9.600	335	143	-	

## Lungime Segmente

1) Valorile lungimilor segmentelor sunt obținute din proiecție în plan.

Punct început	X / Y	Punct sfârșit	X / Y	Lungime segment (** (m)
1	357.946,521 286.280,284	2	357.922,753 285.956,646	324.51
2	357.922,753 285.956,646	3	357.952,687 285.956,084	29.939
3	357.952,687 285.956,084	4	357.975,96 286.272,99	317.759
4	357.975,96 286.272,99	1	357.946,521 286.280,284	30.329

**\*\* Lungimile segmentelor sunt determinate în planul de proiecție Stereo 70 și sunt rotunjite la 1 milimetru.**

**\*\*\* Distanța dintre puncte este formată din segmente cumulate ce sunt mai mici decât valoarea 1 milimetru.**





**DATE DESPRE IMOBILUL NR. 16156**

Oficiul de Cadastru și Publicitate Imobiliară DOLJ  
Biroul de Cadastru și Publicitate Imobiliară Craiova

**A. Partea I. Descrierea imobilului**

TEREN Extravilan

Adresa: Jud. Dolj, T335, P145

Nr. Crt	Nr cadastral Nr. topografic	Suprafața* (mp)	Observații / Referințe
A1		12.600	Sector cadastral:30 Teren neimprejmuit;

**B. Partea II. Proprietari și acte**

Inscrieri privitoare la dreptul de proprietate și alte drepturi reale	Referințe
/	
Hotarare Judecatoreasca nr. SC NR. 1997, din 29/10/2012 emis de JUDECATORIA CALAFAT (SC NR. 1657/24.09.2012; SC NR 630/02.04.2008; TDP NR 1981-9574 /08.04. 1996);	
B1	Intabulare, drept de PROPRIETATE, dobandit prin Hotarare Judecatoreasca, cota actuala 1/1, cota initiala 1/1 1) CERGA CRISTIAN-GELU

**C. Partea III. SARCINI .**

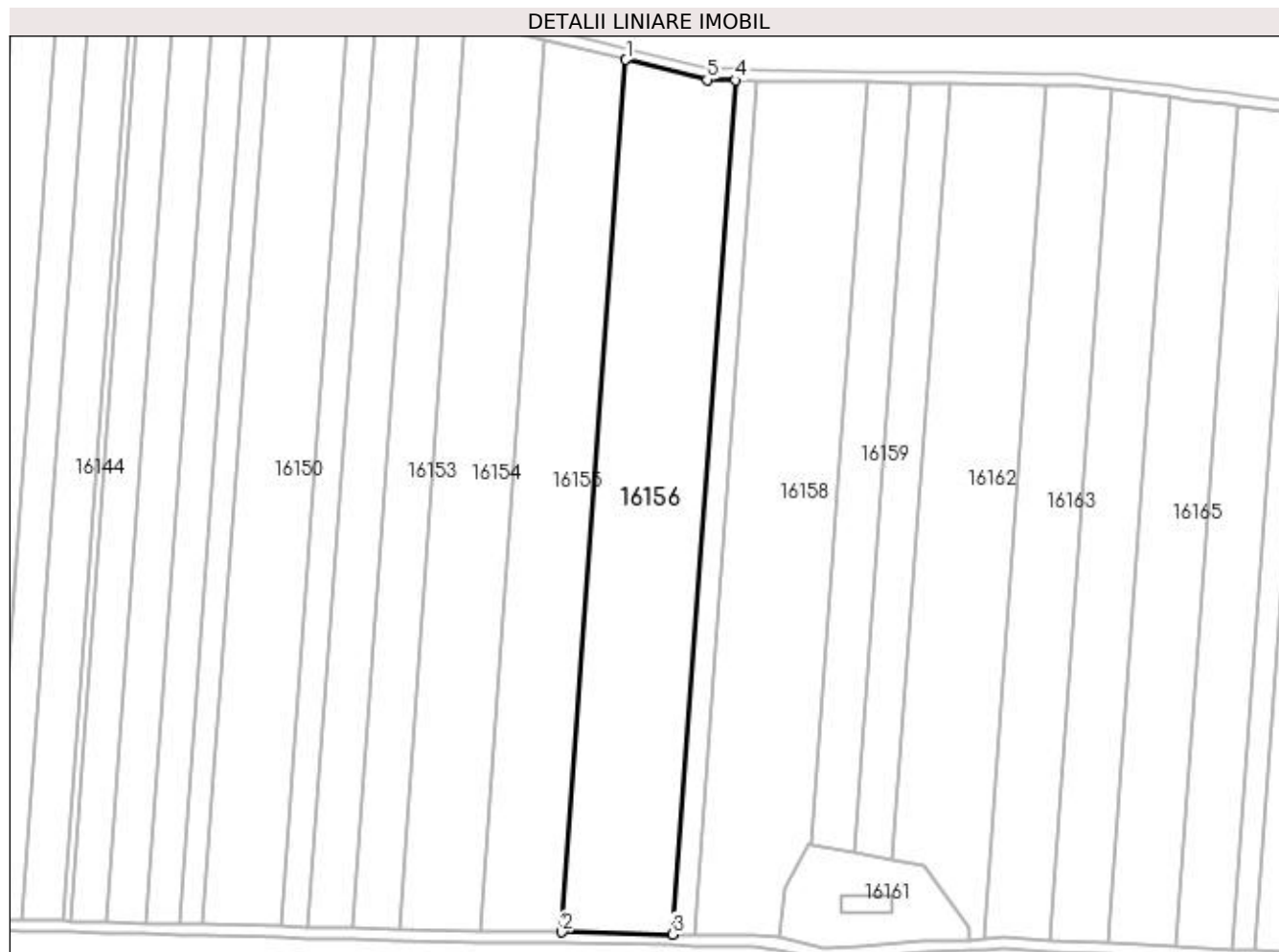
Inscrieri privind dezmembramintele dreptului de proprietate, drepturi reale de garanție și sarcini	Referințe
NU SUNT	

## Anexa Nr. 1 La Partea I

## Teren

Nr cadastral	Suprafața (mp)*	Observații / Referințe
	12.600	

\* Suprafața este determinată în planul de proiecție Stereo 70.



## Date referitoare la teren

Crt	Categorie folosință	Intra vilan	Suprafața (mp)	Tarla	Parcelă	Nr. topo	Observații / Referințe
1	arabil	NU	12.600	335	145	-	

## Lungime Segmente

1) Valorile lungimilor segmentelor sunt obținute din proiecție în plan.

Punct început	X / Y	Punct sfârșit	X / Y	Lungime segment (** (m)
1	357.975,96 286.272,99	2	357.952,687 285.956,084	317.759
2	357.952,687 285.956,084	3	357.992,928 285.955,328	40.248
3	357.992,928 285.955,328	4	358.015,709 286.265,541	311.048
4	358.015,709 286.265,541	5	358.005,396 286.265,696	10.314
5	358.005,396 286.265,696	1	357.975,96 286.272,99	30.326

**\*\* Lungimile segmentelor sunt determinate în planul de proiecție Stereo 70 și sunt rotunjite la 1 milimetru.**

**\*\*\* Distanța dintre puncte este formată din segmente cumulate ce sunt mai mici decât valoarea 1 milimetru.**



**DATE DESPRE IMOBILUL NR. 16157**

Oficiul de Cadastru și Publicitate Imobiliară DOLJ  
Biroul de Cadastru și Publicitate Imobiliară Craiova

**A. Partea I. Descrierea imobilului**

TEREN Extravilan

Adresa: Jud. Dolj, T335, P146

Nr. Crt	Nr cadastral Nr. topografic	Suprafața* (mp)	Observații / Referințe
A1		2.500	Sector cadastral:30 Teren neimprejmuit;

**B. Partea II. Proprietari și acte**

Inscrieri privitoare la dreptul de proprietate și alte drepturi reale	Referințe
/	
Act Administrativ nr. TDP 2214-45380, din 30/05/1996 emis de CJSIPT DOLJ;	
B1	A1
Intabulare, drept de PROPRIETATE, dobandit prin Reconstituire, cota actuala 1/1, cota initiala 1/1 1) <b>BOZGAN ANICA</b> DEFUNCT:Da	

**C. Partea III. SARCINI .**

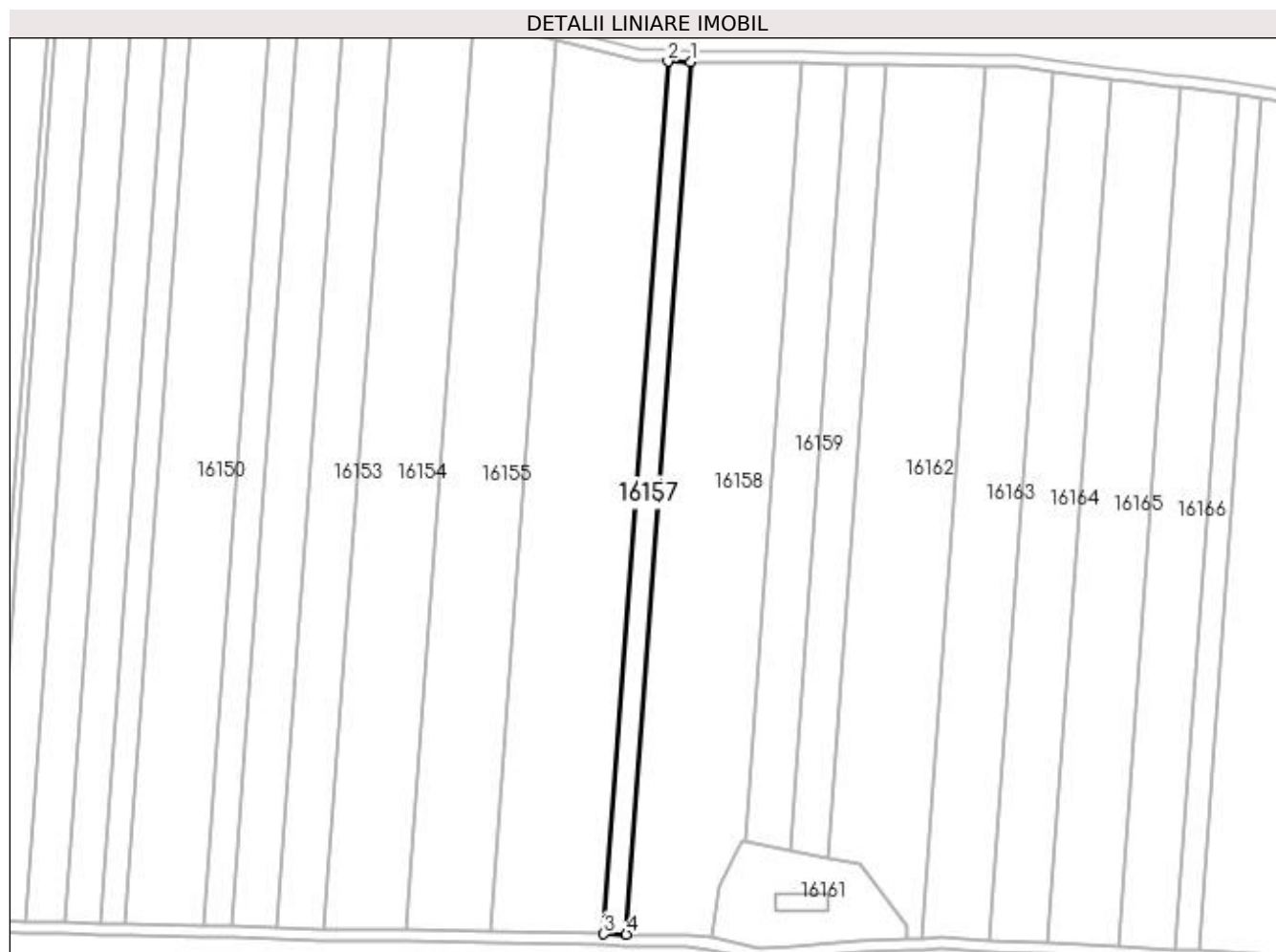
Inscrieri privind dezmembramintele dreptului de proprietate, drepturi reale de garanție și sarcini	Referințe
NU SUNT	

## Anexa Nr. 1 La Partea I

## Teren

Nr cadastral	Suprafața (mp)*	Observații / Referințe
	2.500	

\* Suprafața este determinată în planul de proiecție Stereo 70.



## Date referitoare la teren

Crt	Categorie folosință	Intra vilan	Suprafața (mp)	Tarla	Parcelă	Nr. topo	Observații / Referințe
1	arabil	NU	2.500	335	146	-	

## Lungime Segmente

1) Valorile lungimilor segmentelor sunt obținute din proiecție în plan.

Punct început	X / Y	Punct sfârșit	X / Y	Lungime segment (** (m)
1	358.023,759 286.265,421	2	358.015,709 286.265,541	8.051
2	358.015,709 286.265,541	3	357.992,928 285.955,328	311.048
3	357.992,928 285.955,328	4	358.000,975 285.955,177	8.048
4	358.000,975 285.955,177	1	358.023,759 286.265,421	311.079

**\*\* Lungimile segmentelor sunt determinate în planul de proiecție Stereo 70 și sunt rotunjite la 1 milimetru.**

**\*\*\* Distanța dintre puncte este formată din segmente cumulate ce sunt mai mici decât valoarea 1 milimetru.**





**DATE DESPRE IMOBILUL NR. 16158**

Oficiul de Cadastru și Publicitate Imobiliară DOLJ  
Biroul de Cadastru și Publicitate Imobiliară Craiova

**A. Partea I. Descrierea imobilului**

TEREN Extravilan

Adresa: Jud. Dolj, T335, P147

Nr. Crt	Nr cadastral Nr. topografic	Suprafața* (mp)	Observații / Referințe
A1		12.100	Sector cadastral:30 Teren neimprejmuit;

**B. Partea II. Proprietari și acte**

Inscrieri privitoare la dreptul de proprietate și alte drepturi reale	Referințe
/	
Act Administrativ nr. TDP NR. 2218-45380, din 03/06/1996 emis de CJSIPT DOLJ;	
B1	A1
Intabulare, drept de PROPRIETATE, dobandit prin Reconstituire, cota actuala 1/1, cota initiala 1/1	
1) DOROBANȚU EUGENIA	
2) GIUBELAN FLOAREA	

**C. Partea III. SARCINI .**

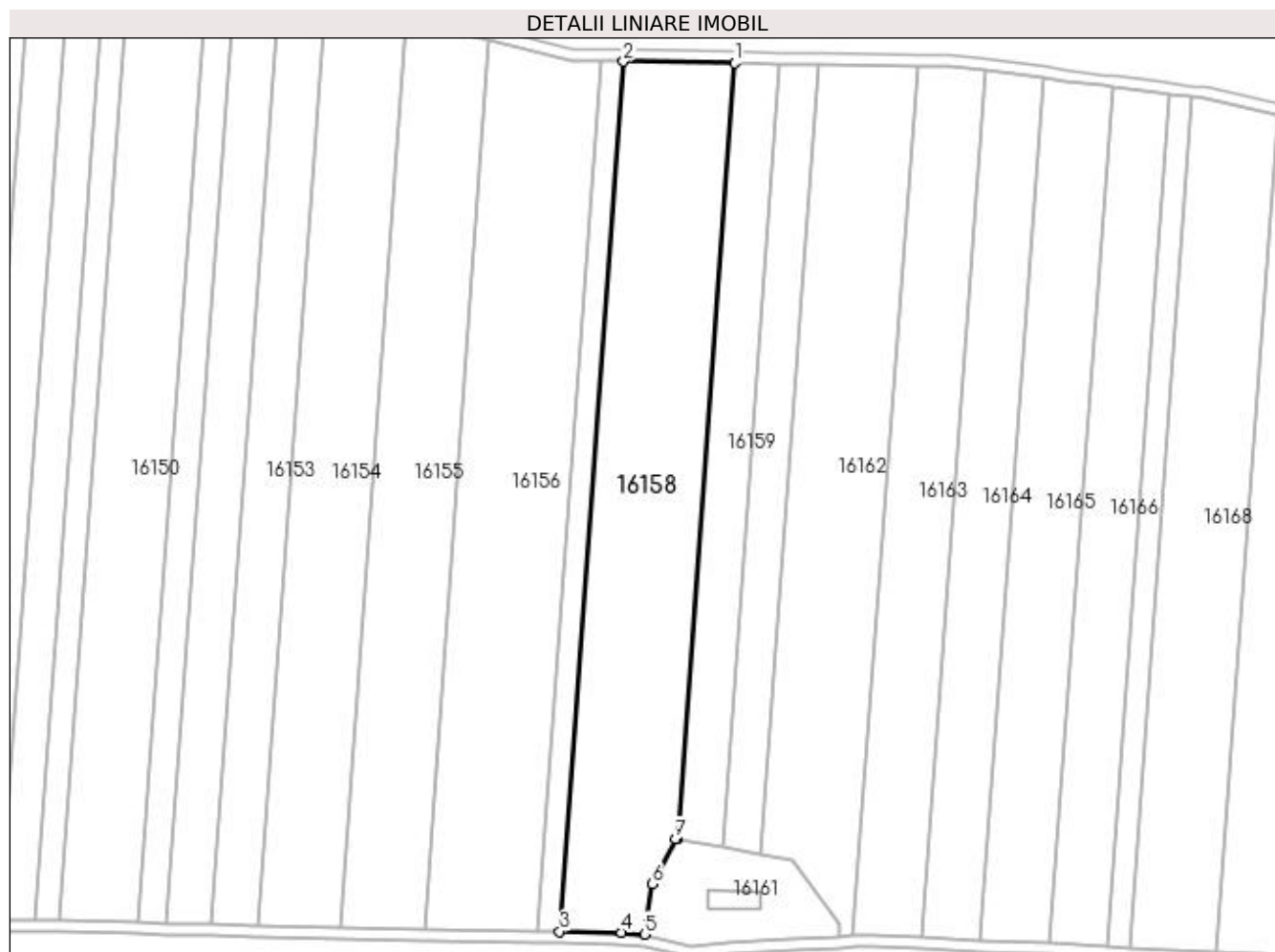
Inscrieri privind dezmembramintele dreptului de proprietate, drepturi reale de garanție și sarcini	Referințe
NU SUNT	

## Anexa Nr. 1 La Partea I

## Teren

Nr cadastral	Suprafața (mp)*	Observații / Referințe
	12.100	

\* Suprafața este determinată în planul de proiecție Stereo 70.



## Date referitoare la teren

Crt	Categorie folosință	Intra vilan	Suprafața (mp)	Tarla	Parcelă	Nr. topo	Observații / Referințe
1	arabil	NU	12.100	335	147	-	

## Lungime Segmente

1) Valorile lungimilor segmentelor sunt obținute din proiecție în plan.

Punct început	X / Y	Punct sfârșit	X / Y	Lungime segment (** (m)
1	358.063,413 286.264,826	2	358.023,759 286.265,421	39.658
2	358.023,759 286.265,421	3	358.000,975 285.955,177	311.079
3	358.000,975 285.955,177	4	358.023,065 285.954,762	22.094
4	358.023,065 285.954,762	5	358.031,372 285.954,149	8.33
5	358.031,372 285.954,149	6	358.034,01 285.972,231	18.273

Punct început	X / Y	Punct sfârșit	X / Y	Lungime segment (** (m)
6	358.034,01 285.972,231	7	358.042,337 285.988,194	18.004
7	358.042,337 285.988,194	8	358.043,087 285.988,053	0.763
8	358.043,087 285.988,053	1	358.063,413 286.264,826	277.518

\*\* Lungimile segmentelor sunt determinate în planul de proiecție Stereo 70 și sunt rotunjite la 1 milimetru.

\*\*\* Distanța dintre puncte este formată din segmente cumulate ce sunt mai mici decât valoarea 1 milimetru.



**DATE DESPRE IMOBILUL NR. 16159**

Oficiul de Cadastru și Publicitate Imobiliară DOLJ  
Biroul de Cadastru și Publicitate Imobiliară Craiova

**A. Partea I. Descrierea imobilului**

TEREN Extravilan

Adresa: Jud. Dolj, T335, P148

Nr. Crt	Nr cadastral Nr. topografic	Suprafața* (mp)	Observații / Referințe
A1		4.500	Sector cadastral:30 Teren neimprejmuit;

**B. Partea II. Proprietari și acte**

Inscrieri privitoare la dreptul de proprietate și alte drepturi reale		Referințe
/		
Act Administrativ nr. TDP NR. 3370-59474, din 25/03/1997 emis de CJSIPT DOLJ;		
B1	Intabulare, drept de PROPRIETATE, dobândit prin Reconstituire, cota actuala 1/1, cota initiala 1/1 1) MĂCIUCĂ ION 2) BĂRBULESCU VASILICA	A1

**C. Partea III. SARCINI .**

Inscrieri privind dezmembramentele dreptului de proprietate, drepturi reale de garanție și sarcini	Referințe
NU SUNT	

## Anexa Nr. 1 La Partea I

## Teren

Nr cadastral	Suprafața (mp)*	Observații / Referințe
	4.500	

\* Suprafața este determinată în planul de proiecție Stereo 70.



## Date referitoare la teren

Crt	Categorie folosință	Intra vilan	Suprafața (mp)	Tarla	Parcelă	Nr. topo	Observații / Referințe
1	arabil	NU	4.500	335	148	-	

## Lungime Segmente

1) Valorile lungimilor segmentelor sunt obținute din proiecție în plan.

Punct început	X / Y	Punct sfârșit	X / Y	Lungime segment (** (m)
1	358.079,573 286.264,584	2	358.063,413 286.264,826	16.162
2	358.063,413 286.264,826	3	358.043,087 285.988,053	277.518
3	358.043,087 285.988,053	4	358.059,044 285.985,045	16.238
4	358.059,044 285.985,045	1	358.079,573 286.264,584	280.292

**\*\* Lungimile segmentelor sunt determinate în planul de proiecție Stereo 70 și sunt rotunjite la 1 milimetru.**

**\*\*\* Distanța dintre puncte este formată din segmente cumulate ce sunt mai mici decât valoarea 1 milimetru.**





**DATE DESPRE IMOBILUL NR. 16160**

Oficiul de Cadastru și Publicitate Imobiliară DOLJ  
Biroul de Cadastru și Publicitate Imobiliară Craiova

**A. Partea I. Descrierea imobilului**

TEREN Extravilan

Adresa: Jud. Dolj, T335, P149

Nr. Crt	Nr cadastral Nr. topografic	Suprafața* (mp)	Observații / Referințe
A1	32602	3.900	Sector cadastral:30 Teren neimprejmit;

**B. Partea II. Proprietari și acte**

Inscrieri privitoare la dreptul de proprietate și alte drepturi reale	Referințe
<b>21105 / 28/01/2021</b>	
Hotarare Judecatoreasca nr. SC NR.793, din 22/05/2012 emis de JUDECATORIA CALAFAT (in dosar nr 278/201/2012; act administrativ nr Certificat de casatorie seria CD nr 544855 din 16.10.2004, emis de Primaria com Motatei);	
B1	A1
Intabulare, drept de PROPRIETATE, dobandit prin Hotarare Judecatoreasca, cota actuala 1/1, cota initiala 1/1	
1) COADĂ VASILE-ALIN	
2) COADĂ CRISTINA-LILIANA	

**C. Partea III. SARCINI .**

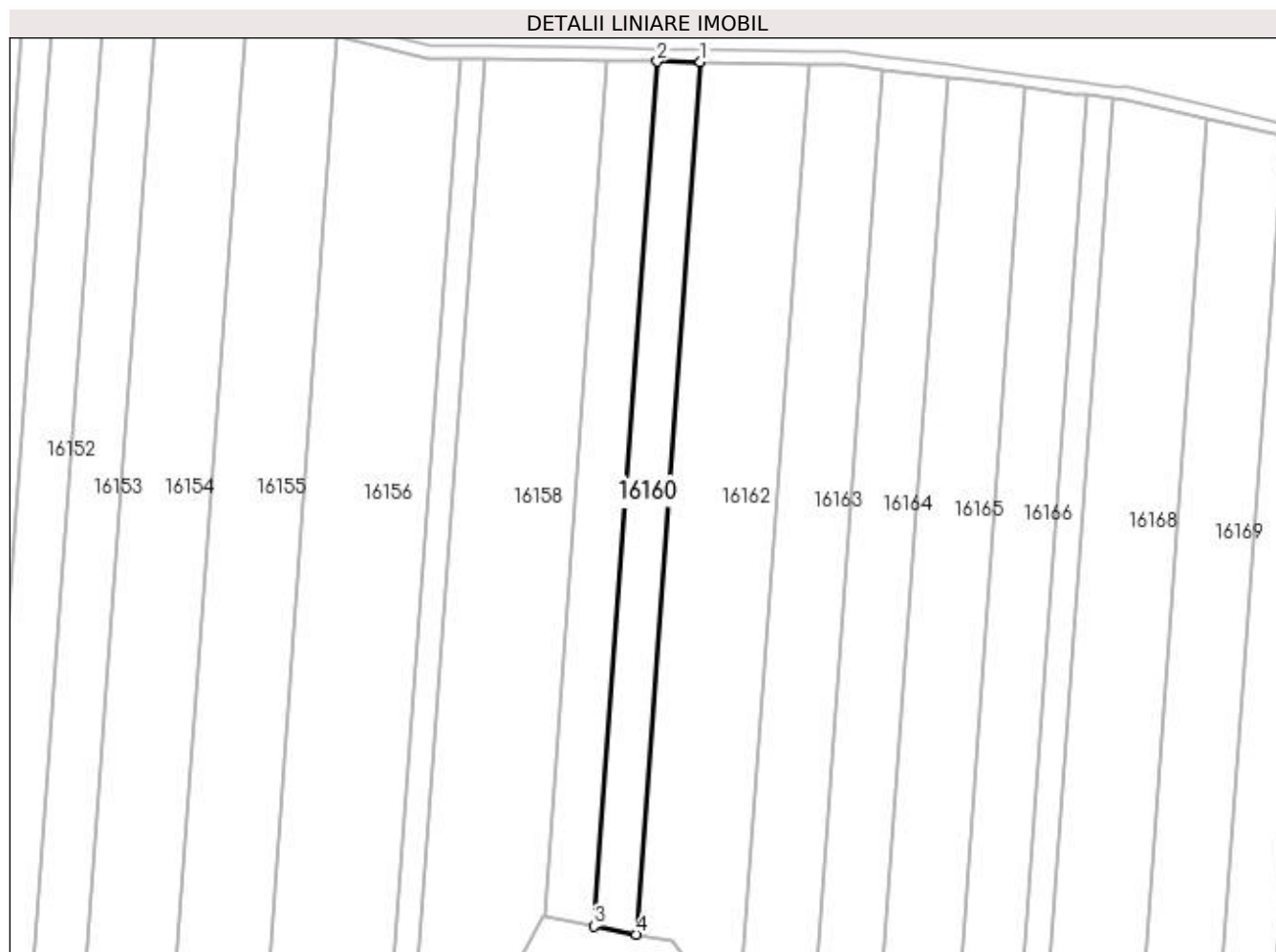
Inscrieri privind dezmembramintele dreptului de proprietate, drepturi reale de garanție și sarcini	Referințe
NU SUNT	

## Anexa Nr. 1 La Partea I

## Teren

Nr cadastral	Suprafața (mp)*	Observații / Referințe
32602	3.900	

\* Suprafața este determinată în planul de proiecție Stereo 70.



## Date referitoare la teren

Crt	Categorie folosință	Intra vilan	Suprafața (mp)	Tarla	Parcelă	Nr. topo	Observații / Referințe
1	arabil	NU	3.900	335	149	-	

## Lungime Segmente

1) Valorile lungimilor segmentelor sunt obținute din proiecție în plan.

Punct început	X / Y	Punct sfârșit	X / Y	Lungime segment (** (m)
1	358.093,45 286.264,376	2	358.079,573 286.264,584	13.879
2	358.079,573 286.264,584	3	358.059,044 285.985,045	280.292
3	358.059,044 285.985,045	4	358.072,747 285.982,463	13.944
4	358.072,747 285.982,463	1	358.093,45 286.264,376	282.672

**\*\* Lungimile segmentelor sunt determinate în planul de proiecție Stereo 70 și sunt rotunjite la 1 milimetru.**

**\*\*\* Distanța dintre puncte este formată din segmente cumulate ce sunt mai mici decât valoarea 1 milimetru.**



**DATE DESPRE IMOBILUL NR. 16161**

Oficiul de Cadastru și Publicitate Imobiliară DOLJ  
Biroul de Cadastru și Publicitate Imobiliară Craiova

**A. Partea I. Descrierea imobilului**

TEREN Extravilan

Adresa: Jud. Dolj, T335, P152/1

Nr. Crt	Nr cadastral Nr. topografic	Suprafața* (mp)	Observații / Referințe
A1		1.903	Sector cadastral:30 Teren neimprejmuit; SPP 20

**Construcții**

Crt	Nr cadastral Nr. topografic	Adresa	Observații / Referințe
A1.1		Jud. Dolj	Nr. niveluri:1; S. construita la sol:117 mp; S. construita desfasurata:117 mp; C1-SPP

**B. Partea II. Proprietari și acte**

Inscrieri privitoare la dreptul de proprietate și alte drepturi reale		Referințe
/		
Act Normativ nr. HG 1705, din 29/11/2006 emis de PARLAMENTUL ROMANIEI ( Extrasul din inventarul A,N,I, F, din 02.11.2022);		
B1	Inscrierea provizorie, drept de PROPRIETATE, dobandit prin Lege, cota actuala 1/1, cota initiala 1/1 1) ANIF, CIF:29490733	A1
Act Normativ nr. LEGEA 138, din 27/04/2004 emis de PARLAMENTUL ROMANIEI;		
B2	Intabulare, drept de PROPRIETATE, dobandit prin Lege, cota actuala 1/1 1) O.U.A.I PADURE, CIF:22259376	A1.1

**C. Partea III. SARCINI .**

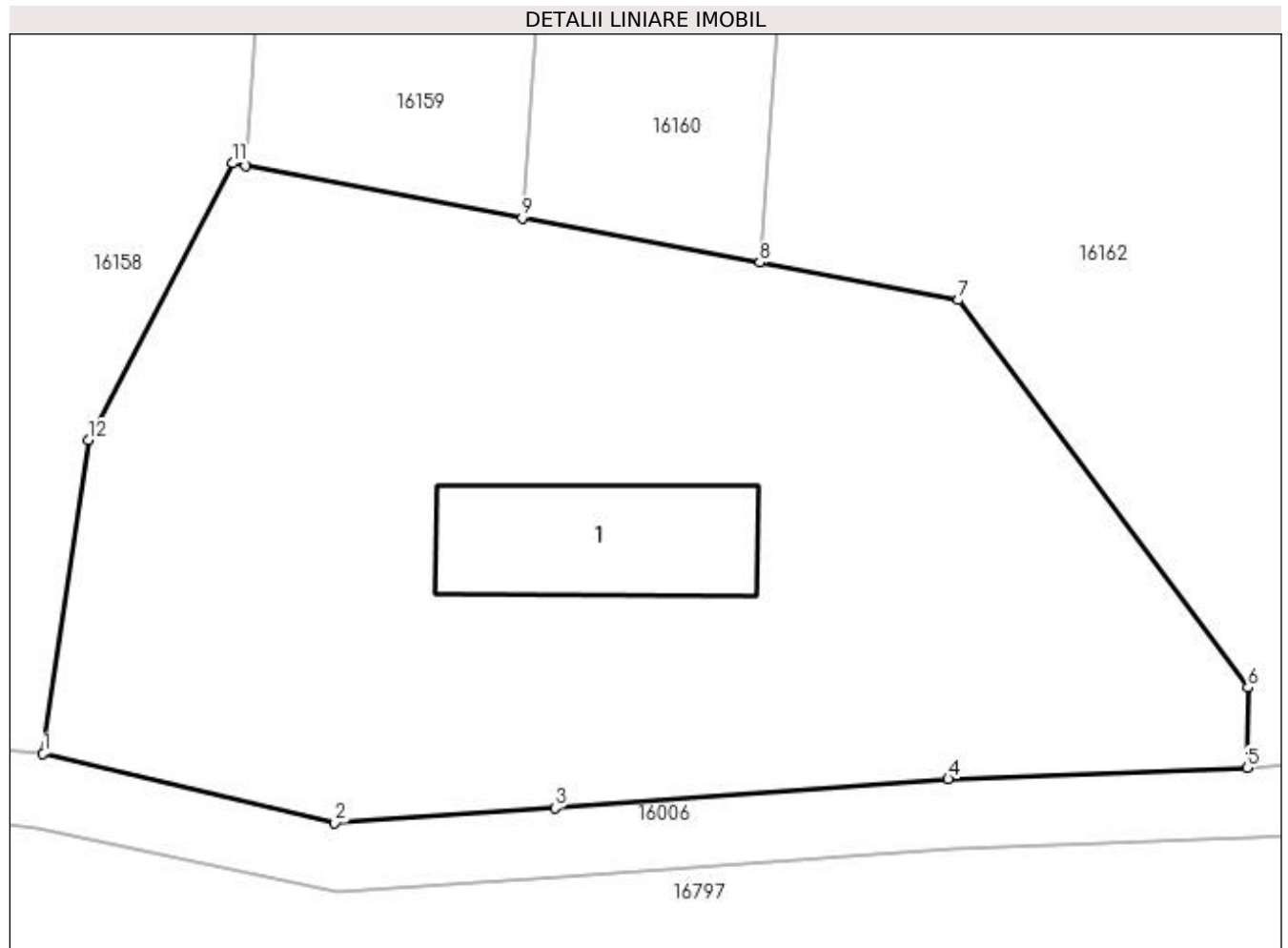
Inscrieri privind dezmembramentele dreptului de proprietate, drepturi reale de garanție și sarcini	Referințe
NU SUNT	

## Anexa Nr. 1 La Partea I

## Teren

Nr cadastral	Suprafața (mp)*	Observații / Referințe
	1.903	SPP 20

\* Suprafața este determinată în planul de proiecție Stereo 70.



## Date referitoare la teren

Crt	Categorie folosință	Intra vilan	Suprafața (mp)	Tarla	Parcelă	Nr. topo	Observații / Referințe
1	arabil	NU	1.903	335	152/1	-	SPP 20

## Date referitoare la construcții

Crt	Număr	Destinație construcție	Supraf. (mp)	Situație juridică	Observații / Referințe
A1.1		construcții industriale și edilitare	117	Cu acte	Nr. niveluri:1; S. construita la sol:117 mp; S. construita desfasurata:117 mp; C1-SPP

## Lungime Segmente

1) Valorile lungimilor segmentelor sunt obținute din proiecție în plan.

Punct început	X / Y	Punct sfârșit	X / Y	Lungime segment (** (m)
1	358.031,372 285.954,149	2	358.048,228 285.950,147	17.325
2	358.048,228 285.950,147	3	358.060,92 285.951,001	12.721
3	358.060,92 285.951,001	4	358.083,644 285.952,673	22.785

Punct început	X / Y	Punct sfârșit	X / Y	Lungime segment (** (m)
4	358.083,644 285.952,673	5	358.100,902 285.953,311	17.27
5	358.100,902 285.953,311	6	358.100,937 285.957,952	4.641
6	358.100,937 285.957,952	7	358.084,216 285.980,301	27.912
7	358.084,216 285.980,301	8	358.072,747 285.982,463	11.671
8	358.072,747 285.982,463	9	358.059,044 285.985,045	13.944
9	358.059,044 285.985,045	10	358.043,087 285.988,053	16.238
10	358.043,087 285.988,053	11	358.042,337 285.988,194	0.763
11	358.042,337 285.988,194	12	358.034,01 285.972,231	18.004
12	358.034,01 285.972,231	1	358.031,372 285.954,149	18.273

\*\* Lungimile segmentelor sunt determinate în planul de proiecție Stereo 70 și sunt rotunjite la 1 milimetru.

\*\*\* Distanța dintre puncte este formată din segmente cumulate ce sunt mai mici decât valoarea 1 milimetru.





**DATE DESPRE IMOBILUL NR. 16162**

Oficiul de Cadastru și Publicitate Imobiliară DOLJ  
Biroul de Cadastru și Publicitate Imobiliară Craiova

**A. Partea I. Descrierea imobilului**

TEREN Extravilan

Adresa: Jud. Dolj, T335, P150

Nr. Crt	Nr cadastral Nr. topografic	Suprafața* (mp)	Observații / Referințe
A1	32603	10.300	Sector cadastral:30 Teren neimprejmuit;

**B. Partea II. Proprietari și acte**

Inscrieri privitoare la dreptul de proprietate și alte drepturi reale	Referințe
<b>217189 / 23/10/2020</b>	
Act Notarial nr. Contract de intretinere aut sub nr 2344, din 22/10/2020 emis de Budiana Ionut Razvan;	
B1	A1
Intabulare, drept de PROPRIETATE, dobandit prin Conventie, cota actuala 1/1, cota initiala 1/1	
1) PRUNĂ VIRGIL	
2) PRUNĂ LILIANA	

**C. Partea III. SARCINI**

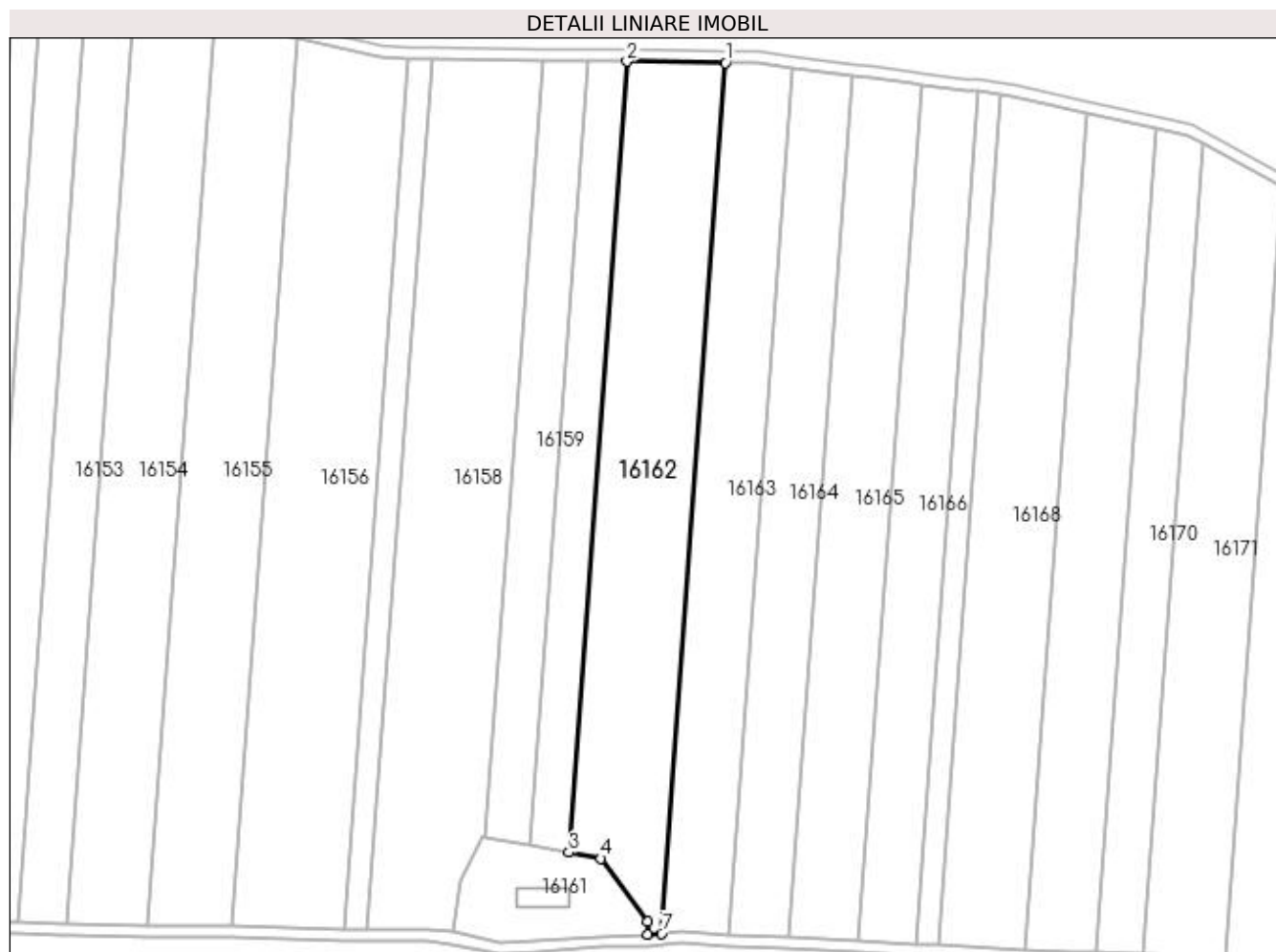
Inscrieri privind dezmembramintele dreptului de proprietate, drepturi reale de garanție și sarcini	Referințe
<b>217189 / 23/10/2020</b>	
Act Notarial nr. Contract de intretinere aut sub nr 2344, din 22/10/2020 emis de Budiana Ionut Razvan;	
C1	A1
Intabulare, drept de IPOTECA LEGALA, Valoare:0 ce are ca obiect plata rentei in bani corespunzatoare intretinerii neexecutate in favoarea creditorului intretinerii	
1) GIUBELAN EMIL	
2) GIUBELAN AURELIA	

## Anexa Nr. 1 La Partea I

## Teren

Nr cadastral	Suprafața (mp)*	Observații / Referințe
32603	10.300	

\* Suprafața este determinată în planul de proiecție Stereo 70.



## Date referitoare la teren

Crt	Categorie folosință	Intra vilan	Suprafața (mp)	Tarla	Parcelă	Nr. topo	Observații / Referințe
1	arabil	NU	10.300	335	150	-	

## Lungime Segmente

1) Valorile lungimilor segmentelor sunt obținute din proiecție în plan.

Punct început	X / Y	Punct sfârșit	X / Y	Lungime segment (** (m)
1	358.128,541 286.263,85	2	358.093,45 286.264,376	35.095
2	358.093,45 286.264,376	3	358.072,747 285.982,463	282.672
3	358.072,747 285.982,463	4	358.084,216 285.980,301	11.671
4	358.084,216 285.980,301	5	358.100,937 285.957,952	27.912
5	358.100,937 285.957,952	6	358.100,902 285.953,311	4.641

Punct început	X / Y	Punct sfârșit	X / Y	Lungime segment (** (m)
6	358.100,902 285.953,311	7	358.105,758 285.953,623	4.866
7	358.105,758 285.953,623	1	358.128,541 286.263,85	311.062

\*\* Lungimile segmentelor sunt determinate în planul de proiecție Stereo 70 și sunt rotunjite la 1 milimetru.

\*\*\* Distanța dintre puncte este formată din segmente cumulate ce sunt mai mici decât valoarea 1 milimetru.



**DATE DESPRE IMOBILUL NR. 16163**

Oficiul de Cadastru și Publicitate Imobiliară DOLJ  
Biroul de Cadastru și Publicitate Imobiliară Craiova

**A. Partea I. Descrierea imobilului**

TEREN Extravilan

Adresa: Jud. Dolj, T335, P151

Nr. Crt	Nr cadastral Nr. topografic	Suprafața* (mp)	Observații / Referințe
A1		7.500	Sector cadastral:30 Teren neimprejmuit;

**B. Partea II. Proprietari și acte**

Inscrieri privitoare la dreptul de proprietate și alte drepturi reale	Referințe
/	
Act Notarial nr. ACT DE PARTAJ VOLUNTAR NR. 900, din 07/04/2016 emis de NP STOENESCU FLOREA (CM NR. 182/07.04.2016; TDP NR. 1791-58840/13-12-1995);	
B1	A1
Intabulare, drept de PROPRIETATE, dobandit prin lesire Din Individizune, cota actuala 1/1, cota initiala 1/1 1) PIRVAN MELANIA	

**C. Partea III. SARCINI .**

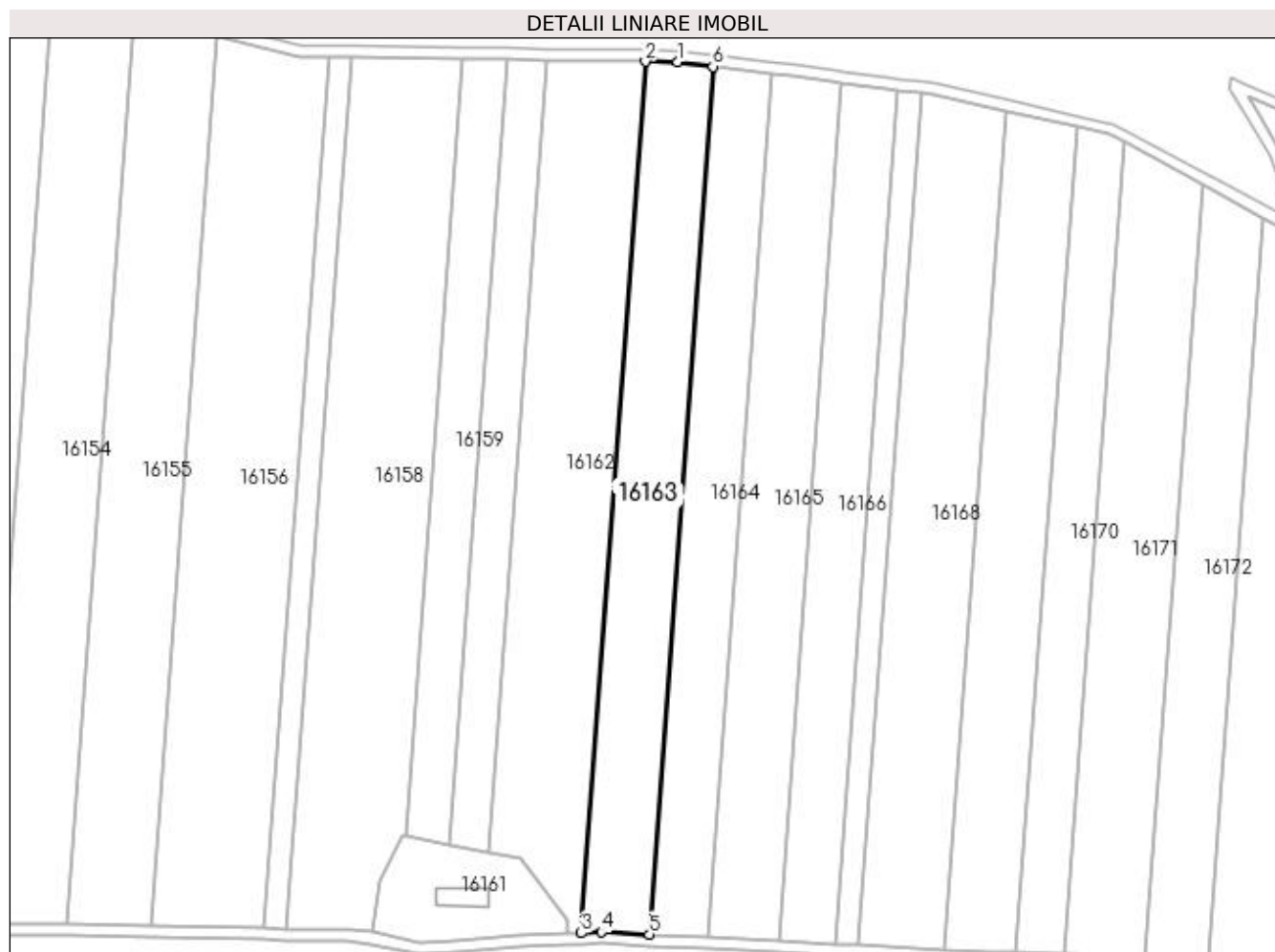
Inscrieri privind dezmembramintele dreptului de proprietate, drepturi reale de garanție și sarcini	Referințe
NU SUNT	

## Anexa Nr. 1 La Partea I

## Teren

Nr cadastral	Suprafața (mp)*	Observații / Referințe
	7.500	

\* Suprafața este determinată în planul de proiecție Stereo 70.



## Date referitoare la teren

Crt	Categorie folosință	Intra vilan	Suprafața (mp)	Tarla	Parcelă	Nr. topo	Observații / Referințe
1	arabil	NU	7.500	335	151	-	

## Lungime Segmente

1) Valorile lungimilor segmentelor sunt obținute din proiecție în plan.

Punct început	X / Y	Punct sfârșit	X / Y	Lungime segment (** (m)
1	358.140,088 286.263,677	2	358.128,541 286.263,85	11.548
2	358.128,541 286.263,85	3	358.105,758 285.953,623	311.062
3	358.105,758 285.953,623	4	358.112,847 285.954,079	7.104
4	358.112,847 285.954,079	5	358.129,953 285.953,212	17.128
5	358.129,953 285.953,212	6	358.152,636 286.262,082	309.702

Punct început	X / Y	Punct sfârșit	X / Y	Lungime segment (** (m)
6	358.152,636 286.262,082	1	358.140,088 286.263,677	12.649

\*\* Lungimile segmentelor sunt determinate în planul de proiecție Stereo 70 și sunt rotunjite la 1 milimetru.

\*\*\* Distanța dintre puncte este formată din segmente cumulate ce sunt mai mici decât valoarea 1 milimetru.





**DATE DESPRE IMOBILUL NR. 16164**

Oficiul de Cadastru și Publicitate Imobiliară DOLJ  
Biroul de Cadastru și Publicitate Imobiliară Craiova

**A. Partea I. Descrierea imobilului**

TEREN Extravilan

Adresa: Jud. Dolj, T335, P152

Nr. Crt	Nr cadastral Nr. topografic	Suprafața* (mp)	Observații / Referințe
A1		6.500	Sector cadastral:30 Teren neimprejmuit;

**B. Partea II. Proprietari și acte**

Inscrieri privitoare la dreptul de proprietate și alte drepturi reale	Referințe
/	
Act Administrativ nr. TDP NR. 1846-59540, din 04/08/1995 emis de CJSIPT DOLJ;	
B1	A1
Intabulare, drept de PROPRIETATE, dobândit prin Reconstituire, cota actuala 1/1, cota initiala 1/1 1) BANU FEBI	

**C. Partea III. SARCINI .**

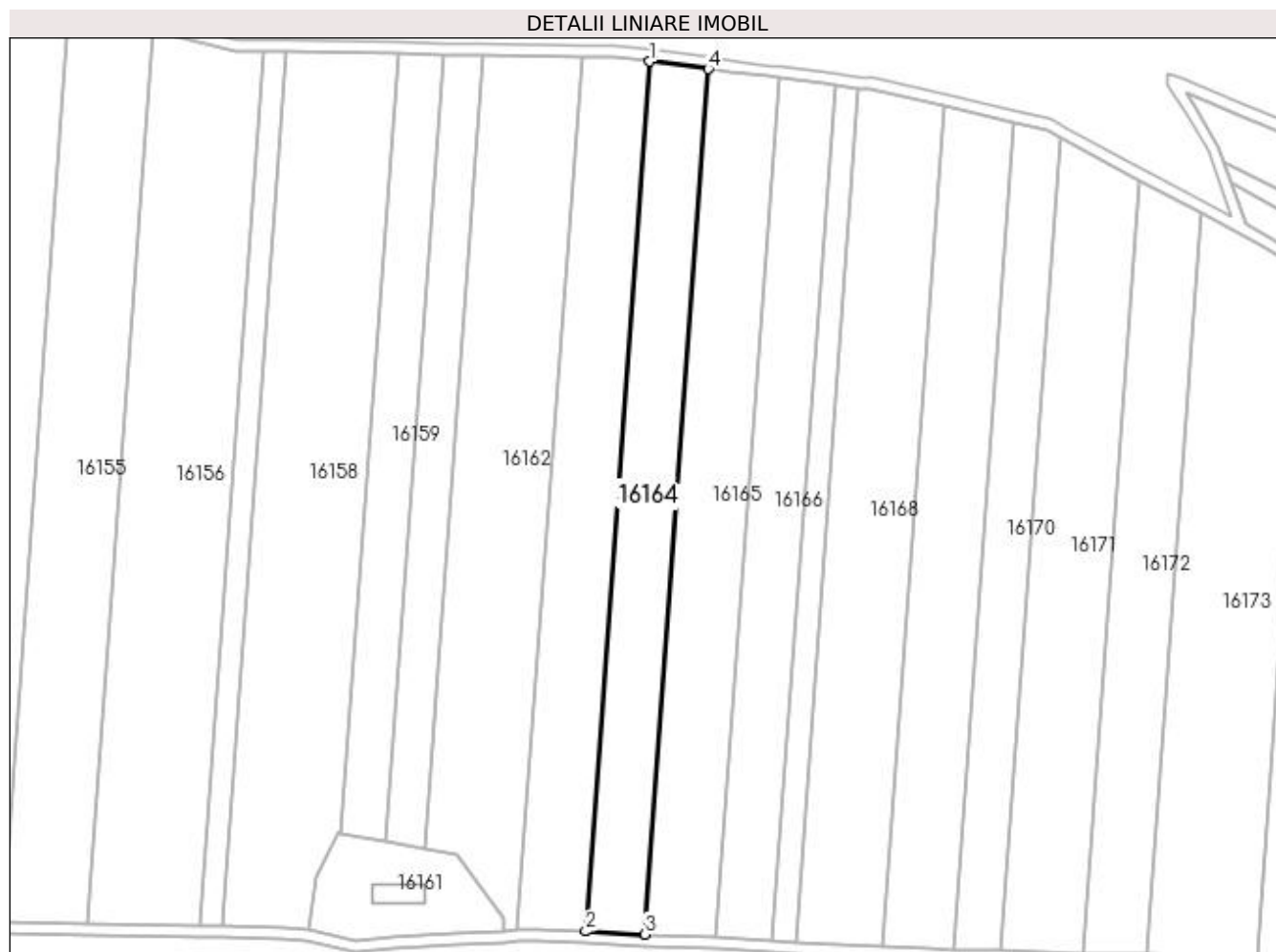
Inscrieri privind dezmembramintele dreptului de proprietate, drepturi reale de garanție și sarcini	Referințe
NU SUNT	

## Anexa Nr. 1 La Partea I

## Teren

Nr cadastral	Suprafața (mp)*	Observații / Referințe
	6.500	

\* Suprafața este determinată în planul de proiecție Stereo 70.



## Date referitoare la teren

Crt	Categorie folosință	Intra vilan	Suprafața (mp)	Tarla	Parcelă	Nr. topo	Observații / Referințe
1	arabil	NU	6.500	335	152	-	

## Lungime Segmente

1) Valorile lungimilor segmentelor sunt obținute din proiecție în plan.

Punct început	X / Y	Punct sfârșit	X / Y	Lungime segment (** (m)
1	358.152,636 286.262,082	2	358.129,953 285.953,212	309.702
2	358.129,953 285.953,212	3	358.150,974 285.952,146	21.048
3	358.150,974 285.952,146	4	358.173,54 286.259,425	308.106
4	358.173,54 286.259,425	1	358.152,636 286.262,082	21.072

**\*\* Lungimile segmentelor sunt determinate în planul de proiecție Stereo 70 și sunt rotunjite la 1 milimetru.**

**\*\*\* Distanța dintre puncte este formată din segmente cumulate ce sunt mai mici decât valoarea 1 milimetru.**



**DATE DESPRE IMOBILUL NR. 16165**

Oficiul de Cadastru și Publicitate Imobiliară DOLJ  
Biroul de Cadastru și Publicitate Imobiliară Craiova

**A. Partea I. Descrierea imobilului**

TEREN Extravilan

Adresa: Jud. Dolj, T335, P153

Nr. Crt	Nr cadastral Nr. topografic	Suprafața* (mp)	Observații / Referințe
A1		7.700	Sector cadastral:30 Teren neimprejmuit;

**B. Partea II. Proprietari și acte**

Inscrieri privitoare la dreptul de proprietate și alte drepturi reale		Referințe
/		
Act Administrativ nr. TDP NR. 2758-48113, din 20/11/1996 emis de CJSIPT DOLJ;		
B1	Intabulare, drept de PROPRIETATE, dobândit prin Reconstituire, cota actuala 1/1, cota initiala 1/1 1) STANCALIE MARIUS 2) STANCALIE ANGHELINA	A1

**C. Partea III. SARCINI .**

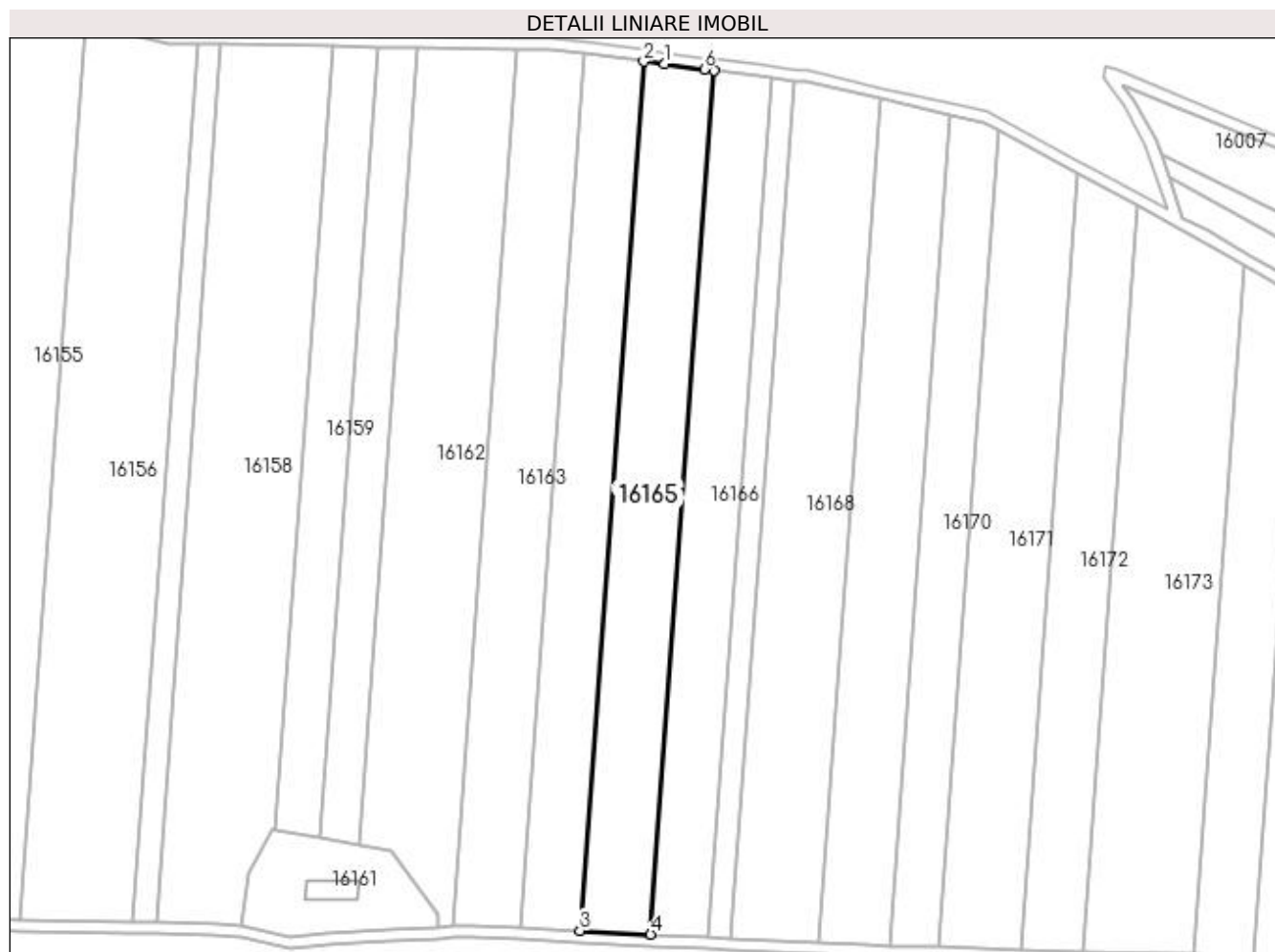
Inscrieri privind dezmembramentele dreptului de proprietate, drepturi reale de garanție și sarcini	Referințe
NU SUNT	

## Anexa Nr. 1 La Partea I

## Teren

Nr cadastral	Suprafața (mp)*	Observații / Referințe
	7.700	

\* Suprafața este determinată în planul de proiecție Stereo 70.



## Date referitoare la teren

Crt	Categorie folosință	Intra vilan	Suprafața (mp)	Tarla	Parcelă	Nr. topo	Observații / Referințe
1	arabil	NU	7.700	335	153	-	

## Lungime Segmente

1) Valorile lungimilor segmentelor sunt obținute din proiecție în plan.

Punct început	X / Y	Punct sfârșit	X / Y	Lungime segment (** (m)
1	358.180,805 286.258,502	2	358.173,54 286.259,425	7.323
2	358.173,54 286.259,425	3	358.150,974 285.952,146	308.106
3	358.150,974 285.952,146	4	358.176,017 285.950,877	25.075
4	358.176,017 285.950,877	5	358.198,444 286.256,26	306.205
5	358.198,444 286.256,26	6	358.194,973 286.256,701	3.499

Punct început	X / Y	Punct sfârșit	X / Y	Lungime segment (** (m)
6	358.194,973 286.256,701	1	358.180,805 286.258,502	14.282

\*\* Lungimile segmentelor sunt determinate în planul de proiecție Stereo 70 și sunt rotunjite la 1 milimetru.

\*\*\* Distanța dintre puncte este formată din segmente cumulate ce sunt mai mici decât valoarea 1 milimetru.





**DATE DESPRE IMOBILUL NR. 16166**

Oficiul de Cadastru și Publicitate Imobiliară DOLJ  
Biroul de Cadastru și Publicitate Imobiliară Craiova

**A. Partea I. Descrierea imobilului**

TEREN Extravilan

Adresa: Jud. Dolj, T335, P154

Nr. Crt	Nr cadastral Nr. topografic	Suprafața* (mp)	Observații / Referințe
A1		6.200	Sector cadastral:30 Teren neimprejmuit;

**B. Partea II. Proprietari și acte**

Inscrieri privitoare la dreptul de proprietate și alte drepturi reale		Referințe
/		
Act Notarial nr. ACT DE PARTAJ VOLUNTAR NR. 900, din 07/04/2016 emis de NP STOENESCU FLOREA (CM NR. 182/07.04.2016; TDP NR. 1791-58840/13-12-1995);		
B1	Intabulare, drept de PROPRIETATE, dobandit prin lesire Din Individiziune, cota actuala 1/1, cota initiala 1/1 1) ETEGAN VASILICA	A1

**C. Partea III. SARCINI .**

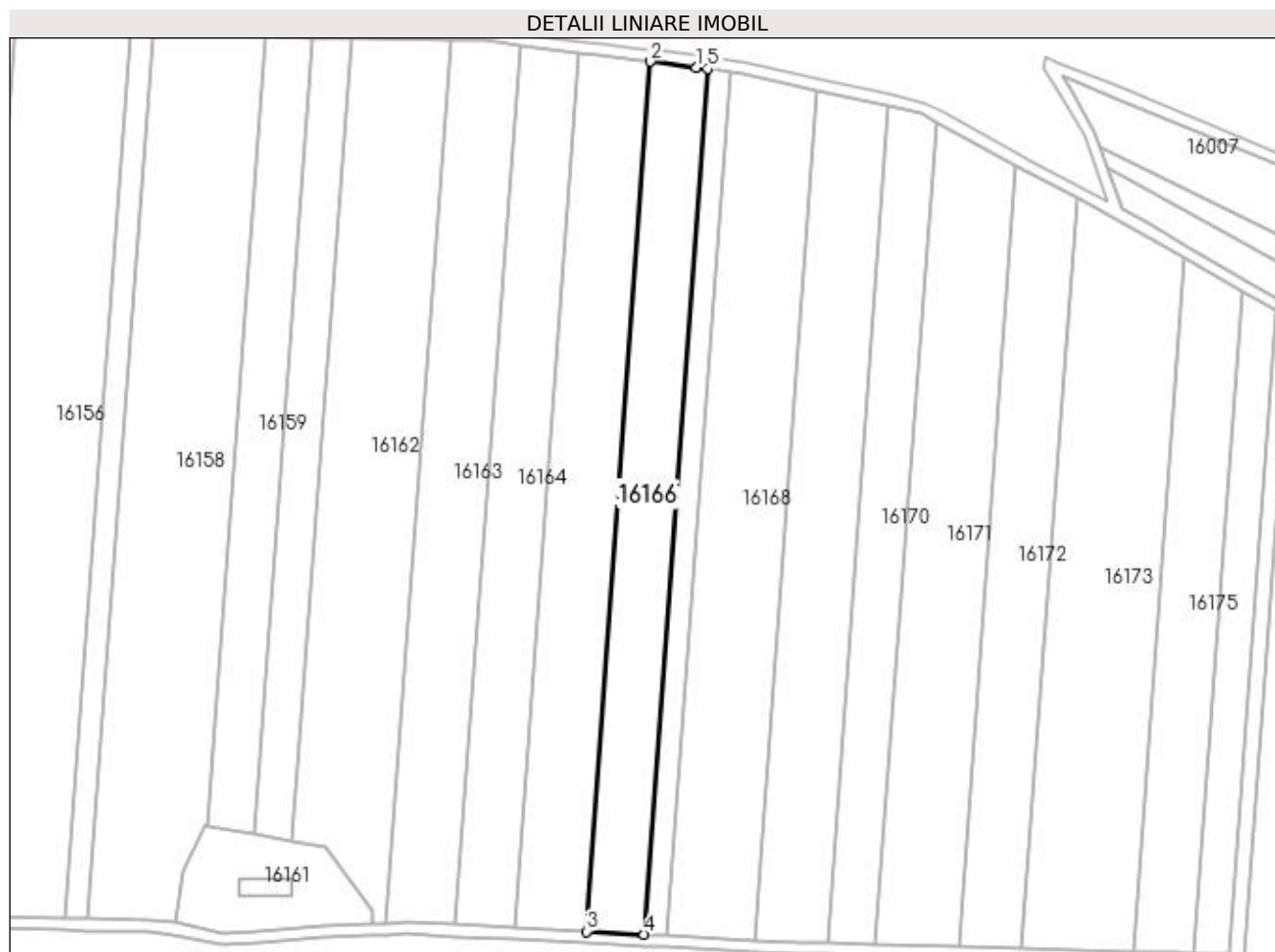
Inscrieri privind dezmembramintele dreptului de proprietate, drepturi reale de garanție și sarcini	Referințe
NU SUNT	

## Anexa Nr. 1 La Partea I

## Teren

Nr cadastral	Suprafața (mp)*	Observații / Referințe
	6.200	

\* Suprafața este determinată în planul de proiecție Stereo 70.



## Date referitoare la teren

Crt	Categorie folosință	Intra vilan	Suprafața (mp)	Tarla	Parcelă	Nr. topo	Observații / Referințe
1	arabil	NU	6.200	335	154	-	

## Lungime Segmente

1) Valorile lungimilor segmentelor sunt obținute din proiecție în plan.

Punct început	X / Y	Punct sfârșit	X / Y	Lungime segment (** (m)
1	358.214,458 286.254,225	2	358.198,444 286.256,26	16.143
2	358.198,444 286.256,26	3	358.176,017 285.950,877	306.205
3	358.176,017 285.950,877	4	358.196,295 285.949,849	20.304
4	358.196,295 285.949,849	5	358.218,609 286.253,697	304.666
5	358.218,609 286.253,697	1	358.214,458 286.254,225	4.184

**\*\* Lungimile segmentelor sunt determinate în planul de proiecție Stereo 70 și sunt rotunjite la 1 milimetru.**

**\*\*\* Distanța dintre puncte este formată din segmente cumulate ce sunt mai mici decât valoarea 1 milimetru.**



**DATE DESPRE IMOBILUL NR. 16167**

Oficiul de Cadastru și Publicitate Imobiliară DOLJ  
Biroul de Cadastru și Publicitate Imobiliară Craiova

**A. Partea I. Descrierea imobilului**

TEREN Extravilan

Adresa: Jud. Dolj, T335, P155

Nr. Crt	Nr cadastral Nr. topografic	Suprafața* (mp)	Observații / Referințe
A1		2.500	Sector cadastral:30 Teren neimprejmuț;

**B. Partea II. Proprietari și acte**

Inscrieri privitoare la dreptul de proprietate și alte drepturi reale		Referințe
/		
Act Administrativ nr. TDP 3580-47919, din 03/04/1997 emis de CJSIPT DOLJ (CERT DECES NR 318874 / 14-02-2012);		
B1	Intabulare, drept de PROPRIETATE, dobandit prin Reconstituire, cota actuala 1/1, cota initiala 1/1 1) FILIP DUMITRU DEFUNCT:Da 2) FILIP ILIE DEFUNCT:Da 3) ȚIGANTELE MARIA DEFUNCT:Da	A1

**C. Partea III. SARCINI .**

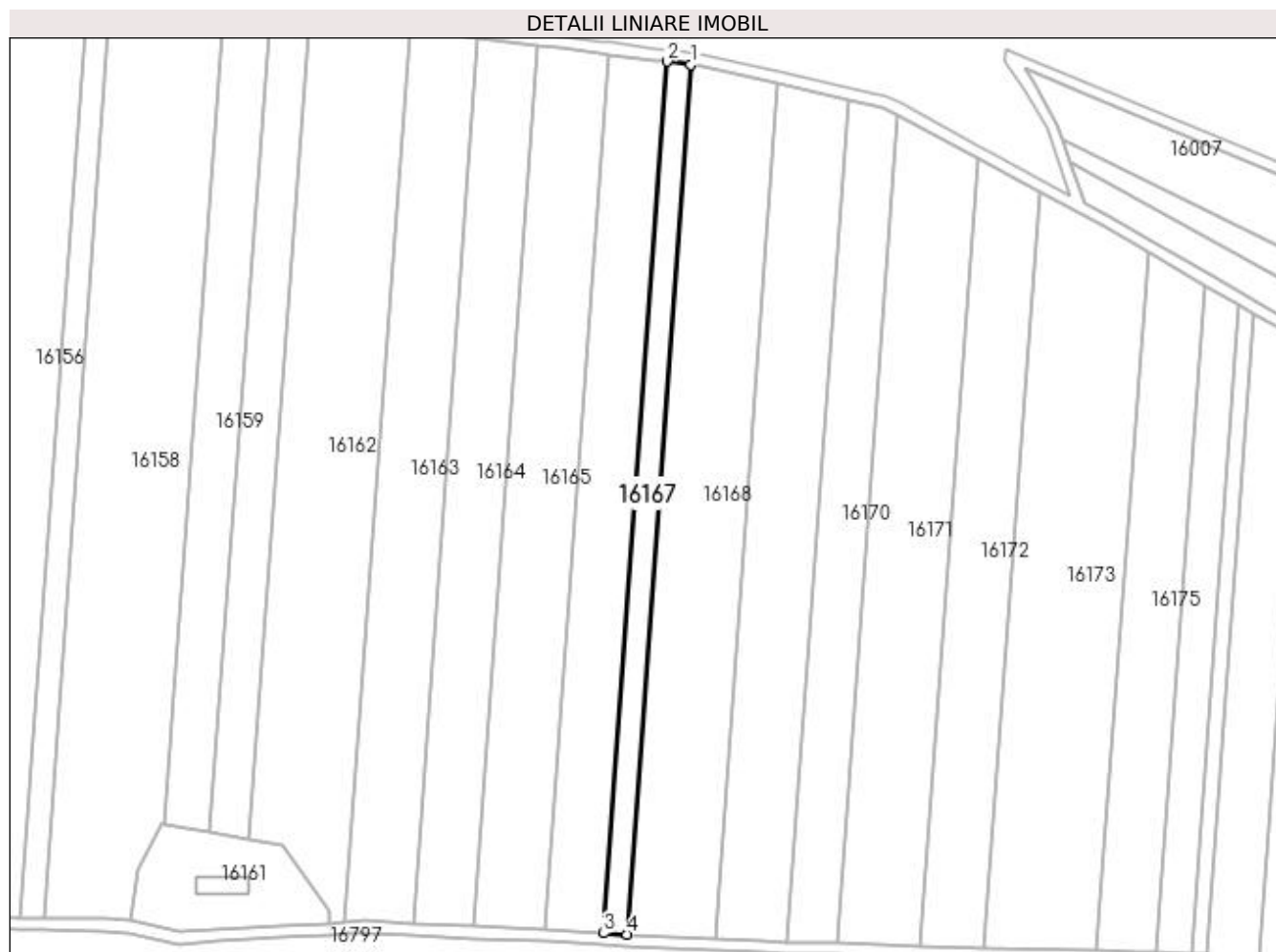
Inscrieri privind dezmembramintele dreptului de proprietate, drepturi reale de garanție și sarcini	Referințe
NU SUNT	

## Anexa Nr. 1 La Partea I

## Teren

Nr cadastral	Suprafața (mp)*	Observații / Referințe
	2.500	

\* Suprafața este determinată în planul de proiecție Stereo 70.



## Date referitoare la teren

Crt	Categorie folosință	Intra vilan	Suprafața (mp)	Tarla	Parcelă	Nr. topo	Observații / Referințe
1	arabil	NU	2.500	335	155	-	

## Lungime Segmente

1) Valorile lungimilor segmentelor sunt obținute din proiecție în plan.

Punct început	X / Y	Punct sfârșit	X / Y	Lungime segment (** (m)
1	358.226,769 286.252,66	2	358.218,609 286.253,697	8.226
2	358.218,609 286.253,697	3	358.196,295 285.949,849	304.666
3	358.196,295 285.949,849	4	358.204,5 285.949,433	8.216
4	358.204,5 285.949,433	1	358.226,769 286.252,66	304.044

**\*\* Lungimile segmentelor sunt determinate în planul de proiecție Stereo 70 și sunt rotunjite la 1 milimetru.**

**\*\*\* Distanța dintre puncte este formată din segmente cumulate ce sunt mai mici decât valoarea 1 milimetru.**





**DATE DESPRE IMOBILUL NR. 16168**

Oficiul de Cadastru și Publicitate Imobiliară DOLJ  
Biroul de Cadastru și Publicitate Imobiliară Craiova

**A. Partea I. Descrierea imobilului**

TEREN Extravilan

Adresa: Jud. Dolj, T335, P156

Nr. Crt	Nr cadastral Nr. topografic	Suprafața* (mp)	Observații / Referințe
A1		9.300	Sector cadastral:30 Teren neimprejmuit;

**B. Partea II. Proprietari și acte**

Inscrieri privitoare la dreptul de proprietate și alte drepturi reale	Referințe
/	
Act Administrativ nr. TDP NR. 2883-44901, din 21/11/1996 emis de CJSIPT DOLJ;	
B1	A1
Intabulare, drept de PROPRIETATE, dobândit prin Reconstituire, cota actuala 1/1, cota initiala 1/1 1) ȚIGANTELE MARIN, Lipsa CNP	

**C. Partea III. SARCINI .**

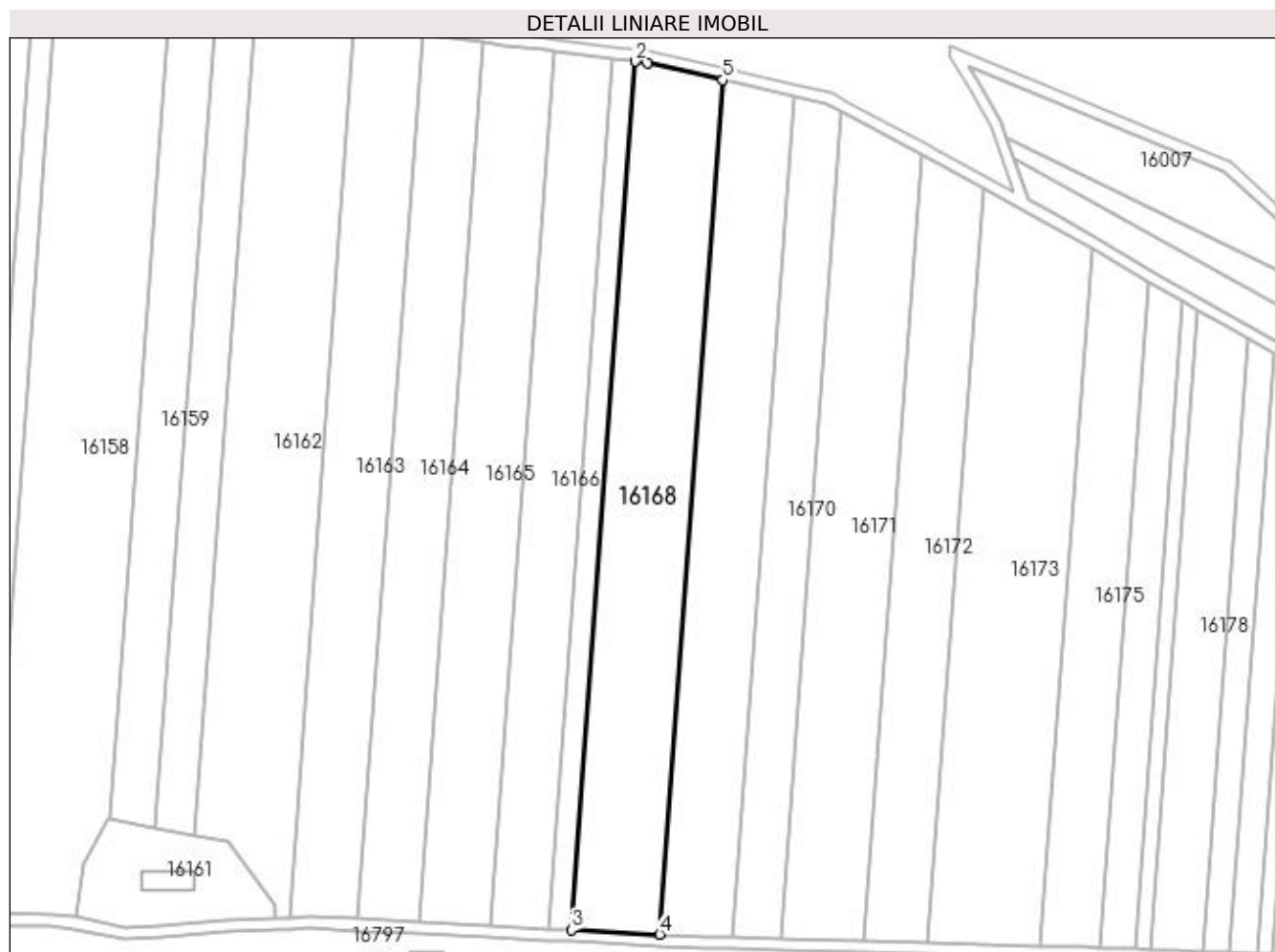
Inscrieri privind dezmembramintele dreptului de proprietate, drepturi reale de garanție și sarcini	Referințe
NU SUNT	

## Anexa Nr. 1 La Partea I

## Teren

Nr cadastral	Suprafața (mp)*	Observații / Referințe
	9.300	

\* Suprafața este determinată în planul de proiecție Stereo 70.



## Date referitoare la teren

Crt	Categorie folosință	Intra vilan	Suprafața (mp)	Tarla	Parcelă	Nr. topo	Observații / Referințe
1	arabil	NU	9.300	335	156	-	

## Lungime Segmente

1) Valorile lungimilor segmentelor sunt obținute din proiecție în plan.

Punct început	X / Y	Punct sfârșit	X / Y	Lungime segment (** (m)
1	358.230,994 286.252,123	2	358.226,769 286.252,66	4.259
2	358.226,769 286.252,66	3	358.204,5 285.949,433	304.044
3	358.204,5 285.949,433	4	358.235,289 285.947,872	30.829
4	358.235,289 285.947,872	5	358.257,195 286.246,171	299.102
5	358.257,195 286.246,171	1	358.230,994 286.252,123	26.869

**\*\* Lungimile segmentelor sunt determinate în planul de proiecție Stereo 70 și sunt rotunjite la 1 milimetru.**

**\*\*\* Distanța dintre puncte este formată din segmente cumulate ce sunt mai mici decât valoarea 1 milimetru.**



**DATE DESPRE IMOBILUL NR. 16169**

Oficiul de Cadastru și Publicitate Imobiliară DOLJ  
Biroul de Cadastru și Publicitate Imobiliară Craiova

**A. Partea I. Descrierea imobilului**

TEREN Extravilan

Adresa: Jud. Dolj, T335, P157

Nr. Crt	Nr cadastral Nr. topografic	Suprafața* (mp)	Observații / Referințe
A1	32610	7.500	Sector cadastral:30 Teren neimprejmuit;

**B. Partea II. Proprietari și acte**

Inscrieri privitoare la dreptul de proprietate și alte drepturi reale	Referințe
<b>152385 / 30/07/2020</b>	
Act Notarial nr. CVC aut. nr. 1243, din 30/07/2020 emis de Stoenescu Florea;	
B1	A1
Intabulare, drept de PROPRIETATE, dobândit prin Conventie, cota actuala 1/1, cota initiala 1/1	
1) IOVAN REMUS	
2) IOVAN LIDIA MIHAELA	

**C. Partea III. SARCINI .**

Inscrieri privind dezmembramintele dreptului de proprietate, drepturi reale de garanție și sarcini	Referințe
NU SUNT	

## Anexa Nr. 1 La Partea I

## Teren

Nr cadastral	Suprafața (mp)*	Observații / Referințe
32610	7.500	

\* Suprafața este determinată în planul de proiecție Stereo 70.



## Date referitoare la teren

Crt	Categorie folosință	Intra vilan	Suprafața (mp)	Tarla	Parcelă	Nr. topo	Observații / Referințe
1	arabil	NU	7.500	335	157	-	

## Lungime Segmente

1) Valorile lungimilor segmentelor sunt obținute din proiecție în plan.

Punct început	X / Y	Punct sfârșit	X / Y	Lungime segment (** (m)
1	358.282,111 286.240,512	2	358.257,195 286.246,171	25.551
2	358.257,195 286.246,171	3	358.235,289 285.947,872	299.102
3	358.235,289 285.947,872	4	358.251,817 285.947,034	16.549
4	358.251,817 285.947,034	5	358.260,54 285.946,791	8.726
5	358.260,54 285.946,791	1	358.282,111 286.240,512	294.512

**\*\* Lungimile segmentelor sunt determinate în planul de proiecție Stereo 70 și sunt rotunjite la 1 milimetru.**

**\*\*\* Distanța dintre puncte este formată din segmente cumulate ce sunt mai mici decât valoarea 1 milimetru.**





**DATE DESPRE IMOBILUL NR. 16170**

Oficiul de Cadastru și Publicitate Imobiliară DOLJ  
Biroul de Cadastru și Publicitate Imobiliară Craiova

**A. Partea I. Descrierea imobilului**

TEREN Extravilan

Adresa: Jud. Dolj, T335, P158

Nr. Crt	Nr cadastral Nr. topografic	Suprafața* (mp)	Observații / Referințe
A1		5.000	Sector cadastral:30 Teren neimprejmuit;

**B. Partea II. Proprietari și acte**

Inscrieri privitoare la dreptul de proprietate și alte drepturi reale	Referințe
/	
Act Administrativ nr. TDP NR. 2669-48112, din 15/11/1996 emis de CJSIPT DOLJ;	
B1	A1
Intabulare, drept de PROPRIETATE, dobândit prin Reconstituire, cota actuala 1/1, cota initiala 1/1 1) UNIANU ION	

**C. Partea III. SARCINI .**

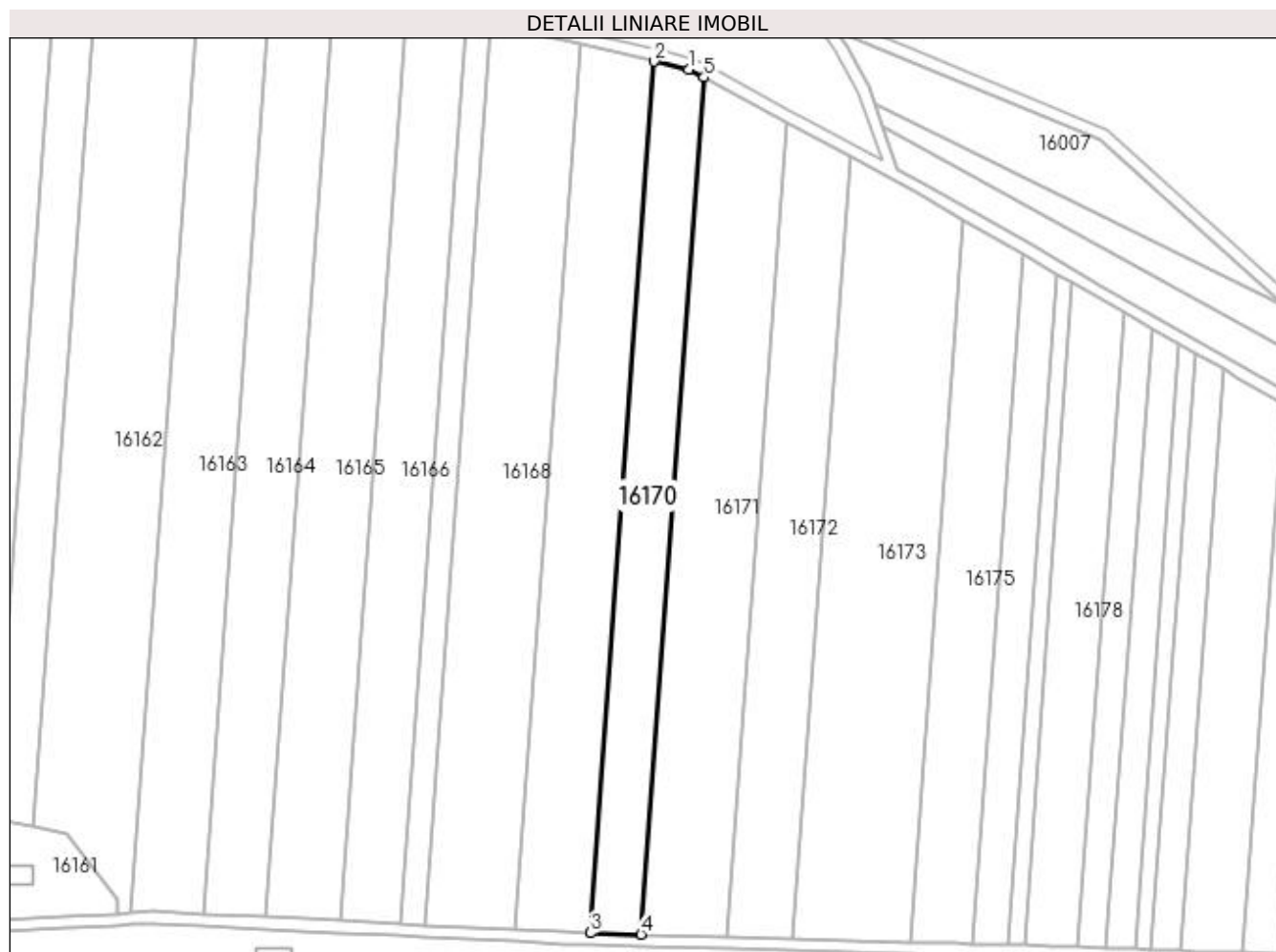
Inscrieri privind dezmembramintele dreptului de proprietate, drepturi reale de garanție și sarcini	Referințe
NU SUNT	

## Anexa Nr. 1 La Partea I

## Teren

Nr cadastral	Suprafața (mp)*	Observații / Referințe
	5.000	

\* Suprafața este determinată în planul de proiecție Stereo 70.



## Date referitoare la teren

Crt	Categorie folosință	Intra vilan	Suprafața (mp)	Tarla	Parcelă	Nr. topo	Observații / Referințe
1	arabil	NU	5.000	335	158	-	

## Lungime Segmente

1) Valorile lungimilor segmentelor sunt obținute din proiecție în plan.

Punct început	X / Y	Punct sfârșit	X / Y	Lungime segment (** (m)
1	358.293,702 286.237,879	2	358.282,111 286.240,512	11.886
2	358.282,111 286.240,512	3	358.260,54 285.946,791	294.512
3	358.260,54 285.946,791	4	358.277,641 285.946,314	17.108
4	358.277,641 285.946,314	5	358.298,848 286.235,092	289.556
5	358.298,848 286.235,092	1	358.293,702 286.237,879	5.852

**\*\* Lungimile segmentelor sunt determinate în planul de proiecție Stereo 70 și sunt rotunjite la 1 milimetru.**

**\*\*\* Distanța dintre puncte este formată din segmente cumulate ce sunt mai mici decât valoarea 1 milimetru.**



**DATE DESPRE IMOBILUL NR. 16171**

Oficiul de Cadastru și Publicitate Imobiliară DOLJ  
Biroul de Cadastru și Publicitate Imobiliară Craiova

**A. Partea I. Descrierea imobilului**

TEREN Extravilan

Adresa: Jud. Dolj, T335, P153

Nr. Crt	Nr cadastral Nr. topografic	Suprafața* (mp)	Observații / Referințe
A1		8.200	Sector cadastral:30 Teren neimprejmuit;

**B. Partea II. Proprietari și acte**

Inscrieri privitoare la dreptul de proprietate și alte drepturi reale		Referințe
/		
Act Administrativ nr. TDP NR. 1945-9574, din 02/04/1996 emis de CJSIPT DOLJ;		
B1	Intabulare, drept de PROPRIETATE, dobândit prin Reconstituire, cota actuala 1/1, cota initiala 1/1 1) COADĂ CONSTANTIN 2) COADĂ TOMA 3) DUTA EMILIA	A1

**C. Partea III. SARCINI .**

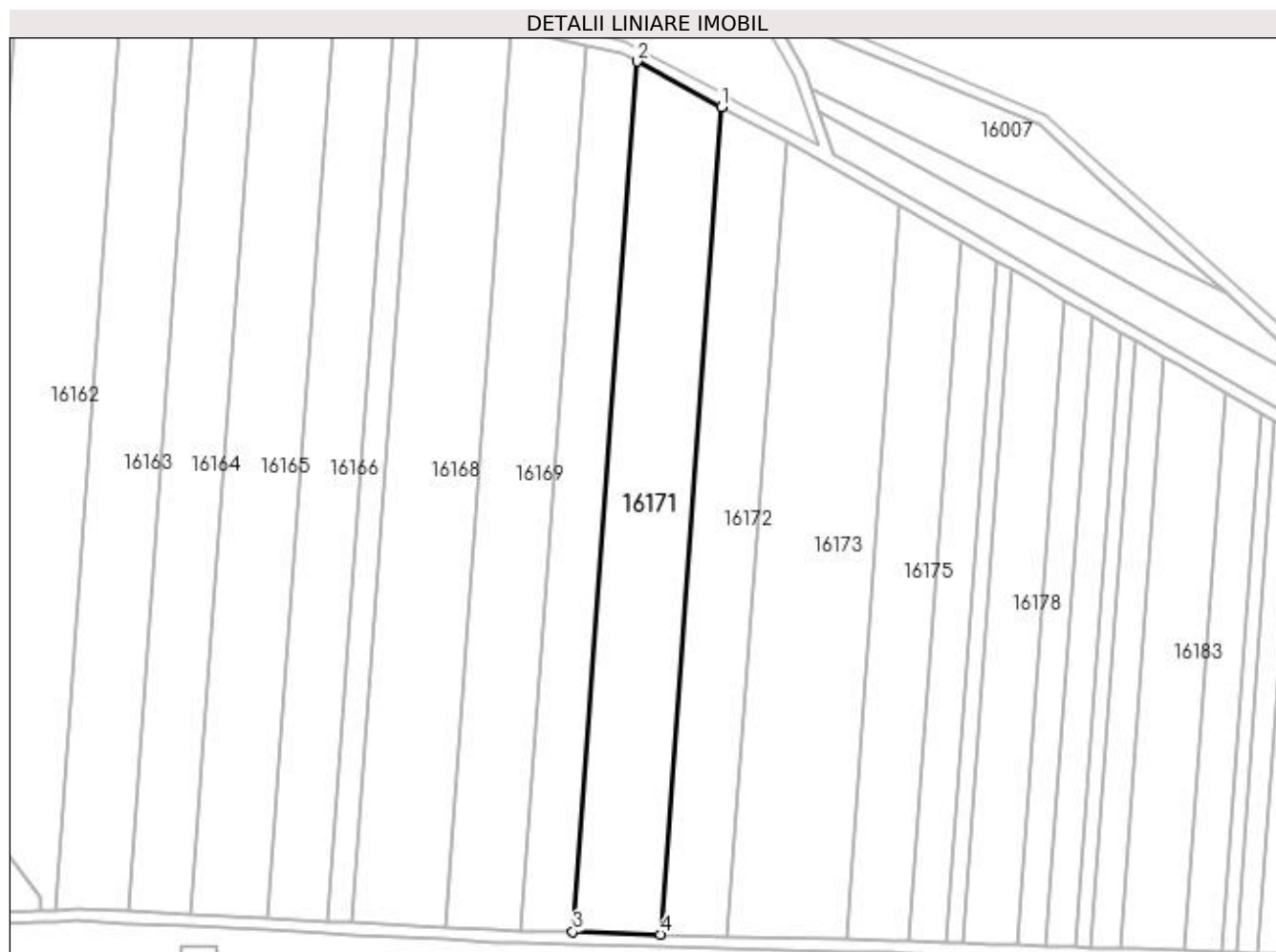
Inscrieri privind dezmembramintele dreptului de proprietate, drepturi reale de garanție și sarcini	Referințe
NU SUNT	

## Anexa Nr. 1 La Partea I

## Teren

Nr cadastral	Suprafața (mp)*	Observații / Referințe
	8.200	

\* Suprafața este determinată în planul de proiecție Stereo 70.



## Date referitoare la teren

Crt	Categorie folosință	Intra vilan	Suprafața (mp)	Tarla	Parcelă	Nr. topo	Observații / Referințe
1	arabil	NU	8.200	335	153	-	

## Lungime Segmente

1) Valorile lungimilor segmentelor sunt obținute din proiecție în plan.

Punct început	X / Y	Punct sfârșit	X / Y	Lungime segment (** (m)
1	358.326,854 286.219,925	2	358.298,848 286.235,092	31.849
2	358.298,848 286.235,092	3	358.277,641 285.946,314	289.556
3	358.277,641 285.946,314	4	358.306,701 285.945,504	29.071
4	358.306,701 285.945,504	1	358.326,854 286.219,925	275.16

**\*\* Lungimile segmentelor sunt determinate în planul de proiecție Stereo 70 și sunt rotunjite la 1 milimetru.**

**\*\*\* Distanța dintre puncte este formată din segmente cumulate ce sunt mai mici decât valoarea 1 milimetru.**





**DATE DESPRE IMOBILUL NR. 16172**

Oficiul de Cadastru și Publicitate Imobiliară DOLJ  
Biroul de Cadastru și Publicitate Imobiliară Craiova

**A. Partea I. Descrierea imobilului**

TEREN Extravilan

Adresa: Jud. Dolj, T335, P163

Nr. Crt	Nr cadastral Nr. topografic	Suprafața* (mp)	Observații / Referințe
A1		6.000	Sector cadastral:30 Teren neimprejmuit;

**B. Partea II. Proprietari și acte**

Inscrieri privitoare la dreptul de proprietate și alte drepturi reale		Referințe
/		
Act Normativ nr. LEGEA 7, din 13/03/1996 emis de LEGE;		
B1	Inscrierea provizorie, drept de PROPRIETATE, dobandit prin Lege, cota actuala 1/1, cota initiala 1/1 1) PROPRIETAR NEIDENTIFICAT	A1

**C. Partea III. SARCINI .**

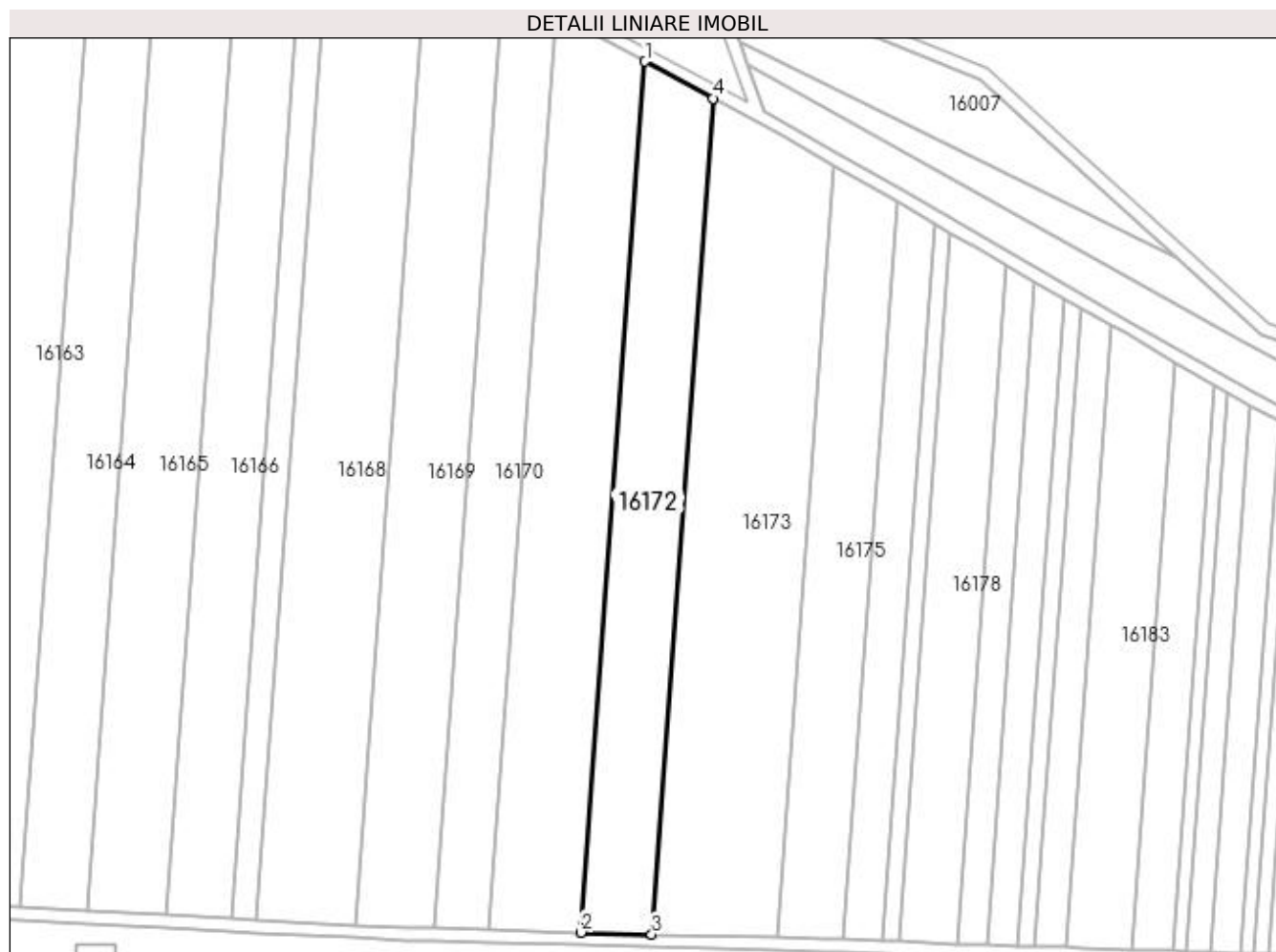
Inscrieri privind dezmembramintele dreptului de proprietate, drepturi reale de garanție și sarcini	Referințe
NU SUNT	

## Anexa Nr. 1 La Partea I

## Teren

Nr cadastral	Suprafața (mp)*	Observații / Referințe
	6.000	

\* Suprafața este determinată în planul de proiecție Stereo 70.



## Date referitoare la teren

Crt	Categorie folosință	Intra vilan	Suprafața (mp)	Tarla	Parcelă	Nr. topo	Observații / Referințe
1	arabil	NU	6.000	335	163	-	

## Lungime Segmente

1) Valorile lungimilor segmentelor sunt obținute din proiecție în plan.

Punct început	X / Y	Punct sfârșit	X / Y	Lungime segment (** (m)
1	358.326,854 286.219,925	2	358.306,701 285.945,504	275.16
2	358.306,701 285.945,504	3	358.328,967 285.944,883	22.275
3	358.328,967 285.944,883	4	358.348,312 286.208,304	264.13
4	358.348,312 286.208,304	1	358.326,854 286.219,925	24.403

**\*\* Lungimile segmentelor sunt determinate în planul de proiecție Stereo 70 și sunt rotunjite la 1 milimetru.**

**\*\*\* Distanța dintre puncte este formată din segmente cumulate ce sunt mai mici decât valoarea 1 milimetru.**



**DATE DESPRE IMOBILUL NR. 16173**

Oficiul de Cadastru și Publicitate Imobiliară DOLJ  
Biroul de Cadastru și Publicitate Imobiliară Craiova

**A. Partea I. Descrierea imobilului**

TEREN Extravilan

Adresa: Jud. Dolj, T335, P164

Nr. Crt	Nr cadastral Nr. topografic	Suprafața* (mp)	Observații / Referințe
A1		10.007	Sector cadastral:30 Teren neimprejmuit;

**B. Partea II. Proprietari și acte**

Inscrieri privitoare la dreptul de proprietate și alte drepturi reale	Referințe
/	
Act Administrativ nr. TDP NR. 21120, din 23/09/2019 emis de CJSIPT DOLJ;	
B1	A1
Intabulare, drept de PROPRIETATE, dobandit prin Reconstituire, cota actuala 1/1, cota initiala 1/1 1) PLESOIANU CLEMENTA	

**C. Partea III. SARCINI .**

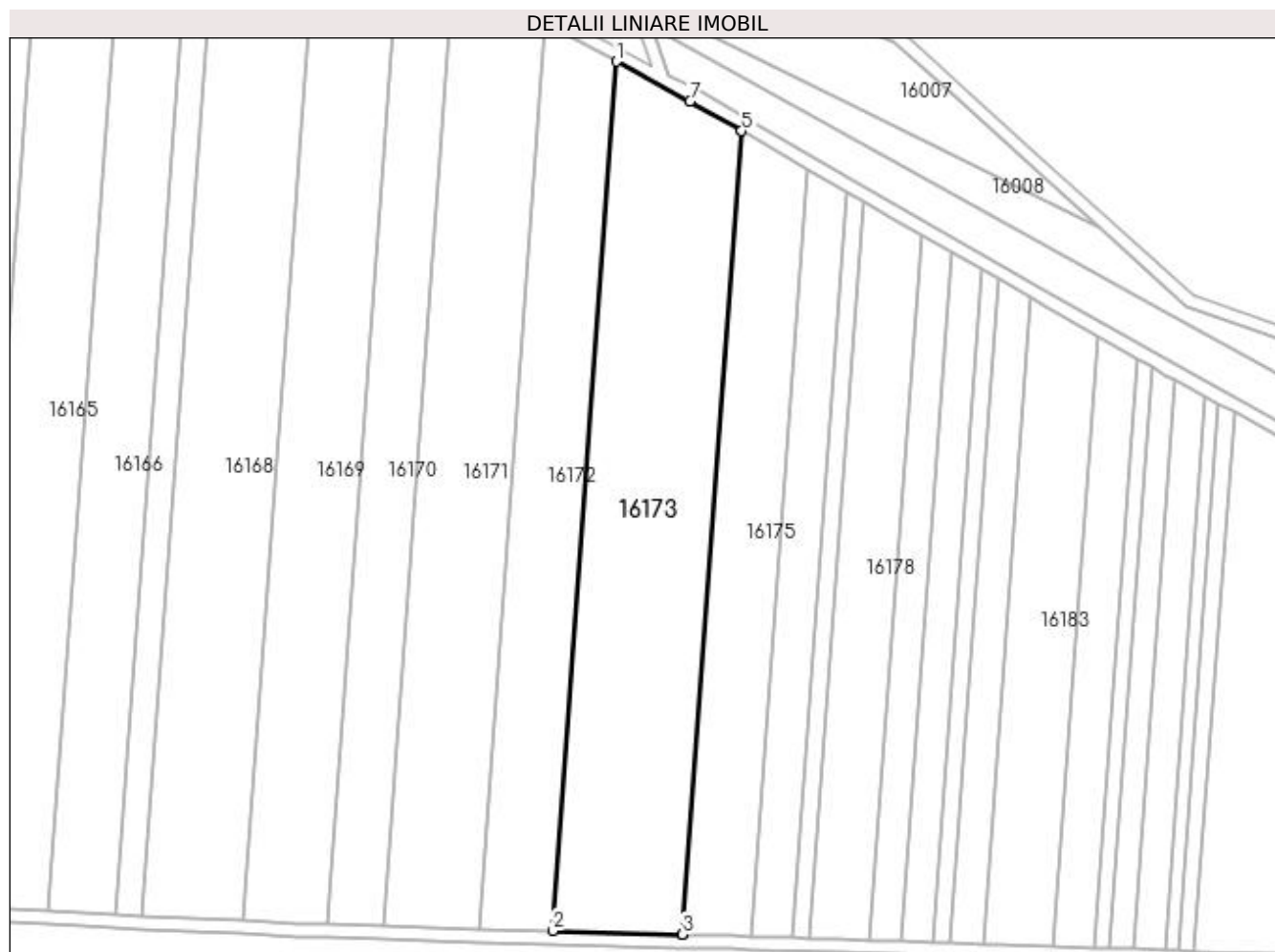
Inscrieri privind dezmembramintele dreptului de proprietate, drepturi reale de garanție și sarcini	Referințe
NU SUNT	

## Anexa Nr. 1 La Partea I

## Teren

Nr cadastral	Suprafața (mp)*	Observații / Referințe
	10.007	

\* Suprafața este determinată în planul de proiecție Stereo 70.



## Date referitoare la teren

Crt	Categorie folosință	Intra vilan	Suprafața (mp)	Tarla	Parcelă	Nr. topo	Observații / Referințe
1	arabil	NU	10.007	335	164	-	

## Lungime Segmente

1) Valorile lungimilor segmentelor sunt obținute din proiecție în plan.

Punct început	X / Y	Punct sfârșit	X / Y	Lungime segment (** (m)
1	358.348,312 286.208,304	2	358.328,967 285.944,883	264.13
2	358.328,967 285.944,883	3	358.368,318 285.943,786	39.366
3	358.368,318 285.943,786	4	358.368,348 285.943,785	0.03
4	358.368,348 285.943,785	5	358.386,227 286.187,244	244.115
5	358.386,227 286.187,244	6	358.386,199 286.187,26	0.032

Punct început	X / Y	Punct sfârșit	X / Y	Lungime segment (** (m)
6	358.386,199 286.187,26	7	358.370,567 286.196,251	18.033
7	358.370,567 286.196,251	1	358.348,312 286.208,304	25.309

\*\* Lungimile segmentelor sunt determinate în planul de proiecție Stereo 70 și sunt rotunjite la 1 milimetru.

\*\*\* Distanța dintre puncte este formată din segmente cumulate ce sunt mai mici decât valoarea 1 milimetru.





**DATE DESPRE IMOBILUL NR. 16174**

Oficiul de Cadastru și Publicitate Imobiliară DOLJ  
Biroul de Cadastru și Publicitate Imobiliară Craiova

**A. Partea I. Descrierea imobilului**

TEREN Extravilan

Adresa: Jud. Dolj, De 335

Nr. Crt	Nr cadastral Nr. topografic	Suprafața* (mp)	Observații / Referințe
A1		10.484	Sector cadastral:30 Teren neimprejmuit;

**B. Partea II. Proprietari și acte**

Inscrieri privitoare la dreptul de proprietate și alte drepturi reale		Referințe
/		
Act Normativ nr. LEGEA 7, din 13/03/1996 emis de LEGE;		
B1	Inscrierea provizorie, drept de PROPRIETATE, dobandit prin Lege, cota actuala 1/1, cota initiala 1/1 1) PROPRIETAR NEIDENTIFICAT	A1

**C. Partea III. SARCINI .**

Inscrieri privind dezmembramintele dreptului de proprietate, drepturi reale de garanție și sarcini	Referințe
NU SUNT	


## Anexa Nr. 1 La Partea I

## Teren

Nr cadastral	Suprafața (mp)*	Observații / Referințe
	10.484	

\* Suprafața este determinată în planul de proiecție Stereo 70.

## DETALII LINIARE IMOBIL



## Date referitoare la teren

Crt	Categorie folosință	Intra vilan	Suprafața (mp)	Tarla	Parcelă	Nr. topo	Observații / Referințe
1	drum	NU	10.484	-	De 335	-	

## Lungime Segmente

1) Valorile lungimilor segmentelor sunt obținute din proiecție în plan.

Punct început	X / Y	Punct sfârșit	X / Y	Lungime segment	Punct început	X / Y	Punct sfârșit	X / Y	Lungime segment	Punct început	X / Y	Punct sfârșit	X / Y	Lungime segment
1	358.327,879 286.223,919	2	358.300,753 286.238,609	30.848	2	358.300,753 286.238,609	3	358.295,124 286.241,658	6.402	3	358.295,124 286.241,658	4	358.282,997 286.244,413	12.436
4	358.282,997 286.244,413	5	358.258,081 286.250,072	25.551	5	358.258,081 286.250,072	6	358.231,691 286.256,067	27.062	6	358.231,691 286.256,067	7	358.227,273 286.256,628	4.453
7	358.227,273 286.256,628	8	358.219,113 286.257,665	8.226	8	358.219,113 286.257,665	9	358.214,962 286.258,193	4.184	9	358.214,962 286.258,193	10	358.198,948 286.260,228	16.143
10	358.198,948 286.260,228	11	358.195,477 286.260,669	3.499	11	358.195,477 286.260,669	12	358.181,309 286.262,47	14.282	12	358.181,309 286.262,47	13	358.174,044 286.263,393	7.323
13	358.174,044 286.263,393	14	358.153,14 286.266,05	21.072	14	358.153,14 286.266,05	15	358.140,371 286.267,673	12.872	15	358.140,371 286.267,673	16	358.128,601 286.267,85	11.771
16	358.128,601 286.267,85	17	358.093,51 286.268,376	35.095	17	358.093,51 286.268,376	18	358.079,633 286.268,584	13.879	18	358.079,633 286.268,584	19	358.063,473 286.268,826	16.162

Punct început	X / Y	Punct sfârșit	X / Y	Lungime segment	Punct început	X / Y	Punct sfârșit	X / Y	Lungime segment	Punct început	X / Y	Punct sfârșit	X / Y	Lungime segment
19	358.063,473 286.268,826	20	358.023,819 286.269,421	39.658	20	358.023,819 286.269,421	21	358.015,769 286.269,541	8.051	21	358.015,769 286.269,541	22	358.005,914 286.269,689	9.856
22	358.005,914 286.269,689	23	357.976,922 286.276,873	29.869	23	357.976,922 286.276,873	24	357.947,483 286.284,167	30.329	24	357.947,483 286.284,167	25	357.923,492 286.290,111	24.716
25	357.923,492 286.290,111	26	357.920,237 286.292,555	4.07	26	357.920,237 286.292,555	27	357.904,254 286.304,561	19.99	27	357.904,254 286.304,561	28	357.889,059 286.315,974	19.004
28	357.889,059 286.315,974	29	357.879,535 286.323,128	11.912	29	357.879,535 286.323,128	30	357.852,742 286.343,252	33.509	30	357.852,742 286.343,252	31	357.844,844 286.349,185	9.878
31	357.844,844 286.349,185	32	357.832,733 286.358,282	15.147	32	357.832,733 286.358,282	33	357.831,42 286.359,269	1.643	33	357.831,42 286.359,269	34	357.817,385 286.363,18	14.57
34	357.817,385 286.363,18	35	357.805,168 286.366,584	12.682	35	357.805,168 286.366,584	36	357.802,493 286.367,329	2.777	36	357.802,493 286.367,329	37	357.787,26 286.371,574	15.813
37	357.787,26 286.371,574	38	357.778,665 286.373,97	8.923	38	357.778,665 286.373,97	39	357.775,163 286.374,23	3.512	39	357.775,163 286.374,23	40	357.759,143 286.375,421	16.064
40	357.759,143 286.375,421	41	357.747,024 286.376,322	12.152	41	357.747,024 286.376,322	42	357.722,831 286.378,121	24.26	42	357.722,831 286.378,121	43	357.707,137 286.379,287	15.737
43	357.707,137 286.379,287	44	357.695,084 286.380,184	12.086	44	357.695,084 286.380,184	45	357.676,789 286.381,544	18.345	45	357.676,789 286.381,544	46	357.674,383 286.381,723	2.413
46	357.674,383 286.381,723	47	357.668,374 286.382,169	6.026	47	357.668,374 286.382,169	48	357.653,839 286.383,25	14.575	48	357.653,839 286.383,25	49	357.651,156 286.383,971	2.778
49	357.651,156 286.383,971	50	357.649,504 286.384,415	1.711	50	357.649,504 286.384,415	51	357.640,796 286.386,754	9.017	51	357.640,796 286.386,754	52	357.629,095 286.389,898	12.116
52	357.629,095 286.389,898	53	357.617,058 286.393,132	12.464	53	357.617,058 286.393,132	54	357.612,342 286.395,227	5.16	54	357.612,342 286.395,227	55	357.589,156 286.405,528	25.371
55	357.589,156 286.405,528	56	357.570,631 286.413,758	20.271	56	357.570,631 286.413,758	57	357.558,897 286.418,971	12.84	57	357.558,897 286.418,971	58	357.537,515 286.428,471	23.397
58	357.537,515 286.428,471	59	357.519,26 286.436,581	19.975	59	357.519,26 286.436,581	60	357.518,224 286.437,042	1.134	60	357.518,224 286.437,042	61	357.508,223 286.439,817	10.379
61	357.508,223 286.439,817	62	357.504,878 286.440,746	3.472	62	357.504,878 286.440,746	63	357.488,077 286.443,49	17.024	63	357.488,077 286.443,49	64	357.477,627 286.445,197	10.589
64	357.477,627 286.445,197	65	357.476,796 286.445,333	0.842	65	357.476,796 286.445,333	66	357.460,7 286.445,876	16.105	66	357.460,7 286.445,876	67	357.439,665 286.446,584	21.047
67	357.439,665 286.446,584	68	357.437,143 286.446,669	2.523	68	357.437,143 286.446,669	69	357.430,803 286.446,883	6.344	69	357.430,803 286.446,883	70	357.426,892 286.447,248	3.928
70	357.426,892 286.447,248	71	357.416,449 286.448,222	10.488	71	357.416,449 286.448,222	72	357.406,86 286.449,117	9.631	72	357.406,86 286.449,117	73	357.402,54 286.449,52	4.339
73	357.402,54 286.449,52	74	357.400,437 286.450,56	2.346	74	357.400,437 286.450,56	75	357.395,413 286.453,044	5.605	75	357.395,413 286.453,044	76	357.390,414 286.455,516	5.577
76	357.390,414 286.455,516	77	357.385,439 286.457,976	5.55	77	357.385,439 286.457,976	78	357.376,52 286.462,386	9.95	78	357.376,52 286.462,386	79	357.366,903 286.465,139	10.003
79	357.366,903 286.465,139	80	357.357,108 286.467,941	10.188	80	357.357,108 286.467,941	81	357.340,421 286.470,197	16.839	81	357.340,421 286.470,197	82	357.328,196 286.474,198	12.863
82	357.328,196 286.474,198	83	357.322,358 286.476,108	6.143	83	357.322,358 286.476,108	84	357.314,063 286.478,822	8.728	84	357.314,063 286.478,822	85	357.310,434 286.480,702	4.087
85	357.310,434 286.480,702	86	357.294,421 286.488,996	18.033	86	357.294,421 286.488,996	87	357.285,117 286.493,815	10.478	87	357.285,117 286.493,815	88	357.275,895 286.498,591	10.385
88	357.275,895 286.498,591	89	357.266,753 286.503,326	10.295	89	357.266,753 286.503,326	90	357.257,689 286.508,02	10.207	90	357.257,689 286.508,02	91	357.256,626 286.508,57	1.197
91	357.256,626 286.508,57	92	357.248,724 286.512,714	8.923	92	357.248,724 286.512,714	93	357.239,818 286.517,385	10.057	93	357.239,818 286.517,385	94	357.220,476 286.527,526	21.839
94	357.220,476 286.527,526	95	357.206,108 286.535,06	16.223	95	357.206,108 286.535,06	96	357.193,282 286.541,787	14.483	96	357.193,282 286.541,787	97	357.185,149 286.546,051	9.183
97	357.185,149 286.546,051	98	357.175,557 286.551,08	10.83	98	357.175,557 286.551,08	99	357.167,495 286.553,386	8.385	99	357.167,495 286.553,386	100	357.162,118 286.554,923	5.592
100	357.162,118 286.554,923	101	357.160,586 286.555,239	1.564	101	357.160,586 286.555,239	102	357.153,954 286.556,604	6.771	102	357.153,954 286.556,604	103	357.145,47 286.558,35	8.662
103	357.145,47 286.558,35	104	357.144,981 286.558,449	0.499	104	357.144,981 286.558,449	105	357.137,538 286.558,873	7.455	105	357.137,538 286.558,873	106	357.130,181 286.559,292	7.369
106	357.130,181 286.559,292	107	357.122,827 286.559,711	7.366	107	357.122,827 286.559,711	108	357.115,476 286.560,129	7.363	108	357.115,476 286.560,129	109	357.112,872 286.560,277	2.608
109	357.112,872 286.560,277	110	357.108,857 286.560,849	4.056	110	357.108,857 286.560,849	111	357.099,712 286.561,463	9.166	111	357.099,712 286.561,463	112	357.098,586 286.561,793	1.173
112	357.098,586 286.561,793	113	357.092,422 286.562,741	6.236	113	357.092,422 286.562,741	114	357.085,184 286.563,893	7.329	114	357.085,184 286.563,893	115	357.075,615 286.565,416	9.689
115	357.075,615 286.565,416	116	357.067,09 286.566,772	8.632	116	357.067,09 286.566,772	117	357.065,19 286.567,075	1.924	117	357.065,19 286.567,075	118	357.059,681 286.569,21	5.908

Punct început	X / Y	Punct sfârșit	X / Y	Lungime segment	Punct început	X / Y	Punct sfârșit	X / Y	Lungime segment	Punct început	X / Y	Punct sfârșit	X / Y	Lungime segment
118	357.059,681 286.569,21	119	357.050,887 286.572,619	9.432	119	357.050,887 286.572,619	120	357.039,684 286.576,961	12.015	120	357.039,684 286.576,961	121	357.035,193 286.580,345	5.623
121	357.035,193 286.580,345	122	357.027,416 286.586,205	9.738	122	357.027,416 286.586,205	123	357.019,713 286.591,995	9.636	123	357.019,713 286.591,995	124	357.012,084 286.597,717	9.536
124	357.012,084 286.597,717	125	357.009,937 286.599,327	2.684	125	357.009,937 286.599,327	126	357.005,058 286.604,207	6.901	126	357.005,058 286.604,207	127	356.997,793 286.611,472	10.274
127	356.997,793 286.611,472	128	356.990,679 286.619,217	10.516	128	356.990,679 286.619,217	129	356.987,11 286.623,255	5.389	129	356.987,11 286.623,255	130	356.984,15 286.628,163	5.731
130	356.984,15 286.628,163	131	356.977,405 286.639,35	13.063	131	356.977,405 286.639,35	132	356.970,83 286.650,419	12.875	132	356.970,83 286.650,419	133	356.964,396 286.661,474	12.791
133	356.964,396 286.661,474	134	356.960,357 286.668,415	8.031	134	356.960,357 286.668,415	135	356.956,673 286.666,792	4.026	135	356.956,673 286.666,792	136	356.960,969 286.659,411	8.54
136	356.960,969 286.659,411	137	356.967,382 286.648,392	12.749	137	356.967,382 286.648,392	138	356.967,537 286.648,13	0.304	138	356.967,537 286.648,13	139	356.973,972 286.637,296	12.601
139	356.973,972 286.637,296	140	356.974,23 286.636,868	0.5	140	356.974,23 286.636,868	141	356.980,725 286.626,098	12.577	141	356.980,725 286.626,098	142	356.981,048 286.625,563	0.625
142	356.981,048 286.625,563	143	356.983,872 286.620,878	5.47	143	356.983,872 286.620,878	144	356.987,707 286.616,539	5.791	144	356.987,707 286.616,539	145	356.988,125 286.616,084	0.618
145	356.988,125 286.616,084	146	356.994,904 286.608,703	10.022	146	356.994,904 286.608,703	147	356.995,417 286.608,19	0.725	147	356.995,417 286.608,19	148	357.002,229 286.601,378	9.634
148	357.002,229 286.601,378	149	357.002,838 286.600,77	0.861	149	357.002,838 286.600,77	150	357.007,31 286.596,298	6.324	150	357.007,31 286.596,298	151	357.009,684 286.594,517	2.968
151	357.009,684 286.594,517	152	357.010,396 286.593,983	0.89	152	357.010,396 286.593,983	153	357.017,311 286.588,797	8.644	153	357.017,311 286.588,797	154	357.018,105 286.588,2	0.993
154	357.018,105 286.588,2	155	357.025,011 286.583,009	8.639	155	357.025,011 286.583,009	156	357.025,883 286.582,351	1.092	156	357.025,883 286.582,351	157	357.032,786 286.577,15	8.643
157	357.032,786 286.577,15	158	357.033,733 286.576,437	1.185	158	357.033,733 286.576,437	159	357.037,721 286.573,432	4.993	159	357.037,721 286.573,432	160	357.049,441 286.568,889	12.57
160	357.049,441 286.568,889	161	357.050,585 286.568,446	1.227	161	357.050,585 286.568,446	162	357.058,235 286.565,481	8.204	162	357.058,235 286.565,481	163	357.059,461 286.565,005	1.315
163	357.059,461 286.565,005	164	357.064,141 286.563,191	5.019	164	357.064,141 286.563,191	165	357.066,461 286.562,822	2.349	165	357.066,461 286.562,822	166	357.067,78 286.562,612	1.336
166	357.067,78 286.562,612	167	357.074,987 286.561,465	7.298	167	357.074,987 286.561,465	168	357.076,365 286.561,246	1.395	168	357.076,365 286.561,246	169	357.084,556 286.559,943	8.294
169	357.084,556 286.559,943	170	357.085,979 286.559,716	1.441	170	357.085,979 286.559,716	171	357.091,804 286.558,789	5.898	171	357.091,804 286.558,789	172	357.093,246 286.558,567	1.459
172	357.093,246 286.558,567	173	357.097,715 286.557,88	4.521	173	357.097,715 286.557,88	174	357.099,007 286.557,501	1.346	174	357.099,007 286.557,501	175	357.108,44 286.556,868	9.454
175	357.108,44 286.556,868	176	357.112,475 286.556,293	4.076	176	357.112,475 286.556,293	177	357.115,249 286.556,135	2.778	177	357.115,249 286.556,135	178	357.122,6 286.555,717	7.363
178	357.122,6 286.555,717	179	357.129,954 286.555,298	7.366	179	357.129,954 286.555,298	180	357.137,311 286.554,879	7.369	180	357.137,311 286.554,879	181	357.144,467 286.554,472	7.168
181	357.144,467 286.554,472	182	357.144,669 286.554,431	0.206	182	357.144,669 286.554,431	183	357.153,148 286.552,686	8.657	183	357.153,148 286.552,686	184	357.159,779 286.551,321	6.77
184	357.159,779 286.551,321	185	357.161,163 286.551,036	1.413	185	357.161,163 286.551,036	186	357.166,395 286.549,54	5.442	186	357.166,395 286.549,54	187	357.174,063 286.547,347	7.975
187	357.174,063 286.547,347	188	357.183,292 286.542,508	10.421	188	357.183,292 286.542,508	189	357.191,424 286.538,244	9.182	189	357.191,424 286.538,244	190	357.204,25 286.531,518	14.483
190	357.204,25 286.531,518	191	357.218,619 286.523,983	16.225	191	357.218,619 286.523,983	192	357.237,96 286.513,842	21.838	192	357.237,96 286.513,842	193	357.246,867 286.509,171	10.057
193	357.246,867 286.509,171	194	357.254,778 286.505,023	8.933	194	357.254,778 286.505,023	195	357.255,85 286.504,468	1.207	195	357.255,85 286.504,468	196	357.264,913 286.499,774	10.206
196	357.264,913 286.499,774	197	357.274,055 286.495,039	10.295	197	357.274,055 286.495,039	198	357.283,277 286.490,263	10.385	198	357.283,277 286.490,263	199	357.292,581 286.485,444	10.478
199	357.292,581 286.485,444	200	357.308,594 286.477,15	18.033	200	357.308,594 286.477,15	201	357.312,511 286.475,121	4.411	201	357.312,511 286.475,121	202	357.321,114 286.472,306	9.052
202	357.321,114 286.472,306	203	357.326,952 286.470,396	6.143	203	357.326,952 286.470,396	204	357.339,524 286.466,282	13.228	204	357.339,524 286.466,282	205	357.356,286 286.464,016	16.914
205	357.356,286 286.464,016	206	357.365,802 286.461,293	9.898	206	357.365,802 286.461,293	207	357.375,071 286.458,64	9.641	207	357.375,071 286.458,64	208	357.383,666 286.454,39	9.588
208	357.383,666 286.454,39	209	357.388,641 286.451,93	5.55	209	357.388,641 286.451,93	210	357.393,64 286.449,458	5.577	210	357.393,64 286.449,458	211	357.398,664 286.446,974	5.605
211	357.398,664 286.446,974	212	357.401,431 286.445,606	3.087	212	357.401,431 286.445,606	213	357.406,488 286.445,134	5.079	213	357.406,488 286.445,134	214	357.416,078 286.444,239	9.632
214	357.416,078 286.444,239	215	357.426,52 286.443,265	10.487	215	357.426,52 286.443,265	216	357.430,55 286.442,889	4.048	216	357.430,55 286.442,889	217	357.437,008 286.442,671	6.462

Punct început	X / Y	Punct sfârșit	X / Y	Lungime segment	Punct început	X / Y	Punct sfârșit	X / Y	Lungime segment	Punct început	X / Y	Punct sfârșit	X / Y	Lungime segment
217	357.437,008 286.442,671	218	357.439,53 286.442,586	2.523	218	357.439,53 286.442,586	219	357.460,565 286.441,878	21.047	219	357.460,565 286.441,878	220	357.476,403 286.441,344	15.847
220	357.476,403 286.441,344	221	357.476,982 286.441,249	0.587	221	357.476,982 286.441,249	222	357.487,432 286.439,542	10.589	222	357.487,432 286.439,542	223	357.504,018 286.436,833	16.806
223	357.504,018 286.436,833	224	357.507,153 286.435,963	3.253	224	357.507,153 286.435,963	225	357.516,869 286.433,267	10.083	225	357.516,869 286.433,267	226	357.517,636 286.432,926	0.839
226	357.517,636 286.432,926	227	357.535,891 286.424,816	19.975	227	357.535,891 286.424,816	228	357.557,273 286.415,316	23.397	228	357.557,273 286.415,316	229	357.569,007 286.410,103	12.84
229	357.569,007 286.410,103	230	357.587,532 286.401,873	20.271	230	357.587,532 286.401,873	231	357.610,718 286.391,572	25.371	231	357.610,718 286.391,572	232	357.615,719 286.389,35	5.472
232	357.615,719 286.389,35	233	357.628,057 286.386,035	12.776	233	357.628,057 286.386,035	234	357.639,758 286.382,891	12.116	234	357.639,758 286.382,891	235	357.648,466 286.380,552	9.017
235	357.648,466 286.380,552	236	357.650,118 286.380,108	1.711	236	357.650,118 286.380,108	237	357.653,166 286.379,289	3.156	237	357.653,166 286.379,289	238	357.668,078 286.378,18	14.953
238	357.668,078 286.378,18	239	357.674,087 286.377,734	6.026	239	357.674,087 286.377,734	240	357.676,492 286.377,555	2.412	240	357.676,492 286.377,555	241	357.694,787 286.376,195	18.345
241	357.694,787 286.376,195	242	357.706,841 286.375,298	12.087	242	357.706,841 286.375,298	243	357.722,534 286.374,132	15.736	243	357.722,534 286.374,132	244	357.746,727 286.372,333	24.26
244	357.746,727 286.372,333	245	357.758,846 286.371,432	12.152	245	357.758,846 286.371,432	246	357.774,866 286.370,241	16.064	246	357.774,866 286.370,241	247	357.777,973 286.370,01	3.116
247	357.777,973 286.370,01	248	357.786,186 286.367,721	8.526	248	357.786,186 286.367,721	249	357.801,42 286.363,476	15.814	249	357.801,42 286.363,476	250	357.804,095 286.362,731	2.777
250	357.804,095 286.362,731	251	357.816,311 286.359,327	12.681	251	357.816,311 286.359,327	252	357.829,62 286.355,618	13.816	252	357.829,62 286.355,618	253	357.830,331 286.355,084	0.889
253	357.830,331 286.355,084	254	357.842,442 286.345,987	15.147	254	357.842,442 286.345,987	255	357.850,34 286.340,054	9.878	255	357.850,34 286.340,054	256	357.877,133 286.319,93	33.509
256	357.877,133 286.319,93	257	357.886,657 286.312,776	11.912	257	357.886,657 286.312,776	258	357.901,852 286.301,363	19.004	258	357.901,852 286.301,363	259	357.917,835 286.289,357	19.99
259	357.917,835 286.289,357	260	357.921,74 286.286,424	4.884	260	357.921,74 286.286,424	261	357.946,521 286.280,284	25.53	261	357.946,521 286.280,284	262	357.975,96 286.272,99	30.329
262	357.975,96 286.272,99	263	358.005,396 286.265,696	30.326	263	358.005,396 286.265,696	264	358.015,709 286.265,541	10.314	264	358.015,709 286.265,541	265	358.023,759 286.265,421	8.051
265	358.023,759 286.265,421	266	358.063,413 286.264,826	39.658	266	358.063,413 286.264,826	267	358.079,573 286.264,584	16.162	267	358.079,573 286.264,584	268	358.093,45 286.264,376	13.879
268	358.093,45 286.264,376	269	358.128,541 286.263,85	35.095	269	358.128,541 286.263,85	270	358.140,088 286.263,677	11.548	270	358.140,088 286.263,677	271	358.152,636 286.262,082	12.649
271	358.152,636 286.262,082	272	358.173,54 286.259,425	21.072	272	358.173,54 286.259,425	273	358.180,805 286.258,502	7.323	273	358.180,805 286.258,502	274	358.194,973 286.256,701	14.282
274	358.194,973 286.256,701	275	358.198,444 286.256,26	3.499	275	358.198,444 286.256,26	276	358.214,458 286.254,225	16.143	276	358.214,458 286.254,225	277	358.218,609 286.253,697	4.184
277	358.218,609 286.253,697	278	358.226,769 286.252,66	8.226	278	358.226,769 286.252,66	279	358.230,994 286.252,123	4.259	279	358.230,994 286.252,123	280	358.257,195 286.246,171	26.869
280	358.257,195 286.246,171	281	358.282,111 286.240,512	25.551	281	358.282,111 286.240,512	282	358.293,702 286.237,879	11.886	282	358.293,702 286.237,879	283	358.298,848 286.235,092	5.852
283	358.298,848 286.235,092	284	358.326,854 286.219,925	31.849	284	358.326,854 286.219,925	285	358.348,312 286.208,304	24.403	285	358.348,312 286.208,304	286	358.370,567 286.196,251	25.309
286	358.370,567 286.196,251	287	358.386,199 286.187,26	18.033	287	358.386,199 286.187,26	288	358.386,227 286.187,244	0.032	288	358.386,227 286.187,244	289	358.406,358 286.175,664	23.224
289	358.406,358 286.175,664	290	358.406,388 286.175,647	0.034	290	358.406,388 286.175,647	291	358.418,103 286.168,909	13.515	291	358.418,103 286.168,909	292	358.423,226 286.165,962	5.91
292	358.423,226 286.165,962	293	358.431,876 286.160,987	9.979	293	358.431,876 286.160,987	294	358.440,78 286.155,866	10.272	294	358.440,78 286.155,866	295	358.449,855 286.150,646	10.469
295	358.449,855 286.150,646	296	358.459,149 286.145,3	10.722	296	358.459,149 286.145,3	297	358.464,36 286.142,303	6.011	297	358.464,36 286.142,303	298	358.474,025 286.136,744	11.15
298	358.474,025 286.136,744	299	358.478,458 286.134,194	5.114	299	358.478,458 286.134,194	300	358.494,173 286.125,155	18.129	300	358.494,173 286.125,155	301	358.506,314 286.118,171	14.006
301	358.506,314 286.118,171	302	358.510,643 286.115,681	4.994	302	358.510,643 286.115,681	303	358.514,837 286.113,269	4.838	303	358.514,837 286.113,269	304	358.517,809 286.111,646	3.386
304	358.517,809 286.111,646	305	358.526,856 286.106,705	10.308	305	358.526,856 286.106,705	306	358.530,893 286.104,5	4.6	306	358.530,893 286.104,5	307	358.535,569 286.101,947	5.328
307	358.535,569 286.101,947	308	358.583,309 286.075,874	54.396	308	358.583,309 286.075,874	309	358.640,534 286.044,622	65.203	309	358.640,534 286.044,622	310	358.660,06 286.034,61	21.943
310	358.660,06 286.034,61	311	358.660,19 286.039,039	4.431	311	358.660,19 286.039,039	312	358.642,405 286.048,158	19.987	312	358.642,405 286.048,158	313	358.516,793 286.116,758	143.123
313	358.516,793 286.116,758	314	358.480,452 286.137,661	41.924	314	358.480,452 286.137,661	315	358.433,87 286.164,454	53.738	315	358.433,87 286.164,454	316	358.408,352 286.179,131	29.438

Punct început	X / Y	Punct sfârșit	X / Y	Lungime segment	Punct început	X / Y	Punct sfârșit	X / Y	Lungime segment	Punct început	X / Y	Punct sfârșit	X / Y	Lungime segment
316	358.408,352 286.179,131	317	358.388,193 286.190,727	23.256	317	358.388,193 286.190,727	318	358.372,517 286.199,744	18.084	318	358.372,517 286.199,744	319	358.364,269 286.204,211	9.38
319	358.364,269 286.204,211	320	358.359,183 286.218,788	15.439	320	358.359,183 286.218,788	321	358.356,581 286.226,245	7.898	321	358.356,581 286.226,245	322	358.354,631 286.231,833	5.918
322	358.354,631 286.231,833	323	358.346,724 286.245,912	16.147	323	358.346,724 286.245,912	324	358.343,121 286.251,127	6.339	324	358.343,121 286.251,127	325	358.361,868 286.243,36	20.292
325	358.361,868 286.243,36	326	358.432,46 286.214,112	76.411	326	358.432,46 286.214,112	327	358.452,044 286.196,418	26.393	327	358.452,044 286.196,418	328	358.477,027 286.173,847	33.669
328	358.477,027 286.173,847	329	358.494,686 286.157,892	23.799	329	358.494,686 286.157,892	330	358.521,276 286.133,869	35.835	330	358.521,276 286.133,869	331	358.625,372 286.097,778	110.175
331	358.625,372 286.097,778	332	358.634,772 286.090,343	11.985	332	358.634,772 286.090,343	333	358.675,929 286.047,764	59.219	333	358.675,929 286.047,764	334	358.742,248 286.022,724	70.889
334	358.742,248 286.022,724	335	358.752,672 286.018,202	11.363	335	358.752,672 286.018,202	336	358.801,564 285.971,708	67.469	336	358.801,564 285.971,708	337	358.826,065 285.959,353	27.44
337	358.826,065 285.959,353	338	358.858,634 285.954,945	32.866	338	358.858,634 285.954,945	339	358.887,754 285.956,819	29.18	339	358.887,754 285.956,819	340	358.918,538 285.956,866	30.784
340	358.918,538 285.956,866	341	358.943,136 285.954,078	24.755	341	358.943,136 285.954,078	342	358.943,259 285.959,009	4.933	342	358.943,259 285.959,009	343	358.918,686 285.960,867	24.643
343	358.918,686 285.960,867	344	358.887,622 285.960,818	31.064	344	358.887,622 285.960,818	345	358.858,775 285.958,962	28.907	345	358.858,775 285.958,962	346	358.827,267 285.963,227	31.795
346	358.827,267 285.963,227	347	358.803,893 285.975,014	26.178	347	358.803,893 285.975,014	348	358.754,915 286.021,589	67.588	348	358.754,915 286.021,589	349	358.743,752 286.026,432	12.168
349	358.743,752 286.026,432	350	358.678,182 286.051,19	70.088	350	358.678,182 286.051,19	351	358.637,465 286.093,313	58.585	351	358.637,465 286.093,313	352	358.627,322 286.101,335	12.932
352	358.627,322 286.101,335	353	358.523,354 286.137,382	110.04	353	358.523,354 286.137,382	354	358.479,708 286.176,815	58.821	354	358.479,708 286.176,815	355	358.454,726 286.199,386	33.668
355	358.454,726 286.199,386	356	358.434,629 286.217,543	27.084	356	358.434,629 286.217,543	357	358.363,399 286.247,055	77.102	357	358.363,399 286.247,055	358	358.341,481 286.256,136	23.725
358	358.341,481 286.256,136	359	358.336,932 286.258,021	4.924	359	358.336,932 286.258,021	360	358.336,332 286.253,94	4.125	360	358.336,332 286.253,94	361	358.343,401 286.243,659	12.477
361	358.343,401 286.243,659	362	358.350,971 286.230,182	15.458	362	358.350,971 286.230,182	363	358.359,045 286.207,04	24.51	363	358.359,045 286.207,04	364	358.331,624 286.221,891	31.184
364	358.331,624 286.221,891	1	358.327,879 286.223,919	4.259										

\*\* Lungimile segmentelor sunt determinate în planul de proiecție Stereo 70 și sunt rotunjite la 1 milimetru.

\*\*\* Distanța dintre puncte este formată din segmente cumulate ce sunt mai mici decât valoarea 1 milimetru.

**DATE DESPRE IMOBILUL NR. 16175**

Oficiul de Cadastru și Publicitate Imobiliară DOLJ  
Biroul de Cadastru și Publicitate Imobiliară Craiova

**A. Partea I. Descrierea imobilului**

TEREN Extravilan

Adresa: Jud. Dolj, T335, P164/1

Nr. Crt	Nr cadastral Nr. topografic	Suprafața* (mp)	Observații / Referințe
A1		5.000	Sector cadastral:30 Teren neimprejmuit;

**B. Partea II. Proprietari și acte**

Inscrieri privitoare la dreptul de proprietate și alte drepturi reale		Referințe
/		
Act Normativ nr. LEGEA 7, din 13/03/1996 emis de LEGE;		
B1	Inscrierea provizorie, drept de PROPRIETATE, dobandit prin Lege, cota actuala 1/1, cota initiala 1/1 1) PROPRIETAR NEIDENTIFICAT	A1

**C. Partea III. SARCINI .**

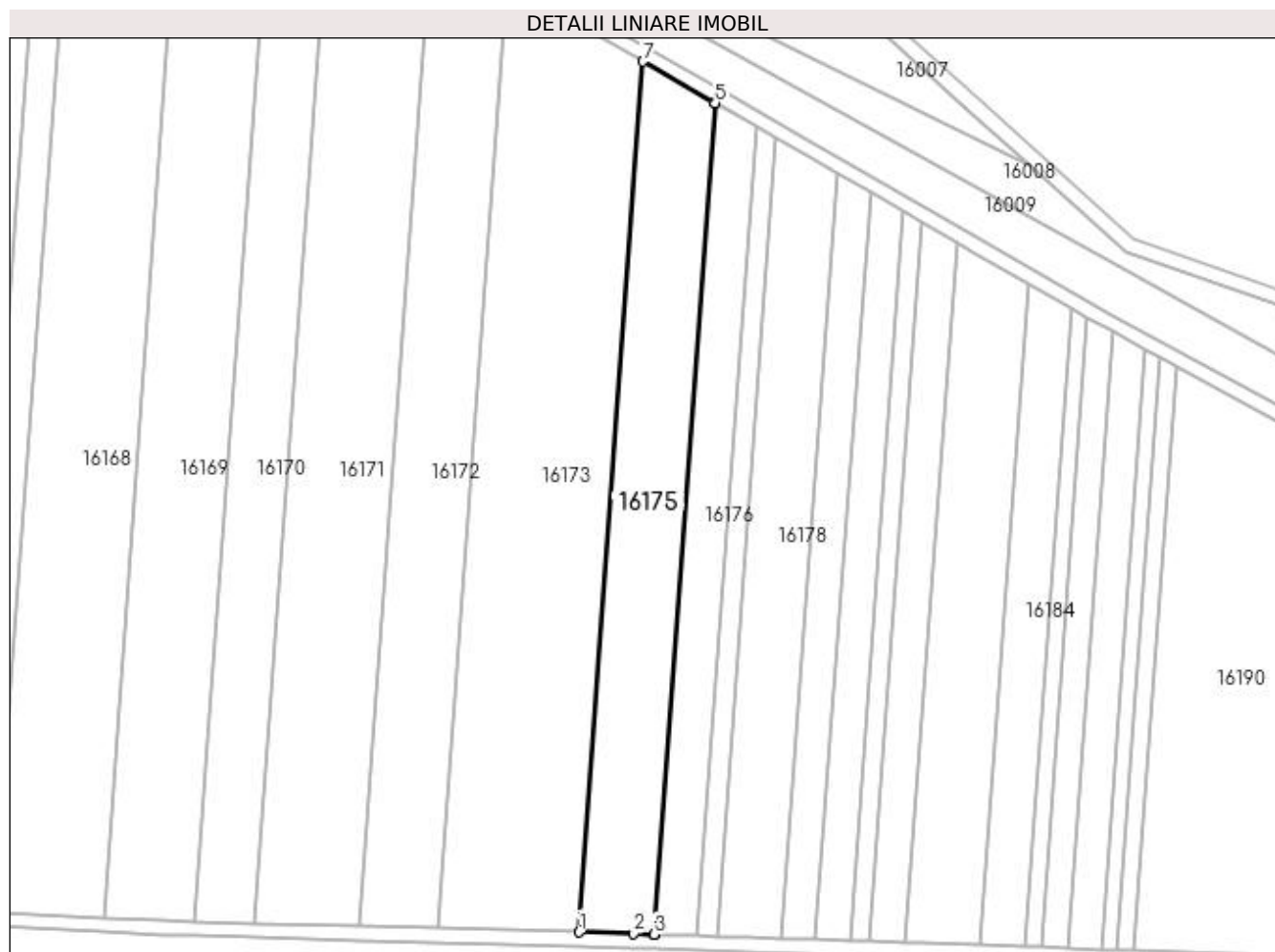
Inscrieri privind dezmembramintele dreptului de proprietate, drepturi reale de garanție și sarcini	Referințe
NU SUNT	

## Anexa Nr. 1 La Partea I

## Teren

Nr cadastral	Suprafața (mp)*	Observații / Referințe
	5.000	

\* Suprafața este determinată în planul de proiecție Stereo 70.



## Date referitoare la teren

Crt	Categorie folosință	Intra vilan	Suprafața (mp)	Tarla	Parcelă	Nr. topo	Observații / Referințe
1	arabil	NU	5.000	335	164/1	-	

## Lungime Segmente

1) Valorile lungimilor segmentelor sunt obținute din proiecție în plan.

Punct început	X / Y	Punct sfârșit	X / Y	Lungime segment (** (m)
1	358.368,348 285.943,785	2	358.383,509 285.943,362	15.167
2	358.383,509 285.943,362	3	358.389,284 285.943,169	5.778
3	358.389,284 285.943,169	4	358.389,315 285.943,168	0.031
4	358.389,315 285.943,168	5	358.406,388 286.175,647	233.105
5	358.406,388 286.175,647	6	358.406,358 286.175,664	0.034



Punct început	X / Y	Punct sfârșit	X / Y	Lungime segment (** (m)
6	358.406,358 286.175,664	7	358.386,227 286.187,244	23.224
7	358.386,227 286.187,244	1	358.368,348 285.943,785	244.115

\*\* Lungimile segmentelor sunt determinate în planul de proiecție Stereo 70 și sunt rotunjite la 1 milimetru.

\*\*\* Distanța dintre puncte este formată din segmente cumulate ce sunt mai mici decât valoarea 1 milimetru.



**DATE DESPRE IMOBILUL NR. 16176**

Oficiul de Cadastru și Publicitate Imobiliară DOLJ  
Biroul de Cadastru și Publicitate Imobiliară Craiova

**A. Partea I. Descrierea imobilului**

TEREN Extravilan

Adresa: Jud. Dolj, T335, P15

Nr. Crt	Nr cadastral Nr. topografic	Suprafața* (mp)	Observații / Referințe
A1		2.800	Sector cadastral:30 Teren neimprejmuit;

**B. Partea II. Proprietari și acte**

Inscrieri privitoare la dreptul de proprietate și alte drepturi reale	Referințe
/	
Act Administrativ nr. TDP NR. 1995-9574, din 10/04/1996 emis de CJSIPT DOLJ;	
B1	A1
Intabulare, drept de PROPRIETATE, dobandit prin Reconstituire, cota actuala 1/1, cota initiala 1/1	
1) STĂNACĂLIE ION	

**C. Partea III. SARCINI .**

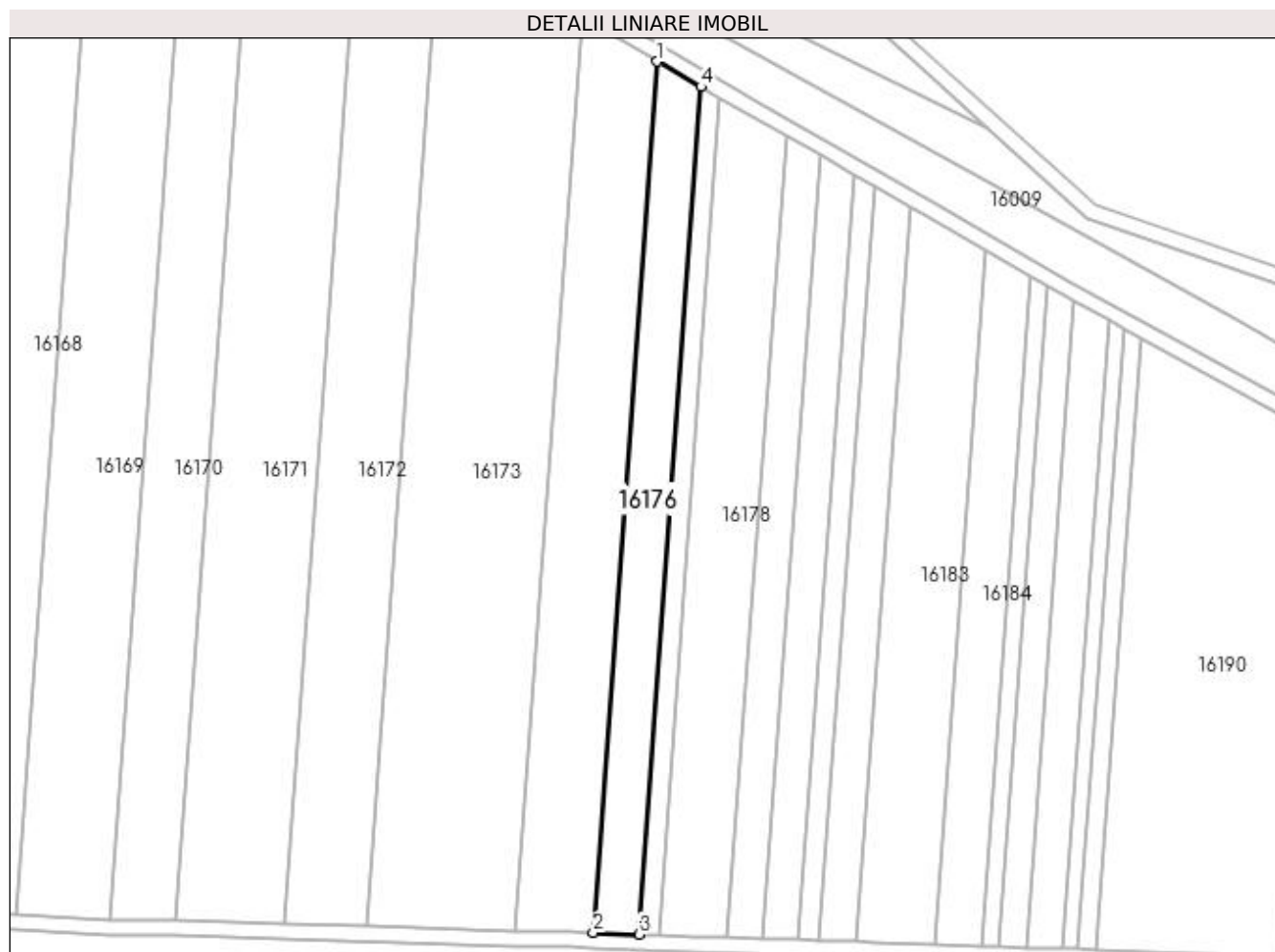
Inscrieri privind dezmembramintele dreptului de proprietate, drepturi reale de garanție și sarcini	Referințe
NU SUNT	

## Anexa Nr. 1 La Partea I

## Teren

Nr cadastral	Suprafața (mp)*	Observații / Referințe
	2.800	

\* Suprafața este determinată în planul de proiecție Stereo 70.



## Date referitoare la teren

Crt	Categorie folosință	Intra vilan	Suprafața (mp)	Tarla	Parcelă	Nr. topo	Observații / Referințe
1	arabil	NU	2.800	335	15	-	IDENTIC CU T329

## Lungime Segmente

1) Valorile lungimilor segmentelor sunt obținute din proiecție în plan.

Punct început	X / Y	Punct sfârșit	X / Y	Lungime segment (** (m)
1	358.406,388 286.175,647	2	358.389,315 285.943,168	233.105
2	358.389,315 285.943,168	3	358.401,495 285.942,761	12.187
3	358.401,495 285.942,761	4	358.418,103 286.168,909	226.757
4	358.418,103 286.168,909	1	358.406,388 286.175,647	13.515

**\*\* Lungimile segmentelor sunt determinate în planul de proiecție Stereo 70 și sunt rotunjite la 1 milimetru.**

**\*\*\* Distanța dintre puncte este formată din segmente cumulate ce sunt mai mici decât valoarea 1 milimetru.**



**DATE DESPRE IMOBILUL NR. 16177**

Oficiul de Cadastru și Publicitate Imobiliară DOLJ  
Biroul de Cadastru și Publicitate Imobiliară Craiova

**A. Partea I. Descrierea imobilului**

TEREN Extravilan

Adresa: Jud. Dolj, T335, P81

Nr. Crt	Nr cadastral Nr. topografic	Suprafața* (mp)	Observații / Referințe
A1		1.200	Sector cadastral:30 Teren neimprejmuit;

**B. Partea II. Proprietari și acte**

Inscrieri privitoare la dreptul de proprietate și alte drepturi reale	Referințe
/	
Act Administrativ nr. TDP NR. 2662-48112, din 15/11/1996 emis de CJSIPT DOLJ;	
B1	A1
Intabulare, drept de PROPRIETATE, dobândit prin Reconstituire, cota actuala 1/1, cota initiala 1/1 1) MORARU TRAIAN	

**C. Partea III. SARCINI .**

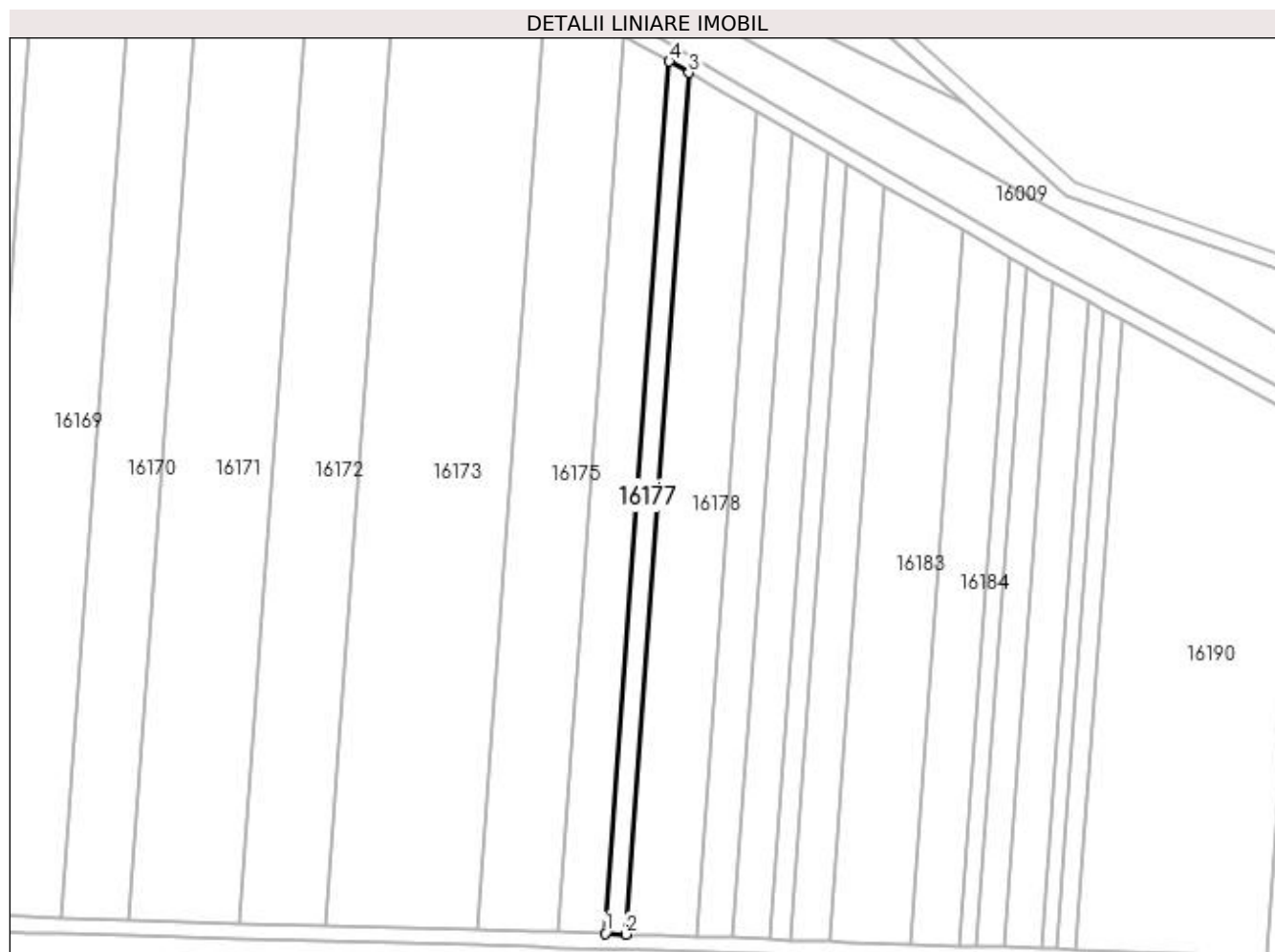
Inscrieri privind dezmembramintele dreptului de proprietate, drepturi reale de garanție și sarcini	Referințe
NU SUNT	

## Anexa Nr. 1 La Partea I

## Teren

Nr cadastral	Suprafața (mp)*	Observații / Referințe
	1.200	

\* Suprafața este determinată în planul de proiecție Stereo 70.



## Date referitoare la teren

Crt	Categorie folosință	Intra vilan	Suprafața (mp)	Tarla	Parcelă	Nr. topo	Observații / Referințe
1	arabil	NU	1.200	335	81	-	IDENTIC CU T329

## Lungime Segmente

1) Valorile lungimilor segmentelor sunt obținute din proiecție în plan.

Punct început	X / Y	Punct sfârșit	X / Y	Lungime segment (** (m)
1	358.401,495 285.942,761	2	358.406,821 285.942,583	5.329
2	358.406,821 285.942,583	3	358.423,226 286.165,962	223.981
3	358.423,226 286.165,962	4	358.418,103 286.168,909	5.91
4	358.418,103 286.168,909	1	358.401,495 285.942,761	226.757



**\*\* Lungimile segmentelor sunt determinate în planul de proiecție Stereo 70 și sunt rotunjite la 1 milimetru.**

**\*\*\* Distanța dintre puncte este formată din segmente cumulate ce sunt mai mici decât valoarea 1 milimetru.**



**DATE DESPRE IMOBILUL NR. 16178**

Oficiul de Cadastru și Publicitate Imobiliară DOLJ  
Biroul de Cadastru și Publicitate Imobiliară Craiova

**A. Partea I. Descrierea imobilului**

TEREN Extravilan

Adresa: Jud. Dolj, T335, P164/2

Nr. Crt	Nr cadastral Nr. topografic	Suprafața* (mp)	Observații / Referințe
A1		4.000	Sector cadastral:30 Teren neimprejmuit;

**B. Partea II. Proprietari și acte**

Inscrieri privitoare la dreptul de proprietate și alte drepturi reale		Referințe
/		
Act Normativ nr. LEGEA 7, din 13/03/1996 emis de LEGE;		
B1	Inscrierea provizorie, drept de PROPRIETATE, dobandit prin Lege, cota actuala 1/1, cota initiala 1/1 1) PROPRIETAR NEIDENTIFICAT	A1

**C. Partea III. SARCINI .**

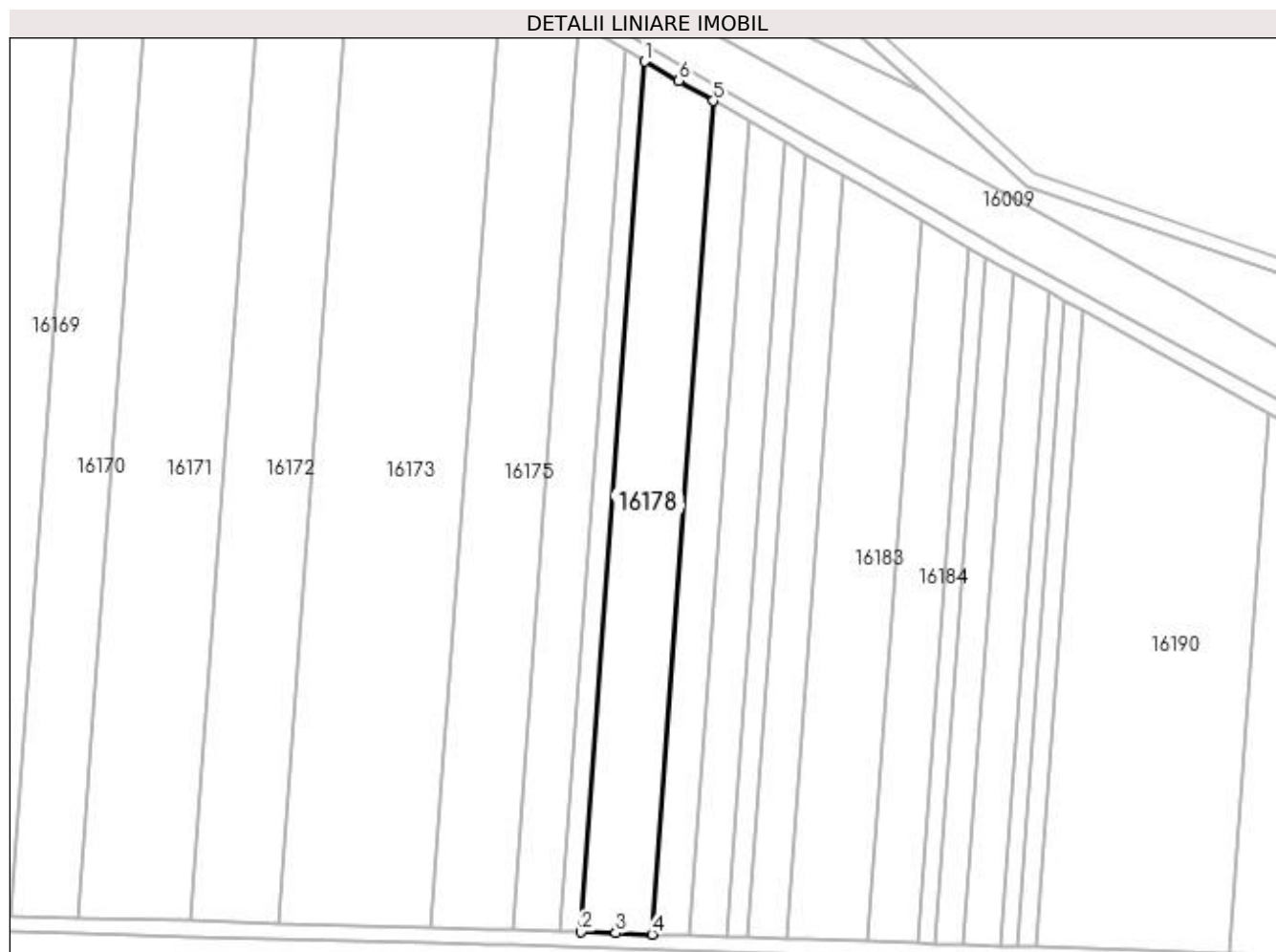
Inscrieri privind dezmembramintele dreptului de proprietate, drepturi reale de garanție și sarcini	Referințe
NU SUNT	

## Anexa Nr. 1 La Partea I

## Teren

Nr cadastral	Suprafața (mp)*	Observații / Referințe
	4.000	

\* Suprafața este determinată în planul de proiecție Stereo 70.



## Date referitoare la teren

Crt	Categorie folosință	Intra vilan	Suprafața (mp)	Tarla	Parcelă	Nr. topo	Observații / Referințe
1	arabil	NU	4.000	335	164/2	-	

## Lungime Segmente

1) Valorile lungimilor segmentelor sunt obținute din proiecție în plan.

Punct început	X / Y	Punct sfârșit	X / Y	Lungime segment (** (m)
1	358.423,226 286.165,962	2	358.406,821 285.942,583	223.981
2	358.406,821 285.942,583	3	358.415,815 285.942,282	8.999
3	358.415,815 285.942,282	4	358.425,072 285.941,972	9.262
4	358.425,072 285.941,972	5	358.440,78 286.155,866	214.47
5	358.440,78 286.155,866	6	358.431,876 286.160,987	10.272

Punct început	X / Y	Punct sfârșit	X / Y	Lungime segment (** (m)
6	358.431,876 286.160,987	1	358.423,226 286.165,962	9.979

\*\* Lungimile segmentelor sunt determinate în planul de proiecție Stereo 70 și sunt rotunjite la 1 milimetru.

\*\*\* Distanța dintre puncte este formată din segmente cumulate ce sunt mai mici decât valoarea 1 milimetru.



**DATE DESPRE IMOBILUL NR. 16179**

Oficiul de Cadastru și Publicitate Imobiliară DOLJ  
Biroul de Cadastru și Publicitate Imobiliară Craiova

**A. Partea I. Descrierea imobilului**

TEREN Extravilan

Adresa: Jud. Dolj, T327, P30

Nr. Crt	Nr cadastral Nr. topografic	Suprafața* (mp)	Observații / Referințe
A1		2.000	Sector cadastral:30 Teren neimprejmuit;

**B. Partea II. Proprietari și acte**

Inscrieri privitoare la dreptul de proprietate și alte drepturi reale	Referințe
/	
Hotarare Judecatoreasca nr. SC 728, din 18/09/2019 emis de JUDECATORIA CALAFAT;	
B1	Intabulare, drept de PROPRIETATE, dobandit prin Hotarare Judecatoreasca, cota actuala 1/1, cota initiala 1/1 1) ENEA ALIN GENICA
	A1

**C. Partea III. SARCINI .**

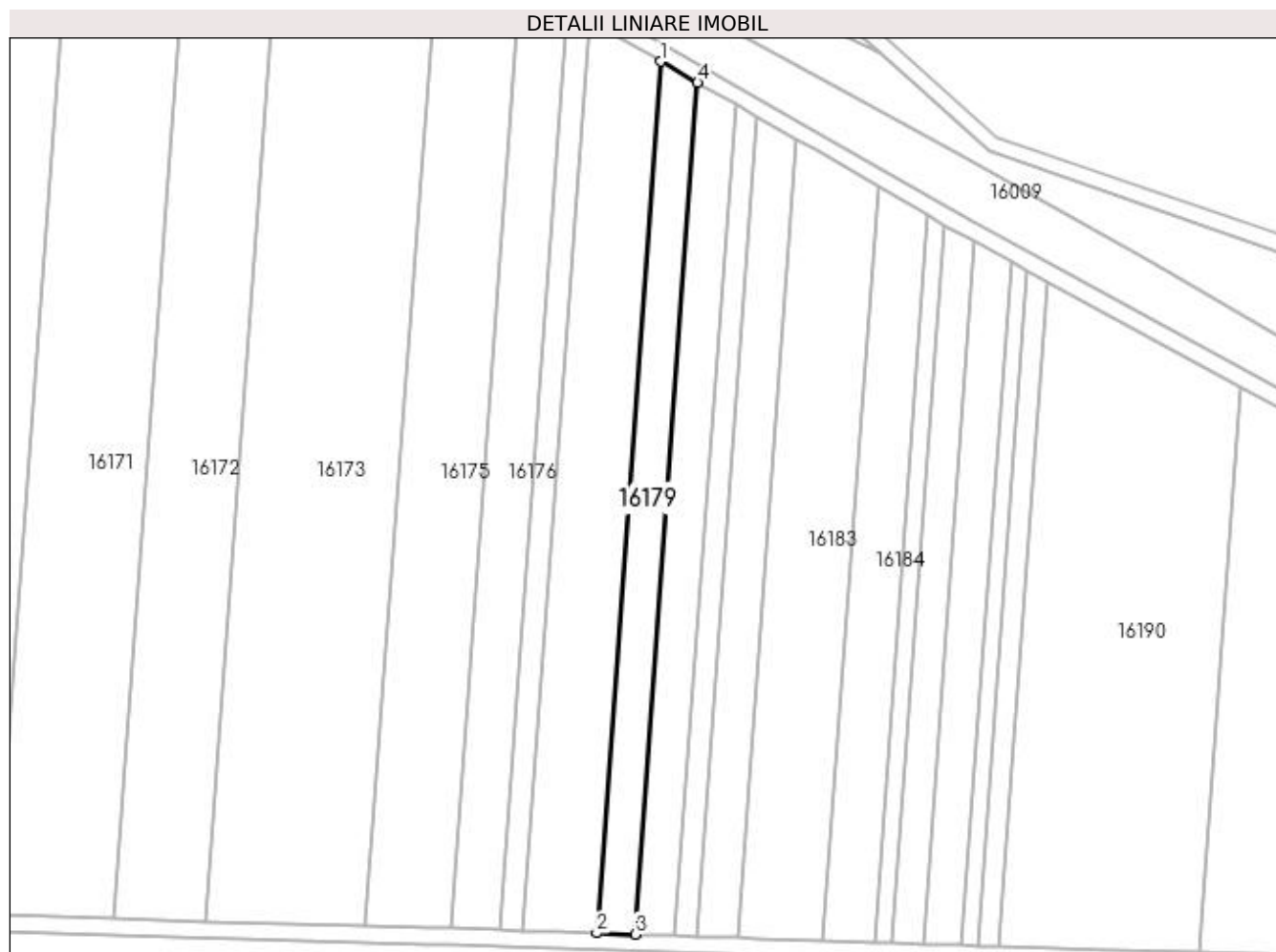
Inscrieri privind dezmembramintele dreptului de proprietate, drepturi reale de garanție și sarcini	Referințe
NU SUNT	

## Anexa Nr. 1 La Partea I

## Teren

Nr cadastral	Suprafața (mp)*	Observații / Referințe
	2.000	

\* Suprafața este determinată în planul de proiecție Stereo 70.



## Date referitoare la teren

Crt	Categorie folosință	Intra vilan	Suprafața (mp)	Tarla	Parcelă	Nr. topo	Observații / Referințe
1	arabil	NU	2.000	327	30	-	

## Lungime Segmente

1) Valorile lungimilor segmentelor sunt obținute din proiecție în plan.

Punct început	X / Y	Punct sfârșit	X / Y	Lungime segment (** (m)
1	358.440,78 286.155,866	2	358.425,072 285.941,972	214.47
2	358.425,072 285.941,972	3	358.434,507 285.941,657	9.44
3	358.434,507 285.941,657	4	358.449,855 286.150,646	209.552
4	358.449,855 286.150,646	1	358.440,78 286.155,866	10.469



**\*\* Lungimile segmentelor sunt determinate în planul de proiecție Stereo 70 și sunt rotunjite la 1 milimetru.**

**\*\*\* Distanța dintre puncte este formată din segmente cumulate ce sunt mai mici decât valoarea 1 milimetru.**



**DATE DESPRE IMOBILUL NR. 16180**

Oficiul de Cadastru și Publicitate Imobiliară DOLJ  
Biroul de Cadastru și Publicitate Imobiliară Craiova

**A. Partea I. Descrierea imobilului**

TEREN Extravilan

Adresa: Jud. Dolj, T335, P17

Nr. Crt	Nr cadastral Nr. topografic	Suprafața* (mp)	Observații / Referințe
A1		2.000	Sector cadastral:30 Teren neimprejmuit;

**B. Partea II. Proprietari și acte**

Inscrieri privitoare la dreptul de proprietate și alte drepturi reale		Referințe
/		
Act Administrativ nr. TDP NR. 3521-47919, din 02/04/1997 emis de CJSIPT DOLJ;		
B1	Intabulare, drept de PROPRIETATE, dobândit prin Reconstituire, cota actuala 1/1, cota initiala 1/1 1) DUȚĂ EUGENIA 2) ROȘCAN GHEORGHE 3) ROȘCAN CONSTANTIN	A1

**C. Partea III. SARCINI .**

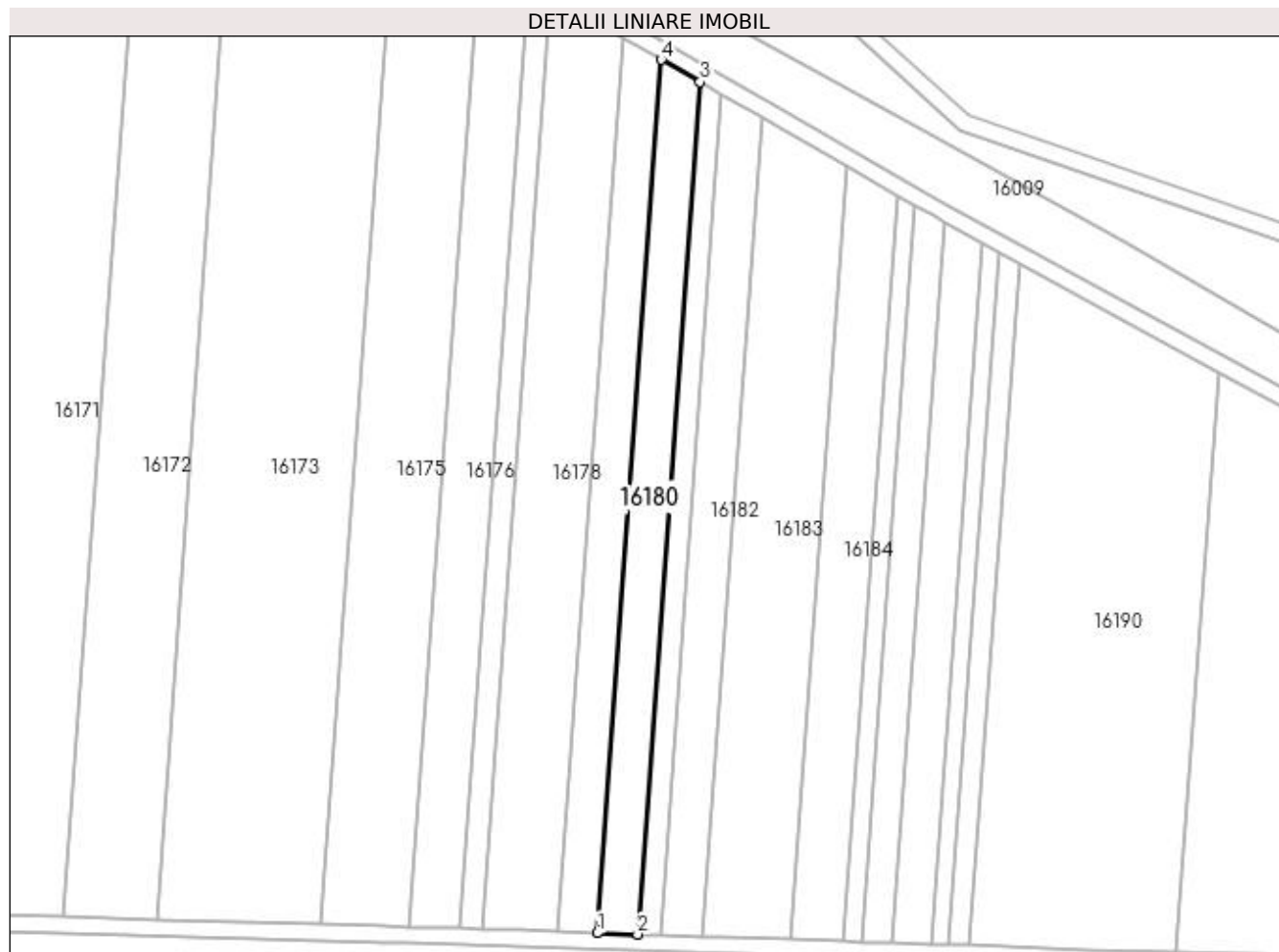
Inscrieri privind dezmembramintele dreptului de proprietate, drepturi reale de garanție și sarcini	Referințe
NU SUNT	

## Anexa Nr. 1 La Partea I

## Teren

Nr cadastral	Suprafața (mp)*	Observații / Referințe
	2.000	

\* Suprafața este determinată în planul de proiecție Stereo 70.



## Date referitoare la teren

Crt	Categorie folosință	Intra vilan	Suprafața (mp)	Tarla	Parcelă	Nr. topo	Observații / Referințe
1	arabil	NU	2.000	335	17	-	IDENTIC CU T327

## Lungime Segmente

1) Valorile lungimilor segmentelor sunt obținute din proiecție în plan.

Punct început	X / Y	Punct sfârșit	X / Y	Lungime segment (** (m)
1	358.434,507 285.941,657	2	358.444,17 285.941,334	9.668
2	358.444,17 285.941,334	3	358.459,149 286.145,3	204.515
3	358.459,149 286.145,3	4	358.449,855 286.150,646	10.722
4	358.449,855 286.150,646	1	358.434,507 285.941,657	209.552

**\*\* Lungimile segmentelor sunt determinate în planul de proiecție Stereo 70 și sunt rotunjite la 1 milimetru.**

**\*\*\* Distanța dintre puncte este formată din segmente cumulate ce sunt mai mici decât valoarea 1 milimetru.**



**DATE DESPRE IMOBILUL NR. 16181**

Oficiul de Cadastru și Publicitate Imobiliară DOLJ  
 Biroul de Cadastru și Publicitate Imobiliară Craiova

**A. Partea I. Descrierea imobilului**

TEREN Extravilan

Adresa: Jud. Dolj, T335, P13

Nr. Crt	Nr cadastral Nr. topografic	Suprafața* (mp)	Observații / Referințe
A1		1.100	Sector cadastral:30 Teren neimprejmuit;

**B. Partea II. Proprietari și acte**

Inscrieri privitoare la dreptul de proprietate și alte drepturi reale	Referințe
/	
Act Administrativ nr. TDP NR. 2608-48112, din 14/11/1996 emis de CJSIPT DOLJ;	
B1	A1
Intabulare, drept de PROPRIETATE, dobândit prin Reconstituire, cota actuala 1/1, cota initiala 1/1 1) BULUMACI DUMITRU	

**C. Partea III. SARCINI .**

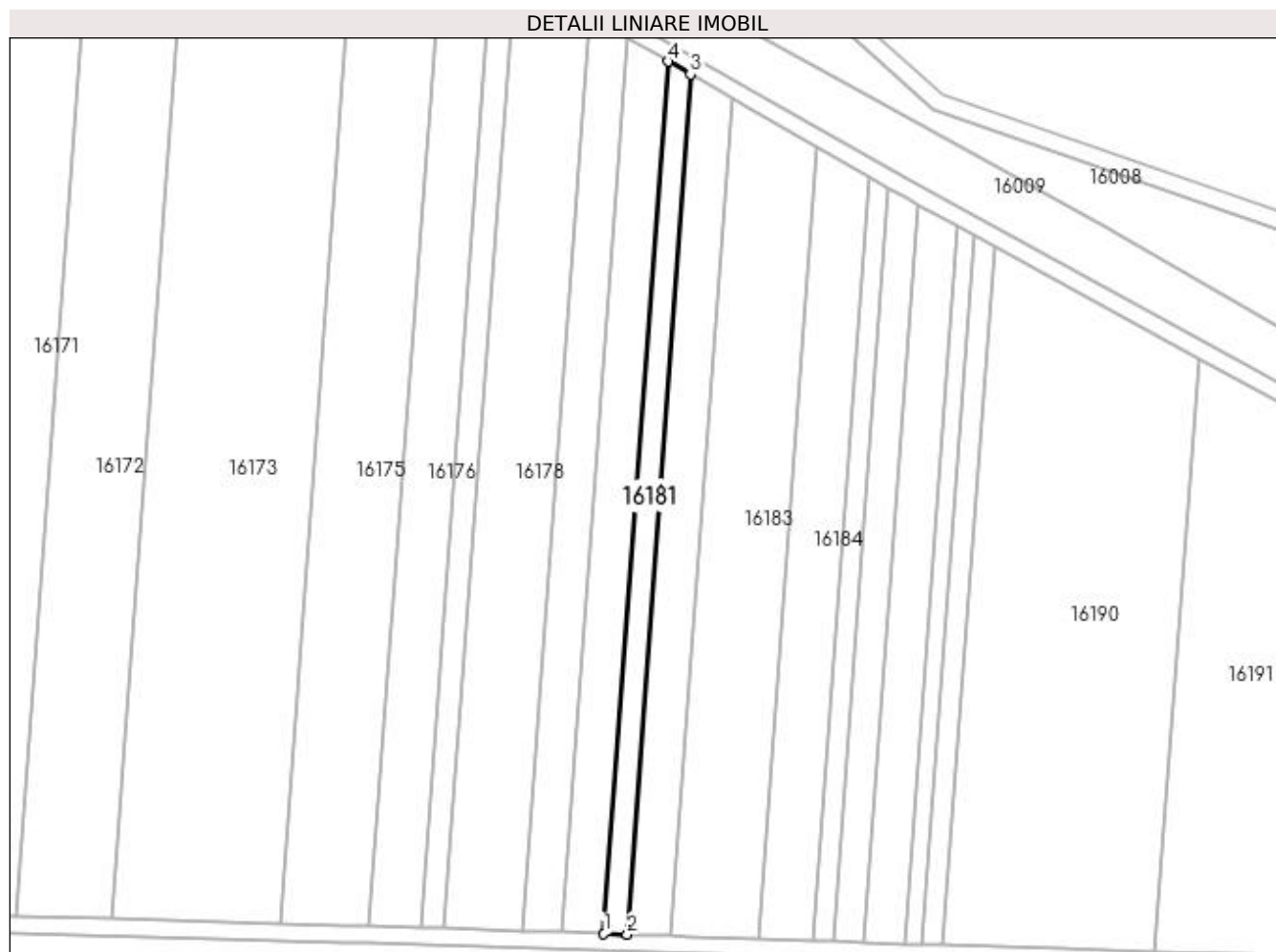
Inscrieri privind dezmembramintele dreptului de proprietate, drepturi reale de garanție și sarcini	Referințe
NU SUNT	

## Anexa Nr. 1 La Partea I

## Teren

Nr cadastral	Suprafața (mp)*	Observații / Referințe
	1.100	

\* Suprafața este determinată în planul de proiecție Stereo 70.



## Date referitoare la teren

Crt	Categorie folosință	Intra vilan	Suprafața (mp)	Tarla	Parcelă	Nr. topo	Observații / Referințe
1	arabil	NU	1.100	335	13	-	IDENTIC CU T327

## Lungime Segmente

1) Valorile lungimilor segmentelor sunt obținute din proiecție în plan.

Punct început	X / Y	Punct sfârșit	X / Y	Lungime segment (** (m)
1	358.444,17 285.941,334	2	358.449,587 285.941,152	5.42
2	358.449,587 285.941,152	3	358.464,36 286.142,303	201.693
3	358.464,36 286.142,303	4	358.459,149 286.145,3	6.011
4	358.459,149 286.145,3	1	358.444,17 285.941,334	204.515



**\*\* Lungimile segmentelor sunt determinate în planul de proiecție Stereo 70 și sunt rotunjite la 1 milimetru.**

**\*\*\* Distanța dintre puncte este formată din segmente cumulate ce sunt mai mici decât valoarea 1 milimetru.**



**DATE DESPRE IMOBILUL NR. 16182**

Oficiul de Cadastru și Publicitate Imobiliară DOLJ  
 Biroul de Cadastru și Publicitate Imobiliară Craiova

**A. Partea I. Descrierea imobilului**

TEREN Extravilan

Adresa: Jud. Dolj, T335, P11

Nr. Crt	Nr cadastral Nr. topografic	Suprafața* (mp)	Observații / Referințe
A1		2.000	Sector cadastral:30 Teren neimprejmuit;

**B. Partea II. Proprietari și acte**

Inscrieri privitoare la dreptul de proprietate și alte drepturi reale		Referințe
/		
Act Administrativ nr. TDP NR. 4020-45410, din 08/06/1999 emis de CJSIPT DOLJ;		
B1	Intabulare, drept de PROPRIETATE, dobândit prin Reconstituire, cota actuala 1/1, cota initiala 1/1 1) IOVANESCU GHEORGHE 2) IOVAN ELENA 3) PÎRVU ROMAN 4) PÎRVAN IOANA 5) ANDREI MARIA	A1

**C. Partea III. SARCINI .**

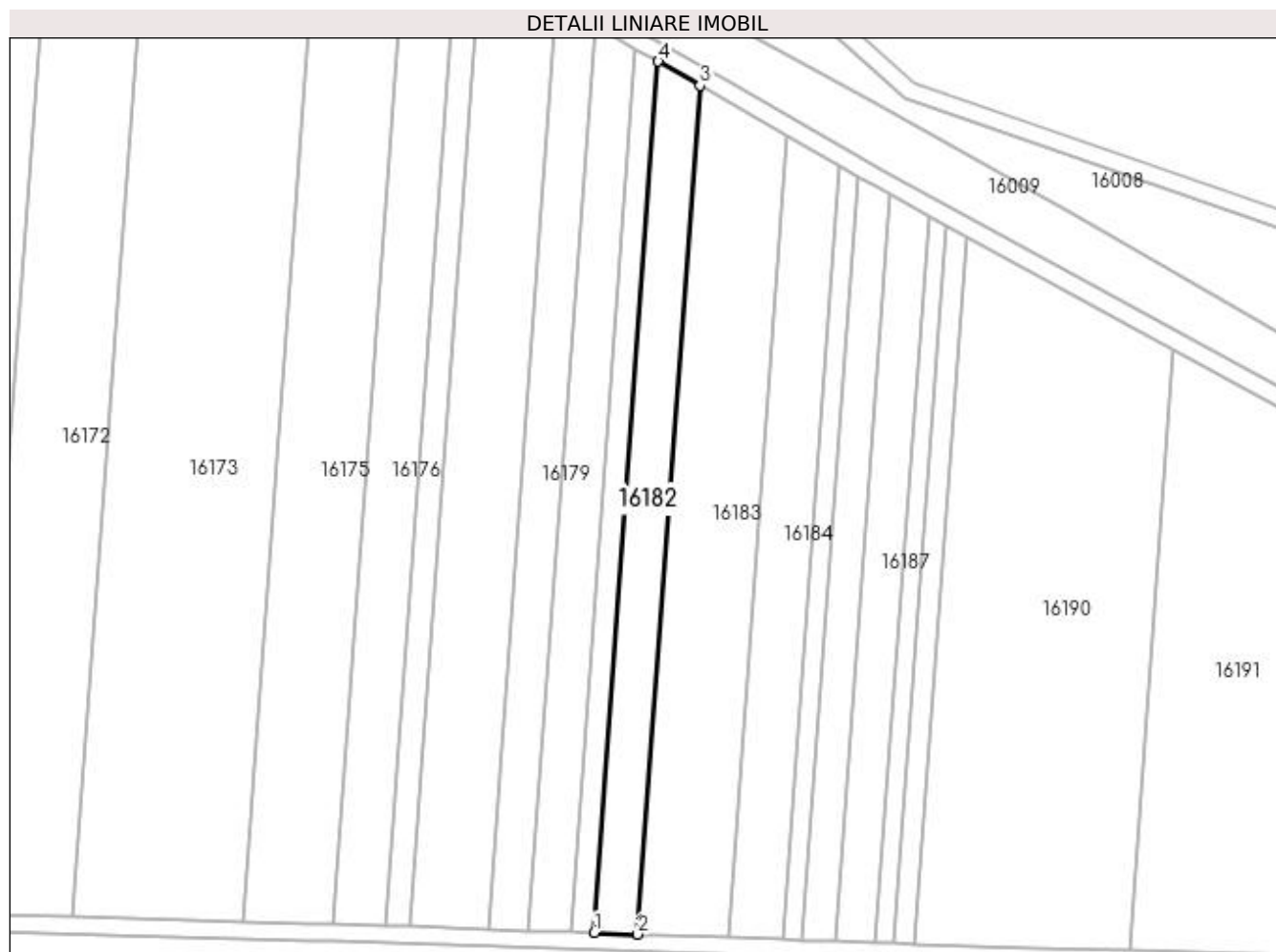
Inscrieri privind dezmembramintele dreptului de proprietate, drepturi reale de garanție și sarcini	Referințe
NU SUNT	

## Anexa Nr. 1 La Partea I

## Teren

Nr cadastral	Suprafața (mp)*	Observații / Referințe
	2.000	

\* Suprafața este determinată în planul de proiecție Stereo 70.



## Date referitoare la teren

Crt	Categorie folosință	Intra vilan	Suprafața (mp)	Tarla	Parcelă	Nr. topo	Observații / Referințe
1	arabil	NU	2.000	335	11	-	IDENTIC CU T327

## Lungime Segmente

1) Valorile lungimilor segmentelor sunt obținute din proiecție în plan.

Punct început	X / Y	Punct sfârșit	X / Y	Lungime segment (** (m)
1	358.449,587 285.941,152	2	358.459,636 285.940,816	10.055
2	358.459,636 285.940,816	3	358.474,025 286.136,744	196.456
3	358.474,025 286.136,744	4	358.464,36 286.142,303	11.15
4	358.464,36 286.142,303	1	358.449,587 285.941,152	201.693

**\*\* Lungimile segmentelor sunt determinate în planul de proiecție Stereo 70 și sunt rotunjite la 1 milimetru.**

**\*\*\* Distanța dintre puncte este formată din segmente cumulate ce sunt mai mici decât valoarea 1 milimetru.**



**DATE DESPRE IMOBILUL NR. 16183**

Oficiul de Cadastru și Publicitate Imobiliară DOLJ  
Biroul de Cadastru și Publicitate Imobiliară Craiova

**A. Partea I. Descrierea imobilului**

TEREN Extravilan

Adresa: Jud. Dolj, T335, P11

Nr. Crt	Nr cadastral Nr. topografic	Suprafața* (mp)	Observații / Referințe
A1		4.000	Sector cadastral:30 Teren neimprejmuit;

**B. Partea II. Proprietari și acte**

Inscrieri privitoare la dreptul de proprietate și alte drepturi reale	Referințe
/	
Act Administrativ nr. TDP NR. 3751-48431, din 18/04/1997 emis de CJSIPT DOLJ;	
B1	A1
Intabulare, drept de PROPRIETATE, dobândit prin Reconstituire, cota actuala 1/1, cota initiala 1/1	
1) LEPĂDAT LUCIA	
2) ALBU ELENA	
3) PÎRVU PETRE	
4) STOENICĂ MARIA	

**C. Partea III. SARCINI .**

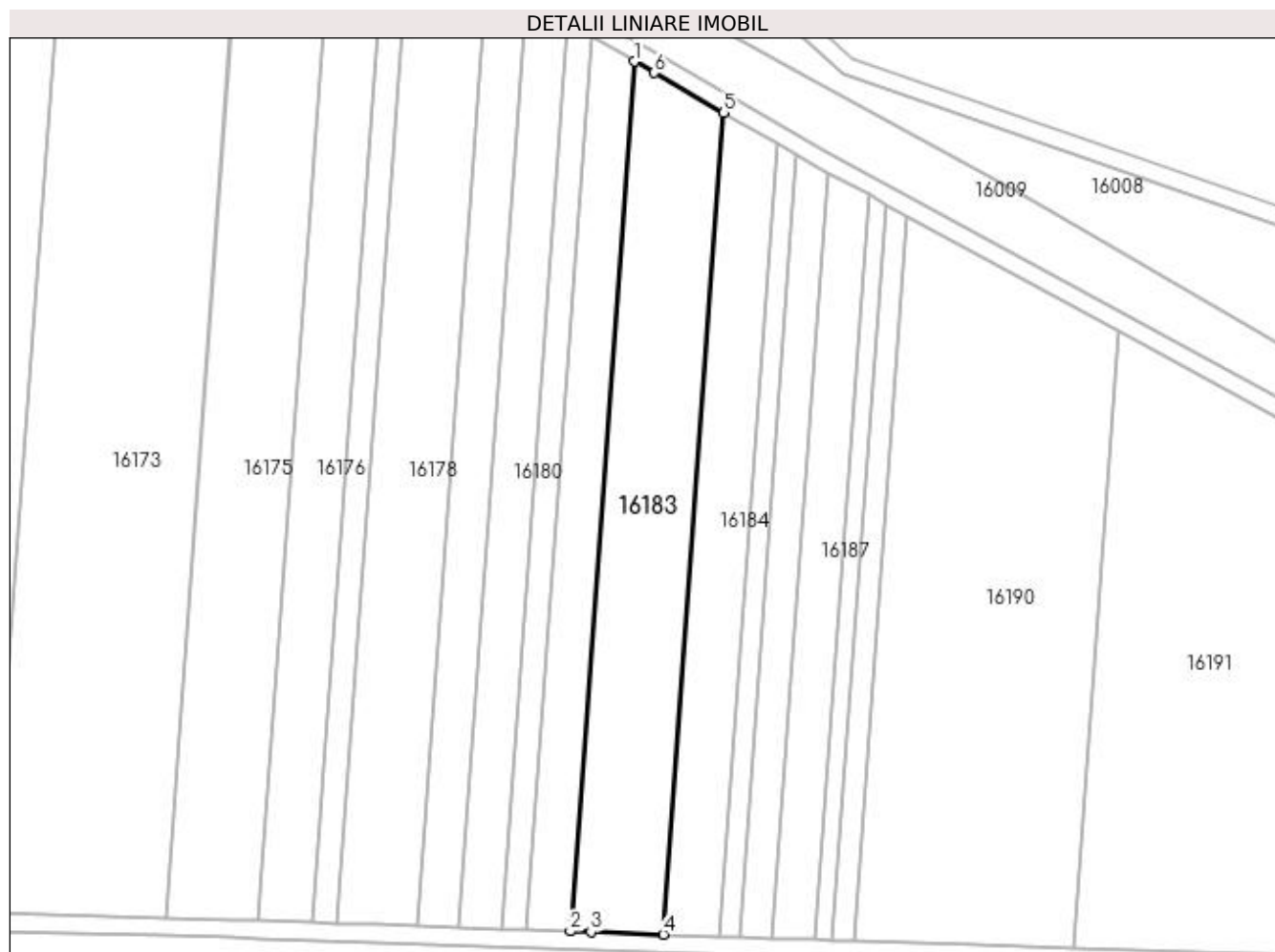
Inscrieri privind dezmembramintele dreptului de proprietate, drepturi reale de garanție și sarcini	Referințe
NU SUNT	

## Anexa Nr. 1 La Partea I

## Teren

Nr cadastral	Suprafața (mp)*	Observații / Referințe
	4.000	

\* Suprafața este determinată în planul de proiecție Stereo 70.



## Date referitoare la teren

Crt	Categorie folosință	Intra vilan	Suprafața (mp)	Tarla	Parcelă	Nr. topo	Observații / Referințe
1	arabil	NU	4.000	335	11	-	IDENTIC CU T327

## Lungime Segmente

1) Valorile lungimilor segmentelor sunt obținute din proiecție în plan.

Punct început	X / Y	Punct sfârșit	X / Y	Lungime segment (** (m)
1	358.474,025 286.136,744	2	358.459,636 285.940,816	196.456
2	358.459,636 285.940,816	3	358.464,246 285.940,662	4.613
3	358.464,246 285.940,662	4	358.480,584 285.940,116	16.347
4	358.480,584 285.940,116	5	358.494,173 286.125,155	185.537
5	358.494,173 286.125,155	6	358.478,458 286.134,194	18.129



Punct început	X / Y	Punct sfârşit	X / Y	Lungime segment (** (m)
6	358.478,458 286.134,194	1	358.474,025 286.136,744	5.114

\*\* Lungimile segmentelor sunt determinate în planul de proiecţie Stereo 70 şi sunt rotunjite la 1 milimetru.

\*\*\* Distanţa dintre puncte este formată din segmente cumulate ce sunt mai mici decât valoarea 1 milimetru.



**DATE DESPRE IMOBILUL NR. 16184**

Oficiul de Cadastru și Publicitate Imobiliară DOLJ  
Biroul de Cadastru și Publicitate Imobiliară Craiova

**A. Partea I. Descrierea imobilului**

TEREN Extravilan

Adresa: Jud. Dolj, T335, P10

Nr. Crt	Nr cadastral Nr. topografic	Suprafața* (mp)	Observații / Referințe
A1		2.300	Sector cadastral:30 Teren neimprejmuit;

**B. Partea II. Proprietari și acte**

Inscrieri privitoare la dreptul de proprietate și alte drepturi reale	Referințe
/	
Act Administrativ nr. TDP NR. 3274/48331, din 17/03/1997 emis de CJSIPT DOLJ;	
B1	A1
Intabulare, drept de PROPRIETATE, dobandit prin Reconstituire, cota actuala 1/1, cota initiala 1/1	
1) IOVAN ELENA	
2) IOVAN MARIN	

**C. Partea III. SARCINI .**

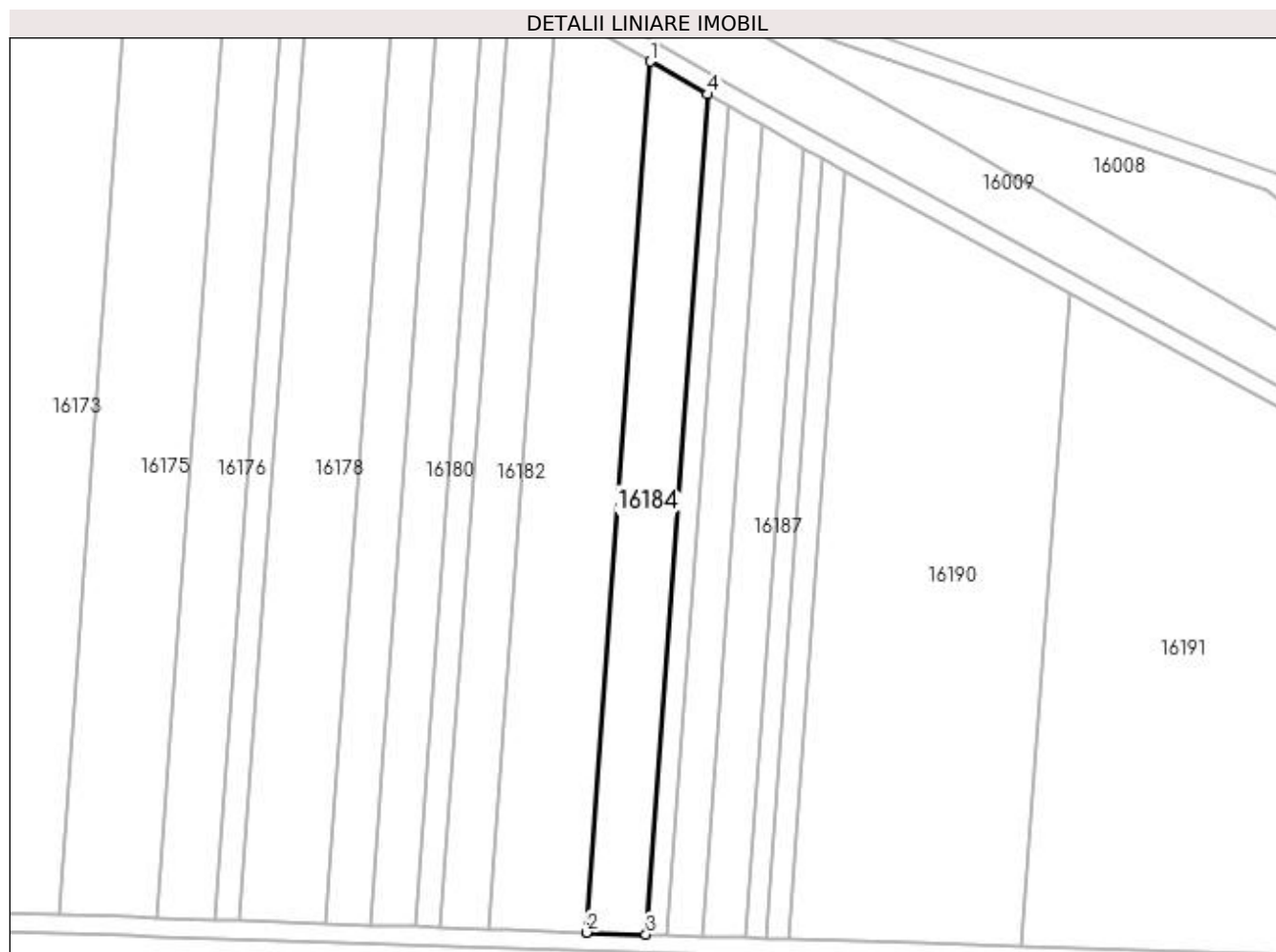
Inscrieri privind dezmembramintele dreptului de proprietate, drepturi reale de garanție și sarcini	Referințe
NU SUNT	

## Anexa Nr. 1 La Partea I

## Teren

Nr cadastral	Suprafața (mp)*	Observații / Referințe
	2.300	

\* Suprafața este determinată în planul de proiecție Stereo 70.



## Date referitoare la teren

Crt	Categorie folosință	Intra vilan	Suprafața (mp)	Tarla	Parcelă	Nr. topo	Observații / Referințe
1	arabil	NU	2.300	335	10	-	IDENTIC CU T327

## Lungime Segmente

1) Valorile lungimilor segmentelor sunt obținute din proiecție în plan.

Punct început	X / Y	Punct sfârșit	X / Y	Lungime segment (** (m)
1	358.494,173 286.125,155	2	358.480,584 285.940,116	185.537
2	358.480,584 285.940,116	3	358.493,207 285.939,693	12.63
3	358.493,207 285.939,693	4	358.506,314 286.118,171	178.959
4	358.506,314 286.118,171	1	358.494,173 286.125,155	14.006

**\*\* Lungimile segmentelor sunt determinate în planul de proiecție Stereo 70 și sunt rotunjite la 1 milimetru.**

**\*\*\* Distanța dintre puncte este formată din segmente cumulate ce sunt mai mici decât valoarea 1 milimetru.**



**DATE DESPRE IMOBILUL NR. 16185**

Oficiul de Cadastru și Publicitate Imobiliară DOLJ  
Biroul de Cadastru și Publicitate Imobiliară Craiova

**A. Partea I. Descrierea imobilului**

TEREN Extravilan

Adresa: Jud. Dolj, T335, P7

Nr. Crt	Nr cadastral Nr. topografic	Suprafața* (mp)	Observații / Referințe
A1		800	Sector cadastral:30 Teren neimprejmuit;

**B. Partea II. Proprietari și acte**

Inscrieri privitoare la dreptul de proprietate și alte drepturi reale	Referințe
/	
Act Administrativ nr. TDP NR. 3161/59190, din 14/03/1997 emis de CJSIPT DOLJ;	
B1	A1
Intabulare, drept de PROPRIETATE, dobandit prin Reconstituire, cota actuala 1/1, cota initiala 1/1 1) BUCATEA STEFAN	

**C. Partea III. SARCINI .**

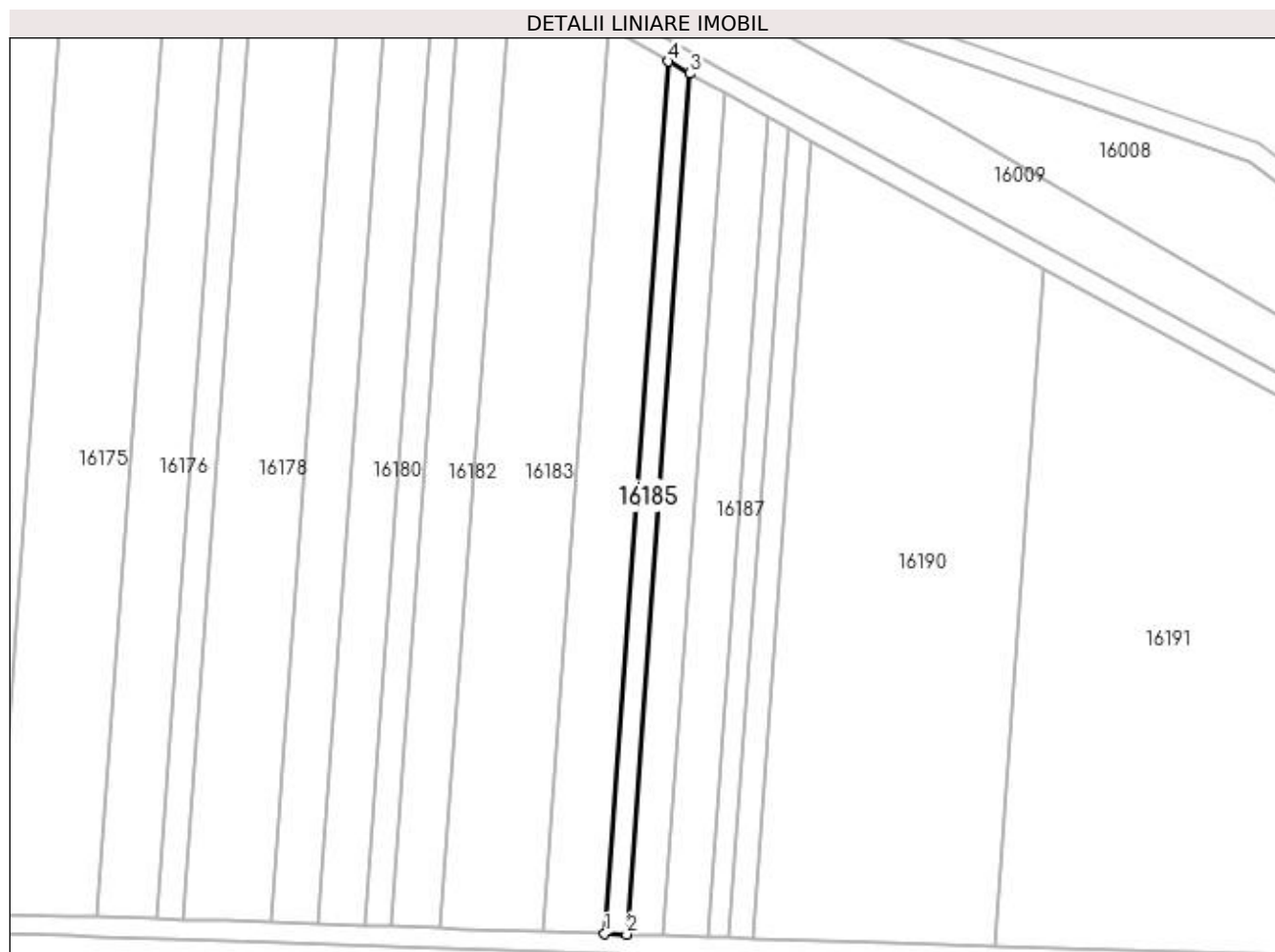
Inscrieri privind dezmembramintele dreptului de proprietate, drepturi reale de garanție și sarcini	Referințe
NU SUNT	

## Anexa Nr. 1 La Partea I

## Teren

Nr cadastral	Suprafața (mp)*	Observații / Referințe
	800	

\* Suprafața este determinată în planul de proiecție Stereo 70.



## Date referitoare la teren

Crt	Categorie folosință	Intra vilan	Suprafața (mp)	Tarla	Parcelă	Nr. topo	Observații / Referințe
1	arabil	NU	800	335	7	-	IDENTIC CU T327

## Lungime Segmente

1) Valorile lungimilor segmentelor sunt obținute din proiecție în plan.

Punct început	X / Y	Punct sfârșit	X / Y	Lungime segment (** (m)
1	358.493,207 285.939,693	2	358.497,708 285.939,543	4.503
2	358.497,708 285.939,543	3	358.510,643 286.115,681	176.612
3	358.510,643 286.115,681	4	358.506,314 286.118,171	4.994
4	358.506,314 286.118,171	1	358.493,207 285.939,693	178.959



**\*\* Lungimile segmentelor sunt determinate în planul de proiecție Stereo 70 și sunt rotunjite la 1 milimetru.**

**\*\*\* Distanța dintre puncte este formată din segmente cumulate ce sunt mai mici decât valoarea 1 milimetru.**



**DATE DESPRE IMOBILUL NR. 16186**

Oficiul de Cadastru și Publicitate Imobiliară DOLJ  
Biroul de Cadastru și Publicitate Imobiliară Craiova

**A. Partea I. Descrierea imobilului**

TEREN Extravilan

Adresa: Jud. Dolj, T335, P6

Nr. Crt	Nr cadastral Nr. topografic	Suprafața* (mp)	Observații / Referințe
A1		1.300	Sector cadastral:30 Teren neimprejmuit;

**B. Partea II. Proprietari și acte**

Inscrieri privitoare la dreptul de proprietate și alte drepturi reale	Referințe
/	
Act Notarial nr. CM NR. 244, din 26/06/2015 emis de NP STOENESCU FLOREA (CERTIFICAT DE DECES NR. 428666/01.02.2021; CONTRACT DE INTRETINERE NR. 748/08.03.1993; TDP NR. 3364-59474/25-03-1997);	
B1	A1
Intabulare, drept de PROPRIETATE, dobandit prin Succesiune, cota actuala 1/1, cota initiala 1/1	
1) CIOCHINĂ ALEXANDRU DEFUNCT:Da	

**C. Partea III. SARCINI .**

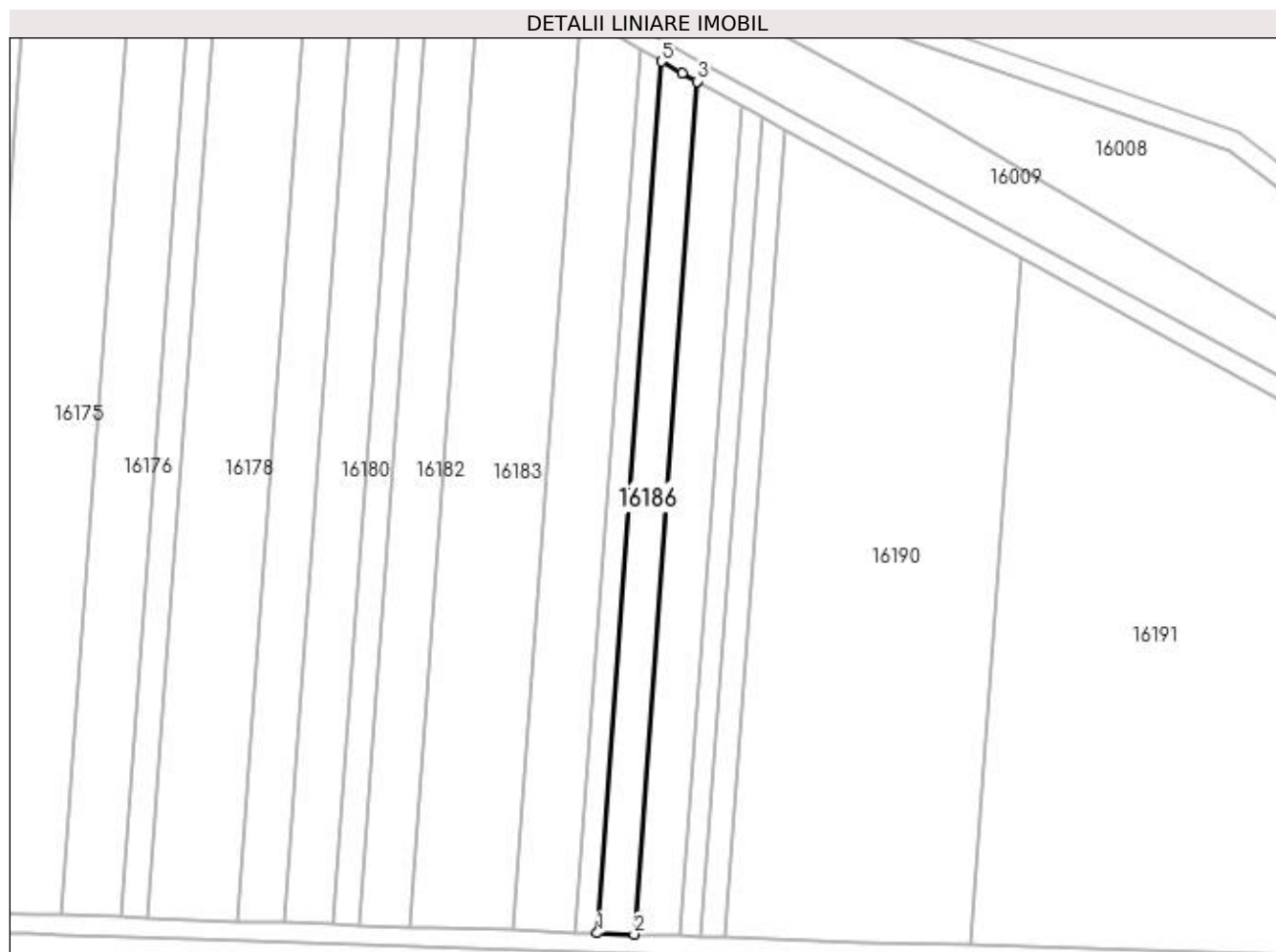
Inscrieri privind dezmembramentele dreptului de proprietate, drepturi reale de garanție și sarcini	Referințe
NU SUNT	

## Anexa Nr. 1 La Partea I

## Teren

Nr cadastral	Suprafața (mp)*	Observații / Referințe
	1.300	

\* Suprafața este determinată în planul de proiecție Stereo 70.



## Date referitoare la teren

Crt	Categorie folosință	Intra vilan	Suprafața (mp)	Tarla	Parcelă	Nr. topo	Observații / Referințe
1	arabil	NU	1.300	335	6	-	IDENTIC CU T327

## Lungime Segmente

1) Valorile lungimilor segmentelor sunt obținute din proiecție în plan.

Punct început	X / Y	Punct sfârșit	X / Y	Lungime segment (** (m)
1	358.497,708 285.939,543	2	358.505,152 285.939,294	7.448
2	358.505,152 285.939,294	3	358.517,809 286.111,646	172.816
3	358.517,809 286.111,646	4	358.514,837 286.113,269	3.386
4	358.514,837 286.113,269	5	358.510,643 286.115,681	4.838
5	358.510,643 286.115,681	1	358.497,708 285.939,543	176.612

**\*\* Lungimile segmentelor sunt determinate în planul de proiecție Stereo 70 și sunt rotunjite la 1 milimetru.**

**\*\*\* Distanța dintre puncte este formată din segmente cumulate ce sunt mai mici decât valoarea 1 milimetru.**



**DATE DESPRE IMOBILUL NR. 16187**

Oficiul de Cadastru și Publicitate Imobiliară DOLJ  
Biroul de Cadastru și Publicitate Imobiliară Craiova

**A. Partea I. Descrierea imobilului**

TEREN Extravilan

Adresa: Jud. Dolj, T327, P5

Nr. Crt	Nr cadastral Nr. topografic	Suprafața* (mp)	Observații / Referințe
A1	35470	1.600	Sector cadastral:30 Teren neimprejmuit;

**B. Partea II. Proprietari și acte**

Inscrieri privitoare la dreptul de proprietate și alte drepturi reale	Referințe
<b>217411 / 23/10/2020</b>	
Act Notarial nr. CVC nr 2546, din 22/10/2020 emis de Balaci Eugen;	
B1	A1
Intabulare, drept de PROPRIETATE, dobandit prin Conventie, cota actuala 1/1, cota initiala 1/1 1) SC MOTAVEN SRL, CIF:34264040	

**C. Partea III. SARCINI .**

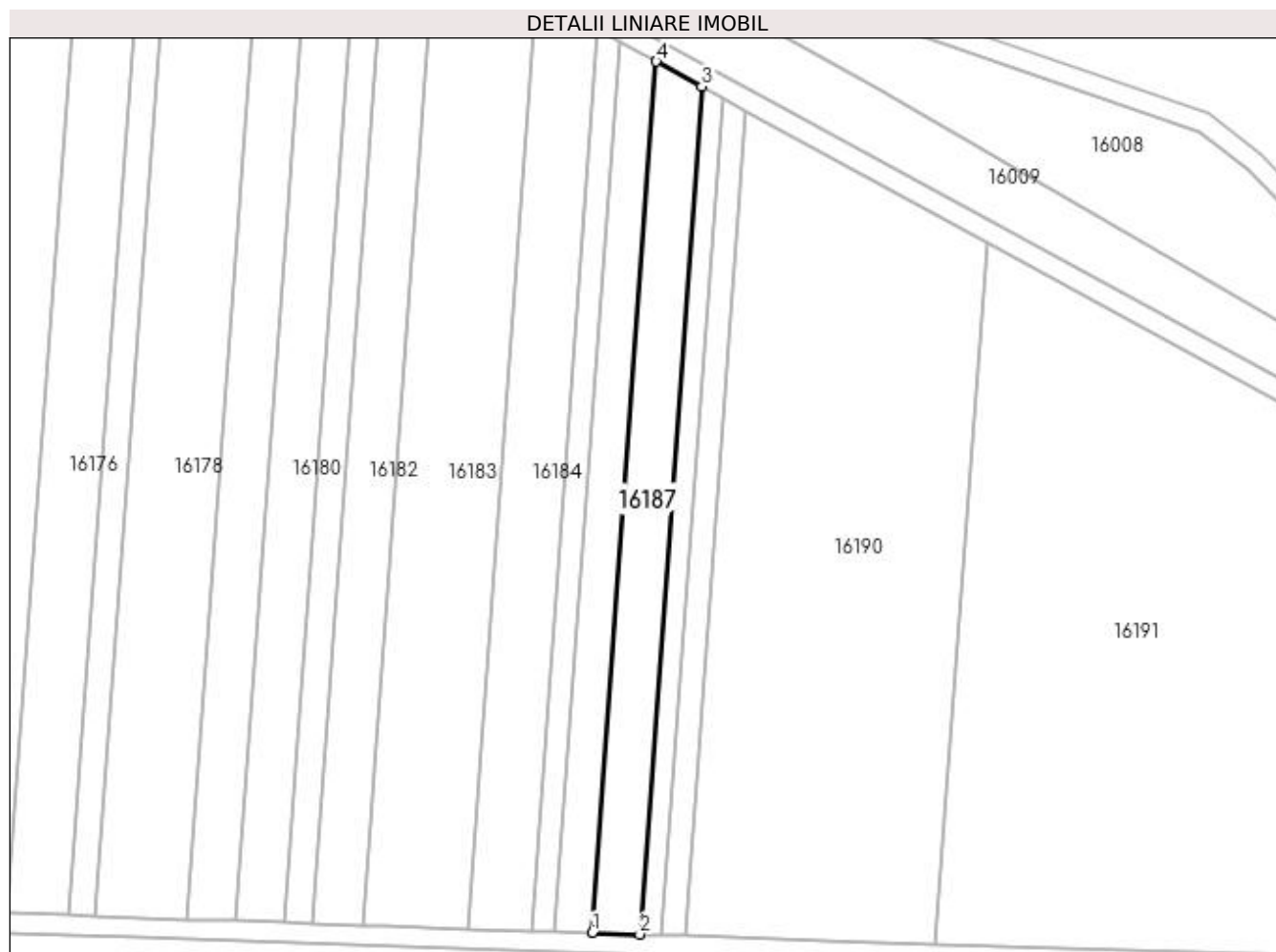
Inscrieri privind dezmembramintele dreptului de proprietate, drepturi reale de garanție și sarcini	Referințe
NU SUNT	

## Anexa Nr. 1 La Partea I

## Teren

Nr cadastral	Suprafața (mp)*	Observații / Referințe
35470	1.600	

\* Suprafața este determinată în planul de proiecție Stereo 70.



## Date referitoare la teren

Crt	Categorie folosință	Intra vilan	Suprafața (mp)	Tarla	Parcelă	Nr. topo	Observații / Referințe
1	arabil	NU	1.600	327	5	-	

## Lungime Segmente

1) Valorile lungimilor segmentelor sunt obținute din proiecție în plan.

Punct început	X / Y	Punct sfârșit	X / Y	Lungime segment (** (m)
1	358.505,152 285.939,294	2	358.514,538 285.938,98	9.391
2	358.514,538 285.938,98	3	358.526,856 286.106,705	168.177
3	358.526,856 286.106,705	4	358.517,809 286.111,646	10.308
4	358.517,809 286.111,646	1	358.505,152 285.939,294	172.816



**\*\* Lungimile segmentelor sunt determinate în planul de proiecție Stereo 70 și sunt rotunjite la 1 milimetru.**

**\*\*\* Distanța dintre puncte este formată din segmente cumulate ce sunt mai mici decât valoarea 1 milimetru.**



**DATE DESPRE IMOBILUL NR. 16188**

Oficiul de Cadastru și Publicitate Imobiliară DOLJ  
Biroul de Cadastru și Publicitate Imobiliară Craiova

**A. Partea I. Descrierea imobilului**

TEREN Extravilan

Adresa: Jud. Dolj, T335, P5

Nr. Crt	Nr cadastral Nr. topografic	Suprafața* (mp)	Observații / Referințe
A1		700	Sector cadastral:30 Teren neimprejmut;

**B. Partea II. Proprietari și acte**

Inscrieri privitoare la dreptul de proprietate și alte drepturi reale		Referințe
/		
Act Administrativ nr. TDP NR. 3578-47919, din 03/04/1997 emis de CJSIPT DOLJ;		
B1	Intabulare, drept de PROPRIETATE, dobândit prin Reconstituire, cota actuala 1/1, cota initiala 1/1 1) OSTROVEANU ELENA 2) BALACI AURELIA 3) BALACI PETRE	A1

**C. Partea III. SARCINI .**

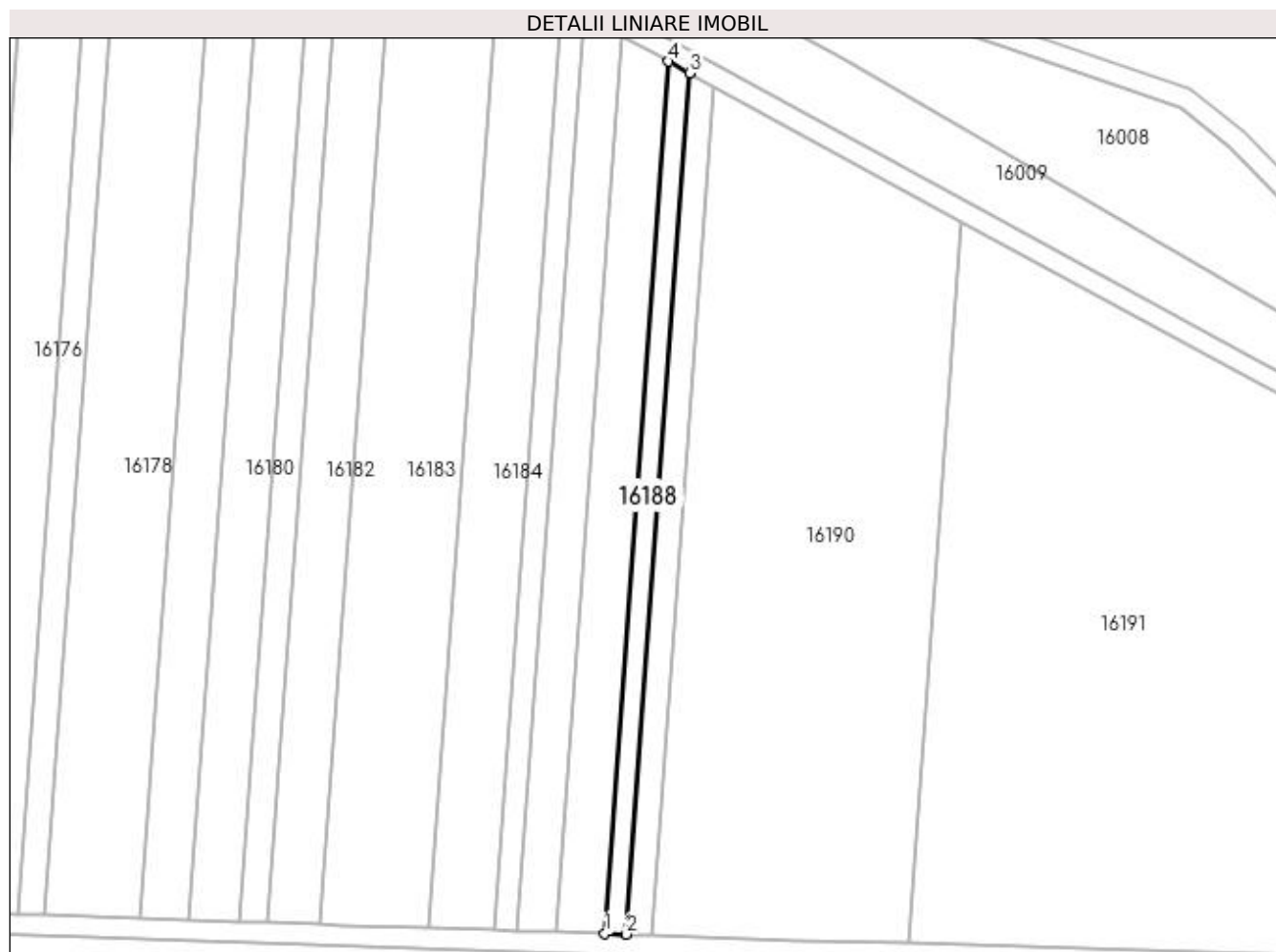
Inscrieri privind dezmembramintele dreptului de proprietate, drepturi reale de garanție și sarcini	Referințe
NU SUNT	

## Anexa Nr. 1 La Partea I

## Teren

Nr cadastral	Suprafața (mp)*	Observații / Referințe
	700	

\* Suprafața este determinată în planul de proiecție Stereo 70.



## Date referitoare la teren

Crt	Categorie folosință	Intra vilan	Suprafața (mp)	Tarla	Parcelă	Nr. topo	Observații / Referințe
1	arabil	NU	700	335	5	-	IDENTIC CU T327

## Lungime Segmente

1) Valorile lungimilor segmentelor sunt obținute din proiecție în plan.

Punct început	X / Y	Punct sfârșit	X / Y	Lungime segment (** (m)
1	358.514,538 285.938,98	2	358.518,728 285.938,84	4.192
2	358.518,728 285.938,84	3	358.530,893 286.104,5	166.106
3	358.530,893 286.104,5	4	358.526,856 286.106,705	4.6
4	358.526,856 286.106,705	1	358.514,538 285.938,98	168.177

**\*\* Lungimile segmentelor sunt determinate în planul de proiecție Stereo 70 și sunt rotunjite la 1 milimetru.**

**\*\*\* Distanța dintre puncte este formată din segmente cumulate ce sunt mai mici decât valoarea 1 milimetru.**



**DATE DESPRE IMOBILUL NR. 16189**

Oficiul de Cadastru și Publicitate Imobiliară DOLJ  
Biroul de Cadastru și Publicitate Imobiliară Craiova

**A. Partea I. Descrierea imobilului**

TEREN Extravilan

Adresa: Jud. Dolj, T335, P2

Nr. Crt	Nr cadastral Nr. topografic	Suprafața* (mp)	Observații / Referințe
A1		800	Sector cadastral:30 Teren neimprejmuit;

**B. Partea II. Proprietari și acte**

Inscrieri privitoare la dreptul de proprietate și alte drepturi reale		Referințe
/		
Act Notarial nr. PARTAJ NR 2676, din 26/11/2015 emis de NP STOENESCU FLOREA (TDP NR 3841-2215/20-11-1997);		
B1	Intabulare, drept de PROPRIETATE, dobandit prin lesire Din Indiviziune, cota actuala 1/1, cota initiala 1/1 1) EPINGEAC GEORGETA	A1

**C. Partea III. SARCINI .**

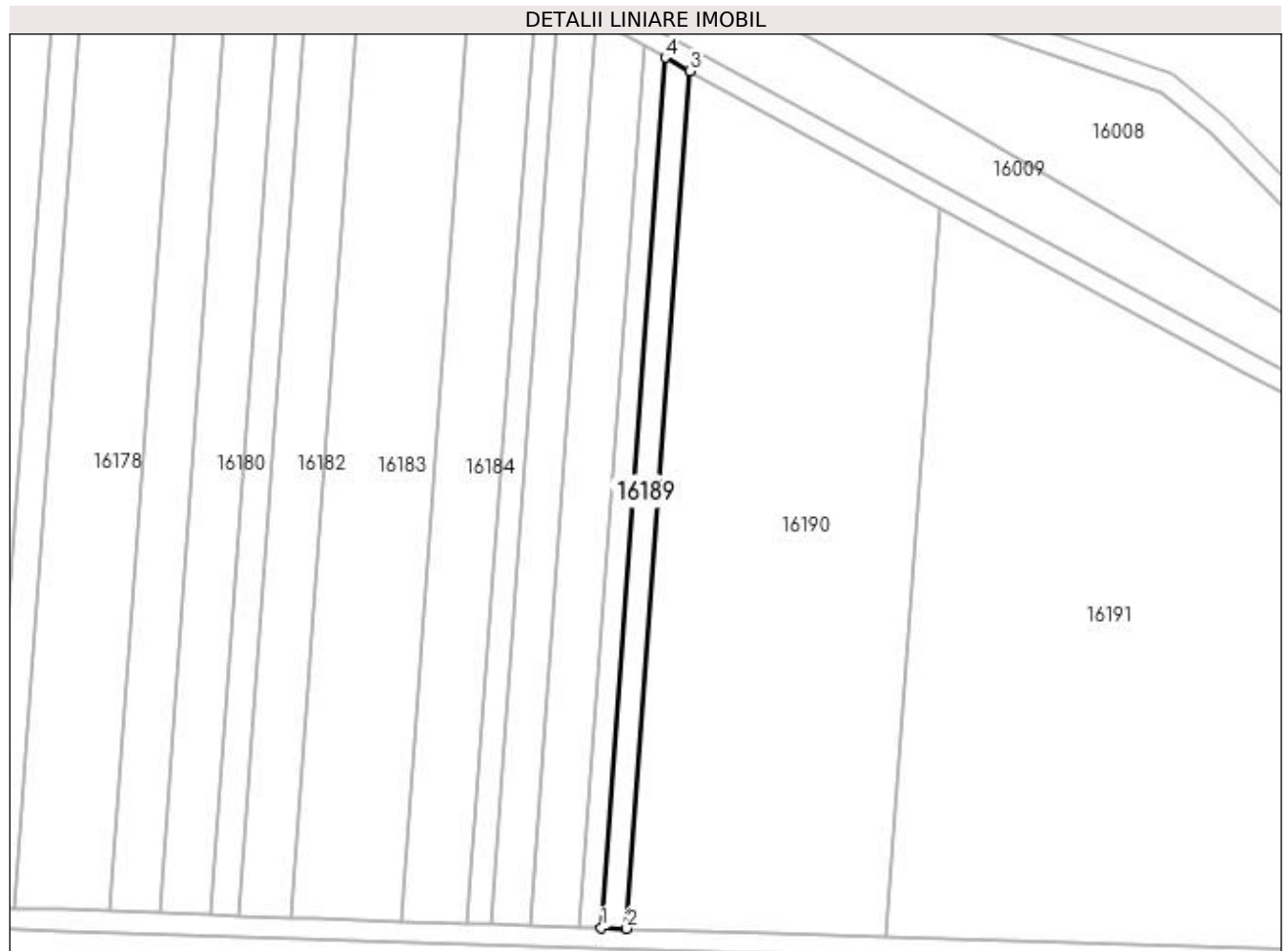
Inscrieri privind dezmembramintele dreptului de proprietate, drepturi reale de garanție și sarcini	Referințe
NU SUNT	

## Anexa Nr. 1 La Partea I

## Teren

Nr cadastral	Suprafața (mp)*	Observații / Referințe
	800	

\* Suprafața este determinată în planul de proiecție Stereo 70.



## Date referitoare la teren

Crt	Categorie folosință	Intra vilan	Suprafața (mp)	Tarla	Parcelă	Nr. topo	Observații / Referințe
1	arabil	NU	800	335	2	-	IDENTIC CU T327

## Lungime Segmente

1) Valorile lungimilor segmentelor sunt obținute din proiecție în plan.

Punct început	X / Y	Punct sfârșit	X / Y	Lungime segment (** (m)
1	358.518,728 285.938,84	2	358.523,579 285.938,678	4.854
2	358.523,579 285.938,678	3	358.535,569 286.101,947	163.709
3	358.535,569 286.101,947	4	358.530,893 286.104,5	5.328
4	358.530,893 286.104,5	1	358.518,728 285.938,84	166.106



**\*\* Lungimile segmentelor sunt determinate în planul de proiecție Stereo 70 și sunt rotunjite la 1 milimetru.**

**\*\*\* Distanța dintre puncte este formată din segmente cumulate ce sunt mai mici decât valoarea 1 milimetru.**



**DATE DESPRE IMOBILUL NR. 16190**

Oficiul de Cadastru și Publicitate Imobiliară DOLJ  
Biroul de Cadastru și Publicitate Imobiliară Craiova

**A. Partea I. Descrierea imobilului**

TEREN Extravilan

Adresa: Jud. Dolj, T335, P1

Nr. Crt	Nr cadastral Nr. topografic	Suprafața* (mp)	Observații / Referințe
A1		7.500	Sector cadastral:30 Teren neimprejmuit;

**B. Partea II. Proprietari și acte**

Inscrieri privitoare la dreptul de proprietate și alte drepturi reale		Referințe
/		
Act Normativ nr. LEGEA 7, din 13/03/1996 emis de LEGE;		
B1	Inscrierea provizorie, drept de PROPRIETATE, dobandit prin Lege, cota actuala 1/1, cota initiala 1/1 1) PROPRIETAR NEIDENTIFICAT	A1

**C. Partea III. SARCINI .**

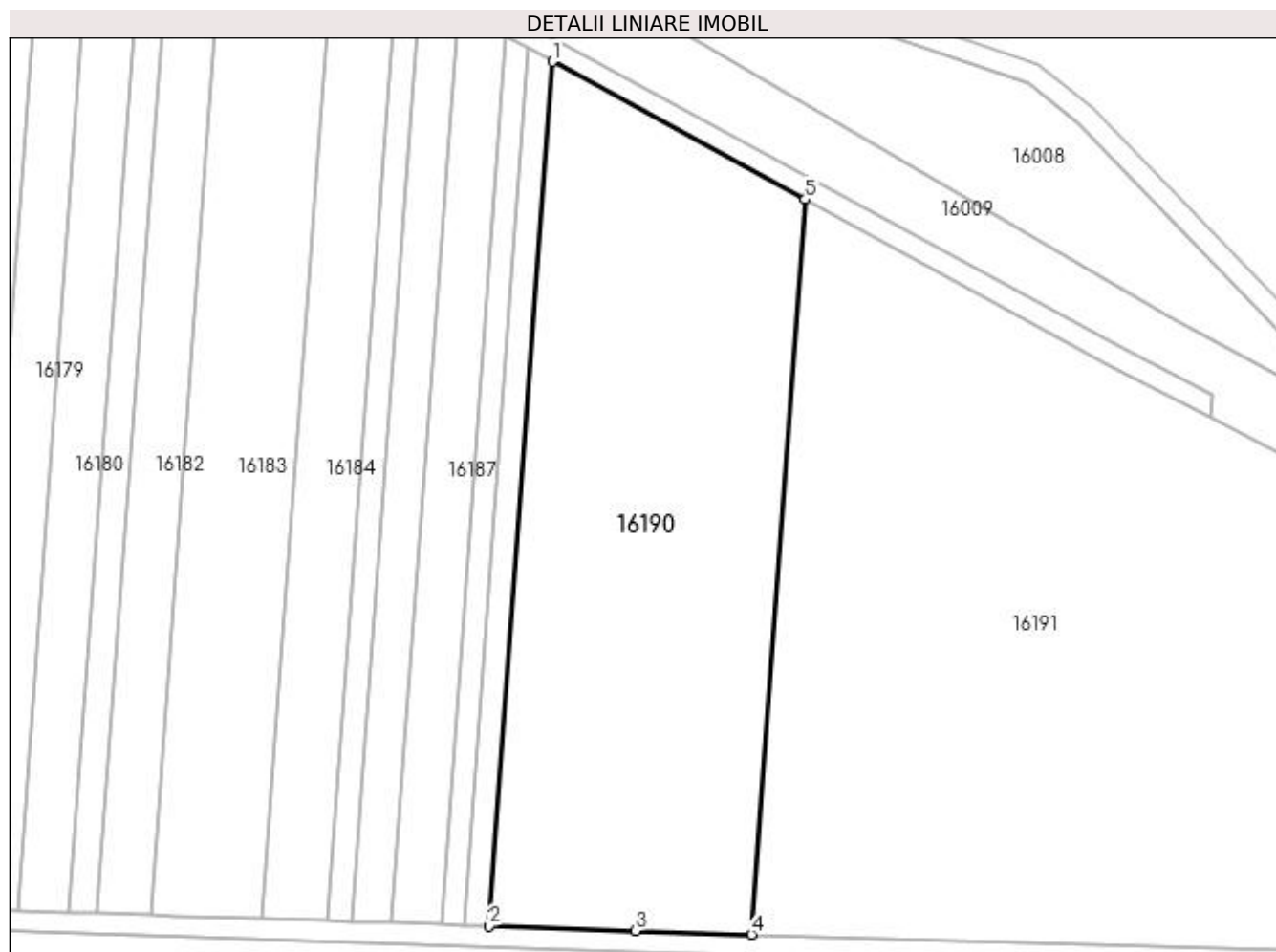
Inscrieri privind dezmembramintele dreptului de proprietate, drepturi reale de garanție și sarcini	Referințe
NU SUNT	

## Anexa Nr. 1 La Partea I

## Teren

Nr cadastral	Suprafața (mp)*	Observații / Referințe
	7.500	

\* Suprafața este determinată în planul de proiecție Stereo 70.



## Date referitoare la teren

Crt	Categorie folosință	Intra vilan	Suprafața (mp)	Tarla	Parcelă	Nr. topo	Observații / Referințe
1	arabil	NU	7.500	335	1	-	

## Lungime Segmente

1) Valorile lungimilor segmentelor sunt obținute din proiecție în plan.

Punct început	X / Y	Punct sfârșit	X / Y	Lungime segment (** (m)
1	358.535,569 286.101,947	2	358.523,579 285.938,678	163.709
2	358.523,579 285.938,678	3	358.551,251 285.937,752	27.687
3	358.551,251 285.937,752	4	358.573,119 285.937,108	21.877
4	358.573,119 285.937,108	5	358.583,309 286.075,874	139.14
5	358.583,309 286.075,874	1	358.535,569 286.101,947	54.396

**\*\* Lungimile segmentelor sunt determinate în planul de proiecție Stereo 70 și sunt rotunjite la 1 milimetru.**

**\*\*\* Distanța dintre puncte este formată din segmente cumulate ce sunt mai mici decât valoarea 1 milimetru.**



**DATE DESPRE IMOBILUL NR. 16191**

Oficiul de Cadastru și Publicitate Imobiliară DOLJ  
Biroul de Cadastru și Publicitate Imobiliară Craiova

**A. Partea I. Descrierea imobilului**

TEREN Extravilan

Adresa: Jud. Dolj, T335, P164/3

Nr. Crt	Nr cadastral Nr. topografic	Suprafața* (mp)	Observații / Referințe
A1		21.123	Sector cadastral:30 Teren neimprejmuit;

**B. Partea II. Proprietari și acte**

Inscrieri privitoare la dreptul de proprietate și alte drepturi reale		Referințe
/		
Act Normativ nr. LEGEA 7, din 13/03/1996 emis de LEGE;		
B1	Inscrierea provizorie, drept de PROPRIETATE, dobandit prin Lege, cota actuala 1/1, cota initiala 1/1 1) PROPRIETAR NEIDENTIFICAT	A1

**C. Partea III. SARCINI .**

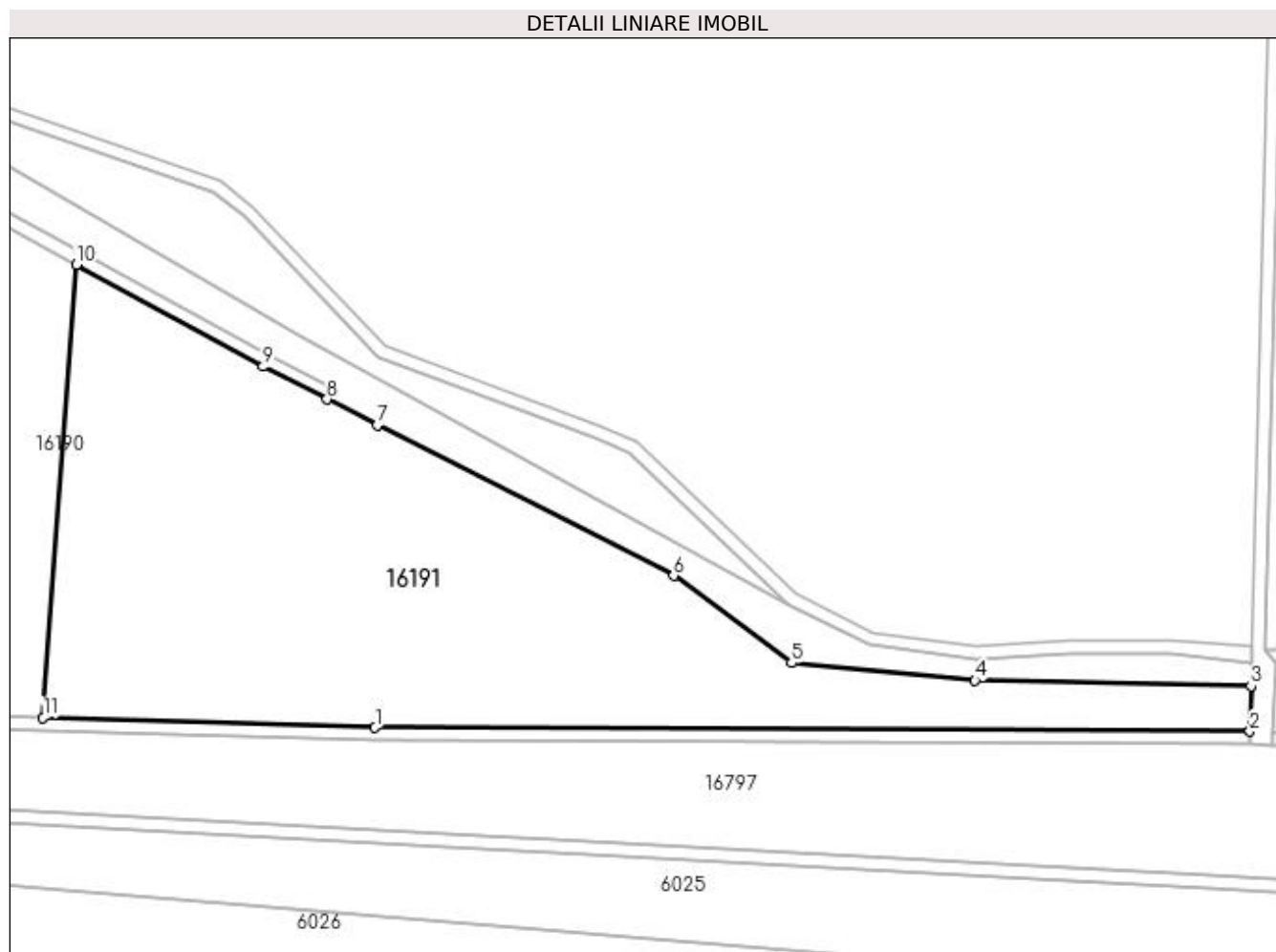
Inscrieri privind dezmembramintele dreptului de proprietate, drepturi reale de garanție și sarcini	Referințe
NU SUNT	

## Anexa Nr. 1 La Partea I

## Teren

Nr cadastral	Suprafața (mp)*	Observații / Referințe
	21.123	

\* Suprafața este determinată în planul de proiecție Stereo 70.



## Date referitoare la teren

Crt	Categorie folosință	Intravilan	Suprafața (mp)	Tarla	Parcelă	Nr. topo	Observații / Referințe
1	neproductiv	NU	21.123	335	164/3	-	

## Lungime Segmente

1) Valorile lungimilor segmentelor sunt obținute din proiecție în plan.

Punct început	X / Y	Punct sfârșit	X / Y	Lungime segment (** (m)
1	358.674,796 285.934,111	2	358.942,671 285.932,945	267.878
2	358.942,671 285.932,945	3	358.943,045 285.946,911	13.971
3	358.943,045 285.946,911	4	358.858,505 285.948,536	84.556
4	358.858,505 285.948,536	5	358.802,305 285.953,89	56.454
5	358.802,305 285.953,89	6	358.766,209 285.980,594	44.9



Punct început	X / Y	Punct sfârșit	X / Y	Lungime segment (** (m)
6	358.766,209 285.980,594	7	358.675,457 286.026,715	101.799
7	358.675,457 286.026,715	8	358.660,06 286.034,61	17.303
8	358.660,06 286.034,61	9	358.640,534 286.044,622	21.943
9	358.640,534 286.044,622	10	358.583,309 286.075,874	65.203
10	358.583,309 286.075,874	11	358.573,119 285.937,108	139.14
11	358.573,119 285.937,108	1	358.674,796 285.934,111	101.721

\*\* Lungimile segmentelor sunt determinate în planul de proiecție Stereo 70 și sunt rotunjite la 1 milimetru.

\*\*\* Distanța dintre puncte este formată din segmente cumulate ce sunt mai mici decât valoarea 1 milimetru.



**DATE DESPRE IMOBILUL NR. 16192**

Oficiul de Cadastru și Publicitate Imobiliară DOLJ  
Biroul de Cadastru și Publicitate Imobiliară Craiova

**A. Partea I. Descrierea imobilului**

TEREN Extravilan

Adresa: Jud. Dolj, T329, P1

Nr. Crt	Nr cadastral Nr. topografic	Suprafața* (mp)	Observații / Referințe
A1		4.700	Sector cadastral:30 Teren neimprejmuit;

**B. Partea II. Proprietari și acte**

Inscrieri privitoare la dreptul de proprietate și alte drepturi reale		Referințe
/		
Act Administrativ nr. TDP NR. 3358-59474, din 25/03/1997 emis de CJSIPT DOLJ (CERT DECES NR 903626 / 25-01-2022);		
B1	Intabulare, drept de PROPRIETATE, dobandit prin Reconstituire, cota actuala 1/1, cota initiala 1/1 1) GIUBELAN FLOAREA DEFUNCT:Da 2) GIUBELAN CORNEL	A1

**C. Partea III. SARCINI .**

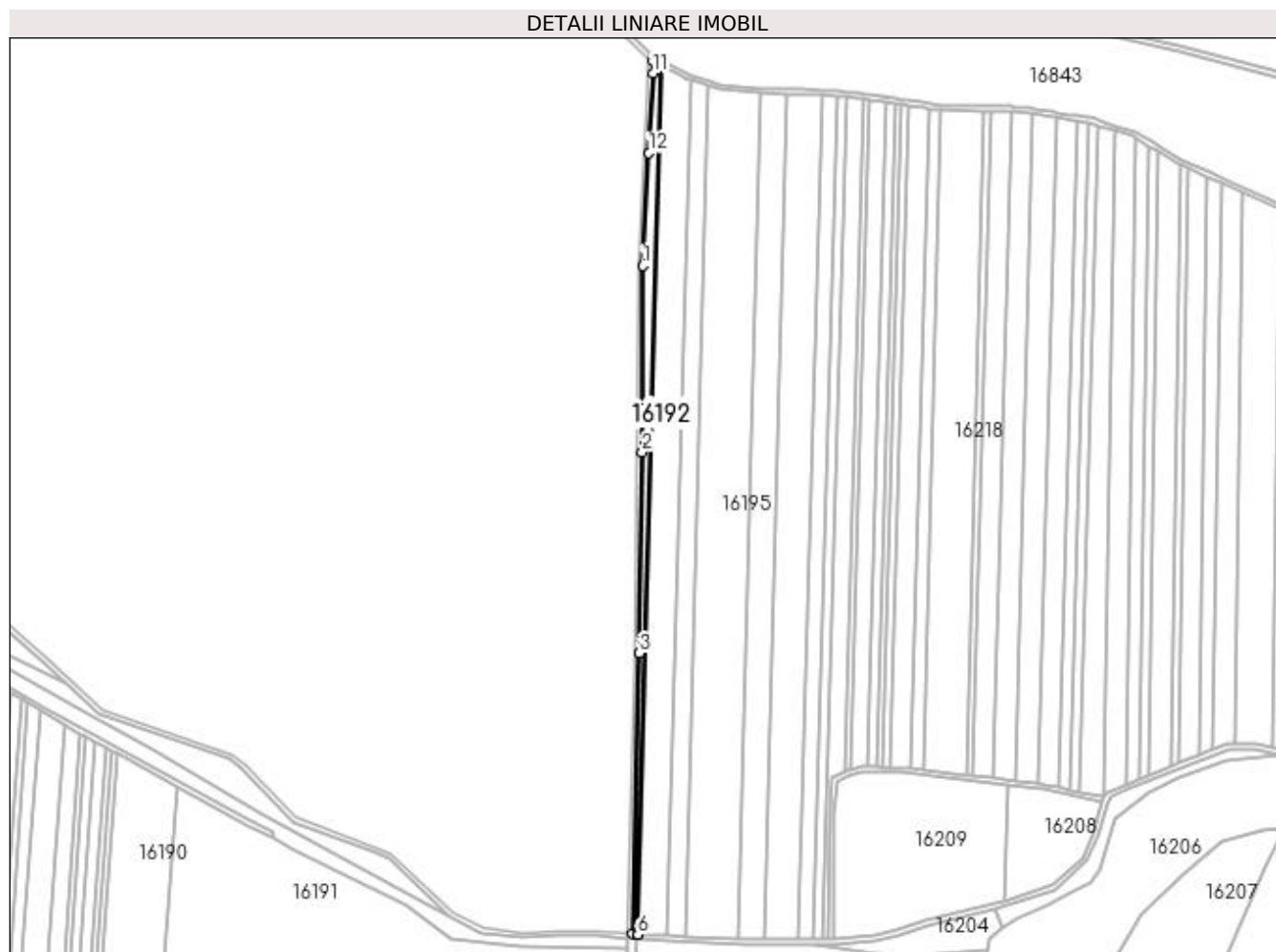
Inscrieri privind dezmembramintele dreptului de proprietate, drepturi reale de garanție și sarcini	Referințe
NU SUNT	

## Anexa Nr. 1 La Partea I

## Teren

Nr cadastral	Suprafața (mp)*	Observații / Referințe
	4.700	

\* Suprafața este determinată în planul de proiecție Stereo 70.



## Date referitoare la teren

Crt	Categorie folosință	Intra vilan	Suprafața (mp)	Tarla	Parcelă	Nr. topo	Observații / Referințe
1	arabil	NU	4.700	329	1	-	

## Lungime Segmente

1) Valorile lungimilor segmentelor sunt obținute din proiecție în plan.

Punct început	X / Y	Punct sfârșit	X / Y	Lungime segment (** (m)
1	358.955,58 286.491,807	2	358.954,969 286.342,953	148.855
2	358.954,969 286.342,953	3	358.952,847 286.182,3	160.667
3	358.952,847 286.182,3	4	358.947,233 285.957,92	224.45
4	358.947,233 285.957,92	5	358.951,35 285.957,758	4.12
5	358.951,35 285.957,758	6	358.951,46 285.957,754	0.11

Punct început	X / Y	Punct sfârșit	X / Y	Lungime segment (** (m)
6	358.951,46 285.957,754	7	358.970,644 286.650,787	693.298
7	358.970,644 286.650,787	8	358.967,698 286.652,26	3.294
8	358.967,698 286.652,26	9	358.966,071 286.653,477	2.032
9	358.966,071 286.653,477	10	358.964,14 286.654,92	2.411
10	358.964,14 286.654,92	11	358.963,661 286.645,8	9.133
11	358.963,661 286.645,8	12	358.960,305 286.581,847	64.041
12	358.960,305 286.581,847	1	358.955,58 286.491,807	90.164

\*\* Lungimile segmentelor sunt determinate în planul de proiecție Stereo 70 și sunt rotunjite la 1 milimetru.

\*\*\* Distanța dintre puncte este formată din segmente cumulate ce sunt mai mici decât valoarea 1 milimetru.



**DATE DESPRE IMOBILUL NR. 16193**

Oficiul de Cadastru și Publicitate Imobiliară DOLJ  
Biroul de Cadastru și Publicitate Imobiliară Craiova

**A. Partea I. Descrierea imobilului**

TEREN Extravilan

Adresa: Jud. Dolj, T329, P3

Nr. Crt	Nr cadastral Nr. topografic	Suprafața* (mp)	Observații / Referințe
A1		15.900	Sector cadastral:30 Teren neimprejmuit;

**B. Partea II. Proprietari și acte**

Inscrieri privitoare la dreptul de proprietate și alte drepturi reale		Referințe
/		
Act Administrativ nr. TDP NR. 3358-59474, din 25/03/1997 emis de CJSIPT DOLJ (CERT DECES NR 903626 / 25-01-2022);		
B1	Intabulare, drept de PROPRIETATE, dobandit prin Reconstituire, cota actuala 1/1, cota initiala 1/1 1) GIUBELAN FLOAREA DEFUNCT:Da 2) GIUBELAN CORNEL	A1

**C. Partea III. SARCINI .**

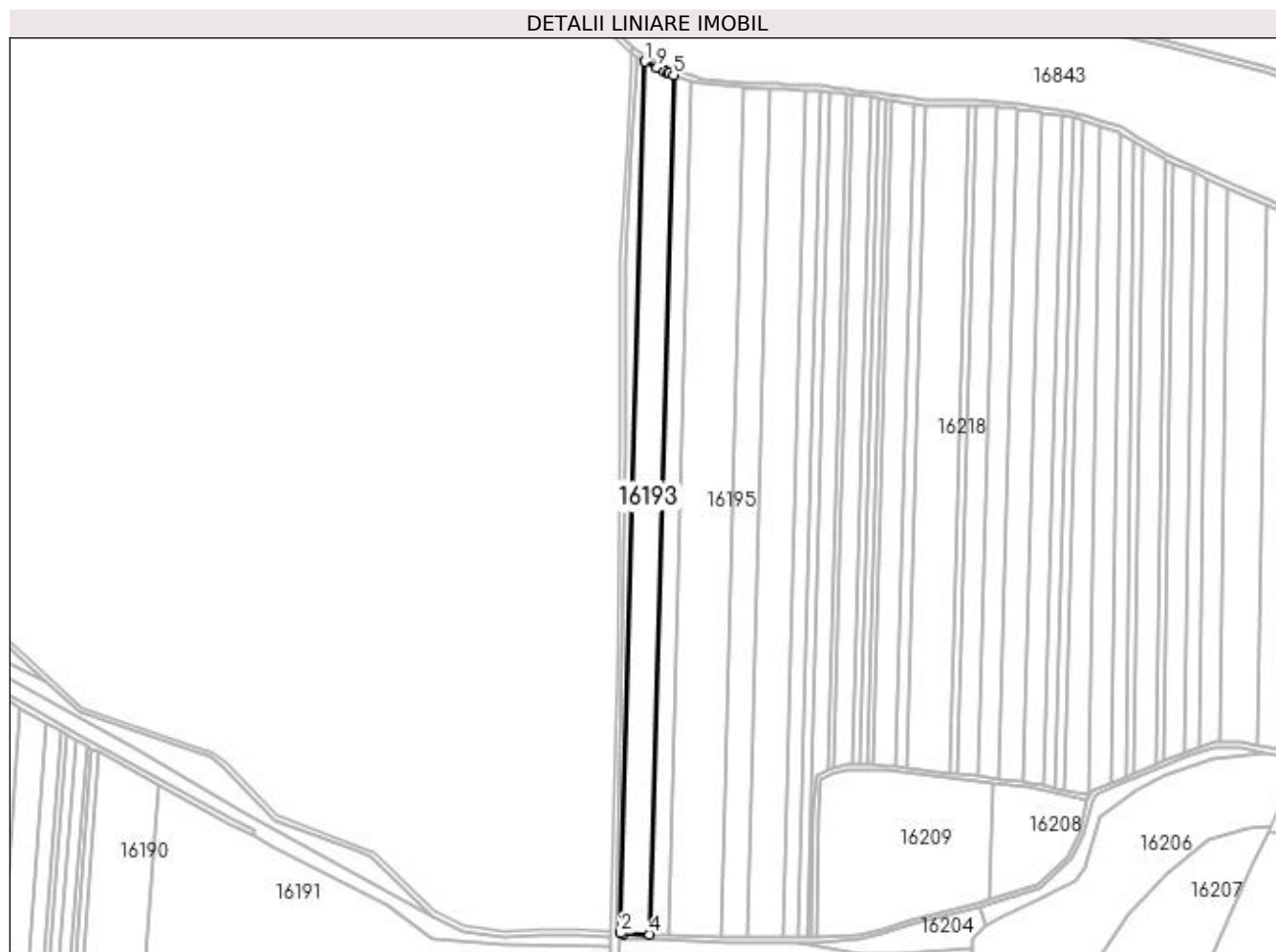
Inscrieri privind dezmembramintele dreptului de proprietate, drepturi reale de garanție și sarcini	Referințe
NU SUNT	

## Anexa Nr. 1 La Partea I

## Teren

Nr cadastral	Suprafața (mp)*	Observații / Referințe
	15.900	

\* Suprafața este determinată în planul de proiecție Stereo 70.



## Date referitoare la teren

Crt	Categorie folosință	Intra vilan	Suprafața (mp)	Tarla	Parcelă	Nr. topo	Observații / Referințe
1	arabil	NU	15.900	329	3	-	

## Lungime Segmente

1) Valorile lungimilor segmentelor sunt obținute din proiecție în plan.

Punct început	X / Y	Punct sfârșit	X / Y	Lungime segment (** (m)
1	358.970,644 286.650,787	2	358.951,46 285.957,754	693.298
2	358.951,46 285.957,754	3	358.953,787 285.957,662	2.329
3	358.953,787 285.957,662	4	358.974,55 285.956,846	20.779
4	358.974,55 285.956,846	5	358.993,465 286.640,158	683.574
5	358.993,465 286.640,158	6	358.990,015 286.641,284	3.629



Punct început	X / Y	Punct sfârșit	X / Y	Lungime segment (** (m)
6	358.990,015 286.641,284	7	358.988,962 286.641,627	1.107
7	358.988,962 286.641,627	8	358.986,04 286.643,088	3.267
8	358.986,04 286.643,088	9	358.980,408 286.645,904	6.297
9	358.980,408 286.645,904	1	358.970,644 286.650,787	10.917

\*\* Lungimile segmentelor sunt determinate în planul de proiecție Stereo 70 și sunt rotunjite la 1 milimetru.

\*\*\* Distanța dintre puncte este formată din segmente cumulate ce sunt mai mici decât valoarea 1 milimetru.



**DATE DESPRE IMOBILUL NR. 16194**

Oficiul de Cadastru și Publicitate Imobiliară DOLJ  
Biroul de Cadastru și Publicitate Imobiliară Craiova

**A. Partea I. Descrierea imobilului**

TEREN Extravilan

Adresa: Jud. Dolj, T329, P2

Nr. Crt	Nr cadastral Nr. topografic	Suprafața* (mp)	Observații / Referințe
A1		10.000	Sector cadastral:30 Teren neimprejmuit;

**B. Partea II. Proprietari și acte**

Inscrieri privitoare la dreptul de proprietate și alte drepturi reale	Referințe
/	
Act Administrativ nr. TDP NR. 3309-59474, din 24/03/1997 emis de CJSIPT DOLJ;	
B1	A1
Intabulare, drept de PROPRIETATE, dobândit prin Reconstituire, cota actuala 1/1, cota initiala 1/1	
1) ENACHE ECATERINA	
2) ENACHE GRIGORE	

**C. Partea III. SARCINI .**

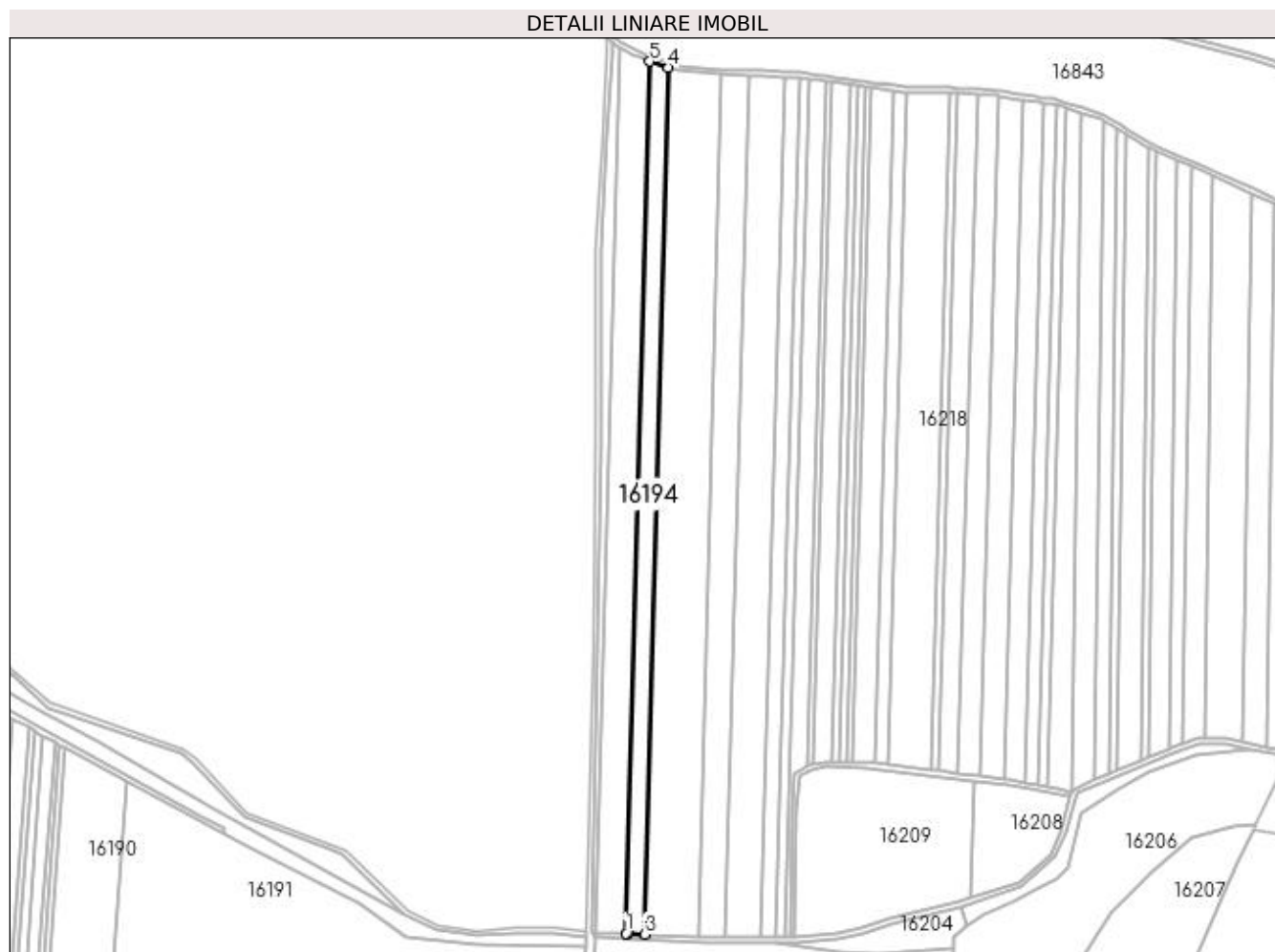
Inscrieri privind dezmembramintele dreptului de proprietate, drepturi reale de garanție și sarcini	Referințe
NU SUNT	

## Anexa Nr. 1 La Partea I

## Teren

Nr cadastral	Suprafața (mp)*	Observații / Referințe
	10.000	

\* Suprafața este determinată în planul de proiecție Stereo 70.



## Date referitoare la teren

Crt	Categorie folosință	Intra vilan	Suprafața (mp)	Tarla	Parcelă	Nr. topo	Observații / Referințe
1	arabil	NU	10.000	329	2	-	

## Lungime Segmente

1) Valorile lungimilor segmentelor sunt obținute din proiecție în plan.

Punct început	X / Y	Punct sfârșit	X / Y	Lungime segment (** (m)
1	358.974,55 285.956,846	2	358.976,192 285.956,781	1.643
2	358.976,192 285.956,781	3	358.989,214 285.956,269	13.032
3	358.989,214 285.956,269	4	359.008,013 286.635,409	679,4
4	359.008,013 286.635,409	5	358.993,465 286.640,158	15.304
5	358.993,465 286.640,158	1	358.974,55 285.956,846	683.574

**\*\* Lungimile segmentelor sunt determinate în planul de proiecție Stereo 70 și sunt rotunjite la 1 milimetru.**

**\*\*\* Distanța dintre puncte este formată din segmente cumulate ce sunt mai mici decât valoarea 1 milimetru.**



**DATE DESPRE IMOBILUL NR. 16195**

Oficiul de Cadastru și Publicitate Imobiliară DOLJ  
Biroul de Cadastru și Publicitate Imobiliară Craiova

**A. Partea I. Descrierea imobilului**

TEREN Extravilan

Adresa: Jud. Dolj, T329, P4

Nr. Crt	Nr cadastral Nr. topografic	Suprafața* (mp)	Observații / Referințe
A1		28.300	Sector cadastral:30 Teren neimprejmuit;

**B. Partea II. Proprietari și acte**

Inscrieri privitoare la dreptul de proprietate și alte drepturi reale	Referințe
/	
Act Administrativ nr. TDP NR. 3396-59474, din 01/04/1997 emis de CJSIPT DOLJ;	
B1	A1
Intabulare, drept de PROPRIETATE, dobândit prin Reconstituire, cota actuala 1/1, cota initiala 1/1 1) CORNEANU PETRE	

**C. Partea III. SARCINI .**

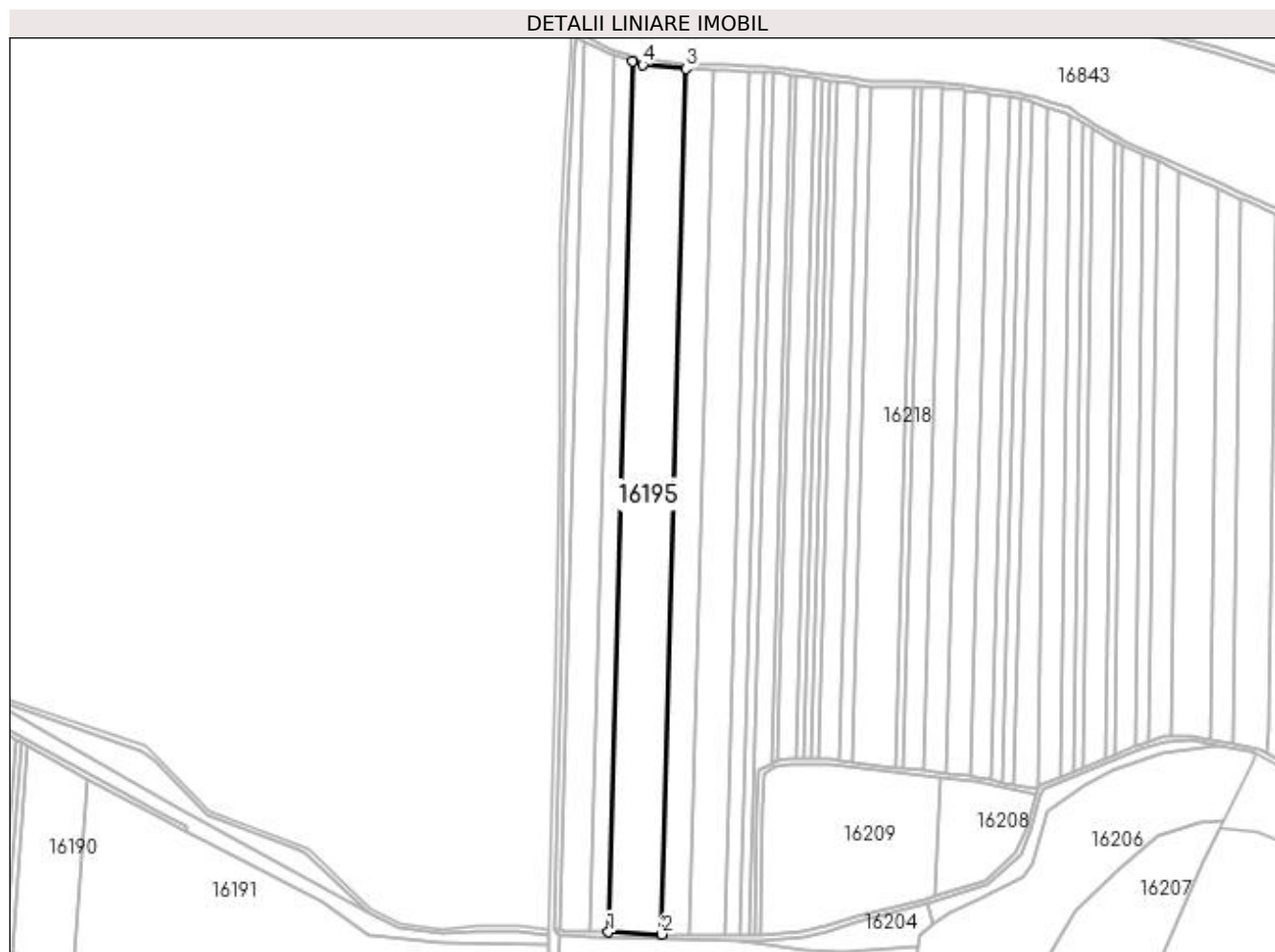
Inscrieri privind dezmembramintele dreptului de proprietate, drepturi reale de garanție și sarcini	Referințe
NU SUNT	

## Anexa Nr. 1 La Partea I

## Teren

Nr cadastral	Suprafața (mp)*	Observații / Referințe
	28.300	

\* Suprafața este determinată în planul de proiecție Stereo 70.



## Date referitoare la teren

Crt	Categorie folosință	Intra vilan	Suprafața (mp)	Tarla	Parcelă	Nr. topo	Observații / Referințe
1	arabil	NU	28.300	329	4	-	

## Lungime Segmente

1) Valorile lungimilor segmentelor sunt obținute din proiecție în plan.

Punct început	X / Y	Punct sfârșit	X / Y	Lungime segment (** (m)
1	358.989,214 285.956,269	2	359.031,007 285.954,624	41.825
2	359.031,007 285.954,624	3	359.049,697 286.629,809	675.444
3	359.049,697 286.629,809	4	359.015,894 286.632,837	33.938
4	359.015,894 286.632,837	5	359.008,013 286.635,409	8.29
5	359.008,013 286.635,409	1	358.989,214 285.956,269	679.4



**\*\* Lungimile segmentelor sunt determinate în planul de proiecție Stereo 70 și sunt rotunjite la 1 milimetru.**

**\*\*\* Distanța dintre puncte este formată din segmente cumulate ce sunt mai mici decât valoarea 1 milimetru.**



**DATE DESPRE IMOBILUL NR. 16196**

Oficiul de Cadastru și Publicitate Imobiliară DOLJ  
Biroul de Cadastru și Publicitate Imobiliară Craiova

**A. Partea I. Descrierea imobilului**

TEREN Extravilan

Adresa: Jud. Dolj, T329, P8

Nr. Crt	Nr cadastral Nr. topografic	Suprafața* (mp)	Observații / Referințe
A1	39852	14.300	Sector cadastral:30 Teren neimprejmuit;

**B. Partea II. Proprietari și acte**

Inscrieri privitoare la dreptul de proprietate și alte drepturi reale		Referințe
<b>78015 / 29/04/2022</b>		
Act Administrativ nr. TDP nr.1982-9574, din 08/04/1996 emis de COMISIA JUDETEANA DOLJ (act administrativ nr Adeverinta nr.2418 din 13.04.2022, emis de PRIMARIA MOTATEI);		
B1	Intabulare, drept de PROPRIETATE, dobandit prin Reconstituire, cota actuala 1/1, cota initiala 1/1 1) <b>BOȚOAGĂ MARIA</b>	A1

**C. Partea III. SARCINI .**

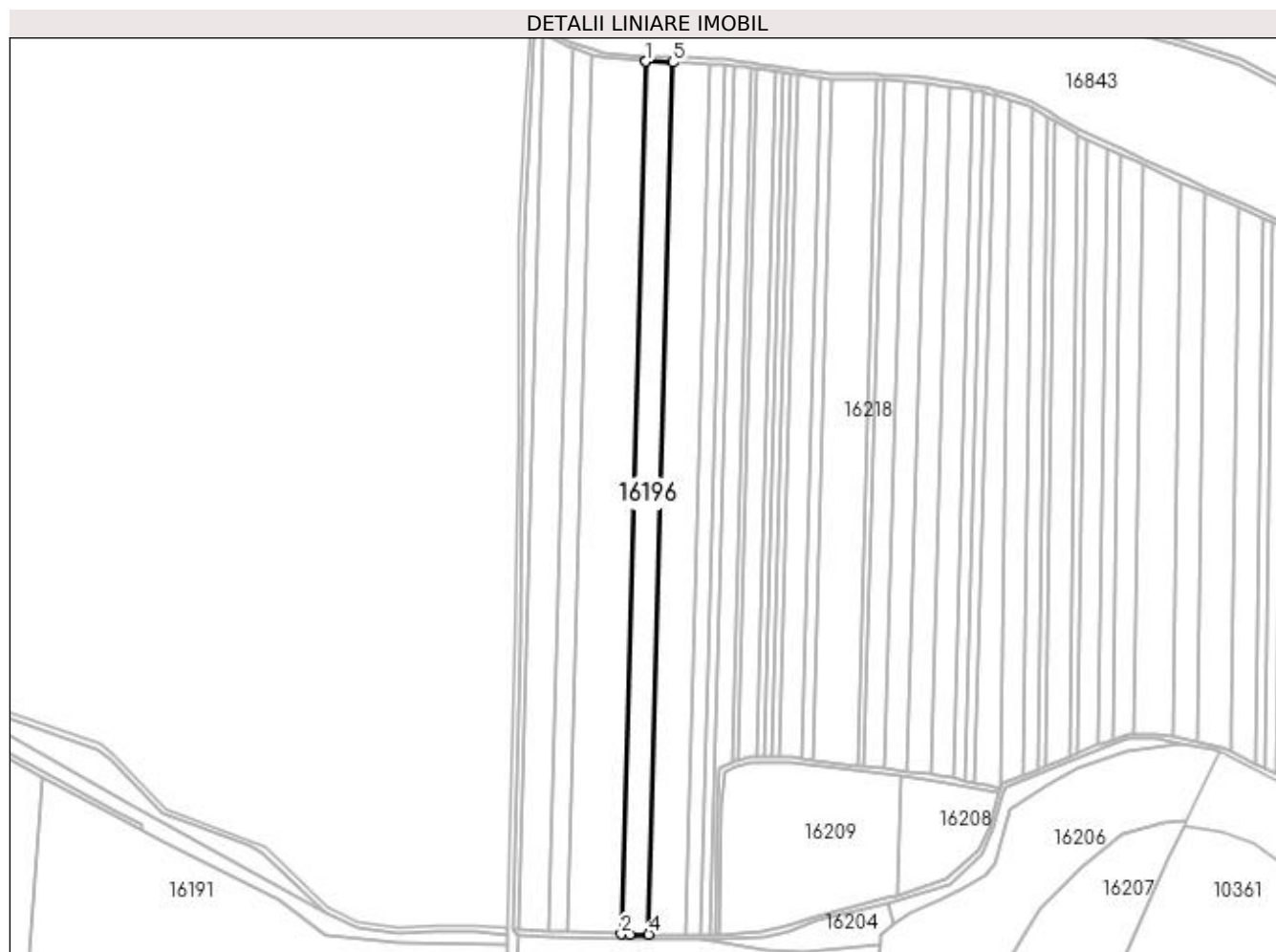
Inscrieri privind dezmembramentele dreptului de proprietate, drepturi reale de garanție și sarcini	Referințe
NU SUNT	

## Anexa Nr. 1 La Partea I

## Teren

Nr cadastral	Suprafața (mp)*	Observații / Referințe
39852	14.300	

\* Suprafața este determinată în planul de proiecție Stereo 70.



## Date referitoare la teren

Crt	Categorie folosință	Intra vilan	Suprafața (mp)	Tarla	Parcelă	Nr. topo	Observații / Referințe
1	arabil	NU	14.300	329	8	-	

## Lungime Segmente

1) Valorile lungimilor segmentelor sunt obținute din proiecție în plan.

Punct început	X / Y	Punct sfârșit	X / Y	Lungime segment (** (m)
1	359.049,697 286.629,809	2	359.031,007 285.954,624	675.444
2	359.031,007 285.954,624	3	359.037,773 285.954,358	6.771
3	359.037,773 285.954,358	4	359.052,182 285.954,318	14.409
4	359.052,182 285.954,318	5	359.070,86 286.629,093	675.033
5	359.070,86 286.629,093	6	359.049,99 286.629,782	20.881

Punct început	X / Y	Punct sfârșit	X / Y	Lungime segment (** (m)
6	359.049,99 286.629,782	1	359.049,697 286.629,809	0.294

\*\* Lungimile segmentelor sunt determinate în planul de proiecție Stereo 70 și sunt rotunjite la 1 milimetru.

\*\*\* Distanța dintre puncte este formată din segmente cumulate ce sunt mai mici decât valoarea 1 milimetru.



**DATE DESPRE IMOBILUL NR. 16197**

Oficiul de Cadastru și Publicitate Imobiliară DOLJ  
Biroul de Cadastru și Publicitate Imobiliară Craiova

**A. Partea I. Descrierea imobilului**

TEREN Extravilan

Adresa: Jud. Dolj, T329, P6

Nr. Crt	Nr cadastral Nr. topografic	Suprafața* (mp)	Observații / Referințe
A1		18.900	Sector cadastral:30 Teren neimprejmuit;

**B. Partea II. Proprietari și acte**

Inscrieri privitoare la dreptul de proprietate și alte drepturi reale		Referințe
/		
Act Administrativ nr. TDP NR. 3358-59474, din 25/03/1997 emis de CJSIPT DOLJ (CERT DECES NR 903626 / 25-01-2022);		
B1	Intabulare, drept de PROPRIETATE, dobandit prin Reconstituire, cota actuala 1/1, cota initiala 1/1 1) GIUBELAN FLOAREA DEFUNCT:Da 2) GIUBELAN CORNEL	A1

**C. Partea III. SARCINI .**

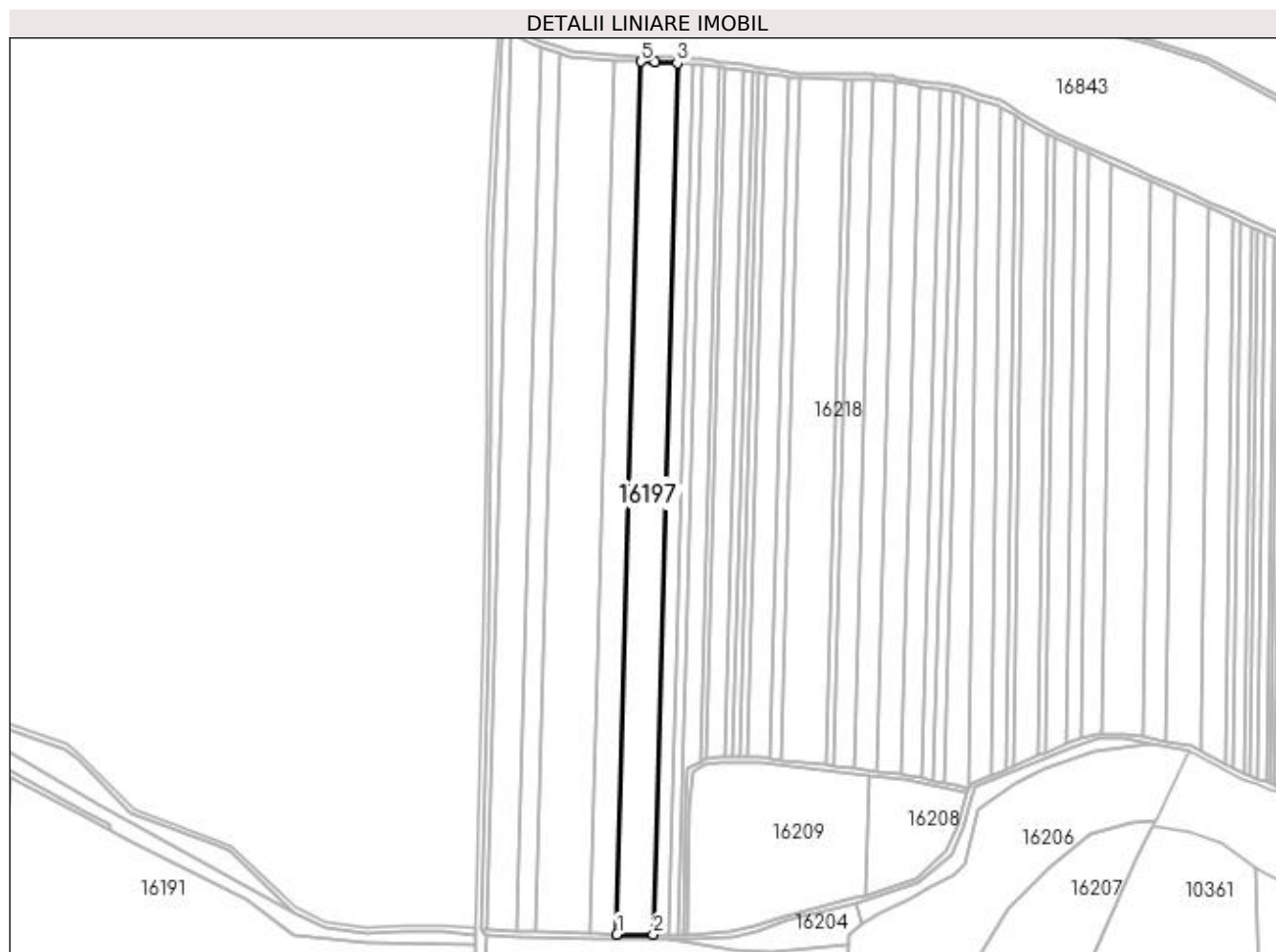
Inscrieri privind dezmembramintele dreptului de proprietate, drepturi reale de garanție și sarcini	Referințe
NU SUNT	

## Anexa Nr. 1 La Partea I

## Teren

Nr cadastral	Suprafața (mp)*	Observații / Referințe
	18.900	

\* Suprafața este determinată în planul de proiecție Stereo 70.



## Date referitoare la teren

Crt	Categorie folosință	Intra vilan	Suprafața (mp)	Tarla	Parcelă	Nr. topo	Observații / Referințe
1	arabil	NU	18.900	329	6	-	

## Lungime Segmente

1) Valorile lungimilor segmentelor sunt obținute din proiecție în plan.

Punct început	X / Y	Punct sfârșit	X / Y	Lungime segment (** (m)
1	359.052,182 285.954,318	2	359.080,209 285.954,241	28.027
2	359.080,209 285.954,241	3	359.098,859 286.627,974	673.991
3	359.098,859 286.627,974	4	359.081,835 286.628,731	17.041
4	359.081,835 286.628,731	5	359.070,86 286.629,093	10.981
5	359.070,86 286.629,093	1	359.052,182 285.954,318	675.033



**\*\* Lungimile segmentelor sunt determinate în planul de proiecție Stereo 70 și sunt rotunjite la 1 milimetru.**

**\*\*\* Distanța dintre puncte este formată din segmente cumulate ce sunt mai mici decât valoarea 1 milimetru.**



**DATE DESPRE IMOBILUL NR. 16198**

Oficiul de Cadastru și Publicitate Imobiliară DOLJ  
Biroul de Cadastru și Publicitate Imobiliară Craiova

**A. Partea I. Descrierea imobilului**

TEREN Extravilan

Adresa: Jud. Dolj, T329, P7

Nr. Crt	Nr cadastral Nr. topografic	Suprafața* (mp)	Observații / Referințe
A1		8.000	Sector cadastral:30 Teren neimprejmuit;

**B. Partea II. Proprietari și acte**

Inscrieri privitoare la dreptul de proprietate și alte drepturi reale	Referințe
/	
Act Administrativ nr. TDP NR. 2849-44901, din 19/11/1996 emis de CJSIPT DOLJ;	
B1	A1
Intabulare, drept de PROPRIETATE, dobândit prin Reconstituire, cota actuala 1/1, cota initiala 1/1 1) SÎRBU PETRE	

**C. Partea III. SARCINI .**

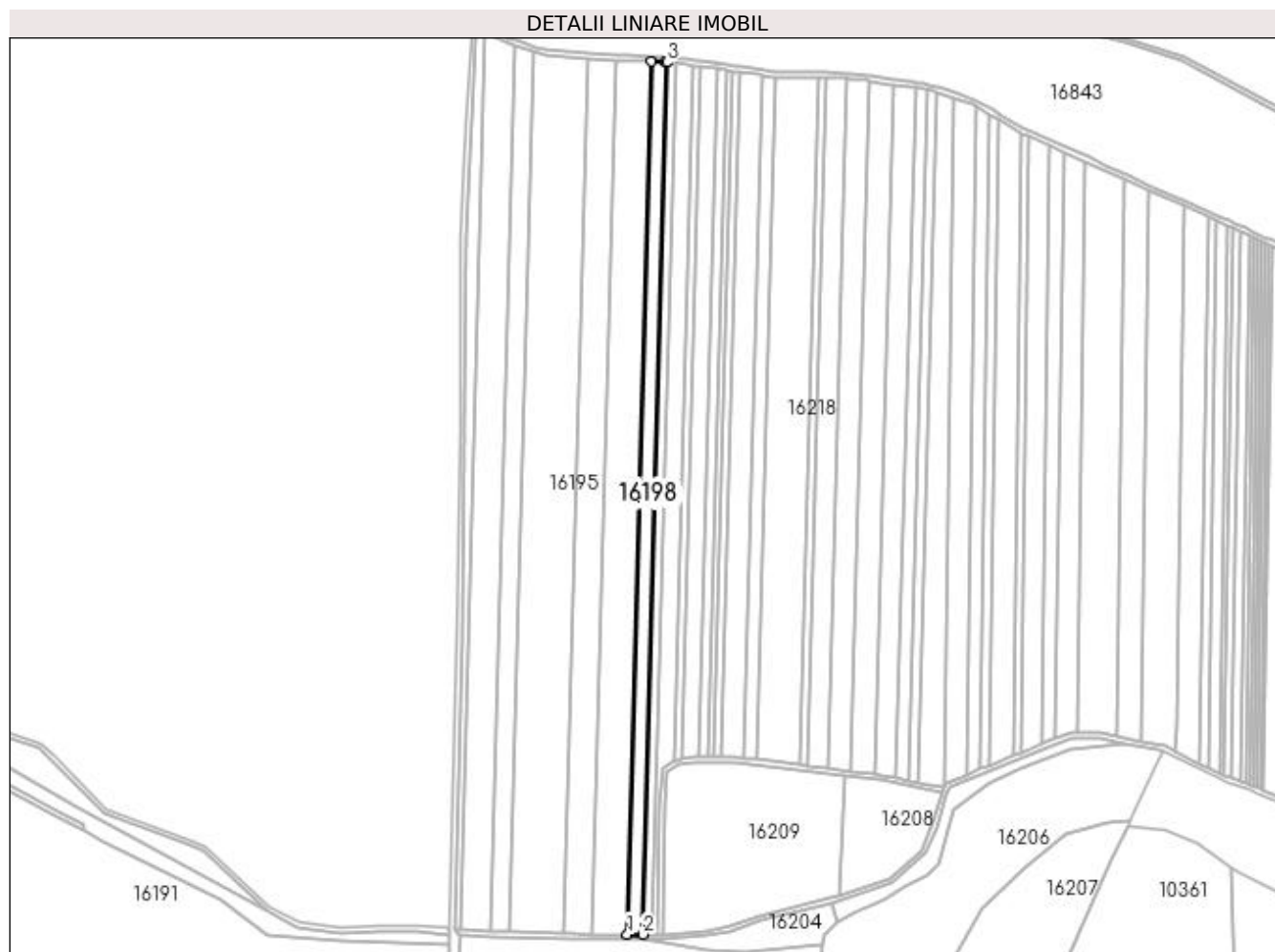
Inscrieri privind dezmembramintele dreptului de proprietate, drepturi reale de garanție și sarcini	Referințe
NU SUNT	

## Anexa Nr. 1 La Partea I

## Teren

Nr cadastral	Suprafața (mp)*	Observații / Referințe
	8.000	

\* Suprafața este determinată în planul de proiecție Stereo 70.



## Date referitoare la teren

Crt	Categorie folosință	Intra vilan	Suprafața (mp)	Tarla	Parcelă	Nr. topo	Observații / Referințe
1	arabil	NU	8.000	329	7	-	

## Lungime Segmente

1) Valorile lungimilor segmentelor sunt obținute din proiecție în plan.

Punct început	X / Y	Punct sfârșit	X / Y	Lungime segment (** (m)
1	359.080,209 285.954,241	2	359.092,086 285.954,208	11.877
2	359.092,086 285.954,208	3	359.110,72 286.627,354	673.404
3	359.110,72 286.627,354	4	359.109,378 286.627,506	1.351
4	359.109,378 286.627,506	5	359.098,859 286.627,974	10.529
5	359.098,859 286.627,974	1	359.080,209 285.954,241	673.991

**\*\* Lungimile segmentelor sunt determinate în planul de proiecție Stereo 70 și sunt rotunjite la 1 milimetru.**

**\*\*\* Distanța dintre puncte este formată din segmente cumulate ce sunt mai mici decât valoarea 1 milimetru.**



**DATE DESPRE IMOBILUL NR. 16199**

Oficiul de Cadastru și Publicitate Imobiliară DOLJ  
Biroul de Cadastru și Publicitate Imobiliară Craiova

**A. Partea I. Descrierea imobilului**

TEREN Extravilan

Adresa: Jud. Dolj, T329, P9

Nr. Crt	Nr cadastral Nr. topografic	Suprafața* (mp)	Observații / Referințe
A1	33936	5.000	Sector cadastral:30 Teren neimprejmuit;

**B. Partea II. Proprietari și acte**

Inscrieri privitoare la dreptul de proprietate și alte drepturi reale	Referințe
<b>27833 / 03/03/2017</b>	
Act Normativ nr. TDP NR. 3393-59474, din 01/04/1997 emis de CJ DOLJ;	
B1	A1
Intabulare, drept de PROPRIETATE, dobândit prin Lege, cota actuala 1/1, cota initiala 1/1 1) MORARU ELENA	

**C. Partea III. SARCINI .**

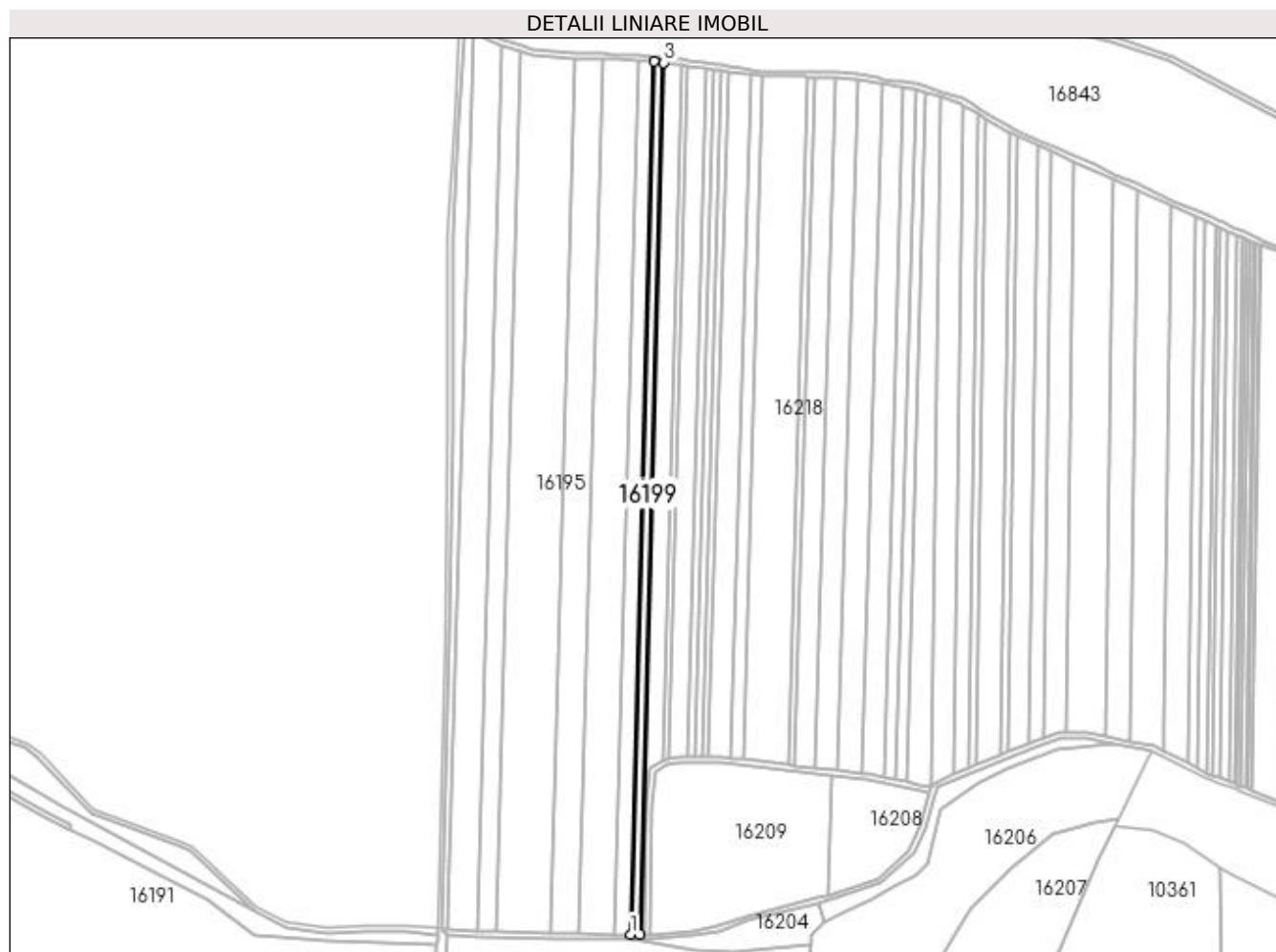
Inscrieri privind dezmembramintele dreptului de proprietate, drepturi reale de garanție și sarcini	Referințe
NU SUNT	

## Anexa Nr. 1 La Partea I

## Teren

Nr cadastral	Suprafața (mp)*	Observații / Referințe
33936	5.000	

\* Suprafața este determinată în planul de proiecție Stereo 70.



## Date referitoare la teren

Crt	Categorie folosință	Intra vilan	Suprafața (mp)	Tarla	Parcelă	Nr. topo	Observații / Referințe
1	arabil	NU	5.000	329	9	-	

## Lungime Segmente

1) Valorile lungimilor segmentelor sunt obținute din proiecție în plan.

Punct început	X / Y	Punct sfârșit	X / Y	Lungime segment (** (m)
1	359.092,086 285.954,208	2	359.099,518 285.954,188	7.432
2	359.099,518 285.954,188	3	359.118,129 286.626,515	672.585
3	359.118,129 286.626,515	4	359.110,72 286.627,354	7.456
4	359.110,72 286.627,354	1	359.092,086 285.954,208	673.404



**\*\* Lungimile segmentelor sunt determinate în planul de proiecție Stereo 70 și sunt rotunjite la 1 milimetru.**

**\*\*\* Distanța dintre puncte este formată din segmente cumulate ce sunt mai mici decât valoarea 1 milimetru.**



**DATE DESPRE IMOBILUL NR. 16200**

Oficiul de Cadastru și Publicitate Imobiliară DOLJ  
Biroul de Cadastru și Publicitate Imobiliară Craiova

**A. Partea I. Descrierea imobilului**

TEREN Extravilan

Adresa: Jud. Dolj, T329, P10

Nr. Crt	Nr cadastral Nr. topografic	Suprafața* (mp)	Observații / Referințe
A1		7.700	Sector cadastral:30 Teren neimprejmuit;

**B. Partea II. Proprietari și acte**

Inscrieri privitoare la dreptul de proprietate și alte drepturi reale		Referințe
/		
Act Administrativ nr. TDP NR. 2654-48112, din 15/11/1996 emis de CJSIPT DOLJ (CERTIFICAT DE DECES NR. 278391/29.04.2005);		
B1	Intabulare, drept de PROPRIETATE, dobandit prin Reconstituire, cota actuala 1/1, cota initiala 1/1 1) POENARU MARIN DEFUNCT:Da	A1

**C. Partea III. SARCINI .**

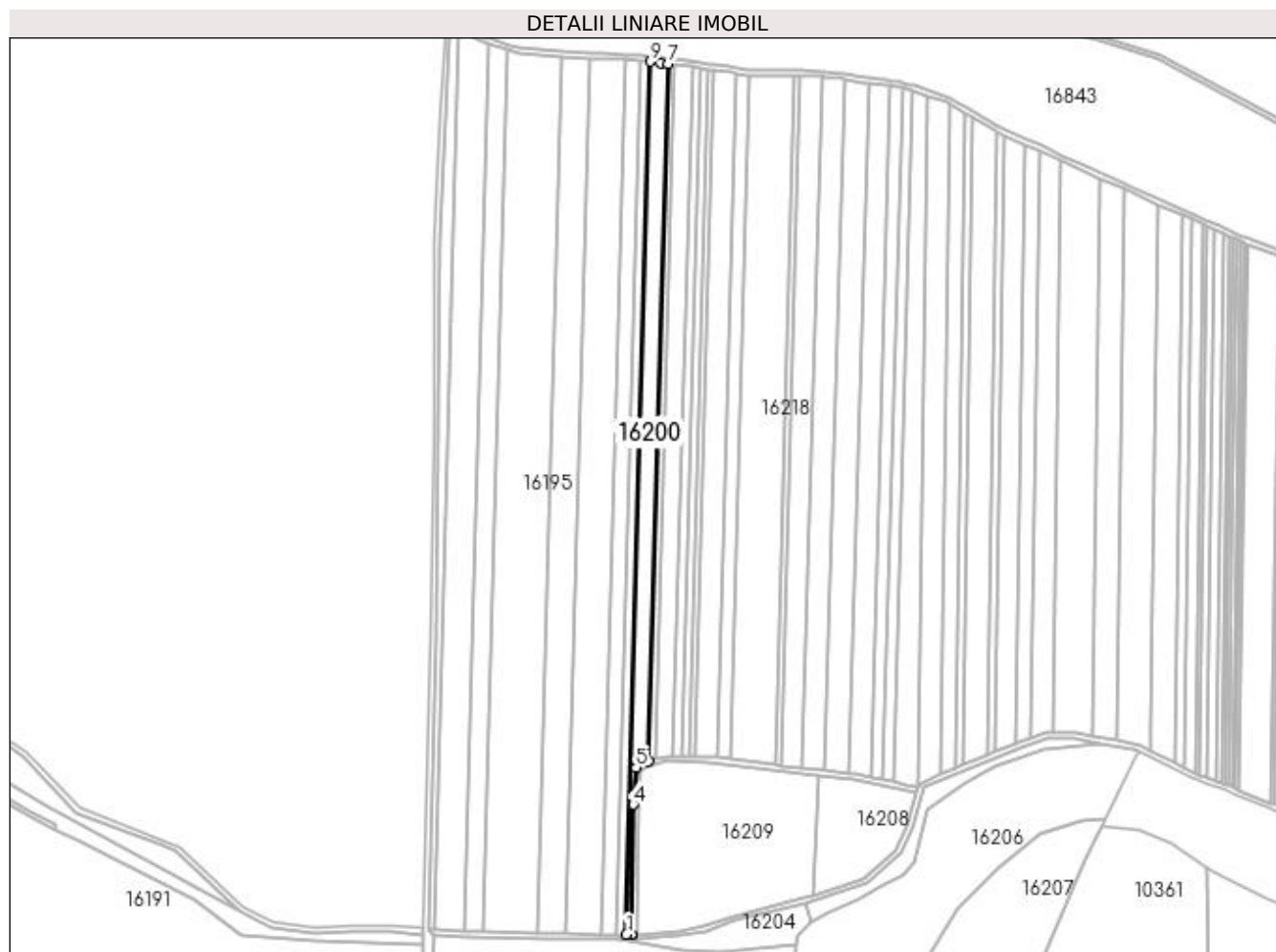
Inscrieri privind dezmembramintele dreptului de proprietate, drepturi reale de garanție și sarcini	Referințe
NU SUNT	

## Anexa Nr. 1 La Partea I

## Teren

Nr cadastral	Suprafața (mp)*	Observații / Referințe
	7.700	

\* Suprafața este determinată în planul de proiecție Stereo 70.



## Date referitoare la teren

Crt	Categorie folosință	Intra vilan	Suprafața (mp)	Tarla	Parcelă	Nr. topo	Observații / Referințe
1	arabil	NU	7.700	329	10	-	

## Lungime Segmente

1) Valorile lungimilor segmentelor sunt obținute din proiecție în plan.

Punct început	X / Y	Punct sfârșit	X / Y	Lungime segment (** (m)
1	359.099,518 285.954,188	2	359.103,337 285.954,177	3.819
2	359.103,337 285.954,177	3	359.103,337 285.954,2	0.023
3	359.103,337 285.954,2	4	359.104,781 286.054,16	99.97
4	359.104,781 286.054,16	5	359.107,184 286.082,67	28.611
5	359.107,184 286.082,67	6	359.116,685 286.087,787	10.791

Punct început	X / Y	Punct sfârșit	X / Y	Lungime segment (** (m)
6	359.116,685 286.087,787	7	359.131,552 286.624,885	537.304
7	359.131,552 286.624,885	8	359.126,332 286.625,585	5.267
8	359.126,332 286.625,585	9	359.118,129 286.626,515	8.256
9	359.118,129 286.626,515	1	359.099,518 285.954,188	672.585

\*\* Lungimile segmentelor sunt determinate în planul de proiecție Stereo 70 și sunt rotunjite la 1 milimetru.

\*\*\* Distanța dintre puncte este formată din segmente cumulate ce sunt mai mici decât valoarea 1 milimetru.



**DATE DESPRE IMOBILUL NR. 16201**

Oficiul de Cadastru și Publicitate Imobiliară DOLJ  
Biroul de Cadastru și Publicitate Imobiliară Craiova

**A. Partea I. Descrierea imobilului**

TEREN Extravilan

Adresa: Jud. Dolj, De 335

Nr. Crt	Nr cadastral Nr. topografic	Suprafața* (mp)	Observații / Referințe
A1		4.854	Sector cadastral:30 Teren neimprejmuit;

**B. Partea II. Proprietari și acte**

Inscrieri privitoare la dreptul de proprietate și alte drepturi reale		Referințe
/		
Act Normativ nr. LEGEA 7, din 13/03/1996 emis de LEGE;		
B1	Inscrierea provizorie, drept de PROPRIETATE, dobandit prin Lege, cota actuala 1/1, cota initiala 1/1 1) PROPRIETAR NEIDENTIFICAT	A1

**C. Partea III. SARCINI .**

Inscrieri privind dezmembramintele dreptului de proprietate, drepturi reale de garanție și sarcini	Referințe
NU SUNT	

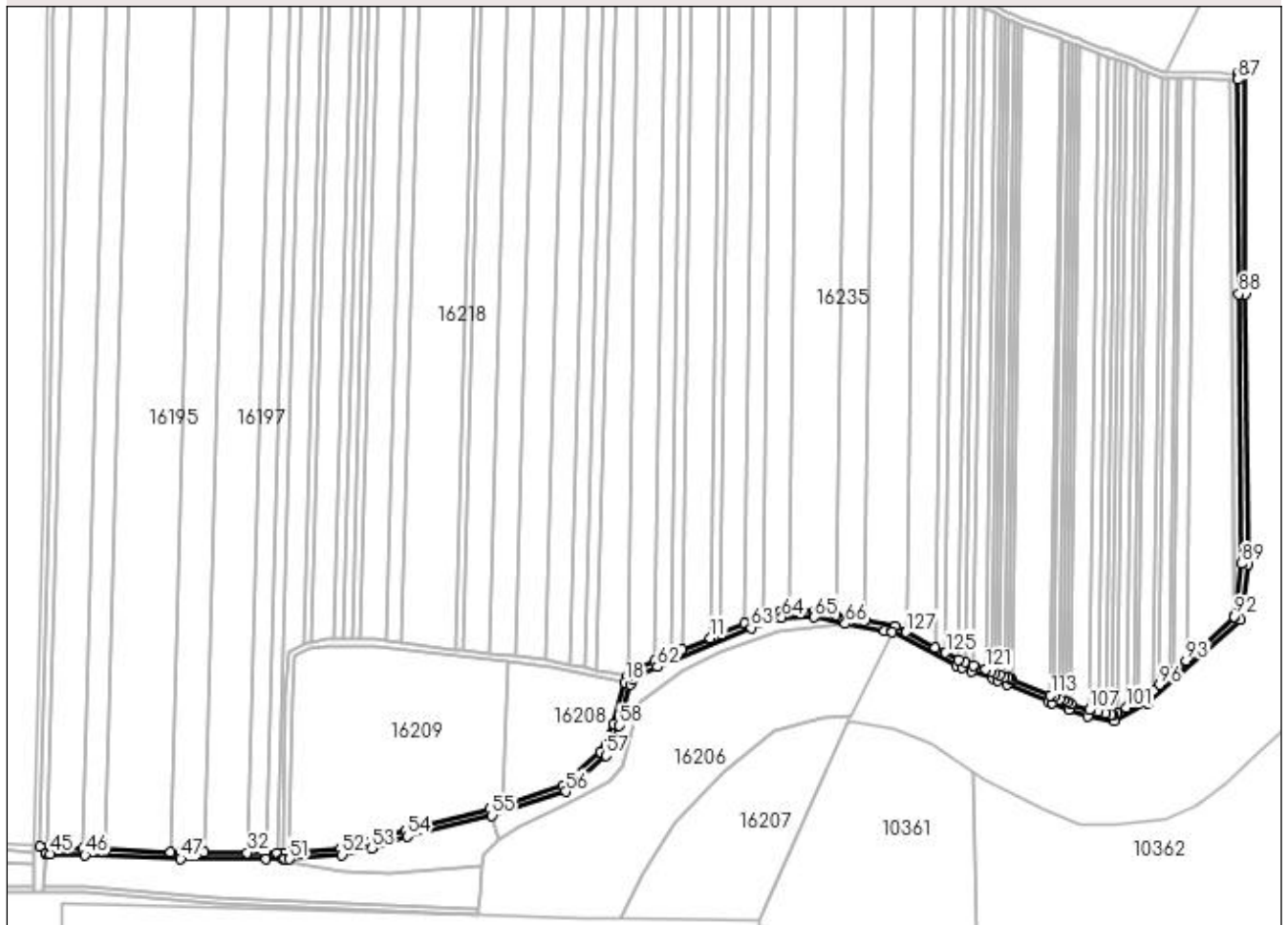
## Anexa Nr. 1 La Partea I

## Teren

Nr cadastral	Suprafața (mp)*	Observații / Referințe
	4.854	

\* Suprafața este determinată în planul de proiecție Stereo 70.

## DETALII LINIARE IMOBIL



## Date referitoare la teren

Crt	Categorie folosință	Intra vilan	Suprafața (mp)	Tarla	Parcelă	Nr. topo	Observații / Referințe
1	drum	NU	4.854	-	De 335	-	

## Lungime Segmente

1) Valorile lungimilor segmentelor sunt obținute din proiecție în plan.

Punct început	X / Y	Punct sfârșit	X / Y	Lungime segment
1	359.496,526 286.099,546	2	359.477,194 286.103,304	19.694
4	359.445,117 286.109,54	5	359.427,963 286.109,478	17.154
7	359.411,092 286.105,364	8	359.402,588 286.102,433	8.995
10	359.383,98 286.094,722	11	359.377,875 286.092,193	6.608
13	359.352,97 286.081,873	14	359.342,138 286.077,384	11.725
16	359.324,464 286.067,574	17	359.324,423 286.067,51	0.076
2	359.477,194 286.103,304	3	359.458,529 286.106,933	19.015
5	359.427,963 286.109,478	6	359.422,971 286.109,459	4.992
8	359.402,588 286.102,433	9	359.400,091 286.101,398	2.703
11	359.377,875 286.092,193	12	359.359,583 286.084,613	19.8
14	359.342,138 286.077,384	15	359.326,632 286.070,959	16.784
17	359.324,423 286.067,51	18	359.322,905 286.063,809	4.0
3	359.458,529 286.106,933	4	359.445,117 286.109,54	13.663
6	359.422,971 286.109,459	7	359.411,092 286.105,364	12.565
9	359.400,091 286.101,398	10	359.383,98 286.094,722	17.439
12	359.359,583 286.084,613	13	359.352,97 286.081,873	7.158
15	359.326,632 286.070,959	16	359.324,464 286.067,574	4.02
18	359.322,905 286.063,809	19	359.315,542 286.037,189	27.62



Punct început	X / Y	Punct sfârșit	X / Y	Lungime segment	Punct început	X / Y	Punct sfârșit	X / Y	Lungime segment	Punct început	X / Y	Punct sfârșit	X / Y	Lungime segment
19	359.315,542 286.037,189	20	359.307,352 286.019,111	19.847	20	359.307,352 286.019,111	21	359.283,113 285.997,104	32.739	21	359.283,113 285.997,104	22	359.244,136 285.984,578	40.94
22	359.244,136 285.984,578	23	359.236,408 285.982,094	8.117	23	359.236,408 285.982,094	24	359.182,106 285.968,653	55.941	24	359.182,106 285.968,653	25	359.159,317 285.960,964	24.051
25	359.159,317 285.960,964	26	359.140,572 285.956,855	19.19	26	359.140,572 285.956,855	27	359.107,336 285.954,106	33.349	27	359.107,336 285.954,106	28	359.103,337 285.954,2	4.0
28	359.103,337 285.954,2	29	359.103,337 285.954,177	0.023	29	359.103,337 285.954,177	30	359.099,518 285.954,188	3.819	30	359.099,518 285.954,188	31	359.092,086 285.954,208	7.432
31	359.092,086 285.954,208	32	359.080,209 285.954,241	11.877	32	359.080,209 285.954,241	33	359.052,182 285.954,318	28.027	33	359.052,182 285.954,318	34	359.037,773 285.954,358	14.409
34	359.037,773 285.954,358	35	359.031,007 285.954,624	6.771	35	359.031,007 285.954,624	36	358.989,214 285.956,269	41.825	36	358.989,214 285.956,269	37	358.976,192 285.956,781	13.032
37	358.976,192 285.956,781	38	358.974,55 285.956,846	1.643	38	358.974,55 285.956,846	39	358.953,787 285.957,662	20.779	39	358.953,787 285.957,662	40	358.951,46 285.957,754	2.329
40	358.951,46 285.957,754	41	358.951,35 285.957,758	0.11	41	358.951,35 285.957,758	42	358.947,233 285.957,92	4.12	42	358.947,233 285.957,92	43	358.950,473 285.953,789	5.25
43	358.950,473 285.953,789	44	358.951,193 285.953,761	0.721	44	358.951,193 285.953,761	45	358.953,63 285.953,665	2.439	45	358.953,63 285.953,665	46	358.976,035 285.952,784	22.422
46	358.976,035 285.952,784	47	359.037,689 285.950,358	61.702	47	359.037,689 285.950,358	48	359.092,45 285.950,207	54.761	48	359.092,45 285.950,207	49	359.103,244 285.950,177	10.794
49	359.103,244 285.950,177	50	359.104,398 285.950,174	1.154	50	359.104,398 285.950,174	51	359.107,455 285.950,102	3.058	51	359.107,455 285.950,102	52	359.141,168 285.952,891	33.828
52	359.141,168 285.952,891	53	359.160,388 285.957,103	19.676	53	359.160,388 285.957,103	54	359.182,945 285.964,714	23.806	54	359.182,945 285.964,714	55	359.237,502 285.978,244	56.21
55	359.237,502 285.978,244	56	359.285,161 285.993,56	50.06	56	359.285,161 285.993,56	57	359.310,653 286.016,706	34.432	57	359.310,653 286.016,706	58	359.319,314 286.035,822	20.987
58	359.319,314 286.035,822	59	359.326,606 286.062,292	27.456	59	359.326,606 286.062,292	60	359.327,986 286.065,658	3.638	60	359.327,986 286.065,658	61	359.329,323 286.067,744	2.478
61	359.329,323 286.067,744	62	359.343,669 286.073,689	15.529	62	359.343,669 286.073,689	63	359.404,007 286.098,691	65.313	63	359.404,007 286.098,691	64	359.423,648 286.105,461	20.775
64	359.423,648 286.105,461	65	359.444,739 286.105,539	21.091	65	359.444,739 286.105,539	66	359.464,582 286.101,372	20.276	66	359.464,582 286.101,372	67	359.489,832 286.096,772	25.666
67	359.489,832 286.096,772	68	359.494,732 286.095,88	4.981	68	359.494,732 286.095,88	69	359.535,897 286.074,664	46.311	69	359.535,897 286.074,664	70	359.539,887 286.073,173	4.259
70	359.539,887 286.073,173	71	359.545,775 286.070,973	6.286	71	359.545,775 286.070,973	72	359.559,459 286.065,86	14.608	72	359.559,459 286.065,86	73	359.562,295 286.064,8	3.028
73	359.562,295 286.064,8	74	359.568,725 286.062,397	6.864	74	359.568,725 286.062,397	75	359.595,018 286.051,603	28.422	75	359.595,018 286.051,603	76	359.597,376 286.050,635	2.549
76	359.597,376 286.050,635	77	359.608,092 286.046,235	11.584	77	359.608,092 286.046,235	78	359.620,274 286.042,085	12.869	78	359.620,274 286.042,085	79	359.637,027 286.038,998	17.035
79	359.637,027 286.038,998	80	359.659,015 286.050,06	24.614	80	359.659,015 286.050,06	81	359.718,31 286.104,025	80.176	81	359.718,31 286.104,025	82	359.723,154 286.139,724	36.026
82	359.723,154 286.139,724	83	359.721,502 286.313,103	173.387	83	359.721,502 286.313,103	84	359.720,921 286.454,77	141.668	84	359.720,921 286.454,77	85	359.716,962 286.454,794	3.959
85	359.716,962 286.454,794	86	359.716,921 286.454,794	0.041	86	359.716,921 286.454,794	87	359.716,937 286.450,794	4.0	87	359.716,937 286.450,794	88	359.717,502 286.313,076	137.719
88	359.717,502 286.313,076	89	359.719,151 286.139,975	173.109	89	359.719,151 286.139,975	90	359.714,613 286.106,537	33.745	90	359.714,613 286.106,537	91	359.714,613 286.106,522	0.015
91	359.714,613 286.106,522	92	359.714,542 286.106,004	0.523	92	359.714,542 286.106,004	93	359.683,365 286.077,629	42.156	93	359.683,365 286.077,629	94	359.675,311 286.070,3	10.889
94	359.675,311 286.070,3	95	359.672,662 286.067,888	3.583	95	359.672,662 286.067,888	96	359.666,112 286.061,928	8.856	96	359.666,112 286.061,928	97	359.662,232 286.058,396	5.247
97	359.662,232 286.058,396	98	359.656,728 286.053,387	7.442	98	359.656,728 286.053,387	99	359.653,12 286.051,572	4.039	99	359.653,12 286.051,572	100	359.649,643 286.049,823	3.892
100	359.649,643 286.049,823	101	359.644,967 286.047,47	5.235	101	359.644,967 286.047,47	102	359.638,884 286.044,409	6.81	102	359.638,884 286.044,409	103	359.636,43 286.043,175	2.747
103	359.636,43 286.043,175	104	359.635,52 286.043,343	0.925	104	359.635,52 286.043,343	105	359.631,952 286.044,0	3.628	105	359.631,952 286.044,0	106	359.627,205 286.044,875	4.827
106	359.627,205 286.044,875	107	359.621,287 286.045,966	6.018	107	359.621,287 286.045,966	108	359.609,498 286.049,982	12.454	108	359.609,498 286.049,982	109	359.607,143 286.050,949	2.546
109	359.607,143 286.050,949	110	359.604,787 286.051,916	2.547	110	359.604,787 286.051,916	111	359.602,431 286.052,883	2.547	111	359.602,431 286.052,883	112	359.598,895 286.054,335	3.823
112	359.598,895 286.054,335	113	359.596,537 286.055,303	2.549	113	359.596,537 286.055,303	114	359.571,736 286.065,485	26.81	114	359.571,736 286.065,485	115	359.570,185 286.066,122	1.677
115	359.570,185 286.066,122	116	359.569,133 286.066,515	1.123	116	359.569,133 286.066,515	117	359.566,768 286.067,399	2.525	117	359.566,768 286.067,399	118	359.563,695 286.068,547	3.28

Punct început	X / Y	Punct sfârșit	X / Y	Lungime segment	Punct început	X / Y	Punct sfârșit	X / Y	Lungime segment	Punct început	X / Y	Punct sfârșit	X / Y	Lungime segment
118	359.563,695 286.068,547	119	359.560,859 286.069,607	3.028	119	359.560,859 286.069,607	120	359.558,025 286.070,666	3.025	120	359.558,025 286.070,666	121	359.554,485 286.071,988	3.779
121	359.554,485 286.071,988	122	359.547,175 286.074,72	7.804	122	359.547,175 286.074,72	123	359.541,287 286.076,92	6.286	123	359.541,287 286.076,92	124	359.537,522 286.078,327	4.019
124	359.537,522 286.078,327	125	359.529,065 286.082,704	9.523	125	359.529,065 286.082,704	126	359.522,48 286.086,112	7.415	126	359.522,48 286.086,112	127	359.503,628 286.095,87	21.228
127	359.503,628 286.095,87	1	359.496,526 286.099,546	7.997										

\*\* Lungimile segmentelor sunt determinate în planul de proiecție Stereo 70 și sunt rotunjite la 1 milimetru.

\*\*\* Distanța dintre puncte este formată din segmente cumulate ce sunt mai mici decât valoarea 1 milimetru.

**DATE DESPRE IMOBILUL NR. 16202**

Oficiul de Cadastru și Publicitate Imobiliară DOLJ  
Biroul de Cadastru și Publicitate Imobiliară Craiova

**A. Partea I. Descrierea imobilului**

TEREN Extravilan

Adresa: Jud. Dolj, T329, P10/1

Nr. Crt	Nr cadastral Nr. topografic	Suprafața* (mp)	Observații / Referințe
A1		6.279	Sector cadastral:30 Teren neimprejmuit;

**B. Partea II. Proprietari și acte**

Inscrieri privitoare la dreptul de proprietate și alte drepturi reale		Referințe
/		
Act Normativ nr. LEGEA 7, din 13/03/1996 emis de LEGE;		
B1	Inscrierea provizorie, drept de PROPRIETATE, dobandit prin Lege, cota actuala 1/1, cota initiala 1/1 1) PROPRIETAR NEIDENTIFICAT	A1

**C. Partea III. SARCINI .**

Inscrieri privind dezmembramintele dreptului de proprietate, drepturi reale de garanție și sarcini	Referințe
NU SUNT	

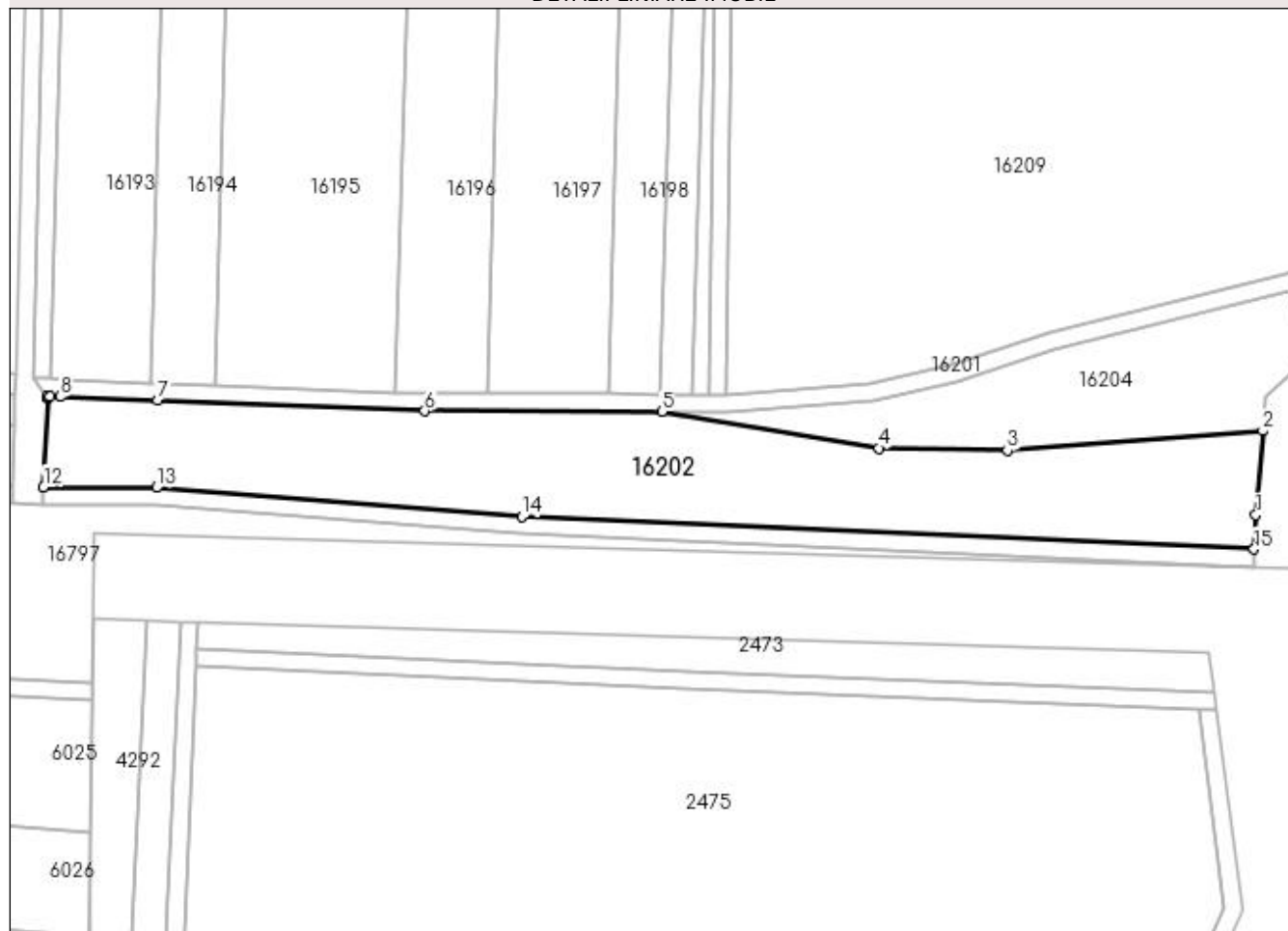
## Anexa Nr. 1 La Partea I

## Teren

Nr cadastral	Suprafața (mp)*	Observații / Referințe
	6.279	

\* Suprafața este determinată în planul de proiecție Stereo 70.

## DETALII LINIARE IMOBIL



## Date referitoare la teren

Crt	Categorie folosință	Intra vilan	Suprafața (mp)	Tarla	Parcelă	Nr. topo	Observații / Referințe
1	neproductiv	NU	6.279	329	10/1	-	

## Lungime Segmente

1) Valorile lungimilor segmentelor sunt obținute din proiecție în plan.

Punct început	X / Y	Punct sfârșit	X / Y	Lungime segment (** (m)
1	359.229,45 285.926,369	2	359.231,085 285.945,773	19.473
2	359.231,085 285.945,773	3	359.172,125 285.941,263	59.132
3	359.172,125 285.941,263	4	359.142,48 285.941,775	29.649
4	359.142,48 285.941,775	5	359.092,45 285.950,207	50.736
5	359.092,45 285.950,207	6	359.037,689 285.950,358	54.761

Punct început	X / Y	Punct sfârșit	X / Y	Lungime segment (** (m)
6	359.037,689 285.950,358	7	358.976,035 285.952,784	61.702
7	358.976,035 285.952,784	8	358.953,63 285.953,665	22.422
8	358.953,63 285.953,665	9	358.951,193 285.953,761	2.439
9	358.951,193 285.953,761	10	358.950,473 285.953,789	0.721
10	358.950,473 285.953,789	11	358.950,867 285.953,287	0.638
11	358.950,867 285.953,287	12	358.949,742 285.932,825	20.493
12	358.949,742 285.932,825	13	358.975,799 285.932,675	26.057
13	358.975,799 285.932,675	14	359.060,084 285.925,947	84.553
14	359.060,084 285.925,947	15	359.229,063 285.918,431	169.146
15	359.229,063 285.918,431	1	359.229,45 285.926,369	7.947

\*\* Lungimile segmentelor sunt determinate în planul de proiecție Stereo 70 și sunt rotunjite la 1 milimetru.

\*\*\* Distanța dintre puncte este formată din segmente cumulate ce sunt mai mici decât valoarea 1 milimetru.



**DATE DESPRE IMOBILUL NR. 16203**

Oficiul de Cadastru și Publicitate Imobiliară DOLJ  
Biroul de Cadastru și Publicitate Imobiliară Craiova

**A. Partea I. Descrierea imobilului**

TEREN Extravilan

Adresa: Jud. Dolj, De 336

Nr. Crt	Nr cadastral Nr. topografic	Suprafața* (mp)	Observații / Referințe
A1		1.119	Sector cadastral:30 Teren neimprejmuit;

**B. Partea II. Proprietari și acte**

Inscrieri privitoare la dreptul de proprietate și alte drepturi reale		Referințe
/		
Act Normativ nr. LEGEA 7, din 13/03/1996 emis de LEGE;		
B1	Inscrierea provizorie, drept de PROPRIETATE, dobandit prin Lege, cota actuala 1/1, cota initiala 1/1 1) PROPRIETAR NEIDENTIFICAT	A1

**C. Partea III. SARCINI .**

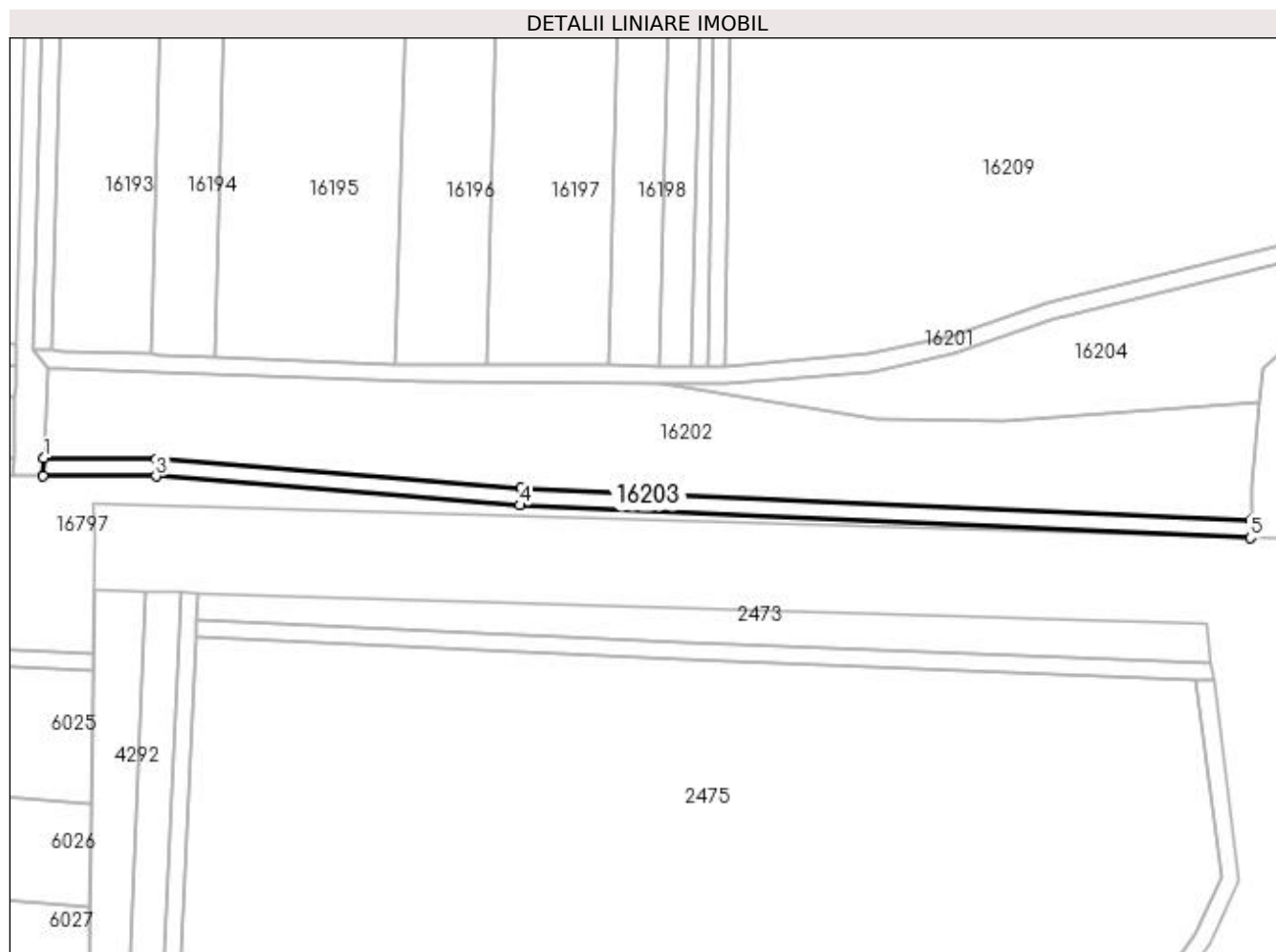
Inscrieri privind dezmembramintele dreptului de proprietate, drepturi reale de garanție și sarcini	Referințe
NU SUNT	

## Anexa Nr. 1 La Partea I

## Teren

Nr cadastral	Suprafața (mp)*	Observații / Referințe
	1.119	

\* Suprafața este determinată în planul de proiecție Stereo 70.



## Date referitoare la teren

Crt	Categorie folosință	Intra vilan	Suprafața (mp)	Tarla	Parcelă	Nr. topo	Observații / Referințe
1	drum	NU	1.119	-	De 336	-	

## Lungime Segmente

1) Valorile lungimilor segmentelor sunt obținute din proiecție în plan.

Punct început	X / Y	Punct sfârșit	X / Y	Lungime segment (** (m)
1	358.949,742 285.932,825	2	358.949,522 285.928,826	4.005
2	358.949,522 285.928,826	3	358.975,628 285.928,676	26.106
3	358.975,628 285.928,676	4	359.059,836 285.921,954	84.476
4	359.059,836 285.921,954	5	359.228,868 285.914,436	169.199
5	359.228,868 285.914,436	6	359.229,063 285.918,431	4.0



Punct început	X / Y	Punct sfârșit	X / Y	Lungime segment (** (m)
6	359.229,063 285.918,431	7	359.060,084 285.925,947	169.146
7	359.060,084 285.925,947	8	358.975,799 285.932,675	84.553
8	358.975,799 285.932,675	1	358.949,742 285.932,825	26.057

\*\* Lungimile segmentelor sunt determinate în planul de proiecție Stereo 70 și sunt rotunjite la 1 milimetru.

\*\*\* Distanța dintre puncte este formată din segmente cumulate ce sunt mai mici decât valoarea 1 milimetru.



**DATE DESPRE IMOBILUL NR. 16204**

Oficiul de Cadastru și Publicitate Imobiliară DOLJ  
Biroul de Cadastru și Publicitate Imobiliară Craiova

**A. Partea I. Descrierea imobilului**

TEREN Extravilan

Adresa: Jud. Dolj, T329, P10/2

Nr. Crt	Nr cadastral Nr. topografic	Suprafața* (mp)	Observații / Referințe
A1		2.412	Sector cadastral:30 Teren neimprejmuit;

**B. Partea II. Proprietari și acte**

Inscrieri privitoare la dreptul de proprietate și alte drepturi reale		Referințe
/		
Act Normativ nr. LEGEA 7, din 13/03/1996 emis de LEGE;		
B1	Inscrierea provizorie, drept de PROPRIETATE, dobandit prin Lege, cota actuala 1/1, cota initiala 1/1 1) PROPRIETAR NEIDENTIFICAT	A1

**C. Partea III. SARCINI .**

Inscrieri privind dezmembramintele dreptului de proprietate, drepturi reale de garanție și sarcini	Referințe
NU SUNT	

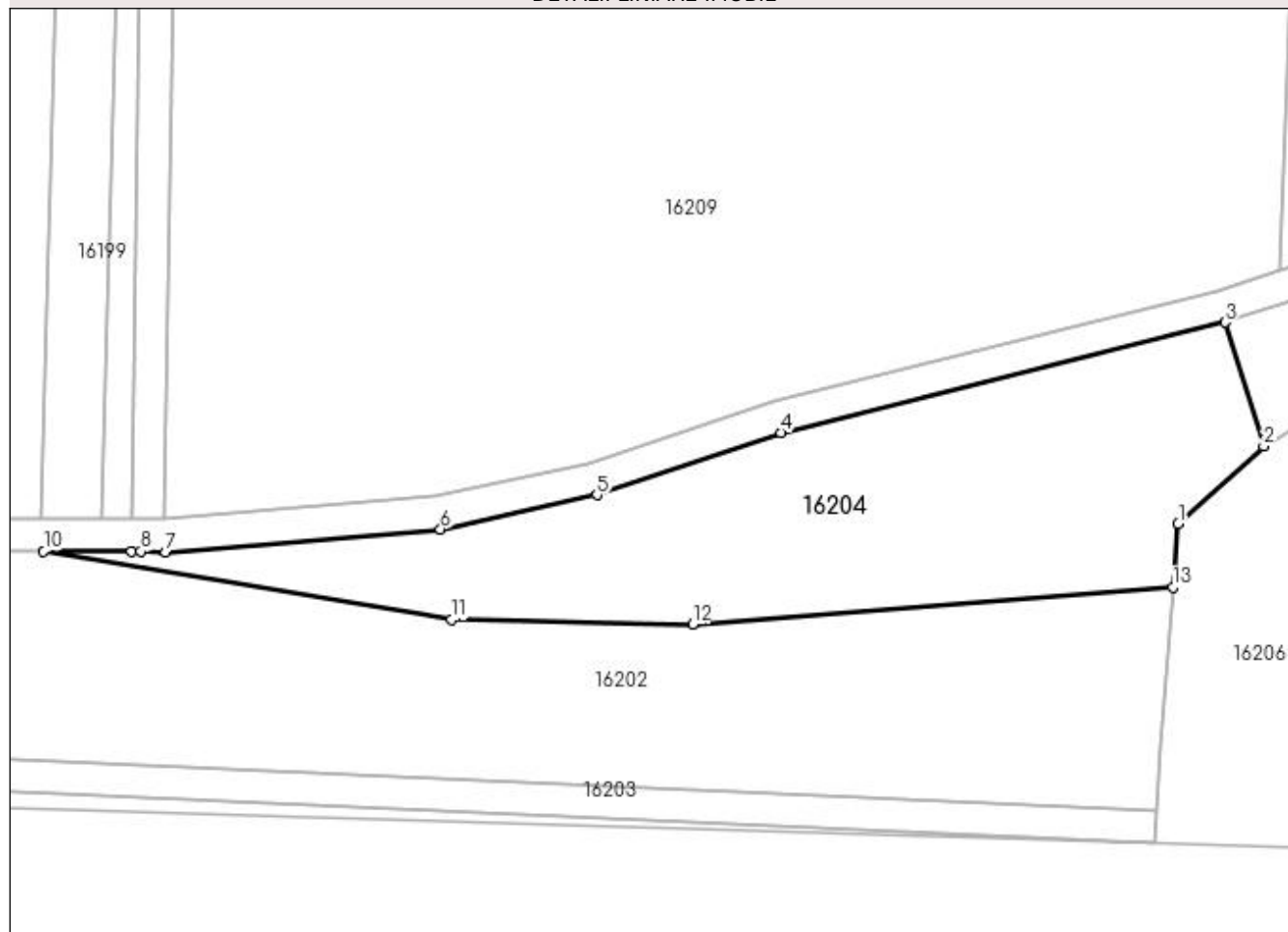
## Anexa Nr. 1 La Partea I

## Teren

Nr cadastral	Suprafața (mp)*	Observații / Referințe
	2.412	

\* Suprafața este determinată în planul de proiecție Stereo 70.

## DETALII LINIARE IMOBIL



## Date referitoare la teren

Crt	Categorie folosință	Intra vilan	Suprafața (mp)	Tarla	Parcelă	Nr. topo	Observații / Referințe
1	arabil	NU	2.412	329	10/2	-	

## Lungime Segmente

1) Valorile lungimilor segmentelor sunt obținute din proiecție în plan.

Punct început	X / Y	Punct sfârșit	X / Y	Lungime segment (** (m)
1	359.231,744 285.953,59	2	359.242,235 285.963,056	14.13
2	359.242,235 285.963,056	3	359.237,502 285.978,244	15.908
3	359.237,502 285.978,244	4	359.182,945 285.964,714	56.21
4	359.182,945 285.964,714	5	359.160,388 285.957,103	23.806
5	359.160,388 285.957,103	6	359.141,168 285.952,891	19.676

Punct început	X / Y	Punct sfârșit	X / Y	Lungime segment (** (m)
6	359.141,168 285.952,891	7	359.107,455 285.950,102	33.828
7	359.107,455 285.950,102	8	359.104,398 285.950,174	3.058
8	359.104,398 285.950,174	9	359.103,244 285.950,177	1.154
9	359.103,244 285.950,177	10	359.092,45 285.950,207	10.794
10	359.092,45 285.950,207	11	359.142,48 285.941,775	50.736
11	359.142,48 285.941,775	12	359.172,125 285.941,263	29.649
12	359.172,125 285.941,263	13	359.231,085 285.945,773	59.132
13	359.231,085 285.945,773	1	359.231,744 285.953,59	7.845

\*\* Lungimile segmentelor sunt determinate în planul de proiecție Stereo 70 și sunt rotunjite la 1 milimetru.

\*\*\* Distanța dintre puncte este formată din segmente cumulate ce sunt mai mici decât valoarea 1 milimetru.



**DATE DESPRE IMOBILUL NR. 16205**

Oficiul de Cadastru și Publicitate Imobiliară DOLJ  
Biroul de Cadastru și Publicitate Imobiliară Craiova

**A. Partea I. Descrierea imobilului**

TEREN Extravilan

Adresa: Jud. Dolj, T329, P1204

Nr. Crt	Nr cadastral Nr. topografic	Suprafața* (mp)	Observații / Referințe
A1		2.624	Sector cadastral:30 Teren neimprejmuit;

**B. Partea II. Proprietari și acte**

Inscrieri privitoare la dreptul de proprietate și alte drepturi reale		Referințe
/		
Act Normativ nr. LEGEA 7, din 13/03/1996 emis de LEGE;		
B1	Inscrierea provizorie, drept de PROPRIETATE, dobandit prin Lege, cota actuala 1/1, cota initiala 1/1 1) PROPRIETAR NEIDENTIFICAT	A1

**C. Partea III. SARCINI .**

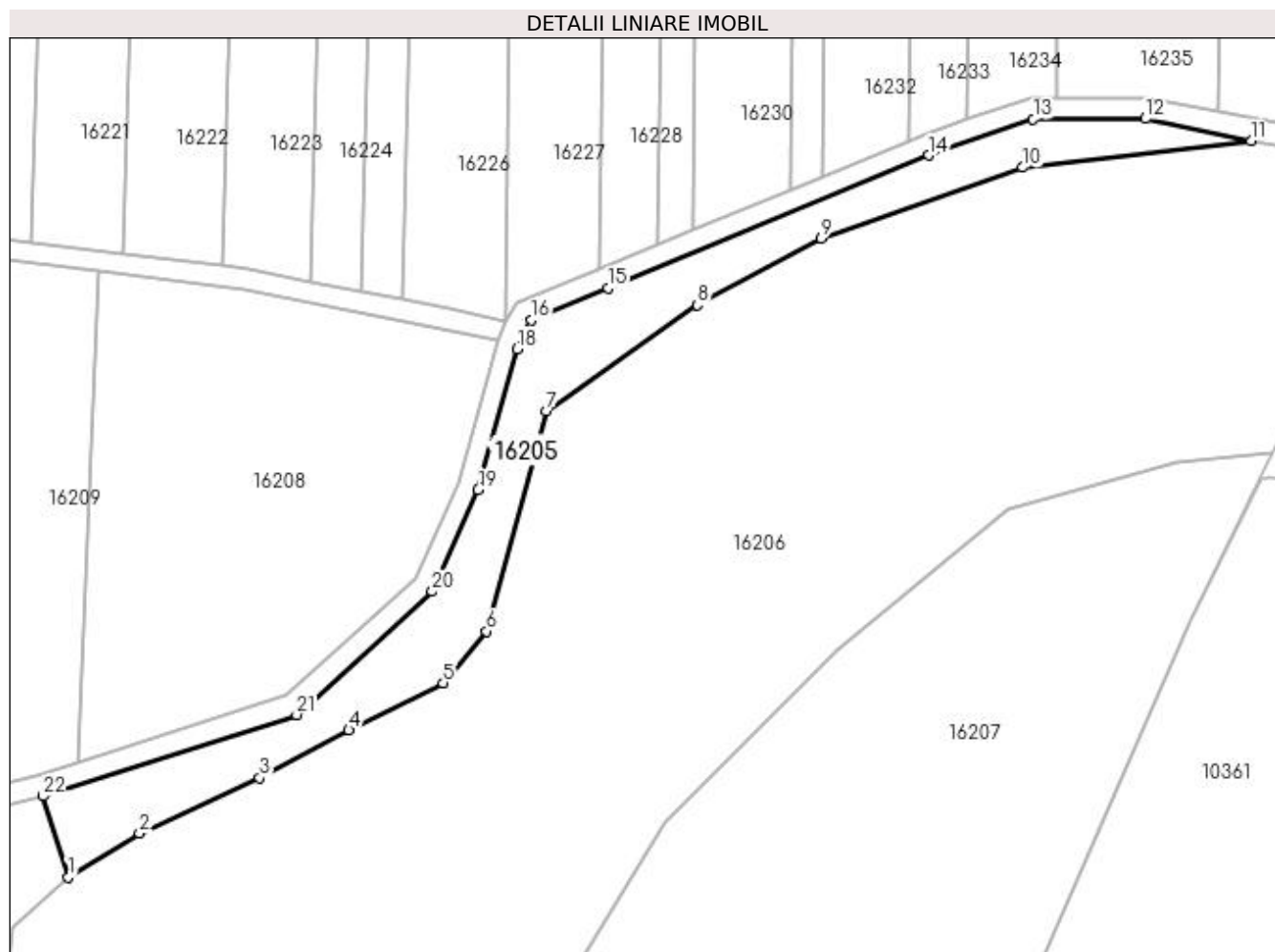
Inscrieri privind dezmembramintele dreptului de proprietate, drepturi reale de garanție și sarcini	Referințe
NU SUNT	

## Anexa Nr. 1 La Partea I

## Teren

Nr cadastral	Suprafața (mp)*	Observații / Referințe
	2.624	

\* Suprafața este determinată în planul de proiecție Stereo 70.



## Date referitoare la teren

Crt	Categorie folosință	Intra vilan	Suprafața (mp)	Tarla	Parcelă	Nr. topo	Observații / Referințe
1	pasune	NU	2.624	329	1204	-	

## Lungime Segmente

1) Valorile lungimilor segmentelor sunt obținute din proiecție în plan.

Punct început	X / Y	Punct sfârșit	X / Y	Lungime segment (** (m)
1	359.242,235 285.963,056	2	359.255,61 285.971,313	15.718
3	359.278,164 285.981,668	4	359.294,976 285.990,642	19.057
5	359.312,679 285.999,555	6	359.320,809 286.009,254	12.656
7	359.332,156 286.050,591	8	359.360,474 286.070,57	34.656
9	359.383,794 286.083,058	10	359.421,69 286.096,377	40.168

Punct început	X / Y	Punct sfârșit	X / Y	Lungime segment (** (m)
2	359.255,61 285.971,313	3	359.278,164 285.981,668	24.818
4	359.294,976 285.990,642	5	359.312,679 285.999,555	19.82
6	359.320,809 286.009,254	7	359.332,156 286.050,591	42.866
8	359.360,474 286.070,57	9	359.383,794 286.083,058	26.453
10	359.421,69 286.096,377	11	359.464,582 286.101,372	43.182



Punct început	X / Y	Punct sfârșit	X / Y	Lungime segment (** (m)
11	359.464,582 286.101,372	12	359.444,739 286.105,539	20.276
13	359.423,648 286.105,461	14	359.404,007 286.098,691	20.775
15	359.343,669 286.073,689	16	359.329,323 286.067,744	15.529
17	359.327,986 286.065,658	18	359.326,606 286.062,292	3.638
19	359.319,314 286.035,822	20	359.310,653 286.016,706	20.987
21	359.285,161 285.993,56	22	359.237,502 285.978,244	50.06

Punct început	X / Y	Punct sfârșit	X / Y	Lungime segment (** (m)
12	359.444,739 286.105,539	13	359.423,648 286.105,461	21.091
14	359.404,007 286.098,691	15	359.343,669 286.073,689	65.313
16	359.329,323 286.067,744	17	359.327,986 286.065,658	2.478
18	359.326,606 286.062,292	19	359.319,314 286.035,822	27.456
20	359.310,653 286.016,706	21	359.285,161 285.993,56	34.432
22	359.237,502 285.978,244	1	359.242,235 285.963,056	15.908

\*\* Lungimile segmentelor sunt determinate în planul de proiecție Stereo 70 și sunt rotunjite la 1 milimetru.

\*\*\* Distanța dintre puncte este formată din segmente cumulate ce sunt mai mici decât valoarea 1 milimetru.



**DATE DESPRE IMOBILUL NR. 16206**

Oficiul de Cadastru și Publicitate Imobiliară DOLJ  
Biroul de Cadastru și Publicitate Imobiliară Craiova

**A. Partea I. Descrierea imobilului**

TEREN Extravilan

Adresa: Jud. Dolj, Paraul Balasan

Nr. Crt	Nr cadastral Nr. topografic	Suprafața* (mp)	Observații / Referințe
A1		18.448	Sector cadastral:30 Teren neimprijmit;

**B. Partea II. Proprietari și acte**

Inscrieri privitoare la dreptul de proprietate și alte drepturi reale		Referințe
/		
Act Normativ nr. HG 1705, din 01/01/2006 emis de PARLAMENTUL ROMANIEI (- Inventarul centralizat al bunurilor din domeniul public al statului; Legea apelor nr. 107 / 1996 cu modificarile si completarile ulterioare; Anexa nr. 12 la HG 1705/2006);		
B1	Intabulare, drept de PROPRIETATE, dobandit prin Lege, cota actuala 1/1, cota initiala 1/1 1) <b>STATUL ROMAN</b> , CIF:9999999999999	A1
Act Normativ nr. HG 1705, din 01/01/2006 emis de PARLAMENTUL ROMANIEI (- Inventarul centralizat al bunurilor din domeniul public al statului; Legea Apelor nr. 107/1996 cu modificarile si completarile ulterioare; Anexa nr. 12 la HG 1705/2006);		
B2	Intabulare, drept de ADMINISTRARE 1) <b>APELE ROMANE - ADMINISTRATIA BAZINALA DE APA JIU</b> , CIF:23886365	A1

**C. Partea III. SARCINI .**

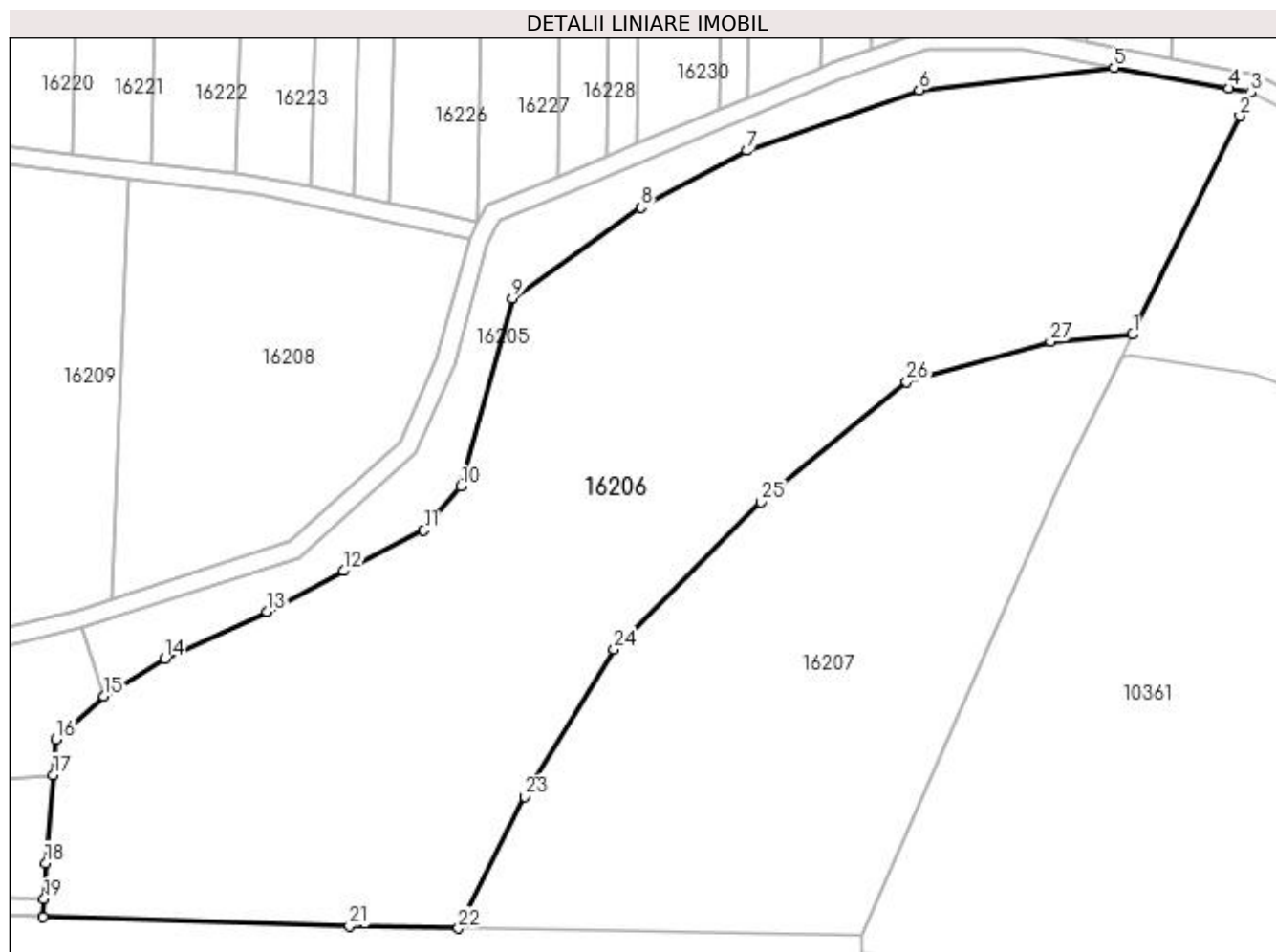
Inscrieri privind dezmembramintele dreptului de proprietate, drepturi reale de garanție și sarcini	Referințe
NU SUNT	

## Anexa Nr. 1 La Partea I

## Teren

Nr cadastral	Suprafața (mp)*	Observații / Referințe
	18.448	

\* Suprafața este determinată în planul de proiecție Stereo 70.



## Date referitoare la teren

Crt	Categorie folosință	Intravilan	Suprafața (mp)	Tarla	Parcelă	Nr. topo	Observații / Referințe
1	ape curgătoare	NU	18.448	-	Paraul Balasan	-	

## Lungime Segmente

1) Valorile lungimilor segmentelor sunt obținute din proiecție în plan.

Punct început	X / Y	Punct sfârșit	X / Y	Lungime segment (** (m)
1	359.468,676 286.042,652	2	359.492,218 286.090,745	53.546
3	359.494,732 286.095,88	4	359.489,832 286.096,772	4.981
5	359.464,582 286.101,372	6	359.421,69 286.096,377	43.182
7	359.383,794 286.083,058	8	359.360,474 286.070,57	26.453
9	359.332,156 286.050,591	10	359.320,809 286.009,254	42.866

Punct început	X / Y	Punct sfârșit	X / Y	Lungime segment (** (m)
2	359.492,218 286.090,745	3	359.494,732 286.095,88	5.717
4	359.489,832 286.096,772	5	359.464,582 286.101,372	25.666
6	359.421,69 286.096,377	7	359.383,794 286.083,058	40.168
8	359.360,474 286.070,57	9	359.332,156 286.050,591	34.656
10	359.320,809 286.009,254	11	359.312,679 285.999,555	12.656

Punct început	X / Y	Punct sfârșit	X / Y	Lungime segment (** (m)
11	359.312,679 285.999,555	12	359.294,976 285.990,642	19.82
13	359.278,164 285.981,668	14	359.255,61 285.971,313	24.818
15	359.242,235 285.963,056	16	359.231,744 285.953,59	14.13
17	359.231,085 285.945,773	18	359.229,45 285.926,369	19.473
19	359.229,063 285.918,431	20	359.228,868 285.914,436	4.0
21	359.296,299 285.912,443	22	359.320,27 285.912,01	23.975
23	359.334,774 285.941,004	24	359.354,515 285.973,366	37.908
25	359.386,892 286.005,727	26	359.418,916 286.032,161	41.525
27	359.450,576 286.041,101	1	359.468,676 286.042,652	18.166

Punct început	X / Y	Punct sfârșit	X / Y	Lungime segment (** (m)
12	359.294,976 285.990,642	13	359.278,164 285.981,668	19.057
14	359.255,61 285.971,313	15	359.242,235 285.963,056	15.718
16	359.231,744 285.953,59	17	359.231,085 285.945,773	7.845
18	359.229,45 285.926,369	19	359.229,063 285.918,431	7.947
20	359.228,868 285.914,436	21	359.296,299 285.912,443	67.46
22	359.320,27 285.912,01	23	359.334,774 285.941,004	32.419
24	359.354,515 285.973,366	25	359.386,892 286.005,727	45.777
26	359.418,916 286.032,161	27	359.450,576 286.041,101	32.898

\*\* Lungimile segmentelor sunt determinate în planul de proiecție Stereo 70 și sunt rotunjite la 1 milimetru.

\*\*\* Distanța dintre puncte este formată din segmente cumulate ce sunt mai mici decât valoarea 1 milimetru.



**DATE DESPRE IMOBILUL NR. 16207**

Oficiul de Cadastru și Publicitate Imobiliară DOLJ  
Biroul de Cadastru și Publicitate Imobiliară Craiova

**A. Partea I. Descrierea imobilului**

TEREN Extravilan

Adresa: Jud. Dolj, T329, P1203/1

Nr. Crt	Nr cadastral Nr. topografic	Suprafața* (mp)	Observații / Referințe
A1		9.479	Sector cadastral:30 Teren neimprejmuit;

**B. Partea II. Proprietari și acte**

Inscrieri privitoare la dreptul de proprietate și alte drepturi reale		Referințe
/		
Act Normativ nr. LEGEA 7, din 13/03/1996 emis de LEGE;		
B1	Inscrierea provizorie, drept de PROPRIETATE, dobandit prin Lege, cota actuala 1/1, cota initiala 1/1 1) PROPRIETAR NEIDENTIFICAT	A1

**C. Partea III. SARCINI .**

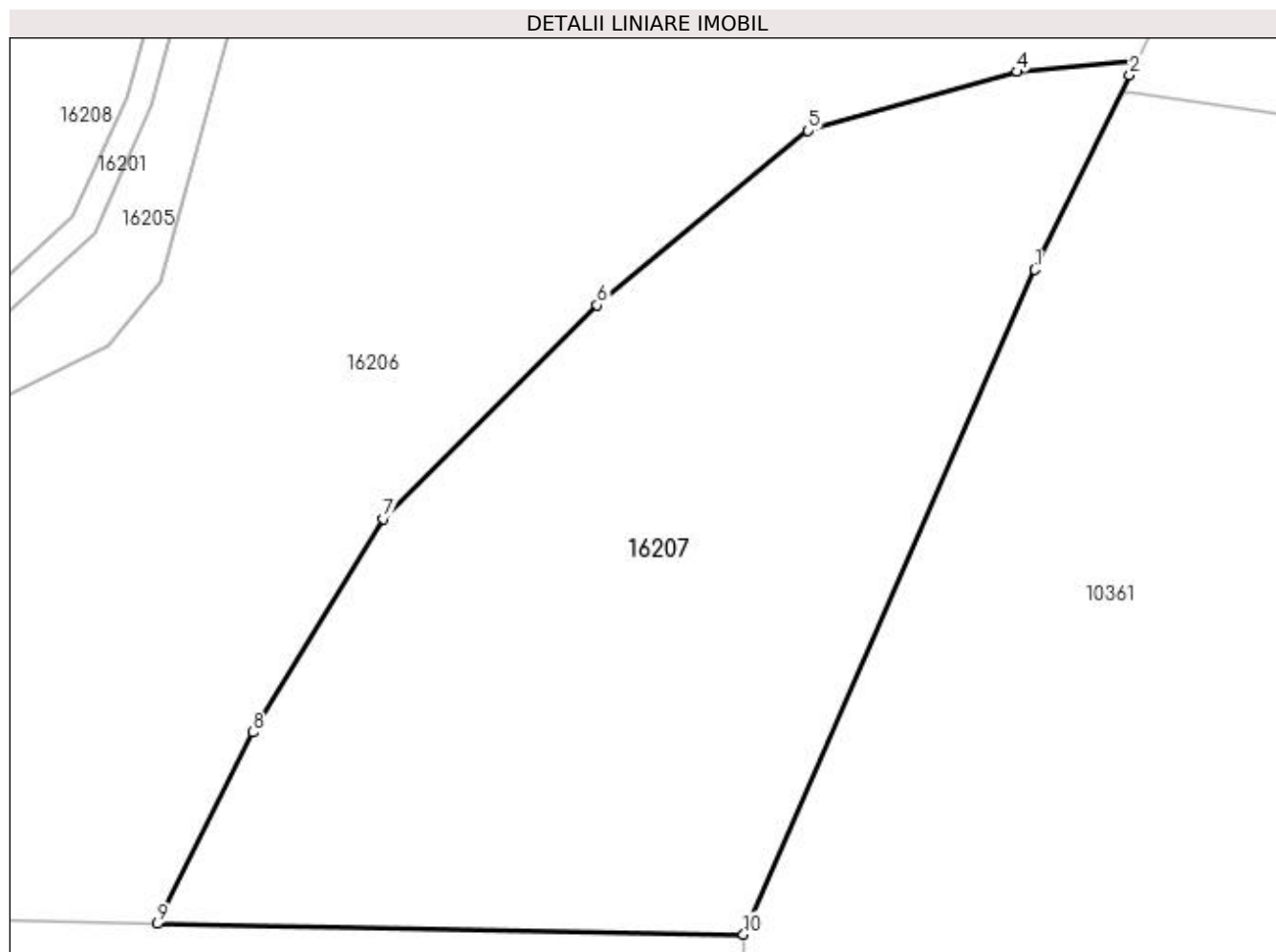
Inscrieri privind dezmembramintele dreptului de proprietate, drepturi reale de garanție și sarcini	Referințe
NU SUNT	

## Anexa Nr. 1 La Partea I

## Teren

Nr cadastral	Suprafața (mp)*	Observații / Referințe
	9.479	

\* Suprafața este determinată în planul de proiecție Stereo 70.



## Date referitoare la teren

Crt	Categorie folosință	Intravilan	Suprafața (mp)	Tarla	Parcelă	Nr. topo	Observații / Referințe
1	arabil	NU	9.479	329	1203/1	-	

## Lungime Segmente

1) Valorile lungimilor segmentelor sunt obținute din proiecție în plan.

Punct început	X / Y	Punct sfârșit	X / Y	Lungime segment (** (m)
1	359.453,249 286.011,138	2	359.467,652 286.040,561	32.759
2	359.467,652 286.040,561	3	359.468,676 286.042,652	2.328
3	359.468,676 286.042,652	4	359.450,576 286.041,101	18.166
4	359.450,576 286.041,101	5	359.418,916 286.032,161	32.898
5	359.418,916 286.032,161	6	359.386,892 286.005,727	41.525



Punct început	X / Y	Punct sfârșit	X / Y	Lungime segment (** (m)
6	359.386,892 286.005,727	7	359.354,515 285.973,366	45.777
7	359.354,515 285.973,366	8	359.334,774 285.941,004	37.908
8	359.334,774 285.941,004	9	359.320,27 285.912,01	32.419
9	359.320,27 285.912,01	10	359.409,087 285.910,405	88.832
10	359.409,087 285.910,405	1	359.453,249 286.011,138	109.988

\*\* Lungimile segmentelor sunt determinate în planul de proiecție Stereo 70 și sunt rotunjite la 1 milimetru.

\*\*\* Distanța dintre puncte este formată din segmente cumulate ce sunt mai mici decât valoarea 1 milimetru.



**DATE DESPRE IMOBILUL NR. 16208**

Oficiul de Cadastru și Publicitate Imobiliară DOLJ  
Biroul de Cadastru și Publicitate Imobiliară Craiova

**A. Partea I. Descrierea imobilului**

TEREN Extravilan

Adresa: Jud. Dolj, T329, P161

Nr. Crt	Nr cadastral Nr. topografic	Suprafața* (mp)	Observații / Referințe
A1		5.000	Sector cadastral:30 Teren neimprejmuit;

**B. Partea II. Proprietari și acte**

Inscrieri privitoare la dreptul de proprietate și alte drepturi reale	Referințe
/	
Act Administrativ nr. TDP NR. 2320-9662, din 30/07/1996 emis de CJSIPT DOLJ;	
B1	A1
Intabulare, drept de PROPRIETATE, dobândit prin Reconstituire, cota actuala 1/1, cota initiala 1/1 1) CHISĂR CECILIA	

**C. Partea III. SARCINI .**

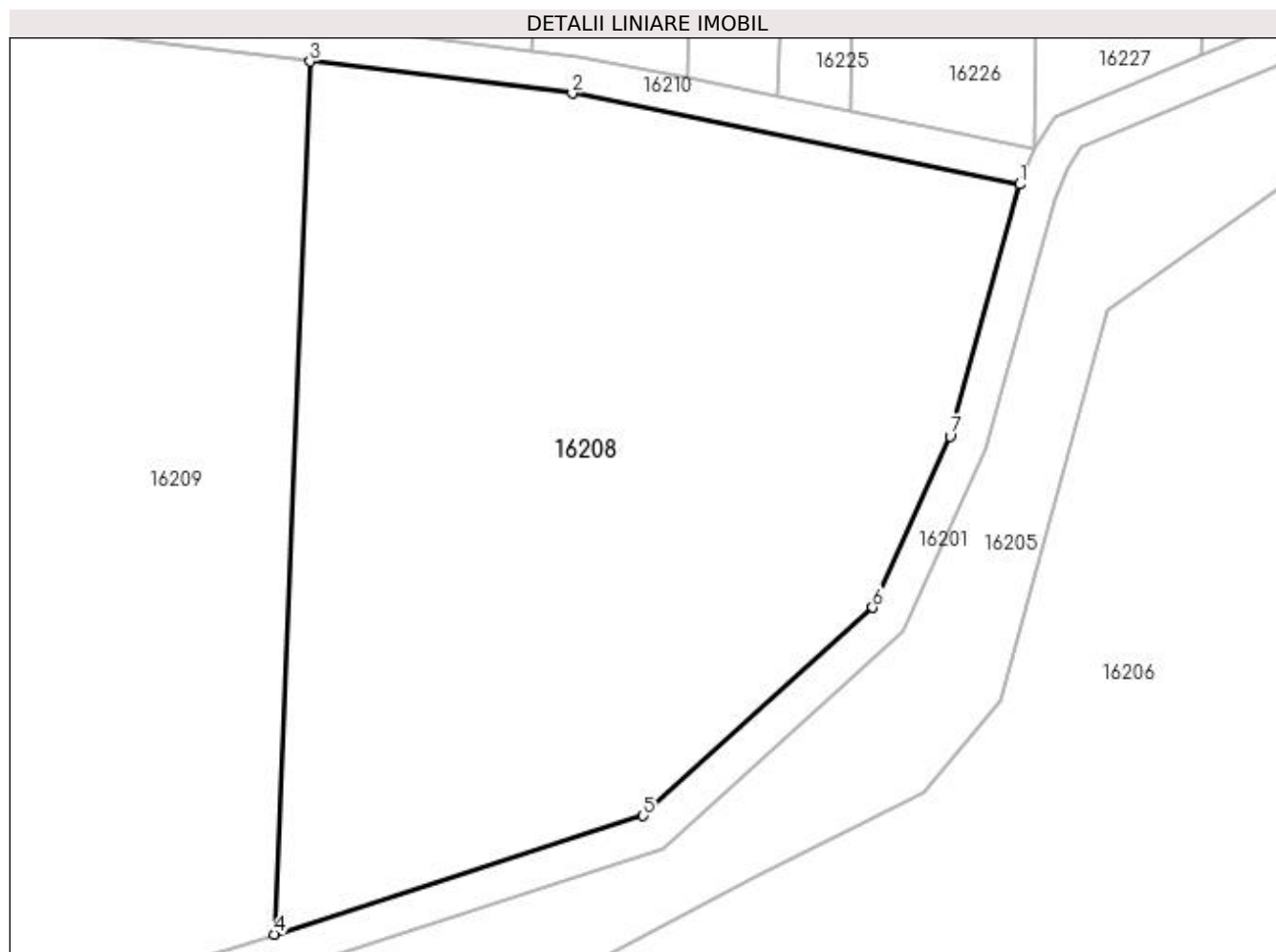
Inscrieri privind dezmembramintele dreptului de proprietate, drepturi reale de garanție și sarcini	Referințe
NU SUNT	

## Anexa Nr. 1 La Partea I

## Teren

Nr cadastral	Suprafața (mp)*	Observații / Referințe
	5.000	

\* Suprafața este determinată în planul de proiecție Stereo 70.



## Date referitoare la teren

Crt	Categorie folosință	Intra vilan	Suprafața (mp)	Tarla	Parcelă	Nr. topo	Observații / Referințe
1	arabil	NU	5.000	329	161	-	

## Lungime Segmente

1) Valorile lungimilor segmentelor sunt obținute din proiecție în plan.

Punct început	X / Y	Punct sfârșit	X / Y	Lungime segment (** (m)
1	359.322,905 286.063,809	2	359.275,604 286.073,411	48.266
2	359.275,604 286.073,411	3	359.247,89 286.076,792	27.919
3	359.247,89 286.076,792	4	359.244,136 285.984,578	92.29
4	359.244,136 285.984,578	5	359.283,113 285.997,104	40.94
5	359.283,113 285.997,104	6	359.307,352 286.019,111	32.739

Punct început	X / Y	Punct sfârșit	X / Y	Lungime segment (** (m)
6	359.307,352 286.019,111	7	359.315,542 286.037,189	19.847
7	359.315,542 286.037,189	1	359.322,905 286.063,809	27.62

\*\* Lungimile segmentelor sunt determinate în planul de proiecție Stereo 70 și sunt rotunjite la 1 milimetru.

\*\*\* Distanța dintre puncte este formată din segmente cumulate ce sunt mai mici decât valoarea 1 milimetru.



**DATE DESPRE IMOBILUL NR. 16209**

Oficiul de Cadastru și Publicitate Imobiliară DOLJ  
Biroul de Cadastru și Publicitate Imobiliară Craiova

**A. Partea I. Descrierea imobilului**

TEREN Extravilan

Adresa: Jud. Dolj, T329, P160

Nr. Crt	Nr cadastral Nr. topografic	Suprafața* (mp)	Observații / Referințe
A1		16.000	Sector cadastral:30 Teren neimprejmuit;

**B. Partea II. Proprietari și acte**

Inscrieri privitoare la dreptul de proprietate și alte drepturi reale		Referințe
/		
Act Administrativ nr. TDP 2168-9700, din 02/07/1996 emis de CJSPT DOLJ (CERT DECES NR 351133/22-03-2021);		
B1	Intabulare, drept de PROPRIETATE, dobandit prin Reconstituire, cota actuala 1/1, cota initiala 1/1 1) CHISĂR CONSTANTIN DEFUNCT:Da	A1

**C. Partea III. SARCINI .**

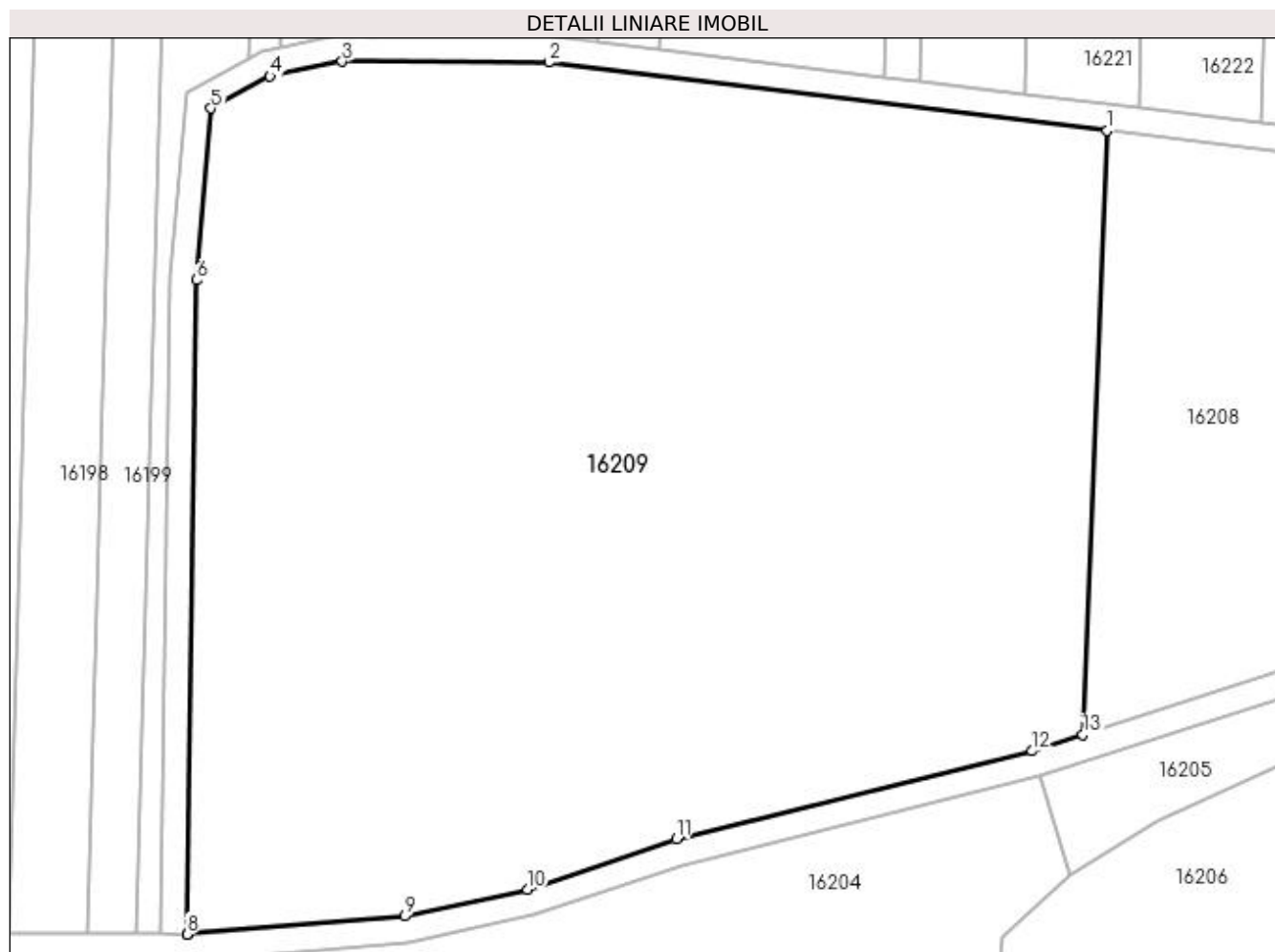
Inscrieri privind dezmembramintele dreptului de proprietate, drepturi reale de garanție și sarcini	Referințe
NU SUNT	

## Anexa Nr. 1 La Partea I

## Teren

Nr cadastral	Suprafața (mp)*	Observații / Referințe
	16.000	

\* Suprafața este determinată în planul de proiecție Stereo 70.



## Date referitoare la teren

Crt	Categorie folosință	Intravilan	Suprafața (mp)	Tarla	Parcelă	Nr. topo	Observații / Referințe
1	arabil	NU	16.000	329	160	-	IDENTIC CU T335

## Lungime Segmente

1) Valorile lungimilor segmentelor sunt obținute din proiecție în plan.

Punct început	X / Y	Punct sfârșit	X / Y	Lungime segment (** (m)
1	359.247,89 286.076,792	2	359.162,595 286.087,2	85.928
2	359.162,595 286.087,2	3	359.131,058 286.087,324	31.537
3	359.131,058 286.087,324	4	359.120,056 286.085,059	11.233
4	359.120,056 286.085,059	5	359.110,988 286.080,175	10.3
5	359.110,988 286.080,175	6	359.108,778 286.053,963	26.305



Punct început	X / Y	Punct sfârșit	X / Y	Lungime segment (** (m)
6	359.108,778 286.053,963	7	359.107,337 285.954,132	99.841
7	359.107,337 285.954,132	8	359.107,336 285.954,106	0.026
8	359.107,336 285.954,106	9	359.140,572 285.956,855	33.349
9	359.140,572 285.956,855	10	359.159,317 285.960,964	19.19
10	359.159,317 285.960,964	11	359.182,106 285.968,653	24.051
11	359.182,106 285.968,653	12	359.236,408 285.982,094	55.941
12	359.236,408 285.982,094	13	359.244,136 285.984,578	8.117
13	359.244,136 285.984,578	1	359.247,89 286.076,792	92.29

\*\* Lungimile segmentelor sunt determinate în planul de proiecție Stereo 70 și sunt rotunjite la 1 milimetru.

\*\*\* Distanța dintre puncte este formată din segmente cumulate ce sunt mai mici decât valoarea 1 milimetru.



**DATE DESPRE IMOBILUL NR. 16210**

Oficiul de Cadastru și Publicitate Imobiliară DOLJ  
Biroul de Cadastru și Publicitate Imobiliară Craiova

**A. Partea I. Descrierea imobilului**

TEREN Extravilan

Adresa: Jud. Dolj, De 335

Nr. Crt	Nr cadastral Nr. topografic	Suprafața* (mp)	Observații / Referințe
A1		1.381	Sector cadastral:30 Teren neimprejmuit;

**B. Partea II. Proprietari și acte**

Inscrieri privitoare la dreptul de proprietate și alte drepturi reale		Referințe
/		
Act Normativ nr. LEGEA 7, din 13/03/1996 emis de LEGE;		
B1	Inscrierea provizorie, drept de PROPRIETATE, dobandit prin Lege, cota actuala 1/1, cota initiala 1/1 1) PROPRIETAR NEIDENTIFICAT	A1

**C. Partea III. SARCINI .**

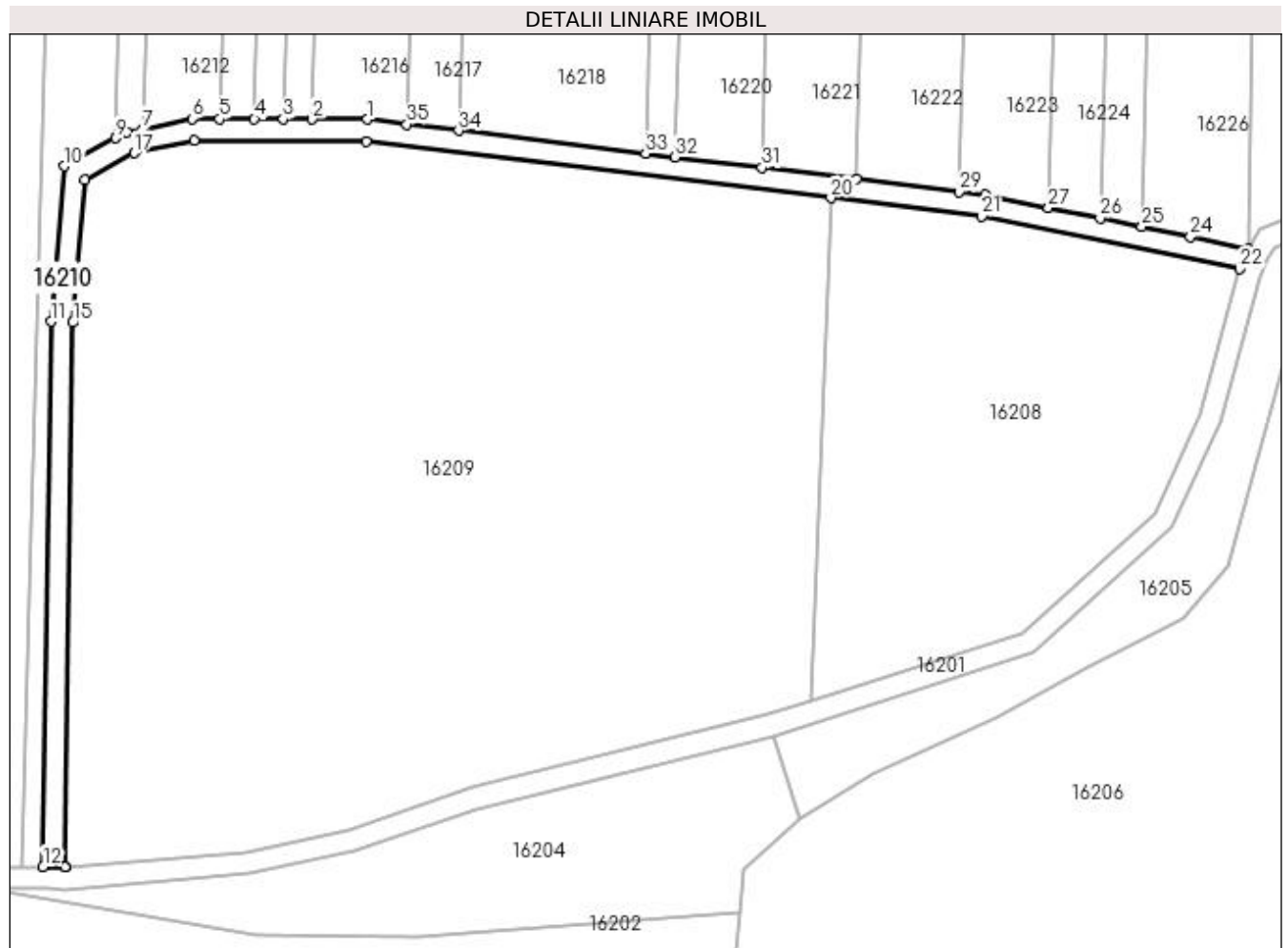
Inscrieri privind dezmembramintele dreptului de proprietate, drepturi reale de garanție și sarcini	Referințe
NU SUNT	

## Anexa Nr. 1 La Partea I

## Teren

Nr cadastral	Suprafața (mp)*	Observații / Referințe
	1.381	

\* Suprafața este determinată în planul de proiecție Stereo 70.



## Date referitoare la teren

Crt	Categorie folosință	Intra vilan	Suprafața (mp)	Tarla	Parcelă	Nr. topo	Observații / Referințe
1	drum	NU	1.381	-	De 335	-	

## Lungime Segmente

1) Valorile lungimilor segmentelor sunt obținute din proiecție în plan.

Punct început	X / Y	Punct sfârșit	X / Y	Lungime segment (** (m)
1	359.162,846 286.091,199	2	359.152,704 286.091,239	10.142
3	359.147,411 286.091,26	4	359.142,125 286.091,281	5.286
5	359.135,718 286.091,306	6	359.130,658 286.091,326	5.06
7	359.121,584 286.089,457	8	359.118,675 286.088,859	2.97
9	359.116,685 286.087,787	10	359.107,184 286.082,67	10.791

Punct început	X / Y	Punct sfârșit	X / Y	Lungime segment (** (m)
2	359.152,704 286.091,239	3	359.147,411 286.091,26	5.293
4	359.142,125 286.091,281	5	359.135,718 286.091,306	6.407
6	359.130,658 286.091,326	7	359.121,584 286.089,457	9.264
8	359.118,675 286.088,859	9	359.116,685 286.087,787	2.26
10	359.107,184 286.082,67	11	359.104,781 286.054,16	28.611

Punct început	X / Y	Punct sfârșit	X / Y	Lungime segment (** (m)
11	359.104,781 286.054,16	12	359.103,337 285.954,2	99.97
13	359.107,336 285.954,106	14	359.107,337 285.954,132	0.026
15	359.108,778 286.053,963	16	359.110,988 286.080,175	26.305
17	359.120,056 286.085,059	18	359.131,058 286.087,324	11.233
19	359.162,595 286.087,2	20	359.247,89 286.076,792	85.928
21	359.275,604 286.073,411	22	359.322,905 286.063,809	48.266
23	359.324,423 286.067,51	24	359.313,892 286.069,741	10.765
25	359.304,99 286.071,527	26	359.297,336 286.073,081	7.81
27	359.287,821 286.075,012	28	359.276,245 286.077,362	11.812
29	359.271,368 286.077,957	30	359.252,651 286.080,241	18.856
31	359.235,257 286.082,363	32	359.219,328 286.084,307	16.047
33	359.213,884 286.084,971	34	359.179,579 286.089,157	34.559
35	359.170,119 286.090,312	1	359.162,846 286.091,199	7.327

Punct început	X / Y	Punct sfârșit	X / Y	Lungime segment (** (m)
12	359.103,337 285.954,2	13	359.107,336 285.954,106	4.0
14	359.107,337 285.954,132	15	359.108,778 286.053,963	99.841
16	359.110,988 286.080,175	17	359.120,056 286.085,059	10.3
18	359.131,058 286.087,324	19	359.162,595 286.087,2	31.537
20	359.247,89 286.076,792	21	359.275,604 286.073,411	27.919
22	359.322,905 286.063,809	23	359.324,423 286.067,51	4.0
24	359.313,892 286.069,741	25	359.304,99 286.071,527	9.079
26	359.297,336 286.073,081	27	359.287,821 286.075,012	9.709
28	359.276,245 286.077,362	29	359.271,368 286.077,957	4.913
30	359.252,651 286.080,241	31	359.235,257 286.082,363	17.523
32	359.219,328 286.084,307	33	359.213,884 286.084,971	5.484
34	359.179,579 286.089,157	35	359.170,119 286.090,312	9.53

\*\* Lungimile segmentelor sunt determinate în planul de proiecție Stereo 70 și sunt rotunjite la 1 milimetru.

\*\*\* Distanța dintre puncte este formată din segmente cumulate ce sunt mai mici decât valoarea 1 milimetru.



**DATE DESPRE IMOBILUL NR. 16211**

Oficiul de Cadastru și Publicitate Imobiliară DOLJ  
Biroul de Cadastru și Publicitate Imobiliară Craiova

**A. Partea I. Descrierea imobilului**

TEREN Extravilan

Adresa: Jud. Dolj, T329, P11

Nr. Crt	Nr cadastral Nr. topografic	Suprafața* (mp)	Observații / Referințe
A1		2.600	Sector cadastral:30 Teren neimprejmuit;

**B. Partea II. Proprietari și acte**

Inscrieri privitoare la dreptul de proprietate și alte drepturi reale	Referințe
/	
Act Administrativ nr. TDP NR. 3114/59190, din 13/03/1997 emis de CJSIPT DOLJ;	
B1	A1
Intabulare, drept de PROPRIETATE, dobândit prin Reconstituire, cota actuala 1/1, cota initiala 1/1 1) POENARU MARIN	

**C. Partea III. SARCINI .**

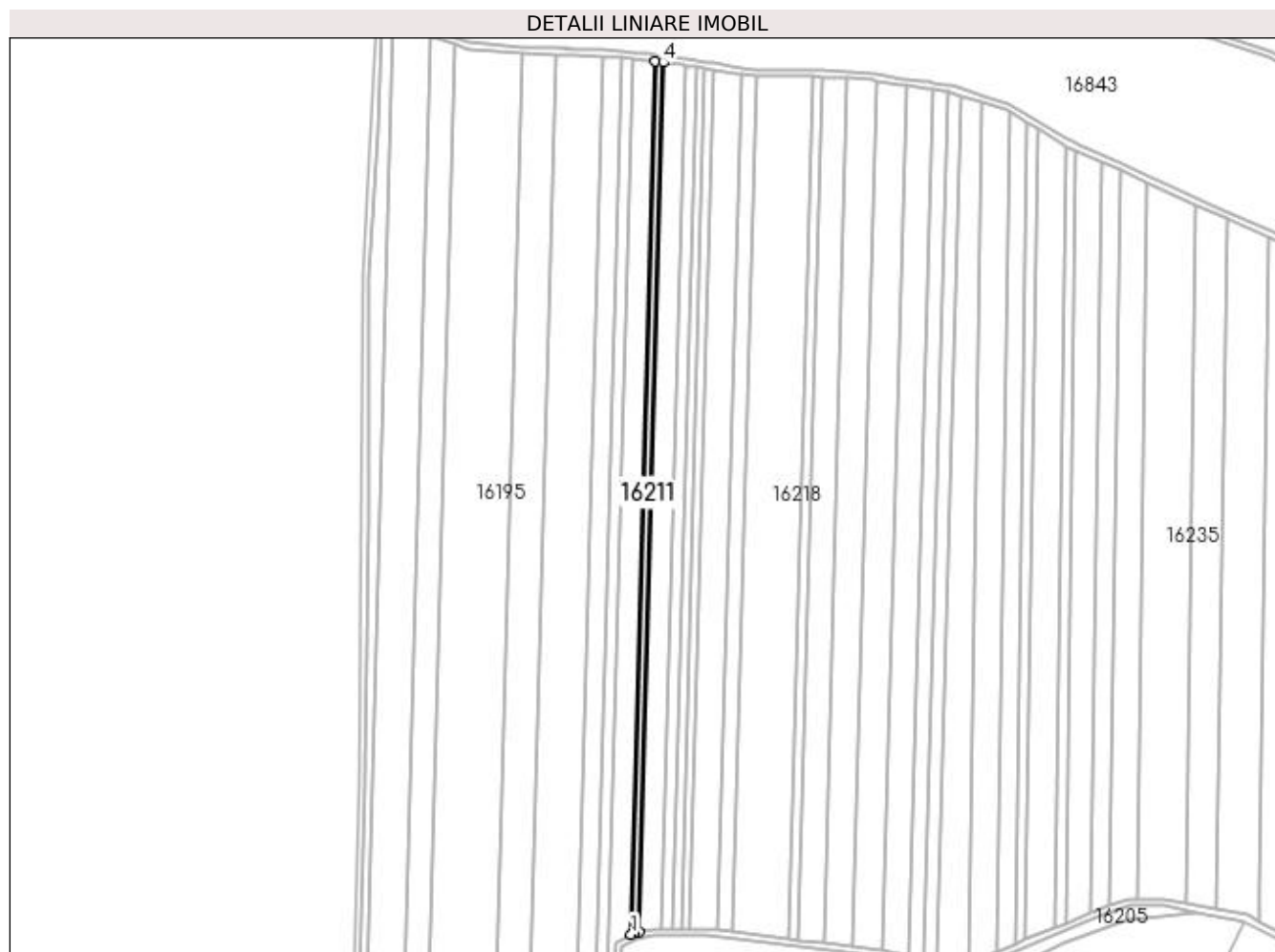
Inscrieri privind dezmembramintele dreptului de proprietate, drepturi reale de garanție și sarcini	Referințe
NU SUNT	

## Anexa Nr. 1 La Partea I

## Teren

Nr cadastral	Suprafața (mp)*	Observații / Referințe
	2.600	

\* Suprafața este determinată în planul de proiecție Stereo 70.



## Date referitoare la teren

Crt	Categorie folosință	Intra vilan	Suprafața (mp)	Tarla	Parcelă	Nr. topo	Observații / Referințe
1	arabil	NU	2.600	329	11	-	

## Lungime Segmente

1) Valorile lungimilor segmentelor sunt obținute din proiecție în plan.

Punct început	X / Y	Punct sfârșit	X / Y	Lungime segment (** (m)
1	359.116,685 286.087,787	2	359.118,675 286.088,859	2.26
2	359.118,675 286.088,859	3	359.121,584 286.089,457	2.97
3	359.121,584 286.089,457	4	359.136,387 286.624,236	534.984
4	359.136,387 286.624,236	5	359.131,552 286.624,885	4.878
5	359.131,552 286.624,885	1	359.116,685 286.087,787	537.304



**\*\* Lungimile segmentelor sunt determinate în planul de proiecție Stereo 70 și sunt rotunjite la 1 milimetru.**

**\*\*\* Distanța dintre puncte este formată din segmente cumulate ce sunt mai mici decât valoarea 1 milimetru.**



**DATE DESPRE IMOBILUL NR. 16212**

Oficiul de Cadastru și Publicitate Imobiliară DOLJ  
Biroul de Cadastru și Publicitate Imobiliară Craiova

**A. Partea I. Descrierea imobilului**

TEREN Extravilan

Adresa: Jud. Dolj, T329, P12

Nr. Crt	Nr cadastral Nr. topografic	Suprafața* (mp)	Observații / Referințe
A1		7.500	Sector cadastral:30 Teren neimprejmuit;

**B. Partea II. Proprietari și acte**

Inscrieri privitoare la dreptul de proprietate și alte drepturi reale	Referințe
/	
Act Administrativ nr. TDP NR. 2664-48112, din 15/11/1996 emis de CJSIPT DOLJ;	
B1	A1
Intabulare, drept de PROPRIETATE, dobândit prin Reconstituire, cota actuala 1/1, cota initiala 1/1	
1) POENARU VELICA	
2) BUTUROAGĂ AURELIA	

**C. Partea III. SARCINI .**

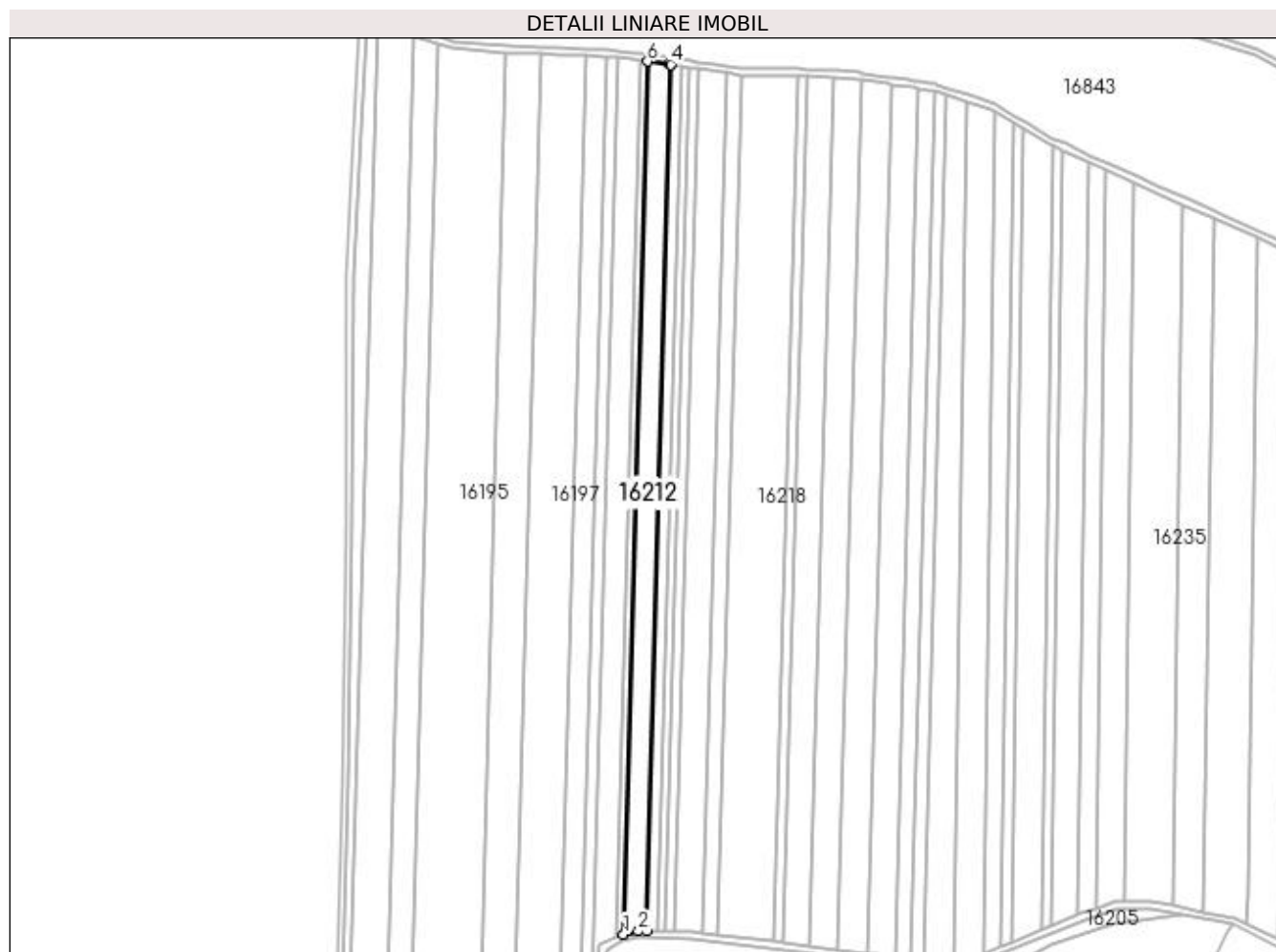
Inscrieri privind dezmembramintele dreptului de proprietate, drepturi reale de garanție și sarcini	Referințe
NU SUNT	

## Anexa Nr. 1 La Partea I

## Teren

Nr cadastral	Suprafața (mp)*	Observații / Referințe
	7.500	

\* Suprafața este determinată în planul de proiecție Stereo 70.



## Date referitoare la teren

Crt	Categorie folosință	Intra vilan	Suprafața (mp)	Tarla	Parcelă	Nr. topo	Observații / Referințe
1	arabil	NU	7.500	329	12	-	

## Lungime Segmente

1) Valorile lungimilor segmentelor sunt obținute din proiecție în plan.

Punct început	X / Y	Punct sfârșit	X / Y	Lungime segment (** (m)
1	359.121,584 286.089,457	2	359.130,658 286.091,326	9.264
2	359.130,658 286.091,326	3	359.135,718 286.091,306	5.06
3	359.135,718 286.091,306	4	359.150,417 286.622,333	531.23
4	359.150,417 286.622,333	5	359.149,326 286.622,501	1.104
5	359.149,326 286.622,501	6	359.136,387 286.624,236	13.055

Punct început	X / Y	Punct sfârșit	X / Y	Lungime segment (** (m)
6	359.136,387 286.624,236	1	359.121,584 286.089,457	534.984

\*\* Lungimile segmentelor sunt determinate în planul de proiecție Stereo 70 și sunt rotunjite la 1 milimetru.

\*\*\* Distanța dintre puncte este formată din segmente cumulate ce sunt mai mici decât valoarea 1 milimetru.



**DATE DESPRE IMOBILUL NR. 16213**

Oficiul de Cadastru și Publicitate Imobiliară DOLJ  
 Biroul de Cadastru și Publicitate Imobiliară Craiova

**A. Partea I. Descrierea imobilului**

TEREN Extravilan

Adresa: Jud. Dolj, T329, P13

Nr. Crt	Nr cadastral Nr. topografic	Suprafața* (mp)	Observații / Referințe
A1	36578	3.400	Sector cadastral:30 Teren neimpregmuit;

**B. Partea II. Proprietari și acte**

Inscrieri privitoare la dreptul de proprietate și alte drepturi reale		Referințe
<b>231280 / 09/11/2020</b>		
Act Notarial nr. 1480-PARTA], din 11/09/2020 emis de BNP STOENESCU FLOREA (inscris sub semnatura privata nr 3976-48351-TDP din 06.10.1998, emis de Comisia Jud. Dolj;act notarial nr C.M. NR. 227 din 09.09.2020, emis de BNP STOENESCU FLOREA;act notarial nr 228-CM din 08.09.2020, emis de BNP STOENESCU FLOREA);		
B1	Intabulare, drept de PROPRIETATE, dobandit prin lesire Din Indiviziune, cota actuala 1/1, cota initiala 1/1 1) JIEANU MARIUS-GABRIEL	A1

**C. Partea III. SARCINI .**


Inscrieri privind dezmembramintele dreptului de proprietate, drepturi reale de garanție și sarcini	Referințe
NU SUNT	

## Anexa Nr. 1 La Partea I

## Teren

Nr cadastral	Suprafața (mp)*	Observații / Referințe
36578	3.400	

\* Suprafața este determinată în planul de proiecție Stereo 70.



## Date referitoare la teren

Crt	Categorie folosință	Intra vilan	Suprafața (mp)	Tarla	Parcelă	Nr. topo	Observații / Referințe
1	arabil	NU	3.400	329	13	-	

## Lungime Segmente

1) Valorile lungimilor segmentelor sunt obținute din proiecție în plan.

Punct început	X / Y	Punct sfârșit	X / Y	Lungime segment (** (m)
1	359.150,417 286.622,333	2	359.135,718 286.091,306	531.23
2	359.135,718 286.091,306	3	359.142,125 286.091,281	6.407
3	359.142,125 286.091,281	4	359.156,799 286.621,355	530.277
4	359.156,799 286.621,355	1	359.150,417 286.622,333	6.457



**\*\* Lungimile segmentelor sunt determinate în planul de proiecție Stereo 70 și sunt rotunjite la 1 milimetru.**

**\*\*\* Distanța dintre puncte este formată din segmente cumulate ce sunt mai mici decât valoarea 1 milimetru.**



**DATE DESPRE IMOBILUL NR. 16214**

Oficiul de Cadastru și Publicitate Imobiliară DOLJ  
Biroul de Cadastru și Publicitate Imobiliară Craiova

**A. Partea I. Descrierea imobilului**

TEREN Extravilan

Adresa: Jud. Dolj, T329, P14

Nr. Crt	Nr cadastral Nr. topografic	Suprafața* (mp)	Observații / Referințe
A1		2.800	Sector cadastral:30 Teren neimprejmuit;

**B. Partea II. Proprietari și acte**

Inscrieri privitoare la dreptul de proprietate și alte drepturi reale		Referințe
/		
Act Administrativ nr. TDP NR. 3170/59190, din 14/03/1997 emis de CJSIPT DOLJ;		
B1	Intabulare, drept de PROPRIETATE, dobândit prin Reconstituire, cota actuala 1/1, cota initiala 1/1 1) JIANU CONSTANTIN	A1

**C. Partea III. SARCINI .**

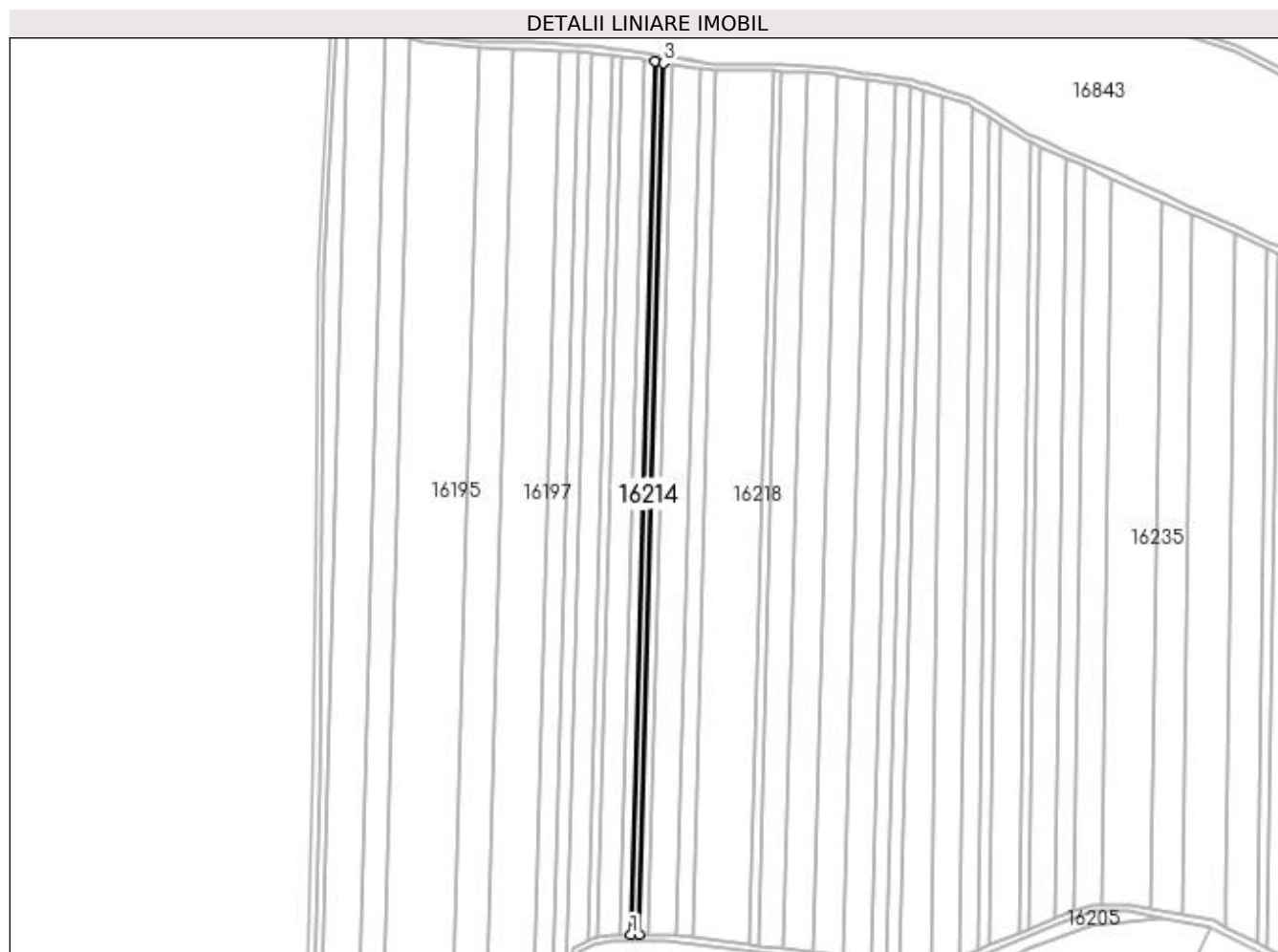
Inscrieri privind dezmembramintele dreptului de proprietate, drepturi reale de garanție și sarcini	Referințe
NU SUNT	

## Anexa Nr. 1 La Partea I

## Teren

Nr cadastral	Suprafața (mp)*	Observații / Referințe
	2.800	

\* Suprafața este determinată în planul de proiecție Stereo 70.



## Date referitoare la teren

Crt	Categorie folosință	Intra vilan	Suprafața (mp)	Tarla	Parcelă	Nr. topo	Observații / Referințe
1	arabil	NU	2.800	329	14	-	

## Lungime Segmente

1) Valorile lungimilor segmentelor sunt obținute din proiecție în plan.

Punct început	X / Y	Punct sfârșit	X / Y	Lungime segment (** (m)
1	359.142,125 286.091,281	2	359.147,411 286.091,26	5.286
2	359.147,411 286.091,26	3	359.162,062 286.620,548	529.491
3	359.162,062 286.620,548	4	359.156,799 286.621,355	5.325
4	359.156,799 286.621,355	1	359.142,125 286.091,281	530.277

**\*\* Lungimile segmentelor sunt determinate în planul de proiecție Stereo 70 și sunt rotunjite la 1 milimetru.**

**\*\*\* Distanța dintre puncte este formată din segmente cumulate ce sunt mai mici decât valoarea 1 milimetru.**



**DATE DESPRE IMOBILUL NR. 16215**

Oficiul de Cadastru și Publicitate Imobiliară DOLJ  
Biroul de Cadastru și Publicitate Imobiliară Craiova

**A. Partea I. Descrierea imobilului**

TEREN Extravilan

Adresa: Jud. Dolj, T329, P15

Nr. Crt	Nr cadastral Nr. topografic	Suprafața* (mp)	Observații / Referințe
A1		2.800	Sector cadastral:30 Teren neimprejmuit;

**B. Partea II. Proprietari și acte**

Inscrieri privitoare la dreptul de proprietate și alte drepturi reale	Referințe
/	
Act Administrativ nr. TDP NR. 1995-9574, din 10/04/1996 emis de CJSIPT DOLJ;	
B1	A1
Intabulare, drept de PROPRIETATE, dobândit prin Reconstituire, cota actuala 1/1, cota initiala 1/1 1) STĂNACĂLIE ION, LIPSA CNP	

**C. Partea III. SARCINI .**

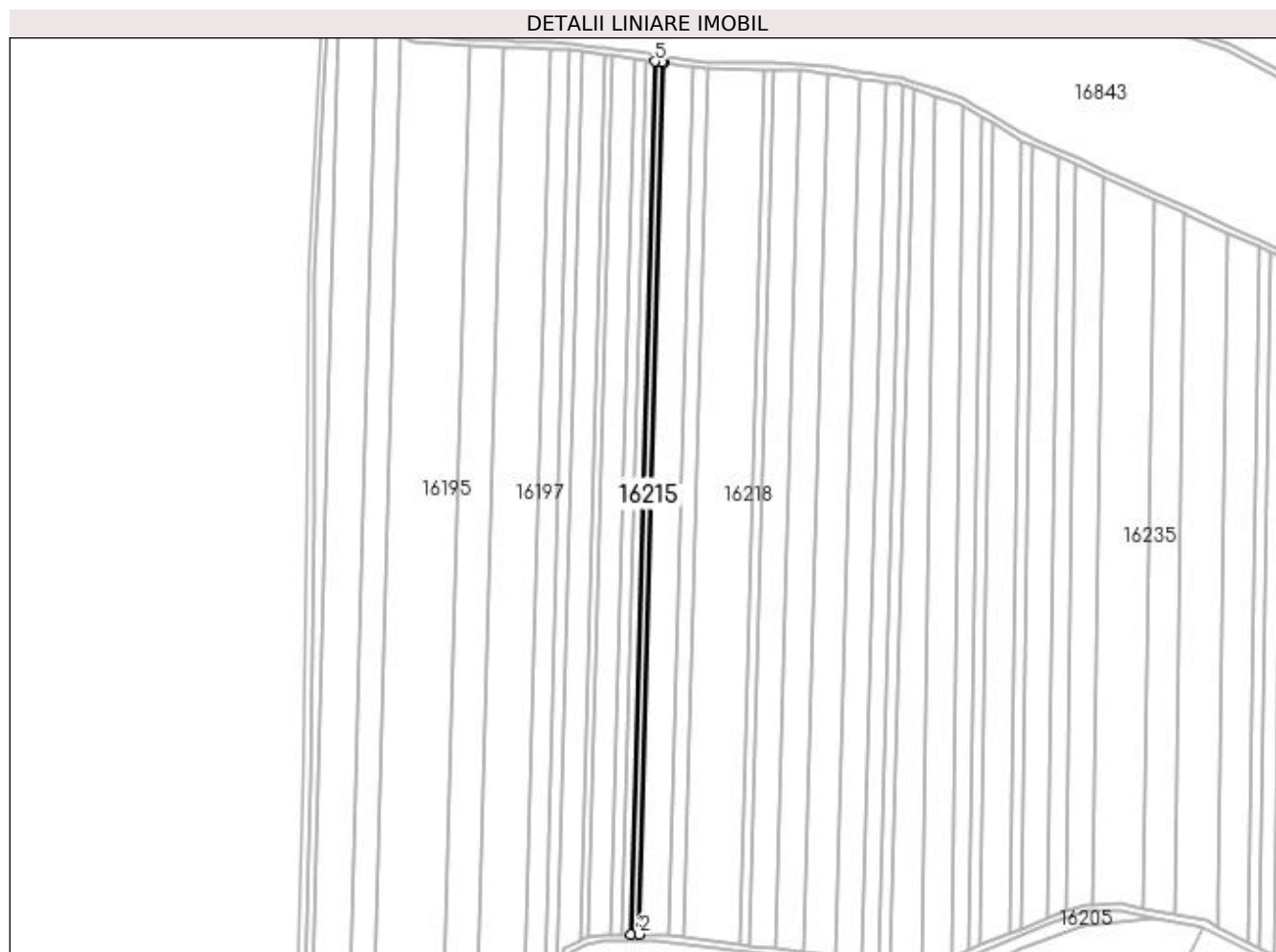
Inscrieri privind dezmembramintele dreptului de proprietate, drepturi reale de garanție și sarcini	Referințe
NU SUNT	

## Anexa Nr. 1 La Partea I

## Teren

Nr cadastral	Suprafața (mp)*	Observații / Referințe
	2.800	

\* Suprafața este determinată în planul de proiecție Stereo 70.



## Date referitoare la teren

Crt	Categorie folosință	Intra vilan	Suprafața (mp)	Tarla	Parcelă	Nr. topo	Observații / Referințe
1	arabil	NU	2.800	329	15	-	

## Lungime Segmente

1) Valorile lungimilor segmentelor sunt obținute din proiecție în plan.

Punct început	X / Y	Punct sfârșit	X / Y	Lungime segment (** (m)
1	359.147,411 286.091,26	2	359.152,704 286.091,239	5.293
2	359.152,704 286.091,239	3	359.167,334 286.619,754	528.717
3	359.167,334 286.619,754	4	359.166,322 286.619,895	1.022
4	359.166,322 286.619,895	5	359.162,062 286.620,548	4.31
5	359.162,062 286.620,548	1	359.147,411 286.091,26	529.491



**\*\* Lungimile segmentelor sunt determinate în planul de proiecție Stereo 70 și sunt rotunjite la 1 milimetru.**

**\*\*\* Distanța dintre puncte este formată din segmente cumulate ce sunt mai mici decât valoarea 1 milimetru.**



**DATE DESPRE IMOBILUL NR. 16216**

Oficiul de Cadastru și Publicitate Imobiliară DOLJ  
 Biroul de Cadastru și Publicitate Imobiliară Craiova

**A. Partea I. Descrierea imobilului**

TEREN Extravilan

Adresa: Jud. Dolj, T329, P17

Nr. Crt	Nr cadastral Nr. topografic	Suprafața* (mp)	Observații / Referințe
A1		9.200	Sector cadastral:30 Teren neimprejmuit;

**B. Partea II. Proprietari și acte**

Inscrieri privitoare la dreptul de proprietate și alte drepturi reale		Referințe
/		
Act Administrativ nr. TDP NR. 1954-9574, din 04/04/1996 emis de CJSIPT DOLJ (CERTIFICAT DE DECES NR. 018325/13.03.2017);		
B1	Intabulare, drept de PROPRIETATE, dobandit prin Reconstituire, cota actuala 1/1, cota initiala 1/1 1) PIȘLEAG GHEORGHE DEFUNCT:Da	A1

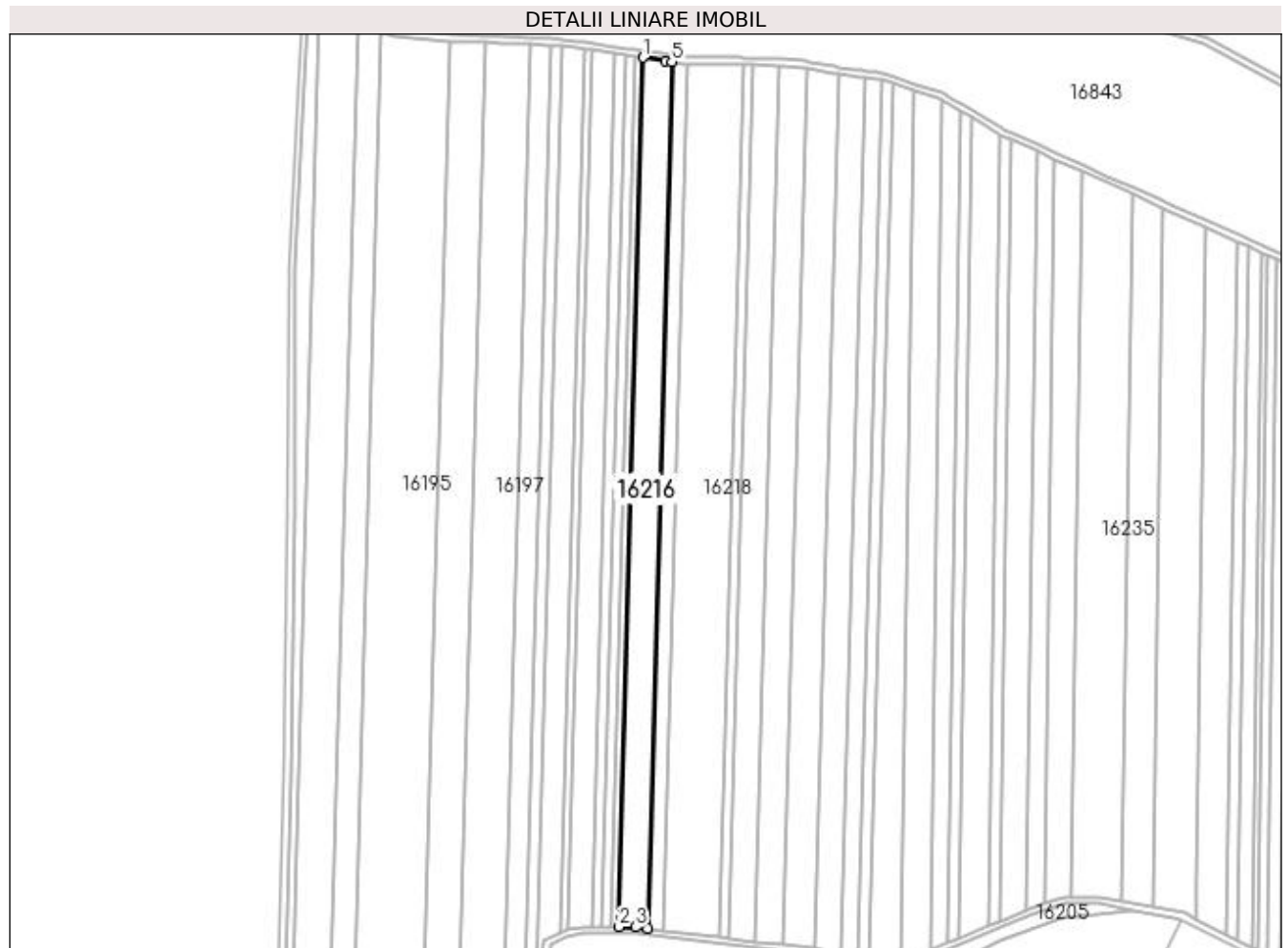
**C. Partea III. SARCINI .**

Inscrieri privind dezmembramintele dreptului de proprietate, drepturi reale de garanție și sarcini	Referințe
NU SUNT	

**Anexa Nr. 1 La Partea I****Teren**

Nr cadastral	Suprafața (mp)*	Observații / Referințe
	9.200	

\* Suprafața este determinată în planul de proiecție Stereo 70.

**Date referitoare la teren**

Crt	Categorie folosință	Intra vilan	Suprafața (mp)	Tarla	Parcelă	Nr. topo	Observații / Referințe
1	arabil	NU	9.200	329	17	-	

**Lungime Segmente**

1) Valorile lungimilor segmentelor sunt obținute din proiecție în plan.

Punct început	X / Y	Punct sfârșit	X / Y	Lungime segment (** (m)
1	359.167,334 286.619,754	2	359.152,704 286.091,239	528.717
2	359.152,704 286.091,239	3	359.162,846 286.091,199	10.142
3	359.162,846 286.091,199	4	359.170,119 286.090,312	7.327
4	359.170,119 286.090,312	5	359.184,705 286.617,251	527.141
5	359.184,705 286.617,251	6	359.181,201 286.617,82	3.55

Punct început	X / Y	Punct sfârșit	X / Y	Lungime segment (** (m)
6	359.181,201 286.617,82	1	359.167,334 286.619,754	14.001

\*\* Lungimile segmentelor sunt determinate în planul de proiecție Stereo 70 și sunt rotunjite la 1 milimetru.

\*\*\* Distanța dintre puncte este formată din segmente cumulate ce sunt mai mici decât valoarea 1 milimetru.



**DATE DESPRE IMOBILUL NR. 16217**

Oficiul de Cadastru și Publicitate Imobiliară DOLJ  
Biroul de Cadastru și Publicitate Imobiliară Craiova

**A. Partea I. Descrierea imobilului**

TEREN Extravilan

Adresa: Jud. Dolj, T329, P18

Nr. Crt	Nr cadastral Nr. topografic	Suprafața* (mp)	Observații / Referințe
A1		5.000	Sector cadastral:30 Teren neimprejmuit;

**B. Partea II. Proprietari și acte**

Inscrieri privitoare la dreptul de proprietate și alte drepturi reale		Referințe
/		
Act Administrativ nr. TDP 2551/45413, din 26/02/1997 emis de CJSIPT DOLJ (CERT DECES NR 001430/11-12-2013);		
B1	Intabulare, drept de PROPRIETATE, dobandit prin Reconstituire, cota actuala 1/1, cota initiala 1/1 1) NICOLAE MARIN DEFUNCT:Da	A1

**C. Partea III. SARCINI .**

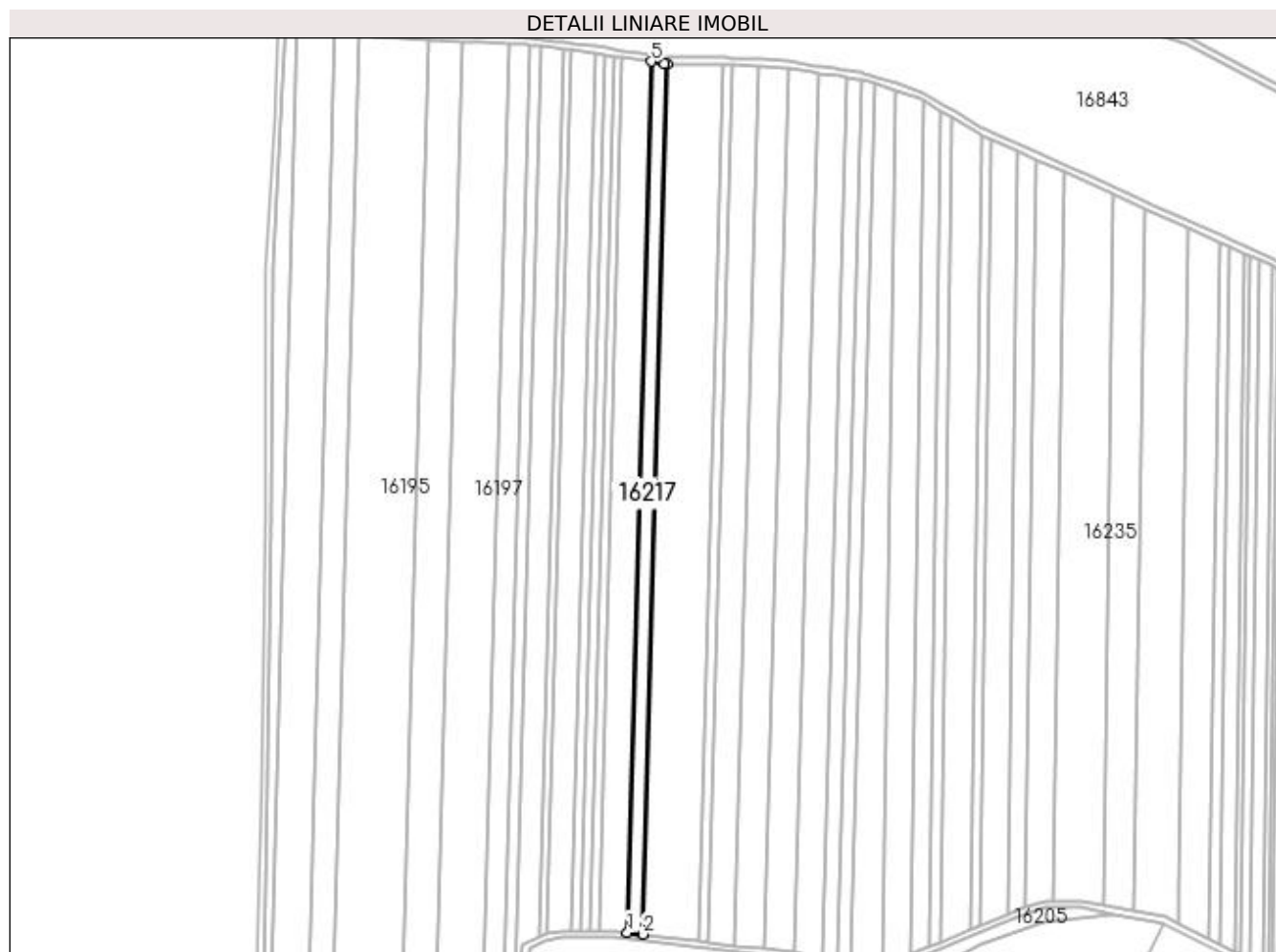
Inscrieri privind dezmembramintele dreptului de proprietate, drepturi reale de garanție și sarcini	Referințe
NU SUNT	

## Anexa Nr. 1 La Partea I

## Teren

Nr cadastral	Suprafața (mp)*	Observații / Referințe
	5.000	

\* Suprafața este determinată în planul de proiecție Stereo 70.



## Date referitoare la teren

Crt	Categorie folosință	Intra vilan	Suprafața (mp)	Tarla	Parcelă	Nr. topo	Observații / Referințe
1	arabil	NU	5.000	329	18	-	

## Lungime Segmente

1) Valorile lungimilor segmentelor sunt obținute din proiecție în plan.

Punct început	X / Y	Punct sfârșit	X / Y	Lungime segment (** (m)
1	359.170,119 286.090,312	2	359.179,579 286.089,157	9.53
2	359.179,579 286.089,157	3	359.194,162 286.615,967	527.012
3	359.194,162 286.615,967	4	359.192,519 286.615,981	1.643
4	359.192,519 286.615,981	5	359.184,705 286.617,251	7.917
5	359.184,705 286.617,251	1	359.170,119 286.090,312	527.141



**\*\* Lungimile segmentelor sunt determinate în planul de proiecție Stereo 70 și sunt rotunjite la 1 milimetru.**

**\*\*\* Distanța dintre puncte este formată din segmente cumulate ce sunt mai mici decât valoarea 1 milimetru.**



**DATE DESPRE IMOBILUL NR. 16218**

Oficiul de Cadastru și Publicitate Imobiliară DOLJ  
Biroul de Cadastru și Publicitate Imobiliară Craiova

**A. Partea I. Descrierea imobilului**

TEREN Extravilan

Adresa: Jud. Dolj, T329, P19

Nr. Crt	Nr cadastral Nr. topografic	Suprafața* (mp)	Observații / Referințe
A1		18.200	Sector cadastral:30 Teren neimprejmuit;

**B. Partea II. Proprietari și acte**

Inscrieri privitoare la dreptul de proprietate și alte drepturi reale	Referințe
/	
Act Administrativ nr. TDP NR. 2257-45380, din 18/06/1996 emis de CJSIPT DOLJ;	
B1	A1
Intabulare, drept de PROPRIETATE, dobândit prin Reconstituire, cota actuala 1/1, cota initiala 1/1 1) GEAMBAȘU PETRE	

**C. Partea III. SARCINI .**

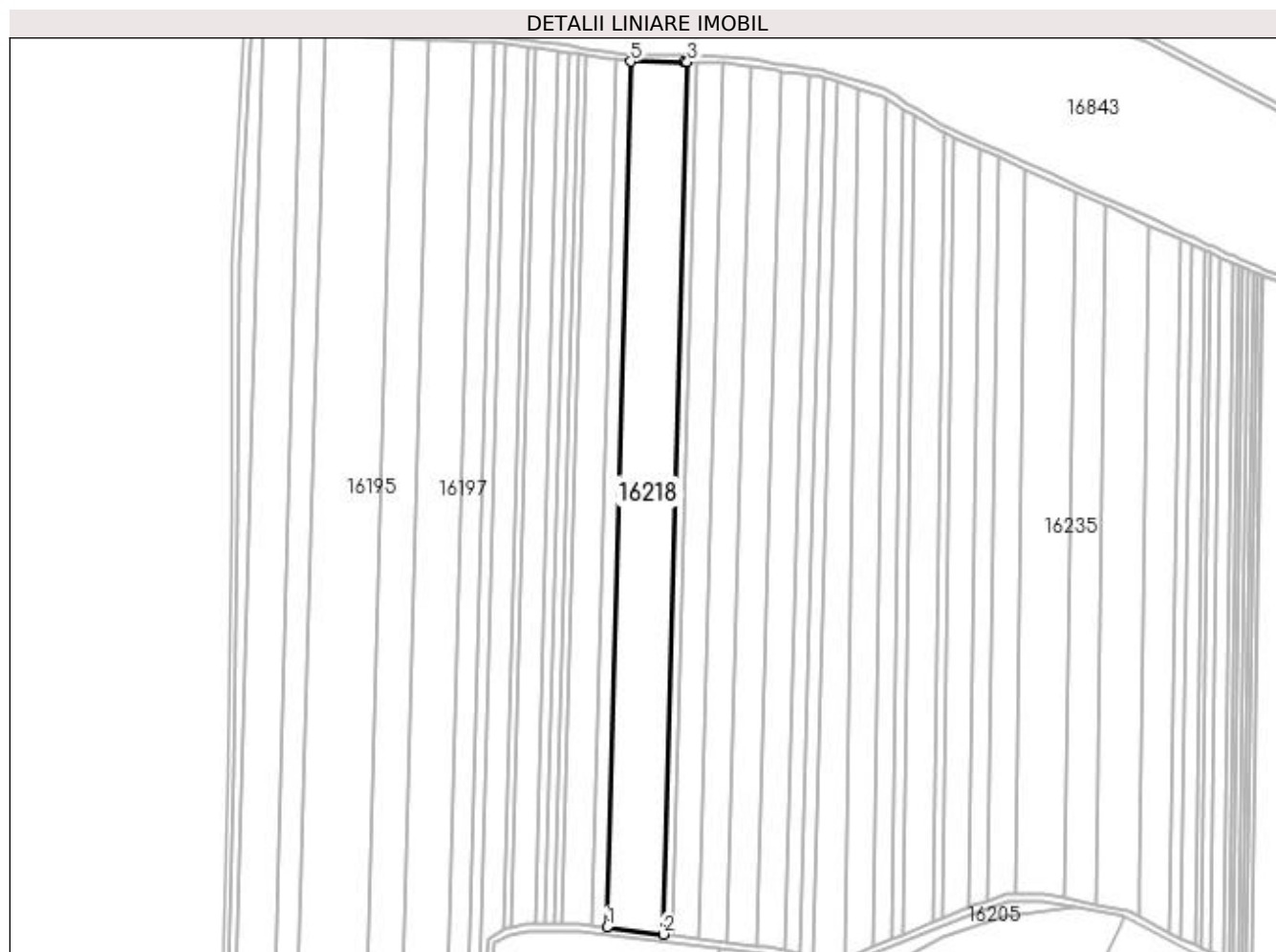
Inscrieri privind dezmembramintele dreptului de proprietate, drepturi reale de garanție și sarcini	Referințe
NU SUNT	

## Anexa Nr. 1 La Partea I

## Teren

Nr cadastral	Suprafața (mp)*	Observații / Referințe
	18.200	

\* Suprafața este determinată în planul de proiecție Stereo 70.



## Date referitoare la teren

Crt	Categorie folosință	Intra vilan	Suprafața (mp)	Tarla	Parcelă	Nr. topo	Observații / Referințe
1	arabil	NU	18.200	329	19	-	

## Lungime Segmente

1) Valorile lungimilor segmentelor sunt obținute din proiecție în plan.

Punct început	X / Y	Punct sfârșit	X / Y	Lungime segment (** (m)
1	359.179,579 286.089,157	2	359.213,884 286.084,971	34.559
2	359.213,884 286.084,971	3	359.228,573 286.615,619	530.851
3	359.228,573 286.615,619	4	359.226,574 286.615,689	2.0
4	359.226,574 286.615,689	5	359.194,162 286.615,967	32.413
5	359.194,162 286.615,967	1	359.179,579 286.089,157	527.012

**\*\* Lungimile segmentelor sunt determinate în planul de proiecție Stereo 70 și sunt rotunjite la 1 milimetru.**

**\*\*\* Distanța dintre puncte este formată din segmente cumulate ce sunt mai mici decât valoarea 1 milimetru.**



**DATE DESPRE IMOBILUL NR. 16219**

Oficiul de Cadastru și Publicitate Imobiliară DOLJ  
Biroul de Cadastru și Publicitate Imobiliară Craiova

**A. Partea I. Descrierea imobilului**

TEREN Extravilan

Adresa: Jud. Dolj, T329, P20

Nr. Crt	Nr cadastral Nr. topografic	Suprafața* (mp)	Observații / Referințe
A1		2.900	Sector cadastral:30 Teren neimprejmuit;

**B. Partea II. Proprietari și acte**

Inscrieri privitoare la dreptul de proprietate și alte drepturi reale	Referințe
/	
Act Administrativ nr. TDP NR. 4433, din 17/09/2004 emis de CJSIPT DOLJ;	
B1	A1
Intabulare, drept de PROPRIETATE, dobandit prin Reconstituire, cota actuala 1/1, cota initiala 1/1 1) ONCICĂ GHEORGHE	

**C. Partea III. SARCINI .**

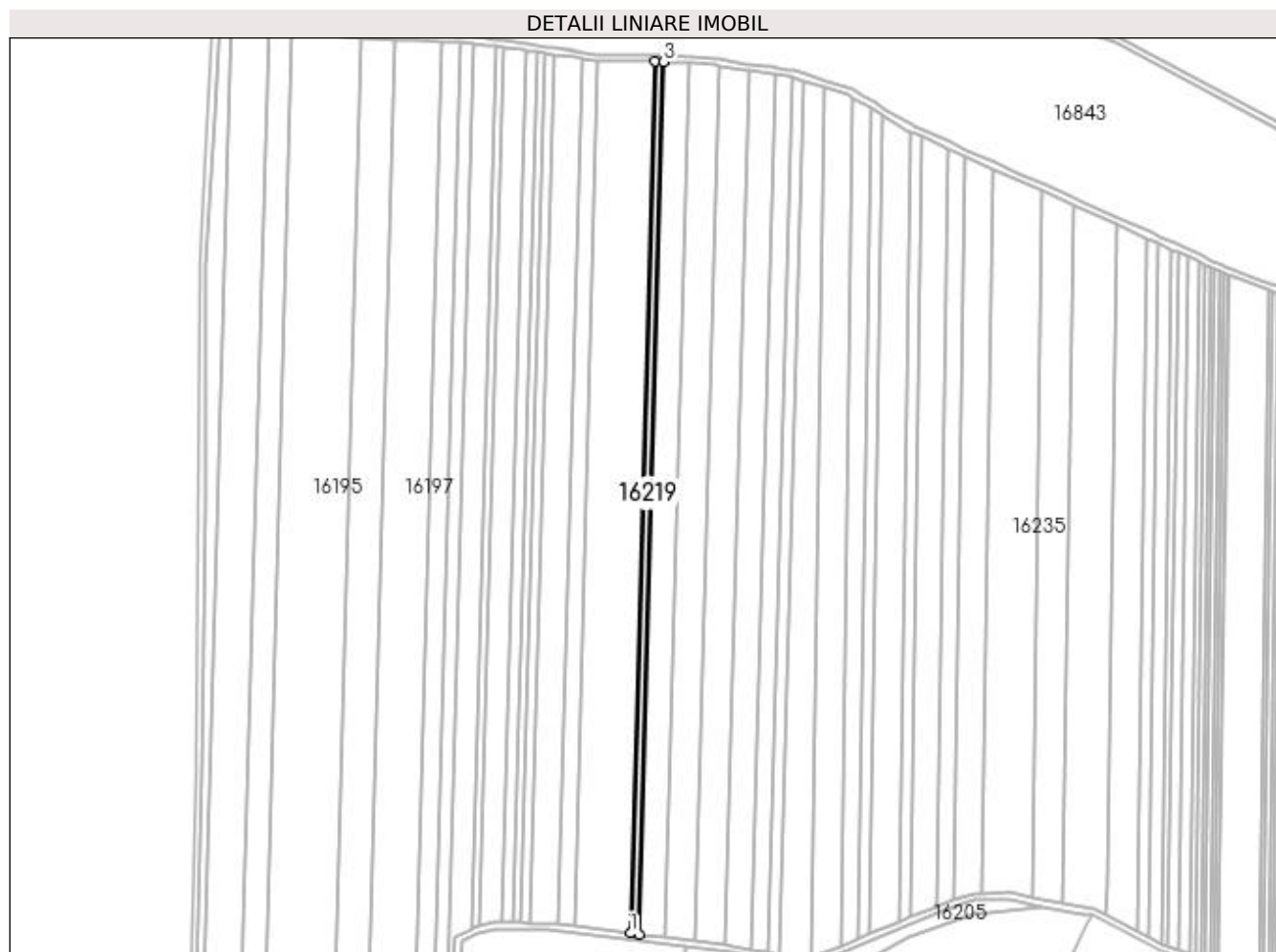
Inscrieri privind dezmembramintele dreptului de proprietate, drepturi reale de garanție și sarcini	Referințe
NU SUNT	

## Anexa Nr. 1 La Partea I

## Teren

Nr cadastral	Suprafața (mp)*	Observații / Referințe
	2.900	

\* Suprafața este determinată în planul de proiecție Stereo 70.



## Date referitoare la teren

Crt	Categorie folosință	Intra vilan	Suprafața (mp)	Tarla	Parcelă	Nr. topo	Observații / Referințe
1	vie	NU	2.900	329	20	-	

## Lungime Segmente

1) Valorile lungimilor segmentelor sunt obținute din proiecție în plan.

Punct început	X / Y	Punct sfârșit	X / Y	Lungime segment (** (m)
1	359.213,884 286.084,971	2	359.219,328 286.084,307	5.484
2	359.219,328 286.084,307	3	359.234,03 286.615,428	531.324
3	359.234,03 286.615,428	4	359.228,573 286.615,619	5.46
4	359.228,573 286.615,619	1	359.213,884 286.084,971	530.851



**\*\* Lungimile segmentelor sunt determinate în planul de proiecție Stereo 70 și sunt rotunjite la 1 milimetru.**

**\*\*\* Distanța dintre puncte este formată din segmente cumulate ce sunt mai mici decât valoarea 1 milimetru.**



**DATE DESPRE IMOBILUL NR. 16220**

Oficiul de Cadastru și Publicitate Imobiliară DOLJ  
Biroul de Cadastru și Publicitate Imobiliară Craiova

**A. Partea I. Descrierea imobilului**

TEREN Extravilan

Adresa: Jud. Dolj, T329, P21

Nr. Crt	Nr cadastral Nr. topografic	Suprafața* (mp)	Observații / Referințe
A1		8.500	Sector cadastral:30 Teren neimprejmuit;

**B. Partea II. Proprietari și acte**

Inscrieri privitoare la dreptul de proprietate și alte drepturi reale	Referințe
/	
Act Administrativ nr. TDP NR. 4465, din 02/08/2005 emis de CJSIPT DOLJ;	
B1	A1
Intabulare, drept de PROPRIETATE, dobândit prin Reconstituire, cota actuala 1/1, cota initiala 1/1 1) ONCICĂ MARIN, LIPSA CNP	

**C. Partea III. SARCINI .**

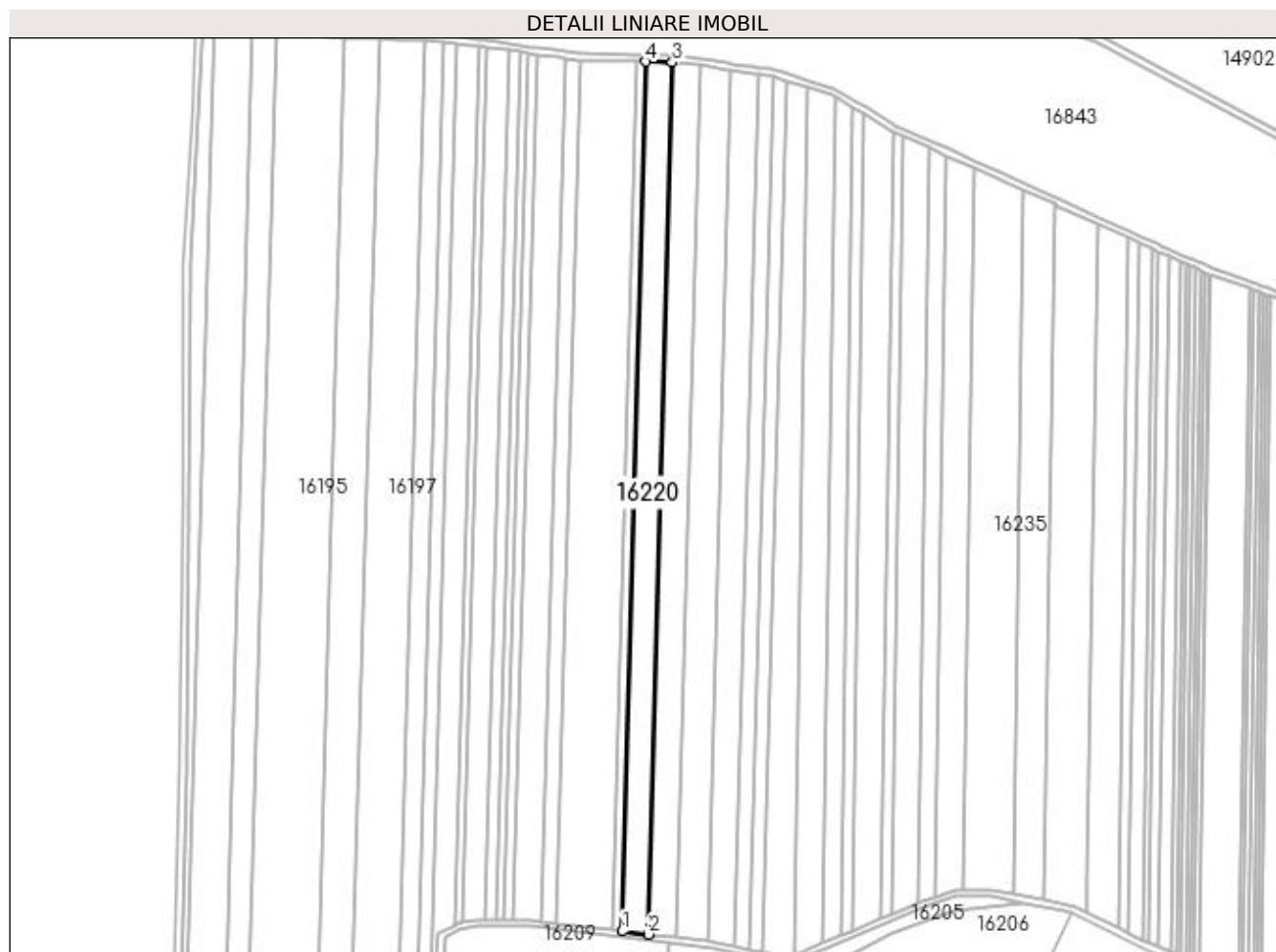
Inscrieri privind dezmembramintele dreptului de proprietate, drepturi reale de garanție și sarcini	Referințe
NU SUNT	

## Anexa Nr. 1 La Partea I

## Teren

Nr cadastral	Suprafața (mp)*	Observații / Referințe
	8.500	

\* Suprafața este determinată în planul de proiecție Stereo 70.



## Date referitoare la teren

Crt	Categorie folosință	Intra vilan	Suprafața (mp)	Tarla	Parcelă	Nr. topo	Observații / Referințe
1	arabil	NU	8.500	329	21	-	

## Lungime Segmente

1) Valorile lungimilor segmentelor sunt obținute din proiecție în plan.

Punct început	X / Y	Punct sfârșit	X / Y	Lungime segment (** (m)
1	359.219,328 286.084,307	2	359.235,257 286.082,363	16.047
2	359.235,257 286.082,363	3	359.249,998 286.614,87	532.711
3	359.249,998 286.614,87	4	359.234,03 286.615,428	15.978
4	359.234,03 286.615,428	1	359.219,328 286.084,307	531.324

**\*\* Lungimile segmentelor sunt determinate în planul de proiecție Stereo 70 și sunt rotunjite la 1 milimetru.**

**\*\*\* Distanța dintre puncte este formată din segmente cumulate ce sunt mai mici decât valoarea 1 milimetru.**



**DATE DESPRE IMOBILUL NR. 16221**

Oficiul de Cadastru și Publicitate Imobiliară DOLJ  
Biroul de Cadastru și Publicitate Imobiliară Craiova

**A. Partea I. Descrierea imobilului**

TEREN Extravilan

Adresa: Jud. Dolj, T329, P22

Nr. Crt	Nr cadastral Nr. topografic	Suprafața* (mp)	Observații / Referințe
A1		9.300	Sector cadastral:30 Teren neimprejmuit;

**B. Partea II. Proprietari și acte**

Inscrieri privitoare la dreptul de proprietate și alte drepturi reale		Referințe
/		
Act Notarial nr. CM NR 319, din 20/11/2020 emis de NP STOENESCU FLOREA (TDP NR 19980-9574/08-04-1996);		
B1	Intabulare, drept de PROPRIETATE, dobandit prin Succesiune, cota actuala 1/1, cota initiala 1/1 1) DESEANU FLORIN SANDEL	A1

**C. Partea III. SARCINI .**

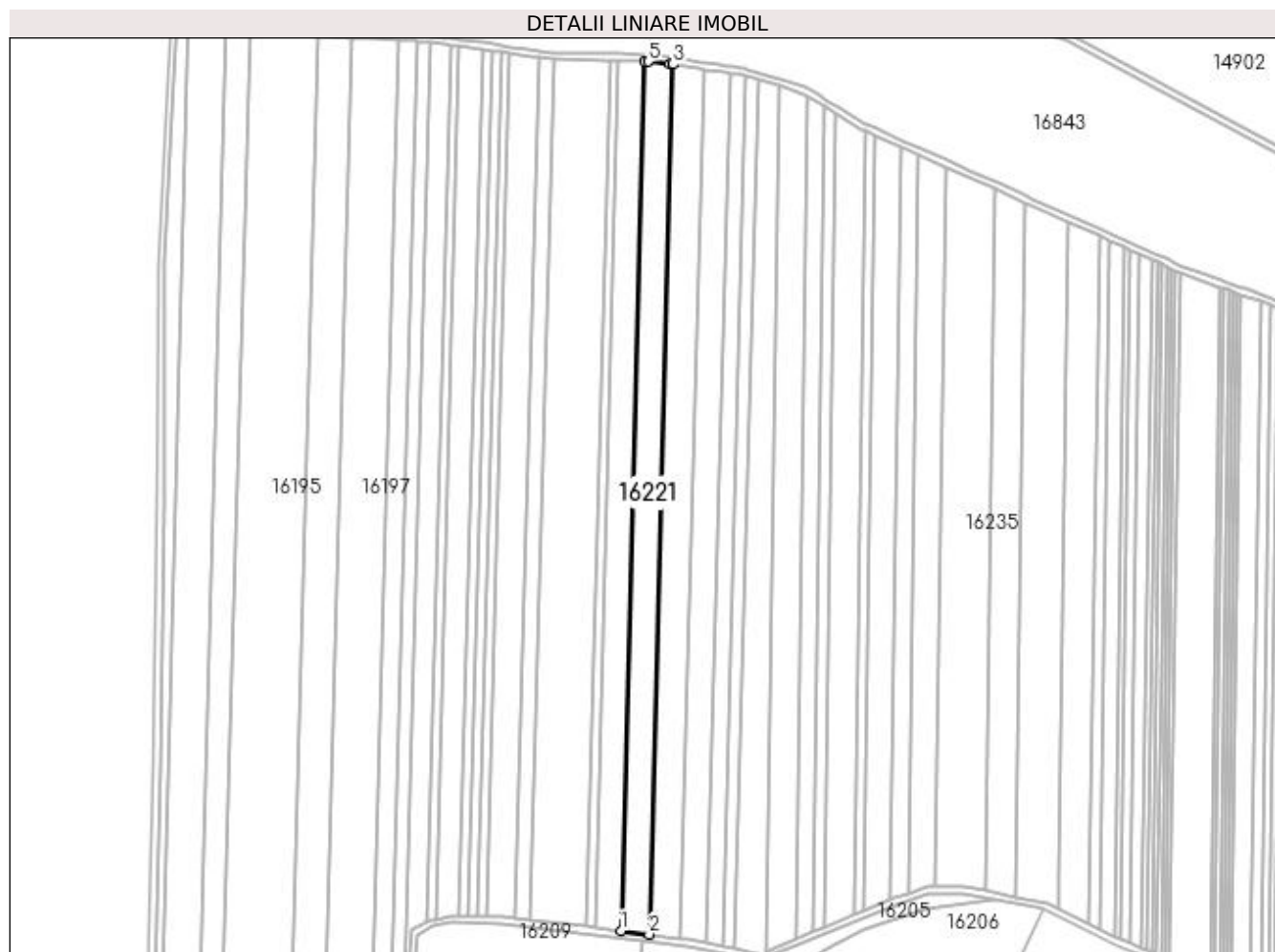
Inscrieri privind dezmembramintele dreptului de proprietate, drepturi reale de garanție și sarcini	Referințe
NU SUNT	

## Anexa Nr. 1 La Partea I

## Teren

Nr cadastral	Suprafața (mp)*	Observații / Referințe
	9.300	

\* Suprafața este determinată în planul de proiecție Stereo 70.



## Date referitoare la teren

Crt	Categorie folosință	Intra vilan	Suprafața (mp)	Tarla	Parcelă	Nr. topo	Observații / Referințe
1	arabil	NU	9.300	329	22	-	

## Lungime Segmente

1) Valorile lungimilor segmentelor sunt obținute din proiecție în plan.

Punct început	X / Y	Punct sfârșit	X / Y	Lungime segment (** (m)
1	359.235,257 286.082,363	2	359.252,651 286.080,241	17.523
2	359.252,651 286.080,241	3	359.267,405 286.613,231	533.194
3	359.267,405 286.613,231	4	359.265,412 286.613,587	2.025
4	359.265,412 286.613,587	5	359.251,941 286.614,802	13.526
5	359.251,941 286.614,802	6	359.249,998 286.614,87	1.944



Punct început	X / Y	Punct sfârșit	X / Y	Lungime segment (** (m)
6	359.249,998 286.614,87	1	359.235,257 286.082,363	532.711

\*\* Lungimile segmentelor sunt determinate în planul de proiecție Stereo 70 și sunt rotunjite la 1 milimetru.

\*\*\* Distanța dintre puncte este formată din segmente cumulate ce sunt mai mici decât valoarea 1 milimetru.



**DATE DESPRE IMOBILUL NR. 16222**

Oficiul de Cadastru și Publicitate Imobiliară DOLJ  
Biroul de Cadastru și Publicitate Imobiliară Craiova

**A. Partea I. Descrierea imobilului**

TEREN Extravilan

Adresa: Jud. Dolj, T329, P23

Nr. Crt	Nr cadastral Nr. topografic	Suprafața* (mp)	Observații / Referințe
A1		10.000	Sector cadastral:30 Teren neimprejmuit;

**B. Partea II. Proprietari și acte**

Inscrieri privitoare la dreptul de proprietate și alte drepturi reale	Referințe
/	
Act Administrativ nr. TDP NR. 3335-59474, din 24/03/1997 emis de CJSIPT DOLJ;	
B1	A1
Intabulare, drept de PROPRIETATE, dobândit prin Reconstituire, cota actuala 1/1, cota initiala 1/1	
1) GEAMBAȘU GHEORGHE	
2) GEAMBAȘU CONSTANTIN	

**C. Partea III. SARCINI .**

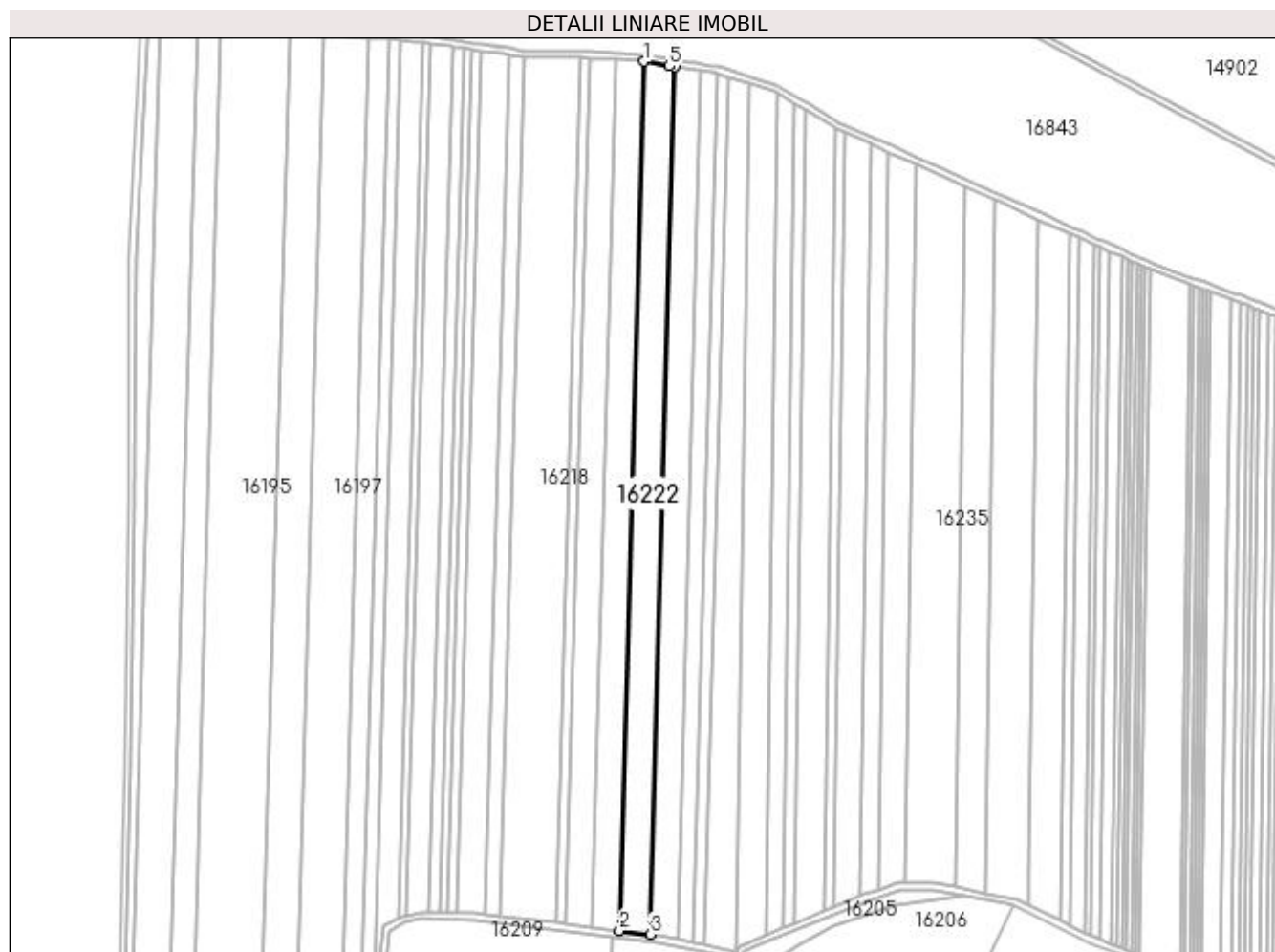
Inscrieri privind dezmembramintele dreptului de proprietate, drepturi reale de garanție și sarcini	Referințe
NU SUNT	

## Anexa Nr. 1 La Partea I

## Teren

Nr cadastral	Suprafața (mp)*	Observații / Referințe
	10.000	

\* Suprafața este determinată în planul de proiecție Stereo 70.



## Date referitoare la teren

Crt	Categorie folosință	Intra vilan	Suprafața (mp)	Tarla	Parcelă	Nr. topo	Observații / Referințe
1	arabil	NU	10.000	329	23	-	

## Lungime Segmente

1) Valorile lungimilor segmentelor sunt obținute din proiecție în plan.

Punct început	X / Y	Punct sfârșit	X / Y	Lungime segment (** (m)
1	359.267,405 286.613,231	2	359.252,651 286.080,241	533.194
2	359.252,651 286.080,241	3	359.271,368 286.077,957	18.856
3	359.271,368 286.077,957	4	359.286,096 286.610,007	532.254
4	359.286,096 286.610,007	5	359.283,142 286.610,421	2.983
5	359.283,142 286.610,421	1	359.267,405 286.613,231	15.986

**\*\* Lungimile segmentelor sunt determinate în planul de proiecție Stereo 70 și sunt rotunjite la 1 milimetru.**

**\*\*\* Distanța dintre puncte este formată din segmente cumulate ce sunt mai mici decât valoarea 1 milimetru.**



**DATE DESPRE IMOBILUL NR. 16223**

Oficiul de Cadastru și Publicitate Imobiliară DOLJ  
Biroul de Cadastru și Publicitate Imobiliară Craiova

**A. Partea I. Descrierea imobilului**

TEREN Extravilan

Adresa: Jud. Dolj, T329, P24

Nr. Crt	Nr cadastral Nr. topografic	Suprafața* (mp)	Observații / Referințe
A1		8.800	Sector cadastral:30 Teren neimprejmuit;

**B. Partea II. Proprietari și acte**

Inscrieri privitoare la dreptul de proprietate și alte drepturi reale	Referințe
/	
Act Notarial nr. CM 158, din 28/05/2021 emis de NOTAR PUBLIC GHEORGHE ANCA-COSTINA;	
B1	A1
Intabulare, drept de PROPRIETATE, dobandit prin Succesiune, cota actuala 1/1, cota initiala 1/1 1) CRACIUNOIU ELENA	

**C. Partea III. SARCINI .**

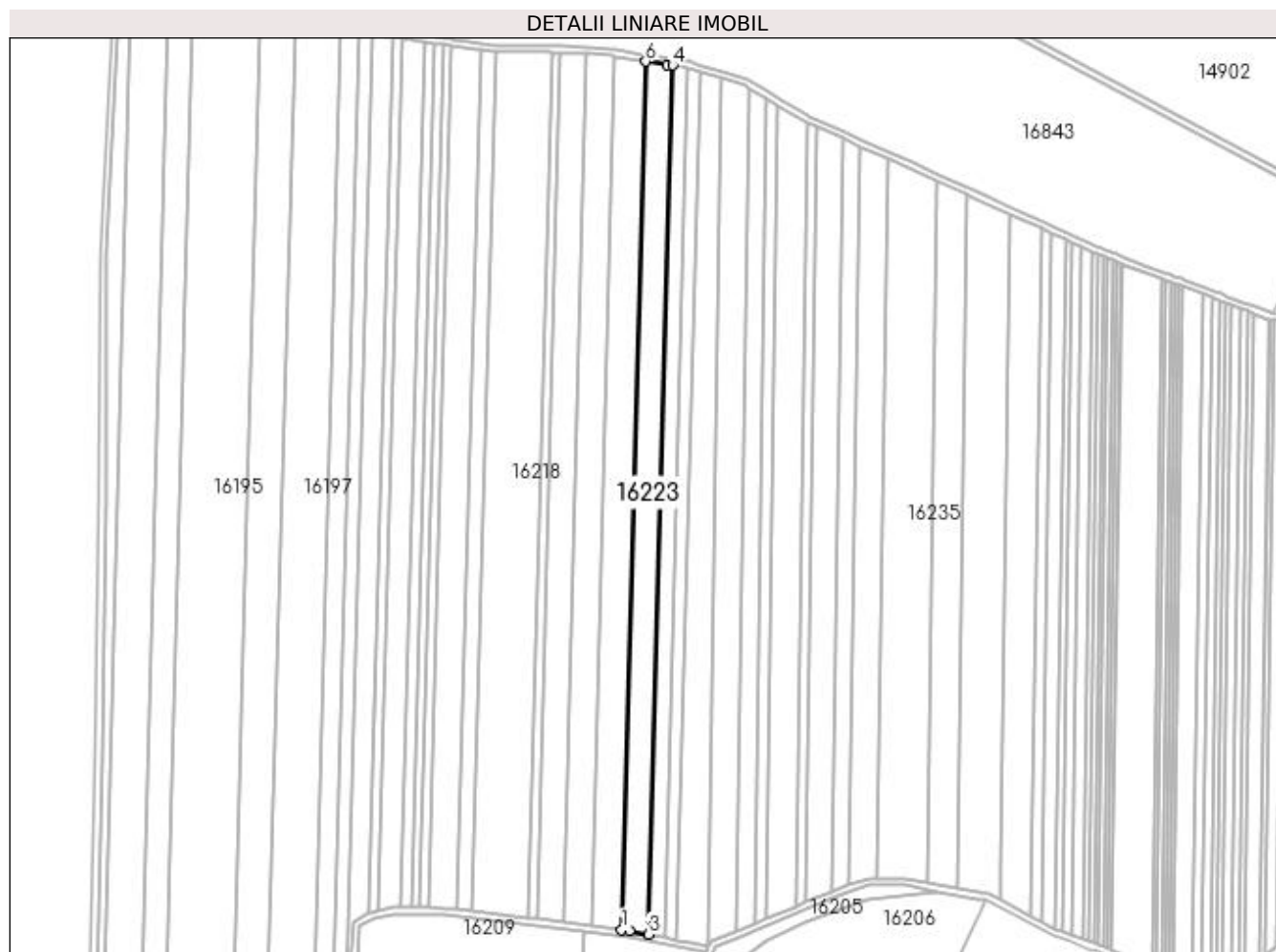
Inscrieri privind dezmembramintele dreptului de proprietate, drepturi reale de garanție și sarcini	Referințe
NU SUNT	

## Anexa Nr. 1 La Partea I

## Teren

Nr cadastral	Suprafața (mp)*	Observații / Referințe
	8.800	

\* Suprafața este determinată în planul de proiecție Stereo 70.



## Date referitoare la teren

Crt	Categorie folosință	Intra vilan	Suprafața (mp)	Tarla	Parcelă	Nr. topo	Observații / Referințe
1	arabil	NU	8.800	329	24	-	

## Lungime Segmente

1) Valorile lungimilor segmentelor sunt obținute din proiecție în plan.

Punct început	X / Y	Punct sfârșit	X / Y	Lungime segment (** (m)
1	359.271,368 286.077,957	2	359.276,245 286.077,362	4.913
2	359.276,245 286.077,362	3	359.287,821 286.075,012	11.812
3	359.287,821 286.075,012	4	359.302,566 286.607,695	532.887
4	359.302,566 286.607,695	5	359.299,375 286.608,143	3.222
5	359.299,375 286.608,143	6	359.286,096 286.610,007	13.409



Punct început	X / Y	Punct sfârșit	X / Y	Lungime segment (** (m)
6	359.286,096 286.610,007	1	359.271,368 286.077,957	532.254

\*\* Lungimile segmentelor sunt determinate în planul de proiecție Stereo 70 și sunt rotunjite la 1 milimetru.

\*\*\* Distanța dintre puncte este formată din segmente cumulate ce sunt mai mici decât valoarea 1 milimetru.



**DATE DESPRE IMOBILUL NR. 16224**

Oficiul de Cadastru și Publicitate Imobiliară DOLJ  
Biroul de Cadastru și Publicitate Imobiliară Craiova

**A. Partea I. Descrierea imobilului**

TEREN Extravilan

Adresa: Jud. Dolj, T329, P24/1

Nr. Crt	Nr cadastral Nr. topografic	Suprafața* (mp)	Observații / Referințe
A1		5.100	Sector cadastral:30 Teren neimprejmuit;

**B. Partea II. Proprietari și acte**

Inscrieri privitoare la dreptul de proprietate și alte drepturi reale	Referințe
/	
Act Administrativ nr. TDP NR. 17304, din 25/03/2013 emis de CJSIPT DOLJ;	
B1	A1
Intabulare, drept de PROPRIETATE, dobândit prin Reconstituire, cota actuala 1/1, cota initiala 1/1 1) GEAMBAȘU CONSTANTIN	

**C. Partea III. SARCINI .**

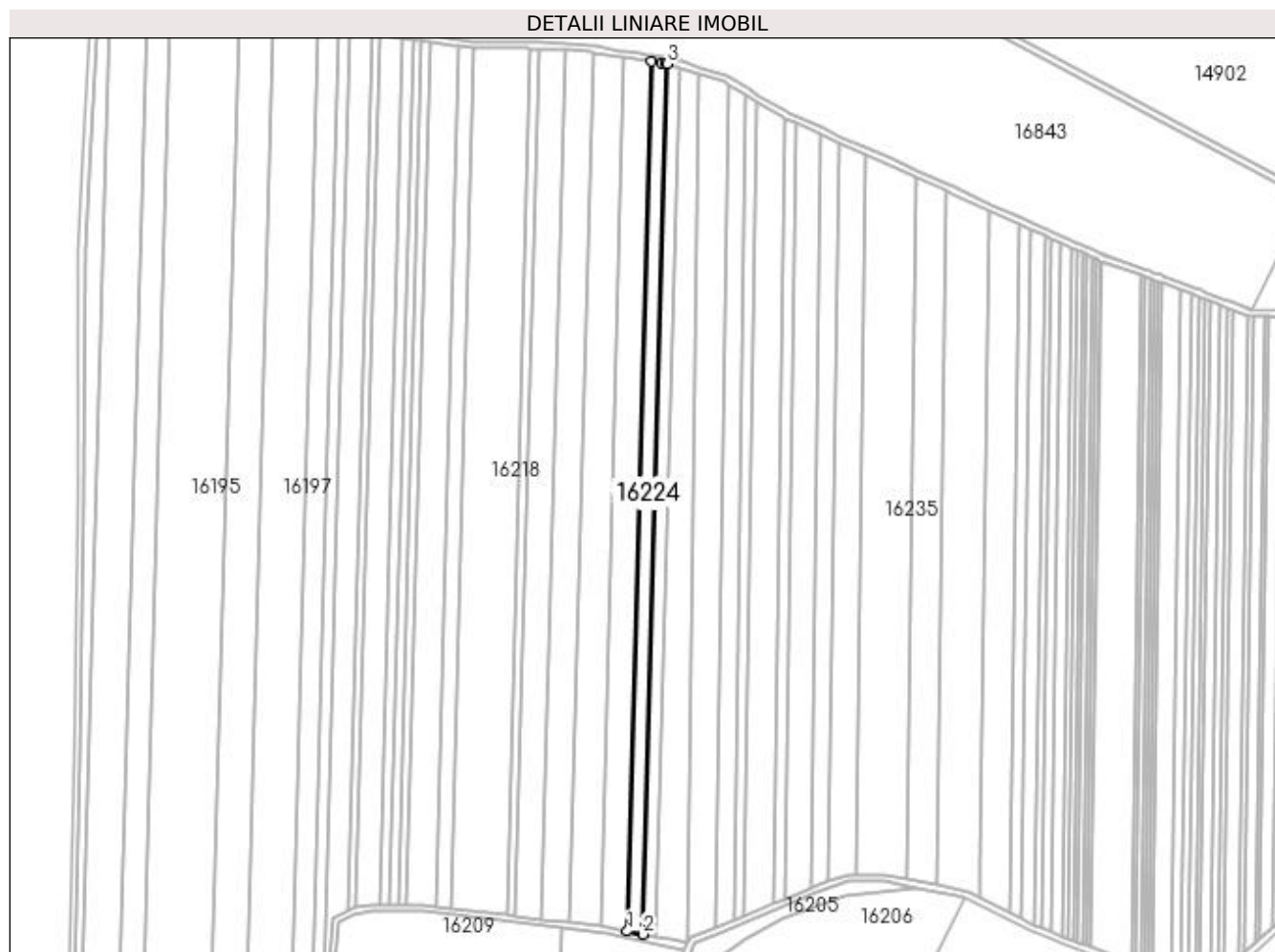
Inscrieri privind dezmembramintele dreptului de proprietate, drepturi reale de garanție și sarcini	Referințe
NU SUNT	

## Anexa Nr. 1 La Partea I

## Teren

Nr cadastral	Suprafața (mp)*	Observații / Referințe
	5.100	

\* Suprafața este determinată în planul de proiecție Stereo 70.



## Date referitoare la teren

Crt	Categorie folosință	Intra vilan	Suprafața (mp)	Tarla	Parcelă	Nr. topo	Observații / Referințe
1	arabil	NU	5.100	329	24/1	-	

## Lungime Segmente

1) Valorile lungimilor segmentelor sunt obținute din proiecție în plan.

Punct început	X / Y	Punct sfârșit	X / Y	Lungime segment (** (m)
1	359.287,821 286.075,012	2	359.297,336 286.073,081	9.709
2	359.297,336 286.073,081	3	359.312,094 286.606,223	533.346
3	359.312,094 286.606,223	4	359.311,337 286.606,463	0.794
4	359.311,337 286.606,463	5	359.308,783 286.606,822	2.579
5	359.308,783 286.606,822	6	359.302,566 286.607,695	6.278

Punct început	X / Y	Punct sfârșit	X / Y	Lungime segment (** (m)
6	359.302,566 286.607,695	1	359.287,821 286.075,012	532.887

\*\* Lungimile segmentelor sunt determinate în planul de proiecție Stereo 70 și sunt rotunjite la 1 milimetru.

\*\*\* Distanța dintre puncte este formată din segmente cumulate ce sunt mai mici decât valoarea 1 milimetru.



**DATE DESPRE IMOBILUL NR. 16225**

Oficiul de Cadastru și Publicitate Imobiliară DOLJ  
Biroul de Cadastru și Publicitate Imobiliară Craiova

**A. Partea I. Descrierea imobilului**

TEREN Extravilan

Adresa: Jud. Dolj, T329, P25

Nr. Crt	Nr cadastral Nr. topografic	Suprafața* (mp)	Observații / Referințe
A1	32832	4.100	Sector cadastral:30 Teren neimprejmuit;

**B. Partea II. Proprietari și acte**

Inscrieri privitoare la dreptul de proprietate și alte drepturi reale		Referințe
<b>123353 / 23/09/2016</b>		
Act Notarial nr. CVC 1103, din 20/09/2016 emis de Riba Ivanca (CVC);		
B1	Intabulare, drept de PROPRIETATE, dobandit prin Conventie, cota actuala 1/1, cota initiala 1/1 1) SC MOTAVEN SRL, CIF:34264040	A1
<b>26026 / 24/02/2016</b>		
Act Administrativ nr. documentatia cadastrala nr. 26026, din 24/02/2016 (plan de incadrare in tarla);		
B2	in baza art.86 din Regulamentul aprobat cu ordinul nr.700/2014 al ANCP se noteaza «Imobil înregistrat în planul cadastral fără localizare certă datorită lipsei planului parcelar»	A1

**C. Partea III. SARCINI .**

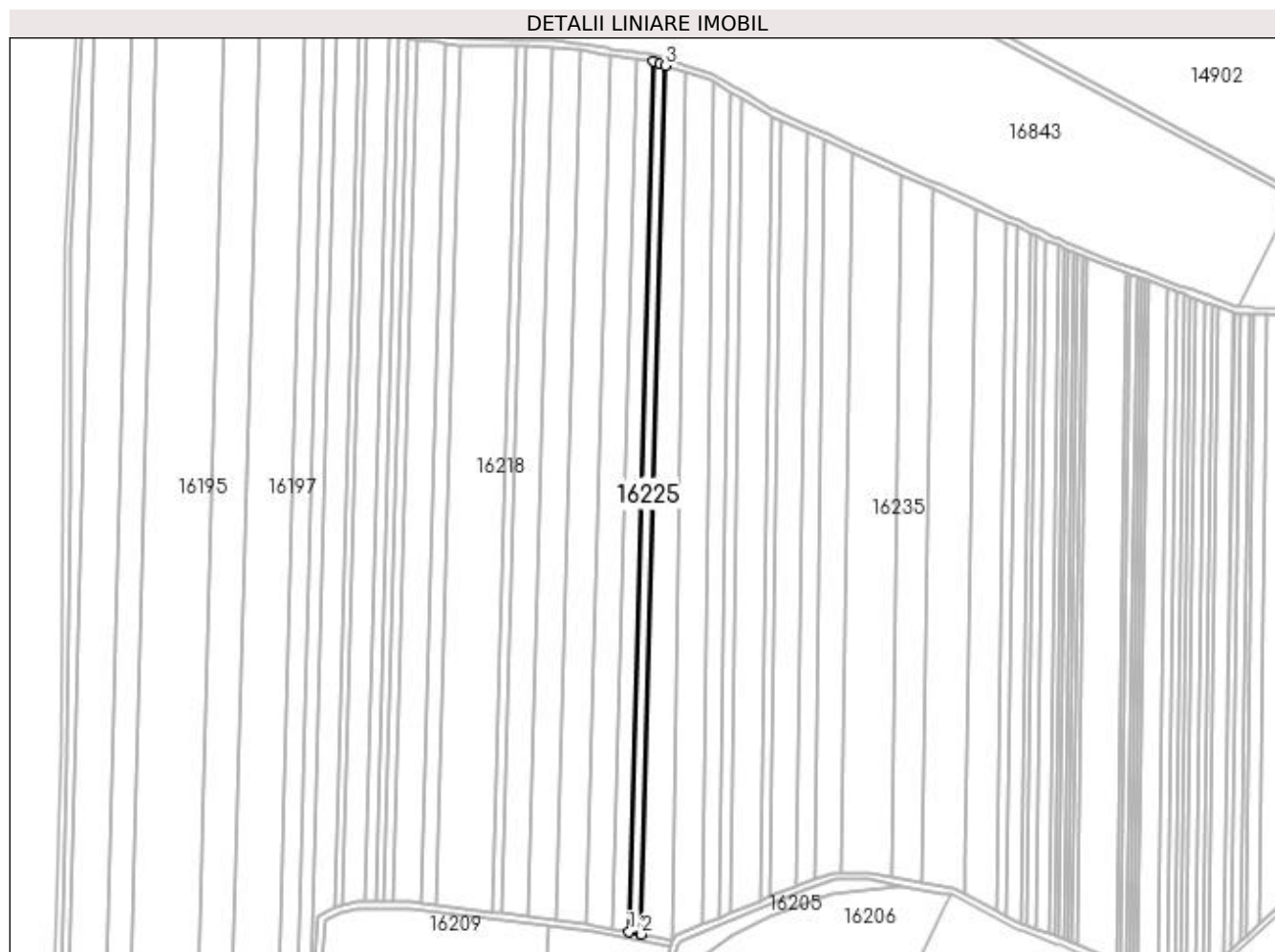
Inscrieri privind dezmembramintele dreptului de proprietate, drepturi reale de garanție și sarcini	Referințe
NU SUNT	

## Anexa Nr. 1 La Partea I

## Teren

Nr cadastral	Suprafața (mp)*	Observații / Referințe
32832	4.100	

\* Suprafața este determinată în planul de proiecție Stereo 70.



## Date referitoare la teren

Crt	Categorie folosință	Intra vilan	Suprafața (mp)	Tarla	Parcelă	Nr. topo	Observații / Referințe
1	arabil	NU	4.100	329	25	-	

## Lungime Segmente

1) Valorile lungimilor segmentelor sunt obținute din proiecție în plan.

Punct început	X / Y	Punct sfârșit	X / Y	Lungime segment (** (m)
1	359.297,336 286.073,081	2	359.304,99 286.071,527	7.81
2	359.304,99 286.071,527	3	359.319,724 286.603,8	532.477
3	359.319,724 286.603,8	4	359.316,339 286.604,875	3.552
4	359.316,339 286.604,875	5	359.312,094 286.606,223	4.454
5	359.312,094 286.606,223	1	359.297,336 286.073,081	533.346



**\*\* Lungimile segmentelor sunt determinate în planul de proiecție Stereo 70 și sunt rotunjite la 1 milimetru.**

**\*\*\* Distanța dintre puncte este formată din segmente cumulate ce sunt mai mici decât valoarea 1 milimetru.**



**DATE DESPRE IMOBILUL NR. 16226**

Oficiul de Cadastru și Publicitate Imobiliară DOLJ  
Biroul de Cadastru și Publicitate Imobiliară Craiova

**A. Partea I. Descrierea imobilului**

TEREN Extravilan

Adresa: Jud. Dolj, T329, P27

Nr. Crt	Nr cadastral Nr. topografic	Suprafața* (mp)	Observații / Referințe
A1		8.500	Sector cadastral:30 Teren neimprejmuit;

**B. Partea II. Proprietari și acte**

Inscrieri privitoare la dreptul de proprietate și alte drepturi reale	Referințe
/	
Act Administrativ nr. TDP NR. 3361-59474, din 25/03/1997 emis de CJSIPT DOLJ;	
B1	A1
Intabulare, drept de PROPRIETATE, dobândit prin Reconstituire, cota actuala 1/1, cota initiala 1/1 1) STĂNOI ION, LIPSA CNP	

**C. Partea III. SARCINI .**

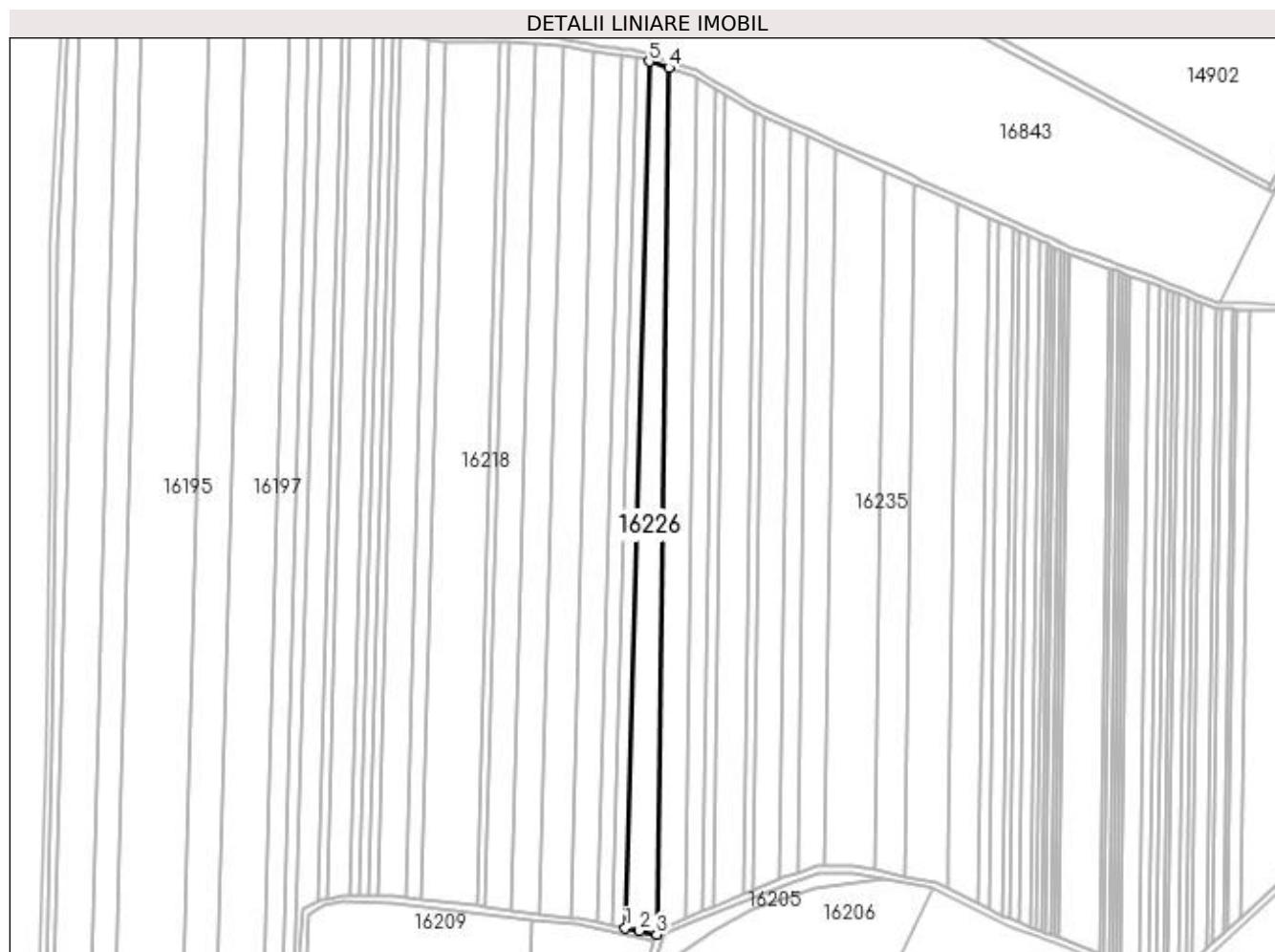
Inscrieri privind dezmembramintele dreptului de proprietate, drepturi reale de garanție și sarcini	Referințe
NU SUNT	

## Anexa Nr. 1 La Partea I

## Teren

Nr cadastral	Suprafața (mp)*	Observații / Referințe
	8.500	

\* Suprafața este determinată în planul de proiecție Stereo 70.



## Date referitoare la teren

Crt	Categorie folosință	Intra vilan	Suprafața (mp)	Tarla	Parcelă	Nr. topo	Observații / Referințe
1	arabil	NU	8.500	329	27	-	

## Lungime Segmente

1) Valorile lungimilor segmentelor sunt obținute din proiecție în plan.

Punct început	X / Y	Punct sfârșit	X / Y	Lungime segment (** (m))
1	359.304,99 286.071,527	2	359.313,892 286.069,741	9.079
2	359.313,892 286.069,741	3	359.324,423 286.067,51	10.765
3	359.324,423 286.067,51	4	359.332,062 286.599,883	532.428
4	359.332,062 286.599,883	5	359.319,724 286.603,8	12.945
5	359.319,724 286.603,8	1	359.304,99 286.071,527	532.477

**\*\* Lungimile segmentelor sunt determinate în planul de proiecție Stereo 70 și sunt rotunjite la 1 milimetru.**

**\*\*\* Distanța dintre puncte este formată din segmente cumulate ce sunt mai mici decât valoarea 1 milimetru.**



**DATE DESPRE IMOBILUL NR. 16227**

Oficiul de Cadastru și Publicitate Imobiliară DOLJ  
Biroul de Cadastru și Publicitate Imobiliară Craiova

**A. Partea I. Descrierea imobilului**

TEREN Extravilan

Adresa: Jud. Dolj, T329, P28

Nr. Crt	Nr cadastral Nr. topografic	Suprafața* (mp)	Observații / Referințe
A1		9.200	Sector cadastral:30 Teren neimprejmuit;

**B. Partea II. Proprietari și acte**

Inscrieri privitoare la dreptul de proprietate și alte drepturi reale	Referințe
/	
Act Administrativ nr. TDP NR. 3591-47919, din 04/04/1997 emis de CJSIPT DOLJ;	
B1	A1
Intabulare, drept de PROPRIETATE, dobândit prin Reconstituire, cota actuala 1/1, cota initiala 1/1 1) GIUBELAN MARIN	

**C. Partea III. SARCINI .**

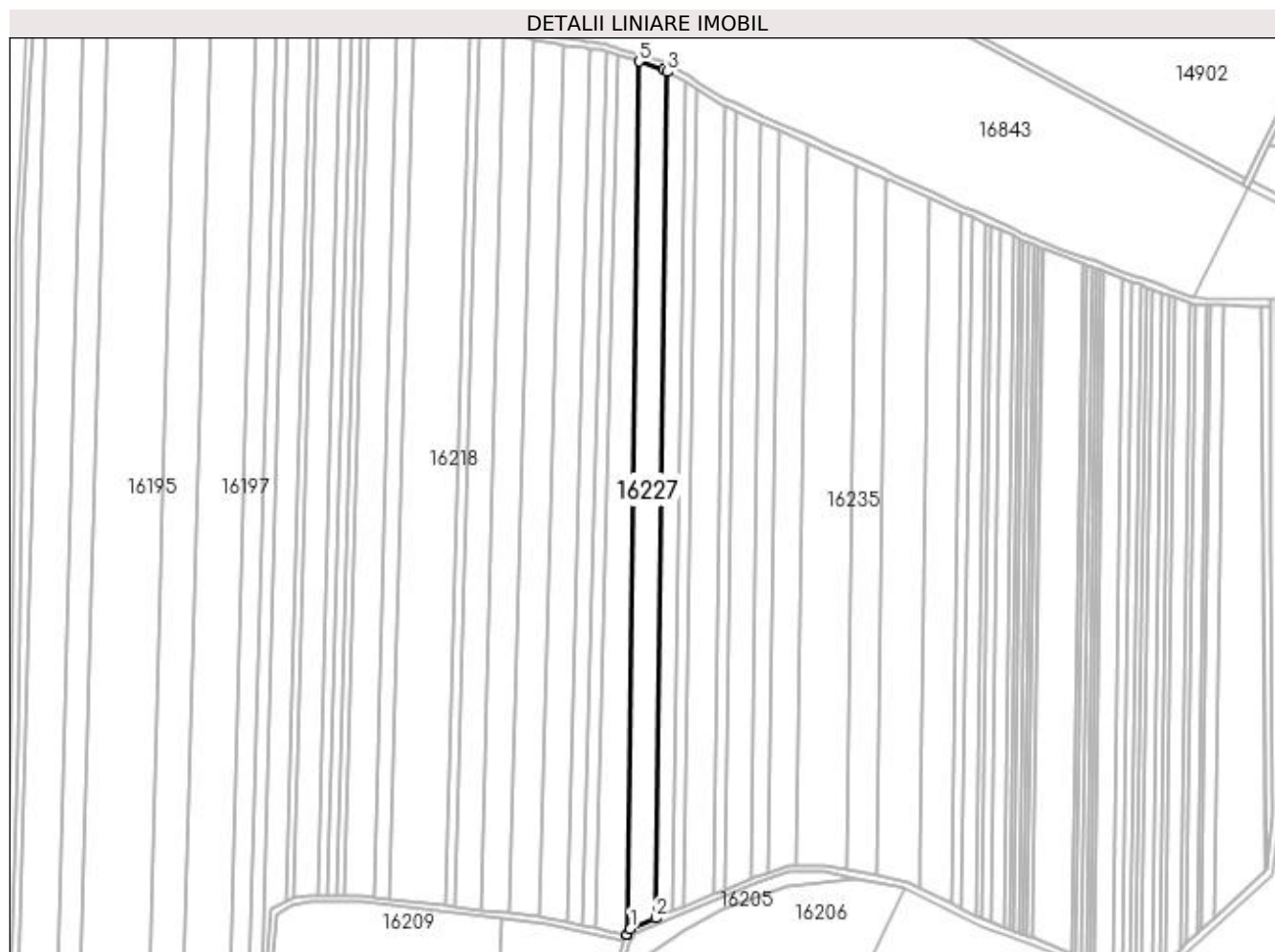
Inscrieri privind dezmembramintele dreptului de proprietate, drepturi reale de garanție și sarcini	Referințe
NU SUNT	

## Anexa Nr. 1 La Partea I

## Teren

Nr cadastral	Suprafața (mp)*	Observații / Referințe
	9.200	

\* Suprafața este determinată în planul de proiecție Stereo 70.



## Date referitoare la teren

Crt	Categorie folosință	Intravilan	Suprafața (mp)	Tarla	Parcelă	Nr. topo	Observații / Referințe
1	arabil	NU	9.200	329	28	-	

## Lungime Segmente

1) Valorile lungimilor segmentelor sunt obținute din proiecție în plan.

Punct început	X / Y	Punct sfârșit	X / Y	Lungime segment (** (m)
1	359.326,632 286.070,959	2	359.342,138 286.077,384	16.784
2	359.342,138 286.077,384	3	359.349,547 286.593,631	516.3
3	359.349,547 286.593,631	4	359.347,077 286.595,116	2.882
4	359.347,077 286.595,116	5	359.332,062 286.599,883	15.754
5	359.332,062 286.599,883	6	359.324,423 286.067,51	532.428



Punct început	X / Y	Punct sfârșit	X / Y	Lungime segment (** (m)
6	359.324,423 286.067,51	7	359.324,464 286.067,574	0.076
7	359.324,464 286.067,574	1	359.326,632 286.070,959	4.02

\*\* Lungimile segmentelor sunt determinate în planul de proiecție Stereo 70 și sunt rotunjite la 1 milimetru.

\*\*\* Distanța dintre puncte este formată din segmente cumulate ce sunt mai mici decât valoarea 1 milimetru.



**DATE DESPRE IMOBILUL NR. 16228**

Oficiul de Cadastru și Publicitate Imobiliară DOLJ  
Biroul de Cadastru și Publicitate Imobiliară Craiova

**A. Partea I. Descrierea imobilului**

TEREN Extravilan

Adresa: Jud. Dolj, T329, P29

Nr. Crt	Nr cadastral Nr. topografic	Suprafața* (mp)	Observații / Referințe
A1		5.500	Sector cadastral:30 Teren neimprejmuit;

**B. Partea II. Proprietari și acte**

Inscrieri privitoare la dreptul de proprietate și alte drepturi reale	Referințe
/	
Act Administrativ nr. TDP NR. 1955-9574, din 04/04/1996 emis de CJSIPT DOLJ;	
B1	A1
Intabulare, drept de PROPRIETATE, dobandit prin Reconstituire, cota actuala 1/1, cota initiala 1/1 1) ȚIGANTELE EUGENIA	

**C. Partea III. SARCINI .**

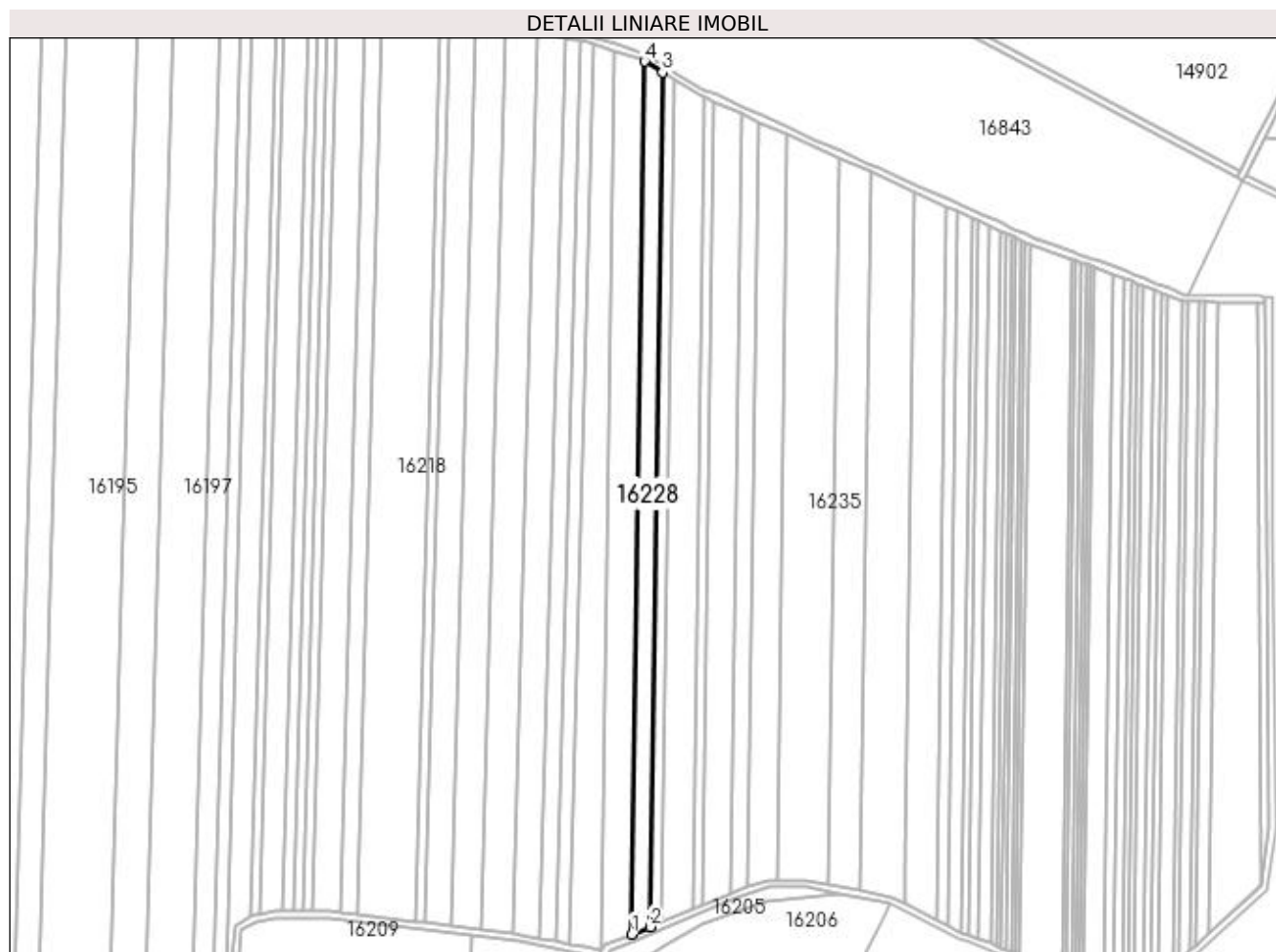
Inscrieri privind dezmembramintele dreptului de proprietate, drepturi reale de garanție și sarcini	Referințe
NU SUNT	

## Anexa Nr. 1 La Partea I

## Teren

Nr cadastral	Suprafața (mp)*	Observații / Referințe
	5.500	

\* Suprafața este determinată în planul de proiecție Stereo 70.



## Date referitoare la teren

Crt	Categorie folosință	Intra vilan	Suprafața (mp)	Tarla	Parcelă	Nr. topo	Observații / Referințe
1	arabil	NU	5.500	329	29	-	

## Lungime Segmente

1) Valorile lungimilor segmentelor sunt obținute din proiecție în plan.

Punct început	X / Y	Punct sfârșit	X / Y	Lungime segment (** (m)
1	359.342,138 286.077,384	2	359.352,97 286.081,873	11.725
2	359.352,97 286.081,873	3	359.360,222 286.587,21	505.389
3	359.360,222 286.587,21	4	359.349,547 286.593,631	12.457
4	359.349,547 286.593,631	1	359.342,138 286.077,384	516.3

**\*\* Lungimile segmentelor sunt determinate în planul de proiecție Stereo 70 și sunt rotunjite la 1 milimetru.**

**\*\*\* Distanța dintre puncte este formată din segmente cumulate ce sunt mai mici decât valoarea 1 milimetru.**



**DATE DESPRE IMOBILUL NR. 16229**

Oficiul de Cadastru și Publicitate Imobiliară DOLJ  
Biroul de Cadastru și Publicitate Imobiliară Craiova

**A. Partea I. Descrierea imobilului**

TEREN Extravilan

Adresa: Jud. Dolj, T329, P30

Nr. Crt	Nr cadastral Nr. topografic	Suprafața* (mp)	Observații / Referințe
A1	34856	3.300	Sector cadastral:30 Teren neimprejmuit;

**B. Partea II. Proprietari și acte**

Inscrieri privitoare la dreptul de proprietate și alte drepturi reale	Referințe
<b>21357 / 04/02/2020</b>	
Act Notarial nr. Contract de schimb aut nr. 221, din 04/02/2020 emis de NP Stoenescu Florea;	
B1	A1
Intabulare, drept de PROPRIETATE, dobandit prin Conventie, cota actuala 1/1, cota initiala 1/1 1) ȚIGANTELE EUGENIA	

**C. Partea III. SARCINI .**

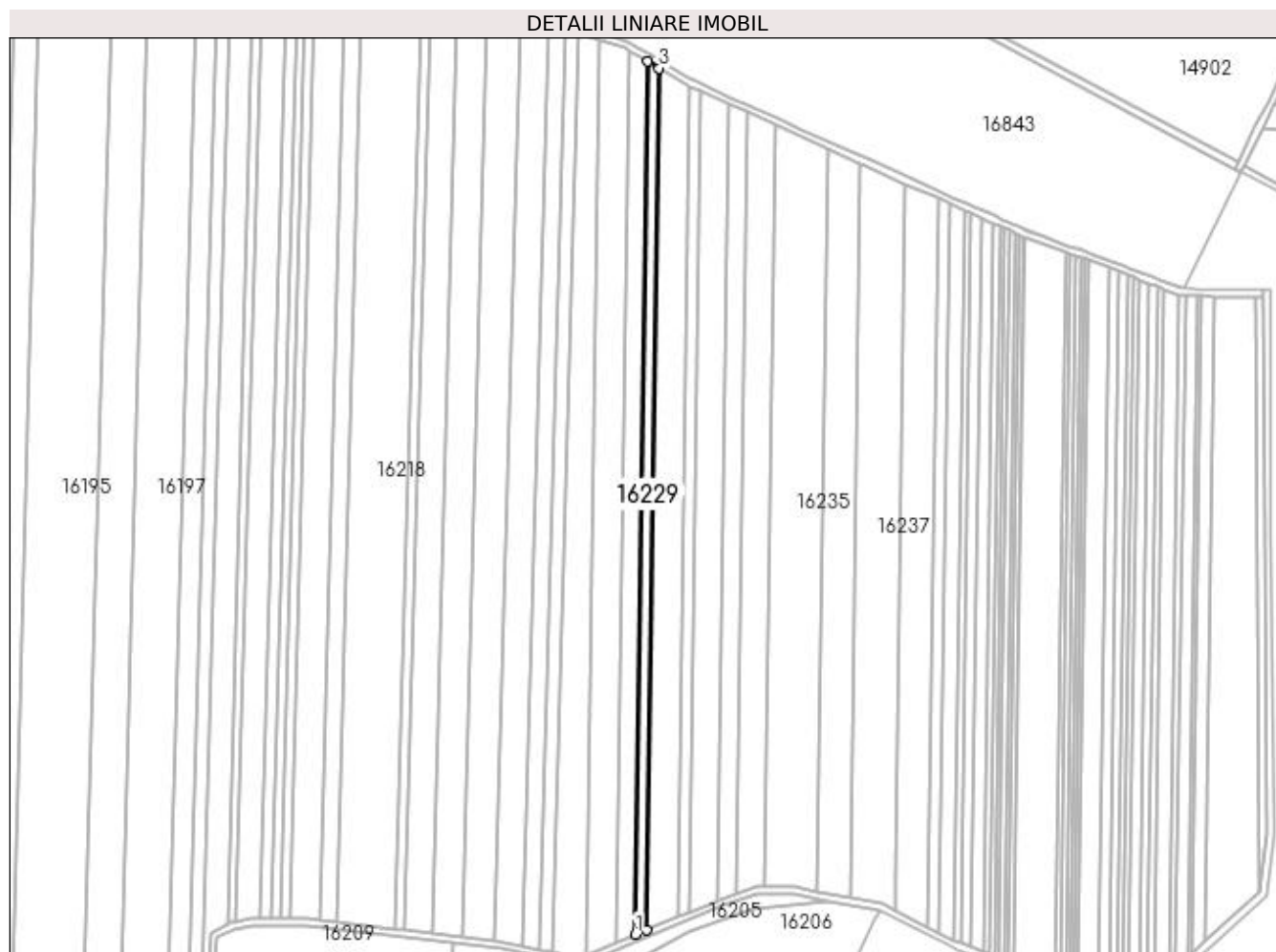
Inscrieri privind dezmembramintele dreptului de proprietate, drepturi reale de garanție și sarcini	Referințe
NU SUNT	

## Anexa Nr. 1 La Partea I

## Teren

Nr cadastral	Suprafața (mp)*	Observații / Referințe
34856	3.300	

\* Suprafața este determinată în planul de proiecție Stereo 70.



## Date referitoare la teren

Crt	Categorie folosință	Intra vilan	Suprafața (mp)	Tarla	Parcelă	Nr. topo	Observații / Referințe
1	arabil	NU	3.300	329	30	-	

## Lungime Segmente

1) Valorile lungimilor segmentelor sunt obținute din proiecție în plan.

Punct început	X / Y	Punct sfârșit	X / Y	Lungime segment (** (m)
1	359.352,97 286.081,873	2	359.359,583 286.084,613	7.158
2	359.359,583 286.084,613	3	359.366,739 286.583,29	498.728
3	359.366,739 286.583,29	4	359.360,222 286.587,21	7.605
4	359.360,222 286.587,21	1	359.352,97 286.081,873	505.389



**\*\* Lungimile segmentelor sunt determinate în planul de proiecție Stereo 70 și sunt rotunjite la 1 milimetru.**

**\*\*\* Distanța dintre puncte este formată din segmente cumulate ce sunt mai mici decât valoarea 1 milimetru.**



**DATE DESPRE IMOBILUL NR. 16230**

Oficiul de Cadastru și Publicitate Imobiliară DOLJ  
Biroul de Cadastru și Publicitate Imobiliară Craiova

**A. Partea I. Descrierea imobilului**

TEREN Extravilan

Adresa: Jud. Dolj, T329, P32

Nr. Crt	Nr cadastral Nr. topografic	Suprafața* (mp)	Observații / Referințe
A1		8.900	Sector cadastral:30 Teren neimprejmuit;

**B. Partea II. Proprietari și acte**

Inscrieri privitoare la dreptul de proprietate și alte drepturi reale		Referințe
/		
Act Notarial nr. CM NR 226, din 15/06/2015 emis de NP STOENESCU FLOREA (TDP NR 3117/59190/13-03-1997);		
B1	Intabulare, drept de PROPRIETATE, dobandit prin Succesiune, cota actuala 1/1, cota initiala 1/1 1) GEAMBASU NICU	A1

**C. Partea III. SARCINI .**

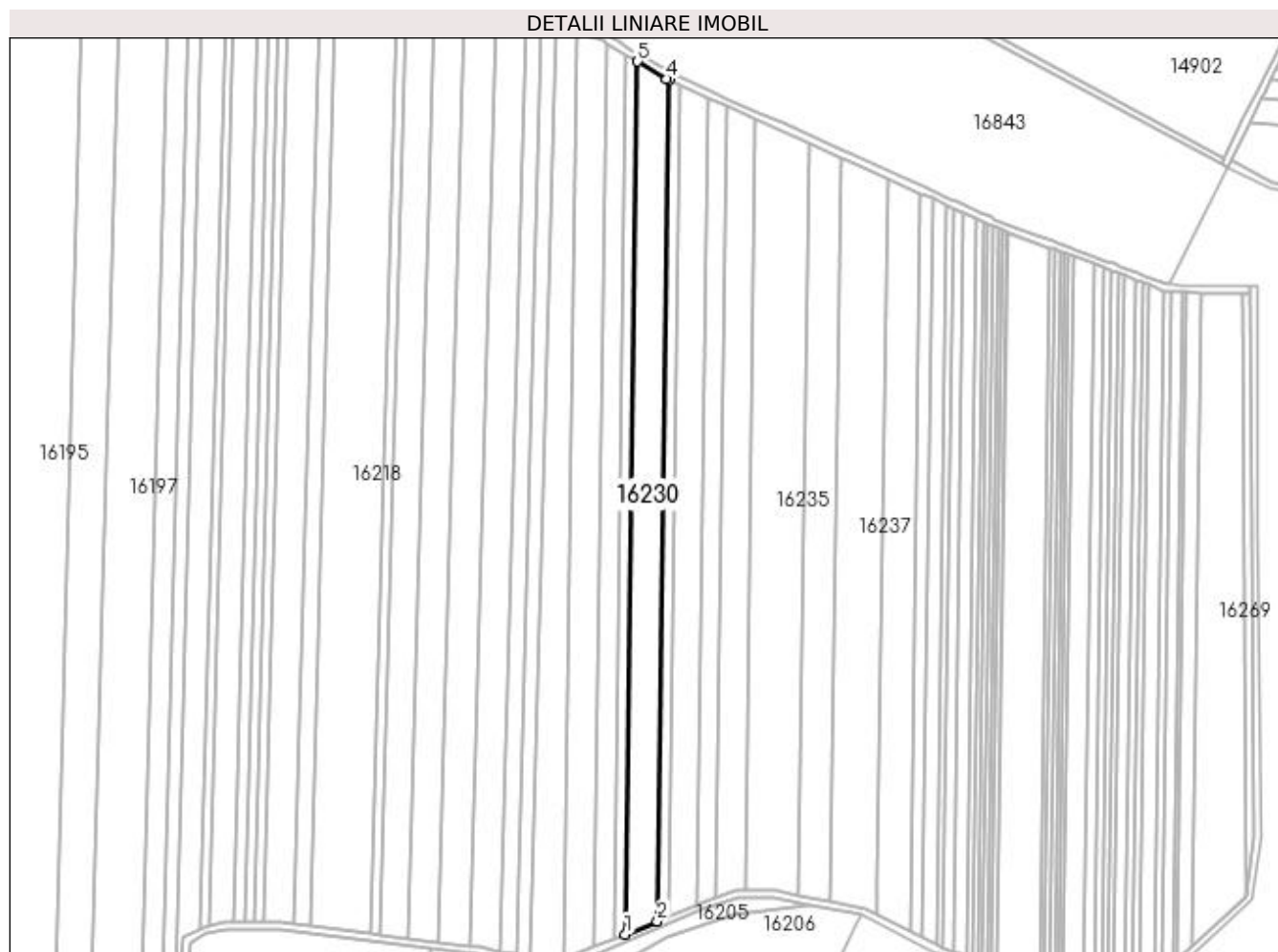
Inscrieri privind dezmembramintele dreptului de proprietate, drepturi reale de garanție și sarcini	Referințe
NU SUNT	

## Anexa Nr. 1 La Partea I

## Teren

Nr cadastral	Suprafața (mp)*	Observații / Referințe
	8.900	

\* Suprafața este determinată în planul de proiecție Stereo 70.



## Date referitoare la teren

Crt	Categorie folosință	Intra vilan	Suprafața (mp)	Tarla	Parcelă	Nr. topo	Observații / Referințe
1	arabil	NU	8.900	329	32	-	

## Lungime Segmente

1) Valorile lungimilor segmentelor sunt obținute din proiecție în plan.

Punct început	X / Y	Punct sfârșit	X / Y	Lungime segment (** (m)
1	359.359,583 286.084,613	2	359.377,875 286.092,193	19.8
2	359.377,875 286.092,193	3	359.384,77 286.572,652	480.508
3	359.384,77 286.572,652	4	359.383,408 286.573,264	1.493
4	359.383,408 286.573,264	5	359.366,739 286.583,29	19.452
5	359.366,739 286.583,29	1	359.359,583 286.084,613	498.728

**\*\* Lungimile segmentelor sunt determinate în planul de proiecție Stereo 70 și sunt rotunjite la 1 milimetru.**

**\*\*\* Distanța dintre puncte este formată din segmente cumulate ce sunt mai mici decât valoarea 1 milimetru.**



**DATE DESPRE IMOBILUL NR. 16231**

Oficiul de Cadastru și Publicitate Imobiliară DOLJ  
Biroul de Cadastru și Publicitate Imobiliară Craiova

**A. Partea I. Descrierea imobilului**

TEREN Extravilan

Adresa: Jud. Dolj, T329, P33

Nr. Crt	Nr cadastral Nr. topografic	Suprafața* (mp)	Observații / Referințe
A1		2.900	Sector cadastral:30 Teren neimprejmuit;

**B. Partea II. Proprietari și acte**

Inscrieri privitoare la dreptul de proprietate și alte drepturi reale	Referințe
/	
Act Administrativ nr. TDP 4398, din 03/06/2004 emis de CJSIPT DOLJ;	
B1	A1
Intabulare, drept de PROPRIETATE, dobândit prin Reconstituire, cota actuala 1/1, cota initiala 1/1 1) DORONDEL NICOLAE DEFUNCT:Da	

**C. Partea III. SARCINI .**

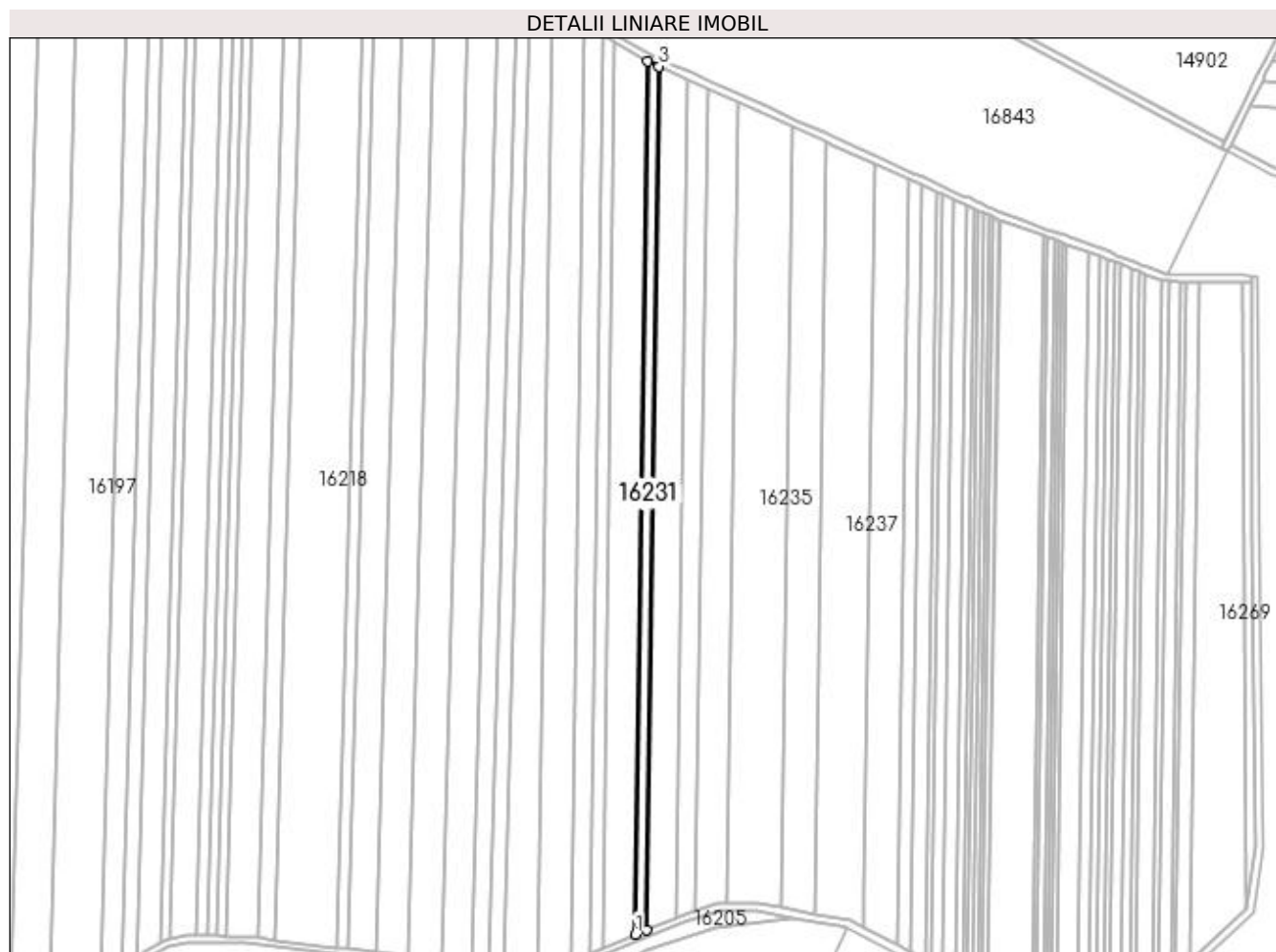
Inscrieri privind dezmembramintele dreptului de proprietate, drepturi reale de garanție și sarcini	Referințe
NU SUNT	

## Anexa Nr. 1 La Partea I

## Teren

Nr cadastral	Suprafața (mp)*	Observații / Referințe
	2.900	

\* Suprafața este determinată în planul de proiecție Stereo 70.



## Date referitoare la teren

Crt	Categorie folosință	Intra vilan	Suprafața (mp)	Tarla	Parcelă	Nr. topo	Observații / Referințe
1	arabil	NU	2.900	329	33	-	

## Lungime Segmente

1) Valorile lungimilor segmentelor sunt obținute din proiecție în plan.

Punct început	X / Y	Punct sfârșit	X / Y	Lungime segment (** (m)
1	359.377,875 286.092,193	2	359.383,98 286.094,722	6.608
2	359.383,98 286.094,722	3	359.390,8 286.569,941	475.268
3	359.390,8 286.569,941	4	359.384,77 286.572,652	6.611
4	359.384,77 286.572,652	1	359.377,875 286.092,193	480.508



**\*\* Lungimile segmentelor sunt determinate în planul de proiecție Stereo 70 și sunt rotunjite la 1 milimetru.**

**\*\*\* Distanța dintre puncte este formată din segmente cumulate ce sunt mai mici decât valoarea 1 milimetru.**



**DATE DESPRE IMOBILUL NR. 16232**

Oficiul de Cadastru și Publicitate Imobiliară DOLJ  
Biroul de Cadastru și Publicitate Imobiliară Craiova

**A. Partea I. Descrierea imobilului**

TEREN Extravilan

Adresa: Jud. Dolj, T329, P34

Nr. Crt	Nr cadastral Nr. topografic	Suprafața* (mp)	Observații / Referințe
A1		7.500	Sector cadastral:30 Teren neimprejmuit;

**B. Partea II. Proprietari și acte**

Inscrieri privitoare la dreptul de proprietate și alte drepturi reale		Referințe
/		
Act Notarial nr. ACT PARTAJ NR 2112, din 29/09/2020 emis de BUDIANA IONUT RAZVAN (CM NR 189/04-09-2020);		
B1	Intabulare, drept de PROPRIETATE, dobandit prin Conventie, cota actuala 1/1, cota initiala 1/1 1) MAGAREATA CONSTANTIN	A1

**C. Partea III. SARCINI .**

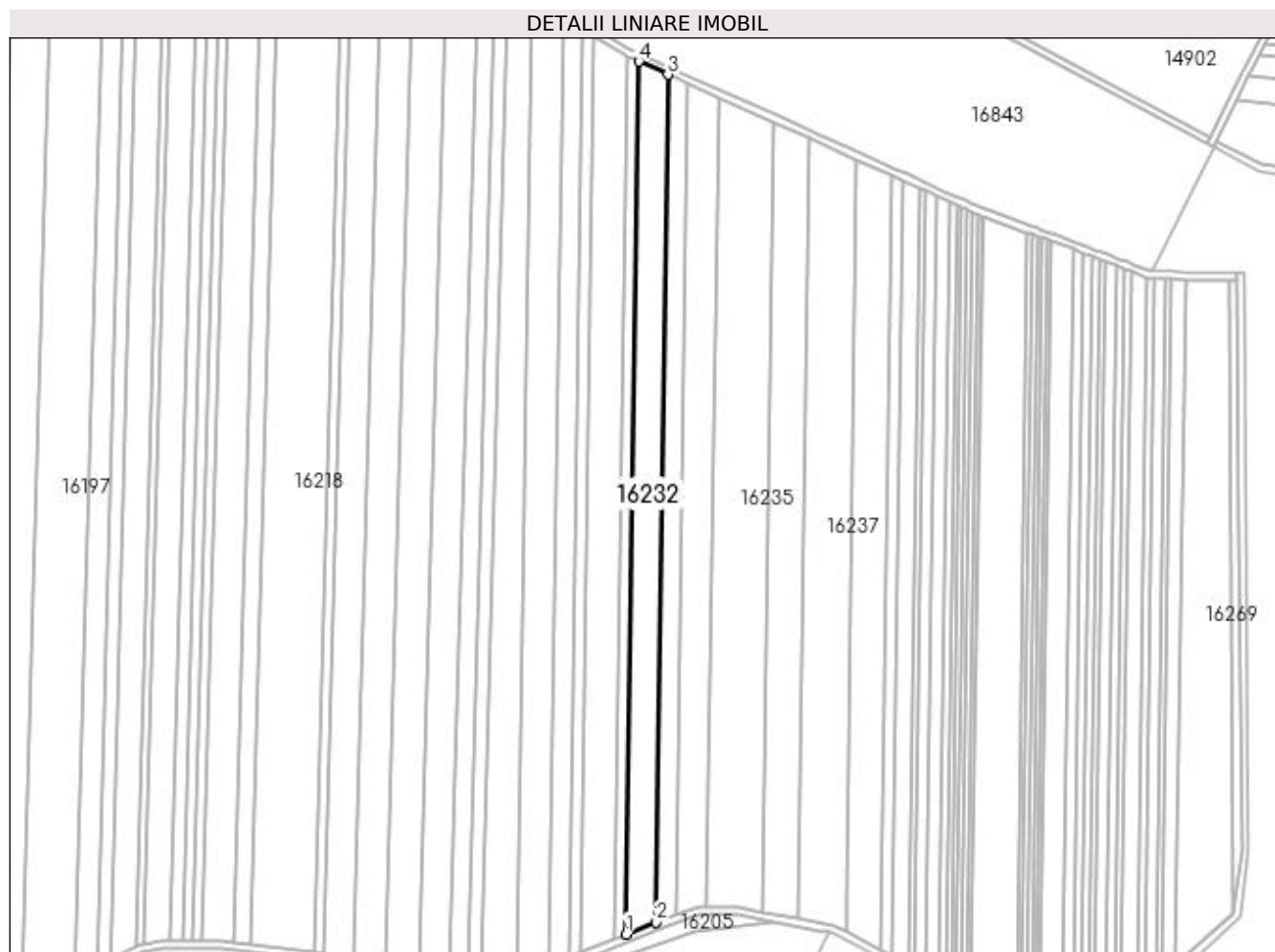
Inscrieri privind dezmembramintele dreptului de proprietate, drepturi reale de garanție și sarcini	Referințe
NU SUNT	

## Anexa Nr. 1 La Partea I

## Teren

Nr cadastral	Suprafața (mp)*	Observații / Referințe
	7.500	

\* Suprafața este determinată în planul de proiecție Stereo 70.



## Date referitoare la teren

Crt	Categorie folosință	Intra vilan	Suprafața (mp)	Tarla	Parcelă	Nr. topo	Observații / Referințe
1	arabil	NU	7.500	329	34	-	

## Lungime Segmente

1) Valorile lungimilor segmentelor sunt obținute din proiecție în plan.

Punct început	X / Y	Punct sfârșit	X / Y	Lungime segment (** (m)
1	359.383,98 286.094,722	2	359.400,091 286.101,398	17.439
2	359.400,091 286.101,398	3	359.406,712 286.562,786	461.436
3	359.406,712 286.562,786	4	359.390,8 286.569,941	17.447
4	359.390,8 286.569,941	1	359.383,98 286.094,722	475.268

**\*\* Lungimile segmentelor sunt determinate în planul de proiecție Stereo 70 și sunt rotunjite la 1 milimetru.**

**\*\*\* Distanța dintre puncte este formată din segmente cumulate ce sunt mai mici decât valoarea 1 milimetru.**



**DATE DESPRE IMOBILUL NR. 16233**

Oficiul de Cadastru și Publicitate Imobiliară DOLJ  
Biroul de Cadastru și Publicitate Imobiliară Craiova

**A. Partea I. Descrierea imobilului**

TEREN Extravilan

Adresa: Jud. Dolj, T329, P35

Nr. Crt	Nr cadastral Nr. topografic	Suprafața* (mp)	Observații / Referințe
A1		5.000	Sector cadastral:30 Teren neimprejmuit;

**B. Partea II. Proprietari și acte**

Inscrieri privitoare la dreptul de proprietate și alte drepturi reale	Referințe
/	
Act Administrativ nr. TDP NR. 2997-1389, din 05/03/1997 emis de CJSIPT DOLJ;	
B1	A1
Intabulare, drept de PROPRIETATE, dobândit prin Reconstituire, cota actuala 1/1, cota initiala 1/1 1) ORĂSCU STEFAN	

**C. Partea III. SARCINI .**

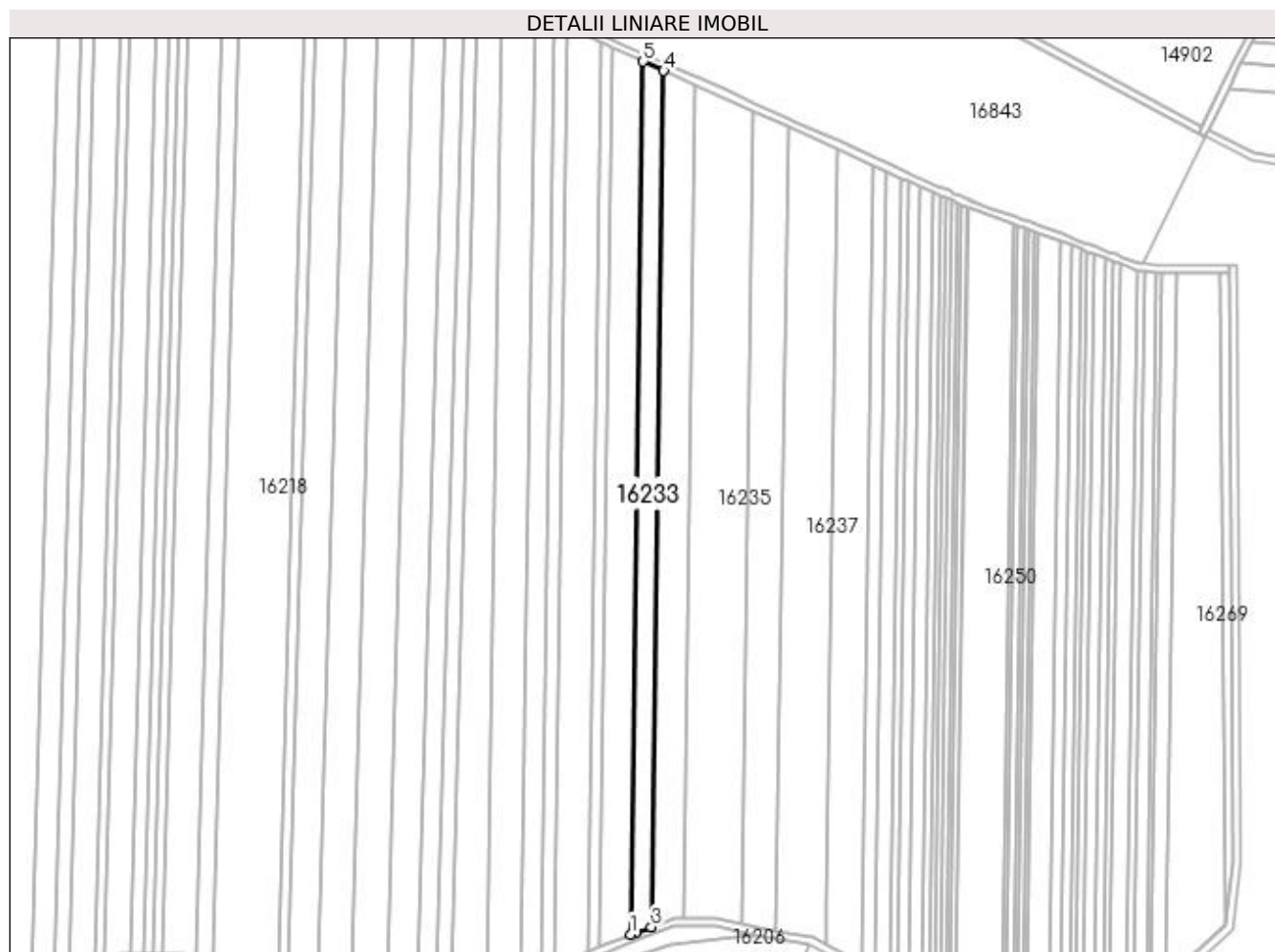
Inscrieri privind dezmembramintele dreptului de proprietate, drepturi reale de garanție și sarcini	Referințe
NU SUNT	

## Anexa Nr. 1 La Partea I

## Teren

Nr cadastral	Suprafața (mp)*	Observații / Referințe
	5.000	

\* Suprafața este determinată în planul de proiecție Stereo 70.



## Date referitoare la teren

Crt	Categorie folosință	Intra vilan	Suprafața (mp)	Tarla	Parcelă	Nr. topo	Observații / Referințe
1	arabil	NU	5.000	329	35	-	

## Lungime Segmente

1) Valorile lungimilor segmentelor sunt obținute din proiecție în plan.

Punct început	X / Y	Punct sfârșit	X / Y	Lungime segment (** (m)
1	359.400,091 286.101,398	2	359.402,588 286.102,433	2.703
2	359.402,588 286.102,433	3	359.411,092 286.105,364	8.995
3	359.411,092 286.105,364	4	359.417,586 286.557,897	452.58
4	359.417,586 286.557,897	5	359.406,712 286.562,786	11.923
5	359.406,712 286.562,786	1	359.400,091 286.101,398	461.436



**\*\* Lungimile segmentelor sunt determinate în planul de proiecție Stereo 70 și sunt rotunjite la 1 milimetru.**

**\*\*\* Distanța dintre puncte este formată din segmente cumulate ce sunt mai mici decât valoarea 1 milimetru.**



**DATE DESPRE IMOBILUL NR. 16234**

Oficiul de Cadastru și Publicitate Imobiliară DOLJ  
Biroul de Cadastru și Publicitate Imobiliară Craiova

**A. Partea I. Descrierea imobilului**

TEREN Extravilan

Adresa: Jud. Dolj, T329, P36

Nr. Crt	Nr cadastral Nr. topografic	Suprafața* (mp)	Observații / Referințe
A1		7.500	Sector cadastral:30 Teren neimprejmuit;

**B. Partea II. Proprietari și acte**

Inscrieri privitoare la dreptul de proprietate și alte drepturi reale		Referințe
/		
Act Notarial nr. CM NR 386, din 15/10/2007 emis de STOENESCU FLOREA (TDP NR 2623-48112 / 14-11-1996);		
B1	Intabulare, drept de PROPRIETATE, dobandit prin Succesiune, cota actuala 1/1, cota initiala 1/1 1) MĂGĂREATĂ FLORICA	A1

**C. Partea III. SARCINI .**

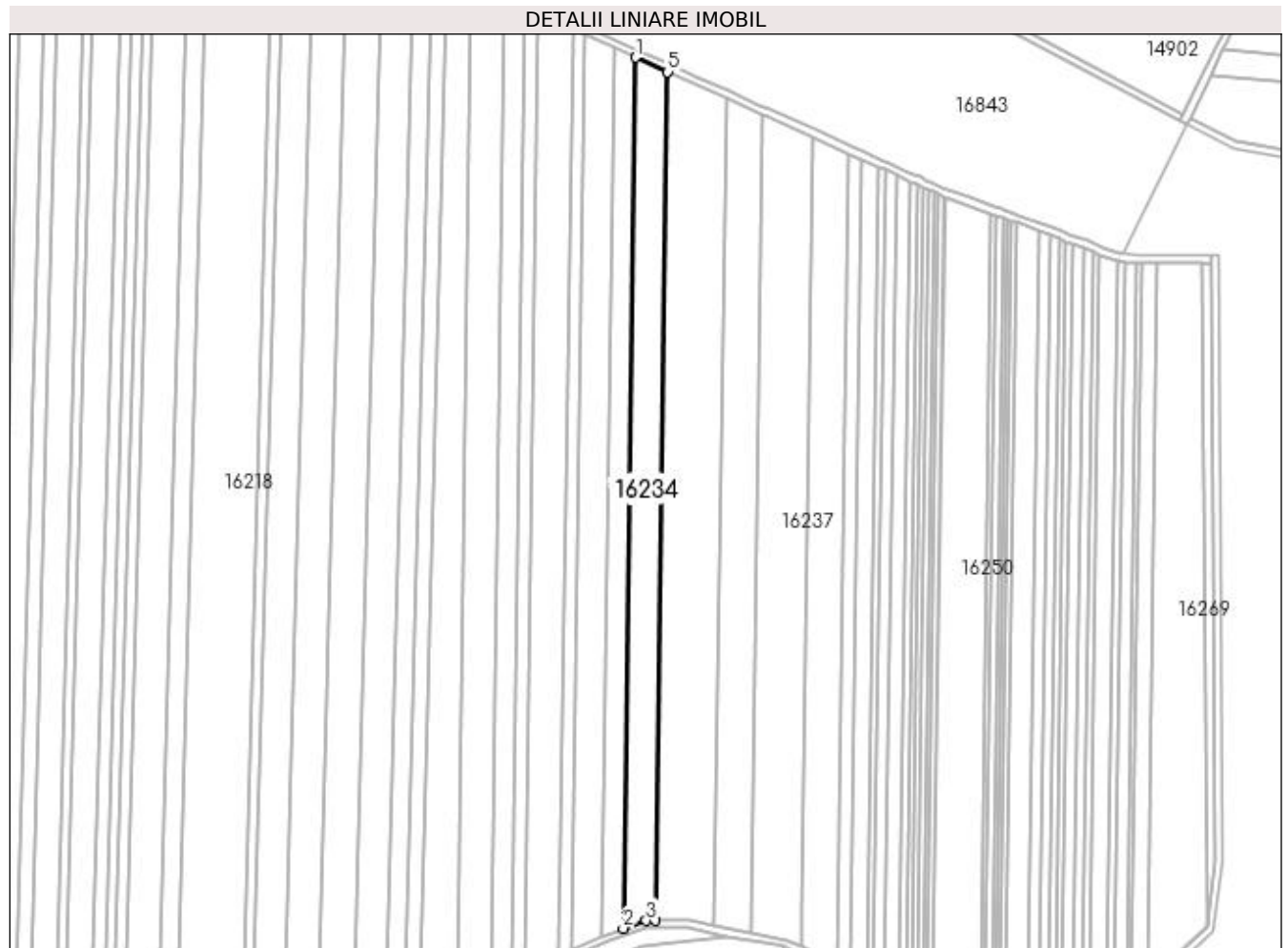
Inscrieri privind dezmembramintele dreptului de proprietate, drepturi reale de garanție și sarcini	Referințe
NU SUNT	

## Anexa Nr. 1 La Partea I

## Teren

Nr cadastral	Suprafața (mp)*	Observații / Referințe
	7.500	

\* Suprafața este determinată în planul de proiecție Stereo 70.



## Date referitoare la teren

Crt	Categorie folosință	Intra vilan	Suprafața (mp)	Tarla	Parcelă	Nr. topo	Observații / Referințe
1	arabil	NU	7.500	329	36	-	

## Lungime Segmente

1) Valorile lungimilor segmentelor sunt obținute din proiecție în plan.

Punct început	X / Y	Punct sfârșit	X / Y	Lungime segment (** (m)
1	359.417,586 286.557,897	2	359.411,092 286.105,364	452.58
2	359.411,092 286.105,364	3	359.422,971 286.109,459	12.565
3	359.422,971 286.109,459	4	359.427,963 286.109,478	4.992
4	359.427,963 286.109,478	5	359.434,29 286.550,387	440.954
5	359.434,29 286.550,387	1	359.417,586 286.557,897	18.315

**\*\* Lungimile segmentelor sunt determinate în planul de proiecție Stereo 70 și sunt rotunjite la 1 milimetru.**

**\*\*\* Distanța dintre puncte este formată din segmente cumulate ce sunt mai mici decât valoarea 1 milimetru.**



**DATE DESPRE IMOBILUL NR. 16235**

Oficiul de Cadastru și Publicitate Imobiliară DOLJ  
Biroul de Cadastru și Publicitate Imobiliară Craiova

**A. Partea I. Descrierea imobilului**

TEREN Extravilan

Adresa: Jud. Dolj, T329, P37

Nr. Crt	Nr cadastral Nr. topografic	Suprafața* (mp)	Observații / Referințe
A1		13.300	Sector cadastral:30 Teren neimprejmit;

**B. Partea II. Proprietari și acte**

Inscrieri privitoare la dreptul de proprietate și alte drepturi reale		Referințe
/		
Act Administrativ nr. TDP NR. 2365-9662, din 01/08/1996 emis de CJSIPT DOLJ;		
B1	Intabulare, drept de PROPRIETATE, dobandit prin Reconstituire, cota actuala 1/1, cota initiala 1/1 1) COADĂ IOANA 2) DORONDEL GHEORGHE 3) DORONDEL NICOLAE	A1

**C. Partea III. SARCINI .**

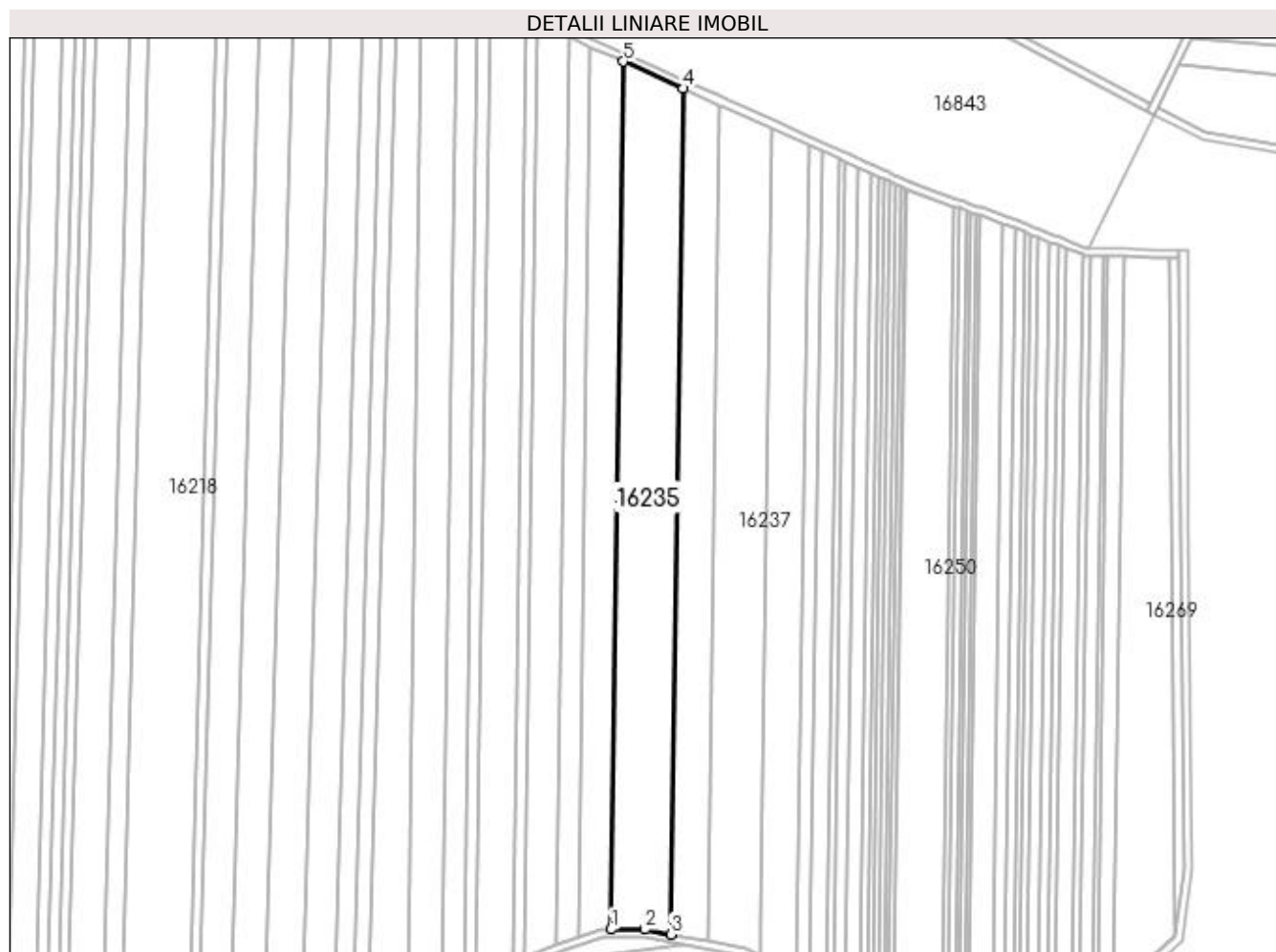
Inscrieri privind dezmembramintele dreptului de proprietate, drepturi reale de garanție și sarcini	Referințe
NU SUNT	

## Anexa Nr. 1 La Partea I

## Teren

Nr cadastral	Suprafața (mp)*	Observații / Referințe
	13.300	

\* Suprafața este determinată în planul de proiecție Stereo 70.



## Date referitoare la teren

Crt	Categorie folosință	Intra vilan	Suprafața (mp)	Tarla	Parcelă	Nr. topo	Observații / Referințe
1	arabil	NU	13.300	329	37	-	

## Lungime Segmente

1) Valorile lungimilor segmentelor sunt obținute din proiecție în plan.

Punct început	X / Y	Punct sfârșit	X / Y	Lungime segment (** (m)
1	359.427,963 286.109,478	2	359.445,117 286.109,54	17.154
2	359.445,117 286.109,54	3	359.458,529 286.106,933	13.663
3	359.458,529 286.106,933	4	359.464,696 286.536,716	429.827
4	359.464,696 286.536,716	5	359.434,29 286.550,387	33.338
5	359.434,29 286.550,387	1	359.427,963 286.109,478	440.954



**\*\* Lungimile segmentelor sunt determinate în planul de proiecție Stereo 70 și sunt rotunjite la 1 milimetru.**

**\*\*\* Distanța dintre puncte este formată din segmente cumulate ce sunt mai mici decât valoarea 1 milimetru.**



**DATE DESPRE IMOBILUL NR. 16236**

Oficiul de Cadastru și Publicitate Imobiliară DOLJ  
Biroul de Cadastru și Publicitate Imobiliară Craiova

**A. Partea I. Descrierea imobilului**

TEREN Extravilan

Adresa: Jud. Dolj, T329, P38

Nr. Crt	Nr cadastral Nr. topografic	Suprafața* (mp)	Observații / Referințe
A1		8.000	Sector cadastral:30 Teren neimprejmuit;

**B. Partea II. Proprietari și acte**

Inscrieri privitoare la dreptul de proprietate și alte drepturi reale	Referințe
/	
Act Administrativ nr. TDP NR. 2896-44901, din 21/11/1996 emis de CJSIPT DOLJ;	
B1	A1
Intabulare, drept de PROPRIETATE, dobândit prin Reconstituire, cota actuala 1/1, cota initiala 1/1 1) MILITARU ANA	

**C. Partea III. SARCINI .**

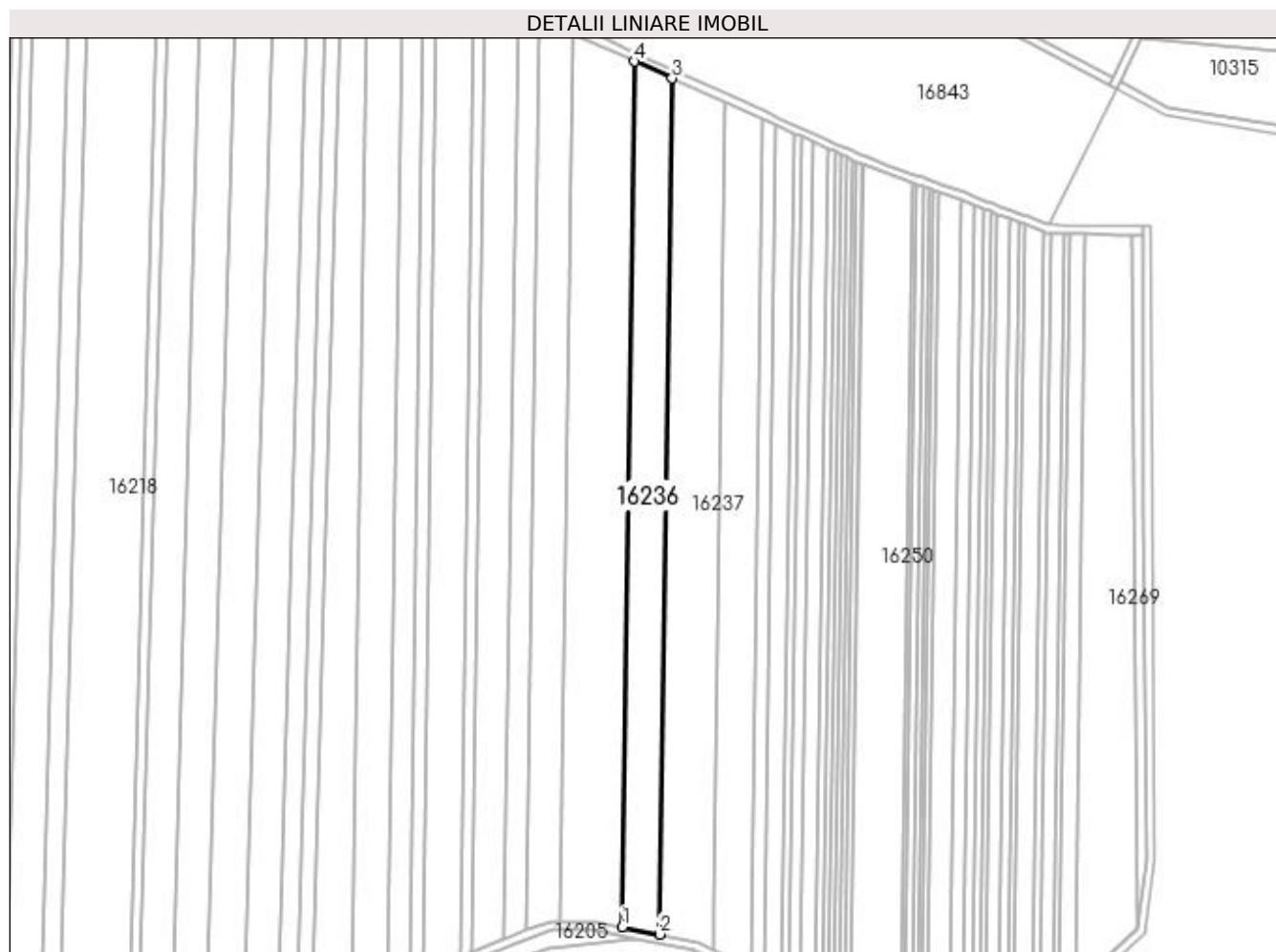
Inscrieri privind dezmembramintele dreptului de proprietate, drepturi reale de garanție și sarcini	Referințe
NU SUNT	

## Anexa Nr. 1 La Partea I

## Teren

Nr cadastral	Suprafața (mp)*	Observații / Referințe
	8.000	

\* Suprafața este determinată în planul de proiecție Stereo 70.



## Date referitoare la teren

Crt	Categorie folosință	Intra vilan	Suprafața (mp)	Tarla	Parcelă	Nr. topo	Observații / Referințe
1	arabil	NU	8.000	329	38	-	

## Lungime Segmente

1) Valorile lungimilor segmentelor sunt obținute din proiecție în plan.

Punct început	X / Y	Punct sfârșit	X / Y	Lungime segment (** (m)
1	359.458,529 286.106,933	2	359.477,194 286.103,304	19.015
2	359.477,194 286.103,304	3	359.483,293 286.528,354	425.094
3	359.483,293 286.528,354	4	359.464,696 286.536,716	20.39
4	359.464,696 286.536,716	1	359.458,529 286.106,933	429.827

**\*\* Lungimile segmentelor sunt determinate în planul de proiecție Stereo 70 și sunt rotunjite la 1 milimetru.**

**\*\*\* Distanța dintre puncte este formată din segmente cumulate ce sunt mai mici decât valoarea 1 milimetru.**



**DATE DESPRE IMOBILUL NR. 16237**

Oficiul de Cadastru și Publicitate Imobiliară DOLJ  
 Biroul de Cadastru și Publicitate Imobiliară Craiova

**A. Partea I. Descrierea imobilului**

TEREN Extravilan

Adresa: Jud. Dolj, T329, P39

Nr. Crt	Nr cadastral Nr. topografic	Suprafața* (mp)	Observații / Referințe
A1	37669	11.200	Sector cadastral:30 Teren neimprejmuit; Imobil traversat de limita unitatilor administrativ - teritoriale Motatei si Bailesti.

**B. Partea II. Proprietari și acte**

Inscrieri privitoare la dreptul de proprietate și alte drepturi reale		Referințe
<b>155639 / 22/06/2021</b>		
Act Notarial nr. CVC NR 2422, din 22/12/2021 emis de NP STEFANESCU FLORIANA;		
B1	Intabulare, drept de PROPRIETATE, dobandit prin Conventie, cota actuala 1/1, cota initiala 1/2 1) <b>DORONDEL CRISTIAN TITI, LIPSA CNP, necasatorit</b>	A1

**C. Partea III. SARCINI .**

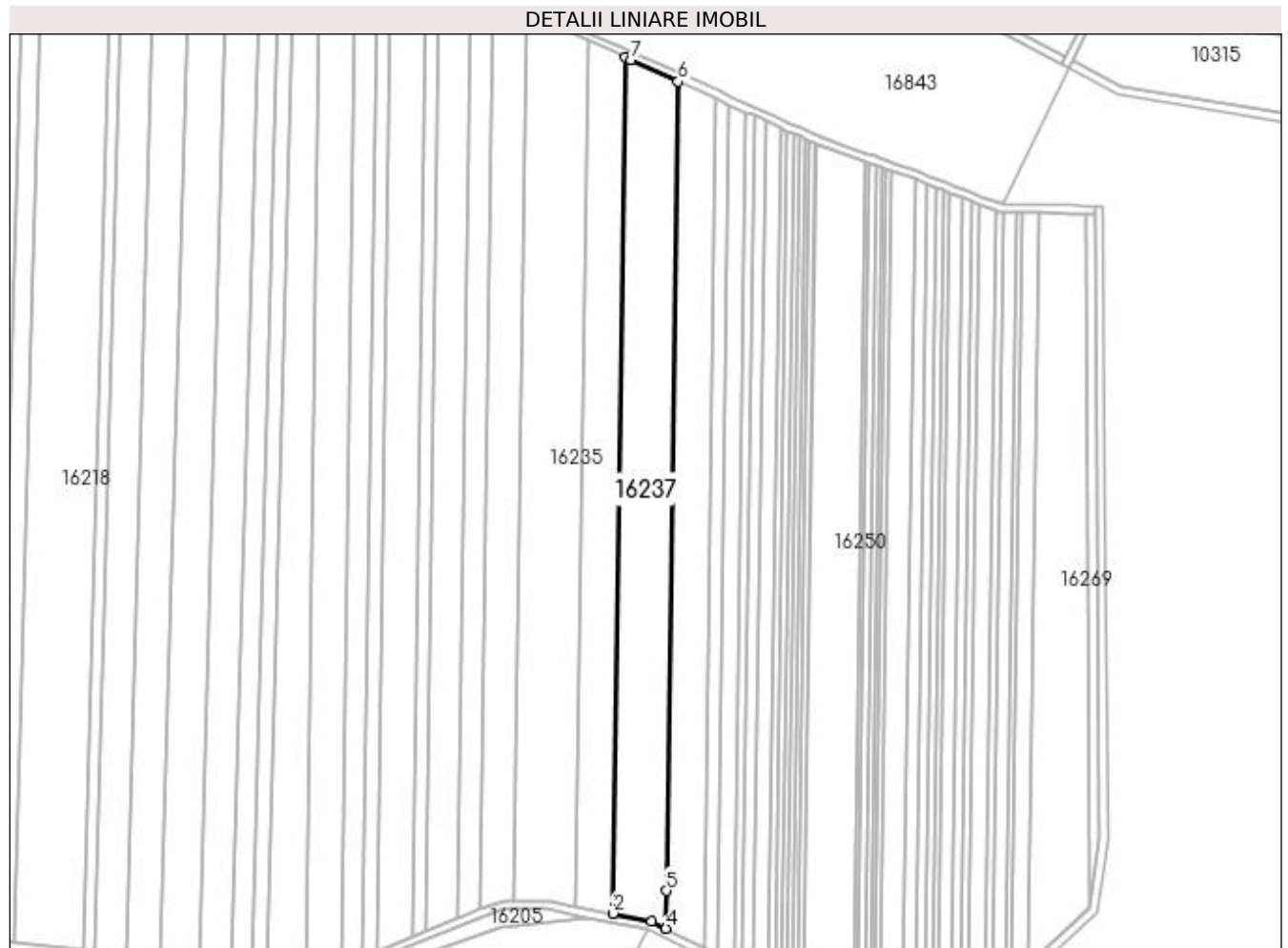
Inscrieri privind dezmembramintele dreptului de proprietate, drepturi reale de garanție și sarcini	Referințe
NU SUNT	

## Anexa Nr. 1 La Partea I

## Teren

Nr cadastral	Suprafața (mp)*	Observații / Referințe
37669	11.200	Imobil traversat de limita unitatilor administrativ - teritoriale Motatei si Bailesti.

\* Suprafața este determinată în planul de proiecție Stereo 70.



## Date referitoare la teren

Crt	Categorie folosință	Intra vilan	Suprafața (mp)	Tarla	Parcelă	Nr. topo	Observații / Referințe
1	arabil	NU	11.200	329	39	-	

## Lungime Segmente

1) Valorile lungimilor segmentelor sunt obținute din proiecție în plan.

Punct început	X / Y	Punct sfârșit	X / Y	Lungime segment (** (m)
1	359.483,293 286.528,354	2	359.477,194 286.103,304	425.094
2	359.477,194 286.103,304	3	359.496,526 286.099,546	19.694
3	359.496,526 286.099,546	4	359.503,628 286.095,87	7.997
4	359.503,628 286.095,87	5	359.503,897 286.114,603	18.735
5	359.503,897 286.114,603	6	359.509,664 286.516,469	401.907



Punct început	X / Y	Punct sfârșit	X / Y	Lungime segment (** (m)
6	359.509,664 286.516,469	7	359.486,181 286.527,056	25.759
7	359.486,181 286.527,056	1	359.483,293 286.528,354	3.166

\*\* Lungimile segmentelor sunt determinate în planul de proiecție Stereo 70 și sunt rotunjite la 1 milimetru.

\*\*\* Distanța dintre puncte este formată din segmente cumulate ce sunt mai mici decât valoarea 1 milimetru.



**DATE DESPRE IMOBILUL NR. 16238**

Oficiul de Cadastru și Publicitate Imobiliară DOLJ  
Biroul de Cadastru și Publicitate Imobiliară Craiova

**A. Partea I. Descrierea imobilului**

TEREN Extravilan

Adresa: Jud. Dolj, T329, P40

Nr. Crt	Nr cadastral Nr. topografic	Suprafața* (mp)	Observații / Referințe
A1		8.000	Sector cadastral:30 Teren neimprejmuit; suprafata de teren de S=828 mp se afla pe UAT Bailesti. Imobil strabatut de limita de UAT

**B. Partea II. Proprietari și acte**

Inscrieri privitoare la dreptul de proprietate și alte drepturi reale	Referințe
/	
Act Administrativ nr. TDP NR. 3361-59474, din 25/03/1997 emis de CJSIPT DOLJ;	
B1	A1
Intabulare, drept de PROPRIETATE, dobandit prin Reconstituire, cota actuala 1/1, cota initiala 1/1 1) STĂNOI ION, LIPSA CNP	

**C. Partea III. SARCINI .**

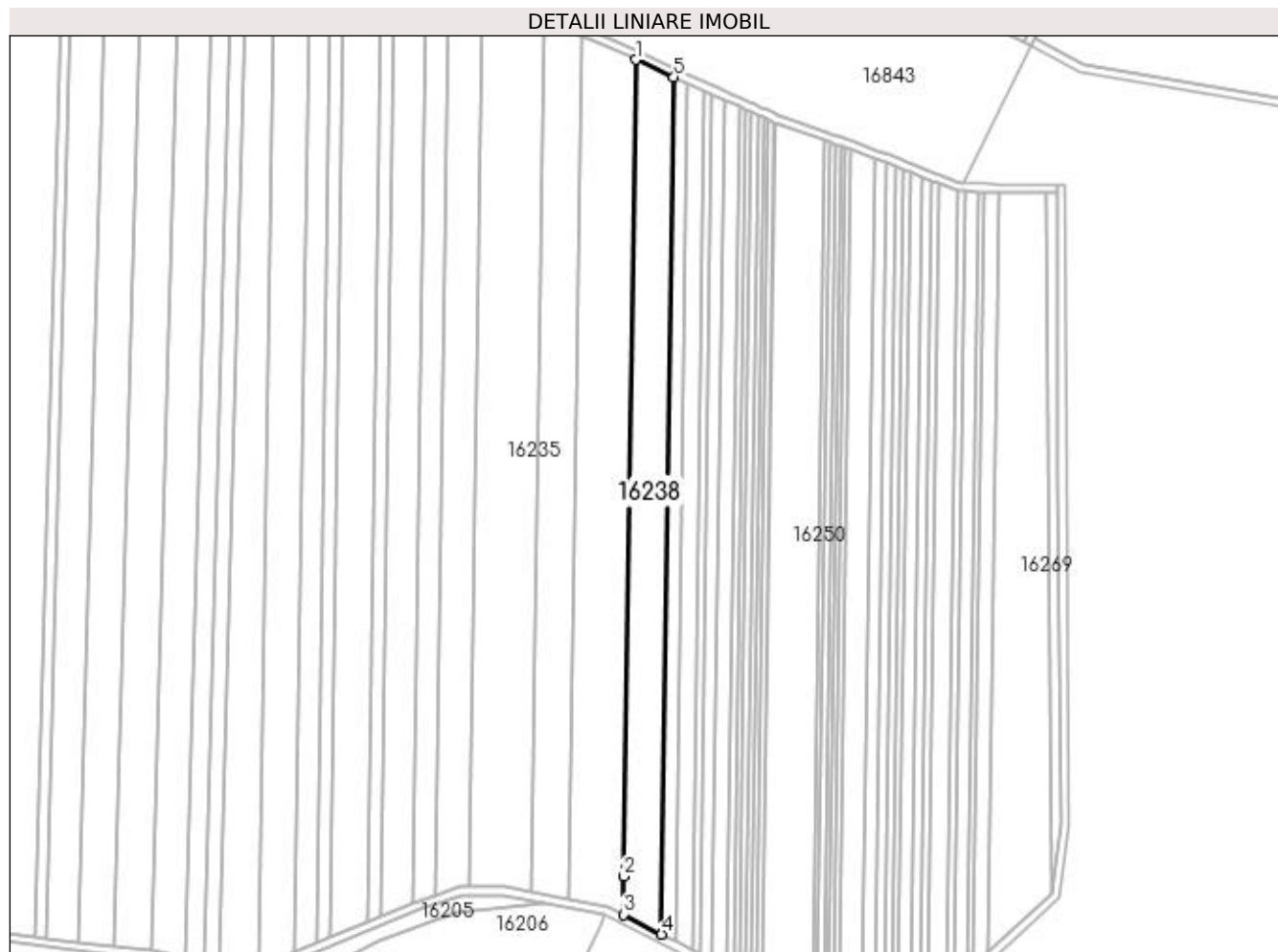
Inscrieri privind dezmembramintele dreptului de proprietate, drepturi reale de garanție și sarcini	Referințe
NU SUNT	

## Anexa Nr. 1 La Partea I

## Teren

Nr cadastral	Suprafața (mp)*	Observații / Referințe
	8.000	suprafata de teren de S=828 mp se afla pe UAT Bailesti. Imobil strabatut de limita de UAT

\* Suprafata este determinată in planul de proiectie Stereo 70.



## Date referitoare la teren

Crt	Categorie folosință	Intra vilan	Suprafața (mp)	Tarla	Parcelă	Nr. topo	Observații / Referințe
1	arabil	NU	8.000	329	40	-	

## Lungime Segmente

1) Valorile lungimilor segmentelor sunt obținute din proiecție în plan.

Punct început	X / Y	Punct sfârșit	X / Y	Lungime segment (** (m)
1	359.509,664 286.516,469	2	359.503,897 286.114,603	401.907
2	359.503,897 286.114,603	3	359.503,628 286.095,87	18.735
3	359.503,628 286.095,87	4	359.522,48 286.086,112	21.228
4	359.522,48 286.086,112	5	359.528,534 286.507,962	421.893
5	359.528,534 286.507,962	1	359.509,664 286.516,469	20.699

**\*\* Lungimile segmentelor sunt determinate în planul de proiecție Stereo 70 și sunt rotunjite la 1 milimetru.**

**\*\*\* Distanța dintre puncte este formată din segmente cumulate ce sunt mai mici decât valoarea 1 milimetru.**



**DATE DESPRE IMOBILUL NR. 16239**

Oficiul de Cadastru și Publicitate Imobiliară DOLJ  
Biroul de Cadastru și Publicitate Imobiliară Craiova

**A. Partea I. Descrierea imobilului**

TEREN Extravilan

Adresa: Jud. Dolj, T 239, P 41

Nr. Crt	Nr cadastral Nr. topografic	Suprafața* (mp)	Observații / Referințe
A1		2.800	Sector cadastral:30 Teren neimprejmuit; suprafata de teren de S=512 mp se afla pe UAT Bailesti. Imobil strabatut de limita de UAT

**B. Partea II. Proprietari și acte**

Inscrieri privitoare la dreptul de proprietate și alte drepturi reale	Referințe
/	
Act Normativ nr. LEGEA 7, din 13/03/1996 emis de LEGE;	
B1	A1
Inscrierea provizorie, drept de PROPRIETATE, dobandit prin Lege, cota actuala 1/1, cota initiala 1/1 1) NEIDENTIFICAT NEIDENTIFICAT	

**C. Partea III. SARCINI .**

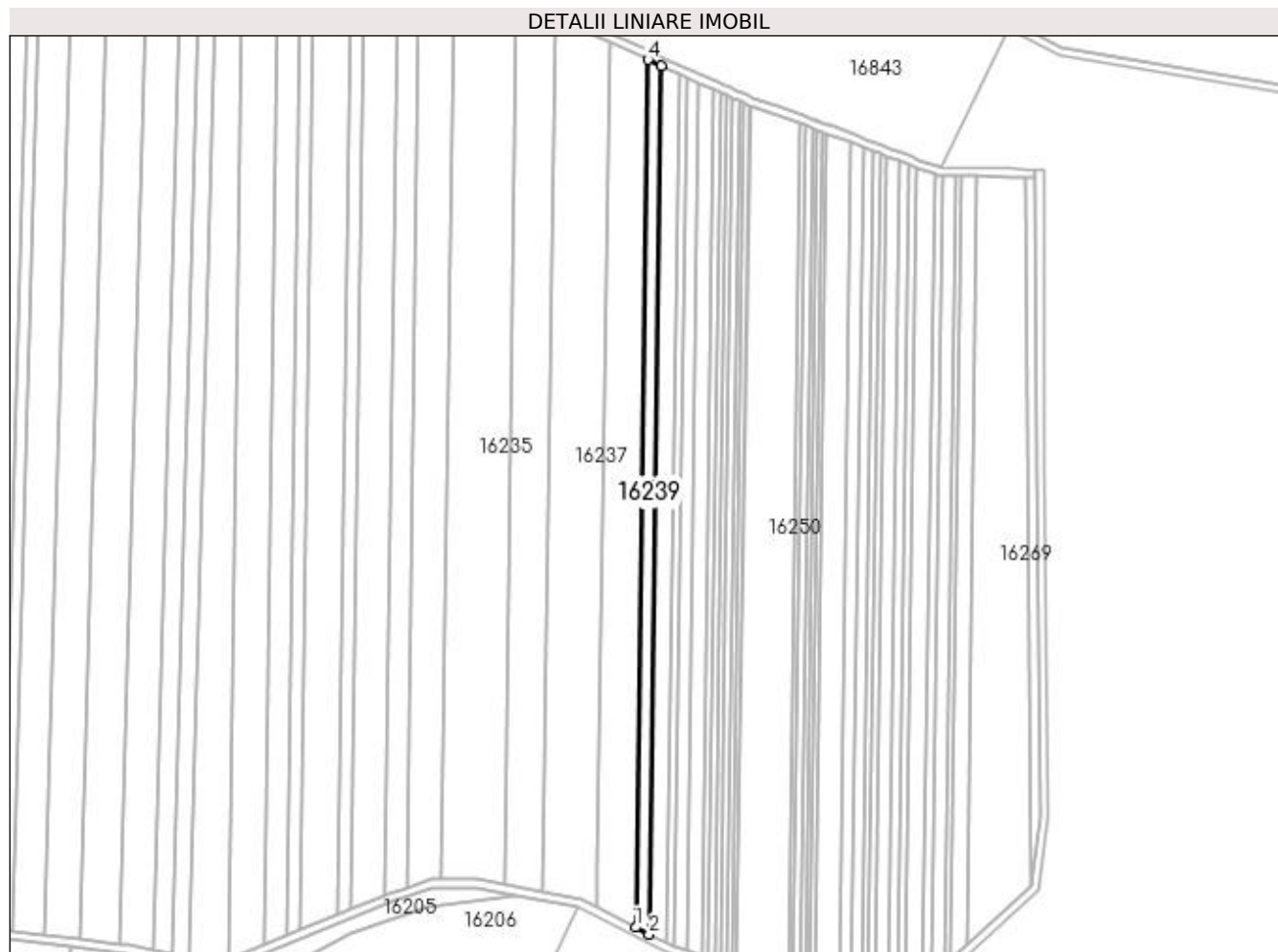
Inscrieri privind dezmembramintele dreptului de proprietate, drepturi reale de garanție și sarcini	Referințe
NU SUNT	

## Anexa Nr. 1 La Partea I

## Teren

Nr cadastral	Suprafața (mp)*	Observații / Referințe
	2.800	suprafata de teren de S=512 mp se afla pe UAT Bailesti. Imobil strabatut de limita de UAT

\* Suprafața este determinată în planul de proiecție Stereo 70.



## Date referitoare la teren

Crt	Categorie folosință	Intravilan	Suprafața (mp)	Tarla	Parcelă	Nr. topo	Observații / Referințe
1	arabil	NU	2.800	239	41	-	

## Lungime Segmente

1) Valorile lungimilor segmentelor sunt obținute din proiecție în plan.

Punct început	X / Y	Punct sfârșit	X / Y	Lungime segment (** (m)
1	359.522,48 286.086,112	2	359.529,065 286.082,704	7.415
2	359.529,065 286.082,704	3	359.535,125 286.504,99	422.329
3	359.535,125 286.504,99	4	359.528,534 286.507,962	7.23
4	359.528,534 286.507,962	1	359.522,48 286.086,112	421.893



**\*\* Lungimile segmentelor sunt determinate în planul de proiecție Stereo 70 și sunt rotunjite la 1 milimetru.**

**\*\*\* Distanța dintre puncte este formată din segmente cumulate ce sunt mai mici decât valoarea 1 milimetru.**



**DATE DESPRE IMOBILUL NR. 16240**

Oficiul de Cadastru și Publicitate Imobiliară DOLJ  
Biroul de Cadastru și Publicitate Imobiliară Craiova

**A. Partea I. Descrierea imobilului**

TEREN Extravilan

Adresa: Jud. Dolj, T329, P42

Nr. Crt	Nr cadastral Nr. topografic	Suprafața* (mp)	Observații / Referințe
A1		3.600	Sector cadastral:30 Teren neimprejmuț; suprafața de teren de S=826 mp se afla pe UAT Bailesti. Imobil strabatut de limita de UAT

**B. Partea II. Proprietari și acte**

Inscrieri privitoare la dreptul de proprietate și alte drepturi reale	Referințe
/	
Act Administrativ nr. TDP NR. 3276/48331, din 17/03/1997 emis de CJSIPT DOLJ;	
B1	A1
Intabulare, drept de PROPRIETATE, dobandit prin Reconstituire, cota actuala 1/1, cota initiala 1/1	
1) STANOIU MARGARETA, LIPSA CNP	
2) MARDINIUC MARIANA, LIPSA CNP	

**C. Partea III. SARCINI .**

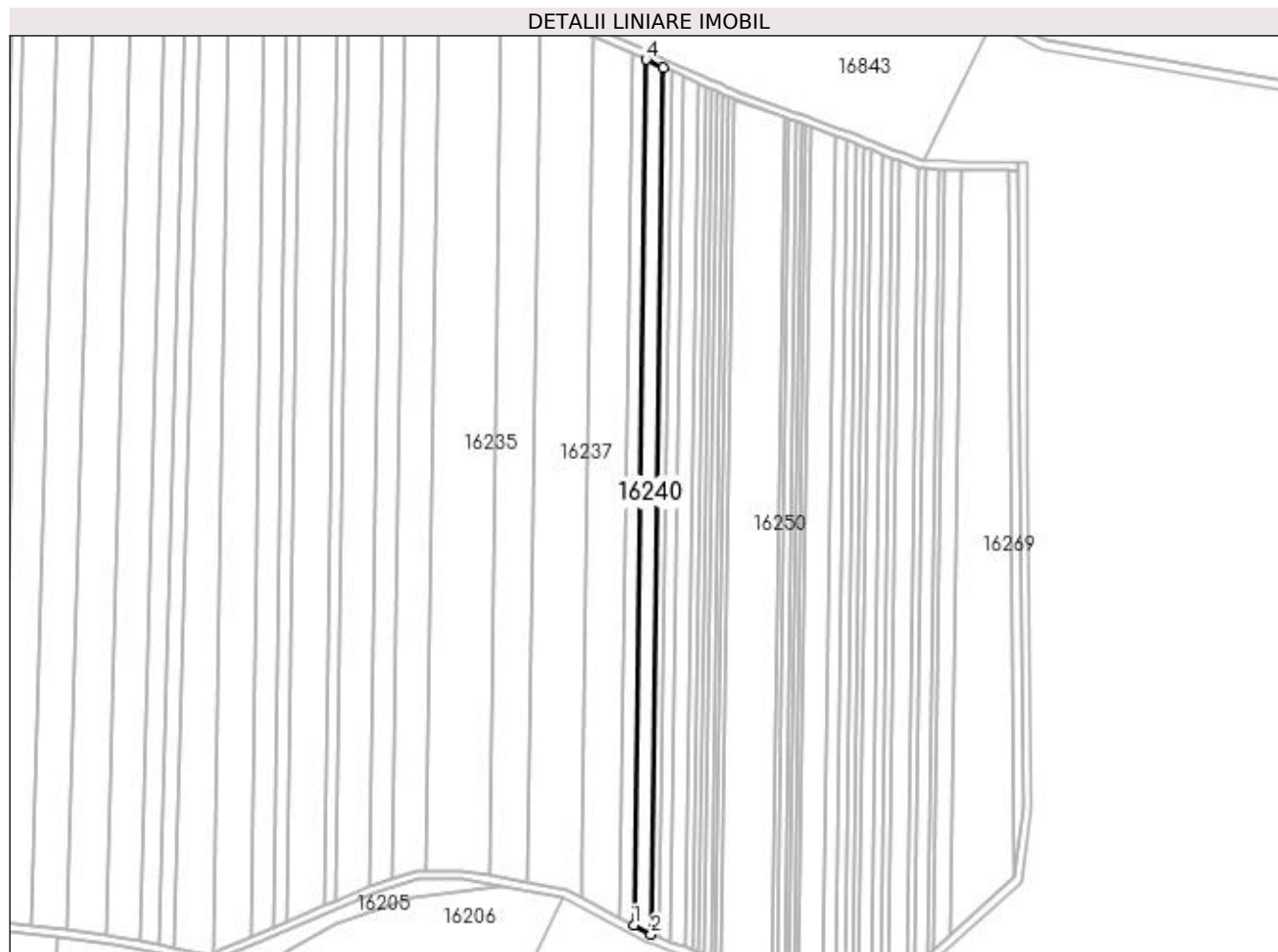
Inscrieri privind dezmembramintele dreptului de proprietate, drepturi reale de garanție și sarcini	Referințe
NU SUNT	

## Anexa Nr. 1 La Partea I

## Teren

Nr cadastral	Suprafața (mp)*	Observații / Referințe
	3.600	suprafata de teren de S=826 mp se afla pe UAT Bailesti. Imobil strabatut de limita de UAT

\* Suprafața este determinată în planul de proiecție Stereo 70.



## Date referitoare la teren

Crt	Categorie folosință	Intra vilan	Suprafața (mp)	Tarla	Parcelă	Nr. topo	Observații / Referințe
1	arabil	NU	3.600	329	42	-	

## Lungime Segmente

1) Valorile lungimilor segmentelor sunt obținute din proiecție în plan.

Punct început	X / Y	Punct sfârșit	X / Y	Lungime segment (** (m)
1	359.529,065 286.082,704	2	359.537,522 286.078,327	9.523
2	359.537,522 286.078,327	3	359.543,59 286.501,174	422.891
3	359.543,59 286.501,174	4	359.535,125 286.504,99	9.285
4	359.535,125 286.504,99	1	359.529,065 286.082,704	422.329

**\*\* Lungimile segmentelor sunt determinate în planul de proiecție Stereo 70 și sunt rotunjite la 1 milimetru.**

**\*\*\* Distanța dintre puncte este formată din segmente cumulate ce sunt mai mici decât valoarea 1 milimetru.**



**DATE DESPRE IMOBILUL NR. 16241**

Oficiul de Cadastru și Publicitate Imobiliară DOLJ  
Biroul de Cadastru și Publicitate Imobiliară Craiova

**A. Partea I. Descrierea imobilului**

TEREN Extravilan

Adresa: Jud. Dolj, T329, P1

Nr. Crt	Nr cadastral Nr. topografic	Suprafața* (mp)	Observații / Referințe
A1		1.600	Sector cadastral:30 Teren neimprejmuit; suprafata de teren de S=427 mp se afla pe UAT Bailesti. Imobil strabatut de limita de UAT

**B. Partea II. Proprietari și acte**

Inscrieri privitoare la dreptul de proprietate și alte drepturi reale	Referințe
/	
Act Administrativ nr. TDP NR. 2527/45413, din 27/02/1997 emis de CJSIPT DOLJ;	
B1	A1
Intabulare, drept de PROPRIETATE, dobandit prin Reconstituire, cota actuala 1/1, cota initiala 1/1 1) GALICEANU MARIN, LIPSA CNP	

**C. Partea III. SARCINI .**

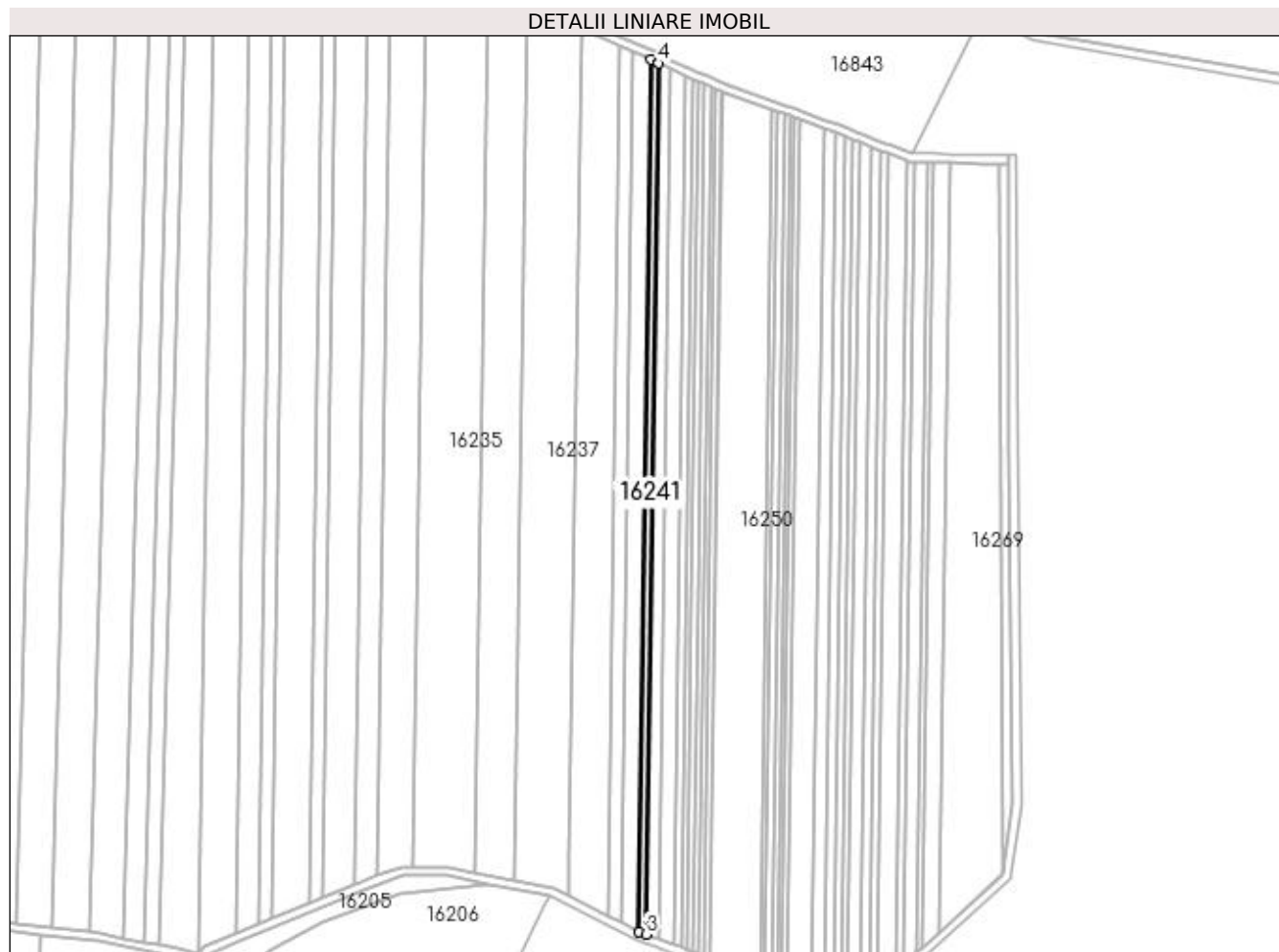
Inscrieri privind dezmembramintele dreptului de proprietate, drepturi reale de garanție și sarcini	Referințe
NU SUNT	

## Anexa Nr. 1 La Partea I

## Teren

Nr cadastral	Suprafața (mp)*	Observații / Referințe
	1.600	suprafata de teren de S=427 mp se afla pe UAT Bailesti. Imobil strabatut de limita de UAT

\* Suprafața este determinată în planul de proiecție Stereo 70.



## Date referitoare la teren

Crt	Categorie folosință	Intra vilan	Suprafața (mp)	Tarla	Parcelă	Nr. topo	Observații / Referințe
1	arabil	NU	1.600	329	1	-	

## Lungime Segmente

1) Valorile lungimilor segmentelor sunt obținute din proiecție în plan.

Punct început	X / Y	Punct sfârșit	X / Y	Lungime segment (** (m)
1	359.543,59 286.501,174	2	359.537,522 286.078,327	422.891
2	359.537,522 286.078,327	3	359.541,287 286.076,92	4.019
3	359.541,287 286.076,92	4	359.547,351 286.499,478	422.602
4	359.547,351 286.499,478	1	359.543,59 286.501,174	4.126



**\*\* Lungimile segmentelor sunt determinate în planul de proiecție Stereo 70 și sunt rotunjite la 1 milimetru.**

**\*\*\* Distanța dintre puncte este formată din segmente cumulate ce sunt mai mici decât valoarea 1 milimetru.**



**DATE DESPRE IMOBILUL NR. 16242**

Oficiul de Cadastru și Publicitate Imobiliară DOLJ  
Biroul de Cadastru și Publicitate Imobiliară Craiova

**A. Partea I. Descrierea imobilului**

TEREN Extravilan

Adresa: Jud. Dolj, T329, P1

Nr. Crt	Nr cadastral Nr. topografic	Suprafața* (mp)	Observații / Referințe
A1	32852	2.500	Sector cadastral:30 Teren neimprejmuit; Imobil traversat de limita unitatilor administrativ - teritoriale Motatei si Bailesti.

**B. Partea II. Proprietari și acte**

Inscrieri privitoare la dreptul de proprietate și alte drepturi reale		Referințe
<b>123686 / 23/09/2016</b>		
Act Notarial nr. CVC aut 1104, din 20/09/2016 emis de Riba Ivanca (CVC);		
B1	Intabulare, drept de PROPRIETATE, dobandit prin Conventie, cota actuala 1/1, cota initiala 1/1 1) SC MOTAVEN SRL, CIF:34264040	A1

**C. Partea III. SARCINI .**

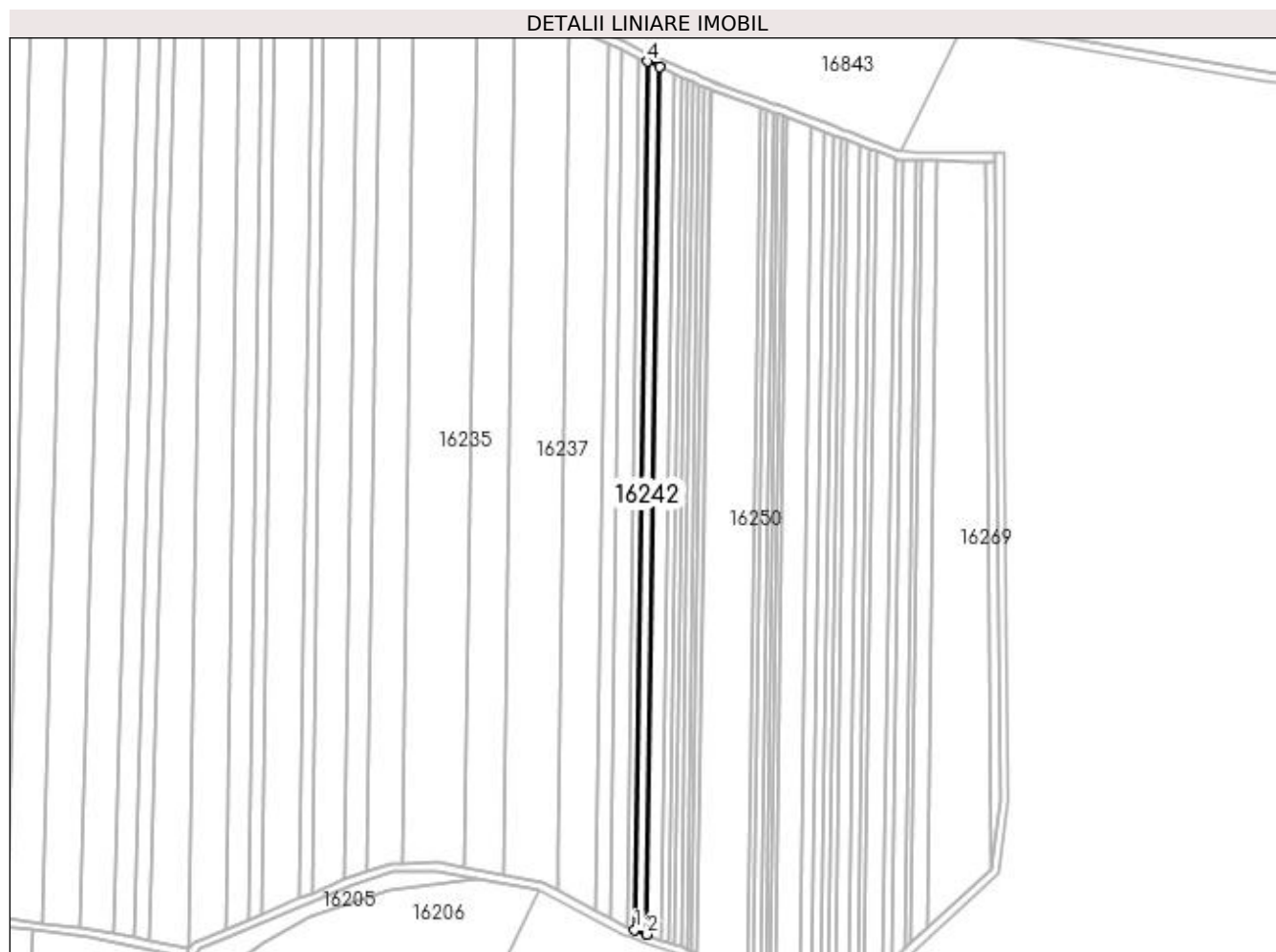
Inscrieri privind dezmembramintele dreptului de proprietate, drepturi reale de garanție și sarcini	Referințe
NU SUNT	

## Anexa Nr. 1 La Partea I

## Teren

Nr cadastral	Suprafața (mp)*	Observații / Referințe
32852	2.500	Imobil traversat de limita unitatilor administrativ - teritoriale Motatei si Bailesti.

\* Suprafața este determinată în planul de proiecție Stereo 70.



## Date referitoare la teren

Crt	Categorie folosință	Intra vilan	Suprafața (mp)	Tarla	Parcelă	Nr. topo	Observații / Referințe
1	arabil	NU	2.500	329	1	-	

## Lungime Segmente

1) Valorile lungimilor segmentelor sunt obținute din proiecție în plan.

Punct început	X / Y	Punct sfârșit	X / Y	Lungime segment (** (m)
1	359.541,287 286.076,92	2	359.547,175 286.074,72	6.286
2	359.547,175 286.074,72	3	359.553,232 286.496,827	422.15
3	359.553,232 286.496,827	4	359.547,351 286.499,478	6.451
4	359.547,351 286.499,478	1	359.541,287 286.076,92	422.602

**\*\* Lungimile segmentelor sunt determinate în planul de proiecție Stereo 70 și sunt rotunjite la 1 milimetru.**

**\*\*\* Distanța dintre puncte este formată din segmente cumulate ce sunt mai mici decât valoarea 1 milimetru.**



**DATE DESPRE IMOBILUL NR. 16243**

Oficiul de Cadastru și Publicitate Imobiliară DOLJ  
Biroul de Cadastru și Publicitate Imobiliară Craiova

**A. Partea I. Descrierea imobilului**

TEREN Extravilan

Adresa: Jud. Dolj, T329, P2

Nr. Crt	Nr cadastral Nr. topografic	Suprafața* (mp)	Observații / Referințe
A1		3.100	Sector cadastral:30 Teren neimprejmuit; suprafata de teren de S=1038mp se afla pe UAT Bailesti. Imobil strabatut de limita de UAT

**B. Partea II. Proprietari și acte**

Inscrieri privitoare la dreptul de proprietate și alte drepturi reale	Referințe
/	
Act Administrativ nr. TDP NR. 3544-47919, din 03/04/1997 emis de CJSIPT DOLJ;	
B1	A1
Intabulare, drept de PROPRIETATE, dobandit prin Reconstituire, cota actuala 1/1, cota initiala 1/1 1) BUCĂȚEA ȘTEFAN, LIPSA CNP	

**C. Partea III. SARCINI .**

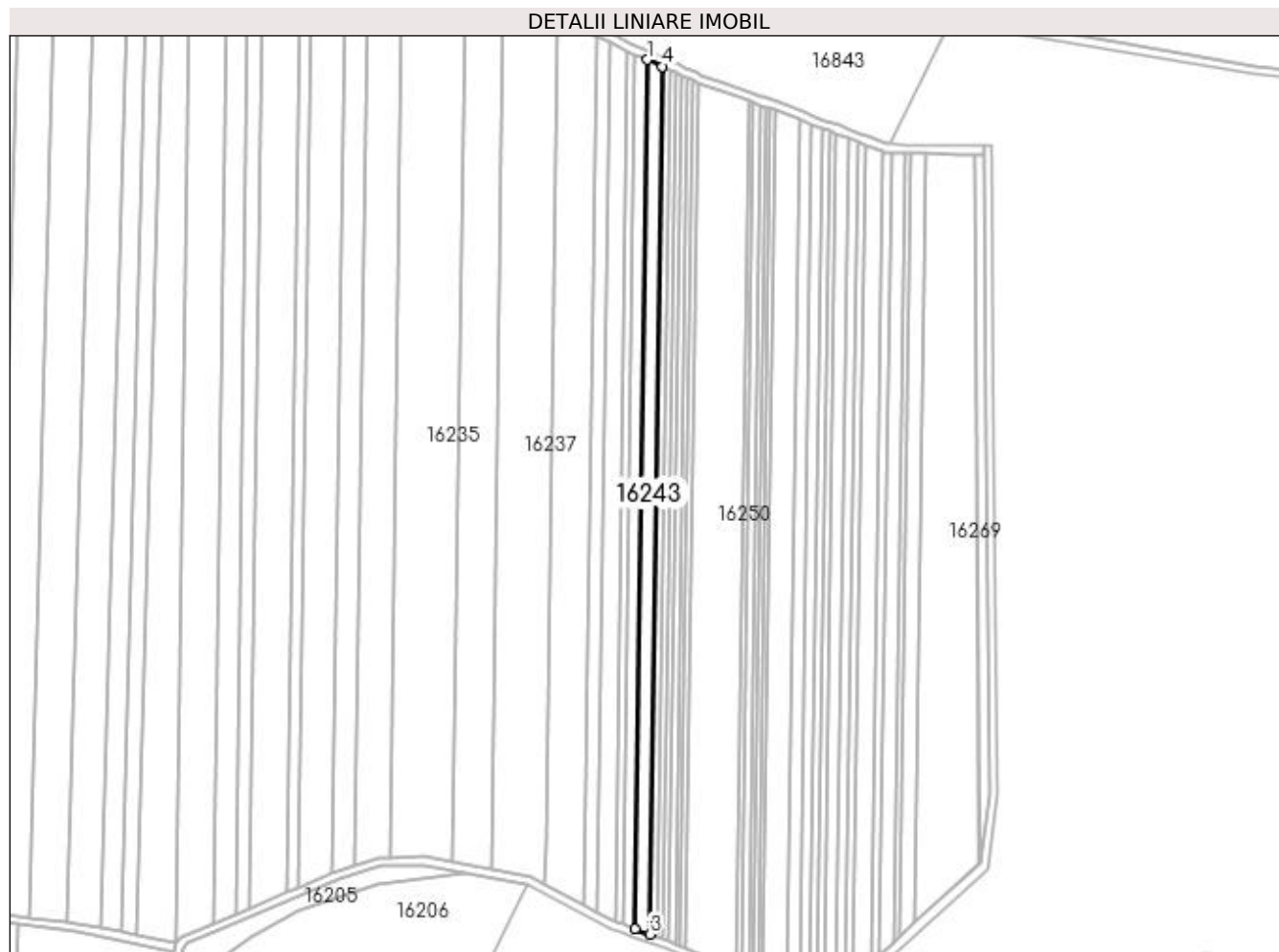
Inscrieri privind dezmembramintele dreptului de proprietate, drepturi reale de garanție și sarcini	Referințe
NU SUNT	

## Anexa Nr. 1 La Partea I

## Teren

Nr cadastral	Suprafața (mp)*	Observații / Referințe
	3.100	suprafata de teren de S=1038mp se afla pe UAT Bailesti. Imobil strabatut de limita de UAT

\* Suprafata este determinată in planul de proiectie Stereo 70.



## Date referitoare la teren

Crt	Categorie folosință	Intra vilan	Suprafața (mp)	Tarla	Parcelă	Nr. topo	Observații / Referințe
1	arabil	NU	3.100	329	2	-	

## Lungime Segmente

1) Valorile lungimilor segmentelor sunt obținute din proiecție în plan.

Punct început	X / Y	Punct sfârșit	X / Y	Lungime segment (** (m)
1	359.553,232 286.496,827	2	359.547,175 286.074,72	422.15
2	359.547,175 286.074,72	3	359.554,485 286.071,988	7.804
3	359.554,485 286.071,988	4	359.560,534 286.493,535	421.59
4	359.560,534 286.493,535	1	359.553,232 286.496,827	8.01



**\*\* Lungimile segmentelor sunt determinate în planul de proiecție Stereo 70 și sunt rotunjite la 1 milimetru.**

**\*\*\* Distanța dintre puncte este formată din segmente cumulate ce sunt mai mici decât valoarea 1 milimetru.**



**DATE DESPRE IMOBILUL NR. 16244**

Oficiul de Cadastru și Publicitate Imobiliară DOLJ  
Biroul de Cadastru și Publicitate Imobiliară Craiova

**A. Partea I. Descrierea imobilului**

TEREN Extravilan

Adresa: Jud. Dolj, T329, P3

Nr. Crt	Nr cadastral Nr. topografic	Suprafața* (mp)	Observații / Referințe
A1		1.500	Sector cadastral:30 Teren neimprejmuit; suprafata de teren de S=551mp se afla pe UAT Bailesti. Imobil strabatut de limita de UAT

**B. Partea II. Proprietari și acte**

Inscrieri privitoare la dreptul de proprietate și alte drepturi reale	Referințe
/	
Act Notarial nr. CM NR 55, din 06/05/2011 emis de NP BUDIANA IONUT RAZVAN (TDP NR 15760/18-11-2010);	
B1 Intabulare, drept de PROPRIETATE, dobandit prin Succesiune, cota actuala 1/1, cota initiala 1/1 1) UNTARU CONSTANTIN	A1

**C. Partea III. SARCINI .**

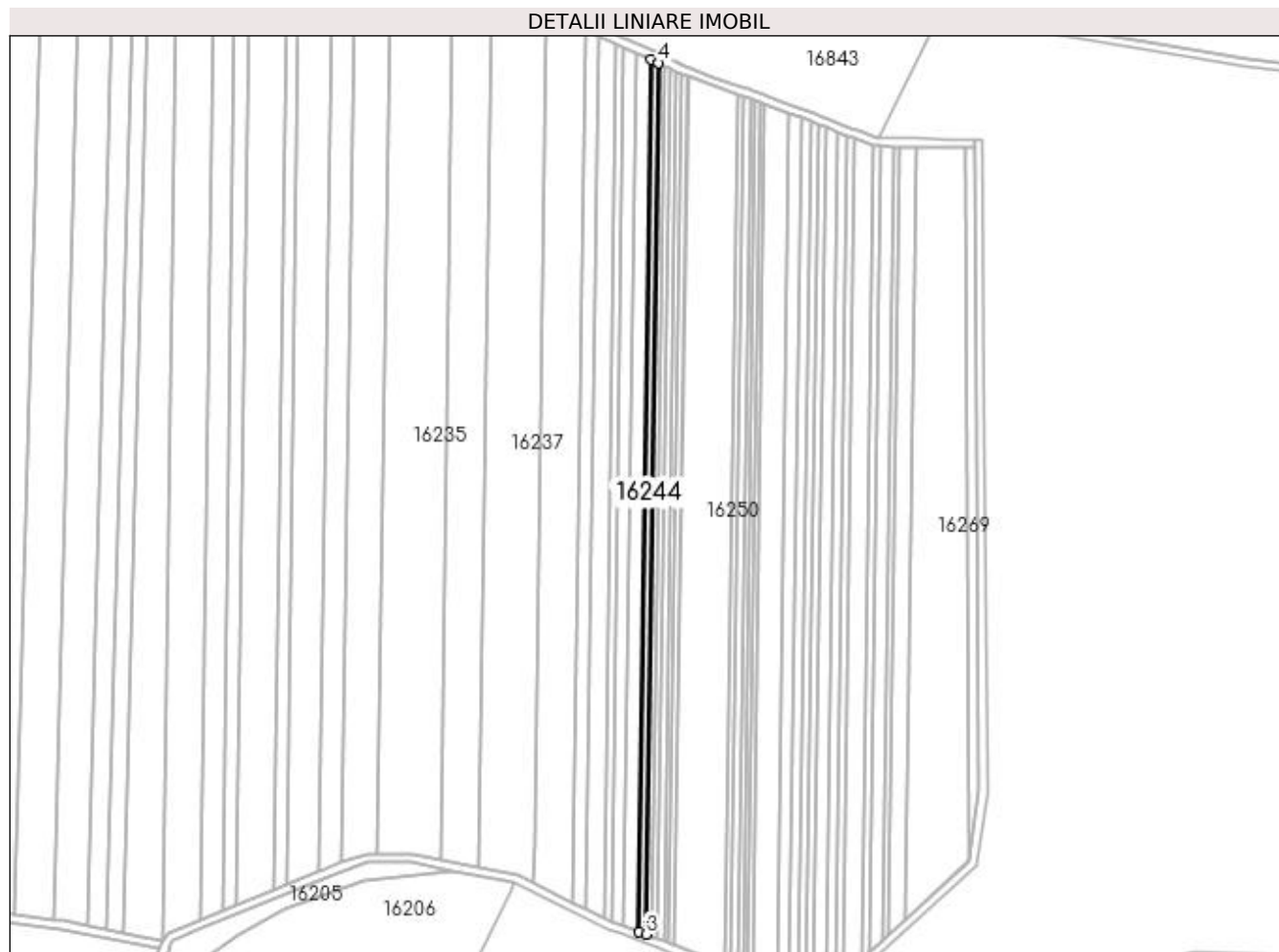
Inscrieri privind dezmembramintele dreptului de proprietate, drepturi reale de garanție și sarcini	Referințe
NU SUNT	

## Anexa Nr. 1 La Partea I

## Teren

Nr cadastral	Suprafața (mp)*	Observații / Referințe
	1.500	suprafata de teren de S=551mp se afla pe UAT Bailesti. Imobil strabatut de limita de UAT

\* Suprafața este determinată în planul de proiecție Stereo 70.



## Date referitoare la teren

Crt	Categorie folosință	Intravilan	Suprafața (mp)	Tarla	Parcelă	Nr. topo	Observații / Referințe
1	arabil	NU	1.500	329	3	-	

## Lungime Segmente

1) Valorile lungimilor segmentelor sunt obținute din proiecție în plan.

Punct început	X / Y	Punct sfârșit	X / Y	Lungime segment (** (m)
1	359.560,534 286.493,535	2	359.554,485 286.071,988	421.59
2	359.554,485 286.071,988	3	359.558,025 286.070,666	3.779
3	359.558,025 286.070,666	4	359.564,07 286.491,94	421.317
4	359.564,07 286.491,94	1	359.560,534 286.493,535	3.879

**\*\* Lungimile segmentelor sunt determinate în planul de proiecție Stereo 70 și sunt rotunjite la 1 milimetru.**

**\*\*\* Distanța dintre puncte este formată din segmente cumulate ce sunt mai mici decât valoarea 1 milimetru.**



**DATE DESPRE IMOBILUL NR. 16245**

Oficiul de Cadastru și Publicitate Imobiliară DOLJ  
Biroul de Cadastru și Publicitate Imobiliară Craiova

**A. Partea I. Descrierea imobilului**

TEREN Extravilan

Adresa: Jud. Dolj, T329, P3

Nr. Crt	Nr cadastral Nr. topografic	Suprafața* (mp)	Observații / Referințe
A1		1.200	Sector cadastral:30 Teren neimprejmuit; suprafata de teren de S=464mp se afla pe UAT Bailesti. Imobil strabatut de limita de UAT

**B. Partea II. Proprietari și acte**

Inscrieri privitoare la dreptul de proprietate și alte drepturi reale	Referințe
/	
Act Administrativ nr. TDP NR. 2184-9700, din 09/07/1996 emis de CJSIPT DOLJ;	
B1	A1
Intabulare, drept de PROPRIETATE, dobandit prin Reconstituire, cota actuala 1/1, cota initiala 1/1 1) ISTRATE CONSTANTIN, LIPSA CNP	

**C. Partea III. SARCINI .**

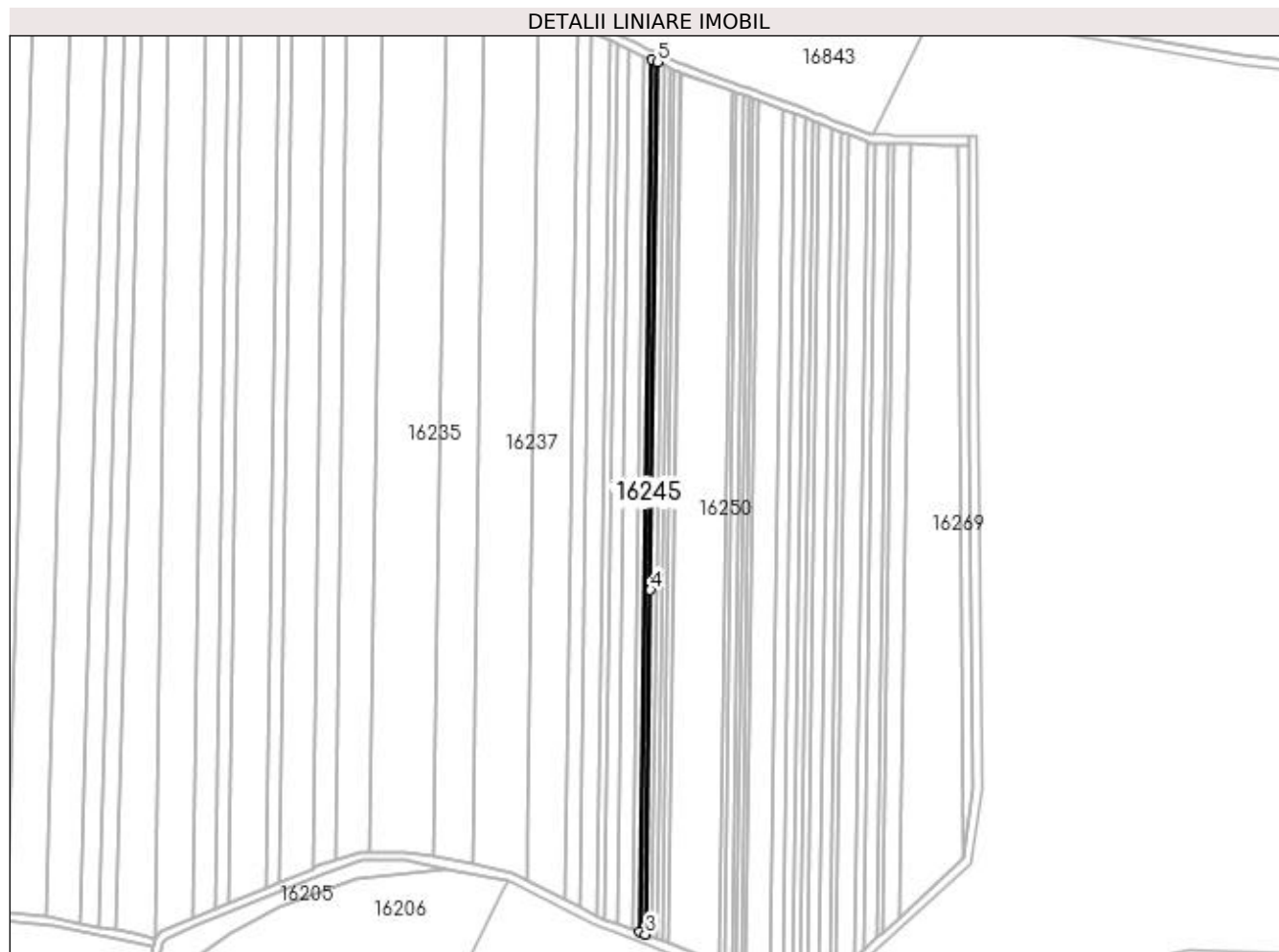
Inscrieri privind dezmembramintele dreptului de proprietate, drepturi reale de garanție și sarcini	Referințe
NU SUNT	

## Anexa Nr. 1 La Partea I

## Teren

Nr cadastral	Suprafața (mp)*	Observații / Referințe
	1.200	suprafata de teren de S=464mp se afla pe UAT Bailesti. Imobil strabatut de limita de UAT

\* Suprafața este determinată în planul de proiecție Stereo 70.



## Date referitoare la teren

Crt	Categorie folosință	Intra vilan	Suprafața (mp)	Tarla	Parcelă	Nr. topo	Observații / Referințe
1	arabil	NU	1.200	329	3	-	

## Lungime Segmente

1) Valorile lungimilor segmentelor sunt obținute din proiecție în plan.

Punct început	X / Y	Punct sfârșit	X / Y	Lungime segment (** (m)
1	359.564,07 286.491,94	2	359.558,025 286.070,666	421.317
2	359.558,025 286.070,666	3	359.560,859 286.069,607	3.025
3	359.560,859 286.069,607	4	359.563,244 286.235,842	166.252
4	359.563,244 286.235,842	5	359.566,901 286.490,664	254.848
5	359.566,901 286.490,664	1	359.564,07 286.491,94	3.105



**\*\* Lungimile segmentelor sunt determinate în planul de proiecție Stereo 70 și sunt rotunjite la 1 milimetru.**

**\*\*\* Distanța dintre puncte este formată din segmente cumulate ce sunt mai mici decât valoarea 1 milimetru.**



**DATE DESPRE IMOBILUL NR. 16246**

Oficiul de Cadastru și Publicitate Imobiliară DOLJ  
Biroul de Cadastru și Publicitate Imobiliară Craiova

**A. Partea I. Descrierea imobilului**

TEREN Extravilan

Adresa: Jud. Dolj, T329, P4

Nr. Crt	Nr cadastral Nr. topografic	Suprafața* (mp)	Observații / Referințe
A1	32839	1.200	Sector cadastral:30 Teren neimprejmuț; suprafata de teren de S=484 mp se afla pe UAT Bailesti inscrista in CF 32419 a loc. Bailesti. Imobil strabatut de limita de UAT

**B. Partea II. Proprietari și acte**

Inscrieri privitoare la dreptul de proprietate și alte drepturi reale	Referințe
<b>123351 / 23/09/2016</b>	
Act Notarial nr. CVC aut 1103, din 20/09/2016 emis de Riba Ivanca (CVC);	
B1	A1
Intabulare, drept de PROPRIETATE, dobandit prin Conventie, cota actuala 1/1, cota initiala 1/1 1) SC MOTAVEN SRL, CIF:34264040	

**C. Partea III. SARCINI .**

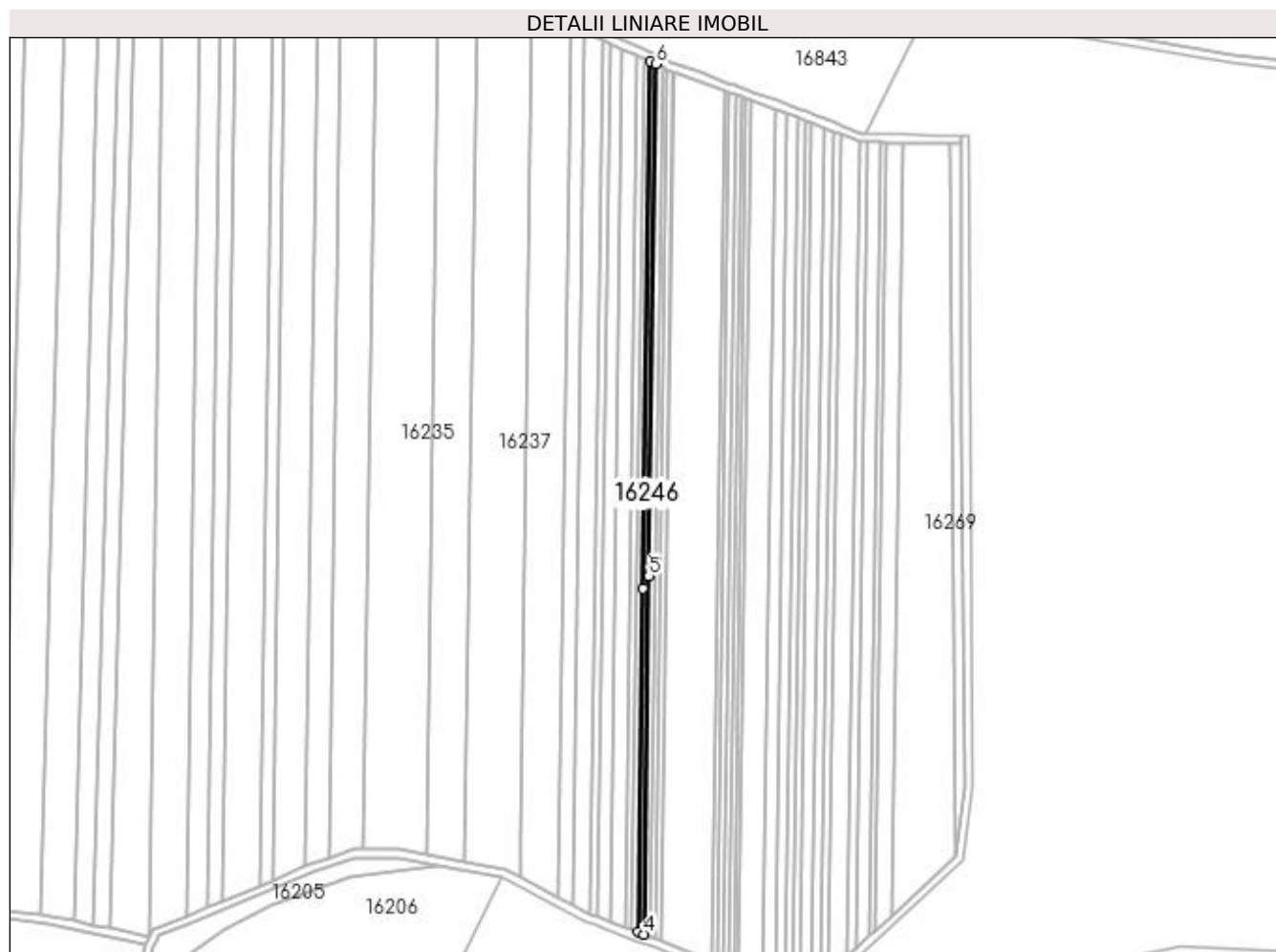
Inscrieri privind dezmembramintele dreptului de proprietate, drepturi reale de garanție și sarcini	Referințe
NU SUNT	

## Anexa Nr. 1 La Partea I

## Teren

Nr cadastral	Suprafața (mp)*	Observații / Referințe
32839	1.200	suprafata de teren de S=484 mp se afla pe UAT Bailesti inscrisa in CF 32419 a loc. Bailesti. Imobil strabatut de limita de UAT

\* Suprafața este determinată în planul de proiecție Stereo 70.



## Date referitoare la teren

Crt	Categorie folosință	Intra vilan	Suprafața (mp)	Tarla	Parcelă	Nr. topo	Observații / Referințe
1	arabil	NU	1.200	329	4	-	

## Lungime Segmente

1) Valorile lungimilor segmentelor sunt obținute din proiecție în plan.

Punct început	X / Y	Punct sfârșit	X / Y	Lungime segment (** (m)
1	359.566,901 286.490,664	2	359.563,244 286.235,842	254.848
2	359.563,244 286.235,842	3	359.560,859 286.069,607	166.252
3	359.560,859 286.069,607	4	359.563,695 286.068,547	3.028
4	359.563,695 286.068,547	5	359.566,182 286.241,843	173.314
5	359.566,182 286.241,843	6	359.569,734 286.489,387	247.569

Punct început	X / Y	Punct sfârșit	X / Y	Lungime segment (** (m)
6	359.569,734 286.489,387	1	359.566,901 286.490,664	3.108

\*\* Lungimile segmentelor sunt determinate în planul de proiecție Stereo 70 și sunt rotunjite la 1 milimetru.

\*\*\* Distanța dintre puncte este formată din segmente cumulate ce sunt mai mici decât valoarea 1 milimetru.



**DATE DESPRE IMOBILUL NR. 16247**

Oficiul de Cadastru și Publicitate Imobiliară DOLJ  
Biroul de Cadastru și Publicitate Imobiliară Craiova

**A. Partea I. Descrierea imobilului**

TEREN Extravilan

Adresa: Jud. Dolj, T329, P7

Nr. Crt	Nr cadastral Nr. topografic	Suprafața* (mp)	Observații / Referințe
A1		1.300	Sector cadastral:30 Teren neimprejmuit; suprafata de teren de S=547mp se afla pe UAT Bailesti. Imobil strabatut de limita de UAT

**B. Partea II. Proprietari și acte**

Inscrieri privitoare la dreptul de proprietate și alte drepturi reale	Referințe
/	
Act Administrativ nr. TDP 2170-9700, din 02/07/1996 emis de CJSIPT DOLJ (CERT DECES NR 493036/19-06-1995);	
B1	A1
Intabulare, drept de PROPRIETATE, dobandit prin Reconstituire, cota actuala 1/1, cota initiala 1/1 1) <b>CERGĂ CONSTANTIN</b> , LIPSA CNP DEFUNCT:Da	

**C. Partea III. SARCINI .**

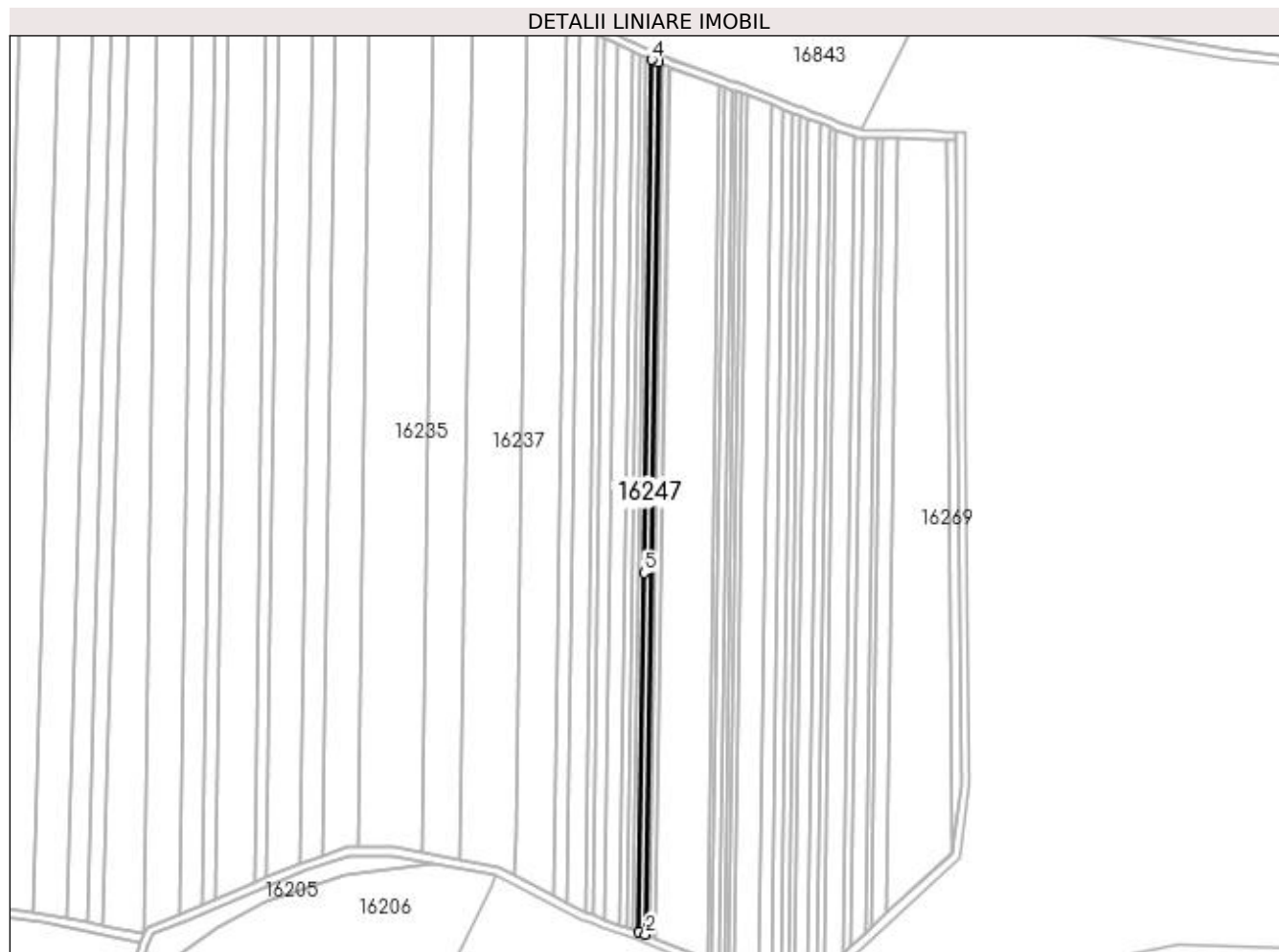
Inscrieri privind dezmembramintele dreptului de proprietate, drepturi reale de garanție și sarcini	Referințe
NU SUNT	

## Anexa Nr. 1 La Partea I

## Teren

Nr cadastral	Suprafața (mp)*	Observații / Referințe
	1.300	suprafata de teren de S=547mp se afla pe UAT Bailesti. Imobil strabatut de limita de UAT

\* Suprafața este determinată în planul de proiecție Stereo 70.



## Date referitoare la teren

Crt	Categorie folosință	Intra vilan	Suprafața (mp)	Tarla	Parcelă	Nr. topo	Observații / Referințe
1	arabil	NU	1.300	329	7	-	

## Lungime Segmente

1) Valorile lungimilor segmentelor sunt obținute din proiecție în plan.

Punct început	X / Y	Punct sfârșit	X / Y	Lungime segment (** (m)
1	359.563,695 286.068,547	2	359.566,768 286.067,399	3.28
2	359.566,768 286.067,399	3	359.572,804 286.488,003	420.647
3	359.572,804 286.488,003	4	359.569,734 286.489,387	3.368
4	359.569,734 286.489,387	5	359.566,182 286.241,843	247.569
5	359.566,182 286.241,843	1	359.563,695 286.068,547	173.314



**\*\* Lungimile segmentelor sunt determinate în planul de proiecție Stereo 70 și sunt rotunjite la 1 milimetru.**

**\*\*\* Distanța dintre puncte este formată din segmente cumulate ce sunt mai mici decât valoarea 1 milimetru.**



**DATE DESPRE IMOBILUL NR. 16248**

Oficiul de Cadastru și Publicitate Imobiliară DOLJ  
Biroul de Cadastru și Publicitate Imobiliară Craiova

**A. Partea I. Descrierea imobilului**

TEREN Extravilan

Adresa: Jud. Dolj, T329, P8

Nr. Crt	Nr cadastral Nr. topografic	Suprafața* (mp)	Observații / Referințe
A1		1.000	Sector cadastral:30 Teren neimprejmuit; suprafata de teren de S=437mp se afla pe UAT Bailesti. Imobil strabatut de limita de UAT

**B. Partea II. Proprietari și acte**

Inscrieri privitoare la dreptul de proprietate și alte drepturi reale		Referințe
/		
Hotarare Judecatoreasca nr. SC 1493, din 08/12/2015 emis de JUDECATORIA CALAFAT (TDP NR 2586/45413/26-02-1997);		
B1	Intabulare, drept de PROPRIETATE, dobandit prin Hotarare Judecatoreasca, cota actuala 1/1, cota initiala 1/1 1) LETCANU MARIUS ENE	A1

**C. Partea III. SARCINI .**

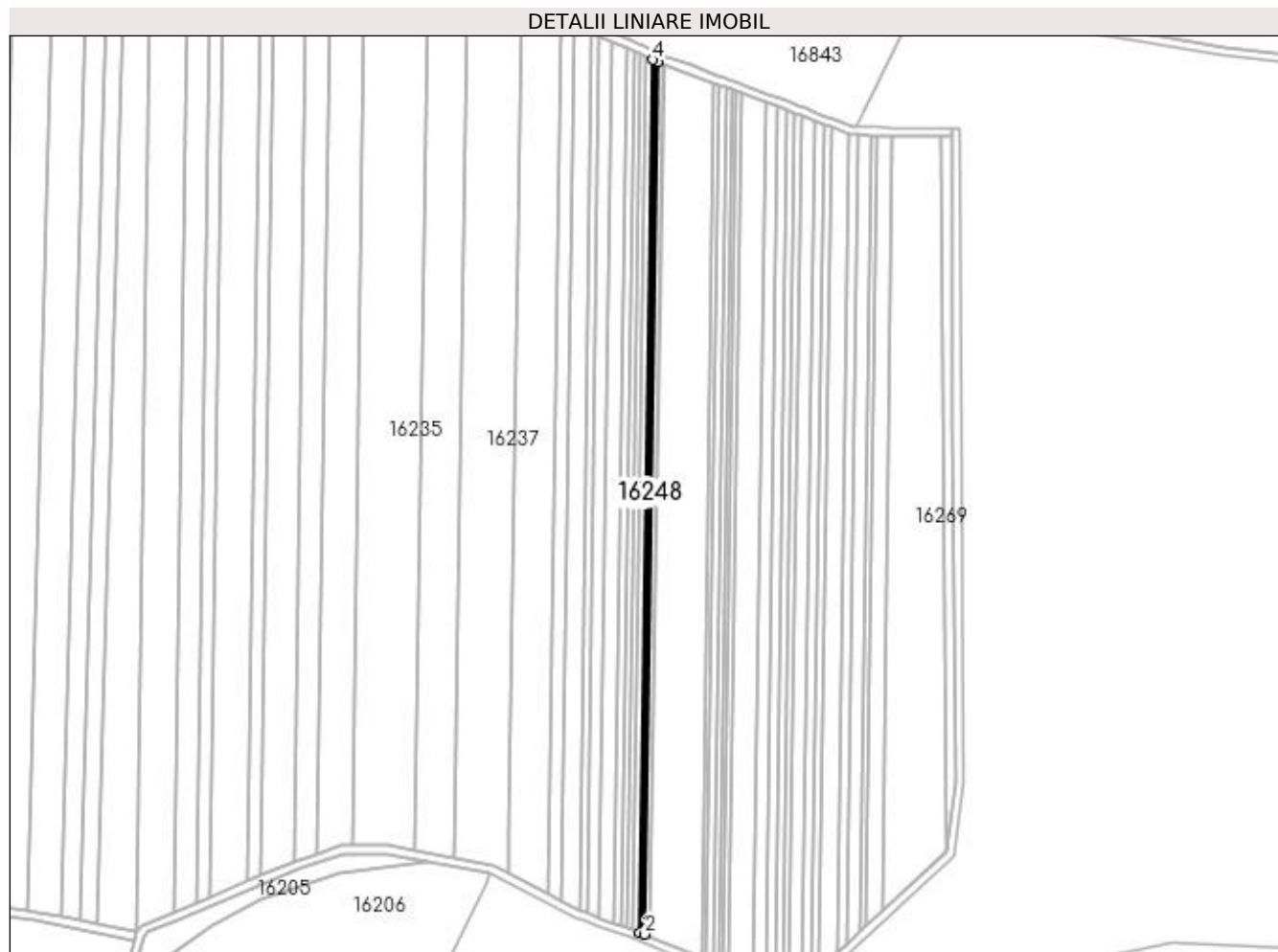
Inscrieri privind dezmembramintele dreptului de proprietate, drepturi reale de garanție și sarcini	Referințe
NU SUNT	

## Anexa Nr. 1 La Partea I

## Teren

Nr cadastral	Suprafața (mp)*	Observații / Referințe
	1.000	suprafata de teren de S=437mp se afla pe UAT Bailesti. Imobil strabatut de limita de UAT

\* Suprafața este determinată în planul de proiecție Stereo 70.



## Date referitoare la teren

Crt	Categorie folosință	Intravilan	Suprafața (mp)	Tarla	Parcelă	Nr. topo	Observații / Referințe
1	arabil	NU	1.000	329	8	-	

## Lungime Segmente

1) Valorile lungimilor segmentelor sunt obținute din proiecție în plan.

Punct început	X / Y	Punct sfârșit	X / Y	Lungime segment (** (m)
1	359.566,768 286.067,399	2	359.569,133 286.066,515	2.525
2	359.569,133 286.066,515	3	359.575,166 286.486,938	420.466
3	359.575,166 286.486,938	4	359.572,804 286.488,003	2.591
4	359.572,804 286.488,003	1	359.566,768 286.067,399	420.647

**\*\* Lungimile segmentelor sunt determinate în planul de proiecție Stereo 70 și sunt rotunjite la 1 milimetru.**

**\*\*\* Distanța dintre puncte este formată din segmente cumulate ce sunt mai mici decât valoarea 1 milimetru.**



**DATE DESPRE IMOBILUL NR. 16249**

Oficiul de Cadastru și Publicitate Imobiliară DOLJ  
Biroul de Cadastru și Publicitate Imobiliară Craiova

**A. Partea I. Descrierea imobilului**

TEREN Extravilan

Adresa: Jud. Dolj, T329, P8

Nr. Crt	Nr cadastral Nr. topografic	Suprafața* (mp)	Observații / Referințe
A1		1.100	Sector cadastral:30 Teren neimprejmuit; suprafata de teren de S=497mp se afla pe UAT Bailesti. Imobil strabatut de limita de UAT

**B. Partea II. Proprietari și acte**

Inscrieri privitoare la dreptul de proprietate și alte drepturi reale	Referințe
/	
Act Administrativ nr. TDP NR. 2587/45413, din 26/02/1997 emis de CJSIPT DOLJ;	
B1	A1
Intabulare, drept de PROPRIETATE, dobandit prin Reconstituire, cota actuala 1/1, cota initiala 1/1 1) CATANA CONSTANTIN, LIPSA CNP	

**C. Partea III. SARCINI .**

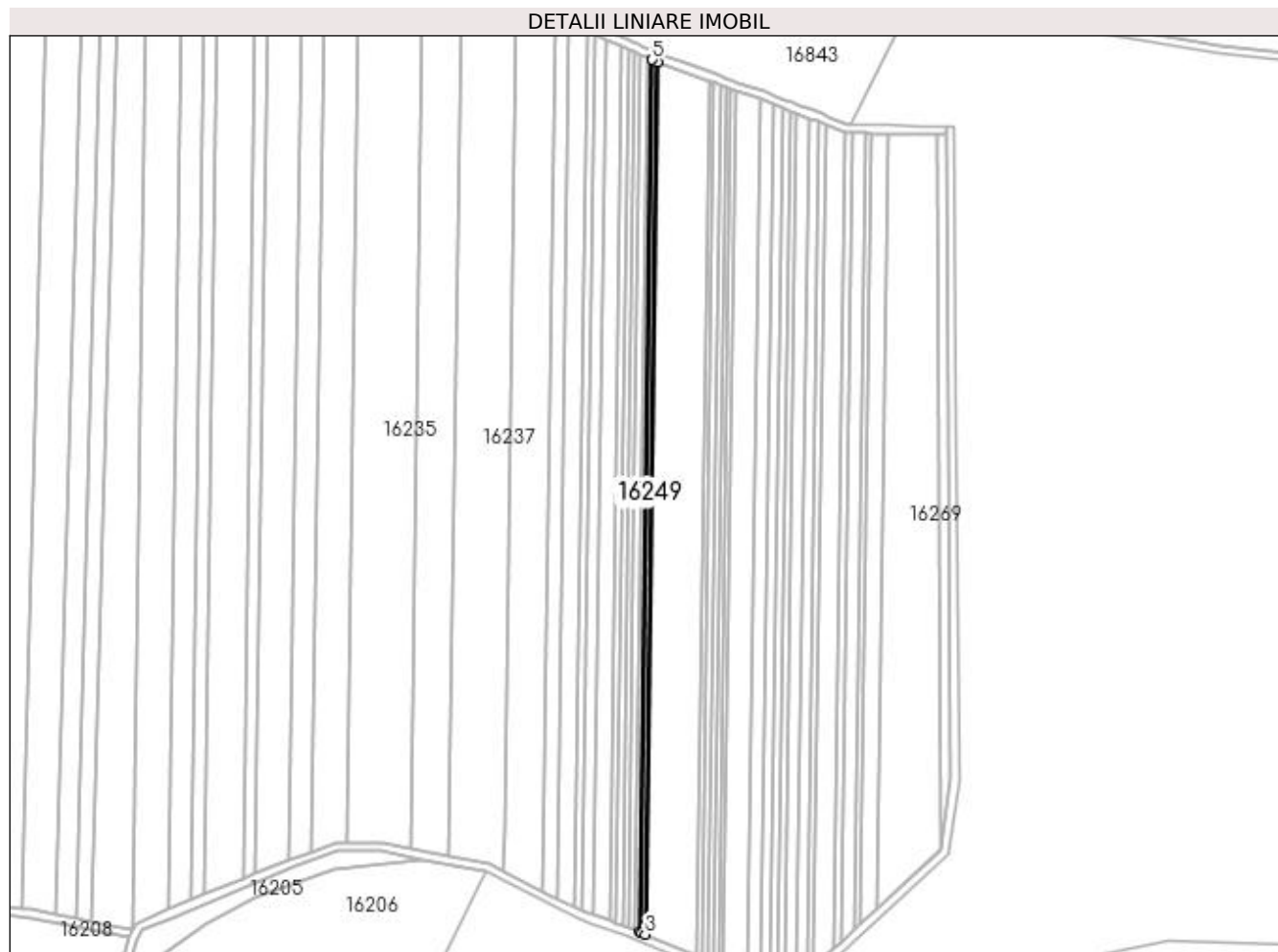
Inscrieri privind dezmembramintele dreptului de proprietate, drepturi reale de garanție și sarcini	Referințe
NU SUNT	

## Anexa Nr. 1 La Partea I

## Teren

Nr cadastral	Suprafața (mp)*	Observații / Referințe
	1.100	suprafata de teren de S=497mp se afla pe UAT Bailesti. Imobil strabatut de limita de UAT

\* Suprafața este determinată în planul de proiecție Stereo 70.



## Date referitoare la teren

Crt	Categorie folosință	Intra vilan	Suprafața (mp)	Tarla	Parcelă	Nr. topo	Observații / Referințe
1	arabil	NU	1.100	329	8	-	

## Lungime Segmente

1) Valorile lungimilor segmentelor sunt obținute din proiecție în plan.

Punct început	X / Y	Punct sfârșit	X / Y	Lungime segment (** (m)
1	359.569,133 286.066,515	2	359.570,185 286.066,122	1.123
2	359.570,185 286.066,122	3	359.571,736 286.065,485	1.677
3	359.571,736 286.065,485	4	359.577,767 286.485,766	420.324
4	359.577,767 286.485,766	5	359.575,166 286.486,938	2.853
5	359.575,166 286.486,938	1	359.569,133 286.066,515	420.466



**\*\* Lungimile segmentelor sunt determinate în planul de proiecție Stereo 70 și sunt rotunjite la 1 milimetru.**

**\*\*\* Distanța dintre puncte este formată din segmente cumulate ce sunt mai mici decât valoarea 1 milimetru.**



**DATE DESPRE IMOBILUL NR. 16250**

Oficiul de Cadastru și Publicitate Imobiliară DOLJ  
Biroul de Cadastru și Publicitate Imobiliară Craiova

**A. Partea I. Descrierea imobilului**

TEREN Extravilan

Adresa: Jud. Dolj, T329, P9

Nr. Crt	Nr cadastral Nr. topografic	Suprafața* (mp)	Observații / Referințe
A1		10.500	Sector cadastral:30 Teren neimprejmuit; suprafata de teren de S=5606mp se afla pe UAT Bailesti. Imobil strabatut de limita de UAT

**B. Partea II. Proprietari și acte**

Inscrieri privitoare la dreptul de proprietate și alte drepturi reale	Referințe
/	
Act Administrativ nr. TDP NR. 2404-43721, din 06/08/1996 emis de CJSIPT DOLJ (CERT DECES NR 039765/27-03-2008; CERT DECES NR 022433/22-06-2017);	
B1	A1
Intabulare, drept de PROPRIETATE, dobandit prin Reconstituire, cota actuala 1/1, cota initiala 1/1	
1) MITRĂ MARIA, LIPSA CNP DEFUNCT:Da	
2) DIHORU ION, LIPSA CNP DEFUNCT:Da	

**C. Partea III. SARCINI .**

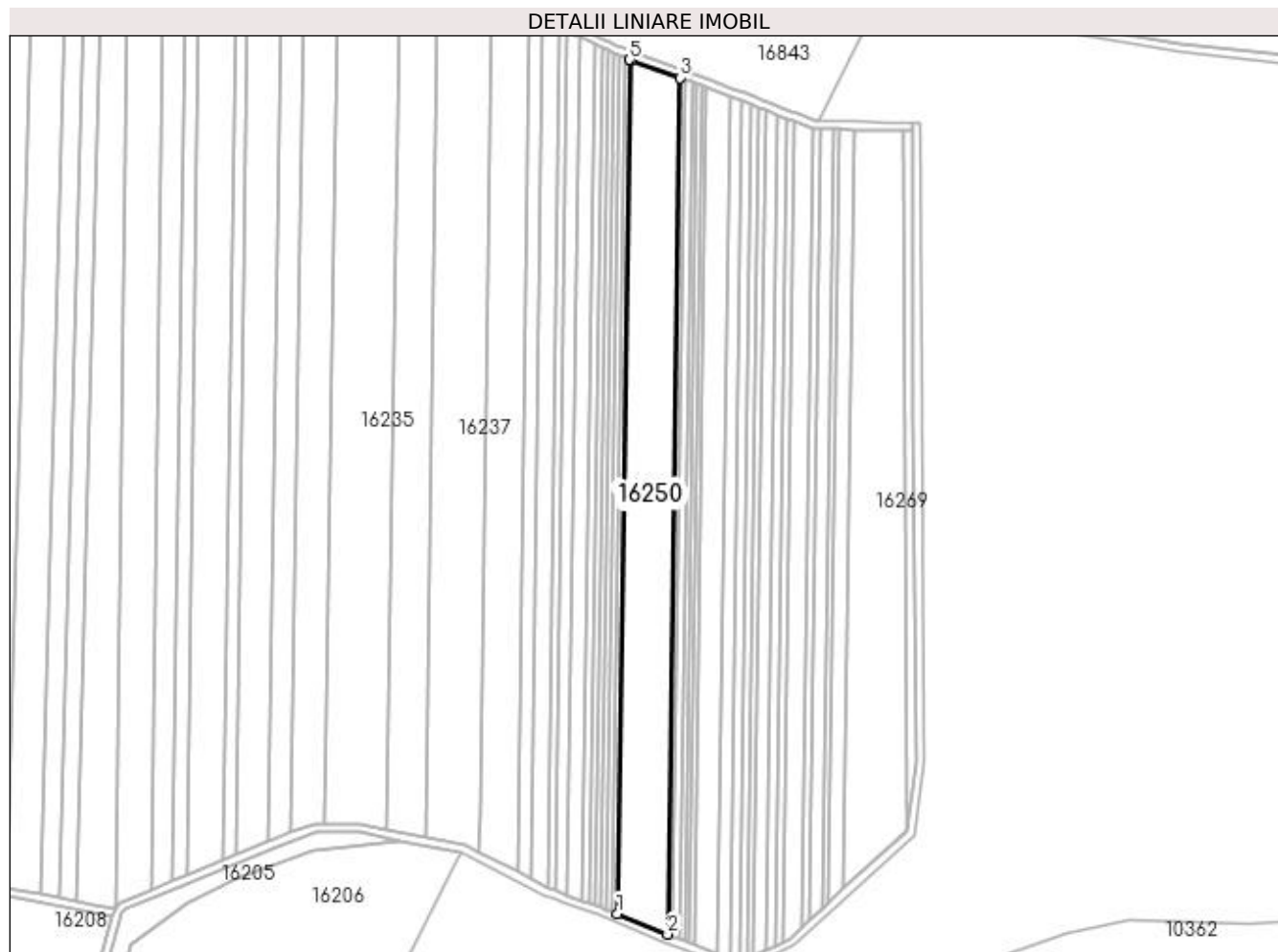
Inscrieri privind dezmembramintele dreptului de proprietate, drepturi reale de garanție și sarcini	Referințe
NU SUNT	

## Anexa Nr. 1 La Partea I

## Teren

Nr cadastral	Suprafața (mp)*	Observații / Referințe
	10.500	suprafata de teren de S=5606mp se afla pe UAT Bailesti. Imobil strabatut de limita de UAT

\* Suprafața este determinată în planul de proiecție Stereo 70.



## Date referitoare la teren

Crt	Categorie folosință	Intra vilan	Suprafața (mp)	Tarla	Parcelă	Nr. topo	Observații / Referințe
1	arabil	NU	10.500	329	9	-	

## Lungime Segmente

1) Valorile lungimilor segmentelor sunt obținute din proiecție în plan.

Punct început	X / Y	Punct sfârșit	X / Y	Lungime segment (** (m)
1	359.571,736 286.065,485	2	359.596,537 286.055,303	26.81
2	359.596,537 286.055,303	3	359.602,586 286.476,843	421.583
3	359.602,586 286.476,843	4	359.578,491 286.485,439	25.582
4	359.578,491 286.485,439	5	359.577,767 286.485,766	0.794
5	359.577,767 286.485,766	1	359.571,736 286.065,485	420.324

**\*\* Lungimile segmentelor sunt determinate în planul de proiecție Stereo 70 și sunt rotunjite la 1 milimetru.**

**\*\*\* Distanța dintre puncte este formată din segmente cumulate ce sunt mai mici decât valoarea 1 milimetru.**



**DATE DESPRE IMOBILUL NR. 16251**

Oficiul de Cadastru și Publicitate Imobiliară DOLJ  
Biroul de Cadastru și Publicitate Imobiliară Craiova

**A. Partea I. Descrierea imobilului**

TEREN Extravilan

Adresa: Jud. Dolj, T329, P9

Nr. Crt	Nr cadastral Nr. topografic	Suprafața* (mp)	Observații / Referințe
A1	32853	1.000	Sector cadastral:30 Teren neimprejmuit; suprafata de teren de S=614 mp se afla pe UAT Bailesti inscrisa in CF 32422 a loc. Bailesti. Imobil strabatut de limita de UAT

**B. Partea II. Proprietari și acte**

Inscrieri privitoare la dreptul de proprietate și alte drepturi reale	Referințe
<b>123352 / 23/09/2016</b>	
Act Notarial nr. CVC 1103, din 20/09/2016 emis de Riba Ivanca (CVC);	
B1	A1
Intabulare, drept de PROPRIETATE, dobandit prin Conventie, cota actuala 1/1, cota initiala 1/1 1) SC MOTAVEN SRL, CIF:34264040	

**C. Partea III. SARCINI .**

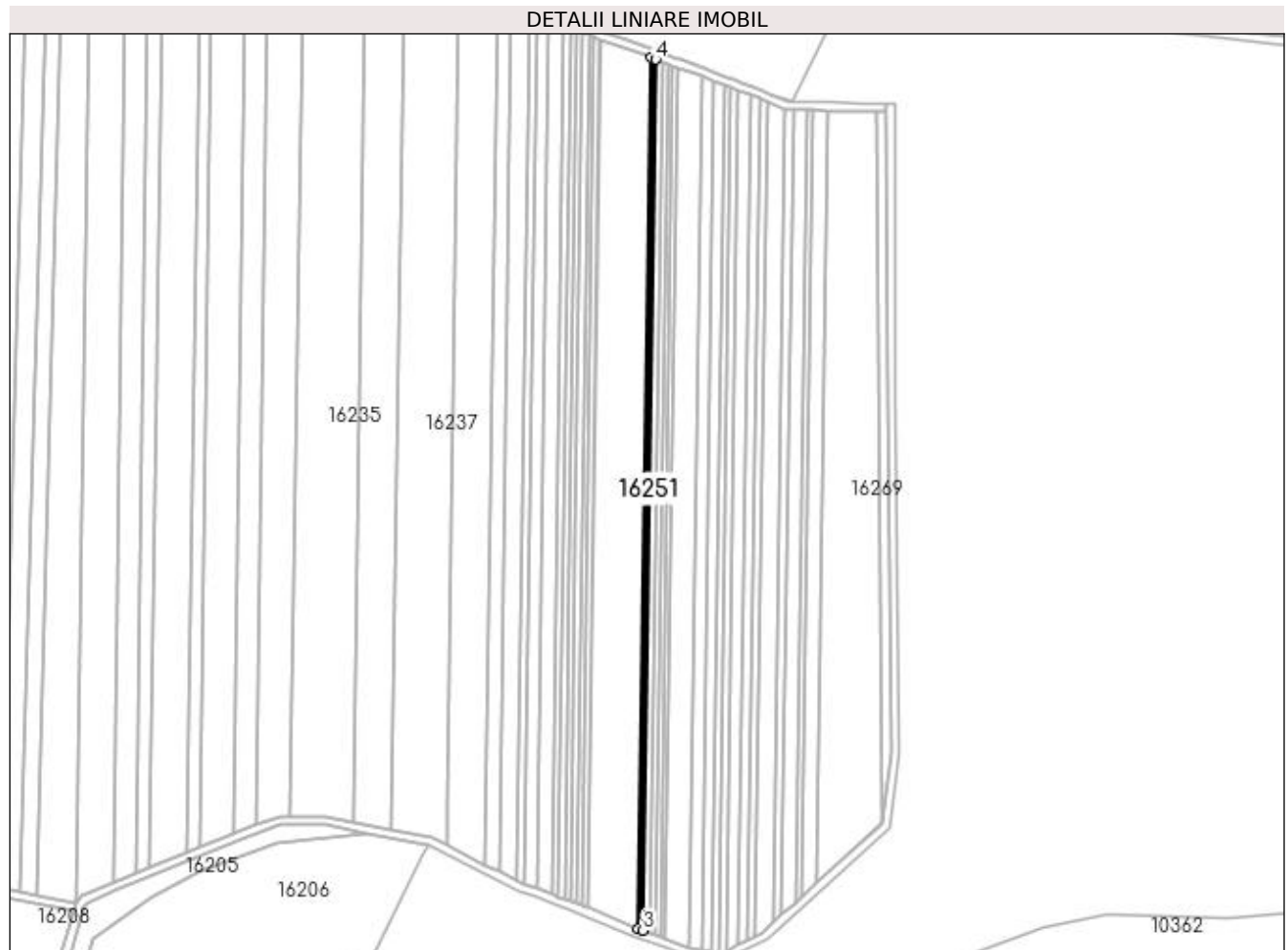
Inscrieri privind dezmembramintele dreptului de proprietate, drepturi reale de garanție și sarcini	Referințe
NU SUNT	

## Anexa Nr. 1 La Partea I

## Teren

Nr cadastral	Suprafața (mp)*	Observații / Referințe
32853	1.000	suprafata de teren de S=614 mp se afla pe UAT Bailesti inscrisa in CF 32422 a loc. Bailesti. Imobil strabatut de limita de UAT

\* Suprafața este determinată în planul de proiecție Stereo 70.



## Date referitoare la teren

Crt	Categorie folosință	Intra vilan	Suprafața (mp)	Tarla	Parcelă	Nr. topo	Observații / Referințe
1	arabil	NU	1.000	329	9	-	

## Lungime Segmente

1) Valorile lungimilor segmentelor sunt obținute din proiecție în plan.

Punct început	X / Y	Punct sfârșit	X / Y	Lungime segment (** (m)
1	359.602,586 286.476,843	2	359.596,537 286.055,303	421.583
2	359.596,537 286.055,303	3	359.598,895 286.054,335	2.549
3	359.598,895 286.054,335	4	359.604,946 286.476,001	421.709
4	359.604,946 286.476,001	1	359.602,586 286.476,843	2.506



**\*\* Lungimile segmentelor sunt determinate în planul de proiecție Stereo 70 și sunt rotunjite la 1 milimetru.**

**\*\*\* Distanța dintre puncte este formată din segmente cumulate ce sunt mai mici decât valoarea 1 milimetru.**



**DATE DESPRE IMOBILUL NR. 16252**

Oficiul de Cadastru și Publicitate Imobiliară DOLJ  
Biroul de Cadastru și Publicitate Imobiliară Craiova

**A. Partea I. Descrierea imobilului**

TEREN Extravilan

Adresa: Jud. Dolj, T329, P10

Nr. Crt	Nr cadastral Nr. topografic	Suprafața* (mp)	Observații / Referințe
A1		1.500	Sector cadastral:30 Teren neimprejmuit; suprafata de teren de S=948mp se afla pe UAT Bailesti. Imobil strabatut de limita de UAT

**B. Partea II. Proprietari și acte**

Inscrieri privitoare la dreptul de proprietate și alte drepturi reale	Referințe
/	
Act Administrativ nr. TDP NR. 3311-59474, din 24/03/1997 emis de CJSIPT DOLJ;	
B1	A1
Intabulare, drept de PROPRIETATE, dobandit prin Reconstituire, cota actuala 1/1, cota initiala 1/1 1) MITROI CONSTANTIN, LIPSA CNP	

**C. Partea III. SARCINI .**

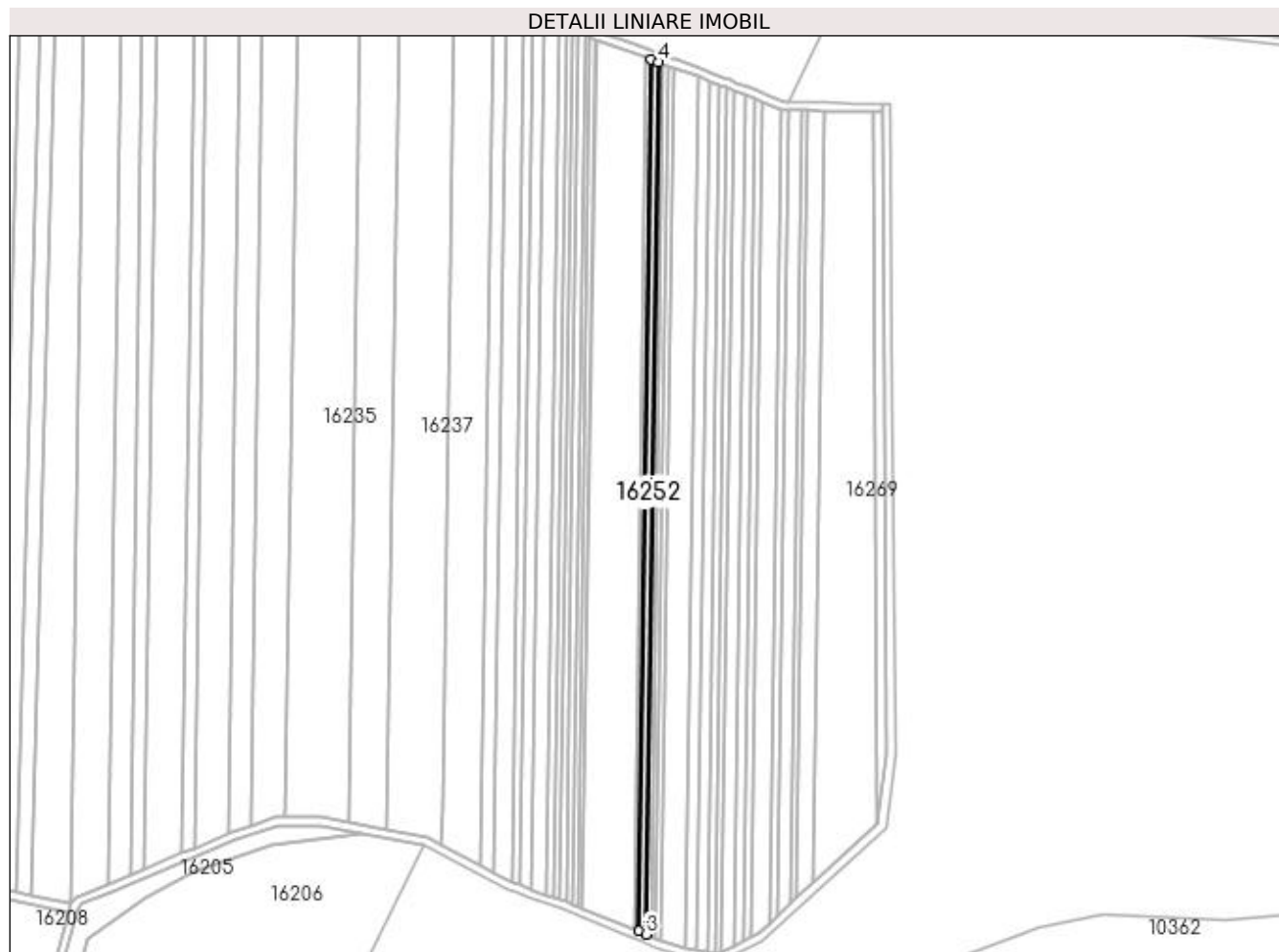
Inscrieri privind dezmembramintele dreptului de proprietate, drepturi reale de garanție și sarcini	Referințe
NU SUNT	

## Anexa Nr. 1 La Partea I

## Teren

Nr cadastral	Suprafața (mp)*	Observații / Referințe
	1.500	suprafata de teren de S=948mp se afla pe UAT Bailesti. Imobil strabatut de limita de UAT

\* Suprafața este determinată în planul de proiecție Stereo 70.



## Date referitoare la teren

Crt	Categorie folosință	Intra vilan	Suprafața (mp)	Tarla	Parcelă	Nr. topo	Observații / Referințe
1	arabil	NU	1.500	329	10	-	

## Lungime Segmente

1) Valorile lungimilor segmentelor sunt obținute din proiecție în plan.

Punct început	X / Y	Punct sfârșit	X / Y	Lungime segment (** (m)
1	359.604,946 286.476,001	2	359.598,895 286.054,335	421.709
2	359.598,895 286.054,335	3	359.602,431 286.052,883	3.823
3	359.602,431 286.052,883	4	359.608,484 286.474,738	421.898
4	359.608,484 286.474,738	1	359.604,946 286.476,001	3.757

**\*\* Lungimile segmentelor sunt determinate în planul de proiecție Stereo 70 și sunt rotunjite la 1 milimetru.**

**\*\*\* Distanța dintre puncte este formată din segmente cumulate ce sunt mai mici decât valoarea 1 milimetru.**



**DATE DESPRE IMOBILUL NR. 16253**

Oficiul de Cadastru și Publicitate Imobiliară DOLJ  
Biroul de Cadastru și Publicitate Imobiliară Craiova

**A. Partea I. Descrierea imobilului**

TEREN Extravilan

Adresa: Jud. Dolj, T329, P10

Nr. Crt	Nr cadastral Nr. topografic	Suprafața* (mp)	Observații / Referințe
A1		1.000	Sector cadastral:30 Teren neimprejmuat; suprafata de teren de S=649mp se afla pe UAT Bailesti. Imobil strabatut de limita de UAT

**B. Partea II. Proprietari și acte**

Inscrieri privitoare la dreptul de proprietate și alte drepturi reale	Referințe
/	
Act Administrativ nr. TDP NR. 3987-48351, din 17/11/1998 emis de CJSIPT DOLJ;	
B1	A1
Intabulare, drept de PROPRIETATE, dobandit prin Reconstituire, cota actuala 1/1, cota initiala 1/1 1) MITROI ION, LIPSA CNP	

**C. Partea III. SARCINI .**

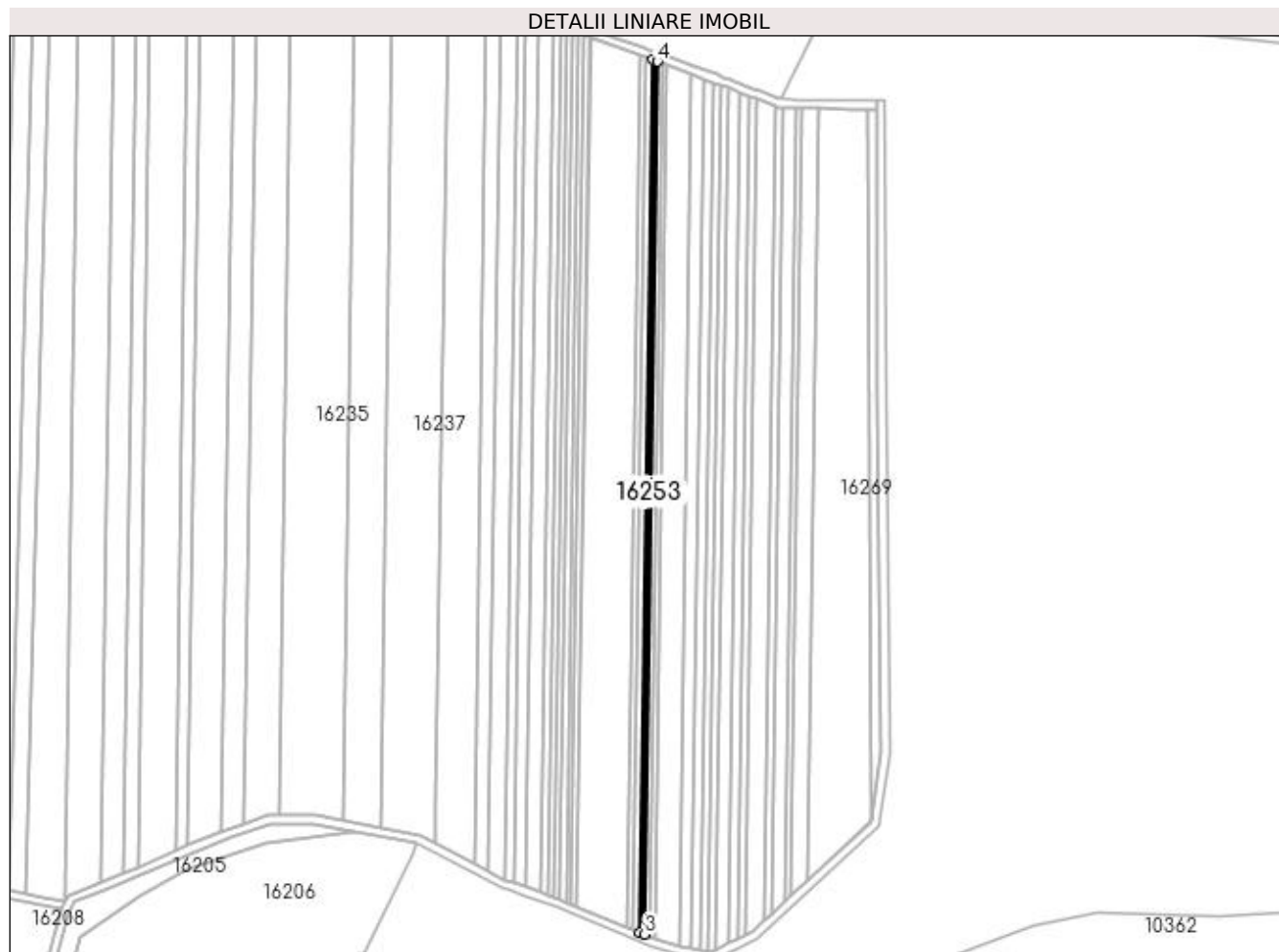
Inscrieri privind dezmembramintele dreptului de proprietate, drepturi reale de garanție și sarcini	Referințe
NU SUNT	

## Anexa Nr. 1 La Partea I

## Teren

Nr cadastral	Suprafața (mp)*	Observații / Referințe
	1.000	suprafata de teren de S=649mp se afla pe UAT Bailesti. Imobil strabatut de limita de UAT

\* Suprafața este determinată în planul de proiecție Stereo 70.



## Date referitoare la teren

Crt	Categorie folosință	Intra vilan	Suprafața (mp)	Tarla	Parcelă	Nr. topo	Observații / Referințe
1	arabil	NU	1.000	329	10	-	

## Lungime Segmente

1) Valorile lungimilor segmentelor sunt obținute din proiecție în plan.

Punct început	X / Y	Punct sfârșit	X / Y	Lungime segment (** (m)
1	359.608,484 286.474,738	2	359.602,431 286.052,883	421.898
2	359.602,431 286.052,883	3	359.604,787 286.051,916	2.547
3	359.604,787 286.051,916	4	359.610,842 286.473,897	422.024
4	359.610,842 286.473,897	1	359.608,484 286.474,738	2.503



**\*\* Lungimile segmentelor sunt determinate în planul de proiecție Stereo 70 și sunt rotunjite la 1 milimetru.**

**\*\*\* Distanța dintre puncte este formată din segmente cumulate ce sunt mai mici decât valoarea 1 milimetru.**



**DATE DESPRE IMOBILUL NR. 16254**

Oficiul de Cadastru și Publicitate Imobiliară DOLJ  
Biroul de Cadastru și Publicitate Imobiliară Craiova

**A. Partea I. Descrierea imobilului**

TEREN Extravilan

Adresa: Jud. Dolj, T329, P15

Nr. Crt	Nr cadastral Nr. topografic	Suprafața* (mp)	Observații / Referințe
A1		1.000	Sector cadastral:30 Teren neimprejmuit; Imobil traversat de limita unitatilor administrativ - teritoriale Motatei si Bailesti.

**B. Partea II. Proprietari și acte**

Inscrieri privitoare la dreptul de proprietate și alte drepturi reale		Referințe
/		
Act Administrativ nr. TDP NR. 2647-48112, din 15/11/1996 emis de CJSIPT DOLJ;		
B1	Intabulare, drept de PROPRIETATE, dobandit prin Reconstituire, cota actuala 1/1, cota initiala 1/1 1) MITROI NICOLAE, LIPSA CNP 2) MITROI GHEORGHE, LIPSA CNP	A1

**C. Partea III. SARCINI .**

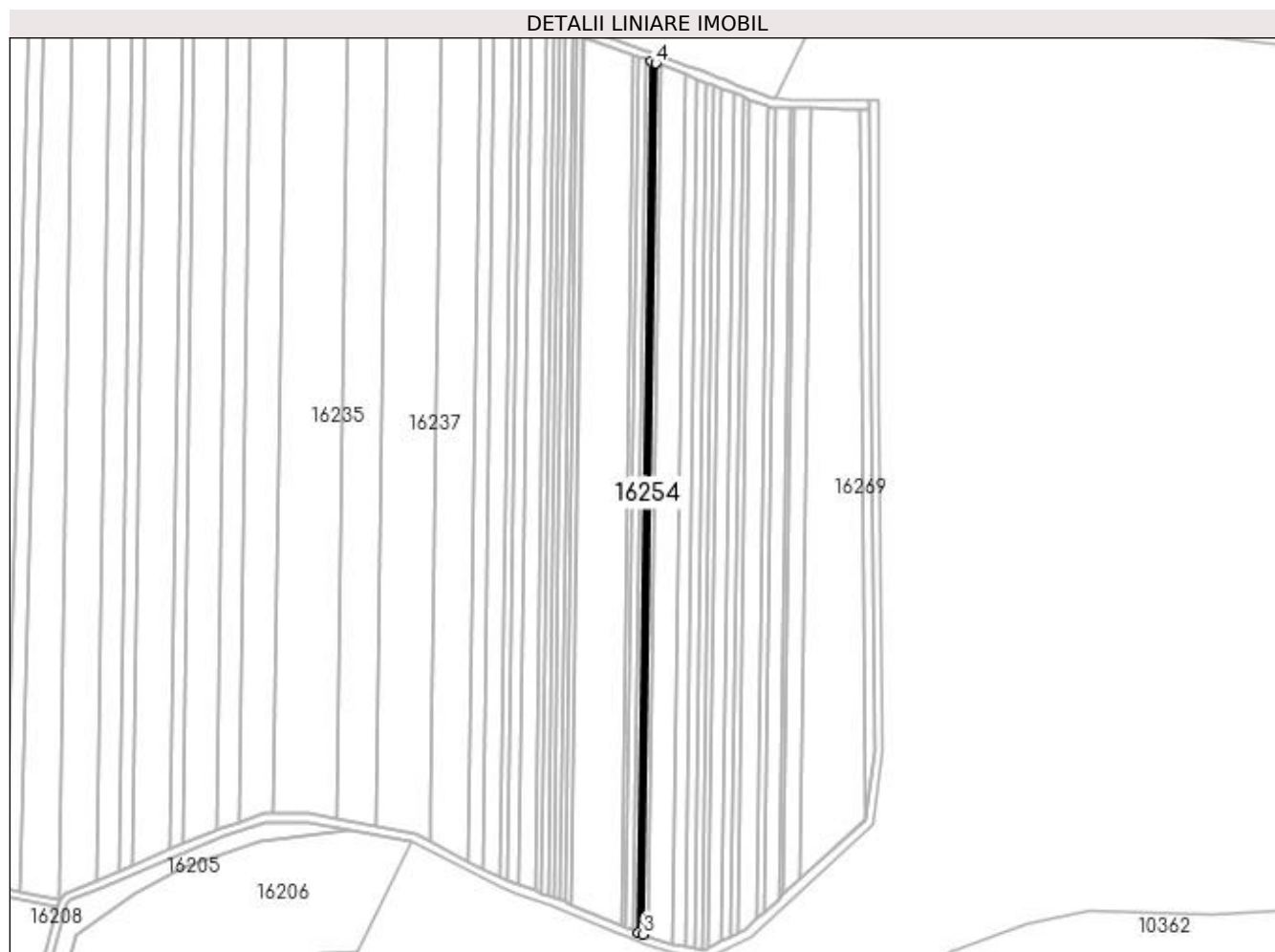
Inscrieri privind dezmembramintele dreptului de proprietate, drepturi reale de garanție și sarcini	Referințe
NU SUNT	

## Anexa Nr. 1 La Partea I

## Teren

Nr cadastral	Suprafața (mp)*	Observații / Referințe
	1.000	Imobil traversat de limita unitatilor administrativ - teritoriale Motatei si Bailesti.

\* Suprafața este determinată în planul de proiecție Stereo 70.



## Date referitoare la teren

Crt	Categorie folosință	Intra vilan	Suprafața (mp)	Tarla	Parcelă	Nr. topo	Observații / Referințe
1	arabil	NU	1.000	329	15	-	

## Lungime Segmente

1) Valorile lungimilor segmentelor sunt obținute din proiecție în plan.

Punct început	X / Y	Punct sfârșit	X / Y	Lungime segment (** (m)
1	359.610,842 286.473,897	2	359.604,787 286.051,916	422.024
2	359.604,787 286.051,916	3	359.607,143 286.050,949	2.547
3	359.607,143 286.050,949	4	359.613,2 286.473,056	422.15
4	359.613,2 286.473,056	1	359.610,842 286.473,897	2.503

**\*\* Lungimile segmentelor sunt determinate în planul de proiecție Stereo 70 și sunt rotunjite la 1 milimetru.**

**\*\*\* Distanța dintre puncte este formată din segmente cumulate ce sunt mai mici decât valoarea 1 milimetru.**



**DATE DESPRE IMOBILUL NR. 16255**

Oficiul de Cadastru și Publicitate Imobiliară DOLJ  
Biroul de Cadastru și Publicitate Imobiliară Craiova

**A. Partea I. Descrierea imobilului**

TEREN Extravilan

Adresa: Jud. Dolj, T329, P11

Nr. Crt	Nr cadastral Nr. topografic	Suprafața* (mp)	Observații / Referințe
A1		1.000	Sector cadastral:30 Teren neimprejmuit; suprafata de teren de S=677mp se afla pe UAT Bailesti. Imobil strabatut de limita de UAT

**B. Partea II. Proprietari și acte**

Inscrieri privitoare la dreptul de proprietate și alte drepturi reale	Referințe
/	
Act Administrativ nr. TDP NR. 2592/45413, din 26/02/1997 emis de CJSIPT DOLJ;	
B1	A1
Intabulare, drept de PROPRIETATE, dobandit prin Reconstituire, cota actuala 1/1, cota initiala 1/1 1) MITROI GHEORGHE, LIPSA CNP	

**C. Partea III. SARCINI .**

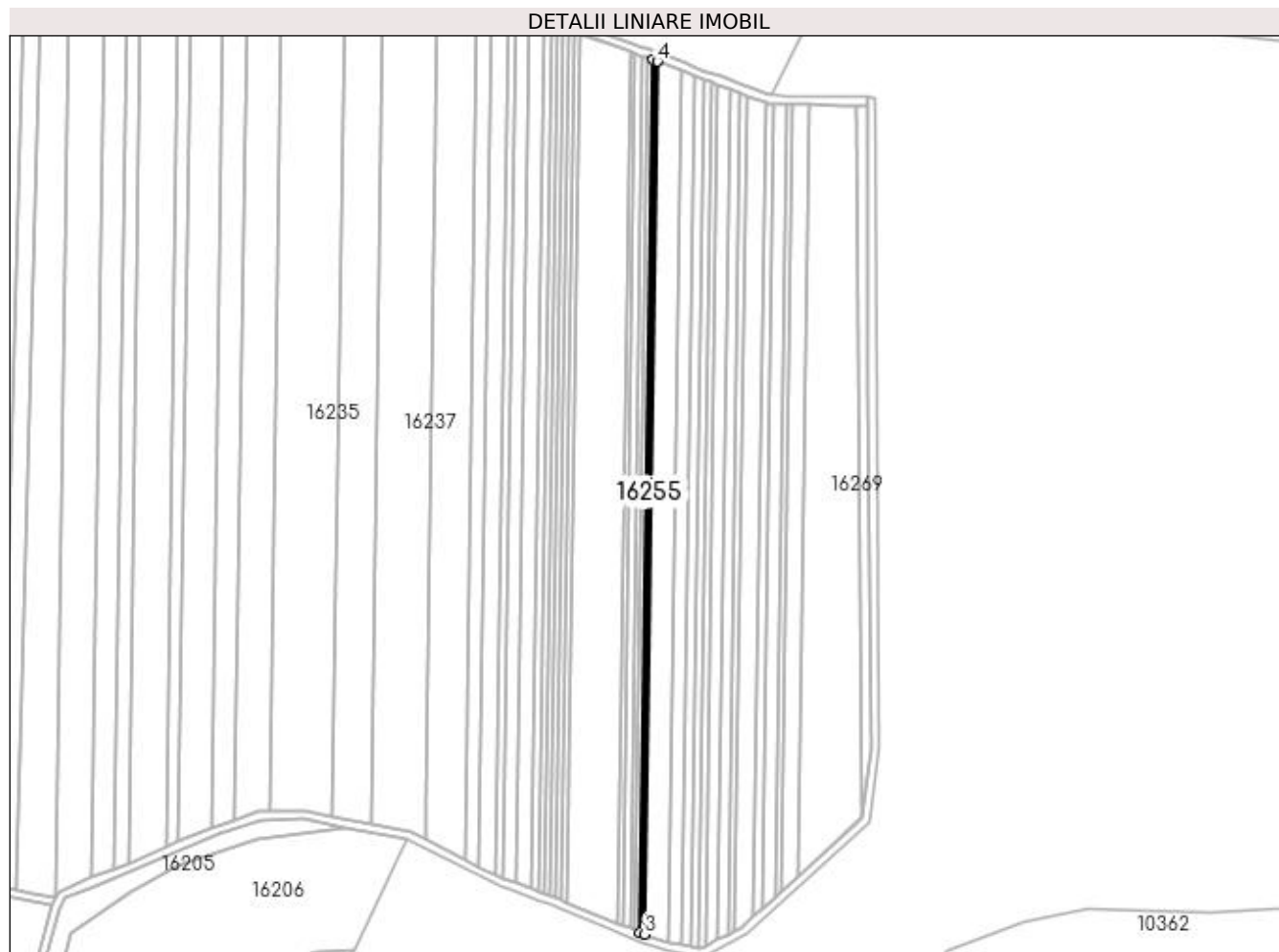
Inscrieri privind dezmembramintele dreptului de proprietate, drepturi reale de garanție și sarcini	Referințe
NU SUNT	

## Anexa Nr. 1 La Partea I

## Teren

Nr cadastral	Suprafața (mp)*	Observații / Referințe
	1.000	suprafata de teren de S=677mp se afla pe UAT Bailesti. Imobil strabatut de limita de UAT

\* Suprafața este determinată în planul de proiecție Stereo 70.



## Date referitoare la teren

Crt	Categorie folosință	Intra vilan	Suprafața (mp)	Tarla	Parcelă	Nr. topo	Observații / Referințe
1	arabil	NU	1.000	329	11	-	

## Lungime Segmente

1) Valorile lungimilor segmentelor sunt obținute din proiecție în plan.

Punct început	X / Y	Punct sfârșit	X / Y	Lungime segment (** (m)
1	359.613,2 286.473,056	2	359.607,143 286.050,949	422.15
2	359.607,143 286.050,949	3	359.609,498 286.049,982	2.546
3	359.609,498 286.049,982	4	359.615,557 286.472,215	422.276
4	359.615,557 286.472,215	1	359.613,2 286.473,056	2.503



**\*\* Lungimile segmentelor sunt determinate în planul de proiecție Stereo 70 și sunt rotunjite la 1 milimetru.**

**\*\*\* Distanța dintre puncte este formată din segmente cumulate ce sunt mai mici decât valoarea 1 milimetru.**



**DATE DESPRE IMOBILUL NR. 16256**

Oficiul de Cadastru și Publicitate Imobiliară DOLJ  
Biroul de Cadastru și Publicitate Imobiliară Craiova

**A. Partea I. Descrierea imobilului**

TEREN Extravilan

Nr. CF vechi:366

Nr. cadastral vechi:518

Adresa: Jud. Dolj, T329, P 30

Nr. Crt	Nr cadastral Nr. topografic	Suprafața* (mp)	Observații / Referințe
A1	35935	5.000	Sector cadastral:30 Teren neimprejmuit; suprafata de teren de S=3593mp se afla pe UAT Bailesti. Imobil strabatut de limita de UAT

**B. Partea II. Proprietari și acte**

Inscrieri privitoare la dreptul de proprietate și alte drepturi reale		Referințe
<b>29425 / 01/01/2006</b>		
Act Notarial nr. CVC 1101, din 01/01/2006 emis de NP Giurcan Gabriela;		
B1	Intabulare, drept de PROPRIETATE, dobandit prin Conventie, cota actuala 1/1, cota initiala 1/1 1) CIUREZU VALERIE, LIPSA CNP 2) CIUREZU ELENA, LIPSA CNP	A1

**C. Partea III. SARCINI .**

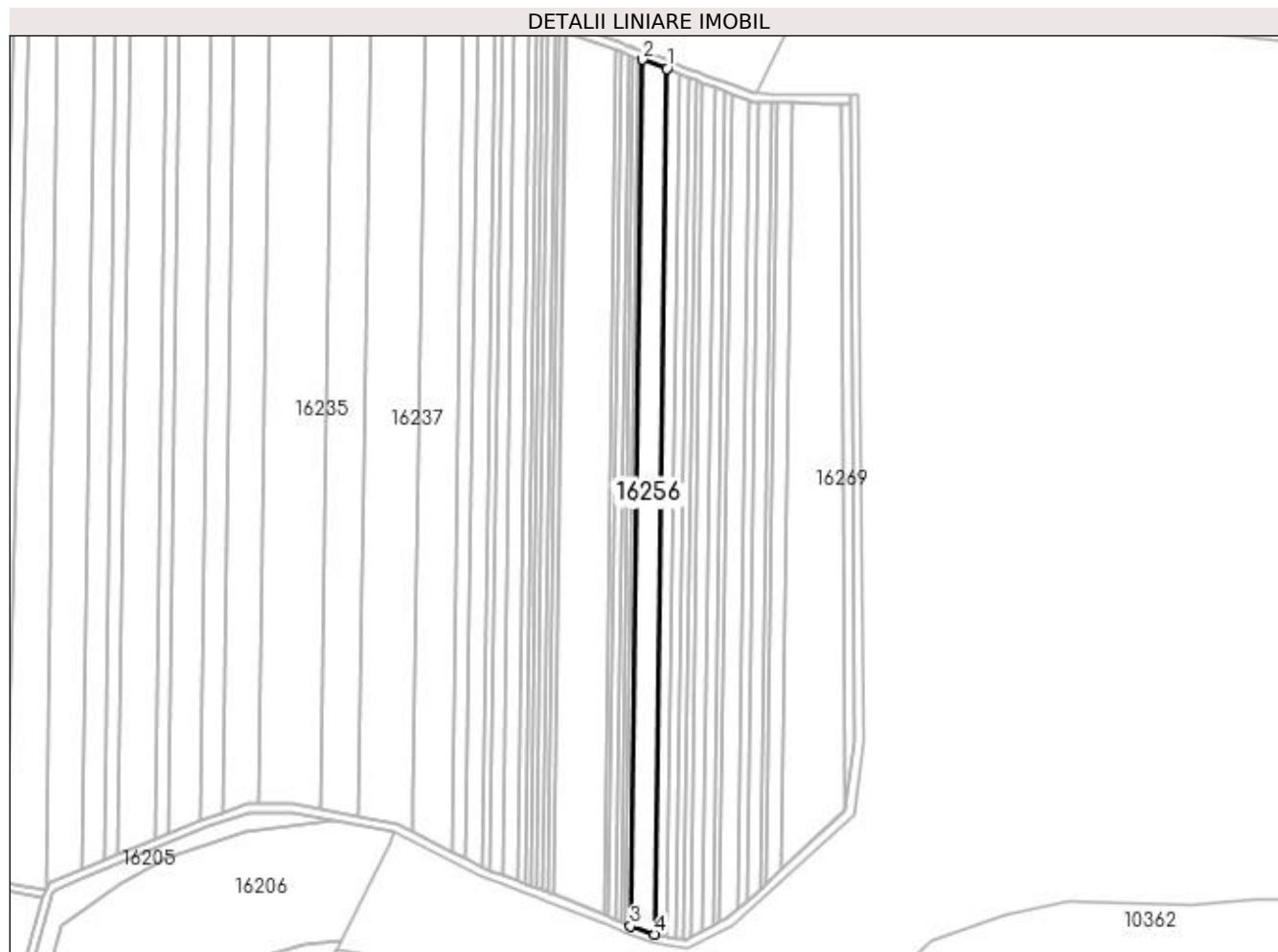
Inscrieri privind dezmembramintele dreptului de proprietate, drepturi reale de garanție și sarcini	Referințe
NU SUNT	

## Anexa Nr. 1 La Partea I

## Teren

Nr cadastral	Suprafața (mp)*	Observații / Referințe
35935	5.000	suprafata de teren de S=3593mp se afla pe UAT Bailesti. Imobil strabatut de limita de UAT

\* Suprafața este determinată în planul de proiecție Stereo 70.



## Date referitoare la teren

Crt	Categorie folosință	Intra vilan	Suprafața (mp)	Tarla	Parcelă	Nr. topo	Observații / Referințe
1	arabil	NU	5.000	329	30	-	

## Lungime Segmente

1) Valorile lungimilor segmentelor sunt obținute din proiecție în plan.

Punct început	X / Y	Punct sfârșit	X / Y	Lungime segment (** (m)
1	359.627,341 286.467,855	2	359.615,557 286.472,215	12.565
2	359.615,557 286.472,215	3	359.609,498 286.049,982	422.276
3	359.609,498 286.049,982	4	359.621,287 286.045,966	12.454
4	359.621,287 286.045,966	1	359.627,341 286.467,855	421.932

**\*\* Lungimile segmentelor sunt determinate în planul de proiecție Stereo 70 și sunt rotunjite la 1 milimetru.**

**\*\*\* Distanța dintre puncte este formată din segmente cumulate ce sunt mai mici decât valoarea 1 milimetru.**



**DATE DESPRE IMOBILUL NR. 16257**

Oficiul de Cadastru și Publicitate Imobiliară DOLJ  
Biroul de Cadastru și Publicitate Imobiliară Craiova

**A. Partea I. Descrierea imobilului**

TEREN Extravilan

Adresa: Jud. Dolj, T329, P13

Nr. Crt	Nr cadastral Nr. topografic	Suprafața* (mp)	Observații / Referințe
A1		2.500	Sector cadastral:30 Teren neimprejmuit; suprafata de teren de S=1926mp se afla pe UAT Bailesti. Imobil strabatut de limita de UAT

**B. Partea II. Proprietari și acte**

Inscrieri privitoare la dreptul de proprietate și alte drepturi reale	Referințe
/	
Act Administrativ nr. TDP NR. 1978-9574, din 08/04/1996 emis de CJSIPT DOLJ;	
B1	A1
Intabulare, drept de PROPRIETATE, dobandit prin Reconstituire, cota actuala 1/1, cota initiala 1/1 1) STÎNGĂ STAN, LIPSA CNP	

**C. Partea III. SARCINI .**

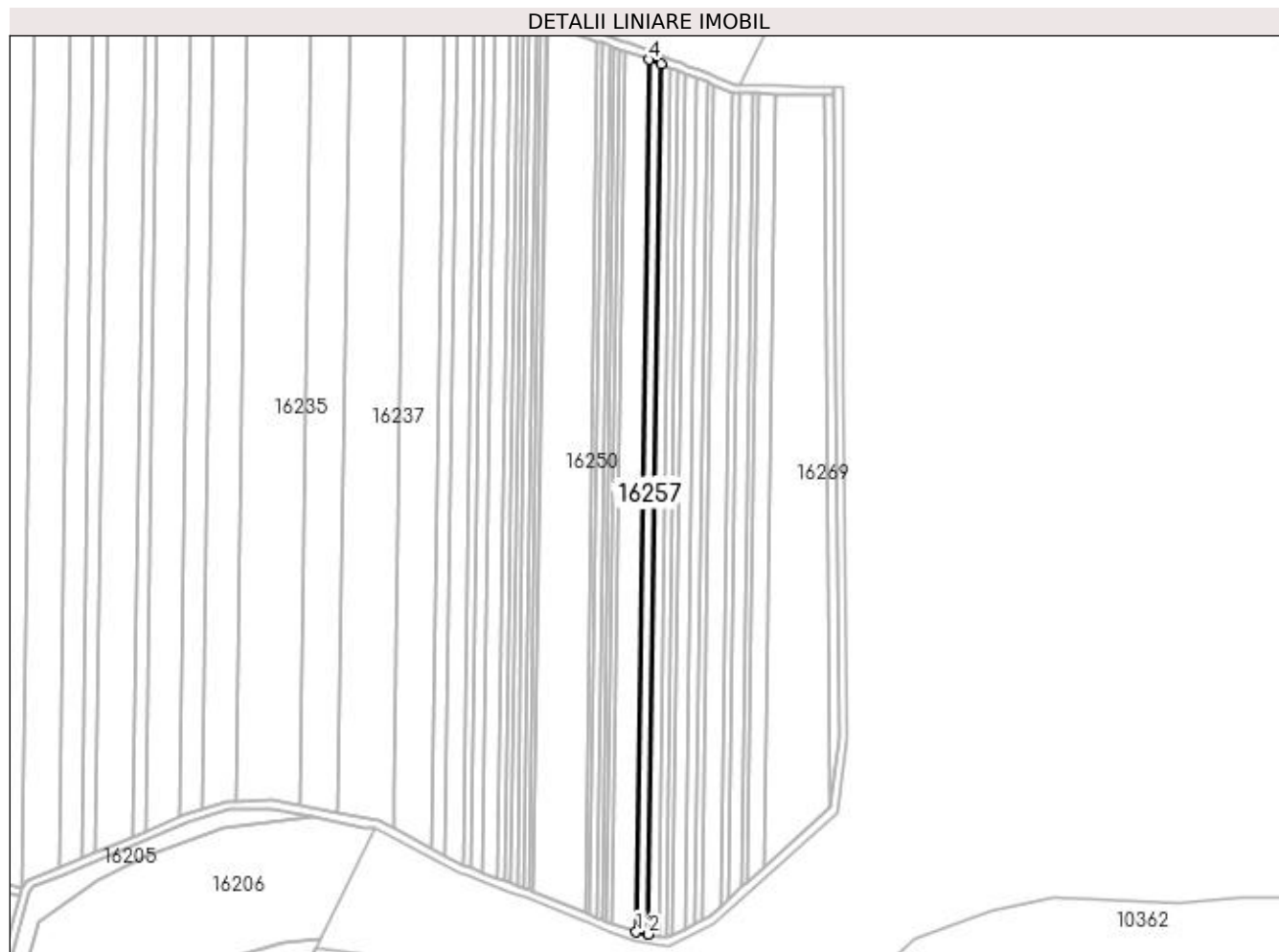
Inscrieri privind dezmembramintele dreptului de proprietate, drepturi reale de garanție și sarcini	Referințe
NU SUNT	

## Anexa Nr. 1 La Partea I

## Teren

Nr cadastral	Suprafața (mp)*	Observații / Referințe
	2.500	suprafata de teren de S=1926mp se afla pe UAT Bailesti. Imobil strabatut de limita de UAT

\* Suprafața este determinată în planul de proiecție Stereo 70.



## Date referitoare la teren

Crt	Categorie folosință	Intra vilan	Suprafața (mp)	Tarla	Parcelă	Nr. topo	Observații / Referințe
1	arabil	NU	2.500	329	13	-	

## Lungime Segmente

1) Valorile lungimilor segmentelor sunt obținute din proiecție în plan.

Punct început	X / Y	Punct sfârșit	X / Y	Lungime segment (** (m)
1	359.621,287 286.045,966	2	359.627,205 286.044,875	6.018
2	359.627,205 286.044,875	3	359.633,242 286.465,572	420.74
3	359.633,242 286.465,572	4	359.627,341 286.467,855	6.327
4	359.627,341 286.467,855	1	359.621,287 286.045,966	421.932



**\*\* Lungimile segmentelor sunt determinate în planul de proiecție Stereo 70 și sunt rotunjite la 1 milimetru.**

**\*\*\* Distanța dintre puncte este formată din segmente cumulate ce sunt mai mici decât valoarea 1 milimetru.**



**DATE DESPRE IMOBILUL NR. 16258**

Oficiul de Cadastru și Publicitate Imobiliară DOLJ  
Biroul de Cadastru și Publicitate Imobiliară Craiova

**A. Partea I. Descrierea imobilului**

TEREN Extravilan

Adresa: Jud. Dolj, T329, P14

Nr. Crt	Nr cadastral Nr. topografic	Suprafața* (mp)	Observații / Referințe
A1		2.000	Sector cadastral:30 Teren neimprejmuit; suprafata de teren de S=1603mp se afla pe UAT Bailesti. Imobil strabatut de limita de UAT

**B. Partea II. Proprietari și acte**

Inscrieri privitoare la dreptul de proprietate și alte drepturi reale	Referințe
/	
Hotarare Judecatoreasca nr. SC 2508, din 14/12/2012 emis de JUDECATORIA CALAFAT;	
B1	A1
Intabulare, drept de PROPRIETATE, dobandit prin Hotarare Judecatoreasca, cota actuala 1/1, cota initiala 1/1 1) DORODNEL FLORIN REMUS, LIPSA CNP	

**C. Partea III. SARCINI .**

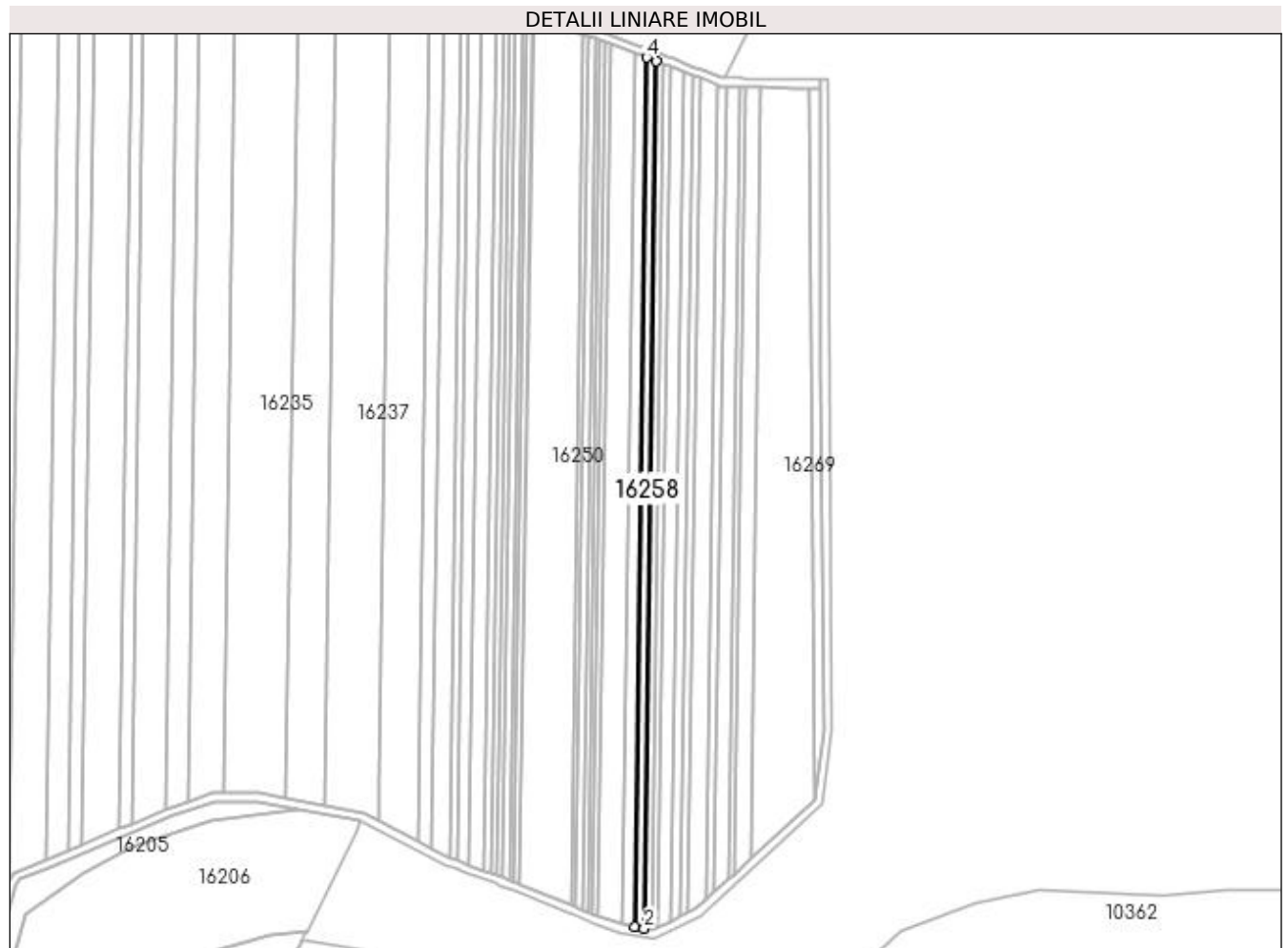
Inscrieri privind dezmembramintele dreptului de proprietate, drepturi reale de garanție și sarcini	Referințe
NU SUNT	

## Anexa Nr. 1 La Partea I

## Teren

Nr cadastral	Suprafața (mp)*	Observații / Referințe
	2.000	suprafata de teren de S=1603mp se afla pe UAT Bailesti. Imobil strabatut de limita de UAT

\* Suprafața este determinată în planul de proiecție Stereo 70.



## Date referitoare la teren

Crt	Categorie folosință	Intra vilan	Suprafața (mp)	Tarla	Parcelă	Nr. topo	Observații / Referințe
1	arabil	NU	2.000	329	14	-	

## Lungime Segmente

1) Valorile lungimilor segmentelor sunt obținute din proiecție în plan.

Punct început	X / Y	Punct sfârșit	X / Y	Lungime segment (** (m)
1	359.627,205 286.044,875	2	359.631,952 286.044,0	4.827
2	359.631,952 286.044,0	3	359.637,975 286.463,741	419.784
3	359.637,975 286.463,741	4	359.633,242 286.465,572	5.075
4	359.633,242 286.465,572	1	359.627,205 286.044,875	420.74

**\*\* Lungimile segmentelor sunt determinate în planul de proiecție Stereo 70 și sunt rotunjite la 1 milimetru.**

**\*\*\* Distanța dintre puncte este formată din segmente cumulate ce sunt mai mici decât valoarea 1 milimetru.**



**DATE DESPRE IMOBILUL NR. 16259**

Oficiul de Cadastru și Publicitate Imobiliară DOLJ  
Biroul de Cadastru și Publicitate Imobiliară Craiova

**A. Partea I. Descrierea imobilului**

TEREN Extravilan

Adresa: Jud. Dolj, T329, P10

Nr. Crt	Nr cadastral Nr. topografic	Suprafața* (mp)	Observații / Referințe
A1		1.500	Sector cadastral:30 Teren neimprejmuit; suprafata de teren de S=1238mp se afla pe UAT Bailesti. Imobil strabatut de limita de UAT

**B. Partea II. Proprietari și acte**

Inscrieri privitoare la dreptul de proprietate și alte drepturi reale	Referințe
/	
Act Administrativ nr. TDP NR. 4281-46619, din 21/09/2002 emis de CJSIPT DOLJ;	
B1	A1
Intabulare, drept de PROPRIETATE, dobandit prin Reconstituire, cota actuala 1/1, cota initiala 1/1 1) MITROI CONSTANTIN, LIPSA CNP	

**C. Partea III. SARCINI .**

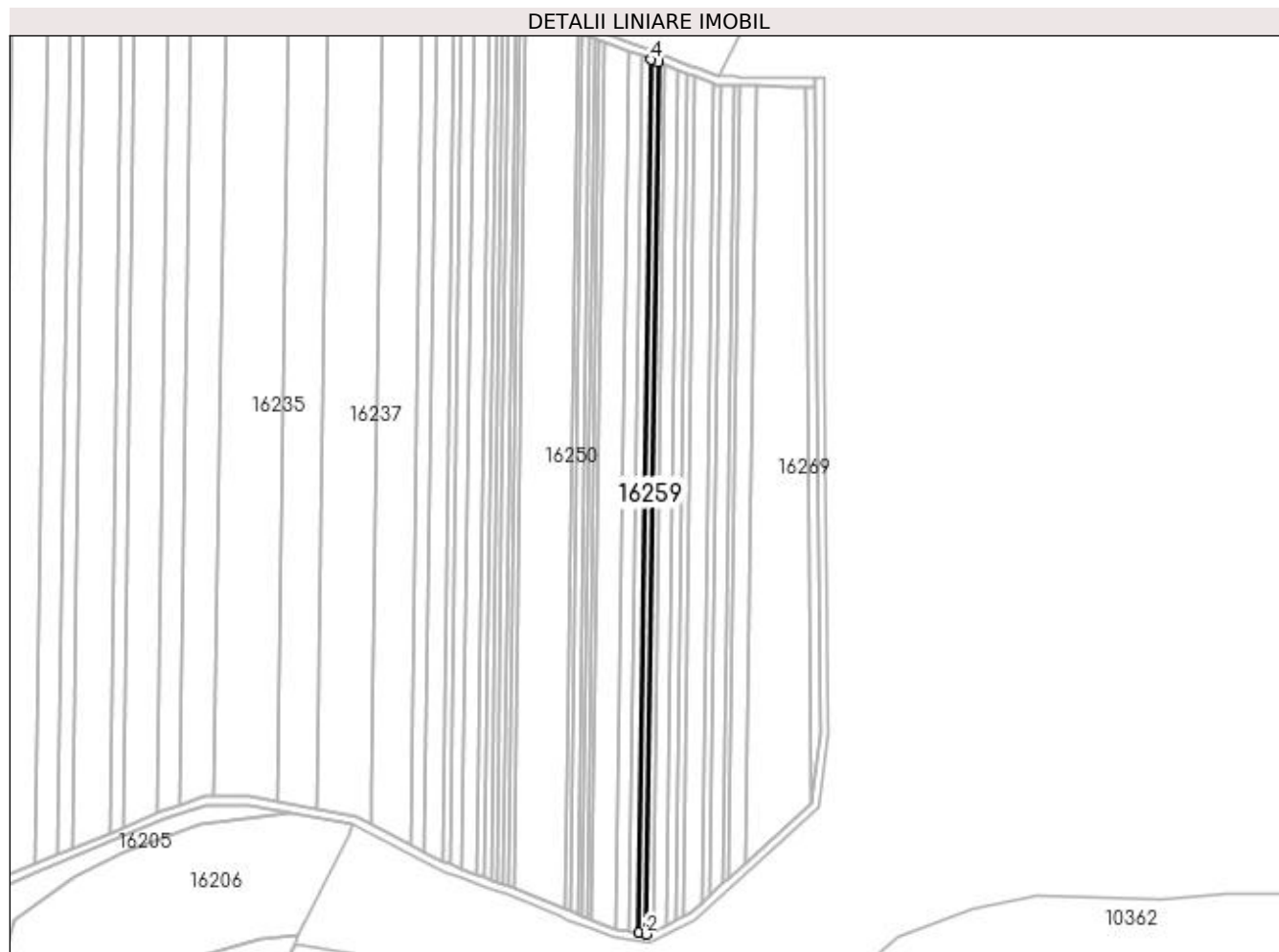
Inscrieri privind dezmembramintele dreptului de proprietate, drepturi reale de garanție și sarcini	Referințe
NU SUNT	

## Anexa Nr. 1 La Partea I

## Teren

Nr cadastral	Suprafața (mp)*	Observații / Referințe
	1.500	suprafata de teren de S=1238mp se afla pe UAT Bailesti. Imobil strabatut de limita de UAT

\* Suprafața este determinată în planul de proiecție Stereo 70.



## Date referitoare la teren

Crt	Categorie folosință	Intra vilan	Suprafața (mp)	Tarla	Parcelă	Nr. topo	Observații / Referințe
1	arabil	NU	1.500	329	10	-	

## Lungime Segmente

1) Valorile lungimilor segmentelor sunt obținute din proiecție în plan.

Punct început	X / Y	Punct sfârșit	X / Y	Lungime segment (** (m)
1	359.631,952 286.044,0	2	359.635,52 286.043,343	3.628
2	359.635,52 286.043,343	3	359.641,532 286.462,366	419.066
3	359.641,532 286.462,366	4	359.637,975 286.463,741	3.814
4	359.637,975 286.463,741	1	359.631,952 286.044,0	419.784



**\*\* Lungimile segmentelor sunt determinate în planul de proiecție Stereo 70 și sunt rotunjite la 1 milimetru.**

**\*\*\* Distanța dintre puncte este formată din segmente cumulate ce sunt mai mici decât valoarea 1 milimetru.**



**DATE DESPRE IMOBILUL NR. 16260**

Oficiul de Cadastru și Publicitate Imobiliară DOLJ  
Biroul de Cadastru și Publicitate Imobiliară Craiova

**A. Partea I. Descrierea imobilului**

TEREN Extravilan

Adresa: Jud. Dolj, T329, P15

Nr. Crt	Nr cadastral Nr. topografic	Suprafața* (mp)	Observații / Referințe
A1		1.400	Sector cadastral:30 Teren neimprejmuit; suprafata de teren de S=1184mp se afla pe UAT Bailesti. Imobil strabatut de limita de UAT

**B. Partea II. Proprietari și acte**

Inscrieri privitoare la dreptul de proprietate și alte drepturi reale	Referințe
/	
Act Administrativ nr. TDP NR. 1994-95574, din 10/04/1996 emis de CJSIPT DOLJ;	
B1	A1
Intabulare, drept de PROPRIETATE, dobandit prin Reconstituire, cota actuala 1/1, cota initiala 1/1 1) <b>CERGĂ AUREL</b> , Lipsa CNP	

**C. Partea III. SARCINI .**

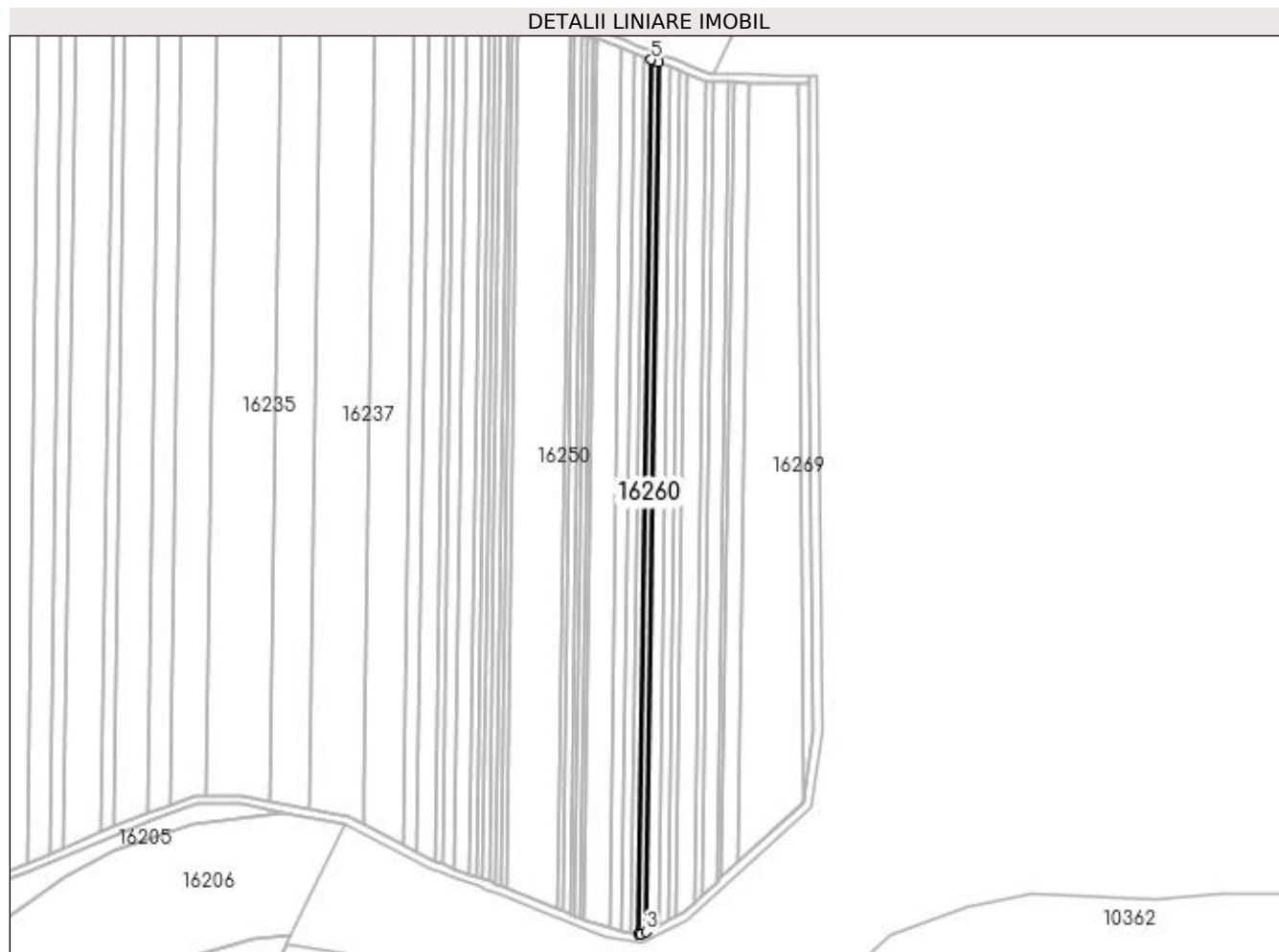
Inscrieri privind dezmembramintele dreptului de proprietate, drepturi reale de garanție și sarcini	Referințe
NU SUNT	

## Anexa Nr. 1 La Partea I

## Teren

Nr cadastral	Suprafața (mp)*	Observații / Referințe
	1.400	suprafata de teren de S=1184mp se afla pe UAT Bailesti. Imobil strabatut de limita de UAT

\* Suprafata este determinată in planul de proiectie Stereo 70.



## Date referitoare la teren

Crt	Categorie folosință	Intra vilan	Suprafața (mp)	Tarla	Parcelă	Nr. topo	Observații / Referințe
1	arabil	NU	1.400	329	15	-	

## Lungime Segmente

1) Valorile lungimilor segmentelor sunt obținute din proiectie în plan.

Punct început	X / Y	Punct sfârșit	X / Y	Lungime segment (** (m)
1	359.635,52 286.043,343	2	359.636,43 286.043,175	0.925
2	359.636,43 286.043,175	3	359.638,884 286.044,409	2.747
3	359.638,884 286.044,409	4	359.644,863 286.461,077	416.711
4	359.644,863 286.461,077	5	359.641,532 286.462,366	3.572
5	359.641,532 286.462,366	1	359.635,52 286.043,343	419.066

**\*\* Lungimile segmentelor sunt determinate în planul de proiecție Stereo 70 și sunt rotunjite la 1 milimetru.**

**\*\*\* Distanța dintre puncte este formată din segmente cumulate ce sunt mai mici decât valoarea 1 milimetru.**



**DATE DESPRE IMOBILUL NR. 16261**

Oficiul de Cadastru și Publicitate Imobiliară DOLJ  
Biroul de Cadastru și Publicitate Imobiliară Craiova

**A. Partea I. Descrierea imobilului**

TEREN Extravilan

Adresa: Jud. Dolj, T329, P17

Nr. Crt	Nr cadastral Nr. topografic	Suprafața* (mp)	Observații / Referințe
A1		2.500	Sector cadastral:30 Teren neimprejmuit; Imobil traversat de limita unitatilor administrativ - teritoriale Motatei si Bailesti.

**B. Partea II. Proprietari și acte**

Inscrieri privitoare la dreptul de proprietate și alte drepturi reale		Referințe
/		
Hotarare Judecatoreasca nr. SC 2509, din 14/12/2012 emis de JUDECATORIA CALAFAT;		
B1	Intabulare, drept de PROPRIETATE, dobandit prin Hotarare Judecatoreasca, cota actuala 1/1, cota initiala 1/1 1) <b>DORONDEL FLORIN REMUS, LIPSA CNP</b>	A1

**C. Partea III. SARCINI .**

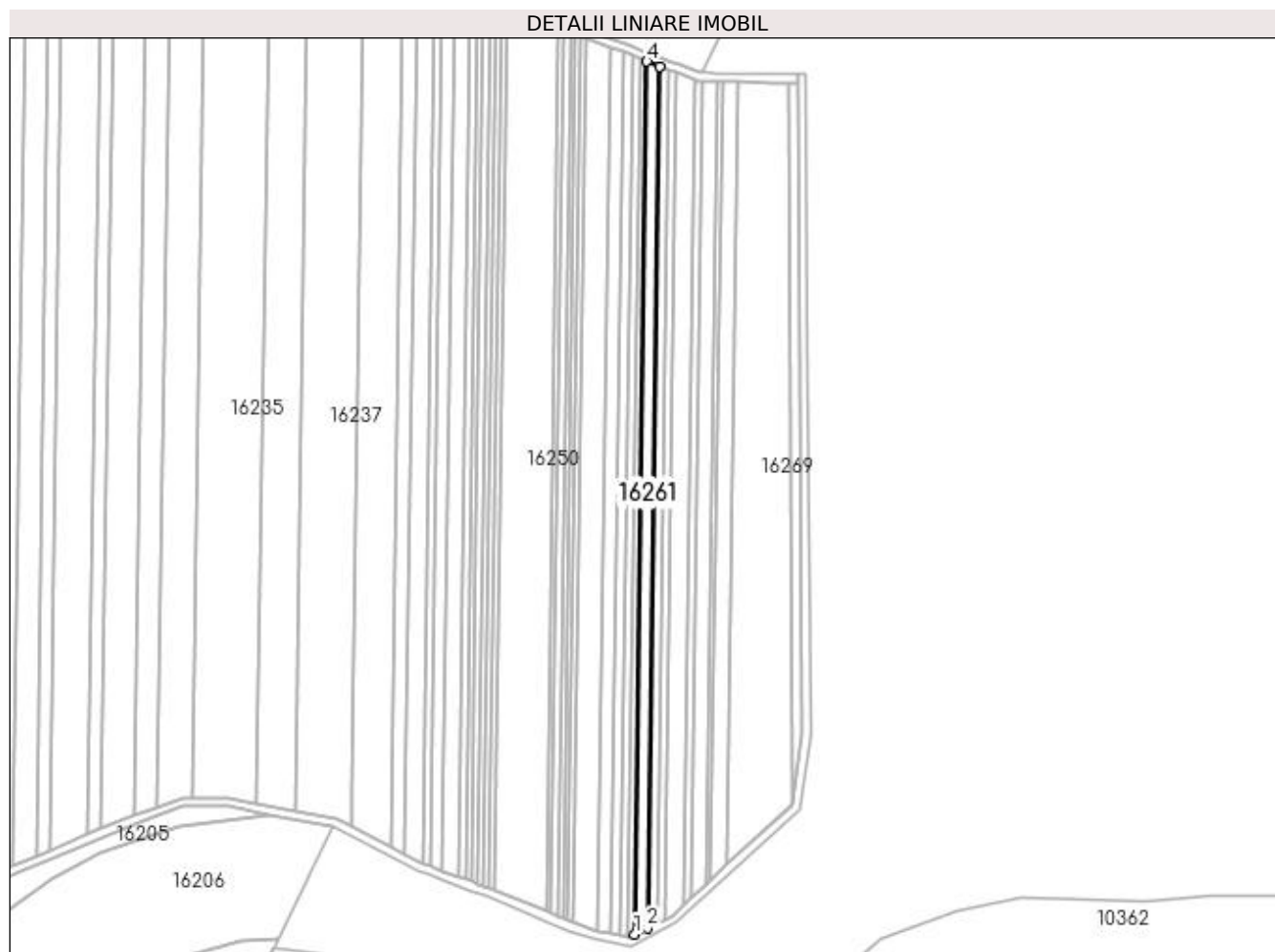
Inscrieri privind dezmembramintele dreptului de proprietate, drepturi reale de garanție și sarcini	Referințe
NU SUNT	

## Anexa Nr. 1 La Partea I

## Teren

Nr cadastral	Suprafața (mp)*	Observații / Referințe
	2.500	Imobil traversat de limita unitatilor administrativ - teritoriale Motatei si Bailesti.

\* Suprafața este determinată în planul de proiecție Stereo 70.



## Date referitoare la teren

Crt	Categorie folosință	Intravilan	Suprafața (mp)	Tarla	Parcelă	Nr. topo	Observații / Referințe
1	arabil	NU	2.500	329	17	-	

## Lungime Segmente

1) Valorile lungimilor segmentelor sunt obținute din proiecție în plan.

Punct început	X / Y	Punct sfârșit	X / Y	Lungime segment (** (m)
1	359.638,884 286.044,409	2	359.644,967 286.047,47	6.81
2	359.644,967 286.047,47	3	359.650,868 286.458,754	411.326
3	359.650,868 286.458,754	4	359.644,863 286.461,077	6.439
4	359.644,863 286.461,077	1	359.638,884 286.044,409	416.711



**\*\* Lungimile segmentelor sunt determinate în planul de proiecție Stereo 70 și sunt rotunjite la 1 milimetru.**

**\*\*\* Distanța dintre puncte este formată din segmente cumulate ce sunt mai mici decât valoarea 1 milimetru.**



**DATE DESPRE IMOBILUL NR. 16262**

Oficiul de Cadastru și Publicitate Imobiliară DOLJ  
Biroul de Cadastru și Publicitate Imobiliară Craiova

**A. Partea I. Descrierea imobilului**

TEREN Extravilan

Adresa: Jud. Dolj, T329, P18

Nr. Crt	Nr cadastral Nr. topografic	Suprafața* (mp)	Observații / Referințe
A1		1.900	Sector cadastral:30 Teren neimprejmuit; suprafata de teren de S=1716mp se afla pe UAT Bailesti. Imobil strabatut de limita de UAT

**B. Partea II. Proprietari și acte**

Inscrieri privitoare la dreptul de proprietate și alte drepturi reale	Referințe
/	
Act Administrativ nr. TDP NR. 2869-44901, din 20/11/1996 emis de CJSIPT DOLJ;	
B1	A1
Intabulare, drept de PROPRIETATE, dobandit prin Reconstituire, cota actuala 1/1, cota initiala 1/1 1) <b>STOENICĂ ȘTEFAN</b> , LIPSA CNP	

**C. Partea III. SARCINI .**

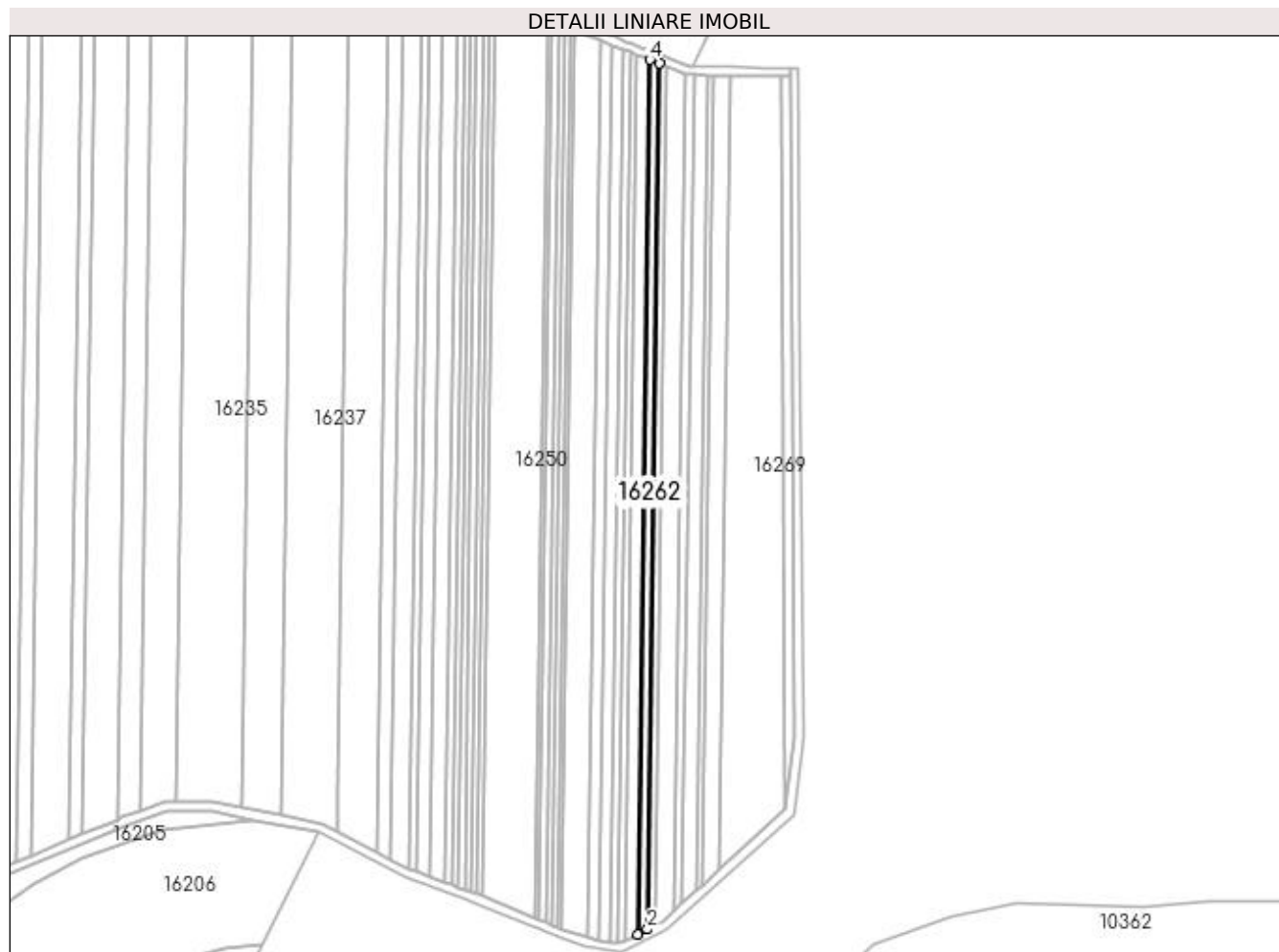
Inscrieri privind dezmembramintele dreptului de proprietate, drepturi reale de garanție și sarcini	Referințe
NU SUNT	

## Anexa Nr. 1 La Partea I

## Teren

Nr cadastral	Suprafața (mp)*	Observații / Referințe
	1.900	suprafata de teren de S=1716mp se afla pe UAT Bailesti. Imobil strabatut de limita de UAT

\* Suprafața este determinată în planul de proiecție Stereo 70.



## Date referitoare la teren

Crt	Categorie folosință	Intra vilan	Suprafața (mp)	Tarla	Parcelă	Nr. topo	Observații / Referințe
1	arabil	NU	1.900	329	18	-	

## Lungime Segmente

1) Valorile lungimilor segmentelor sunt obținute din proiecție în plan.

Punct început	X / Y	Punct sfârșit	X / Y	Lungime segment (** (m)
1	359.644,967 286.047,47	2	359.649,643 286.049,823	5.235
2	359.649,643 286.049,823	3	359.655,486 286.456,968	407.187
3	359.655,486 286.456,968	4	359.650,868 286.458,754	4.951
4	359.650,868 286.458,754	1	359.644,967 286.047,47	411.326

**\*\* Lungimile segmentelor sunt determinate în planul de proiecție Stereo 70 și sunt rotunjite la 1 milimetru.**

**\*\*\* Distanța dintre puncte este formată din segmente cumulate ce sunt mai mici decât valoarea 1 milimetru.**



**DATE DESPRE IMOBILUL NR. 16263**

Oficiul de Cadastru și Publicitate Imobiliară DOLJ  
Biroul de Cadastru și Publicitate Imobiliară Craiova

**A. Partea I. Descrierea imobilului**

TEREN Extravilan

Adresa: Jud. Dolj, T329, P19

Nr. Crt	Nr cadastral Nr. topografic	Suprafața* (mp)	Observații / Referințe
A1		1.400	Sector cadastral:30 Teren neimprejmuit; suprafata de teren de S=1298mp se afla pe UAT Bailesti. Imobil strabatut de limita de UAT

**B. Partea II. Proprietari și acte**

Inscrieri privitoare la dreptul de proprietate și alte drepturi reale	Referințe
/	
Act Notarial nr. CM 99, din 06/12/2010 emis de NNP BUDIANA IONUT RAZVAN (TDP 3383-59474/25-03-1997);	
B1	A1
Intabulare, drept de PROPRIETATE, dobandit prin Succesiune, cota actuala 1/1, cota initiala 1/1 1) BAICON ATENA	

**C. Partea III. SARCINI .**

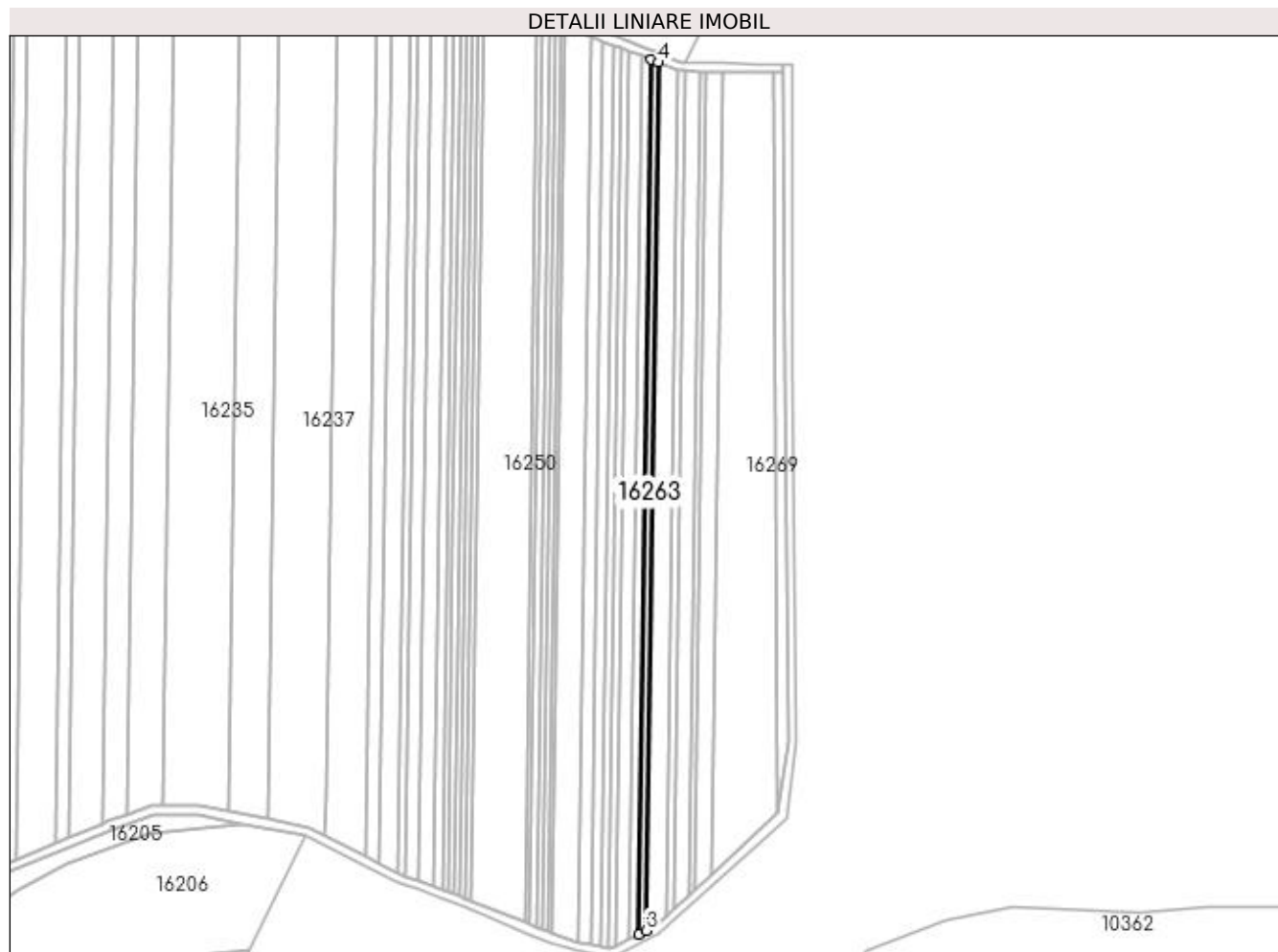
Inscrieri privind dezmembramintele dreptului de proprietate, drepturi reale de garanție și sarcini	Referințe
NU SUNT	

## Anexa Nr. 1 La Partea I

## Teren

Nr cadastral	Suprafața (mp)*	Observații / Referințe
	1.400	suprafata de teren de S=1298mp se afla pe UAT Bailesti. Imobil strabatut de limita de UAT

\* Suprafata este determinată in planul de proiectie Stereo 70.



## Date referitoare la teren

Crt	Categorie folosință	Intra vilan	Suprafața (mp)	Tarla	Parcelă	Nr. topo	Observații / Referințe
1	arabil	NU	1.400	329	19	-	

## Lungime Segmente

1) Valorile lungimilor segmentelor sunt obținute din proiecție în plan.

Punct început	X / Y	Punct sfârșit	X / Y	Lungime segment (** (m)
1	359.655,486 286.456,968	2	359.649,643 286.049,823	407.187
2	359.649,643 286.049,823	3	359.653,12 286.051,572	3.892
3	359.653,12 286.051,572	4	359.658,918 286.455,64	404.11
4	359.658,918 286.455,64	1	359.655,486 286.456,968	3.68



**\*\* Lungimile segmentelor sunt determinate în planul de proiecție Stereo 70 și sunt rotunjite la 1 milimetru.**

**\*\*\* Distanța dintre puncte este formată din segmente cumulate ce sunt mai mici decât valoarea 1 milimetru.**



**DATE DESPRE IMOBILUL NR. 16264**

Oficiul de Cadastru și Publicitate Imobiliară DOLJ  
Biroul de Cadastru și Publicitate Imobiliară Craiova

**A. Partea I. Descrierea imobilului**

TEREN Extravilan

Adresa: Jud. Dolj, T329, P22

Nr. Crt	Nr cadastral Nr. topografic	Suprafața* (mp)	Observații / Referințe
A1		3.600	Sector cadastral:30 Teren neimprejmuit; suprafata de teren de S=3473mp se afla pe UAT Bailesti. Imobil strabatut de limita de UAT

**B. Partea II. Proprietari și acte**

Inscrieri privitoare la dreptul de proprietate și alte drepturi reale	Referințe
/	
Hotarare Judecatoreasca nr. SC 2390, din 10/12/2012 emis de JUDECATORIA CALAFAT;	
B1	A1
Intabulare, drept de PROPRIETATE, dobandit prin Hotarare Judecatoreasca, cota actuala 1/1, cota initiala 1/1 1) DORONDEL FLORIN REMUS, LIPSA CNP	

**C. Partea III. SARCINI .**

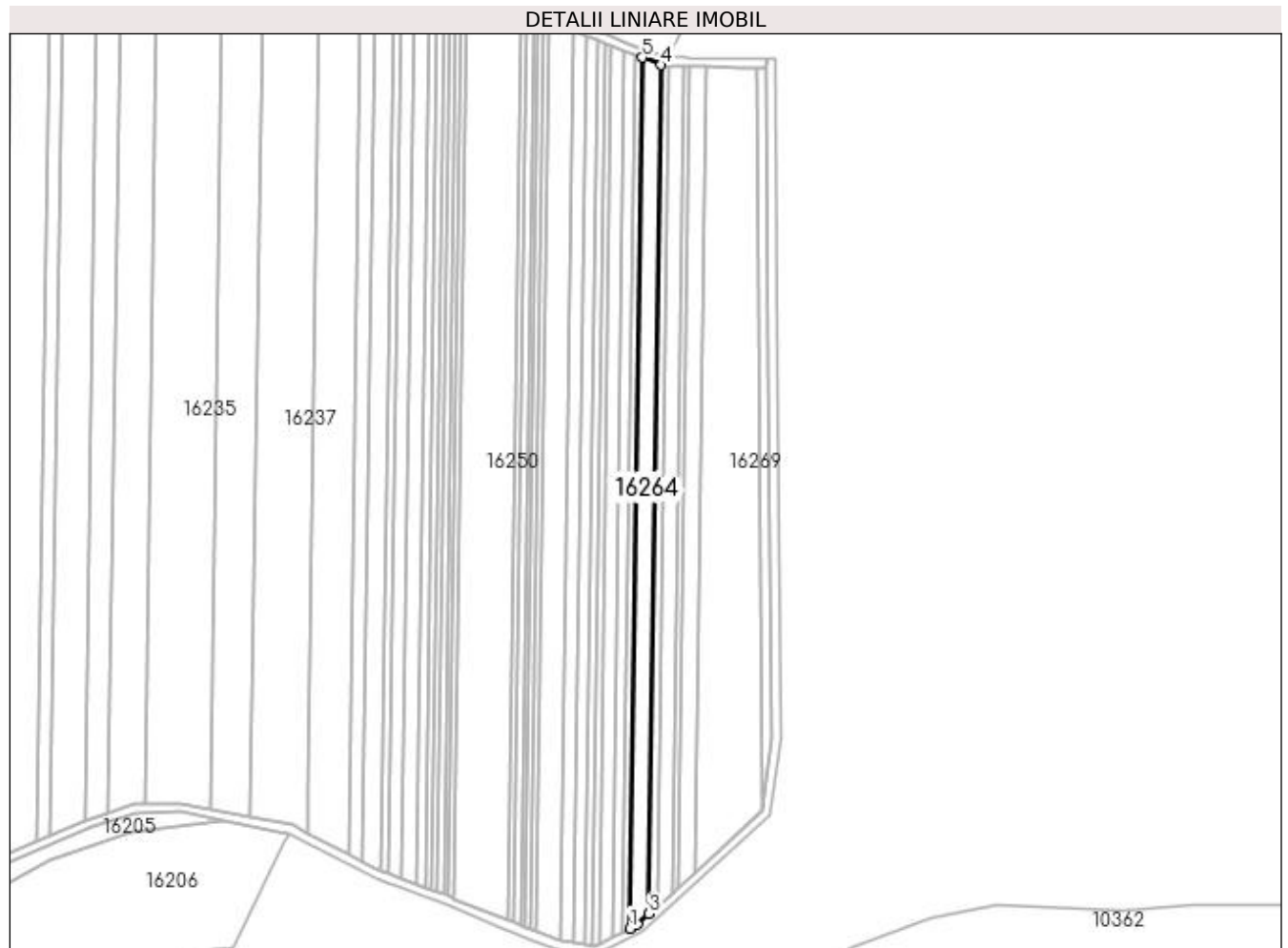
Inscrieri privind dezmembramintele dreptului de proprietate, drepturi reale de garanție și sarcini	Referințe
NU SUNT	

## Anexa Nr. 1 La Partea I

## Teren

Nr cadastral	Suprafața (mp)*	Observații / Referințe
	3.600	suprafata de teren de S=3473mp se afla pe UAT Bailesti. Imobil strabatut de limita de UAT

\* Suprafata este determinată in planul de proiectie Stereo 70.



## Date referitoare la teren

Crt	Categorie folosință	Intra vilan	Suprafața (mp)	Tarla	Parcelă	Nr. topo	Observații / Referințe
1	arabil	NU	3.600	329	22	-	

## Lungime Segmente

1) Valorile lungimilor segmentelor sunt obținute din proiectie în plan.

Punct început	X / Y	Punct sfârșit	X / Y	Lungime segment (** (m)
1	359.653,12 286.051,572	2	359.656,728 286.053,387	4.039
2	359.656,728 286.053,387	3	359.662,232 286.058,396	7.442
3	359.662,232 286.058,396	4	359.667,883 286.452,173	393.818
4	359.667,883 286.452,173	5	359.658,918 286.455,64	9.612
5	359.658,918 286.455,64	1	359.653,12 286.051,572	404.11

**\*\* Lungimile segmentelor sunt determinate în planul de proiecție Stereo 70 și sunt rotunjite la 1 milimetru.**

**\*\*\* Distanța dintre puncte este formată din segmente cumulate ce sunt mai mici decât valoarea 1 milimetru.**



**DATE DESPRE IMOBILUL NR. 16265**

Oficiul de Cadastru și Publicitate Imobiliară DOLJ  
Biroul de Cadastru și Publicitate Imobiliară Craiova

**A. Partea I. Descrierea imobilului**

TEREN Extravilan

Adresa: Jud. Dolj, T329, P24

Nr. Crt	Nr cadastral Nr. topografic	Suprafața* (mp)	Observații / Referințe
A1		1.500	Sector cadastral:30 Teren neimprejmuit; Imobil traversat de limita unitatilor administrativ - teritoriale Motatei si Bailesti.

**B. Partea II. Proprietari și acte**

Inscrieri privitoare la dreptul de proprietate și alte drepturi reale		Referințe
/		
Act Administrativ nr. 2615-48112, din 14/11/1996 emis de CJSIPT DOLJ;		
B1	Intabulare, drept de PROPRIETATE, dobandit prin Reconstituire, cota actuala 1/1, cota initiala 1/1 1) UNTARU STEFAN, LIPSA CNP	A1

**C. Partea III. SARCINI .**

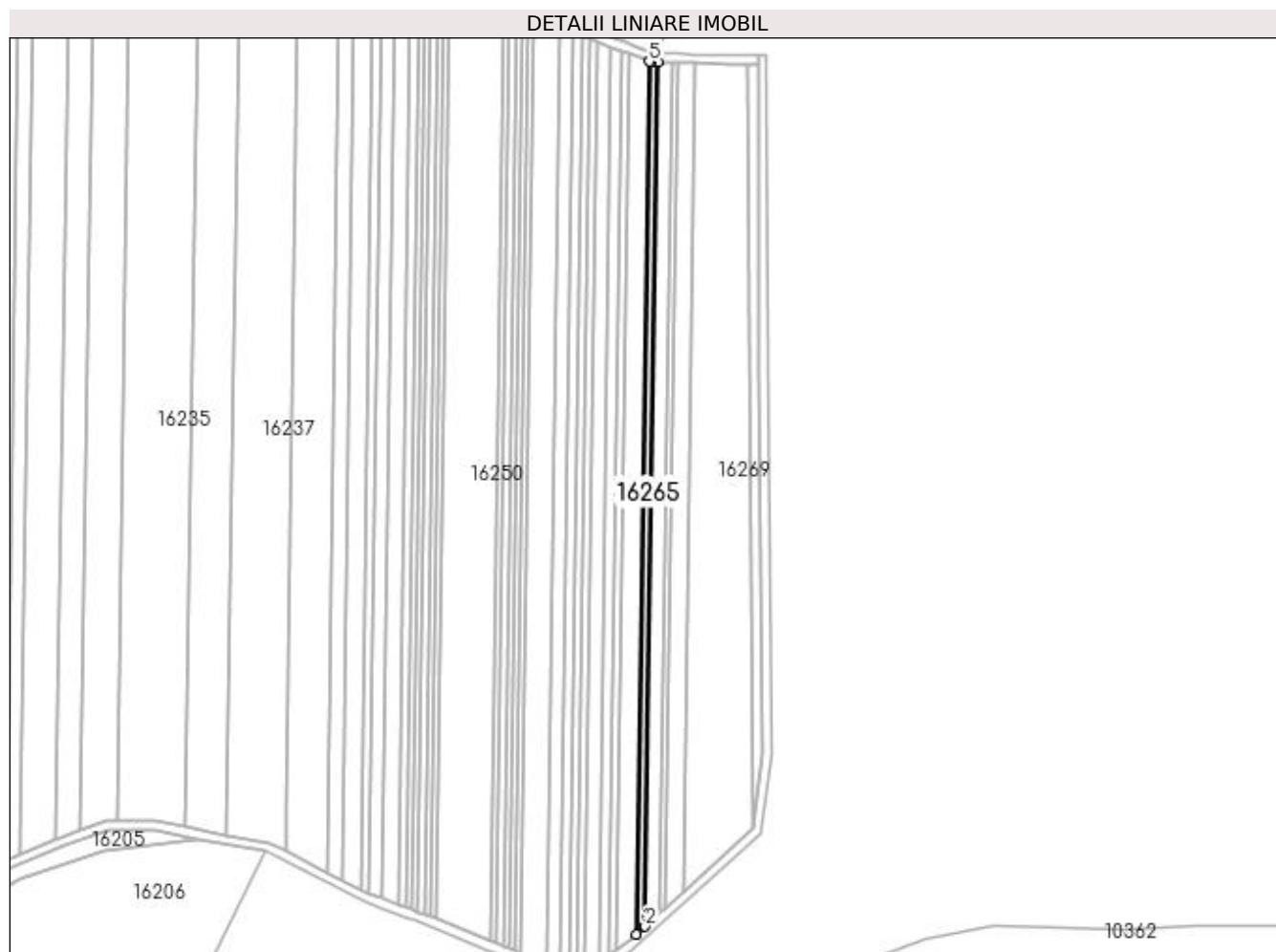
Inscrieri privind dezmembramintele dreptului de proprietate, drepturi reale de garanție și sarcini	Referințe
NU SUNT	

## Anexa Nr. 1 La Partea I

## Teren

Nr cadastral	Suprafața (mp)*	Observații / Referințe
	1.500	Imobil traversat de limita unitatilor administrativ - teritoriale Motatei si Bailesti.

\* Suprafața este determinată în planul de proiecție Stereo 70.



## Date referitoare la teren

Crt	Categorie folosință	Intra vilan	Suprafața (mp)	Tarla	Parcelă	Nr. topo	Observații / Referințe
1	arabil	NU	1.500	329	24	-	

## Lungime Segmente

1) Valorile lungimilor segmentelor sunt obținute din proiecție în plan.

Punct început	X / Y	Punct sfârșit	X / Y	Lungime segment (** (m)
1	359.662,232 286.058,396	2	359.666,112 286.061,928	5.247
2	359.666,112 286.061,928	3	359.671,706 286.451,749	389.861
3	359.671,706 286.451,749	4	359.668,774 286.451,828	2.933
4	359.668,774 286.451,828	5	359.667,883 286.452,173	0.955
5	359.667,883 286.452,173	1	359.662,232 286.058,396	393.818



**\*\* Lungimile segmentelor sunt determinate în planul de proiecție Stereo 70 și sunt rotunjite la 1 milimetru.**

**\*\*\* Distanța dintre puncte este formată din segmente cumulate ce sunt mai mici decât valoarea 1 milimetru.**



**DATE DESPRE IMOBILUL NR. 16266**

Oficiul de Cadastru și Publicitate Imobiliară DOLJ  
Biroul de Cadastru și Publicitate Imobiliară Craiova

**A. Partea I. Descrierea imobilului**

TEREN Extravilan

Adresa: Jud. Dolj, T329, P25

Nr. Crt	Nr cadastral Nr. topografic	Suprafața* (mp)	Observații / Referințe
A1		2.500	Sector cadastral:30 Teren neimprejmut; teren pus in posesie de CLFL MOTATEI pe UAT Bailesti. Imobil strabatut de limita de UAT

**B. Partea II. Proprietari și acte**

Inscrieri privitoare la dreptul de proprietate și alte drepturi reale	Referințe
/	
Hotarare Judecatoreasca nr. SC 404, din 25/02/2013 emis de JUDECATORIA CALAFAT;	
B1	A1
Intabulare, drept de PROPRIETATE, dobandit prin Succesiune, cota actuala 1/1, cota initiala 1/1 1) DORONDEL FLORIN REMUS, LIPSA CNP	

**C. Partea III. SARCINI .**

Inscrieri privind dezmembramintele dreptului de proprietate, drepturi reale de garanție și sarcini	Referințe
NU SUNT	

## Anexa Nr. 1 La Partea I

## Teren

Nr cadastral	Suprafața (mp)*	Observații / Referințe
	2.500	teren pus in posesie de CLFL MOTATEI pe UAT Bailesti. Imobil strabatut de limita de UAT

\* Suprafața este determinată în planul de proiecție Stereo 70.



## Date referitoare la teren

Crt	Categorie folosință	Intra vilan	Suprafața (mp)	Tarla	Parcelă	Nr. topo	Observații / Referințe
1	arabil	NU	2.500	329	25	-	

## Lungime Segmente

1) Valorile lungimilor segmentelor sunt obținute din proiecție în plan.

Punct început	X / Y	Punct sfârșit	X / Y	Lungime segment (** (m)
1	359.666,112 286.061,928	2	359.672,662 286.067,888	8.856
2	359.672,662 286.067,888	3	359.678,168 286.451,576	383.728
3	359.678,168 286.451,576	4	359.671,706 286.451,749	6.464
4	359.671,706 286.451,749	1	359.666,112 286.061,928	389.861

**\*\* Lungimile segmentelor sunt determinate în planul de proiecție Stereo 70 și sunt rotunjite la 1 milimetru.**

**\*\*\* Distanța dintre puncte este formată din segmente cumulate ce sunt mai mici decât valoarea 1 milimetru.**



**DATE DESPRE IMOBILUL NR. 16267**

Oficiul de Cadastru și Publicitate Imobiliară DOLJ  
Biroul de Cadastru și Publicitate Imobiliară Craiova

**A. Partea I. Descrierea imobilului**

TEREN Extravilan

Adresa: Jud. Dolj, T329, P26

Nr. Crt	Nr cadastral Nr. topografic	Suprafața* (mp)	Observații / Referințe
A1		1.000	Sector cadastral:30 Teren neimprejmuit; teren pus in posesie de CLFL MOTATEI pe UAT Bailesti. Imobil strabatut de limita de UAT

**B. Partea II. Proprietari și acte**

Inscrieri privitoare la dreptul de proprietate și alte drepturi reale	Referințe
/	
Act Administrativ nr. TDP NR. 1964-9574, din 05/04/1996 emis de CJSIPT DOLJ;	
B1	A1
Intabulare, drept de PROPRIETATE, dobandit prin Reconstituire, cota actuala 1/1, cota initiala 1/1 1) TEODORA DUMITRU, LIPSA CNP	

**C. Partea III. SARCINI .**

Inscrieri privind dezmembramintele dreptului de proprietate, drepturi reale de garanție și sarcini	Referințe
NU SUNT	

## Anexa Nr. 1 La Partea I

## Teren

Nr cadastral	Suprafața (mp)*	Observații / Referințe
	1.000	teren pus in posesie de CLFL MOTATEI pe UAT Bailesti. Imobil strabatut de limita de UAT

\* Suprafața este determinată în planul de proiecție Stereo 70.



## Date referitoare la teren

Crt	Categorie folosință	Intra vilan	Suprafața (mp)	Tarla	Parcelă	Nr. topo	Observații / Referințe
1	arabil	NU	1.000	329	26	-	

## Lungime Segmente

1) Valorile lungimilor segmentelor sunt obținute din proiecție în plan.

Punct început	X / Y	Punct sfârșit	X / Y	Lungime segment (** (m)
1	359.672,662 286.067,888	2	359.675,311 286.070,3	3.583
2	359.675,311 286.070,3	3	359.680,782 286.451,505	381.244
3	359.680,782 286.451,505	4	359.678,168 286.451,576	2.615
4	359.678,168 286.451,576	1	359.672,662 286.067,888	383.728



**\*\* Lungimile segmentelor sunt determinate în planul de proiecție Stereo 70 și sunt rotunjite la 1 milimetru.**

**\*\*\* Distanța dintre puncte este formată din segmente cumulate ce sunt mai mici decât valoarea 1 milimetru.**



**DATE DESPRE IMOBILUL NR. 16268**

Oficiul de Cadastru și Publicitate Imobiliară DOLJ  
Biroul de Cadastru și Publicitate Imobiliară Craiova

**A. Partea I. Descrierea imobilului**

TEREN Extravilan

Adresa: Jud. Dolj, T329, P27

Nr. Crt	Nr cadastral Nr. topografic	Suprafața* (mp)	Observații / Referințe
A1		3.000	Sector cadastral:30 Teren neimprejmuț; teren pus in posesie de CLFL MOTATEI pe UAT Bailesti. Imobil strabatut de limita de UAT

**B. Partea II. Proprietari și acte**

Inscrieri privitoare la dreptul de proprietate și alte drepturi reale	Referințe
/	
Hotarare Judecatoreasca nr. SC 202, din 06/02/2013 emis de JUDECATORIA CALAFAT;	
B1	A1
Intabulare, drept de PROPRIETATE, dobandit prin Hotarare Judecatoreasca, cota actuala 1/1, cota initiala 1/1 1) DORONDEL FLORIN REMUS, LIPSA CNP	

**C. Partea III. SARCINI .**

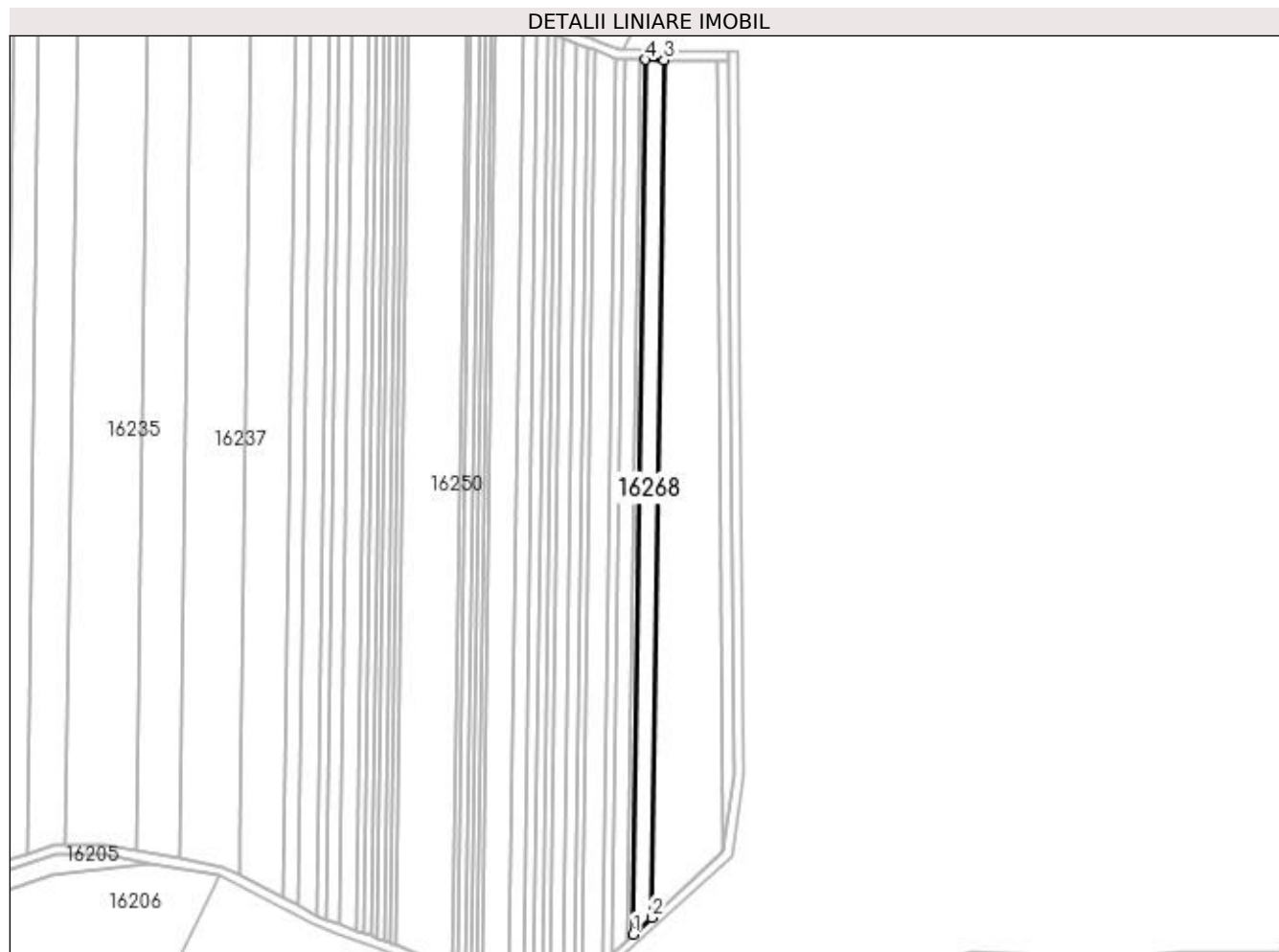
Inscrieri privind dezmembramintele dreptului de proprietate, drepturi reale de garanție și sarcini	Referințe
NU SUNT	

## Anexa Nr. 1 La Partea I

## Teren

Nr cadastral	Suprafața (mp)*	Observații / Referințe
	3.000	teren pus in posesie de CLFL MOTATEI pe UAT Bailesti. Imobil strabatut de limita de UAT

\* Suprafața este determinată în planul de proiecție Stereo 70.



## Date referitoare la teren

Crt	Categorie folosință	Intra vilan	Suprafața (mp)	Tarla	Parcelă	Nr. topo	Observații / Referințe
1	arabil	NU	3.000	329	27	-	

## Lungime Segmente

1) Valorile lungimilor segmentelor sunt obținute din proiecție în plan.

Punct început	X / Y	Punct sfârșit	X / Y	Lungime segment (** (m)
1	359.675,311 286.070,3	2	359.683,365 286.077,629	10.889
2	359.683,365 286.077,629	3	359.688,727 286.451,292	373.701
3	359.688,727 286.451,292	4	359.680,782 286.451,505	7.948
4	359.680,782 286.451,505	1	359.675,311 286.070,3	381.244

**\*\* Lungimile segmentelor sunt determinate în planul de proiecție Stereo 70 și sunt rotunjite la 1 milimetru.**

**\*\*\* Distanța dintre puncte este formată din segmente cumulate ce sunt mai mici decât valoarea 1 milimetru.**



**DATE DESPRE IMOBILUL NR. 16269**

Oficiul de Cadastru și Publicitate Imobiliară DOLJ  
Biroul de Cadastru și Publicitate Imobiliară Craiova

**A. Partea I. Descrierea imobilului**

TEREN Extravilan

Adresa: Jud. Dolj, T329, P28/1

Nr. Crt	Nr cadastral Nr. topografic	Suprafața* (mp)	Observații / Referințe
A1		9.800	Sector cadastral:30 Teren neimprejmuit; teren pus in posesie de CLFL MOTATEI pe UAT Bailesti. Imobil strabatut de limita de UAT

**B. Partea II. Proprietari și acte**

Inscrieri privitoare la dreptul de proprietate și alte drepturi reale	Referințe
/	
Act Administrativ nr. TDP NR. 4417, din 03/06/2004 emis de CJSIPT DOLJ;	
B1	A1
Intabulare, drept de PROPRIETATE, dobandit prin Reconstituire, cota actuala 1/1, cota initiala 1/1 1) TALPOȘ FLOAREA, LIPSA CNP	

**C. Partea III. SARCINI .**

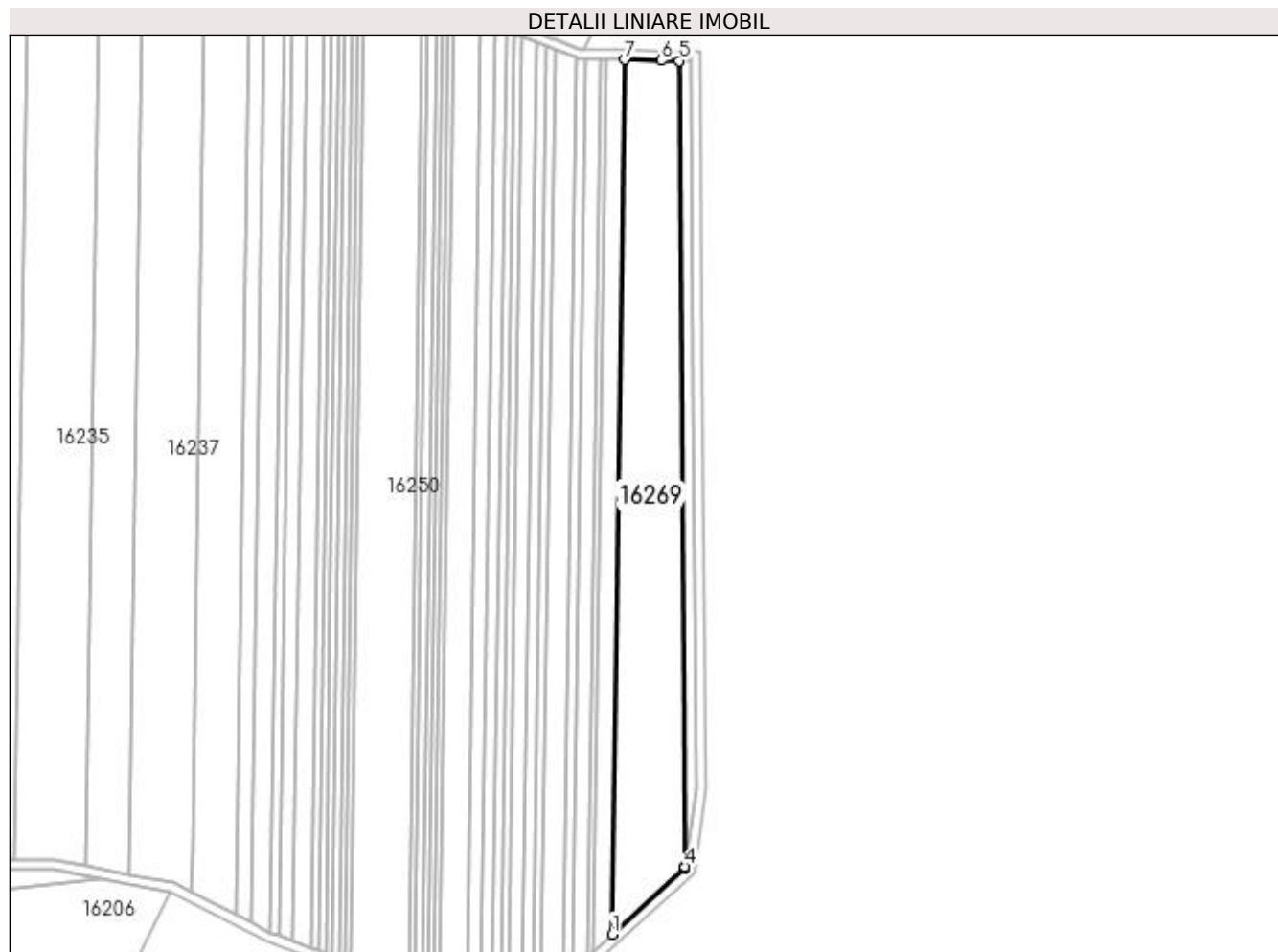
Inscrieri privind dezmembramintele dreptului de proprietate, drepturi reale de garanție și sarcini	Referințe
NU SUNT	

## Anexa Nr. 1 La Partea I

## Teren

Nr cadastral	Suprafața (mp)*	Observații / Referințe
	9.800	teren pus in posesie de CLFL MOTATEI pe UAT Bailesti. Imobil strabatut de limita de UAT

\* Suprafața este determinată în planul de proiecție Stereo 70.



## Date referitoare la teren

Crt	Categorie folosință	Intra vilan	Suprafața (mp)	Tarla	Parcelă	Nr. topo	Observații / Referințe
1	arabil	NU	9.800	329	28/1	-	

## Lungime Segmente

1) Valorile lungimilor segmentelor sunt obținute din proiecție în plan.

Punct început	X / Y	Punct sfârșit	X / Y	Lungime segment (** (m)
1	359.683,365 286.077,629	2	359.714,542 286.106,004	42.156
2	359.714,542 286.106,004	3	359.714,613 286.106,522	0.523
3	359.714,613 286.106,522	4	359.714,613 286.106,537	0.015
4	359.714,613 286.106,537	5	359.712,161 286.450,823	344.295
5	359.712,161 286.450,823	6	359.704,456 286.450,869	7.705



Punct început	X / Y	Punct sfârșit	X / Y	Lungime segment (** (m)
6	359.704,456 286.450,869	7	359.688,727 286.451,292	15.735
7	359.688,727 286.451,292	1	359.683,365 286.077,629	373.701

\*\* Lungimile segmentelor sunt determinate în planul de proiecție Stereo 70 și sunt rotunjite la 1 milimetru.

\*\*\* Distanța dintre puncte este formată din segmente cumulate ce sunt mai mici decât valoarea 1 milimetru.



**DATE DESPRE IMOBILUL NR. 16270**

Oficiul de Cadastru și Publicitate Imobiliară DOLJ  
Biroul de Cadastru și Publicitate Imobiliară Craiova

**A. Partea I. Descrierea imobilului**

TEREN Extravilan

Adresa: Jud. Dolj, T329, P28/2

Nr. Crt	Nr cadastral Nr. topografic	Suprafața* (mp)	Observații / Referințe
A1		1.500	Sector cadastral:30 Teren neimprejmuit; teren pus in posesie de CLFL MOTATEI pe UAT Bailesti. Imobil strabatut de limita de UAT

**B. Partea II. Proprietari și acte**

Inscrieri privitoare la dreptul de proprietate și alte drepturi reale	Referințe
/	
Act Administrativ nr. TDP NR 4447, din 26/08/2004 emis de CJSIPT DOLJ;	
B1	A1
Intabulare, drept de PROPRIETATE, dobandit prin Reconstituire, cota actuala 1/1, cota initiala 1/1	
1) BOBOC LAURENȚIU, LIPSA CNP	
2) BOBOC MARIUS, LIPSA CNP	

**C. Partea III. SARCINI .**

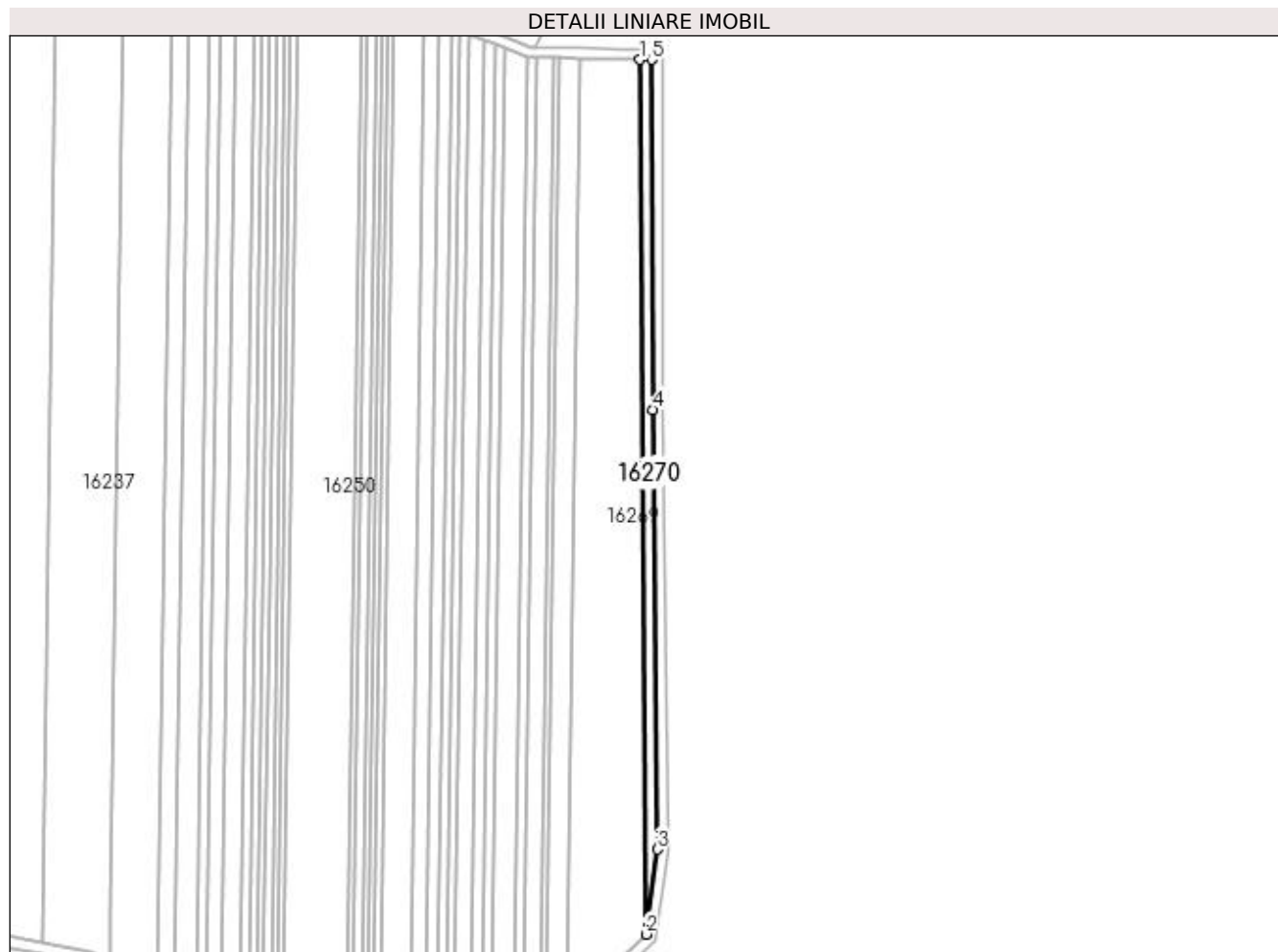
Inscrieri privind dezmembramintele dreptului de proprietate, drepturi reale de garanție și sarcini	Referințe
NU SUNT	

## Anexa Nr. 1 La Partea I

## Teren

Nr cadastral	Suprafața (mp)*	Observații / Referințe
	1.500	teren pus in posesie de CLFL MOTATEI pe UAT Bailesti. Imobil strabatut de limita de UAT

\* Suprafața este determinată în planul de proiecție Stereo 70.



## Date referitoare la teren

Crt	Categorie folosință	Intravilan	Suprafața (mp)	Tarla	Parcelă	Nr. topo	Observații / Referințe
1	arabil	NU	1.500	329	28/2	-	

## Lungime Segmente

1) Valorile lungimilor segmentelor sunt obținute din proiecție în plan.

Punct început	X / Y	Punct sfârșit	X / Y	Lungime segment (** (m)
1	359.712,161 286.450,823	2	359.714,613 286.106,537	344.295
2	359.714,613 286.106,537	3	359.719,151 286.139,975	33.745
3	359.719,151 286.139,975	4	359.717,502 286.313,076	173.109
4	359.717,502 286.313,076	5	359.716,937 286.450,794	137.719
5	359.716,937 286.450,794	1	359.712,161 286.450,823	4.776

**\*\* Lungimile segmentelor sunt determinate în planul de proiecție Stereo 70 și sunt rotunjite la 1 milimetru.**

**\*\*\* Distanța dintre puncte este formată din segmente cumulate ce sunt mai mici decât valoarea 1 milimetru.**



**DATE DESPRE IMOBILUL NR. 16271**

Oficiul de Cadastru și Publicitate Imobiliară DOLJ  
Biroul de Cadastru și Publicitate Imobiliară Craiova

**A. Partea I. Descrierea imobilului**

TEREN Extravilan

Adresa: Jud. Dolj, T329, De 329

Nr. Crt	Nr cadastral Nr. topografic	Suprafața* (mp)	Observații / Referințe
A1		3.184	Sector cadastral:30 Teren neimprejmuit; suprafata de teren de S=188mp se afla pe UAT Bailesti

**B. Partea II. Proprietari și acte**

Inscrieri privitoare la dreptul de proprietate și alte drepturi reale		Referințe
/		
Act Normativ nr. LEGEA 7, din 13/03/1996 emis de LEGE;		
B1	Inscrierea provizorie, drept de PROPRIETATE, dobandit prin Lege, cota actuala 1/1, cota initiala 1/1 1) PROPRIETAR NEIDENTIFICAT	A1

**C. Partea III. SARCINI .**

Inscrieri privind dezmembramintele dreptului de proprietate, drepturi reale de garanție și sarcini	Referințe
NU SUNT	

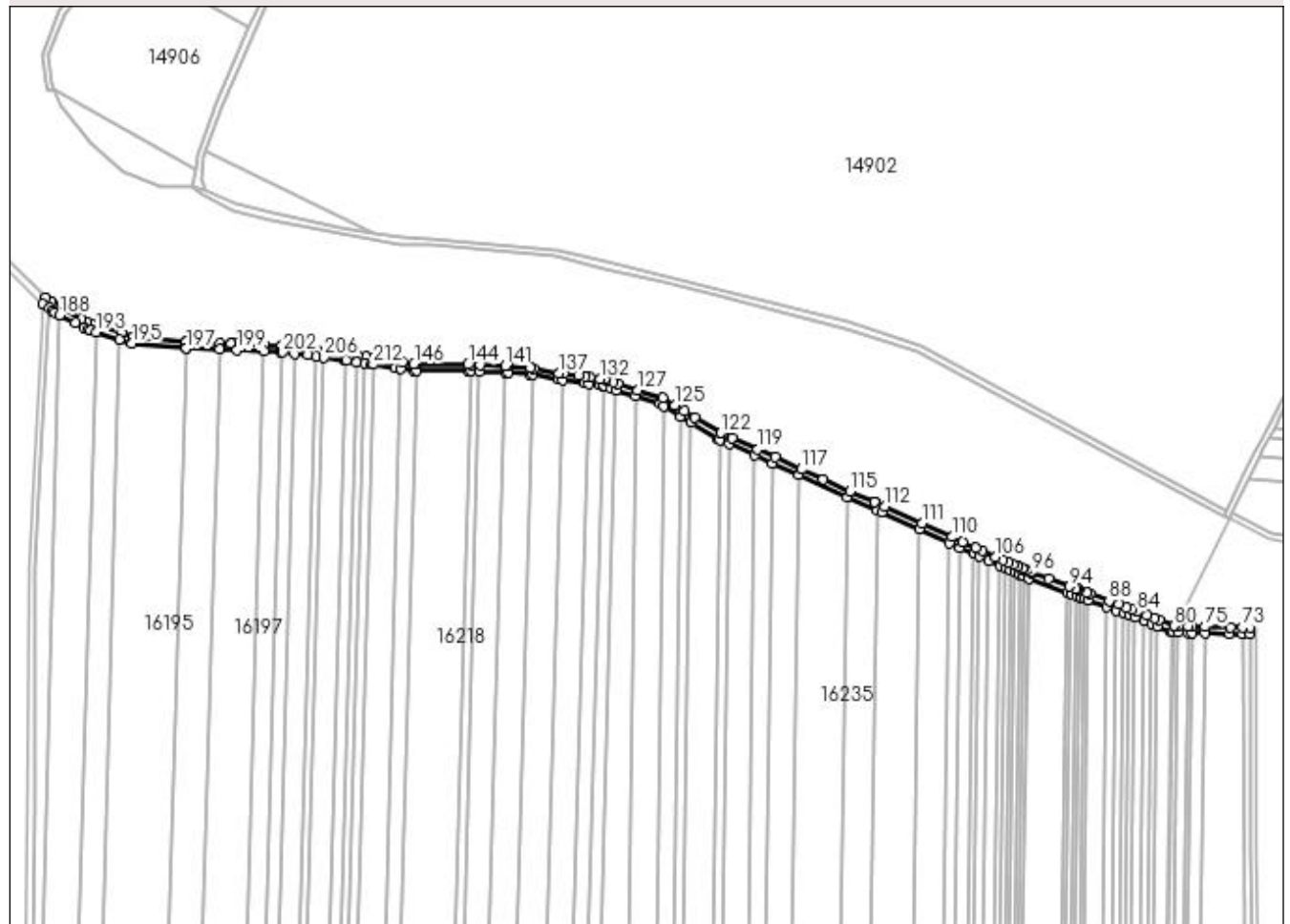
## Anexa Nr. 1 La Partea I

## Teren

Nr cadastral	Suprafața (mp)*	Observații / Referințe
	3.184	suprafata de teren de S=188mp se afla pe UAT Bailesti

\* Suprafața este determinată în planul de proiecție Stereo 70.

## DETALII LINIARE IMOBIL



## Date referitoare la teren

Crt	Categorie folosință	Intra vilan	Suprafața (mp)	Tarla	Parcelă	Nr. topo	Observații / Referințe
1	drum	NU	3.184	329	De 329	-	

## Lungime Segmente

1) Valorile lungimilor segmentelor sunt obținute din proiecție în plan.

Punct început	X / Y	Punct sfârșit	X / Y	Lungime segment	Punct început	X / Y	Punct sfârșit	X / Y	Lungime segment	Punct început	X / Y	Punct sfârșit	X / Y	Lungime segment
1	359.181,201 286.617,82	2	359.184,705 286.617,251	3.55	2	359.184,705 286.617,251	3	359.192,519 286.615,981	7.917	3	359.192,519 286.615,981	4	359.194,162 286.615,967	1.643
4	359.194,162 286.615,967	5	359.226,574 286.615,689	32.41 3	5	359.226,574 286.615,689	6	359.228,573 286.615,619	2.0	6	359.228,573 286.615,619	7	359.234,03 286.615,428	5.46
7	359.234,03 286.615,428	8	359.249,998 286.614,87	15.97 8	8	359.249,998 286.614,87	9	359.251,941 286.614,802	1.944	9	359.251,941 286.614,802	10	359.265,412 286.613,587	13.52 6
10	359.265,412 286.613,587	11	359.267,405 286.613,231	2.025	11	359.267,405 286.613,231	12	359.283,142 286.610,421	15.98 6	12	359.283,142 286.610,421	13	359.286,096 286.610,007	2.983
13	359.286,096 286.610,007	14	359.299,375 286.608,143	13.40 9	14	359.299,375 286.608,143	15	359.302,566 286.607,695	3.222	15	359.302,566 286.607,695	16	359.308,783 286.606,822	6.278
16	359.308,783 286.606,822	17	359.311,337 286.606,463	2.579	17	359.311,337 286.606,463	18	359.312,094 286.606,223	0.794	18	359.312,094 286.606,223	19	359.316,339 286.604,875	4.454



Punct început	X / Y	Punct sfârșit	X / Y	Lungime segment	Punct început	X / Y	Punct sfârșit	X / Y	Lungime segment	Punct început	X / Y	Punct sfârșit	X / Y	Lungime segment
19	359.316,339 286.604,875	20	359.319,724 286.603,8	3.552	20	359.319,724 286.603,8	21	359.332,062 286.599,883	12.945	21	359.332,062 286.599,883	22	359.347,077 286.595,116	15.754
22	359.347,077 286.595,116	23	359.349,547 286.593,631	2.882	23	359.349,547 286.593,631	24	359.360,222 286.587,21	12.457	24	359.360,222 286.587,21	25	359.366,739 286.583,29	7.605
25	359.366,739 286.583,29	26	359.383,408 286.573,264	19.452	26	359.383,408 286.573,264	27	359.384,77 286.572,652	1.493	27	359.384,77 286.572,652	28	359.390,8 286.569,941	6.611
28	359.390,8 286.569,941	29	359.406,712 286.562,786	17.447	29	359.406,712 286.562,786	30	359.417,586 286.557,897	11.923	30	359.417,586 286.557,897	31	359.434,29 286.550,387	18.315
31	359.434,29 286.550,387	32	359.464,696 286.536,716	33.338	32	359.464,696 286.536,716	33	359.483,293 286.528,354	20.39	33	359.483,293 286.528,354	34	359.486,181 286.527,056	3.166
34	359.486,181 286.527,056	35	359.509,664 286.516,469	25.759	35	359.509,664 286.516,469	36	359.528,534 286.507,962	20.699	36	359.528,534 286.507,962	37	359.535,125 286.504,99	7.23
37	359.535,125 286.504,99	38	359.543,59 286.501,174	9.285	38	359.543,59 286.501,174	39	359.547,351 286.499,478	4.126	39	359.547,351 286.499,478	40	359.553,232 286.496,827	6.451
40	359.553,232 286.496,827	41	359.560,534 286.493,535	8.01	41	359.560,534 286.493,535	42	359.564,07 286.491,94	3.879	42	359.564,07 286.491,94	43	359.566,901 286.490,664	3.105
43	359.566,901 286.490,664	44	359.569,734 286.489,387	3.108	44	359.569,734 286.489,387	45	359.572,804 286.488,003	3.368	45	359.572,804 286.488,003	46	359.575,166 286.486,938	2.591
46	359.575,166 286.486,938	47	359.577,767 286.485,766	2.853	47	359.577,767 286.485,766	48	359.578,491 286.485,439	0.794	48	359.578,491 286.485,439	49	359.602,586 286.476,843	25.582
49	359.602,586 286.476,843	50	359.604,946 286.476,001	2.506	50	359.604,946 286.476,001	51	359.608,484 286.474,738	3.757	51	359.608,484 286.474,738	52	359.610,842 286.473,897	2.503
52	359.610,842 286.473,897	53	359.613,2 286.473,056	2.503	53	359.613,2 286.473,056	54	359.615,557 286.472,215	2.503	54	359.615,557 286.472,215	55	359.627,341 286.467,855	12.565
55	359.627,341 286.467,855	56	359.633,242 286.465,572	6.327	56	359.633,242 286.465,572	57	359.637,975 286.463,741	5.075	57	359.637,975 286.463,741	58	359.641,532 286.462,366	3.814
58	359.641,532 286.462,366	59	359.644,863 286.461,077	3.572	59	359.644,863 286.461,077	60	359.650,868 286.458,754	6.439	60	359.650,868 286.458,754	61	359.655,486 286.456,968	4.951
61	359.655,486 286.456,968	62	359.658,918 286.455,64	3.68	62	359.658,918 286.455,64	63	359.667,883 286.452,173	9.612	63	359.667,883 286.452,173	64	359.668,774 286.451,828	0.955
64	359.668,774 286.451,828	65	359.671,706 286.451,749	2.933	65	359.671,706 286.451,749	66	359.678,168 286.451,576	6.464	66	359.678,168 286.451,576	67	359.680,782 286.451,505	2.615
67	359.680,782 286.451,505	68	359.688,727 286.451,292	7.948	68	359.688,727 286.451,292	69	359.704,456 286.450,869	15.735	69	359.704,456 286.450,869	70	359.712,161 286.450,823	7.705
70	359.712,161 286.450,823	71	359.716,937 286.450,794	4.776	71	359.716,937 286.450,794	72	359.716,921 286.454,794	4.0	72	359.716,921 286.454,794	73	359.712,185 286.454,823	4.736
73	359.712,185 286.454,823	74	359.704,522 286.454,869	7.663	74	359.704,522 286.454,869	75	359.688,834 286.455,29	15.694	75	359.688,834 286.455,29	76	359.680,889 286.455,504	7.948
76	359.680,889 286.455,504	77	359.678,275 286.455,574	2.615	77	359.678,275 286.455,574	78	359.671,814 286.455,748	6.463	78	359.671,814 286.455,748	79	359.669,572 286.455,808	2.243
79	359.669,572 286.455,808	80	359.669,326 286.455,903	0.264	80	359.669,326 286.455,903	81	359.660,361 286.459,371	9.612	81	359.660,361 286.459,371	82	359.656,929 286.460,699	3.68
82	359.656,929 286.460,699	83	359.652,311 286.462,485	4.951	83	359.652,311 286.462,485	84	359.646,306 286.464,808	6.439	84	359.646,306 286.464,808	85	359.642,975 286.466,096	3.571
85	359.642,975 286.466,096	86	359.639,419 286.467,472	3.813	86	359.639,419 286.467,472	87	359.634,685 286.469,303	5.076	87	359.634,685 286.469,303	88	359.628,757 286.471,596	6.356
88	359.628,757 286.471,596	89	359.616,923 286.475,975	12.618	89	359.616,923 286.475,975	90	359.614,883 286.476,702	2.166	90	359.614,883 286.476,702	91	359.609,829 286.478,506	5.366
91	359.609,829 286.478,506	92	359.609,28 286.478,701	0.583	92	359.609,28 286.478,701	93	359.608,095 286.479,124	1.258	93	359.608,095 286.479,124	94	359.603,931 286.480,61	4.421
94	359.603,931 286.480,61	95	359.591,0 286.485,224	13.73	95	359.591,0 286.485,224	96	359.579,987 286.489,152	11.693	96	359.579,987 286.489,152	97	359.579,411 286.489,412	0.632
97	359.579,411 286.489,412	98	359.576,81 286.490,584	2.853	98	359.576,81 286.490,584	99	359.574,545 286.491,606	2.485	99	359.574,545 286.491,606	100	359.574,448 286.491,65	0.107
100	359.574,448 286.491,65	101	359.571,394 286.493,026	3.35	101	359.571,394 286.493,026	102	359.571,374 286.493,035	0.022	102	359.571,374 286.493,035	103	359.568,545 286.494,311	3.103
103	359.568,545 286.494,311	104	359.565,714 286.495,587	3.105	104	359.565,714 286.495,587	105	359.562,178 286.497,181	3.879	105	359.562,178 286.497,181	106	359.557,656 286.499,22	4.96
106	359.557,656 286.499,22	107	359.549,436 286.502,926	9.017	107	359.549,436 286.502,926	108	359.545,234 286.504,82	4.609	108	359.545,234 286.504,82	109	359.536,769 286.508,637	9.286
109	359.536,769 286.508,637	110	359.530,178 286.511,608	7.23	110	359.530,178 286.511,608	111	359.511,308 286.520,116	20.699	111	359.511,308 286.520,116	112	359.487,823 286.530,703	25.761
112	359.487,823 286.530,703	113	359.481,629 286.533,496	6.795	113	359.481,629 286.533,496	114	359.481,652 286.533,478	0.029	114	359.481,652 286.533,478	115	359.466,336 286.540,364	16.793
115	359.466,336 286.540,364	116	359.449,529 286.547,921	18.428	116	359.449,529 286.547,921	117	359.435,93 286.554,035	14.91	117	359.435,93 286.554,035	118	359.419,226 286.561,546	18.315

Punct început	X / Y	Punct sfârșit	X / Y	Lungime segment	Punct început	X / Y	Punct sfârșit	X / Y	Lungime segment	Punct început	X / Y	Punct sfârșit	X / Y	Lungime segment
118	359.419,226 286.561,546	119	359.408,353 286.566,434	11.921	119	359.408,353 286.566,434	120	359.392,44 286.573,589	17.448	120	359.392,44 286.573,589	121	359.386,41 286.576,3	6.611
121	359.386,41 286.576,3	122	359.385,266 286.576,815	1.255	122	359.385,266 286.576,815	123	359.368,801 286.586,717	19.213	123	359.368,801 286.586,717	124	359.362,284 286.590,637	7.605
124	359.362,284 286.590,637	125	359.356,369 286.594,195	6.903	125	359.356,369 286.594,195	126	359.348,735 286.598,786	8.908	126	359.348,735 286.598,786	127	359.333,272 286.603,695	16.224
127	359.333,272 286.603,695	128	359.320,934 286.607,613	12.945	128	359.320,934 286.607,613	129	359.317,549 286.608,687	3.551	129	359.317,549 286.608,687	130	359.313,304 286.610,035	4.454
130	359.313,304 286.610,035	131	359.312,227 286.610,377	1.13	131	359.312,227 286.610,377	132	359.309,339 286.610,783	2.916	132	359.309,339 286.610,783	133	359.303,122 286.611,656	6.278
133	359.303,122 286.611,656	134	359.299,931 286.612,104	3.222	134	359.299,931 286.612,104	135	359.295,97 286.612,66	4.0	135	359.295,97 286.612,66	136	359.286,652 286.613,968	9.409
136	359.286,652 286.613,968	137	359.283,772 286.614,372	2.908	137	359.283,772 286.614,372	138	359.268,108 286.617,169	15.912	138	359.268,108 286.617,169	139	359.265,944 286.617,555	2.198
139	359.265,944 286.617,555	140	359.252,191 286.618,796	13.809	140	359.252,191 286.618,796	141	359.250,137 286.618,868	2.055	141	359.250,137 286.618,868	142	359.234,17 286.619,426	15.977
142	359.234,17 286.619,426	143	359.228,712 286.619,617	5.461	143	359.228,712 286.619,617	144	359.226,661 286.619,689	2.052	144	359.226,661 286.619,689	145	359.194,196 286.619,967	32.466
145	359.194,196 286.619,967	146	359.192,859 286.619,978	1.337	146	359.192,859 286.619,978	147	359.185,347 286.621,199	7.611	147	359.185,347 286.621,199	148	359.177,835 286.622,42	7.611
148	359.177,835 286.622,42	149	359.177,822 286.622,33	0.091	149	359.177,822 286.622,33	150	359.167,887 286.623,715	10.031	150	359.167,887 286.623,715	151	359.166,901 286.623,853	0.996
151	359.166,901 286.623,853	152	359.162,669 286.624,502	4.281	152	359.162,669 286.624,502	153	359.157,405 286.625,309	5.325	153	359.157,405 286.625,309	154	359.151,023 286.626,287	6.457
154	359.151,023 286.626,287	155	359.149,895 286.626,46	1.141	155	359.149,895 286.626,46	156	359.136,919 286.628,201	13.092	156	359.136,919 286.628,201	157	359.132,084 286.628,849	4.878
157	359.132,084 286.628,849	158	359.126,823 286.629,555	5.308	158	359.126,823 286.629,555	159	359.118,579 286.630,489	8.297	159	359.118,579 286.630,489	160	359.111,17 286.631,329	7.456
160	359.111,17 286.631,329	161	359.109,692 286.631,496	1.487	161	359.109,692 286.631,496	162	359.099,036 286.631,97	10.667	162	359.099,036 286.631,97	163	359.081,967 286.632,729	17.086
163	359.081,967 286.632,729	164	359.078,003 286.632,906	3.968	164	359.078,003 286.632,906	165	359.078,001 286.632,86	0.046	165	359.078,001 286.632,86	166	359.070,992 286.633,091	7.013
166	359.070,992 286.633,091	167	359.050,235 286.633,776	20.768	167	359.050,235 286.633,776	168	359.050,054 286.633,793	0.182	168	359.050,054 286.633,793	169	359.016,703 286.636,781	33.485
169	359.016,703 286.636,781	170	359.009,254 286.639,212	7.836	170	359.009,254 286.639,212	171	358.994,706 286.643,96	15.303	171	358.994,706 286.643,96	172	358.991,256 286.645,087	3.629
172	358.991,256 286.645,087	173	358.990,485 286.645,337	0.811	173	358.990,485 286.645,337	174	358.990,482 286.645,339	0.004	174	358.990,482 286.645,339	175	358.987,829 286.646,666	2.966
175	358.987,829 286.646,666	176	358.984,444 286.648,358	3.784	176	358.984,444 286.648,358	177	358.972,433 286.654,364	13.429	177	358.972,433 286.654,364	178	358.969,808 286.655,677	2.935
178	358.969,808 286.655,677	179	358.968,466 286.656,68	1.675	179	358.968,466 286.656,68	180	358.968,259 286.656,835	0.259	180	358.968,259 286.656,835	181	358.966,535 286.658,124	2.153
181	358.966,535 286.658,124	182	358.965,262 286.659,075	1.589	182	358.965,262 286.659,075	183	358.961,791 286.661,672	4.335	183	358.961,791 286.661,672	184	358.960,286 286.657,801	4.153
184	358.960,286 286.657,801	185	358.964,14 286.654,92	4.812	185	358.964,14 286.654,92	186	358.966,071 286.653,477	2.411	186	358.966,071 286.653,477	187	358.967,698 286.652,26	2.032
187	358.967,698 286.652,26	188	358.970,644 286.650,787	3.294	188	358.970,644 286.650,787	189	358.980,408 286.645,904	10.917	189	358.980,408 286.645,904	190	358.986,04 286.643,088	6.297
190	358.986,04 286.643,088	191	358.988,962 286.641,627	3.267	191	358.988,962 286.641,627	192	358.990,015 286.641,284	1.107	192	358.990,015 286.641,284	193	358.993,465 286.640,158	3.629
193	358.993,465 286.640,158	194	359.008,013 286.635,409	15.304	194	359.008,013 286.635,409	195	359.015,894 286.632,837	8.29	195	359.015,894 286.632,837	196	359.049,697 286.629,809	33.938
196	359.049,697 286.629,809	197	359.049,99 286.629,782	0.294	197	359.049,99 286.629,782	198	359.070,86 286.629,093	20.881	198	359.070,86 286.629,093	199	359.081,835 286.628,731	10.981
199	359.081,835 286.628,731	200	359.098,859 286.627,974	17.041	200	359.098,859 286.627,974	201	359.109,378 286.627,506	10.529	201	359.109,378 286.627,506	202	359.110,72 286.627,354	1.351
202	359.110,72 286.627,354	203	359.118,129 286.626,515	7.456	203	359.118,129 286.626,515	204	359.126,332 286.625,585	8.256	204	359.126,332 286.625,585	205	359.131,552 286.624,885	5.267
205	359.131,552 286.624,885	206	359.136,387 286.624,236	4.878	206	359.136,387 286.624,236	207	359.149,326 286.622,501	13.055	207	359.149,326 286.622,501	208	359.150,417 286.622,333	1.104
208	359.150,417 286.622,333	209	359.156,799 286.621,355	6.457	209	359.156,799 286.621,355	210	359.162,062 286.620,548	5.325	210	359.162,062 286.620,548	211	359.166,322 286.619,895	4.31
211	359.166,322 286.619,895	212	359.167,334 286.619,754	1.022	212	359.167,334 286.619,754	1	359.181,201 286.617,82	14.001					

**\*\* Lungimile segmentelor sunt determinate în planul de proiecție Stereo 70 și sunt rotunjite la 1 milimetru.**

**\*\*\* Distanța dintre puncte este formată din segmente cumulate ce sunt mai mici decât valoarea 1 milimetru.**



**DATE DESPRE IMOBILUL NR. 16272**

Oficiul de Cadastru și Publicitate Imobiliară DOLJ  
Biroul de Cadastru și Publicitate Imobiliară Craiova

**A. Partea I. Descrierea imobilului**

TEREN Extravilan

Adresa: Jud. Dolj, T335, P5

Nr. Crt	Nr cadastral Nr. topografic	Suprafața* (mp)	Observații / Referințe
A1		10.000	Sector cadastral:30 Teren neimprejmuit; diferenta de teren inregistrata in TDP se gaseste la ID 16011, ID 16517, ID 16273

**B. Partea II. Proprietari și acte**

Inscrieri privitoare la dreptul de proprietate și alte drepturi reale		Referințe
/		
Act Notarial nr. PARTAJ NR 2482, din 24/10/2019 emis de NP STOENESCU FLOREA (TDP NR 2807-44901 / 19-11-1996;CM NR 331/24-10-2019; CM NR 330/2019);		
B1	Intabulare, drept de PROPRIETATE, dobandit prin lesire Din Indiviziune, cota actuala 1/1, cota initiala 1/1 1) ENEA ION	A1

**C. Partea III. SARCINI .**

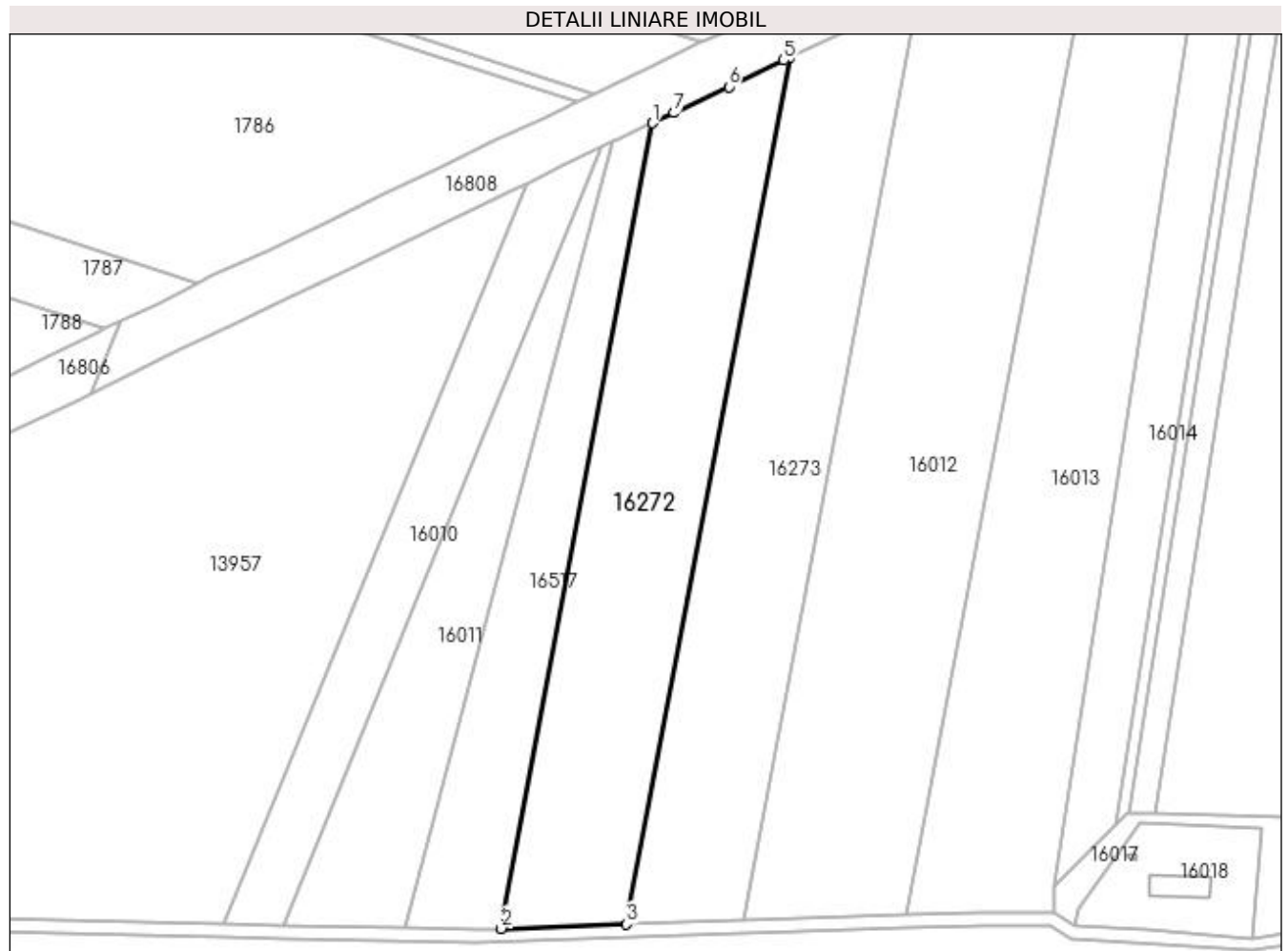
Inscrieri privind dezmembramintele dreptului de proprietate, drepturi reale de garanție și sarcini	Referințe
NU SUNT	

## Anexa Nr. 1 La Partea I

## Teren

Nr cadastral	Suprafața (mp)*	Observații / Referințe
	10.000	diferenta de teren inregistrata in TDP se gaseste la ID 16011, ID 16517, ID 16273

\* Suprafața este determinată în planul de proiecție Stereo 70.



## Date referitoare la teren

Crt	Categorie folosință	Intravilan	Suprafața (mp)	Tarla	Parcelă	Nr. topo	Observații / Referințe
1	arabil	NU	10.000	335	5	-	

## Lungime Segmente

1) Valorile lungimilor segmentelor sunt obținute din proiecție în plan.

Punct început	X / Y	Punct sfârșit	X / Y	Lungime segment (** (m)
1	356.068,081 286.236,307	2	356.021,129 285.986,943	253.746
2	356.021,129 285.986,943	3	356.060,02 285.988,288	38.914
3	356.060,02 285.988,288	4	356.110,536 286.256,583	273.009
4	356.110,536 286.256,583	5	356.108,62 286.255,703	2.108
5	356.108,62 286.255,703	6	356.091,641 286.247,536	18.841

Punct început	X / Y	Punct sfârșit	X / Y	Lungime segment (** (m)
6	356.091,641 286.247,536	7	356.074,727 286.239,44	18.752
7	356.074,727 286.239,44	1	356.068,081 286.236,307	7.347

\*\* Lungimile segmentelor sunt determinate în planul de proiecție Stereo 70 și sunt rotunjite la 1 milimetru.

\*\*\* Distanța dintre puncte este formată din segmente cumulate ce sunt mai mici decât valoarea 1 milimetru.





**DATE DESPRE IMOBILUL NR. 16273**

Oficiul de Cadastru și Publicitate Imobiliară DOLJ  
Biroul de Cadastru și Publicitate Imobiliară Craiova

**A. Partea I. Descrierea imobilului**

TEREN Extravilan

Adresa: Jud. Dolj, T335, P5

Nr. Crt	Nr cadastral Nr. topografic	Suprafața* (mp)	Observații / Referințe
A1		10.000	Sector cadastral:30 Teren neimprejmuit; diferența de teren înscrisă în TDP se găsește la ID 16011, ID 16517, ID 16272, ID 16273

**B. Partea II. Proprietari și acte**

Înscrieri privitoare la dreptul de proprietate și alte drepturi reale		Referințe
/		
Act Notarial nr. PARTAJ NR 2482, din 24/10/2019 emis de NP STOENESCU FLOREA (TDP NR 2807-44901 / 19-11-1996; CM NR 331/24-10-2019; CM NR 330/2019);		
B1	Intabulare, drept de PROPRIETATE, dobândit prin lesire Din Individiziune, cota actuală 1/1, cota inițială 1/1 1) GLAVAN EUGENIA	A1

**C. Partea III. SARCINI .**

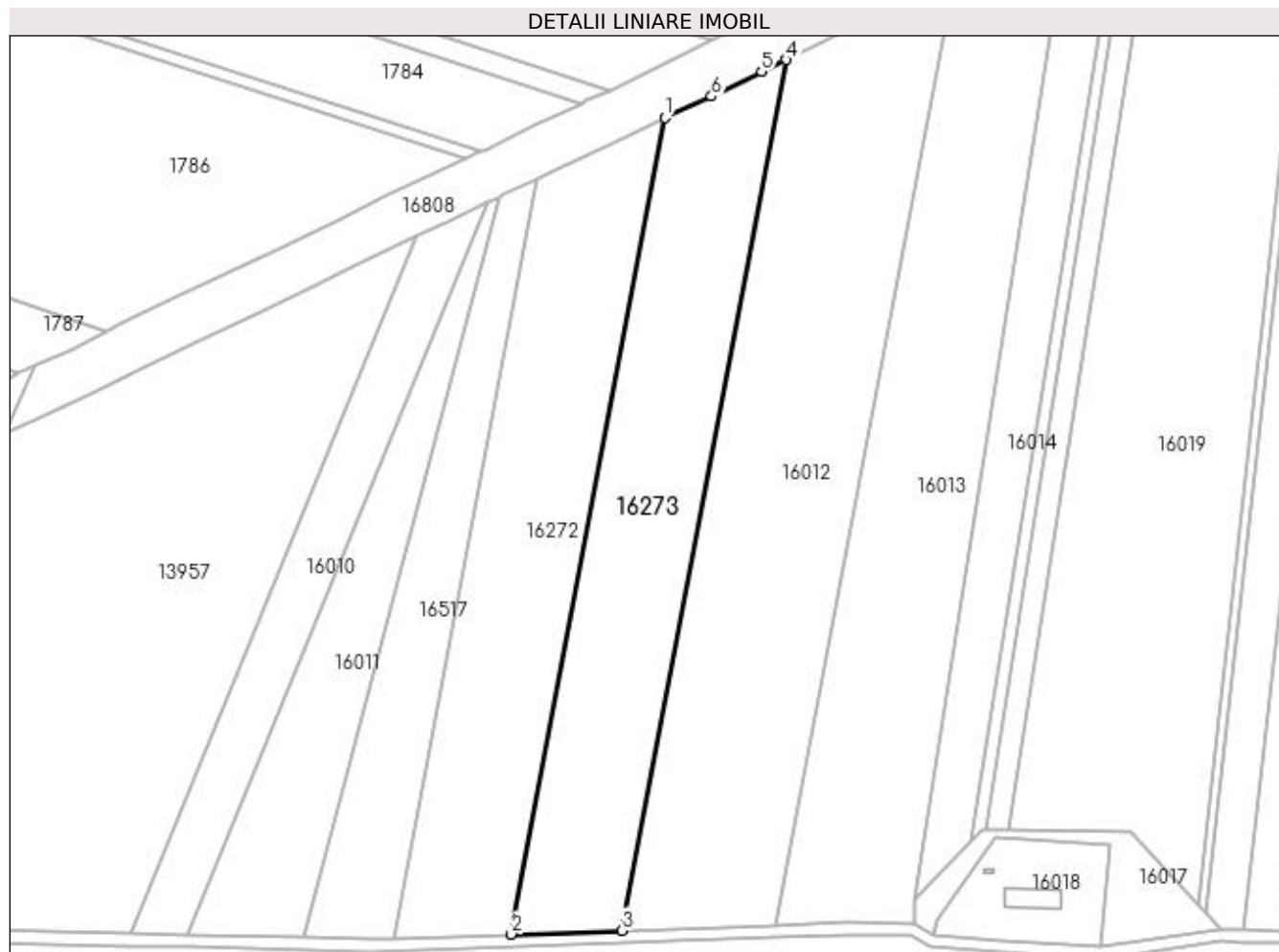
Înscrieri privind dezmembrămintele dreptului de proprietate, drepturi reale de garanție și sarcini	Referințe
NU SUNT	

## Anexa Nr. 1 La Partea I

## Teren

Nr cadastral	Suprafața (mp)*	Observații / Referințe
	10.000	diferența de teren înscrisă în TDP se găsește la ID 16011, ID 16517, ID 16272, ID 16273

\* Suprafața este determinată în planul de proiecție Stereo 70.



## Date referitoare la teren

Crt	Categorie folosință	Intra vilan	Suprafața (mp)	Tarla	Parcelă	Nr. topo	Observații / Referințe
1	arabil	NU	10.000	335	5	-	

## Lungime Segmente

1) Valorile lungimilor segmentelor sunt obținute din proiecție în plan.

Punct început	X / Y	Punct sfârșit	X / Y	Lungime segment (** (m)
1	356.110,536 286.256,583	2	356.060,02 285.988,288	273.009
2	356.060,02 285.988,288	3	356.096,352 285.989,545	36.354
3	356.096,352 285.989,545	4	356.150,223 286.275,655	291.137
4	356.150,223 286.275,655	5	356.142,195 286.271,741	8.931
5	356.142,195 286.271,741	6	356.125,782 286.263,583	18.329

Punct început	X / Y	Punct sfârșit	X / Y	Lungime segment (** (m)
6	356.125,782 286.263,583	1	356.110,536 286.256,583	16.776

\*\* Lungimile segmentelor sunt determinate în planul de proiecție Stereo 70 și sunt rotunjite la 1 milimetru.

\*\*\* Distanța dintre puncte este formată din segmente cumulate ce sunt mai mici decât valoarea 1 milimetru.



**DATE DESPRE IMOBILUL NR. 16274**

Oficiul de Cadastru și Publicitate Imobiliară DOLJ  
Biroul de Cadastru și Publicitate Imobiliară Craiova

**A. Partea I. Descrierea imobilului**

TEREN Extravilan

Adresa: Jud. Dolj, De 329

Nr. Crt	Nr cadastral Nr. topografic	Suprafața* (mp)	Observații / Referințe
A1		3.001	Sector cadastral:30 Teren neimprejmuit;

**B. Partea II. Proprietari și acte**

Inscrieri privitoare la dreptul de proprietate și alte drepturi reale		Referințe
/		
Act Normativ nr. LEGEA 7, din 13/03/1996 emis de LEGE;		
B1	Inscrierea provizorie, drept de PROPRIETATE, dobandit prin Lege, cota actuala 1/1, cota initiala 1/1 1) PROPRIETAR NEIDENTIFICAT	A1

**C. Partea III. SARCINI .**

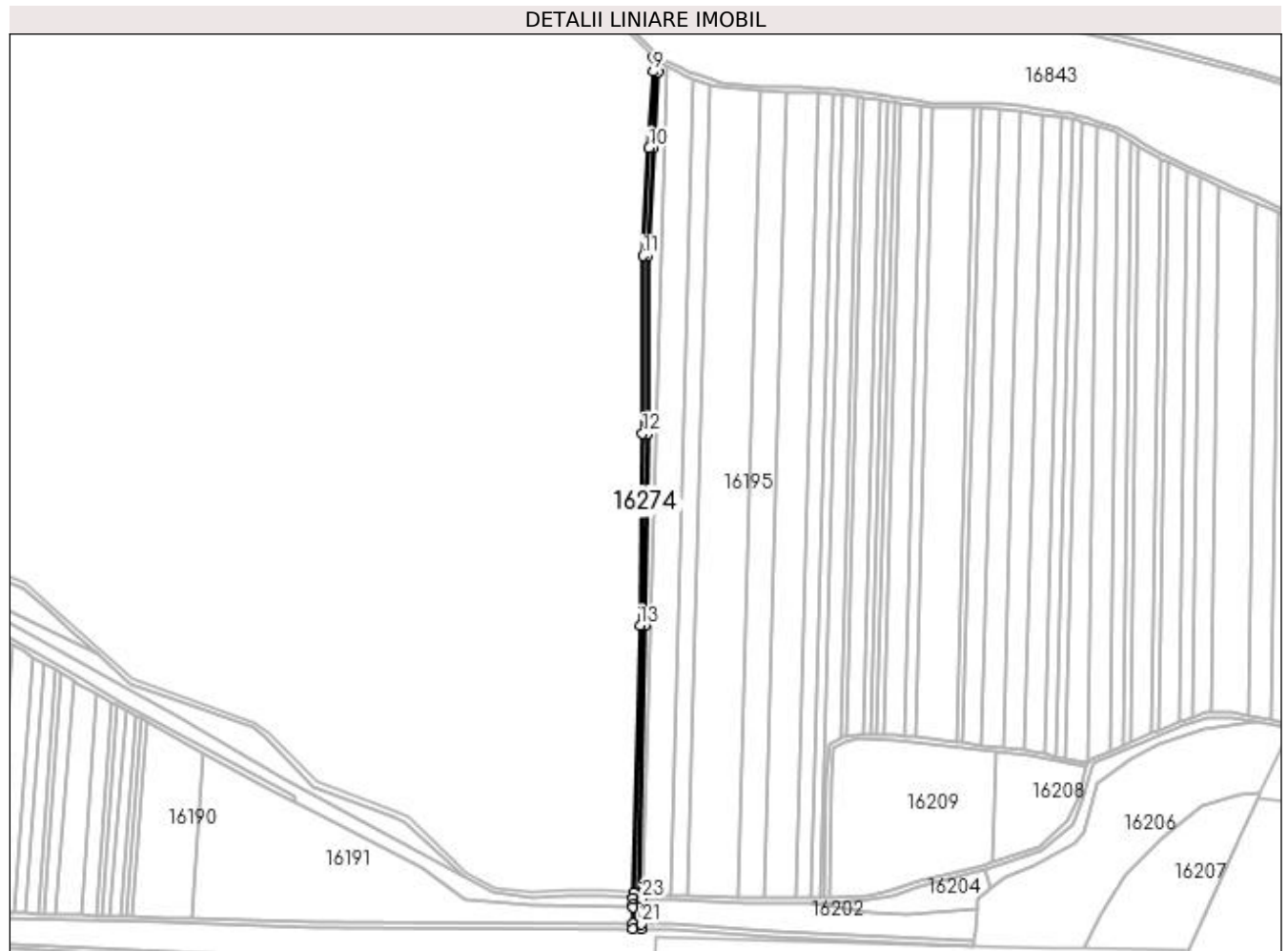
Inscrieri privind dezmembramintele dreptului de proprietate, drepturi reale de garanție și sarcini	Referințe
NU SUNT	

## Anexa Nr. 1 La Partea I

## Teren

Nr cadastral	Suprafața (mp)*	Observații / Referințe
	3.001	

\* Suprafața este determinată în planul de proiecție Stereo 70.



## Date referitoare la teren

Crt	Categorie folosință	Intra vilan	Suprafața (mp)	Tarla	Parcelă	Nr. topo	Observații / Referințe
1	drum	NU	3.001	-	De 329	-	

## Lungime Segmente

1) Valorile lungimilor segmentelor sunt obținute din proiecție în plan.

Punct început	X / Y	Punct sfârșit	X / Y	Lungime segment (** (m)
1	358.947,233 285.957,92	2	358.952,847 286.182,3	224.45
3	358.954,969 286.342,953	4	358.955,58 286.491,807	148.855
5	358.960,305 286.581,847	6	358.963,661 286.645,8	64.041
7	358.964,14 286.654,92	8	358.960,286 286.657,801	4.812
9	358.959,667 286.646,01	10	358.956,31 286.582,057	64.041

Punct început	X / Y	Punct sfârșit	X / Y	Lungime segment (** (m)
2	358.952,847 286.182,3	3	358.954,969 286.342,953	160.667
4	358.955,58 286.491,807	5	358.960,305 286.581,847	90.164
6	358.963,661 286.645,8	7	358.964,14 286.654,92	9.133
8	358.960,286 286.657,801	9	358.959,667 286.646,01	11.807
10	358.956,31 286.582,057	11	358.951,58 286.491,92	90.261

Punct început	X / Y	Punct sfârșit	X / Y	Lungime segment (** (m)
11	358.951,58 286.491,92	12	358.950,969 286.342,988	148.933
13	358.948,848 286.182,376	14	358.943,259 285.959,009	223.437
15	358.943,136 285.954,078	16	358.943,109 285.949,31	4.768
17	358.943,045 285.946,911	18	358.942,671 285.932,945	13.971
19	358.942,548 285.928,946	20	358.949,522 285.928,826	6.975
21	358.949,742 285.932,825	22	358.950,867 285.953,287	20.493
23	358.950,473 285.953,789	1	358.947,233 285.957,92	5.25

Punct început	X / Y	Punct sfârșit	X / Y	Lungime segment (** (m)
12	358.950,969 286.342,988	13	358.948,848 286.182,376	160.626
14	358.943,259 285.959,009	15	358.943,136 285.954,078	4.933
16	358.943,109 285.949,31	17	358.943,045 285.946,911	2.4
18	358.942,671 285.932,945	19	358.942,548 285.928,946	4.001
20	358.949,522 285.928,826	21	358.949,742 285.932,825	4.005
22	358.950,867 285.953,287	23	358.950,473 285.953,789	0.638

\*\* Lungimile segmentelor sunt determinate în planul de proiecție Stereo 70 și sunt rotunjite la 1 milimetru.

\*\*\* Distanța dintre puncte este formată din segmente cumulate ce sunt mai mici decât valoarea 1 milimetru.





**DATE DESPRE IMOBILUL NR. 16517**

Oficiul de Cadastru și Publicitate Imobiliară DOLJ  
Biroul de Cadastru și Publicitate Imobiliară Craiova

**A. Partea I. Descrierea imobilului**

TEREN Extravilan

Adresa: Jud. Dolj, T335, P5

Nr. Crt	Nr cadastral Nr. topografic	Suprafața* (mp)	Observații / Referințe
A1		5.000	Sector cadastral:30 Teren neimprejmuit; diferenta de teren inscrisa in TDP se gaseste la ID 16011, ID 16272, ID 16273

**B. Partea II. Proprietari și acte**

Inscrieri privitoare la dreptul de proprietate și alte drepturi reale		Referințe
/		
Act Notarial nr. PARTAJ NR 2482, din 24/10/2019 emis de NP STOENESCU FLOREA (TDP NR 2807-44901 / 19-11-1996;CM NR 331/24-10-2019; CM NR 330/2019);		
B1	Intabulare, drept de PROPRIETATE, dobandit prin lesire Din Indiviziune, cota actuala 1/1, cota initiala 1/1 1) URZICEANU ELENA	A1

**C. Partea III. SARCINI .**

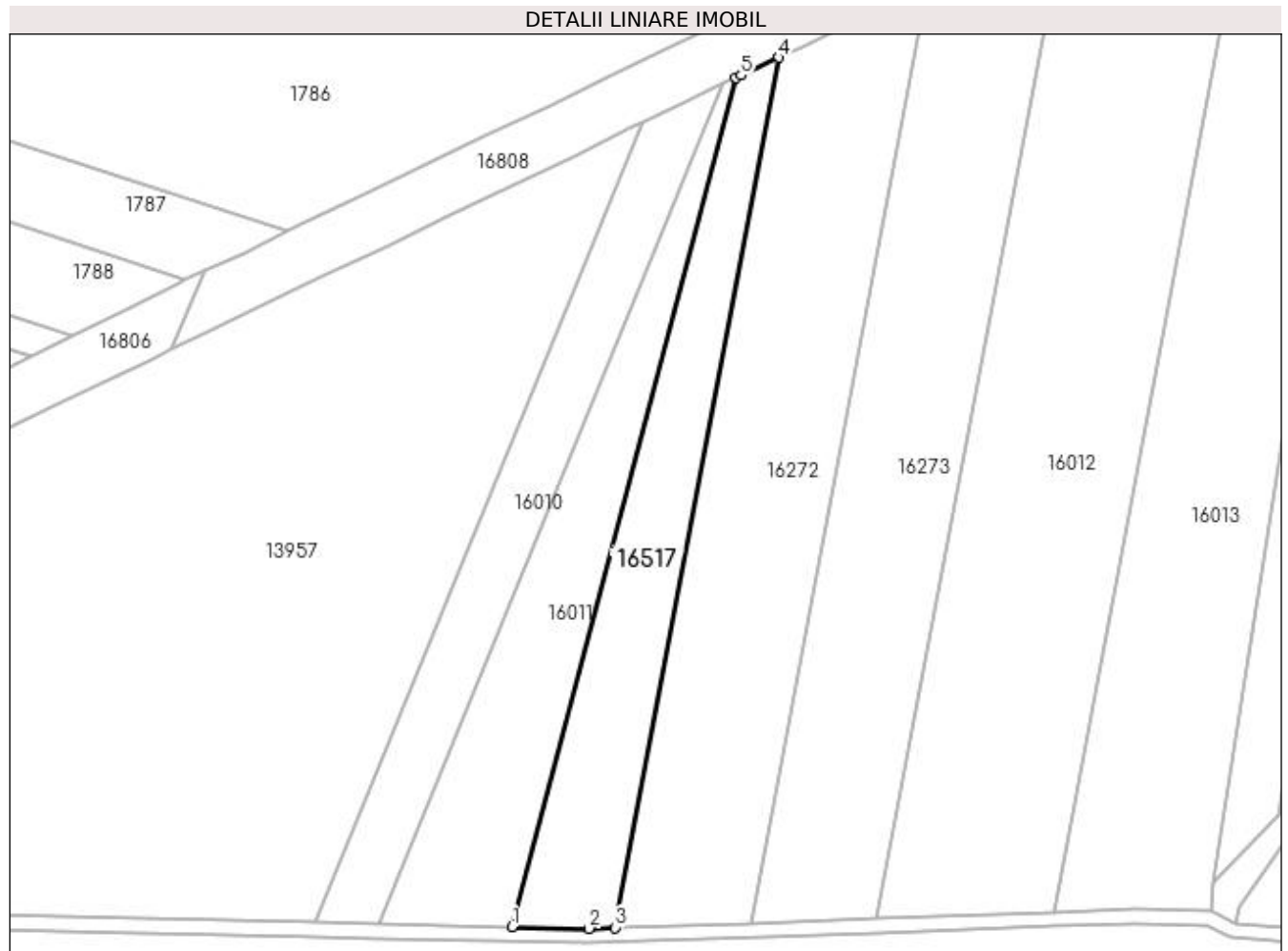
Inscrieri privind dezmembramintele dreptului de proprietate, drepturi reale de garanție și sarcini	Referințe
NU SUNT	

## Anexa Nr. 1 La Partea I

## Teren

Nr cadastral	Suprafața (mp)*	Observații / Referințe
	5.000	diferența de teren înscrisă în TDP se găsește la ID 16011, ID 16272, ID 16273

\* Suprafața este determinată în planul de proiecție Stereo 70.



## Date referitoare la teren

Crt	Categorie folosință	Intravilan	Suprafața (mp)	Tarla	Parcelă	Nr. topo	Observații / Referințe
1	arabil	NU	5.000	335	5	-	

## Lungime Segmente

1) Valorile lungimilor segmentelor sunt obținute din proiecție în plan.

Punct început	X / Y	Punct sfârșit	X / Y	Lungime segment (** (m)
1	355.991,602 285.987,177	2	356.013,641 285.986,684	22.045
2	356.013,641 285.986,684	3	356.021,129 285.986,943	7.492
3	356.021,129 285.986,943	4	356.068,081 286.236,307	253.746
4	356.068,081 286.236,307	5	356.057,328 286.231,237	11.888
5	356.057,328 286.231,237	6	356.055,796 286.230,507	1.697

Punct început	X / Y	Punct sfârșit	X / Y	Lungime segment (** (m)
6	356.055,796 286.230,507	1	355.991,602 285.987,177	251.655

\*\* Lungimile segmentelor sunt determinate în planul de proiecție Stereo 70 și sunt rotunjite la 1 milimetru.

\*\*\* Distanța dintre puncte este formată din segmente cumulate ce sunt mai mici decât valoarea 1 milimetru.

