

**DATE DESPRE IMOBILUL NR. 7285**

Oficiul de Cadastru și Publicitate Imobiliară DOLJ
Biroul de Cadastru și Publicitate Imobiliară Craiova

A. Partea I. Descrierea imobilului

TEREN Extravilan

Adresa: Jud. Dolj, De 189

Nr. Crt	Nr cadastral Nr. topografic	Suprafața* (mp)	Observații / Referințe
A1		8.018	Sector cadastral:27 Teren neimprejmuit;

B. Partea II. Proprietari și acte

Inscrieri privitoare la dreptul de proprietate și alte drepturi reale		Referințe
/		
Act Normativ nr. LEGEA 7, din 13/03/1996 emis de GUVERNUL ROMANIEI;		
B1	Inscrierea provizorie, drept de PROPRIETATE, dobandit prin Lege, cota actuala 1/1 1) PROPRIETAR NEIDENTIFICAT	A1

C. Partea III. SARCINI .

Inscrieri privind dezmembramintele dreptului de proprietate, drepturi reale de garanție și sarcini	Referințe
NU SUNT	


Anexa Nr. 1 La Partea I

Teren

Nr cadastral	Suprafața (mp)*	Observații / Referințe
	8.018	

* Suprafața este determinată în planul de proiecție Stereo 70.

DETALII LINIARE IMOBIL



Date referitoare la teren

Crt	Categorie folosință	Intravilan	Suprafața (mp)	Tarla	Parcelă	Nr. topo	Observații / Referințe
1	drum	NU	8.018	-	De,189	-	

Lungime Segmente

1) Valorile lungimilor segmentelor sunt obținute din proiecție în plan.

Punct început	X / Y	Punct sfârșit	X / Y	Lungime segment
1	357.556,59 290.801,822	2	357.564,451 290.793,875	11.178
4	357.572,466 290.785,538	5	357.575,966 290.781,812	5.112
7	357.585,049 290.772,14	8	357.594,956 290.761,592	14.471
10	357.602,613 290.753,344	11	357.613,449 290.741,31	16.194
13	357.626,738 290.726,549	14	357.631,559 290.721,195	7.205
16	357.640,591 290.711,165	17	357.646,21 290.704,924	8.398
2	357.564,451 290.793,875	3	357.568,092 290.790,195	5.177
5	357.575,966 290.781,812	6	357.580,903 290.776,555	7.212
8	357.594,956 290.761,592	9	357.600,51 290.755,678	8.113
11	357.613,449 290.741,31	12	357.625,624 290.727,786	18.197
14	357.631,559 290.721,195	15	357.634,926 290.717,456	5.032
17	357.646,21 290.704,924	18	357.648,895 290.701,943	4.012
3	357.568,092 290.790,195	4	357.572,466 290.785,538	6.389
6	357.580,903 290.776,555	7	357.585,049 290.772,14	6.057
9	357.600,51 290.755,678	10	357.602,613 290.753,344	3.142
12	357.625,624 290.727,786	13	357.626,738 290.726,549	1.665
15	357.634,926 290.717,456	16	357.640,591 290.711,165	8.466
18	357.648,895 290.701,943	19	357.652,096 290.699,575	3.982

Punct început	X / Y	Punct sfârșit	X / Y	Lungime segment	Punct început	X / Y	Punct sfârșit	X / Y	Lungime segment	Punct început	X / Y	Punct sfârșit	X / Y	Lungime segment
19	357.652,096 290.699,575	20	357.659,18 290.694,333	8.813	20	357.659,18 290.694,333	21	357.667,679 290.688,045	10.57 2	21	357.667,679 290.688,045	22	357.681,059 290.678,146	16.64 4
22	357.681,059 290.678,146	23	357.689,921 290.671,59	11.02 3	23	357.689,921 290.671,59	24	357.699,006 290.664,868	11.30 1	24	357.699,006 290.664,868	25	357.699,384 290.664,426	0.582
25	357.699,384 290.664,426	26	357.705,527 290.657,261	9.438	26	357.705,527 290.657,261	27	357.709,648 290.652,455	6.331	27	357.709,648 290.652,455	28	357.710,301 290.651,695	1.002
28	357.710,301 290.651,695	29	357.725,512 290.634,013	23.32 4	29	357.725,512 290.634,013	30	357.737,106 290.620,535	17.77 9	30	357.737,106 290.620,535	31	357.748,586 290.607,19	17.60 3
31	357.748,586 290.607,19	32	357.755,486 290.599,17	10.58	32	357.755,486 290.599,17	33	357.755,494 290.599,164	0.01	33	357.755,494 290.599,164	34	357.763,967 290.589,09	13.16 3
34	357.763,967 290.589,09	35	357.766,675 290.586,474	3.765	35	357.766,675 290.586,474	36	357.774,076 290.579,325	10.29	36	357.774,076 290.579,325	37	357.775,729 290.577,729	2.298
37	357.775,729 290.577,729	38	357.779,008 290.574,562	4.559	38	357.779,008 290.574,562	39	357.786,933 290.566,906	11.01 9	39	357.786,933 290.566,906	40	357.792,669 290.561,366	7.975
40	357.792,669 290.561,366	41	357.795,421 290.558,708	3.826	41	357.795,421 290.558,708	42	357.803,614 290.550,794	11.39 1	42	357.803,614 290.550,794	43	357.808,902 290.546,006	7.134
43	357.808,902 290.546,006	44	357.819,096 290.535,431	14.68 8	44	357.819,096 290.535,431	45	357.825,554 290.528,732	9.305	45	357.825,554 290.528,732	46	357.830,967 290.523,117	7.799
46	357.830,967 290.523,117	47	357.834,24 290.519,738	4.704	47	357.834,24 290.519,738	48	357.840,845 290.512,918	9.494	48	357.840,845 290.512,918	49	357.850,994 290.502,437	14.59
49	357.850,994 290.502,437	50	357.855,021 290.498,279	5.788	50	357.855,021 290.498,279	51	357.858,243 290.494,953	4.631	51	357.858,243 290.494,953	52	357.860,357 290.492,77	3.039
52	357.860,357 290.492,77	53	357.867,605 290.485,286	10.41 8	53	357.867,605 290.485,286	54	357.870,826 290.481,96	4.63	54	357.870,826 290.481,96	55	357.876,464 290.476,139	8.104
55	357.876,464 290.476,139	56	357.883,263 290.469,118	9.773	56	357.883,263 290.469,118	57	357.893,529 290.458,518	14.75 6	57	357.893,529 290.458,518	58	357.896,096 290.455,867	3.69
58	357.896,096 290.455,867	59	357.901,37 290.447,846	9.6	59	357.901,37 290.447,846	60	357.906,938 290.439,378	10.13 5	60	357.906,938 290.439,378	61	357.915,604 290.426,198	15.77 4
61	357.915,604 290.426,198	62	357.919,893 290.421,285	6.522	62	357.919,893 290.421,285	63	357.920,561 290.420,606	0.953	63	357.920,561 290.420,606	64	357.924,299 290.416,803	5.332
64	357.924,299 290.416,803	65	357.930,768 290.410,22	9.23	65	357.930,768 290.410,22	66	357.935,058 290.405,855	6.12	66	357.935,058 290.405,855	67	357.953,481 290.390,15	24.20 9
67	357.953,481 290.390,15	68	357.953,49 290.390,143	0.011	68	357.953,49 290.390,143	69	357.955,786 290.388,793	2.663	69	357.955,786 290.388,793	70	357.962,056 290.385,107	7.273
70	357.962,056 290.385,107	71	357.963,443 290.383,896	1.841	71	357.963,443 290.383,896	72	357.970,269 290.377,94	9.059	72	357.970,269 290.377,94	73	357.974,29 290.374,432	5.336
73	357.974,29 290.374,432	74	357.974,386 290.374,348	0.128	74	357.974,386 290.374,348	75	357.991,34 290.359,555	22.5	75	357.991,34 290.359,555	76	357.993,896 290.355,977	4.397
76	357.993,896 290.355,977	77	357.994,686 290.354,871	1.359	77	357.994,686 290.354,871	78	357.998,98 290.349,172	7.136	78	357.998,98 290.349,172	79	358.001,87 290.344,816	5.228
79	358.001,87 290.344,816	80	358.006,886 290.337,795	8.629	80	358.006,886 290.337,795	81	358.006,894 290.337,789	0.01	81	358.006,894 290.337,789	82	358.012,473 290.331,763	8.212
82	358.012,473 290.331,763	83	358.015,932 290.328,023	5.094	83	358.015,932 290.328,023	84	358.029,201 290.313,693	19.53	84	358.029,201 290.313,693	85	358.033,869 290.308,65	6.872
85	358.033,869 290.308,65	86	358.047,407 290.294,022	19.93 1	86	358.047,407 290.294,022	87	358.049,951 290.291,278	3.742	87	358.049,951 290.291,278	88	358.051,14 290.289,993	1.751
88	358.051,14 290.289,993	89	358.058,805 290.281,714	11.28 2	89	358.058,805 290.281,714	90	358.066,439 290.273,468	11.23 7	90	358.066,439 290.273,468	91	358.066,735 290.273,167	0.422
91	358.066,735 290.273,167	92	358.069,496 290.270,381	3.922	92	358.069,496 290.270,381	93	358.075,806 290.264,015	8.963	93	358.075,806 290.264,015	94	358.077,709 290.262,094	2.704
94	358.077,709 290.262,094	95	358.078,045 290.261,755	0.477	95	358.078,045 290.261,755	96	358.089,947 290.249,747	16.90 7	96	358.089,947 290.249,747	97	358.093,514 290.246,148	5.067
97	358.093,514 290.246,148	98	358.109,807 290.229,708	23.14 6	98	358.109,807 290.229,708	99	358.111,104 290.228,399	1.843	99	358.111,104 290.228,399	100	358.111,789 290.227,708	0.973
100	358.111,789 290.227,708	101	358.126,026 290.213,344	20.22 4	101	358.126,026 290.213,344	102	358.128,324 290.211,026	3.264	102	358.128,324 290.211,026	103	358.140,509 290.198,731	17.31
103	358.140,509 290.198,731	104	358.140,68 290.198,559	0.243	104	358.140,68 290.198,559	105	358.144,717 290.194,725	5.567	105	358.144,717 290.194,725	106	358.145,945 290.193,558	1.694
106	358.145,945 290.193,558	107	358.158,379 290.181,748	17.14 9	107	358.158,379 290.181,748	108	358.161,005 290.179,254	3.622	108	358.161,005 290.179,254	109	358.171,56 290.167,948	15.46 7
109	358.171,56 290.167,948	110	358.181,702 290.157,086	14.86 1	110	358.181,702 290.157,086	111	358.198,082 290.141,635	22.51 7	111	358.198,082 290.141,635	112	358.200,206 290.139,631	2.92
112	358.200,206 290.139,631	113	358.208,378 290.131,924	11.23 3	113	358.208,378 290.131,924	114	358.218,671 290.122,215	14.15	114	358.218,671 290.122,215	115	358.242,104 290.100,113	32.21 2
115	358.242,104 290.100,113	116	358.250,321 290.092,363	11.29 5	116	358.250,321 290.092,363	117	358.256,902 290.086,154	9.048	117	358.256,902 290.086,154	118	358.258,719 290.084,441	2.497

Punct început	X / Y	Punct sfârșit	X / Y	Lungime segment	Punct început	X / Y	Punct sfârșit	X / Y	Lungime segment	Punct început	X / Y	Punct sfârșit	X / Y	Lungime segment
118	358.258,719 290.084,441	119	358.259,19 290.084,025	0.628	119	358.259,19 290.084,025	120	358.275,506 290.069,615	21.768	120	358.275,506 290.069,615	121	358.275,75 290.069,388	0.333
121	358.275,75 290.069,388	122	358.289,537 290.056,565	18.828	122	358.289,537 290.056,565	123	358.289,784 290.056,34	0.334	123	358.289,784 290.056,34	124	358.304,867 290.042,609	20.397
124	358.304,867 290.042,609	125	358.307,227 290.039,512	3.894	125	358.307,227 290.039,512	126	358.316,25 290.027,667	14.89	126	358.316,25 290.027,667	127	358.319,589 290.021,458	7.05
127	358.319,589 290.021,458	128	358.319,981 290.016,567	4.907	128	358.319,981 290.016,567	129	358.320,489 290.010,226	6.361	129	358.320,489 290.010,226	130	358.320,611 290.008,702	1.529
130	358.320,611 290.008,702	131	358.320,66 290.008,098	0.606	131	358.320,66 290.008,098	132	358.324,607 290.009,015	4.052	132	358.324,607 290.009,015	133	358.323,518 290.022,607	13.636
133	358.323,518 290.022,607	134	358.319,632 290.029,833	8.205	134	358.319,632 290.029,833	135	358.307,863 290.045,282	19.421	135	358.307,863 290.045,282	136	358.249,466 290.100,749	80.541
136	358.249,466 290.100,749	137	358.216,74 290.131,834	45.136	137	358.216,74 290.131,834	138	358.212,009 290.136,327	6.525	138	358.212,009 290.136,327	139	358.192,23 290.155,113	27.279
139	358.192,23 290.155,113	140	358.177,728 290.168,888	20.001	140	358.177,728 290.168,888	141	358.163,768 290.182,148	19.254	141	358.163,768 290.182,148	142	358.148,708 290.196,452	20.77
142	358.148,708 290.196,452	143	358.143,487 290.201,411	7.201	143	358.143,487 290.201,411	144	358.131,173 290.213,835	17.493	144	358.131,173 290.213,835	145	358.114,638 290.230,518	23.489
145	358.114,638 290.230,518	146	358.113,953 290.231,209	0.973	146	358.113,953 290.231,209	147	358.092,796 290.252,557	30.056	147	358.092,796 290.252,557	148	358.080,558 290.264,904	17.384
148	358.080,558 290.264,904	149	358.078,655 290.266,824	2.703	149	358.078,655 290.266,824	150	358.069,328 290.276,235	13.25	150	358.069,328 290.276,235	151	358.054,075 290.292,711	22.452
151	358.054,075 290.292,711	152	358.050,351 290.296,733	5.481	152	358.050,351 290.296,733	153	358.032,136 290.316,41	26.814	153	358.032,136 290.316,41	154	358.015,408 290.334,48	24.624
154	358.015,408 290.334,48	155	358.010,446 290.339,84	7.304	155	358.010,446 290.339,84	156	358.008,526 290.346,034	6.485	156	358.008,526 290.346,034	157	358.005,734 290.355,037	9.426
157	358.005,734 290.355,037	158	358.004,44 290.359,211	4.37	158	358.004,44 290.359,211	159	357.987,676 290.373,21	21.84	159	357.987,676 290.373,21	160	357.969,038 290.388,772	24.281
160	357.969,038 290.388,772	161	357.963,241 290.389,049	5.804	161	357.963,241 290.389,049	162	357.955,914 290.393,358	8.5	162	357.955,914 290.393,358	163	357.925,564 290.422,239	41.896
163	357.925,564 290.422,239	164	357.899,164 290.458,449	44.812	164	357.899,164 290.458,449	165	357.886,136 290.471,901	18.727	165	357.886,136 290.471,901	166	357.833,844 290.525,896	75.166
166	357.833,844 290.525,896	167	357.780,711 290.581,014	76.558	167	357.780,711 290.581,014	168	357.755,576 290.608,375	37.154	168	357.755,576 290.608,375	169	357.712,648 290.655,104	63.454
169	357.712,648 290.655,104	170	357.708,572 290.659,858	6.262	170	357.708,572 290.659,858	171	357.701,757 290.667,808	10.471	171	357.701,757 290.667,808	172	357.661,568 290.697,542	49.993
172	357.661,568 290.697,542	173	357.651,606 290.704,913	12.392	173	357.651,606 290.704,913	174	357.643,572 290.713,835	12.006	174	357.643,572 290.713,835	175	357.629,719 290.729,219	20.702
175	357.629,719 290.729,219	176	357.616,421 290.743,987	19.873	176	357.616,421 290.743,987	177	357.585,93 290.777,847	45.565	177	357.585,93 290.777,847	178	357.581,995 290.781,826	5.596
178	357.581,995 290.781,826	179	357.542,193 290.822,069	56.601	179	357.542,193 290.822,069	180	357.505,324 290.859,345	52.429	180	357.505,324 290.859,345	181	357.470,502 290.899,153	52.889
181	357.470,502 290.899,153	182	357.462,174 290.908,673	12.649	182	357.462,174 290.908,673	183	357.457,125 290.913,462	6.959	183	357.457,125 290.913,462	184	357.433,836 290.935,551	32.098
184	357.433,836 290.935,551	185	357.410,367 290.957,811	32.347	185	357.410,367 290.957,811	186	357.400,797 290.966,888	13.19	186	357.400,797 290.966,888	187	357.392,32 290.974,928	11.683
187	357.392,32 290.974,928	188	357.380,16 290.986,462	16.76	188	357.380,16 290.986,462	189	357.376,773 290.990,215	5.055	189	357.376,773 290.990,215	190	357.322,654 291.050,188	80.781
190	357.322,654 291.050,188	191	357.311,629 291.062,405	16.456	191	357.311,629 291.062,405	192	357.296,777 291.078,864	22.169	192	357.296,777 291.078,864	193	357.282,661 291.094,507	21.07
193	357.282,661 291.094,507	194	357.281,678 291.095,376	1.312	194	357.281,678 291.095,376	195	357.273,61 291.102,509	10.769	195	357.273,61 291.102,509	196	357.248,972 291.124,293	32.887
196	357.248,972 291.124,293	197	357.237,244 291.134,662	15.654	197	357.237,244 291.134,662	198	357.233,605 291.137,879	4.857	198	357.233,605 291.137,879	199	357.225,785 291.145,298	10.779
199	357.225,785 291.145,298	200	357.214,457 291.156,045	15.615	200	357.214,457 291.156,045	201	357.206,933 291.163,183	10.371	201	357.206,933 291.163,183	202	357.194,042 291.175,413	17.769
202	357.194,042 291.175,413	203	357.191,952 291.177,394	2.88	203	357.191,952 291.177,394	204	357.173,349 291.195,027	25.632	204	357.173,349 291.195,027	205	357.154,884 291.212,53	25.442
205	357.154,884 291.212,53	206	357.143,87 291.222,97	15.176	206	357.143,87 291.222,97	207	357.125,619 291.240,27	25.147	207	357.125,619 291.240,27	208	357.107,499 291.257,445	24.966
208	357.107,499 291.257,445	209	357.082,194 291.281,432	34.867	209	357.082,194 291.281,432	210	357.081,05 291.278,935	2.747	210	357.081,05 291.278,935	211	357.080,434 291.277,589	1.48
211	357.080,434 291.277,589	212	357.099,197 291.259,804	25.853	212	357.099,197 291.259,804	213	357.104,747 291.254,542	7.648	213	357.104,747 291.254,542	214	357.122,867 291.237,367	24.966
214	357.122,867 291.237,367	215	357.141,118 291.220,067	25.147	215	357.141,118 291.220,067	216	357.152,132 291.209,627	15.176	216	357.152,132 291.209,627	217	357.170,598 291.192,124	25.443

Punct început	X / Y	Punct sfârșit	X / Y	Lungime segment	Punct început	X / Y	Punct sfârșit	X / Y	Lungime segment	Punct început	X / Y	Punct sfârșit	X / Y	Lungime segment
217	357.170,598 291.192,124	218	357.189,201 291.174,491	25.632	218	357.189,201 291.174,491	219	357.191,29 291.172,51	2.879	219	357.191,29 291.172,51	220	357.195,98 291.168,061	6.464
220	357.195,98 291.168,061	221	357.204,18 291.160,282	11.303	221	357.204,18 291.160,282	222	357.210,087 291.154,678	8.142	222	357.210,087 291.154,678	223	357.220,613 291.144,69	14.511
223	357.220,613 291.144,69	224	357.223,024 291.142,402	3.324	224	357.223,024 291.142,402	225	357.228,278 291.137,417	7.243	225	357.228,278 291.137,417	226	357.240,648 291.124,496	17.888
226	357.240,648 291.124,496	227	357.252,124 291.116,166	14.181	227	357.252,124 291.116,166	228	357.257,642 291.111,287	7.366	228	357.257,642 291.111,287	229	357.263,007 291.106,543	7.162
229	357.263,007 291.106,543	230	357.270,813 291.099,641	10.42	230	357.270,813 291.099,641	231	357.271,536 291.098,893	1.04	231	357.271,536 291.098,893	232	357.278,671 291.091,501	10.274
232	357.278,671 291.091,501	233	357.281,915 291.088,405	4.484	233	357.281,915 291.088,405	234	357.288,129 291.082,474	8.59	234	357.288,129 291.082,474	235	357.293,799 291.076,191	8.463
235	357.293,799 291.076,191	236	357.294,428 291.075,497	0.937	236	357.294,428 291.075,497	237	357.304,541 291.064,29	15.095	237	357.304,541 291.064,29	238	357.307,93 291.060,534	5.059
238	357.307,93 291.060,534	239	357.308,659 291.059,726	1.088	239	357.308,659 291.059,726	240	357.319,684 291.047,508	16.457	240	357.319,684 291.047,508	241	357.323,155 291.043,662	5.181
241	357.323,155 291.043,662	242	357.328,901 291.037,295	8.576	242	357.328,901 291.037,295	243	357.333,538 291.032,157	6.921	243	357.333,538 291.032,157	244	357.346,527 291.017,762	19.389
244	357.346,527 291.017,762	245	357.355,514 291.007,803	13.414	245	357.355,514 291.007,803	246	357.364,51 290.997,834	13.428	246	357.364,51 290.997,834	247	357.372,199 290.989,313	11.477
247	357.372,199 290.989,313	248	357.373,804 290.987,535	2.395	248	357.373,804 290.987,535	249	357.376,827 290.984,185	4.512	249	357.376,827 290.984,185	250	357.377,294 290.983,667	0.697
250	357.377,294 290.983,667	251	357.386,875 290.973,458	14.001	251	357.386,875 290.973,458	252	357.397,021 290.962,385	15.018	252	357.397,021 290.962,385	253	357.406,969 290.953,67	13.226
253	357.406,969 290.953,67	254	357.412,446 290.948,872	7.281	254	357.412,446 290.948,872	255	357.412,51 290.948,816	0.085	255	357.412,51 290.948,816	256	357.431,075 290.932,655	24.614
256	357.431,075 290.932,655	257	357.436,09 290.927,898	6.912	257	357.436,09 290.927,898	258	357.439,321 290.924,834	4.453	258	357.439,321 290.924,834	259	357.444,565 290.919,861	7.227
259	357.444,565 290.919,861	260	357.449,99 290.914,715	7.477	260	357.449,99 290.914,715	261	357.454,364 290.910,566	6.029	261	357.454,364 290.910,566	262	357.459,278 290.905,905	6.773
262	357.459,278 290.905,905	263	357.467,483 290.896,526	12.461	263	357.467,483 290.896,526	264	357.484,091 290.877,54	25.225	264	357.484,091 290.877,54	265	357.490,718 290.869,963	10.066
265	357.490,718 290.869,963	266	357.498,611 290.860,941	11.987	266	357.498,611 290.860,941	267	357.502,386 290.856,626	5.733	267	357.502,386 290.856,626	268	357.502,745 290.856,262	0.511
268	357.502,745 290.856,262	269	357.506,039 290.852,932	4.684	269	357.506,039 290.852,932	270	357.517,35 290.841,496	16.085	270	357.517,35 290.841,496	271	357.526,439 290.832,307	12.925
271	357.526,439 290.832,307	272	357.536,289 290.822,347	14.008	272	357.536,289 290.822,347	273	357.544,28 290.814,268	11.363	273	357.544,28 290.814,268	274	357.544,361 290.814,187	0.115
274	357.544,361 290.814,187	1	357.556,59 290.801,822	17.391										

** Lungimile segmentelor sunt determinate în planul de proiecție Stereo 70 și sunt rotunjite la 1 milimetru.

*** Distanța dintre puncte este formată din segmente cumulate ce sunt mai mici decât valoarea 1 milimetru.

**DATE DESPRE IMOBILUL NR. 7286**

Oficiul de Cadastru și Publicitate Imobiliară DOLJ
Biroul de Cadastru și Publicitate Imobiliară Craiova

A. Partea I. Descrierea imobilului

TEREN Extravilan

Adresa: Jud. Dolj, T133, P1

Nr. Crt	Nr cadastral Nr. topografic	Suprafața* (mp)	Observații / Referințe
A1		3.600	Sector cadastral:27 Teren neimprejmuit;

B. Partea II. Proprietari și acte

Inscrieri privitoare la dreptul de proprietate și alte drepturi reale	Referințe
/	
Act Administrativ nr. TDP NR. 1936-9574, din 09/05/1996 emis de CJ DOLJ;	
B1	A1
Intabulare, drept de PROPRIETATE, dobândit prin Reconstituire, cota actuala 1/1 1) ROȘU CONSTANTIN	

C. Partea III. SARCINI .

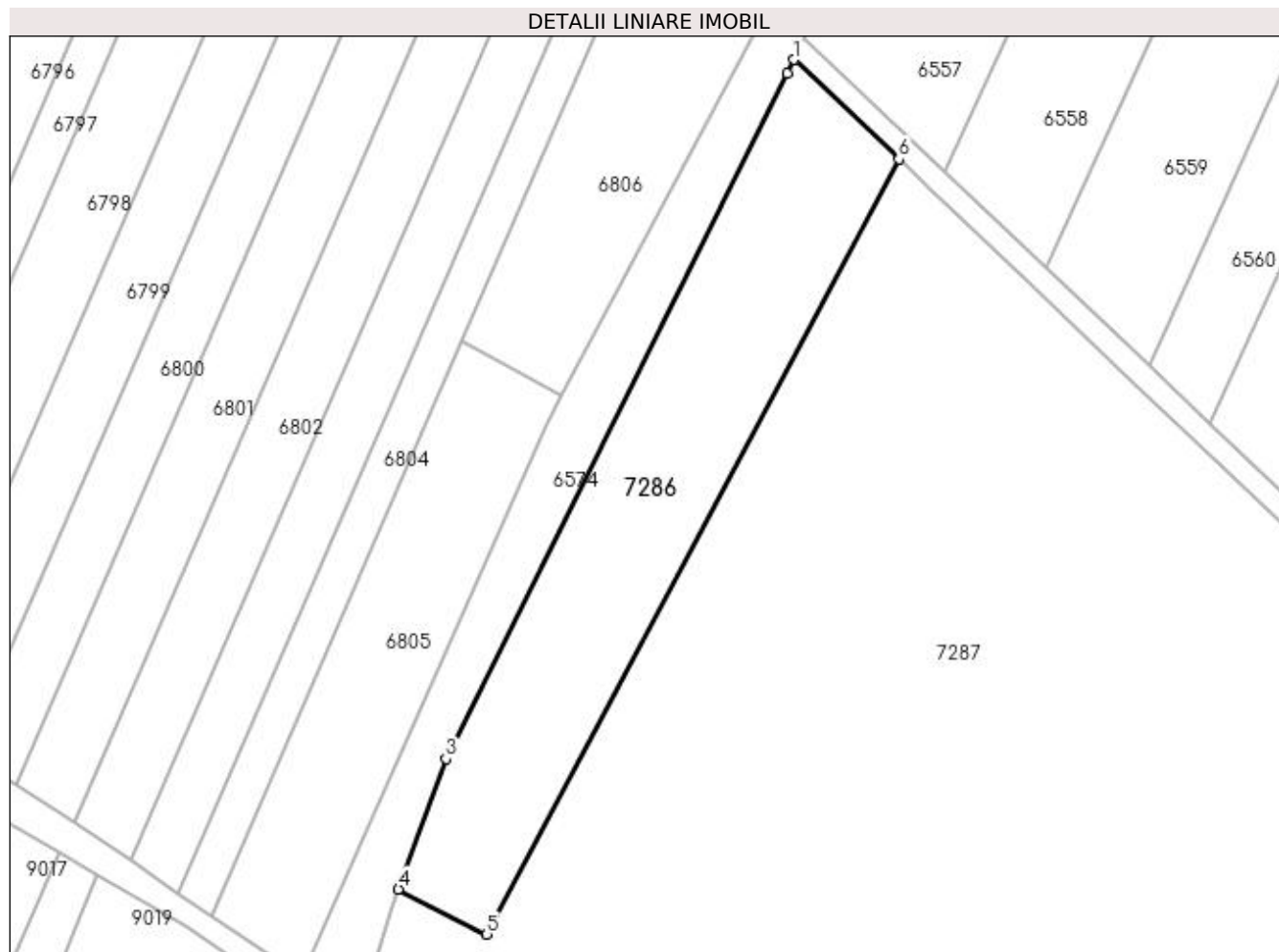
Inscrieri privind dezmembramintele dreptului de proprietate, drepturi reale de garanție și sarcini	Referințe
NU SUNT	

Anexa Nr. 1 La Partea I

Teren

Nr cadastral	Suprafața (mp)*	Observații / Referințe
	3.600	

* Suprafața este determinată în planul de proiecție Stereo 70.



Date referitoare la teren

Crt	Categorie folosință	Intra vilan	Suprafața (mp)	Tarla	Parcelă	Nr. topo	Observații / Referințe
1	vie	NU	3.600	133	1	-	

Lungime Segmente

1) Valorile lungimilor segmentelor sunt obținute din proiecție în plan.

Punct început	X / Y	Punct sfârșit	X / Y	Lungime segment (** (m)
1	357.080,434 291.277,589	2	357.079,309 291.275,133	2.701
2	357.079,309 291.275,133	3	357.018,226 291.152,618	136.898
3	357.018,226 291.152,618	4	357.009,748 291.129,298	24.813
4	357.009,748 291.129,298	5	357.025,541 291.121,243	17.729
5	357.025,541 291.121,243	6	357.099,197 291.259,804	156.921

Punct început	X / Y	Punct sfârșit	X / Y	Lungime segment (** (m)
6	357.099,197 291.259,804	1	357.080,434 291.277,589	25.853

** Lungimile segmentelor sunt determinate în planul de proiecție Stereo 70 și sunt rotunjite la 1 milimetru.

*** Distanța dintre puncte este formată din segmente cumulate ce sunt mai mici decât valoarea 1 milimetru.

**DATE DESPRE IMOBILUL NR. 7287**

Oficiul de Cadastru și Publicitate Imobiliară DOLJ
Biroul de Cadastru și Publicitate Imobiliară Craiova

A. Partea I. Descrierea imobilului

TEREN Extravilan

Adresa: Jud. Dolj, T133, NP159

Nr. Crt	Nr cadastral Nr. topografic	Suprafața* (mp)	Observații / Referințe
A1		20.409	Sector cadastral:27 Teren neimprejmuț;

B. Partea II. Proprietari și acte

Inscrieri privitoare la dreptul de proprietate și alte drepturi reale		Referințe
/		
Act Normativ nr. LEGEA 7, din 13/03/1996 emis de GUVERNUL ROMANIEI;		
B1	Inscrierea provizorie, drept de PROPRIETATE, dobandit prin Lege, cota actuala 1/1 1) PROPRIETAR NEIDENTIFICAT	A1

C. Partea III. SARCINI .

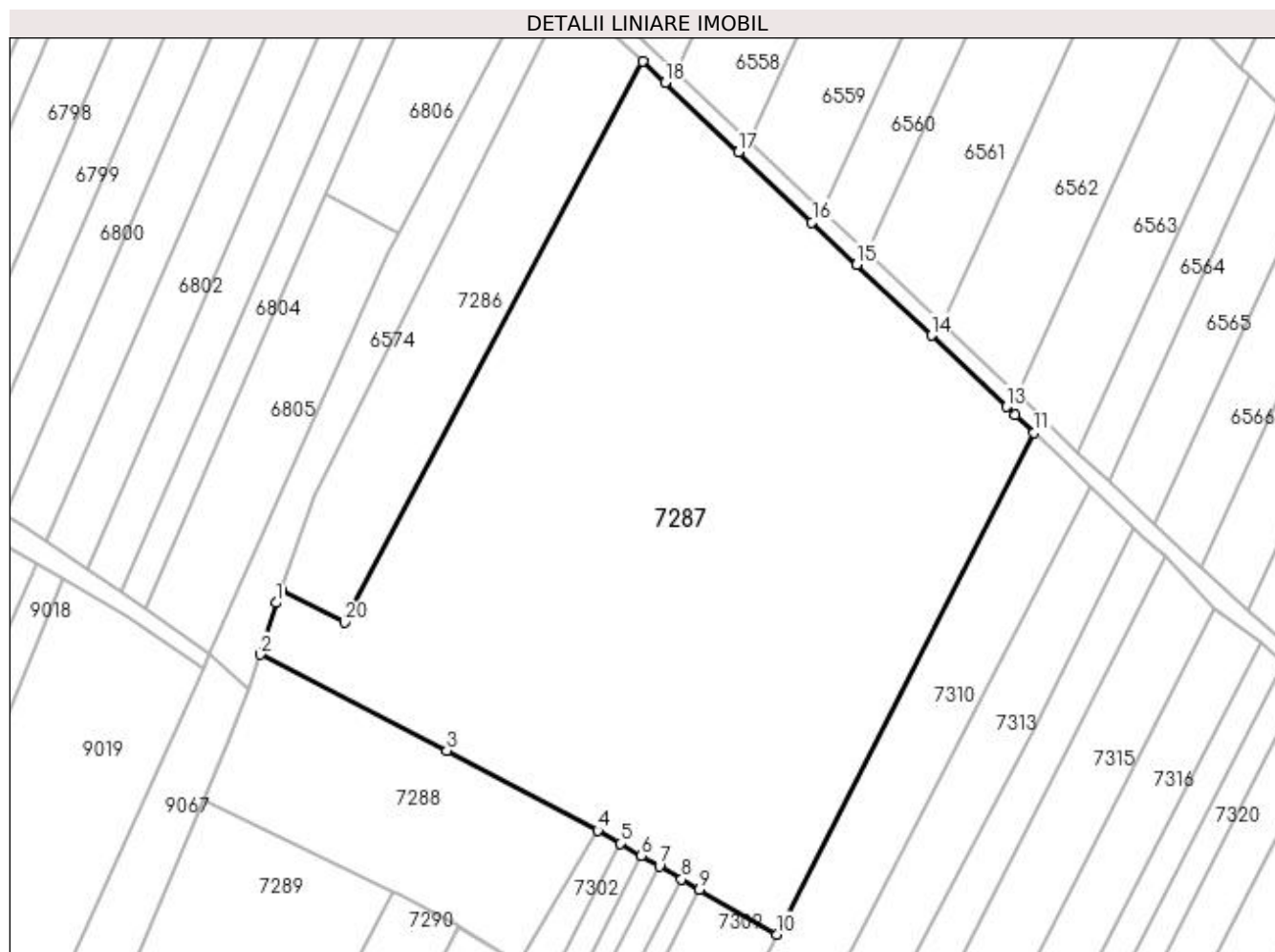
Inscrieri privind dezmembramintele dreptului de proprietate, drepturi reale de garanție și sarcini	Referințe
NU SUNT	

Anexa Nr. 1 La Partea I

Teren

Nr cadastral	Suprafața (mp)*	Observații / Referințe
	20.409	

* Suprafața este determinată în planul de proiecție Stereo 70.



Date referitoare la teren

Crt	Categorie folosință	Intra vilan	Suprafața (mp)	Tarla	Parcelă	Nr. topo	Observații / Referințe
1	neproductiv	NU	20.409	133	NP159	-	

Lungime Segmente

1) Valorile lungimilor segmentelor sunt obținute din proiecție în plan.

Punct început	X / Y	Punct sfârșit	X / Y	Lungime segment (** (m)
1	357.008,565 291.126,044	2	357.004,676 291.113,281	13.342
3	357.050,836 291.089,587	4	357.088,074 291.069,86	42.141
5	357.093,607 291.066,648	6	357.098,91 291.063,569	6.132
7	357.103,35 291.060,992	8	357.108,865 291.057,789	6.378
9	357.113,25 291.055,243	10	357.132,376 291.044,139	22.116

Punct început	X / Y	Punct sfârșit	X / Y	Lungime segment (** (m)
2	357.004,676 291.113,281	3	357.050,836 291.089,587	51.886
4	357.088,074 291.069,86	5	357.093,607 291.066,648	6.398
6	357.098,91 291.063,569	7	357.103,35 291.060,992	5.134
8	357.108,865 291.057,789	9	357.113,25 291.055,243	5.071
10	357.132,376 291.044,139	11	357.195,98 291.168,061	139.292

Punct început	X / Y	Punct sfârșit	X / Y	Lungime segment (** (m)
11	357.195,98 291.168,061	12	357.191,29 291.172,51	6.464
13	357.189,201 291.174,491	14	357.170,598 291.192,124	25.632
15	357.152,132 291.209,627	16	357.141,118 291.220,067	15.176
17	357.122,867 291.237,367	18	357.104,747 291.254,542	24.966
19	357.099,197 291.259,804	20	357.025,541 291.121,243	156.921
21	357.009,748 291.129,298	1	357.008,565 291.126,044	3.462

Punct început	X / Y	Punct sfârșit	X / Y	Lungime segment (** (m)
12	357.191,29 291.172,51	13	357.189,201 291.174,491	2.879
14	357.170,598 291.192,124	15	357.152,132 291.209,627	25.443
16	357.141,118 291.220,067	17	357.122,867 291.237,367	25.147
18	357.104,747 291.254,542	19	357.099,197 291.259,804	7.648
20	357.025,541 291.121,243	21	357.009,748 291.129,298	17.729

** Lungimile segmentelor sunt determinate în planul de proiecție Stereo 70 și sunt rotunjite la 1 milimetru.

*** Distanța dintre puncte este formată din segmente cumulate ce sunt mai mici decât valoarea 1 milimetru.

**DATE DESPRE IMOBILUL NR. 7288**

Oficiul de Cadastru și Publicitate Imobiliară DOLJ
Biroul de Cadastru și Publicitate Imobiliară Craiova

A. Partea I. Descrierea imobilului

TEREN Extravilan

Adresa: Jud. Dolj, T133, P2

Nr. Crt	Nr cadastral Nr. topografic	Suprafața* (mp)	Observații / Referințe
A1		3.400	Sector cadastral:27 Teren neimpregmuit;

B. Partea II. Proprietari și acte

Inscrieri privitoare la dreptul de proprietate și alte drepturi reale	Referințe
/	
Act Administrativ nr. TDP NR. 2292-45380, din 21/06/1996 emis de CJ DOLJ;	
B1	A1
Intabulare, drept de PROPRIETATE, dobandit prin Reconstituire, cota actuala 1/1 1) MANEA ION	

C. Partea III. SARCINI .

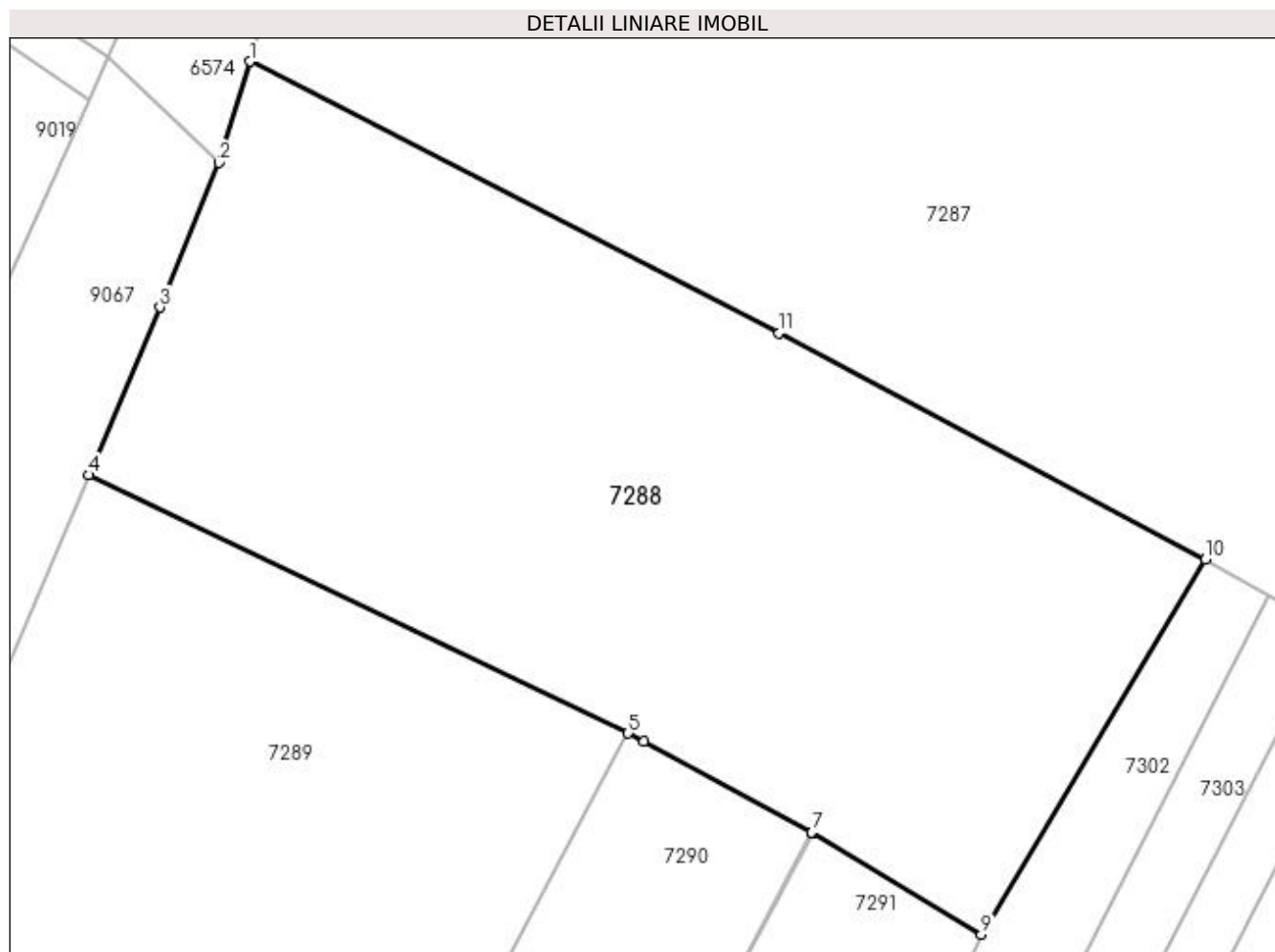
Inscrieri privind dezmembramintele dreptului de proprietate, drepturi reale de garanție și sarcini	Referințe
NU SUNT	

Anexa Nr. 1 La Partea I

Teren

Nr cadastral	Suprafața (mp)*	Observații / Referințe
	3.400	

* Suprafața este determinată în planul de proiecție Stereo 70.



Date referitoare la teren

Crt	Categorie folosință	Intra vilan	Suprafața (mp)	Tarla	Parcelă	Nr. topo	Observații / Referințe
1	vie	NU	3.400	133	2	-	

Lungime Segmente

1) Valorile lungimilor segmentelor sunt obținute din proiecție în plan.

Punct început	X / Y	Punct sfârșit	X / Y	Lungime segment (** (m)
1	357.004,676 291.113,281	2	357.001,988 291.104,461	9.221
2	357.001,988 291.104,461	3	356.996,846 291.091,831	13.637
3	356.996,846 291.091,831	4	356.990,603 291.077,215	15.893
4	356.990,603 291.077,215	5	357.037,679 291.054,693	52.186
5	357.037,679 291.054,693	6	357.039,085 291.054,02	1.559

Punct început	X / Y	Punct sfârșit	X / Y	Lungime segment (** (m)
6	357.039,085 291.054,02	7	357.053,701 291.046,051	16.647
7	357.053,701 291.046,051	8	357.053,8 291.045,997	0.113
8	357.053,8 291.045,997	9	357.068,509 291.037,157	17.161
9	357.068,509 291.037,157	10	357.088,074 291.069,86	38.109
10	357.088,074 291.069,86	11	357.050,836 291.089,587	42.141
11	357.050,836 291.089,587	1	357.004,676 291.113,281	51.886

** Lungimile segmentelor sunt determinate în planul de proiecție Stereo 70 și sunt rotunjite la 1 milimetru.

*** Distanța dintre puncte este formată din segmente cumulate ce sunt mai mici decât valoarea 1 milimetru.

**DATE DESPRE IMOBILUL NR. 7289**

Oficiul de Cadastru și Publicitate Imobiliară DOLJ
Biroul de Cadastru și Publicitate Imobiliară Craiova

A. Partea I. Descrierea imobilului

TEREN Extravilan

Adresa: Jud. Dolj, T133, P3

Nr. Crt	Nr cadastral Nr. topografic	Suprafața* (mp)	Observații / Referințe
A1		4.100	Sector cadastral:27 Teren neimprejmuit;

B. Partea II. Proprietari și acte

Inscrieri privitoare la dreptul de proprietate și alte drepturi reale	Referințe
/	
Act Administrativ nr. TDP NR. 2324-9662, din 30/07/1996 emis de CJ DOLJ;	
B1	A1
Intabulare, drept de PROPRIETATE, dobândit prin Reconstituire, cota actuala 1/1 1) CHELU AUREL	

C. Partea III. SARCINI .

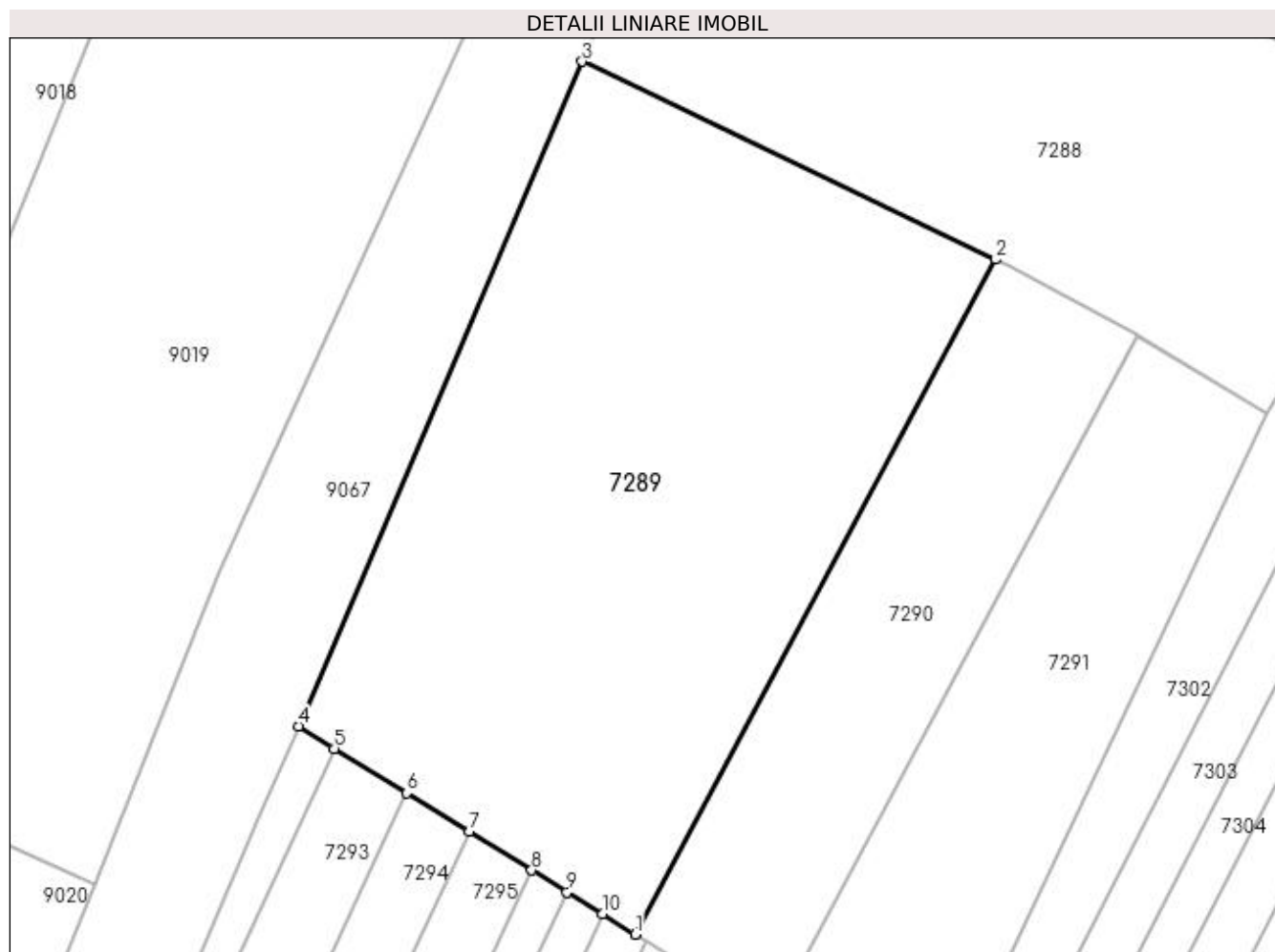
Inscrieri privind dezmembramintele dreptului de proprietate, drepturi reale de garanție și sarcini	Referințe
NU SUNT	

Anexa Nr. 1 La Partea I

Teren

Nr cadastral	Suprafața (mp)*	Observații / Referințe
	4.100	

* Suprafața este determinată în planul de proiecție Stereo 70.



Date referitoare la teren

Crt	Categorie folosință	Intra vilan	Suprafața (mp)	Tarla	Parcelă	Nr. topo	Observații / Referințe
1	arabil	NU	4.100	133	3	-	

Lungime Segmente

1) Valorile lungimilor segmentelor sunt obținute din proiecție în plan.

Punct început	X / Y	Punct sfârșit	X / Y	Lungime segment (** (m)
1	356.996,634 290.977,932	2	357.037,679 291.054,693	87.046
2	357.037,679 291.054,693	3	356.990,603 291.077,215	52.186
3	356.990,603 291.077,215	4	356.958,304 291.001,597	82.227
4	356.958,304 291.001,597	5	356.962,385 290.999,078	4.796
5	356.962,385 290.999,078	6	356.970,591 290.994,011	9.644

Punct început	X / Y	Punct sfârșit	X / Y	Lungime segment (** (m)
6	356.970,591 290.994,011	7	356.977,735 290.989,6	8.396
7	356.977,735 290.989,6	8	356.984,842 290.985,212	8.352
8	356.984,842 290.985,212	9	356.988,876 290.982,722	4.741
9	356.988,876 290.982,722	10	356.992,887 290.980,245	4.714
10	356.992,887 290.980,245	1	356.996,634 290.977,932	4.403

** Lungimile segmentelor sunt determinate în planul de proiecție Stereo 70 și sunt rotunjite la 1 milimetru.

*** Distanța dintre puncte este formată din segmente cumulate ce sunt mai mici decât valoarea 1 milimetru.

**DATE DESPRE IMOBILUL NR. 7290**

Oficiul de Cadastru și Publicitate Imobiliară DOLJ
Biroul de Cadastru și Publicitate Imobiliară Craiova

A. Partea I. Descrierea imobilului

TEREN Extravilan

Adresa: Jud. Dolj, T133, P4

Nr. Crt	Nr cadastral Nr. topografic	Suprafața* (mp)	Observații / Referințe
A1	36078	1.600	Sector cadastral:27 Teren neimprejmuit;

B. Partea II. Proprietari și acte

Inscrieri privitoare la dreptul de proprietate și alte drepturi reale		Referințe
183459 / 28/08/2019		
Act Notarial nr. cvc nr. 2625, din 26/08/2019 emis de Budiana Ionut Razvan;		
B1	Intabulare, drept de PROPRIETATE, dobandit prin Conventie, cota actuala 1/1	A1
	1) IORDACHE CLAUDIU ALEXANDRU 2) IORDACHE IONELA-ANCUȚA	

C. Partea III. SARCINI .

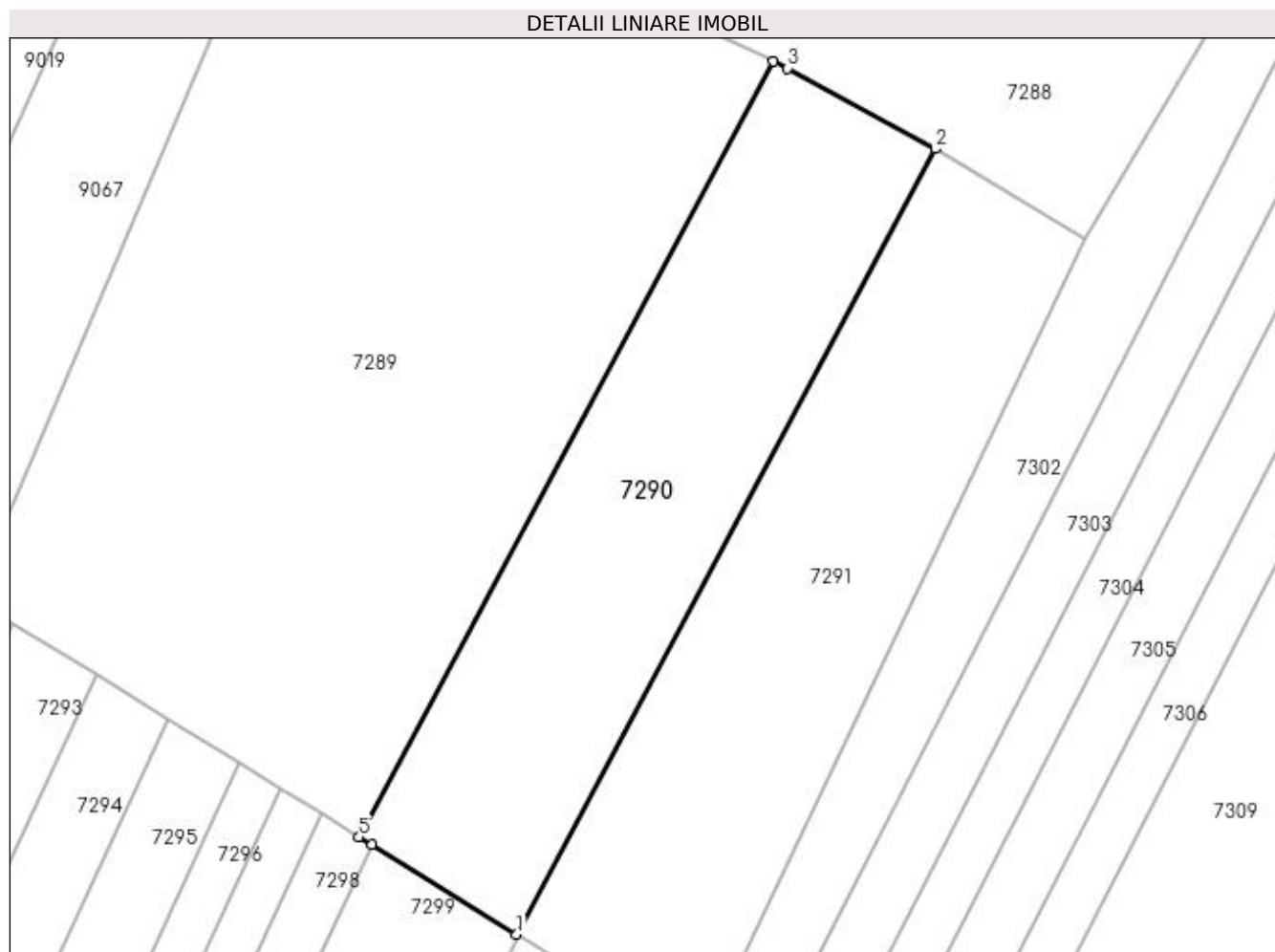
Inscrieri privind dezmembramintele dreptului de proprietate, drepturi reale de garanție și sarcini	Referințe
NU SUNT	

Anexa Nr. 1 La Partea I

Teren

Nr cadastral	Suprafața (mp)*	Observații / Referințe
36078	1.600	

* Suprafața este determinată în planul de proiecție Stereo 70.



Date referitoare la teren

Crt	Categorie folosință	Intra vilan	Suprafața (mp)	Tarla	Parcelă	Nr. topo	Observații / Referințe
1	vie	NU	1.600	133	4	-	

Lungime Segmente

1) Valorile lungimilor segmentelor sunt obținute din proiecție în plan.

Punct început	X / Y	Punct sfârșit	X / Y	Lungime segment (** (m)
1	357.012,25 290.968,29	2	357.053,701 291.046,051	88.119
2	357.053,701 291.046,051	3	357.039,085 291.054,02	16.647
3	357.039,085 291.054,02	4	357.037,679 291.054,693	1.559
4	357.037,679 291.054,693	5	356.996,634 290.977,932	87.046
5	356.996,634 290.977,932	6	356.997,869 290.977,169	1.452

Punct început	X / Y	Punct sfârșit	X / Y	Lungime segment (** (m)
6	356.997,869 290.977,169	1	357.012,25 290.968,29	16.901

** Lungimile segmentelor sunt determinate în planul de proiecție Stereo 70 și sunt rotunjite la 1 milimetru.

*** Distanța dintre puncte este formată din segmente cumulate ce sunt mai mici decât valoarea 1 milimetru.

**DATE DESPRE IMOBILUL NR. 7291**

Oficiul de Cadastru și Publicitate Imobiliară DOLJ
Biroul de Cadastru și Publicitate Imobiliară Craiova

A. Partea I. Descrierea imobilului

TEREN Extravilan

Adresa: Jud. Dolj, T133, P5

Nr. Crt	Nr cadastral Nr. topografic	Suprafața* (mp)	Observații / Referințe
A1		1.700	Sector cadastral:27 Teren neimprejmuit;

B. Partea II. Proprietari și acte

Inscrieri privitoare la dreptul de proprietate și alte drepturi reale		Referințe
/		
Act Administrativ nr. TDP NR. 711-9687, din 31/03/1994 emis de CJSIPT DOLJ;		
B1	Intabulare, drept de PROPRIETATE, dobandit prin Reconstituire, cota actuala 1/1 1) COJOCARU ION, LIPSA CNP	A1

C. Partea III. SARCINI .

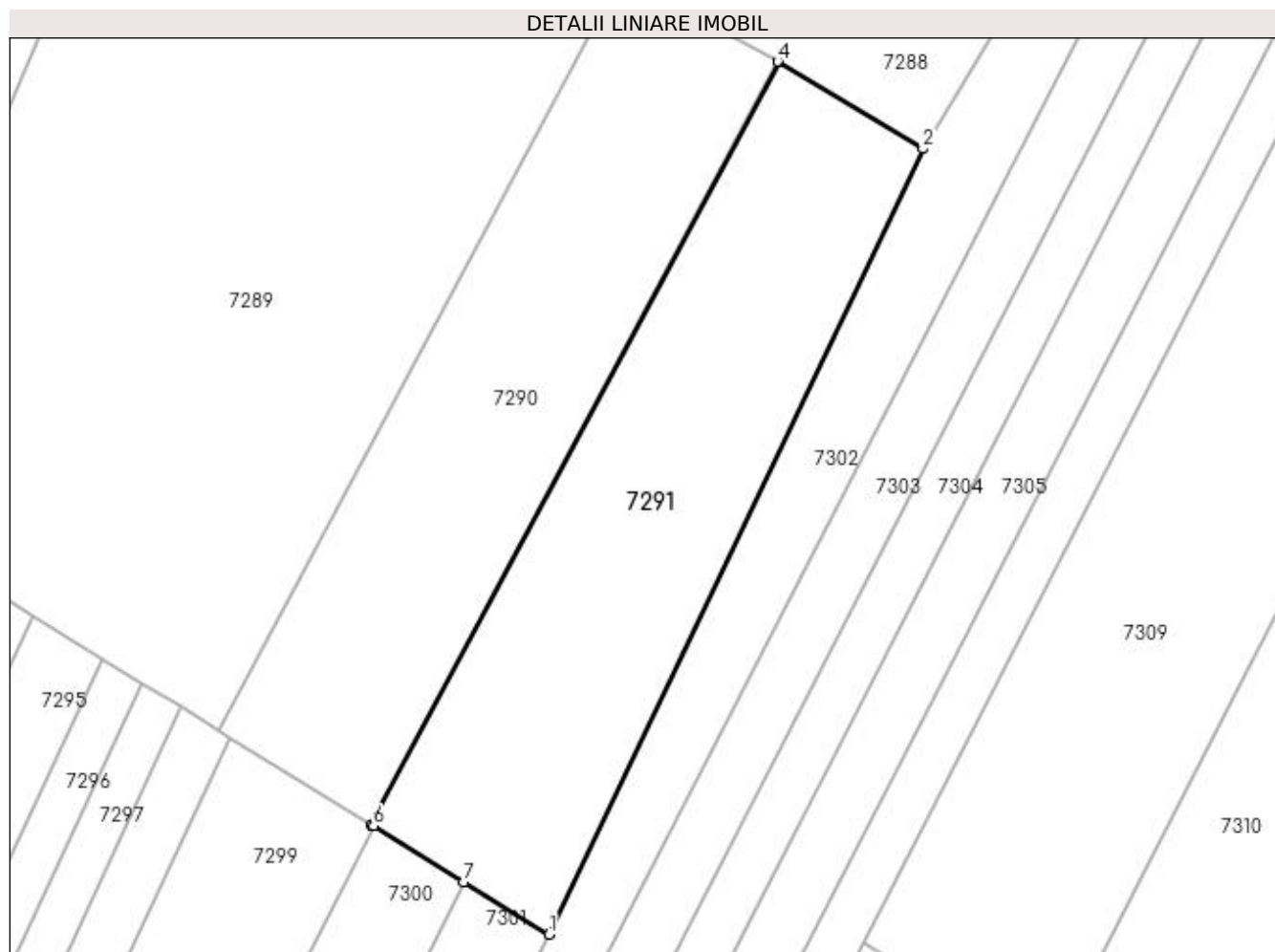
Inscrieri privind dezmembramintele dreptului de proprietate, drepturi reale de garanție și sarcini	Referințe
NU SUNT	

Anexa Nr. 1 La Partea I

Teren

Nr cadastral	Suprafața (mp)*	Observații / Referințe
	1.700	

* Suprafața este determinată în planul de proiecție Stereo 70.



Date referitoare la teren

Crt	Categorie folosință	Intra vilan	Suprafața (mp)	Tarla	Parcelă	Nr. topo	Observații / Referințe
1	vie	NU	1.700	133	5	-	

Lungime Segmente

1) Valorile lungimilor segmentelor sunt obținute din proiecție în plan.

Punct început	X / Y	Punct sfârșit	X / Y	Lungime segment (** (m)
1	357.030,393 290.957,088	2	357.068,509 291.037,157	88.678
2	357.068,509 291.037,157	3	357.053,8 291.045,997	17.161
3	357.053,8 291.045,997	4	357.053,701 291.046,051	0.113
4	357.053,701 291.046,051	5	357.012,25 290.968,29	88.119
5	357.012,25 290.968,29	6	357.012,487 290.968,144	0.278

Punct început	X / Y	Punct sfârșit	X / Y	Lungime segment (** (m)
6	357.012,487 290.968,144	7	357.021,698 290.962,456	10.826
7	357.021,698 290.962,456	1	357.030,393 290.957,088	10.219

** Lungimile segmentelor sunt determinate în planul de proiecție Stereo 70 și sunt rotunjite la 1 milimetru.

*** Distanța dintre puncte este formată din segmente cumulate ce sunt mai mici decât valoarea 1 milimetru.

**DATE DESPRE IMOBILUL NR. 7292**

Oficiul de Cadastru și Publicitate Imobiliară DOLJ
Biroul de Cadastru și Publicitate Imobiliară Craiova

A. Partea I. Descrierea imobilului

TEREN Extravilan

Adresa: Jud. Dolj, T133, P6/1

Nr. Crt	Nr cadastral Nr. topografic	Suprafața* (mp)	Observații / Referințe
A1		671	Sector cadastral:27 Teren neimprejmuit;

B. Partea II. Proprietari și acte

Inscrieri privitoare la dreptul de proprietate și alte drepturi reale		Referințe
/		
Act Normativ nr. LEGEA 7, din 13/03/1996 emis de GUVERNUL ROMANIEI;		
B1	Inscrierea provizorie, drept de PROPRIETATE, dobandit prin Lege, cota actuala 1/1 1) NEIDENTIFICAT NEIDENTIFICAT	A1

C. Partea III. SARCINI .

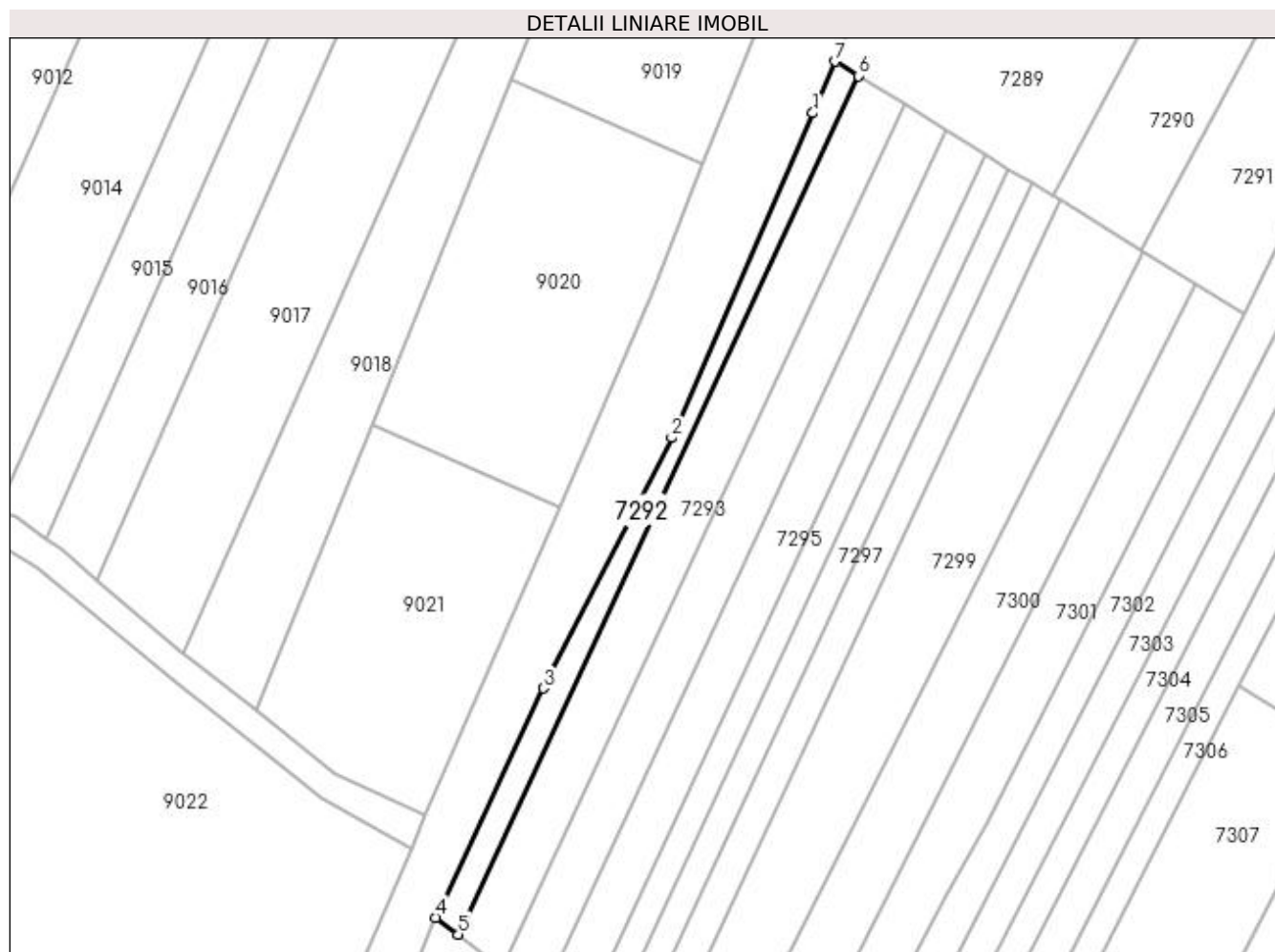
Inscrieri privind dezmembramintele dreptului de proprietate, drepturi reale de garanție și sarcini	Referințe
NU SUNT	

Anexa Nr. 1 La Partea I

Teren

Nr cadastral	Suprafața (mp)*	Observații / Referințe
	671	

* Suprafața este determinată în planul de proiecție Stereo 70.



Date referitoare la teren

Crt	Categorie folosință	Intra vilan	Suprafața (mp)	Tarla	Parcelă	Nr. topo	Observații / Referințe
1	arabil	NU	671	133	6/1	-	

Lungime Segmente

1) Valorile lungimilor segmentelor sunt obținute din proiecție în plan.

Punct început	X / Y	Punct sfârșit	X / Y	Lungime segment (** (m)
1	356.954,427 290.992,521	2	356.929,576 290.935,454	62.243
2	356.929,576 290.935,454	3	356.906,952 290.891,396	49.527
3	356.906,952 290.891,396	4	356.888,1 290.851,093	44.494
4	356.888,1 290.851,093	5	356.891,981 290.848,146	4.873
5	356.891,981 290.848,146	6	356.962,385 290.999,078	166.545

Punct început	X / Y	Punct sfârșit	X / Y	Lungime segment (** (m)
6	356.962,385 290.999,078	7	356.958,304 291.001,597	4.796
7	356.958,304 291.001,597	1	356.954,427 290.992,521	9.869

** Lungimile segmentelor sunt determinate în planul de proiecție Stereo 70 și sunt rotunjite la 1 milimetru.

*** Distanța dintre puncte este formată din segmente cumulate ce sunt mai mici decât valoarea 1 milimetru.

**DATE DESPRE IMOBILUL NR. 7293**

Oficiul de Cadastru și Publicitate Imobiliară DOLJ
Biroul de Cadastru și Publicitate Imobiliară Craiova

A. Partea I. Descrierea imobilului

TEREN Extravilan

Adresa: Jud. Dolj, T133, P6

Nr. Crt	Nr cadastral Nr. topografic	Suprafața* (mp)	Observații / Referințe
A1		1.600	Sector cadastral:27 Teren neimprejmuit;

B. Partea II. Proprietari și acte

Inscrieri privitoare la dreptul de proprietate și alte drepturi reale		Referințe
/		
Act Administrativ nr. TDP NR. 2605-48112, din 14/11/1996 emis de CJ DOLJ;		
B1	Intabulare, drept de PROPRIETATE, dobândit prin Reconstituire, cota actuala 1/1 1) POPA GHEORGHE 2) POPA AUREL 3) POPA ION 4) PATRASCU ANA	A1

C. Partea III. SARCINI .

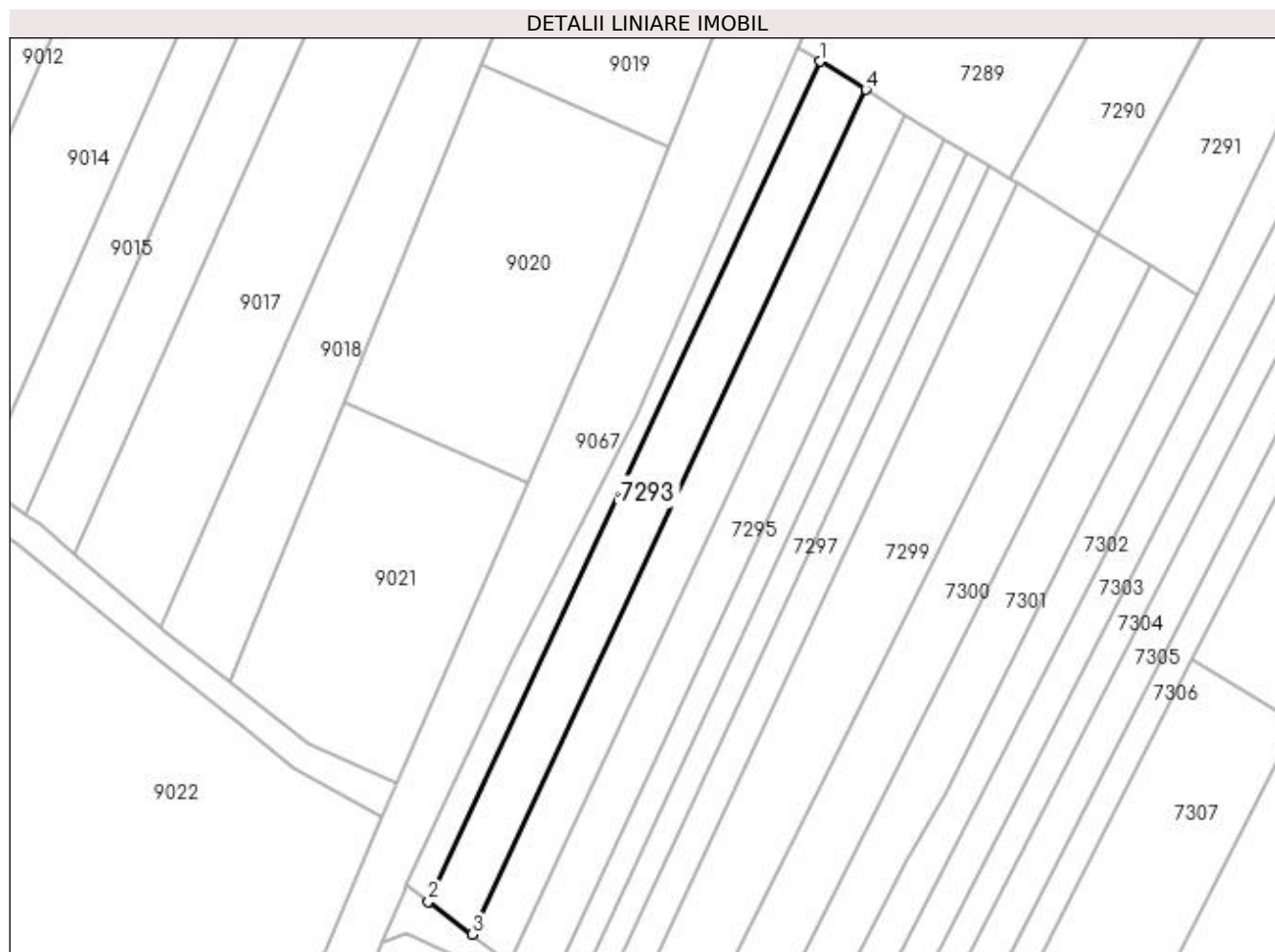
Inscrieri privind dezmembramintele dreptului de proprietate, drepturi reale de garanție și sarcini	Referințe
NU SUNT	

Anexa Nr. 1 La Partea I

Teren

Nr cadastral	Suprafața (mp)*	Observații / Referințe
	1.600	

* Suprafața este determinată în planul de proiecție Stereo 70.



Date referitoare la teren

Crt	Categorie folosință	Intra vilan	Suprafața (mp)	Tarla	Parcelă	Nr. topo	Observații / Referințe
1	arabil	NU	1.600	133	6	-	

Lungime Segmente

1) Valorile lungimilor segmentelor sunt obținute din proiecție în plan.

Punct început	X / Y	Punct sfârșit	X / Y	Lungime segment (** (m)
1	356.962,385 290.999,078	2	356.891,981 290.848,146	166.545
2	356.891,981 290.848,146	3	356.899,787 290.842,219	9.801
3	356.899,787 290.842,219	4	356.970,591 290.994,011	167.493
4	356.970,591 290.994,011	1	356.962,385 290.999,078	9.644

**** Lungimile segmentelor sunt determinate în planul de proiecție Stereo 70 și sunt rotunjite la 1 milimetru.**

***** Distanța dintre puncte este formată din segmente cumulate ce sunt mai mici decât valoarea 1 milimetru.**

**DATE DESPRE IMOBILUL NR. 7294**

Oficiul de Cadastru și Publicitate Imobiliară DOLJ
Biroul de Cadastru și Publicitate Imobiliară Craiova

A. Partea I. Descrierea imobilului

TEREN Extravilan

Adresa: Jud. Dolj, T133, P7

Nr. Crt	Nr cadastral Nr. topografic	Suprafața* (mp)	Observații / Referințe
A1		1.400	Sector cadastral:27 Teren neimprejmuit;

B. Partea II. Proprietari și acte

Inscrieri privitoare la dreptul de proprietate și alte drepturi reale	Referințe
/	
Act Administrativ nr. TDP NR. 2919-1389, din 25/11/1996 emis de CJ DOLJ;	
B1	A1
Intabulare, drept de PROPRIETATE, dobândit prin Reconstituire, cota actuala 1/1	
1) BĂILEȘTEANU ELENA	
2) GHELU ECATERINA	

C. Partea III. SARCINI .

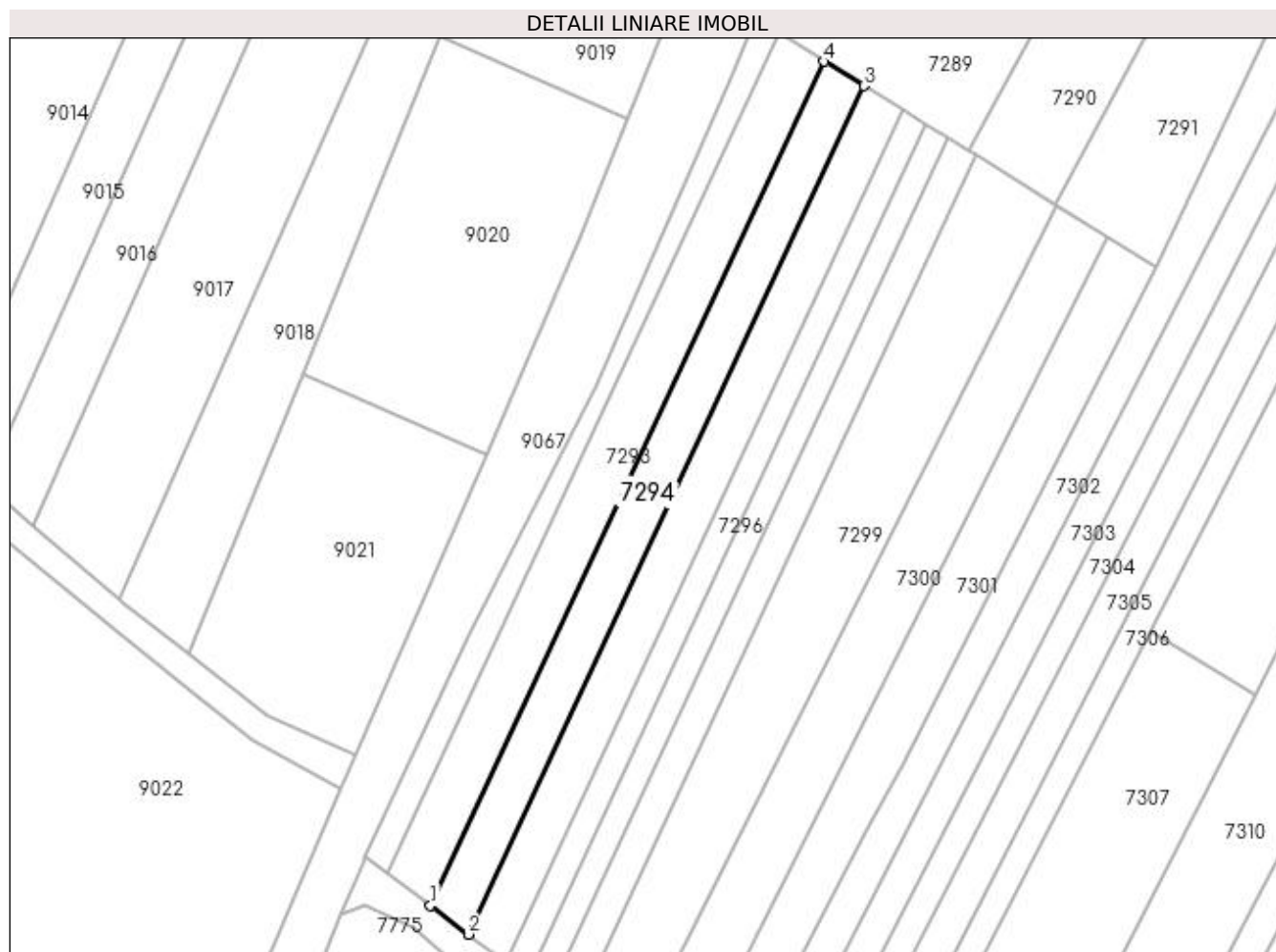
Inscrieri privind dezmembramintele dreptului de proprietate, drepturi reale de garanție și sarcini	Referințe
NU SUNT	

Anexa Nr. 1 La Partea I

Teren

Nr cadastral	Suprafața (mp)*	Observații / Referințe
	1.400	

* Suprafața este determinată în planul de proiecție Stereo 70.



Date referitoare la teren

Crt	Categorie folosință	Intra vilan	Suprafața (mp)	Tarla	Parcelă	Nr. topo	Observații / Referințe
1	arabil	NU	1.400	133	7	-	

Lungime Segmente

1) Valorile lungimilor segmentelor sunt obținute din proiecție în plan.

Punct început	X / Y	Punct sfârșit	X / Y	Lungime segment (** (m)
1	356.899,787 290.842,219	2	356.906,581 290.837,06	8.531
2	356.906,581 290.837,06	3	356.977,735 290.989,6	168.319
3	356.977,735 290.989,6	4	356.970,591 290.994,011	8.396
4	356.970,591 290.994,011	1	356.899,787 290.842,219	167.493

**** Lungimile segmentelor sunt determinate în planul de proiecție Stereo 70 și sunt rotunjite la 1 milimetru.**

***** Distanța dintre puncte este formată din segmente cumulate ce sunt mai mici decât valoarea 1 milimetru.**

**DATE DESPRE IMOBILUL NR. 7295**

Oficiul de Cadastru și Publicitate Imobiliară DOLJ
Biroul de Cadastru și Publicitate Imobiliară Craiova

A. Partea I. Descrierea imobilului

TEREN Extravilan

Adresa: Jud. Dolj, T133, P8

Nr. Crt	Nr cadastral Nr. topografic	Suprafața* (mp)	Observații / Referințe
A1		1.400	Sector cadastral:27 Teren neimprejmuit;

B. Partea II. Proprietari și acte

Inscrieri privitoare la dreptul de proprietate și alte drepturi reale		Referințe
/		
Act Administrativ nr. TDP NR. 3952-48351, din 25/08/1998 emis de CJ DOLJ;		
B1	Intabulare, drept de PROPRIETATE, dobandit prin Reconstituire, cota actuala 1/1 1) CHELU DUMITRU 2) CHELU MIRCEA	A1

C. Partea III. SARCINI .

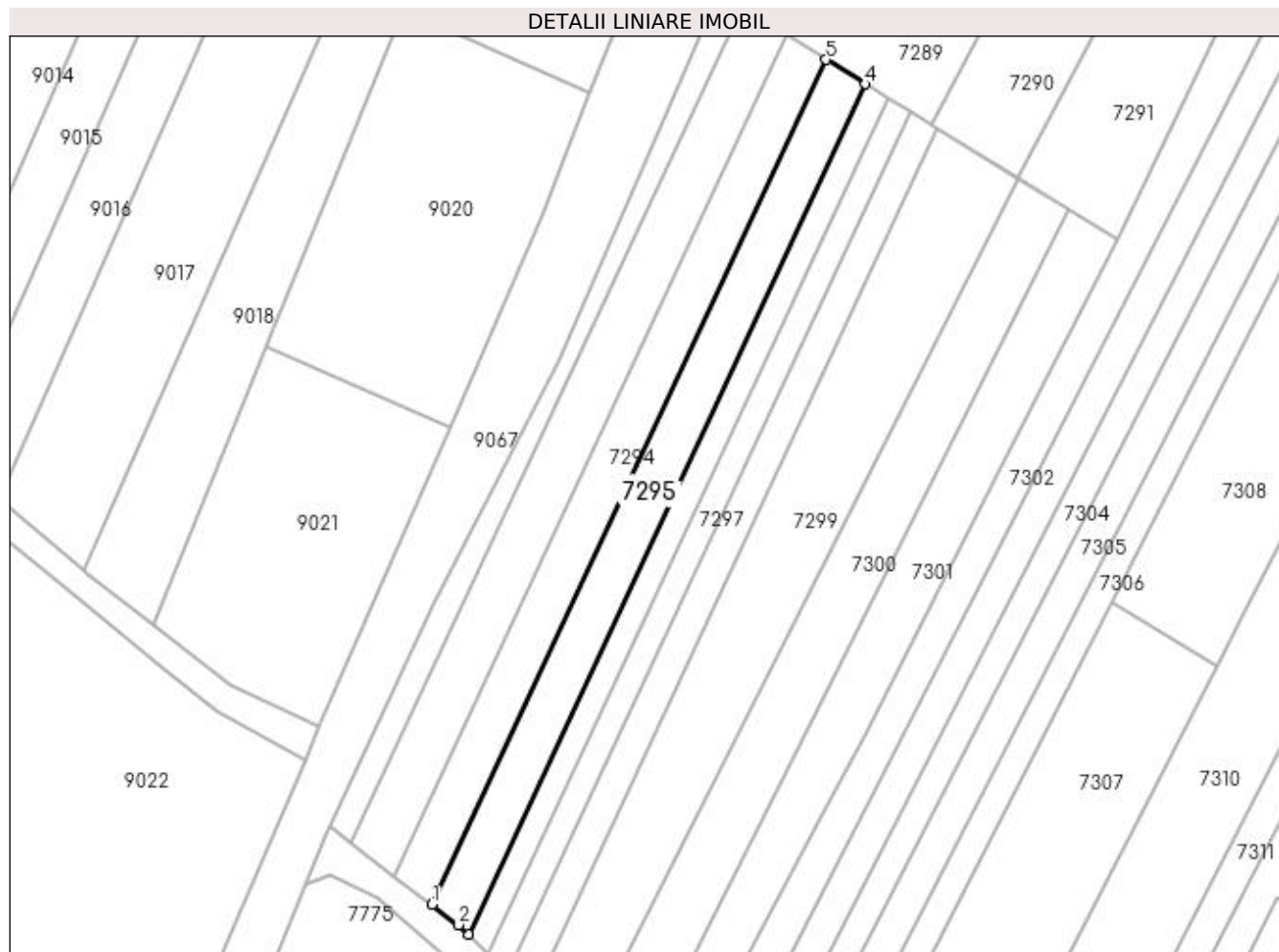
Inscrieri privind dezmembramintele dreptului de proprietate, drepturi reale de garanție și sarcini	Referințe
NU SUNT	

Anexa Nr. 1 La Partea I

Teren

Nr cadastral	Suprafața (mp)*	Observații / Referințe
	1.400	

* Suprafața este determinată în planul de proiecție Stereo 70.



Date referitoare la teren

Crt	Categorie folosință	Intra vilan	Suprafața (mp)	Tarla	Parcelă	Nr. topo	Observații / Referințe
1	arabil	NU	1.400	133	8	-	

Lungime Segmente

1) Valorile lungimilor segmentelor sunt obținute din proiecție în plan.

Punct început	X / Y	Punct sfârșit	X / Y	Lungime segment (** (m)
1	356.906,581 290.837,06	2	356.911,413 290.833,392	6.067
2	356.911,413 290.833,392	3	356.913,232 290.831,694	2.488
3	356.913,232 290.831,694	4	356.984,842 290.985,212	169.398
4	356.984,842 290.985,212	5	356.977,735 290.989,6	8.352
5	356.977,735 290.989,6	1	356.906,581 290.837,06	168.319

**** Lungimile segmentelor sunt determinate în planul de proiecție Stereo 70 și sunt rotunjite la 1 milimetru.**

***** Distanța dintre puncte este formată din segmente cumulate ce sunt mai mici decât valoarea 1 milimetru.**

**DATE DESPRE IMOBILUL NR. 7296**

Oficiul de Cadastru și Publicitate Imobiliară DOLJ
Biroul de Cadastru și Publicitate Imobiliară Craiova

A. Partea I. Descrierea imobilului

TEREN Extravilan

Adresa: Jud. Dolj, T133, P9

Nr. Crt	Nr cadastral Nr. topografic	Suprafața* (mp)	Observații / Referințe
A1		800	Sector cadastral:27 Teren neimprejmuit; IDENTIC CU T153

B. Partea II. Proprietari și acte

Inscrieri privitoare la dreptul de proprietate și alte drepturi reale		Referințe
/		
Act Administrativ nr. TDP NR. 3152/59191, din 14/03/1997 emis de CJ DOLJ;		
B1	Intabulare, drept de PROPRIETATE, dobandit prin Reconstituire, cota actuala 1/1 1) COMAN GHEORGHE, LIPSA CNP	A1

C. Partea III. SARCINI .

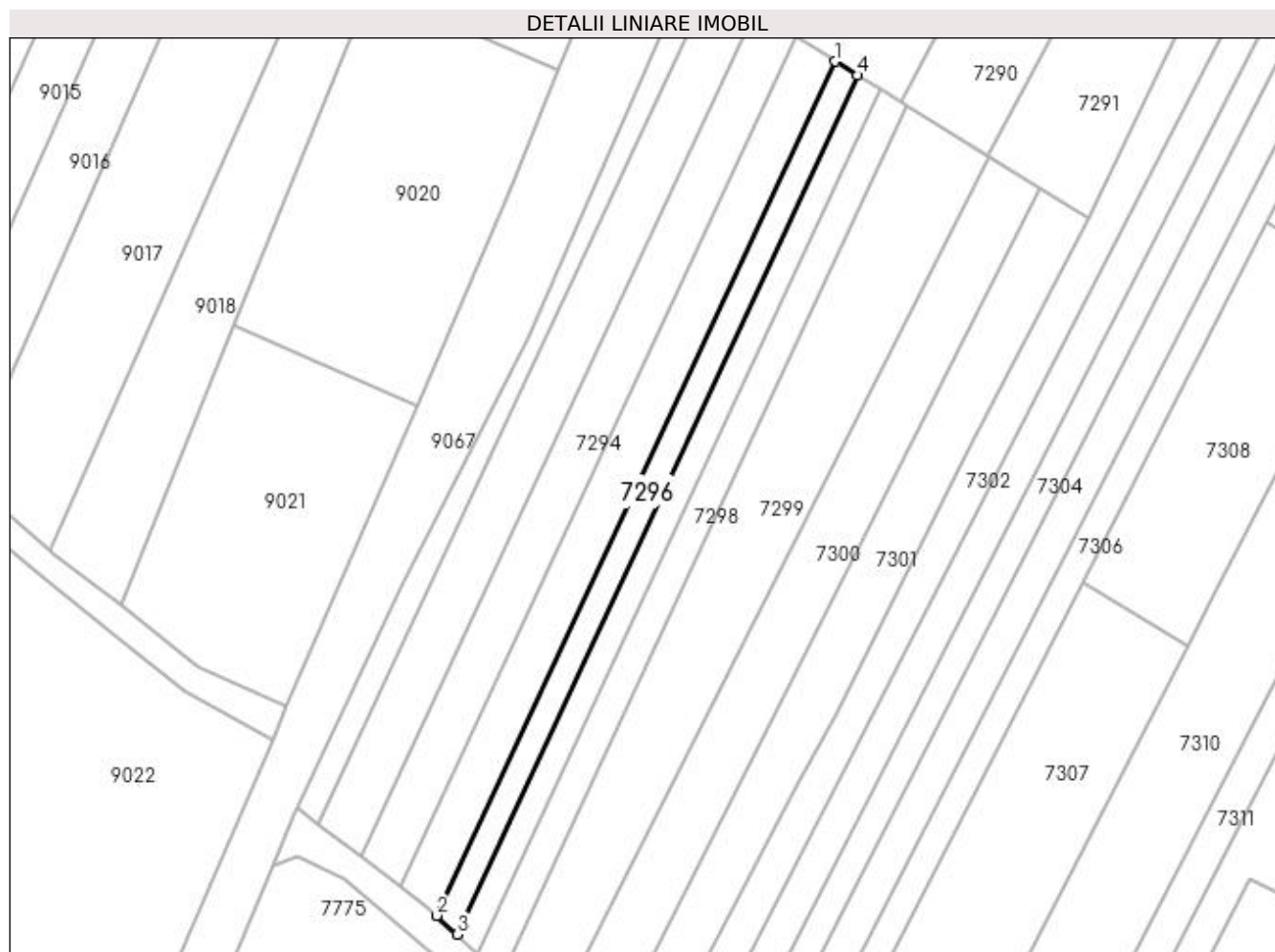
Inscrieri privind dezmembramintele dreptului de proprietate, drepturi reale de garanție și sarcini	Referințe
NU SUNT	

Anexa Nr. 1 La Partea I

Teren

Nr cadastral	Suprafața (mp)*	Observații / Referințe
	800	IDENTIC CU T153

* Suprafața este determinată în planul de proiecție Stereo 70.



Date referitoare la teren

Crt	Categorie folosință	Intravilan	Suprafața (mp)	Tarla	Parcelă	Nr. topo	Observații / Referințe
1	arabil	NU	800	133	9	-	

Lungime Segmente

1) Valorile lungimilor segmentelor sunt obținute din proiecție în plan.

Punct început	X / Y	Punct sfârșit	X / Y	Lungime segment (** (m)
1	356.984,842 290.985,212	2	356.913,232 290.831,694	169.398
2	356.913,232 290.831,694	3	356.916,852 290.828,314	4.953
3	356.916,852 290.828,314	4	356.988,876 290.982,722	170.38
4	356.988,876 290.982,722	1	356.984,842 290.985,212	4.741

**** Lungimile segmentelor sunt determinate în planul de proiecție Stereo 70 și sunt rotunjite la 1 milimetru.**

***** Distanța dintre puncte este formată din segmente cumulate ce sunt mai mici decât valoarea 1 milimetru.**

**DATE DESPRE IMOBILUL NR. 7297**

Oficiul de Cadastru și Publicitate Imobiliară DOLJ
Biroul de Cadastru și Publicitate Imobiliară Craiova

A. Partea I. Descrierea imobilului

TEREN Extravilan

Adresa: Jud. Dolj, T133, P10

Nr. Crt	Nr cadastral Nr. topografic	Suprafața* (mp)	Observații / Referințe
A1		800	Sector cadastral:27 Teren neimprejmuit;

B. Partea II. Proprietari și acte

Inscrieri privitoare la dreptul de proprietate și alte drepturi reale	Referințe
/	
Act Administrativ nr. TDP NR. 567-14986, din 21/02/1994 emis de CJ DOLJ;	
B1	A1
Intabulare, drept de PROPRIETATE, dobândit prin Reconstituire, cota actuala 1/1	
1) CARANDĂ FLOREA	
2) CARANDĂ MIHAI	
3) VELICA VIOLETA	

C. Partea III. SARCINI .

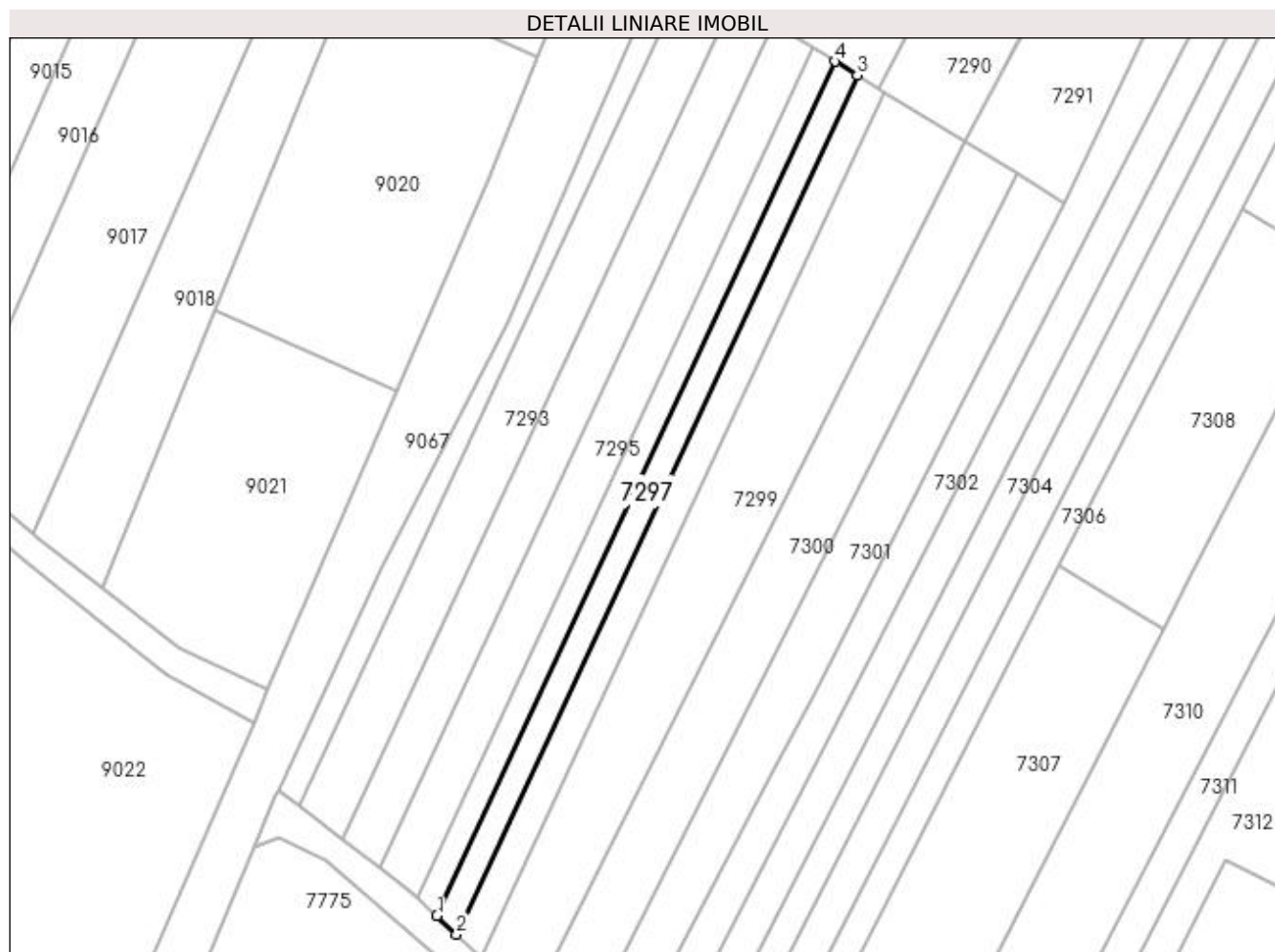
Inscrieri privind dezmembramintele dreptului de proprietate, drepturi reale de garanție și sarcini	Referințe
NU SUNT	

Anexa Nr. 1 La Partea I

Teren

Nr cadastral	Suprafața (mp)*	Observații / Referințe
	800	

* Suprafața este determinată în planul de proiecție Stereo 70.



Date referitoare la teren

Crt	Categorie folosință	Intravilan	Suprafața (mp)	Tarla	Parcelă	Nr. topo	Observații / Referințe
1	arabil	NU	800	133	10	-	

Lungime Segmente

1) Valorile lungimilor segmentelor sunt obținute din proiecție în plan.

Punct început	X / Y	Punct sfârșit	X / Y	Lungime segment (** (m)
1	356.916,852 290.828,314	2	356.920,451 290.824,954	4.924
2	356.920,451 290.824,954	3	356.992,887 290.980,245	171.354
3	356.992,887 290.980,245	4	356.988,876 290.982,722	4.714
4	356.988,876 290.982,722	1	356.916,852 290.828,314	170.38

**** Lungimile segmentelor sunt determinate în planul de proiecție Stereo 70 și sunt rotunjite la 1 milimetru.**

***** Distanța dintre puncte este formată din segmente cumulate ce sunt mai mici decât valoarea 1 milimetru.**

**DATE DESPRE IMOBILUL NR. 7298**

Oficiul de Cadastru și Publicitate Imobiliară DOLJ
Biroul de Cadastru și Publicitate Imobiliară Craiova

A. Partea I. Descrierea imobilului

TEREN Extravilan

Adresa: Jud. Dolj, T133, P11

Nr. Crt	Nr cadastral Nr. topografic	Suprafața* (mp)	Observații / Referințe
A1		1.000	Sector cadastral:27 Teren neimpregmuit;

B. Partea II. Proprietari și acte

Inscrieri privitoare la dreptul de proprietate și alte drepturi reale	Referințe
/	
Act Administrativ nr. TDP NR. 4005-45410, din 23/04/1999 emis de CJ DOLJ;	
B1	A1
Intabulare, drept de PROPRIETATE, dobandit prin Reconstituire, cota actuala 1/1 1) VISAN CONSTANTIN	

C. Partea III. SARCINI .

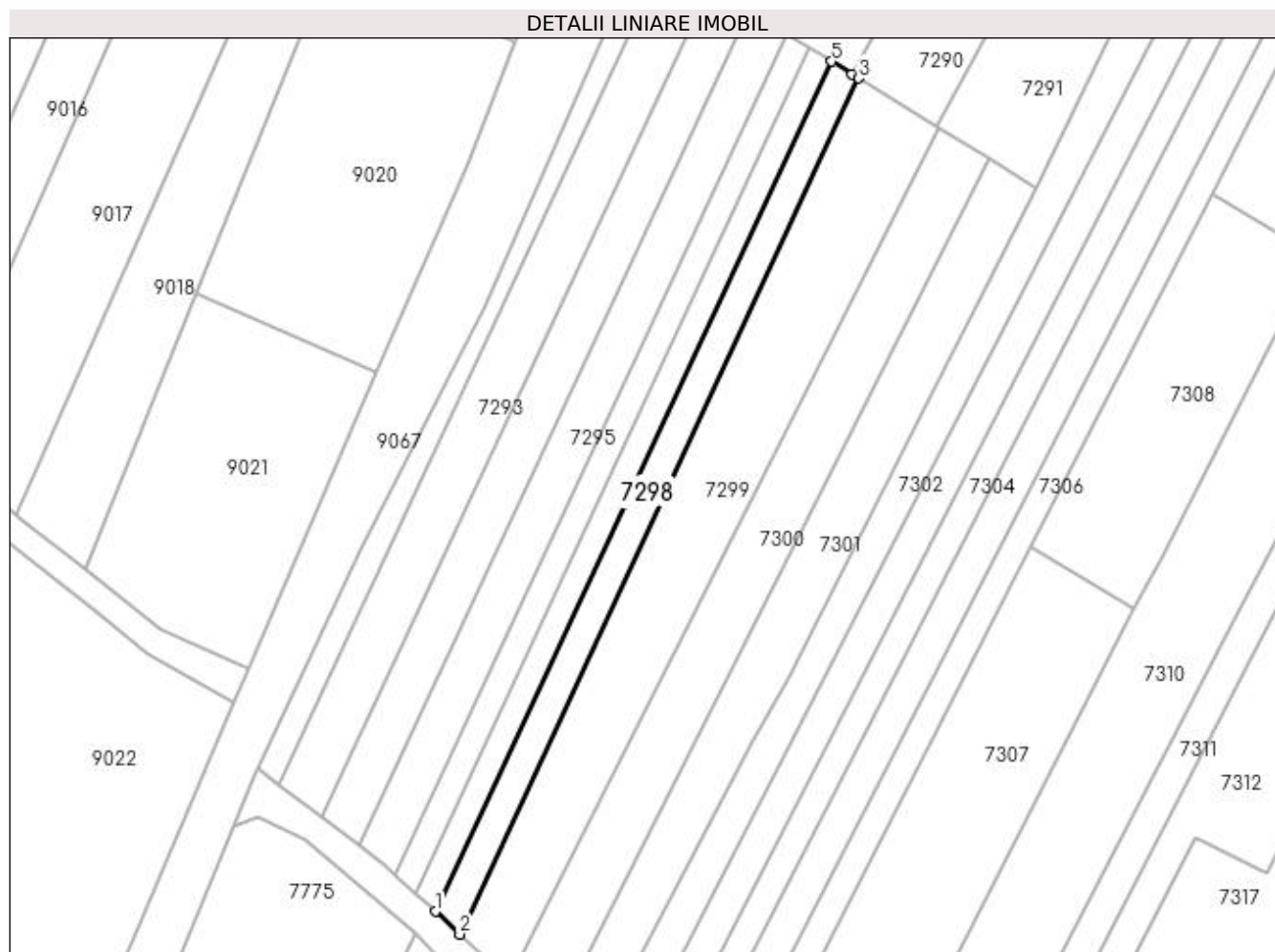
Inscrieri privind dezmembramintele dreptului de proprietate, drepturi reale de garanție și sarcini	Referințe
NU SUNT	

Anexa Nr. 1 La Partea I

Teren

Nr cadastral	Suprafața (mp)*	Observații / Referințe
	1.000	

* Suprafața este determinată în planul de proiecție Stereo 70.



Date referitoare la teren

Crt	Categorie folosință	Intra vilan	Suprafața (mp)	Tarla	Parcelă	Nr. topo	Observații / Referințe
1	arabil	NU	1.000	133	11	-	

Lungime Segmente

1) Valorile lungimilor segmentelor sunt obținute din proiecție în plan.

Punct început	X / Y	Punct sfârșit	X / Y	Lungime segment (** (m)
1	356.920,451 290.824,954	2	356.924,921 290.820,78	6.116
2	356.924,921 290.820,78	3	356.997,869 290.977,169	172.566
3	356.997,869 290.977,169	4	356.996,634 290.977,932	1.452
4	356.996,634 290.977,932	5	356.992,887 290.980,245	4.403
5	356.992,887 290.980,245	1	356.920,451 290.824,954	171.354

**** Lungimile segmentelor sunt determinate în planul de proiecție Stereo 70 și sunt rotunjite la 1 milimetru.**

***** Distanța dintre puncte este formată din segmente cumulate ce sunt mai mici decât valoarea 1 milimetru.**

**DATE DESPRE IMOBILUL NR. 7299**

Oficiul de Cadastru și Publicitate Imobiliară DOLJ
Biroul de Cadastru și Publicitate Imobiliară Craiova

A. Partea I. Descrierea imobilului

TEREN Extravilan

Adresa: Jud. Dolj, T133, P12

Nr. Crt	Nr cadastral Nr. topografic	Suprafața* (mp)	Observații / Referințe
A1		2.500	Sector cadastral:27 Teren neimprejmuit;

B. Partea II. Proprietari și acte

Inscrieri privitoare la dreptul de proprietate și alte drepturi reale	Referințe
/	
Act Administrativ nr. TDP NR. 2327-9662, din 30/07/1996 emis de CJ DOLJ;	
B1	A1
Intabulare, drept de PROPRIETATE, dobândit prin Reconstituire, cota actuala 1/1 1) COJOCARU STELUȚA	

C. Partea III. SARCINI .

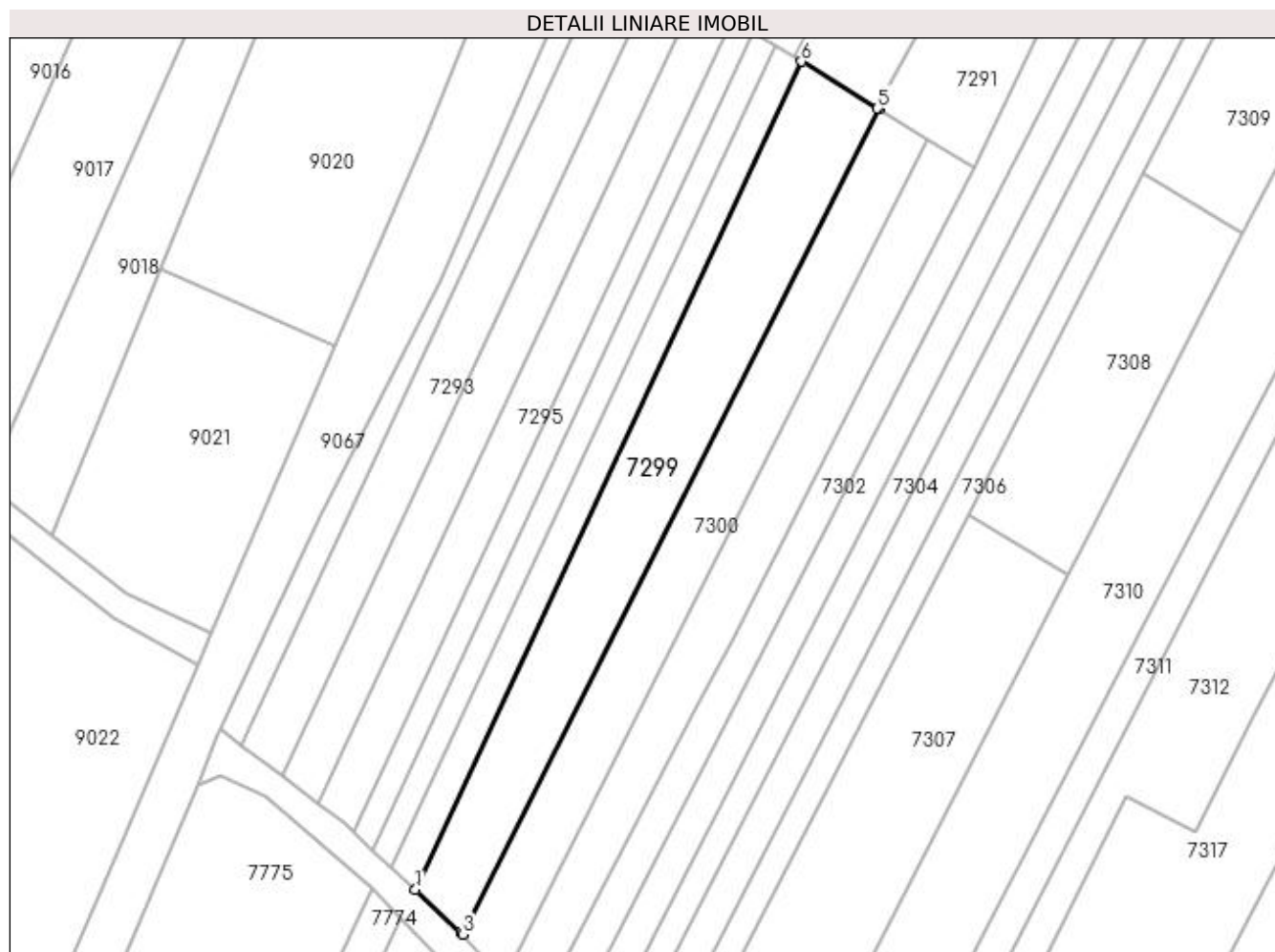
Inscrieri privind dezmembramintele dreptului de proprietate, drepturi reale de garanție și sarcini	Referințe
NU SUNT	

Anexa Nr. 1 La Partea I

Teren

Nr cadastral	Suprafața (mp)*	Observații / Referințe
	2.500	

* Suprafața este determinată în planul de proiecție Stereo 70.



Date referitoare la teren

Crt	Categorie folosință	Intra vilan	Suprafața (mp)	Tarla	Parcelă	Nr. topo	Observații / Referințe
1	arabil	NU	2.500	133	12	-	

Lungime Segmente

1) Valorile lungimilor segmentelor sunt obținute din proiecție în plan.

Punct început	X / Y	Punct sfârșit	X / Y	Lungime segment (** (m)
1	356.924,921 290.820,78	2	356.933,544 290.812,729	11.797
2	356.933,544 290.812,729	3	356.933,871 290.812,362	0.492
3	356.933,871 290.812,362	4	357.012,487 290.968,144	174.495
4	357.012,487 290.968,144	5	357.012,25 290.968,29	0.278
5	357.012,25 290.968,29	6	356.997,869 290.977,169	16.901

Punct început	X / Y	Punct sfârșit	X / Y	Lungime segment (** (m)
6	356.997,869 290.977,169	1	356.924,921 290.820,78	172.566

** Lungimile segmentelor sunt determinate în planul de proiecție Stereo 70 și sunt rotunjite la 1 milimetru.

*** Distanța dintre puncte este formată din segmente cumulate ce sunt mai mici decât valoarea 1 milimetru.

**DATE DESPRE IMOBILUL NR. 7300**

Oficiul de Cadastru și Publicitate Imobiliară DOLJ
 Biroul de Cadastru și Publicitate Imobiliară Craiova

A. Partea I. Descrierea imobilului

TEREN Extravilan

Adresa: Jud. Dolj, T133, P13,163

Nr. Crt	Nr cadastral Nr. topografic	Suprafața* (mp)	Observații / Referințe
A1		1.900	Sector cadastral:27 Teren neimprejmuit;

B. Partea II. Proprietari și acte

Inscrieri privitoare la dreptul de proprietate și alte drepturi reale		Referințe
/		
Act Administrativ nr. TDP NR. 3052/59421, din 11/03/1997 emis de CJ DOLJ;		
B1	Intabulare, drept de PROPRIETATE, dobândit prin Reconstituire, cota actuala 1/1 1) CHELU ELENA 2) COJOCARU GHEORGHE 3) COJOCARU ION 4) COJOCARU MARIA 5) COJOCARU CONSTANTIN	A1

C. Partea III. SARCINI .

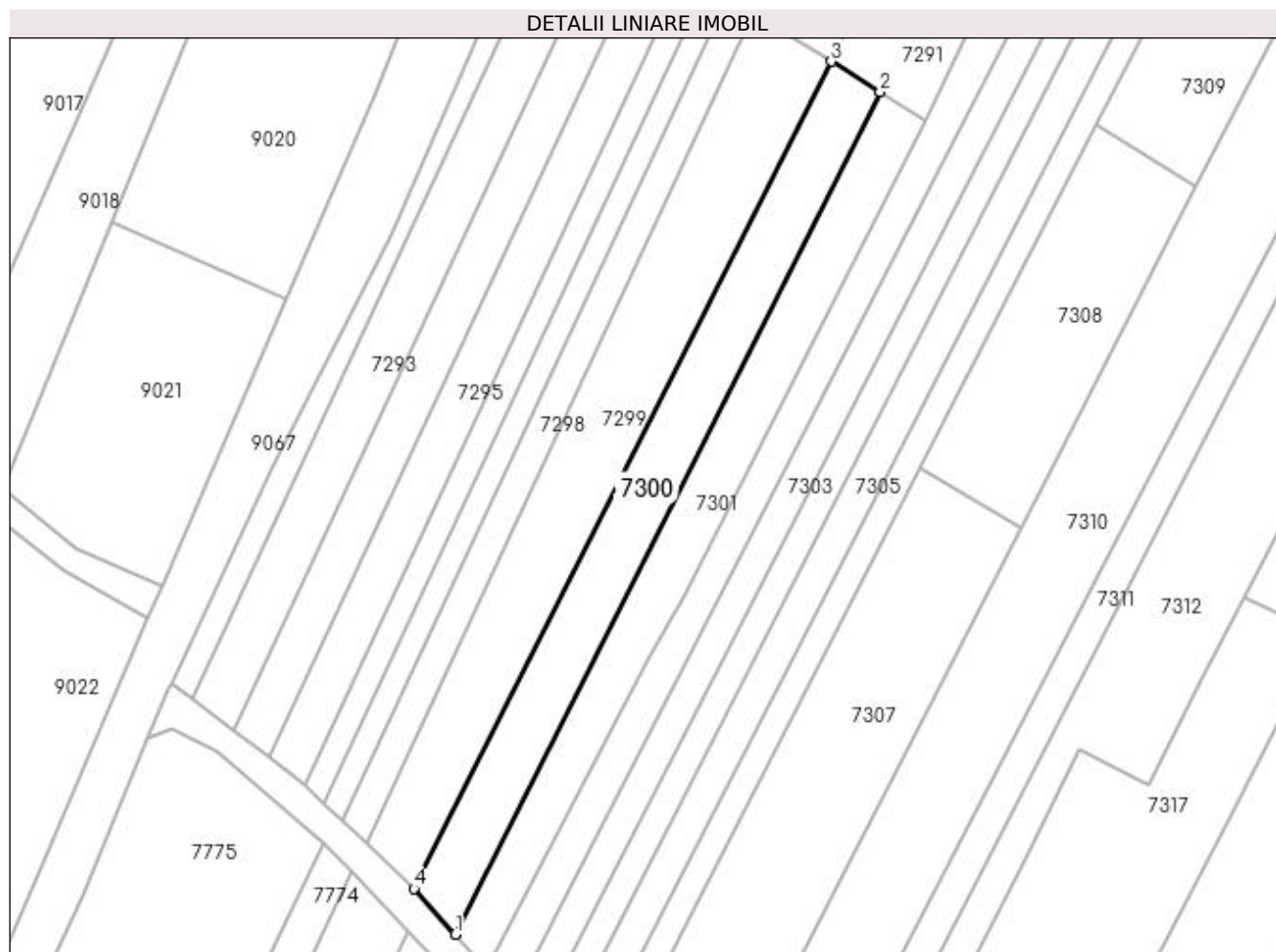
Inscrieri privind dezmembramintele dreptului de proprietate, drepturi reale de garanție și sarcini	Referințe
NU SUNT	

Anexa Nr. 1 La Partea I

Teren

Nr cadastral	Suprafața (mp)*	Observații / Referințe
	1.900	

* Suprafața este determinată în planul de proiecție Stereo 70.



Date referitoare la teren

Crt	Categorie folosință	Intra vilan	Suprafața (mp)	Tarla	Parcelă	Nr. topo	Observații / Referințe
1	arabil	NU	500	133	13	-	
2	vie	NU	1.400	133	163	-	

Lungime Segmente

1) Valorile lungimilor segmentelor sunt obținute din proiecție în plan.

Punct început	X / Y	Punct sfârșit	X / Y	Lungime segment (** (m)
1	356.941,586 290.803,71	2	357.021,698 290.962,456	177.815
2	357.021,698 290.962,456	3	357.012,487 290.968,144	10.826
3	357.012,487 290.968,144	4	356.933,871 290.812,362	174.495
4	356.933,871 290.812,362	1	356.941,586 290.803,71	11.592

**** Lungimile segmentelor sunt determinate în planul de proiecție Stereo 70 și sunt rotunjite la 1 milimetru.**

***** Distanța dintre puncte este formată din segmente cumulate ce sunt mai mici decât valoarea 1 milimetru.**

**DATE DESPRE IMOBILUL NR. 7301**

Oficiul de Cadastru și Publicitate Imobiliară DOLJ
Biroul de Cadastru și Publicitate Imobiliară Craiova

A. Partea I. Descrierea imobilului

TEREN Extravilan

Adresa: Jud. Dolj, T133, P14

Nr. Crt	Nr cadastral Nr. topografic	Suprafața* (mp)	Observații / Referințe
A1	34642	1.700	Sector cadastral:27 Teren neimprejmuit;

B. Partea II. Proprietari și acte

Inscrieri privitoare la dreptul de proprietate și alte drepturi reale	Referințe
151926 / 03/08/2018	
Act Notarial nr. Contract de Vanzare aut 2432, din 01/08/2018 emis de Budiana Ionut Razvan;	
B1	A1
Intabulare, drept de PROPRIETATE, dobandit prin Conventie, cota actuala 1/1	
1) DORONDEL GHEORGHE	
2) DORONDEL ESTERA	

C. Partea III. SARCINI .

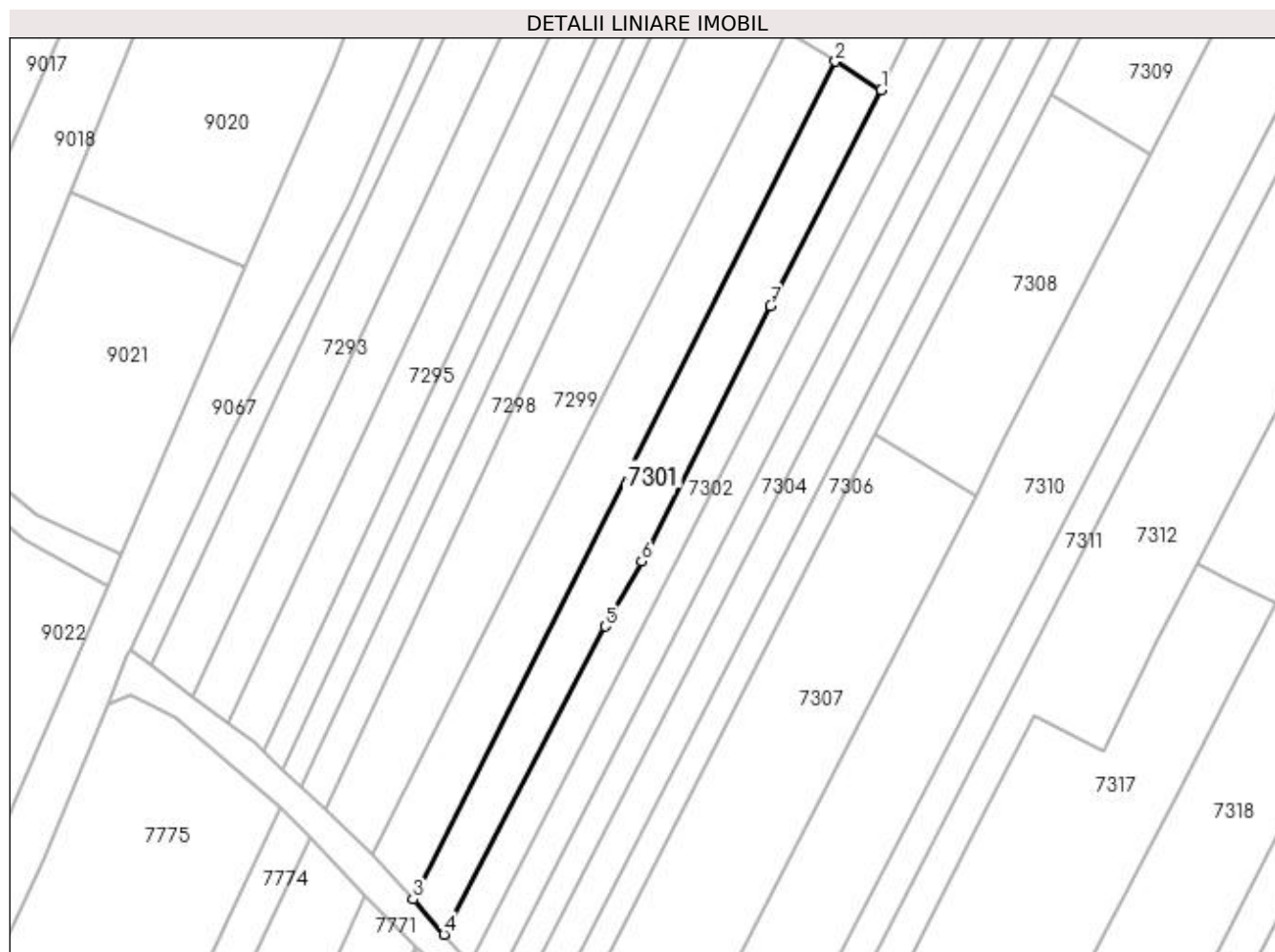
Inscrieri privind dezmembramintele dreptului de proprietate, drepturi reale de garanție și sarcini	Referințe
NU SUNT	

Anexa Nr. 1 La Partea I

Teren

Nr cadastral	Suprafața (mp)*	Observații / Referințe
34642	1.700	

* Suprafața este determinată în planul de proiecție Stereo 70.



Date referitoare la teren

Crt	Categorie folosință	Intra vilan	Suprafața (mp)	Tarla	Parcelă	Nr. topo	Observații / Referințe
1	arabil	NU	1.700	133	14	-	

Lungime Segmente

1) Valorile lungimilor segmentelor sunt obținute din proiecție în plan.

Punct început	X / Y	Punct sfârșit	X / Y	Lungime segment (** (m)
1	357.030,393 290.957,088	2	357.021,698 290.962,456	10.219
2	357.021,698 290.962,456	3	356.941,586 290.803,71	177.815
3	356.941,586 290.803,71	4	356.947,502 290.797,076	8.889
4	356.947,502 290.797,076	5	356.978,04 290.855,444	65.874
5	356.978,04 290.855,444	6	356.984,965 290.867,744	14.115

Punct început	X / Y	Punct sfârșit	X / Y	Lungime segment (** (m)
6	356.984,965 290.867,744	7	357.009,383 290.916,098	54.17
7	357.009,383 290.916,098	1	357.030,393 290.957,088	46.061

** Lungimile segmentelor sunt determinate în planul de proiecție Stereo 70 și sunt rotunjite la 1 milimetru.

*** Distanța dintre puncte este formată din segmente cumulate ce sunt mai mici decât valoarea 1 milimetru.

**DATE DESPRE IMOBILUL NR. 7302**

Oficiul de Cadastru și Publicitate Imobiliară DOLJ
Biroul de Cadastru și Publicitate Imobiliară Craiova

A. Partea I. Descrierea imobilului

TEREN Extravilan

Adresa: Jud. Dolj, T133, P15

Nr. Crt	Nr cadastral Nr. topografic	Suprafața* (mp)	Observații / Referințe
A1		2.100	Sector cadastral:27 Teren neimprejmuit;

B. Partea II. Proprietari și acte

Inscrieri privitoare la dreptul de proprietate și alte drepturi reale	Referințe
/	
Act Administrativ nr. TDP NR. 375-14968, din 15/12/1993 emis de CJ DOLJ;	
B1	A1
Intabulare, drept de PROPRIETATE, dobândit prin Reconstituire, cota actuala 1/1 1) IORDACHE ION	

C. Partea III. SARCINI .

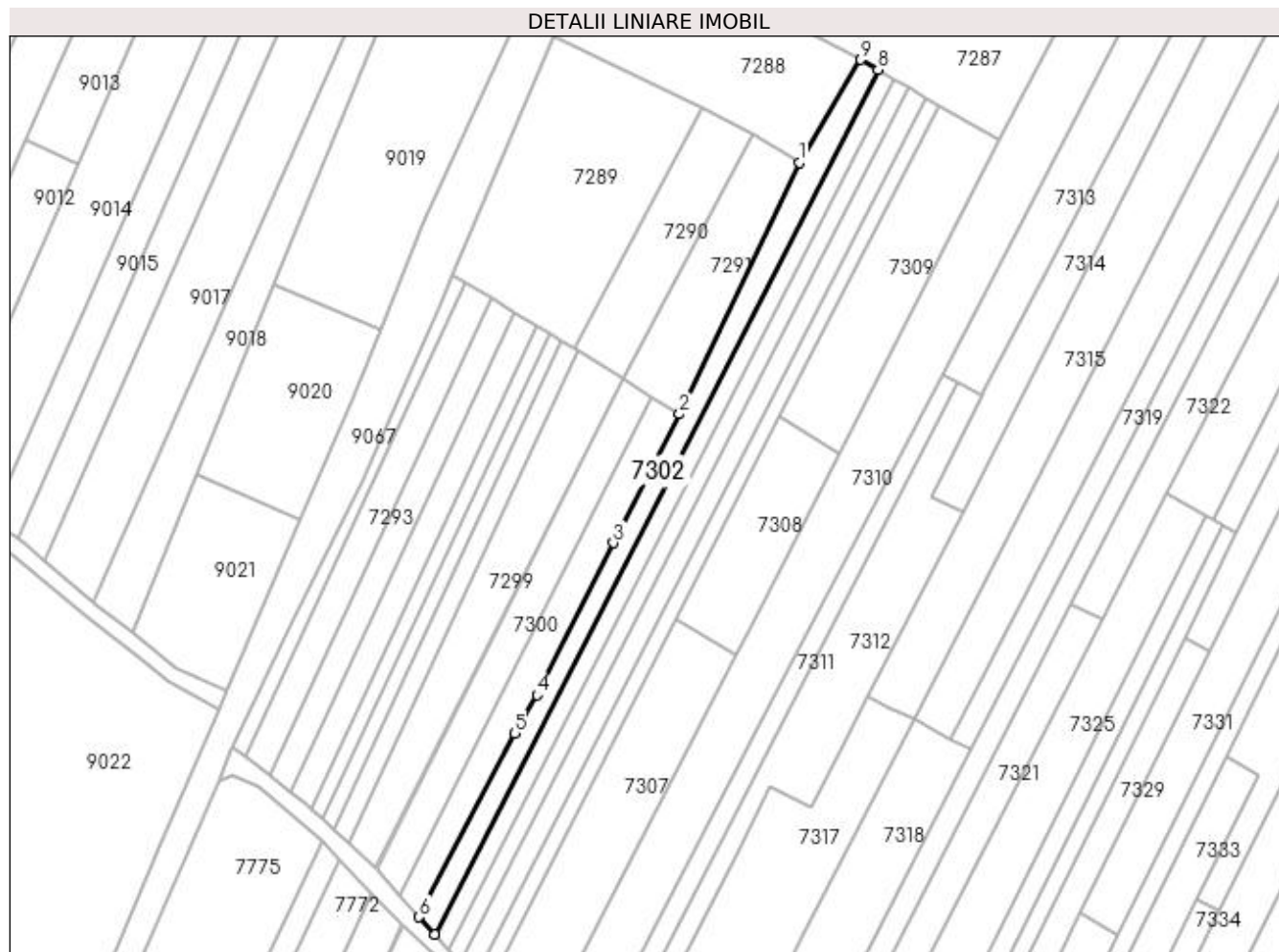
Inscrieri privind dezmembramintele dreptului de proprietate, drepturi reale de garanție și sarcini	Referințe
NU SUNT	

Anexa Nr. 1 La Partea I

Teren

Nr cadastral	Suprafața (mp)*	Observații / Referințe
	2.100	

* Suprafața este determinată în planul de proiecție Stereo 70.



Date referitoare la teren

Crt	Categorie folosință	Intravilan	Suprafața (mp)	Tarla	Parcelă	Nr. topo	Observații / Referințe
1	arabil	NU	2.100	133	15	-	

Lungime Segmente

1) Valorile lungimilor segmentelor sunt obținute din proiecție în plan.

Punct început	X / Y	Punct sfârșit	X / Y	Lungime segment (** (m)
1	357.068,509 291.037,157	2	357.030,393 290.957,088	88.678
2	357.030,393 290.957,088	3	357.009,383 290.916,098	46.061
3	357.009,383 290.916,098	4	356.984,965 290.867,744	54.17
4	356.984,965 290.867,744	5	356.978,04 290.855,444	14.115
5	356.978,04 290.855,444	6	356.947,502 290.797,076	65.874

Punct început	X / Y	Punct sfârșit	X / Y	Lungime segment (** (m)
6	356.947,502 290.797,076	7	356.952,417 290.791,563	7.386
7	356.952,417 290.791,563	8	357.093,607 291.066,648	309.203
8	357.093,607 291.066,648	9	357.088,074 291.069,86	6.398
9	357.088,074 291.069,86	1	357.068,509 291.037,157	38.109

** Lungimile segmentelor sunt determinate în planul de proiecție Stereo 70 și sunt rotunjite la 1 milimetru.

*** Distanța dintre puncte este formată din segmente cumulate ce sunt mai mici decât valoarea 1 milimetru.

**DATE DESPRE IMOBILUL NR. 7303**

Oficiul de Cadastru și Publicitate Imobiliară DOLJ
Biroul de Cadastru și Publicitate Imobiliară Craiova

A. Partea I. Descrierea imobilului

TEREN Extravilan

Adresa: Jud. Dolj, T133, P16

Nr. Crt	Nr cadastral Nr. topografic	Suprafața* (mp)	Observații / Referințe
A1		1.900	Sector cadastral:27 Teren neimprejmuit;

B. Partea II. Proprietari și acte

Inscrieri privitoare la dreptul de proprietate și alte drepturi reale	Referințe
/	
Act Administrativ nr. TDP NR. 2626-48112, din 14/11/1996 emis de CJ DOLJ;	
B1	A1
Intabulare, drept de PROPRIETATE, dobandit prin Reconstituire, cota actuala 1/1 1) IORDACHE DUMITRU	

C. Partea III. SARCINI .

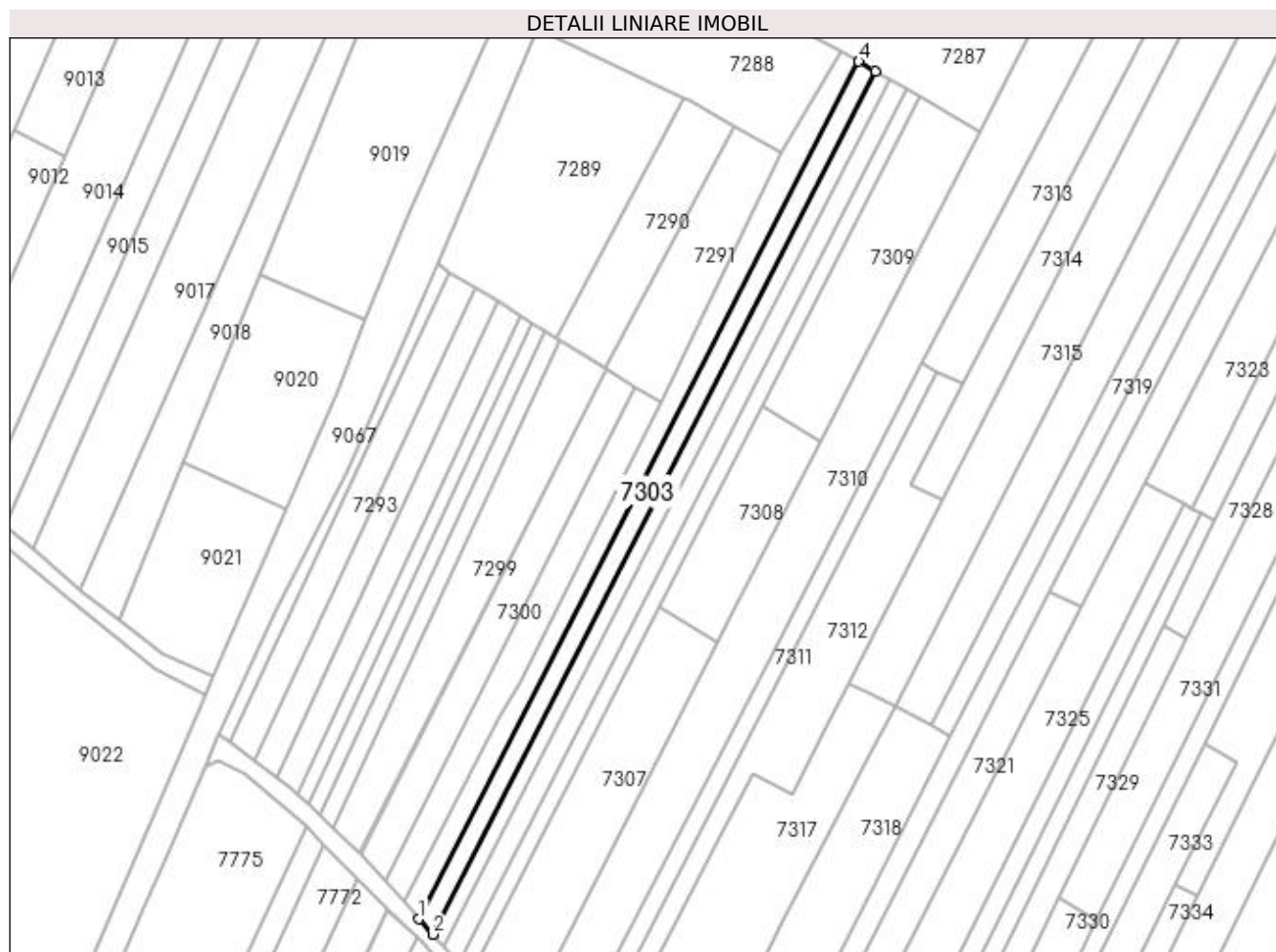
Inscrieri privind dezmembramintele dreptului de proprietate, drepturi reale de garanție și sarcini	Referințe
NU SUNT	

Anexa Nr. 1 La Partea I

Teren

Nr cadastral	Suprafața (mp)*	Observații / Referințe
	1.900	

* Suprafața este determinată în planul de proiecție Stereo 70.



Date referitoare la teren

Crt	Categorie folosință	Intravilan	Suprafața (mp)	Tarla	Parcelă	Nr. topo	Observații / Referințe
1	arabil	NU	1.900	133	16	-	

Lungime Segmente

1) Valorile lungimilor segmentelor sunt obținute din proiecție în plan.

Punct început	X / Y	Punct sfârșit	X / Y	Lungime segment (** (m)
1	356.952,417 290.791,563	2	356.956,787 290.786,663	6.566
2	356.956,787 290.786,663	3	357.098,91 291.063,569	311.249
3	357.098,91 291.063,569	4	357.093,607 291.066,648	6.132
4	357.093,607 291.066,648	1	356.952,417 290.791,563	309.203

**** Lungimile segmentelor sunt determinate în planul de proiecție Stereo 70 și sunt rotunjite la 1 milimetru.**

***** Distanța dintre puncte este formată din segmente cumulate ce sunt mai mici decât valoarea 1 milimetru.**

**DATE DESPRE IMOBILUL NR. 7304**

Oficiul de Cadastru și Publicitate Imobiliară DOLJ
Biroul de Cadastru și Publicitate Imobiliară Craiova

A. Partea I. Descrierea imobilului

TEREN Extravilan

Adresa: Jud. Dolj, T133, P17

Nr. Crt	Nr cadastral Nr. topografic	Suprafața* (mp)	Observații / Referințe
A1		1.600	Sector cadastral:27 Teren neimprejmuit;

B. Partea II. Proprietari și acte

Inscrieri privitoare la dreptul de proprietate și alte drepturi reale	Referințe
/	
Act Administrativ nr. TDP NR. 2048-9686, din 01/11/1996 emis de CJ DOLJ;	
B1	A1
Intabulare, drept de PROPRIETATE, dobândit prin Reconstituire, cota actuala 1/1	
1) IORDACHE TRAIAN	
2) IORDACHE ION	

C. Partea III. SARCINI .

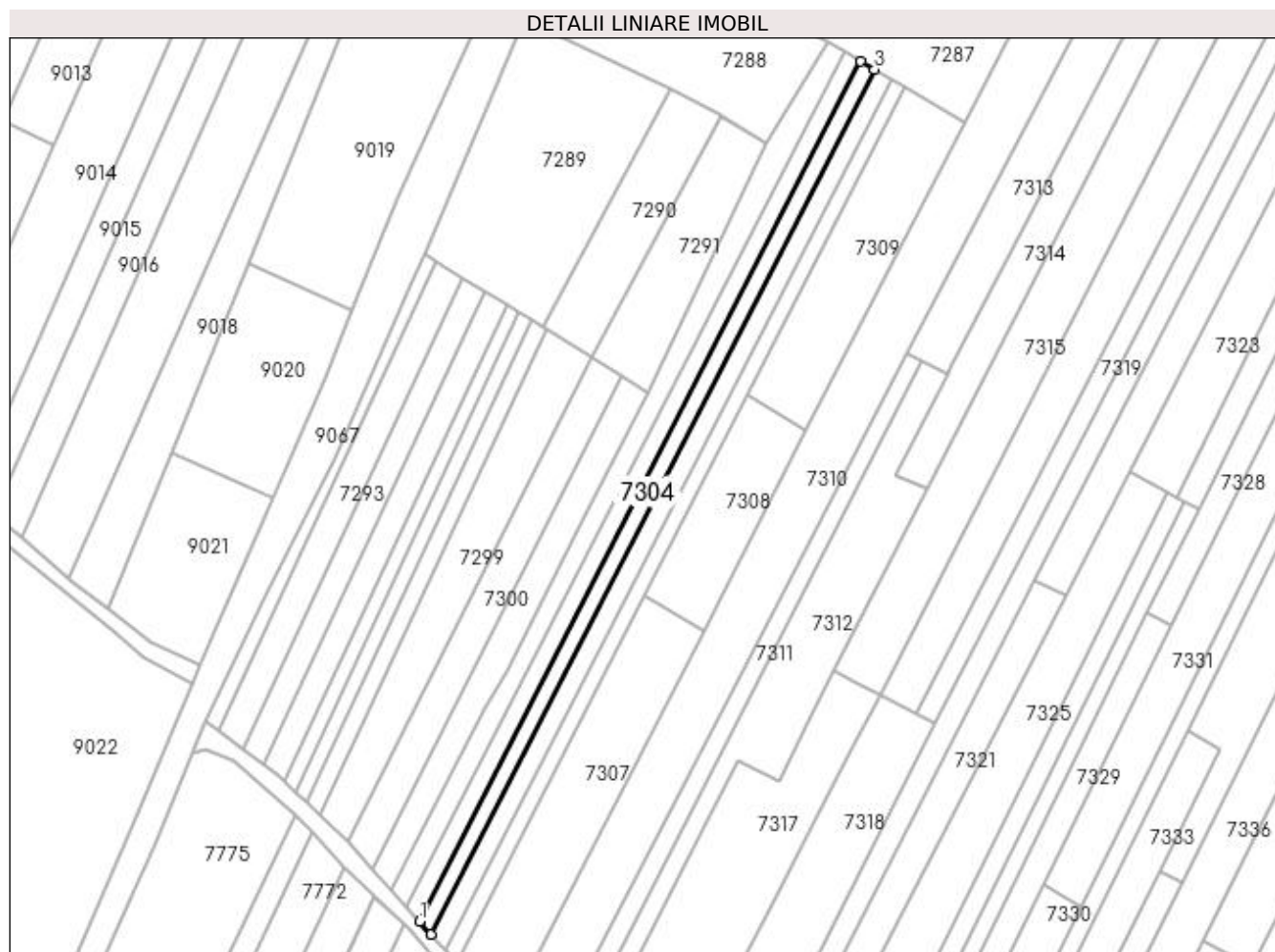
Inscrieri privind dezmembramintele dreptului de proprietate, drepturi reale de garanție și sarcini	Referințe
NU SUNT	

Anexa Nr. 1 La Partea I

Teren

Nr cadastral	Suprafața (mp)*	Observații / Referințe
	1.600	

* Suprafața este determinată în planul de proiecție Stereo 70.



Date referitoare la teren

Crt	Categorie folosință	Intra vilan	Suprafața (mp)	Tarla	Parcelă	Nr. topo	Observații / Referințe
1	vie	NU	1.600	133	17	-	

Lungime Segmente

1) Valorile lungimilor segmentelor sunt obținute din proiecție în plan.

Punct început	X / Y	Punct sfârșit	X / Y	Lungime segment (** (m)
1	356.956,787 290.786,663	2	356.960,444 290.782,562	5.495
2	356.960,444 290.782,562	3	357.103,35 291.060,992	312.962
3	357.103,35 291.060,992	4	357.098,91 291.063,569	5.134
4	357.098,91 291.063,569	1	356.956,787 290.786,663	311.249

**** Lungimile segmentelor sunt determinate în planul de proiecție Stereo 70 și sunt rotunjite la 1 milimetru.**

***** Distanța dintre puncte este formată din segmente cumulate ce sunt mai mici decât valoarea 1 milimetru.**

**DATE DESPRE IMOBILUL NR. 7305**

Oficiul de Cadastru și Publicitate Imobiliară DOLJ
Biroul de Cadastru și Publicitate Imobiliară Craiova

A. Partea I. Descrierea imobilului

TEREN Extravilan

Adresa: Jud. Dolj, T133, P18

Nr. Crt	Nr cadastral Nr. topografic	Suprafața* (mp)	Observații / Referințe
A1		2.000	Sector cadastral:27 Teren neimprejmuit;

B. Partea II. Proprietari și acte

Inscrieri privitoare la dreptul de proprietate și alte drepturi reale	Referințe
/	
Act Administrativ nr. TDP NR. 2061-9686, din 04/11/1996 emis de CJ DOLJ;	
B1	A1
Intabulare, drept de PROPRIETATE, dobândit prin Reconstituire, cota actuala 1/1 1) JIANU ANA	

C. Partea III. SARCINI .

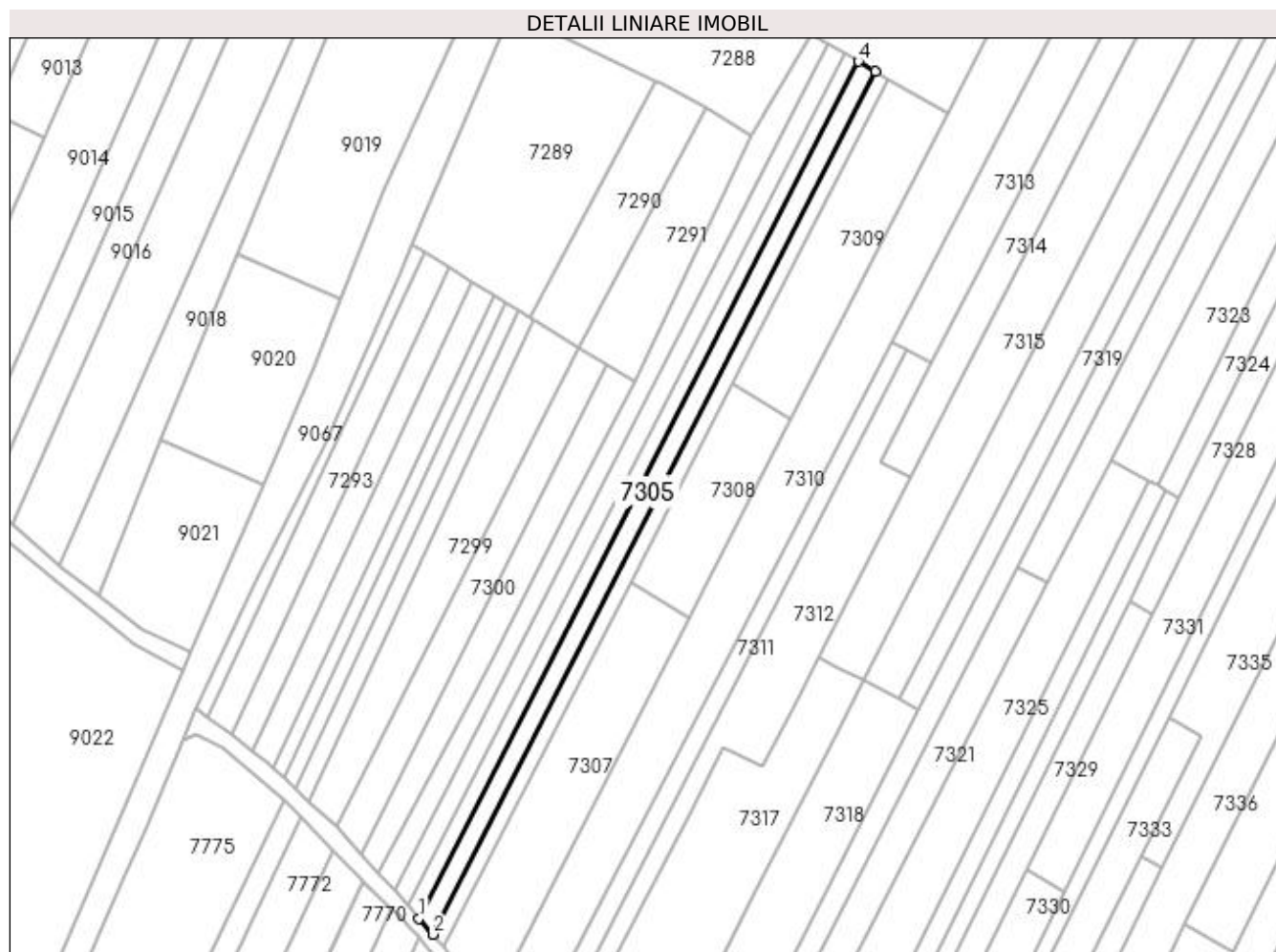
Inscrieri privind dezmembramintele dreptului de proprietate, drepturi reale de garanție și sarcini	Referințe
NU SUNT	

Anexa Nr. 1 La Partea I

Teren

Nr cadastral	Suprafața (mp)*	Observații / Referințe
	2.000	

* Suprafața este determinată în planul de proiecție Stereo 70.



Date referitoare la teren

Crt	Categorie folosință	Intra vilan	Suprafața (mp)	Tarla	Parcelă	Nr. topo	Observații / Referințe
1	vie	NU	2.000	133	18	-	

Lungime Segmente

1) Valorile lungimilor segmentelor sunt obținute din proiecție în plan.

Punct început	X / Y	Punct sfârșit	X / Y	Lungime segment (** (m)
1	356.960,444 290.782,562	2	356.964,987 290.777,466	6.827
2	356.964,987 290.777,466	3	357.108,865 291.057,789	315.09
3	357.108,865 291.057,789	4	357.103,35 291.060,992	6.378
4	357.103,35 291.060,992	1	356.960,444 290.782,562	312.962

**** Lungimile segmentelor sunt determinate în planul de proiecție Stereo 70 și sunt rotunjite la 1 milimetru.**

***** Distanța dintre puncte este formată din segmente cumulate ce sunt mai mici decât valoarea 1 milimetru.**

**DATE DESPRE IMOBILUL NR. 7306**

Oficiul de Cadastru și Publicitate Imobiliară DOLJ
Biroul de Cadastru și Publicitate Imobiliară Craiova

A. Partea I. Descrierea imobilului

TEREN Extravilan

Adresa: Jud. Dolj, T133, P19

Nr. Crt	Nr cadastral Nr. topografic	Suprafața* (mp)	Observații / Referințe
A1		1.600	Sector cadastral:27 Teren neimprejmuit;

B. Partea II. Proprietari și acte

Inscrieri privitoare la dreptul de proprietate și alte drepturi reale	Referințe
/	
Act Administrativ nr. TDP NR. 345-14968, din 08/12/1993 emis de CJ DOLJ;	
B1	A1
Intabulare, drept de PROPRIETATE, dobândit prin Reconstituire, cota actuala 1/1	
1) ENACHE LUCREȚIA	
2) DASCĂLU ION	

C. Partea III. SARCINI .

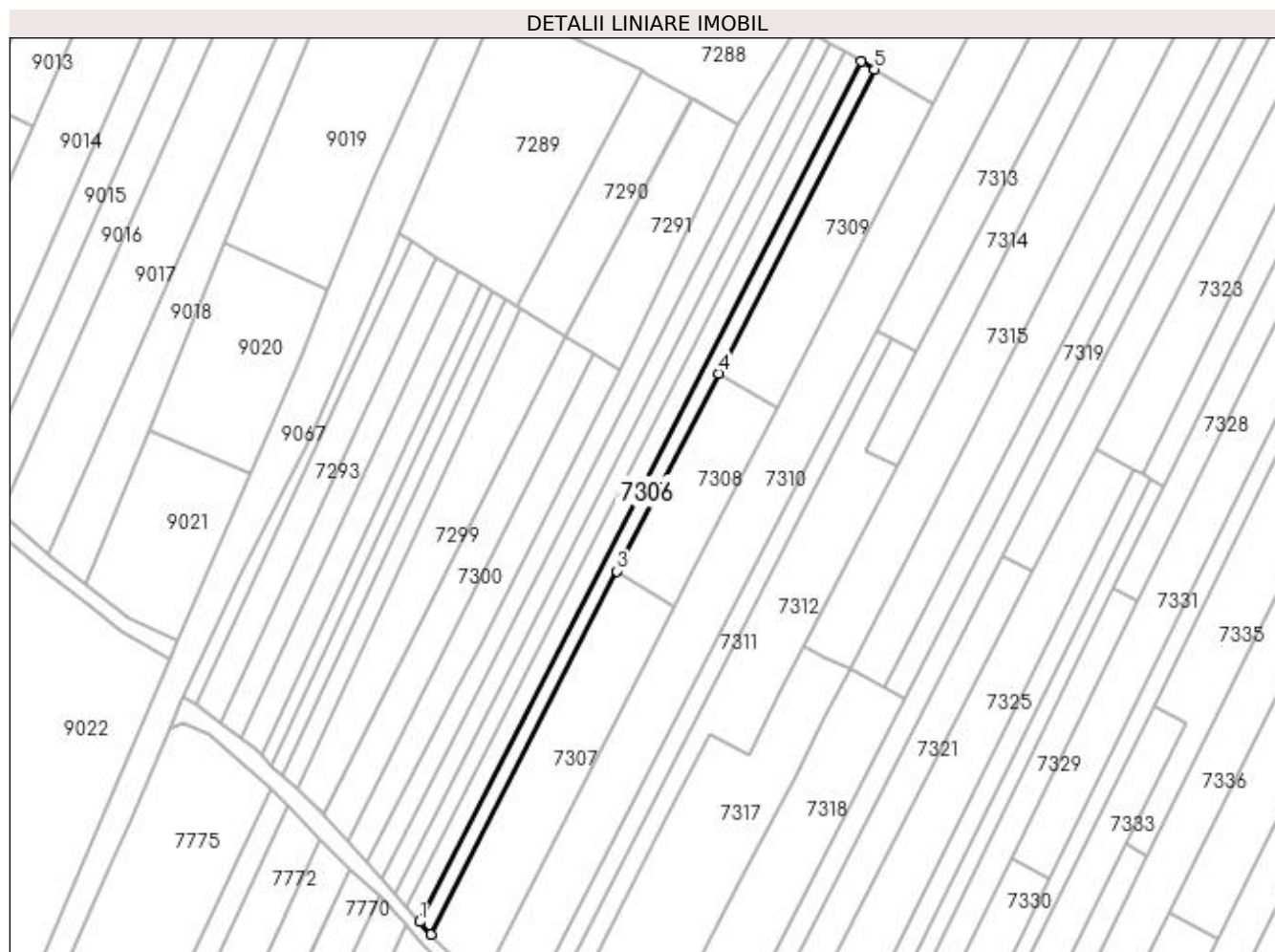
Inscrieri privind dezmembramintele dreptului de proprietate, drepturi reale de garanție și sarcini	Referințe
NU SUNT	

Anexa Nr. 1 La Partea I

Teren

Nr cadastral	Suprafața (mp)*	Observații / Referințe
	1.600	

* Suprafața este determinată în planul de proiecție Stereo 70.



Date referitoare la teren

Crt	Categorie folosință	Intra vilan	Suprafața (mp)	Tarla	Parcelă	Nr. topo	Observații / Referințe
1	arabil	NU	1.600	133	19	-	

Lungime Segmente

1) Valorile lungimilor segmentelor sunt obținute din proiecție în plan.

Punct început	X / Y	Punct sfârșit	X / Y	Lungime segment (** (m)
1	356.964,987 290.777,466	2	356.968,6 290.773,414	5.429
2	356.968,6 290.773,414	3	357.029,334 290.891,745	133.007
3	357.029,334 290.891,745	4	357.062,414 290.956,195	72.444
4	357.062,414 290.956,195	5	357.113,25 291.055,243	111.332
5	357.113,25 291.055,243	6	357.108,865 291.057,789	5.071

Punct început	X / Y	Punct sfârșit	X / Y	Lungime segment (** (m)
6	357.108,865 291.057,789	1	356.964,987 290.777,466	315.09

** Lungimile segmentelor sunt determinate în planul de proiecție Stereo 70 și sunt rotunjite la 1 milimetru.

*** Distanța dintre puncte este formată din segmente cumulate ce sunt mai mici decât valoarea 1 milimetru.

**DATE DESPRE IMOBILUL NR. 7307**

Oficiul de Cadastru și Publicitate Imobiliară DOLJ
Biroul de Cadastru și Publicitate Imobiliară Craiova

A. Partea I. Descrierea imobilului

TEREN Extravilan

Adresa: Jud. Dolj, T133, P20

Nr. Crt	Nr cadastral Nr. topografic	Suprafața* (mp)	Observații / Referințe
A1		3.000	Sector cadastral:27 Teren neimprejmuit;

B. Partea II. Proprietari și acte

Inscrieri privitoare la dreptul de proprietate și alte drepturi reale		Referințe
/		
Act Administrativ nr. TDP NR. 3439-44815, din 01/04/1997 emis de CJ DOLJ;		
B1	Intabulare, drept de PROPRIETATE, dobândit prin Reconstituire, cota actuala 1/1 1) DÎLGOCI EUGENIA 2) JIANU NICOLAE 3) JIANU DUMITRU 4) PLOSCĂ ANA 5) JIANU VASILE 6) JIANU ION	A1

C. Partea III. SARCINI .

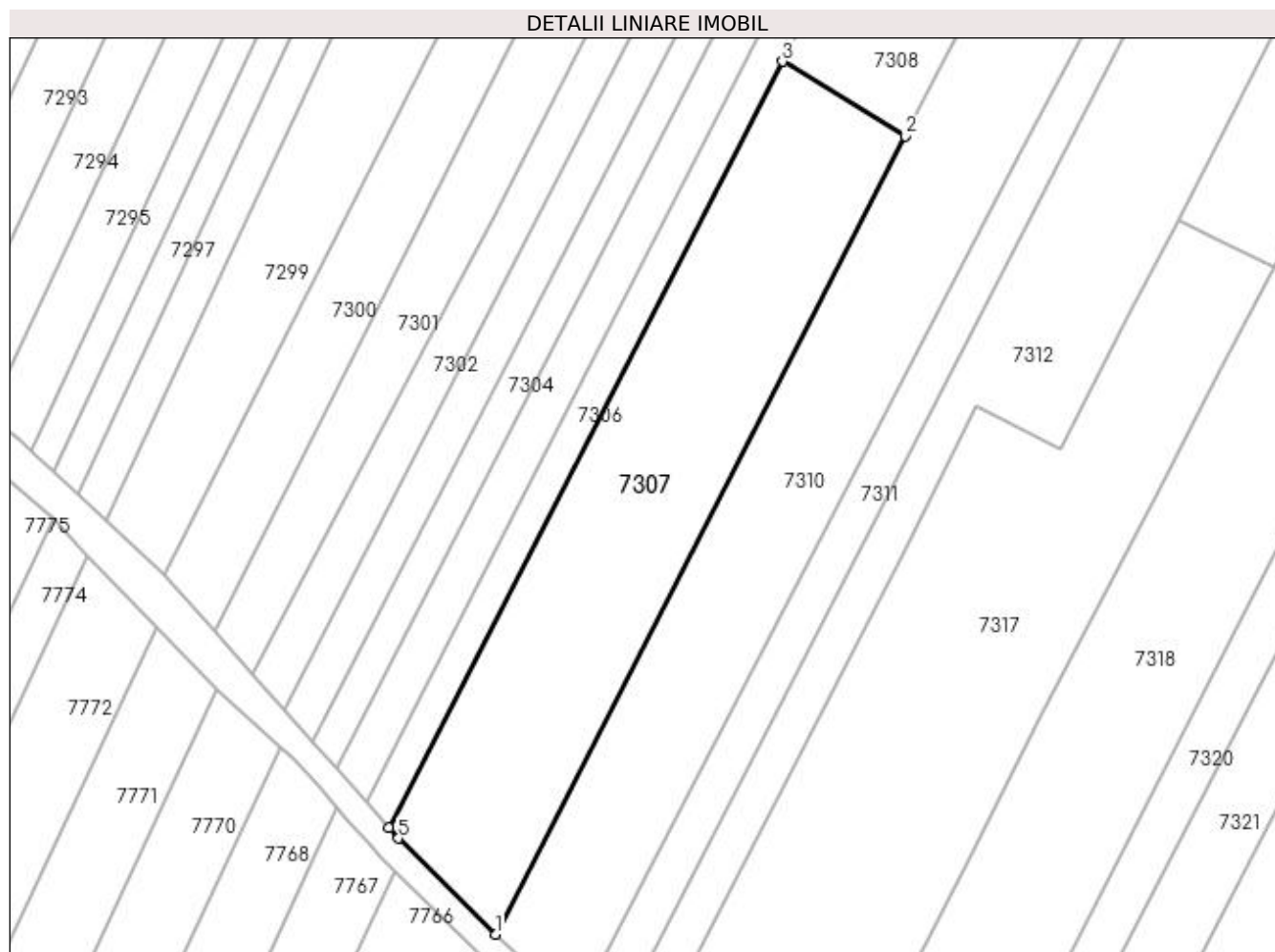
Inscrieri privind dezmembramintele dreptului de proprietate, drepturi reale de garanție și sarcini	Referințe
NU SUNT	

Anexa Nr. 1 La Partea I

Teren

Nr cadastral	Suprafața (mp)*	Observații / Referințe
	3.000	

* Suprafața este determinată în planul de proiecție Stereo 70.



Date referitoare la teren

Crt	Categorie folosință	Intra vilan	Suprafața (mp)	Tarla	Parcelă	Nr. topo	Observații / Referințe
1	vie	NU	3.000	133	20	-	

Lungime Segmente

1) Valorile lungimilor segmentelor sunt obținute din proiecție în plan.

Punct început	X / Y	Punct sfârșit	X / Y	Lungime segment (** (m)
1	356.984,992 290.756,984	2	357.048,253 290.880,239	138.542
2	357.048,253 290.880,239	3	357.029,334 290.891,745	22.143
3	357.029,334 290.891,745	4	356.968,6 290.773,414	133.007
4	356.968,6 290.773,414	5	356.970,02 290.771,822	2.133
5	356.970,02 290.771,822	1	356.984,992 290.756,984	21.079

**** Lungimile segmentelor sunt determinate în planul de proiecție Stereo 70 și sunt rotunjite la 1 milimetru.**

***** Distanța dintre puncte este formată din segmente cumulate ce sunt mai mici decât valoarea 1 milimetru.**

**DATE DESPRE IMOBILUL NR. 7308**

Oficiul de Cadastru și Publicitate Imobiliară DOLJ
Biroul de Cadastru și Publicitate Imobiliară Craiova

A. Partea I. Descrierea imobilului

TEREN Extravilan

Adresa: Jud. Dolj, T133, P21

Nr. Crt	Nr cadastral Nr. topografic	Suprafața* (mp)	Observații / Referințe
A1		1.600	Sector cadastral:27 Teren neimprejmuit;

B. Partea II. Proprietari și acte

Inscrieri privitoare la dreptul de proprietate și alte drepturi reale		Referințe
/		
Act Administrativ nr. TDP NR. 710-9687, din 31/03/1994 emis de CJ DOLJ;		
B1	Intabulare, drept de PROPRIETATE, dobandit prin Reconstituire, cota actuala 1/1 1) GIURCĂ IONEL	A1

C. Partea III. SARCINI .

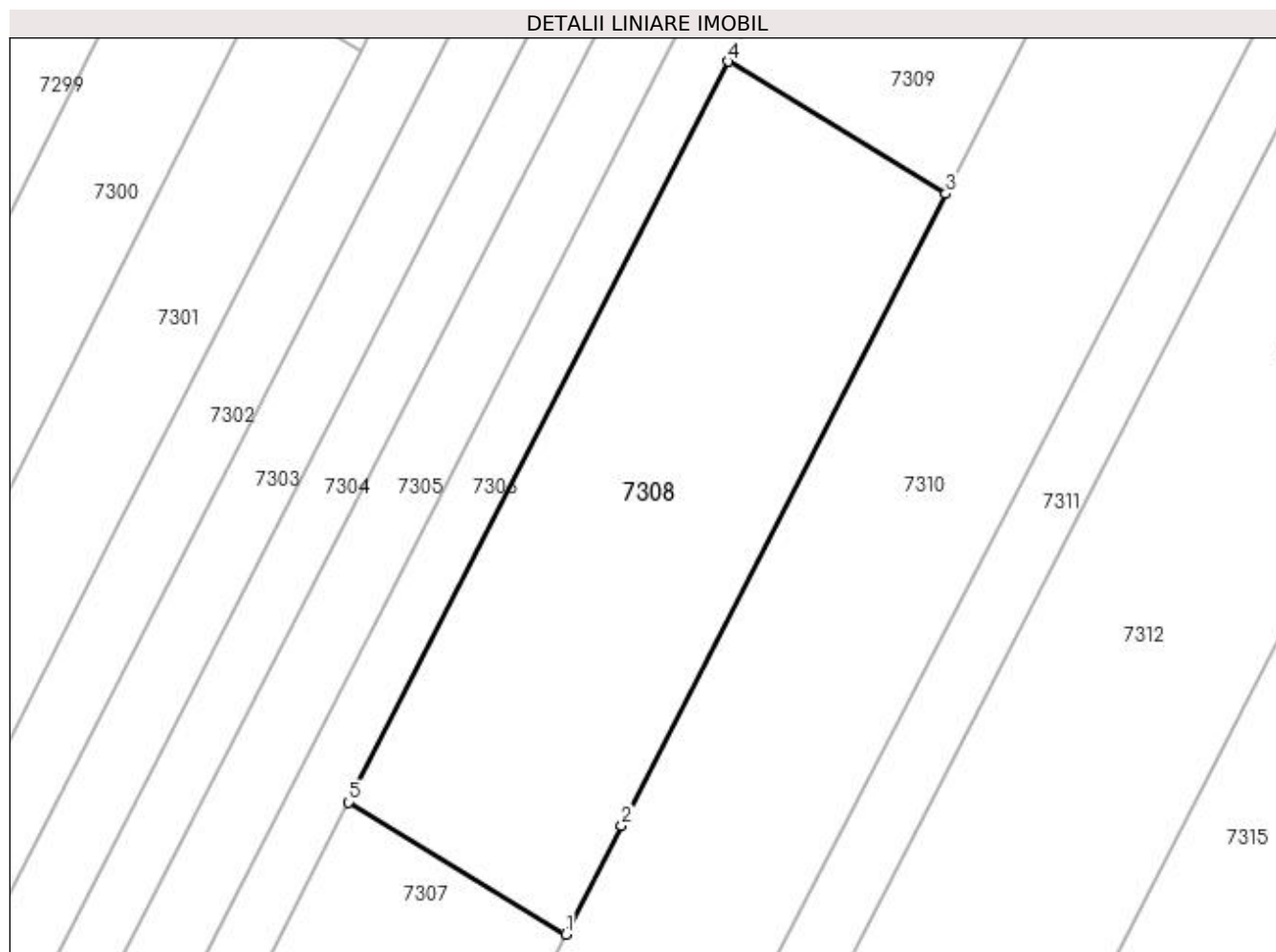
Inscrieri privind dezmembramintele dreptului de proprietate, drepturi reale de garanție și sarcini	Referințe
NU SUNT	

Anexa Nr. 1 La Partea I

Teren

Nr cadastral	Suprafața (mp)*	Observații / Referințe
	1.600	

* Suprafața este determinată în planul de proiecție Stereo 70.



Date referitoare la teren

Crt	Categorie folosință	Intra vilan	Suprafața (mp)	Tarla	Parcelă	Nr. topo	Observații / Referințe
1	vie	NU	1.600	133	21	-	

Lungime Segmente

1) Valorile lungimilor segmentelor sunt obținute din proiecție în plan.

Punct început	X / Y	Punct sfârșit	X / Y	Lungime segment (** (m)
1	357.048,253 290.880,239	2	357.053,115 290.889,713	10.649
2	357.053,115 290.889,713	3	357.081,333 290.944,689	61.795
3	357.081,333 290.944,689	4	357.062,414 290.956,195	22.143
4	357.062,414 290.956,195	5	357.029,334 290.891,745	72.444
5	357.029,334 290.891,745	1	357.048,253 290.880,239	22.143

**** Lungimile segmentelor sunt determinate în planul de proiecție Stereo 70 și sunt rotunjite la 1 milimetru.**

***** Distanța dintre puncte este formată din segmente cumulate ce sunt mai mici decât valoarea 1 milimetru.**

**DATE DESPRE IMOBILUL NR. 7309**

Oficiul de Cadastru și Publicitate Imobiliară DOLJ
Biroul de Cadastru și Publicitate Imobiliară Craiova

A. Partea I. Descrierea imobilului

TEREN Extravilan

Adresa: Jud. Dolj, T133, P21/1

Nr. Crt	Nr cadastral Nr. topografic	Suprafața* (mp)	Observații / Referințe
A1		2.464	Sector cadastral:27 Teren neimprejmuit;

B. Partea II. Proprietari și acte

Inscrieri privitoare la dreptul de proprietate și alte drepturi reale		Referințe
/		
Act Normativ nr. LEGEA 7, din 13/03/1996 emis de GUVERNUL ROMANIEI;		
B1	Inscrierea provizorie, drept de PROPRIETATE, dobandit prin Lege, cota actuala 1/1 1) PROPRIETAR NEIDENTIFICAT	A1

C. Partea III. SARCINI .

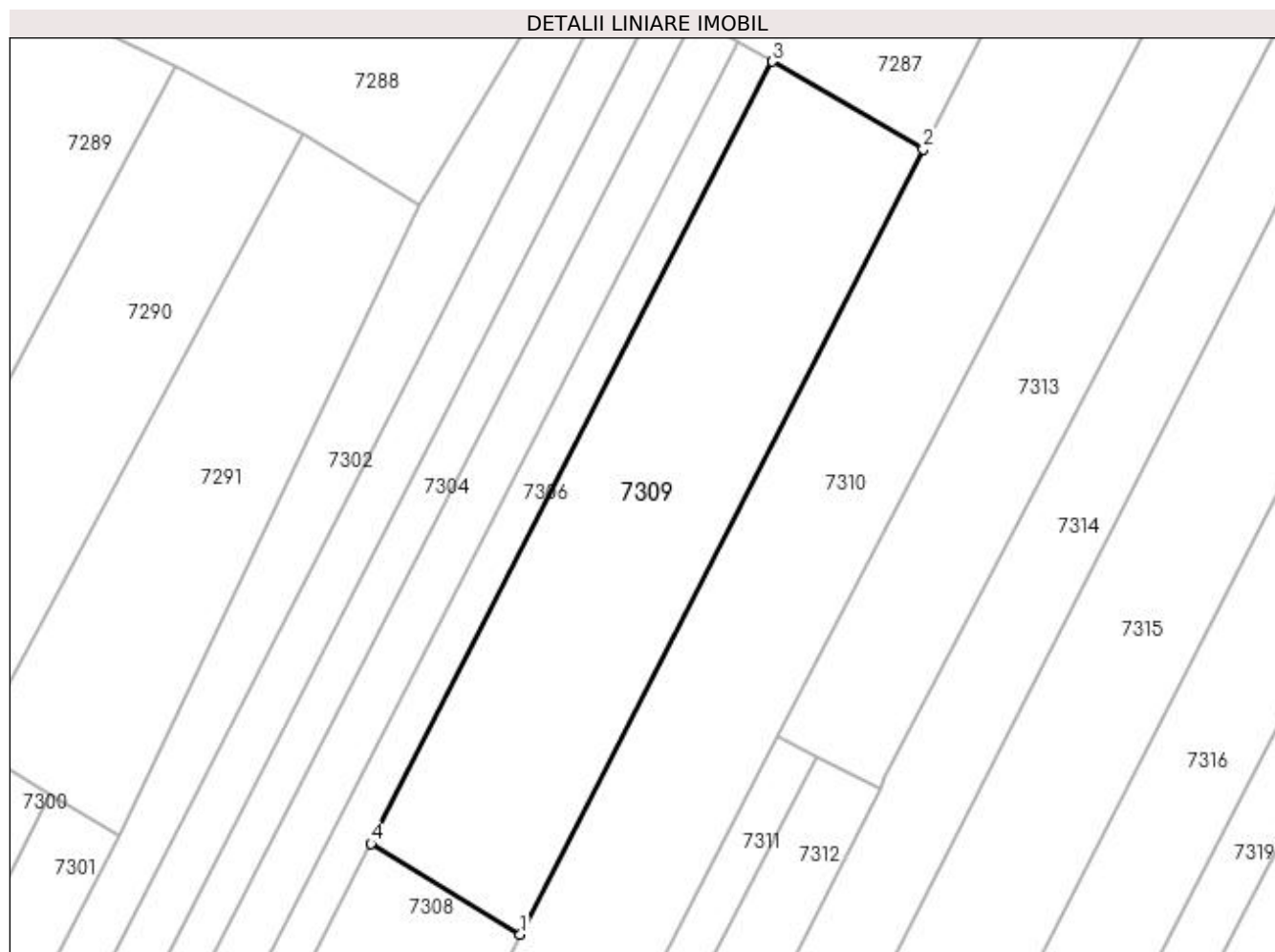
Inscrieri privind dezmembramintele dreptului de proprietate, drepturi reale de garanție și sarcini	Referințe
NU SUNT	

Anexa Nr. 1 La Partea I

Teren

Nr cadastral	Suprafața (mp)*	Observații / Referințe
	2.464	

* Suprafața este determinată în planul de proiecție Stereo 70.



Date referitoare la teren

Crt	Categorie folosință	Intra vilan	Suprafața (mp)	Tarla	Parcelă	Nr. topo	Observații / Referințe
1	arabil	NU	2.464	133	21/1	-	

Lungime Segmente

1) Valorile lungimilor segmentelor sunt obținute din proiecție în plan.

Punct început	X / Y	Punct sfârșit	X / Y	Lungime segment (** (m)
1	357.081,333 290.944,689	2	357.132,376 291.044,139	111.784
2	357.132,376 291.044,139	3	357.113,25 291.055,243	22.116
3	357.113,25 291.055,243	4	357.062,414 290.956,195	111.332
4	357.062,414 290.956,195	1	357.081,333 290.944,689	22.143

**** Lungimile segmentelor sunt determinate în planul de proiecție Stereo 70 și sunt rotunjite la 1 milimetru.**

***** Distanța dintre puncte este formată din segmente cumulate ce sunt mai mici decât valoarea 1 milimetru.**

**DATE DESPRE IMOBILUL NR. 7310**

Oficiul de Cadastru și Publicitate Imobiliară DOLJ
Biroul de Cadastru și Publicitate Imobiliară Craiova

A. Partea I. Descrierea imobilului

TEREN Extravilan

Adresa: Jud. Dolj, T133, P22,50

Nr. Crt	Nr cadastral Nr. topografic	Suprafața* (mp)	Observații / Referințe
A1	34089	8.100	Sector cadastral:27 Teren neimprejmuit;

B. Partea II. Proprietari și acte

Inscrieri privitoare la dreptul de proprietate și alte drepturi reale		Referințe
83177 / 31/05/2017		
Hotarare Judecatoreasca nr. Sentinta civila Nr.1633/2013, din 24/09/2013 emis de JUDECATORIA CALAFAT (in dosarul 2685/201/2013 act administrativ nr Adeverinta nr. 2947 din 12.05.2017, emis de Primaria Comunei Motatei);		
B1	Intabulare, drept de PROPRIETATE, dobandit prin Hotarare Judecatoreasca, cota actuala 1/1 1) LUPU CONSTANTIN FLORIN	A1

C. Partea III. SARCINI .

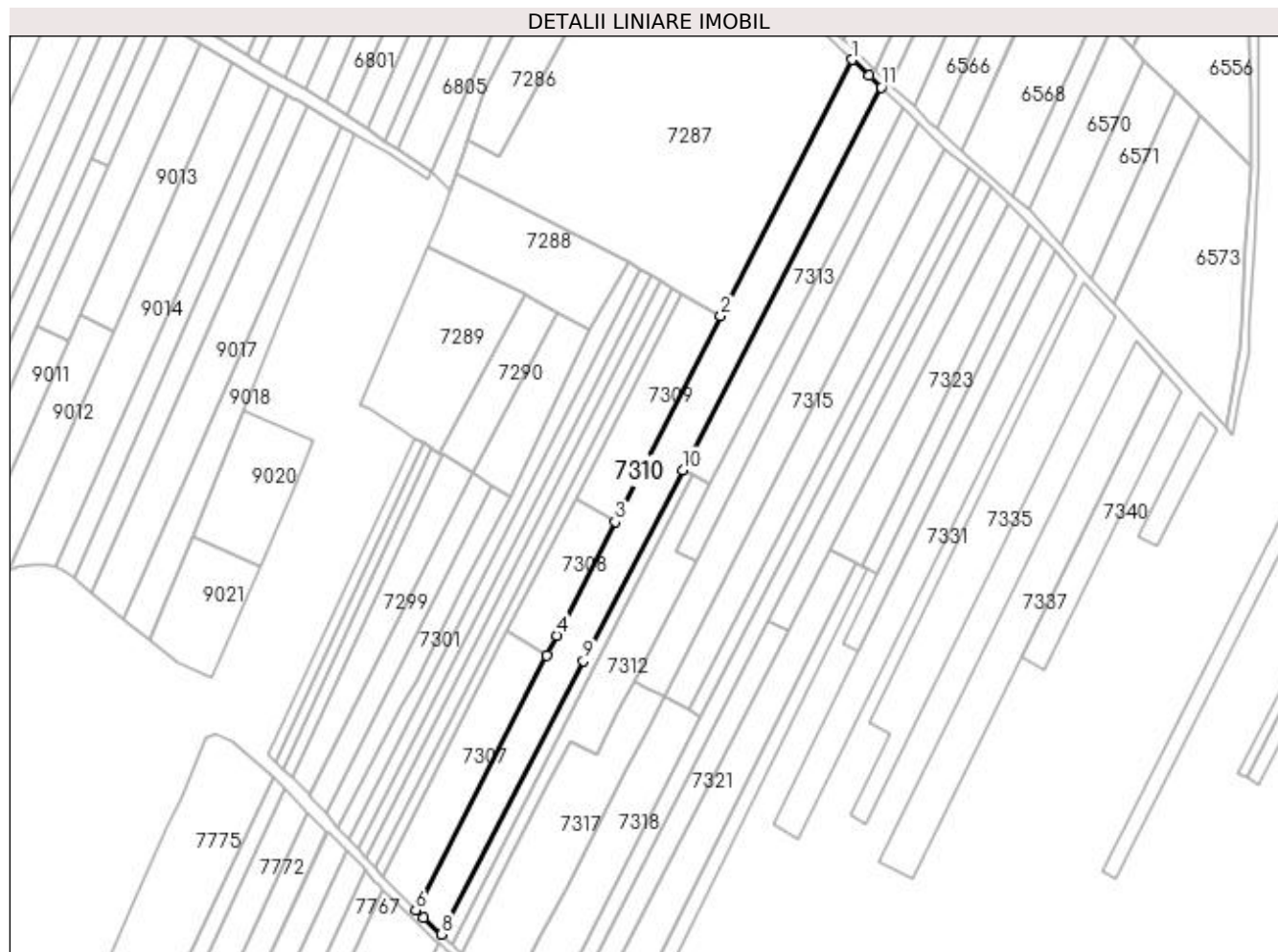
Inscrieri privind dezmembramintele dreptului de proprietate, drepturi reale de garanție și sarcini	Referințe
NU SUNT	

Anexa Nr. 1 La Partea I

Teren

Nr cadastral	Suprafața (mp)*	Observații / Referințe
34089	8.100	

* Suprafața este determinată în planul de proiecție Stereo 70.



Date referitoare la teren

Crt	Categorie folosință	Intra vilan	Suprafața (mp)	Tarla	Parcelă	Nr. topo	Observații / Referințe
1	arabil	NU	2.500	133	22	-	
2	arabil	NU	5.600	133	50	-	

Lungime Segmente

1) Valorile lungimilor segmentelor sunt obținute din proiecție în plan.

Punct început	X / Y	Punct sfârșit	X / Y	Lungime segment (** (m)
1	357.195,98 291.168,061	2	357.132,376 291.044,139	139.292
2	357.132,376 291.044,139	3	357.081,333 290.944,689	111.784
3	357.081,333 290.944,689	4	357.053,115 290.889,713	61.795
4	357.053,115 290.889,713	5	357.048,253 290.880,239	10.649

Punct început	X / Y	Punct sfârșit	X / Y	Lungime segment (** (m)
5	357.048,253 290.880,239	6	356.984,992 290.756,984	138.542
6	356.984,992 290.756,984	7	356.988,751 290.753,258	5.293
7	356.988,751 290.753,258	8	356.997,39 290.745,242	11.785
8	356.997,39 290.745,242	9	357.066,001 290.877,309	148.826
9	357.066,001 290.877,309	10	357.114,006 290.969,72	104.136
10	357.114,006 290.969,72	11	357.210,087 291.154,678	208.425
11	357.210,087 291.154,678	12	357.204,18 291.160,282	8.142
12	357.204,18 291.160,282	1	357.195,98 291.168,061	11.303

** Lungimile segmentelor sunt determinate în planul de proiecție Stereo 70 și sunt rotunjite la 1 milimetru.

*** Distanța dintre puncte este formată din segmente cumulate ce sunt mai mici decât valoarea 1 milimetru.

**DATE DESPRE IMOBILUL NR. 7311**

Oficiul de Cadastru și Publicitate Imobiliară DOLJ
Biroul de Cadastru și Publicitate Imobiliară Craiova

A. Partea I. Descrierea imobilului

TEREN Extravilan

Adresa: Jud. Dolj, T133, P25

Nr. Crt	Nr cadastral Nr. topografic	Suprafața* (mp)	Observații / Referințe
A1		1.500	Sector cadastral:27 Teren neimprejmuit;

B. Partea II. Proprietari și acte

Inscrieri privitoare la dreptul de proprietate și alte drepturi reale		Referințe
/		
Act Administrativ nr. TDP NR. 2292-45380, din 21/06/1996 emis de CJ DOLJ;		
B1	Intabulare, drept de PROPRIETATE, dobandit prin Reconstituire, cota actuala 1/1 1) MANEA ION	A1

C. Partea III. SARCINI .

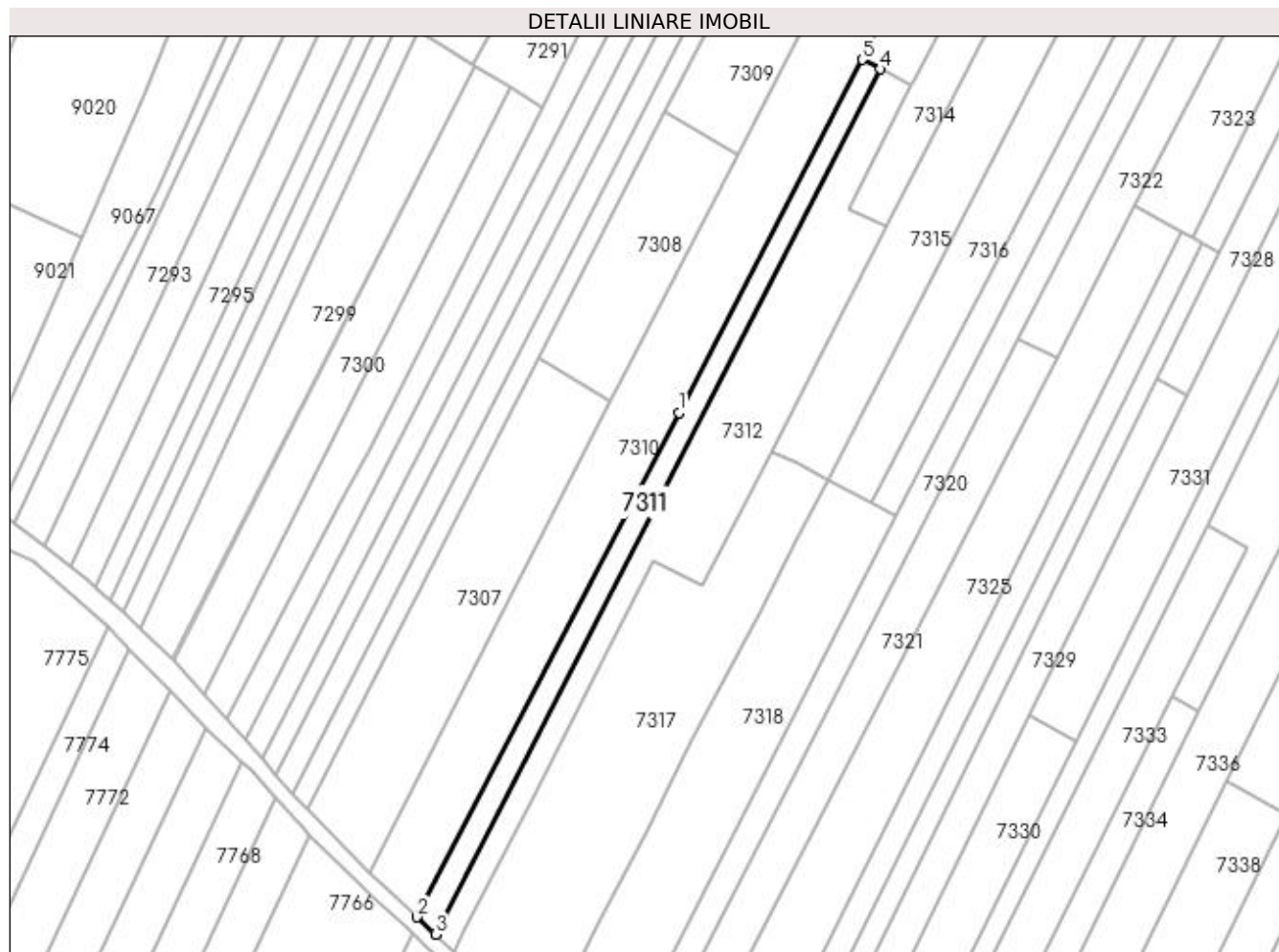
Inscrieri privind dezmembramintele dreptului de proprietate, drepturi reale de garanție și sarcini	Referințe
NU SUNT	

Anexa Nr. 1 La Partea I

Teren

Nr cadastral	Suprafața (mp)*	Observații / Referințe
	1.500	

* Suprafața este determinată în planul de proiecție Stereo 70.



Date referitoare la teren

Crt	Categorie folosință	Intravilan	Suprafața (mp)	Tarla	Parcelă	Nr. topo	Observații / Referințe
1	arabil	NU	1.500	133	25	-	

Lungime Segmente

1) Valorile lungimilor segmentelor sunt obținute din proiecție în plan.

Punct început	X / Y	Punct sfârșit	X / Y	Lungime segment (** (m)
1	357.066,001 290.877,309	2	356.997,39 290.745,242	148.826
2	356.997,39 290.745,242	3	357.002,265 290.740,719	6.65
3	357.002,265 290.740,719	4	357.118,828 290.967,264	254.774
4	357.118,828 290.967,264	5	357.114,006 290.969,72	5.411
5	357.114,006 290.969,72	1	357.066,001 290.877,309	104.136

**** Lungimile segmentelor sunt determinate în planul de proiecție Stereo 70 și sunt rotunjite la 1 milimetru.**

***** Distanța dintre puncte este formată din segmente cumulate ce sunt mai mici decât valoarea 1 milimetru.**

**DATE DESPRE IMOBILUL NR. 7312**

Oficiul de Cadastru și Publicitate Imobiliară DOLJ
Biroul de Cadastru și Publicitate Imobiliară Craiova

A. Partea I. Descrierea imobilului

TEREN Extravilan

Adresa: Jud. Dolj, T133, P23, 80

Nr. Crt	Nr cadastral Nr. topografic	Suprafața* (mp)	Observații / Referințe
A1		3.200	Sector cadastral:27 Teren neimprejmuit;

B. Partea II. Proprietari și acte

Inscrieri privitoare la dreptul de proprietate și alte drepturi reale		Referințe
/		
Act Administrativ nr. TDP NR. 2009-9686, din 11/04/1996 emis de CJSIPT DOLJ;		
B1	Intabulare, drept de PROPRIETATE, dobândit prin Reconstituire, cota actuala 1/1 1) DINĂ MARIA , LIPSA CNP 2) POPI TUDOR , LIPSA CNP	A1

C. Partea III. SARCINI .

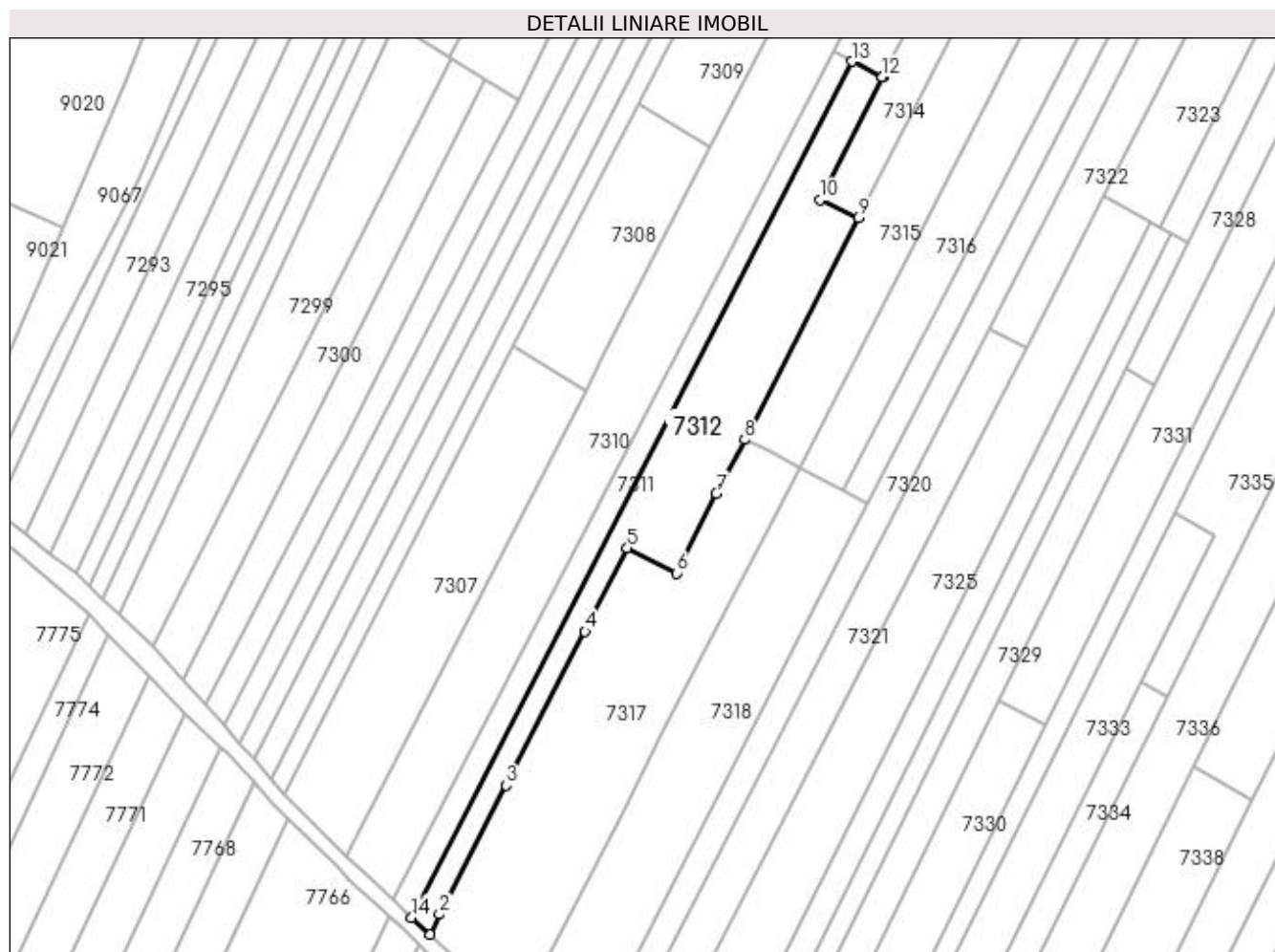
Inscrieri privind dezmembramentele dreptului de proprietate, drepturi reale de garanție și sarcini	Referințe
NU SUNT	

Anexa Nr. 1 La Partea I

Teren

Nr cadastral	Suprafața (mp)*	Observații / Referințe
	3.200	

* Suprafața este determinată în planul de proiecție Stereo 70.



Date referitoare la teren

Crt	Categorie folosință	Intra vilan	Suprafața (mp)	Tarla	Parcelă	Nr. topo	Observații / Referințe
1	vie	NU	1.500	133	23	-	
2	arabil	NU	1.700	133	80	-	

Lungime Segmente

1) Valorile lungimilor segmentelor sunt obținute din proiecție în plan.

Punct început	X / Y	Punct sfârșit	X / Y	Lungime segment (** (m)
1	357.007,116 290.736,218	2	357.009,571 290.741,547	5.867
2	357.009,571 290.741,547	3	357.027,308 290.775,661	38.45
3	357.027,308 290.775,661	4	357.048,177 290.816,354	45.732
4	357.048,177 290.816,354	5	357.059,383 290.838,428	24.756

Punct început	X / Y	Punct sfârșit	X / Y	Lungime segment (** (m)
5	357.059,383 290.838,428	6	357.072,379 290.831,854	14.564
6	357.072,379 290.831,854	7	357.082,957 290.852,941	23.591
7	357.082,957 290.852,941	8	357.090,432 290.867,207	16.106
8	357.090,432 290.867,207	9	357.120,505 290.925,945	65.989
9	357.120,505 290.925,945	10	357.110,326 290.930,585	11.187
10	357.110,326 290.930,585	11	357.126,93 290.963,14	36.545
11	357.126,93 290.963,14	12	357.126,899 290.963,154	0.034
12	357.126,899 290.963,154	13	357.118,828 290.967,264	9.057
13	357.118,828 290.967,264	14	357.002,265 290.740,719	254.774
14	357.002,265 290.740,719	1	357.007,116 290.736,218	6.617

** Lungimile segmentelor sunt determinate în planul de proiecție Stereo 70 și sunt rotunjite la 1 milimetru.

*** Distanța dintre puncte este formată din segmente cumulate ce sunt mai mici decât valoarea 1 milimetru.

**DATE DESPRE IMOBILUL NR. 7313**

Oficiul de Cadastru și Publicitate Imobiliară DOLJ
Biroul de Cadastru și Publicitate Imobiliară Craiova

A. Partea I. Descrierea imobilului

TEREN Extravilan

Adresa: Jud. Dolj, T133, P24,81

Nr. Crt	Nr cadastral Nr. topografic	Suprafața* (mp)	Observații / Referințe
A1	36311	3.000	Sector cadastral:27 Teren neimprejmuit;

B. Partea II. Proprietari și acte

Inscrieri privitoare la dreptul de proprietate și alte drepturi reale	Referințe
158510 / 11/08/2020	
Act Notarial nr. CONTRACT DE VÂNZARE AUT. SUB NR. 1260, din 07/08/2020 emis de DINCĂ ALINA CAMELIA;	
B1	A1
Intabulare, drept de PROPRIETATE, dobândit prin Conventie, cota actuala 1/1	
1) MĂGĂREATA DORINEL	
2) MAGAREATA MIRELA	

C. Partea III. SARCINI .

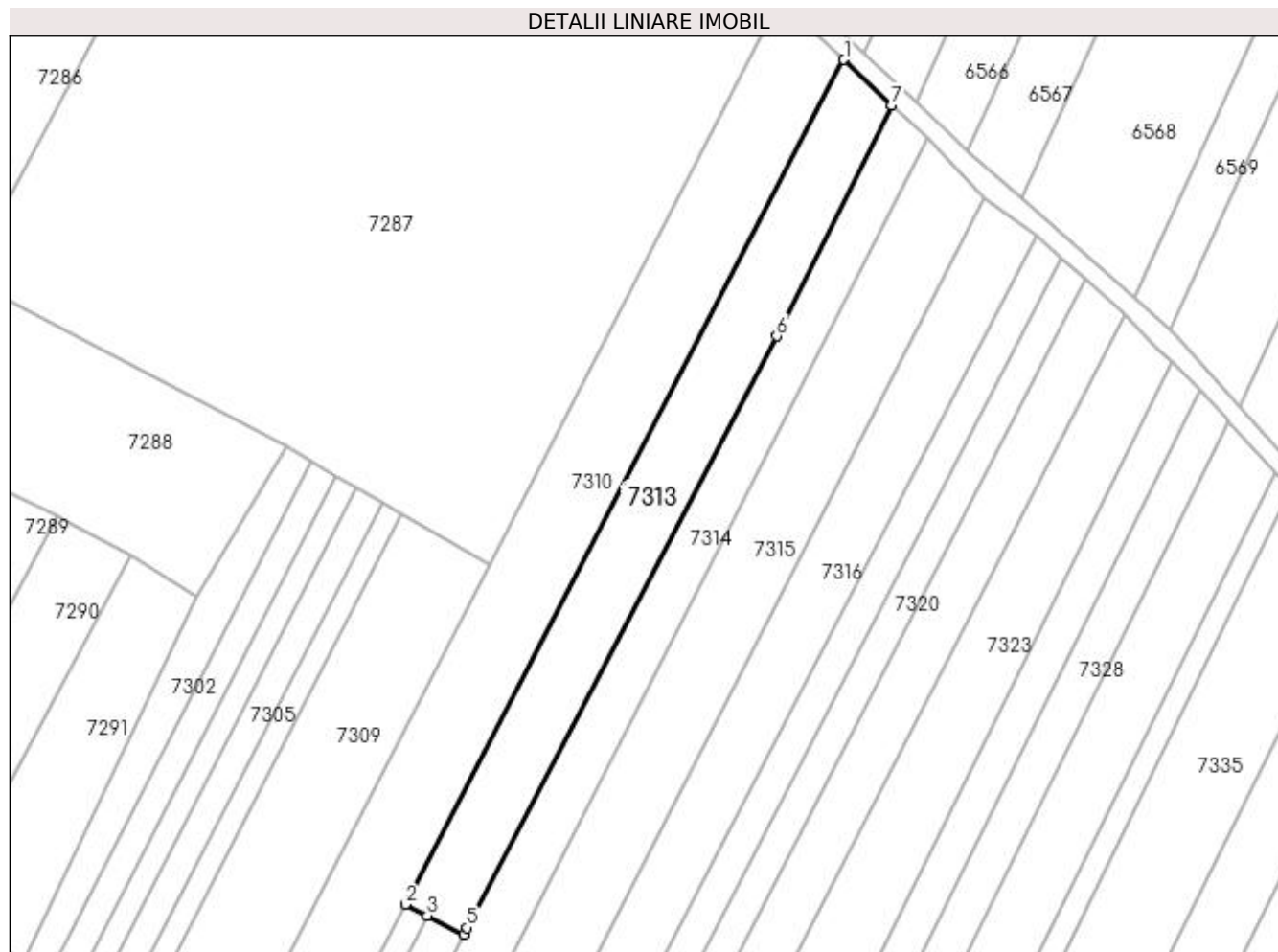
Inscrieri privind dezmembramintele dreptului de proprietate, drepturi reale de garanție și sarcini	Referințe
NU SUNT	

Anexa Nr. 1 La Partea I

Teren

Nr cadastral	Suprafața (mp)*	Observații / Referințe
36311	3.000	

* Suprafața este determinată în planul de proiecție Stereo 70.



Date referitoare la teren

Crt	Categorie folosință	Intra vilan	Suprafața (mp)	Tarla	Parcelă	Nr. topo	Observații / Referințe
1	arabil	NU	1.500	133	24	-	
2	arabil	NU	1.500	133	81	-	

Lungime Segmente

1) Valorile lungimilor segmentelor sunt obținute din proiecție în plan.

Punct început	X / Y	Punct sfârșit	X / Y	Lungime segment (** (m)
1	357.210,087 291.154,678	2	357.114,006 290.969,72	208.425
2	357.114,006 290.969,72	3	357.118,828 290.967,264	5.411
3	357.118,828 290.967,264	4	357.126,899 290.963,154	9.057
4	357.126,899 290.963,154	5	357.127,539 290.964,571	1.555

Punct început	X / Y	Punct sfârșit	X / Y	Lungime segment (** (m)
5	357.127,539 290.964,571	6	357.195,37 291.094,183	146.288
6	357.195,37 291.094,183	7	357.220,613 291.144,69	56.464
7	357.220,613 291.144,69	1	357.210,087 291.154,678	14.511

** Lungimile segmentelor sunt determinate în planul de proiecție Stereo 70 și sunt rotunjite la 1 milimetru.

*** Distanța dintre puncte este formată din segmente cumulate ce sunt mai mici decât valoarea 1 milimetru.

**DATE DESPRE IMOBILUL NR. 7314**

Oficiul de Cadastru și Publicitate Imobiliară DOLJ
Biroul de Cadastru și Publicitate Imobiliară Craiova

A. Partea I. Descrierea imobilului

TEREN Extravilan

Adresa: Jud. Dolj, T133, P11

Nr. Crt	Nr cadastral Nr. topografic	Suprafața* (mp)	Observații / Referințe
A1		2.500	Sector cadastral:27 Teren neimprejmuit; ERONAT DENUMIRE TARLA IN TDP

B. Partea II. Proprietari și acte

Inscrieri privitoare la dreptul de proprietate și alte drepturi reale		Referințe
/		
Act Administrativ nr. TDP NR. 2062-9686, din 04/11/1996 emis de CJ DOLJ;		
B1	Intabulare, drept de PROPRIETATE, dobandit prin Reconstituire, cota actuala 1/1 1) COTESCU GHEORGHE	A1

C. Partea III. SARCINI .

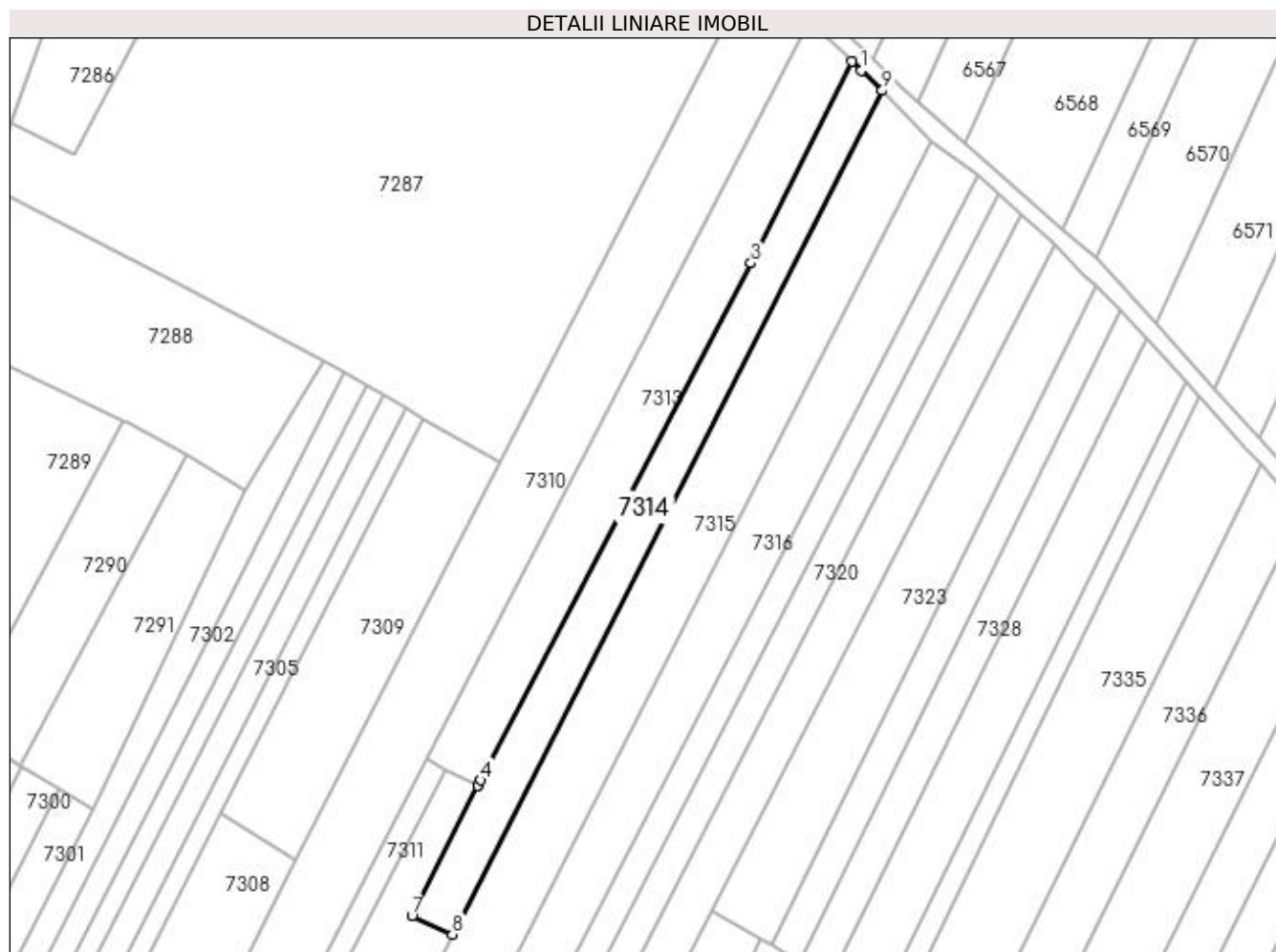
Inscrieri privind dezmembramintele dreptului de proprietate, drepturi reale de garanție și sarcini	Referințe
NU SUNT	

Anexa Nr. 1 La Partea I

Teren

Nr cadastral	Suprafața (mp)*	Observații / Referințe
	2.500	ERONAT DENUMIRE TARLA IN TDP

* Suprafața este determinată în planul de proiecție Stereo 70.



Date referitoare la teren

Crt	Categorie folosință	Intra vilan	Suprafața (mp)	Tarla	Parcelă	Nr. topo	Observații / Referințe
1	arabil	NU	2.500	133	11	-	IDENTIC CU T145

Lungime Segmente

1) Valorile lungimilor segmentelor sunt obținute din proiecție în plan.

Punct început	X / Y	Punct sfârșit	X / Y	Lungime segment (** (m)
1	357.223,024 291.142,402	2	357.220,613 291.144,69	3.324
2	357.220,613 291.144,69	3	357.195,37 291.094,183	56.464
3	357.195,37 291.094,183	4	357.127,539 290.964,571	146.288
4	357.127,539 290.964,571	5	357.126,899 290.963,154	1.555
5	357.126,899 290.963,154	6	357.126,93 290.963,14	0.034

Punct început	X / Y	Punct sfârșit	X / Y	Lungime segment (** (m)
6	357.126,93 290.963,14	7	357.110,326 290.930,585	36.545
7	357.110,326 290.930,585	8	357.120,505 290.925,945	11.187
8	357.120,505 290.925,945	9	357.228,278 291.137,417	237.351
9	357.228,278 291.137,417	1	357.223,024 291.142,402	7.243

** Lungimile segmentelor sunt determinate în planul de proiecție Stereo 70 și sunt rotunjite la 1 milimetru.

*** Distanța dintre puncte este formată din segmente cumulate ce sunt mai mici decât valoarea 1 milimetru.

**DATE DESPRE IMOBILUL NR. 7315**

Oficiul de Cadastru și Publicitate Imobiliară DOLJ
Biroul de Cadastru și Publicitate Imobiliară Craiova

A. Partea I. Descrierea imobilului

TEREN Extravilan

Adresa: Jud. Dolj, T133, P37

Nr. Crt	Nr cadastral Nr. topografic	Suprafața* (mp)	Observații / Referințe
A1		5.000	Sector cadastral:27 Teren neimprejmuit;

B. Partea II. Proprietari și acte

Inscrieri privitoare la dreptul de proprietate și alte drepturi reale		Referințe
/		
Act Normativ nr. LEGEA 7, din 13/03/1996 emis de GUVERNUL ROMANIEI;		
B1	Inscrierea provizorie, drept de PROPRIETATE, dobandit prin Lege, cota actuala 1/1 1) PROPRIETAR NEIDENTIFICAT	A1

C. Partea III. SARCINI .

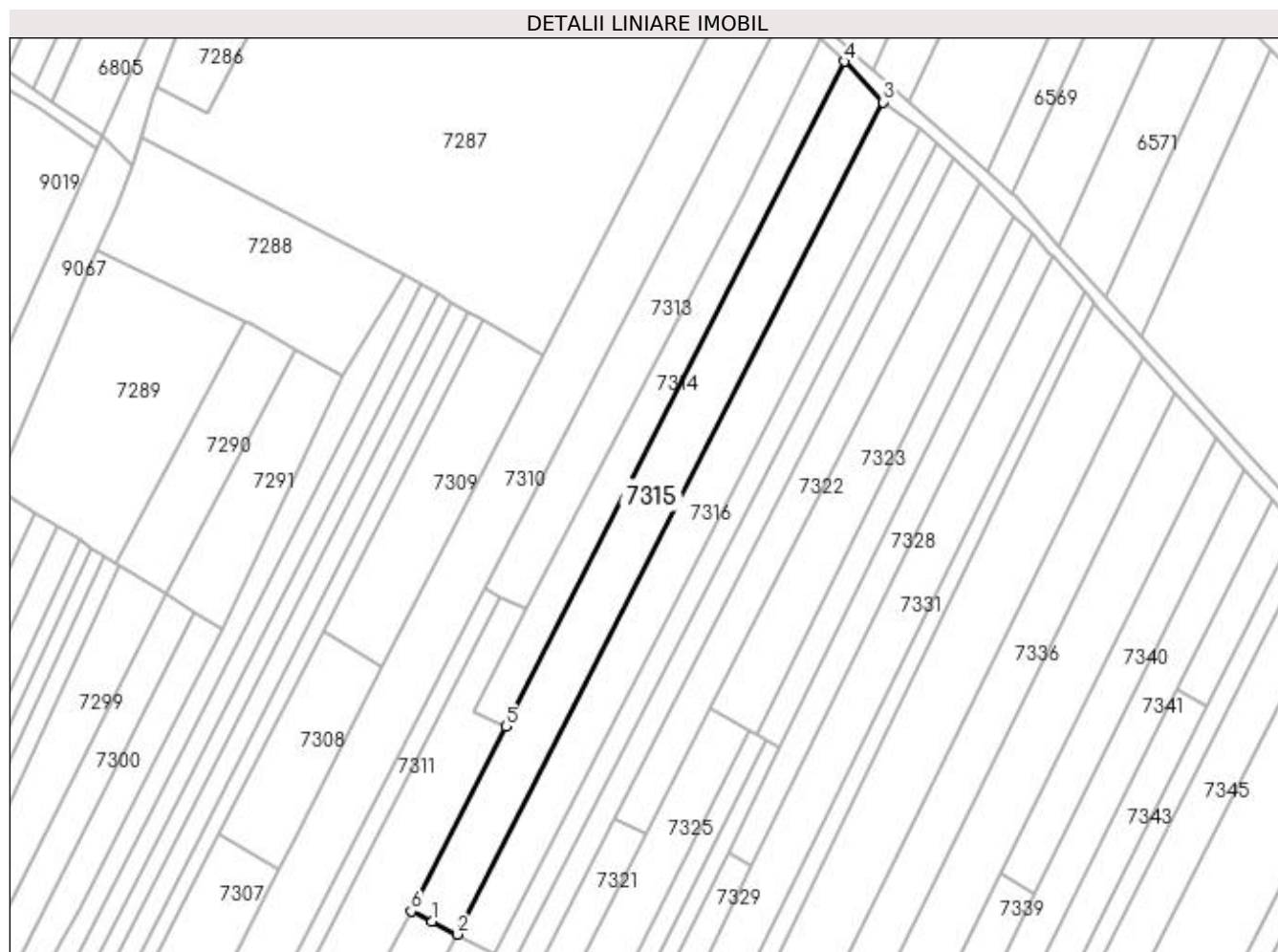
Inscrieri privind dezmembramintele dreptului de proprietate, drepturi reale de garanție și sarcini	Referințe
NU SUNT	

Anexa Nr. 1 La Partea I

Teren

Nr cadastral	Suprafața (mp)*	Observații / Referințe
	5.000	

* Suprafața este determinată în planul de proiecție Stereo 70.



Date referitoare la teren

Crt	Categorie folosință	Intra vilan	Suprafața (mp)	Tarla	Parcelă	Nr. topo	Observații / Referințe
1	arabil	NU	5.000	133	37	-	

Lungime Segmente

1) Valorile lungimilor segmentelor sunt obținute din proiecție în plan.

Punct început	X / Y	Punct sfârșit	X / Y	Lungime segment (** (m)
1	357.097,05 290.863,914	2	357.105,204 290.859,857	9.108
2	357.105,204 290.859,857	3	357.240,648 291.124,496	297.286
3	357.240,648 291.124,496	4	357.228,278 291.137,417	17.888
4	357.228,278 291.137,417	5	357.120,505 290.925,945	237.351
5	357.120,505 290.925,945	6	357.090,432 290.867,207	65.989

Punct început	X / Y	Punct sfârșit	X / Y	Lungime segment (** (m)
6	357.090,432 290.867,207	1	357.097,05 290.863,914	7.392

** Lungimile segmentelor sunt determinate în planul de proiecție Stereo 70 și sunt rotunjite la 1 milimetru.

*** Distanța dintre puncte este formată din segmente cumulate ce sunt mai mici decât valoarea 1 milimetru.

**DATE DESPRE IMOBILUL NR. 7316**

Oficiul de Cadastru și Publicitate Imobiliară DOLJ
Biroul de Cadastru și Publicitate Imobiliară Craiova

A. Partea I. Descrierea imobilului

TEREN Extravilan

Adresa: Jud. Dolj, T133, P40

Nr. Crt	Nr cadastral Nr. topografic	Suprafața* (mp)	Observații / Referințe
A1		4.000	Sector cadastral:27 Teren neimprejmuit;

B. Partea II. Proprietari și acte

Inscrieri privitoare la dreptul de proprietate și alte drepturi reale		Referințe
/		
Act Normativ nr. LEGEA 7, din 13/03/1996 emis de GUVERNUL ROMANIEI;		
B1	Inscrierea provizorie, drept de PROPRIETATE, dobandit prin Lege, cota actuala 1/1 1) PROPRIETAR NEIDENTIFICAT	A1

C. Partea III. SARCINI .

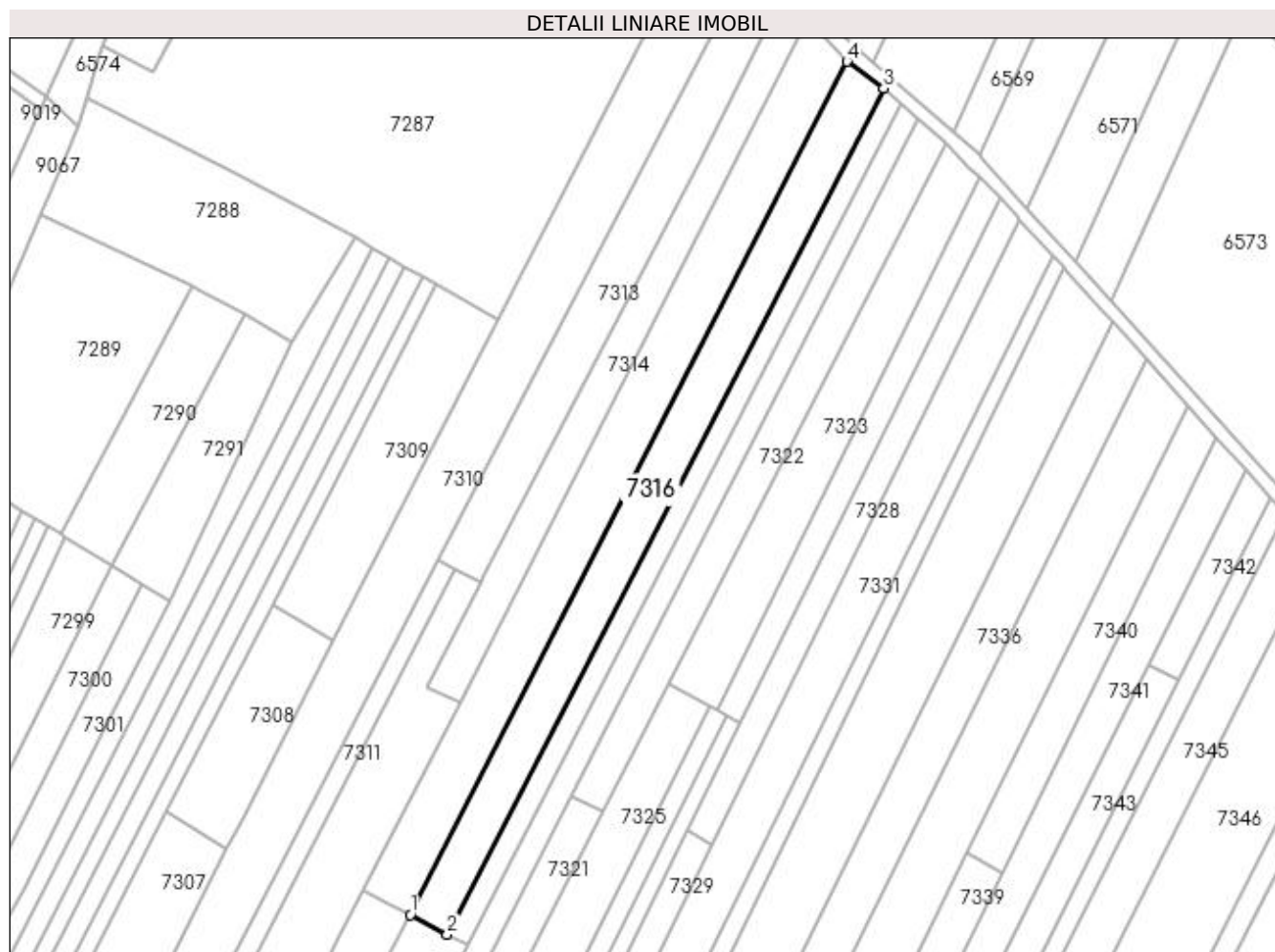
Inscrieri privind dezmembramintele dreptului de proprietate, drepturi reale de garanție și sarcini	Referințe
NU SUNT	

Anexa Nr. 1 La Partea I

Teren

Nr cadastral	Suprafața (mp)*	Observații / Referințe
	4.000	

* Suprafața este determinată în planul de proiecție Stereo 70.



Date referitoare la teren

Crt	Categorie folosință	Intra vilan	Suprafața (mp)	Tarla	Parcelă	Nr. topo	Observații / Referințe
1	arabil	NU	4.000	133	40	-	

Lungime Segmente

1) Valorile lungimilor segmentelor sunt obținute din proiecție în plan.

Punct început	X / Y	Punct sfârșit	X / Y	Lungime segment (** (m)
1	357.105,204 290.859,857	2	357.116,671 290.853,757	12.989
2	357.116,671 290.853,757	3	357.252,124 291.116,166	295.307
3	357.252,124 291.116,166	4	357.240,648 291.124,496	14.181
4	357.240,648 291.124,496	1	357.105,204 290.859,857	297.286

**** Lungimile segmentelor sunt determinate în planul de proiecție Stereo 70 și sunt rotunjite la 1 milimetru.**

***** Distanța dintre puncte este formată din segmente cumulate ce sunt mai mici decât valoarea 1 milimetru.**

**DATE DESPRE IMOBILUL NR. 7317**

Oficiul de Cadastru și Publicitate Imobiliară DOLJ
Biroul de Cadastru și Publicitate Imobiliară Craiova

A. Partea I. Descrierea imobilului

TEREN Extravilan

Adresa: Jud. Dolj, T133, P26,27

Nr. Crt	Nr cadastral Nr. topografic	Suprafața* (mp)	Observații / Referințe
A1	31939	4.300	Sector cadastral:27 Teren neimprejmuit;

B. Partea II. Proprietari și acte

Inscrieri privitoare la dreptul de proprietate și alte drepturi reale	Referințe
146025 / 24/11/2015	
Act Notarial nr. contract de donatie nr 2569, din 16/11/2015 emis de STOENESCU FLOREA;	
B1 Intabulare, drept de PROPRIETATE, dobandit prin Conventie, cota actuala 1/1 1) FIRAN DOREL-FLORIN	A1

C. Partea III. SARCINI .

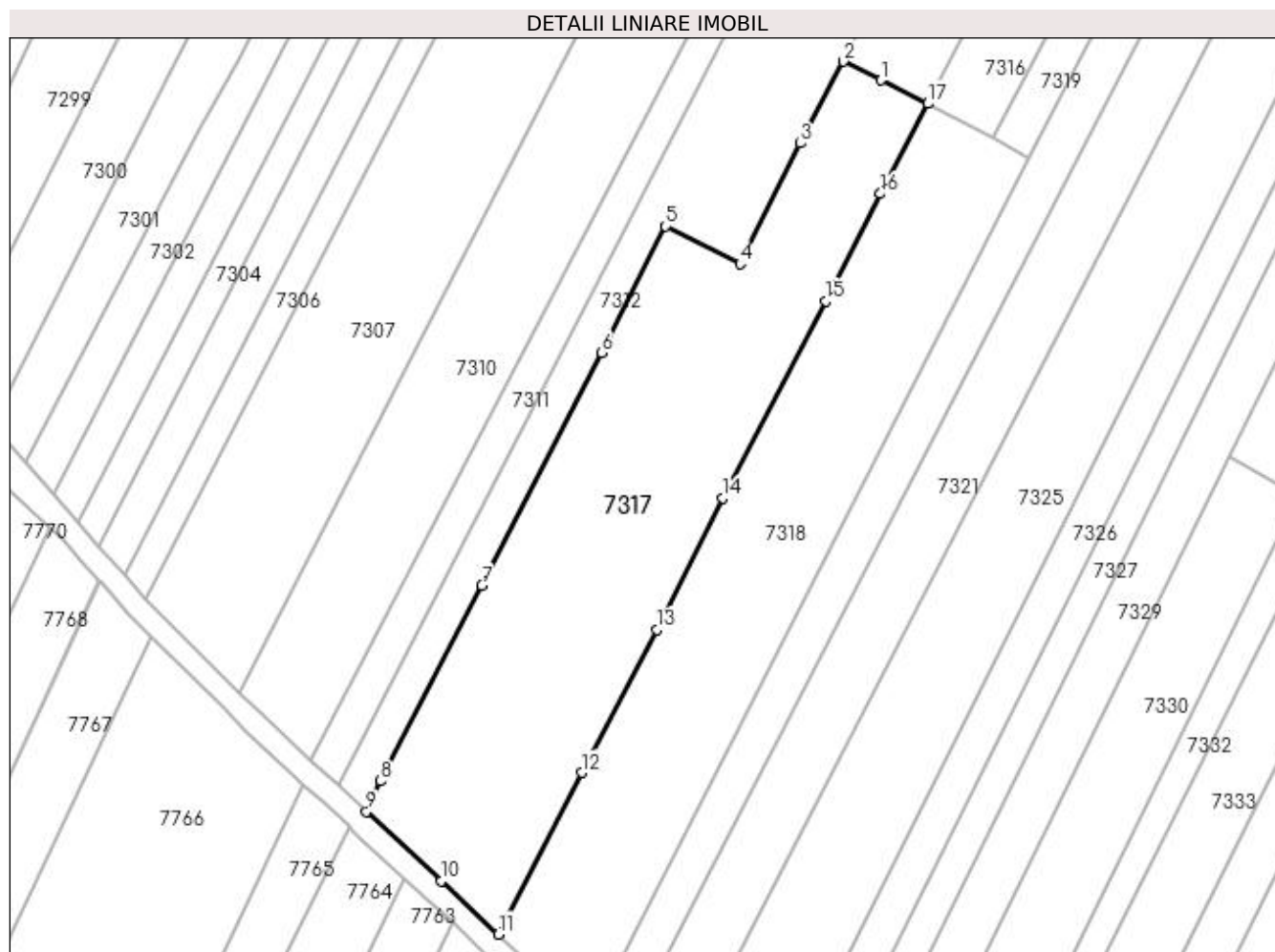
Inscrieri privind dezmembramintele dreptului de proprietate, drepturi reale de garanție și sarcini	Referințe
NU SUNT	

Anexa Nr. 1 La Partea I

Teren

Nr cadastral	Suprafața (mp)*	Observații / Referințe
31939	4.300	

* Suprafața este determinată în planul de proiecție Stereo 70.



Date referitoare la teren

Crt	Categorie folosință	Intra vilan	Suprafața (mp)	Tarla	Parcelă	Nr. topo	Observații / Referințe
1	arabil	NU	2.500	133	26	-	
2	arabil	NU	1.800	133	27	-	

Lungime Segmente

1) Valorile lungimilor segmentelor sunt obținute din proiecție în plan.

Punct început	X / Y	Punct sfârșit	X / Y	Lungime segment (** (m)
1	357.097,05 290.863,914	2	357.090,432 290.867,207	7.392
2	357.090,432 290.867,207	3	357.082,957 290.852,941	16.106
3	357.082,957 290.852,941	4	357.072,379 290.831,854	23.591
4	357.072,379 290.831,854	5	357.059,383 290.838,428	14.564

Punct început	X / Y	Punct sfârșit	X / Y	Lungime segment (** (m)
5	357.059,383 290.838,428	6	357.048,177 290.816,354	24.756
6	357.048,177 290.816,354	7	357.027,308 290.775,661	45.732
7	357.027,308 290.775,661	8	357.009,571 290.741,547	38.45
8	357.009,571 290.741,547	9	357.007,116 290.736,218	5.867
9	357.007,116 290.736,218	10	357.020,178 290.724,098	17.819
10	357.020,178 290.724,098	11	357.030,21 290.714,79	13.685
11	357.030,21 290.714,79	12	357.044,788 290.743,019	31.771
12	357.044,788 290.743,019	13	357.057,833 290.767,972	28.157
13	357.057,833 290.767,972	14	357.069,423 290.790,993	25.774
14	357.069,423 290.790,993	15	357.087,435 290.825,35	38.792
15	357.087,435 290.825,35	16	357.096,931 290.844,123	21.038
16	357.096,931 290.844,123	17	357.105,204 290.859,857	17.776
17	357.105,204 290.859,857	1	357.097,05 290.863,914	9.108

** Lungimile segmentelor sunt determinate în planul de proiecție Stereo 70 și sunt rotunjite la 1 milimetru.

*** Distanța dintre puncte este formată din segmente cumulate ce sunt mai mici decât valoarea 1 milimetru.

**DATE DESPRE IMOBILUL NR. 7318**

Oficiul de Cadastru și Publicitate Imobiliară DOLJ
Biroul de Cadastru și Publicitate Imobiliară Craiova

A. Partea I. Descrierea imobilului

TEREN Extravilan

Adresa: Jud. Dolj, T133, P27

Nr. Crt	Nr cadastral Nr. topografic	Suprafața* (mp)	Observații / Referințe
A1	32752	3.400	Sector cadastral:27 Teren neimprejmuit;

B. Partea II. Proprietari și acte

Inscrieri privitoare la dreptul de proprietate și alte drepturi reale	Referințe
76159 / 05/04/2018	
Act Notarial nr. act notarial nr. 441, din 29/03/2018 emis de Riba Ivanca;	
B1	A1
Intabulare, drept de PROPRIETATE, dobandit prin Conventie, cota actuala 1/1 1) MOTAVEN SRL, CIF:34264040	

C. Partea III. SARCINI .

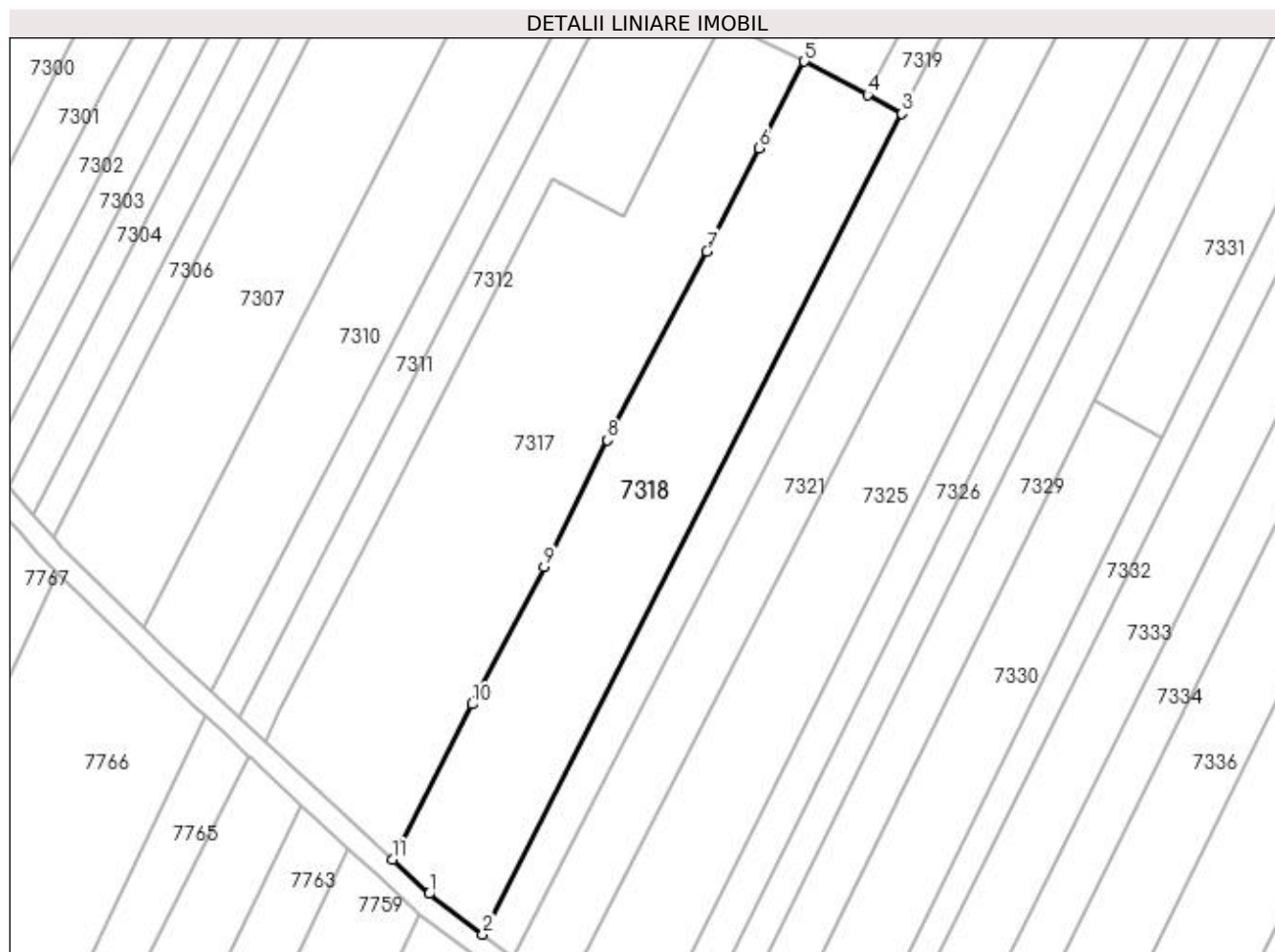
Inscrieri privind dezmembramintele dreptului de proprietate, drepturi reale de garanție și sarcini	Referințe
NU SUNT	

Anexa Nr. 1 La Partea I

Teren

Nr cadastral	Suprafața (mp)*	Observații / Referințe
32752	3.400	

* Suprafața este determinată în planul de proiecție Stereo 70.



Date referitoare la teren

Crt	Categorie folosință	Intravilan	Suprafața (mp)	Tarla	Parcelă	Nr. topo	Observații / Referințe
1	arabil	NU	3.400	133	27	-	

Lungime Segmente

1) Valorile lungimilor segmentelor sunt obținute din proiecție în plan.

Punct început	X / Y	Punct sfârșit	X / Y	Lungime segment (** (m)
1	357.036,925 290.708,56	2	357.046,698 290.701,188	12.242
2	357.046,698 290.701,188	3	357.122,962 290.850,41	167.581
3	357.122,962 290.850,41	4	357.116,671 290.853,757	7.126
4	357.116,671 290.853,757	5	357.105,204 290.859,857	12.989
5	357.105,204 290.859,857	6	357.096,931 290.844,123	17.776

Punct început	X / Y	Punct sfârșit	X / Y	Lungime segment (** (m)
6	357.096,931 290.844,123	7	357.087,435 290.825,35	21.038
7	357.087,435 290.825,35	8	357.069,423 290.790,993	38.792
8	357.069,423 290.790,993	9	357.057,833 290.767,972	25.774
9	357.057,833 290.767,972	10	357.044,788 290.743,019	28.157
10	357.044,788 290.743,019	11	357.030,21 290.714,79	31.771
11	357.030,21 290.714,79	1	357.036,925 290.708,56	9.16

** Lungimile segmentelor sunt determinate în planul de proiecție Stereo 70 și sunt rotunjite la 1 milimetru.

*** Distanța dintre puncte este formată din segmente cumulate ce sunt mai mici decât valoarea 1 milimetru.

**DATE DESPRE IMOBILUL NR. 7319**

Oficiul de Cadastru și Publicitate Imobiliară DOLJ
Biroul de Cadastru și Publicitate Imobiliară Craiova

A. Partea I. Descrierea imobilului

TEREN Extravilan

Adresa: Jud. Dolj, T133, P27, 28

Nr. Crt	Nr cadastral Nr. topografic	Suprafața* (mp)	Observații / Referințe
A1		2.100	Sector cadastral:27 Teren neimprejmuit;

B. Partea II. Proprietari și acte

Inscrieri privitoare la dreptul de proprietate și alte drepturi reale		Referințe
/		
Act Administrativ nr. TDP NR. 21221, din 14/11/2019 emis de CJ DOLJ;		
B1	Intabulare, drept de PROPRIETATE, dobândit prin Reconstituire, cota actuala 1/1 1) FLORESCU MARIN	A1

C. Partea III. SARCINI .

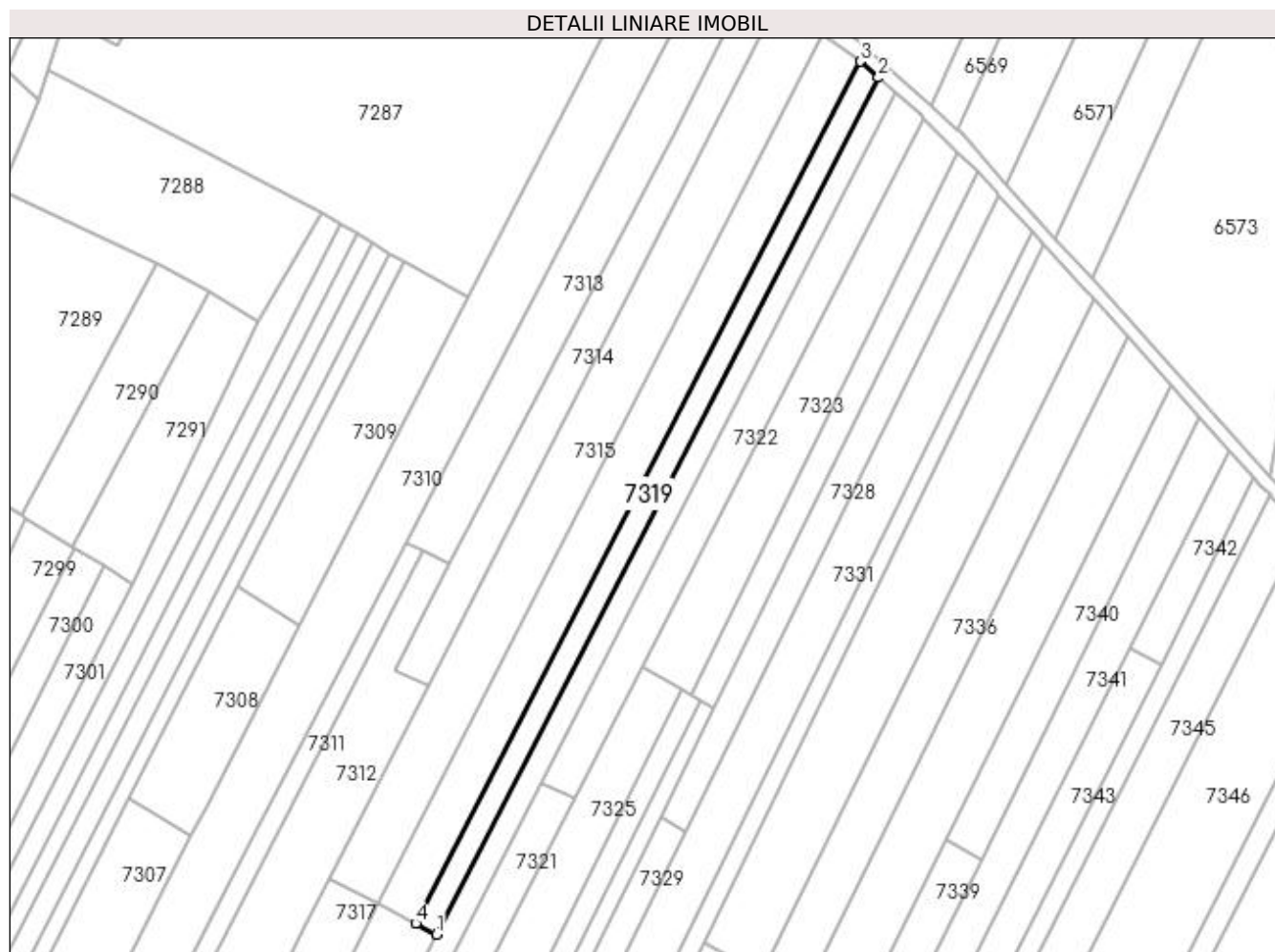
Inscrieri privind dezmembramintele dreptului de proprietate, drepturi reale de garanție și sarcini	Referințe
NU SUNT	

Anexa Nr. 1 La Partea I

Teren

Nr cadastral	Suprafața (mp)*	Observații / Referințe
	2.100	

* Suprafața este determinată în planul de proiecție Stereo 70.



Date referitoare la teren

Crt	Categorie folosință	Intravilan	Suprafața (mp)	Tarla	Parcelă	Nr. topo	Observații / Referințe
1	vie	NU	1.000	133	27	-	
2	arabil	NU	1.100	133	28	-	

Lungime Segmente

1) Valorile lungimilor segmentelor sunt obținute din proiecție în plan.

Punct început	X / Y	Punct sfârșit	X / Y	Lungime segment (** (m)
1	357.122,962 290.850,41	2	357.257,642 291.111,287	293.591
2	357.257,642 291.111,287	3	357.252,124 291.116,166	7.366
3	357.252,124 291.116,166	4	357.116,671 290.853,757	295.307
4	357.116,671 290.853,757	1	357.122,962 290.850,41	7.126

**** Lungimile segmentelor sunt determinate în planul de proiecție Stereo 70 și sunt rotunjite la 1 milimetru.**

***** Distanța dintre puncte este formată din segmente cumulate ce sunt mai mici decât valoarea 1 milimetru.**

**DATE DESPRE IMOBILUL NR. 7320**

Oficiul de Cadastru și Publicitate Imobiliară DOLJ
Biroul de Cadastru și Publicitate Imobiliară Craiova

A. Partea I. Descrierea imobilului

TEREN Extravilan

Adresa: Jud. Dolj, T133, P29

Nr. Crt	Nr cadastral Nr. topografic	Suprafața* (mp)	Observații / Referințe
A1		3.300	Sector cadastral:27 Teren neimprejmuit;

B. Partea II. Proprietari și acte

Inscrieri privitoare la dreptul de proprietate și alte drepturi reale	Referințe
/	
Act Administrativ nr. TDP NR. 2013-9686, din 11/04/1996 emis de CJ DOLJ;	
B1	A1
Intabulare, drept de PROPRIETATE, dobândit prin Reconstituire, cota actuala 1/1 1) VELICA DAN	

C. Partea III. SARCINI .

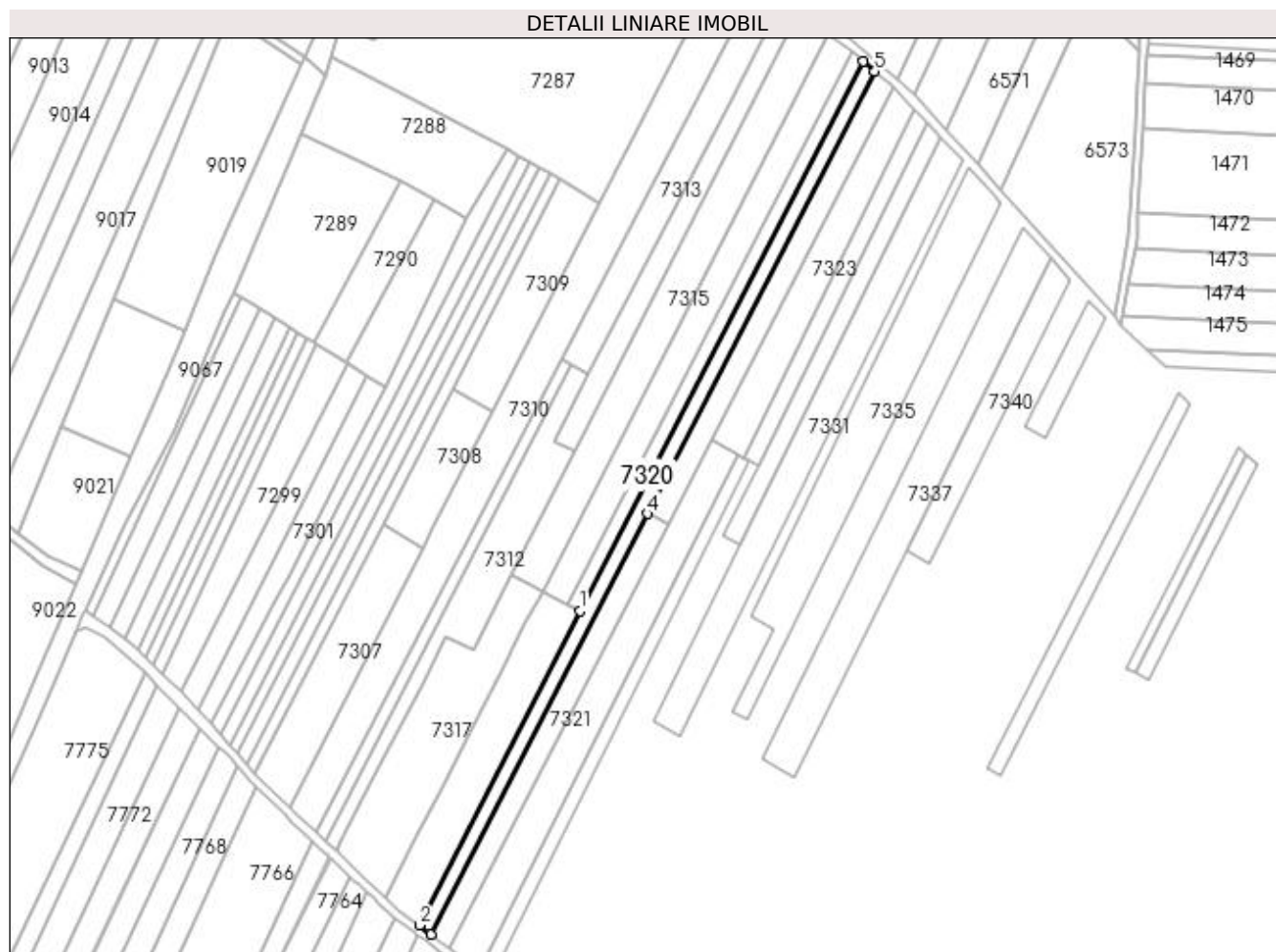
Inscrieri privind dezmembramintele dreptului de proprietate, drepturi reale de garanție și sarcini	Referințe
NU SUNT	

Anexa Nr. 1 La Partea I

Teren

Nr cadastral	Suprafața (mp)*	Observații / Referințe
	3.300	

* Suprafața este determinată în planul de proiecție Stereo 70.



Date referitoare la teren

Crt	Categorie folosință	Intravilan	Suprafața (mp)	Tarla	Parcelă	Nr. topo	Observații / Referințe
1	arabil	NU	3.300	133	29	-	

Lungime Segmente

1) Valorile lungimilor segmentelor sunt obținute din proiecție în plan.

Punct început	X / Y	Punct sfârșit	X / Y	Lungime segment (** (m)
1	357.122,962 290.850,41	2	357.046,698 290.701,188	167.581
2	357.046,698 290.701,188	3	357.052,322 290.696,946	7.044
3	357.052,322 290.696,946	4	357.155,03 290.896,623	224.544
4	357.155,03 290.896,623	5	357.263,007 291.106,543	236.062
5	357.263,007 291.106,543	6	357.257,642 291.111,287	7.162

Punct început	X / Y	Punct sfârșit	X / Y	Lungime segment (** (m)
6	357.257,642 291.111,287	1	357.122,962 290.850,41	293.591

** Lungimile segmentelor sunt determinate în planul de proiecție Stereo 70 și sunt rotunjite la 1 milimetru.

*** Distanța dintre puncte este formată din segmente cumulate ce sunt mai mici decât valoarea 1 milimetru.

**DATE DESPRE IMOBILUL NR. 7321**

Oficiul de Cadastru și Publicitate Imobiliară DOLJ
Biroul de Cadastru și Publicitate Imobiliară Craiova

A. Partea I. Descrierea imobilului

TEREN Extravilan

Adresa: Jud. Dolj, T133, P30

Nr. Crt	Nr cadastral Nr. topografic	Suprafața* (mp)	Observații / Referințe
A1		2.500	Sector cadastral:27 Teren neimprejmuit;

B. Partea II. Proprietari și acte

Inscrieri privitoare la dreptul de proprietate și alte drepturi reale		Referințe
/		
Hotarare Judecatoreasca nr. SC NR. 1167, din 25/06/2012 emis de JUDECATORIA CALAFAT (TDP NR. 2485-53721/16-08-1996);		
B1	Intabulare, drept de PROPRIETATE, dobandit prin Hotarare Judecatoreasca, cota actuala 1/1 1) FIRAN ION MIHAI	A1

C. Partea III. SARCINI .

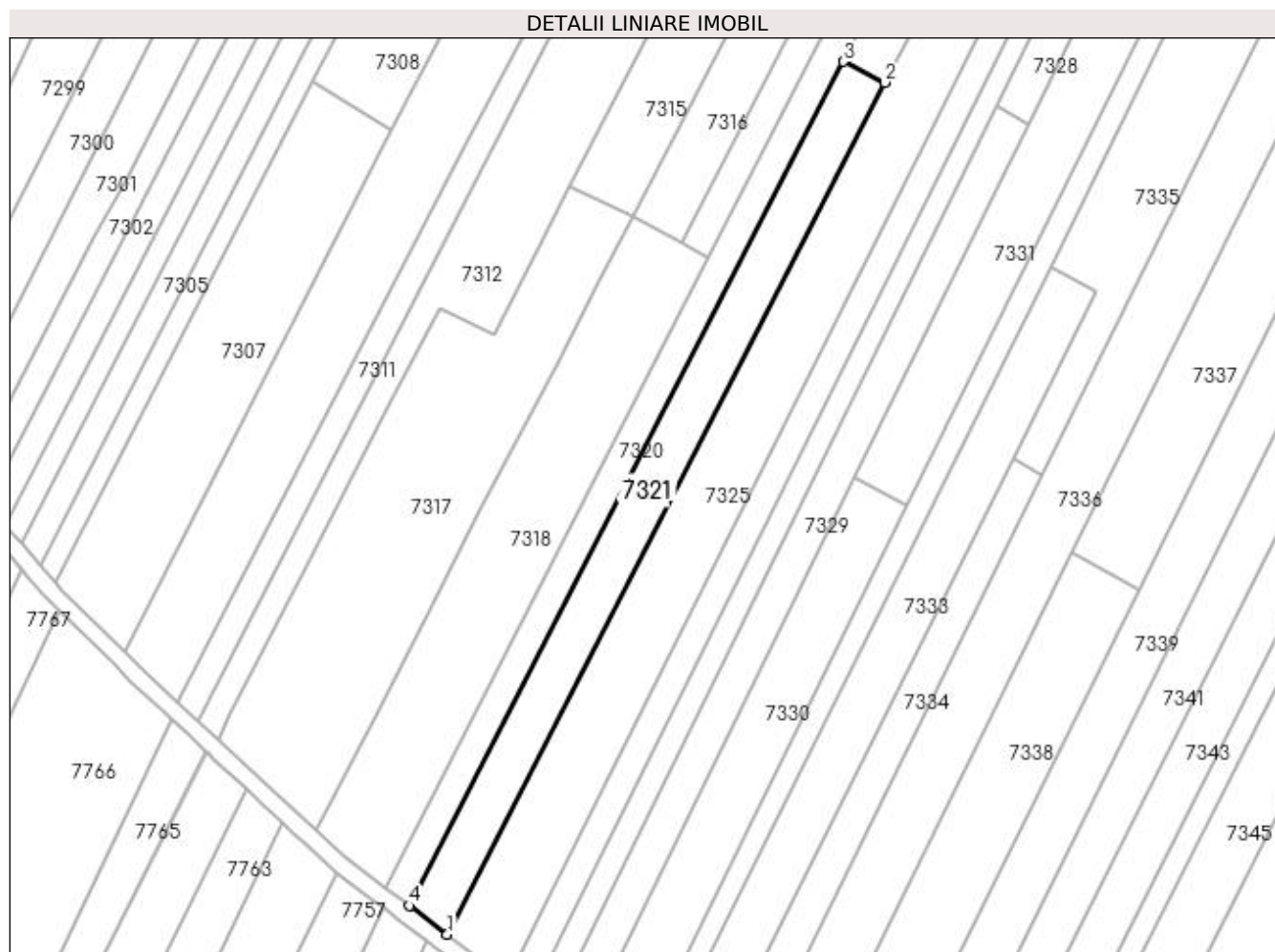
Inscrieri privind dezmembramintele dreptului de proprietate, drepturi reale de garanție și sarcini	Referințe
NU SUNT	

Anexa Nr. 1 La Partea I

Teren

Nr cadastral	Suprafața (mp)*	Observații / Referințe
	2.500	

* Suprafața este determinată în planul de proiecție Stereo 70.



Date referitoare la teren

Crt	Categorie folosință	Intra vilan	Suprafața (mp)	Tarla	Parcelă	Nr. topo	Observații / Referințe
1	vie	NU	2.500	133	30	-	

Lungime Segmente

1) Valorile lungimilor segmentelor sunt obținute din proiecție în plan.

Punct început	X / Y	Punct sfârșit	X / Y	Lungime segment (** (m)
1	357.061,301 290.690,173	2	357.164,944 290.891,667	226.587
2	357.164,944 290.891,667	3	357.155,03 290.896,623	11.084
3	357.155,03 290.896,623	4	357.052,322 290.696,946	224.544
4	357.052,322 290.696,946	1	357.061,301 290.690,173	11.247

**** Lungimile segmentelor sunt determinate în planul de proiecție Stereo 70 și sunt rotunjite la 1 milimetru.**

***** Distanța dintre puncte este formată din segmente cumulate ce sunt mai mici decât valoarea 1 milimetru.**

**DATE DESPRE IMOBILUL NR. 7322**

Oficiul de Cadastru și Publicitate Imobiliară DOLJ
 Biroul de Cadastru și Publicitate Imobiliară Craiova

A. Partea I. Descrierea imobilului

TEREN Extravilan

Adresa: Jud. Dolj, T133, P31

Nr. Crt	Nr cadastral Nr. topografic	Suprafața* (mp)	Observații / Referințe
A1		2.600	Sector cadastral:27 Teren neimprejmuit;

B. Partea II. Proprietari și acte

Inscrieri privitoare la dreptul de proprietate și alte drepturi reale		Referințe
/		
Hotarare Judecatoreasca nr. SC NR 426, din 19/02/2014 emis de JUDECATORIA CALAFAT (TDP NR 330-14968/06-12-1993);		
B1	Intabulare, drept de PROPRIETATE, dobandit prin Hotarare Judecatoreasca, cota actuala 1/1 1) CRACIUNOIU FLORIN ALAIN, LIPSA CNP	A1

C. Partea III. SARCINI .

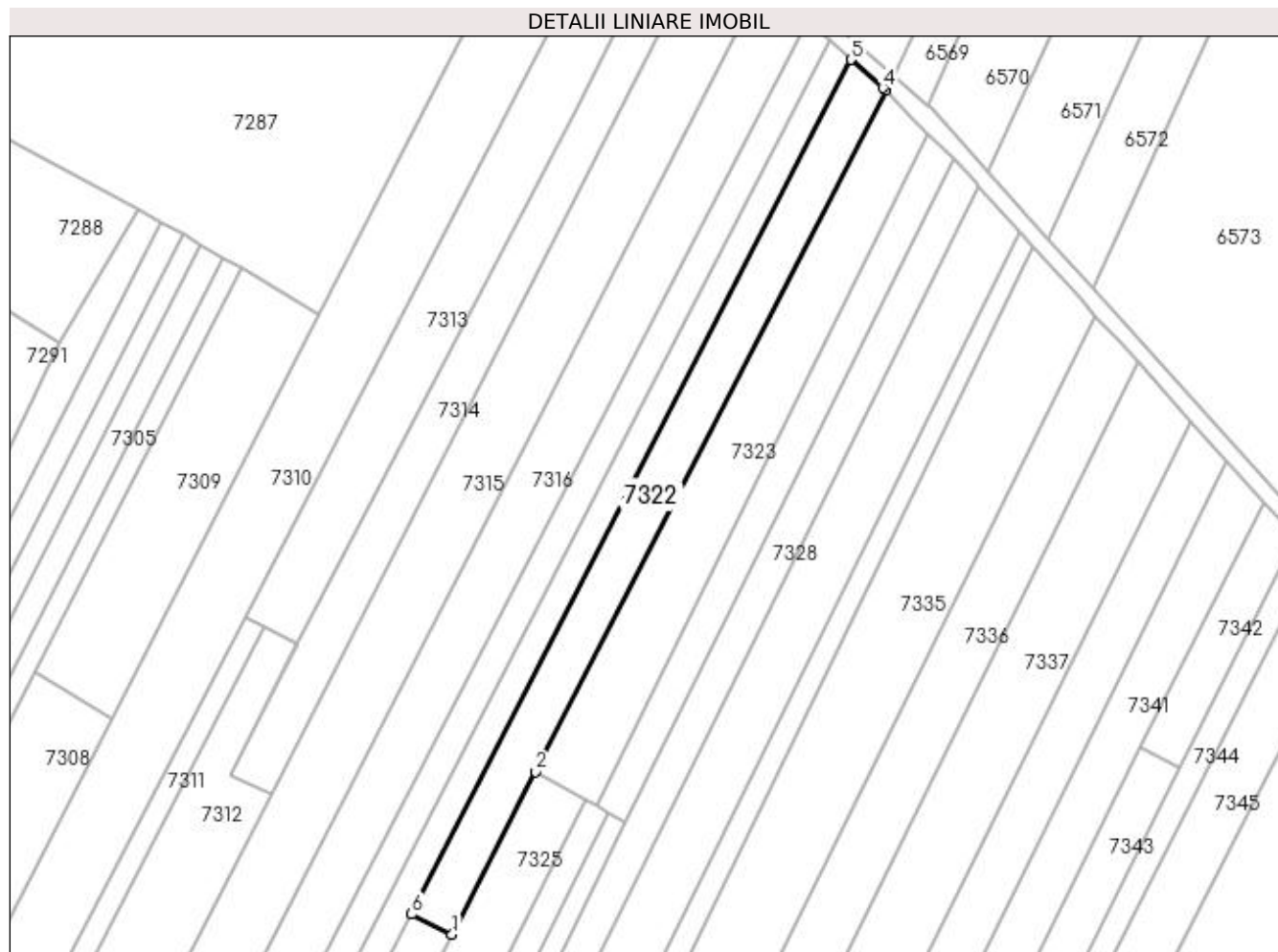
Inscrieri privind dezmembramintele dreptului de proprietate, drepturi reale de garanție și sarcini	Referințe
NU SUNT	

Anexa Nr. 1 La Partea I

Teren

Nr cadastral	Suprafața (mp)*	Observații / Referințe
	2.600	

* Suprafața este determinată în planul de proiecție Stereo 70.



Date referitoare la teren

Crt	Categorie folosință	Intravilan	Suprafața (mp)	Tarla	Parcelă	Nr. topo	Observații / Referințe
1	arabil	NU	2.600	133	31	-	

Lungime Segmente

1) Valorile lungimilor segmentelor sunt obținute din proiecție în plan.

Punct început	X / Y	Punct sfârșit	X / Y	Lungime segment (** (m)
1	357.164,944 290.891,667	2	357.185,501 290.931,631	44.941
2	357.185,501 290.931,631	3	357.271,536 291.098,893	188.092
3	357.271,536 291.098,893	4	357.270,813 291.099,641	1.04
4	357.270,813 291.099,641	5	357.263,007 291.106,543	10.42
5	357.263,007 291.106,543	6	357.155,03 290.896,623	236.062

Punct început	X / Y	Punct sfârșit	X / Y	Lungime segment (** (m)
6	357.155,03 290.896,623	1	357.164,944 290.891,667	11.084

** Lungimile segmentelor sunt determinate în planul de proiecție Stereo 70 și sunt rotunjite la 1 milimetru.

*** Distanța dintre puncte este formată din segmente cumulate ce sunt mai mici decât valoarea 1 milimetru.

**DATE DESPRE IMOBILUL NR. 7323**

Oficiul de Cadastru și Publicitate Imobiliară DOLJ
Biroul de Cadastru și Publicitate Imobiliară Craiova

A. Partea I. Descrierea imobilului

TEREN Extravilan

Adresa: Jud. Dolj, T133, P32

Nr. Crt	Nr cadastral Nr. topografic	Suprafața* (mp)	Observații / Referințe
A1		2.900	Sector cadastral:27 Teren neimprejmuit;

B. Partea II. Proprietari și acte

Inscrieri privitoare la dreptul de proprietate și alte drepturi reale		Referințe
/		
Act Administrativ nr. TDP NR. 2040-9686, din 01/11/1996 emis de CJ DOLJ;		
B1	Intabulare, drept de PROPRIETATE, dobândit prin Reconstituire, cota actuala 1/1 1) VELICA EUGENIA 2) POPA ALEXANDRA	A1

C. Partea III. SARCINI .

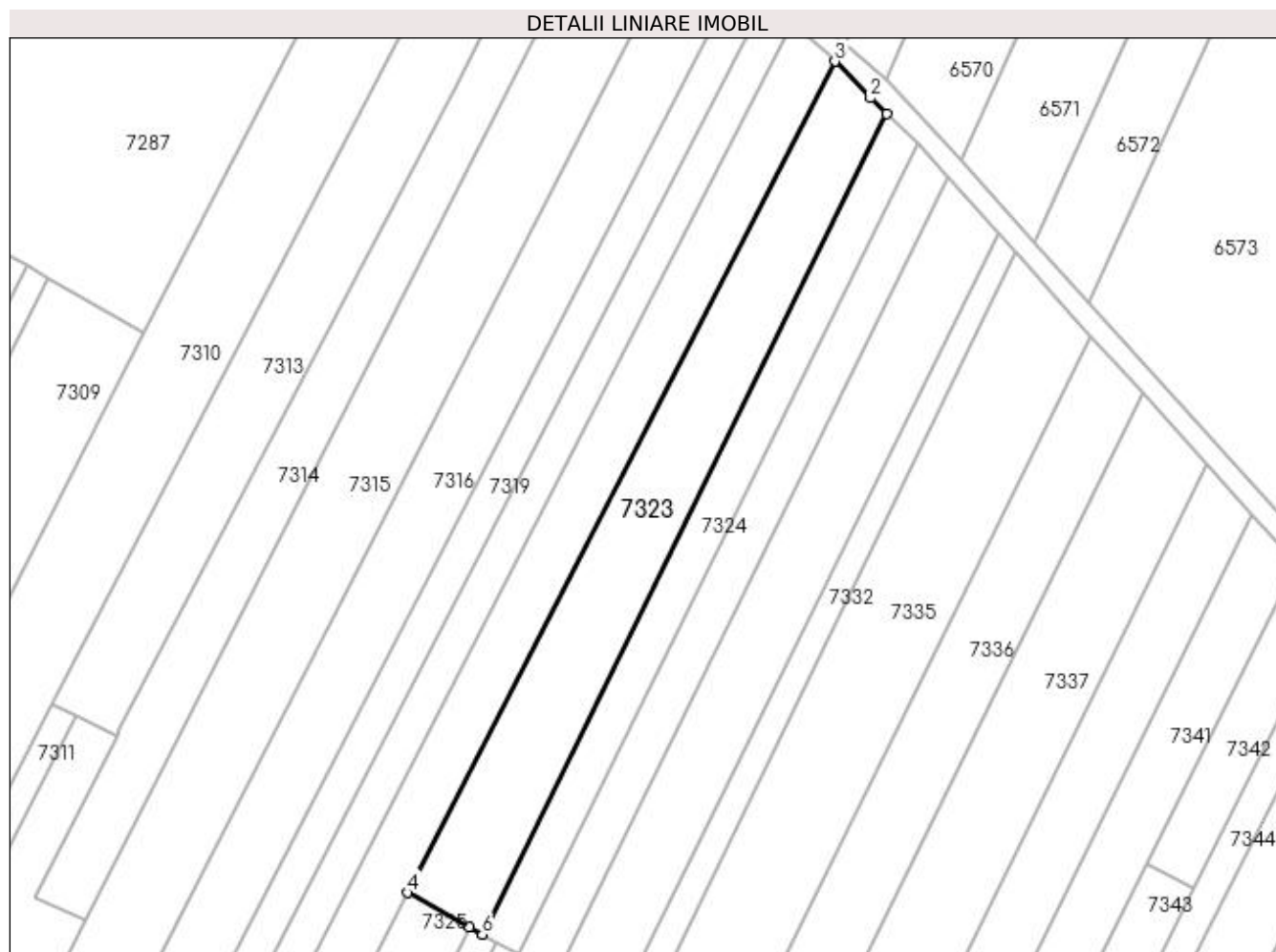
Inscrieri privind dezmembramintele dreptului de proprietate, drepturi reale de garanție și sarcini	Referințe
NU SUNT	

Anexa Nr. 1 La Partea I

Teren

Nr cadastral	Suprafața (mp)*	Observații / Referințe
	2.900	

* Suprafața este determinată în planul de proiecție Stereo 70.



Date referitoare la teren

Crt	Categorie folosință	Intravilan	Suprafața (mp)	Tarla	Parcelă	Nr. topo	Observații / Referințe
1	arabil	NU	2.900	133	32	-	

Lungime Segmente

1) Valorile lungimilor segmentelor sunt obținute din proiecție în plan.

Punct început	X / Y	Punct sfârșit	X / Y	Lungime segment (** (m)
1	357.281,915 291.088,405	2	357.278,671 291.091,501	4.484
2	357.278,671 291.091,501	3	357.271,536 291.098,893	10.274
3	357.271,536 291.098,893	4	357.185,501 290.931,631	188.092
4	357.185,501 290.931,631	5	357.197,892 290.924,736	14.18
5	357.197,892 290.924,736	6	357.200,537 290.923,264	3.027

Punct început	X / Y	Punct sfârșit	X / Y	Lungime segment (** (m)
6	357.200,537 290.923,264	1	357.281,915 291.088,405	184.103

** Lungimile segmentelor sunt determinate în planul de proiecție Stereo 70 și sunt rotunjite la 1 milimetru.

*** Distanța dintre puncte este formată din segmente cumulate ce sunt mai mici decât valoarea 1 milimetru.

**DATE DESPRE IMOBILUL NR. 7324**

Oficiul de Cadastru și Publicitate Imobiliară DOLJ
Biroul de Cadastru și Publicitate Imobiliară Craiova

A. Partea I. Descrierea imobilului

TEREN Extravilan

Adresa: Jud. Dolj, T133, P34

Nr. Crt	Nr cadastral Nr. topografic	Suprafața* (mp)	Observații / Referințe
A1		1.500	Sector cadastral:27 Teren neimprejmuit;

B. Partea II. Proprietari și acte

Inscrieri privitoare la dreptul de proprietate și alte drepturi reale	Referințe
/	
Act Administrativ nr. TDP NR. 4331, din 28/02/2003 emis de CJ DOLJ;	
B1	A1
Intabulare, drept de PROPRIETATE, dobândit prin Reconstituire, cota actuala 1/1 1) VASILE STEFAN	

C. Partea III. SARCINI .

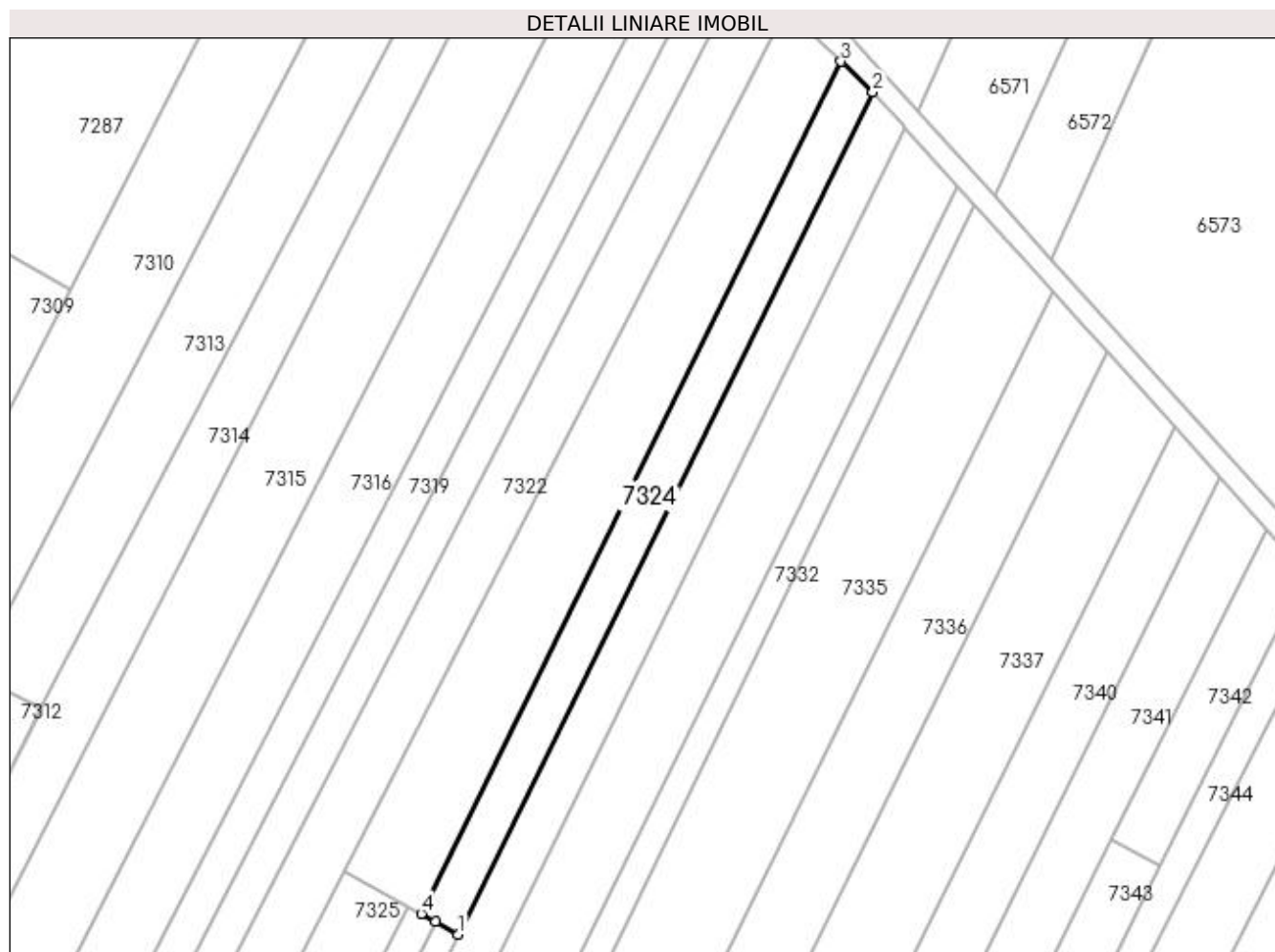
Inscrieri privind dezmembramintele dreptului de proprietate, drepturi reale de garanție și sarcini	Referințe
NU SUNT	

Anexa Nr. 1 La Partea I

Teren

Nr cadastral	Suprafața (mp)*	Observații / Referințe
	1.500	

* Suprafața este determinată în planul de proiecție Stereo 70.



Date referitoare la teren

Crt	Categorie folosință	Intra vilan	Suprafața (mp)	Tarla	Parcelă	Nr. topo	Observații / Referințe
1	arabil	NU	1.500	133	34	-	

Lungime Segmente

1) Valorile lungimilor segmentelor sunt obținute din proiecție în plan.

Punct început	X / Y	Punct sfârșit	X / Y	Lungime segment (** (m)
1	357.207,707 290.919,274	2	357.288,129 291.082,474	181.939
2	357.288,129 291.082,474	3	357.281,915 291.088,405	8.59
3	357.281,915 291.088,405	4	357.200,537 290.923,264	184.103
4	357.200,537 290.923,264	5	357.203,296 290.921,729	3.157
5	357.203,296 290.921,729	1	357.207,707 290.919,274	5.048

**** Lungimile segmentelor sunt determinate în planul de proiecție Stereo 70 și sunt rotunjite la 1 milimetru.**

***** Distanța dintre puncte este formată din segmente cumulate ce sunt mai mici decât valoarea 1 milimetru.**

**DATE DESPRE IMOBILUL NR. 7325**

Oficiul de Cadastru și Publicitate Imobiliară DOLJ
 Biroul de Cadastru și Publicitate Imobiliară Craiova

A. Partea I. Descrierea imobilului

TEREN Extravilan

Adresa: Jud. Dolj, T133, P33

Nr. Crt	Nr cadastral Nr. topografic	Suprafața* (mp)	Observații / Referințe
A1		4.300	Sector cadastral:27 Teren neimprejmuit;

B. Partea II. Proprietari și acte

Inscrieri privitoare la dreptul de proprietate și alte drepturi reale		Referințe
/		
Act Administrativ nr. TDP NR. 235-14966, din 24/09/1993 emis de CJ DOLJ;		
B1	Intabulare, drept de PROPRIETATE, dobândit prin Reconstituire, cota actuala 1/1 1) MOȘ MARIA 2) BOGHIANU MIRCEA 3) POIANĂ ELENA 4) BOGHIANU IOANA 5) COMAN VASILICA	A1

C. Partea III. SARCINI .

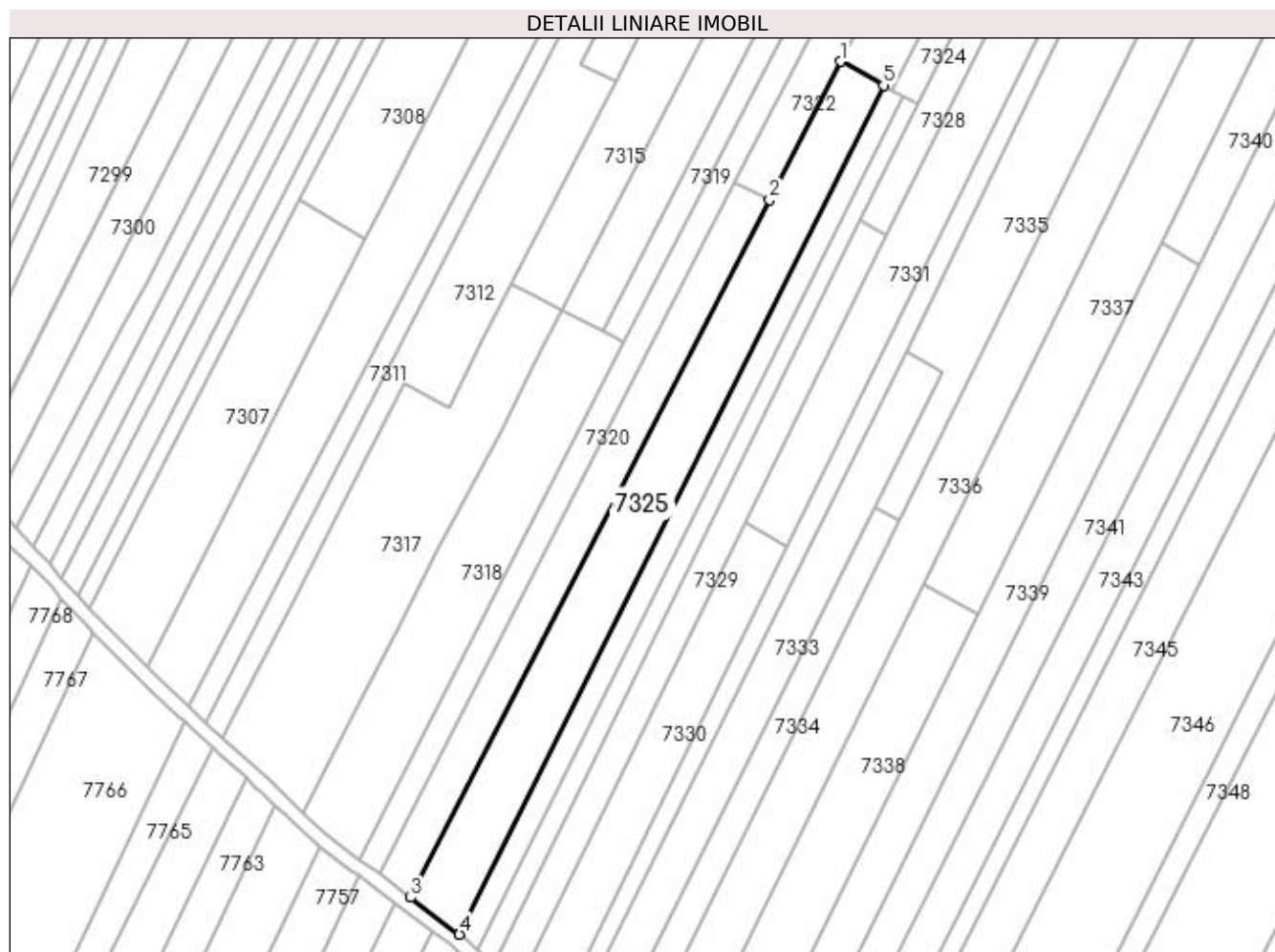
Inscrieri privind dezmembramintele dreptului de proprietate, drepturi reale de garanție și sarcini	Referințe
NU SUNT	

Anexa Nr. 1 La Partea I

Teren

Nr cadastral	Suprafața (mp)*	Observații / Referințe
	4.300	

* Suprafața este determinată în planul de proiecție Stereo 70.



Date referitoare la teren

Crt	Categorie folosință	Intra vilan	Suprafața (mp)	Tarla	Parcelă	Nr. topo	Observații / Referințe
1	arabil	NU	4.300	133	33	-	

Lungime Segmente

1) Valorile lungimilor segmentelor sunt obținute din proiecție în plan.

Punct început	X / Y	Punct sfârșit	X / Y	Lungime segment (** (m)
1	357.185,501 290.931,631	2	357.164,944 290.891,667	44.941
2	357.164,944 290.891,667	3	357.061,301 290.690,173	226.587
3	357.061,301 290.690,173	4	357.075,377 290.679,556	17.631
4	357.075,377 290.679,556	5	357.197,892 290.924,736	274.086
5	357.197,892 290.924,736	1	357.185,501 290.931,631	14.18

**** Lungimile segmentelor sunt determinate în planul de proiecție Stereo 70 și sunt rotunjite la 1 milimetru.**

***** Distanța dintre puncte este formată din segmente cumulate ce sunt mai mici decât valoarea 1 milimetru.**

**DATE DESPRE IMOBILUL NR. 7326**

Oficiul de Cadastru și Publicitate Imobiliară DOLJ
Biroul de Cadastru și Publicitate Imobiliară Craiova

A. Partea I. Descrierea imobilului

TEREN Extravilan

Adresa: Jud. Dolj, T133, P35

Nr. Crt	Nr cadastral Nr. topografic	Suprafața* (mp)	Observații / Referințe
A1		1.800	Sector cadastral:27 Teren neimprejmuit;

B. Partea II. Proprietari și acte

Inscrieri privitoare la dreptul de proprietate și alte drepturi reale	Referințe
/	
Act Administrativ nr. TDP NR. 2016-9686, din 11/04/1996 emis de CJ DOLJ;	
B1	A1
Intabulare, drept de PROPRIETATE, dobândit prin Reconstituire, cota actuala 1/1 1) CHELU MARIA	

C. Partea III. SARCINI .

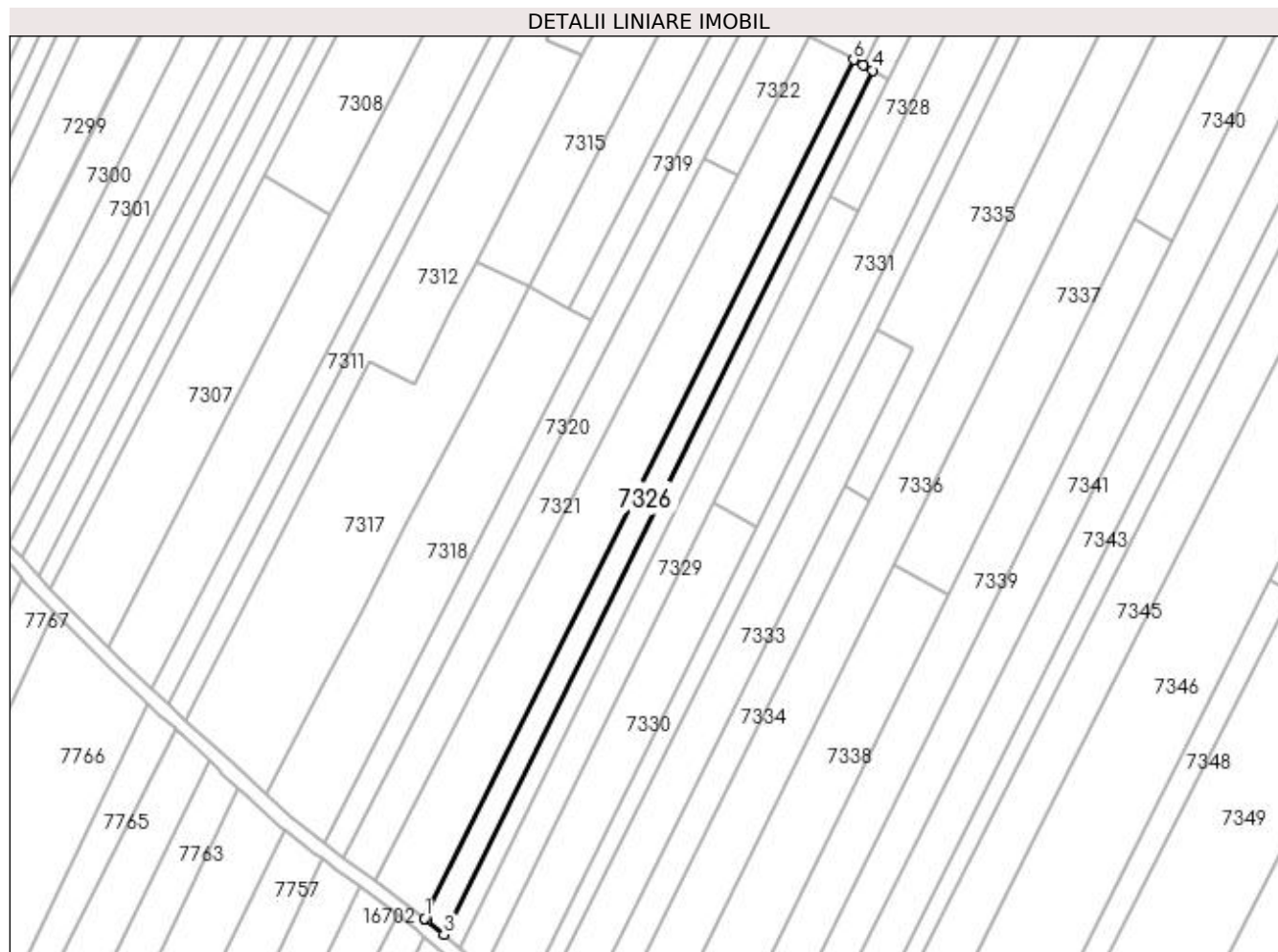
Inscrieri privind dezmembramintele dreptului de proprietate, drepturi reale de garanție și sarcini	Referințe
NU SUNT	

Anexa Nr. 1 La Partea I

Teren

Nr cadastral	Suprafața (mp)*	Observații / Referințe
	1.800	

* Suprafața este determinată în planul de proiecție Stereo 70.



Date referitoare la teren

Crt	Categorie folosință	Intra vilan	Suprafața (mp)	Tarla	Parcelă	Nr. topo	Observații / Referințe
1	vie	NU	1.800	133	35	-	

Lungime Segmente

1) Valorile lungimilor segmentelor sunt obținute din proiecție în plan.

Punct început	X / Y	Punct sfârșit	X / Y	Lungime segment (** (m)
1	357.075,377 290.679,556	2	357.075,983 290.679,099	0.759
2	357.075,983 290.679,099	3	357.080,833 290.674,977	6.365
3	357.080,833 290.674,977	4	357.203,296 290.921,729	275.47
4	357.203,296 290.921,729	5	357.200,537 290.923,264	3.157
5	357.200,537 290.923,264	6	357.197,892 290.924,736	3.027

Punct început	X / Y	Punct sfârșit	X / Y	Lungime segment (** (m)
6	357.197,892 290.924,736	1	357.075,377 290.679,556	274.086

** Lungimile segmentelor sunt determinate în planul de proiecție Stereo 70 și sunt rotunjite la 1 milimetru.

*** Distanța dintre puncte este formată din segmente cumulate ce sunt mai mici decât valoarea 1 milimetru.

**DATE DESPRE IMOBILUL NR. 7327**

Oficiul de Cadastru și Publicitate Imobiliară DOLJ
Biroul de Cadastru și Publicitate Imobiliară Craiova

A. Partea I. Descrierea imobilului

TEREN Extravilan

Adresa: Jud. Dolj, T133, P39

Nr. Crt	Nr cadastral Nr. topografic	Suprafața* (mp)	Observații / Referințe
A1		1.500	Sector cadastral:27 Teren neimpregmuit;

B. Partea II. Proprietari și acte

Inscrieri privitoare la dreptul de proprietate și alte drepturi reale	Referințe
/	
Act Administrativ nr. TDP NR. 2474-43721, din 14/08/1996 emis de CJ DOLJ;	
B1	A1
Intabulare, drept de PROPRIETATE, dobandit prin Reconstituire, cota actuala 1/1 1) STOICA GHEORGHE	

C. Partea III. SARCINI .

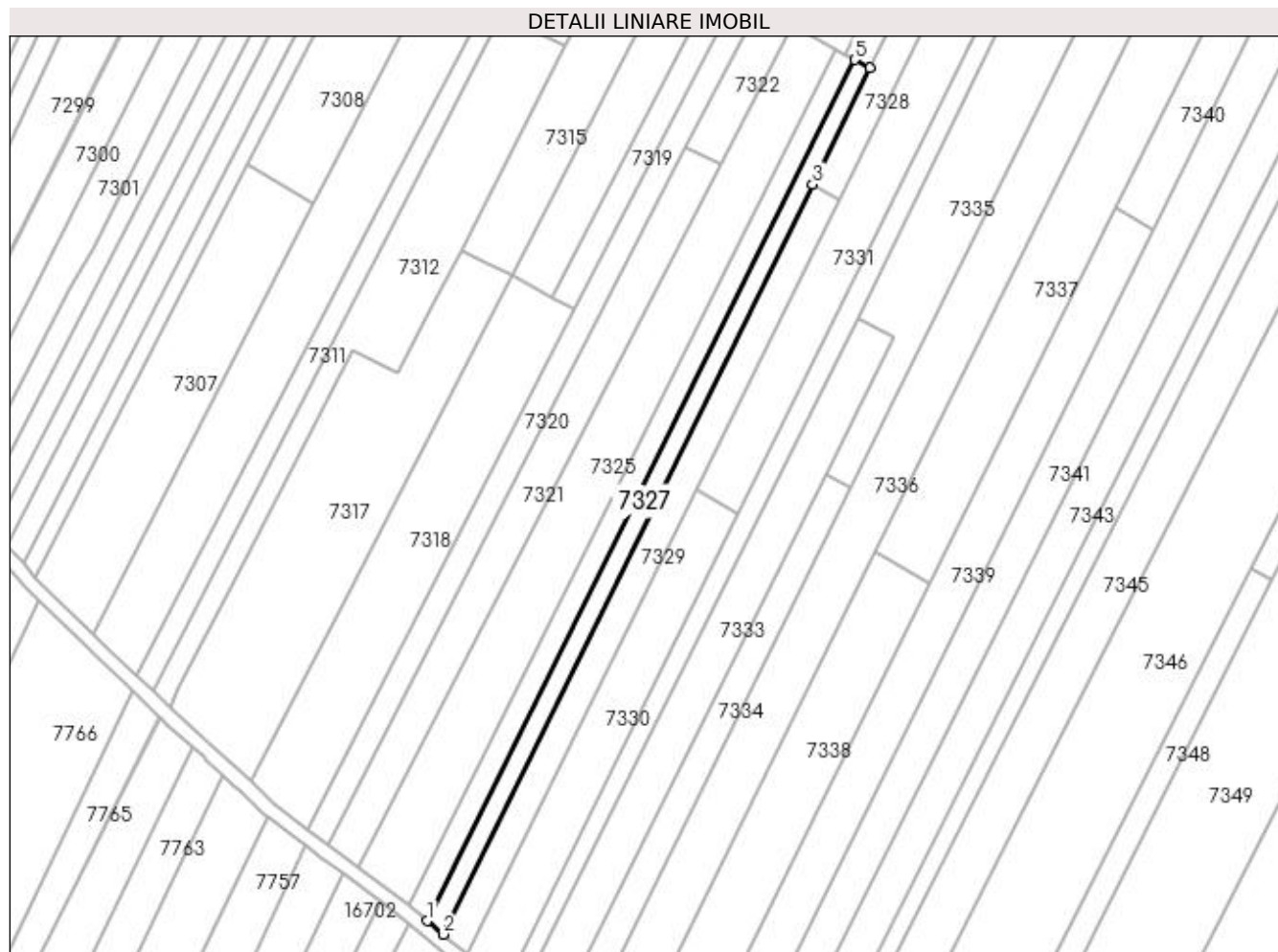
Inscrieri privind dezmembramintele dreptului de proprietate, drepturi reale de garanție și sarcini	Referințe
NU SUNT	

Anexa Nr. 1 La Partea I

Teren

Nr cadastral	Suprafața (mp)*	Observații / Referințe
	1.500	

* Suprafața este determinată în planul de proiecție Stereo 70.



Date referitoare la teren

Crt	Categorie folosință	Intra vilan	Suprafața (mp)	Tarla	Parcelă	Nr. topo	Observații / Referințe
1	arabil	NU	1.500	133	39	-	

Lungime Segmente

1) Valorile lungimilor segmentelor sunt obținute din proiecție în plan.

Punct început	X / Y	Punct sfârșit	X / Y	Lungime segment (** (m)
1	357.080,833 290.674,977	2	357.085,407 290.671,09	6.003
2	357.085,407 290.671,09	3	357.191,309 290.885,998	239.584
3	357.191,309 290.885,998	4	357.207,707 290.919,274	37.097
4	357.207,707 290.919,274	5	357.203,296 290.921,729	5.048
5	357.203,296 290.921,729	1	357.080,833 290.674,977	275.47

**** Lungimile segmentelor sunt determinate în planul de proiecție Stereo 70 și sunt rotunjite la 1 milimetru.**

***** Distanța dintre puncte este formată din segmente cumulate ce sunt mai mici decât valoarea 1 milimetru.**

**DATE DESPRE IMOBILUL NR. 7328**

Oficiul de Cadastru și Publicitate Imobiliară DOLJ
Biroul de Cadastru și Publicitate Imobiliară Craiova

A. Partea I. Descrierea imobilului

TEREN Extravilan

Adresa: Jud. Dolj, T133, P38

Nr. Crt	Nr cadastral Nr. topografic	Suprafața* (mp)	Observații / Referințe
A1		1.900	Sector cadastral:27 Teren neimprejmuit;

B. Partea II. Proprietari și acte

Inscrieri privitoare la dreptul de proprietate și alte drepturi reale	Referințe
/	
Act Administrativ nr. TDP NR. 3943-48351, din 25/08/1998 emis de CJ DOLJ;	
B1	A1
Intabulare, drept de PROPRIETATE, dobandit prin Reconstituire, cota actuala 1/1 1) VOINEA MIRCEA	

C. Partea III. SARCINI .

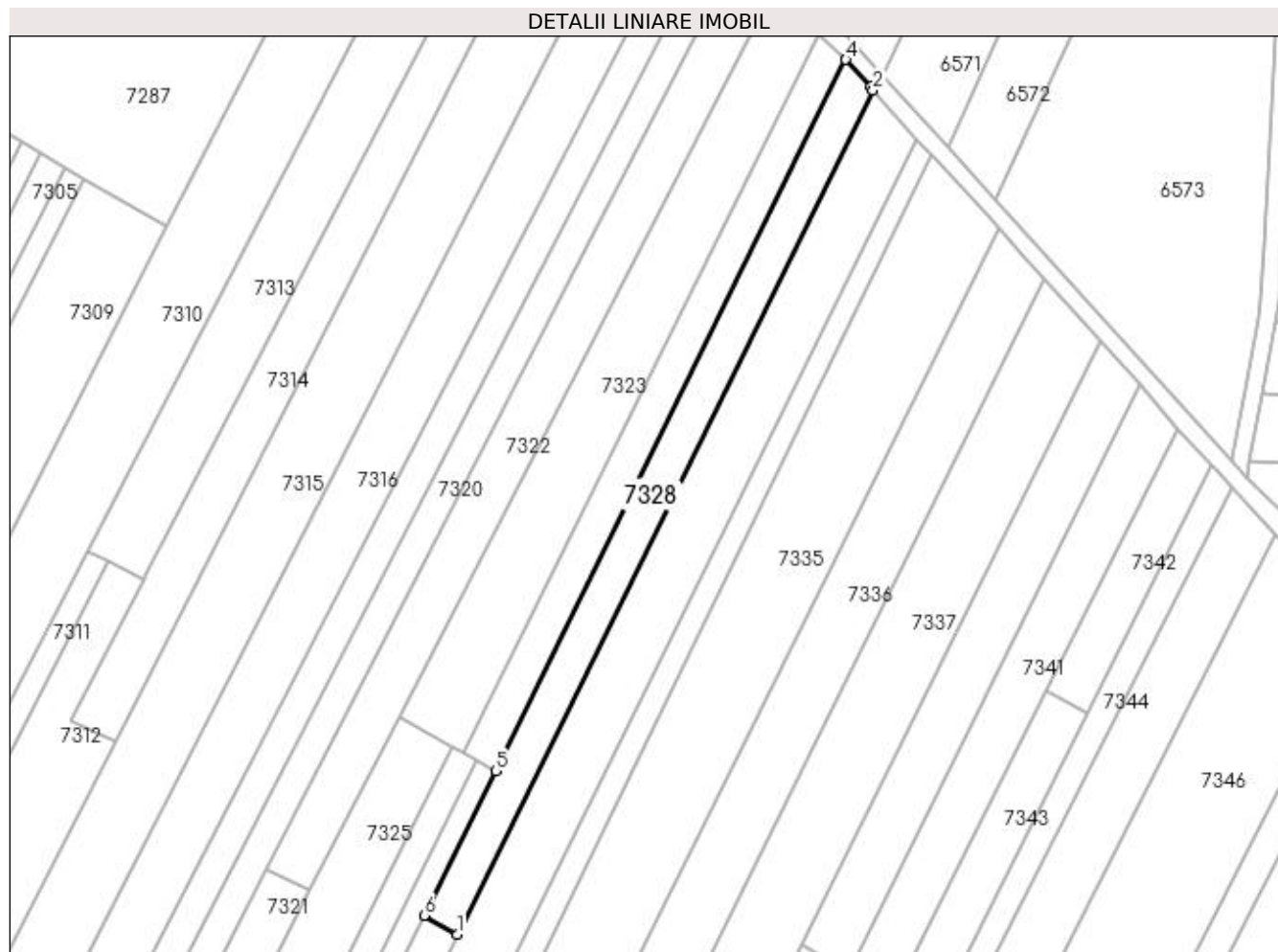
Inscrieri privind dezmembramintele dreptului de proprietate, drepturi reale de garanție și sarcini	Referințe
NU SUNT	

Anexa Nr. 1 La Partea I

Teren

Nr cadastral	Suprafața (mp)*	Observații / Referințe
	1.900	

* Suprafața este determinată în planul de proiecție Stereo 70.



Date referitoare la teren

Crt	Categorie folosință	Intra vilan	Suprafața (mp)	Tarla	Parcelă	Nr. topo	Observații / Referințe
1	arabil	NU	1.900	133	38	-	

Lungime Segmente

1) Valorile lungimilor segmentelor sunt obținute din proiecție în plan.

Punct început	X / Y	Punct sfârșit	X / Y	Lungime segment (** (m)
1	357.198,927 290.881,697	2	357.294,428 291.075,497	216.053
2	357.294,428 291.075,497	3	357.293,799 291.076,191	0.937
3	357.293,799 291.076,191	4	357.288,129 291.082,474	8.463
4	357.288,129 291.082,474	5	357.207,707 290.919,274	181.939
5	357.207,707 290.919,274	6	357.191,309 290.885,998	37.097

Punct început	X / Y	Punct sfârșit	X / Y	Lungime segment (** (m)
6	357.191,309 290.885,998	1	357.198,927 290.881,697	8.748

** Lungimile segmentelor sunt determinate în planul de proiecție Stereo 70 și sunt rotunjite la 1 milimetru.

*** Distanța dintre puncte este formată din segmente cumulate ce sunt mai mici decât valoarea 1 milimetru.

**DATE DESPRE IMOBILUL NR. 7329**

Oficiul de Cadastru și Publicitate Imobiliară DOLJ
Biroul de Cadastru și Publicitate Imobiliară Craiova

A. Partea I. Descrierea imobilului

TEREN Extravilan

Adresa: Jud. Dolj, T133, P39

Nr. Crt	Nr cadastral Nr. topografic	Suprafața* (mp)	Observații / Referințe
A1		2.100	Sector cadastral:27 Teren neimprejmuit;

B. Partea II. Proprietari și acte

Inscrieri privitoare la dreptul de proprietate și alte drepturi reale		Referințe
/		
Act Notarial nr. CM NR 424, din 07/12/2004 emis de NP STOENESCU FLOREA (TDP NR 561-14986/24-02-1994);		
B1	Intabulare, drept de PROPRIETATE, dobandit prin Succesiune, cota actuala 1/1 1) BUSIU GHEORGHE	A1

C. Partea III. SARCINI .

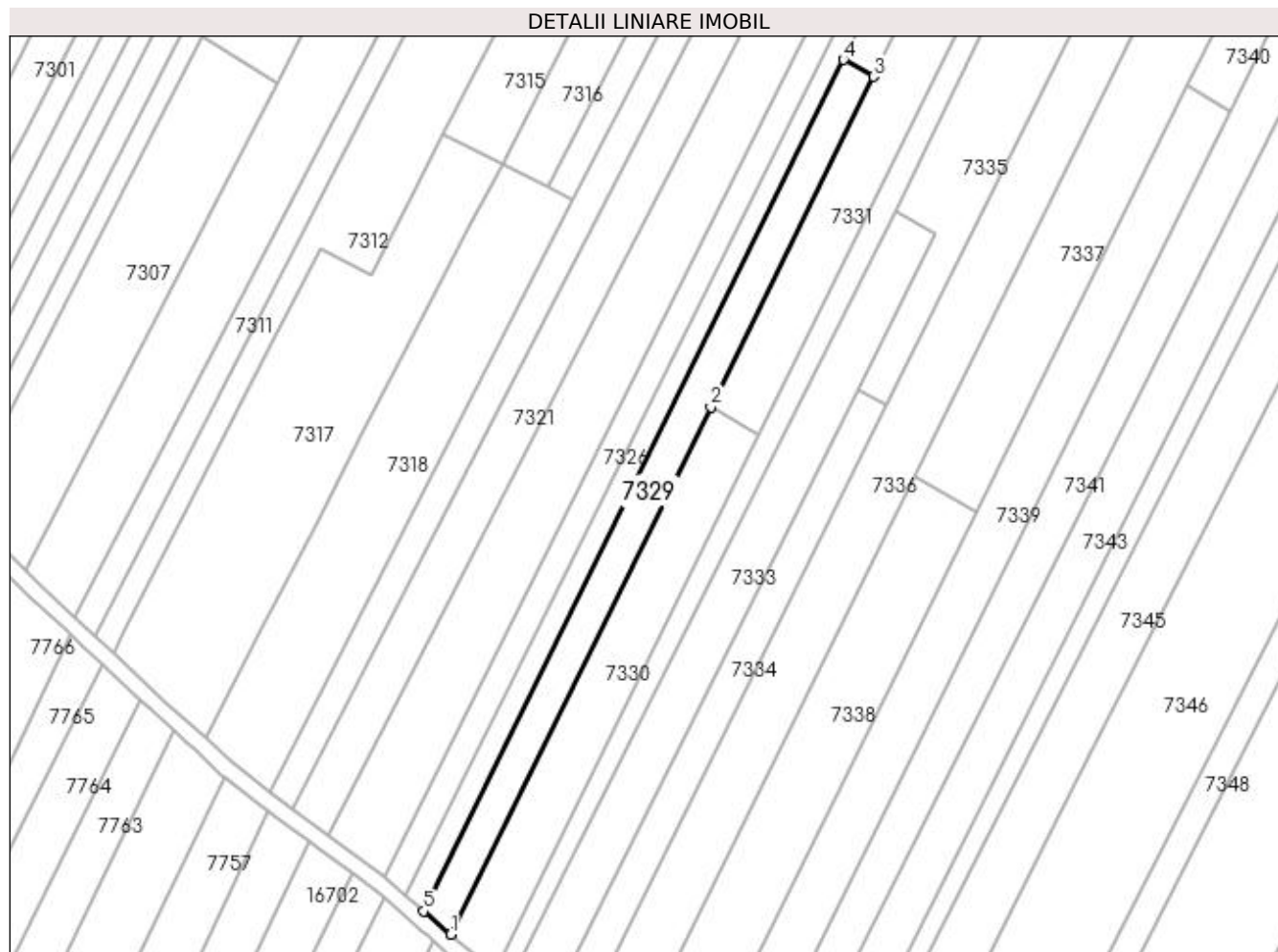
Inscrieri privind dezmembramintele dreptului de proprietate, drepturi reale de garanție și sarcini	Referințe
NU SUNT	

Anexa Nr. 1 La Partea I

Teren

Nr cadastral	Suprafața (mp)*	Observații / Referințe
	2.100	

* Suprafața este determinată în planul de proiecție Stereo 70.



Date referitoare la teren

Crt	Categorie folosință	Intra vilan	Suprafața (mp)	Tarla	Parcelă	Nr. topo	Observații / Referințe
1	arabil	NU	2.100	133	39	-	

Lungime Segmente

1) Valorile lungimilor segmentelor sunt obținute din proiecție în plan.

Punct început	X / Y	Punct sfârșit	X / Y	Lungime segment (** (m)
1	357.092,27 290.665,258	2	357.157,85 290.798,339	148.362
2	357.157,85 290.798,339	3	357.198,927 290.881,697	92.929
3	357.198,927 290.881,697	4	357.191,309 290.885,998	8.748
4	357.191,309 290.885,998	5	357.085,407 290.671,09	239.584
5	357.085,407 290.671,09	1	357.092,27 290.665,258	9.006

**** Lungimile segmentelor sunt determinate în planul de proiecție Stereo 70 și sunt rotunjite la 1 milimetru.**

***** Distanța dintre puncte este formată din segmente cumulate ce sunt mai mici decât valoarea 1 milimetru.**

**DATE DESPRE IMOBILUL NR. 7330**

Oficiul de Cadastru și Publicitate Imobiliară DOLJ
Biroul de Cadastru și Publicitate Imobiliară Craiova

A. Partea I. Descrierea imobilului

TEREN Extravilan

Adresa: Jud. Dolj, T133, P41

Nr. Crt	Nr cadastral Nr. topografic	Suprafața* (mp)	Observații / Referințe
A1		2.100	Sector cadastral:27 Teren neimprejmuit;

B. Partea II. Proprietari și acte

Inscrieri privitoare la dreptul de proprietate și alte drepturi reale	Referințe
/	
Act Administrativ nr. TDP NR. 337-14968, din 07/12/1993 emis de CJ DOLJ;	
B1	A1
Intabulare, drept de PROPRIETATE, dobandit prin Reconstituire, cota actuala 1/1 1) BUȘU DUMITRU	

C. Partea III. SARCINI .

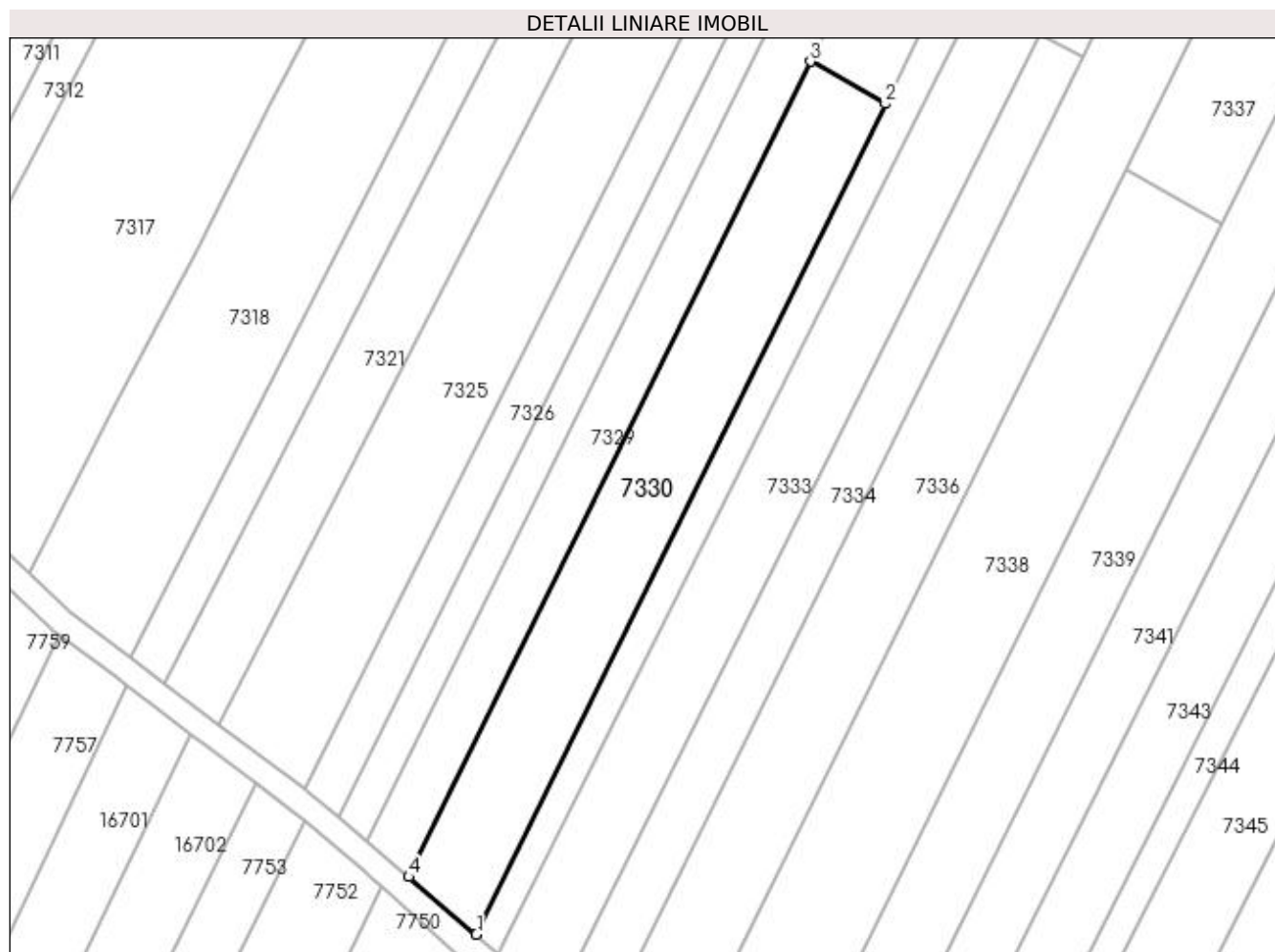
Inscrieri privind dezmembramintele dreptului de proprietate, drepturi reale de garanție și sarcini	Referințe
NU SUNT	

Anexa Nr. 1 La Partea I

Teren

Nr cadastral	Suprafața (mp)*	Observații / Referințe
	2.100	

* Suprafața este determinată în planul de proiecție Stereo 70.



Date referitoare la teren

Crt	Categorie folosință	Intravilan	Suprafața (mp)	Tarla	Parcelă	Nr. topo	Observații / Referințe
1	arabil	NU	2.100	133	41	-	

Lungime Segmente

1) Valorile lungimilor segmentelor sunt obținute din proiecție în plan.

Punct început	X / Y	Punct sfârșit	X / Y	Lungime segment (** (m)
1	357.103,291 290.655,893	2	357.170,082 290.791,433	151.103
2	357.170,082 290.791,433	3	357.157,85 290.798,339	14.047
3	357.157,85 290.798,339	4	357.092,27 290.665,258	148.362
4	357.092,27 290.665,258	1	357.103,291 290.655,893	14.463

**** Lungimile segmentelor sunt determinate în planul de proiecție Stereo 70 și sunt rotunjite la 1 milimetru.**

***** Distanța dintre puncte este formată din segmente cumulate ce sunt mai mici decât valoarea 1 milimetru.**

**DATE DESPRE IMOBILUL NR. 7331**

Oficiul de Cadastru și Publicitate Imobiliară DOLJ
Biroul de Cadastru și Publicitate Imobiliară Craiova

A. Partea I. Descrierea imobilului

TEREN Extravilan

Adresa: Jud. Dolj, T133, P42

Nr. Crt	Nr cadastral Nr. topografic	Suprafața* (mp)	Observații / Referințe
A1		4.300	Sector cadastral:27 Teren neimprejmuit;

B. Partea II. Proprietari și acte

Inscrieri privitoare la dreptul de proprietate și alte drepturi reale	Referințe
/	
Act Administrativ nr. TDP NR. 2053-9686, din 04/11/1996 emis de CJ DOLJ;	
B1	A1
Intabulare, drept de PROPRIETATE, dobândit prin Reconstituire, cota actuala 1/1 1) SANDU ION	

C. Partea III. SARCINI .

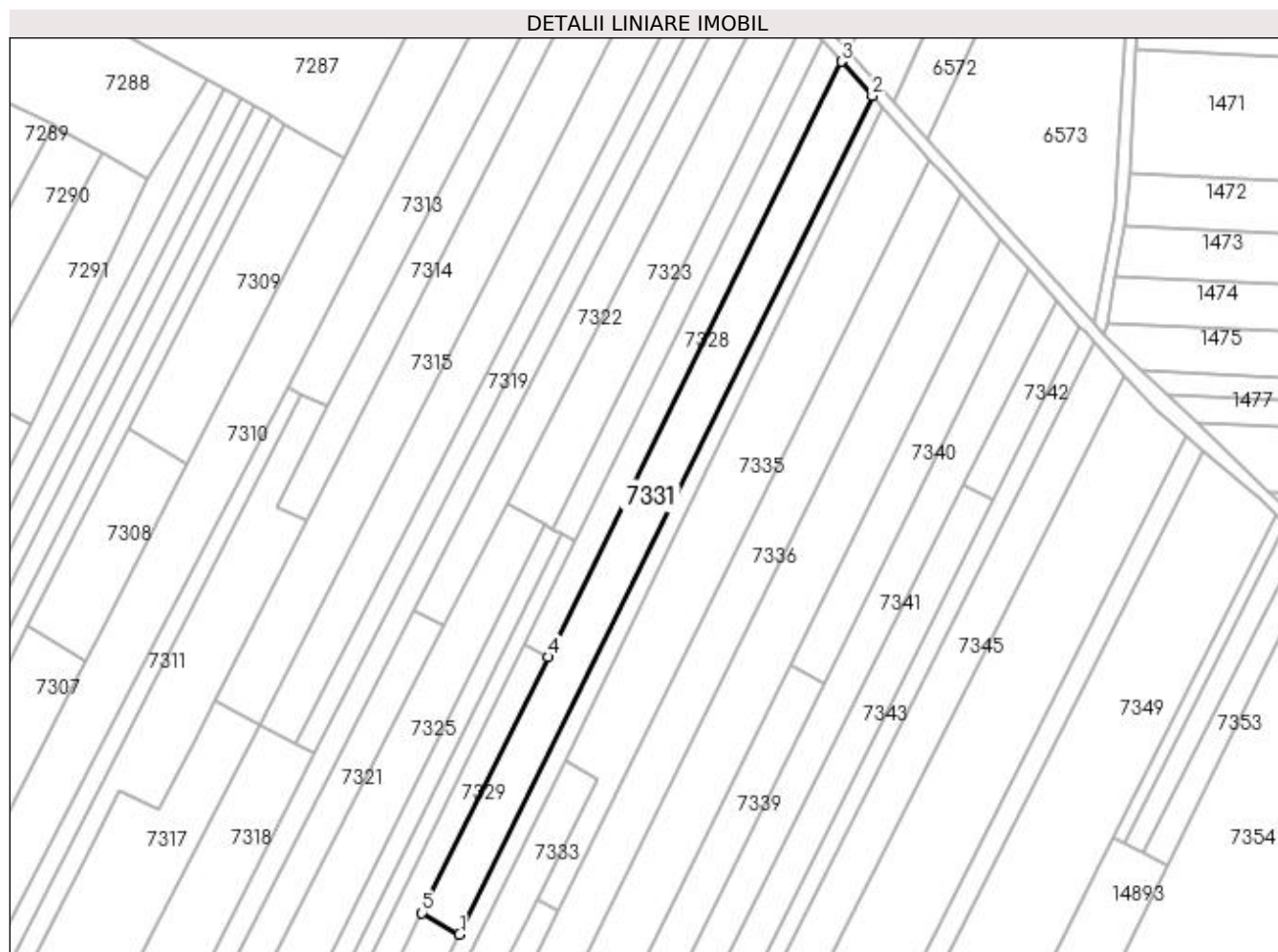
Inscrieri privind dezmembramintele dreptului de proprietate, drepturi reale de garanție și sarcini	Referințe
NU SUNT	

Anexa Nr. 1 La Partea I

Teren

Nr cadastral	Suprafața (mp)*	Observații / Referințe
	4.300	

* Suprafața este determinată în planul de proiecție Stereo 70.



Date referitoare la teren

Crt	Categorie folosință	Intravilan	Suprafața (mp)	Tarla	Parcelă	Nr. topo	Observații / Referințe
1	arabil	NU	4.300	133	42	-	

Lungime Segmente

1) Valorile lungimilor segmentelor sunt obținute din proiecție în plan.

Punct început	X / Y	Punct sfârșit	X / Y	Lungime segment (** (m)
1	357.170,082 290.791,433	2	357.304,541 291.064,29	304.188
2	357.304,541 291.064,29	3	357.294,428 291.075,497	15.095
3	357.294,428 291.075,497	4	357.198,927 290.881,697	216.053
4	357.198,927 290.881,697	5	357.157,85 290.798,339	92.929
5	357.157,85 290.798,339	1	357.170,082 290.791,433	14.047

**** Lungimile segmentelor sunt determinate în planul de proiecție Stereo 70 și sunt rotunjite la 1 milimetru.**

***** Distanța dintre puncte este formată din segmente cumulate ce sunt mai mici decât valoarea 1 milimetru.**

**DATE DESPRE IMOBILUL NR. 7332**

Oficiul de Cadastru și Publicitate Imobiliară DOLJ
Biroul de Cadastru și Publicitate Imobiliară Craiova

A. Partea I. Descrierea imobilului

TEREN Extravilan

Adresa: Jud. Dolj, T133, P46

Nr. Crt	Nr cadastral Nr. topografic	Suprafața* (mp)	Observații / Referințe
A1		2.400	Sector cadastral:27 Teren neimprejmuit;

B. Partea II. Proprietari și acte

Inscrieri privitoare la dreptul de proprietate și alte drepturi reale		Referințe
/		
Act Administrativ nr. TDP 558-14986, din 23/02/1994 emis de CJSPT DOLJ (CERT DECES NR 780591/05-07-2003);		
B1	Intabulare, drept de PROPRIETATE, dobandit prin Reconstituire, cota actuala 1/1 1) DRICEANU ECATERINA DEFUNCT:Da	A1

C. Partea III. SARCINI .

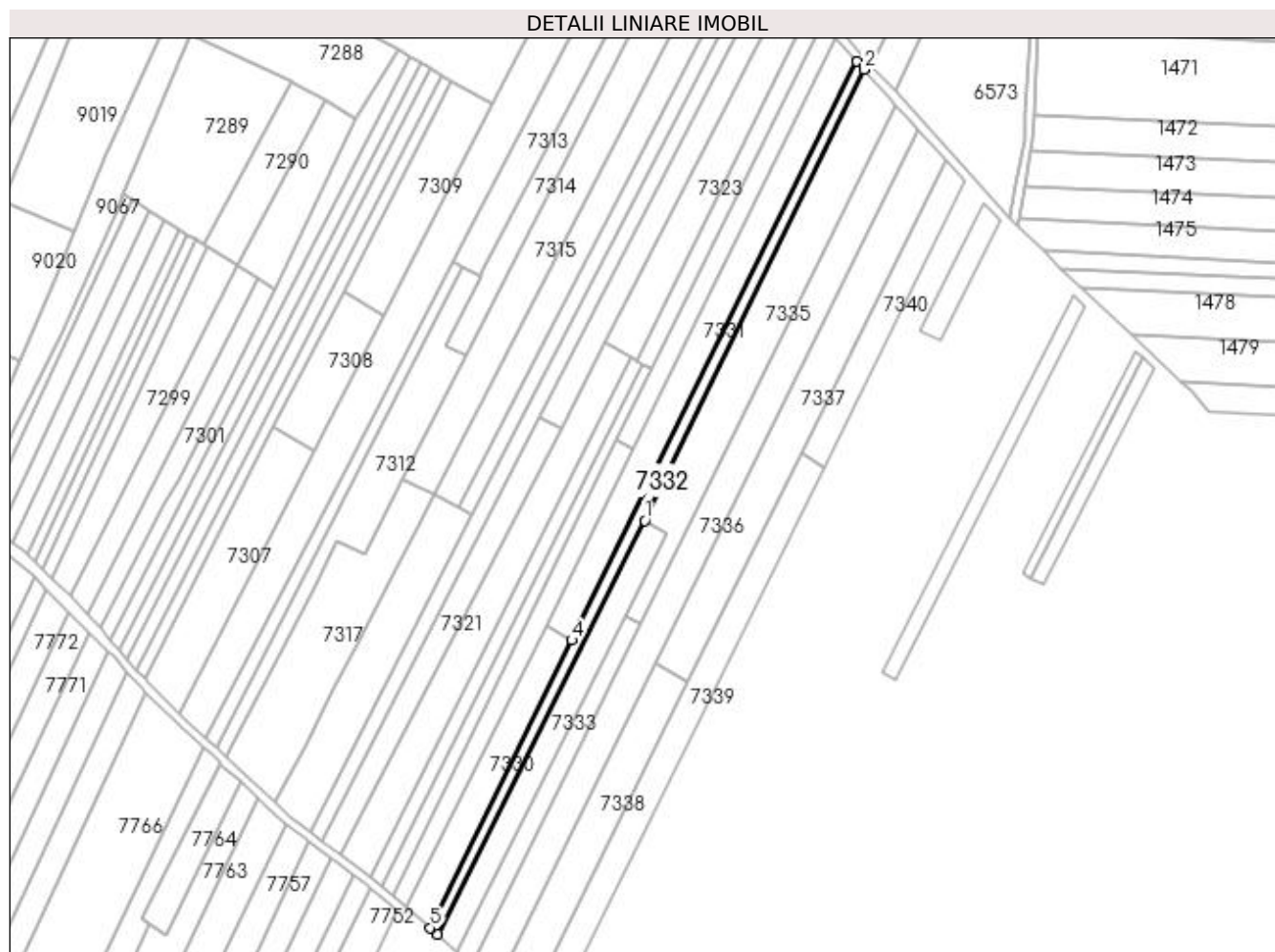
Inscrieri privind dezmembramintele dreptului de proprietate, drepturi reale de garanție și sarcini	Referințe
NU SUNT	

Anexa Nr. 1 La Partea I

Teren

Nr cadastral	Suprafața (mp)*	Observații / Referințe
	2.400	

* Suprafața este determinată în planul de proiecție Stereo 70.



Date referitoare la teren

Crt	Categorie folosință	Intra vilan	Suprafața (mp)	Tarla	Parcelă	Nr. topo	Observații / Referințe
1	arabil	NU	2.400	133	46	-	

Lungime Segmente

1) Valorile lungimilor segmentelor sunt obținute din proiecție în plan.

Punct început	X / Y	Punct sfârșit	X / Y	Lungime segment (** (m)
1	357.204,411 290.847,858	2	357.307,93 291.060,534	236.532
2	357.307,93 291.060,534	3	357.304,541 291.064,29	5.059
3	357.304,541 291.064,29	4	357.170,082 290.791,433	304.188
4	357.170,082 290.791,433	5	357.103,291 290.655,893	151.103
5	357.103,291 290.655,893	6	357.106,984 290.652,754	4.847

Punct început	X / Y	Punct sfârșit	X / Y	Lungime segment (** (m)
6	357.106,984 290.652,754	1	357.204,411 290.847,858	218.077

** Lungimile segmentelor sunt determinate în planul de proiecție Stereo 70 și sunt rotunjite la 1 milimetru.

*** Distanța dintre puncte este formată din segmente cumulate ce sunt mai mici decât valoarea 1 milimetru.

**DATE DESPRE IMOBILUL NR. 7333**

Oficiul de Cadastru și Publicitate Imobiliară DOLJ
Biroul de Cadastru și Publicitate Imobiliară Craiova

A. Partea I. Descrierea imobilului

TEREN Extravilan

Adresa: Jud. Dolj, T133, P43

Nr. Crt	Nr cadastral Nr. topografic	Suprafața* (mp)	Observații / Referințe
A1	36387	2.600	Sector cadastral:27 Teren neimprejmuit;

B. Partea II. Proprietari și acte

Inscrieri privitoare la dreptul de proprietate și alte drepturi reale	Referințe
155470 / 22/06/2021	
Act Notarial nr. CONTRACT DE VANZARE AUT NR 2256, din 17/06/2021 emis de NP CANTAR ELENA;	
B1	A1
Intabulare, drept de PROPRIETATE, dobândit prin Conventie, cota actuala 1/1	
1) ENEA ALIN-GENICĂ	
2) ENEA BIANCA	

C. Partea III. SARCINI .

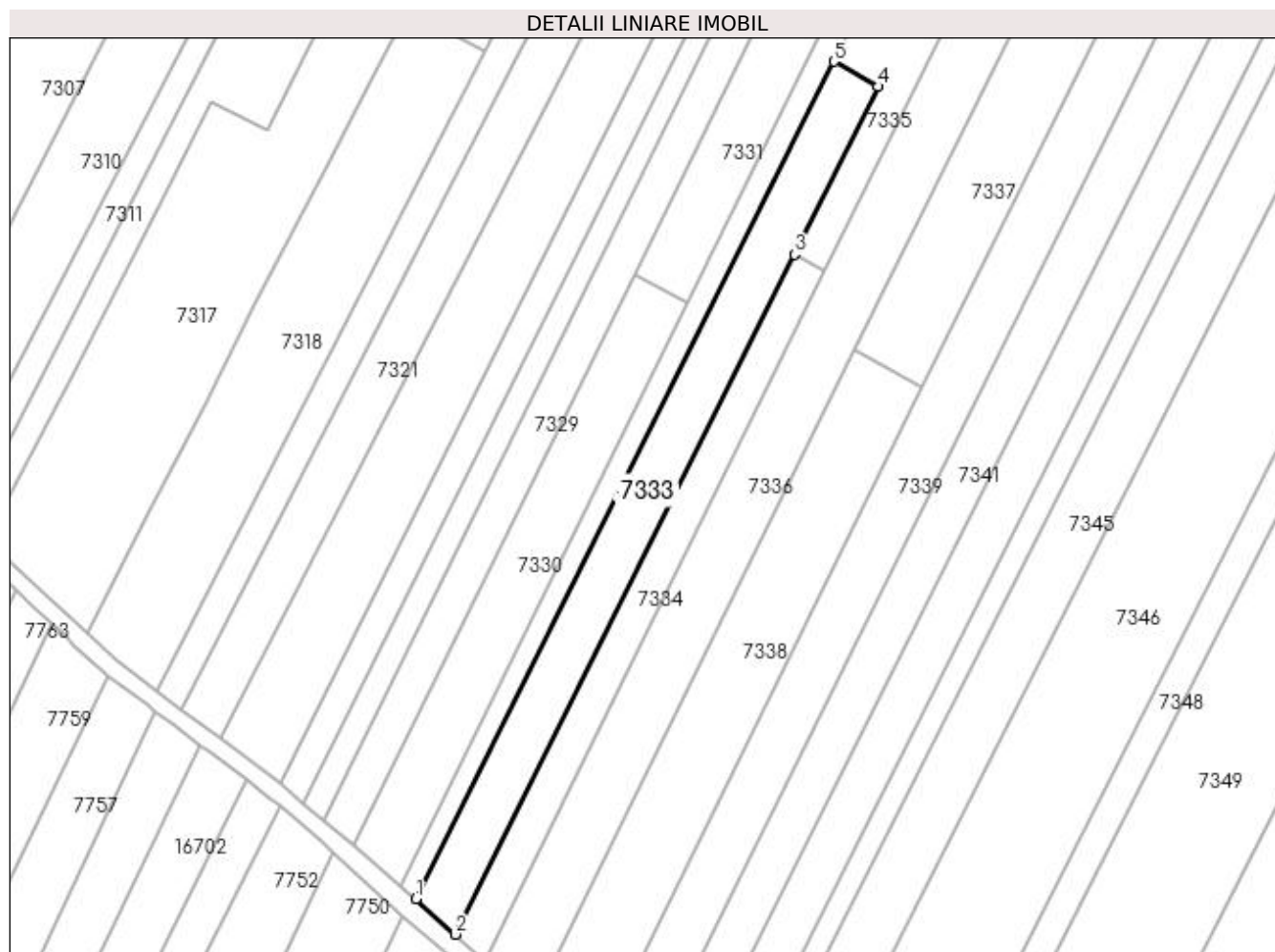
Inscrieri privind dezmembramintele dreptului de proprietate, drepturi reale de garanție și sarcini	Referințe
NU SUNT	

Anexa Nr. 1 La Partea I

Teren

Nr cadastral	Suprafața (mp)*	Observații / Referințe
36387	2.600	

* Suprafața este determinată în planul de proiecție Stereo 70.



Date referitoare la teren

Crt	Categorie folosință	Intra vilan	Suprafața (mp)	Tarla	Parcelă	Nr. topo	Observații / Referințe
1	vie	NU	2.600	133	43	-	

Lungime Segmente

1) Valorile lungimilor segmentelor sunt obținute din proiecție în plan.

Punct început	X / Y	Punct sfârșit	X / Y	Lungime segment (** (m)
1	357.106,984 290.652,754	2	357.116,111 290.644,509	12.3
2	357.116,111 290.644,509	3	357.195,202 290.802,894	177.034
3	357.195,202 290.802,894	4	357.214,743 290.842,025	43.739
4	357.214,743 290.842,025	5	357.204,411 290.847,858	11.865
5	357.204,411 290.847,858	1	357.106,984 290.652,754	218.077

**** Lungimile segmentelor sunt determinate în planul de proiecție Stereo 70 și sunt rotunjite la 1 milimetru.**

***** Distanța dintre puncte este formată din segmente cumulate ce sunt mai mici decât valoarea 1 milimetru.**

**DATE DESPRE IMOBILUL NR. 7334**

Oficiul de Cadastru și Publicitate Imobiliară DOLJ
 Biroul de Cadastru și Publicitate Imobiliară Craiova

A. Partea I. Descrierea imobilului

TEREN Extravilan

Adresa: Jud. Dolj, T133, P44

Nr. Crt	Nr cadastral Nr. topografic	Suprafața* (mp)	Observații / Referințe
A1		1.500	Sector cadastral:27 Teren neimpregmuit;

B. Partea II. Proprietari și acte

Inscrieri privitoare la dreptul de proprietate și alte drepturi reale	Referințe
/	
Act Administrativ nr. TDP NR. 1308-58811, din 30/01/1995 emis de CJ DOLJ;	
B1	A1
Intabulare, drept de PROPRIETATE, dobandit prin Reconstituire, cota actuala 1/1 1) DRÎNCEANU ION	

C. Partea III. SARCINI .

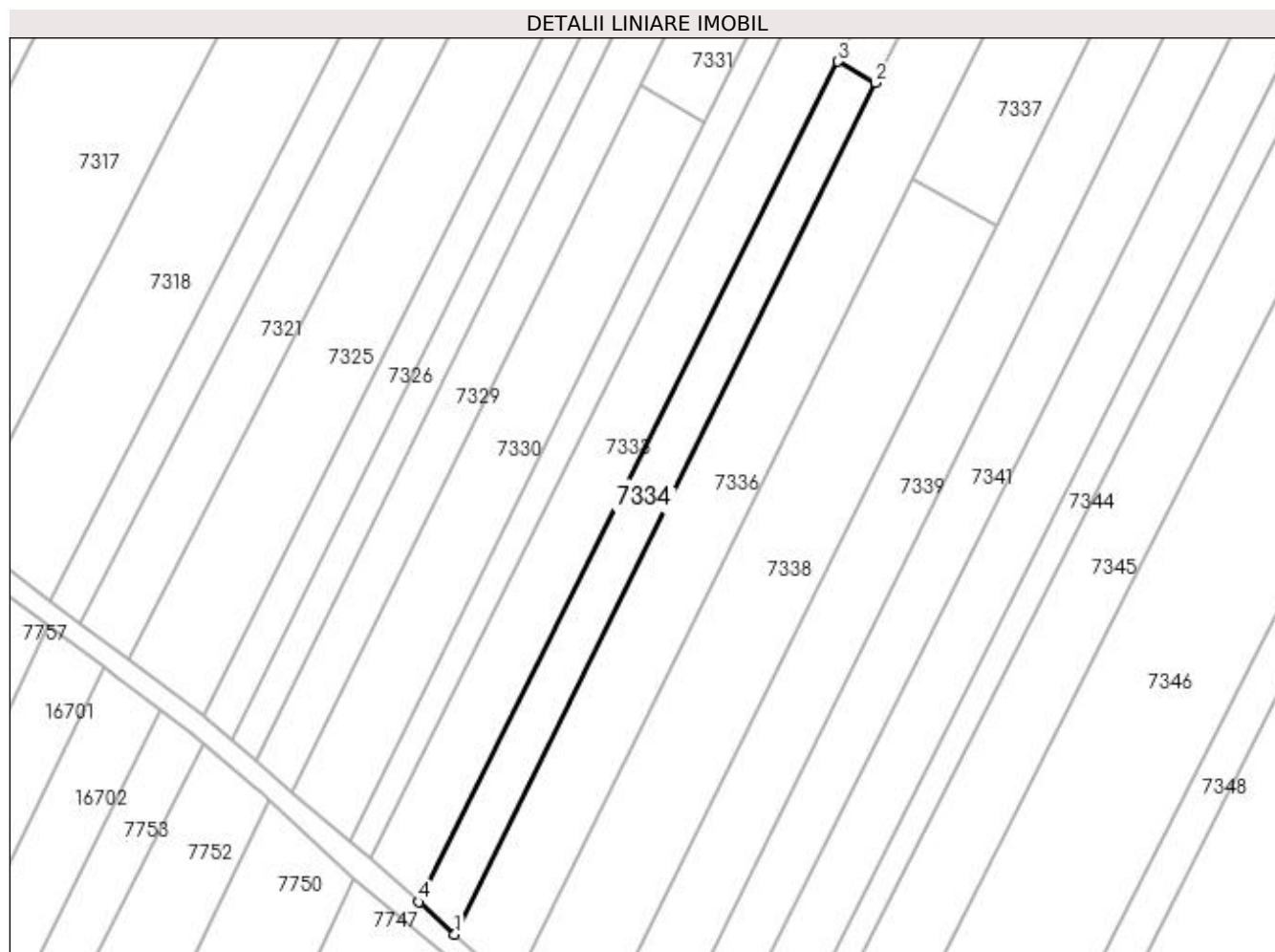
Inscrieri privind dezmembramintele dreptului de proprietate, drepturi reale de garanție și sarcini	Referințe
NU SUNT	

Anexa Nr. 1 La Partea I

Teren

Nr cadastral	Suprafața (mp)*	Observații / Referințe
	1.500	

* Suprafața este determinată în planul de proiecție Stereo 70.



Date referitoare la teren

Crt	Categorie folosință	Intra vilan	Suprafața (mp)	Tarla	Parcelă	Nr. topo	Observații / Referințe
1	arabil	NU	1.500	133	44	-	

Lungime Segmente

1) Valorile lungimilor segmentelor sunt obținute din proiecție în plan.

Punct început	X / Y	Punct sfârșit	X / Y	Lungime segment (** (m)
1	357.122,891 290.638,385	2	357.202,223 290.798,93	179.076
2	357.202,223 290.798,93	3	357.195,202 290.802,894	8.063
3	357.195,202 290.802,894	4	357.116,111 290.644,509	177.034
4	357.116,111 290.644,509	1	357.122,891 290.638,385	9.136

**** Lungimile segmentelor sunt determinate în planul de proiecție Stereo 70 și sunt rotunjite la 1 milimetru.**

***** Distanța dintre puncte este formată din segmente cumulate ce sunt mai mici decât valoarea 1 milimetru.**

**DATE DESPRE IMOBILUL NR. 7335**

Oficiul de Cadastru și Publicitate Imobiliară DOLJ
Biroul de Cadastru și Publicitate Imobiliară Craiova

A. Partea I. Descrierea imobilului

TEREN Extravilan

Adresa: Jud. Dolj, T133, P45

Nr. Crt	Nr cadastral Nr. topografic	Suprafața* (mp)	Observații / Referințe
A1		5.100	Sector cadastral:27 Teren neimprejmuit;

B. Partea II. Proprietari și acte

Inscrieri privitoare la dreptul de proprietate și alte drepturi reale		Referințe
/		
Hotarare Judecatoreasca nr. SC NR. 628, din 25/05/2015 emis de JUDECATORIA CALAFAT (TDP NR. 566-14986/24-02-1994);		
B1	Intabulare, drept de PROPRIETATE, dobandit prin Hotarare Judecatoreasca, cota actuala 1/1 1) GLAVAN SILVIA	A1

C. Partea III. SARCINI .

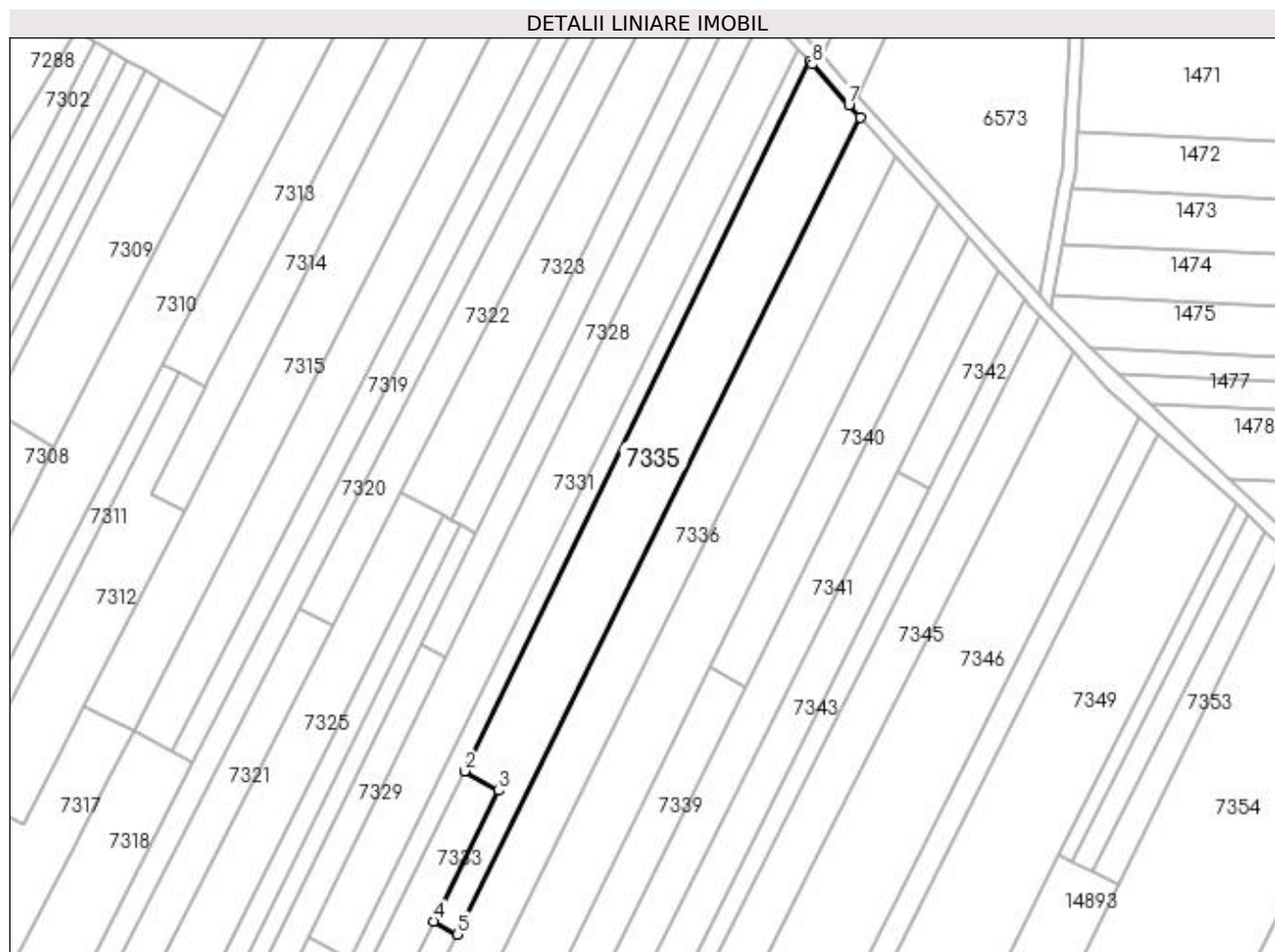
Inscrieri privind dezmembramintele dreptului de proprietate, drepturi reale de garanție și sarcini	Referințe
NU SUNT	

Anexa Nr. 1 La Partea I

Teren

Nr cadastral	Suprafața (mp)*	Observații / Referințe
	5.100	

* Suprafața este determinată în planul de proiecție Stereo 70.



Date referitoare la teren

Crt	Categorie folosință	Intra vilan	Suprafața (mp)	Tarla	Parcelă	Nr. topo	Observații / Referințe
1	arabil	NU	5.100	133	45	-	

Lungime Segmente

1) Valorile lungimilor segmentelor sunt obținute din proiecție în plan.

Punct început	X / Y	Punct sfârșit	X / Y	Lungime segment (** (m)
1	357.307,93 291.060,534	2	357.204,411 290.847,858	236.532
2	357.204,411 290.847,858	3	357.214,743 290.842,025	11.865
3	357.214,743 290.842,025	4	357.195,202 290.802,894	43.739
4	357.195,202 290.802,894	5	357.202,223 290.798,93	8.063
5	357.202,223 290.798,93	6	357.323,155 291.043,662	272.98

Punct început	X / Y	Punct sfârșit	X / Y	Lungime segment (** (m)
6	357.323,155 291.043,662	7	357.319,684 291.047,508	5.181
7	357.319,684 291.047,508	8	357.308,659 291.059,726	16.457
8	357.308,659 291.059,726	1	357.307,93 291.060,534	1.088

** Lungimile segmentelor sunt determinate în planul de proiecție Stereo 70 și sunt rotunjite la 1 milimetru.

*** Distanța dintre puncte este formată din segmente cumulate ce sunt mai mici decât valoarea 1 milimetru.

**DATE DESPRE IMOBILUL NR. 7336**

Oficiul de Cadastru și Publicitate Imobiliară DOLJ
Biroul de Cadastru și Publicitate Imobiliară Craiova

A. Partea I. Descrierea imobilului

TEREN Extravilan

Adresa: Jud. Dolj, T133, P47, 159

Nr. Crt	Nr cadastral Nr. topografic	Suprafața* (mp)	Observații / Referințe
A1		6.500	Sector cadastral:27 Teren neimprejmuit;

B. Partea II. Proprietari și acte

Inscrieri privitoare la dreptul de proprietate și alte drepturi reale	Referințe
/	
Act Administrativ nr. TDP NR. 559-14986, din 23/02/1994 emis de CJ DOLJ;	
B1	A1
Intabulare, drept de PROPRIETATE, dobândit prin Reconstituire, cota actuala 1/1 1) VELICA M. STEFAN	

C. Partea III. SARCINI .

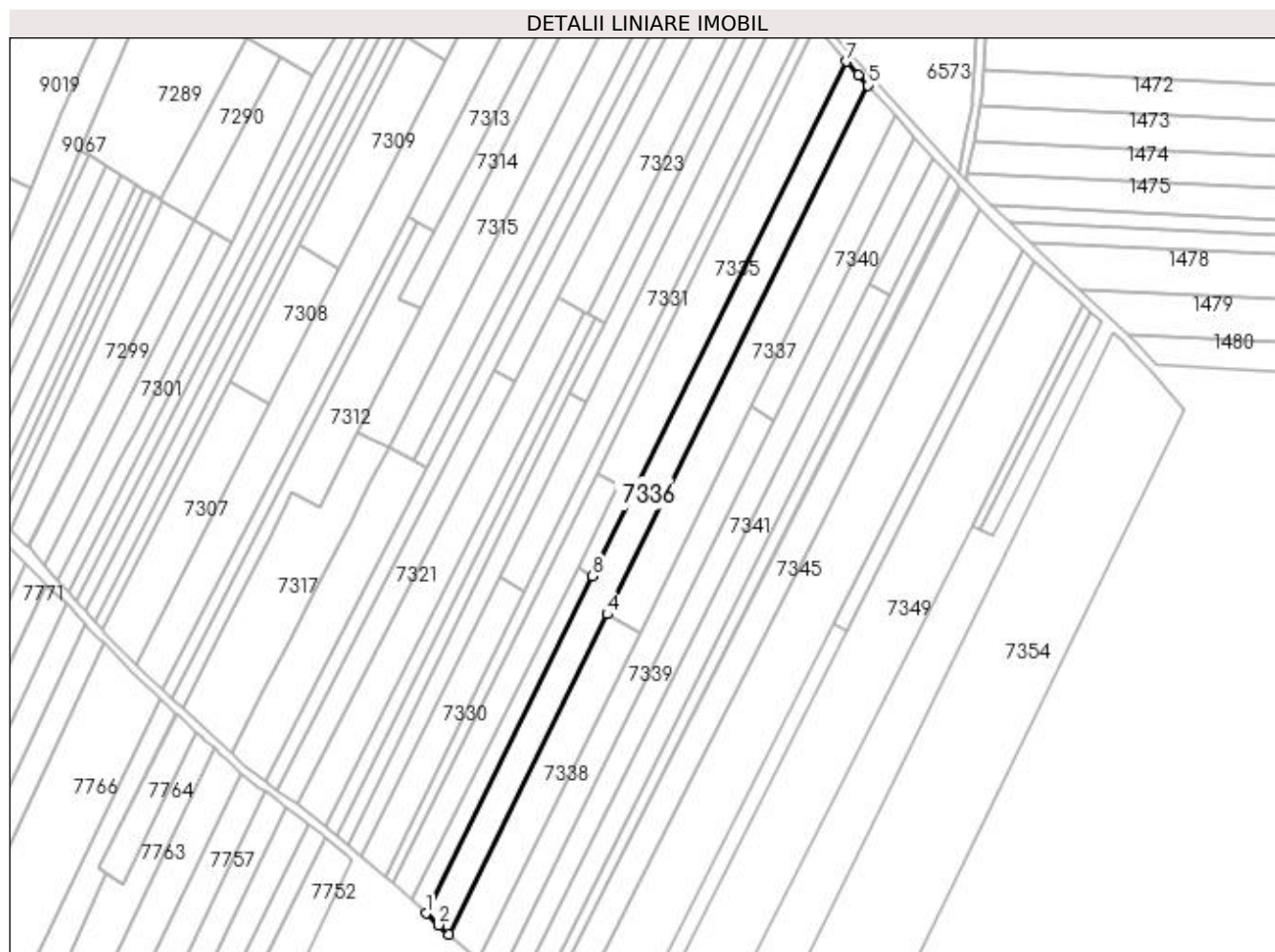
Inscrieri privind dezmembramintele dreptului de proprietate, drepturi reale de garanție și sarcini	Referințe
NU SUNT	

Anexa Nr. 1 La Partea I

Teren

Nr cadastral	Suprafața (mp)*	Observații / Referințe
	6.500	

* Suprafața este determinată în planul de proiecție Stereo 70.



Date referitoare la teren

Crt	Categorie folosință	Intravilan	Suprafața (mp)	Tarla	Parcelă	Nr. topo	Observații / Referințe
1	arabil	NU	3.600	133	47	-	
2	arabil	NU	2.900	133	159	-	

Lungime Segmente

1) Valorile lungimilor segmentelor sunt obținute din proiecție în plan.

Punct început	X / Y	Punct sfârșit	X / Y	Lungime segment (** (m)
1	357.122,891 290.638,385	2	357.129,039 290.632,832	8.285
2	357.129,039 290.632,832	3	357.134,0 290.628,35	6.686
3	357.134,0 290.628,35	4	357.209,269 290.780,673	169.905
4	357.209,269 290.780,673	5	357.333,538 291.032,157	280.512

Punct început	X / Y	Punct sfârșit	X / Y	Lungime segment (** (m)
5	357.333,538 291.032,157	6	357.328,901 291.037,295	6.921
6	357.328,901 291.037,295	7	357.323,155 291.043,662	8.576
7	357.323,155 291.043,662	8	357.202,223 290.798,93	272.98
8	357.202,223 290.798,93	1	357.122,891 290.638,385	179.076

** Lungimile segmentelor sunt determinate în planul de proiecție Stereo 70 și sunt rotunjite la 1 milimetru.

*** Distanța dintre puncte este formată din segmente cumulate ce sunt mai mici decât valoarea 1 milimetru.

**DATE DESPRE IMOBILUL NR. 7337**

Oficiul de Cadastru și Publicitate Imobiliară DOLJ
Biroul de Cadastru și Publicitate Imobiliară Craiova

A. Partea I. Descrierea imobilului

TEREN Extravilan

Adresa: Jud. Dolj, T133, P49

Nr. Crt	Nr cadastral Nr. topografic	Suprafața* (mp)	Observații / Referințe
A1		5.000	Sector cadastral:27 Teren neimprejmuit;

B. Partea II. Proprietari și acte

Inscrieri privitoare la dreptul de proprietate și alte drepturi reale	Referințe
/	
Act Administrativ nr. TDP NR. 3929-48351, din 22/07/1998 emis de CJSIPT DOLJ;	
B1	A1
Intabulare, drept de PROPRIETATE, dobandit prin Reconstituire, cota actuala 1/1 1) ROȘU CONSTANTIN, LIPSA CNP	

C. Partea III. SARCINI .

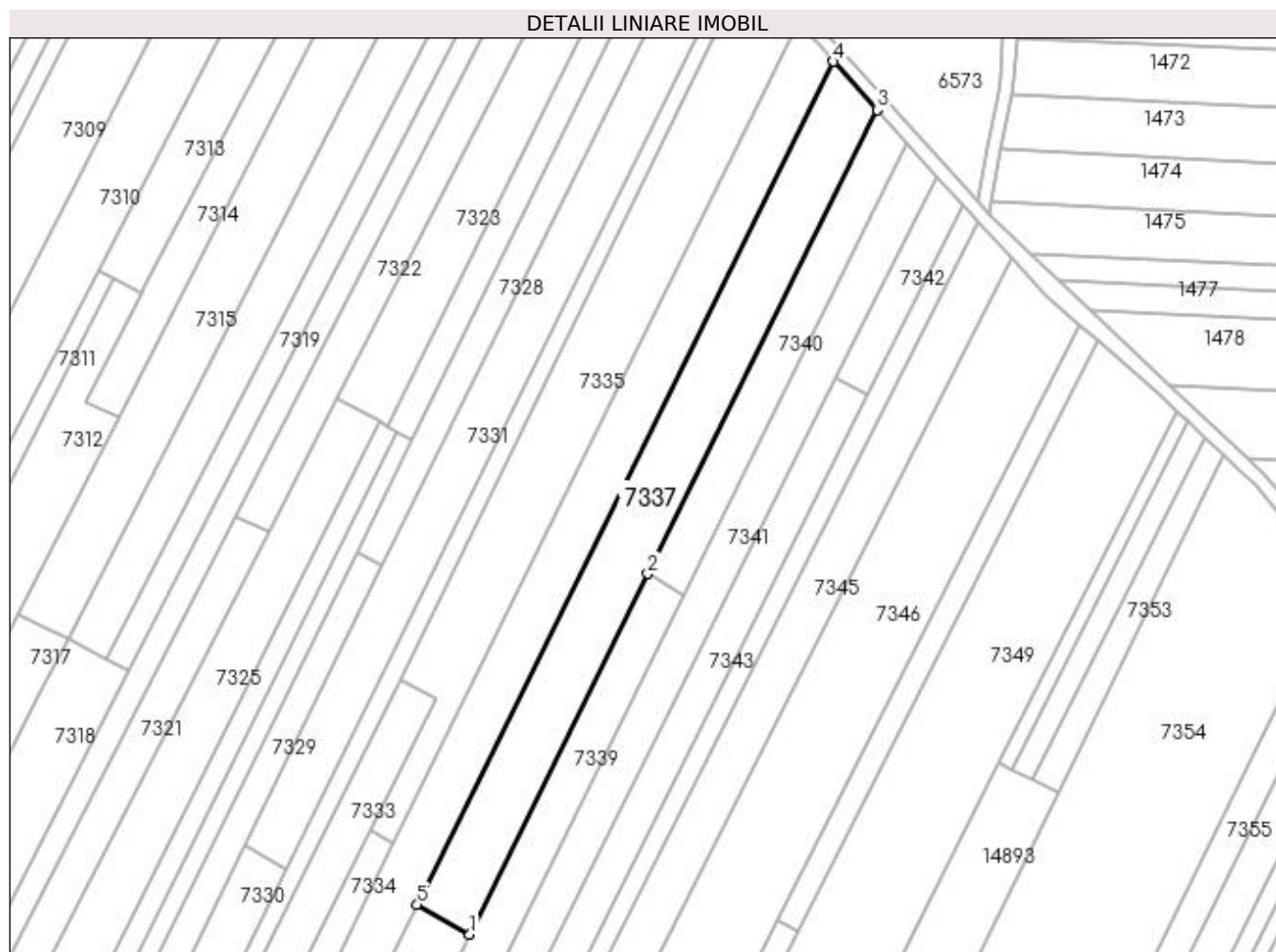
Inscrieri privind dezmembramintele dreptului de proprietate, drepturi reale de garanție și sarcini	Referințe
NU SUNT	

Anexa Nr. 1 La Partea I

Teren

Nr cadastral	Suprafața (mp)*	Observații / Referințe
	5.000	

* Suprafața este determinată în planul de proiecție Stereo 70.



Date referitoare la teren

Crt	Categorie folosință	Intravilan	Suprafața (mp)	Tarla	Parcelă	Nr. topo	Observații / Referințe
1	arabil	NU	5.000	133	49	-	

Lungime Segmente

1) Valorile lungimilor segmentelor sunt obținute din proiecție în plan.

Punct început	X / Y	Punct sfârșit	X / Y	Lungime segment (** (m)
1	357.224,987 290.771,799	2	357.278,142 290.879,369	119.986
2	357.278,142 290.879,369	3	357.346,527 291.017,762	154.367
3	357.346,527 291.017,762	4	357.333,538 291.032,157	19.389
4	357.333,538 291.032,157	5	357.209,269 290.780,673	280.512
5	357.209,269 290.780,673	1	357.224,987 290.771,799	18.05

**** Lungimile segmentelor sunt determinate în planul de proiecție Stereo 70 și sunt rotunjite la 1 milimetru.**

***** Distanța dintre puncte este formată din segmente cumulate ce sunt mai mici decât valoarea 1 milimetru.**

**DATE DESPRE IMOBILUL NR. 7338**

Oficiul de Cadastru și Publicitate Imobiliară DOLJ
Biroul de Cadastru și Publicitate Imobiliară Craiova

A. Partea I. Descrierea imobilului

TEREN Extravilan

Adresa: Jud. Dolj, T133, P48

Nr. Crt	Nr cadastral Nr. topografic	Suprafața* (mp)	Observații / Referințe
A1		3.100	Sector cadastral:27 Teren neimprejmuit;

B. Partea II. Proprietari și acte

Inscrieri privitoare la dreptul de proprietate și alte drepturi reale		Referințe
/		
Act Administrativ nr. TDP NR. 3952-48351, din 25/08/1998 emis de CJ DOLJ;		
B1	Intabulare, drept de PROPRIETATE, dobandit prin Reconstituire, cota actuala 1/1 1) CHELU MIRCEA 2) CHELU DUMITRU	A1

C. Partea III. SARCINI .

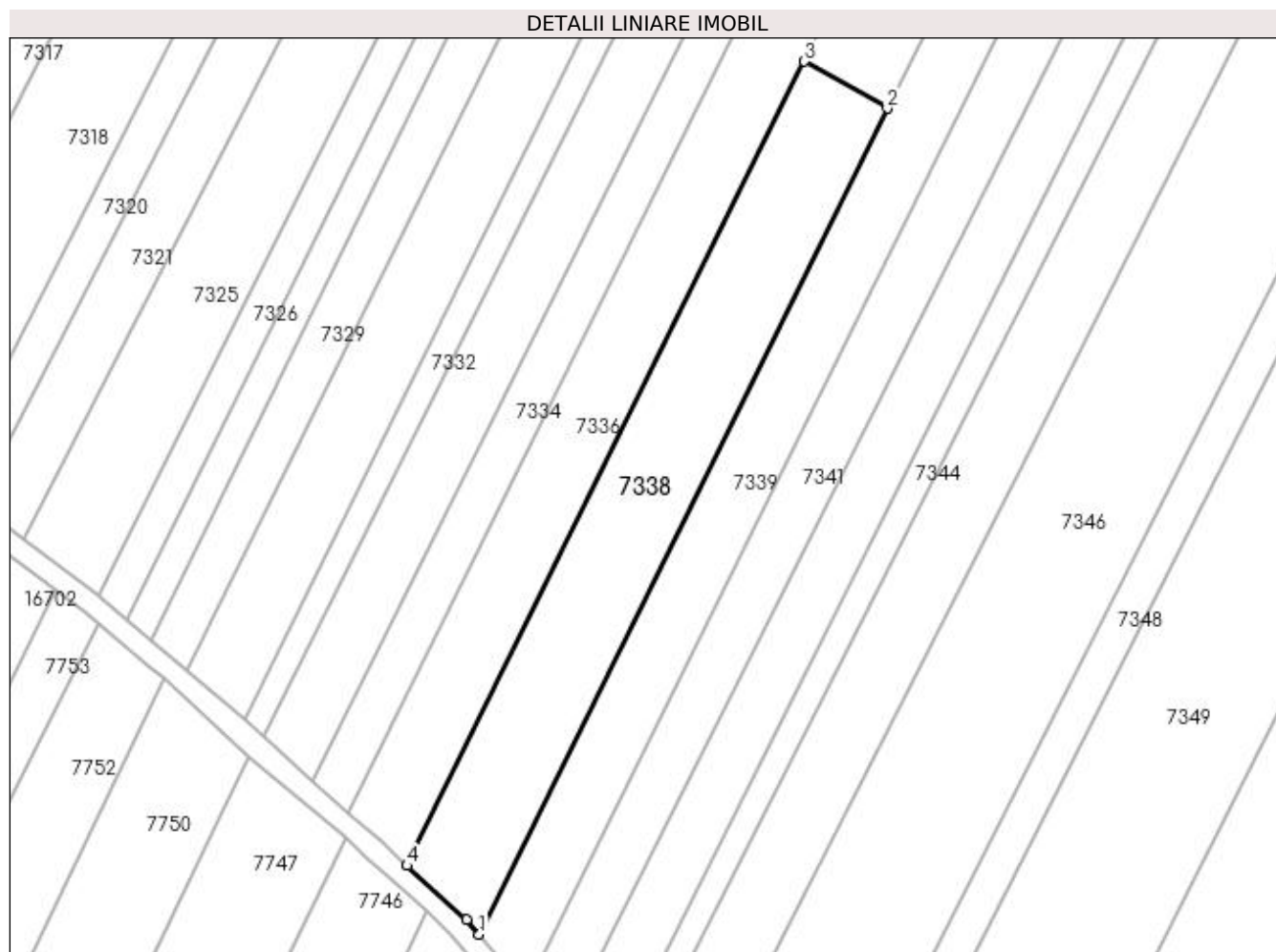
Inscrieri privind dezmembramintele dreptului de proprietate, drepturi reale de garanție și sarcini	Referințe
NU SUNT	

Anexa Nr. 1 La Partea I

Teren

Nr cadastral	Suprafața (mp)*	Observații / Referințe
	3.100	

* Suprafața este determinată în planul de proiecție Stereo 70.



Date referitoare la teren

Crt	Categorie folosință	Intra vilan	Suprafața (mp)	Tarla	Parcelă	Nr. topo	Observații / Referințe
1	arabil	NU	3.100	133	48	-	

Lungime Segmente

1) Valorile lungimilor segmentelor sunt obținute din proiecție în plan.

Punct început	X / Y	Punct sfârșit	X / Y	Lungime segment (** (m)
1	357.147,673 290.615,337	2	357.224,987 290.771,799	174.522
2	357.224,987 290.771,799	3	357.209,269 290.780,673	18.05
3	357.209,269 290.780,673	4	357.134,0 290.628,35	169.905
4	357.134,0 290.628,35	5	357.145,292 290.618,15	15.217
5	357.145,292 290.618,15	1	357.147,673 290.615,337	3.685

**** Lungimile segmentelor sunt determinate în planul de proiecție Stereo 70 și sunt rotunjite la 1 milimetru.**

***** Distanța dintre puncte este formată din segmente cumulate ce sunt mai mici decât valoarea 1 milimetru.**

**DATE DESPRE IMOBILUL NR. 7339**

Oficiul de Cadastru și Publicitate Imobiliară DOLJ
Biroul de Cadastru și Publicitate Imobiliară Craiova

A. Partea I. Descrierea imobilului

TEREN Extravilan

Adresa: Jud. Dolj, T133, P50

Nr. Crt	Nr cadastral Nr. topografic	Suprafața* (mp)	Observații / Referințe
A1		3.700	Sector cadastral:27 Teren neimpregmuit;

B. Partea II. Proprietari și acte

Inscrieri privitoare la dreptul de proprietate și alte drepturi reale	Referințe
/	
Act Administrativ nr. TDP NR. 3148/59190, din 14/03/1997 emis de CJ DOLJ;	
B1	A1
Intabulare, drept de PROPRIETATE, dobandit prin Reconstituire, cota actuala 1/1 1) VELICA STEFAN	

C. Partea III. SARCINI .

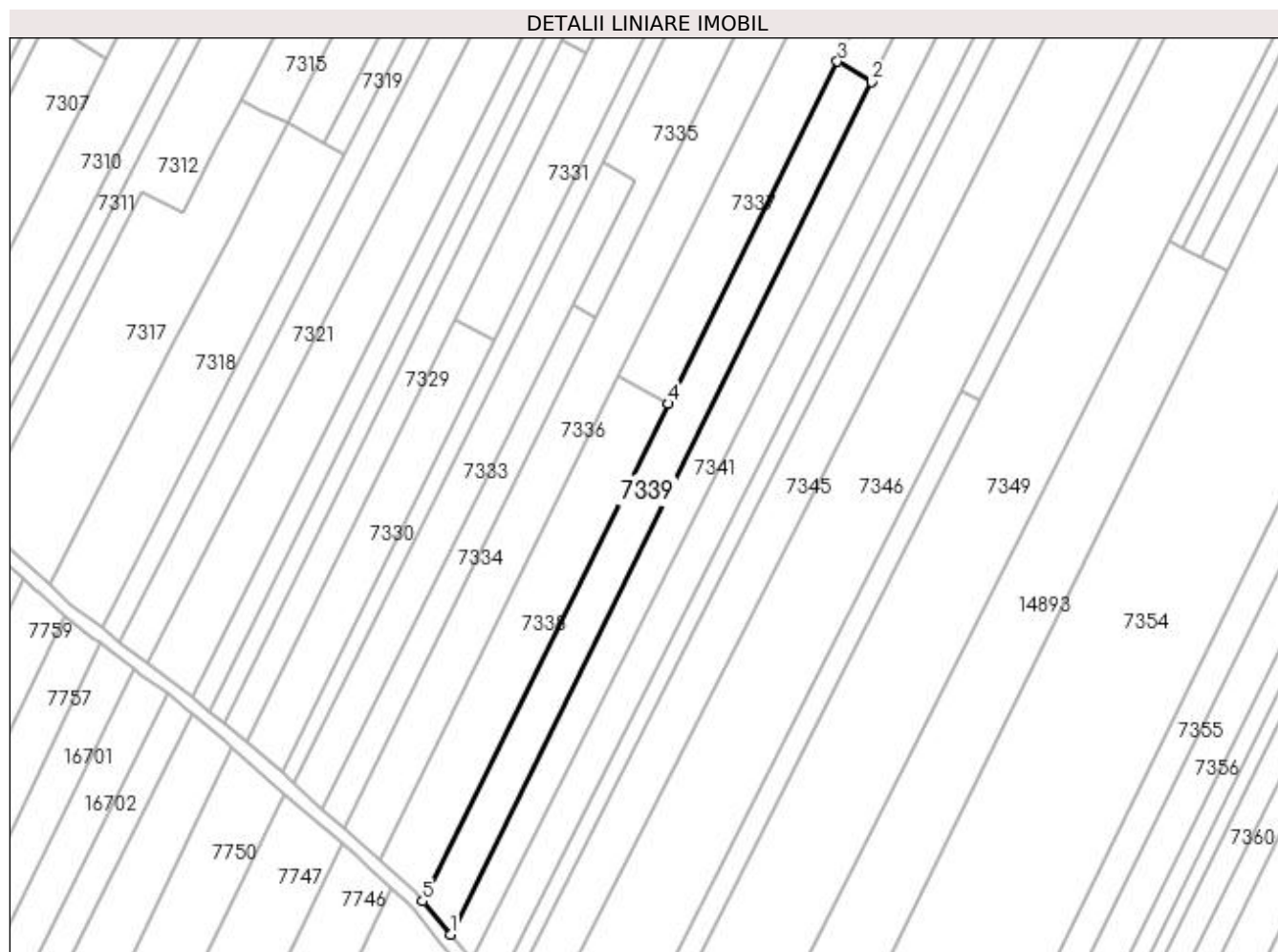
Inscrieri privind dezmembramintele dreptului de proprietate, drepturi reale de garanție și sarcini	Referințe
NU SUNT	

Anexa Nr. 1 La Partea I

Teren

Nr cadastral	Suprafața (mp)*	Observații / Referințe
	3.700	

* Suprafața este determinată în planul de proiecție Stereo 70.



Date referitoare la teren

Crt	Categorie folosință	Intra vilan	Suprafața (mp)	Tarla	Parcelă	Nr. topo	Observații / Referințe
1	arabil	NU	3.700	133	50	-	

Lungime Segmente

1) Valorile lungimilor segmentelor sunt obținute din proiecție în plan.

Punct început	X / Y	Punct sfârșit	X / Y	Lungime segment (** (m)
1	357.156,455 290.604,96	2	357.288,896 290.872,986	298.962
2	357.288,896 290.872,986	3	357.278,142 290.879,369	12.506
3	357.278,142 290.879,369	4	357.224,987 290.771,799	119.986
4	357.224,987 290.771,799	5	357.147,673 290.615,337	174.522
5	357.147,673 290.615,337	1	357.156,455 290.604,96	13.594

**** Lungimile segmentelor sunt determinate în planul de proiecție Stereo 70 și sunt rotunjite la 1 milimetru.**

***** Distanța dintre puncte este formată din segmente cumulate ce sunt mai mici decât valoarea 1 milimetru.**

**DATE DESPRE IMOBILUL NR. 7340**

Oficiul de Cadastru și Publicitate Imobiliară DOLJ
Biroul de Cadastru și Publicitate Imobiliară Craiova

A. Partea I. Descrierea imobilului

TEREN Extravilan

Adresa: Jud. Dolj, T133, P51

Nr. Crt	Nr cadastral Nr. topografic	Suprafața* (mp)	Observații / Referințe
A1		1.900	Sector cadastral:27 Teren neimprejmuit;

B. Partea II. Proprietari și acte

Inscrieri privitoare la dreptul de proprietate și alte drepturi reale	Referințe
/	
Act Administrativ nr. TDP NR. 2364-9662, din 01/08/1996 emis de CJ DOLJ;	
B1	A1
Intabulare, drept de PROPRIETATE, dobândit prin Reconstituire, cota actuala 1/1 1) EFREM C-TIN	

C. Partea III. SARCINI .

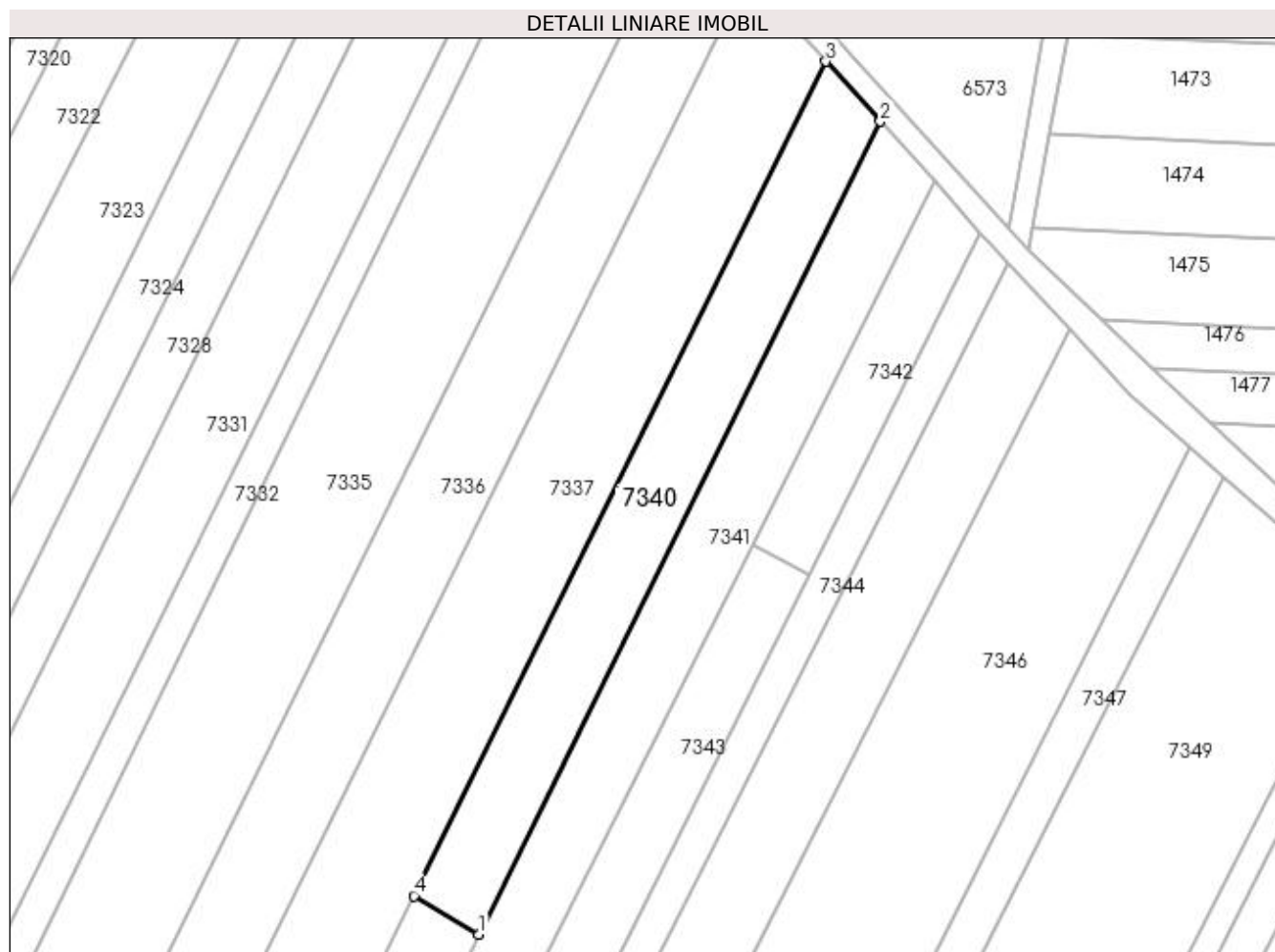
Inscrieri privind dezmembramintele dreptului de proprietate, drepturi reale de garanție și sarcini	Referințe
NU SUNT	

Anexa Nr. 1 La Partea I

Teren

Nr cadastral	Suprafața (mp)*	Observații / Referințe
	1.900	

* Suprafața este determinată în planul de proiecție Stereo 70.



Date referitoare la teren

Crt	Categorie folosință	Intra vilan	Suprafața (mp)	Tarla	Parcelă	Nr. topo	Observații / Referințe
1	arabil	NU	1.900	133	51	-	

Lungime Segmente

1) Valorile lungimilor segmentelor sunt obținute din proiecție în plan.

Punct început	X / Y	Punct sfârșit	X / Y	Lungime segment (** (m)
1	357.288,896 290.872,986	2	357.355,514 291.007,803	150.378
2	357.355,514 291.007,803	3	357.346,527 291.017,762	13.414
3	357.346,527 291.017,762	4	357.278,142 290.879,369	154.367
4	357.278,142 290.879,369	1	357.288,896 290.872,986	12.506

**** Lungimile segmentelor sunt determinate în planul de proiecție Stereo 70 și sunt rotunjite la 1 milimetru.**

***** Distanța dintre puncte este formată din segmente cumulate ce sunt mai mici decât valoarea 1 milimetru.**

**DATE DESPRE IMOBILUL NR. 7341**

Oficiul de Cadastru și Publicitate Imobiliară DOLJ
Biroul de Cadastru și Publicitate Imobiliară Craiova

A. Partea I. Descrierea imobilului

TEREN Extravilan

Adresa: Jud. Dolj, T133, P52

Nr. Crt	Nr cadastral Nr. topografic	Suprafața* (mp)	Observații / Referințe
A1	32764	5.000	Sector cadastral:27 Teren neimprejmuit;

B. Partea II. Proprietari și acte

Inscrieri privitoare la dreptul de proprietate și alte drepturi reale	Referințe
86006 / 28/06/2016	
Act Notarial nr. CONTR.DE VANZARE AUT NR.1842, din 16/06/2016 emis de BNP BUDIANA IONUT RAZVAN;	
B1	A1
Intabulare, drept de PROPRIETATE, dobandit prin Conventie, cota actuala 1/1 1) GEAMANA BIANCA	

C. Partea III. SARCINI .

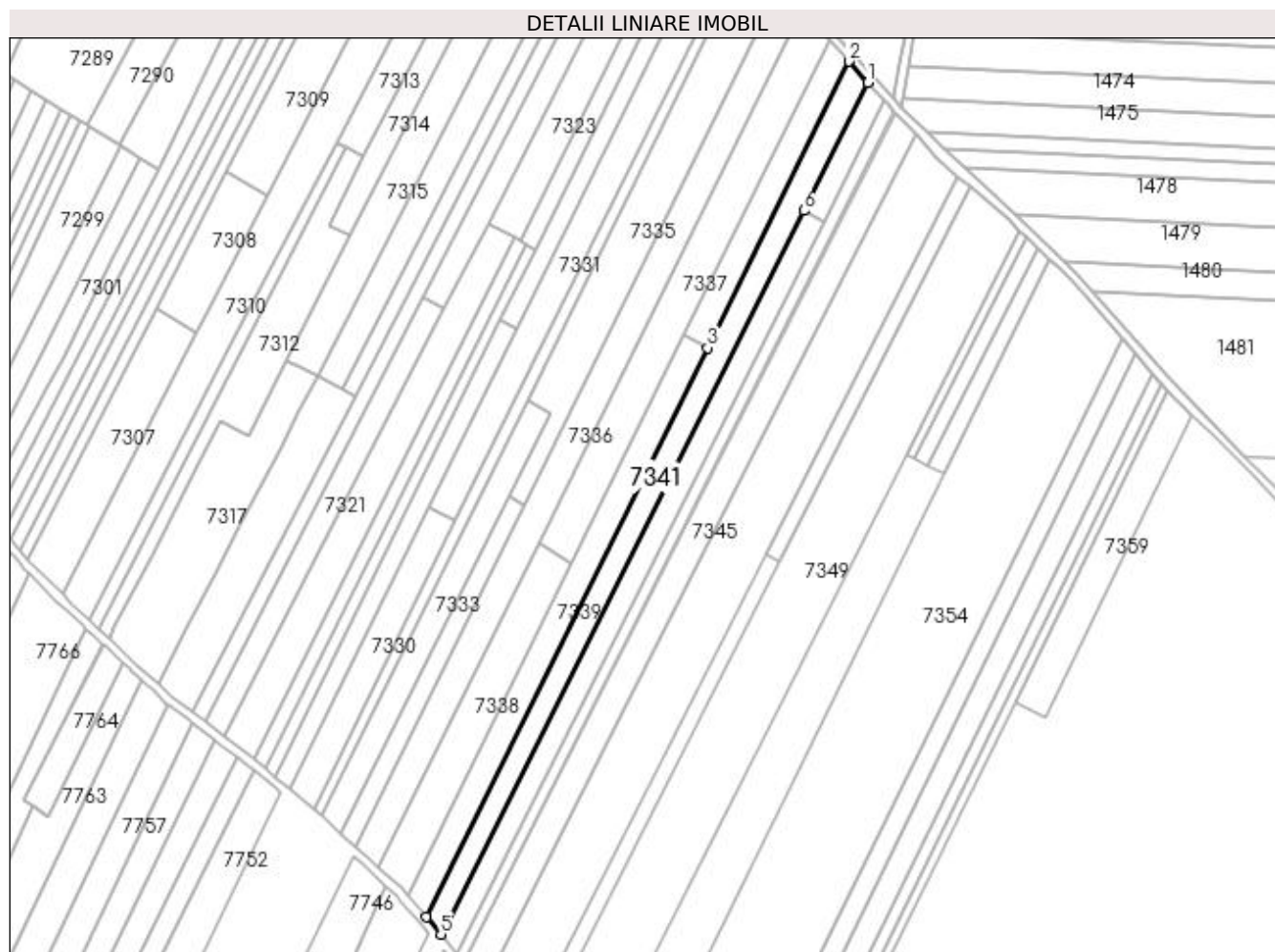
Inscrieri privind dezmembramintele dreptului de proprietate, drepturi reale de garanție și sarcini	Referințe
NU SUNT	

Anexa Nr. 1 La Partea I

Teren

Nr cadastral	Suprafața (mp)*	Observații / Referințe
32764	5.000	

* Suprafața este determinată în planul de proiecție Stereo 70.



Date referitoare la teren

Crt	Categorie folosință	Intra vilan	Suprafața (mp)	Tarla	Parcelă	Nr. topo	Observații / Referințe
1	arabil	NU	5.000	133	52	-	

Lungime Segmente

1) Valorile lungimilor segmentelor sunt obținute din proiecție în plan.

Punct început	X / Y	Punct sfârșit	X / Y	Lungime segment (** (m)
1	357.364,51 290.997,834	2	357.355,514 291.007,803	13.428
2	357.355,514 291.007,803	3	357.288,896 290.872,986	150.378
3	357.288,896 290.872,986	4	357.156,455 290.604,96	298.962
4	357.156,455 290.604,96	5	357.163,332 290.596,833	10.646
5	357.163,332 290.596,833	6	357.334,262 290.937,545	381.185

Punct început	X / Y	Punct sfârșit	X / Y	Lungime segment (** (m)
6	357.334,262 290.937,545	1	357.364,51 290.997,834	67.452

** Lungimile segmentelor sunt determinate în planul de proiecție Stereo 70 și sunt rotunjite la 1 milimetru.

*** Distanța dintre puncte este formată din segmente cumulate ce sunt mai mici decât valoarea 1 milimetru.

**DATE DESPRE IMOBILUL NR. 7342**

Oficiul de Cadastru și Publicitate Imobiliară DOLJ
Biroul de Cadastru și Publicitate Imobiliară Craiova

A. Partea I. Descrierea imobilului

TEREN Extravilan

Adresa: Jud. Dolj, T133, P159

Nr. Crt	Nr cadastral Nr. topografic	Suprafața* (mp)	Observații / Referințe
A1		700	Sector cadastral:27 Teren neimprejmuit;

B. Partea II. Proprietari și acte

Inscrieri privitoare la dreptul de proprietate și alte drepturi reale	Referințe
/	
Act Administrativ nr. TDP NR. 1636-58981, din 18/04/1995 emis de CJ DOLJ;	
B1	A1
Intabulare, drept de PROPRIETATE, dobandit prin Reconstituire, cota actuala 1/1 1) CHITUCEA MARIANA	

C. Partea III. SARCINI .

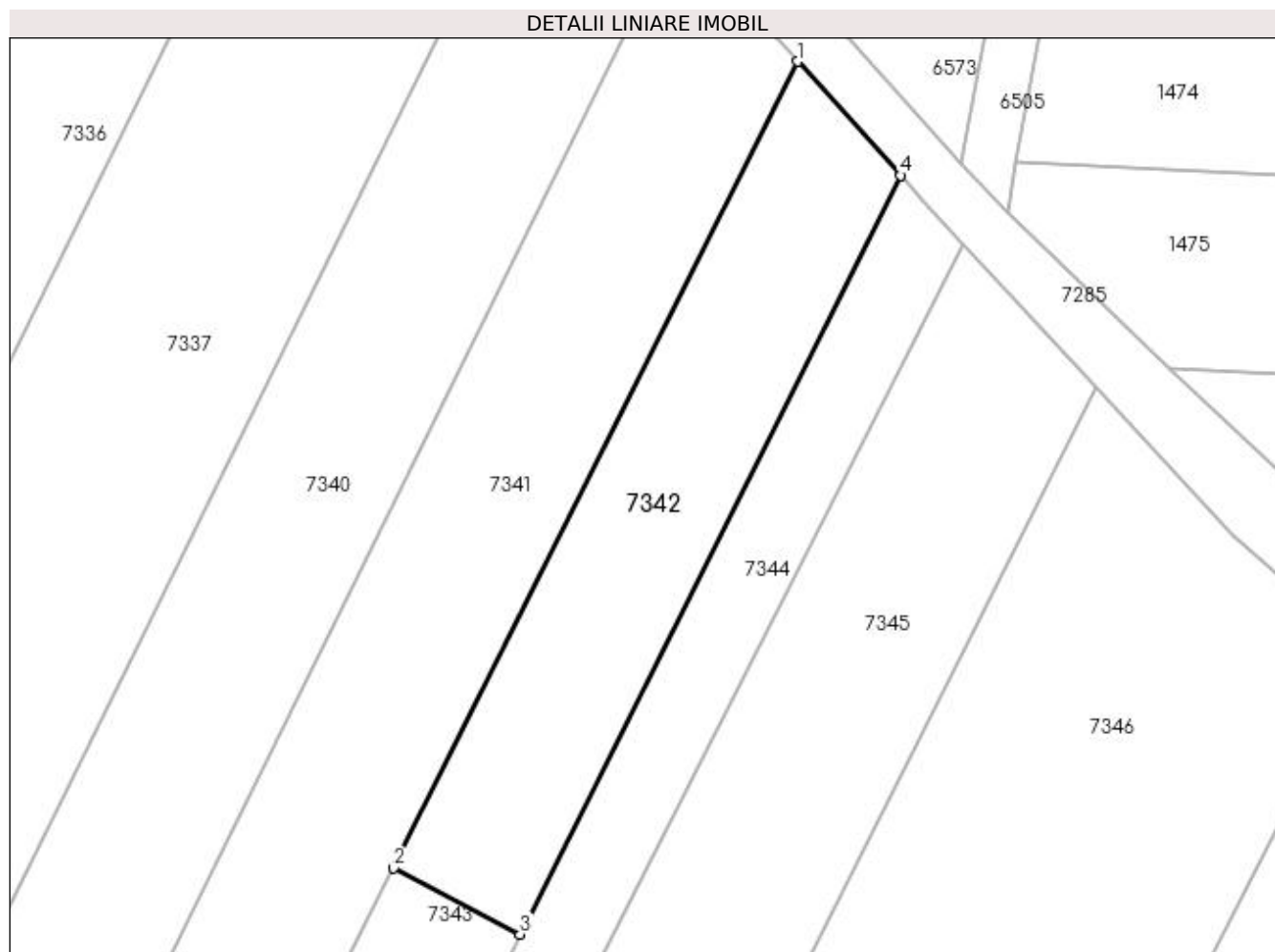
Inscrieri privind dezmembramintele dreptului de proprietate, drepturi reale de garanție și sarcini	Referințe
NU SUNT	

Anexa Nr. 1 La Partea I

Teren

Nr cadastral	Suprafața (mp)*	Observații / Referințe
	700	

* Suprafața este determinată în planul de proiecție Stereo 70.



Date referitoare la teren

Crt	Categorie folosință	Intravilan	Suprafața (mp)	Tarla	Parcelă	Nr. topo	Observații / Referințe
1	arabil	NU	700	133	159	-	

Lungime Segmente

1) Valorile lungimilor segmentelor sunt obținute din proiecție în plan.

Punct început	X / Y	Punct sfârșit	X / Y	Lungime segment (** (m)
1	357.364,51 290.997,834	2	357.334,262 290.937,545	67.452
2	357.334,262 290.937,545	3	357.343,74 290.932,587	10.696
3	357.343,74 290.932,587	4	357.372,199 290.989,313	63.465
4	357.372,199 290.989,313	1	357.364,51 290.997,834	11.477

**** Lungimile segmentelor sunt determinate în planul de proiecție Stereo 70 și sunt rotunjite la 1 milimetru.**

***** Distanța dintre puncte este formată din segmente cumulate ce sunt mai mici decât valoarea 1 milimetru.**

**DATE DESPRE IMOBILUL NR. 7343**

Oficiul de Cadastru și Publicitate Imobiliară DOLJ
Biroul de Cadastru și Publicitate Imobiliară Craiova

A. Partea I. Descrierea imobilului

TEREN Extravilan

Adresa: Jud. Dolj, T133, P53

Nr. Crt	Nr cadastral Nr. topografic	Suprafața* (mp)	Observații / Referințe
A1		4.100	Sector cadastral:27 Teren neimprejmuit;

B. Partea II. Proprietari și acte

Inscrieri privitoare la dreptul de proprietate și alte drepturi reale		Referințe
/		
Act Administrativ nr. TDP 1638-58981, din 19/04/1995 emis de CJSIPT DOLJ;		
B1	Intabulare, drept de PROPRIETATE, dobândit prin Reconstituire, cota actuala 1/1 1) DAMIAN ȘTEFANA 2) IONIȚĂ ELISABETA 3) CHITUCEA ANTON	A1

C. Partea III. SARCINI .

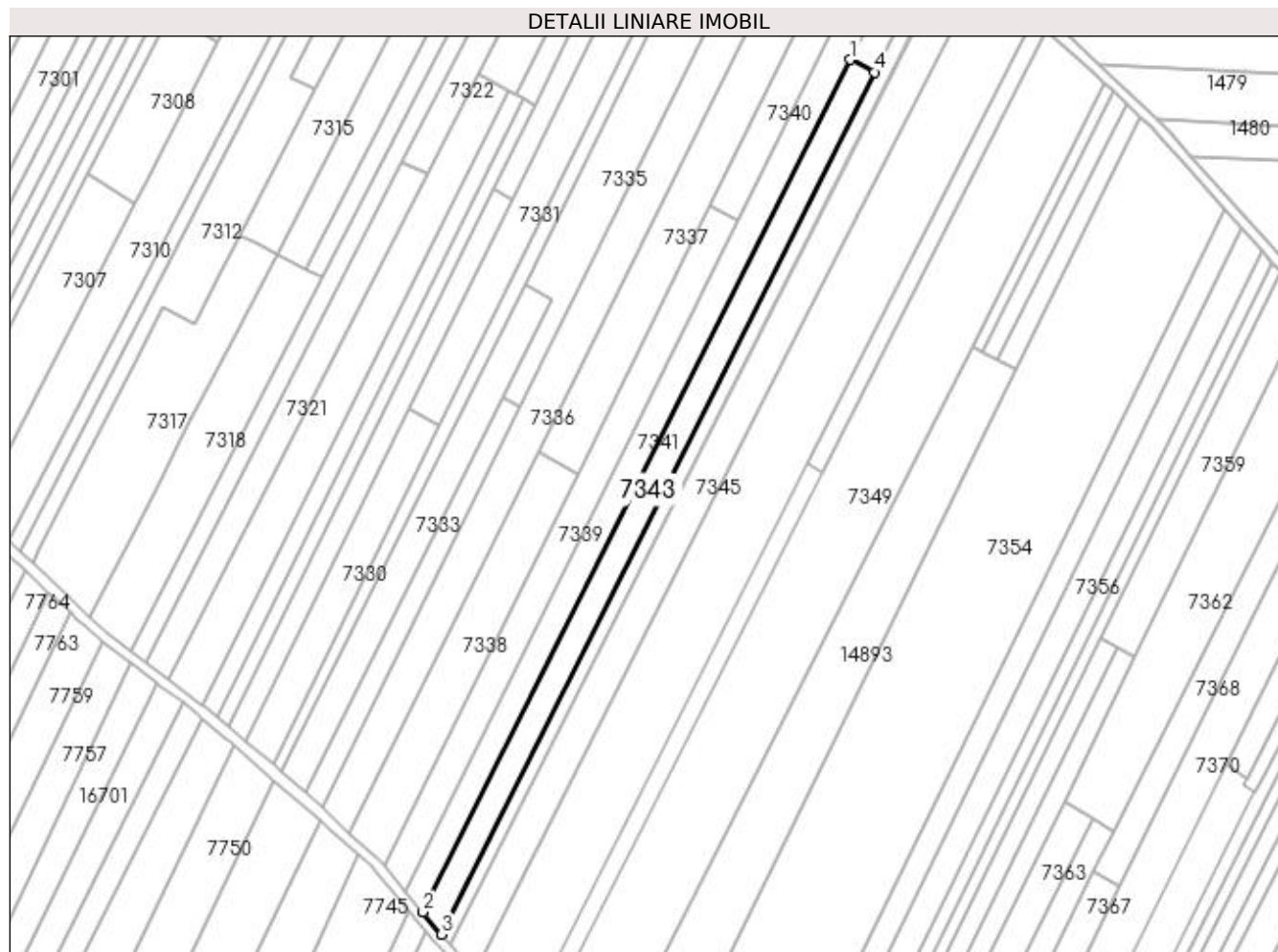
Inscrieri privind dezmembramintele dreptului de proprietate, drepturi reale de garanție și sarcini	Referințe
NU SUNT	

Anexa Nr. 1 La Partea I

Teren

Nr cadastral	Suprafața (mp)*	Observații / Referințe
	4.100	

* Suprafața este determinată în planul de proiecție Stereo 70.



Date referitoare la teren

Crt	Categorie folosință	Intra vilan	Suprafața (mp)	Tarla	Parcelă	Nr. topo	Observații / Referințe
1	arabil	NU	4.100	133	53	-	

Lungime Segmente

1) Valorile lungimilor segmentelor sunt obținute din proiecție în plan.

Punct început	X / Y	Punct sfârșit	X / Y	Lungime segment (** (m)
1	357.334,262 290.937,545	2	357.163,332 290.596,833	381.185
2	357.163,332 290.596,833	3	357.170,844 290.587,957	11.628
3	357.170,844 290.587,957	4	357.343,74 290.932,587	385.568
4	357.343,74 290.932,587	1	357.334,262 290.937,545	10.696

**** Lungimile segmentelor sunt determinate în planul de proiecție Stereo 70 și sunt rotunjite la 1 milimetru.**

***** Distanța dintre puncte este formată din segmente cumulate ce sunt mai mici decât valoarea 1 milimetru.**

**DATE DESPRE IMOBILUL NR. 7344**

Oficiul de Cadastru și Publicitate Imobiliară DOLJ
Biroul de Cadastru și Publicitate Imobiliară Craiova

A. Partea I. Descrierea imobilului

TEREN Extravilan

Adresa: Jud. Dolj, T133, P53/1

Nr. Crt	Nr cadastral Nr. topografic	Suprafața* (mp)	Observații / Referințe
A1		2.476	Sector cadastral:27 Teren neimprejmuit;

B. Partea II. Proprietari și acte

Inscrieri privitoare la dreptul de proprietate și alte drepturi reale		Referințe
/		
Act Normativ nr. LEGEA 7, din 13/03/1996 emis de GUVERNUL ROMANIEI;		
B1	Inscrierea provizorie, drept de PROPRIETATE, dobandit prin Lege, cota actuala 1/1 1) NEIDENTIFICAT NEIDENTIFICAT	A1

C. Partea III. SARCINI .

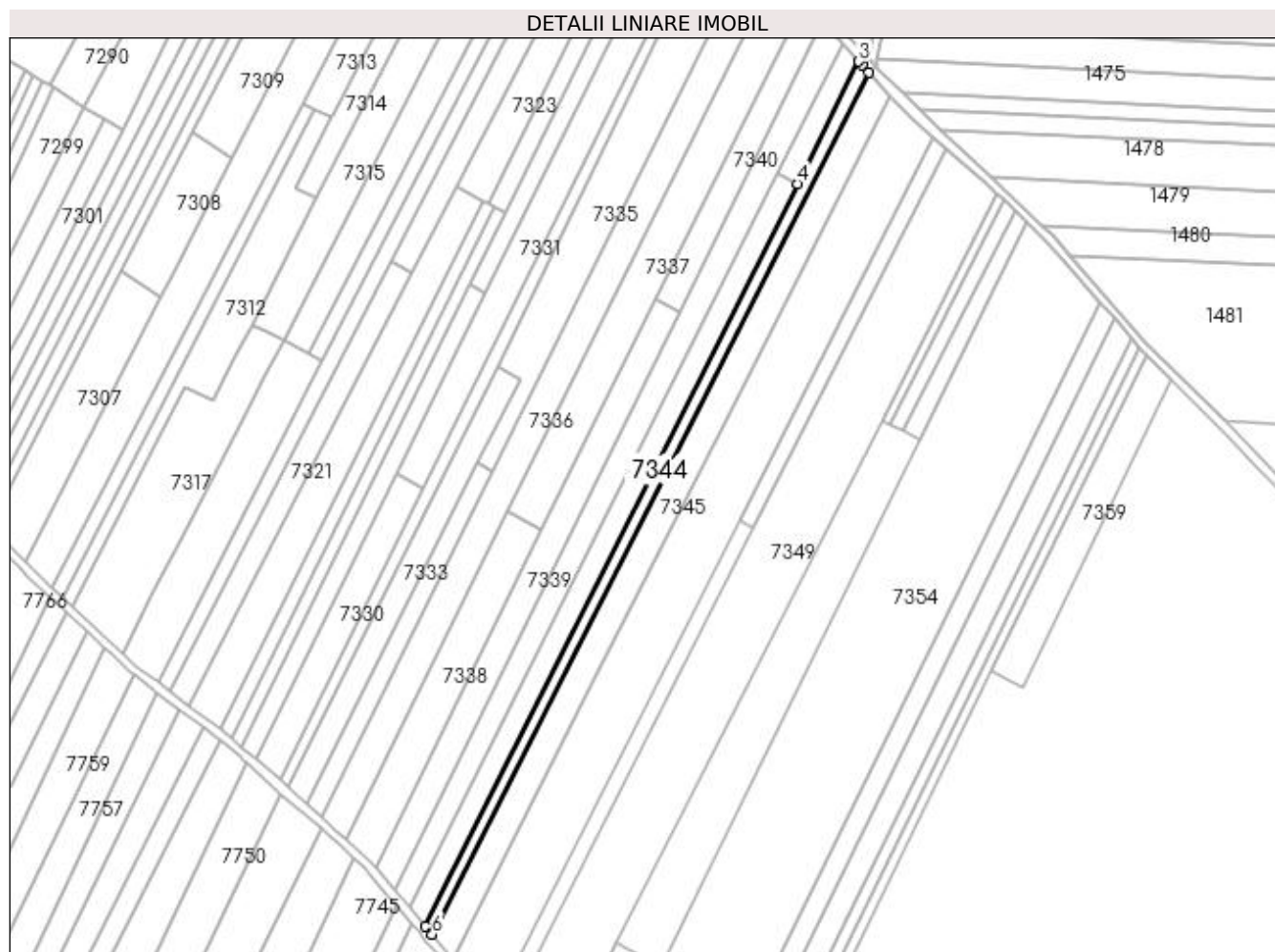
Inscrieri privind dezmembramintele dreptului de proprietate, drepturi reale de garanție și sarcini	Referințe
NU SUNT	

Anexa Nr. 1 La Partea I

Teren

Nr cadastral	Suprafața (mp)*	Observații / Referințe
	2.476	

* Suprafața este determinată în planul de proiecție Stereo 70.



Date referitoare la teren

Crt	Categorie folosință	Intra vilan	Suprafața (mp)	Tarla	Parcelă	Nr. topo	Observații / Referințe
1	arabil	NU	2.476	133	53/1	-	

Lungime Segmente

1) Valorile lungimilor segmentelor sunt obținute din proiecție în plan.

Punct început	X / Y	Punct sfârșit	X / Y	Lungime segment (** (m)
1	357.376,827 290.984,185	2	357.373,804 290.987,535	4.512
2	357.373,804 290.987,535	3	357.372,199 290.989,313	2.395
3	357.372,199 290.989,313	4	357.343,74 290.932,587	63.465
4	357.343,74 290.932,587	5	357.170,844 290.587,957	385.568
5	357.170,844 290.587,957	6	357.174,068 290.584,147	4.991

Punct început	X / Y	Punct sfârșit	X / Y	Lungime segment (** (m)
6	357.174,068 290.584,147	1	357.376,827 290.984,185	448.488

** Lungimile segmentelor sunt determinate în planul de proiecție Stereo 70 și sunt rotunjite la 1 milimetru.

*** Distanța dintre puncte este formată din segmente cumulate ce sunt mai mici decât valoarea 1 milimetru.

**DATE DESPRE IMOBILUL NR. 7345**

Oficiul de Cadastru și Publicitate Imobiliară DOLJ
Biroul de Cadastru și Publicitate Imobiliară Craiova

A. Partea I. Descrierea imobilului

TEREN Extravilan

Adresa: Jud. Dolj, T133, P54, 163

Nr. Crt	Nr cadastral Nr. topografic	Suprafața* (mp)	Observații / Referințe
A1		6.200	Sector cadastral:27 Teren neimprejmuit;

B. Partea II. Proprietari și acte

Inscrieri privitoare la dreptul de proprietate și alte drepturi reale		Referințe
/		
Act Administrativ nr. TDP NR. 3433-44815, din 01/04/1997 emis de CJ DOLJ;		
B1	Intabulare, drept de PROPRIETATE, dobandit prin Reconstituire, cota actuala 1/1 1) STUNCA IOANA 2) EFREM PETRE	A1

C. Partea III. SARCINI .

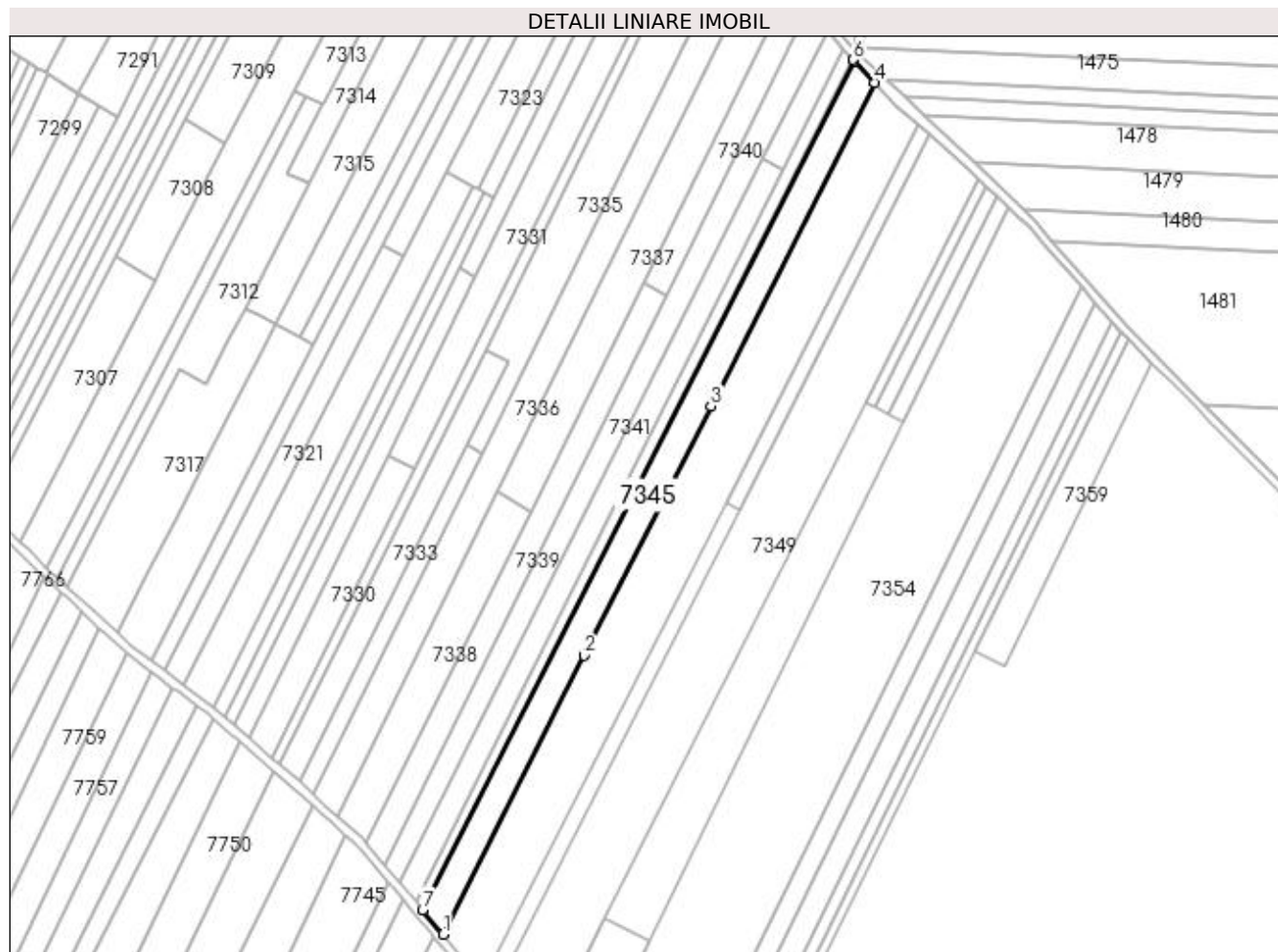
Inscrieri privind dezmembramintele dreptului de proprietate, drepturi reale de garanție și sarcini	Referințe
NU SUNT	

Anexa Nr. 1 La Partea I

Teren

Nr cadastral	Suprafața (mp)*	Observații / Referințe
	6.200	

* Suprafața este determinată în planul de proiecție Stereo 70.



Date referitoare la teren

Crt	Categorie folosință	Intra vilan	Suprafața (mp)	Tarla	Parcelă	Nr. topo	Observații / Referințe
1	arabil	NU	4.800	133	54	-	
2	vie	NU	1.400	133	163	-	

Lungime Segmente

1) Valorile lungimilor segmentelor sunt obținute din proiecție în plan.

Punct început	X / Y	Punct sfârșit	X / Y	Lungime segment (** (m)
1	357.183,753 290.572,704	2	357.250,226 290.703,854	147.034
2	357.250,226 290.703,854	3	357.309,737 290.821,267	131.633
3	357.309,737 290.821,267	4	357.386,875 290.973,458	170.623
4	357.386,875 290.973,458	5	357.377,294 290.983,667	14.001

Punct început	X / Y	Punct sfârșit	X / Y	Lungime segment (** (m)
5	357.377,294 290.983,667	6	357.376,827 290.984,185	0.697
6	357.376,827 290.984,185	7	357.174,068 290.584,147	448.488
7	357.174,068 290.584,147	1	357.183,753 290.572,704	14.991

** Lungimile segmentelor sunt determinate în planul de proiecție Stereo 70 și sunt rotunjite la 1 milimetru.

*** Distanța dintre puncte este formată din segmente cumulate ce sunt mai mici decât valoarea 1 milimetru.

**DATE DESPRE IMOBILUL NR. 7346**

Oficiul de Cadastru și Publicitate Imobiliară DOLJ
Biroul de Cadastru și Publicitate Imobiliară Craiova

A. Partea I. Descrierea imobilului

TEREN Extravilan

Adresa: Jud. Dolj, T133, P55

Nr. Crt	Nr cadastral Nr. topografic	Suprafața* (mp)	Observații / Referințe
A1	32334	12.100	Sector cadastral:27 Teren neimprejmuit;

B. Partea II. Proprietari și acte

Inscrieri privitoare la dreptul de proprietate și alte drepturi reale	Referințe
70284 / 24/05/2016	
Act Normativ nr. contract de schimb nr. 898, din 18/05/2016 emis de dragancea ofelia;	
B1	A1
Intabulare, drept de PROPRIETATE, dobandit prin Conventie, cota actuala 1/1	
1) VELICA MARIAN	
2) VELICA DORINA	

C. Partea III. SARCINI .

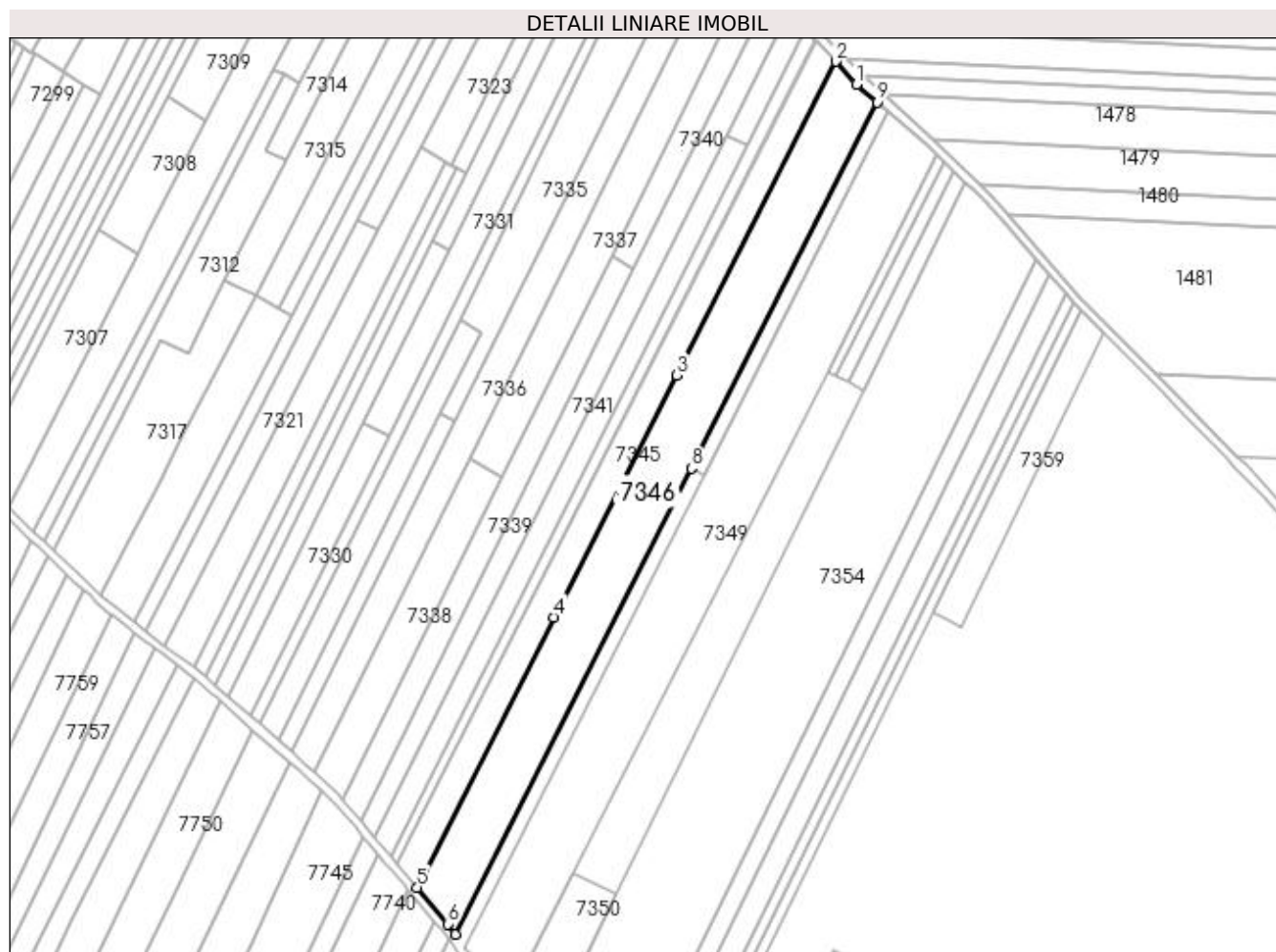
Inscrieri privind dezmembramintele dreptului de proprietate, drepturi reale de garanție și sarcini	Referințe
NU SUNT	

Anexa Nr. 1 La Partea I

Teren

Nr cadastral	Suprafața (mp)*	Observații / Referințe
32334	12.100	

* Suprafața este determinată în planul de proiecție Stereo 70.



Date referitoare la teren

Crt	Categorie folosință	Intra vilan	Suprafața (mp)	Tarla	Parcelă	Nr. topo	Observații / Referințe
1	arabil	NU	12.100	133	55	-	

Lungime Segmente

1) Valorile lungimilor segmentelor sunt obținute din proiecție în plan.

Punct început	X / Y	Punct sfârșit	X / Y	Lungime segment (** (m)
1	357.397,021 290.962,385	2	357.386,875 290.973,458	15.018
2	357.386,875 290.973,458	3	357.309,737 290.821,267	170.623
3	357.309,737 290.821,267	4	357.250,226 290.703,854	131.633
4	357.250,226 290.703,854	5	357.183,753 290.572,704	147.034
5	357.183,753 290.572,704	6	357.198,77 290.554,956	23.249

Punct început	X / Y	Punct sfârșit	X / Y	Lungime segment (** (m)
6	357.198,77 290.554,956	7	357.202,344 290.549,951	6.15
7	357.202,344 290.549,951	8	357.316,903 290.775,974	253.397
8	357.316,903 290.775,974	9	357.406,969 290.953,67	199.218
9	357.406,969 290.953,67	1	357.397,021 290.962,385	13.226

** Lungimile segmentelor sunt determinate în planul de proiecție Stereo 70 și sunt rotunjite la 1 milimetru.

*** Distanța dintre puncte este formată din segmente cumulate ce sunt mai mici decât valoarea 1 milimetru.

**DATE DESPRE IMOBILUL NR. 7347**

Oficiul de Cadastru și Publicitate Imobiliară DOLJ
Biroul de Cadastru și Publicitate Imobiliară Craiova

A. Partea I. Descrierea imobilului

TEREN Extravilan

Adresa: Jud. Dolj, T133, P161

Nr. Crt	Nr cadastral Nr. topografic	Suprafața* (mp)	Observații / Referințe
A1		1.400	Sector cadastral:27 Teren neimprejmuit;

B. Partea II. Proprietari și acte

Inscrieri privitoare la dreptul de proprietate și alte drepturi reale	Referințe
/	
Act Administrativ nr. TDP NR. 2441-43721, din 09/08/1996 emis de CJ DOLJ;	
B1	A1
Intabulare, drept de PROPRIETATE, dobandit prin Reconstituire, cota actuala 1/1 1) DOBRE TEODOR	

C. Partea III. SARCINI .

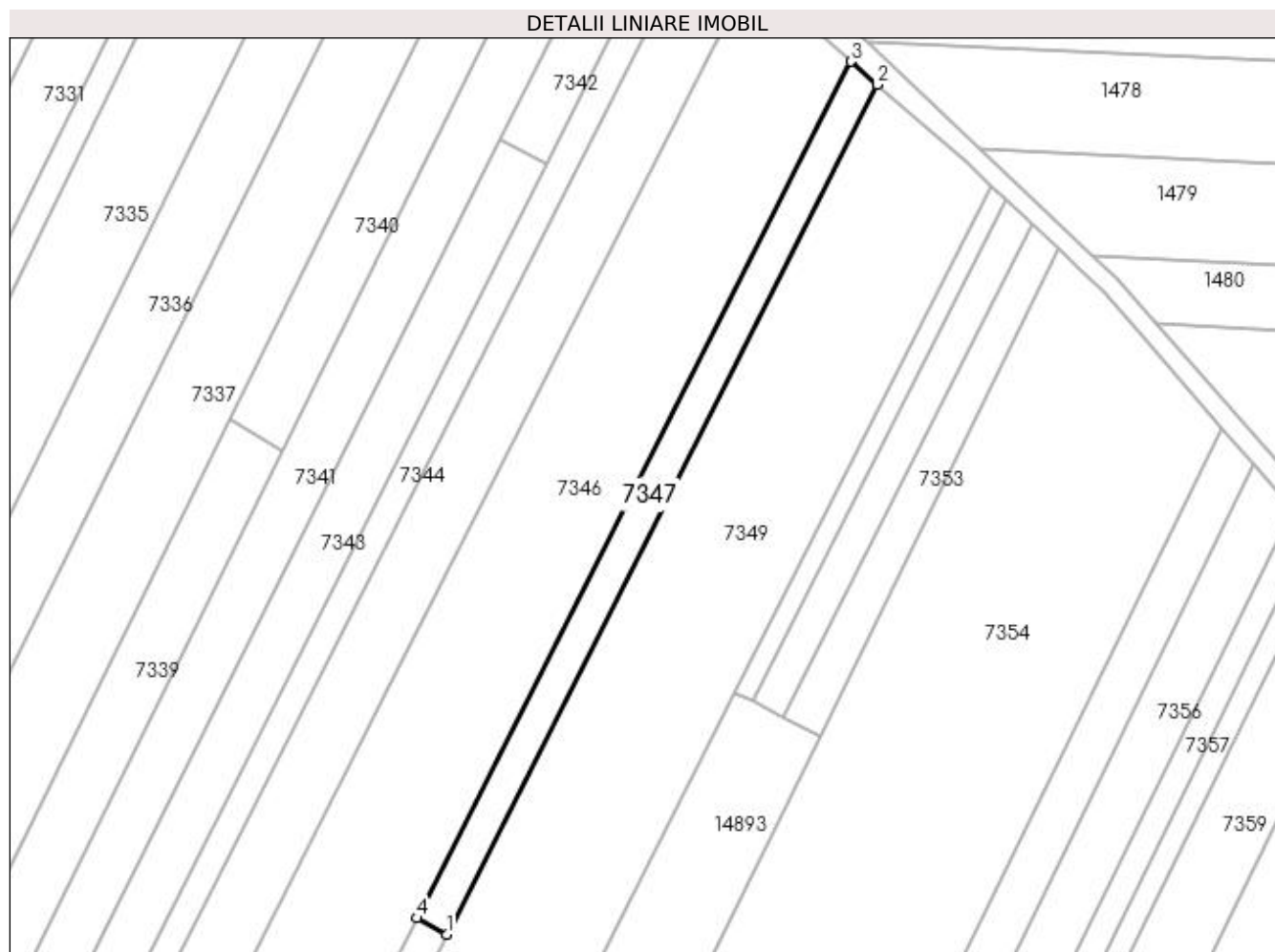
Inscrieri privind dezmembramintele dreptului de proprietate, drepturi reale de garanție și sarcini	Referințe
NU SUNT	

Anexa Nr. 1 La Partea I

Teren

Nr cadastral	Suprafața (mp)*	Observații / Referințe
	1.400	

* Suprafața este determinată în planul de proiecție Stereo 70.



Date referitoare la teren

Crt	Categorie folosință	Intra vilan	Suprafața (mp)	Tarla	Parcelă	Nr. topo	Observații / Referințe
1	arabil	NU	1.400	133	161	-	

Lungime Segmente

1) Valorile lungimilor segmentelor sunt obținute din proiecție în plan.

Punct început	X / Y	Punct sfârșit	X / Y	Lungime segment (** (m)
1	357.323,09 290.772,574	2	357.412,446 290.948,872	197.65
2	357.412,446 290.948,872	3	357.406,969 290.953,67	7.281
3	357.406,969 290.953,67	4	357.316,903 290.775,974	199.218
4	357.316,903 290.775,974	1	357.323,09 290.772,574	7.06

**** Lungimile segmentelor sunt determinate în planul de proiecție Stereo 70 și sunt rotunjite la 1 milimetru.**

***** Distanța dintre puncte este formată din segmente cumulate ce sunt mai mici decât valoarea 1 milimetru.**

**DATE DESPRE IMOBILUL NR. 7348**

Oficiul de Cadastru și Publicitate Imobiliară DOLJ
Biroul de Cadastru și Publicitate Imobiliară Craiova

A. Partea I. Descrierea imobilului

TEREN Extravilan

Adresa: Jud. Dolj, T133, P56

Nr. Crt	Nr cadastral Nr. topografic	Suprafața* (mp)	Observații / Referințe
A1		1.800	Sector cadastral:27 Teren neimprejmuit;

B. Partea II. Proprietari și acte

Inscrieri privitoare la dreptul de proprietate și alte drepturi reale	Referințe
/	
Act Administrativ nr. TDP NR. 2650-48112, din 15/11/1996 emis de CJ DOLJ;	
B1	A1
Intabulare, drept de PROPRIETATE, dobândit prin Reconstituire, cota actuala 1/1	
1) DASCĂLU IOANA	
2) POPA PETRE	
3) PÎRVAN MARIA	

C. Partea III. SARCINI .

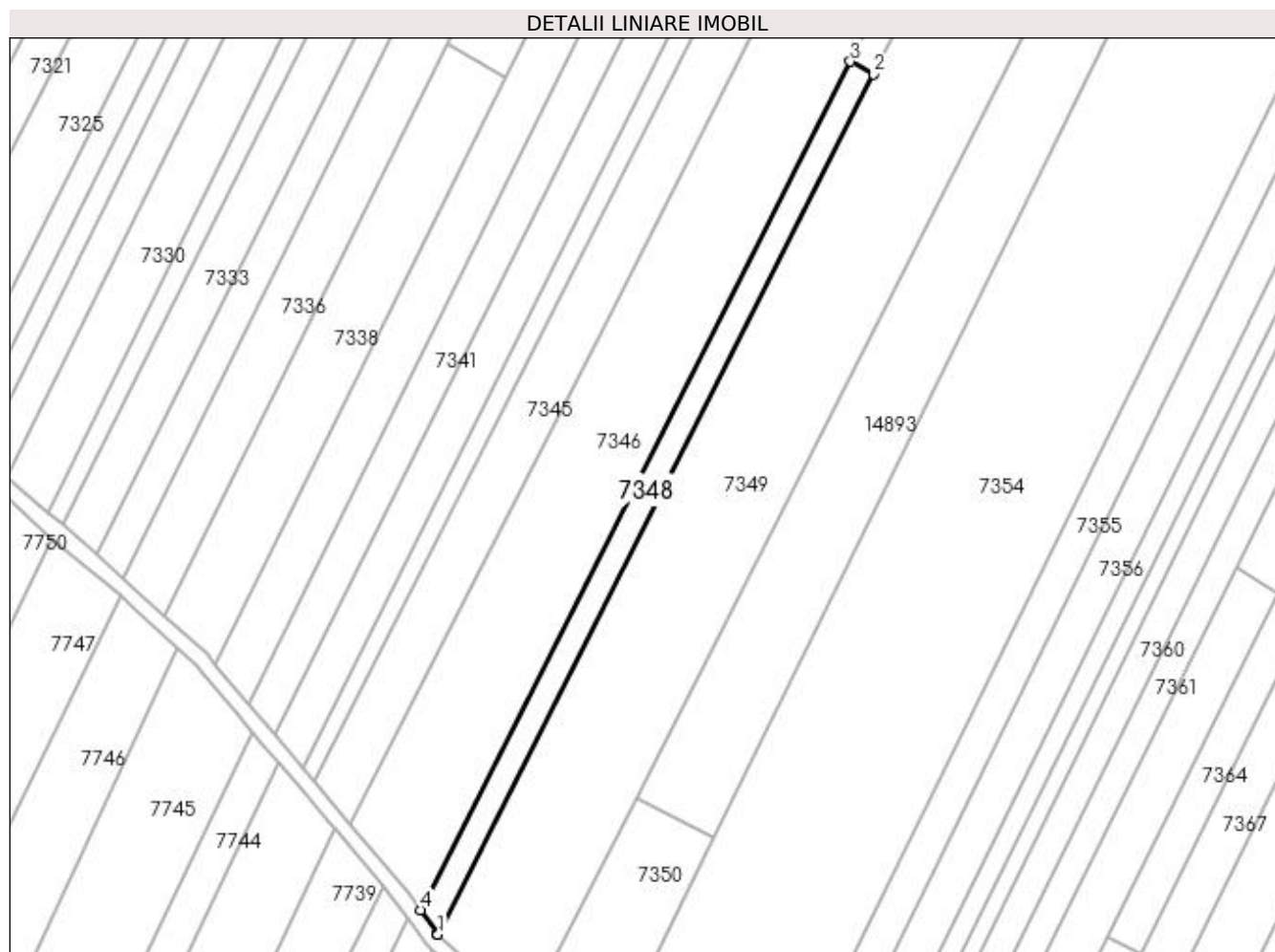
Inscrieri privind dezmembramintele dreptului de proprietate, drepturi reale de garanție și sarcini	Referințe
NU SUNT	

Anexa Nr. 1 La Partea I

Teren

Nr cadastral	Suprafața (mp)*	Observații / Referințe
	1.800	

* Suprafața este determinată în planul de proiecție Stereo 70.



Date referitoare la teren

Crt	Categorie folosință	Intravilan	Suprafața (mp)	Tarla	Parcelă	Nr. topo	Observații / Referințe
1	vie	NU	1.800	133	56	-	

Lungime Segmente

1) Valorile lungimilor segmentelor sunt obținute din proiecție în plan.

Punct început	X / Y	Punct sfârșit	X / Y	Lungime segment (** (m)
1	357.206,98 290.543,49	2	357.323,09 290.772,574	256.829
2	357.323,09 290.772,574	3	357.316,903 290.775,974	7.06
3	357.316,903 290.775,974	4	357.202,344 290.549,951	253.397
4	357.202,344 290.549,951	5	357.206,922 290.543,542	7.876
5	357.206,922 290.543,542	1	357.206,98 290.543,49	0.078

**** Lungimile segmentelor sunt determinate în planul de proiecție Stereo 70 și sunt rotunjite la 1 milimetru.**

***** Distanța dintre puncte este formată din segmente cumulate ce sunt mai mici decât valoarea 1 milimetru.**

**DATE DESPRE IMOBILUL NR. 7349**

Oficiul de Cadastru și Publicitate Imobiliară DOLJ
Biroul de Cadastru și Publicitate Imobiliară Craiova

A. Partea I. Descrierea imobilului

TEREN Extravilan

Adresa: Jud. Dolj, T133, P57, 161

Nr. Crt	Nr cadastral Nr. topografic	Suprafața* (mp)	Observații / Referințe
A1		13.900	Sector cadastral:27 Teren neimprejmuit;

B. Partea II. Proprietari și acte

Inscrieri privitoare la dreptul de proprietate și alte drepturi reale	Referințe
/	
Act Administrativ nr. TDP NR. 3904-48351, din 22/07/1998 emis de CJ DOLJ;	
B1	A1
Intabulare, drept de PROPRIETATE, dobandit prin Reconstituire, cota actuala 1/1 1) STOIENICĂ ALEXANDRA	

C. Partea III. SARCINI .

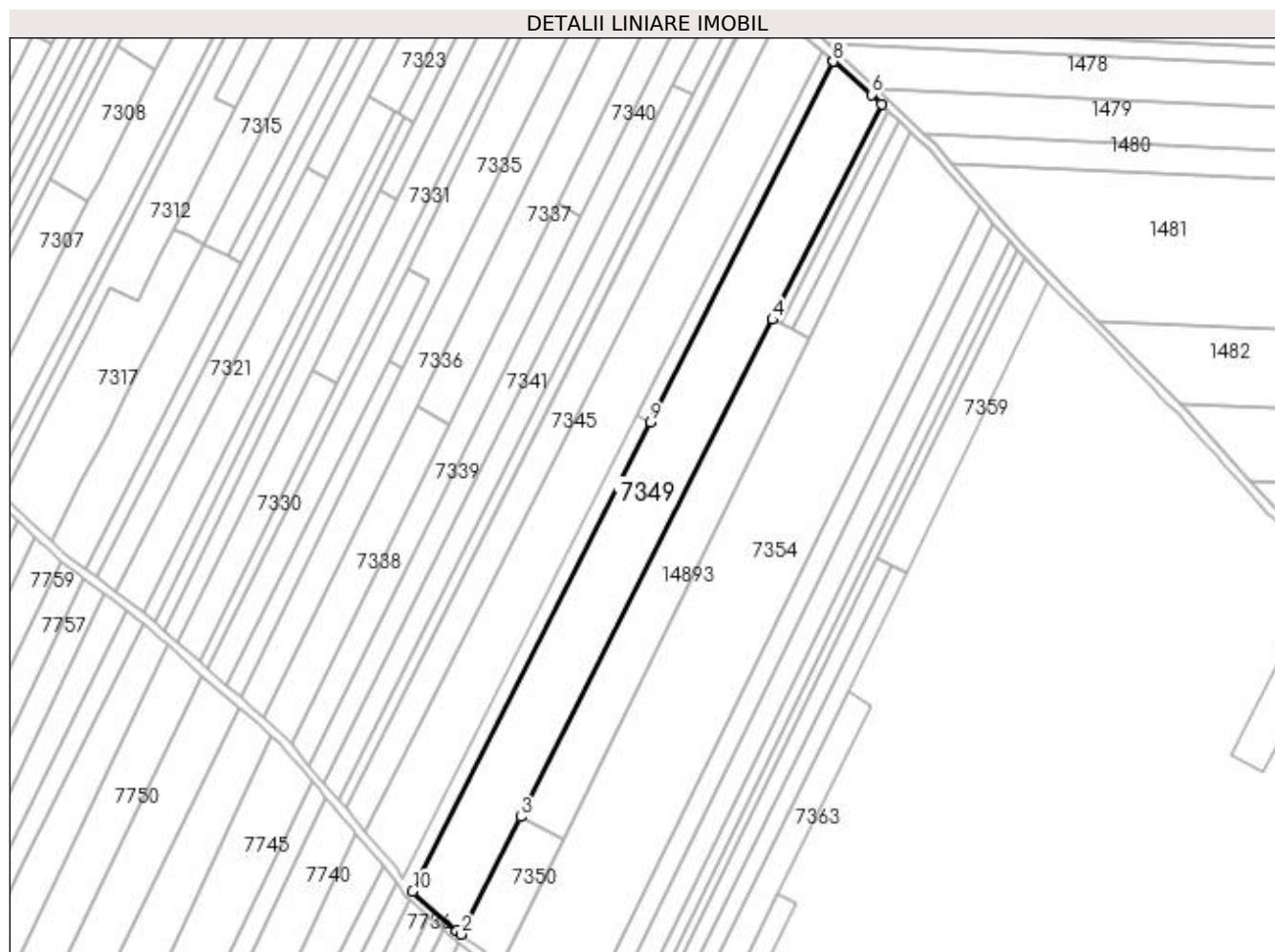
Inscrieri privind dezmembramintele dreptului de proprietate, drepturi reale de garanție și sarcini	Referințe
NU SUNT	

Anexa Nr. 1 La Partea I

Teren

Nr cadastral	Suprafața (mp)*	Observații / Referințe
	13.900	

* Suprafața este determinată în planul de proiecție Stereo 70.



Date referitoare la teren

Crt	Categorie folosință	Intra vilan	Suprafața (mp)	Tarla	Parcelă	Nr. topo	Observații / Referințe
1	vie	NU	1.200	133	57	-	
2	arabil	NU	12.700	133	161	-	

Lungime Segmente

1) Valorile lungimilor segmentelor sunt obținute din proiecție în plan.

Punct început	X / Y	Punct sfârșit	X / Y	Lungime segment (** (m)
1	357.228,336 290.524,353	2	357.230,636 290.522,542	2.927
2	357.230,636 290.522,542	3	357.259,736 290.579,956	64.368
3	357.259,736 290.579,956	4	357.382,828 290.822,814	272.271
4	357.382,828 290.822,814	5	357.436,09 290.927,898	117.811

Punct început	X / Y	Punct sfârșit	X / Y	Lungime segment (** (m)
5	357.436,09 290.927,898	6	357.431,075 290.932,655	6.912
6	357.431,075 290.932,655	7	357.412,51 290.948,816	24.614
7	357.412,51 290.948,816	8	357.412,446 290.948,872	0.085
8	357.412,446 290.948,872	9	357.323,09 290.772,574	197.65
9	357.323,09 290.772,574	10	357.206,98 290.543,49	256.829
10	357.206,98 290.543,49	1	357.228,336 290.524,353	28.676

** Lungimile segmentelor sunt determinate în planul de proiecție Stereo 70 și sunt rotunjite la 1 milimetru.

*** Distanța dintre puncte este formată din segmente cumulate ce sunt mai mici decât valoarea 1 milimetru.

**DATE DESPRE IMOBILUL NR. 7350**

Oficiul de Cadastru și Publicitate Imobiliară DOLJ
Biroul de Cadastru și Publicitate Imobiliară Craiova

A. Partea I. Descrierea imobilului

TEREN Extravilan

Adresa: Jud. Dolj, T133, P58

Nr. Crt	Nr cadastral Nr. topografic	Suprafața* (mp)	Observații / Referințe
A1		1.600	Sector cadastral:27 Teren neimprejmuit;

B. Partea II. Proprietari și acte

Inscrieri privitoare la dreptul de proprietate și alte drepturi reale		Referințe
/		
Act Notarial nr. CM NR 66, din 09/03/2022 emis de NP BUDIANA IONUT RAZVAN (SC NR 426/25-03-1997; TDP NR 1906-9574/22-01-1996);		
B1	Intabulare, drept de PROPRIETATE, dobandit prin Succesiune, cota actuala 1/1 1) PADURETU LUCRETIA ATENA	A1

C. Partea III. SARCINI .

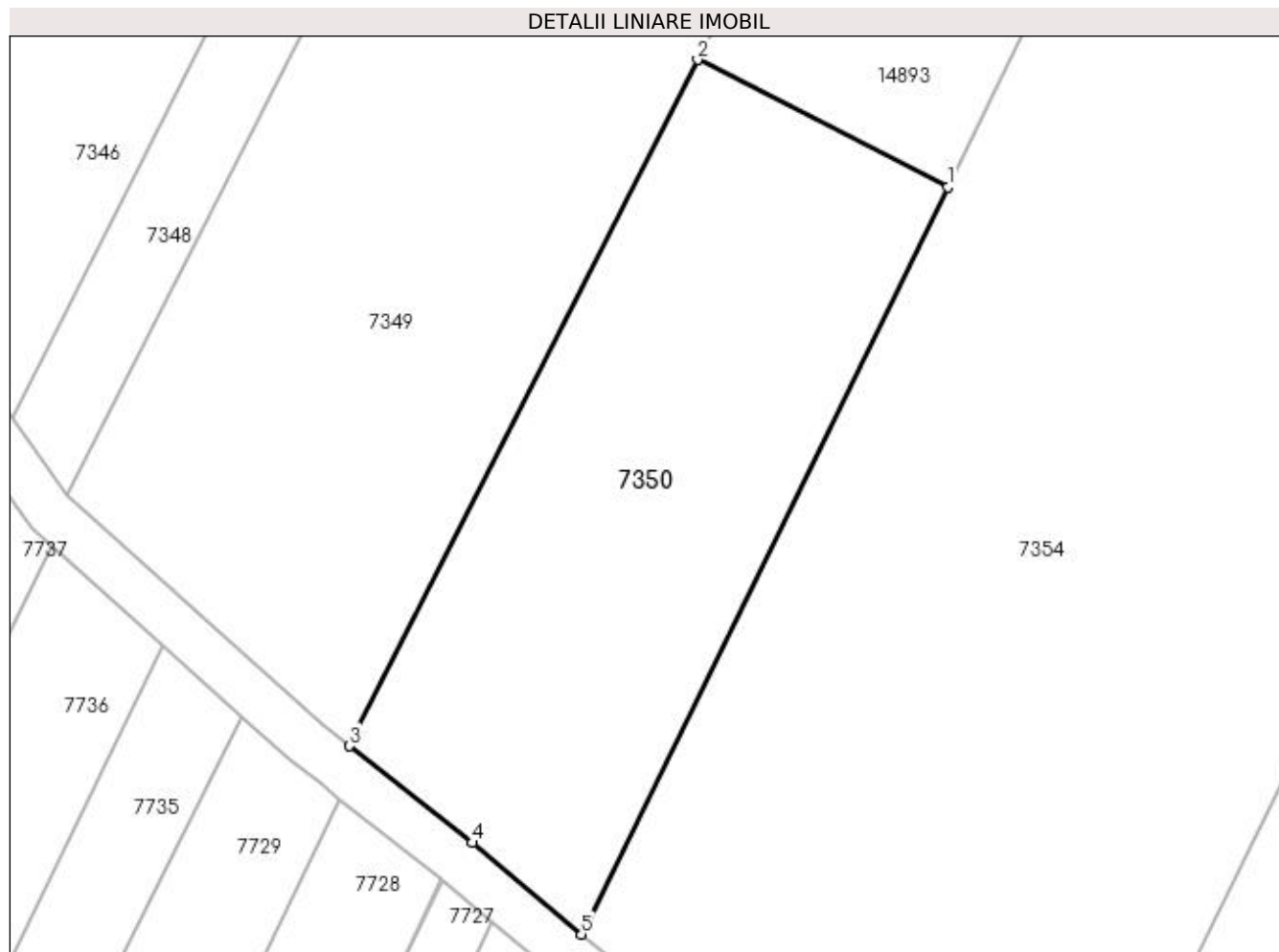
Inscrieri privind dezmembramintele dreptului de proprietate, drepturi reale de garanție și sarcini	Referințe
NU SUNT	

Anexa Nr. 1 La Partea I

Teren

Nr cadastral	Suprafața (mp)*	Observații / Referințe
	1.600	

* Suprafața este determinată în planul de proiecție Stereo 70.



Date referitoare la teren

Crt	Categorie folosință	Intra vilan	Suprafața (mp)	Tarla	Parcelă	Nr. topo	Observații / Referințe
1	vie	NU	1.600	133	58	-	

Lungime Segmente

1) Valorile lungimilor segmentelor sunt obținute din proiecție în plan.

Punct început	X / Y	Punct sfârșit	X / Y	Lungime segment (** (m)
1	357.280,651 290.569,282	2	357.259,736 290.579,956	23.481
2	357.259,736 290.579,956	3	357.230,636 290.522,542	64.368
3	357.230,636 290.522,542	4	357.240,908 290.514,457	13.072
4	357.240,908 290.514,457	5	357.250,015 290.506,788	11.906
5	357.250,015 290.506,788	1	357.280,651 290.569,282	69.599

**** Lungimile segmentelor sunt determinate în planul de proiecție Stereo 70 și sunt rotunjite la 1 milimetru.**

***** Distanța dintre puncte este formată din segmente cumulate ce sunt mai mici decât valoarea 1 milimetru.**

**DATE DESPRE IMOBILUL NR. 7351**

Oficiul de Cadastru și Publicitate Imobiliară DOLJ
 Biroul de Cadastru și Publicitate Imobiliară Craiova

A. Partea I. Descrierea imobilului

TEREN Extravilan

Adresa: Jud. Dolj, T133, P150

Nr. Crt	Nr cadastral Nr. topografic	Suprafața* (mp)	Observații / Referințe
A1		500	Sector cadastral:27 Teren neimprejmuit;

B. Partea II. Proprietari și acte

Inscrieri privitoare la dreptul de proprietate și alte drepturi reale		Referințe
/		
Act Notarial nr. CM NR 299, din 07/06/2018 emis de NP STOENESCU FLOREA (TDP NR 2277-45380/13-06-1996);		
B1	Intabulare, drept de PROPRIETATE, dobandit prin Succesiune, cota actuala 1/1 1) HARIGA ANA	A1

C. Partea III. SARCINI .

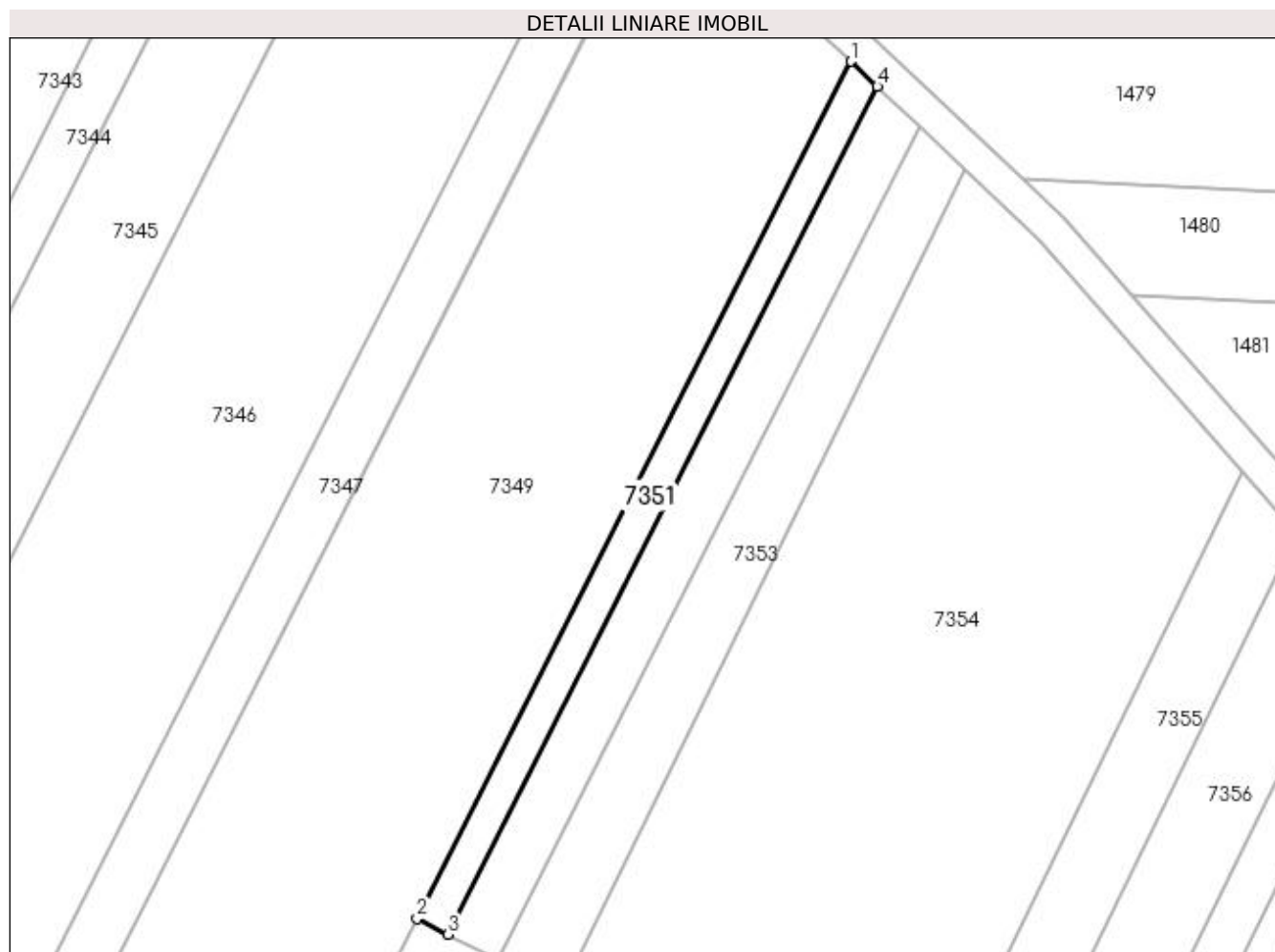
Inscrieri privind dezmembramintele dreptului de proprietate, drepturi reale de garanție și sarcini	Referințe
NU SUNT	

Anexa Nr. 1 La Partea I

Teren

Nr cadastral	Suprafața (mp)*	Observații / Referințe
	500	

* Suprafața este determinată în planul de proiecție Stereo 70.



Date referitoare la teren

Crt	Categorie folosință	Intra vilan	Suprafața (mp)	Tarla	Parcelă	Nr. topo	Observații / Referințe
1	arabil	NU	500	133	150	-	

Lungime Segmente

1) Valorile lungimilor segmentelor sunt obținute din proiecție în plan.

Punct început	X / Y	Punct sfârșit	X / Y	Lungime segment (** (m)
1	357.436,09 290.927,898	2	357.382,828 290.822,814	117.811
2	357.382,828 290.822,814	3	357.386,634 290.820,885	4.267
3	357.386,634 290.820,885	4	357.439,321 290.924,834	116.539
4	357.439,321 290.924,834	1	357.436,09 290.927,898	4.453

**** Lungimile segmentelor sunt determinate în planul de proiecție Stereo 70 și sunt rotunjite la 1 milimetru.**

***** Distanța dintre puncte este formată din segmente cumulate ce sunt mai mici decât valoarea 1 milimetru.**

**DATE DESPRE IMOBILUL NR. 7352**

Oficiul de Cadastru și Publicitate Imobiliară DOLJ
Biroul de Cadastru și Publicitate Imobiliară Craiova

A. Partea I. Descrierea imobilului

TEREN Extravilan

Adresa: Jud. Dolj, T133, P159

Nr. Crt	Nr cadastral Nr. topografic	Suprafața* (mp)	Observații / Referințe
A1		800	Sector cadastral:27 Teren neimprejmuit;

B. Partea II. Proprietari și acte

Inscrieri privitoare la dreptul de proprietate și alte drepturi reale	Referințe
/	
Act Administrativ nr. TDP NR. 1205-59088, din 23/01/1995 emis de CJ DOLJ;	
B1	A1
Intabulare, drept de PROPRIETATE, dobandit prin Reconstituire, cota actuala 1/1 1) MIRZAN CONSTANTIN	

C. Partea III. SARCINI .

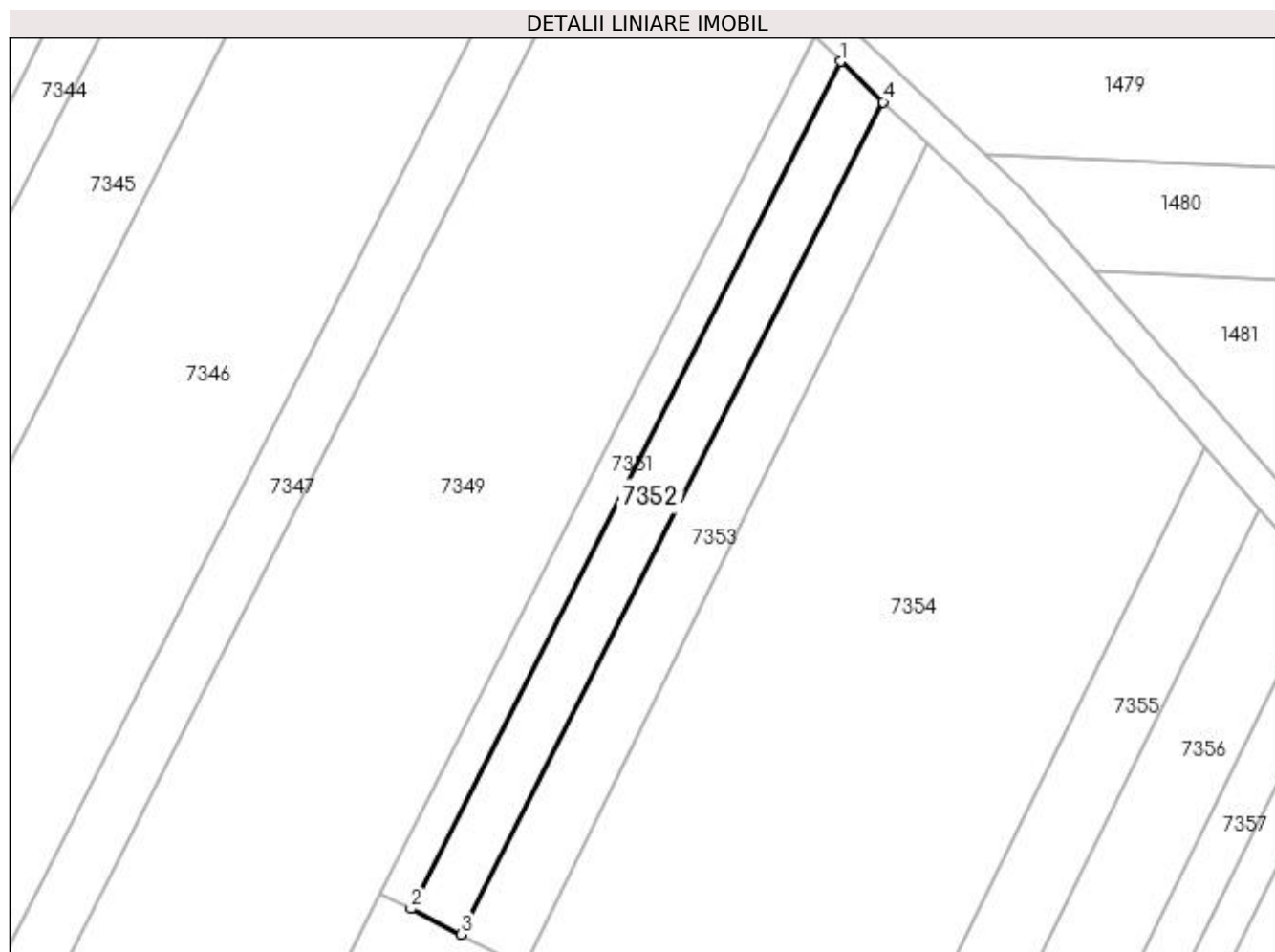
Inscrieri privind dezmembramintele dreptului de proprietate, drepturi reale de garanție și sarcini	Referințe
NU SUNT	

Anexa Nr. 1 La Partea I

Teren

Nr cadastral	Suprafața (mp)*	Observații / Referințe
	800	

* Suprafața este determinată în planul de proiecție Stereo 70.



Date referitoare la teren

Crt	Categorie folosință	Intra vilan	Suprafața (mp)	Tarla	Parcelă	Nr. topo	Observații / Referințe
1	arabil	NU	800	133	159	-	

Lungime Segmente

1) Valorile lungimilor segmentelor sunt obținute din proiecție în plan.

Punct început	X / Y	Punct sfârșit	X / Y	Lungime segment (** (m)
1	357.439,321 290.924,834	2	357.386,634 290.820,885	116.539
2	357.386,634 290.820,885	3	357.392,812 290.817,754	6.926
3	357.392,812 290.817,754	4	357.444,565 290.919,861	114.474
4	357.444,565 290.919,861	1	357.439,321 290.924,834	7.227

**** Lungimile segmentelor sunt determinate în planul de proiecție Stereo 70 și sunt rotunjite la 1 milimetru.**

***** Distanța dintre puncte este formată din segmente cumulate ce sunt mai mici decât valoarea 1 milimetru.**

**DATE DESPRE IMOBILUL NR. 7353**

Oficiul de Cadastru și Publicitate Imobiliară DOLJ
Biroul de Cadastru și Publicitate Imobiliară Craiova

A. Partea I. Descrierea imobilului

TEREN Extravilan

Adresa: Jud. Dolj, T133, P160/1

Nr. Crt	Nr cadastral Nr. topografic	Suprafața* (mp)	Observații / Referințe
A1		897	Sector cadastral:27 Teren neimprejmuit;

B. Partea II. Proprietari și acte

Inscrieri privitoare la dreptul de proprietate și alte drepturi reale		Referințe
/		
Act Normativ nr. LEGEA 7, din 13/03/1996 emis de GUVERNUL ROMANIEI;		
B1	Inscrierea provizorie, drept de PROPRIETATE, dobandit prin Lege, cota actuala 1/1 1) PROPRIETAR NEIDENTIFICAT	A1

C. Partea III. SARCINI .

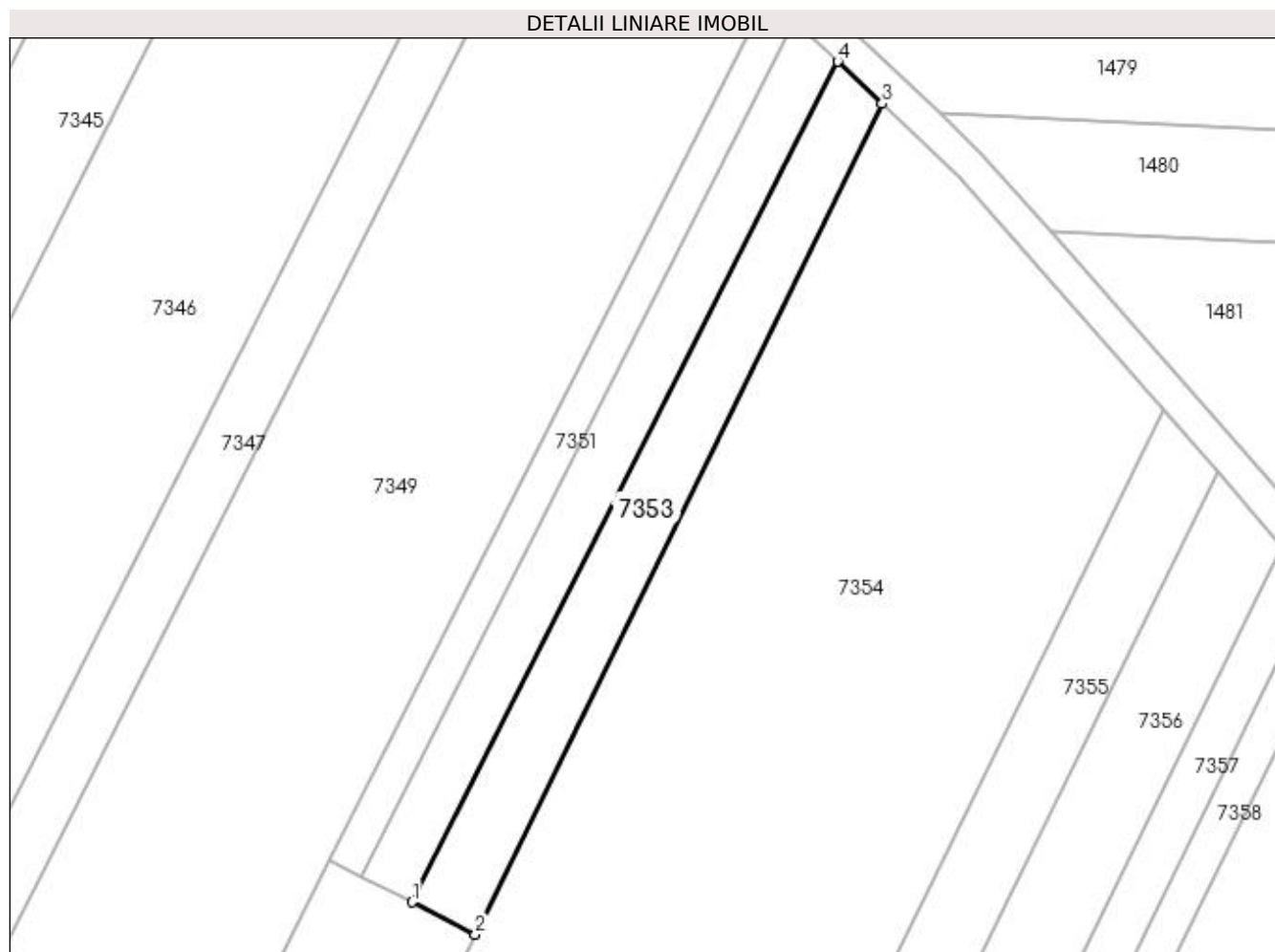
Inscrieri privind dezmembramintele dreptului de proprietate, drepturi reale de garanție și sarcini	Referințe
NU SUNT	

Anexa Nr. 1 La Partea I

Teren

Nr cadastral	Suprafața (mp)*	Observații / Referințe
	897	

* Suprafața este determinată în planul de proiecție Stereo 70.



Date referitoare la teren

Crt	Categorie folosință	Intra vilan	Suprafața (mp)	Tarla	Parcelă	Nr. topo	Observații / Referințe
1	arabil	NU	897	133	160/1	-	

Lungime Segmente

1) Valorile lungimilor segmentelor sunt obținute din proiecție în plan.

Punct început	X / Y	Punct sfârșit	X / Y	Lungime segment (** (m)
1	357.392,812 290.817,754	2	357.400,538 290.813,838	8.662
2	357.400,538 290.813,838	3	357.449,99 290.914,715	112.346
3	357.449,99 290.914,715	4	357.444,565 290.919,861	7.477
4	357.444,565 290.919,861	1	357.392,812 290.817,754	114.474

**** Lungimile segmentelor sunt determinate în planul de proiecție Stereo 70 și sunt rotunjite la 1 milimetru.**

***** Distanța dintre puncte este formată din segmente cumulate ce sunt mai mici decât valoarea 1 milimetru.**

**DATE DESPRE IMOBILUL NR. 7354**

Oficiul de Cadastru și Publicitate Imobiliară DOLJ
Biroul de Cadastru și Publicitate Imobiliară Craiova

A. Partea I. Descrierea imobilului

TEREN Extravilan

Adresa: Jud. Dolj, T133, P60

Nr. Crt	Nr cadastral Nr. topografic	Suprafața* (mp)	Observații / Referințe
A1		21.300	Sector cadastral:27 Teren neimprejmuit;

B. Partea II. Proprietari și acte

Inscrieri privitoare la dreptul de proprietate și alte drepturi reale	Referințe
/	
Act Administrativ nr. TDP NR. 2466-43721, din 13/08/1996 emis de CJ DOLJ;	
B1 Intabulare, drept de PROPRIETATE, dobandit prin Reconstituire, cota actuala 1/1 1) LĂPĂDAT ILIE	A1

C. Partea III. SARCINI .

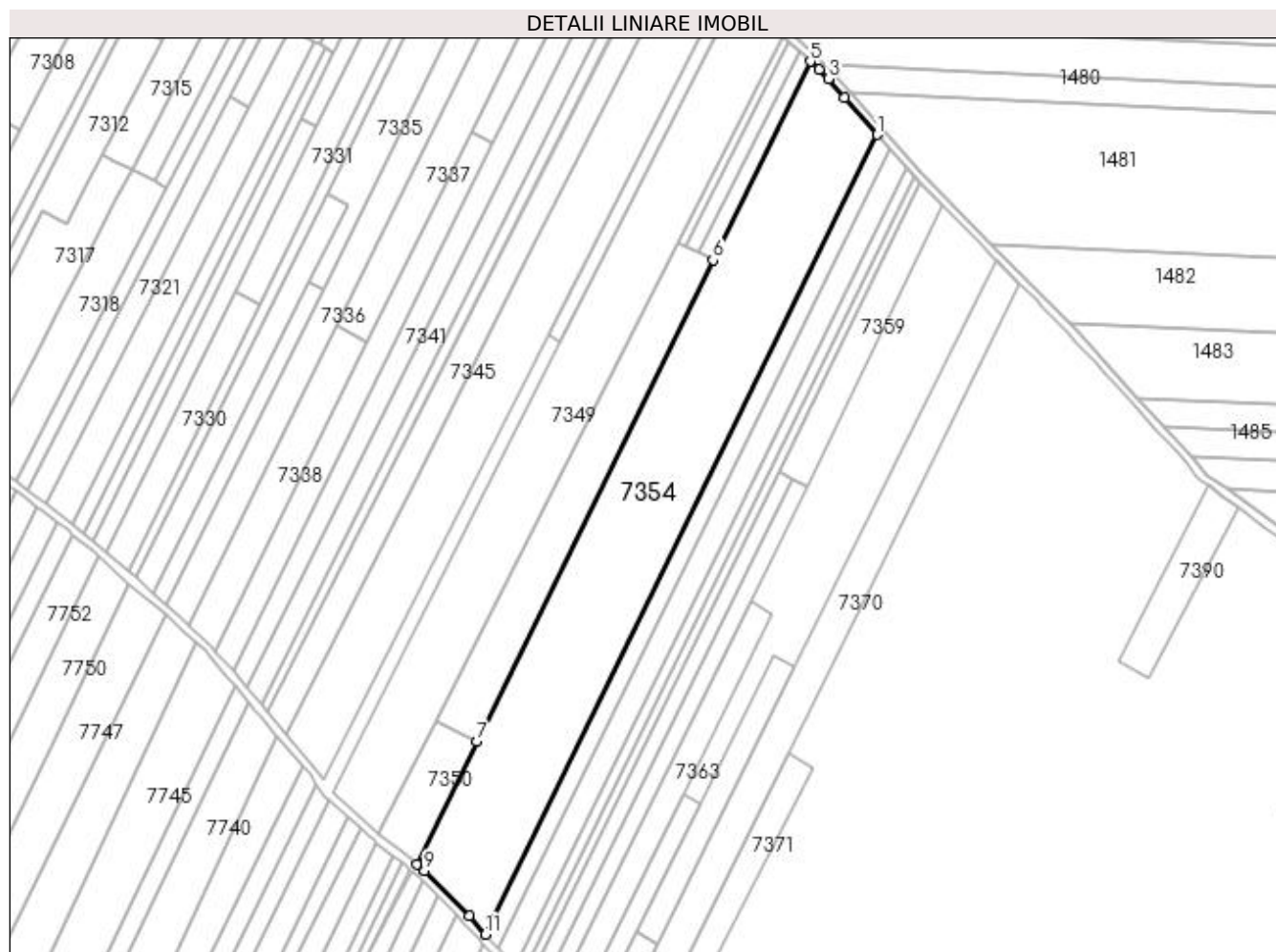
Inscrieri privind dezmembramintele dreptului de proprietate, drepturi reale de garanție și sarcini	Referințe
NU SUNT	

Anexa Nr. 1 La Partea I

Teren

Nr cadastral	Suprafața (mp)*	Observații / Referințe
	21.300	

* Suprafața este determinată în planul de proiecție Stereo 70.



Date referitoare la teren

Crt	Categorie folosință	Intravilan	Suprafața (mp)	Tarla	Parcelă	Nr. topo	Observații / Referințe
1	arabil	NU	21.300	133	60	-	

Lungime Segmente

1) Valorile lungimilor segmentelor sunt obținute din proiecție în plan.

Punct început	X / Y	Punct sfârșit	X / Y	Lungime segment (** (m)
1	357.484,091 290.877,54	2	357.467,483 290.896,526	25.225
2	357.467,483 290.896,526	3	357.459,278 290.905,905	12.461
3	357.459,278 290.905,905	4	357.454,364 290.910,566	6.773
4	357.454,364 290.910,566	5	357.449,99 290.914,715	6.029
5	357.449,99 290.914,715	6	357.400,538 290.813,838	112.346

Punct început	X / Y	Punct sfârșit	X / Y	Lungime segment (** (m)
6	357.400,538 290.813,838	7	357.280,651 290.569,282	272.361
7	357.280,651 290.569,282	8	357.250,015 290.506,788	69.599
8	357.250,015 290.506,788	9	357.253,921 290.503,499	5.106
9	357.253,921 290.503,499	10	357.276,564 290.480,711	32.125
10	357.276,564 290.480,711	11	357.284,965 290.471,345	12.582
11	357.284,965 290.471,345	1	357.484,091 290.877,54	452.378

** Lungimile segmentelor sunt determinate în planul de proiecție Stereo 70 și sunt rotunjite la 1 milimetru.

*** Distanța dintre puncte este formată din segmente cumulate ce sunt mai mici decât valoarea 1 milimetru.

**DATE DESPRE IMOBILUL NR. 7355**

Oficiul de Cadastru și Publicitate Imobiliară DOLJ
Biroul de Cadastru și Publicitate Imobiliară Craiova

A. Partea I. Descrierea imobilului

TEREN Extravilan

Adresa: Jud. Dolj, T133, P61

Nr. Crt	Nr cadastral Nr. topografic	Suprafața* (mp)	Observații / Referințe
A1		4.200	Sector cadastral:27 Teren neimprejmuit;

B. Partea II. Proprietari și acte

Inscrieri privitoare la dreptul de proprietate și alte drepturi reale	Referințe
/	
Act Administrativ nr. TDP NR. 2476-43721, din 15/08/1996 emis de CJ DOLJ;	
B1	A1
Intabulare, drept de PROPRIETATE, dobandit prin Reconstituire, cota actuala 1/1 1) LĂPĂDAT ILIE	

C. Partea III. SARCINI .

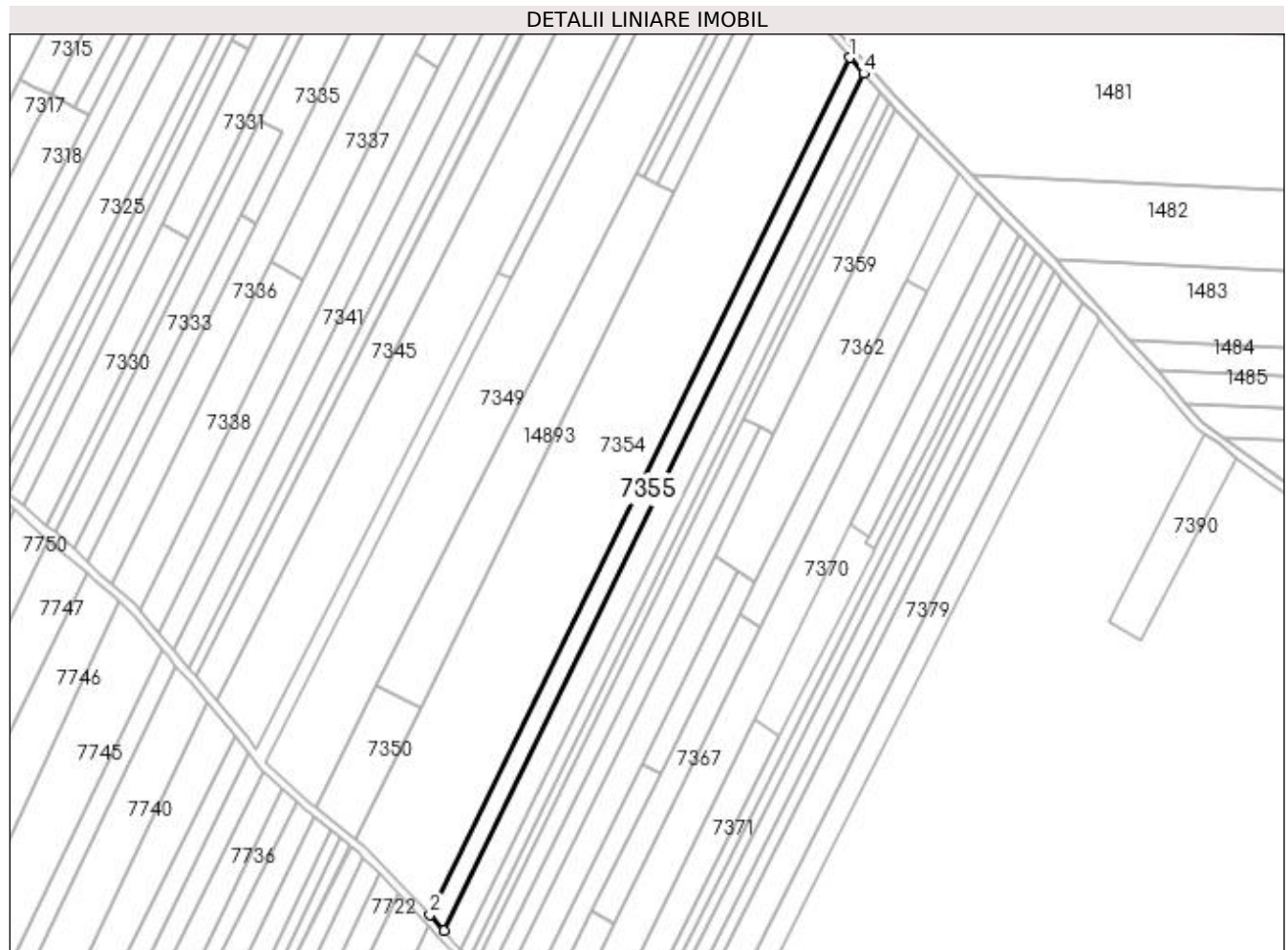
Inscrieri privind dezmembramintele dreptului de proprietate, drepturi reale de garanție și sarcini	Referințe
NU SUNT	

Anexa Nr. 1 La Partea I

Teren

Nr cadastral	Suprafața (mp)*	Observații / Referințe
	4.200	

* Suprafața este determinată în planul de proiecție Stereo 70.



Date referitoare la teren

Crt	Categorie folosință	Intravilan	Suprafața (mp)	Tarla	Parcelă	Nr. topo	Observații / Referințe
1	arabil	NU	4.200	133	61	-	

Lungime Segmente

1) Valorile lungimilor segmentelor sunt obținute din proiecție în plan.

Punct început	X / Y	Punct sfârșit	X / Y	Lungime segment (** (m)
1	357.484,091 290.877,54	2	357.284,965 290.471,345	452.378
2	357.284,965 290.471,345	3	357.291,652 290.463,89	10.015
3	357.291,652 290.463,89	4	357.490,718 290.869,963	452.242
4	357.490,718 290.869,963	1	357.484,091 290.877,54	10.066

**** Lungimile segmentelor sunt determinate în planul de proiecție Stereo 70 și sunt rotunjite la 1 milimetru.**

***** Distanța dintre puncte este formată din segmente cumulate ce sunt mai mici decât valoarea 1 milimetru.**

**DATE DESPRE IMOBILUL NR. 7356**

Oficiul de Cadastru și Publicitate Imobiliară DOLJ
Biroul de Cadastru și Publicitate Imobiliară Craiova

A. Partea I. Descrierea imobilului

TEREN Extravilan

Adresa: Jud. Dolj, T133, P62

Nr. Crt	Nr cadastral Nr. topografic	Suprafața* (mp)	Observații / Referințe
A1		5.000	Sector cadastral:27 Teren neimprejmuit;

B. Partea II. Proprietari și acte

Inscrieri privitoare la dreptul de proprietate și alte drepturi reale	Referințe
/	
Act Administrativ nr. TDP NR. 152-15047, din 26/05/1993 emis de CJ DOLJ;	
B1	A1
Intabulare, drept de PROPRIETATE, dobândit prin Reconstituire, cota actuala 1/1 1) VELICA DUMITRU	

C. Partea III. SARCINI .

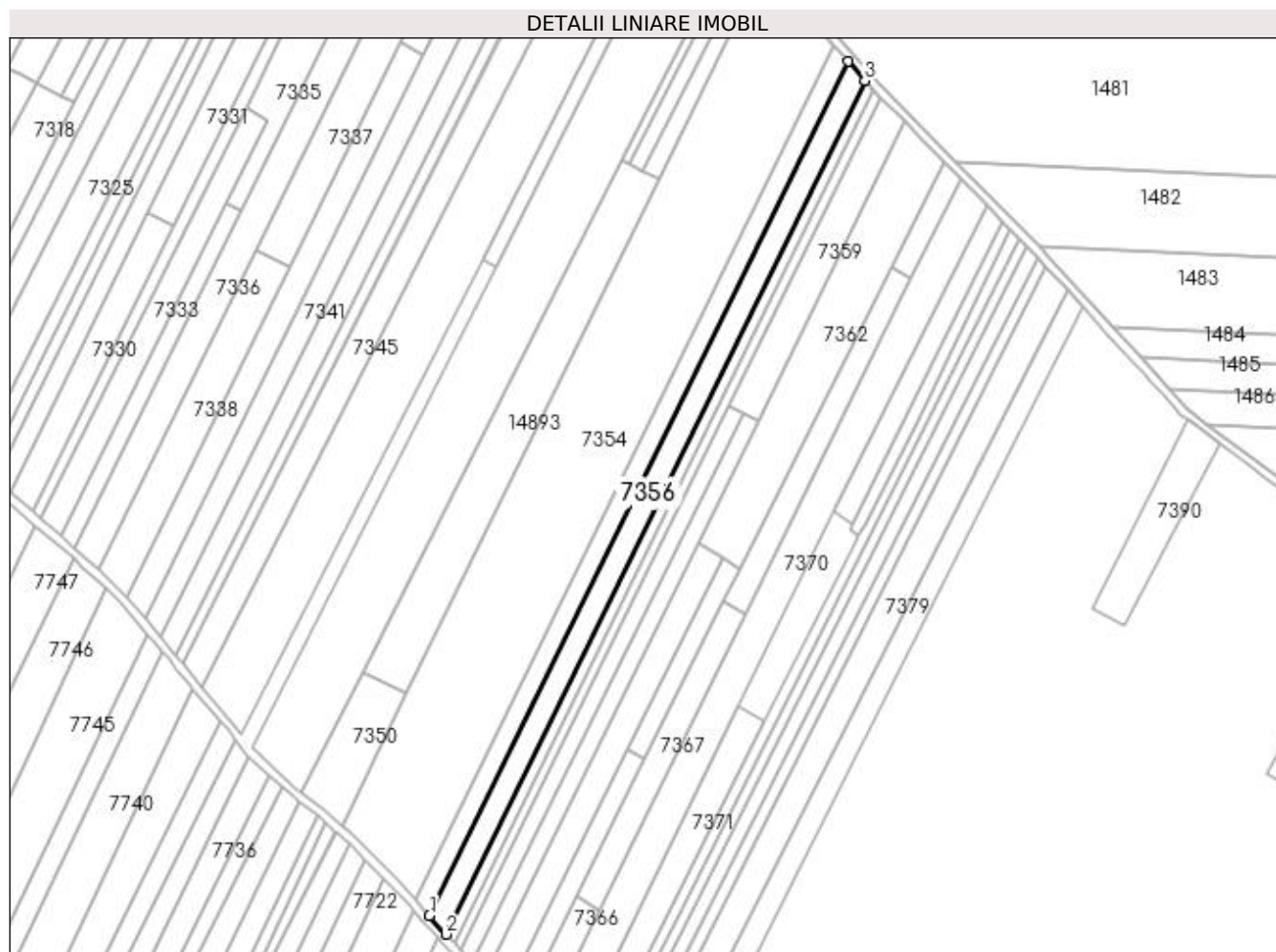
Inscrieri privind dezmembramintele dreptului de proprietate, drepturi reale de garanție și sarcini	Referințe
NU SUNT	

Anexa Nr. 1 La Partea I

Teren

Nr cadastral	Suprafața (mp)*	Observații / Referințe
	5.000	

* Suprafața este determinată în planul de proiecție Stereo 70.



Date referitoare la teren

Crt	Categorie folosință	Intravilan	Suprafața (mp)	Tarla	Parcelă	Nr. topo	Observații / Referințe
1	arabil	NU	5.000	133	62	-	

Lungime Segmente

1) Valorile lungimilor segmentelor sunt obținute din proiecție în plan.

Punct început	X / Y	Punct sfârșit	X / Y	Lungime segment (** (m)
1	357.291,652 290.463,89	2	357.299,615 290.455,012	11.926
2	357.299,615 290.455,012	3	357.498,611 290.860,941	452.082
3	357.498,611 290.860,941	4	357.490,718 290.869,963	11.987
4	357.490,718 290.869,963	1	357.291,652 290.463,89	452.242

**** Lungimile segmentelor sunt determinate în planul de proiecție Stereo 70 și sunt rotunjite la 1 milimetru.**

***** Distanța dintre puncte este formată din segmente cumulate ce sunt mai mici decât valoarea 1 milimetru.**

**DATE DESPRE IMOBILUL NR. 7357**

Oficiul de Cadastru și Publicitate Imobiliară DOLJ
Biroul de Cadastru și Publicitate Imobiliară Craiova

A. Partea I. Descrierea imobilului

TEREN Extravilan

Adresa: Jud. Dolj, T133, P63

Nr. Crt	Nr cadastral Nr. topografic	Suprafața* (mp)	Observații / Referințe
A1		2.500	Sector cadastral:27 Teren neimprejmuit;

B. Partea II. Proprietari și acte

Inscrieri privitoare la dreptul de proprietate și alte drepturi reale	Referințe
/	
Act Administrativ nr. TDP NR. 151-15047, din 26/05/1993 emis de CJ DOLJ;	
B1	A1
Intabulare, drept de PROPRIETATE, dobândit prin Reconstituire, cota actuala 1/1 1) VELICA NELA	

C. Partea III. SARCINI .

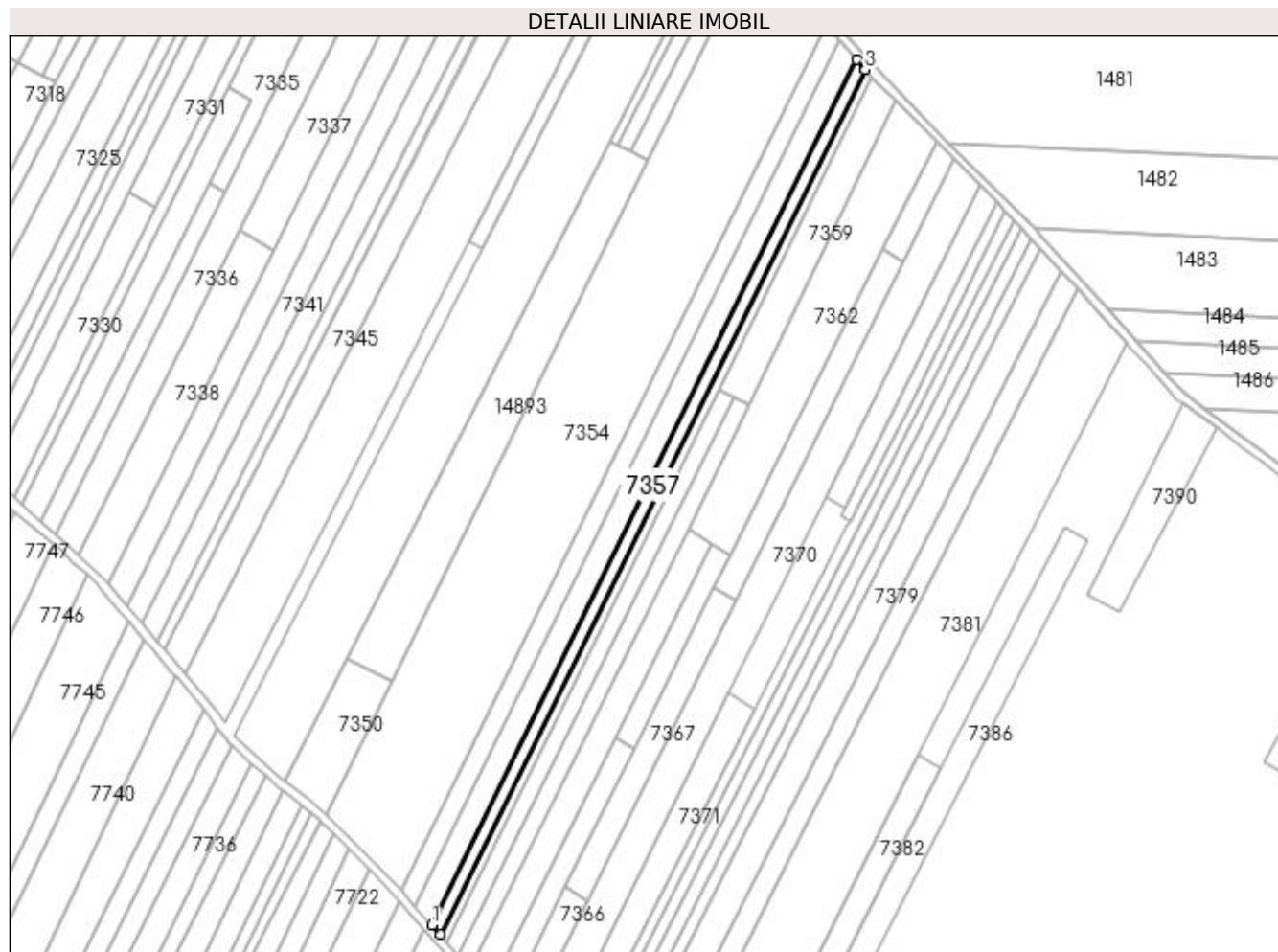
Inscrieri privind dezmembramintele dreptului de proprietate, drepturi reale de garanție și sarcini	Referințe
NU SUNT	

Anexa Nr. 1 La Partea I

Teren

Nr cadastral	Suprafața (mp)*	Observații / Referințe
	2.500	

* Suprafața este determinată în planul de proiecție Stereo 70.



Date referitoare la teren

Crt	Categorie folosință	Intravilan	Suprafața (mp)	Tarla	Parcelă	Nr. topo	Observații / Referințe
1	arabil	NU	2.500	133	63	-	

Lungime Segmente

1) Valorile lungimilor segmentelor sunt obținute din proiecție în plan.

Punct început	X / Y	Punct sfârșit	X / Y	Lungime segment (** (m)
1	357.299,615 290.455,012	2	357.303,424 290.450,766	5.704
2	357.303,424 290.450,766	3	357.502,745 290.856,262	451.836
3	357.502,745 290.856,262	4	357.502,386 290.856,626	0.511
4	357.502,386 290.856,626	5	357.498,611 290.860,941	5.733
5	357.498,611 290.860,941	1	357.299,615 290.455,012	452.082

**** Lungimile segmentelor sunt determinate în planul de proiecție Stereo 70 și sunt rotunjite la 1 milimetru.**

***** Distanța dintre puncte este formată din segmente cumulate ce sunt mai mici decât valoarea 1 milimetru.**

**DATE DESPRE IMOBILUL NR. 7358**

Oficiul de Cadastru și Publicitate Imobiliară DOLJ
Biroul de Cadastru și Publicitate Imobiliară Craiova

A. Partea I. Descrierea imobilului

TEREN Extravilan

Adresa: Jud. Dolj, T133, P171, 170

Nr. Crt	Nr cadastral Nr. topografic	Suprafața* (mp)	Observații / Referințe
A1		2.000	Sector cadastral:27 Teren neimprejmit;

B. Partea II. Proprietari și acte

Inscrieri privitoare la dreptul de proprietate și alte drepturi reale		Referințe
/		
Act Administrativ nr. TDP NR. 1812-59540, din 03/08/1995 emis de CJSIPT DOLJ;		
B1	Intabulare, drept de PROPRIETATE, dobandit prin Reconstituire, cota actuala 1/1 1) VELICA PETRE, LIPSA CNP 2) VELICA ION, LIPSA CNP 3) VELICA DAN, LIPSA CNP	A1

C. Partea III. SARCINI .

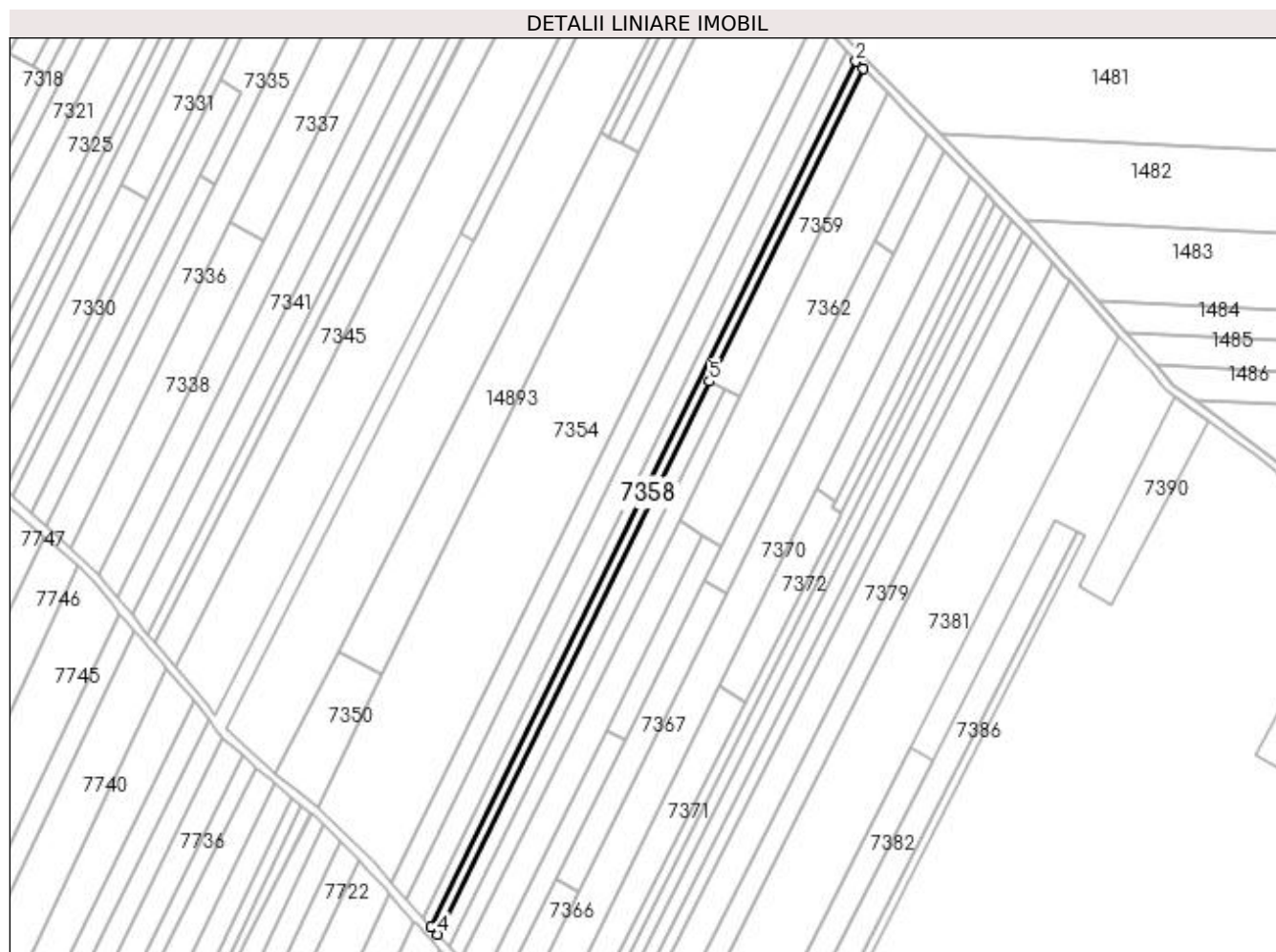
Inscrieri privind dezmembramintele dreptului de proprietate, drepturi reale de garanție și sarcini	Referințe
NU SUNT	

Anexa Nr. 1 La Partea I

Teren

Nr cadastral	Suprafața (mp)*	Observații / Referințe
	2.000	

* Suprafața este determinată în planul de proiecție Stereo 70.



Date referitoare la teren

Crt	Categorie folosință	Intra vilan	Suprafața (mp)	Tarla	Parcelă	Nr. topo	Observații / Referințe
1	arabil	NU	1.000	133	171	-	
2	vie	NU	1.000	133	170	-	

Lungime Segmente

1) Valorile lungimilor segmentelor sunt obținute din proiecție în plan.

Punct început	X / Y	Punct sfârșit	X / Y	Lungime segment (** (m)
1	357.506,039 290.852,932	2	357.502,745 290.856,262	4.684
2	357.502,745 290.856,262	3	357.303,424 290.450,766	451.836
3	357.303,424 290.450,766	4	357.306,609 290.447,214	4.771
4	357.306,609 290.447,214	5	357.433,966 290.706,309	288.704

Punct început	X / Y	Punct sfârșit	X / Y	Lungime segment (** (m)
5	357.433,966 290.706,309	1	357.506,039 290.852,932	163.379

** Lungimile segmentelor sunt determinate în planul de proiecție Stereo 70 și sunt rotunjite la 1 milimetru.

*** Distanța dintre puncte este formată din segmente cumulate ce sunt mai mici decât valoarea 1 milimetru.

**DATE DESPRE IMOBILUL NR. 7359**

Oficiul de Cadastru și Publicitate Imobiliară DOLJ
Biroul de Cadastru și Publicitate Imobiliară Craiova

A. Partea I. Descrierea imobilului

TEREN Extravilan

Adresa: Jud. Dolj, T133, P65

Nr. Crt	Nr cadastral Nr. topografic	Suprafața* (mp)	Observații / Referințe
A1		2.500	Sector cadastral:27 Teren neimprejmuit;

B. Partea II. Proprietari și acte

Inscrieri privitoare la dreptul de proprietate și alte drepturi reale		Referințe
/		
Act Normativ nr. LEGEA 7, din 13/03/1996 emis de GUVERNUL ROMANIEI;		
B1	Inscrierea provizorie, drept de PROPRIETATE, dobandit prin Lege, cota actuala 1/1 1) PROPRIETAR NEIDENTIFICAT	A1

C. Partea III. SARCINI .

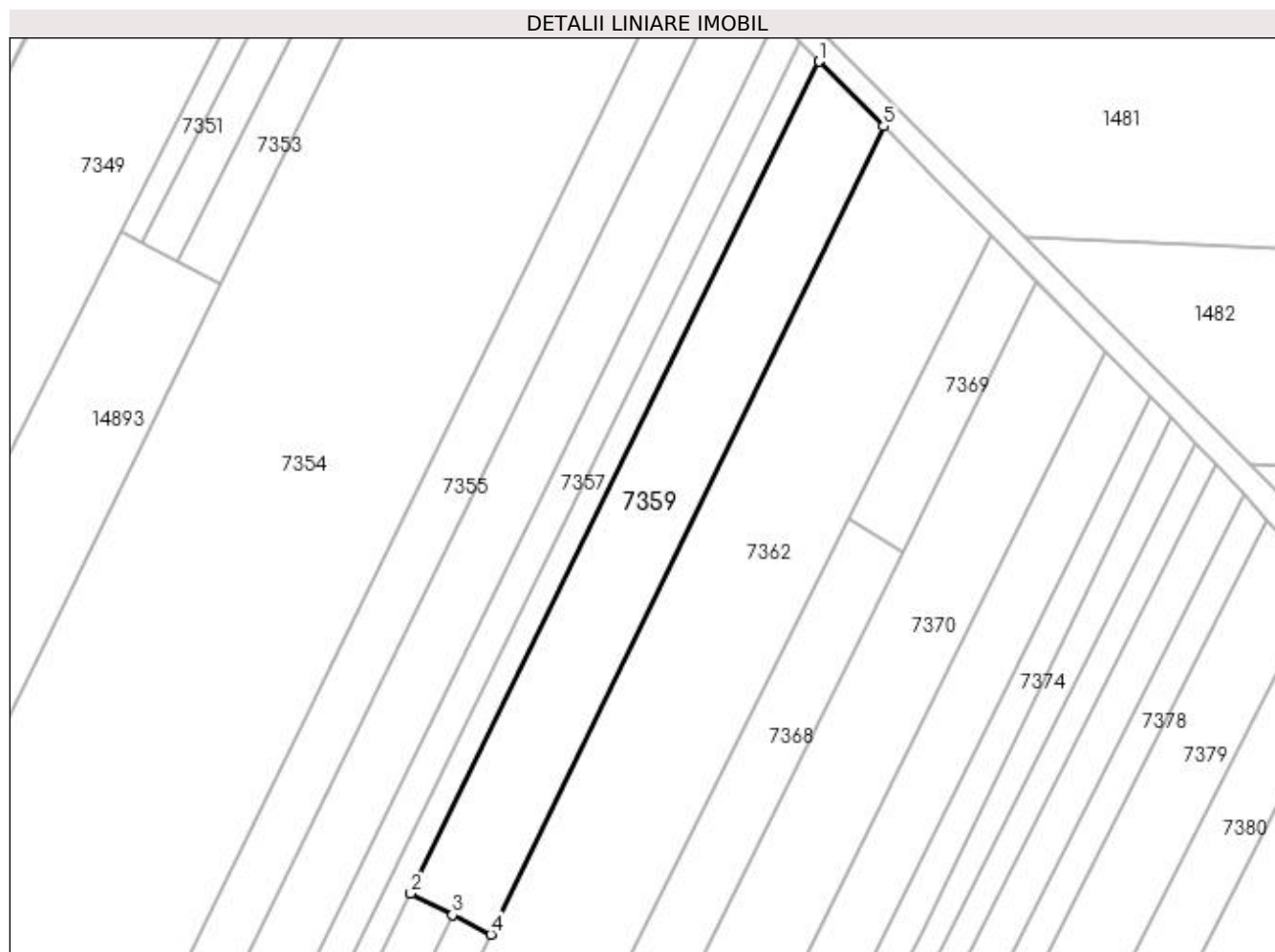
Inscrieri privind dezmembramintele dreptului de proprietate, drepturi reale de garanție și sarcini	Referințe
NU SUNT	

Anexa Nr. 1 La Partea I

Teren

Nr cadastral	Suprafața (mp)*	Observații / Referințe
	2.500	

* Suprafața este determinată în planul de proiecție Stereo 70.



Date referitoare la teren

Crt	Categorie folosință	Intra vilan	Suprafața (mp)	Tarla	Parcelă	Nr. topo	Observații / Referințe
1	arabil	NU	2.500	133	65	-	

Lungime Segmente

1) Valorile lungimilor segmentelor sunt obținute din proiecție în plan.

Punct început	X / Y	Punct sfârșit	X / Y	Lungime segment (** (m)
1	357.506,039 290.852,932	2	357.433,966 290.706,309	163.379
2	357.433,966 290.706,309	3	357.441,335 290.702,548	8.273
3	357.441,335 290.702,548	4	357.448,128 290.699,081	7.627
4	357.448,128 290.699,081	5	357.517,35 290.841,496	158.347
5	357.517,35 290.841,496	1	357.506,039 290.852,932	16.085

**** Lungimile segmentelor sunt determinate în planul de proiecție Stereo 70 și sunt rotunjite la 1 milimetru.**

***** Distanța dintre puncte este formată din segmente cumulate ce sunt mai mici decât valoarea 1 milimetru.**

**DATE DESPRE IMOBILUL NR. 7360**

Oficiul de Cadastru și Publicitate Imobiliară DOLJ
Biroul de Cadastru și Publicitate Imobiliară Craiova

A. Partea I. Descrierea imobilului

TEREN Extravilan

Adresa: Jud. Dolj, T133, P64

Nr. Crt	Nr cadastral Nr. topografic	Suprafața* (mp)	Observații / Referințe
A1		2.300	Sector cadastral:27 Teren neimprejmuit;

B. Partea II. Proprietari și acte

Inscrieri privitoare la dreptul de proprietate și alte drepturi reale	Referințe
/	
Act Administrativ nr. TDP NR. 565-14986, din 24/02/1994 emis de CJ DOLJ;	
B1	A1
Intabulare, drept de PROPRIETATE, dobândit prin Reconstituire, cota actuala 1/1	
1) FIRAN CONSTANTIN	
2) FIRAN PAVEL	

C. Partea III. SARCINI .

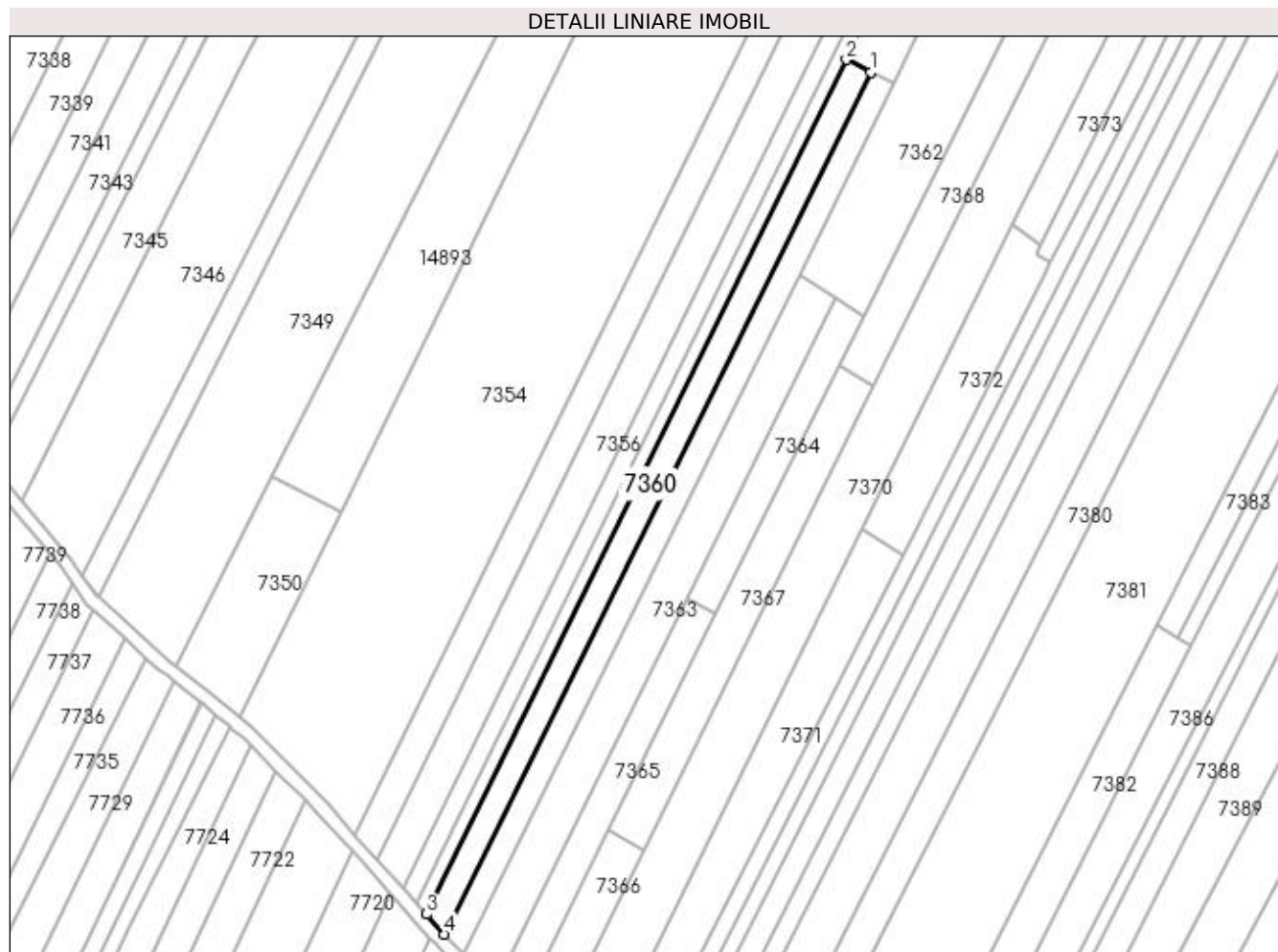
Inscrieri privind dezmembramintele dreptului de proprietate, drepturi reale de garanție și sarcini	Referințe
NU SUNT	

Anexa Nr. 1 La Partea I

Teren

Nr cadastral	Suprafața (mp)*	Observații / Referințe
	2.300	

* Suprafața este determinată în planul de proiecție Stereo 70.



Date referitoare la teren

Crt	Categorie folosință	Intravilan	Suprafața (mp)	Tarla	Parcelă	Nr. topo	Observații / Referințe
1	arabil	NU	2.300	133	64	-	

Lungime Segmente

1) Valorile lungimilor segmentelor sunt obținute din proiecție în plan.

Punct început	X / Y	Punct sfârșit	X / Y	Lungime segment (** (m)
1	357.441,335 290.702,548	2	357.433,966 290.706,309	8.273
2	357.433,966 290.706,309	3	357.306,609 290.447,214	288.704
3	357.306,609 290.447,214	4	357.312,064 290.441,133	8.169
4	357.312,064 290.441,133	1	357.441,335 290.702,548	291.631

**** Lungimile segmentelor sunt determinate în planul de proiecție Stereo 70 și sunt rotunjite la 1 milimetru.**

***** Distanța dintre puncte este formată din segmente cumulate ce sunt mai mici decât valoarea 1 milimetru.**

**DATE DESPRE IMOBILUL NR. 7361**

Oficiul de Cadastru și Publicitate Imobiliară DOLJ
Biroul de Cadastru și Publicitate Imobiliară Craiova

A. Partea I. Descrierea imobilului

TEREN Extravilan

Adresa: Jud. Dolj, T133, P64, 170

Nr. Crt	Nr cadastral Nr. topografic	Suprafața* (mp)	Observații / Referințe
A1		2.300	Sector cadastral:27 Teren neimprejmuit;

B. Partea II. Proprietari și acte

Inscrieri privitoare la dreptul de proprietate și alte drepturi reale	Referințe
/	
Act Administrativ nr. TDP NR. 3708-48431, din 17/04/1997 emis de CJ DOLJ;	
B1	A1
Intabulare, drept de PROPRIETATE, dobandit prin Reconstituire, cota actuala 1/1 1) FIRAN PAVEL	

C. Partea III. SARCINI .

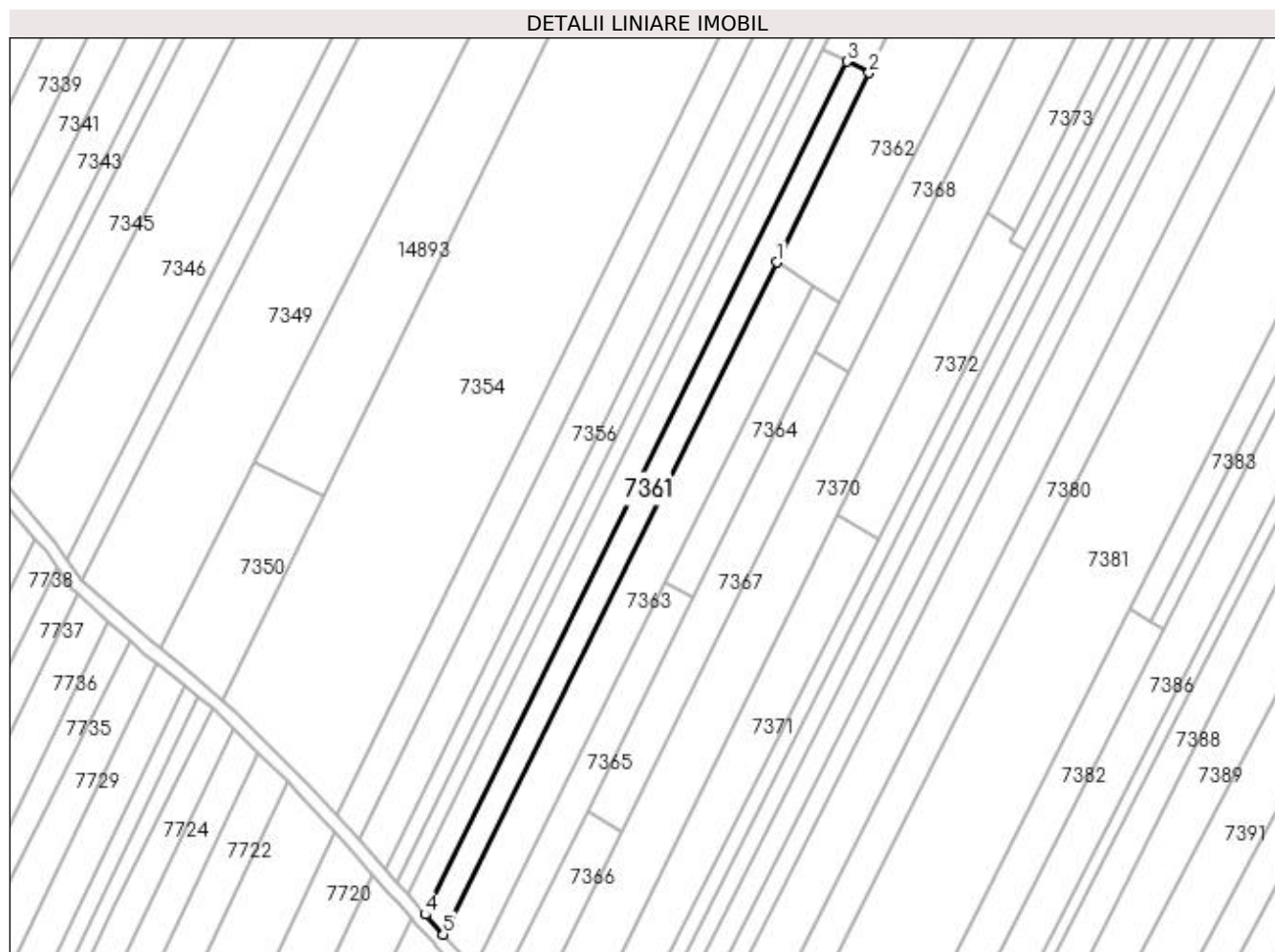
Inscrieri privind dezmembramintele dreptului de proprietate, drepturi reale de garanție și sarcini	Referințe
NU SUNT	

Anexa Nr. 1 La Partea I

Teren

Nr cadastral	Suprafața (mp)*	Observații / Referințe
	2.300	

* Suprafața este determinată în planul de proiecție Stereo 70.



Date referitoare la teren

Crt	Categorie folosință	Intravilan	Suprafața (mp)	Tarla	Parcelă	Nr. topo	Observații / Referințe
1	arabil	NU	1.300	133	64	-	
2	vie	NU	1.000	133	170	-	

Lungime Segmente

1) Valorile lungimilor segmentelor sunt obținute din proiecție în plan.

Punct început	X / Y	Punct sfârșit	X / Y	Lungime segment (** (m)
1	357.419,903 290.641,013	2	357.448,128 290.699,081	64.564
2	357.448,128 290.699,081	3	357.441,335 290.702,548	7.627
3	357.441,335 290.702,548	4	357.312,064 290.441,133	291.631
4	357.312,064 290.441,133	5	357.317,548 290.435,019	8.213

Punct început	X / Y	Punct sfârșit	X / Y	Lungime segment (** (m)
5	357.317,548 290.435,019	1	357.419,903 290.641,013	230.022

** Lungimile segmentelor sunt determinate în planul de proiecție Stereo 70 și sunt rotunjite la 1 milimetru.

*** Distanța dintre puncte este formată din segmente cumulate ce sunt mai mici decât valoarea 1 milimetru.

**DATE DESPRE IMOBILUL NR. 7362**

Oficiul de Cadastru și Publicitate Imobiliară DOLJ
Biroul de Cadastru și Publicitate Imobiliară Craiova

A. Partea I. Descrierea imobilului

TEREN Extravilan

Adresa: Jud. Dolj, T133, P68,72

Nr. Crt	Nr cadastral Nr. topografic	Suprafața* (mp)	Observații / Referințe
A1		5.300	Sector cadastral:27 Teren neimprejmuit;

B. Partea II. Proprietari și acte

Inscrieri privitoare la dreptul de proprietate și alte drepturi reale	Referințe
/	
Act Administrativ nr. TDP NR. 243-14966, din 28/09/1993 emis de CJ DOLJ;	
B1	A1
Intabulare, drept de PROPRIETATE, dobandit prin Reconstituire, cota actuala 1/1 1) UNIANU CONSTANTIN	

C. Partea III. SARCINI .

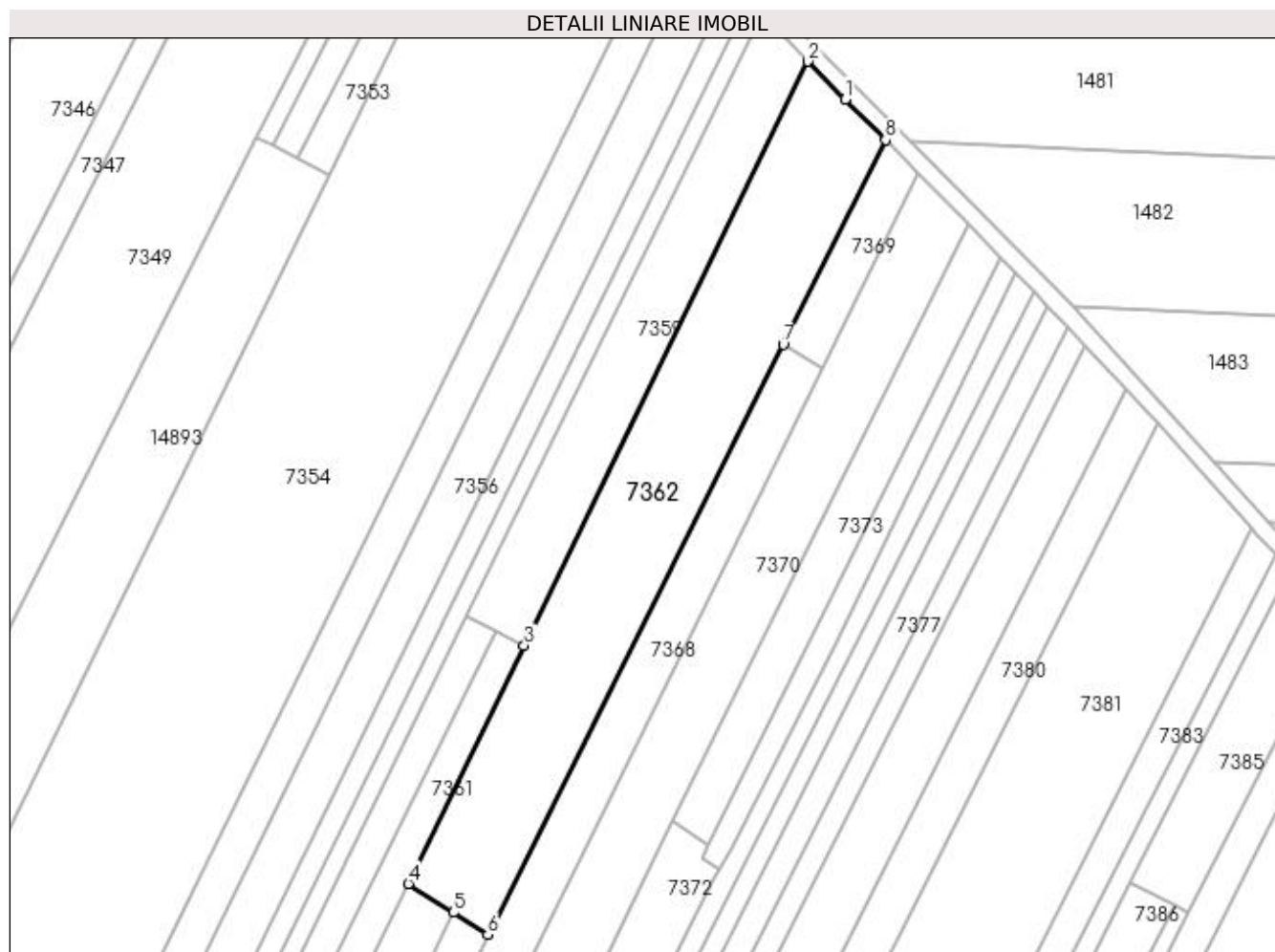
Inscrieri privind dezmembramintele dreptului de proprietate, drepturi reale de garanție și sarcini	Referințe
NU SUNT	

Anexa Nr. 1 La Partea I

Teren

Nr cadastral	Suprafața (mp)*	Observații / Referințe
	5.300	

* Suprafața este determinată în planul de proiecție Stereo 70.



Date referitoare la teren

Crt	Categorie folosință	Intra vilan	Suprafața (mp)	Tarla	Parcelă	Nr. topo	Observații / Referințe
1	arabil	NU	2.700	133	68	-	
2	vie	NU	2.600	133	72	-	

Lungime Segmente

1) Valorile lungimilor segmentelor sunt obținute din proiecție în plan.

Punct început	X / Y	Punct sfârșit	X / Y	Lungime segment (** (m)
1	357.526,439 290.832,307	2	357.517,35 290.841,496	12.925
2	357.517,35 290.841,496	3	357.448,128 290.699,081	158.347
3	357.448,128 290.699,081	4	357.419,903 290.641,013	64.564
4	357.419,903 290.641,013	5	357.430,87 290.634,011	13.012

Punct început	X / Y	Punct sfârșit	X / Y	Lungime segment (** (m)
5	357.430,87 290.634,011	6	357.439,217 290.628,682	9.903
6	357.439,217 290.628,682	7	357.511,288 290.772,467	160.836
7	357.511,288 290.772,467	8	357.536,289 290.822,347	55.795
8	357.536,289 290.822,347	1	357.526,439 290.832,307	14.008

** Lungimile segmentelor sunt determinate în planul de proiecție Stereo 70 și sunt rotunjite la 1 milimetru.

*** Distanța dintre puncte este formată din segmente cumulate ce sunt mai mici decât valoarea 1 milimetru.

**DATE DESPRE IMOBILUL NR. 7363**

Oficiul de Cadastru și Publicitate Imobiliară DOLJ
Biroul de Cadastru și Publicitate Imobiliară Craiova

A. Partea I. Descrierea imobilului

TEREN Extravilan

Adresa: Jud. Dolj, T133, P69

Nr. Crt	Nr cadastral Nr. topografic	Suprafața* (mp)	Observații / Referințe
A1	36363	3.000	Sector cadastral:27 Teren neimprejmuit;

B. Partea II. Proprietari și acte

Inscrieri privitoare la dreptul de proprietate și alte drepturi reale		Referințe
198704 / 05/10/2020		
Act Notarial nr. cvc nr.2150, din 02/10/2020 emis de Gherghie Anca-Costina;		
B1	Intabulare, drept de PROPRIETATE, dobandit prin Conventie, cota actuala 1/1 1) GEAMĂNĂ ADI 2) GEAMĂNĂ ANA-MARIA	A1

C. Partea III. SARCINI .

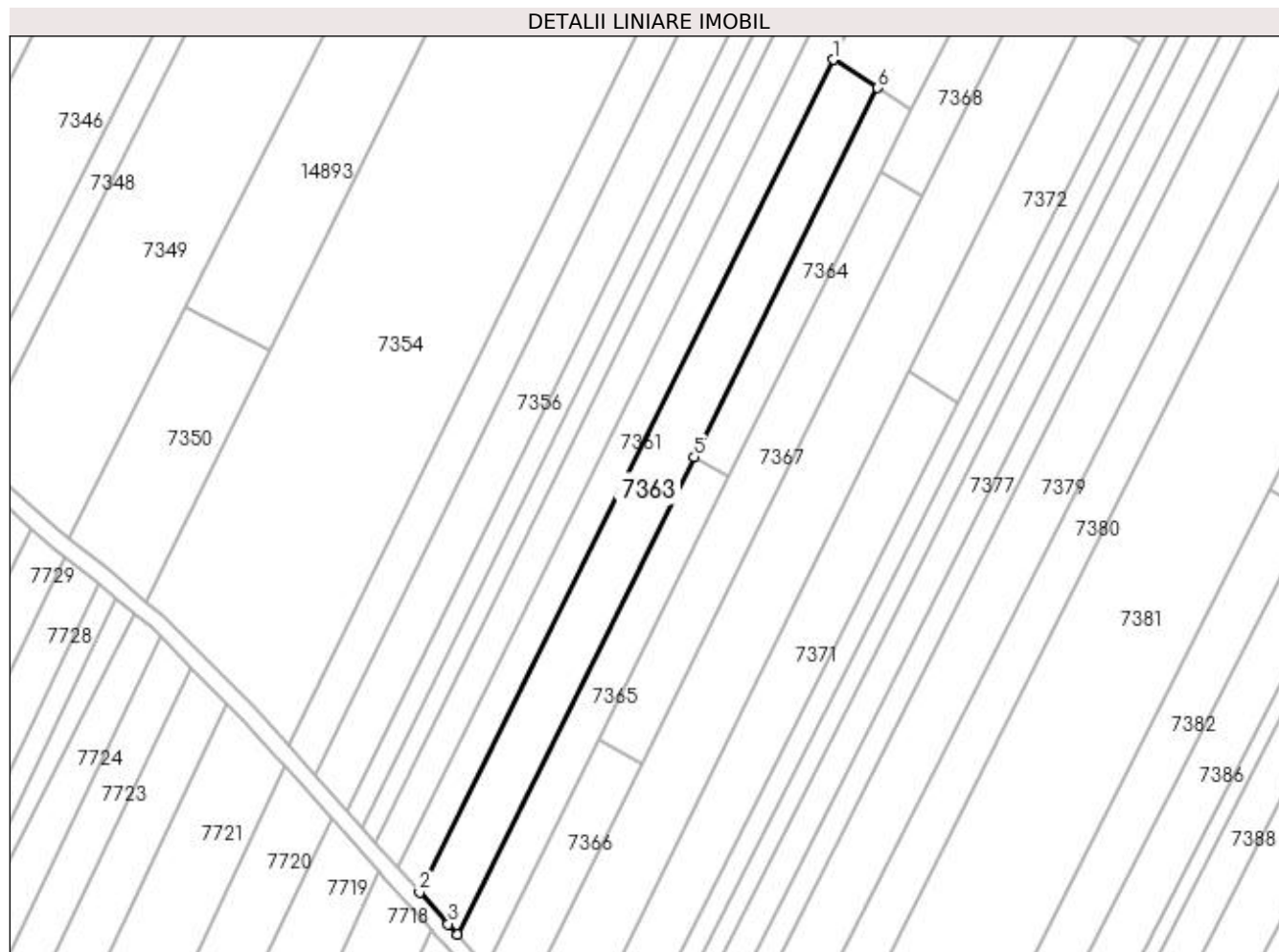
Inscrieri privind dezmembramintele dreptului de proprietate, drepturi reale de garanție și sarcini	Referințe
NU SUNT	

Anexa Nr. 1 La Partea I

Teren

Nr cadastral	Suprafața (mp)*	Observații / Referințe
36363	3.000	

* Suprafața este determinată în planul de proiecție Stereo 70.



Date referitoare la teren

Crt	Categorie folosință	Intra vilan	Suprafața (mp)	Tarla	Parcelă	Nr. topo	Observații / Referințe
1	arabil	NU	3.000	133	69	-	

Lungime Segmente

1) Valorile lungimilor segmentelor sunt obținute din proiecție în plan.

Punct început	X / Y	Punct sfârșit	X / Y	Lungime segment (** (m)
1	357.419,903 290.641,013	2	357.317,548 290.435,019	230.022
2	357.317,548 290.435,019	3	357.324,567 290.427,194	10.512
3	357.324,567 290.427,194	4	357.326,834 290.424,634	3.419
4	357.326,834 290.424,634	5	357.385,498 290.542,698	131.835
5	357.385,498 290.542,698	6	357.430,87 290.634,011	101.964

Punct început	X / Y	Punct sfârșit	X / Y	Lungime segment (** (m)
6	357.430,87 290.634,011	1	357.419,903 290.641,013	13.012

** Lungimile segmentelor sunt determinate în planul de proiecție Stereo 70 și sunt rotunjite la 1 milimetru.

*** Distanța dintre puncte este formată din segmente cumulate ce sunt mai mici decât valoarea 1 milimetru.

**DATE DESPRE IMOBILUL NR. 7364**

Oficiul de Cadastru și Publicitate Imobiliară DOLJ
Biroul de Cadastru și Publicitate Imobiliară Craiova

A. Partea I. Descrierea imobilului

TEREN Extravilan

Adresa: Jud. Dolj, T133, P69/1

Nr. Crt	Nr cadastral Nr. topografic	Suprafața* (mp)	Observații / Referințe
A1	36364	1.000	Sector cadastral:27 Teren neimprejmuit;

B. Partea II. Proprietari și acte

Inscrieri privitoare la dreptul de proprietate și alte drepturi reale	Referințe
209768 / 13/10/2020	
Act Notarial nr. Contract de Vânzare aut nr. 294, din 12/10/2020 emis de Giurcan Gabriela;	
B1	A1
Intabulare, drept de PROPRIETATE, dobândit prin Conventie, cota actuala 1/1	
1) GEAMĂNĂ ADI	
2) GEAMĂNĂ ANA-MARIA	

C. Partea III. SARCINI .

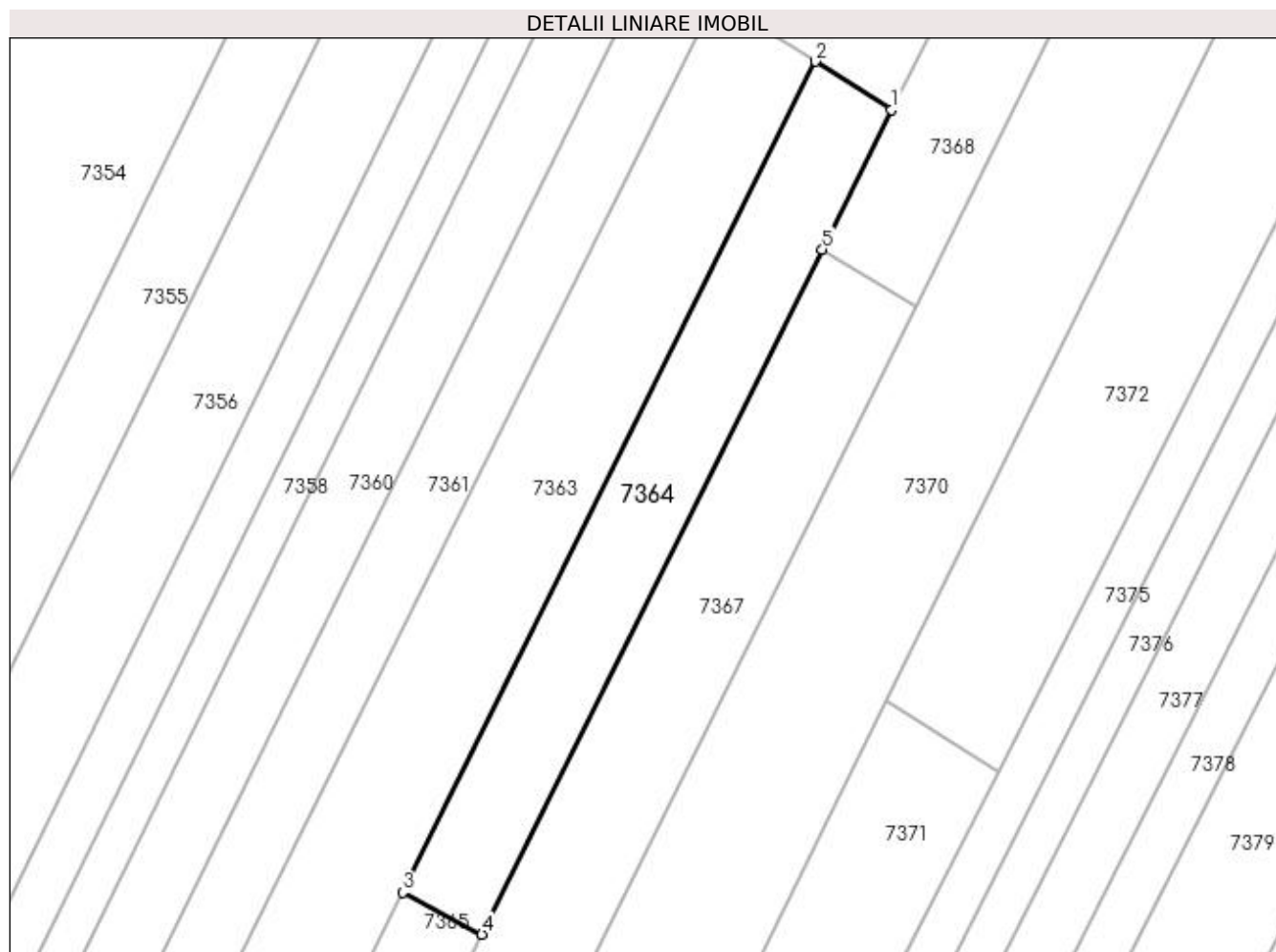
Inscrieri privind dezmembramintele dreptului de proprietate, drepturi reale de garanție și sarcini	Referințe
NU SUNT	

Anexa Nr. 1 La Partea I

Teren

Nr cadastral	Suprafața (mp)*	Observații / Referințe
36364	1.000	

* Suprafața este determinată în planul de proiecție Stereo 70.



Date referitoare la teren

Crt	Categorie folosință	Intra vilan	Suprafața (mp)	Tarla	Parcelă	Nr. topo	Observații / Referințe
1	arabil	NU	1.000	133	69/1	-	

Lungime Segmente

1) Valorile lungimilor segmentelor sunt obținute din proiecție în plan.

Punct început	X / Y	Punct sfârșit	X / Y	Lungime segment (** (m)
1	357.439,217 290.628,682	2	357.430,87 290.634,011	9.903
2	357.430,87 290.634,011	3	357.385,498 290.542,698	101.964
3	357.385,498 290.542,698	4	357.394,206 290.538,096	9.849
4	357.394,206 290.538,096	5	357.431,609 290.613,372	84.056
5	357.431,609 290.613,372	1	357.439,217 290.628,682	17.096

**** Lungimile segmentelor sunt determinate în planul de proiecție Stereo 70 și sunt rotunjite la 1 milimetru.**

***** Distanța dintre puncte este formată din segmente cumulate ce sunt mai mici decât valoarea 1 milimetru.**

**DATE DESPRE IMOBILUL NR. 7365**

Oficiul de Cadastru și Publicitate Imobiliară DOLJ
Biroul de Cadastru și Publicitate Imobiliară Craiova

A. Partea I. Descrierea imobilului

TEREN Extravilan

Adresa: Jud. Dolj, T133, P70/1

Nr. Crt	Nr cadastral Nr. topografic	Suprafața* (mp)	Observații / Referințe
A1		1.317	Sector cadastral:27 Teren neimprejmuit;

B. Partea II. Proprietari și acte

Inscrieri privitoare la dreptul de proprietate și alte drepturi reale		Referințe
/		
Act Normativ nr. LEGEA 7, din 13/03/1996 emis de GUVERNUL ROMANIEI;		
B1	Inscrierea provizorie, drept de PROPRIETATE, dobandit prin Lege, cota actuala 1/1 1) PROPRIETAR NEIDENTIFICAT	A1

C. Partea III. SARCINI .

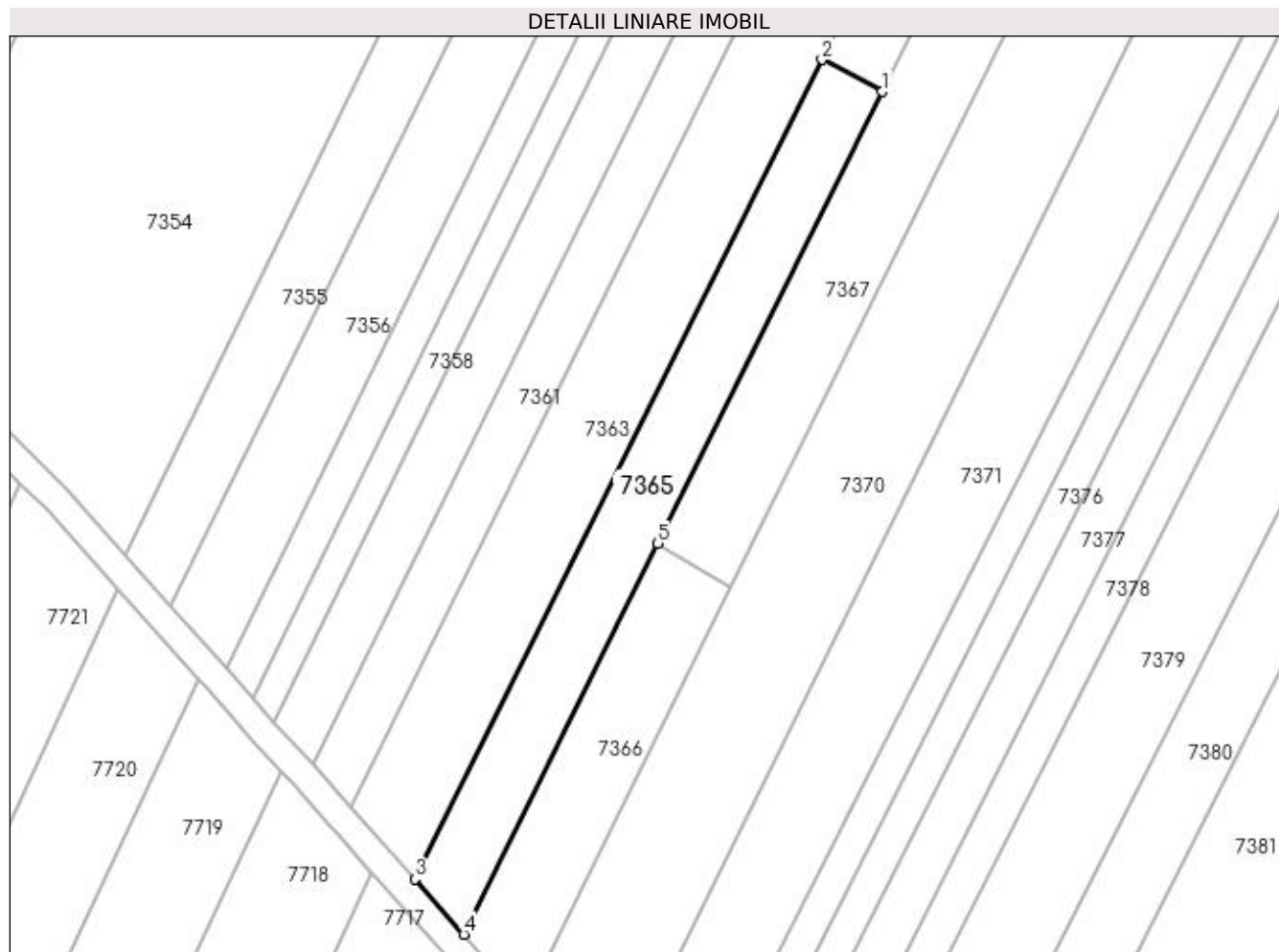
Inscrieri privind dezmembramintele dreptului de proprietate, drepturi reale de garanție și sarcini	Referințe
NU SUNT	

Anexa Nr. 1 La Partea I

Teren

Nr cadastral	Suprafața (mp)*	Observații / Referințe
	1.317	

* Suprafața este determinată în planul de proiecție Stereo 70.



Date referitoare la teren

Crt	Categorie folosință	Intra vilan	Suprafața (mp)	Tarla	Parcelă	Nr. topo	Observații / Referințe
1	arabil	NU	1.317	133	70/1	-	

Lungime Segmente

1) Valorile lungimilor segmentelor sunt obținute din proiecție în plan.

Punct început	X / Y	Punct sfârșit	X / Y	Lungime segment (** (m)
1	357.394,206 290.538,096	2	357.385,498 290.542,698	9.849
2	357.385,498 290.542,698	3	357.326,834 290.424,634	131.835
3	357.326,834 290.424,634	4	357.333,873 290.416,672	10.627
4	357.333,873 290.416,672	5	357.361,859 290.472,997	62.895
5	357.361,859 290.472,997	1	357.394,206 290.538,096	72.693

**** Lungimile segmentelor sunt determinate în planul de proiecție Stereo 70 și sunt rotunjite la 1 milimetru.**

***** Distanța dintre puncte este formată din segmente cumulate ce sunt mai mici decât valoarea 1 milimetru.**

**DATE DESPRE IMOBILUL NR. 7366**

Oficiul de Cadastru și Publicitate Imobiliară DOLJ
Biroul de Cadastru și Publicitate Imobiliară Craiova

A. Partea I. Descrierea imobilului

TEREN Extravilan

Adresa: Jud. Dolj, T133, P69

Nr. Crt	Nr cadastral Nr. topografic	Suprafața* (mp)	Observații / Referințe
A1		800	Sector cadastral:27 Teren neimpregmuit;

B. Partea II. Proprietari și acte

Inscrieri privitoare la dreptul de proprietate și alte drepturi reale		Referințe
/		
Act Administrativ nr. TDP NR. 3079/59421, din 12/03/1997 emis de CJ DOLJ;		
B1	Intabulare, drept de PROPRIETATE, dobândit prin Reconstituire, cota actuala 1/1 1) GHEONEA IOANA 2) C ERGA GHEORGHITA 3) GHEONEA ION	A1

C. Partea III. SARCINI .

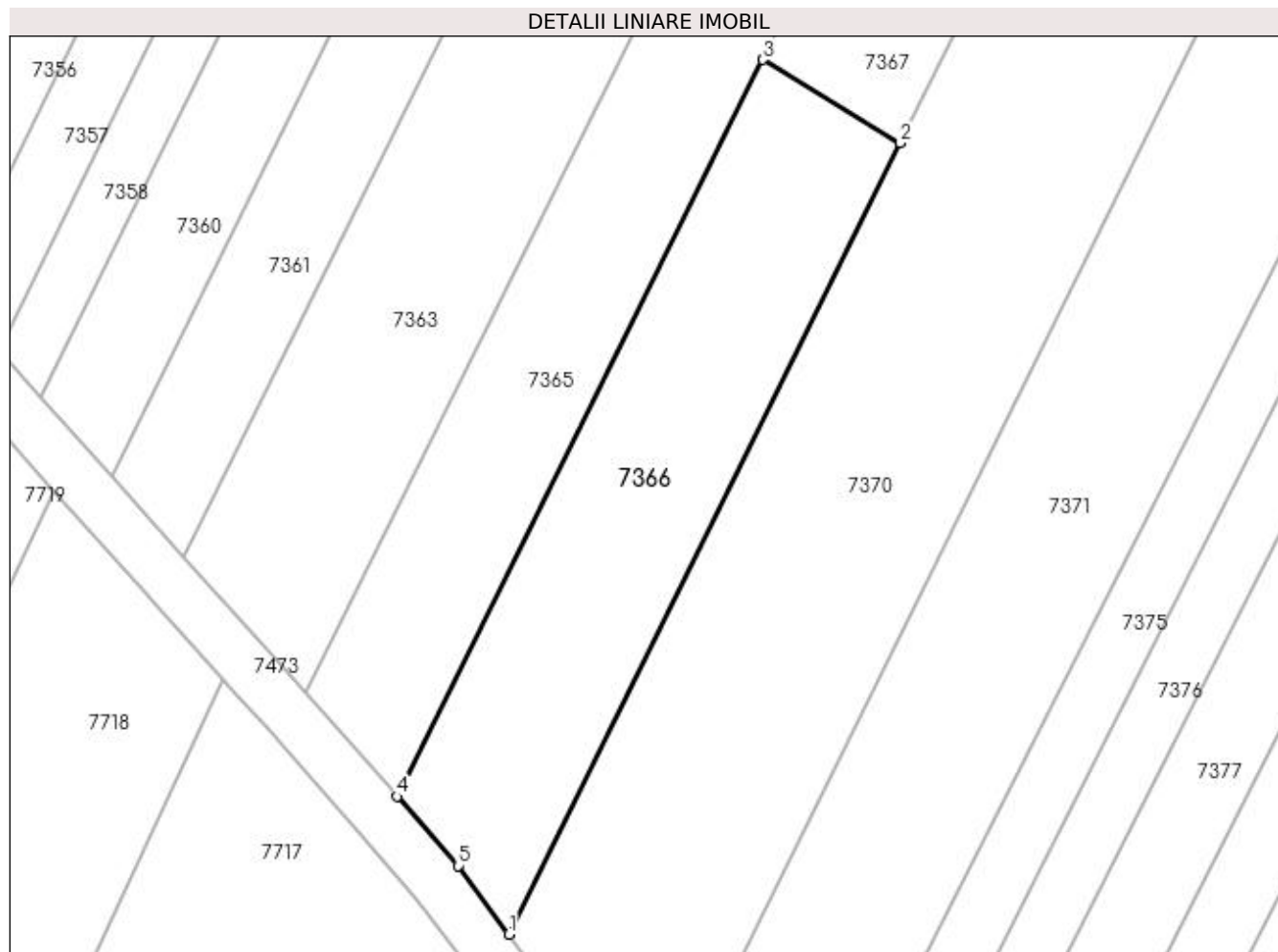
Inscrieri privind dezmembramintele dreptului de proprietate, drepturi reale de garanție și sarcini	Referințe
NU SUNT	

Anexa Nr. 1 La Partea I

Teren

Nr cadastral	Suprafața (mp)*	Observații / Referințe
	800	

* Suprafața este determinată în planul de proiecție Stereo 70.



Date referitoare la teren

Crt	Categorie folosință	Intravilan	Suprafața (mp)	Tarla	Parcelă	Nr. topo	Observații / Referințe
1	arabil	NU	800	133	69	-	

Lungime Segmente

1) Valorile lungimilor segmentelor sunt obținute din proiecție în plan.

Punct început	X / Y	Punct sfârșit	X / Y	Lungime segment (** (m)
1	357.342,441 290.406,14	2	357.372,377 290.466,635	67.497
2	357.372,377 290.466,635	3	357.361,859 290.472,997	12.292
3	357.361,859 290.472,997	4	357.333,873 290.416,672	62.895
4	357.333,873 290.416,672	5	357.338,555 290.411,378	7.067
5	357.338,555 290.411,378	1	357.342,441 290.406,14	6.522

**** Lungimile segmentelor sunt determinate în planul de proiecție Stereo 70 și sunt rotunjite la 1 milimetru.**

***** Distanța dintre puncte este formată din segmente cumulate ce sunt mai mici decât valoarea 1 milimetru.**

**DATE DESPRE IMOBILUL NR. 7367**

Oficiul de Cadastru și Publicitate Imobiliară DOLJ
Biroul de Cadastru și Publicitate Imobiliară Craiova

A. Partea I. Descrierea imobilului

TEREN Extravilan

Adresa: Jud. Dolj, T133, P71

Nr. Crt	Nr cadastral Nr. topografic	Suprafața* (mp)	Observații / Referințe
A1		1.900	Sector cadastral:27 Teren neimprejmuit;

B. Partea II. Proprietari și acte

Inscrieri privitoare la dreptul de proprietate și alte drepturi reale		Referințe
/		
Act Administrativ nr. TDP NR. 2789-48113, din 21/11/1996 emis de CJ DOLJ;		
B1	Intabulare, drept de PROPRIETATE, dobandit prin Reconstituire, cota actuala 1/1 1) GHEORGHE AURELIA	A1

C. Partea III. SARCINI .

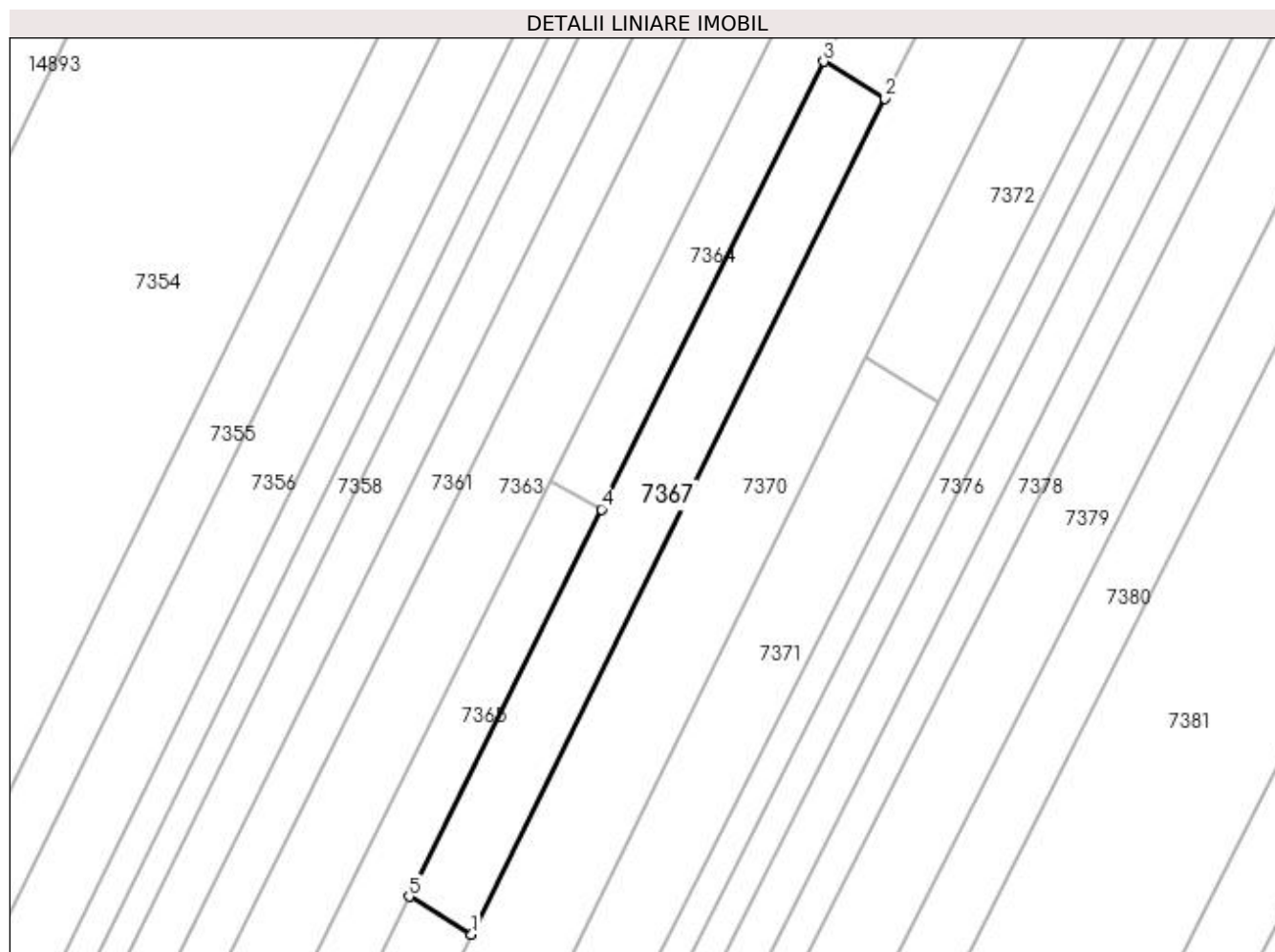
Inscrieri privind dezmembramintele dreptului de proprietate, drepturi reale de garanție și sarcini	Referințe
NU SUNT	

Anexa Nr. 1 La Partea I

Teren

Nr cadastral	Suprafața (mp)*	Observații / Referințe
	1.900	

* Suprafața este determinată în planul de proiecție Stereo 70.



Date referitoare la teren

Crt	Categorie folosință	Intravilan	Suprafața (mp)	Tarla	Parcelă	Nr. topo	Observații / Referințe
1	vie	NU	1.900	133	71	-	

Lungime Segmente

1) Valorile lungimilor segmentelor sunt obținute din proiecție în plan.

Punct început	X / Y	Punct sfârșit	X / Y	Lungime segment (** (m)
1	357.372,377 290.466,635	2	357.441,907 290.607,144	156.771
2	357.441,907 290.607,144	3	357.431,609 290.613,372	12.035
3	357.431,609 290.613,372	4	357.394,206 290.538,096	84.056
4	357.394,206 290.538,096	5	357.361,859 290.472,997	72.693
5	357.361,859 290.472,997	1	357.372,377 290.466,635	12.292

**** Lungimile segmentelor sunt determinate în planul de proiecție Stereo 70 și sunt rotunjite la 1 milimetru.**

***** Distanța dintre puncte este formată din segmente cumulate ce sunt mai mici decât valoarea 1 milimetru.**

**DATE DESPRE IMOBILUL NR. 7368**

Oficiul de Cadastru și Publicitate Imobiliară DOLJ
Biroul de Cadastru și Publicitate Imobiliară Craiova

A. Partea I. Descrierea imobilului

TEREN Extravilan

Adresa: Jud. Dolj, T133, P70

Nr. Crt	Nr cadastral Nr. topografic	Suprafața* (mp)	Observații / Referințe
A1		2.062	Sector cadastral:27 Teren neimprejmuit;

B. Partea II. Proprietari și acte

Inscrieri privitoare la dreptul de proprietate și alte drepturi reale		Referințe
/		
Act Normativ nr. LEGEA 7, din 13/03/1996 emis de GUVERNUL ROMANIEI;		
B1	Inscrierea provizorie, drept de PROPRIETATE, dobandit prin Lege, cota actuala 1/1 1) PROPRIETAR NEIDENTIFICAT	A1

C. Partea III. SARCINI .

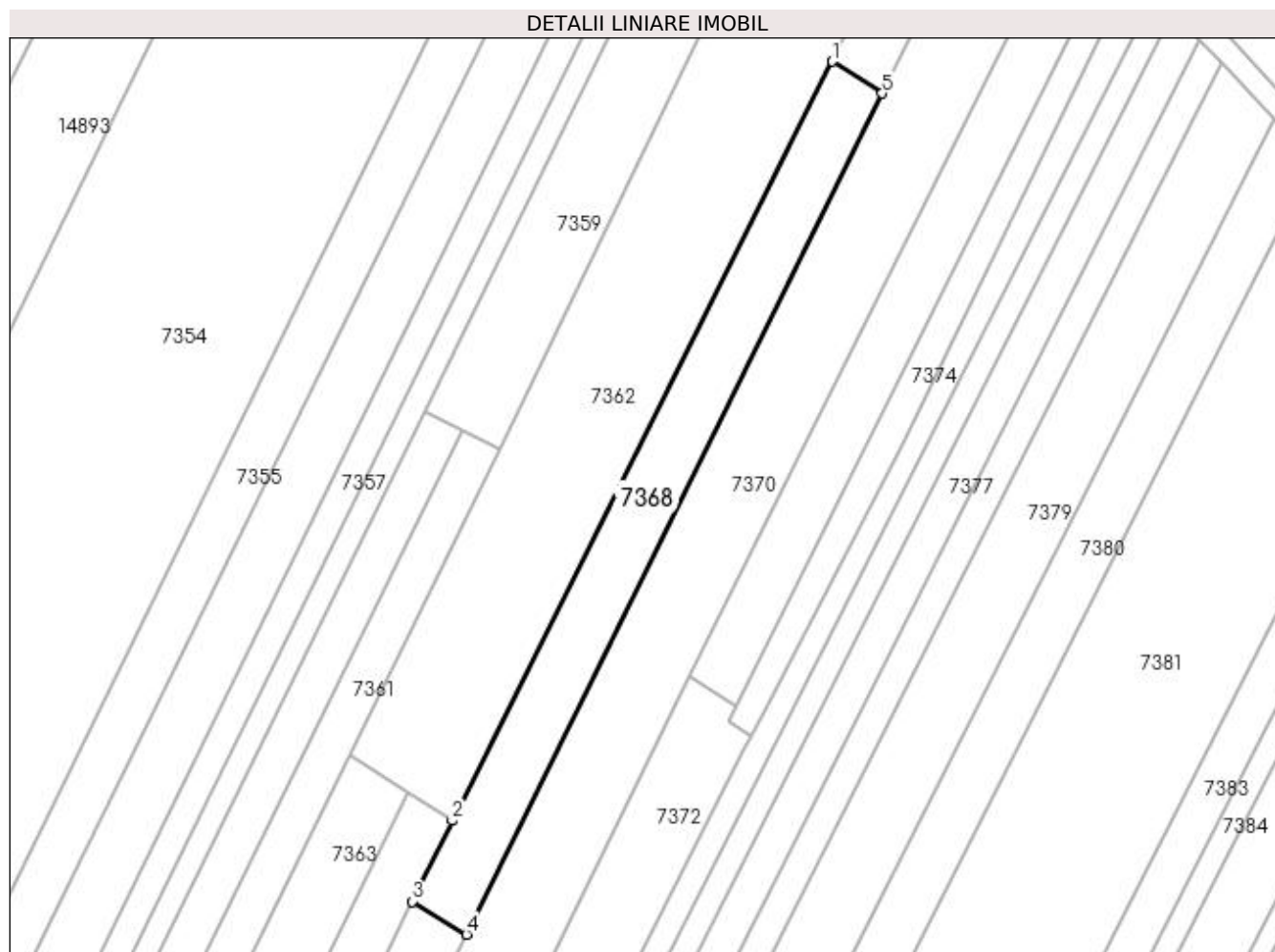
Inscrieri privind dezmembramintele dreptului de proprietate, drepturi reale de garanție și sarcini	Referințe
NU SUNT	

Anexa Nr. 1 La Partea I

Teren

Nr cadastral	Suprafața (mp)*	Observații / Referințe
	2.062	

* Suprafața este determinată în planul de proiecție Stereo 70.



Date referitoare la teren

Crt	Categorie folosință	Intra vilan	Suprafața (mp)	Tarla	Parcelă	Nr. topo	Observații / Referințe
1	arabil	NU	2.062	133	70	-	

Lungime Segmente

1) Valorile lungimilor segmentelor sunt obținute din proiecție în plan.

Punct început	X / Y	Punct sfârșit	X / Y	Lungime segment (** (m)
1	357.511,288 290.772,467	2	357.439,217 290.628,682	160.836
2	357.439,217 290.628,682	3	357.431,609 290.613,372	17.096
3	357.431,609 290.613,372	4	357.441,907 290.607,144	12.035
4	357.441,907 290.607,144	5	357.520,733 290.766,438	177.73
5	357.520,733 290.766,438	1	357.511,288 290.772,467	11.205

**** Lungimile segmentelor sunt determinate în planul de proiecție Stereo 70 și sunt rotunjite la 1 milimetru.**

***** Distanța dintre puncte este formată din segmente cumulate ce sunt mai mici decât valoarea 1 milimetru.**

**DATE DESPRE IMOBILUL NR. 7369**

Oficiul de Cadastru și Publicitate Imobiliară DOLJ
Biroul de Cadastru și Publicitate Imobiliară Craiova

A. Partea I. Descrierea imobilului

TEREN Extravilan

Adresa: Jud. Dolj, T133, P162

Nr. Crt	Nr cadastral Nr. topografic	Suprafața* (mp)	Observații / Referințe
A1		600	Sector cadastral:27 Teren neimprejmuit;

B. Partea II. Proprietari și acte

Inscrieri privitoare la dreptul de proprietate și alte drepturi reale	Referințe
/	
Act Administrativ nr. TDP NR. 3152/59191, din 14/03/1997 emis de CJ DOLJ;	
B1	A1
Intabulare, drept de PROPRIETATE, dobandit prin Reconstituire, cota actuala 1/1 1) COMAN GHEORGHE	

C. Partea III. SARCINI .

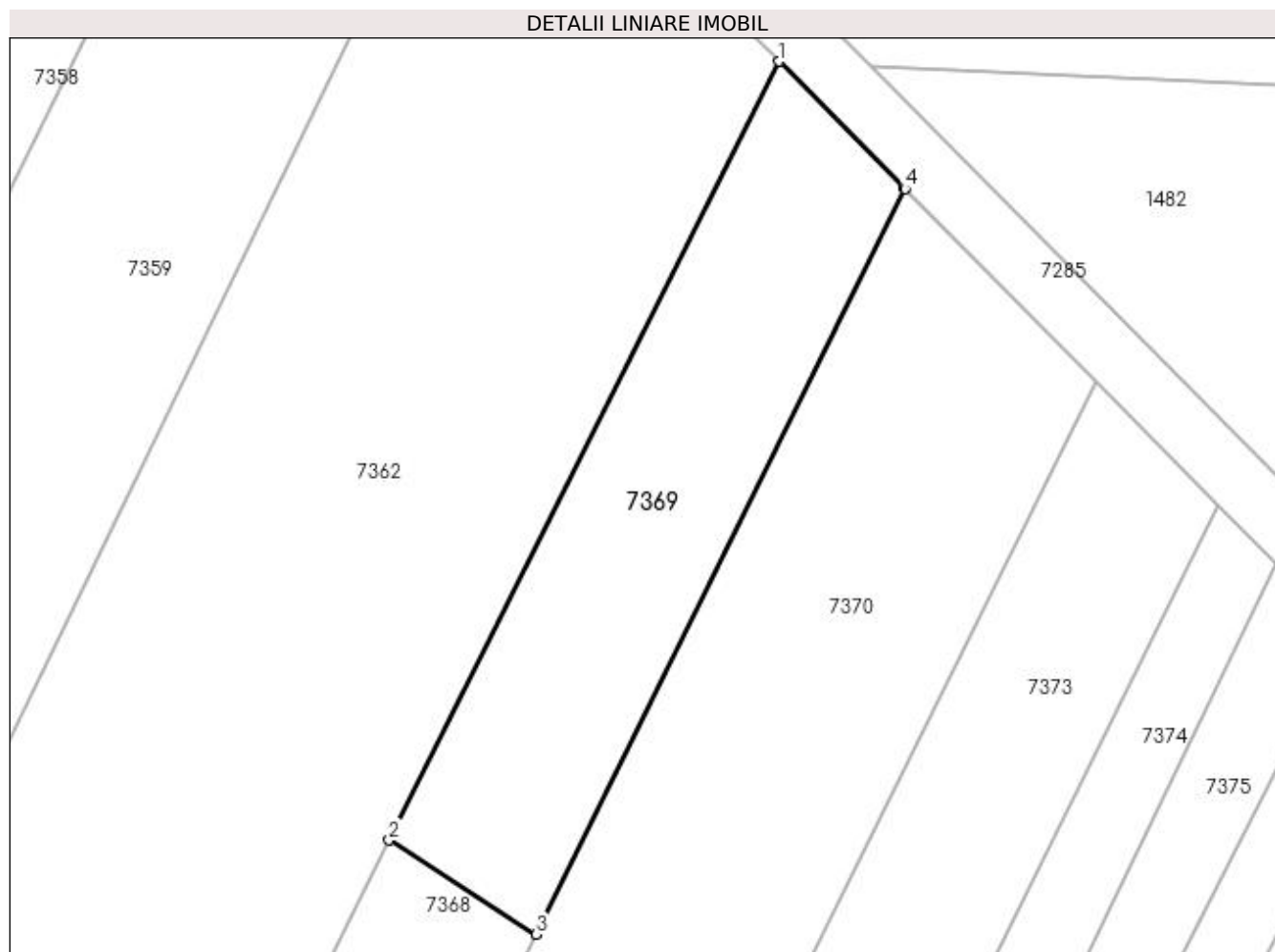
Inscrieri privind dezmembramintele dreptului de proprietate, drepturi reale de garanție și sarcini	Referințe
NU SUNT	

Anexa Nr. 1 La Partea I

Teren

Nr cadastral	Suprafața (mp)*	Observații / Referințe
	600	

* Suprafața este determinată în planul de proiecție Stereo 70.



Date referitoare la teren

Crt	Categorie folosință	Intravilan	Suprafața (mp)	Tarla	Parcelă	Nr. topo	Observații / Referințe
1	arabil	NU	600	133	162	-	

Lungime Segmente

1) Valorile lungimilor segmentelor sunt obținute din proiecție în plan.

Punct început	X / Y	Punct sfârșit	X / Y	Lungime segment (** (m)
1	357.536,289 290.822,347	2	357.511,288 290.772,467	55.795
2	357.511,288 290.772,467	3	357.520,733 290.766,438	11.205
3	357.520,733 290.766,438	4	357.544,361 290.814,187	53.275
4	357.544,361 290.814,187	5	357.544,28 290.814,268	0.115
5	357.544,28 290.814,268	1	357.536,289 290.822,347	11.363

**** Lungimile segmentelor sunt determinate în planul de proiecție Stereo 70 și sunt rotunjite la 1 milimetru.**

***** Distanța dintre puncte este formată din segmente cumulate ce sunt mai mici decât valoarea 1 milimetru.**

**DATE DESPRE IMOBILUL NR. 7370**

Oficiul de Cadastru și Publicitate Imobiliară DOLJ
Biroul de Cadastru și Publicitate Imobiliară Craiova

A. Partea I. Descrierea imobilului

TEREN Extravilan

Adresa: Jud. Dolj, T133, P73

Nr. Crt	Nr cadastral Nr. topografic	Suprafața* (mp)	Observații / Referințe
A1	36612	7.500	Sector cadastral:27 Teren neimprejmuit;

B. Partea II. Proprietari și acte

Inscrieri privitoare la dreptul de proprietate și alte drepturi reale	Referințe
260305 / 22/12/2020	
Hotarare Judecatoreasca nr. Sentinta civila nr 2411, din 11/12/2012 emis de JUDECATORIA CALAFAT dosar nr 3877/201/2012;	
B1	Intabulare, drept de PROPRIETATE, dobandit prin Hotarare Judecatoreasca, cota actuala 1/1 1) GEAMĂNĂ ADI

C. Partea III. SARCINI .

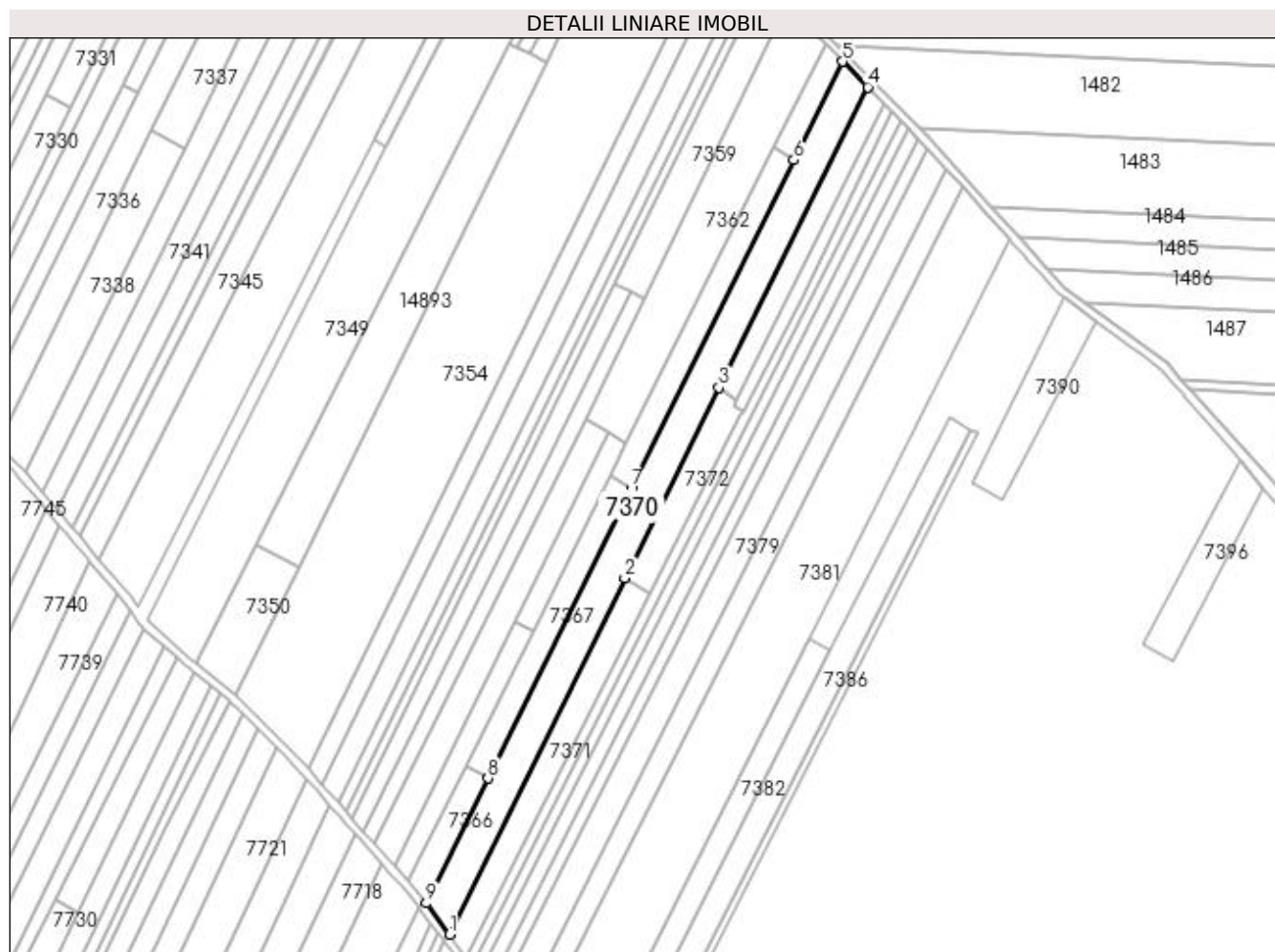
Inscrieri privind dezmembramintele dreptului de proprietate, drepturi reale de garanție și sarcini	Referințe
NU SUNT	

Anexa Nr. 1 La Partea I

Teren

Nr cadastral	Suprafața (mp)*	Observații / Referințe
36612	7.500	

* Suprafața este determinată în planul de proiecție Stereo 70.



Date referitoare la teren

Crt	Categorie folosință	Intravilan	Suprafața (mp)	Tarla	Parcelă	Nr. topo	Observații / Referințe
1	arabil	NU	7.500	133	73	-	

Lungime Segmente

1) Valorile lungimilor segmentelor sunt obținute din proiecție în plan.

Punct început	X / Y	Punct sfârșit	X / Y	Lungime segment (** (m)
1	357.353,629 290.391,057	2	357.438,739 290.563,768	192.543
2	357.438,739 290.563,768	3	357.484,28 290.656,185	103.029
3	357.484,28 290.656,185	4	357.556,59 290.801,822	162.6
4	357.556,59 290.801,822	5	357.544,361 290.814,187	17.391
5	357.544,361 290.814,187	6	357.520,733 290.766,438	53.275

Punct început	X / Y	Punct sfârșit	X / Y	Lungime segment (** (m)
6	357.520,733 290.766,438	7	357.441,907 290.607,144	177.73
7	357.441,907 290.607,144	8	357.372,377 290.466,635	156.771
8	357.372,377 290.466,635	9	357.342,441 290.406,14	67.497
9	357.342,441 290.406,14	1	357.353,629 290.391,057	18.779

** Lungimile segmentelor sunt determinate în planul de proiecție Stereo 70 și sunt rotunjite la 1 milimetru.

*** Distanța dintre puncte este formată din segmente cumulate ce sunt mai mici decât valoarea 1 milimetru.

**DATE DESPRE IMOBILUL NR. 7371**

Oficiul de Cadastru și Publicitate Imobiliară DOLJ
Biroul de Cadastru și Publicitate Imobiliară Craiova

A. Partea I. Descrierea imobilului

TEREN Extravilan

Adresa: Jud. Dolj, T133, P74

Nr. Crt	Nr cadastral Nr. topografic	Suprafața* (mp)	Observații / Referințe
A1		2.600	Sector cadastral:27 Teren neimprejmuit;

B. Partea II. Proprietari și acte

Inscrieri privitoare la dreptul de proprietate și alte drepturi reale	Referințe
/	
Act Administrativ nr. TDP NR. 2332-9662, din 30/07/1996 emis de CJ DOLJ;	
B1	A1
Intabulare, drept de PROPRIETATE, dobândit prin Reconstituire, cota actuala 1/1 1) ȘANDRU FLOAREA	

C. Partea III. SARCINI .

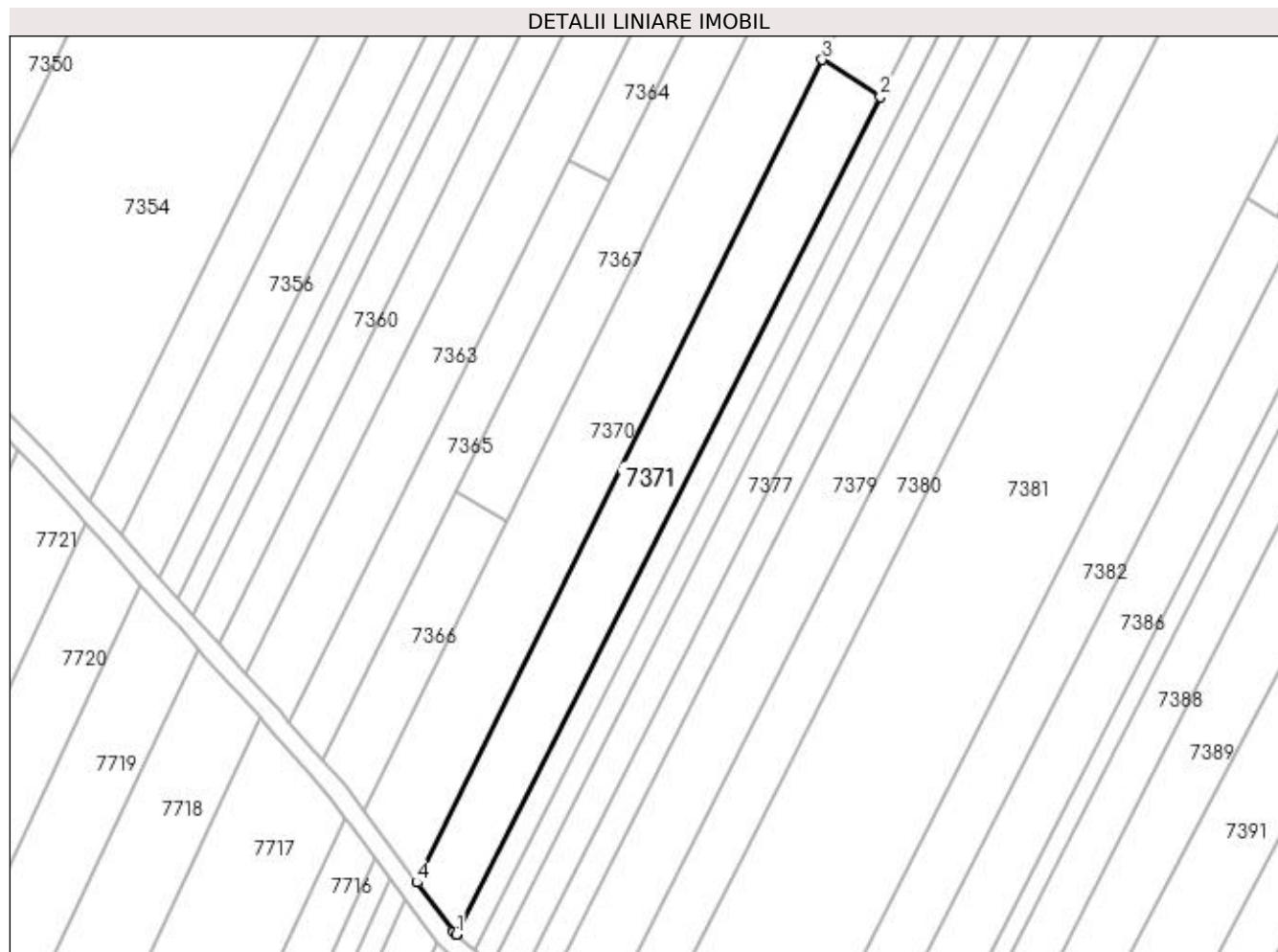
Inscrieri privind dezmembramintele dreptului de proprietate, drepturi reale de garanție și sarcini	Referințe
NU SUNT	

Anexa Nr. 1 La Partea I

Teren

Nr cadastral	Suprafața (mp)*	Observații / Referințe
	2.600	

* Suprafața este determinată în planul de proiecție Stereo 70.



Date referitoare la teren

Crt	Categorie folosință	Intra vilan	Suprafața (mp)	Tarla	Parcelă	Nr. topo	Observații / Referințe
1	arabil	NU	2.600	133	74	-	

Lungime Segmente

1) Valorile lungimilor segmentelor sunt obținute din proiecție în plan.

Punct început	X / Y	Punct sfârșit	X / Y	Lungime segment (** (m)
1	357.361,935 290.380,151	2	357.450,933 290.556,013	197.099
2	357.450,933 290.556,013	3	357.438,739 290.563,768	14.451
3	357.438,739 290.563,768	4	357.353,629 290.391,057	192.543
4	357.353,629 290.391,057	5	357.361,292 290.380,727	12.862
5	357.361,292 290.380,727	6	357.361,926 290.380,157	0.853

Punct început	X / Y	Punct sfârșit	X / Y	Lungime segment (** (m)
6	357.361,926 290.380,157	1	357.361,935 290.380,151	0.011

** Lungimile segmentelor sunt determinate în planul de proiecție Stereo 70 și sunt rotunjite la 1 milimetru.

*** Distanța dintre puncte este formată din segmente cumulate ce sunt mai mici decât valoarea 1 milimetru.

**DATE DESPRE IMOBILUL NR. 7372**

Oficiul de Cadastru și Publicitate Imobiliară DOLJ
Biroul de Cadastru și Publicitate Imobiliară Craiova

A. Partea I. Descrierea imobilului

TEREN Extravilan

Adresa: Jud. Dolj, T133, P74/1

Nr. Crt	Nr cadastral Nr. topografic	Suprafața* (mp)	Observații / Referințe
A1		1.518	Sector cadastral:27 Teren neimprejmuit;

B. Partea II. Proprietari și acte

Inscrieri privitoare la dreptul de proprietate și alte drepturi reale		Referințe
/		
Act Normativ nr. LEGEA 7, din 13/03/1996 emis de GUVERNUL ROMANIEI;		
B1	Inscrierea provizorie, drept de PROPRIETATE, dobandit prin Lege, cota actuala 1/1 1) PROPRIETAR NEIDENTIFICAT	A1

C. Partea III. SARCINI .

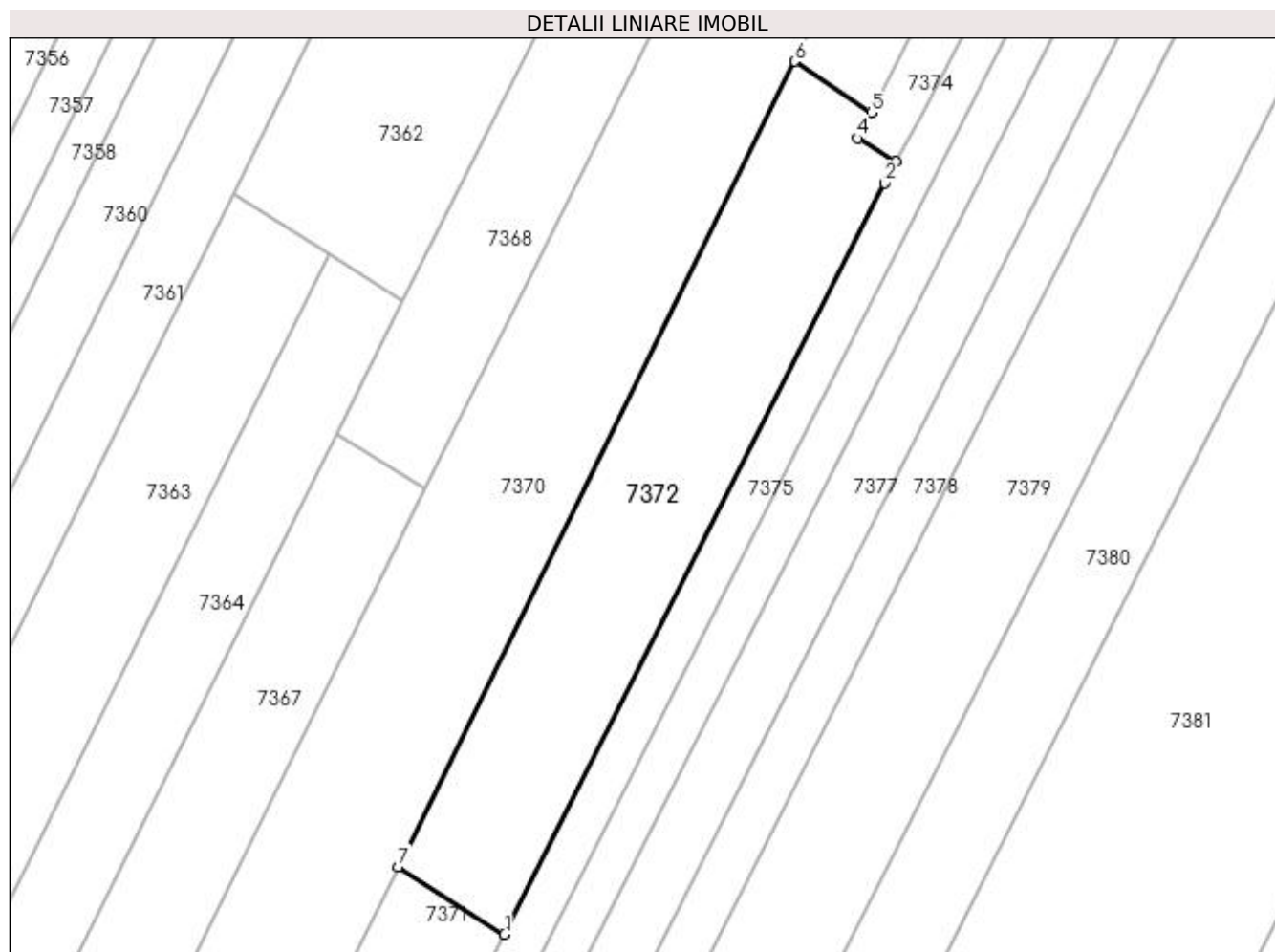
Inscrieri privind dezmembramintele dreptului de proprietate, drepturi reale de garanție și sarcini	Referințe
NU SUNT	

Anexa Nr. 1 La Partea I

Teren

Nr cadastral	Suprafața (mp)*	Observații / Referințe
	1.518	

* Suprafața este determinată în planul de proiecție Stereo 70.



Date referitoare la teren

Crt	Categorie folosință	Intra vilan	Suprafața (mp)	Tarla	Parcelă	Nr. topo	Observații / Referințe
1	arabil	NU	1.518	133	74/1	-	

Lungime Segmente

1) Valorile lungimilor segmentelor sunt obținute din proiecție în plan.

Punct început	X / Y	Punct sfârșit	X / Y	Lungime segment (** (m)
1	357.450,933 290.556,013	2	357.494,56 290.642,22	96.618
2	357.494,56 290.642,22	3	357.495,899 290.644,698	2.817
3	357.495,899 290.644,698	4	357.491,516 290.647,393	5.145
4	357.491,516 290.647,393	5	357.493,059 290.650,302	3.293
5	357.493,059 290.650,302	6	357.484,28 290.656,185	10.568

Punct început	X / Y	Punct sfârșit	X / Y	Lungime segment (** (m)
6	357.484,28 290.656,185	7	357.438,739 290.563,768	103.029
7	357.438,739 290.563,768	1	357.450,933 290.556,013	14.451

** Lungimile segmentelor sunt determinate în planul de proiecție Stereo 70 și sunt rotunjite la 1 milimetru.

*** Distanța dintre puncte este formată din segmente cumulate ce sunt mai mici decât valoarea 1 milimetru.

**DATE DESPRE IMOBILUL NR. 7373**

Oficiul de Cadastru și Publicitate Imobiliară DOLJ
Biroul de Cadastru și Publicitate Imobiliară Craiova

A. Partea I. Descrierea imobilului

TEREN Extravilan

Adresa: Jud. Dolj, T133, P75

Nr. Crt	Nr cadastral Nr. topografic	Suprafața* (mp)	Observații / Referințe
A1	36382	1.700	Sector cadastral:27 Teren neimprejmuit;

B. Partea II. Proprietari și acte

Inscrieri privitoare la dreptul de proprietate și alte drepturi reale	Referințe
199316 / 05/10/2020	
Act Notarial nr. cvc nr. 2151, din 02/10/2020 emis de GHERGHE ANCA-COSTINA;	
B1	A1
Intabulare, drept de PROPRIETATE, dobândit prin Conventie, cota actuala 1/1	
1) GEAMĂNĂ ADI	
2) GEAMĂNĂ ANA-MARIA	

C. Partea III. SARCINI .

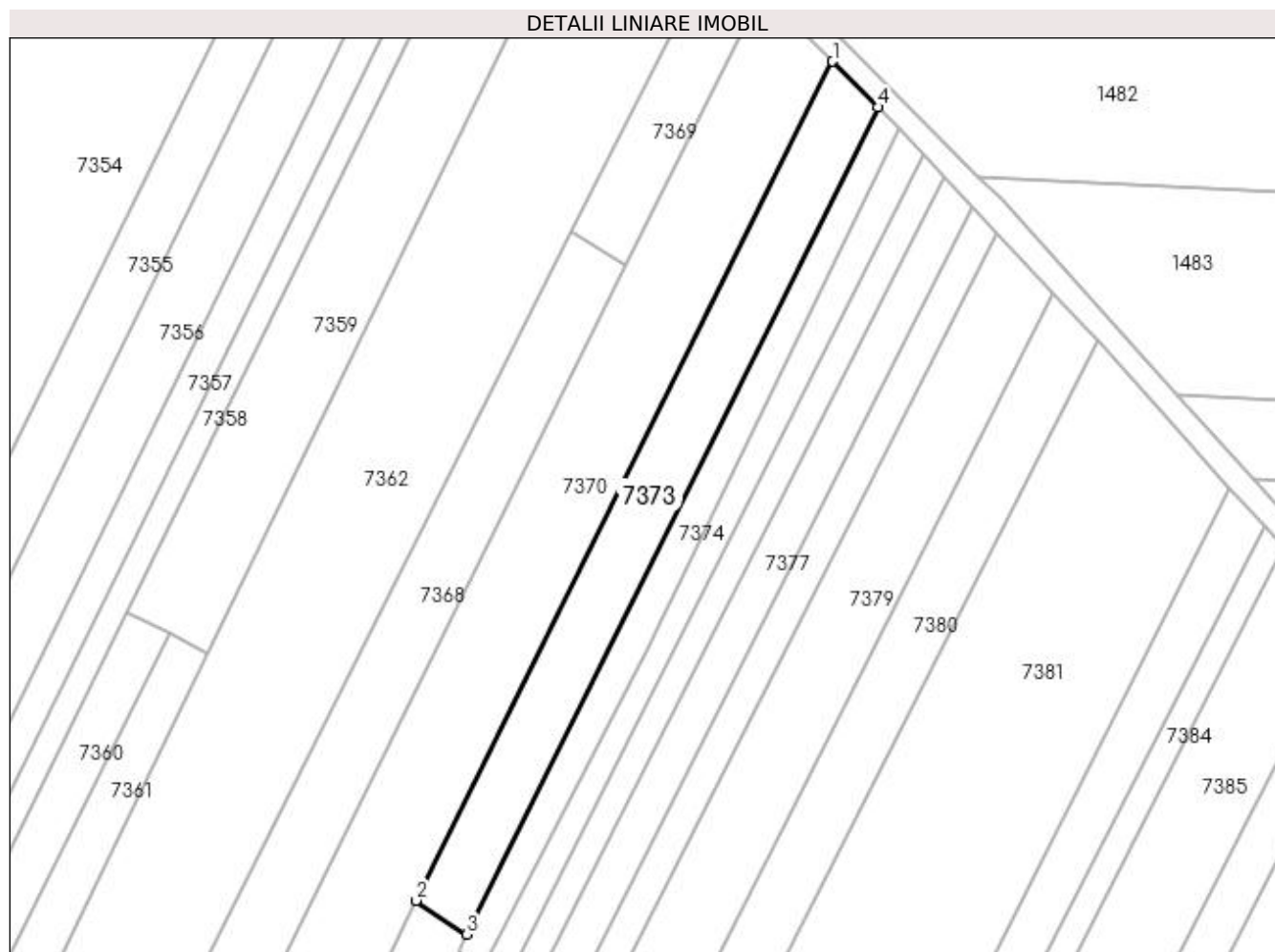
Inscrieri privind dezmembramintele dreptului de proprietate, drepturi reale de garanție și sarcini	Referințe
NU SUNT	

Anexa Nr. 1 La Partea I

Teren

Nr cadastral	Suprafața (mp)*	Observații / Referințe
36382	1.700	

* Suprafața este determinată în planul de proiecție Stereo 70.



Date referitoare la teren

Crt	Categorie folosință	Intra vilan	Suprafața (mp)	Tarla	Parcelă	Nr. topo	Observații / Referințe
1	arabil	NU	1.700	133	75	-	

Lungime Segmente

1) Valorile lungimilor segmentelor sunt obținute din proiecție în plan.

Punct început	X / Y	Punct sfârșit	X / Y	Lungime segment (** (m)
1	357.556,59 290.801,822	2	357.484,28 290.656,185	162.6
2	357.484,28 290.656,185	3	357.493,059 290.650,302	10.568
3	357.493,059 290.650,302	4	357.564,451 290.793,875	160.343
4	357.564,451 290.793,875	1	357.556,59 290.801,822	11.178

**** Lungimile segmentelor sunt determinate în planul de proiecție Stereo 70 și sunt rotunjite la 1 milimetru.**

***** Distanța dintre puncte este formată din segmente cumulate ce sunt mai mici decât valoarea 1 milimetru.**

**DATE DESPRE IMOBILUL NR. 7374**

Oficiul de Cadastru și Publicitate Imobiliară DOLJ
Biroul de Cadastru și Publicitate Imobiliară Craiova

A. Partea I. Descrierea imobilului

TEREN Extravilan

Adresa: Jud. Dolj, T133, P75

Nr. Crt	Nr cadastral Nr. topografic	Suprafața* (mp)	Observații / Referințe
A1	36362	900	Sector cadastral:27 Teren neimprejmuit;

B. Partea II. Proprietari și acte

Inscrieri privitoare la dreptul de proprietate și alte drepturi reale		Referințe
196204 / 30/09/2020		
Act Notarial nr. cvc nr. 2004, din 21/09/2020 emis de Budiana Ionut Razvan;		
B1	Intabulare, drept de PROPRIETATE, dobandit prin Conventie, cota actuala 1/1 1) GEAMĂNĂ ADI 2) GEAMĂNĂ ANA-MARIA	A1

C. Partea III. SARCINI .

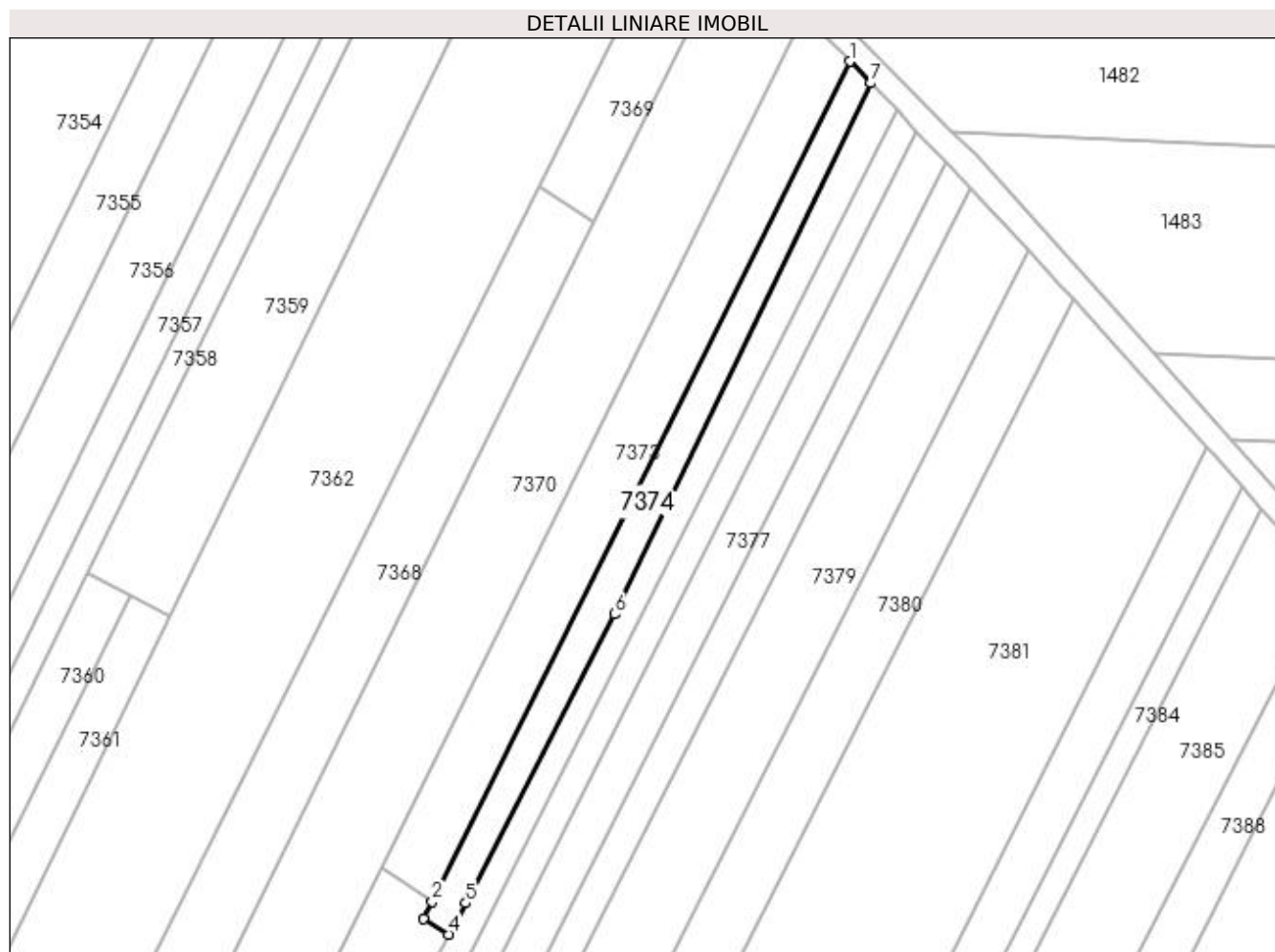
Inscrieri privind dezmembramintele dreptului de proprietate, drepturi reale de garanție și sarcini	Referințe
NU SUNT	

Anexa Nr. 1 La Partea I

Teren

Nr cadastral	Suprafața (mp)*	Observații / Referințe
36362	900	

* Suprafața este determinată în planul de proiecție Stereo 70.



Date referitoare la teren

Crt	Categorie folosință	Intra vilan	Suprafața (mp)	Tarla	Parcelă	Nr. topo	Observații / Referințe
1	arabil	NU	900	133	75	-	

Lungime Segmente

1) Valorile lungimilor segmentelor sunt obținute din proiecție în plan.

Punct început	X / Y	Punct sfârșit	X / Y	Lungime segment (** (m)
1	357.564,451 290.793,875	2	357.493,059 290.650,302	160.343
2	357.493,059 290.650,302	3	357.491,516 290.647,393	3.293
3	357.491,516 290.647,393	4	357.495,899 290.644,698	5.145
4	357.495,899 290.644,698	5	357.498,784 290.650,04	6.071
5	357.498,784 290.650,04	6	357.524,244 290.699,422	55.559

Punct început	X / Y	Punct sfârșit	X / Y	Lungime segment (** (m)
6	357.524,244 290.699,422	7	357.568,092 290.790,195	100.809
7	357.568,092 290.790,195	1	357.564,451 290.793,875	5.177

** Lungimile segmentelor sunt determinate în planul de proiecție Stereo 70 și sunt rotunjite la 1 milimetru.

*** Distanța dintre puncte este formată din segmente cumulate ce sunt mai mici decât valoarea 1 milimetru.

**DATE DESPRE IMOBILUL NR. 7375**

Oficiul de Cadastru și Publicitate Imobiliară DOLJ
Biroul de Cadastru și Publicitate Imobiliară Craiova

A. Partea I. Descrierea imobilului

TEREN Extravilan

Adresa: Jud. Dolj, T133, P76

Nr. Crt	Nr cadastral Nr. topografic	Suprafața* (mp)	Observații / Referințe
A1		2.200	Sector cadastral:27 Teren neimprejmuit;

B. Partea II. Proprietari și acte

Inscrieri privitoare la dreptul de proprietate și alte drepturi reale		Referințe
/		
Act Administrativ nr. TDP NR. 2209-45380, din 30/05/1996 emis de CJ DOLJ;		
B1	Intabulare, drept de PROPRIETATE, dobandit prin Reconstituire, cota actuala 1/1 1) GIUBELAN GHEORGHÎA	A1

C. Partea III. SARCINI .

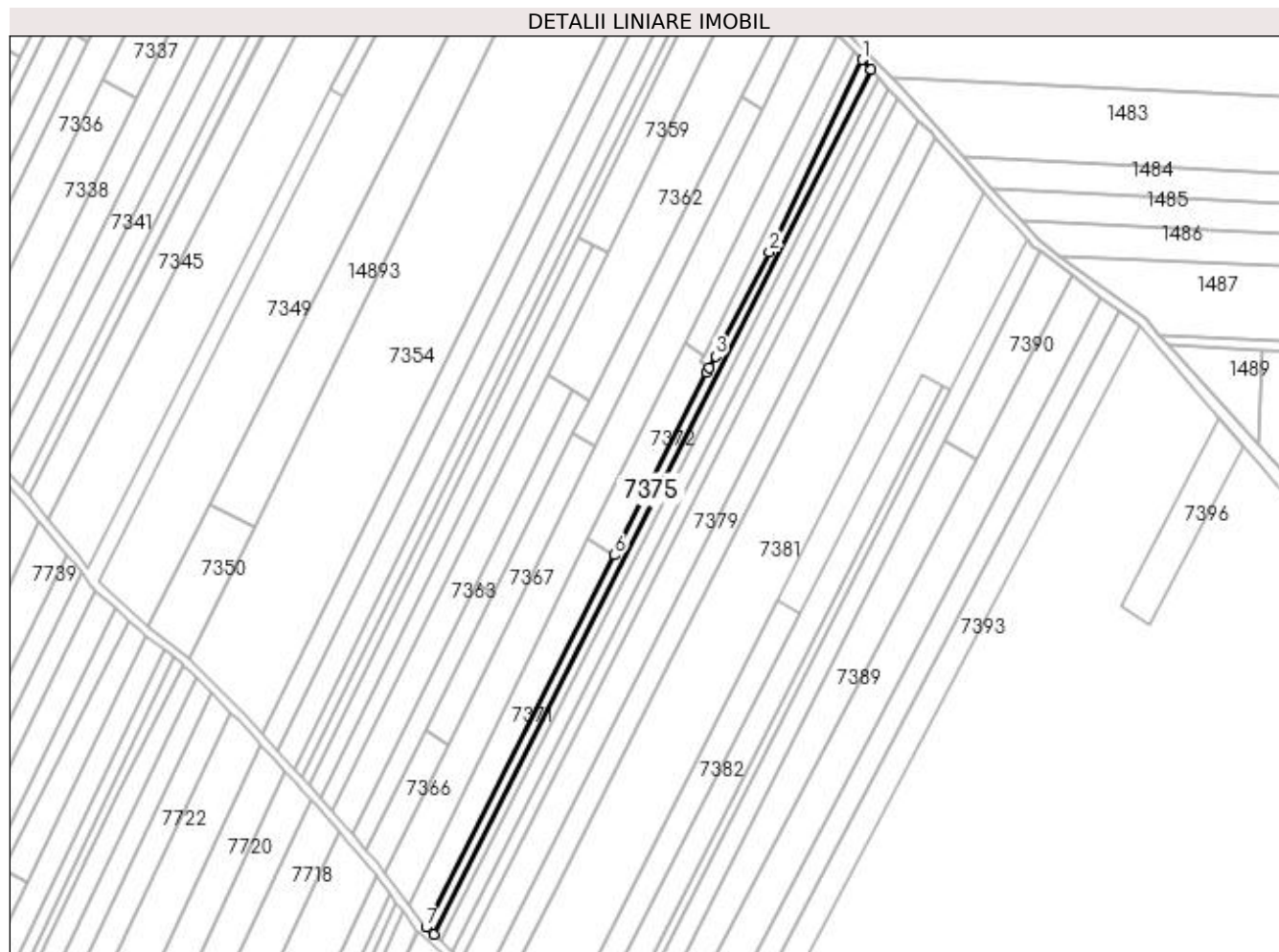
Inscrieri privind dezmembramintele dreptului de proprietate, drepturi reale de garanție și sarcini	Referințe
NU SUNT	

Anexa Nr. 1 La Partea I

Teren

Nr cadastral	Suprafața (mp)*	Observații / Referințe
	2.200	

* Suprafața este determinată în planul de proiecție Stereo 70.



Date referitoare la teren

Crt	Categorie folosință	Intra vilan	Suprafața (mp)	Tarla	Parcelă	Nr. topo	Observații / Referințe
1	arabil	NU	2.200	133	76	-	

Lungime Segmente

1) Valorile lungimilor segmentelor sunt obținute din proiecție în plan.

Punct început	X / Y	Punct sfârșit	X / Y	Lungime segment (** (m)
1	357.568,092 290.790,195	2	357.524,244 290.699,422	100.809
2	357.524,244 290.699,422	3	357.498,784 290.650,04	55.559
3	357.498,784 290.650,04	4	357.495,899 290.644,698	6.071
4	357.495,899 290.644,698	5	357.494,56 290.642,22	2.817
5	357.494,56 290.642,22	6	357.450,933 290.556,013	96.618

Punct început	X / Y	Punct sfârșit	X / Y	Lungime segment (** (m)
6	357.450,933 290.556,013	7	357.361,935 290.380,151	197.099
7	357.361,935 290.380,151	8	357.365,63 290.376,831	4.967
8	357.365,63 290.376,831	9	357.572,466 290.785,538	458.064
9	357.572,466 290.785,538	1	357.568,092 290.790,195	6.389

** Lungimile segmentelor sunt determinate în planul de proiecție Stereo 70 și sunt rotunjite la 1 milimetru.

*** Distanța dintre puncte este formată din segmente cumulate ce sunt mai mici decât valoarea 1 milimetru.

**DATE DESPRE IMOBILUL NR. 7376**

Oficiul de Cadastru și Publicitate Imobiliară DOLJ
Biroul de Cadastru și Publicitate Imobiliară Craiova

A. Partea I. Descrierea imobilului

TEREN Extravilan

Adresa: Jud. Dolj, T133, P78

Nr. Crt	Nr cadastral Nr. topografic	Suprafața* (mp)	Observații / Referințe
A1		2.200	Sector cadastral:27 Teren neimprejmuit;

B. Partea II. Proprietari și acte

Inscrieri privitoare la dreptul de proprietate și alte drepturi reale		Referințe
/		
Act Administrativ nr. TDP NR. 3610-59340, din 07/04/1997 emis de CJ DOLJ;		
B1	Intabulare, drept de PROPRIETATE, dobândit prin Reconstituire, cota actuala 1/1 1) IZORIȚĂ DUMITRU	A1

C. Partea III. SARCINI .

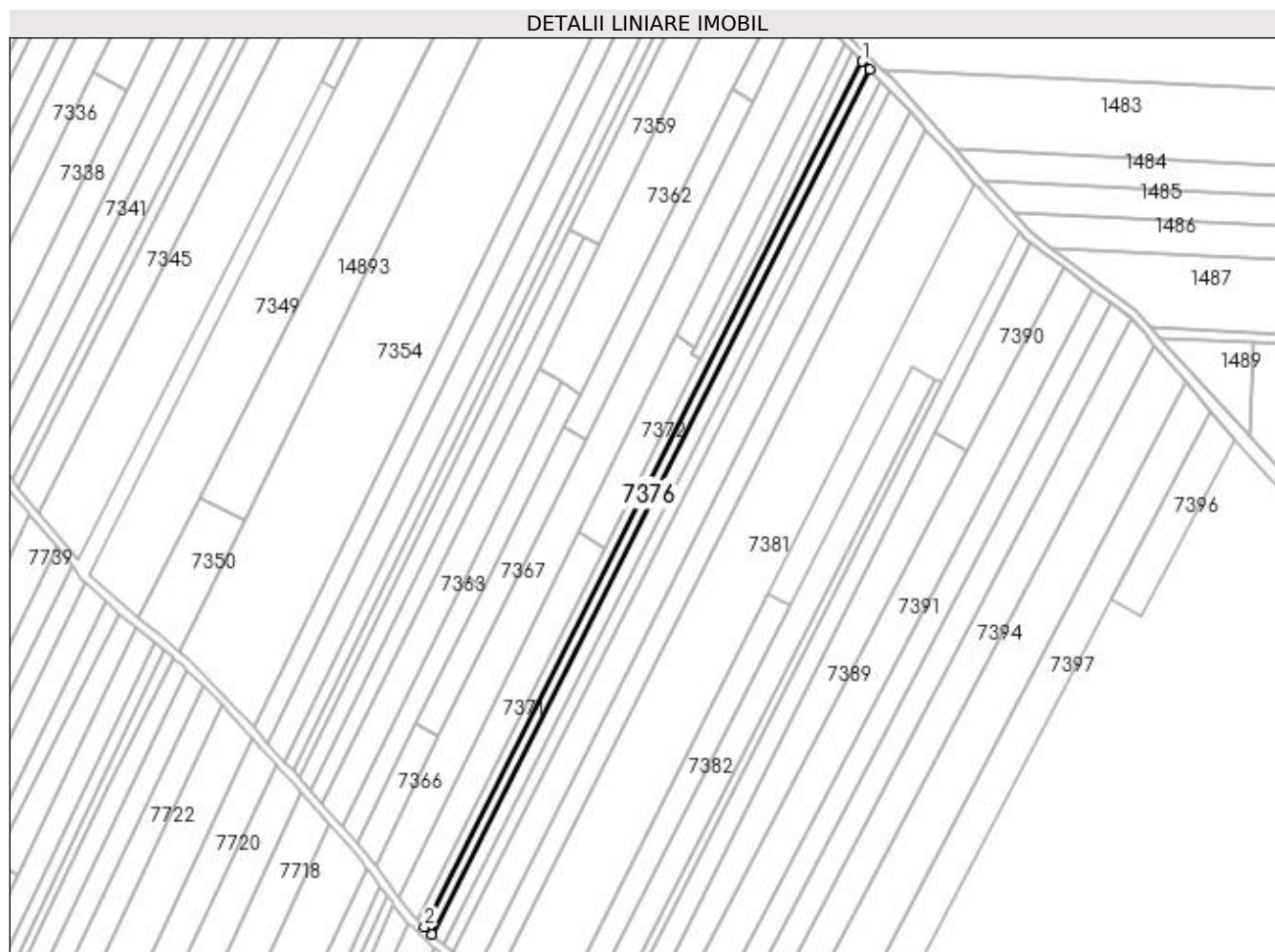
Inscrieri privind dezmembramintele dreptului de proprietate, drepturi reale de garanție și sarcini	Referințe
NU SUNT	

Anexa Nr. 1 La Partea I

Teren

Nr cadastral	Suprafața (mp)*	Observații / Referințe
	2.200	

* Suprafața este determinată în planul de proiecție Stereo 70.



Date referitoare la teren

Crt	Categorie folosință	Intra vilan	Suprafața (mp)	Tarla	Parcelă	Nr. topo	Observații / Referințe
1	vie	NU	2.200	133	78	-	

Lungime Segmente

1) Valorile lungimilor segmentelor sunt obținute din proiecție în plan.

Punct început	X / Y	Punct sfârșit	X / Y	Lungime segment (** (m)
1	357.572,466 290.785,538	2	357.365,63 290.376,831	458.064
2	357.365,63 290.376,831	3	357.369,333 290.373,505	4.977
3	357.369,333 290.373,505	4	357.575,966 290.781,812	457.615
4	357.575,966 290.781,812	1	357.572,466 290.785,538	5.112

**** Lungimile segmentelor sunt determinate în planul de proiecție Stereo 70 și sunt rotunjite la 1 milimetru.**

***** Distanța dintre puncte este formată din segmente cumulate ce sunt mai mici decât valoarea 1 milimetru.**

**DATE DESPRE IMOBILUL NR. 7377**

Oficiul de Cadastru și Publicitate Imobiliară DOLJ
Biroul de Cadastru și Publicitate Imobiliară Craiova

A. Partea I. Descrierea imobilului

TEREN Extravilan

Adresa: Jud. Dolj, T133, P79

Nr. Crt	Nr cadastral Nr. topografic	Suprafața* (mp)	Observații / Referințe
A1		3.100	Sector cadastral:27 Teren neimprejmuit;

B. Partea II. Proprietari și acte

Inscrieri privitoare la dreptul de proprietate și alte drepturi reale	Referințe
/	
Hotarare Judecatoreasca nr. SC 537, din 28/04/2015 emis de JUDECATORIA CALAFAT (TDP NR 2778-48113/21-11-1996);	
B1	Intabulare, drept de PROPRIETATE, dobandit prin Hotarare Judecatoreasca, cota actuala 1/1 1) RAICOVICI PETRICA

C. Partea III. SARCINI .

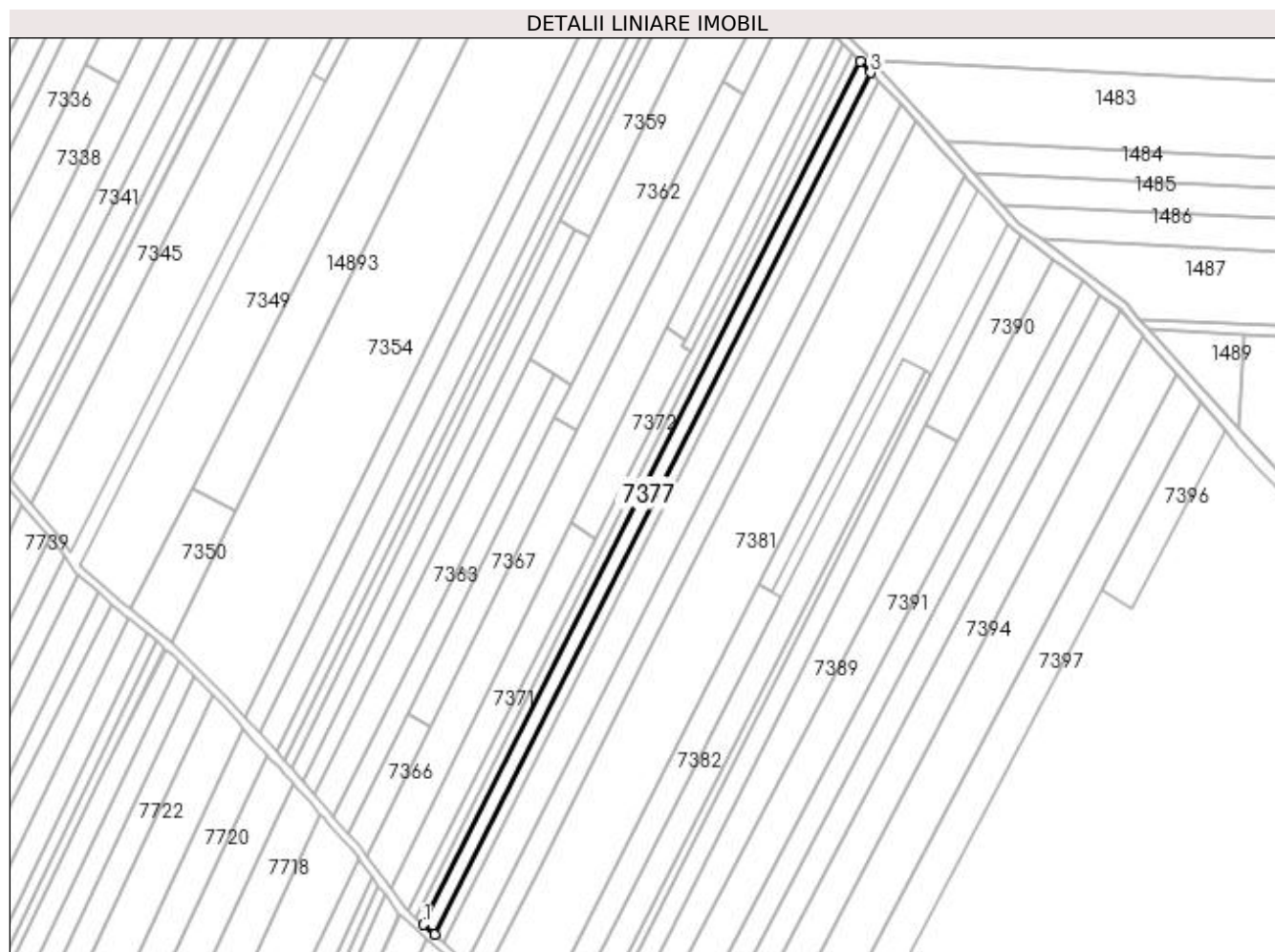
Inscrieri privind dezmembramintele dreptului de proprietate, drepturi reale de garanție și sarcini	Referințe
NU SUNT	

Anexa Nr. 1 La Partea I

Teren

Nr cadastral	Suprafața (mp)*	Observații / Referințe
	3.100	

* Suprafața este determinată în planul de proiecție Stereo 70.



Date referitoare la teren

Crt	Categorie folosință	Intravilan	Suprafața (mp)	Tarla	Parcelă	Nr. topo	Observații / Referințe
1	arabil	NU	3.100	133	79	-	

Lungime Segmente

1) Valorile lungimilor segmentelor sunt obținute din proiecție în plan.

Punct început	X / Y	Punct sfârșit	X / Y	Lungime segment (** (m)
1	357.369,333 290.373,505	2	357.374,556 290.368,814	7.02
2	357.374,556 290.368,814	3	357.580,903 290.776,555	456.981
3	357.580,903 290.776,555	4	357.575,966 290.781,812	7.212
4	357.575,966 290.781,812	1	357.369,333 290.373,505	457.615

**** Lungimile segmentelor sunt determinate în planul de proiecție Stereo 70 și sunt rotunjite la 1 milimetru.**

***** Distanța dintre puncte este formată din segmente cumulate ce sunt mai mici decât valoarea 1 milimetru.**

**DATE DESPRE IMOBILUL NR. 7378**

Oficiul de Cadastru și Publicitate Imobiliară DOLJ
Biroul de Cadastru și Publicitate Imobiliară Craiova

A. Partea I. Descrierea imobilului

TEREN Extravilan

Adresa: Jud. Dolj, T133, P78

Nr. Crt	Nr cadastral Nr. topografic	Suprafața* (mp)	Observații / Referințe
A1		2.600	Sector cadastral:27 Teren neimprejmuit;

B. Partea II. Proprietari și acte

Inscrieri privitoare la dreptul de proprietate și alte drepturi reale	Referințe
/	
Act Administrativ nr. TDP NR. 195-15047, din 31/08/1993 emis de CJ DOLJ;	
B1	A1
Intabulare, drept de PROPRIETATE, dobândit prin Reconstituire, cota actuala 1/1 1) BUZATU MARIN	

C. Partea III. SARCINI .

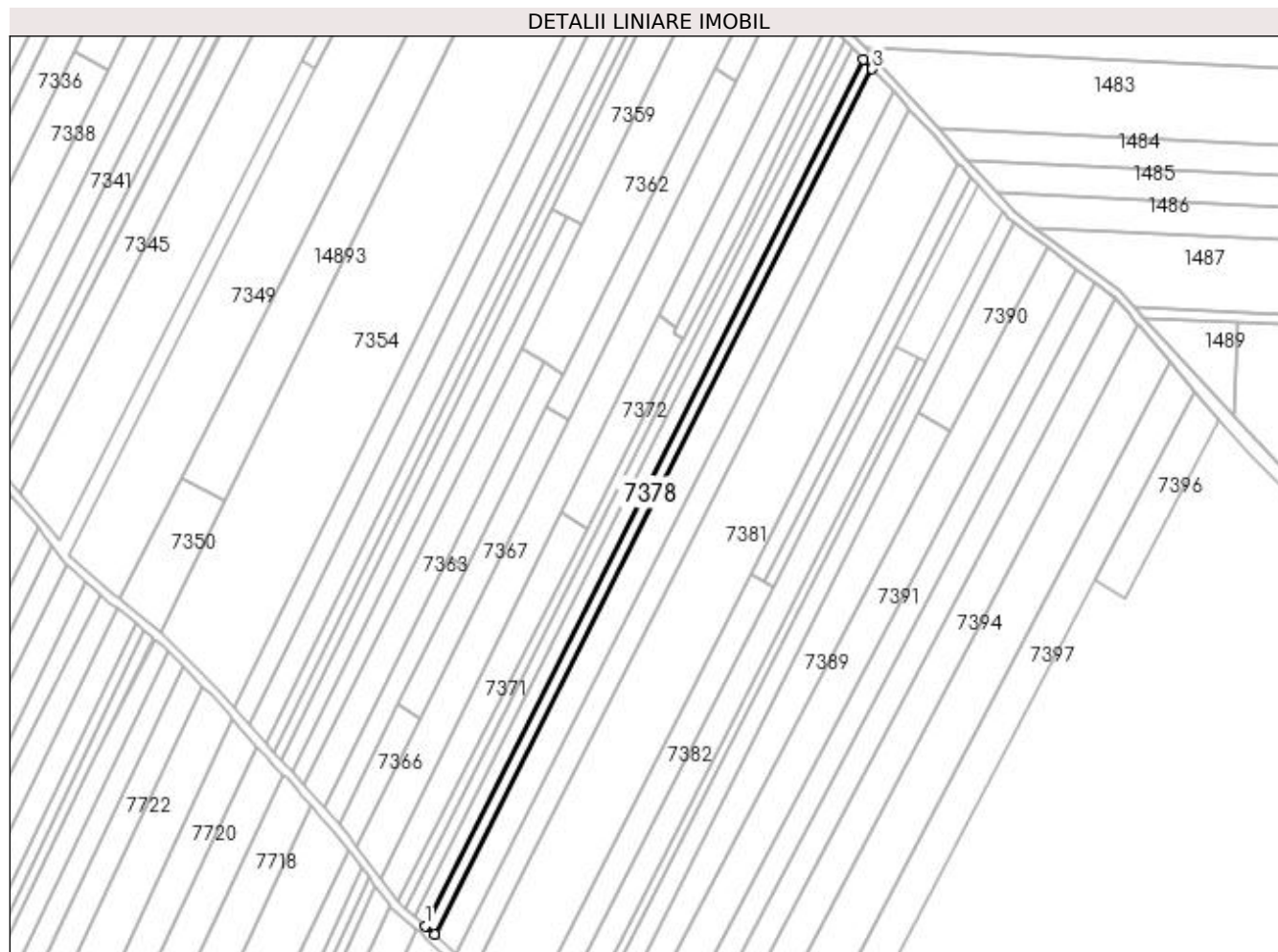
Inscrieri privind dezmembramintele dreptului de proprietate, drepturi reale de garanție și sarcini	Referințe
NU SUNT	

Anexa Nr. 1 La Partea I

Teren

Nr cadastral	Suprafața (mp)*	Observații / Referințe
	2.600	

* Suprafața este determinată în planul de proiecție Stereo 70.



Date referitoare la teren

Crt	Categorie folosință	Intravilan	Suprafața (mp)	Tarla	Parcelă	Nr. topo	Observații / Referințe
1	arabil	NU	2.600	133	78	-	

Lungime Segmente

1) Valorile lungimilor segmentelor sunt obținute din proiecție în plan.

Punct început	X / Y	Punct sfârșit	X / Y	Lungime segment (** (m)
1	357.374,556 290.368,814	2	357.378,943 290.364,873	5.897
2	357.378,943 290.364,873	3	357.585,049 290.772,14	456.449
3	357.585,049 290.772,14	4	357.580,903 290.776,555	6.057
4	357.580,903 290.776,555	1	357.374,556 290.368,814	456.981

**** Lungimile segmentelor sunt determinate în planul de proiecție Stereo 70 și sunt rotunjite la 1 milimetru.**

***** Distanța dintre puncte este formată din segmente cumulate ce sunt mai mici decât valoarea 1 milimetru.**

**DATE DESPRE IMOBILUL NR. 7379**

Oficiul de Cadastru și Publicitate Imobiliară DOLJ
Biroul de Cadastru și Publicitate Imobiliară Craiova

A. Partea I. Descrierea imobilului

TEREN Extravilan

Adresa: Jud. Dolj, T133, P80

Nr. Crt	Nr cadastral Nr. topografic	Suprafața* (mp)	Observații / Referințe
A1		6.200	Sector cadastral:27 Teren neimprejmuit;

B. Partea II. Proprietari și acte

Inscrieri privitoare la dreptul de proprietate și alte drepturi reale	Referințe
/	
Act Administrativ nr. TDP NR. 3974-48351, din 08/09/1998 emis de CJ DOLJ;	
B1	A1
Intabulare, drept de PROPRIETATE, dobandit prin Reconstituire, cota actuala 1/1 1) BUZATU MARIN	

C. Partea III. SARCINI .

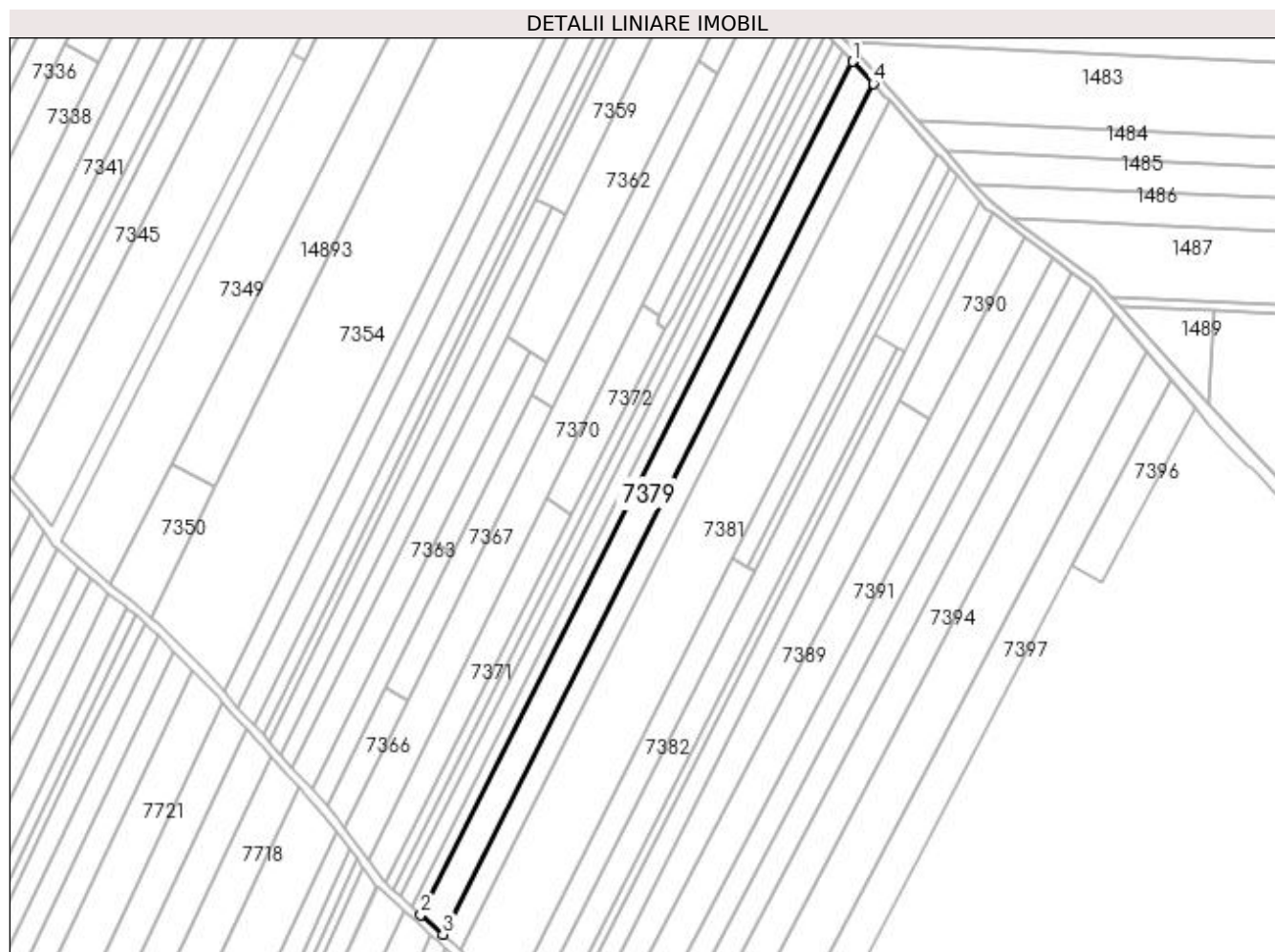
Inscrieri privind dezmembramintele dreptului de proprietate, drepturi reale de garanție și sarcini	Referințe
NU SUNT	

Anexa Nr. 1 La Partea I

Teren

Nr cadastral	Suprafața (mp)*	Observații / Referințe
	6.200	

* Suprafața este determinată în planul de proiecție Stereo 70.



Date referitoare la teren

Crt	Categorie folosință	Intra vilan	Suprafața (mp)	Tarla	Parcelă	Nr. topo	Observații / Referințe
1	arabil	NU	6.200	133	80	-	

Lungime Segmente

1) Valorile lungimilor segmentelor sunt obținute din proiecție în plan.

Punct început	X / Y	Punct sfârșit	X / Y	Lungime segment (** (m)
1	357.585,049 290.772,14	2	357.378,943 290.364,873	456.449
2	357.378,943 290.364,873	3	357.389,423 290.355,459	14.087
3	357.389,423 290.355,459	4	357.594,956 290.761,592	455.179
4	357.594,956 290.761,592	1	357.585,049 290.772,14	14.471

**** Lungimile segmentelor sunt determinate în planul de proiecție Stereo 70 și sunt rotunjite la 1 milimetru.**

***** Distanța dintre puncte este formată din segmente cumulate ce sunt mai mici decât valoarea 1 milimetru.**

**DATE DESPRE IMOBILUL NR. 7380**

Oficiul de Cadastru și Publicitate Imobiliară DOLJ
Biroul de Cadastru și Publicitate Imobiliară Craiova

A. Partea I. Descrierea imobilului

TEREN Extravilan

Adresa: Jud. Dolj, T133, P81

Nr. Crt	Nr cadastral Nr. topografic	Suprafața* (mp)	Observații / Referințe
A1		4.800	Sector cadastral:27 Teren neimprejmuit;

B. Partea II. Proprietari și acte

Inscrieri privitoare la dreptul de proprietate și alte drepturi reale		Referințe
/		
Act Notarial nr. CM NR 313, din 27/10/2021 emis de NP BUDIANA IONUT RAZVAN (TDP NR 2437-43721/09-08-1996);		
B1	Intabulare, drept de PROPRIETATE, dobandit prin Succesiune, cota actuala 1/1 1) CHITUCEA STEFANIA-AURORA	A1

C. Partea III. SARCINI .

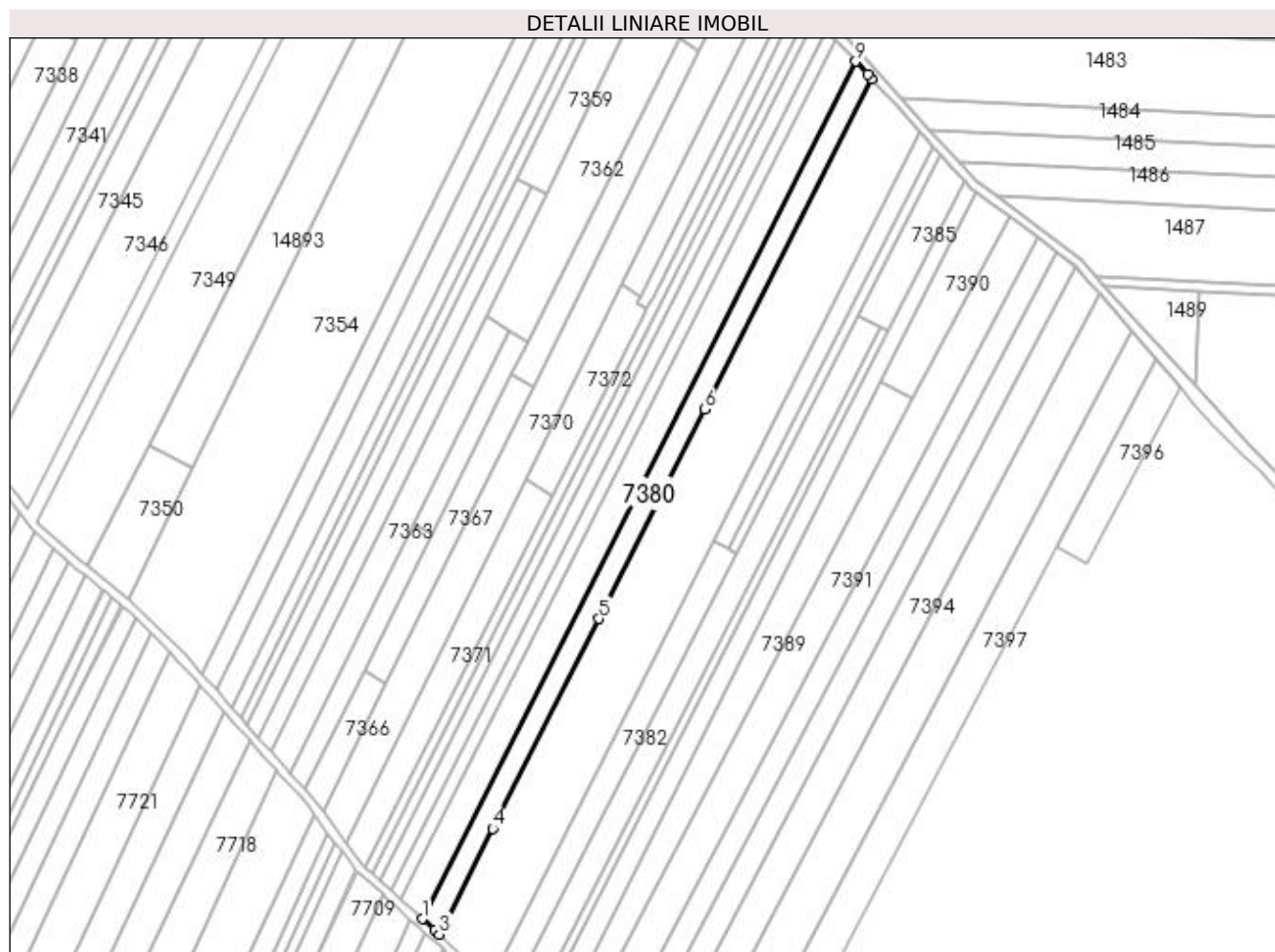
Inscrieri privind dezmembramintele dreptului de proprietate, drepturi reale de garanție și sarcini	Referințe
NU SUNT	

Anexa Nr. 1 La Partea I

Teren

Nr cadastral	Suprafața (mp)*	Observații / Referințe
	4.800	

* Suprafața este determinată în planul de proiecție Stereo 70.



Date referitoare la teren

Crt	Categorie folosință	Intravilan	Suprafața (mp)	Tarla	Parcelă	Nr. topo	Observații / Referințe
1	arabil	NU	4.800	133	81	-	

Lungime Segmente

1) Valorile lungimilor segmentelor sunt obținute din proiecție în plan.

Punct început	X / Y	Punct sfârșit	X / Y	Lungime segment (** (m)
1	357.389,423 290.355,459	2	357.395,3 290.350,18	7.9
2	357.395,3 290.350,18	3	357.397,549 290.348,139	3.037
3	357.397,549 290.348,139	4	357.422,86 290.398,158	56.058
4	357.422,86 290.398,158	5	357.473,19 290.497,598	111.451
5	357.473,19 290.497,598	6	357.523,39 290.596,798	111.179

Punct început	X / Y	Punct sfârșit	X / Y	Lungime segment (** (m)
6	357.523,39 290.596,798	7	357.602,613 290.753,344	175.451
7	357.602,613 290.753,344	8	357.600,51 290.755,678	3.142
8	357.600,51 290.755,678	9	357.594,956 290.761,592	8.113
9	357.594,956 290.761,592	1	357.389,423 290.355,459	455.179

** Lungimile segmentelor sunt determinate în planul de proiecție Stereo 70 și sunt rotunjite la 1 milimetru.

*** Distanța dintre puncte este formată din segmente cumulate ce sunt mai mici decât valoarea 1 milimetru.

**DATE DESPRE IMOBILUL NR. 7381**

Oficiul de Cadastru și Publicitate Imobiliară DOLJ
Biroul de Cadastru și Publicitate Imobiliară Craiova

A. Partea I. Descrierea imobilului

TEREN Extravilan

Nr. CF vechi:433

Nr. cadastral vechi:583

Adresa: Jud. Dolj, T133, P82,170

Nr. Crt	Nr cadastral Nr. topografic	Suprafața* (mp)	Observații / Referințe
A1	35914	14.500	Sector cadastral:27 Teren neimprejmuit;

B. Partea II. Proprietari și acte

Inscrieri privitoare la dreptul de proprietate și alte drepturi reale		Referințe
12619 / 09/03/2007		
Act Notarial nr. cvc nr. 287/2007, din 01/01/2007 emis de NP Giurcan Gabriela;		
B1	Intabulare, drept de PROPRIETATE, dobandit prin Conventie, cota actuala 1/1 1) OSCA FLOREA 2) OSCA MARIA	A1

C. Partea III. SARCINI .

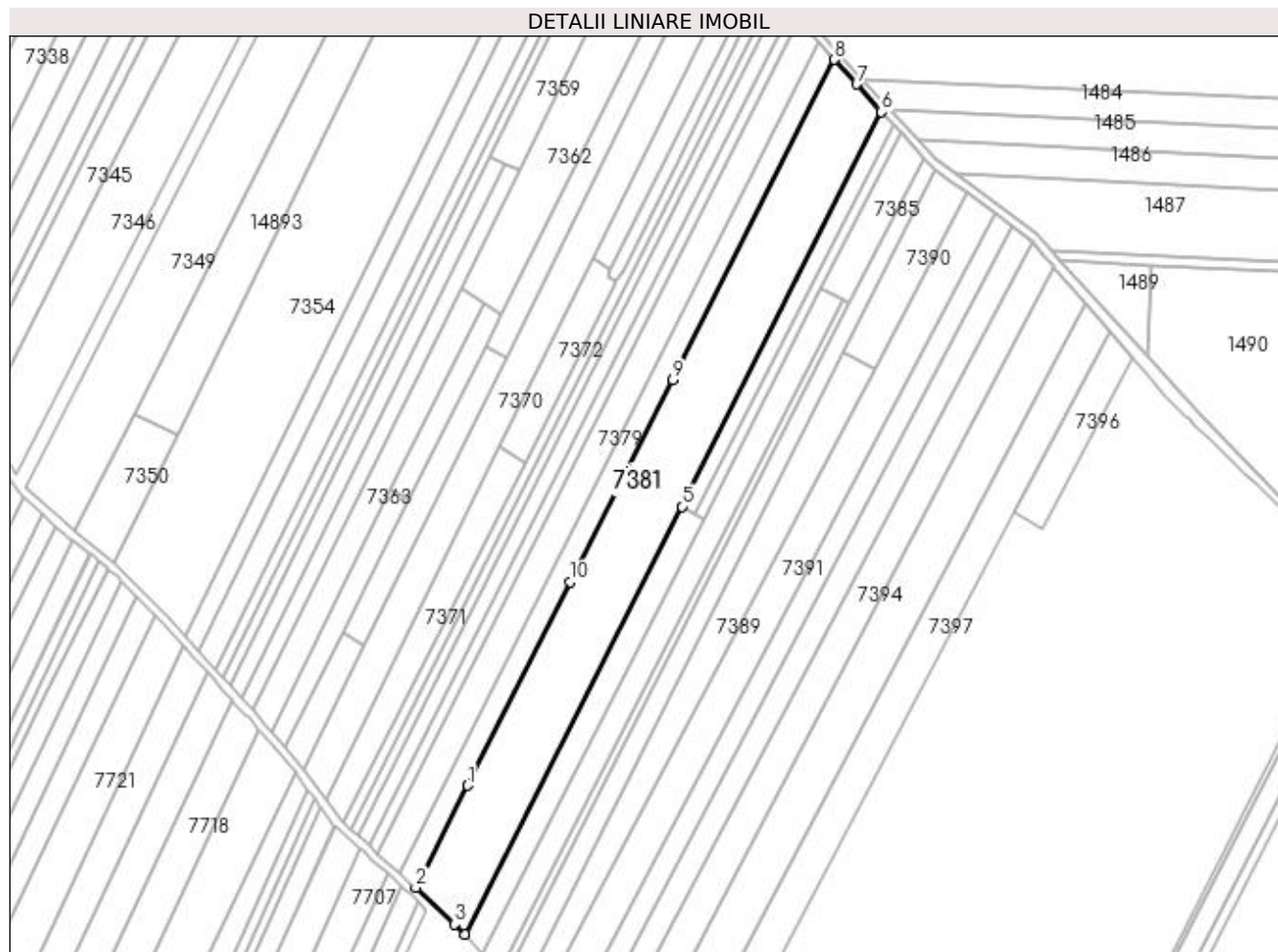
Inscrieri privind dezmembramintele dreptului de proprietate, drepturi reale de garanție și sarcini	Referințe
NU SUNT	

Anexa Nr. 1 La Partea I

Teren

Nr cadastral	Suprafața (mp)*	Observații / Referințe
35914	14.500	

* Suprafața este determinată în planul de proiecție Stereo 70.



Date referitoare la teren

Crt	Categorie folosință	Intra vilan	Suprafața (mp)	Tarla	Parcelă	Nr. topo	Observații / Referințe
1	arabil	NU	14.500	133	82,170	-	

Lungime Segmente

1) Valorile lungimilor segmentelor sunt obținute din proiecție în plan.

Punct început	X / Y	Punct sfârșit	X / Y	Lungime segment (** (m)
1	357.422,86 290.398,158	2	357.397,549 290.348,139	56.058
2	357.397,549 290.348,139	3	357.416,772 290.330,281	26.238
3	357.416,772 290.330,281	4	357.421,85 290.325,27	7.134
4	357.421,85 290.325,27	5	357.527,875 290.534,701	234.74
5	357.527,875 290.534,701	6	357.625,624 290.727,786	216.418

Punct început	X / Y	Punct sfârșit	X / Y	Lungime segment (** (m)
6	357.625,624 290.727,786	7	357.613,449 290.741,31	18.197
7	357.613,449 290.741,31	8	357.602,613 290.753,344	16.194
8	357.602,613 290.753,344	9	357.523,39 290.596,798	175.451
9	357.523,39 290.596,798	10	357.473,19 290.497,598	111.179
10	357.473,19 290.497,598	1	357.422,86 290.398,158	111.451

** Lungimile segmentelor sunt determinate în planul de proiecție Stereo 70 și sunt rotunjite la 1 milimetru.

*** Distanța dintre puncte este formată din segmente cumulate ce sunt mai mici decât valoarea 1 milimetru.

**DATE DESPRE IMOBILUL NR. 7382**

Oficiul de Cadastru și Publicitate Imobiliară DOLJ
Biroul de Cadastru și Publicitate Imobiliară Craiova

A. Partea I. Descrierea imobilului

TEREN Extravilan

Adresa: Jud. Dolj, T133, P83

Nr. Crt	Nr cadastral Nr. topografic	Suprafața* (mp)	Observații / Referințe
A1		2.800	Sector cadastral:27 Teren neimprejmuit;

B. Partea II. Proprietari și acte

Inscrieri privitoare la dreptul de proprietate și alte drepturi reale	Referințe
/	
Act Administrativ nr. TDP NR. 3720-48431, din 17/04/1997 emis de CJ DOLJ;	
B1	A1
Intabulare, drept de PROPRIETATE, dobandit prin Reconstituire, cota actuala 1/1	
1) ONCICĂ ELENA	
2) ORAȘCU CONSTANTIN	

C. Partea III. SARCINI .

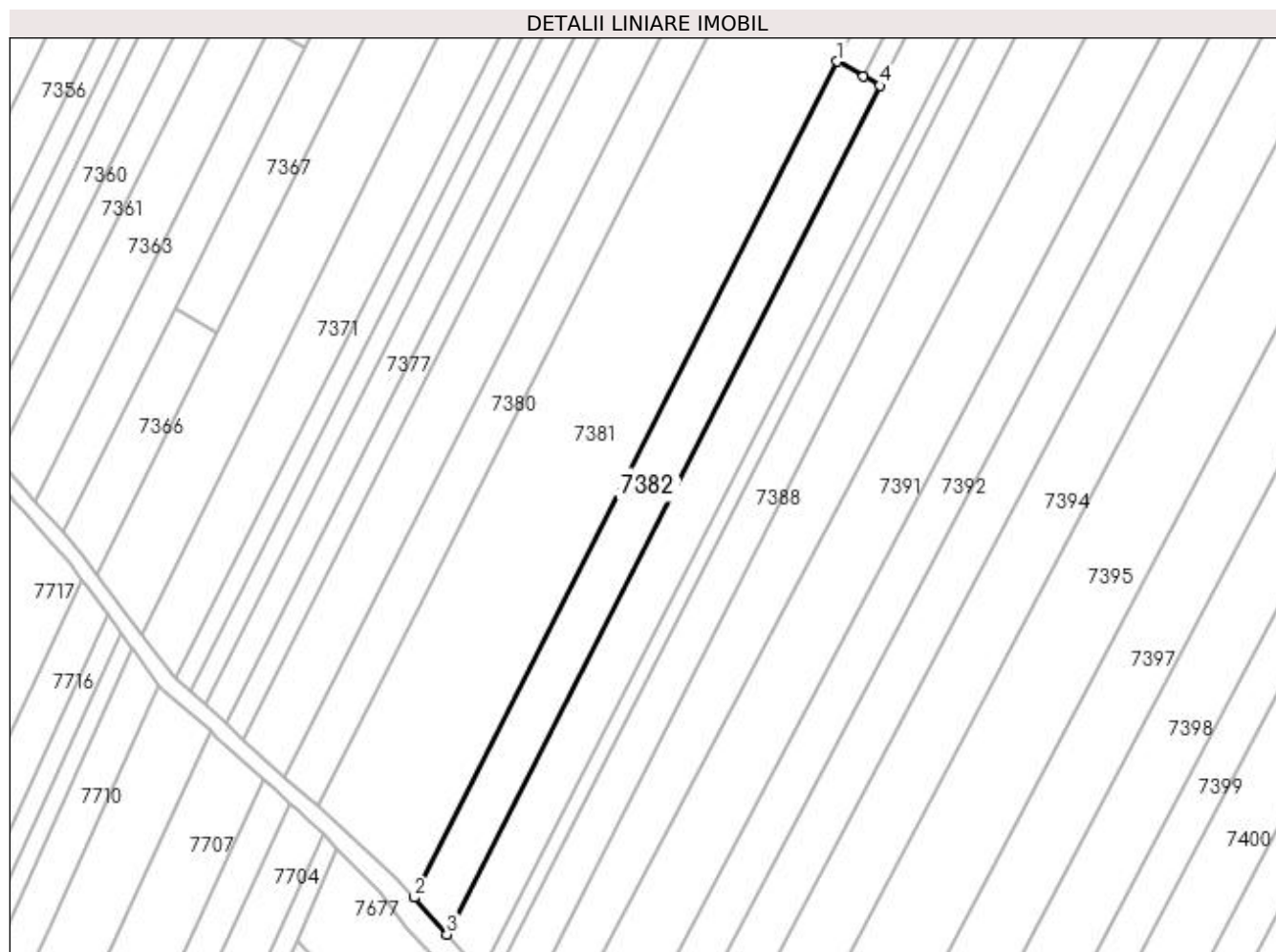
Inscrieri privind dezmembramintele dreptului de proprietate, drepturi reale de garanție și sarcini	Referințe
NU SUNT	

Anexa Nr. 1 La Partea I

Teren

Nr cadastral	Suprafața (mp)*	Observații / Referințe
	2.800	

* Suprafața este determinată în planul de proiecție Stereo 70.



Date referitoare la teren

Crt	Categorie folosință	Intra vilan	Suprafața (mp)	Tarla	Parcelă	Nr. topo	Observații / Referințe
1	arabil	NU	2.800	133	83	-	

Lungime Segmente

1) Valorile lungimilor segmentelor sunt obținute din proiecție în plan.

Punct început	X / Y	Punct sfârșit	X / Y	Lungime segment (** (m)
1	357.527,875 290.534,701	2	357.421,85 290.325,27	234.74
2	357.421,85 290.325,27	3	357.429,963 290.316,031	12.296
3	357.429,963 290.316,031	4	357.538,519 290.528,64	238.719
4	357.538,519 290.528,64	5	357.534,431 290.530,968	4.704
5	357.534,431 290.530,968	1	357.527,875 290.534,701	7.544

**** Lungimile segmentelor sunt determinate în planul de proiecție Stereo 70 și sunt rotunjite la 1 milimetru.**

***** Distanța dintre puncte este formată din segmente cumulate ce sunt mai mici decât valoarea 1 milimetru.**

**DATE DESPRE IMOBILUL NR. 7383**

Oficiul de Cadastru și Publicitate Imobiliară DOLJ
Biroul de Cadastru și Publicitate Imobiliară Craiova

A. Partea I. Descrierea imobilului

TEREN Extravilan

Adresa: Jud. Dolj, T133, P58

Nr. Crt	Nr cadastral Nr. topografic	Suprafața* (mp)	Observații / Referințe
A1		1.700	Sector cadastral:27 Teren neimprejmuit; eronat denumire tarla in TDP

B. Partea II. Proprietari și acte

Inscrieri privitoare la dreptul de proprietate și alte drepturi reale		Referințe
/		
Act Administrativ nr. TDP Nr. 3332-59474, din 24/03/1997 emis de CJ DOLJ;		
B1	Intabulare, drept de PROPRIETATE, dobandit prin Reconstituire, cota actuala 1/1 1) ORASCU ION	A1

C. Partea III. SARCINI .

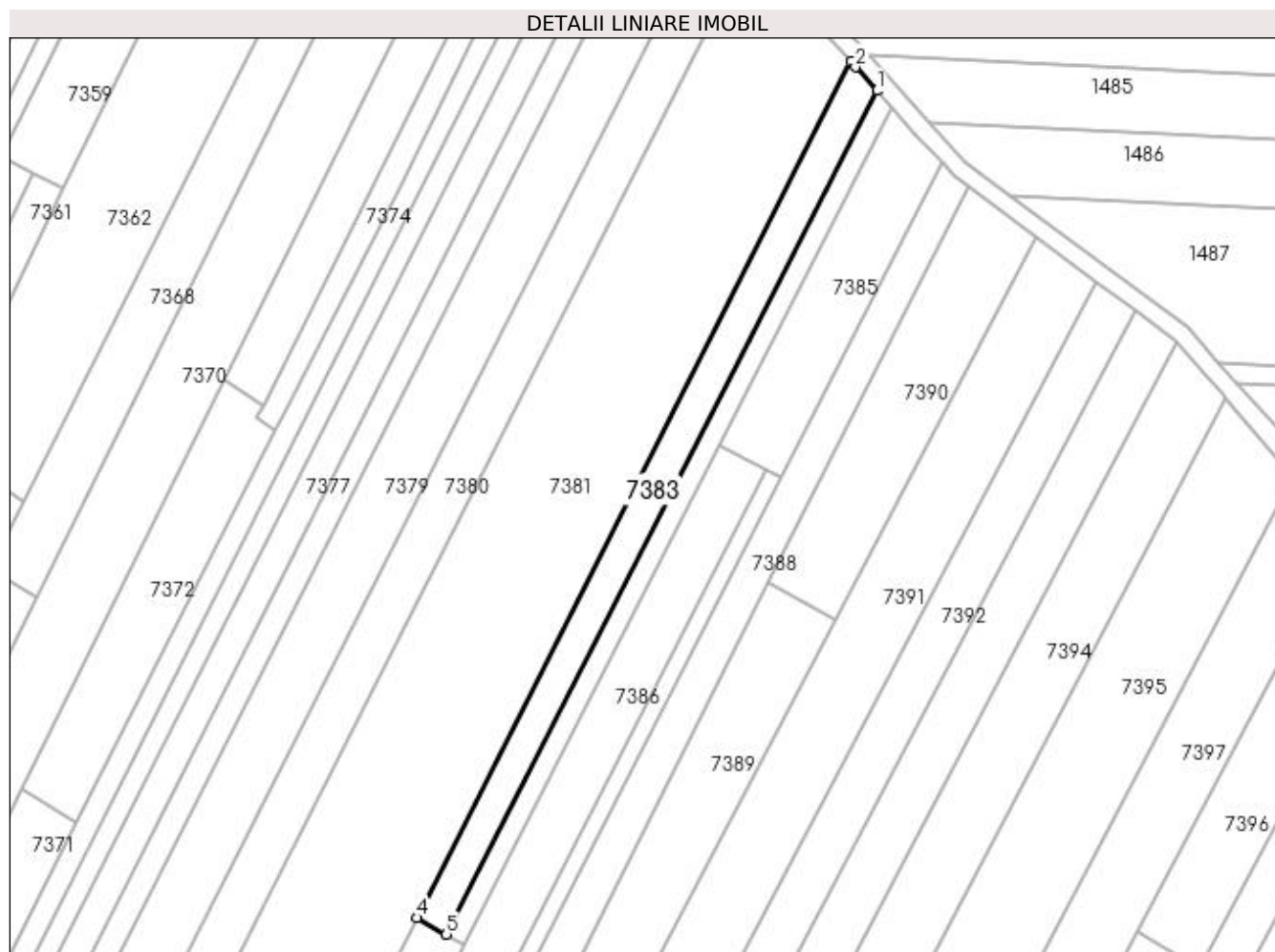
Inscrieri privind dezmembramintele dreptului de proprietate, drepturi reale de garanție și sarcini	Referințe
NU SUNT	

Anexa Nr. 1 La Partea I

Teren

Nr cadastral	Suprafața (mp)*	Observații / Referințe
	1.700	eronat denumire tarla in TDP

* Suprafața este determinată în planul de proiecție Stereo 70.



Date referitoare la teren

Crt	Categorie folosință	Intra vilan	Suprafața (mp)	Tarla	Parcelă	Nr. topo	Observații / Referințe
1	vie	NU	1.700	133	58	-	identic cu T133

Lungime Segmente

1) Valorile lungimilor segmentelor sunt obținute din proiecție în plan.

Punct început	X / Y	Punct sfârșit	X / Y	Lungime segment (** (m)
1	357.631,559 290.721,195	2	357.626,738 290.726,549	7.205
2	357.626,738 290.726,549	3	357.625,624 290.727,786	1.665
3	357.625,624 290.727,786	4	357.527,875 290.534,701	216.418
4	357.527,875 290.534,701	5	357.534,431 290.530,968	7.544
5	357.534,431 290.530,968	1	357.631,559 290.721,195	213.589

**** Lungimile segmentelor sunt determinate în planul de proiecție Stereo 70 și sunt rotunjite la 1 milimetru.**

***** Distanța dintre puncte este formată din segmente cumulate ce sunt mai mici decât valoarea 1 milimetru.**

**DATE DESPRE IMOBILUL NR. 7384**

Oficiul de Cadastru și Publicitate Imobiliară DOLJ
Biroul de Cadastru și Publicitate Imobiliară Craiova

A. Partea I. Descrierea imobilului

TEREN Extravilan

Adresa: Jud. Dolj, T133, P93

Nr. Crt	Nr cadastral Nr. topografic	Suprafața* (mp)	Observații / Referințe
A1		1.000	Sector cadastral:27 Teren neimprejmuit;

B. Partea II. Proprietari și acte

Inscrieri privitoare la dreptul de proprietate și alte drepturi reale		Referințe
/		
Act Normativ nr. LEGEA 7, din 13/03/1996 emis de GUVERNUL ROMANIEI;		
B1	Inscrierea provizorie, drept de PROPRIETATE, dobandit prin Lege, cota actuala 1/1 1) PROPRIETAR NEIDENTIFICAT	A1

C. Partea III. SARCINI .

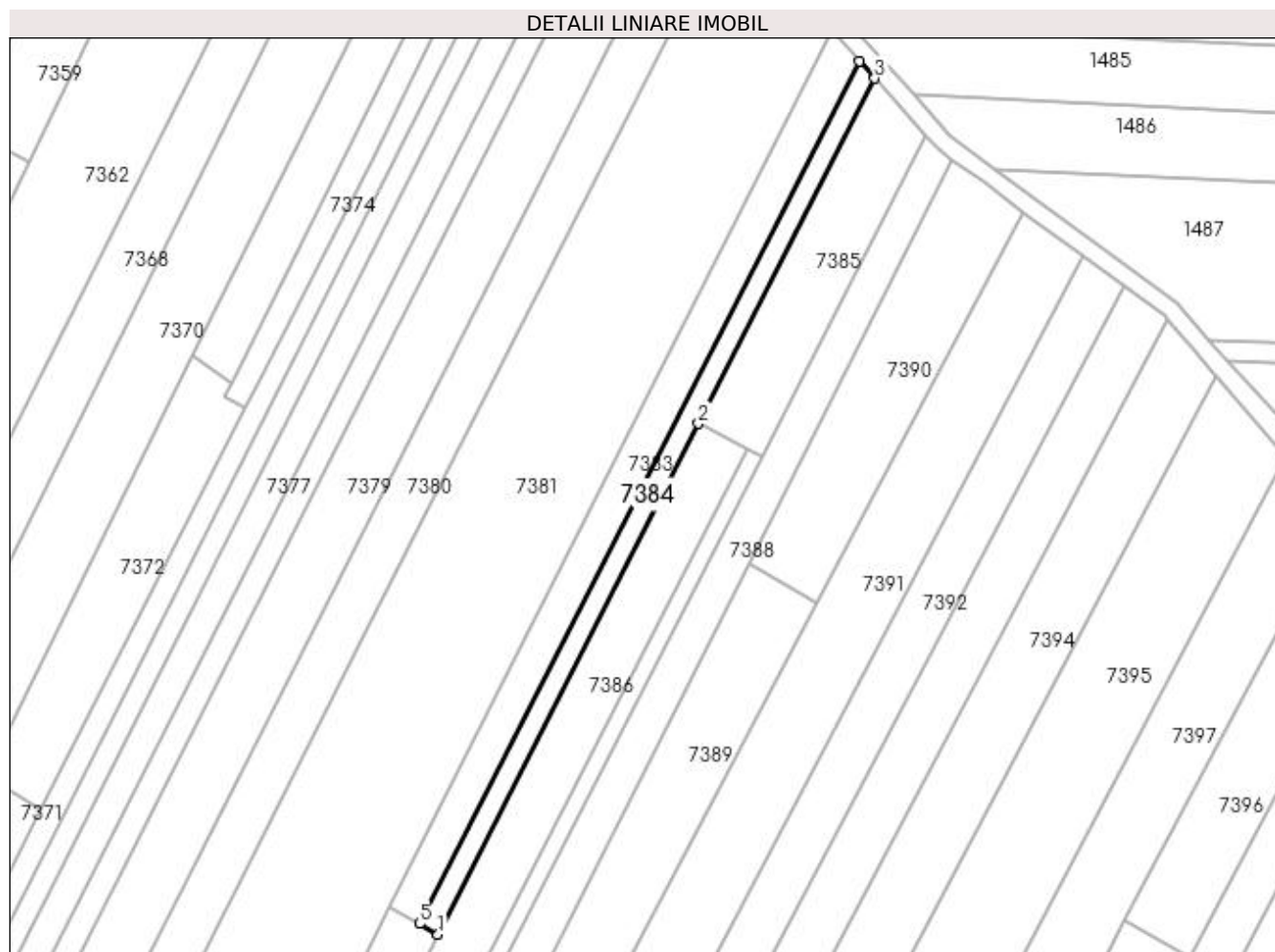
Inscrieri privind dezmembramintele dreptului de proprietate, drepturi reale de garanție și sarcini	Referințe
NU SUNT	

Anexa Nr. 1 La Partea I

Teren

Nr cadastral	Suprafața (mp)*	Observații / Referințe
	1.000	

* Suprafața este determinată în planul de proiecție Stereo 70.



Date referitoare la teren

Crt	Categorie folosință	Intra vilan	Suprafața (mp)	Tarla	Parcelă	Nr. topo	Observații / Referințe
1	arabil	NU	1.000	133	93	-	

Lungime Segmente

1) Valorile lungimilor segmentelor sunt obținute din proiecție în plan.

Punct început	X / Y	Punct sfârșit	X / Y	Lungime segment (** (m)
1	357.538,519 290.528,64	2	357.596,056 290.641,326	126.525
2	357.596,056 290.641,326	3	357.634,926 290.717,456	85.479
3	357.634,926 290.717,456	4	357.631,559 290.721,195	5.032
4	357.631,559 290.721,195	5	357.534,431 290.530,968	213.589
5	357.534,431 290.530,968	1	357.538,519 290.528,64	4.704

**** Lungimile segmentelor sunt determinate în planul de proiecție Stereo 70 și sunt rotunjite la 1 milimetru.**

***** Distanța dintre puncte este formată din segmente cumulate ce sunt mai mici decât valoarea 1 milimetru.**

**DATE DESPRE IMOBILUL NR. 7385**

Oficiul de Cadastru și Publicitate Imobiliară DOLJ
Biroul de Cadastru și Publicitate Imobiliară Craiova

A. Partea I. Descrierea imobilului

TEREN Extravilan

Adresa: Jud. Dolj, T133, P84

Nr. Crt	Nr cadastral Nr. topografic	Suprafața* (mp)	Observații / Referințe
A1		1.300	Sector cadastral:27 Teren neimpregmuit;

B. Partea II. Proprietari și acte

Inscrieri privitoare la dreptul de proprietate și alte drepturi reale		Referințe
/		
Act Administrativ nr. TDP NR. 2622-48112, din 14/11/1996 emis de CJ DOLJ;		
B1	Intabulare, drept de PROPRIETATE, dobandit prin Reconstituire, cota actuala 1/1 1) DRINCEANU LUCIAN	A1

C. Partea III. SARCINI .

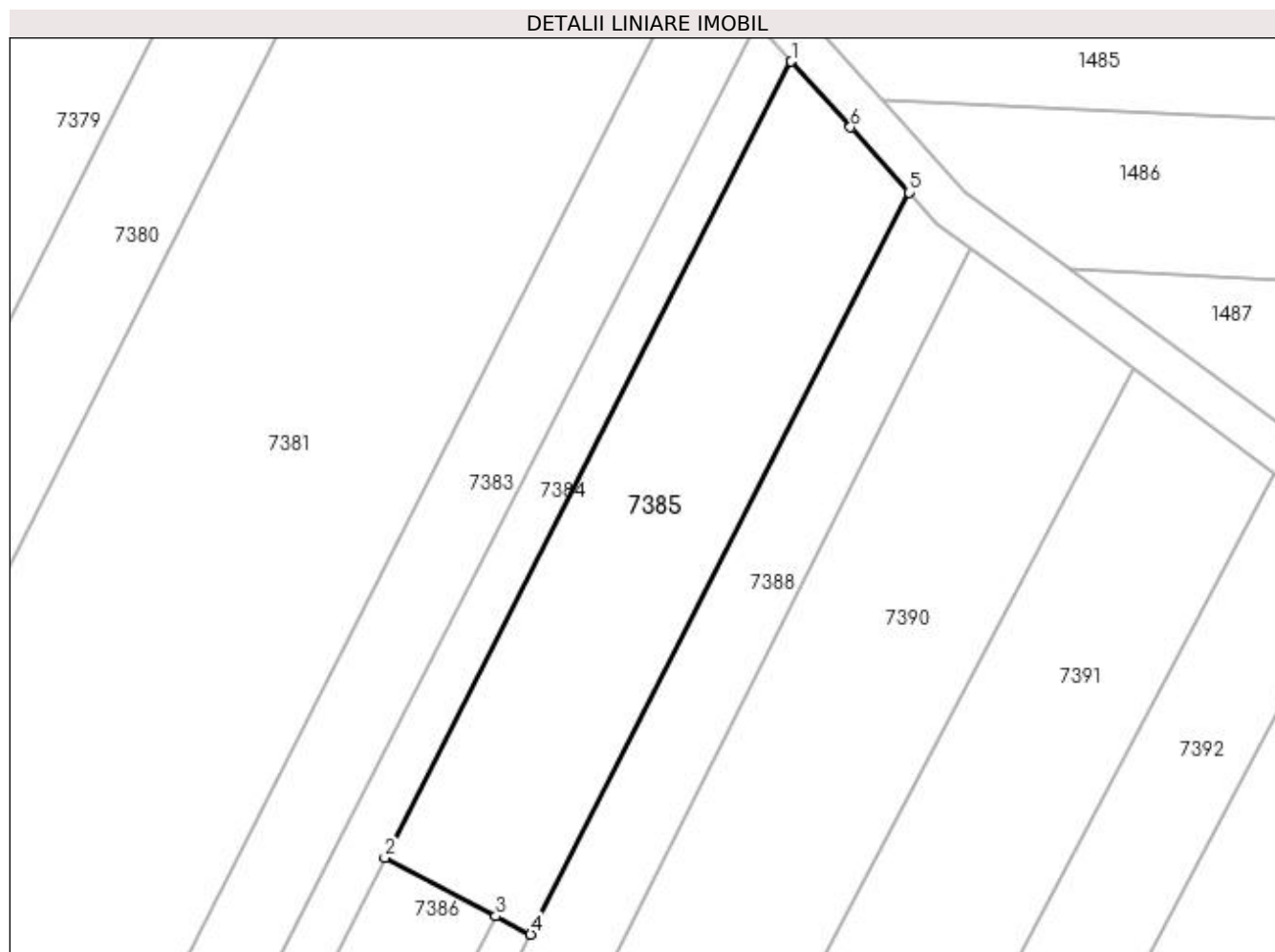
Inscrieri privind dezmembramintele dreptului de proprietate, drepturi reale de garanție și sarcini	Referințe
NU SUNT	

Anexa Nr. 1 La Partea I

Teren

Nr cadastral	Suprafața (mp)*	Observații / Referințe
	1.300	

* Suprafața este determinată în planul de proiecție Stereo 70.



Date referitoare la teren

Crt	Categorie folosință	Intra vilan	Suprafața (mp)	Tarla	Parcelă	Nr. topo	Observații / Referințe
1	vie	NU	1.300	133	84	-	

Lungime Segmente

1) Valorile lungimilor segmentelor sunt obținute din proiecție în plan.

Punct început	X / Y	Punct sfârșit	X / Y	Lungime segment (** (m)
1	357.634,926 290.717,456	2	357.596,056 290.641,326	85.479
2	357.596,056 290.641,326	3	357.606,659 290.635,769	11.971
3	357.606,659 290.635,769	4	357.610,005 290.634,015	3.778
4	357.610,005 290.634,015	5	357.646,21 290.704,924	79.617
5	357.646,21 290.704,924	6	357.640,591 290.711,165	8.398

Punct început	X / Y	Punct sfârșit	X / Y	Lungime segment (** (m)
6	357.640,591 290.711,165	1	357.634,926 290.717,456	8.466

** Lungimile segmentelor sunt determinate în planul de proiecție Stereo 70 și sunt rotunjite la 1 milimetru.

*** Distanța dintre puncte este formată din segmente cumulate ce sunt mai mici decât valoarea 1 milimetru.

**DATE DESPRE IMOBILUL NR. 7386**

Oficiul de Cadastru și Publicitate Imobiliară DOLJ
Biroul de Cadastru și Publicitate Imobiliară Craiova

A. Partea I. Descrierea imobilului

TEREN Extravilan

Adresa: Jud. Dolj, T133, P86

Nr. Crt	Nr cadastral Nr. topografic	Suprafața* (mp)	Observații / Referințe
A1		4.400	Sector cadastral:27 Teren neimprejmuit;

B. Partea II. Proprietari și acte

Inscrieri privitoare la dreptul de proprietate și alte drepturi reale		Referințe
/		
Act Administrativ nr. TDP 2967-1389, din 26/11/1996 emis de CJSIPT DOLJ;		
B1	Intabulare, drept de PROPRIETATE, dobândit prin Reconstituire, cota actuala 1/1 1) BACIU ELENA	A1

C. Partea III. SARCINI .

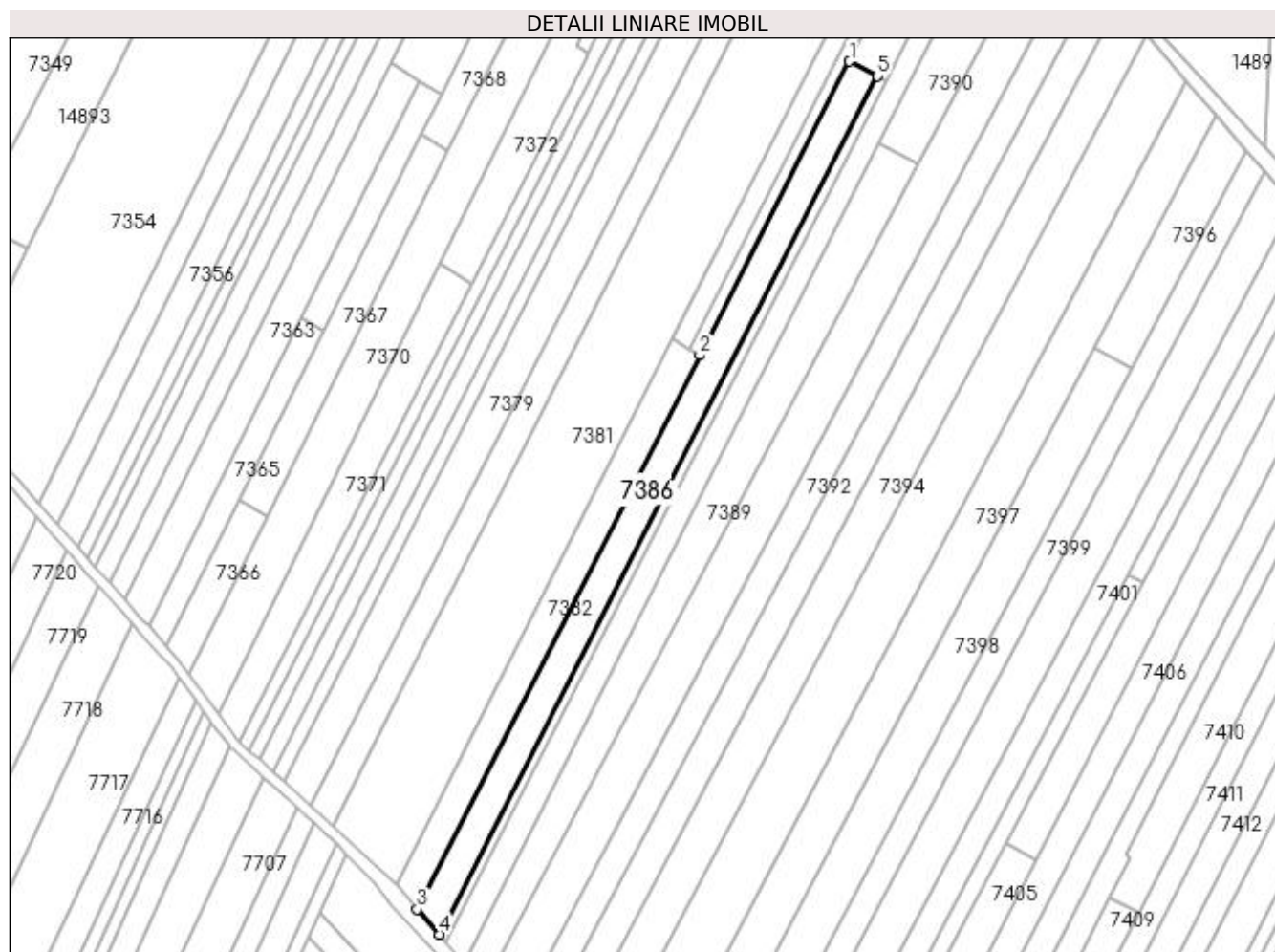
Inscrieri privind dezmembramintele dreptului de proprietate, drepturi reale de garanție și sarcini	Referințe
NU SUNT	

Anexa Nr. 1 La Partea I

Teren

Nr cadastral	Suprafața (mp)*	Observații / Referințe
	4.400	

* Suprafața este determinată în planul de proiecție Stereo 70.



Date referitoare la teren

Crt	Categorie folosință	Intravilan	Suprafața (mp)	Tarla	Parcelă	Nr. topo	Observații / Referințe
1	arabil	NU	4.400	133	86	-	

Lungime Segmente

1) Valorile lungimilor segmentelor sunt obținute din proiecție în plan.

Punct început	X / Y	Punct sfârșit	X / Y	Lungime segment (** (m)
1	357.596,056 290.641,326	2	357.538,519 290.528,64	126.525
2	357.538,519 290.528,64	3	357.429,963 290.316,031	238.719
3	357.429,963 290.316,031	4	357.438,464 290.306,355	12.88
4	357.438,464 290.306,355	5	357.606,659 290.635,769	369.869
5	357.606,659 290.635,769	1	357.596,056 290.641,326	11.971

**** Lungimile segmentelor sunt determinate în planul de proiecție Stereo 70 și sunt rotunjite la 1 milimetru.**

***** Distanța dintre puncte este formată din segmente cumulate ce sunt mai mici decât valoarea 1 milimetru.**

**DATE DESPRE IMOBILUL NR. 7387**

Oficiul de Cadastru și Publicitate Imobiliară DOLJ
Biroul de Cadastru și Publicitate Imobiliară Craiova

A. Partea I. Descrierea imobilului

TEREN Extravilan

Adresa: Jud. Dolj, T133, P84

Nr. Crt	Nr cadastral Nr. topografic	Suprafața* (mp)	Observații / Referințe
A1		1.400	Sector cadastral:27 Teren neimprejmuit;

B. Partea II. Proprietari și acte

Inscrieri privitoare la dreptul de proprietate și alte drepturi reale	Referințe
/	
Act Administrativ nr. TDP NR. 2902-1389, din 21/11/1996 emis de CJ DOLJ;	
B1	A1
Intabulare, drept de PROPRIETATE, dobândit prin Reconstituire, cota actuala 1/1 1) TACĂ GEORGETA	

C. Partea III. SARCINI .

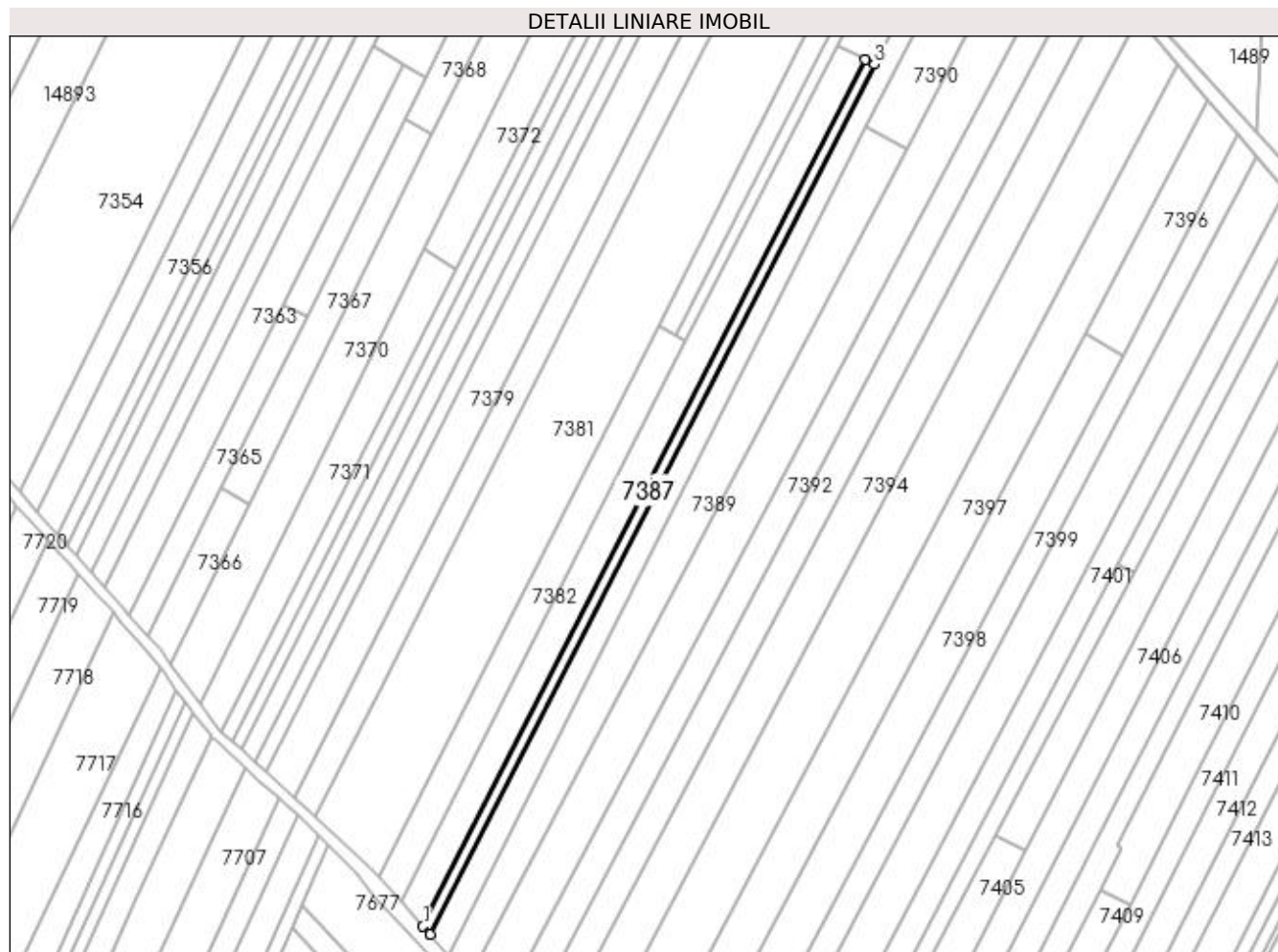
Inscrieri privind dezmembramintele dreptului de proprietate, drepturi reale de garanție și sarcini	Referințe
NU SUNT	

Anexa Nr. 1 La Partea I

Teren

Nr cadastral	Suprafața (mp)*	Observații / Referințe
	1.400	

* Suprafața este determinată în planul de proiecție Stereo 70.



Date referitoare la teren

Crt	Categorie folosință	Intra vilan	Suprafața (mp)	Tarla	Parcelă	Nr. topo	Observații / Referințe
1	vie	NU	1.400	133	84	-	

Lungime Segmente

1) Valorile lungimilor segmentelor sunt obținute din proiecție în plan.

Punct început	X / Y	Punct sfârșit	X / Y	Lungime segment (** (m)
1	357.438,464 290.306,355	2	357.441,147 290.303,302	4.064
2	357.441,147 290.303,302	3	357.610,005 290.634,015	371.328
3	357.610,005 290.634,015	4	357.606,659 290.635,769	3.778
4	357.606,659 290.635,769	1	357.438,464 290.306,355	369.869

**** Lungimile segmentelor sunt determinate în planul de proiecție Stereo 70 și sunt rotunjite la 1 milimetru.**

***** Distanța dintre puncte este formată din segmente cumulate ce sunt mai mici decât valoarea 1 milimetru.**

**DATE DESPRE IMOBILUL NR. 7388**

Oficiul de Cadastru și Publicitate Imobiliară DOLJ
Biroul de Cadastru și Publicitate Imobiliară Craiova

A. Partea I. Descrierea imobilului

TEREN Extravilan

Adresa: Jud. Dolj, T133, P70/1

Nr. Crt	Nr cadastral Nr. topografic	Suprafața* (mp)	Observații / Referințe
A1		4.000	Sector cadastral:27 Teren neimprejmuit;

B. Partea II. Proprietari și acte

Inscrieri privitoare la dreptul de proprietate și alte drepturi reale		Referințe
/		
Act Normativ nr. LEGEA 7, din 13/03/1996 emis de GUVERNUL ROMANIEI;		
B1	Inscrierea provizorie, drept de PROPRIETATE, dobandit prin Lege, cota actuala 1/1 1) PROPRIETAR NEIDENTIFICAT	A1

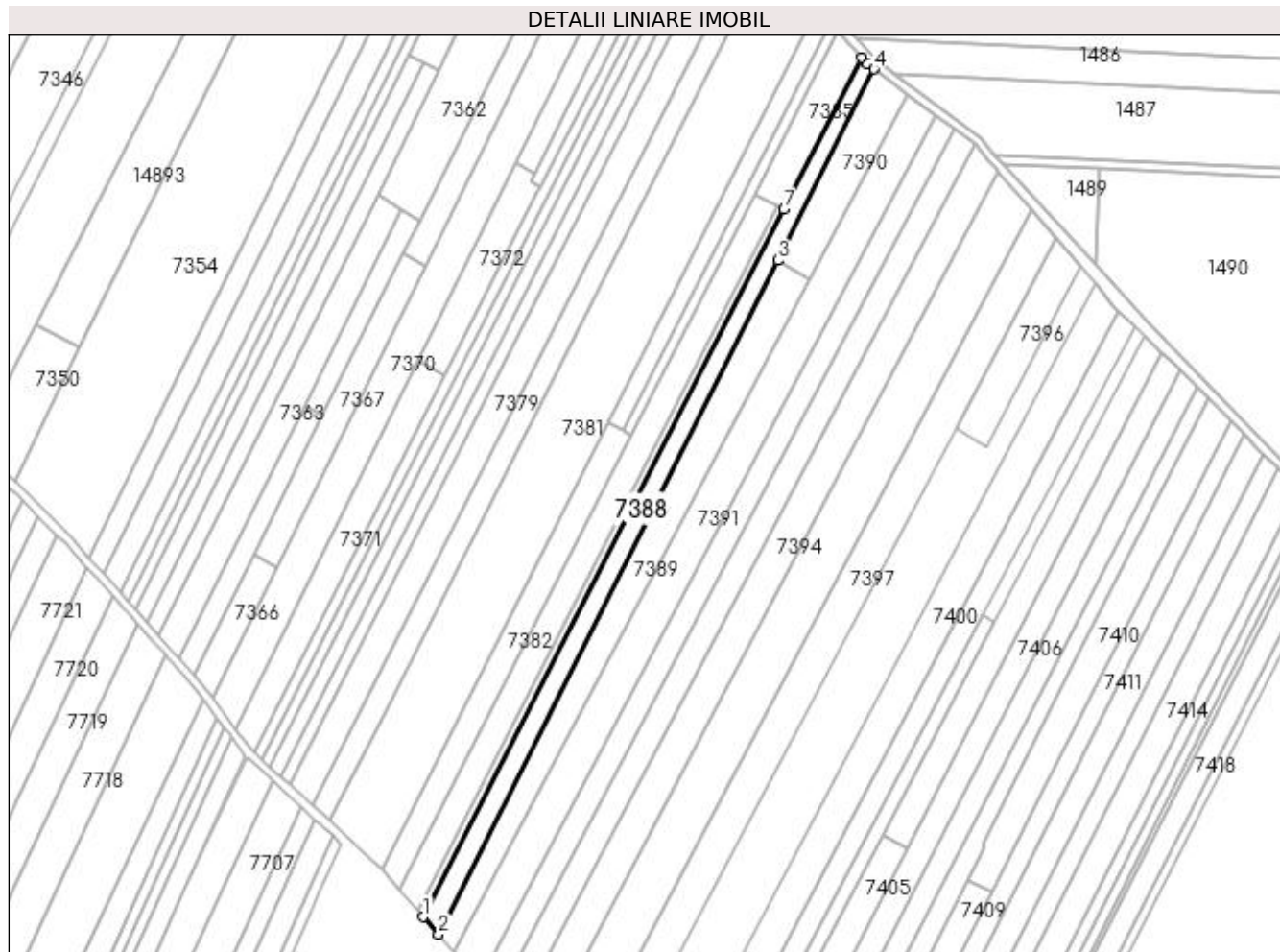
C. Partea III. SARCINI .

Inscrieri privind dezmembramintele dreptului de proprietate, drepturi reale de garanție și sarcini	Referințe
NU SUNT	

Anexa Nr. 1 La Partea I**Teren**

Nr cadastral	Suprafața (mp)*	Observații / Referințe
	4.000	

* Suprafața este determinată în planul de proiecție Stereo 70.

**Date referitoare la teren**

Crt	Categorie folosință	Intravilan	Suprafața (mp)	Tarla	Parcelă	Nr. topo	Observații / Referințe
1	arabil	NU	4.000	133	70/1	-	

Lungime Segmente

1) Valorile lungimilor segmentelor sunt obținute din proiecție în plan.

Punct început	X / Y	Punct sfârșit	X / Y	Lungime segment (** (m)
1	357.441,147 290.303,302	2	357.448,284 290.295,177	10.814
2	357.448,284 290.295,177	3	357.607,095 290.610,285	352.865
3	357.607,095 290.610,285	4	357.652,096 290.699,575	99.989
4	357.652,096 290.699,575	5	357.648,895 290.701,943	3.982
5	357.648,895 290.701,943	6	357.646,21 290.704,924	4.012

Punct început	X / Y	Punct sfârșit	X / Y	Lungime segment (** (m)
6	357.646,21 290.704,924	7	357.610,005 290.634,015	79.617
7	357.610,005 290.634,015	1	357.441,147 290.303,302	371.328

** Lungimile segmentelor sunt determinate în planul de proiecție Stereo 70 și sunt rotunjite la 1 milimetru.

*** Distanța dintre puncte este formată din segmente cumulate ce sunt mai mici decât valoarea 1 milimetru.

**DATE DESPRE IMOBILUL NR. 7389**

Oficiul de Cadastru și Publicitate Imobiliară DOLJ
Biroul de Cadastru și Publicitate Imobiliară Craiova

A. Partea I. Descrierea imobilului

TEREN Extravilan

Adresa: Jud. Dolj, T133, P70/2

Nr. Crt	Nr cadastral Nr. topografic	Suprafața* (mp)	Observații / Referințe
A1		4.975	Sector cadastral:27 Teren neimprejmuit;

B. Partea II. Proprietari și acte

Inscrieri privitoare la dreptul de proprietate și alte drepturi reale		Referințe
/		
Act Normativ nr. LEGEA 7, din 13/03/1996 emis de GUVERNUL ROMANIEI;		
B1	Inscrierea provizorie, drept de PROPRIETATE, dobandit prin Lege, cota actuala 1/1 1) PROPRIETAR NEIDENTIFICAT	A1

C. Partea III. SARCINI .

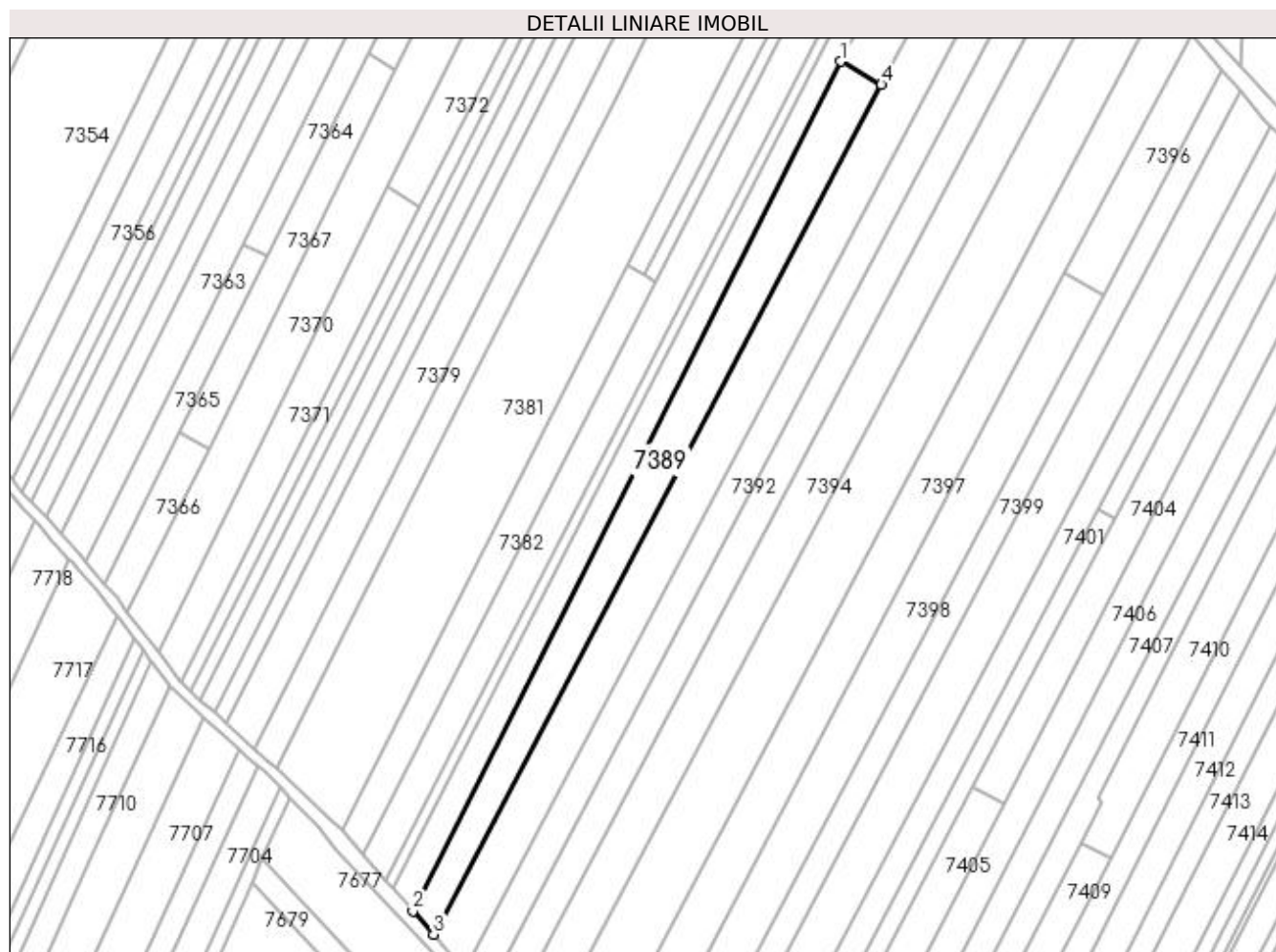
Inscrieri privind dezmembramintele dreptului de proprietate, drepturi reale de garanție și sarcini	Referințe
NU SUNT	

Anexa Nr. 1 La Partea I

Teren

Nr cadastral	Suprafața (mp)*	Observații / Referințe
	4.975	

* Suprafața este determinată în planul de proiecție Stereo 70.



Date referitoare la teren

Crt	Categorie folosință	Intravilan	Suprafața (mp)	Tarla	Parcelă	Nr. topo	Observații / Referințe
1	arabil	NU	4.975	133	70/2	-	

Lungime Segmente

1) Valorile lungimilor segmentelor sunt obținute din proiecție în plan.

Punct început	X / Y	Punct sfârșit	X / Y	Lungime segment (** (m)
1	357.607,095 290.610,285	2	357.448,284 290.295,177	352.865
2	357.448,284 290.295,177	3	357.455,906 290.286,502	11.548
3	357.455,906 290.286,502	4	357.622,149 290.601,715	356.365
4	357.622,149 290.601,715	1	357.607,095 290.610,285	17.322

**** Lungimile segmentelor sunt determinate în planul de proiecție Stereo 70 și sunt rotunjite la 1 milimetru.**

***** Distanța dintre puncte este formată din segmente cumulate ce sunt mai mici decât valoarea 1 milimetru.**

**DATE DESPRE IMOBILUL NR. 7390**

Oficiul de Cadastru și Publicitate Imobiliară DOLJ
Biroul de Cadastru și Publicitate Imobiliară Craiova

A. Partea I. Descrierea imobilului

TEREN Extravilan

Adresa: Jud. Dolj, T133, P85

Nr. Crt	Nr cadastral Nr. topografic	Suprafața* (mp)	Observații / Referințe
A1		1.800	Sector cadastral:27 Teren neimprejmuit;

B. Partea II. Proprietari și acte

Inscrieri privitoare la dreptul de proprietate și alte drepturi reale	Referințe
/	
Act Administrativ nr. TDP NR. 1650-58981, din 19/04/1995 emis de CJSIPT DOLJ;	
B1	A1
Intabulare, drept de PROPRIETATE, dobândit prin Reconstituire, cota actuala 1/1 1) POPESCU ION, LIPSA CNP	

C. Partea III. SARCINI .

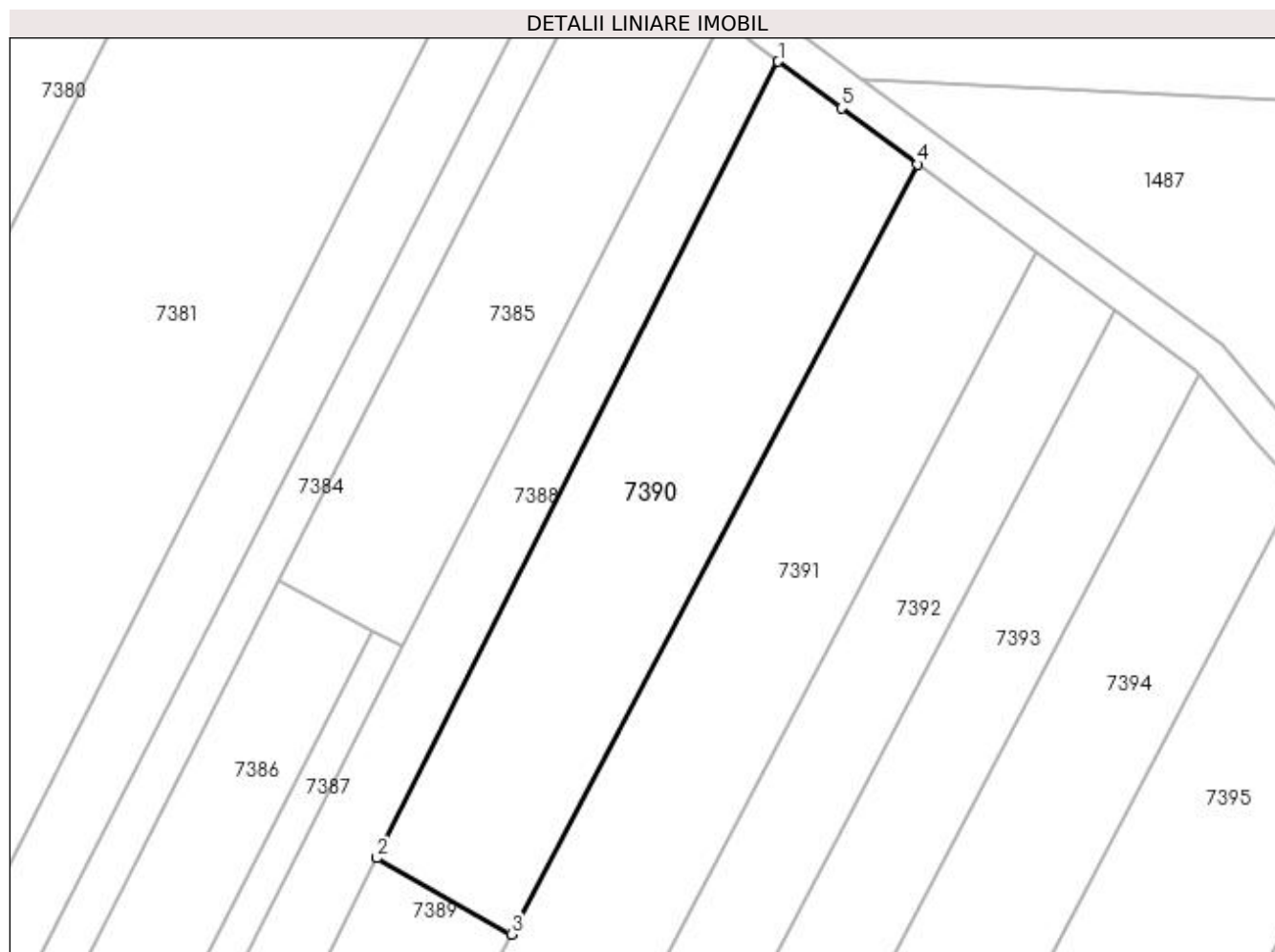
Inscrieri privind dezmembramintele dreptului de proprietate, drepturi reale de garanție și sarcini	Referințe
NU SUNT	

Anexa Nr. 1 La Partea I

Teren

Nr cadastral	Suprafața (mp)*	Observații / Referințe
	1.800	

* Suprafața este determinată în planul de proiecție Stereo 70.



Date referitoare la teren

Crt	Categorie folosință	Intra vilan	Suprafața (mp)	Tarla	Parcelă	Nr. topo	Observații / Referințe
1	arabil	NU	1.800	133	85	-	

Lungime Segmente

1) Valorile lungimilor segmentelor sunt obținute din proiecție în plan.

Punct început	X / Y	Punct sfârșit	X / Y	Lungime segment (** (m)
1	357.652,096 290.699,575	2	357.607,095 290.610,285	99.989
2	357.607,095 290.610,285	3	357.622,149 290.601,715	17.322
3	357.622,149 290.601,715	4	357.667,679 290.688,045	97.6
4	357.667,679 290.688,045	5	357.659,18 290.694,333	10.572
5	357.659,18 290.694,333	1	357.652,096 290.699,575	8.813

**** Lungimile segmentelor sunt determinate în planul de proiecție Stereo 70 și sunt rotunjite la 1 milimetru.**

***** Distanța dintre puncte este formată din segmente cumulate ce sunt mai mici decât valoarea 1 milimetru.**

**DATE DESPRE IMOBILUL NR. 7391**

Oficiul de Cadastru și Publicitate Imobiliară DOLJ
Biroul de Cadastru și Publicitate Imobiliară Craiova

A. Partea I. Descrierea imobilului

TEREN Extravilan

Adresa: Jud. Dolj, T133, P59

Nr. Crt	Nr cadastral Nr. topografic	Suprafața* (mp)	Observații / Referințe
A1		7.500	Sector cadastral:27 Teren neimprejmuit;

B. Partea II. Proprietari și acte

Inscrieri privitoare la dreptul de proprietate și alte drepturi reale	Referințe
/	
Act Administrativ nr. TDP NR. 2014-9686, din 11/04/1996 emis de CJ DOLJ;	
B1	A1
Intabulare, drept de PROPRIETATE, dobândit prin Reconstituire, cota actuala 1/1 1) LĂPĂDAT GHEORGHE	

C. Partea III. SARCINI .

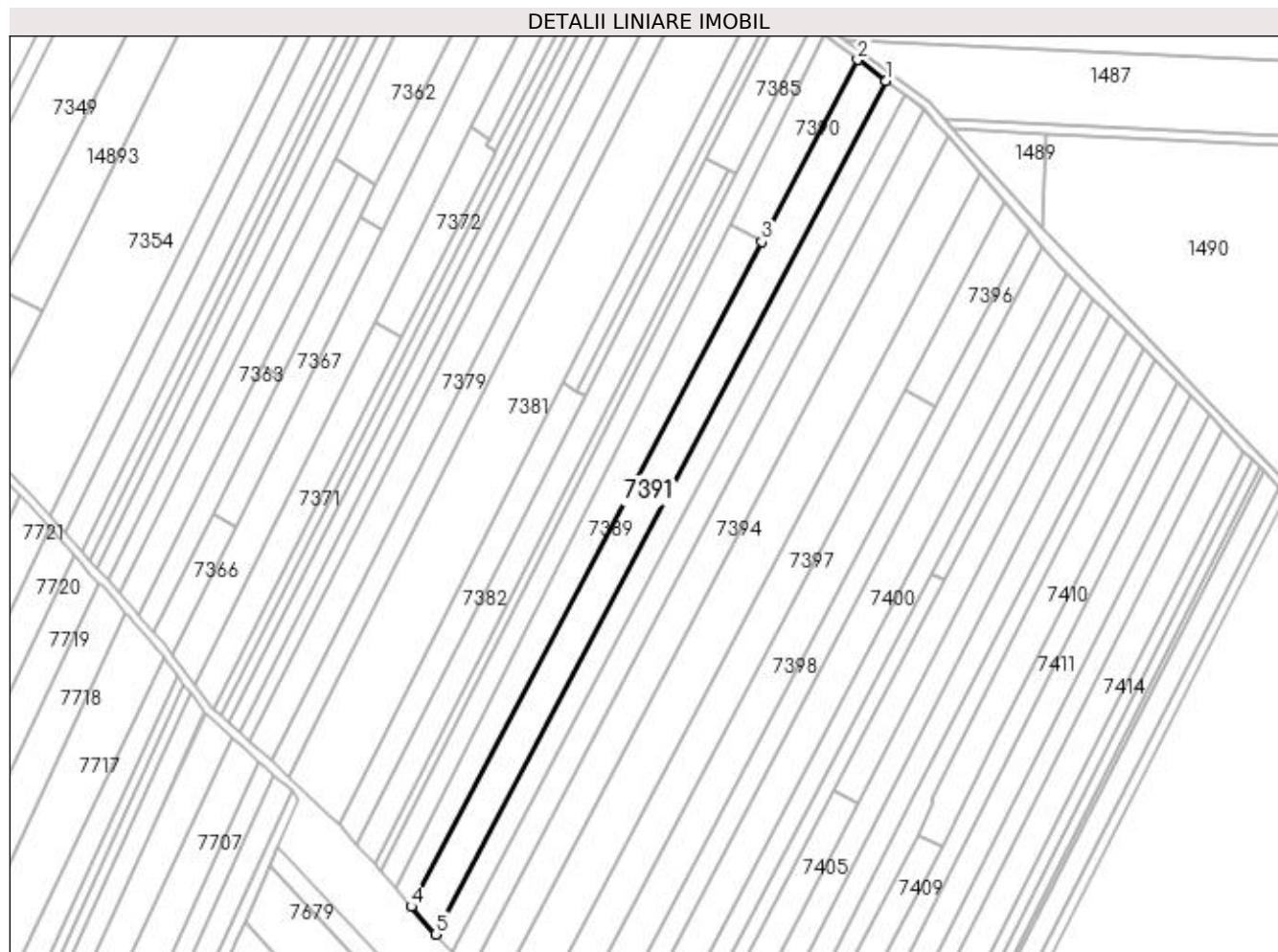
Inscrieri privind dezmembramintele dreptului de proprietate, drepturi reale de garanție și sarcini	Referințe
NU SUNT	

Anexa Nr. 1 La Partea I

Teren

Nr cadastral	Suprafața (mp)*	Observații / Referințe
	7.500	

* Suprafața este determinată în planul de proiecție Stereo 70.



Date referitoare la teren

Crt	Categorie folosință	Intra vilan	Suprafața (mp)	Tarla	Parcelă	Nr. topo	Observații / Referințe
1	arabil	NU	7.500	133	59	-	

Lungime Segmente

1) Valorile lungimilor segmentelor sunt obținute din proiecție în plan.

Punct început	X / Y	Punct sfârșit	X / Y	Lungime segment (** (m)
1	357.681,059 290.678,146	2	357.667,679 290.688,045	16.644
2	357.667,679 290.688,045	3	357.622,149 290.601,715	97.6
3	357.622,149 290.601,715	4	357.455,906 290.286,502	356.365
4	357.455,906 290.286,502	5	357.467,529 290.273,271	17.611
5	357.467,529 290.273,271	1	357.681,059 290.678,146	457.732

**** Lungimile segmentelor sunt determinate în planul de proiecție Stereo 70 și sunt rotunjite la 1 milimetru.**

***** Distanța dintre puncte este formată din segmente cumulate ce sunt mai mici decât valoarea 1 milimetru.**

**DATE DESPRE IMOBILUL NR. 7392**

Oficiul de Cadastru și Publicitate Imobiliară DOLJ
Biroul de Cadastru și Publicitate Imobiliară Craiova

A. Partea I. Descrierea imobilului

TEREN Extravilan

Adresa: Jud. Dolj, T133, P89

Nr. Crt	Nr cadastral Nr. topografic	Suprafața* (mp)	Observații / Referințe
A1		5.000	Sector cadastral:27 Teren neimprejmuit;

B. Partea II. Proprietari și acte

Inscrieri privitoare la dreptul de proprietate și alte drepturi reale	Referințe
/	
Act Administrativ nr. TDP NR. 2930-1389, din 25/11/1996 emis de CJ DOLJ;	
B1	A1
Intabulare, drept de PROPRIETATE, dobândit prin Reconstituire, cota actuala 1/1 1) MITROI ION	

C. Partea III. SARCINI .

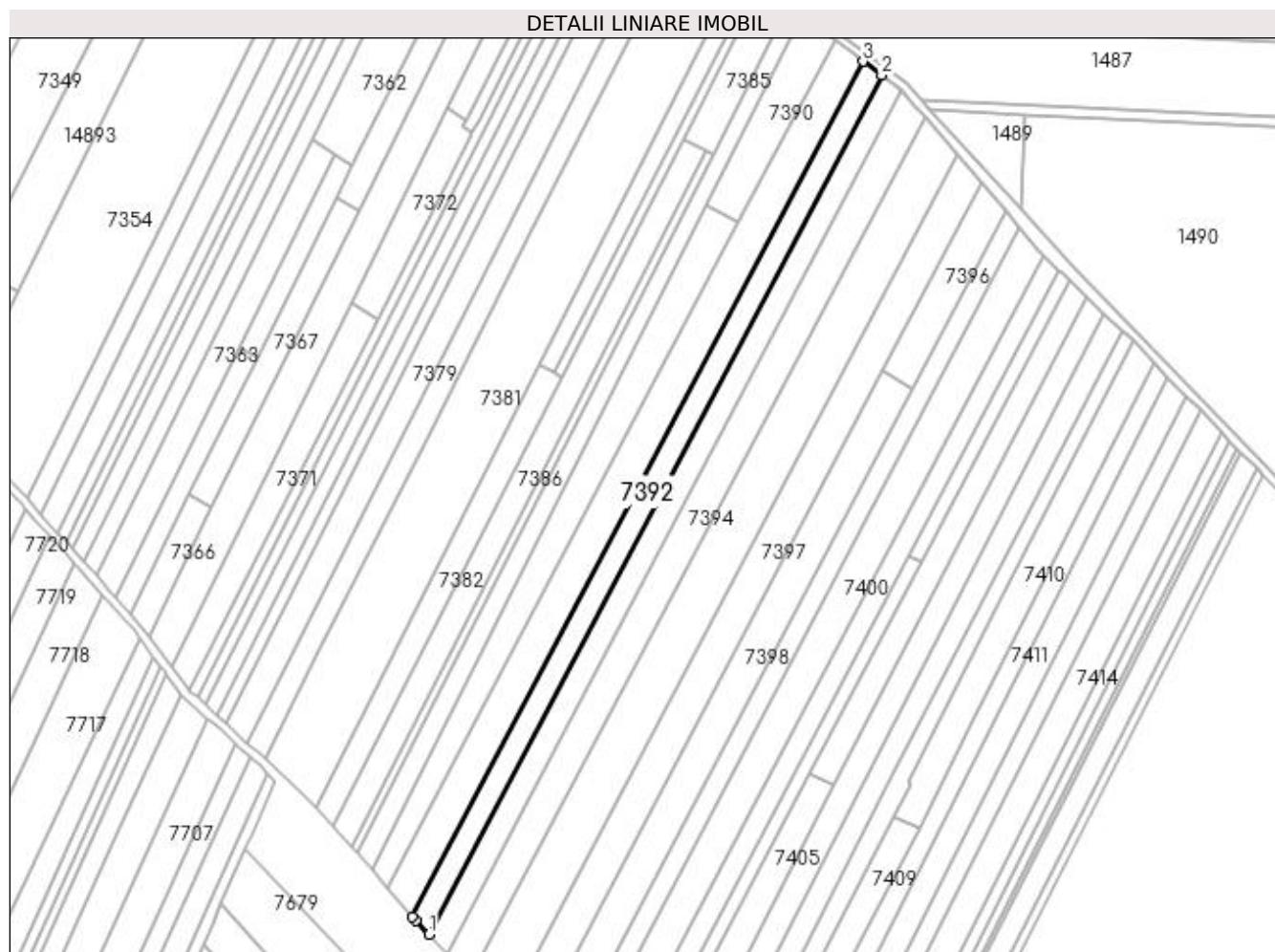
Inscrieri privind dezmembramintele dreptului de proprietate, drepturi reale de garanție și sarcini	Referințe
NU SUNT	

Anexa Nr. 1 La Partea I

Teren

Nr cadastral	Suprafața (mp)*	Observații / Referințe
	5.000	

* Suprafața este determinată în planul de proiecție Stereo 70.



Date referitoare la teren

Crt	Categorie folosință	Intra vilan	Suprafața (mp)	Tarla	Parcelă	Nr. topo	Observații / Referințe
1	arabil	NU	5.000	133	89	-	

Lungime Segmente

1) Valorile lungimilor segmentelor sunt obținute din proiecție în plan.

Punct început	X / Y	Punct sfârșit	X / Y	Lungime segment (** (m)
1	357.475,37 290.264,78	2	357.689,921 290.671,59	459.92
2	357.689,921 290.671,59	3	357.681,059 290.678,146	11.023
3	357.681,059 290.678,146	4	357.467,529 290.273,271	457.732
4	357.467,529 290.273,271	5	357.469,131 290.271,448	2.427
5	357.469,131 290.271,448	1	357.475,37 290.264,78	9.132

**** Lungimile segmentelor sunt determinate în planul de proiecție Stereo 70 și sunt rotunjite la 1 milimetru.**

***** Distanța dintre puncte este formată din segmente cumulate ce sunt mai mici decât valoarea 1 milimetru.**

**DATE DESPRE IMOBILUL NR. 7393**

Oficiul de Cadastru și Publicitate Imobiliară DOLJ
Biroul de Cadastru și Publicitate Imobiliară Craiova

A. Partea I. Descrierea imobilului

TEREN Extravilan

Adresa: Jud. Dolj, T133, P90

Nr. Crt	Nr cadastral Nr. topografic	Suprafața* (mp)	Observații / Referințe
A1		5.400	Sector cadastral:27 Teren neimprejmuit;

B. Partea II. Proprietari și acte

Inscrieri privitoare la dreptul de proprietate și alte drepturi reale	Referințe
/	
Act Administrativ nr. TDP NR. 245-14966, din 28/09/1993 emis de CJ DOLJ;	
B1	A1
Intabulare, drept de PROPRIETATE, dobândit prin Reconstituire, cota actuala 1/1 1) BOTEA VERGIL	

C. Partea III. SARCINI .

Inscrieri privind dezmembramintele dreptului de proprietate, drepturi reale de garanție și sarcini	Referințe
NU SUNT	

Anexa Nr. 1 La Partea I**Teren**

Nr cadastral	Suprafața (mp)*	Observații / Referințe
	5.400	

* Suprafața este determinată în planul de proiecție Stereo 70.

**Date referitoare la teren**

Crt	Categorie folosință	Intra vilan	Suprafața (mp)	Tarla	Parcelă	Nr. topo	Observații / Referințe
1	arabil	NU	5.400	133	90	-	

Lungime Segmente

1) Valorile lungimilor segmentelor sunt obținute din proiecție în plan.

Punct început	X / Y	Punct sfârșit	X / Y	Lungime segment (** (m)
1	357.689,921 290.671,59	2	357.475,37 290.264,78	459.92
2	357.475,37 290.264,78	3	357.482,182 290.257,5	9.97
3	357.482,182 290.257,5	4	357.483,839 290.255,73	2.425
4	357.483,839 290.255,73	5	357.699,384 290.664,426	462.052
5	357.699,384 290.664,426	6	357.699,006 290.664,868	0.582

Punct început	X / Y	Punct sfârșit	X / Y	Lungime segment (** (m)
6	357.699,006 290.664,868	1	357.689,921 290.671,59	11.301

** Lungimile segmentelor sunt determinate în planul de proiecție Stereo 70 și sunt rotunjite la 1 milimetru.

*** Distanța dintre puncte este formată din segmente cumulate ce sunt mai mici decât valoarea 1 milimetru.

**DATE DESPRE IMOBILUL NR. 7394**

Oficiul de Cadastru și Publicitate Imobiliară DOLJ
Biroul de Cadastru și Publicitate Imobiliară Craiova

A. Partea I. Descrierea imobilului

TEREN Extravilan

Adresa: Jud. Dolj, T133, P91

Nr. Crt	Nr cadastral Nr. topografic	Suprafața* (mp)	Observații / Referințe
A1		7.200	Sector cadastral:27 Teren neimpregmuit;

B. Partea II. Proprietari și acte

Inscrieri privitoare la dreptul de proprietate și alte drepturi reale		Referințe
/		
Act Administrativ nr. TDP NR. 3042/59421, din 11/03/1997 emis de CJ DOLJ;		
B1	Intabulare, drept de PROPRIETATE, dobandit prin Reconstituire, cota actuala 1/1 1) VACARU MIHAIL	A1

C. Partea III. SARCINI .

Inscrieri privind dezmembramintele dreptului de proprietate, drepturi reale de garanție și sarcini	Referințe
NU SUNT	

Anexa Nr. 1 La Partea I

Teren

Nr cadastral	Suprafața (mp)*	Observații / Referințe
	7.200	

* Suprafața este determinată în planul de proiecție Stereo 70.



Date referitoare la teren

Crt	Categorie folosință	Intra vilan	Suprafața (mp)	Tarla	Parcelă	Nr. topo	Observații / Referințe
1	arabil	NU	7.200	133	91	-	

Lungime Segmente

1) Valorile lungimilor segmentelor sunt obținute din proiecție în plan.

Punct început	X / Y	Punct sfârșit	X / Y	Lungime segment (** (m)
1	357.699,384 290.664,426	2	357.483,839 290.255,73	462.052
2	357.483,839 290.255,73	3	357.495,115 290.243,68	16.503
3	357.495,115 290.243,68	4	357.710,301 290.651,695	461.282
4	357.710,301 290.651,695	5	357.709,648 290.652,455	1.002
5	357.709,648 290.652,455	6	357.705,527 290.657,261	6.331

Punct început	X / Y	Punct sfârșit	X / Y	Lungime segment (** (m)
6	357.705,527 290.657,261	1	357.699,384 290.664,426	9.438

** Lungimile segmentelor sunt determinate în planul de proiecție Stereo 70 și sunt rotunjite la 1 milimetru.

*** Distanța dintre puncte este formată din segmente cumulate ce sunt mai mici decât valoarea 1 milimetru.

**DATE DESPRE IMOBILUL NR. 7395**

Oficiul de Cadastru și Publicitate Imobiliară DOLJ
Biroul de Cadastru și Publicitate Imobiliară Craiova

A. Partea I. Descrierea imobilului

TEREN Extravilan

Adresa: Jud. Dolj, T133, P91

Nr. Crt	Nr cadastral Nr. topografic	Suprafața* (mp)	Observații / Referințe
A1		10.000	Sector cadastral:27 Teren neimprejmuit;

B. Partea II. Proprietari și acte

Inscrieri privitoare la dreptul de proprietate și alte drepturi reale	Referințe
/	
Act Administrativ nr. TDP NR. 199-15047, din 31/08/1993 emis de CJ DOLJ;	
B1	A1
Intabulare, drept de PROPRIETATE, dobândit prin Reconstituire, cota actuala 1/1 1) POPA ION	

C. Partea III. SARCINI .

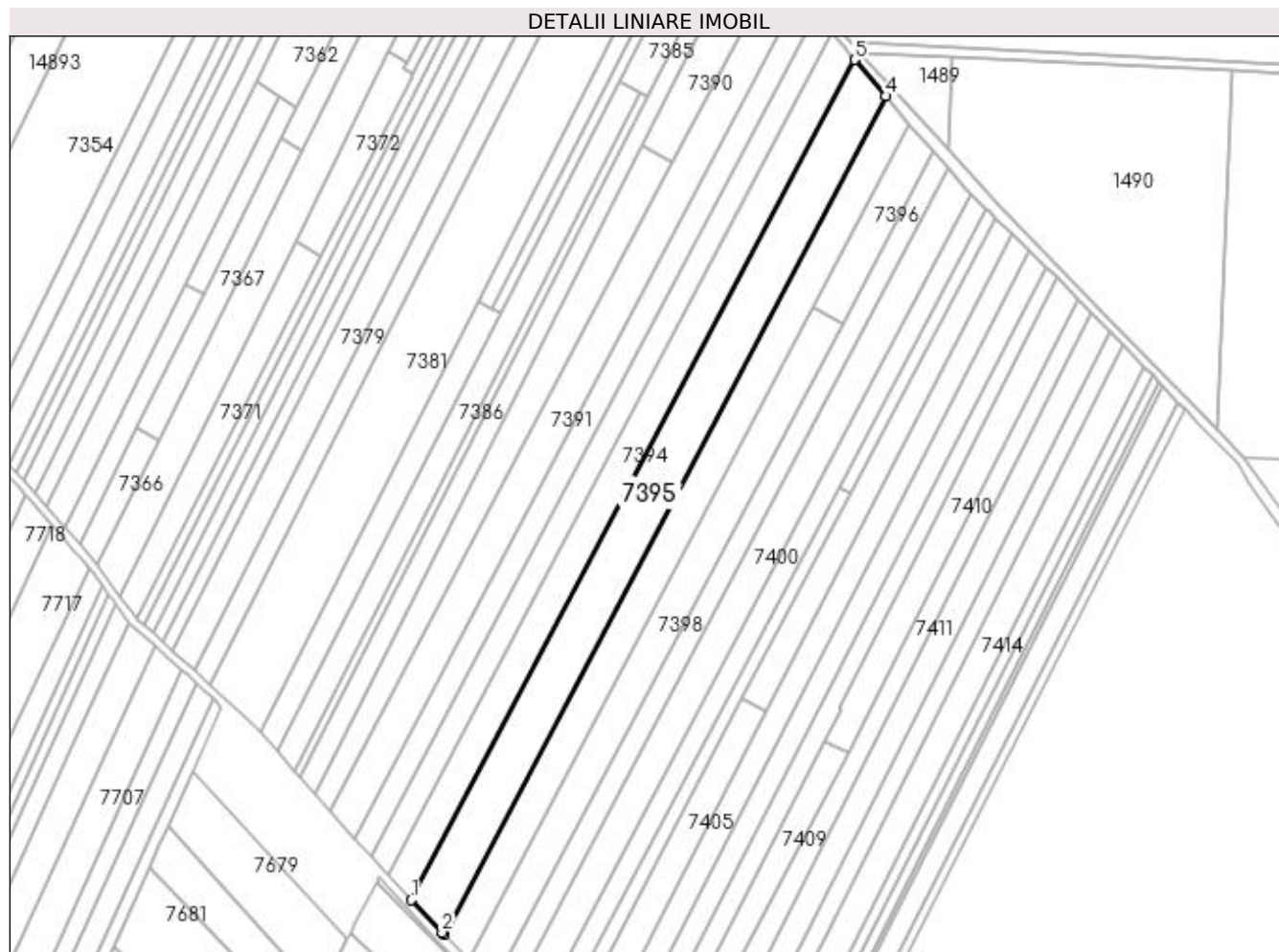
Inscrieri privind dezmembramintele dreptului de proprietate, drepturi reale de garanție și sarcini	Referințe
NU SUNT	

Anexa Nr. 1 La Partea I

Teren

Nr cadastral	Suprafața (mp)*	Observații / Referințe
	10.000	

* Suprafața este determinată în planul de proiecție Stereo 70.



Date referitoare la teren

Crt	Categorie folosință	Intra vilan	Suprafața (mp)	Tarla	Parcelă	Nr. topo	Observații / Referințe
1	arabil	NU	10.000	133	91	-	

Lungime Segmente

1) Valorile lungimilor segmentelor sunt obținute din proiecție în plan.

Punct început	X / Y	Punct sfârșit	X / Y	Lungime segment (** (m)
1	357.495,115 290.243,68	2	357.509,906 290.227,874	21.647
2	357.509,906 290.227,874	3	357.510,834 290.226,961	1.302
3	357.510,834 290.226,961	4	357.725,512 290.634,013	460.193
4	357.725,512 290.634,013	5	357.710,301 290.651,695	23.324
5	357.710,301 290.651,695	1	357.495,115 290.243,68	461.282

**** Lungimile segmentelor sunt determinate în planul de proiecție Stereo 70 și sunt rotunjite la 1 milimetru.**

***** Distanța dintre puncte este formată din segmente cumulate ce sunt mai mici decât valoarea 1 milimetru.**

**DATE DESPRE IMOBILUL NR. 7396**

Oficiul de Cadastru și Publicitate Imobiliară DOLJ
Biroul de Cadastru și Publicitate Imobiliară Craiova

A. Partea I. Descrierea imobilului

TEREN Extravilan

Adresa: Jud. Dolj, T133, P95

Nr. Crt	Nr cadastral Nr. topografic	Suprafața* (mp)	Observații / Referințe
A1		1.600	Sector cadastral:27 Teren neimprejmuit;

B. Partea II. Proprietari și acte

Inscrieri privitoare la dreptul de proprietate și alte drepturi reale	Referințe
/	
Hotarare Judecatoreasca nr. SC NR. 365, din 03/04/2017 emis de JUDECATORIA CALAFAT (TDP NR. 3735-48431/17-04-1997);	
B1	Intabulare, drept de PROPRIETATE, dobandit prin Hotarare Judecatoreasca, cota actuala 1/1 1) MĂTUȘA GHEORGHE

C. Partea III. SARCINI .

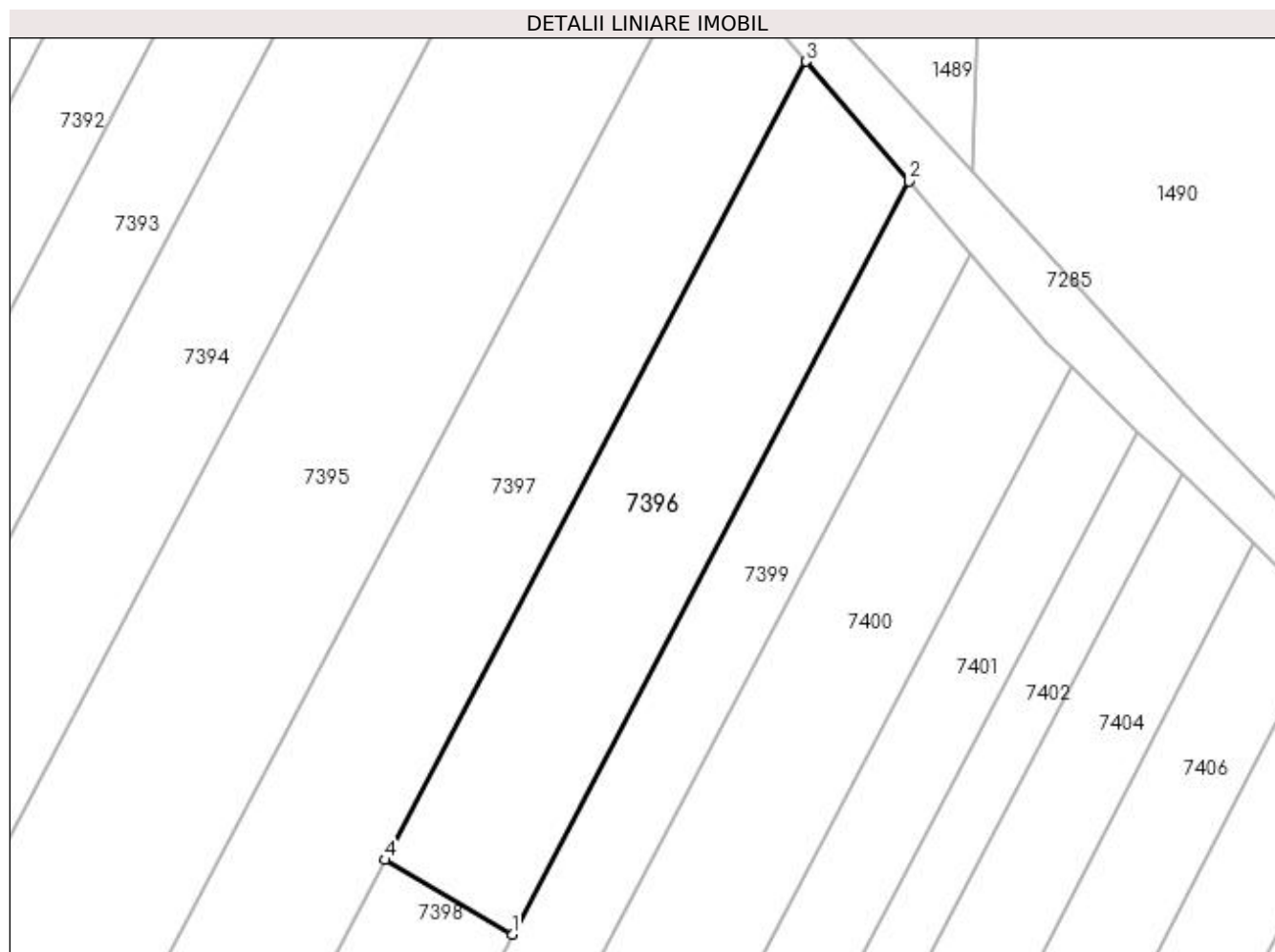
Inscrieri privind dezmembramintele dreptului de proprietate, drepturi reale de garanție și sarcini	Referințe
NU SUNT	

Anexa Nr. 1 La Partea I

Teren

Nr cadastral	Suprafața (mp)*	Observații / Referințe
	1.600	

* Suprafața este determinată în planul de proiecție Stereo 70.



Date referitoare la teren

Crt	Categorie folosință	Intra vilan	Suprafața (mp)	Tarla	Parcelă	Nr. topo	Observații / Referințe
1	vie	NU	1.600	133	95	-	

Lungime Segmente

1) Valorile lungimilor segmentelor sunt obținute din proiecție în plan.

Punct început	X / Y	Punct sfârșit	X / Y	Lungime segment (** (m)
1	357.704,352 290.523,318	2	357.748,586 290.607,19	94.822
2	357.748,586 290.607,19	3	357.737,106 290.620,535	17.603
3	357.737,106 290.620,535	4	357.690,205 290.531,606	100.539
4	357.690,205 290.531,606	1	357.704,352 290.523,318	16.396

**** Lungimile segmentelor sunt determinate în planul de proiecție Stereo 70 și sunt rotunjite la 1 milimetru.**

***** Distanța dintre puncte este formată din segmente cumulate ce sunt mai mici decât valoarea 1 milimetru.**

**DATE DESPRE IMOBILUL NR. 7397**

Oficiul de Cadastru și Publicitate Imobiliară DOLJ
Biroul de Cadastru și Publicitate Imobiliară Craiova

A. Partea I. Descrierea imobilului

TEREN Extravilan

Adresa: Jud. Dolj, T133, P94

Nr. Crt	Nr cadastral Nr. topografic	Suprafața* (mp)	Observații / Referințe
A1		7.600	Sector cadastral:27 Teren neimprejmuit;

B. Partea II. Proprietari și acte

Inscrieri privitoare la dreptul de proprietate și alte drepturi reale	Referințe
/	
Act Administrativ nr. TDP NR.589-14986, din 21/02/1994 emis de CJSIPT DOLJ;	
B1	A1
Intabulare, drept de PROPRIETATE, dobandit prin Reconstituire, cota actuala 1/1 1) FLORI ION, LIPSA CNP	

C. Partea III. SARCINI .

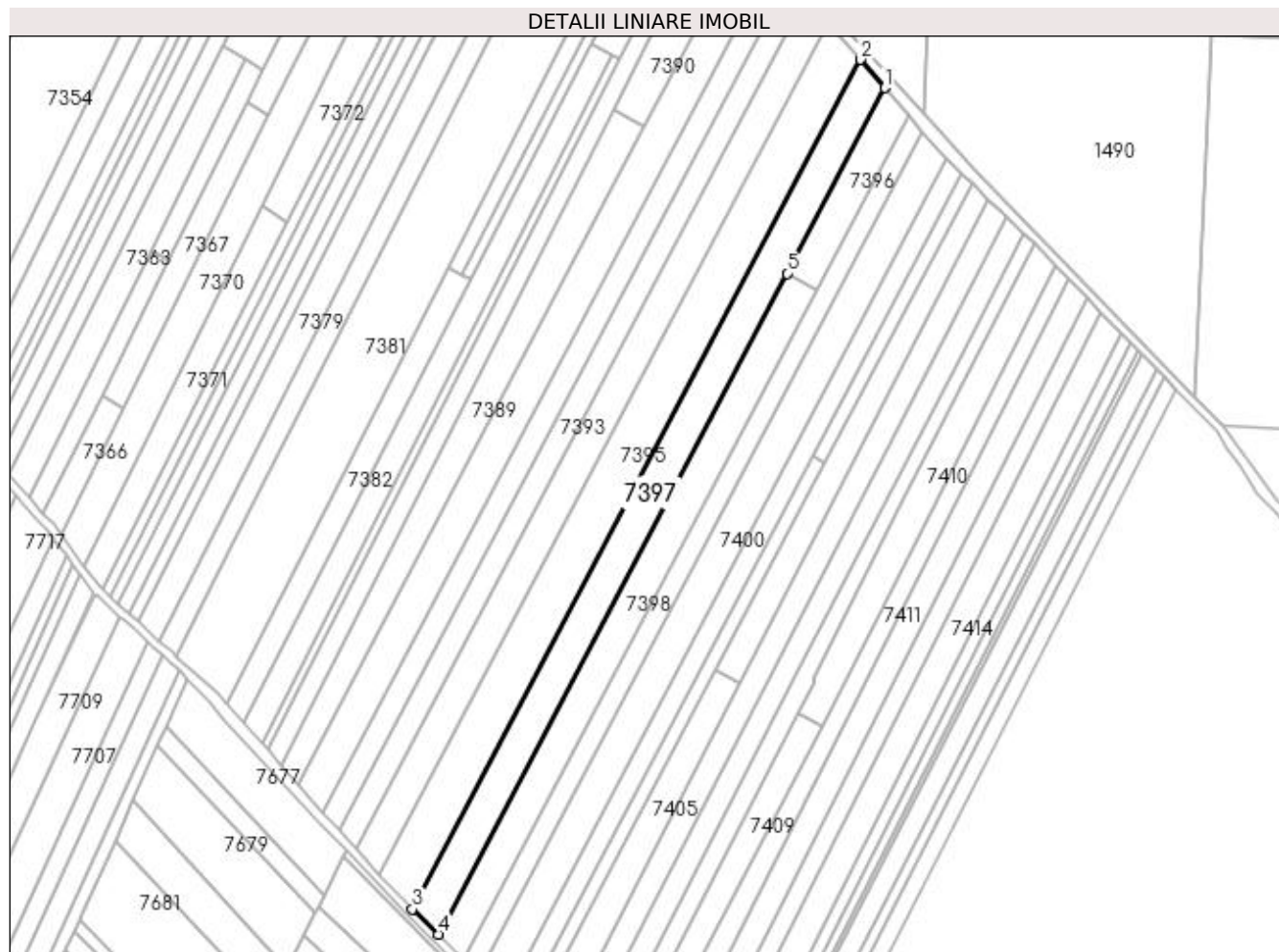
Inscrieri privind dezmembramintele dreptului de proprietate, drepturi reale de garanție și sarcini	Referințe
NU SUNT	

Anexa Nr. 1 La Partea I

Teren

Nr cadastral	Suprafața (mp)*	Observații / Referințe
	7.600	

* Suprafața este determinată în planul de proiecție Stereo 70.



Date referitoare la teren

Crt	Categorie folosință	Intra vilan	Suprafața (mp)	Tarla	Parcelă	Nr. topo	Observații / Referințe
1	arabil	NU	7.600	133	94	-	

Lungime Segmente

1) Valorile lungimilor segmentelor sunt obținute din proiecție în plan.

Punct început	X / Y	Punct sfârșit	X / Y	Lungime segment (** (m)
1	357.737,106 290.620,535	2	357.725,512 290.634,013	17.779
2	357.725,512 290.634,013	3	357.510,834 290.226,961	460.193
3	357.510,834 290.226,961	4	357.523,148 290.214,848	17.273
4	357.523,148 290.214,848	5	357.690,205 290.531,606	358.111
5	357.690,205 290.531,606	1	357.737,106 290.620,535	100.539

**** Lungimile segmentelor sunt determinate în planul de proiecție Stereo 70 și sunt rotunjite la 1 milimetru.**

***** Distanța dintre puncte este formată din segmente cumulate ce sunt mai mici decât valoarea 1 milimetru.**

**DATE DESPRE IMOBILUL NR. 7398**

Oficiul de Cadastru și Publicitate Imobiliară DOLJ
Biroul de Cadastru și Publicitate Imobiliară Craiova

A. Partea I. Descrierea imobilului

TEREN Extravilan

Adresa: Jud. Dolj, T133, P95

Nr. Crt	Nr cadastral Nr. topografic	Suprafața* (mp)	Observații / Referințe
A1		5.900	Sector cadastral:27 Teren neimprejmuit;

B. Partea II. Proprietari și acte

Inscrieri privitoare la dreptul de proprietate și alte drepturi reale	Referințe
/	
Act Administrativ nr. TDP NR. 3079/59421, din 12/03/1997 emis de CJ DOLJ;	
B1	A1
Intabulare, drept de PROPRIETATE, dobândit prin Reconstituire, cota actuala 1/1	
1) GHEONEA IOANA	
2) GHEONEA ION	
3) CERGA GHEORGHITA	

C. Partea III. SARCINI .

Inscrieri privind dezmembramintele dreptului de proprietate, drepturi reale de garanție și sarcini	Referințe
NU SUNT	

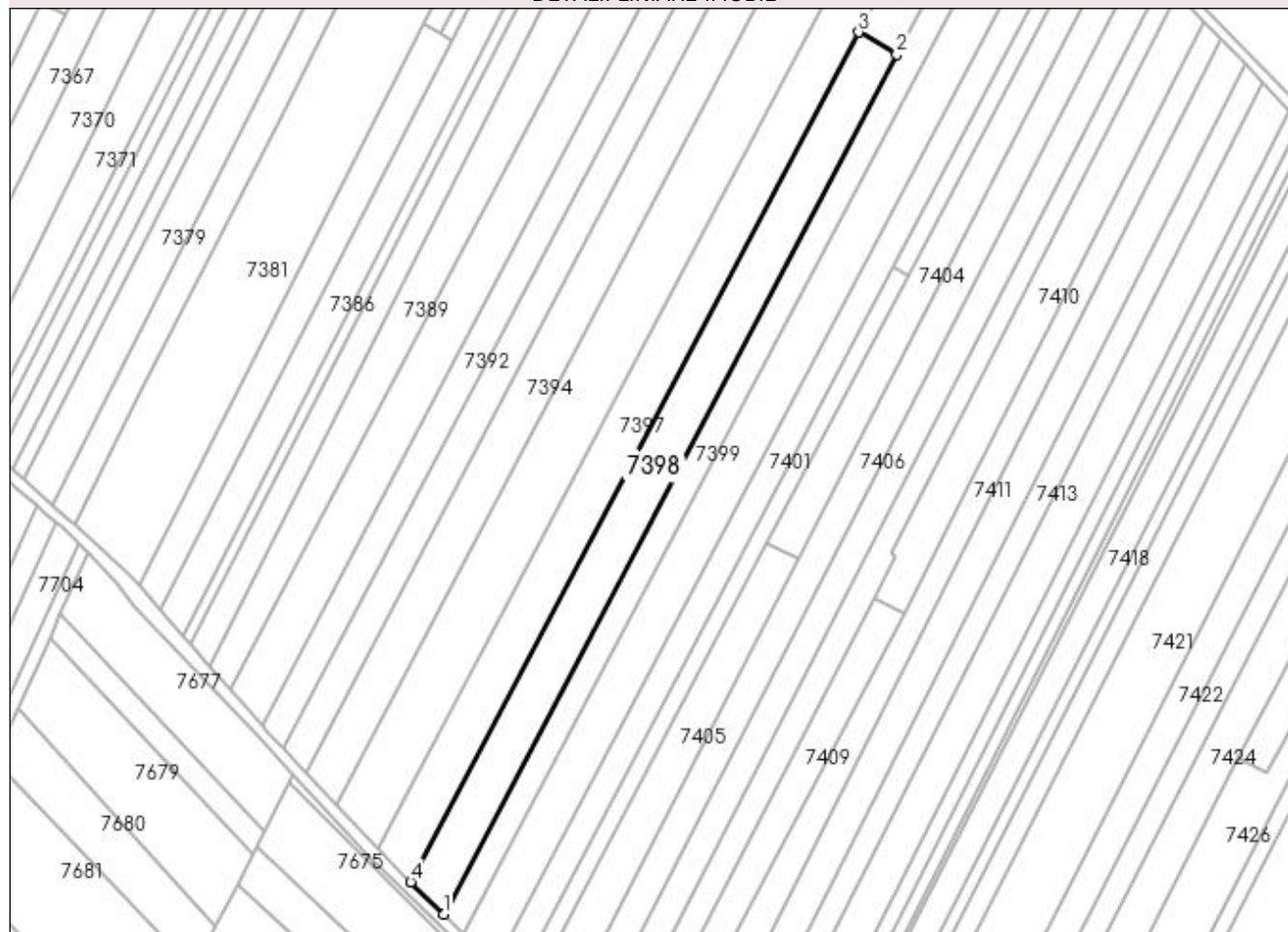
Anexa Nr. 1 La Partea I

Teren

Nr cadastral	Suprafața (mp)*	Observații / Referințe
	5.900	

* Suprafața este determinată în planul de proiecție Stereo 70.

DETALII LINIARE IMOBIL



Date referitoare la teren

Crt	Categorie folosință	Intravilan	Suprafața (mp)	Tarla	Parcelă	Nr. topo	Observații / Referințe
1	arabil	NU	5.900	133	95	-	

Lungime Segmente

1) Valorile lungimilor segmentelor sunt obținute din proiecție în plan.

Punct început	X / Y	Punct sfârșit	X / Y	Lungime segment (** (m)
1	357.535,341 290.202,855	2	357.704,352 290.523,318	362.3
2	357.704,352 290.523,318	3	357.690,205 290.531,606	16.396
3	357.690,205 290.531,606	4	357.523,148 290.214,848	358.111
4	357.523,148 290.214,848	1	357.535,341 290.202,855	17.103

**** Lungimile segmentelor sunt determinate în planul de proiecție Stereo 70 și sunt rotunjite la 1 milimetru.**

***** Distanța dintre puncte este formată din segmente cumulate ce sunt mai mici decât valoarea 1 milimetru.**

**DATE DESPRE IMOBILUL NR. 7399**

Oficiul de Cadastru și Publicitate Imobiliară DOLJ
Biroul de Cadastru și Publicitate Imobiliară Craiova

A. Partea I. Descrierea imobilului

TEREN Extravilan

Adresa: Jud. Dolj, T133, P96, 99

Nr. Crt	Nr cadastral Nr. topografic	Suprafața* (mp)	Observații / Referințe
A1		4.500	Sector cadastral:27 Teren neimprejmuit;

B. Partea II. Proprietari și acte

Inscrieri privitoare la dreptul de proprietate și alte drepturi reale	Referințe
/	
Act Administrativ nr. TDP NR. 245-14966, din 28/09/1993 emis de CJSIPT DOLJ;	
B1	A1
Intabulare, drept de PROPRIETATE, dobândit prin Reconstituire, cota actuala 1/1 1) BOTEA VERGIL, LIPSA CNP	

C. Partea III. SARCINI .

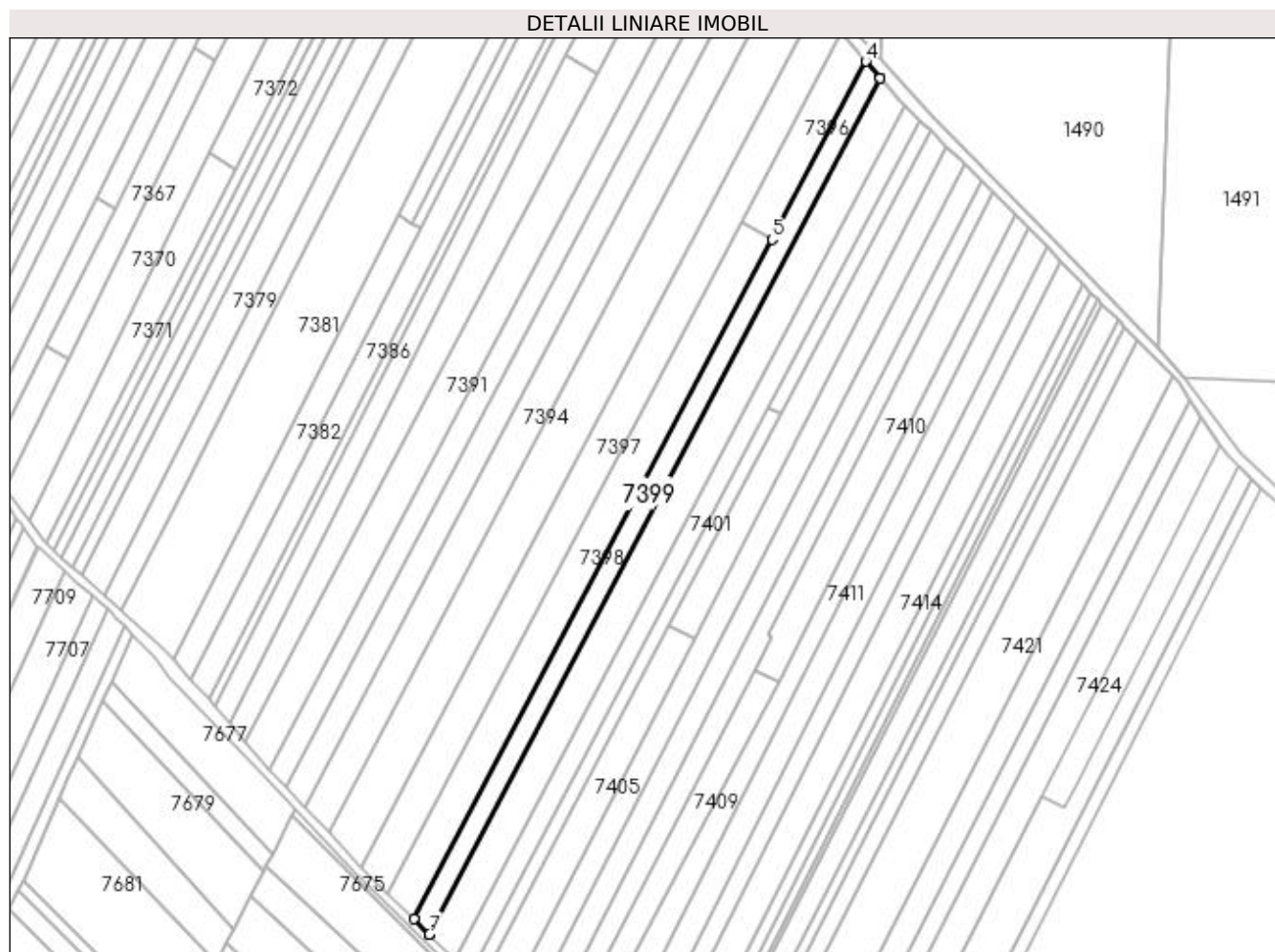
Inscrieri privind dezmembramintele dreptului de proprietate, drepturi reale de garanție și sarcini	Referințe
NU SUNT	

Anexa Nr. 1 La Partea I

Teren

Nr cadastral	Suprafața (mp)*	Observații / Referințe
	4.500	

* Suprafața este determinată în planul de proiecție Stereo 70.



Date referitoare la teren

Crt	Categorie folosință	Intra vilan	Suprafața (mp)	Tarla	Parcelă	Nr. topo	Observații / Referințe
1	arabil	NU	3.500	133	96	-	
2	vie	NU	1.000	133	99	-	

Lungime Segmente

1) Valorile lungimilor segmentelor sunt obținute din proiecție în plan.

Punct început	X / Y	Punct sfârșit	X / Y	Lungime segment (** (m)
1	357.542,677 290.195,641	2	357.755,494 290.599,164	456.204
2	357.755,494 290.599,164	3	357.755,486 290.599,17	0.01
3	357.755,486 290.599,17	4	357.748,586 290.607,19	10.58
4	357.748,586 290.607,19	5	357.704,352 290.523,318	94.822

Punct început	X / Y	Punct sfârșit	X / Y	Lungime segment (** (m)
5	357.704,352 290.523,318	6	357.535,341 290.202,855	362.3
6	357.535,341 290.202,855	7	357.542,669 290.195,647	10.279
7	357.542,669 290.195,647	1	357.542,677 290.195,641	0.01

** Lungimile segmentelor sunt determinate în planul de proiecție Stereo 70 și sunt rotunjite la 1 milimetru.

*** Distanța dintre puncte este formată din segmente cumulate ce sunt mai mici decât valoarea 1 milimetru.

**DATE DESPRE IMOBILUL NR. 7400**

Oficiul de Cadastru și Publicitate Imobiliară DOLJ
Biroul de Cadastru și Publicitate Imobiliară Craiova

A. Partea I. Descrierea imobilului

TEREN Extravilan

Adresa: Jud. Dolj, T133, P97

Nr. Crt	Nr cadastral Nr. topografic	Suprafața* (mp)	Observații / Referințe
A1	36692	7.200	Sector cadastral:27 Teren neimprejmuit;

B. Partea II. Proprietari și acte

Inscrieri privitoare la dreptul de proprietate și alte drepturi reale	Referințe
167691 / 09/09/2022	
Act Notarial nr. contract de vanzare aut nr 1324, din 01/09/2022 emis de NP Dragancea Ofelia;	
B1	A1
Intabulare, drept de PROPRIETATE, dobandit prin Conventie, cota actuala 1/1 1) MOTAVEN SRL , CIF:34264040	

C. Partea III. SARCINI .

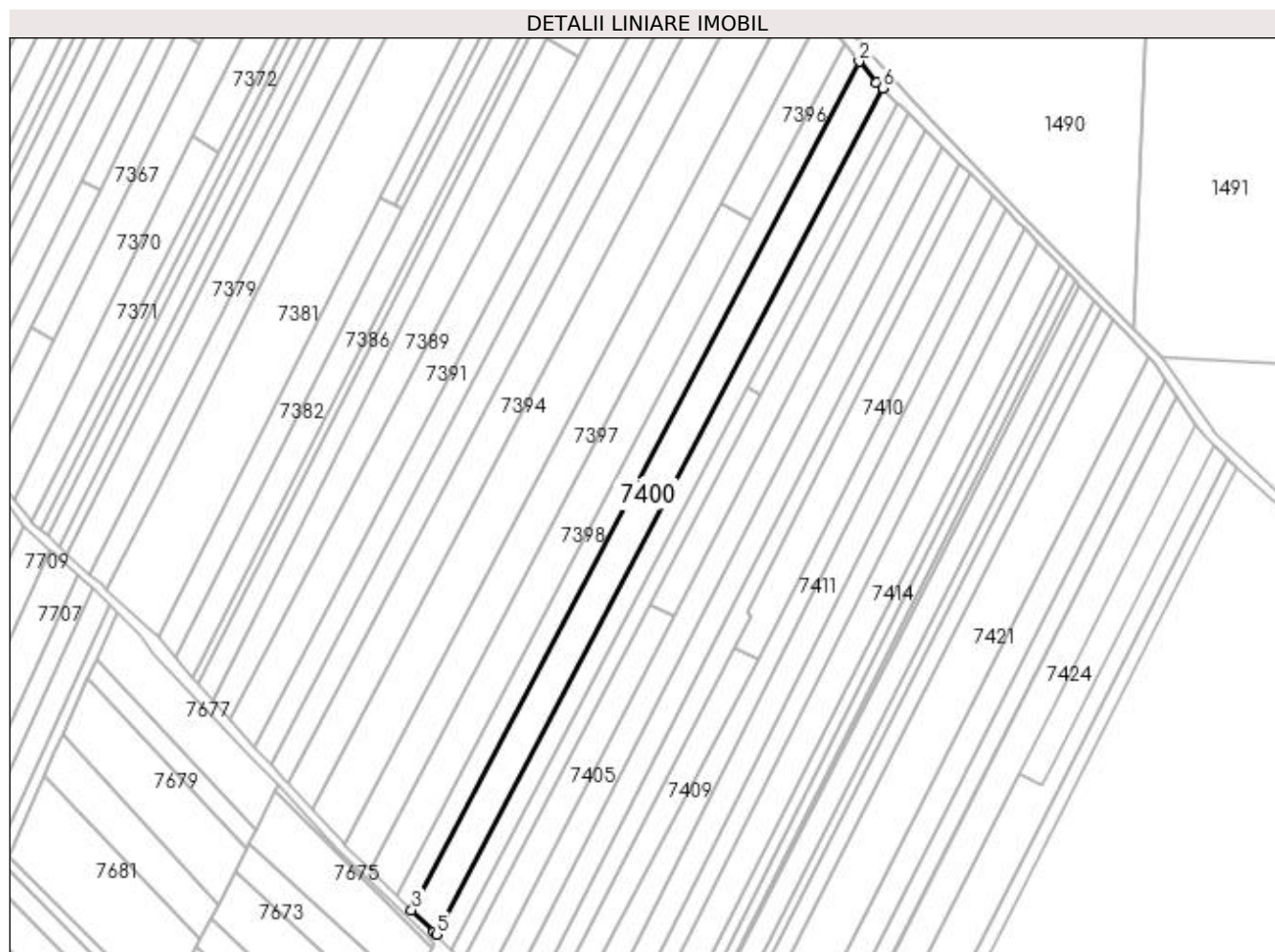
Inscrieri privind dezmembramintele dreptului de proprietate, drepturi reale de garanție și sarcini	Referințe
NU SUNT	

Anexa Nr. 1 La Partea I

Teren

Nr cadastral	Suprafața (mp)*	Observații / Referințe
36692	7.200	

* Suprafața este determinată în planul de proiecție Stereo 70.



Date referitoare la teren

Crt	Categorie folosință	Intravilan	Suprafața (mp)	Tarla	Parcelă	Nr. topo	Observații / Referințe
1	arabil	NU	7.200	133	97	-	

Lungime Segmente

1) Valorile lungimilor segmentelor sunt obținute din proiecție în plan.

Punct început	X / Y	Punct sfârșit	X / Y	Lungime segment (** (m)
1	357.763,967 290.589,09	2	357.755,494 290.599,164	13.163
2	357.755,494 290.599,164	3	357.542,677 290.195,641	456.204
3	357.542,677 290.195,641	4	357.553,118 290.185,372	14.645
4	357.553,118 290.185,372	5	357.554,447 290.184,066	1.863
5	357.554,447 290.184,066	6	357.766,675 290.586,474	454.943

Punct început	X / Y	Punct sfârșit	X / Y	Lungime segment (** (m)
6	357.766,675 290.586,474	1	357.763,967 290.589,09	3.765

** Lungimile segmentelor sunt determinate în planul de proiecție Stereo 70 și sunt rotunjite la 1 milimetru.

*** Distanța dintre puncte este formată din segmente cumulate ce sunt mai mici decât valoarea 1 milimetru.

**DATE DESPRE IMOBILUL NR. 7401**

Oficiul de Cadastru și Publicitate Imobiliară DOLJ
Biroul de Cadastru și Publicitate Imobiliară Craiova

A. Partea I. Descrierea imobilului

TEREN Extravilan

Adresa: Jud. Dolj, T133, P99

Nr. Crt	Nr cadastral Nr. topografic	Suprafața* (mp)	Observații / Referințe
A1		4.500	Sector cadastral:27 Teren neimprejmuit;

B. Partea II. Proprietari și acte

Inscrieri privitoare la dreptul de proprietate și alte drepturi reale	Referințe
/	
Act Administrativ nr. TDP NR. 552-14986, din 23/02/1994 emis de CJ DOLJ;	
B1	A1
Intabulare, drept de PROPRIETATE, dobândit prin Reconstituire, cota actuala 1/1 1) BOTEA GHEORGHE	

C. Partea III. SARCINI .

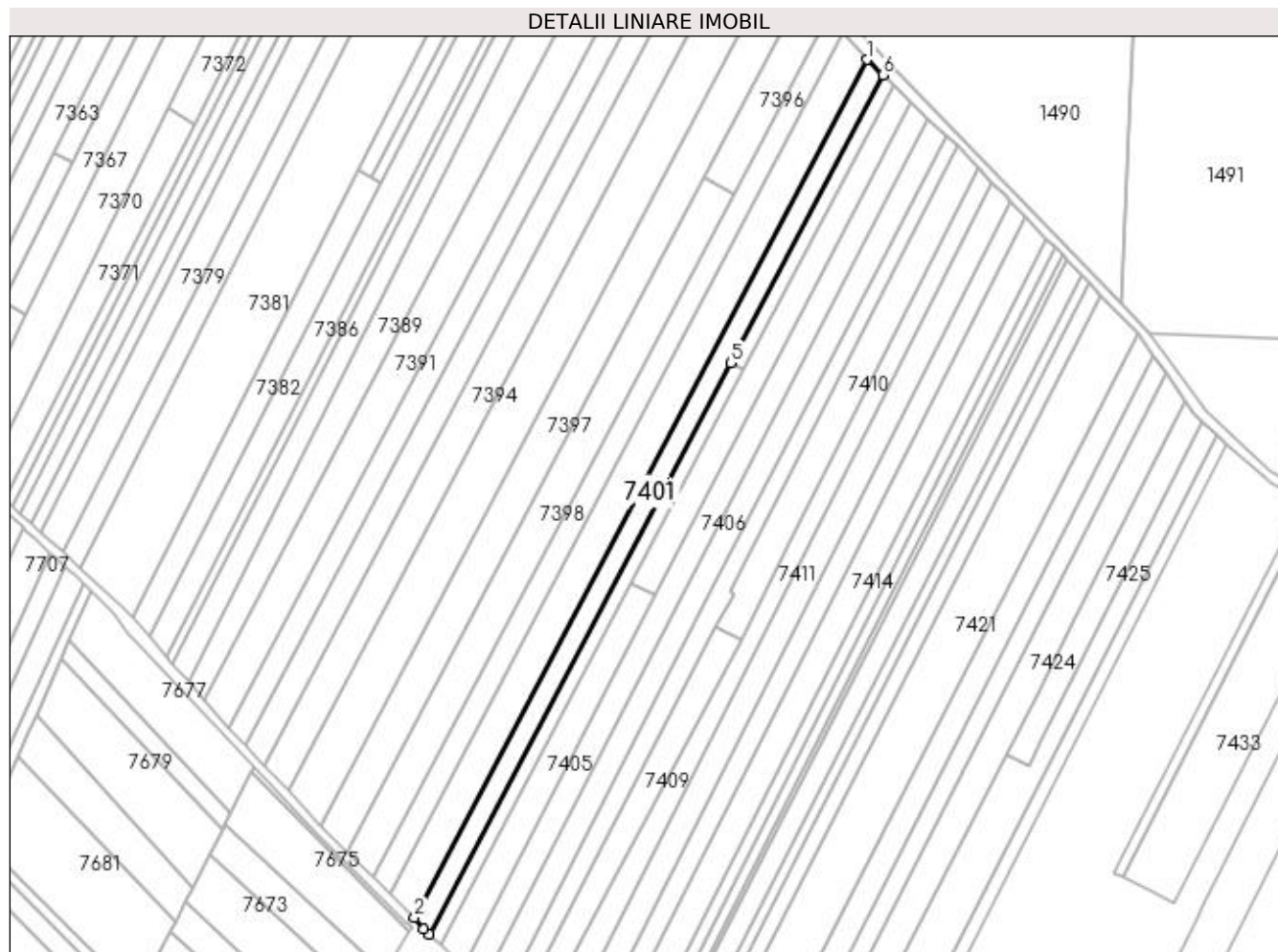
Inscrieri privind dezmembramintele dreptului de proprietate, drepturi reale de garanție și sarcini	Referințe
NU SUNT	

Anexa Nr. 1 La Partea I

Teren

Nr cadastral	Suprafața (mp)*	Observații / Referințe
	4.500	

* Suprafața este determinată în planul de proiecție Stereo 70.



Date referitoare la teren

Crt	Categorie folosință	Intravilan	Suprafața (mp)	Tarla	Parcelă	Nr. topo	Observații / Referințe
1	arabil	NU	4.500	133	99	-	

Lungime Segmente

1) Valorile lungimilor segmentelor sunt obținute din proiecție în plan.

Punct început	X / Y	Punct sfârșit	X / Y	Lungime segment (** (m)
1	357.766,675 290.586,474	2	357.554,447 290.184,066	454.943
2	357.554,447 290.184,066	3	357.558,898 290.178,857	6.852
3	357.558,898 290.178,857	4	357.561,527 290.176,309	3.661
4	357.561,527 290.176,309	5	357.702,785 290.444,148	302.806
5	357.702,785 290.444,148	6	357.774,076 290.579,325	152.824

Punct început	X / Y	Punct sfârșit	X / Y	Lungime segment (** (m)
6	357.774,076 290.579,325	1	357.766,675 290.586,474	10.29

** Lungimile segmentelor sunt determinate în planul de proiecție Stereo 70 și sunt rotunjite la 1 milimetru.

*** Distanța dintre puncte este formată din segmente cumulate ce sunt mai mici decât valoarea 1 milimetru.

**DATE DESPRE IMOBILUL NR. 7402**

Oficiul de Cadastru și Publicitate Imobiliară DOLJ
Biroul de Cadastru și Publicitate Imobiliară Craiova

A. Partea I. Descrierea imobilului

TEREN Extravilan

Adresa: Jud. Dolj, T133, P102

Nr. Crt	Nr cadastral Nr. topografic	Suprafața* (mp)	Observații / Referințe
A1		1.000	Sector cadastral:27 Teren neimprejmuit;

B. Partea II. Proprietari și acte

Inscrieri privitoare la dreptul de proprietate și alte drepturi reale	Referințe
/	
Act Administrativ nr. TDP NR. 2921-1389, din 25/11/1996 emis de CJSIPT DOLJ;	
B1	A1
Intabulare, drept de PROPRIETATE, dobandit prin Construire, cota actuala 1/1 1) POPESCU GEORGETA, LIPSA CNP	

C. Partea III. SARCINI .

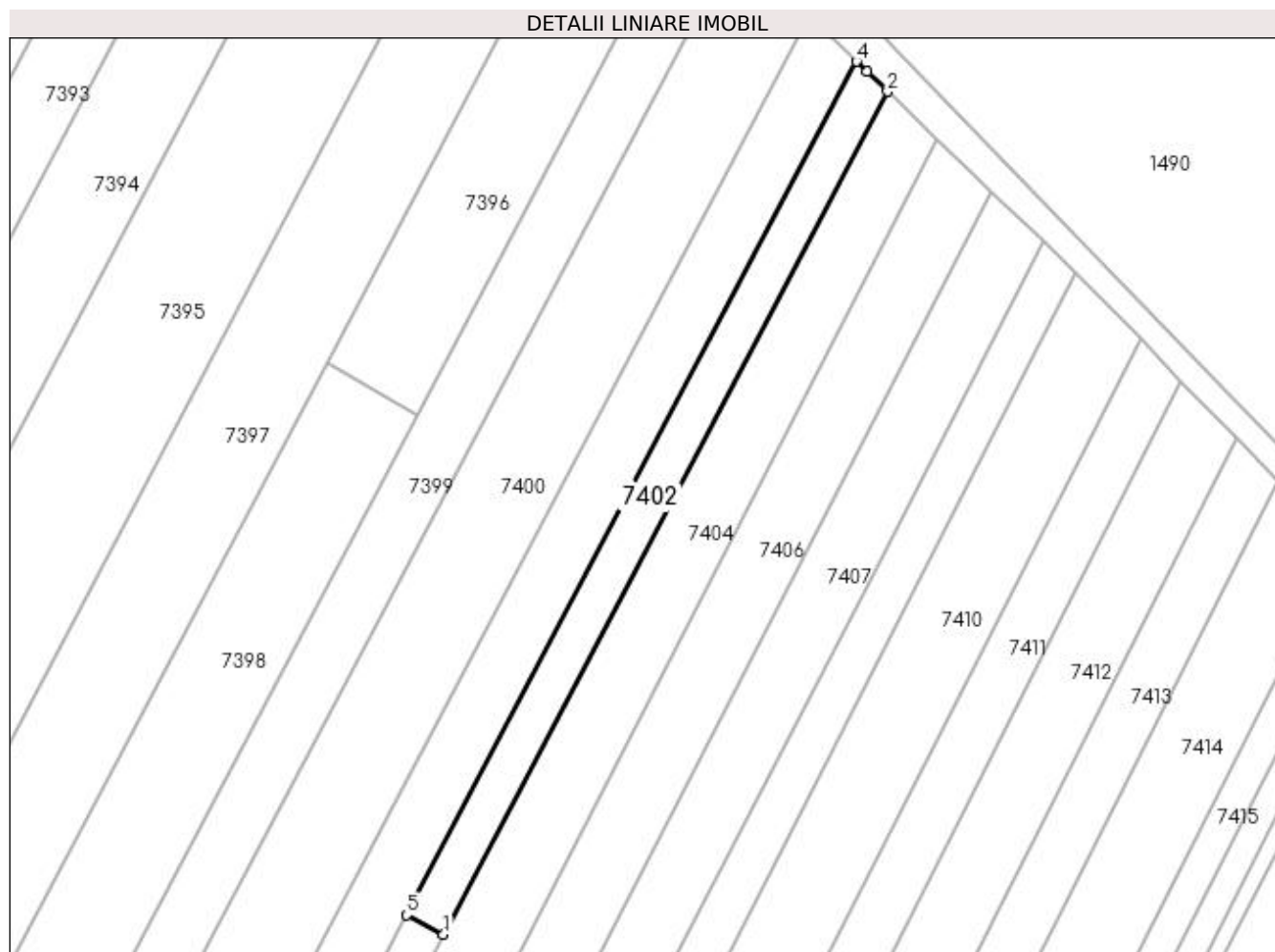
Inscrieri privind dezmembramintele dreptului de proprietate, drepturi reale de garanție și sarcini	Referințe
NU SUNT	

Anexa Nr. 1 La Partea I

Teren

Nr cadastral	Suprafața (mp)*	Observații / Referințe
	1.000	

* Suprafața este determinată în planul de proiecție Stereo 70.



Date referitoare la teren

Crt	Categorie folosință	Intra vilan	Suprafața (mp)	Tarla	Parcelă	Nr. topo	Observații / Referințe
1	arabil	NU	1.000	133	102	-	

Lungime Segmente

1) Valorile lungimilor segmentelor sunt obținute din proiecție în plan.

Punct început	X / Y	Punct sfârșit	X / Y	Lungime segment (** (m)
1	357.708,609 290.441,077	2	357.779,008 290.574,562	150.911
2	357.779,008 290.574,562	3	357.775,729 290.577,729	4.559
3	357.775,729 290.577,729	4	357.774,076 290.579,325	2.298
4	357.774,076 290.579,325	5	357.702,785 290.444,148	152.824
5	357.702,785 290.444,148	1	357.708,609 290.441,077	6.584

**** Lungimile segmentelor sunt determinate în planul de proiecție Stereo 70 și sunt rotunjite la 1 milimetru.**

***** Distanța dintre puncte este formată din segmente cumulate ce sunt mai mici decât valoarea 1 milimetru.**

**DATE DESPRE IMOBILUL NR. 7403**

Oficiul de Cadastru și Publicitate Imobiliară DOLJ
Biroul de Cadastru și Publicitate Imobiliară Craiova

A. Partea I. Descrierea imobilului

TEREN Extravilan

Adresa: Jud. Dolj, T133, P100

Nr. Crt	Nr cadastral Nr. topografic	Suprafața* (mp)	Observații / Referințe
A1		2.000	Sector cadastral:27 Teren neimprejmuit;

B. Partea II. Proprietari și acte

Inscrieri privitoare la dreptul de proprietate și alte drepturi reale	Referințe
/	
Act Administrativ nr. TDP NR. 2963-1389, din 26/11/1996 emis de CJ DOLJ;	
B1	A1
Intabulare, drept de PROPRIETATE, dobandit prin Reconstituire, cota actuala 1/1 1) MIRI LUCIA	

C. Partea III. SARCINI .

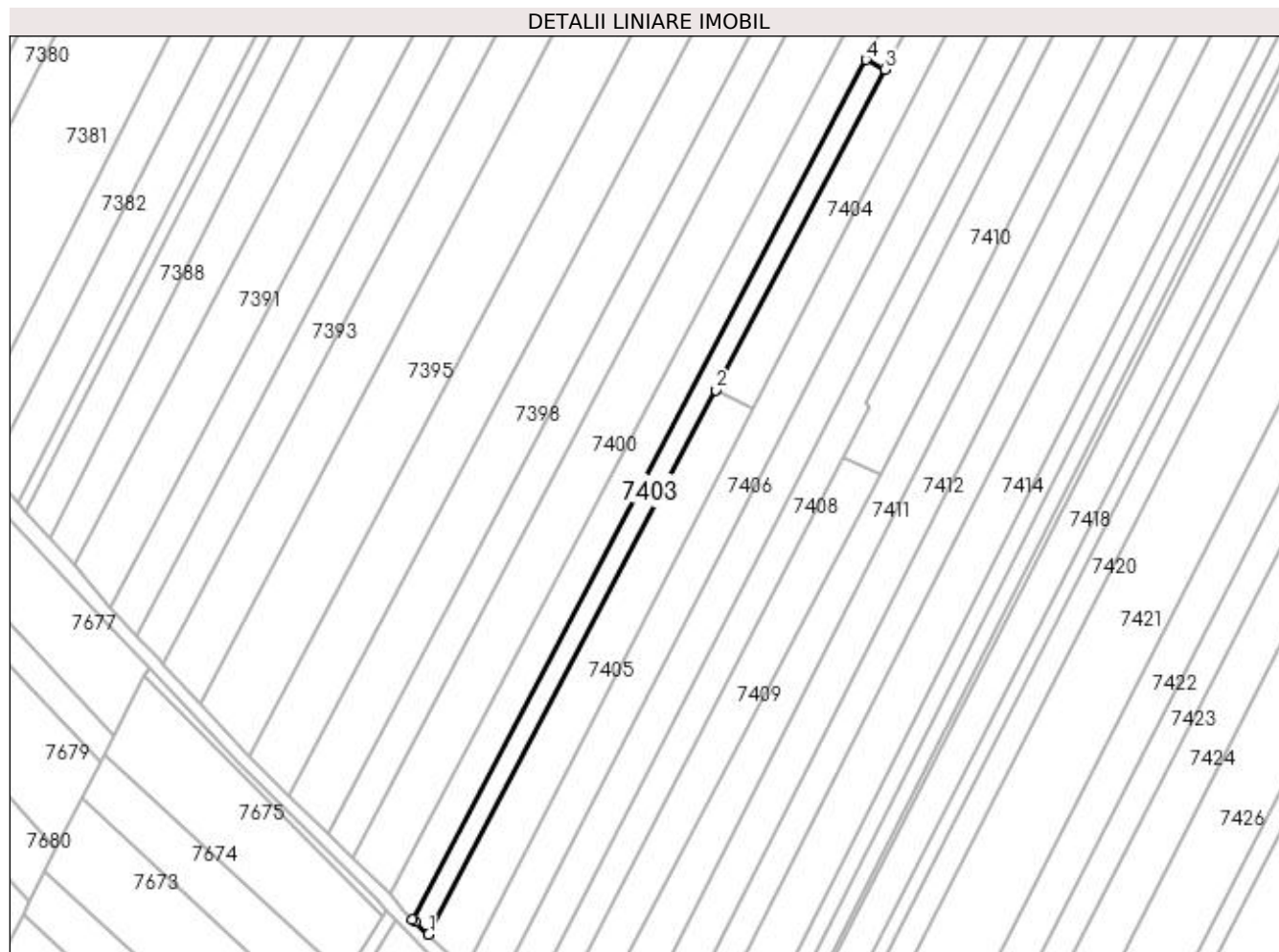
Inscrieri privind dezmembramintele dreptului de proprietate, drepturi reale de garanție și sarcini	Referințe
NU SUNT	

Anexa Nr. 1 La Partea I

Teren

Nr cadastral	Suprafața (mp)*	Observații / Referințe
	2.000	

* Suprafața este determinată în planul de proiecție Stereo 70.



Date referitoare la teren

Crt	Categorie folosință	Intra vilan	Suprafața (mp)	Tarla	Parcelă	Nr. topo	Observații / Referințe
1	arabil	NU	2.000	133	100	-	

Lungime Segmente

1) Valorile lungimilor segmentelor sunt obținute din proiecție în plan.

Punct început	X / Y	Punct sfârșit	X / Y	Lungime segment (** (m)
1	357.566,488 290.171,599	2	357.655,921 290.341,174	191.713
2	357.655,921 290.341,174	3	357.708,609 290.441,077	112.945
3	357.708,609 290.441,077	4	357.702,785 290.444,148	6.584
4	357.702,785 290.444,148	5	357.561,527 290.176,309	302.806
5	357.561,527 290.176,309	6	357.562,406 290.175,458	1.223

Punct început	X / Y	Punct sfârșit	X / Y	Lungime segment (** (m)
6	357.562,406 290.175,458	1	357.566,488 290.171,599	5.617

** Lungimile segmentelor sunt determinate în planul de proiecție Stereo 70 și sunt rotunjite la 1 milimetru.

*** Distanța dintre puncte este formată din segmente cumulate ce sunt mai mici decât valoarea 1 milimetru.

**DATE DESPRE IMOBILUL NR. 7404**

Oficiul de Cadastru și Publicitate Imobiliară DOLJ
Biroul de Cadastru și Publicitate Imobiliară Craiova

A. Partea I. Descrierea imobilului

TEREN Extravilan

Adresa: Jud. Dolj, T133, P101

Nr. Crt	Nr cadastral Nr. topografic	Suprafața* (mp)	Observații / Referințe
A1	34492	3.100	Sector cadastral:27 Teren neimprejmit;

B. Partea II. Proprietari și acte

Inscrieri privitoare la dreptul de proprietate și alte drepturi reale		Referințe
194298 / 15/12/2017		
Act Notarial nr. Act de partaj voluntar nr. 2757, din 11/10/2016 emis de BNP STOENESCU FLOREA (act notarial nr CM NR. 429 din 11.10.2016, emis de BNP STOENESCU FLOREA;act administrativ nr TP NR. 2428-43721 din 09.08.1996, emis de CJ DOLJ;act notarial nr CM NR. 428 din 11.10.2016, emis de BNP STOENESCU FLOREA);		
B1	Intabulare, drept de PROPRIETATE, dobandit prin Constituire, cota actuala 1/1 1) PREDIȘCAN GABRIELA-GEORGETA OBSERVATII: def: Buzatu Leontin si Jianu Elena	A1

C. Partea III. SARCINI .

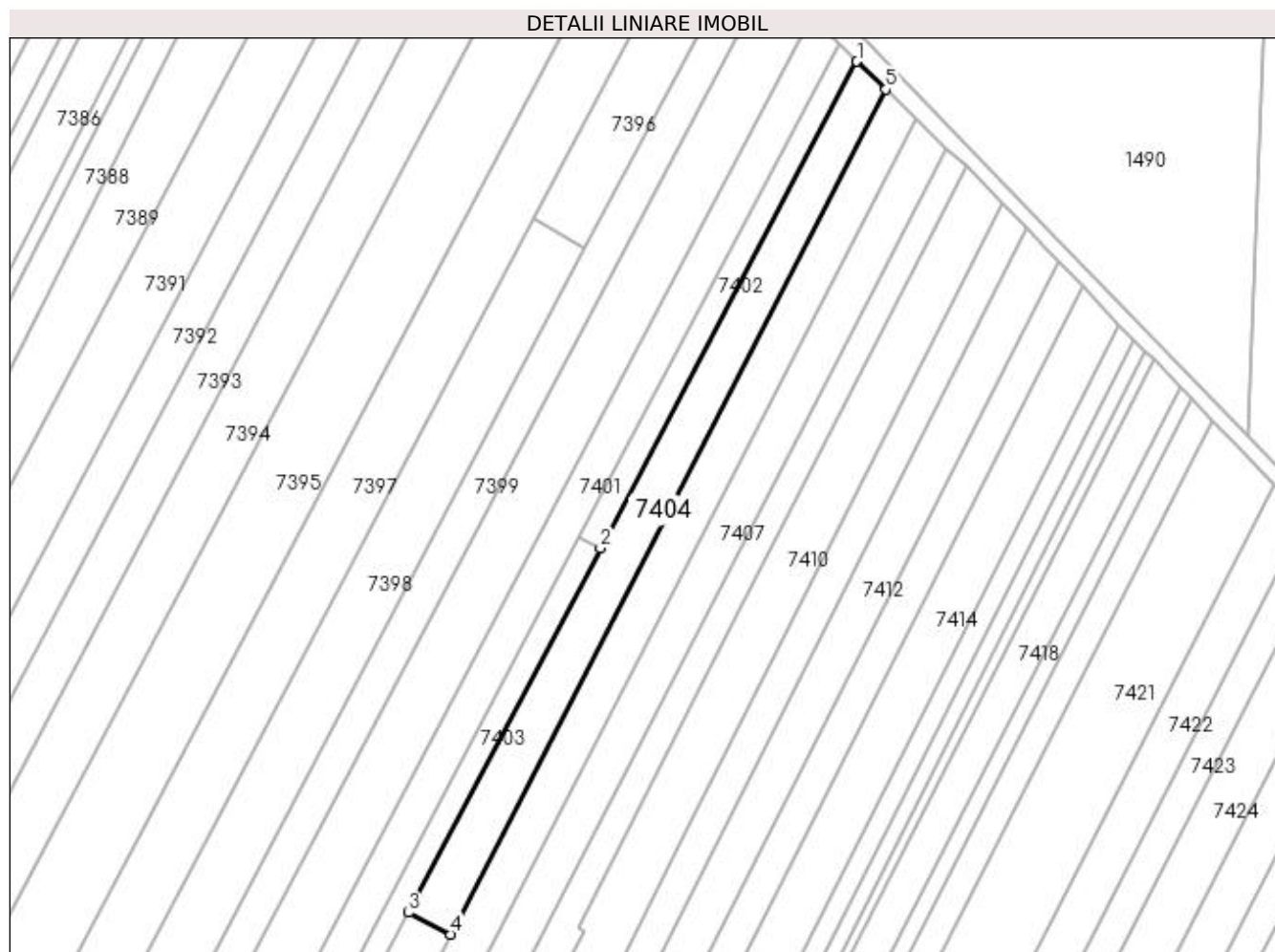
Inscrieri privind dezmembramintele dreptului de proprietate, drepturi reale de garanție și sarcini	Referințe
NU SUNT	

Anexa Nr. 1 La Partea I

Teren

Nr cadastral	Suprafața (mp)*	Observații / Referințe
34492	3.100	

* Suprafața este determinată în planul de proiecție Stereo 70.



Date referitoare la teren

Crt	Categorie folosință	Intra vilan	Suprafața (mp)	Tarla	Parcelă	Nr. topo	Observații / Referințe
1	arabil	NU	3.100	133	101	-	

Lungime Segmente

1) Valorile lungimilor segmentelor sunt obținute din proiecție în plan.

Punct început	X / Y	Punct sfârșit	X / Y	Lungime segment (** (m)
1	357.779,008 290.574,562	2	357.708,609 290.441,077	150.911
2	357.708,609 290.441,077	3	357.655,921 290.341,174	112.945
3	357.655,921 290.341,174	4	357.667,543 290.335,186	13.074
4	357.667,543 290.335,186	5	357.786,933 290.566,906	260.669
5	357.786,933 290.566,906	1	357.779,008 290.574,562	11.019

**** Lungimile segmentelor sunt determinate în planul de proiecție Stereo 70 și sunt rotunjite la 1 milimetru.**

***** Distanța dintre puncte este formată din segmente cumulate ce sunt mai mici decât valoarea 1 milimetru.**

**DATE DESPRE IMOBILUL NR. 7405**

Oficiul de Cadastru și Publicitate Imobiliară DOLJ
Biroul de Cadastru și Publicitate Imobiliară Craiova

A. Partea I. Descrierea imobilului

TEREN Extravilan

Adresa: Jud. Dolj, T133, P101/1

Nr. Crt	Nr cadastral Nr. topografic	Suprafața* (mp)	Observații / Referințe
A1		2.714	Sector cadastral:27 Teren neimprejmuit;

B. Partea II. Proprietari și acte

Inscrieri privitoare la dreptul de proprietate și alte drepturi reale		Referințe
/		
Act Normativ nr. LEGEA 7, din 13/03/1996 emis de GUVERNUL ROMANIEI;		
B1	Inscrierea provizorie, drept de PROPRIETATE, dobandit prin Lege, cota actuala 1/1 1) NEIDENTIFICAT NEIDENTIFICAT	A1

C. Partea III. SARCINI .

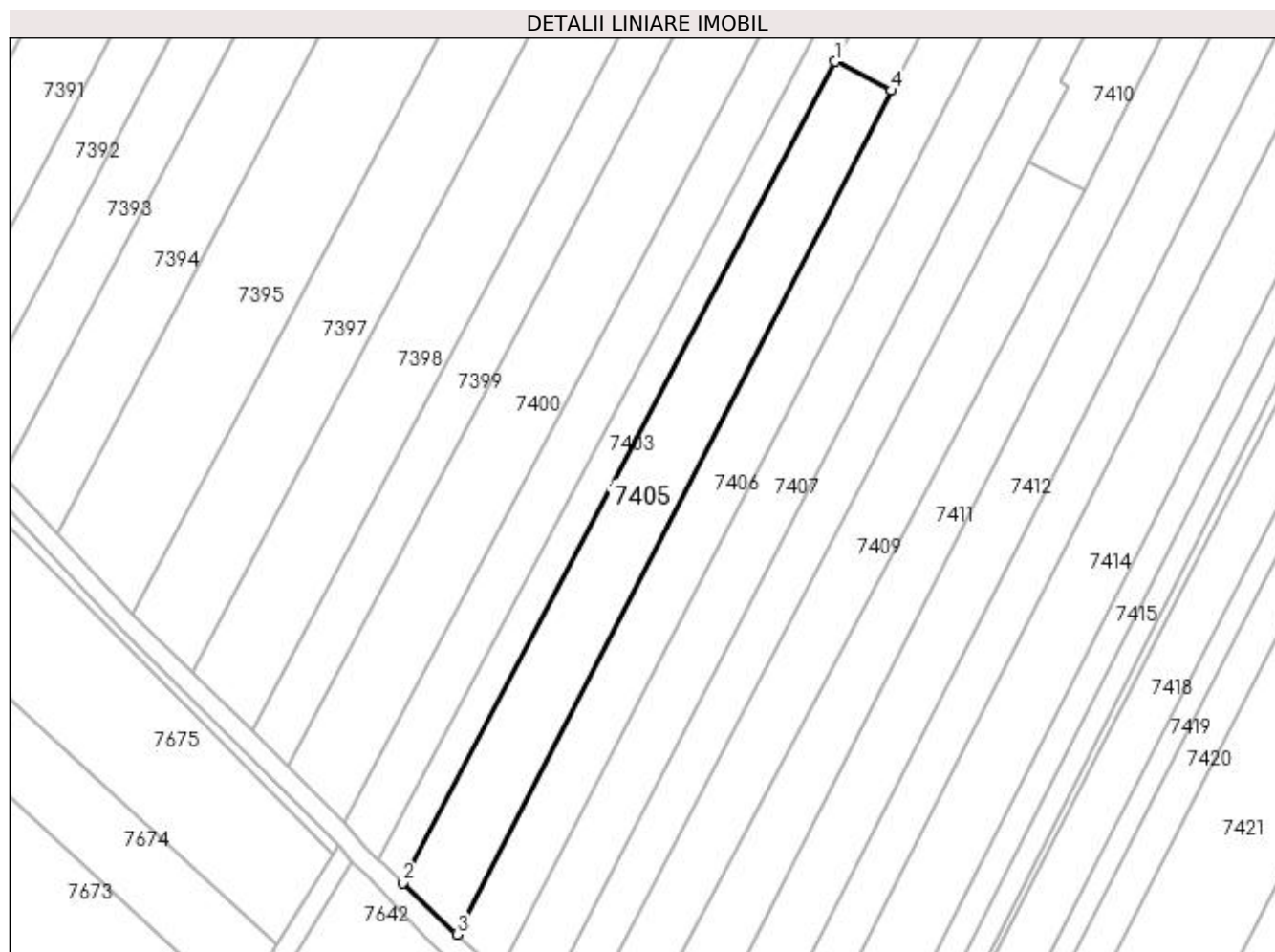
Inscrieri privind dezmembramintele dreptului de proprietate, drepturi reale de garanție și sarcini	Referințe
NU SUNT	

Anexa Nr. 1 La Partea I

Teren

Nr cadastral	Suprafața (mp)*	Observații / Referințe
	2.714	

* Suprafața este determinată în planul de proiecție Stereo 70.



Date referitoare la teren

Crt	Categorie folosință	Intravilan	Suprafața (mp)	Tarla	Parcelă	Nr. topo	Observații / Referințe
1	arabil	NU	2.714	133	101/1	-	

Lungime Segmente

1) Valorile lungimilor segmentelor sunt obținute din proiecție în plan.

Punct început	X / Y	Punct sfârșit	X / Y	Lungime segment (** (m)
1	357.655,921 290.341,174	2	357.566,488 290.171,599	191.713
2	357.566,488 290.171,599	3	357.577,765 290.160,94	15.517
3	357.577,765 290.160,94	4	357.667,543 290.335,186	196.015
4	357.667,543 290.335,186	1	357.655,921 290.341,174	13.074

**** Lungimile segmentelor sunt determinate în planul de proiecție Stereo 70 și sunt rotunjite la 1 milimetru.**

***** Distanța dintre puncte este formată din segmente cumulate ce sunt mai mici decât valoarea 1 milimetru.**

**DATE DESPRE IMOBILUL NR. 7406**

Oficiul de Cadastru și Publicitate Imobiliară DOLJ
Biroul de Cadastru și Publicitate Imobiliară Craiova

A. Partea I. Descrierea imobilului

TEREN Extravilan

Adresa: Jud. Dolj, T133, P103

Nr. Crt	Nr cadastral Nr. topografic	Suprafața* (mp)	Observații / Referințe
A1	32084	5.200	Sector cadastral:27 Teren neimprejmuit;

B. Partea II. Proprietari și acte

Inscrieri privitoare la dreptul de proprietate și alte drepturi reale		Referințe
145745 / 24/11/2015		
Act Notarial nr. Contract de Vanzare Cumparare aut. nr. 1589, din 24/11/2015 emis de NP Diaconescu Gelu Emilian;		
B1	Intabulare, drept de PROPRIETATE, dobandit prin Conventie, cota actuala 1/1 1) CIOCHINA DANIEL- COSTINEL, necasatorit	A1

C. Partea III. SARCINI .

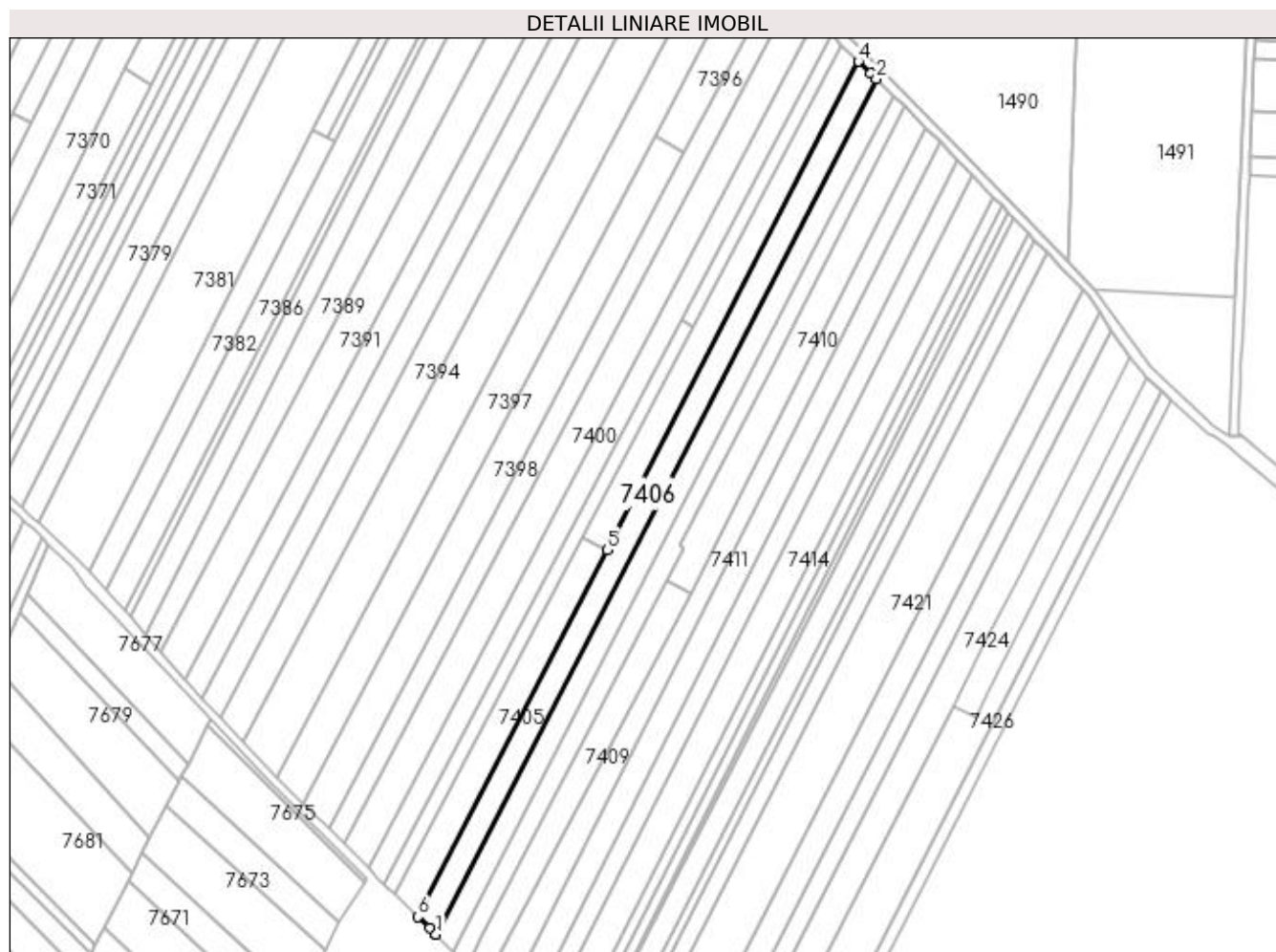
Inscrieri privind dezmembramintele dreptului de proprietate, drepturi reale de garanție și sarcini	Referințe
NU SUNT	

Anexa Nr. 1 La Partea I

Teren

Nr cadastral	Suprafața (mp)*	Observații / Referințe
32084	5.200	

* Suprafața este determinată în planul de proiecție Stereo 70.



Date referitoare la teren

Crt	Categorie folosință	Intra vilan	Suprafața (mp)	Tarla	Parcelă	Nr. topo	Observații / Referințe
1	arabil	NU	5.200	133	103	-	

Lungime Segmente

1) Valorile lungimilor segmentelor sunt obținute din proiecție în plan.

Punct început	X / Y	Punct sfârșit	X / Y	Lungime segment (** (m)
1	357.586,409 290.152,66	2	357.795,421 290.558,708	456.685
2	357.795,421 290.558,708	3	357.792,669 290.561,366	3.826
3	357.792,669 290.561,366	4	357.786,933 290.566,906	7.975
4	357.786,933 290.566,906	5	357.667,543 290.335,186	260.669
5	357.667,543 290.335,186	6	357.577,765 290.160,94	196.015

Punct început	X / Y	Punct sfârșit	X / Y	Lungime segment (** (m)
6	357.577,765 290.160,94	7	357.583,424 290.155,592	7.786
7	357.583,424 290.155,592	8	357.586,277 290.152,789	4.0
8	357.586,277 290.152,789	1	357.586,409 290.152,66	0.185

** Lungimile segmentelor sunt determinate în planul de proiecție Stereo 70 și sunt rotunjite la 1 milimetru.

*** Distanța dintre puncte este formată din segmente cumulate ce sunt mai mici decât valoarea 1 milimetru.

**DATE DESPRE IMOBILUL NR. 7407**

Oficiul de Cadastru și Publicitate Imobiliară DOLJ
Biroul de Cadastru și Publicitate Imobiliară Craiova

A. Partea I. Descrierea imobilului

TEREN Extravilan

Adresa: Jud. Dolj, T133, P104

Nr. Crt	Nr cadastral Nr. topografic	Suprafața* (mp)	Observații / Referințe
A1		5.000	Sector cadastral:27 Teren neimpregmuit;

B. Partea II. Proprietari și acte

Inscrieri privitoare la dreptul de proprietate și alte drepturi reale	Referințe
/	
Act Administrativ nr. TDP NR. 3546-47919, din 03/04/1997 emis de CJ DOLJ;	
B1	A1
Intabulare, drept de PROPRIETATE, dobandit prin Reconstituire, cota actuala 1/1 1) MIRI ION	

C. Partea III. SARCINI .

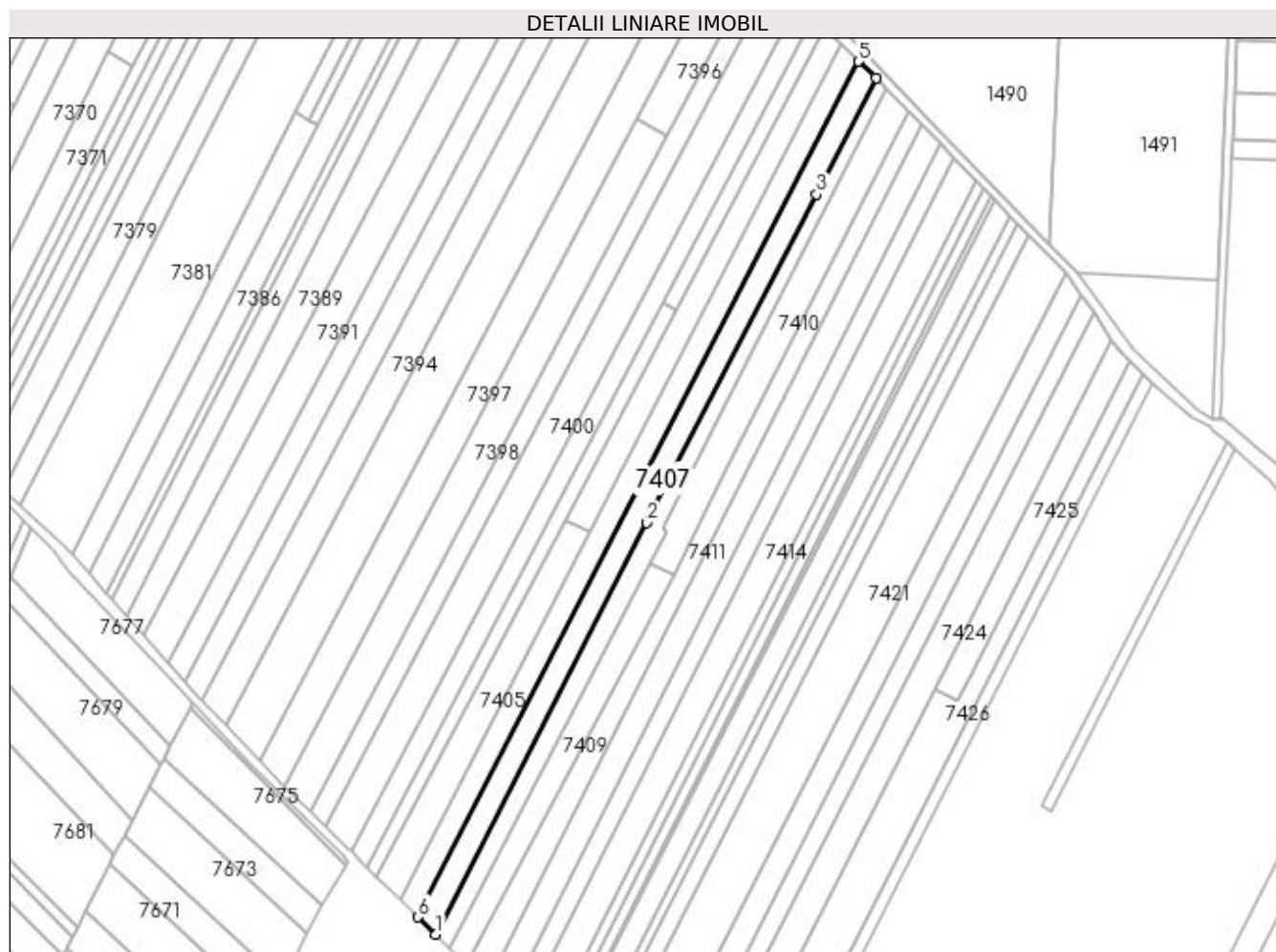
Inscrieri privind dezmembramintele dreptului de proprietate, drepturi reale de garanție și sarcini	Referințe
NU SUNT	

Anexa Nr. 1 La Partea I

Teren

Nr cadastral	Suprafața (mp)*	Observații / Referințe
	5.000	

* Suprafața este determinată în planul de proiecție Stereo 70.



Date referitoare la teren

Crt	Categorie folosință	Intra vilan	Suprafața (mp)	Tarla	Parcelă	Nr. topo	Observații / Referințe
1	vie	NU	5.000	133	104	-	

Lungime Segmente

1) Valorile lungimilor segmentelor sunt obținute din proiecție în plan.

Punct început	X / Y	Punct sfârșit	X / Y	Lungime segment (** (m)
1	357.594,648 290.144,563	2	357.694,942 290.339,785	219.478
2	357.694,942 290.339,785	3	357.775,378 290.495,673	175.417
3	357.775,378 290.495,673	4	357.803,614 290.550,794	61.932
4	357.803,614 290.550,794	5	357.795,421 290.558,708	11.391
5	357.795,421 290.558,708	6	357.586,409 290.152,66	456.685

Punct început	X / Y	Punct sfârșit	X / Y	Lungime segment (** (m)
6	357.586,409 290.152,66	1	357.594,648 290.144,563	11.552

** Lungimile segmentelor sunt determinate în planul de proiecție Stereo 70 și sunt rotunjite la 1 milimetru.

*** Distanța dintre puncte este formată din segmente cumulate ce sunt mai mici decât valoarea 1 milimetru.

**DATE DESPRE IMOBILUL NR. 7408**

Oficiul de Cadastru și Publicitate Imobiliară DOLJ
Biroul de Cadastru și Publicitate Imobiliară Craiova

A. Partea I. Descrierea imobilului

TEREN Extravilan

Adresa: Jud. Dolj, T133, P105

Nr. Crt	Nr cadastral Nr. topografic	Suprafața* (mp)	Observații / Referințe
A1	33628	3.800	Sector cadastral:27 Teren neimprejmuit;

B. Partea II. Proprietari și acte

Inscrieri privitoare la dreptul de proprietate și alte drepturi reale	Referințe
16974 / 13/02/2017	
Act Notarial nr. CONTRACT DE VANZARE AUT NR 192, din 13/02/2017 emis de Diaconescu Gelu Emilian;	
B1	A1
Intabulare, drept de PROPRIETATE, dobândit prin Conventie, cota actuala 1/1 1) CIOCHINA DANIEL COSTINEL	

C. Partea III. SARCINI .

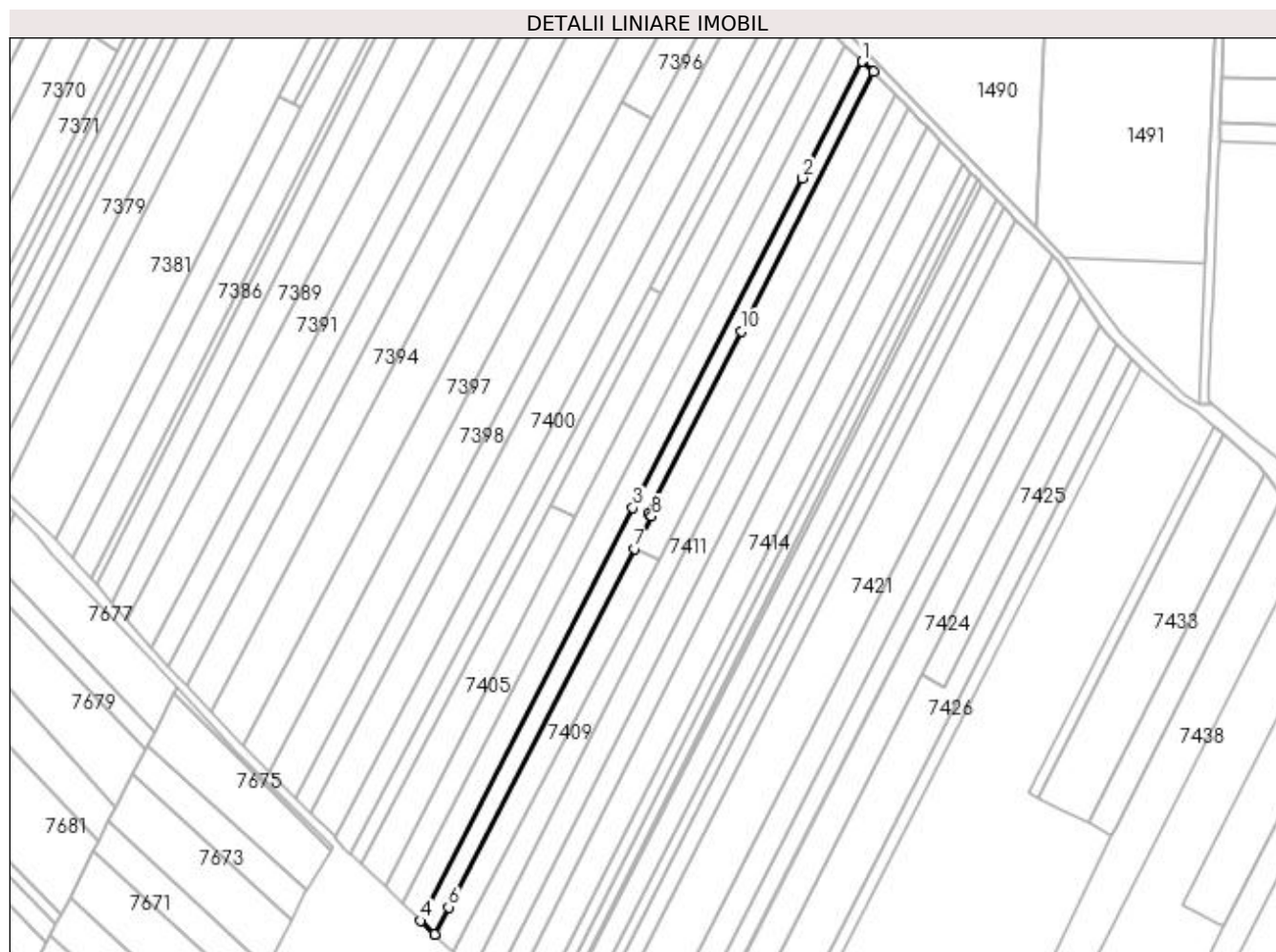
Inscrieri privind dezmembramintele dreptului de proprietate, drepturi reale de garanție și sarcini	Referințe
NU SUNT	

Anexa Nr. 1 La Partea I

Teren

Nr cadastral	Suprafața (mp)*	Observații / Referințe
33628	3.800	

* Suprafața este determinată în planul de proiecție Stereo 70.



Date referitoare la teren

Crt	Categorie folosință	Intravilan	Suprafața (mp)	Tarla	Parcelă	Nr. topo	Observații / Referințe
1	arabil	NU	3.800	133	105	-	

Lungime Segmente

1) Valorile lungimilor segmentelor sunt obținute din proiecție în plan.

Punct început	X / Y	Punct sfârșit	X / Y	Lungime segment (** (m)
1	357.803,614 290.550,794	2	357.775,378 290.495,673	61.932
2	357.775,378 290.495,673	3	357.694,942 290.339,785	175.417
3	357.694,942 290.339,785	4	357.594,648 290.144,563	219.478
4	357.594,648 290.144,563	5	357.601,222 290.138,104	9.216
5	357.601,222 290.138,104	6	357.607,911 290.150,975	14.505

Punct început	X / Y	Punct sfârșit	X / Y	Lungime segment (** (m)
6	357.607,911 290.150,975	7	357.695,981 290.320,452	190.994
7	357.695,981 290.320,452	8	357.703,969 290.335,824	17.324
8	357.703,969 290.335,824	9	357.702,607 290.337,256	1.976
9	357.702,607 290.337,256	10	357.746,421 290.423,332	96.585
10	357.746,421 290.423,332	11	357.808,902 290.546,006	137.669
11	357.808,902 290.546,006	1	357.803,614 290.550,794	7.134

** Lungimile segmentelor sunt determinate în planul de proiecție Stereo 70 și sunt rotunjite la 1 milimetru.

*** Distanța dintre puncte este formată din segmente cumulate ce sunt mai mici decât valoarea 1 milimetru.

**DATE DESPRE IMOBILUL NR. 7409**

Oficiul de Cadastru și Publicitate Imobiliară DOLJ
 Biroul de Cadastru și Publicitate Imobiliară Craiova

A. Partea I. Descrierea imobilului

TEREN Extravilan

Adresa: Jud. Dolj, T133, P106

Nr. Crt	Nr cadastral Nr. topografic	Suprafața* (mp)	Observații / Referințe
A1		2.500	Sector cadastral:27 Teren neimprejmuit;

B. Partea II. Proprietari și acte

Inscrieri privitoare la dreptul de proprietate și alte drepturi reale		Referințe
/		
Act Normativ nr. LEGEA 7, din 13/03/1996 emis de GUVERNUL ROMANIEI;		
B1	Inscrierea provizorie, drept de PROPRIETATE, dobandit prin Lege, cota actuala 1/1 1) PROPRIETAR NEIDENTIFICAT	A1

C. Partea III. SARCINI .

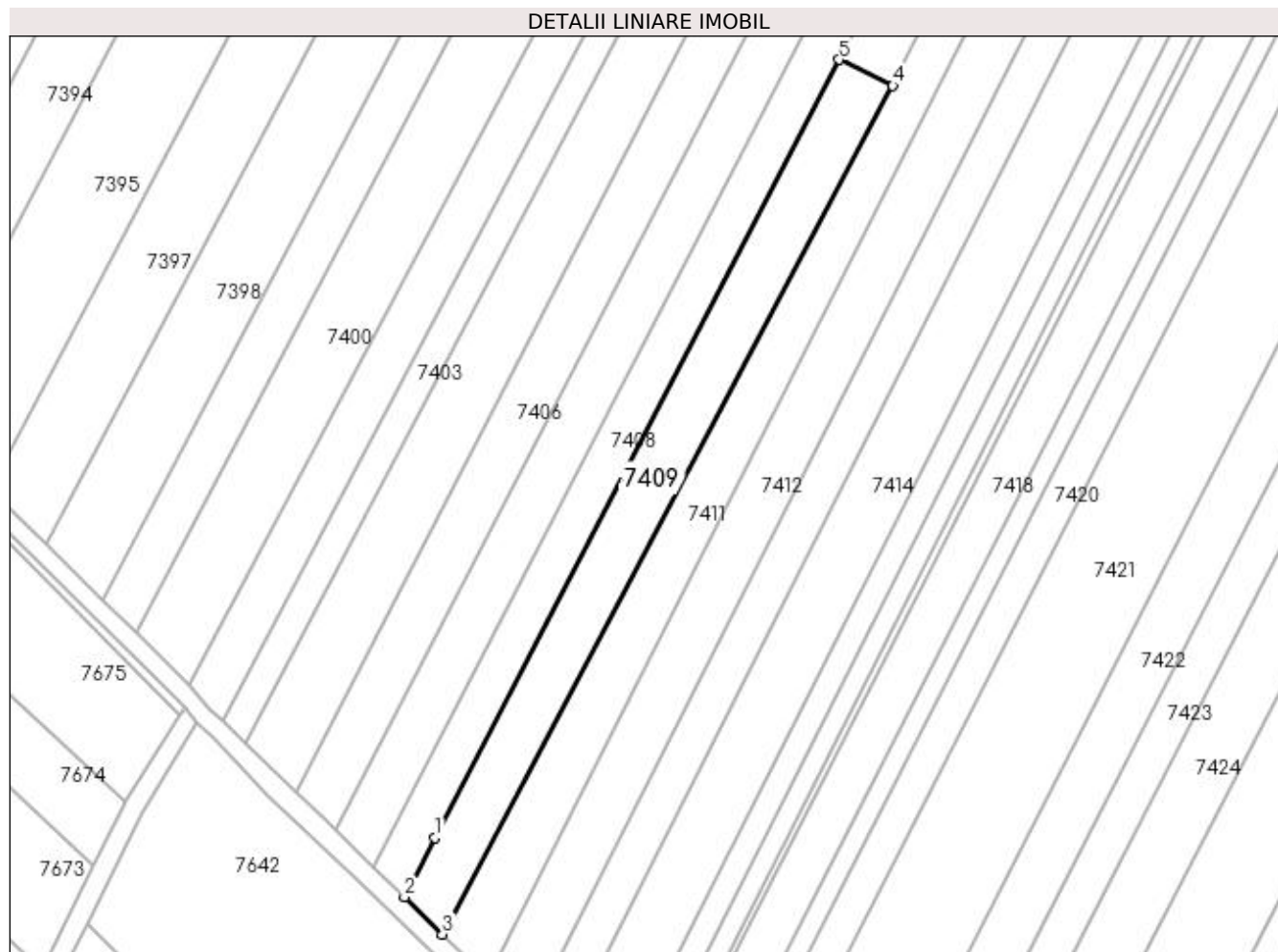
Inscrieri privind dezmembramintele dreptului de proprietate, drepturi reale de garanție și sarcini	Referințe
NU SUNT	

Anexa Nr. 1 La Partea I

Teren

Nr cadastral	Suprafața (mp)*	Observații / Referințe
	2.500	

* Suprafața este determinată în planul de proiecție Stereo 70.



Date referitoare la teren

Crt	Categorie folosință	Intra vilan	Suprafața (mp)	Tarla	Parcelă	Nr. topo	Observații / Referințe
1	arabil	NU	2.500	133	106	-	

Lungime Segmente

1) Valorile lungimilor segmentelor sunt obținute din proiecție în plan.

Punct început	X / Y	Punct sfârșit	X / Y	Lungime segment (** (m)
1	357.607,911 290.150,975	2	357.601,222 290.138,104	14.505
2	357.601,222 290.138,104	3	357.609,53 290.129,941	11.647
3	357.609,53 290.129,941	4	357.707,644 290.314,791	209.275
4	357.707,644 290.314,791	5	357.695,981 290.320,452	12.964
5	357.695,981 290.320,452	1	357.607,911 290.150,975	190.994

**** Lungimile segmentelor sunt determinate în planul de proiecție Stereo 70 și sunt rotunjite la 1 milimetru.**

***** Distanța dintre puncte este formată din segmente cumulate ce sunt mai mici decât valoarea 1 milimetru.**

**DATE DESPRE IMOBILUL NR. 7410**

Oficiul de Cadastru și Publicitate Imobiliară DOLJ
Biroul de Cadastru și Publicitate Imobiliară Craiova

A. Partea I. Descrierea imobilului

TEREN Extravilan

Adresa: Jud. Dolj, T133, P107

Nr. Crt	Nr cadastral Nr. topografic	Suprafața* (mp)	Observații / Referințe
A1	34807	3.500	Sector cadastral:27 Teren neimprejmuit;

B. Partea II. Proprietari și acte

Inscrieri privitoare la dreptul de proprietate și alte drepturi reale	Referințe
242589 / 21/12/2018	
Act Notarial nr. cvc nr. 4127, din 19/12/2018 emis de NP Budiana Ionut Razvan;	
B1	A1
Intabulare, drept de PROPRIETATE, dobandit prin Conventie, cota actuala 1/1 1) CIOCHINA DANIEL COSTINEL	

C. Partea III. SARCINI .

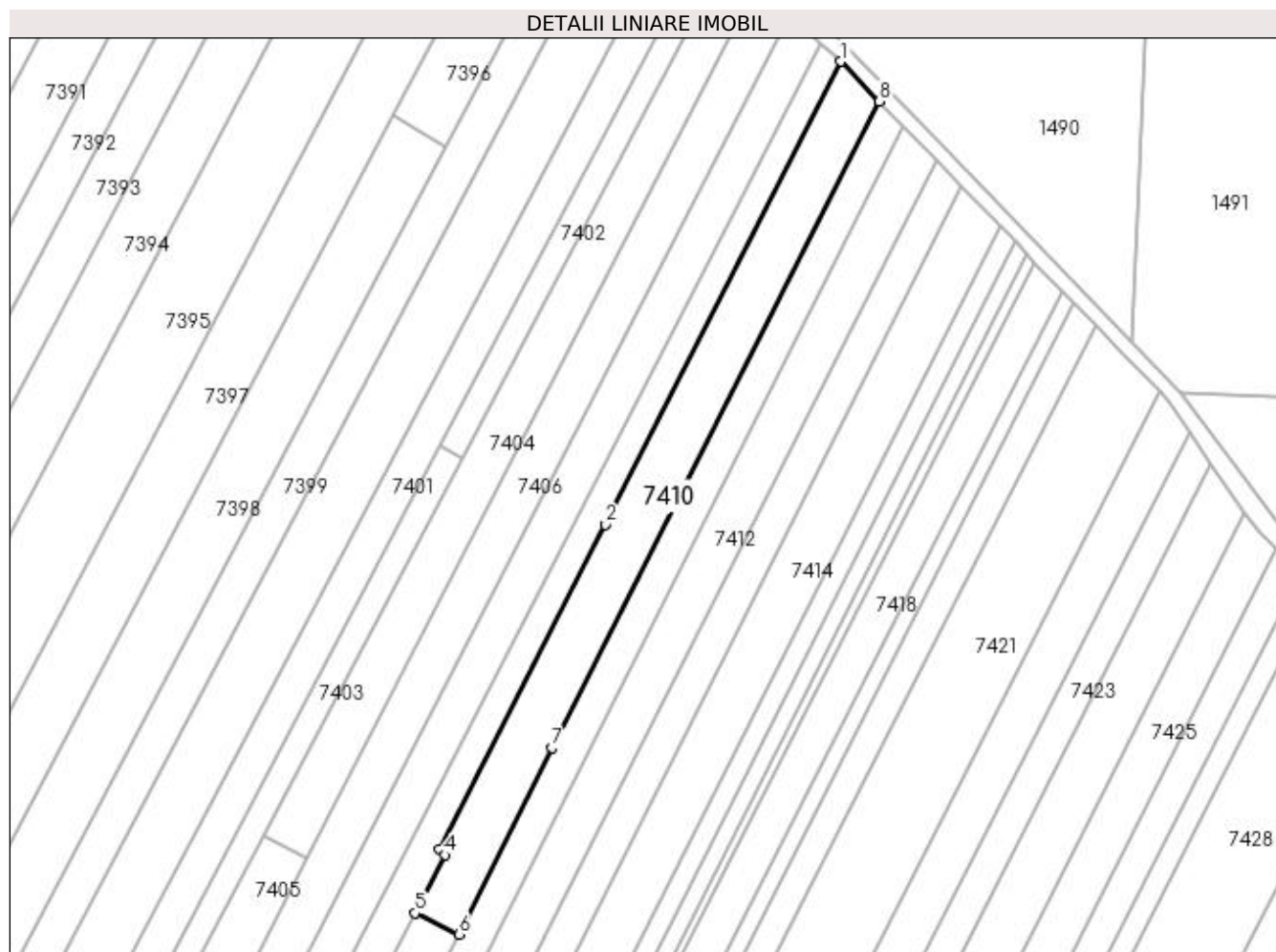
Inscrieri privind dezmembramintele dreptului de proprietate, drepturi reale de garanție și sarcini	Referințe
NU SUNT	

Anexa Nr. 1 La Partea I

Teren

Nr cadastral	Suprafața (mp)*	Observații / Referințe
34807	3.500	

* Suprafața este determinată în planul de proiecție Stereo 70.



Date referitoare la teren

Crt	Categorie folosință	Intra vilan	Suprafața (mp)	Tarla	Parcelă	Nr. topo	Observații / Referințe
1	arabil	NU	3.500	133	107	-	

Lungime Segmente

1) Valorile lungimilor segmentelor sunt obținute din proiecție în plan.

Punct început	X / Y	Punct sfârșit	X / Y	Lungime segment (** (m)
1	357.808,902 290.546,006	2	357.746,421 290.423,332	137.669
2	357.746,421 290.423,332	3	357.702,607 290.337,256	96.585
3	357.702,607 290.337,256	4	357.703,969 290.335,824	1.976
4	357.703,969 290.335,824	5	357.695,981 290.320,452	17.324
5	357.695,981 290.320,452	6	357.707,644 290.314,791	12.964

Punct început	X / Y	Punct sfârșit	X / Y	Lungime segment (** (m)
6	357.707,644 290.314,791	7	357.732,314 290.364,266	55.285
7	357.732,314 290.364,266	8	357.819,096 290.535,431	191.908
8	357.819,096 290.535,431	1	357.808,902 290.546,006	14.688

** Lungimile segmentelor sunt determinate în planul de proiecție Stereo 70 și sunt rotunjite la 1 milimetru.

*** Distanța dintre puncte este formată din segmente cumulate ce sunt mai mici decât valoarea 1 milimetru.

**DATE DESPRE IMOBILUL NR. 7411**

Oficiul de Cadastru și Publicitate Imobiliară DOLJ
Biroul de Cadastru și Publicitate Imobiliară Craiova

A. Partea I. Descrierea imobilului

TEREN Extravilan

Adresa: Jud. Dolj, T133, P108

Nr. Crt	Nr cadastral Nr. topografic	Suprafața* (mp)	Observații / Referințe
A1		4.500	Sector cadastral:27 Teren neimprejmuit;

B. Partea II. Proprietari și acte

Inscrieri privitoare la dreptul de proprietate și alte drepturi reale	Referințe
/	
Act Administrativ nr. TDP NR. 20459, din 21/03/2018 emis de CJ DOLJ;	
B1	A1
Intabulare, drept de PROPRIETATE, dobândit prin Reconstituire, cota actuala 1/1 1) POPA ELENA	

C. Partea III. SARCINI .

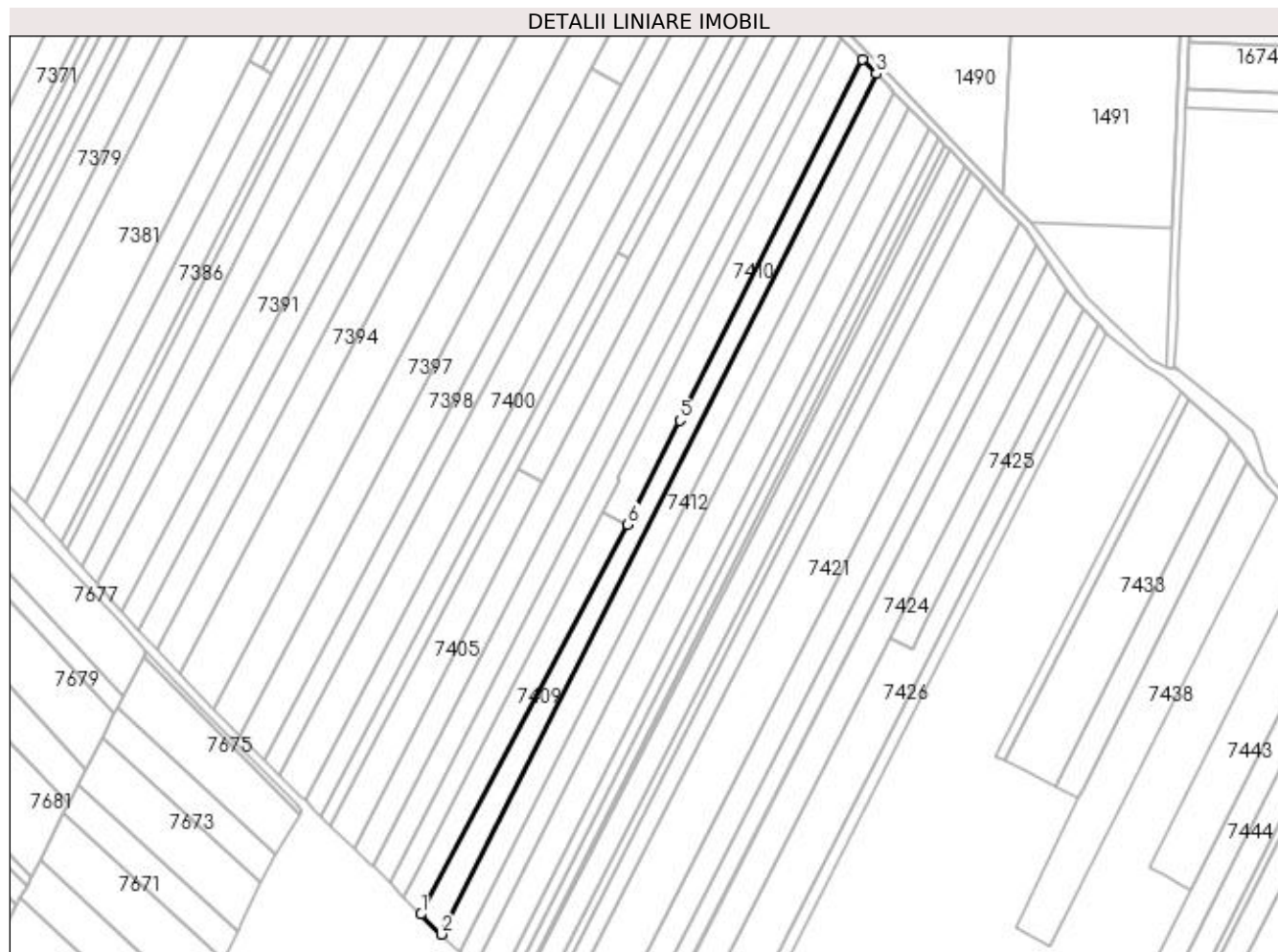
Inscrieri privind dezmembramintele dreptului de proprietate, drepturi reale de garanție și sarcini	Referințe
NU SUNT	

Anexa Nr. 1 La Partea I

Teren

Nr cadastral	Suprafața (mp)*	Observații / Referințe
	4.500	

* Suprafața este determinată în planul de proiecție Stereo 70.



Date referitoare la teren

Crt	Categorie folosință	Intravilan	Suprafața (mp)	Tarla	Parcelă	Nr. topo	Observații / Referințe
1	arabil	NU	4.500	133	108	-	

Lungime Segmente

1) Valorile lungimilor segmentelor sunt obținute din proiecție în plan.

Punct început	X / Y	Punct sfârșit	X / Y	Lungime segment (** (m)
1	357.609,53 290.129,941	2	357.619,271 290.120,369	13.657
2	357.619,271 290.120,369	3	357.825,554 290.528,732	457.507
3	357.825,554 290.528,732	4	357.819,096 290.535,431	9.305
4	357.819,096 290.535,431	5	357.732,314 290.364,266	191.908
5	357.732,314 290.364,266	6	357.707,644 290.314,791	55.285

Punct început	X / Y	Punct sfârșit	X / Y	Lungime segment (** (m)
6	357.707,644 290.314,791	1	357.609,53 290.129,941	209.275

** Lungimile segmentelor sunt determinate în planul de proiecție Stereo 70 și sunt rotunjite la 1 milimetru.

*** Distanța dintre puncte este formată din segmente cumulate ce sunt mai mici decât valoarea 1 milimetru.

**DATE DESPRE IMOBILUL NR. 7412**

Oficiul de Cadastru și Publicitate Imobiliară DOLJ
Biroul de Cadastru și Publicitate Imobiliară Craiova

A. Partea I. Descrierea imobilului

TEREN Extravilan

Adresa: Jud. Dolj, T133, P109

Nr. Crt	Nr cadastral Nr. topografic	Suprafața* (mp)	Observații / Referințe
A1		5.400	Sector cadastral:27 Teren neimprejmuit;

B. Partea II. Proprietari și acte

Inscrieri privitoare la dreptul de proprietate și alte drepturi reale		Referințe
/		
Act Administrativ nr. TDP NR. 567-14986, din 21/02/1994 emis de CJ DOLJ;		
B1	Intabulare, drept de PROPRIETATE, dobândit prin Reconstituire, cota actuala 1/1 1) CARANDĂ MIHAI 2) VELICA VIOLETA 3) CARANDĂ FLOREA	A1

C. Partea III. SARCINI .

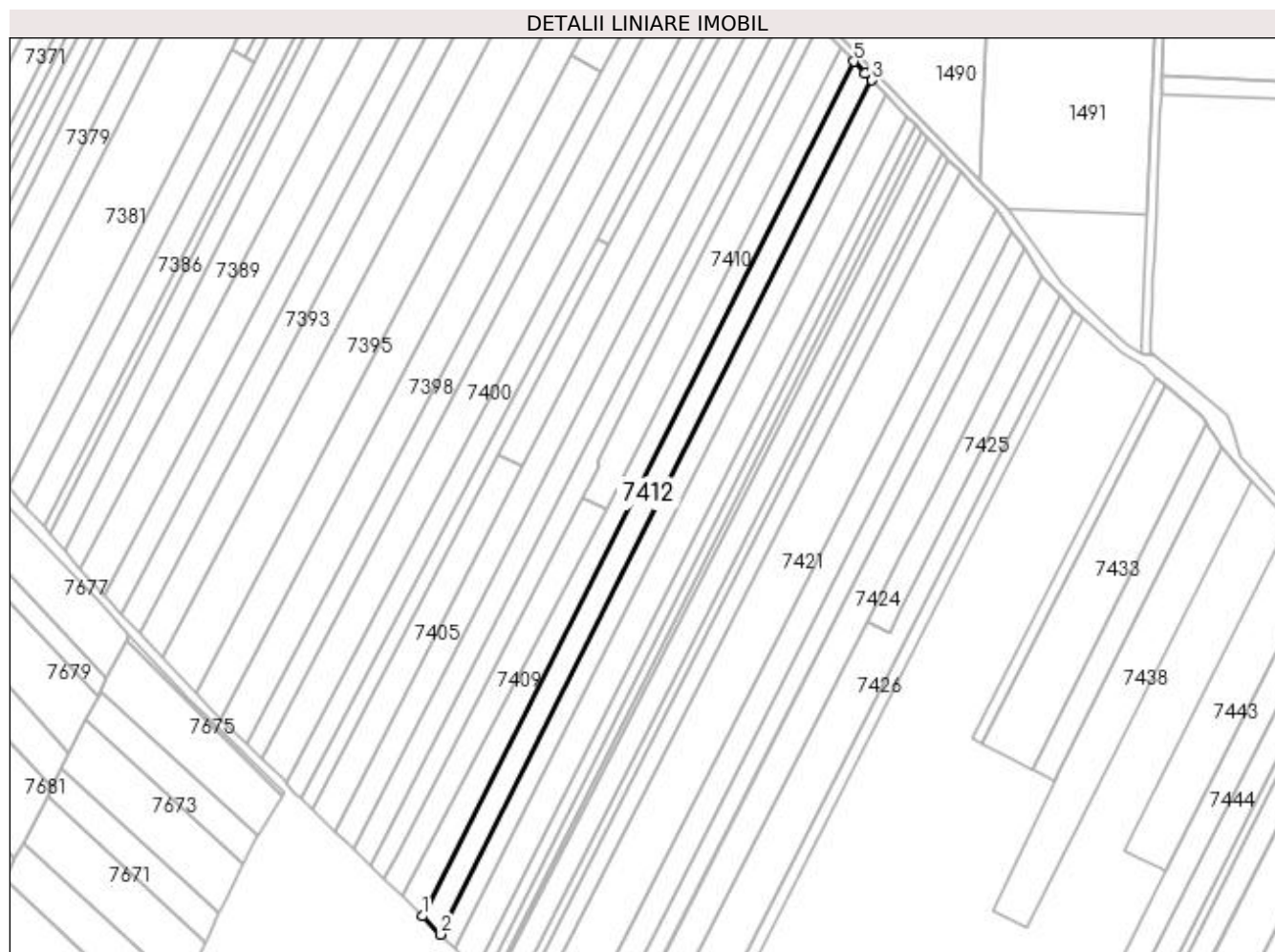
Inscrieri privind dezmembramintele dreptului de proprietate, drepturi reale de garanție și sarcini	Referințe
NU SUNT	

Anexa Nr. 1 La Partea I

Teren

Nr cadastral	Suprafața (mp)*	Observații / Referințe
	5.400	

* Suprafața este determinată în planul de proiecție Stereo 70.



Date referitoare la teren

Crt	Categorie folosință	Intra vilan	Suprafața (mp)	Tarla	Parcelă	Nr. topo	Observații / Referințe
1	arabil	NU	5.400	133	109	-	

Lungime Segmente

1) Valorile lungimilor segmentelor sunt obținute din proiecție în plan.

Punct început	X / Y	Punct sfârșit	X / Y	Lungime segment (** (m)
1	357.619,271 290.120,369	2	357.628,112 290.111,682	12.395
2	357.628,112 290.111,682	3	357.834,24 290.519,738	457.163
3	357.834,24 290.519,738	4	357.830,967 290.523,117	4.704
4	357.830,967 290.523,117	5	357.825,554 290.528,732	7.799
5	357.825,554 290.528,732	1	357.619,271 290.120,369	457.507

**** Lungimile segmentelor sunt determinate în planul de proiecție Stereo 70 și sunt rotunjite la 1 milimetru.**

***** Distanța dintre puncte este formată din segmente cumulate ce sunt mai mici decât valoarea 1 milimetru.**

**DATE DESPRE IMOBILUL NR. 7413**

Oficiul de Cadastru și Publicitate Imobiliară DOLJ
Biroul de Cadastru și Publicitate Imobiliară Craiova

A. Partea I. Descrierea imobilului

TEREN Extravilan

Adresa: Jud. Dolj, T133, P110

Nr. Crt	Nr cadastral Nr. topografic	Suprafața* (mp)	Observații / Referințe
A1		4.100	Sector cadastral:27 Teren neimprejmuit;

B. Partea II. Proprietari și acte

Inscrieri privitoare la dreptul de proprietate și alte drepturi reale	Referințe
/	
Act Administrativ nr. TDP NR. 2043-9686, din 01/11/1996 emis de CJ DOLJ;	
B1	A1
Intabulare, drept de PROPRIETATE, dobandit prin Reconstituire, cota actuala 1/1 1) BUZATU ION	

C. Partea III. SARCINI .

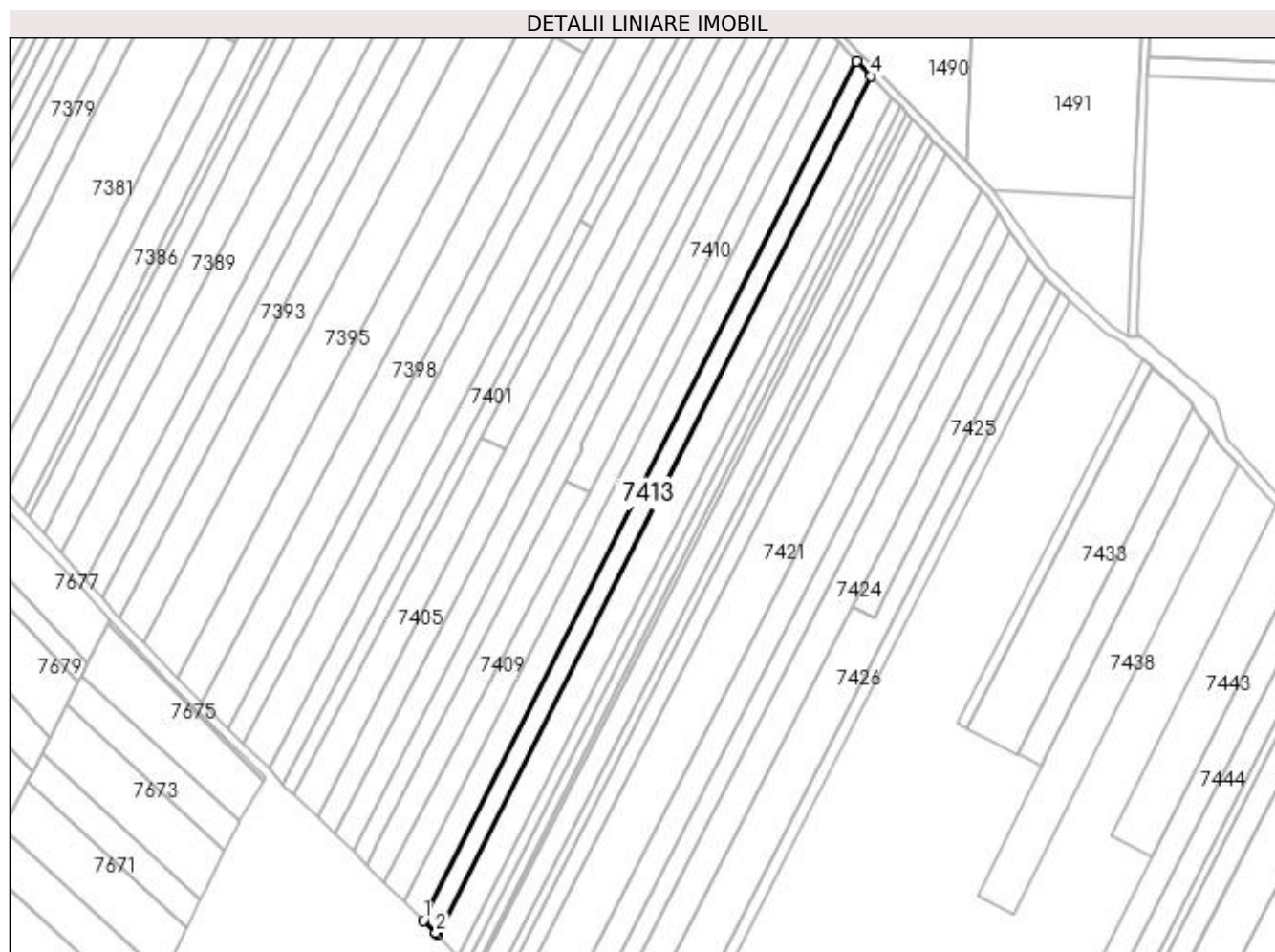
Inscrieri privind dezmembramintele dreptului de proprietate, drepturi reale de garanție și sarcini	Referințe
NU SUNT	

Anexa Nr. 1 La Partea I

Teren

Nr cadastral	Suprafața (mp)*	Observații / Referințe
	4.100	

* Suprafața este determinată în planul de proiecție Stereo 70.



Date referitoare la teren

Crt	Categorie folosință	Intra vilan	Suprafața (mp)	Tarla	Parcelă	Nr. topo	Observații / Referințe
1	arabil	NU	4.100	133	110	-	

Lungime Segmente

1) Valorile lungimilor segmentelor sunt obținute din proiecție în plan.

Punct început	X / Y	Punct sfârșit	X / Y	Lungime segment (** (m)
1	357.628,112 290.111,682	2	357.634,08 290.105,817	8.368
2	357.634,08 290.105,817	3	357.634,811 290.105,049	1.06
3	357.634,811 290.105,049	4	357.840,845 290.512,918	456.954
4	357.840,845 290.512,918	5	357.834,24 290.519,738	9.494
5	357.834,24 290.519,738	1	357.628,112 290.111,682	457.163

**** Lungimile segmentelor sunt determinate în planul de proiecție Stereo 70 și sunt rotunjite la 1 milimetru.**

***** Distanța dintre puncte este formată din segmente cumulate ce sunt mai mici decât valoarea 1 milimetru.**

**DATE DESPRE IMOBILUL NR. 7414**

Oficiul de Cadastru și Publicitate Imobiliară DOLJ
Biroul de Cadastru și Publicitate Imobiliară Craiova

A. Partea I. Descrierea imobilului

TEREN Extravilan

Adresa: Jud. Dolj, T133, P111

Nr. Crt	Nr cadastral Nr. topografic	Suprafața* (mp)	Observații / Referințe
A1		6.300	Sector cadastral:27 Teren neimprejmuit;

B. Partea II. Proprietari și acte

Inscrieri privitoare la dreptul de proprietate și alte drepturi reale	Referințe
/	
Act Administrativ nr. TDP NR. 3941-48351, din 25/08/1998 emis de CJ DOLJ;	
B1	A1
Intabulare, drept de PROPRIETATE, dobandit prin Reconstituire, cota actuala 1/1 1) TALPOȘ ȘTEFAN	

C. Partea III. SARCINI .

Inscrieri privind dezmembramintele dreptului de proprietate, drepturi reale de garanție și sarcini	Referințe
NU SUNT	

Anexa Nr. 1 La Partea I

Teren

Nr cadastral	Suprafața (mp)*	Observații / Referințe
	6.300	

* Suprafața este determinată în planul de proiecție Stereo 70.



Date referitoare la teren

Crt	Categorie folosință	Intra vilan	Suprafața (mp)	Tarla	Parcelă	Nr. topo	Observații / Referințe
1	arabil	NU	6.300	133	111	-	

Lungime Segmente

1) Valorile lungimilor segmentelor sunt obținute din proiecție în plan.

Punct început	X / Y	Punct sfârșit	X / Y	Lungime segment (** (m)
1	357.634,811 290.105,049	2	357.644,138 290.095,257	13.523
2	357.644,138 290.095,257	3	357.644,903 290.094,454	1.109
3	357.644,903 290.094,454	4	357.850,994 290.502,437	457.082
4	357.850,994 290.502,437	5	357.840,845 290.512,918	14.59
5	357.840,845 290.512,918	1	357.634,811 290.105,049	456.954

**** Lungimile segmentelor sunt determinate în planul de proiecție Stereo 70 și sunt rotunjite la 1 milimetru.**

***** Distanța dintre puncte este formată din segmente cumulate ce sunt mai mici decât valoarea 1 milimetru.**

**DATE DESPRE IMOBILUL NR. 7415**

Oficiul de Cadastru și Publicitate Imobiliară DOLJ
Biroul de Cadastru și Publicitate Imobiliară Craiova

A. Partea I. Descrierea imobilului

TEREN Extravilan

Adresa: Jud. Dolj, T133, P112

Nr. Crt	Nr cadastral Nr. topografic	Suprafața* (mp)	Observații / Referințe
A1	32848	2.500	Sector cadastral:27 Teren neimprejmuit;

B. Partea II. Proprietari și acte

Inscrieri privitoare la dreptul de proprietate și alte drepturi reale	Referințe
123670 / 23/09/2016	
Act Notarial nr. CVC aut nr.1105, din 20/09/2016 emis de NP Riba Ivanca (cvc);	
B1	A1
Intabulare, drept de PROPRIETATE, dobandit prin Conventie, cota actuala 1/1 1) MOTAVEN SRL , CIF:34264040	

C. Partea III. SARCINI .

Inscrieri privind dezmembramintele dreptului de proprietate, drepturi reale de garanție și sarcini	Referințe
NU SUNT	

Anexa Nr. 1 La Partea I

Teren

Nr cadastral	Suprafața (mp)*	Observații / Referințe
32848	2.500	

* Suprafața este determinată în planul de proiecție Stereo 70.



Date referitoare la teren

Crt	Categorie folosință	Intra vilan	Suprafața (mp)	Tarla	Parcelă	Nr. topo	Observații / Referințe
1	arabil	NU	2.500	133	112	-	

Lungime Segmente

1) Valorile lungimilor segmentelor sunt obținute din proiecție în plan.

Punct început	X / Y	Punct sfârșit	X / Y	Lungime segment (** (m)
1	357.644,903 290.094,454	2	357.648,907 290.090,25	5.806
2	357.648,907 290.090,25	3	357.855,021 290.498,279	457.133
3	357.855,021 290.498,279	4	357.850,994 290.502,437	5.788
4	357.850,994 290.502,437	1	357.644,903 290.094,454	457.082

**** Lungimile segmentelor sunt determinate în planul de proiecție Stereo 70 și sunt rotunjite la 1 milimetru.**

***** Distanța dintre puncte este formată din segmente cumulate ce sunt mai mici decât valoarea 1 milimetru.**

**DATE DESPRE IMOBILUL NR. 7416**

Oficiul de Cadastru și Publicitate Imobiliară DOLJ
Biroul de Cadastru și Publicitate Imobiliară Craiova

A. Partea I. Descrierea imobilului

TEREN Extravilan

Adresa: Jud. Dolj, T133, P159

Nr. Crt	Nr cadastral Nr. topografic	Suprafața* (mp)	Observații / Referințe
A1	32757	2.000	Sector cadastral:27 Teren neimprejmuit;

B. Partea II. Proprietari și acte

Inscrieri privitoare la dreptul de proprietate și alte drepturi reale	Referințe
123628 / 23/09/2016	
Act Notarial nr. CVC 1106, din 20/09/2016 emis de Riba Ivanca (cvc);	
B1	A1
Intabulare, drept de PROPRIETATE, dobandit prin Conventie, cota actuala 1/1 1) MOTAVEN SRL , CIF:34264040	

C. Partea III. SARCINI .

Inscrieri privind dezmembramintele dreptului de proprietate, drepturi reale de garanție și sarcini	Referințe
NU SUNT	

Anexa Nr. 1 La Partea I

Teren

Nr cadastral	Suprafața (mp)*	Observații / Referințe
32757	2.000	

* Suprafața este determinată în planul de proiecție Stereo 70.



Date referitoare la teren

Crt	Categorie folosință	Intra vilan	Suprafața (mp)	Tarla	Parcelă	Nr. topo	Observații / Referințe
1	arabil	NU	2.000	133	159	-	

Lungime Segmente

1) Valorile lungimilor segmentelor sunt obținute din proiecție în plan.

Punct început	X / Y	Punct sfârșit	X / Y	Lungime segment (** (m)
1	357.648,907 290.090,25	2	357.651,373 290.087,661	3.575
2	357.651,373 290.087,661	3	357.652,115 290.086,898	1.064
3	357.652,115 290.086,898	4	357.858,243 290.494,953	457.163
4	357.858,243 290.494,953	5	357.855,021 290.498,279	4.631
5	357.855,021 290.498,279	1	357.648,907 290.090,25	457.133

**** Lungimile segmentelor sunt determinate în planul de proiecție Stereo 70 și sunt rotunjite la 1 milimetru.**

***** Distanța dintre puncte este formată din segmente cumulate ce sunt mai mici decât valoarea 1 milimetru.**

**DATE DESPRE IMOBILUL NR. 7417**

Oficiul de Cadastru și Publicitate Imobiliară DOLJ
Biroul de Cadastru și Publicitate Imobiliară Craiova

A. Partea I. Descrierea imobilului

TEREN Extravilan

Adresa: Jud. Dolj, T133, P113/1

Nr. Crt	Nr cadastral Nr. topografic	Suprafața* (mp)	Observații / Referințe
A1		895	Sector cadastral:27 Teren neimprejmuit;

B. Partea II. Proprietari și acte

Inscrieri privitoare la dreptul de proprietate și alte drepturi reale		Referințe
/		
Act Normativ nr. LEGEA 7, din 13/03/1996 emis de GUVERNUL ROMANIEI;		
B1	Inscrierea provizorie, drept de PROPRIETATE, dobandit prin Lege, cota actuala 1/1 1) PROPRIETAR NEIDENTIFICAT	A1

C. Partea III. SARCINI .

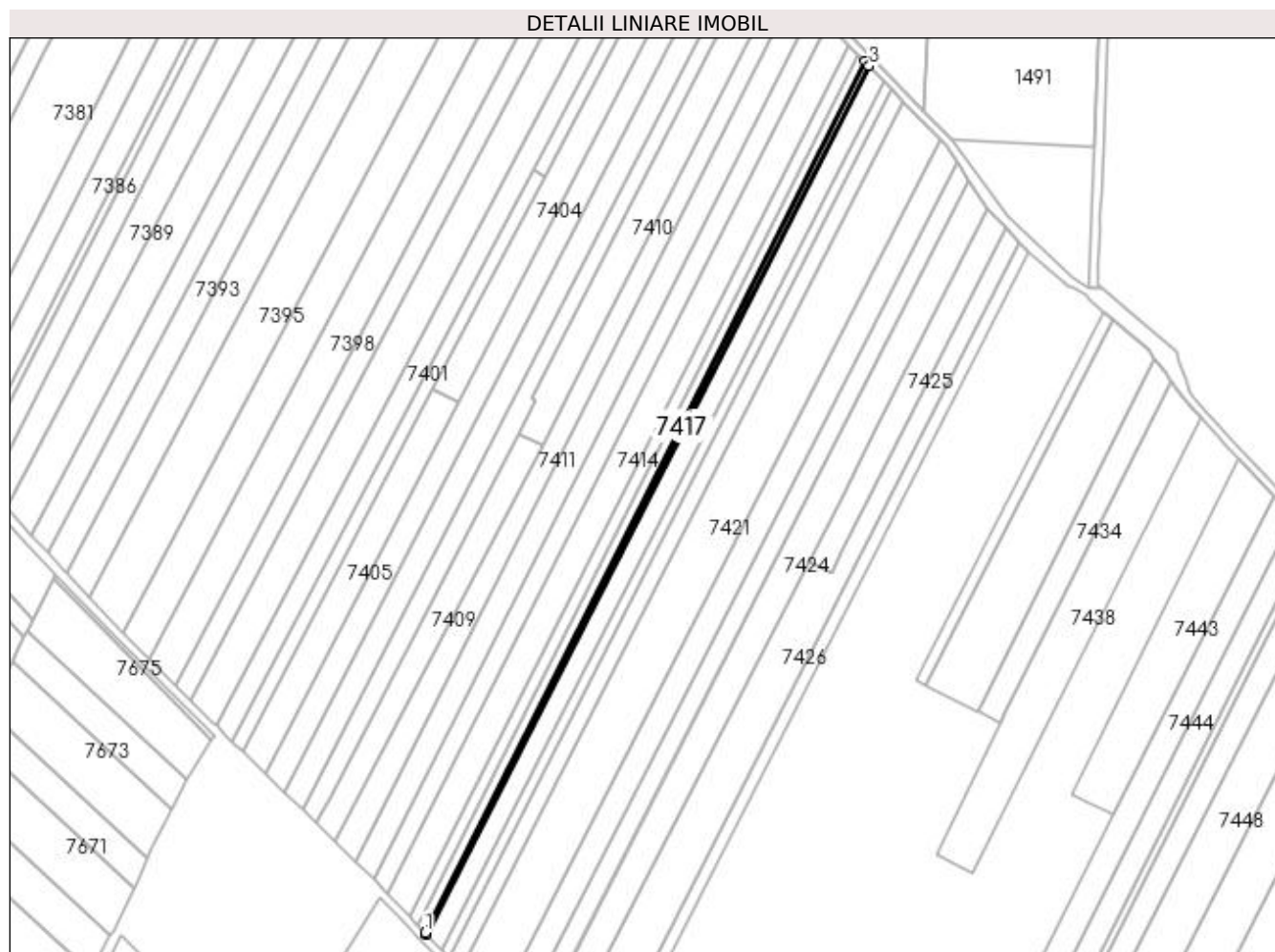
Inscrieri privind dezmembramintele dreptului de proprietate, drepturi reale de garanție și sarcini	Referințe
NU SUNT	

Anexa Nr. 1 La Partea I

Teren

Nr cadastral	Suprafața (mp)*	Observații / Referințe
	895	

* Suprafața este determinată în planul de proiecție Stereo 70.



Date referitoare la teren

Crt	Categorie folosință	Intra vilan	Suprafața (mp)	Tarla	Parcelă	Nr. topo	Observații / Referințe
1	arabil	NU	895	133	113/1	-	

Lungime Segmente

1) Valorile lungimilor segmentelor sunt obținute din proiecție în plan.

Punct început	X / Y	Punct sfârșit	X / Y	Lungime segment (** (m)
1	357.652,115 290.086,898	2	357.652,883 290.086,107	1.102
2	357.652,883 290.086,107	3	357.860,357 290.492,77	456.531
3	357.860,357 290.492,77	4	357.858,243 290.494,953	3.039
4	357.858,243 290.494,953	1	357.652,115 290.086,898	457.163

**** Lungimile segmentelor sunt determinate în planul de proiecție Stereo 70 și sunt rotunjite la 1 milimetru.**

***** Distanța dintre puncte este formată din segmente cumulate ce sunt mai mici decât valoarea 1 milimetru.**

**DATE DESPRE IMOBILUL NR. 7418**

Oficiul de Cadastru și Publicitate Imobiliară DOLJ
Biroul de Cadastru și Publicitate Imobiliară Craiova

A. Partea I. Descrierea imobilului

TEREN Extravilan

Adresa: Jud. Dolj, T133, P113

Nr. Crt	Nr cadastral Nr. topografic	Suprafața* (mp)	Observații / Referințe
A1		4.500	Sector cadastral:27 Teren neimprejmuit;

B. Partea II. Proprietari și acte

Inscrieri privitoare la dreptul de proprietate și alte drepturi reale		Referințe
/		
Act Normativ nr. LEGEA 7, din 13/03/1996 emis de GUVERNUL ROMANIEI;		
B1	Inscrierea provizorie, drept de PROPRIETATE, dobandit prin Lege, cota actuala 1/1 1) PROPRIETAR NEIDENTIFICAT	A1

C. Partea III. SARCINI .

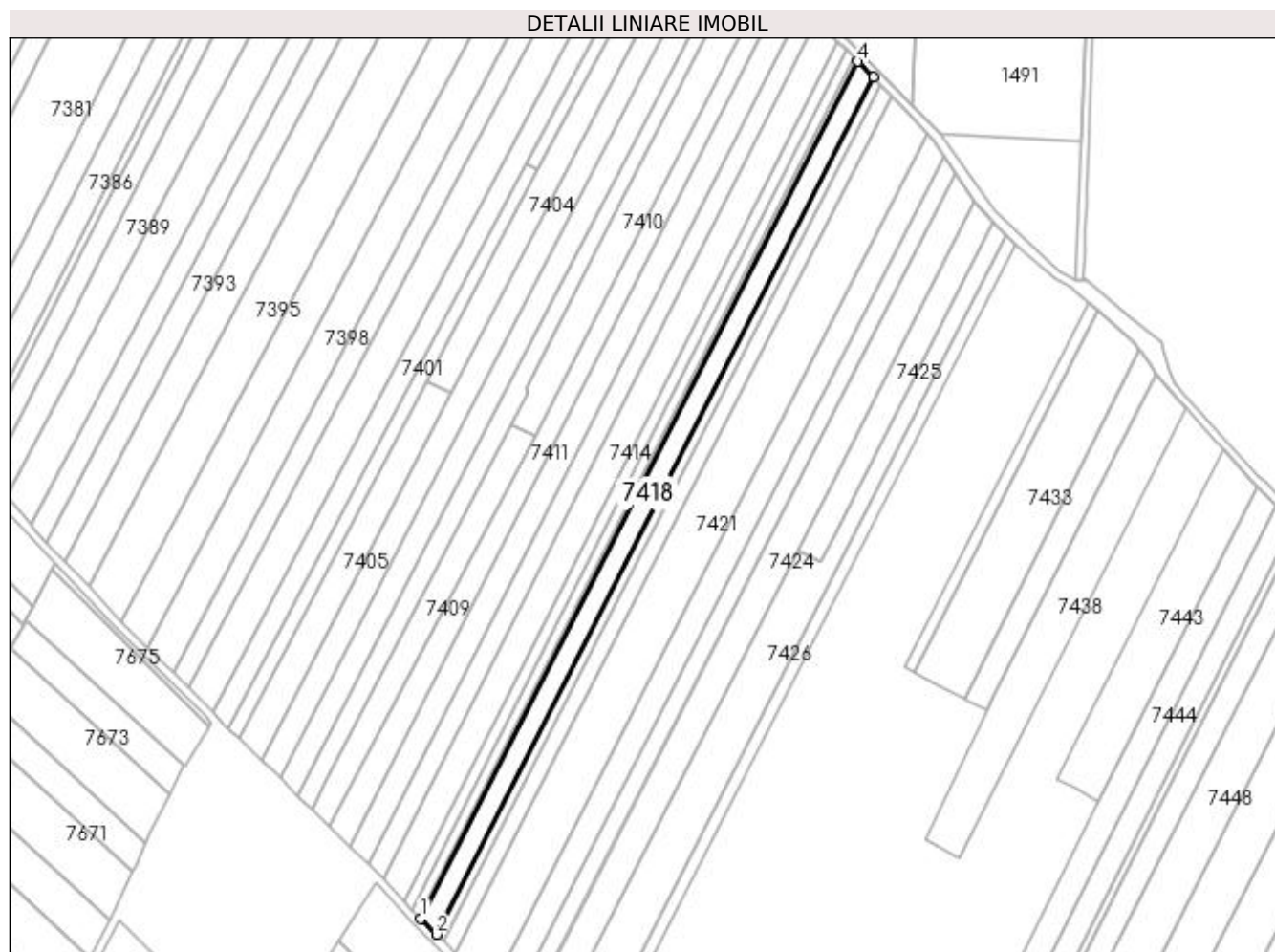
Inscrieri privind dezmembramintele dreptului de proprietate, drepturi reale de garanție și sarcini	Referințe
NU SUNT	

Anexa Nr. 1 La Partea I

Teren

Nr cadastral	Suprafața (mp)*	Observații / Referințe
	4.500	

* Suprafața este determinată în planul de proiecție Stereo 70.



Date referitoare la teren

Crt	Categorie folosință	Intra vilan	Suprafața (mp)	Tarla	Parcelă	Nr. topo	Observații / Referințe
1	arabil	NU	4.500	133	113	-	

Lungime Segmente

1) Valorile lungimilor segmentelor sunt obținute din proiecție în plan.

Punct început	X / Y	Punct sfârșit	X / Y	Lungime segment (** (m)
1	357.652,883 290.086,107	2	357.660,14 290.078,642	10.411
2	357.660,14 290.078,642	3	357.867,605 290.485,286	456.51
3	357.867,605 290.485,286	4	357.860,357 290.492,77	10.418
4	357.860,357 290.492,77	1	357.652,883 290.086,107	456.531

**** Lungimile segmentelor sunt determinate în planul de proiecție Stereo 70 și sunt rotunjite la 1 milimetru.**

***** Distanța dintre puncte este formată din segmente cumulate ce sunt mai mici decât valoarea 1 milimetru.**

**DATE DESPRE IMOBILUL NR. 7419**

Oficiul de Cadastru și Publicitate Imobiliară DOLJ
Biroul de Cadastru și Publicitate Imobiliară Craiova

A. Partea I. Descrierea imobilului

TEREN Extravilan

Adresa: Jud. Dolj, T133, P114

Nr. Crt	Nr cadastral Nr. topografic	Suprafața* (mp)	Observații / Referințe
A1		2.000	Sector cadastral:27 Teren neimprejmuit;

B. Partea II. Proprietari și acte

Inscrieri privitoare la dreptul de proprietate și alte drepturi reale	Referințe
/	
Act Administrativ nr. TDP NR. 763-9687, din 11/04/1994 emis de CJ DOLJ;	
B1	A1
Intabulare, drept de PROPRIETATE, dobandit prin Reconstituire, cota actuala 1/1 1) GLĂVAN ION	

C. Partea III. SARCINI .

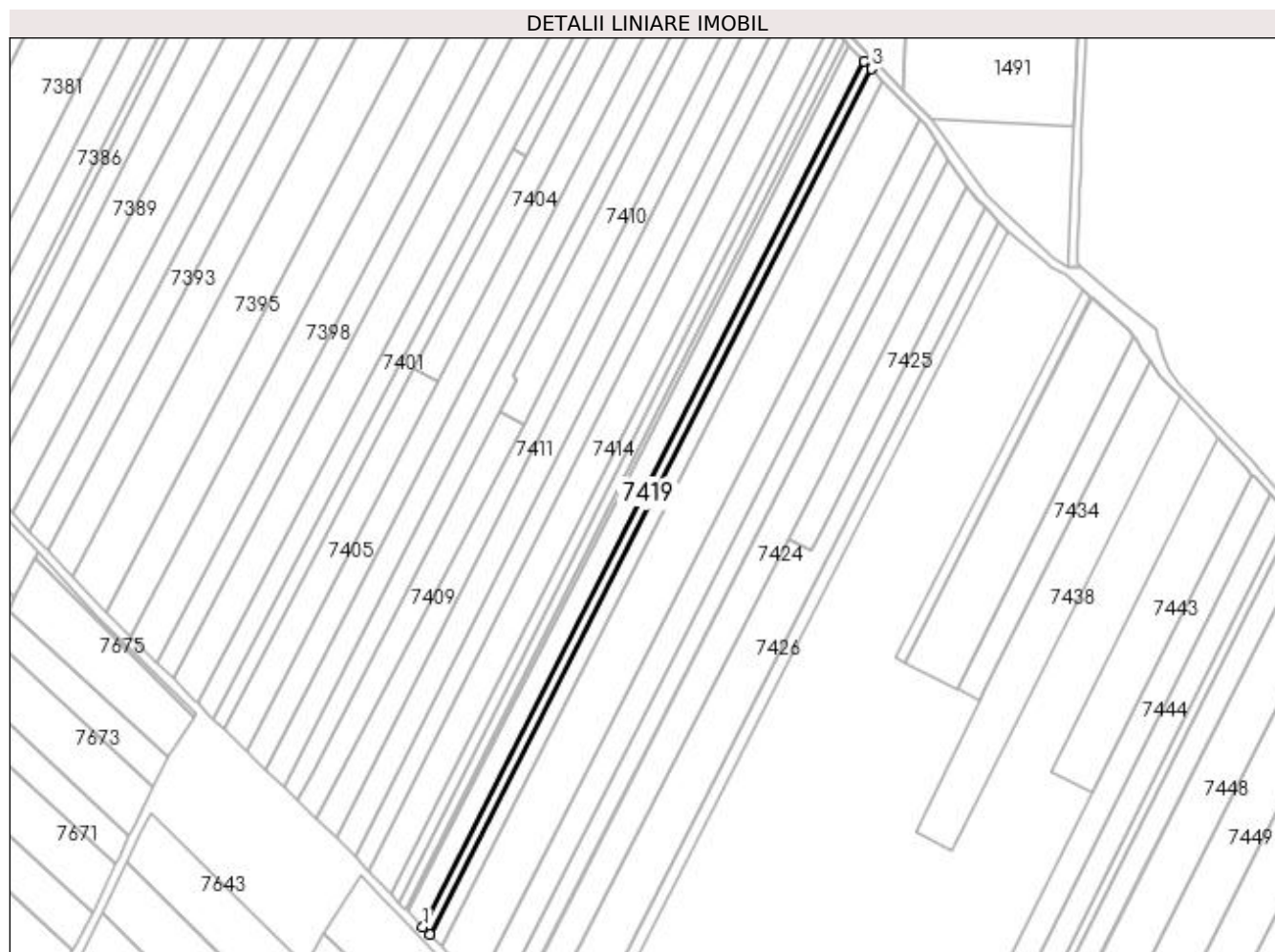
Inscrieri privind dezmembramintele dreptului de proprietate, drepturi reale de garanție și sarcini	Referințe
NU SUNT	

Anexa Nr. 1 La Partea I

Teren

Nr cadastral	Suprafața (mp)*	Observații / Referințe
	2.000	

* Suprafața este determinată în planul de proiecție Stereo 70.



Date referitoare la teren

Crt	Categorie folosință	Intra vilan	Suprafața (mp)	Tarla	Parcelă	Nr. topo	Observații / Referințe
1	arabil	NU	2.000	133	114	-	

Lungime Segmente

1) Valorile lungimilor segmentelor sunt obținute din proiecție în plan.

Punct început	X / Y	Punct sfârșit	X / Y	Lungime segment (** (m)
1	357.660,14 290.078,642	2	357.663,366 290.075,324	4.628
2	357.663,366 290.075,324	3	357.870,826 290.481,96	456.5
3	357.870,826 290.481,96	4	357.867,605 290.485,286	4.63
4	357.867,605 290.485,286	1	357.660,14 290.078,642	456.51

**** Lungimile segmentelor sunt determinate în planul de proiecție Stereo 70 și sunt rotunjite la 1 milimetru.**

***** Distanța dintre puncte este formată din segmente cumulate ce sunt mai mici decât valoarea 1 milimetru.**

**DATE DESPRE IMOBILUL NR. 7420**

Oficiul de Cadastru și Publicitate Imobiliară DOLJ
Biroul de Cadastru și Publicitate Imobiliară Craiova

A. Partea I. Descrierea imobilului

TEREN Extravilan

Adresa: Jud. Dolj, T133, P115

Nr. Crt	Nr cadastral Nr. topografic	Suprafața* (mp)	Observații / Referințe
A1		3.500	Sector cadastral:27 Teren neimprejmuit;

B. Partea II. Proprietari și acte

Inscrieri privitoare la dreptul de proprietate și alte drepturi reale		Referințe
/		
Act Administrativ nr. TDP NR. 4198-47911, din 30/09/2001 emis de CJ DOLJ;		
B1	Intabulare, drept de PROPRIETATE, dobandit prin Reconstituire, cota actuala 1/1 1) GEAMBAȘU SILVIA 2) FIRAN MARIN 3) POPA PARASCHIVA	A1

C. Partea III. SARCINI .

Inscrieri privind dezmembramintele dreptului de proprietate, drepturi reale de garanție și sarcini	Referințe
NU SUNT	

Anexa Nr. 1 La Partea I

Teren

Nr cadastral	Suprafața (mp)*	Observații / Referințe
	3.500	

* Suprafața este determinată în planul de proiecție Stereo 70.



Date referitoare la teren

Crt	Categorie folosință	Intravilan	Suprafața (mp)	Tarla	Parcelă	Nr. topo	Observații / Referințe
1	arabil	NU	3.500	133	115	-	

Lungime Segmente

1) Valorile lungimilor segmentelor sunt obținute din proiecție în plan.

Punct început	X / Y	Punct sfârșit	X / Y	Lungime segment (** (m)
1	357.663,366 290.075,324	2	357.666,878 290.071,71	5.039
2	357.666,878 290.071,71	3	357.668,988 290.069,473	3.075
3	357.668,988 290.069,473	4	357.876,464 290.476,139	456.534
4	357.876,464 290.476,139	5	357.870,826 290.481,96	8.104
5	357.870,826 290.481,96	1	357.663,366 290.075,324	456.5

**** Lungimile segmentelor sunt determinate în planul de proiecție Stereo 70 și sunt rotunjite la 1 milimetru.**

***** Distanța dintre puncte este formată din segmente cumulate ce sunt mai mici decât valoarea 1 milimetru.**

**DATE DESPRE IMOBILUL NR. 7421**

Oficiul de Cadastru și Publicitate Imobiliară DOLJ
Biroul de Cadastru și Publicitate Imobiliară Craiova

A. Partea I. Descrierea imobilului

TEREN Extravilan

Adresa: Jud. Dolj, T133, P116

Nr. Crt	Nr cadastral Nr. topografic	Suprafața* (mp)	Observații / Referințe
A1		10.600	Sector cadastral:27 Teren neimprejmuit;

B. Partea II. Proprietari și acte

Inscrieri privitoare la dreptul de proprietate și alte drepturi reale	Referințe
/	
Act Administrativ nr. TDP NR. 1933-9574, din 09/05/1996 emis de CJ DOLJ;	
B1	A1
Intabulare, drept de PROPRIETATE, dobândit prin Reconstituire, cota actuala 1/1 1) BĂDELE DUMITRU	

C. Partea III. SARCINI .

Inscrieri privind dezmembramintele dreptului de proprietate, drepturi reale de garanție și sarcini	Referințe
NU SUNT	

Anexa Nr. 1 La Partea I

Teren

Nr cadastral	Suprafața (mp)*	Observații / Referințe
	10.600	

* Suprafața este determinată în planul de proiecție Stereo 70.



Date referitoare la teren

Crt	Categorie folosință	Intra vilan	Suprafața (mp)	Tarla	Parcelă	Nr. topo	Observații / Referințe
1	arabil	NU	10.600	133	116	-	

Lungime Segmente

1) Valorile lungimilor segmentelor sunt obținute din proiecție în plan.

Punct început	X / Y	Punct sfârșit	X / Y	Lungime segment (** (m)
1	357.668,988 290.069,473	2	357.685,893 290.051,538	24.646
2	357.685,893 290.051,538	3	357.893,529 290.458,518	456.887
3	357.893,529 290.458,518	4	357.883,263 290.469,118	14.756
4	357.883,263 290.469,118	5	357.876,464 290.476,139	9.773
5	357.876,464 290.476,139	1	357.668,988 290.069,473	456.534

**** Lungimile segmentelor sunt determinate în planul de proiecție Stereo 70 și sunt rotunjite la 1 milimetru.**

***** Distanța dintre puncte este formată din segmente cumulate ce sunt mai mici decât valoarea 1 milimetru.**

**DATE DESPRE IMOBILUL NR. 7422**

Oficiul de Cadastru și Publicitate Imobiliară DOLJ
Biroul de Cadastru și Publicitate Imobiliară Craiova

A. Partea I. Descrierea imobilului

TEREN Extravilan

Adresa: Jud. Dolj, T133, P117

Nr. Crt	Nr cadastral Nr. topografic	Suprafața* (mp)	Observații / Referințe
A1		5.400	Sector cadastral:27 Teren neimprejmuit;

B. Partea II. Proprietari și acte

Inscrieri privitoare la dreptul de proprietate și alte drepturi reale	Referințe
/	
Act Administrativ nr. TDP NR. 2552/45413, din 26/02/1997 emis de CJ DOLJ;	
B1	A1
Intabulare, drept de PROPRIETATE, dobandit prin Reconstituire, cota actuala 1/1 1) GEAMBASU IONEL	

C. Partea III. SARCINI .

Inscrieri privind dezmembramintele dreptului de proprietate, drepturi reale de garanție și sarcini	Referințe
NU SUNT	

Anexa Nr. 1 La Partea I

Teren

Nr cadastral	Suprafața (mp)*	Observații / Referințe
	5.400	

* Suprafața este determinată în planul de proiecție Stereo 70.



Date referitoare la teren

Crt	Categorie folosință	Intra vilan	Suprafața (mp)	Tarla	Parcelă	Nr. topo	Observații / Referințe
1	arabil	NU	5.400	133	117	-	

Lungime Segmente

1) Valorile lungimilor segmentelor sunt obținute din proiecție în plan.

Punct început	X / Y	Punct sfârșit	X / Y	Lungime segment (** (m)
1	357.685,893 290.051,538	2	357.694,513 290.042,393	12.567
2	357.694,513 290.042,393	3	357.901,37 290.447,846	455.172
3	357.901,37 290.447,846	4	357.896,096 290.455,867	9.6
4	357.896,096 290.455,867	5	357.893,529 290.458,518	3.69
5	357.893,529 290.458,518	1	357.685,893 290.051,538	456.887

**** Lungimile segmentelor sunt determinate în planul de proiecție Stereo 70 și sunt rotunjite la 1 milimetru.**

***** Distanța dintre puncte este formată din segmente cumulate ce sunt mai mici decât valoarea 1 milimetru.**

**DATE DESPRE IMOBILUL NR. 7423**

Oficiul de Cadastru și Publicitate Imobiliară DOLJ
Biroul de Cadastru și Publicitate Imobiliară Craiova

A. Partea I. Descrierea imobilului

TEREN Extravilan

Adresa: Jud. Dolj, T133, P118

Nr. Crt	Nr cadastral Nr. topografic	Suprafața* (mp)	Observații / Referințe
A1		4.000	Sector cadastral:27 Teren neimprejmuit;

B. Partea II. Proprietari și acte

Inscrieri privitoare la dreptul de proprietate și alte drepturi reale		Referințe
/		
Act Administrativ nr. TDP NR. 3771-48431, din 18/04/1997 emis de CJ DOLJ;		
B1	Intabulare, drept de PROPRIETATE, dobandit prin Reconstituire, cota actuala 1/1 1) GIOTOIU FLOAREA 2) TÎRÎȘ ELISABETA	A1

C. Partea III. SARCINI .

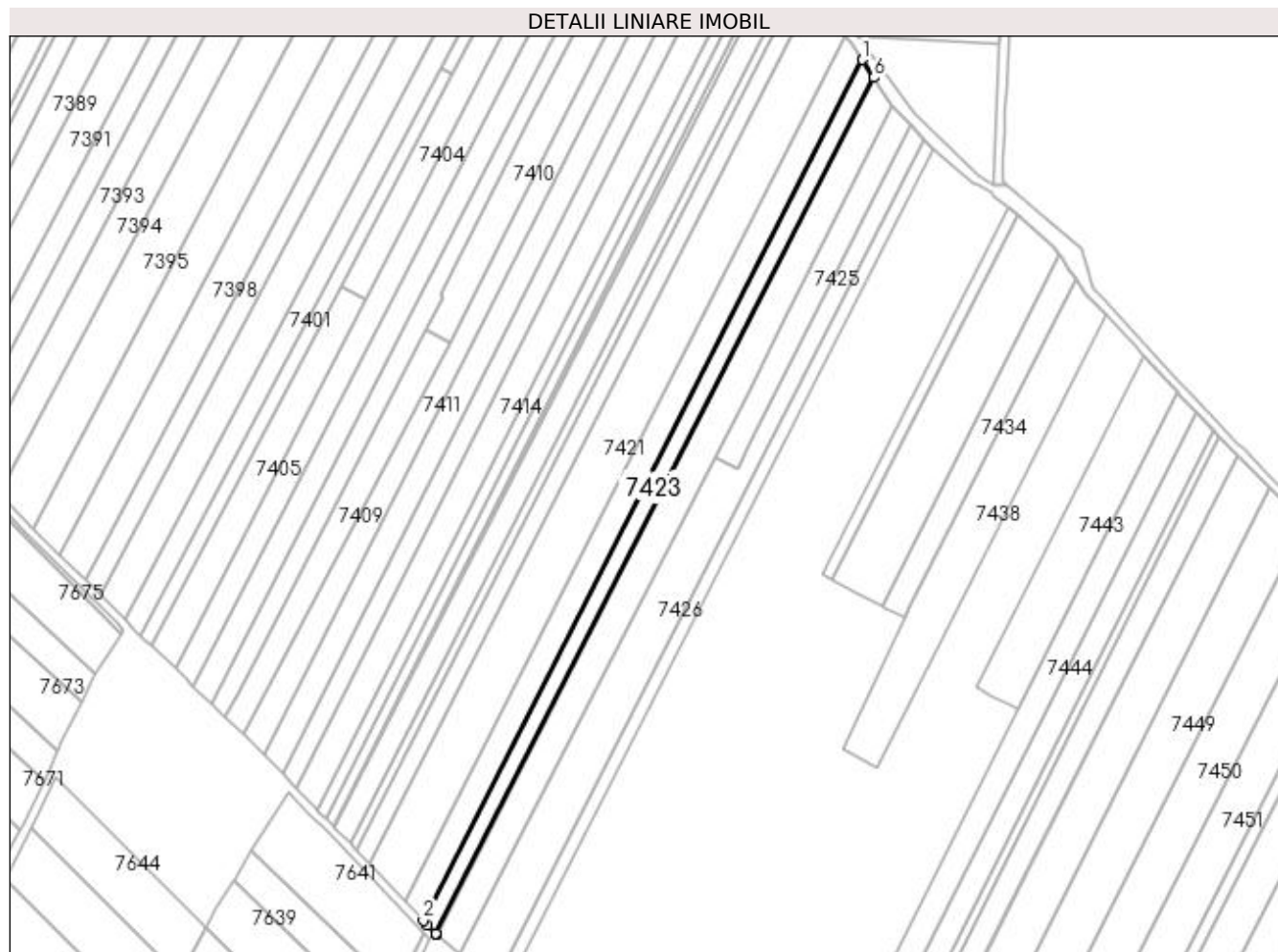
Inscrieri privind dezmembramintele dreptului de proprietate, drepturi reale de garanție și sarcini	Referințe
NU SUNT	

Anexa Nr. 1 La Partea I

Teren

Nr cadastral	Suprafața (mp)*	Observații / Referințe
	4.000	

* Suprafața este determinată în planul de proiecție Stereo 70.



Date referitoare la teren

Crt	Categorie folosință	Intra vilan	Suprafața (mp)	Tarla	Parcelă	Nr. topo	Observații / Referințe
1	arabil	NU	4.000	133	118	-	

Lungime Segmente

1) Valorile lungimilor segmentelor sunt obținute din proiecție în plan.

Punct început	X / Y	Punct sfârșit	X / Y	Lungime segment (** (m)
1	357.901,37 290.447,846	2	357.694,513 290.042,393	455.172
2	357.694,513 290.042,393	3	357.696,675 290.040,099	3.152
3	357.696,675 290.040,099	4	357.700,552 290.036,426	5.341
4	357.700,552 290.036,426	5	357.701,121 290.035,963	0.734
5	357.701,121 290.035,963	6	357.906,938 290.439,378	452.884

Punct început	X / Y	Punct sfârșit	X / Y	Lungime segment (** (m)
6	357.906,938 290.439,378	1	357.901,37 290.447,846	10.135

** Lungimile segmentelor sunt determinate în planul de proiecție Stereo 70 și sunt rotunjite la 1 milimetru.

*** Distanța dintre puncte este formată din segmente cumulate ce sunt mai mici decât valoarea 1 milimetru.

**DATE DESPRE IMOBILUL NR. 7424**

Oficiul de Cadastru și Publicitate Imobiliară DOLJ
Biroul de Cadastru și Publicitate Imobiliară Craiova

A. Partea I. Descrierea imobilului

TEREN Extravilan

Adresa: Jud. Dolj, T133, P119

Nr. Crt	Nr cadastral Nr. topografic	Suprafața* (mp)	Observații / Referințe
A1		6.300	Sector cadastral:27 Teren neimprejmuit;

B. Partea II. Proprietari și acte

Inscrieri privitoare la dreptul de proprietate și alte drepturi reale	Referințe
/	
Act Administrativ nr. TDP NR. 581-14986, din 21/02/1994 emis de CJ DOLJ;	
B1	A1
Intabulare, drept de PROPRIETATE, dobândit prin Reconstituire, cota actuala 1/1	
1) NICOLAE GHEORGHE	
2) NICOLAE NICOLAE	

C. Partea III. SARCINI .

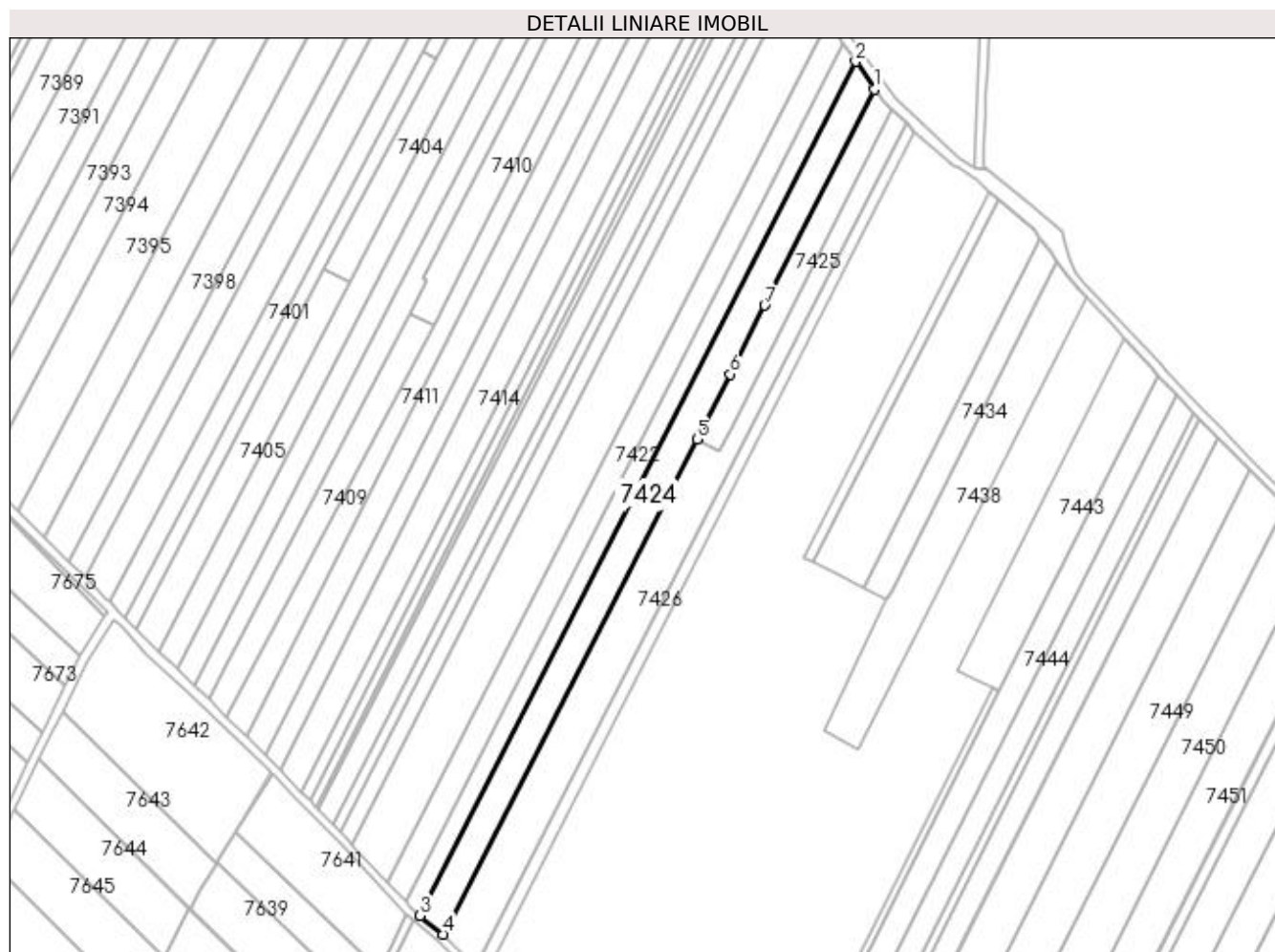
Inscrieri privind dezmembramentele dreptului de proprietate, drepturi reale de garanție și sarcini	Referințe
NU SUNT	

Anexa Nr. 1 La Partea I

Teren

Nr cadastral	Suprafața (mp)*	Observații / Referințe
	6.300	

* Suprafața este determinată în planul de proiecție Stereo 70.



Date referitoare la teren

Crt	Categorie folosință	Intra vilan	Suprafața (mp)	Tarla	Parcelă	Nr. topo	Observații / Referințe
1	arabil	NU	6.300	133	119	-	

Lungime Segmente

1) Valorile lungimilor segmentelor sunt obținute din proiecție în plan.

Punct început	X / Y	Punct sfârșit	X / Y	Lungime segment (** (m)
1	357.915,604 290.426,198	2	357.906,938 290.439,378	15.774
2	357.906,938 290.439,378	3	357.701,121 290.035,963	452.884
3	357.701,121 290.035,963	4	357.711,995 290.027,112	14.021
4	357.711,995 290.027,112	5	357.831,869 290.260,873	262.705
5	357.831,869 290.260,873	6	357.847,678 290.291,74	34.68

Punct început	X / Y	Punct sfârșit	X / Y	Lungime segment (** (m)
6	357.847,678 290.291,74	7	357.863,908 290.324,215	36.305
7	357.863,908 290.324,215	1	357.915,604 290.426,198	114.337

** Lungimile segmentelor sunt determinate în planul de proiecție Stereo 70 și sunt rotunjite la 1 milimetru.

*** Distanța dintre puncte este formată din segmente cumulate ce sunt mai mici decât valoarea 1 milimetru.



DATE DESPRE IMOBILUL NR. 7425

Oficiul de Cadastru și Publicitate Imobiliară DOLJ
Biroul de Cadastru și Publicitate Imobiliară Craiova

A. Partea I. Descrierea imobilului

TEREN Extravilan

Adresa: Jud. Dolj, T133, P120

Nr. Crt	Nr cadastral Nr. topografic	Suprafața* (mp)	Observații / Referințe
A1	39876	2.200	Sector cadastral:27 Teren neimpregmuit;

B. Partea II. Proprietari și acte

Inscrieri privitoare la dreptul de proprietate și alte drepturi reale	Referințe
114761 / 17/06/2022	
Act Notarial nr. act de dezmembrare nr. 1059, din 17/06/2022 emis de stoenescu florea;	
B1	Se infiinteaza cartea funciara 39876 a imobilului cu numarul cadastral 39876 / UAT Motatei, rezultat din dezmembrarea imobilului cu numarul cadastral 39839 inscris in cartea funciara 39839;
	A1
Act Notarial nr. ACT PARTAJ VOLUNTAR aut nr 1214, din 18/06/2015 emis de STOENESCU FLOREA (act notarial nr CM nr 233 din 18.06.2015, emis de STOENESCU FLOREA;act notarial nr Incheiere de completare nr 25 din 17.03.2022, emis de NP STOENESCU FLOREA;act administrativ nr TDP nr 2628-48112 din 14.11.1996, emis de comisia judeteana Dolj);	
B2	Intabulare, drept de PROPRIETATE, dobandit prin Conventie, cota actuala 1/1
	1) CĂPRĂRIN ELENA
	<i>OBSERVATII: pozitie transcrisa din CF 39839/Motatei, inscrisa prin incheierea nr. 62615 din 06/04/2022; def Caprarin Alexandru</i>
	A1

C. Partea III. SARCINI .

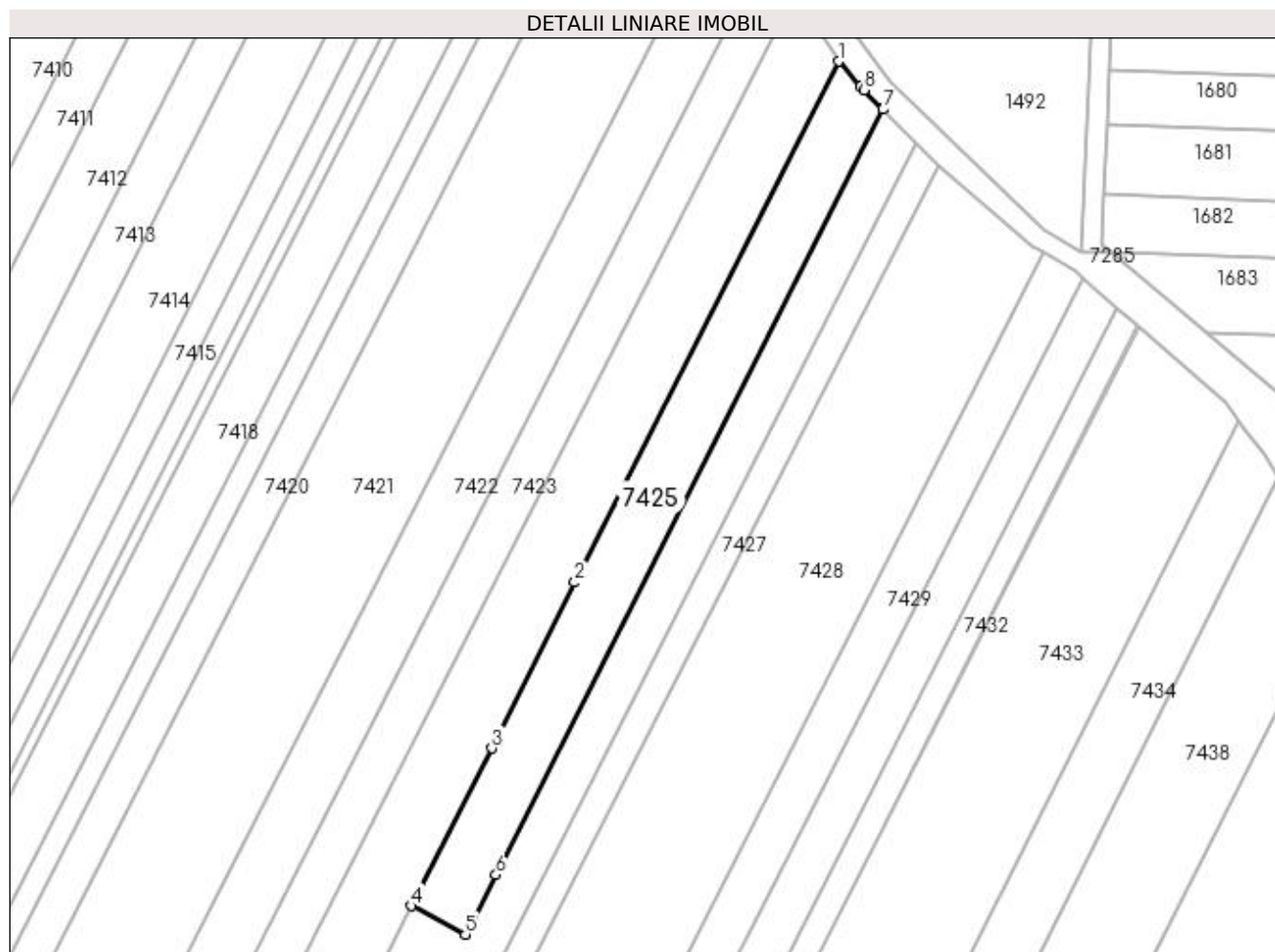
Inscrieri privind dezmembramintele dreptului de proprietate, drepturi reale de garanție și sarcini	Referințe
NU SUNT	

Anexa Nr. 1 La Partea I

Teren

Nr cadastral	Suprafața (mp)*	Observații / Referințe
39876	2.200	

* Suprafața este determinată în planul de proiecție Stereo 70.



Date referitoare la teren

Crt	Categorie folosință	Intra vilan	Suprafața (mp)	Tarla	Parcelă	Nr. topo	Observații / Referințe
1	arabil	NU	2.200	133	120	-	

Lungime Segmente

1) Valorile lungimilor segmentelor sunt obținute din proiecție în plan.

Punct început	X / Y	Punct sfârșit	X / Y	Lungime segment (** (m)
1	357.915,604 290.426,198	2	357.863,908 290.324,215	114.337
2	357.863,908 290.324,215	3	357.847,678 290.291,74	36.305
3	357.847,678 290.291,74	4	357.831,869 290.260,873	34.68
4	357.831,869 290.260,873	5	357.842,486 290.255,277	12.001
5	357.842,486 290.255,277	6	357.848,469 290.266,959	13.125

Punct început	X / Y	Punct sfârșit	X / Y	Lungime segment (** (m)
6	357.848,469 290.266,959	7	357.924,299 290.416,803	167.939
7	357.924,299 290.416,803	8	357.920,561 290.420,606	5.332
8	357.920,561 290.420,606	9	357.919,893 290.421,285	0.953
9	357.919,893 290.421,285	1	357.915,604 290.426,198	6.522

** Lungimile segmentelor sunt determinate în planul de proiecție Stereo 70 și sunt rotunjite la 1 milimetru.

*** Distanța dintre puncte este formată din segmente cumulate ce sunt mai mici decât valoarea 1 milimetru.

**DATE DESPRE IMOBILUL NR. 7426**

Oficiul de Cadastru și Publicitate Imobiliară DOLJ
Biroul de Cadastru și Publicitate Imobiliară Craiova

A. Partea I. Descrierea imobilului

TEREN Extravilan

Adresa: Jud. Dolj, T133, P120

Nr. Crt	Nr cadastral Nr. topografic	Suprafața* (mp)	Observații / Referințe
A1	39877	7.000	Sector cadastral:27 Teren neimprijmit;

B. Partea II. Proprietari și acte

Inscrieri privitoare la dreptul de proprietate și alte drepturi reale	Referințe
114761 / 17/06/2022	
Act Notarial nr. act de dezmembrare nr. 1059, din 17/06/2022 emis de stoenescu florea;	
B1	Se infiinteaza cartea funciara 39877 a imobilului cu numarul cadastral 39877 / UAT Motatei, rezultat din dezmembrarea imobilului cu numarul cadastral 39839 inscris in cartea funciara 39839;
	A1
Act Notarial nr. ACT PARTAJ VOLUNTAR aut nr 1214, din 18/06/2015 emis de STOENESCU FLOREA (act notarial nr CM nr 233 din 18.06.2015, emis de STOENESCU FLOREA;act notarial nr Incheiere de completare nr 25 din 17.03.2022, emis de NP STOENESCU FLOREA;act administrativ nr TDP nr 2628-48112 din 14.11.1996, emis de comisia judeteana Dolj);	
B2	Intabulare, drept de PROPRIETATE, dobandit prin Conventie, cota actuala 1/1
	1) CĂPRĂRIN ELENA
	<i>OBSERVATII: pozitie transcrisa din CF 39839/Motatei, inscrisa prin incheierea nr. 62615 din 06/04/2022; def Caprarin Alexandru</i>
	A1

C. Partea III. SARCINI .

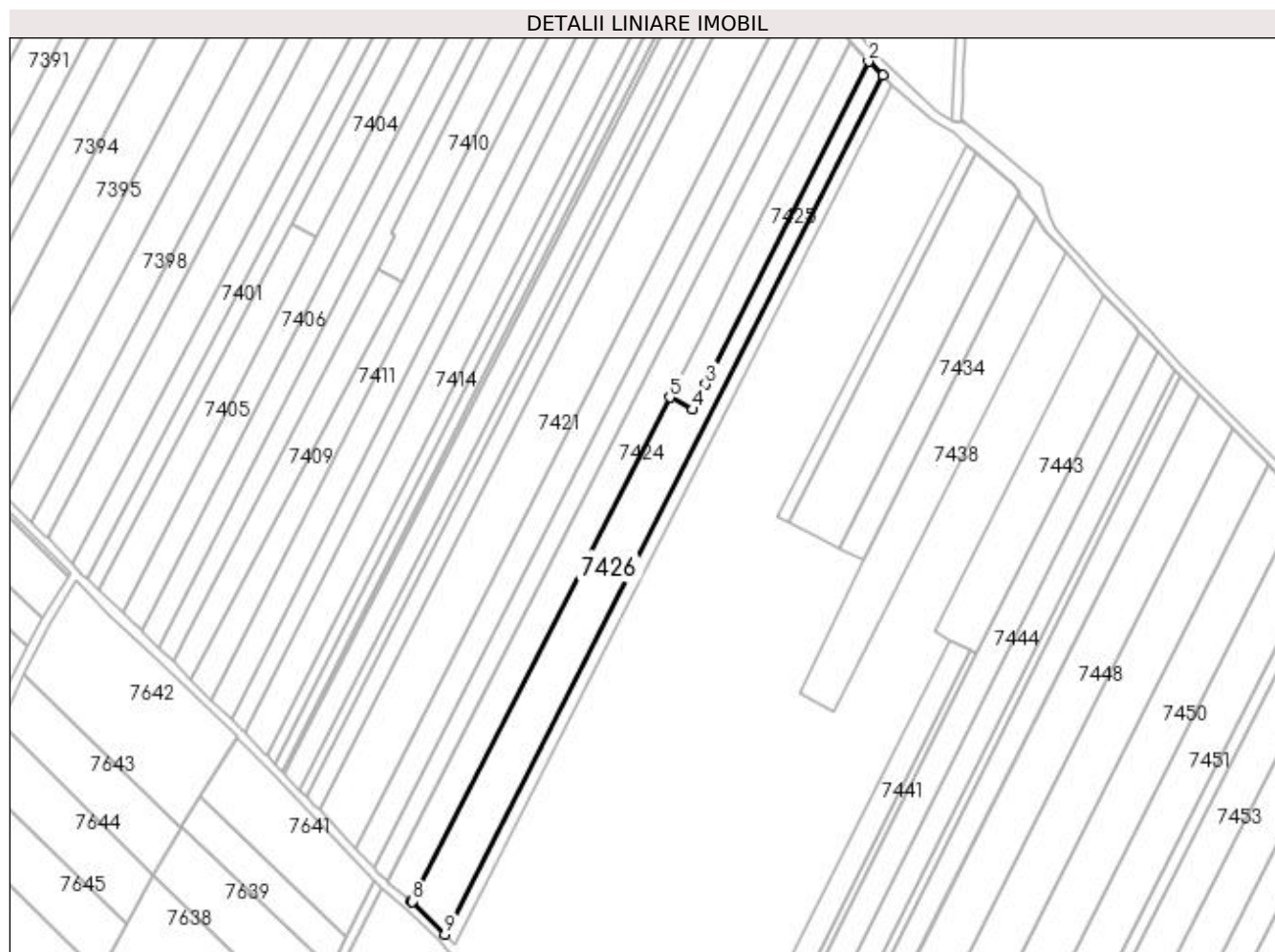
Inscrieri privind dezmembramintele dreptului de proprietate, drepturi reale de garanție și sarcini	Referințe
NU SUNT	

Anexa Nr. 1 La Partea I

Teren

Nr cadastral	Suprafața (mp)*	Observații / Referințe
39877	7.000	

* Suprafața este determinată în planul de proiecție Stereo 70.



Date referitoare la teren

Crt	Categorie folosință	Intra vilan	Suprafața (mp)	Tarla	Parcelă	Nr. topo	Observații / Referințe
1	arabil	NU	7.000	133	120	-	

Lungime Segmente

1) Valorile lungimilor segmentelor sunt obținute din proiecție în plan.

Punct început	X / Y	Punct sfârșit	X / Y	Lungime segment (** (m)
1	357.930,768 290.410,22	2	357.924,299 290.416,803	9.23
2	357.924,299 290.416,803	3	357.848,469 290.266,959	167.939
3	357.848,469 290.266,959	4	357.842,486 290.255,277	13.125
4	357.842,486 290.255,277	5	357.831,869 290.260,873	12.001
5	357.831,869 290.260,873	6	357.711,995 290.027,112	262.705

Punct început	X / Y	Punct sfârșit	X / Y	Lungime segment (** (m)
6	357.711,995 290.027,112	7	357.712,102 290.027,025	0.138
7	357.712,102 290.027,025	8	357.712,372 290.026,805	0.348
8	357.712,372 290.026,805	9	357.727,534 290.011,58	21.487
9	357.727,534 290.011,58	1	357.930,768 290.410,22	447.457

** Lungimile segmentelor sunt determinate în planul de proiecție Stereo 70 și sunt rotunjite la 1 milimetru.

*** Distanța dintre puncte este formată din segmente cumulate ce sunt mai mici decât valoarea 1 milimetru.

**DATE DESPRE IMOBILUL NR. 7427**

Oficiul de Cadastru și Publicitate Imobiliară DOLJ
Biroul de Cadastru și Publicitate Imobiliară Craiova

A. Partea I. Descrierea imobilului

TEREN Extravilan

Adresa: Jud. Dolj, T133, P120

Nr. Crt	Nr cadastral Nr. topografic	Suprafața* (mp)	Observații / Referințe
A1	39878	2.600	Sector cadastral:27 Teren neimprijmit;

B. Partea II. Proprietari și acte

Inscrieri privitoare la dreptul de proprietate și alte drepturi reale	Referințe
114761 / 17/06/2022	
Act Notarial nr. act de dezmembrare nr. 1059, din 17/06/2022 emis de stoenescu florea;	
B1	Se infiinteaza cartea funciara 39878 a imobilului cu numarul cadastral 39878 / UAT Motatei, rezultat din dezmembrarea imobilului cu numarul cadastral 39839 inscris in cartea funciara 39839;
	A1
Act Notarial nr. ACT PARTAJ VOLUNTAR aut nr 1214, din 18/06/2015 emis de STOENESCU FLOREA (act notarial nr CM nr 233 din 18.06.2015, emis de STOENESCU FLOREA;act notarial nr Incheiere de completare nr 25 din 17.03.2022, emis de NP STOENESCU FLOREA;act administrativ nr TDP nr 2628-48112 din 14.11.1996, emis de comisia judeteana Dolj);	
B2	Intabulare, drept de PROPRIETATE, dobandit prin Conventie, cota actuala 1/1
	1) CĂPRĂRIN ELENA
	<i>OBSERVATII: pozitie transcrisa din CF 39839/Motatei, inscrisa prin incheierea nr. 62615 din 06/04/2022; def Caprarin Alexandru</i>
	A1

C. Partea III. SARCINI .

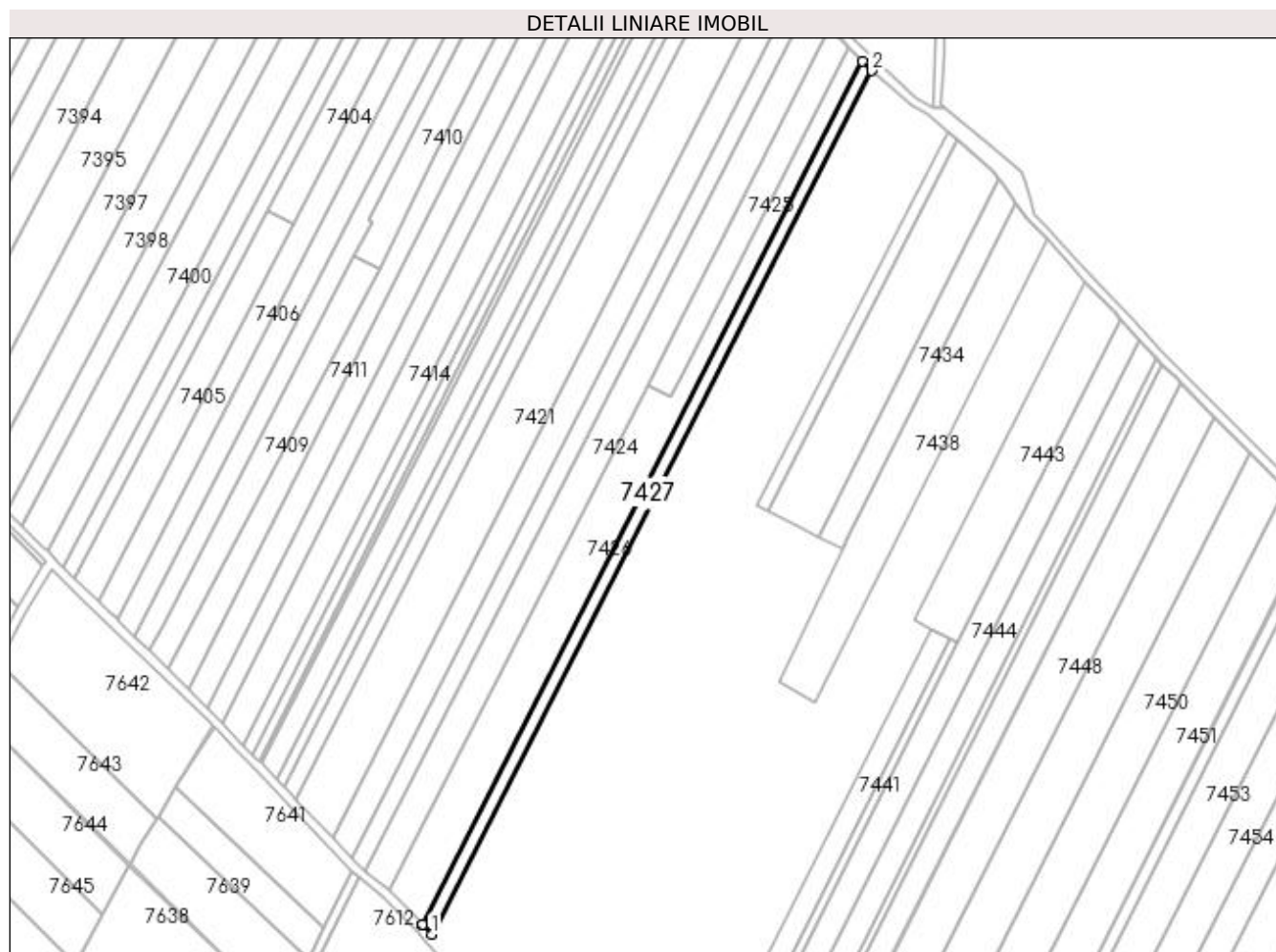
Inscrieri privind dezmembramintele dreptului de proprietate, drepturi reale de garanție și sarcini	Referințe
NU SUNT	

Anexa Nr. 1 La Partea I

Teren

Nr cadastral	Suprafața (mp)*	Observații / Referințe
39878	2.600	

* Suprafața este determinată în planul de proiecție Stereo 70.



Date referitoare la teren

Crt	Categorie folosință	Intra vilan	Suprafața (mp)	Tarla	Parcelă	Nr. topo	Observații / Referințe
1	arabil	NU	2.600	133	120	-	

Lungime Segmente

1) Valorile lungimilor segmentelor sunt obținute din proiecție în plan.

Punct început	X / Y	Punct sfârșit	X / Y	Lungime segment (** (m)
1	357.731,771 290.007,088	2	357.935,058 290.405,855	447.594
2	357.935,058 290.405,855	3	357.930,768 290.410,22	6.12
3	357.930,768 290.410,22	4	357.727,534 290.011,58	447.457
4	357.727,534 290.011,58	5	357.727,663 290.011,45	0.183
5	357.727,663 290.011,45	1	357.731,771 290.007,088	5.992

**** Lungimile segmentelor sunt determinate în planul de proiecție Stereo 70 și sunt rotunjite la 1 milimetru.**

***** Distanța dintre puncte este formată din segmente cumulate ce sunt mai mici decât valoarea 1 milimetru.**

**DATE DESPRE IMOBILUL NR. 7428**

Oficiul de Cadastru și Publicitate Imobiliară DOLJ
Biroul de Cadastru și Publicitate Imobiliară Craiova

A. Partea I. Descrierea imobilului

TEREN Extravilan

Adresa: Jud. Dolj, T133, P122

Nr. Crt	Nr cadastral Nr. topografic	Suprafața* (mp)	Observații / Referințe
A1		11.800	Sector cadastral:27 Teren neimprejmuit;

B. Partea II. Proprietari și acte

Inscrieri privitoare la dreptul de proprietate și alte drepturi reale	Referințe
/	
Act Administrativ nr. TDP NR. 2633-48112, din 14/11/1996 emis de CJ DOLJ;	
B1	A1
Intabulare, drept de PROPRIETATE, dobandit prin Reconstituire, cota actuala 1/1 1) DRINCEANU MIRCEA	

C. Partea III. SARCINI .

Inscrieri privind dezmembramintele dreptului de proprietate, drepturi reale de garanție și sarcini	Referințe
NU SUNT	

Anexa Nr. 1 La Partea I

Teren

Nr cadastral	Suprafața (mp)*	Observații / Referințe
	11.800	

* Suprafața este determinată în planul de proiecție Stereo 70.



Date referitoare la teren

Crt	Categorie folosință	Intra vilan	Suprafața (mp)	Tarla	Parcelă	Nr. topo	Observații / Referințe
1	arabil	NU	11.800	133	122	-	

Lungime Segmente

1) Valorile lungimilor segmentelor sunt obținute din proiecție în plan.

Punct început	X / Y	Punct sfârșit	X / Y	Lungime segment (** (m)
1	357.731,771 290.007,088	2	357.731,82 290.007,032	0.074
2	357.731,82 290.007,032	3	357.750,63 289.986,204	28.065
3	357.750,63 289.986,204	4	357.955,786 290.388,793	451.848
4	357.955,786 290.388,793	5	357.953,49 290.390,143	2.663
5	357.953,49 290.390,143	6	357.953,481 290.390,15	0.011

Punct început	X / Y	Punct sfârșit	X / Y	Lungime segment (** (m)
6	357.953,481 290.390,15	7	357.935,058 290.405,855	24.209
7	357.935,058 290.405,855	1	357.731,771 290.007,088	447.594

** Lungimile segmentelor sunt determinate în planul de proiecție Stereo 70 și sunt rotunjite la 1 milimetru.

*** Distanța dintre puncte este formată din segmente cumulate ce sunt mai mici decât valoarea 1 milimetru.

**DATE DESPRE IMOBILUL NR. 7429**

Oficiul de Cadastru și Publicitate Imobiliară DOLJ
Biroul de Cadastru și Publicitate Imobiliară Craiova

A. Partea I. Descrierea imobilului

TEREN Extravilan

Adresa: Jud. Dolj, T133, P123, 158

Nr. Crt	Nr cadastral Nr. topografic	Suprafața* (mp)	Observații / Referințe
A1		4.100	Sector cadastral:27 Teren neimprejmuit;

B. Partea II. Proprietari și acte

Inscrieri privitoare la dreptul de proprietate și alte drepturi reale	Referințe
/	
Act Administrativ nr. TDP NR. 520-14986, din 23/02/1994 emis de CJ DOLJ;	
B1	A1
Intabulare, drept de PROPRIETATE, dobândit prin Reconstituire, cota actuala 1/1 1) GLĂVAN D. ȘTEFAN	

C. Partea III. SARCINI .

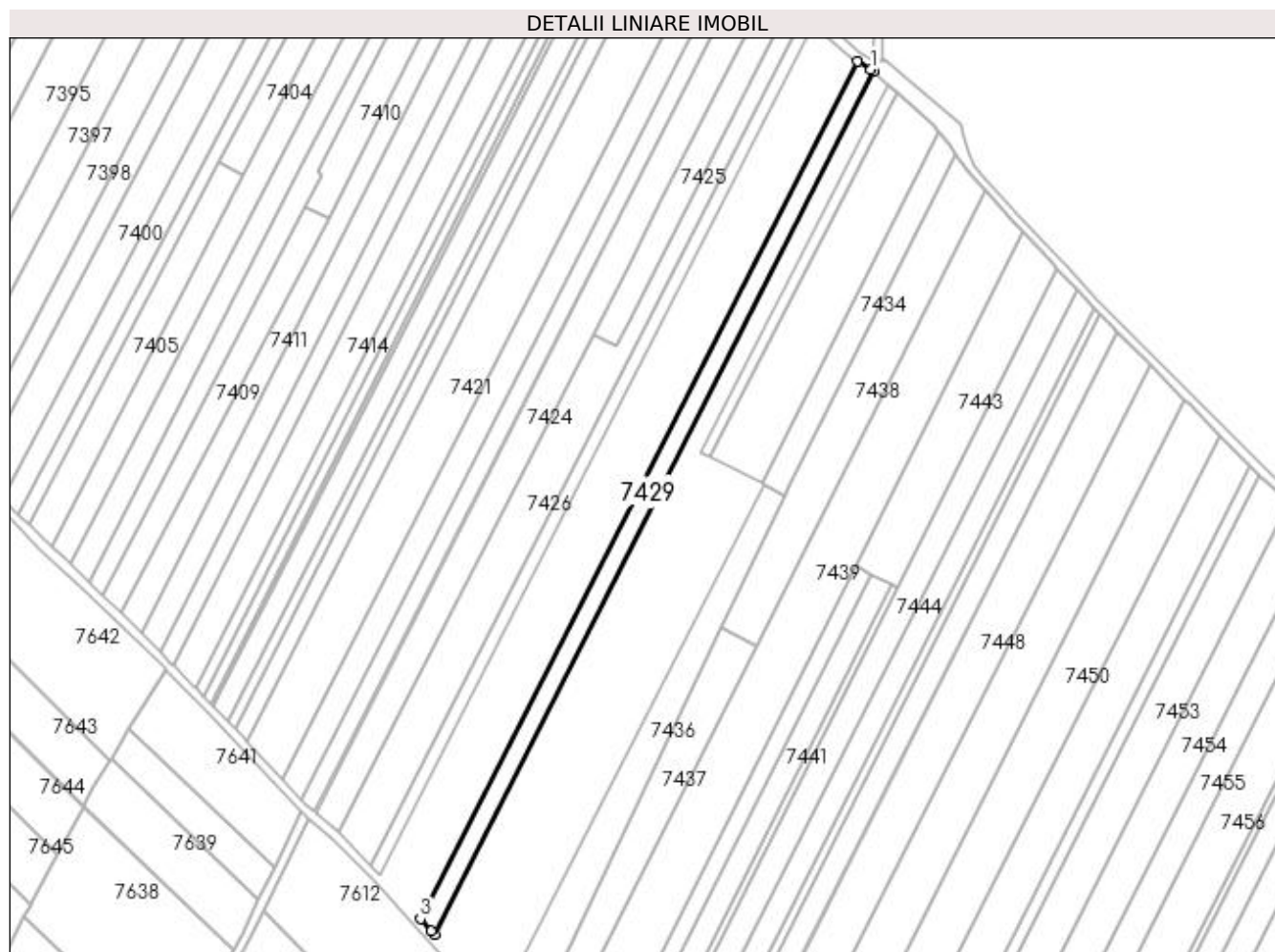
Inscrieri privind dezmembramintele dreptului de proprietate, drepturi reale de garanție și sarcini	Referințe
NU SUNT	

Anexa Nr. 1 La Partea I

Teren

Nr cadastral	Suprafața (mp)*	Observații / Referințe
	4.100	

* Suprafața este determinată în planul de proiecție Stereo 70.



Date referitoare la teren

Crt	Categorie folosință	Intravilan	Suprafața (mp)	Tarla	Parcelă	Nr. topo	Observații / Referințe
1	vie	NU	1.000	133	123	-	
2	arabil	NU	3.100	133	158	-	

Lungime Segmente

1) Valorile lungimilor segmentelor sunt obținute din proiecție în plan.

Punct început	X / Y	Punct sfârșit	X / Y	Lungime segment (** (m)
1	357.962,056 290.385,107	2	357.955,786 290.388,793	7.273
2	357.955,786 290.388,793	3	357.750,63 289.986,204	451.848
3	357.750,63 289.986,204	4	357.755,731 289.980,555	7.611
4	357.755,731 289.980,555	5	357.757,08 289.978,942	2.103

Punct început	X / Y	Punct sfârșit	X / Y	Lungime segment (** (m)
5	357.757,08 289.978,942	6	357.963,443 290.383,896	454.503
6	357.963,443 290.383,896	1	357.962,056 290.385,107	1.841

** Lungimile segmentelor sunt determinate în planul de proiecție Stereo 70 și sunt rotunjite la 1 milimetru.

*** Distanța dintre puncte este formată din segmente cumulate ce sunt mai mici decât valoarea 1 milimetru.

**DATE DESPRE IMOBILUL NR. 7430**

Oficiul de Cadastru și Publicitate Imobiliară DOLJ
Biroul de Cadastru și Publicitate Imobiliară Craiova

A. Partea I. Descrierea imobilului

TEREN Extravilan

Adresa: Jud. Dolj, T133, P124, 159

Nr. Crt	Nr cadastral Nr. topografic	Suprafața* (mp)	Observații / Referințe
A1		4.000	Sector cadastral:27 Teren neimprejmuit;

B. Partea II. Proprietari și acte

Inscrieri privitoare la dreptul de proprietate și alte drepturi reale	Referințe
/	
Act Administrativ nr. TDP NR. 3915-48351, din 22/07/1998 emis de CJ DOLJ;	
B1	A1
Intabulare, drept de PROPRIETATE, dobandit prin Reconstituire, cota actuala 1/1 1) GLĂVAN CONSTANTIN	

C. Partea III. SARCINI .

Inscrieri privind dezmembramintele dreptului de proprietate, drepturi reale de garanție și sarcini	Referințe
NU SUNT	

Anexa Nr. 1 La Partea I**Teren**

Nr cadastral	Suprafața (mp)*	Observații / Referințe
	4.000	

* Suprafața este determinată în planul de proiecție Stereo 70.

DETALII LINIARE IMOBIL**Date referitoare la teren**

Crt	Categorie folosință	Intra vilan	Suprafața (mp)	Tarla	Parcelă	Nr. topo	Observații / Referințe
1	arabil	NU	2.500	133	124	-	
2	vie	NU	1.500	133	159	-	

Lungime Segmente

1) Valorile lungimilor segmentelor sunt obținute din proiecție în plan.

Punct început	X / Y	Punct sfârșit	X / Y	Lungime segment (** (m)
1	357.757,08 289.978,942	2	357.763,207 289.971,614	9.552
2	357.763,207 289.971,614	3	357.882,243 290.205,204	262.171
3	357.882,243 290.205,204	4	357.970,269 290.377,94	193.872
4	357.970,269 290.377,94	5	357.963,443 290.383,896	9.059

Punct început	X / Y	Punct sfârșit	X / Y	Lungime segment (** (m)
5	357.963,443 290.383,896	1	357.757,08 289.978,942	454.503

** Lungimile segmentelor sunt determinate în planul de proiecție Stereo 70 și sunt rotunjite la 1 milimetru.

*** Distanța dintre puncte este formată din segmente cumulate ce sunt mai mici decât valoarea 1 milimetru.

**DATE DESPRE IMOBILUL NR. 7431**

Oficiul de Cadastru și Publicitate Imobiliară DOLJ
Biroul de Cadastru și Publicitate Imobiliară Craiova

A. Partea I. Descrierea imobilului

TEREN Extravilan

Adresa: Jud. Dolj, T133, P125

Nr. Crt	Nr cadastral Nr. topografic	Suprafața* (mp)	Observații / Referințe
A1		5.000	Sector cadastral:27 Teren neimprejmuit;

B. Partea II. Proprietari și acte

Inscrieri privitoare la dreptul de proprietate și alte drepturi reale	Referințe
/	
Act Administrativ nr. TDP NR. 686-45838, din 24/03/1994 emis de CJSIPT DOLJ;	
B1	A1
Intabulare, drept de PROPRIETATE, dobândit prin Reconstituire, cota actuala 1/1 1) GLĂVAN ELENA, LIPSA CNP	

C. Partea III. SARCINI .

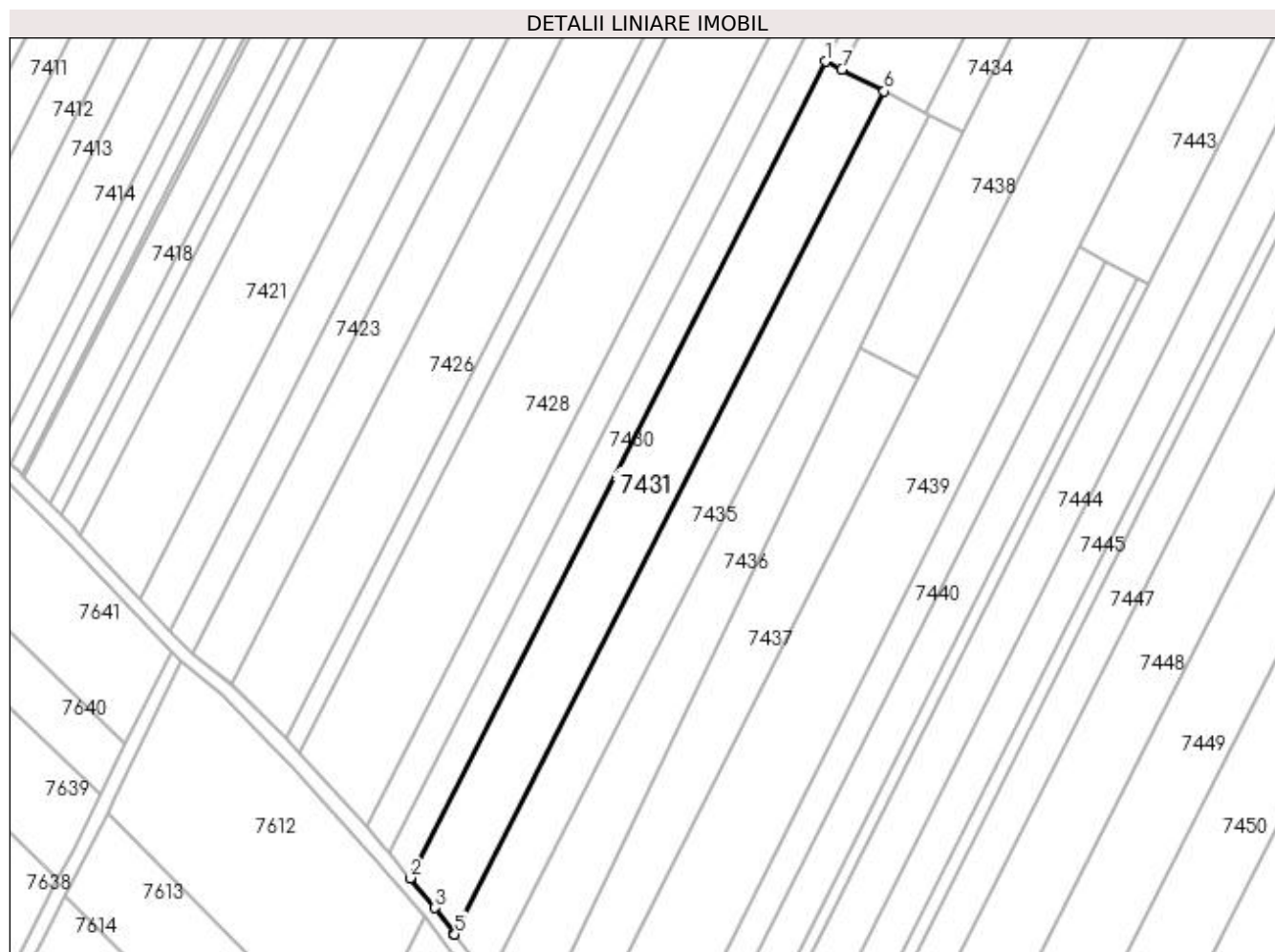
Inscrieri privind dezmembramintele dreptului de proprietate, drepturi reale de garanție și sarcini	Referințe
NU SUNT	

Anexa Nr. 1 La Partea I

Teren

Nr cadastral	Suprafața (mp)*	Observații / Referințe
	5.000	

* Suprafața este determinată în planul de proiecție Stereo 70.



Date referitoare la teren

Crt	Categorie folosință	Intra vilan	Suprafața (mp)	Tarla	Parcelă	Nr. topo	Observații / Referințe
1	arabil	NU	5.000	133	125	-	

Lungime Segmente

1) Valorile lungimilor segmentelor sunt obținute din proiecție în plan.

Punct început	X / Y	Punct sfârșit	X / Y	Lungime segment (** (m)
1	357.882,243 290.205,204	2	357.763,207 289.971,614	262.171
2	357.763,207 289.971,614	3	357.770,359 289.963,06	11.15
3	357.770,359 289.963,06	4	357.775,856 289.955,757	9.141
4	357.775,856 289.955,757	5	357.776,061 289.955,485	0.341
5	357.776,061 289.955,485	6	357.898,973 290.196,678	270.705

Punct început	X / Y	Punct sfârșit	X / Y	Lungime segment (** (m)
6	357.898,973 290.196,678	7	357.886,854 290.202,854	13.602
7	357.886,854 290.202,854	1	357.882,243 290.205,204	5.175

** Lungimile segmentelor sunt determinate în planul de proiecție Stereo 70 și sunt rotunjite la 1 milimetru.

*** Distanța dintre puncte este formată din segmente cumulate ce sunt mai mici decât valoarea 1 milimetru.

**DATE DESPRE IMOBILUL NR. 7432**

Oficiul de Cadastru și Publicitate Imobiliară DOLJ
Biroul de Cadastru și Publicitate Imobiliară Craiova

A. Partea I. Descrierea imobilului

TEREN Extravilan

Adresa: Jud. Dolj, T133, P126

Nr. Crt	Nr cadastral Nr. topografic	Suprafața* (mp)	Observații / Referințe
A1		1.000	Sector cadastral:27 Teren neimprejmuit;

B. Partea II. Proprietari și acte

Inscrieri privitoare la dreptul de proprietate și alte drepturi reale		Referințe
/		
Act Administrativ nr. TDP NR. 776-9687, din 28/04/1994 emis de CJ DOLJ;		
B1	Intabulare, drept de PROPRIETATE, dobandit prin Reconstituire, cota actuala 1/1 1) GLAVAN VASILE	A1

C. Partea III. SARCINI .

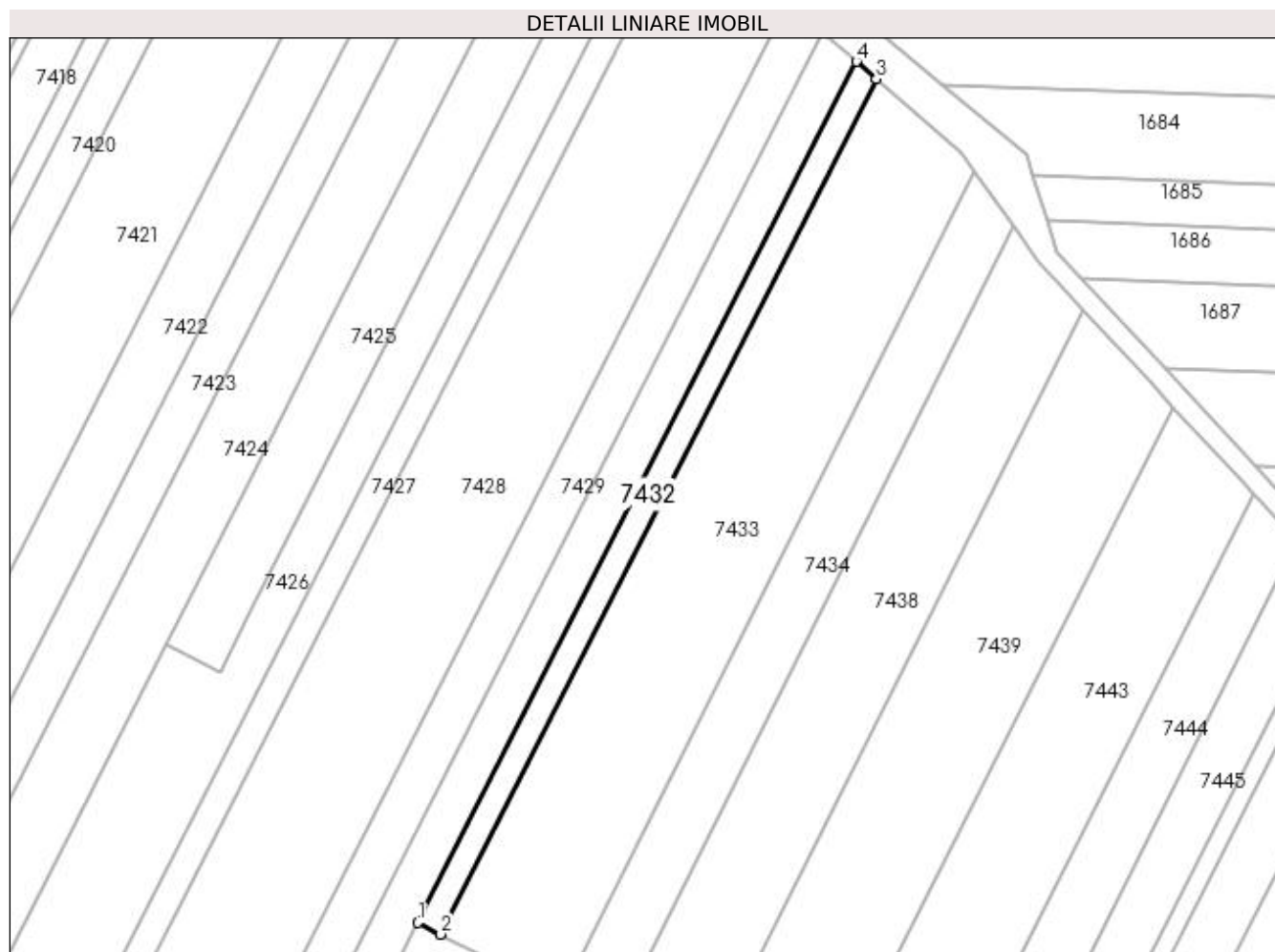
Inscrieri privind dezmembramintele dreptului de proprietate, drepturi reale de garanție și sarcini	Referințe
NU SUNT	

Anexa Nr. 1 La Partea I

Teren

Nr cadastral	Suprafața (mp)*	Observații / Referințe
	1.000	

* Suprafața este determinată în planul de proiecție Stereo 70.



Date referitoare la teren

Crt	Categorie folosință	Intra vilan	Suprafața (mp)	Tarla	Parcelă	Nr. topo	Observații / Referințe
1	vie	NU	1.000	133	126	-	

Lungime Segmente

1) Valorile lungimilor segmentelor sunt obținute din proiecție în plan.

Punct început	X / Y	Punct sfârșit	X / Y	Lungime segment (** (m)
1	357.882,243 290.205,204	2	357.886,854 290.202,854	5.175
2	357.886,854 290.202,854	3	357.974,29 290.374,432	192.572
3	357.974,29 290.374,432	4	357.970,269 290.377,94	5.336
4	357.970,269 290.377,94	1	357.882,243 290.205,204	193.872

**** Lungimile segmentelor sunt determinate în planul de proiecție Stereo 70 și sunt rotunjite la 1 milimetru.**

***** Distanța dintre puncte este formată din segmente cumulate ce sunt mai mici decât valoarea 1 milimetru.**

**DATE DESPRE IMOBILUL NR. 7433**

Oficiul de Cadastru și Publicitate Imobiliară DOLJ
Biroul de Cadastru și Publicitate Imobiliară Craiova

A. Partea I. Descrierea imobilului

TEREN Extravilan

Adresa: Jud. Dolj, T133, P128

Nr. Crt	Nr cadastral Nr. topografic	Suprafața* (mp)	Observații / Referințe
A1		5.000	Sector cadastral:27 Teren neimprejmuit;

B. Partea II. Proprietari și acte

Inscrieri privitoare la dreptul de proprietate și alte drepturi reale		Referințe
/		
Act Normativ nr. LEGEA 7, din 13/03/1996 emis de GUVERNUL ROMANIEI;		
B1	Inscrierea provizorie, drept de PROPRIETATE, dobandit prin Lege, cota actuala 1/1 1) PROPRIETAR NEIDENTIFICAT	A1

C. Partea III. SARCINI .

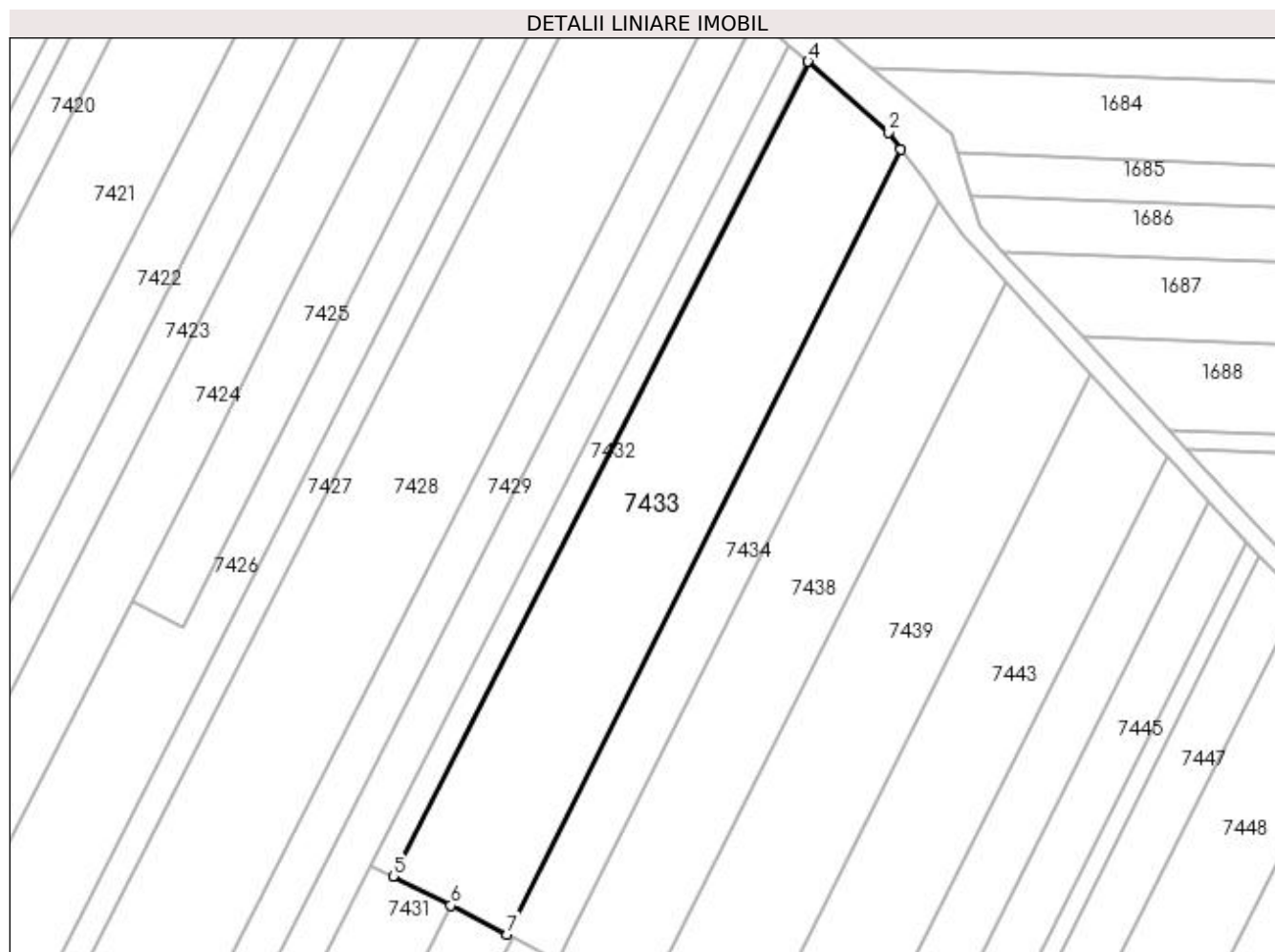
Inscrieri privind dezmembramintele dreptului de proprietate, drepturi reale de garanție și sarcini	Referințe
NU SUNT	

Anexa Nr. 1 La Partea I

Teren

Nr cadastral	Suprafața (mp)*	Observații / Referințe
	5.000	

* Suprafața este determinată în planul de proiecție Stereo 70.



Date referitoare la teren

Crt	Categorie folosință	Intra vilan	Suprafața (mp)	Tarla	Parcelă	Nr. topo	Observații / Referințe
1	arabil	NU	5.000	133	128	-	

Lungime Segmente

1) Valorile lungimilor segmentelor sunt obținute din proiecție în plan.

Punct început	X / Y	Punct sfârșit	X / Y	Lungime segment (** (m)
1	357.993,896 290.355,977	2	357.991,34 290.359,555	4.397
2	357.991,34 290.359,555	3	357.974,386 290.374,348	22.5
3	357.974,386 290.374,348	4	357.974,29 290.374,432	0.128
4	357.974,29 290.374,432	5	357.886,854 290.202,854	192.572
5	357.886,854 290.202,854	6	357.898,973 290.196,678	13.602

Punct început	X / Y	Punct sfârșit	X / Y	Lungime segment (** (m)
6	357.898,973 290.196,678	7	357.910,93 290.190,585	13.42
7	357.910,93 290.190,585	1	357.993,896 290.355,977	185.035

** Lungimile segmentelor sunt determinate în planul de proiecție Stereo 70 și sunt rotunjite la 1 milimetru.

*** Distanța dintre puncte este formată din segmente cumulate ce sunt mai mici decât valoarea 1 milimetru.

**DATE DESPRE IMOBILUL NR. 7434**

Oficiul de Cadastru și Publicitate Imobiliară DOLJ
Biroul de Cadastru și Publicitate Imobiliară Craiova

A. Partea I. Descrierea imobilului

TEREN Extravilan

Adresa: Jud. Dolj, T133, P129

Nr. Crt	Nr cadastral Nr. topografic	Suprafața* (mp)	Observații / Referințe
A1		2.200	Sector cadastral:27 Teren neimprejmuit;

B. Partea II. Proprietari și acte

Inscrieri privitoare la dreptul de proprietate și alte drepturi reale	Referințe
/	
Act Administrativ nr. TDP NR. 2576/45413, din 26/02/1997 emis de CJ DOLJ;	
B1	A1
Intabulare, drept de PROPRIETATE, dobandit prin Reconstituire, cota actuala 1/1	
1) CALIN MARIA	
2) BANCULESCU GHEORGHE	

C. Partea III. SARCINI .

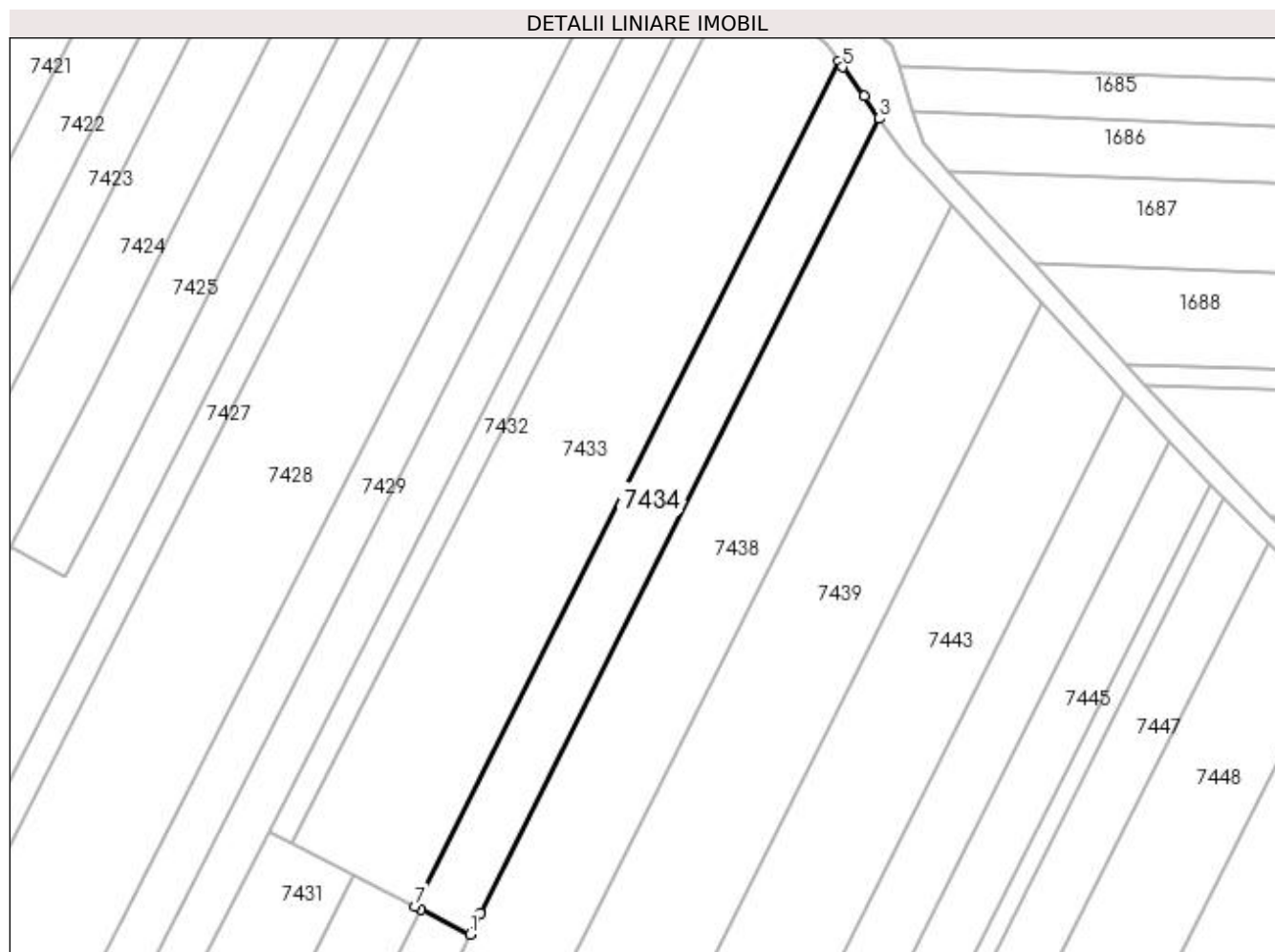
Inscrieri privind dezmembramintele dreptului de proprietate, drepturi reale de garanție și sarcini	Referințe
NU SUNT	

Anexa Nr. 1 La Partea I

Teren

Nr cadastral	Suprafața (mp)*	Observații / Referințe
	2.200	

* Suprafața este determinată în planul de proiecție Stereo 70.



Date referitoare la teren

Crt	Categorie folosință	Intra vilan	Suprafața (mp)	Tarla	Parcelă	Nr. topo	Observații / Referințe
1	vie	NU	2.200	133	129	-	

Lungime Segmente

1) Valorile lungimilor segmentelor sunt obținute din proiecție în plan.

Punct început	X / Y	Punct sfârșit	X / Y	Lungime segment (** (m)
1	357.921,739 290.185,077	2	357.923,773 290.189,32	4.705
2	357.923,773 290.189,32	3	358.001,87 290.344,816	174.006
3	358.001,87 290.344,816	4	357.998,98 290.349,172	5.228
4	357.998,98 290.349,172	5	357.994,686 290.354,871	7.136
5	357.994,686 290.354,871	6	357.993,896 290.355,977	1.359

Punct început	X / Y	Punct sfârșit	X / Y	Lungime segment (** (m)
6	357.993,896 290.355,977	7	357.910,93 290.190,585	185.035
7	357.910,93 290.190,585	8	357.912,107 290.189,985	1.321
8	357.912,107 290.189,985	1	357.921,739 290.185,077	10.81

** Lungimile segmentelor sunt determinate în planul de proiecție Stereo 70 și sunt rotunjite la 1 milimetru.

*** Distanța dintre puncte este formată din segmente cumulate ce sunt mai mici decât valoarea 1 milimetru.

**DATE DESPRE IMOBILUL NR. 7435**

Oficiul de Cadastru și Publicitate Imobiliară DOLJ
Biroul de Cadastru și Publicitate Imobiliară Craiova

A. Partea I. Descrierea imobilului

TEREN Extravilan

Adresa: Jud. Dolj, T133, P127

Nr. Crt	Nr cadastral Nr. topografic	Suprafața* (mp)	Observații / Referințe
A1		4.000	Sector cadastral:27 Teren neimprejmuit;

B. Partea II. Proprietari și acte

Inscrieri privitoare la dreptul de proprietate și alte drepturi reale	Referințe
/	
Act Administrativ nr. TDP NR. 1765-58840, din 04/12/1995 emis de CJ DOLJ;	
B1	A1
Intabulare, drept de PROPRIETATE, dobandit prin Reconstituire, cota actuala 1/1 1) BELEGA C. MARIA	

C. Partea III. SARCINI .

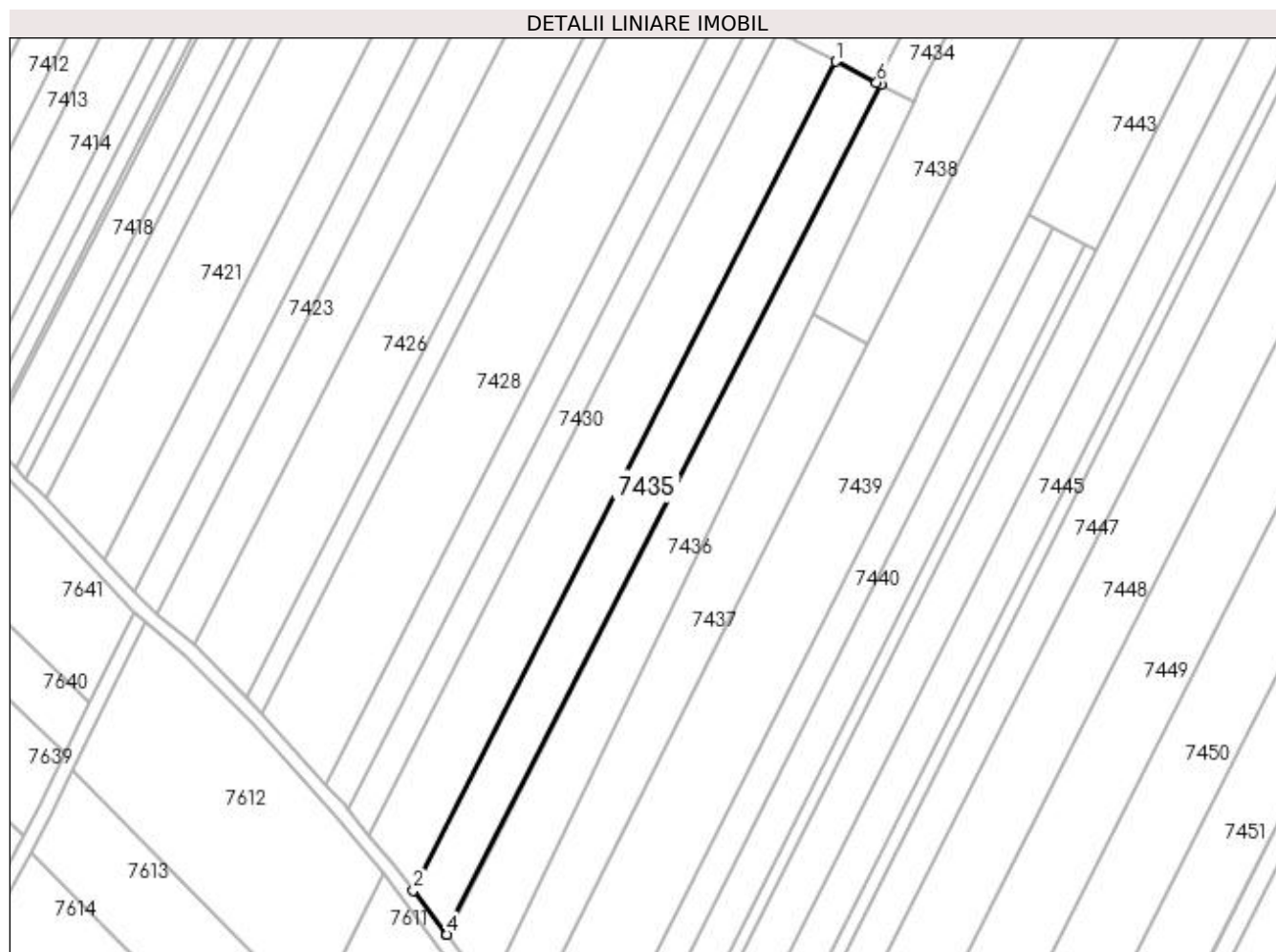
Inscrieri privind dezmembramintele dreptului de proprietate, drepturi reale de garanție și sarcini	Referințe
NU SUNT	

Anexa Nr. 1 La Partea I

Teren

Nr cadastral	Suprafața (mp)*	Observații / Referințe
	4.000	

* Suprafața este determinată în planul de proiecție Stereo 70.



Date referitoare la teren

Crt	Categorie folosință	Intra vilan	Suprafața (mp)	Tarla	Parcelă	Nr. topo	Observații / Referințe
1	arabil	NU	4.000	133	127	-	

Lungime Segmente

1) Valorile lungimilor segmentelor sunt obținute din proiecție în plan.

Punct început	X / Y	Punct sfârșit	X / Y	Lungime segment (** (m)
1	357.898,973 290.196,678	2	357.776,061 289.955,485	270.705
2	357.776,061 289.955,485	3	357.785,644 289.942,755	15.934
3	357.785,644 289.942,755	4	357.785,717 289.942,658	0.121
4	357.785,717 289.942,658	5	357.912,107 290.189,985	277.75
5	357.912,107 290.189,985	6	357.910,93 290.190,585	1.321

Punct început	X / Y	Punct sfârșit	X / Y	Lungime segment (** (m)
6	357.910,93 290.190,585	1	357.898,973 290.196,678	13.42

** Lungimile segmentelor sunt determinate în planul de proiecție Stereo 70 și sunt rotunjite la 1 milimetru.

*** Distanța dintre puncte este formată din segmente cumulate ce sunt mai mici decât valoarea 1 milimetru.

**DATE DESPRE IMOBILUL NR. 7436**

Oficiul de Cadastru și Publicitate Imobiliară DOLJ
Biroul de Cadastru și Publicitate Imobiliară Craiova

A. Partea I. Descrierea imobilului

TEREN Extravilan

Adresa: Jud. Dolj, T133, P129/1

Nr. Crt	Nr cadastral Nr. topografic	Suprafața* (mp)	Observații / Referințe
A1		4.067	Sector cadastral:27 Teren neimprejmuit;

B. Partea II. Proprietari și acte

Inscrieri privitoare la dreptul de proprietate și alte drepturi reale		Referințe
/		
Act Normativ nr. LEGEA 7, din 13/03/1996 emis de GUVERNUL ROMANIEI;		
B1	Inscrierea provizorie, drept de PROPRIETATE, dobandit prin Lege, cota actuala 1/1 1) PROPRIETAR NEIDENTIFICAT	A1

C. Partea III. SARCINI .

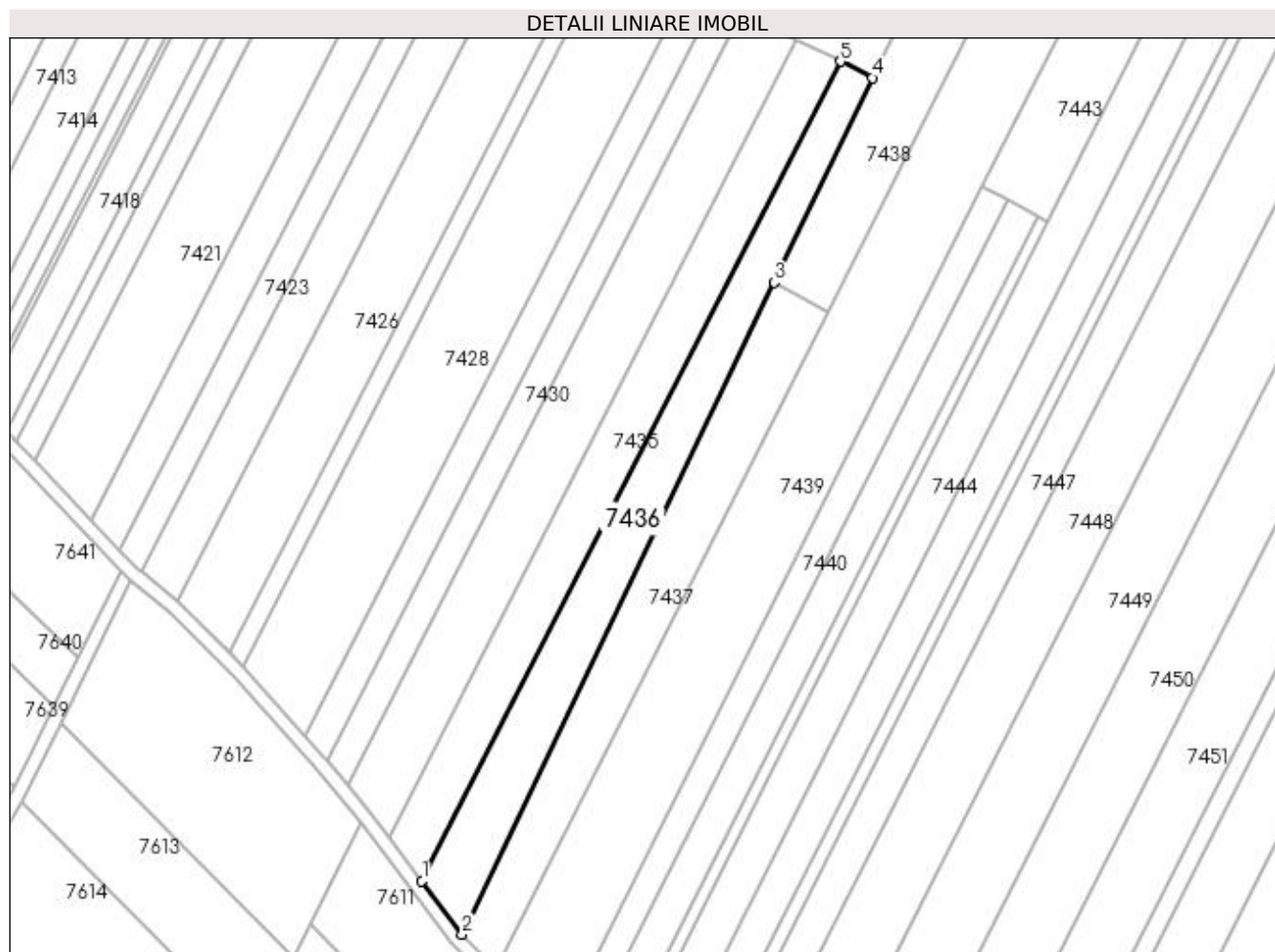
Inscrieri privind dezmembramintele dreptului de proprietate, drepturi reale de garanție și sarcini	Referințe
NU SUNT	

Anexa Nr. 1 La Partea I

Teren

Nr cadastral	Suprafața (mp)*	Observații / Referințe
	4.067	

* Suprafața este determinată în planul de proiecție Stereo 70.



Date referitoare la teren

Crt	Categorie folosință	Intra vilan	Suprafața (mp)	Tarla	Parcelă	Nr. topo	Observații / Referințe
1	arabil	NU	4.067	133	129/1	-	

Lungime Segmente

1) Valorile lungimilor segmentelor sunt obținute din proiecție în plan.

Punct început	X / Y	Punct sfârșit	X / Y	Lungime segment (** (m)
1	357.785,717 289.942,658	2	357.797,844 289.926,55	20.163
2	357.797,844 289.926,55	3	357.892,152 290.123,339	218.22
3	357.892,152 290.123,339	4	357.921,739 290.185,077	68.461
4	357.921,739 290.185,077	5	357.912,107 290.189,985	10.81
5	357.912,107 290.189,985	1	357.785,717 289.942,658	277.75

**** Lungimile segmentelor sunt determinate în planul de proiecție Stereo 70 și sunt rotunjite la 1 milimetru.**

***** Distanța dintre puncte este formată din segmente cumulate ce sunt mai mici decât valoarea 1 milimetru.**

**DATE DESPRE IMOBILUL NR. 7437**

Oficiul de Cadastru și Publicitate Imobiliară DOLJ
Biroul de Cadastru și Publicitate Imobiliară Craiova

A. Partea I. Descrierea imobilului

TEREN Extravilan

Adresa: Jud. Dolj, T133, P130

Nr. Crt	Nr cadastral Nr. topografic	Suprafața* (mp)	Observații / Referințe
A1		3.600	Sector cadastral:27 Teren neimprejmuit;

B. Partea II. Proprietari și acte

Inscrieri privitoare la dreptul de proprietate și alte drepturi reale	Referințe
/	
Act Administrativ nr. TDP NR. 911-48636, din 17/10/1994 emis de CJ DOLJ;	
B1	A1
Intabulare, drept de PROPRIETATE, dobândit prin Reconstituire, cota actuala 1/1	
1) POIENARU ELISABETA	
2) IACOB PETRE	

C. Partea III. SARCINI .

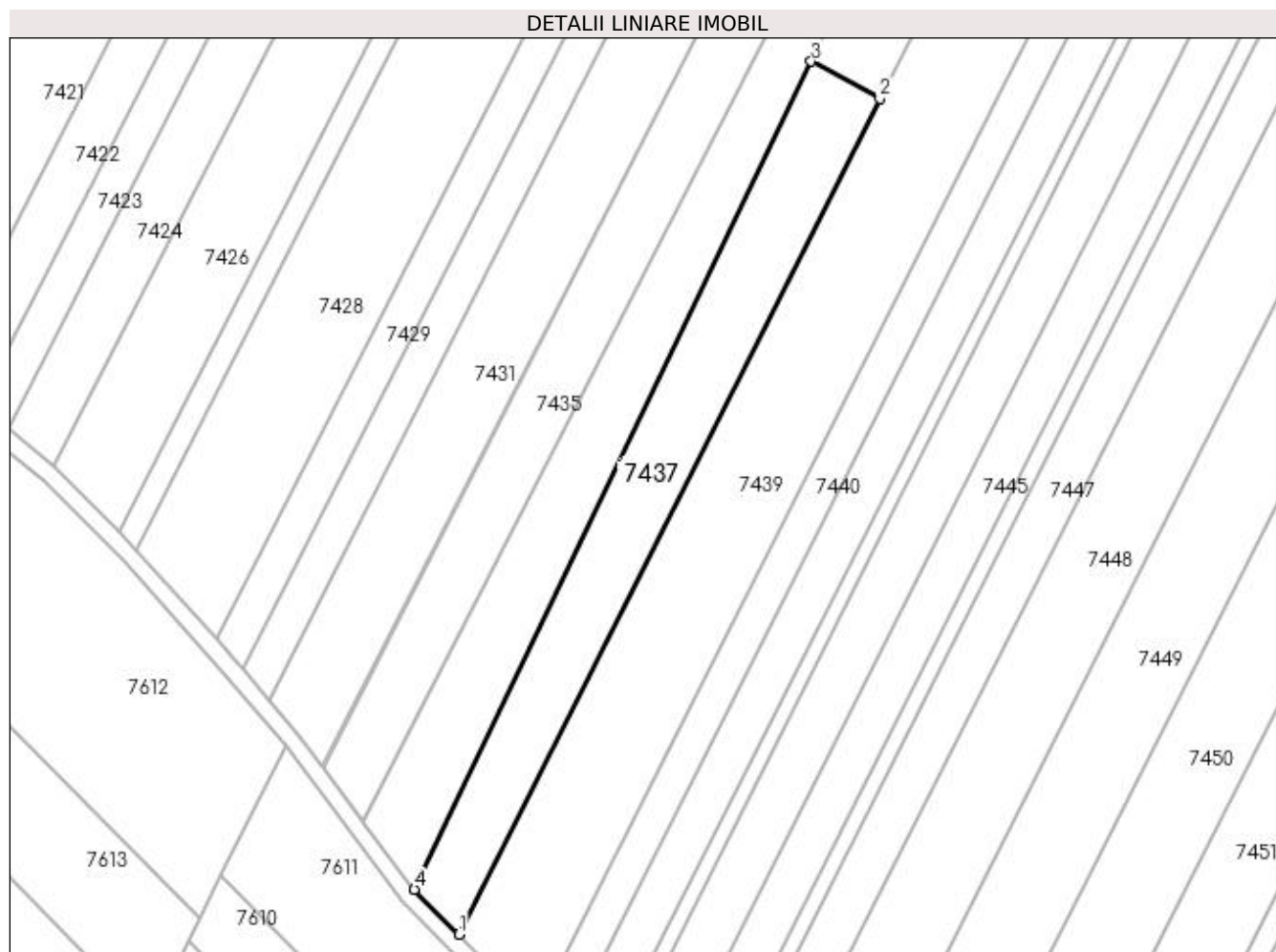
Inscrieri privind dezmembramintele dreptului de proprietate, drepturi reale de garanție și sarcini	Referințe
NU SUNT	

Anexa Nr. 1 La Partea I

Teren

Nr cadastral	Suprafața (mp)*	Observații / Referințe
	3.600	

* Suprafața este determinată în planul de proiecție Stereo 70.



Date referitoare la teren

Crt	Categorie folosință	Intra vilan	Suprafața (mp)	Tarla	Parcelă	Nr. topo	Observații / Referințe
1	arabil	NU	3.600	133	130	-	

Lungime Segmente

1) Valorile lungimilor segmentelor sunt obținute din proiecție în plan.

Punct început	X / Y	Punct sfârșit	X / Y	Lungime segment (** (m)
1	357.808,419 289.915,906	2	357.908,446 290.114,556	222.412
2	357.908,446 290.114,556	3	357.892,152 290.123,339	18.51
3	357.892,152 290.123,339	4	357.797,844 289.926,55	218.22
4	357.797,844 289.926,55	1	357.808,419 289.915,906	15.004

**** Lungimile segmentelor sunt determinate în planul de proiecție Stereo 70 și sunt rotunjite la 1 milimetru.**

***** Distanța dintre puncte este formată din segmente cumulate ce sunt mai mici decât valoarea 1 milimetru.**

**DATE DESPRE IMOBILUL NR. 7438**

Oficiul de Cadastru și Publicitate Imobiliară DOLJ
Biroul de Cadastru și Publicitate Imobiliară Craiova

A. Partea I. Descrierea imobilului

TEREN Extravilan

Adresa: Jud. Dolj, T133, P132, 181

Nr. Crt	Nr cadastral Nr. topografic	Suprafața* (mp)	Observații / Referințe
A1		4.800	Sector cadastral:27 Teren neimprejmuit;

B. Partea II. Proprietari și acte

Inscrieri privitoare la dreptul de proprietate și alte drepturi reale		Referințe
/		
Act Administrativ nr. TDP 3905-48351, din 22/07/1998 emis de CJSIPT DOLJ (CERT DECES NR 854928/05-04-2009);		
B1	Intabulare, drept de PROPRIETATE, dobandit prin Reconstituire, cota actuala 1/1 1) IOVAN ȘTEFAN DEFUNCT:Da	A1

C. Partea III. SARCINI .

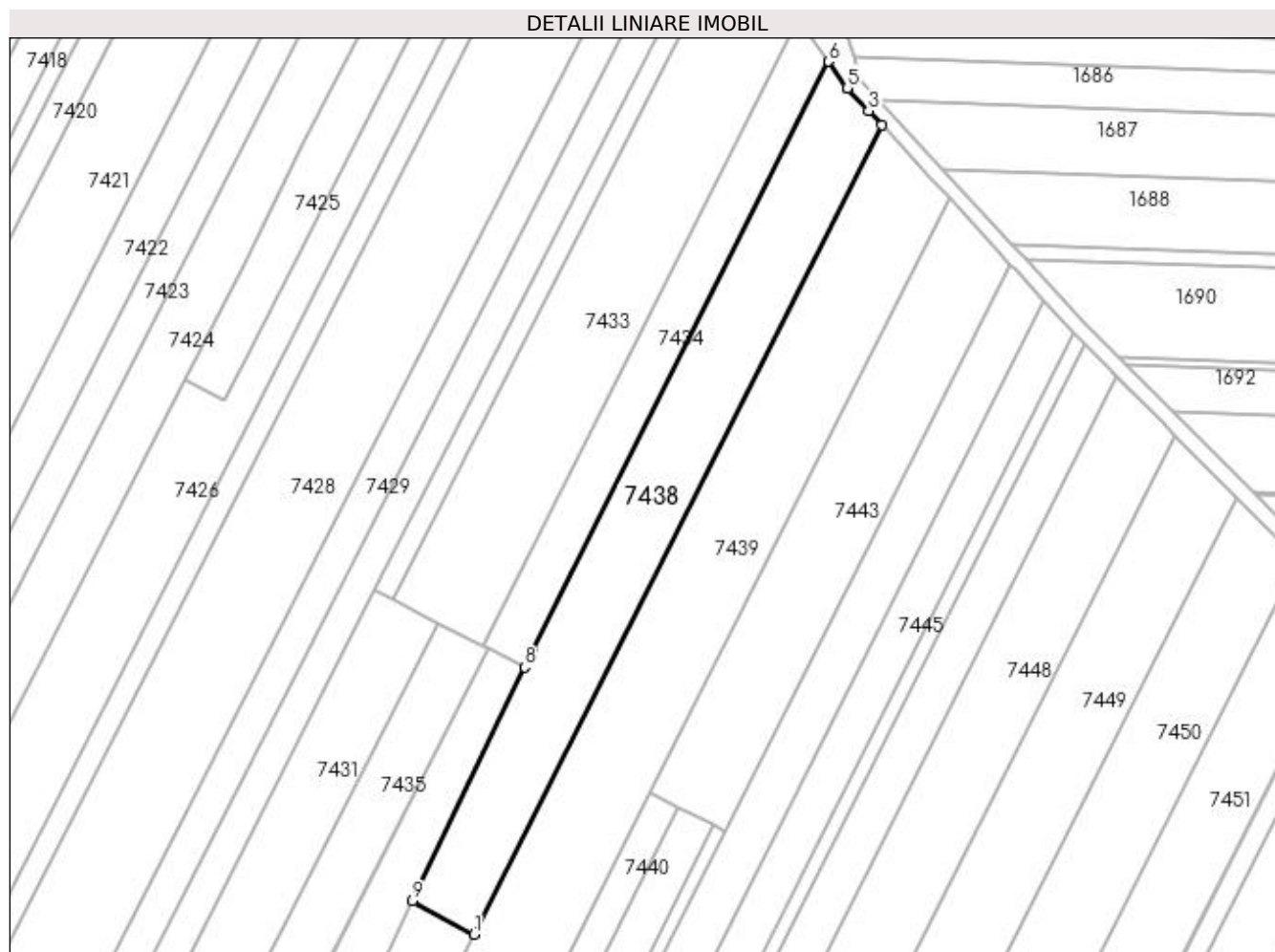
Inscrieri privind dezmembramintele dreptului de proprietate, drepturi reale de garanție și sarcini	Referințe
NU SUNT	

Anexa Nr. 1 La Partea I

Teren

Nr cadastral	Suprafața (mp)*	Observații / Referințe
	4.800	

* Suprafața este determinată în planul de proiecție Stereo 70.



Date referitoare la teren

Crt	Categorie folosință	Intra vilan	Suprafața (mp)	Tarla	Parcelă	Nr. topo	Observații / Referințe
1	arabil	NU	3.600	133	132	-	
2	vie	NU	1.200	133	181	-	

Lungime Segmente

1) Valorile lungimilor segmentelor sunt obținute din proiecție în plan.

Punct început	X / Y	Punct sfârșit	X / Y	Lungime segment (** (m)
1	357.908,446 290.114,556	2	358.015,932 290.328,023	239.001
2	358.015,932 290.328,023	3	358.012,473 290.331,763	5.094
3	358.012,473 290.331,763	4	358.006,894 290.337,789	8.212
4	358.006,894 290.337,789	5	358.006,886 290.337,795	0.01

Punct început	X / Y	Punct sfârșit	X / Y	Lungime segment (** (m)
5	358.006,886 290.337,795	6	358.001,87 290.344,816	8.629
6	358.001,87 290.344,816	7	357.923,773 290.189,32	174.006
7	357.923,773 290.189,32	8	357.921,739 290.185,077	4.705
8	357.921,739 290.185,077	9	357.892,152 290.123,339	68.461
9	357.892,152 290.123,339	1	357.908,446 290.114,556	18.51

** Lungimile segmentelor sunt determinate în planul de proiecție Stereo 70 și sunt rotunjite la 1 milimetru.

*** Distanța dintre puncte este formată din segmente cumulate ce sunt mai mici decât valoarea 1 milimetru.

**DATE DESPRE IMOBILUL NR. 7439**

Oficiul de Cadastru și Publicitate Imobiliară DOLJ
Biroul de Cadastru și Publicitate Imobiliară Craiova

A. Partea I. Descrierea imobilului

TEREN Extravilan

Adresa: Jud. Dolj, T133, P132, 160

Nr. Crt	Nr cadastral Nr. topografic	Suprafața* (mp)	Observații / Referințe
A1		11.400	Sector cadastral:27 Teren neimprejmuit;

B. Partea II. Proprietari și acte

Inscrieri privitoare la dreptul de proprietate și alte drepturi reale	Referințe
/	
Act Administrativ nr. TDP NR. 675-45838, din 24/03/1994 emis de CJ DOLJ;	
B1	A1
Intabulare, drept de PROPRIETATE, dobândit prin Reconstituire, cota actuala 1/1 1) DASCĂLU PETRE	

C. Partea III. SARCINI .

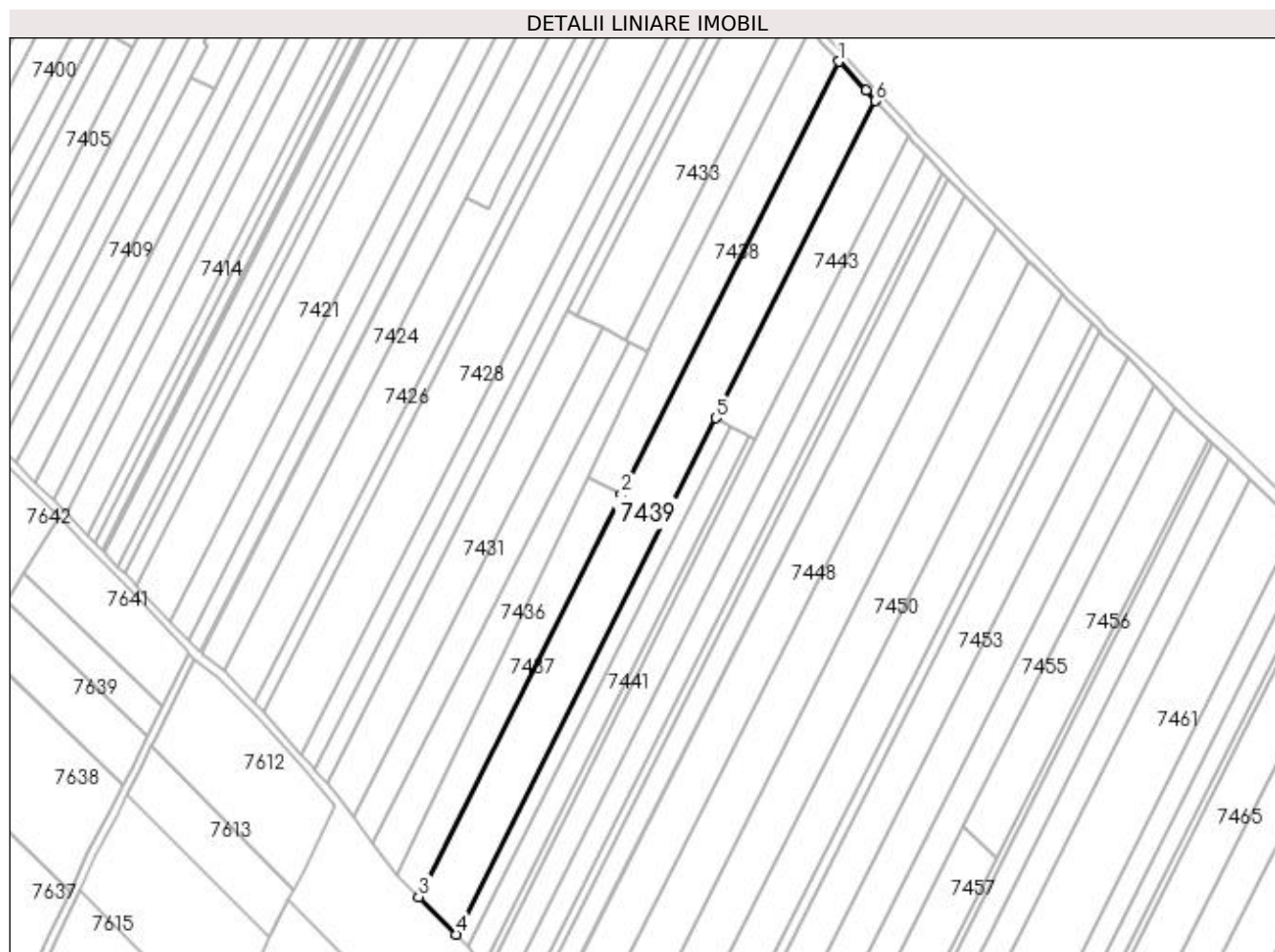
Inscrieri privind dezmembramintele dreptului de proprietate, drepturi reale de garanție și sarcini	Referințe
NU SUNT	

Anexa Nr. 1 La Partea I

Teren

Nr cadastral	Suprafața (mp)*	Observații / Referințe
	11.400	

* Suprafața este determinată în planul de proiecție Stereo 70.



Date referitoare la teren

Crt	Categorie folosință	Intra vilan	Suprafața (mp)	Tarla	Parcelă	Nr. topo	Observații / Referințe
1	arabil	NU	10.200	133	132	-	
2	vie	NU	1.200	133	160	-	

Lungime Segmente

1) Valorile lungimilor segmentelor sunt obținute din proiecție în plan.

Punct început	X / Y	Punct sfârșit	X / Y	Lungime segment (** (m)
1	358.015,932 290.328,023	2	357.908,446 290.114,556	239.001
2	357.908,446 290.114,556	3	357.808,419 289.915,906	222.412
3	357.808,419 289.915,906	4	357.826,798 289.897,41	26.075
4	357.826,798 289.897,41	5	357.955,024 290.152,066	285.117

Punct început	X / Y	Punct sfârșit	X / Y	Lungime segment (** (m)
5	357.955,024 290.152,066	6	358.033,869 290.308,65	175.314
6	358.033,869 290.308,65	7	358.029,201 290.313,693	6.872
7	358.029,201 290.313,693	1	358.015,932 290.328,023	19.53

** Lungimile segmentelor sunt determinate în planul de proiecție Stereo 70 și sunt rotunjite la 1 milimetru.

*** Distanța dintre puncte este formată din segmente cumulate ce sunt mai mici decât valoarea 1 milimetru.

**DATE DESPRE IMOBILUL NR. 7440**

Oficiul de Cadastru și Publicitate Imobiliară DOLJ
Biroul de Cadastru și Publicitate Imobiliară Craiova

A. Partea I. Descrierea imobilului

TEREN Extravilan

Adresa: Jud. Dolj, T133, P133

Nr. Crt	Nr cadastral Nr. topografic	Suprafața* (mp)	Observații / Referințe
A1		2.400	Sector cadastral:27 Teren neimprejmuit;

B. Partea II. Proprietari și acte

Inscrieri privitoare la dreptul de proprietate și alte drepturi reale	Referințe
/	
Act Administrativ nr. TDP NR. 3435-44815, din 01/04/1997 emis de CJ DOLJ;	
B1	A1
Intabulare, drept de PROPRIETATE, dobandit prin Reconstituire, cota actuala 1/1 1) BUȘU GHEORGHE	

C. Partea III. SARCINI .

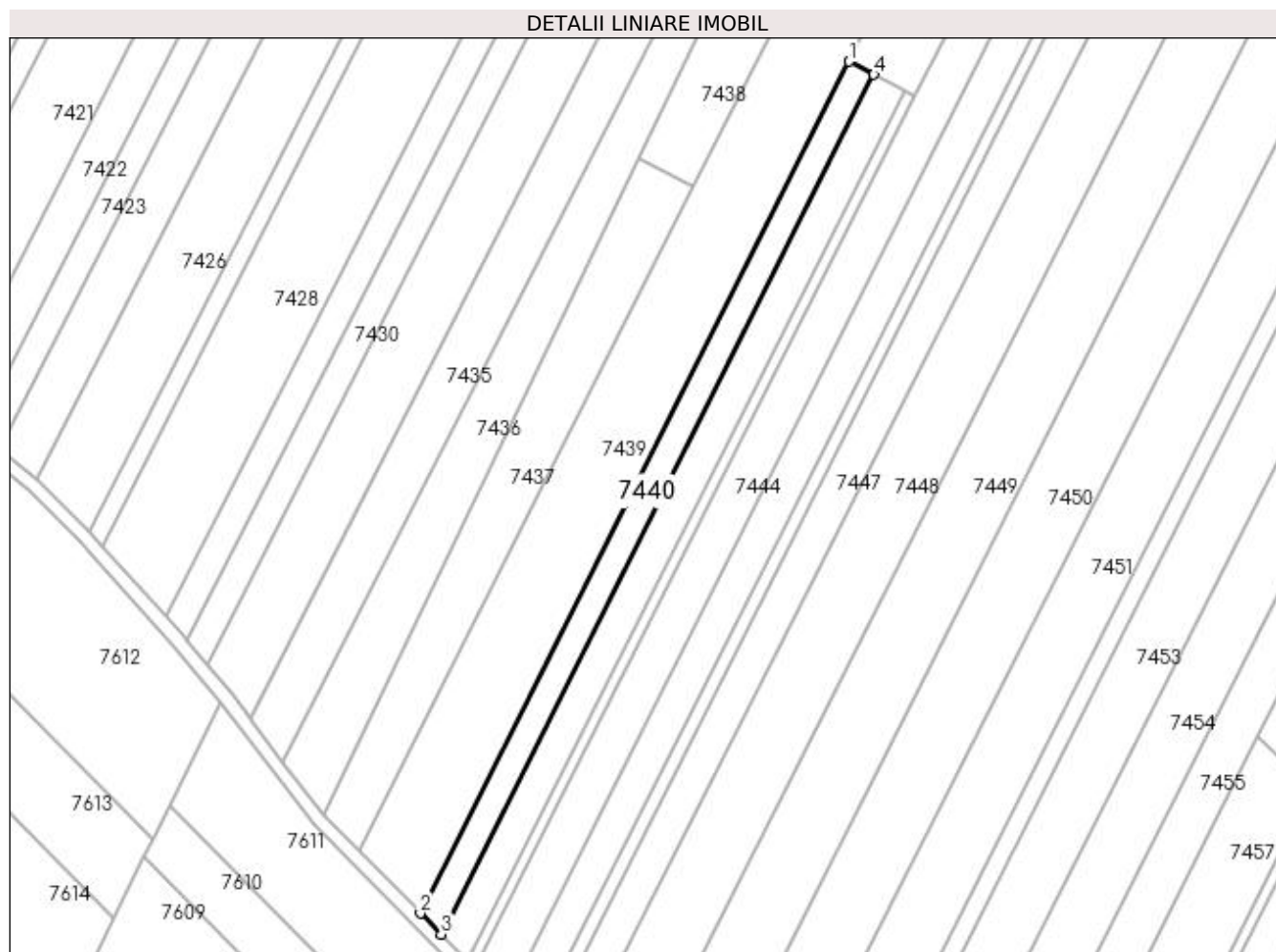
Inscrieri privind dezmembramintele dreptului de proprietate, drepturi reale de garanție și sarcini	Referințe
NU SUNT	

Anexa Nr. 1 La Partea I

Teren

Nr cadastral	Suprafața (mp)*	Observații / Referințe
	2.400	

* Suprafața este determinată în planul de proiecție Stereo 70.



Date referitoare la teren

Crt	Categorie folosință	Intra vilan	Suprafața (mp)	Tarla	Parcelă	Nr. topo	Observații / Referințe
1	vie	NU	2.400	133	133	-	

Lungime Segmente

1) Valorile lungimilor segmentelor sunt obținute din proiecție în plan.

Punct început	X / Y	Punct sfârșit	X / Y	Lungime segment (** (m)
1	357.955,024 290.152,066	2	357.826,798 289.897,41	285.117
2	357.826,798 289.897,41	3	357.833,023 289.891,144	8.833
3	357.833,023 289.891,144	4	357.962,446 290.148,175	287.776
4	357.962,446 290.148,175	1	357.955,024 290.152,066	8.38

**** Lungimile segmentelor sunt determinate în planul de proiecție Stereo 70 și sunt rotunjite la 1 milimetru.**

***** Distanța dintre puncte este formată din segmente cumulate ce sunt mai mici decât valoarea 1 milimetru.**

**DATE DESPRE IMOBILUL NR. 7441**

Oficiul de Cadastru și Publicitate Imobiliară DOLJ
Biroul de Cadastru și Publicitate Imobiliară Craiova

A. Partea I. Descrierea imobilului

TEREN Extravilan

Adresa: Jud. Dolj, T133, P134

Nr. Crt	Nr cadastral Nr. topografic	Suprafața* (mp)	Observații / Referințe
A1		3.000	Sector cadastral:27 Teren neimprejmuit;

B. Partea II. Proprietari și acte

Inscrieri privitoare la dreptul de proprietate și alte drepturi reale	Referințe
/	
Act Administrativ nr. TDP NR. 3717-48431, din 17/04/1997 emis de CJ DOLJ;	
B1	A1
Intabulare, drept de PROPRIETATE, dobandit prin Reconstituire, cota actuala 1/1 1) SÎRBU ION	

C. Partea III. SARCINI .

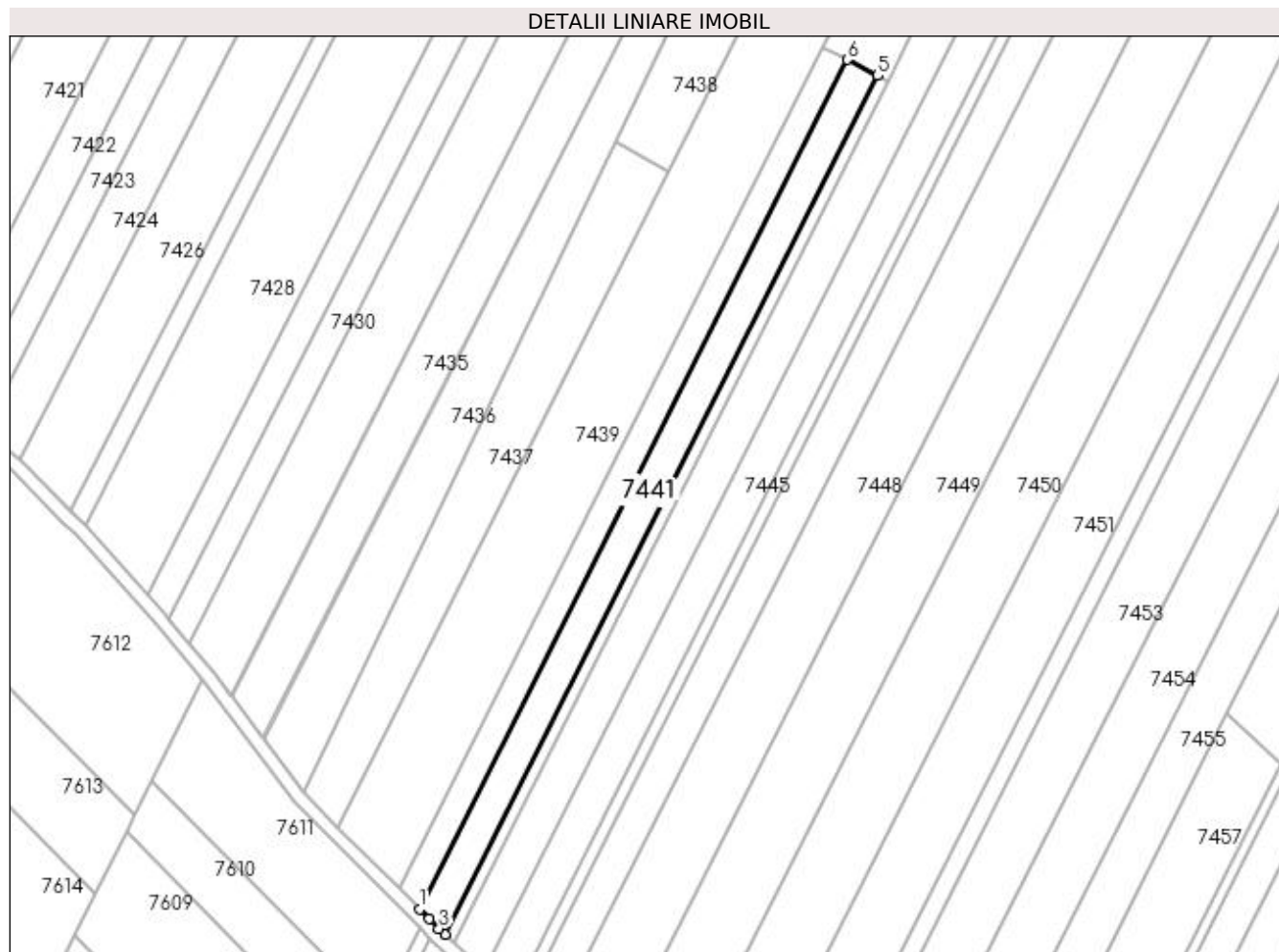
Inscrieri privind dezmembramintele dreptului de proprietate, drepturi reale de garanție și sarcini	Referințe
NU SUNT	

Anexa Nr. 1 La Partea I

Teren

Nr cadastral	Suprafața (mp)*	Observații / Referințe
	3.000	

* Suprafața este determinată în planul de proiecție Stereo 70.



Date referitoare la teren

Crt	Categorie folosință	Intra vilan	Suprafața (mp)	Tarla	Parcelă	Nr. topo	Observații / Referințe
1	vie	NU	3.000	133	134	-	

Lungime Segmente

1) Valorile lungimilor segmentelor sunt obținute din proiecție în plan.

Punct început	X / Y	Punct sfârșit	X / Y	Lungime segment (** (m)
1	357.833,023 289.891,144	2	357.835,988 289.888,16	4.207
2	357.835,988 289.888,16	3	357.838,889 289.885,24	4.116
3	357.838,889 289.885,24	4	357.840,785 289.883,509	2.567
4	357.840,785 289.883,509	5	357.971,628 290.143,361	290.935
5	357.971,628 290.143,361	6	357.962,446 290.148,175	10.367

Punct început	X / Y	Punct sfârșit	X / Y	Lungime segment (** (m)
6	357.962,446 290.148,175	1	357.833,023 289.891,144	287.776

** Lungimile segmentelor sunt determinate în planul de proiecție Stereo 70 și sunt rotunjite la 1 milimetru.

*** Distanța dintre puncte este formată din segmente cumulate ce sunt mai mici decât valoarea 1 milimetru.

**DATE DESPRE IMOBILUL NR. 7442**

Oficiul de Cadastru și Publicitate Imobiliară DOLJ
Biroul de Cadastru și Publicitate Imobiliară Craiova

A. Partea I. Descrierea imobilului

TEREN Extravilan

Adresa: Jud. Dolj, T133, P133

Nr. Crt	Nr cadastral Nr. topografic	Suprafața* (mp)	Observații / Referințe
A1		1.000	Sector cadastral:27 Teren neimprejmuit;

B. Partea II. Proprietari și acte

Inscrieri privitoare la dreptul de proprietate și alte drepturi reale	Referințe
/	
Act Administrativ nr. TDP NR. 349-14968, din 15/12/1993 emis de CJ DOLJ;	
B1	A1
Intabulare, drept de PROPRIETATE, dobândit prin Reconstituire, cota actuala 1/1 1) COJOCARU ELENA	

C. Partea III. SARCINI .

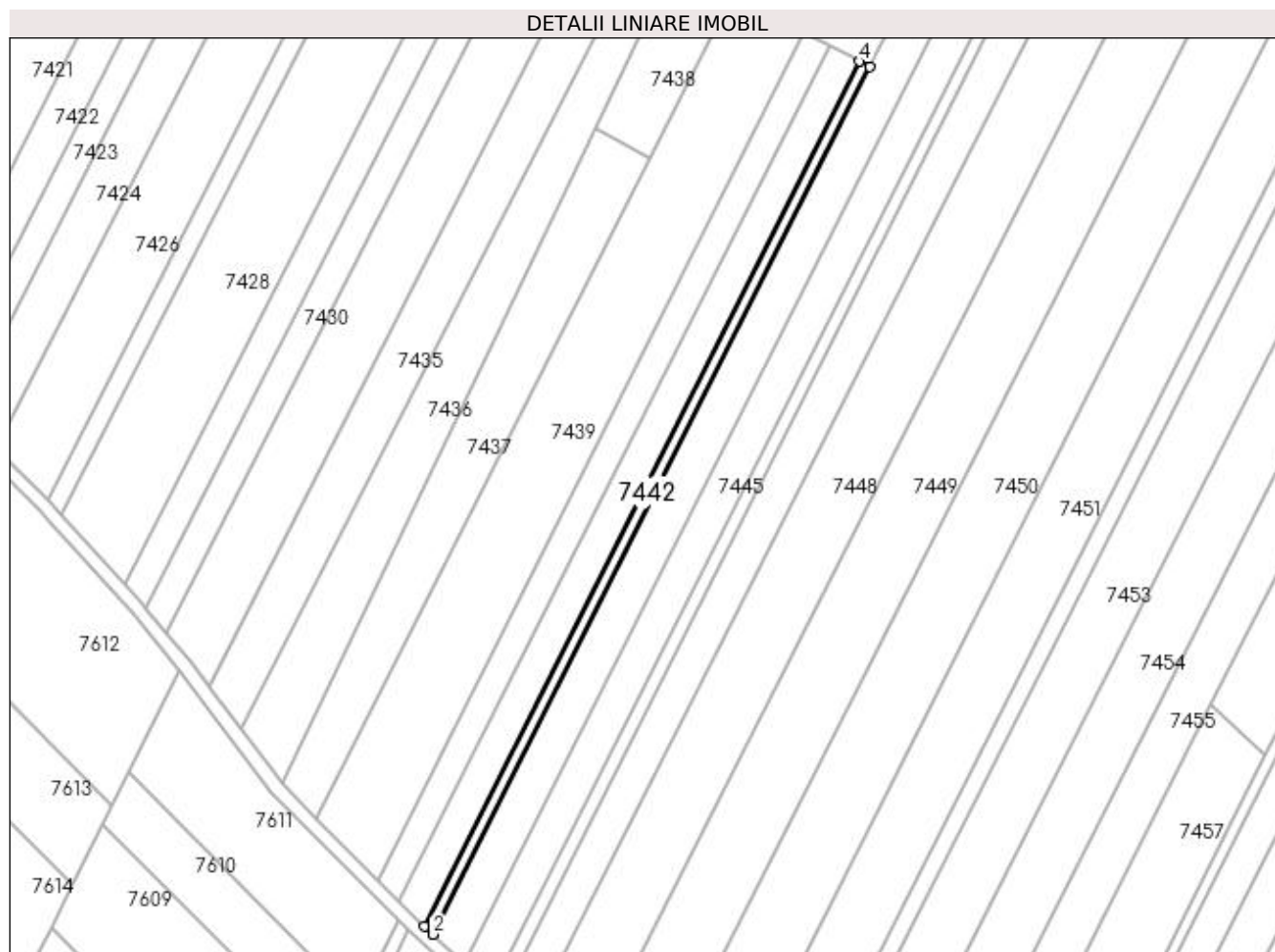
Inscrieri privind dezmembramintele dreptului de proprietate, drepturi reale de garanție și sarcini	Referințe
NU SUNT	

Anexa Nr. 1 La Partea I

Teren

Nr cadastral	Suprafața (mp)*	Observații / Referințe
	1.000	

* Suprafața este determinată în planul de proiecție Stereo 70.



Date referitoare la teren

Crt	Categorie folosință	Intra vilan	Suprafața (mp)	Tarla	Parcelă	Nr. topo	Observații / Referințe
1	arabil	NU	1.000	133	133	-	

Lungime Segmente

1) Valorile lungimilor segmentelor sunt obținute din proiecție în plan.

Punct început	X / Y	Punct sfârșit	X / Y	Lungime segment (** (m)
1	357.840,785 289.883,509	2	357.843,417 289.881,105	3.565
2	357.843,417 289.881,105	3	357.974,668 290.141,767	291.842
3	357.974,668 290.141,767	4	357.971,628 290.143,361	3.433
4	357.971,628 290.143,361	1	357.840,785 289.883,509	290.935

**** Lungimile segmentelor sunt determinate în planul de proiecție Stereo 70 și sunt rotunjite la 1 milimetru.**

***** Distanța dintre puncte este formată din segmente cumulate ce sunt mai mici decât valoarea 1 milimetru.**

**DATE DESPRE IMOBILUL NR. 7443**

Oficiul de Cadastru și Publicitate Imobiliară DOLJ
Biroul de Cadastru și Publicitate Imobiliară Craiova

A. Partea I. Descrierea imobilului

TEREN Extravilan

Adresa: Jud. Dolj, T133, P133/1

Nr. Crt	Nr cadastral Nr. topografic	Suprafața* (mp)	Observații / Referințe
A1		3.800	Sector cadastral:27 Teren neimprejmuit;

B. Partea II. Proprietari și acte

Inscrieri privitoare la dreptul de proprietate și alte drepturi reale		Referințe
/		
Act Normativ nr. LEGEA 7, din 13/03/1996 emis de GUVERNUL ROMANIEI;		
B1	Inscrierea provizorie, drept de PROPRIETATE, dobandit prin Lege, cota actuala 1/1 1) PROPRIETAR NEIDENTIFICAT	A1

C. Partea III. SARCINI .

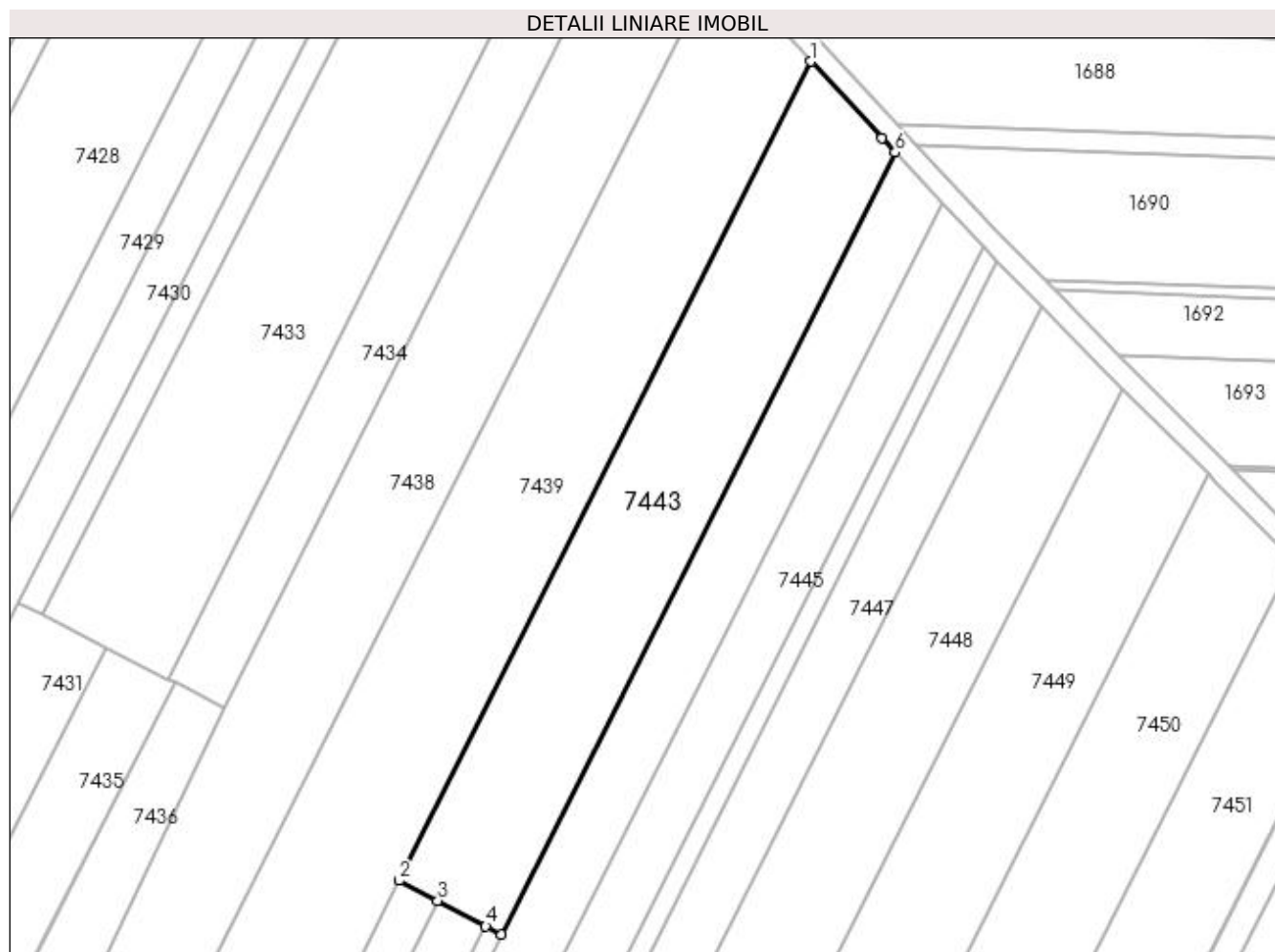
Inscrieri privind dezmembramintele dreptului de proprietate, drepturi reale de garanție și sarcini	Referințe
NU SUNT	

Anexa Nr. 1 La Partea I

Teren

Nr cadastral	Suprafața (mp)*	Observații / Referințe
	3.800	

* Suprafața este determinată în planul de proiecție Stereo 70.



Date referitoare la teren

Crt	Categorie folosință	Intra vilan	Suprafața (mp)	Tarla	Parcelă	Nr. topo	Observații / Referințe
1	arabil	NU	3.800	133	133/1	-	

Lungime Segmente

1) Valorile lungimilor segmentelor sunt obținute din proiecție în plan.

Punct început	X / Y	Punct sfârșit	X / Y	Lungime segment (** (m)
1	358.033,869 290.308,65	2	357.955,024 290.152,066	175.314
2	357.955,024 290.152,066	3	357.962,446 290.148,175	8.38
3	357.962,446 290.148,175	4	357.971,628 290.143,361	10.367
4	357.971,628 290.143,361	5	357.974,668 290.141,767	3.433
5	357.974,668 290.141,767	6	358.049,951 290.291,278	167.395

Punct început	X / Y	Punct sfârșit	X / Y	Lungime segment (** (m)
6	358.049,951 290.291,278	7	358.047,407 290.294,022	3.742
7	358.047,407 290.294,022	1	358.033,869 290.308,65	19.931

** Lungimile segmentelor sunt determinate în planul de proiecție Stereo 70 și sunt rotunjite la 1 milimetru.

*** Distanța dintre puncte este formată din segmente cumulate ce sunt mai mici decât valoarea 1 milimetru.

**DATE DESPRE IMOBILUL NR. 7444**

Oficiul de Cadastru și Publicitate Imobiliară DOLJ
Biroul de Cadastru și Publicitate Imobiliară Craiova

A. Partea I. Descrierea imobilului

TEREN Extravilan

Adresa: Jud. Dolj, T133, P136, 162

Nr. Crt	Nr cadastral Nr. topografic	Suprafața* (mp)	Observații / Referințe
A1		5.600	Sector cadastral:27 Teren neimprejmuit;

B. Partea II. Proprietari și acte

Inscrieri privitoare la dreptul de proprietate și alte drepturi reale		Referințe
/		
Act Administrativ nr. TDP NR. 3575-47919, din 03/04/1997 emis de CJ DOLJ;		
B1	Intabulare, drept de PROPRIETATE, dobandit prin Reconstituire, cota actuala 1/1 1) CĂPRĂRIN NICOLAE	A1

C. Partea III. SARCINI .

Inscrieri privind dezmembramintele dreptului de proprietate, drepturi reale de garanție și sarcini	Referințe
NU SUNT	

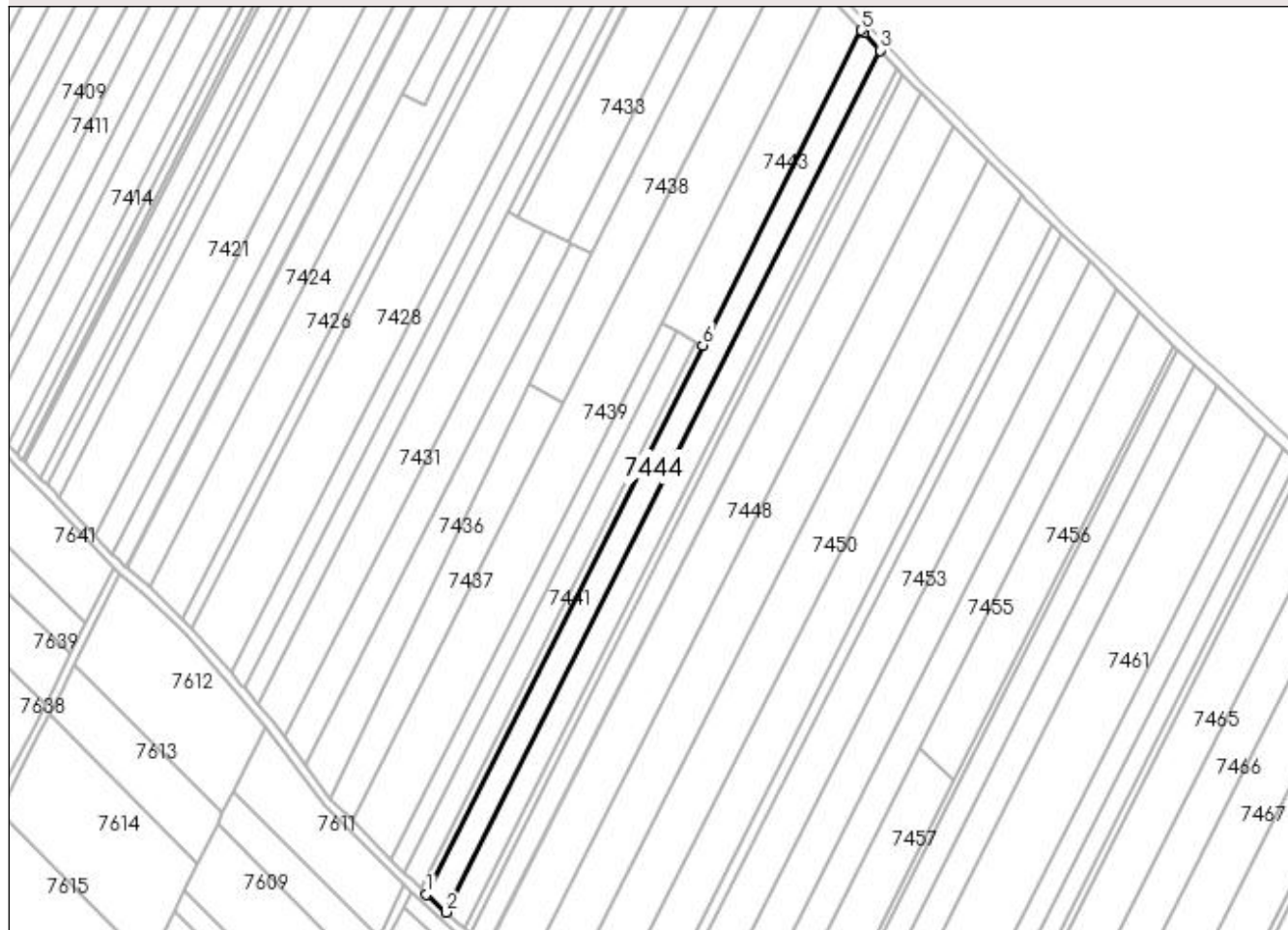
Anexa Nr. 1 La Partea I

Teren

Nr cadastral	Suprafața (mp)*	Observații / Referințe
	5.600	

* Suprafața este determinată în planul de proiecție Stereo 70.

DETALII LINIARE IMOBIL



Date referitoare la teren

Crt	Categorie folosință	Intra vilan	Suprafața (mp)	Tarla	Parcelă	Nr. topo	Observații / Referințe
1	vie	NU	2.300	133	136	-	
2	arabil	NU	3.300	133	162	-	

Lungime Segmente

1) Valorile lungimilor segmentelor sunt obținute din proiecție în plan.

Punct început	X / Y	Punct sfârșit	X / Y	Lungime segment (** (m)
1	357.843,417 289.881,105	2	357.852,78 289.872,552	12.681
2	357.852,78 289.872,552	3	358.058,805 290.281,714	458.105
3	358.058,805 290.281,714	4	358.051,14 290.289,993	11.282
4	358.051,14 290.289,993	5	358.049,951 290.291,278	1.751

Punct început	X / Y	Punct sfârșit	X / Y	Lungime segment (** (m)
5	358.049,951 290.291,278	6	357.974,668 290.141,767	167.395
6	357.974,668 290.141,767	1	357.843,417 289.881,105	291.842

** Lungimile segmentelor sunt determinate în planul de proiecție Stereo 70 și sunt rotunjite la 1 milimetru.

*** Distanța dintre puncte este formată din segmente cumulate ce sunt mai mici decât valoarea 1 milimetru.

**DATE DESPRE IMOBILUL NR. 7445**

Oficiul de Cadastru și Publicitate Imobiliară DOLJ
Biroul de Cadastru și Publicitate Imobiliară Craiova

A. Partea I. Descrierea imobilului

TEREN Extravilan

Adresa: Jud. Dolj, T133, P137, 161

Nr. Crt	Nr cadastral Nr. topografic	Suprafața* (mp)	Observații / Referințe
A1		5.000	Sector cadastral:27 Teren neimprejmuit;

B. Partea II. Proprietari și acte

Inscrieri privitoare la dreptul de proprietate și alte drepturi reale		Referințe
/		
Act Notarial nr. ACT DE PARTAJ NR 676, din 10/03/2016 emis de NP STOENESCU FLOREA (CM NR 115/10-03-2016);		
B1	Intabulare, drept de PROPRIETATE, dobandit prin lesire Din Indiviziune, cota actuala 1/1 1) HANU GEORGETA	A1

C. Partea III. SARCINI .

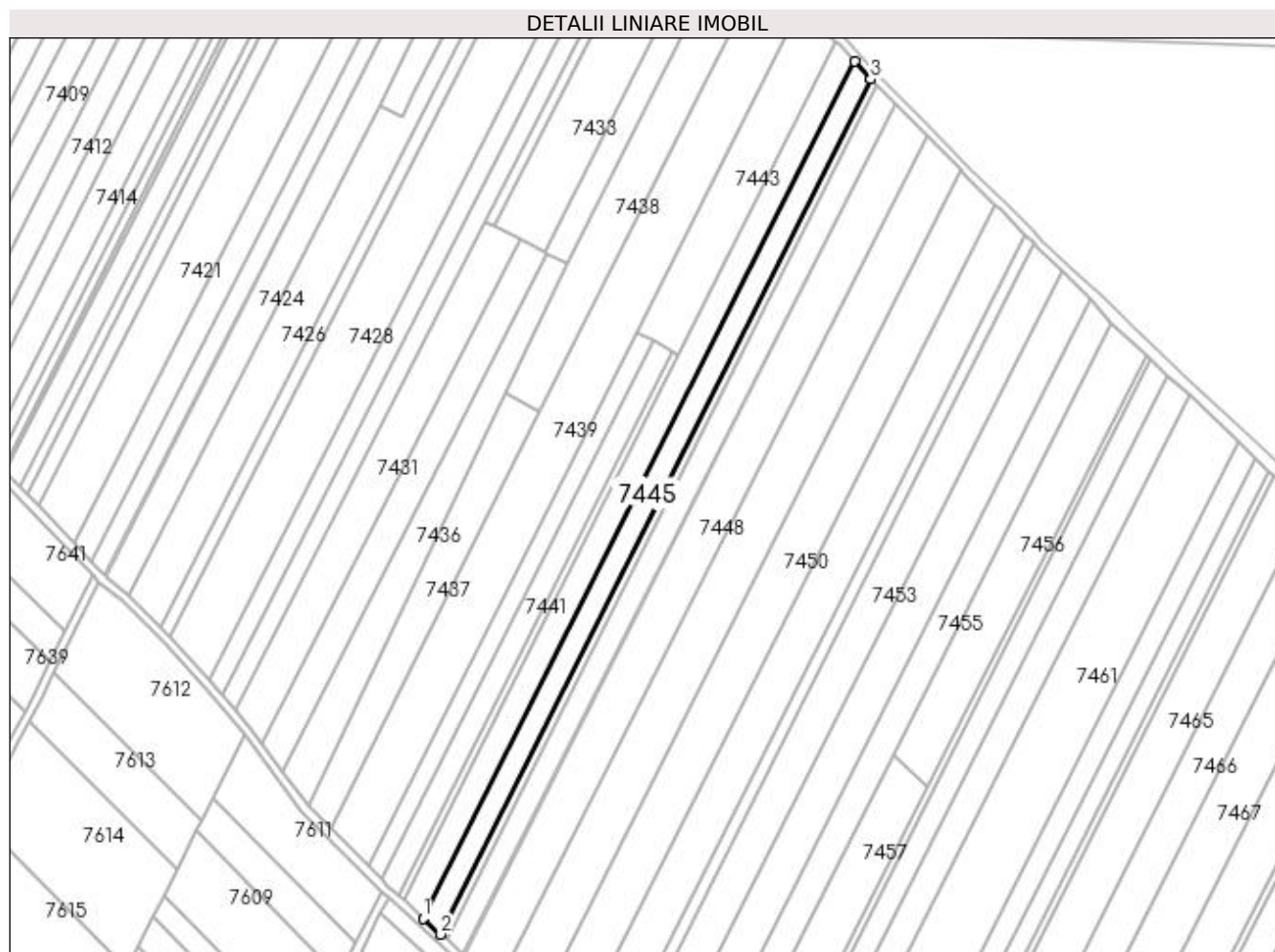
Inscrieri privind dezmembramintele dreptului de proprietate, drepturi reale de garanție și sarcini	Referințe
NU SUNT	

Anexa Nr. 1 La Partea I

Teren

Nr cadastral	Suprafața (mp)*	Observații / Referințe
	5.000	

* Suprafața este determinată în planul de proiecție Stereo 70.



Date referitoare la teren

Crt	Categorie folosință	Intravilan	Suprafața (mp)	Tarla	Parcelă	Nr. topo	Observații / Referințe
1	arabil	NU	3.800	133	137	-	
2	vie	NU	1.200	133	161	-	

Lungime Segmente

1) Valorile lungimilor segmentelor sunt obținute din proiecție în plan.

Punct început	X / Y	Punct sfârșit	X / Y	Lungime segment (** (m)
1	357.852,78 289.872,552	2	357.861,159 289.864,898	11.349
2	357.861,159 289.864,898	3	358.066,735 290.273,167	457.105
3	358.066,735 290.273,167	4	358.066,439 290.273,468	0.422
4	358.066,439 290.273,468	5	358.058,805 290.281,714	11.237

Punct început	X / Y	Punct sfârșit	X / Y	Lungime segment (** (m)
5	358.058,805 290.281,714	1	357.852,78 289.872,552	458.105

** Lungimile segmentelor sunt determinate în planul de proiecție Stereo 70 și sunt rotunjite la 1 milimetru.

*** Distanța dintre puncte este formată din segmente cumulate ce sunt mai mici decât valoarea 1 milimetru.

**DATE DESPRE IMOBILUL NR. 7446**

Oficiul de Cadastru și Publicitate Imobiliară DOLJ
Biroul de Cadastru și Publicitate Imobiliară Craiova

A. Partea I. Descrierea imobilului

TEREN Extravilan

Adresa: Jud. Dolj, T133, P159

Nr. Crt	Nr cadastral Nr. topografic	Suprafața* (mp)	Observații / Referințe
A1	39815	1.700	Sector cadastral:27 Teren neimprejmuit;

B. Partea II. Proprietari și acte

Inscrieri privitoare la dreptul de proprietate și alte drepturi reale	Referințe
78303 / 29/04/2022	
Act Notarial nr. contract de vanzare aut nr 809, din 28/04/2022 emis de NP Stefanescu Floriana;	
B1	A1
Intabulare, drept de PROPRIETATE, dobandit prin Conventie, cota actuala 1/1	
1) GLĂVAN CRISTINEL	
2) GLĂVAN NICULINA-ESTERA	

C. Partea III. SARCINI .

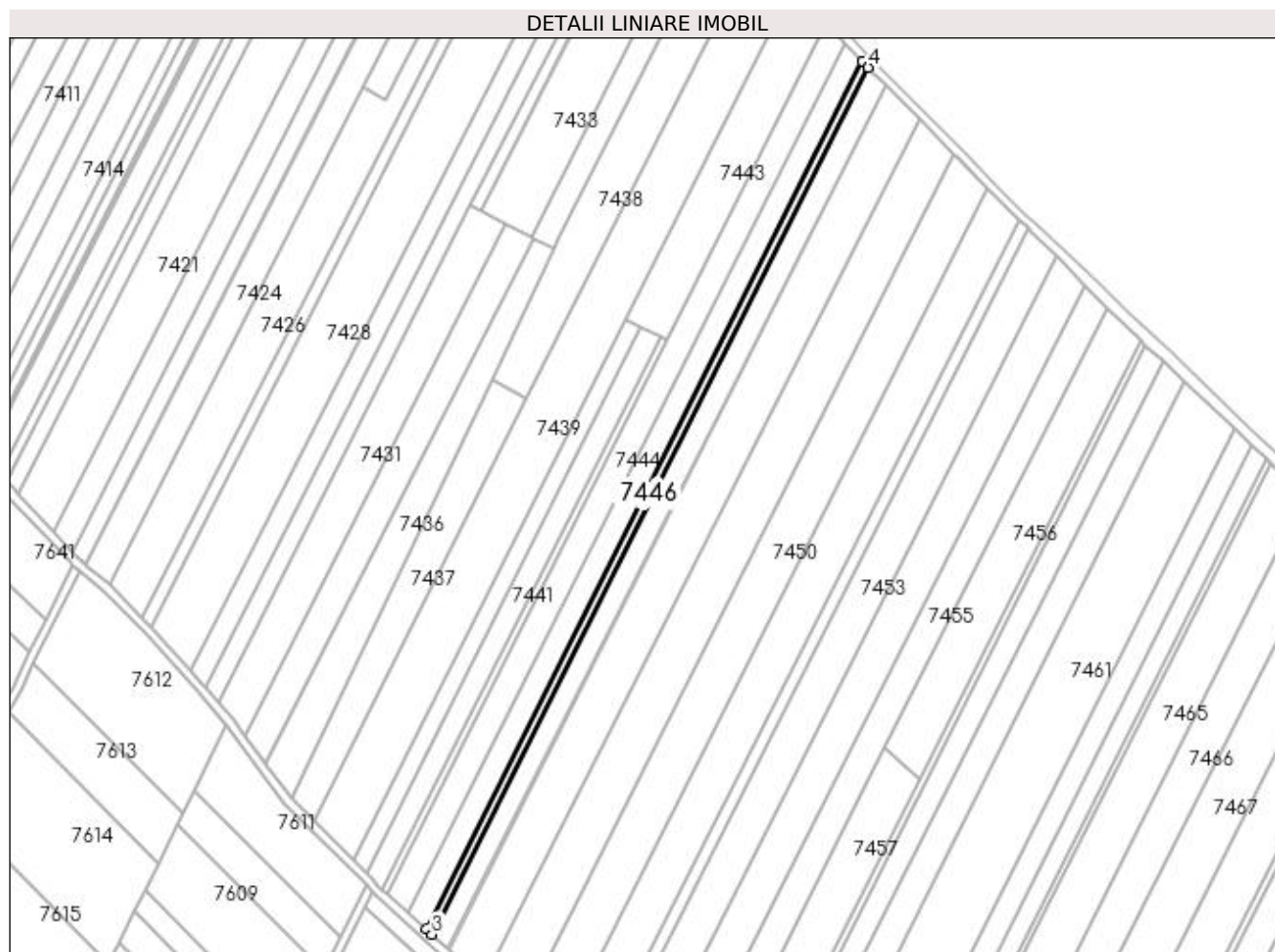
Inscrieri privind dezmembramintele dreptului de proprietate, drepturi reale de garanție și sarcini	Referințe
NU SUNT	

Anexa Nr. 1 La Partea I

Teren

Nr cadastral	Suprafața (mp)*	Observații / Referințe
39815	1.700	

* Suprafața este determinată în planul de proiecție Stereo 70.



Date referitoare la teren

Crt	Categorie folosință	Intravilan	Suprafața (mp)	Tarla	Parcelă	Nr. topo	Observații / Referințe
1	arabil	NU	1.700	133	159	-	

Lungime Segmente

1) Valorile lungimilor segmentelor sunt obținute din proiecție în plan.

Punct început	X / Y	Punct sfârșit	X / Y	Lungime segment (** (m)
1	358.066,735 290.273,167	2	357.861,159 289.864,898	457.105
2	357.861,159 289.864,898	3	357.864,012 289.862,292	3.864
3	357.864,012 289.862,292	4	358.069,496 290.270,381	456.903
4	358.069,496 290.270,381	1	358.066,735 290.273,167	3.922

**** Lungimile segmentelor sunt determinate în planul de proiecție Stereo 70 și sunt rotunjite la 1 milimetru.**

***** Distanța dintre puncte este formată din segmente cumulate ce sunt mai mici decât valoarea 1 milimetru.**

**DATE DESPRE IMOBILUL NR. 7447**

Oficiul de Cadastru și Publicitate Imobiliară DOLJ
Biroul de Cadastru și Publicitate Imobiliară Craiova

A. Partea I. Descrierea imobilului

TEREN Extravilan

Adresa: Jud. Dolj, T133, P136/1

Nr. Crt	Nr cadastral Nr. topografic	Suprafața* (mp)	Observații / Referințe
A1		5.082	Sector cadastral:27 Teren neimprejmuit;

B. Partea II. Proprietari și acte

Inscrieri privitoare la dreptul de proprietate și alte drepturi reale		Referințe
/		
Act Normativ nr. LEGEA 7, din 13/03/1996 emis de GUVERNUL ROMANIEI;		
B1	Inscrierea provizorie, drept de PROPRIETATE, dobandit prin Lege, cota actuala 1/1 1) PROPRIETAR NEIDENTIFICAT	A1

C. Partea III. SARCINI .

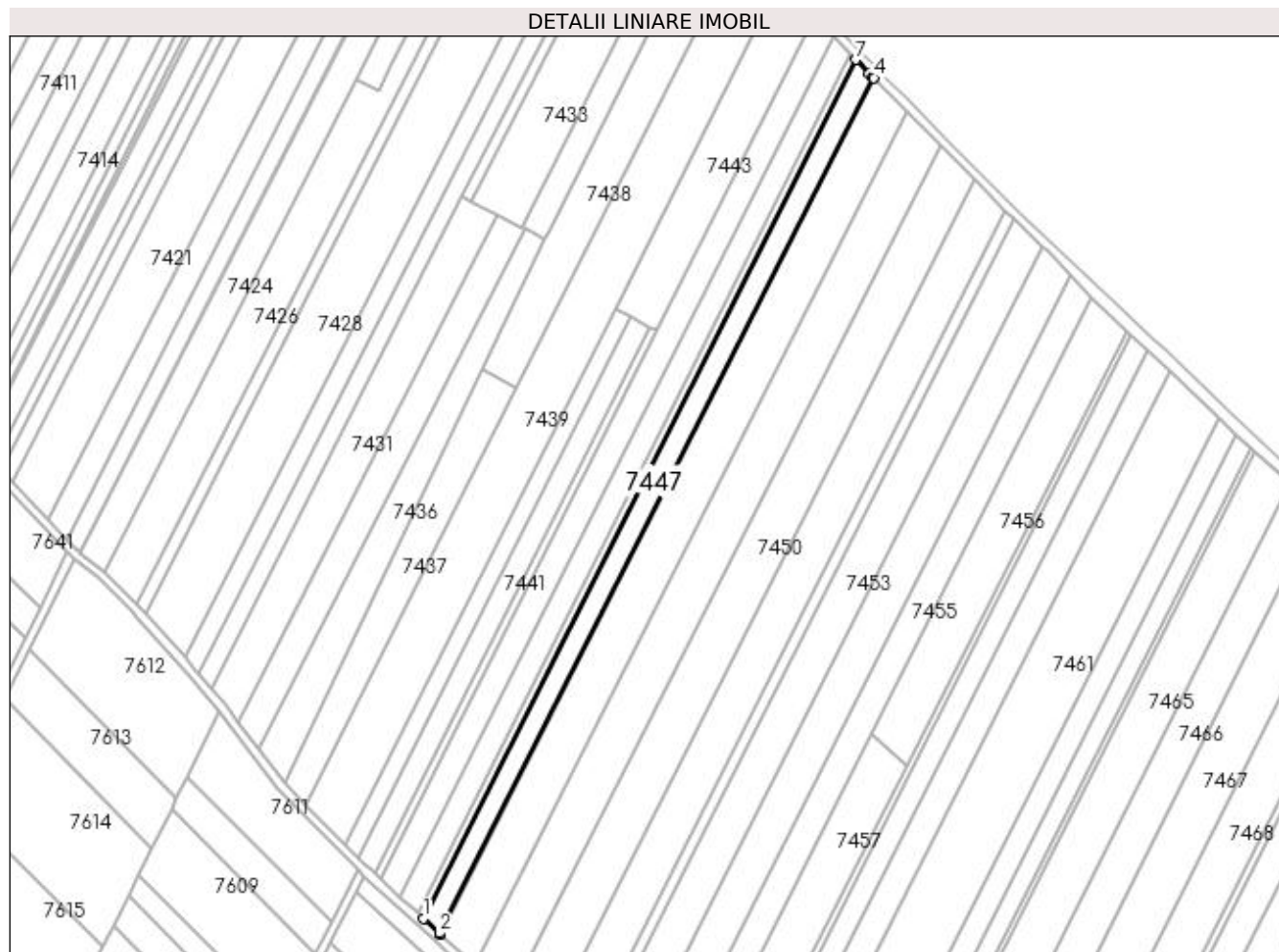
Inscrieri privind dezmembramintele dreptului de proprietate, drepturi reale de garanție și sarcini	Referințe
NU SUNT	

Anexa Nr. 1 La Partea I

Teren

Nr cadastral	Suprafața (mp)*	Observații / Referințe
	5.082	

* Suprafața este determinată în planul de proiecție Stereo 70.



Date referitoare la teren

Crt	Categorie folosință	Intra vilan	Suprafața (mp)	Tarla	Parcelă	Nr. topo	Observații / Referințe
1	arabil	NU	5.082	133	136/1	-	

Lungime Segmente

1) Valorile lungimilor segmentelor sunt obținute din proiecție în plan.

Punct început	X / Y	Punct sfârșit	X / Y	Lungime segment (** (m)
1	357.864,012 289.862,292	2	357.871,568 289.855,39	10.234
2	357.871,568 289.855,39	3	357.872,245 289.854,751	0.931
3	357.872,245 289.854,751	4	358.078,045 290.261,755	456.077
4	358.078,045 290.261,755	5	358.077,709 290.262,094	0.477
5	358.077,709 290.262,094	6	358.075,806 290.264,015	2.704

Punct început	X / Y	Punct sfârșit	X / Y	Lungime segment (** (m)
6	358.075,806 290.264,015	7	358.069,496 290.270,381	8.963
7	358.069,496 290.270,381	1	357.864,012 289.862,292	456.903

** Lungimile segmentelor sunt determinate în planul de proiecție Stereo 70 și sunt rotunjite la 1 milimetru.

*** Distanța dintre puncte este formată din segmente cumulate ce sunt mai mici decât valoarea 1 milimetru.

**DATE DESPRE IMOBILUL NR. 7448**

Oficiul de Cadastru și Publicitate Imobiliară DOLJ
Biroul de Cadastru și Publicitate Imobiliară Craiova

A. Partea I. Descrierea imobilului

TEREN Extravilan

Adresa: Jud. Dolj, T133, P136

Nr. Crt	Nr cadastral Nr. topografic	Suprafața* (mp)	Observații / Referințe
A1		9.500	Sector cadastral:27 Teren neimprejmuit;

B. Partea II. Proprietari și acte

Inscrieri privitoare la dreptul de proprietate și alte drepturi reale		Referințe
/		
Act Notarial nr. ACT DE PARTAJ VOLUNTAR NR. 1801, din 22/08/2019 emis de NP STOENESCU FLOREA (CM NR. 251 DIN 22.08.2019, TDP NR. 335-14968/07-12-1993);		
B1	Intabulare, drept de PROPRIETATE, dobandit prin lesire Din Indiviziune, cota actuala 1/1 1) JIANU ELENA	A1

C. Partea III. SARCINI .

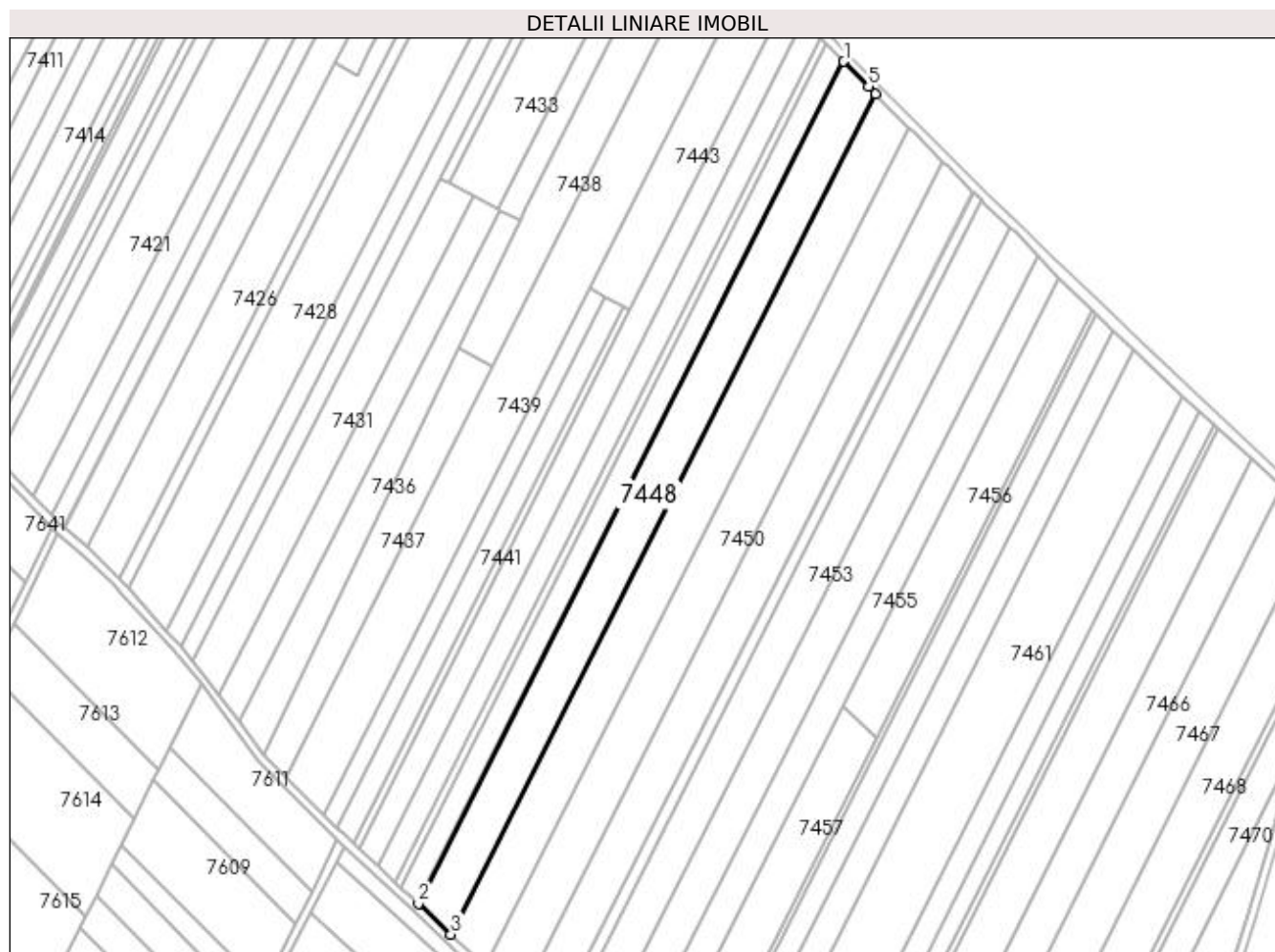
Inscrieri privind dezmembramintele dreptului de proprietate, drepturi reale de garanție și sarcini	Referințe
NU SUNT	

Anexa Nr. 1 La Partea I

Teren

Nr cadastral	Suprafața (mp)*	Observații / Referințe
	9.500	

* Suprafața este determinată în planul de proiecție Stereo 70.



Date referitoare la teren

Crt	Categorie folosință	Intravilan	Suprafața (mp)	Tarla	Parcelă	Nr. topo	Observații / Referințe
1	arabil	NU	9.500	133	136	-	

Lungime Segmente

1) Valorile lungimilor segmentelor sunt obținute din proiecție în plan.

Punct început	X / Y	Punct sfârșit	X / Y	Lungime segment (** (m)
1	358.078,045 290.261,755	2	357.872,245 289.854,751	456.077
2	357.872,245 289.854,751	3	357.888,051 289.839,811	21.749
3	357.888,051 289.839,811	4	358.093,514 290.246,148	455.329
4	358.093,514 290.246,148	5	358.089,947 290.249,747	5.067
5	358.089,947 290.249,747	1	358.078,045 290.261,755	16.907

**** Lungimile segmentelor sunt determinate în planul de proiecție Stereo 70 și sunt rotunjite la 1 milimetru.**

***** Distanța dintre puncte este formată din segmente cumulate ce sunt mai mici decât valoarea 1 milimetru.**

**DATE DESPRE IMOBILUL NR. 7449**

Oficiul de Cadastru și Publicitate Imobiliară DOLJ
Biroul de Cadastru și Publicitate Imobiliară Craiova

A. Partea I. Descrierea imobilului

TEREN Extravilan

Adresa: Jud. Dolj, T133, P139

Nr. Crt	Nr cadastral Nr. topografic	Suprafața* (mp)	Observații / Referințe
A1		10.000	Sector cadastral:27 Teren neimprejmuit;

B. Partea II. Proprietari și acte

Inscrieri privitoare la dreptul de proprietate și alte drepturi reale	Referințe
/	
Act Administrativ nr. TDP NR. 2565/45413, din 26/02/1997 emis de CJ DOLJ;	
B1	A1
Intabulare, drept de PROPRIETATE, dobandit prin Reconstituire, cota actuala 1/1	
1) BUCATEA ELENA	
2) PIRVU ION	

C. Partea III. SARCINI .

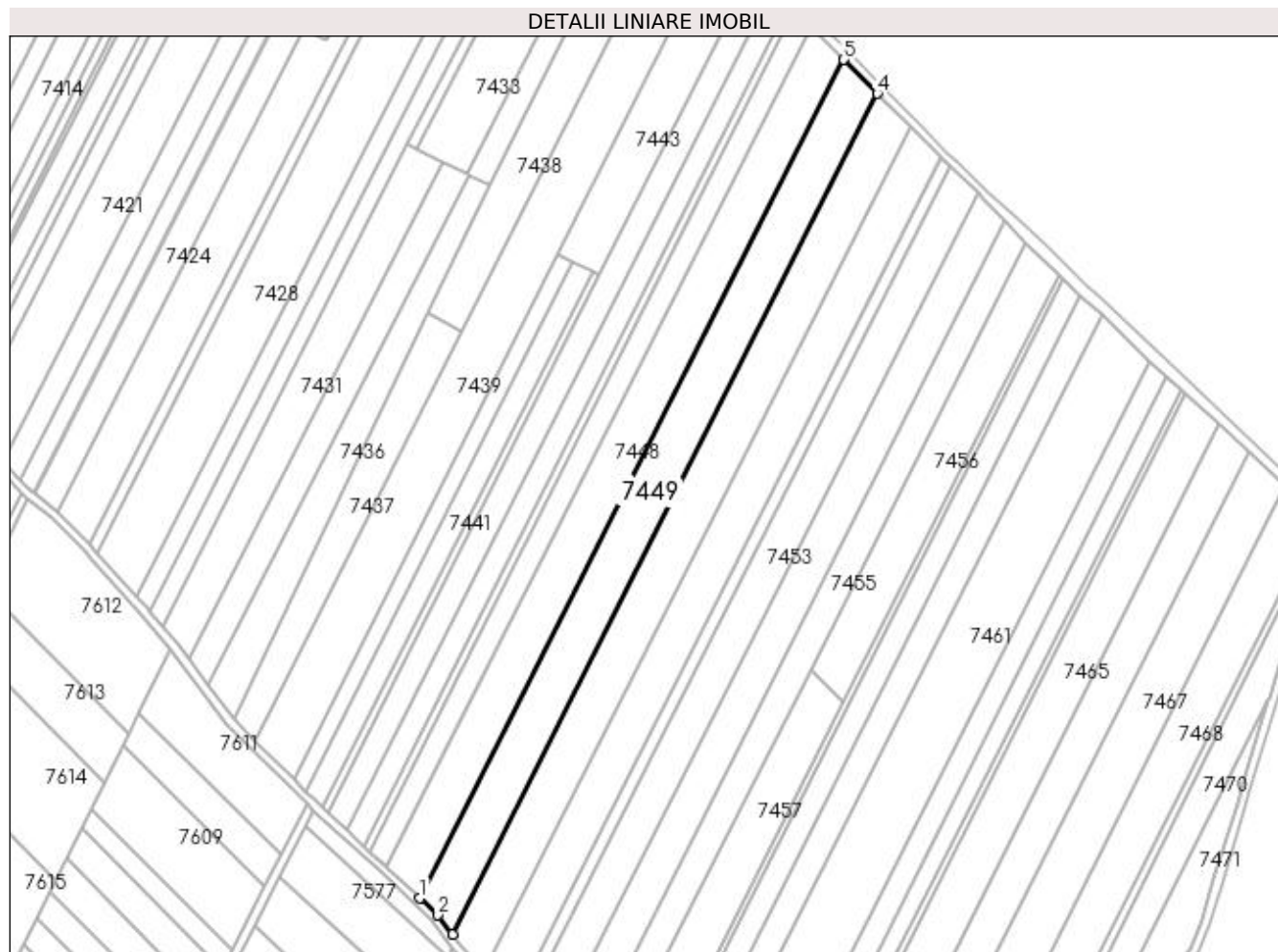
Inscrieri privind dezmembramintele dreptului de proprietate, drepturi reale de garanție și sarcini	Referințe
NU SUNT	

Anexa Nr. 1 La Partea I

Teren

Nr cadastral	Suprafața (mp)*	Observații / Referințe
	10.000	

* Suprafața este determinată în planul de proiecție Stereo 70.



Date referitoare la teren

Crt	Categorie folosință	Intra vilan	Suprafața (mp)	Tarla	Parcelă	Nr. topo	Observații / Referințe
1	arabil	NU	10.000	133	139	-	

Lungime Segmente

1) Valorile lungimilor segmentelor sunt obținute din proiecție în plan.

Punct început	X / Y	Punct sfârșit	X / Y	Lungime segment (** (m)
1	357.888,051 289.839,811	2	357.896,809 289.831,533	12.051
2	357.896,809 289.831,533	3	357.903,793 289.822,281	11.592
3	357.903,793 289.822,281	4	358.109,807 290.229,708	456.551
4	358.109,807 290.229,708	5	358.093,514 290.246,148	23.146
5	358.093,514 290.246,148	1	357.888,051 289.839,811	455.329

**** Lungimile segmentelor sunt determinate în planul de proiecție Stereo 70 și sunt rotunjite la 1 milimetru.**

***** Distanța dintre puncte este formată din segmente cumulate ce sunt mai mici decât valoarea 1 milimetru.**

**DATE DESPRE IMOBILUL NR. 7450**

Oficiul de Cadastru și Publicitate Imobiliară DOLJ
Biroul de Cadastru și Publicitate Imobiliară Craiova

A. Partea I. Descrierea imobilului

TEREN Extravilan

Adresa: Jud. Dolj, T133, P140

Nr. Crt	Nr cadastral Nr. topografic	Suprafața* (mp)	Observații / Referințe
A1		10.000	Sector cadastral:27 Teren neimprejmit;

B. Partea II. Proprietari și acte

Inscrieri privitoare la dreptul de proprietate și alte drepturi reale	Referințe
/	
Act Administrativ nr. TDP NR. 3829-2215, din 27/10/1997 emis de CJ DOLJ;	
B1	A1
Intabulare, drept de PROPRIETATE, dobândit prin Reconstituire, cota actuala 1/1	
1) CĂPRĂRIN ELISABETA	
2) CERGĂ MARIA	
3) DAMIAN AURELIA	
4) PÎRVU ELENA	

C. Partea III. SARCINI .

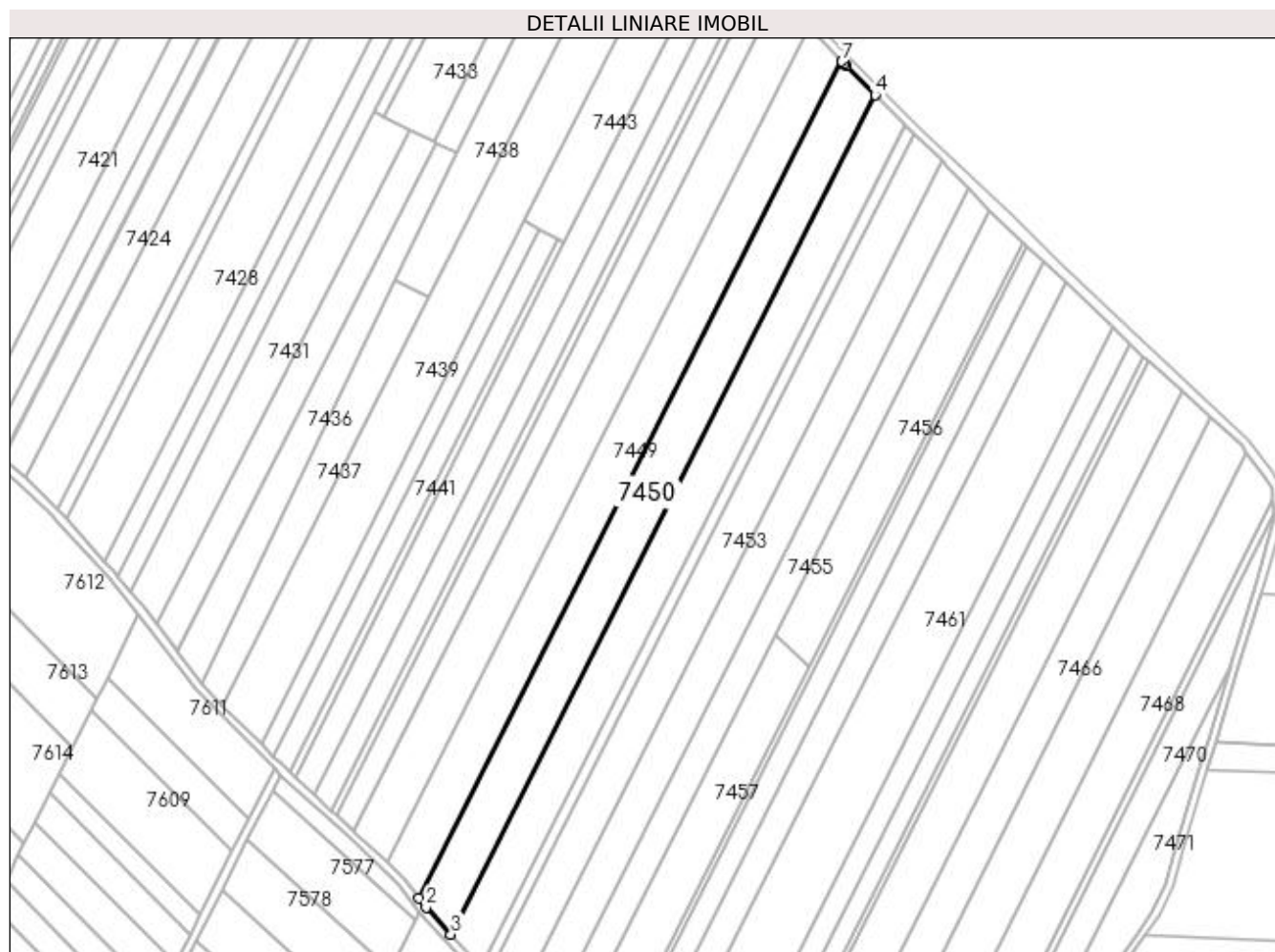
Inscrieri privind dezmembramintele dreptului de proprietate, drepturi reale de garanție și sarcini	Referințe
NU SUNT	

Anexa Nr. 1 La Partea I

Teren

Nr cadastral	Suprafața (mp)*	Observații / Referințe
	10.000	

* Suprafața este determinată în planul de proiecție Stereo 70.



Date referitoare la teren

Crt	Categorie folosință	Intra vilan	Suprafața (mp)	Tarla	Parcelă	Nr. topo	Observații / Referințe
1	arabil	NU	10.000	133	140	-	

Lungime Segmente

1) Valorile lungimilor segmentelor sunt obținute din proiecție în plan.

Punct început	X / Y	Punct sfârșit	X / Y	Lungime segment (** (m)
1	357.903,793 289.822,281	2	357.907,188 289.817,783	5.635
2	357.907,188 289.817,783	3	357.919,359 289.804,627	17.922
3	357.919,359 289.804,627	4	358.126,026 290.213,344	457.997
4	358.126,026 290.213,344	5	358.111,789 290.227,708	20.224
5	358.111,789 290.227,708	6	358.111,104 290.228,399	0.973

Punct început	X / Y	Punct sfârșit	X / Y	Lungime segment (** (m)
6	358.111,104 290.228,399	7	358.109,807 290.229,708	1.843
7	358.109,807 290.229,708	1	357.903,793 289.822,281	456.551

** Lungimile segmentelor sunt determinate în planul de proiecție Stereo 70 și sunt rotunjite la 1 milimetru.

*** Distanța dintre puncte este formată din segmente cumulate ce sunt mai mici decât valoarea 1 milimetru.

**DATE DESPRE IMOBILUL NR. 7451**

Oficiul de Cadastru și Publicitate Imobiliară DOLJ
Biroul de Cadastru și Publicitate Imobiliară Craiova

A. Partea I. Descrierea imobilului

TEREN Extravilan

Adresa: Jud. Dolj, T133, P141

Nr. Crt	Nr cadastral Nr. topografic	Suprafața* (mp)	Observații / Referințe
A1		9.000	Sector cadastral:27 Teren neimprejmuit;

B. Partea II. Proprietari și acte

Inscrieri privitoare la dreptul de proprietate și alte drepturi reale	Referințe
/	
Act Administrativ nr. TDP NR. 2494-43721, din 19/08/1996 emis de CJ DOLJ;	
B1	A1
Intabulare, drept de PROPRIETATE, dobandit prin Reconstituire, cota actuala 1/1 1) PÎRVU ION	

C. Partea III. SARCINI .

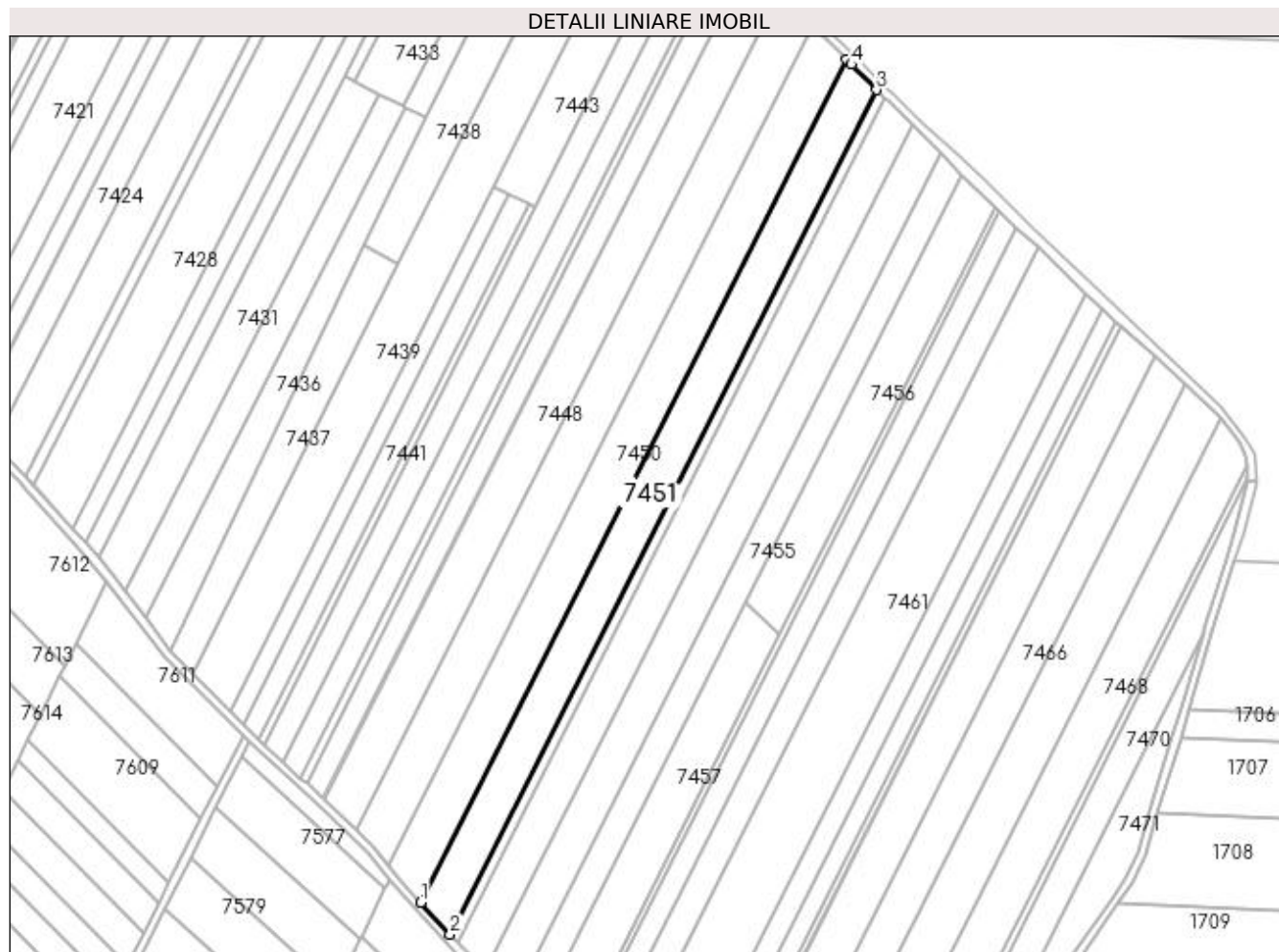
Inscrieri privind dezmembramintele dreptului de proprietate, drepturi reale de garanție și sarcini	Referințe
NU SUNT	

Anexa Nr. 1 La Partea I

Teren

Nr cadastral	Suprafața (mp)*	Observații / Referințe
	9.000	

* Suprafața este determinată în planul de proiecție Stereo 70.



Date referitoare la teren

Crt	Categorie folosință	Intra vilan	Suprafața (mp)	Tarla	Parcelă	Nr. topo	Observații / Referințe
1	arabil	NU	9.000	133	141	-	

Lungime Segmente

1) Valorile lungimilor segmentelor sunt obținute din proiecție în plan.

Punct început	X / Y	Punct sfârșit	X / Y	Lungime segment (** (m)
1	357.919,359 289.804,627	2	357.933,668 289.789,158	21.072
2	357.933,668 289.789,158	3	358.140,509 290.198,731	458.839
3	358.140,509 290.198,731	4	358.128,324 290.211,026	17.31
4	358.128,324 290.211,026	5	358.126,026 290.213,344	3.264
5	358.126,026 290.213,344	1	357.919,359 289.804,627	457.997

**** Lungimile segmentelor sunt determinate în planul de proiecție Stereo 70 și sunt rotunjite la 1 milimetru.**

***** Distanța dintre puncte este formată din segmente cumulate ce sunt mai mici decât valoarea 1 milimetru.**

**DATE DESPRE IMOBILUL NR. 7452**

Oficiul de Cadastru și Publicitate Imobiliară DOLJ
Biroul de Cadastru și Publicitate Imobiliară Craiova

A. Partea I. Descrierea imobilului

TEREN Extravilan

Adresa: Jud. Dolj, T133, P142

Nr. Crt	Nr cadastral Nr. topografic	Suprafața* (mp)	Observații / Referințe
A1		2.500	Sector cadastral:27 Teren neimprejmuit;

B. Partea II. Proprietari și acte

Inscrieri privitoare la dreptul de proprietate și alte drepturi reale		Referințe
/		
Act Administrativ nr. TDP NR. 2752-48113, din 20/11/1996 emis de CJ DOLJ;		
B1	Intabulare, drept de PROPRIETATE, dobandit prin Reconstituire, cota actuala 1/1 1) GĂȚAN SERGIU	A1

C. Partea III. SARCINI .

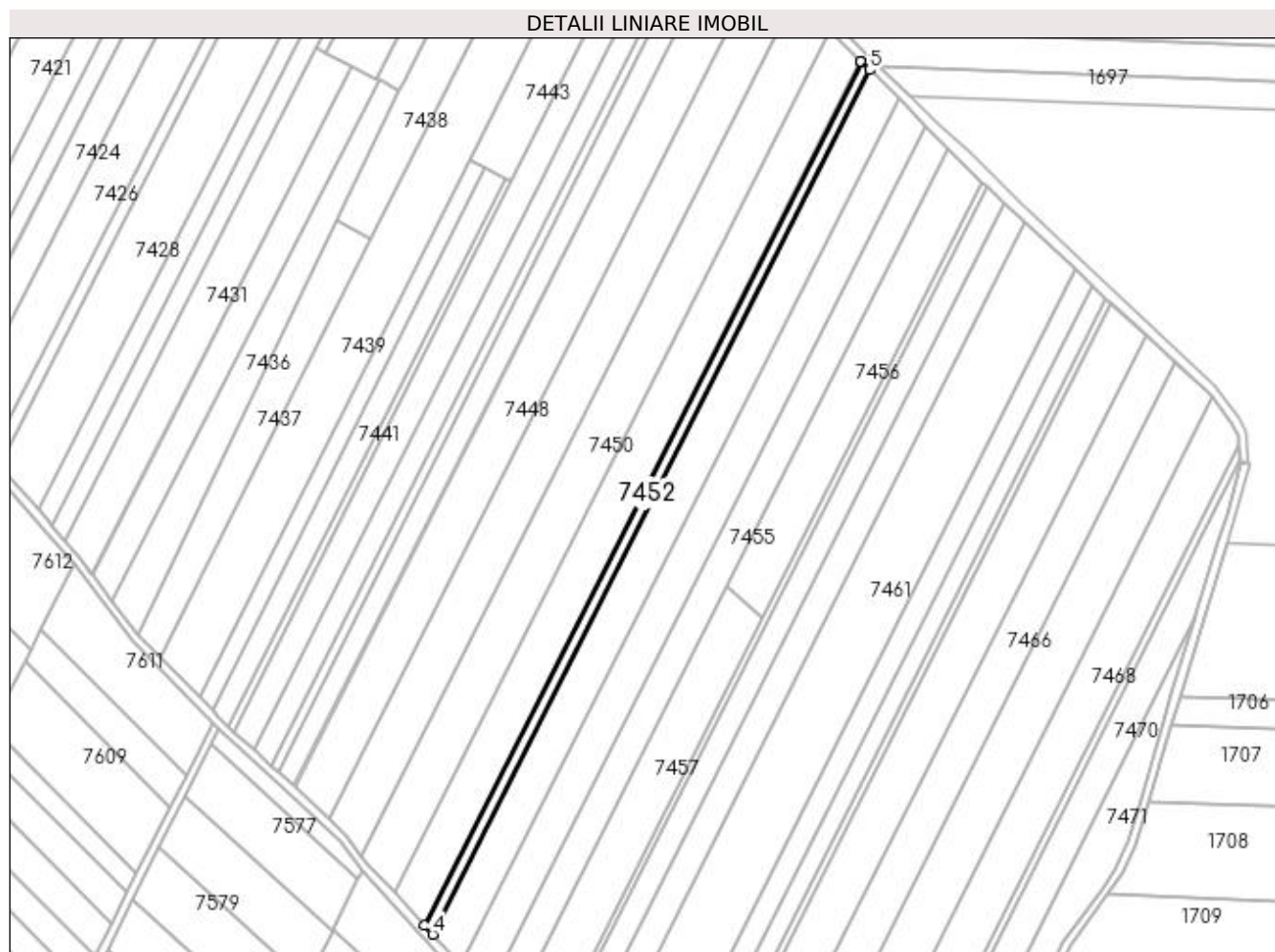
Inscrieri privind dezmembramintele dreptului de proprietate, drepturi reale de garanție și sarcini	Referințe
NU SUNT	

Anexa Nr. 1 La Partea I

Teren

Nr cadastral	Suprafața (mp)*	Observații / Referințe
	2.500	

* Suprafața este determinată în planul de proiecție Stereo 70.



Date referitoare la teren

Crt	Categorie folosință	Intra vilan	Suprafața (mp)	Tarla	Parcelă	Nr. topo	Observații / Referințe
1	arabil	NU	2.500	133	142	-	

Lungime Segmente

1) Valorile lungimilor segmentelor sunt obținute din proiecție în plan.

Punct început	X / Y	Punct sfârșit	X / Y	Lungime segment (** (m)
1	358.140,68 290.198,559	2	358.140,509 290.198,731	0.243
2	358.140,509 290.198,731	3	357.933,668 289.789,158	458.839
3	357.933,668 289.789,158	4	357.937,532 289.784,982	5.689
4	357.937,532 289.784,982	5	358.144,717 290.194,725	459.146
5	358.144,717 290.194,725	1	358.140,68 290.198,559	5.567

**** Lungimile segmentelor sunt determinate în planul de proiecție Stereo 70 și sunt rotunjite la 1 milimetru.**

***** Distanța dintre puncte este formată din segmente cumulate ce sunt mai mici decât valoarea 1 milimetru.**

**DATE DESPRE IMOBILUL NR. 7453**

Oficiul de Cadastru și Publicitate Imobiliară DOLJ
Biroul de Cadastru și Publicitate Imobiliară Craiova

A. Partea I. Descrierea imobilului

TEREN Extravilan

Adresa: Jud. Dolj, T133, P143

Nr. Crt	Nr cadastral Nr. topografic	Suprafața* (mp)	Observații / Referințe
A1		8.300	Sector cadastral:27 Teren neimprejmuit;

B. Partea II. Proprietari și acte

Inscrieri privitoare la dreptul de proprietate și alte drepturi reale	Referințe
/	
Act Administrativ nr. TDP NR. 2636-48112, din 14/11/1996 emis de CJ DOLJ;	
B1	A1
Intabulare, drept de PROPRIETATE, dobandit prin Reconstituire, cota actuala 1/1 1) MITROI GHEORGHE	

C. Partea III. SARCINI .

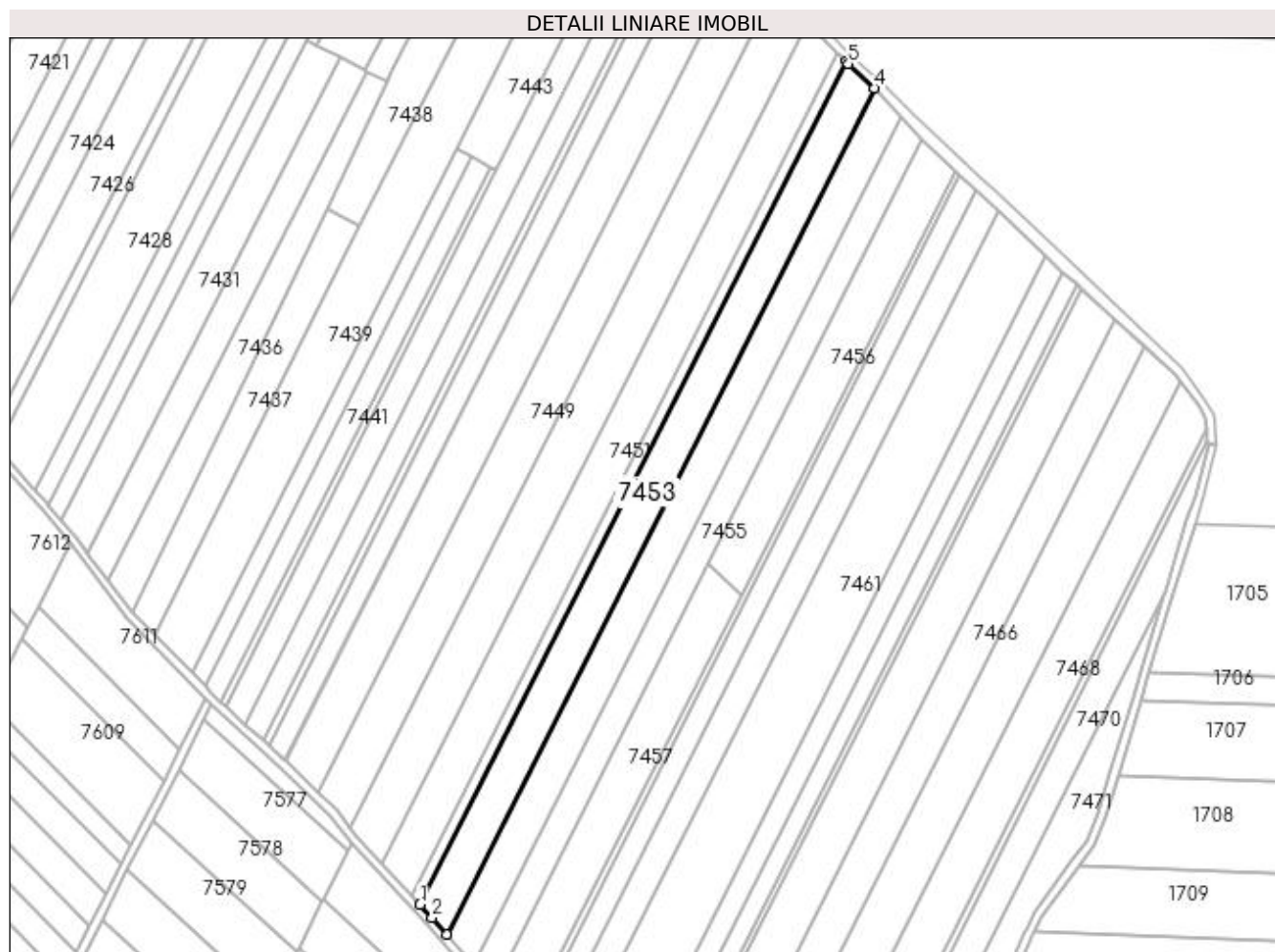
Inscrieri privind dezmembramintele dreptului de proprietate, drepturi reale de garanție și sarcini	Referințe
NU SUNT	

Anexa Nr. 1 La Partea I

Teren

Nr cadastral	Suprafața (mp)*	Observații / Referințe
	8.300	

* Suprafața este determinată în planul de proiecție Stereo 70.



Date referitoare la teren

Crt	Categorie folosință	Intravilan	Suprafața (mp)	Tarla	Parcelă	Nr. topo	Observații / Referințe
1	arabil	NU	8.300	133	143	-	

Lungime Segmente

1) Valorile lungimilor segmentelor sunt obținute din proiecție în plan.

Punct început	X / Y	Punct sfârșit	X / Y	Lungime segment (** (m)
1	357.937,532 289.784,982	2	357.943,407 289.778,631	8.652
2	357.943,407 289.778,631	3	357.950,451 289.770,536	10.731
3	357.950,451 289.770,536	4	358.158,379 290.181,748	460.792
4	358.158,379 290.181,748	5	358.145,945 290.193,558	17.149
5	358.145,945 290.193,558	6	358.144,717 290.194,725	1.694

Punct început	X / Y	Punct sfârșit	X / Y	Lungime segment (** (m)
6	358.144,717 290.194,725	1	357.937,532 289.784,982	459.146

** Lungimile segmentelor sunt determinate în planul de proiecție Stereo 70 și sunt rotunjite la 1 milimetru.

*** Distanța dintre puncte este formată din segmente cumulate ce sunt mai mici decât valoarea 1 milimetru.

**DATE DESPRE IMOBILUL NR. 7454**

Oficiul de Cadastru și Publicitate Imobiliară DOLJ
Biroul de Cadastru și Publicitate Imobiliară Craiova

A. Partea I. Descrierea imobilului

TEREN Extravilan

Adresa: Jud. Dolj, T133, P143

Nr. Crt	Nr cadastral Nr. topografic	Suprafața* (mp)	Observații / Referințe
A1		8.300	Sector cadastral:27 Teren neimprejmuit;

B. Partea II. Proprietari și acte

Inscrieri privitoare la dreptul de proprietate și alte drepturi reale	Referințe
/	
Act Administrativ nr. TDP NR. 3132/59190, din 13/03/1997 emis de CJ DOLJ;	
B1	A1
Intabulare, drept de PROPRIETATE, dobândit prin Reconstituire, cota actuala 1/1	
1) MITROI PETRE	
2) SURDU AURICA	
3) VELICA MARIA	

C. Partea III. SARCINI .

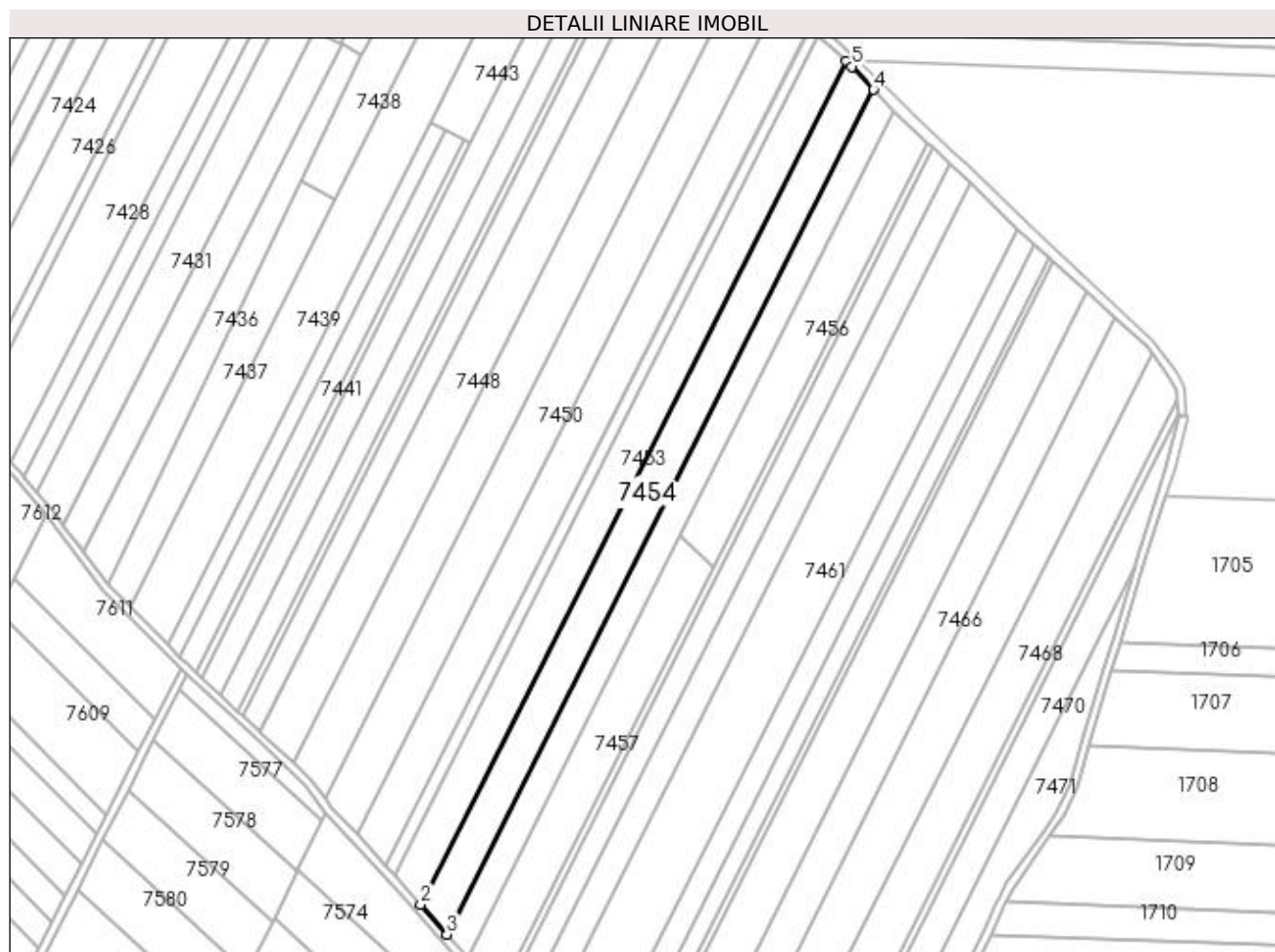
Inscrieri privind dezmembramintele dreptului de proprietate, drepturi reale de garanție și sarcini	Referințe
NU SUNT	

Anexa Nr. 1 La Partea I

Teren

Nr cadastral	Suprafața (mp)*	Observații / Referințe
	8.300	

* Suprafața este determinată în planul de proiecție Stereo 70.



Date referitoare la teren

Crt	Categorie folosință	Intra vilan	Suprafața (mp)	Tarla	Parcelă	Nr. topo	Observații / Referințe
1	arabil	NU	8.300	133	143	-	

Lungime Segmente

1) Valorile lungimilor segmentelor sunt obținute din proiecție în plan.

Punct început	X / Y	Punct sfârșit	X / Y	Lungime segment (** (m)
1	358.158,379 290.181,748	2	357.950,451 289.770,536	460.792
2	357.950,451 289.770,536	3	357.963,201 289.755,883	19.424
3	357.963,201 289.755,883	4	358.171,56 290.167,948	461.748
4	358.171,56 290.167,948	5	358.161,005 290.179,254	15.467
5	358.161,005 290.179,254	1	358.158,379 290.181,748	3.622

**** Lungimile segmentelor sunt determinate în planul de proiecție Stereo 70 și sunt rotunjite la 1 milimetru.**

***** Distanța dintre puncte este formată din segmente cumulate ce sunt mai mici decât valoarea 1 milimetru.**

**DATE DESPRE IMOBILUL NR. 7455**

Oficiul de Cadastru și Publicitate Imobiliară DOLJ
 Biroul de Cadastru și Publicitate Imobiliară Craiova

A. Partea I. Descrierea imobilului

TEREN Extravilan

Adresa: Jud. Dolj, T133, P144

Nr. Crt	Nr cadastral Nr. topografic	Suprafața* (mp)	Observații / Referințe
A1		6.500	Sector cadastral:27 Teren neimprejmuit;

B. Partea II. Proprietari și acte

Inscrieri privitoare la dreptul de proprietate și alte drepturi reale	Referințe
/	
Act Administrativ nr. TDP NR. 1497-48941, din 15/02/1995 emis de CJ DOLJ;	
B1	A1
Intabulare, drept de PROPRIETATE, dobandit prin Reconstituire, cota actuala 1/1 1) DRINCEANU NICOLAE	

C. Partea III. SARCINI .

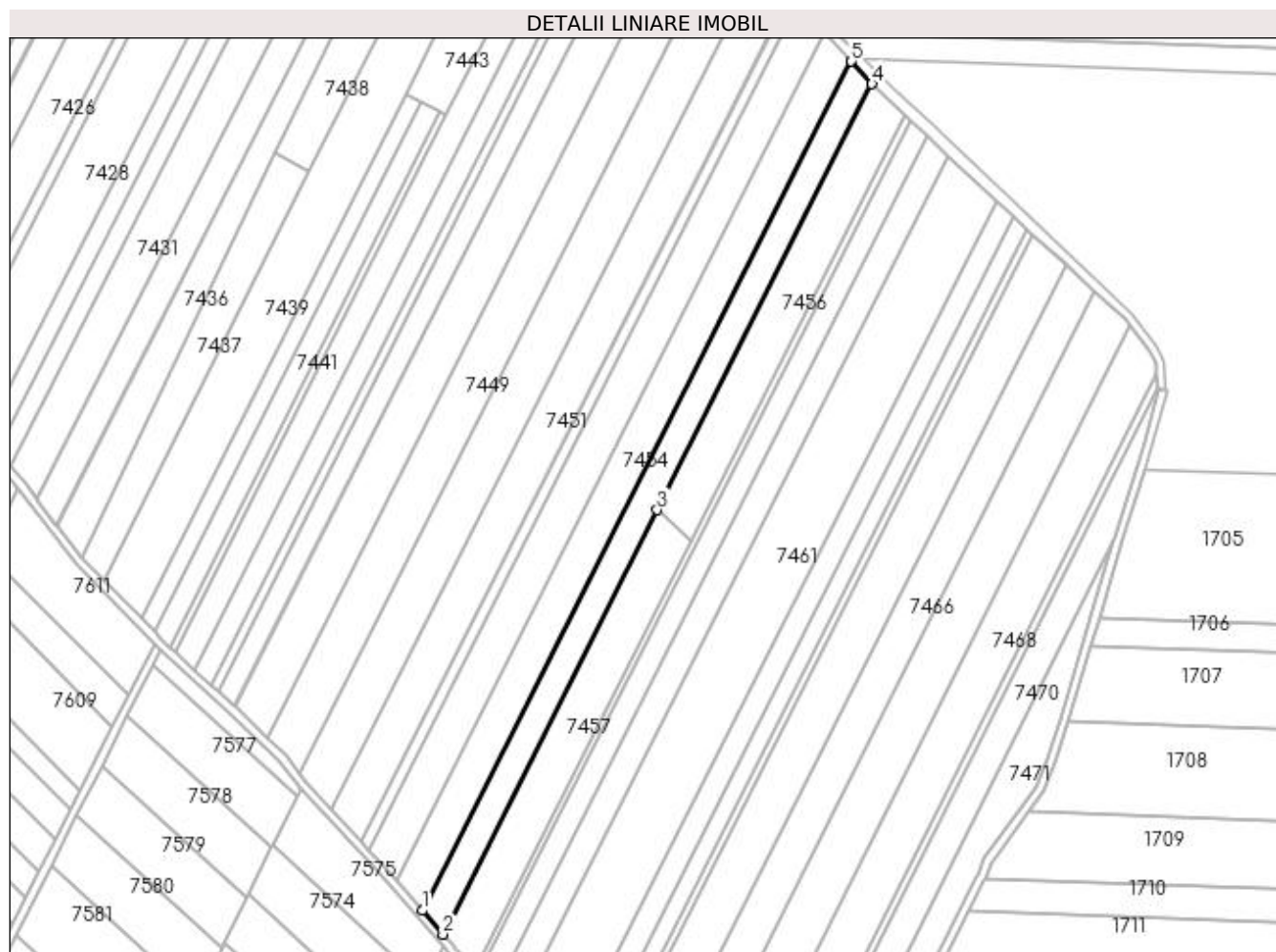
Inscrieri privind dezmembramintele dreptului de proprietate, drepturi reale de garanție și sarcini	Referințe
NU SUNT	

Anexa Nr. 1 La Partea I

Teren

Nr cadastral	Suprafața (mp)*	Observații / Referințe
	6.500	

* Suprafața este determinată în planul de proiecție Stereo 70.



Date referitoare la teren

Crt	Categorie folosință	Intra vilan	Suprafața (mp)	Tarla	Parcelă	Nr. topo	Observații / Referințe
1	arabil	NU	6.500	133	144	-	

Lungime Segmente

1) Valorile lungimilor segmentelor sunt obținute din proiecție în plan.

Punct început	X / Y	Punct sfârșit	X / Y	Lungime segment (** (m)
1	357.963,201 289.755,883	2	357.973,253 289.744,331	15.313
2	357.973,253 289.744,331	3	358.077,286 289.950,327	230.775
3	358.077,286 289.950,327	4	358.181,702 290.157,086	231.629
4	358.181,702 290.157,086	5	358.171,56 290.167,948	14.861
5	358.171,56 290.167,948	1	357.963,201 289.755,883	461.748

**** Lungimile segmentelor sunt determinate în planul de proiecție Stereo 70 și sunt rotunjite la 1 milimetru.**

***** Distanța dintre puncte este formată din segmente cumulate ce sunt mai mici decât valoarea 1 milimetru.**

**DATE DESPRE IMOBILUL NR. 7456**

Oficiul de Cadastru și Publicitate Imobiliară DOLJ
Biroul de Cadastru și Publicitate Imobiliară Craiova

A. Partea I. Descrierea imobilului

TEREN Extravilan

Adresa: Jud. Dolj, T133, P145

Nr. Crt	Nr cadastral Nr. topografic	Suprafața* (mp)	Observații / Referințe
A1	32019	5.000	Sector cadastral:27 Teren neimprejmuit;

B. Partea II. Proprietari și acte

Inscrieri privitoare la dreptul de proprietate și alte drepturi reale	Referințe
144585 / 20/11/2015	
Act Notarial nr. CVCV aut. nr. 1570, din 20/11/2015 emis de NP Diaconescu Gelu Emilian;	
B1	A1
Intabulare, drept de PROPRIETATE, dobandit prin Conventie, cota actuala 1/1 1) MATUSA PETRICA, necasatorit	

C. Partea III. SARCINI .

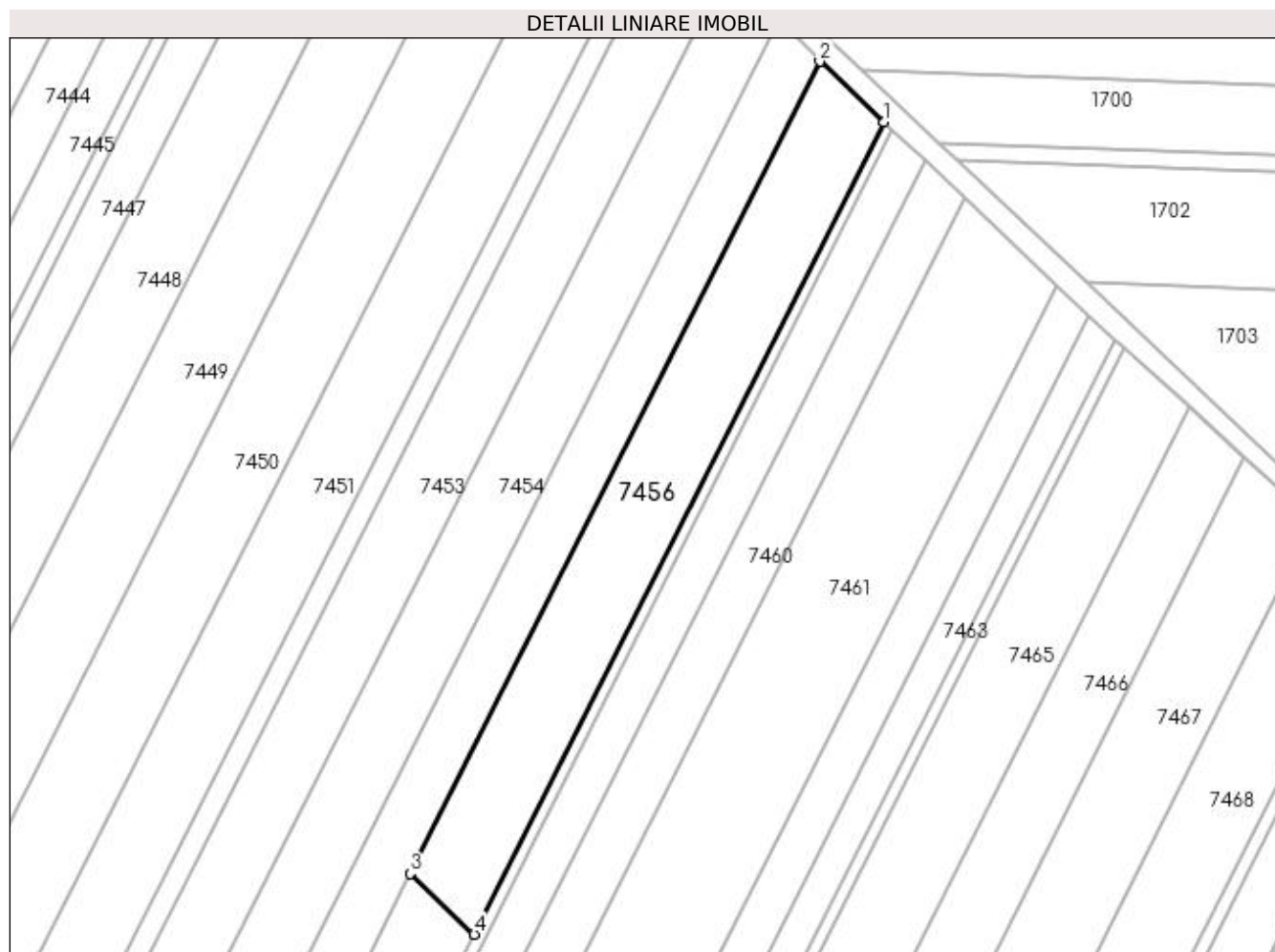
Inscrieri privind dezmembramintele dreptului de proprietate, drepturi reale de garanție și sarcini	Referințe
NU SUNT	

Anexa Nr. 1 La Partea I

Teren

Nr cadastral	Suprafața (mp)*	Observații / Referințe
32019	5.000	

* Suprafața este determinată în planul de proiecție Stereo 70.



Date referitoare la teren

Crt	Categorie folosință	Intra vilan	Suprafața (mp)	Tarla	Parcelă	Nr. topo	Observații / Referințe
1	arabil	NU	5.000	133	145	-	

Lungime Segmente

1) Valorile lungimilor segmentelor sunt obținute din proiecție în plan.

Punct început	X / Y	Punct sfârșit	X / Y	Lungime segment (** (m)
1	358.198,082 290.141,635	2	358.181,702 290.157,086	22.517
2	358.181,702 290.157,086	3	358.077,286 289.950,327	231.629
3	358.077,286 289.950,327	4	358.093,664 289.934,878	22.515
4	358.093,664 289.934,878	1	358.198,082 290.141,635	231.628

**** Lungimile segmentelor sunt determinate în planul de proiecție Stereo 70 și sunt rotunjite la 1 milimetru.**

***** Distanța dintre puncte este formată din segmente cumulate ce sunt mai mici decât valoarea 1 milimetru.**

**DATE DESPRE IMOBILUL NR. 7457**

Oficiul de Cadastru și Publicitate Imobiliară DOLJ
Biroul de Cadastru și Publicitate Imobiliară Craiova

A. Partea I. Descrierea imobilului

TEREN Extravilan

Adresa: Jud. Dolj, T133, P145

Nr. Crt	Nr cadastral Nr. topografic	Suprafața* (mp)	Observații / Referințe
A1		5.000	Sector cadastral:27 Teren neimprejmuit;

B. Partea II. Proprietari și acte

Inscrieri privitoare la dreptul de proprietate și alte drepturi reale		Referințe
/		
Act Administrativ nr. TDP NR. 3077/59421, din 12/03/1997 emis de CJ DOLJ;		
B1	Intabulare, drept de PROPRIETATE, dobandit prin Reconstituire, cota actuala 1/1 1) IACOB STEFAN 2) IACOB ION	A1

C. Partea III. SARCINI .

Inscrieri privind dezmembramintele dreptului de proprietate, drepturi reale de garanție și sarcini	Referințe
NU SUNT	

Anexa Nr. 1 La Partea I

Teren

Nr cadastral	Suprafața (mp)*	Observații / Referințe
	5.000	

* Suprafața este determinată în planul de proiecție Stereo 70.

DETALII LINIARE IMOBIL



Date referitoare la teren

Crt	Categorie folosință	Intra vilan	Suprafața (mp)	Tarla	Parcelă	Nr. topo	Observații / Referințe
1	arabil	NU	5.000	133	145	-	

Lungime Segmente

1) Valorile lungimilor segmentelor sunt obținute din proiecție în plan.

Punct început	X / Y	Punct sfârșit	X / Y	Lungime segment (** (m)
1	358.093,664 289.934,878	2	358.077,286 289.950,327	22.515
2	358.077,286 289.950,327	3	357.973,253 289.744,331	230.775
3	357.973,253 289.744,331	4	357.976,187 289.740,959	4.47
4	357.976,187 289.740,959	5	357.977,839 289.739,204	2.41
5	357.977,839 289.739,204	6	357.977,787 289.739,155	0.071

Punct început	X / Y	Punct sfârșit	X / Y	Lungime segment (** (m)
6	357.977,787 289.739,155	7	357.979,002 289.737,894	1.751
7	357.979,002 289.737,894	8	357.979,039 289.737,929	0.051
8	357.979,039 289.737,929	9	357.988,982 289.727,577	14.354
9	357.988,982 289.727,577	1	358.093,664 289.934,878	232.233

** Lungimile segmentelor sunt determinate în planul de proiecție Stereo 70 și sunt rotunjite la 1 milimetru.

*** Distanța dintre puncte este formată din segmente cumulate ce sunt mai mici decât valoarea 1 milimetru.

**DATE DESPRE IMOBILUL NR. 7458**

Oficiul de Cadastru și Publicitate Imobiliară DOLJ
Biroul de Cadastru și Publicitate Imobiliară Craiova

A. Partea I. Descrierea imobilului

TEREN Extravilan

Adresa: Jud. Dolj, T133, P146

Nr. Crt	Nr cadastral Nr. topografic	Suprafața* (mp)	Observații / Referințe
A1		1.300	Sector cadastral:27 Teren neimpregmuit;

B. Partea II. Proprietari și acte

Inscrieri privitoare la dreptul de proprietate și alte drepturi reale	Referințe
/	
Act Administrativ nr. TDP NR. 2494-43721, din 19/08/1996 emis de CJSIPT DOLJ;	
B1	A1
Intabulare, drept de PROPRIETATE, dobandit prin Reconstituire, cota actuala 1/1 1) PÎRVU ION, LIPSA CNP	

C. Partea III. SARCINI .

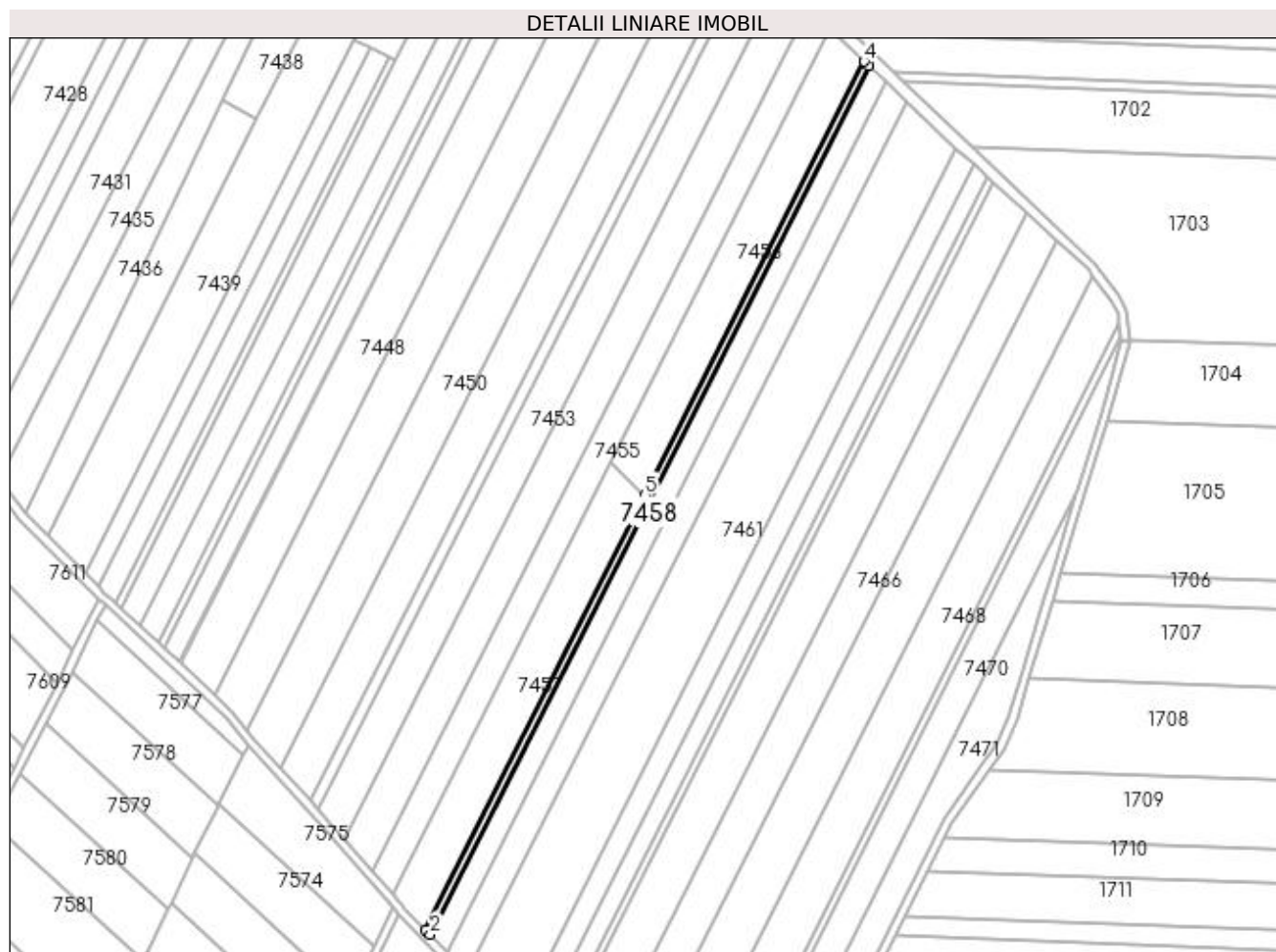
Inscrieri privind dezmembramintele dreptului de proprietate, drepturi reale de garanție și sarcini	Referințe
NU SUNT	

Anexa Nr. 1 La Partea I

Teren

Nr cadastral	Suprafața (mp)*	Observații / Referințe
	1.300	

* Suprafața este determinată în planul de proiecție Stereo 70.



Date referitoare la teren

Crt	Categorie folosință	Intra vilan	Suprafața (mp)	Tarla	Parcelă	Nr. topo	Observații / Referințe
1	arabil	NU	1.300	133	146	-	

Lungime Segmente

1) Valorile lungimilor segmentelor sunt obținute din proiecție în plan.

Punct început	X / Y	Punct sfârșit	X / Y	Lungime segment (** (m)
1	357.988,982 289.727,577	2	357.991,038 289.725,437	2.968
2	357.991,038 289.725,437	3	358.200,206 290.139,631	464.013
3	358.200,206 290.139,631	4	358.198,082 290.141,635	2.92
4	358.198,082 290.141,635	5	358.093,664 289.934,878	231.628
5	358.093,664 289.934,878	1	357.988,982 289.727,577	232.233

**** Lungimile segmentelor sunt determinate în planul de proiecție Stereo 70 și sunt rotunjite la 1 milimetru.**

***** Distanța dintre puncte este formată din segmente cumulate ce sunt mai mici decât valoarea 1 milimetru.**

**DATE DESPRE IMOBILUL NR. 7459**

Oficiul de Cadastru și Publicitate Imobiliară DOLJ
Biroul de Cadastru și Publicitate Imobiliară Craiova

A. Partea I. Descrierea imobilului

TEREN Extravilan

Adresa: Jud. Dolj, T133, P145

Nr. Crt	Nr cadastral Nr. topografic	Suprafața* (mp)	Observații / Referințe
A1		5.000	Sector cadastral:27 Teren neimprejmuit;

B. Partea II. Proprietari și acte

Inscrieri privitoare la dreptul de proprietate și alte drepturi reale	Referințe
/	
Act Administrativ nr. TDP NR. 2329-9662, din 30/07/1996 emis de CJ DOLJ;	
B1	A1
Intabulare, drept de PROPRIETATE, dobândit prin Reconstituire, cota actuala 1/1 1) PÎRVU FLOAREA	

C. Partea III. SARCINI .

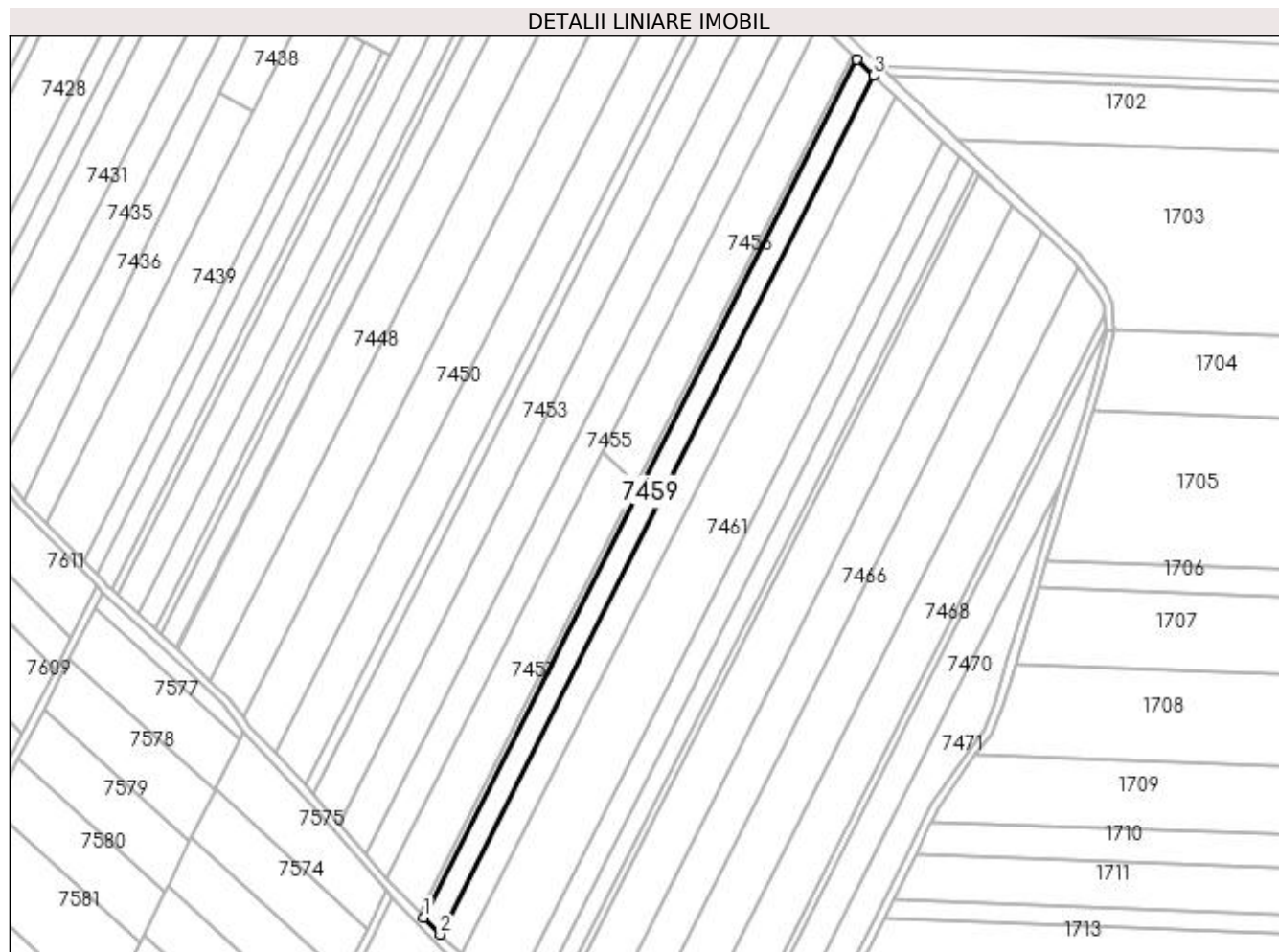
Inscrieri privind dezmembramintele dreptului de proprietate, drepturi reale de garanție și sarcini	Referințe
NU SUNT	

Anexa Nr. 1 La Partea I

Teren

Nr cadastral	Suprafața (mp)*	Observații / Referințe
	5.000	

* Suprafața este determinată în planul de proiecție Stereo 70.



Date referitoare la teren

Crt	Categorie folosință	Intra vilan	Suprafața (mp)	Tarla	Parcelă	Nr. topo	Observații / Referințe
1	arabil	NU	5.000	133	145	-	

Lungime Segmente

1) Valorile lungimilor segmentelor sunt obținute din proiecție în plan.

Punct început	X / Y	Punct sfârșit	X / Y	Lungime segment (** (m)
1	357.991,038 289.725,437	2	357.998,945 289.717,205	11.414
2	357.998,945 289.717,205	3	358.208,378 290.131,924	464.601
3	358.208,378 290.131,924	4	358.200,206 290.139,631	11.233
4	358.200,206 290.139,631	1	357.991,038 289.725,437	464.013

**** Lungimile segmentelor sunt determinate în planul de proiecție Stereo 70 și sunt rotunjite la 1 milimetru.**

***** Distanța dintre puncte este formată din segmente cumulate ce sunt mai mici decât valoarea 1 milimetru.**

**DATE DESPRE IMOBILUL NR. 7460**

Oficiul de Cadastru și Publicitate Imobiliară DOLJ
Biroul de Cadastru și Publicitate Imobiliară Craiova

A. Partea I. Descrierea imobilului

TEREN Extravilan

Adresa: Jud. Dolj, T133, P145/1

Nr. Crt	Nr cadastral Nr. topografic	Suprafața* (mp)	Observații / Referințe
A1		6.300	Sector cadastral:27 Teren neimprejmuit;

B. Partea II. Proprietari și acte

Inscrieri privitoare la dreptul de proprietate și alte drepturi reale		Referințe
/		
Act Normativ nr. LEGEA 7, din 13/03/1996 emis de GUVERNUL ROMANIEI;		
B1	Inscrierea provizorie, drept de PROPRIETATE, dobandit prin Lege, cota actuala 1/1 1) PROPRIETAR NEIDENTIFICAT	A1

C. Partea III. SARCINI .

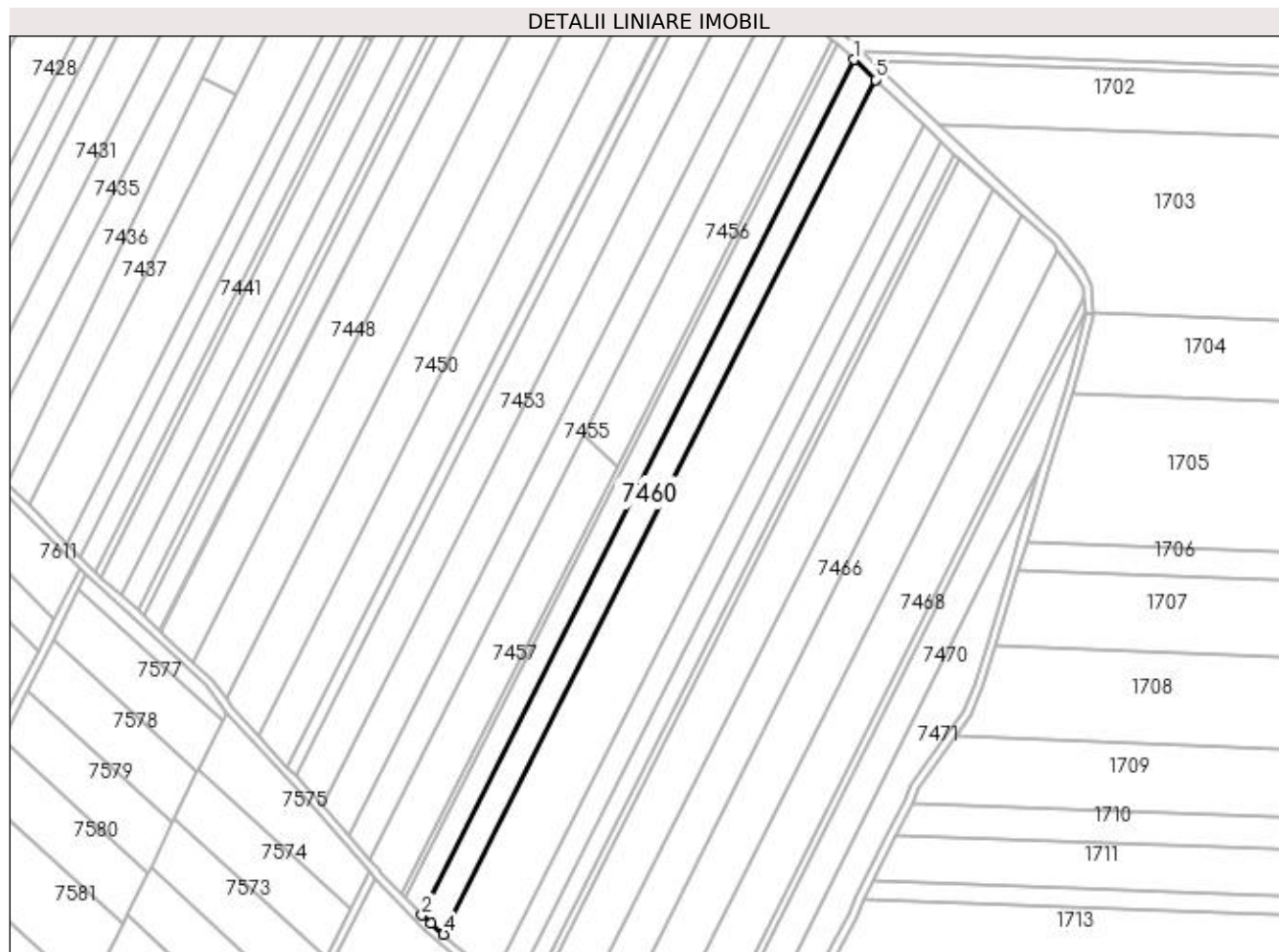
Inscrieri privind dezmembramintele dreptului de proprietate, drepturi reale de garanție și sarcini	Referințe
NU SUNT	

Anexa Nr. 1 La Partea I

Teren

Nr cadastral	Suprafața (mp)*	Observații / Referințe
	6.300	

* Suprafața este determinată în planul de proiecție Stereo 70.



Date referitoare la teren

Crt	Categorie folosință	Intravilan	Suprafața (mp)	Tarla	Parcelă	Nr. topo	Observații / Referințe
1	arabil	NU	6.300	133	145/1	-	

Lungime Segmente

1) Valorile lungimilor segmentelor sunt obținute din proiecție în plan.

Punct început	X / Y	Punct sfârșit	X / Y	Lungime segment (** (m)
1	358.208,378 290.131,924	2	357.998,945 289.717,205	464.601
2	357.998,945 289.717,205	3	358.003,232 289.713,214	5.857
3	358.003,232 289.713,214	4	358.009,482 289.707,979	8.153
4	358.009,482 289.707,979	5	358.218,671 290.122,215	464.06
5	358.218,671 290.122,215	1	358.208,378 290.131,924	14.15

**** Lungimile segmentelor sunt determinate în planul de proiecție Stereo 70 și sunt rotunjite la 1 milimetru.**

***** Distanța dintre puncte este formată din segmente cumulate ce sunt mai mici decât valoarea 1 milimetru.**

**DATE DESPRE IMOBILUL NR. 7461**

Oficiul de Cadastru și Publicitate Imobiliară DOLJ
Biroul de Cadastru și Publicitate Imobiliară Craiova

A. Partea I. Descrierea imobilului

TEREN Extravilan

Adresa: Jud. Dolj, T133, P148

Nr. Crt	Nr cadastral Nr. topografic	Suprafața* (mp)	Observații / Referințe
A1		14.300	Sector cadastral:27 Teren neimprejmuit;

B. Partea II. Proprietari și acte

Inscrieri privitoare la dreptul de proprietate și alte drepturi reale		Referințe
/		
Act Administrativ nr. TDP 2028-9686, din 12/04/1996 emis de CJSPT DOLJ (CERT DECES NR 496809/17-11-1995);		
B1	Intabulare, drept de PROPRIETATE, dobandit prin Reconstituire, cota actuala 1/1 1) PAUN GHEORGHE DEFUNCT:Da	A1

C. Partea III. SARCINI .

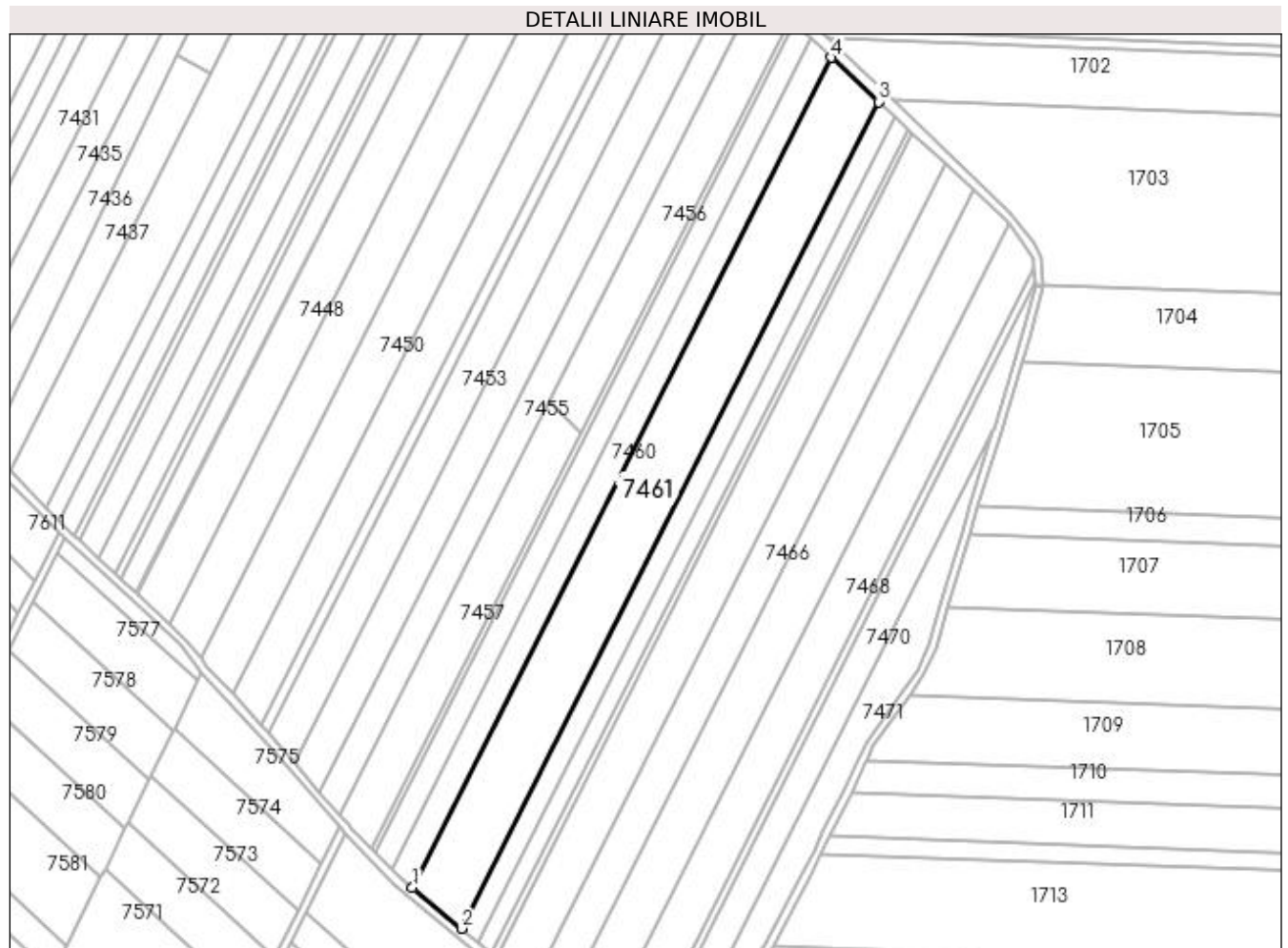
Inscrieri privind dezmembramintele dreptului de proprietate, drepturi reale de garanție și sarcini	Referințe
NU SUNT	

Anexa Nr. 1 La Partea I

Teren

Nr cadastral	Suprafața (mp)*	Observații / Referințe
	14.300	

* Suprafața este determinată în planul de proiecție Stereo 70.



Date referitoare la teren

Crt	Categorie folosință	Intra vilan	Suprafața (mp)	Tarla	Parcelă	Nr. topo	Observații / Referințe
1	arabil	NU	14.300	133	148	-	

Lungime Segmente

1) Valorile lungimilor segmentelor sunt obținute din proiecție în plan.

Punct început	X / Y	Punct sfârșit	X / Y	Lungime segment (** (m)
1	358.009,482 289.707,979	2	358.033,792 289.687,615	31.712
2	358.033,792 289.687,615	3	358.242,104 290.100,113	462.113
3	358.242,104 290.100,113	4	358.218,671 290.122,215	32.212
4	358.218,671 290.122,215	1	358.009,482 289.707,979	464.06

**** Lungimile segmentelor sunt determinate în planul de proiecție Stereo 70 și sunt rotunjite la 1 milimetru.**

***** Distanța dintre puncte este formată din segmente cumulate ce sunt mai mici decât valoarea 1 milimetru.**

**DATE DESPRE IMOBILUL NR. 7462**

Oficiul de Cadastru și Publicitate Imobiliară DOLJ
Biroul de Cadastru și Publicitate Imobiliară Craiova

A. Partea I. Descrierea imobilului

TEREN Extravilan

Adresa: Jud. Dolj, T133, P149

Nr. Crt	Nr cadastral Nr. topografic	Suprafața* (mp)	Observații / Referințe
A1		5.000	Sector cadastral:27 Teren neimprejmuit;

B. Partea II. Proprietari și acte

Inscrieri privitoare la dreptul de proprietate și alte drepturi reale	Referințe
/	
Act Administrativ nr. TDP NR. 3409-44815, din 01/04/1997 emis de CJ DOLJ;	
B1	A1
Intabulare, drept de PROPRIETATE, dobandit prin Reconstituire, cota actuala 1/1 1) PĂUN AURELIA	

C. Partea III. SARCINI .

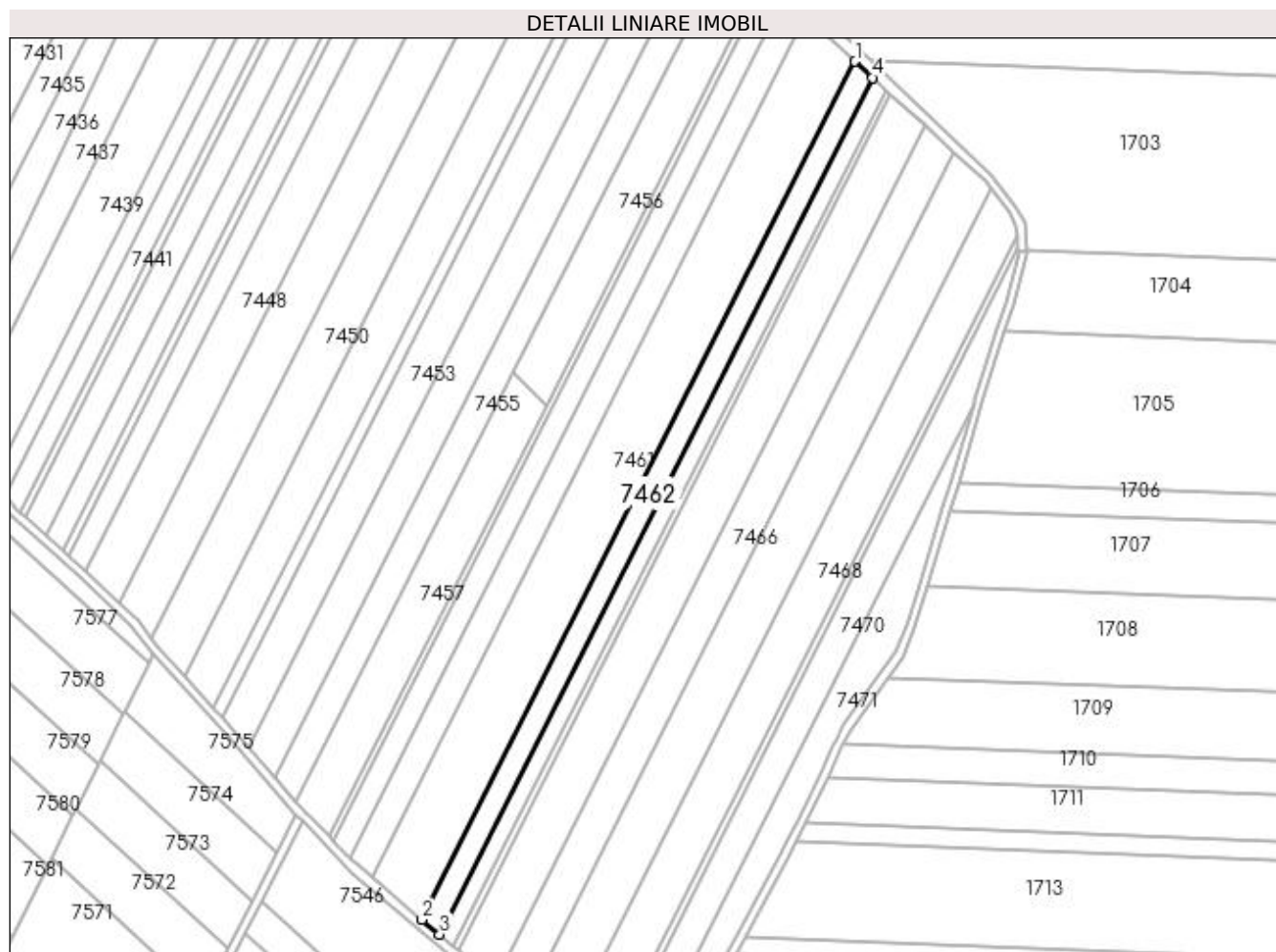
Inscrieri privind dezmembramintele dreptului de proprietate, drepturi reale de garanție și sarcini	Referințe
NU SUNT	

Anexa Nr. 1 La Partea I

Teren

Nr cadastral	Suprafața (mp)*	Observații / Referințe
	5.000	

* Suprafața este determinată în planul de proiecție Stereo 70.



Date referitoare la teren

Crt	Categorie folosință	Intra vilan	Suprafața (mp)	Tarla	Parcelă	Nr. topo	Observații / Referințe
1	arabil	NU	5.000	133	149	-	

Lungime Segmente

1) Valorile lungimilor segmentelor sunt obținute din proiecție în plan.

Punct început	X / Y	Punct sfârșit	X / Y	Lungime segment (** (m)
1	358.242,104 290.100,113	2	358.033,792 289.687,615	462.113
2	358.033,792 289.687,615	3	358.042,317 289.680,474	11.121
3	358.042,317 289.680,474	4	358.250,321 290.092,363	461.431
4	358.250,321 290.092,363	1	358.242,104 290.100,113	11.295

**** Lungimile segmentelor sunt determinate în planul de proiecție Stereo 70 și sunt rotunjite la 1 milimetru.**

***** Distanța dintre puncte este formată din segmente cumulate ce sunt mai mici decât valoarea 1 milimetru.**

**DATE DESPRE IMOBILUL NR. 7463**

Oficiul de Cadastru și Publicitate Imobiliară DOLJ
Biroul de Cadastru și Publicitate Imobiliară Craiova

A. Partea I. Descrierea imobilului

TEREN Extravilan

Adresa: Jud. Dolj, T133, P151

Nr. Crt	Nr cadastral Nr. topografic	Suprafața* (mp)	Observații / Referințe
A1		4.000	Sector cadastral:27 Teren neimprejmuit;

B. Partea II. Proprietari și acte

Inscrieri privitoare la dreptul de proprietate și alte drepturi reale		Referințe
/		
Act Normativ nr. LEGEA 7, din 13/03/1996 emis de GUVERNUL ROMANIEI;		
B1	Inscrierea provizorie, drept de PROPRIETATE, dobandit prin Lege, cota actuala 1/1 1) PROPRIETAR NEIDENTIFICAT	A1

C. Partea III. SARCINI .

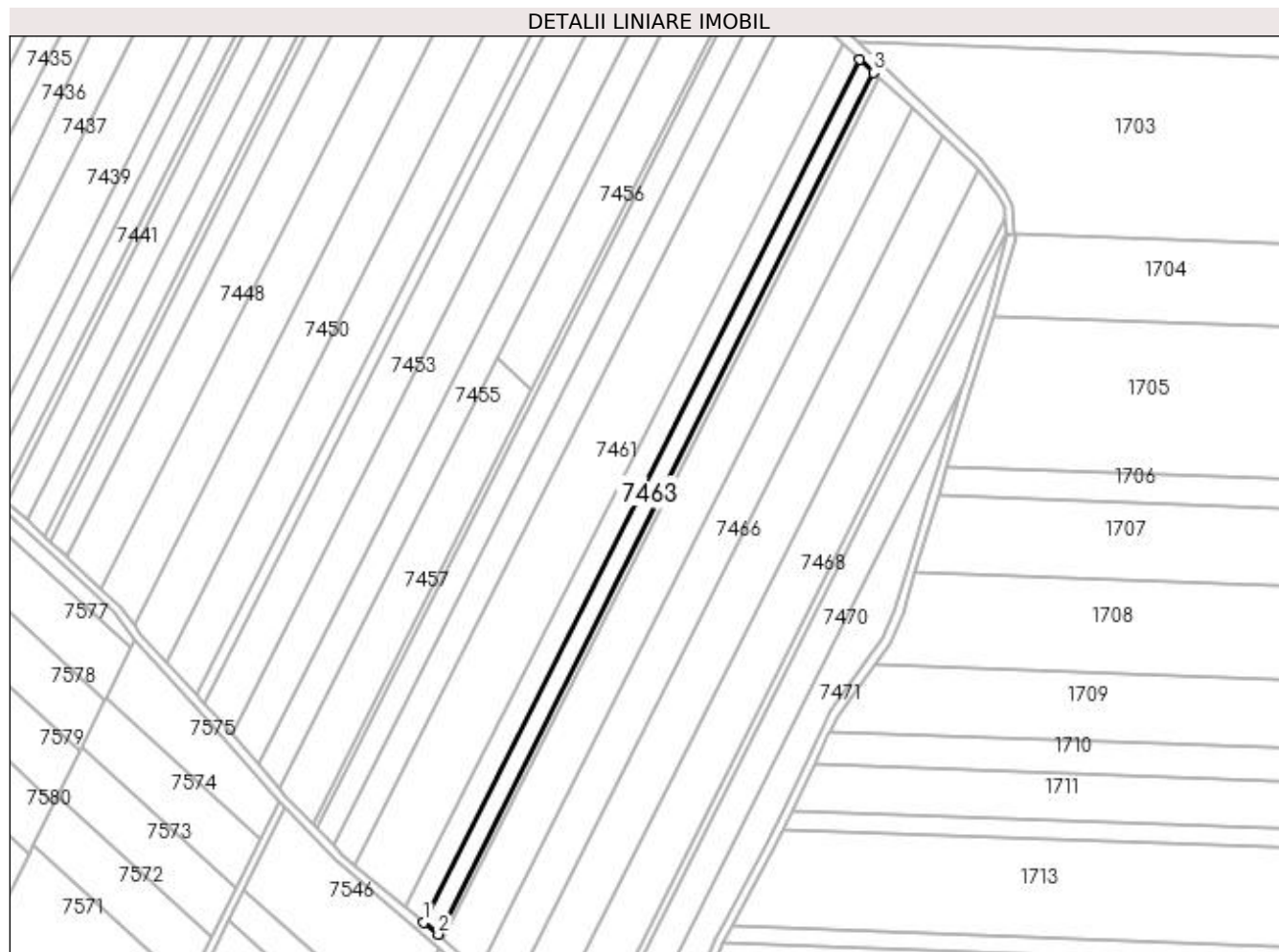
Inscrieri privind dezmembramintele dreptului de proprietate, drepturi reale de garanție și sarcini	Referințe
NU SUNT	

Anexa Nr. 1 La Partea I

Teren

Nr cadastral	Suprafața (mp)*	Observații / Referințe
	4.000	

* Suprafața este determinată în planul de proiecție Stereo 70.



Date referitoare la teren

Crt	Categorie folosință	Intravilan	Suprafața (mp)	Tarla	Parcelă	Nr. topo	Observații / Referințe
1	arabil	NU	4.000	133	151	-	

Lungime Segmente

1) Valorile lungimilor segmentelor sunt obținute din proiecție în plan.

Punct început	X / Y	Punct sfârșit	X / Y	Lungime segment (** (m)
1	358.042,317 289.680,474	2	358.049,145 289.674,754	8.907
2	358.049,145 289.674,754	3	358.256,902 290.086,154	460.883
3	358.256,902 290.086,154	4	358.250,321 290.092,363	9.048
4	358.250,321 290.092,363	1	358.042,317 289.680,474	461.431

**** Lungimile segmentelor sunt determinate în planul de proiecție Stereo 70 și sunt rotunjite la 1 milimetru.**

***** Distanța dintre puncte este formată din segmente cumulate ce sunt mai mici decât valoarea 1 milimetru.**

**DATE DESPRE IMOBILUL NR. 7464**

Oficiul de Cadastru și Publicitate Imobiliară DOLJ
Biroul de Cadastru și Publicitate Imobiliară Craiova

A. Partea I. Descrierea imobilului

TEREN Extravilan

Adresa: Jud. Dolj, T133, P150/1

Nr. Crt	Nr cadastral Nr. topografic	Suprafața* (mp)	Observații / Referințe
A1		1.383	Sector cadastral:27 Teren neimprejmuit;

B. Partea II. Proprietari și acte

Inscrieri privitoare la dreptul de proprietate și alte drepturi reale		Referințe
/		
Act Normativ nr. LEGEA 7, din 13/03/1996 emis de GUVERNUL ROMANIEI;		
B1	Inscrierea provizorie, drept de PROPRIETATE, dobandit prin Lege, cota actuala 1/1 1) PROPRIETAR NEIDENTIFICAT	A1

C. Partea III. SARCINI .

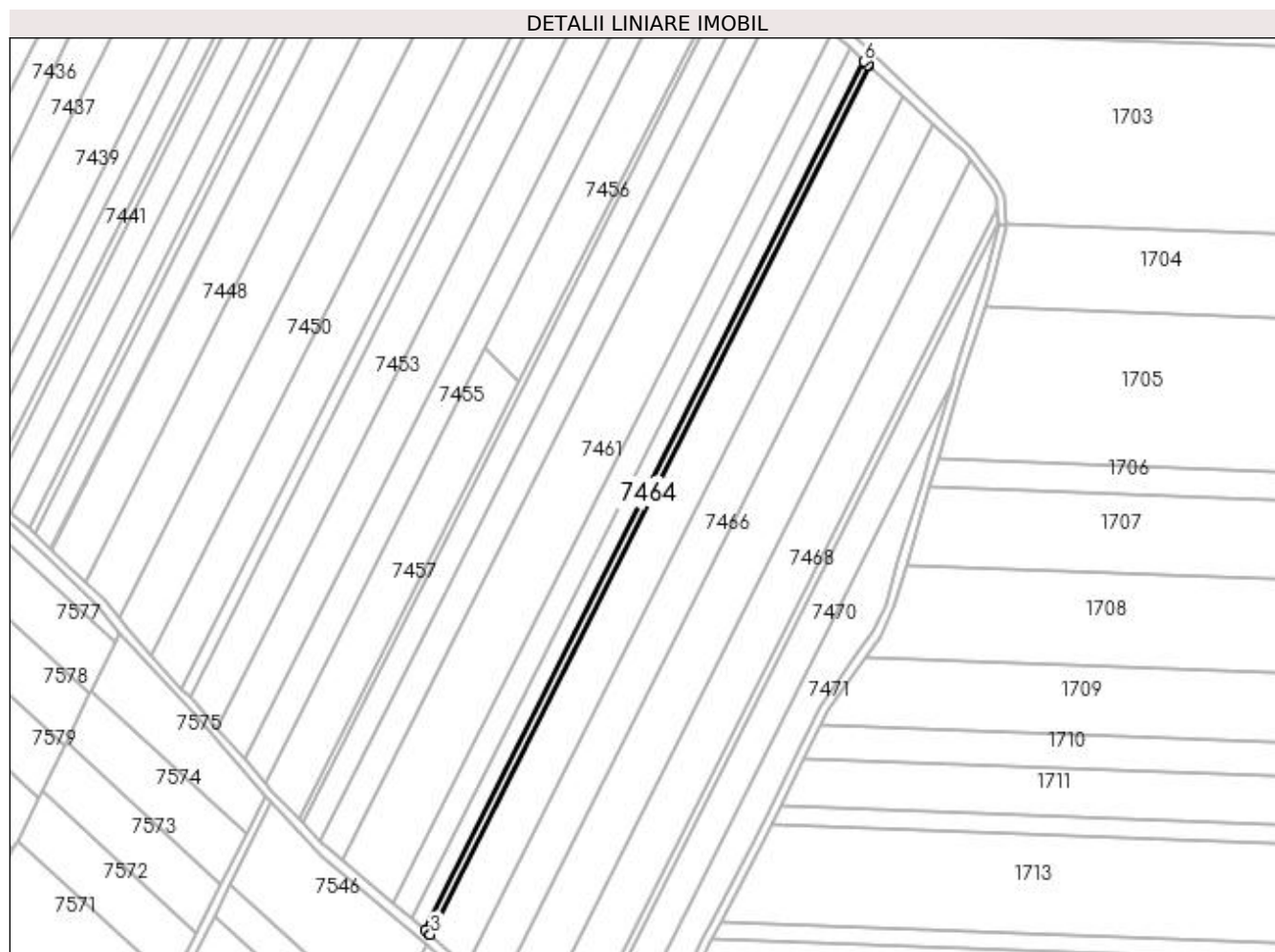
Inscrieri privind dezmembramintele dreptului de proprietate, drepturi reale de garanție și sarcini	Referințe
NU SUNT	

Anexa Nr. 1 La Partea I

Teren

Nr cadastral	Suprafața (mp)*	Observații / Referințe
	1.383	

* Suprafața este determinată în planul de proiecție Stereo 70.



Date referitoare la teren

Crt	Categorie folosință	Intravilan	Suprafața (mp)	Tarla	Parcelă	Nr. topo	Observații / Referințe
1	arabil	NU	1.383	133	150/1	-	

Lungime Segmente

1) Valorile lungimilor segmentelor sunt obținute din proiecție în plan.

Punct început	X / Y	Punct sfârșit	X / Y	Lungime segment (** (m)
1	358.049,145 289.674,754	2	358.051,499 289.672,783	3.07
2	358.051,499 289.672,783	3	358.051,508 289.672,774	0.013
3	358.051,508 289.672,774	4	358.259,19 290.084,025	460.716
4	358.259,19 290.084,025	5	358.258,719 290.084,441	0.628
5	358.258,719 290.084,441	6	358.256,902 290.086,154	2.497

Punct început	X / Y	Punct sfârșit	X / Y	Lungime segment (** (m)
6	358.256,902 290.086,154	1	358.049,145 289.674,754	460.883

** Lungimile segmentelor sunt determinate în planul de proiecție Stereo 70 și sunt rotunjite la 1 milimetru.

*** Distanța dintre puncte este formată din segmente cumulate ce sunt mai mici decât valoarea 1 milimetru.

**DATE DESPRE IMOBILUL NR. 7465**

Oficiul de Cadastru și Publicitate Imobiliară DOLJ
Biroul de Cadastru și Publicitate Imobiliară Craiova

A. Partea I. Descrierea imobilului

TEREN Extravilan

Adresa: Jud. Dolj, T133, P153

Nr. Crt	Nr cadastral Nr. topografic	Suprafața* (mp)	Observații / Referințe
A1	30878	10.000	Sector cadastral:27 Teren neimprejmuit;

B. Partea II. Proprietari și acte

Inscrieri privitoare la dreptul de proprietate și alte drepturi reale		Referințe
95851 / 01/10/2013		
Act Administrativ nr. tdp nr. 17007, din 15/11/2012 emis de cj;		
B1	Intabulare, drept de PROPRIETATE18/1991, dobandit prin Lege, cota actuala 1/1 1) TALPOS GEORGETA	A1

C. Partea III. SARCINI .

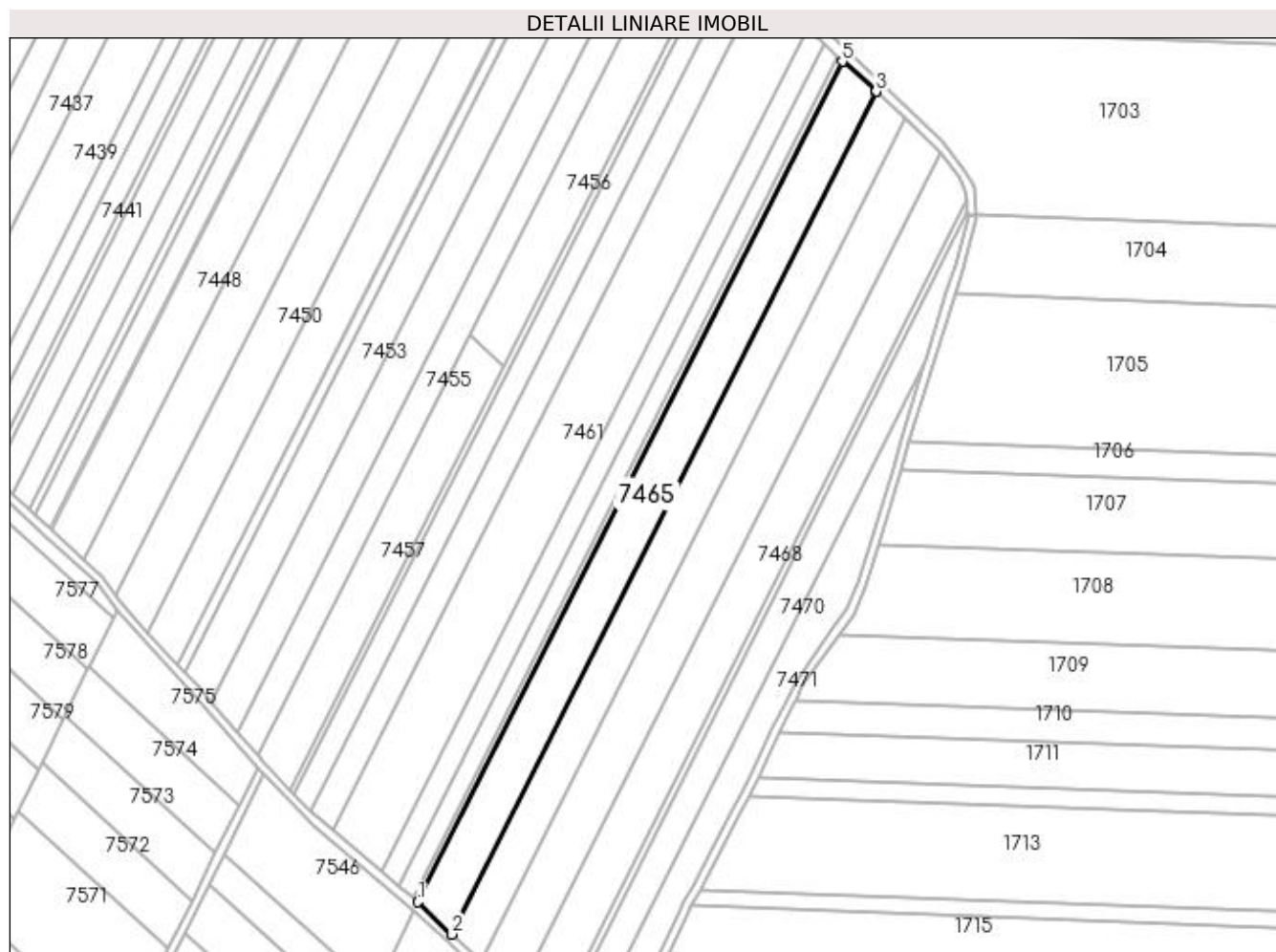
Inscrieri privind dezmembramintele dreptului de proprietate, drepturi reale de garanție și sarcini	Referințe
NU SUNT	

Anexa Nr. 1 La Partea I

Teren

Nr cadastral	Suprafața (mp)*	Observații / Referințe
30878	10.000	

* Suprafața este determinată în planul de proiecție Stereo 70.



Date referitoare la teren

Crt	Categorie folosință	Intravilan	Suprafața (mp)	Tarla	Parcelă	Nr. topo	Observații / Referințe
1	arabil	NU	10.000	133	153	-	

Lungime Segmente

1) Valorile lungimilor segmentelor sunt obținute din proiecție în plan.

Punct început	X / Y	Punct sfârșit	X / Y	Lungime segment (** (m)
1	358.051,508 289.672,774	2	358.068,141 289.656,931	22.971
2	358.068,141 289.656,931	3	358.275,75 290.069,388	461.76
3	358.275,75 290.069,388	4	358.275,506 290.069,615	0.333
4	358.275,506 290.069,615	5	358.259,19 290.084,025	21.768
5	358.259,19 290.084,025	1	358.051,508 289.672,774	460.716

**** Lungimile segmentelor sunt determinate în planul de proiecție Stereo 70 și sunt rotunjite la 1 milimetru.**

***** Distanța dintre puncte este formată din segmente cumulate ce sunt mai mici decât valoarea 1 milimetru.**

**DATE DESPRE IMOBILUL NR. 7466**

Oficiul de Cadastru și Publicitate Imobiliară DOLJ
Biroul de Cadastru și Publicitate Imobiliară Craiova

A. Partea I. Descrierea imobilului

TEREN Extravilan

Adresa: Jud. Dolj, T133, P153

Nr. Crt	Nr cadastral Nr. topografic	Suprafața* (mp)	Observații / Referințe
A1	34097	8.500	Sector cadastral:27 Teren neimprejmuit;

B. Partea II. Proprietari și acte

Inscrieri privitoare la dreptul de proprietate și alte drepturi reale	Referințe
162540 / 24/10/2017	
Act Notarial nr. Contract de vanzare aut nr 3181, din 19/10/2017 emis de Budiana Ionut Razvan;	
B1	A1
Intabulare, drept de PROPRIETATE, dobandit prin Conventie, cota actuala 1/1 1) MARGELU MARGARETA	

C. Partea III. SARCINI .

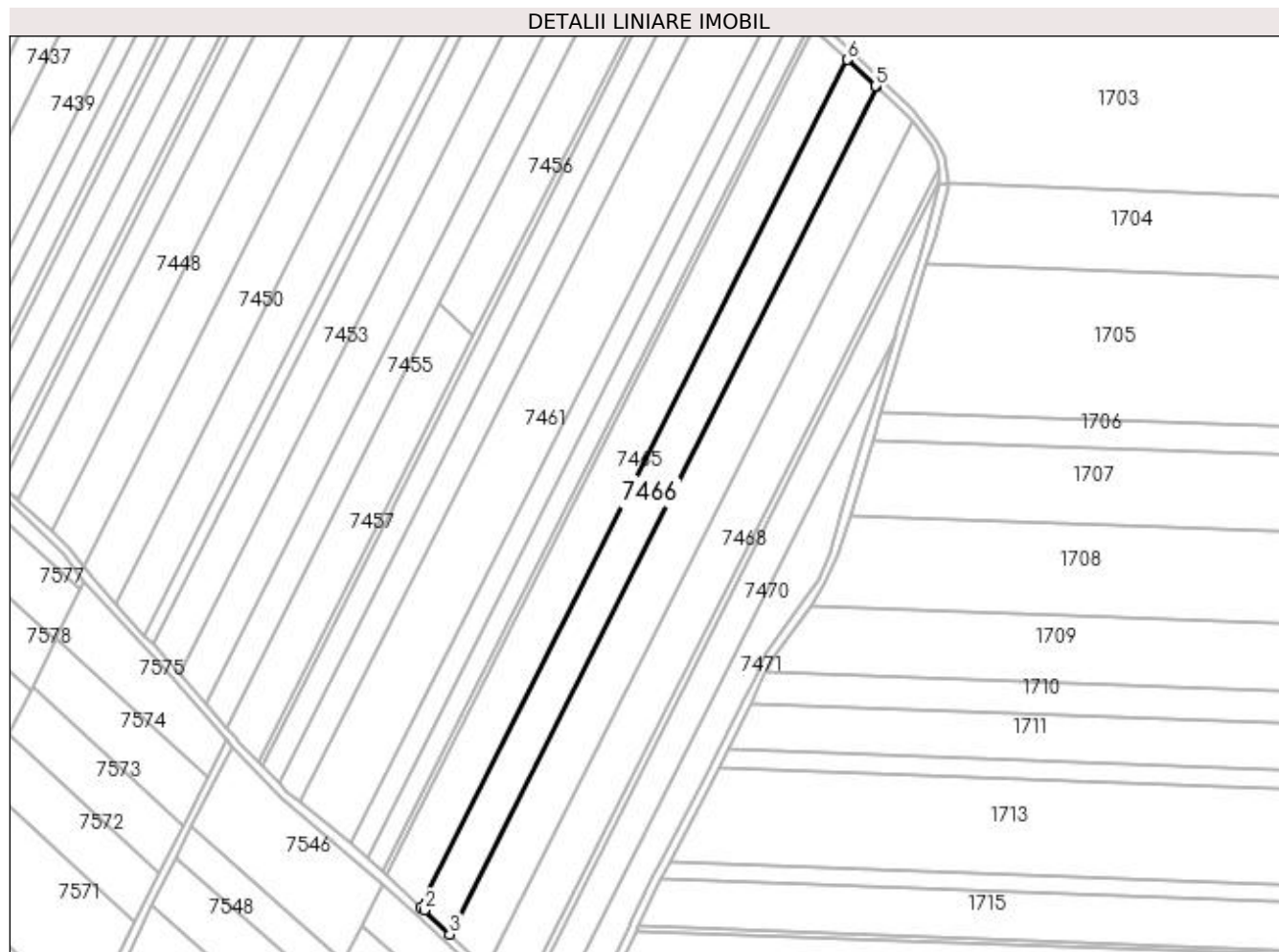
Inscrieri privind dezmembramintele dreptului de proprietate, drepturi reale de garanție și sarcini	Referințe
NU SUNT	

Anexa Nr. 1 La Partea I

Teren

Nr cadastral	Suprafața (mp)*	Observații / Referințe
34097	8.500	

* Suprafața este determinată în planul de proiecție Stereo 70.



Date referitoare la teren

Crt	Categorie folosință	Intravilan	Suprafața (mp)	Tarla	Parcelă	Nr. topo	Observații / Referințe
1	arabil	NU	8.500	133	153	-	

Lungime Segmente

1) Valorile lungimilor segmentelor sunt obținute din proiecție în plan.

Punct început	X / Y	Punct sfârșit	X / Y	Lungime segment (** (m)
1	358.068,141 289.656,931	2	358.069,756 289.655,393	2.23
2	358.069,756 289.655,393	3	358.082,034 289.643,602	17.023
3	358.082,034 289.643,602	4	358.289,784 290.056,34	462.074
4	358.289,784 290.056,34	5	358.289,537 290.056,565	0.334
5	358.289,537 290.056,565	6	358.275,75 290.069,388	18.828

Punct început	X / Y	Punct sfârșit	X / Y	Lungime segment (** (m)
6	358.275,75 290.069,388	1	358.068,141 289.656,931	461.76

** Lungimile segmentelor sunt determinate în planul de proiecție Stereo 70 și sunt rotunjite la 1 milimetru.

*** Distanța dintre puncte este formată din segmente cumulate ce sunt mai mici decât valoarea 1 milimetru.

**DATE DESPRE IMOBILUL NR. 7467**

Oficiul de Cadastru și Publicitate Imobiliară DOLJ
 Biroul de Cadastru și Publicitate Imobiliară Craiova

A. Partea I. Descrierea imobilului

TEREN Extravilan

Adresa: Jud. Dolj, T133, P154

Nr. Crt	Nr cadastral Nr. topografic	Suprafața* (mp)	Observații / Referințe
A1		10.700	Sector cadastral:27 Teren neimpregmuit;

B. Partea II. Proprietari și acte

Inscrieri privitoare la dreptul de proprietate și alte drepturi reale		Referințe
/		
Act Administrativ nr. TDP NR. 13350, din 13/05/2009 emis de CJ DOLJ;		
B1	Intabulare, drept de PROPRIETATE, dobandit prin Reconstituire, cota actuala 1/1 1) STÂNCĂLIE ELISABETA 2) MANEA FLOREA 3) BOȚOAGĂ FLOAREA 4) CHISAR ION	A1

C. Partea III. SARCINI .

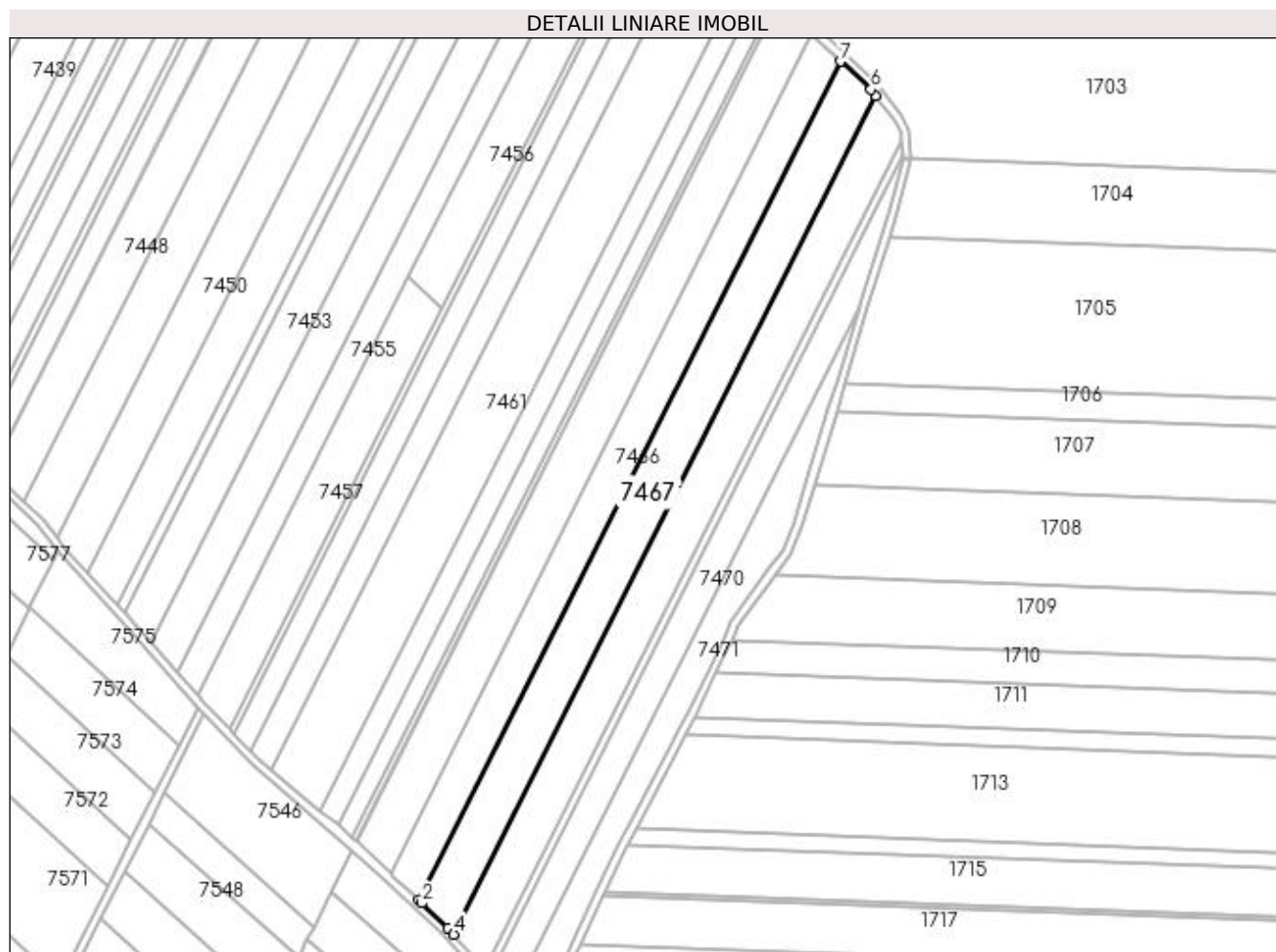
Inscrieri privind dezmembramintele dreptului de proprietate, drepturi reale de garanție și sarcini	Referințe
NU SUNT	

Anexa Nr. 1 La Partea I

Teren

Nr cadastral	Suprafața (mp)*	Observații / Referințe
	10.700	

* Suprafața este determinată în planul de proiecție Stereo 70.



Date referitoare la teren

Crt	Categorie folosință	Intravilan	Suprafața (mp)	Tarla	Parcelă	Nr. topo	Observații / Referințe
1	arabil	NU	10.700	133	154	-	

Lungime Segmente

1) Valorile lungimilor segmentelor sunt obținute din proiecție în plan.

Punct început	X / Y	Punct sfârșit	X / Y	Lungime segment (** (m)
1	358.082,034 289.643,602	2	358.083,637 289.642,063	2.222
2	358.083,637 289.642,063	3	358.096,713 289.629,778	17.942
3	358.096,713 289.629,778	4	358.099,448 289.626,717	4.105
4	358.099,448 289.626,717	5	358.307,227 290.039,512	462.138
5	358.307,227 290.039,512	6	358.304,867 290.042,609	3.894

Punct început	X / Y	Punct sfârșit	X / Y	Lungime segment (** (m)
6	358.304,867 290.042,609	7	358.289,784 290.056,34	20.397
7	358.289,784 290.056,34	1	358.082,034 289.643,602	462.074

** Lungimile segmentelor sunt determinate în planul de proiecție Stereo 70 și sunt rotunjite la 1 milimetru.

*** Distanța dintre puncte este formată din segmente cumulate ce sunt mai mici decât valoarea 1 milimetru.

**DATE DESPRE IMOBILUL NR. 7468**

Oficiul de Cadastru și Publicitate Imobiliară DOLJ
Biroul de Cadastru și Publicitate Imobiliară Craiova

A. Partea I. Descrierea imobilului

TEREN Extravilan

Adresa: Jud. Dolj, T133, P155

Nr. Crt	Nr cadastral Nr. topografic	Suprafața* (mp)	Observații / Referințe
A1		10.000	Sector cadastral:27 Teren neimprejmuit;

B. Partea II. Proprietari și acte

Inscrieri privitoare la dreptul de proprietate și alte drepturi reale	Referințe
/	
Act Administrativ nr. TDP NR. 13349, din 13/05/2009 emis de CJ DOLJ;	
B1	A1
Intabulare, drept de PROPRIETATE, dobândit prin Reconstituire, cota actuala 1/1 1) CHISĂR ION	

C. Partea III. SARCINI .

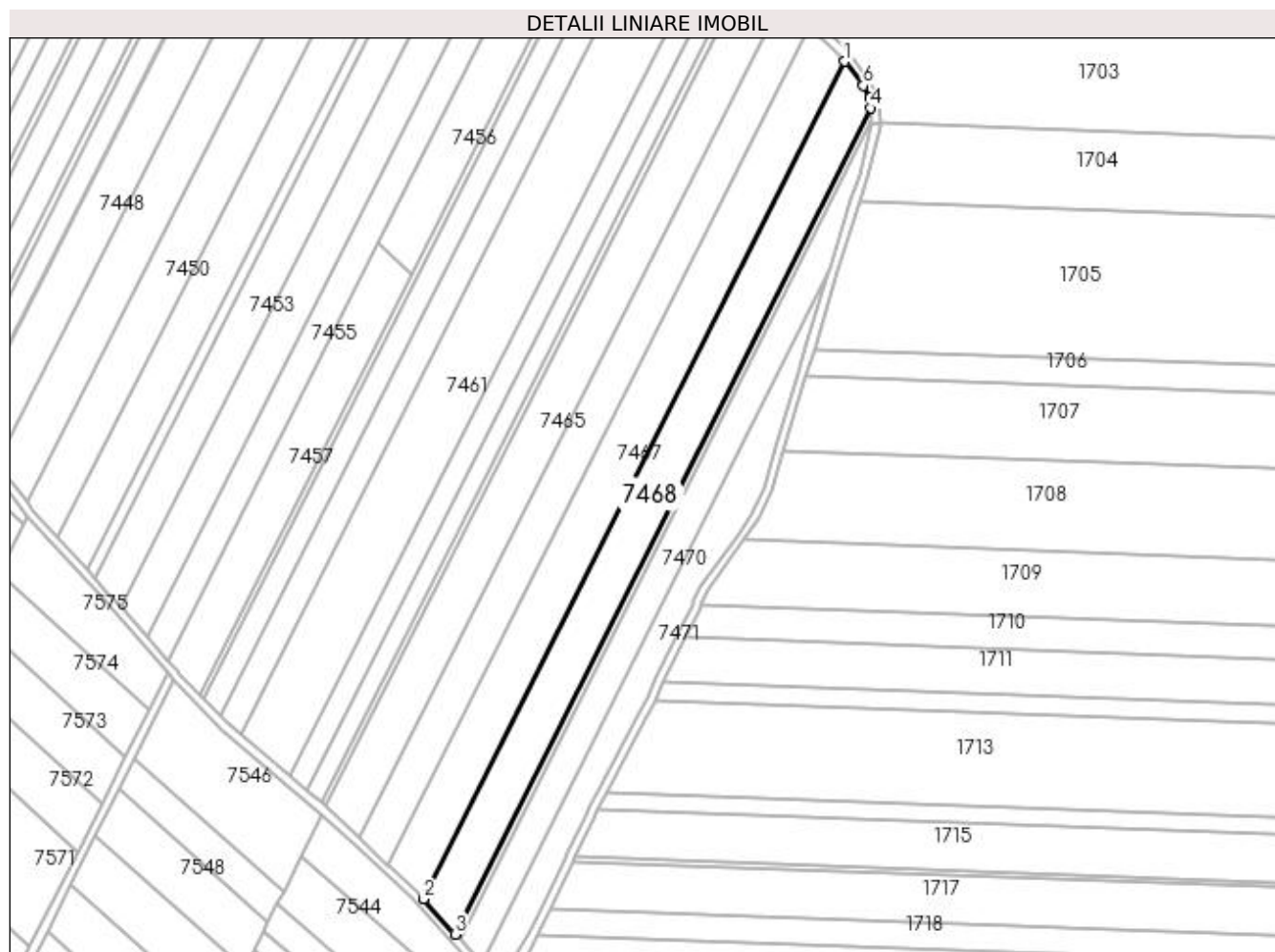
Inscrieri privind dezmembramintele dreptului de proprietate, drepturi reale de garanție și sarcini	Referințe
NU SUNT	

Anexa Nr. 1 La Partea I

Teren

Nr cadastral	Suprafața (mp)*	Observații / Referințe
	10.000	

* Suprafața este determinată în planul de proiecție Stereo 70.



Date referitoare la teren

Crt	Categorie folosință	Intravilan	Suprafața (mp)	Tarla	Parcelă	Nr. topo	Observații / Referințe
1	arabil	NU	10.000	133	155	-	

Lungime Segmente

1) Valorile lungimilor segmentelor sunt obținute din proiecție în plan.

Punct început	X / Y	Punct sfârșit	X / Y	Lungime segment (** (m)
1	358.307,227 290.039,512	2	358.099,448 289.626,717	462.138
2	358.099,448 289.626,717	3	358.114,994 289.609,319	23.332
3	358.114,994 289.609,319	4	358.319,981 290.016,567	455.928
4	358.319,981 290.016,567	5	358.319,589 290.021,458	4.907
5	358.319,589 290.021,458	6	358.316,25 290.027,667	7.05

Punct început	X / Y	Punct sfârșit	X / Y	Lungime segment (** (m)
6	358.316,25 290.027,667	1	358.307,227 290.039,512	14.89

** Lungimile segmentelor sunt determinate în planul de proiecție Stereo 70 și sunt rotunjite la 1 milimetru.

*** Distanța dintre puncte este formată din segmente cumulate ce sunt mai mici decât valoarea 1 milimetru.

**DATE DESPRE IMOBILUL NR. 7469**

Oficiul de Cadastru și Publicitate Imobiliară DOLJ
Biroul de Cadastru și Publicitate Imobiliară Craiova

A. Partea I. Descrierea imobilului

TEREN Extravilan

Adresa: Jud. Dolj, T133, P156

Nr. Crt	Nr cadastral Nr. topografic	Suprafața* (mp)	Observații / Referințe
A1		1.500	Sector cadastral:27 Teren neimprejmuit;

B. Partea II. Proprietari și acte

Inscrieri privitoare la dreptul de proprietate și alte drepturi reale	Referințe
/	
Act Administrativ nr. TDP NR. 2599/45413, din 27/02/1997 emis de CJ DOLJ;	
B1	A1
Intabulare, drept de PROPRIETATE, dobandit prin Reconstituire, cota actuala 1/1	
1) CHISAR ION	
2) CHISAR ANA	

C. Partea III. SARCINI .

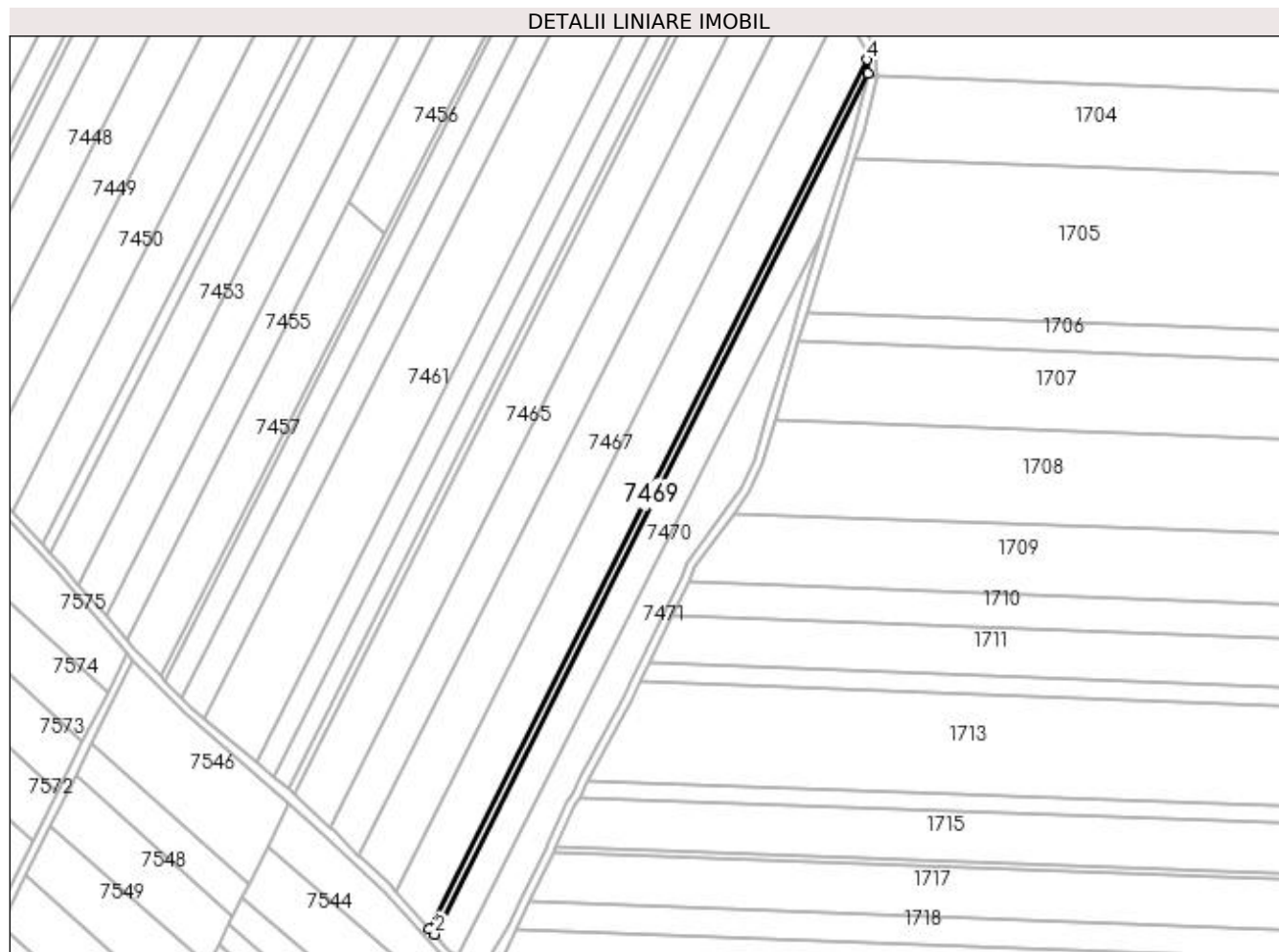
Inscrieri privind dezmembramintele dreptului de proprietate, drepturi reale de garanție și sarcini	Referințe
NU SUNT	

Anexa Nr. 1 La Partea I

Teren

Nr cadastral	Suprafața (mp)*	Observații / Referințe
	1.500	

* Suprafața este determinată în planul de proiecție Stereo 70.



Date referitoare la teren

Crt	Categorie folosință	Intra vilan	Suprafața (mp)	Tarla	Parcelă	Nr. topo	Observații / Referințe
1	vie	NU	1.500	133	156	-	

Lungime Segmente

1) Valorile lungimilor segmentelor sunt obținute din proiecție în plan.

Punct început	X / Y	Punct sfârșit	X / Y	Lungime segment (** (m))
1	358.114,994 289.609,319	2	358.117,361 289.606,67	3.552
2	358.117,361 289.606,67	3	358.320,489 290.010,226	451.795
3	358.320,489 290.010,226	4	358.319,981 290.016,567	6.361
4	358.319,981 290.016,567	1	358.114,994 289.609,319	455.928

**** Lungimile segmentelor sunt determinate în planul de proiecție Stereo 70 și sunt rotunjite la 1 milimetru.**

***** Distanța dintre puncte este formată din segmente cumulate ce sunt mai mici decât valoarea 1 milimetru.**

**DATE DESPRE IMOBILUL NR. 7470**

Oficiul de Cadastru și Publicitate Imobiliară DOLJ
Biroul de Cadastru și Publicitate Imobiliară Craiova

A. Partea I. Descrierea imobilului

TEREN Extravilan

Adresa: Jud. Dolj, T133, P157

Nr. Crt	Nr cadastral Nr. topografic	Suprafața* (mp)	Observații / Referințe
A1		6.100	Sector cadastral:27 Teren neimprejmuit;

B. Partea II. Proprietari și acte

Inscrieri privitoare la dreptul de proprietate și alte drepturi reale	Referințe
/	
Act Administrativ nr. TDP NR. 2919-1389, din 25/11/1996 emis de CJSIPT DOLJ;	
B1	A1
Intabulare, drept de PROPRIETATE, dobândit prin Reconstituire, cota actuala 1/1	
1) BĂILEȘTEANU ELENA, LIPSA CNP	
2) CHELU ECATERINA, LIPSA CNP	

C. Partea III. SARCINI .

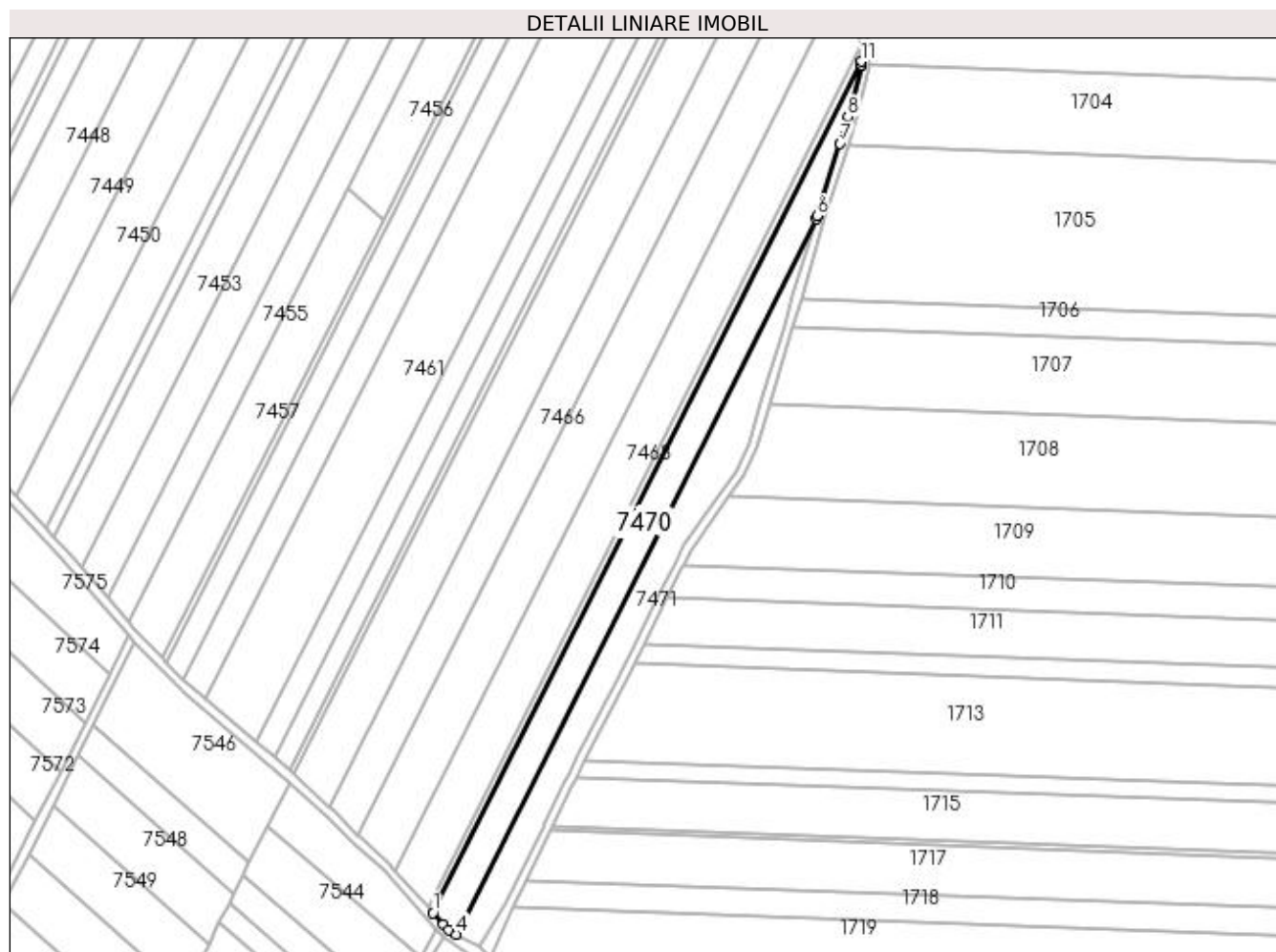
Inscrieri privind dezmembramentele dreptului de proprietate, drepturi reale de garanție și sarcini	Referințe
NU SUNT	

Anexa Nr. 1 La Partea I

Teren

Nr cadastral	Suprafața (mp)*	Observații / Referințe
	6.100	

* Suprafața este determinată în planul de proiecție Stereo 70.



Date referitoare la teren

Crt	Categorie folosință	Intravilan	Suprafața (mp)	Tarla	Parcelă	Nr. topo	Observații / Referințe
1	arabil	NU	6.100	133	157	-	

Lungime Segmente

1) Valorile lungimilor segmentelor sunt obținute din proiecție în plan.

Punct început	X / Y	Punct sfârșit	X / Y	Lungime segment (** (m)
1	358.117,361 289.606,67	2	358.122,285 289.601,16	7.39
2	358.122,285 289.601,16	3	358.124,801 289.598,358	3.766
3	358.124,801 289.598,358	4	358.128,451 289.596,431	4.127
4	358.128,451 289.596,431	5	358.299,137 289.935,534	379.637
5	358.299,137 289.935,534	6	358.299,599 289.937,069	1.603

Punct început	X / Y	Punct sfârșit	X / Y	Lungime segment (** (m)
6	358.299,599 289.937,069	7	358.310,41 289.971,372	35.966
7	358.310,41 289.971,372	8	358.314,362 289.983,914	13.15
8	358.314,362 289.983,914	9	358.320,66 290.008,098	24.991
9	358.320,66 290.008,098	10	358.320,611 290.008,702	0.606
10	358.320,611 290.008,702	11	358.320,489 290.010,226	1.529
11	358.320,489 290.010,226	1	358.117,361 289.606,67	451.795

** Lungimile segmentelor sunt determinate în planul de proiecție Stereo 70 și sunt rotunjite la 1 milimetru.

*** Distanța dintre puncte este formată din segmente cumulate ce sunt mai mici decât valoarea 1 milimetru.

**DATE DESPRE IMOBILUL NR. 7471**

Oficiul de Cadastru și Publicitate Imobiliară DOLJ
Biroul de Cadastru și Publicitate Imobiliară Craiova

A. Partea I. Descrierea imobilului

TEREN Extravilan

Adresa: Jud. Dolj, T133, P158

Nr. Crt	Nr cadastral Nr. topografic	Suprafața* (mp)	Observații / Referințe
A1		5.000	Sector cadastral:27 Teren neimprejmuit;

B. Partea II. Proprietari și acte

Inscrieri privitoare la dreptul de proprietate și alte drepturi reale	Referințe
/	
Act Administrativ nr. TDP NR. 1732-58840, din 29/11/1995 emis de CJ DOLJ;	
B1	A1
Intabulare, drept de PROPRIETATE, dobandit prin Reconstituire, cota actuala 1/1 1) CHELU GRIGORE	

C. Partea III. SARCINI .

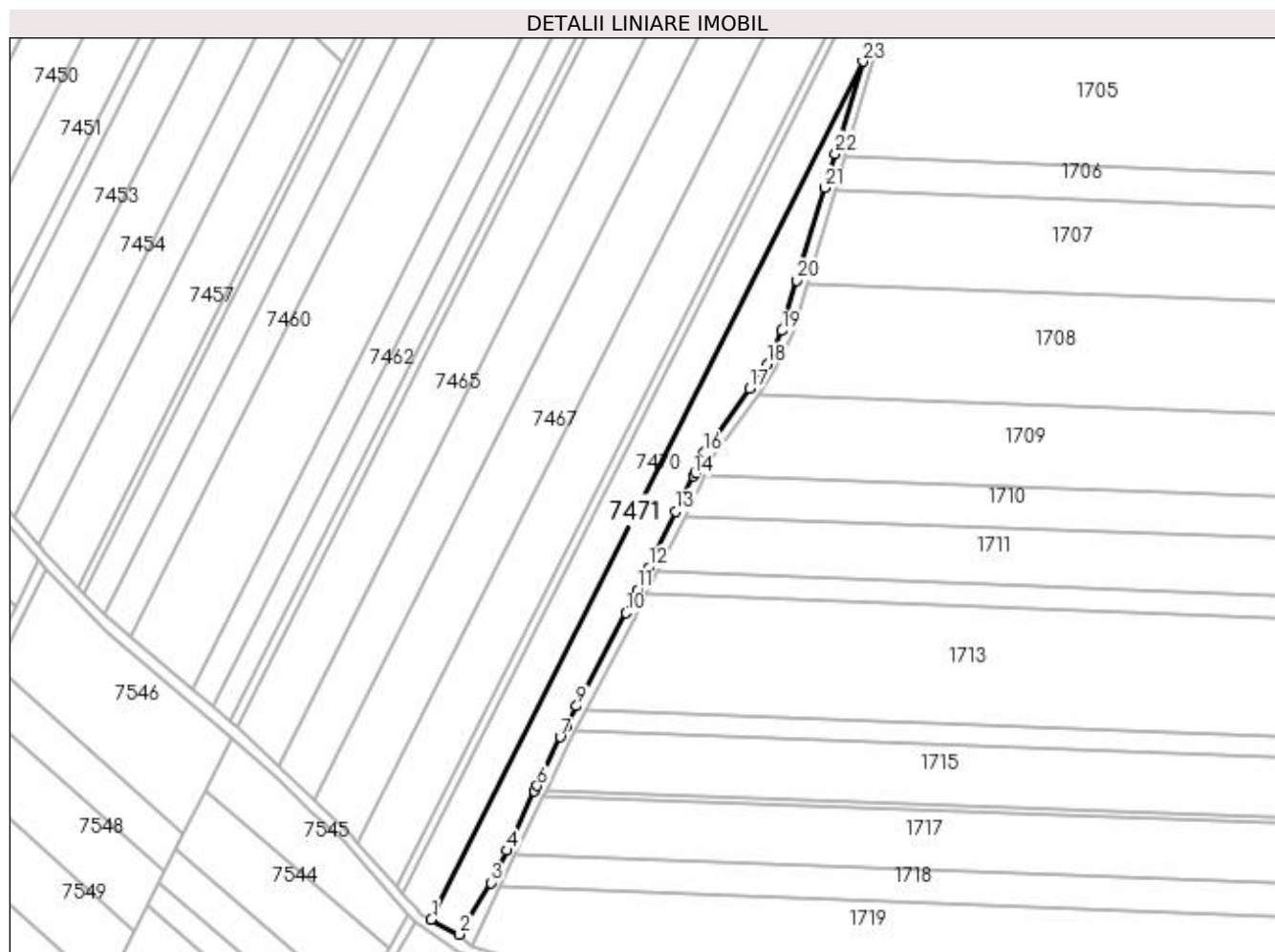
Inscrieri privind dezmembramintele dreptului de proprietate, drepturi reale de garanție și sarcini	Referințe
NU SUNT	

Anexa Nr. 1 La Partea I

Teren

Nr cadastral	Suprafața (mp)*	Observații / Referințe
	5.000	

* Suprafața este determinată în planul de proiecție Stereo 70.



Date referitoare la teren

Crt	Categorie folosință	Intravilan	Suprafața (mp)	Tarla	Parcelă	Nr. topo	Observații / Referințe
1	arabil	NU	5.000	133	158	-	

Lungime Segmente

1) Valorile lungimilor segmentelor sunt obținute din proiecție în plan.

Punct început	X / Y	Punct sfârșit	X / Y	Lungime segment (** (m)
1	358.128,451 289.596,431	2	358.139,587 289.590,551	12.593
3	358.152,161 289.610,955	4	358.158,202 289.623,719	14.121
5	358.169,303 289.647,177	6	358.170,305 289.649,294	2.342
7	358.179,408 289.668,529	8	358.181,688 289.672,822	4.861
9	358.185,902 289.680,755	10	358.205,48 289.717,614	41.736

Punct început	X / Y	Punct sfârșit	X / Y	Lungime segment (** (m)
2	358.139,587 289.590,551	3	358.152,161 289.610,955	23.967
4	358.158,202 289.623,719	5	358.169,303 289.647,177	25.952
6	358.170,305 289.649,294	7	358.179,408 289.668,529	21.28
8	358.181,688 289.672,822	9	358.185,902 289.680,755	8.983
10	358.205,48 289.717,614	11	358.209,934 289.726,681	10.102

Punct început	X / Y	Punct sfârșit	X / Y	Lungime segment (** (m)
11	358.209,934 289.726,681	12	358.214,293 289.735,554	9.886
13	358.225,13 289.757,613	14	358.232,064 289.771,726	15.724
15	358.232,784 289.773,326	16	358.236,172 289.780,845	8.247
17	358.254,428 289.806,184	18	358.261,448 289.815,927	12.009
19	358.267,146 289.829,121	20	358.273,109 289.848,957	20.713
21	358.284,116 289.885,568	22	358.288,178 289.899,082	14.111
23	358.299,137 289.935,534	1	358.128,451 289.596,431	379.637

Punct început	X / Y	Punct sfârșit	X / Y	Lungime segment (** (m)
12	358.214,293 289.735,554	13	358.225,13 289.757,613	24.577
14	358.232,064 289.771,726	15	358.232,784 289.773,326	1.755
16	358.236,172 289.780,845	17	358.254,428 289.806,184	31.231
18	358.261,448 289.815,927	19	358.267,146 289.829,121	14.372
20	358.273,109 289.848,957	21	358.284,116 289.885,568	38.23
22	358.288,178 289.899,082	23	358.299,137 289.935,534	38.064

** Lungimile segmentelor sunt determinate în planul de proiecție Stereo 70 și sunt rotunjite la 1 milimetru.

*** Distanța dintre puncte este formată din segmente cumulate ce sunt mai mici decât valoarea 1 milimetru.

**DATE DESPRE IMOBILUL NR. 7472**

Oficiul de Cadastru și Publicitate Imobiliară DOLJ
Biroul de Cadastru și Publicitate Imobiliară Craiova

A. Partea I. Descrierea imobilului

TEREN Extravilan

Adresa: Jud. Dolj, De 190

Nr. Crt	Nr cadastral Nr. topografic	Suprafața* (mp)	Observații / Referințe
A1		1.880	Sector cadastral:27 Teren neimprejmuit;

B. Partea II. Proprietari și acte

Inscrieri privitoare la dreptul de proprietate și alte drepturi reale		Referințe
/		
Act Normativ nr. LEGEA 7, din 13/03/1996 emis de GUVERNUL ROMANIEI;		
B1	Inscrierea provizorie, drept de PROPRIETATE, dobandit prin Lege, cota actuala 1/1 1) PROPRIETAR NEIDENTIFICAT	A1

C. Partea III. SARCINI .

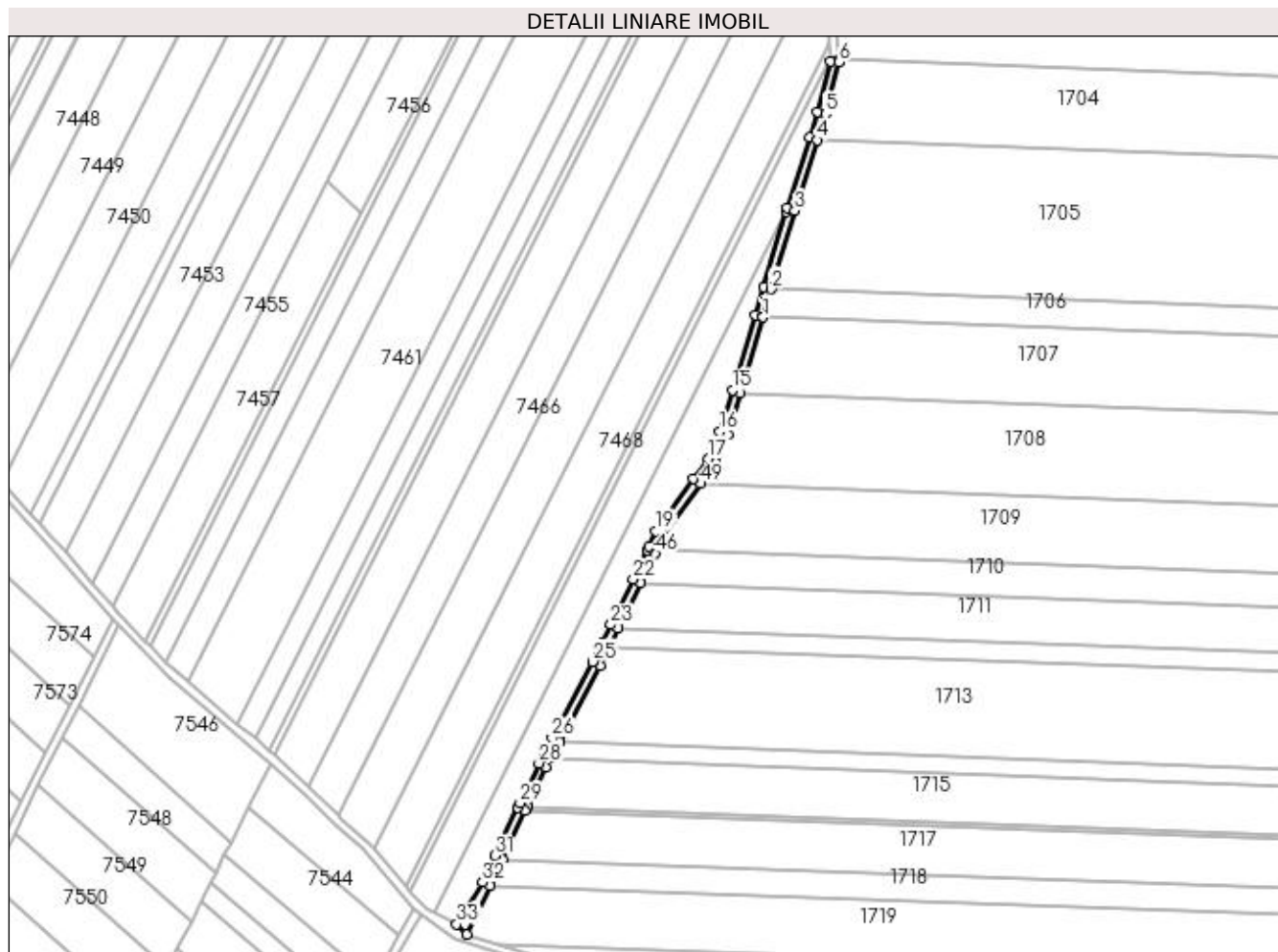
Inscrieri privind dezmembramintele dreptului de proprietate, drepturi reale de garanție și sarcini	Referințe
NU SUNT	

Anexa Nr. 1 La Partea I

Teren

Nr cadastral	Suprafața (mp)*	Observații / Referințe
	1.880	

* Suprafața este determinată în planul de proiecție Stereo 70.



Date referitoare la teren

Crt	Categorie folosință	Intra vilan	Suprafața (mp)	Tarla	Parcelă	Nr. topo	Observații / Referințe
1	drum	NU	1.880	-	De,190	-	

Lungime Segmente

1) Valorile lungimilor segmentelor sunt obținute din proiecție în plan.

Punct început	X / Y	Punct sfârșit	X / Y	Lungime segment	Punct început	X / Y	Punct sfârșit	X / Y	Lungime segment	Punct început	X / Y	Punct sfârșit	X / Y	Lungime segment
1	358.287,955 289.884,41	2	358.292,017 289.897,924	14.11 1	2	358.292,017 289.897,924	3	358.303,43 289.935,886	39.64 1	3	358.303,43 289.935,886	4	358.314,233 289.970,163	35.93 9
4	358.314,233 289.970,163	5	358.318,216 289.982,802	13.25 2	5	358.318,216 289.982,802	6	358.324,709 290.007,737	25.76 7	6	358.324,709 290.007,737	7	358.324,607 290.009,015	1.282
7	358.324,607 290.009,015	8	358.320,66 290.008,098	4.052	8	358.320,66 290.008,098	9	358.314,362 289.983,914	24.99 1	9	358.314,362 289.983,914	10	358.310,41 289.971,372	13.15
10	358.310,41 289.971,372	11	358.299,599 289.937,069	35.96 6	11	358.299,599 289.937,069	12	358.299,137 289.935,534	1.603	12	358.299,137 289.935,534	13	358.288,178 289.899,082	38.06 4
13	358.288,178 289.899,082	14	358.284,116 289.885,568	14.11 1	14	358.284,116 289.885,568	15	358.273,109 289.848,957	38.23	15	358.273,109 289.848,957	16	358.267,146 289.829,121	20.71 3
16	358.267,146 289.829,121	17	358.261,448 289.815,927	14.37 2	17	358.261,448 289.815,927	18	358.254,428 289.806,184	12.00 9	18	358.254,428 289.806,184	19	358.236,172 289.780,845	31.23 1

Punct început	X / Y	Punct sfârșit	X / Y	Lungime segment	Punct început	X / Y	Punct sfârșit	X / Y	Lungime segment	Punct început	X / Y	Punct sfârșit	X / Y	Lungime segment
19	358.236,172 289.780,845	20	358.232,784 289.773,326	8.247	20	358.232,784 289.773,326	21	358.232,064 289.771,726	1.755	21	358.232,064 289.771,726	22	358.225,13 289.757,613	15.724
22	358.225,13 289.757,613	23	358.214,293 289.735,554	24.577	23	358.214,293 289.735,554	24	358.209,934 289.726,681	9.886	24	358.209,934 289.726,681	25	358.205,48 289.717,614	10.102
25	358.205,48 289.717,614	26	358.185,902 289.680,755	41.736	26	358.185,902 289.680,755	27	358.181,688 289.672,822	8.983	27	358.181,688 289.672,822	28	358.179,408 289.668,529	4.861
28	358.179,408 289.668,529	29	358.170,305 289.649,294	21.28	29	358.170,305 289.649,294	30	358.169,303 289.647,177	2.342	30	358.169,303 289.647,177	31	358.158,202 289.623,719	25.952
31	358.158,202 289.623,719	32	358.152,161 289.610,955	14.121	32	358.152,161 289.610,955	33	358.139,587 289.590,551	23.967	33	358.139,587 289.590,551	34	358.144,64 289.585,688	7.013
34	358.144,64 289.585,688	35	358.155,785 289.609,238	26.054	35	358.155,785 289.609,238	36	358.161,826 289.622,002	14.121	36	358.161,826 289.622,002	37	358.172,927 289.645,46	25.952
37	358.172,927 289.645,46	38	358.173,929 289.647,577	2.342	38	358.173,929 289.647,577	39	358.182,992 289.666,728	21.187	39	358.182,992 289.666,728	40	358.185,229 289.670,939	4.768
40	358.185,229 289.670,939	41	358.189,443 289.678,872	8.983	41	358.189,443 289.678,872	42	358.209,051 289.715,787	41.799	42	358.209,051 289.715,787	43	358.213,533 289.724,911	10.165
43	358.213,533 289.724,911	44	358.217,892 289.733,784	9.886	44	358.217,892 289.733,784	45	358.228,729 289.755,843	24.577	45	358.228,729 289.755,843	46	358.235,692 289.770,016	15.791
46	358.235,692 289.770,016	47	358.236,44 289.771,677	1.822	47	358.236,44 289.771,677	48	358.239,662 289.778,828	7.843	48	358.239,662 289.778,828	49	358.257,682 289.803,839	30.826
49	358.257,682 289.803,839	50	358.264,956 289.813,935	12.443	50	358.264,956 289.813,935	51	358.270,918 289.827,741	15.038	51	358.270,918 289.827,741	52	358.276,948 289.847,799	20.945
52	358.276,948 289.847,799	1	358.287,955 289.884,41	38.23										

** Lungimile segmentelor sunt determinate în planul de proiecție Stereo 70 și sunt rotunjite la 1 milimetru.

*** Distanța dintre puncte este formată din segmente cumulate ce sunt mai mici decât valoarea 1 milimetru.

**DATE DESPRE IMOBILUL NR. 7473**

Oficiul de Cadastru și Publicitate Imobiliară DOLJ
Biroul de Cadastru și Publicitate Imobiliară Craiova

A. Partea I. Descrierea imobilului

TEREN Extravilan

Adresa: Jud. Dolj, De 188

Nr. Crt	Nr cadastral Nr. topografic	Suprafața* (mp)	Observații / Referințe
A1		9.237	Sector cadastral:27 Teren neimprejmuit;

B. Partea II. Proprietari și acte

Inscrieri privitoare la dreptul de proprietate și alte drepturi reale		Referințe
/		
Act Normativ nr. LEGEA 7, din 13/03/1996 emis de GUVERNUL ROMANIEI;		
B1	Inscrierea provizorie, drept de PROPRIETATE, dobandit prin Lege, cota actuala 1/1 1) PROPRIETAR NEIDENTIFICAT	A1

C. Partea III. SARCINI .


Inscrieri privind dezmembramintele dreptului de proprietate, drepturi reale de garanție și sarcini	Referințe
NU SUNT	

Anexa Nr. 1 La Partea I

Teren

Nr cadastral	Suprafața (mp)*	Observații / Referințe
	9.237	

* Suprafața este determinată în planul de proiecție Stereo 70.



Date referitoare la teren

Crt	Categorie folosință	Intravilan	Suprafața (mp)	Tarla	Parcelă	Nr. topo	Observații / Referințe
1	drum	NU	9.237	-	De,188	-	

Lungime Segmente

1) Valorile lungimilor segmentelor sunt obținute din proiecție în plan.

Punct început	X / Y	Punct sfârșit	X / Y	Lungime segment	Punct început	X / Y	Punct sfârșit	X / Y	Lungime segment	Punct început	X / Y	Punct sfârșit	X / Y	Lungime segment
1	357.402,536 290.337,237	2	357.413,289 290.326,423	15.25	2	357.413,289 290.326,423	3	357.419,839 290.317,788	10.838	3	357.419,839 290.317,788	4	357.466,225 290.268,702	67.536
4	357.466,225 290.268,702	5	357.479,27 290.254,761	19.092	5	357.479,27 290.254,761	6	357.507,05 290.225,074	40.658	6	357.507,05 290.225,074	7	357.550,314 290.182,52	60.685
7	357.550,314 290.182,52	8	357.553,339 290.179,205	4.488	8	357.553,339 290.179,205	9	357.556,081 290.176,017	4.205	9	357.556,081 290.176,017	10	357.559,553 290.172,652	4.835
10	357.559,553 290.172,652	11	357.571,372 290.160,036	17.287	11	357.571,372 290.160,036	12	357.591,782 290.141,258	27.734	12	357.591,782 290.141,258	13	357.630,666 290.103,564	54.155
13	357.630,666 290.103,564	14	357.631,229 290.103,01	0.79	14	357.631,229 290.103,01	15	357.641,242 290.092,498	14.518	15	357.641,242 290.092,498	16	357.648,491 290.084,887	10.511
16	357.648,491 290.084,887	17	357.663,989 290.068,944	22.234	17	357.663,989 290.068,944	18	357.693,842 290.037,273	43.523	18	357.693,842 290.037,273	19	357.694,872 290.036,297	1.419

**DATE DESPRE IMOBILUL NR. 7474**

Oficiul de Cadastru și Publicitate Imobiliară DOLJ
Biroul de Cadastru și Publicitate Imobiliară Craiova

A. Partea I. Descrierea imobilului

TEREN Extravilan

Adresa: Jud. Dolj, T133, P188/1

Nr. Crt	Nr cadastral Nr. topografic	Suprafața* (mp)	Observații / Referințe
A1		2.447	Sector cadastral:27 Teren neimprejmuit;

B. Partea II. Proprietari și acte

Inscrieri privitoare la dreptul de proprietate și alte drepturi reale		Referințe
/		
Act Normativ nr. LEGEA 7, din 13/03/1996 emis de GUVERNUL ROMANIEI;		
B1	Inscrierea provizorie, drept de PROPRIETATE, dobandit prin Lege, cota actuala 1/1 1) PROPRIETAR NEIDENTIFICAT	A1

C. Partea III. SARCINI .

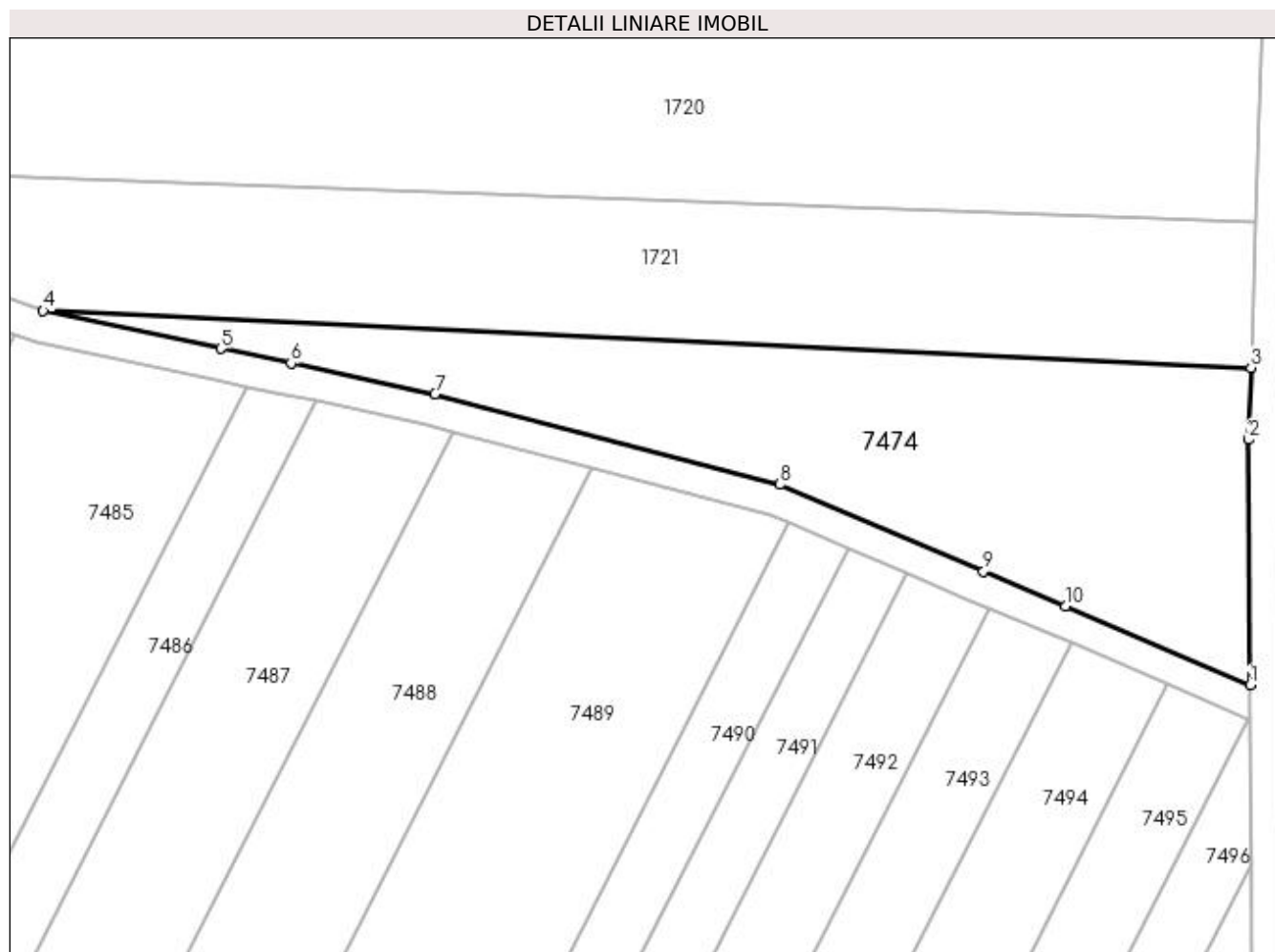
Inscrieri privind dezmembramintele dreptului de proprietate, drepturi reale de garanție și sarcini	Referințe
NU SUNT	

Anexa Nr. 1 La Partea I

Teren

Nr cadastral	Suprafața (mp)*	Observații / Referințe
	2.447	

* Suprafața este determinată în planul de proiecție Stereo 70.



Date referitoare la teren

Crt	Categorie folosință	Intra vilan	Suprafața (mp)	Tarla	Parcelă	Nr. topo	Observații / Referințe
1	neproductiv	NU	2.447	133	188/1	-	

Lungime Segmente

1) Valorile lungimilor segmentelor sunt obținute din proiecție în plan.

Punct început	X / Y	Punct sfârșit	X / Y	Lungime segment (** (m)
1	358.540,164 289.459,347	2	358.539,973 289.490,174	30.828
2	358.539,973 289.490,174	3	358.540,285 289.499,234	9.065
3	358.540,285 289.499,234	4	358.388,504 289.506,37	151.949
4	358.388,504 289.506,37	5	358.410,867 289.501,621	22.862
5	358.410,867 289.501,621	6	358.419,659 289.499,753	8.988

Punct început	X / Y	Punct sfârșit	X / Y	Lungime segment (** (m)
6	358.419,659 289.499,753	7	358.437,716 289.495,918	18.46
7	358.437,716 289.495,918	8	358.481,117 289.484,537	44.868
8	358.481,117 289.484,537	9	358.506,674 289.473,634	27.786
9	358.506,674 289.473,634	10	358.516,966 289.469,243	11.19
10	358.516,966 289.469,243	1	358.540,164 289.459,347	25.221

** Lungimile segmentelor sunt determinate în planul de proiecție Stereo 70 și sunt rotunjite la 1 milimetru.

*** Distanța dintre puncte este formată din segmente cumulate ce sunt mai mici decât valoarea 1 milimetru.

**DATE DESPRE IMOBILUL NR. 7475**

Oficiul de Cadastru și Publicitate Imobiliară DOLJ
Biroul de Cadastru și Publicitate Imobiliară Craiova

A. Partea I. Descrierea imobilului

TEREN Extravilan

Adresa: Jud. Dolj, T131, P1/1

Nr. Crt	Nr cadastral Nr. topografic	Suprafața* (mp)	Observații / Referințe
A1		10.293	Sector cadastral:27 Teren neimprejmuit;

B. Partea II. Proprietari și acte

Inscrieri privitoare la dreptul de proprietate și alte drepturi reale		Referințe
/		
Act Normativ nr. LEGEA 7, din 13/03/1996 emis de GUVERNUL ROMANIEI;		
B1	Inscrierea provizorie, drept de PROPRIETATE, dobandit prin Lege, cota actuala 1/1 1) PROPRIETAR NEIDENTIFICAT	A1

C. Partea III. SARCINI .

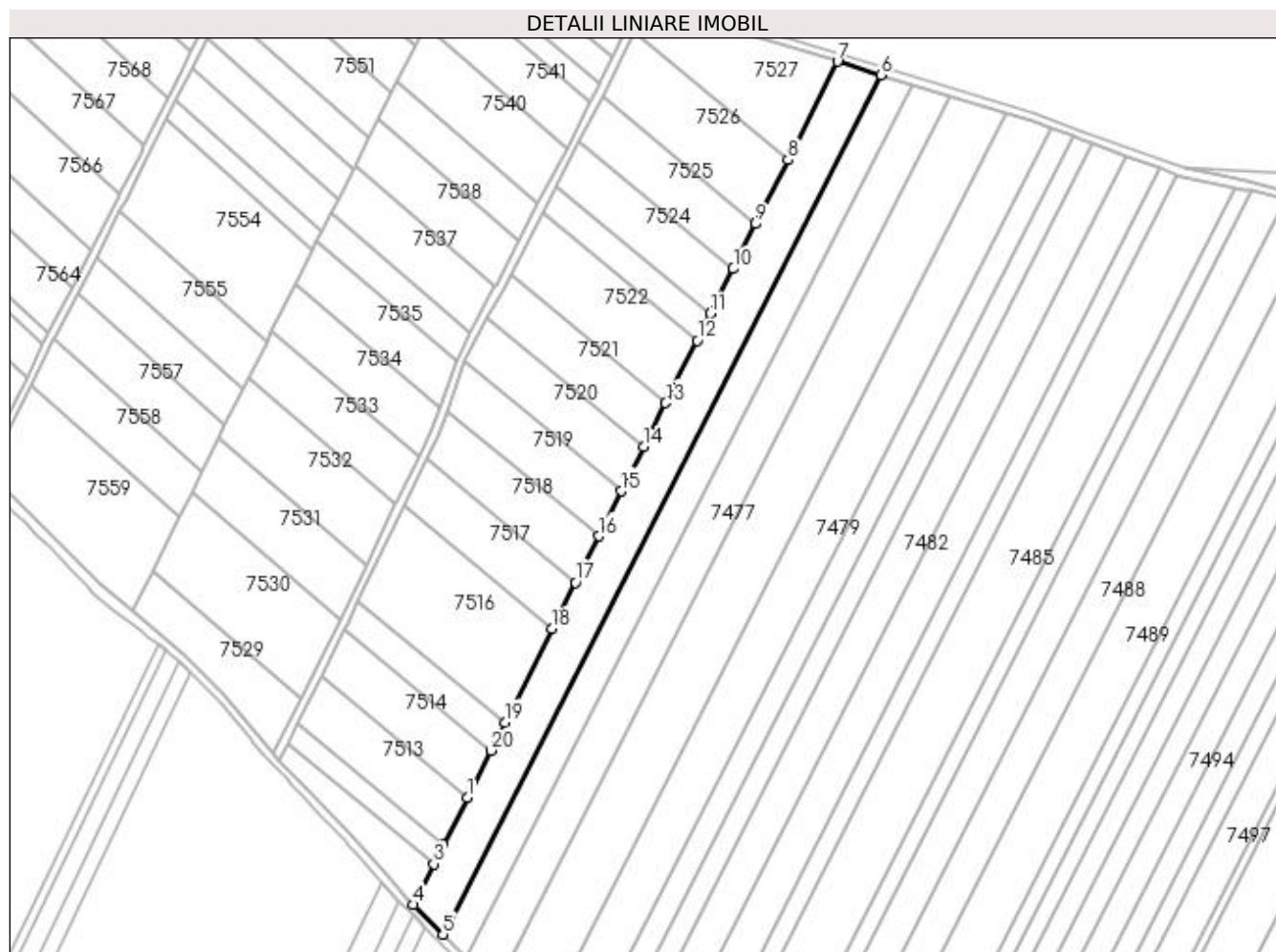
Inscrieri privind dezmembramintele dreptului de proprietate, drepturi reale de garanție și sarcini	Referințe
NU SUNT	

Anexa Nr. 1 La Partea I

Teren

Nr cadastral	Suprafața (mp)*	Observații / Referințe
	10.293	

* Suprafața este determinată în planul de proiecție Stereo 70.



Date referitoare la teren

Crt	Categorie folosință	Intravilan	Suprafața (mp)	Tarla	Parcelă	Nr. topo	Observații / Referințe
1	arabil	NU	10.293	131	1/1	-	

Lungime Segmente

1) Valorile lungimilor segmentelor sunt obținute din proiecție în plan.

Punct început	X / Y	Punct sfârșit	X / Y	Lungime segment (** (m)
1	358.025,968 289.188,597	2	358.013,943 289.164,704	26.748
2	358.013,943 289.164,704	3	358.009,132 289.155,143	10.703
3	358.009,132 289.155,143	4	357.998,786 289.134,587	23.013
4	357.998,786 289.134,587	5	358.013,71 289.119,598	21.152
5	358.013,71 289.119,598	6	358.235,061 289.553,713	487.291

Punct început	X / Y	Punct sfârșit	X / Y	Lungime segment (** (m)
6	358.235,061 289.553,713	7	358.213,12 289.560,456	22.954
7	358.213,12 289.560,456	8	358.188,122 289.510,787	55.605
8	358.188,122 289.510,787	9	358.171,832 289.478,418	36.237
9	358.171,832 289.478,418	10	358.160,403 289.455,71	25.422
10	358.160,403 289.455,71	11	358.149,008 289.433,068	25.348
11	358.149,008 289.433,068	12	358.142,186 289.419,514	15.174
12	358.142,186 289.419,514	13	358.126,315 289.387,979	35.304
13	358.126,315 289.387,979	14	358.115,14 289.365,775	24.858
14	358.115,14 289.365,775	15	358.103,901 289.343,444	25.0
15	358.103,901 289.343,444	16	358.092,473 289.320,737	25.421
16	358.092,473 289.320,737	17	358.080,714 289.297,372	26.157
17	358.080,714 289.297,372	18	358.068,902 289.273,903	26.274
18	358.068,902 289.273,903	19	358.045,112 289.226,633	52.919
19	358.045,112 289.226,633	20	358.037,988 289.212,478	15.847
20	358.037,988 289.212,478	1	358.025,968 289.188,597	26.735

** Lungimile segmentelor sunt determinate în planul de proiecție Stereo 70 și sunt rotunjite la 1 milimetru.

*** Distanța dintre puncte este formată din segmente cumulate ce sunt mai mici decât valoarea 1 milimetru.

**DATE DESPRE IMOBILUL NR. 7476**

Oficiul de Cadastru și Publicitate Imobiliară DOLJ
Biroul de Cadastru și Publicitate Imobiliară Craiova

A. Partea I. Descrierea imobilului

TEREN Extravilan

Adresa: Jud. Dolj, T131, P1

Nr. Crt	Nr cadastral Nr. topografic	Suprafața* (mp)	Observații / Referințe
A1		7.900	Sector cadastral:27 Teren neimprejmuit;

B. Partea II. Proprietari și acte

Inscrieri privitoare la dreptul de proprietate și alte drepturi reale	Referințe
/	
Act Administrativ nr. TDP NR. 2280, din 13/06/1996 emis de CJ DOLJ;	
B1	A1
Intabulare, drept de PROPRIETATE, dobandit prin Reconstituire, cota actuala 1/1 1) VISAN AURELIA	

C. Partea III. SARCINI .

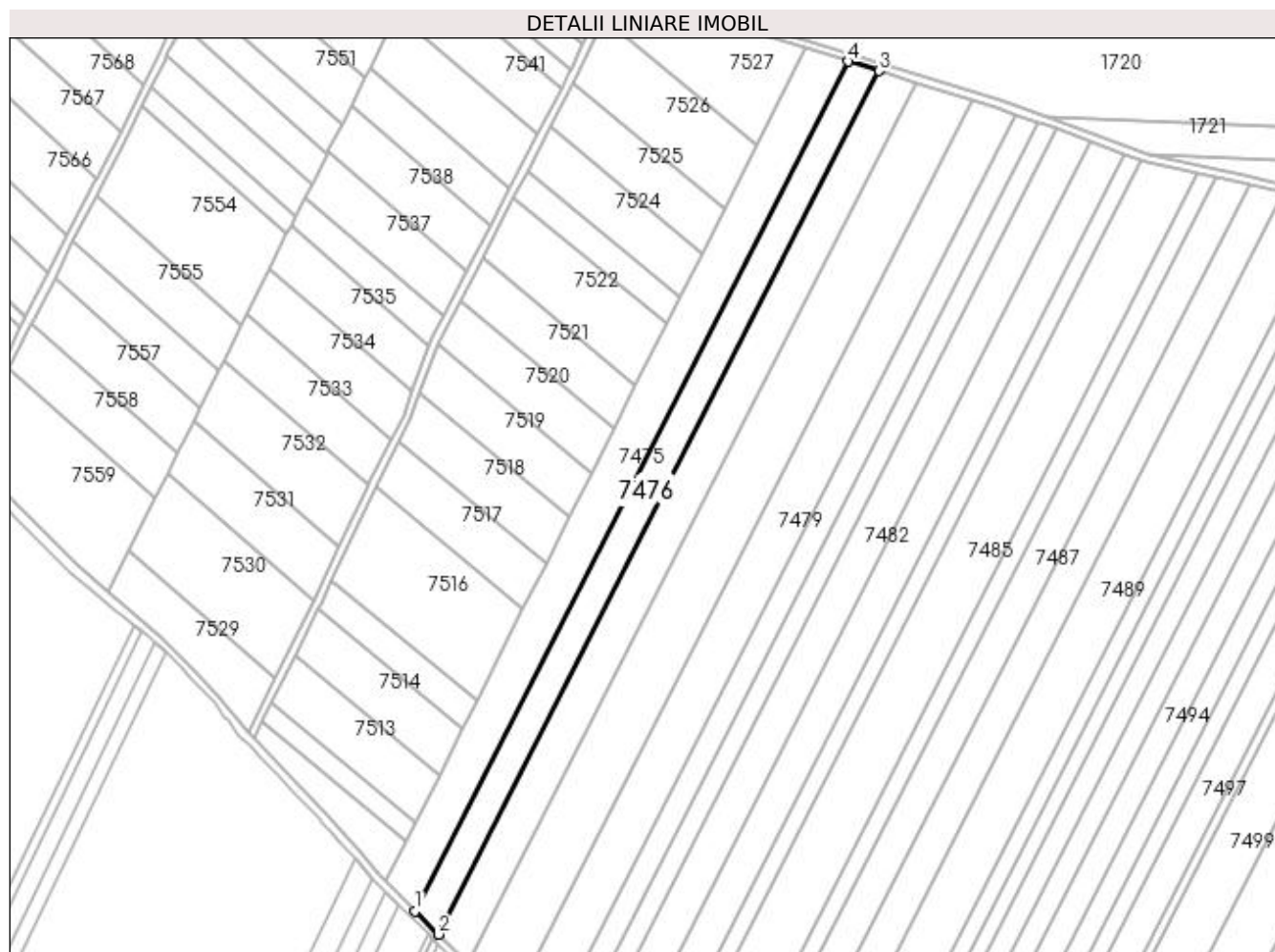
Inscrieri privind dezmembramintele dreptului de proprietate, drepturi reale de garanție și sarcini	Referințe
NU SUNT	

Anexa Nr. 1 La Partea I

Teren

Nr cadastral	Suprafața (mp)*	Observații / Referințe
	7.900	

* Suprafața este determinată în planul de proiecție Stereo 70.



Date referitoare la teren

Crt	Categorie folosință	Intra vilan	Suprafața (mp)	Tarla	Parcelă	Nr. topo	Observații / Referințe
1	arabil	NU	7.900	131	1	-	

Lungime Segmente

1) Valorile lungimilor segmentelor sunt obținute din proiecție în plan.

Punct început	X / Y	Punct sfârșit	X / Y	Lungime segment (** (m)
1	358.013,71 289.119,598	2	358.025,646 289.107,61	16.917
2	358.025,646 289.107,61	3	358.250,664 289.548,917	495.363
3	358.250,664 289.548,917	4	358.235,061 289.553,713	16.323
4	358.235,061 289.553,713	1	358.013,71 289.119,598	487.291

**** Lungimile segmentelor sunt determinate în planul de proiecție Stereo 70 și sunt rotunjite la 1 milimetru.**

***** Distanța dintre puncte este formată din segmente cumulate ce sunt mai mici decât valoarea 1 milimetru.**

**DATE DESPRE IMOBILUL NR. 7477**

Oficiul de Cadastru și Publicitate Imobiliară DOLJ
Biroul de Cadastru și Publicitate Imobiliară Craiova

A. Partea I. Descrierea imobilului

TEREN Extravilan

Adresa: Jud. Dolj, T131, P2

Nr. Crt	Nr cadastral Nr. topografic	Suprafața* (mp)	Observații / Referințe
A1		10.000	Sector cadastral:27 Teren neimprejmuit;

B. Partea II. Proprietari și acte

Inscrieri privitoare la dreptul de proprietate și alte drepturi reale		Referințe
/		
Act Administrativ nr. TDP NR. 3153/59190, din 14/03/1997 emis de CJ DOLJ;		
B1	Intabulare, drept de PROPRIETATE, dobandit prin Reconstituire, cota actuala 1/1 1) BERCESCU GHEORGHE	A1

C. Partea III. SARCINI .

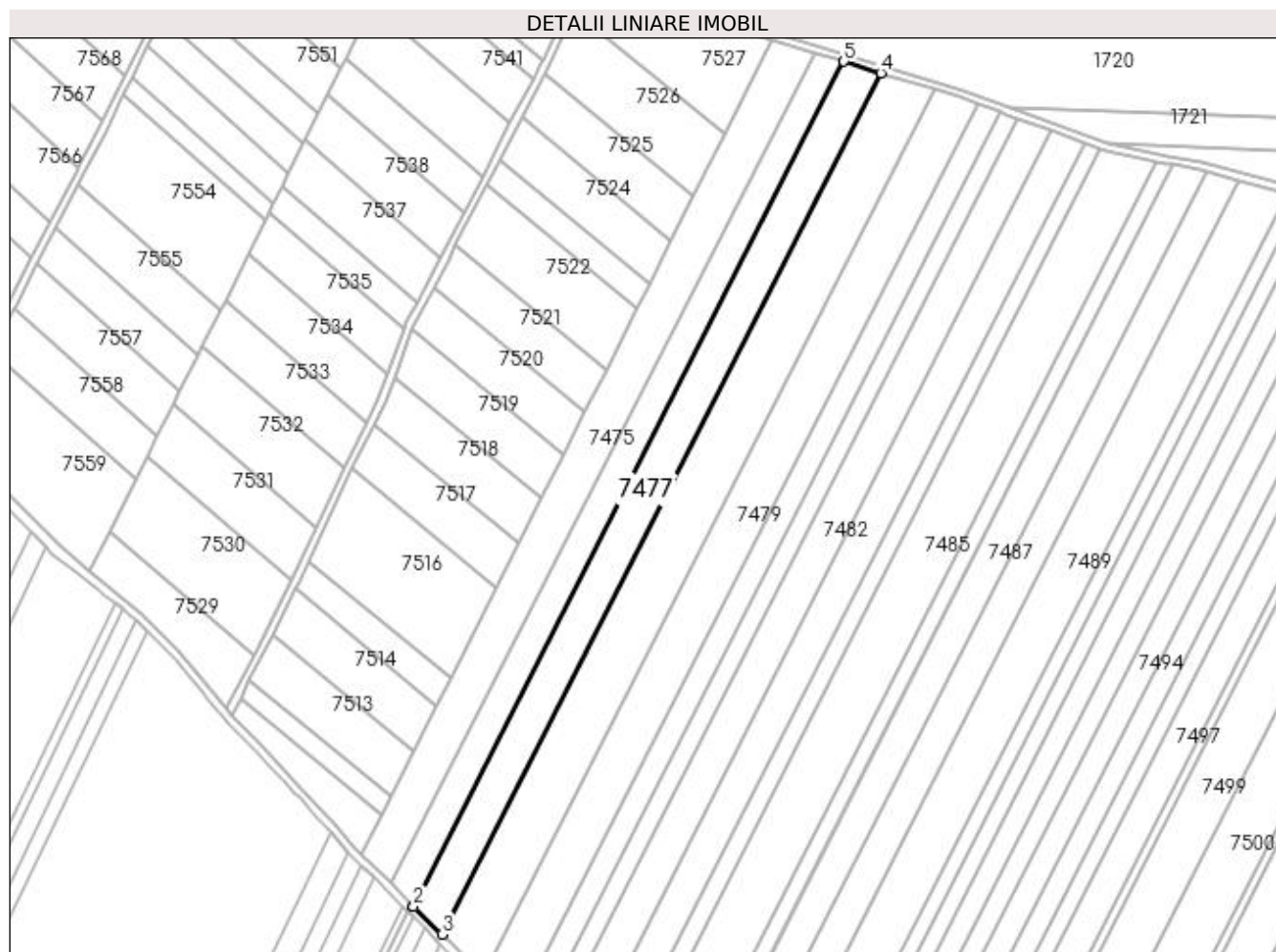
Inscrieri privind dezmembramintele dreptului de proprietate, drepturi reale de garanție și sarcini	Referințe
NU SUNT	

Anexa Nr. 1 La Partea I

Teren

Nr cadastral	Suprafața (mp)*	Observații / Referințe
	10.000	

* Suprafața este determinată în planul de proiecție Stereo 70.



Date referitoare la teren

Crt	Categorie folosință	Intra vilan	Suprafața (mp)	Tarla	Parcelă	Nr. topo	Observații / Referințe
1	arabil	NU	10.000	131	2	-	

Lungime Segmente

1) Valorile lungimilor segmentelor sunt obținute din proiecție în plan.

Punct început	X / Y	Punct sfârșit	X / Y	Lungime segment (** (m)
1	358.025,646 289.107,61	2	358.025,762 289.107,494	0.164
2	358.025,762 289.107,494	3	358.040,662 289.093,048	20.753
3	358.040,662 289.093,048	4	358.270,065 289.542,955	505.017
4	358.270,065 289.542,955	5	358.250,664 289.548,917	20.296
5	358.250,664 289.548,917	1	358.025,646 289.107,61	495.363

**** Lungimile segmentelor sunt determinate în planul de proiecție Stereo 70 și sunt rotunjite la 1 milimetru.**

***** Distanța dintre puncte este formată din segmente cumulate ce sunt mai mici decât valoarea 1 milimetru.**

**DATE DESPRE IMOBILUL NR. 7478**

Oficiul de Cadastru și Publicitate Imobiliară DOLJ
Biroul de Cadastru și Publicitate Imobiliară Craiova

A. Partea I. Descrierea imobilului

TEREN Extravilan

Adresa: Jud. Dolj, T131, P3

Nr. Crt	Nr cadastral Nr. topografic	Suprafața* (mp)	Observații / Referințe
A1		15.000	Sector cadastral:27 Teren neimprejmuit;

B. Partea II. Proprietari și acte

Inscrieri privitoare la dreptul de proprietate și alte drepturi reale		Referințe
/		
Act Administrativ nr. TDP NR. 1793-58840, din 14/12/1995 emis de CJ DOLJ;		
B1	Intabulare, drept de PROPRIETATE, dobandit prin Reconstituire, cota actuala 1/1 1) VOICU ION	A1

C. Partea III. SARCINI .

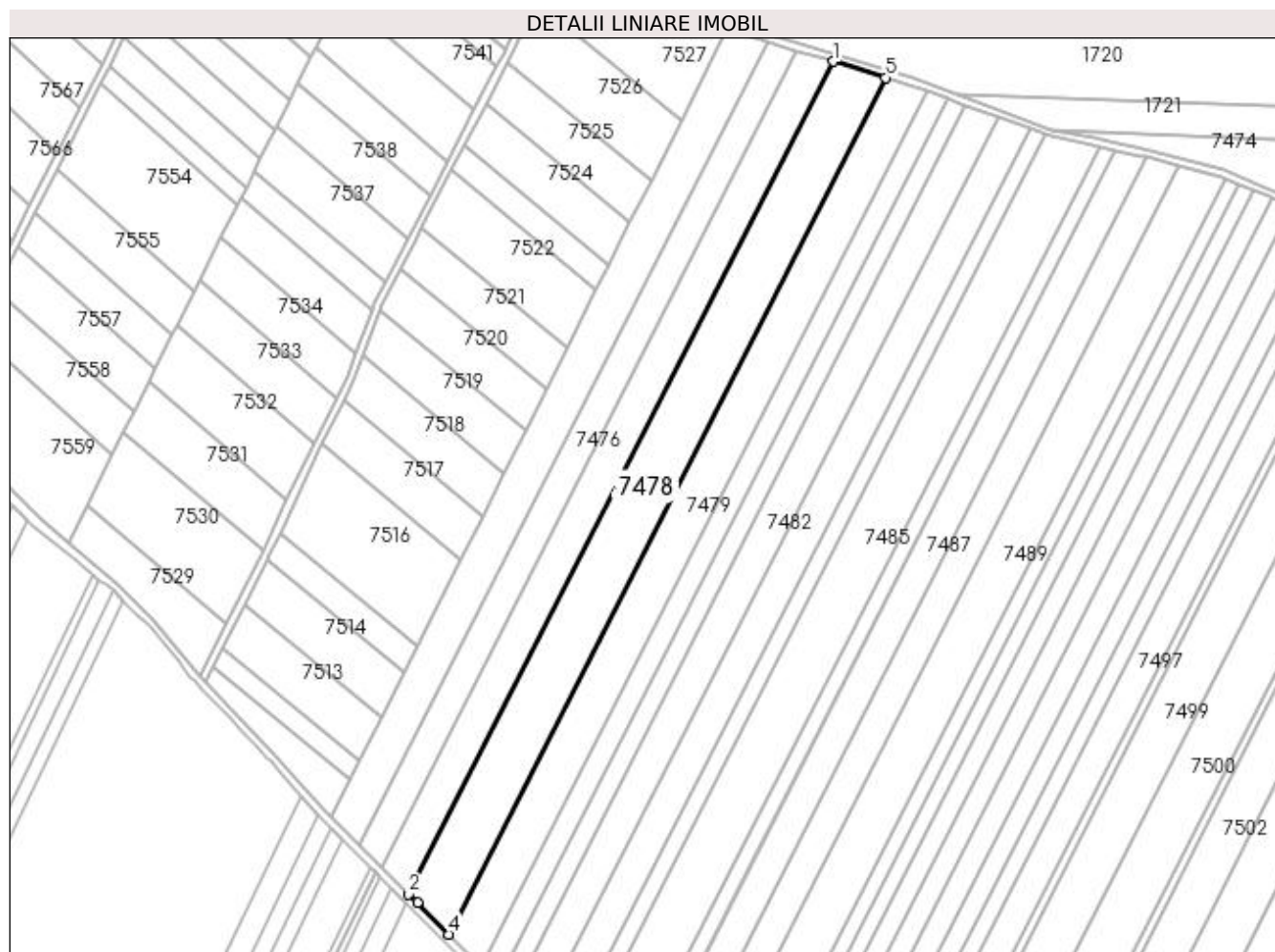
Inscrieri privind dezmembramintele dreptului de proprietate, drepturi reale de garanție și sarcini	Referințe
NU SUNT	

Anexa Nr. 1 La Partea I

Teren

Nr cadastral	Suprafața (mp)*	Observații / Referințe
	15.000	

* Suprafața este determinată în planul de proiecție Stereo 70.



Date referitoare la teren

Crt	Categorie folosință	Intravilan	Suprafața (mp)	Tarla	Parcelă	Nr. topo	Observații / Referințe
1	arabil	NU	15.000	131	3	-	

Lungime Segmente

1) Valorile lungimilor segmentelor sunt obținute din proiecție în plan.

Punct început	X / Y	Punct sfârșit	X / Y	Lungime segment (** (m)
1	358.270,065 289.542,955	2	358.040,662 289.093,048	505.017
2	358.040,662 289.093,048	3	358.045,434 289.088,421	6.647
3	358.045,434 289.088,421	4	358.062,455 289.071,326	24.124
4	358.062,455 289.071,326	5	358.298,481 289.534,221	519.596
5	358.298,481 289.534,221	1	358.270,065 289.542,955	29.728

**** Lungimile segmentelor sunt determinate în planul de proiecție Stereo 70 și sunt rotunjite la 1 milimetru.**

***** Distanța dintre puncte este formată din segmente cumulate ce sunt mai mici decât valoarea 1 milimetru.**

**DATE DESPRE IMOBILUL NR. 7479**

Oficiul de Cadastru și Publicitate Imobiliară DOLJ
Biroul de Cadastru și Publicitate Imobiliară Craiova

A. Partea I. Descrierea imobilului

TEREN Extravilan

Adresa: Jud. Dolj, T131, P4

Nr. Crt	Nr cadastral Nr. topografic	Suprafața* (mp)	Observații / Referințe
A1		12.300	Sector cadastral:27 Teren neimprejmuit;

B. Partea II. Proprietari și acte

Inscrieri privitoare la dreptul de proprietate și alte drepturi reale		Referințe
/		
Act Normativ nr. LEGEA 7, din 13/03/1996 emis de GUVERNUL ROMANIEI;		
B1	Inscrierea provizorie, drept de PROPRIETATE, dobandit prin Lege, cota actuala 1/1 1) NEIDENTIFICAT NEIDENTIFICAT	A1

C. Partea III. SARCINI .

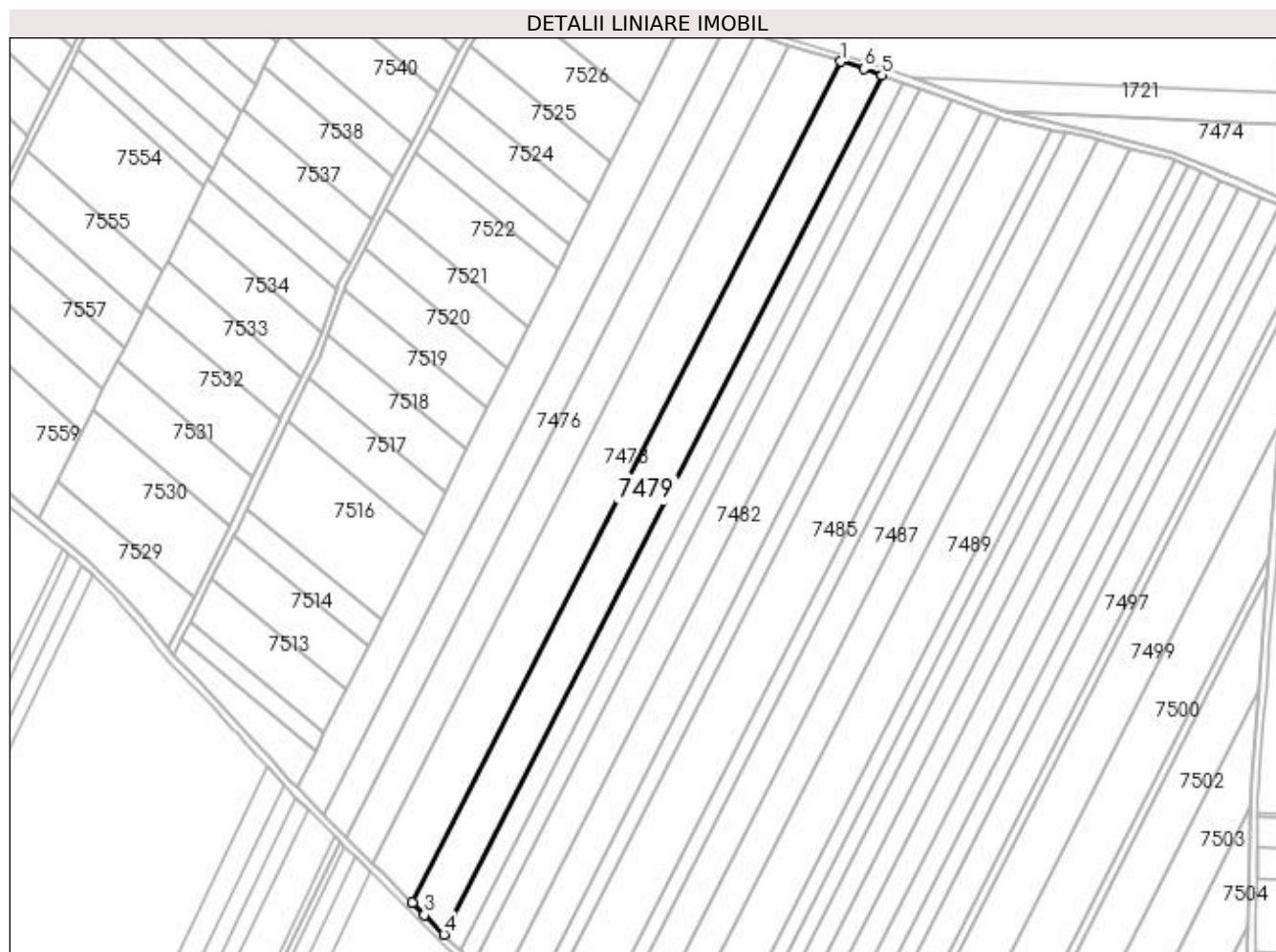
Inscrieri privind dezmembramintele dreptului de proprietate, drepturi reale de garanție și sarcini	Referințe
NU SUNT	

Anexa Nr. 1 La Partea I

Teren

Nr cadastral	Suprafața (mp)*	Observații / Referințe
	12.300	

* Suprafața este determinată în planul de proiecție Stereo 70.



Date referitoare la teren

Crt	Categorie folosință	Intra vilan	Suprafața (mp)	Tarla	Parcelă	Nr. topo	Observații / Referințe
1	arabil	NU	12.300	131	4	-	

Lungime Segmente

1) Valorile lungimilor segmentelor sunt obținute din proiecție în plan.

Punct început	X / Y	Punct sfârșit	X / Y	Lungime segment (** (m)
1	358.298,481 289.534,221	2	358.062,455 289.071,326	519.596
2	358.062,455 289.071,326	3	358.069,071 289.064,681	9.377
3	358.069,071 289.064,681	4	358.079,833 289.053,866	15.257
4	358.079,833 289.053,866	5	358.320,955 289.526,756	530.815
5	358.320,955 289.526,756	6	358.311,253 289.530,296	10.328

Punct început	X / Y	Punct sfârșit	X / Y	Lungime segment (** (m)
6	358.311,253 289.530,296	1	358.298,481 289.534,221	13.361

** Lungimile segmentelor sunt determinate în planul de proiecție Stereo 70 și sunt rotunjite la 1 milimetru.

*** Distanța dintre puncte este formată din segmente cumulate ce sunt mai mici decât valoarea 1 milimetru.

**DATE DESPRE IMOBILUL NR. 7480**

Oficiul de Cadastru și Publicitate Imobiliară DOLJ
Biroul de Cadastru și Publicitate Imobiliară Craiova

A. Partea I. Descrierea imobilului

TEREN Extravilan

Adresa: Jud. Dolj, T131, P5

Nr. Crt	Nr cadastral Nr. topografic	Suprafața* (mp)	Observații / Referințe
A1		6.300	Sector cadastral:27 Teren neimprejmuit;

B. Partea II. Proprietari și acte

Inscrieri privitoare la dreptul de proprietate și alte drepturi reale	Referințe
/	
Act Administrativ nr. TDP NR. 2003-9686, din 10/04/1996 emis de CJ DOLJ;	
B1	A1
Intabulare, drept de PROPRIETATE, dobândit prin Reconstituire, cota actuala 1/1 1) SIRBU NICOLAE	

C. Partea III. SARCINI .

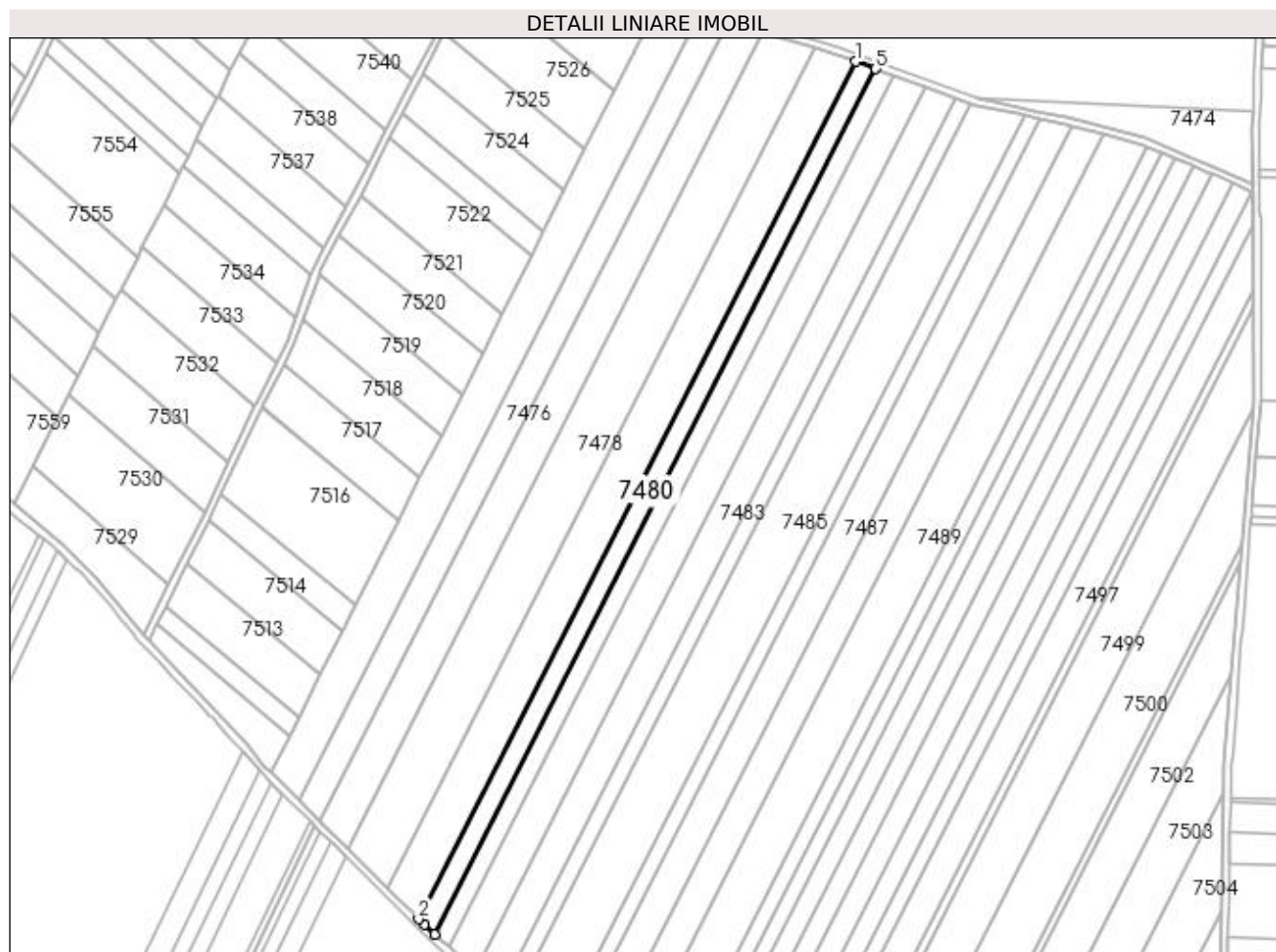
Inscrieri privind dezmembramintele dreptului de proprietate, drepturi reale de garanție și sarcini	Referințe
NU SUNT	

Anexa Nr. 1 La Partea I

Teren

Nr cadastral	Suprafața (mp)*	Observații / Referințe
	6.300	

* Suprafața este determinată în planul de proiecție Stereo 70.



Date referitoare la teren

Crt	Categorie folosință	Intravilan	Suprafața (mp)	Tarla	Parcelă	Nr. topo	Observații / Referințe
1	arabil	NU	6.300	131	5	-	

Lungime Segmente

1) Valorile lungimilor segmentelor sunt obținute din proiecție în plan.

Punct început	X / Y	Punct sfârșit	X / Y	Lungime segment (** (m)
1	358.320,955 289.526,756	2	358.079,833 289.053,866	530.815
2	358.079,833 289.053,866	3	358.082,896 289.050,788	4.342
3	358.082,896 289.050,788	4	358.088,789 289.045,426	7.967
4	358.088,789 289.045,426	5	358.332,135 289.522,678	535.711
5	358.332,135 289.522,678	1	358.320,955 289.526,756	11.901

**** Lungimile segmentelor sunt determinate în planul de proiecție Stereo 70 și sunt rotunjite la 1 milimetru.**

***** Distanța dintre puncte este formată din segmente cumulate ce sunt mai mici decât valoarea 1 milimetru.**

**DATE DESPRE IMOBILUL NR. 7481**

Oficiul de Cadastru și Publicitate Imobiliară DOLJ
Biroul de Cadastru și Publicitate Imobiliară Craiova

A. Partea I. Descrierea imobilului

TEREN Extravilan

Adresa: Jud. Dolj, T131, P6

Nr. Crt	Nr cadastral Nr. topografic	Suprafața* (mp)	Observații / Referințe
A1		5.500	Sector cadastral:27 Teren neimprejmuit;

B. Partea II. Proprietari și acte

Inscrieri privitoare la dreptul de proprietate și alte drepturi reale	Referințe
/	
Act Administrativ nr. TDP NR. 2005-9686, din 11/04/1996 emis de CJ DOLJ;	
B1	A1
Intabulare, drept de PROPRIETATE, dobandit prin Reconstituire, cota actuala 1/1 1) SIRBU GRIGORE	

C. Partea III. SARCINI .

Inscrieri privind dezmembramintele dreptului de proprietate, drepturi reale de garanție și sarcini	Referințe
NU SUNT	

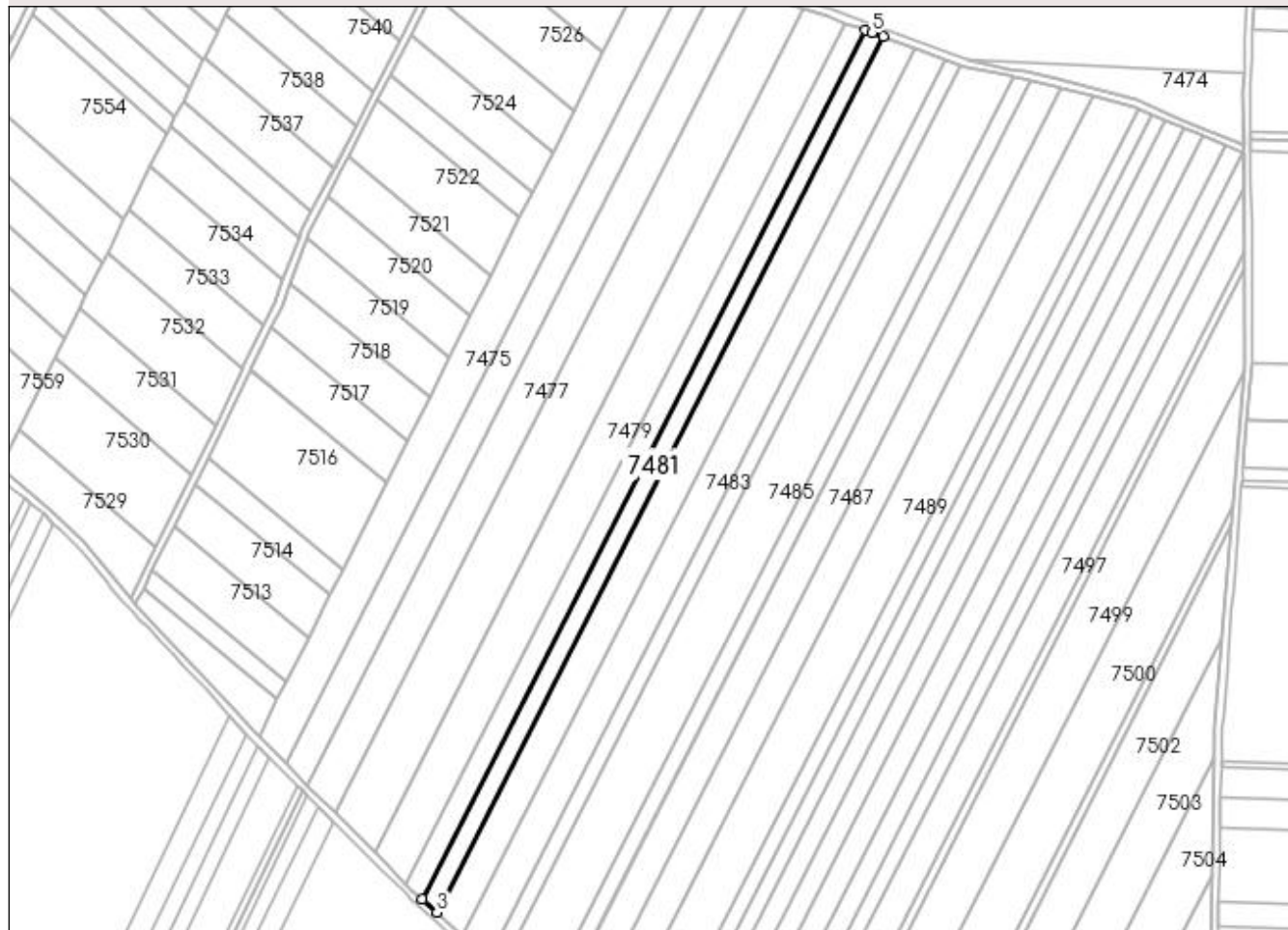
Anexa Nr. 1 La Partea I

Teren

Nr cadastral	Suprafața (mp)*	Observații / Referințe
	5.500	

* Suprafața este determinată în planul de proiecție Stereo 70.

DETALII LINIARE IMOBIL



Date referitoare la teren

Crt	Categorie folosință	Intra vilan	Suprafața (mp)	Tarla	Parcelă	Nr. topo	Observații / Referințe
1	arabil	NU	5.500	131	6	-	

Lungime Segmente

1) Valorile lungimilor segmentelor sunt obținute din proiecție în plan.

Punct început	X / Y	Punct sfârșit	X / Y	Lungime segment (** (m)
1	358.332,135 289.522,678	2	358.088,789 289.045,426	535.711
2	358.088,789 289.045,426	3	358.096,632 289.038,291	10.603
3	358.096,632 289.038,291	4	358.341,815 289.519,146	539.756
4	358.341,815 289.519,146	5	358.335,963 289.521,281	6.229
5	358.335,963 289.521,281	1	358.332,135 289.522,678	4.075

**** Lungimile segmentelor sunt determinate în planul de proiecție Stereo 70 și sunt rotunjite la 1 milimetru.**

***** Distanța dintre puncte este formată din segmente cumulate ce sunt mai mici decât valoarea 1 milimetru.**

**DATE DESPRE IMOBILUL NR. 7482**

Oficiul de Cadastru și Publicitate Imobiliară DOLJ
Biroul de Cadastru și Publicitate Imobiliară Craiova

A. Partea I. Descrierea imobilului

TEREN Extravilan

Adresa: Jud. Dolj, T131, P7

Nr. Crt	Nr cadastral Nr. topografic	Suprafața* (mp)	Observații / Referințe
A1		10.000	Sector cadastral:27 Teren neimprejmuit;

B. Partea II. Proprietari și acte

Inscrieri privitoare la dreptul de proprietate și alte drepturi reale	Referințe
/	
Act Administrativ nr. TDP NR. 1789-58840, din 13/12/1995 emis de CJ DOLJ;	
B1	A1
Intabulare, drept de PROPRIETATE, dobandit prin Reconstituire, cota actuala 1/1 1) MANEA DUMITRU	

C. Partea III. SARCINI .

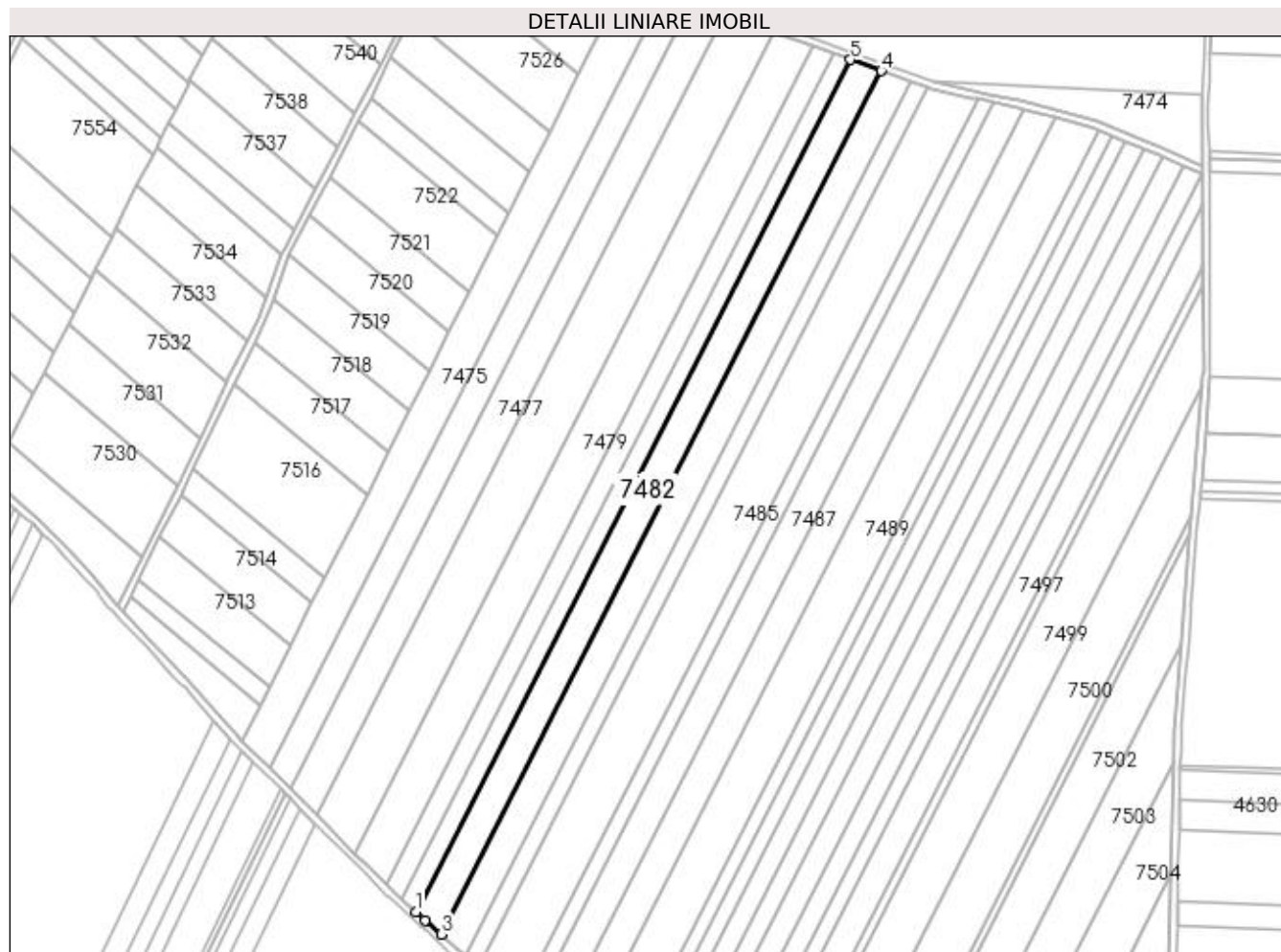
Inscrieri privind dezmembramintele dreptului de proprietate, drepturi reale de garanție și sarcini	Referințe
NU SUNT	

Anexa Nr. 1 La Partea I

Teren

Nr cadastral	Suprafața (mp)*	Observații / Referințe
	10.000	

* Suprafața este determinată în planul de proiecție Stereo 70.



Date referitoare la teren

Crt	Categorie folosință	Intra vilan	Suprafața (mp)	Tarla	Parcelă	Nr. topo	Observații / Referințe
1	arabil	NU	10.000	131	7	-	

Lungime Segmente

1) Valorile lungimilor segmentelor sunt obținute din proiecție în plan.

Punct început	X / Y	Punct sfârșit	X / Y	Lungime segment (** (m)
1	358.096,632 289.038,291	2	358.101,758 289.033,628	6.93
2	358.101,758 289.033,628	3	358.110,831 289.025,621	12.101
3	358.110,831 289.025,621	4	358.359,234 289.512,791	546.844
4	358.359,234 289.512,791	5	358.341,815 289.519,146	18.542
5	358.341,815 289.519,146	1	358.096,632 289.038,291	539.756

**** Lungimile segmentelor sunt determinate în planul de proiecție Stereo 70 și sunt rotunjite la 1 milimetru.**

***** Distanța dintre puncte este formată din segmente cumulate ce sunt mai mici decât valoarea 1 milimetru.**

**DATE DESPRE IMOBILUL NR. 7483**

Oficiul de Cadastru și Publicitate Imobiliară DOLJ
Biroul de Cadastru și Publicitate Imobiliară Craiova

A. Partea I. Descrierea imobilului

TEREN Extravilan

Adresa: Jud. Dolj, T131, P7

Nr. Crt	Nr cadastral Nr. topografic	Suprafața* (mp)	Observații / Referințe
A1		10.000	Sector cadastral:27 Teren neimprejmuț;

B. Partea II. Proprietari și acte

Inscrieri privitoare la dreptul de proprietate și alte drepturi reale		Referințe
/		
Act Administrativ nr. TDP NR. 2279-45380, din 13/06/1996 emis de CJ DOLJ;		
B1	Intabulare, drept de PROPRIETATE, dobândit prin Reconstituire, cota actuala 1/1 1) MANEA DUMITRU 2) BĂDELE LUCREȚIA 3) MANEA ION	A1

C. Partea III. SARCINI .

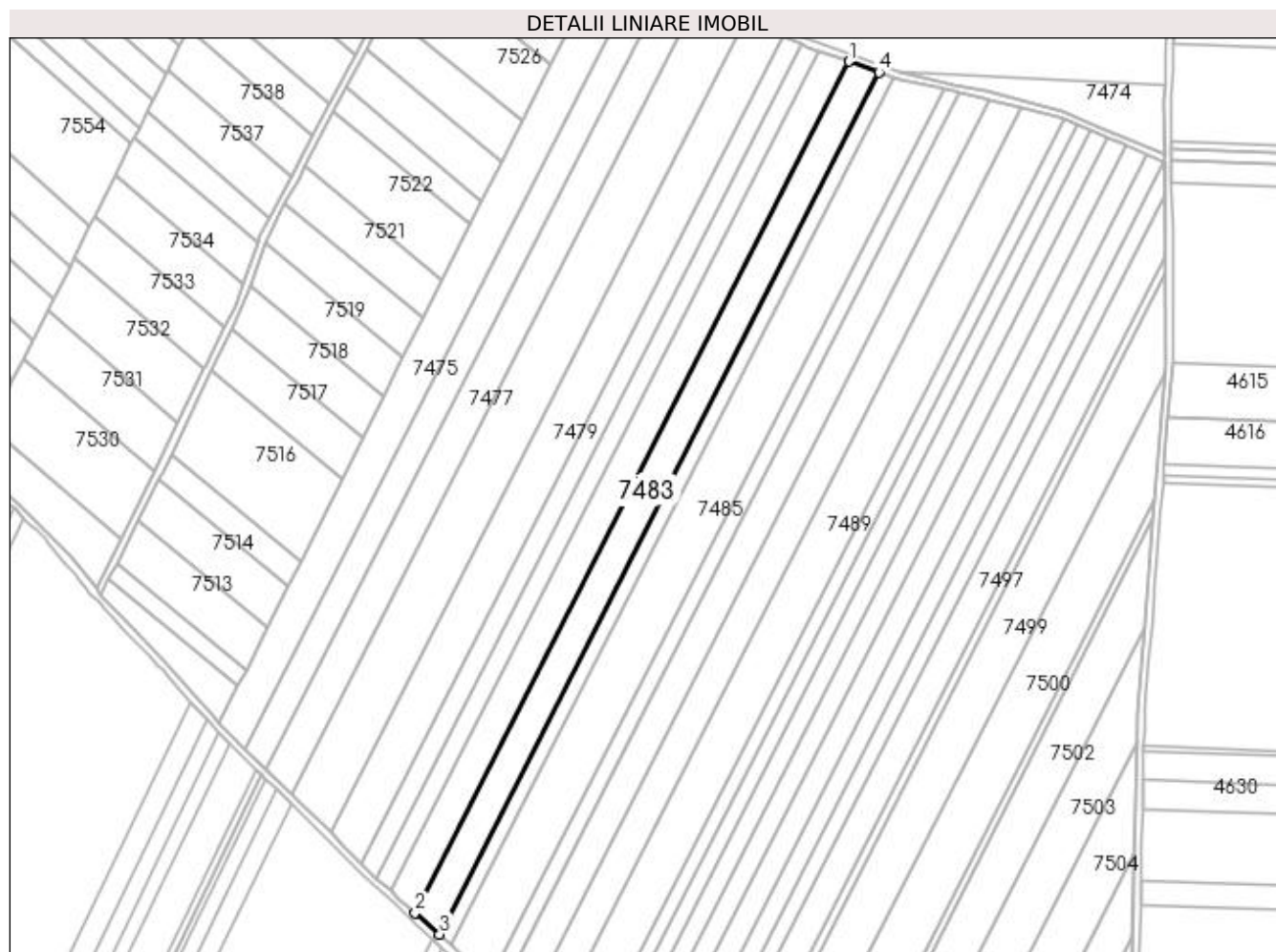
Inscrieri privind dezmembramintele dreptului de proprietate, drepturi reale de garanție și sarcini	Referințe
NU SUNT	

Anexa Nr. 1 La Partea I

Teren

Nr cadastral	Suprafața (mp)*	Observații / Referințe
	10.000	

* Suprafața este determinată în planul de proiecție Stereo 70.



Date referitoare la teren

Crt	Categorie folosință	Intravilan	Suprafața (mp)	Tarla	Parcelă	Nr. topo	Observații / Referințe
1	arabil	NU	10.000	131	7	-	

Lungime Segmente

1) Valorile lungimilor segmentelor sunt obținute din proiecție în plan.

Punct început	X / Y	Punct sfârșit	X / Y	Lungime segment (** (m)
1	358.359,234 289.512,791	2	358.110,831 289.025,621	546.844
2	358.110,831 289.025,621	3	358.124,899 289.013,207	18.762
3	358.124,899 289.013,207	4	358.376,433 289.506,516	553.736
4	358.376,433 289.506,516	1	358.359,234 289.512,791	18.308

**** Lungimile segmentelor sunt determinate în planul de proiecție Stereo 70 și sunt rotunjite la 1 milimetru.**

***** Distanța dintre puncte este formată din segmente cumulate ce sunt mai mici decât valoarea 1 milimetru.**

**DATE DESPRE IMOBILUL NR. 7484**

Oficiul de Cadastru și Publicitate Imobiliară DOLJ
Biroul de Cadastru și Publicitate Imobiliară Craiova

A. Partea I. Descrierea imobilului

TEREN Extravilan

Adresa: Jud. Dolj, T131, P8

Nr. Crt	Nr cadastral Nr. topografic	Suprafața* (mp)	Observații / Referințe
A1		5.000	Sector cadastral:27 Teren neimprejmuit;

B. Partea II. Proprietari și acte

Inscrieri privitoare la dreptul de proprietate și alte drepturi reale	Referințe
/	
Act Administrativ nr. TDP NR. 2498-43721, din 01/01/1970 emis de CJ DOLJ;	
B1	A1
Intabulare, drept de PROPRIETATE, dobandit prin Reconstituire, cota actuala 1/1 1) MANI FLOREA	

C. Partea III. SARCINI .

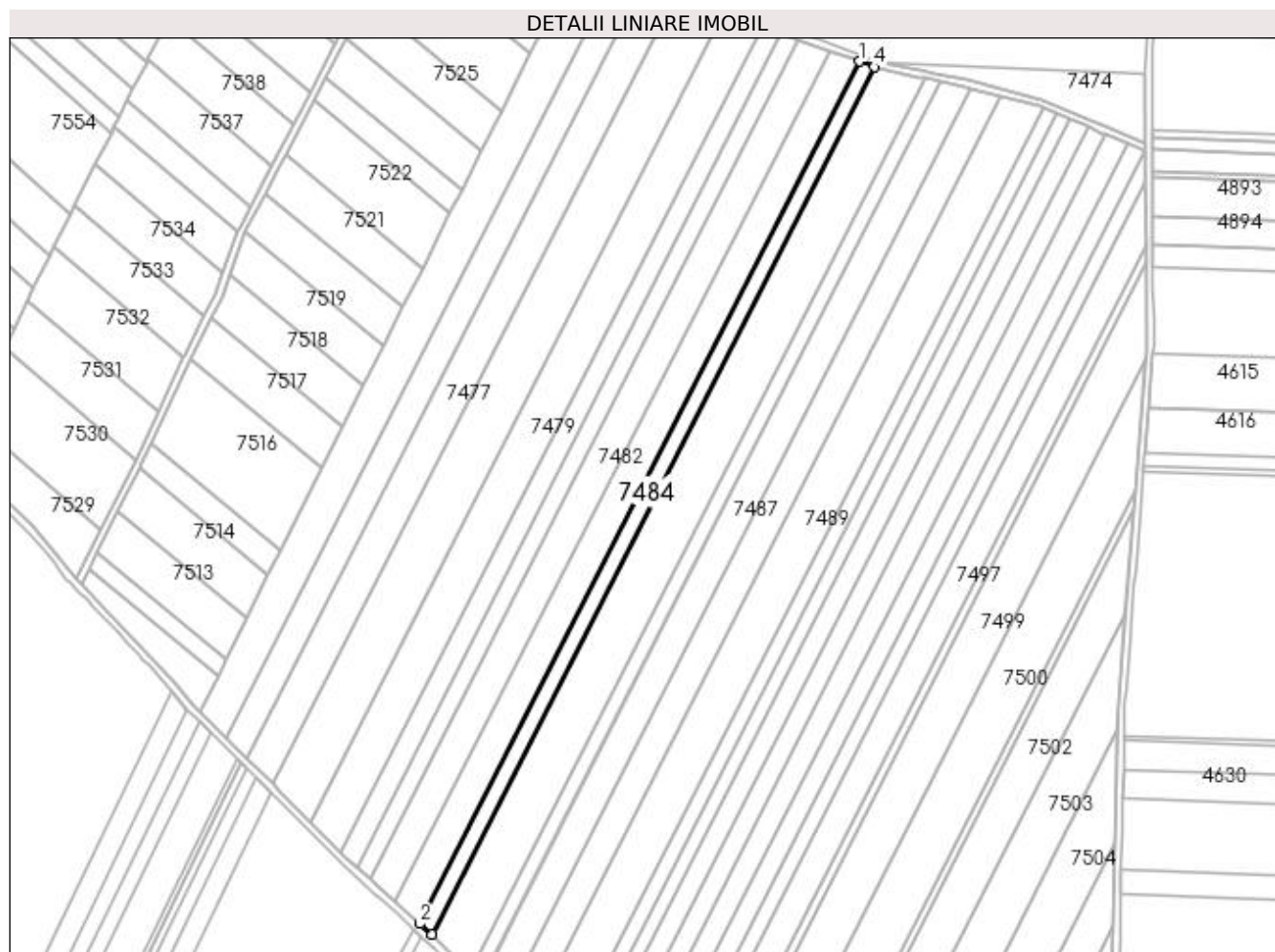
Inscrieri privind dezmembramintele dreptului de proprietate, drepturi reale de garanție și sarcini	Referințe
NU SUNT	

Anexa Nr. 1 La Partea I

Teren

Nr cadastral	Suprafața (mp)*	Observații / Referințe
	5.000	

* Suprafața este determinată în planul de proiecție Stereo 70.



Date referitoare la teren

Crt	Categorie folosință	Intravilan	Suprafața (mp)	Tarla	Parcelă	Nr. topo	Observații / Referințe
1	arabil	NU	5.000	131	8	-	

Lungime Segmente

1) Valorile lungimilor segmentelor sunt obținute din proiecție în plan.

Punct început	X / Y	Punct sfârșit	X / Y	Lungime segment (** (m)
1	358.376,433 289.506,516	2	358.124,899 289.013,207	553.736
2	358.124,899 289.013,207	3	358.131,868 289.007,057	9.295
3	358.131,868 289.007,057	4	358.384,953 289.503,408	557.15
4	358.384,953 289.503,408	1	358.376,433 289.506,516	9.069

**** Lungimile segmentelor sunt determinate în planul de proiecție Stereo 70 și sunt rotunjite la 1 milimetru.**

***** Distanța dintre puncte este formată din segmente cumulate ce sunt mai mici decât valoarea 1 milimetru.**

**DATE DESPRE IMOBILUL NR. 7485**

Oficiul de Cadastru și Publicitate Imobiliară DOLJ
Biroul de Cadastru și Publicitate Imobiliară Craiova

A. Partea I. Descrierea imobilului

TEREN Extravilan

Adresa: Jud. Dolj, T131, P9

Nr. Crt	Nr cadastral Nr. topografic	Suprafața* (mp)	Observații / Referințe
A1		16.300	Sector cadastral:27 Teren neimprejmuit;

B. Partea II. Proprietari și acte

Inscrieri privitoare la dreptul de proprietate și alte drepturi reale		Referințe
/		
Act Administrativ nr. TDP NR. 3150/59190, din 14/03/1997 emis de CJ DOLJ;		
B1	Intabulare, drept de PROPRIETATE, dobandit prin Reconstituire, cota actuala 1/1 1) CERGA DUMITRU	A1

C. Partea III. SARCINI .

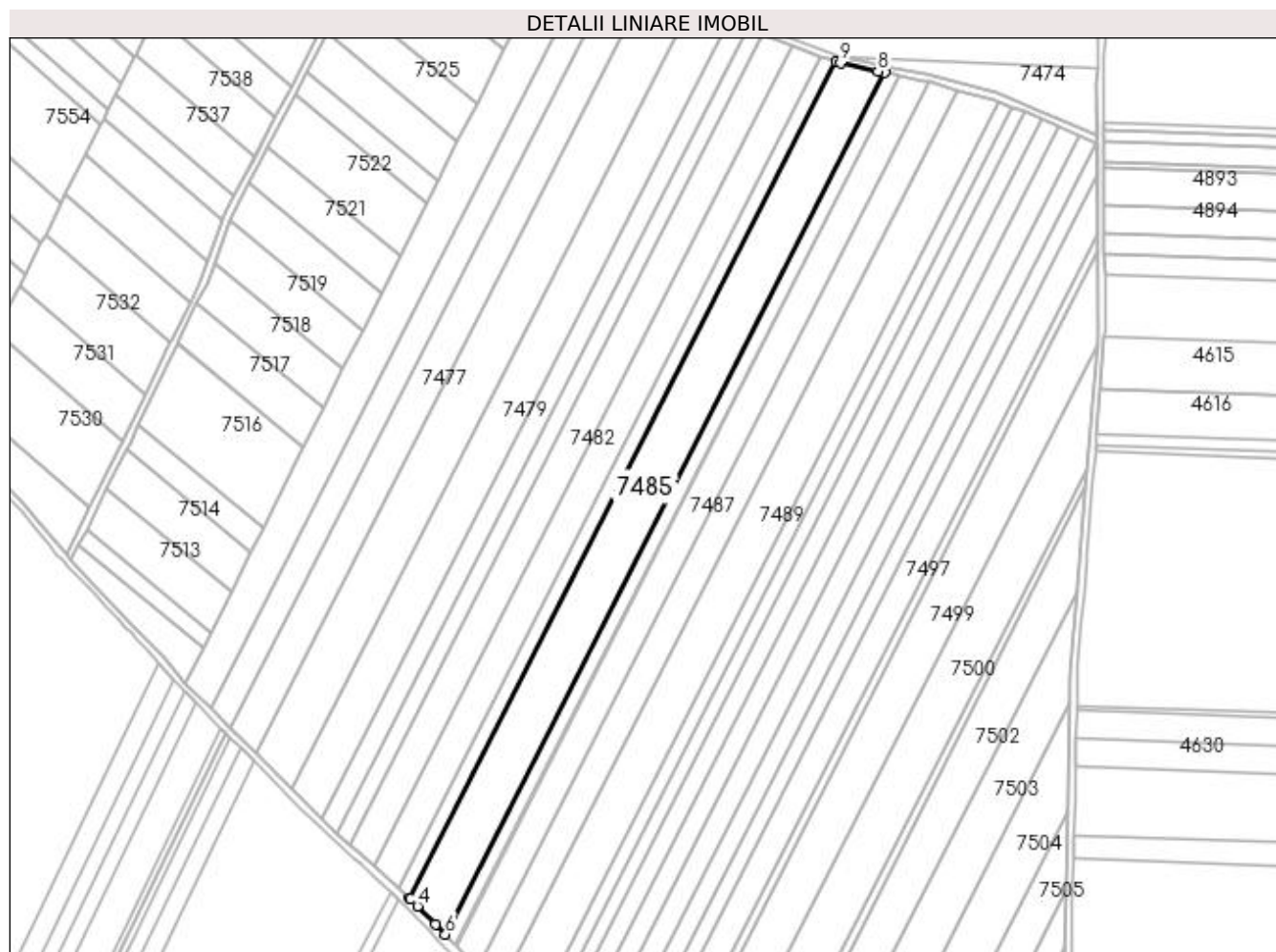
Inscrieri privind dezmembramintele dreptului de proprietate, drepturi reale de garanție și sarcini	Referințe
NU SUNT	

Anexa Nr. 1 La Partea I

Teren

Nr cadastral	Suprafața (mp)*	Observații / Referințe
	16.300	

* Suprafața este determinată în planul de proiecție Stereo 70.



Date referitoare la teren

Crt	Categorie folosință	Intravilan	Suprafața (mp)	Tarla	Parcelă	Nr. topo	Observații / Referințe
1	arabil	NU	16.300	131	9	-	

Lungime Segmente

1) Valorile lungimilor segmentelor sunt obținute din proiecție în plan.

Punct început	X / Y	Punct sfârșit	X / Y	Lungime segment (** (m)
1	358.384,953 289.503,408	2	358.131,868 289.007,057	557.15
2	358.131,868 289.007,057	3	358.132,5 289.006,5	0.842
3	358.132,5 289.006,5	4	358.136,684 289.002,098	6.073
4	358.136,684 289.002,098	5	358.147,425 288.991,388	15.168
5	358.147,425 288.991,388	6	358.153,168 288.985,368	8.32

Punct început	X / Y	Punct sfârșit	X / Y	Lungime segment (** (m)
6	358.153,168 288.985,368	7	358.413,979 289.496,871	574.158
7	358.413,979 289.496,871	8	358.410,036 289.497,708	4.031
8	358.410,036 289.497,708	9	358.387,706 289.502,403	22.818
9	358.387,706 289.502,403	1	358.384,953 289.503,408	2.931

** Lungimile segmentelor sunt determinate în planul de proiecție Stereo 70 și sunt rotunjite la 1 milimetru.

*** Distanța dintre puncte este formată din segmente cumulate ce sunt mai mici decât valoarea 1 milimetru.

**DATE DESPRE IMOBILUL NR. 7486**

Oficiul de Cadastru și Publicitate Imobiliară DOLJ
Biroul de Cadastru și Publicitate Imobiliară Craiova

A. Partea I. Descrierea imobilului

TEREN Extravilan

Adresa: Jud. Dolj, T131, P10

Nr. Crt	Nr cadastral Nr. topografic	Suprafața* (mp)	Observații / Referințe
A1		5.000	Sector cadastral:27 Teren neimprejmuit;

B. Partea II. Proprietari și acte

Inscrieri privitoare la dreptul de proprietate și alte drepturi reale	Referințe
/	
Act Administrativ nr. TDP NR. 4373, din 02/03/2004 emis de CJ DOLJ;	
B1	A1
Intabulare, drept de PROPRIETATE, dobândit prin Reconstituire, cota actuala 1/1 1) DRINCEANU ELENA	

C. Partea III. SARCINI .

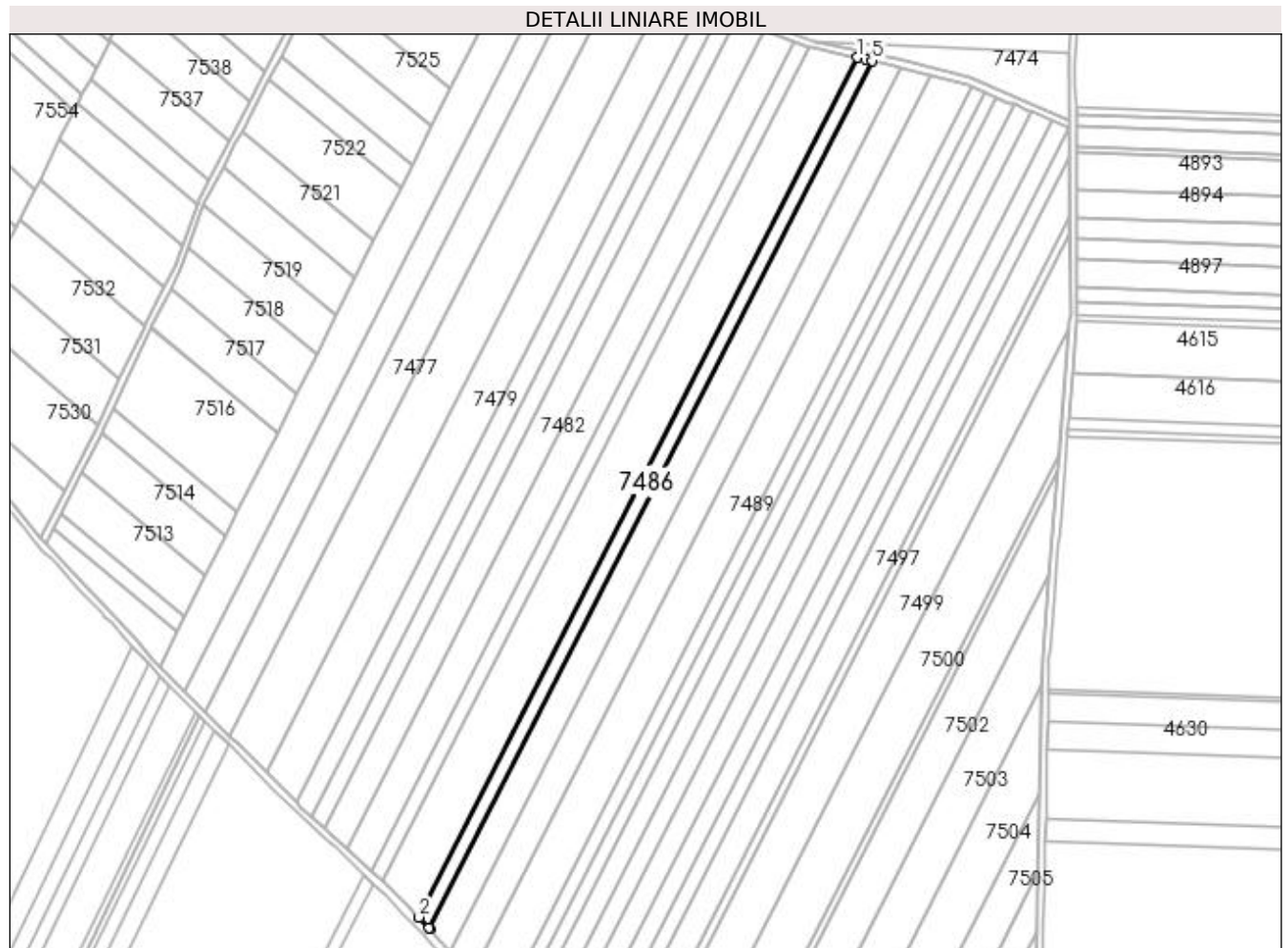
Inscrieri privind dezmembramintele dreptului de proprietate, drepturi reale de garanție și sarcini	Referințe
NU SUNT	

Anexa Nr. 1 La Partea I

Teren

Nr cadastral	Suprafața (mp)*	Observații / Referințe
	5.000	

* Suprafața este determinată în planul de proiecție Stereo 70.



Date referitoare la teren

Crt	Categorie folosință	Intra vilan	Suprafața (mp)	Tarla	Parcelă	Nr. topo	Observații / Referințe
1	arabil	NU	5.000	131	10	-	

Lungime Segmente

1) Valorile lungimilor segmentelor sunt obținute din proiecție în plan.

Punct început	X / Y	Punct sfârșit	X / Y	Lungime segment (** (m)
1	358.413,979 289.496,871	2	358.153,168 288.985,368	574.158
2	358.153,168 288.985,368	3	358.159,155 288.979,093	8.673
3	358.159,155 288.979,093	4	358.159,503 288.978,709	0.518
4	358.159,503 288.978,709	5	358.422,758 289.495,006	579.539
5	358.422,758 289.495,006	6	358.418,828 289.495,841	4.018

Punct început	X / Y	Punct sfârșit	X / Y	Lungime segment (** (m)
6	358.418,828 289.495,841	1	358.413,979 289.496,871	4.957

** Lungimile segmentelor sunt determinate în planul de proiecție Stereo 70 și sunt rotunjite la 1 milimetru.

*** Distanța dintre puncte este formată din segmente cumulate ce sunt mai mici decât valoarea 1 milimetru.

**DATE DESPRE IMOBILUL NR. 7487**

Oficiul de Cadastru și Publicitate Imobiliară DOLJ
Biroul de Cadastru și Publicitate Imobiliară Craiova

A. Partea I. Descrierea imobilului

TEREN Extravilan

Adresa: Jud. Dolj, T131, P10

Nr. Crt	Nr cadastral Nr. topografic	Suprafața* (mp)	Observații / Referințe
A1		10.000	Sector cadastral:27 Teren neimprejmuit;

B. Partea II. Proprietari și acte

Inscrieri privitoare la dreptul de proprietate și alte drepturi reale		Referințe
/		
Act Normativ nr. LEGEA 7, din 13/03/1996 emis de GUVERNUL ROMANIEI;		
B1	Inscrierea provizorie, drept de PROPRIETATE, dobandit prin Lege, cota actuala 1/1 1) PROPRIETAR NEIDENTIFICAT	A1

C. Partea III. SARCINI .

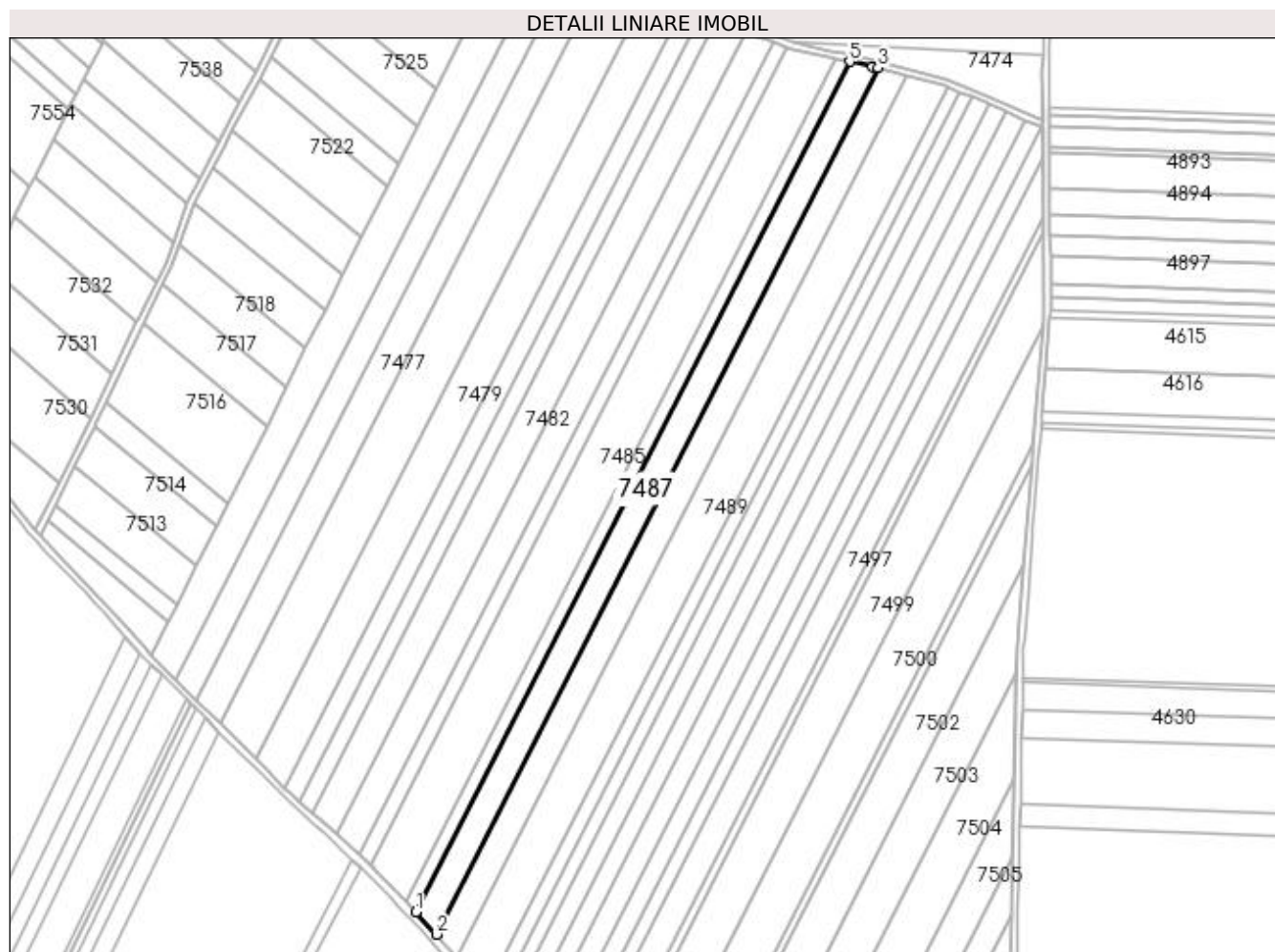
Inscrieri privind dezmembramintele dreptului de proprietate, drepturi reale de garanție și sarcini	Referințe
NU SUNT	

Anexa Nr. 1 La Partea I

Teren

Nr cadastral	Suprafața (mp)*	Observații / Referințe
	10.000	

* Suprafața este determinată în planul de proiecție Stereo 70.



Date referitoare la teren

Crt	Categorie folosință	Intra vilan	Suprafața (mp)	Tarla	Parcelă	Nr. topo	Observații / Referințe
1	arabil	NU	10.000	131	10	-	

Lungime Segmente

1) Valorile lungimilor segmentelor sunt obținute din proiecție în plan.

Punct început	X / Y	Punct sfârșit	X / Y	Lungime segment (** (m)
1	358.159,503 288.978,709	2	358.171,774 288.965,148	18.289
2	358.171,774 288.965,148	3	358.439,995 289.491,185	590.472
3	358.439,995 289.491,185	4	358.436,793 289.492,025	3.31
4	358.436,793 289.492,025	5	358.422,758 289.495,006	14.348
5	358.422,758 289.495,006	1	358.159,503 288.978,709	579.539

**** Lungimile segmentelor sunt determinate în planul de proiecție Stereo 70 și sunt rotunjite la 1 milimetru.**

***** Distanța dintre puncte este formată din segmente cumulate ce sunt mai mici decât valoarea 1 milimetru.**

**DATE DESPRE IMOBILUL NR. 7488**

Oficiul de Cadastru și Publicitate Imobiliară DOLJ
Biroul de Cadastru și Publicitate Imobiliară Craiova

A. Partea I. Descrierea imobilului

TEREN Extravilan

Adresa: Jud. Dolj, T131, P13

Nr. Crt	Nr cadastral Nr. topografic	Suprafața* (mp)	Observații / Referințe
A1		10.500	Sector cadastral:27 Teren neimprejmuit;

B. Partea II. Proprietari și acte

Inscrieri privitoare la dreptul de proprietate și alte drepturi reale	Referințe
/	
Act Administrativ nr. TDP NR. 2044-9686, din 01/11/1996 emis de CJ DOLJ;	
B1	A1
Intabulare, drept de PROPRIETATE, dobandit prin Reconstituire, cota actuala 1/1 1) FIRAN VERGIL	

C. Partea III. SARCINI .

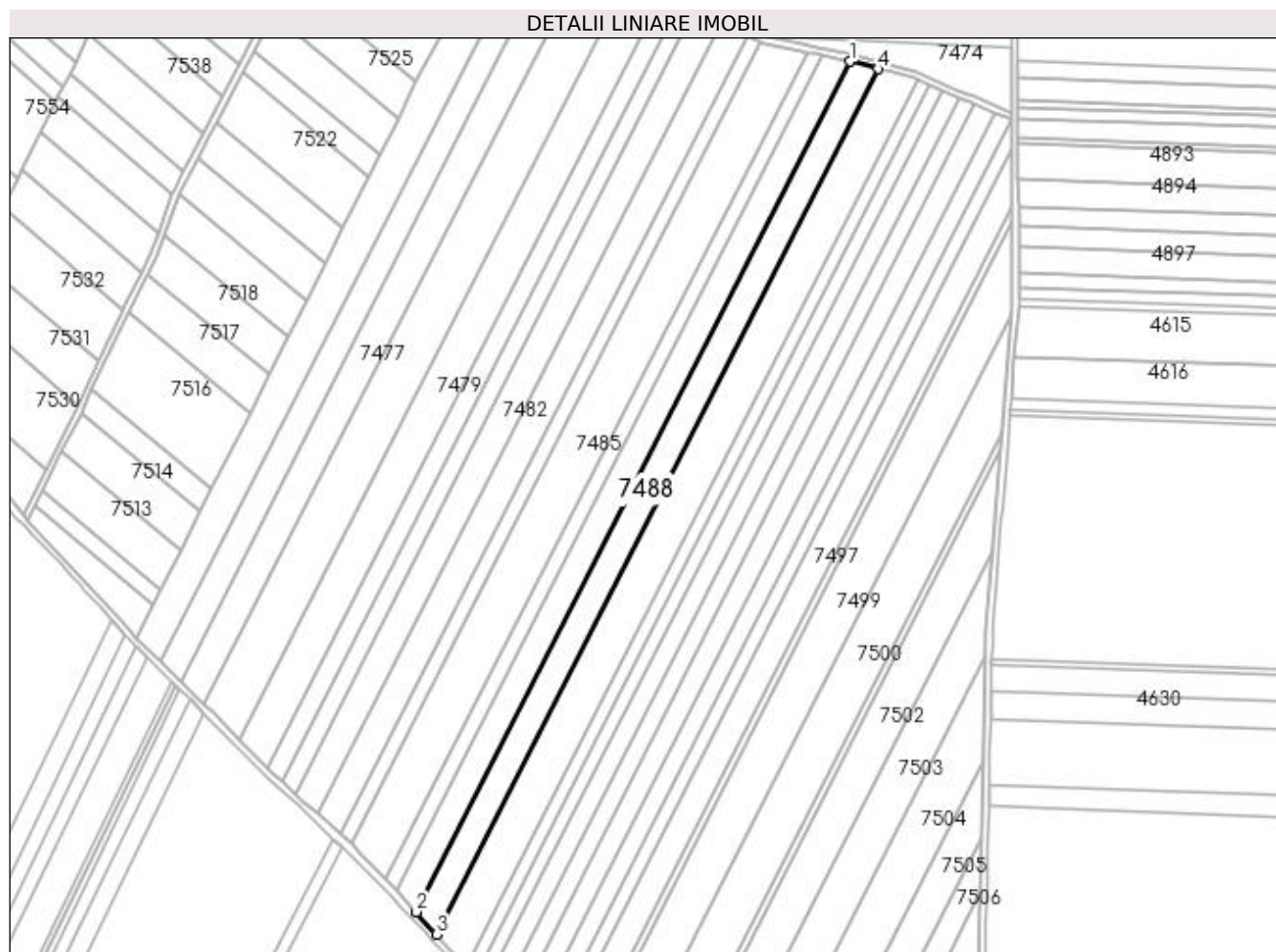
Inscrieri privind dezmembramintele dreptului de proprietate, drepturi reale de garanție și sarcini	Referințe
NU SUNT	

Anexa Nr. 1 La Partea I

Teren

Nr cadastral	Suprafața (mp)*	Observații / Referințe
	10.500	

* Suprafața este determinată în planul de proiecție Stereo 70.



Date referitoare la teren

Crt	Categorie folosință	Intravilan	Suprafața (mp)	Tarla	Parcelă	Nr. topo	Observații / Referințe
1	arabil	NU	10.500	131	13	-	

Lungime Segmente

1) Valorile lungimilor segmentelor sunt obținute din proiecție în plan.

Punct început	X / Y	Punct sfârșit	X / Y	Lungime segment (** (m)
1	358.439,995 289.491,185	2	358.171,774 288.965,148	590.472
2	358.171,774 288.965,148	3	358.184,427 288.951,165	18.858
3	358.184,427 288.951,165	4	358.457,445 289.486,609	601.032
4	358.457,445 289.486,609	1	358.439,995 289.491,185	18.04

**** Lungimile segmentelor sunt determinate în planul de proiecție Stereo 70 și sunt rotunjite la 1 milimetru.**

***** Distanța dintre puncte este formată din segmente cumulate ce sunt mai mici decât valoarea 1 milimetru.**

**DATE DESPRE IMOBILUL NR. 7489**

Oficiul de Cadastru și Publicitate Imobiliară DOLJ
 Biroul de Cadastru și Publicitate Imobiliară Craiova

A. Partea I. Descrierea imobilului

TEREN Extravilan

Adresa: Jud. Dolj, T131, P12

Nr. Crt	Nr cadastral Nr. topografic	Suprafața* (mp)	Observații / Referințe
A1		15.300	Sector cadastral:27 Teren neimprejmuit;

B. Partea II. Proprietari și acte

Inscrieri privitoare la dreptul de proprietate și alte drepturi reale	Referințe
/	
Act Administrativ nr. TDP NR. 17007, din 15/11/2012 emis de CJ DOLJ;	
B1	A1
Intabulare, drept de PROPRIETATE, dobândit prin Reconstituire, cota actuala 1/1 1) TALPOȘ GEORGETA	

C. Partea III. SARCINI .

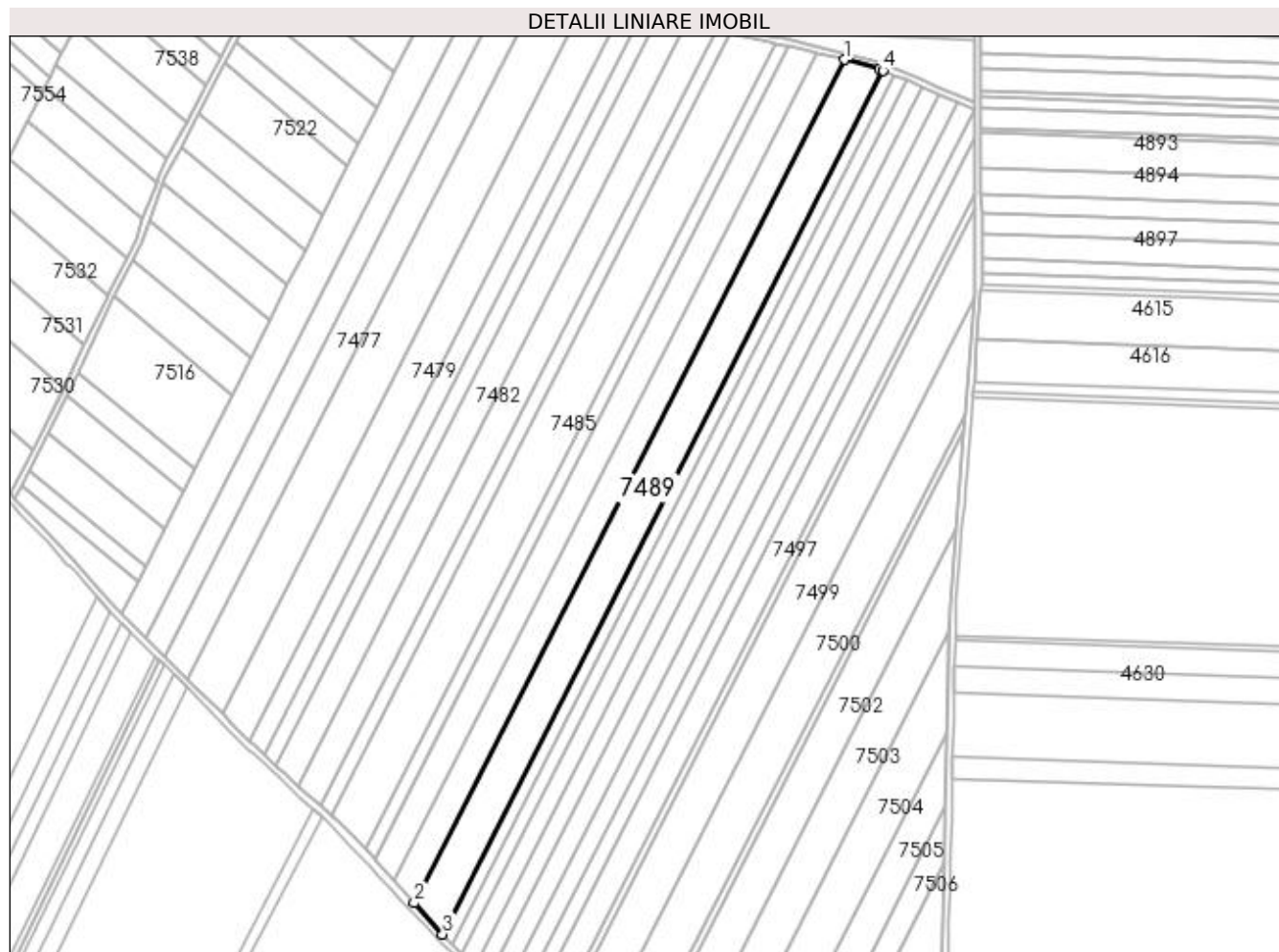
Inscrieri privind dezmembramintele dreptului de proprietate, drepturi reale de garanție și sarcini	Referințe
NU SUNT	

Anexa Nr. 1 La Partea I

Teren

Nr cadastral	Suprafața (mp)*	Observații / Referințe
	15.300	

* Suprafața este determinată în planul de proiecție Stereo 70.



Date referitoare la teren

Crt	Categorie folosință	Intra vilan	Suprafața (mp)	Tarla	Parcelă	Nr. topo	Observații / Referințe
1	arabil	NU	15.300	131	12	-	

Lungime Segmente

1) Valorile lungimilor segmentelor sunt obținute din proiecție în plan.

Punct început	X / Y	Punct sfârșit	X / Y	Lungime segment (** (m)
1	358.457,445 289.486,609	2	358.184,427 288.951,165	601.032
2	358.184,427 288.951,165	3	358.202,478 288.931,217	26.903
3	358.202,478 288.931,217	4	358.482,165 289.479,741	615.714
4	358.482,165 289.479,741	5	358.479,818 289.480,742	2.552
5	358.479,818 289.480,742	1	358.457,445 289.486,609	23.129

**** Lungimile segmentelor sunt determinate în planul de proiecție Stereo 70 și sunt rotunjite la 1 milimetru.**

***** Distanța dintre puncte este formată din segmente cumulate ce sunt mai mici decât valoarea 1 milimetru.**

**DATE DESPRE IMOBILUL NR. 7490**

Oficiul de Cadastru și Publicitate Imobiliară DOLJ
Biroul de Cadastru și Publicitate Imobiliară Craiova

A. Partea I. Descrierea imobilului

TEREN Extravilan

Adresa: Jud. Dolj, T131, P14

Nr. Crt	Nr cadastral Nr. topografic	Suprafața* (mp)	Observații / Referințe
A1	36609	5.000	Sector cadastral:27 Teren neimprejmuit;

B. Partea II. Proprietari și acte

Inscrieri privitoare la dreptul de proprietate și alte drepturi reale		Referințe
260242 / 22/12/2020		
Act Notarial nr. CM nr 218, din 07/10/2020 emis de BNP BUDIANA IONUT RAZVAN (act administrativ nr TDP NR 3779-48431 din 18.04.1997, emis de COMISIA JUDETEANA DOLJ;act administrativ nr Adeverinta nr 609 din 27.01.2021, emis de PRIMARIA MOTATEI);		
B1	Intabulare, drept de PROPRIETATE, dobandit prin Succesiune, cota actuala 1/1 1) GEAMĂNĂ ADI	A1

C. Partea III. SARCINI .

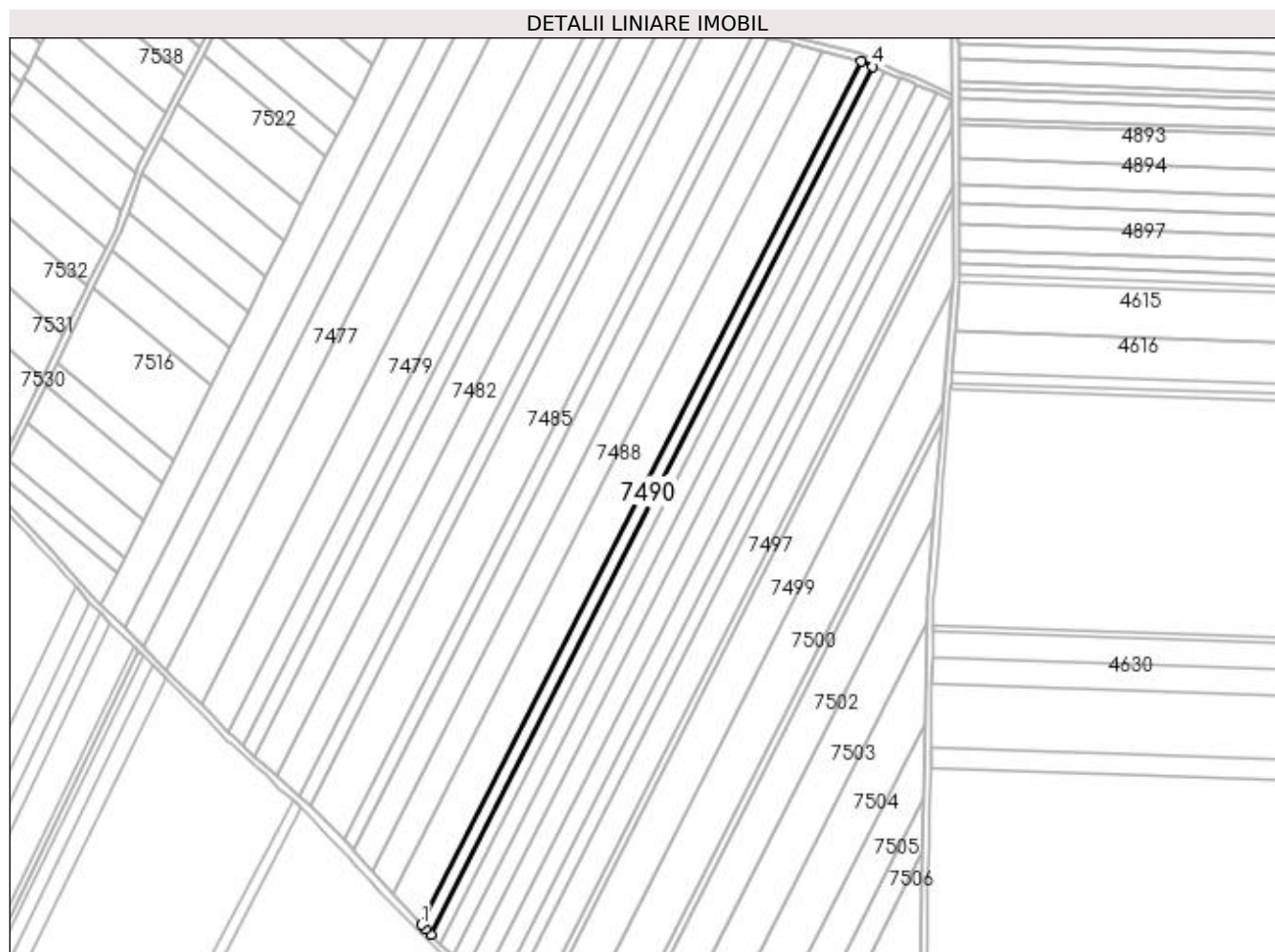
Inscrieri privind dezmembramintele dreptului de proprietate, drepturi reale de garanție și sarcini	Referințe
NU SUNT	

Anexa Nr. 1 La Partea I

Teren

Nr cadastral	Suprafața (mp)*	Observații / Referințe
36609	5.000	

* Suprafața este determinată în planul de proiecție Stereo 70.



Date referitoare la teren

Crt	Categorie folosință	Intra vilan	Suprafața (mp)	Tarla	Parcelă	Nr. topo	Observații / Referințe
1	arabil	NU	5.000	131	14	-	

Lungime Segmente

1) Valorile lungimilor segmentelor sunt obținute din proiecție în plan.

Punct început	X / Y	Punct sfârșit	X / Y	Lungime segment (** (m)
1	358.202,478 288.931,217	2	358.205,174 288.928,238	4.018
2	358.205,174 288.928,238	3	358.208,425 288.925,053	4.551
3	358.208,425 288.925,053	4	358.489,631 289.476,556	619.058
4	358.489,631 289.476,556	5	358.482,165 289.479,741	8.117
5	358.482,165 289.479,741	1	358.202,478 288.931,217	615.714

**** Lungimile segmentelor sunt determinate în planul de proiecție Stereo 70 și sunt rotunjite la 1 milimetru.**

***** Distanța dintre puncte este formată din segmente cumulate ce sunt mai mici decât valoarea 1 milimetru.**

**DATE DESPRE IMOBILUL NR. 7491**

Oficiul de Cadastru și Publicitate Imobiliară DOLJ
Biroul de Cadastru și Publicitate Imobiliară Craiova

A. Partea I. Descrierea imobilului

TEREN Extravilan

Adresa: Jud. Dolj, T131, P15

Nr. Crt	Nr cadastral Nr. topografic	Suprafața* (mp)	Observații / Referințe
A1		5.000	Sector cadastral:27 Teren neimpregmuit;

B. Partea II. Proprietari și acte

Inscrieri privitoare la dreptul de proprietate și alte drepturi reale		Referințe
/		
Act Administrativ nr. TDP NR. 2700-48112, din 18/11/1996 emis de CJ DOLJ;		
B1	Intabulare, drept de PROPRIETATE, dobandit prin Reconstituire, cota actuala 1/1 1) OLARU ANA 2) DUMITRESCU ELISABETA 3) DUMITRESCU GHEORGHE 4) PISLEAG SEVASTIȚA 5) DILGOCI LUCRETIA	A1

C. Partea III. SARCINI .

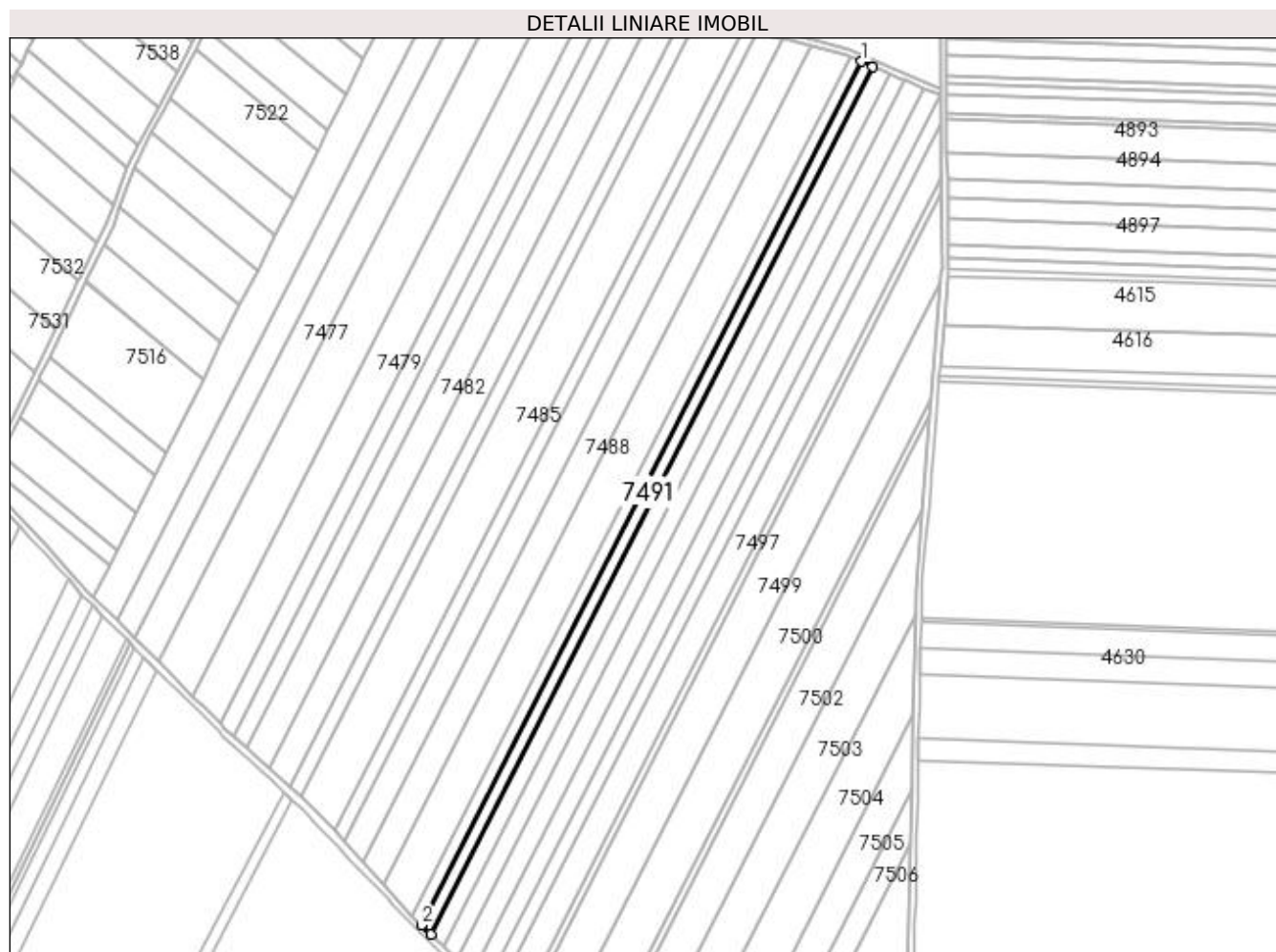
Inscrieri privind dezmembramintele dreptului de proprietate, drepturi reale de garanție și sarcini	Referințe
NU SUNT	

Anexa Nr. 1 La Partea I

Teren

Nr cadastral	Suprafața (mp)*	Observații / Referințe
	5.000	

* Suprafața este determinată în planul de proiecție Stereo 70.



Date referitoare la teren

Crt	Categorie folosință	Intra vilan	Suprafața (mp)	Tarla	Parcelă	Nr. topo	Observații / Referințe
1	arabil	NU	5.000	131	15	-	

Lungime Segmente

1) Valorile lungimilor segmentelor sunt obținute din proiecție în plan.

Punct început	X / Y	Punct sfârșit	X / Y	Lungime segment (** (m)
1	358.489,631 289.476,556	2	358.208,425 288.925,053	619.058
2	358.208,425 288.925,053	3	358.214,456 288.919,145	8.443
3	358.214,456 288.919,145	4	358.497,059 289.473,387	622.132
4	358.497,059 289.473,387	1	358.489,631 289.476,556	8.076

**** Lungimile segmentelor sunt determinate în planul de proiecție Stereo 70 și sunt rotunjite la 1 milimetru.**

***** Distanța dintre puncte este formată din segmente cumulate ce sunt mai mici decât valoarea 1 milimetru.**

**DATE DESPRE IMOBILUL NR. 7492**

Oficiul de Cadastru și Publicitate Imobiliară DOLJ
Biroul de Cadastru și Publicitate Imobiliară Craiova

A. Partea I. Descrierea imobilului

TEREN Extravilan

Adresa: Jud. Dolj, T131, P16

Nr. Crt	Nr cadastral Nr. topografic	Suprafața* (mp)	Observații / Referințe
A1		7.000	Sector cadastral:27 Teren neimprejmuit; ERONAT DENUMIRE TARLA IN TDP

B. Partea II. Proprietari și acte

Inscrieri privitoare la dreptul de proprietate și alte drepturi reale		Referințe
/		
Act Administrativ nr. TDP NR. 203-14966, din 31/08/1993 emis de CJ DOLJ;		
B1	Intabulare, drept de PROPRIETATE, dobandit prin Reconstituire, cota actuala 1/1 1) PÎRVAN PETRE	A1

C. Partea III. SARCINI .

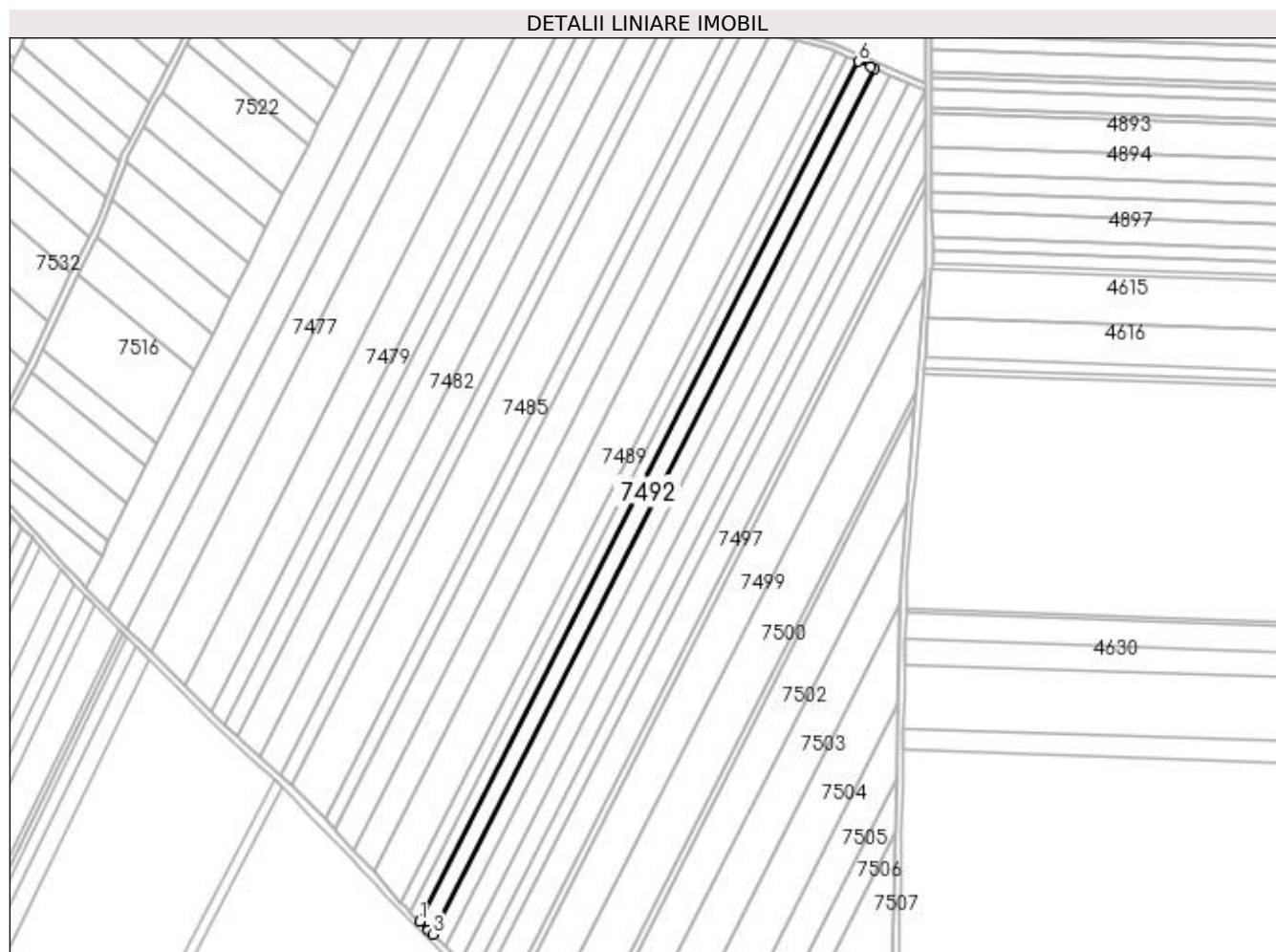
Inscrieri privind dezmembramintele dreptului de proprietate, drepturi reale de garanție și sarcini	Referințe
NU SUNT	

Anexa Nr. 1 La Partea I

Teren

Nr cadastral	Suprafața (mp)*	Observații / Referințe
	7.000	ERONAT DENUMIRE TARLA IN TDP

* Suprafața este determinată în planul de proiecție Stereo 70.



Date referitoare la teren

Crt	Categorie folosință	Intravilan	Suprafața (mp)	Tarla	Parcelă	Nr. topo	Observații / Referințe
1	arabil	NU	7.000	131	16	-	IDENTIC CU T 128

Lungime Segmente

1) Valorile lungimilor segmentelor sunt obținute din proiecție în plan.

Punct început	X / Y	Punct sfârșit	X / Y	Lungime segment (** (m)
1	358.214,456 288.919,145	2	358.219,926 288.913,787	7.657
2	358.219,926 288.913,787	3	358.222,85 288.910,923	4.093
3	358.222,85 288.910,923	4	358.507,396 289.468,977	626.411
4	358.507,396 289.468,977	5	358.505,104 289.469,955	2.492
5	358.505,104 289.469,955	6	358.497,059 289.473,387	8.746

Punct început	X / Y	Punct sfârșit	X / Y	Lungime segment (** (m)
6	358.497,059 289.473,387	1	358.214,456 288.919,145	622.132

** Lungimile segmentelor sunt determinate în planul de proiecție Stereo 70 și sunt rotunjite la 1 milimetru.

*** Distanța dintre puncte este formată din segmente cumulate ce sunt mai mici decât valoarea 1 milimetru.

**DATE DESPRE IMOBILUL NR. 7493**

Oficiul de Cadastru și Publicitate Imobiliară DOLJ
Biroul de Cadastru și Publicitate Imobiliară Craiova

A. Partea I. Descrierea imobilului

TEREN Extravilan

Adresa: Jud. Dolj, T131, P17

Nr. Crt	Nr cadastral Nr. topografic	Suprafața* (mp)	Observații / Referințe
A1		7.000	Sector cadastral:27 Teren neimprejmuit; ERONAT DENUMIRE TARLA IN TDP

B. Partea II. Proprietari și acte

Inscrieri privitoare la dreptul de proprietate și alte drepturi reale		Referințe
/		
Act Administrativ nr. TDP NR. 209-14966, din 31/08/1993 emis de CJ DOLJ;		
B1	Intabulare, drept de PROPRIETATE, dobandit prin Reconstituire, cota actuala 1/1 1) RĂDIȚA FLOAREA	A1

C. Partea III. SARCINI .

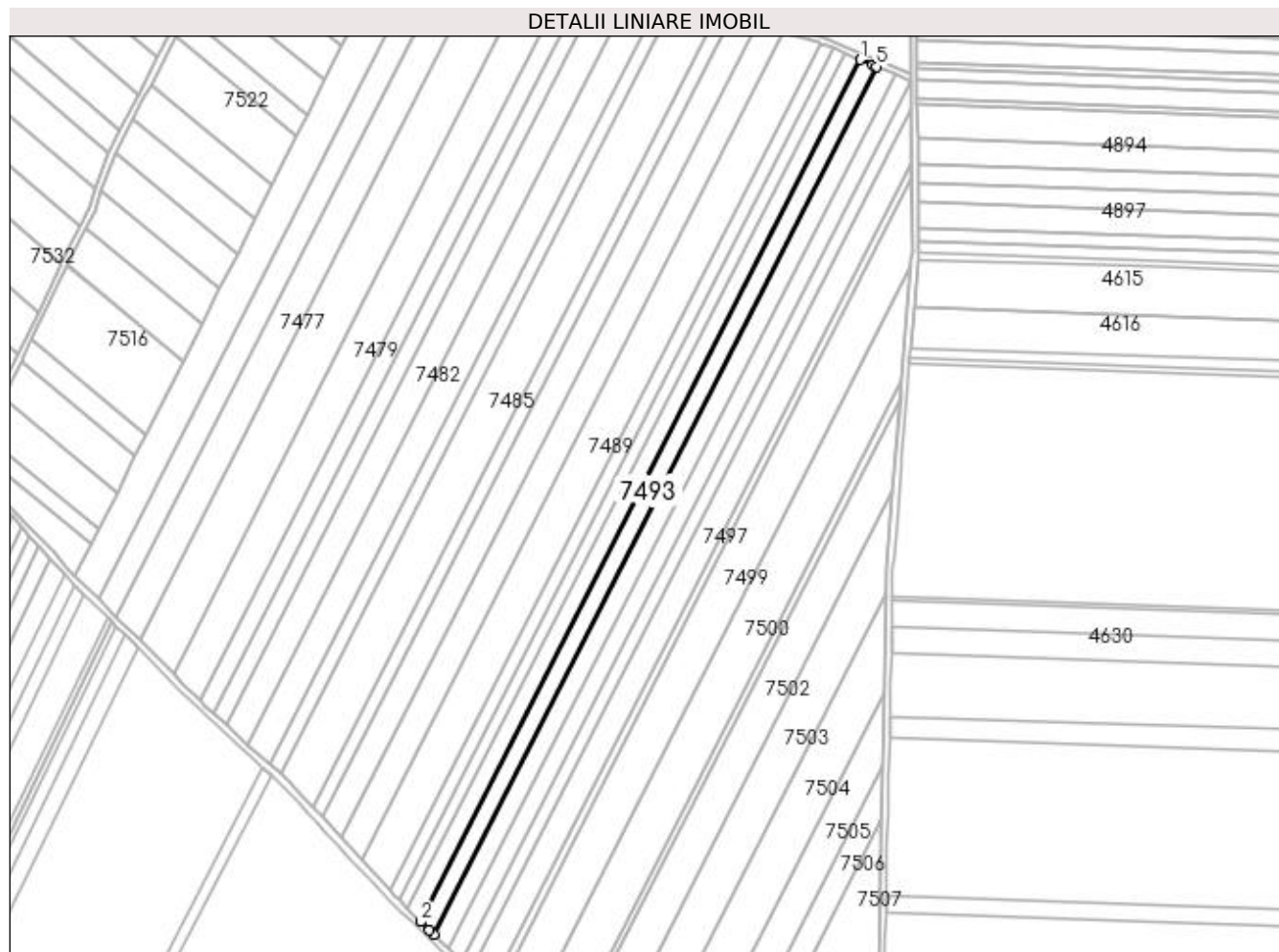
Inscrieri privind dezmembramintele dreptului de proprietate, drepturi reale de garanție și sarcini	Referințe
NU SUNT	

Anexa Nr. 1 La Partea I

Teren

Nr cadastral	Suprafața (mp)*	Observații / Referințe
	7.000	ERONAT DENUMIRE TARLA IN TDP

* Suprafața este determinată în planul de proiecție Stereo 70.



Date referitoare la teren

Crt	Categorie folosință	Intravilan	Suprafața (mp)	Tarla	Parcelă	Nr. topo	Observații / Referințe
1	arabil	NU	7.000	131	17	-	IDENTIC CU T128

Lungime Segmente

1) Valorile lungimilor segmentelor sunt obținute din proiecție în plan.

Punct început	X / Y	Punct sfârșit	X / Y	Lungime segment (** (m)
1	358.507,396 289.468,977	2	358.222,85 288.910,923	626.411
2	358.222,85 288.910,923	3	358.228,275 288.905,608	7.595
3	358.228,275 288.905,608	4	358.231,187 288.902,756	4.076
4	358.231,187 288.902,756	5	358.517,664 289.464,596	630.661
5	358.517,664 289.464,596	6	358.515,396 289.465,564	2.466

Punct început	X / Y	Punct sfârșit	X / Y	Lungime segment (** (m)
6	358.515,396 289.465,564	1	358.507,396 289.468,977	8.698

** Lungimile segmentelor sunt determinate în planul de proiecție Stereo 70 și sunt rotunjite la 1 milimetru.

*** Distanța dintre puncte este formată din segmente cumulate ce sunt mai mici decât valoarea 1 milimetru.

**DATE DESPRE IMOBILUL NR. 7494**

Oficiul de Cadastru și Publicitate Imobiliară DOLJ
Biroul de Cadastru și Publicitate Imobiliară Craiova

A. Partea I. Descrierea imobilului

TEREN Extravilan

Adresa: Jud. Dolj, T131, P18

Nr. Crt	Nr cadastral Nr. topografic	Suprafața* (mp)	Observații / Referințe
A1		8.300	Sector cadastral:27 Teren neimprejmuit;

B. Partea II. Proprietari și acte

Inscrieri privitoare la dreptul de proprietate și alte drepturi reale	Referințe
/	
Act Administrativ nr. TDP NR. 3053/59421, din 11/03/1997 emis de CJSIPT DOLJ;	
B1	A1
Intabulare, drept de PROPRIETATE, dobandit prin Reconstituire, cota actuala 1/1 1) RADITA MARIN , LIPSA CNP	

C. Partea III. SARCINI .

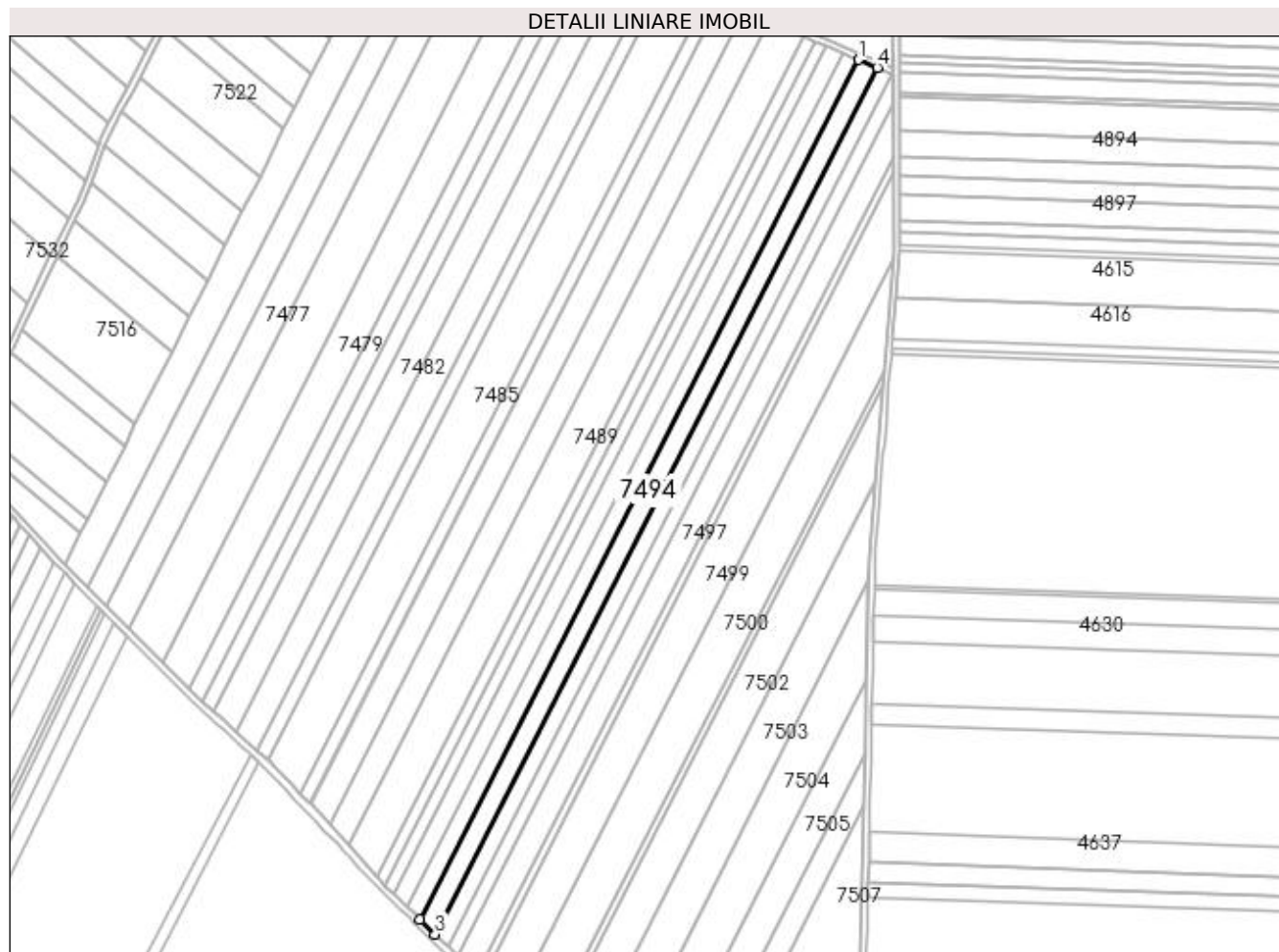
Inscrieri privind dezmembramintele dreptului de proprietate, drepturi reale de garanție și sarcini	Referințe
NU SUNT	

Anexa Nr. 1 La Partea I

Teren

Nr cadastral	Suprafața (mp)*	Observații / Referințe
	8.300	

* Suprafața este determinată în planul de proiecție Stereo 70.



Date referitoare la teren

Crt	Categorie folosință	Intra vilan	Suprafața (mp)	Tarla	Parcelă	Nr. topo	Observații / Referințe
1	arabil	NU	8.300	131	18	-	

Lungime Segmente

1) Valorile lungimilor segmentelor sunt obținute din proiecție în plan.

Punct început	X / Y	Punct sfârșit	X / Y	Lungime segment (** (m)
1	358.517,664 289.464,596	2	358.231,187 288.902,756	630.661
2	358.231,187 288.902,756	3	358.241,0 288.893,143	13.737
3	358.241,0 288.893,143	4	358.529,75 289.459,441	635.665
4	358.529,75 289.459,441	1	358.517,664 289.464,596	13.139

**** Lungimile segmentelor sunt determinate în planul de proiecție Stereo 70 și sunt rotunjite la 1 milimetru.**

***** Distanța dintre puncte este formată din segmente cumulate ce sunt mai mici decât valoarea 1 milimetru.**

**DATE DESPRE IMOBILUL NR. 7495**

Oficiul de Cadastru și Publicitate Imobiliară DOLJ
Biroul de Cadastru și Publicitate Imobiliară Craiova

A. Partea I. Descrierea imobilului

TEREN Extravilan

Adresa: Jud. Dolj, T131, P19

Nr. Crt	Nr cadastral Nr. topografic	Suprafața* (mp)	Observații / Referințe
A1	36595	7.000	Sector cadastral:27 Teren neimprejmuit;

B. Partea II. Proprietari și acte

Inscrieri privitoare la dreptul de proprietate și alte drepturi reale		Referințe
247219 / 07/12/2020		
Act Notarial nr. CM NR. 227, din 15/10/2020 emis de NP BUDIANA IONUT RAZVAN (act administrativ nr certificat de notorietate nr. 6980 din 26.11.2020, emis de PRIMARIA MOTATEI;act administrativ nr TDP NR. 2278-45380 din 13.06.1996, emis de COMISIA JUDETEANA DOLJ);		
B1	Intabulare, drept de PROPRIETATE, dobandit prin Succesiune, cota actuala 1/1 1) POPA AUREL <i>OBSERVATII: defunct Popi Gheorghe si Popa Maria</i>	A1

C. Partea III. SARCINI .

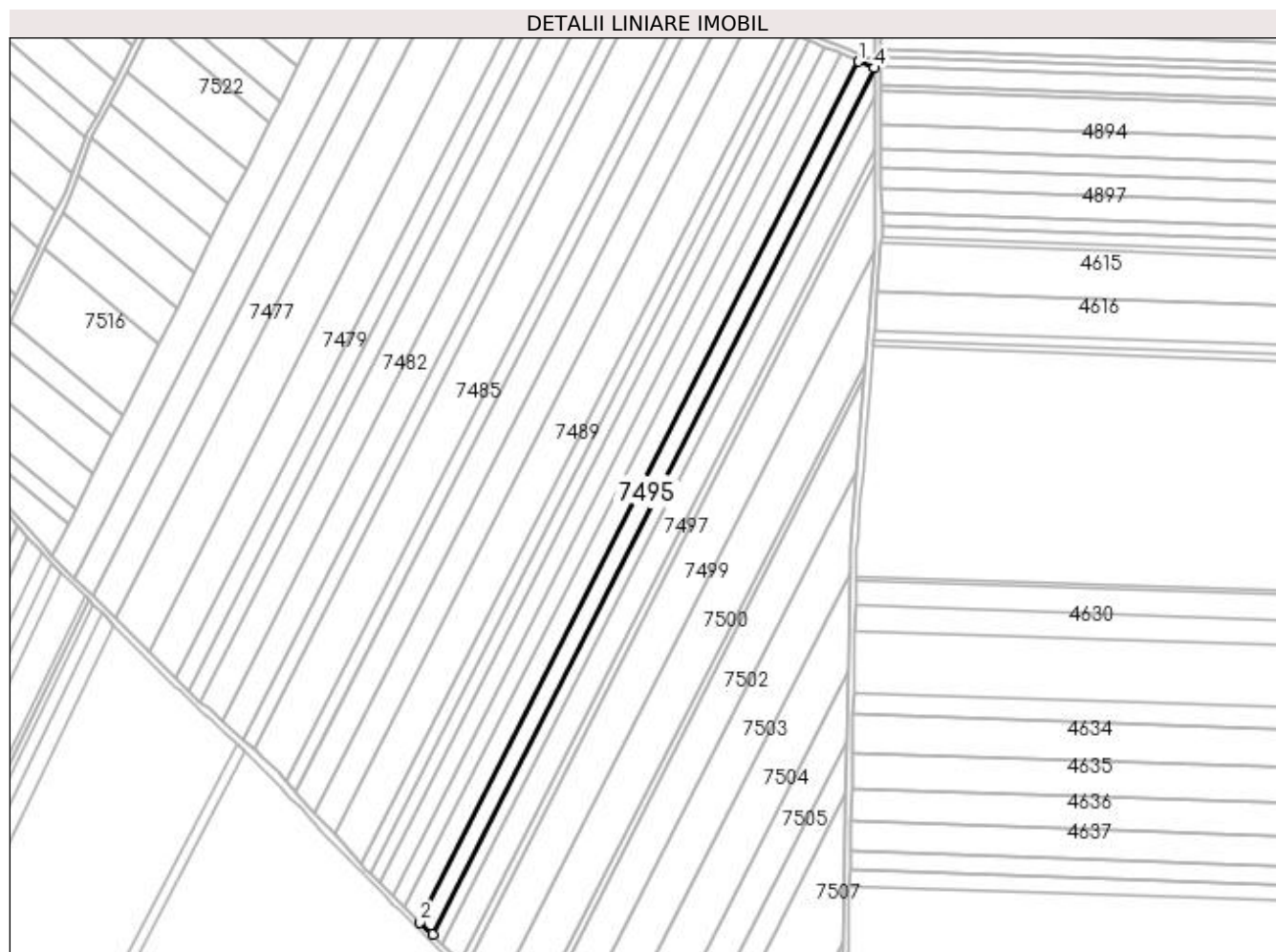
Inscrieri privind dezmembramintele dreptului de proprietate, drepturi reale de garanție și sarcini	Referințe
NU SUNT	

Anexa Nr. 1 La Partea I

Teren

Nr cadastral	Suprafața (mp)*	Observații / Referințe
36595	7.000	

* Suprafața este determinată în planul de proiecție Stereo 70.



Date referitoare la teren

Crt	Categorie folosință	Intra vilan	Suprafața (mp)	Tarla	Parcelă	Nr. topo	Observații / Referințe
1	arabil	NU	7.000	131	19	-	

Lungime Segmente

1) Valorile lungimilor segmentelor sunt obținute din proiecție în plan.

Punct început	X / Y	Punct sfârșit	X / Y	Lungime segment (** (m)
1	358.529,75 289.459,441	2	358.241,0 288.893,143	635.665
2	358.241,0 288.893,143	3	358.249,216 288.885,094	11.502
3	358.249,216 288.885,094	4	358.539,869 289.455,124	639.854
4	358.539,869 289.455,124	1	358.529,75 289.459,441	11.001

**** Lungimile segmentelor sunt determinate în planul de proiecție Stereo 70 și sunt rotunjite la 1 milimetru.**

***** Distanța dintre puncte este formată din segmente cumulate ce sunt mai mici decât valoarea 1 milimetru.**

**DATE DESPRE IMOBILUL NR. 7496**

Oficiul de Cadastru și Publicitate Imobiliară DOLJ
Biroul de Cadastru și Publicitate Imobiliară Craiova

A. Partea I. Descrierea imobilului

TEREN Extravilan

Adresa: Jud. Dolj, T131, P21

Nr. Crt	Nr cadastral Nr. topografic	Suprafața* (mp)	Observații / Referințe
A1		5.500	Sector cadastral:27 Teren neimprejmuit;

B. Partea II. Proprietari și acte

Inscrieri privitoare la dreptul de proprietate și alte drepturi reale		Referințe
/		
Act Administrativ nr. TDP NR. 708-9687, din 31/03/1994 emis de CJ DOLJ;		
B1	Intabulare, drept de PROPRIETATE, dobandit prin Reconstituire, cota actuala 1/1 1) VELICA PETRE	A1

C. Partea III. SARCINI .

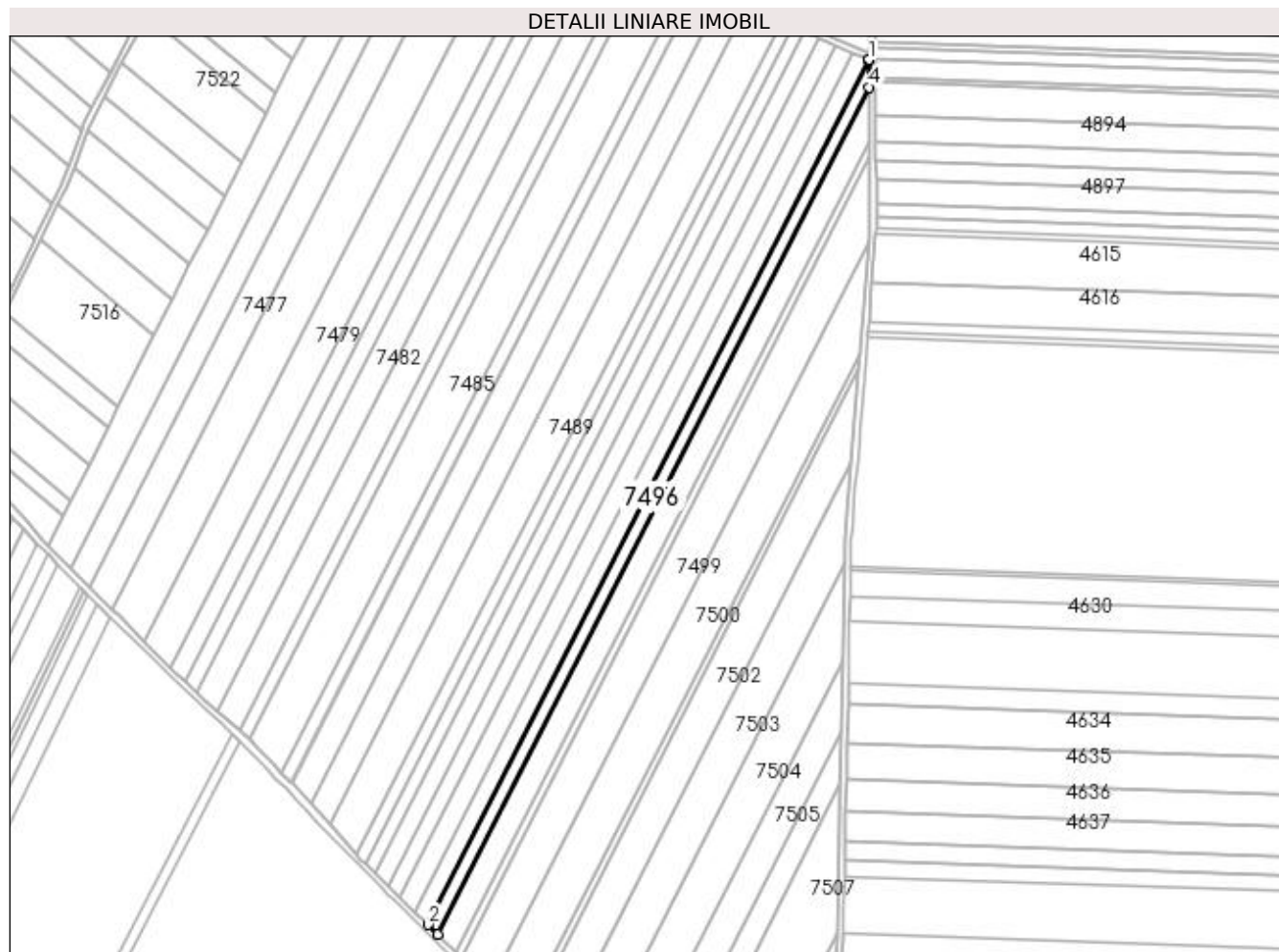
Inscrieri privind dezmembramintele dreptului de proprietate, drepturi reale de garanție și sarcini	Referințe
NU SUNT	

Anexa Nr. 1 La Partea I

Teren

Nr cadastral	Suprafața (mp)*	Observații / Referințe
	5.500	

* Suprafața este determinată în planul de proiecție Stereo 70.



Date referitoare la teren

Crt	Categorie folosință	Intravilan	Suprafața (mp)	Tarla	Parcelă	Nr. topo	Observații / Referințe
1	arabil	NU	5.500	131	21	-	

Lungime Segmente

1) Valorile lungimilor segmentelor sunt obținute din proiecție în plan.

Punct început	X / Y	Punct sfârșit	X / Y	Lungime segment (** (m)
1	358.539,869 289.455,124	2	358.249,216 288.885,094	639.854
2	358.249,216 288.885,094	3	358.255,715 288.878,728	9.097
3	358.255,715 288.878,728	4	358.540,303 289.436,861	626.5
4	358.540,303 289.436,861	5	358.540,191 289.454,987	18.126
5	358.540,191 289.454,987	1	358.539,869 289.455,124	0.35

**** Lungimile segmentelor sunt determinate în planul de proiecție Stereo 70 și sunt rotunjite la 1 milimetru.**

***** Distanța dintre puncte este formată din segmente cumulate ce sunt mai mici decât valoarea 1 milimetru.**

**DATE DESPRE IMOBILUL NR. 7497**

Oficiul de Cadastru și Publicitate Imobiliară DOLJ
Biroul de Cadastru și Publicitate Imobiliară Craiova

A. Partea I. Descrierea imobilului

TEREN Extravilan

Adresa: Jud. Dolj, T131, P22

Nr. Crt	Nr cadastral Nr. topografic	Suprafața* (mp)	Observații / Referințe
A1		10.000	Sector cadastral:27 Teren neimprejmuit;

B. Partea II. Proprietari și acte

Inscrieri privitoare la dreptul de proprietate și alte drepturi reale	Referințe
/	
Act Administrativ nr. TDP NR. 4011-45410, din 23/04/1999 emis de CJ DOLJ;	
B1	A1
Intabulare, drept de PROPRIETATE, dobandit prin Reconstituire, cota actuala 1/1	
1) ONCICĂ IULIAN	
2) BERCESCU MARCELA	

C. Partea III. SARCINI .

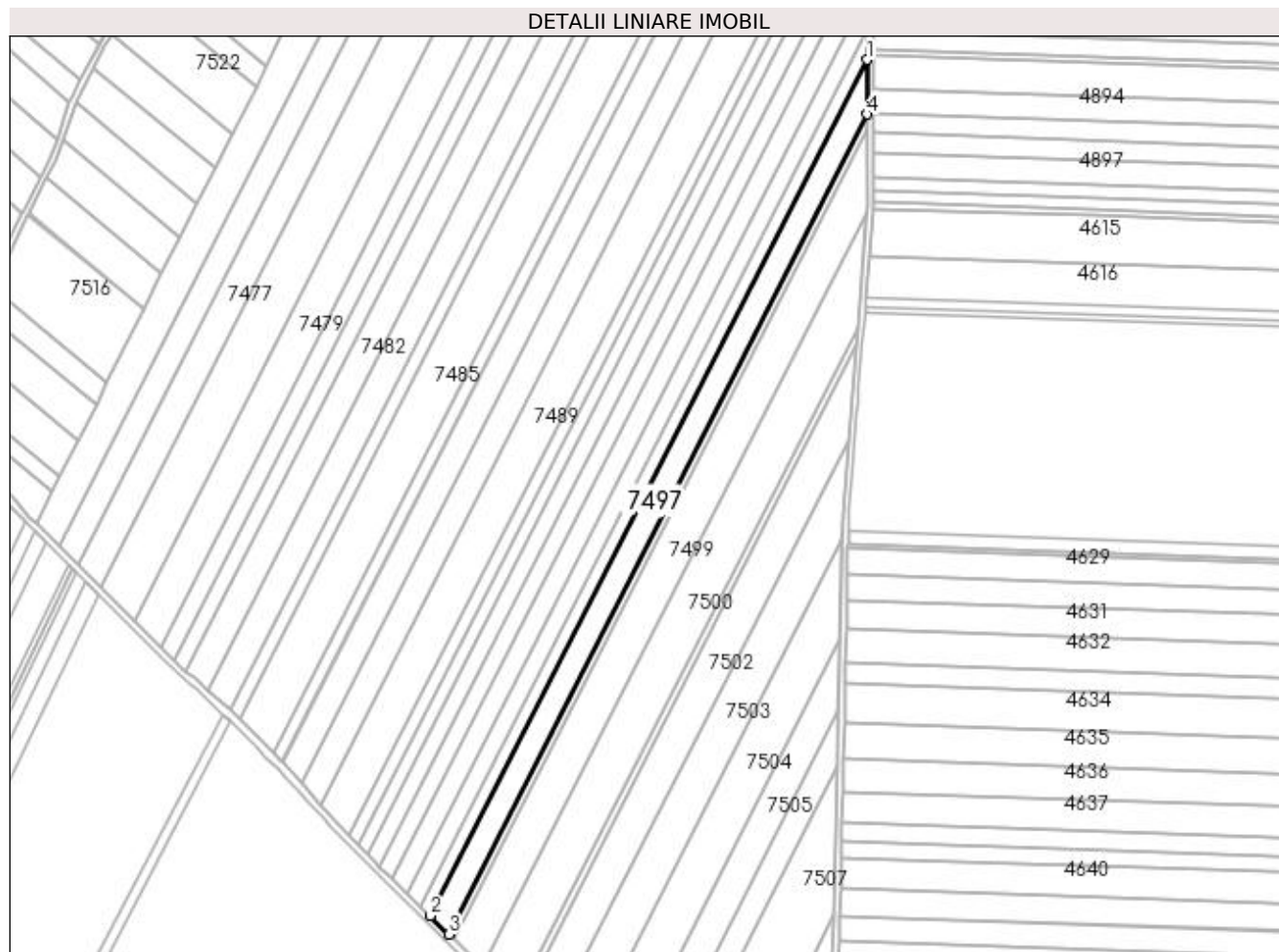
Inscrieri privind dezmembramintele dreptului de proprietate, drepturi reale de garanție și sarcini	Referințe
NU SUNT	

Anexa Nr. 1 La Partea I

Teren

Nr cadastral	Suprafața (mp)*	Observații / Referințe
	10.000	

* Suprafața este determinată în planul de proiecție Stereo 70.



Date referitoare la teren

Crt	Categorie folosință	Intra vilan	Suprafața (mp)	Tarla	Parcelă	Nr. topo	Observații / Referințe
1	arabil	NU	10.000	131	22	-	

Lungime Segmente

1) Valorile lungimilor segmentelor sunt obținute din proiecție în plan.

Punct început	X / Y	Punct sfârșit	X / Y	Lungime segment (** (m)
1	358.540,303 289.436,861	2	358.255,715 288.878,728	626.5
2	358.255,715 288.878,728	3	358.267,921 288.866,771	17.087
3	358.267,921 288.866,771	4	358.540,522 289.401,397	600.114
4	358.540,522 289.401,397	1	358.540,303 289.436,861	35.465

**** Lungimile segmentelor sunt determinate în planul de proiecție Stereo 70 și sunt rotunjite la 1 milimetru.**

***** Distanța dintre puncte este formată din segmente cumulate ce sunt mai mici decât valoarea 1 milimetru.**

**DATE DESPRE IMOBILUL NR. 7498**

Oficiul de Cadastru și Publicitate Imobiliară DOLJ
Biroul de Cadastru și Publicitate Imobiliară Craiova

A. Partea I. Descrierea imobilului

TEREN Extravilan

Adresa: Jud. Dolj, T131, P23

Nr. Crt	Nr cadastral Nr. topografic	Suprafața* (mp)	Observații / Referințe
A1		2.700	Sector cadastral:27 Teren neimprejmuit;

B. Partea II. Proprietari și acte

Inscrieri privitoare la dreptul de proprietate și alte drepturi reale	Referințe
/	
Act Administrativ nr. TDP NR. 258-14966, din 18/10/1993 emis de CJ DOLJ;	
B1	A1
Intabulare, drept de PROPRIETATE, dobândit prin Reconstituire, cota actuala 1/1 1) ORĂSCU MARIN	

C. Partea III. SARCINI .

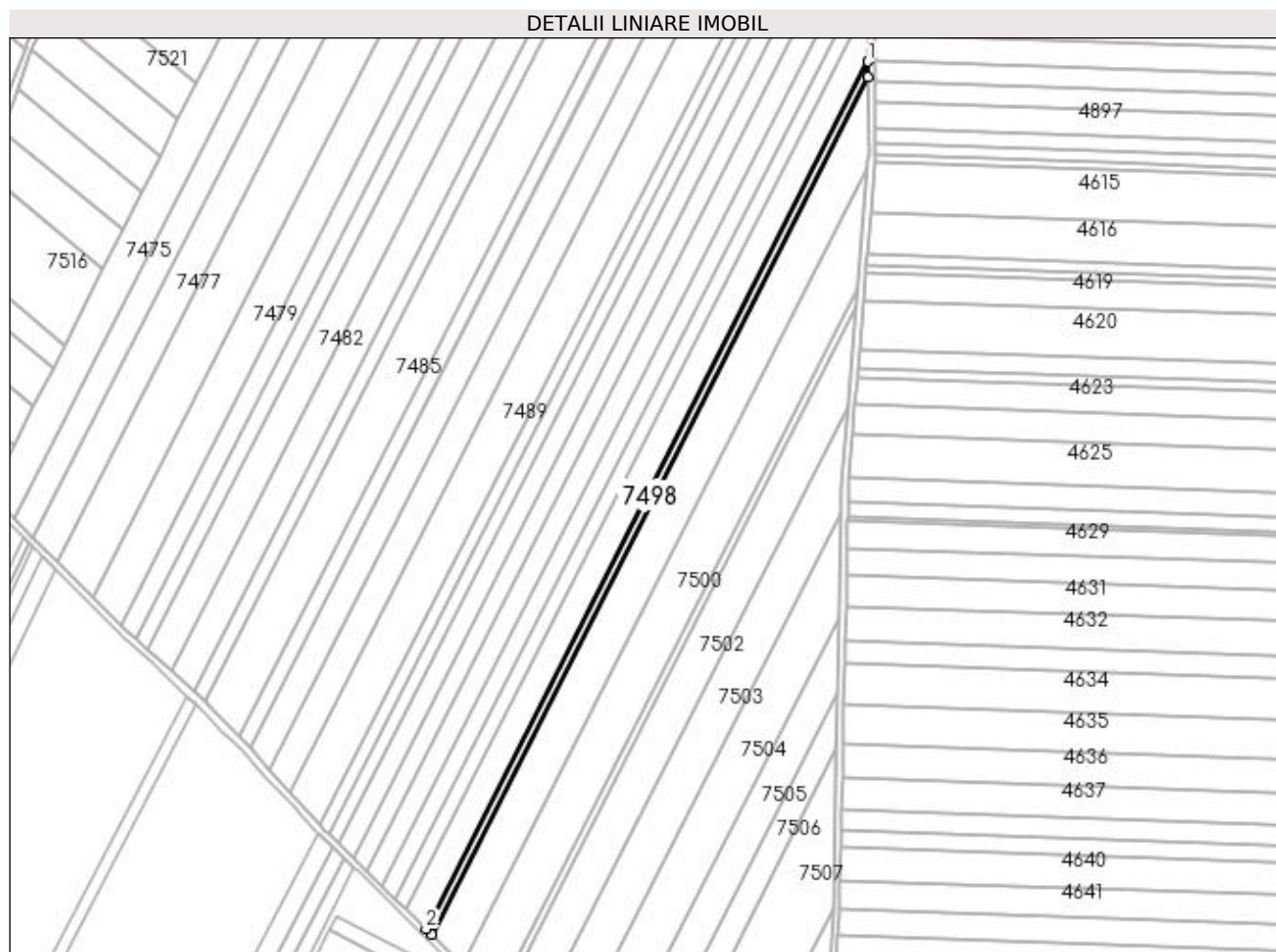
Inscrieri privind dezmembramintele dreptului de proprietate, drepturi reale de garanție și sarcini	Referințe
NU SUNT	

Anexa Nr. 1 La Partea I

Teren

Nr cadastral	Suprafața (mp)*	Observații / Referințe
	2.700	

* Suprafața este determinată în planul de proiecție Stereo 70.



Date referitoare la teren

Crt	Categorie folosință	Intravilan	Suprafața (mp)	Tarla	Parcelă	Nr. topo	Observații / Referințe
1	arabil	NU	2.700	131	23	-	

Lungime Segmente

1) Valorile lungimilor segmentelor sunt obținute din proiecție în plan.

Punct început	X / Y	Punct sfârșit	X / Y	Lungime segment (** (m)
1	358.540,522 289.401,397	2	358.267,921 288.866,771	600.114
2	358.267,921 288.866,771	3	358.271,31 288.863,451	4.744
3	358.271,31 288.863,451	4	358.540,583 289.391,551	592.788
4	358.540,583 289.391,551	1	358.540,522 289.401,397	9.846

**** Lungimile segmentelor sunt determinate în planul de proiecție Stereo 70 și sunt rotunjite la 1 milimetru.**

***** Distanța dintre puncte este formată din segmente cumulate ce sunt mai mici decât valoarea 1 milimetru.**

**DATE DESPRE IMOBILUL NR. 7499**

Oficiul de Cadastru și Publicitate Imobiliară DOLJ
Biroul de Cadastru și Publicitate Imobiliară Craiova

A. Partea I. Descrierea imobilului

TEREN Extravilan

Adresa: Jud. Dolj, T131, P24

Nr. Crt	Nr cadastral Nr. topografic	Suprafața* (mp)	Observații / Referințe
A1		14.400	Sector cadastral:27 Teren neimprejmuit;

B. Partea II. Proprietari și acte

Inscrieri privitoare la dreptul de proprietate și alte drepturi reale	Referințe
/	
Act Administrativ nr. TDP NR. 2986-1389, din 08/01/1997 emis de CJ DOLJ;	
B1	A1
Intabulare, drept de PROPRIETATE, dobandit prin Reconstituire, cota actuala 1/1 1) ORĂSCU ION	

C. Partea III. SARCINI .

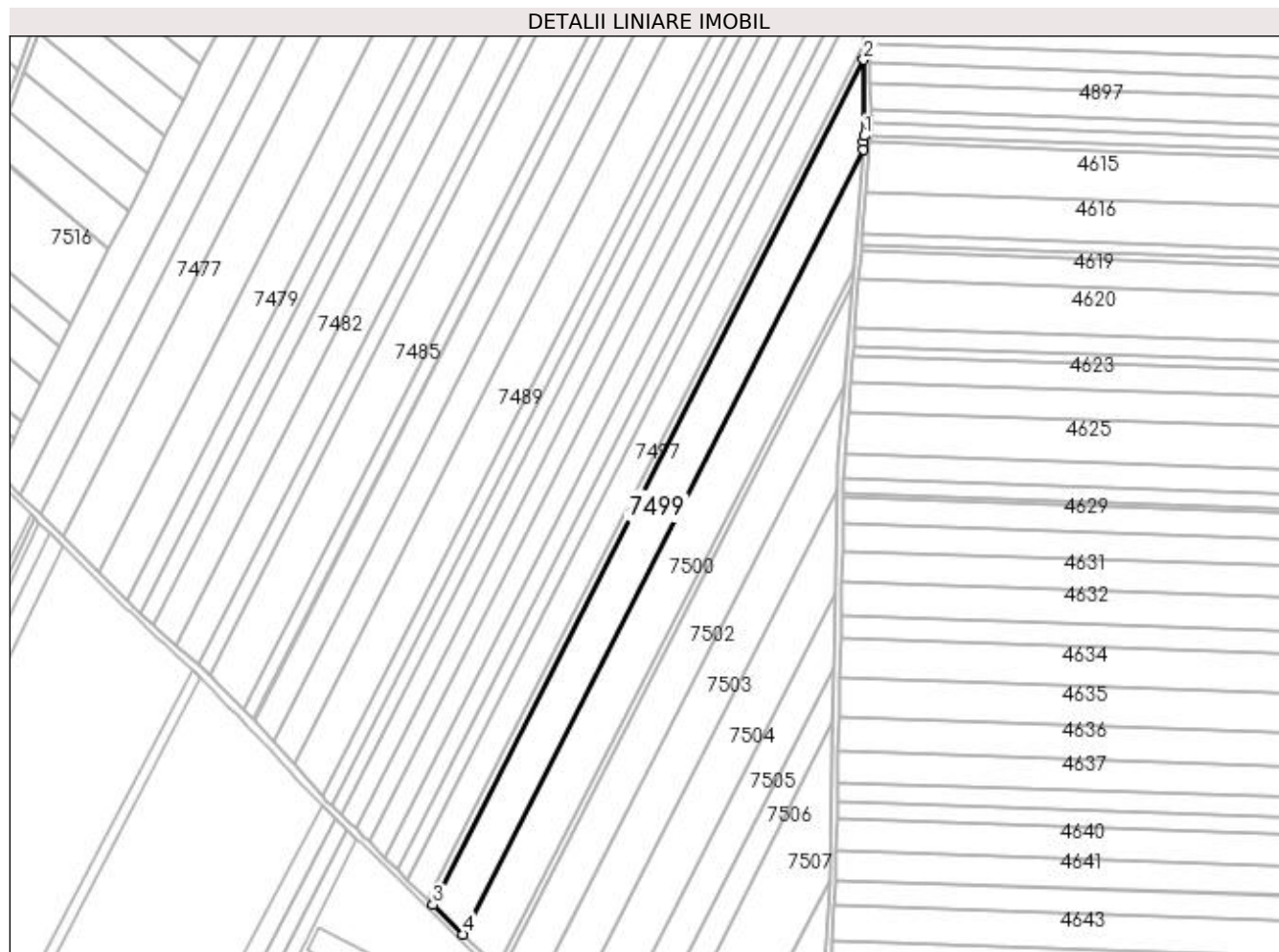
Inscrieri privind dezmembramintele dreptului de proprietate, drepturi reale de garanție și sarcini	Referințe
NU SUNT	

Anexa Nr. 1 La Partea I

Teren

Nr cadastral	Suprafața (mp)*	Observații / Referințe
	14.400	

* Suprafața este determinată în planul de proiecție Stereo 70.



Date referitoare la teren

Crt	Categorie folosință	Intravilan	Suprafața (mp)	Tarla	Parcelă	Nr. topo	Observații / Referințe
1	arabil	NU	14.400	131	24	-	

Lungime Segmente

1) Valorile lungimilor segmentelor sunt obținute din proiecție în plan.

Punct început	X / Y	Punct sfârșit	X / Y	Lungime segment (** (m)
1	358.540,877 289.343,961	2	358.540,583 289.391,551	47.591
2	358.540,583 289.391,551	3	358.271,31 288.863,451	592.788
3	358.271,31 288.863,451	4	358.290,145 288.845,001	26.366
4	358.290,145 288.845,001	5	358.540,192 289.335,396	550.464
5	358.540,192 289.335,396	6	358.540,575 289.340,142	4.761

Punct început	X / Y	Punct sfârșit	X / Y	Lungime segment (** (m)
6	358.540,575 289.340,142	1	358.540,877 289.343,961	3.831

** Lungimile segmentelor sunt determinate în planul de proiecție Stereo 70 și sunt rotunjite la 1 milimetru.

*** Distanța dintre puncte este formată din segmente cumulate ce sunt mai mici decât valoarea 1 milimetru.

**DATE DESPRE IMOBILUL NR. 7500**

Oficiul de Cadastru și Publicitate Imobiliară DOLJ
Biroul de Cadastru și Publicitate Imobiliară Craiova

A. Partea I. Descrierea imobilului

TEREN Extravilan

Adresa: Jud. Dolj, T131, P25

Nr. Crt	Nr cadastral Nr. topografic	Suprafața* (mp)	Observații / Referințe
A1		14.700	Sector cadastral:27 Teren neimprejmuit;

B. Partea II. Proprietari și acte

Inscrieri privitoare la dreptul de proprietate și alte drepturi reale	Referințe
/	
Act Administrativ nr. TDP NR. 16411, din 01/11/2011 emis de CJ DOLJ;	
B1	A1
Intabulare, drept de PROPRIETATE, dobândit prin Reconstituire, cota actuala 1/1 1) POPA GHEORGHE	

C. Partea III. SARCINI .

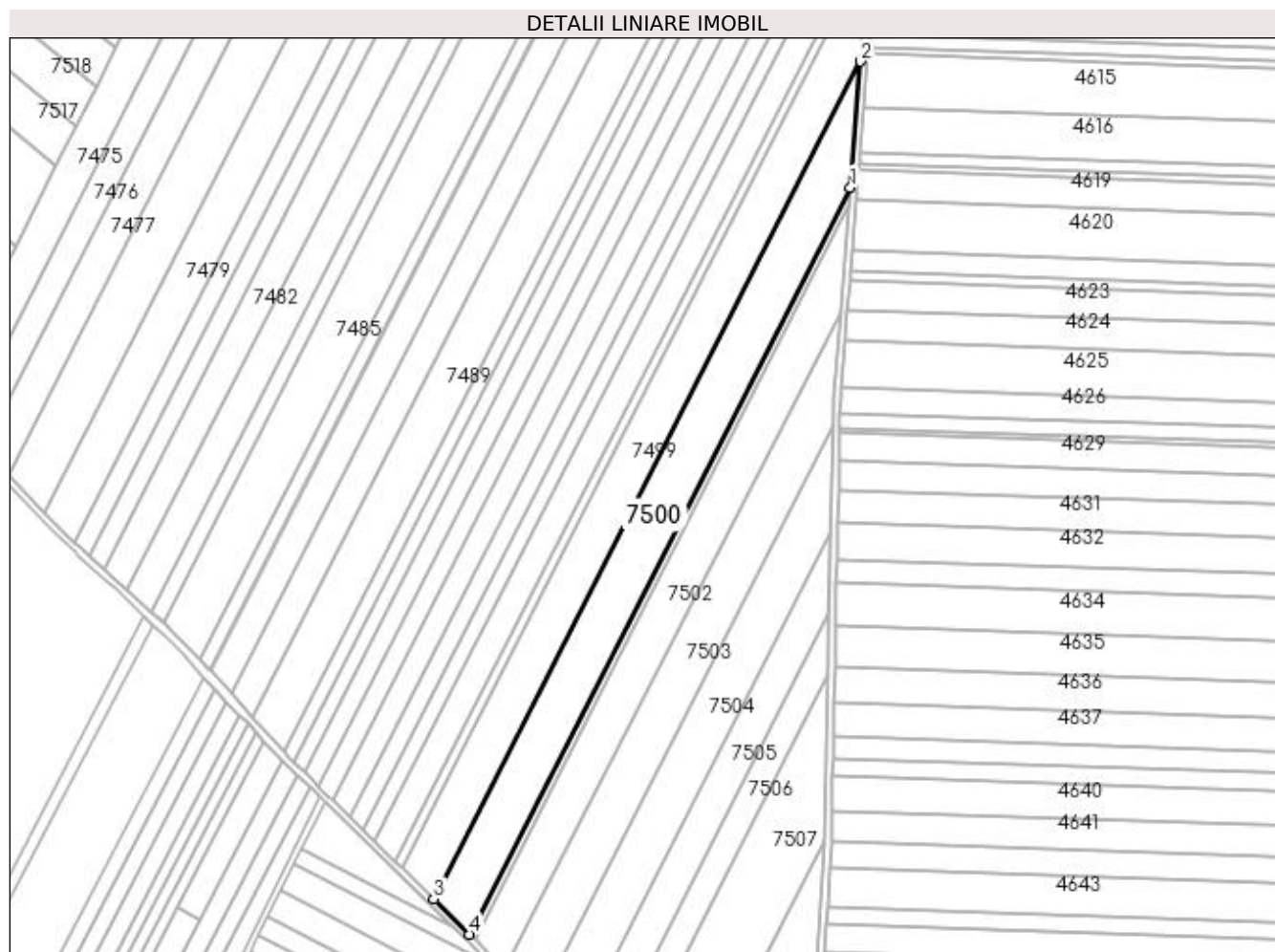
Inscrieri privind dezmembramintele dreptului de proprietate, drepturi reale de garanție și sarcini	Referințe
NU SUNT	

Anexa Nr. 1 La Partea I

Teren

Nr cadastral	Suprafața (mp)*	Observații / Referințe
	14.700	

* Suprafața este determinată în planul de proiecție Stereo 70.



Date referitoare la teren

Crt	Categorie folosință	Intra vilan	Suprafața (mp)	Tarla	Parcelă	Nr. topo	Observații / Referințe
1	arabil	NU	14.700	131	25	-	

Lungime Segmente

1) Valorile lungimilor segmentelor sunt obținute din proiecție în plan.

Punct început	X / Y	Punct sfârșit	X / Y	Lungime segment (** (m)
1	358.534,241 289.261,567	2	358.540,192 289.335,396	74.068
2	358.540,192 289.335,396	3	358.290,145 288.845,001	550.464
3	358.290,145 288.845,001	4	358.311,28 288.824,297	29.586
4	358.311,28 288.824,297	1	358.534,241 289.261,567	490.833

**** Lungimile segmentelor sunt determinate în planul de proiecție Stereo 70 și sunt rotunjite la 1 milimetru.**

***** Distanța dintre puncte este formată din segmente cumulate ce sunt mai mici decât valoarea 1 milimetru.**

**DATE DESPRE IMOBILUL NR. 7501**

Oficiul de Cadastru și Publicitate Imobiliară DOLJ
Biroul de Cadastru și Publicitate Imobiliară Craiova

A. Partea I. Descrierea imobilului

TEREN Extravilan

Adresa: Jud. Dolj, T131, P26

Nr. Crt	Nr cadastral Nr. topografic	Suprafața* (mp)	Observații / Referințe
A1		2.000	Sector cadastral:27 Teren neimprejmuit;

B. Partea II. Proprietari și acte

Inscrieri privitoare la dreptul de proprietate și alte drepturi reale	Referințe
/	
Act Administrativ nr. TDP NR. 3855-2215, din 20/11/1997 emis de CJ DOLJ;	
B1	A1
Intabulare, drept de PROPRIETATE, dobândit prin Reconstituire, cota actuala 1/1 1) POPA ELENA	

C. Partea III. SARCINI .

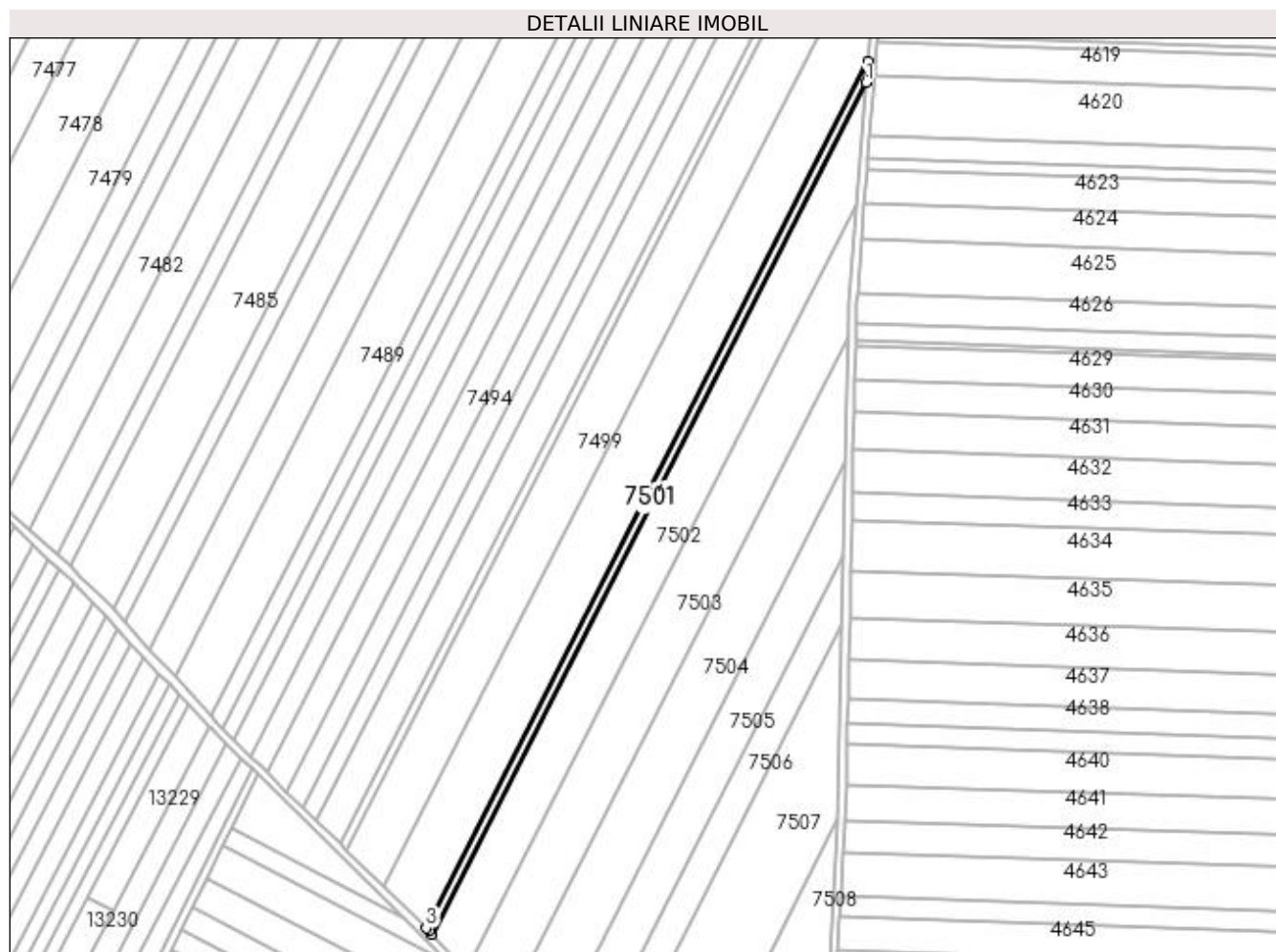
Inscrieri privind dezmembramintele dreptului de proprietate, drepturi reale de garanție și sarcini	Referințe
NU SUNT	

Anexa Nr. 1 La Partea I

Teren

Nr cadastral	Suprafața (mp)*	Observații / Referințe
	2.000	

* Suprafața este determinată în planul de proiecție Stereo 70.



Date referitoare la teren

Crt	Categorie folosință	Intravilan	Suprafața (mp)	Tarla	Parcelă	Nr. topo	Observații / Referințe
1	arabil	NU	2.000	131	26	-	

Lungime Segmente

1) Valorile lungimilor segmentelor sunt obținute din proiecție în plan.

Punct început	X / Y	Punct sfârșit	X / Y	Lungime segment (** (m)
1	358.533,374 289.250,819	2	358.534,241 289.261,567	10.783
2	358.534,241 289.261,567	3	358.311,28 288.824,297	490.833
3	358.311,28 288.824,297	4	358.312,613 288.822,991	1.866
4	358.312,613 288.822,991	5	358.314,325 288.821,218	2.465
5	358.314,325 288.821,218	1	358.533,374 289.250,819	482.223

**** Lungimile segmentelor sunt determinate în planul de proiecție Stereo 70 și sunt rotunjite la 1 milimetru.**

***** Distanța dintre puncte este formată din segmente cumulate ce sunt mai mici decât valoarea 1 milimetru.**

**DATE DESPRE IMOBILUL NR. 7502**

Oficiul de Cadastru și Publicitate Imobiliară DOLJ
Biroul de Cadastru și Publicitate Imobiliară Craiova

A. Partea I. Descrierea imobilului

TEREN Extravilan

Adresa: Jud. Dolj, T131, P27

Nr. Crt	Nr cadastral Nr. topografic	Suprafața* (mp)	Observații / Referințe
A1		10.800	Sector cadastral:27 Teren neimprejmuit;

B. Partea II. Proprietari și acte

Inscrieri privitoare la dreptul de proprietate și alte drepturi reale	Referințe
/	
Act Administrativ nr. TDP NR. 3064/59421, din 11/03/1997 emis de CJ DOLJ;	
B1	A1
Intabulare, drept de PROPRIETATE, dobandit prin Reconstituire, cota actuala 1/1 1) POPA ELENA	

C. Partea III. SARCINI .

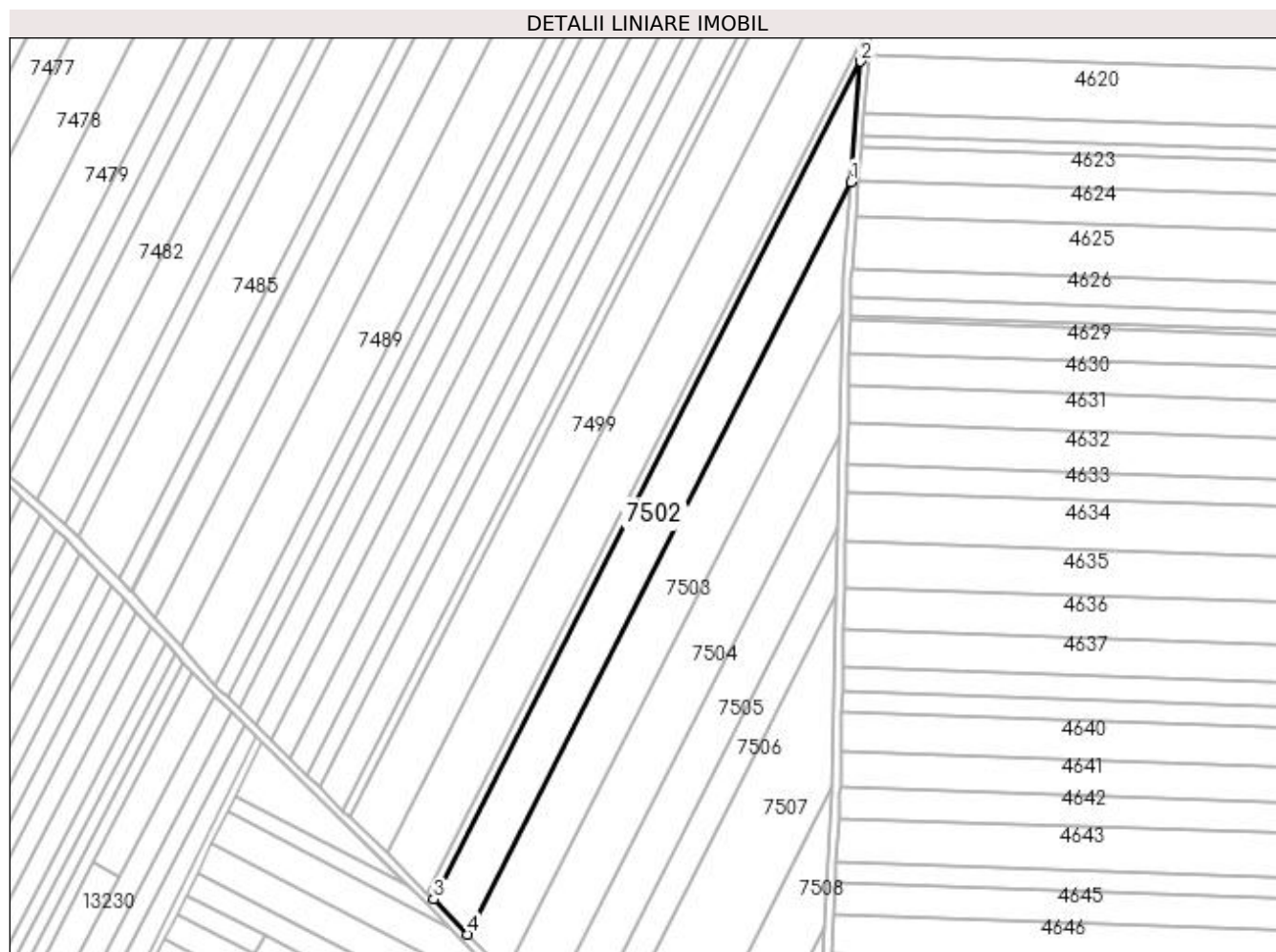
Inscrieri privind dezmembramintele dreptului de proprietate, drepturi reale de garanție și sarcini	Referințe
NU SUNT	

Anexa Nr. 1 La Partea I

Teren

Nr cadastral	Suprafața (mp)*	Observații / Referințe
	10.800	

* Suprafața este determinată în planul de proiecție Stereo 70.



Date referitoare la teren

Crt	Categorie folosință	Intra vilan	Suprafața (mp)	Tarla	Parcelă	Nr. topo	Observații / Referințe
1	arabil	NU	10.800	131	27	-	

Lungime Segmente

1) Valorile lungimilor segmentelor sunt obținute din proiecție în plan.

Punct început	X / Y	Punct sfârșit	X / Y	Lungime segment (** (m)
1	358.528,399 289.189,113	2	358.533,374 289.250,819	61.906
2	358.533,374 289.250,819	3	358.314,325 288.821,218	482.223
3	358.314,325 288.821,218	4	358.331,657 288.803,261	24.957
4	358.331,657 288.803,261	1	358.528,399 289.189,113	433.116

**** Lungimile segmentelor sunt determinate în planul de proiecție Stereo 70 și sunt rotunjite la 1 milimetru.**

***** Distanța dintre puncte este formată din segmente cumulate ce sunt mai mici decât valoarea 1 milimetru.**

**DATE DESPRE IMOBILUL NR. 7503**

Oficiul de Cadastru și Publicitate Imobiliară DOLJ
Biroul de Cadastru și Publicitate Imobiliară Craiova

A. Partea I. Descrierea imobilului

TEREN Extravilan

Adresa: Jud. Dolj, T131, P28

Nr. Crt	Nr cadastral Nr. topografic	Suprafața* (mp)	Observații / Referințe
A1		10.600	Sector cadastral:27 Teren neimprejmuit;

B. Partea II. Proprietari și acte

Inscrieri privitoare la dreptul de proprietate și alte drepturi reale	Referințe
/	
Act Administrativ nr. TDP NR. 3742-48431, din 17/04/1997 emis de CJ DOLJ;	
B1	A1
Intabulare, drept de PROPRIETATE, dobandit prin Reconstituire, cota actuala 1/1 1) GHIONEA PETRE	

C. Partea III. SARCINI .

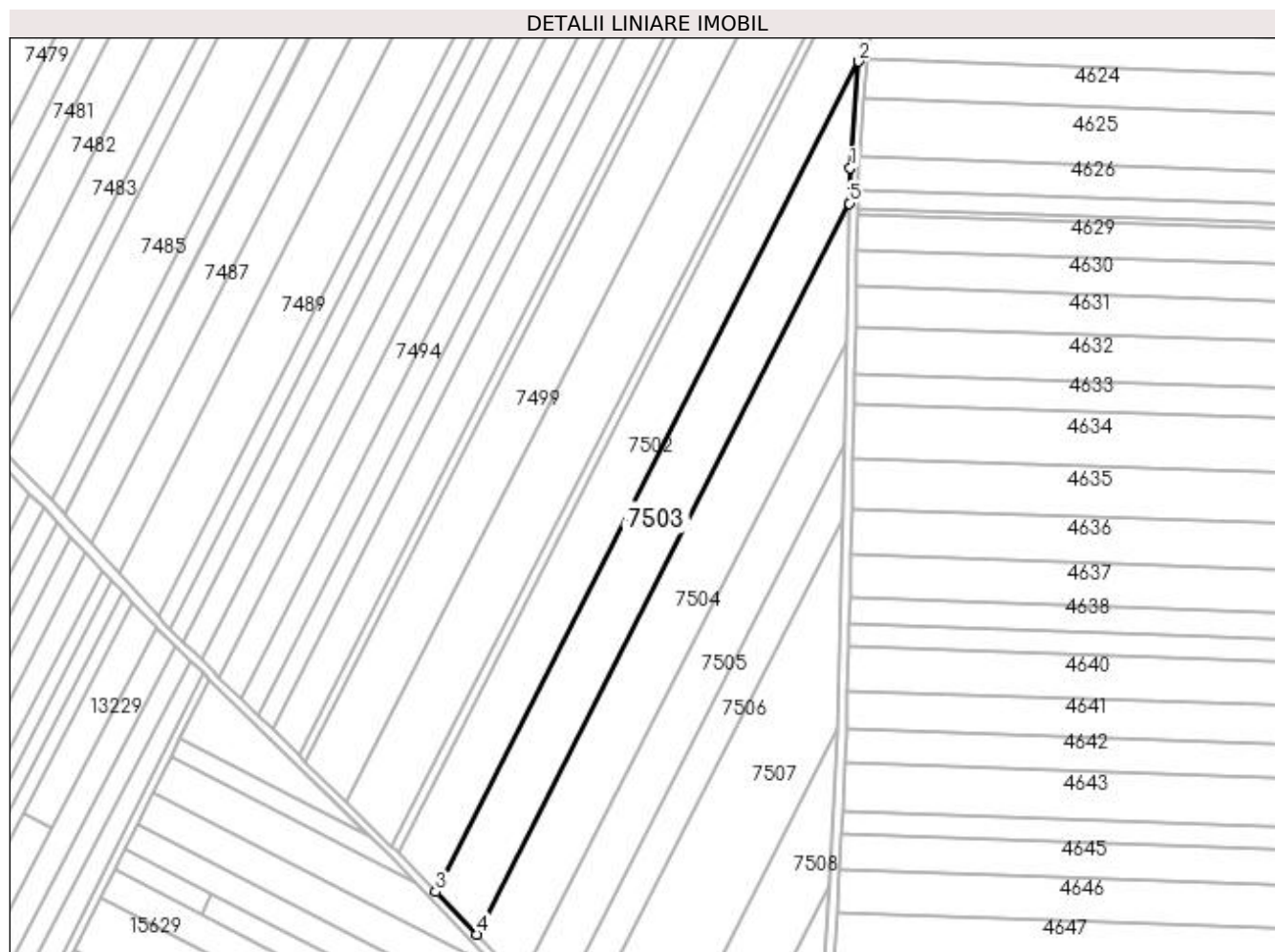
Inscrieri privind dezmembramintele dreptului de proprietate, drepturi reale de garanție și sarcini	Referințe
NU SUNT	

Anexa Nr. 1 La Partea I

Teren

Nr cadastral	Suprafața (mp)*	Observații / Referințe
	10.600	

* Suprafața este determinată în planul de proiecție Stereo 70.



Date referitoare la teren

Crt	Categorie folosință	Intra vilan	Suprafața (mp)	Tarla	Parcelă	Nr. topo	Observații / Referințe
1	arabil	NU	10.600	131	28	-	

Lungime Segmente

1) Valorile lungimilor segmentelor sunt obținute din proiecție în plan.

Punct început	X / Y	Punct sfârșit	X / Y	Lungime segment (** (m)
1	358.524,413 289.139,664	2	358.528,399 289.189,113	49.609
2	358.528,399 289.189,113	3	358.331,657 288.803,261	433.116
3	358.331,657 288.803,261	4	358.350,818 288.783,41	27.59
4	358.350,818 288.783,41	5	358.524,066 289.123,186	381.396
5	358.524,066 289.123,186	1	358.524,413 289.139,664	16.482

**** Lungimile segmentelor sunt determinate în planul de proiecție Stereo 70 și sunt rotunjite la 1 milimetru.**

***** Distanța dintre puncte este formată din segmente cumulate ce sunt mai mici decât valoarea 1 milimetru.**

**DATE DESPRE IMOBILUL NR. 7504**

Oficiul de Cadastru și Publicitate Imobiliară DOLJ
Biroul de Cadastru și Publicitate Imobiliară Craiova

A. Partea I. Descrierea imobilului

TEREN Extravilan

Adresa: Jud. Dolj, T131, P29

Nr. Crt	Nr cadastral Nr. topografic	Suprafața* (mp)	Observații / Referințe
A1		10.000	Sector cadastral:27 Teren neimprejmuit;

B. Partea II. Proprietari și acte

Inscrieri privitoare la dreptul de proprietate și alte drepturi reale	Referințe
/	
Act Administrativ nr. TDP NR. 3727-48431, din 17/04/1997 emis de CJSIPT DOLJ;	
B1	A1
Intabulare, drept de PROPRIETATE, dobândit prin Reconstituire, cota actuala 1/1 1) GHEONEA ION, LIPSA CNP	

C. Partea III. SARCINI .

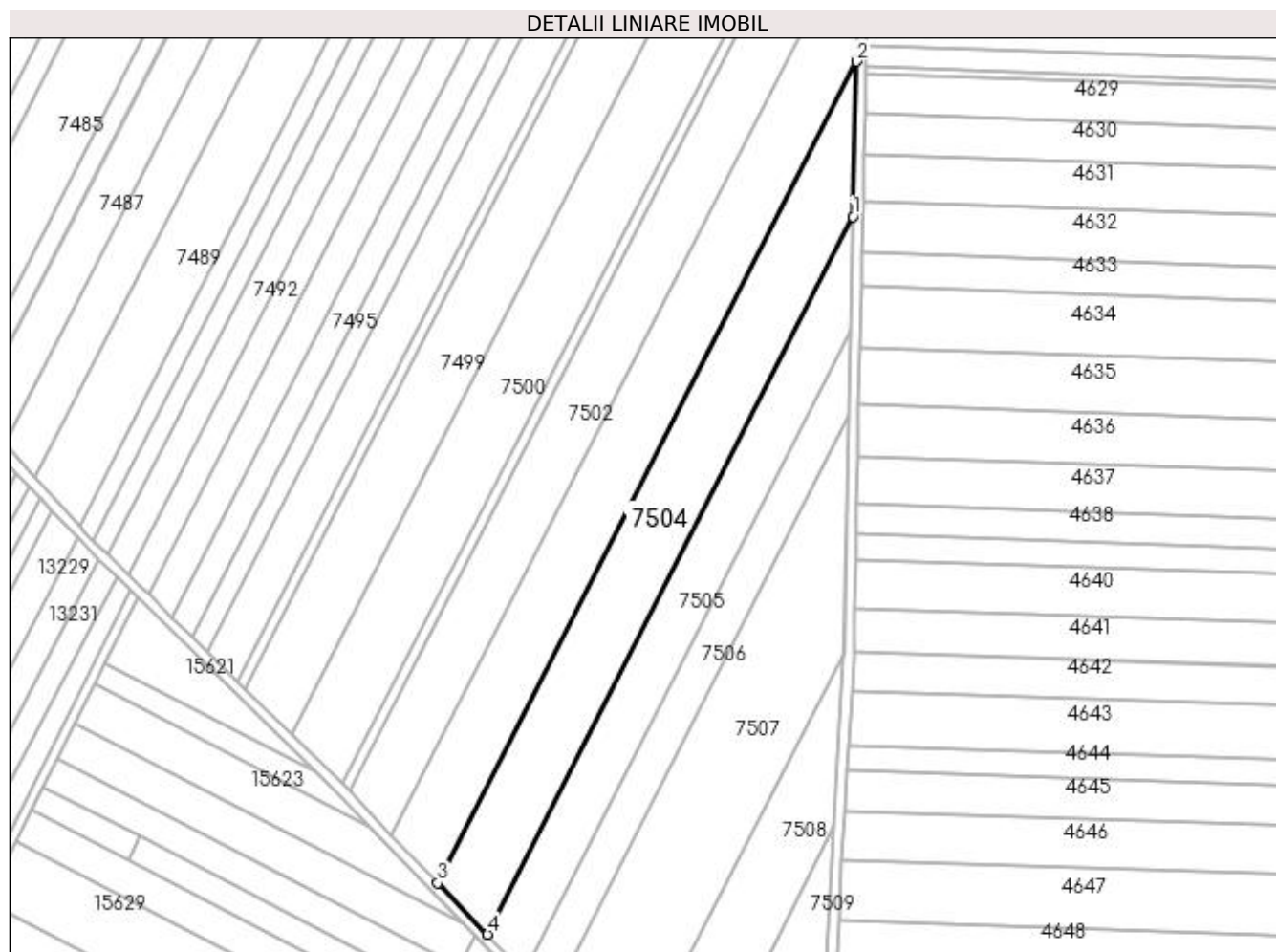
Inscrieri privind dezmembramintele dreptului de proprietate, drepturi reale de garanție și sarcini	Referințe
NU SUNT	

Anexa Nr. 1 La Partea I

Teren

Nr cadastral	Suprafața (mp)*	Observații / Referințe
	10.000	

* Suprafața este determinată în planul de proiecție Stereo 70.



Date referitoare la teren

Crt	Categorie folosință	Intra vilan	Suprafața (mp)	Tarla	Parcelă	Nr. topo	Observații / Referințe
1	arabil	NU	10.000	131	29	-	

Lungime Segmente

1) Valorile lungimilor segmentelor sunt obținute din proiecție în plan.

Punct început	X / Y	Punct sfârșit	X / Y	Lungime segment (** (m)
1	358.522,714 289.058,916	2	358.524,066 289.123,186	64.284
2	358.524,066 289.123,186	3	358.350,818 288.783,41	381.396
3	358.350,818 288.783,41	4	358.371,376 288.762,112	29.601
4	358.371,376 288.762,112	1	358.522,714 289.058,916	333.16

**** Lungimile segmentelor sunt determinate în planul de proiecție Stereo 70 și sunt rotunjite la 1 milimetru.**

***** Distanța dintre puncte este formată din segmente cumulate ce sunt mai mici decât valoarea 1 milimetru.**

**DATE DESPRE IMOBILUL NR. 7505**

Oficiul de Cadastru și Publicitate Imobiliară DOLJ
Biroul de Cadastru și Publicitate Imobiliară Craiova

A. Partea I. Descrierea imobilului

TEREN Extravilan

Adresa: Jud. Dolj, T131, P30

Nr. Crt	Nr cadastral Nr. topografic	Suprafața* (mp)	Observații / Referințe
A1		6.500	Sector cadastral:27 Teren neimprejmuit;

B. Partea II. Proprietari și acte

Inscrieri privitoare la dreptul de proprietate și alte drepturi reale		Referințe
/		
Act Administrativ nr. TDP 2924-1389, din 25/11/1996 emis de CJSIPT DOLJ (CERT DECES NR 310831/19-10-1999; CERT DECES NR 590650/27-08-1993);		
B1	Intabulare, drept de PROPRIETATE, dobandit prin Reconstituire, cota actuala 1/1 1) DESEANU ECATERINA 2) DESEANU CONSTANTIN	A1

C. Partea III. SARCINI .

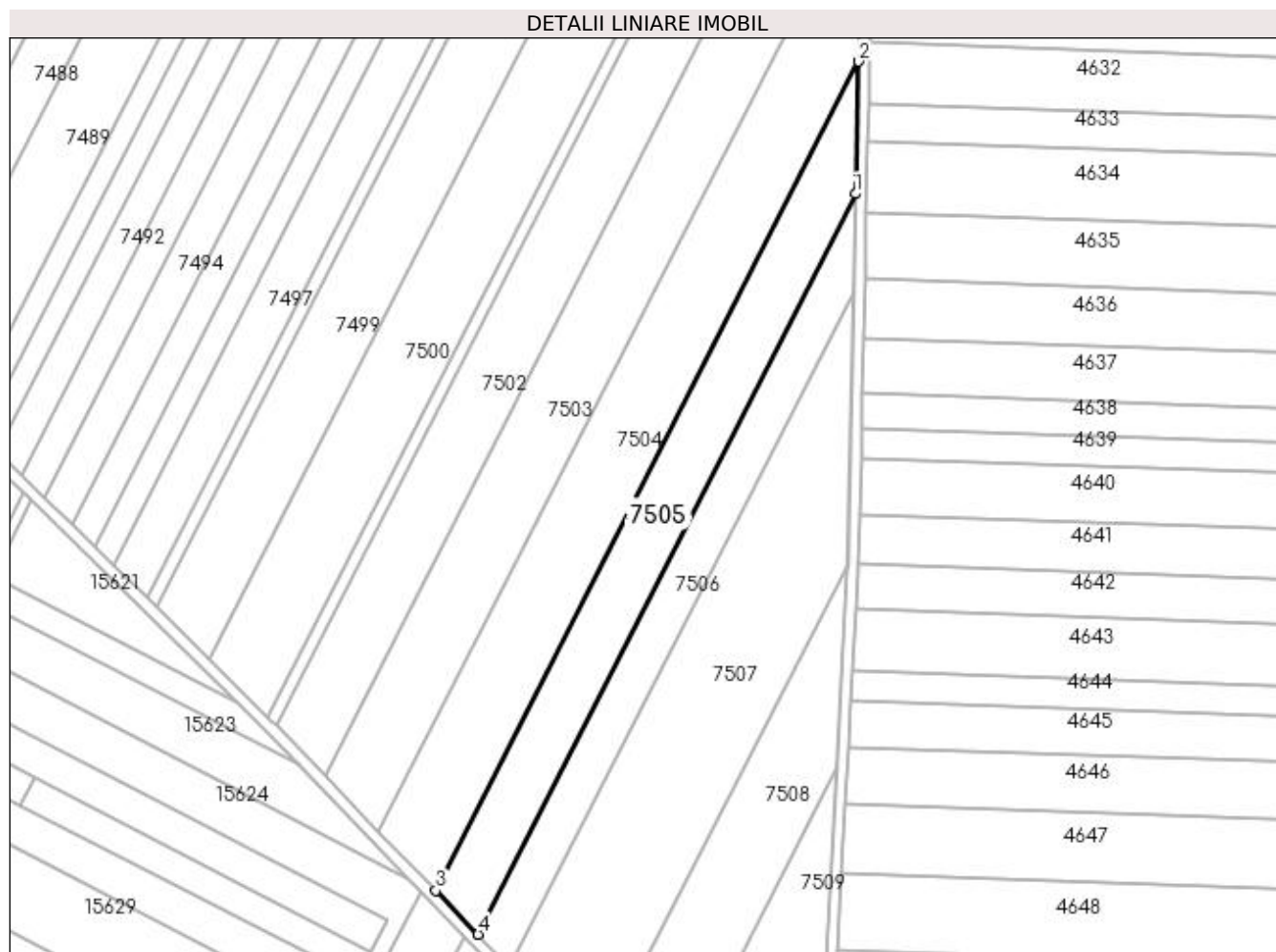
Inscrieri privind dezmembramintele dreptului de proprietate, drepturi reale de garanție și sarcini	Referințe
NU SUNT	

Anexa Nr. 1 La Partea I

Teren

Nr cadastral	Suprafața (mp)*	Observații / Referințe
	6.500	

* Suprafața este determinată în planul de proiecție Stereo 70.



Date referitoare la teren

Crt	Categorie folosință	Intra vilan	Suprafața (mp)	Tarla	Parcelă	Nr. topo	Observații / Referințe
1	arabil	NU	6.500	131	30	-	

Lungime Segmente

1) Valorile lungimilor segmentelor sunt obținute din proiecție în plan.

Punct început	X / Y	Punct sfârșit	X / Y	Lungime segment (** (m)
1	358.521,718 289.011,595	2	358.522,714 289.058,916	47.331
2	358.522,714 289.058,916	3	358.371,376 288.762,112	333.16
3	358.371,376 288.762,112	4	358.386,513 288.746,43	21.796
4	358.386,513 288.746,43	1	358.521,718 289.011,595	297.646

**** Lungimile segmentelor sunt determinate în planul de proiecție Stereo 70 și sunt rotunjite la 1 milimetru.**

***** Distanța dintre puncte este formată din segmente cumulate ce sunt mai mici decât valoarea 1 milimetru.**

**DATE DESPRE IMOBILUL NR. 7506**

Oficiul de Cadastru și Publicitate Imobiliară DOLJ
Biroul de Cadastru și Publicitate Imobiliară Craiova

A. Partea I. Descrierea imobilului

TEREN Extravilan

Adresa: Jud. Dolj, T131, P31

Nr. Crt	Nr cadastral Nr. topografic	Suprafața* (mp)	Observații / Referințe
A1	35650	4.300	Sector cadastral:27 Teren neimprejmuit;

B. Partea II. Proprietari și acte

Inscrieri privitoare la dreptul de proprietate și alte drepturi reale	Referințe
74457 / 26/03/2020	
Act Notarial nr. cvc nr. 865, din 25/03/2020 emis de NP Budiana Ionut Razvan;	
B1	A1
Intabulare, drept de PROPRIETATE, dobandit prin Conventie, cota actuala 1/1	
1) ONCICĂ DAN	
2) ONCICĂ CORNELIA-RAMONA	

C. Partea III. SARCINI .

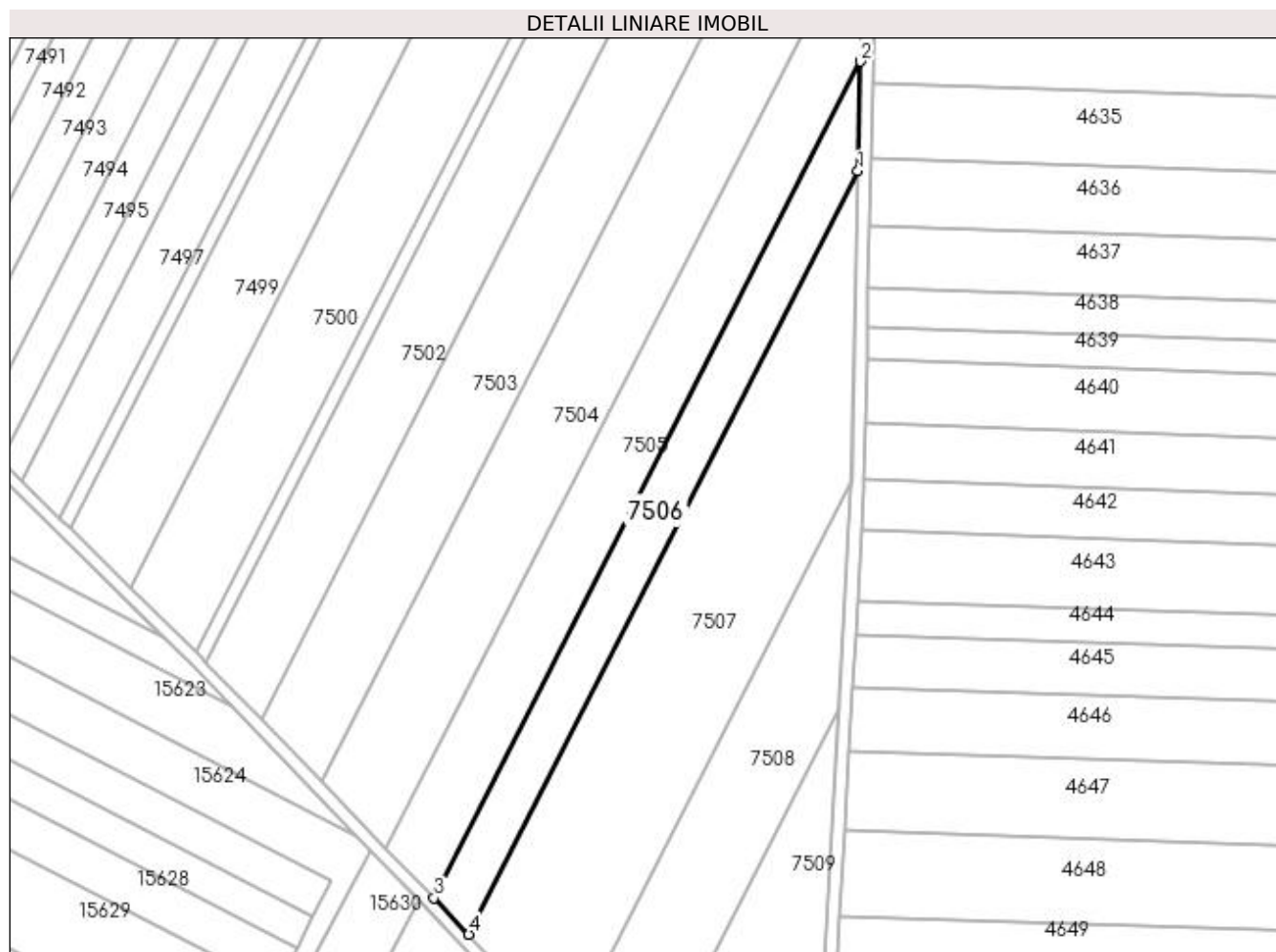
Inscrieri privind dezmembramintele dreptului de proprietate, drepturi reale de garanție și sarcini	Referințe
NU SUNT	

Anexa Nr. 1 La Partea I

Teren

Nr cadastral	Suprafața (mp)*	Observații / Referințe
35650	4.300	

* Suprafața este determinată în planul de proiecție Stereo 70.



Date referitoare la teren

Crt	Categorie folosință	Intra vilan	Suprafața (mp)	Tarla	Parcelă	Nr. topo	Observații / Referințe
1	arabil	NU	4.300	131	31	-	

Lungime Segmente

1) Valorile lungimilor segmentelor sunt obținute din proiecție în plan.

Punct început	X / Y	Punct sfârșit	X / Y	Lungime segment (** (m)
1	358.520,988 288.976,905	2	358.521,718 289.011,595	34.698
2	358.521,718 289.011,595	3	358.386,513 288.746,43	297.646
3	358.386,513 288.746,43	4	358.397,609 288.734,934	15.977
4	358.397,609 288.734,934	1	358.520,988 288.976,905	271.611

**** Lungimile segmentelor sunt determinate în planul de proiecție Stereo 70 și sunt rotunjite la 1 milimetru.**

***** Distanța dintre puncte este formată din segmente cumulate ce sunt mai mici decât valoarea 1 milimetru.**

**DATE DESPRE IMOBILUL NR. 7507**

Oficiul de Cadastru și Publicitate Imobiliară DOLJ
Biroul de Cadastru și Publicitate Imobiliară Craiova

A. Partea I. Descrierea imobilului

TEREN Extravilan

Adresa: Jud. Dolj, T131, P32

Nr. Crt	Nr cadastral Nr. topografic	Suprafața* (mp)	Observații / Referințe
A1		10.000	Sector cadastral:27 Teren neimprejmuit;

B. Partea II. Proprietari și acte

Inscrieri privitoare la dreptul de proprietate și alte drepturi reale	Referințe
/	
Act Administrativ nr. TDP NR. 2801-44901, din 18/11/1996 emis de CJ DOLJ;	
B1	A1
Intabulare, drept de PROPRIETATE, dobandit prin Reconstituire, cota actuala 1/1	
1) JIANU GHEORGHÎȚA	
2) STOICA DUMITRU	

C. Partea III. SARCINI .

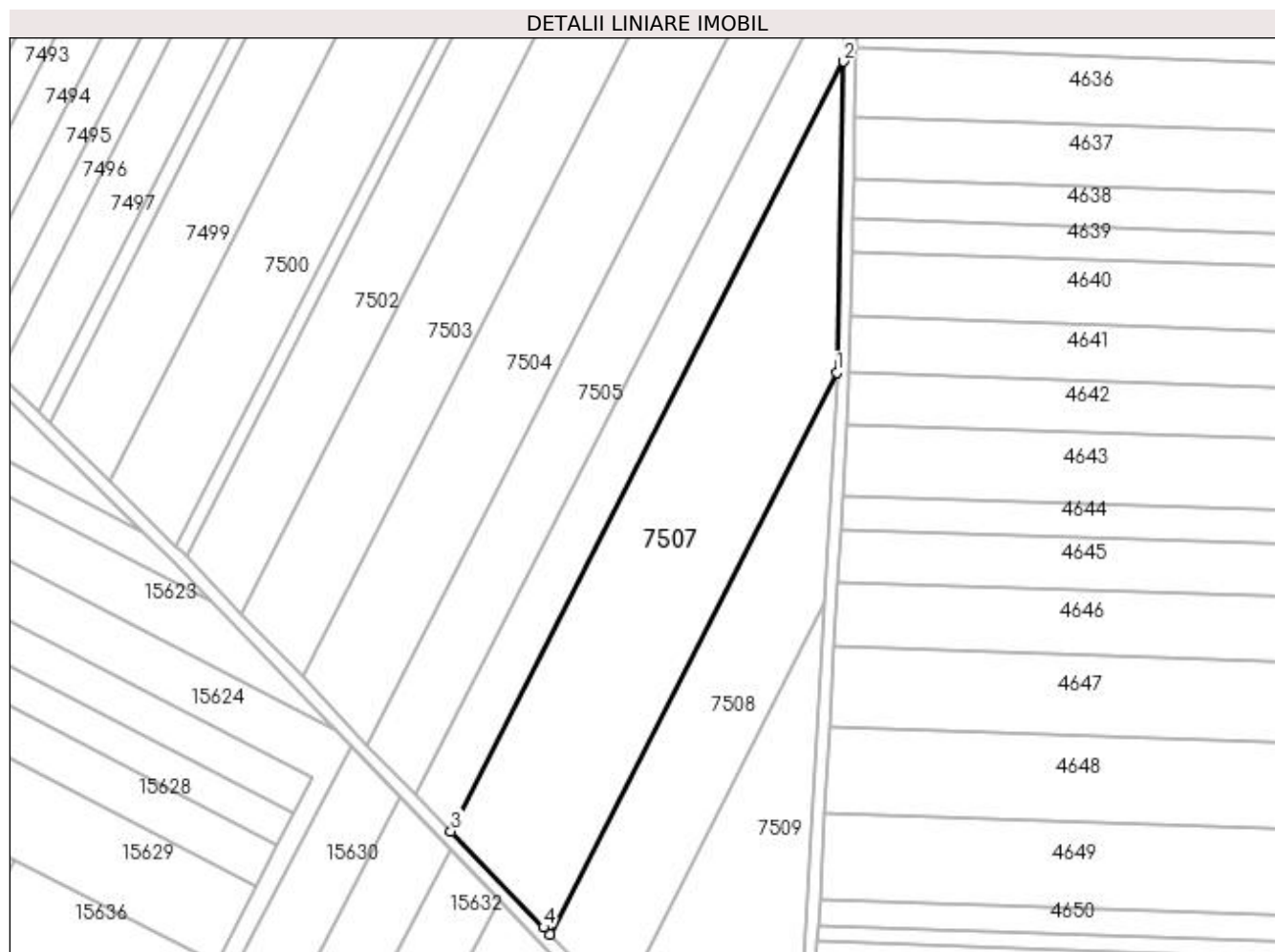
Inscrieri privind dezmembramintele dreptului de proprietate, drepturi reale de garanție și sarcini	Referințe
NU SUNT	

Anexa Nr. 1 La Partea I

Teren

Nr cadastral	Suprafața (mp)*	Observații / Referințe
	10.000	

* Suprafața este determinată în planul de proiecție Stereo 70.



Date referitoare la teren

Crt	Categorie folosință	Intra vilan	Suprafața (mp)	Tarla	Parcelă	Nr. topo	Observații / Referințe
1	arabil	NU	10.000	131	32	-	

Lungime Segmente

1) Valorile lungimilor segmentelor sunt obținute din proiecție în plan.

Punct început	X / Y	Punct sfârșit	X / Y	Lungime segment (** (m)
1	358.518,931 288.879,167	2	358.520,988 288.976,905	97.76
2	358.520,988 288.976,905	3	358.397,609 288.734,934	271.611
3	358.397,609 288.734,934	4	358.426,77 288.704,723	41.989
4	358.426,77 288.704,723	5	358.428,873 288.702,544	3.028
5	358.428,873 288.702,544	1	358.518,931 288.879,167	198.258

**** Lungimile segmentelor sunt determinate în planul de proiecție Stereo 70 și sunt rotunjite la 1 milimetru.**

***** Distanța dintre puncte este formată din segmente cumulate ce sunt mai mici decât valoarea 1 milimetru.**

**DATE DESPRE IMOBILUL NR. 7508**

Oficiul de Cadastru și Publicitate Imobiliară DOLJ
Biroul de Cadastru și Publicitate Imobiliară Craiova

A. Partea I. Descrierea imobilului

TEREN Extravilan

Adresa: Jud. Dolj, T131, P34

Nr. Crt	Nr cadastral Nr. topografic	Suprafața* (mp)	Observații / Referințe
A1	36267	5.000	Sector cadastral:27 Teren neimprejmuit;

B. Partea II. Proprietari și acte

Inscrieri privitoare la dreptul de proprietate și alte drepturi reale		Referințe
235135 / 17/10/2019		
Act Notarial nr. Act de partaj voluntar nr. 1337, din 08/05/2017 emis de BNP STOENESCU FLOREA (act notarial nr CM nr. 224 din 08.05.2017, emis de BNP STOENESCU FLOREA;act administrativ nr TDP nr. 3366-59474 din 25.03.1997, emis de COMISIA JUDETEANA DOLJ;act notarial nr CM nr. 47 din 07.04.2017, emis de BNP DOBRE DANA);		
B1	Intabulare, drept de PROPRIETATE, dobandit prin Conventie, cota actuala 1/1 1) IUREȘ IOANA	A1

C. Partea III. SARCINI .

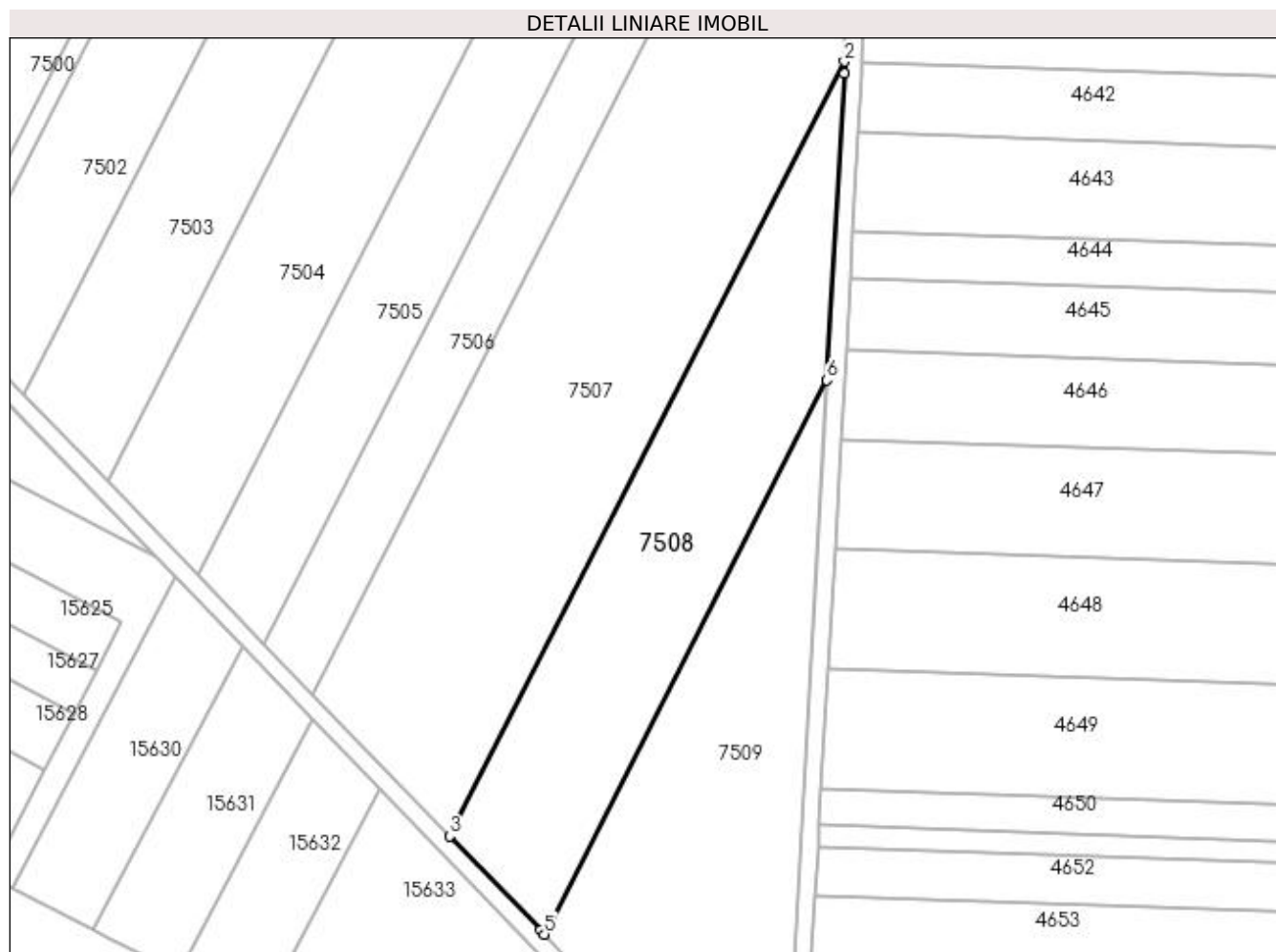
Inscrieri privind dezmembramintele dreptului de proprietate, drepturi reale de garanție și sarcini	Referințe
NU SUNT	

Anexa Nr. 1 La Partea I

Teren

Nr cadastral	Suprafața (mp)*	Observații / Referințe
36267	5.000	

* Suprafața este determinată în planul de proiecție Stereo 70.



Date referitoare la teren

Crt	Categorie folosință	Intravilan	Suprafața (mp)	Tarla	Parcelă	Nr. topo	Observații / Referințe
1	arabil	NU	5.000	131	34	-	

Lungime Segmente

1) Valorile lungimilor segmentelor sunt obținute din proiecție în plan.

Punct început	X / Y	Punct sfârșit	X / Y	Lungime segment (** (m)
1	358.518,873 288.876,393	2	358.518,931 288.879,167	2.775
2	358.518,931 288.879,167	3	358.428,873 288.702,544	198.258
3	358.428,873 288.702,544	4	358.449,586 288.681,086	29.824
4	358.449,586 288.681,086	5	358.450,455 288.680,186	1.251
5	358.450,455 288.680,186	6	358.514,885 288.806,548	141.84

Punct început	X / Y	Punct sfârșit	X / Y	Lungime segment (** (m)
6	358.514,885 288.806,548	1	358.518,873 288.876,393	69.959

** Lungimile segmentelor sunt determinate în planul de proiecție Stereo 70 și sunt rotunjite la 1 milimetru.

*** Distanța dintre puncte este formată din segmente cumulate ce sunt mai mici decât valoarea 1 milimetru.

**DATE DESPRE IMOBILUL NR. 7509**

Oficiul de Cadastru și Publicitate Imobiliară DOLJ
Biroul de Cadastru și Publicitate Imobiliară Craiova

A. Partea I. Descrierea imobilului

TEREN Extravilan

Adresa: Jud. Dolj, T131, P32

Nr. Crt	Nr cadastral Nr. topografic	Suprafața* (mp)	Observații / Referințe
A1	32103	5.000	Sector cadastral:27 Teren neimprejmuit;

B. Partea II. Proprietari și acte

Inscrieri privitoare la dreptul de proprietate și alte drepturi reale	Referințe
132680 / 27/10/2015	
Act Notarial nr. contract de donatie nr 2419, din 26/10/2015 emis de NP STOENESCU FLOREA;	
B1	A1
Intabulare, drept de PROPRIETATE, dobandit prin Conventie, cota actuala 1/1 1) MILITARU GHEORGHE	

C. Partea III. SARCINI .

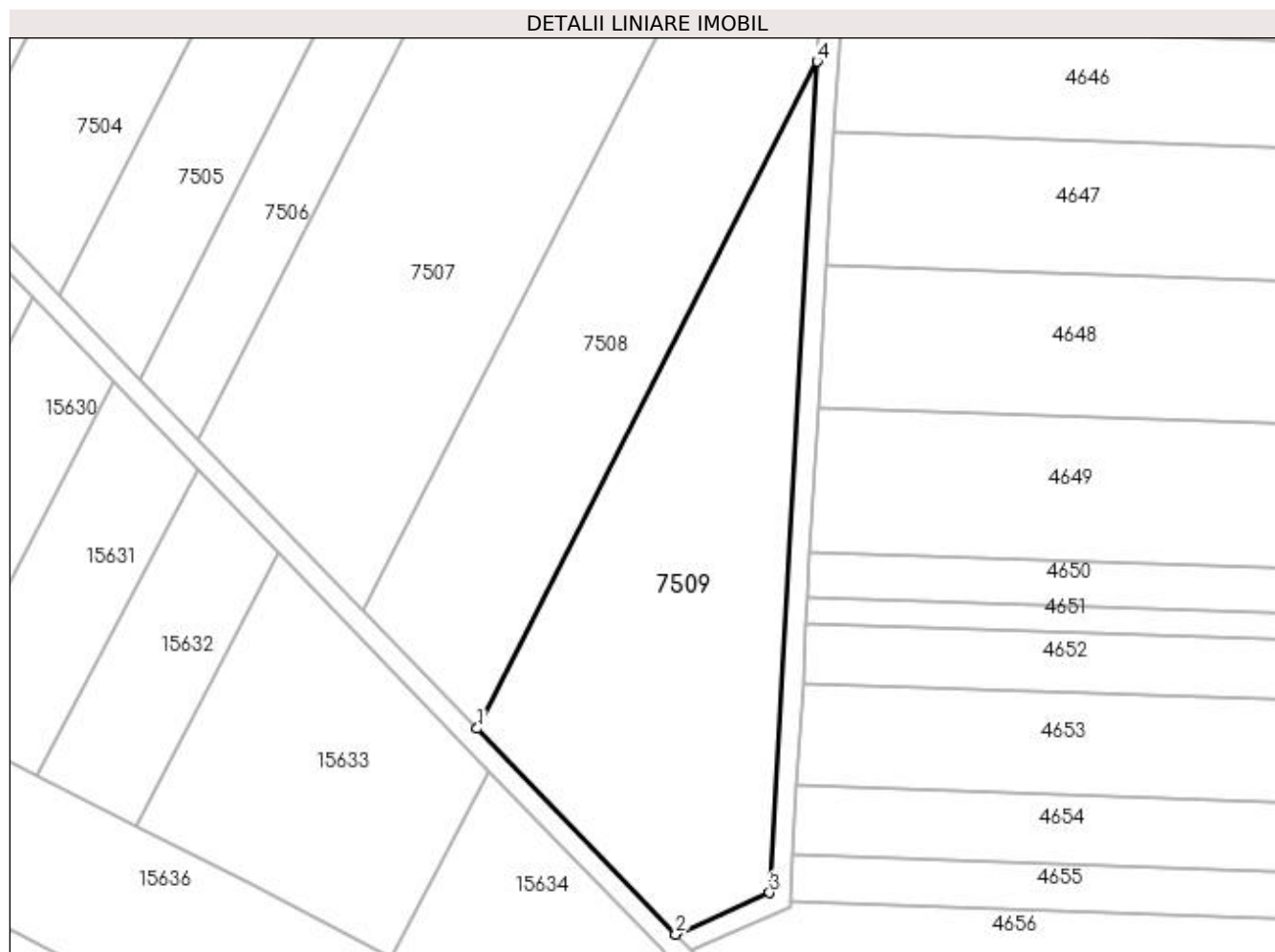
Inscrieri privind dezmembramintele dreptului de proprietate, drepturi reale de garanție și sarcini	Referințe
NU SUNT	

Anexa Nr. 1 La Partea I

Teren

Nr cadastral	Suprafața (mp)*	Observații / Referințe
32103	5.000	

* Suprafața este determinată în planul de proiecție Stereo 70.



Date referitoare la teren

Crt	Categorie folosință	Intra vilan	Suprafața (mp)	Tarla	Parcelă	Nr. topo	Observații / Referințe
1	arabil	NU	5.000	131	32	-	

Lungime Segmente

1) Valorile lungimilor segmentelor sunt obținute din proiecție în plan.

Punct început	X / Y	Punct sfârșit	X / Y	Lungime segment (** (m)
1	358.450,455 288.680,186	2	358.488,073 288.641,213	54.166
2	358.488,073 288.641,213	3	358.505,897 288.649,113	19.496
3	358.505,897 288.649,113	4	358.514,885 288.806,548	157.691
4	358.514,885 288.806,548	1	358.450,455 288.680,186	141.84

**** Lungimile segmentelor sunt determinate în planul de proiecție Stereo 70 și sunt rotunjite la 1 milimetru.**

***** Distanța dintre puncte este formată din segmente cumulate ce sunt mai mici decât valoarea 1 milimetru.**

**DATE DESPRE IMOBILUL NR. 7510**

Oficiul de Cadastru și Publicitate Imobiliară DOLJ
Biroul de Cadastru și Publicitate Imobiliară Craiova

A. Partea I. Descrierea imobilului

TEREN Extravilan

Adresa: Jud. Dolj, De 197

Nr. Crt	Nr cadastral Nr. topografic	Suprafața* (mp)	Observații / Referințe
A1	39770	Din acte: 10.866 Masurata: 14.942	Sector cadastral:27 Teren neimprejmuit;

B. Partea II. Proprietari și acte

Inscrieri privitoare la dreptul de proprietate și alte drepturi reale	Referințe
291117 / 13/12/2021	
Act Administrativ nr. HCL NR. 32, din 31/08/2021 emis de Consiliul Local Motatei, Anexa 1 la HCL (HCL și Anexa 1 la HCL ; act administrativ nr 7456 din 09.12.2021, emis de Consiliul Local Motatei;act administrativ nr Referat de legalitate NR. 9384,10665 din 20.10.2021, emis de Institutia Prefectului - Judetul Dolj);	
B1	A1
Intabulare, drept de PROPRIETATE, dobândit prin Lege, cota actuala 1/1 1) COMUNA MOTATEI - DOMENIUL PUBLIC, CIF:4553305	

C. Partea III. SARCINI .


Inscrieri privind dezmembramintele dreptului de proprietate, drepturi reale de garanție și sarcini	Referințe
NU SUNT	

Anexa Nr. 1 La Partea I

Teren

Nr cadastral	Suprafața (mp)*	Observații / Referințe
39770	Din acte: 10.866 Masurata: 14.942	

* Suprafața este determinată în planul de proiecție Stereo 70.



Date referitoare la teren

Crt	Categorie folosință	Intravilan	Suprafața (mp)	Tarla	Parcelă	Nr. topo	Observații / Referințe
1	drum	NU	14.942	-	De,197	De 197	

Lungime Segmente

1) Valorile lungimilor segmentelor sunt obținute din proiecție în plan.

Punct început	X / Y	Punct sfârșit	X / Y	Lungime segment	Punct început	X / Y	Punct sfârșit	X / Y	Lungime segment	Punct început	X / Y	Punct sfârșit	X / Y	Lungime segment
1	358.309,774 288.820,173	2	358.446,708 288.678,308	197.171	2	358.446,708 288.678,308	3	358.485,195 288.638,435	55.418	3	358.485,195 288.638,435	4	358.487,143 288.636,416	2.806
4	358.487,143 288.636,416	5	358.505,652 288.614,61	28.602	5	358.505,652 288.614,61	6	358.542,476 288.580,339	50.304	6	358.542,476 288.580,339	7	358.548,857 288.574,464	8.674
7	358.548,857 288.574,464	8	358.551,913 288.571,651	4.154	8	358.551,913 288.571,651	9	358.601,409 288.526,084	67.277	9	358.601,409 288.526,084	10	358.712,681 288.415,378	156.963
10	358.712,681 288.415,378	11	358.787,706 288.336,454	108.893	11	358.787,706 288.336,454	12	358.875,164 288.251,404	121.993	12	358.875,164 288.251,404	13	358.877,787 288.246,517	5.546
13	358.877,787 288.246,517	14	359.029,952 288.096,977	213.346	14	359.029,952 288.096,977	15	359.033,082 288.099,509	4.026	15	359.033,082 288.099,509	16	358.881,024 288.248,944	213.196

Punct început	X / Y	Punct sfârșit	X / Y	Lungime segment t	Punct început	X / Y	Punct sfârșit	X / Y	Lungime segment t	Punct început	X / Y	Punct sfârșit	X / Y	Lungime segment t
16	358.881,024 288.248,944	17	358.882,018 288.250,918	2.21	17	358.882,018 288.250,918	18	358.878,809 288.253,439	4.081	18	358.878,809 288.253,439	19	358.877,882 288.254,33	1.286
19	358.877,882 288.254,33	20	358.790,197 288.338,559	121.5 86	20	358.790,197 288.338,559	21	358.775,088 288.354,673	22.08 9	21	358.775,088 288.354,673	22	358.747,128 288.384,49	40.87 6
22	358.747,128 288.384,49	23	358.737,055 288.395,232	14.72 6	23	358.737,055 288.395,232	24	358.720,069 288.413,346	24.83 2	24	358.720,069 288.413,346	25	358.715,542 288.418,174	6.618
25	358.715,542 288.418,174	26	358.662,98 288.470,468	74.14 5	26	358.662,98 288.470,468	27	358.615,725 288.517,483	66.65 9	27	358.615,725 288.517,483	28	358.604,731 288.528,421	15.50 8
28	358.604,731 288.528,421	29	358.604,175 288.528,974	0.784	29	358.604,175 288.528,974	30	358.575,691 288.555,197	38.71 7	30	358.575,691 288.555,197	31	358.545,193 288.583,274	41.45 4
31	358.545,193 288.583,274	32	358.541,565 288.586,65	4.956	32	358.541,565 288.586,65	33	358.534,233 288.593,474	10.01 6	33	358.534,233 288.593,474	34	358.511,238 288.614,875	31.41 3
34	358.511,238 288.614,875	35	358.508,549 288.617,378	3.674	35	358.508,549 288.617,378	36	358.505,365 288.621,13	4.921	36	358.505,365 288.621,13	37	358.500,153 288.627,27	8.054
37	358.500,153 288.627,27	38	358.490,95 288.638,113	14.22 2	38	358.490,95 288.638,113	39	358.488,073 288.641,213	4.229	39	358.488,073 288.641,213	40	358.450,455 288.680,186	54.16 6
40	358.450,455 288.680,186	41	358.449,586 288.681,086	1.251	41	358.449,586 288.681,086	42	358.428,873 288.702,544	29.82 4	42	358.428,873 288.702,544	43	358.426,77 288.704,723	3.028
43	358.426,77 288.704,723	44	358.397,609 288.734,934	41.98 9	44	358.397,609 288.734,934	45	358.386,513 288.746,43	15.97 7	45	358.386,513 288.746,43	46	358.371,376 288.762,112	21.79 6
46	358.371,376 288.762,112	47	358.350,818 288.783,41	29.60 1	47	358.350,818 288.783,41	48	358.331,657 288.803,261	27.59	48	358.331,657 288.803,261	49	358.314,325 288.821,218	24.95 7
49	358.314,325 288.821,218	50	358.312,613 288.822,991	2.465	50	358.312,613 288.822,991	51	358.311,28 288.824,297	1.866	51	358.311,28 288.824,297	52	358.290,145 288.845,001	29.58 6
52	358.290,145 288.845,001	53	358.271,31 288.863,451	26.36 6	53	358.271,31 288.863,451	54	358.267,921 288.866,771	4.744	54	358.267,921 288.866,771	55	358.255,715 288.878,728	17.08 7
55	358.255,715 288.878,728	56	358.249,216 288.885,094	9.097	56	358.249,216 288.885,094	57	358.241,0 288.893,143	11.50 2	57	358.241,0 288.893,143	58	358.231,187 288.902,756	13.73 7
58	358.231,187 288.902,756	59	358.228,275 288.905,608	4.076	59	358.228,275 288.905,608	60	358.222,85 288.910,923	7.595	60	358.222,85 288.910,923	61	358.219,926 288.913,787	4.093
61	358.219,926 288.913,787	62	358.214,456 288.919,145	7.657	62	358.214,456 288.919,145	63	358.208,425 288.925,053	8.443	63	358.208,425 288.925,053	64	358.205,174 288.928,238	4.551
64	358.205,174 288.928,238	65	358.202,478 288.931,217	4.018	65	358.202,478 288.931,217	66	358.184,427 288.951,165	26.90 3	66	358.184,427 288.951,165	67	358.171,774 288.965,148	18.85 8
67	358.171,774 288.965,148	68	358.159,503 288.978,709	18.28 9	68	358.159,503 288.978,709	69	358.159,155 288.979,093	0.518	69	358.159,155 288.979,093	70	358.153,168 288.985,368	8.673
70	358.153,168 288.985,368	71	358.147,425 288.991,388	8.32	71	358.147,425 288.991,388	72	358.136,684 289.002,098	15.16 8	72	358.136,684 289.002,098	73	358.132,5 289.006,5	6.073
73	358.132,5 289.006,5	74	358.131,868 289.007,057	0.842	74	358.131,868 289.007,057	75	358.124,899 289.013,207	9.295	75	358.124,899 289.013,207	76	358.110,831 289.025,621	18.76 2
76	358.110,831 289.025,621	77	358.101,758 289.033,628	12.10 1	77	358.101,758 289.033,628	78	358.096,632 289.038,291	6.93	78	358.096,632 289.038,291	79	358.088,789 289.045,426	10.60 3
79	358.088,789 289.045,426	80	358.082,896 289.050,788	7.967	80	358.082,896 289.050,788	81	358.079,833 289.053,866	4.342	81	358.079,833 289.053,866	82	358.069,071 289.064,681	15.25 7
82	358.069,071 289.064,681	83	358.062,455 289.071,326	9.377	83	358.062,455 289.071,326	84	358.045,434 289.088,421	24.12 4	84	358.045,434 289.088,421	85	358.040,662 289.093,048	6.647
85	358.040,662 289.093,048	86	358.025,762 289.107,494	20.75 3	86	358.025,762 289.107,494	87	358.025,646 289.107,61	0.164	87	358.025,646 289.107,61	88	358.013,71 289.119,598	16.91 7
88	358.013,71 289.119,598	89	357.998,786 289.134,587	21.15 2	89	357.998,786 289.134,587	90	357.994,858 289.138,532	5.567	90	357.994,858 289.138,532	91	357.984,71 289.150,38	15.6
91	357.984,71 289.150,38	92	357.967,412 289.169,118	25.50 2	92	357.967,412 289.169,118	93	357.945,453 289.192,371	31.98 3	93	357.945,453 289.192,371	94	357.931,0 289.207,678	21.05 2
94	357.931,0 289.207,678	95	357.928,209 289.211,035	4.366	95	357.928,209 289.211,035	96	357.913,042 289.229,277	23.72 4	96	357.913,042 289.229,277	97	357.901,967 289.241,701	16.64 4
97	357.901,967 289.241,701	98	357.883,481 289.260,111	26.08 9	98	357.883,481 289.260,111	99	357.856,7 289.282,827	35.11 7	99	357.856,7 289.282,827	100	357.841,157 289.296,012	20.38 2
100	357.841,157 289.296,012	101	357.806,476 289.330,973	49.24 5	101	357.806,476 289.330,973	102	357.783,829 289.353,083	31.65	102	357.783,829 289.353,083	103	357.780,824 289.356,016	4.199
103	357.780,824 289.356,016	104	357.775,705 289.361,014	7.154	104	357.775,705 289.361,014	105	357.729,634 289.407,234	65.26	105	357.729,634 289.407,234	106	357.700,806 289.435,409	40.31
106	357.700,806 289.435,409	107	357.638,517 289.495,691	86.68 2	107	357.638,517 289.495,691	108	357.635,519 289.498,554	4.145	108	357.635,519 289.498,554	109	357.610,137 289.521,766	34.39 5
109	357.610,137 289.521,766	110	357.591,204 289.540,634	26.72 9	110	357.591,204 289.540,634	111	357.564,864 289.568,069	38.03 3	111	357.564,864 289.568,069	112	357.557,196 289.576,056	11.07 2
112	357.557,196 289.576,056	113	357.536,337 289.598,232	30.44 5	113	357.536,337 289.598,232	114	357.498,55 289.636,949	54.1	114	357.498,55 289.636,949	115	357.495,599 289.639,973	4.225

Punct început	X / Y	Punct sfârşit	X / Y	Lungime segment
115	357.495,599 289.639,973	116	357.494,003 289.641,608	2.285
118	357.449,85 289.688,423	119	357.427,195 289.710,145	31.386
121	357.404,758 289.733,71	122	357.383,334 289.756,422	31.222
124	357.356,97 289.784,373	125	357.352,012 289.789,519	7.146
127	357.332,328 289.809,029	128	357.331,914 289.809,457	0.595
130	357.310,94 289.831,146	131	357.285,721 289.858,091	36.906
133	357.216,104 289.930,733	134	357.213,536 289.933,543	3.807
136	357.206,06 289.944,711	137	357.199,341 289.951,005	9.206
139	357.187,077 289.963,328	140	357.186,582 289.963,792	0.678
142	357.175,017 289.974,315	143	357.167,419 289.982,647	11.276
145	357.164,974 289.985,163	146	357.162,383 289.987,831	3.719
148	357.158,951 289.991,364	149	357.153,921 289.980,173	12.269
151	357.168,032 289.965,356	152	357.175,284 289.957,684	10.557
154	357.182,431 289.949,673	155	357.186,877 289.944,583	6.758
157	357.194,253 289.937,552	158	357.199,842 289.932,287	7.678
160	357.218,56 289.915,516	161	357.224,689 289.908,731	9.143
163	357.233,942 289.898,31	164	357.242,1 289.888,772	12.551
166	357.256,713 289.871,686	167	357.270,698 289.855,335	21.516
169	357.283,375 289.842,661	170	357.291,131 289.834,424	11.314
172	357.327,824 289.800,523	173	357.331,495 289.796,661	5.328
175	357.340,321 289.787,376	176	357.340,561 289.787,124	0.348
178	357.361,198 289.764,979	179	357.367,102 289.758,643	8.66
181	357.376,66 289.748,386	182	357.376,836 289.748,198	0.258
184	357.387,056 289.737,231	185	357.396,391 289.727,901	13.198
187	357.416,618 289.707,686	188	357.426,285 289.698,025	13.667
190	357.441,531 289.682,788	191	357.444,626 289.679,695	4.376
193	357.454,081 289.670,084	194	357.460,756 289.663,372	9.466
196	357.481,57 289.642,44	197	357.496,765 289.627,161	21.548
199	357.508,966 289.614,891	200	357.515,24 289.608,582	8.898
202	357.525,907 289.597,855	203	357.529,574 289.594,168	5.2
205	357.538,443 289.585,107	206	357.548,246 289.575,064	14.034
208	357.571,108 289.551,645	209	357.576,081 289.546,55	7.12
211	357.584,77 289.537,935	212	357.597,589 289.525,225	18.052

Punct început	X / Y	Punct sfârşit	X / Y	Lungime segment
116	357.494,003 289.641,608	117	357.480,724 289.654,542	18.537
119	357.427,195 289.710,145	120	357.425,014 289.712,235	3.021
122	357.383,334 289.756,422	123	357.359,522 289.781,666	34.703
125	357.352,012 289.789,519	126	357.335,205 289.806,055	23.578
128	357.331,914 289.809,457	129	357.311,704 289.830,357	29.073
131	357.285,721 289.858,091	132	357.242,641 289.901,693	61.295
134	357.213,536 289.933,543	135	357.207,41 289.943,447	11.645
137	357.199,341 289.951,005	138	357.193,988 289.956,019	7.334
140	357.186,582 289.963,792	141	357.179,068 289.970,824	10.291
143	357.167,419 289.982,647	144	357.167,392 289.982,677	0.04
146	357.162,383 289.987,831	147	357.160,59 289.989,676	2.573
149	357.153,921 289.980,173	150	357.155,256 289.978,841	1.886
152	357.175,284 289.957,684	153	357.177,245 289.955,61	2.854
155	357.186,877 289.944,583	156	357.189,24 289.942,276	3.302
158	357.199,842 289.932,287	159	357.206,574 289.925,944	9.25
161	357.224,689 289.908,731	162	357.231,08 289.901,657	9.533
164	357.242,1 289.888,772	165	357.249,217 289.880,45	10.95
167	357.270,698 289.855,335	168	357.273,015 289.852,626	3.565
170	357.291,131 289.834,424	171	357.303,95 289.824,131	16.44
173	357.331,495 289.796,661	174	357.333,7 289.794,342	3.2
176	357.340,561 289.787,124	177	357.346,911 289.780,31	9.314
179	357.367,102 289.758,643	180	357.373,104 289.752,203	8.803
182	357.376,836 289.748,198	183	357.379,674 289.745,153	4.162
185	357.396,391 289.727,901	186	357.398,272 289.726,022	2.659
188	357.426,285 289.698,025	189	357.434,1 289.690,215	11.049
191	357.444,626 289.679,695	192	357.446,706 289.677,57	2.974
194	357.460,756 289.663,372	195	357.471,172 289.652,897	14.772
197	357.496,765 289.627,161	198	357.504,162 289.619,722	10.491
200	357.515,24 289.608,582	201	357.522,234 289.601,549	9.919
203	357.529,574 289.594,168	204	357.531,505 289.592,214	2.747
206	357.548,246 289.575,064	207	357.558,038 289.565,034	14.017
209	357.576,081 289.546,55	210	357.576,155 289.546,477	0.104
212	357.597,589 289.525,225	213	357.599,158 289.523,669	2.21

Punct început	X / Y	Punct sfârşit	X / Y	Lungime segment
117	357.480,724 289.654,542	118	357.449,85 289.688,423	45.838
120	357.425,014 289.712,235	121	357.404,758 289.733,71	29.521
123	357.359,522 289.781,666	124	357.356,97 289.784,373	3.72
126	357.335,205 289.806,055	127	357.332,328 289.809,029	4.138
129	357.311,704 289.830,357	130	357.310,94 289.831,146	1.098
132	357.242,641 289.901,693	133	357.216,104 289.930,733	39.339
135	357.207,41 289.943,447	136	357.206,06 289.944,711	1.849
138	357.193,988 289.956,019	139	357.187,077 289.963,328	10.059
141	357.179,068 289.970,824	142	357.175,017 289.974,315	5.348
144	357.167,392 289.982,677	145	357.164,974 289.985,163	3.468
147	357.160,59 289.989,676	148	357.158,951 289.991,364	2.353
150	357.155,256 289.978,841	151	357.168,032 289.965,356	18.576
153	357.177,245 289.955,61	154	357.182,431 289.949,673	7.883
156	357.189,24 289.942,276	157	357.194,253 289.937,552	6.888
159	357.206,574 289.925,944	160	357.218,56 289.915,516	15.887
162	357.231,08 289.901,657	163	357.233,942 289.898,31	4.404
165	357.249,217 289.880,45	166	357.256,713 289.871,686	11.532
168	357.273,015 289.852,626	169	357.283,375 289.842,661	14.375
171	357.303,95 289.824,131	172	357.327,824 289.800,523	33.575
174	357.333,7 289.794,342	175	357.340,321 289.787,376	9.611
177	357.346,911 289.780,31	178	357.361,198 289.764,979	20.956
180	357.373,104 289.752,203	181	357.376,66 289.748,386	5.217
183	357.379,674 289.745,153	184	357.387,056 289.737,231	10.828
186	357.398,272 289.726,022	187	357.416,618 289.707,686	25.938
189	357.434,1 289.690,215	190	357.441,531 289.682,788	10.506
192	357.446,706 289.677,57	193	357.454,081 289.670,084	10.509
195	357.471,172 289.652,897	196	357.481,57 289.642,44	14.747
198	357.504,162 289.619,722	199	357.508,966 289.614,891	6.813
201	357.522,234 289.601,549	202	357.525,907 289.597,855	5.209
204	357.531,505 289.592,214	205	357.538,443 289.585,107	9.932
207	357.558,038 289.565,034	208	357.571,108 289.551,645	18.711
210	357.576,155 289.546,477	211	357.584,77 289.537,935	12.132
213	357.599,158 289.523,669	214	357.601,723 289.521,915	3.107

Punct început	X / Y	Punct sfârșit	X / Y	Lungime segment	Punct început	X / Y	Punct sfârșit	X / Y	Lungime segment	Punct început	X / Y	Punct sfârșit	X / Y	Lungime segment
214	357.601,723 289.521,915	215	357.606,826 289.518,425	6.182	215	357.606,826 289.518,425	216	357.611,061 289.514,49	5.781	216	357.611,061 289.514,49	217	357.619,258 289.506,876	11.188
217	357.619,258 289.506,876	218	357.625,566 289.501,016	8.61	218	357.625,566 289.501,016	219	357.628,141 289.498,624	3.515	219	357.628,141 289.498,624	220	357.629,472 289.497,388	1.816
220	357.629,472 289.497,388	221	357.631,687 289.495,33	3.024	221	357.631,687 289.495,33	222	357.638,84 289.488,189	10.107	222	357.638,84 289.488,189	223	357.659,614 289.467,449	29.355
223	357.659,614 289.467,449	224	357.667,91 289.459,166	11.723	224	357.667,91 289.459,166	225	357.675,856 289.451,233	11.228	225	357.675,856 289.451,233	226	357.681,738 289.445,361	8.311
226	357.681,738 289.445,361	227	357.688,323 289.438,787	9.305	227	357.688,323 289.438,787	228	357.699,44 289.427,688	15.709	228	357.699,44 289.427,688	229	357.706,407 289.420,733	9.844
229	357.706,407 289.420,733	230	357.714,435 289.412,718	11.344	230	357.714,435 289.412,718	231	357.720,03 289.407,132	7.906	231	357.720,03 289.407,132	232	357.726,685 289.400,487	9.405
232	357.726,685 289.400,487	233	357.734,056 289.393,129	10.415	233	357.734,056 289.393,129	234	357.738,979 289.388,214	6.957	234	357.738,979 289.388,214	235	357.743,908 289.383,293	6.965
235	357.743,908 289.383,293	236	357.752,373 289.374,842	11.961	236	357.752,373 289.374,842	237	357.760,986 289.366,243	12.171	237	357.760,986 289.366,243	238	357.778,473 289.348,701	24.769
238	357.778,473 289.348,701	239	357.792,37 289.336,63	18.407	239	357.792,37 289.336,63	240	357.793,861 289.335,335	1.975	240	357.793,861 289.335,335	241	357.797,142 289.332,557	4.299
241	357.797,142 289.332,557	242	357.802,934 289.327,653	7.589	242	357.802,934 289.327,653	243	357.803,007 289.327,577	0.105	243	357.803,007 289.327,577	244	357.808,849 289.321,499	8.43
244	357.808,849 289.321,499	245	357.814,694 289.315,418	8.435	245	357.814,694 289.315,418	246	357.826,395 289.303,245	16.885	246	357.826,395 289.303,245	247	357.834,235 289.295,088	11.314
247	357.834,235 289.295,088	248	357.837,194 289.292,01	4.27	248	357.837,194 289.292,01	249	357.847,769 289.283,552	13.541	249	357.847,769 289.283,552	250	357.861,469 289.272,594	17.543
250	357.861,469 289.272,594	251	357.864,366 289.270,277	3.71	251	357.864,366 289.270,277	252	357.869,865 289.265,879	7.041	252	357.869,865 289.265,879	253	357.873,521 289.262,955	4.681
253	357.873,521 289.262,955	254	357.877,171 289.260,036	4.674	254	357.877,171 289.260,036	255	357.880,813 289.257,123	4.664	255	357.880,813 289.257,123	256	357.886,265 289.251,694	7.694
256	357.886,265 289.251,694	257	357.889,702 289.248,27	4.851	257	357.889,702 289.248,27	258	357.893,709 289.244,28	5.655	258	357.893,709 289.244,28	259	357.899,06 289.238,951	7.552
259	357.899,06 289.238,951	260	357.901,065 289.236,702	3.013	260	357.901,065 289.236,702	261	357.910,741 289.225,747	14.616	261	357.910,741 289.225,747	262	357.916,28 289.218,811	8.876
262	357.916,28 289.218,811	263	357.917,486 289.217,208	2.006	263	357.917,486 289.217,208	264	357.922,855 289.210,067	8.934	264	357.922,855 289.210,067	265	357.924,58 289.208,343	2.439
265	357.924,58 289.208,343	266	357.929,317 289.203,608	6.698	266	357.929,317 289.203,608	267	357.929,698 289.203,227	0.539	267	357.929,698 289.203,227	268	357.934,16 289.198,503	6.498
268	357.934,16 289.198,503	269	357.937,483 289.194,984	4.84	269	357.937,483 289.194,984	270	357.943,803 289.188,292	9.205	270	357.943,803 289.188,292	271	357.951,465 289.180,178	11.16
271	357.951,465 289.180,178	272	357.958,12 289.173,131	9.693	272	357.958,12 289.173,131	273	357.964,43 289.166,45	9.19	273	357.964,43 289.166,45	274	357.965,979 289.164,81	2.256
274	357.965,979 289.164,81	275	357.969,667 289.160,692	5.528	275	357.969,667 289.160,692	276	357.975,856 289.153,781	9.277	276	357.975,856 289.153,781	277	357.982,702 289.146,138	10.261
277	357.982,702 289.146,138	278	357.991,837 289.135,939	13.692	278	357.991,837 289.135,939	279	357.992,201 289.135,533	0.545	279	357.992,201 289.135,533	280	357.998,589 289.129,166	9.019
280	357.998,589 289.129,166	281	358.004,996 289.122,779	9.047	281	358.004,996 289.122,779	282	358.020,108 289.107,719	21.335	282	358.020,108 289.107,719	283	358.025,454 289.102,39	7.548
283	358.025,454 289.102,39	284	358.031,456 289.096,408	8.474	284	358.031,456 289.096,408	285	358.039,767 289.088,125	11.734	285	358.039,767 289.088,125	286	358.066,892 289.061,091	38.296
286	358.066,892 289.061,091	287	358.080,13 289.047,896	18.691	287	358.080,13 289.047,896	288	358.081,951 289.046,24	2.461	288	358.081,951 289.046,24	289	358.099,088 289.030,649	23.168
289	358.099,088 289.030,649	290	358.103,191 289.026,784	5.637	290	358.103,191 289.026,784	291	358.112,356 289.018,148	12.593	291	358.112,356 289.018,148	292	358.120,741 289.010,249	11.52
292	358.120,741 289.010,249	293	358.125,773 289.005,508	6.914	293	358.125,773 289.005,508	294	358.133,163 288.998,556	10.146	294	358.133,163 288.998,556	295	358.133,43 288.998,294	0.374
295	358.133,43 288.998,294	296	358.142,848 288.988,333	13.708	296	358.142,848 288.988,333	297	358.149,275 288.981,536	9.354	297	358.149,275 288.981,536	298	358.155,679 288.974,763	9.321
298	358.155,679 288.974,763	299	358.162,061 288.968,014	9.289	299	358.162,061 288.968,014	300	358.169,056 288.960,615	10.182	300	358.169,056 288.960,615	301	358.176,681 288.952,551	11.098
301	358.176,681 288.952,551	302	358.181,448 288.947,51	6.938	302	358.181,448 288.947,51	303	358.186,217 288.942,465	6.942	303	358.186,217 288.942,465	304	358.190,988 288.937,419	6.944
304	358.190,988 288.937,419	305	358.201,806 288.925,977	15.746	305	358.201,806 288.925,977	306	358.202,32 288.925,434	0.748	306	358.202,32 288.925,434	307	358.210,622 288.917,301	11.622
307	358.210,622 288.917,301	308	358.217,851 288.910,22	10.119	308	358.217,851 288.910,22	309	358.223,469 288.904,717	7.864	309	358.223,469 288.904,717	310	358.226,472 288.901,775	4.204
310	358.226,472 288.901,775	1	358.309,774 288.820,173	116.611										

**** Lungimile segmentelor sunt determinate în planul de proiecție Stereo 70 și sunt rotunjite la 1 milimetru.**

***** Distanța dintre puncte este formată din segmente cumulate ce sunt mai mici decât valoarea 1 milimetru.**

**DATE DESPRE IMOBILUL NR. 7511**

Oficiul de Cadastru și Publicitate Imobiliară DOLJ
Biroul de Cadastru și Publicitate Imobiliară Craiova

A. Partea I. Descrierea imobilului

TEREN Extravilan

Adresa: Jud. Dolj, T134, P1

Nr. Crt	Nr cadastral Nr. topografic	Suprafața* (mp)	Observații / Referințe
A1		1.500	Sector cadastral:27 Teren neimprejmuit;

B. Partea II. Proprietari și acte

Inscrieri privitoare la dreptul de proprietate și alte drepturi reale	Referințe
/	
Act Administrativ nr. TDP NR. 1813-59540, din 03/08/1995 emis de CJ DOLJ;	
B1	A1
Intabulare, drept de PROPRIETATE, dobandit prin Reconstituire, cota actuala 1/1	
1) PUNGĂ ELENA	
2) DOBRE ALEX.	

C. Partea III. SARCINI .

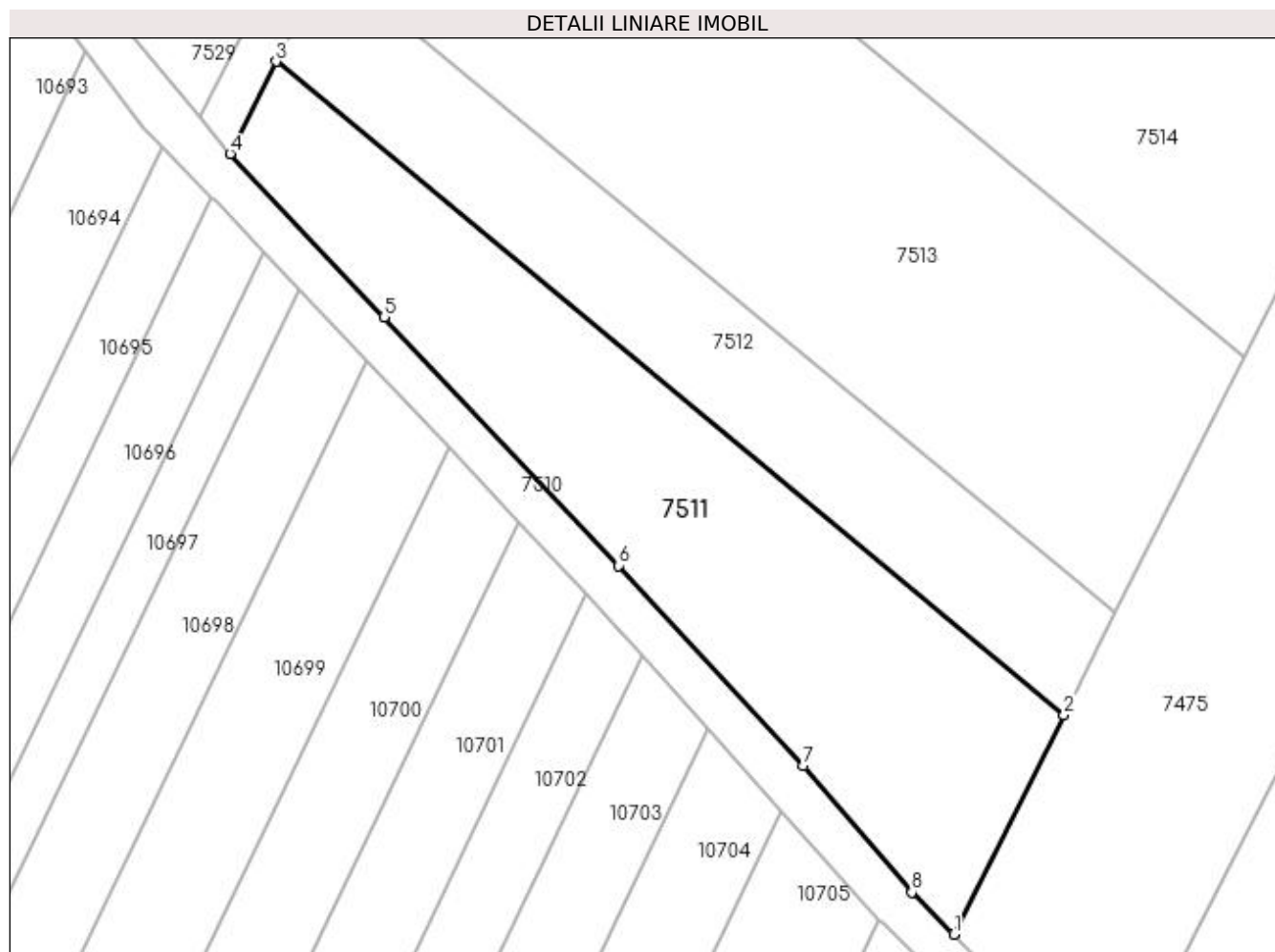
Inscrieri privind dezmembramintele dreptului de proprietate, drepturi reale de garanție și sarcini	Referințe
NU SUNT	

Anexa Nr. 1 La Partea I

Teren

Nr cadastral	Suprafața (mp)*	Observații / Referințe
	1.500	

* Suprafața este determinată în planul de proiecție Stereo 70.



Date referitoare la teren

Crt	Categorie folosință	Intra vilan	Suprafața (mp)	Tarla	Parcelă	Nr. topo	Observații / Referințe
1	arabil	NU	1.500	134	1	-	

Lungime Segmente

1) Valorile lungimilor segmentelor sunt obținute din proiecție în plan.

Punct început	X / Y	Punct sfârșit	X / Y	Lungime segment (** (m)
1	357.998,786 289.134,587	2	358.009,132 289.155,143	23.013
2	358.009,132 289.155,143	3	357.935,323 289.216,301	95.854
3	357.935,323 289.216,301	4	357.931,0 289.207,678	9.646
4	357.931,0 289.207,678	5	357.945,453 289.192,371	21.052
5	357.945,453 289.192,371	6	357.967,412 289.169,118	31.983

Punct început	X / Y	Punct sfârșit	X / Y	Lungime segment (** (m)
6	357.967,412 289.169,118	7	357.984,71 289.150,38	25.502
7	357.984,71 289.150,38	8	357.994,858 289.138,532	15.6
8	357.994,858 289.138,532	1	357.998,786 289.134,587	5.567

** Lungimile segmentelor sunt determinate în planul de proiecție Stereo 70 și sunt rotunjite la 1 milimetru.

*** Distanța dintre puncte este formată din segmente cumulate ce sunt mai mici decât valoarea 1 milimetru.

**DATE DESPRE IMOBILUL NR. 7512**

Oficiul de Cadastru și Publicitate Imobiliară DOLJ
Biroul de Cadastru și Publicitate Imobiliară Craiova

A. Partea I. Descrierea imobilului

TEREN Extravilan

Adresa: Jud. Dolj, T134, P2

Nr. Crt	Nr cadastral Nr. topografic	Suprafața* (mp)	Observații / Referințe
A1		1.000	Sector cadastral:27 Teren neimprejmuit;

B. Partea II. Proprietari și acte

Inscrieri privitoare la dreptul de proprietate și alte drepturi reale	Referințe
/	
Act Administrativ nr. TDP NR. 2031-9686, din 12/04/1996 emis de CJ DOLJ;	
B1	A1
Intabulare, drept de PROPRIETATE, dobândit prin Reconstituire, cota actuala 1/1 1) ORASCU SABINA	

C. Partea III. SARCINI .

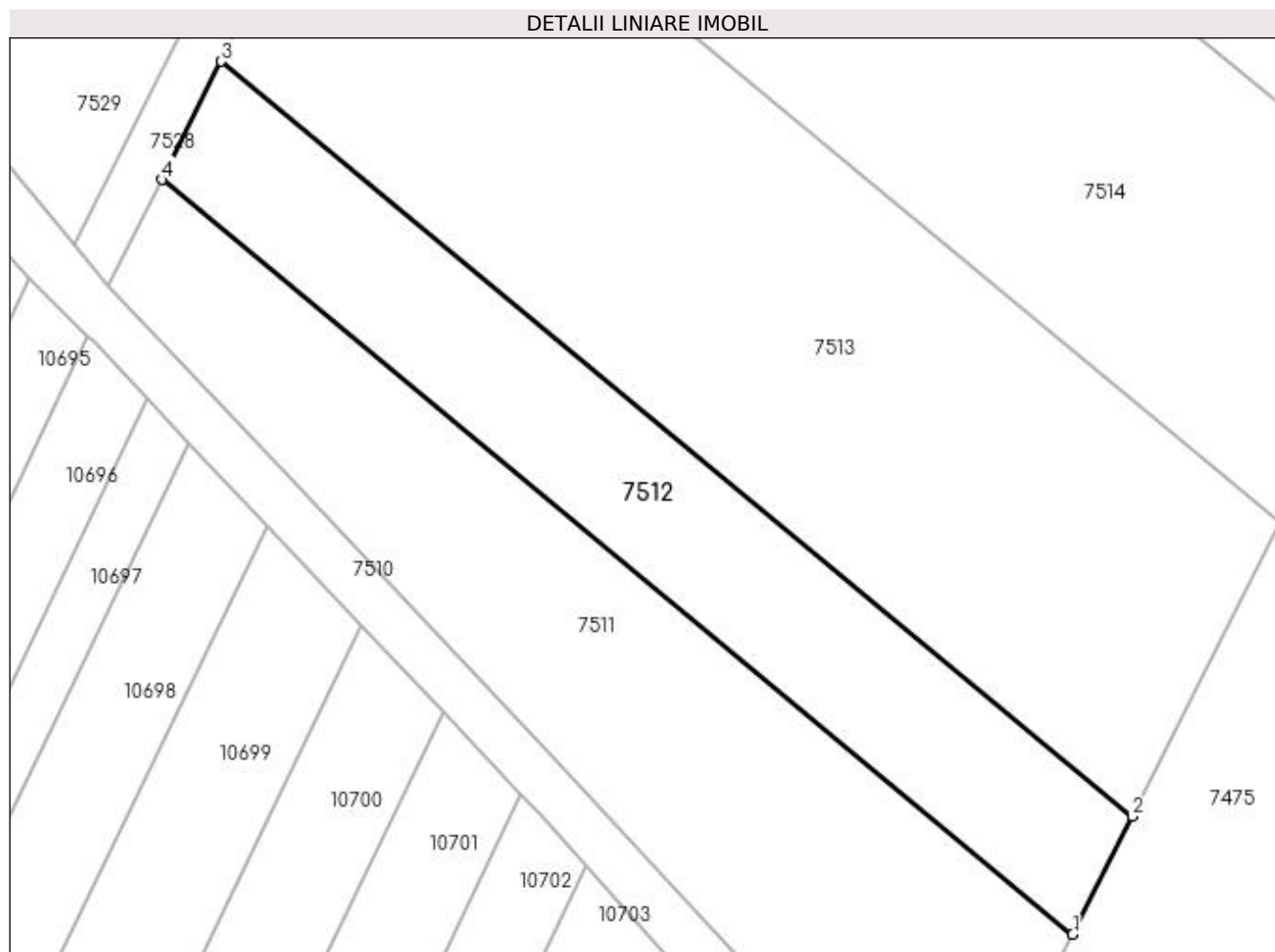
Inscrieri privind dezmembramintele dreptului de proprietate, drepturi reale de garanție și sarcini	Referințe
NU SUNT	

Anexa Nr. 1 La Partea I

Teren

Nr cadastral	Suprafața (mp)*	Observații / Referințe
	1.000	

* Suprafața este determinată în planul de proiecție Stereo 70.



Date referitoare la teren

Crt	Categorie folosință	Intra vilan	Suprafața (mp)	Tarla	Parcelă	Nr. topo	Observații / Referințe
1	arabil	NU	1.000	134	2	-	

Lungime Segmente

1) Valorile lungimilor segmentelor sunt obținute din proiecție în plan.

Punct început	X / Y	Punct sfârșit	X / Y	Lungime segment (** (m)
1	358.009,132 289.155,143	2	358.013,943 289.164,704	10.703
2	358.013,943 289.164,704	3	357.940,12 289.225,873	95.872
3	357.940,12 289.225,873	4	357.935,323 289.216,301	10.707
4	357.935,323 289.216,301	1	358.009,132 289.155,143	95.854

**** Lungimile segmentelor sunt determinate în planul de proiecție Stereo 70 și sunt rotunjite la 1 milimetru.**

***** Distanța dintre puncte este formată din segmente cumulate ce sunt mai mici decât valoarea 1 milimetru.**

**DATE DESPRE IMOBILUL NR. 7513**

Oficiul de Cadastru și Publicitate Imobiliară DOLJ
Biroul de Cadastru și Publicitate Imobiliară Craiova

A. Partea I. Descrierea imobilului

TEREN Extravilan

Adresa: Jud. Dolj, T134, P3

Nr. Crt	Nr cadastral Nr. topografic	Suprafața* (mp)	Observații / Referințe
A1		2.500	Sector cadastral:27 Teren neimprejmuit;

B. Partea II. Proprietari și acte

Inscrieri privitoare la dreptul de proprietate și alte drepturi reale		Referințe
/		
Act Administrativ nr. TDP NR. 3720-48431, din 17/04/1997 emis de CJ DOLJ;		
B1	Intabulare, drept de PROPRIETATE, dobandit prin Reconstituire, cota actuala 1/1 1) ONCICĂ ELENA 2) ORAȘCU CONSTANTIN	A1

C. Partea III. SARCINI .

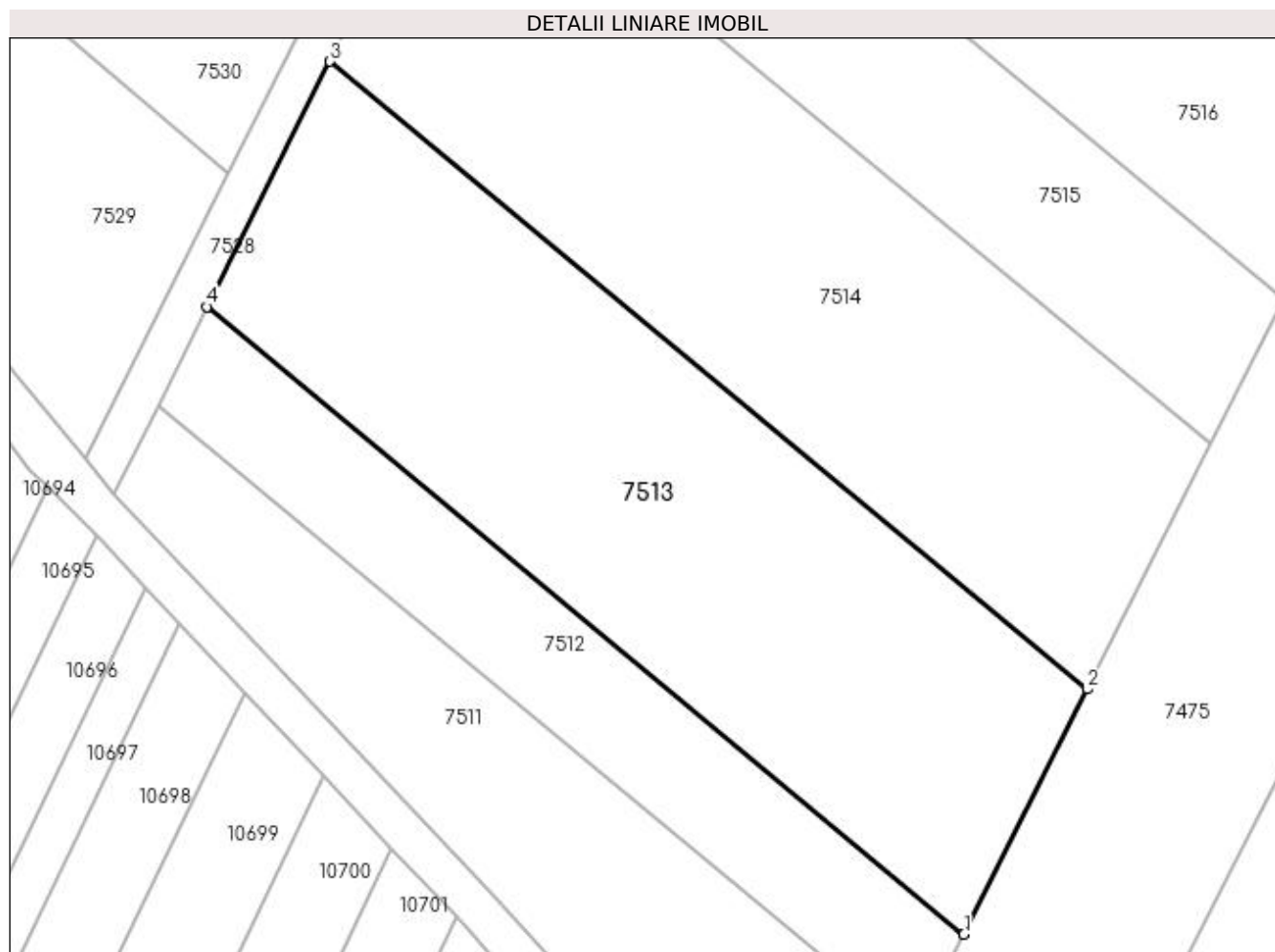
Inscrieri privind dezmembramintele dreptului de proprietate, drepturi reale de garanție și sarcini	Referințe
NU SUNT	

Anexa Nr. 1 La Partea I

Teren

Nr cadastral	Suprafața (mp)*	Observații / Referințe
	2.500	

* Suprafața este determinată în planul de proiecție Stereo 70.



Date referitoare la teren

Crt	Categorie folosință	Intravilan	Suprafața (mp)	Tarla	Parcelă	Nr. topo	Observații / Referințe
1	arabil	NU	2.500	134	3	-	

Lungime Segmente

1) Valorile lungimilor segmentelor sunt obținute din proiecție în plan.

Punct început	X / Y	Punct sfârșit	X / Y	Lungime segment (** (m)
1	358.013,943 289.164,704	2	358.025,968 289.188,597	26.748
2	358.025,968 289.188,597	3	357.952,111 289.249,795	95.917
3	357.952,111 289.249,795	4	357.940,12 289.225,873	26.759
4	357.940,12 289.225,873	1	358.013,943 289.164,704	95.872

**** Lungimile segmentelor sunt determinate în planul de proiecție Stereo 70 și sunt rotunjite la 1 milimetru.**

***** Distanța dintre puncte este formată din segmente cumulate ce sunt mai mici decât valoarea 1 milimetru.**

**DATE DESPRE IMOBILUL NR. 7514**

Oficiul de Cadastru și Publicitate Imobiliară DOLJ
Biroul de Cadastru și Publicitate Imobiliară Craiova

A. Partea I. Descrierea imobilului

TEREN Extravilan

Adresa: Jud. Dolj, T134, P4

Nr. Crt	Nr cadastral Nr. topografic	Suprafața* (mp)	Observații / Referințe
A1	36361	2.500	Sector cadastral:27 Teren neimprejmuit;

B. Partea II. Proprietari și acte

Inscrieri privitoare la dreptul de proprietate și alte drepturi reale		Referințe
169598 / 28/08/2020		
Act Notarial nr. CVC aut. nr. 1386, din 28/08/2020 emis de NP Stoenescu Florea;		
B1	Intabulare, drept de PROPRIETATE, dobândit prin Conventie, cota actuala 1/1 1) GEAMĂNĂ ADI 2) GEAMĂNĂ ANA-MARIA	A1

C. Partea III. SARCINI .

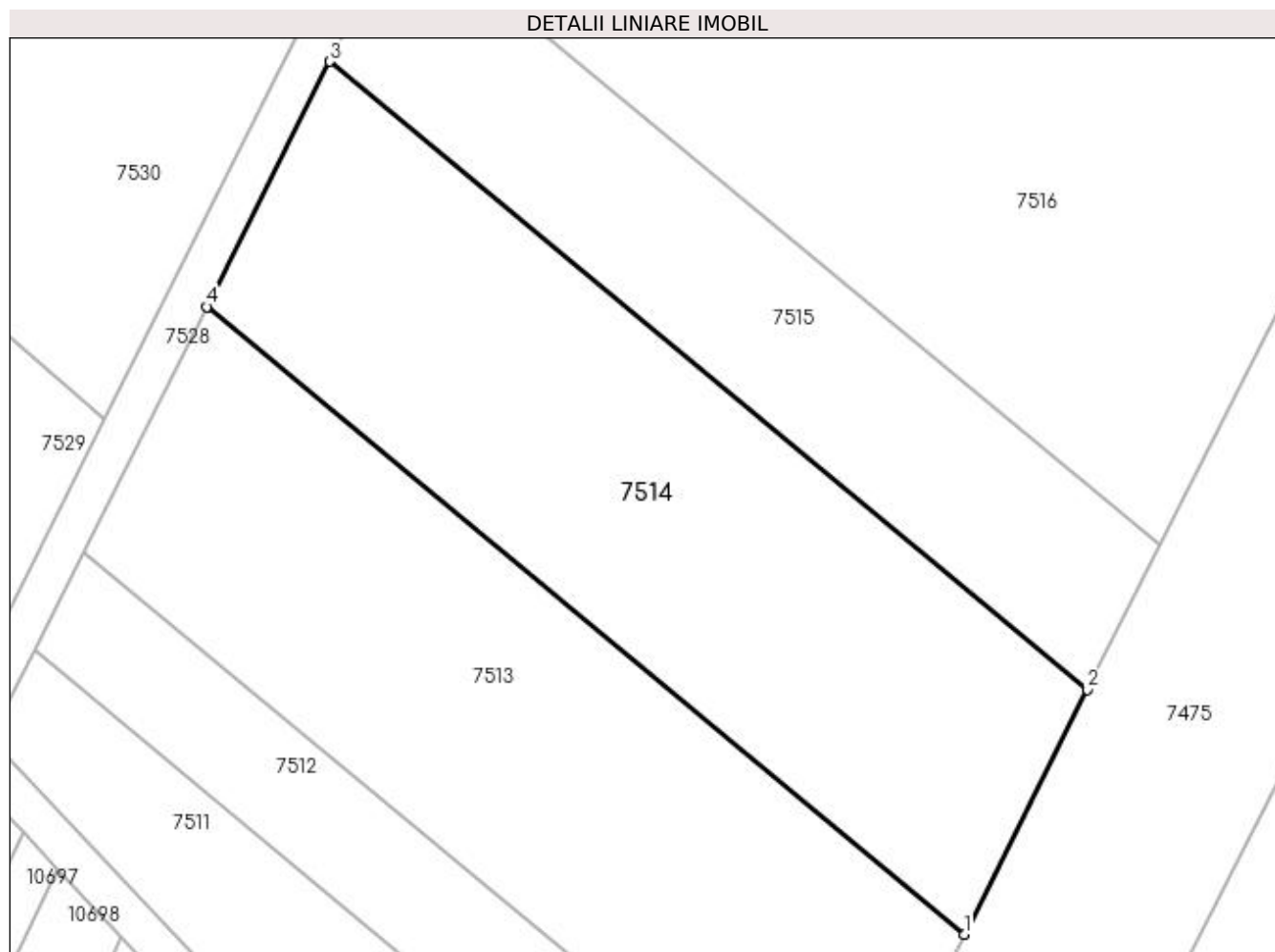
Inscrieri privind dezmembramintele dreptului de proprietate, drepturi reale de garanție și sarcini	Referințe
NU SUNT	

Anexa Nr. 1 La Partea I

Teren

Nr cadastral	Suprafața (mp)*	Observații / Referințe
36361	2.500	

* Suprafața este determinată în planul de proiecție Stereo 70.



Date referitoare la teren

Crt	Categorie folosință	Intra vilan	Suprafața (mp)	Tarla	Parcelă	Nr. topo	Observații / Referințe
1	arabil	NU	2.500	134	4	-	

Lungime Segmente

1) Valorile lungimilor segmentelor sunt obținute din proiecție în plan.

Punct început	X / Y	Punct sfârșit	X / Y	Lungime segment (** (m)
1	358.025,968 289.188,597	2	358.037,988 289.212,478	26.735
2	358.037,988 289.212,478	3	357.964,095 289.273,705	95.963
3	357.964,095 289.273,705	4	357.952,111 289.249,795	26.745
4	357.952,111 289.249,795	1	358.025,968 289.188,597	95.917

**** Lungimile segmentelor sunt determinate în planul de proiecție Stereo 70 și sunt rotunjite la 1 milimetru.**

***** Distanța dintre puncte este formată din segmente cumulate ce sunt mai mici decât valoarea 1 milimetru.**

**DATE DESPRE IMOBILUL NR. 7515**

Oficiul de Cadastru și Publicitate Imobiliară DOLJ
Biroul de Cadastru și Publicitate Imobiliară Craiova

A. Partea I. Descrierea imobilului

TEREN Extravilan

Adresa: Jud. Dolj, T134, P5

Nr. Crt	Nr cadastral Nr. topografic	Suprafața* (mp)	Observații / Referințe
A1	36206	Din acte: 1.500 Masurata: 1.484	Sector cadastral:27 Teren neimprejmit;

B. Partea II. Proprietari și acte

Inscrieri privitoare la dreptul de proprietate și alte drepturi reale		Referințe
235119 / 17/10/2019		
Act Notarial nr. Act de partaj voluntar nr. 1337, din 08/05/2017 emis de BNP STOENESCU FLOREA (act notarial nr CM nr. 47 din 07.04.2017, emis de BNP DOBRE DANA;act notarial nr CM nr. 224 din 08.05.2017, emis de BNP STOENESCU FLOREA;act administrativ nr TDP nr. 3366-59474 din 25.03.1997, emis de COMISIA JUDETEANA DOLJ);		
B1	Intabulare, drept de PROPRIETATE, dobandit prin Conventie, cota actuala 1/1 1) IUREȘ IOANA	A1

C. Partea III. SARCINI .

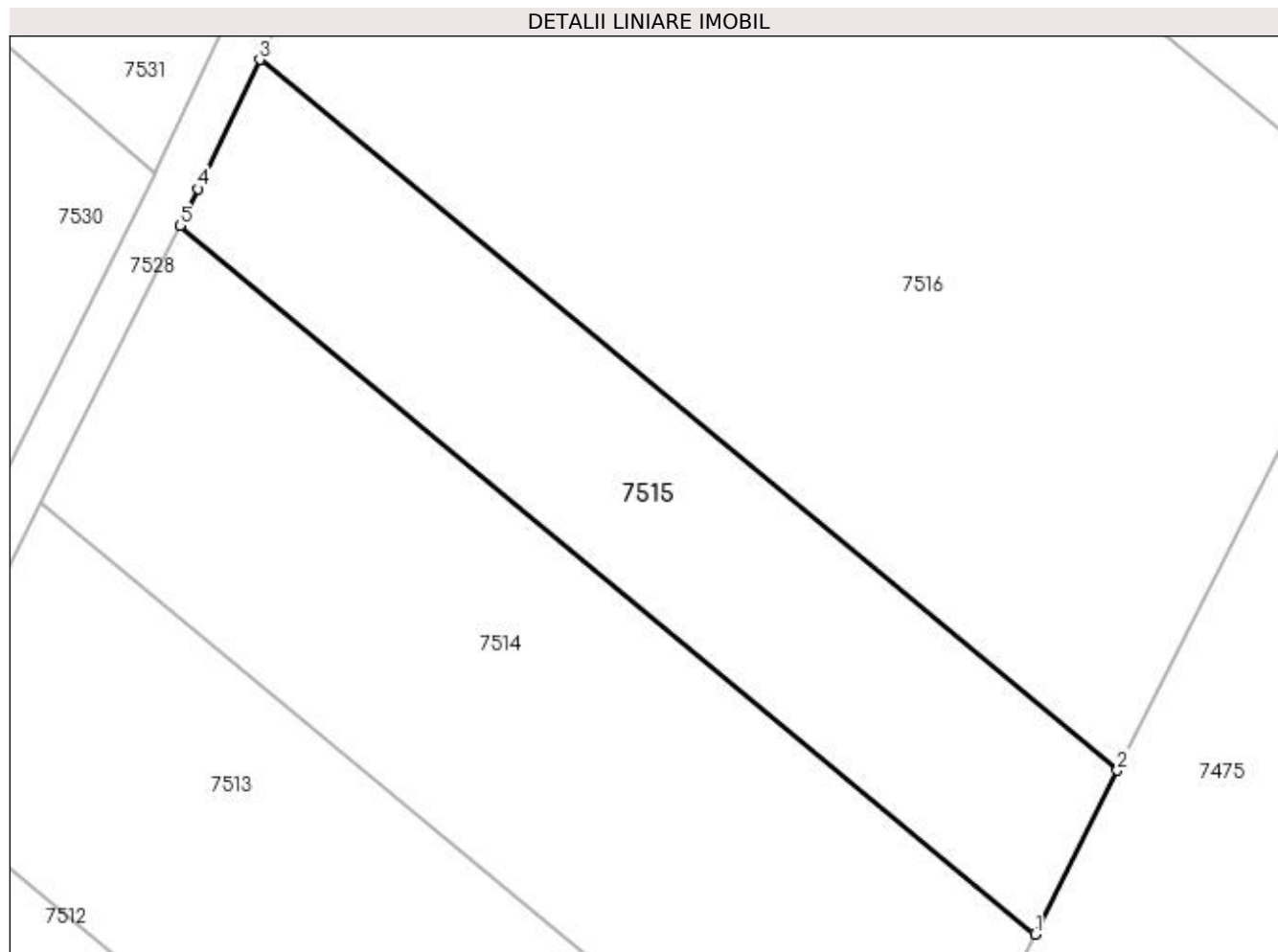
Inscrieri privind dezmembramintele dreptului de proprietate, drepturi reale de garanție și sarcini	Referințe
NU SUNT	

Anexa Nr. 1 La Partea I

Teren

Nr cadastral	Suprafața (mp)*	Observații / Referințe
36206	Din acte: 1.500 Masurata: 1.484	

* Suprafața este determinată în planul de proiecție Stereo 70.



Date referitoare la teren

Crt	Categorie folosință	Intra vilan	Suprafața (mp)	Tarla	Parcelă	Nr. topo	Observații / Referințe
1	arabil	NU	1.484	134	5	-	

Lungime Segmente

1) Valorile lungimilor segmentelor sunt obținute din proiecție în plan.

Punct început	X / Y	Punct sfârșit	X / Y	Lungime segment (** (m)
1	358.037,988 289.212,478	2	358.045,112 289.226,633	15.847
2	358.045,112 289.226,633	3	357.970,977 289.288,061	96.278
3	357.970,977 289.288,061	4	357.965,687 289.276,881	12.368
4	357.965,687 289.276,881	5	357.964,095 289.273,705	3.553
5	357.964,095 289.273,705	1	358.037,988 289.212,478	95.963

**** Lungimile segmentelor sunt determinate în planul de proiecție Stereo 70 și sunt rotunjite la 1 milimetru.**

***** Distanța dintre puncte este formată din segmente cumulate ce sunt mai mici decât valoarea 1 milimetru.**

**DATE DESPRE IMOBILUL NR. 7516**

Oficiul de Cadastru și Publicitate Imobiliară DOLJ
Biroul de Cadastru și Publicitate Imobiliară Craiova

A. Partea I. Descrierea imobilului

TEREN Extravilan

Adresa: Jud. Dolj, T134, P6

Nr. Crt	Nr cadastral Nr. topografic	Suprafața* (mp)	Observații / Referințe
A1		5.000	Sector cadastral:27 Teren neimprejmuit;

B. Partea II. Proprietari și acte

Inscrieri privitoare la dreptul de proprietate și alte drepturi reale	Referințe
/	
Act Administrativ nr. TDP NR. 1635-58981, din 18/04/1995 emis de CJ DOLJ;	
B1	A1
Intabulare, drept de PROPRIETATE, dobandit prin Reconstituire, cota actuala 1/1	
1) PÎRVU LUCIA	
2) BĂZĂVAN SOFIA	

C. Partea III. SARCINI .

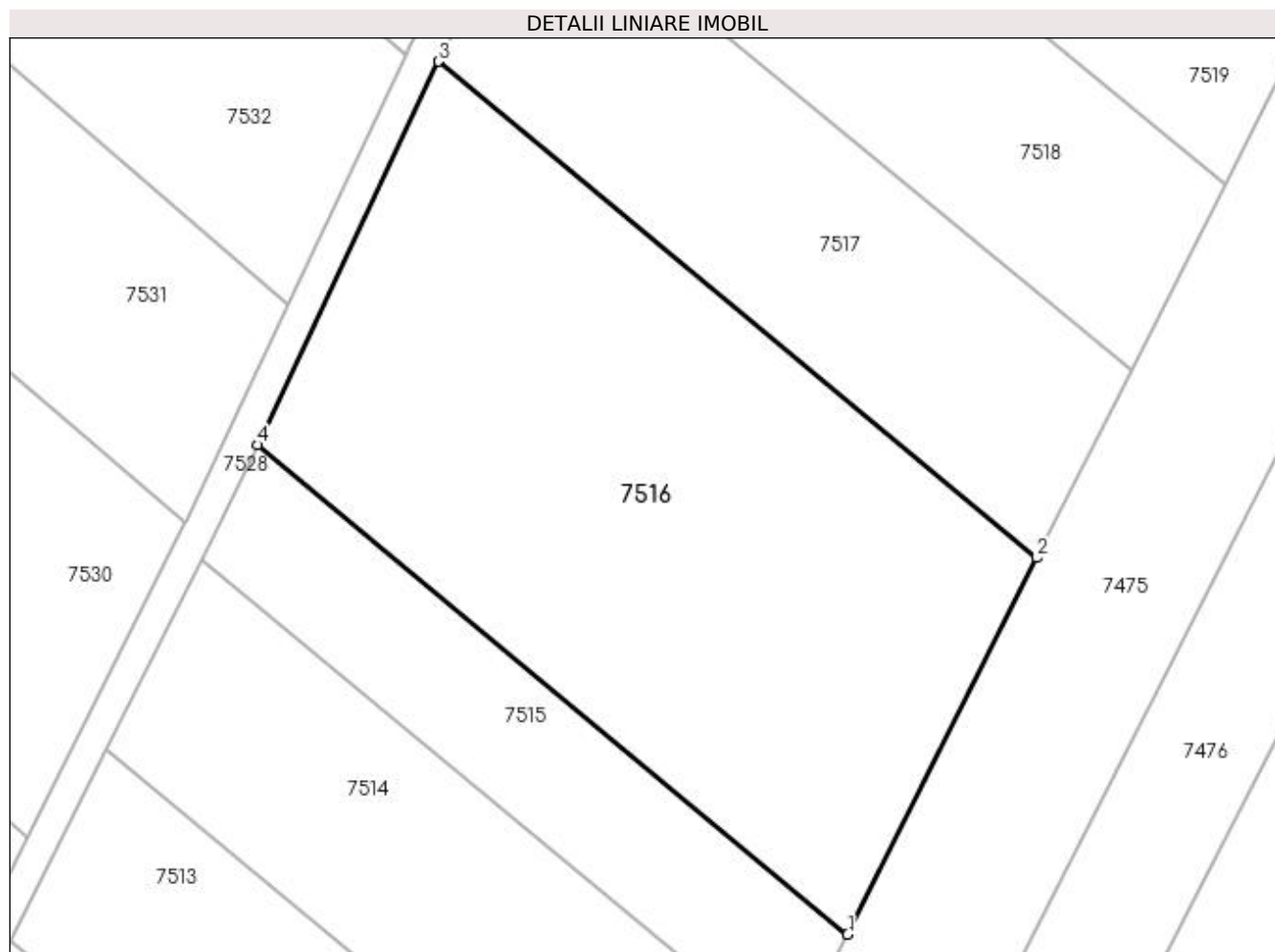
Inscrieri privind dezmembramintele dreptului de proprietate, drepturi reale de garanție și sarcini	Referințe
NU SUNT	

Anexa Nr. 1 La Partea I

Teren

Nr cadastral	Suprafața (mp)*	Observații / Referințe
	5.000	

* Suprafața este determinată în planul de proiecție Stereo 70.



Date referitoare la teren

Crt	Categorie folosință	Intra vilan	Suprafața (mp)	Tarla	Parcelă	Nr. topo	Observații / Referințe
1	arabil	NU	5.000	134	6	-	

Lungime Segmente

1) Valorile lungimilor segmentelor sunt obținute din proiecție în plan.

Punct început	X / Y	Punct sfârșit	X / Y	Lungime segment (** (m)
1	358.045,112 289.226,633	2	358.068,902 289.273,903	52.919
2	358.068,902 289.273,903	3	357.993,745 289.336,178	97.605
3	357.993,745 289.336,178	4	357.970,977 289.288,061	53.232
4	357.970,977 289.288,061	1	358.045,112 289.226,633	96.278

**** Lungimile segmentelor sunt determinate în planul de proiecție Stereo 70 și sunt rotunjite la 1 milimetru.**

***** Distanța dintre puncte este formată din segmente cumulate ce sunt mai mici decât valoarea 1 milimetru.**

**DATE DESPRE IMOBILUL NR. 7517**

Oficiul de Cadastru și Publicitate Imobiliară DOLJ
Biroul de Cadastru și Publicitate Imobiliară Craiova

A. Partea I. Descrierea imobilului

TEREN Extravilan

Adresa: Jud. Dolj, T134, P8

Nr. Crt	Nr cadastral Nr. topografic	Suprafața* (mp)	Observații / Referințe
A1		2.500	Sector cadastral:27 Teren neimprejmuit;

B. Partea II. Proprietari și acte

Inscrieri privitoare la dreptul de proprietate și alte drepturi reale	Referințe
/	
Act Administrativ nr. TDP NR. 2983-1389, din 08/01/1997 emis de CJ DOLJ;	
B1	A1
Intabulare, drept de PROPRIETATE, dobândit prin Reconstituire, cota actuala 1/1	
1) MANEA ELISABETA	
2) VOICU VANTIA	

C. Partea III. SARCINI .

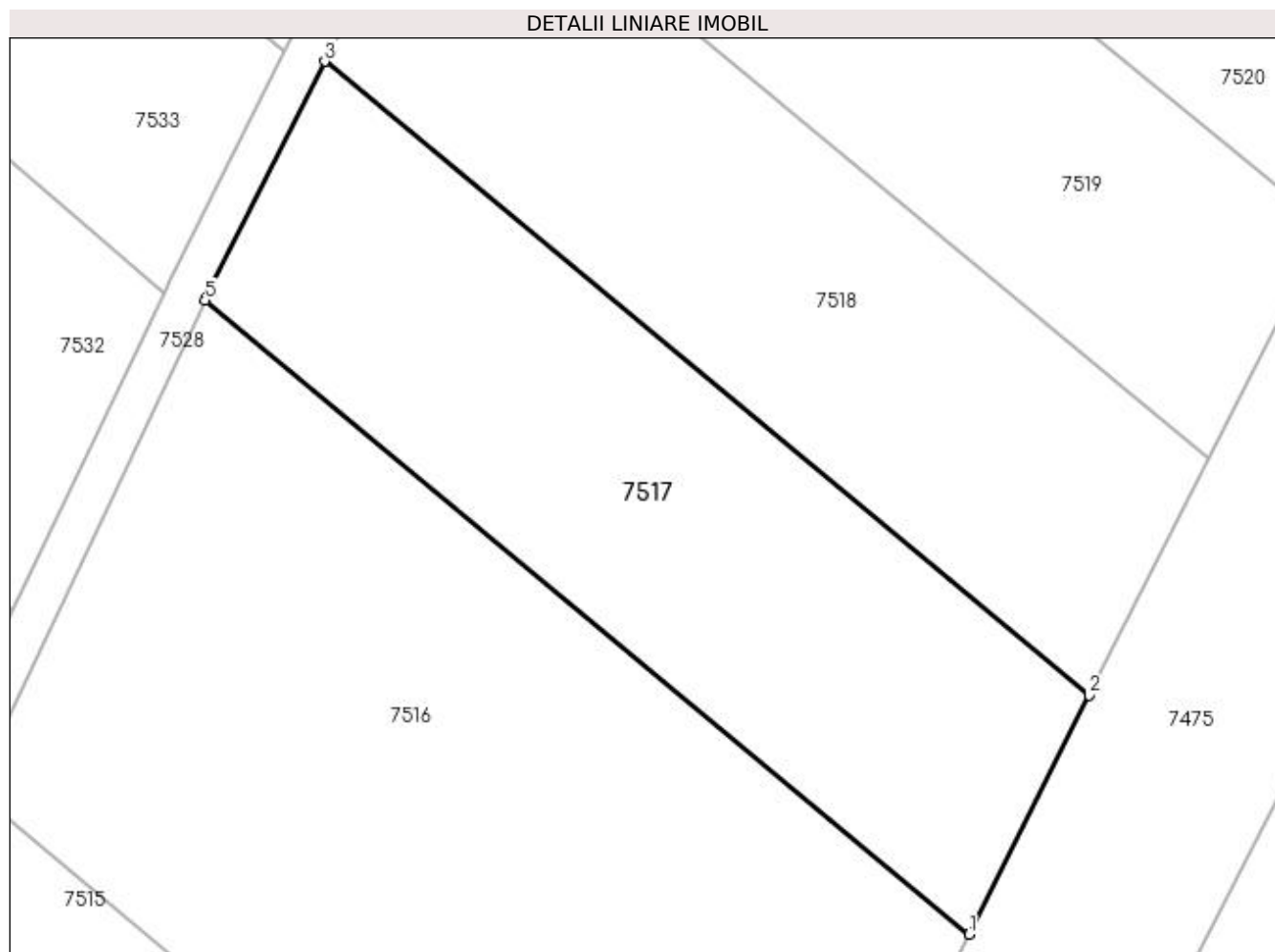
Inscrieri privind dezmembramintele dreptului de proprietate, drepturi reale de garanție și sarcini	Referințe
NU SUNT	

Anexa Nr. 1 La Partea I

Teren

Nr cadastral	Suprafața (mp)*	Observații / Referințe
	2.500	

* Suprafața este determinată în planul de proiecție Stereo 70.



Date referitoare la teren

Crt	Categorie folosință	Intra vilan	Suprafața (mp)	Tarla	Parcelă	Nr. topo	Observații / Referințe
1	arabil	NU	2.500	134	8	-	

Lungime Segmente

1) Valorile lungimilor segmentelor sunt obținute din proiecție în plan.

Punct început	X / Y	Punct sfârșit	X / Y	Lungime segment (** (m)
1	358.068,902 289.273,903	2	358.080,714 289.297,372	26.274
2	358.080,714 289.297,372	3	358.005,532 289.359,668	97.638
3	358.005,532 289.359,668	4	357.993,863 289.336,428	26.005
4	357.993,863 289.336,428	5	357.993,745 289.336,178	0.276
5	357.993,745 289.336,178	1	358.068,902 289.273,903	97.605

**** Lungimile segmentelor sunt determinate în planul de proiecție Stereo 70 și sunt rotunjite la 1 milimetru.**

***** Distanța dintre puncte este formată din segmente cumulate ce sunt mai mici decât valoarea 1 milimetru.**

**DATE DESPRE IMOBILUL NR. 7518**

Oficiul de Cadastru și Publicitate Imobiliară DOLJ
Biroul de Cadastru și Publicitate Imobiliară Craiova

A. Partea I. Descrierea imobilului

TEREN Extravilan

Adresa: Jud. Dolj, T134, P9

Nr. Crt	Nr cadastral Nr. topografic	Suprafața* (mp)	Observații / Referințe
A1		2.500	Sector cadastral:27 Teren neimprejmuit;

B. Partea II. Proprietari și acte

Inscrieri privitoare la dreptul de proprietate și alte drepturi reale		Referințe
/		
Hotarare Judecatoreasca nr. SC NR. 645, din 18/03/2009 emis de JUDECATORIA CALAFAT (TDP NR. 2072-96286/05-11-1996);		
B1	Intabulare, drept de PROPRIETATE, dobandit prin Hotarare Judecatoreasca, cota actuala 1/1 1) FIRAN DOREL FLORIN	A1

C. Partea III. SARCINI .

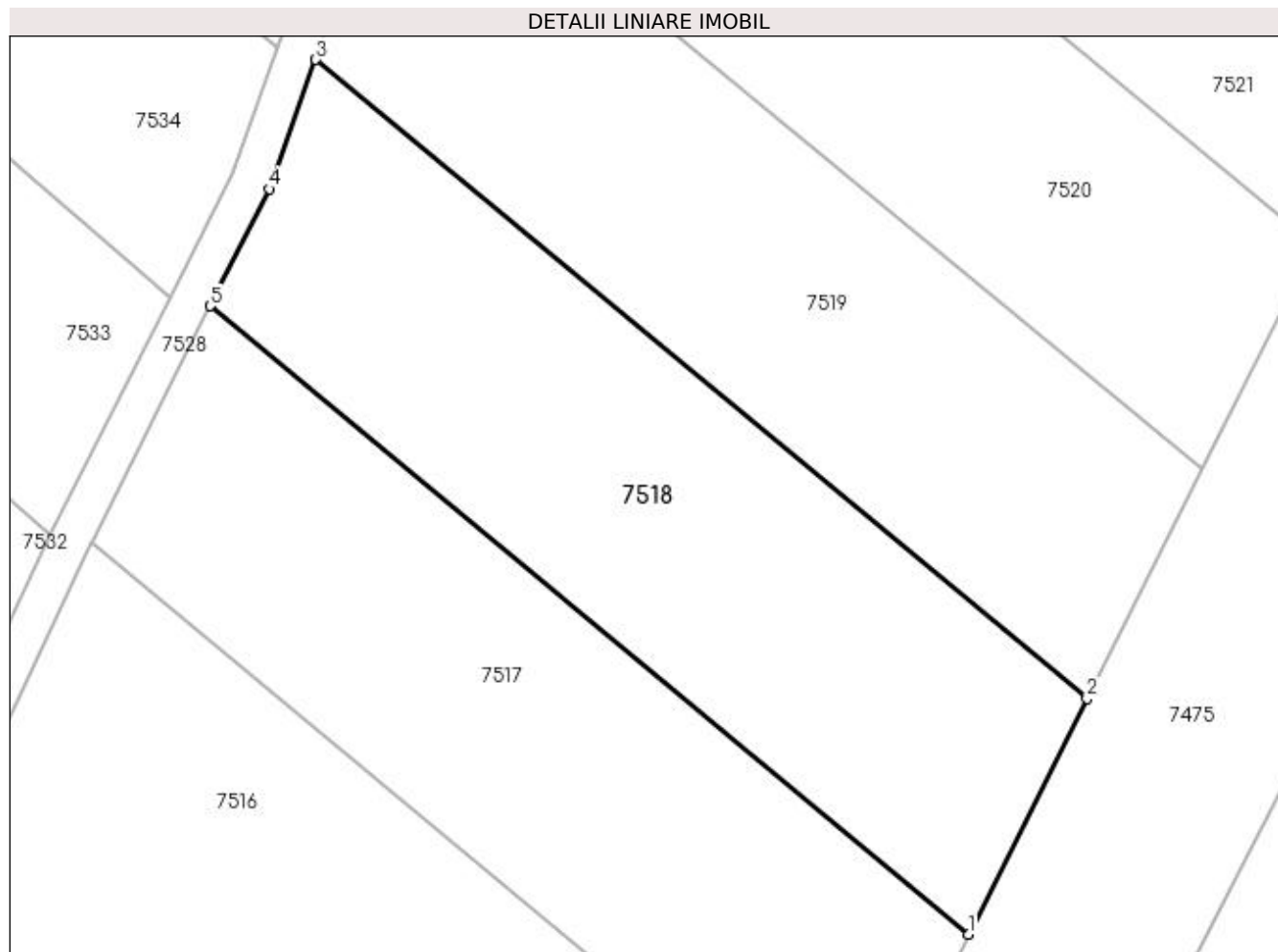
Inscrieri privind dezmembramintele dreptului de proprietate, drepturi reale de garanție și sarcini	Referințe
NU SUNT	

Anexa Nr. 1 La Partea I

Teren

Nr cadastral	Suprafața (mp)*	Observații / Referințe
	2.500	

* Suprafața este determinată în planul de proiecție Stereo 70.



Date referitoare la teren

Crt	Categorie folosință	Intra vilan	Suprafața (mp)	Tarla	Parcelă	Nr. topo	Observații / Referințe
1	arabil	NU	2.500	134	9	-	

Lungime Segmente

1) Valorile lungimilor segmentelor sunt obținute din proiecție în plan.

Punct început	X / Y	Punct sfârșit	X / Y	Lungime segment (** (m)
1	358.080,714 289.297,372	2	358.092,473 289.320,737	26.157
2	358.092,473 289.320,737	3	358.016,006 289.384,097	99.306
3	358.016,006 289.384,097	4	358.011,364 289.371,282	13.63
4	358.011,364 289.371,282	5	358.005,532 289.359,668	12.996
5	358.005,532 289.359,668	1	358.080,714 289.297,372	97.638

**** Lungimile segmentelor sunt determinate în planul de proiecție Stereo 70 și sunt rotunjite la 1 milimetru.**

***** Distanța dintre puncte este formată din segmente cumulate ce sunt mai mici decât valoarea 1 milimetru.**

**DATE DESPRE IMOBILUL NR. 7519**

Oficiul de Cadastru și Publicitate Imobiliară DOLJ
Biroul de Cadastru și Publicitate Imobiliară Craiova

A. Partea I. Descrierea imobilului

TEREN Extravilan

Adresa: Jud. Dolj, T134, P10

Nr. Crt	Nr cadastral Nr. topografic	Suprafața* (mp)	Observații / Referințe
A1		2.500	Sector cadastral:27 Teren neimprejmuit;

B. Partea II. Proprietari și acte

Inscrieri privitoare la dreptul de proprietate și alte drepturi reale	Referințe
/	
Act Administrativ nr. TDP NR. 2921-1389, din 25/11/1996 emis de CJ DOLJ;	
B1	A1
Intabulare, drept de PROPRIETATE, dobândit prin Reconstituire, cota actuala 1/1 1) POPESCU GEORGETA	

C. Partea III. SARCINI .

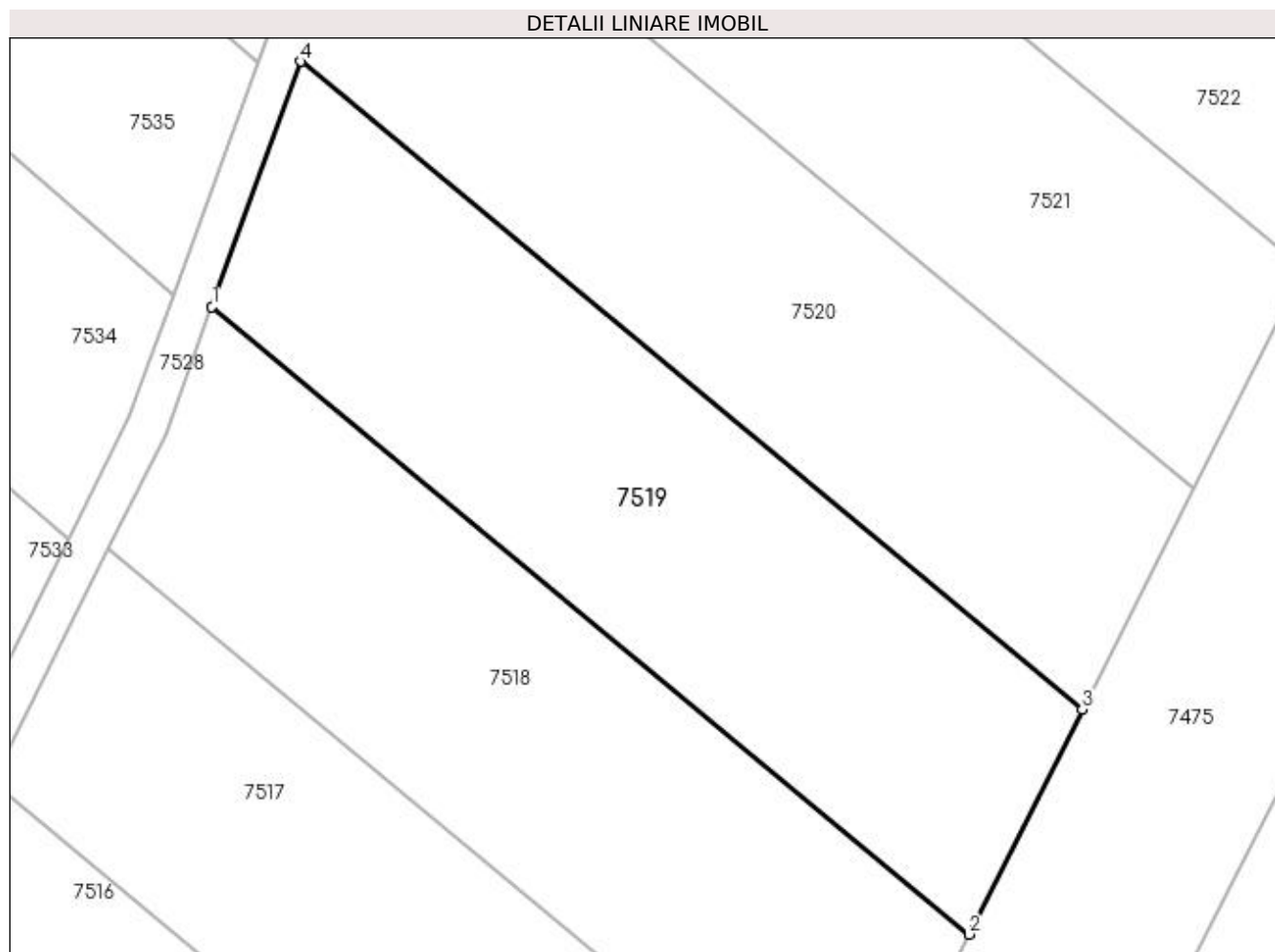
Inscrieri privind dezmembramintele dreptului de proprietate, drepturi reale de garanție și sarcini	Referințe
NU SUNT	

Anexa Nr. 1 La Partea I

Teren

Nr cadastral	Suprafața (mp)*	Observații / Referințe
	2.500	

* Suprafața este determinată în planul de proiecție Stereo 70.



Date referitoare la teren

Crt	Categorie folosință	Intravilan	Suprafața (mp)	Tarla	Parcelă	Nr. topo	Observații / Referințe
1	arabil	NU	2.500	134	10	-	

Lungime Segmente

1) Valorile lungimilor segmentelor sunt obținute din proiecție în plan.

Punct început	X / Y	Punct sfârșit	X / Y	Lungime segment (** (m)
1	358.016,006 289.384,097	2	358.092,473 289.320,737	99.306
2	358.092,473 289.320,737	3	358.103,901 289.343,444	25.421
3	358.103,901 289.343,444	4	358.024,97 289.408,846	102.506
4	358.024,97 289.408,846	1	358.016,006 289.384,097	26.322

**** Lungimile segmentelor sunt determinate în planul de proiecție Stereo 70 și sunt rotunjite la 1 milimetru.**

***** Distanța dintre puncte este formată din segmente cumulate ce sunt mai mici decât valoarea 1 milimetru.**

**DATE DESPRE IMOBILUL NR. 7520**

Oficiul de Cadastru și Publicitate Imobiliară DOLJ
Biroul de Cadastru și Publicitate Imobiliară Craiova

A. Partea I. Descrierea imobilului

TEREN Extravilan

Adresa: Jud. Dolj, T134, P11

Nr. Crt	Nr cadastral Nr. topografic	Suprafața* (mp)	Observații / Referințe
A1		2.500	Sector cadastral:27 Teren neimprejmuit;

B. Partea II. Proprietari și acte

Inscrieri privitoare la dreptul de proprietate și alte drepturi reale	Referințe
/	
Act Administrativ nr. TDP NR. 3131/59190, din 13/03/1997 emis de CJ DOLJ;	
B1	A1
Intabulare, drept de PROPRIETATE, dobandit prin Reconstituire, cota actuala 1/1 1) POPESCU LUCIA	

C. Partea III. SARCINI .

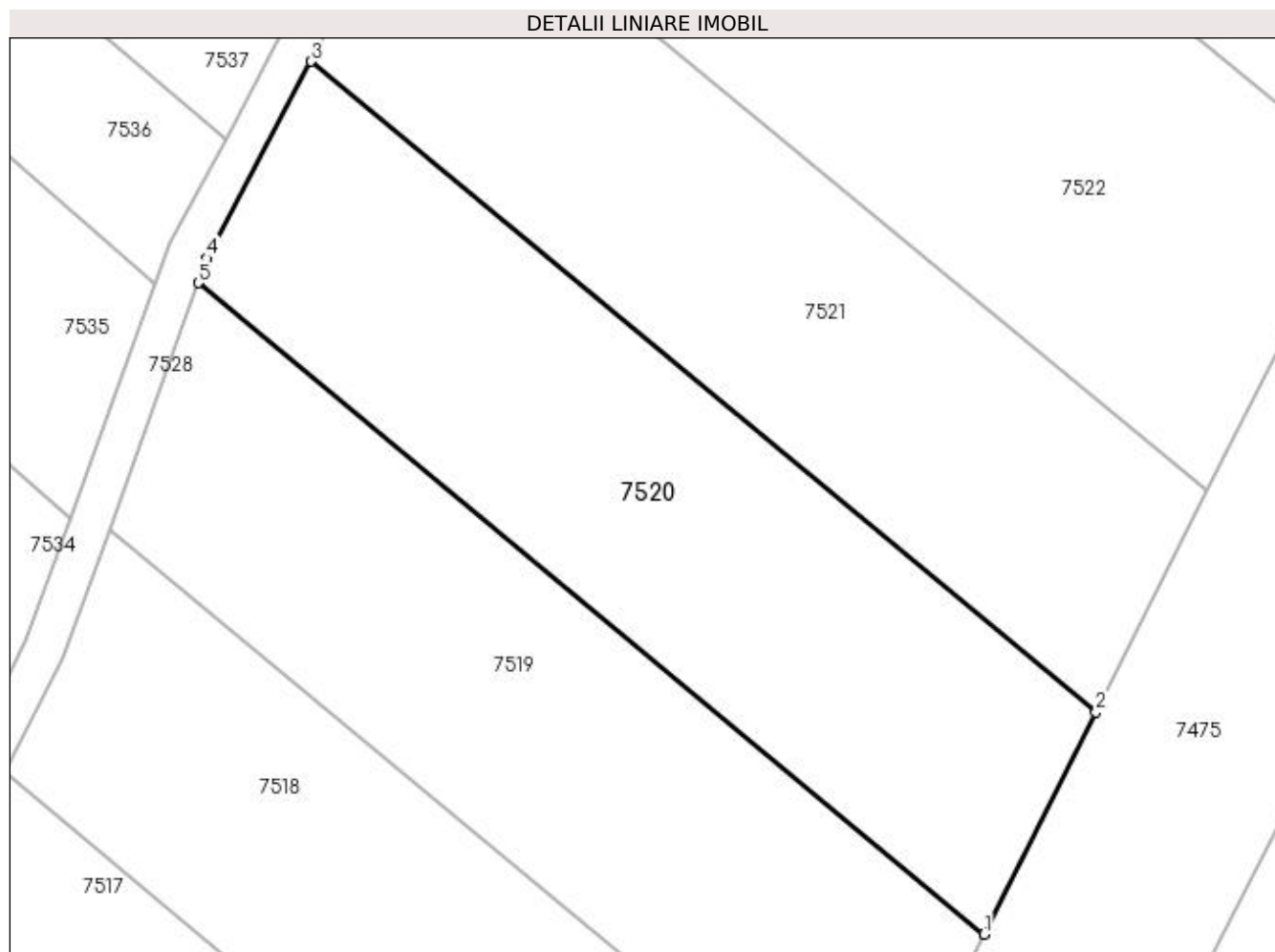
Inscrieri privind dezmembramintele dreptului de proprietate, drepturi reale de garanție și sarcini	Referințe
NU SUNT	

Anexa Nr. 1 La Partea I

Teren

Nr cadastral	Suprafața (mp)*	Observații / Referințe
	2.500	

* Suprafața este determinată în planul de proiecție Stereo 70.



Date referitoare la teren

Crt	Categorie folosință	Intra vilan	Suprafața (mp)	Tarla	Parcelă	Nr. topo	Observații / Referințe
1	arabil	NU	2.500	134	11	-	

Lungime Segmente

1) Valorile lungimilor segmentelor sunt obținute din proiecție în plan.

Punct început	X / Y	Punct sfârșit	X / Y	Lungime segment (** (m)
1	358.103,901 289.343,444	2	358.115,14 289.365,775	25.0
2	358.115,14 289.365,775	3	358.036,32 289.431,085	102.362
3	358.036,32 289.431,085	4	358.025,87 289.411,33	22.349
4	358.025,87 289.411,33	5	358.024,97 289.408,846	2.642
5	358.024,97 289.408,846	1	358.103,901 289.343,444	102.506

**** Lungimile segmentelor sunt determinate în planul de proiecție Stereo 70 și sunt rotunjite la 1 milimetru.**

***** Distanța dintre puncte este formată din segmente cumulate ce sunt mai mici decât valoarea 1 milimetru.**

**DATE DESPRE IMOBILUL NR. 7521**

Oficiul de Cadastru și Publicitate Imobiliară DOLJ
Biroul de Cadastru și Publicitate Imobiliară Craiova

A. Partea I. Descrierea imobilului

TEREN Extravilan

Adresa: Jud. Dolj, T134, P12

Nr. Crt	Nr cadastral Nr. topografic	Suprafața* (mp)	Observații / Referințe
A1	32273	Din acte: 2.500 Masurata: 2.474	Sector cadastral:27 Teren neimprejmuit;

B. Partea II. Proprietari și acte

Inscrieri privitoare la dreptul de proprietate și alte drepturi reale		Referințe
58684 / 27/04/2016		
Act Notarial nr. Contract de Vanzare Cumparare aut. nr. 541, din 21/04/2016 emis de NP Riba Ivanca;		
B1	Intabulare, drept de PROPRIETATE, dobandit prin Conventie, cota actuala 1/1 1) MOTAVEN SRL , CIF:34264040	A1

C. Partea III. SARCINI .

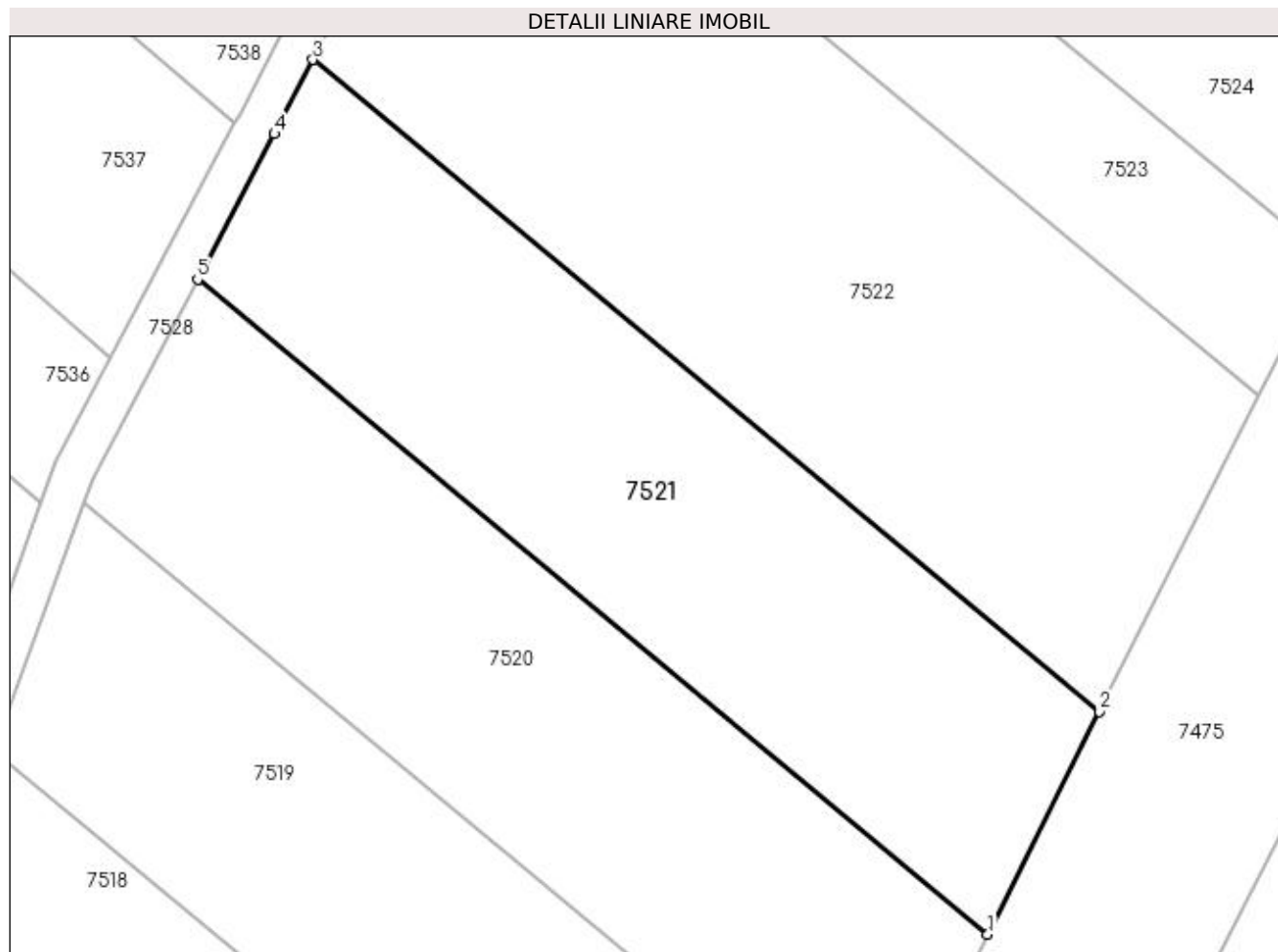
Inscrieri privind dezmembramintele dreptului de proprietate, drepturi reale de garanție și sarcini	Referințe
NU SUNT	

Anexa Nr. 1 La Partea I

Teren

Nr cadastral	Suprafața (mp)*	Observații / Referințe
32273	Din acte: 2.500 Masurata: 2.474	

* Suprafața este determinată în planul de proiecție Stereo 70.



Date referitoare la teren

Crt	Categorie folosință	Intra vilan	Suprafața (mp)	Tarla	Parcelă	Nr. topo	Observații / Referințe
1	arabil	NU	2.474	134	12	-	

Lungime Segmente

1) Valorile lungimilor segmentelor sunt obținute din proiecție în plan.

Punct început	X / Y	Punct sfârșit	X / Y	Lungime segment (** (m)
1	358.115,14 289.365,775	2	358.126,315 289.387,979	24.858
2	358.126,315 289.387,979	3	358.047,832 289.453,01	101.925
3	358.047,832 289.453,01	4	358.044,003 289.445,61	8.332
4	358.044,003 289.445,61	5	358.036,32 289.431,085	16.432
5	358.036,32 289.431,085	1	358.115,14 289.365,775	102.362

**** Lungimile segmentelor sunt determinate în planul de proiecție Stereo 70 și sunt rotunjite la 1 milimetru.**

***** Distanța dintre puncte este formată din segmente cumulate ce sunt mai mici decât valoarea 1 milimetru.**

**DATE DESPRE IMOBILUL NR. 7522**

Oficiul de Cadastru și Publicitate Imobiliară DOLJ
Biroul de Cadastru și Publicitate Imobiliară Craiova

A. Partea I. Descrierea imobilului

TEREN Extravilan

Adresa: Jud. Dolj, T134, P9

Nr. Crt	Nr cadastral Nr. topografic	Suprafața* (mp)	Observații / Referințe
A1		3.500	Sector cadastral:27 Teren neimprejmuit;

B. Partea II. Proprietari și acte

Inscrieri privitoare la dreptul de proprietate și alte drepturi reale	Referințe
/	
Act Administrativ nr. TDP NR. 2966-1389, din 26/11/1996 emis de CJ DOLJ;	
B1	A1
Intabulare, drept de PROPRIETATE, dobandit prin Reconstituire, cota actuala 1/1 1) GHEORGHE EUGENIA	

C. Partea III. SARCINI .

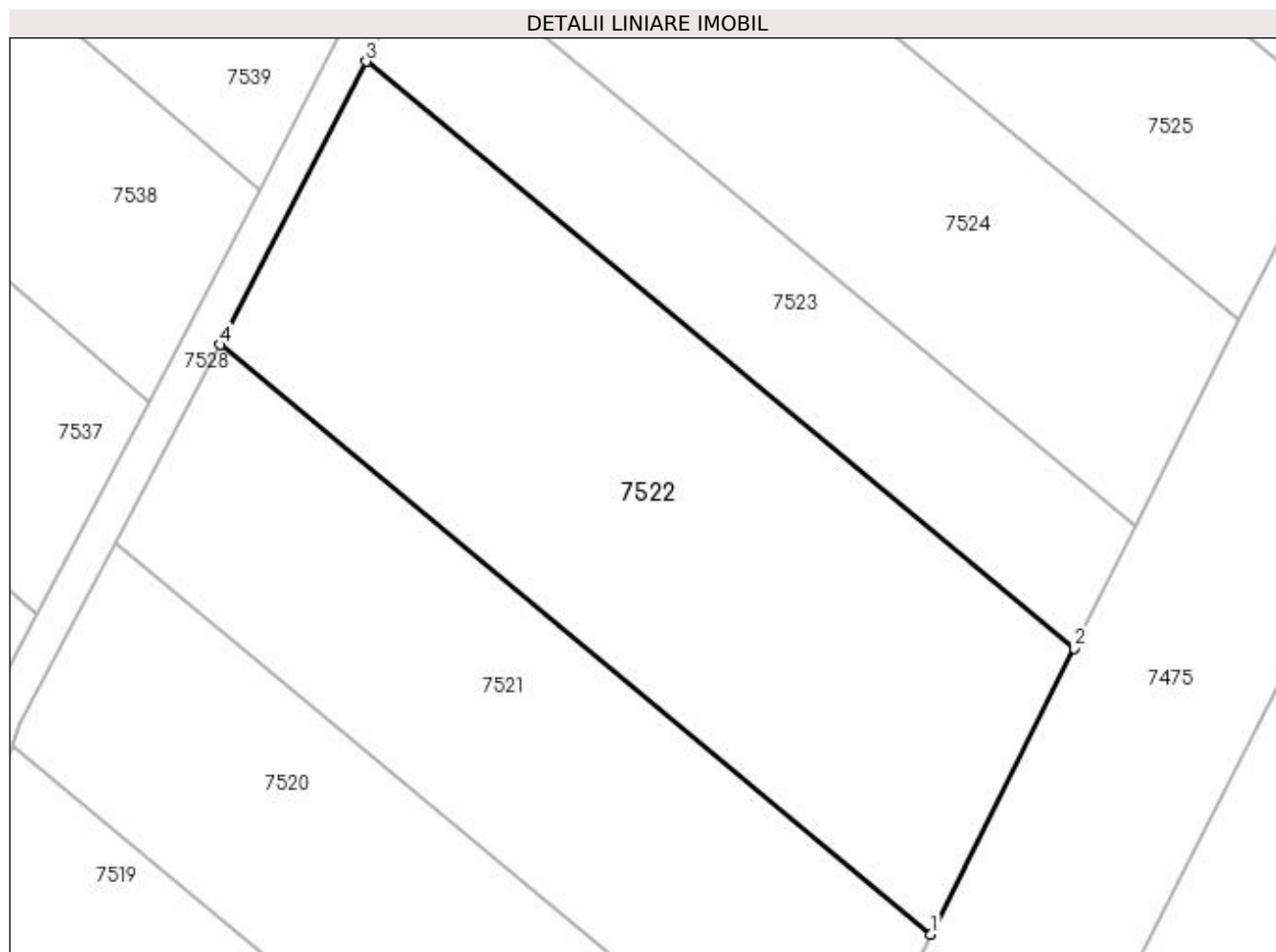
Inscrieri privind dezmembramintele dreptului de proprietate, drepturi reale de garanție și sarcini	Referințe
NU SUNT	

Anexa Nr. 1 La Partea I

Teren

Nr cadastral	Suprafața (mp)*	Observații / Referințe
	3.500	

* Suprafața este determinată în planul de proiecție Stereo 70.



Date referitoare la teren

Crt	Categorie folosință	Intra vilan	Suprafața (mp)	Tarla	Parcelă	Nr. topo	Observații / Referințe
1	arabil	NU	3.500	134	9	-	

Lungime Segmente

1) Valorile lungimilor segmentelor sunt obținute din proiecție în plan.

Punct început	X / Y	Punct sfârșit	X / Y	Lungime segment (** (m)
1	358.126,315 289.387,979	2	358.142,186 289.419,514	35.304
2	358.142,186 289.419,514	3	358.064,018 289.484,284	101.515
3	358.064,018 289.484,284	4	358.047,832 289.453,01	35.214
4	358.047,832 289.453,01	1	358.126,315 289.387,979	101.925

**** Lungimile segmentelor sunt determinate în planul de proiecție Stereo 70 și sunt rotunjite la 1 milimetru.**

***** Distanța dintre puncte este formată din segmente cumulate ce sunt mai mici decât valoarea 1 milimetru.**

**DATE DESPRE IMOBILUL NR. 7523**

Oficiul de Cadastru și Publicitate Imobiliară DOLJ
Biroul de Cadastru și Publicitate Imobiliară Craiova

A. Partea I. Descrierea imobilului

TEREN Extravilan

Adresa: Jud. Dolj, T134, P14

Nr. Crt	Nr cadastral Nr. topografic	Suprafața* (mp)	Observații / Referințe
A1		1.500	Sector cadastral:27 Teren neimprejmuit;

B. Partea II. Proprietari și acte

Inscrieri privitoare la dreptul de proprietate și alte drepturi reale	Referințe
/	
Act Administrativ nr. TDP NR. 350-14968, din 14/12/1993 emis de CJ DOLJ;	
B1	A1
Intabulare, drept de PROPRIETATE, dobândit prin Reconstituire, cota actuala 1/1 1) TALPOS C-TIN	

C. Partea III. SARCINI .

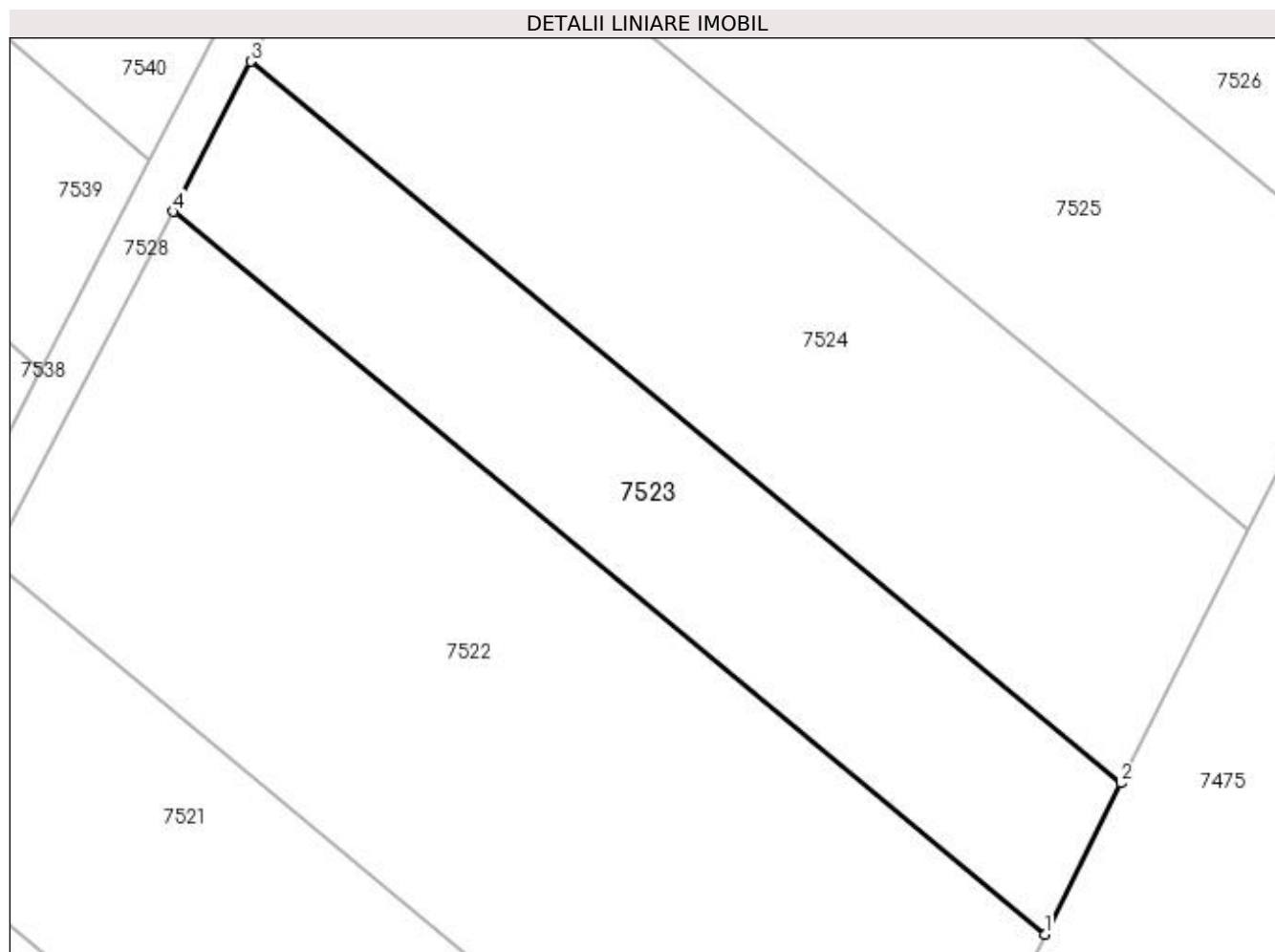
Inscrieri privind dezmembramintele dreptului de proprietate, drepturi reale de garanție și sarcini	Referințe
NU SUNT	

Anexa Nr. 1 La Partea I

Teren

Nr cadastral	Suprafața (mp)*	Observații / Referințe
	1.500	

* Suprafața este determinată în planul de proiecție Stereo 70.



Date referitoare la teren

Crt	Categorie folosință	Intra vilan	Suprafața (mp)	Tarla	Parcelă	Nr. topo	Observații / Referințe
1	arabil	NU	1.500	134	14	-	

Lungime Segmente

1) Valorile lungimilor segmentelor sunt obținute din proiecție în plan.

Punct început	X / Y	Punct sfârșit	X / Y	Lungime segment (** (m)
1	358.142,186 289.419,514	2	358.149,008 289.433,068	15.174
2	358.149,008 289.433,068	3	358.070,975 289.497,726	101.34
3	358.070,975 289.497,726	4	358.064,018 289.484,284	15.136
4	358.064,018 289.484,284	1	358.142,186 289.419,514	101.515

**** Lungimile segmentelor sunt determinate în planul de proiecție Stereo 70 și sunt rotunjite la 1 milimetru.**

***** Distanța dintre puncte este formată din segmente cumulate ce sunt mai mici decât valoarea 1 milimetru.**

**DATE DESPRE IMOBILUL NR. 7524**

Oficiul de Cadastru și Publicitate Imobiliară DOLJ
Biroul de Cadastru și Publicitate Imobiliară Craiova

A. Partea I. Descrierea imobilului

TEREN Extravilan

Adresa: Jud. Dolj, T134, P15

Nr. Crt	Nr cadastral Nr. topografic	Suprafața* (mp)	Observații / Referințe
A1		2.500	Sector cadastral:27 Teren neimprejmuit;

B. Partea II. Proprietari și acte

Inscrieri privitoare la dreptul de proprietate și alte drepturi reale	Referințe
/	
Act Administrativ nr. TDP NR. 375-14968, din 15/12/1993 emis de CJ DOLJ;	
B1	A1
Intabulare, drept de PROPRIETATE, dobândit prin Reconstituire, cota actuala 1/1 1) IORDACHE ION	

C. Partea III. SARCINI .

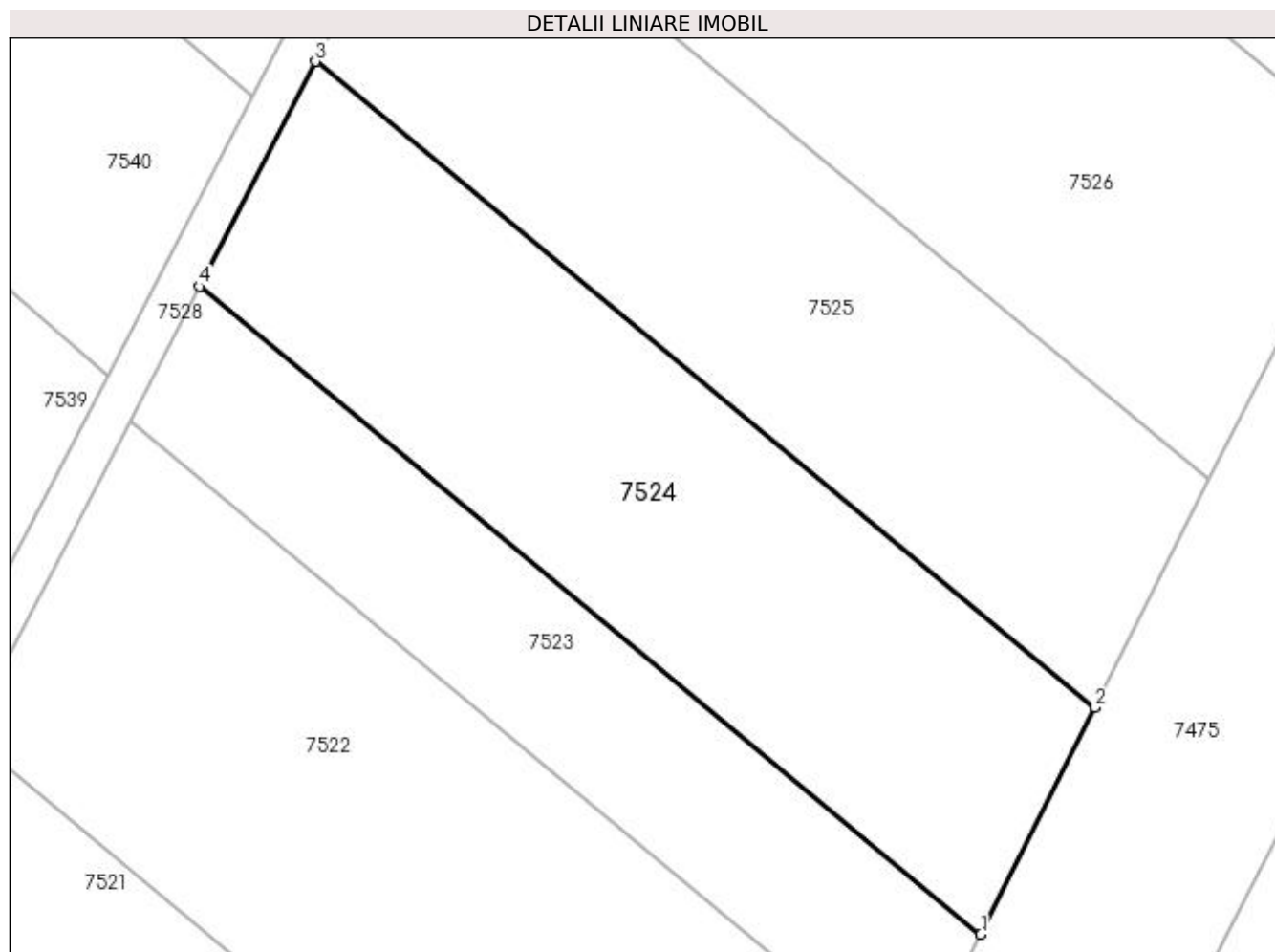
Inscrieri privind dezmembramintele dreptului de proprietate, drepturi reale de garanție și sarcini	Referințe
NU SUNT	

Anexa Nr. 1 La Partea I

Teren

Nr cadastral	Suprafața (mp)*	Observații / Referințe
	2.500	

* Suprafața este determinată în planul de proiecție Stereo 70.



Date referitoare la teren

Crt	Categorie folosință	Intra vilan	Suprafața (mp)	Tarla	Parcelă	Nr. topo	Observații / Referințe
1	arabil	NU	2.500	134	15	-	

Lungime Segmente

1) Valorile lungimilor segmentelor sunt obținute din proiecție în plan.

Punct început	X / Y	Punct sfârșit	X / Y	Lungime segment (** (m)
1	358.149,008 289.433,068	2	358.160,403 289.455,71	25.348
2	358.160,403 289.455,71	3	358.082,596 289.520,181	101.047
3	358.082,596 289.520,181	4	358.070,975 289.497,726	25.284
4	358.070,975 289.497,726	1	358.149,008 289.433,068	101.34

**** Lungimile segmentelor sunt determinate în planul de proiecție Stereo 70 și sunt rotunjite la 1 milimetru.**

***** Distanța dintre puncte este formată din segmente cumulate ce sunt mai mici decât valoarea 1 milimetru.**

**DATE DESPRE IMOBILUL NR. 7525**

Oficiul de Cadastru și Publicitate Imobiliară DOLJ
Biroul de Cadastru și Publicitate Imobiliară Craiova

A. Partea I. Descrierea imobilului

TEREN Extravilan

Adresa: Jud. Dolj, T134, P15

Nr. Crt	Nr cadastral Nr. topografic	Suprafața* (mp)	Observații / Referințe
A1		2.500	Sector cadastral:27 Teren neimprejmut;

B. Partea II. Proprietari și acte

Inscrieri privitoare la dreptul de proprietate și alte drepturi reale		Referințe
/		
Act Administrativ nr. TDP NR. 1693-58981, din 26/04/1995 emis de CJ DOLJ;		
B1	Intabulare, drept de PROPRIETATE, dobândit prin Reconstituire, cota actuala 1/1 1) IORDACHE GHEORGIȚA 2) SFETCU ELISABETA 3) FILIP IOANA	A1

C. Partea III. SARCINI .

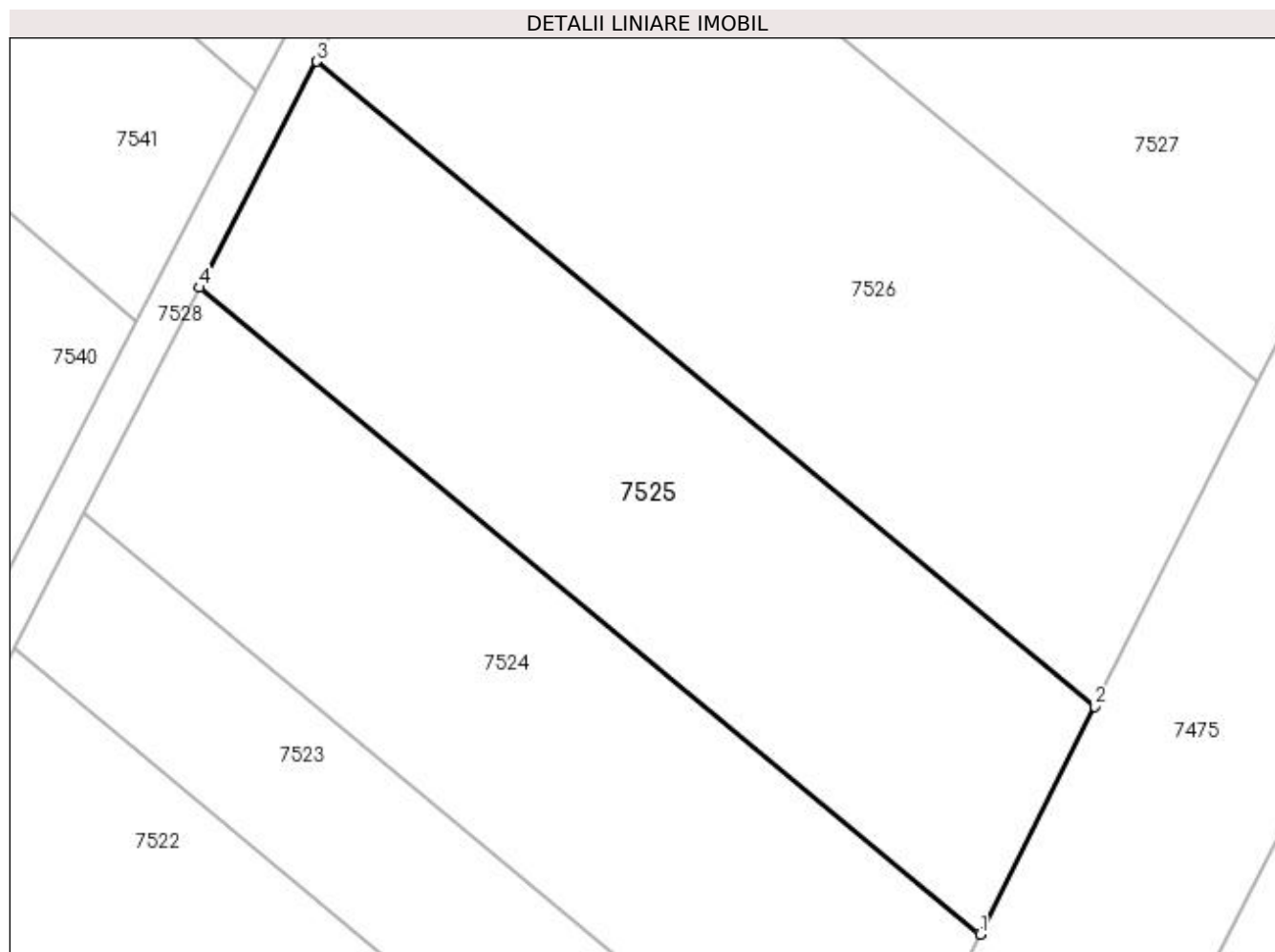
Inscrieri privind dezmembramintele dreptului de proprietate, drepturi reale de garanție și sarcini	Referințe
NU SUNT	

Anexa Nr. 1 La Partea I

Teren

Nr cadastral	Suprafața (mp)*	Observații / Referințe
	2.500	

* Suprafața este determinată în planul de proiecție Stereo 70.



Date referitoare la teren

Crt	Categorie folosință	Intravilan	Suprafața (mp)	Tarla	Parcelă	Nr. topo	Observații / Referințe
1	arabil	NU	2.500	134	15	-	

Lungime Segmente

1) Valorile lungimilor segmentelor sunt obținute din proiecție în plan.

Punct început	X / Y	Punct sfârșit	X / Y	Lungime segment (** (m)
1	358.160,403 289.455,71	2	358.171,832 289.478,418	25.422
2	358.171,832 289.478,418	3	358.094,251 289.542,701	100.753
3	358.094,251 289.542,701	4	358.082,596 289.520,181	25.357
4	358.082,596 289.520,181	1	358.160,403 289.455,71	101.047

**** Lungimile segmentelor sunt determinate în planul de proiecție Stereo 70 și sunt rotunjite la 1 milimetru.**

***** Distanța dintre puncte este formată din segmente cumulate ce sunt mai mici decât valoarea 1 milimetru.**

**DATE DESPRE IMOBILUL NR. 7526**

Oficiul de Cadastru și Publicitate Imobiliară DOLJ
Biroul de Cadastru și Publicitate Imobiliară Craiova

A. Partea I. Descrierea imobilului

TEREN Extravilan

Adresa: Jud. Dolj, T134, P16

Nr. Crt	Nr cadastral Nr. topografic	Suprafața* (mp)	Observații / Referințe
A1	32022	Din acte: 3.600 Masurata: 3.563	Sector cadastral:27 Teren neimprejmuit;

B. Partea II. Proprietari și acte

Inscrieri privitoare la dreptul de proprietate și alte drepturi reale		Referințe
79618 / 08/07/2015		
Act Administrativ nr. TDP NR. 2055-9686, din 04/11/1996 emis de COMISIA JUDETEANA DOLJ (SENTINTA CIVILA NR. 2422/02-12-2014 emis de JUDECATORIA CALAFAT);		
B1	Intabulare, drept de PROPRIETATE, dobandit prin Reconstituire, cota actuala 1/1 1) DIHORU PATRU <i>OBSERVATII: def Dihoru Ion</i>	A1

C. Partea III. SARCINI .

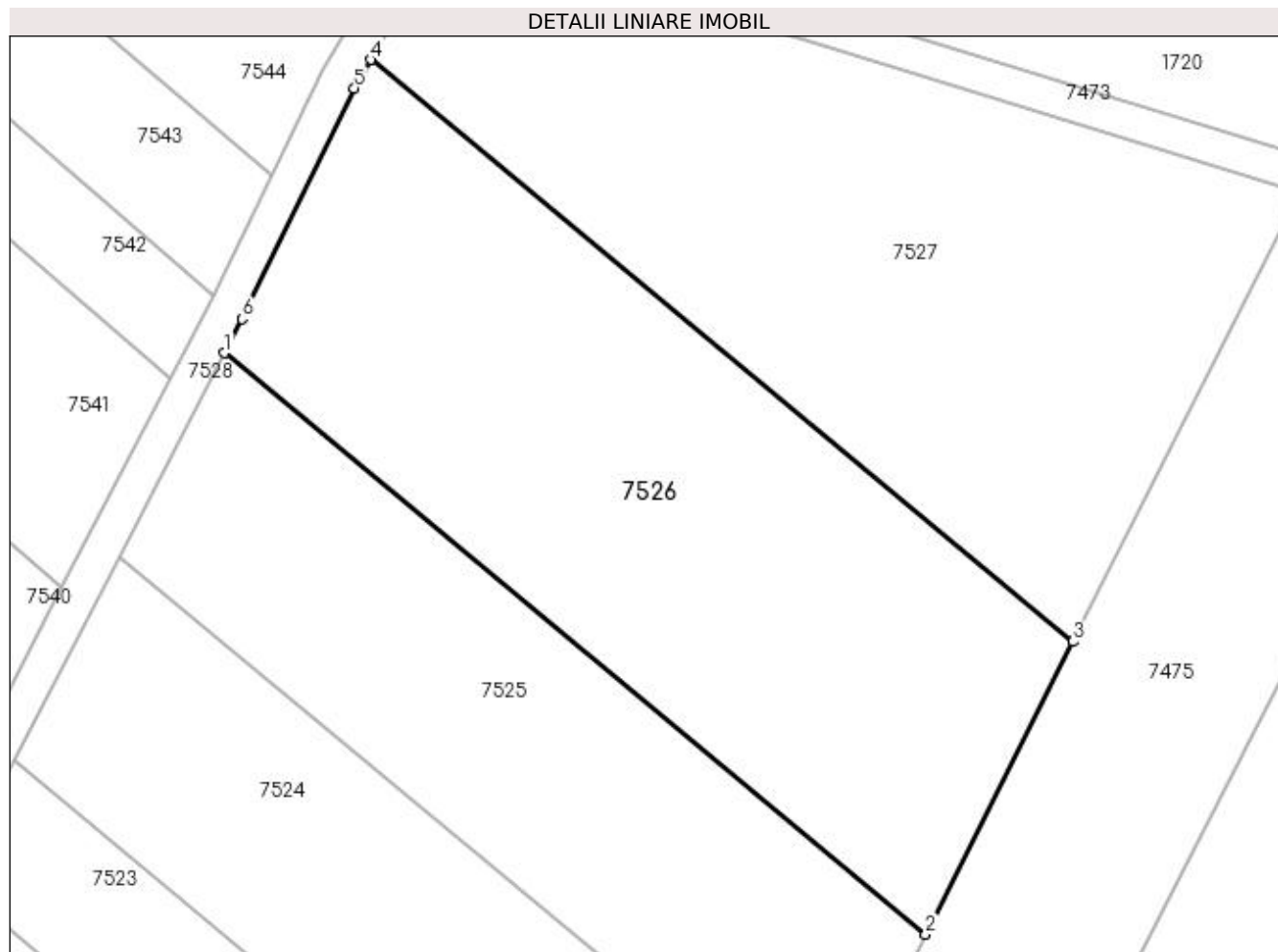
Inscrieri privind dezmembramintele dreptului de proprietate, drepturi reale de garanție și sarcini	Referințe
NU SUNT	

Anexa Nr. 1 La Partea I

Teren

Nr cadastral	Suprafața (mp)*	Observații / Referințe
32022	Din acte: 3.600 Masurata: 3.563	

* Suprafața este determinată în planul de proiecție Stereo 70.



Date referitoare la teren

Crt	Categorie folosință	Intra vilan	Suprafața (mp)	Tarla	Parcelă	Nr. topo	Observații / Referințe
1	arabil	NU	3.563	134	16	-	

Lungime Segmente

1) Valorile lungimilor segmentelor sunt obținute din proiecție în plan.

Punct început	X / Y	Punct sfârșit	X / Y	Lungime segment (** (m)
1	358.094,251 289.542,701	2	358.171,832 289.478,418	100.753
2	358.171,832 289.478,418	3	358.188,122 289.510,787	36.237
3	358.188,122 289.510,787	4	358.110,451 289.575,145	100.87
4	358.110,451 289.575,145	5	358.108,638 289.572,006	3.625
5	358.108,638 289.572,006	6	358.096,201 289.546,467	28.406

Punct început	X / Y	Punct sfârșit	X / Y	Lungime segment (** (m)
6	358.096,201 289.546,467	1	358.094,251 289.542,701	4.241

** Lungimile segmentelor sunt determinate în planul de proiecție Stereo 70 și sunt rotunjite la 1 milimetru.

*** Distanța dintre puncte este formată din segmente cumulate ce sunt mai mici decât valoarea 1 milimetru.

**DATE DESPRE IMOBILUL NR. 7527**

Oficiul de Cadastru și Publicitate Imobiliară DOLJ
Biroul de Cadastru și Publicitate Imobiliară Craiova

A. Partea I. Descrierea imobilului

TEREN Extravilan

Adresa: Jud. Dolj, T134, P17

Nr. Crt	Nr cadastral Nr. topografic	Suprafața* (mp)	Observații / Referințe
A1		3.600	Sector cadastral:27 Teren neimpregmuit;

B. Partea II. Proprietari și acte

Inscrieri privitoare la dreptul de proprietate și alte drepturi reale		Referințe
/		
Act Administrativ nr. TDP NR. 3933-48351, din 22/07/1998 emis de CJ DOLJ;		
B1	Intabulare, drept de PROPRIETATE, dobandit prin Reconstituire, cota actuala 1/1 1) DIHORU ION	A1

C. Partea III. SARCINI .

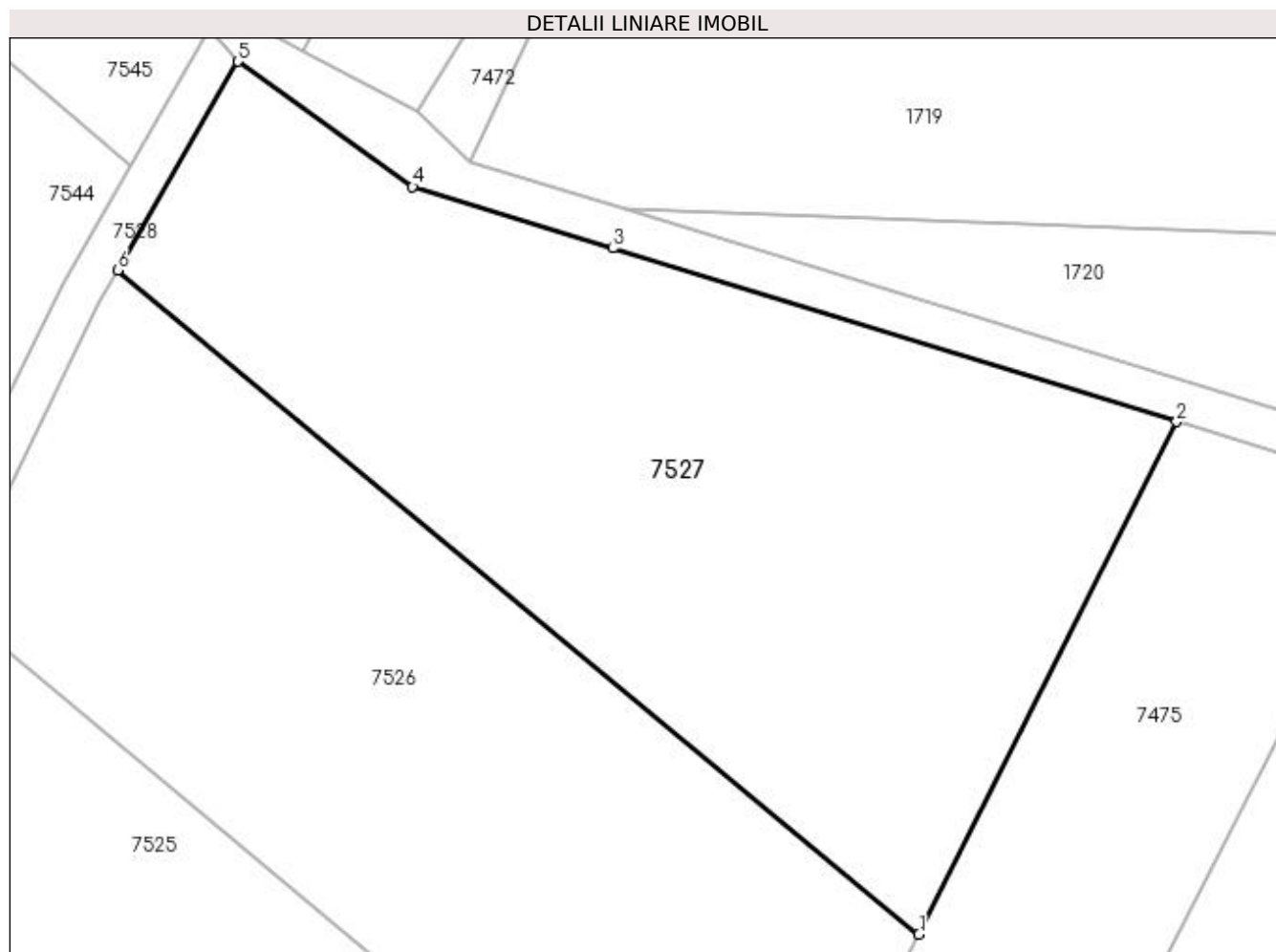
Inscrieri privind dezmembramintele dreptului de proprietate, drepturi reale de garanție și sarcini	Referințe
NU SUNT	

Anexa Nr. 1 La Partea I

Teren

Nr cadastral	Suprafața (mp)*	Observații / Referințe
	3.600	

* Suprafața este determinată în planul de proiecție Stereo 70.



Date referitoare la teren

Crt	Categorie folosință	Intra vilan	Suprafața (mp)	Tarla	Parcelă	Nr. topo	Observații / Referințe
1	arabil	NU	3.600	134	17	-	

Lungime Segmente

1) Valorile lungimilor segmentelor sunt obținute din proiecție în plan.

Punct început	X / Y	Punct sfârșit	X / Y	Lungime segment (** (m)
1	358.188,122 289.510,787	2	358.213,12 289.560,456	55.605
2	358.213,12 289.560,456	3	358.158,463 289.577,255	57.18
3	358.158,463 289.577,255	4	358.139,048 289.583,222	20.311
4	358.139,048 289.583,222	5	358.122,125 289.595,355	20.823
5	358.122,125 289.595,355	6	358.110,451 289.575,145	23.339

Punct început	X / Y	Punct sfârșit	X / Y	Lungime segment (** (m)
6	358.110,451 289.575,145	1	358.188,122 289.510,787	100.87

** Lungimile segmentelor sunt determinate în planul de proiecție Stereo 70 și sunt rotunjite la 1 milimetru.

*** Distanța dintre puncte este formată din segmente cumulate ce sunt mai mici decât valoarea 1 milimetru.

**DATE DESPRE IMOBILUL NR. 7528**

Oficiul de Cadastru și Publicitate Imobiliară DOLJ
Biroul de Cadastru și Publicitate Imobiliară Craiova

A. Partea I. Descrierea imobilului

TEREN Extravilan

Adresa: Jud. Dolj, De 192

Nr. Crt	Nr cadastral Nr. topografic	Suprafața* (mp)	Observații / Referințe
A1		1.730	Sector cadastral:27 Teren neimprejmuit;

B. Partea II. Proprietari și acte

Inscrieri privitoare la dreptul de proprietate și alte drepturi reale		Referințe
/		
Act Normativ nr. LEGEA 7, din 13/03/1996 emis de GUVERNUL ROMANIEI;		
B1	Inscrierea provizorie, drept de PROPRIETATE, dobandit prin Lege, cota actuala 1/1 1) PROPRIETAR NEIDENTIFICAT	A1

C. Partea III. SARCINI .

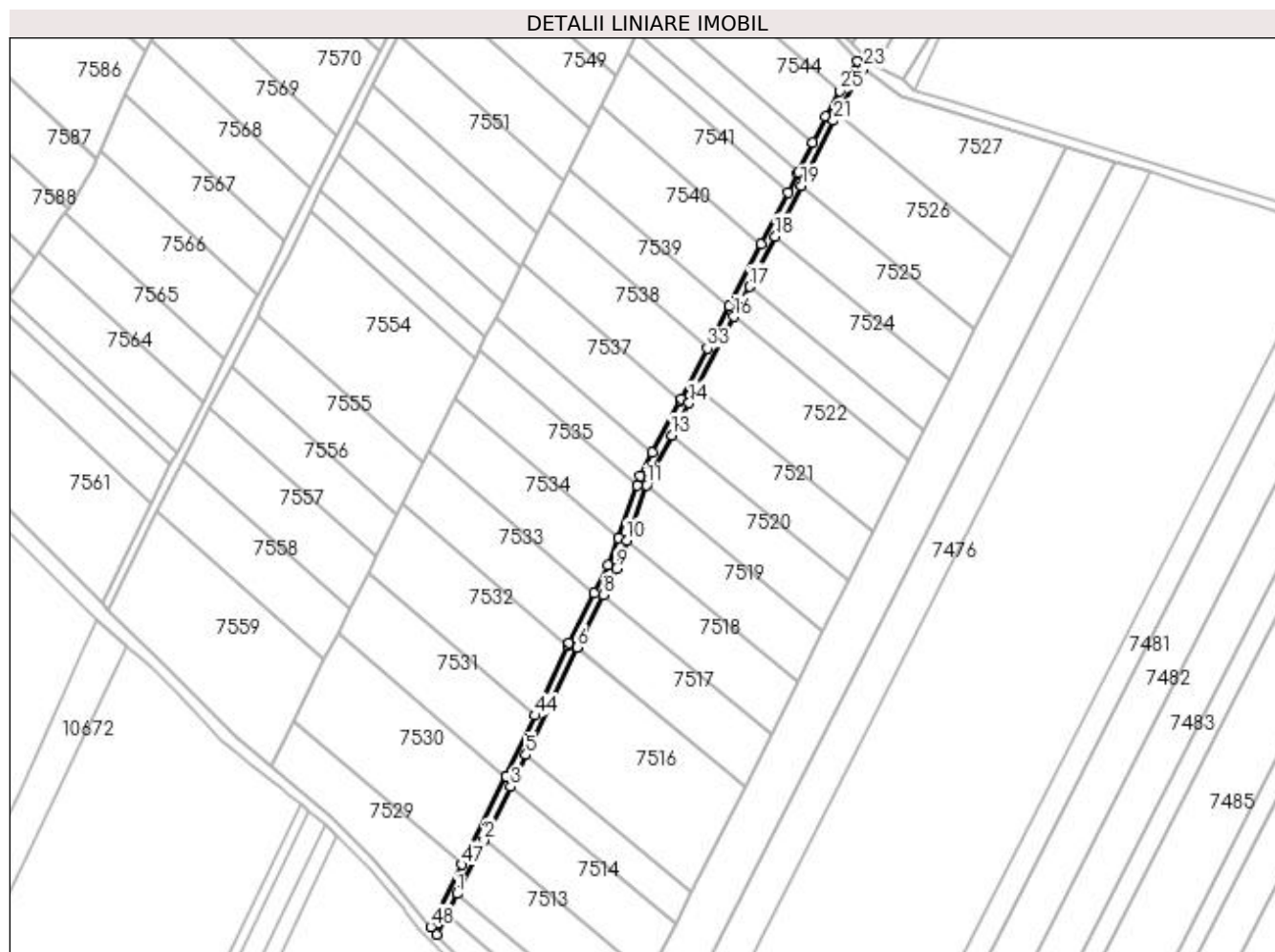
Inscrieri privind dezmembramintele dreptului de proprietate, drepturi reale de garanție și sarcini	Referințe
NU SUNT	

Anexa Nr. 1 La Partea I

Teren

Nr cadastral	Suprafața (mp)*	Observații / Referințe
	1.730	

* Suprafața este determinată în planul de proiecție Stereo 70.



Date referitoare la teren

Crt	Categorie folosință	Intravilan	Suprafața (mp)	Tarla	Parcelă	Nr. topo	Observații / Referințe
1	drum	NU	1.730	-	De,192	-	

Lungime Segmente

1) Valorile lungimilor segmentelor sunt obținute din proiecție în plan.

Punct început	X / Y	Punct sfârșit	X / Y	Lungime segment	Punct început	X / Y	Punct sfârșit	X / Y	Lungime segment	Punct început	X / Y	Punct sfârșit	X / Y	Lungime segment
1	357.940,12 289.225,873	2	357.952,111 289.249,795	26.759	2	357.952,111 289.249,795	3	357.964,095 289.273,705	26.745	3	357.964,095 289.273,705	4	357.965,687 289.276,881	3.553
4	357.965,687 289.276,881	5	357.970,977 289.288,061	12.368	5	357.970,977 289.288,061	6	357.993,745 289.336,178	53.232	6	357.993,745 289.336,178	7	357.993,863 289.336,428	0.276
7	357.993,863 289.336,428	8	358.005,532 289.359,668	26.005	8	358.005,532 289.359,668	9	358.011,364 289.371,282	12.996	9	358.011,364 289.371,282	10	358.016,006 289.384,097	13.63
10	358.016,006 289.384,097	11	358.024,97 289.408,846	26.322	11	358.024,97 289.408,846	12	358.025,87 289.411,33	2.642	12	358.025,87 289.411,33	13	358.036,32 289.431,085	22.349
13	358.036,32 289.431,085	14	358.044,003 289.445,61	16.432	14	358.044,003 289.445,61	15	358.047,832 289.453,01	8.332	15	358.047,832 289.453,01	16	358.064,018 289.484,284	35.214
16	358.064,018 289.484,284	17	358.070,975 289.497,726	15.136	17	358.070,975 289.497,726	18	358.082,596 289.520,181	25.284	18	358.082,596 289.520,181	19	358.094,251 289.542,701	25.357

Punct început	X / Y	Punct sfârșit	X / Y	Lungime segment	Punct început	X / Y	Punct sfârșit	X / Y	Lungime segment	Punct început	X / Y	Punct sfârșit	X / Y	Lungime segment
19	358.094,251 289.542,701	20	358.096,201 289.546,467	4.241	20	358.096,201 289.546,467	21	358.108,638 289.572,006	28.406	21	358.108,638 289.572,006	22	358.110,451 289.575,145	3.625
22	358.110,451 289.575,145	23	358.122,125 289.595,355	23.339	23	358.122,125 289.595,355	24	358.119,314 289.598,485	4.207	24	358.119,314 289.598,485	25	358.111,627 289.585,178	15.368
25	358.111,627 289.585,178	26	358.105,104 289.573,884	13.042	26	358.105,104 289.573,884	27	358.099,453 289.562,282	12.905	27	358.099,453 289.562,282	28	358.093,04 289.549,114	14.647
28	358.093,04 289.549,114	29	358.092,626 289.548,263	0.946	29	358.092,626 289.548,263	30	358.088,28 289.539,865	9.456	30	358.088,28 289.539,865	31	358.076,297 289.516,712	26.07
31	358.076,297 289.516,712	32	358.061,857 289.488,812	31.415	32	358.061,857 289.488,812	33	358.052,192 289.470,136	21.029	33	358.052,192 289.470,136	34	358.040,458 289.447,465	25.528
34	358.040,458 289.447,465	35	358.040,057 289.446,706	0.858	35	358.040,057 289.446,706	36	358.027,677 289.423,3	26.478	36	358.027,677 289.423,3	37	358.022,204 289.412,954	11.704
37	358.022,204 289.412,954	38	358.020,696 289.408,791	4.428	38	358.020,696 289.408,791	39	358.012,175 289.385,267	25.02	39	358.012,175 289.385,267	40	358.007,683 289.372,866	13.189
40	358.007,683 289.372,866	41	358.001,513 289.360,576	13.752	41	358.001,513 289.360,576	42	357.990,268 289.338,182	25.059	42	357.990,268 289.338,182	43	357.989,684 289.336,949	1.364
43	357.989,684 289.336,949	44	357.974,88 289.305,662	34.613	44	357.974,88 289.305,662	45	357.962,091 289.278,633	29.902	45	357.962,091 289.278,633	46	357.961,906 289.278,263	0.414
46	357.961,906 289.278,263	47	357.942,159 289.238,868	44.067	47	357.942,159 289.238,868	48	357.928,209 289.211,035	31.133	48	357.928,209 289.211,035	49	357.931,0 289.207,678	4.366
49	357.931,0 289.207,678	50	357.935,323 289.216,301	9.646	50	357.935,323 289.216,301	1	357.940,12 289.225,873	10.707					

** Lungimile segmentelor sunt determinate în planul de proiecție Stereo 70 și sunt rotunjite la 1 milimetru.

*** Distanța dintre puncte este formată din segmente cumulate ce sunt mai mici decât valoarea 1 milimetru.

**DATE DESPRE IMOBILUL NR. 7529**

Oficiul de Cadastru și Publicitate Imobiliară DOLJ
Biroul de Cadastru și Publicitate Imobiliară Craiova

A. Partea I. Descrierea imobilului

TEREN Extravilan

Adresa: Jud. Dolj, T135, P1

Nr. Crt	Nr cadastral Nr. topografic	Suprafața* (mp)	Observații / Referințe
A1		Din acte: 2.500 Masurata: 2.408	Sector cadastral:27 Teren neimprejmuit; PROCENT DE DIMINUARE DE 3.68%

B. Partea II. Proprietari și acte

Inscrieri privitoare la dreptul de proprietate și alte drepturi reale		Referințe
/		
Act Administrativ nr. TDP NR. 2045-9686, din 01/11/1996 emis de CJ DOLJ;		
B1	Intabulare, drept de PROPRIETATE, dobandit prin Reconstituire, cota actuala 1/1 1) SPĂTĂRELU CONSTANTIN	A1

C. Partea III. SARCINI .

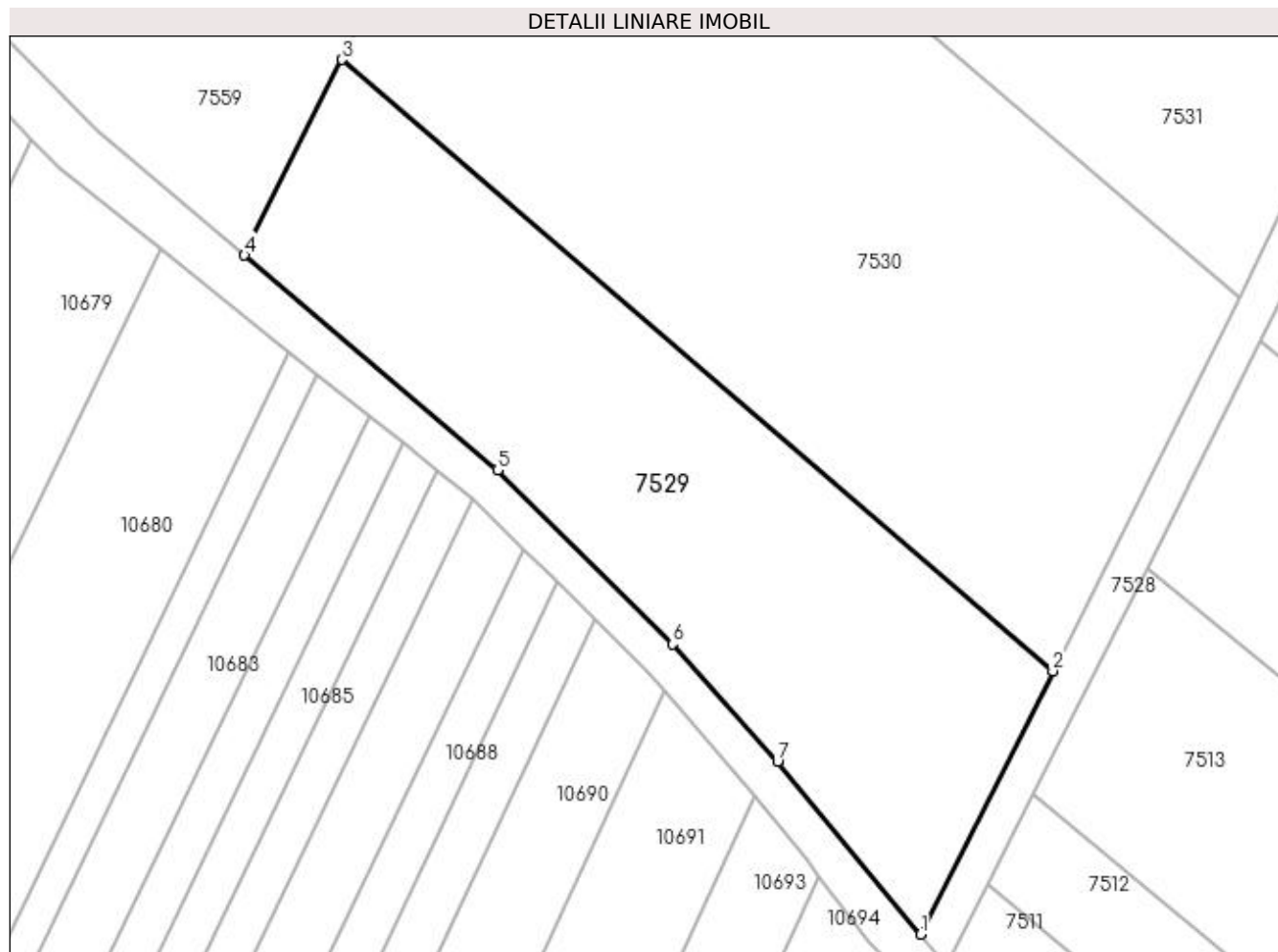
Inscrieri privind dezmembramintele dreptului de proprietate, drepturi reale de garanție și sarcini	Referințe
NU SUNT	

Anexa Nr. 1 La Partea I

Teren

Nr cadastral	Suprafața (mp)*	Observații / Referințe
	Din acte: 2.500 Masurata: 2.408	PROCENT DE DIMINUARE DE 3.68%

* Suprafața este determinată în planul de proiecție Stereo 70.



Date referitoare la teren

Crt	Categorie folosință	Intra vilan	Suprafața (mp)	Tarla	Parcelă	Nr. topo	Observații / Referințe
1	arabil	NU	2.408	135	1	-	

Lungime Segmente

1) Valorile lungimilor segmentelor sunt obținute din proiecție în plan.

Punct început	X / Y	Punct sfârșit	X / Y	Lungime segment (** (m)
1	357.928,209 289.211,035	2	357.942,159 289.238,868	31.133
2	357.942,159 289.238,868	3	357.867,027 289.303,491	99.101
3	357.867,027 289.303,491	4	357.856,7 289.282,827	23.101
4	357.856,7 289.282,827	5	357.883,481 289.260,111	35.117
5	357.883,481 289.260,111	6	357.901,967 289.241,701	26.089

Punct început	X / Y	Punct sfârșit	X / Y	Lungime segment (** (m)
6	357.901,967 289.241,701	7	357.913,042 289.229,277	16.644
7	357.913,042 289.229,277	1	357.928,209 289.211,035	23.724

** Lungimile segmentelor sunt determinate în planul de proiecție Stereo 70 și sunt rotunjite la 1 milimetru.

*** Distanța dintre puncte este formată din segmente cumulate ce sunt mai mici decât valoarea 1 milimetru.

**DATE DESPRE IMOBILUL NR. 7530**

Oficiul de Cadastru și Publicitate Imobiliară DOLJ
Biroul de Cadastru și Publicitate Imobiliară Craiova

A. Partea I. Descrierea imobilului

TEREN Extravilan

Adresa: Jud. Dolj, T135, P2

Nr. Crt	Nr cadastral Nr. topografic	Suprafața* (mp)	Observații / Referințe
A1		Din acte: 4.400 Masurata: 4.237	Sector cadastral:27 Teren neimprejmut; PROCENT DE DIMINUARE DE 3.70%

B. Partea II. Proprietari și acte

Inscrieri privitoare la dreptul de proprietate și alte drepturi reale		Referințe
/		
Act Administrativ nr. TDP NR. 2274-45380, din 12/06/1996 emis de CJSIPT DOLJ;		
B1	Intabulare, drept de PROPRIETATE, dobandit prin Reconstituire, cota actuala 1/1 1) MITROI ION, LIPSA CNP	A1

C. Partea III. SARCINI .

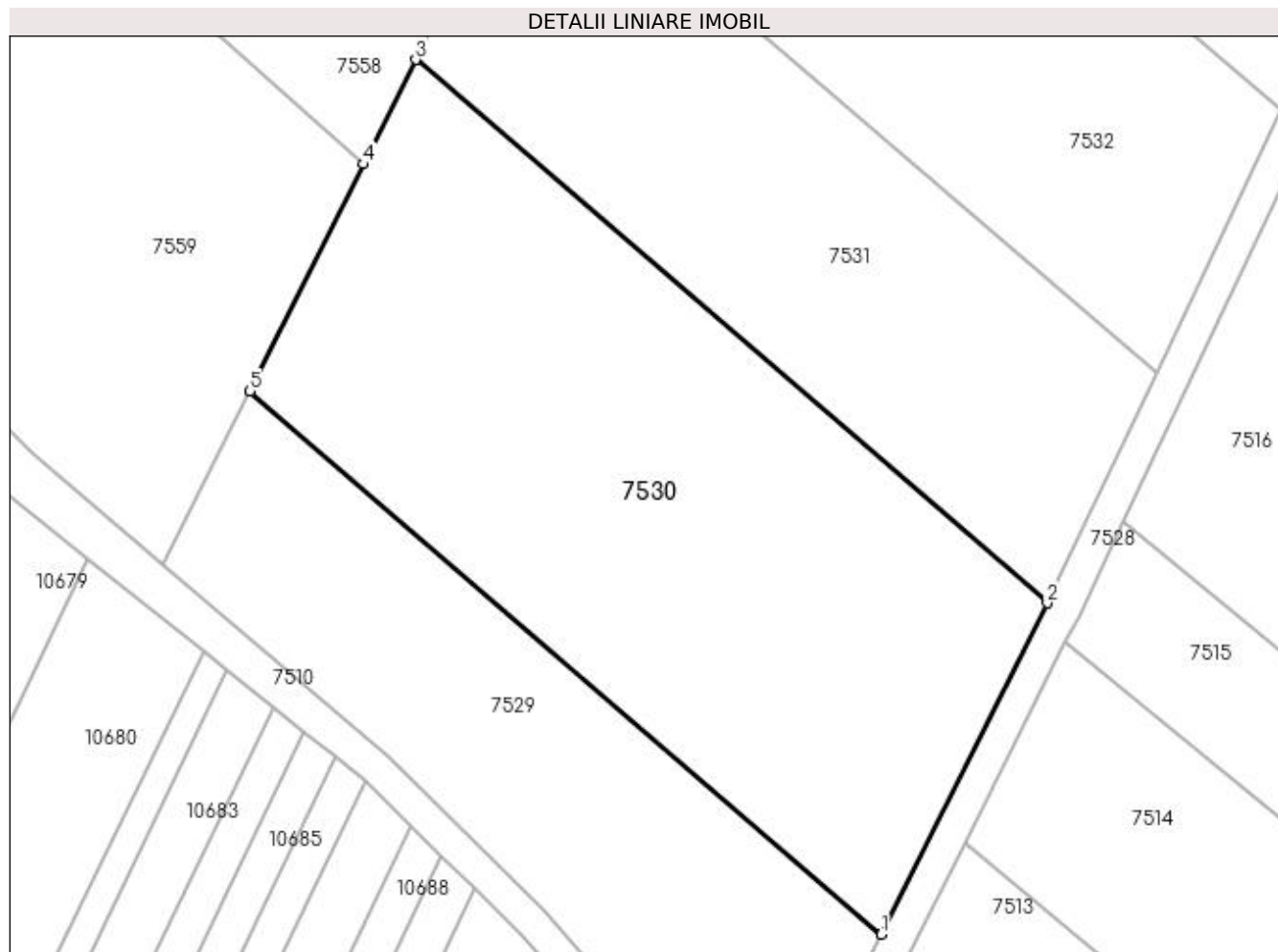
Inscrieri privind dezmembramintele dreptului de proprietate, drepturi reale de garanție și sarcini	Referințe
NU SUNT	

Anexa Nr. 1 La Partea I

Teren

Nr cadastral	Suprafața (mp)*	Observații / Referințe
	Din acte: 4.400 Masurata: 4.237	PROCENT DE DIMINUARE DE 3.70%

* Suprafața este determinată în planul de proiecție Stereo 70.



Date referitoare la teren

Crt	Categorie folosință	Intra vilan	Suprafața (mp)	Tarla	Parcelă	Nr. topo	Observații / Referințe
1	arabil	NU	4.237	135	2	-	

Lungime Segmente

1) Valorile lungimilor segmentelor sunt obținute din proiecție în plan.

Punct început	X / Y	Punct sfârșit	X / Y	Lungime segment (** (m)
1	357.942,159 289.238,868	2	357.961,906 289.278,263	44.067
2	357.961,906 289.278,263	3	357.886,735 289.342,92	99.152
3	357.886,735 289.342,92	4	357.880,522 289.330,49	13.896
4	357.880,522 289.330,49	5	357.867,027 289.303,491	30.184
5	357.867,027 289.303,491	1	357.942,159 289.238,868	99.101

**** Lungimile segmentelor sunt determinate în planul de proiecție Stereo 70 și sunt rotunjite la 1 milimetru.**

***** Distanța dintre puncte este formată din segmente cumulate ce sunt mai mici decât valoarea 1 milimetru.**

**DATE DESPRE IMOBILUL NR. 7531**

Oficiul de Cadastru și Publicitate Imobiliară DOLJ
Biroul de Cadastru și Publicitate Imobiliară Craiova

A. Partea I. Descrierea imobilului

TEREN Extravilan

Adresa: Jud. Dolj, T135, P3

Nr. Crt	Nr cadastral Nr. topografic	Suprafața* (mp)	Observații / Referințe
A1		Din acte: 3.000 Masurata: 2.889	Sector cadastral:27 Teren neimprejmuit; PROCENT DE DIMINUARE DE 3.70%

B. Partea II. Proprietari și acte

Inscrieri privitoare la dreptul de proprietate și alte drepturi reale		Referințe
/		
Act Administrativ nr. TDP NR. 2061-9686, din 04/11/1996 emis de CJ DOLJ;		
B1	Intabulare, drept de PROPRIETATE, dobandit prin Reconstituire, cota actuala 1/1 1) JIANU ANA	A1

C. Partea III. SARCINI .

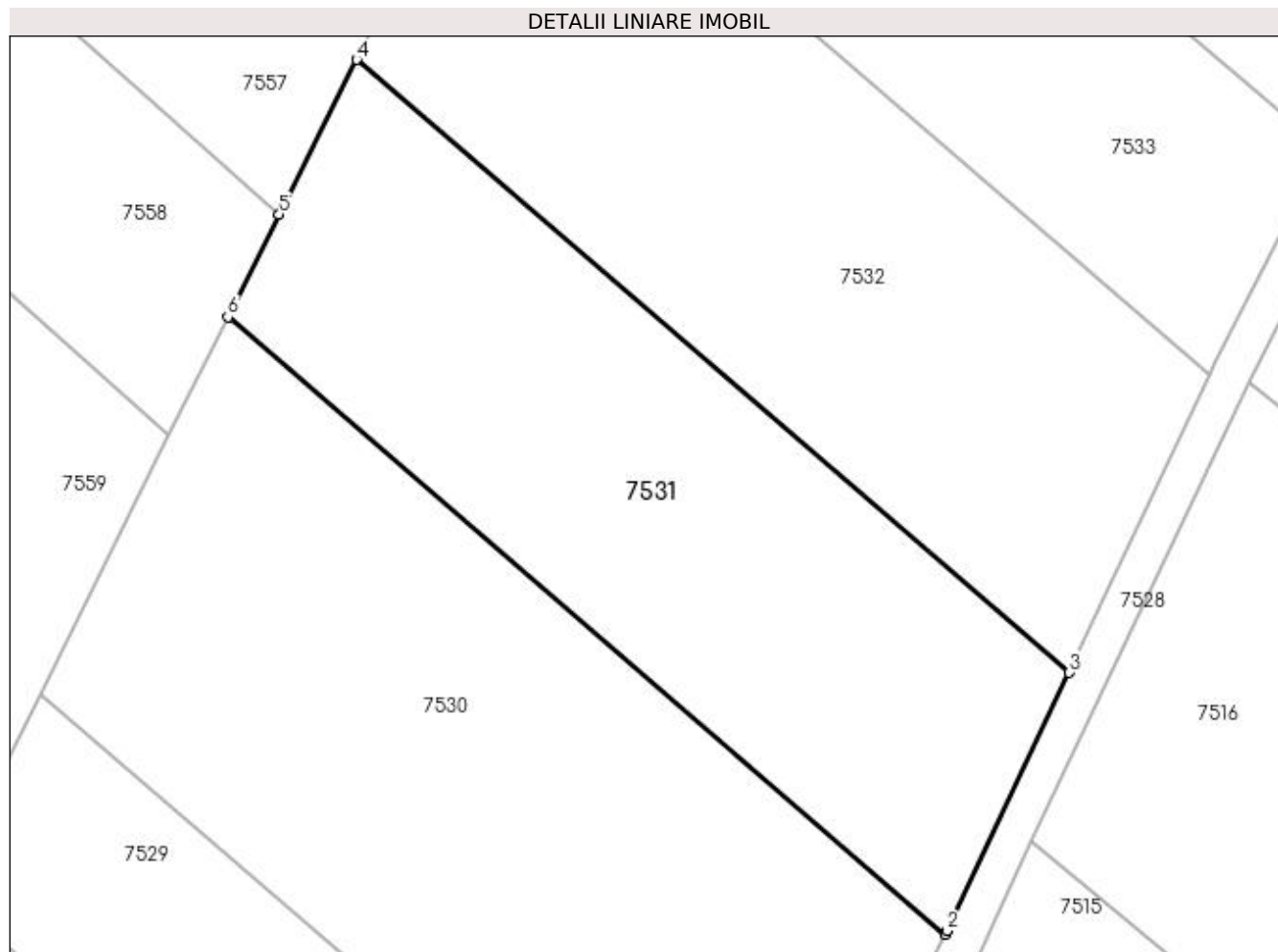
Inscrieri privind dezmembramintele dreptului de proprietate, drepturi reale de garanție și sarcini	Referințe
NU SUNT	

Anexa Nr. 1 La Partea I

Teren

Nr cadastral	Suprafața (mp)*	Observații / Referințe
	Din acte: 3.000 Masurata: 2.889	PROCENT DE DIMINUARE DE 3.70%

* Suprafața este determinată în planul de proiecție Stereo 70.



Date referitoare la teren

Crt	Categorie folosință	Intra vilan	Suprafața (mp)	Tarla	Parcelă	Nr. topo	Observații / Referințe
1	arabil	NU	2.889	135	3	-	

Lungime Segmente

1) Valorile lungimilor segmentelor sunt obținute din proiecție în plan.

Punct început	X / Y	Punct sfârșit	X / Y	Lungime segment (** (m)
1	357.961,906 289.278,263	2	357.962,091 289.278,633	0.414
2	357.962,091 289.278,633	3	357.974,88 289.305,662	29.902
3	357.974,88 289.305,662	4	357.900,212 289.369,887	98.489
4	357.900,212 289.369,887	5	357.892,099 289.353,653	18.148
5	357.892,099 289.353,653	6	357.886,735 289.342,92	11.999

Punct început	X / Y	Punct sfârșit	X / Y	Lungime segment (** (m)
6	357.886,735 289.342,92	1	357.961,906 289.278,263	99.152

** Lungimile segmentelor sunt determinate în planul de proiecție Stereo 70 și sunt rotunjite la 1 milimetru.

*** Distanța dintre puncte este formată din segmente cumulate ce sunt mai mici decât valoarea 1 milimetru.

**DATE DESPRE IMOBILUL NR. 7532**

Oficiul de Cadastru și Publicitate Imobiliară DOLJ
Biroul de Cadastru și Publicitate Imobiliară Craiova

A. Partea I. Descrierea imobilului

TEREN Extravilan

Adresa: Jud. Dolj, T135, P4

Nr. Crt	Nr cadastral Nr. topografic	Suprafața* (mp)	Observații / Referințe
A1		Din acte: 3.400 Masurata: 3.274	Sector cadastral:27 Teren neimprejmuit; PROCENT DE DIMINUARE DE 3.71%

B. Partea II. Proprietari și acte

Inscrieri privitoare la dreptul de proprietate și alte drepturi reale		Referințe
/		
Act Administrativ nr. TDP NR. 197-15047, din 31/08/1993 emis de CJ DOLJ;		
B1	Intabulare, drept de PROPRIETATE, dobandit prin Reconstituire, cota actuala 1/1 1) SPĂTĂRELU DUMITRU	A1

C. Partea III. SARCINI .

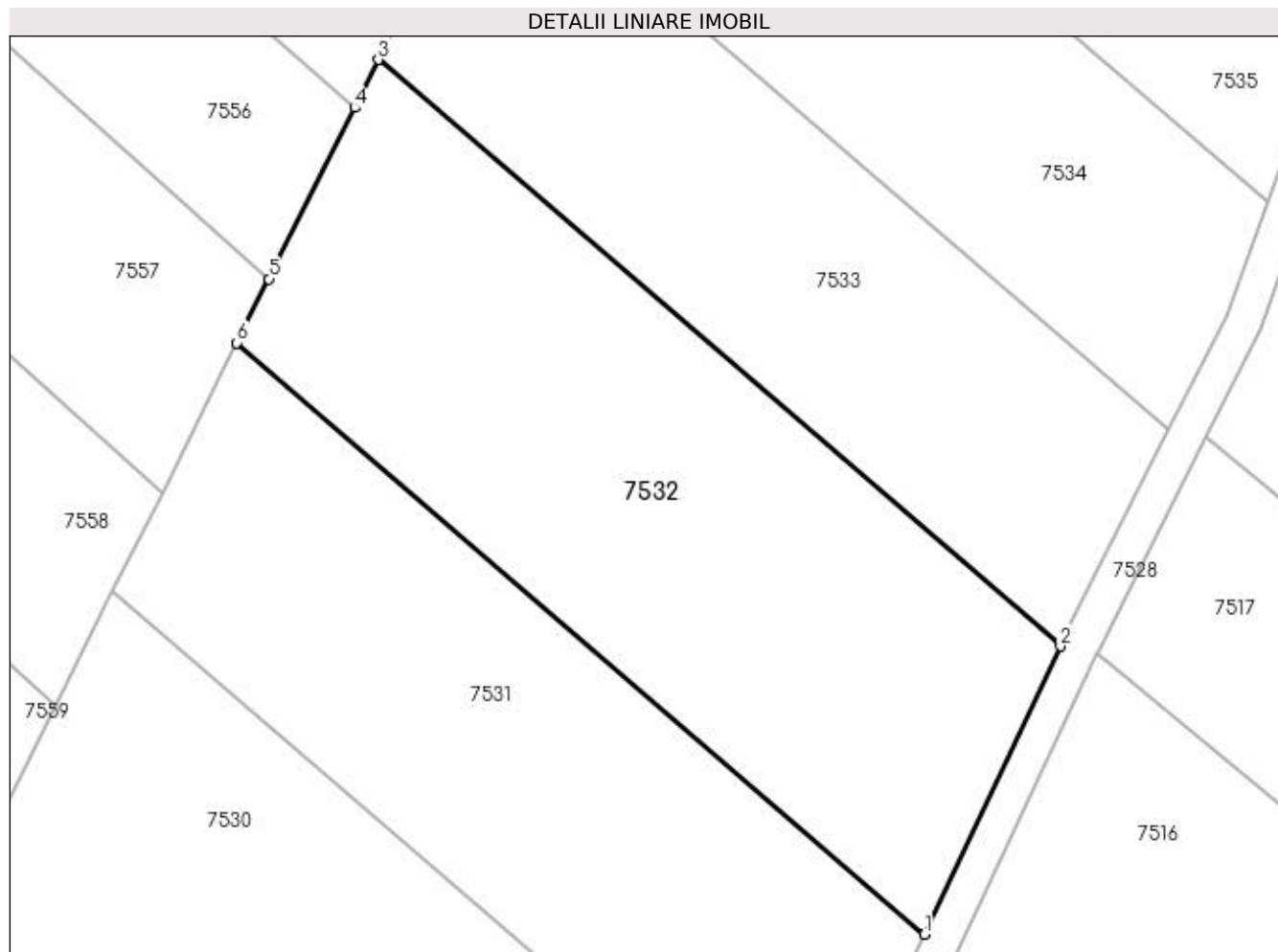
Inscrieri privind dezmembramintele dreptului de proprietate, drepturi reale de garanție și sarcini	Referințe
NU SUNT	

Anexa Nr. 1 La Partea I

Teren

Nr cadastral	Suprafața (mp)*	Observații / Referințe
	Din acte: 3.400 Masurata: 3.274	PROCENT DE DIMINUARE DE 3.71%

* Suprafața este determinată în planul de proiecție Stereo 70.



Date referitoare la teren

Crt	Categorie folosință	Intra vilan	Suprafața (mp)	Tarla	Parcelă	Nr. topo	Observații / Referințe
1	arabil	NU	3.274	135	4	-	

Lungime Segmente

1) Valorile lungimilor segmentelor sunt obținute din proiecție în plan.

Punct început	X / Y	Punct sfârșit	X / Y	Lungime segment (** (m)
1	357.974,88 289.305,662	2	357.989,684 289.336,949	34.613
2	357.989,684 289.336,949	3	357.915,599 289.400,672	97.72
3	357.915,599 289.400,672	4	357.912,991 289.395,454	5.833
4	357.912,991 289.395,454	5	357.903,693 289.376,85	20.798
5	357.903,693 289.376,85	6	357.900,212 289.369,887	7.785

Punct început	X / Y	Punct sfârșit	X / Y	Lungime segment (** (m)
6	357.900,212 289.369,887	1	357.974,88 289.305,662	98.489

** Lungimile segmentelor sunt determinate în planul de proiecție Stereo 70 și sunt rotunjite la 1 milimetru.

*** Distanța dintre puncte este formată din segmente cumulate ce sunt mai mici decât valoarea 1 milimetru.

**DATE DESPRE IMOBILUL NR. 7533**

Oficiul de Cadastru și Publicitate Imobiliară DOLJ
Biroul de Cadastru și Publicitate Imobiliară Craiova

A. Partea I. Descrierea imobilului

TEREN Extravilan

Adresa: Jud. Dolj, T135, P5

Nr. Crt	Nr cadastral Nr. topografic	Suprafața* (mp)	Observații / Referințe
A1		Din acte: 2.600 Masurata: 2.504	Sector cadastral:27 Teren neimprejmuț; PROCENT DE DIMINUARE DE 3.69%

B. Partea II. Proprietari și acte

Inscrieri privitoare la dreptul de proprietate și alte drepturi reale		Referințe
/		
Act Administrativ nr. TDP NR. 3154/59190, din 14/03/1997 emis de CJ DOLJ;		
B1	Intabulare, drept de PROPRIETATE, dobândit prin Reconstituire, cota actuala 1/1 1) POPESCU CONSTANTIN	A1

C. Partea III. SARCINI .

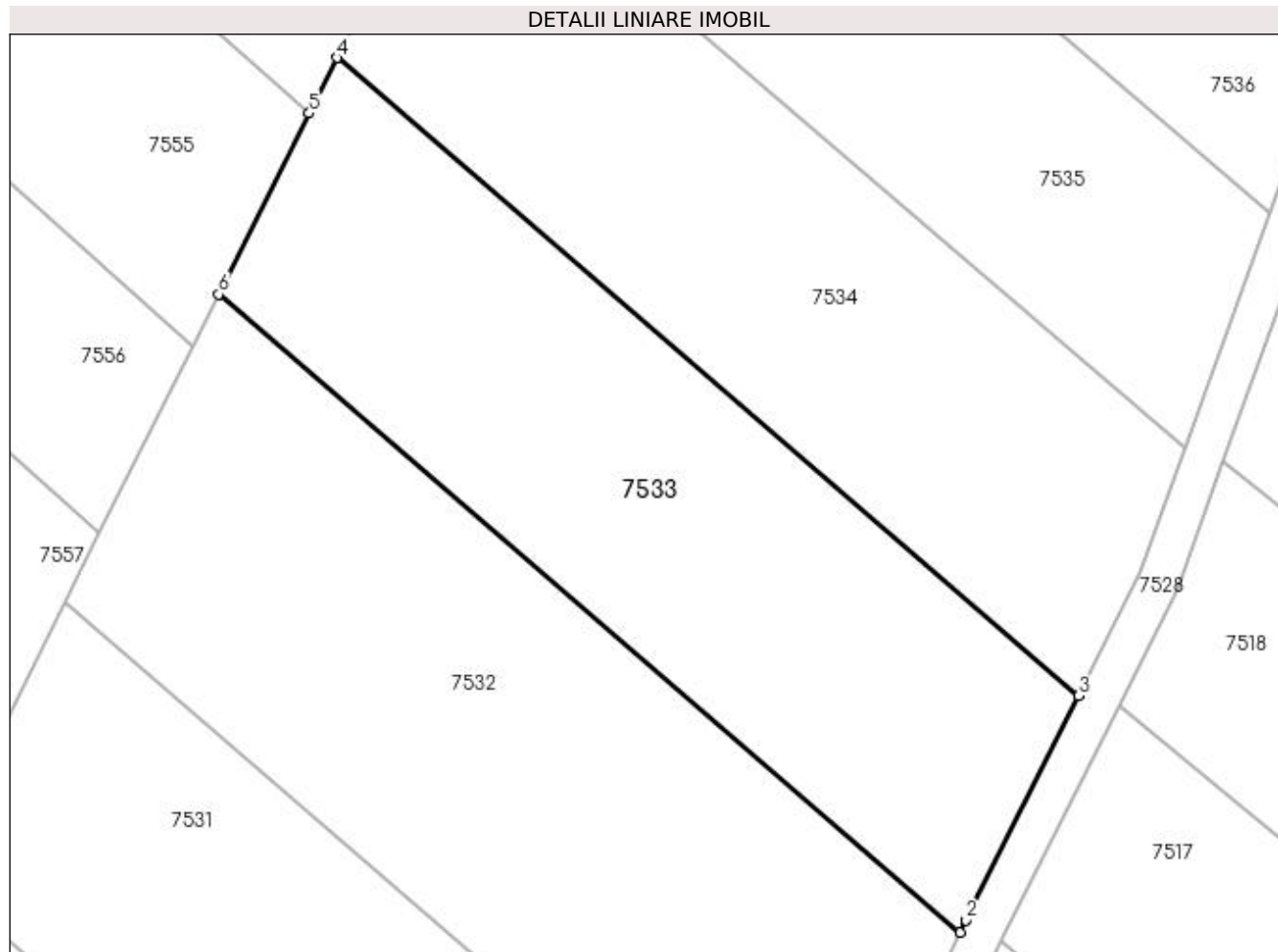
Inscrieri privind dezmembramintele dreptului de proprietate, drepturi reale de garanție și sarcini	Referințe
NU SUNT	

Anexa Nr. 1 La Partea I

Teren

Nr cadastral	Suprafața (mp)*	Observații / Referințe
	Din acte: 2.600 Masurata: 2.504	PROCENT DE DIMINUARE DE 3.69%

* Suprafața este determinată în planul de proiecție Stereo 70.



Date referitoare la teren

Crt	Categorie folosință	Intra vilan	Suprafața (mp)	Tarla	Parcelă	Nr. topo	Observații / Referințe
1	arabil	NU	2.504	135	5	-	

Lungime Segmente

1) Valorile lungimilor segmentelor sunt obținute din proiecție în plan.

Punct început	X / Y	Punct sfârșit	X / Y	Lungime segment (** (m)
1	357.989,684 289.336,949	2	357.990,268 289.338,182	1.364
2	357.990,268 289.338,182	3	358.001,513 289.360,576	25.059
3	358.001,513 289.360,576	4	357.927,414 289.424,311	97.738
4	357.927,414 289.424,311	5	357.924,644 289.418,769	6.196
5	357.924,644 289.418,769	6	357.915,599 289.400,672	20.231

Punct început	X / Y	Punct sfârșit	X / Y	Lungime segment (** (m)
6	357.915,599 289.400,672	1	357.989,684 289.336,949	97.72

** Lungimile segmentelor sunt determinate în planul de proiecție Stereo 70 și sunt rotunjite la 1 milimetru.

*** Distanța dintre puncte este formată din segmente cumulate ce sunt mai mici decât valoarea 1 milimetru.

**DATE DESPRE IMOBILUL NR. 7534**

Oficiul de Cadastru și Publicitate Imobiliară DOLJ
Biroul de Cadastru și Publicitate Imobiliară Craiova

A. Partea I. Descrierea imobilului

TEREN Extravilan

Adresa: Jud. Dolj, T135, P6

Nr. Crt	Nr cadastral Nr. topografic	Suprafața* (mp)	Observații / Referințe
A1	34152	2.500	Sector cadastral:27 Teren neimpregmuit;

B. Partea II. Proprietari și acte

Inscrieri privitoare la dreptul de proprietate și alte drepturi reale		Referințe
115987 / 01/08/2017		
Hotarare Judecatoreasca nr. SC nr. 1540, din 17/09/2013 emis de JUDECATORIA CALAFAT (DOSAR NR 2725/201/2013);		
B1	Intabulare, drept de PROPRIETATE, dobandit prin Hotarare Judecatoreasca, cota actuala 1/1 1) ZAMFIR GABRIEL-ANDREI	A1
177326 / 14/08/2019		
Act Notarial nr. CONTRACT DE IPOTECA IMOBILIARA AUT NR 1441, din 13/08/2019 emis de N.P. Diaconu Laura;		
B2	Se noteaza interdictiile de instrainare si grevare 1) SC FRUCT PREST SRL, CIF:28383526	A1

C. Partea III. SARCINI

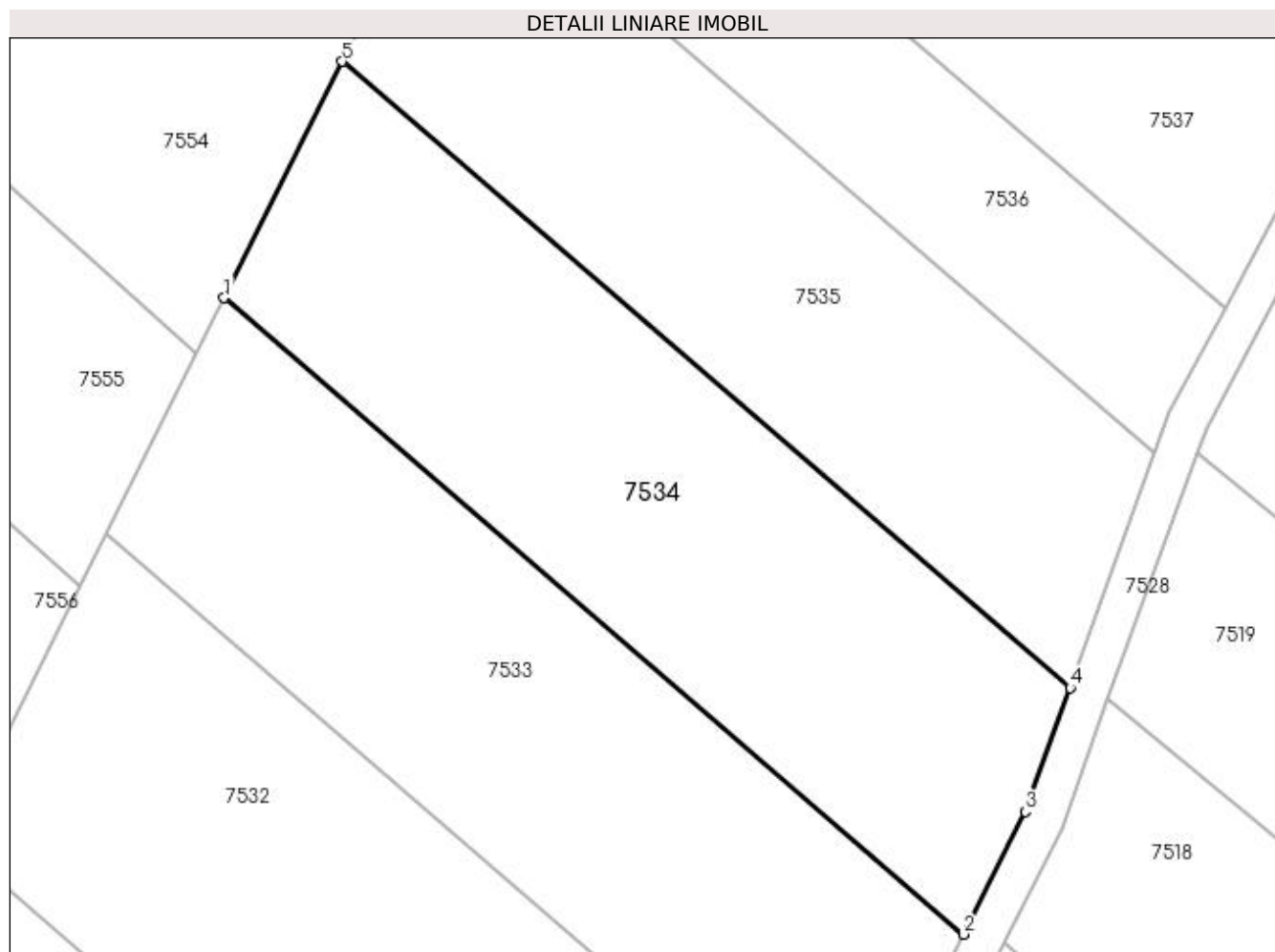
Inscrieri privind dezmembramintele dreptului de proprietate, drepturi reale de garanție și sarcini		Referințe
177326 / 14/08/2019		
Act Notarial nr. CONTRACT DE IPOTECA IMOBILIARA AUT NR 1441, din 13/08/2019 emis de N.P. Diaconu Laura;		
C1	Intabulare, drept de IPOTECA, Valoare:3000000 LEI si celelalte obligatii de plata aferente creditului 1) SC FRUCT PREST SRL, CIF:28383526	A1
10195 / 21/01/2022		
Somatie nr. DOSAR NR 304/E/2021, din 11/01/2022 emis de BEJ TANASIE NELUTU (-INCHEIERE DIN 30.07.2021-DOSAR NR 304/E/2021-BEJ TANASIE NELUTU hotarare judecatoreasca nr INCHEIERE NR 445 din 26.07.2021, emis de JUDECATORIA CALAFAT- DOSAR NR 1721/201/2021);		
C2	Se notează începerea urmării silite asupra imobilului de sub A 1 pentru creanța de 64.654,73 lei în favoarea 1) RODBUN GRUP SA, CIF:17723673	A1

Anexa Nr. 1 La Partea I

Teren

Nr cadastral	Suprafața (mp)*	Observații / Referințe
34152	2.500	

* Suprafața este determinată în planul de proiecție Stereo 70.



Date referitoare la teren

Crt	Categorie folosință	Intra vilan	Suprafața (mp)	Tarla	Parcelă	Nr. topo	Observații / Referințe
1	arabil	NU	2.500	135	6	-	

Lungime Segmente

1) Valorile lungimilor segmentelor sunt obținute din proiecție în plan.

Punct început	X / Y	Punct sfârșit	X / Y	Lungime segment (** (m)
1	357.927,414 289.424,311	2	358.001,513 289.360,576	97.738
2	358.001,513 289.360,576	3	358.007,683 289.372,866	13.752
3	358.007,683 289.372,866	4	358.012,175 289.385,267	13.189
4	358.012,175 289.385,267	5	357.939,25 289.447,992	96.19
5	357.939,25 289.447,992	1	357.927,414 289.424,311	26.474

**** Lungimile segmentelor sunt determinate în planul de proiecție Stereo 70 și sunt rotunjite la 1 milimetru.**

***** Distanța dintre puncte este formată din segmente cumulate ce sunt mai mici decât valoarea 1 milimetru.**

**DATE DESPRE IMOBILUL NR. 7535**

Oficiul de Cadastru și Publicitate Imobiliară DOLJ
 Biroul de Cadastru și Publicitate Imobiliară Craiova

A. Partea I. Descrierea imobilului

TEREN Extravilan

Adresa: Jud. Dolj, T135, P8

Nr. Crt	Nr cadastral Nr. topografic	Suprafața* (mp)	Observații / Referințe
A1		Din acte: 2.300 Masurata: 2.215	Sector cadastral:27 Teren neimprejmuit; PROCENT DE DIMINUARE DE 3.68%

B. Partea II. Proprietari și acte

Inscrieri privitoare la dreptul de proprietate și alte drepturi reale		Referințe
/		
Act Administrativ nr. TDP 242-14966, din 28/09/1993 emis de CJSIPT DOLJ (CERT DECES NR 794103/05-01-1993);		
B1	Intabulare, drept de PROPRIETATE, dobandit prin Reconstituire, cota actuala 1/1 1) DIHORU IONEL DEFUNCT:Da	A1

C. Partea III. SARCINI .

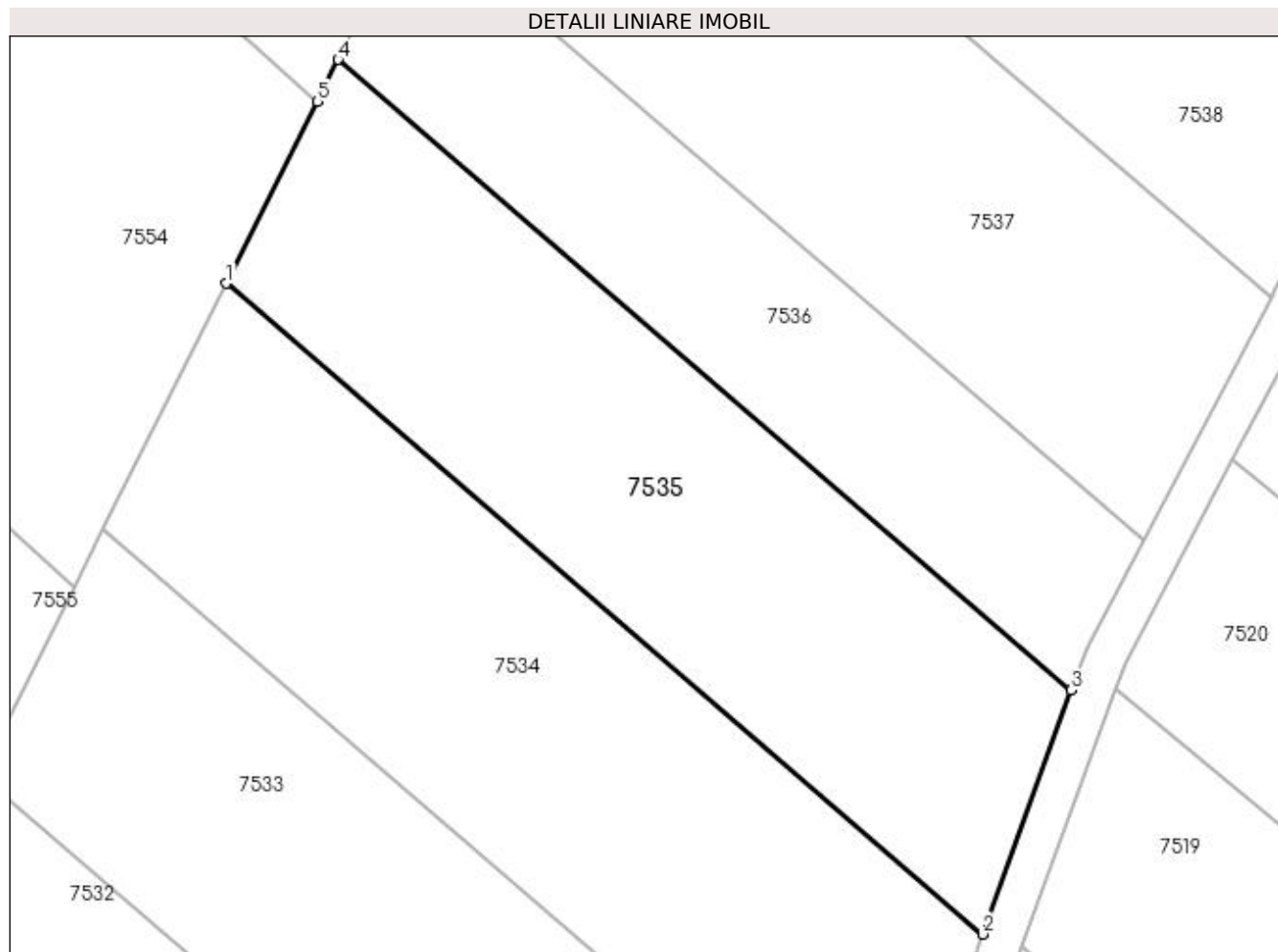
Inscrieri privind dezmembramintele dreptului de proprietate, drepturi reale de garanție și sarcini	Referințe
NU SUNT	

Anexa Nr. 1 La Partea I

Teren

Nr cadastral	Suprafața (mp)*	Observații / Referințe
	Din acte: 2.300 Masurata: 2.215	PROCENT DE DIMINUARE DE 3.68%

* Suprafața este determinată în planul de proiecție Stereo 70.



Date referitoare la teren

Crt	Categorie folosință	Intra vilan	Suprafața (mp)	Tarla	Parcelă	Nr. topo	Observații / Referințe
1	arabil	NU	2.215	135	8	-	

Lungime Segmente

1) Valorile lungimilor segmentelor sunt obținute din proiecție în plan.

Punct început	X / Y	Punct sfârșit	X / Y	Lungime segment (** (m)
1	357.939,25 289.447,992	2	358.012,175 289.385,267	96.19
2	358.012,175 289.385,267	3	358.020,696 289.408,791	25.02
3	358.020,696 289.408,791	4	357.950,034 289.469,569	93.205
4	357.950,034 289.469,569	5	357.948,034 289.465,567	4.474
5	357.948,034 289.465,567	1	357.939,25 289.447,992	19.648

**** Lungimile segmentelor sunt determinate în planul de proiecție Stereo 70 și sunt rotunjite la 1 milimetru.**

***** Distanța dintre puncte este formată din segmente cumulate ce sunt mai mici decât valoarea 1 milimetru.**

**DATE DESPRE IMOBILUL NR. 7536**

Oficiul de Cadastru și Publicitate Imobiliară DOLJ
Biroul de Cadastru și Publicitate Imobiliară Craiova

A. Partea I. Descrierea imobilului

TEREN Extravilan

Adresa: Jud. Dolj, T135, P9

Nr. Crt	Nr cadastral Nr. topografic	Suprafața* (mp)	Observații / Referințe
A1		Din acte: 1.500 Masurata: 1.444	Sector cadastral:27 Teren neimprejmuit; PROCENT DE DIMINUARE DE 3.73%

B. Partea II. Proprietari și acte

Inscrieri privitoare la dreptul de proprietate și alte drepturi reale		Referințe
/		
Act Administrativ nr. TDP NR. 2049-9686, din 01/11/1996 emis de CJ DOLJ;		
B1	Intabulare, drept de PROPRIETATE, dobândit prin Reconstituire, cota actuala 1/1 1) FIRAN ION 2) FIRAN STEFAN	A1

C. Partea III. SARCINI .

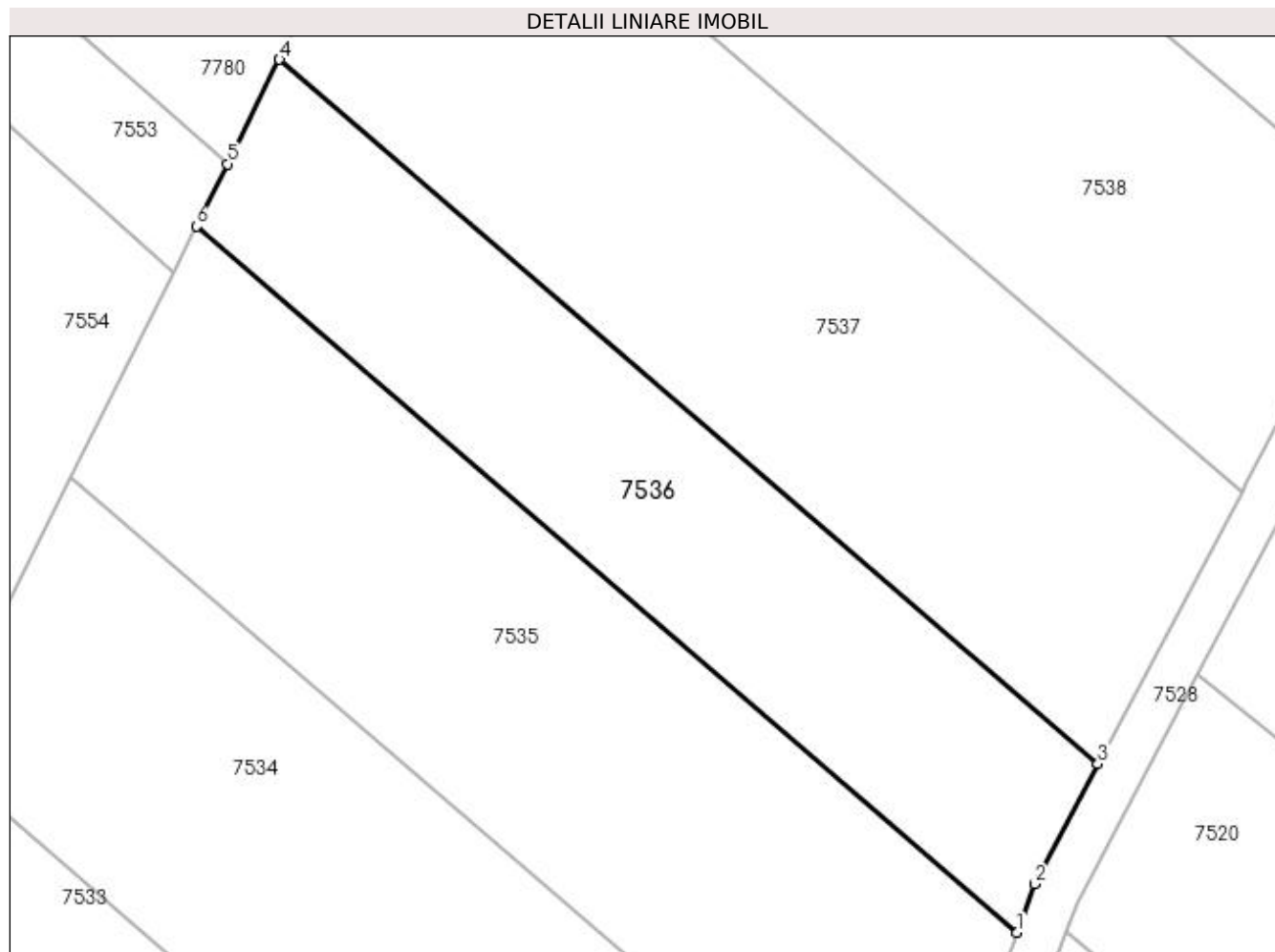
Inscrieri privind dezmembramintele dreptului de proprietate, drepturi reale de garanție și sarcini	Referințe
NU SUNT	

Anexa Nr. 1 La Partea I

Teren

Nr cadastral	Suprafața (mp)*	Observații / Referințe
	Din acte: 1.500 Masurata: 1.444	PROCENT DE DIMINUARE DE 3.73%

* Suprafața este determinată în planul de proiecție Stereo 70.



Date referitoare la teren

Crt	Categorie folosință	Intra vilan	Suprafața (mp)	Tarla	Parcelă	Nr. topo	Observații / Referințe
1	arabil	NU	1.444	135	9	-	

Lungime Segmente

1) Valorile lungimilor segmentelor sunt obținute din proiecție în plan.

Punct început	X / Y	Punct sfârșit	X / Y	Lungime segment (** (m)
1	358.020,696 289.408,791	2	358.022,204 289.412,954	4.428
2	358.022,204 289.412,954	3	358.027,677 289.423,3	11.704
3	358.027,677 289.423,3	4	357.957,205 289.483,915	92.954
4	357.957,205 289.483,915	5	357.952,712 289.474,927	10.048
5	357.952,712 289.474,927	6	357.950,034 289.469,569	5.99

Punct început	X / Y	Punct sfârșit	X / Y	Lungime segment (** (m)
6	357.950,034 289.469,569	1	358.020,696 289.408,791	93.205

** Lungimile segmentelor sunt determinate în planul de proiecție Stereo 70 și sunt rotunjite la 1 milimetru.

*** Distanța dintre puncte este formată din segmente cumulate ce sunt mai mici decât valoarea 1 milimetru.

**DATE DESPRE IMOBILUL NR. 7537**

Oficiul de Cadastru și Publicitate Imobiliară DOLJ
Biroul de Cadastru și Publicitate Imobiliară Craiova

A. Partea I. Descrierea imobilului

TEREN Extravilan

Adresa: Jud. Dolj, T135, P10

Nr. Crt	Nr cadastral Nr. topografic	Suprafața* (mp)	Observații / Referințe
A1		Din acte: 2.500 Masurata: 2.408	Sector cadastral:27 Teren neimprejmuț; PROCENT DE DIMINUARE DE 3.68%

B. Partea II. Proprietari și acte

Inscrieri privitoare la dreptul de proprietate și alte drepturi reale		Referințe
/		
Act Administrativ nr. TDP NR. 2434-43721, din 09/08/1996 emis de CJ DOLJ;		
B1	Intabulare, drept de PROPRIETATE, dobandit prin Reconstituire, cota actuala 1/1 1) DIHORU DUMITRU, LIPSA CNP	A1

C. Partea III. SARCINI .

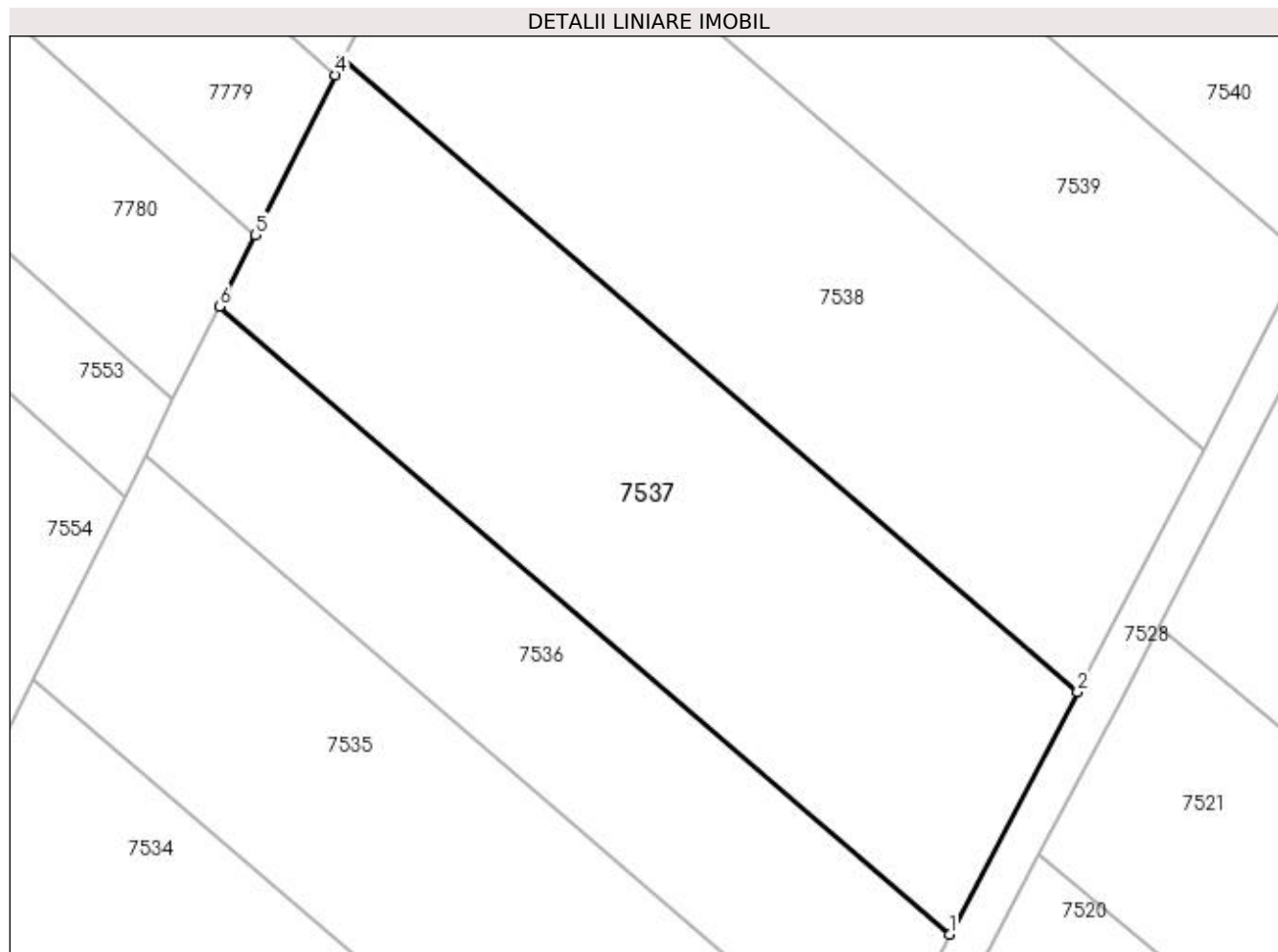
Inscrieri privind dezmembramintele dreptului de proprietate, drepturi reale de garanție și sarcini	Referințe
NU SUNT	

Anexa Nr. 1 La Partea I

Teren

Nr cadastral	Suprafața (mp)*	Observații / Referințe
	Din acte: 2.500 Masurata: 2.408	PROCENT DE DIMINUARE DE 3.68%

* Suprafața este determinată în planul de proiecție Stereo 70.



Date referitoare la teren

Crt	Categorie folosință	Intra vilan	Suprafața (mp)	Tarla	Parcelă	Nr. topo	Observații / Referințe
1	arabil	NU	2.408	135	10	-	

Lungime Segmente

1) Valorile lungimilor segmentelor sunt obținute din proiecție în plan.

Punct început	X / Y	Punct sfârșit	X / Y	Lungime segment (** (m)
1	358.027,677 289.423,3	2	358.040,057 289.446,706	26.478
2	358.040,057 289.446,706	3	357.969,108 289.507,731	93.583
3	357.969,108 289.507,731	4	357.968,372 289.506,259	1.646
4	357.968,372 289.506,259	5	357.960,66 289.490,828	17.251
5	357.960,66 289.490,828	6	357.957,205 289.483,915	7.728

Punct început	X / Y	Punct sfârșit	X / Y	Lungime segment (** (m)
6	357.957,205 289.483,915	1	358.027,677 289.423,3	92.954

** Lungimile segmentelor sunt determinate în planul de proiecție Stereo 70 și sunt rotunjite la 1 milimetru.

*** Distanța dintre puncte este formată din segmente cumulate ce sunt mai mici decât valoarea 1 milimetru.

**DATE DESPRE IMOBILUL NR. 7538**

Oficiul de Cadastru și Publicitate Imobiliară DOLJ
Biroul de Cadastru și Publicitate Imobiliară Craiova

A. Partea I. Descrierea imobilului

TEREN Extravilan

Adresa: Jud. Dolj, T135, P4

Nr. Crt	Nr cadastral Nr. topografic	Suprafața* (mp)	Observații / Referințe
A1		Din acte: 2.500 Masurata: 2.408	Sector cadastral:27 Teren neimprejmuit; PROCENT DE DIMINUARE DE 3.68%

B. Partea II. Proprietari și acte

Inscrieri privitoare la dreptul de proprietate și alte drepturi reale		Referințe
/		
Act Administrativ nr. TDP NR. 2436-43721, din 09/08/1996 emis de CJ DOLJ;		
B1	Intabulare, drept de PROPRIETATE, dobandit prin Reconstituire, cota actuala 1/1 1) MANEA GHEORGHE	A1

C. Partea III. SARCINI .

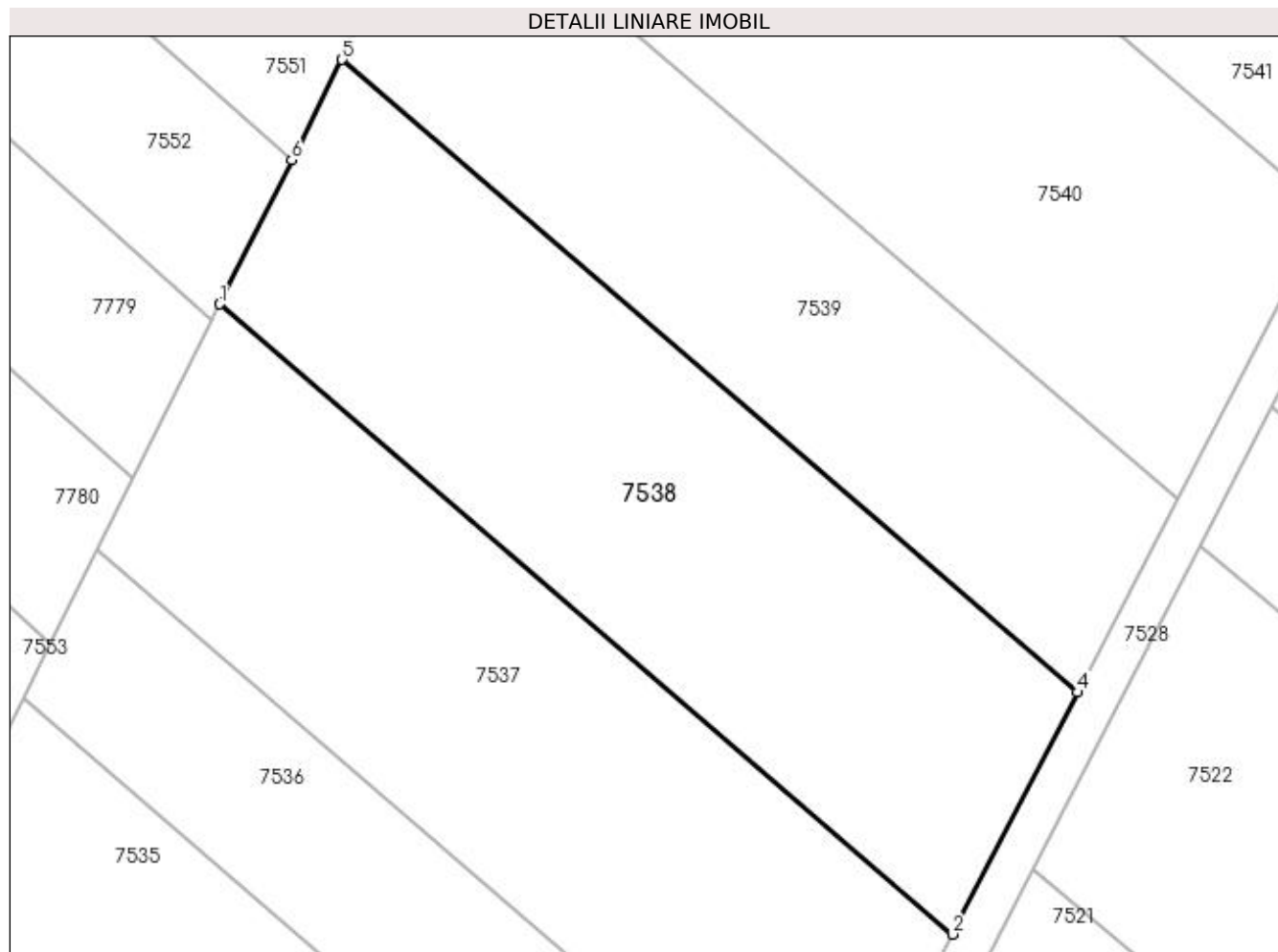
Inscrieri privind dezmembramintele dreptului de proprietate, drepturi reale de garanție și sarcini	Referințe
NU SUNT	

Anexa Nr. 1 La Partea I

Teren

Nr cadastral	Suprafața (mp)*	Observații / Referințe
	Din acte: 2.500 Masurata: 2.408	PROCENT DE DIMINUARE DE 3.68%

* Suprafața este determinată în planul de proiecție Stereo 70.



Date referitoare la teren

Crt	Categorie folosință	Intra vilan	Suprafața (mp)	Tarla	Parcelă	Nr. topo	Observații / Referințe
1	arabil	NU	2.408	135	4	-	

Lungime Segmente

1) Valorile lungimilor segmentelor sunt obținute din proiecție în plan.

Punct început	X / Y	Punct sfârșit	X / Y	Lungime segment (** (m)
1	357.969,108 289.507,731	2	358.040,057 289.446,706	93.583
2	358.040,057 289.446,706	3	358.040,458 289.447,465	0.858
3	358.040,458 289.447,465	4	358.052,192 289.470,136	25.528
4	358.052,192 289.470,136	5	357.980,946 289.531,416	93.975
5	357.980,946 289.531,416	6	357.976,087 289.521,695	10.868

Punct început	X / Y	Punct sfârșit	X / Y	Lungime segment (** (m)
6	357.976,087 289.521,695	1	357.969,108 289.507,731	15.611

** Lungimile segmentelor sunt determinate în planul de proiecție Stereo 70 și sunt rotunjite la 1 milimetru.

*** Distanța dintre puncte este formată din segmente cumulate ce sunt mai mici decât valoarea 1 milimetru.

**DATE DESPRE IMOBILUL NR. 7539**

Oficiul de Cadastru și Publicitate Imobiliară DOLJ
Biroul de Cadastru și Publicitate Imobiliară Craiova

A. Partea I. Descrierea imobilului

TEREN Extravilan

Adresa: Jud. Dolj, T135, P12

Nr. Crt	Nr cadastral Nr. topografic	Suprafața* (mp)	Observații / Referințe
A1		Din acte: 2.000 Masurata: 1.926	Sector cadastral:27 Teren neimprejmuit; PROCENT DE DIMINUARE DE 3.68%

B. Partea II. Proprietari și acte

Inscrieri privitoare la dreptul de proprietate și alte drepturi reale		Referințe
/		
Act Administrativ nr. TDP 3859-2215, din 20/11/1997 emis de CJSIPT DOLJ;		
B1	Intabulare, drept de PROPRIETATE, dobandit prin Reconstituire, cota actuala 1/1 1) OPREA GHEORGHE	A1

C. Partea III. SARCINI .

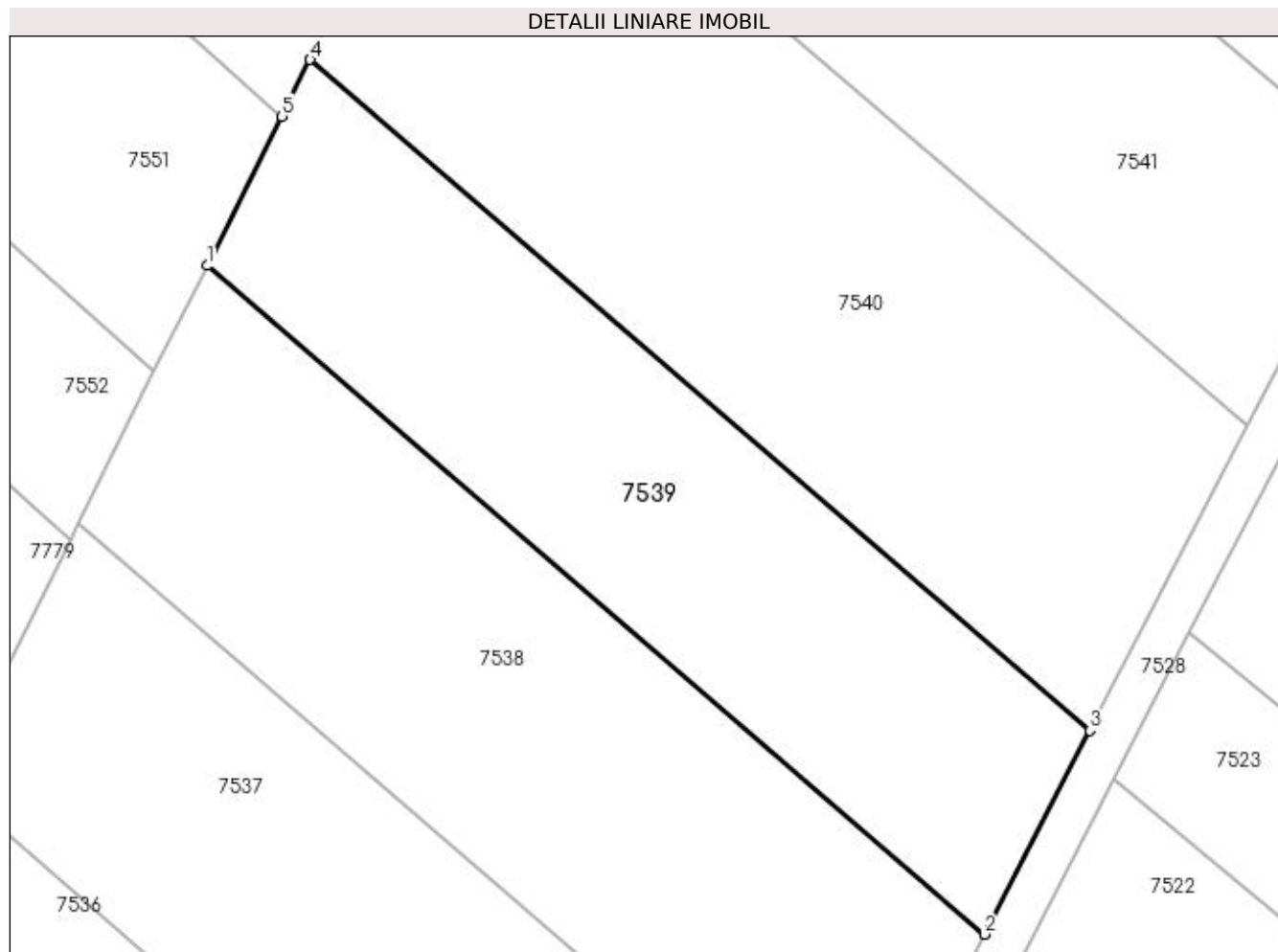
Inscrieri privind dezmembramintele dreptului de proprietate, drepturi reale de garanție și sarcini	Referințe
NU SUNT	

Anexa Nr. 1 La Partea I

Teren

Nr cadastral	Suprafața (mp)*	Observații / Referințe
	Din acte: 2.000 Masurata: 1.926	PROCENT DE DIMINUARE DE 3.68%

* Suprafața este determinată în planul de proiecție Stereo 70.



Date referitoare la teren

Crt	Categorie folosință	Intra vilan	Suprafața (mp)	Tarla	Parcelă	Nr. topo	Observații / Referințe
1	arabil	NU	1.926	135	12	-	

Lungime Segmente

1) Valorile lungimilor segmentelor sunt obținute din proiecție în plan.

Punct început	X / Y	Punct sfârșit	X / Y	Lungime segment (** (m)
1	357.980,946 289.531,416	2	358.052,192 289.470,136	93.975
2	358.052,192 289.470,136	3	358.061,857 289.488,812	21.029
3	358.061,857 289.488,812	4	357.990,38 289.550,292	94.28
4	357.990,38 289.550,292	5	357.987,779 289.545,089	5.817
5	357.987,779 289.545,089	1	357.980,946 289.531,416	15.285

**** Lungimile segmentelor sunt determinate în planul de proiecție Stereo 70 și sunt rotunjite la 1 milimetru.**

***** Distanța dintre puncte este formată din segmente cumulate ce sunt mai mici decât valoarea 1 milimetru.**

**DATE DESPRE IMOBILUL NR. 7540**

Oficiul de Cadastru și Publicitate Imobiliară DOLJ
 Biroul de Cadastru și Publicitate Imobiliară Craiova

A. Partea I. Descrierea imobilului

TEREN Extravilan

Adresa: Jud. Dolj, T135, P13

Nr. Crt	Nr cadastral Nr. topografic	Suprafața* (mp)	Observații / Referințe
A1	39944	Din acte: 3.000 Masurata: 2.889	Sector cadastral:27 Teren neimprejmuit; PROCENT DE DIMINUARE DE 3.68%

B. Partea II. Proprietari și acte

Inscrieri privitoare la dreptul de proprietate și alte drepturi reale		Referințe
218920 / 03/11/2022		
Act Notarial nr. Contract de intretinere nr. 2170, din 03/11/2022 emis de NP STOENESCU FLOREA;		
B1	Intabulare, drept de PROPRIETATE, dobandit prin Conventie, cota actuala 1/1 1) TALPOSI MIRCEA 2) TALPOS MARGARETA	A1

C. Partea III. SARCINI

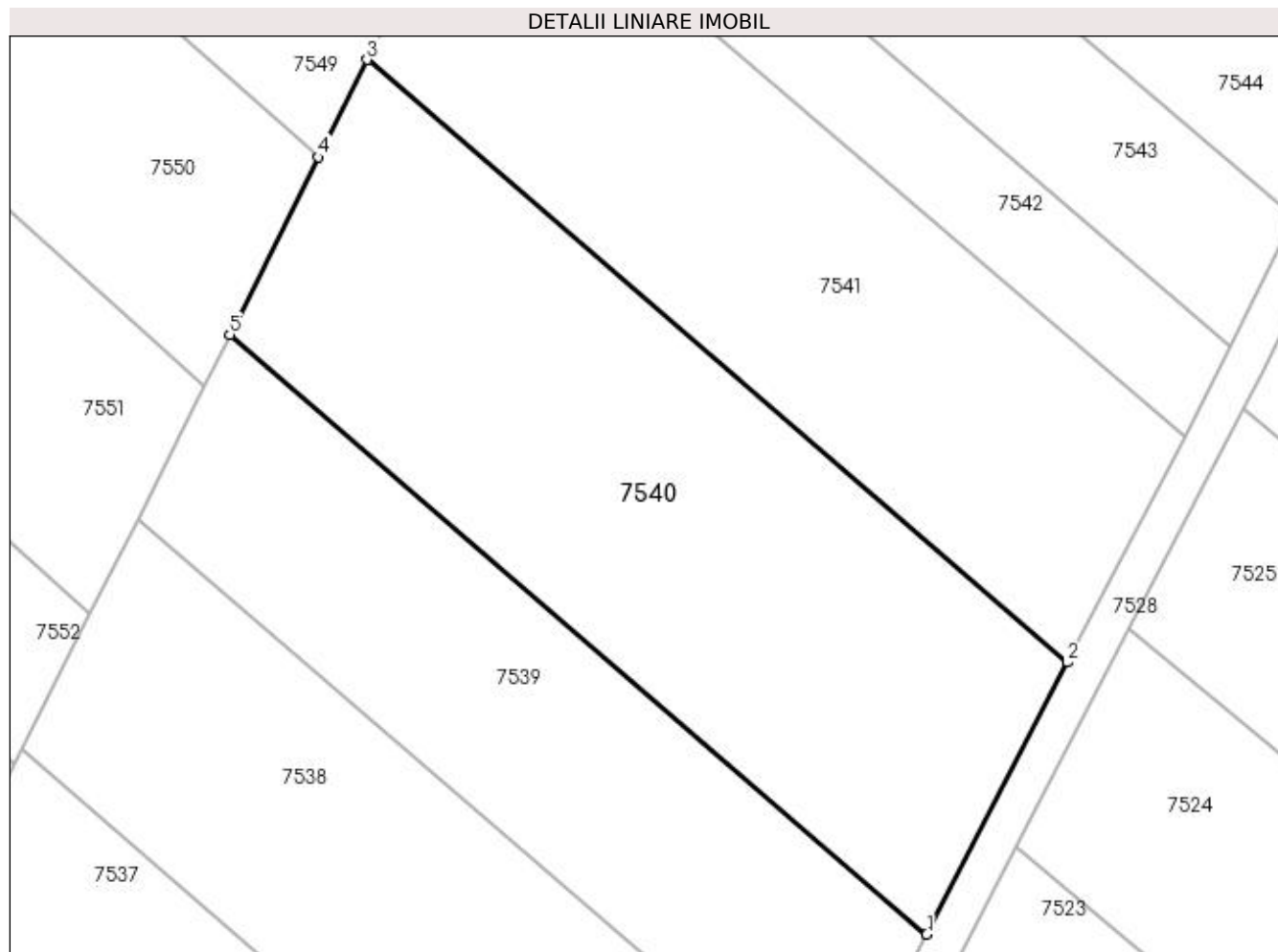
Inscrieri privind dezmembramintele dreptului de proprietate, drepturi reale de garanție și sarcini		Referințe
218920 / 03/11/2022		
Act Notarial nr. contract de intretinere aut. nr. 2170, din 03/11/2022 emis de NP Stoenescu Florea;		
C1	Intabulare, drept de IPOTECA, Valoare:0 RONce are ca obiect restituirea sumelor platite de promitentul achizitor 1) TALPOSI CLEMENTA	A1

Anexa Nr. 1 La Partea I

Teren

Nr cadastral	Suprafața (mp)*	Observații / Referințe
39944	Din acte: 3.000 Masurata: 2.889	PROCENT DE DIMINUARE DE 3.68%

* Suprafața este determinată în planul de proiecție Stereo 70.



Date referitoare la teren

Crt	Categorie folosință	Intra vilan	Suprafața (mp)	Tarla	Parcelă	Nr. topo	Observații / Referințe
1	arabil	NU	2.889	135	13	-	

Lungime Segmente

1) Valorile lungimilor segmentelor sunt obținute din proiecție în plan.

Punct început	X / Y	Punct sfârșit	X / Y	Lungime segment (** (m)
1	358.061,857 289.488,812	2	358.076,297 289.516,712	31.415
2	358.076,297 289.516,712	3	358.004,473 289.578,49	94.738
3	358.004,473 289.578,49	4	357.999,476 289.568,491	11.178
4	357.999,476 289.568,491	5	357.990,38 289.550,292	20.346
5	357.990,38 289.550,292	1	358.061,857 289.488,812	94.28

**** Lungimile segmentelor sunt determinate în planul de proiecție Stereo 70 și sunt rotunjite la 1 milimetru.**

***** Distanța dintre puncte este formată din segmente cumulate ce sunt mai mici decât valoarea 1 milimetru.**

**DATE DESPRE IMOBILUL NR. 7541**

Oficiul de Cadastru și Publicitate Imobiliară DOLJ
Biroul de Cadastru și Publicitate Imobiliară Craiova

A. Partea I. Descrierea imobilului

TEREN Extravilan

Adresa: Jud. Dolj, T135, P14

Nr. Crt	Nr cadastral Nr. topografic	Suprafața* (mp)	Observații / Referințe
A1		Din acte: 2.500 Masurata: 2.408	Sector cadastral:27 Teren neimprejmit; PROCENT DE DIMINUARE DE 3.68%

B. Partea II. Proprietari și acte

Inscrieri privitoare la dreptul de proprietate și alte drepturi reale		Referințe
/		
Act Administrativ nr. TDP NR. 2435-43721, din 09/08/1996 emis de CJ DOLJ;		
B1	Intabulare, drept de PROPRIETATE, dobandit prin Reconstituire, cota actuala 1/1 1) TALPOȘ GHEORGHE	A1

C. Partea III. SARCINI .

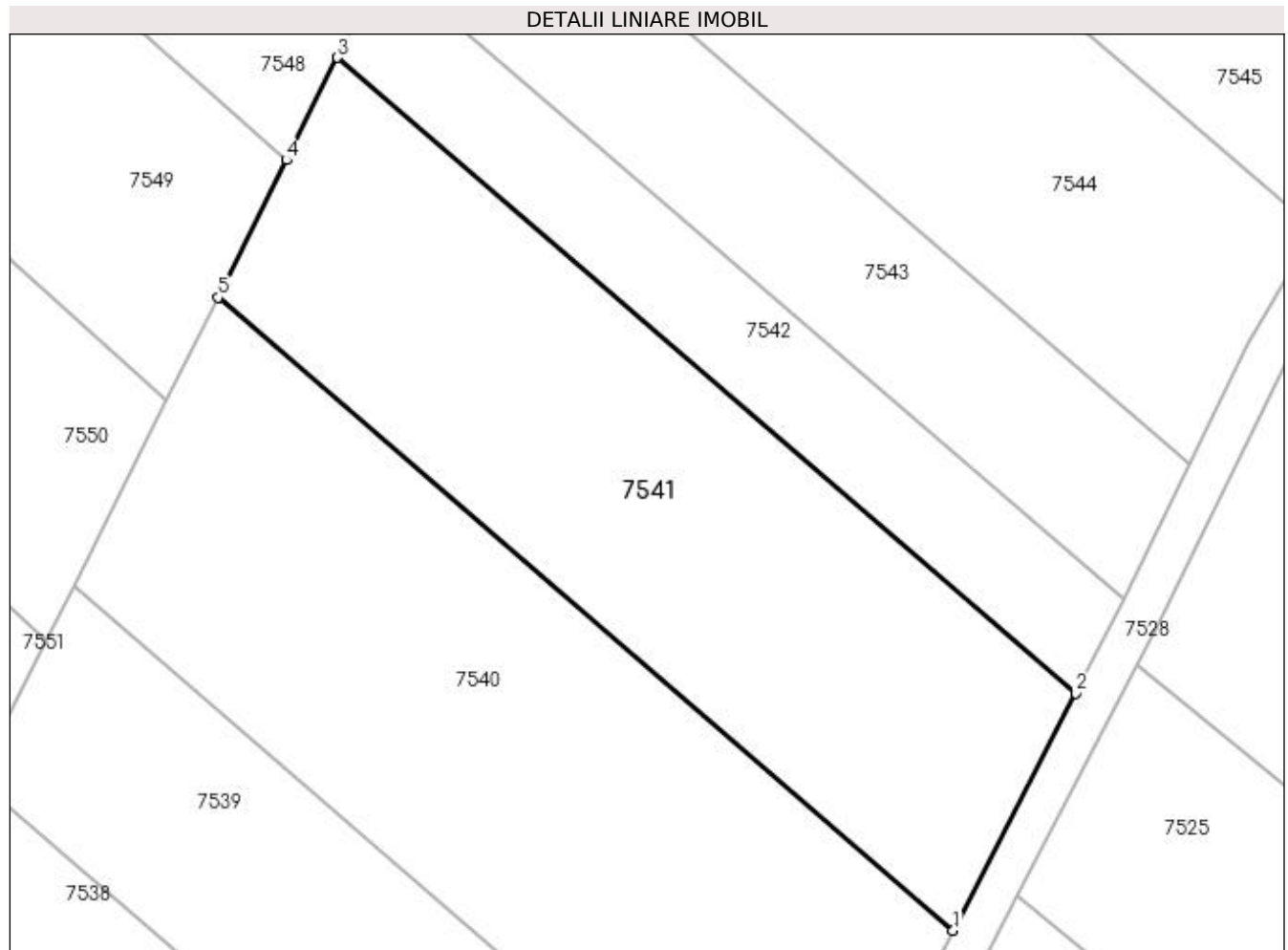
Inscrieri privind dezmembramintele dreptului de proprietate, drepturi reale de garanție și sarcini	Referințe
NU SUNT	

Anexa Nr. 1 La Partea I

Teren

Nr cadastral	Suprafața (mp)*	Observații / Referințe
	Din acte: 2.500 Masurata: 2.408	PROCENT DE DIMINUARE DE 3.68%

* Suprafața este determinată în planul de proiecție Stereo 70.



Date referitoare la teren

Crt	Categorie folosință	Intra vilan	Suprafața (mp)	Tarla	Parcelă	Nr. topo	Observații / Referințe
1	arabil	NU	2.408	135	14	-	

Lungime Segmente

1) Valorile lungimilor segmentelor sunt obținute din proiecție în plan.

Punct început	X / Y	Punct sfârșit	X / Y	Lungime segment (** (m)
1	358.076,297 289.516,712	2	358.088,28 289.539,865	26.07
2	358.088,28 289.539,865	3	358.016,169 289.601,89	95.116
3	358.016,169 289.601,89	4	358.011,177 289.591,902	11.166
4	358.011,177 289.591,902	5	358.004,473 289.578,49	14.994
5	358.004,473 289.578,49	1	358.076,297 289.516,712	94.738

**** Lungimile segmentelor sunt determinate în planul de proiecție Stereo 70 și sunt rotunjite la 1 milimetru.**

***** Distanța dintre puncte este formată din segmente cumulate ce sunt mai mici decât valoarea 1 milimetru.**

**DATE DESPRE IMOBILUL NR. 7542**

Oficiul de Cadastru și Publicitate Imobiliară DOLJ
Biroul de Cadastru și Publicitate Imobiliară Craiova

A. Partea I. Descrierea imobilului

TEREN Extravilan

Adresa: Jud. Dolj, T135, P15

Nr. Crt	Nr cadastral Nr. topografic	Suprafața* (mp)	Observații / Referințe
A1		Din acte: 1.000 Masurata: 963	Sector cadastral:27 Teren neimprejmuit; PROCENT DE DIMINUARE DE 3.68%

B. Partea II. Proprietari și acte

Inscrieri privitoare la dreptul de proprietate și alte drepturi reale		Referințe
/		
Act Notarial nr. CM NR 6, din 09/01/2002 emis de NP STOENESCU FLOREA (TDP NR 1778-58840/08-12-1995);		
B1	Intabulare, drept de PROPRIETATE, dobandit prin Succesiune, cota actuala 1/1 1) MITROI VIOREL-NICU	A1

C. Partea III. SARCINI .

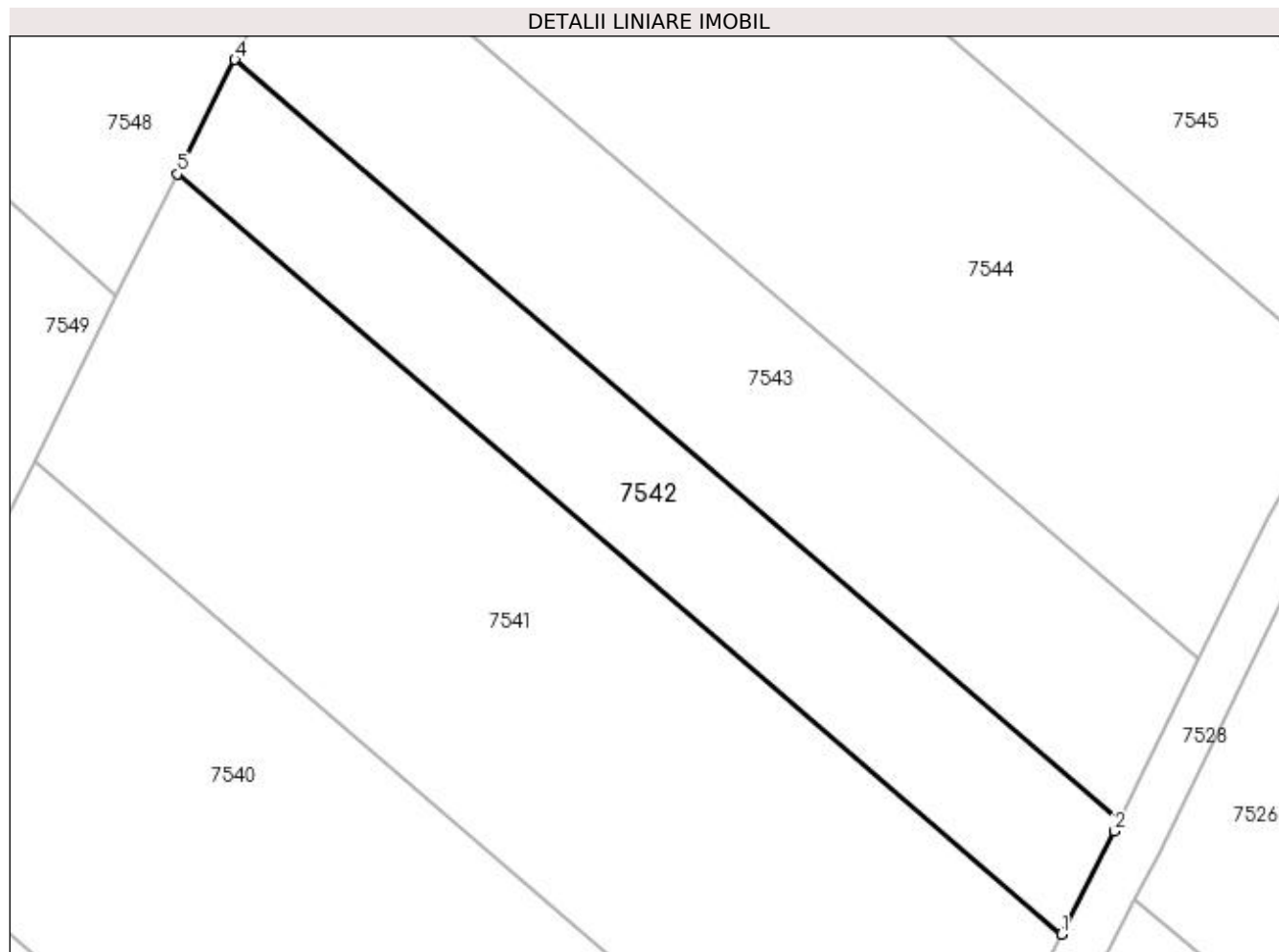
Inscrieri privind dezmembramintele dreptului de proprietate, drepturi reale de garanție și sarcini	Referințe
NU SUNT	

Anexa Nr. 1 La Partea I

Teren

Nr cadastral	Suprafața (mp)*	Observații / Referințe
	Din acte: 1.000 Masurata: 963	PROCENT DE DIMINUARE DE 3.68%

* Suprafața este determinată în planul de proiecție Stereo 70.



Date referitoare la teren

Crt	Categorie folosință	Intra vilan	Suprafața (mp)	Tarla	Parcelă	Nr. topo	Observații / Referințe
1	arabil	NU	963	135	15	-	

Lungime Segmente

1) Valorile lungimilor segmentelor sunt obținute din proiecție în plan.

Punct început	X / Y	Punct sfârșit	X / Y	Lungime segment (** (m)
1	358.088,28 289.539,865	2	358.092,626 289.548,263	9.456
2	358.092,626 289.548,263	3	358.093,04 289.549,114	0.946
3	358.093,04 289.549,114	4	358.020,833 289.611,222	95.243
4	358.020,833 289.611,222	5	358.016,169 289.601,89	10.433
5	358.016,169 289.601,89	1	358.088,28 289.539,865	95.116

**** Lungimile segmentelor sunt determinate în planul de proiecție Stereo 70 și sunt rotunjite la 1 milimetru.**

***** Distanța dintre puncte este formată din segmente cumulate ce sunt mai mici decât valoarea 1 milimetru.**

**DATE DESPRE IMOBILUL NR. 7543**

Oficiul de Cadastru și Publicitate Imobiliară DOLJ
Biroul de Cadastru și Publicitate Imobiliară Craiova

A. Partea I. Descrierea imobilului

TEREN Extravilan

Adresa: Jud. Dolj, T135, P16

Nr. Crt	Nr cadastral Nr. topografic	Suprafața* (mp)	Observații / Referințe
A1		Din acte: 1.400 Masurata: 1.348	Sector cadastral:27 Teren neimprejmuit; PROCENT DE DIMINUARE DE 3.71%

B. Partea II. Proprietari și acte

Inscrieri privitoare la dreptul de proprietate și alte drepturi reale		Referințe
/		
Act Administrativ nr. TDP NR. 199-15047, din 31/08/1993 emis de CJ DOLJ;		
B1	Intabulare, drept de PROPRIETATE, dobandit prin Reconstituire, cota actuala 1/1 1) POPA ION	A1

C. Partea III. SARCINI .

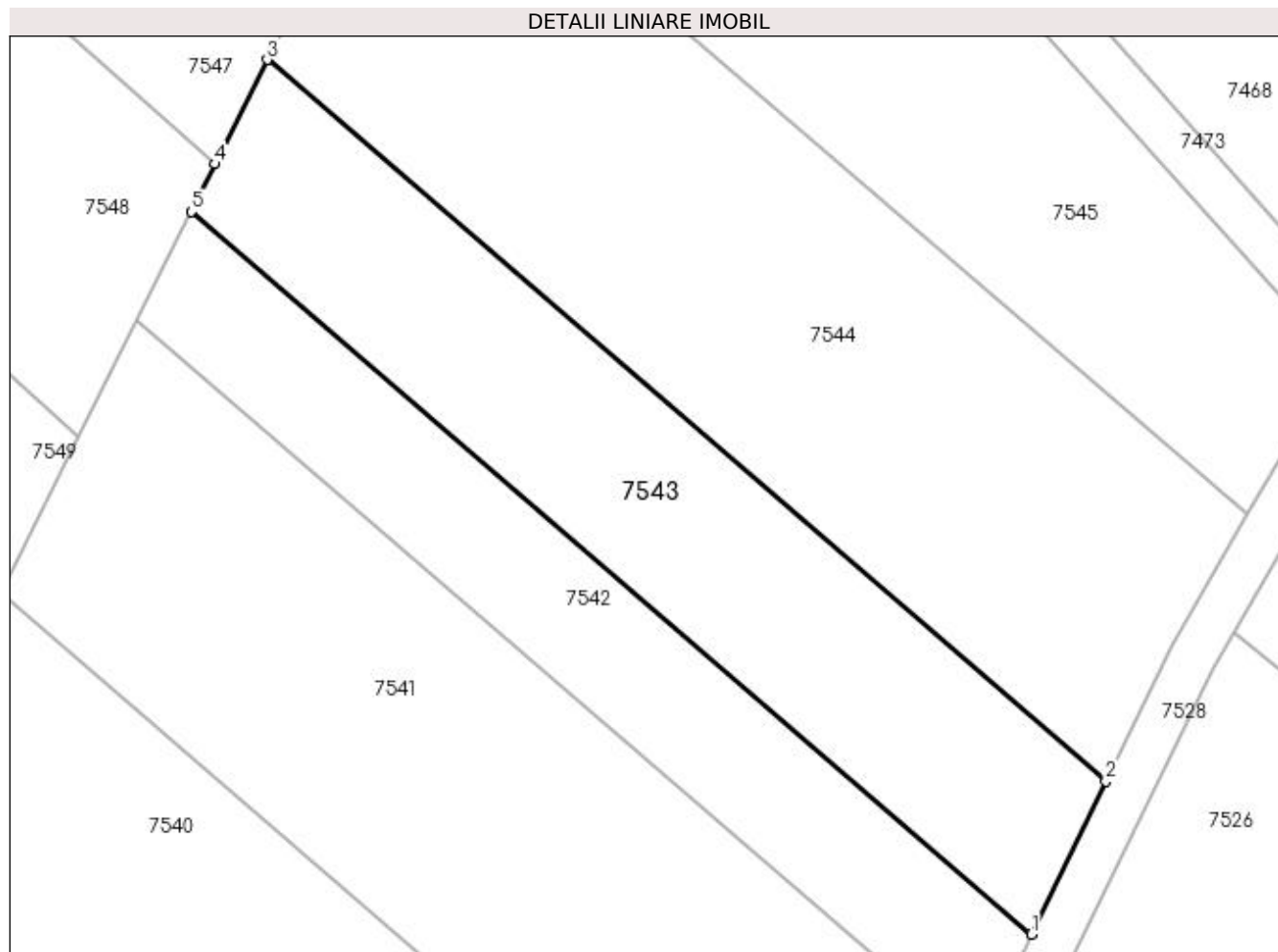
Inscrieri privind dezmembramintele dreptului de proprietate, drepturi reale de garanție și sarcini	Referințe
NU SUNT	

Anexa Nr. 1 La Partea I

Teren

Nr cadastral	Suprafața (mp)*	Observații / Referințe
	Din acte: 1.400 Masurata: 1.348	PROCENT DE DIMINUARE DE 3.71%

* Suprafața este determinată în planul de proiecție Stereo 70.



Date referitoare la teren

Crt	Categorie folosință	Intra vilan	Suprafața (mp)	Tarla	Parcelă	Nr. topo	Observații / Referințe
1	arabil	NU	1.348	135	16	-	

Lungime Segmente

1) Valorile lungimilor segmentelor sunt obținute din proiecție în plan.

Punct început	X / Y	Punct sfârșit	X / Y	Lungime segment (** (m)
1	358.093,04 289.549,114	2	358.099,453 289.562,282	14.647
2	358.099,453 289.562,282	3	358.027,364 289.624,288	95.087
3	358.027,364 289.624,288	4	358.022,883 289.615,322	10.023
4	358.022,883 289.615,322	5	358.020,833 289.611,222	4.584
5	358.020,833 289.611,222	1	358.093,04 289.549,114	95.243

**** Lungimile segmentelor sunt determinate în planul de proiecție Stereo 70 și sunt rotunjite la 1 milimetru.**

***** Distanța dintre puncte este formată din segmente cumulate ce sunt mai mici decât valoarea 1 milimetru.**

**DATE DESPRE IMOBILUL NR. 7544**

Oficiul de Cadastru și Publicitate Imobiliară DOLJ
Biroul de Cadastru și Publicitate Imobiliară Craiova

A. Partea I. Descrierea imobilului

TEREN Extravilan

Adresa: Jud. Dolj, T135, P17

Nr. Crt	Nr cadastral Nr. topografic	Suprafața* (mp)	Observații / Referințe
A1		Din acte: 2.500 Masurata: 2.408	Sector cadastral:27 Teren neimprejmut; PROCENT DE DIMINUARE DE 3.68%

B. Partea II. Proprietari și acte

Inscrieri privitoare la dreptul de proprietate și alte drepturi reale		Referințe
/		
Act Administrativ nr. TDP NR. 3129/59190, din 13/03/1997 emis de CJ DOLJ;		
B1	Intabulare, drept de PROPRIETATE, dobandit prin Reconstituire, cota actuala 1/1 1) MITRA VIRGINIA	A1

C. Partea III. SARCINI .

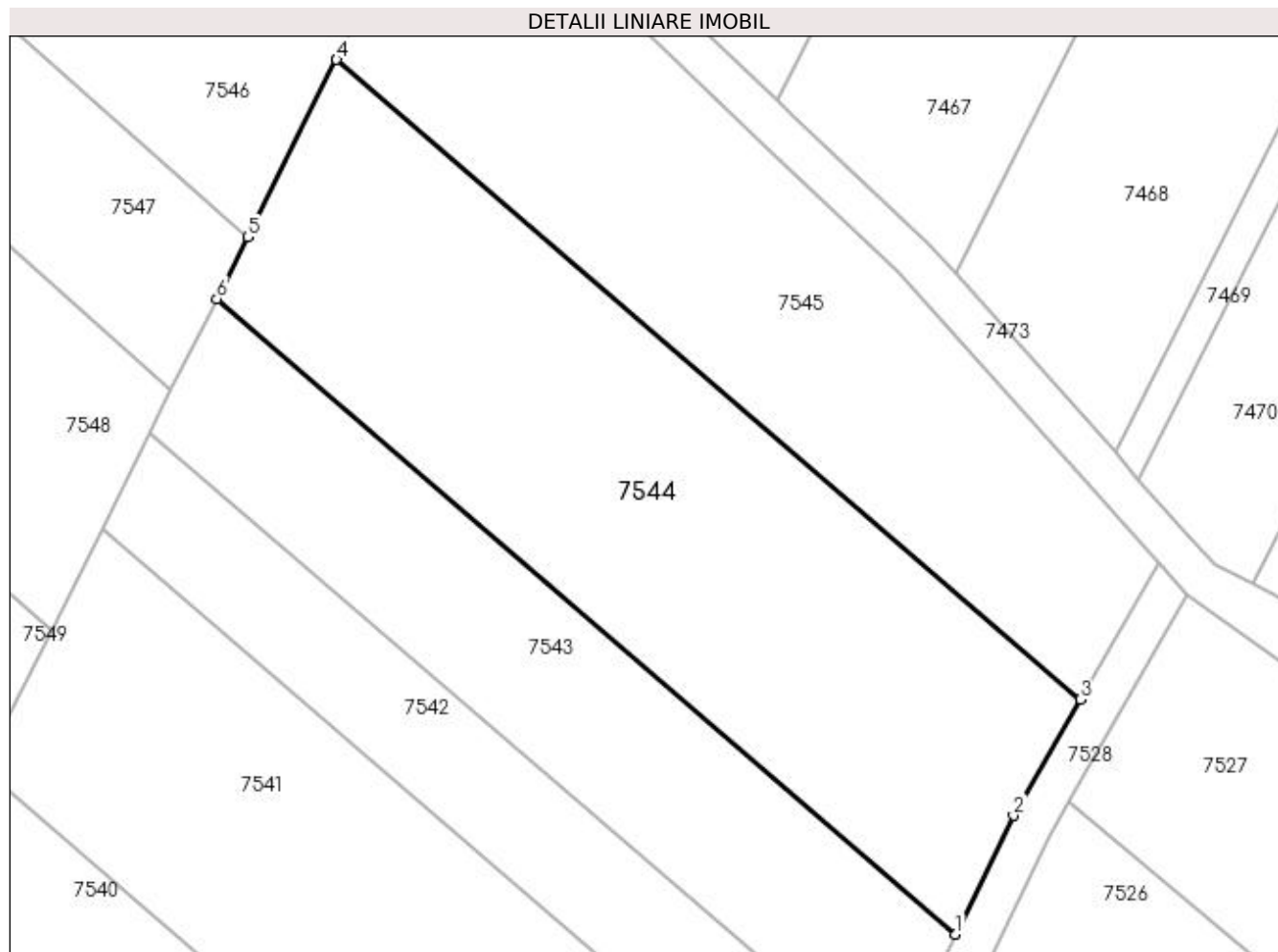
Inscrieri privind dezmembramintele dreptului de proprietate, drepturi reale de garanție și sarcini	Referințe
NU SUNT	

Anexa Nr. 1 La Partea I

Teren

Nr cadastral	Suprafața (mp)*	Observații / Referințe
	Din acte: 2.500 Masurata: 2.408	PROCENT DE DIMINUARE DE 3.68%

* Suprafața este determinată în planul de proiecție Stereo 70.



Date referitoare la teren

Crt	Categorie folosință	Intravilan	Suprafața (mp)	Tarla	Parcelă	Nr. topo	Observații / Referințe
1	arabil	NU	2.408	135	17	-	

Lungime Segmente

1) Valorile lungimilor segmentelor sunt obținute din proiecție în plan.

Punct început	X / Y	Punct sfârșit	X / Y	Lungime segment (** (m)
1	358.099,453 289.562,282	2	358.105,104 289.573,884	12.905
2	358.105,104 289.573,884	3	358.111,627 289.585,178	13.042
3	358.111,627 289.585,178	4	358.039,027 289.647,624	95.761
4	358.039,027 289.647,624	5	358.030,376 289.630,316	19.35
5	358.030,376 289.630,316	6	358.027,364 289.624,288	6.739

Punct început	X / Y	Punct sfârșit	X / Y	Lungime segment (** (m)
6	358.027,364 289.624,288	1	358.099,453 289.562,282	95.087

** Lungimile segmentelor sunt determinate în planul de proiecție Stereo 70 și sunt rotunjite la 1 milimetru.

*** Distanța dintre puncte este formată din segmente cumulate ce sunt mai mici decât valoarea 1 milimetru.

**DATE DESPRE IMOBILUL NR. 7545**

Oficiul de Cadastru și Publicitate Imobiliară DOLJ
Biroul de Cadastru și Publicitate Imobiliară Craiova

A. Partea I. Descrierea imobilului

TEREN Extravilan

Adresa: Jud. Dolj, T135, P18

Nr. Crt	Nr cadastral Nr. topografic	Suprafața* (mp)	Observații / Referințe
A1		Din acte: 2.000 Masurata: 1.926	Sector cadastral:27 Teren neimprejmuit; PROCENT DE DIMINUARE DE 3.70%

B. Partea II. Proprietari și acte

Inscrieri privitoare la dreptul de proprietate și alte drepturi reale		Referințe
/		
Act Administrativ nr. TDP NR. 1713-58840, din 22/06/1995 emis de CJ DOLJ;		
B1	Intabulare, drept de PROPRIETATE, dobândit prin Reconstituire, cota actuala 1/1 1) BOIERU ELENA	A1

C. Partea III. SARCINI .

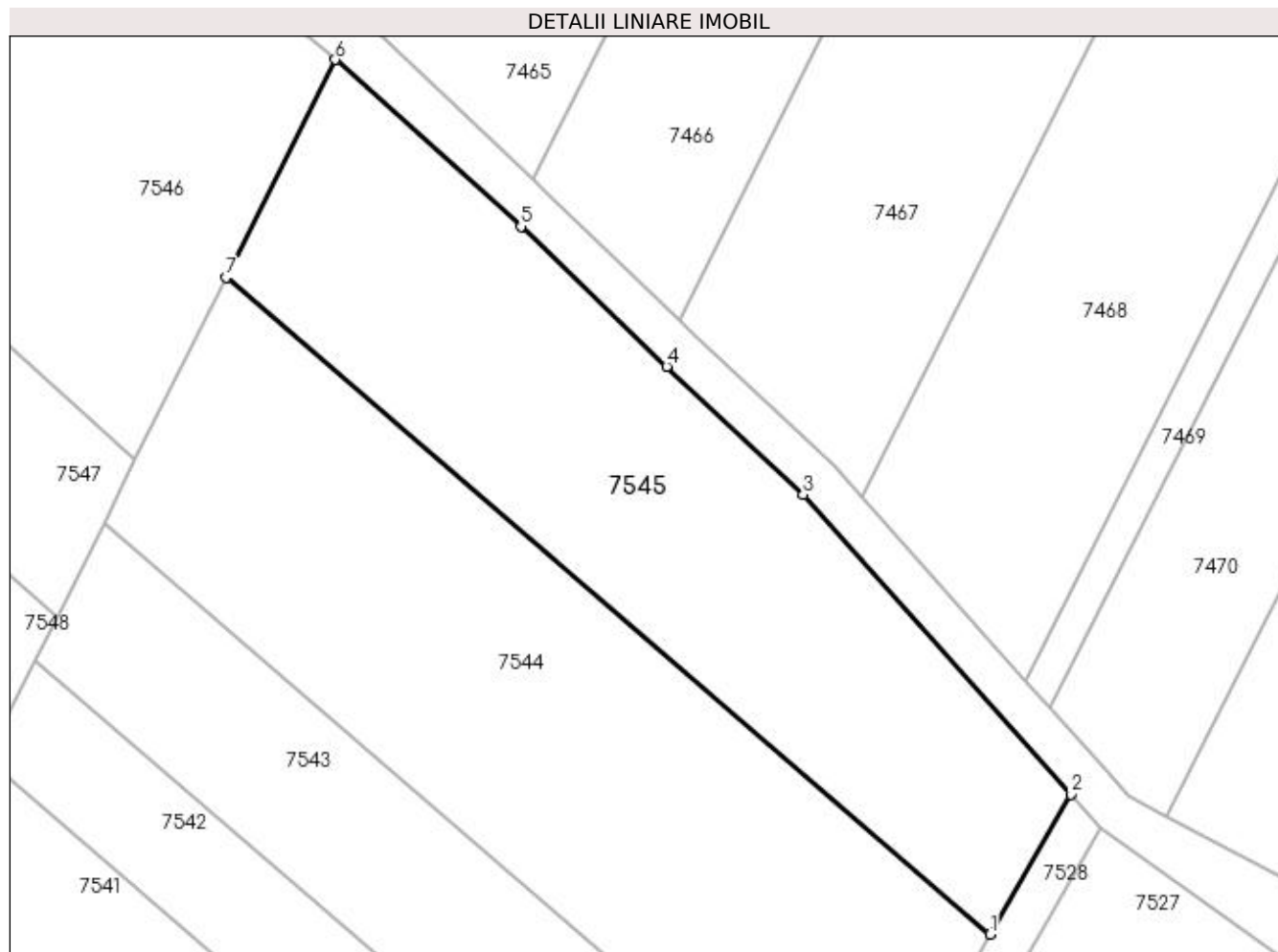
Inscrieri privind dezmembramintele dreptului de proprietate, drepturi reale de garanție și sarcini	Referințe
NU SUNT	

Anexa Nr. 1 La Partea I

Teren

Nr cadastral	Suprafața (mp)*	Observații / Referințe
	Din acte: 2.000 Masurata: 1.926	PROCENT DE DIMINUARE DE 3.70%

* Suprafața este determinată în planul de proiecție Stereo 70.



Date referitoare la teren

Crt	Categorie folosință	Intra vilan	Suprafața (mp)	Tarla	Parcelă	Nr. topo	Observații / Referințe
1	arabil	NU	1.926	135	18	-	

Lungime Segmente

1) Valorile lungimilor segmentelor sunt obținute din proiecție în plan.

Punct început	X / Y	Punct sfârșit	X / Y	Lungime segment (** (m)
1	358.111,627 289.585,178	2	358.119,314 289.598,485	15.368
2	358.119,314 289.598,485	3	358.093,855 289.626,976	38.209
3	358.093,855 289.626,976	4	358.080,89 289.639,157	17.79
4	358.080,89 289.639,157	5	358.067,029 289.652,466	19.216
5	358.067,029 289.652,466	6	358.049,375 289.668,328	23.733

Punct început	X / Y	Punct sfârșit	X / Y	Lungime segment (** (m)
6	358.049,375 289.668,328	7	358.039,027 289.647,624	23.146
7	358.039,027 289.647,624	1	358.111,627 289.585,178	95.761

** Lungimile segmentelor sunt determinate în planul de proiecție Stereo 70 și sunt rotunjite la 1 milimetru.

*** Distanța dintre puncte este formată din segmente cumulate ce sunt mai mici decât valoarea 1 milimetru.

**DATE DESPRE IMOBILUL NR. 7546**

Oficiul de Cadastru și Publicitate Imobiliară DOLJ
Biroul de Cadastru și Publicitate Imobiliară Craiova

A. Partea I. Descrierea imobilului

TEREN Extravilan

Adresa: Jud. Dolj, T136, P14

Nr. Crt	Nr cadastral Nr. topografic	Suprafața* (mp)	Observații / Referințe
A1	36625	4.000	Sector cadastral:27 Teren neimprejmuit;

B. Partea II. Proprietari și acte

Inscrieri privitoare la dreptul de proprietate și alte drepturi reale		Referințe
8884 / 14/01/2021		
Hotarare Judecatoreasca nr. Sentinta civila nr 720, din 27/03/2014 emis de JUDECATORIA CALAFAT DOAR 4302/201/2013 (act administrativ nr CERTIFICAT FISCAL NR 132 din 11.01.2021, emis de PRIMARIA MOTATEI; act administrativ nr ADEVERINTA NR 124 din 08.01.2021, emis de PRIMARIA MOTATEI);		
B1	Intabulare, drept de PROPRIETATE, dobandit prin Hotarare Judecatoreasca, cota actuala 1/1 1) NICOLAESCU STEFAN	A1

C. Partea III. SARCINI .

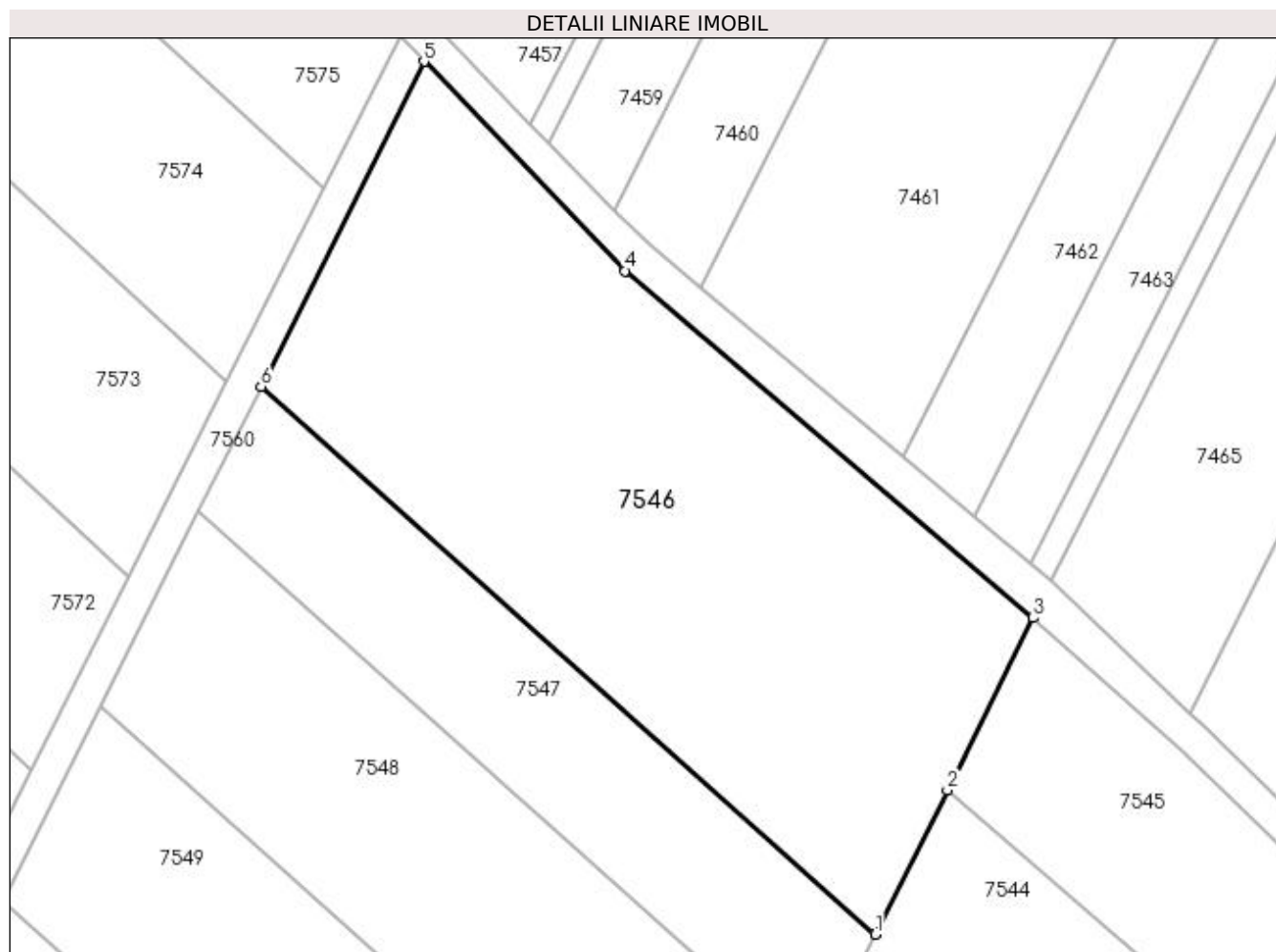
Inscrieri privind dezmembramintele dreptului de proprietate, drepturi reale de garanție și sarcini	Referințe
NU SUNT	

Anexa Nr. 1 La Partea I

Teren

Nr cadastral	Suprafața (mp)*	Observații / Referințe
36625	4.000	

* Suprafața este determinată în planul de proiecție Stereo 70.



Date referitoare la teren

Crt	Categorie folosință	Intra vilan	Suprafața (mp)	Tarla	Parcelă	Nr. topo	Observații / Referințe
1	arabil	NU	4.000	136	14	-	

Lungime Segmente

1) Valorile lungimilor segmentelor sunt obținute din proiecție în plan.

Punct început	X / Y	Punct sfârșit	X / Y	Lungime segment (** (m)
1	358.030,376 289.630,316	2	358.039,027 289.647,624	19.35
2	358.039,027 289.647,624	3	358.049,375 289.668,328	23.146
3	358.049,375 289.668,328	4	358.000,318 289.710,004	64.37
4	358.000,318 289.710,004	5	357.976,148 289.735,166	34.89
5	357.976,148 289.735,166	6	357.956,552 289.696,093	43.712

Punct început	X / Y	Punct sfârșit	X / Y	Lungime segment (** (m)
6	357.956,552 289.696,093	1	358.030,376 289.630,316	98.877

** Lungimile segmentelor sunt determinate în planul de proiecție Stereo 70 și sunt rotunjite la 1 milimetru.

*** Distanța dintre puncte este formată din segmente cumulate ce sunt mai mici decât valoarea 1 milimetru.

**DATE DESPRE IMOBILUL NR. 7547**

Oficiul de Cadastru și Publicitate Imobiliară DOLJ
Biroul de Cadastru și Publicitate Imobiliară Craiova

A. Partea I. Descrierea imobilului

TEREN Extravilan

Adresa: Jud. Dolj, T136, P13

Nr. Crt	Nr cadastral Nr. topografic	Suprafața* (mp)	Observații / Referințe
A1		1.600	Sector cadastral:27 Teren neimprejmuit;

B. Partea II. Proprietari și acte

Inscrieri privitoare la dreptul de proprietate și alte drepturi reale		Referințe
/		
Act Notarial nr. PARTAJ NR 862, din 01/04/2016 emis de NP STOENESCU PAULA (CM NR 168/01-04-2016; TDP NR 4290-48619/21-09-2002);		
B1	Intabulare, drept de PROPRIETATE, dobandit prin lesire Din Indiviziune, cota actuala 1/1 1) ORASCU PAULA	A1

C. Partea III. SARCINI .

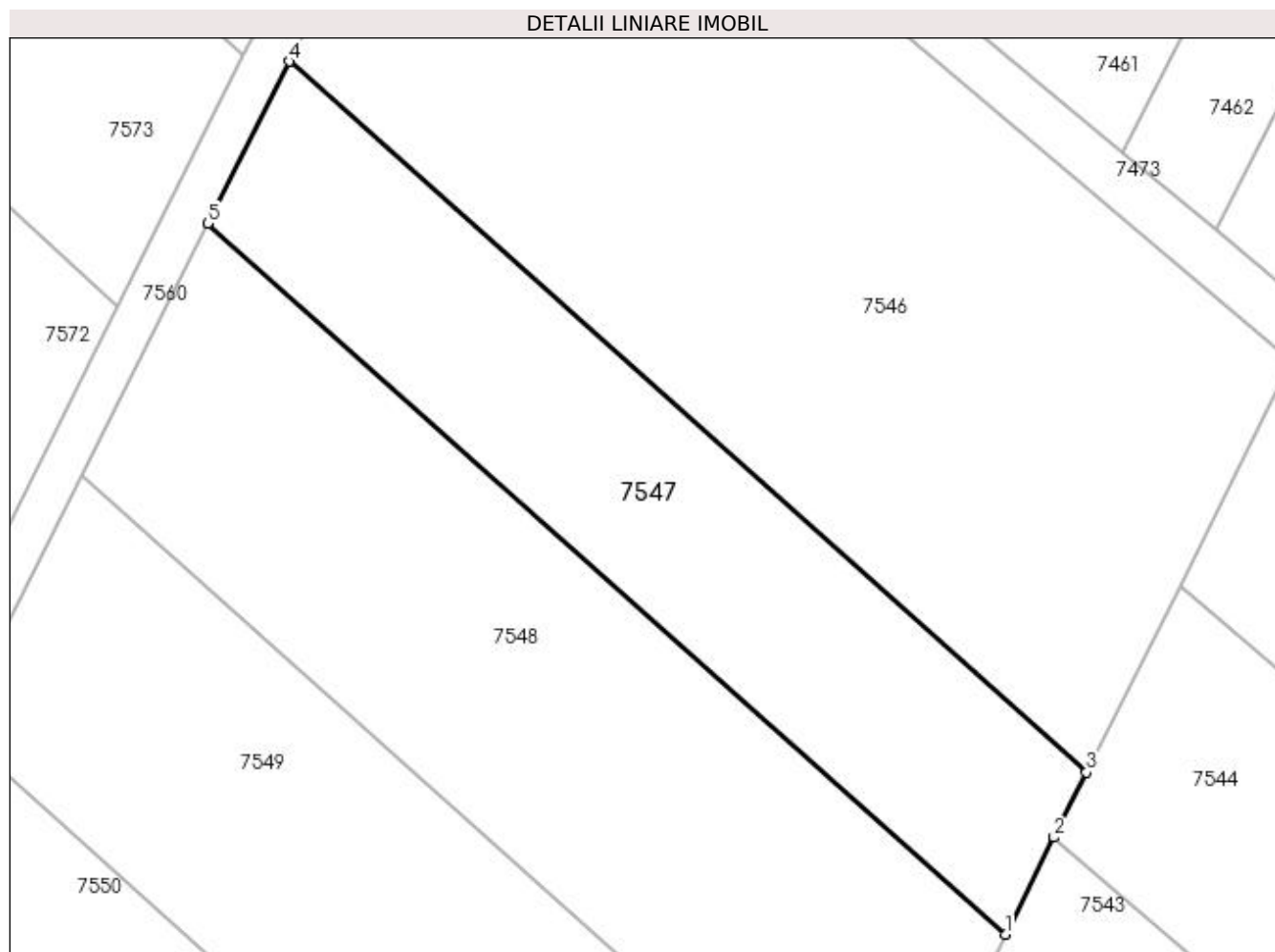
Inscrieri privind dezmembramintele dreptului de proprietate, drepturi reale de garanție și sarcini	Referințe
NU SUNT	

Anexa Nr. 1 La Partea I

Teren

Nr cadastral	Suprafața (mp)*	Observații / Referințe
	1.600	

* Suprafața este determinată în planul de proiecție Stereo 70.



Date referitoare la teren

Crt	Categorie folosință	Intra vilan	Suprafața (mp)	Tarla	Parcelă	Nr. topo	Observații / Referințe
1	arabil	NU	1.600	136	13	-	

Lungime Segmente

1) Valorile lungimilor segmentelor sunt obținute din proiecție în plan.

Punct început	X / Y	Punct sfârșit	X / Y	Lungime segment (** (m)
1	358.022,883 289.615,322	2	358.027,364 289.624,288	10.023
2	358.027,364 289.624,288	3	358.030,376 289.630,316	6.739
3	358.030,376 289.630,316	4	357.956,552 289.696,093	98.877
4	357.956,552 289.696,093	5	357.949,04 289.681,115	16.756
5	357.949,04 289.681,115	1	358.022,883 289.615,322	98.902

**** Lungimile segmentelor sunt determinate în planul de proiecție Stereo 70 și sunt rotunjite la 1 milimetru.**

***** Distanța dintre puncte este formată din segmente cumulate ce sunt mai mici decât valoarea 1 milimetru.**

**DATE DESPRE IMOBILUL NR. 7548**

Oficiul de Cadastru și Publicitate Imobiliară DOLJ
Biroul de Cadastru și Publicitate Imobiliară Craiova

A. Partea I. Descrierea imobilului

TEREN Extravilan

Adresa: Jud. Dolj, T136, P12

Nr. Crt	Nr cadastral Nr. topografic	Suprafața* (mp)	Observații / Referințe
A1		2.500	Sector cadastral:27 Teren neimprejmuit;

B. Partea II. Proprietari și acte

Inscrieri privitoare la dreptul de proprietate și alte drepturi reale	Referințe
/	
Act Administrativ nr. TDP NR. 206-14966, din 31/08/1993 emis de CJ DOLJ;	
B1	A1
Intabulare, drept de PROPRIETATE, dobândit prin Reconstituire, cota actuala 1/1 1) VOICU ION	

C. Partea III. SARCINI .

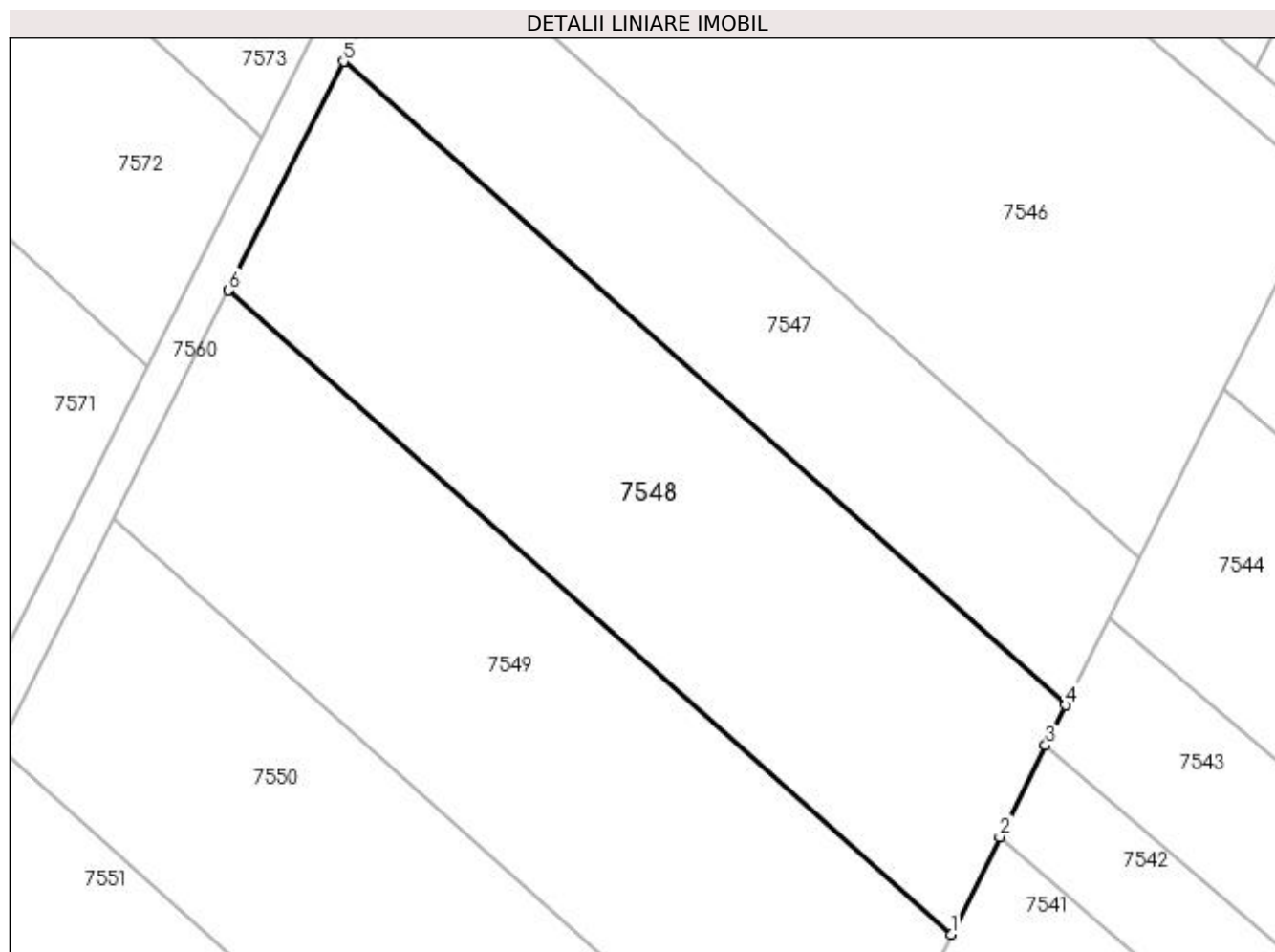
Inscrieri privind dezmembramintele dreptului de proprietate, drepturi reale de garanție și sarcini	Referințe
NU SUNT	

Anexa Nr. 1 La Partea I

Teren

Nr cadastral	Suprafața (mp)*	Observații / Referințe
	2.500	

* Suprafața este determinată în planul de proiecție Stereo 70.



Date referitoare la teren

Crt	Categorie folosință	Intra vilan	Suprafața (mp)	Tarla	Parcelă	Nr. topo	Observații / Referințe
1	arabil	NU	2.500	136	12	-	

Lungime Segmente

1) Valorile lungimilor segmentelor sunt obținute din proiecție în plan.

Punct început	X / Y	Punct sfârșit	X / Y	Lungime segment (** (m)
1	358.011,177 289.591,902	2	358.016,169 289.601,89	11.166
2	358.016,169 289.601,89	3	358.020,833 289.611,222	10.433
3	358.020,833 289.611,222	4	358.022,883 289.615,322	4.584
4	358.022,883 289.615,322	5	357.949,04 289.681,115	98.902
5	357.949,04 289.681,115	6	357.937,307 289.657,72	26.172

Punct început	X / Y	Punct sfârșit	X / Y	Lungime segment (** (m)
6	357.937,307 289.657,72	1	358.011,177 289.591,902	98.938

** Lungimile segmentelor sunt determinate în planul de proiecție Stereo 70 și sunt rotunjite la 1 milimetru.

*** Distanța dintre puncte este formată din segmente cumulate ce sunt mai mici decât valoarea 1 milimetru.

**DATE DESPRE IMOBILUL NR. 7549**

Oficiul de Cadastru și Publicitate Imobiliară DOLJ
Biroul de Cadastru și Publicitate Imobiliară Craiova

A. Partea I. Descrierea imobilului

TEREN Extravilan

Adresa: Jud. Dolj, T136, P11

Nr. Crt	Nr cadastral Nr. topografic	Suprafața* (mp)	Observații / Referințe
A1		2.500	Sector cadastral:27 Teren neimprejmuit;

B. Partea II. Proprietari și acte

Inscrieri privitoare la dreptul de proprietate și alte drepturi reale	Referințe
/	
Act Administrativ nr. TDP NR. 350-14968, din 14/12/1993 emis de CJ DOLJ;	
B1	A1
Intabulare, drept de PROPRIETATE, dobândit prin Reconstituire, cota actuala 1/1 1) TALPOȘ CONSTANTIN	

C. Partea III. SARCINI .

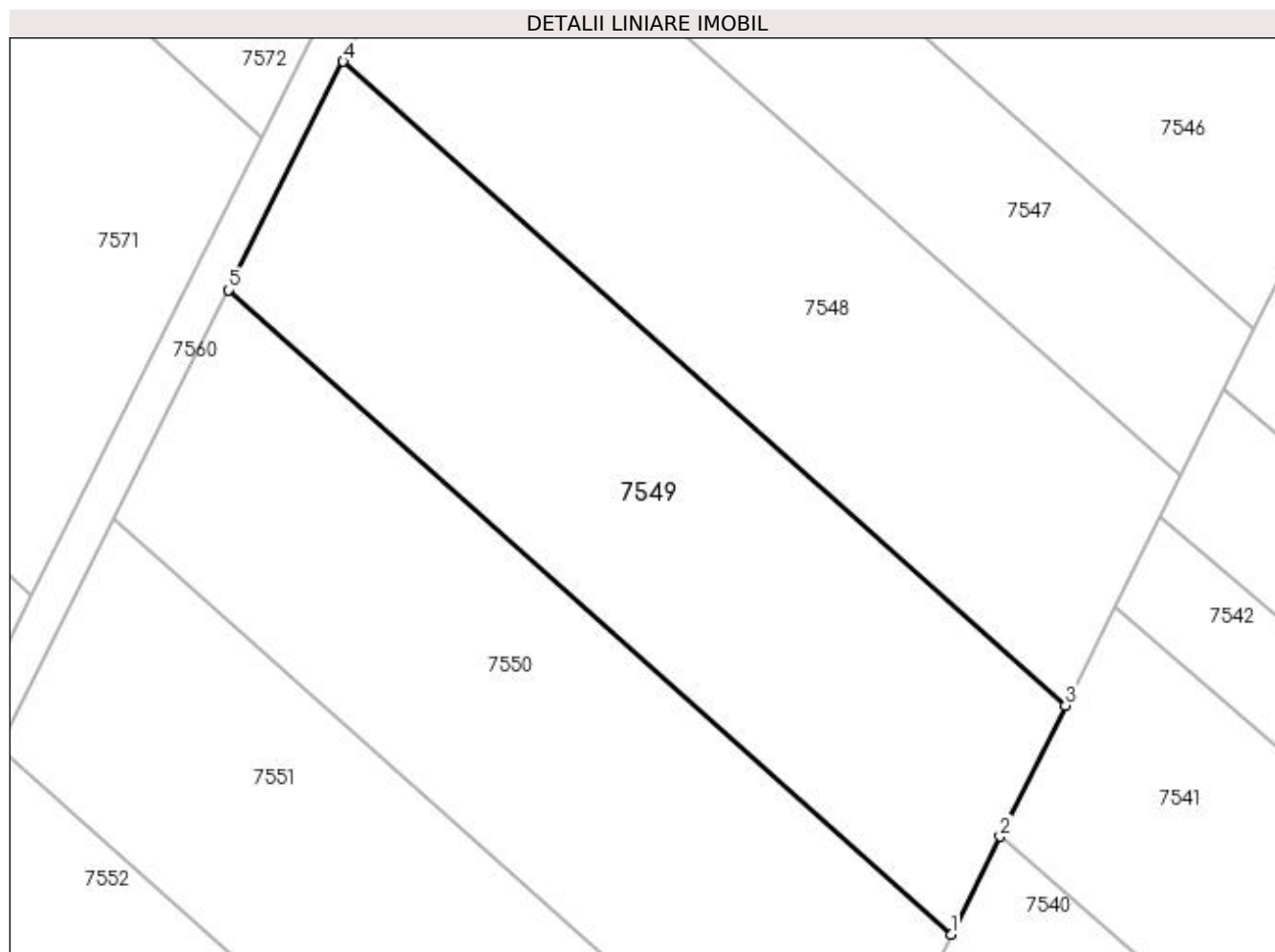
Inscrieri privind dezmembramintele dreptului de proprietate, drepturi reale de garanție și sarcini	Referințe
NU SUNT	

Anexa Nr. 1 La Partea I

Teren

Nr cadastral	Suprafața (mp)*	Observații / Referințe
	2.500	

* Suprafața este determinată în planul de proiecție Stereo 70.



Date referitoare la teren

Crt	Categorie folosință	Intra vilan	Suprafața (mp)	Tarla	Parcelă	Nr. topo	Observații / Referințe
1	arabil	NU	2.500	136	11	-	

Lungime Segmente

1) Valorile lungimilor segmentelor sunt obținute din proiecție în plan.

Punct început	X / Y	Punct sfârșit	X / Y	Lungime segment (** (m)
1	357.999,476 289.568,491	2	358.004,473 289.578,49	11.178
2	358.004,473 289.578,49	3	358.011,177 289.591,902	14.994
3	358.011,177 289.591,902	4	357.937,307 289.657,72	98.938
4	357.937,307 289.657,72	5	357.925,578 289.634,334	26.162
5	357.925,578 289.634,334	1	357.999,476 289.568,491	98.976

**** Lungimile segmentelor sunt determinate în planul de proiecție Stereo 70 și sunt rotunjite la 1 milimetru.**

***** Distanța dintre puncte este formată din segmente cumulate ce sunt mai mici decât valoarea 1 milimetru.**

**DATE DESPRE IMOBILUL NR. 7550**

Oficiul de Cadastru și Publicitate Imobiliară DOLJ
Biroul de Cadastru și Publicitate Imobiliară Craiova

A. Partea I. Descrierea imobilului

TEREN Extravilan

Adresa: Jud. Dolj, T136, P10

Nr. Crt	Nr cadastral Nr. topografic	Suprafața* (mp)	Observații / Referințe
A1		2.500	Sector cadastral:27 Teren neimprejmuit;

B. Partea II. Proprietari și acte

Inscrieri privitoare la dreptul de proprietate și alte drepturi reale	Referințe
/	
Act Administrativ nr. TDP NR. 3708-48431, din 17/04/1997 emis de CJ DOLJ;	
B1	A1
Intabulare, drept de PROPRIETATE, dobandit prin Reconstituire, cota actuala 1/1 1) FIRAN PAVEL	

C. Partea III. SARCINI .

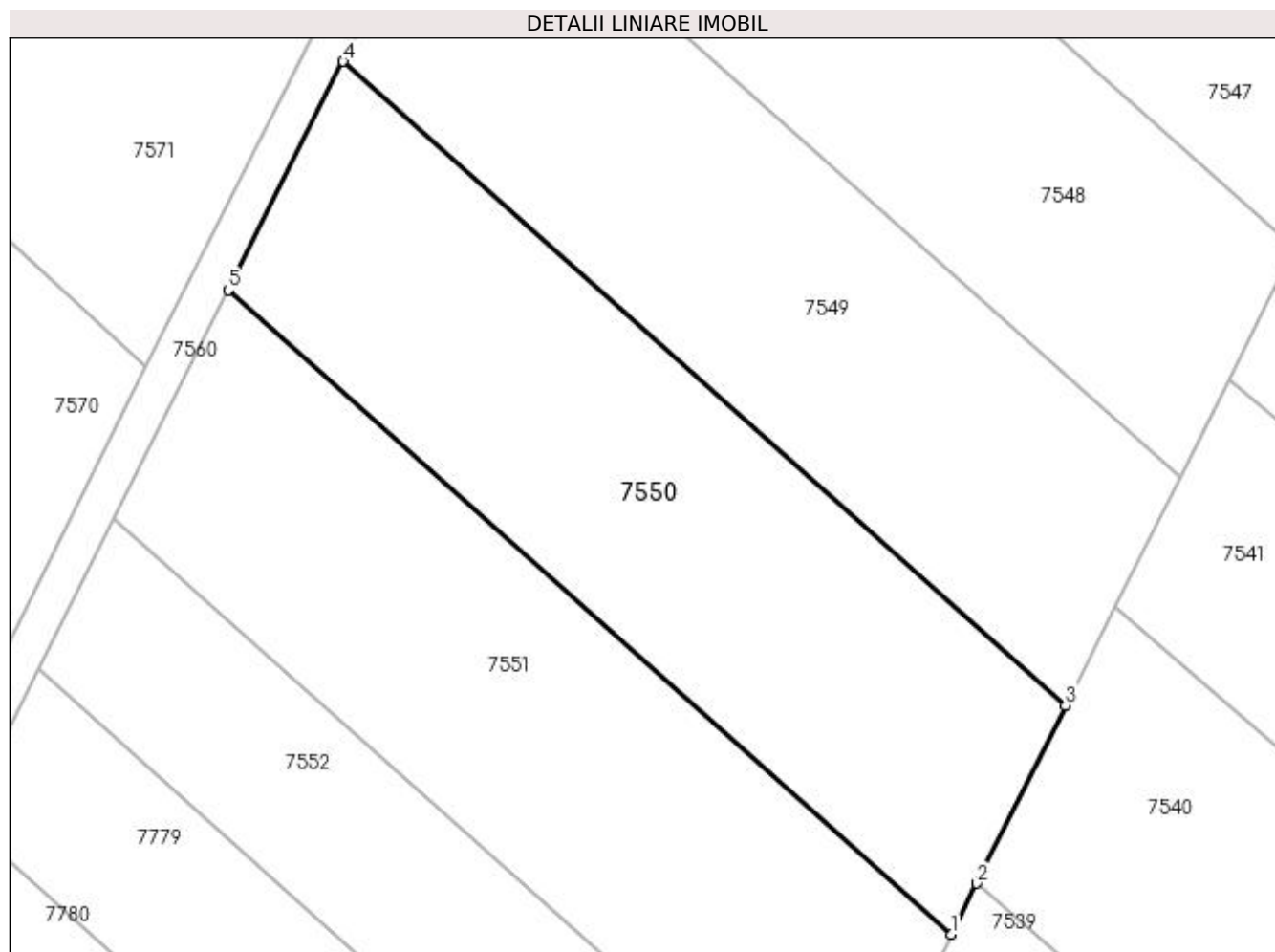
Inscrieri privind dezmembramintele dreptului de proprietate, drepturi reale de garanție și sarcini	Referințe
NU SUNT	

Anexa Nr. 1 La Partea I

Teren

Nr cadastral	Suprafața (mp)*	Observații / Referințe
	2.500	

* Suprafața este determinată în planul de proiecție Stereo 70.



Date referitoare la teren

Crt	Categorie folosință	Intra vilan	Suprafața (mp)	Tarla	Parcelă	Nr. topo	Observații / Referințe
1	arabil	NU	2.500	136	10	-	

Lungime Segmente

1) Valorile lungimilor segmentelor sunt obținute din proiecție în plan.

Punct început	X / Y	Punct sfârșit	X / Y	Lungime segment (** (m)
1	357.987,779 289.545,089	2	357.990,38 289.550,292	5.817
2	357.990,38 289.550,292	3	357.999,476 289.568,491	20.346
3	357.999,476 289.568,491	4	357.925,578 289.634,334	98.976
4	357.925,578 289.634,334	5	357.913,854 289.610,956	26.153
5	357.913,854 289.610,956	1	357.987,779 289.545,089	99.012

**** Lungimile segmentelor sunt determinate în planul de proiecție Stereo 70 și sunt rotunjite la 1 milimetru.**

***** Distanța dintre puncte este formată din segmente cumulate ce sunt mai mici decât valoarea 1 milimetru.**

**DATE DESPRE IMOBILUL NR. 7551**

Oficiul de Cadastru și Publicitate Imobiliară DOLJ
Biroul de Cadastru și Publicitate Imobiliară Craiova

A. Partea I. Descrierea imobilului

TEREN Extravilan

Adresa: Jud. Dolj, T136, P9

Nr. Crt	Nr cadastral Nr. topografic	Suprafața* (mp)	Observații / Referințe
A1	39838	2.500	Sector cadastral:27 Teren neimprejmuit;

B. Partea II. Proprietari și acte

Inscrieri privitoare la dreptul de proprietate și alte drepturi reale		Referințe
56412 / 29/03/2022		
Act Administrativ nr. Titlu de proprietate nr. 3850- 2215, din 20/11/1997 emis de COMISIA JUDETEANA DOLJ (CM nr. 170/11.05.2015 NP Stoenescu Florea);		
B1	Intabulare, drept de PROPRIETATE, dobandit prin Succesiune, cota actuala 1/1 1) STOICA MIHAIL	A1

C. Partea III. SARCINI .

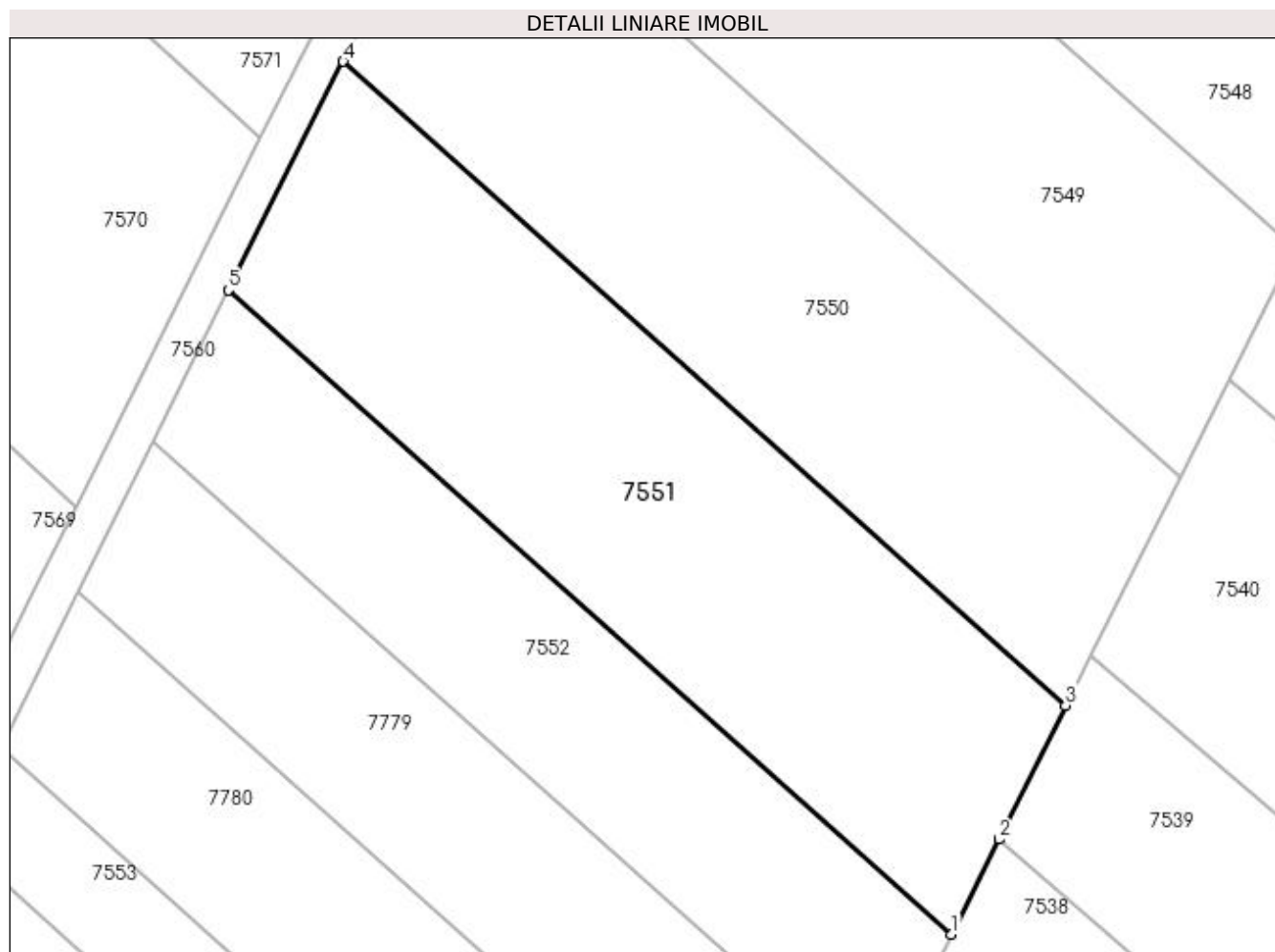
Inscrieri privind dezmembramintele dreptului de proprietate, drepturi reale de garanție și sarcini	Referințe
NU SUNT	

Anexa Nr. 1 La Partea I

Teren

Nr cadastral	Suprafața (mp)*	Observații / Referințe
39838	2.500	

* Suprafața este determinată în planul de proiecție Stereo 70.



Date referitoare la teren

Crt	Categorie folosință	Intra vilan	Suprafața (mp)	Tarla	Parcelă	Nr. topo	Observații / Referințe
1	arabil	NU	2.500	136	9	-	

Lungime Segmente

1) Valorile lungimilor segmentelor sunt obținute din proiecție în plan.

Punct început	X / Y	Punct sfârșit	X / Y	Lungime segment (** (m)
1	357.976,087 289.521,695	2	357.980,946 289.531,416	10.868
2	357.980,946 289.531,416	3	357.987,779 289.545,089	15.285
3	357.987,779 289.545,089	4	357.913,854 289.610,956	99.012
4	357.913,854 289.610,956	5	357.902,134 289.587,587	26.143
5	357.902,134 289.587,587	1	357.976,087 289.521,695	99.049

**** Lungimile segmentelor sunt determinate în planul de proiecție Stereo 70 și sunt rotunjite la 1 milimetru.**

***** Distanța dintre puncte este formată din segmente cumulate ce sunt mai mici decât valoarea 1 milimetru.**

**DATE DESPRE IMOBILUL NR. 7552**

Oficiul de Cadastru și Publicitate Imobiliară DOLJ
Biroul de Cadastru și Publicitate Imobiliară Craiova

A. Partea I. Descrierea imobilului

TEREN Extravilan

Adresa: Jud. Dolj, T136, P8

Nr. Crt	Nr cadastral Nr. topografic	Suprafața* (mp)	Observații / Referințe
A1		1.650	Sector cadastral:27 Teren neimprejmuit; RESTUL DE SUPRAFATA INSCRSA IN TDP SE REGASESTE LA ID 7779 SI ID 7780

B. Partea II. Proprietari și acte

Inscrieri privitoare la dreptul de proprietate și alte drepturi reale		Referințe
/		
Hotarare Judecatoreasca nr. SC NR 560, din 04/07/2018 emis de JUDECATORIA CALAFAT (TDP NR 208-14966/31-08-1993);		
B1	Intabulare, drept de PROPRIETATE, dobandit prin Hotarare Judecatoreasca, cota actuala 1/1 1) CALAFETEANU LENUTA	A1

C. Partea III. SARCINI .

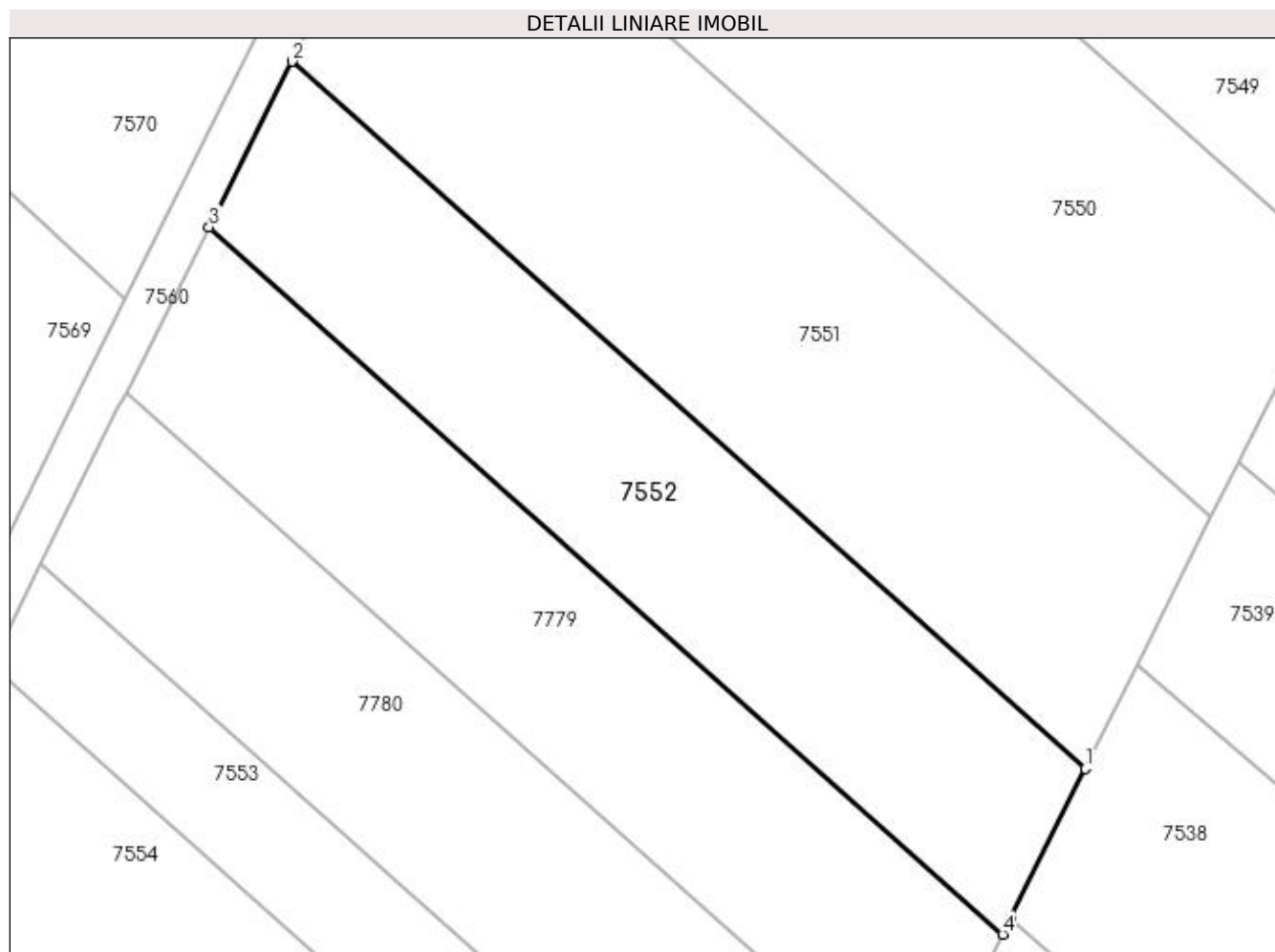
Inscrieri privind dezmembramintele dreptului de proprietate, drepturi reale de garanție și sarcini	Referințe
NU SUNT	

Anexa Nr. 1 La Partea I

Teren

Nr cadastral	Suprafața (mp)*	Observații / Referințe
	1.650	RESTUL DE SUPRAFATA INSCRSA IN TDP SE REGASESTE LA ID 7779 SI ID 7780

* Suprafața este determinată în planul de proiecție Stereo 70.



Date referitoare la teren

Crt	Categorie folosință	Intra vilan	Suprafața (mp)	Tarla	Parcelă	Nr. topo	Observații / Referințe
1	arabil	NU	1.650	136	8	-	

Lungime Segmente

1) Valorile lungimilor segmentelor sunt obținute din proiecție în plan.

Punct început	X / Y	Punct sfârșit	X / Y	Lungime segment (** (m)
1	357.976,087 289.521,695	2	357.902,134 289.587,587	99.049
2	357.902,134 289.587,587	3	357.894,401 289.572,168	17.249
3	357.894,401 289.572,168	4	357.968,372 289.506,259	99.074
4	357.968,372 289.506,259	5	357.969,108 289.507,731	1.646
5	357.969,108 289.507,731	1	357.976,087 289.521,695	15.611

**** Lungimile segmentelor sunt determinate în planul de proiecție Stereo 70 și sunt rotunjite la 1 milimetru.**

***** Distanța dintre puncte este formată din segmente cumulate ce sunt mai mici decât valoarea 1 milimetru.**

**DATE DESPRE IMOBILUL NR. 7553**

Oficiul de Cadastru și Publicitate Imobiliară DOLJ
Biroul de Cadastru și Publicitate Imobiliară Craiova

A. Partea I. Descrierea imobilului

TEREN Extravilan

Adresa: Jud. Dolj, T136, P7

Nr. Crt	Nr cadastral Nr. topografic	Suprafața* (mp)	Observații / Referințe
A1	36208	1.000	Sector cadastral:27 Teren neimprejmuț;

B. Partea II. Proprietari și acte

Inscrieri privitoare la dreptul de proprietate și alte drepturi reale		Referințe
235102 / 17/10/2019		
Act Notarial nr. Act de partaj voluntar nr. 1337, din 08/05/2017 emis de BNP STOENESCU FLOREA (act notarial nr CM nr. 47 din 07.04.2017, emis de BNP DOBRE DANA; act administrativ nr TDP nr. 3366-59474 din 25.03.1997, emis de COMISIA JUDETEANA DOLJ; act notarial nr CM nr. 224 din 08.05.2017, emis de BNP STOENESCU FLOREA);		
B1	Intabulare, drept de PROPRIETATE, dobandit prin Conventie, cota actuala 1/1 1) IUREȘ IOANA	A1

C. Partea III. SARCINI .

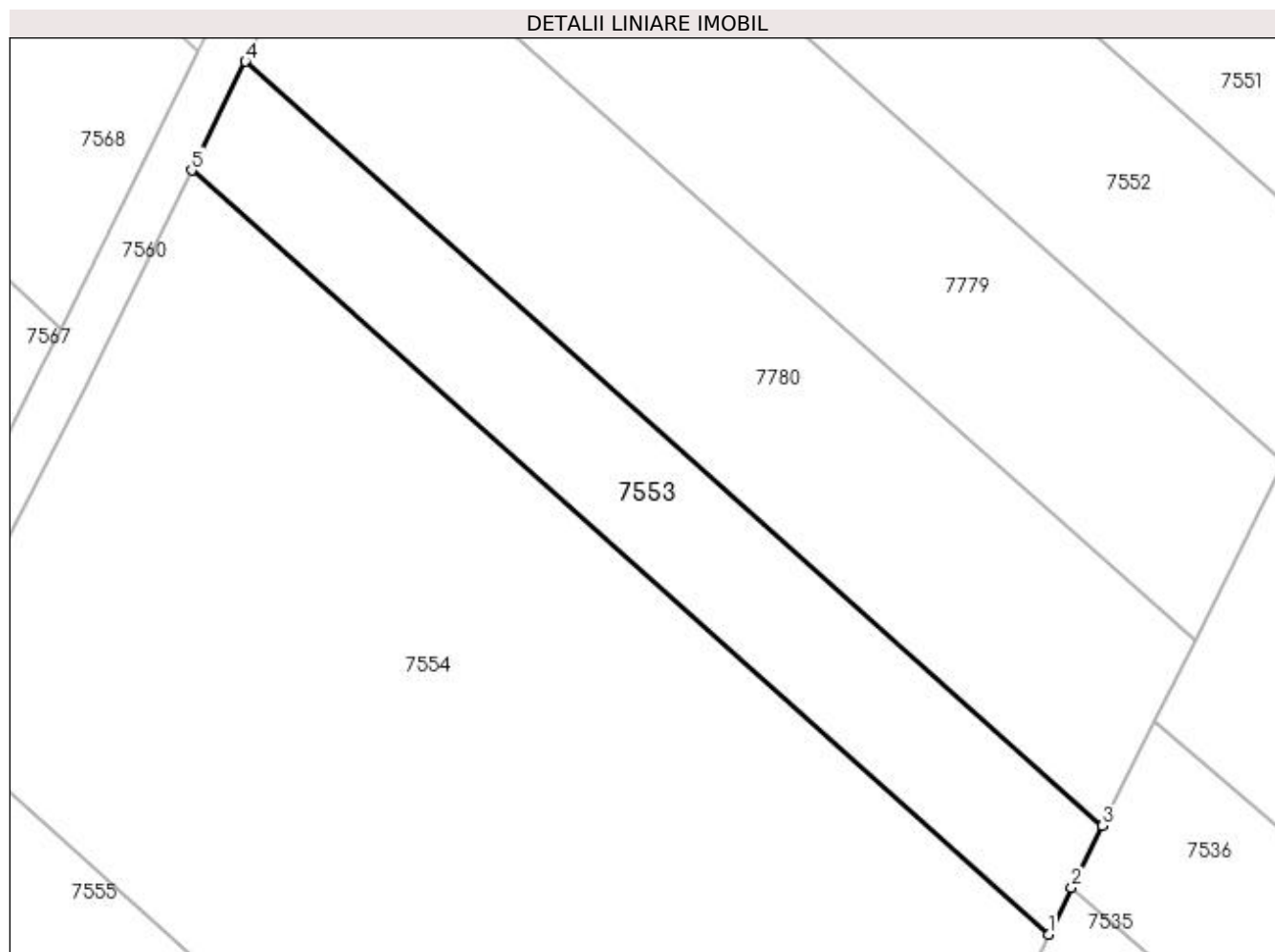
Inscrieri privind dezmembramintele dreptului de proprietate, drepturi reale de garanție și sarcini	Referințe
NU SUNT	

Anexa Nr. 1 La Partea I

Teren

Nr cadastral	Suprafața (mp)*	Observații / Referințe
36208	1.000	

* Suprafața este determinată în planul de proiecție Stereo 70.



Date referitoare la teren

Crt	Categorie folosință	Intravilan	Suprafața (mp)	Tarla	Parcelă	Nr. topo	Observații / Referințe
1	arabil	NU	1.000	136	7	-	

Lungime Segmente

1) Valorile lungimilor segmentelor sunt obținute din proiecție în plan.

Punct început	X / Y	Punct sfârșit	X / Y	Lungime segment (** (m)
1	357.948,034 289.465,567	2	357.950,034 289.469,569	4.474
2	357.950,034 289.469,569	3	357.952,712 289.474,927	5.99
3	357.952,712 289.474,927	4	357.878,774 289.540,807	99.03
4	357.878,774 289.540,807	5	357.874,13 289.531,416	10.477
5	357.874,13 289.531,416	1	357.948,034 289.465,567	98.984

**** Lungimile segmentelor sunt determinate în planul de proiecție Stereo 70 și sunt rotunjite la 1 milimetru.**

***** Distanța dintre puncte este formată din segmente cumulate ce sunt mai mici decât valoarea 1 milimetru.**

**DATE DESPRE IMOBILUL NR. 7554**

Oficiul de Cadastru și Publicitate Imobiliară DOLJ
 Biroul de Cadastru și Publicitate Imobiliară Craiova

A. Partea I. Descrierea imobilului

TEREN Extravilan

Adresa: Jud. Dolj, T136, P6

Nr. Crt	Nr cadastral Nr. topografic	Suprafața* (mp)	Observații / Referințe
A1	33577	5.000	Sector cadastral:27 Teren neimprejmuit;

B. Partea II. Proprietari și acte

Inscrieri privitoare la dreptul de proprietate și alte drepturi reale		Referințe
101419 / 17/05/2019		
Act Notarial nr. contract de vanzare aut nr 1580, din 14/05/2019 emis de NP Budiana Ionut Razvan;		
B1	Intabulare, drept de PROPRIETATE, dobandit prin Conventie, cota actuala 1/1 1) ENEA ALIN-GENICĂ 2) ENEA BIANCA	A1

C. Partea III. SARCINI .

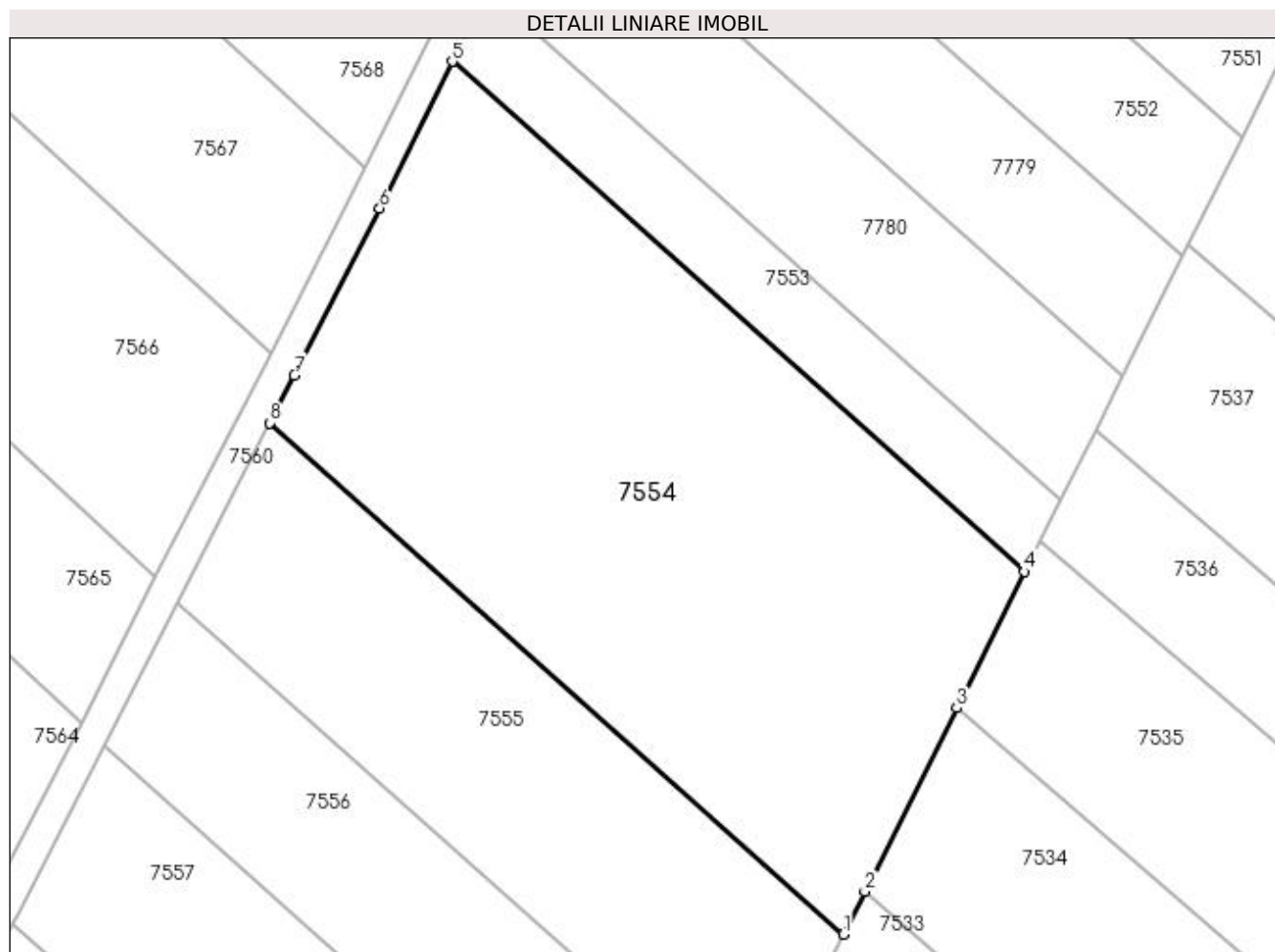
Inscrieri privind dezmembramintele dreptului de proprietate, drepturi reale de garanție și sarcini	Referințe
NU SUNT	

Anexa Nr. 1 La Partea I

Teren

Nr cadastral	Suprafața (mp)*	Observații / Referințe
33577	5.000	

* Suprafața este determinată în planul de proiecție Stereo 70.



Date referitoare la teren

Crt	Categorie folosință	Intra vilan	Suprafața (mp)	Tarla	Parcelă	Nr. topo	Observații / Referințe
1	arabil	NU	5.000	136	6	-	

Lungime Segmente

1) Valorile lungimilor segmentelor sunt obținute din proiecție în plan.

Punct început	X / Y	Punct sfârșit	X / Y	Lungime segment (** (m)
1	357.924,644 289.418,769	2	357.927,414 289.424,311	6.196
2	357.927,414 289.424,311	3	357.939,25 289.447,992	26.474
3	357.939,25 289.447,992	4	357.948,034 289.465,567	19.648
4	357.948,034 289.465,567	5	357.874,13 289.531,416	98.984
5	357.874,13 289.531,416	6	357.864,76 289.512,469	21.137

Punct început	X / Y	Punct sfârșit	X / Y	Lungime segment (** (m)
6	357.864,76 289.512,469	7	357.853,724 289.490,939	24.194
7	357.853,724 289.490,939	8	357.850,562 289.484,776	6.927
8	357.850,562 289.484,776	1	357.924,644 289.418,769	99.222

** Lungimile segmentelor sunt determinate în planul de proiecție Stereo 70 și sunt rotunjite la 1 milimetru.

*** Distanța dintre puncte este formată din segmente cumulate ce sunt mai mici decât valoarea 1 milimetru.

**DATE DESPRE IMOBILUL NR. 7555**

Oficiul de Cadastru și Publicitate Imobiliară DOLJ
Biroul de Cadastru și Publicitate Imobiliară Craiova

A. Partea I. Descrierea imobilului

TEREN Extravilan

Adresa: Jud. Dolj, T136, P5

Nr. Crt	Nr cadastral Nr. topografic	Suprafața* (mp)	Observații / Referințe
A1		2.500	Sector cadastral:27 Teren neimprejmuit;

B. Partea II. Proprietari și acte

Inscrieri privitoare la dreptul de proprietate și alte drepturi reale	Referințe
/	
Act Administrativ nr. TDP NR. 3079/59421, din 12/03/1997 emis de CJ DOLJ;	
B1	A1
Intabulare, drept de PROPRIETATE, dobândit prin Reconstituire, cota actuala 1/1	
1) GHEONEA IOANA	
2) GHEONEA ION	
3) CERGA GHEORGHITA	

C. Partea III. SARCINI .

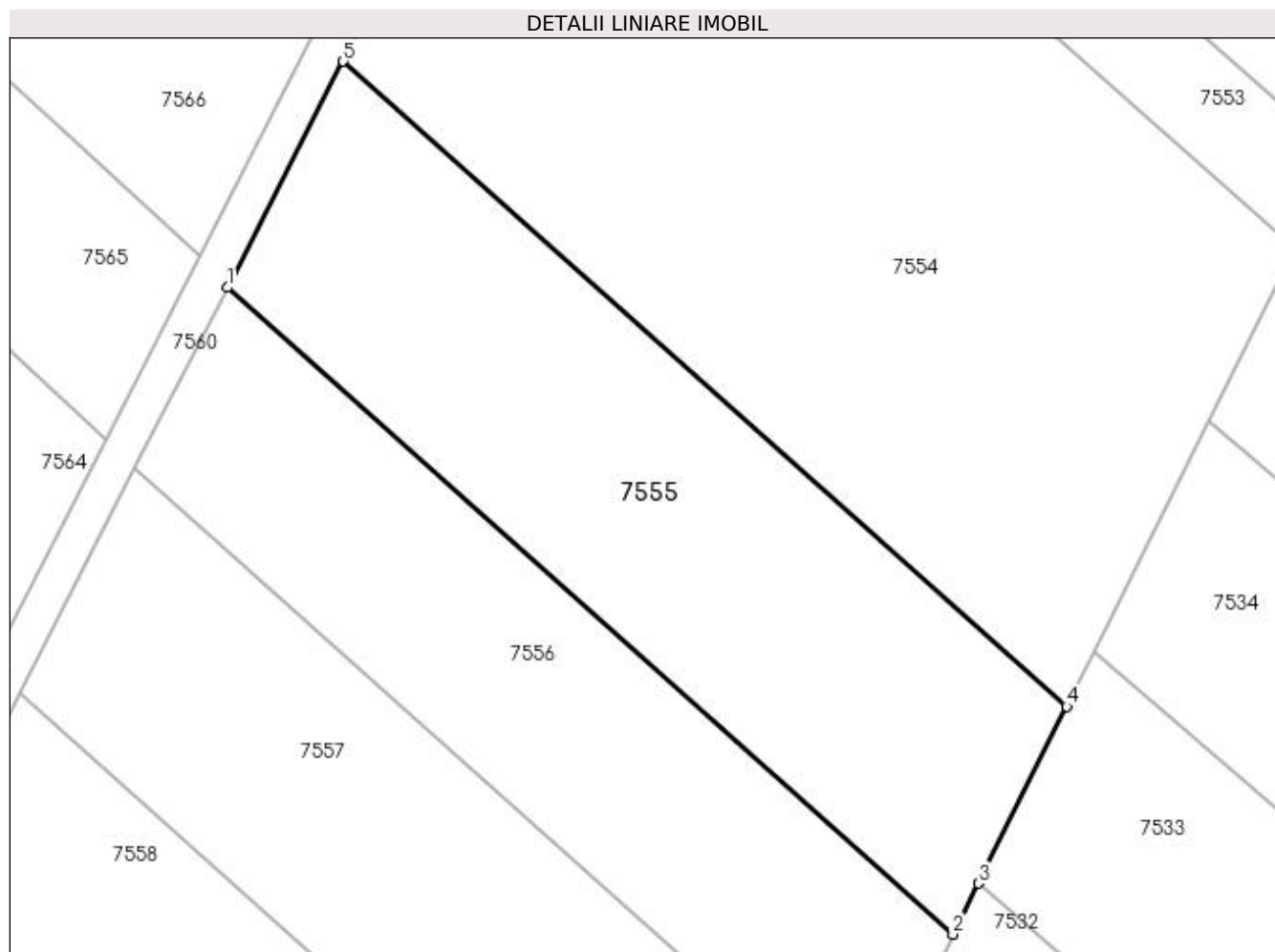
Inscrieri privind dezmembramintele dreptului de proprietate, drepturi reale de garanție și sarcini	Referințe
NU SUNT	

Anexa Nr. 1 La Partea I

Teren

Nr cadastral	Suprafața (mp)*	Observații / Referințe
	2.500	

* Suprafața este determinată în planul de proiecție Stereo 70.



Date referitoare la teren

Crt	Categorie folosință	Intra vilan	Suprafața (mp)	Tarla	Parcelă	Nr. topo	Observații / Referințe
1	arabil	NU	2.500	136	5	-	

Lungime Segmente

1) Valorile lungimilor segmentelor sunt obținute din proiecție în plan.

Punct început	X / Y	Punct sfârșit	X / Y	Lungime segment (** (m)
1	357.838,697 289.461,65	2	357.912,991 289.395,454	99.506
2	357.912,991 289.395,454	3	357.915,599 289.400,672	5.833
3	357.915,599 289.400,672	4	357.924,644 289.418,769	20.231
4	357.924,644 289.418,769	5	357.850,562 289.484,776	99.222
5	357.850,562 289.484,776	1	357.838,697 289.461,65	25.992

**** Lungimile segmentelor sunt determinate în planul de proiecție Stereo 70 și sunt rotunjite la 1 milimetru.**

***** Distanța dintre puncte este formată din segmente cumulate ce sunt mai mici decât valoarea 1 milimetru.**

**DATE DESPRE IMOBILUL NR. 7556**

Oficiul de Cadastru și Publicitate Imobiliară DOLJ
Biroul de Cadastru și Publicitate Imobiliară Craiova

A. Partea I. Descrierea imobilului

TEREN Extravilan

Adresa: Jud. Dolj, T136, P4

Nr. Crt	Nr cadastral Nr. topografic	Suprafața* (mp)	Observații / Referințe
A1		2.000	Sector cadastral:27 Teren neimprejmuit;

B. Partea II. Proprietari și acte

Inscrieri privitoare la dreptul de proprietate și alte drepturi reale		Referințe
/		
Act Administrativ nr. TDP NR. 2983-1389, din 08/01/1997 emis de CJSIPT DOLJ;		
B1	Intabulare, drept de PROPRIETATE, dobândit prin Reconstituire, cota actuala 1/1 1) VOICU VANTIA, LIPSA CNP 2) MANEA ELISABETA, LIPSA CNP	A1

C. Partea III. SARCINI .

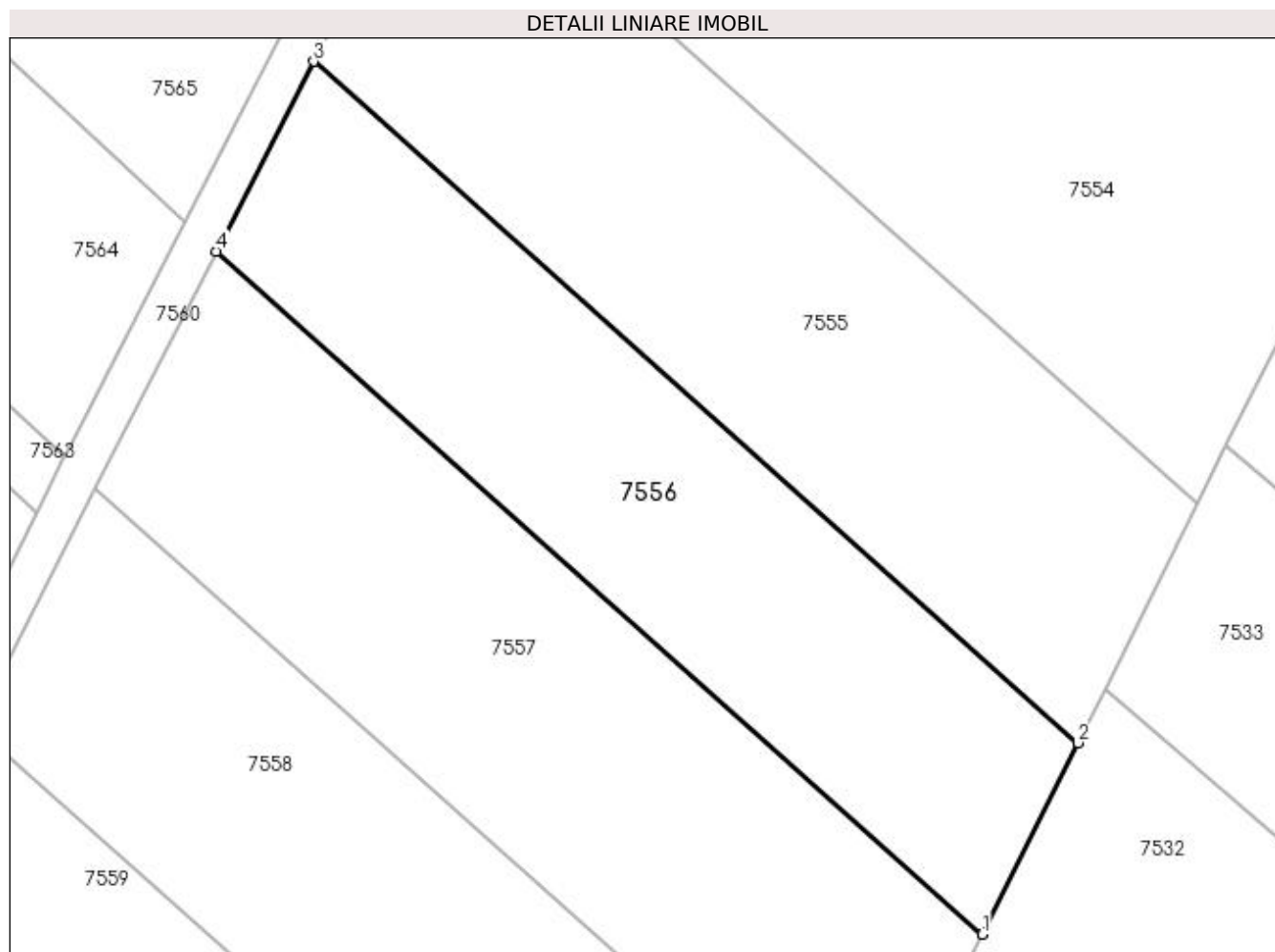
Inscrieri privind dezmembramintele dreptului de proprietate, drepturi reale de garanție și sarcini	Referințe
NU SUNT	

Anexa Nr. 1 La Partea I

Teren

Nr cadastral	Suprafața (mp)*	Observații / Referințe
	2.000	

* Suprafața este determinată în planul de proiecție Stereo 70.



Date referitoare la teren

Crt	Categorie folosință	Intra vilan	Suprafața (mp)	Tarla	Parcelă	Nr. topo	Observații / Referințe
1	arabil	NU	2.000	136	4	-	

Lungime Segmente

1) Valorile lungimilor segmentelor sunt obținute din proiecție în plan.

Punct început	X / Y	Punct sfârșit	X / Y	Lungime segment (** (m)
1	357.903,693 289.376,85	2	357.912,991 289.395,454	20.798
2	357.912,991 289.395,454	3	357.838,697 289.461,65	99.506
3	357.838,697 289.461,65	4	357.829,229 289.443,197	20.74
4	357.829,229 289.443,197	1	357.903,693 289.376,85	99.734

**** Lungimile segmentelor sunt determinate în planul de proiecție Stereo 70 și sunt rotunjite la 1 milimetru.**

***** Distanța dintre puncte este formată din segmente cumulate ce sunt mai mici decât valoarea 1 milimetru.**

**DATE DESPRE IMOBILUL NR. 7557**

Oficiul de Cadastru și Publicitate Imobiliară DOLJ
Biroul de Cadastru și Publicitate Imobiliară Craiova

A. Partea I. Descrierea imobilului

TEREN Extravilan

Adresa: Jud. Dolj, T136, P3

Nr. Crt	Nr cadastral Nr. topografic	Suprafața* (mp)	Observații / Referințe
A1		2.500	Sector cadastral:27 Teren neimprejmuit;

B. Partea II. Proprietari și acte

Inscrieri privitoare la dreptul de proprietate și alte drepturi reale		Referințe
/		
Act Notarial nr. CM NR 299, din 07/06/2018 emis de NP STOENESCU FLOREA (TDP NR 2277-45380/13-06-1996);		
B1	Intabulare, drept de PROPRIETATE, dobandit prin Succesiune, cota actuala 1/1 1) HARIGA ANA	A1

C. Partea III. SARCINI .

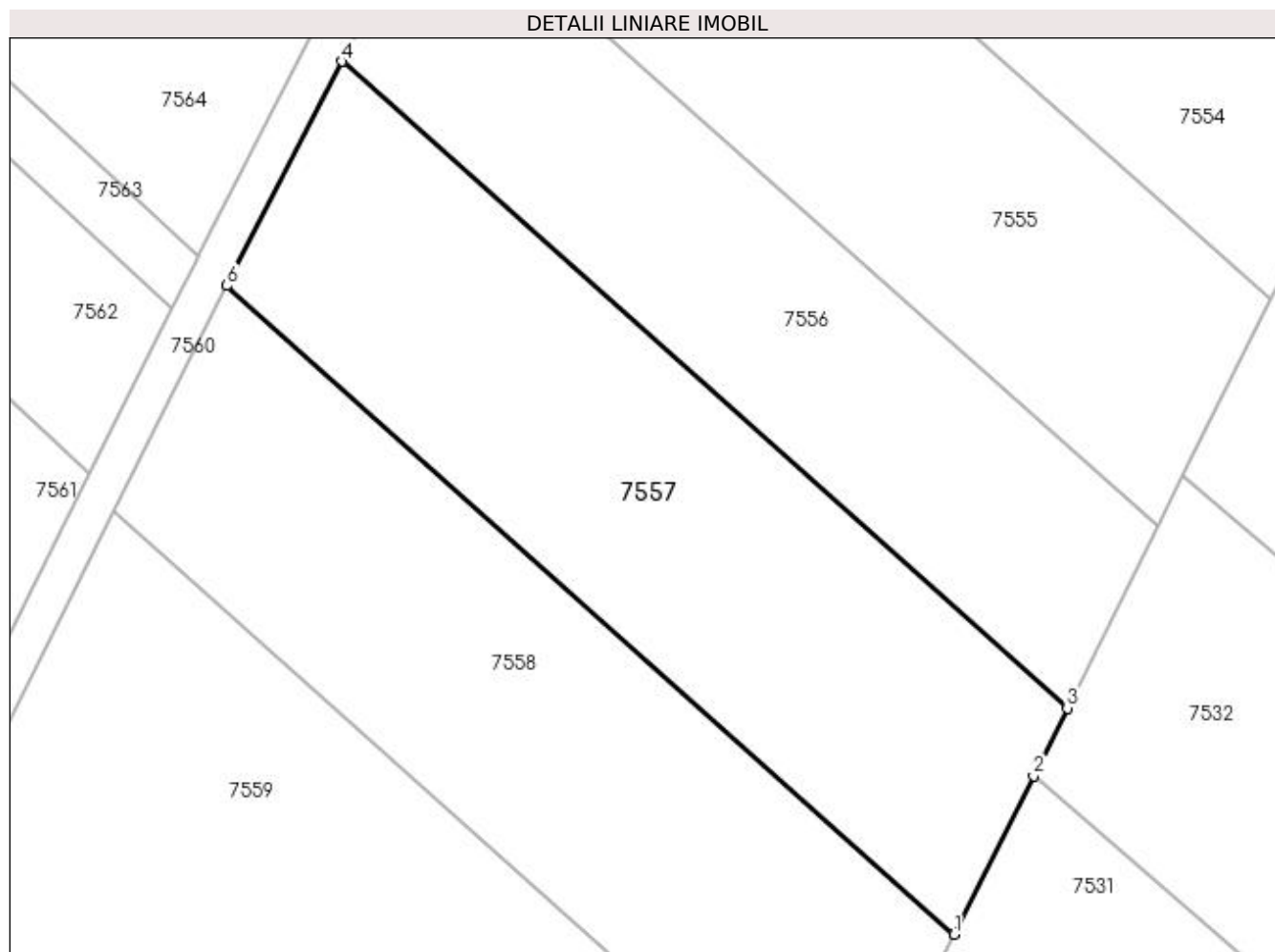
Inscrieri privind dezmembramintele dreptului de proprietate, drepturi reale de garanție și sarcini	Referințe
NU SUNT	

Anexa Nr. 1 La Partea I

Teren

Nr cadastral	Suprafața (mp)*	Observații / Referințe
	2.500	

* Suprafața este determinată în planul de proiecție Stereo 70.



Date referitoare la teren

Crt	Categorie folosință	Intra vilan	Suprafața (mp)	Tarla	Parcelă	Nr. topo	Observații / Referințe
1	arabil	NU	2.500	136	3	-	

Lungime Segmente

1) Valorile lungimilor segmentelor sunt obținute din proiecție în plan.

Punct început	X / Y	Punct sfârșit	X / Y	Lungime segment (** (m)
1	357.892,099 289.353,653	2	357.900,212 289.369,887	18.148
2	357.900,212 289.369,887	3	357.903,693 289.376,85	7.785
3	357.903,693 289.376,85	4	357.829,229 289.443,197	99.734
4	357.829,229 289.443,197	5	357.817,979 289.421,27	24.645
5	357.817,979 289.421,27	6	357.817,433 289.420,181	1.218

Punct început	X / Y	Punct sfârșit	X / Y	Lungime segment (** (m)
6	357.817,433 289.420,181	1	357.892,099 289.353,653	100.005

** Lungimile segmentelor sunt determinate în planul de proiecție Stereo 70 și sunt rotunjite la 1 milimetru.

*** Distanța dintre puncte este formată din segmente cumulate ce sunt mai mici decât valoarea 1 milimetru.

**DATE DESPRE IMOBILUL NR. 7558**

Oficiul de Cadastru și Publicitate Imobiliară DOLJ
Biroul de Cadastru și Publicitate Imobiliară Craiova

A. Partea I. Descrierea imobilului

TEREN Extravilan

Adresa: Jud. Dolj, T136, P2

Nr. Crt	Nr cadastral Nr. topografic	Suprafața* (mp)	Observații / Referințe
A1		2.500	Sector cadastral:27 Teren neimprejmuit;

B. Partea II. Proprietari și acte

Inscrieri privitoare la dreptul de proprietate și alte drepturi reale		Referințe
/		
Act Administrativ nr. TDP 2924-1389, din 25/11/1996 emis de CJSIPT DOLJ (CERT DECES NR 310831/19-10-1999; CERT DECES NR 590650/27-08-1993);		
B1	Intabulare, drept de PROPRIETATE, dobandit prin Reconstituire, cota actuala 1/1 1) DESEANU ECATERINA 2) DESEANU CONSTANTIN	A1

C. Partea III. SARCINI .

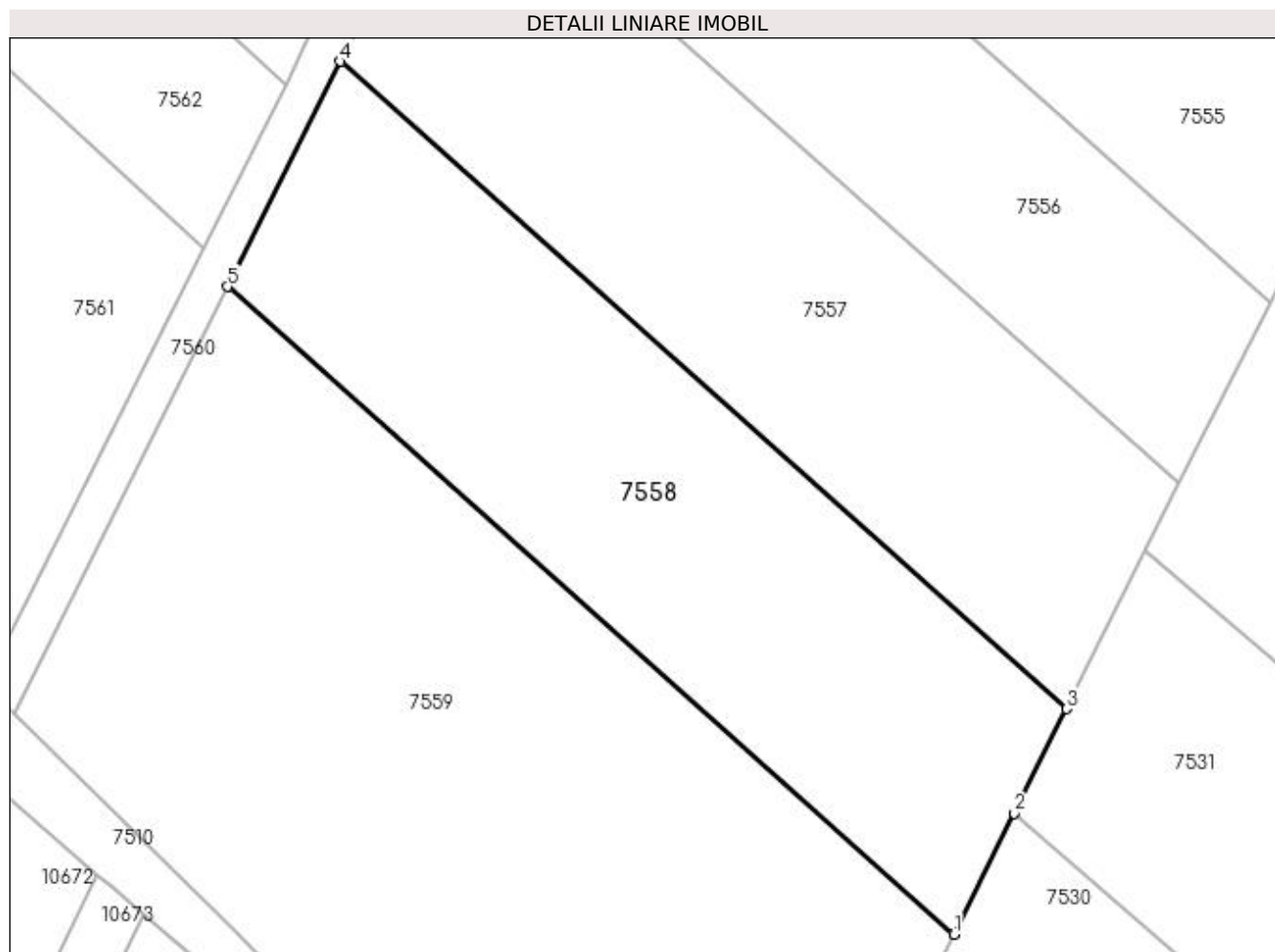
Inscrieri privind dezmembramintele dreptului de proprietate, drepturi reale de garanție și sarcini	Referințe
NU SUNT	

Anexa Nr. 1 La Partea I

Teren

Nr cadastral	Suprafața (mp)*	Observații / Referințe
	2.500	

* Suprafața este determinată în planul de proiecție Stereo 70.



Date referitoare la teren

Crt	Categorie folosință	Intra vilan	Suprafața (mp)	Tarla	Parcelă	Nr. topo	Observații / Referințe
1	arabil	NU	2.500	136	2	-	

Lungime Segmente

1) Valorile lungimilor segmentelor sunt obținute din proiecție în plan.

Punct început	X / Y	Punct sfârșit	X / Y	Lungime segment (** (m)
1	357.880,522 289.330,49	2	357.886,735 289.342,92	13.896
2	357.886,735 289.342,92	3	357.892,099 289.353,653	11.999
3	357.892,099 289.353,653	4	357.817,433 289.420,181	100.005
4	357.817,433 289.420,181	5	357.805,84 289.397,032	25.89
5	357.805,84 289.397,032	1	357.880,522 289.330,49	100.026

**** Lungimile segmentelor sunt determinate în planul de proiecție Stereo 70 și sunt rotunjite la 1 milimetru.**

***** Distanța dintre puncte este formată din segmente cumulate ce sunt mai mici decât valoarea 1 milimetru.**

**DATE DESPRE IMOBILUL NR. 7559**

Oficiul de Cadastru și Publicitate Imobiliară DOLJ
Biroul de Cadastru și Publicitate Imobiliară Craiova

A. Partea I. Descrierea imobilului

TEREN Extravilan

Adresa: Jud. Dolj, T136, P1

Nr. Crt	Nr cadastral Nr. topografic	Suprafața* (mp)	Observații / Referințe
A1	34935	5.000	Sector cadastral:27 Teren neimprejmuit;

B. Partea II. Proprietari și acte

Inscrieri privitoare la dreptul de proprietate și alte drepturi reale		Referințe
74467 / 26/03/2020		
Act Notarial nr. cvc nr. 865, din 25/03/2020 emis de Budiana Ionut Razvan;		
B1	Intabulare, drept de PROPRIETATE, dobandit prin Conventie, cota actuala 1/1 1) ONCICĂ DAN 2) ONCICĂ CORNELIA-RAMONA	A1

C. Partea III. SARCINI .

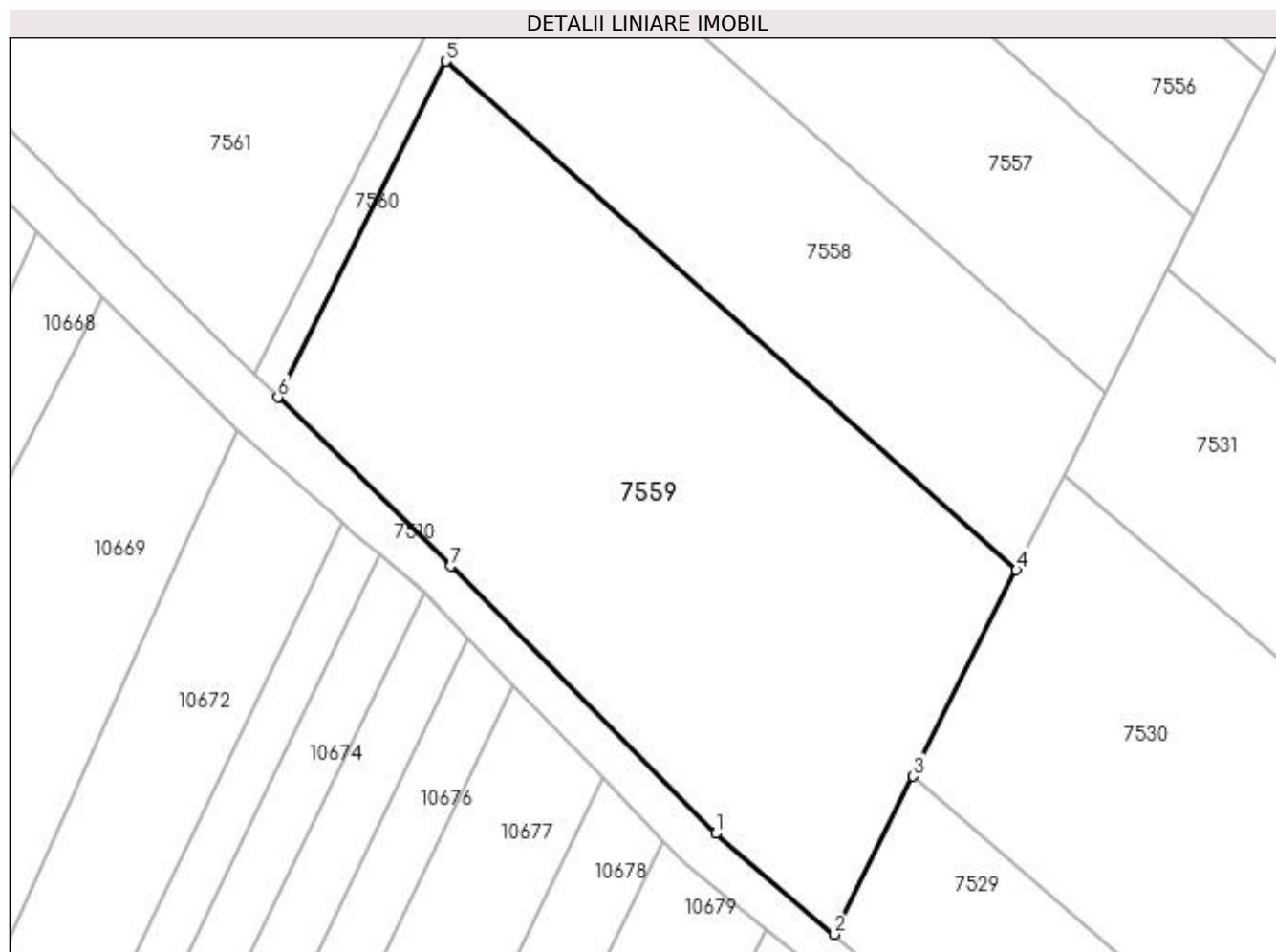
Inscrieri privind dezmembramintele dreptului de proprietate, drepturi reale de garanție și sarcini	Referințe
NU SUNT	

Anexa Nr. 1 La Partea I

Teren

Nr cadastral	Suprafața (mp)*	Observații / Referințe
34935	5.000	

* Suprafața este determinată în planul de proiecție Stereo 70.



Date referitoare la teren

Crt	Categorie folosință	Intra vilan	Suprafața (mp)	Tarla	Parcelă	Nr. topo	Observații / Referințe
1	arabil	NU	5.000	136	1	-	

Lungime Segmente

1) Valorile lungimilor segmentelor sunt obținute din proiecție în plan.

Punct început	X / Y	Punct sfârșit	X / Y	Lungime segment (** (m)
1	357.841,157 289.296,012	2	357.856,7 289.282,827	20.382
2	357.856,7 289.282,827	3	357.867,027 289.303,491	23.101
3	357.867,027 289.303,491	4	357.880,522 289.330,49	30.184
4	357.880,522 289.330,49	5	357.805,84 289.397,032	100.026
5	357.805,84 289.397,032	6	357.783,829 289.353,083	49.153

Punct început	X / Y	Punct sfârșit	X / Y	Lungime segment (** (m)
6	357.783,829 289.353,083	7	357.806,476 289.330,973	31.65
7	357.806,476 289.330,973	1	357.841,157 289.296,012	49.245

** Lungimile segmentelor sunt determinate în planul de proiecție Stereo 70 și sunt rotunjite la 1 milimetru.

*** Distanța dintre puncte este formată din segmente cumulate ce sunt mai mici decât valoarea 1 milimetru.

**DATE DESPRE IMOBILUL NR. 7560**

Oficiul de Cadastru și Publicitate Imobiliară DOLJ
Biroul de Cadastru și Publicitate Imobiliară Craiova

A. Partea I. Descrierea imobilului

TEREN Extravilan

Adresa: Jud. Dolj, De 193

Nr. Crt	Nr cadastral Nr. topografic	Suprafața* (mp)	Observații / Referințe
A1		1.711	Sector cadastral:27 Teren neimprejmuit;

B. Partea II. Proprietari și acte

Inscrieri privitoare la dreptul de proprietate și alte drepturi reale		Referințe
/		
Act Normativ nr. LEGEA 7, din 13/03/1996 emis de GUVERNUL ROMANIEI;		
B1	Inscrierea provizorie, drept de PROPRIETATE, dobandit prin Lege, cota actuala 1/1 1) PROPRIETAR NEIDENTIFICAT	A1

C. Partea III. SARCINI .

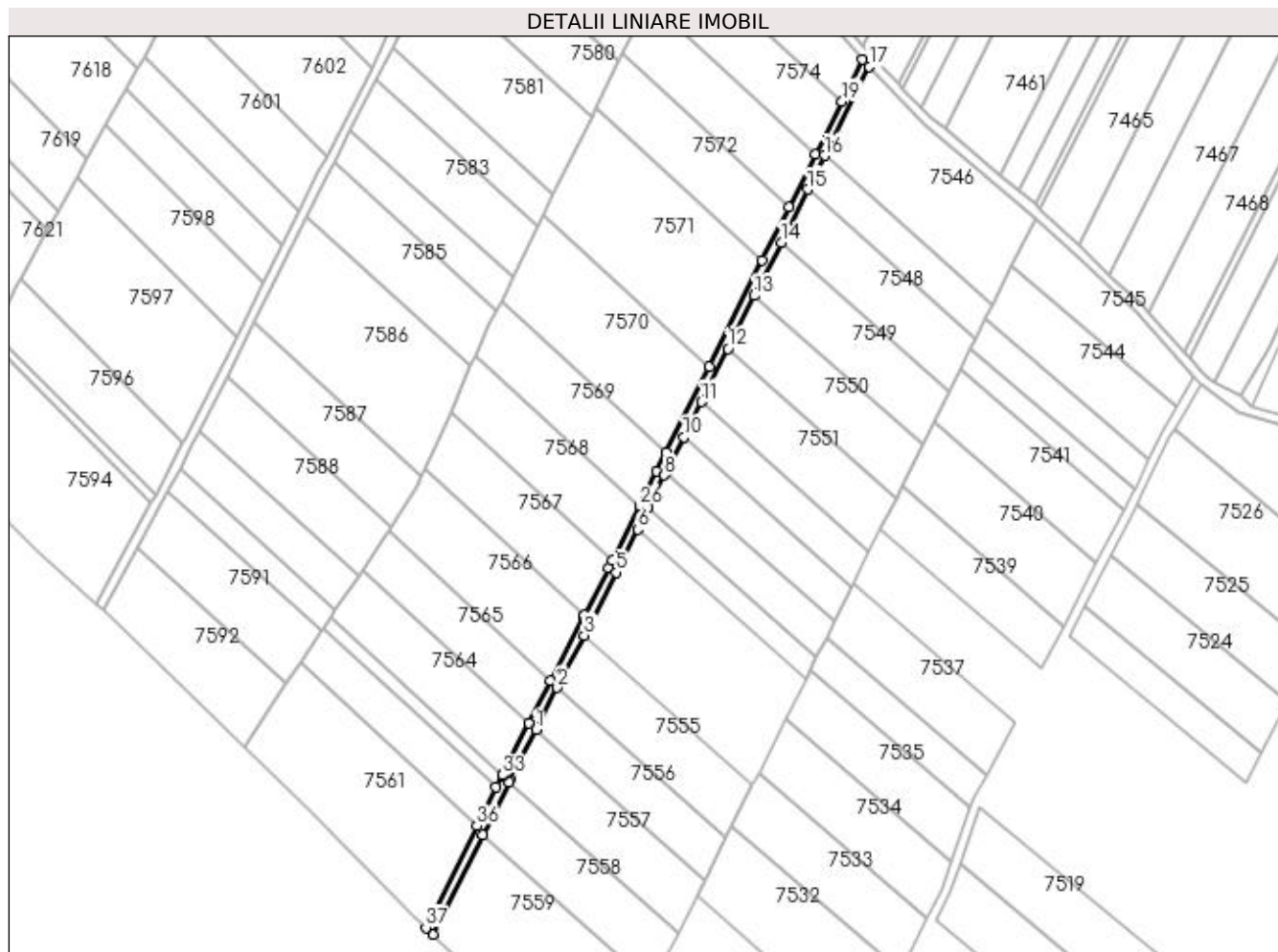
Inscrieri privind dezmembramintele dreptului de proprietate, drepturi reale de garanție și sarcini	Referințe
NU SUNT	

Anexa Nr. 1 La Partea I

Teren

Nr cadastral	Suprafața (mp)*	Observații / Referințe
	1.711	

* Suprafața este determinată în planul de proiecție Stereo 70.



Date referitoare la teren

Crt	Categorie folosință	Intravilan	Suprafața (mp)	Tarla	Parcelă	Nr. topo	Observații / Referințe
1	drum	NU	1.711	-	De,193	-	

Lungime Segmente

1) Valorile lungimilor segmentelor sunt obținute din proiecție în plan.

Punct început	X / Y	Punct sfârșit	X / Y	Lungime segment	Punct început	X / Y	Punct sfârșit	X / Y	Lungime segment	Punct început	X / Y	Punct sfârșit	X / Y	Lungime segment
1	357.829,229 289.443,197	2	357.838,697 289.461,65	20.74	2	357.838,697 289.461,65	3	357.850,562 289.484,776	25.99	3	357.850,562 289.484,776	4	357.853,724 289.490,939	6.927
4	357.853,724 289.490,939	5	357.864,76 289.512,469	24.19	5	357.864,76 289.512,469	6	357.874,13 289.531,416	21.13	6	357.874,13 289.531,416	7	357.878,774 289.540,807	10.47
7	357.878,774 289.540,807	8	357.885,917 289.555,251	16.11	8	357.885,917 289.555,251	9	357.886,67 289.556,753	1.68	9	357.886,67 289.556,753	10	357.894,401 289.572,168	17.24
10	357.894,401 289.572,168	11	357.902,134 289.587,587	17.24	11	357.902,134 289.587,587	12	357.913,854 289.610,956	26.14	12	357.913,854 289.610,956	13	357.925,578 289.634,334	26.15
13	357.925,578 289.634,334	14	357.937,307 289.657,72	26.16	14	357.937,307 289.657,72	15	357.949,04 289.681,115	26.17	15	357.949,04 289.681,115	16	357.956,552 289.696,093	16.75
16	357.956,552 289.696,093	17	357.976,148 289.735,166	43.71	17	357.976,148 289.735,166	18	357.973,229 289.738,269	4.26	18	357.973,229 289.738,269	19	357.964,058 289.719,982	20.45

Punct început	X / Y	Punct sfârșit	X / Y	Lungime segment	Punct început	X / Y	Punct sfârșit	X / Y	Lungime segment	Punct început	X / Y	Punct sfârșit	X / Y	Lungime segment
19	357.964,058 289.719,982	20	357.952,377 289.696,692	26.055	20	357.952,377 289.696,692	21	357.940,674 289.673,356	26.106	21	357.940,674 289.673,356	22	357.928,948 289.649,975	26.157
22	357.928,948 289.649,975	23	357.905,427 289.603,075	52.468	23	357.905,427 289.603,075	24	357.886,543 289.565,422	42.123	24	357.886,543 289.565,422	25	357.882,336 289.557,034	9.384
25	357.882,336 289.557,034	26	357.874,767 289.541,729	17.074	26	357.874,767 289.541,729	27	357.862,916 289.517,764	26.735	27	357.862,916 289.517,764	28	357.861,187 289.514,268	3.9
28	357.861,187 289.514,268	29	357.850,659 289.493,729	23.08	29	357.850,659 289.493,729	30	357.850,165 289.492,764	1.084	30	357.850,165 289.492,764	31	357.835,849 289.464,863	31.359
31	357.835,849 289.464,863	32	357.826,219 289.446,093	21.096	32	357.826,219 289.446,093	33	357.814,502 289.423,257	25.667	33	357.814,502 289.423,257	34	357.814,411 289.423,079	0.2
34	357.814,411 289.423,079	35	357.811,785 289.417,835	5.865	35	357.811,785 289.417,835	36	357.803,313 289.400,92	18.918	36	357.803,313 289.400,92	37	357.780,824 289.356,016	50.221
37	357.780,824 289.356,016	38	357.783,829 289.353,083	4.199	38	357.783,829 289.353,083	39	357.805,84 289.397,032	49.153	39	357.805,84 289.397,032	40	357.817,433 289.420,181	25.89
40	357.817,433 289.420,181	41	357.817,979 289.421,27	1.218	41	357.817,979 289.421,27	1	357.829,229 289.443,197	24.645					

** Lungimile segmentelor sunt determinate în planul de proiecție Stereo 70 și sunt rotunjite la 1 milimetru.

*** Distanța dintre puncte este formată din segmente cumulate ce sunt mai mici decât valoarea 1 milimetru.

**DATE DESPRE IMOBILUL NR. 7561**

Oficiul de Cadastru și Publicitate Imobiliară DOLJ
Biroul de Cadastru și Publicitate Imobiliară Craiova

A. Partea I. Descrierea imobilului

TEREN Extravilan

Adresa: Jud. Dolj, T137, P1

Nr. Crt	Nr cadastral Nr. topografic	Suprafața* (mp)	Observații / Referințe
A1		5.000	Sector cadastral:27 Teren neimprejmuit;

B. Partea II. Proprietari și acte

Inscrieri privitoare la dreptul de proprietate și alte drepturi reale	Referințe
/	
Act Administrativ nr. TDP NR. 330-14968, din 06/12/1993 emis de CJSIPT DOLJ;	
B1	A1
Intabulare, drept de PROPRIETATE, dobandit prin Reconstituire, cota actuala 1/1 1) COJOCARU GRIGORE, LIPSA CNP	

C. Partea III. SARCINI .

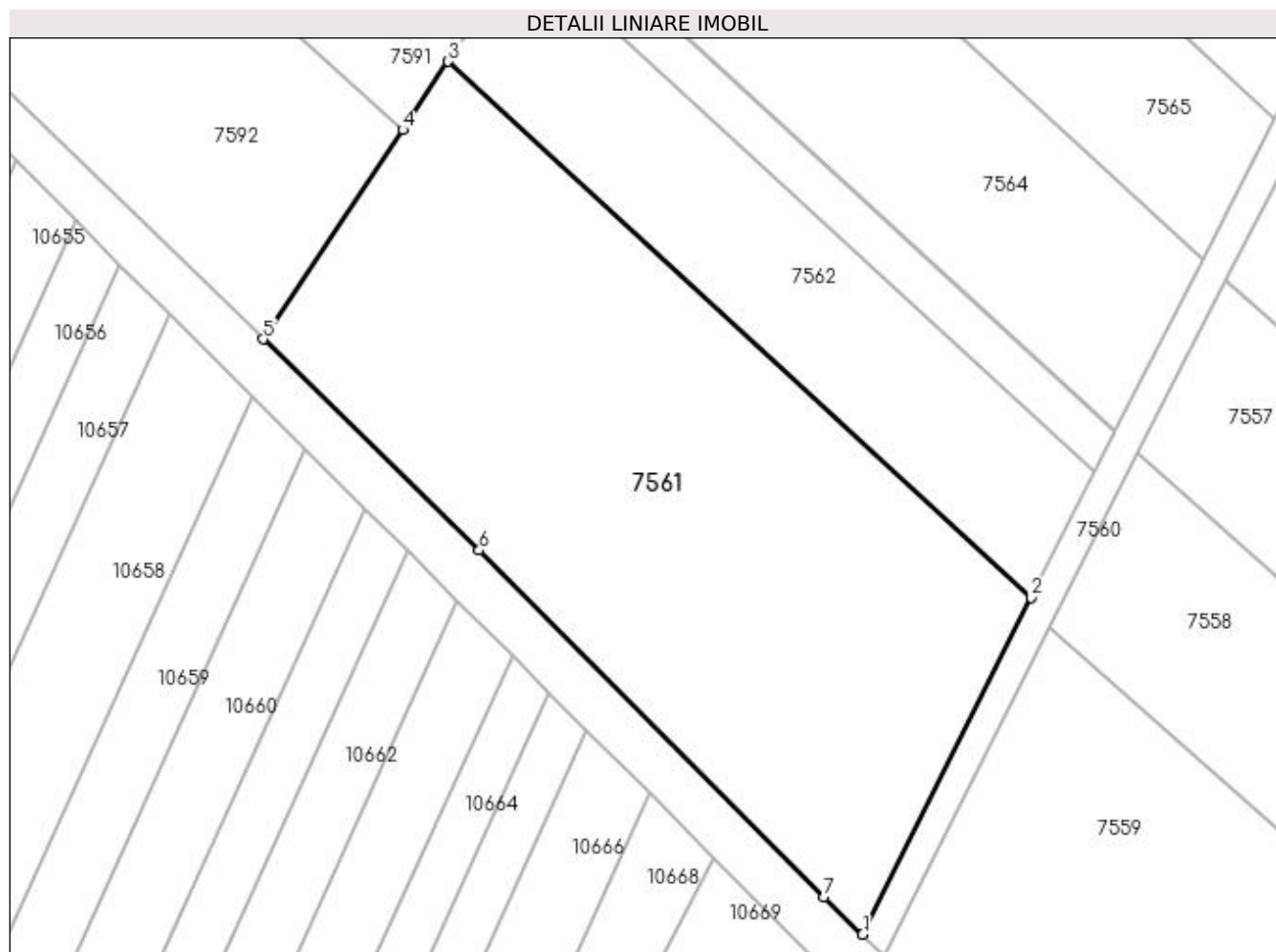
Inscrieri privind dezmembramintele dreptului de proprietate, drepturi reale de garanție și sarcini	Referințe
NU SUNT	

Anexa Nr. 1 La Partea I

Teren

Nr cadastral	Suprafața (mp)*	Observații / Referințe
	5.000	

* Suprafața este determinată în planul de proiecție Stereo 70.



Date referitoare la teren

Crt	Categorie folosință	Intra vilan	Suprafața (mp)	Tarla	Parcelă	Nr. topo	Observații / Referințe
1	arabil	NU	5.000	137	1	-	

Lungime Segmente

1) Valorile lungimilor segmentelor sunt obținute din proiecție în plan.

Punct început	X / Y	Punct sfârșit	X / Y	Lungime segment (** (m)
1	357.780,824 289.356,016	2	357.803,313 289.400,92	50.221
2	357.803,313 289.400,92	3	357.725,531 289.472,445	105.669
3	357.725,531 289.472,445	4	357.719,454 289.463,343	10.944
4	357.719,454 289.463,343	5	357.700,806 289.435,409	33.587
5	357.700,806 289.435,409	6	357.729,634 289.407,234	40.31

Punct început	X / Y	Punct sfârșit	X / Y	Lungime segment (** (m)
6	357.729,634 289.407,234	7	357.775,705 289.361,014	65.26
7	357.775,705 289.361,014	1	357.780,824 289.356,016	7.154

** Lungimile segmentelor sunt determinate în planul de proiecție Stereo 70 și sunt rotunjite la 1 milimetru.

*** Distanța dintre puncte este formată din segmente cumulate ce sunt mai mici decât valoarea 1 milimetru.

**DATE DESPRE IMOBILUL NR. 7562**

Oficiul de Cadastru și Publicitate Imobiliară DOLJ
Biroul de Cadastru și Publicitate Imobiliară Craiova

A. Partea I. Descrierea imobilului

TEREN Extravilan

Adresa: Jud. Dolj, T137, P2

Nr. Crt	Nr cadastral Nr. topografic	Suprafața* (mp)	Observații / Referințe
A1		1.900	Sector cadastral:27 Teren neimprejmuit;

B. Partea II. Proprietari și acte

Inscrieri privitoare la dreptul de proprietate și alte drepturi reale	Referințe
/	
Act Administrativ nr. TDP NR. 1494-48941, din 14/02/1995 emis de CJ DOLJ;	
B1	A1
Intabulare, drept de PROPRIETATE, dobandit prin Reconstituire, cota actuala 1/1	
1) DRINCEANU DUMITRU	
2) DRINCEANU STEFAN	

C. Partea III. SARCINI .

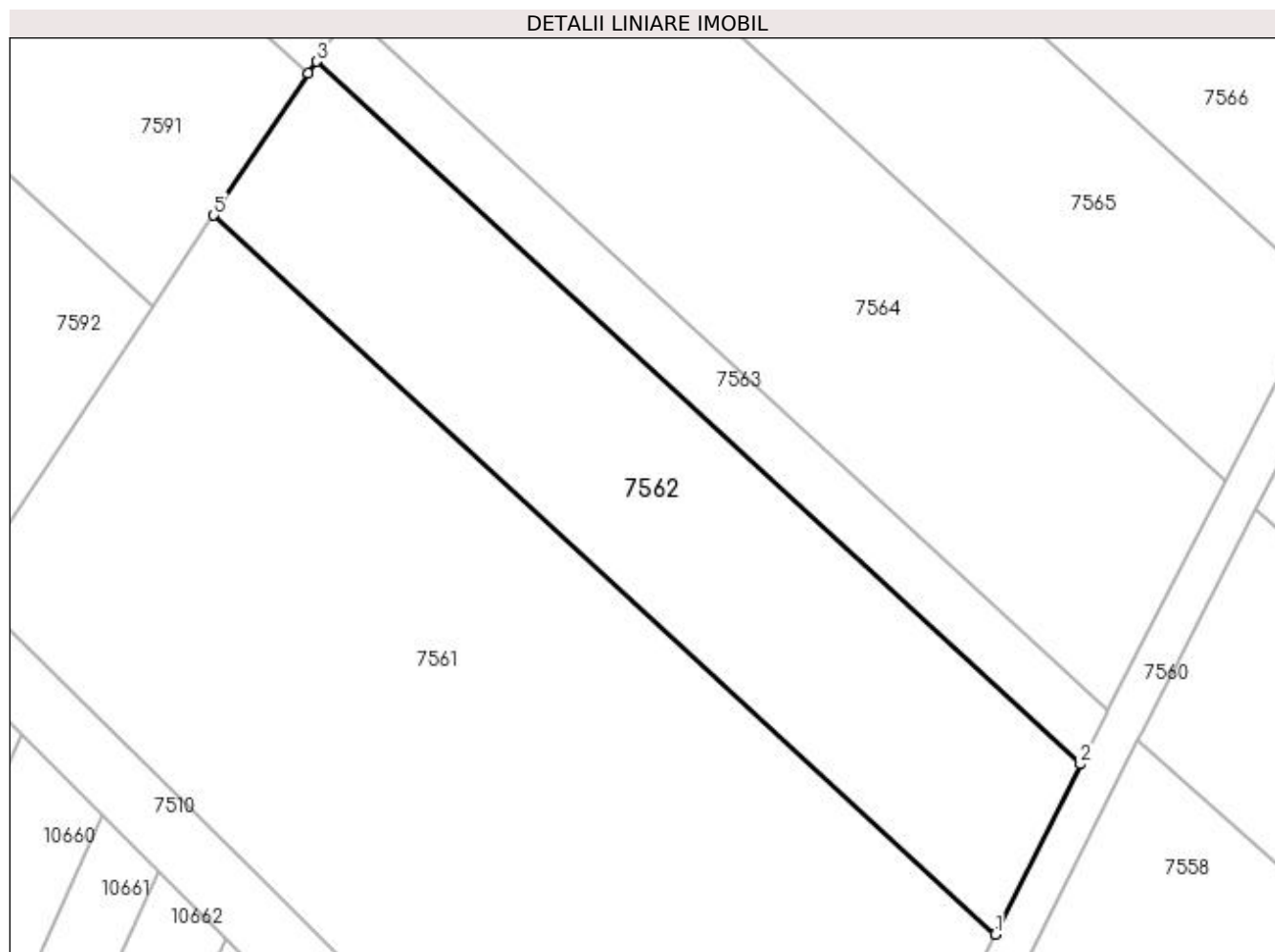
Inscrieri privind dezmembramintele dreptului de proprietate, drepturi reale de garanție și sarcini	Referințe
NU SUNT	

Anexa Nr. 1 La Partea I

Teren

Nr cadastral	Suprafața (mp)*	Observații / Referințe
	1.900	

* Suprafața este determinată în planul de proiecție Stereo 70.



Date referitoare la teren

Crt	Categorie folosință	Intra vilan	Suprafața (mp)	Tarla	Parcelă	Nr. topo	Observații / Referințe
1	arabil	NU	1.900	137	2	-	

Lungime Segmente

1) Valorile lungimilor segmentelor sunt obținute din proiecție în plan.

Punct început	X / Y	Punct sfârșit	X / Y	Lungime segment (** (m)
1	357.803,313 289.400,92	2	357.811,785 289.417,835	18.918
2	357.811,785 289.417,835	3	357.735,75 289.487,753	103.295
3	357.735,75 289.487,753	4	357.734,963 289.486,574	1.418
4	357.734,963 289.486,574	5	357.725,531 289.472,445	16.988
5	357.725,531 289.472,445	1	357.803,313 289.400,92	105.669

**** Lungimile segmentelor sunt determinate în planul de proiecție Stereo 70 și sunt rotunjite la 1 milimetru.**

***** Distanța dintre puncte este formată din segmente cumulate ce sunt mai mici decât valoarea 1 milimetru.**

**DATE DESPRE IMOBILUL NR. 7563**

Oficiul de Cadastru și Publicitate Imobiliară DOLJ
Biroul de Cadastru și Publicitate Imobiliară Craiova

A. Partea I. Descrierea imobilului

TEREN Extravilan

Adresa: Jud. Dolj, T137, P17

Nr. Crt	Nr cadastral Nr. topografic	Suprafața* (mp)	Observații / Referințe
A1		600	Sector cadastral:27 Teren neimprejmuit;

B. Partea II. Proprietari și acte

Inscrieri privitoare la dreptul de proprietate și alte drepturi reale		Referințe
/		
Act Administrativ nr. TDP NR. 1710-58840, din 14/06/1995 emis de CJ DOLJ;		
B1	Intabulare, drept de PROPRIETATE, dobandit prin Reconstituire, cota actuala 1/1 1) PRUNA ROZA	A1

C. Partea III. SARCINI .

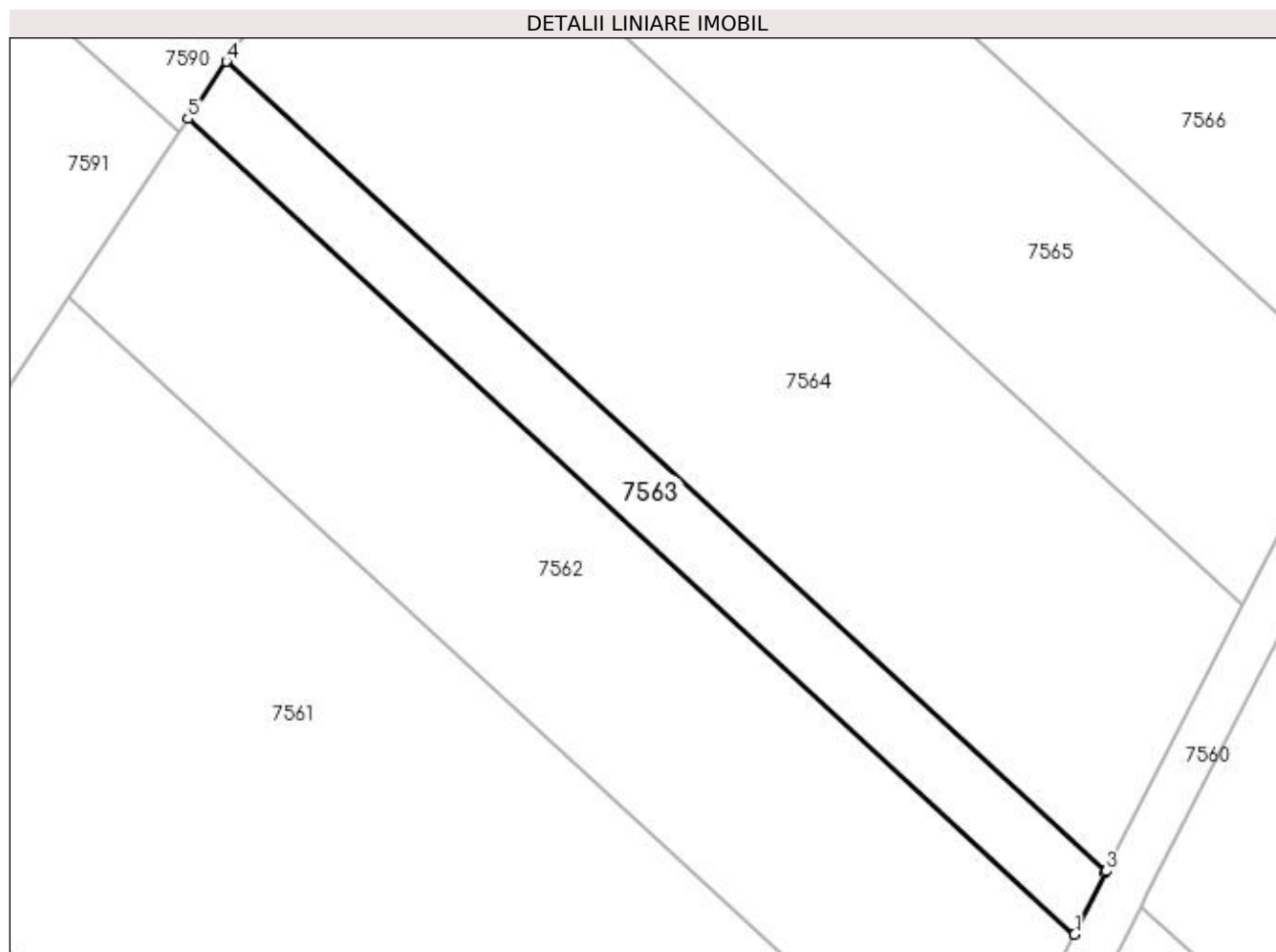
Inscrieri privind dezmembramintele dreptului de proprietate, drepturi reale de garanție și sarcini	Referințe
NU SUNT	

Anexa Nr. 1 La Partea I

Teren

Nr cadastral	Suprafața (mp)*	Observații / Referințe
	600	

* Suprafața este determinată în planul de proiecție Stereo 70.



Date referitoare la teren

Crt	Categorie folosință	Intra vilan	Suprafața (mp)	Tarla	Parcelă	Nr. topo	Observații / Referințe
1	arabil	NU	600	137	17	-	

Lungime Segmente

1) Valorile lungimilor segmentelor sunt obținute din proiecție în plan.

Punct început	X / Y	Punct sfârșit	X / Y	Lungime segment (** (m)
1	357.811,785 289.417,835	2	357.814,411 289.423,079	5.865
2	357.814,411 289.423,079	3	357.814,502 289.423,257	0.2
3	357.814,502 289.423,257	4	357.739,027 289.492,661	102.535
4	357.739,027 289.492,661	5	357.735,75 289.487,753	5.901
5	357.735,75 289.487,753	1	357.811,785 289.417,835	103.295

**** Lungimile segmentelor sunt determinate în planul de proiecție Stereo 70 și sunt rotunjite la 1 milimetru.**

***** Distanța dintre puncte este formată din segmente cumulate ce sunt mai mici decât valoarea 1 milimetru.**

**DATE DESPRE IMOBILUL NR. 7564**

Oficiul de Cadastru și Publicitate Imobiliară DOLJ
Biroul de Cadastru și Publicitate Imobiliară Craiova

A. Partea I. Descrierea imobilului

TEREN Extravilan

Adresa: Jud. Dolj, T137, P3

Nr. Crt	Nr cadastral Nr. topografic	Suprafața* (mp)	Observații / Referințe
A1		2.500	Sector cadastral:27 Teren neimprejmuit;

B. Partea II. Proprietari și acte

Inscrieri privitoare la dreptul de proprietate și alte drepturi reale	Referințe
/	
Act Administrativ nr. TDP NR. 259-14966, din 18/10/1993 emis de CJ DOLJ;	
B1	A1
Intabulare, drept de PROPRIETATE, dobândit prin Reconstituire, cota actuala 1/1 1) DĂBULEANU ION	

C. Partea III. SARCINI .

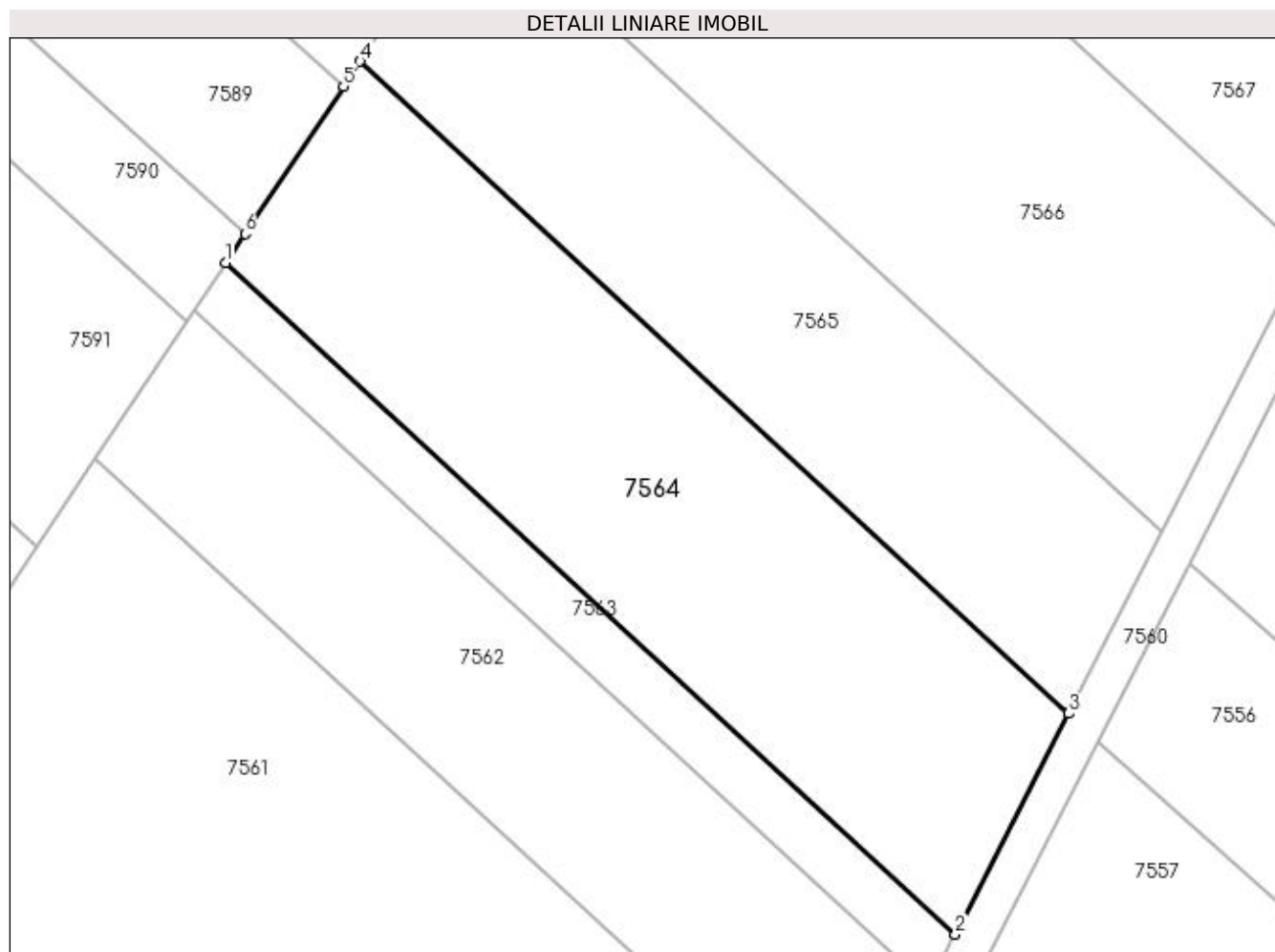
Inscrieri privind dezmembramintele dreptului de proprietate, drepturi reale de garanție și sarcini	Referințe
NU SUNT	

Anexa Nr. 1 La Partea I

Teren

Nr cadastral	Suprafața (mp)*	Observații / Referințe
	2.500	

* Suprafața este determinată în planul de proiecție Stereo 70.



Date referitoare la teren

Crt	Categorie folosință	Intra vilan	Suprafața (mp)	Tarla	Parcelă	Nr. topo	Observații / Referințe
1	arabil	NU	2.500	137	3	-	

Lungime Segmente

1) Valorile lungimilor segmentelor sunt obținute din proiecție în plan.

Punct început	X / Y	Punct sfârșit	X / Y	Lungime segment (** (m)
1	357.739,027 289.492,661	2	357.814,502 289.423,257	102.535
2	357.814,502 289.423,257	3	357.826,219 289.446,093	25.667
3	357.826,219 289.446,093	4	357.752,93 289.513,487	99.565
4	357.752,93 289.513,487	5	357.751,219 289.510,923	3.082
5	357.751,219 289.510,923	6	357.741,042 289.495,68	18.328

Punct început	X / Y	Punct sfârșit	X / Y	Lungime segment (** (m)
6	357.741,042 289.495,68	1	357.739,027 289.492,661	3.63

** Lungimile segmentelor sunt determinate în planul de proiecție Stereo 70 și sunt rotunjite la 1 milimetru.

*** Distanța dintre puncte este formată din segmente cumulate ce sunt mai mici decât valoarea 1 milimetru.

**DATE DESPRE IMOBILUL NR. 7565**

Oficiul de Cadastru și Publicitate Imobiliară DOLJ
Biroul de Cadastru și Publicitate Imobiliară Craiova

A. Partea I. Descrierea imobilului

TEREN Extravilan

Adresa: Jud. Dolj, T137, P4

Nr. Crt	Nr cadastral Nr. topografic	Suprafața* (mp)	Observații / Referințe
A1		2.000	Sector cadastral:27 Teren neimprejmuit;

B. Partea II. Proprietari și acte

Inscrieri privitoare la dreptul de proprietate și alte drepturi reale	Referințe
/	
Act Administrativ nr. TDP NR. 201-14966, din 31/08/1993 emis de CJ DOLJ;	
B1	A1
Intabulare, drept de PROPRIETATE, dobândit prin Reconstituire, cota actuala 1/1 1) URZICEANU ION	

C. Partea III. SARCINI .

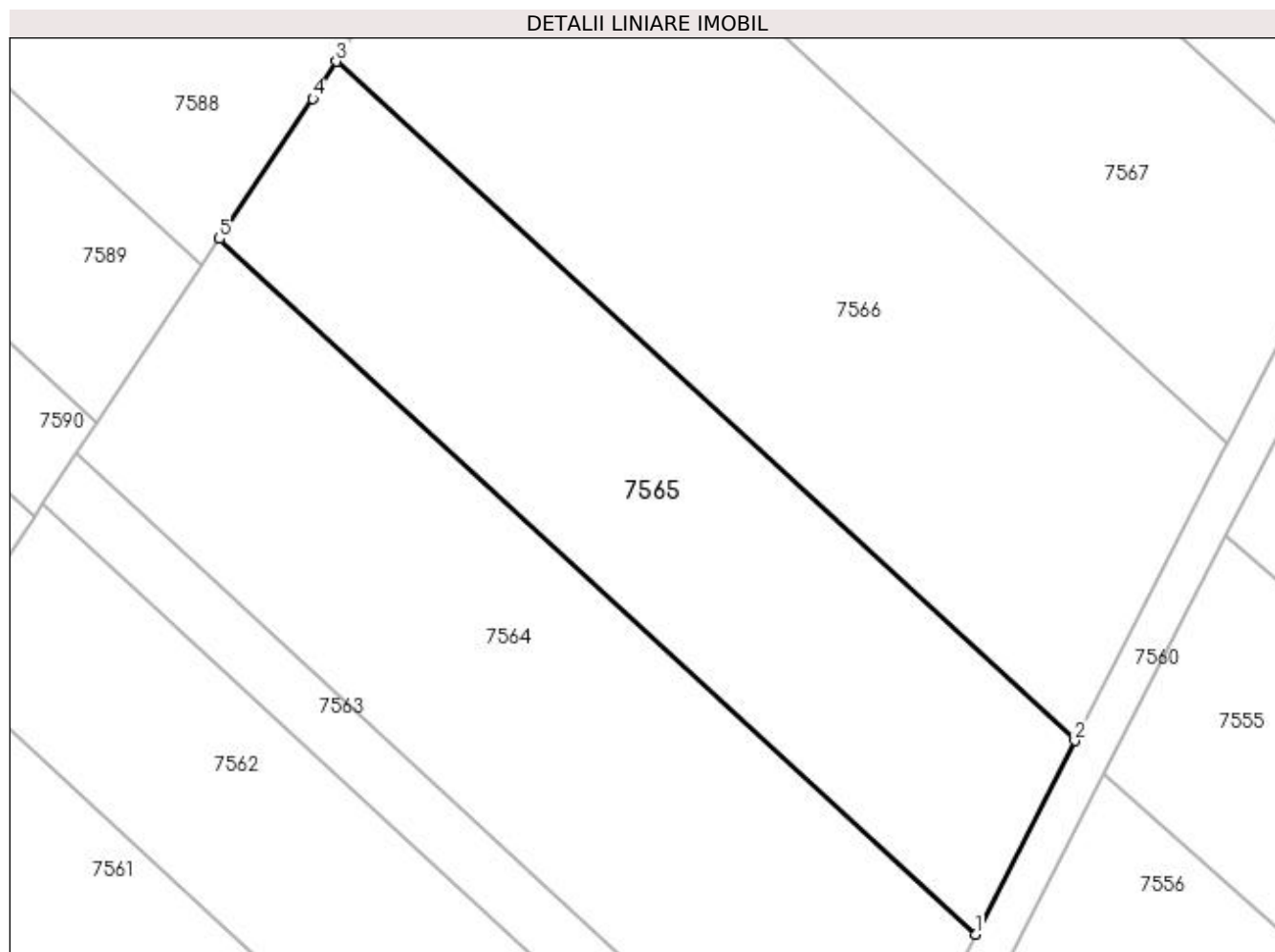
Inscrieri privind dezmembramintele dreptului de proprietate, drepturi reale de garanție și sarcini	Referințe
NU SUNT	

Anexa Nr. 1 La Partea I

Teren

Nr cadastral	Suprafața (mp)*	Observații / Referințe
	2.000	

* Suprafața este determinată în planul de proiecție Stereo 70.



Date referitoare la teren

Crt	Categorie folosință	Intra vilan	Suprafața (mp)	Tarla	Parcelă	Nr. topo	Observații / Referințe
1	arabil	NU	2.000	137	4	-	

Lungime Segmente

1) Valorile lungimilor segmentelor sunt obținute din proiecție în plan.

Punct început	X / Y	Punct sfârșit	X / Y	Lungime segment (** (m)
1	357.826,219 289.446,093	2	357.835,849 289.464,863	21.096
2	357.835,849 289.464,863	3	357.764,272 289.530,681	97.238
3	357.764,272 289.530,681	4	357.761,992 289.527,061	4.278
4	357.761,992 289.527,061	5	357.752,93 289.513,487	16.321
5	357.752,93 289.513,487	1	357.826,219 289.446,093	99.565

**** Lungimile segmentelor sunt determinate în planul de proiecție Stereo 70 și sunt rotunjite la 1 milimetru.**

***** Distanța dintre puncte este formată din segmente cumulate ce sunt mai mici decât valoarea 1 milimetru.**

**DATE DESPRE IMOBILUL NR. 7566**

Oficiul de Cadastru și Publicitate Imobiliară DOLJ
Biroul de Cadastru și Publicitate Imobiliară Craiova

A. Partea I. Descrierea imobilului

TEREN Extravilan

Adresa: Jud. Dolj, T137, P5

Nr. Crt	Nr cadastral Nr. topografic	Suprafața* (mp)	Observații / Referințe
A1		3.000	Sector cadastral:27 Teren neimprejmuit;

B. Partea II. Proprietari și acte

Inscrieri privitoare la dreptul de proprietate și alte drepturi reale	Referințe
/	
Act Administrativ nr. TDP NR. 1789-58840, din 13/12/1995 emis de CJ DOLJ;	
B1	A1
Intabulare, drept de PROPRIETATE, dobandit prin Reconstituire, cota actuala 1/1 1) MANEA DUMITRU	

C. Partea III. SARCINI .

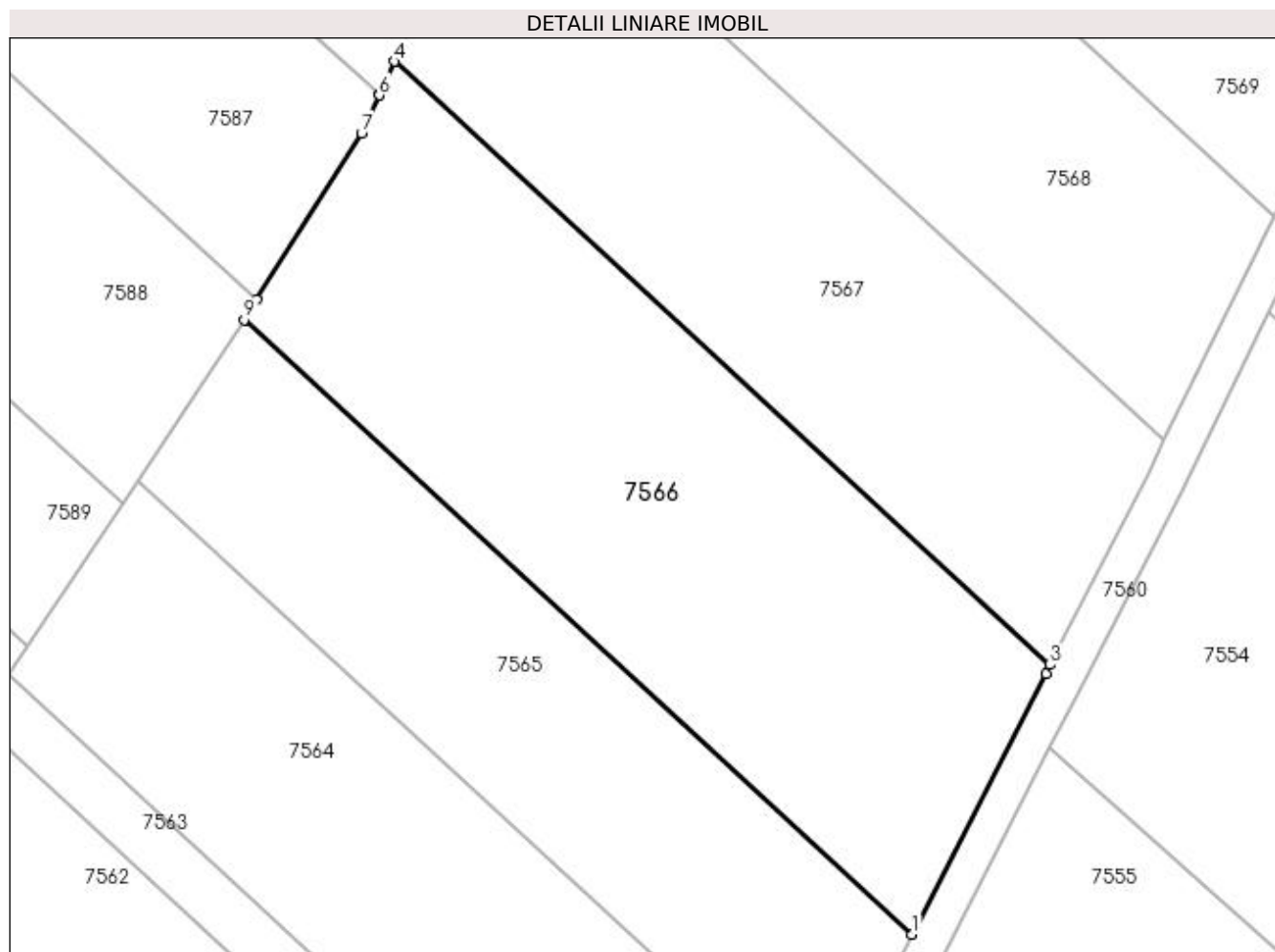
Inscrieri privind dezmembramintele dreptului de proprietate, drepturi reale de garanție și sarcini	Referințe
NU SUNT	

Anexa Nr. 1 La Partea I

Teren

Nr cadastral	Suprafața (mp)*	Observații / Referințe
	3.000	

* Suprafața este determinată în planul de proiecție Stereo 70.



Date referitoare la teren

Crt	Categorie folosință	Intra vilan	Suprafața (mp)	Tarla	Parcelă	Nr. topo	Observații / Referințe
1	arabil	NU	3.000	137	5	-	

Lungime Segmente

1) Valorile lungimilor segmentelor sunt obținute din proiecție în plan.

Punct început	X / Y	Punct sfârșit	X / Y	Lungime segment (** (m)
1	357.835,849 289.464,863	2	357.850,165 289.492,764	31.359
2	357.850,165 289.492,764	3	357.850,659 289.493,729	1.084
3	357.850,659 289.493,729	4	357.780,39 289.558,345	95.462
4	357.780,39 289.558,345	5	357.778,819 289.554,843	3.838
5	357.778,819 289.554,843	6	357.778,764 289.554,72	0.135

Punct început	X / Y	Punct sfârșit	X / Y	Lungime segment (** (m)
6	357.778,764 289.554,72	7	357.776,855 289.550,663	4.484
7	357.776,855 289.550,663	8	357.765,623 289.532,827	21.078
8	357.765,623 289.532,827	9	357.764,272 289.530,681	2.536
9	357.764,272 289.530,681	1	357.835,849 289.464,863	97.238

** Lungimile segmentelor sunt determinate în planul de proiecție Stereo 70 și sunt rotunjite la 1 milimetru.

*** Distanța dintre puncte este formată din segmente cumulate ce sunt mai mici decât valoarea 1 milimetru.

**DATE DESPRE IMOBILUL NR. 7567**

Oficiul de Cadastru și Publicitate Imobiliară DOLJ
Biroul de Cadastru și Publicitate Imobiliară Craiova

A. Partea I. Descrierea imobilului

TEREN Extravilan

Adresa: Jud. Dolj, T137, P6

Nr. Crt	Nr cadastral Nr. topografic	Suprafața* (mp)	Observații / Referințe
A1		2.500	Sector cadastral:27 Teren neimprejmuit;

B. Partea II. Proprietari și acte

Inscrieri privitoare la dreptul de proprietate și alte drepturi reale		Referințe
/		
Act Administrativ nr. TDP NR. 21819, din 23/11/2021 emis de CJ DOLJ;		
B1	Intabulare, drept de PROPRIETATE, dobândit prin Reconstituire, cota actuala 1/1 1) GLĂVAN DUMITRU	A1

C. Partea III. SARCINI .

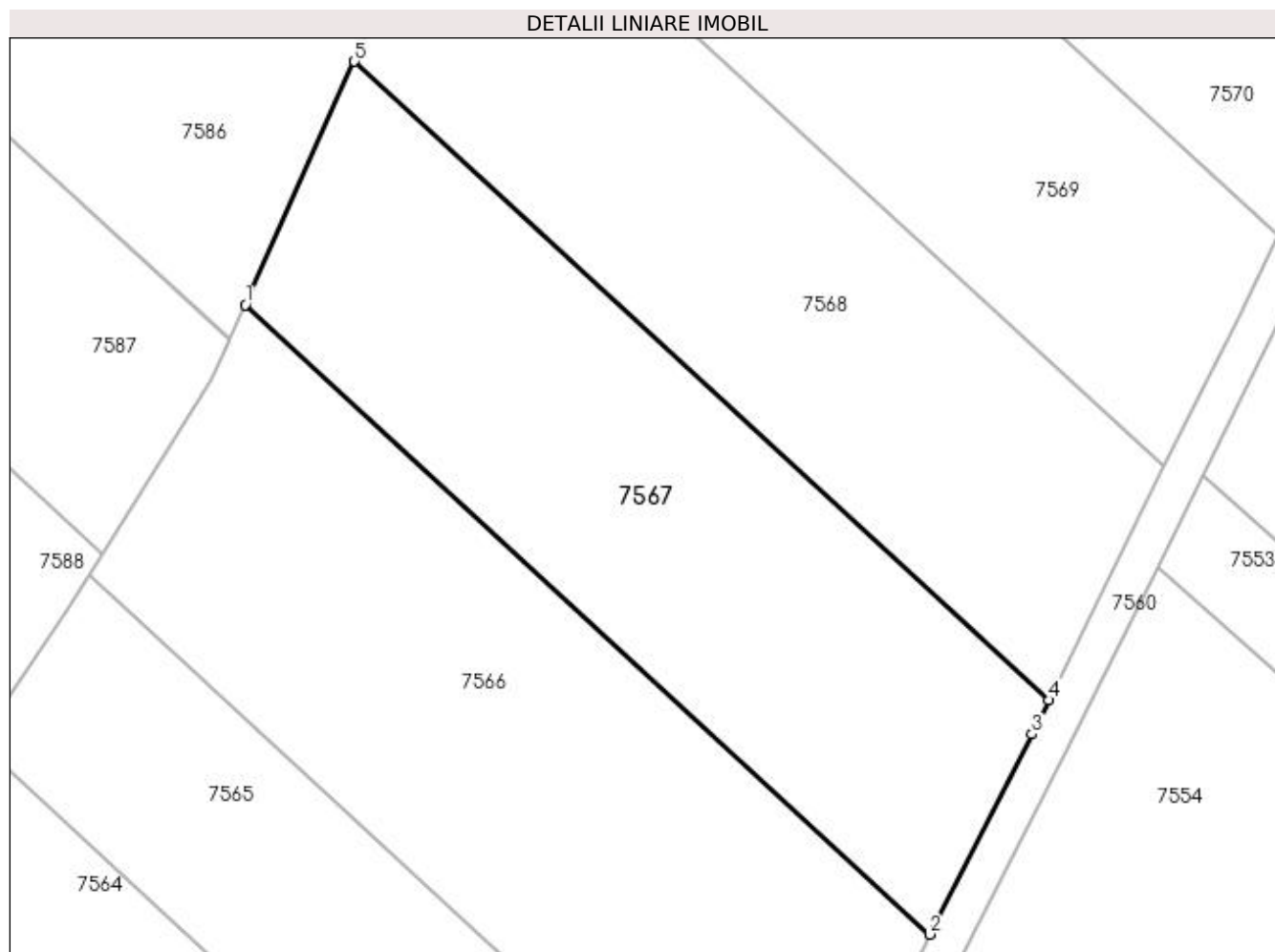
Inscrieri privind dezmembramintele dreptului de proprietate, drepturi reale de garanție și sarcini	Referințe
NU SUNT	

Anexa Nr. 1 La Partea I

Teren

Nr cadastral	Suprafața (mp)*	Observații / Referințe
	2.500	

* Suprafața este determinată în planul de proiecție Stereo 70.



Date referitoare la teren

Crt	Categorie folosință	Intravilan	Suprafața (mp)	Tarla	Parcelă	Nr. topo	Observații / Referințe
1	arabil	NU	2.500	137	6	-	

Lungime Segmente

1) Valorile lungimilor segmentelor sunt obținute din proiecție în plan.

Punct început	X / Y	Punct sfârșit	X / Y	Lungime segment (** (m)
1	357.780,39 289.558,345	2	357.850,659 289.493,729	95.462
2	357.850,659 289.493,729	3	357.861,187 289.514,268	23.08
3	357.861,187 289.514,268	4	357.862,916 289.517,764	3.9
4	357.862,916 289.517,764	5	357.791,6 289.583,342	96.884
5	357.791,6 289.583,342	1	357.780,39 289.558,345	27.396

**** Lungimile segmentelor sunt determinate în planul de proiecție Stereo 70 și sunt rotunjite la 1 milimetru.**

***** Distanța dintre puncte este formată din segmente cumulate ce sunt mai mici decât valoarea 1 milimetru.**

**DATE DESPRE IMOBILUL NR. 7568**

Oficiul de Cadastru și Publicitate Imobiliară DOLJ
Biroul de Cadastru și Publicitate Imobiliară Craiova

A. Partea I. Descrierea imobilului

TEREN Extravilan

Adresa: Jud. Dolj, T137, P7

Nr. Crt	Nr cadastral Nr. topografic	Suprafața* (mp)	Observații / Referințe
A1	32260	2.500	Sector cadastral:27 Teren neimprejmuit;

B. Partea II. Proprietari și acte

Inscrieri privitoare la dreptul de proprietate și alte drepturi reale	Referințe
141989 / 16/11/2015	
Act Administrativ nr. TDP NR 209-14966, din 31/08/1993 emis de CJ DOLJ;	
B1	A1
Intabulare, drept de PROPRIETATE, dobândit prin Reconstituire, cota actuala 1/1 1) RADITA FLOAREA	

C. Partea III. SARCINI .

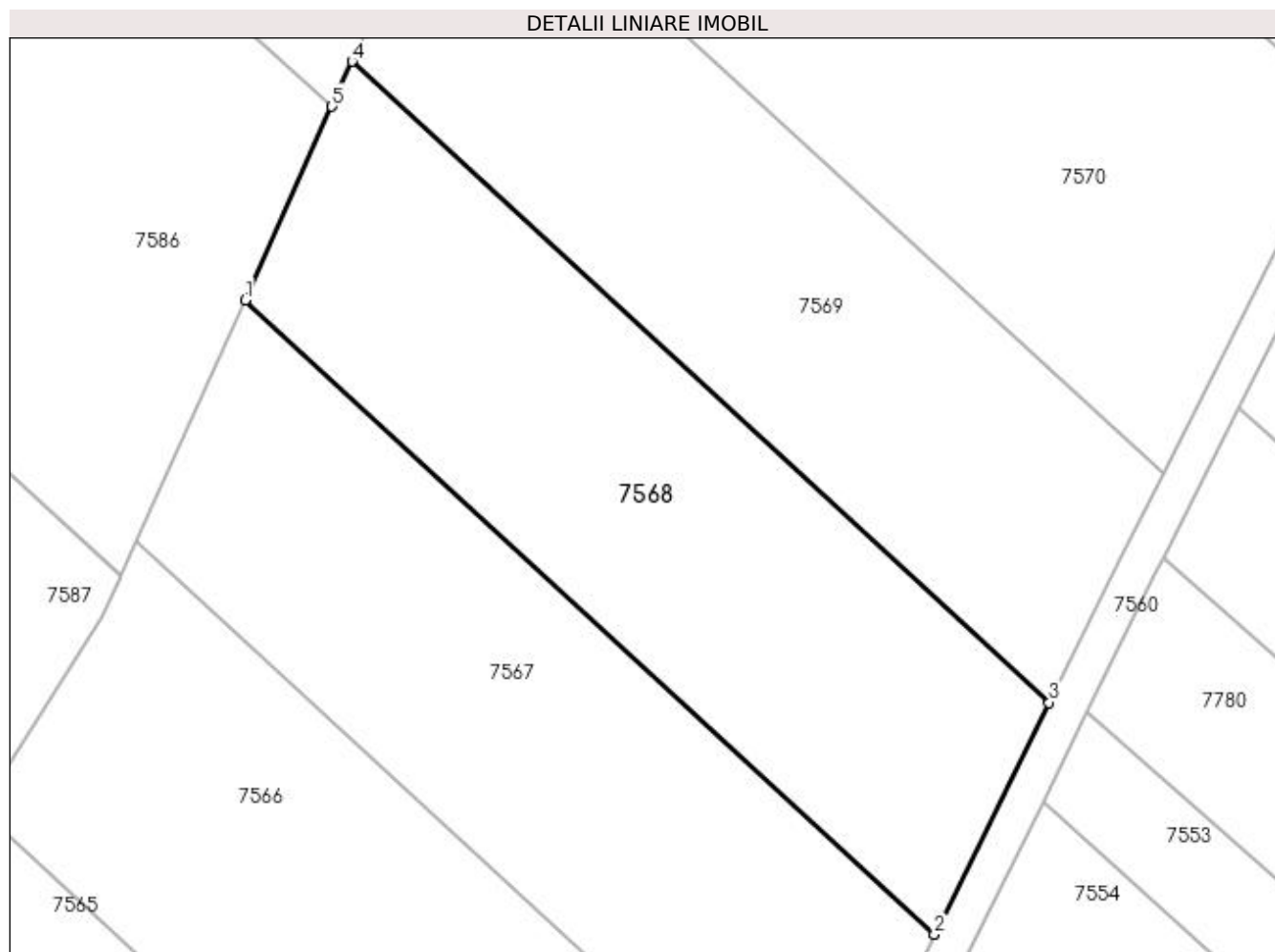
Inscrieri privind dezmembramintele dreptului de proprietate, drepturi reale de garanție și sarcini	Referințe
NU SUNT	

Anexa Nr. 1 La Partea I

Teren

Nr cadastral	Suprafața (mp)*	Observații / Referințe
32260	2.500	

* Suprafața este determinată în planul de proiecție Stereo 70.



Date referitoare la teren

Crt	Categorie folosință	Intravilan	Suprafața (mp)	Tarla	Parcelă	Nr. topo	Observații / Referințe
1	arabil	NU	2.500	137	7	-	

Lungime Segmente

1) Valorile lungimilor segmentelor sunt obținute din proiecție în plan.

Punct început	X / Y	Punct sfârșit	X / Y	Lungime segment (** (m)
1	357.791,6 289.583,342	2	357.862,916 289.517,764	96.884
2	357.862,916 289.517,764	3	357.874,767 289.541,729	26.735
3	357.874,767 289.541,729	4	357.802,669 289.608,027	97.947
4	357.802,669 289.608,027	5	357.800,575 289.603,357	5.118
5	357.800,575 289.603,357	1	357.791,6 289.583,342	21.935

**** Lungimile segmentelor sunt determinate în planul de proiecție Stereo 70 și sunt rotunjite la 1 milimetru.**

***** Distanța dintre puncte este formată din segmente cumulate ce sunt mai mici decât valoarea 1 milimetru.**

**DATE DESPRE IMOBILUL NR. 7569**

Oficiul de Cadastru și Publicitate Imobiliară DOLJ
Biroul de Cadastru și Publicitate Imobiliară Craiova

A. Partea I. Descrierea imobilului

TEREN Extravilan

Adresa: Jud. Dolj, T137, P8

Nr. Crt	Nr cadastral Nr. topografic	Suprafața* (mp)	Observații / Referințe
A1		2.500	Sector cadastral:27 Teren neimprejmuit;

B. Partea II. Proprietari și acte

Inscrieri privitoare la dreptul de proprietate și alte drepturi reale		Referințe
/		
Act Administrativ nr. TDP NR. 3053/59421, din 11/03/1997 emis de CJ DOLJ;		
B1	Intabulare, drept de PROPRIETATE, dobandit prin Reconstituire, cota actuala 1/1 1) RADITA MARIN	A1

C. Partea III. SARCINI .

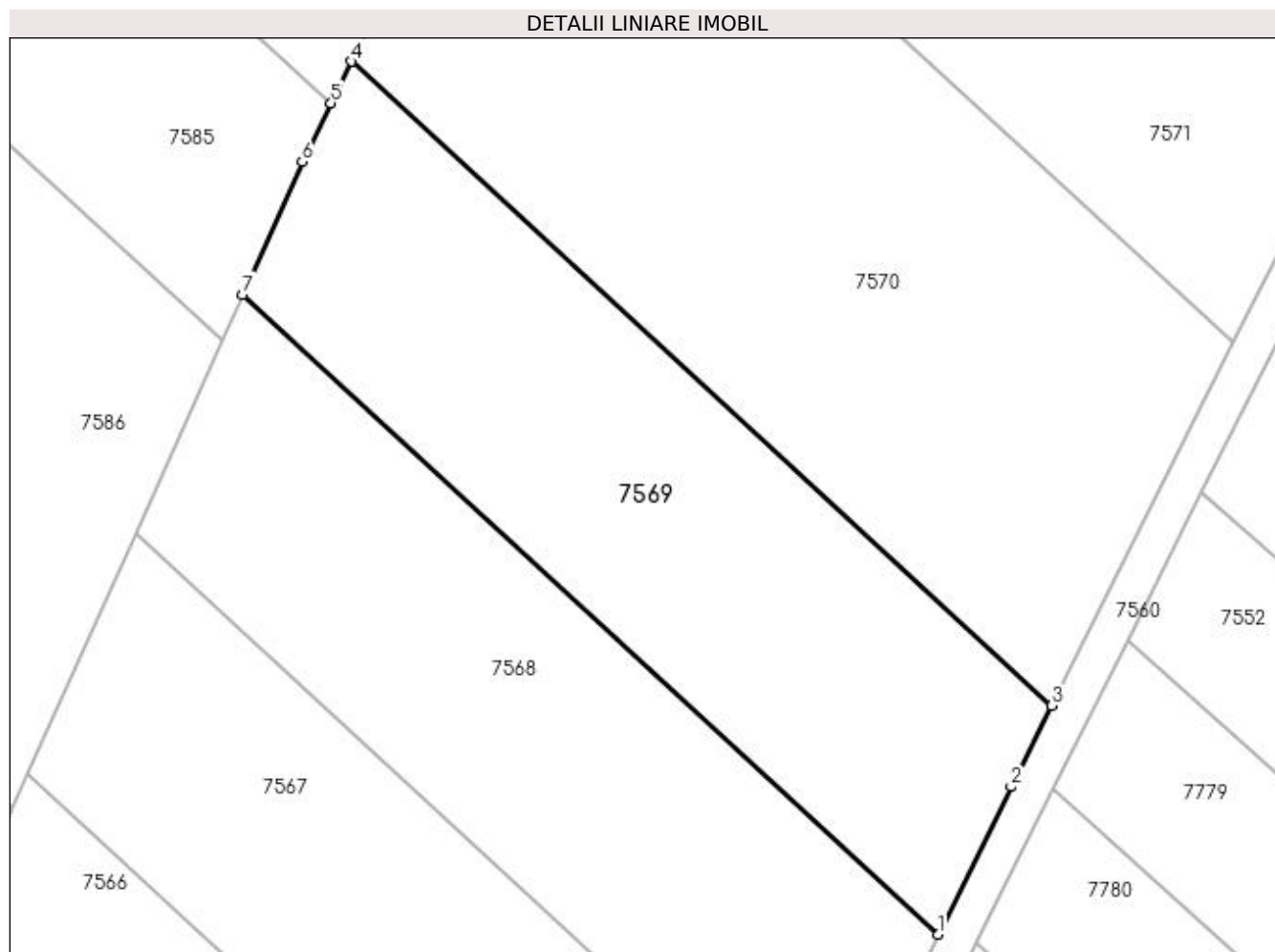
Inscrieri privind dezmembramintele dreptului de proprietate, drepturi reale de garanție și sarcini	Referințe
NU SUNT	

Anexa Nr. 1 La Partea I

Teren

Nr cadastral	Suprafața (mp)*	Observații / Referințe
	2.500	

* Suprafața este determinată în planul de proiecție Stereo 70.



Date referitoare la teren

Crt	Categorie folosință	Intra vilan	Suprafața (mp)	Tarla	Parcelă	Nr. topo	Observații / Referințe
1	arabil	NU	2.500	137	8	-	

Lungime Segmente

1) Valorile lungimilor segmentelor sunt obținute din proiecție în plan.

Punct început	X / Y	Punct sfârșit	X / Y	Lungime segment (** (m)
1	357.874,767 289.541,729	2	357.882,336 289.557,034	17.074
2	357.882,336 289.557,034	3	357.886,543 289.565,422	9.384
3	357.886,543 289.565,422	4	357.813,955 289.632,17	98.612
4	357.813,955 289.632,17	5	357.811,834 289.627,865	4.799
5	357.811,834 289.627,865	6	357.808,839 289.621,784	6.779

Punct început	X / Y	Punct sfârșit	X / Y	Lungime segment (** (m)
6	357.808,839 289.621,784	7	357.802,669 289.608,027	15.077
7	357.802,669 289.608,027	1	357.874,767 289.541,729	97.947

** Lungimile segmentelor sunt determinate în planul de proiecție Stereo 70 și sunt rotunjite la 1 milimetru.

*** Distanța dintre puncte este formată din segmente cumulate ce sunt mai mici decât valoarea 1 milimetru.

**DATE DESPRE IMOBILUL NR. 7570**

Oficiul de Cadastru și Publicitate Imobiliară DOLJ
Biroul de Cadastru și Publicitate Imobiliară Craiova

A. Partea I. Descrierea imobilului

TEREN Extravilan

Adresa: Jud. Dolj, T137, P9

Nr. Crt	Nr cadastral Nr. topografic	Suprafața* (mp)	Observații / Referințe
A1		4.000	Sector cadastral:27 Teren neimprejmuit;

B. Partea II. Proprietari și acte

Inscrieri privitoare la dreptul de proprietate și alte drepturi reale		Referințe
/		
Act Administrativ nr. TDP NR. 3974-48351, din 08/09/1998 emis de CJ DOLJ;		
B1	Intabulare, drept de PROPRIETATE, dobandit prin Reconstituire, cota actuala 1/1 1) BUZATU MARIN	A1

C. Partea III. SARCINI .

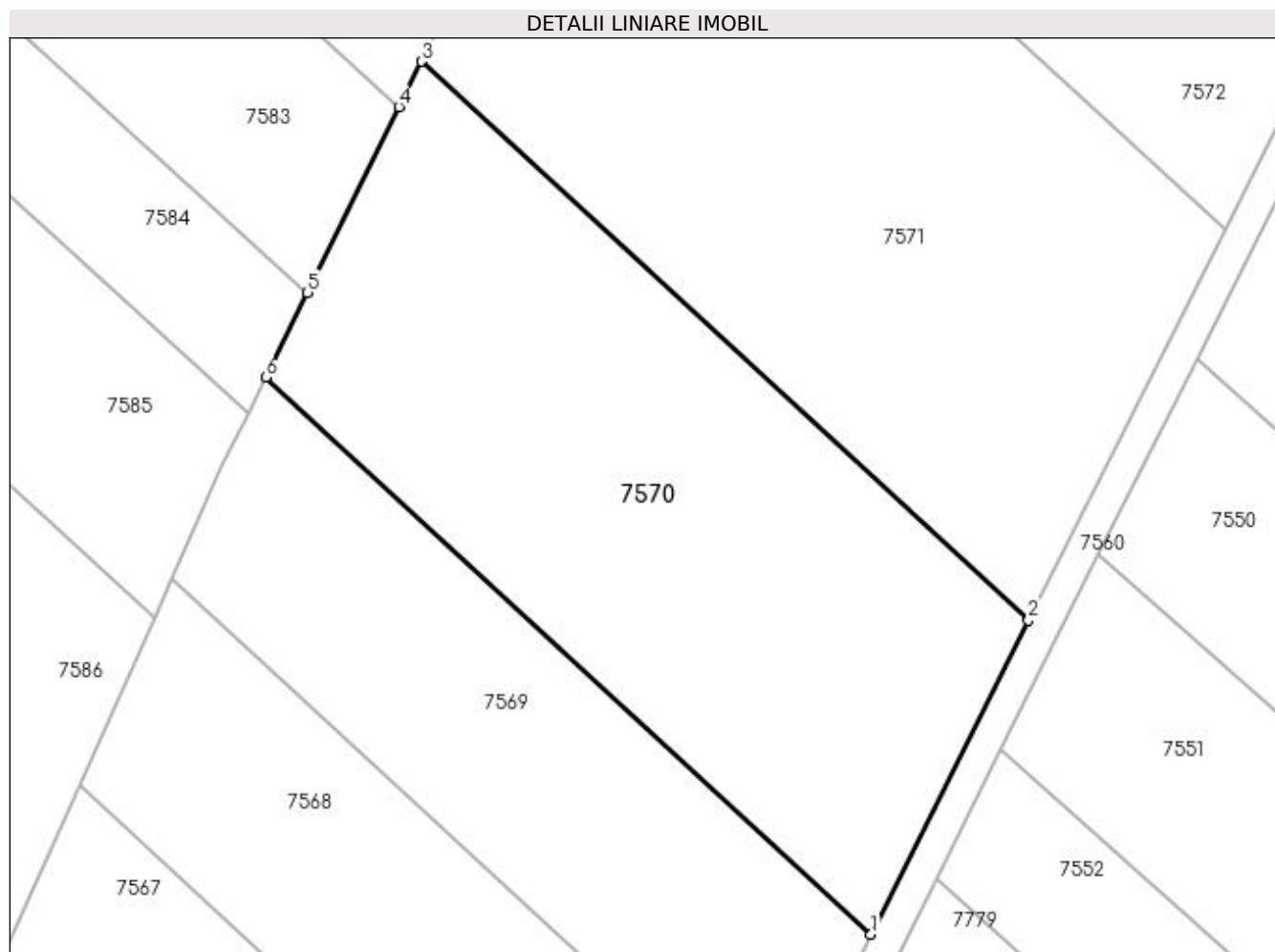
Inscrieri privind dezmembramintele dreptului de proprietate, drepturi reale de garanție și sarcini	Referințe
NU SUNT	

Anexa Nr. 1 La Partea I

Teren

Nr cadastral	Suprafața (mp)*	Observații / Referințe
	4.000	

* Suprafața este determinată în planul de proiecție Stereo 70.



Date referitoare la teren

Crt	Categorie folosință	Intravilan	Suprafața (mp)	Tarla	Parcelă	Nr. topo	Observații / Referințe
1	arabil	NU	4.000	137	9	-	

Lungime Segmente

1) Valorile lungimilor segmentelor sunt obținute din proiecție în plan.

Punct început	X / Y	Punct sfârșit	X / Y	Lungime segment (** (m)
1	357.886,543 289.565,422	2	357.905,427 289.603,075	42.123
2	357.905,427 289.603,075	3	357.832,609 289.670,035	98.925
3	357.832,609 289.670,035	4	357.829,921 289.664,578	6.083
4	357.829,921 289.664,578	5	357.818,963 289.642,335	24.796
5	357.818,963 289.642,335	6	357.813,955 289.632,17	11.332

Punct început	X / Y	Punct sfârșit	X / Y	Lungime segment (** (m)
6	357.813,955 289.632,17	1	357.886,543 289.565,422	98.612

** Lungimile segmentelor sunt determinate în planul de proiecție Stereo 70 și sunt rotunjite la 1 milimetru.

*** Distanța dintre puncte este formată din segmente cumulate ce sunt mai mici decât valoarea 1 milimetru.

**DATE DESPRE IMOBILUL NR. 7571**

Oficiul de Cadastru și Publicitate Imobiliară DOLJ
Biroul de Cadastru și Publicitate Imobiliară Craiova

A. Partea I. Descrierea imobilului

TEREN Extravilan

Adresa: Jud. Dolj, T137, P14

Nr. Crt	Nr cadastral Nr. topografic	Suprafața* (mp)	Observații / Referințe
A1		5.000	Sector cadastral:27 Teren neimprejmuit;

B. Partea II. Proprietari și acte

Inscrieri privitoare la dreptul de proprietate și alte drepturi reale	Referințe
/	
Act Administrativ nr. TDP NR. 4467, din 11/08/2005 emis de CJ DOLJ;	
B1	A1
Intabulare, drept de PROPRIETATE, dobandit prin Reconstituire, cota actuala 1/1	
1) BERCESCU CONSTANTIN	
2) BERCESCU MARIN	

C. Partea III. SARCINI .

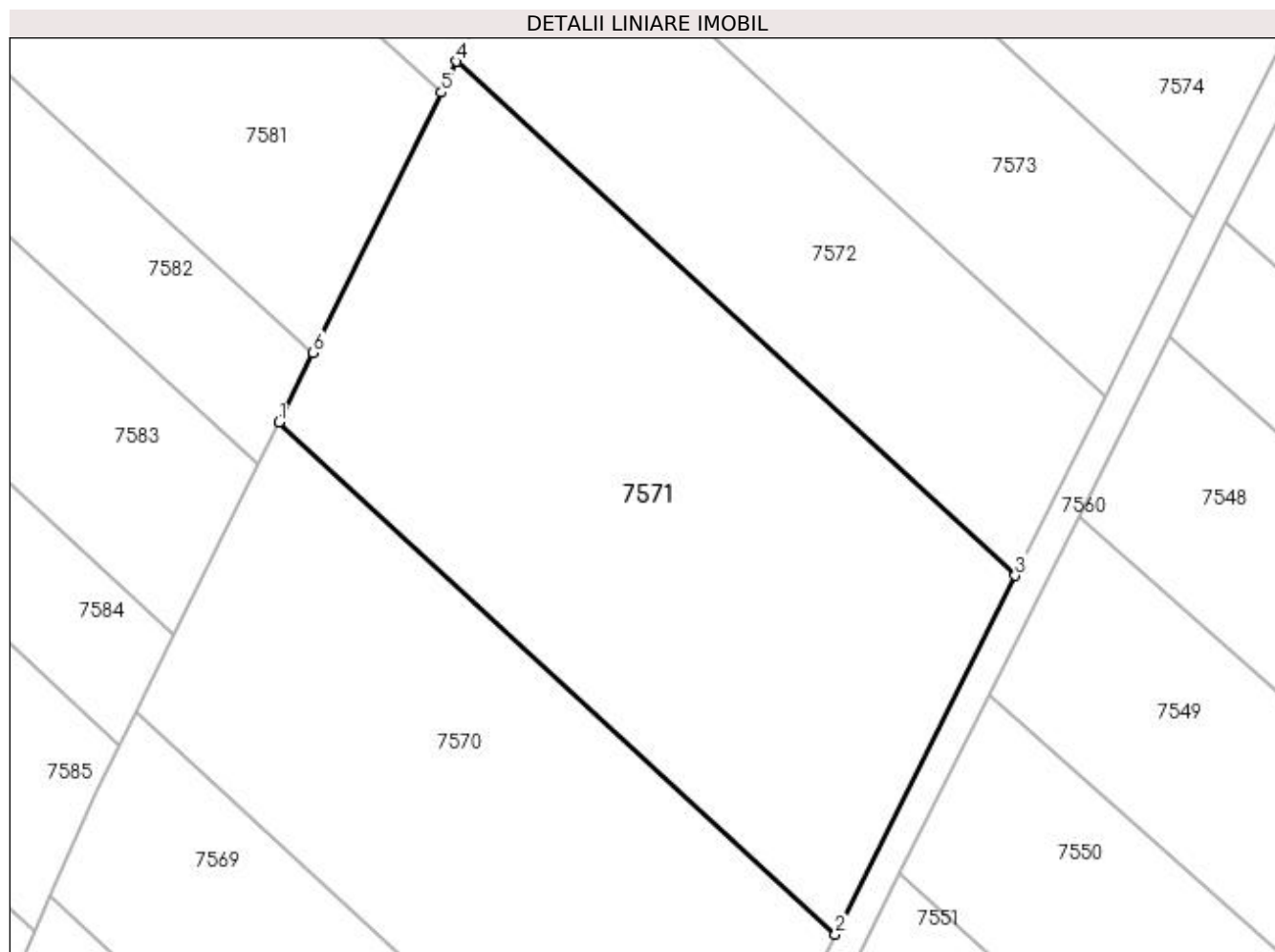
Inscrieri privind dezmembramintele dreptului de proprietate, drepturi reale de garanție și sarcini	Referințe
NU SUNT	

Anexa Nr. 1 La Partea I

Teren

Nr cadastral	Suprafața (mp)*	Observații / Referințe
	5.000	

* Suprafața este determinată în planul de proiecție Stereo 70.



Date referitoare la teren

Crt	Categorie folosință	Intravilan	Suprafața (mp)	Tarla	Parcelă	Nr. topo	Observații / Referințe
1	arabil	NU	5.000	137	14	-	

Lungime Segmente

1) Valorile lungimilor segmentelor sunt obținute din proiecție în plan.

Punct început	X / Y	Punct sfârșit	X / Y	Lungime segment (** (m)
1	357.832,609 289.670,035	2	357.905,427 289.603,075	98.925
2	357.905,427 289.603,075	3	357.928,948 289.649,975	52.468
3	357.928,948 289.649,975	4	357.855,843 289.717,199	99.315
4	357.855,843 289.717,199	5	357.853,858 289.713,168	4.493
5	357.853,858 289.713,168	6	357.837,085 289.679,121	37.954

Punct început	X / Y	Punct sfârșit	X / Y	Lungime segment (** (m)
6	357.837,085 289.679,121	1	357.832,609 289.670,035	10.129

** Lungimile segmentelor sunt determinate în planul de proiecție Stereo 70 și sunt rotunjite la 1 milimetru.

*** Distanța dintre puncte este formată din segmente cumulate ce sunt mai mici decât valoarea 1 milimetru.

**DATE DESPRE IMOBILUL NR. 7572**

Oficiul de Cadastru și Publicitate Imobiliară DOLJ
Biroul de Cadastru și Publicitate Imobiliară Craiova

A. Partea I. Descrierea imobilului

TEREN Extravilan

Adresa: Jud. Dolj, T137, P13

Nr. Crt	Nr cadastral Nr. topografic	Suprafața* (mp)	Observații / Referințe
A1	36592	2.500	Sector cadastral:27 Teren neimprejmuit;

B. Partea II. Proprietari și acte

Inscrieri privitoare la dreptul de proprietate și alte drepturi reale		Referințe
247240 / 07/12/2020		
Act Administrativ nr. TDP NR. 2278-45380, din 13/06/1996 emis de COMISIA JUDETEANA DOLJ (act administrativ nr ADEVERINTA NR. 6980 din 26.11.2020, emis de PRIMARIA MOTATEI; act notarial nr CM NR. 227 din 15.10.2020, emis de NP BUDIANA IONUT RAZVAN);		
B1	Intabulare, drept de PROPRIETATE, dobandit prin Succesiune, cota actuala 1/1 1) POPA AUREL	A1

C. Partea III. SARCINI .

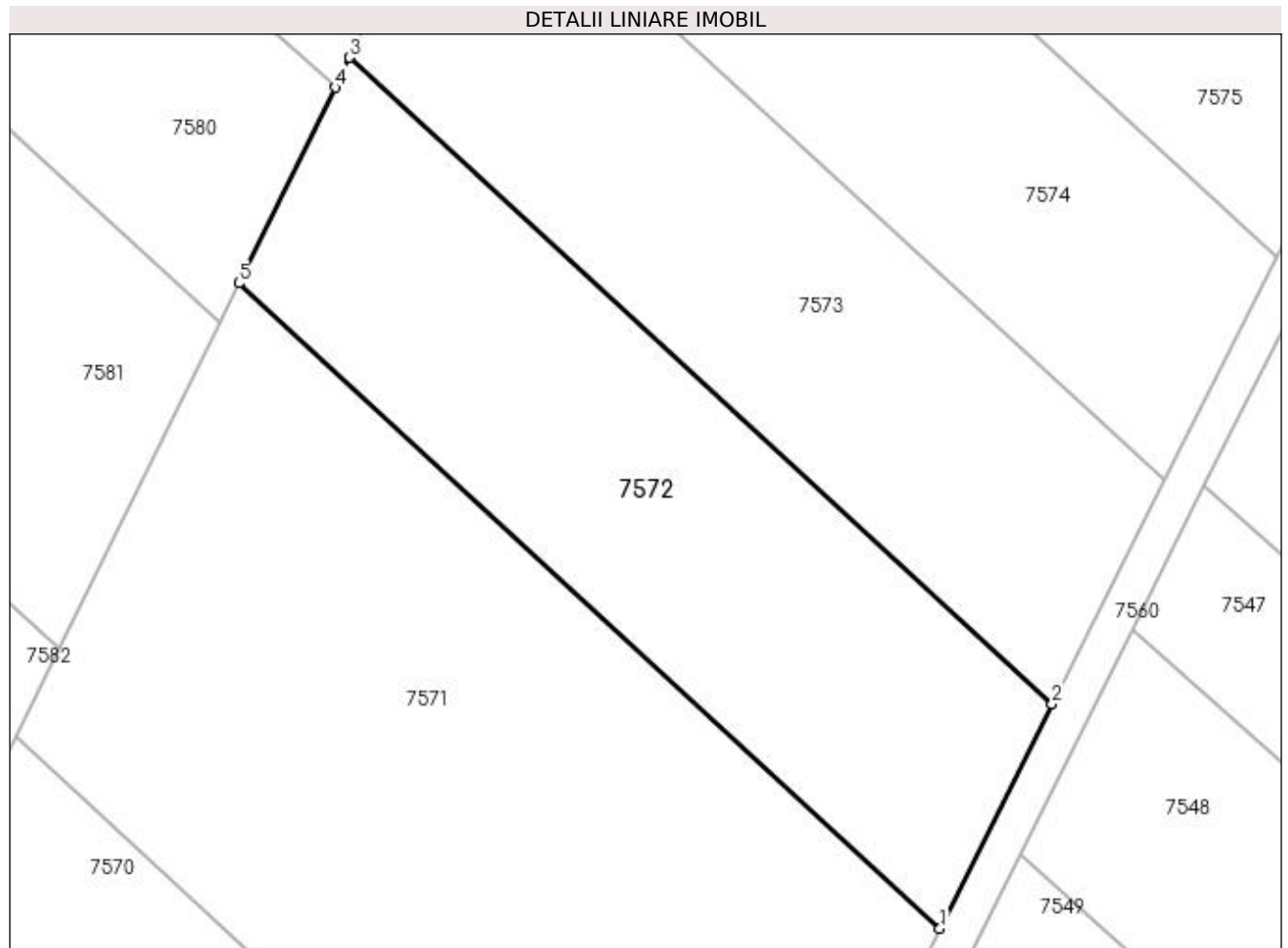
Inscrieri privind dezmembramintele dreptului de proprietate, drepturi reale de garanție și sarcini	Referințe
NU SUNT	

Anexa Nr. 1 La Partea I

Teren

Nr cadastral	Suprafața (mp)*	Observații / Referințe
36592	2.500	

* Suprafața este determinată în planul de proiecție Stereo 70.



Date referitoare la teren

Crt	Categorie folosință	Intra vilan	Suprafața (mp)	Tarla	Parcelă	Nr. topo	Observații / Referințe
1	arabil	NU	2.500	137	13	-	

Lungime Segmente

1) Valorile lungimilor segmentelor sunt obținute din proiecție în plan.

Punct început	X / Y	Punct sfârșit	X / Y	Lungime segment (** (m)
1	357.928,948 289.649,975	2	357.940,674 289.673,356	26.157
2	357.940,674 289.673,356	3	357.867,426 289.740,711	99.509
3	357.867,426 289.740,711	4	357.865,886 289.737,585	3.485
4	357.865,886 289.737,585	5	357.855,843 289.717,199	22.726
5	357.855,843 289.717,199	1	357.928,948 289.649,975	99.315

**** Lungimile segmentelor sunt determinate în planul de proiecție Stereo 70 și sunt rotunjite la 1 milimetru.**

***** Distanța dintre puncte este formată din segmente cumulate ce sunt mai mici decât valoarea 1 milimetru.**

**DATE DESPRE IMOBILUL NR. 7573**

Oficiul de Cadastru și Publicitate Imobiliară DOLJ
Biroul de Cadastru și Publicitate Imobiliară Craiova

A. Partea I. Descrierea imobilului

TEREN Extravilan

Adresa: Jud. Dolj, T137, P14

Nr. Crt	Nr cadastral Nr. topografic	Suprafața* (mp)	Observații / Referințe
A1		2.500	Sector cadastral:27 Teren neimprejmuit;

B. Partea II. Proprietari și acte

Inscrieri privitoare la dreptul de proprietate și alte drepturi reale	Referințe
/	
Act Administrativ nr. TDP NR. 20015, din 12/04/2017 emis de CJ DOLJ;	
B1	A1
Intabulare, drept de PROPRIETATE, dobândit prin Reconstituire, cota actuala 1/1 1) VELICA PETRE	

C. Partea III. SARCINI .

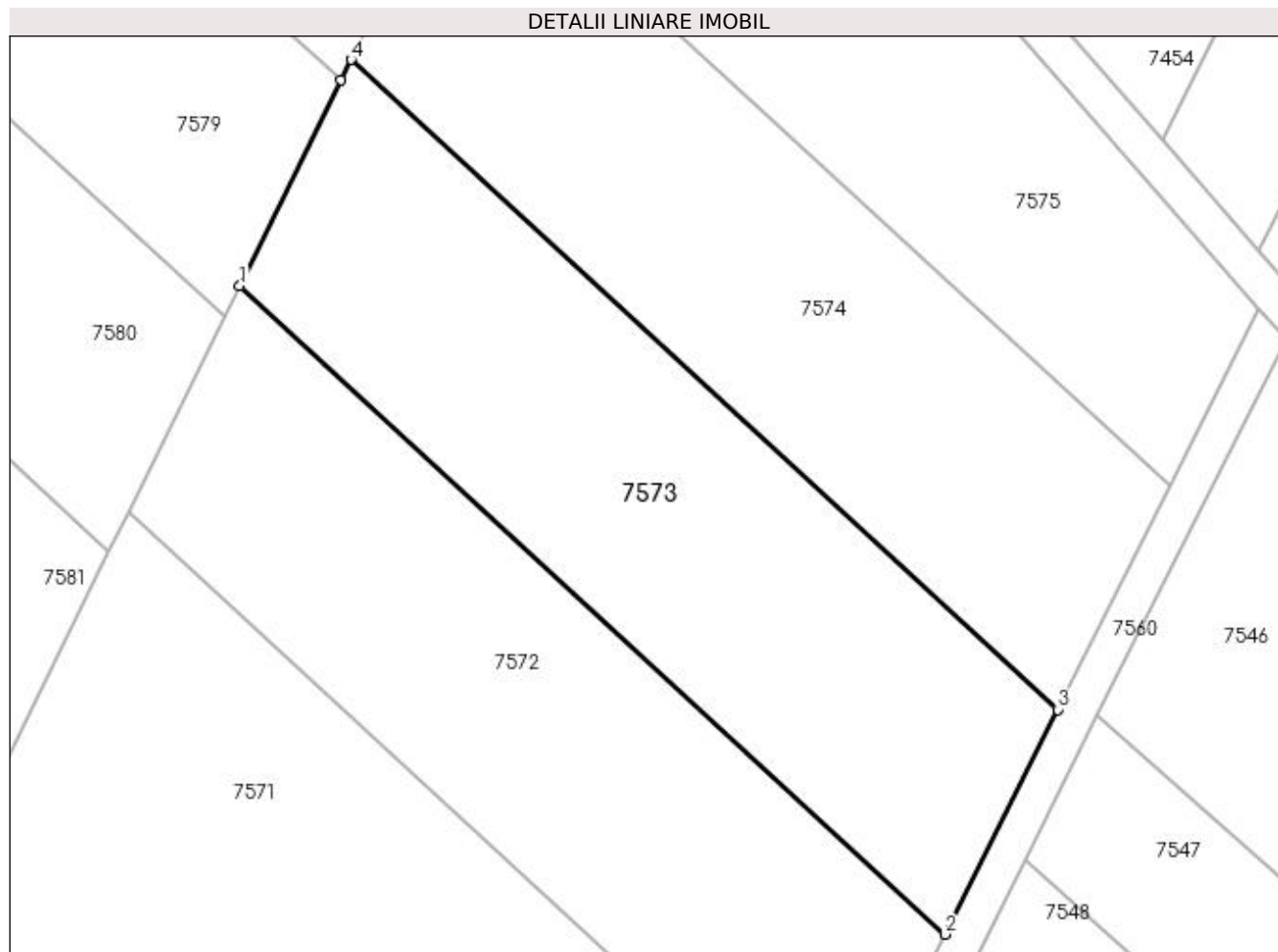
Inscrieri privind dezmembramintele dreptului de proprietate, drepturi reale de garanție și sarcini	Referințe
NU SUNT	

Anexa Nr. 1 La Partea I

Teren

Nr cadastral	Suprafața (mp)*	Observații / Referințe
	2.500	

* Suprafața este determinată în planul de proiecție Stereo 70.



Date referitoare la teren

Crt	Categorie folosință	Intra vilan	Suprafața (mp)	Tarla	Parcelă	Nr. topo	Observații / Referințe
1	arabil	NU	2.500	137	14	-	

Lungime Segmente

1) Valorile lungimilor segmentelor sunt obținute din proiecție în plan.

Punct început	X / Y	Punct sfârșit	X / Y	Lungime segment (** (m)
1	357.867,426 289.740,711	2	357.940,674 289.673,356	99.509
2	357.940,674 289.673,356	3	357.952,377 289.696,692	26.106
3	357.952,377 289.696,692	4	357.878,987 289.764,178	99.702
4	357.878,987 289.764,178	5	357.877,955 289.762,085	2.334
5	357.877,955 289.762,085	1	357.867,426 289.740,711	23.827

**** Lungimile segmentelor sunt determinate în planul de proiecție Stereo 70 și sunt rotunjite la 1 milimetru.**

***** Distanța dintre puncte este formată din segmente cumulate ce sunt mai mici decât valoarea 1 milimetru.**

**DATE DESPRE IMOBILUL NR. 7574**

Oficiul de Cadastru și Publicitate Imobiliară DOLJ
Biroul de Cadastru și Publicitate Imobiliară Craiova

A. Partea I. Descrierea imobilului

TEREN Extravilan

Adresa: Jud. Dolj, T137, P15

Nr. Crt	Nr cadastral Nr. topografic	Suprafața* (mp)	Observații / Referințe
A1		2.500	Sector cadastral:27 Teren neimprejmuit;

B. Partea II. Proprietari și acte

Inscrieri privitoare la dreptul de proprietate și alte drepturi reale	Referințe
/	
Act Administrativ nr. TDP NR. 3742-48431, din 17/04/1997 emis de CJ DOLJ;	
B1	A1
Intabulare, drept de PROPRIETATE, dobandit prin Reconstituire, cota actuala 1/1 1) GHIONEA PETRE	

C. Partea III. SARCINI .

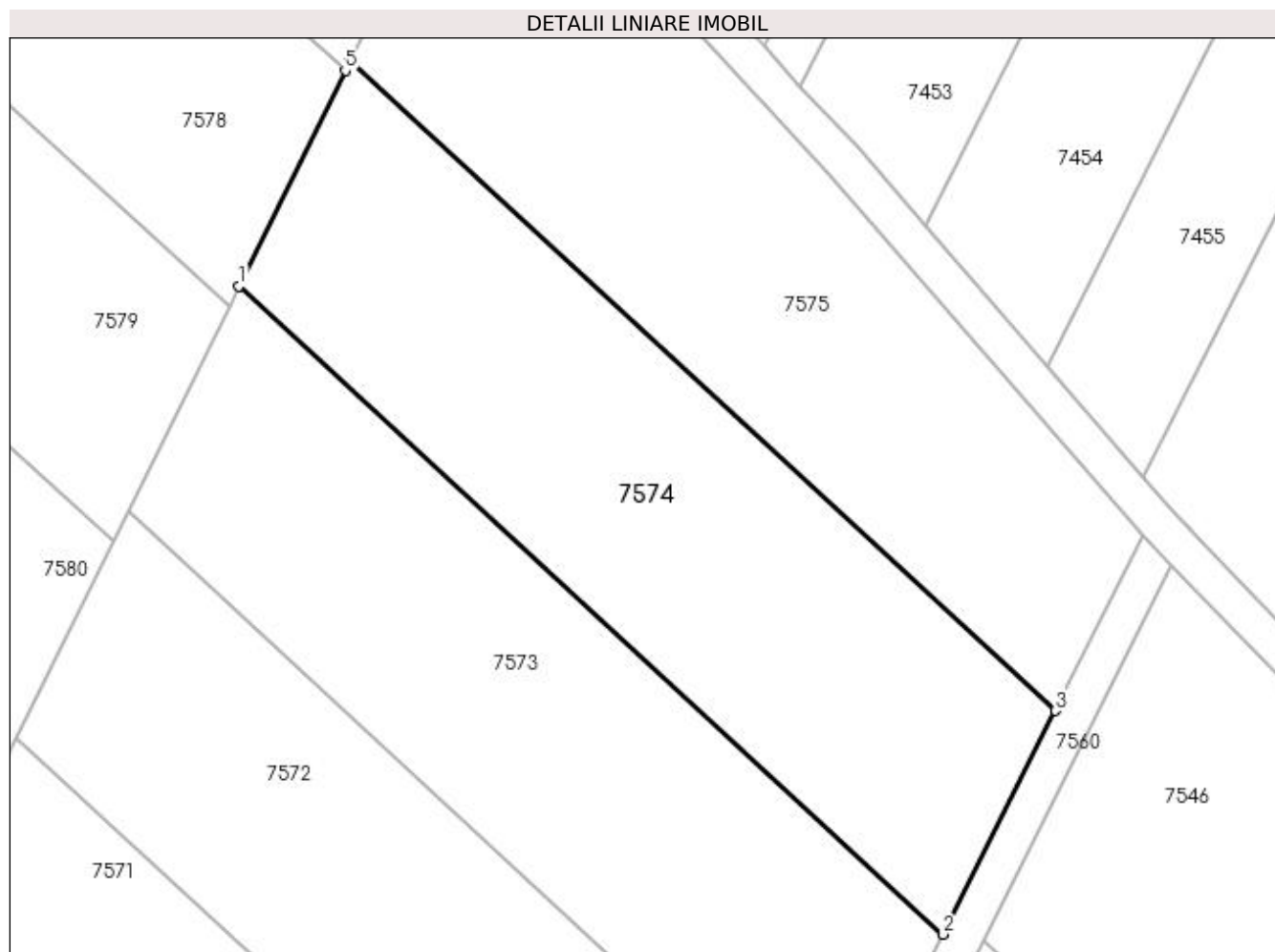
Inscrieri privind dezmembramintele dreptului de proprietate, drepturi reale de garanție și sarcini	Referințe
NU SUNT	

Anexa Nr. 1 La Partea I

Teren

Nr cadastral	Suprafața (mp)*	Observații / Referințe
	2.500	

* Suprafața este determinată în planul de proiecție Stereo 70.



Date referitoare la teren

Crt	Categorie folosință	Intra vilan	Suprafața (mp)	Tarla	Parcelă	Nr. topo	Observații / Referințe
1	arabil	NU	2.500	137	15	-	

Lungime Segmente

1) Valorile lungimilor segmentelor sunt obținute din proiecție în plan.

Punct început	X / Y	Punct sfârșit	X / Y	Lungime segment (** (m)
1	357.878,987 289.764,178	2	357.952,377 289.696,692	99.702
2	357.952,377 289.696,692	3	357.964,058 289.719,982	26.055
3	357.964,058 289.719,982	4	357.890,525 289.787,6	99.896
4	357.890,525 289.787,6	5	357.890,066 289.786,668	1.039
5	357.890,066 289.786,668	1	357.878,987 289.764,178	25.071

**** Lungimile segmentelor sunt determinate în planul de proiecție Stereo 70 și sunt rotunjite la 1 milimetru.**

***** Distanța dintre puncte este formată din segmente cumulate ce sunt mai mici decât valoarea 1 milimetru.**

**DATE DESPRE IMOBILUL NR. 7575**

Oficiul de Cadastru și Publicitate Imobiliară DOLJ
Biroul de Cadastru și Publicitate Imobiliară Craiova

A. Partea I. Descrierea imobilului

TEREN Extravilan

Adresa: Jud. Dolj, T137, P16

Nr. Crt	Nr cadastral Nr. topografic	Suprafața* (mp)	Observații / Referințe
A1		2.500	Sector cadastral:27 Teren neimprejmuit;

B. Partea II. Proprietari și acte

Inscrieri privitoare la dreptul de proprietate și alte drepturi reale	Referințe
/	
Act Administrativ nr. TDP NR. 3855-2215, din 20/11/1997 emis de CJ DOLJ;	
B1	A1
Intabulare, drept de PROPRIETATE, dobândit prin Reconstituire, cota actuala 1/1 1) POPA ELENA	

C. Partea III. SARCINI .

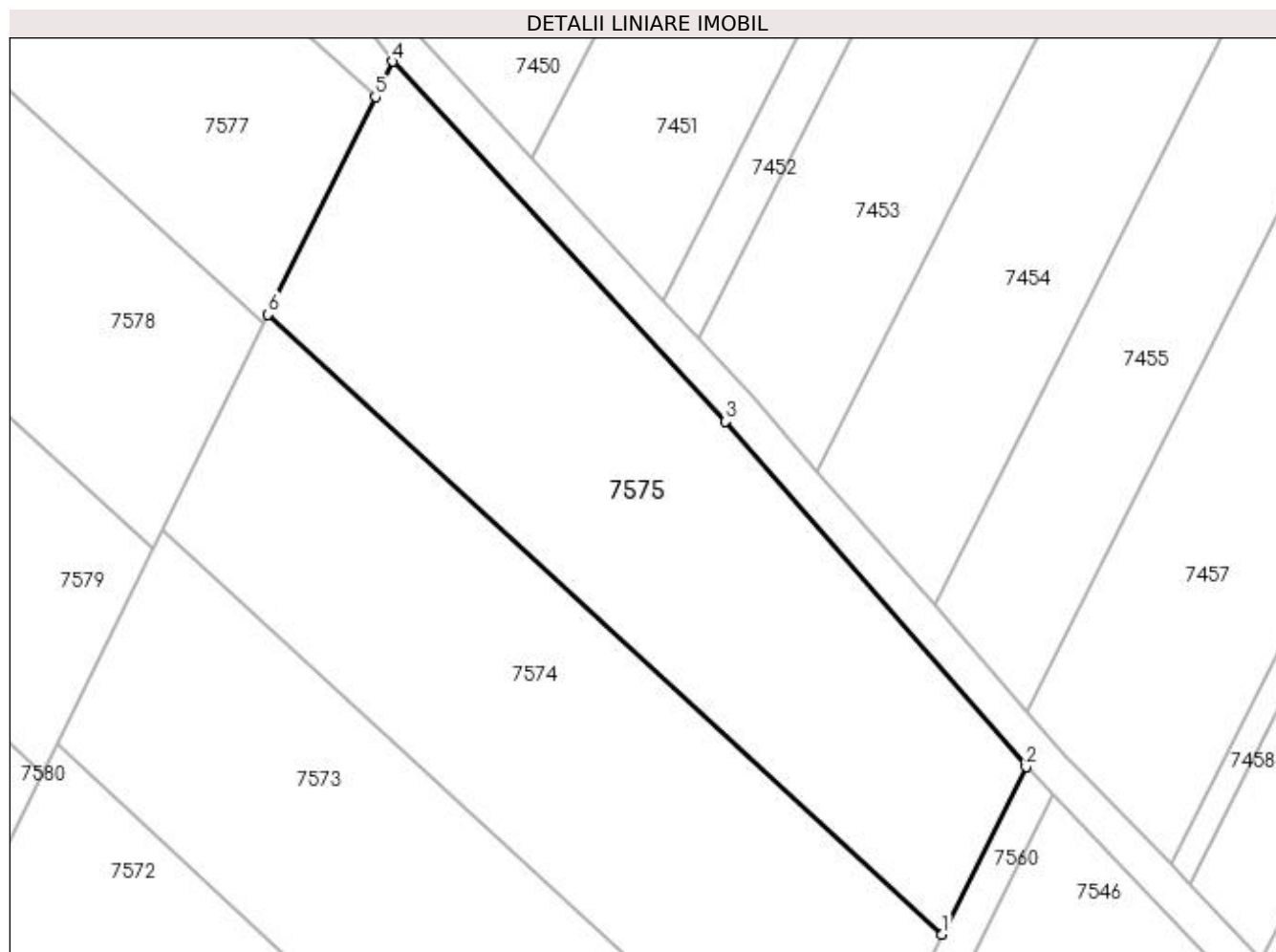
Inscrieri privind dezmembramintele dreptului de proprietate, drepturi reale de garanție și sarcini	Referințe
NU SUNT	

Anexa Nr. 1 La Partea I

Teren

Nr cadastral	Suprafața (mp)*	Observații / Referințe
	2.500	

* Suprafața este determinată în planul de proiecție Stereo 70.



Date referitoare la teren

Crt	Categorie folosință	Intra vilan	Suprafața (mp)	Tarla	Parcelă	Nr. topo	Observații / Referințe
1	arabil	NU	2.500	137	16	-	

Lungime Segmente

1) Valorile lungimilor segmentelor sunt obținute din proiecție în plan.

Punct început	X / Y	Punct sfârșit	X / Y	Lungime segment (** (m)
1	357.964,058 289.719,982	2	357.973,229 289.738,269	20.458
2	357.973,229 289.738,269	3	357.940,438 289.775,953	49.953
3	357.940,438 289.775,953	4	357.904,125 289.815,207	53.474
4	357.904,125 289.815,207	5	357.902,217 289.811,335	4.317
5	357.902,217 289.811,335	6	357.890,525 289.787,6	26.459

Punct început	X / Y	Punct sfârșit	X / Y	Lungime segment (** (m)
6	357.890,525 289.787,6	1	357.964,058 289.719,982	99.896

** Lungimile segmentelor sunt determinate în planul de proiecție Stereo 70 și sunt rotunjite la 1 milimetru.

*** Distanța dintre puncte este formată din segmente cumulate ce sunt mai mici decât valoarea 1 milimetru.

**DATE DESPRE IMOBILUL NR. 7576**

Oficiul de Cadastru și Publicitate Imobiliară DOLJ
Biroul de Cadastru și Publicitate Imobiliară Craiova

A. Partea I. Descrierea imobilului

TEREN Extravilan

Adresa: Jud. Dolj, T138, P16

Nr. Crt	Nr cadastral Nr. topografic	Suprafața* (mp)	Observații / Referințe
A1		700	Sector cadastral:27 Teren neimprejmuț;

B. Partea II. Proprietari și acte

Inscrieri privitoare la dreptul de proprietate și alte drepturi reale	Referințe
/	
Act Administrativ nr. TDP NR. 567-14986, din 21/02/1994 emis de CJ DOLJ;	
B1	A1
Intabulare, drept de PROPRIETATE, dobândit prin Reconstituire, cota actuala 1/1	
1) VELICA VIOLETA	
2) CARANDĂ FLOREA	
3) CARANDĂ MIHAI	

C. Partea III. SARCINI .

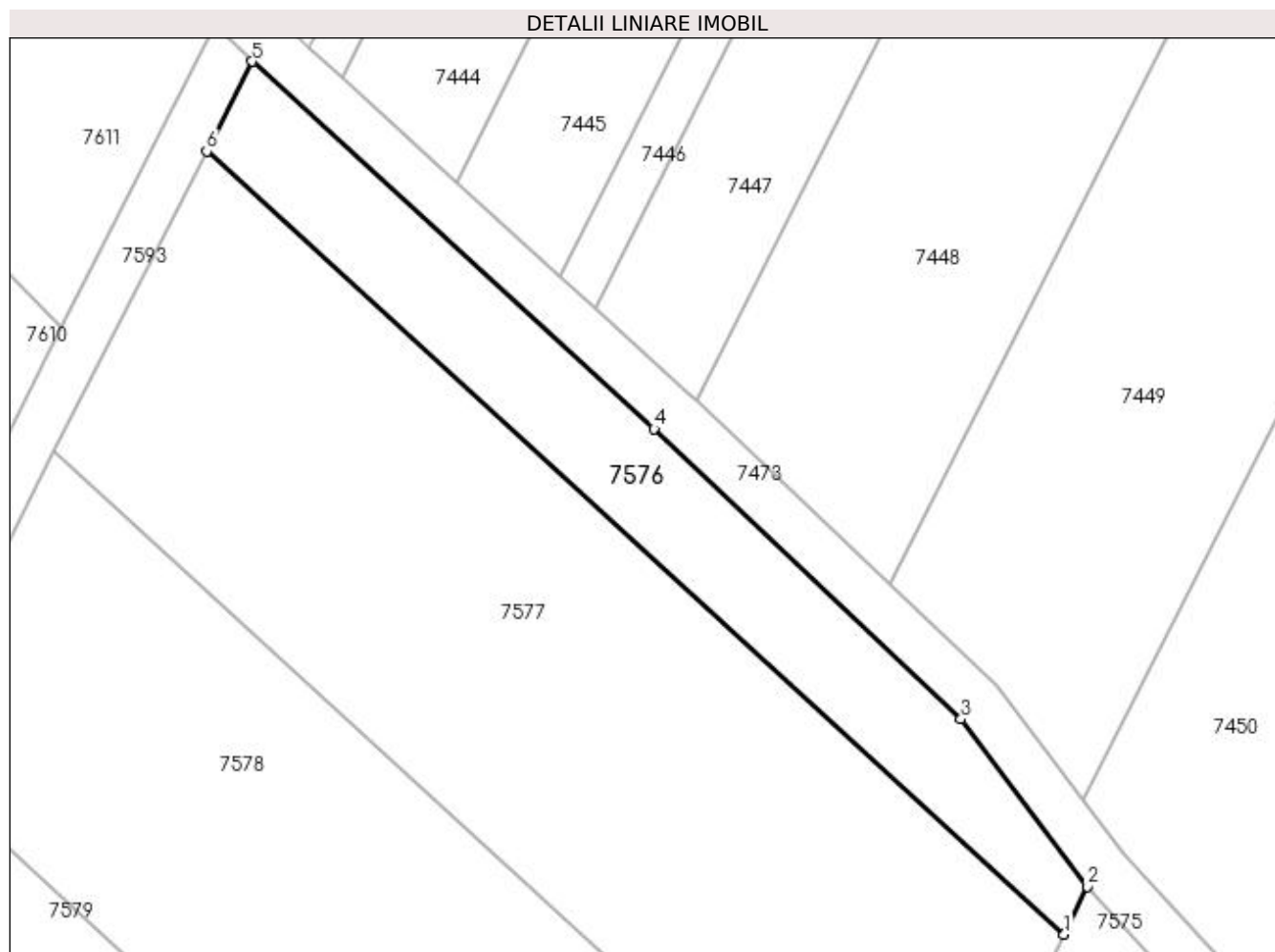
Inscrieri privind dezmembramintele dreptului de proprietate, drepturi reale de garanție și sarcini	Referințe
NU SUNT	

Anexa Nr. 1 La Partea I

Teren

Nr cadastral	Suprafața (mp)*	Observații / Referințe
	700	

* Suprafața este determinată în planul de proiecție Stereo 70.



Date referitoare la teren

Crt	Categorie folosință	Intra vilan	Suprafața (mp)	Tarla	Parcelă	Nr. topo	Observații / Referințe
1	arabil	NU	700	138	16	-	

Lungime Segmente

1) Valorile lungimilor segmentelor sunt obținute din proiecție în plan.

Punct început	X / Y	Punct sfârșit	X / Y	Lungime segment (** (m)
1	357.902,217 289.811,335	2	357.904,125 289.815,207	4.317
2	357.904,125 289.815,207	3	357.893,827 289.828,849	17.092
3	357.893,827 289.828,849	4	357.868,854 289.852,453	34.363
4	357.868,854 289.852,453	5	357.836,129 289.882,346	44.323
5	357.836,129 289.882,346	6	357.832,422 289.875,033	8.199

Punct început	X / Y	Punct sfârșit	X / Y	Lungime segment (** (m)
6	357.832,422 289.875,033	1	357.902,217 289.811,335	94.492

** Lungimile segmentelor sunt determinate în planul de proiecție Stereo 70 și sunt rotunjite la 1 milimetru.

*** Distanța dintre puncte este formată din segmente cumulate ce sunt mai mici decât valoarea 1 milimetru.

**DATE DESPRE IMOBILUL NR. 7577**

Oficiul de Cadastru și Publicitate Imobiliară DOLJ
Biroul de Cadastru și Publicitate Imobiliară Craiova

A. Partea I. Descrierea imobilului

TEREN Extravilan

Adresa: Jud. Dolj, T138, P15

Nr. Crt	Nr cadastral Nr. topografic	Suprafața* (mp)	Observații / Referințe
A1		2.500	Sector cadastral:27 Teren neimprejmuit;

B. Partea II. Proprietari și acte

Inscrieri privitoare la dreptul de proprietate și alte drepturi reale	Referințe
/	
Act Administrativ nr. TDP NR. 4438, din 25/08/2004 emis de CJ DOLJ;	
B1	A1
Intabulare, drept de PROPRIETATE, dobandit prin Reconstituire, cota actuala 1/1	
1) IACOB PETRE	
2) SURDU STANA	
3) IACOB GHEORGHE	

C. Partea III. SARCINI .

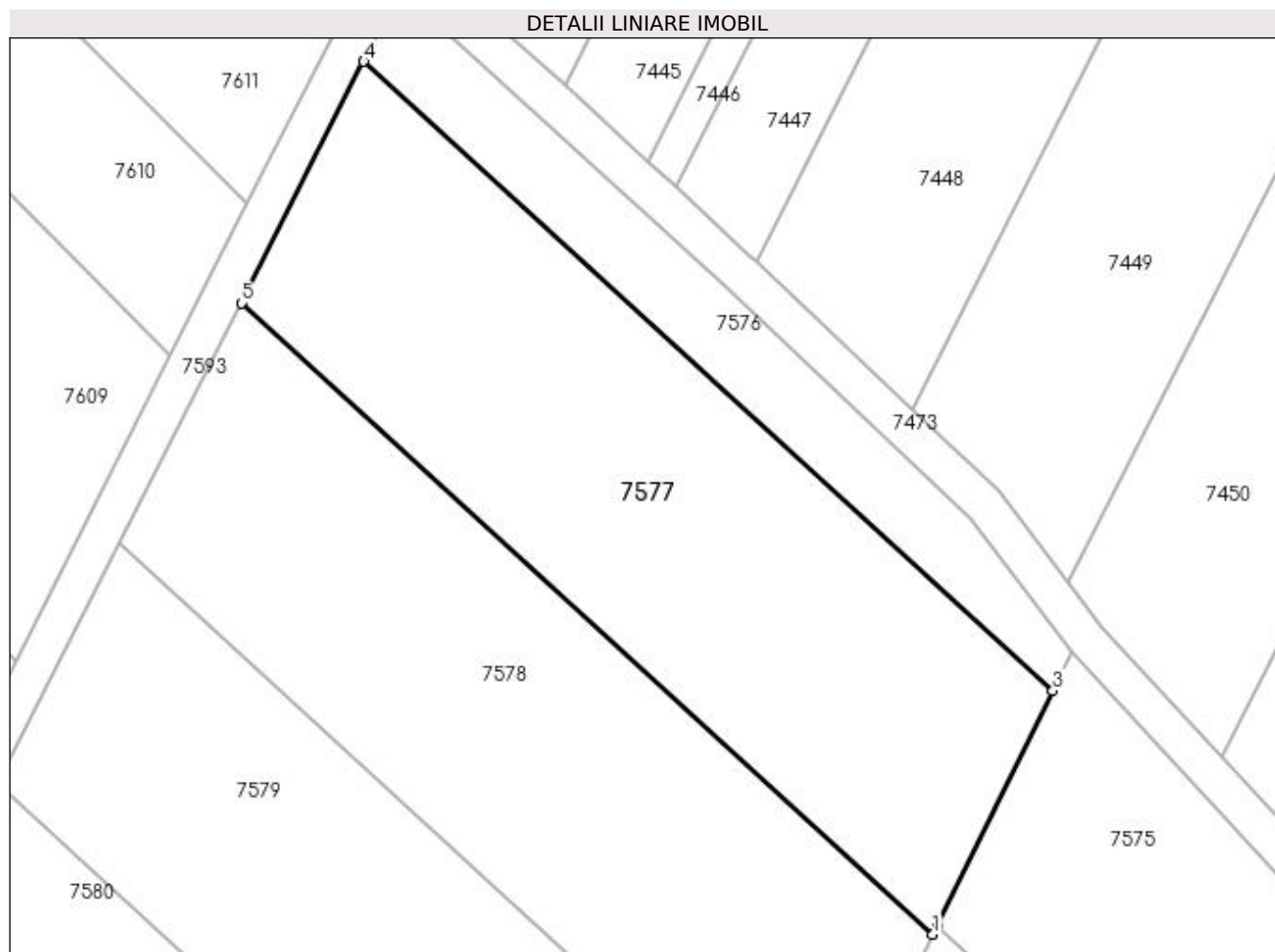
Inscrieri privind dezmembramintele dreptului de proprietate, drepturi reale de garanție și sarcini	Referințe
NU SUNT	

Anexa Nr. 1 La Partea I

Teren

Nr cadastral	Suprafața (mp)*	Observații / Referințe
	2.500	

* Suprafața este determinată în planul de proiecție Stereo 70.



Date referitoare la teren

Crt	Categorie folosință	Intravilan	Suprafața (mp)	Tarla	Parcelă	Nr. topo	Observații / Referințe
1	arabil	NU	2.500	138	15	-	

Lungime Segmente

1) Valorile lungimilor segmentelor sunt obținute din proiecție în plan.

Punct început	X / Y	Punct sfârșit	X / Y	Lungime segment (** (m)
1	357.890,066 289.786,668	2	357.890,525 289.787,6	1.039
2	357.890,525 289.787,6	3	357.902,217 289.811,335	26.459
3	357.902,217 289.811,335	4	357.832,422 289.875,033	94.492
4	357.832,422 289.875,033	5	357.820,03 289.850,585	27.409
5	357.820,03 289.850,585	1	357.890,066 289.786,668	94.818

**** Lungimile segmentelor sunt determinate în planul de proiecție Stereo 70 și sunt rotunjite la 1 milimetru.**

***** Distanța dintre puncte este formată din segmente cumulate ce sunt mai mici decât valoarea 1 milimetru.**

**DATE DESPRE IMOBILUL NR. 7578**

Oficiul de Cadastru și Publicitate Imobiliară DOLJ
Biroul de Cadastru și Publicitate Imobiliară Craiova

A. Partea I. Descrierea imobilului

TEREN Extravilan

Adresa: Jud. Dolj, T138, P14

Nr. Crt	Nr cadastral Nr. topografic	Suprafața* (mp)	Observații / Referințe
A1	32029	2.500	Sector cadastral:27 Teren neimprejmuit;

B. Partea II. Proprietari și acte

Inscrieri privitoare la dreptul de proprietate și alte drepturi reale		Referințe
144593 / 20/11/2015		
Act Notarial nr. Contract de Vanzare Cumparare aut. nr. 1570, din 20/11/2015 emis de NP Diaconescu Gelu Emilian;		
B1	Intabulare, drept de PROPRIETATE, dobandit prin Conventie, cota actuala 1/1 1) MATUSA PETRICA, necasatorit	A1

C. Partea III. SARCINI .

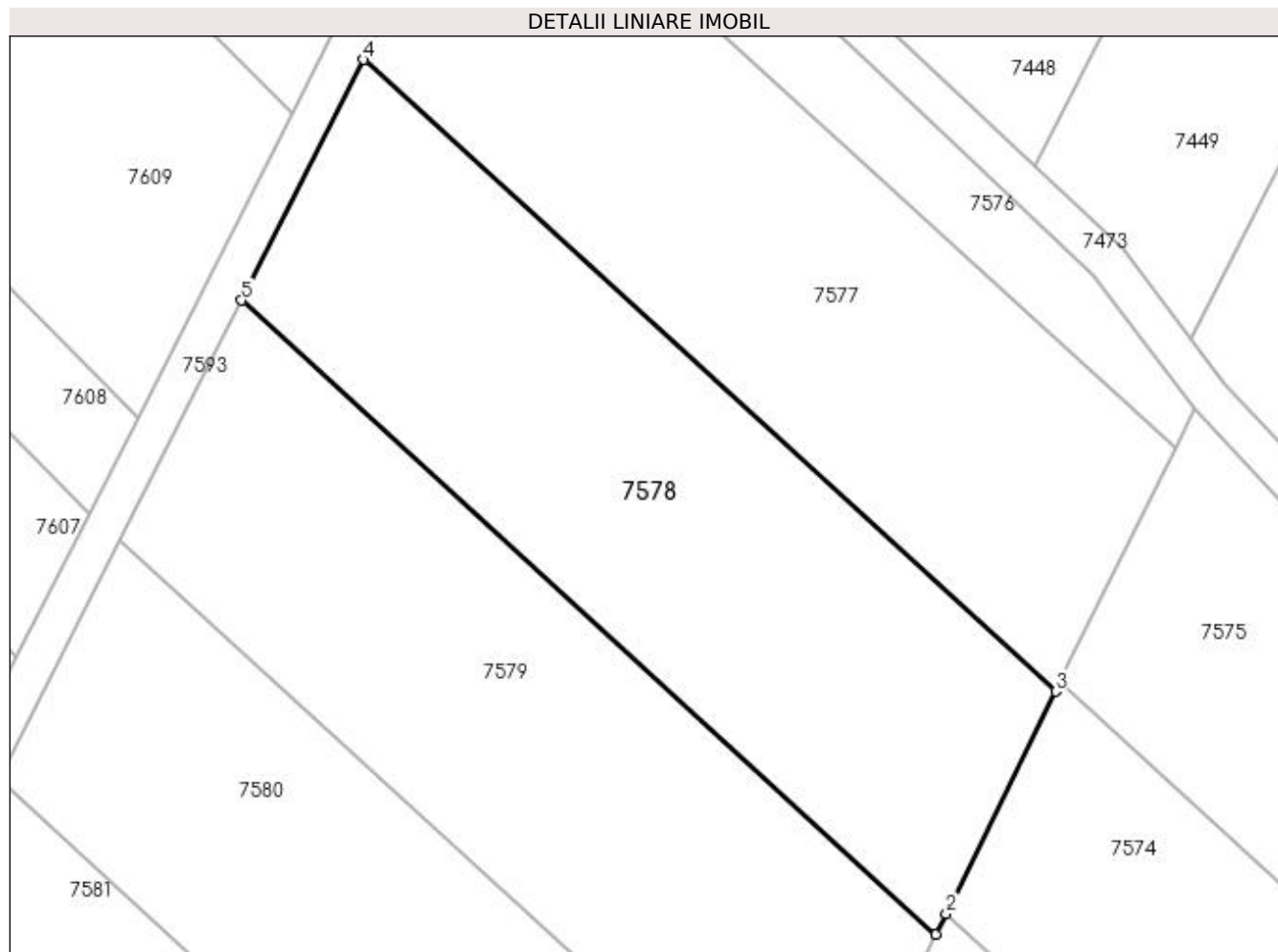
Inscrieri privind dezmembramintele dreptului de proprietate, drepturi reale de garanție și sarcini	Referințe
NU SUNT	

Anexa Nr. 1 La Partea I

Teren

Nr cadastral	Suprafața (mp)*	Observații / Referințe
32029	2.500	

* Suprafața este determinată în planul de proiecție Stereo 70.



Date referitoare la teren

Crt	Categorie folosință	Intra vilan	Suprafața (mp)	Tarla	Parcelă	Nr. topo	Observații / Referințe
1	arabil	NU	2.500	138	14	-	

Lungime Segmente

1) Valorile lungimilor segmentelor sunt obținute din proiecție în plan.

Punct început	X / Y	Punct sfârșit	X / Y	Lungime segment (** (m)
1	357.877,955 289.762,085	2	357.878,987 289.764,178	2.334
2	357.878,987 289.764,178	3	357.890,066 289.786,668	25.071
3	357.890,066 289.786,668	4	357.820,03 289.850,585	94.818
4	357.820,03 289.850,585	5	357.807,681 289.826,22	27.316
5	357.807,681 289.826,22	1	357.877,955 289.762,085	95.141

**** Lungimile segmentelor sunt determinate în planul de proiecție Stereo 70 și sunt rotunjite la 1 milimetru.**

***** Distanța dintre puncte este formată din segmente cumulate ce sunt mai mici decât valoarea 1 milimetru.**

**DATE DESPRE IMOBILUL NR. 7579**

Oficiul de Cadastru și Publicitate Imobiliară DOLJ
Biroul de Cadastru și Publicitate Imobiliară Craiova

A. Partea I. Descrierea imobilului

TEREN Extravilan

Adresa: Jud. Dolj, T138, P13

Nr. Crt	Nr cadastral Nr. topografic	Suprafața* (mp)	Observații / Referințe
A1		2.500	Sector cadastral:27 Teren neimprejmuit;

B. Partea II. Proprietari și acte

Inscrieri privitoare la dreptul de proprietate și alte drepturi reale	Referințe
/	
Act Administrativ nr. TDP NR. 1650-58981, din 19/04/1995 emis de CJ DOLJ;	
B1	A1
Intabulare, drept de PROPRIETATE, dobandit prin Reconstituire, cota actuala 1/1 1) POPESCU ION	

C. Partea III. SARCINI .

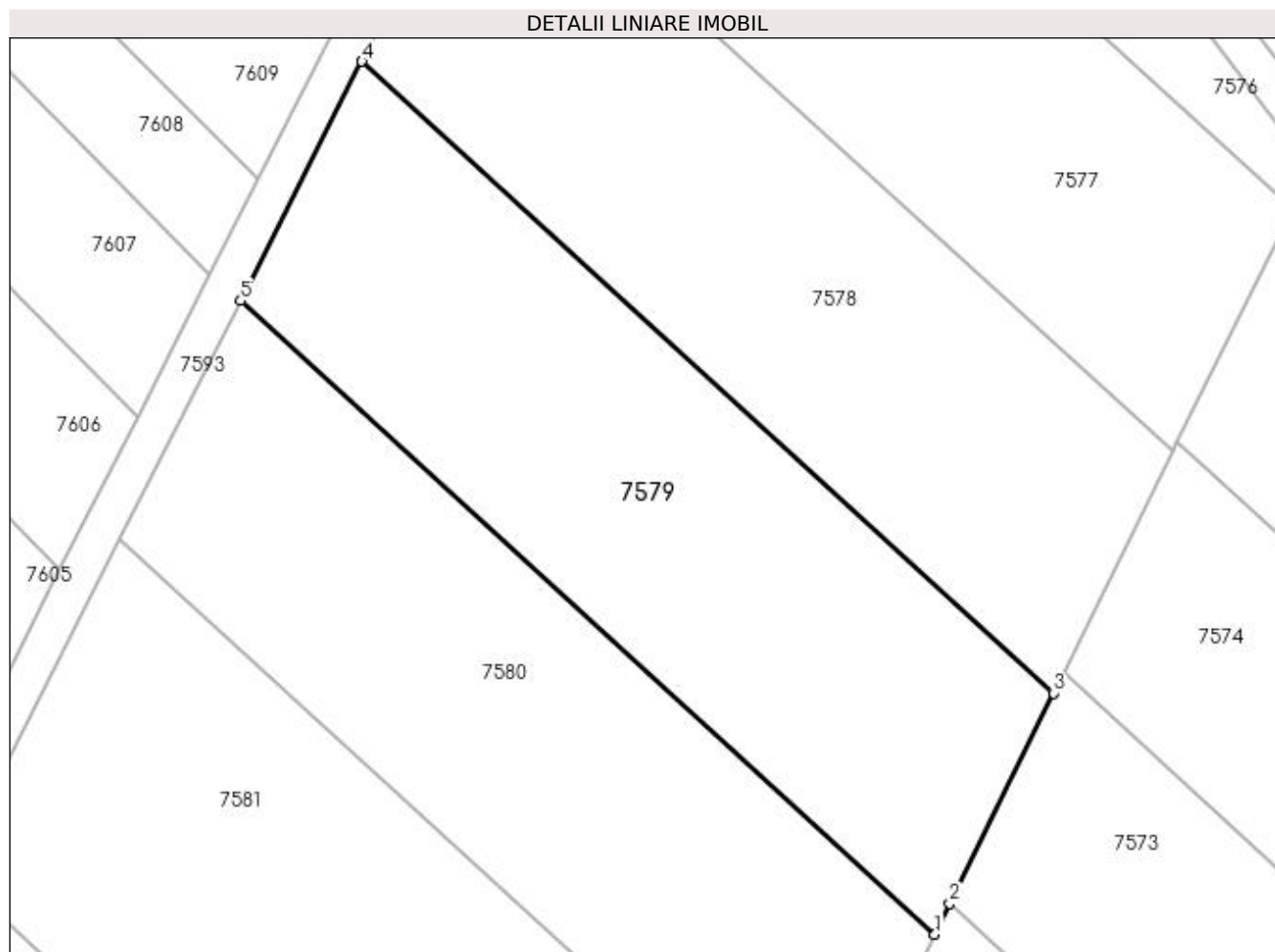
Inscrieri privind dezmembramintele dreptului de proprietate, drepturi reale de garanție și sarcini	Referințe
NU SUNT	

Anexa Nr. 1 La Partea I

Teren

Nr cadastral	Suprafața (mp)*	Observații / Referințe
	2.500	

* Suprafața este determinată în planul de proiecție Stereo 70.



Date referitoare la teren

Crt	Categorie folosință	Intra vilan	Suprafața (mp)	Tarla	Parcelă	Nr. topo	Observații / Referințe
1	arabil	NU	2.500	138	13	-	

Lungime Segmente

1) Valorile lungimilor segmentelor sunt obținute din proiecție în plan.

Punct început	X / Y	Punct sfârșit	X / Y	Lungime segment (** (m)
1	357.865,886 289.737,585	2	357.867,426 289.740,711	3.485
2	357.867,426 289.740,711	3	357.877,955 289.762,085	23.827
3	357.877,955 289.762,085	4	357.807,681 289.826,22	95.141
4	357.807,681 289.826,22	5	357.795,373 289.801,938	27.223
5	357.795,373 289.801,938	1	357.865,886 289.737,585	95.464

**** Lungimile segmentelor sunt determinate în planul de proiecție Stereo 70 și sunt rotunjite la 1 milimetru.**

***** Distanța dintre puncte este formată din segmente cumulate ce sunt mai mici decât valoarea 1 milimetru.**

**DATE DESPRE IMOBILUL NR. 7580**

Oficiul de Cadastru și Publicitate Imobiliară DOLJ
Biroul de Cadastru și Publicitate Imobiliară Craiova

A. Partea I. Descrierea imobilului

TEREN Extravilan

Adresa: Jud. Dolj, T138, P12

Nr. Crt	Nr cadastral Nr. topografic	Suprafața* (mp)	Observații / Referințe
A1	36119	2.500	Sector cadastral:27 Teren neimprejmuit;

B. Partea II. Proprietari și acte

Inscrieri privitoare la dreptul de proprietate și alte drepturi reale	Referințe
253462 / 12/11/2019	
Act Notarial nr. CONTRACT DE VANZARE AUT NR 2040, din 08/11/2019 emis de N.P. Diaconu Laura;	
B1	A1
Intabulare, drept de PROPRIETATE, dobandit prin Conventie, cota actuala 1/1 1) SC ABSOLUT FAMILY, CIF:38954875	

C. Partea III. SARCINI .

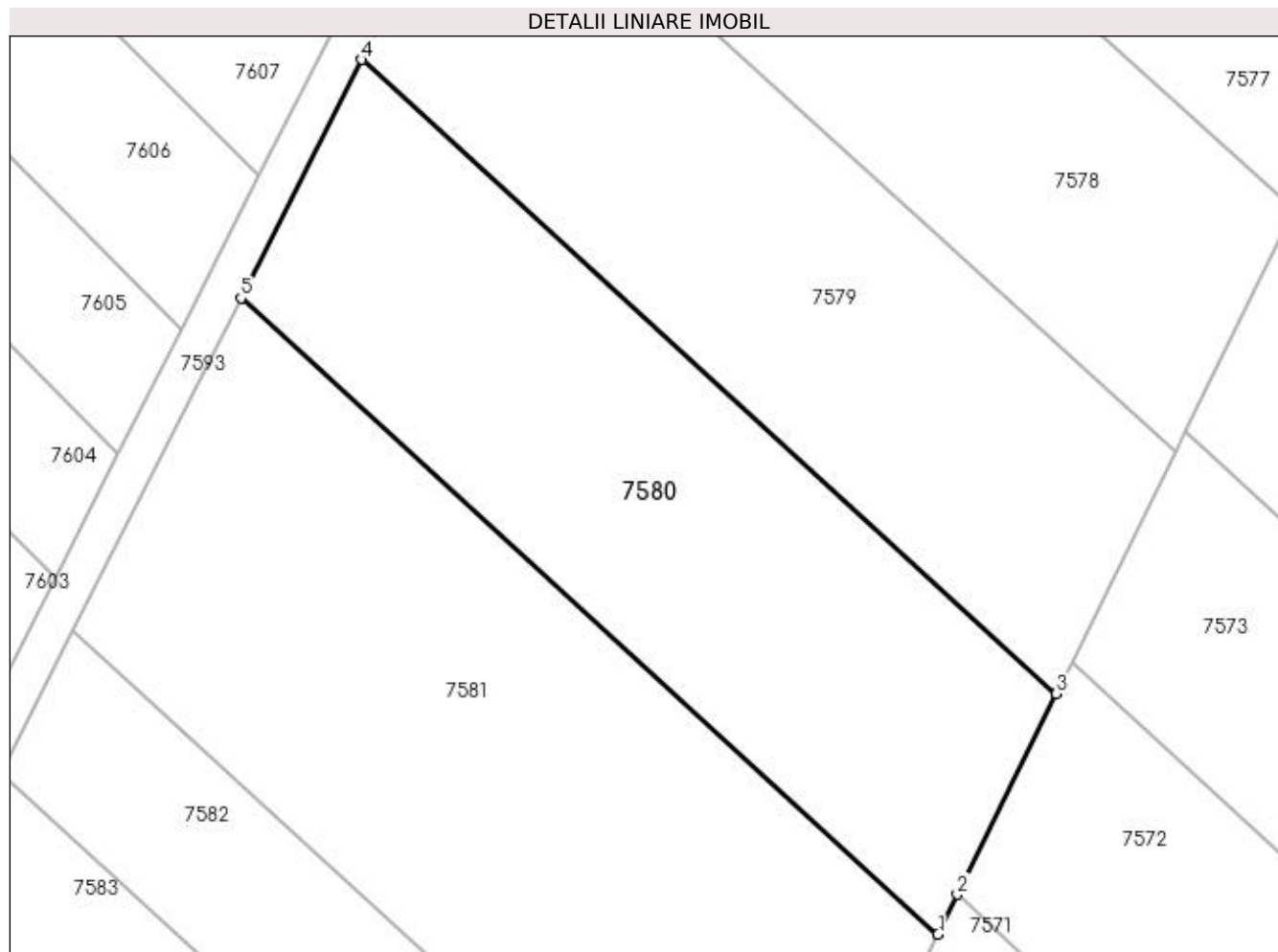
Inscrieri privind dezmembramintele dreptului de proprietate, drepturi reale de garanție și sarcini	Referințe
NU SUNT	

Anexa Nr. 1 La Partea I

Teren

Nr cadastral	Suprafața (mp)*	Observații / Referințe
36119	2.500	

* Suprafața este determinată în planul de proiecție Stereo 70.



Date referitoare la teren

Crt	Categorie folosință	Intra vilan	Suprafața (mp)	Tarla	Parcelă	Nr. topo	Observații / Referințe
1	arabil	NU	2.500	138	12	-	

Lungime Segmente

1) Valorile lungimilor segmentelor sunt obținute din proiecție în plan.

Punct început	X / Y	Punct sfârșit	X / Y	Lungime segment (** (m)
1	357.853,858 289.713,168	2	357.855,843 289.717,199	4.493
2	357.855,843 289.717,199	3	357.865,886 289.737,585	22.726
3	357.865,886 289.737,585	4	357.795,373 289.801,938	95.464
4	357.795,373 289.801,938	5	357.783,107 289.777,738	27.131
5	357.783,107 289.777,738	1	357.853,858 289.713,168	95.786

**** Lungimile segmentelor sunt determinate în planul de proiecție Stereo 70 și sunt rotunjite la 1 milimetru.**

***** Distanța dintre puncte este formată din segmente cumulate ce sunt mai mici decât valoarea 1 milimetru.**

**DATE DESPRE IMOBILUL NR. 7581**

Oficiul de Cadastru și Publicitate Imobiliară DOLJ
Biroul de Cadastru și Publicitate Imobiliară Craiova

A. Partea I. Descrierea imobilului

TEREN Extravilan

Adresa: Jud. Dolj, T138, P12

Nr. Crt	Nr cadastral Nr. topografic	Suprafața* (mp)	Observații / Referințe
A1		3.500	Sector cadastral:27 Teren neimprejmuit;

B. Partea II. Proprietari și acte

Inscrieri privitoare la dreptul de proprietate și alte drepturi reale	Referințe
/	
Act Administrativ nr. TDP NR. 2279-45380, din 13/06/1996 emis de CJ DOLJ;	
B1	A1
Intabulare, drept de PROPRIETATE, dobândit prin Reconstituire, cota actuala 1/1	
1) BĂDELE LUCREȚIA	
2) MANEA ION	
3) MANEA DUMITRU	

C. Partea III. SARCINI .

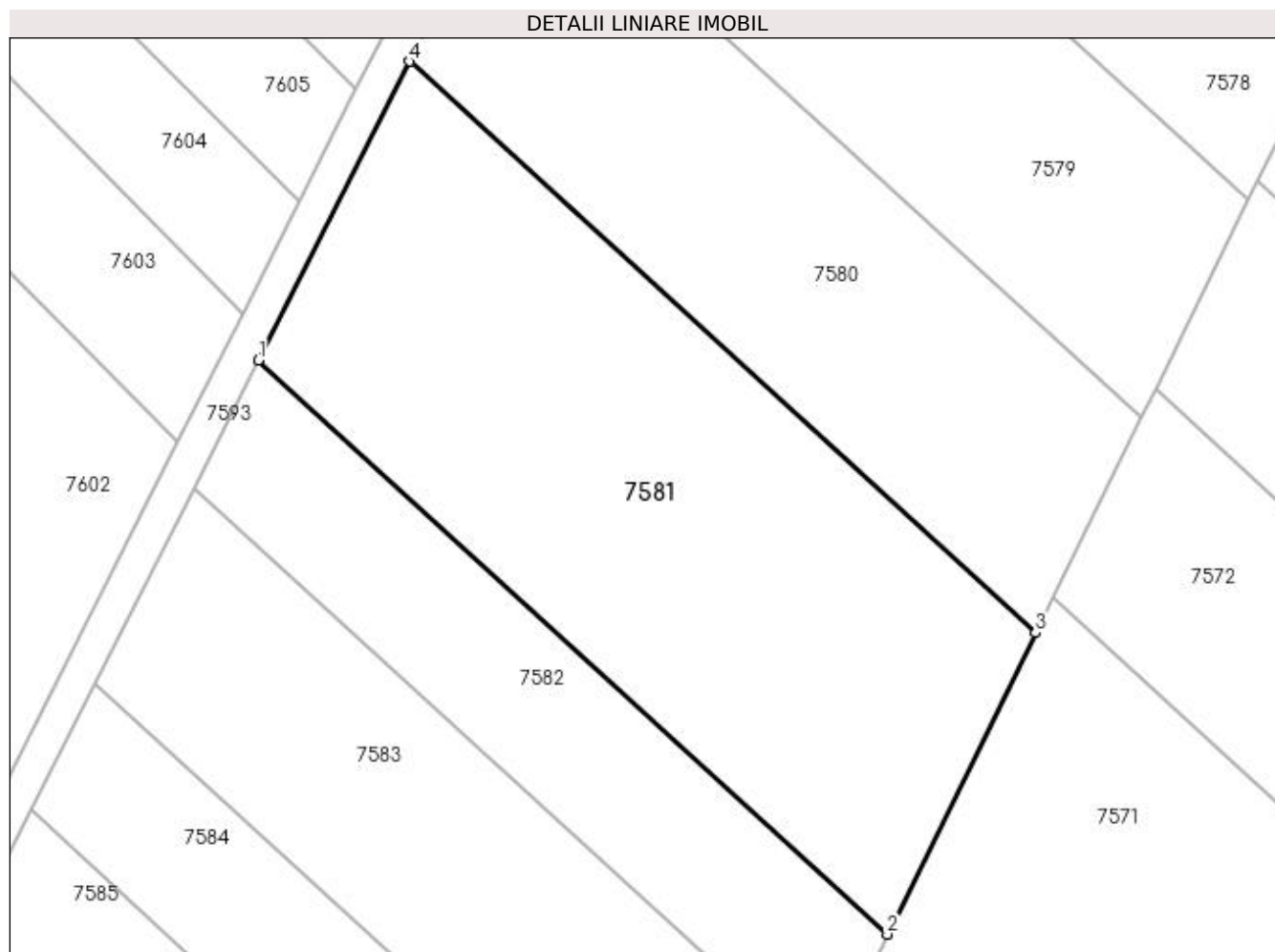
Inscrieri privind dezmembramentele dreptului de proprietate, drepturi reale de garanție și sarcini	Referințe
NU SUNT	

Anexa Nr. 1 La Partea I

Teren

Nr cadastral	Suprafața (mp)*	Observații / Referințe
	3.500	

* Suprafața este determinată în planul de proiecție Stereo 70.



Date referitoare la teren

Crt	Categorie folosință	Intra vilan	Suprafața (mp)	Tarla	Parcelă	Nr. topo	Observații / Referințe
1	arabil	NU	3.500	138	12	-	

Lungime Segmente

1) Valorile lungimilor segmentelor sunt obținute din proiecție în plan.

Punct început	X / Y	Punct sfârșit	X / Y	Lungime segment (** (m)
1	357.766,003 289.743,994	2	357.837,085 289.679,121	96.235
2	357.837,085 289.679,121	3	357.853,858 289.713,168	37.954
3	357.853,858 289.713,168	4	357.783,107 289.777,738	95.786
4	357.783,107 289.777,738	1	357.766,003 289.743,994	37.831

**** Lungimile segmentelor sunt determinate în planul de proiecție Stereo 70 și sunt rotunjite la 1 milimetru.**

***** Distanța dintre puncte este formată din segmente cumulate ce sunt mai mici decât valoarea 1 milimetru.**

**DATE DESPRE IMOBILUL NR. 7582**

Oficiul de Cadastru și Publicitate Imobiliară DOLJ
Biroul de Cadastru și Publicitate Imobiliară Craiova

A. Partea I. Descrierea imobilului

TEREN Extravilan

Adresa: Jud. Dolj, T138, P11

Nr. Crt	Nr cadastral Nr. topografic	Suprafața* (mp)	Observații / Referințe
A1		1.500	Sector cadastral:27 Teren neimprejmuit;

B. Partea II. Proprietari și acte

Inscrieri privitoare la dreptul de proprietate și alte drepturi reale		Referințe
/		
Act Administrativ nr. TDP 2056-9686, din 04/11/1996 emis de CJSPT DOLJ (CERT DECES NR 273110/15-02-2005);		
B1	Intabulare, drept de PROPRIETATE, dobandit prin Reconstituire, cota actuala 1/1 1) MANEA DUMITRU DEFUNCT:Da	A1

C. Partea III. SARCINI .

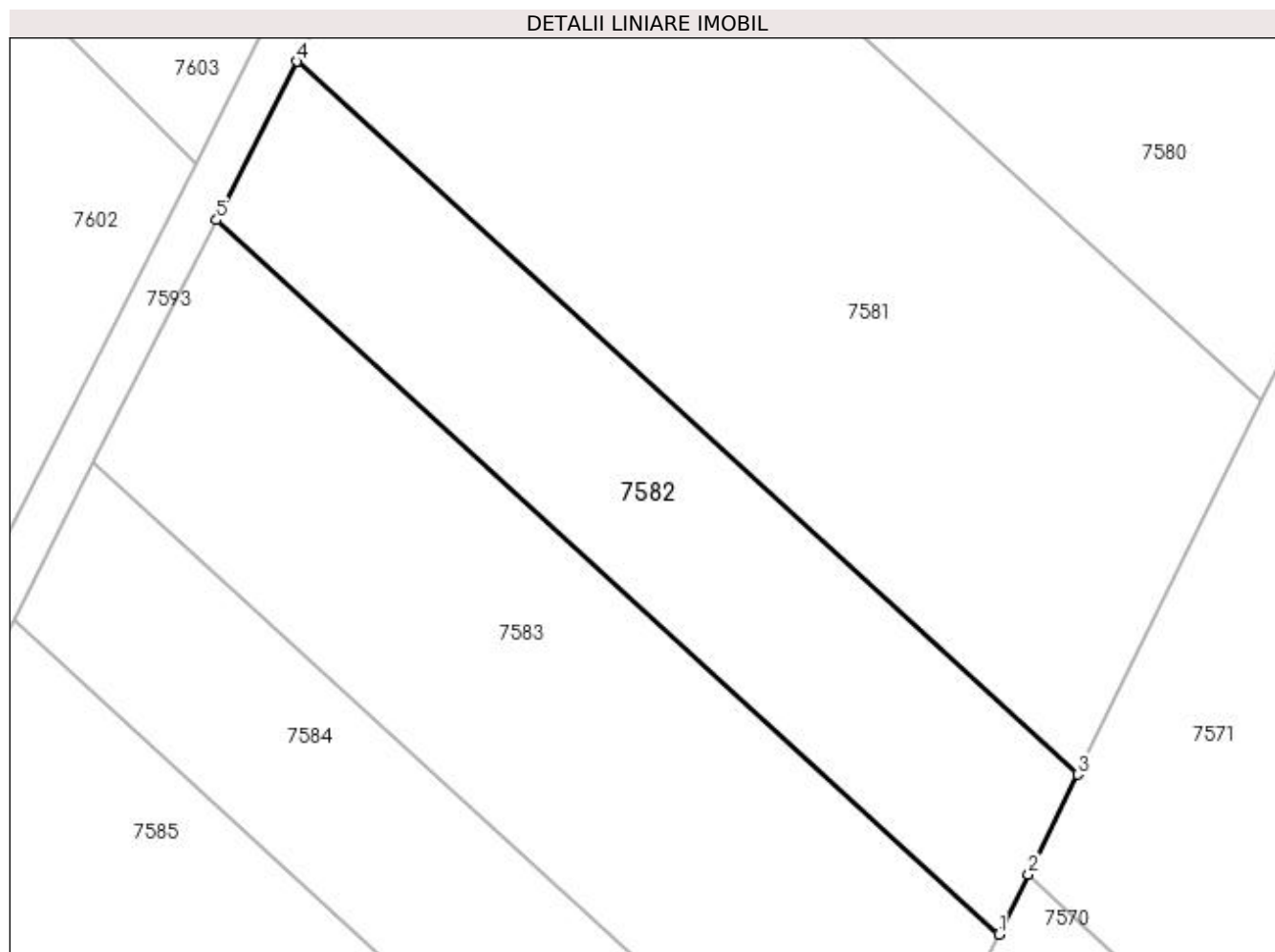
Inscrieri privind dezmembramintele dreptului de proprietate, drepturi reale de garanție și sarcini	Referințe
NU SUNT	

Anexa Nr. 1 La Partea I

Teren

Nr cadastral	Suprafața (mp)*	Observații / Referințe
	1.500	

* Suprafața este determinată în planul de proiecție Stereo 70.



Date referitoare la teren

Crt	Categorie folosință	Intra vilan	Suprafața (mp)	Tarla	Parcelă	Nr. topo	Observații / Referințe
1	arabil	NU	1.500	138	11	-	

Lungime Segmente

1) Valorile lungimilor segmentelor sunt obținute din proiecție în plan.

Punct început	X / Y	Punct sfârșit	X / Y	Lungime segment (** (m)
1	357.829,921 289.664,578	2	357.832,609 289.670,035	6.083
2	357.832,609 289.670,035	3	357.837,085 289.679,121	10.129
3	357.837,085 289.679,121	4	357.766,003 289.743,994	96.235
4	357.766,003 289.743,994	5	357.758,697 289.729,58	16.16
5	357.758,697 289.729,58	1	357.829,921 289.664,578	96.427

**** Lungimile segmentelor sunt determinate în planul de proiecție Stereo 70 și sunt rotunjite la 1 milimetru.**

***** Distanța dintre puncte este formată din segmente cumulate ce sunt mai mici decât valoarea 1 milimetru.**

**DATE DESPRE IMOBILUL NR. 7583**

Oficiul de Cadastru și Publicitate Imobiliară DOLJ
Biroul de Cadastru și Publicitate Imobiliară Craiova

A. Partea I. Descrierea imobilului

TEREN Extravilan

Adresa: Jud. Dolj, T138, P10

Nr. Crt	Nr cadastral Nr. topografic	Suprafața* (mp)	Observații / Referințe
A1	36357	2.300	Sector cadastral:27 Teren neimprejmuit;

B. Partea II. Proprietari și acte

Inscrieri privitoare la dreptul de proprietate și alte drepturi reale	Referințe
179747 / 09/09/2020	
Act Notarial nr. cvc aut. nr. 1465/09.09.2020, din 09/09/2020 emis de Stoenescu Florea;	
B1	A1
Intabulare, drept de PROPRIETATE, dobândit prin Conventie, cota actuala 1/1	
1) GEAMĂNĂ ADI	
2) GEAMĂNĂ ANA-MARIA	

C. Partea III. SARCINI .

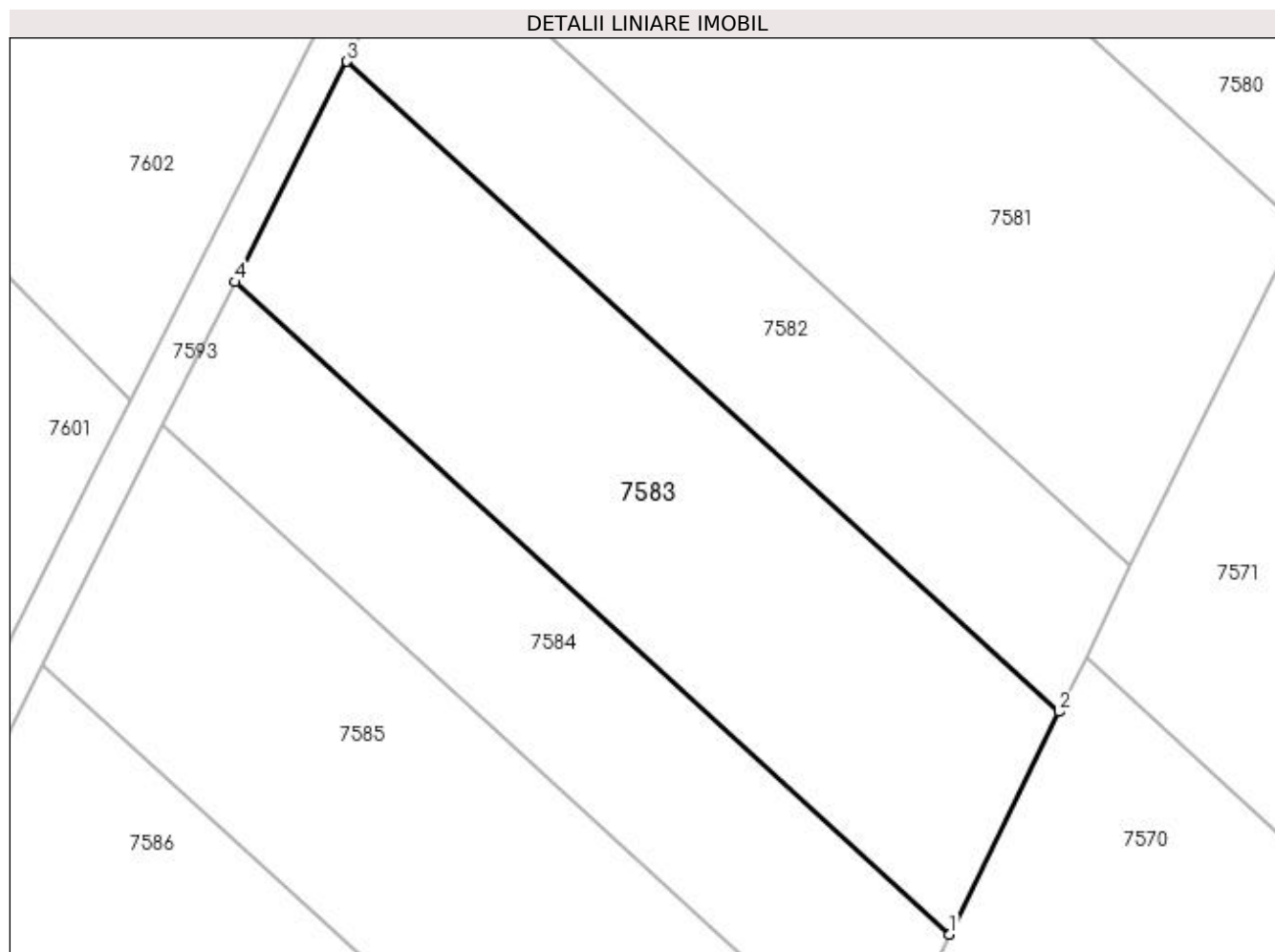
Inscrieri privind dezmembramintele dreptului de proprietate, drepturi reale de garanție și sarcini	Referințe
NU SUNT	

Anexa Nr. 1 La Partea I

Teren

Nr cadastral	Suprafața (mp)*	Observații / Referințe
36357	2.300	

* Suprafața este determinată în planul de proiecție Stereo 70.



Date referitoare la teren

Crt	Categorie folosință	Intravilan	Suprafața (mp)	Tarla	Parcelă	Nr. topo	Observații / Referințe
1	arabil	NU	2.300	138	10	-	

Lungime Segmente

1) Valorile lungimilor segmentelor sunt obținute din proiecție în plan.

Punct început	X / Y	Punct sfârșit	X / Y	Lungime segment (** (m)
1	357.818,963 289.642,335	2	357.829,921 289.664,578	24.796
2	357.829,921 289.664,578	3	357.758,697 289.729,58	96.427
3	357.758,697 289.729,58	4	357.747,523 289.707,534	24.716
4	357.747,523 289.707,534	1	357.818,963 289.642,335	96.719

**** Lungimile segmentelor sunt determinate în planul de proiecție Stereo 70 și sunt rotunjite la 1 milimetru.**

***** Distanța dintre puncte este formată din segmente cumulate ce sunt mai mici decât valoarea 1 milimetru.**

**DATE DESPRE IMOBILUL NR. 7584**

Oficiul de Cadastru și Publicitate Imobiliară DOLJ
Biroul de Cadastru și Publicitate Imobiliară Craiova

A. Partea I. Descrierea imobilului

TEREN Extravilan

Adresa: Jud. Dolj, T138, P9,18

Nr. Crt	Nr cadastral Nr. topografic	Suprafața* (mp)	Observații / Referințe
A1	36367	1.500	Sector cadastral:27 Teren neimprejmuit;

B. Partea II. Proprietari și acte

Inscrieri privitoare la dreptul de proprietate și alte drepturi reale		Referințe
196363 / 30/09/2020		
Act Notarial nr. CVC NR. 2004, din 21/09/2020 emis de GHERGHE ANCA-COSTINA;		
B1	Intabulare, drept de PROPRIETATE, dobandit prin Conventie, cota actuala 1/1 1) GEAMĂNĂ ADI 2) GEAMĂNĂ ANA-MARIA	A1

C. Partea III. SARCINI .

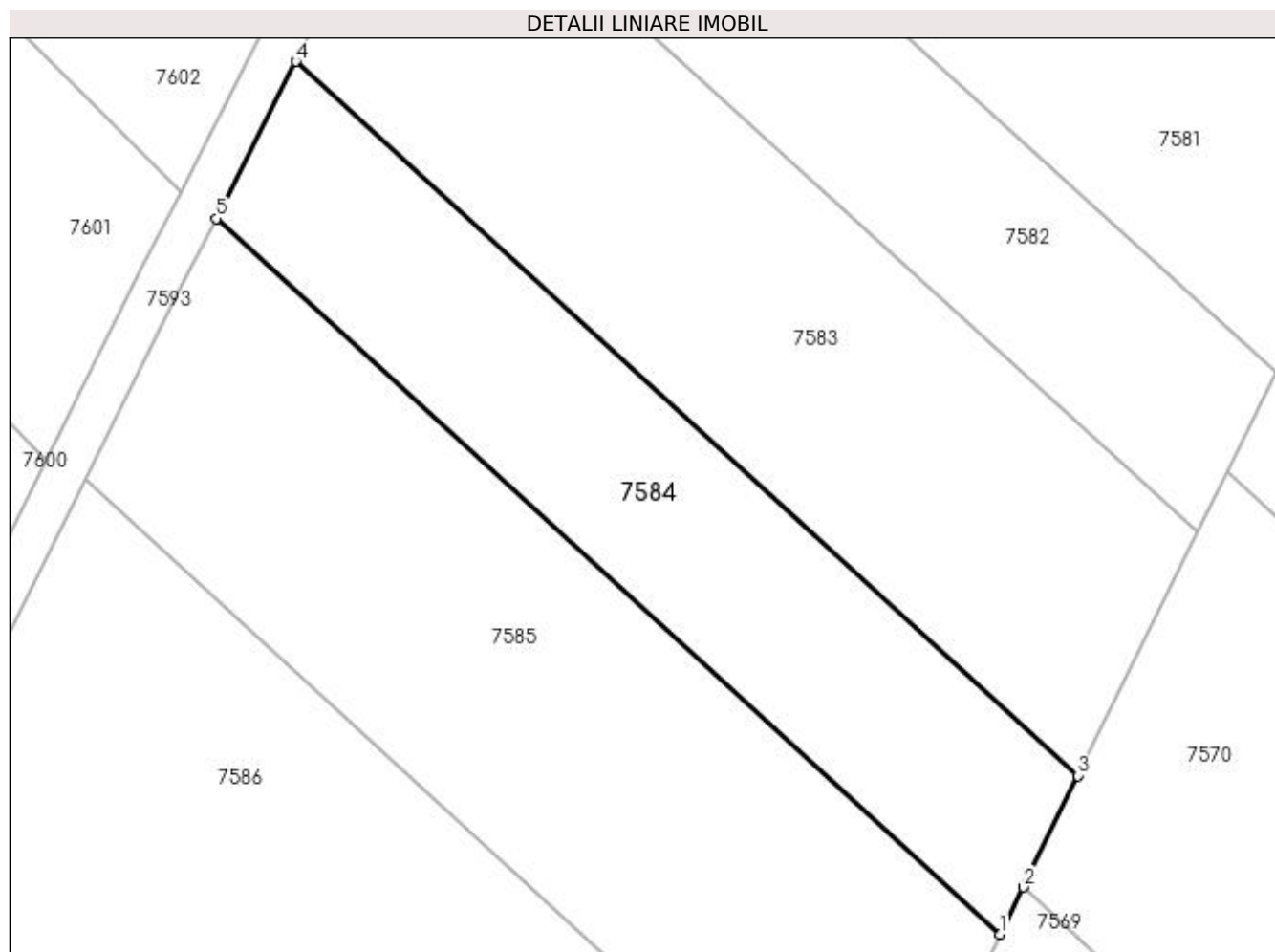
Inscrieri privind dezmembramintele dreptului de proprietate, drepturi reale de garanție și sarcini	Referințe
NU SUNT	

Anexa Nr. 1 La Partea I

Teren

Nr cadastral	Suprafața (mp)*	Observații / Referințe
36367	1.500	

* Suprafața este determinată în planul de proiecție Stereo 70.



Date referitoare la teren

Crt	Categorie folosință	Intra vilan	Suprafața (mp)	Tarla	Parcelă	Nr. topo	Observații / Referințe
1	arabil	NU	700	138	9	-	
2	arabil	NU	800	138	18	-	

Lungime Segmente

1) Valorile lungimilor segmentelor sunt obținute din proiecție în plan.

Punct început	X / Y	Punct sfârșit	X / Y	Lungime segment (** (m)
1	357.811,834 289.627,865	2	357.813,955 289.632,17	4.799
2	357.813,955 289.632,17	3	357.818,963 289.642,335	11.332
3	357.818,963 289.642,335	4	357.747,523 289.707,534	96.719
4	357.747,523 289.707,534	5	357.740,254 289.693,192	16.079

Punct început	X / Y	Punct sfârșit	X / Y	Lungime segment (** (m)
5	357.740,254 289.693,192	1	357.811,834 289.627,865	96.909

** Lungimile segmentelor sunt determinate în planul de proiecție Stereo 70 și sunt rotunjite la 1 milimetru.

*** Distanța dintre puncte este formată din segmente cumulate ce sunt mai mici decât valoarea 1 milimetru.

**DATE DESPRE IMOBILUL NR. 7585**

Oficiul de Cadastru și Publicitate Imobiliară DOLJ
Biroul de Cadastru și Publicitate Imobiliară Craiova

A. Partea I. Descrierea imobilului

TEREN Extravilan

Adresa: Jud. Dolj, T138, P8

Nr. Crt	Nr cadastral Nr. topografic	Suprafața* (mp)	Observații / Referințe
A1	34503	2.500	Sector cadastral:27 Teren neimprejmut;

B. Partea II. Proprietari și acte

Inscrieri privitoare la dreptul de proprietate și alte drepturi reale		Referințe
2180 / 09/01/2018		
Act Administrativ nr. TP NR. 2428-43721, din 09/08/1996 emis de Comisia Judeteana DOLJ (act notarial nr CM NR. 428 din 11.10.2016, emis de BNP STOENESCU FLOREA;act notarial nr CM NR. 429 din 11.10.2016, emis de BNP STOENESCU FLOREA;act notarial nr APV NR. 2757 din 11.10.2016, emis de BNP STOENESCU FLOREA);		
B1	Intabulare, drept de PROPRIETATE, dobandit prin Succesiune, cota actuala 1/4 1) PREDIȘCAN GABRIELA-GEORGETA	A1
B2	Intabulare, drept de PROPRIETATE, dobandit prin Conventie, cota actuala 3/4 1) PREDIȘCAN GABRIELA-GEORGETA	A1

C. Partea III. SARCINI .

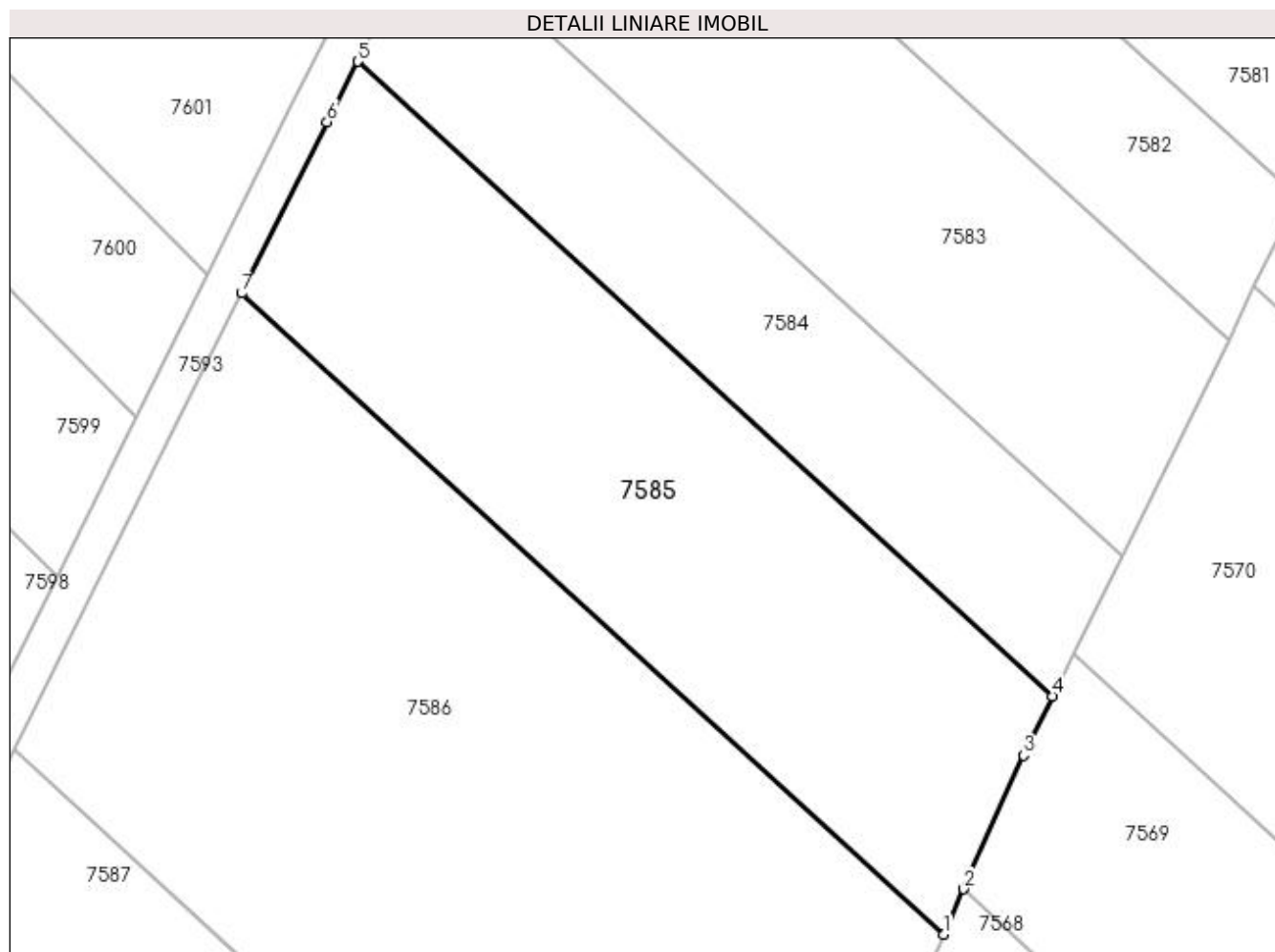
Inscrieri privind dezmembramintele dreptului de proprietate, drepturi reale de garanție și sarcini	Referințe
NU SUNT	

Anexa Nr. 1 La Partea I

Teren

Nr cadastral	Suprafața (mp)*	Observații / Referințe
34503	2.500	

* Suprafața este determinată în planul de proiecție Stereo 70.



Date referitoare la teren

Crt	Categorie folosință	Intra vilan	Suprafața (mp)	Tarla	Parcelă	Nr. topo	Observații / Referințe
1	arabil	NU	2.500	138	8	-	

Lungime Segmente

1) Valorile lungimilor segmentelor sunt obținute din proiecție în plan.

Punct început	X / Y	Punct sfârșit	X / Y	Lungime segment (** (m)
1	357.800,575 289.603,357	2	357.802,669 289.608,027	5.118
2	357.802,669 289.608,027	3	357.808,839 289.621,784	15.077
3	357.808,839 289.621,784	4	357.811,834 289.627,865	6.779
4	357.811,834 289.627,865	5	357.740,254 289.693,192	96.909
5	357.740,254 289.693,192	6	357.737,104 289.686,979	6.966

Punct început	X / Y	Punct sfârșit	X / Y	Lungime segment (** (m)
6	357.737,104 289.686,979	7	357.728,29 289.669,327	19.73
7	357.728,29 289.669,327	1	357.800,575 289.603,357	97.863

** Lungimile segmentelor sunt determinate în planul de proiecție Stereo 70 și sunt rotunjite la 1 milimetru.

*** Distanța dintre puncte este formată din segmente cumulate ce sunt mai mici decât valoarea 1 milimetru.

**DATE DESPRE IMOBILUL NR. 7586**

Oficiul de Cadastru și Publicitate Imobiliară DOLJ
Biroul de Cadastru și Publicitate Imobiliară Craiova

A. Partea I. Descrierea imobilului

TEREN Extravilan

Adresa: Jud. Dolj, T138, P7

Nr. Crt	Nr cadastral Nr. topografic	Suprafața* (mp)	Observații / Referințe
A1	31989	5.000	Sector cadastral:27 Teren neimprejmuit;

B. Partea II. Proprietari și acte

Inscrieri privitoare la dreptul de proprietate și alte drepturi reale	Referințe
146020 / 24/11/2015	
Act Notarial nr. contract de donatie nr 2569, din 16/11/2015 emis de STOENESCU FLOREA;	
B1 Intabulare, drept de PROPRIETATE, dobandit prin Conventie, cota actuala 1/1 1) FIRAN DOREL-FLORIN	A1

C. Partea III. SARCINI .

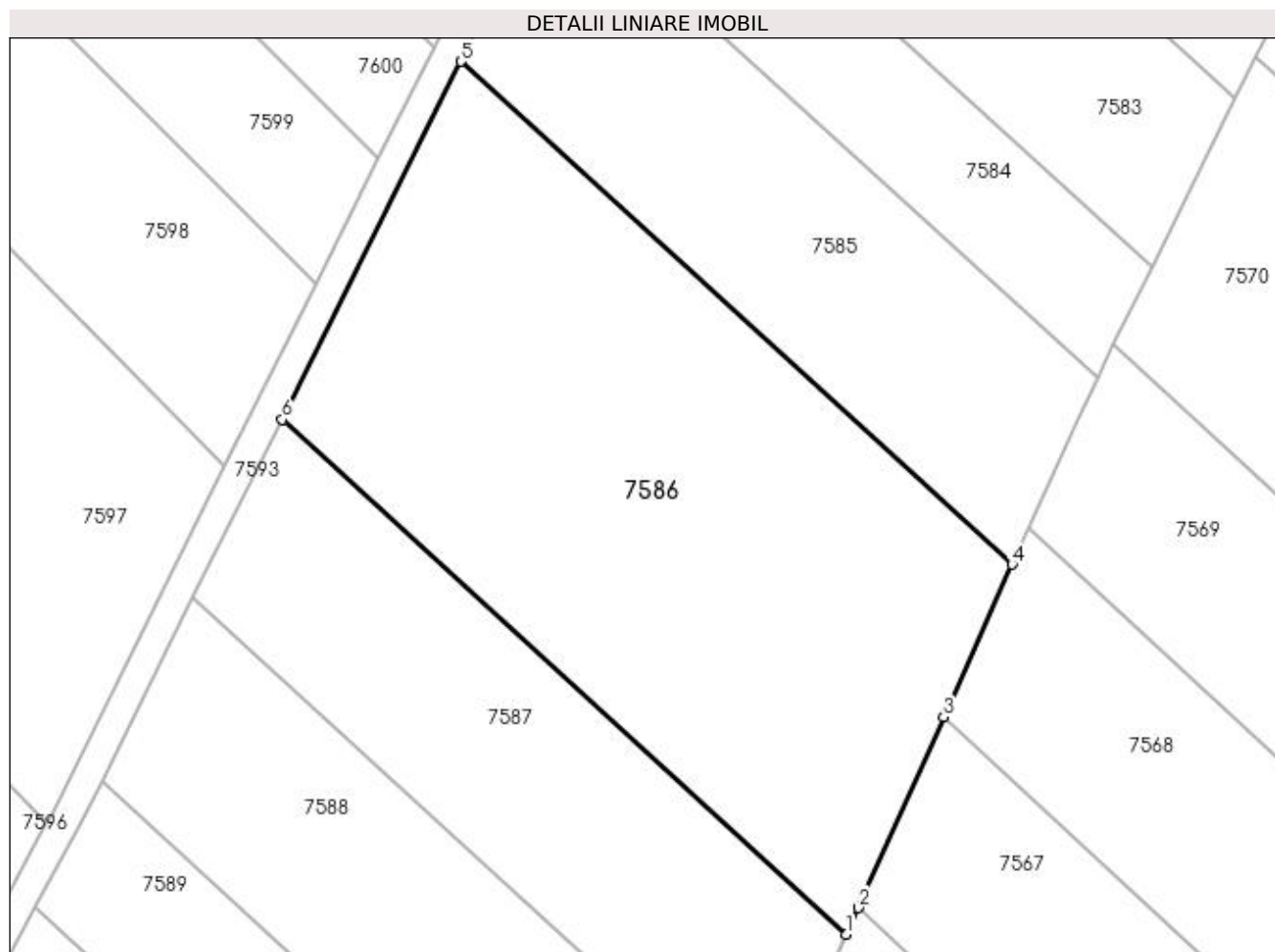
Inscrieri privind dezmembramintele dreptului de proprietate, drepturi reale de garanție și sarcini	Referințe
NU SUNT	

Anexa Nr. 1 La Partea I

Teren

Nr cadastral	Suprafața (mp)*	Observații / Referințe
31989	5.000	

* Suprafața este determinată în planul de proiecție Stereo 70.



Date referitoare la teren

Crt	Categorie folosință	Intra vilan	Suprafața (mp)	Tarla	Parcelă	Nr. topo	Observații / Referințe
1	arabil	NU	5.000	138	7	-	

Lungime Segmente

1) Valorile lungimilor segmentelor sunt obținute din proiecție în plan.

Punct început	X / Y	Punct sfârșit	X / Y	Lungime segment (** (m)
1	357.778,819 289.554,843	2	357.780,39 289.558,345	3.838
2	357.780,39 289.558,345	3	357.791,6 289.583,342	27.396
3	357.791,6 289.583,342	4	357.800,575 289.603,357	21.935
4	357.800,575 289.603,357	5	357.728,29 289.669,327	97.863
5	357.728,29 289.669,327	6	357.704,839 289.622,361	52.495

Punct început	X / Y	Punct sfârșit	X / Y	Lungime segment (** (m)
6	357.704,839 289.622,361	1	357.778,819 289.554,843	100.158

** Lungimile segmentelor sunt determinate în planul de proiecție Stereo 70 și sunt rotunjite la 1 milimetru.

*** Distanța dintre puncte este formată din segmente cumulate ce sunt mai mici decât valoarea 1 milimetru.

**DATE DESPRE IMOBILUL NR. 7587**

Oficiul de Cadastru și Publicitate Imobiliară DOLJ
Biroul de Cadastru și Publicitate Imobiliară Craiova

A. Partea I. Descrierea imobilului

TEREN Extravilan

Adresa: Jud. Dolj, T138, P6

Nr. Crt	Nr cadastral Nr. topografic	Suprafața* (mp)	Observații / Referințe
A1		2.500	Sector cadastral:27 Teren neimprejmuit;

B. Partea II. Proprietari și acte

Inscrieri privitoare la dreptul de proprietate și alte drepturi reale	Referințe
/	
Act Administrativ nr. TDP NR. 2494-43721, din 19/08/1996 emis de CJ DOLJ;	
B1	A1
Intabulare, drept de PROPRIETATE, dobandit prin Reconstituire, cota actuala 1/1 1) PÎRVU ION	

C. Partea III. SARCINI .

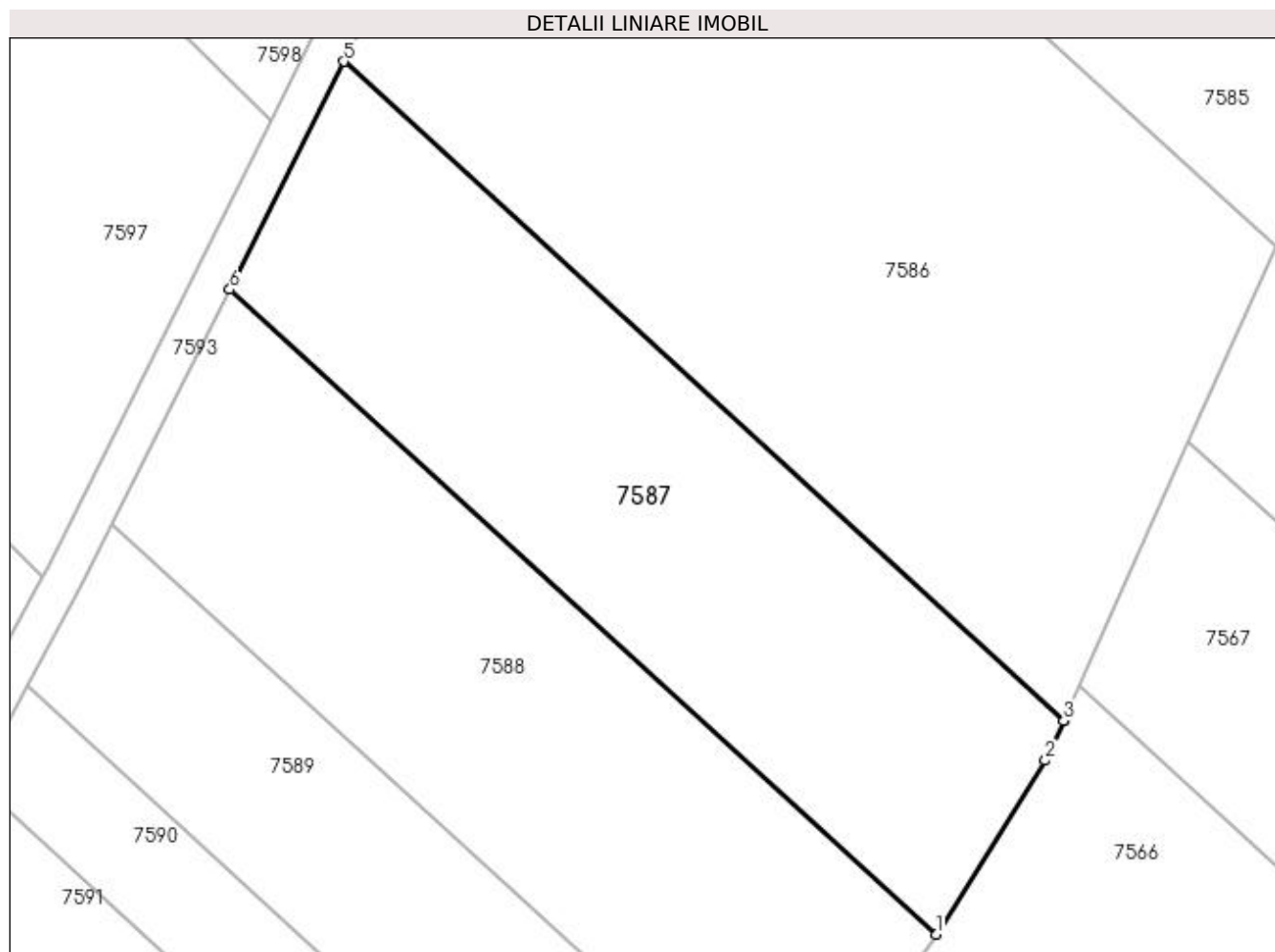
Inscrieri privind dezmembramintele dreptului de proprietate, drepturi reale de garanție și sarcini	Referințe
NU SUNT	

Anexa Nr. 1 La Partea I

Teren

Nr cadastral	Suprafața (mp)*	Observații / Referințe
	2.500	

* Suprafața este determinată în planul de proiecție Stereo 70.



Date referitoare la teren

Crt	Categorie folosință	Intra vilan	Suprafața (mp)	Tarla	Parcelă	Nr. topo	Observații / Referințe
1	arabil	NU	2.500	138	6	-	

Lungime Segmente

1) Valorile lungimilor segmentelor sunt obținute din proiecție în plan.

Punct început	X / Y	Punct sfârșit	X / Y	Lungime segment (** (m)
1	357.765,623 289.532,827	2	357.776,855 289.550,663	21.078
2	357.776,855 289.550,663	3	357.778,764 289.554,72	4.484
3	357.778,764 289.554,72	4	357.778,819 289.554,843	0.135
4	357.778,819 289.554,843	5	357.704,839 289.622,361	100.158
5	357.704,839 289.622,361	6	357.693,156 289.598,964	26.152

Punct început	X / Y	Punct sfârșit	X / Y	Lungime segment (** (m)
6	357.693,156 289.598,964	1	357.765,623 289.532,827	98.11

** Lungimile segmentelor sunt determinate în planul de proiecție Stereo 70 și sunt rotunjite la 1 milimetru.

*** Distanța dintre puncte este formată din segmente cumulate ce sunt mai mici decât valoarea 1 milimetru.

**DATE DESPRE IMOBILUL NR. 7588**

Oficiul de Cadastru și Publicitate Imobiliară DOLJ
Biroul de Cadastru și Publicitate Imobiliară Craiova

A. Partea I. Descrierea imobilului

TEREN Extravilan

Adresa: Jud. Dolj, T138, P5

Nr. Crt	Nr cadastral Nr. topografic	Suprafața* (mp)	Observații / Referințe
A1		2.500	Sector cadastral:27 Teren neimprejmuit;

B. Partea II. Proprietari și acte

Inscrieri privitoare la dreptul de proprietate și alte drepturi reale		Referințe
/		
Act Notarial nr. PARTAJ NR 2876, din 16/12/2019 emis de NP STOENESCU FLOREA (CM NR 395/16-12-2019; TDP NR 2063-9686/04-11-1996);		
B1	Intabulare, drept de PROPRIETATE, dobandit prin lesire Din Individiziune, cota actuala 1/1 1) SANDU MARIA	A1

C. Partea III. SARCINI .

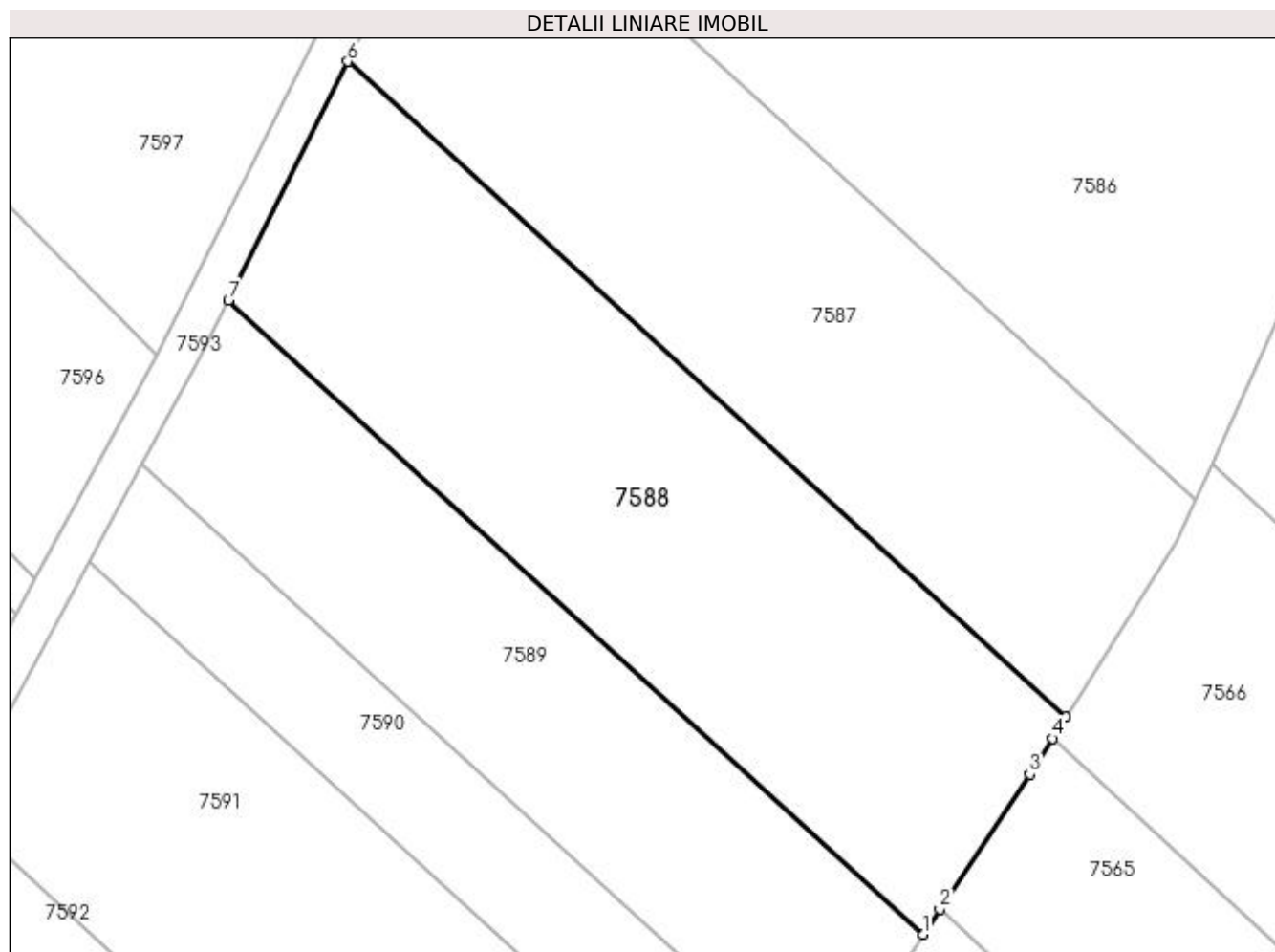
Inscrieri privind dezmembramintele dreptului de proprietate, drepturi reale de garanție și sarcini	Referințe
NU SUNT	

Anexa Nr. 1 La Partea I

Teren

Nr cadastral	Suprafața (mp)*	Observații / Referințe
	2.500	

* Suprafața este determinată în planul de proiecție Stereo 70.



Date referitoare la teren

Crt	Categorie folosință	Intra vilan	Suprafața (mp)	Tarla	Parcelă	Nr. topo	Observații / Referințe
1	arabil	NU	2.500	138	5	-	

Lungime Segmente

1) Valorile lungimilor segmentelor sunt obținute din proiecție în plan.

Punct început	X / Y	Punct sfârșit	X / Y	Lungime segment (** (m)
1	357.751,219 289.510,923	2	357.752,93 289.513,487	3.082
2	357.752,93 289.513,487	3	357.761,992 289.527,061	16.321
3	357.761,992 289.527,061	4	357.764,272 289.530,681	4.278
4	357.764,272 289.530,681	5	357.765,623 289.532,827	2.536
5	357.765,623 289.532,827	6	357.693,156 289.598,964	98.11

Punct început	X / Y	Punct sfârșit	X / Y	Lungime segment (** (m)
6	357.693,156 289.598,964	7	357.681,133 289.574,886	26.913
7	357.681,133 289.574,886	1	357.751,219 289.510,923	94.886

** Lungimile segmentelor sunt determinate în planul de proiecție Stereo 70 și sunt rotunjite la 1 milimetru.

*** Distanța dintre puncte este formată din segmente cumulate ce sunt mai mici decât valoarea 1 milimetru.

**DATE DESPRE IMOBILUL NR. 7589**

Oficiul de Cadastru și Publicitate Imobiliară DOLJ
Biroul de Cadastru și Publicitate Imobiliară Craiova

A. Partea I. Descrierea imobilului

TEREN Extravilan

Adresa: Jud. Dolj, T138, P4

Nr. Crt	Nr cadastral Nr. topografic	Suprafața* (mp)	Observații / Referințe
A1		1.700	Sector cadastral:27 Teren neimprejmuit;

B. Partea II. Proprietari și acte

Inscrieri privitoare la dreptul de proprietate și alte drepturi reale	Referințe
/	
Act Administrativ nr. TDP NR. 2358-9662, din 01/08/1996 emis de CJ DOLJ;	
B1	A1
Intabulare, drept de PROPRIETATE, dobândit prin Reconstituire, cota actuala 1/1 1) CĂLIN GEORGETA	

C. Partea III. SARCINI .

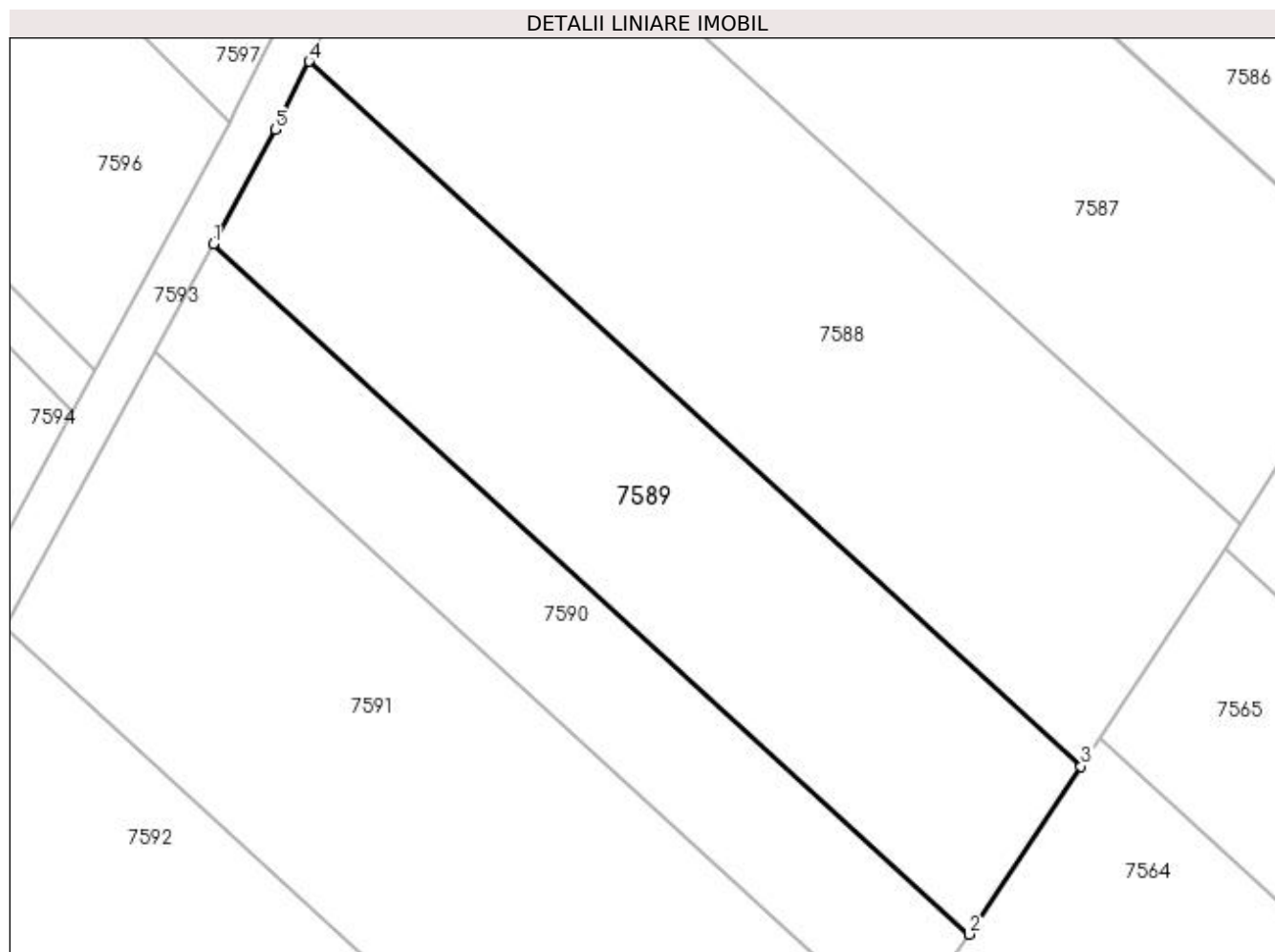
Inscrieri privind dezmembramintele dreptului de proprietate, drepturi reale de garanție și sarcini	Referințe
NU SUNT	

Anexa Nr. 1 La Partea I

Teren

Nr cadastral	Suprafața (mp)*	Observații / Referințe
	1.700	

* Suprafața este determinată în planul de proiecție Stereo 70.



Date referitoare la teren

Crt	Categorie folosință	Intra vilan	Suprafața (mp)	Tarla	Parcelă	Nr. topo	Observații / Referințe
1	arabil	NU	1.700	138	4	-	

Lungime Segmente

1) Valorile lungimilor segmentelor sunt obținute din proiecție în plan.

Punct început	X / Y	Punct sfârșit	X / Y	Lungime segment (** (m)
1	357.672,418 289.558,309	2	357.741,042 289.495,68	92.907
2	357.741,042 289.495,68	3	357.751,219 289.510,923	18.328
3	357.751,219 289.510,923	4	357.681,133 289.574,886	94.886
4	357.681,133 289.574,886	5	357.678,042 289.568,695	6.92
5	357.678,042 289.568,695	1	357.672,418 289.558,309	11.811

**** Lungimile segmentelor sunt determinate în planul de proiecție Stereo 70 și sunt rotunjite la 1 milimetru.**

***** Distanța dintre puncte este formată din segmente cumulate ce sunt mai mici decât valoarea 1 milimetru.**

**DATE DESPRE IMOBILUL NR. 7590**

Oficiul de Cadastru și Publicitate Imobiliară DOLJ
Biroul de Cadastru și Publicitate Imobiliară Craiova

A. Partea I. Descrierea imobilului

TEREN Extravilan

Adresa: Jud. Dolj, T138, P4

Nr. Crt	Nr cadastral Nr. topografic	Suprafața* (mp)	Observații / Referințe
A1		1.000	Sector cadastral:27 Teren neimprejmuit;

B. Partea II. Proprietari și acte

Inscrieri privitoare la dreptul de proprietate și alte drepturi reale		Referințe
/		
Act Administrativ nr. TDP 3949-48351, din 25/08/1998 emis de CJSIPT DOLJ (CERT DECES NR 511271/30-08-2018);		
B1	Intabulare, drept de PROPRIETATE, dobandit prin Reconstituire, cota actuala 1/1 1) CĂLIN GHEORGHE DEFUNCT:Da	A1

C. Partea III. SARCINI .

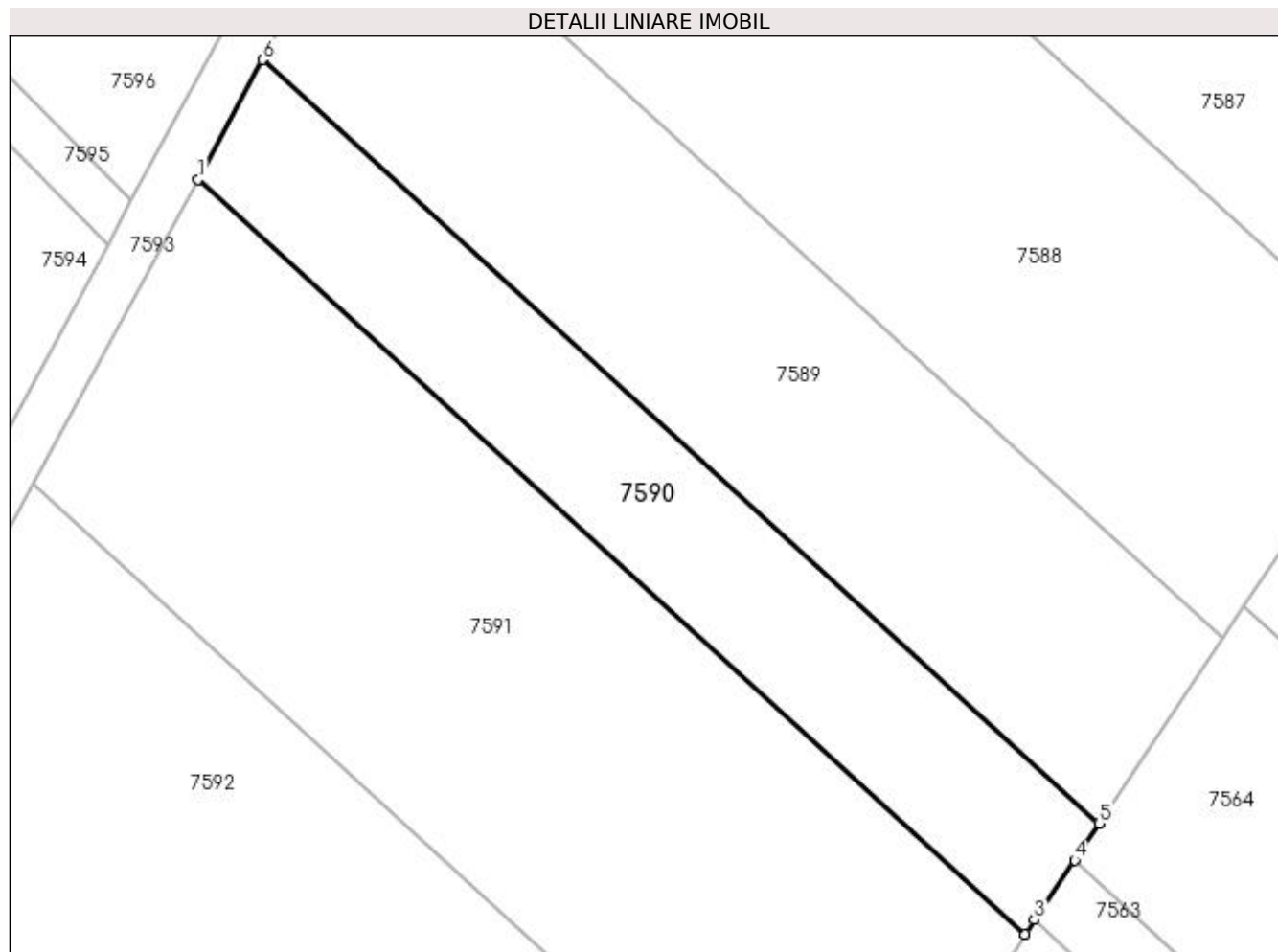
Inscrieri privind dezmembramintele dreptului de proprietate, drepturi reale de garanție și sarcini	Referințe
NU SUNT	

Anexa Nr. 1 La Partea I

Teren

Nr cadastral	Suprafața (mp)*	Observații / Referințe
	1.000	

* Suprafața este determinată în planul de proiecție Stereo 70.



Date referitoare la teren

Crt	Categorie folosință	Intra vilan	Suprafața (mp)	Tarla	Parcelă	Nr. topo	Observații / Referințe
1	vie	NU	1.000	138	4	-	

Lungime Segmente

1) Valorile lungimilor segmentelor sunt obținute din proiecție în plan.

Punct început	X / Y	Punct sfârșit	X / Y	Lungime segment (** (m)
1	357.667,108 289.548,501	2	357.734,963 289.486,574	91.865
2	357.734,963 289.486,574	3	357.735,75 289.487,753	1.418
3	357.735,75 289.487,753	4	357.739,027 289.492,661	5.901
4	357.739,027 289.492,661	5	357.741,042 289.495,68	3.63
5	357.741,042 289.495,68	6	357.672,418 289.558,309	92.907

Punct început	X / Y	Punct sfârșit	X / Y	Lungime segment (** (m)
6	357.672,418 289.558,309	1	357.667,108 289.548,501	11.153

** Lungimile segmentelor sunt determinate în planul de proiecție Stereo 70 și sunt rotunjite la 1 milimetru.

*** Distanța dintre puncte este formată din segmente cumulate ce sunt mai mici decât valoarea 1 milimetru.

**DATE DESPRE IMOBILUL NR. 7591**

Oficiul de Cadastru și Publicitate Imobiliară DOLJ
Biroul de Cadastru și Publicitate Imobiliară Craiova

A. Partea I. Descrierea imobilului

TEREN Extravilan

Adresa: Jud. Dolj, T138, P2

Nr. Crt	Nr cadastral Nr. topografic	Suprafața* (mp)	Observații / Referințe
A1		2.500	Sector cadastral:27 Teren neimprejmuit;

B. Partea II. Proprietari și acte

Inscrieri privitoare la dreptul de proprietate și alte drepturi reale	Referințe
/	
Act Administrativ nr. TDP NR. 1793-58840, din 14/12/1995 emis de CJSIPT DOLJ;	
B1	A1
Intabulare, drept de PROPRIETATE, dobândit prin Reconstituire, cota actuala 1/1 1) VOICU ION, LIPSA CNP	

C. Partea III. SARCINI .

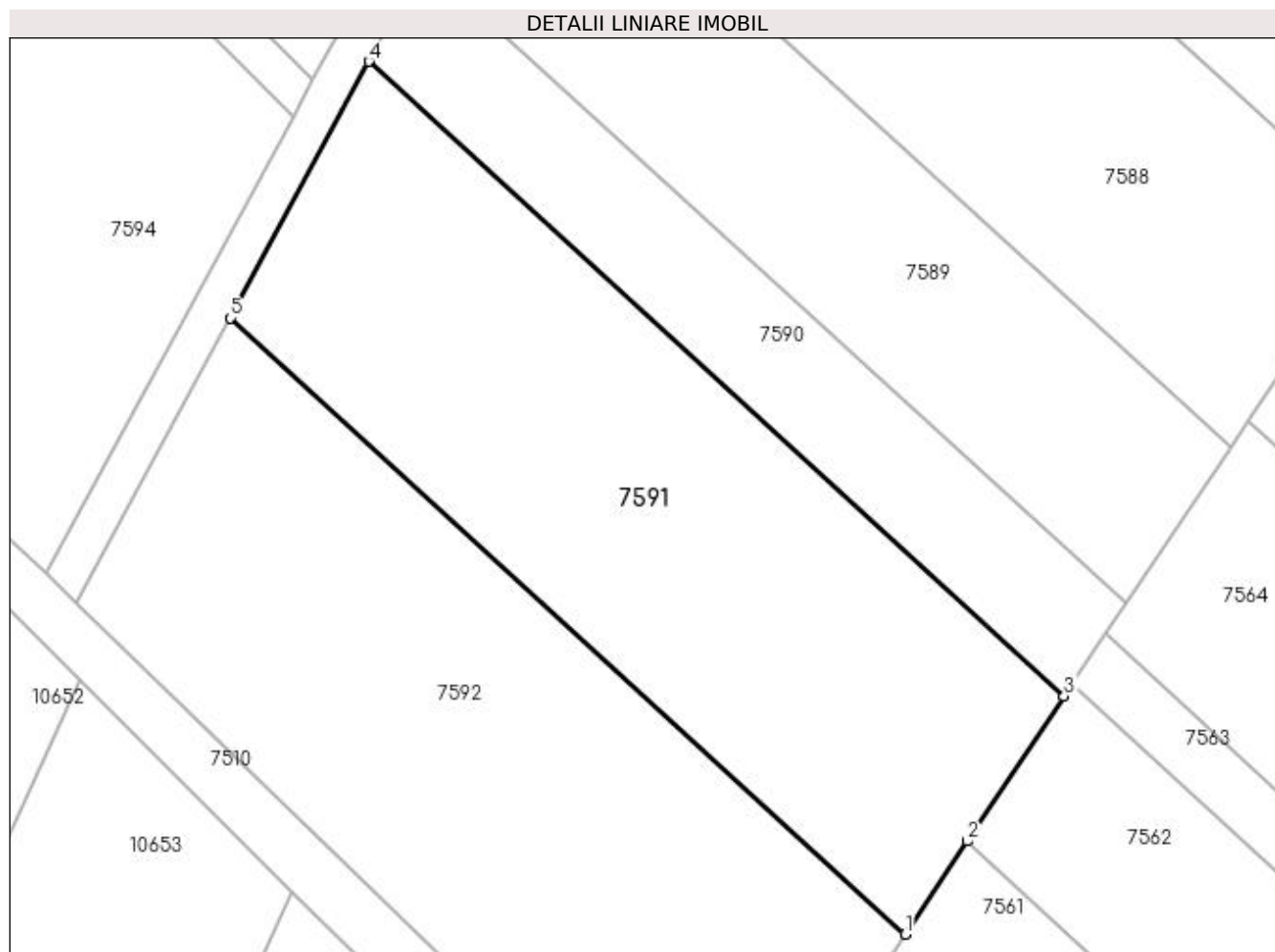
Inscrieri privind dezmembramintele dreptului de proprietate, drepturi reale de garanție și sarcini	Referințe
NU SUNT	

Anexa Nr. 1 La Partea I

Teren

Nr cadastral	Suprafața (mp)*	Observații / Referințe
	2.500	

* Suprafața este determinată în planul de proiecție Stereo 70.



Date referitoare la teren

Crt	Categorie folosință	Intra vilan	Suprafața (mp)	Tarla	Parcelă	Nr. topo	Observații / Referințe
1	arabil	NU	2.500	138	2	-	

Lungime Segmente

1) Valorile lungimilor segmentelor sunt obținute din proiecție în plan.

Punct început	X / Y	Punct sfârșit	X / Y	Lungime segment (** (m)
1	357.719,454 289.463,343	2	357.725,531 289.472,445	10.944
2	357.725,531 289.472,445	3	357.734,963 289.486,574	16.988
3	357.734,963 289.486,574	4	357.667,108 289.548,501	91.865
4	357.667,108 289.548,501	5	357.653,562 289.523,48	28.452
5	357.653,562 289.523,48	1	357.719,454 289.463,343	89.209

**** Lungimile segmentelor sunt determinate în planul de proiecție Stereo 70 și sunt rotunjite la 1 milimetru.**

***** Distanța dintre puncte este formată din segmente cumulate ce sunt mai mici decât valoarea 1 milimetru.**

**DATE DESPRE IMOBILUL NR. 7592**

Oficiul de Cadastru și Publicitate Imobiliară DOLJ
Biroul de Cadastru și Publicitate Imobiliară Craiova

A. Partea I. Descrierea imobilului

TEREN Extravilan

Adresa: Jud. Dolj, T138, P1

Nr. Crt	Nr cadastral Nr. topografic	Suprafața* (mp)	Observații / Referințe
A1		2.800	Sector cadastral:27 Teren neimprejmuit;

B. Partea II. Proprietari și acte

Inscrieri privitoare la dreptul de proprietate și alte drepturi reale		Referințe
/		
Act Normativ nr. LEGEA 7, din 13/03/1996 emis de GUVERNUL ROMANIEI;		
B1	Inscrierea provizorie, drept de PROPRIETATE, dobandit prin Lege, cota actuala 1/1 1) PROPRIETAR NEIDENTIFICAT	A1

C. Partea III. SARCINI .

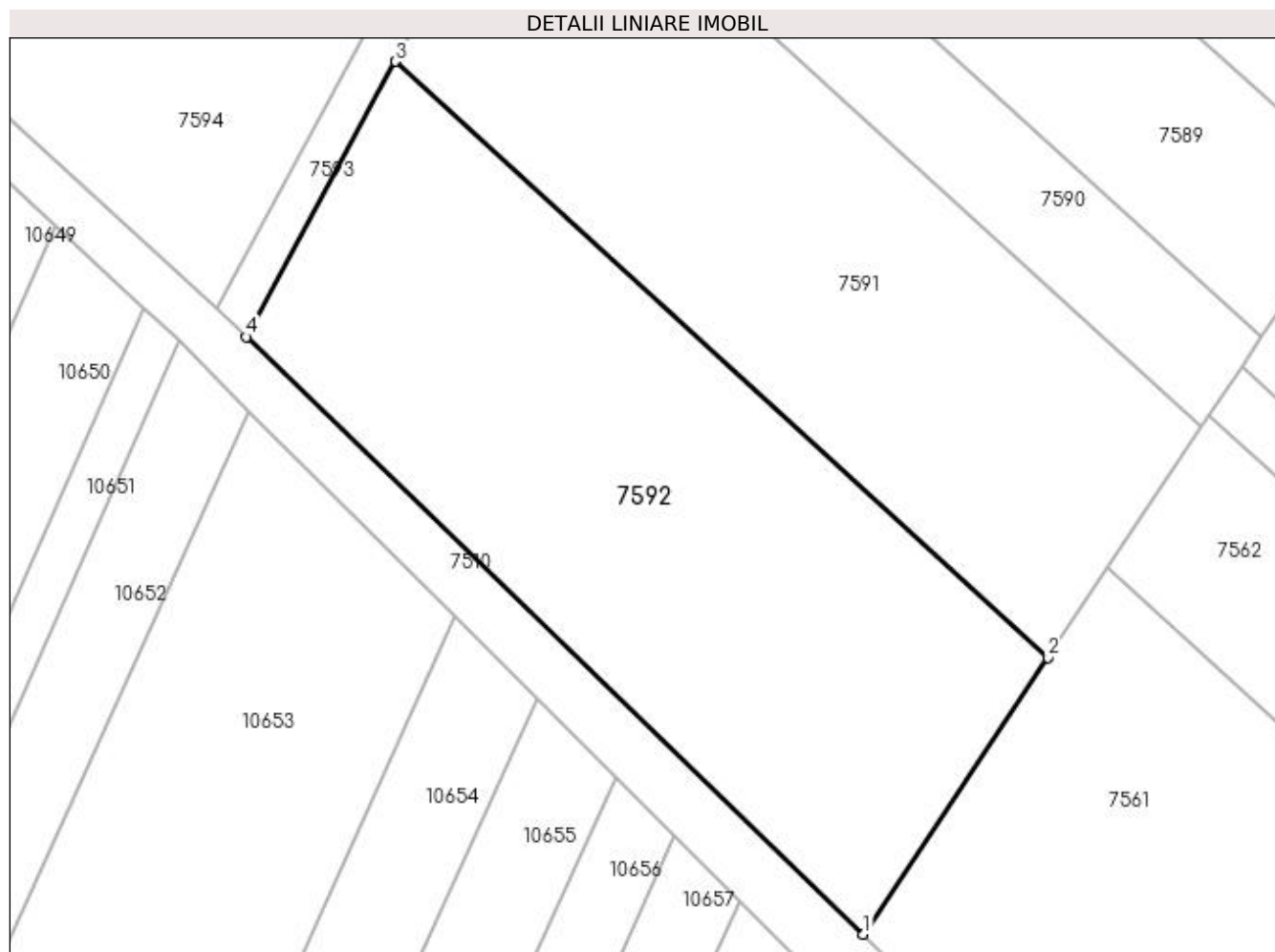
Inscrieri privind dezmembramintele dreptului de proprietate, drepturi reale de garanție și sarcini	Referințe
NU SUNT	

Anexa Nr. 1 La Partea I

Teren

Nr cadastral	Suprafața (mp)*	Observații / Referințe
	2.800	

* Suprafața este determinată în planul de proiecție Stereo 70.



Date referitoare la teren

Crt	Categorie folosință	Intra vilan	Suprafața (mp)	Tarla	Parcelă	Nr. topo	Observații / Referințe
1	arabil	NU	2.800	138	1	-	

Lungime Segmente

1) Valorile lungimilor segmentelor sunt obținute din proiecție în plan.

Punct început	X / Y	Punct sfârșit	X / Y	Lungime segment (** (m)
1	357.700,806 289.435,409	2	357.719,454 289.463,343	33.587
2	357.719,454 289.463,343	3	357.653,562 289.523,48	89.209
3	357.653,562 289.523,48	4	357.638,517 289.495,691	31.6
4	357.638,517 289.495,691	1	357.700,806 289.435,409	86.682

**** Lungimile segmentelor sunt determinate în planul de proiecție Stereo 70 și sunt rotunjite la 1 milimetru.**

***** Distanța dintre puncte este formată din segmente cumulate ce sunt mai mici decât valoarea 1 milimetru.**

**DATE DESPRE IMOBILUL NR. 7593**

Oficiul de Cadastru și Publicitate Imobiliară DOLJ
Biroul de Cadastru și Publicitate Imobiliară Craiova

A. Partea I. Descrierea imobilului

TEREN Extravilan

Adresa: Jud. Dolj, De 194

Nr. Crt	Nr cadastral Nr. topografic	Suprafața* (mp)	Observații / Referințe
A1		1.737	Sector cadastral:27 Teren neimprejmuit;

B. Partea II. Proprietari și acte

Inscrieri privitoare la dreptul de proprietate și alte drepturi reale		Referințe
/		
Act Normativ nr. LEGEA 7, din 13/03/1996 emis de GUVERNUL ROMANIEI;		
B1	Inscrierea provizorie, drept de PROPRIETATE, dobandit prin Lege, cota actuala 1/1 1) PROPRIETAR NEIDENTIFICAT	A1

C. Partea III. SARCINI .

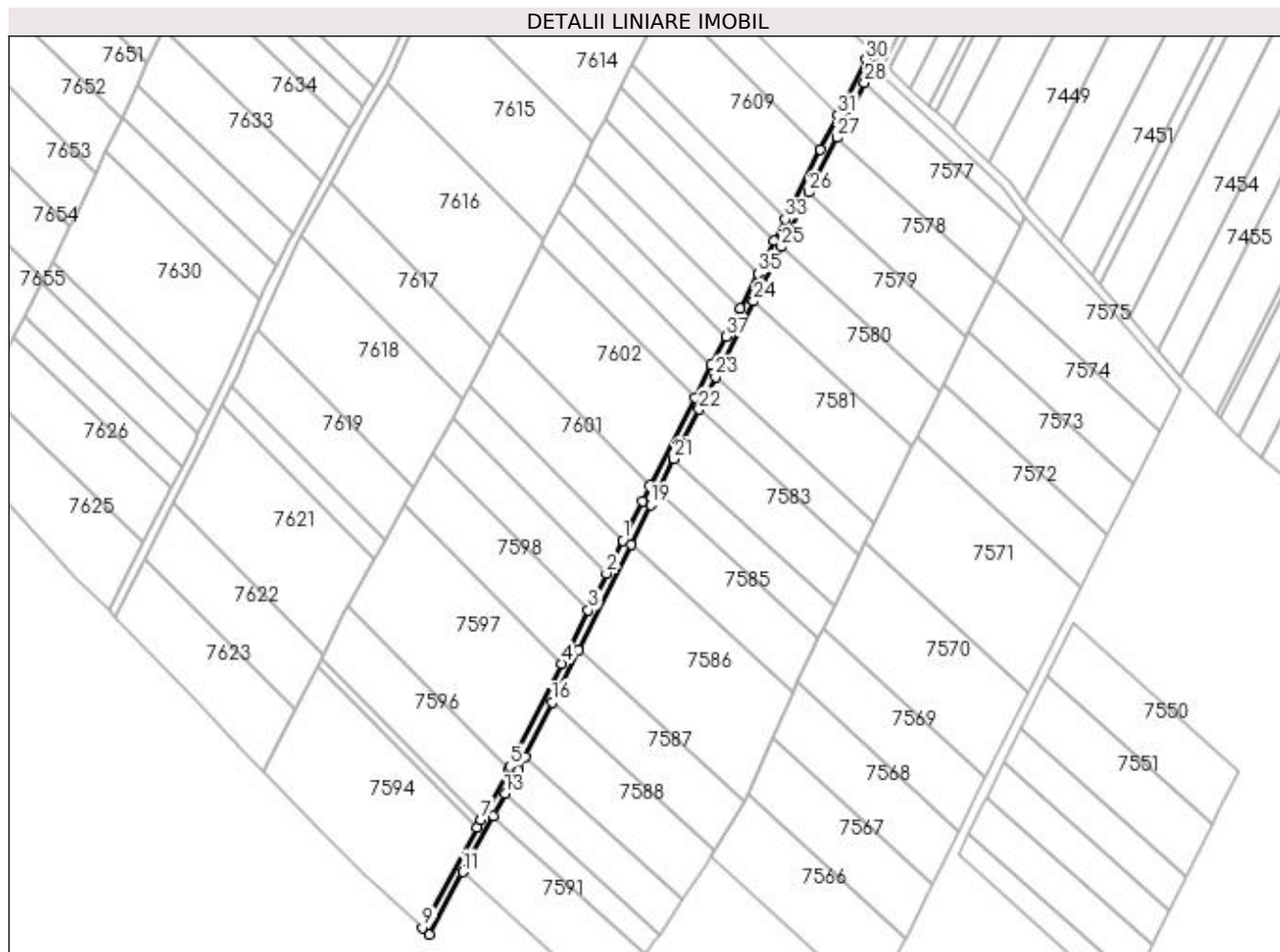
Inscrieri privind dezmembramintele dreptului de proprietate, drepturi reale de garanție și sarcini	Referințe
NU SUNT	

Anexa Nr. 1 La Partea I

Teren

Nr cadastral	Suprafața (mp)*	Observații / Referințe
	1.737	

* Suprafața este determinată în planul de proiecție Stereo 70.



Date referitoare la teren

Crt	Categorie folosință	Intra vilan	Suprafața (mp)	Tarla	Parcelă	Nr. topo	Observații / Referințe
1	drum	NU	1.737	-	De,194	-	

Lungime Segmente

1) Valorile lungimilor segmentelor sunt obținute din proiecție în plan.

Punct început	X / Y	Punct sfârșit	X / Y	Lungime segment	Punct început	X / Y	Punct sfârșit	X / Y	Lungime segment	Punct început	X / Y	Punct sfârșit	X / Y	Lungime segment
1	357.724,737 289.671,164	2	357.717,446 289.656,564	16.319	2	357.717,446 289.656,564	3	357.709,252 289.640,153	18.343	3	357.709,252 289.640,153	4	357.697,328 289.616,274	26.691
4	357.697,328 289.616,274	5	357.674,492 289.570,541	51.117	5	357.674,492 289.570,541	6	357.673,883 289.569,416	1.279	6	357.673,883 289.569,416	7	357.661,644 289.546,809	25.707
7	357.661,644 289.546,809	8	357.659,677 289.543,176	4.131	8	357.659,677 289.543,176	9	357.635,519 289.498,554	50.742	9	357.635,519 289.498,554	10	357.638,517 289.495,691	4.145
10	357.638,517 289.495,691	11	357.653,562 289.523,48	31.6	11	357.653,562 289.523,48	12	357.667,108 289.548,501	28.452	12	357.667,108 289.548,501	13	357.672,418 289.558,309	11.153
13	357.672,418 289.558,309	14	357.678,042 289.568,695	11.811	14	357.678,042 289.568,695	15	357.681,133 289.574,886	6.92	15	357.681,133 289.574,886	16	357.693,156 289.598,964	26.913
16	357.693,156 289.598,964	17	357.704,839 289.622,361	26.152	17	357.704,839 289.622,361	18	357.728,29 289.669,327	52.495	18	357.728,29 289.669,327	19	357.737,104 289.686,979	19.73

Punct început	X / Y	Punct sfârșit	X / Y	Lungime segment	Punct început	X / Y	Punct sfârșit	X / Y	Lungime segment	Punct început	X / Y	Punct sfârșit	X / Y	Lungime segment
19	357.737,104 289.686,979	20	357.740,254 289.693,192	6.966	20	357.740,254 289.693,192	21	357.747,523 289.707,534	16.079	21	357.747,523 289.707,534	22	357.758,697 289.729,58	24.716
22	357.758,697 289.729,58	23	357.766,003 289.743,994	16.16	23	357.766,003 289.743,994	24	357.783,107 289.777,738	37.831	24	357.783,107 289.777,738	25	357.795,373 289.801,938	27.131
25	357.795,373 289.801,938	26	357.807,681 289.826,22	27.223	26	357.807,681 289.826,22	27	357.820,03 289.850,585	27.316	27	357.820,03 289.850,585	28	357.832,422 289.875,033	27.409
28	357.832,422 289.875,033	29	357.836,129 289.882,346	8.199	29	357.836,129 289.882,346	30	357.833,159 289.885,334	4.213	30	357.833,159 289.885,334	31	357.820,651 289.860,657	27.666
31	357.820,651 289.860,657	32	357.812,831 289.845,23	17.296	32	357.812,831 289.845,23	33	357.797,161 289.814,313	34.661	33	357.797,161 289.814,313	34	357.792,255 289.804,634	10.851
34	357.792,255 289.804,634	35	357.784,889 289.790,101	16.293	35	357.784,889 289.790,101	36	357.777,021 289.774,578	17.403	36	357.777,021 289.774,578	37	357.770,62 289.761,951	14.157
37	357.770,62 289.761,951	38	357.764,213 289.749,31	14.172	38	357.764,213 289.749,31	39	357.756,811 289.734,706	16.373	39	357.756,811 289.734,706	40	357.737,025 289.695,67	43.764
40	357.737,025 289.695,67	41	357.733,531 289.688,777	7.728	41	357.733,531 289.688,777	1	357.724,737 289.671,164	19.686					

** Lungimile segmentelor sunt determinate în planul de proiecție Stereo 70 și sunt rotunjite la 1 milimetru.

*** Distanța dintre puncte este formată din segmente cumulate ce sunt mai mici decât valoarea 1 milimetru.

**DATE DESPRE IMOBILUL NR. 7594**

Oficiul de Cadastru și Publicitate Imobiliară DOLJ
Biroul de Cadastru și Publicitate Imobiliară Craiova

A. Partea I. Descrierea imobilului

TEREN Extravilan

Adresa: Jud. Dolj, T139, P1

Nr. Crt	Nr cadastral Nr. topografic	Suprafața* (mp)	Observații / Referințe
A1		5.000	Sector cadastral:27 Teren neimprejmuit;

B. Partea II. Proprietari și acte

Inscrieri privitoare la dreptul de proprietate și alte drepturi reale	Referințe
/	
Act Administrativ nr. TDP NR. 1491-48941, din 13/02/1995 emis de CJ DOLJ;	
B1	A1
Intabulare, drept de PROPRIETATE, dobandit prin Reconstituire, cota actuala 1/1	
1) DASCALU IOANA	
2) DASCALU CONSTANTIN	

C. Partea III. SARCINI .

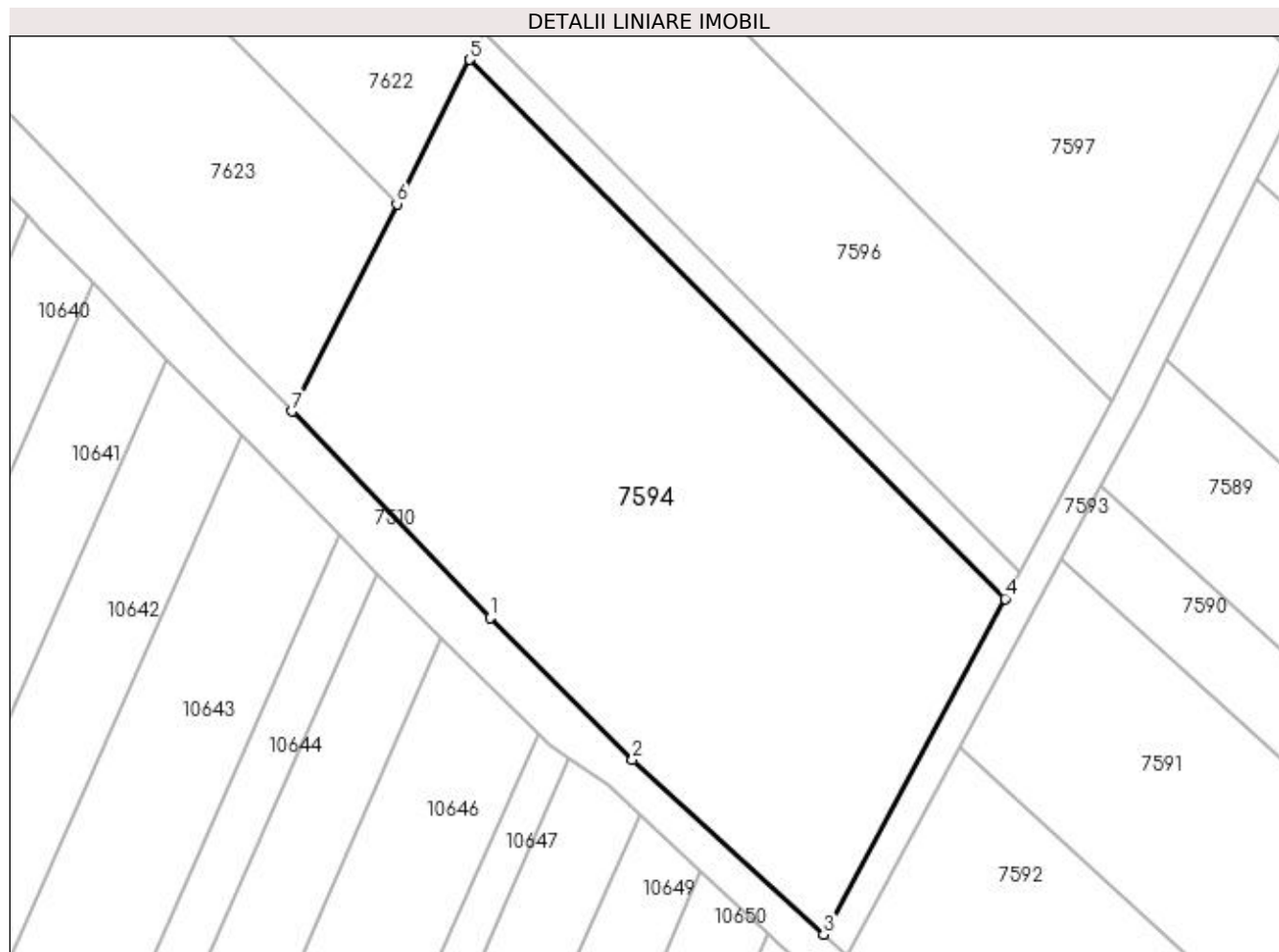
Inscrieri privind dezmembramintele dreptului de proprietate, drepturi reale de garanție și sarcini	Referințe
NU SUNT	

Anexa Nr. 1 La Partea I

Teren

Nr cadastral	Suprafața (mp)*	Observații / Referințe
	5.000	

* Suprafața este determinată în planul de proiecție Stereo 70.



Date referitoare la teren

Crt	Categorie folosință	Intra vilan	Suprafața (mp)	Tarla	Parcelă	Nr. topo	Observații / Referințe
1	arabil	NU	5.000	139	1	-	

Lungime Segmente

1) Valorile lungimilor segmentelor sunt obținute din proiecție în plan.

Punct început	X / Y	Punct sfârșit	X / Y	Lungime segment (** (m)
1	357.591,204 289.540,634	2	357.610,137 289.521,766	26.729
2	357.610,137 289.521,766	3	357.635,519 289.498,554	34.395
3	357.635,519 289.498,554	4	357.659,677 289.543,176	50.742
4	357.659,677 289.543,176	5	357.588,45 289.614,834	101.035
5	357.588,45 289.614,834	6	357.578,788 289.595,676	21.457

Punct început	X / Y	Punct sfârșit	X / Y	Lungime segment (** (m)
6	357.578,788 289.595,676	7	357.564,864 289.568,069	30.92
7	357.564,864 289.568,069	1	357.591,204 289.540,634	38.033

** Lungimile segmentelor sunt determinate în planul de proiecție Stereo 70 și sunt rotunjite la 1 milimetru.

*** Distanța dintre puncte este formată din segmente cumulate ce sunt mai mici decât valoarea 1 milimetru.

**DATE DESPRE IMOBILUL NR. 7595**

Oficiul de Cadastru și Publicitate Imobiliară DOLJ
Biroul de Cadastru și Publicitate Imobiliară Craiova

A. Partea I. Descrierea imobilului

TEREN Extravilan

Adresa: Jud. Dolj, T139, P2

Nr. Crt	Nr cadastral Nr. topografic	Suprafața* (mp)	Observații / Referințe
A1		400	Sector cadastral:27 Teren neimprejmuit;

B. Partea II. Proprietari și acte

Inscrieri privitoare la dreptul de proprietate și alte drepturi reale		Referințe
/		
Act Normativ nr. LEGEA 7, din 13/03/1996 emis de GUVERNUL ROMANIEI;		
B1	Inscrierea provizorie, drept de PROPRIETATE, dobandit prin Lege, cota actuala 1/1 1) PROPRIETAR NEIDENTIFICAT	A1

C. Partea III. SARCINI .

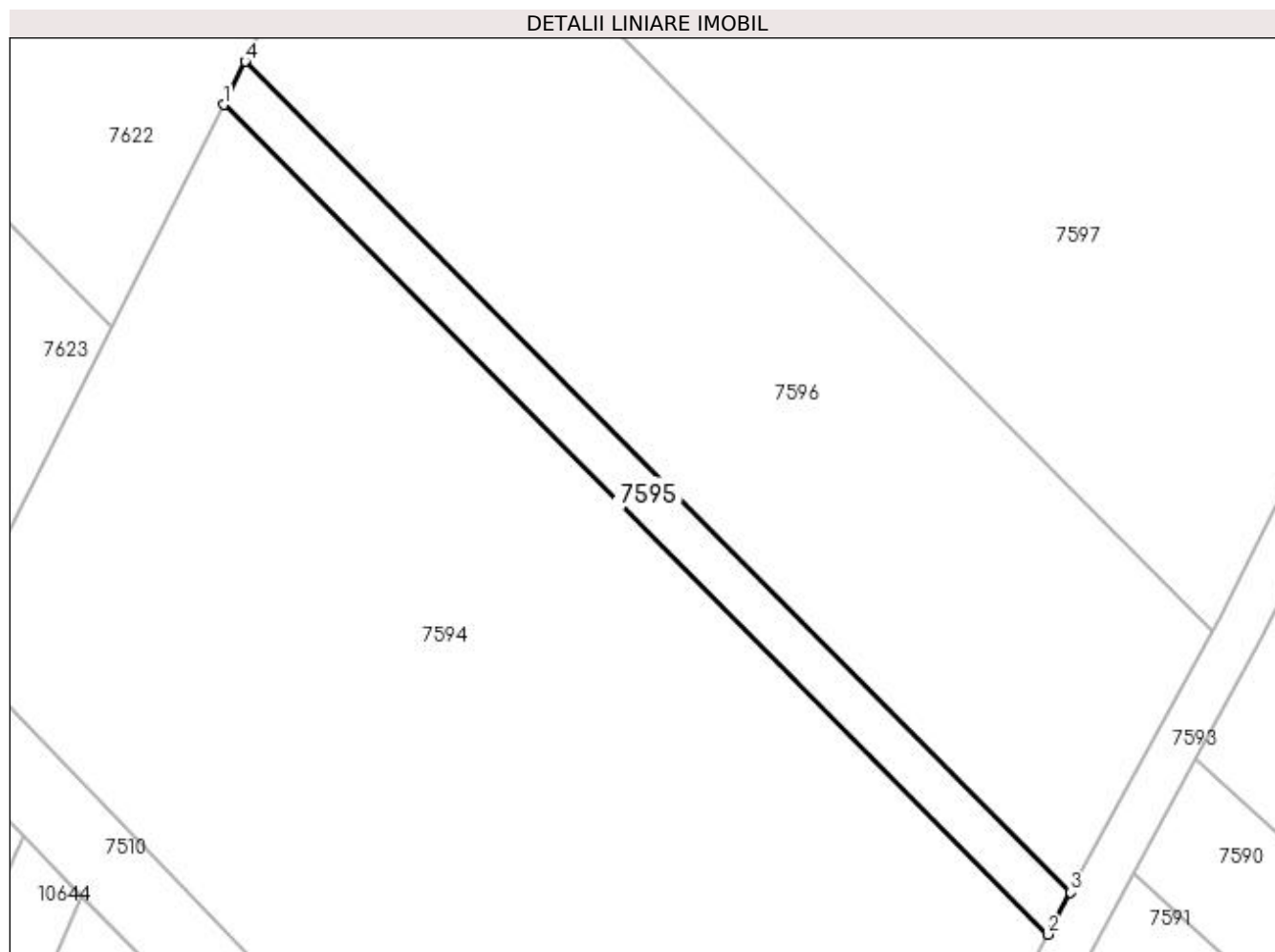
Inscrieri privind dezmembramintele dreptului de proprietate, drepturi reale de garanție și sarcini	Referințe
NU SUNT	

Anexa Nr. 1 La Partea I

Teren

Nr cadastral	Suprafața (mp)*	Observații / Referințe
	400	

* Suprafața este determinată în planul de proiecție Stereo 70.



Date referitoare la teren

Crt	Categorie folosință	Intra vilan	Suprafața (mp)	Tarla	Parcelă	Nr. topo	Observații / Referințe
1	arabil	NU	400	139	2	-	

Lungime Segmente

1) Valorile lungimilor segmentelor sunt obținute din proiecție în plan.

Punct început	X / Y	Punct sfârșit	X / Y	Lungime segment (** (m)
1	357.588,45 289.614,834	2	357.659,677 289.543,176	101.035
2	357.659,677 289.543,176	3	357.661,644 289.546,809	4.131
3	357.661,644 289.546,809	4	357.590,327 289.618,557	101.163
4	357.590,327 289.618,557	1	357.588,45 289.614,834	4.169

**** Lungimile segmentelor sunt determinate în planul de proiecție Stereo 70 și sunt rotunjite la 1 milimetru.**

***** Distanța dintre puncte este formată din segmente cumulate ce sunt mai mici decât valoarea 1 milimetru.**

**DATE DESPRE IMOBILUL NR. 7596**

Oficiul de Cadastru și Publicitate Imobiliară DOLJ
Biroul de Cadastru și Publicitate Imobiliară Craiova

A. Partea I. Descrierea imobilului

TEREN Extravilan

Adresa: Jud. Dolj, T139, P3

Nr. Crt	Nr cadastral Nr. topografic	Suprafața* (mp)	Observații / Referințe
A1		2.500	Sector cadastral:27 Teren neimprejmuit;

B. Partea II. Proprietari și acte

Inscrieri privitoare la dreptul de proprietate și alte drepturi reale	Referințe
/	
Act Administrativ nr. TDP NR. 1938-9574, din 09/05/1996 emis de CJ DOLJ;	
B1	A1
Intabulare, drept de PROPRIETATE, dobândit prin Reconstituire, cota actuala 1/1 1) CEAUȘU CONSTANTIN	

C. Partea III. SARCINI .

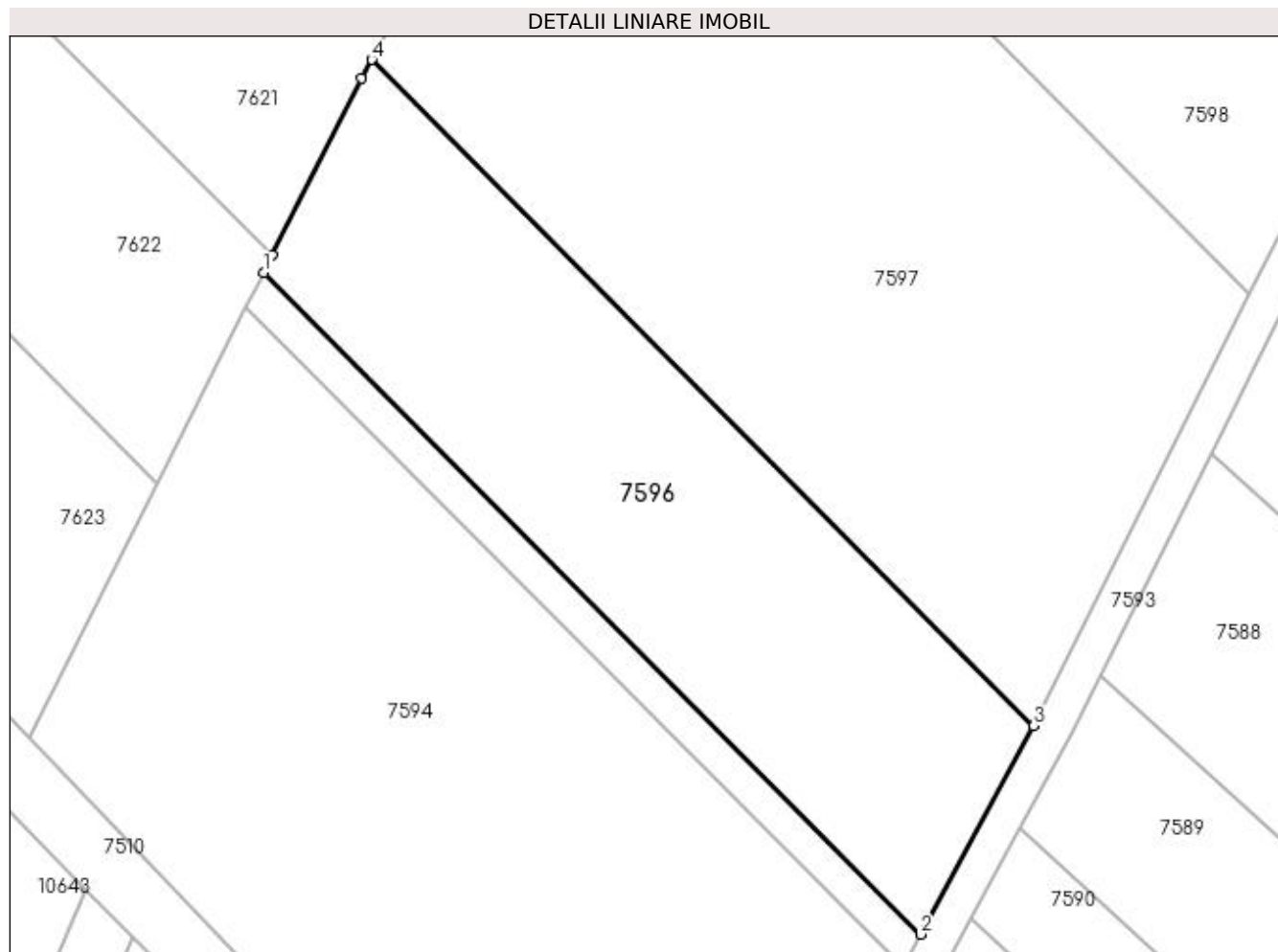
Inscrieri privind dezmembramintele dreptului de proprietate, drepturi reale de garanție și sarcini	Referințe
NU SUNT	

Anexa Nr. 1 La Partea I

Teren

Nr cadastral	Suprafața (mp)*	Observații / Referințe
	2.500	

* Suprafața este determinată în planul de proiecție Stereo 70.



Date referitoare la teren

Crt	Categorie folosință	Intravilan	Suprafața (mp)	Tarla	Parcelă	Nr. topo	Observații / Referințe
1	arabil	NU	2.500	139	3	-	

Lungime Segmente

1) Valorile lungimilor segmentelor sunt obținute din proiecție în plan.

Punct început	X / Y	Punct sfârșit	X / Y	Lungime segment (** (m)
1	357.590,327 289.618,557	2	357.661,644 289.546,809	101.163
2	357.661,644 289.546,809	3	357.673,883 289.569,416	25.707
3	357.673,883 289.569,416	4	357.602,08 289.641,653	101.852
4	357.602,08 289.641,653	5	357.600,954 289.639,628	2.317
5	357.600,954 289.639,628	6	357.591,283 289.620,451	21.478

Punct început	X / Y	Punct sfârșit	X / Y	Lungime segment (** (m)
6	357.591,283 289.620,451	1	357.590,327 289.618,557	2.122

** Lungimile segmentelor sunt determinate în planul de proiecție Stereo 70 și sunt rotunjite la 1 milimetru.

*** Distanța dintre puncte este formată din segmente cumulate ce sunt mai mici decât valoarea 1 milimetru.

**DATE DESPRE IMOBILUL NR. 7597**

Oficiul de Cadastru și Publicitate Imobiliară DOLJ
Biroul de Cadastru și Publicitate Imobiliară Craiova

A. Partea I. Descrierea imobilului

TEREN Extravilan

Adresa: Jud. Dolj, T139, P4

Nr. Crt	Nr cadastral Nr. topografic	Suprafața* (mp)	Observații / Referințe
A1		5.000	Sector cadastral:27 Teren neimprejmuit;

B. Partea II. Proprietari și acte

Inscrieri privitoare la dreptul de proprietate și alte drepturi reale	Referințe
/	
Act Administrativ nr. TDP NR. 2042-9686, din 01/11/1996 emis de CJ DOLJ;	
B1	A1
Intabulare, drept de PROPRIETATE, dobândit prin Reconstituire, cota actuala 1/1 1) FIRAN GHEORGHE	

C. Partea III. SARCINI .

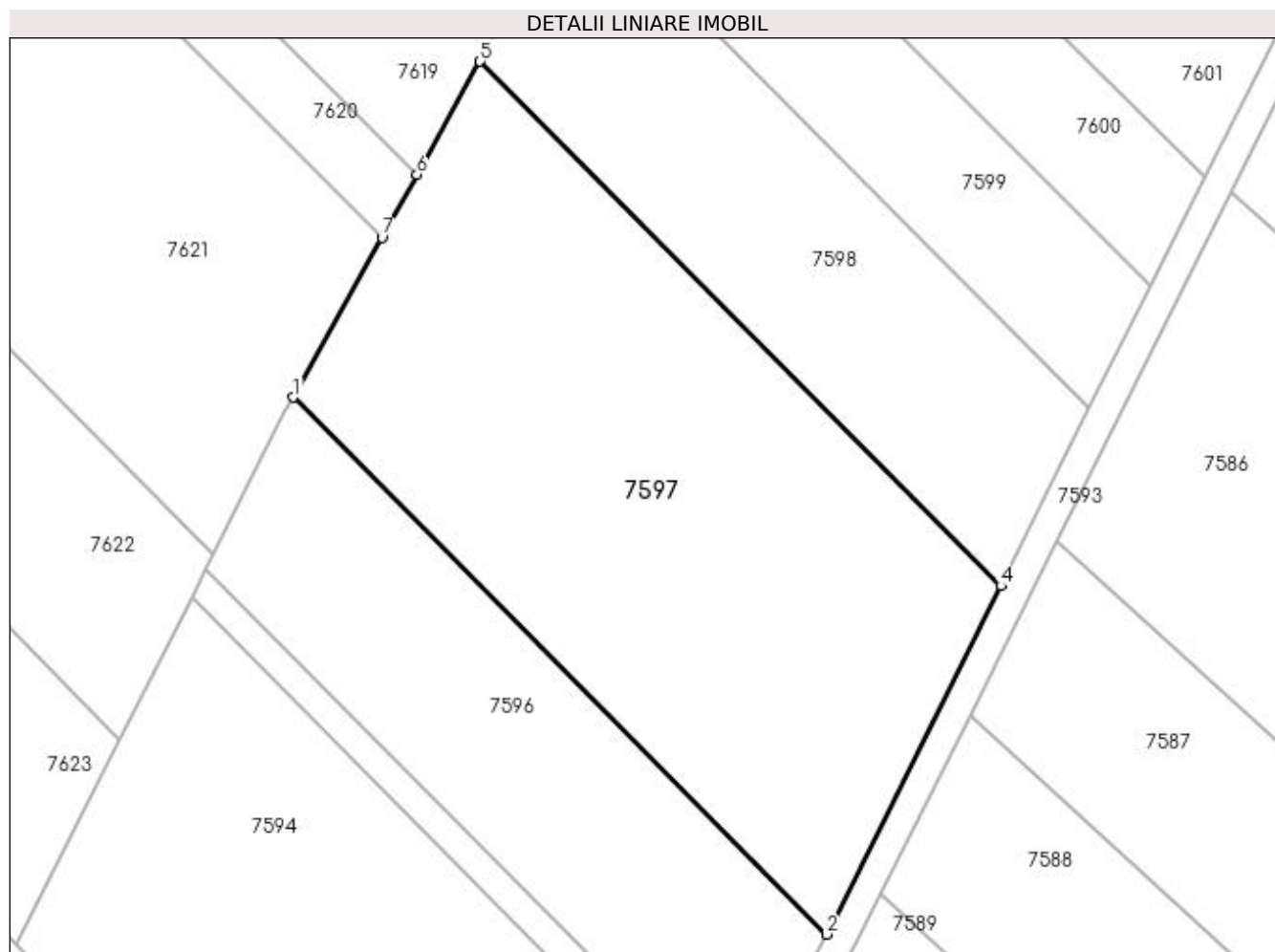
Inscrieri privind dezmembramintele dreptului de proprietate, drepturi reale de garanție și sarcini	Referințe
NU SUNT	

Anexa Nr. 1 La Partea I

Teren

Nr cadastral	Suprafața (mp)*	Observații / Referințe
	5.000	

* Suprafața este determinată în planul de proiecție Stereo 70.



Date referitoare la teren

Crt	Categorie folosință	Intravilan	Suprafața (mp)	Tarla	Parcelă	Nr. topo	Observații / Referințe
1	arabil	NU	5.000	139	4	-	

Lungime Segmente

1) Valorile lungimilor segmentelor sunt obținute din proiecție în plan.

Punct început	X / Y	Punct sfârșit	X / Y	Lungime segment (** (m)
1	357.602,08 289.641,653	2	357.673,883 289.569,416	101.852
2	357.673,883 289.569,416	3	357.674,492 289.570,541	1.279
3	357.674,492 289.570,541	4	357.697,328 289.616,274	51.117
4	357.697,328 289.616,274	5	357.627,205 289.686,821	99.469
5	357.627,205 289.686,821	6	357.618,747 289.671,615	17.4

Punct început	X / Y	Punct sfârșit	X / Y	Lungime segment (** (m)
6	357.618,747 289.671,615	7	357.614,025 289.663,126	9.714
7	357.614,025 289.663,126	1	357.602,08 289.641,653	24.572

** Lungimile segmentelor sunt determinate în planul de proiecție Stereo 70 și sunt rotunjite la 1 milimetru.

*** Distanța dintre puncte este formată din segmente cumulate ce sunt mai mici decât valoarea 1 milimetru.

**DATE DESPRE IMOBILUL NR. 7598**

Oficiul de Cadastru și Publicitate Imobiliară DOLJ
Biroul de Cadastru și Publicitate Imobiliară Craiova

A. Partea I. Descrierea imobilului

TEREN Extravilan

Adresa: Jud. Dolj, T139, P6

Nr. Crt	Nr cadastral Nr. topografic	Suprafața* (mp)	Observații / Referințe
A1	31999	2.500	Sector cadastral:27 Teren neimprejmuit;

B. Partea II. Proprietari și acte

Inscrieri privitoare la dreptul de proprietate și alte drepturi reale		Referințe
72001 / 23/06/2015		
Act Administrativ nr. TDP nr. 2470-43721, din 14/08/1996 emis de COMISIA JUDETEANA DOLJ;		
B1	Intabulare, drept de PROPRIETATE18/1991, dobandit prin Lege, cota actuala 1/1 1) FIRAN LUCIA	A1

C. Partea III. SARCINI .

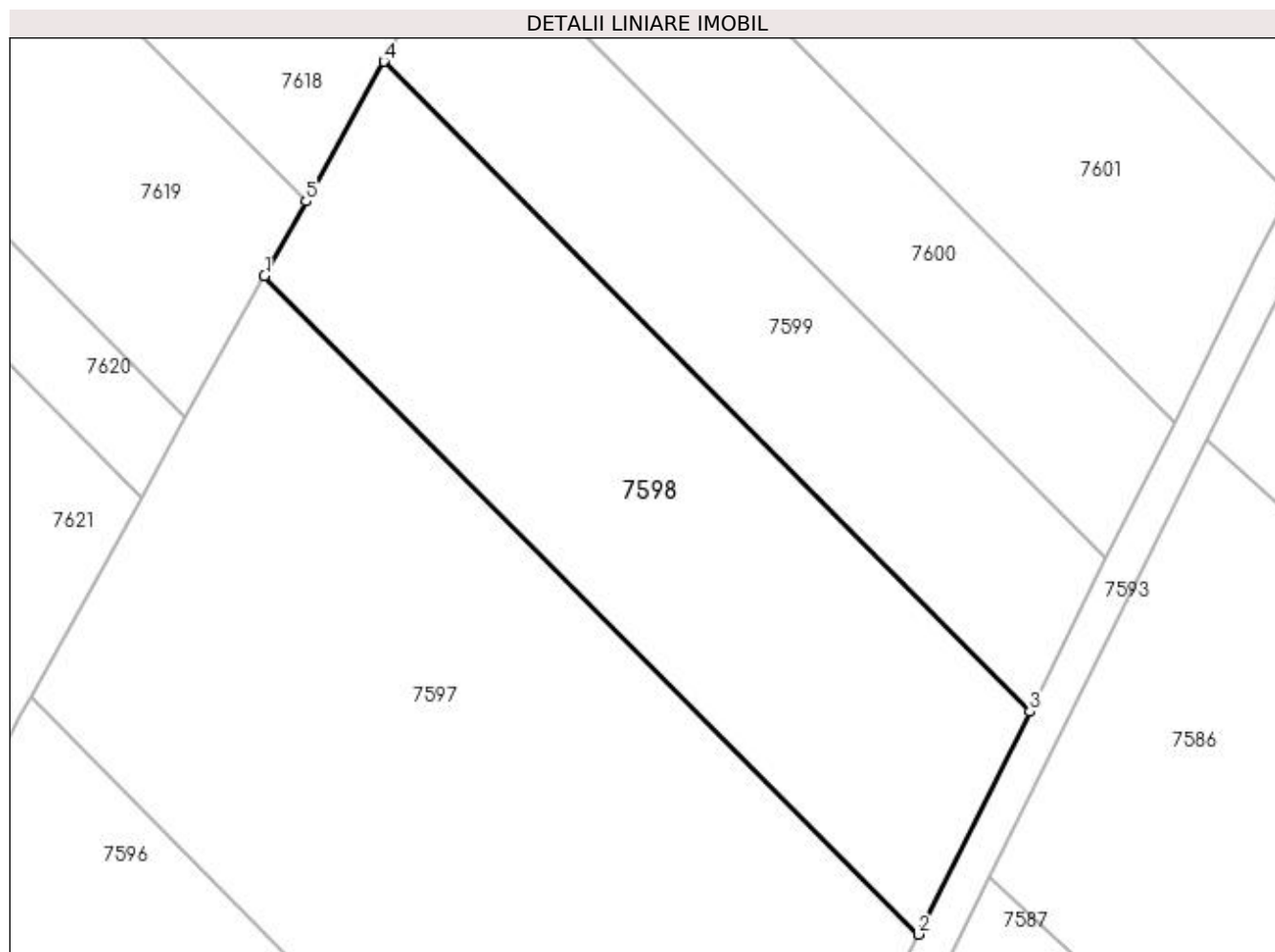
Inscrieri privind dezmembramintele dreptului de proprietate, drepturi reale de garanție și sarcini	Referințe
NU SUNT	

Anexa Nr. 1 La Partea I

Teren

Nr cadastral	Suprafața (mp)*	Observații / Referințe
31999	2.500	

* Suprafața este determinată în planul de proiecție Stereo 70.



Date referitoare la teren

Crt	Categorie folosință	Intravilan	Suprafața (mp)	Tarla	Parcelă	Nr. topo	Observații / Referințe
1	arabil	NU	2.500	139	6	-	

Lungime Segmente

1) Valorile lungimilor segmentelor sunt obținute din proiecție în plan.

Punct început	X / Y	Punct sfârșit	X / Y	Lungime segment (** (m)
1	357.627,205 289.686,821	2	357.697,328 289.616,274	99.469
2	357.697,328 289.616,274	3	357.709,252 289.640,153	26.691
3	357.709,252 289.640,153	4	357.640,001 289.709,823	98.232
4	357.640,001 289.709,823	5	357.631,668 289.694,844	17.141
5	357.631,668 289.694,844	1	357.627,205 289.686,821	9.181

**** Lungimile segmentelor sunt determinate în planul de proiecție Stereo 70 și sunt rotunjite la 1 milimetru.**

***** Distanța dintre puncte este formată din segmente cumulate ce sunt mai mici decât valoarea 1 milimetru.**

**DATE DESPRE IMOBILUL NR. 7599**

Oficiul de Cadastru și Publicitate Imobiliară DOLJ
Biroul de Cadastru și Publicitate Imobiliară Craiova

A. Partea I. Descrierea imobilului

TEREN Extravilan

Adresa: Jud. Dolj, T139, P7

Nr. Crt	Nr cadastral Nr. topografic	Suprafața* (mp)	Observații / Referințe
A1		1.700	Sector cadastral:27 Teren neimprejmuit;

B. Partea II. Proprietari și acte

Inscrieri privitoare la dreptul de proprietate și alte drepturi reale	Referințe
/	
Act Administrativ nr. TDP NR. 2442-43721, din 09/08/1996 emis de CJ DOLJ;	
B1	A1
Intabulare, drept de PROPRIETATE, dobandit prin Reconstituire, cota actuala 1/1 1) PÎRVAN DUMITRU	

C. Partea III. SARCINI .

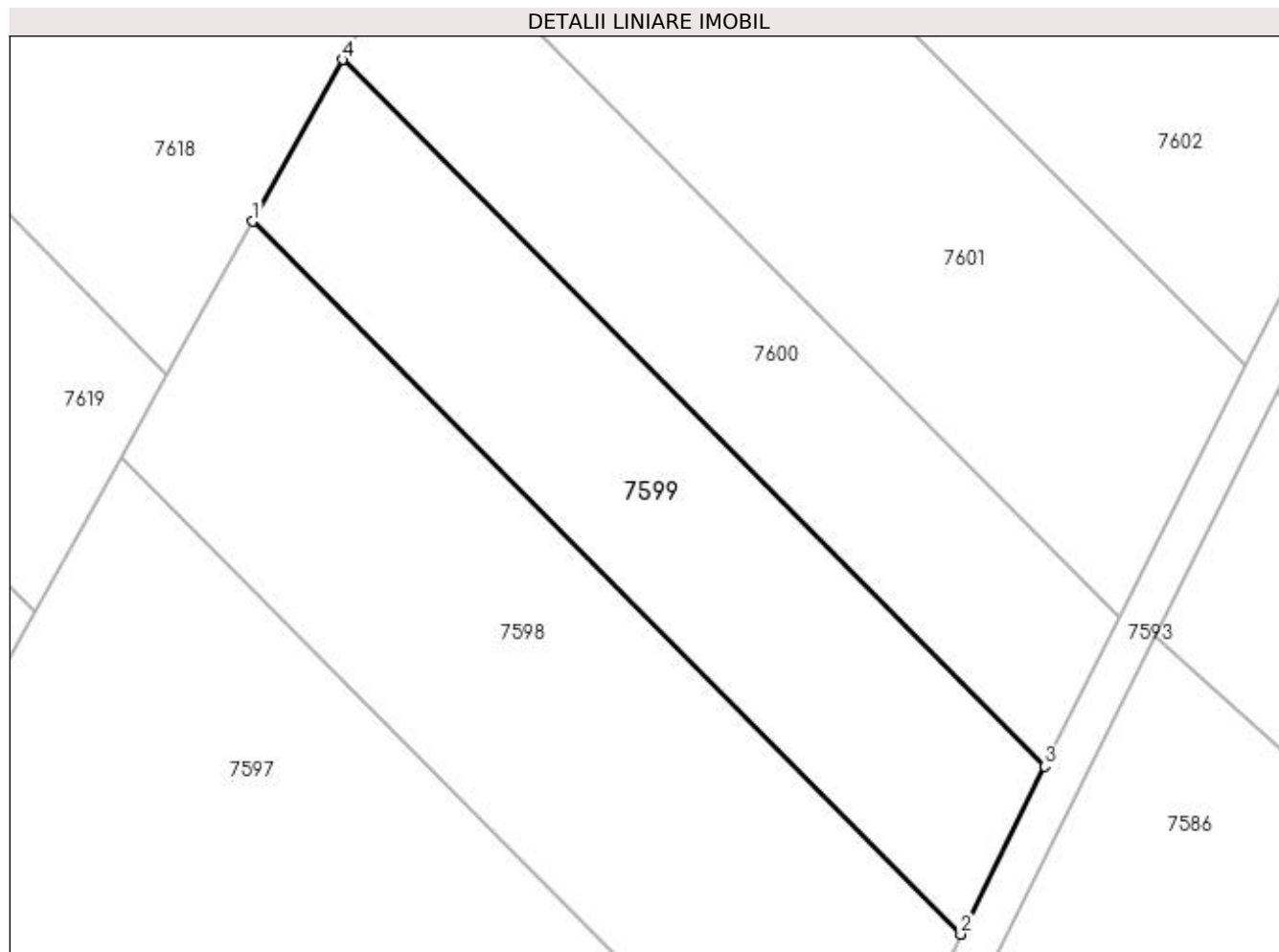
Inscrieri privind dezmembramintele dreptului de proprietate, drepturi reale de garanție și sarcini	Referințe
NU SUNT	

Anexa Nr. 1 La Partea I

Teren

Nr cadastral	Suprafața (mp)*	Observații / Referințe
	1.700	

* Suprafața este determinată în planul de proiecție Stereo 70.



Date referitoare la teren

Crt	Categorie folosință	Intravilan	Suprafața (mp)	Tarla	Parcelă	Nr. topo	Observații / Referințe
1	arabil	NU	1.700	139	7	-	

Lungime Segmente

1) Valorile lungimilor segmentelor sunt obținute din proiecție în plan.

Punct început	X / Y	Punct sfârșit	X / Y	Lungime segment (** (m)
1	357.640,001 289.709,823	2	357.709,252 289.640,153	98.232
2	357.709,252 289.640,153	3	357.717,446 289.656,564	18.343
3	357.717,446 289.656,564	4	357.648,794 289.725,631	97.382
4	357.648,794 289.725,631	1	357.640,001 289.709,823	18.089

**** Lungimile segmentelor sunt determinate în planul de proiecție Stereo 70 și sunt rotunjite la 1 milimetru.**

***** Distanța dintre puncte este formată din segmente cumulate ce sunt mai mici decât valoarea 1 milimetru.**

**DATE DESPRE IMOBILUL NR. 7600**

Oficiul de Cadastru și Publicitate Imobiliară DOLJ
Biroul de Cadastru și Publicitate Imobiliară Craiova

A. Partea I. Descrierea imobilului

TEREN Extravilan

Adresa: Jud. Dolj, T139, P8

Nr. Crt	Nr cadastral Nr. topografic	Suprafața* (mp)	Observații / Referințe
A1		1.500	Sector cadastral:27 Teren neimprejmuit;

B. Partea II. Proprietari și acte

Inscrieri privitoare la dreptul de proprietate și alte drepturi reale	Referințe
/	
Act Administrativ nr. TDP NR. 3052/59421, din 11/03/1997 emis de CJ DOLJ;	
B1	A1
Intabulare, drept de PROPRIETATE, dobândit prin Reconstituire, cota actuala 1/1	
1) CHELU ELENA	
2) COJOCARU ION	
3) COJOCARU MARIA	
4) COJOCARU GHEORGHE	
5) COJOCARU CONSTANTIN	

C. Partea III. SARCINI .

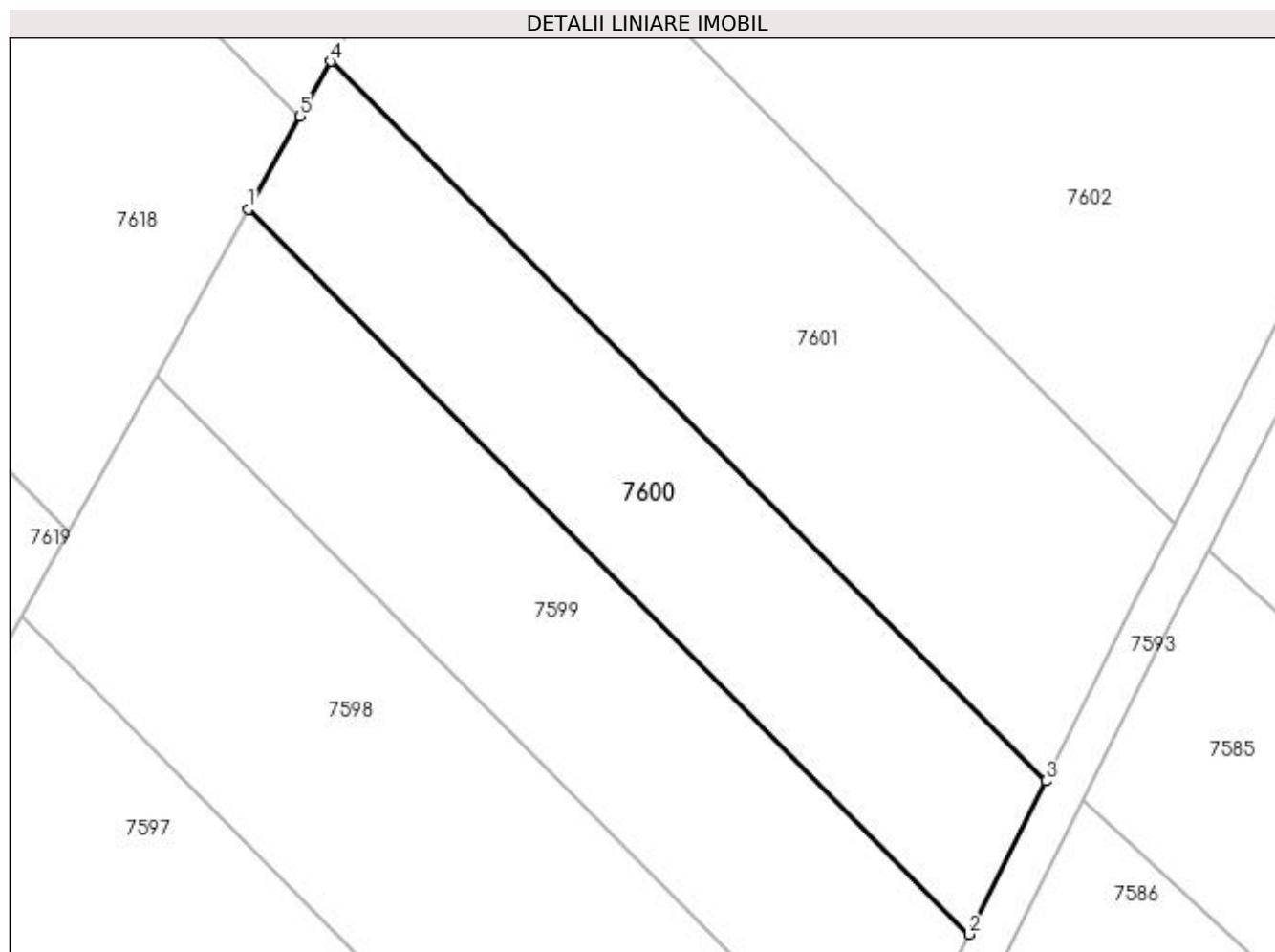
Inscrieri privind dezmembramintele dreptului de proprietate, drepturi reale de garanție și sarcini	Referințe
NU SUNT	

Anexa Nr. 1 La Partea I

Teren

Nr cadastral	Suprafața (mp)*	Observații / Referințe
	1.500	

* Suprafața este determinată în planul de proiecție Stereo 70.



Date referitoare la teren

Crt	Categorie folosință	Intra vilan	Suprafața (mp)	Tarla	Parcelă	Nr. topo	Observații / Referințe
1	arabil	NU	1.500	139	8	-	

Lungime Segmente

1) Valorile lungimilor segmentelor sunt obținute din proiecție în plan.

Punct început	X / Y	Punct sfârșit	X / Y	Lungime segment (** (m)
1	357.648,794 289.725,631	2	357.717,446 289.656,564	97.382
2	357.717,446 289.656,564	3	357.724,737 289.671,164	16.319
3	357.724,737 289.671,164	4	357.656,618 289.739,696	96.627
4	357.656,618 289.739,696	5	357.653,697 289.734,446	6.008
5	357.653,697 289.734,446	1	357.648,794 289.725,631	10.087

**** Lungimile segmentelor sunt determinate în planul de proiecție Stereo 70 și sunt rotunjite la 1 milimetru.**

***** Distanța dintre puncte este formată din segmente cumulate ce sunt mai mici decât valoarea 1 milimetru.**

**DATE DESPRE IMOBILUL NR. 7601**

Oficiul de Cadastru și Publicitate Imobiliară DOLJ
Biroul de Cadastru și Publicitate Imobiliară Craiova

A. Partea I. Descrierea imobilului

TEREN Extravilan

Adresa: Jud. Dolj, T139, P9

Nr. Crt	Nr cadastral Nr. topografic	Suprafața* (mp)	Observații / Referințe
A1		2.500	Sector cadastral:27 Teren neimprejmuit;

B. Partea II. Proprietari și acte

Inscrieri privitoare la dreptul de proprietate și alte drepturi reale	Referințe
/	
Act Administrativ nr. TDP NR. 2327-9662, din 30/07/1996 emis de CJ DOLJ;	
B1	A1
Intabulare, drept de PROPRIETATE, dobândit prin Reconstituire, cota actuala 1/1 1) COJOCARU STELUȚA	

C. Partea III. SARCINI .

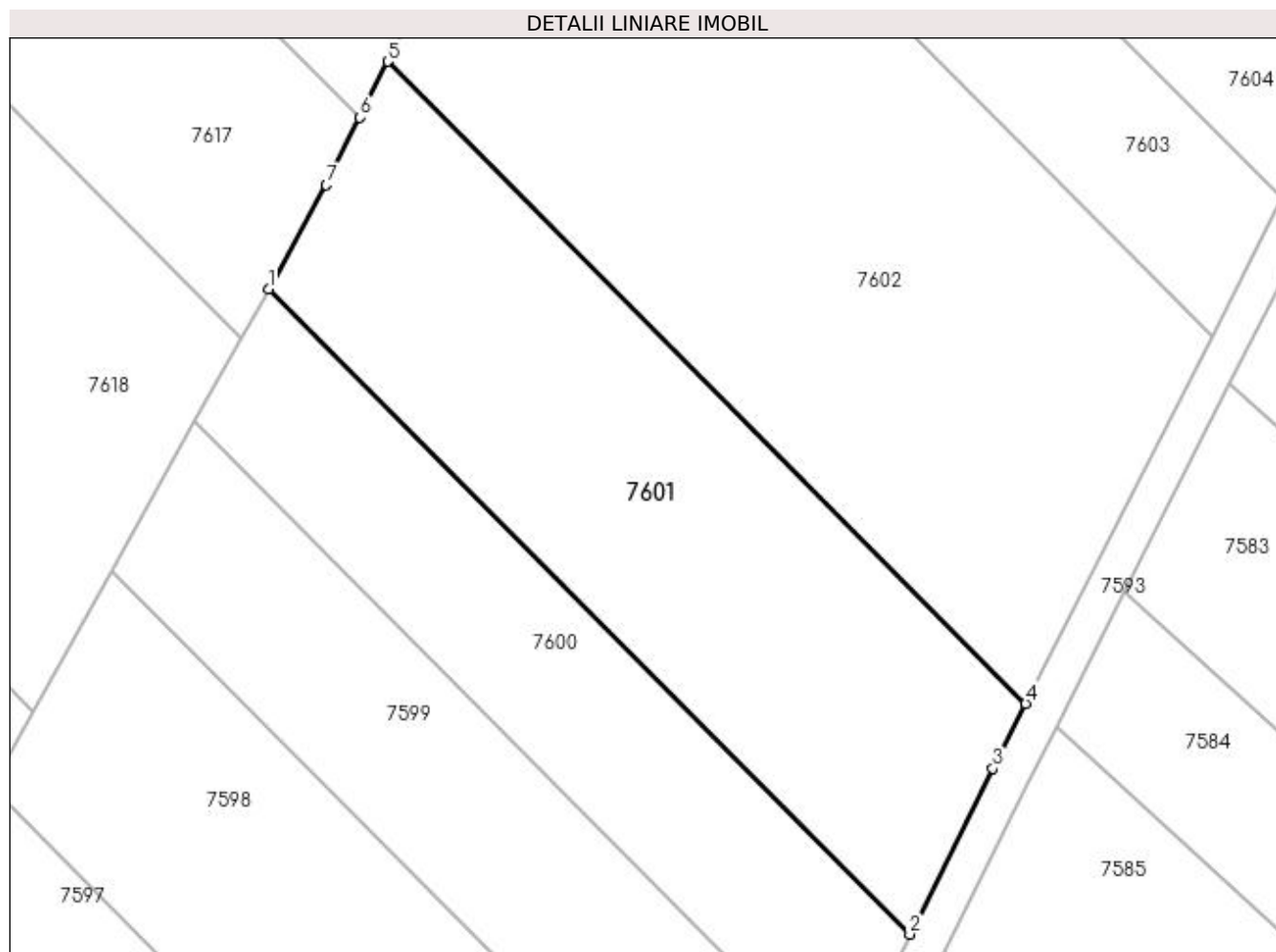
Inscrieri privind dezmembramintele dreptului de proprietate, drepturi reale de garanție și sarcini	Referințe
NU SUNT	

Anexa Nr. 1 La Partea I

Teren

Nr cadastral	Suprafața (mp)*	Observații / Referințe
	2.500	

* Suprafața este determinată în planul de proiecție Stereo 70.



Date referitoare la teren

Crt	Categorie folosință	Intra vilan	Suprafața (mp)	Tarla	Parcelă	Nr. topo	Observații / Referințe
1	arabil	NU	2.500	139	9	-	

Lungime Segmente

1) Valorile lungimilor segmentelor sunt obținute din proiecție în plan.

Punct început	X / Y	Punct sfârșit	X / Y	Lungime segment (** (m)
1	357.656,618 289.739,696	2	357.724,737 289.671,164	96.627
2	357.724,737 289.671,164	3	357.733,531 289.688,777	19.686
3	357.733,531 289.688,777	4	357.737,025 289.695,67	7.728
4	357.737,025 289.695,67	5	357.669,276 289.763,829	96.102
5	357.669,276 289.763,829	6	357.666,31 289.757,871	6.655

Punct început	X / Y	Punct sfârșit	X / Y	Lungime segment (** (m)
6	357.666,31 289.757,871	7	357.662,744 289.750,709	8.001
7	357.662,744 289.750,709	1	357.656,618 289.739,696	12.602

** Lungimile segmentelor sunt determinate în planul de proiecție Stereo 70 și sunt rotunjite la 1 milimetru.

*** Distanța dintre puncte este formată din segmente cumulate ce sunt mai mici decât valoarea 1 milimetru.

**DATE DESPRE IMOBILUL NR. 7602**

Oficiul de Cadastru și Publicitate Imobiliară DOLJ
 Biroul de Cadastru și Publicitate Imobiliară Craiova

A. Partea I. Descrierea imobilului

TEREN Extravilan

Adresa: Jud. Dolj, T139, P10

Nr. Crt	Nr cadastral Nr. topografic	Suprafața* (mp)	Observații / Referințe
A1		4.000	Sector cadastral:27 Teren neimpregmuit;

B. Partea II. Proprietari și acte

Inscrieri privitoare la dreptul de proprietate și alte drepturi reale	Referințe
/	
Act Administrativ nr. TDP NR. 3052/59421, din 11/03/1997 emis de CJ DOLJ;	
B1	A1
Intabulare, drept de PROPRIETATE, dobândit prin Reconstituire, cota actuala 1/1	
1) CHELU ELENA	
2) COJOCARU ION	
3) COJOCARU MARIA	
4) COJOCARU GHEORGHE	
5) COJOCARU CONSTANTIN	

C. Partea III. SARCINI .

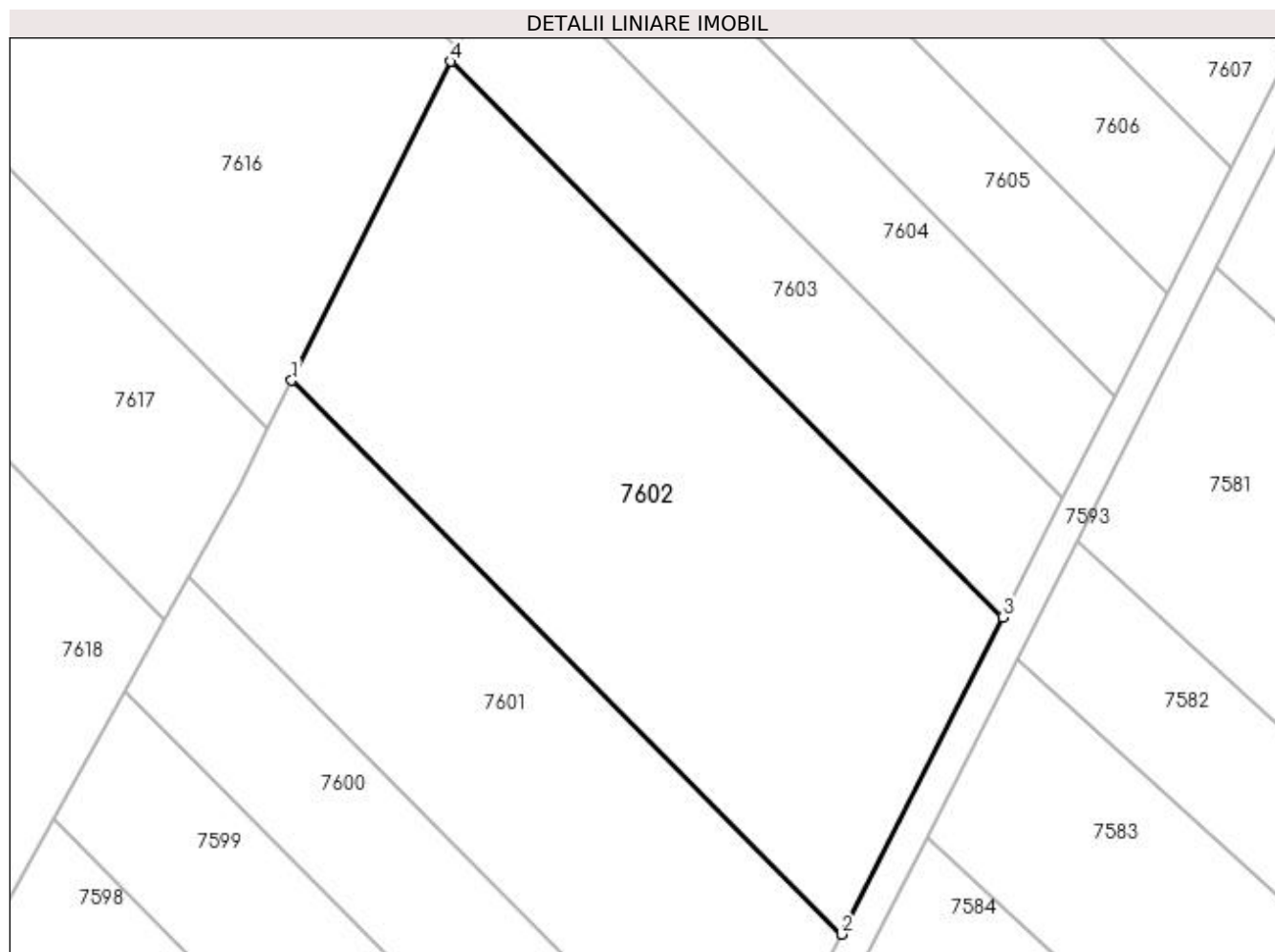
Inscrieri privind dezmembramintele dreptului de proprietate, drepturi reale de garanție și sarcini	Referințe
NU SUNT	

Anexa Nr. 1 La Partea I

Teren

Nr cadastral	Suprafața (mp)*	Observații / Referințe
	4.000	

* Suprafața este determinată în planul de proiecție Stereo 70.



Date referitoare la teren

Crt	Categorie folosință	Intravilan	Suprafața (mp)	Tarla	Parcelă	Nr. topo	Observații / Referințe
1	arabil	NU	4.000	139	10	-	

Lungime Segmente

1) Valorile lungimilor segmentelor sunt obținute din proiecție în plan.

Punct început	X / Y	Punct sfârșit	X / Y	Lungime segment (** (m)
1	357.669,276 289.763,829	2	357.737,025 289.695,67	96.102
2	357.737,025 289.695,67	3	357.756,811 289.734,706	43.764
3	357.756,811 289.734,706	4	357.688,829 289.803,098	96.431
4	357.688,829 289.803,098	1	357.669,276 289.763,829	43.868

**** Lungimile segmentelor sunt determinate în planul de proiecție Stereo 70 și sunt rotunjite la 1 milimetru.**

***** Distanța dintre puncte este formată din segmente cumulate ce sunt mai mici decât valoarea 1 milimetru.**

**DATE DESPRE IMOBILUL NR. 7603**

Oficiul de Cadastru și Publicitate Imobiliară DOLJ
Biroul de Cadastru și Publicitate Imobiliară Craiova

A. Partea I. Descrierea imobilului

TEREN Extravilan

Adresa: Jud. Dolj, T139, P11

Nr. Crt	Nr cadastral Nr. topografic	Suprafața* (mp)	Observații / Referințe
A1		1.500	Sector cadastral:27 Teren neimprejmuit;

B. Partea II. Proprietari și acte

Inscrieri privitoare la dreptul de proprietate și alte drepturi reale	Referințe
/	
Hotarare Judecatoreasca nr. SC NR. 1449, din 16/06/2014 emis de JUDECATORIA CALAFAT (TDP NR. 1790-58840/13-12-1995);	
B1	Intabulare, drept de PROPRIETATE, dobandit prin Hotarare Judecatoreasca, cota actuala 1/1 1) FLORESCU GIGI FLORIN, LIPSA CNP
	A1

C. Partea III. SARCINI .

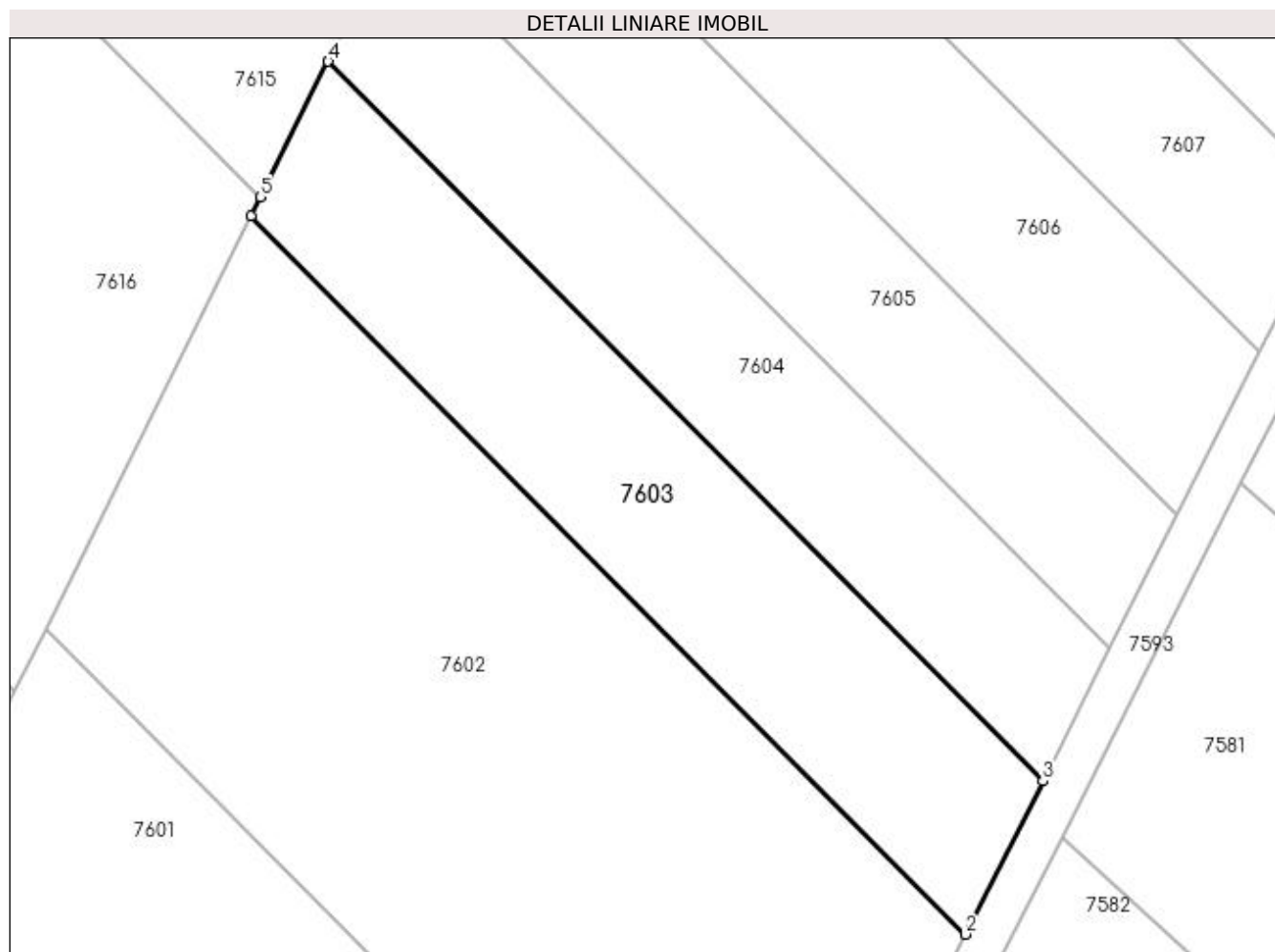
Inscrieri privind dezmembramintele dreptului de proprietate, drepturi reale de garanție și sarcini	Referințe
NU SUNT	

Anexa Nr. 1 La Partea I

Teren

Nr cadastral	Suprafața (mp)*	Observații / Referințe
	1.500	

* Suprafața este determinată în planul de proiecție Stereo 70.



Date referitoare la teren

Crt	Categorie folosință	Intra vilan	Suprafața (mp)	Tarla	Parcelă	Nr. topo	Observații / Referințe
1	arabil	NU	1.500	139	11	-	

Lungime Segmente

1) Valorile lungimilor segmentelor sunt obținute din proiecție în plan.

Punct început	X / Y	Punct sfârșit	X / Y	Lungime segment (** (m)
1	357.688,829 289.803,098	2	357.756,811 289.734,706	96.431
2	357.756,811 289.734,706	3	357.764,213 289.749,31	16.373
3	357.764,213 289.749,31	4	357.696,144 289.817,79	96.555
4	357.696,144 289.817,79	5	357.689,712 289.804,873	14.43
5	357.689,712 289.804,873	1	357.688,829 289.803,098	1.983

**** Lungimile segmentelor sunt determinate în planul de proiecție Stereo 70 și sunt rotunjite la 1 milimetru.**

***** Distanța dintre puncte este formată din segmente cumulate ce sunt mai mici decât valoarea 1 milimetru.**

**DATE DESPRE IMOBILUL NR. 7604**

Oficiul de Cadastru și Publicitate Imobiliară DOLJ
Biroul de Cadastru și Publicitate Imobiliară Craiova

A. Partea I. Descrierea imobilului

TEREN Extravilan

Adresa: Jud. Dolj, T139, P12

Nr. Crt	Nr cadastral Nr. topografic	Suprafața* (mp)	Observații / Referințe
A1		1.300	Sector cadastral:27 Teren neimprejmuit;

B. Partea II. Proprietari și acte

Inscrieri privitoare la dreptul de proprietate și alte drepturi reale		Referințe
/		
Hotarare Judecatoreasca nr. SC NR. 1968, din 30/09/2014 emis de JUDECATORIA CALAFAT (TDP NR. 4245-48619/10-06-2002);		
B1	Intabulare, drept de PROPRIETATE, dobandit prin Hotarare Judecatoreasca, cota actuala 1/1 1) FLORESCU GIGI FLORIN	A1

C. Partea III. SARCINI .

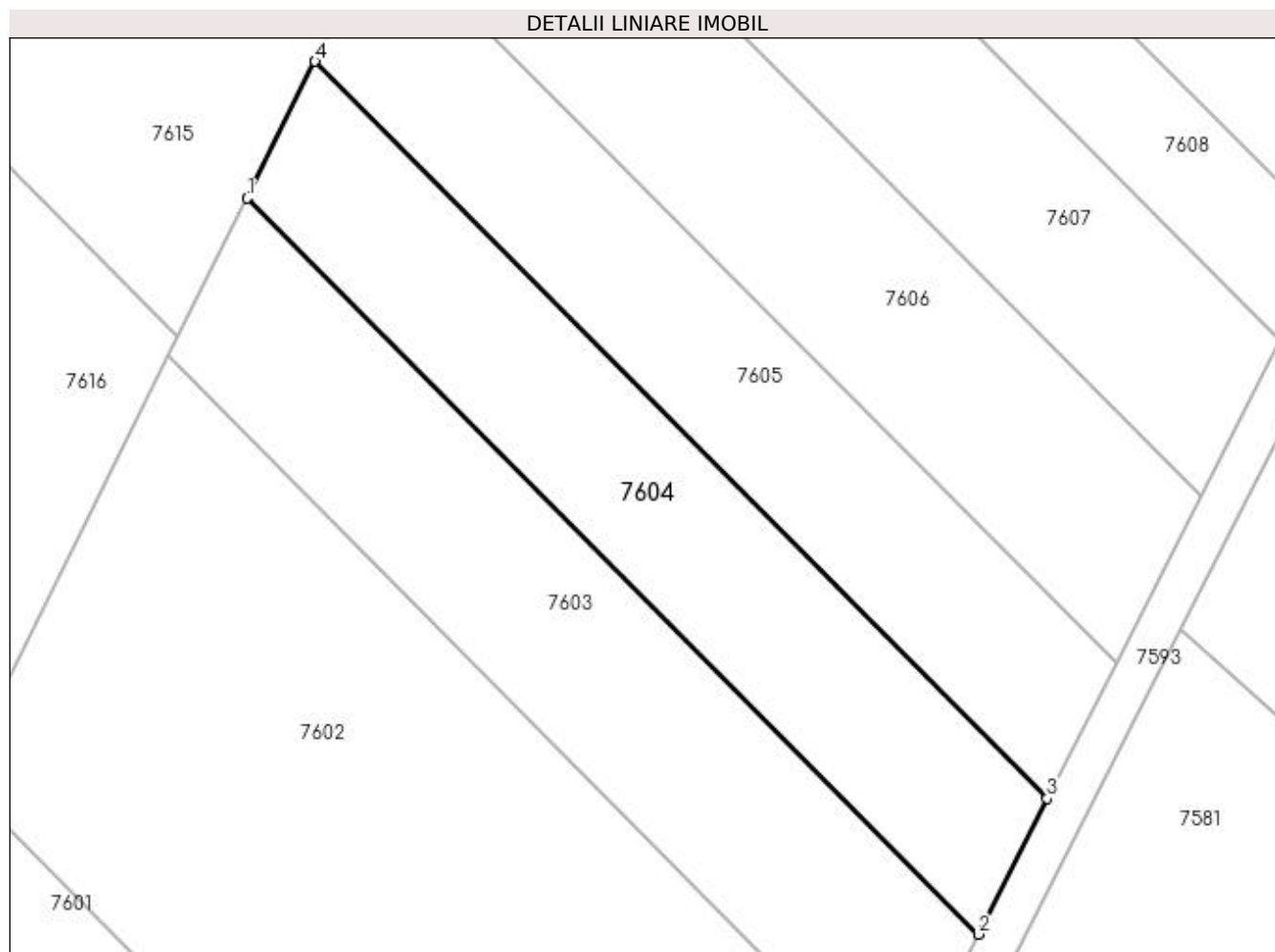
Inscrieri privind dezmembramintele dreptului de proprietate, drepturi reale de garanție și sarcini	Referințe
NU SUNT	

Anexa Nr. 1 La Partea I

Teren

Nr cadastral	Suprafața (mp)*	Observații / Referințe
	1.300	

* Suprafața este determinată în planul de proiecție Stereo 70.



Date referitoare la teren

Crt	Categorie folosință	Intra vilan	Suprafața (mp)	Tarla	Parcelă	Nr. topo	Observații / Referințe
1	vie	NU	1.300	139	12	-	

Lungime Segmente

1) Valorile lungimilor segmentelor sunt obținute din proiecție în plan.

Punct început	X / Y	Punct sfârșit	X / Y	Lungime segment (** (m)
1	357.696,144 289.817,79	2	357.764,213 289.749,31	96.555
2	357.764,213 289.749,31	3	357.770,62 289.761,951	14.172
3	357.770,62 289.761,951	4	357.702,476 289.830,508	96.663
4	357.702,476 289.830,508	1	357.696,144 289.817,79	14.207

**** Lungimile segmentelor sunt determinate în planul de proiecție Stereo 70 și sunt rotunjite la 1 milimetru.**

***** Distanța dintre puncte este formată din segmente cumulate ce sunt mai mici decât valoarea 1 milimetru.**

**DATE DESPRE IMOBILUL NR. 7605**

Oficiul de Cadastru și Publicitate Imobiliară DOLJ
Biroul de Cadastru și Publicitate Imobiliară Craiova

A. Partea I. Descrierea imobilului

TEREN Extravilan

Adresa: Jud. Dolj, T139, P13

Nr. Crt	Nr cadastral Nr. topografic	Suprafața* (mp)	Observații / Referințe
A1	34501	1.300	Sector cadastral:27 Teren neimprejmit;

B. Partea II. Proprietari și acte

Inscrieri privitoare la dreptul de proprietate și alte drepturi reale		Referințe
2186 / 09/01/2018		
Act Notarial nr. ACT DE PARTAJ VOLUNTAR AUT. NR. 2757, din 11/10/2016 emis de BNP STOENESCU FLOREA (act administrativ nr TP NR. 2428-43721 din 09.08.1996, emis de COM. JUD. DOLJ; act notarial nr CM NR. 428 din 11.10.2016, emis de BNP STOENESCU FLOREA);		
B1	Intabulare, drept de PROPRIETATE, dobândit prin lesire Din Indiviziune, cota actuala 1/1 1) PREDIȘCAN GABRIELA-GEORGETA	A1

C. Partea III. SARCINI .

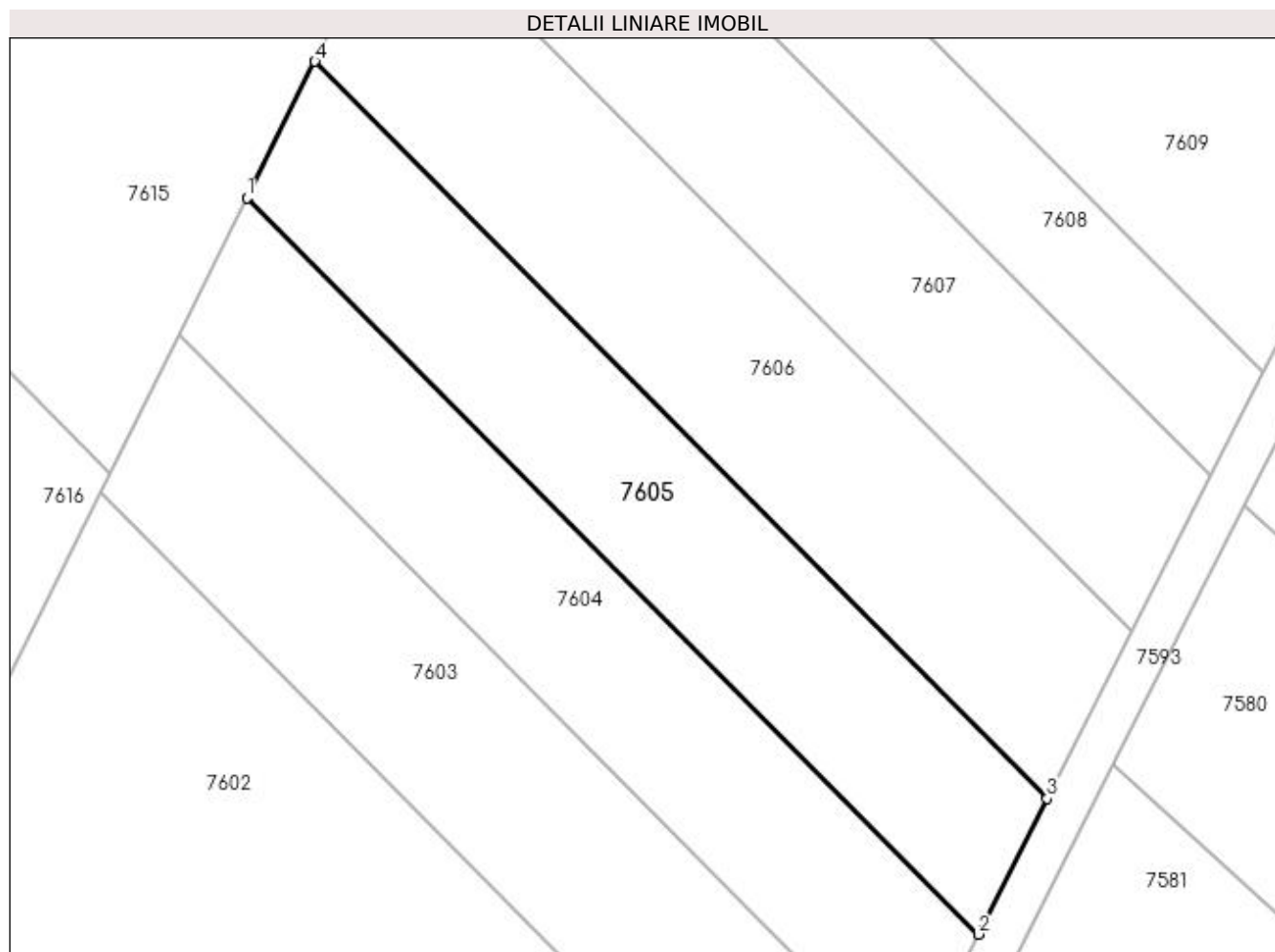
Inscrieri privind dezmembramintele dreptului de proprietate, drepturi reale de garanție și sarcini	Referințe
NU SUNT	

Anexa Nr. 1 La Partea I

Teren

Nr cadastral	Suprafața (mp)*	Observații / Referințe
34501	1.300	

* Suprafața este determinată în planul de proiecție Stereo 70.



Date referitoare la teren

Crt	Categorie folosință	Intra vilan	Suprafața (mp)	Tarla	Parcelă	Nr. topo	Observații / Referințe
1	arabil	NU	1.300	139	13	-	

Lungime Segmente

1) Valorile lungimilor segmentelor sunt obținute din proiecție în plan.

Punct început	X / Y	Punct sfârșit	X / Y	Lungime segment (** (m)
1	357.702,476 289.830,508	2	357.770,62 289.761,951	96.663
2	357.770,62 289.761,951	3	357.777,021 289.774,578	14.157
3	357.777,021 289.774,578	4	357.708,801 289.843,211	96.77
4	357.708,801 289.843,211	1	357.702,476 289.830,508	14.191

**** Lungimile segmentelor sunt determinate în planul de proiecție Stereo 70 și sunt rotunjite la 1 milimetru.**

***** Distanța dintre puncte este formată din segmente cumulate ce sunt mai mici decât valoarea 1 milimetru.**

**DATE DESPRE IMOBILUL NR. 7606**

Oficiul de Cadastru și Publicitate Imobiliară DOLJ
Biroul de Cadastru și Publicitate Imobiliară Craiova

A. Partea I. Descrierea imobilului

TEREN Extravilan

Adresa: Jud. Dolj, T139, P14

Nr. Crt	Nr cadastral Nr. topografic	Suprafața* (mp)	Observații / Referințe
A1		1.600	Sector cadastral:27 Teren neimprejmuit;

B. Partea II. Proprietari și acte

Inscrieri privitoare la dreptul de proprietate și alte drepturi reale	Referințe
/	
Act Administrativ nr. TDP NR. 2040-9686, din 01/11/1996 emis de CJ DOLJ;	
B1	A1
Intabulare, drept de PROPRIETATE, dobândit prin Reconstituire, cota actuala 1/1	
1) POPA ALEXANDRA	
2) VELICA EUGENIA	

C. Partea III. SARCINI .

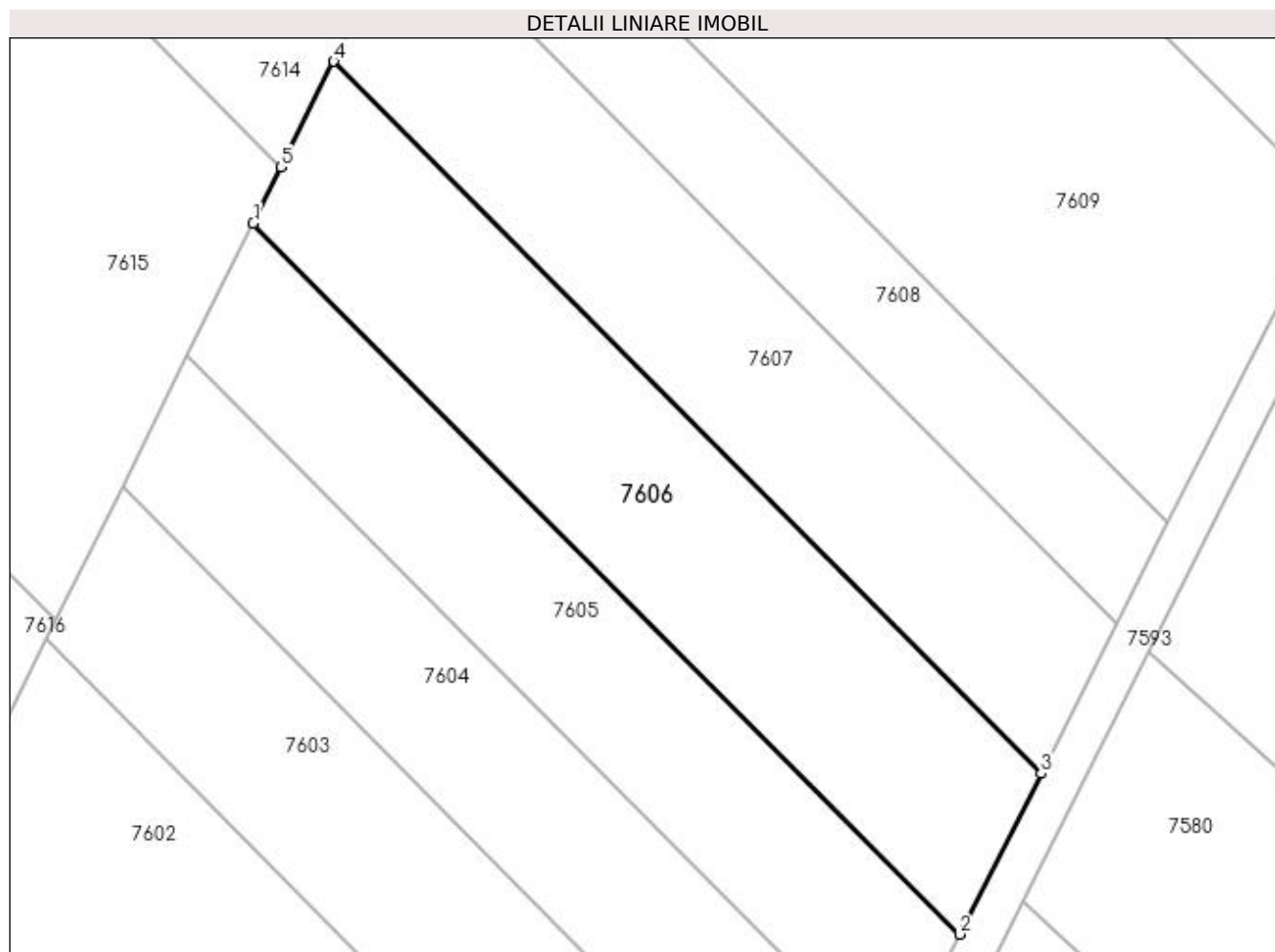
Inscrieri privind dezmembramintele dreptului de proprietate, drepturi reale de garanție și sarcini	Referințe
NU SUNT	

Anexa Nr. 1 La Partea I

Teren

Nr cadastral	Suprafața (mp)*	Observații / Referințe
	1.600	

* Suprafața este determinată în planul de proiecție Stereo 70.



Date referitoare la teren

Crt	Categorie folosință	Intra vilan	Suprafața (mp)	Tarla	Parcelă	Nr. topo	Observații / Referințe
1	arabil	NU	1.600	139	14	-	

Lungime Segmente

1) Valorile lungimilor segmentelor sunt obținute din proiecție în plan.

Punct început	X / Y	Punct sfârșit	X / Y	Lungime segment (** (m)
1	357.708,801 289.843,211	2	357.777,021 289.774,578	96.77
2	357.777,021 289.774,578	3	357.784,889 289.790,101	17.403
3	357.784,889 289.790,101	4	357.716,576 289.858,826	96.901
4	357.716,576 289.858,826	5	357.711,495 289.848,622	11.399
5	357.711,495 289.848,622	1	357.708,801 289.843,211	6.045

**** Lungimile segmentelor sunt determinate în planul de proiecție Stereo 70 și sunt rotunjite la 1 milimetru.**

***** Distanța dintre puncte este formată din segmente cumulate ce sunt mai mici decât valoarea 1 milimetru.**

**DATE DESPRE IMOBILUL NR. 7607**

Oficiul de Cadastru și Publicitate Imobiliară DOLJ
Biroul de Cadastru și Publicitate Imobiliară Craiova

A. Partea I. Descrierea imobilului

TEREN Extravilan

Adresa: Jud. Dolj, T139, P15

Nr. Crt	Nr cadastral Nr. topografic	Suprafața* (mp)	Observații / Referințe
A1		1.500	Sector cadastral:27 Teren neimprejmuit;

B. Partea II. Proprietari și acte

Inscrieri privitoare la dreptul de proprietate și alte drepturi reale	Referințe
/	
Act Administrativ nr. TDP NR. 2009-9686, din 11/04/1996 emis de CJ DOLJ;	
B1	A1
Intabulare, drept de PROPRIETATE, dobândit prin Reconstituire, cota actuala 1/1	
1) DINCĂ MARIA	
2) POPI TUDOR	

C. Partea III. SARCINI .

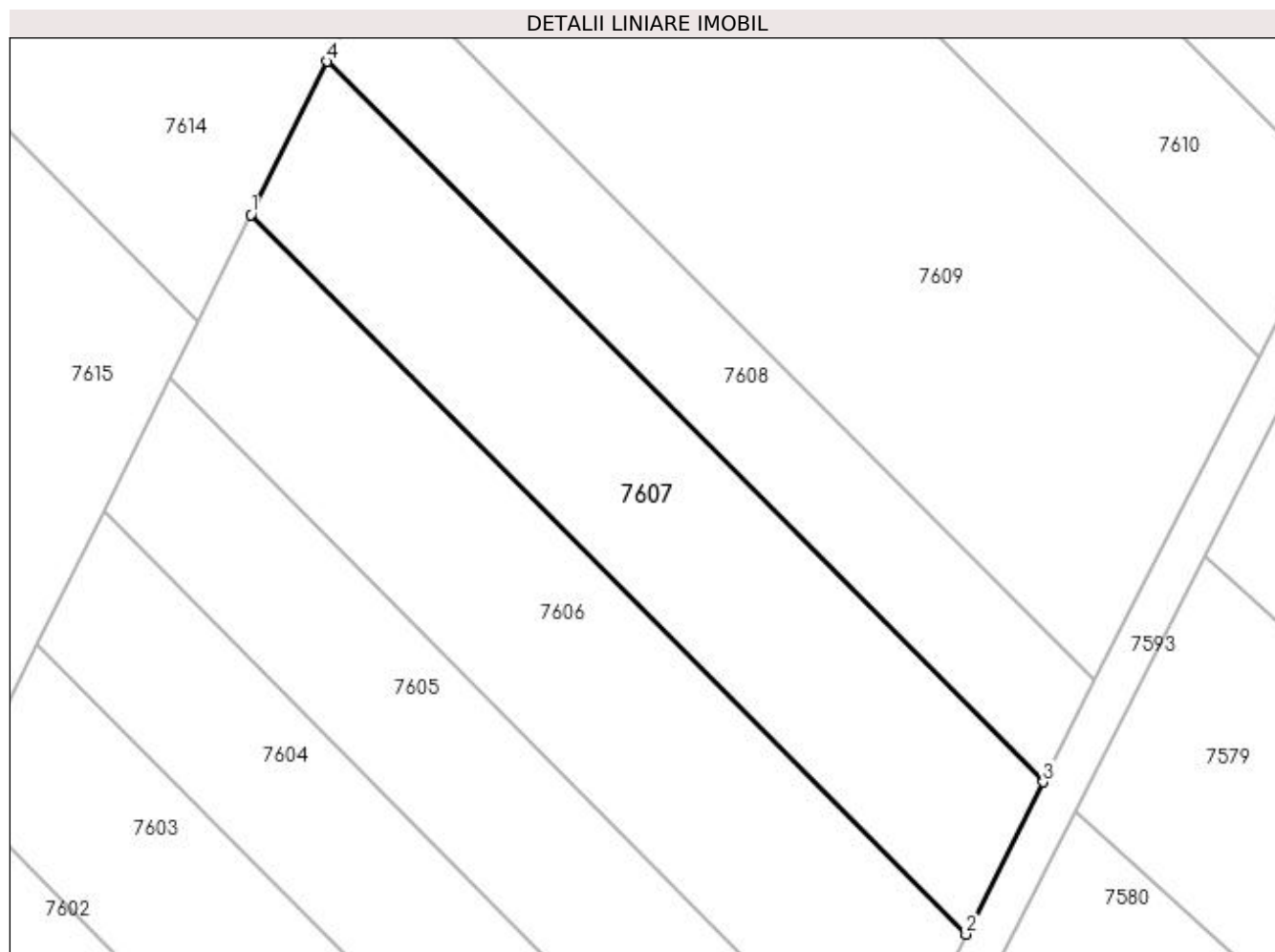
Inscrieri privind dezmembramintele dreptului de proprietate, drepturi reale de garanție și sarcini	Referințe
NU SUNT	

Anexa Nr. 1 La Partea I

Teren

Nr cadastral	Suprafața (mp)*	Observații / Referințe
	1.500	

* Suprafața este determinată în planul de proiecție Stereo 70.



Date referitoare la teren

Crt	Categorie folosință	Intravilan	Suprafața (mp)	Tarla	Parcelă	Nr. topo	Observații / Referințe
1	arabil	NU	1.500	139	15	-	

Lungime Segmente

1) Valorile lungimilor segmentelor sunt obținute din proiecție în plan.

Punct început	X / Y	Punct sfârșit	X / Y	Lungime segment (** (m)
1	357.716,576 289.858,826	2	357.784,889 289.790,101	96.901
2	357.784,889 289.790,101	3	357.792,255 289.804,634	16.293
3	357.792,255 289.804,634	4	357.723,856 289.873,447	97.024
4	357.723,856 289.873,447	1	357.716,576 289.858,826	16.333

**** Lungimile segmentelor sunt determinate în planul de proiecție Stereo 70 și sunt rotunjite la 1 milimetru.**

***** Distanța dintre puncte este formată din segmente cumulate ce sunt mai mici decât valoarea 1 milimetru.**

**DATE DESPRE IMOBILUL NR. 7608**

Oficiul de Cadastru și Publicitate Imobiliară DOLJ
Biroul de Cadastru și Publicitate Imobiliară Craiova

A. Partea I. Descrierea imobilului

TEREN Extravilan

Adresa: Jud. Dolj, T139, P16

Nr. Crt	Nr cadastral Nr. topografic	Suprafața* (mp)	Observații / Referințe
A1		1.000	Sector cadastral:27 Teren neimprejmuit;

B. Partea II. Proprietari și acte

Inscrieri privitoare la dreptul de proprietate și alte drepturi reale		Referințe
/		
Act Administrativ nr. TDP NR. 1780-58840, din 08/12/1995 emis de CJ DOLJ;		
B1	Intabulare, drept de PROPRIETATE, dobandit prin Reconstituire, cota actuala 1/1 1) CEAUȘU GHEORGHE	A1

C. Partea III. SARCINI .

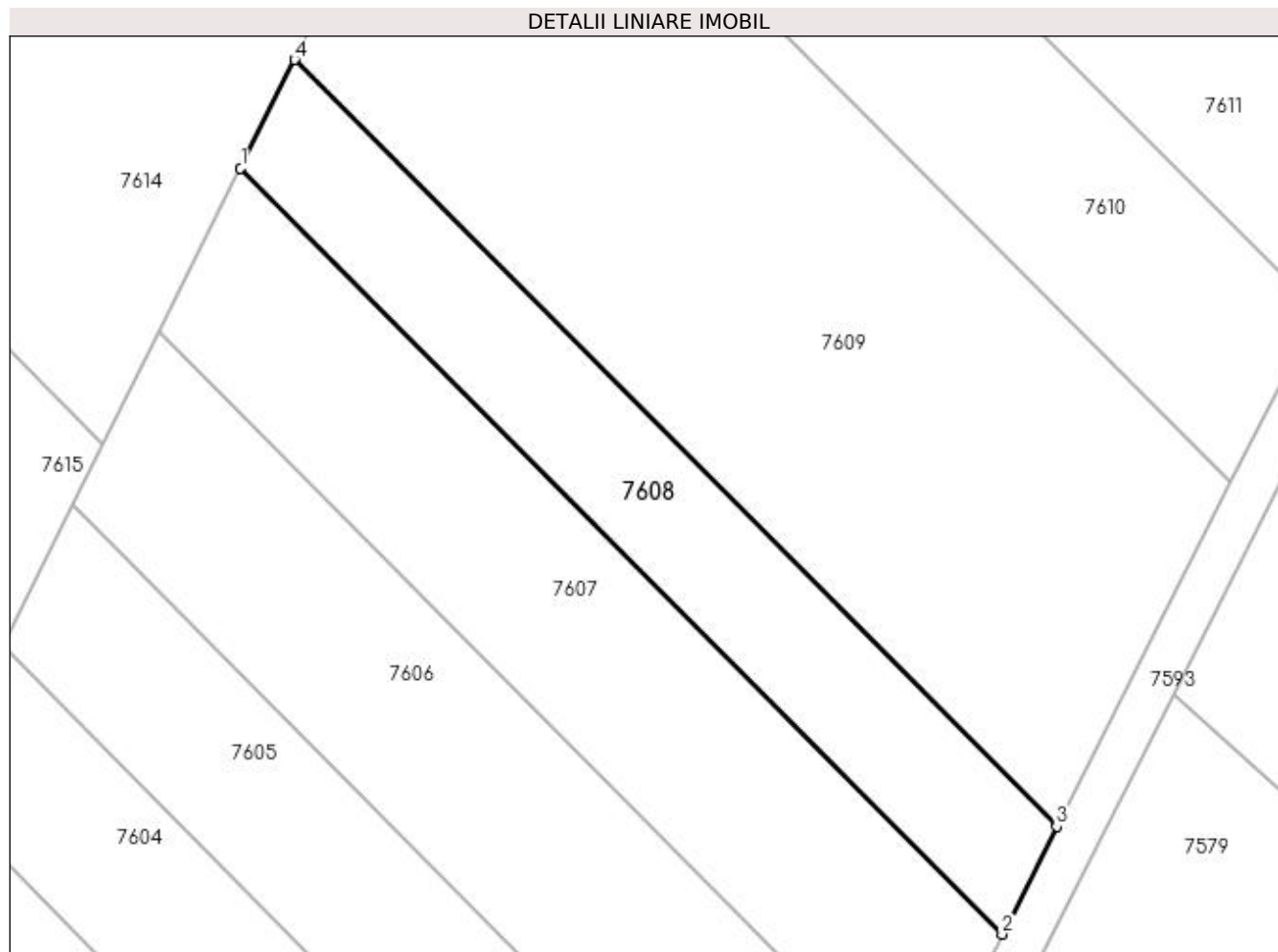
Inscrieri privind dezmembramintele dreptului de proprietate, drepturi reale de garanție și sarcini	Referințe
NU SUNT	

Anexa Nr. 1 La Partea I

Teren

Nr cadastral	Suprafața (mp)*	Observații / Referințe
	1.000	

* Suprafața este determinată în planul de proiecție Stereo 70.



Date referitoare la teren

Crt	Categorie folosință	Intra vilan	Suprafața (mp)	Tarla	Parcelă	Nr. topo	Observații / Referințe
1	arabil	NU	1.000	139	16	-	

Lungime Segmente

1) Valorile lungimilor segmentelor sunt obținute din proiecție în plan.

Punct început	X / Y	Punct sfârșit	X / Y	Lungime segment (** (m)
1	357.723,856 289.873,447	2	357.792,255 289.804,634	97.024
2	357.792,255 289.804,634	3	357.797,161 289.814,313	10.851
3	357.797,161 289.814,313	4	357.728,704 289.883,184	97.106
4	357.728,704 289.883,184	1	357.723,856 289.873,447	10.877

**** Lungimile segmentelor sunt determinate în planul de proiecție Stereo 70 și sunt rotunjite la 1 milimetru.**

***** Distanța dintre puncte este formată din segmente cumulate ce sunt mai mici decât valoarea 1 milimetru.**

**DATE DESPRE IMOBILUL NR. 7609**

Oficiul de Cadastru și Publicitate Imobiliară DOLJ
Biroul de Cadastru și Publicitate Imobiliară Craiova

A. Partea I. Descrierea imobilului

TEREN Extravilan

Adresa: Jud. Dolj, T139, P17

Nr. Crt	Nr cadastral Nr. topografic	Suprafața* (mp)	Observații / Referințe
A1		3.200	Sector cadastral:27 Teren neimprejmuit;

B. Partea II. Proprietari și acte

Inscrieri privitoare la dreptul de proprietate și alte drepturi reale	Referințe
/	
Act Administrativ nr. TDP NR. 1490-48941, din 13/02/1995 emis de CJ DOLJ;	
B1	A1
Intabulare, drept de PROPRIETATE, dobandit prin Reconstituire, cota actuala 1/1 1) VELICA ECATERINA	

C. Partea III. SARCINI .

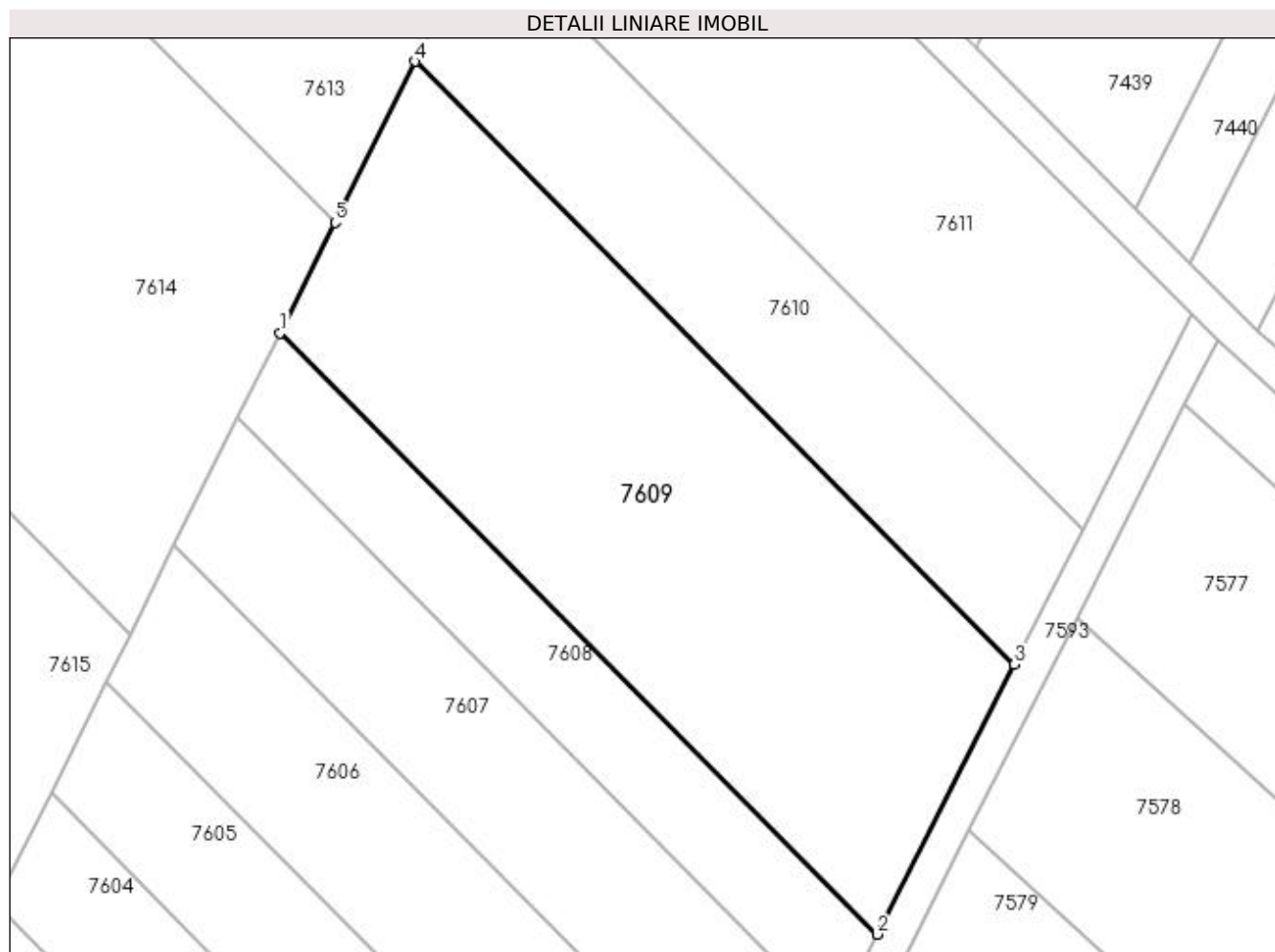
Inscrieri privind dezmembramintele dreptului de proprietate, drepturi reale de garanție și sarcini	Referințe
NU SUNT	

Anexa Nr. 1 La Partea I

Teren

Nr cadastral	Suprafața (mp)*	Observații / Referințe
	3.200	

* Suprafața este determinată în planul de proiecție Stereo 70.



Date referitoare la teren

Crt	Categorie folosință	Intra vilan	Suprafața (mp)	Tarla	Parcelă	Nr. topo	Observații / Referințe
1	arabil	NU	3.200	139	17	-	

Lungime Segmente

1) Valorile lungimilor segmentelor sunt obținute din proiecție în plan.

Punct început	X / Y	Punct sfârșit	X / Y	Lungime segment (** (m)
1	357.728,704 289.883,184	2	357.797,161 289.814,313	97.106
2	357.797,161 289.814,313	3	357.812,831 289.845,23	34.661
3	357.812,831 289.845,23	4	357.744,19 289.914,286	97.367
4	357.744,19 289.914,286	5	357.735,001 289.895,83	20.617
5	357.735,001 289.895,83	1	357.728,704 289.883,184	14.127

**** Lungimile segmentelor sunt determinate în planul de proiecție Stereo 70 și sunt rotunjite la 1 milimetru.**

***** Distanța dintre puncte este formată din segmente cumulate ce sunt mai mici decât valoarea 1 milimetru.**

**DATE DESPRE IMOBILUL NR. 7610**

Oficiul de Cadastru și Publicitate Imobiliară DOLJ
Biroul de Cadastru și Publicitate Imobiliară Craiova

A. Partea I. Descrierea imobilului

TEREN Extravilan

Adresa: Jud. Dolj, T139, P18

Nr. Crt	Nr cadastral Nr. topografic	Suprafața* (mp)	Observații / Referințe
A1	37627	1.600	Sector cadastral:27 Teren neimprejmuit;

B. Partea II. Proprietari și acte

Inscrieri privitoare la dreptul de proprietate și alte drepturi reale		Referințe
131639 / 18/05/2021		
Act Administrativ nr. TDP nr 4286-46619, din 21/09/2002 emis de COMISIA JUDETEANA DOLJ (TDP ; act administrativ nr Certificat de notorietate nr 2731 din 10.05.2021, emis de PRIMARIA MOTATEI;act notarial nr CM nr 108 din 25.03.2019, emis de NP STOENESCU FLOREA);		
B1	Intabulare, drept de PROPRIETATE, dobandit prin Succesiune, cota actuala 1/1 1) VIȘAN CORINA-LELIA	A1

C. Partea III. SARCINI .

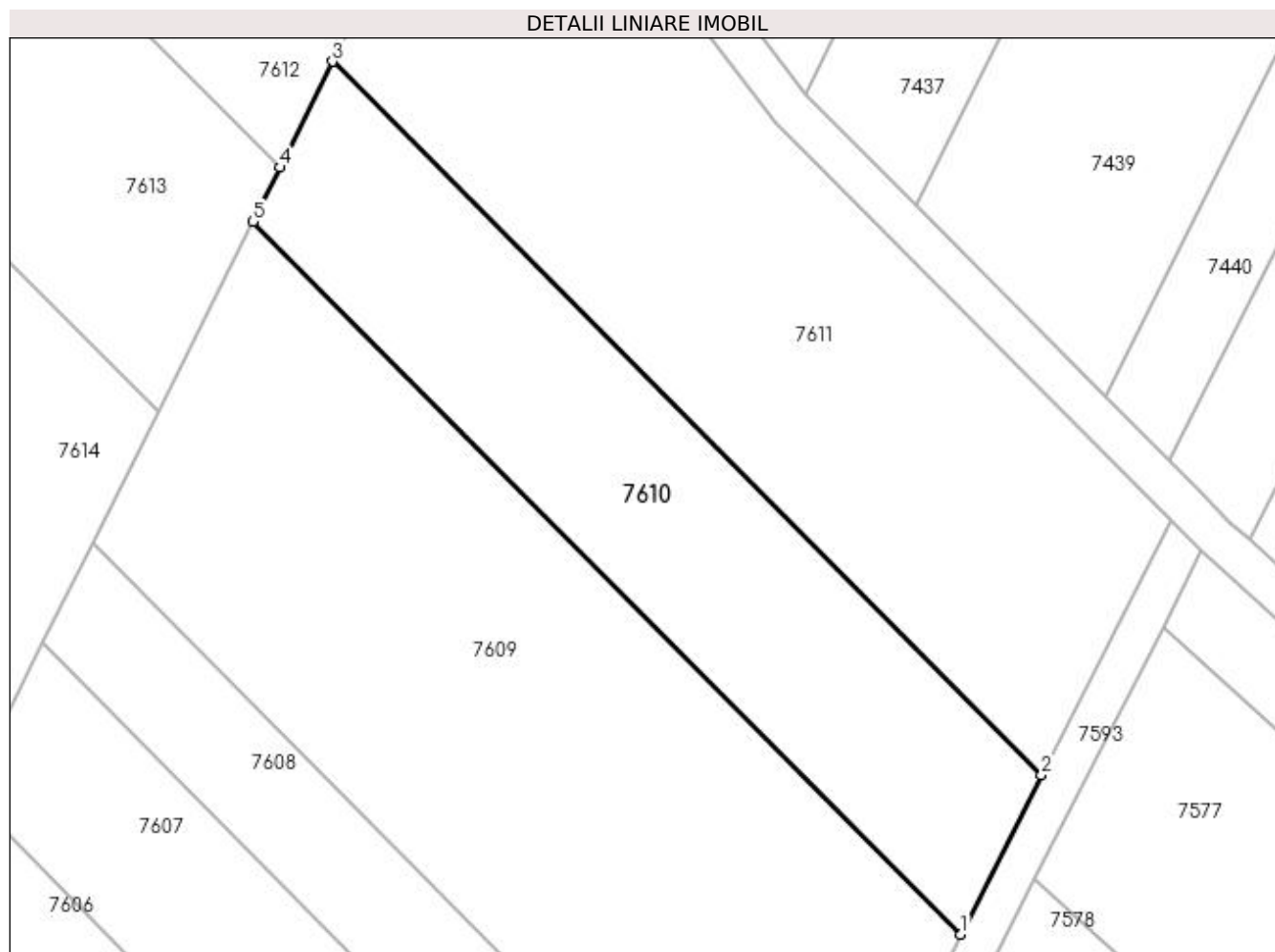
Inscrieri privind dezmembramintele dreptului de proprietate, drepturi reale de garanție și sarcini	Referințe
NU SUNT	

Anexa Nr. 1 La Partea I

Teren

Nr cadastral	Suprafața (mp)*	Observații / Referințe
37627	1.600	

* Suprafața este determinată în planul de proiecție Stereo 70.



Date referitoare la teren

Crt	Categorie folosință	Intra vilan	Suprafața (mp)	Tarla	Parcelă	Nr. topo	Observații / Referințe
1	arabil	NU	1.600	139	18	-	

Lungime Segmente

1) Valorile lungimilor segmentelor sunt obținute din proiecție în plan.

Punct început	X / Y	Punct sfârșit	X / Y	Lungime segment (** (m)
1	357.812,831 289.845,23	2	357.820,651 289.860,657	17.296
2	357.820,651 289.860,657	3	357.751,918 289.929,806	97.498
3	357.751,918 289.929,806	4	357.746,802 289.919,532	11.477
4	357.746,802 289.919,532	5	357.744,19 289.914,286	5.86
5	357.744,19 289.914,286	1	357.812,831 289.845,23	97.367

**** Lungimile segmentelor sunt determinate în planul de proiecție Stereo 70 și sunt rotunjite la 1 milimetru.**

***** Distanța dintre puncte este formată din segmente cumulate ce sunt mai mici decât valoarea 1 milimetru.**

**DATE DESPRE IMOBILUL NR. 7611**

Oficiul de Cadastru și Publicitate Imobiliară DOLJ
Biroul de Cadastru și Publicitate Imobiliară Craiova

A. Partea I. Descrierea imobilului

TEREN Extravilan

Adresa: Jud. Dolj, T139, P19

Nr. Crt	Nr cadastral Nr. topografic	Suprafața* (mp)	Observații / Referințe
A1		2.700	Sector cadastral:27 Teren neimprejmuit;

B. Partea II. Proprietari și acte

Inscrieri privitoare la dreptul de proprietate și alte drepturi reale	Referințe
/	
Act Administrativ nr. TDP NR. 3150/59190, din 14/03/1997 emis de CJSIPT DOLJ;	
B1	A1
Intabulare, drept de PROPRIETATE, dobândit prin Reconstituire, cota actuala 1/1 1) CERGA DUMITRU, LIPSA CNP	

C. Partea III. SARCINI .

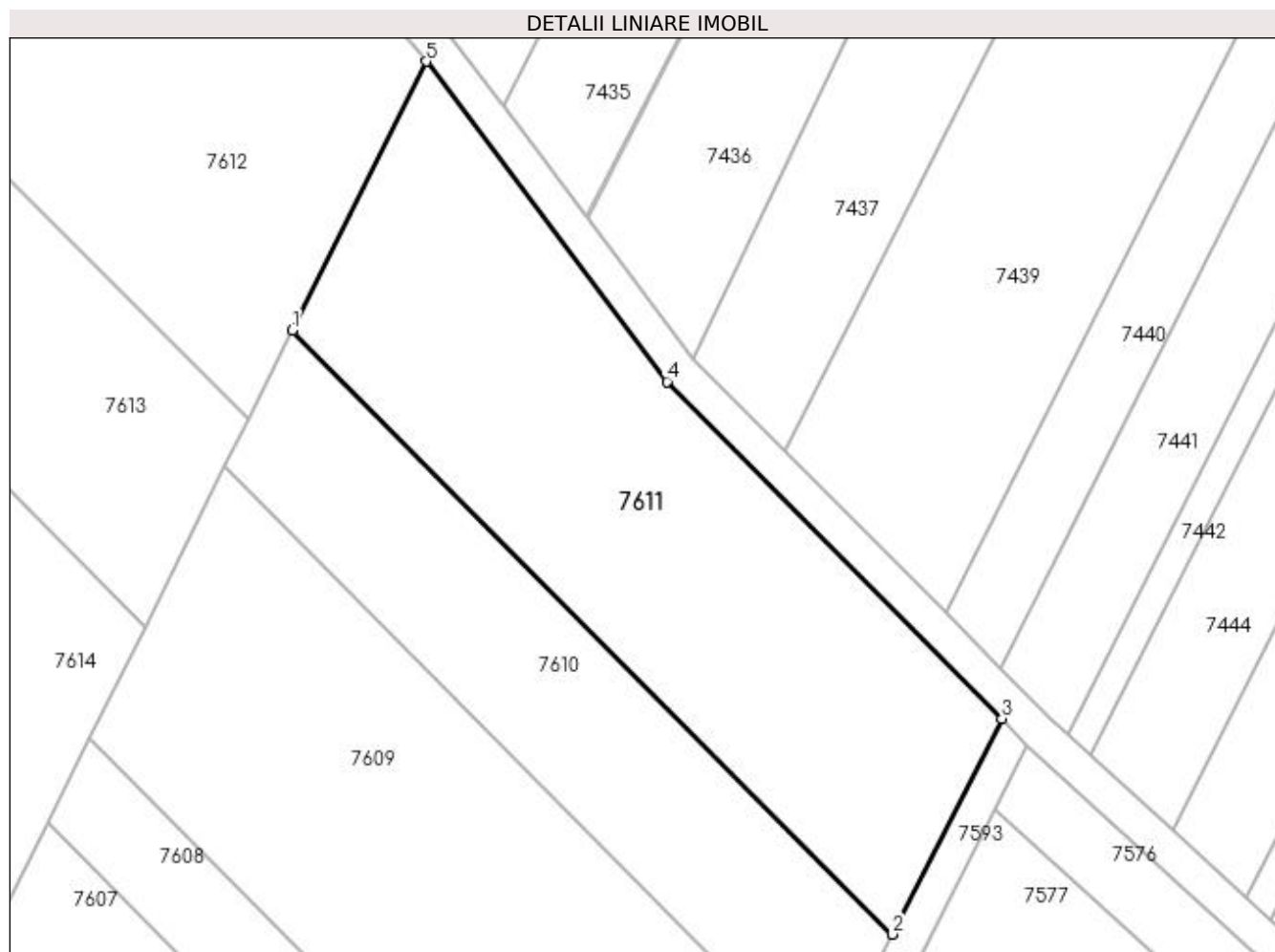
Inscrieri privind dezmembramintele dreptului de proprietate, drepturi reale de garanție și sarcini	Referințe
NU SUNT	

Anexa Nr. 1 La Partea I

Teren

Nr cadastral	Suprafața (mp)*	Observații / Referințe
	2.700	

* Suprafața este determinată în planul de proiecție Stereo 70.



Date referitoare la teren

Crt	Categorie folosință	Intra vilan	Suprafața (mp)	Tarla	Parcelă	Nr. topo	Observații / Referințe
1	arabil	NU	2.700	139	19	-	

Lungime Segmente

1) Valorile lungimilor segmentelor sunt obținute din proiecție în plan.

Punct început	X / Y	Punct sfârșit	X / Y	Lungime segment (** (m)
1	357.751,918 289.929,806	2	357.820,651 289.860,657	97.498
2	357.820,651 289.860,657	3	357.833,159 289.885,334	27.666
3	357.833,159 289.885,334	4	357.794,822 289.923,919	54.392
4	357.794,822 289.923,919	5	357.767,233 289.960,566	45.871
5	357.767,233 289.960,566	1	357.751,918 289.929,806	34.362

**** Lungimile segmentelor sunt determinate în planul de proiecție Stereo 70 și sunt rotunjite la 1 milimetru.**

***** Distanța dintre puncte este formată din segmente cumulate ce sunt mai mici decât valoarea 1 milimetru.**

**DATE DESPRE IMOBILUL NR. 7612**

Oficiul de Cadastru și Publicitate Imobiliară DOLJ
Biroul de Cadastru și Publicitate Imobiliară Craiova

A. Partea I. Descrierea imobilului

TEREN Extravilan

Adresa: Jud. Dolj, T140, P13

Nr. Crt	Nr cadastral Nr. topografic	Suprafața* (mp)	Observații / Referințe
A1		4.600	Sector cadastral:27 Teren neimprejmuit;

B. Partea II. Proprietari și acte

Inscrieri privitoare la dreptul de proprietate și alte drepturi reale		Referințe
/		
Act Normativ nr. LEGEA 7, din 13/03/1996 emis de GUVERNUL ROMANIEI;		
B1	Inscrierea provizorie, drept de PROPRIETATE, dobandit prin Lege, cota actuala 1/1 1) PROPRIETAR NEIDENTIFICAT	A1

C. Partea III. SARCINI .

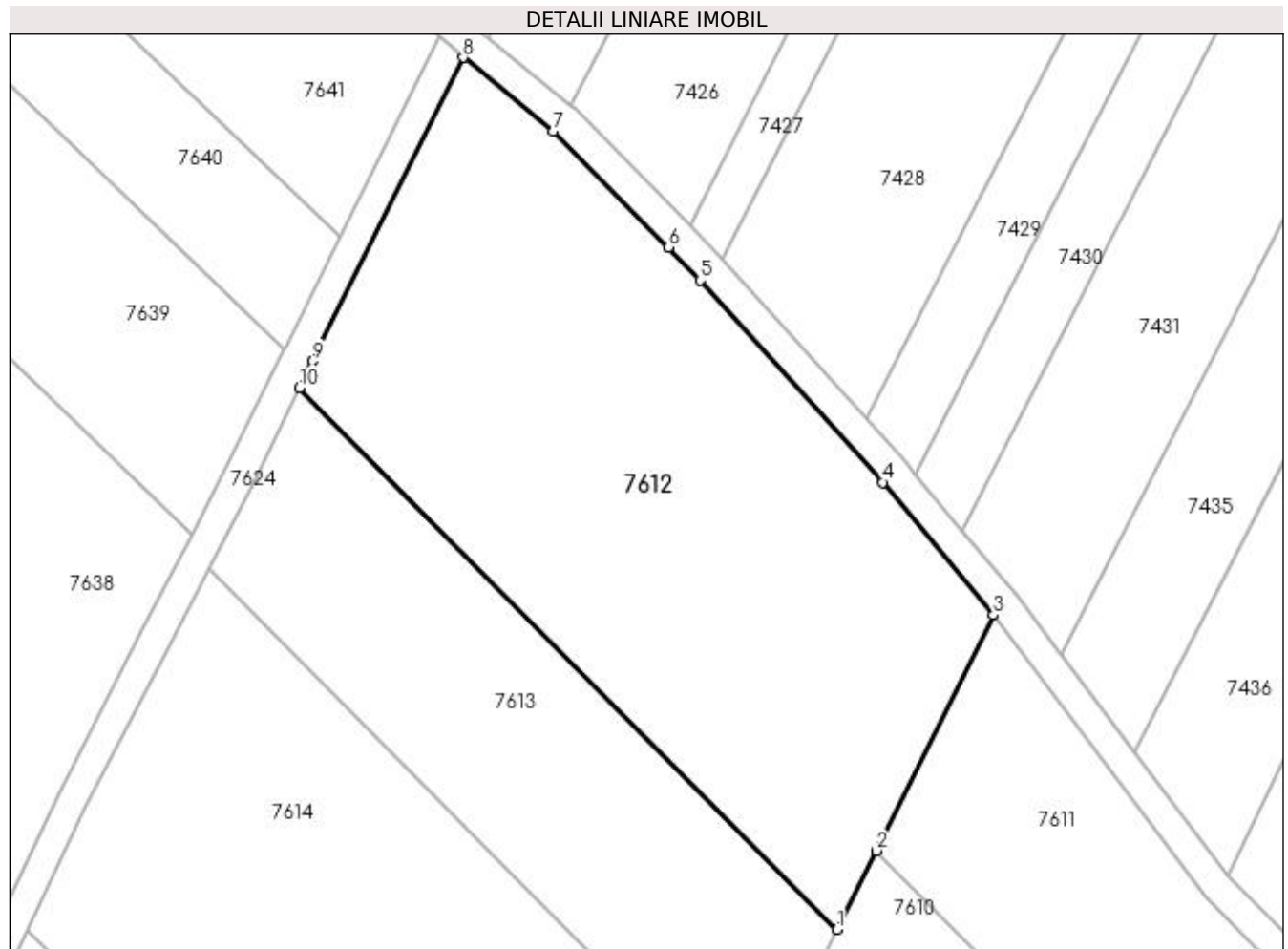
Inscrieri privind dezmembramintele dreptului de proprietate, drepturi reale de garanție și sarcini	Referințe
NU SUNT	

Anexa Nr. 1 La Partea I

Teren

Nr cadastral	Suprafața (mp)*	Observații / Referințe
	4.600	

* Suprafața este determinată în planul de proiecție Stereo 70.



Date referitoare la teren

Crt	Categorie folosință	Intra vilan	Suprafața (mp)	Tarla	Parcelă	Nr. topo	Observații / Referințe
1	arabil	NU	4.600	140	13	-	

Lungime Segmente

1) Valorile lungimilor segmentelor sunt obținute din proiecție în plan.

Punct început	X / Y	Punct sfârșit	X / Y	Lungime segment (** (m)
1	357.746,802 289.919,532	2	357.751,918 289.929,806	11.477
2	357.751,918 289.929,806	3	357.767,233 289.960,566	34.362
3	357.767,233 289.960,566	4	357.752,72 289.977,925	22.627
4	357.752,72 289.977,925	5	357.728,888 290.004,314	35.558
5	357.728,888 290.004,314	6	357.724,789 290.008,667	5.979

Punct început	X / Y	Punct sfârșit	X / Y	Lungime segment (** (m)
6	357.724,789 290.008,667	7	357.709,685 290.023,835	21.406
7	357.709,685 290.023,835	8	357.697,91 290.033,419	15.182
8	357.697,91 290.033,419	9	357.678,248 289.993,757	44.268
9	357.678,248 289.993,757	10	357.676,521 289.990,237	3.921
10	357.676,521 289.990,237	1	357.746,802 289.919,532	99.693

** Lungimile segmentelor sunt determinate în planul de proiecție Stereo 70 și sunt rotunjite la 1 milimetru.

*** Distanța dintre puncte este formată din segmente cumulate ce sunt mai mici decât valoarea 1 milimetru.

**DATE DESPRE IMOBILUL NR. 7613**

Oficiul de Cadastru și Publicitate Imobiliară DOLJ
Biroul de Cadastru și Publicitate Imobiliară Craiova

A. Partea I. Descrierea imobilului

TEREN Extravilan

Adresa: Jud. Dolj, T140, P12

Nr. Crt	Nr cadastral Nr. topografic	Suprafața* (mp)	Observații / Referințe
A1		2.500	Sector cadastral:27 Teren neimprejmuit;

B. Partea II. Proprietari și acte

Inscrieri privitoare la dreptul de proprietate și alte drepturi reale		Referințe
/		
Act Administrativ nr. TDP NR. 3137/59190, din 14/03/1997 emis de CJSIPT DOLJ;		
B1	Intabulare, drept de PROPRIETATE, dobândit prin Reconstituire, cota actuala 1/1 1) NETOIU ECATERINA, LIPSA CNP 2) MITRA ECATERINA, LIPSA CNP	A1

C. Partea III. SARCINI .

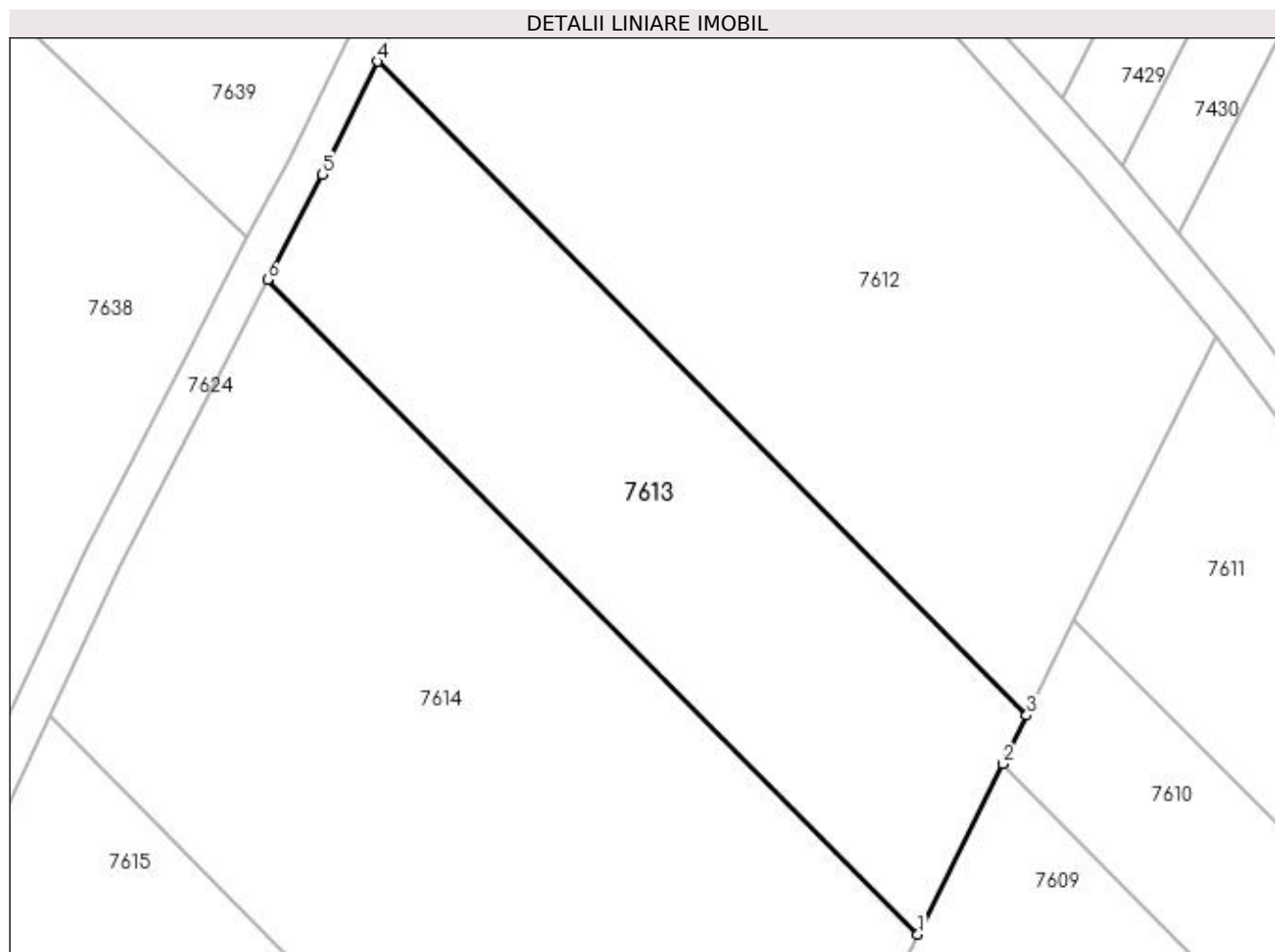
Inscrieri privind dezmembramintele dreptului de proprietate, drepturi reale de garanție și sarcini	Referințe
NU SUNT	

Anexa Nr. 1 La Partea I

Teren

Nr cadastral	Suprafața (mp)*	Observații / Referințe
	2.500	

* Suprafața este determinată în planul de proiecție Stereo 70.



Date referitoare la teren

Crt	Categorie folosință	Intravilan	Suprafața (mp)	Tarla	Parcelă	Nr. topo	Observații / Referințe
1	arabil	NU	2.500	140	12	-	

Lungime Segmente

1) Valorile lungimilor segmentelor sunt obținute din proiecție în plan.

Punct început	X / Y	Punct sfârșit	X / Y	Lungime segment (** (m)
1	357.735,001 289.895,83	2	357.744,19 289.914,286	20.617
2	357.744,19 289.914,286	3	357.746,802 289.919,532	5.86
3	357.746,802 289.919,532	4	357.676,521 289.990,237	99.693
4	357.676,521 289.990,237	5	357.670,533 289.978,03	13.597
5	357.670,533 289.978,03	6	357.664,625 289.966,631	12.839

Punct început	X / Y	Punct sfârșit	X / Y	Lungime segment (** (m)
6	357.664,625 289.966,631	1	357.735,001 289.895,83	99.828

** Lungimile segmentelor sunt determinate în planul de proiecție Stereo 70 și sunt rotunjite la 1 milimetru.

*** Distanța dintre puncte este formată din segmente cumulate ce sunt mai mici decât valoarea 1 milimetru.

**DATE DESPRE IMOBILUL NR. 7614**

Oficiul de Cadastru și Publicitate Imobiliară DOLJ
Biroul de Cadastru și Publicitate Imobiliară Craiova

A. Partea I. Descrierea imobilului

TEREN Extravilan

Adresa: Jud. Dolj, T140, P10

Nr. Crt	Nr cadastral Nr. topografic	Suprafața* (mp)	Observații / Referințe
A1		5.000	Sector cadastral:27 Teren neimprejmuit;

B. Partea II. Proprietari și acte

Inscrieri privitoare la dreptul de proprietate și alte drepturi reale	Referințe
/	
Act Administrativ nr. TDP NR. 4351, din 24/10/2003 emis de CJ DOLJ;	
B1	A1
Intabulare, drept de PROPRIETATE, dobândit prin Reconstituire, cota actuala 1/1	
1) DASCĂLU GHEORGHE	
2) DASCĂLU AUREL	

C. Partea III. SARCINI .

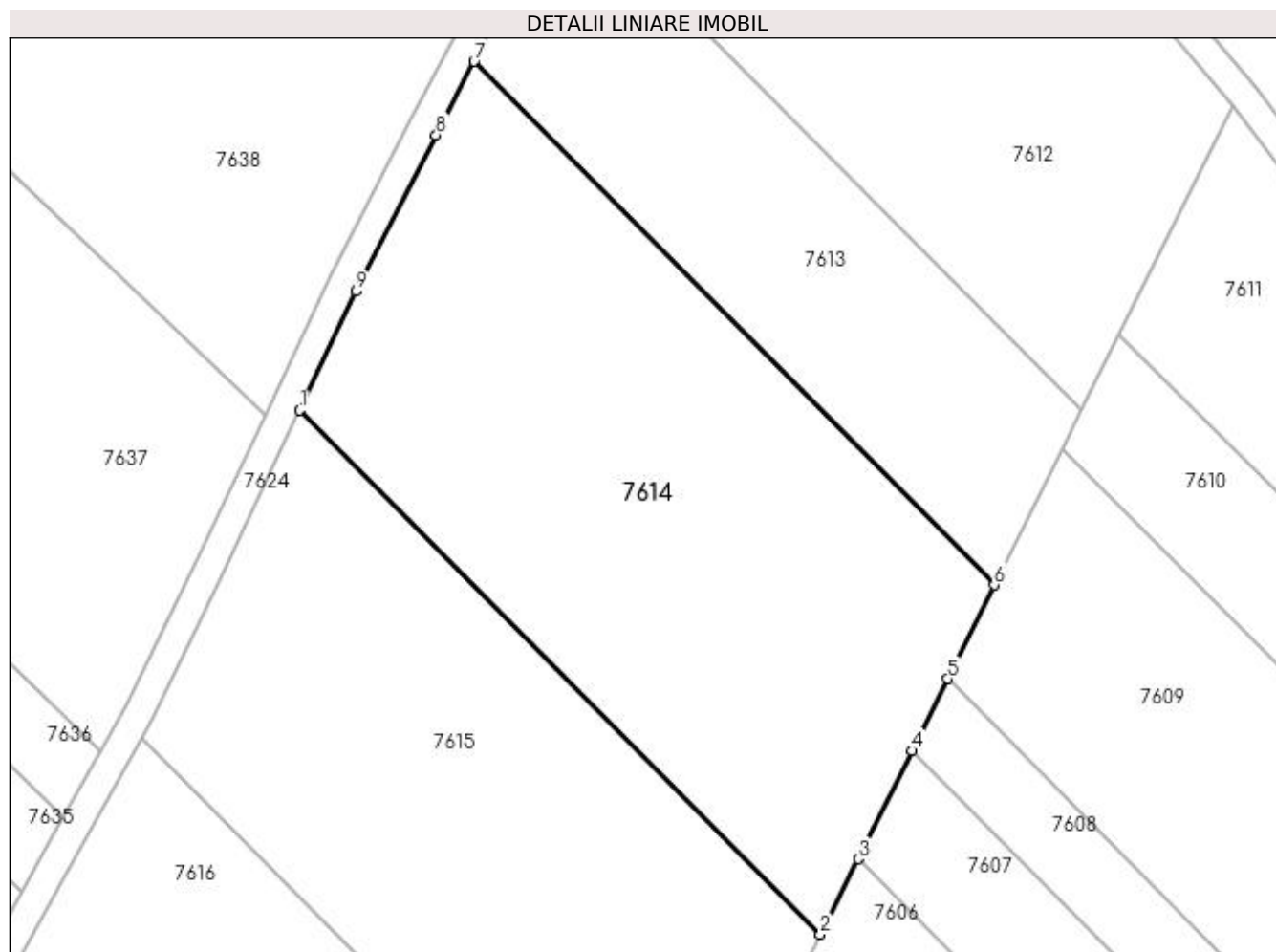
Inscrieri privind dezmembramintele dreptului de proprietate, drepturi reale de garanție și sarcini	Referințe
NU SUNT	

Anexa Nr. 1 La Partea I

Teren

Nr cadastral	Suprafața (mp)*	Observații / Referințe
	5.000	

* Suprafața este determinată în planul de proiecție Stereo 70.



Date referitoare la teren

Crt	Categorie folosință	Intra vilan	Suprafața (mp)	Tarla	Parcelă	Nr. topo	Observații / Referințe
1	arabil	NU	5.000	140	10	-	

Lungime Segmente

1) Valorile lungimilor segmentelor sunt obținute din proiecție în plan.

Punct început	X / Y	Punct sfârșit	X / Y	Lungime segment (** (m)
1	357.641,071 289.919,472	2	357.711,495 289.848,622	99.896
2	357.711,495 289.848,622	3	357.716,576 289.858,826	11.399
3	357.716,576 289.858,826	4	357.723,856 289.873,447	16.333
4	357.723,856 289.873,447	5	357.728,704 289.883,184	10.877
5	357.728,704 289.883,184	6	357.735,001 289.895,83	14.127

Punct început	X / Y	Punct sfârșit	X / Y	Lungime segment (** (m)
6	357.735,001 289.895,83	7	357.664,625 289.966,631	99.828
7	357.664,625 289.966,631	8	357.659,481 289.956,706	11.179
8	357.659,481 289.956,706	9	357.648,623 289.935,546	23.783
9	357.648,623 289.935,546	1	357.641,071 289.919,472	17.76

** Lungimile segmentelor sunt determinate în planul de proiecție Stereo 70 și sunt rotunjite la 1 milimetru.

*** Distanța dintre puncte este formată din segmente cumulate ce sunt mai mici decât valoarea 1 milimetru.

**DATE DESPRE IMOBILUL NR. 7615**

Oficiul de Cadastru și Publicitate Imobiliară DOLJ
Biroul de Cadastru și Publicitate Imobiliară Craiova

A. Partea I. Descrierea imobilului

TEREN Extravilan

Adresa: Jud. Dolj, T140, P9

Nr. Crt	Nr cadastral Nr. topografic	Suprafața* (mp)	Observații / Referințe
A1		4.600	Sector cadastral:27 Teren neimprejmuit;

B. Partea II. Proprietari și acte

Inscrieri privitoare la dreptul de proprietate și alte drepturi reale	Referințe
/	
Act Administrativ nr. TDP 1931-9574, din 09/05/1996 emis de CJSIPT DOLJ;	
B1	A1
Intabulare, drept de PROPRIETATE, dobândit prin Reconstituire, cota actuala 1/1 1) MLADIN FLOREA, LIPSA CNP	

C. Partea III. SARCINI .

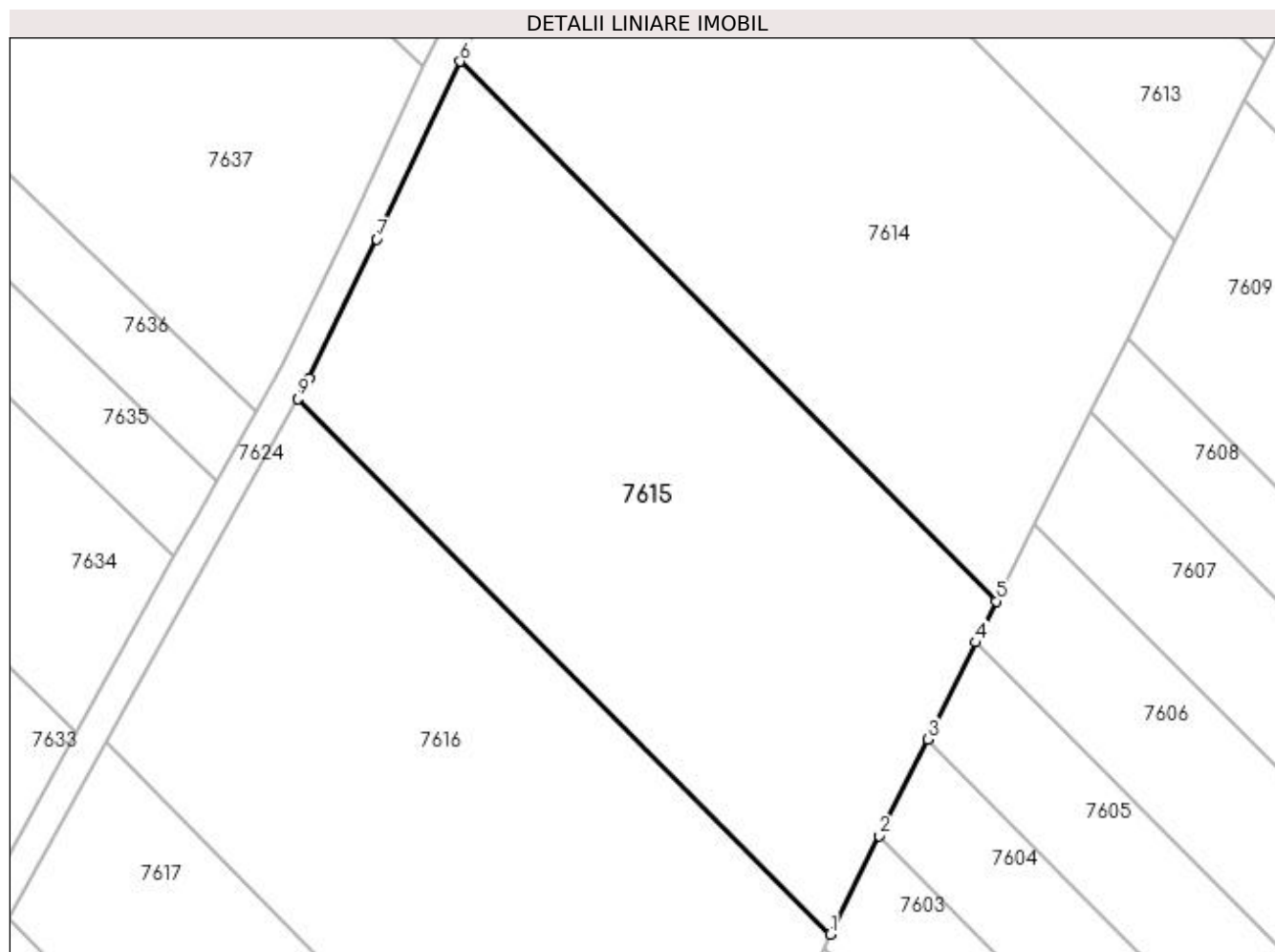
Inscrieri privind dezmembramintele dreptului de proprietate, drepturi reale de garanție și sarcini	Referințe
NU SUNT	

Anexa Nr. 1 La Partea I

Teren

Nr cadastral	Suprafața (mp)*	Observații / Referințe
	4.600	

* Suprafața este determinată în planul de proiecție Stereo 70.



Date referitoare la teren

Crt	Categorie folosință	Intravilan	Suprafața (mp)	Tarla	Parcelă	Nr. topo	Observații / Referințe
1	arabil	NU	4.600	140	9	-	

Lungime Segmente

1) Valorile lungimilor segmentelor sunt obținute din proiecție în plan.

Punct început	X / Y	Punct sfârșit	X / Y	Lungime segment (** (m)
1	357.689,712 289.804,873	2	357.696,144 289.817,79	14.43
2	357.696,144 289.817,79	3	357.702,476 289.830,508	14.207
3	357.702,476 289.830,508	4	357.708,801 289.843,211	14.191
4	357.708,801 289.843,211	5	357.711,495 289.848,622	6.045
5	357.711,495 289.848,622	6	357.641,071 289.919,472	99.896

Punct început	X / Y	Punct sfârșit	X / Y	Lungime segment (** (m)
6	357.641,071 289.919,472	7	357.630,124 289.896,17	25.745
7	357.630,124 289.896,17	8	357.621,303 289.877,878	20.308
8	357.621,303 289.877,878	9	357.619,795 289.875,213	3.062
9	357.619,795 289.875,213	1	357.689,712 289.804,873	99.177

** Lungimile segmentelor sunt determinate în planul de proiecție Stereo 70 și sunt rotunjite la 1 milimetru.

*** Distanța dintre puncte este formată din segmente cumulate ce sunt mai mici decât valoarea 1 milimetru.

**DATE DESPRE IMOBILUL NR. 7616**

Oficiul de Cadastru și Publicitate Imobiliară DOLJ
Biroul de Cadastru și Publicitate Imobiliară Craiova

A. Partea I. Descrierea imobilului

TEREN Extravilan

Adresa: Jud. Dolj, T140, P8

Nr. Crt	Nr cadastral Nr. topografic	Suprafața* (mp)	Observații / Referințe
A1		5.000	Sector cadastral:27 Teren neimprejmuit;

B. Partea II. Proprietari și acte

Inscrieri privitoare la dreptul de proprietate și alte drepturi reale	Referințe
/	
Act Administrativ nr. TDP NR. 2337-9662, din 31/07/1996 emis de CJSIPT DOLJ;	
B1	A1
Intabulare, drept de PROPRIETATE, dobândit prin Reconstituire, cota actuala 1/1 1) SÎRBU MELANIA, LIPSA CNP	

C. Partea III. SARCINI .

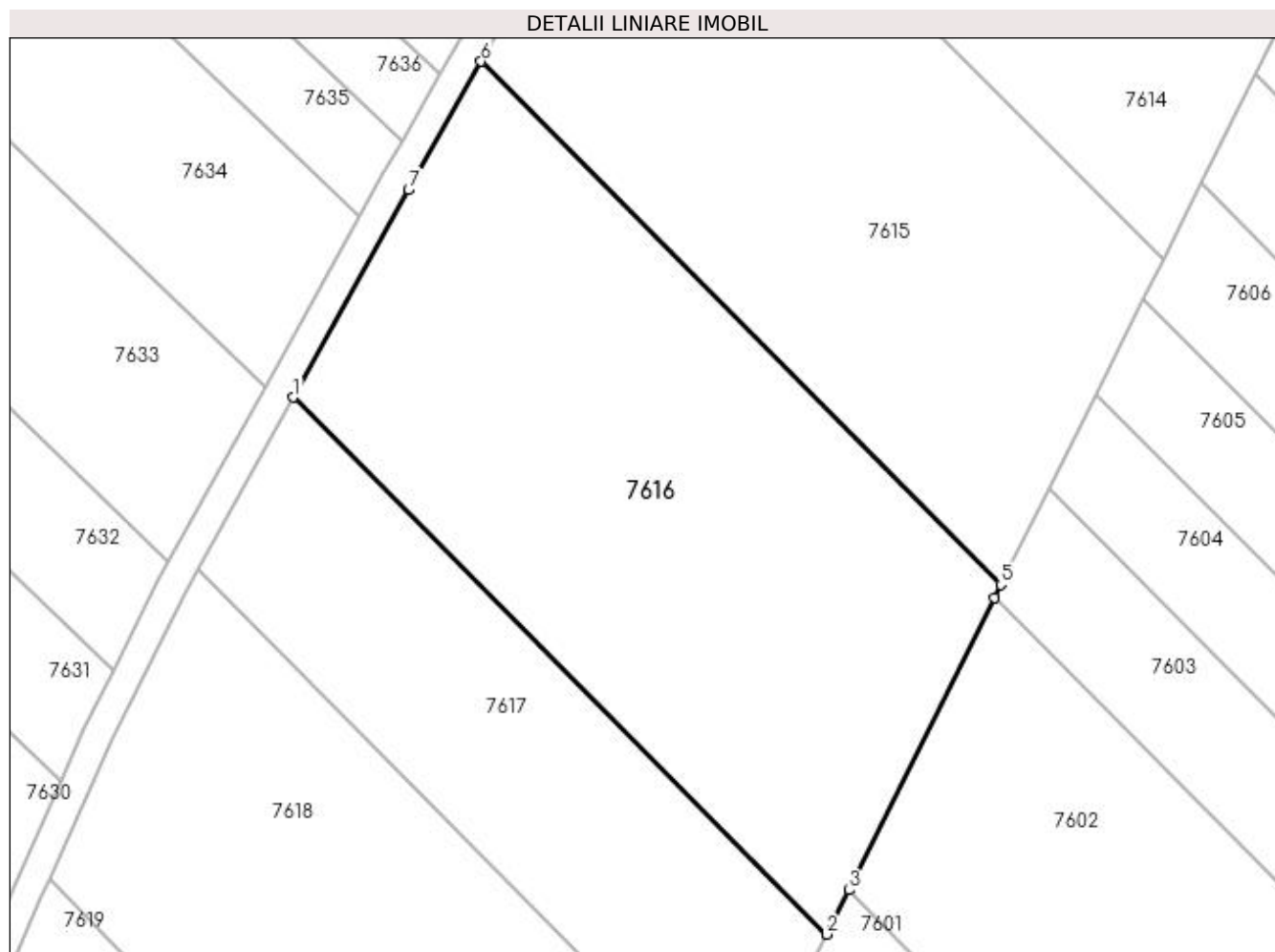
Inscrieri privind dezmembramintele dreptului de proprietate, drepturi reale de garanție și sarcini	Referințe
NU SUNT	

Anexa Nr. 1 La Partea I

Teren

Nr cadastral	Suprafața (mp)*	Observații / Referințe
	5.000	

* Suprafața este determinată în planul de proiecție Stereo 70.



Date referitoare la teren

Crt	Categorie folosință	Intra vilan	Suprafața (mp)	Tarla	Parcelă	Nr. topo	Observații / Referințe
1	arabil	NU	5.000	140	8	-	

Lungime Segmente

1) Valorile lungimilor segmentelor sunt obținute din proiecție în plan.

Punct început	X / Y	Punct sfârșit	X / Y	Lungime segment (** (m)
1	357.594,542 289.830,074	2	357.666,31 289.757,871	101.803
2	357.666,31 289.757,871	3	357.669,276 289.763,829	6.655
3	357.669,276 289.763,829	4	357.688,829 289.803,098	43.868
4	357.688,829 289.803,098	5	357.689,712 289.804,873	1.983
5	357.689,712 289.804,873	6	357.619,795 289.875,213	99.177

Punct început	X / Y	Punct sfârșit	X / Y	Lungime segment (** (m)
6	357.619,795 289.875,213	7	357.610,033 289.857,949	19.833
7	357.610,033 289.857,949	1	357.594,542 289.830,074	31.89

** Lungimile segmentelor sunt determinate în planul de proiecție Stereo 70 și sunt rotunjite la 1 milimetru.

*** Distanța dintre puncte este formată din segmente cumulate ce sunt mai mici decât valoarea 1 milimetru.

**DATE DESPRE IMOBILUL NR. 7617**

Oficiul de Cadastru și Publicitate Imobiliară DOLJ
Biroul de Cadastru și Publicitate Imobiliară Craiova

A. Partea I. Descrierea imobilului

TEREN Extravilan

Adresa: Jud. Dolj, T140, P12

Nr. Crt	Nr cadastral Nr. topografic	Suprafața* (mp)	Observații / Referințe
A1		2.600	Sector cadastral:27 Teren neimprejmuit;

B. Partea II. Proprietari și acte

Inscrieri privitoare la dreptul de proprietate și alte drepturi reale		Referințe
/		
Act Administrativ nr. TDP 1940-9574, din 09/05/1996 emis de CJSPT DOLJ (CERT DECES NR 150298/20-09-1998);		
B1	Intabulare, drept de PROPRIETATE, dobandit prin Reconstituire, cota actuala 1/1 1) MLADIN GHEORGHE DEFUNCT:Da	A1

C. Partea III. SARCINI .

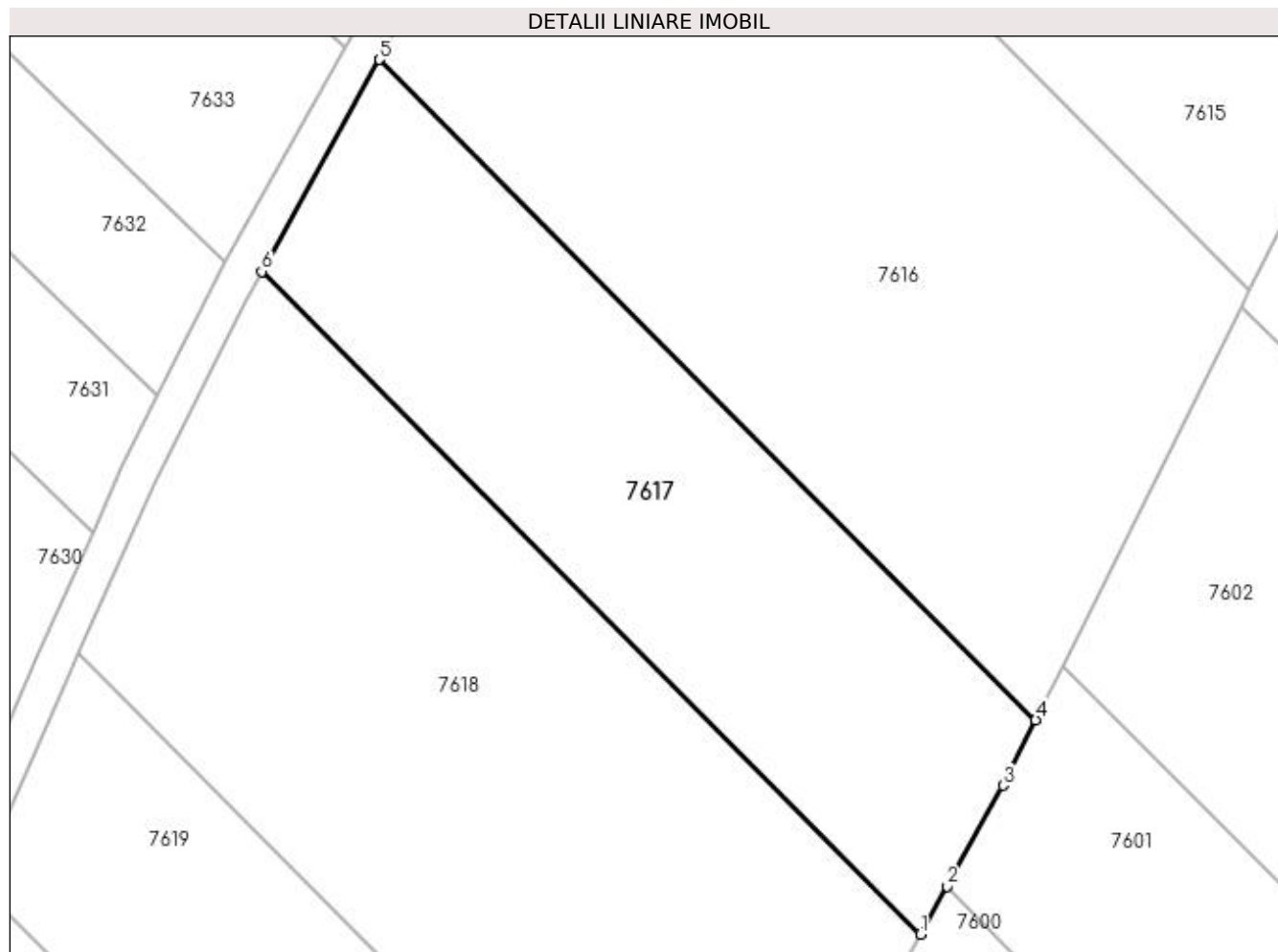
Inscrieri privind dezmembramintele dreptului de proprietate, drepturi reale de garanție și sarcini	Referințe
NU SUNT	

Anexa Nr. 1 La Partea I

Teren

Nr cadastral	Suprafața (mp)*	Observații / Referințe
	2.600	

* Suprafața este determinată în planul de proiecție Stereo 70.



Date referitoare la teren

Crt	Categorie folosință	Intra vilan	Suprafața (mp)	Tarla	Parcelă	Nr. topo	Observații / Referințe
1	arabil	NU	2.600	140	12	-	

Lungime Segmente

1) Valorile lungimilor segmentelor sunt obținute din proiecție în plan.

Punct început	X / Y	Punct sfârșit	X / Y	Lungime segment (** (m)
1	357.653,697 289.734,446	2	357.656,618 289.739,696	6.008
2	357.656,618 289.739,696	3	357.662,744 289.750,709	12.602
3	357.662,744 289.750,709	4	357.666,31 289.757,871	8.001
4	357.666,31 289.757,871	5	357.594,542 289.830,074	101.803
5	357.594,542 289.830,074	6	357.581,669 289.806,91	26.501

Punct început	X / Y	Punct sfârșit	X / Y	Lungime segment (** (m)
6	357.581,669 289.806,91	1	357.653,697 289.734,446	102.172

** Lungimile segmentelor sunt determinate în planul de proiecție Stereo 70 și sunt rotunjite la 1 milimetru.

*** Distanța dintre puncte este formată din segmente cumulate ce sunt mai mici decât valoarea 1 milimetru.

**DATE DESPRE IMOBILUL NR. 7618**

Oficiul de Cadastru și Publicitate Imobiliară DOLJ
Biroul de Cadastru și Publicitate Imobiliară Craiova

A. Partea I. Descrierea imobilului

TEREN Extravilan

Adresa: Jud. Dolj, T140, P6

Nr. Crt	Nr cadastral Nr. topografic	Suprafața* (mp)	Observații / Referințe
A1		4.400	Sector cadastral:27 Teren neimprejmuit;

B. Partea II. Proprietari și acte

Inscrieri privitoare la dreptul de proprietate și alte drepturi reale	Referințe
/	
Act Administrativ nr. TDP NR. 2475-43721, din 15/08/1996 emis de CJ DOLJ;	
B1	A1
Intabulare, drept de PROPRIETATE, dobandit prin Reconstituire, cota actuala 1/1 1) ANDREI GRIGORE	

C. Partea III. SARCINI .

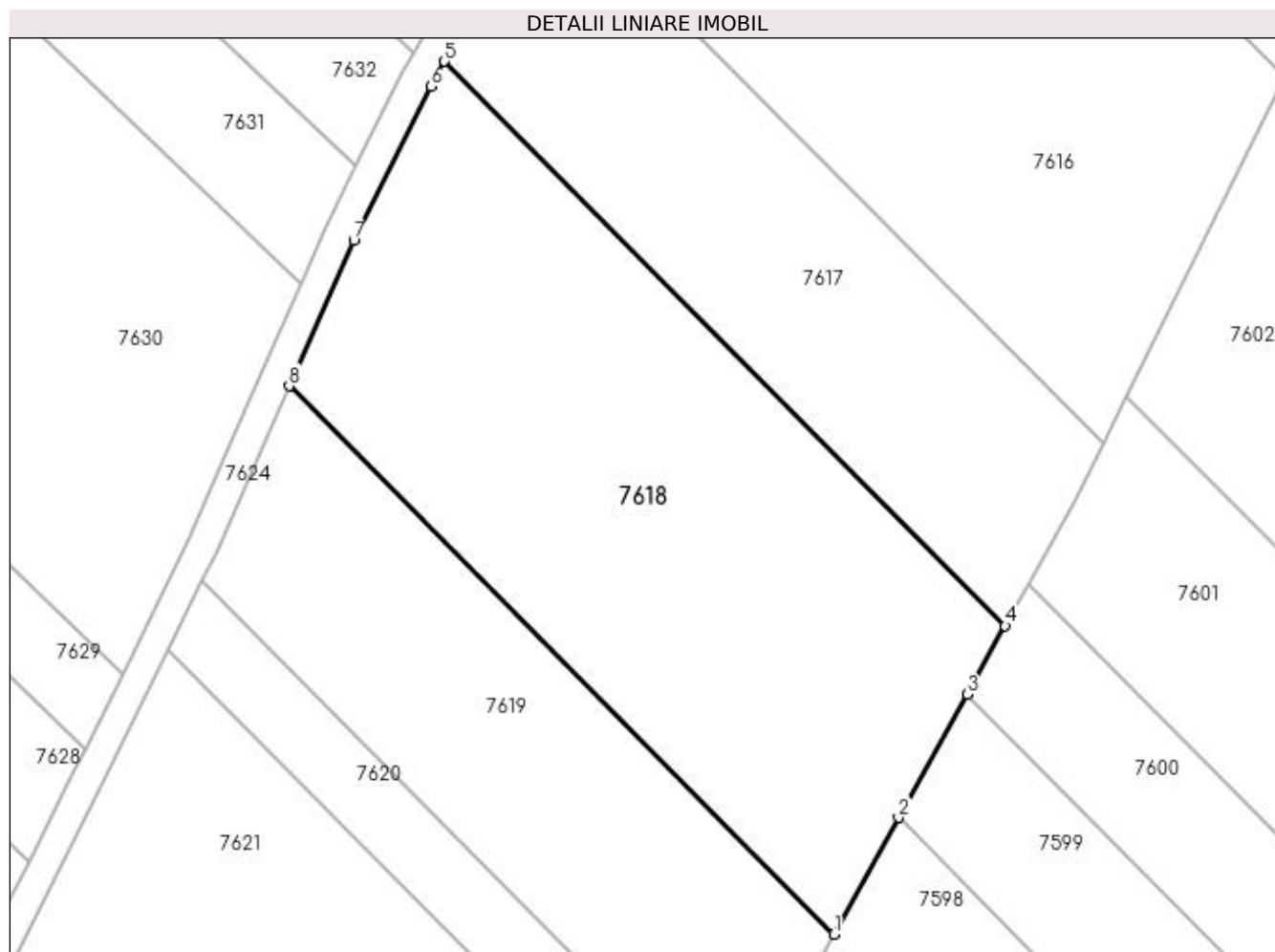
Inscrieri privind dezmembramintele dreptului de proprietate, drepturi reale de garanție și sarcini	Referințe
NU SUNT	

Anexa Nr. 1 La Partea I

Teren

Nr cadastral	Suprafața (mp)*	Observații / Referințe
	4.400	

* Suprafața este determinată în planul de proiecție Stereo 70.



Date referitoare la teren

Crt	Categorie folosință	Intra vilan	Suprafața (mp)	Tarla	Parcelă	Nr. topo	Observații / Referințe
1	arabil	NU	4.400	140	6	-	

Lungime Segmente

1) Valorile lungimilor segmentelor sunt obținute din proiecție în plan.

Punct început	X / Y	Punct sfârșit	X / Y	Lungime segment (** (m)
1	357.631,668 289.694,844	2	357.640,001 289.709,823	17.141
2	357.640,001 289.709,823	3	357.648,794 289.725,631	18.089
3	357.648,794 289.725,631	4	357.653,697 289.734,446	10.087
4	357.653,697 289.734,446	5	357.581,669 289.806,91	102.172
5	357.581,669 289.806,91	6	357.579,889 289.803,707	3.664

Punct început	X / Y	Punct sfârșit	X / Y	Lungime segment (** (m)
6	357.579,889 289.803,707	7	357.570,015 289.783,889	22.142
7	357.570,015 289.783,889	8	357.561,702 289.765,233	20.424
8	357.561,702 289.765,233	1	357.631,668 289.694,844	99.246

** Lungimile segmentelor sunt determinate în planul de proiecție Stereo 70 și sunt rotunjite la 1 milimetru.

*** Distanța dintre puncte este formată din segmente cumulate ce sunt mai mici decât valoarea 1 milimetru.

**DATE DESPRE IMOBILUL NR. 7619**

Oficiul de Cadastru și Publicitate Imobiliară DOLJ
Biroul de Cadastru și Publicitate Imobiliară Craiova

A. Partea I. Descrierea imobilului

TEREN Extravilan

Adresa: Jud. Dolj, T140, P5

Nr. Crt	Nr cadastral Nr. topografic	Suprafața* (mp)	Observații / Referințe
A1		2.500	Sector cadastral:27 Teren neimprejmuit;

B. Partea II. Proprietari și acte

Inscrieri privitoare la dreptul de proprietate și alte drepturi reale	Referințe
/	
Act Administrativ nr. TDP NR. 3140/59190, din 14/03/1997 emis de CJ DOLJ;	
B1	A1
Intabulare, drept de PROPRIETATE, dobandit prin Reconstituire, cota actuala 1/1 1) ANDREI ECATERINA	

C. Partea III. SARCINI .

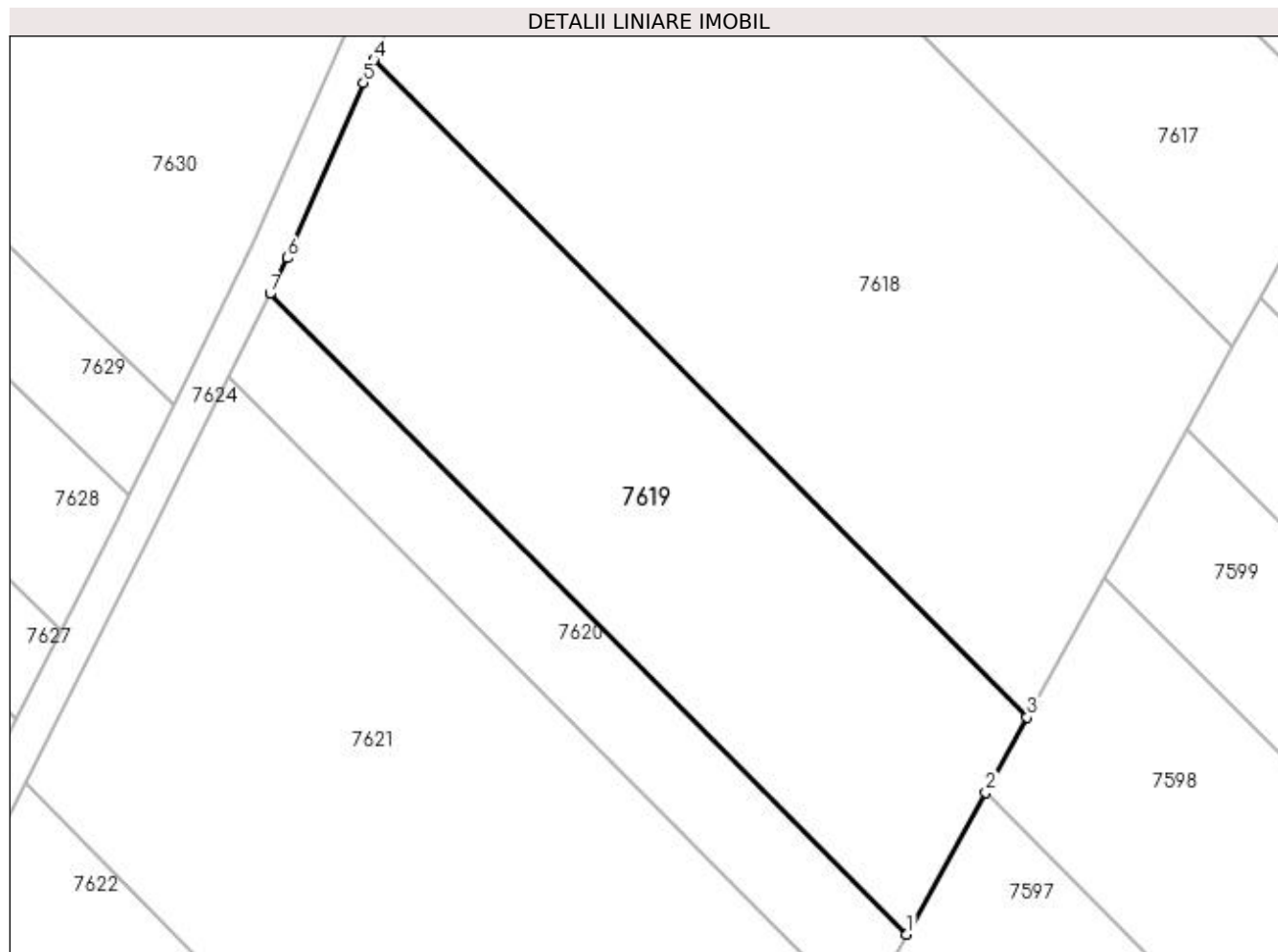
Inscrieri privind dezmembramintele dreptului de proprietate, drepturi reale de garanție și sarcini	Referințe
NU SUNT	

Anexa Nr. 1 La Partea I

Teren

Nr cadastral	Suprafața (mp)*	Observații / Referințe
	2.500	

* Suprafața este determinată în planul de proiecție Stereo 70.



Date referitoare la teren

Crt	Categorie folosință	Intravilan	Suprafața (mp)	Tarla	Parcelă	Nr. topo	Observații / Referințe
1	arabil	NU	2.500	140	5	-	

Lungime Segmente

1) Valorile lungimilor segmentelor sunt obținute din proiecție în plan.

Punct început	X / Y	Punct sfârșit	X / Y	Lungime segment (** (m)
1	357.618,747 289.671,615	2	357.627,205 289.686,821	17.4
2	357.627,205 289.686,821	3	357.631,668 289.694,844	9.181
3	357.631,668 289.694,844	4	357.561,702 289.765,233	99.246
4	357.561,702 289.765,233	5	357.560,594 289.762,746	2.723
5	357.560,594 289.762,746	6	357.552,458 289.743,997	20.438

Punct început	X / Y	Punct sfârșit	X / Y	Lungime segment (** (m)
6	357.552,458 289.743,997	7	357.550,585 289.740,19	4.243
7	357.550,585 289.740,19	1	357.618,747 289.671,615	96.688

** Lungimile segmentelor sunt determinate în planul de proiecție Stereo 70 și sunt rotunjite la 1 milimetru.

*** Distanța dintre puncte este formată din segmente cumulate ce sunt mai mici decât valoarea 1 milimetru.

**DATE DESPRE IMOBILUL NR. 7620**

Oficiul de Cadastru și Publicitate Imobiliară DOLJ
Biroul de Cadastru și Publicitate Imobiliară Craiova

A. Partea I. Descrierea imobilului

TEREN Extravilan

Adresa: Jud. Dolj, T140, P4

Nr. Crt	Nr cadastral Nr. topografic	Suprafața* (mp)	Observații / Referințe
A1		900	Sector cadastral:27 Teren neimprejmuit;

B. Partea II. Proprietari și acte

Inscrieri privitoare la dreptul de proprietate și alte drepturi reale		Referințe
/		
Act Normativ nr. LEGEA 7, din 13/03/1996 emis de GUVERNUL ROMANIEI;		
B1	Inscrierea provizorie, drept de PROPRIETATE, dobandit prin Lege, cota actuala 1/1 1) PROPRIETAR NEIDENTIFICAT	A1

C. Partea III. SARCINI .

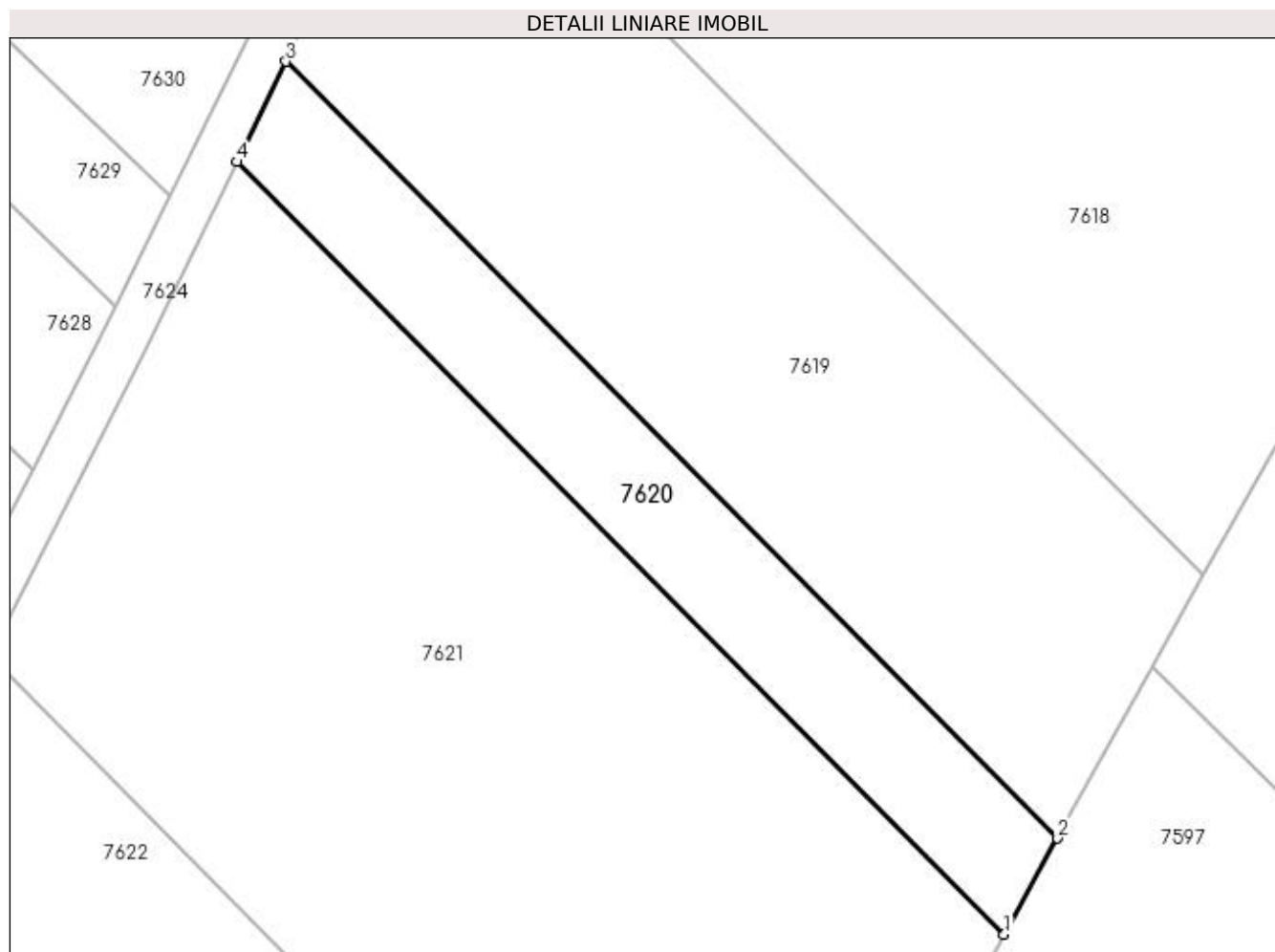
Inscrieri privind dezmembramintele dreptului de proprietate, drepturi reale de garanție și sarcini	Referințe
NU SUNT	

Anexa Nr. 1 La Partea I

Teren

Nr cadastral	Suprafața (mp)*	Observații / Referințe
	900	

* Suprafața este determinată în planul de proiecție Stereo 70.



Date referitoare la teren

Crt	Categorie folosință	Intravilan	Suprafața (mp)	Tarla	Parcelă	Nr. topo	Observații / Referințe
1	arabil	NU	900	140	4	-	

Lungime Segmente

1) Valorile lungimilor segmentelor sunt obținute din proiecție în plan.

Punct început	X / Y	Punct sfârșit	X / Y	Lungime segment (** (m)
1	357.614,025 289.663,126	2	357.618,747 289.671,615	9.714
2	357.618,747 289.671,615	3	357.550,585 289.740,19	96.688
3	357.550,585 289.740,19	4	357.546,229 289.731,333	9.87
4	357.546,229 289.731,333	1	357.614,025 289.663,126	96.169

**** Lungimile segmentelor sunt determinate în planul de proiecție Stereo 70 și sunt rotunjite la 1 milimetru.**

***** Distanța dintre puncte este formată din segmente cumulate ce sunt mai mici decât valoarea 1 milimetru.**

**DATE DESPRE IMOBILUL NR. 7621**

Oficiul de Cadastru și Publicitate Imobiliară DOLJ
Biroul de Cadastru și Publicitate Imobiliară Craiova

A. Partea I. Descrierea imobilului

TEREN Extravilan

Adresa: Jud. Dolj, T140, P3

Nr. Crt	Nr cadastral Nr. topografic	Suprafața* (mp)	Observații / Referințe
A1		4.400	Sector cadastral:27 Teren neimprejmuit;

B. Partea II. Proprietari și acte

Inscrieri privitoare la dreptul de proprietate și alte drepturi reale	Referințe
/	
Act Administrativ nr. TDP NR. 2487-43721, din 16/08/1996 emis de CJ DOLJ;	
B1	A1
Intabulare, drept de PROPRIETATE, dobandit prin Reconstituire, cota actuala 1/1 1) ANDREI ALEXANDRU	

C. Partea III. SARCINI .

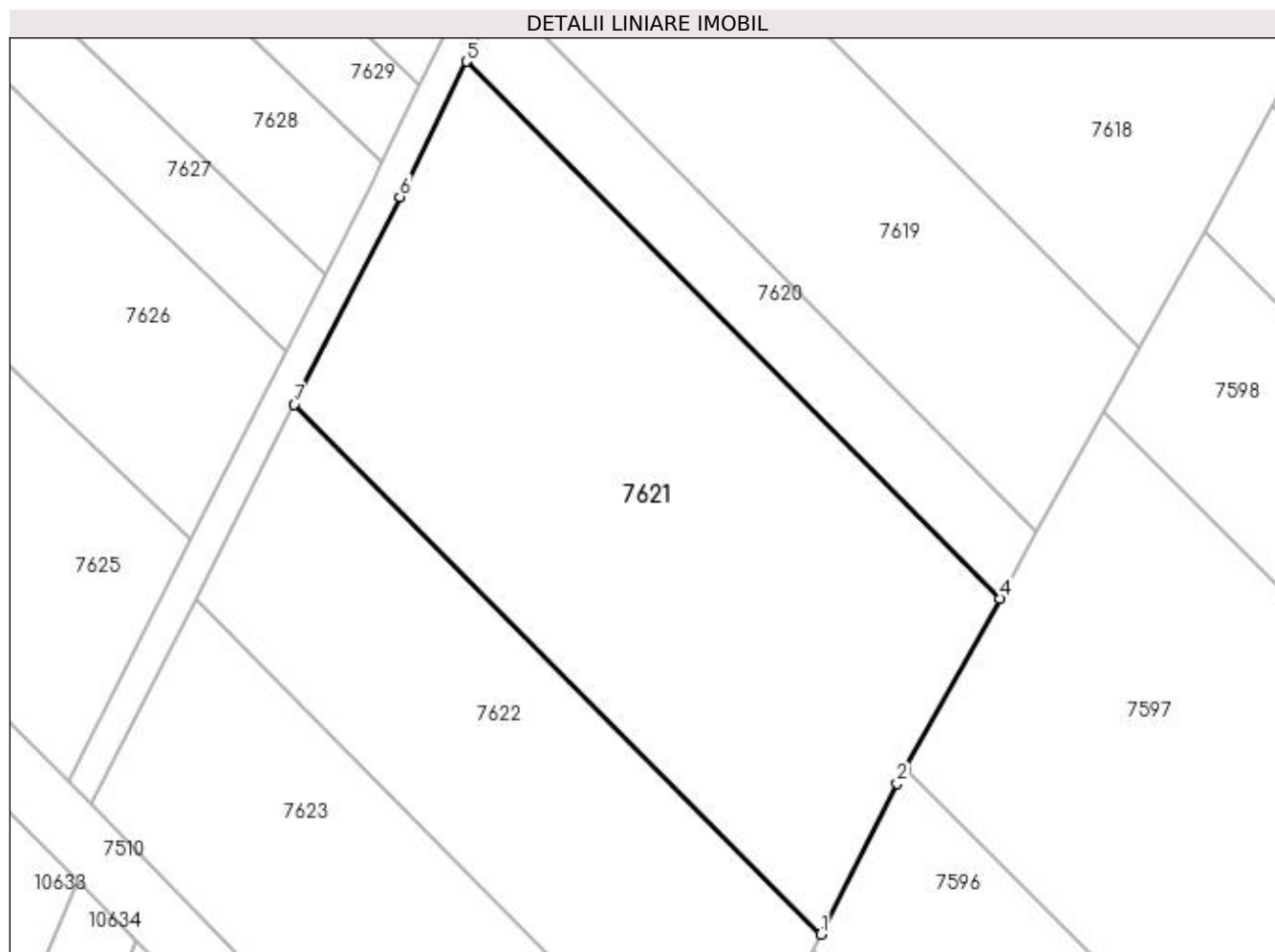
Inscrieri privind dezmembramintele dreptului de proprietate, drepturi reale de garanție și sarcini	Referințe
NU SUNT	

Anexa Nr. 1 La Partea I

Teren

Nr cadastral	Suprafața (mp)*	Observații / Referințe
	4.400	

* Suprafața este determinată în planul de proiecție Stereo 70.



Date referitoare la teren

Crt	Categorie folosință	Intra vilan	Suprafața (mp)	Tarla	Parcelă	Nr. topo	Observații / Referințe
1	arabil	NU	4.400	140	3	-	

Lungime Segmente

1) Valorile lungimilor segmentelor sunt obținute din proiecție în plan.

Punct început	X / Y	Punct sfârșit	X / Y	Lungime segment (** (m)
1	357.591,283 289.620,451	2	357.600,954 289.639,628	21.478
2	357.600,954 289.639,628	3	357.602,08 289.641,653	2.317
3	357.602,08 289.641,653	4	357.614,025 289.663,126	24.572
4	357.614,025 289.663,126	5	357.546,229 289.731,333	96.169
5	357.546,229 289.731,333	6	357.537,775 289.714,147	19.153

Punct început	X / Y	Punct sfârșit	X / Y	Lungime segment (** (m)
6	357.537,775 289.714,147	7	357.524,371 289.687,767	29.59
7	357.524,371 289.687,767	1	357.591,283 289.620,451	94.914

** Lungimile segmentelor sunt determinate în planul de proiecție Stereo 70 și sunt rotunjite la 1 milimetru.

*** Distanța dintre puncte este formată din segmente cumulate ce sunt mai mici decât valoarea 1 milimetru.

**DATE DESPRE IMOBILUL NR. 7622**

Oficiul de Cadastru și Publicitate Imobiliară DOLJ
Biroul de Cadastru și Publicitate Imobiliară Craiova

A. Partea I. Descrierea imobilului

TEREN Extravilan

Adresa: Jud. Dolj, T140, P2

Nr. Crt	Nr cadastral Nr. topografic	Suprafața* (mp)	Observații / Referințe
A1		2.500	Sector cadastral:27 Teren neimprejmuit;

B. Partea II. Proprietari și acte

Inscrieri privitoare la dreptul de proprietate și alte drepturi reale	Referințe
/	
Act Administrativ nr. TDP NR. 2474-43721, din 14/08/1996 emis de CJSIPT DOLJ;	
B1	A1
Intabulare, drept de PROPRIETATE, dobandit prin Reconstituire, cota actuala 1/1 1) STOICA GHEORGHE, LIPSA CNP	

C. Partea III. SARCINI .

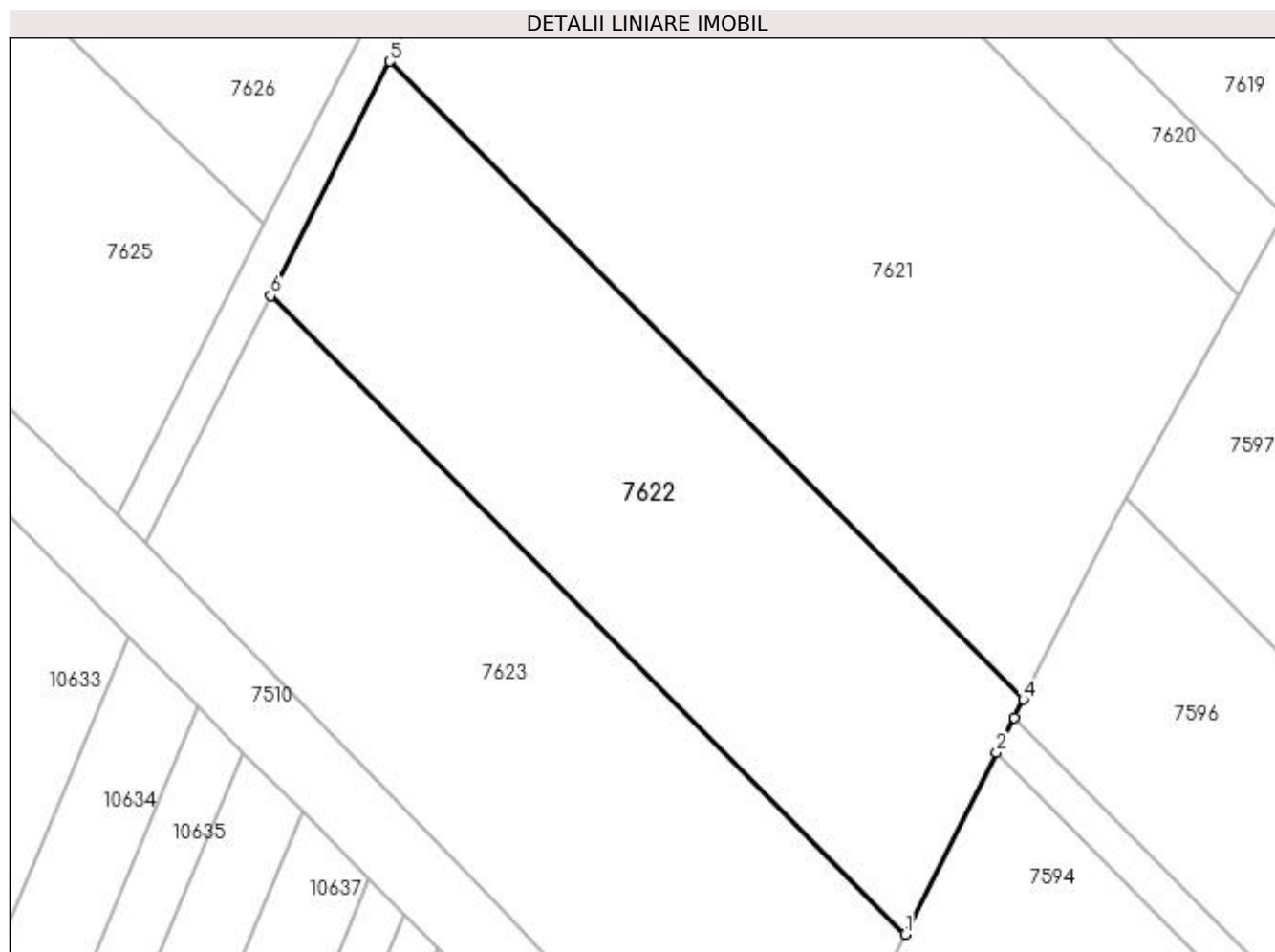
Inscrieri privind dezmembramintele dreptului de proprietate, drepturi reale de garanție și sarcini	Referințe
NU SUNT	

Anexa Nr. 1 La Partea I

Teren

Nr cadastral	Suprafața (mp)*	Observații / Referințe
	2.500	

* Suprafața este determinată în planul de proiecție Stereo 70.



Date referitoare la teren

Crt	Categorie folosință	Intravilan	Suprafața (mp)	Tarla	Parcelă	Nr. topo	Observații / Referințe
1	arabil	NU	2.500	140	2	-	

Lungime Segmente

1) Valorile lungimilor segmentelor sunt obținute din proiecție în plan.

Punct început	X / Y	Punct sfârșit	X / Y	Lungime segment (** (m)
1	357.578,788 289.595,676	2	357.588,45 289.614,834	21.457
2	357.588,45 289.614,834	3	357.590,327 289.618,557	4.169
3	357.590,327 289.618,557	4	357.591,283 289.620,451	2.122
4	357.591,283 289.620,451	5	357.524,371 289.687,767	94.914
5	357.524,371 289.687,767	6	357.511,814 289.663,054	27.72

Punct început	X / Y	Punct sfârșit	X / Y	Lungime segment (** (m)
6	357.511,814 289.663,054	1	357.578,788 289.595,676	95.002

** Lungimile segmentelor sunt determinate în planul de proiecție Stereo 70 și sunt rotunjite la 1 milimetru.

*** Distanța dintre puncte este formată din segmente cumulate ce sunt mai mici decât valoarea 1 milimetru.

**DATE DESPRE IMOBILUL NR. 7623**

Oficiul de Cadastru și Publicitate Imobiliară DOLJ
Biroul de Cadastru și Publicitate Imobiliară Craiova

A. Partea I. Descrierea imobilului

TEREN Extravilan

Adresa: Jud. Dolj, T140, P1

Nr. Crt	Nr cadastral Nr. topografic	Suprafața* (mp)	Observații / Referințe
A1		2.700	Sector cadastral:27 Teren neimprejmuit;

B. Partea II. Proprietari și acte

Inscrieri privitoare la dreptul de proprietate și alte drepturi reale		Referințe
/		
Act Administrativ nr. TDP NR. 2920-1389, din 25/11/1996 emis de CJ DOLJ;		
B1	Intabulare, drept de PROPRIETATE, dobândit prin Reconstituire, cota actuala 1/1 1) TENOAICA MIHAI 2) STOICA ELENA 3) BUZATU FLOAREA 4) TENOAICA DUMITRU	A1

C. Partea III. SARCINI .

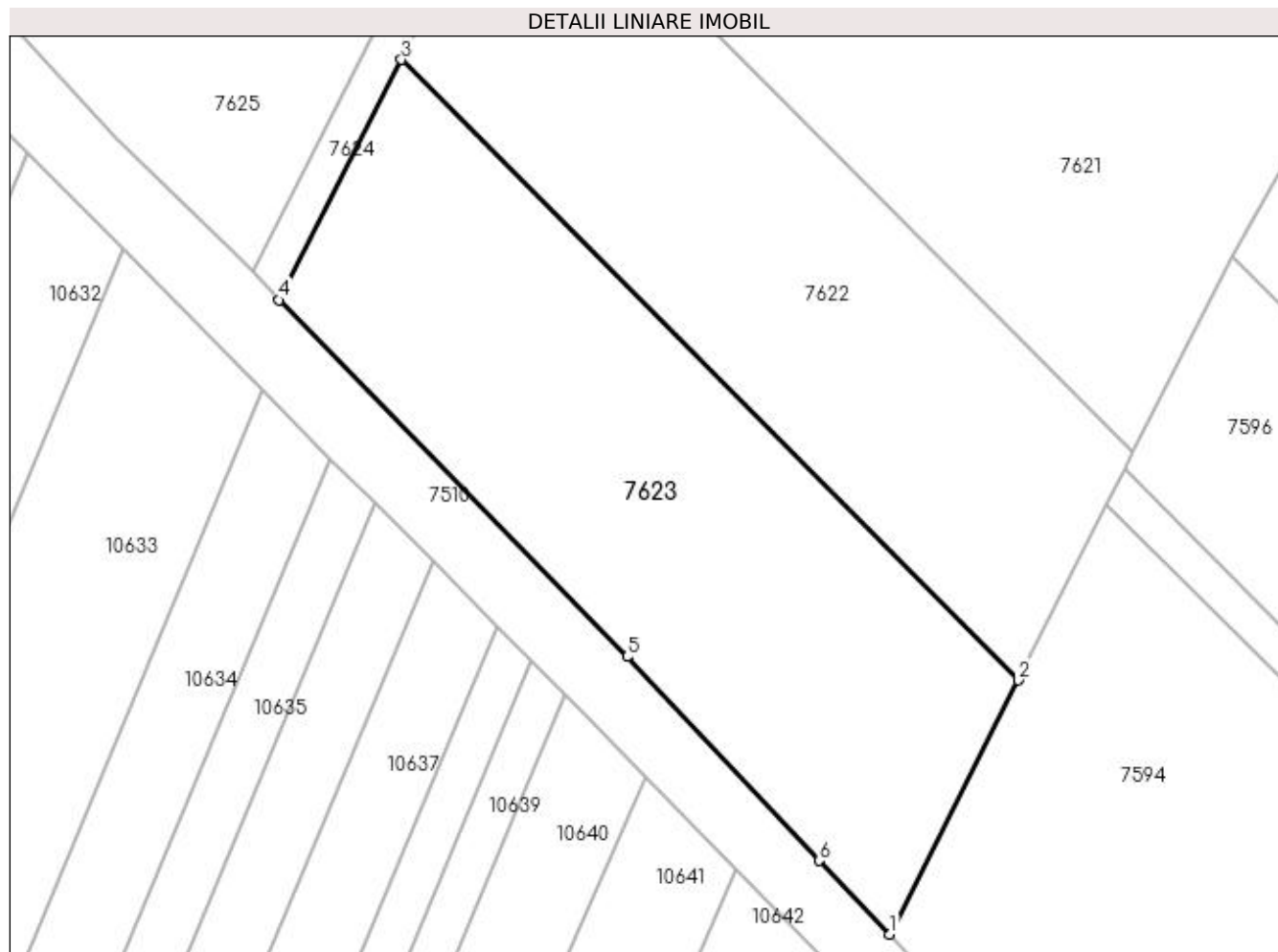
Inscrieri privind dezmembramintele dreptului de proprietate, drepturi reale de garanție și sarcini	Referințe
NU SUNT	

Anexa Nr. 1 La Partea I

Teren

Nr cadastral	Suprafața (mp)*	Observații / Referințe
	2.700	

* Suprafața este determinată în planul de proiecție Stereo 70.



Date referitoare la teren

Crt	Categorie folosință	Intra vilan	Suprafața (mp)	Tarla	Parcelă	Nr. topo	Observații / Referințe
1	arabil	NU	2.700	140	1	-	

Lungime Segmente

1) Valorile lungimilor segmentelor sunt obținute din proiecție în plan.

Punct început	X / Y	Punct sfârșit	X / Y	Lungime segment (** (m)
1	357.564,864 289.568,069	2	357.578,788 289.595,676	30.92
2	357.578,788 289.595,676	3	357.511,814 289.663,054	95.002
3	357.511,814 289.663,054	4	357.498,55 289.636,949	29.281
4	357.498,55 289.636,949	5	357.536,337 289.598,232	54.1
5	357.536,337 289.598,232	6	357.557,196 289.576,056	30.445

Punct început	X / Y	Punct sfârșit	X / Y	Lungime segment (** (m)
6	357.557,196 289.576,056	1	357.564,864 289.568,069	11.072

** Lungimile segmentelor sunt determinate în planul de proiecție Stereo 70 și sunt rotunjite la 1 milimetru.

*** Distanța dintre puncte este formată din segmente cumulate ce sunt mai mici decât valoarea 1 milimetru.

**DATE DESPRE IMOBILUL NR. 7624**

Oficiul de Cadastru și Publicitate Imobiliară DOLJ
Biroul de Cadastru și Publicitate Imobiliară Craiova

A. Partea I. Descrierea imobilului

TEREN Extravilan

Adresa: Jud. Dolj, De 195

Nr. Crt	Nr cadastral Nr. topografic	Suprafața* (mp)	Observații / Referințe
A1		1.775	Sector cadastral:27 Teren neimprejmuit;

B. Partea II. Proprietari și acte

Inscrieri privitoare la dreptul de proprietate și alte drepturi reale		Referințe
/		
Act Normativ nr. LEGEA 7, din 13/03/1996 emis de GUVERNUL ROMANIEI;		
B1	Inscrierea provizorie, drept de PROPRIETATE, dobandit prin Lege, cota actuala 1/1 1) PROPRIETAR NEIDENTIFICAT	A1

C. Partea III. SARCINI .

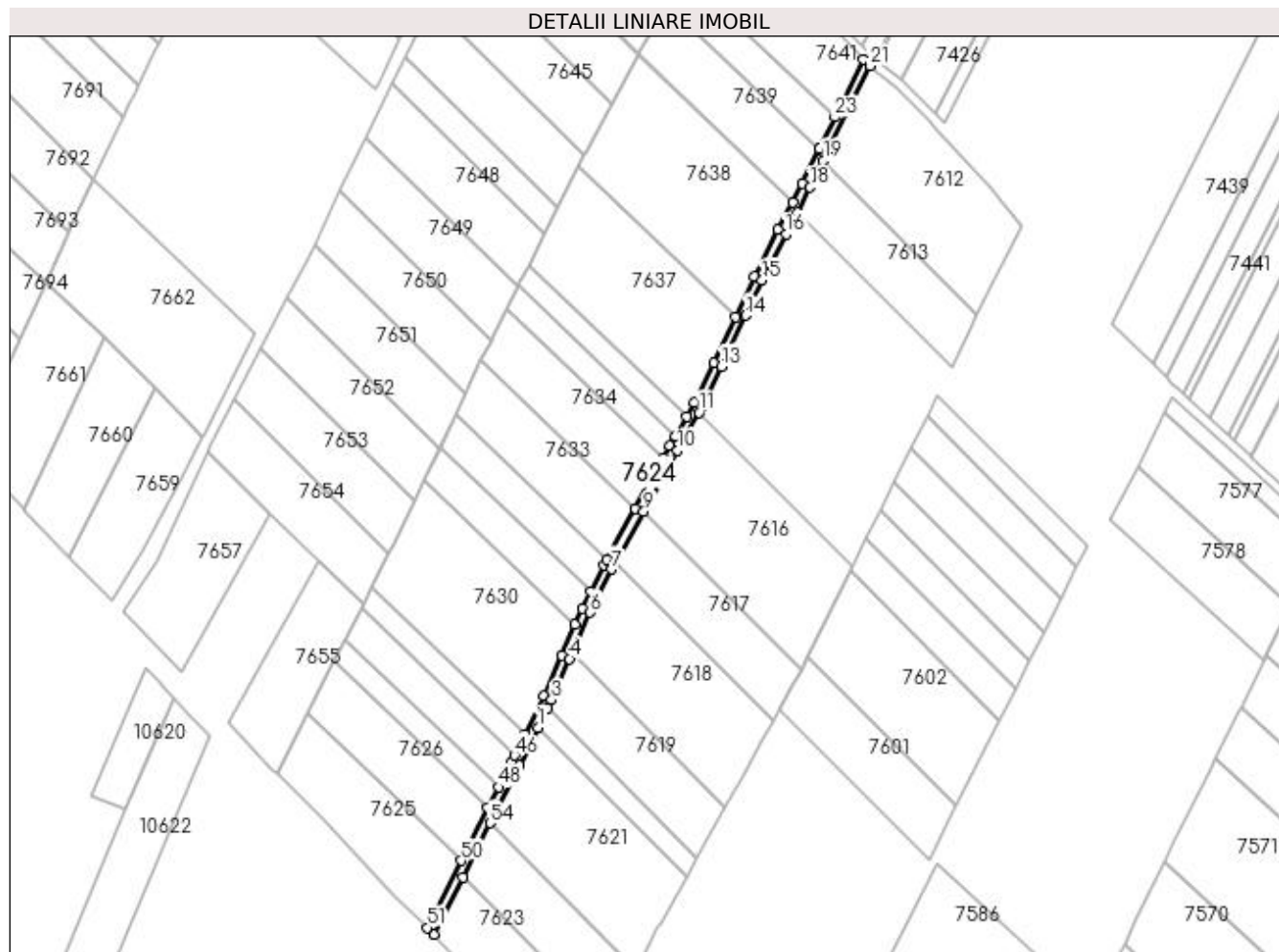
Inscrieri privind dezmembramintele dreptului de proprietate, drepturi reale de garanție și sarcini	Referințe
NU SUNT	

Anexa Nr. 1 La Partea I

Teren

Nr cadastral	Suprafața (mp)*	Observații / Referințe
	1.775	

* Suprafața este determinată în planul de proiecție Stereo 70.



Date referitoare la teren

Crt	Categorie folosință	Intravilan	Suprafața (mp)	Tarla	Parcelă	Nr. topo	Observații / Referințe
1	drum	NU	1.775	-	De,195	-	

Lungime Segmente

1) Valorile lungimilor segmentelor sunt obținute din proiecție în plan.

Punct început	X / Y	Punct sfârșit	X / Y	Lungime segment	Punct început	X / Y	Punct sfârșit	X / Y	Lungime segment	Punct început	X / Y	Punct sfârșit	X / Y	Lungime segment
1	357.546,229 289.731,333	2	357.550,585 289.740,19	9.87	2	357.550,585 289.740,19	3	357.552,458 289.743,997	4.243	3	357.552,458 289.743,997	4	357.560,594 289.762,746	20.438
4	357.560,594 289.762,746	5	357.561,702 289.765,233	2.723	5	357.561,702 289.765,233	6	357.570,015 289.783,889	20.424	6	357.570,015 289.783,889	7	357.579,889 289.803,707	22.142
7	357.579,889 289.803,707	8	357.581,669 289.806,91	3.664	8	357.581,669 289.806,91	9	357.594,542 289.830,074	26.501	9	357.594,542 289.830,074	10	357.610,033 289.857,949	31.89
10	357.610,033 289.857,949	11	357.619,795 289.875,213	19.833	11	357.619,795 289.875,213	12	357.621,303 289.877,878	3.062	12	357.621,303 289.877,878	13	357.630,124 289.896,17	20.308
13	357.630,124 289.896,17	14	357.641,071 289.919,472	25.745	14	357.641,071 289.919,472	15	357.648,623 289.935,546	17.76	15	357.648,623 289.935,546	16	357.659,481 289.956,706	23.783
16	357.659,481 289.956,706	17	357.664,625 289.966,631	11.179	17	357.664,625 289.966,631	18	357.670,533 289.978,03	12.839	18	357.670,533 289.978,03	19	357.676,521 289.990,237	13.597

Punct început	X / Y	Punct sfârșit	X / Y	Lungime segment	Punct început	X / Y	Punct sfârșit	X / Y	Lungime segment	Punct început	X / Y	Punct sfârșit	X / Y	Lungime segment
19	357.676,521 289.990,237	20	357.678,248 289.993,757	3.921	20	357.678,248 289.993,757	21	357.697,91 290.033,419	44.268	21	357.697,91 290.033,419	22	357.694,872 290.036,297	4.185
22	357.694,872 290.036,297	23	357.681,867 290.010,063	29.281	23	357.681,867 290.010,063	24	357.674,661 289.995,526	16.225	24	357.674,661 289.995,526	25	357.674,536 289.995,271	0.284
25	357.674,536 289.995,271	26	357.666,961 289.979,831	17.198	26	357.666,961 289.979,831	27	357.662,462 289.971,15	9.778	27	357.662,462 289.971,15	28	357.655,926 289.958,539	14.204
28	357.655,926 289.958,539	29	357.645,032 289.937,31	23.861	29	357.645,032 289.937,31	30	357.636,31 289.918,745	20.512	30	357.636,31 289.918,745	31	357.626,512 289.897,889	23.043
31	357.626,512 289.897,889	32	357.617,756 289.879,733	20.157	32	357.617,756 289.879,733	33	357.614,194 289.873,434	7.236	33	357.614,194 289.873,434	34	357.609,101 289.864,427	10.347
34	357.609,101 289.864,427	35	357.606,544 289.859,905	5.195	35	357.606,544 289.859,905	36	357.603,501 289.854,43	6.264	36	357.603,501 289.854,43	37	357.590,724 289.831,438	26.304
37	357.590,724 289.831,438	38	357.577,727 289.808,052	26.755	38	357.577,727 289.808,052	39	357.576,349 289.805,571	2.838	39	357.576,349 289.805,571	40	357.570,291 289.793,413	13.584
40	357.570,291 289.793,413	41	357.566,397 289.785,596	8.733	41	357.566,397 289.785,596	42	357.563,191 289.778,401	7.877	42	357.563,191 289.778,401	43	357.556,933 289.764,356	15.376
43	357.556,933 289.764,356	44	357.548,827 289.745,677	20.362	44	357.548,827 289.745,677	45	357.540,3 289.728,342	19.319	45	357.540,3 289.728,342	46	357.535,522 289.718,629	10.825
46	357.535,522 289.718,629	47	357.534,197 289.715,935	3.002	47	357.534,197 289.715,935	48	357.528,233 289.704,199	13.164	48	357.528,233 289.704,199	49	357.523,354 289.694,596	10.771
49	357.523,354 289.694,596	50	357.511,153 289.670,584	26.934	50	357.511,153 289.670,584	51	357.495,599 289.639,973	34.336	51	357.495,599 289.639,973	52	357.498,55 289.636,949	4.225
52	357.498,55 289.636,949	53	357.511,814 289.663,054	29.281	53	357.511,814 289.663,054	54	357.524,371 289.687,767	27.72	54	357.524,371 289.687,767	55	357.537,775 289.714,147	29.59
55	357.537,775 289.714,147	1	357.546,229 289.731,333	19.153										

** Lungimile segmentelor sunt determinate în planul de proiecție Stereo 70 și sunt rotunjite la 1 milimetru.

*** Distanța dintre puncte este formată din segmente cumulate ce sunt mai mici decât valoarea 1 milimetru.

**DATE DESPRE IMOBILUL NR. 7625**

Oficiul de Cadastru și Publicitate Imobiliară DOLJ
Biroul de Cadastru și Publicitate Imobiliară Craiova

A. Partea I. Descrierea imobilului

TEREN Extravilan

Adresa: Jud. Dolj, T141, P1

Nr. Crt	Nr cadastral Nr. topografic	Suprafața* (mp)	Observații / Referințe
A1	34789	3.000	Sector cadastral:27 Teren neimprejmuit;

B. Partea II. Proprietari și acte

Inscrieri privitoare la dreptul de proprietate și alte drepturi reale		Referințe
207166 / 02/11/2018		
Act Notarial nr. CONTRACT DE VANZARE NR. 3645, din 31/10/2018 emis de NP Budiana Ionut Razvan;		
B1	Intabulare, drept de PROPRIETATE, dobandit prin Conventie, cota actuala 1/1 1) DORONDEL GHEORGHE 2) DORONDEL ESTERA	A1

C. Partea III. SARCINI .

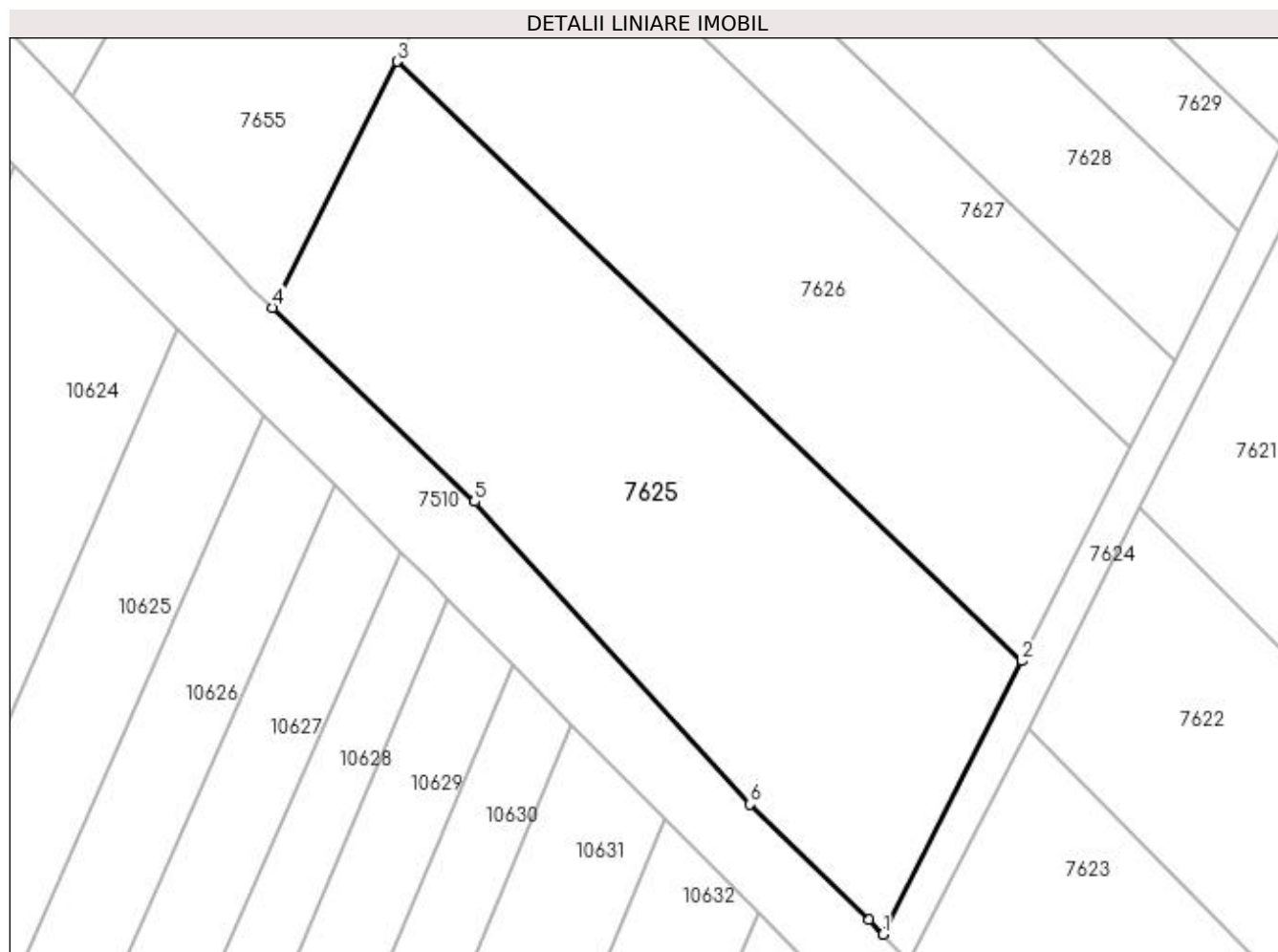
Inscrieri privind dezmembramintele dreptului de proprietate, drepturi reale de garanție și sarcini	Referințe
NU SUNT	

Anexa Nr. 1 La Partea I

Teren

Nr cadastral	Suprafața (mp)*	Observații / Referințe
34789	3.000	

* Suprafața este determinată în planul de proiecție Stereo 70.



Date referitoare la teren

Crt	Categorie folosință	Intra vilan	Suprafața (mp)	Tarla	Parcelă	Nr. topo	Observații / Referințe
1	arabil	NU	3.000	141	1	-	

Lungime Segmente

1) Valorile lungimilor segmentelor sunt obținute din proiecție în plan.

Punct început	X / Y	Punct sfârșit	X / Y	Lungime segment (** (m)
1	357.495,599 289.639,973	2	357.511,153 289.670,584	34.336
2	357.511,153 289.670,584	3	357.441,157 289.737,694	96.97
3	357.441,157 289.737,694	4	357.427,195 289.710,145	30.885
4	357.427,195 289.710,145	5	357.449,85 289.688,423	31.386
5	357.449,85 289.688,423	6	357.480,724 289.654,542	45.838

Punct început	X / Y	Punct sfârșit	X / Y	Lungime segment (** (m)
6	357.480,724 289.654,542	7	357.494,003 289.641,608	18.537
7	357.494,003 289.641,608	1	357.495,599 289.639,973	2.285

** Lungimile segmentelor sunt determinate în planul de proiecție Stereo 70 și sunt rotunjite la 1 milimetru.

*** Distanța dintre puncte este formată din segmente cumulate ce sunt mai mici decât valoarea 1 milimetru.

**DATE DESPRE IMOBILUL NR. 7626**

Oficiul de Cadastru și Publicitate Imobiliară DOLJ
Biroul de Cadastru și Publicitate Imobiliară Craiova

A. Partea I. Descrierea imobilului

TEREN Extravilan

Adresa: Jud. Dolj, T141, P2

Nr. Crt	Nr cadastral Nr. topografic	Suprafața* (mp)	Observații / Referințe
A1		2.500	Sector cadastral:27 Teren neimprejmuit;

B. Partea II. Proprietari și acte

Inscrieri privitoare la dreptul de proprietate și alte drepturi reale		Referințe
/		
Act Administrativ nr. TDP NR. 4431, din 14/06/2004 emis de CJ DOLJ;		
B1	Intabulare, drept de PROPRIETATE, dobandit prin Reconstituire, cota actuala 1/1 1) NISTOR ION	A1

C. Partea III. SARCINI .

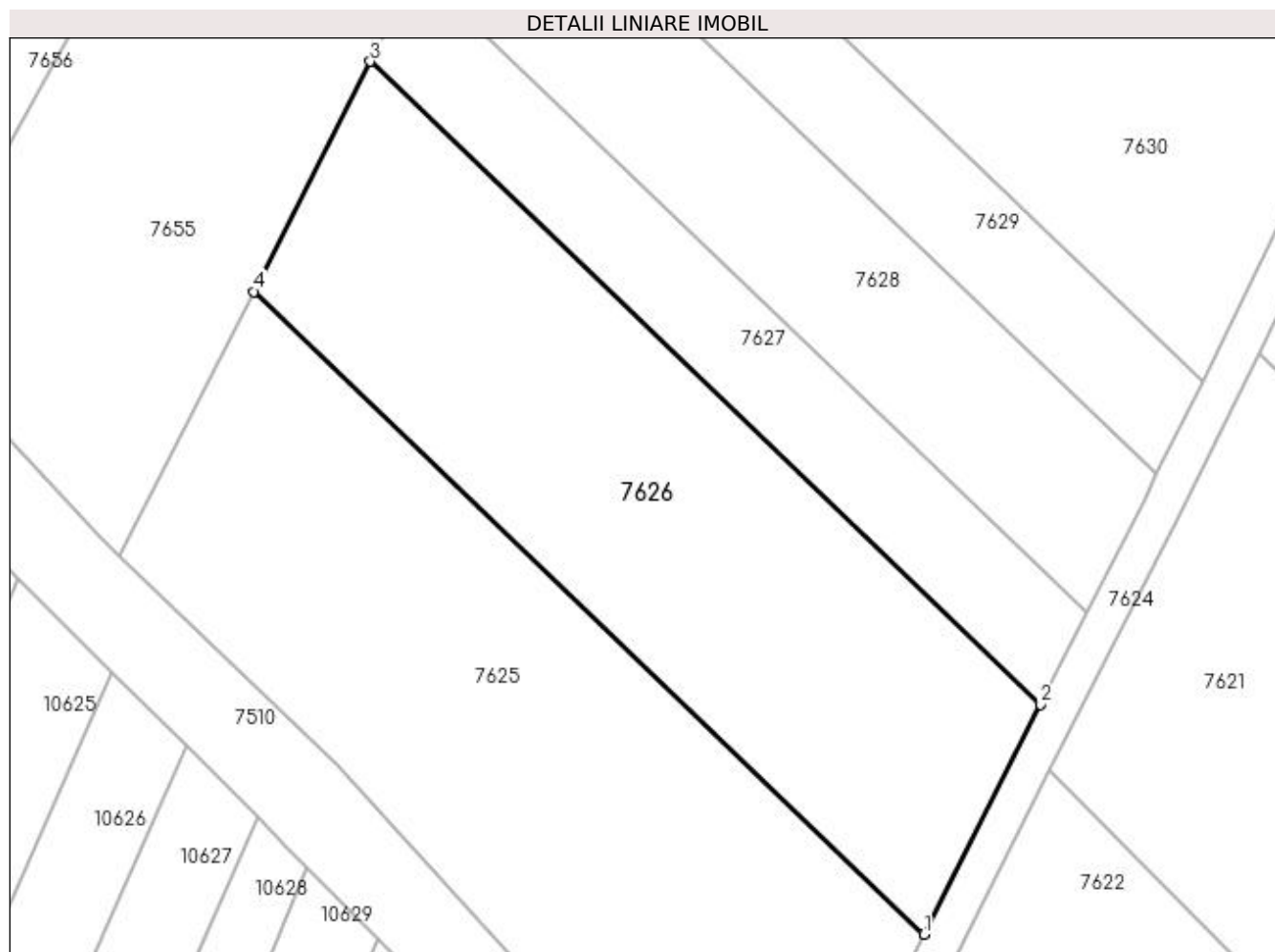
Inscrieri privind dezmembramintele dreptului de proprietate, drepturi reale de garanție și sarcini	Referințe
NU SUNT	

Anexa Nr. 1 La Partea I

Teren

Nr cadastral	Suprafața (mp)*	Observații / Referințe
	2.500	

* Suprafața este determinată în planul de proiecție Stereo 70.



Date referitoare la teren

Crt	Categorie folosință	Intravilan	Suprafața (mp)	Tarla	Parcelă	Nr. topo	Observații / Referințe
1	arabil	NU	2.500	141	2	-	

Lungime Segmente

1) Valorile lungimilor segmentelor sunt obținute din proiecție în plan.

Punct început	X / Y	Punct sfârșit	X / Y	Lungime segment (** (m)
1	357.511,153 289.670,584	2	357.523,354 289.694,596	26.934
2	357.523,354 289.694,596	3	357.453,337 289.761,727	97.0
3	357.453,337 289.761,727	4	357.441,157 289.737,694	26.943
4	357.441,157 289.737,694	1	357.511,153 289.670,584	96.97

**** Lungimile segmentelor sunt determinate în planul de proiecție Stereo 70 și sunt rotunjite la 1 milimetru.**

***** Distanța dintre puncte este formată din segmente cumulate ce sunt mai mici decât valoarea 1 milimetru.**

**DATE DESPRE IMOBILUL NR. 7627**

Oficiul de Cadastru și Publicitate Imobiliară DOLJ
Biroul de Cadastru și Publicitate Imobiliară Craiova

A. Partea I. Descrierea imobilului

TEREN Extravilan

Adresa: Jud. Dolj, T141, P3

Nr. Crt	Nr cadastral Nr. topografic	Suprafața* (mp)	Observații / Referințe
A1		1.000	Sector cadastral:27 Teren neimprejmuit;

B. Partea II. Proprietari și acte

Inscrieri privitoare la dreptul de proprietate și alte drepturi reale	Referințe
/	
Act Administrativ nr. TDP NR. 3902-48351, din 22/07/1998 emis de CJ DOLJ;	
B1	A1
Intabulare, drept de PROPRIETATE, dobandit prin Reconstituire, cota actuala 1/1 1) IOANA ECATERINA	

C. Partea III. SARCINI .

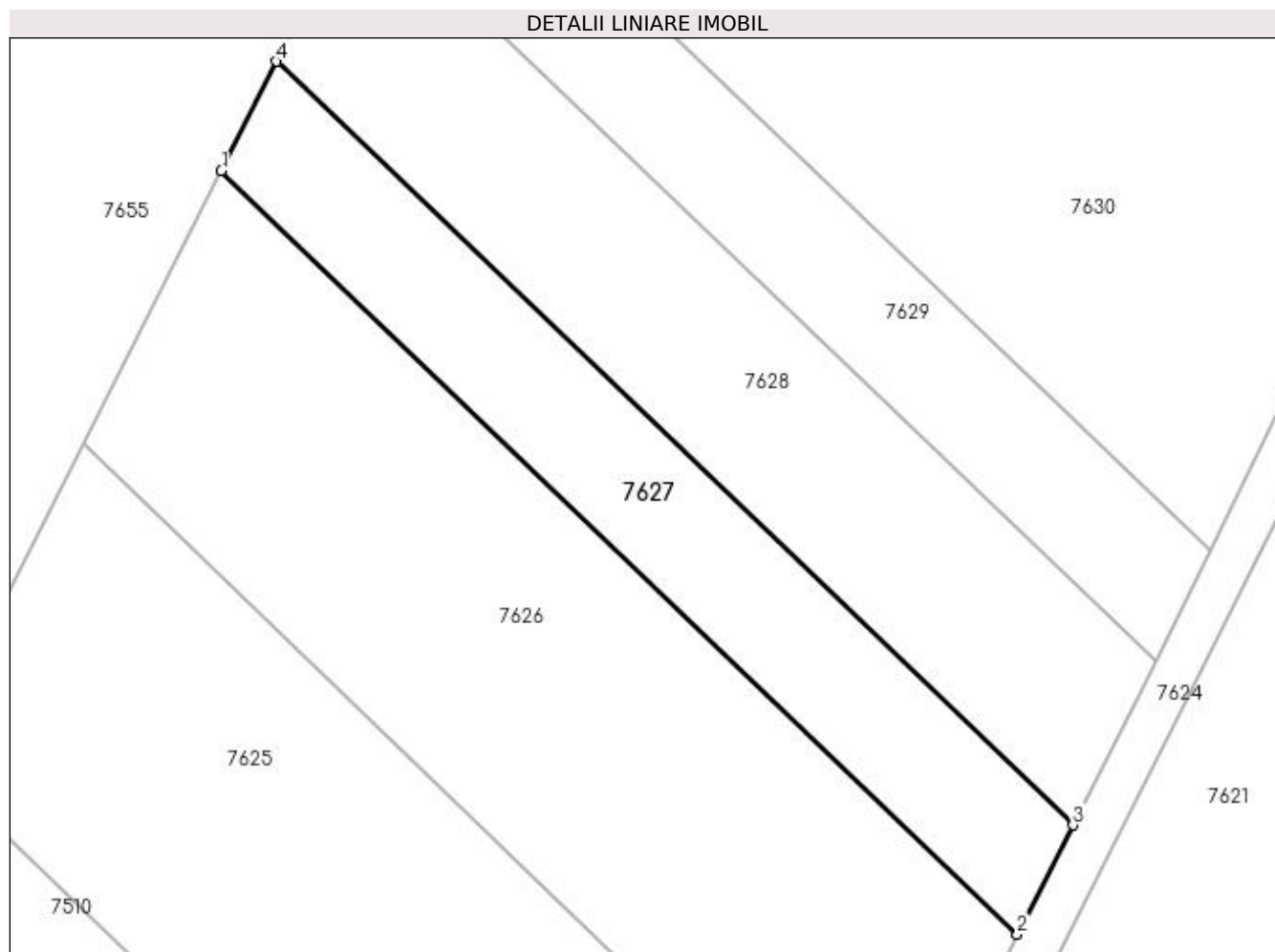
Inscrieri privind dezmembramintele dreptului de proprietate, drepturi reale de garanție și sarcini	Referințe
NU SUNT	

Anexa Nr. 1 La Partea I

Teren

Nr cadastral	Suprafața (mp)*	Observații / Referințe
	1.000	

* Suprafața este determinată în planul de proiecție Stereo 70.



Date referitoare la teren

Crt	Categorie folosință	Intra vilan	Suprafața (mp)	Tarla	Parcelă	Nr. topo	Observații / Referințe
1	arabil	NU	1.000	141	3	-	

Lungime Segmente

1) Valorile lungimilor segmentelor sunt obținute din proiecție în plan.

Punct început	X / Y	Punct sfârșit	X / Y	Lungime segment (** (m)
1	357.453,337 289.761,727	2	357.523,354 289.694,596	97.0
2	357.523,354 289.694,596	3	357.528,233 289.704,199	10.771
3	357.528,233 289.704,199	4	357.458,208 289.771,338	97.011
4	357.458,208 289.771,338	1	357.453,337 289.761,727	10.775

**** Lungimile segmentelor sunt determinate în planul de proiecție Stereo 70 și sunt rotunjite la 1 milimetru.**

***** Distanța dintre puncte este formată din segmente cumulate ce sunt mai mici decât valoarea 1 milimetru.**

**DATE DESPRE IMOBILUL NR. 7628**

Oficiul de Cadastru și Publicitate Imobiliară DOLJ
Biroul de Cadastru și Publicitate Imobiliară Craiova

A. Partea I. Descrierea imobilului

TEREN Extravilan

Adresa: Jud. Dolj, T141, P4

Nr. Crt	Nr cadastral Nr. topografic	Suprafața* (mp)	Observații / Referințe
A1		1.500	Sector cadastral:27 Teren neimprejmuit;

B. Partea II. Proprietari și acte

Inscrieri privitoare la dreptul de proprietate și alte drepturi reale	Referințe
/	
Act Administrativ nr. TDP NR. 2101-9700, din 01/07/1996 emis de CJ DOLJ;	
B1	A1
Intabulare, drept de PROPRIETATE, dobândit prin Reconstituire, cota actuala 1/1	
1) TUFAN HARALAMBIE	
2) CEAUȘU FLOAREA	

C. Partea III. SARCINI .

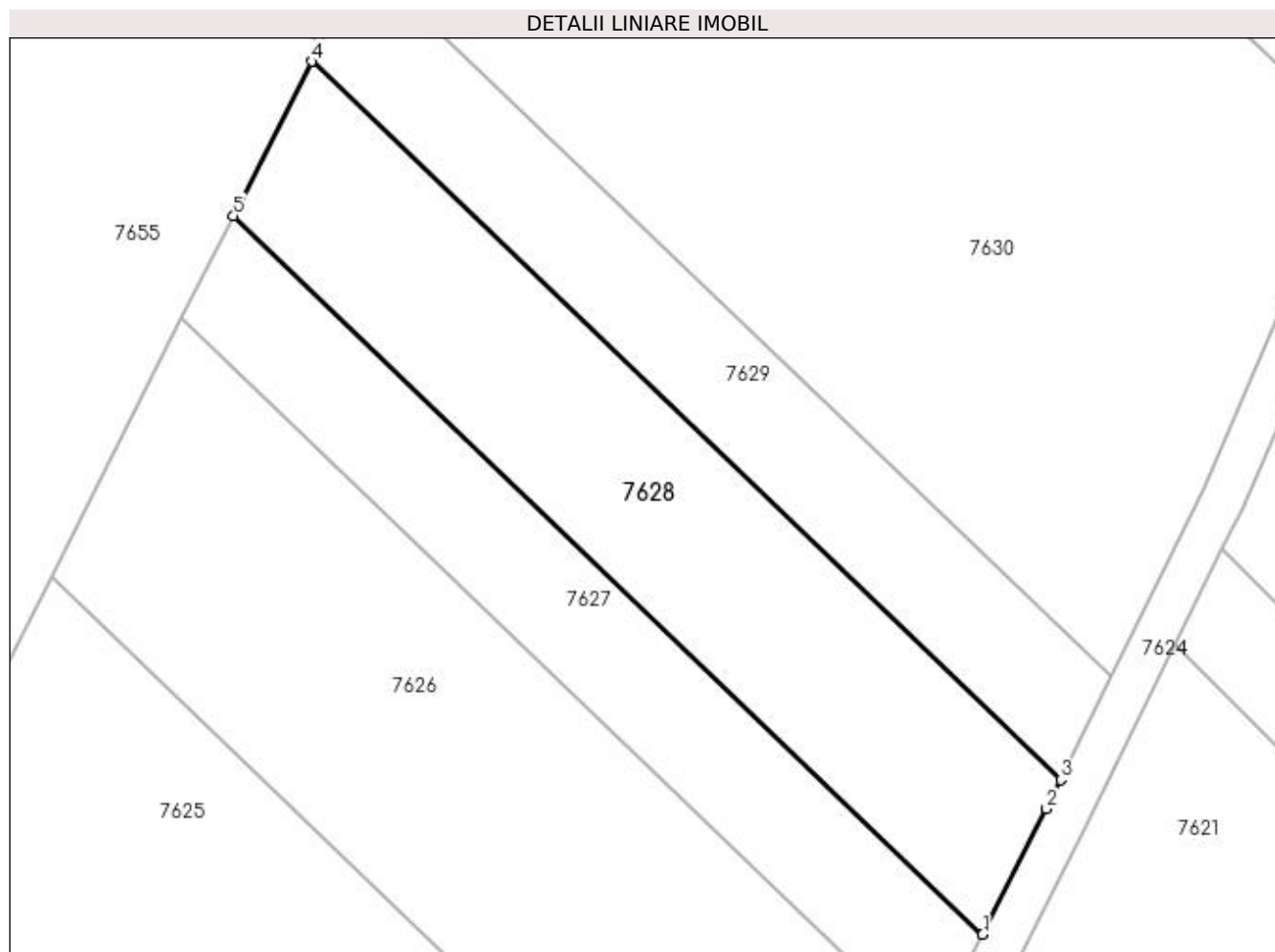
Inscrieri privind dezmembramintele dreptului de proprietate, drepturi reale de garanție și sarcini	Referințe
NU SUNT	

Anexa Nr. 1 La Partea I

Teren

Nr cadastral	Suprafața (mp)*	Observații / Referințe
	1.500	

* Suprafața este determinată în planul de proiecție Stereo 70.



Date referitoare la teren

Crt	Categorie folosință	Intra vilan	Suprafața (mp)	Tarla	Parcelă	Nr. topo	Observații / Referințe
1	arabil	NU	1.500	141	4	-	

Lungime Segmente

1) Valorile lungimilor segmentelor sunt obținute din proiecție în plan.

Punct început	X / Y	Punct sfârșit	X / Y	Lungime segment (** (m)
1	357.528,233 289.704,199	2	357.534,197 289.715,935	13.164
2	357.534,197 289.715,935	3	357.535,522 289.718,629	3.002
3	357.535,522 289.718,629	4	357.465,513 289.785,752	96.988
4	357.465,513 289.785,752	5	357.458,208 289.771,338	16.159
5	357.458,208 289.771,338	1	357.528,233 289.704,199	97.011

**** Lungimile segmentelor sunt determinate în planul de proiecție Stereo 70 și sunt rotunjite la 1 milimetru.**

***** Distanța dintre puncte este formată din segmente cumulate ce sunt mai mici decât valoarea 1 milimetru.**

**DATE DESPRE IMOBILUL NR. 7629**

Oficiul de Cadastru și Publicitate Imobiliară DOLJ
Biroul de Cadastru și Publicitate Imobiliară Craiova

A. Partea I. Descrierea imobilului

TEREN Extravilan

Adresa: Jud. Dolj, T141, P5

Nr. Crt	Nr cadastral Nr. topografic	Suprafața* (mp)	Observații / Referințe
A1		1.000	Sector cadastral:27 Teren neimpregmuit;

B. Partea II. Proprietari și acte

Inscrieri privitoare la dreptul de proprietate și alte drepturi reale	Referințe
/	
Act Administrativ nr. TDP NR. 2692-48112, din 18/11/1996 emis de CJ DOLJ;	
B1	A1
Intabulare, drept de PROPRIETATE, dobandit prin Reconstituire, cota actuala 1/1 1) POPI POLINA	

C. Partea III. SARCINI .

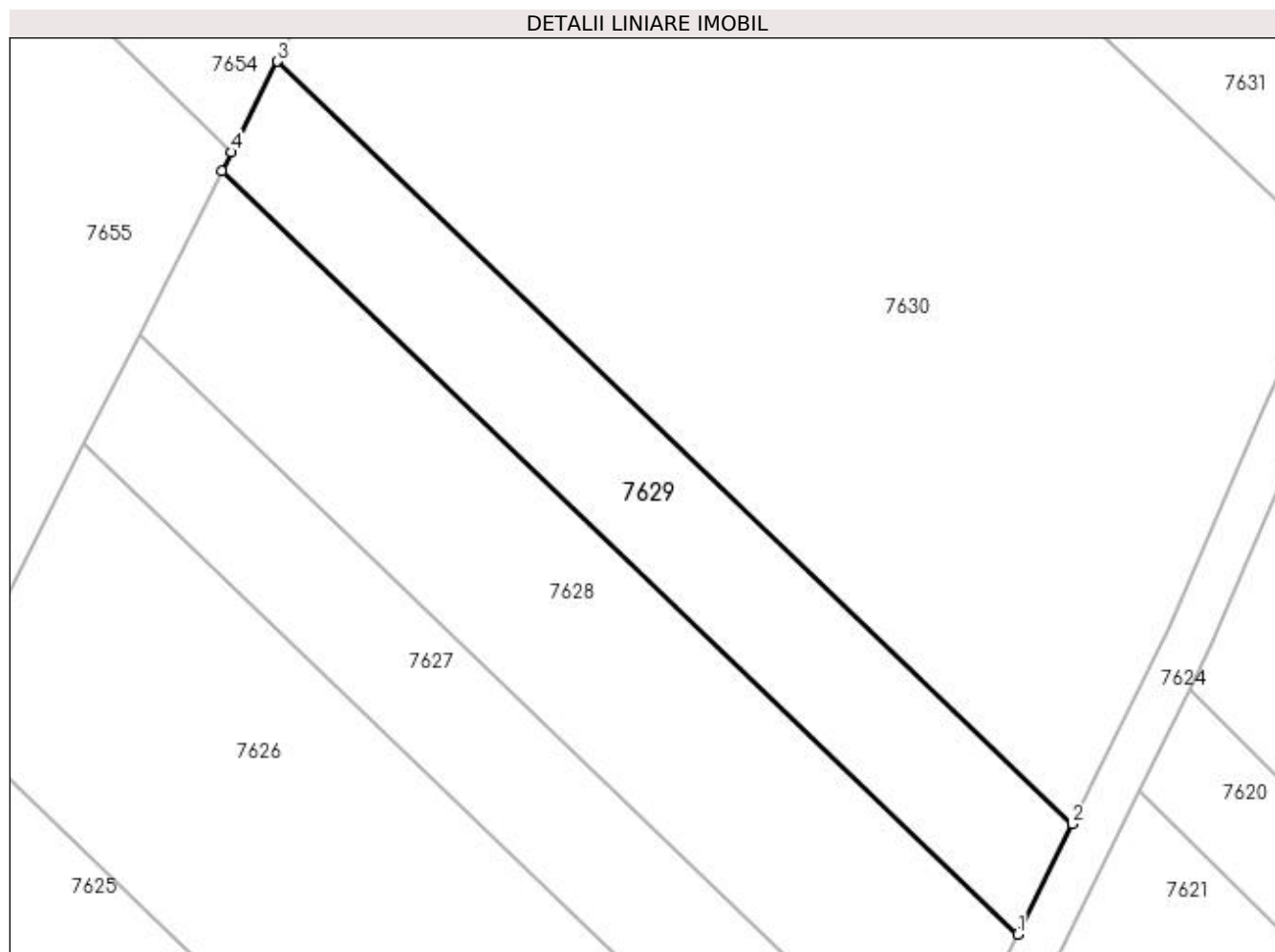
Inscrieri privind dezmembramintele dreptului de proprietate, drepturi reale de garanție și sarcini	Referințe
NU SUNT	

Anexa Nr. 1 La Partea I

Teren

Nr cadastral	Suprafața (mp)*	Observații / Referințe
	1.000	

* Suprafața este determinată în planul de proiecție Stereo 70.



Date referitoare la teren

Crt	Categorie folosință	Intra vilan	Suprafața (mp)	Tarla	Parcelă	Nr. topo	Observații / Referințe
1	arabil	NU	1.000	141	5	-	

Lungime Segmente

1) Valorile lungimilor segmentelor sunt obținute din proiecție în plan.

Punct început	X / Y	Punct sfârșit	X / Y	Lungime segment (** (m)
1	357.535,522 289.718,629	2	357.540,3 289.728,342	10.825
2	357.540,3 289.728,342	3	357.470,388 289.795,371	96.853
3	357.470,388 289.795,371	4	357.466,341 289.787,386	8.952
4	357.466,341 289.787,386	5	357.465,513 289.785,752	1.832
5	357.465,513 289.785,752	1	357.535,522 289.718,629	96.988

**** Lungimile segmentelor sunt determinate în planul de proiecție Stereo 70 și sunt rotunjite la 1 milimetru.**

***** Distanța dintre puncte este formată din segmente cumulate ce sunt mai mici decât valoarea 1 milimetru.**

**DATE DESPRE IMOBILUL NR. 7630**

Oficiul de Cadastru și Publicitate Imobiliară DOLJ
Biroul de Cadastru și Publicitate Imobiliară Craiova

A. Partea I. Descrierea imobilului

TEREN Extravilan

Adresa: Jud. Dolj, T141, P6

Nr. Crt	Nr cadastral Nr. topografic	Suprafața* (mp)	Observații / Referințe
A1		5.000	Sector cadastral:27 Teren neimprejmuit;

B. Partea II. Proprietari și acte

Inscrieri privitoare la dreptul de proprietate și alte drepturi reale		Referințe
/		
Act Notarial nr. CM NR 160, din 10/07/2020 emis de NP STOENESCU FLOREA (TDP NR 1739-58840/30-11-1995);		
B1	Intabulare, drept de PROPRIETATE, dobandit prin Succesiune, cota actuala 1/1 1) ROSU IONUT GEORGICA	A1

C. Partea III. SARCINI .

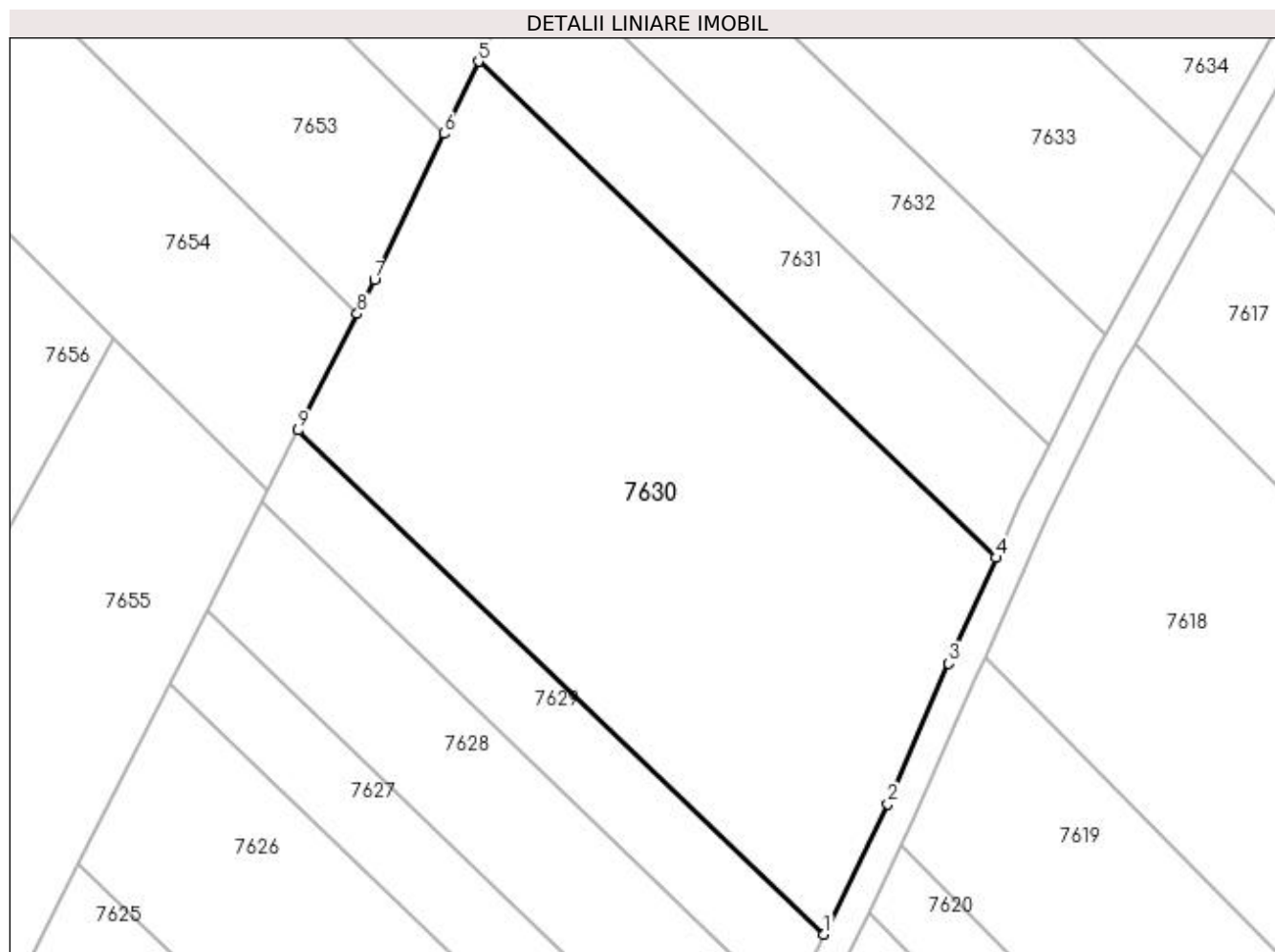
Inscrieri privind dezmembramintele dreptului de proprietate, drepturi reale de garanție și sarcini	Referințe
NU SUNT	

Anexa Nr. 1 La Partea I

Teren

Nr cadastral	Suprafața (mp)*	Observații / Referințe
	5.000	

* Suprafața este determinată în planul de proiecție Stereo 70.



Date referitoare la teren

Crt	Categorie folosință	Intravilan	Suprafața (mp)	Tarla	Parcelă	Nr. topo	Observații / Referințe
1	arabil	NU	5.000	141	6	-	

Lungime Segmente

1) Valorile lungimilor segmentelor sunt obținute din proiecție în plan.

Punct început	X / Y	Punct sfârșit	X / Y	Lungime segment (** (m)
1	357.540,3 289.728,342	2	357.548,827 289.745,677	19.319
2	357.548,827 289.745,677	3	357.556,933 289.764,356	20.362
3	357.556,933 289.764,356	4	357.563,191 289.778,401	15.376
4	357.563,191 289.778,401	5	357.494,359 289.844,395	95.357
5	357.494,359 289.844,395	6	357.489,784 289.834,798	10.632

Punct început	X / Y	Punct sfârșit	X / Y	Lungime segment (** (m)
6	357.489,784 289.834,798	7	357.480,503 289.815,33	21.567
7	357.480,503 289.815,33	8	357.478,241 289.810,867	5.004
8	357.478,241 289.810,867	9	357.470,388 289.795,371	17.372
9	357.470,388 289.795,371	1	357.540,3 289.728,342	96.853

** Lungimile segmentelor sunt determinate în planul de proiecție Stereo 70 și sunt rotunjite la 1 milimetru.

*** Distanța dintre puncte este formată din segmente cumulate ce sunt mai mici decât valoarea 1 milimetru.

**DATE DESPRE IMOBILUL NR. 7631**

Oficiul de Cadastru și Publicitate Imobiliară DOLJ
Biroul de Cadastru și Publicitate Imobiliară Craiova

A. Partea I. Descrierea imobilului

TEREN Extravilan

Adresa: Jud. Dolj, T141, P7

Nr. Crt	Nr cadastral Nr. topografic	Suprafața* (mp)	Observații / Referințe
A1		1.500	Sector cadastral:27 Teren neimprejmuit;

B. Partea II. Proprietari și acte

Inscrieri privitoare la dreptul de proprietate și alte drepturi reale	Referințe
/	
Act Administrativ nr. TDP NR. 562-14986, din 24/02/1994 emis de CJ DOLJ;	
B1	A1
Intabulare, drept de PROPRIETATE, dobândit prin Reconstituire, cota actuala 1/1 1) DESEANU GRIGORE	

C. Partea III. SARCINI .

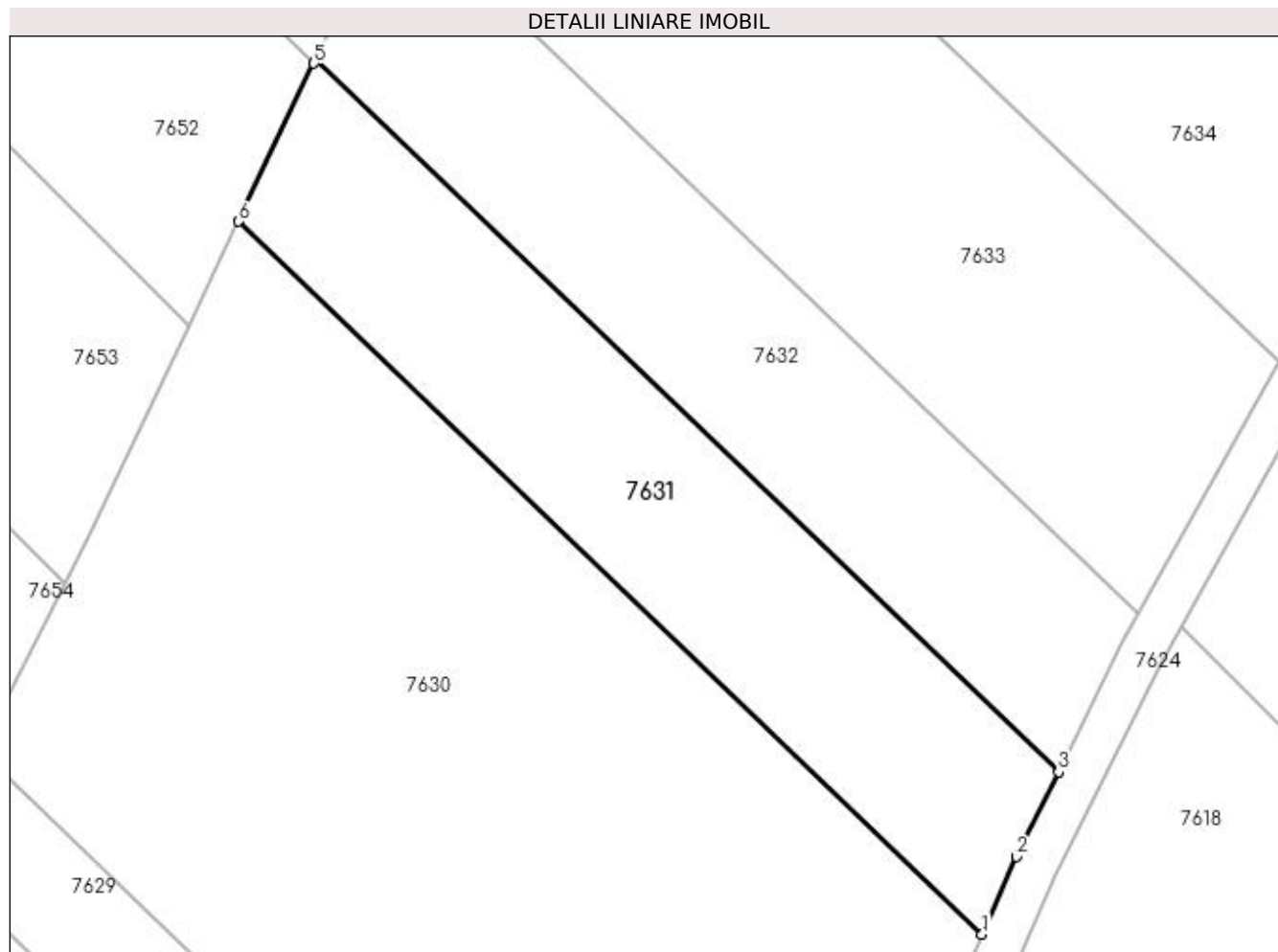
Inscrieri privind dezmembramintele dreptului de proprietate, drepturi reale de garanție și sarcini	Referințe
NU SUNT	

Anexa Nr. 1 La Partea I

Teren

Nr cadastral	Suprafața (mp)*	Observații / Referințe
	1.500	

* Suprafața este determinată în planul de proiecție Stereo 70.



Date referitoare la teren

Crt	Categorie folosință	Intravilan	Suprafața (mp)	Tarla	Parcelă	Nr. topo	Observații / Referințe
1	arabil	NU	1.500	141	7	-	

Lungime Segmente

1) Valorile lungimilor segmentelor sunt obținute din proiecție în plan.

Punct început	X / Y	Punct sfârșit	X / Y	Lungime segment (** (m)
1	357.563,191 289.778,401	2	357.566,397 289.785,596	7.877
2	357.566,397 289.785,596	3	357.570,291 289.793,413	8.733
3	357.570,291 289.793,413	4	357.501,498 289.859,37	95.304
4	357.501,498 289.859,37	5	357.501,336 289.859,031	0.376
5	357.501,336 289.859,031	6	357.494,359 289.844,395	16.214

Punct început	X / Y	Punct sfârșit	X / Y	Lungime segment (** (m)
6	357.494,359 289.844,395	1	357.563,191 289.778,401	95.357

** Lungimile segmentelor sunt determinate în planul de proiecție Stereo 70 și sunt rotunjite la 1 milimetru.

*** Distanța dintre puncte este formată din segmente cumulate ce sunt mai mici decât valoarea 1 milimetru.

**DATE DESPRE IMOBILUL NR. 7632**

Oficiul de Cadastru și Publicitate Imobiliară DOLJ
Biroul de Cadastru și Publicitate Imobiliară Craiova

A. Partea I. Descrierea imobilului

TEREN Extravilan

Adresa: Jud. Dolj, T141, P8

Nr. Crt	Nr cadastral Nr. topografic	Suprafața* (mp)	Observații / Referințe
A1		1.500	Sector cadastral:27 Teren neimprijmuit;

B. Partea II. Proprietari și acte

Inscrieri privitoare la dreptul de proprietate și alte drepturi reale	Referințe
/	
Act Administrativ nr. TDP NR. 3090/59421, din 12/03/1997 emis de CJ DOLJ;	
B1	A1
Intabulare, drept de PROPRIETATE, dobandit prin Reconstituire, cota actuala 1/1 1) STOICA GHEORGHE	

C. Partea III. SARCINI .

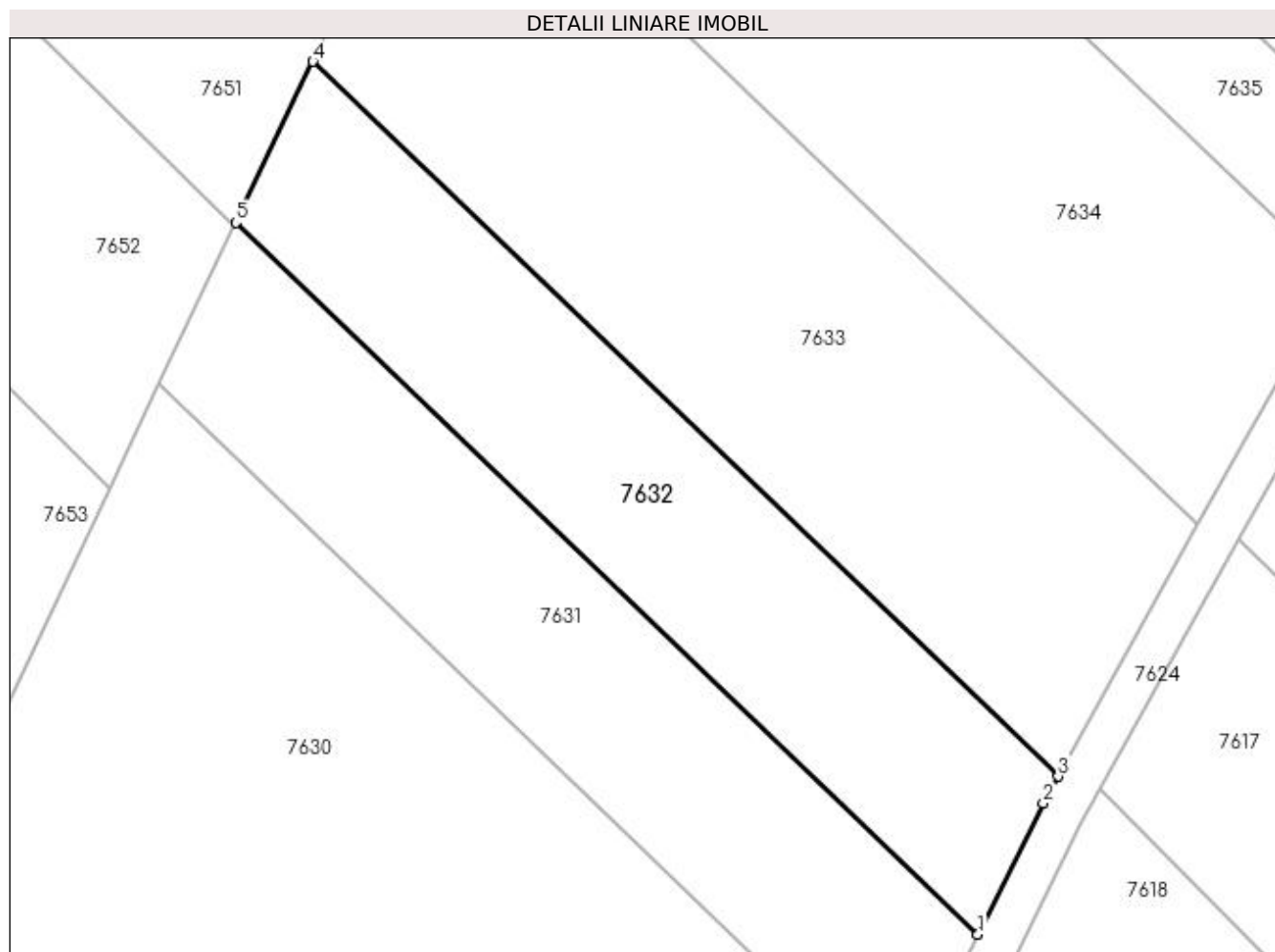
Inscrieri privind dezmembramintele dreptului de proprietate, drepturi reale de garanție și sarcini	Referințe
NU SUNT	

Anexa Nr. 1 La Partea I

Teren

Nr cadastral	Suprafața (mp)*	Observații / Referințe
	1.500	

* Suprafața este determinată în planul de proiecție Stereo 70.



Date referitoare la teren

Crt	Categorie folosință	Intra vilan	Suprafața (mp)	Tarla	Parcelă	Nr. topo	Observații / Referințe
1	arabil	NU	1.500	141	8	-	

Lungime Segmente

1) Valorile lungimilor segmentelor sunt obținute din proiecție în plan.

Punct început	X / Y	Punct sfârșit	X / Y	Lungime segment (** (m)
1	357.570,291 289.793,413	2	357.576,349 289.805,571	13.584
2	357.576,349 289.805,571	3	357.577,727 289.808,052	2.838
3	357.577,727 289.808,052	4	357.508,62 289.874,31	95.739
4	357.508,62 289.874,31	5	357.501,498 289.859,37	16.551
5	357.501,498 289.859,37	1	357.570,291 289.793,413	95.304

**** Lungimile segmentelor sunt determinate în planul de proiecție Stereo 70 și sunt rotunjite la 1 milimetru.**

***** Distanța dintre puncte este formată din segmente cumulate ce sunt mai mici decât valoarea 1 milimetru.**

**DATE DESPRE IMOBILUL NR. 7633**

Oficiul de Cadastru și Publicitate Imobiliară DOLJ
Biroul de Cadastru și Publicitate Imobiliară Craiova

A. Partea I. Descrierea imobilului

TEREN Extravilan

Adresa: Jud. Dolj, T141, P9

Nr. Crt	Nr cadastral Nr. topografic	Suprafața* (mp)	Observații / Referințe
A1		2.500	Sector cadastral:27 Teren neimprejmuit;

B. Partea II. Proprietari și acte

Inscrieri privitoare la dreptul de proprietate și alte drepturi reale	Referințe
/	
Act Administrativ nr. TDP NR. 2021-9686, din 12/04/1996 emis de CJ DOLJ;	
B1	A1
Intabulare, drept de PROPRIETATE, dobândit prin Reconstituire, cota actuala 1/1 1) VĂCARU ELENA	

C. Partea III. SARCINI .

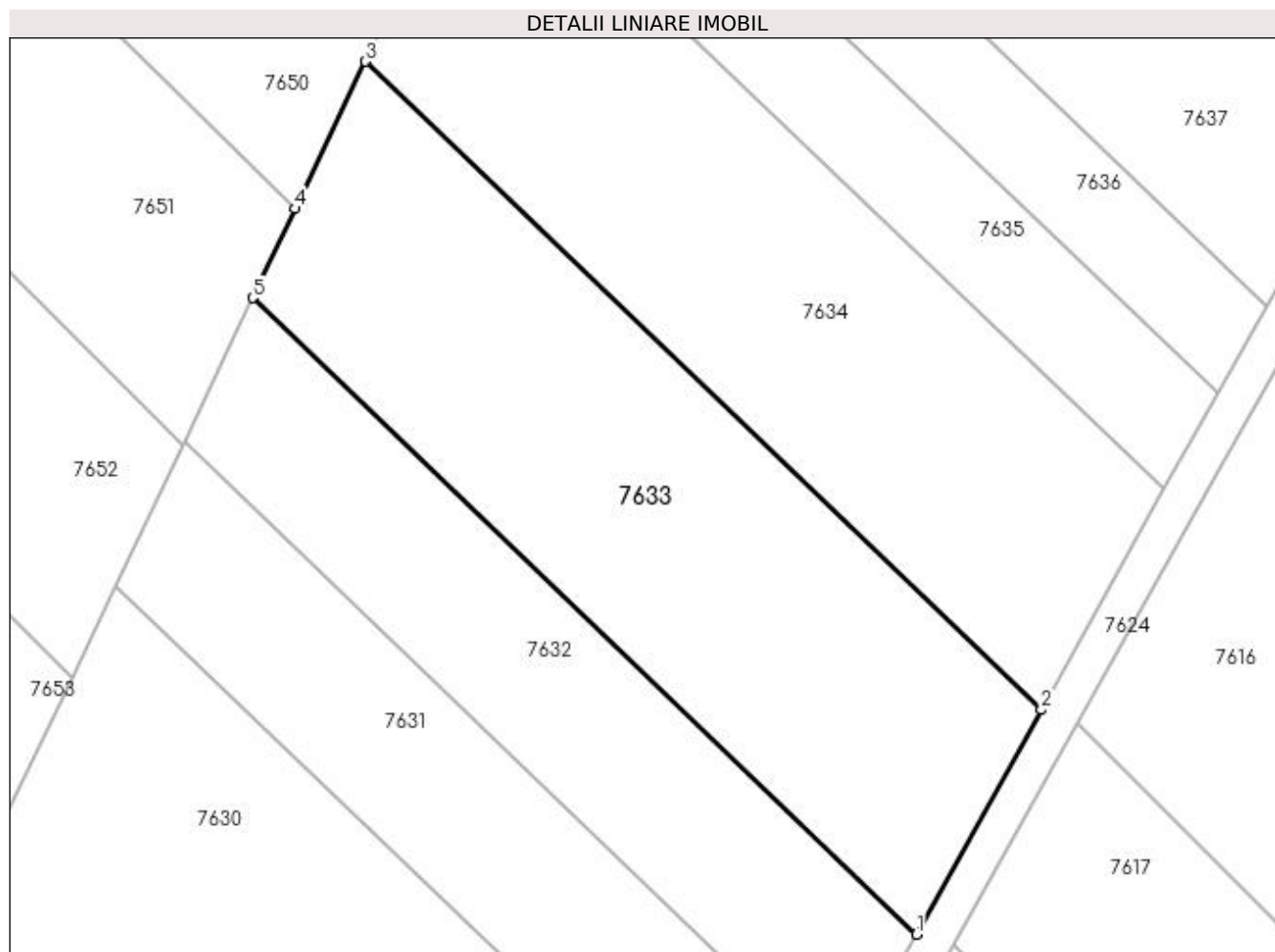
Inscrieri privind dezmembramintele dreptului de proprietate, drepturi reale de garanție și sarcini	Referințe
NU SUNT	

Anexa Nr. 1 La Partea I

Teren

Nr cadastral	Suprafața (mp)*	Observații / Referințe
	2.500	

* Suprafața este determinată în planul de proiecție Stereo 70.



Date referitoare la teren

Crt	Categorie folosință	Intra vilan	Suprafața (mp)	Tarla	Parcelă	Nr. topo	Observații / Referințe
1	arabil	NU	2.500	141	9	-	

Lungime Segmente

1) Valorile lungimilor segmentelor sunt obținute din proiecție în plan.

Punct început	X / Y	Punct sfârșit	X / Y	Lungime segment (** (m)
1	357.577,727 289.808,052	2	357.590,724 289.831,438	26.755
2	357.590,724 289.831,438	3	357.520,349 289.898,912	97.496
3	357.520,349 289.898,912	4	357.513,047 289.883,595	16.968
4	357.513,047 289.883,595	5	357.508,62 289.874,31	10.286
5	357.508,62 289.874,31	1	357.577,727 289.808,052	95.739

**** Lungimile segmentelor sunt determinate în planul de proiecție Stereo 70 și sunt rotunjite la 1 milimetru.**

***** Distanța dintre puncte este formată din segmente cumulate ce sunt mai mici decât valoarea 1 milimetru.**

**DATE DESPRE IMOBILUL NR. 7634**

Oficiul de Cadastru și Publicitate Imobiliară DOLJ
Biroul de Cadastru și Publicitate Imobiliară Craiova

A. Partea I. Descrierea imobilului

TEREN Extravilan

Adresa: Jud. Dolj, T141, P10

Nr. Crt	Nr cadastral Nr. topografic	Suprafața* (mp)	Observații / Referințe
A1		2.500	Sector cadastral:27 Teren neimprejmuit;

B. Partea II. Proprietari și acte

Inscrieri privitoare la dreptul de proprietate și alte drepturi reale		Referințe
/		
Act Normativ nr. LEGEA 7, din 13/03/1996 emis de GUVERNUL ROMANIEI;		
B1	Inscrierea provizorie, drept de PROPRIETATE, dobandit prin Lege, cota actuala 1/1 1) PROPRIETAR NEIDENTIFICAT	A1

C. Partea III. SARCINI .

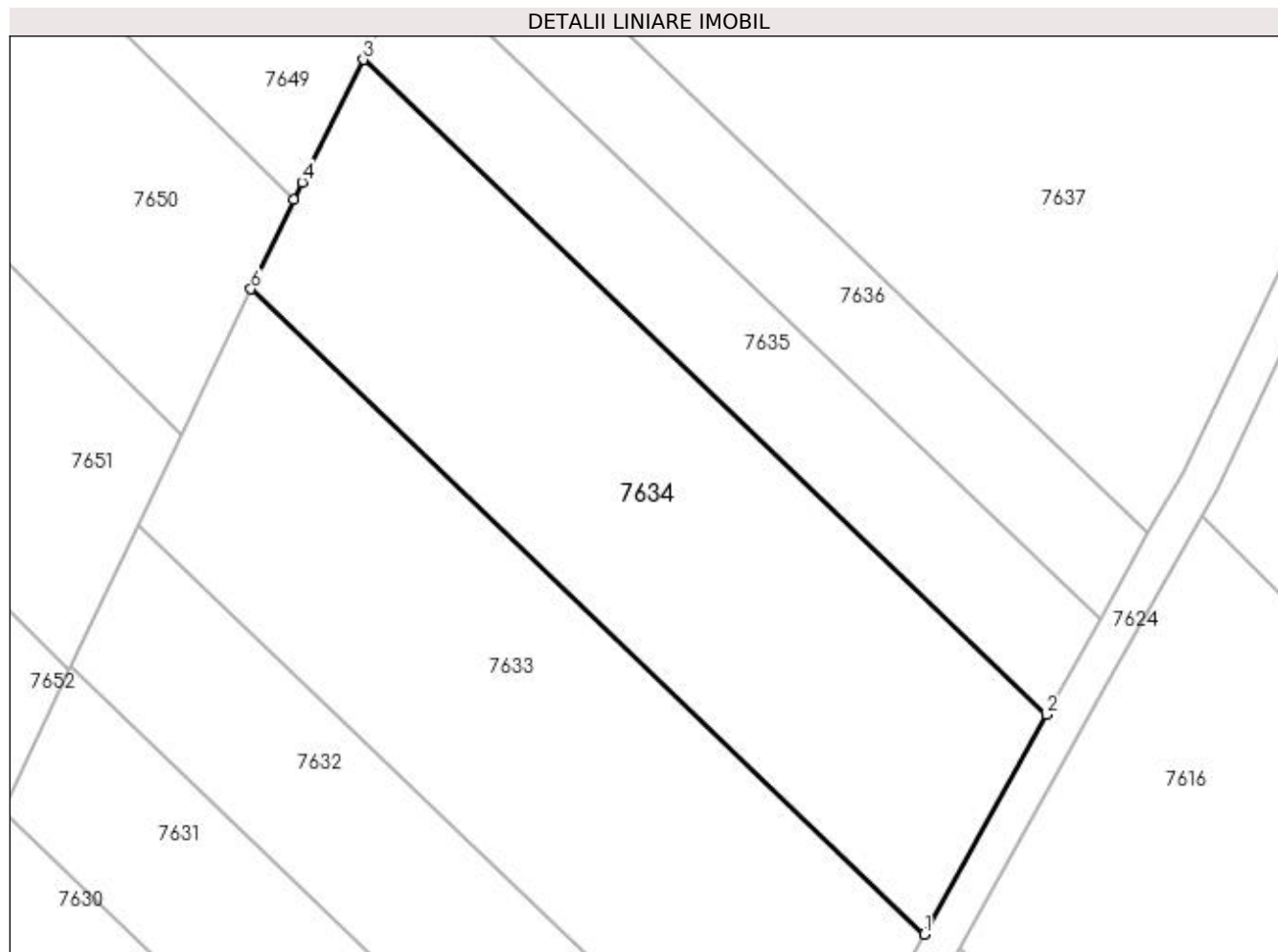
Inscrieri privind dezmembramintele dreptului de proprietate, drepturi reale de garanție și sarcini	Referințe
NU SUNT	

Anexa Nr. 1 La Partea I

Teren

Nr cadastral	Suprafața (mp)*	Observații / Referințe
	2.500	

* Suprafața este determinată în planul de proiecție Stereo 70.



Date referitoare la teren

Crt	Categorie folosință	Intravilan	Suprafața (mp)	Tarla	Parcelă	Nr. topo	Observații / Referințe
1	arabil	NU	2.500	141	10	-	

Lungime Segmente

1) Valorile lungimilor segmentelor sunt obținute din proiecție în plan.

Punct început	X / Y	Punct sfârșit	X / Y	Lungime segment (** (m)
1	357.590,724 289.831,438	2	357.603,501 289.854,43	26.304
2	357.603,501 289.854,43	3	357.532,102 289.922,885	98.914
3	357.532,102 289.922,885	4	357.525,666 289.910,066	14.344
4	357.525,666 289.910,066	5	357.524,802 289.908,253	2.008
5	357.524,802 289.908,253	6	357.520,349 289.898,912	10.348

Punct început	X / Y	Punct sfârșit	X / Y	Lungime segment (** (m)
6	357.520,349 289.898,912	1	357.590,724 289.831,438	97.496

** Lungimile segmentelor sunt determinate în planul de proiecție Stereo 70 și sunt rotunjite la 1 milimetru.

*** Distanța dintre puncte este formată din segmente cumulate ce sunt mai mici decât valoarea 1 milimetru.

**DATE DESPRE IMOBILUL NR. 7635**

Oficiul de Cadastru și Publicitate Imobiliară DOLJ
Biroul de Cadastru și Publicitate Imobiliară Craiova

A. Partea I. Descrierea imobilului

TEREN Extravilan

Adresa: Jud. Dolj, T141, P11

Nr. Crt	Nr cadastral Nr. topografic	Suprafața* (mp)	Observații / Referințe
A1	36381	1.100	Sector cadastral:27 Teren neimprejmuit;

B. Partea II. Proprietari și acte

Inscrieri privitoare la dreptul de proprietate și alte drepturi reale	Referințe
258510 / 18/12/2020	
Act Notarial nr. CONTRACT DE DONATIE AUT NR 4430, din 26/11/2020 emis de NP CANTAR ELENA;	
B1	A1
Intabulare, drept de PROPRIETATE, dobandit prin Conventie, cota actuala 1/1 1) GROSU MIHAELA	

C. Partea III. SARCINI .

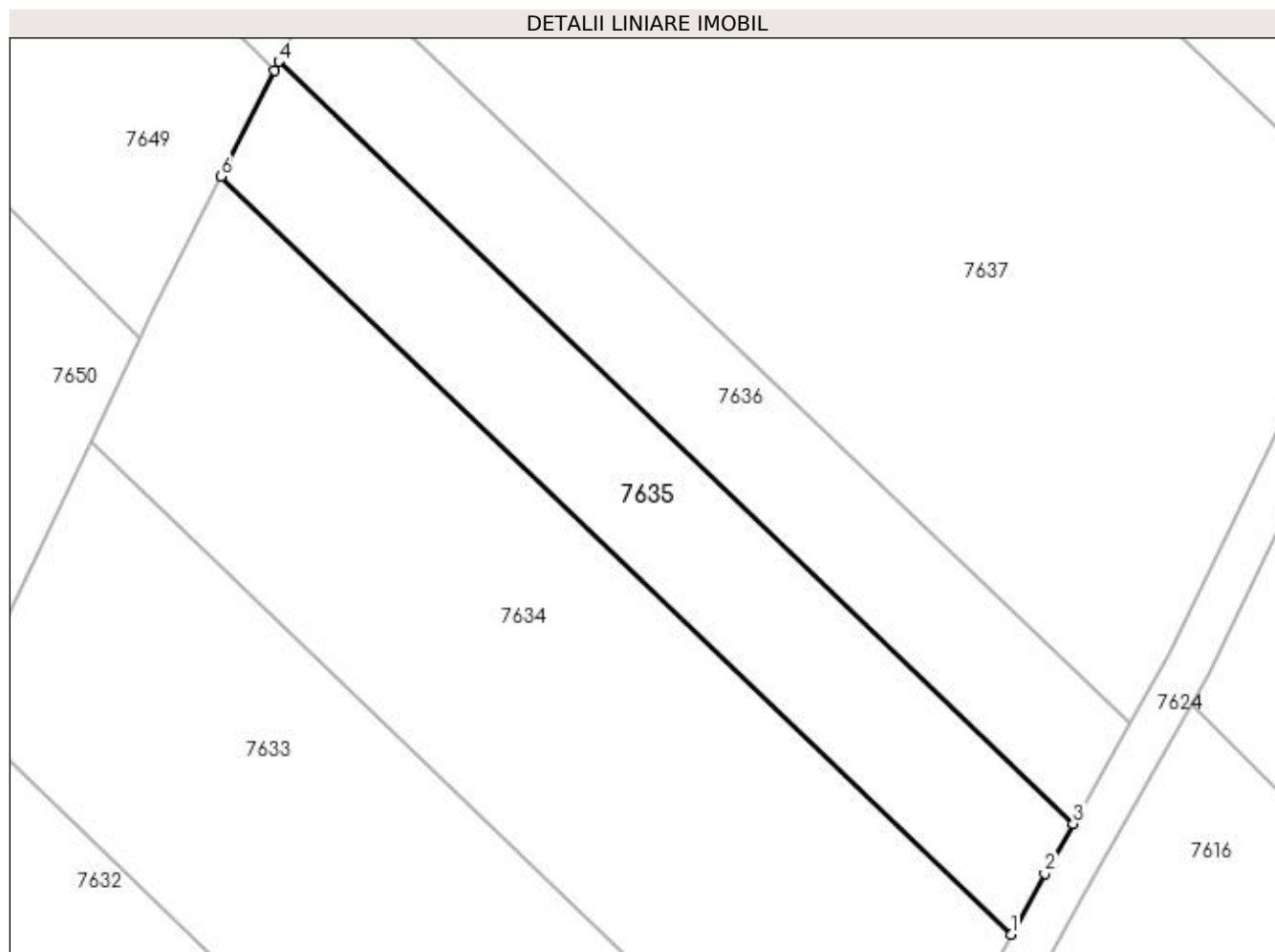
Inscrieri privind dezmembramintele dreptului de proprietate, drepturi reale de garanție și sarcini	Referințe
NU SUNT	

Anexa Nr. 1 La Partea I

Teren

Nr cadastral	Suprafața (mp)*	Observații / Referințe
36381	1.100	

* Suprafața este determinată în planul de proiecție Stereo 70.



Date referitoare la teren

Crt	Categorie folosință	Intra vilan	Suprafața (mp)	Tarla	Parcelă	Nr. topo	Observații / Referințe
1	arabil	NU	1.100	141	11	-	

Lungime Segmente

1) Valorile lungimilor segmentelor sunt obținute din proiecție în plan.

Punct început	X / Y	Punct sfârșit	X / Y	Lungime segment (** (m)
1	357.603,501 289.854,43	2	357.606,544 289.859,905	6.264
2	357.606,544 289.859,905	3	357.609,101 289.864,427	5.195
3	357.609,101 289.864,427	4	357.537,31 289.933,257	99.456
4	357.537,31 289.933,257	5	357.536,906 289.932,454	0.899
5	357.536,906 289.932,454	6	357.532,102 289.922,885	10.707

Punct început	X / Y	Punct sfârșit	X / Y	Lungime segment (** (m)
6	357.532,102 289.922,885	1	357.603,501 289.854,43	98.914

** Lungimile segmentelor sunt determinate în planul de proiecție Stereo 70 și sunt rotunjite la 1 milimetru.

*** Distanța dintre puncte este formată din segmente cumulate ce sunt mai mici decât valoarea 1 milimetru.

**DATE DESPRE IMOBILUL NR. 7636**

Oficiul de Cadastru și Publicitate Imobiliară DOLJ
Biroul de Cadastru și Publicitate Imobiliară Craiova

A. Partea I. Descrierea imobilului

TEREN Extravilan

Adresa: Jud. Dolj, T141, P12

Nr. Crt	Nr cadastral Nr. topografic	Suprafața* (mp)	Observații / Referințe
A1		1.000	Sector cadastral:27 Teren neimprejmuit;

B. Partea II. Proprietari și acte

Inscrieri privitoare la dreptul de proprietate și alte drepturi reale		Referințe
/		
Act Normativ nr. LEGEA 7, din 13/03/1996 emis de GUVERNUL ROMANIEI;		
B1	Inscrierea provizorie, drept de PROPRIETATE, dobandit prin Lege, cota actuala 1/1 1) PROPRIETAR NEIDENTIFICAT	A1

C. Partea III. SARCINI .

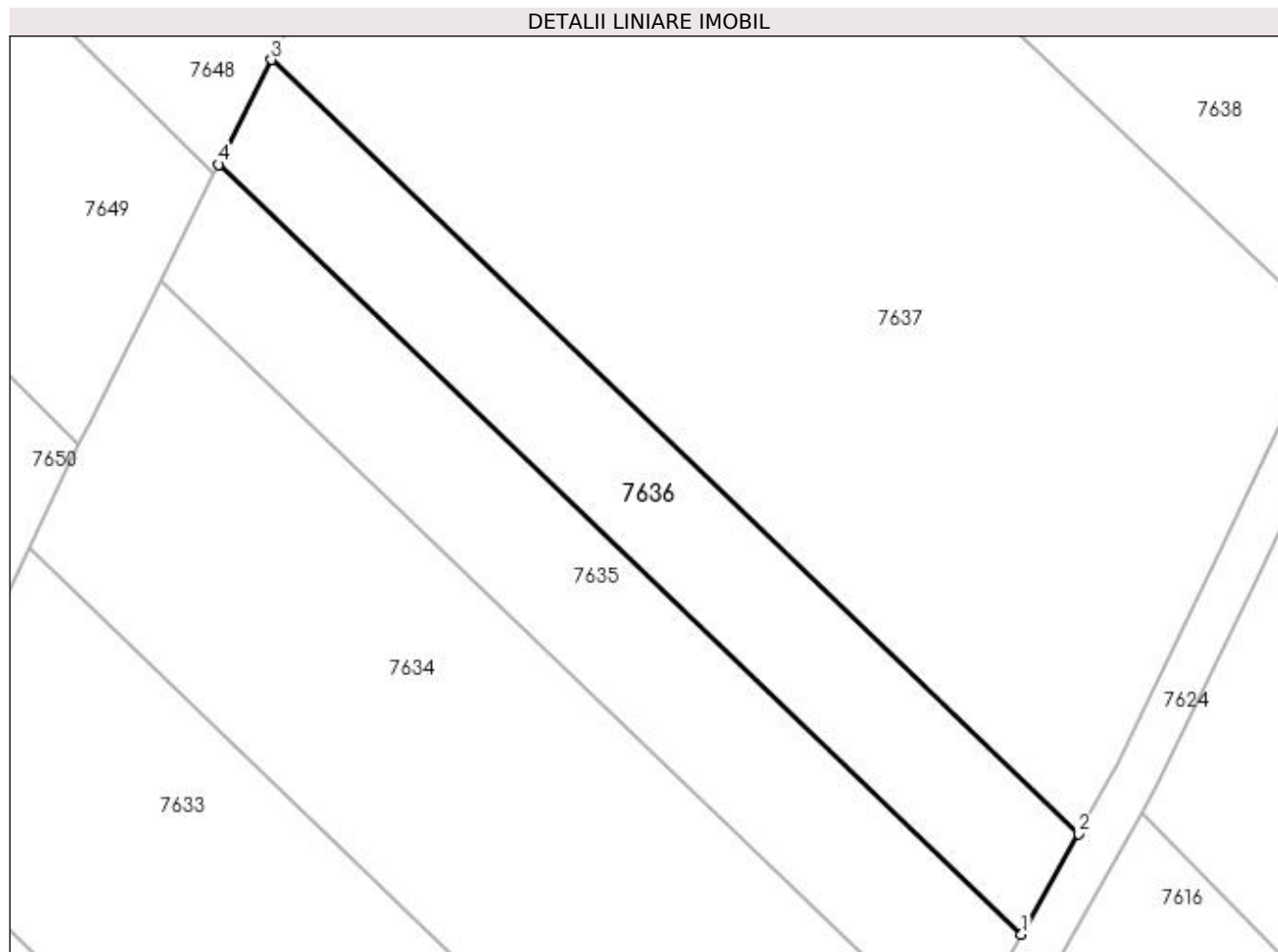
Inscrieri privind dezmembramintele dreptului de proprietate, drepturi reale de garanție și sarcini	Referințe
NU SUNT	

Anexa Nr. 1 La Partea I

Teren

Nr cadastral	Suprafața (mp)*	Observații / Referințe
	1.000	

* Suprafața este determinată în planul de proiecție Stereo 70.



Date referitoare la teren

Crt	Categorie folosință	Intravilan	Suprafața (mp)	Tarla	Parcelă	Nr. topo	Observații / Referințe
1	arabil	NU	1.000	141	12	-	

Lungime Segmente

1) Valorile lungimilor segmentelor sunt obținute din proiecție în plan.

Punct început	X / Y	Punct sfârșit	X / Y	Lungime segment (** (m)
1	357.609,101 289.864,427	2	357.614,194 289.873,434	10.347
2	357.614,194 289.873,434	3	357.542,018 289.942,635	99.991
3	357.542,018 289.942,635	4	357.537,31 289.933,257	10.493
4	357.537,31 289.933,257	1	357.609,101 289.864,427	99.456

**** Lungimile segmentelor sunt determinate în planul de proiecție Stereo 70 și sunt rotunjite la 1 milimetru.**

***** Distanța dintre puncte este formată din segmente cumulate ce sunt mai mici decât valoarea 1 milimetru.**

**DATE DESPRE IMOBILUL NR. 7637**

Oficiul de Cadastru și Publicitate Imobiliară DOLJ
Biroul de Cadastru și Publicitate Imobiliară Craiova

A. Partea I. Descrierea imobilului

TEREN Extravilan

Adresa: Jud. Dolj, T141, P13

Nr. Crt	Nr cadastral Nr. topografic	Suprafața* (mp)	Observații / Referințe
A1		4.800	Sector cadastral:27 Teren neimprejmuit;

B. Partea II. Proprietari și acte

Inscrieri privitoare la dreptul de proprietate și alte drepturi reale		Referințe
/		
Act Administrativ nr. TDP NR. 707-9687, din 31/03/1994 emis de CJ DOLJ;		
B1	Intabulare, drept de PROPRIETATE, dobandit prin Reconstituire, cota actuala 1/1 1) ȚENOAICA CONSTANTIN	A1

C. Partea III. SARCINI .

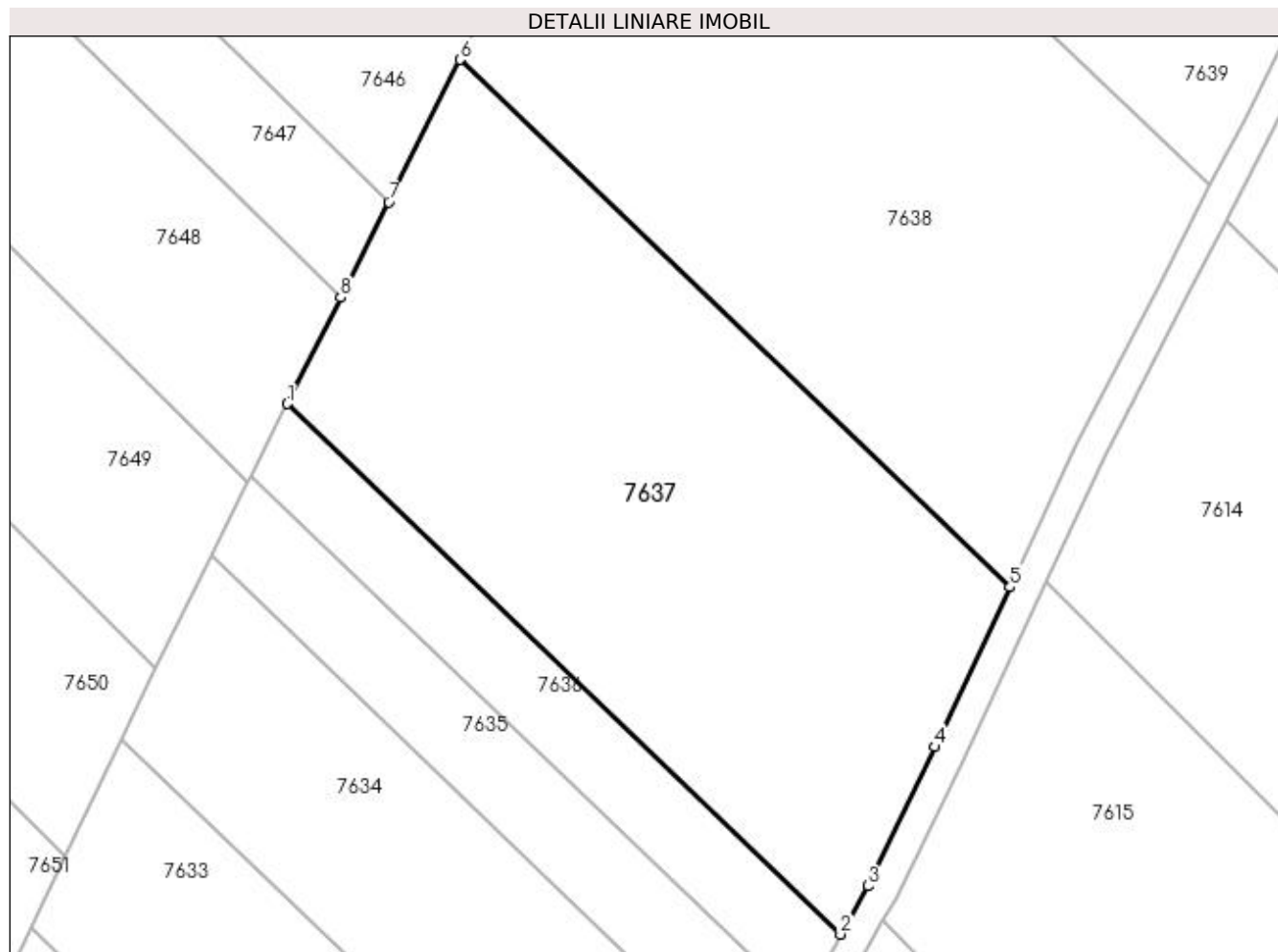
Inscrieri privind dezmembramintele dreptului de proprietate, drepturi reale de garanție și sarcini	Referințe
NU SUNT	

Anexa Nr. 1 La Partea I

Teren

Nr cadastral	Suprafața (mp)*	Observații / Referințe
	4.800	

* Suprafața este determinată în planul de proiecție Stereo 70.



Date referitoare la teren

Crt	Categorie folosință	Intra vilan	Suprafața (mp)	Tarla	Parcelă	Nr. topo	Observații / Referințe
1	arabil	NU	4.800	141	13	-	

Lungime Segmente

1) Valorile lungimilor segmentelor sunt obținute din proiecție în plan.

Punct început	X / Y	Punct sfârșit	X / Y	Lungime segment (** (m)
1	357.542,018 289.942,635	2	357.614,194 289.873,434	99.991
2	357.614,194 289.873,434	3	357.617,756 289.879,733	7.236
3	357.617,756 289.879,733	4	357.626,512 289.897,889	20.157
4	357.626,512 289.897,889	5	357.636,31 289.918,745	23.043
5	357.636,31 289.918,745	6	357.564,562 289.987,536	99.398

Punct început	X / Y	Punct sfârșit	X / Y	Lungime segment (** (m)
6	357.564,562 289.987,536	7	357.555,242 289.968,973	20.771
7	357.555,242 289.968,973	8	357.548,979 289.956,499	13.958
8	357.548,979 289.956,499	1	357.542,018 289.942,635	15.513

** Lungimile segmentelor sunt determinate în planul de proiecție Stereo 70 și sunt rotunjite la 1 milimetru.

*** Distanța dintre puncte este formată din segmente cumulate ce sunt mai mici decât valoarea 1 milimetru.

**DATE DESPRE IMOBILUL NR. 7638**

Oficiul de Cadastru și Publicitate Imobiliară DOLJ
 Biroul de Cadastru și Publicitate Imobiliară Craiova

A. Partea I. Descrierea imobilului

TEREN Extravilan

Adresa: Jud. Dolj, T141, P14

Nr. Crt	Nr cadastral Nr. topografic	Suprafața* (mp)	Observații / Referințe
A1		5.500	Sector cadastral:27 Teren neimprejmuit;

B. Partea II. Proprietari și acte

Inscrieri privitoare la dreptul de proprietate și alte drepturi reale		Referințe
/		
Act Administrativ nr. TDP 1737-58840, din 29/11/1995 emis de CJSIPT DOLJ (CERT DECES NR 889449/05-11-2001);		
B1	Intabulare, drept de PROPRIETATE, dobandit prin Reconstituire, cota actuala 1/1 1) FLORI NICOLAE DEFUNCT:Da	A1

C. Partea III. SARCINI .

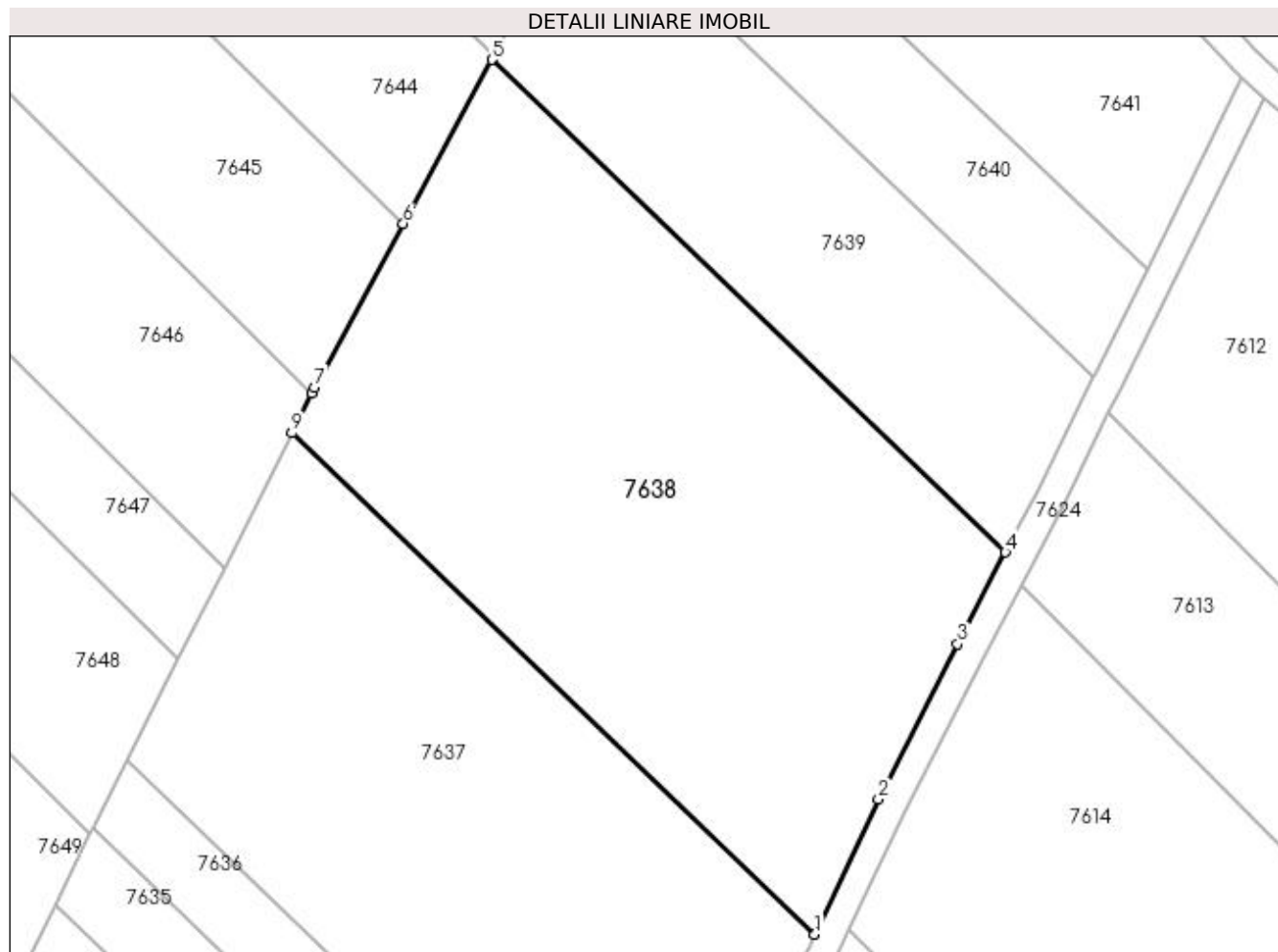
Inscrieri privind dezmembramintele dreptului de proprietate, drepturi reale de garanție și sarcini	Referințe
NU SUNT	

Anexa Nr. 1 La Partea I

Teren

Nr cadastral	Suprafața (mp)*	Observații / Referințe
	5.500	

* Suprafața este determinată în planul de proiecție Stereo 70.



Date referitoare la teren

Crt	Categorie folosință	Intravilan	Suprafața (mp)	Tarla	Parcelă	Nr. topo	Observații / Referințe
1	arabil	NU	5.500	141	14	-	

Lungime Segmente

1) Valorile lungimilor segmentelor sunt obținute din proiecție în plan.

Punct început	X / Y	Punct sfârșit	X / Y	Lungime segment (** (m)
1	357.636,31 289.918,745	2	357.645,032 289.937,31	20.512
2	357.645,032 289.937,31	3	357.655,926 289.958,539	23.861
3	357.655,926 289.958,539	4	357.662,462 289.971,15	14.204
4	357.662,462 289.971,15	5	357.591,989 290.038,718	97.631
5	357.591,989 290.038,718	6	357.579,846 290.016,256	25.534

Punct început	X / Y	Punct sfârșit	X / Y	Lungime segment (** (m)
6	357.579,846 290.016,256	7	357.567,706 289.993,798	25.529
7	357.567,706 289.993,798	8	357.567,281 289.992,951	0.948
8	357.567,281 289.992,951	9	357.564,562 289.987,536	6.059
9	357.564,562 289.987,536	1	357.636,31 289.918,745	99.398

** Lungimile segmentelor sunt determinate în planul de proiecție Stereo 70 și sunt rotunjite la 1 milimetru.

*** Distanța dintre puncte este formată din segmente cumulate ce sunt mai mici decât valoarea 1 milimetru.

**DATE DESPRE IMOBILUL NR. 7639**

Oficiul de Cadastru și Publicitate Imobiliară DOLJ
Biroul de Cadastru și Publicitate Imobiliară Craiova

A. Partea I. Descrierea imobilului

TEREN Extravilan

Adresa: Jud. Dolj, T141, P15

Nr. Crt	Nr cadastral Nr. topografic	Suprafața* (mp)	Observații / Referințe
A1		2.500	Sector cadastral:27 Teren neimprejmuit;

B. Partea II. Proprietari și acte

Inscrieri privitoare la dreptul de proprietate și alte drepturi reale		Referințe
/		
Act Normativ nr. LEGEA 7, din 13/03/1996 emis de GUVERNUL ROMANIEI;		
B1	Inscrierea provizorie, drept de PROPRIETATE, dobandit prin Lege, cota actuala 1/1 1) PROPRIETAR NEIDENTIFICAT	A1

C. Partea III. SARCINI .

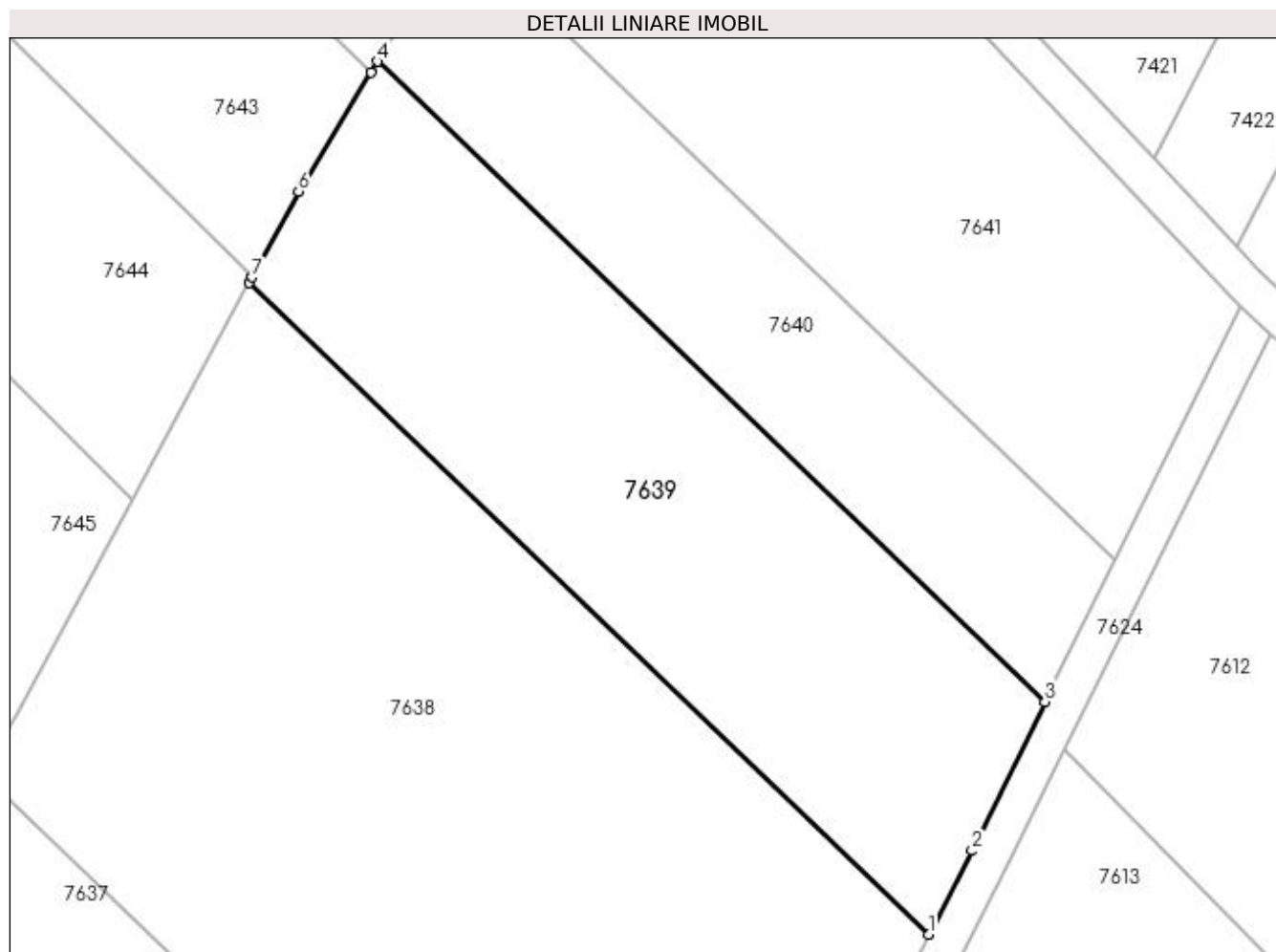
Inscrieri privind dezmembramintele dreptului de proprietate, drepturi reale de garanție și sarcini	Referințe
NU SUNT	

Anexa Nr. 1 La Partea I

Teren

Nr cadastral	Suprafața (mp)*	Observații / Referințe
	2.500	

* Suprafața este determinată în planul de proiecție Stereo 70.



Date referitoare la teren

Crt	Categorie folosință	Intravilan	Suprafața (mp)	Tarla	Parcelă	Nr. topo	Observații / Referințe
1	arabil	NU	2.500	141	15	-	

Lungime Segmente

1) Valorile lungimilor segmentelor sunt obținute din proiecție în plan.

Punct început	X / Y	Punct sfârșit	X / Y	Lungime segment (** (m)
1	357.662,462 289.971,15	2	357.666,961 289.979,831	9.778
2	357.666,961 289.979,831	3	357.674,536 289.995,271	17.198
3	357.674,536 289.995,271	4	357.605,279 290.061,672	95.946
4	357.605,279 290.061,672	5	357.604,607 290.060,563	1.297
5	357.604,607 290.060,563	6	357.597,113 290.048,197	14.46

Punct început	X / Y	Punct sfârșit	X / Y	Lungime segment (** (m)
6	357.597,113 290.048,197	7	357.592,305 290.039,302	10.111
7	357.592,305 290.039,302	8	357.591,989 290.038,718	0.664
8	357.591,989 290.038,718	1	357.662,462 289.971,15	97.631

** Lungimile segmentelor sunt determinate în planul de proiecție Stereo 70 și sunt rotunjite la 1 milimetru.

*** Distanța dintre puncte este formată din segmente cumulate ce sunt mai mici decât valoarea 1 milimetru.

**DATE DESPRE IMOBILUL NR. 7640**

Oficiul de Cadastru și Publicitate Imobiliară DOLJ
 Biroul de Cadastru și Publicitate Imobiliară Craiova

A. Partea I. Descrierea imobilului

TEREN Extravilan

Adresa: Jud. Dolj, T141, P16

Nr. Crt	Nr cadastral Nr. topografic	Suprafața* (mp)	Observații / Referințe
A1		1.500	Sector cadastral:27 Teren neimprejmuit;

B. Partea II. Proprietari și acte

Inscrieri privitoare la dreptul de proprietate și alte drepturi reale	Referințe
/	
Act Administrativ nr. TDP NR. 2016-9686, din 11/04/1996 emis de CJ DOLJ;	
B1	A1
Intabulare, drept de PROPRIETATE, dobandit prin Reconstituire, cota actuala 1/1 1) CHELU MARIA	

C. Partea III. SARCINI .

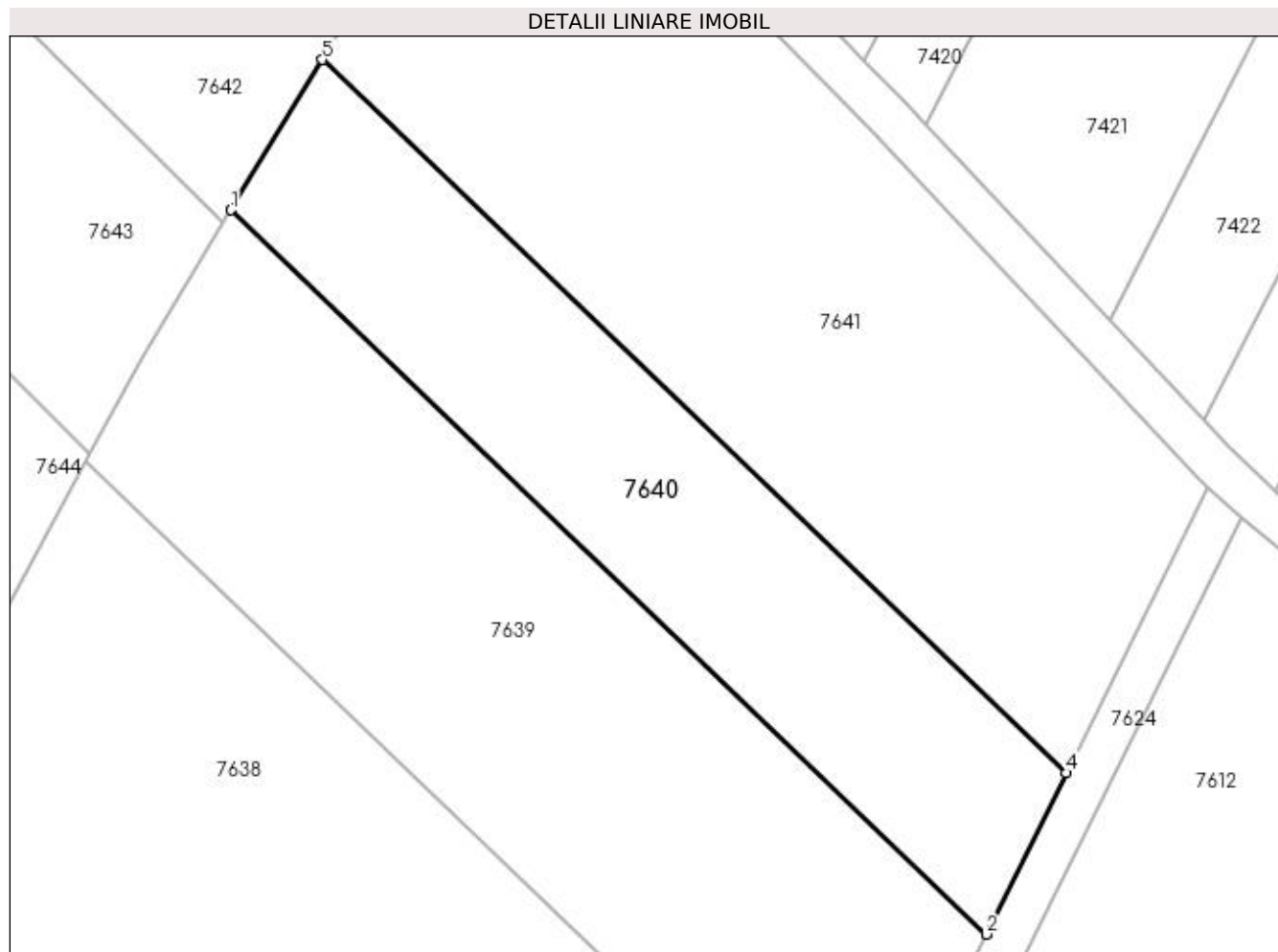
Inscrieri privind dezmembramintele dreptului de proprietate, drepturi reale de garanție și sarcini	Referințe
NU SUNT	

Anexa Nr. 1 La Partea I

Teren

Nr cadastral	Suprafața (mp)*	Observații / Referințe
	1.500	

* Suprafața este determinată în planul de proiecție Stereo 70.



Date referitoare la teren

Crt	Categorie folosință	Intra vilan	Suprafața (mp)	Tarla	Parcelă	Nr. topo	Observații / Referințe
1	arabil	NU	1.500	141	16	-	

Lungime Segmente

1) Valorile lungimilor segmentelor sunt obținute din proiecție în plan.

Punct început	X / Y	Punct sfârșit	X / Y	Lungime segment (** (m)
1	357.605,279 290.061,672	2	357.674,536 289.995,271	95.946
2	357.674,536 289.995,271	3	357.674,661 289.995,526	0.284
3	357.674,661 289.995,526	4	357.681,867 290.010,063	16.225
4	357.681,867 290.010,063	5	357.613,643 290.075,475	94.516
5	357.613,643 290.075,475	1	357.605,279 290.061,672	16.139

**** Lungimile segmentelor sunt determinate în planul de proiecție Stereo 70 și sunt rotunjite la 1 milimetru.**

***** Distanța dintre puncte este formată din segmente cumulate ce sunt mai mici decât valoarea 1 milimetru.**

**DATE DESPRE IMOBILUL NR. 7641**

Oficiul de Cadastru și Publicitate Imobiliară DOLJ
Biroul de Cadastru și Publicitate Imobiliară Craiova

A. Partea I. Descrierea imobilului

TEREN Extravilan

Adresa: Jud. Dolj, T141, P17

Nr. Crt	Nr cadastral Nr. topografic	Suprafața* (mp)	Observații / Referințe
A1		2.800	Sector cadastral:27 Teren neimprejmuit;

B. Partea II. Proprietari și acte

Inscrieri privitoare la dreptul de proprietate și alte drepturi reale		Referințe
/		
Act Administrativ nr. TDP NR. 2971-1389, din 07/01/1997 emis de CJ DOLJ;		
B1	Intabulare, drept de PROPRIETATE, dobandit prin Reconstituire, cota actuala 1/1 1) PĂUN ION 2) GIUBELAN ANA 3) PĂUN FLOAREA	A1

C. Partea III. SARCINI .

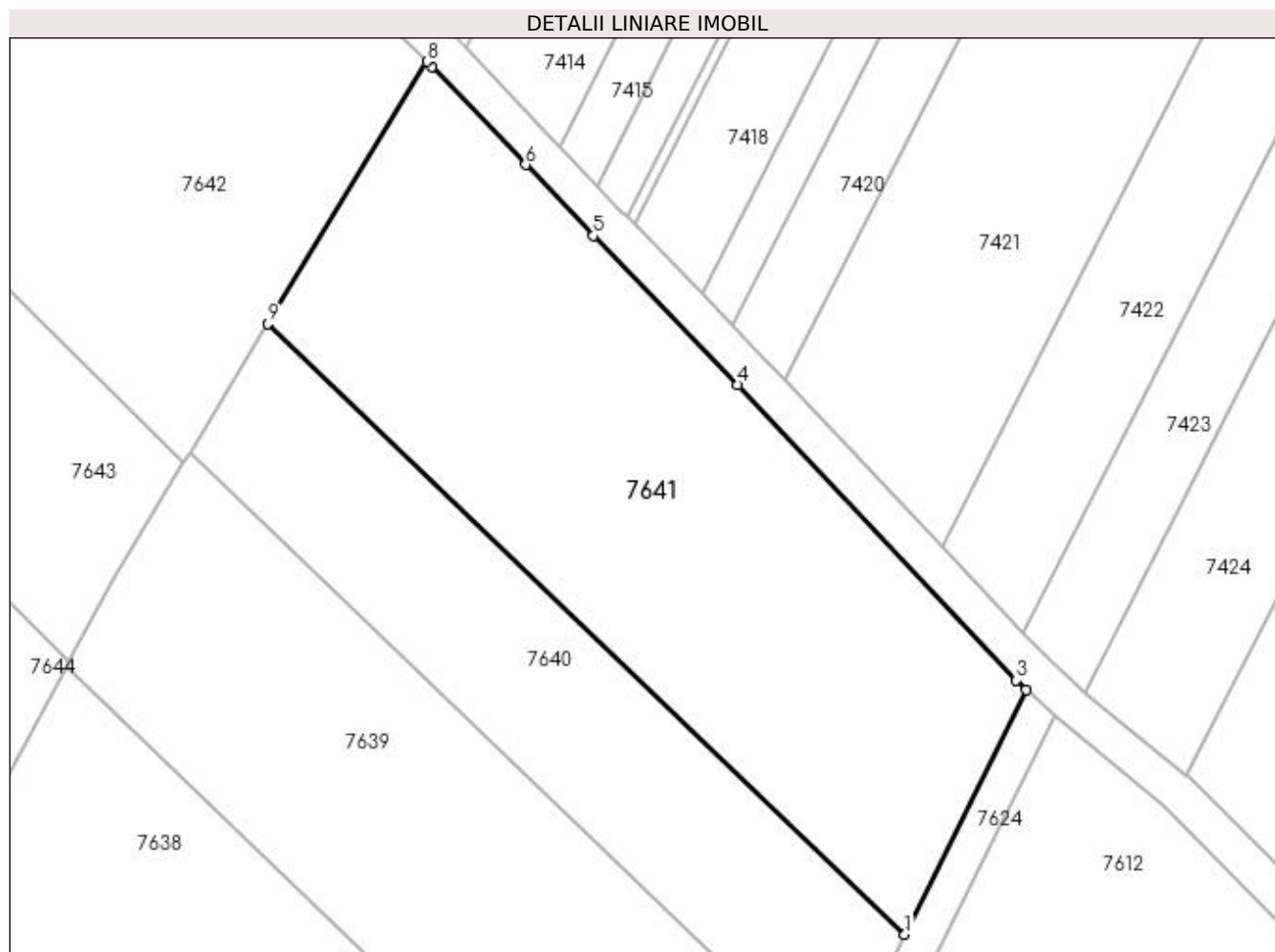
Inscrieri privind dezmembramintele dreptului de proprietate, drepturi reale de garanție și sarcini	Referințe
NU SUNT	

Anexa Nr. 1 La Partea I

Teren

Nr cadastral	Suprafața (mp)*	Observații / Referințe
	2.800	

* Suprafața este determinată în planul de proiecție Stereo 70.



Date referitoare la teren

Crt	Categorie folosință	Intra vilan	Suprafața (mp)	Tarla	Parcelă	Nr. topo	Observații / Referințe
1	arabil	NU	2.800	141	17	-	

Lungime Segmente

1) Valorile lungimilor segmentelor sunt obținute din proiecție în plan.

Punct început	X / Y	Punct sfârșit	X / Y	Lungime segment (** (m)
1	357.681,867 290.010,063	2	357.694,872 290.036,297	29.281
2	357.694,872 290.036,297	3	357.693,842 290.037,273	1.419
3	357.693,842 290.037,273	4	357.663,989 290.068,944	43.523
4	357.663,989 290.068,944	5	357.648,491 290.084,887	22.234
5	357.648,491 290.084,887	6	357.641,242 290.092,498	10.511

Punct început	X / Y	Punct sfârșit	X / Y	Lungime segment (** (m)
6	357.641,242 290.092,498	7	357.631,229 290.103,01	14.518
7	357.631,229 290.103,01	8	357.630,666 290.103,564	0.79
8	357.630,666 290.103,564	9	357.613,643 290.075,475	32.845
9	357.613,643 290.075,475	1	357.681,867 290.010,063	94.516

** Lungimile segmentelor sunt determinate în planul de proiecție Stereo 70 și sunt rotunjite la 1 milimetru.

*** Distanța dintre puncte este formată din segmente cumulate ce sunt mai mici decât valoarea 1 milimetru.

**DATE DESPRE IMOBILUL NR. 7642**

Oficiul de Cadastru și Publicitate Imobiliară DOLJ
Biroul de Cadastru și Publicitate Imobiliară Craiova

A. Partea I. Descrierea imobilului

TEREN Extravilan

Adresa: Jud. Dolj, T142, P16

Nr. Crt	Nr cadastral Nr. topografic	Suprafața* (mp)	Observații / Referințe
A1		5.000	Sector cadastral:27 Teren neimprejmuit;

B. Partea II. Proprietari și acte

Inscrieri privitoare la dreptul de proprietate și alte drepturi reale	Referințe
/	
Act Administrativ nr. TDP NR. 2057-9686, din 04/11/1996 emis de CJ DOLJ;	
B1	A1
Intabulare, drept de PROPRIETATE, dobândit prin Reconstituire, cota actuala 1/1 1) FIRAN CONSTANTIN	

C. Partea III. SARCINI .

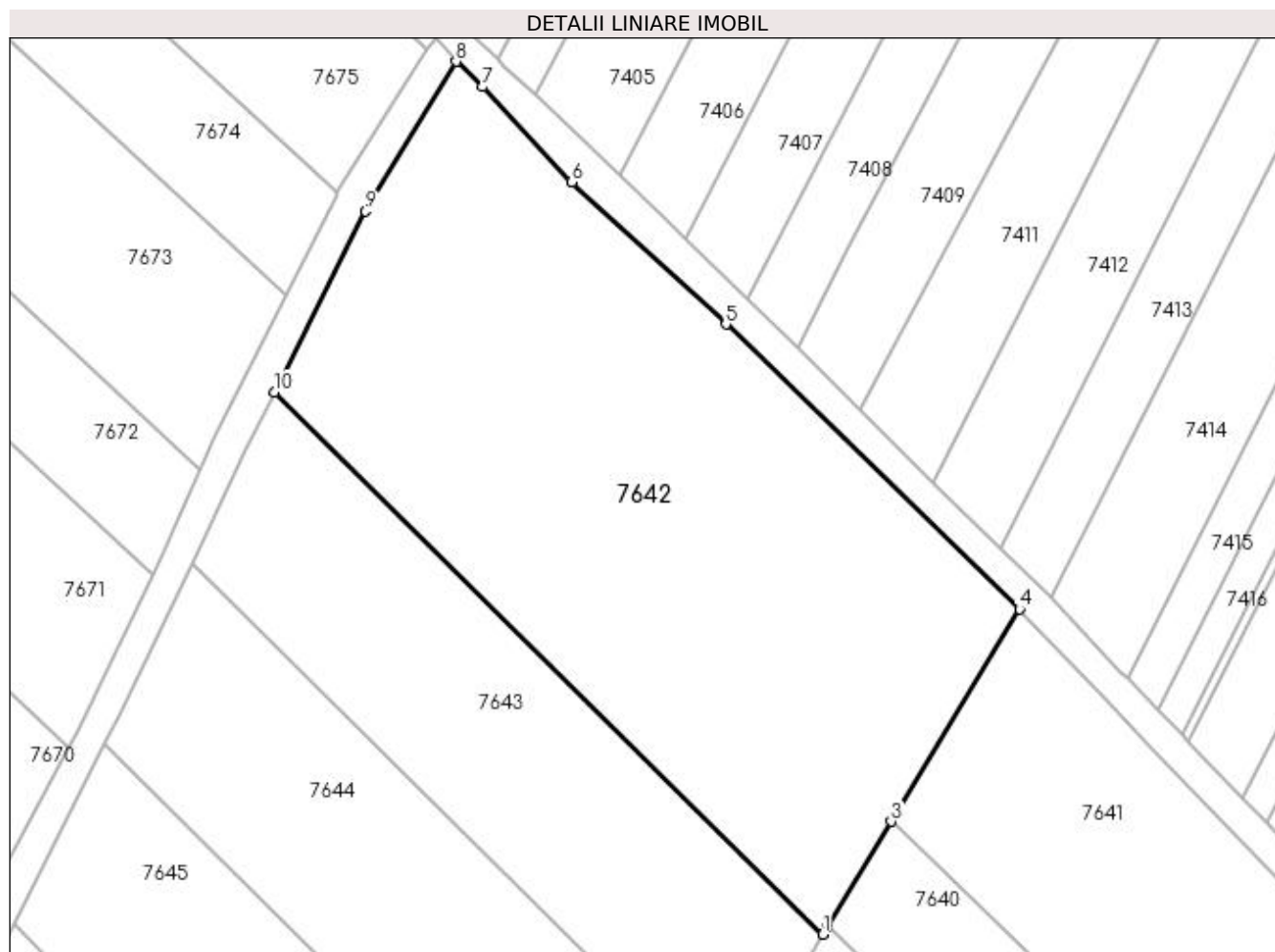
Inscrieri privind dezmembramintele dreptului de proprietate, drepturi reale de garanție și sarcini	Referințe
NU SUNT	

Anexa Nr. 1 La Partea I

Teren

Nr cadastral	Suprafața (mp)*	Observații / Referințe
	5.000	

* Suprafața este determinată în planul de proiecție Stereo 70.



Date referitoare la teren

Crt	Categorie folosință	Intra vilan	Suprafața (mp)	Tarla	Parcelă	Nr. topo	Observații / Referințe
1	arabil	NU	5.000	142	16	-	

Lungime Segmente

1) Valorile lungimilor segmentelor sunt obținute din proiecție în plan.

Punct început	X / Y	Punct sfârșit	X / Y	Lungime segment (** (m)
1	357.604,607 290.060,563	2	357.605,279 290.061,672	1.297
2	357.605,279 290.061,672	3	357.613,643 290.075,475	16.139
3	357.613,643 290.075,475	4	357.630,666 290.103,564	32.845
4	357.630,666 290.103,564	5	357.591,782 290.141,258	54.155
5	357.591,782 290.141,258	6	357.571,372 290.160,036	27.734

Punct început	X / Y	Punct sfârșit	X / Y	Lungime segment (** (m)
6	357.571,372 290.160,036	7	357.559,553 290.172,652	17.287
7	357.559,553 290.172,652	8	357.556,081 290.176,017	4.835
8	357.556,081 290.176,017	9	357.544,114 290.156,191	23.158
9	357.544,114 290.156,191	10	357.532,053 290.132,243	26.814
10	357.532,053 290.132,243	1	357.604,607 290.060,563	101.991

** Lungimile segmentelor sunt determinate în planul de proiecție Stereo 70 și sunt rotunjite la 1 milimetru.

*** Distanța dintre puncte este formată din segmente cumulate ce sunt mai mici decât valoarea 1 milimetru.

**DATE DESPRE IMOBILUL NR. 7643**

Oficiul de Cadastru și Publicitate Imobiliară DOLJ
Biroul de Cadastru și Publicitate Imobiliară Craiova

A. Partea I. Descrierea imobilului

TEREN Extravilan

Adresa: Jud. Dolj, T142, P15

Nr. Crt	Nr cadastral Nr. topografic	Suprafața* (mp)	Observații / Referințe
A1		2.400	Sector cadastral:27 Teren neimprejmuit;

B. Partea II. Proprietari și acte

Inscrieri privitoare la dreptul de proprietate și alte drepturi reale	Referințe
/	
Act Administrativ nr. TDP NR. 2963-1389, din 26/11/1996 emis de CJ DOLJ;	
B1	A1
Intabulare, drept de PROPRIETATE, dobândit prin Reconstituire, cota actuala 1/1 1) MIRI LUCIA	

C. Partea III. SARCINI .

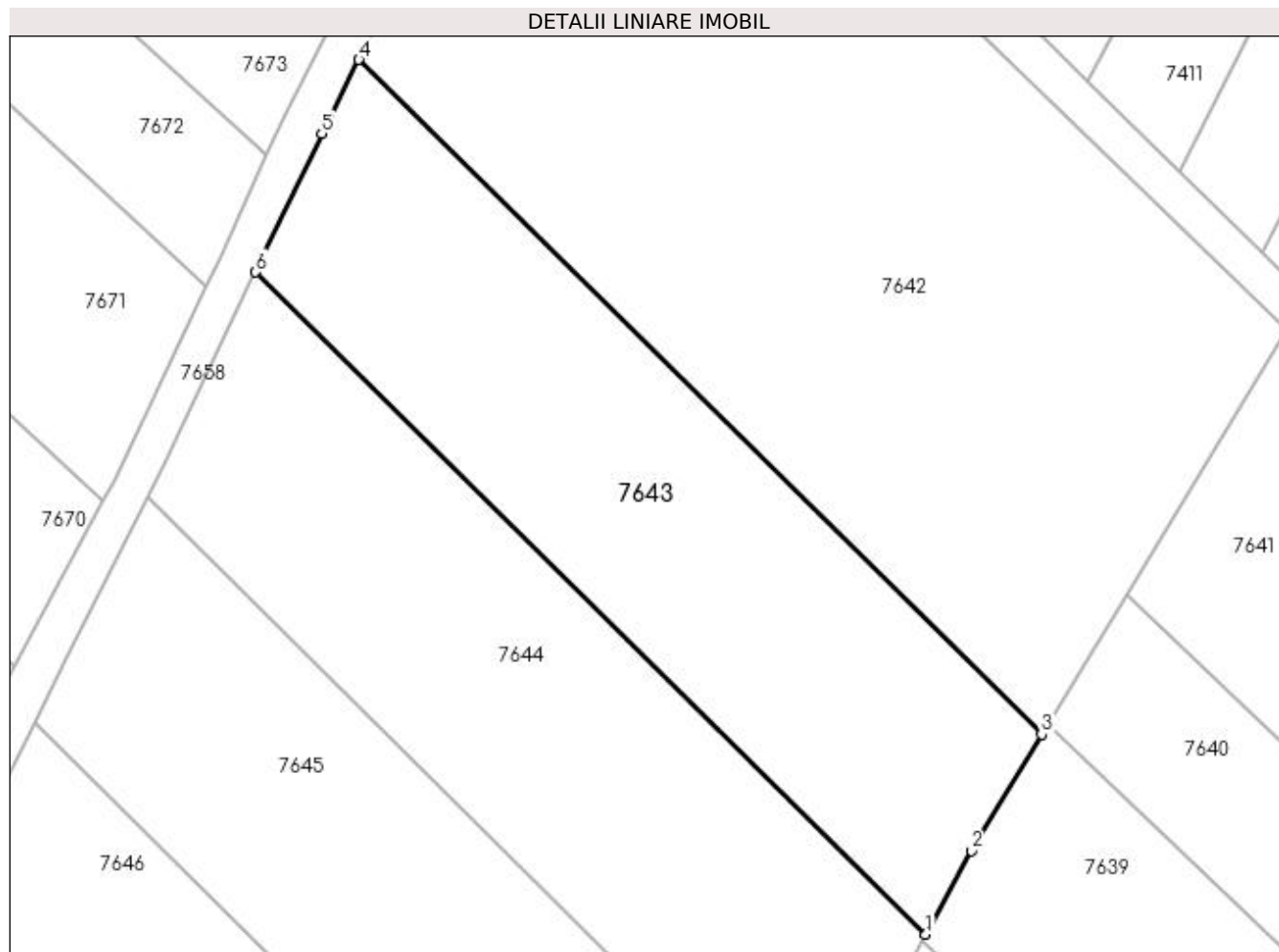
Inscrieri privind dezmembramintele dreptului de proprietate, drepturi reale de garanție și sarcini	Referințe
NU SUNT	

Anexa Nr. 1 La Partea I

Teren

Nr cadastral	Suprafața (mp)*	Observații / Referințe
	2.400	

* Suprafața este determinată în planul de proiecție Stereo 70.



Date referitoare la teren

Crt	Categorie folosință	Intra vilan	Suprafața (mp)	Tarla	Parcelă	Nr. topo	Observații / Referințe
1	arabil	NU	2.400	142	15	-	

Lungime Segmente

1) Valorile lungimilor segmentelor sunt obținute din proiecție în plan.

Punct început	X / Y	Punct sfârșit	X / Y	Lungime segment (** (m)
1	357.592,305 290.039,302	2	357.597,113 290.048,197	10.111
2	357.597,113 290.048,197	3	357.604,607 290.060,563	14.46
3	357.604,607 290.060,563	4	357.532,053 290.132,243	101.991
4	357.532,053 290.132,243	5	357.528,109 290.124,41	8.77
5	357.528,109 290.124,41	6	357.521,091 290.109,658	16.336

Punct început	X / Y	Punct sfârșit	X / Y	Lungime segment (** (m)
6	357.521,091 290.109,658	1	357.592,305 290.039,302	100.107

** Lungimile segmentelor sunt determinate în planul de proiecție Stereo 70 și sunt rotunjite la 1 milimetru.

*** Distanța dintre puncte este formată din segmente cumulate ce sunt mai mici decât valoarea 1 milimetru.

**DATE DESPRE IMOBILUL NR. 7644**

Oficiul de Cadastru și Publicitate Imobiliară DOLJ
Biroul de Cadastru și Publicitate Imobiliară Craiova

A. Partea I. Descrierea imobilului

TEREN Extravilan

Adresa: Jud. Dolj, T142, P14

Nr. Crt	Nr cadastral Nr. topografic	Suprafața* (mp)	Observații / Referințe
A1		2.500	Sector cadastral:27 Teren neimprejmuit;

B. Partea II. Proprietari și acte

Inscrieri privitoare la dreptul de proprietate și alte drepturi reale		Referințe
/		
Act Administrativ nr. TDP 2028-9686, din 12/04/1996 emis de CJSPT DOLJ (CERT DECES NR 496809/17-11-1995);		
B1	Intabulare, drept de PROPRIETATE, dobandit prin Reconstituire, cota actuala 1/1 1) PAUN GHEORGHE DEFUNCT:Da	A1

C. Partea III. SARCINI .

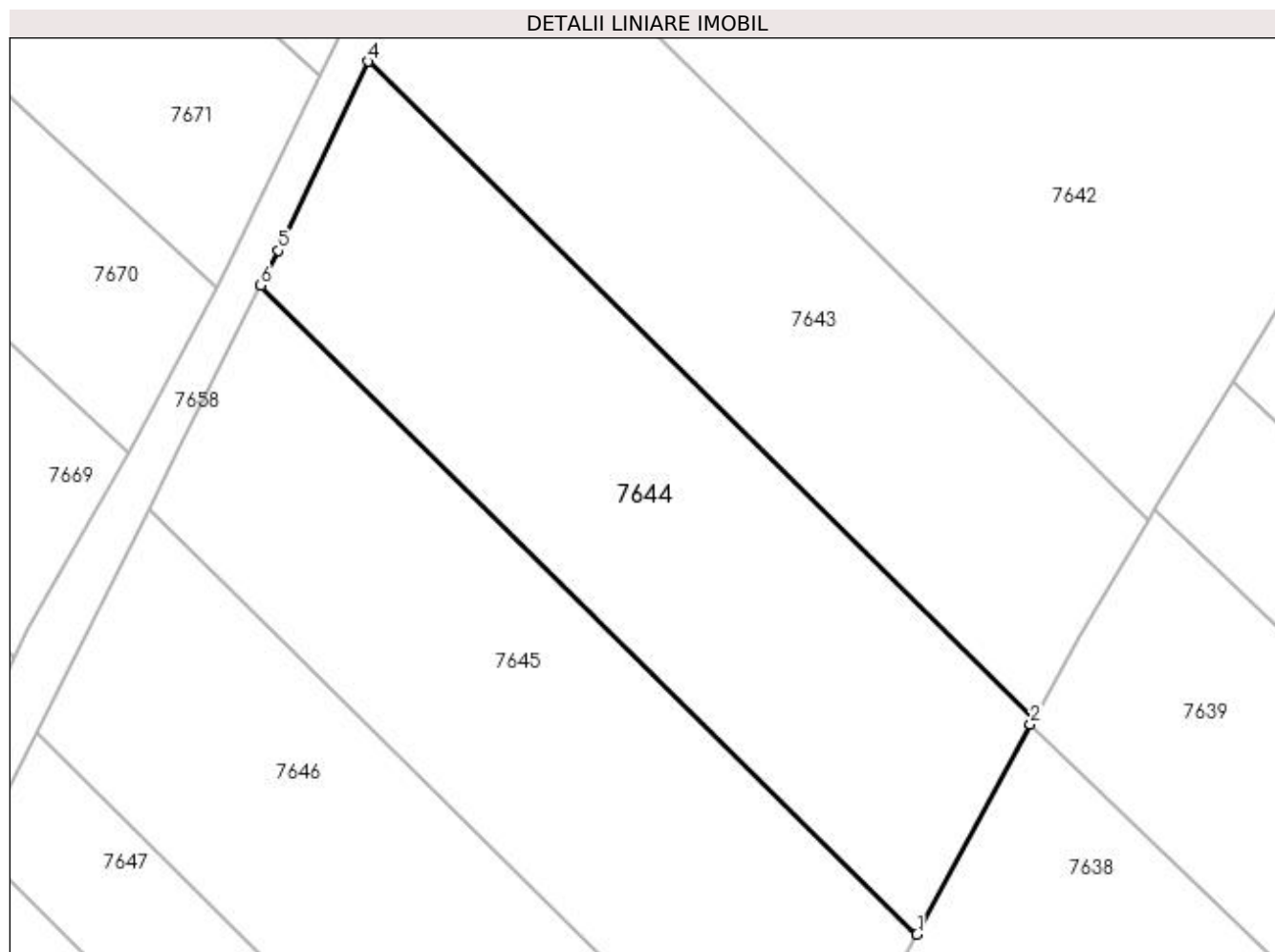
Inscrieri privind dezmembramintele dreptului de proprietate, drepturi reale de garanție și sarcini	Referințe
NU SUNT	

Anexa Nr. 1 La Partea I

Teren

Nr cadastral	Suprafața (mp)*	Observații / Referințe
	2.500	

* Suprafața este determinată în planul de proiecție Stereo 70.



Date referitoare la teren

Crt	Categorie folosință	Intra vilan	Suprafața (mp)	Tarla	Parcelă	Nr. topo	Observații / Referințe
1	arabil	NU	2.500	142	14	-	

Lungime Segmente

1) Valorile lungimilor segmentelor sunt obținute din proiecție în plan.

Punct început	X / Y	Punct sfârșit	X / Y	Lungime segment (** (m)
1	357.579,846 290.016,256	2	357.591,989 290.038,718	25.534
2	357.591,989 290.038,718	3	357.592,305 290.039,302	0.664
3	357.592,305 290.039,302	4	357.521,091 290.109,658	100.107
4	357.521,091 290.109,658	5	357.511,467 290.089,428	22.403
5	357.511,467 290.089,428	6	357.509,575 290.085,681	4.198

Punct început	X / Y	Punct sfârșit	X / Y	Lungime segment (** (m)
6	357.509,575 290.085,681	1	357.579,846 290.016,256	98.782

** Lungimile segmentelor sunt determinate în planul de proiecție Stereo 70 și sunt rotunjite la 1 milimetru.

*** Distanța dintre puncte este formată din segmente cumulate ce sunt mai mici decât valoarea 1 milimetru.

**DATE DESPRE IMOBILUL NR. 7645**

Oficiul de Cadastru și Publicitate Imobiliară DOLJ
Biroul de Cadastru și Publicitate Imobiliară Craiova

A. Partea I. Descrierea imobilului

TEREN Extravilan

Adresa: Jud. Dolj, T142, P13

Nr. Crt	Nr cadastral Nr. topografic	Suprafața* (mp)	Observații / Referințe
A1		2.500	Sector cadastral:27 Teren neimprejmuit;

B. Partea II. Proprietari și acte

Inscrieri privitoare la dreptul de proprietate și alte drepturi reale	Referințe
/	
Act Administrativ nr. TDP NR. 2494-43721, din 19/08/1996 emis de CJ DOLJ;	
B1	A1
Intabulare, drept de PROPRIETATE, dobandit prin Reconstituire, cota actuala 1/1 1) PÎRVU ION	

C. Partea III. SARCINI .

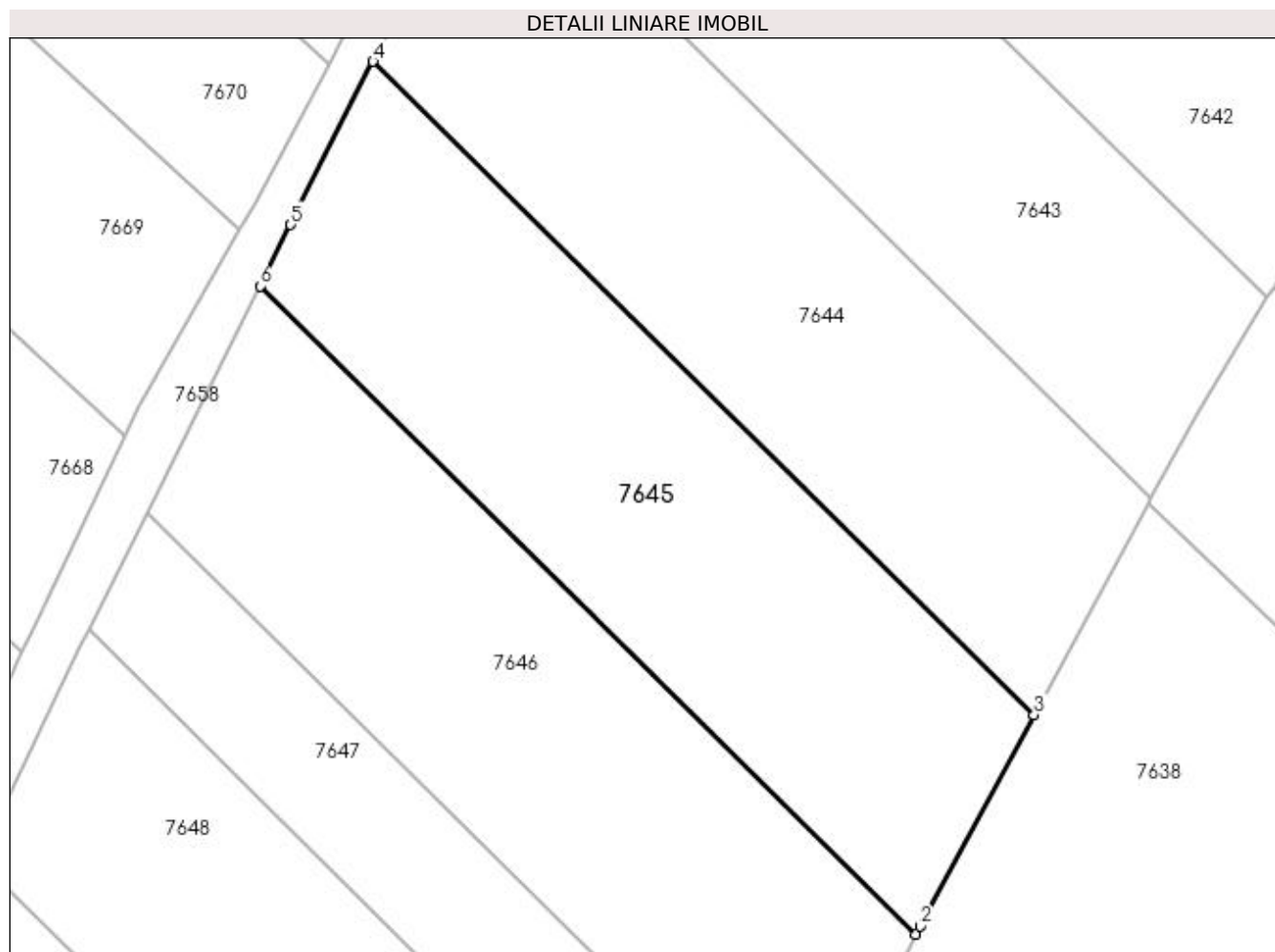
Inscrieri privind dezmembramintele dreptului de proprietate, drepturi reale de garanție și sarcini	Referințe
NU SUNT	

Anexa Nr. 1 La Partea I

Teren

Nr cadastral	Suprafața (mp)*	Observații / Referințe
	2.500	

* Suprafața este determinată în planul de proiecție Stereo 70.



Date referitoare la teren

Crt	Categorie folosință	Intravilan	Suprafața (mp)	Tarla	Parcelă	Nr. topo	Observații / Referințe
1	arabil	NU	2.500	142	13	-	

Lungime Segmente

1) Valorile lungimilor segmentelor sunt obținute din proiecție în plan.

Punct început	X / Y	Punct sfârșit	X / Y	Lungime segment (** (m)
1	357.567,281 289.992,951	2	357.567,706 289.993,798	0.948
2	357.567,706 289.993,798	3	357.579,846 290.016,256	25.529
3	357.579,846 290.016,256	4	357.509,575 290.085,681	98.782
4	357.509,575 290.085,681	5	357.500,823 290.068,342	19.423
5	357.500,823 290.068,342	6	357.497,567 290.061,825	7.285

Punct început	X / Y	Punct sfârșit	X / Y	Lungime segment (** (m)
6	357.497,567 290.061,825	1	357.567,281 289.992,951	97.998

** Lungimile segmentelor sunt determinate în planul de proiecție Stereo 70 și sunt rotunjite la 1 milimetru.

*** Distanța dintre puncte este formată din segmente cumulate ce sunt mai mici decât valoarea 1 milimetru.

**DATE DESPRE IMOBILUL NR. 7646**

Oficiul de Cadastru și Publicitate Imobiliară DOLJ
Biroul de Cadastru și Publicitate Imobiliară Craiova

A. Partea I. Descrierea imobilului

TEREN Extravilan

Adresa: Jud. Dolj, T142, P12

Nr. Crt	Nr cadastral Nr. topografic	Suprafața* (mp)	Observații / Referințe
A1		2.500	Sector cadastral:27 Teren neimprejmuit;

B. Partea II. Proprietari și acte

Inscrieri privitoare la dreptul de proprietate și alte drepturi reale		Referințe
/		
Act Administrativ nr. TDP NR. 3728-48431, din 17/04/1997 emis de CJ DOLJ;		
B1	Intabulare, drept de PROPRIETATE, dobandit prin Reconstituire, cota actuala 1/1 1) BĂRBUCEANU CONSTANTIN	A1

C. Partea III. SARCINI .

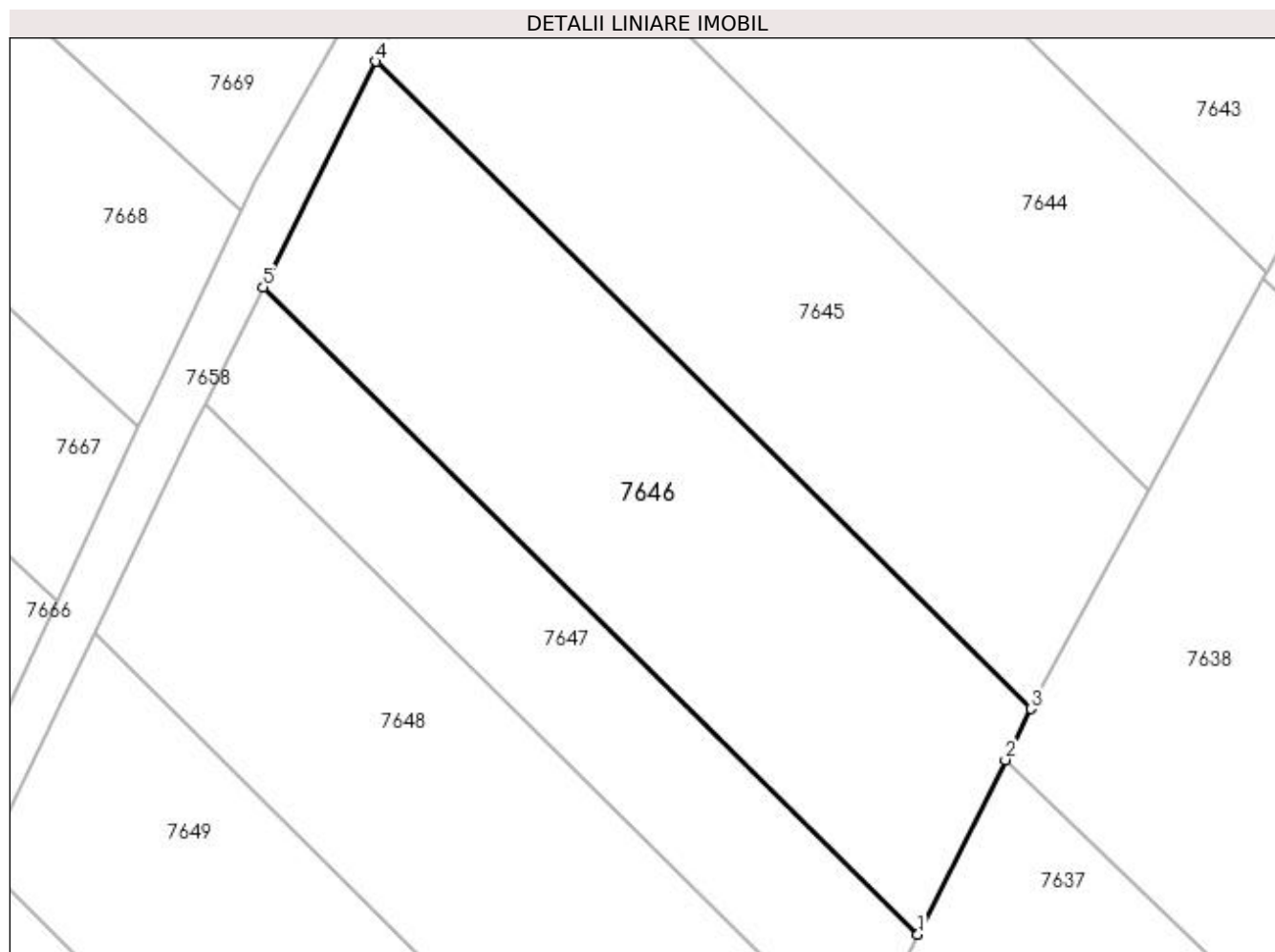
Inscrieri privind dezmembramintele dreptului de proprietate, drepturi reale de garanție și sarcini	Referințe
NU SUNT	

Anexa Nr. 1 La Partea I

Teren

Nr cadastral	Suprafața (mp)*	Observații / Referințe
	2.500	

* Suprafața este determinată în planul de proiecție Stereo 70.



Date referitoare la teren

Crt	Categorie folosință	Intra vilan	Suprafața (mp)	Tarla	Parcelă	Nr. topo	Observații / Referințe
1	arabil	NU	2.500	142	12	-	

Lungime Segmente

1) Valorile lungimilor segmentelor sunt obținute din proiecție în plan.

Punct început	X / Y	Punct sfârșit	X / Y	Lungime segment (** (m)
1	357.555,242 289.968,973	2	357.564,562 289.987,536	20.771
2	357.564,562 289.987,536	3	357.567,281 289.992,951	6.059
3	357.567,281 289.992,951	4	357.497,567 290.061,825	97.998
4	357.497,567 290.061,825	5	357.485,569 290.037,807	26.848
5	357.485,569 290.037,807	1	357.555,242 289.968,973	97.941

**** Lungimile segmentelor sunt determinate în planul de proiecție Stereo 70 și sunt rotunjite la 1 milimetru.**

***** Distanța dintre puncte este formată din segmente cumulate ce sunt mai mici decât valoarea 1 milimetru.**

**DATE DESPRE IMOBILUL NR. 7647**

Oficiul de Cadastru și Publicitate Imobiliară DOLJ
Biroul de Cadastru și Publicitate Imobiliară Craiova

A. Partea I. Descrierea imobilului

TEREN Extravilan

Adresa: Jud. Dolj, T142, P11

Nr. Crt	Nr cadastral Nr. topografic	Suprafața* (mp)	Observații / Referințe
A1		1.300	Sector cadastral:27 Teren neimprejmuit;

B. Partea II. Proprietari și acte

Inscrieri privitoare la dreptul de proprietate și alte drepturi reale		Referințe
/		
Act Administrativ nr. TDP NR. 4467, din 11/08/2005 emis de CJ DOLJ;		
B1	Intabulare, drept de PROPRIETATE, dobândit prin Reconstituire, cota actuala 1/1 1) BERCESCU MARIN 2) BERCESCU CONSTANTIN	A1

C. Partea III. SARCINI .

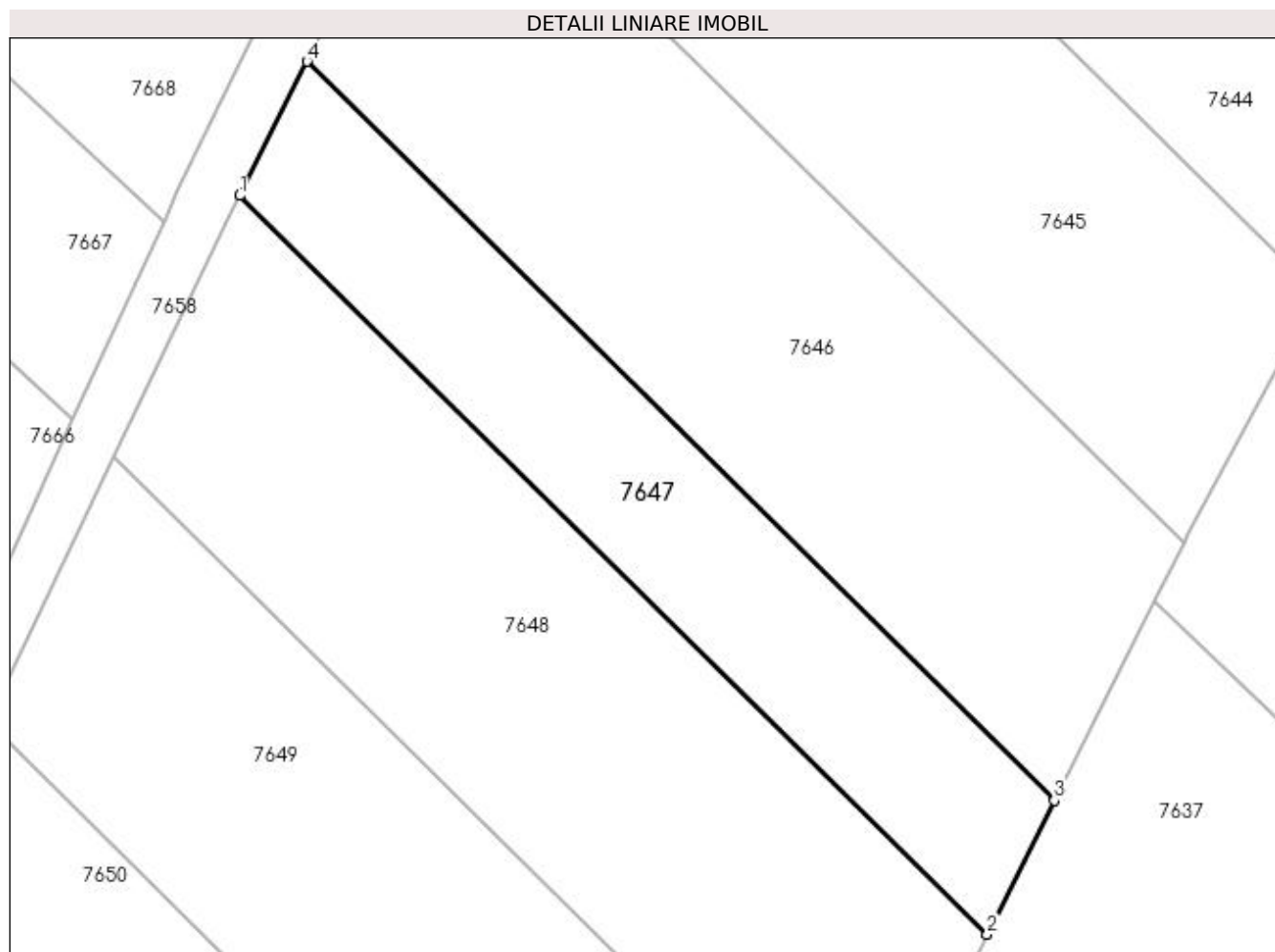
Inscrieri privind dezmembramintele dreptului de proprietate, drepturi reale de garanție și sarcini	Referințe
NU SUNT	

Anexa Nr. 1 La Partea I

Teren

Nr cadastral	Suprafața (mp)*	Observații / Referințe
	1.300	

* Suprafața este determinată în planul de proiecție Stereo 70.



Date referitoare la teren

Crt	Categorie folosință	Intravilan	Suprafața (mp)	Tarla	Parcelă	Nr. topo	Observații / Referințe
1	arabil	NU	1.300	142	11	-	

Lungime Segmente

1) Valorile lungimilor segmentelor sunt obținute din proiecție în plan.

Punct început	X / Y	Punct sfârșit	X / Y	Lungime segment (** (m)
1	357.479,327 290.025,312	2	357.548,979 289.956,499	97.911
2	357.548,979 289.956,499	3	357.555,242 289.968,973	13.958
3	357.555,242 289.968,973	4	357.485,569 290.037,807	97.941
4	357.485,569 290.037,807	1	357.479,327 290.025,312	13.967

**** Lungimile segmentelor sunt determinate în planul de proiecție Stereo 70 și sunt rotunjite la 1 milimetru.**

***** Distanța dintre puncte este formată din segmente cumulate ce sunt mai mici decât valoarea 1 milimetru.**

**DATE DESPRE IMOBILUL NR. 7648**

Oficiul de Cadastru și Publicitate Imobiliară DOLJ
Biroul de Cadastru și Publicitate Imobiliară Craiova

A. Partea I. Descrierea imobilului

TEREN Extravilan

Adresa: Jud. Dolj, T142, P10

Nr. Crt	Nr cadastral Nr. topografic	Suprafața* (mp)	Observații / Referințe
A1		2.500	Sector cadastral:27 Teren neimprejmuit;

B. Partea II. Proprietari și acte

Inscrieri privitoare la dreptul de proprietate și alte drepturi reale		Referințe
/		
Act Normativ nr. LEGEA 7, din 13/03/1996 emis de GUVERNUL ROMANIEI;		
B1	Inscrierea provizorie, drept de PROPRIETATE, dobandit prin Lege, cota actuala 1/1 1) PROPRIETAR NEIDENTIFICAT	A1

C. Partea III. SARCINI .

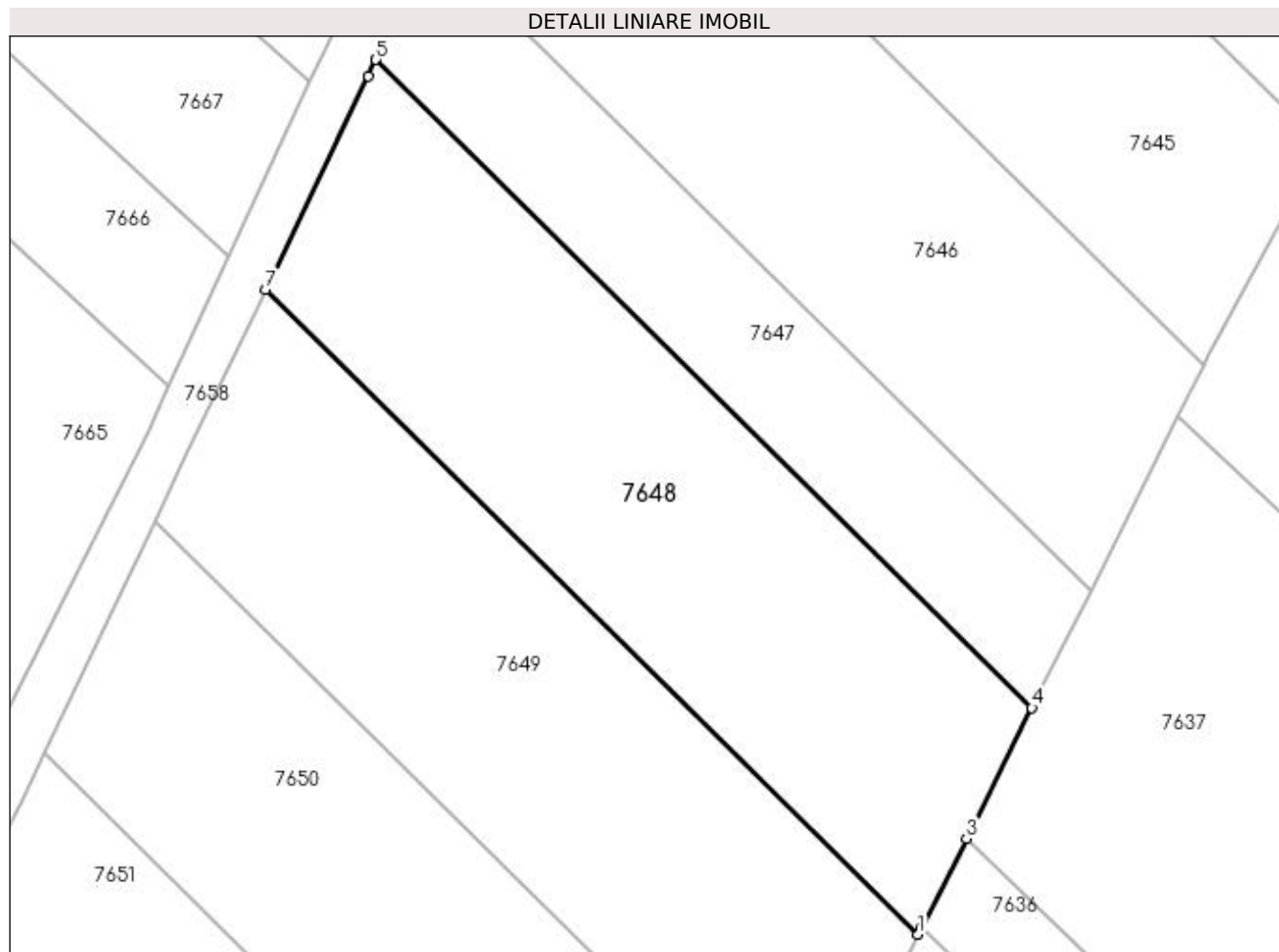
Inscrieri privind dezmembramintele dreptului de proprietate, drepturi reale de garanție și sarcini	Referințe
NU SUNT	

Anexa Nr. 1 La Partea I

Teren

Nr cadastral	Suprafața (mp)*	Observații / Referințe
	2.500	

* Suprafața este determinată în planul de proiecție Stereo 70.



Date referitoare la teren

Crt	Categorie folosință	Intra vilan	Suprafața (mp)	Tarla	Parcelă	Nr. topo	Observații / Referințe
1	arabil	NU	2.500	142	10	-	

Lungime Segmente

1) Valorile lungimilor segmentelor sunt obținute din proiecție în plan.

Punct început	X / Y	Punct sfârșit	X / Y	Lungime segment (** (m)
1	357.536,906 289.932,454	2	357.537,31 289.933,257	0.899
2	357.537,31 289.933,257	3	357.542,018 289.942,635	10.493
3	357.542,018 289.942,635	4	357.548,979 289.956,499	15.513
4	357.548,979 289.956,499	5	357.479,327 290.025,312	97.911
5	357.479,327 290.025,312	6	357.478,468 290.023,592	1.923

Punct început	X / Y	Punct sfârșit	X / Y	Lungime segment (** (m)
6	357.478,468 290.023,592	7	357.467,588 290.000,937	25.132
7	357.467,588 290.000,937	1	357.536,906 289.932,454	97.442

** Lungimile segmentelor sunt determinate în planul de proiecție Stereo 70 și sunt rotunjite la 1 milimetru.

*** Distanța dintre puncte este formată din segmente cumulate ce sunt mai mici decât valoarea 1 milimetru.

**DATE DESPRE IMOBILUL NR. 7649**

Oficiul de Cadastru și Publicitate Imobiliară DOLJ
Biroul de Cadastru și Publicitate Imobiliară Craiova

A. Partea I. Descrierea imobilului

TEREN Extravilan

Adresa: Jud. Dolj, T142, P9

Nr. Crt	Nr cadastral Nr. topografic	Suprafața* (mp)	Observații / Referințe
A1		2.500	Sector cadastral:27 Teren neimprejmuit;

B. Partea II. Proprietari și acte

Inscrieri privitoare la dreptul de proprietate și alte drepturi reale	Referințe
/	
Act Administrativ nr. TDP NR. 240-14966, din 24/09/1993 emis de CJ DOLJ;	
B1	A1
Intabulare, drept de PROPRIETATE, dobândit prin Reconstituire, cota actuala 1/1	
1) DIHORU ECATERINA	
2) BOȚOAGĂ ELENA	

C. Partea III. SARCINI .

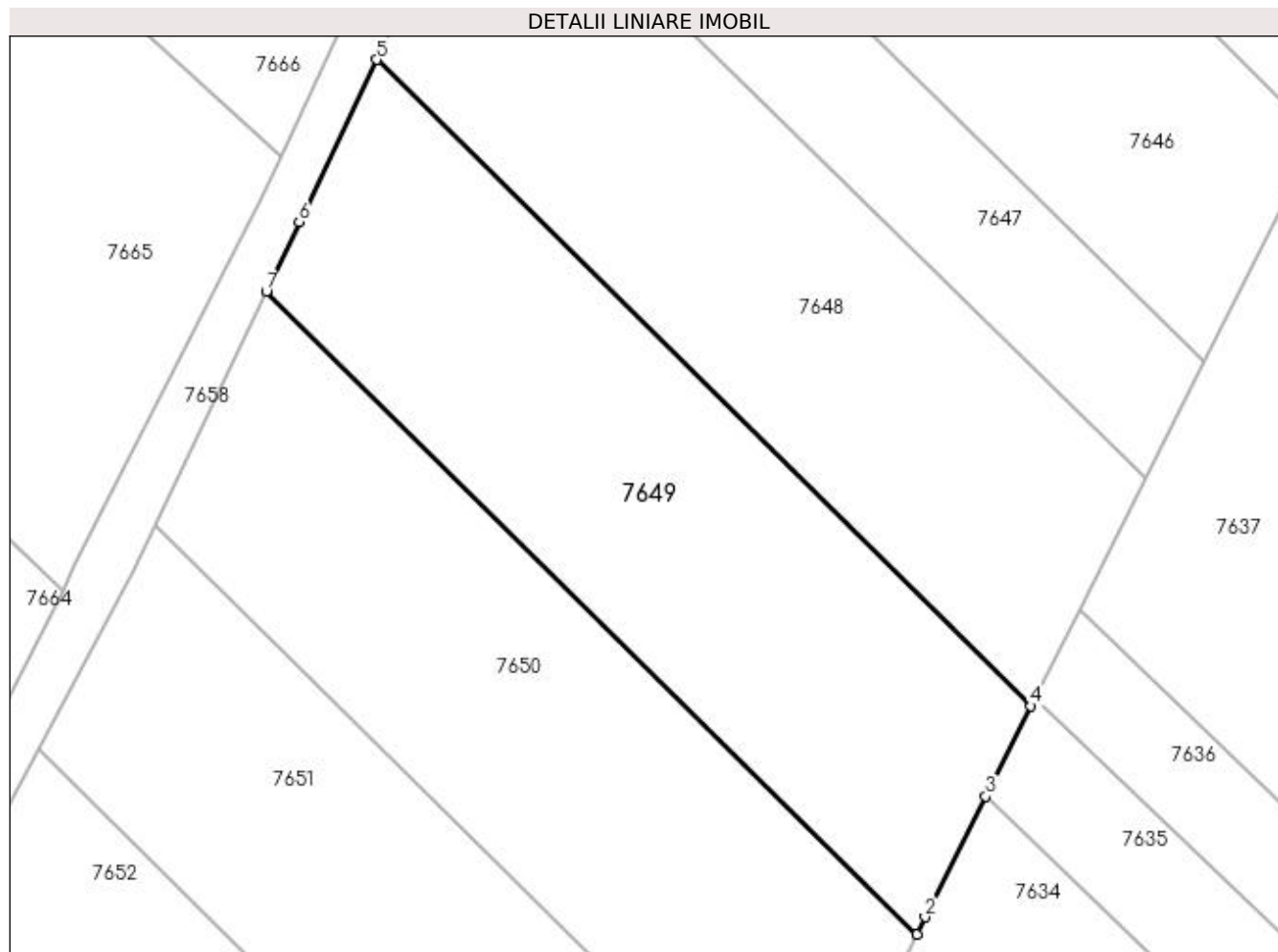
Inscrieri privind dezmembramintele dreptului de proprietate, drepturi reale de garanție și sarcini	Referințe
NU SUNT	

Anexa Nr. 1 La Partea I

Teren

Nr cadastral	Suprafața (mp)*	Observații / Referințe
	2.500	

* Suprafața este determinată în planul de proiecție Stereo 70.



Date referitoare la teren

Crt	Categorie folosință	Intra vilan	Suprafața (mp)	Tarla	Parcelă	Nr. topo	Observații / Referințe
1	arabil	NU	2.500	142	9	-	

Lungime Segmente

1) Valorile lungimilor segmentelor sunt obținute din proiecție în plan.

Punct început	X / Y	Punct sfârșit	X / Y	Lungime segment (** (m)
1	357.524,802 289.908,253	2	357.525,666 289.910,066	2.008
2	357.525,666 289.910,066	3	357.532,102 289.922,885	14.344
3	357.532,102 289.922,885	4	357.536,906 289.932,454	10.707
4	357.536,906 289.932,454	5	357.467,588 290.000,937	97.442
5	357.467,588 290.000,937	6	357.459,331 289.983,745	19.072

Punct început	X / Y	Punct sfârșit	X / Y	Lungime segment (** (m)
6	357.459,331 289.983,745	7	357.455,846 289.976,377	8.151
7	357.455,846 289.976,377	1	357.524,802 289.908,253	96.932

** Lungimile segmentelor sunt determinate în planul de proiecție Stereo 70 și sunt rotunjite la 1 milimetru.

*** Distanța dintre puncte este formată din segmente cumulate ce sunt mai mici decât valoarea 1 milimetru.

**DATE DESPRE IMOBILUL NR. 7650**

Oficiul de Cadastru și Publicitate Imobiliară DOLJ
Biroul de Cadastru și Publicitate Imobiliară Craiova

A. Partea I. Descrierea imobilului

TEREN Extravilan

Adresa: Jud. Dolj, T142, P8

Nr. Crt	Nr cadastral Nr. topografic	Suprafața* (mp)	Observații / Referințe
A1		2.500	Sector cadastral:27 Teren neimprejmuit;

B. Partea II. Proprietari și acte

Inscrieri privitoare la dreptul de proprietate și alte drepturi reale	Referințe
/	
Act Administrativ nr. TDP NR. 3389-59474, din 26/03/1997 emis de CJ DOLJ;	
B1	A1
Intabulare, drept de PROPRIETATE, dobandit prin Reconstituire, cota actuala 1/1 1) TALPOȘ ION	

C. Partea III. SARCINI .

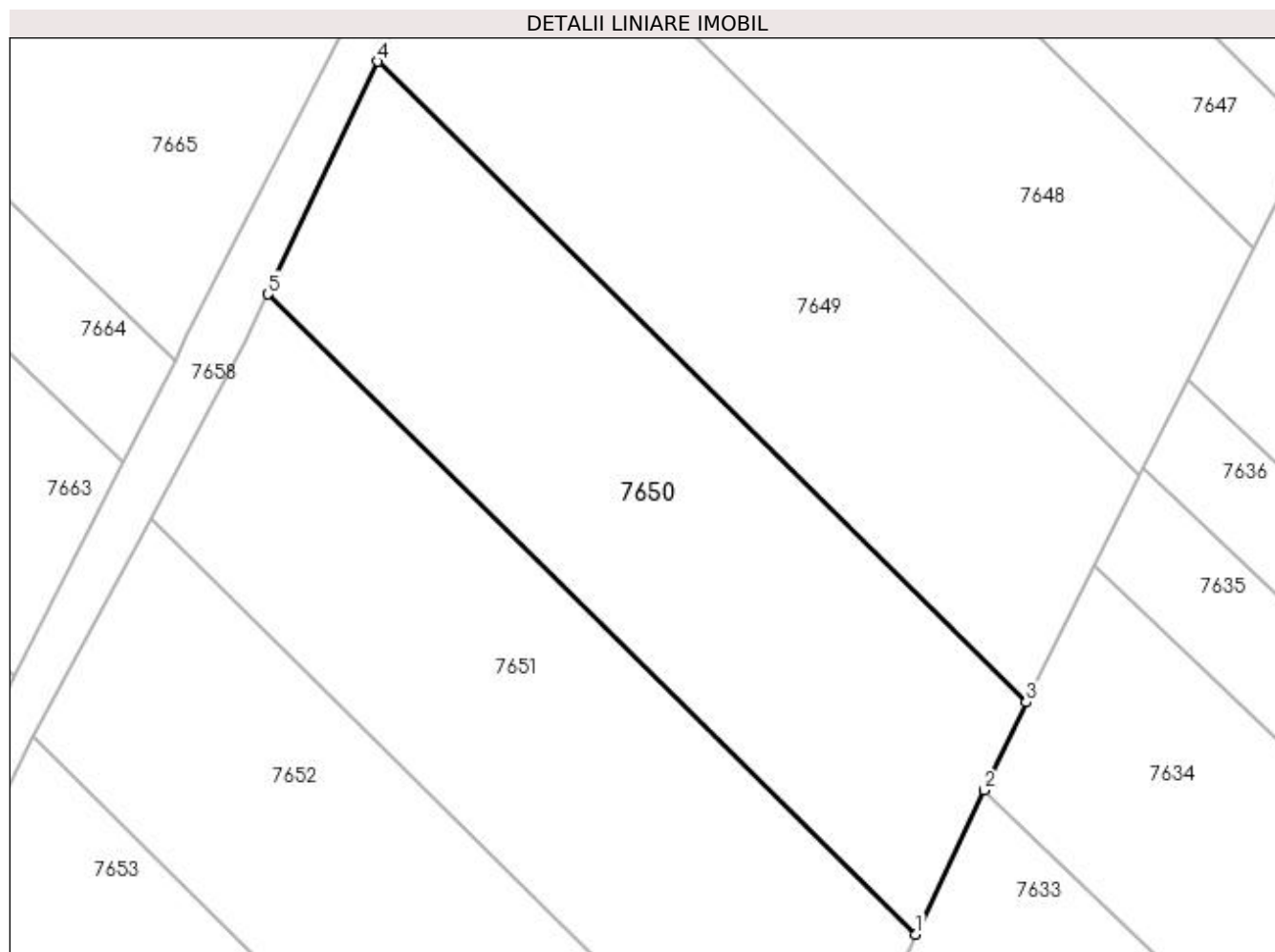
Inscrieri privind dezmembramintele dreptului de proprietate, drepturi reale de garanție și sarcini	Referințe
NU SUNT	

Anexa Nr. 1 La Partea I

Teren

Nr cadastral	Suprafața (mp)*	Observații / Referințe
	2.500	

* Suprafața este determinată în planul de proiecție Stereo 70.



Date referitoare la teren

Crt	Categorie folosință	Intra vilan	Suprafața (mp)	Tarla	Parcelă	Nr. topo	Observații / Referințe
1	arabil	NU	2.500	142	8	-	

Lungime Segmente

1) Valorile lungimilor segmentelor sunt obținute din proiecție în plan.

Punct început	X / Y	Punct sfârșit	X / Y	Lungime segment (** (m)
1	357.513,047 289.883,595	2	357.520,349 289.898,912	16.968
2	357.520,349 289.898,912	3	357.524,802 289.908,253	10.348
3	357.524,802 289.908,253	4	357.455,846 289.976,377	96.932
4	357.455,846 289.976,377	5	357.444,154 289.951,658	27.345
5	357.444,154 289.951,658	1	357.513,047 289.883,595	96.844

**** Lungimile segmentelor sunt determinate în planul de proiecție Stereo 70 și sunt rotunjite la 1 milimetru.**

***** Distanța dintre puncte este formată din segmente cumulate ce sunt mai mici decât valoarea 1 milimetru.**

**DATE DESPRE IMOBILUL NR. 7651**

Oficiul de Cadastru și Publicitate Imobiliară DOLJ
Biroul de Cadastru și Publicitate Imobiliară Craiova

A. Partea I. Descrierea imobilului

TEREN Extravilan

Adresa: Jud. Dolj, T142, P7

Nr. Crt	Nr cadastral Nr. topografic	Suprafața* (mp)	Observații / Referințe
A1		2.500	Sector cadastral:27 Teren neimprejmuit;

B. Partea II. Proprietari și acte

Inscrieri privitoare la dreptul de proprietate și alte drepturi reale		Referințe
/		
Act Administrativ nr. TDP 2613-48112, din 14/11/1996 emis de CJSIPT DOLJ (CERT DECES NR 065226/30-04-2004);		
B1	Intabulare, drept de PROPRIETATE, dobandit prin Reconstituire, cota actuala 1/1 1) CORNEA LUCIA DEFUNCT:Da	A1

C. Partea III. SARCINI .

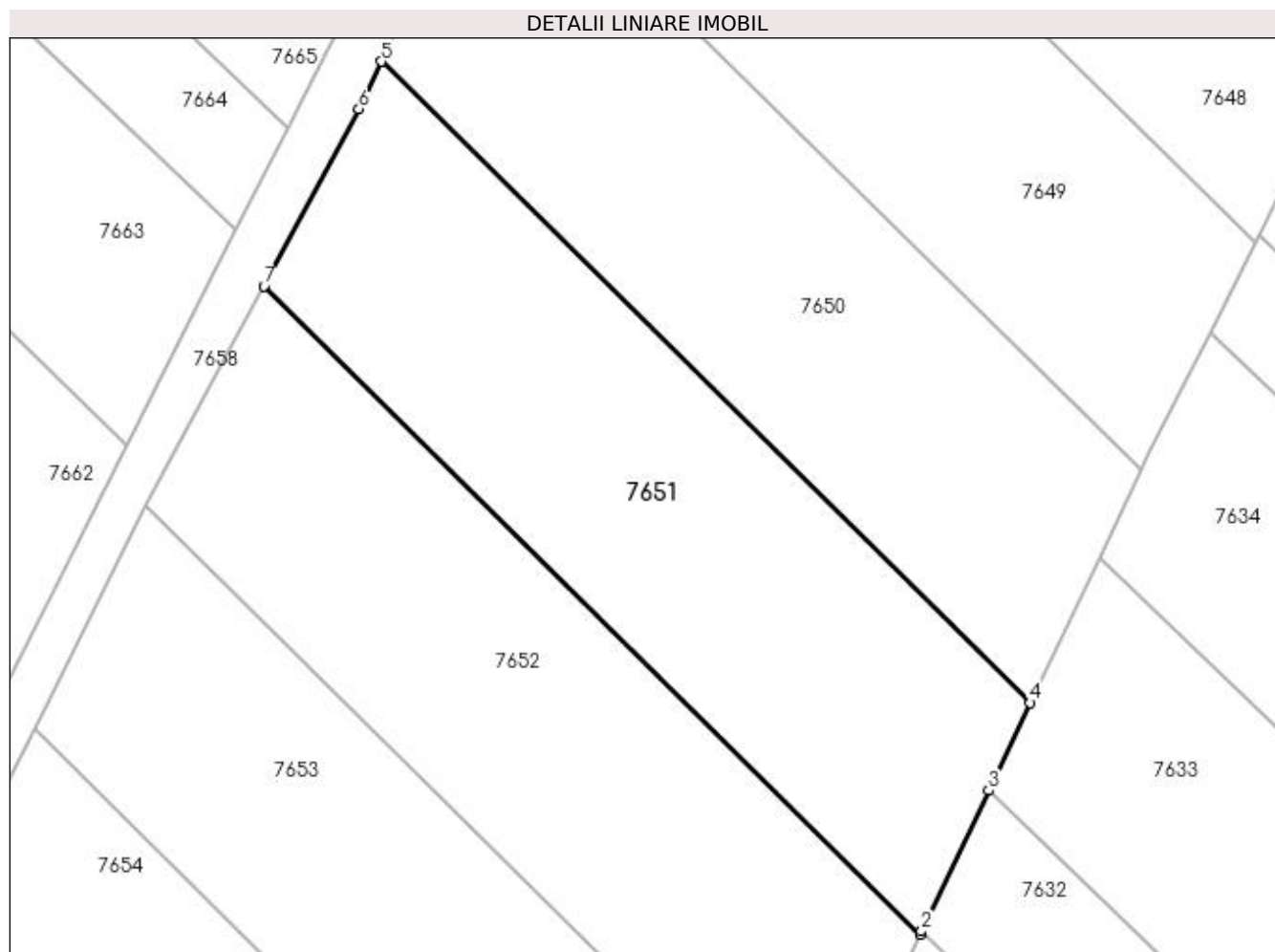
Inscrieri privind dezmembramintele dreptului de proprietate, drepturi reale de garanție și sarcini	Referințe
NU SUNT	

Anexa Nr. 1 La Partea I

Teren

Nr cadastral	Suprafața (mp)*	Observații / Referințe
	2.500	

* Suprafața este determinată în planul de proiecție Stereo 70.



Date referitoare la teren

Crt	Categorie folosință	Intra vilan	Suprafața (mp)	Tarla	Parcelă	Nr. topo	Observații / Referințe
1	arabil	NU	2.500	142	7	-	

Lungime Segmente

1) Valorile lungimilor segmentelor sunt obținute din proiecție în plan.

Punct început	X / Y	Punct sfârșit	X / Y	Lungime segment (** (m)
1	357.501,336 289.859,031	2	357.501,498 289.859,37	0.376
2	357.501,498 289.859,37	3	357.508,62 289.874,31	16.551
3	357.508,62 289.874,31	4	357.513,047 289.883,595	10.286
4	357.513,047 289.883,595	5	357.444,154 289.951,658	96.844
5	357.444,154 289.951,658	6	357.441,774 289.946,626	5.566

Punct început	X / Y	Punct sfârșit	X / Y	Lungime segment (** (m)
6	357.441,774 289.946,626	7	357.431,683 289.927,845	21.32
7	357.431,683 289.927,845	1	357.501,336 289.859,031	97.913

** Lungimile segmentelor sunt determinate în planul de proiecție Stereo 70 și sunt rotunjite la 1 milimetru.

*** Distanța dintre puncte este formată din segmente cumulate ce sunt mai mici decât valoarea 1 milimetru.

**DATE DESPRE IMOBILUL NR. 7652**

Oficiul de Cadastru și Publicitate Imobiliară DOLJ
Biroul de Cadastru și Publicitate Imobiliară Craiova

A. Partea I. Descrierea imobilului

TEREN Extravilan

Adresa: Jud. Dolj, T142, P6

Nr. Crt	Nr cadastral Nr. topografic	Suprafața* (mp)	Observații / Referințe
A1		2.500	Sector cadastral:27 Teren neimprejmuit;

B. Partea II. Proprietari și acte

Inscrieri privitoare la dreptul de proprietate și alte drepturi reale	Referințe
/	
Act Administrativ nr. TDP NR. 2519/45413, din 27/02/1997 emis de CJ DOLJ;	
B1	A1
Intabulare, drept de PROPRIETATE, dobandit prin Reconstituire, cota actuala 1/1 1) PAUN MARIN	

C. Partea III. SARCINI .

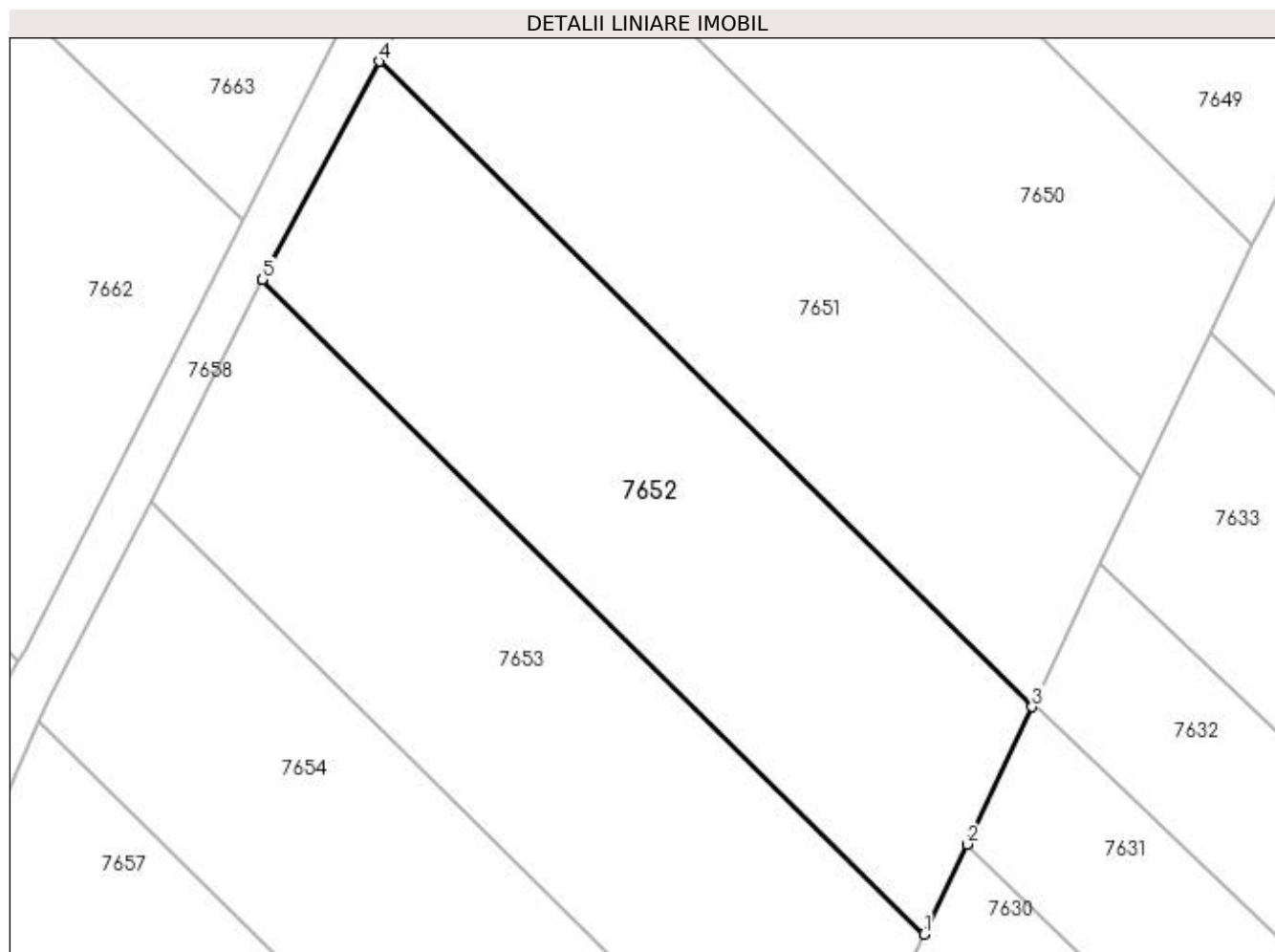
Inscrieri privind dezmembramintele dreptului de proprietate, drepturi reale de garanție și sarcini	Referințe
NU SUNT	

Anexa Nr. 1 La Partea I

Teren

Nr cadastral	Suprafața (mp)*	Observații / Referințe
	2.500	

* Suprafața este determinată în planul de proiecție Stereo 70.



Date referitoare la teren

Crt	Categorie folosință	Intra vilan	Suprafața (mp)	Tarla	Parcelă	Nr. topo	Observații / Referințe
1	vie	NU	2.500	142	6	-	

Lungime Segmente

1) Valorile lungimilor segmentelor sunt obținute din proiecție în plan.

Punct început	X / Y	Punct sfârșit	X / Y	Lungime segment (** (m)
1	357.489,784 289.834,798	2	357.494,359 289.844,395	10.632
2	357.494,359 289.844,395	3	357.501,336 289.859,031	16.214
3	357.501,336 289.859,031	4	357.431,683 289.927,845	97.913
4	357.431,683 289.927,845	5	357.419,205 289.904,622	26.363
5	357.419,205 289.904,622	6	357.419,173 289.904,558	0.072

Punct început	X / Y	Punct sfârșit	X / Y	Lungime segment (** (m)
6	357.419,173 289.904,558	1	357.489,784 289.834,798	99.259

** Lungimile segmentelor sunt determinate în planul de proiecție Stereo 70 și sunt rotunjite la 1 milimetru.

*** Distanța dintre puncte este formată din segmente cumulate ce sunt mai mici decât valoarea 1 milimetru.

**DATE DESPRE IMOBILUL NR. 7653**

Oficiul de Cadastru și Publicitate Imobiliară DOLJ
Biroul de Cadastru și Publicitate Imobiliară Craiova

A. Partea I. Descrierea imobilului

TEREN Extravilan

Adresa: Jud. Dolj, T142, P5

Nr. Crt	Nr cadastral Nr. topografic	Suprafața* (mp)	Observații / Referințe
A1		2.500	Sector cadastral:27 Teren neimprejmuit;

B. Partea II. Proprietari și acte

Inscrieri privitoare la dreptul de proprietate și alte drepturi reale	Referințe
/	
Act Administrativ nr. TDP NR. 17306, din 26/03/2013 emis de CJ DOLJ;	
B1	A1
Intabulare, drept de PROPRIETATE, dobândit prin Reconstituire, cota actuala 1/1 1) TUFĂ ANA	

C. Partea III. SARCINI .

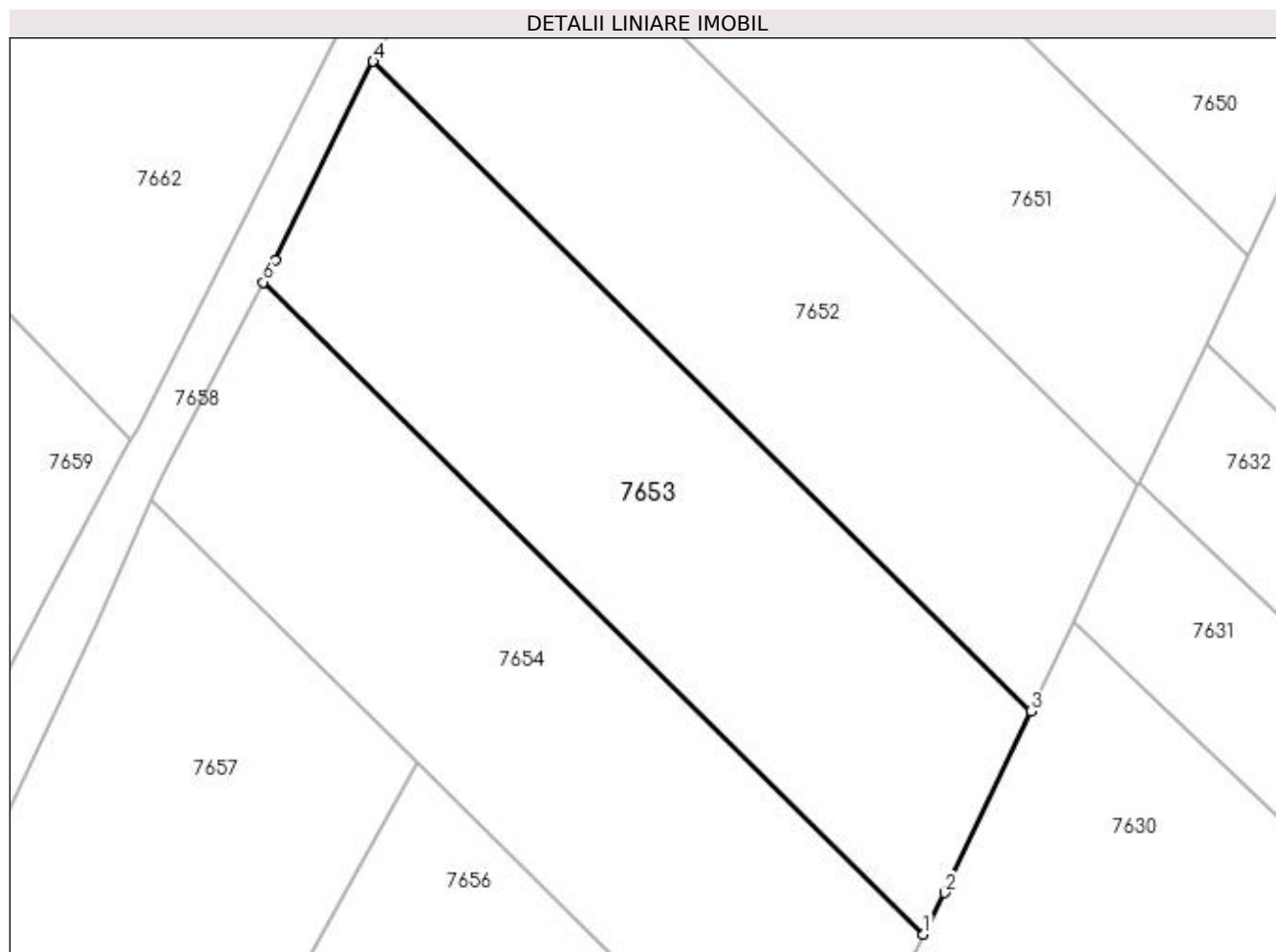
Inscrieri privind dezmembramintele dreptului de proprietate, drepturi reale de garanție și sarcini	Referințe
NU SUNT	

Anexa Nr. 1 La Partea I

Teren

Nr cadastral	Suprafața (mp)*	Observații / Referințe
	2.500	

* Suprafața este determinată în planul de proiecție Stereo 70.



Date referitoare la teren

Crt	Categorie folosință	Intra vilan	Suprafața (mp)	Tarla	Parcelă	Nr. topo	Observații / Referințe
1	arabil	NU	2.500	142	5	-	

Lungime Segmente

1) Valorile lungimilor segmentelor sunt obținute din proiecție în plan.

Punct început	X / Y	Punct sfârșit	X / Y	Lungime segment (** (m)
1	357.478,241 289.810,867	2	357.480,503 289.815,33	5.004
2	357.480,503 289.815,33	3	357.489,784 289.834,798	21.567
3	357.489,784 289.834,798	4	357.419,173 289.904,558	99.259
4	357.419,173 289.904,558	5	357.408,613 289.883,229	23.8
5	357.408,613 289.883,229	6	357.407,386 289.880,868	2.661

Punct început	X / Y	Punct sfârșit	X / Y	Lungime segment (** (m)
6	357.407,386 289.880,868	1	357.478,241 289.810,867	99.602

** Lungimile segmentelor sunt determinate în planul de proiecție Stereo 70 și sunt rotunjite la 1 milimetru.

*** Distanța dintre puncte este formată din segmente cumulate ce sunt mai mici decât valoarea 1 milimetru.

**DATE DESPRE IMOBILUL NR. 7654**

Oficiul de Cadastru și Publicitate Imobiliară DOLJ
Biroul de Cadastru și Publicitate Imobiliară Craiova

A. Partea I. Descrierea imobilului

TEREN Extravilan

Adresa: Jud. Dolj, T142, P4

Nr. Crt	Nr cadastral Nr. topografic	Suprafața* (mp)	Observații / Referințe
A1		2.500	Sector cadastral:27 Teren neimprejmuit;

B. Partea II. Proprietari și acte

Inscrieri privitoare la dreptul de proprietate și alte drepturi reale		Referințe
/		
Act Administrativ nr. TDP 2776-48113, din 21/11/1996 emis de CJSIPT DOLJ;		
B1	Intabulare, drept de PROPRIETATE, dobândit prin Reconstituire, cota actuala 1/1 1) RAICOVICI ANA DEFUNCT:Da	A1

C. Partea III. SARCINI .

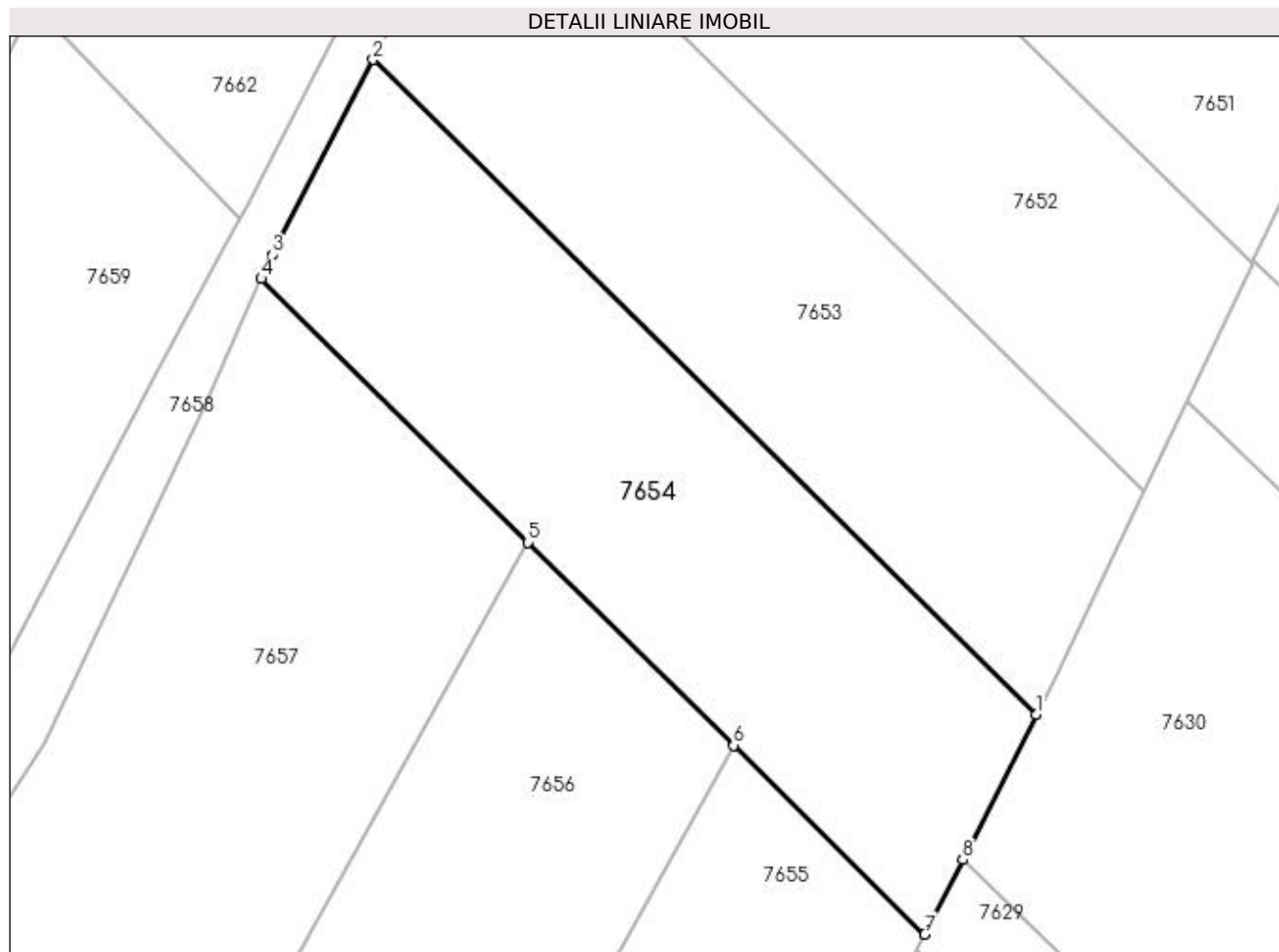
Inscrieri privind dezmembramintele dreptului de proprietate, drepturi reale de garanție și sarcini	Referințe
NU SUNT	

Anexa Nr. 1 La Partea I

Teren

Nr cadastral	Suprafața (mp)*	Observații / Referințe
	2.500	

* Suprafața este determinată în planul de proiecție Stereo 70.



Date referitoare la teren

Crt	Categorie folosință	Intravilan	Suprafața (mp)	Tarla	Parcelă	Nr. topo	Observații / Referințe
1	arabil	NU	2.500	142	4	-	

Lungime Segmente

1) Valorile lungimilor segmentelor sunt obținute din proiecție în plan.

Punct început	X / Y	Punct sfârșit	X / Y	Lungime segment (** (m)
1	357.478,241 289.810,867	2	357.407,386 289.880,868	99.602
2	357.407,386 289.880,868	3	357.396,568 289.860,042	23.468
3	357.396,568 289.860,042	4	357.395,414 289.857,459	2.829
4	357.395,414 289.857,459	5	357.423,929 289.829,287	40.084
5	357.423,929 289.829,287	6	357.445,909 289.807,572	30.898

Punct început	X / Y	Punct sfârșit	X / Y	Lungime segment (** (m)
6	357.445,909 289.807,572	7	357.466,341 289.787,386	28.722
7	357.466,341 289.787,386	8	357.470,388 289.795,371	8.952
8	357.470,388 289.795,371	1	357.478,241 289.810,867	17.372

** Lungimile segmentelor sunt determinate în planul de proiecție Stereo 70 și sunt rotunjite la 1 milimetru.

*** Distanța dintre puncte este formată din segmente cumulate ce sunt mai mici decât valoarea 1 milimetru.

**DATE DESPRE IMOBILUL NR. 7655**

Oficiul de Cadastru și Publicitate Imobiliară DOLJ
Biroul de Cadastru și Publicitate Imobiliară Craiova

A. Partea I. Descrierea imobilului

TEREN Extravilan

Adresa: Jud. Dolj, T142, P3

Nr. Crt	Nr cadastral Nr. topografic	Suprafața* (mp)	Observații / Referințe
A1	39830	2.500	Sector cadastral:27 Teren neimprejmit;

B. Partea II. Proprietari și acte

Inscrieri privitoare la dreptul de proprietate și alte drepturi reale		Referințe
54486 / 25/03/2022		
Hotarare Judecatoreasca nr. SENTINTA CIVILA NR. 1055, din 19/05/2014 emis de JUDECATORIA CALAFAT-DOSAR NR.722/201/2014 (hotarare judecatoreasca nr INCHEIRE INDREPTARE EROARE MATERIALA din 21.01.2022, emis de JUDECATORIA CALAFAT-DOSAR NR.722/201/2014;act administrativ nr CERTIFICAT DE CASATORIE NR. 24 din 14.08.2004, emis de PRIMARIA MOTATEI);		
B1	Intabulare, drept de PROPRIETATE, dobandit prin Hotarare Judecatoreasca, cota actuala 1/1 1) VELICA JEAN-OVIDIU 2) VELICA MARIANA-LOREDANA	A1

C. Partea III. SARCINI .

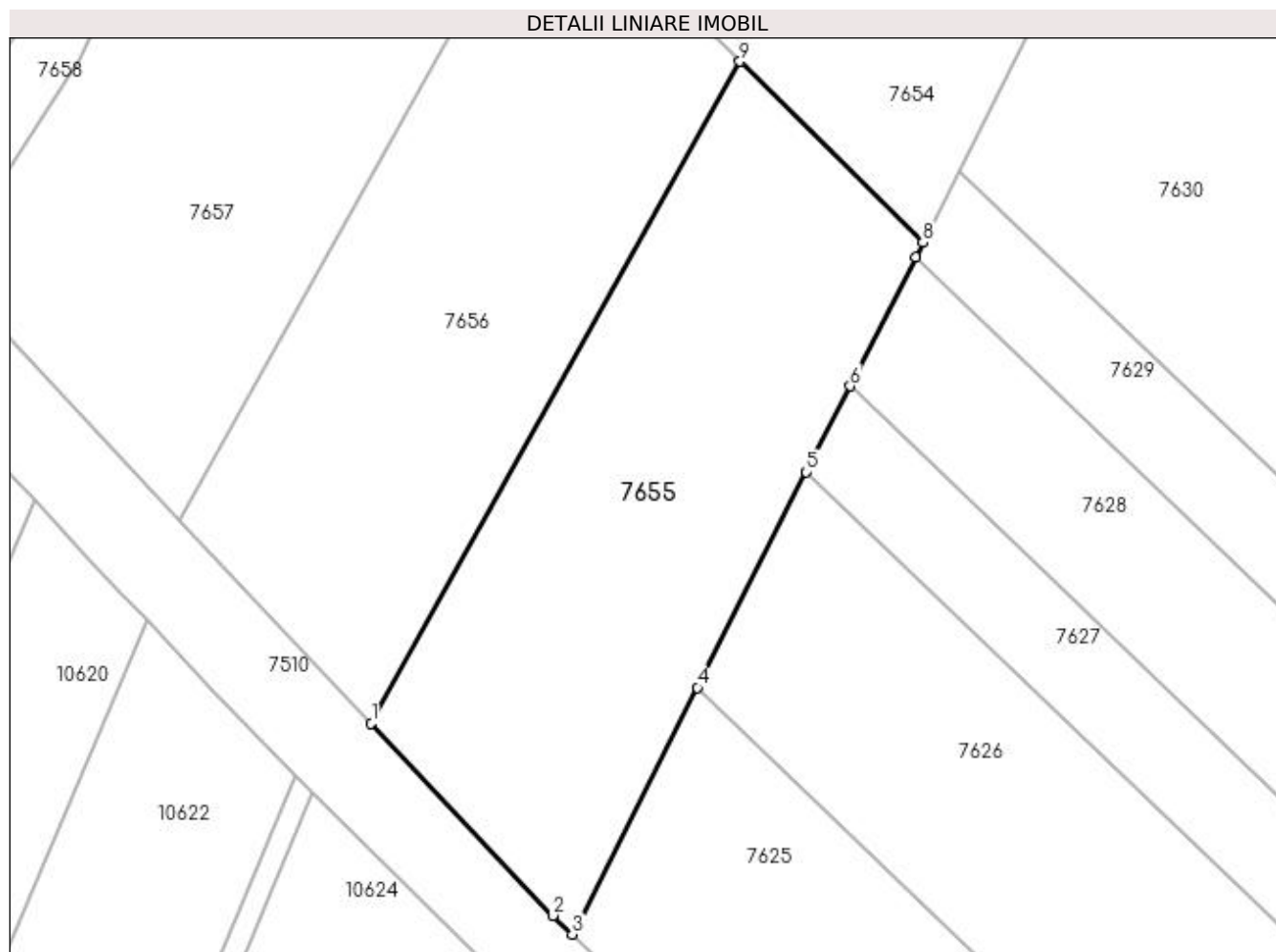
Inscrieri privind dezmembramintele dreptului de proprietate, drepturi reale de garanție și sarcini	Referințe
NU SUNT	

Anexa Nr. 1 La Partea I

Teren

Nr cadastral	Suprafața (mp)*	Observații / Referințe
39830	2.500	

* Suprafața este determinată în planul de proiecție Stereo 70.



Date referitoare la teren

Crt	Categorie folosință	Intra vilan	Suprafața (mp)	Tarla	Parcelă	Nr. topo	Observații / Referințe
1	arabil	NU	2.500	142	3	-	

Lungime Segmente

1) Valorile lungimilor segmentelor sunt obținute din proiecție în plan.

Punct început	X / Y	Punct sfârșit	X / Y	Lungime segment (** (m)
1	357.404,758 289.733,71	2	357.425,014 289.712,235	29.521
2	357.425,014 289.712,235	3	357.427,195 289.710,145	3.021
3	357.427,195 289.710,145	4	357.441,157 289.737,694	30.885
4	357.441,157 289.737,694	5	357.453,337 289.761,727	26.943
5	357.453,337 289.761,727	6	357.458,208 289.771,338	10.775

Punct început	X / Y	Punct sfârșit	X / Y	Lungime segment (** (m)
6	357.458,208 289.771,338	7	357.465,513 289.785,752	16.159
7	357.465,513 289.785,752	8	357.466,341 289.787,386	1.832
8	357.466,341 289.787,386	9	357.445,909 289.807,572	28.722
9	357.445,909 289.807,572	1	357.404,758 289.733,71	84.552

** Lungimile segmentelor sunt determinate în planul de proiecție Stereo 70 și sunt rotunjite la 1 milimetru.

*** Distanța dintre puncte este formată din segmente cumulate ce sunt mai mici decât valoarea 1 milimetru.

**DATE DESPRE IMOBILUL NR. 7656**

Oficiul de Cadastru și Publicitate Imobiliară DOLJ
Biroul de Cadastru și Publicitate Imobiliară Craiova

A. Partea I. Descrierea imobilului

TEREN Extravilan

Adresa: Jud. Dolj, T142, P2

Nr. Crt	Nr cadastral Nr. topografic	Suprafața* (mp)	Observații / Referințe
A1	39820	2.500	Sector cadastral:27 Teren neimprejmuit;

B. Partea II. Proprietari și acte

Inscrieri privitoare la dreptul de proprietate și alte drepturi reale		Referințe
35601 / 28/02/2022		
Act Notarial nr. CERTIFICAT DE MOSTENITOR NR. 287, din 30/09/2021 emis de BNP BUDIANA IONUT-RAZVAN (act administrativ nr TDP NR. 3346-59474 din 24.03.1997, emis de CJ DOLJ;act administrativ nr ADEVERINTA NR. 7329 din 06.12.2021, emis de PRIMARIA MOTATEI);		
B1	Intabulare, drept de PROPRIETATE, dobandit prin Succesiune, cota actuala 1/1 1) RAICOVICI CONSTANTIN	A1

C. Partea III. SARCINI .

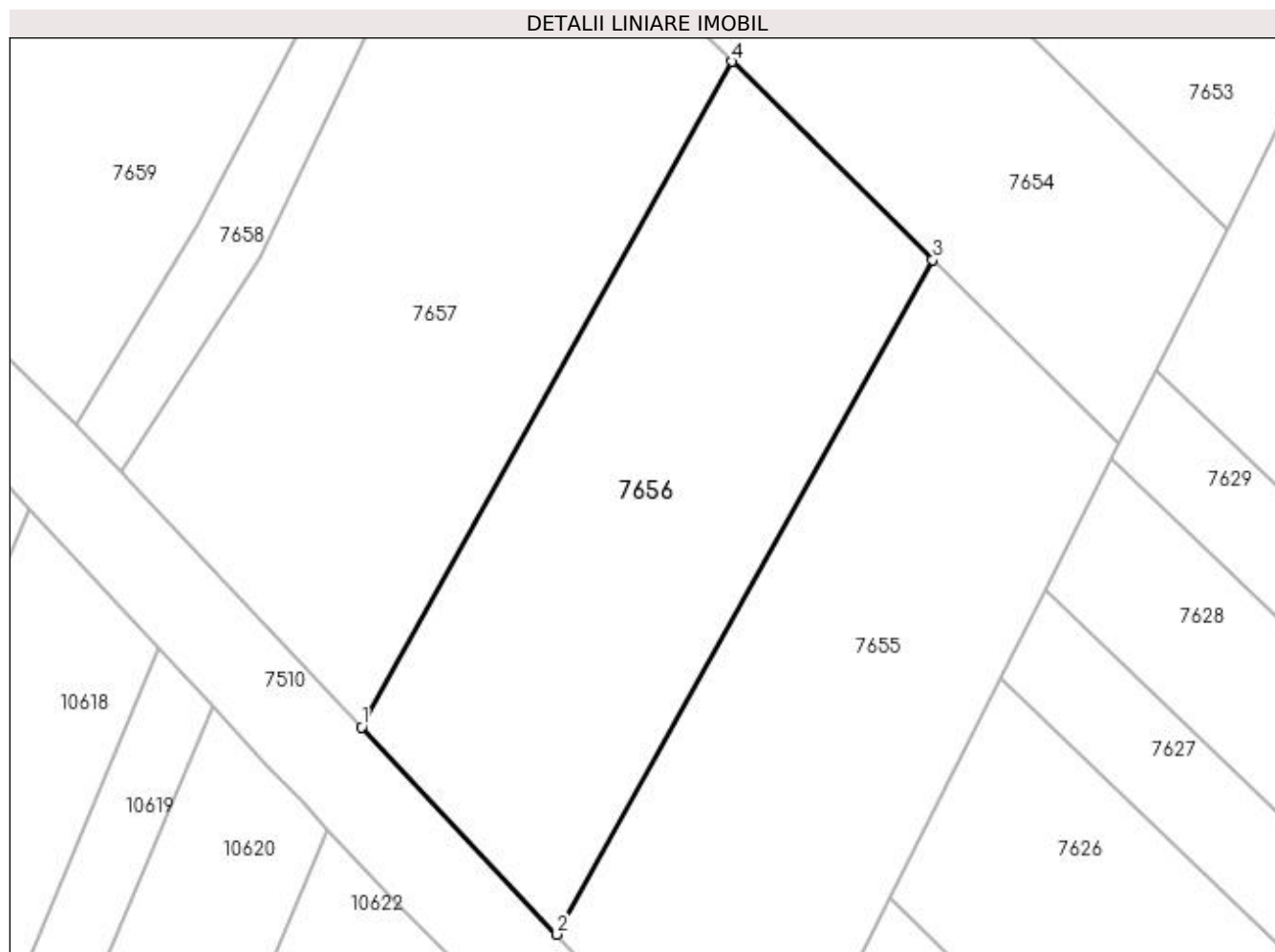
Inscrieri privind dezmembramintele dreptului de proprietate, drepturi reale de garanție și sarcini	Referințe
NU SUNT	

Anexa Nr. 1 La Partea I

Teren

Nr cadastral	Suprafața (mp)*	Observații / Referințe
39820	2.500	

* Suprafața este determinată în planul de proiecție Stereo 70.



Date referitoare la teren

Crt	Categorie folosință	Intravilan	Suprafața (mp)	Tarla	Parcelă	Nr. topo	Observații / Referințe
1	arabil	NU	2.500	142	2	-	

Lungime Segmente

1) Valorile lungimilor segmentelor sunt obținute din proiecție în plan.

Punct început	X / Y	Punct sfârșit	X / Y	Lungime segment (** (m)
1	357.383,334 289.756,422	2	357.404,758 289.733,71	31.222
2	357.404,758 289.733,71	3	357.445,909 289.807,572	84.552
3	357.445,909 289.807,572	4	357.423,929 289.829,287	30.898
4	357.423,929 289.829,287	1	357.383,334 289.756,422	83.41

**** Lungimile segmentelor sunt determinate în planul de proiecție Stereo 70 și sunt rotunjite la 1 milimetru.**

***** Distanța dintre puncte este formată din segmente cumulate ce sunt mai mici decât valoarea 1 milimetru.**

**DATE DESPRE IMOBILUL NR. 7657**

Oficiul de Cadastru și Publicitate Imobiliară DOLJ
Biroul de Cadastru și Publicitate Imobiliară Craiova

A. Partea I. Descrierea imobilului

TEREN Extravilan

Adresa: Jud. Dolj, T142, P1

Nr. Crt	Nr cadastral Nr. topografic	Suprafața* (mp)	Observații / Referințe
A1		3.000	Sector cadastral:27 Teren neimprejmuit;

B. Partea II. Proprietari și acte

Inscrieri privitoare la dreptul de proprietate și alte drepturi reale		Referințe
/		
Act Notarial nr. CM NR 166, din 15/06/2009 emis de NP STOENESCU FLOREA (TDP NR 2454-9700/29-07-1996);		
B1	Intabulare, drept de PROPRIETATE, dobandit prin Succesiune, cota actuala 1/1 1) RAICOVICI TITINA 2) RAICOVICI MARIN DORINEL 3) RAICOVICI JANINA	A1

C. Partea III. SARCINI .

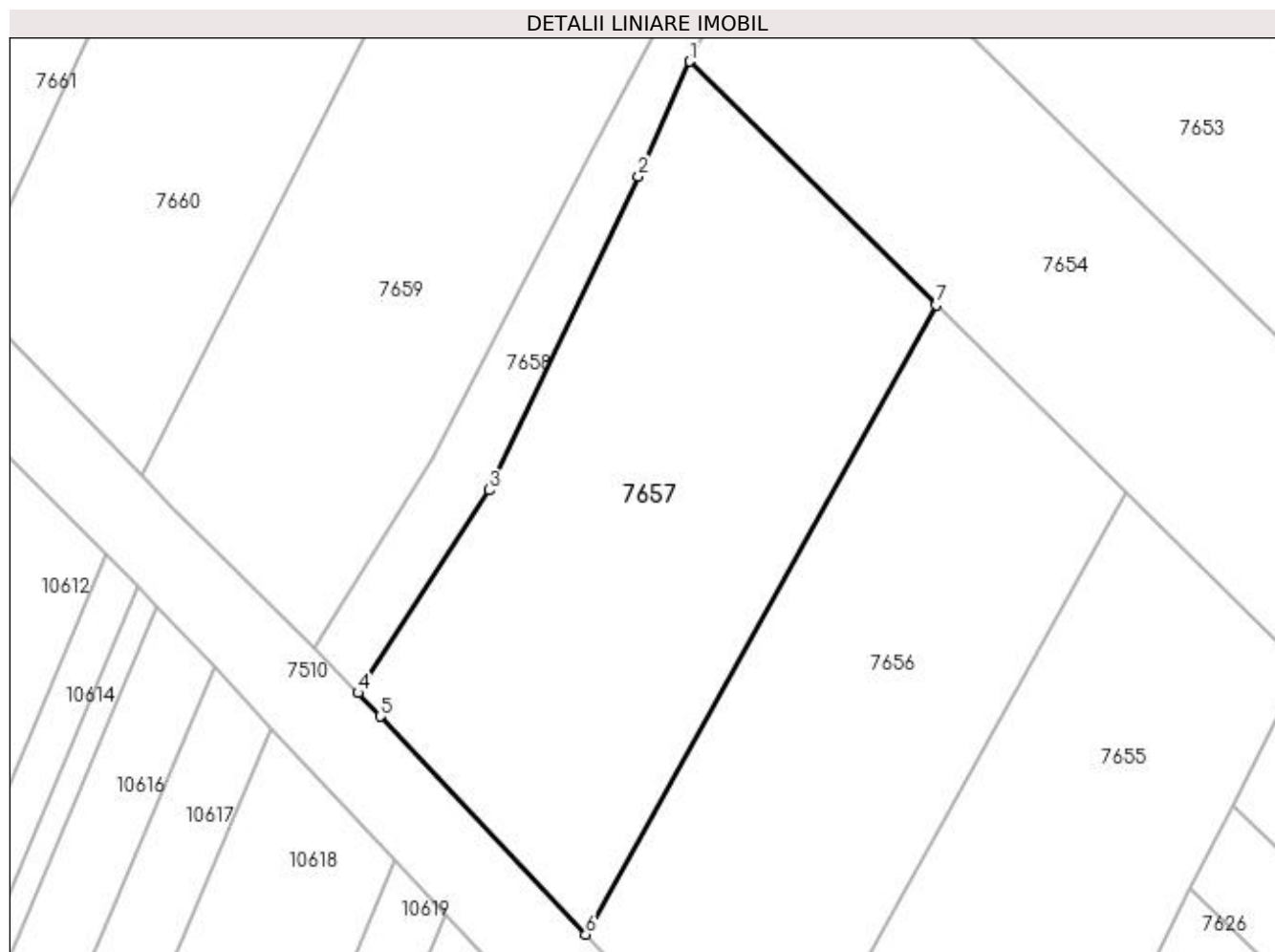
Inscrieri privind dezmembramintele dreptului de proprietate, drepturi reale de garanție și sarcini	Referințe
NU SUNT	

Anexa Nr. 1 La Partea I

Teren

Nr cadastral	Suprafața (mp)*	Observații / Referințe
	3.000	

* Suprafața este determinată în planul de proiecție Stereo 70.



Date referitoare la teren

Crt	Categorie folosință	Intra vilan	Suprafața (mp)	Tarla	Parcelă	Nr. topo	Observații / Referințe
1	arabil	NU	3.000	142	1	-	

Lungime Segmente

1) Valorile lungimilor segmentelor sunt obținute din proiecție în plan.

Punct început	X / Y	Punct sfârșit	X / Y	Lungime segment (** (m)
1	357.395,414 289.857,459	2	357.389,464 289.844,135	14.592
2	357.389,464 289.844,135	3	357.372,167 289.807,846	40.2
3	357.372,167 289.807,846	4	357.356,97 289.784,373	27.963
4	357.356,97 289.784,373	5	357.359,522 289.781,666	3.72
5	357.359,522 289.781,666	6	357.383,334 289.756,422	34.703

Punct început	X / Y	Punct sfârșit	X / Y	Lungime segment (** (m)
6	357.383,334 289.756,422	7	357.423,929 289.829,287	83.41
7	357.423,929 289.829,287	1	357.395,414 289.857,459	40.084

** Lungimile segmentelor sunt determinate în planul de proiecție Stereo 70 și sunt rotunjite la 1 milimetru.

*** Distanța dintre puncte este formată din segmente cumulate ce sunt mai mici decât valoarea 1 milimetru.

**DATE DESPRE IMOBILUL NR. 7658**

Oficiul de Cadastru și Publicitate Imobiliară DOLJ
Biroul de Cadastru și Publicitate Imobiliară Craiova

A. Partea I. Descrierea imobilului

TEREN Extravilan

Adresa: Jud. Dolj, De 196

Nr. Crt	Nr cadastral Nr. topografic	Suprafața* (mp)	Observații / Referințe
A1		2.280	Sector cadastral:27 Teren neimprejmuit;

B. Partea II. Proprietari și acte

Inscrieri privitoare la dreptul de proprietate și alte drepturi reale		Referințe
/		
Act Normativ nr. LEGEA 7, din 13/03/1996 emis de GUVERNUL ROMANIEI;		
B1	Inscrierea provizorie, drept de PROPRIETATE, dobandit prin Lege, cota actuala 1/1 1) PROPRIETAR NEIDENTIFICAT	A1

C. Partea III. SARCINI .

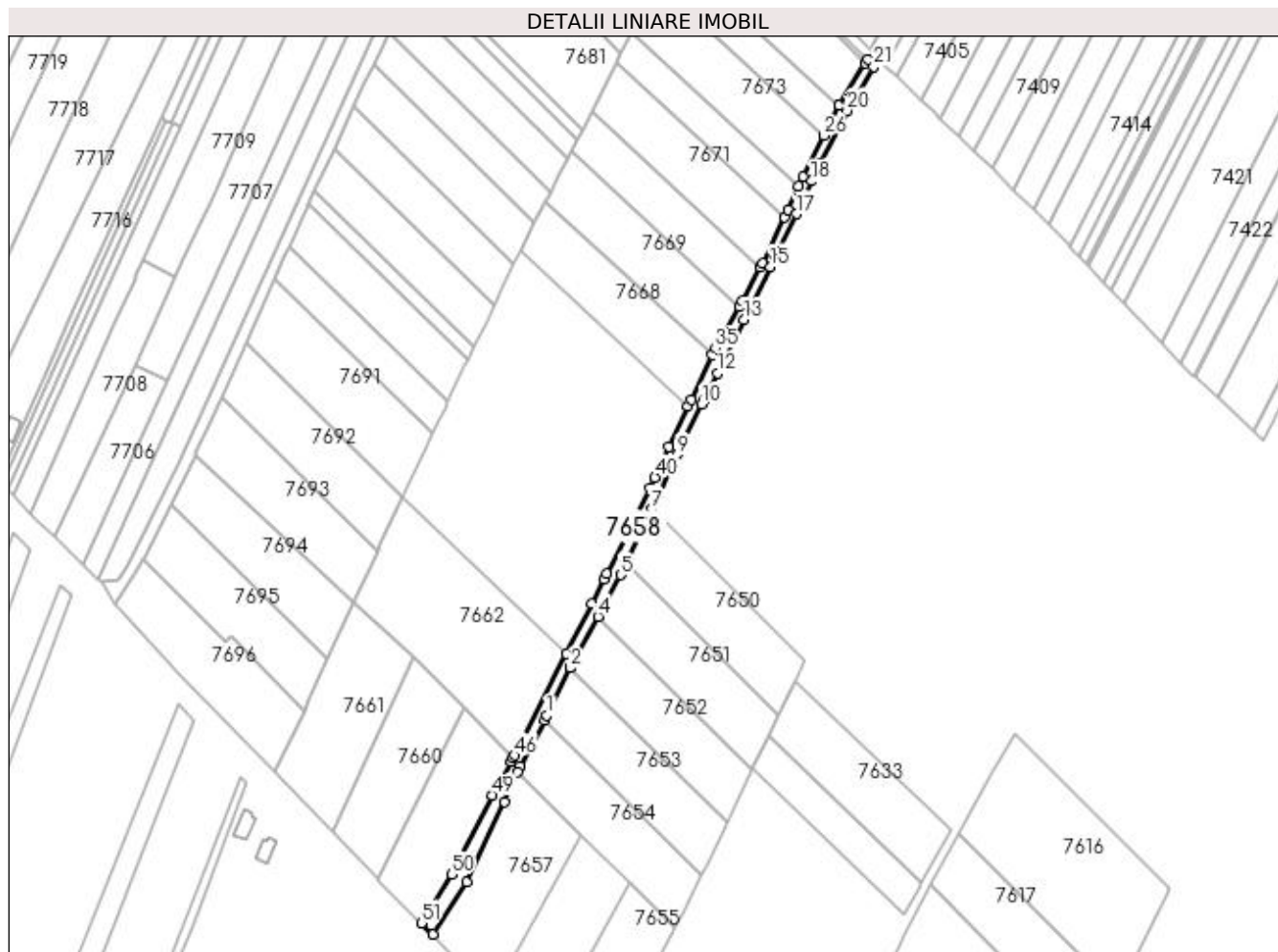
Inscrieri privind dezmembramintele dreptului de proprietate, drepturi reale de garanție și sarcini	Referințe
NU SUNT	

Anexa Nr. 1 La Partea I

Teren

Nr cadastral	Suprafața (mp)*	Observații / Referințe
	2.280	

* Suprafața este determinată în planul de proiecție Stereo 70.



Date referitoare la teren

Crt	Categorie folosință	Intra vilan	Suprafața (mp)	Tarla	Parcelă	Nr. topo	Observații / Referințe
1	drum	NU	2.280	-	De,196	-	

Lungime Segmente

1) Valorile lungimilor segmentelor sunt obținute din proiecție în plan.

Punct început	X / Y	Punct sfârșit	X / Y	Lungime segment	Punct început	X / Y	Punct sfârșit	X / Y	Lungime segment	Punct început	X / Y	Punct sfârșit	X / Y	Lungime segment
1	357.408,613 289.883,229	2	357.419,173 289.904,558	23.8	2	357.419,173 289.904,558	3	357.419,205 289.904,622	0.072	3	357.419,205 289.904,622	4	357.431,683 289.927,845	26.36 3
4	357.431,683 289.927,845	5	357.441,774 289.946,626	21.32	5	357.441,774 289.946,626	6	357.444,154 289.951,658	5.566	6	357.444,154 289.951,658	7	357.455,846 289.976,377	27.34 5
7	357.455,846 289.976,377	8	357.459,331 289.983,745	8.151	8	357.459,331 289.983,745	9	357.467,588 290.000,937	19.07 2	9	357.467,588 290.000,937	10	357.478,468 290.023,592	25.13 2
10	357.478,468 290.023,592	11	357.479,327 290.025,312	1.923	11	357.479,327 290.025,312	12	357.485,569 290.037,807	13.96 7	12	357.485,569 290.037,807	13	357.497,567 290.061,825	26.84 8
13	357.497,567 290.061,825	14	357.500,823 290.068,342	7.285	14	357.500,823 290.068,342	15	357.509,575 290.085,681	19.42 3	15	357.509,575 290.085,681	16	357.511,467 290.089,428	4.198
16	357.511,467 290.089,428	17	357.521,091 290.109,658	22.40 3	17	357.521,091 290.109,658	18	357.528,109 290.124,41	16.33 6	18	357.528,109 290.124,41	19	357.532,053 290.132,243	8.77

Punct început	X / Y	Punct sfârșit	X / Y	Lungime segment	Punct început	X / Y	Punct sfârșit	X / Y	Lungime segment	Punct început	X / Y	Punct sfârșit	X / Y	Lungime segment
19	357.532,053 290.132,243	20	357.544,114 290.156,191	26.814	20	357.544,114 290.156,191	21	357.556,081 290.176,017	23.158	21	357.556,081 290.176,017	22	357.553,339 290.179,205	4.205
22	357.553,339 290.179,205	23	357.552,262 290.177,493	2.023	23	357.552,262 290.177,493	24	357.540,397 290.158,646	22.271	24	357.540,397 290.158,646	25	357.540,221 290.158,366	0.331
25	357.540,221 290.158,366	26	357.533,523 290.144,973	14.975	26	357.533,523 290.144,973	27	357.524,225 290.126,38	20.788	27	357.524,225 290.126,38	28	357.522,279 290.122,052	4.745
28	357.522,279 290.122,052	29	357.517,485 290.111,39	11.69	29	357.517,485 290.111,39	30	357.515,901 290.108,093	3.658	30	357.515,901 290.108,093	31	357.505,969 290.087,412	22.942
31	357.505,969 290.087,412	32	357.504,888 290.085,383	2.299	32	357.504,888 290.085,383	33	357.496,895 290.070,388	16.992	33	357.496,895 290.070,388	34	357.495,431 290.067,819	2.957
34	357.495,431 290.067,819	35	357.484,646 290.048,896	21.781	35	357.484,646 290.048,896	36	357.483,227 290.045,93	3.288	36	357.483,227 290.045,93	37	357.473,595 290.025,797	22.318
37	357.473,595 290.025,797	38	357.472,264 290.022,909	3.18	38	357.472,264 290.022,909	39	357.463,741 290.004,418	20.361	39	357.463,741 290.004,418	40	357.457,365 289.990,588	15.229
40	357.457,365 289.990,588	41	357.455,253 289.986,006	5.045	41	357.455,253 289.986,006	42	357.435,614 289.947,349	43.36	42	357.435,614 289.947,349	43	357.434,227 289.944,615	3.066
43	357.434,227 289.944,615	44	357.428,714 289.933,75	12.184	44	357.428,714 289.933,75	45	357.417,178 289.911,014	25.495	45	357.417,178 289.911,014	46	357.393,939 289.865,214	51.358
46	357.393,939 289.865,214	47	357.393,135 289.863,89	1.549	47	357.393,135 289.863,89	48	357.392,279 289.862,479	1.65	48	357.392,279 289.862,479	49	357.384,019 289.847,118	17.441
49	357.384,019 289.847,118	50	357.365,484 289.811,499	40.153	50	357.365,484 289.811,499	51	357.352,012 289.789,519	25.78	51	357.352,012 289.789,519	52	357.356,97 289.784,373	7.146
52	357.356,97 289.784,373	53	357.372,167 289.807,846	27.963	53	357.372,167 289.807,846	54	357.389,464 289.844,135	40.2	54	357.389,464 289.844,135	55	357.395,414 289.857,459	14.592
55	357.395,414 289.857,459	56	357.396,568 289.860,042	2.829	56	357.396,568 289.860,042	57	357.407,386 289.880,868	23.468	57	357.407,386 289.880,868	1	357.408,613 289.883,229	2.661

** Lungimile segmentelor sunt determinate în planul de proiecție Stereo 70 și sunt rotunjite la 1 milimetru.

*** Distanța dintre puncte este formată din segmente cumulate ce sunt mai mici decât valoarea 1 milimetru.

**DATE DESPRE IMOBILUL NR. 7659**

Oficiul de Cadastru și Publicitate Imobiliară DOLJ
Biroul de Cadastru și Publicitate Imobiliară Craiova

A. Partea I. Descrierea imobilului

TEREN Extravilan

Adresa: Jud. Dolj, T143, P3

Nr. Crt	Nr cadastral Nr. topografic	Suprafața* (mp)	Observații / Referințe
A1		2.500	Sector cadastral:27 Teren neimprejmuit;

B. Partea II. Proprietari și acte

Inscrieri privitoare la dreptul de proprietate și alte drepturi reale	Referințe
/	
Act Administrativ nr. TDP NR. 2713-48113, din 18/11/1996 emis de CJSIPT DOLJ;	
B1	A1
Intabulare, drept de PROPRIETATE, dobândit prin Reconstituire, cota actuala 1/1 1) IORDACHE STEFAN, LIPSA CNP	

C. Partea III. SARCINI .

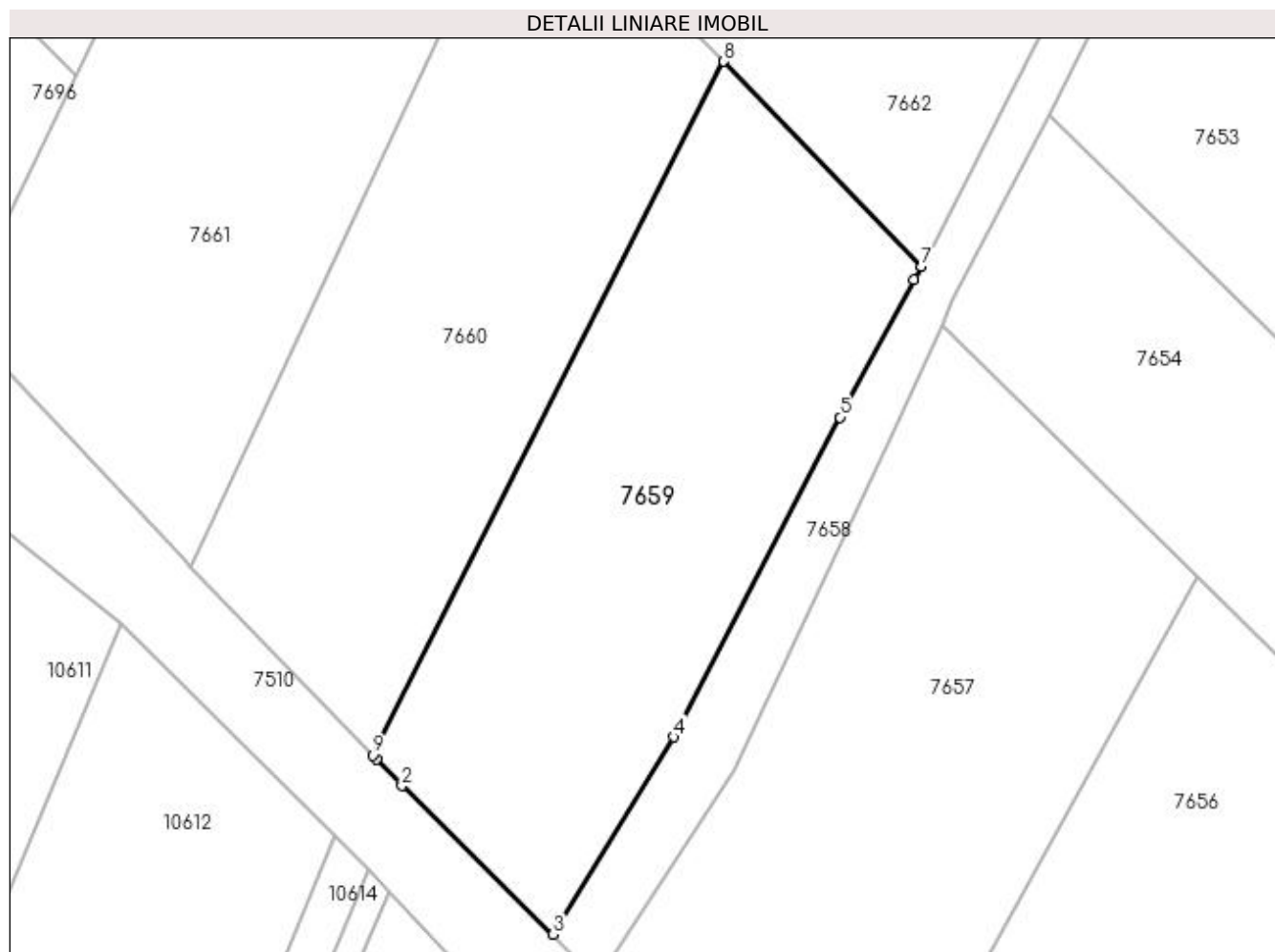
Inscrieri privind dezmembramintele dreptului de proprietate, drepturi reale de garanție și sarcini	Referințe
NU SUNT	

Anexa Nr. 1 La Partea I

Teren

Nr cadastral	Suprafața (mp)*	Observații / Referințe
	2.500	

* Suprafața este determinată în planul de proiecție Stereo 70.



Date referitoare la teren

Crt	Categorie folosință	Intravilan	Suprafața (mp)	Tarla	Parcelă	Nr. topo	Observații / Referințe
1	arabil	NU	2.500	143	3	-	

Lungime Segmente

1) Valorile lungimilor segmentelor sunt obținute din proiecție în plan.

Punct început	X / Y	Punct sfârșit	X / Y	Lungime segment (** (m)
1	357.332,328 289.809,029	2	357.335,205 289.806,055	4.138
2	357.335,205 289.806,055	3	357.352,012 289.789,519	23.578
3	357.352,012 289.789,519	4	357.365,484 289.811,499	25.78
4	357.365,484 289.811,499	5	357.384,019 289.847,118	40.153
5	357.384,019 289.847,118	6	357.392,279 289.862,479	17.441

Punct început	X / Y	Punct sfârșit	X / Y	Lungime segment (** (m)
6	357.392,279 289.862,479	7	357.393,135 289.863,89	1.65
7	357.393,135 289.863,89	8	357.371,081 289.886,757	31.769
8	357.371,081 289.886,757	9	357.331,914 289.809,457	86.656
9	357.331,914 289.809,457	1	357.332,328 289.809,029	0.595

** Lungimile segmentelor sunt determinate în planul de proiecție Stereo 70 și sunt rotunjite la 1 milimetru.

*** Distanța dintre puncte este formată din segmente cumulate ce sunt mai mici decât valoarea 1 milimetru.

**DATE DESPRE IMOBILUL NR. 7660**

Oficiul de Cadastru și Publicitate Imobiliară DOLJ
Biroul de Cadastru și Publicitate Imobiliară Craiova

A. Partea I. Descrierea imobilului

TEREN Extravilan

Adresa: Jud. Dolj, T143, P2

Nr. Crt	Nr cadastral Nr. topografic	Suprafața* (mp)	Observații / Referințe
A1		2.500	Sector cadastral:27 Teren neimprejmuit;

B. Partea II. Proprietari și acte

Inscrieri privitoare la dreptul de proprietate și alte drepturi reale		Referințe
/		
Act Administrativ nr. TDP NR 3712-48431, din 17/04/1997 emis de CJSIPT DOLJ (CERT DECES NR 589288 / 26-01-2000);		
B1	Intabulare, drept de PROPRIETATE, dobandit prin Reconstituire, cota actuala 1/1 1) ETEGAN ION DEFUNCT:Da	A1

C. Partea III. SARCINI .

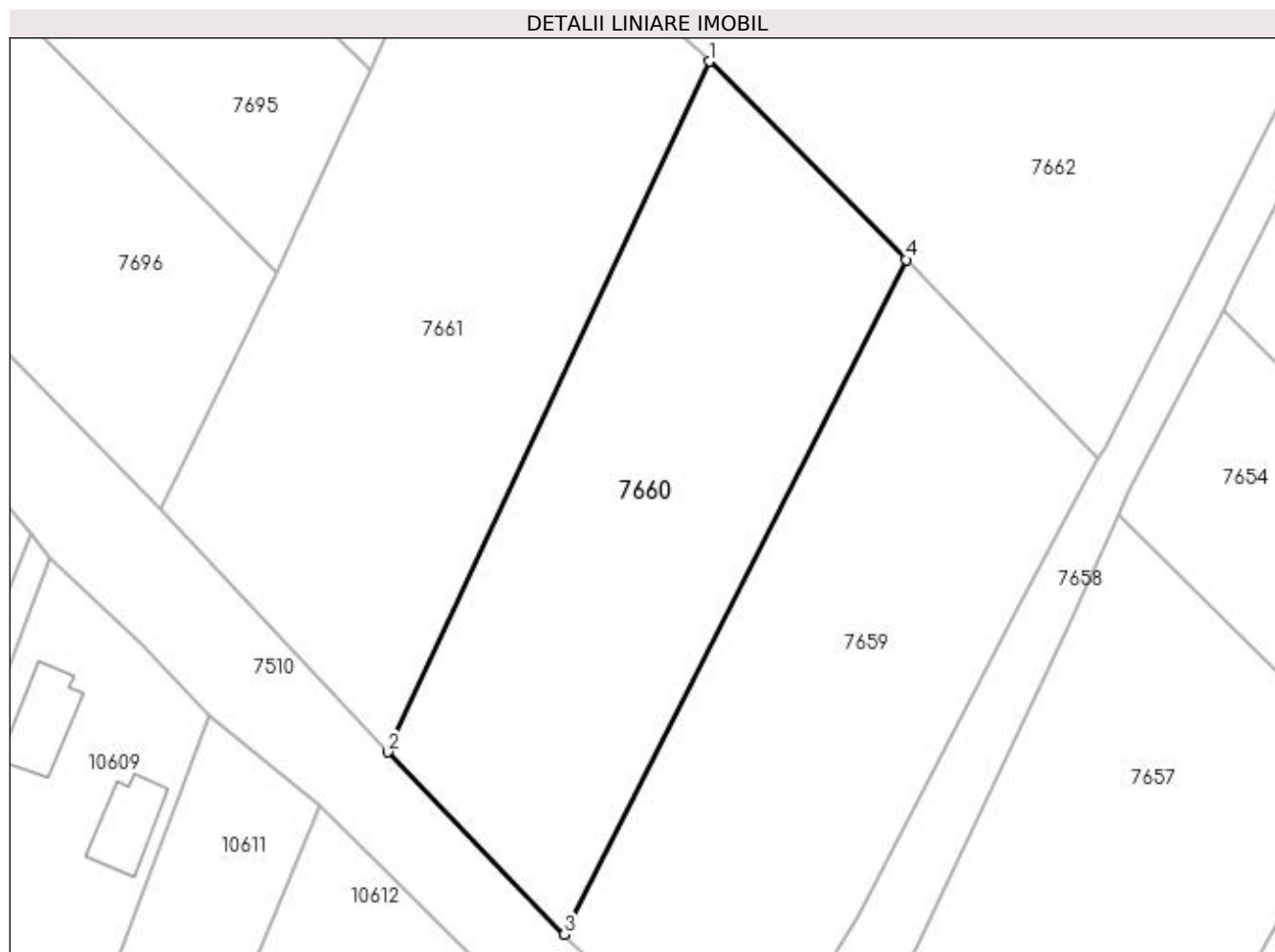
Inscrieri privind dezmembramintele dreptului de proprietate, drepturi reale de garanție și sarcini	Referințe
NU SUNT	

Anexa Nr. 1 La Partea I

Teren

Nr cadastral	Suprafața (mp)*	Observații / Referințe
	2.500	

* Suprafața este determinată în planul de proiecție Stereo 70.



Date referitoare la teren

Crt	Categorie folosință	Intra vilan	Suprafața (mp)	Tarla	Parcelă	Nr. topo	Observații / Referințe
1	arabil	NU	2.500	143	2	-	

Lungime Segmente

1) Valorile lungimilor segmentelor sunt obținute din proiecție în plan.

Punct început	X / Y	Punct sfârșit	X / Y	Lungime segment (** (m)
1	357.348,539 289.909,461	2	357.311,704 289.830,357	87.26
2	357.311,704 289.830,357	3	357.331,914 289.809,457	29.073
3	357.331,914 289.809,457	4	357.371,081 289.886,757	86.656
4	357.371,081 289.886,757	1	357.348,539 289.909,461	31.994

**** Lungimile segmentelor sunt determinate în planul de proiecție Stereo 70 și sunt rotunjite la 1 milimetru.**

***** Distanța dintre puncte este formată din segmente cumulate ce sunt mai mici decât valoarea 1 milimetru.**

**DATE DESPRE IMOBILUL NR. 7661**

Oficiul de Cadastru și Publicitate Imobiliară DOLJ
Biroul de Cadastru și Publicitate Imobiliară Craiova

A. Partea I. Descrierea imobilului

TEREN Extravilan

Adresa: Jud. Dolj, T143, P1

Nr. Crt	Nr cadastral Nr. topografic	Suprafața* (mp)	Observații / Referințe
A1		3.000	Sector cadastral:27 Teren neimprejmuit;

B. Partea II. Proprietari și acte

Inscrieri privitoare la dreptul de proprietate și alte drepturi reale	Referințe
/	
Act Administrativ nr. TDP NR. 3940-48351, din 25/08/1998 emis de CJ DOLJ;	
B1	A1
Intabulare, drept de PROPRIETATE, dobandit prin Reconstituire, cota actuala 1/1 1) VOINEA PETRE	

C. Partea III. SARCINI .

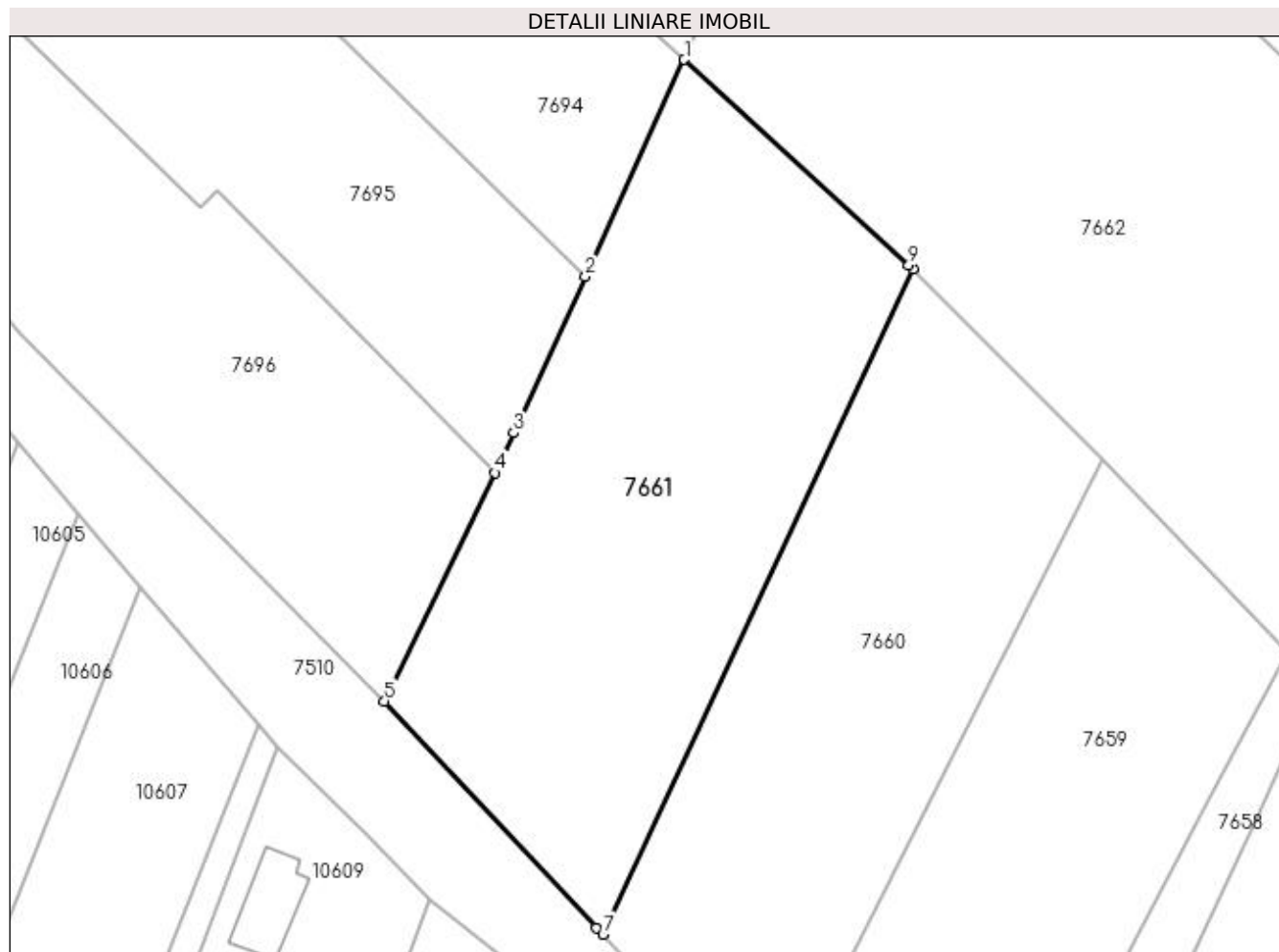
Inscrieri privind dezmembramintele dreptului de proprietate, drepturi reale de garanție și sarcini	Referințe
NU SUNT	

Anexa Nr. 1 La Partea I

Teren

Nr cadastral	Suprafața (mp)*	Observații / Referințe
	3.000	

* Suprafața este determinată în planul de proiecție Stereo 70.



Date referitoare la teren

Crt	Categorie folosință	Intra vilan	Suprafața (mp)	Tarla	Parcelă	Nr. topo	Observații / Referințe
1	arabil	NU	2.826	143	1	-	
2	arabil	NU	174	143	1	-	

Lungime Segmente

1) Valorile lungimilor segmentelor sunt obținute din proiecție în plan.

Punct început	X / Y	Punct sfârșit	X / Y	Lungime segment (** (m)
1	357.321,369 289.934,352	2	357.309,614 289.908,572	28.334
2	357.309,614 289.908,572	3	357.301,128 289.889,959	20.456
3	357.301,128 289.889,959	4	357.298,846 289.885,238	5.244
4	357.298,846 289.885,238	5	357.285,721 289.858,091	30.153

Punct început	X / Y	Punct sfârșit	X / Y	Lungime segment (** (m)
5	357.285,721 289.858,091	6	357.310,94 289.831,146	36.906
6	357.310,94 289.831,146	7	357.311,704 289.830,357	1.098
7	357.311,704 289.830,357	8	357.348,539 289.909,461	87.26
8	357.348,539 289.909,461	9	357.348,057 289.909,956	0.691
9	357.348,057 289.909,956	1	357.321,369 289.934,352	36.158

** Lungimile segmentelor sunt determinate în planul de proiecție Stereo 70 și sunt rotunjite la 1 milimetru.

*** Distanța dintre puncte este formată din segmente cumulate ce sunt mai mici decât valoarea 1 milimetru.

**DATE DESPRE IMOBILUL NR. 7662**

Oficiul de Cadastru și Publicitate Imobiliară DOLJ
Biroul de Cadastru și Publicitate Imobiliară Craiova

A. Partea I. Descrierea imobilului

TEREN Extravilan

Adresa: Jud. Dolj, T143, P4

Nr. Crt	Nr cadastral Nr. topografic	Suprafața* (mp)	Observații / Referințe
A1		5.000	Sector cadastral:27 Teren neimprejmuit;

B. Partea II. Proprietari și acte

Inscrieri privitoare la dreptul de proprietate și alte drepturi reale		Referințe
/		
Act Administrativ nr. TDP NR. 3079/59421, din 12/03/1997 emis de CJ DOLJ;		
B1	Intabulare, drept de PROPRIETATE, dobândit prin Reconstituire, cota actuala 1/1 1) GHEONEA IOANA 2) GHEONEA ION 3) CERGA GHEORGHITA	A1

C. Partea III. SARCINI .

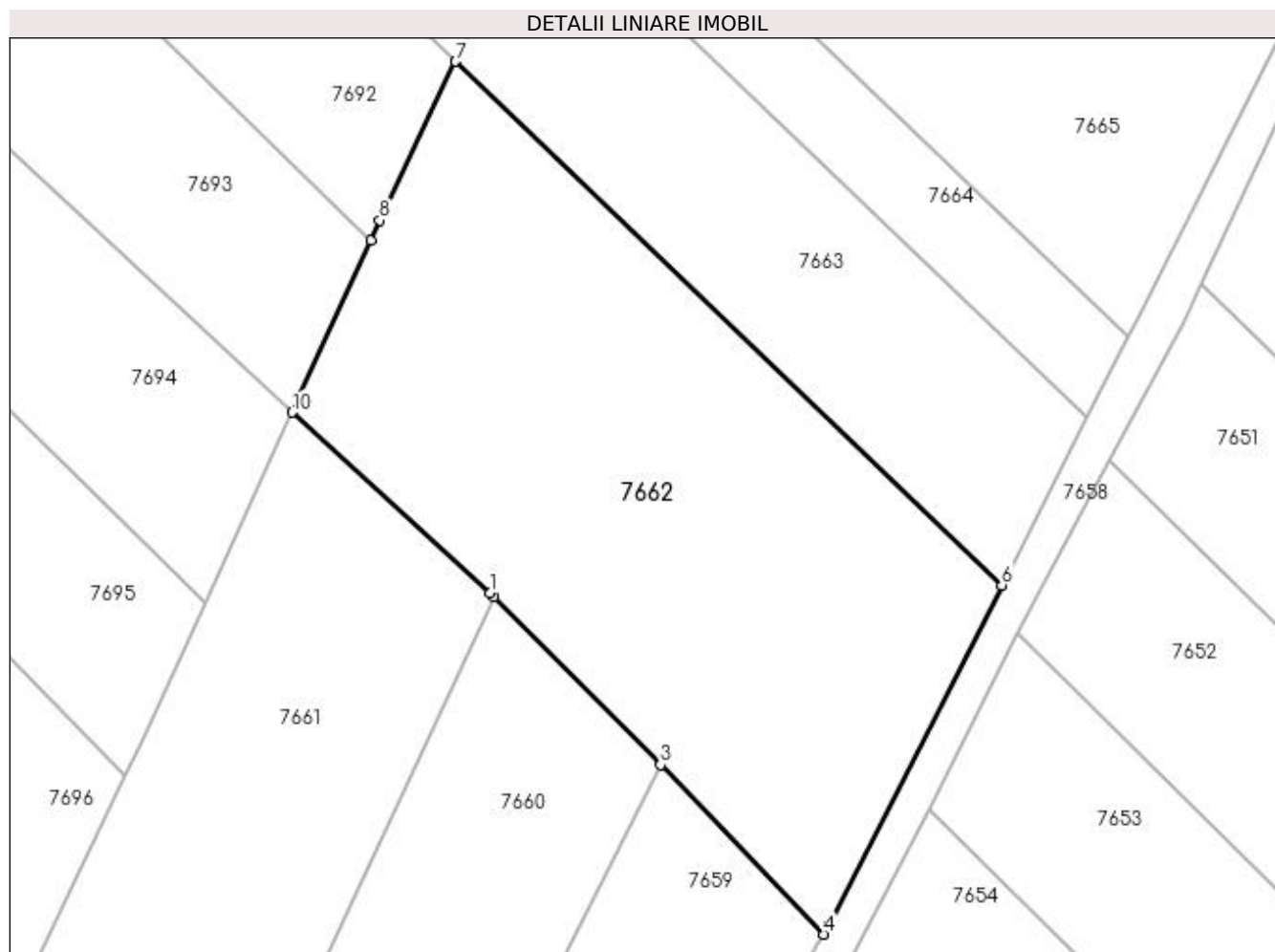
Inscrieri privind dezmembramintele dreptului de proprietate, drepturi reale de garanție și sarcini	Referințe
NU SUNT	

Anexa Nr. 1 La Partea I

Teren

Nr cadastral	Suprafața (mp)*	Observații / Referințe
	5.000	

* Suprafața este determinată în planul de proiecție Stereo 70.



Date referitoare la teren

Crt	Categorie folosință	Intra vilan	Suprafața (mp)	Tarla	Parcelă	Nr. topo	Observații / Referințe
1	arabil	NU	5.000	143	4	-	

Lungime Segmente

1) Valorile lungimilor segmentelor sunt obținute din proiecție în plan.

Punct început	X / Y	Punct sfârșit	X / Y	Lungime segment (** (m)
1	357.348,057 289.909,956	2	357.348,539 289.909,461	0.691
2	357.348,539 289.909,461	3	357.371,081 289.886,757	31.994
3	357.371,081 289.886,757	4	357.393,135 289.863,89	31.769
4	357.393,135 289.863,89	5	357.393,939 289.865,214	1.549
5	357.393,939 289.865,214	6	357.417,178 289.911,014	51.358

Punct început	X / Y	Punct sfârșit	X / Y	Lungime segment (** (m)
6	357.417,178 289.911,014	7	357.343,426 289.981,692	102.151
7	357.343,426 289.981,692	8	357.333,181 289.960,26	23.755
8	357.333,181 289.960,26	9	357.331,931 289.957,519	3.013
9	357.331,931 289.957,519	10	357.321,369 289.934,352	25.461
10	357.321,369 289.934,352	1	357.348,057 289.909,956	36.158

** Lungimile segmentelor sunt determinate în planul de proiecție Stereo 70 și sunt rotunjite la 1 milimetru.

*** Distanța dintre puncte este formată din segmente cumulate ce sunt mai mici decât valoarea 1 milimetru.

**DATE DESPRE IMOBILUL NR. 7663**

Oficiul de Cadastru și Publicitate Imobiliară DOLJ
Biroul de Cadastru și Publicitate Imobiliară Craiova

A. Partea I. Descrierea imobilului

TEREN Extravilan

Adresa: Jud. Dolj, T143, P5

Nr. Crt	Nr cadastral Nr. topografic	Suprafața* (mp)	Observații / Referințe
A1		2.500	Sector cadastral:27 Teren neimprejmuit;

B. Partea II. Proprietari și acte

Inscrieri privitoare la dreptul de proprietate și alte drepturi reale	Referințe
/	
Act Administrativ nr. TDP NR. 3389-59474, din 26/03/1997 emis de CJ DOLJ;	
B1	A1
Intabulare, drept de PROPRIETATE, dobandit prin Reconstituire, cota actuala 1/1 1) TALPOȘ ION	

C. Partea III. SARCINI .

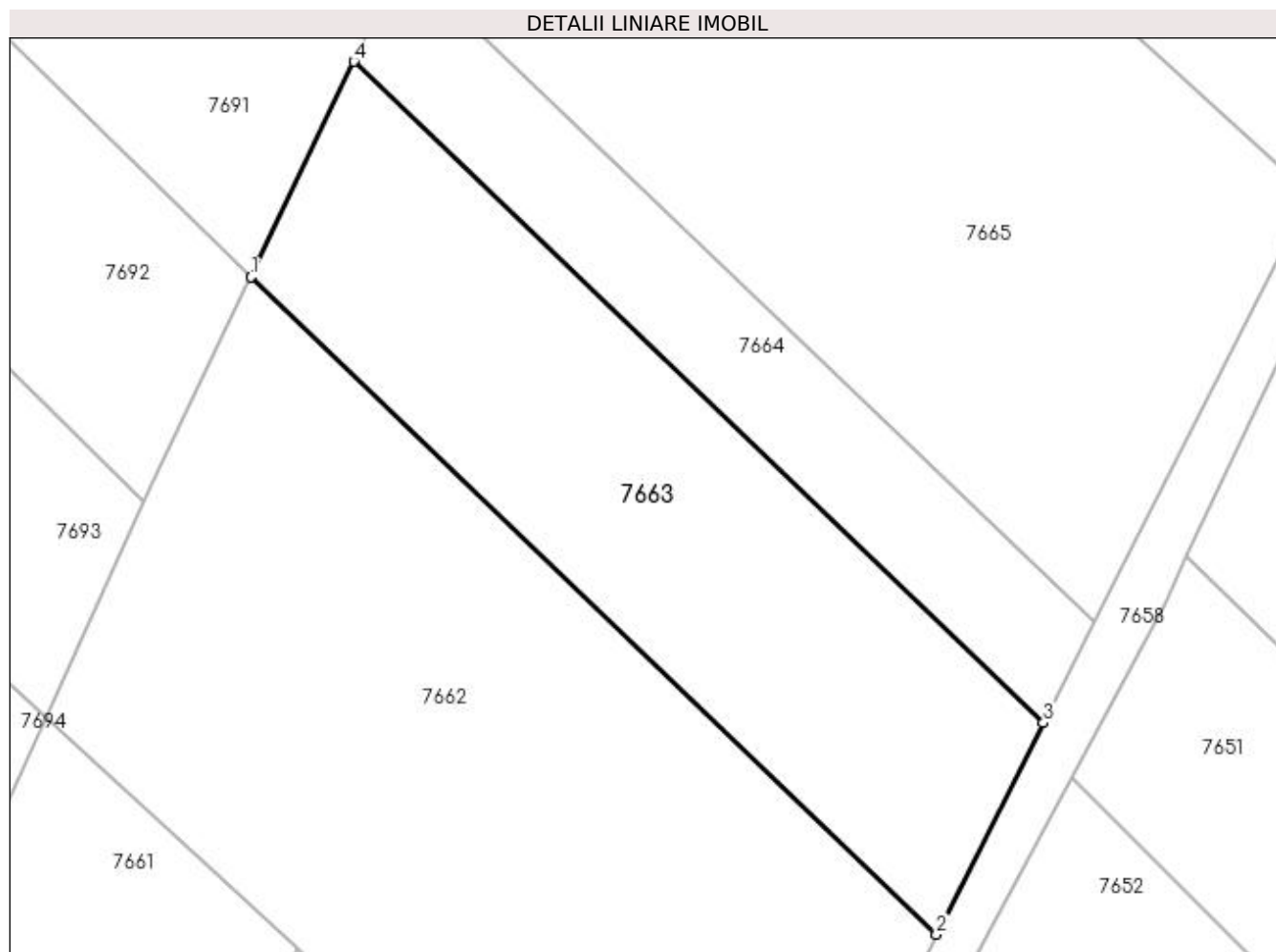
Inscrieri privind dezmembramintele dreptului de proprietate, drepturi reale de garanție și sarcini	Referințe
NU SUNT	

Anexa Nr. 1 La Partea I

Teren

Nr cadastral	Suprafața (mp)*	Observații / Referințe
	2.500	

* Suprafața este determinată în planul de proiecție Stereo 70.



Date referitoare la teren

Crt	Categorie folosință	Intravilan	Suprafața (mp)	Tarla	Parcelă	Nr. topo	Observații / Referințe
1	arabil	NU	2.500	143	5	-	

Lungime Segmente

1) Valorile lungimilor segmentelor sunt obținute din proiecție în plan.

Punct început	X / Y	Punct sfârșit	X / Y	Lungime segment (** (m)
1	357.343,426 289.981,692	2	357.417,178 289.911,014	102.151
2	357.417,178 289.911,014	3	357.428,714 289.933,75	25.495
3	357.428,714 289.933,75	4	357.354,504 290.004,868	102.786
4	357.354,504 290.004,868	1	357.343,426 289.981,692	25.688

**** Lungimile segmentelor sunt determinate în planul de proiecție Stereo 70 și sunt rotunjite la 1 milimetru.**

***** Distanța dintre puncte este formată din segmente cumulate ce sunt mai mici decât valoarea 1 milimetru.**

**DATE DESPRE IMOBILUL NR. 7664**

Oficiul de Cadastru și Publicitate Imobiliară DOLJ
Biroul de Cadastru și Publicitate Imobiliară Craiova

A. Partea I. Descrierea imobilului

TEREN Extravilan

Adresa: Jud. Dolj, T143, P6

Nr. Crt	Nr cadastral Nr. topografic	Suprafața* (mp)	Observații / Referințe
A1		1.200	Sector cadastral:27 Teren neimprejmuit;

B. Partea II. Proprietari și acte

Inscrieri privitoare la dreptul de proprietate și alte drepturi reale	Referințe
/	
Act Administrativ nr. TDP NR. 332-14968, din 06/12/1993 emis de CJ DOLJ;	
B1	A1
Intabulare, drept de PROPRIETATE, dobândit prin Reconstituire, cota actuala 1/1 1) MITROI NICOLAE	

C. Partea III. SARCINI .

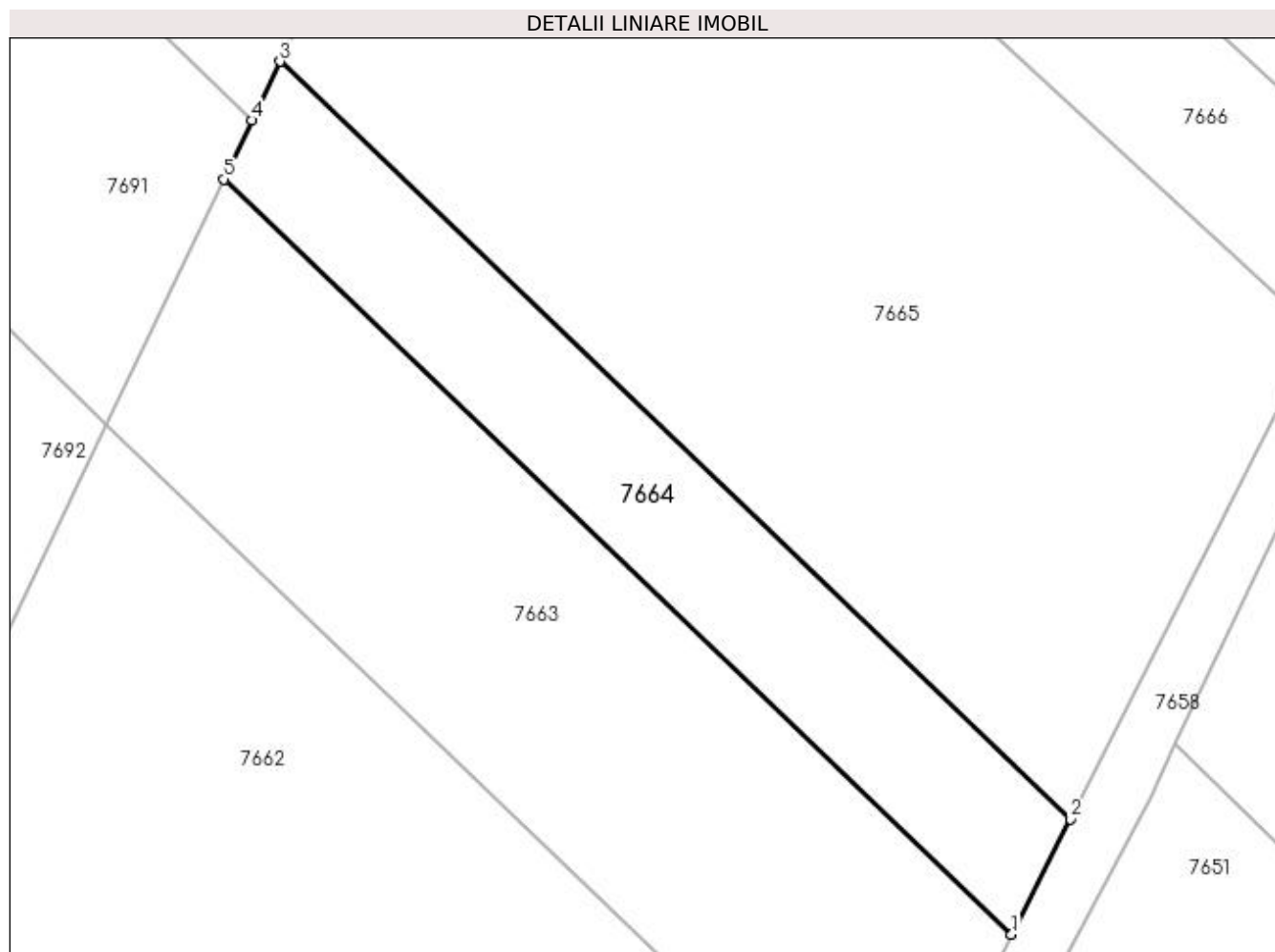
Inscrieri privind dezmembramintele dreptului de proprietate, drepturi reale de garanție și sarcini	Referințe
NU SUNT	

Anexa Nr. 1 La Partea I

Teren

Nr cadastral	Suprafața (mp)*	Observații / Referințe
	1.200	

* Suprafața este determinată în planul de proiecție Stereo 70.



Date referitoare la teren

Crt	Categorie folosință	Intra vilan	Suprafața (mp)	Tarla	Parcelă	Nr. topo	Observații / Referințe
1	arabil	NU	1.200	143	6	-	

Lungime Segmente

1) Valorile lungimilor segmentelor sunt obținute din proiecție în plan.

Punct început	X / Y	Punct sfârșit	X / Y	Lungime segment (** (m)
1	357.428,714 289.933,75	2	357.434,227 289.944,615	12.184
2	357.434,227 289.944,615	3	357.359,798 290.015,942	103.088
3	357.359,798 290.015,942	4	357.357,153 290.010,408	6.134
4	357.357,153 290.010,408	5	357.354,504 290.004,868	6.141
5	357.354,504 290.004,868	1	357.428,714 289.933,75	102.786

**** Lungimile segmentelor sunt determinate în planul de proiecție Stereo 70 și sunt rotunjite la 1 milimetru.**

***** Distanța dintre puncte este formată din segmente cumulate ce sunt mai mici decât valoarea 1 milimetru.**

**DATE DESPRE IMOBILUL NR. 7665**

Oficiul de Cadastru și Publicitate Imobiliară DOLJ
Biroul de Cadastru și Publicitate Imobiliară Craiova

A. Partea I. Descrierea imobilului

TEREN Extravilan

Adresa: Jud. Dolj, T143, P7

Nr. Crt	Nr cadastral Nr. topografic	Suprafața* (mp)	Observații / Referințe
A1		5.000	Sector cadastral:27 Teren neimprejmuit;

B. Partea II. Proprietari și acte

Inscrieri privitoare la dreptul de proprietate și alte drepturi reale	Referințe
/	
Act Administrativ nr. TDP NR. 3851-2215, din 20/11/1997 emis de CJ DOLJ;	
B1	A1
Intabulare, drept de PROPRIETATE, dobandit prin Reconstituire, cota actuala 1/1 1) PÎRVAN PETRE	

C. Partea III. SARCINI .

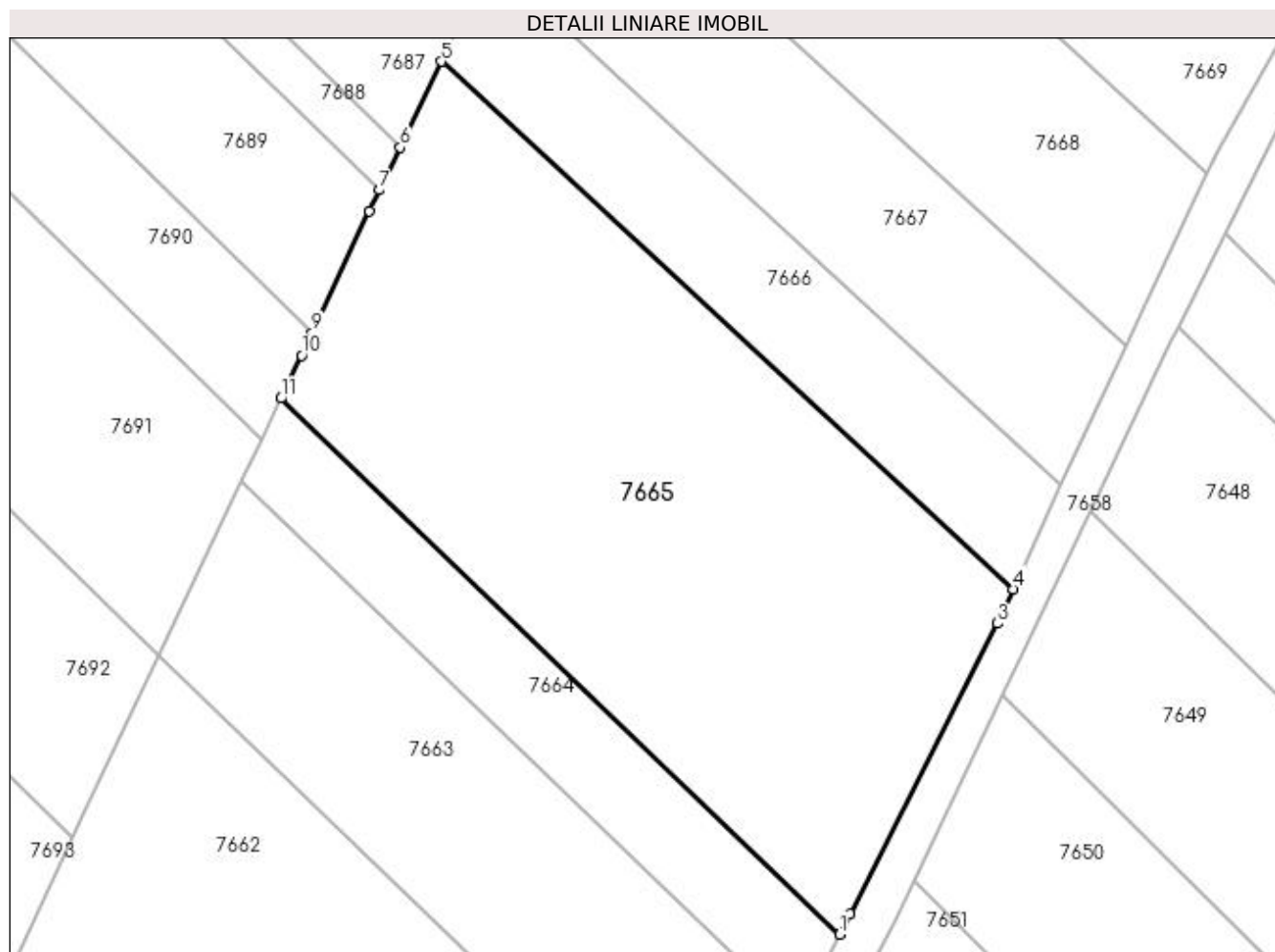
Inscrieri privind dezmembramintele dreptului de proprietate, drepturi reale de garanție și sarcini	Referințe
NU SUNT	

Anexa Nr. 1 La Partea I

Teren

Nr cadastral	Suprafața (mp)*	Observații / Referințe
	5.000	

* Suprafața este determinată în planul de proiecție Stereo 70.



Date referitoare la teren

Crt	Categorie folosință	Intra vilan	Suprafața (mp)	Tarla	Parcelă	Nr. topo	Observații / Referințe
1	arabil	NU	5.000	143	7	-	

Lungime Segmente

1) Valorile lungimilor segmentelor sunt obținute din proiecție în plan.

Punct început	X / Y	Punct sfârșit	X / Y	Lungime segment (** (m)
1	357.434,227 289.944,615	2	357.435,614 289.947,349	3.066
2	357.435,614 289.947,349	3	357.455,253 289.986,006	43.36
3	357.455,253 289.986,006	4	357.457,365 289.990,588	5.045
4	357.457,365 289.990,588	5	357.381,148 290.060,791	103.622
5	357.381,148 290.060,791	6	357.375,674 290.049,364	12.67

Punct început	X / Y	Punct sfârșit	X / Y	Lungime segment (** (m)
6	357.375,674 290.049,364	7	357.372,954 290.043,685	6.297
7	357.372,954 290.043,685	8	357.371,613 290.040,886	3.104
8	357.371,613 290.040,886	9	357.363,955 290.024,674	17.93
9	357.363,955 290.024,674	10	357.362,54 290.021,677	3.314
10	357.362,54 290.021,677	11	357.359,798 290.015,942	6.357
11	357.359,798 290.015,942	1	357.434,227 289.944,615	103.088

** Lungimile segmentelor sunt determinate în planul de proiecție Stereo 70 și sunt rotunjite la 1 milimetru.

*** Distanța dintre puncte este formată din segmente cumulate ce sunt mai mici decât valoarea 1 milimetru.

**DATE DESPRE IMOBILUL NR. 7666**

Oficiul de Cadastru și Publicitate Imobiliară DOLJ
Biroul de Cadastru și Publicitate Imobiliară Craiova

A. Partea I. Descrierea imobilului

TEREN Extravilan

Adresa: Jud. Dolj, T143, P9

Nr. Crt	Nr cadastral Nr. topografic	Suprafața* (mp)	Observații / Referințe
A1		1.500	Sector cadastral:27 Teren neimprejmuit;

B. Partea II. Proprietari și acte

Inscrieri privitoare la dreptul de proprietate și alte drepturi reale	Referințe
/	
Act Administrativ nr. TDP NR. 207-14966, din 31/08/1993 emis de CJ DOLJ;	
B1	A1
Intabulare, drept de PROPRIETATE, dobandit prin Reconstituire, cota actuala 1/1 1) MITROI ION	

C. Partea III. SARCINI .

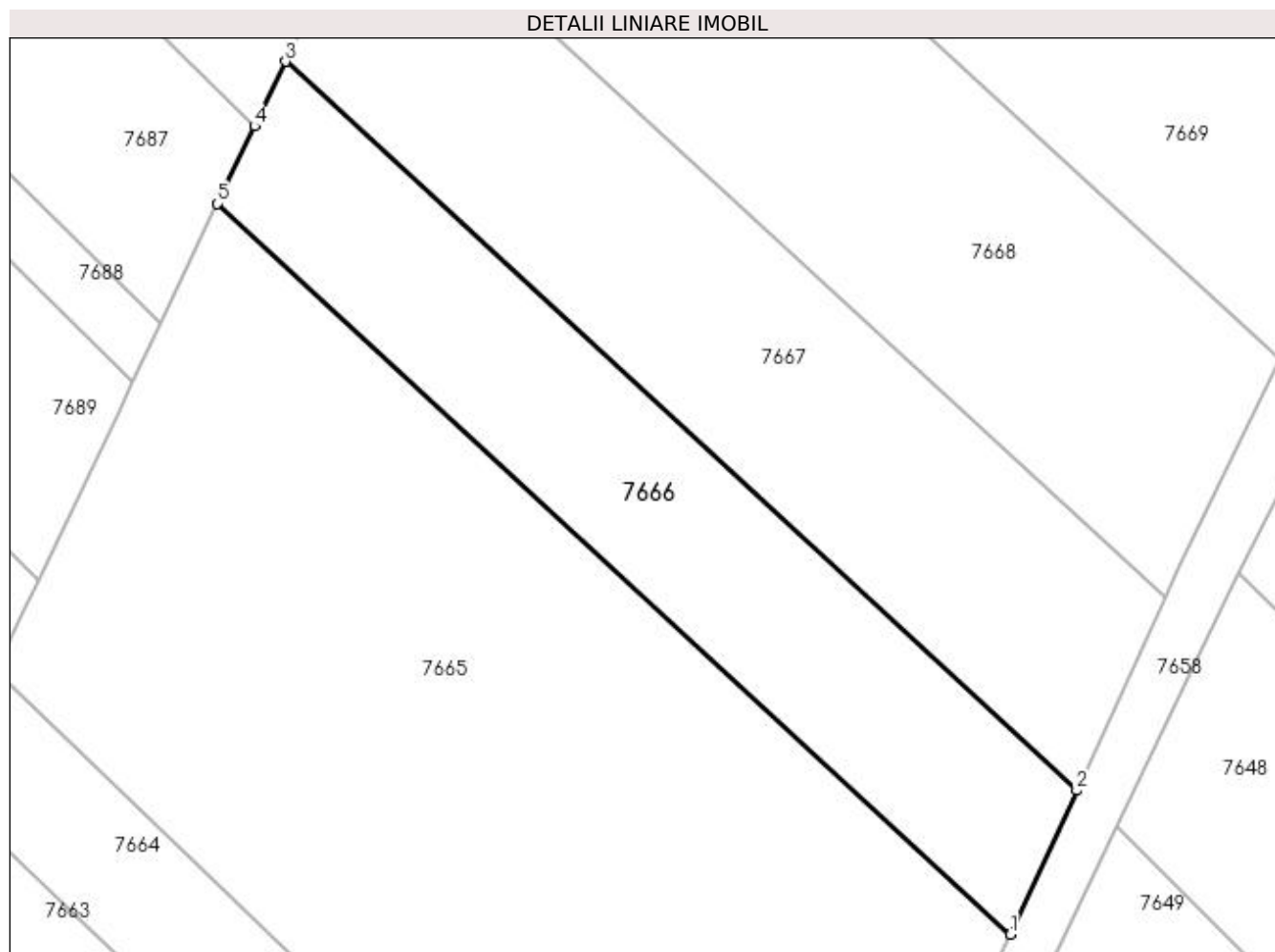
Inscrieri privind dezmembramintele dreptului de proprietate, drepturi reale de garanție și sarcini	Referințe
NU SUNT	

Anexa Nr. 1 La Partea I

Teren

Nr cadastral	Suprafața (mp)*	Observații / Referințe
	1.500	

* Suprafața este determinată în planul de proiecție Stereo 70.



Date referitoare la teren

Crt	Categorie folosință	Intra vilan	Suprafața (mp)	Tarla	Parcelă	Nr. topo	Observații / Referințe
1	arabil	NU	1.500	143	9	-	

Lungime Segmente

1) Valorile lungimilor segmentelor sunt obținute din proiecție în plan.

Punct început	X / Y	Punct sfârșit	X / Y	Lungime segment (** (m)
1	357.457,365 289.990,588	2	357.463,741 290.004,418	15.229
2	357.463,741 290.004,418	3	357.387,697 290.074,461	103.386
3	357.387,697 290.074,461	4	357.384,72 290.068,247	6.89
4	357.384,72 290.068,247	5	357.381,148 290.060,791	8.267
5	357.381,148 290.060,791	1	357.457,365 289.990,588	103.622

**** Lungimile segmentelor sunt determinate în planul de proiecție Stereo 70 și sunt rotunjite la 1 milimetru.**

***** Distanța dintre puncte este formată din segmente cumulate ce sunt mai mici decât valoarea 1 milimetru.**

**DATE DESPRE IMOBILUL NR. 7667**

Oficiul de Cadastru și Publicitate Imobiliară DOLJ
Biroul de Cadastru și Publicitate Imobiliară Craiova

A. Partea I. Descrierea imobilului

TEREN Extravilan

Adresa: Jud. Dolj, T143, P10

Nr. Crt	Nr cadastral Nr. topografic	Suprafața* (mp)	Observații / Referințe
A1		2.000	Sector cadastral:27 Teren neimprejmuit;

B. Partea II. Proprietari și acte

Inscrieri privitoare la dreptul de proprietate și alte drepturi reale	Referințe
/	
Act Administrativ nr. TDP NR. 2000-9574, din 10/04/1996 emis de CJ DOLJ;	
B1	A1
Intabulare, drept de PROPRIETATE, dobândit prin Reconstituire, cota actuala 1/1 1) CORNEANU CONSTANTIN	

C. Partea III. SARCINI .

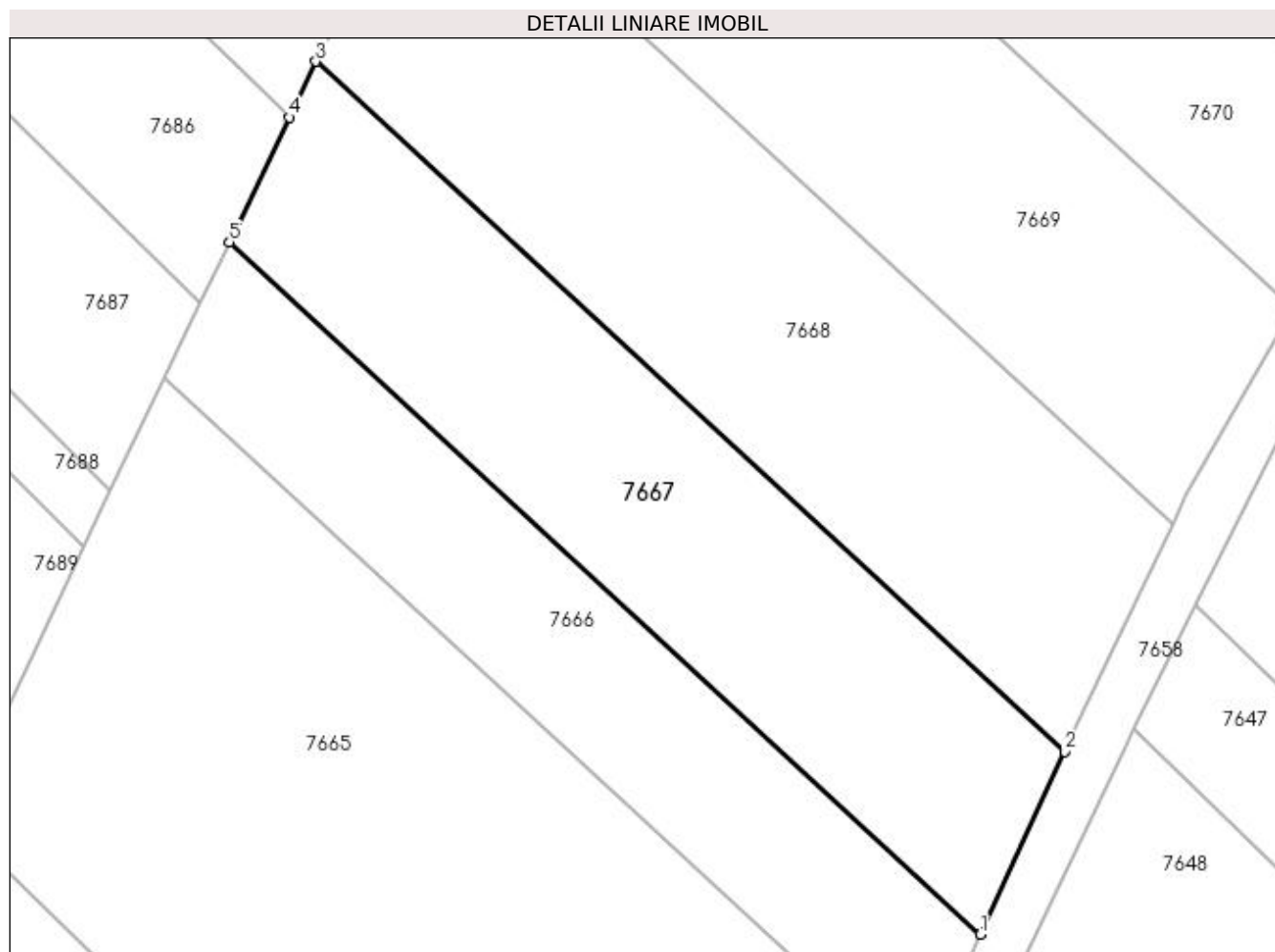
Inscrieri privind dezmembramintele dreptului de proprietate, drepturi reale de garanție și sarcini	Referințe
NU SUNT	

Anexa Nr. 1 La Partea I

Teren

Nr cadastral	Suprafața (mp)*	Observații / Referințe
	2.000	

* Suprafața este determinată în planul de proiecție Stereo 70.



Date referitoare la teren

Crt	Categorie folosință	Intra vilan	Suprafața (mp)	Tarla	Parcelă	Nr. topo	Observații / Referințe
1	vie	NU	2.000	143	10	-	

Lungime Segmente

1) Valorile lungimilor segmentelor sunt obținute din proiecție în plan.

Punct început	X / Y	Punct sfârșit	X / Y	Lungime segment (** (m)
1	357.463,741 290.004,418	2	357.472,264 290.022,909	20.361
2	357.472,264 290.022,909	3	357.396,452 290.092,738	103.071
3	357.396,452 290.092,738	4	357.393,746 290.087,089	6.264
4	357.393,746 290.087,089	5	357.387,697 290.074,461	14.002
5	357.387,697 290.074,461	1	357.463,741 290.004,418	103.386

**** Lungimile segmentelor sunt determinate în planul de proiecție Stereo 70 și sunt rotunjite la 1 milimetru.**

***** Distanța dintre puncte este formată din segmente cumulate ce sunt mai mici decât valoarea 1 milimetru.**

**DATE DESPRE IMOBILUL NR. 7668**

Oficiul de Cadastru și Publicitate Imobiliară DOLJ
Biroul de Cadastru și Publicitate Imobiliară Craiova

A. Partea I. Descrierea imobilului

TEREN Extravilan

Adresa: Jud. Dolj, T143, P11

Nr. Crt	Nr cadastral Nr. topografic	Suprafața* (mp)	Observații / Referințe
A1	34494	2.500	Sector cadastral:27 Teren neimprejmuit;

B. Partea II. Proprietari și acte

Inscrieri privitoare la dreptul de proprietate și alte drepturi reale		Referințe
66176 / 08/04/2019		
Act Notarial nr. CVC NR. 411, din 28/03/2019 emis de Riba Ivanca;		
B1	Intabulare, drept de PROPRIETATE, dobandit prin Conventie, cota actuala 1/1 1) MOTAVEN SRL , CIF:34264040	A1

C. Partea III. SARCINI .

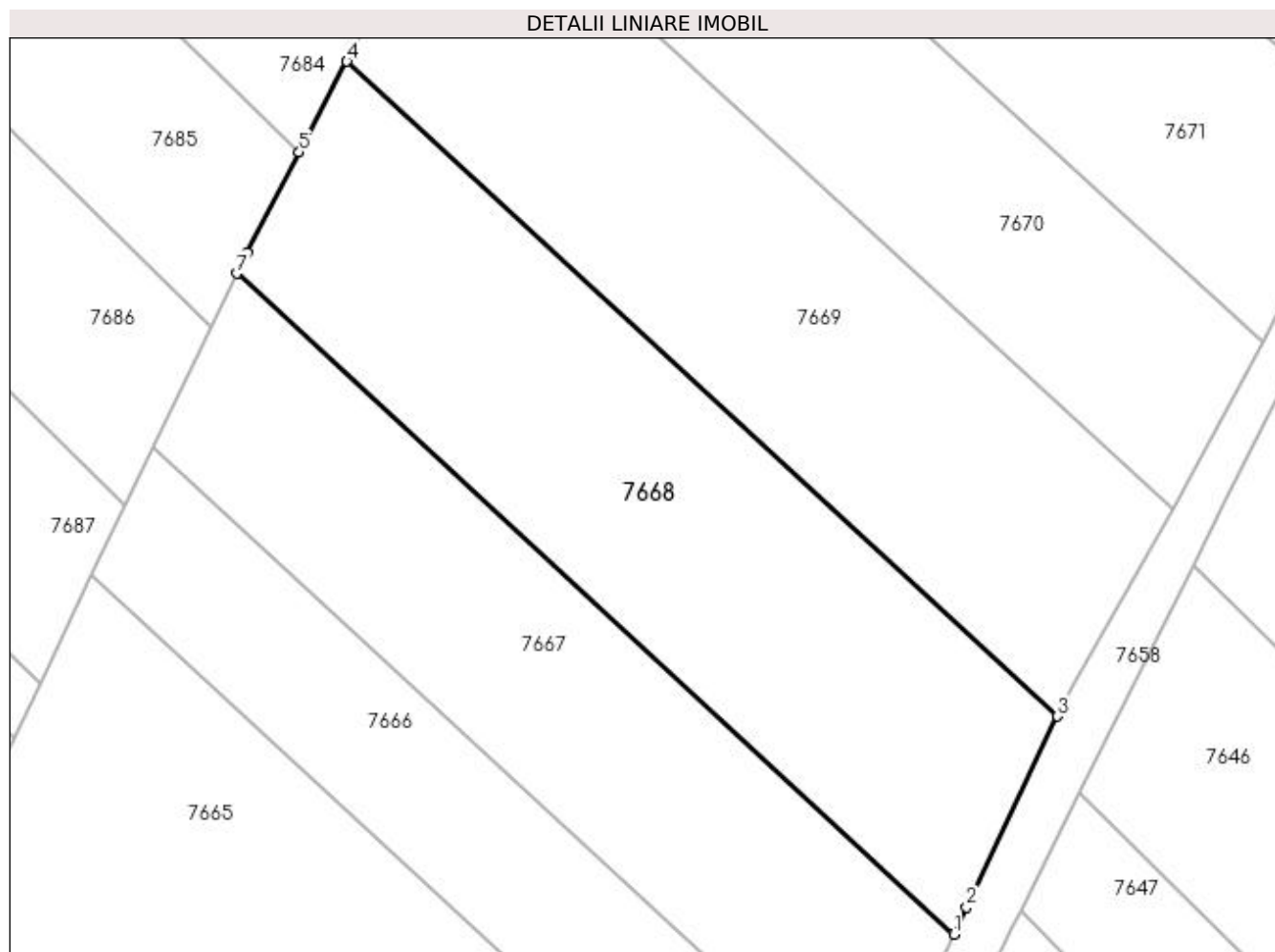
Inscrieri privind dezmembramintele dreptului de proprietate, drepturi reale de garanție și sarcini	Referințe
NU SUNT	

Anexa Nr. 1 La Partea I

Teren

Nr cadastral	Suprafața (mp)*	Observații / Referințe
34494	2.500	

* Suprafața este determinată în planul de proiecție Stereo 70.



Date referitoare la teren

Crt	Categorie folosință	Intra vilan	Suprafața (mp)	Tarla	Parcelă	Nr. topo	Observații / Referințe
1	arabil	NU	2.500	143	11	-	

Lungime Segmente

1) Valorile lungimilor segmentelor sunt obținute din proiecție în plan.

Punct început	X / Y	Punct sfârșit	X / Y	Lungime segment (** (m)
1	357.472,264 290.022,909	2	357.473,595 290.025,797	3.18
2	357.473,595 290.025,797	3	357.483,227 290.045,93	22.318
3	357.483,227 290.045,93	4	357.408,1 290.115,128	102.139
4	357.408,1 290.115,128	5	357.403,068 290.105,541	10.827
5	357.403,068 290.105,541	6	357.397,524 290.094,977	11.93

Punct început	X / Y	Punct sfârșit	X / Y	Lungime segment (** (m)
6	357.397,524 290.094,977	7	357.396,452 290.092,738	2.482
7	357.396,452 290.092,738	1	357.472,264 290.022,909	103.071

** Lungimile segmentelor sunt determinate în planul de proiecție Stereo 70 și sunt rotunjite la 1 milimetru.

*** Distanța dintre puncte este formată din segmente cumulate ce sunt mai mici decât valoarea 1 milimetru.

**DATE DESPRE IMOBILUL NR. 7669**

Oficiul de Cadastru și Publicitate Imobiliară DOLJ
Biroul de Cadastru și Publicitate Imobiliară Craiova

A. Partea I. Descrierea imobilului

TEREN Extravilan

Adresa: Jud. Dolj, T143, P18

Nr. Crt	Nr cadastral Nr. topografic	Suprafața* (mp)	Observații / Referințe
A1		2.500	Sector cadastral:27 Teren neimprejmuit;

B. Partea II. Proprietari și acte

Inscrieri privitoare la dreptul de proprietate și alte drepturi reale	Referințe
/	
Act Administrativ nr. TDP NR. 3743-2215, din 20/11/1997 emis de CJ DOLJ;	
B1	A1
Intabulare, drept de PROPRIETATE, dobândit prin Reconstituire, cota actuala 1/1 1) DIHORU MARIN	

C. Partea III. SARCINI .

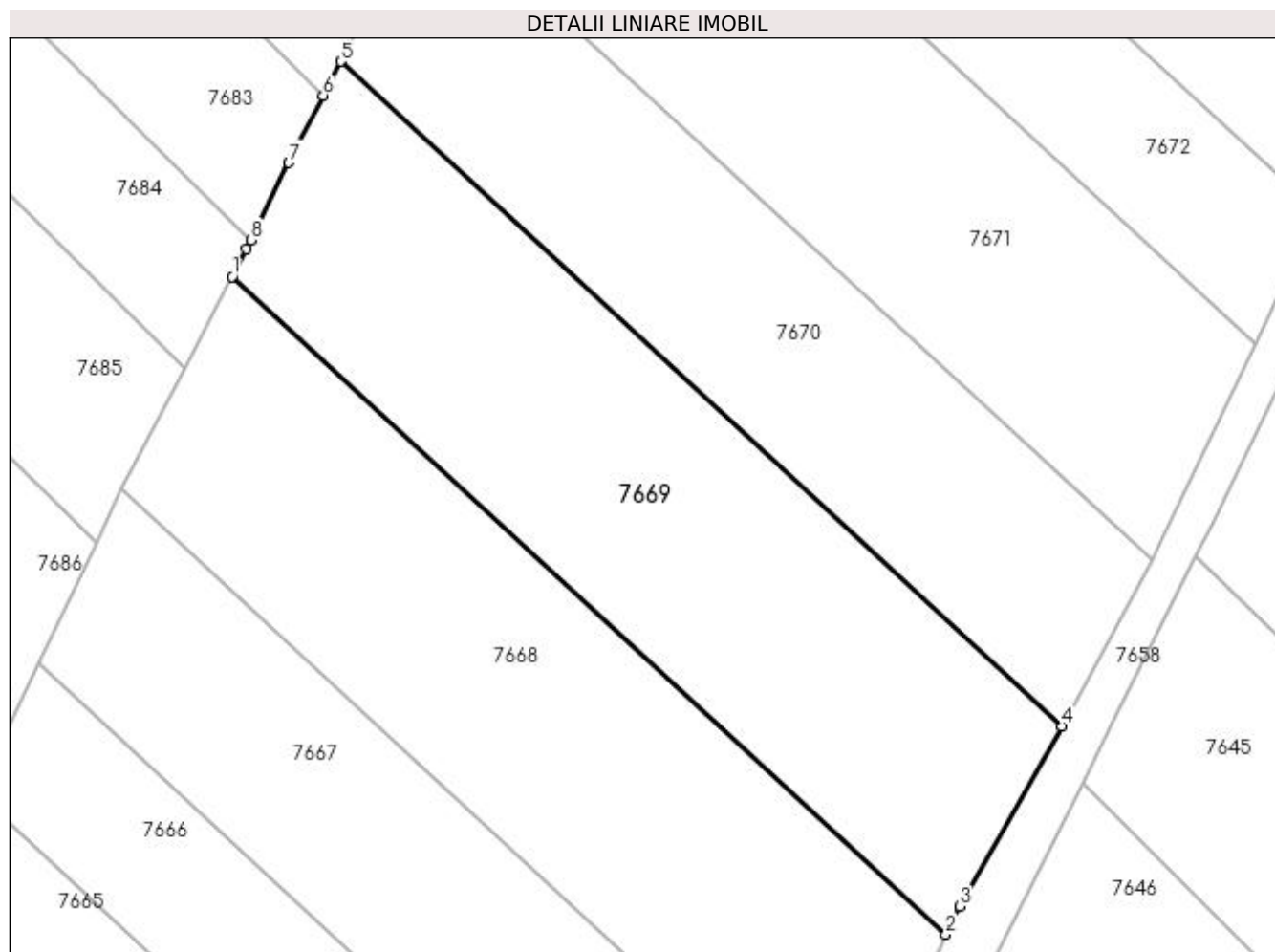
Inscrieri privind dezmembramintele dreptului de proprietate, drepturi reale de garanție și sarcini	Referințe
NU SUNT	

Anexa Nr. 1 La Partea I

Teren

Nr cadastral	Suprafața (mp)*	Observații / Referințe
	2.500	

* Suprafața este determinată în planul de proiecție Stereo 70.



Date referitoare la teren

Crt	Categorie folosință	Intra vilan	Suprafața (mp)	Tarla	Parcelă	Nr. topo	Observații / Referințe
1	arabil	NU	2.500	143	18	-	

Lungime Segmente

1) Valorile lungimilor segmentelor sunt obținute din proiecție în plan.

Punct început	X / Y	Punct sfârșit	X / Y	Lungime segment (** (m)
1	357.408,1 290.115,128	2	357.483,227 290.045,93	102.139
2	357.483,227 290.045,93	3	357.484,646 290.048,896	3.288
3	357.484,646 290.048,896	4	357.495,431 290.067,819	21.781
4	357.495,431 290.067,819	5	357.419,504 290.137,754	103.227
5	357.419,504 290.137,754	6	357.417,679 290.134,18	4.013

Punct început	X / Y	Punct sfârșit	X / Y	Lungime segment (** (m)
6	357.417,679 290.134,18	7	357.414,061 290.127,097	7.954
7	357.414,061 290.127,097	8	357.410,084 290.118,974	9.044
8	357.410,084 290.118,974	9	357.409,612 290.118,01	1.073
9	357.409,612 290.118,01	1	357.408,1 290.115,128	3.255

** Lungimile segmentelor sunt determinate în planul de proiecție Stereo 70 și sunt rotunjite la 1 milimetru.

*** Distanța dintre puncte este formată din segmente cumulate ce sunt mai mici decât valoarea 1 milimetru.

**DATE DESPRE IMOBILUL NR. 7670**

Oficiul de Cadastru și Publicitate Imobiliară DOLJ
Biroul de Cadastru și Publicitate Imobiliară Craiova

A. Partea I. Descrierea imobilului

TEREN Extravilan

Adresa: Jud. Dolj, T143, P12

Nr. Crt	Nr cadastral Nr. topografic	Suprafața* (mp)	Observații / Referințe
A1		2.000	Sector cadastral:27 Teren neimprejmuit;

B. Partea II. Proprietari și acte

Inscrieri privitoare la dreptul de proprietate și alte drepturi reale		Referințe
/		
Act Administrativ nr. TDP NR. 2498-43721, din 19/08/1996 emis de CJSIPT DOLJ;		
B1	Intabulare, drept de PROPRIETATE, dobandit prin Reconstituire, cota actuala 1/1 1) MANI FLOREA, LIPSA CNP	A1

C. Partea III. SARCINI .

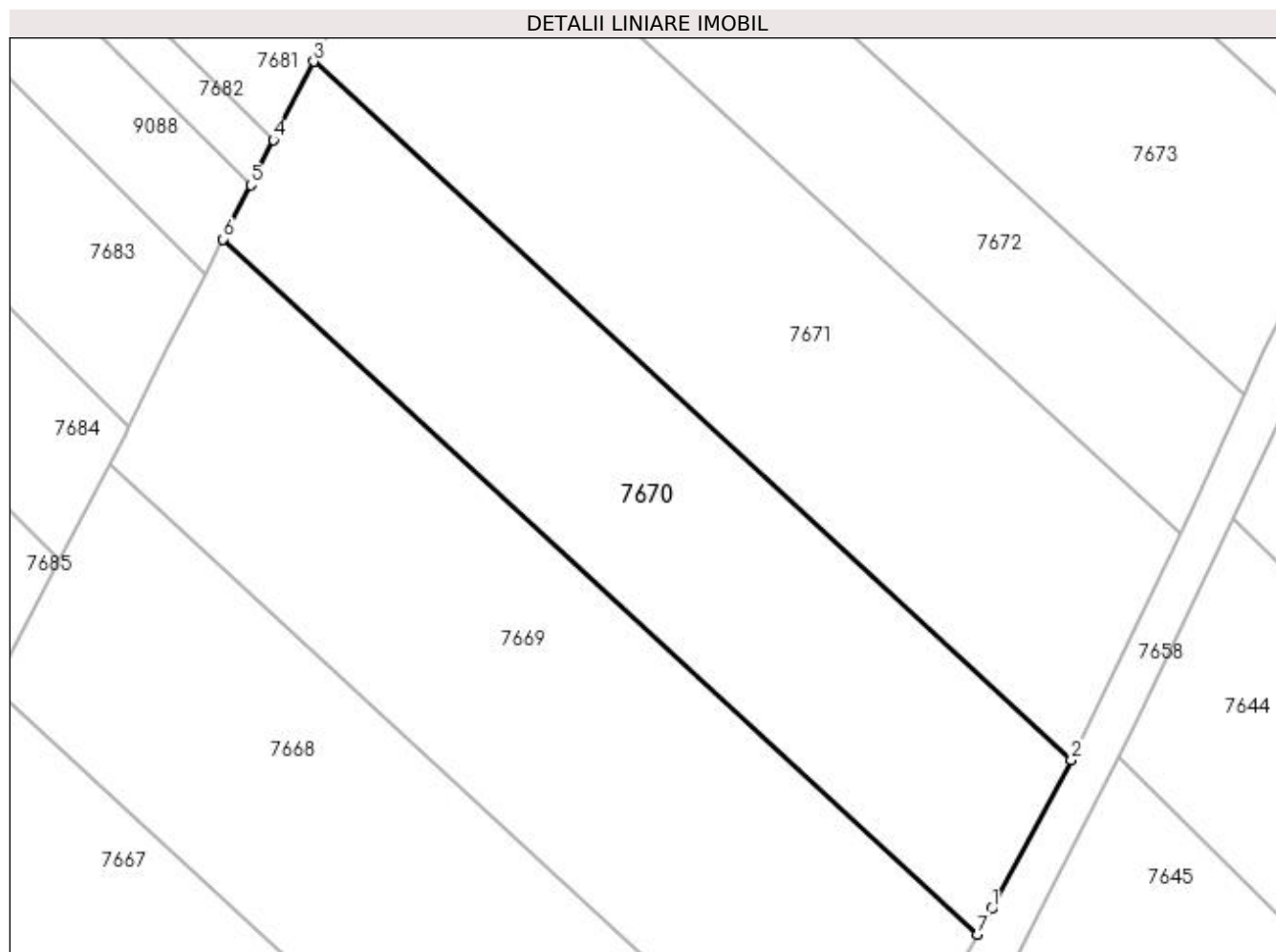
Inscrieri privind dezmembramintele dreptului de proprietate, drepturi reale de garanție și sarcini	Referințe
NU SUNT	

Anexa Nr. 1 La Partea I

Teren

Nr cadastral	Suprafața (mp)*	Observații / Referințe
	2.000	

* Suprafața este determinată în planul de proiecție Stereo 70.



Date referitoare la teren

Crt	Categorie folosință	Intra vilan	Suprafața (mp)	Tarla	Parcelă	Nr. topo	Observații / Referințe
1	vie	NU	2.000	143	12	-	

Lungime Segmente

1) Valorile lungimilor segmentelor sunt obținute din proiecție în plan.

Punct început	X / Y	Punct sfârșit	X / Y	Lungime segment (** (m)
1	357.496,895 290.070,388	2	357.504,888 290.085,383	16.992
2	357.504,888 290.085,383	3	357.428,631 290.155,622	103.676
3	357.428,631 290.155,622	4	357.424,592 290.147,713	8.881
4	357.424,592 290.147,713	5	357.422,291 290.143,21	5.057
5	357.422,291 290.143,21	6	357.419,504 290.137,754	6.127

Punct început	X / Y	Punct sfârșit	X / Y	Lungime segment (** (m)
6	357.419,504 290.137,754	7	357.495,431 290.067,819	103.227
7	357.495,431 290.067,819	1	357.496,895 290.070,388	2.957

** Lungimile segmentelor sunt determinate în planul de proiecție Stereo 70 și sunt rotunjite la 1 milimetru.

*** Distanța dintre puncte este formată din segmente cumulate ce sunt mai mici decât valoarea 1 milimetru.

**DATE DESPRE IMOBILUL NR. 7671**

Oficiul de Cadastru și Publicitate Imobiliară DOLJ
Biroul de Cadastru și Publicitate Imobiliară Craiova

A. Partea I. Descrierea imobilului

TEREN Extravilan

Adresa: Jud. Dolj, T143, P13

Nr. Crt	Nr cadastral Nr. topografic	Suprafața* (mp)	Observații / Referințe
A1		2.500	Sector cadastral:27 Teren neimprejmuit;

B. Partea II. Proprietari și acte

Inscrieri privitoare la dreptul de proprietate și alte drepturi reale		Referințe
/		
Act Administrativ nr. TDP NR. 1793-58840, din 14/12/1995 emis de CJ DOLJ;		
B1	Intabulare, drept de PROPRIETATE, dobandit prin Reconstituire, cota actuala 1/1 1) VOICU ION	A1

C. Partea III. SARCINI .

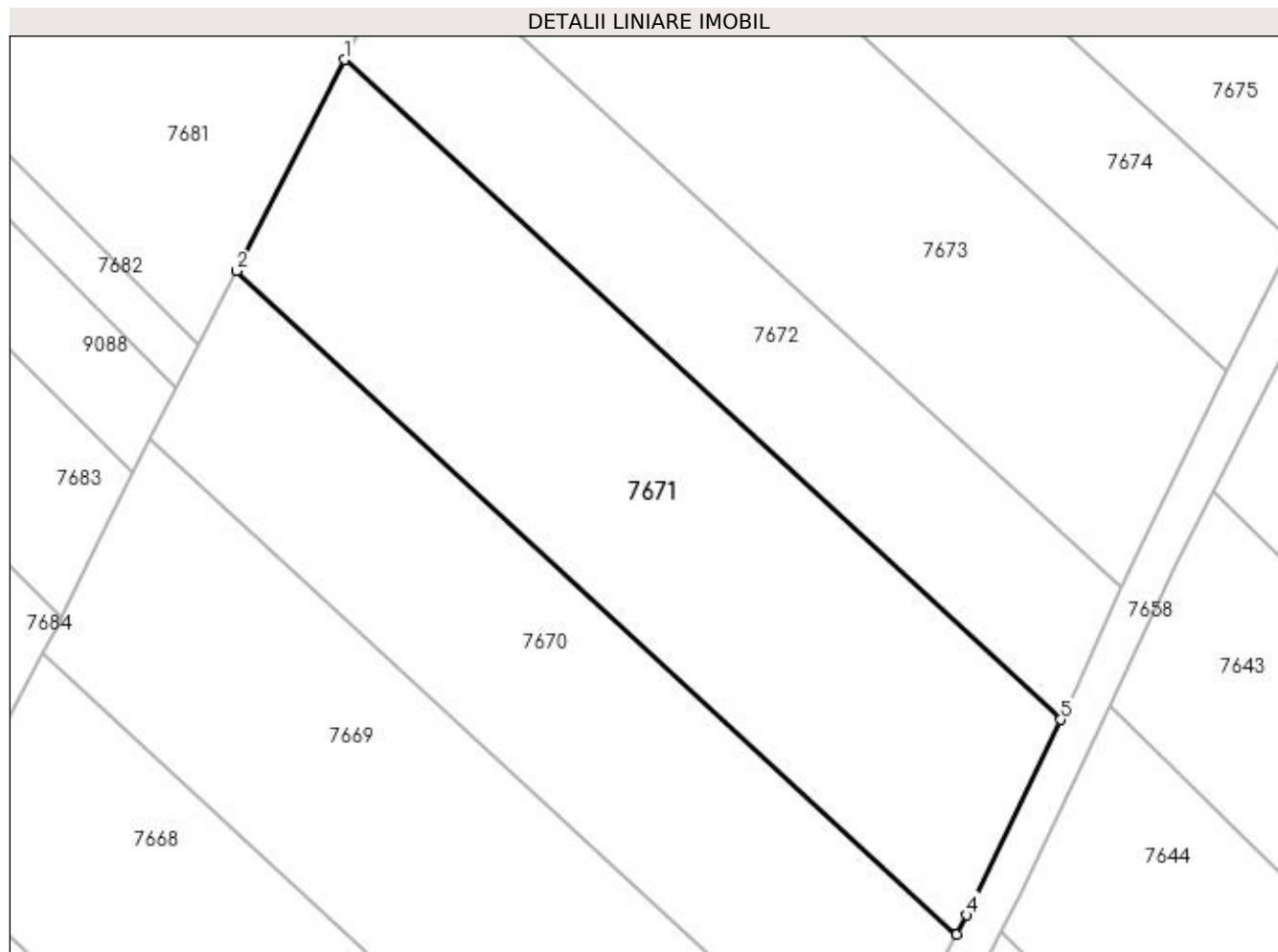
Inscrieri privind dezmembramintele dreptului de proprietate, drepturi reale de garanție și sarcini	Referințe
NU SUNT	

Anexa Nr. 1 La Partea I

Teren

Nr cadastral	Suprafața (mp)*	Observații / Referințe
	2.500	

* Suprafața este determinată în planul de proiecție Stereo 70.



Date referitoare la teren

Crt	Categorie folosință	Intra vilan	Suprafața (mp)	Tarla	Parcelă	Nr. topo	Observații / Referințe
1	vie	NU	2.500	143	13	-	

Lungime Segmente

1) Valorile lungimilor segmentelor sunt obținute din proiecție în plan.

Punct început	X / Y	Punct sfârșit	X / Y	Lungime segment (** (m)
1	357.440,043 290.177,964	2	357.428,631 290.155,622	25.088
2	357.428,631 290.155,622	3	357.504,888 290.085,383	103.676
3	357.504,888 290.085,383	4	357.505,969 290.087,412	2.299
4	357.505,969 290.087,412	5	357.515,901 290.108,093	22.942
5	357.515,901 290.108,093	1	357.440,043 290.177,964	103.133

**** Lungimile segmentelor sunt determinate în planul de proiecție Stereo 70 și sunt rotunjite la 1 milimetru.**

***** Distanța dintre puncte este formată din segmente cumulate ce sunt mai mici decât valoarea 1 milimetru.**

**DATE DESPRE IMOBILUL NR. 7672**

Oficiul de Cadastru și Publicitate Imobiliară DOLJ
 Biroul de Cadastru și Publicitate Imobiliară Craiova

A. Partea I. Descrierea imobilului

TEREN Extravilan

Adresa: Jud. Dolj, T143, P14

Nr. Crt	Nr cadastral Nr. topografic	Suprafața* (mp)	Observații / Referințe
A1		1.500	Sector cadastral:27 Teren neimprejmuit;

B. Partea II. Proprietari și acte

Inscrieri privitoare la dreptul de proprietate și alte drepturi reale		Referințe
/		
Act Notarial nr. PARTAJ NR 290, din 06/02/2018 emis de NP STOENESCU FLOREA (CM NR 75/06-02-2018; TDP NR 3860-2215/20-11-1997);		
B1	Intabulare, drept de PROPRIETATE, dobandit prin lesire Din Indiviziune, cota actuala 1/1 1) TOLAN AGRIPINA	A1

C. Partea III. SARCINI .

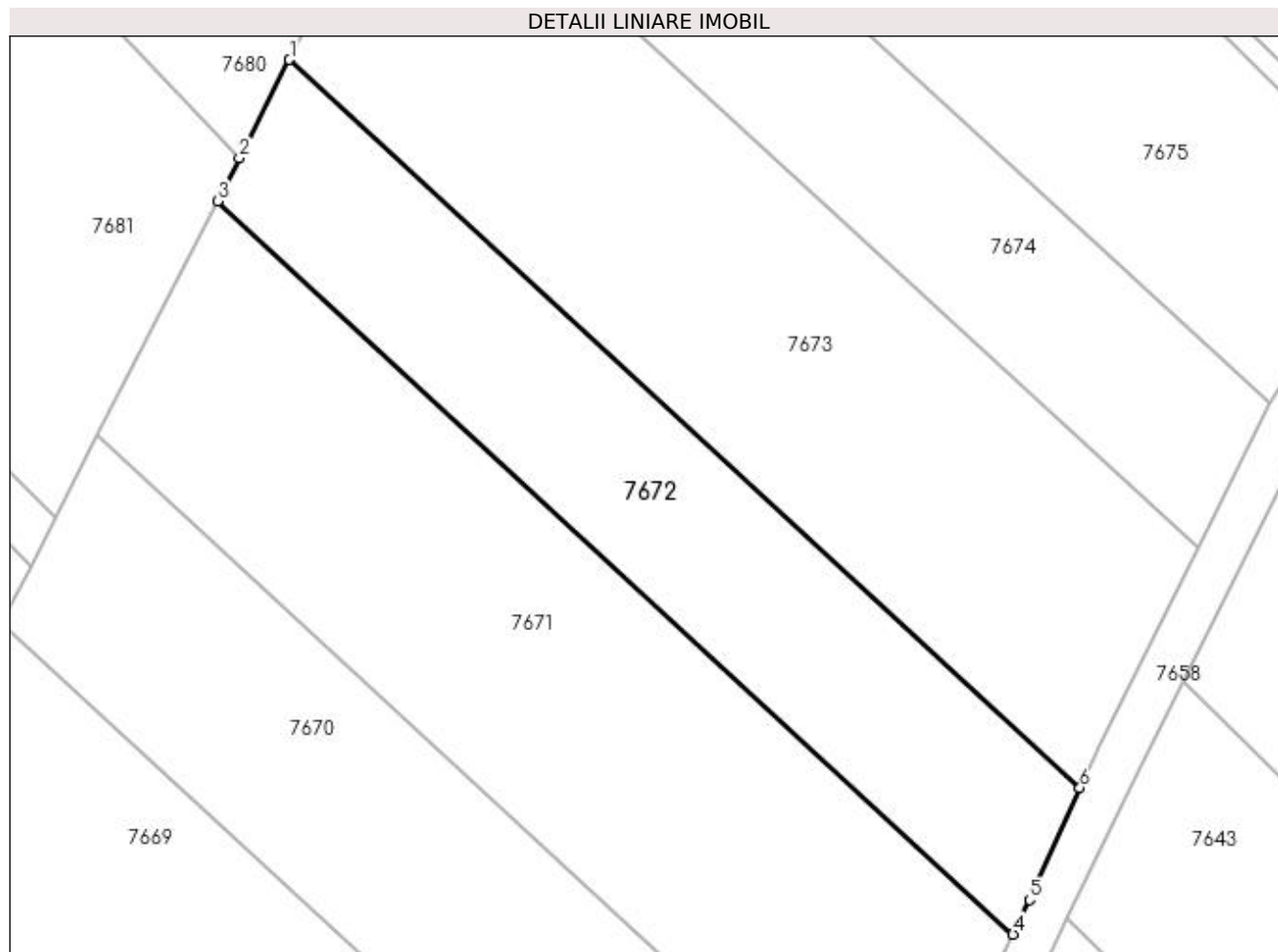
Inscrieri privind dezmembramintele dreptului de proprietate, drepturi reale de garanție și sarcini	Referințe
NU SUNT	

Anexa Nr. 1 La Partea I

Teren

Nr cadastral	Suprafața (mp)*	Observații / Referințe
	1.500	

* Suprafața este determinată în planul de proiecție Stereo 70.



Date referitoare la teren

Crt	Categorie folosință	Intra vilan	Suprafața (mp)	Tarla	Parcelă	Nr. topo	Observații / Referințe
1	arabil	NU	1.500	143	14	-	

Lungime Segmente

1) Valorile lungimilor segmentelor sunt obținute din proiecție în plan.

Punct început	X / Y	Punct sfârșit	X / Y	Lungime segment (** (m)
1	357.446,933 290.191,453	2	357.442,144 290.182,077	10.528
2	357.442,144 290.182,077	3	357.440,043 290.177,964	4.619
3	357.440,043 290.177,964	4	357.515,901 290.108,093	103.133
4	357.515,901 290.108,093	5	357.517,485 290.111,39	3.658
5	357.517,485 290.111,39	6	357.522,279 290.122,052	11.69

Punct început	X / Y	Punct sfârșit	X / Y	Lungime segment (** (m)
6	357.522,279 290.122,052	1	357.446,933 290.191,453	102.438

** Lungimile segmentelor sunt determinate în planul de proiecție Stereo 70 și sunt rotunjite la 1 milimetru.

*** Distanța dintre puncte este formată din segmente cumulate ce sunt mai mici decât valoarea 1 milimetru.

**DATE DESPRE IMOBILUL NR. 7673**

Oficiul de Cadastru și Publicitate Imobiliară DOLJ
Biroul de Cadastru și Publicitate Imobiliară Craiova

A. Partea I. Descrierea imobilului

TEREN Extravilan

Adresa: Jud. Dolj, T143, P15

Nr. Crt	Nr cadastral Nr. topografic	Suprafața* (mp)	Observații / Referințe
A1		2.500	Sector cadastral:27 Teren neimprejmuit;

B. Partea II. Proprietari și acte

Inscrieri privitoare la dreptul de proprietate și alte drepturi reale	Referințe
/	
Act Administrativ nr. TDP NR. 3149/59190, din 14/03/1997 emis de CJ DOLJ;	
B1	A1
Intabulare, drept de PROPRIETATE, dobandit prin Reconstituire, cota actuala 1/1 1) POPA CONSTANTIN	

C. Partea III. SARCINI .

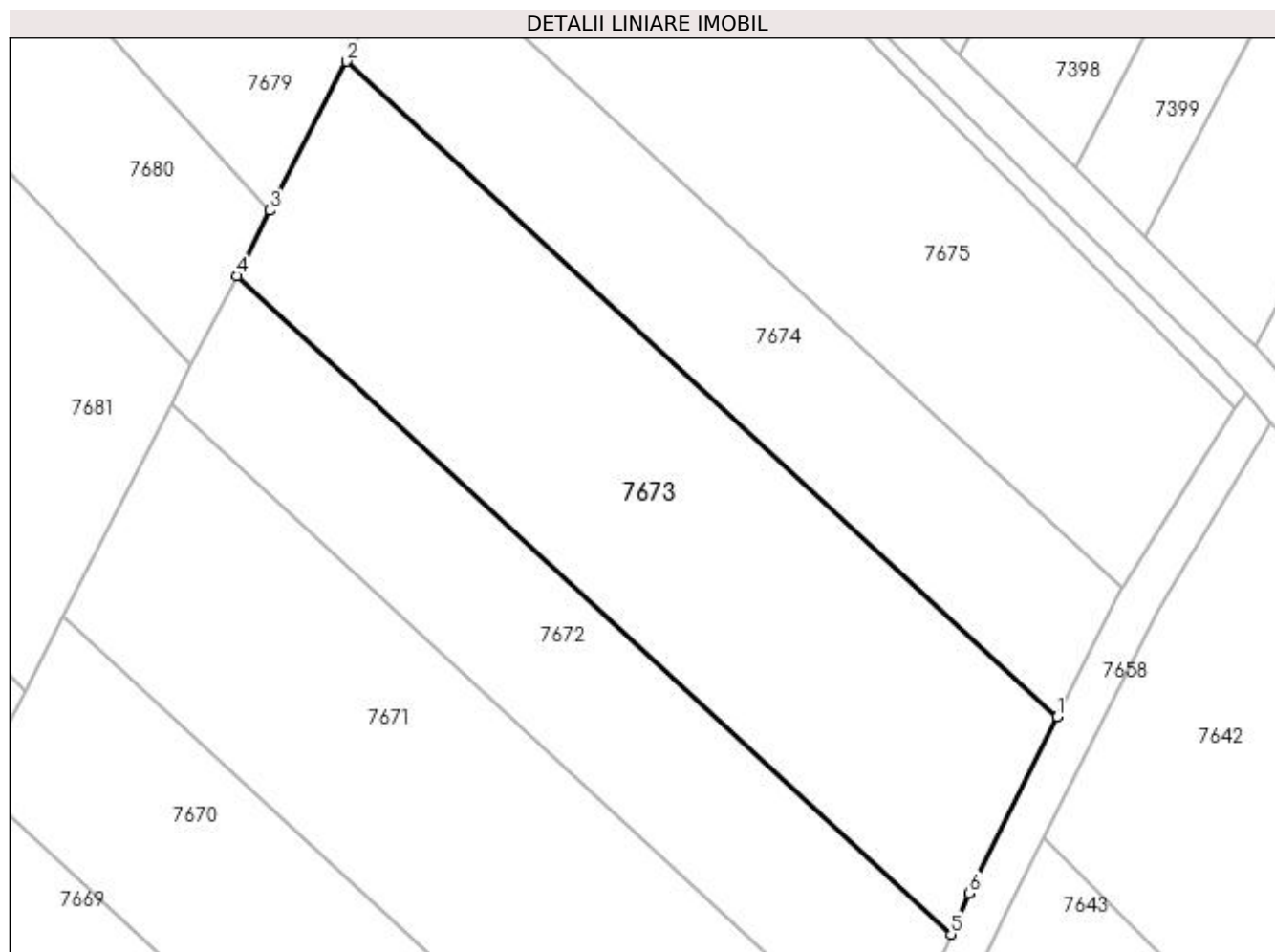
Inscrieri privind dezmembramintele dreptului de proprietate, drepturi reale de garanție și sarcini	Referințe
NU SUNT	

Anexa Nr. 1 La Partea I

Teren

Nr cadastral	Suprafața (mp)*	Observații / Referințe
	2.500	

* Suprafața este determinată în planul de proiecție Stereo 70.



Date referitoare la teren

Crt	Categorie folosință	Intra vilan	Suprafața (mp)	Tarla	Parcelă	Nr. topo	Observații / Referințe
1	arabil	NU	2.500	143	15	-	

Lungime Segmente

1) Valorile lungimilor segmentelor sunt obținute din proiecție în plan.

Punct început	X / Y	Punct sfârșit	X / Y	Lungime segment (** (m)
1	357.533,523 290.144,973	2	357.458,492 290.214,083	102.009
2	357.458,492 290.214,083	3	357.450,463 290.198,364	17.651
3	357.450,463 290.198,364	4	357.446,933 290.191,453	7.76
4	357.446,933 290.191,453	5	357.522,279 290.122,052	102.438
5	357.522,279 290.122,052	6	357.524,225 290.126,38	4.745

Punct început	X / Y	Punct sfârșit	X / Y	Lungime segment (** (m)
6	357.524,225 290.126,38	1	357.533,523 290.144,973	20.788

** Lungimile segmentelor sunt determinate în planul de proiecție Stereo 70 și sunt rotunjite la 1 milimetru.

*** Distanța dintre puncte este formată din segmente cumulate ce sunt mai mici decât valoarea 1 milimetru.

**DATE DESPRE IMOBILUL NR. 7674**

Oficiul de Cadastru și Publicitate Imobiliară DOLJ
Biroul de Cadastru și Publicitate Imobiliară Craiova

A. Partea I. Descrierea imobilului

TEREN Extravilan

Adresa: Jud. Dolj, T143, P16

Nr. Crt	Nr cadastral Nr. topografic	Suprafața* (mp)	Observații / Referințe
A1		1.500	Sector cadastral:27 Teren neimprejmuit;

B. Partea II. Proprietari și acte

Inscrieri privitoare la dreptul de proprietate și alte drepturi reale	Referințe
/	
Act Administrativ nr. TDP NR. 3389-59474, din 26/03/1997 emis de CJ DOLJ;	
B1	A1
Intabulare, drept de PROPRIETATE, dobandit prin Reconstituire, cota actuala 1/1 1) TALPOȘ ION	

C. Partea III. SARCINI .

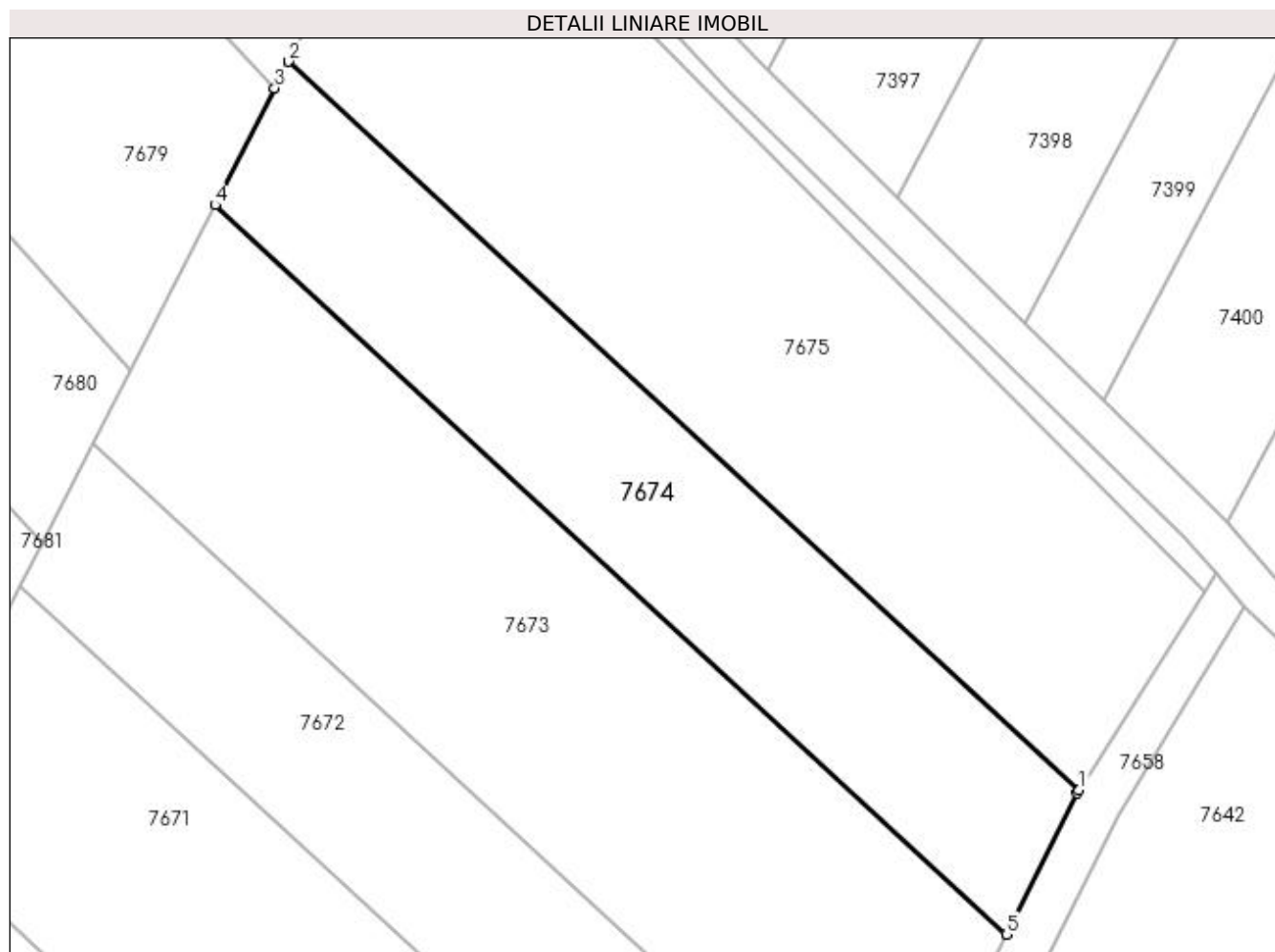
Inscrieri privind dezmembramintele dreptului de proprietate, drepturi reale de garanție și sarcini	Referințe
NU SUNT	

Anexa Nr. 1 La Partea I

Teren

Nr cadastral	Suprafața (mp)*	Observații / Referințe
	1.500	

* Suprafața este determinată în planul de proiecție Stereo 70.



Date referitoare la teren

Crt	Categorie folosință	Intra vilan	Suprafața (mp)	Tarla	Parcelă	Nr. topo	Observații / Referințe
1	arabil	NU	1.500	143	16	-	

Lungime Segmente

1) Valorile lungimilor segmentelor sunt obținute din proiecție în plan.

Punct început	X / Y	Punct sfârșit	X / Y	Lungime segment (** (m)
1	357.540,397 290.158,646	2	357.465,441 290.227,687	101.907
2	357.465,441 290.227,687	3	357.464,144 290.225,148	2.851
3	357.464,144 290.225,148	4	357.458,492 290.214,083	12.425
4	357.458,492 290.214,083	5	357.533,523 290.144,973	102.009
5	357.533,523 290.144,973	6	357.540,221 290.158,366	14.975

Punct început	X / Y	Punct sfârșit	X / Y	Lungime segment (** (m)
6	357.540,221 290.158,366	1	357.540,397 290.158,646	0.331

** Lungimile segmentelor sunt determinate în planul de proiecție Stereo 70 și sunt rotunjite la 1 milimetru.

*** Distanța dintre puncte este formată din segmente cumulate ce sunt mai mici decât valoarea 1 milimetru.

**DATE DESPRE IMOBILUL NR. 7675**

Oficiul de Cadastru și Publicitate Imobiliară DOLJ
Biroul de Cadastru și Publicitate Imobiliară Craiova

A. Partea I. Descrierea imobilului

TEREN Extravilan

Adresa: Jud. Dolj, T143, P19

Nr. Crt	Nr cadastral Nr. topografic	Suprafața* (mp)	Observații / Referințe
A1		2.500	Sector cadastral:27 Teren neimprejmuit;

B. Partea II. Proprietari și acte

Inscrieri privitoare la dreptul de proprietate și alte drepturi reale	Referințe
/	
Act Administrativ nr. TDP NR. 261-14966, din 18/10/1993 emis de CJ DOLJ;	
B1	A1
Intabulare, drept de PROPRIETATE, dobândit prin Reconstituire, cota actuala 1/1 1) DIHORU VICTOR	

C. Partea III. SARCINI .

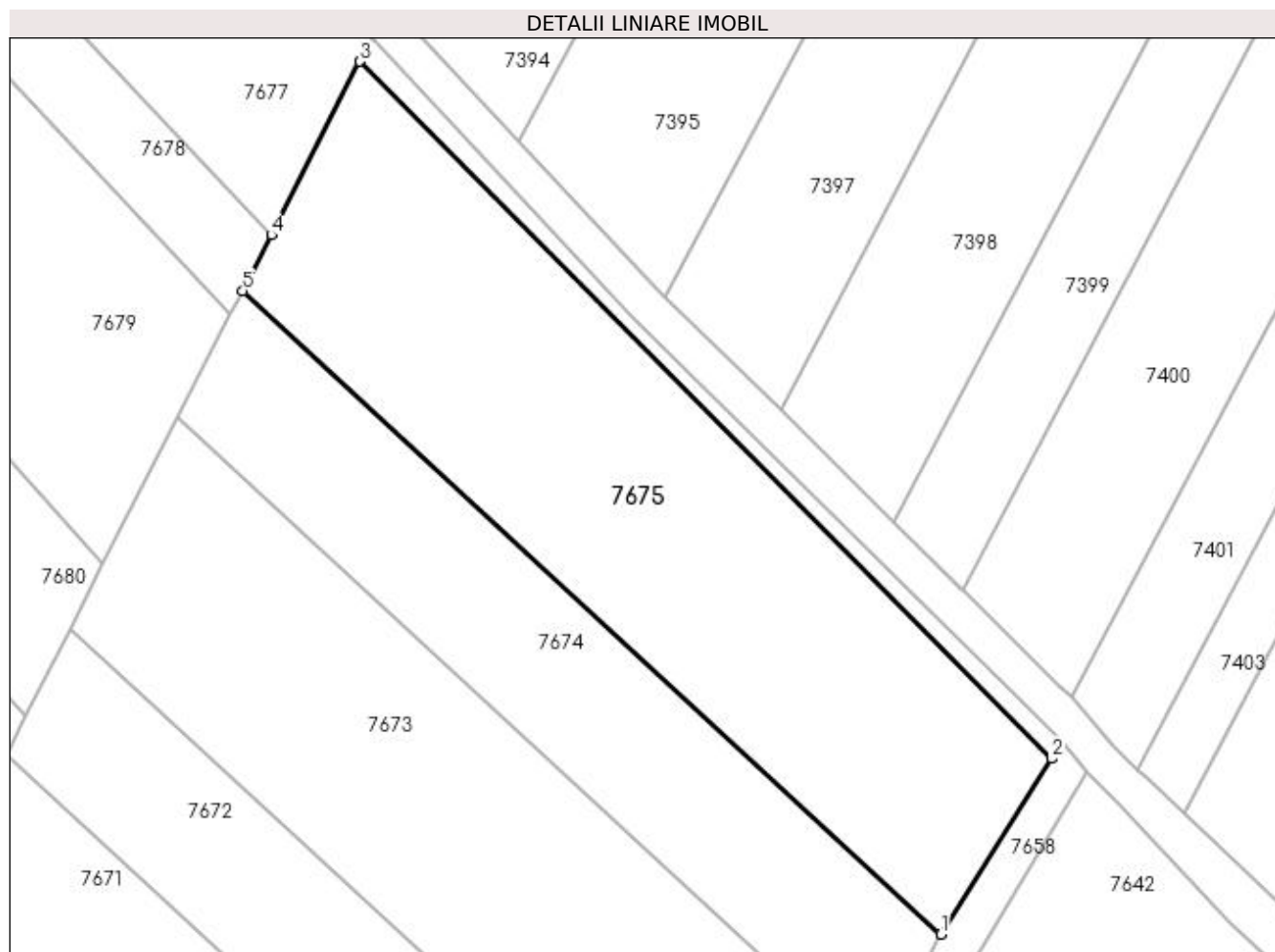
Inscrieri privind dezmembramintele dreptului de proprietate, drepturi reale de garanție și sarcini	Referințe
NU SUNT	

Anexa Nr. 1 La Partea I

Teren

Nr cadastral	Suprafața (mp)*	Observații / Referințe
	2.500	

* Suprafața este determinată în planul de proiecție Stereo 70.



Date referitoare la teren

Crt	Categorie folosință	Intra vilan	Suprafața (mp)	Tarla	Parcelă	Nr. topo	Observații / Referințe
1	arabil	NU	2.500	143	19	-	

Lungime Segmente

1) Valorile lungimilor segmentelor sunt obținute din proiecție în plan.

Punct început	X / Y	Punct sfârșit	X / Y	Lungime segment (** (m)
1	357.540,397 290.158,646	2	357.552,262 290.177,493	22.271
2	357.552,262 290.177,493	3	357.478,014 290.252,301	105.399
3	357.478,014 290.252,301	4	357.468,508 290.233,691	20.897
4	357.468,508 290.233,691	5	357.465,441 290.227,687	6.742
5	357.465,441 290.227,687	1	357.540,397 290.158,646	101.907

**** Lungimile segmentelor sunt determinate în planul de proiecție Stereo 70 și sunt rotunjite la 1 milimetru.**

***** Distanța dintre puncte este formată din segmente cumulate ce sunt mai mici decât valoarea 1 milimetru.**

**DATE DESPRE IMOBILUL NR. 7676**

Oficiul de Cadastru și Publicitate Imobiliară DOLJ
Biroul de Cadastru și Publicitate Imobiliară Craiova

A. Partea I. Descrierea imobilului

TEREN Extravilan

Adresa: Jud. Dolj, T143, P19/1

Nr. Crt	Nr cadastral Nr. topografic	Suprafața* (mp)	Observații / Referințe
A1		200	Sector cadastral:27 Teren neimprejmuit;

B. Partea II. Proprietari și acte

Inscrieri privitoare la dreptul de proprietate și alte drepturi reale		Referințe
/		
Act Normativ nr. LEGEA 7, din 13/03/1996 emis de GUVERNUL ROMANIEI;		
B1	Inscrierea provizorie, drept de PROPRIETATE, dobandit prin Lege, cota actuala 1/1 1) PROPRIETAR NEIDENTIFICAT	A1

C. Partea III. SARCINI .

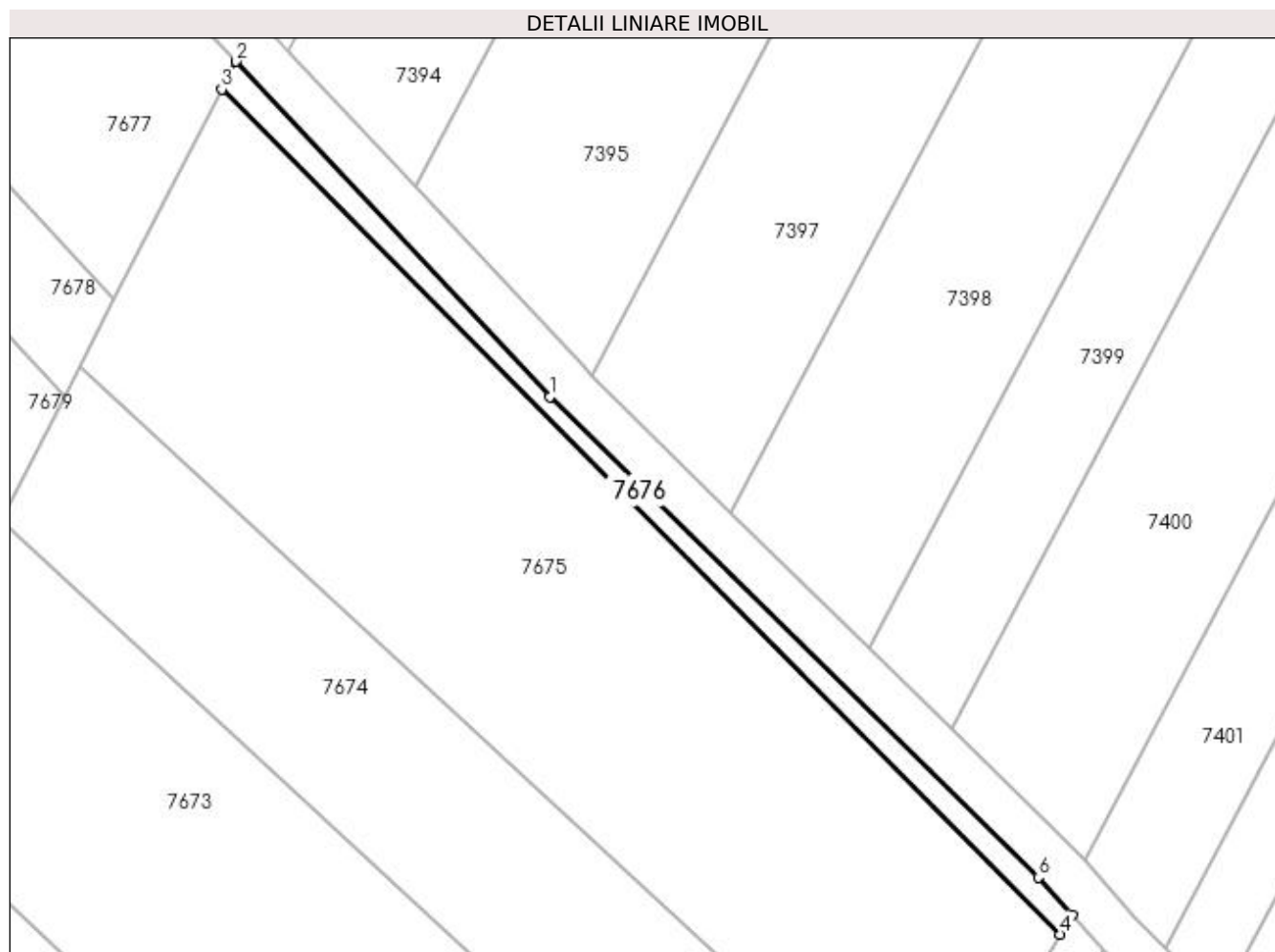
Inscrieri privind dezmembramintele dreptului de proprietate, drepturi reale de garanție și sarcini	Referințe
NU SUNT	

Anexa Nr. 1 La Partea I

Teren

Nr cadastral	Suprafața (mp)*	Observații / Referințe
	200	

* Suprafața este determinată în planul de proiecție Stereo 70.



Date referitoare la teren

Crt	Categorie folosință	Intra vilan	Suprafața (mp)	Tarla	Parcelă	Nr. topo	Observații / Referințe
1	arabil	NU	200	143	19/1	-	

Lungime Segmente

1) Valorile lungimilor segmentelor sunt obținute din proiecție în plan.

Punct început	X / Y	Punct sfârșit	X / Y	Lungime segment (** (m)
1	357.507,05 290.225,074	2	357.479,27 290.254,761	40.658
2	357.479,27 290.254,761	3	357.478,014 290.252,301	2.762
3	357.478,014 290.252,301	4	357.552,262 290.177,493	105.399
4	357.552,262 290.177,493	5	357.553,339 290.179,205	2.023
5	357.553,339 290.179,205	6	357.550,314 290.182,52	4.488

Punct început	X / Y	Punct sfârșit	X / Y	Lungime segment (** (m)
6	357.550,314 290.182,52	1	357.507,05 290.225,074	60.685

** Lungimile segmentelor sunt determinate în planul de proiecție Stereo 70 și sunt rotunjite la 1 milimetru.

*** Distanța dintre puncte este formată din segmente cumulate ce sunt mai mici decât valoarea 1 milimetru.

**DATE DESPRE IMOBILUL NR. 7677**

Oficiul de Cadastru și Publicitate Imobiliară DOLJ
Biroul de Cadastru și Publicitate Imobiliară Craiova

A. Partea I. Descrierea imobilului

TEREN Extravilan

Adresa: Jud. Dolj, T144, P18

Nr. Crt	Nr cadastral Nr. topografic	Suprafața* (mp)	Observații / Referințe
A1		2.500	Sector cadastral:27 Teren neimprejmuț;

B. Partea II. Proprietari și acte

Inscrieri privitoare la dreptul de proprietate și alte drepturi reale	Referințe
/	
Act Administrativ nr. TDP NR. 3055/59421, din 11/03/1997 emis de CJ DOLJ;	
B1	A1
Intabulare, drept de PROPRIETATE, dobândit prin Reconstituire, cota actuala 1/1	
1) MOTOI MILICA	
2) DESEANU LUCRETIA	
3) DESEANU FLOREA	

C. Partea III. SARCINI .

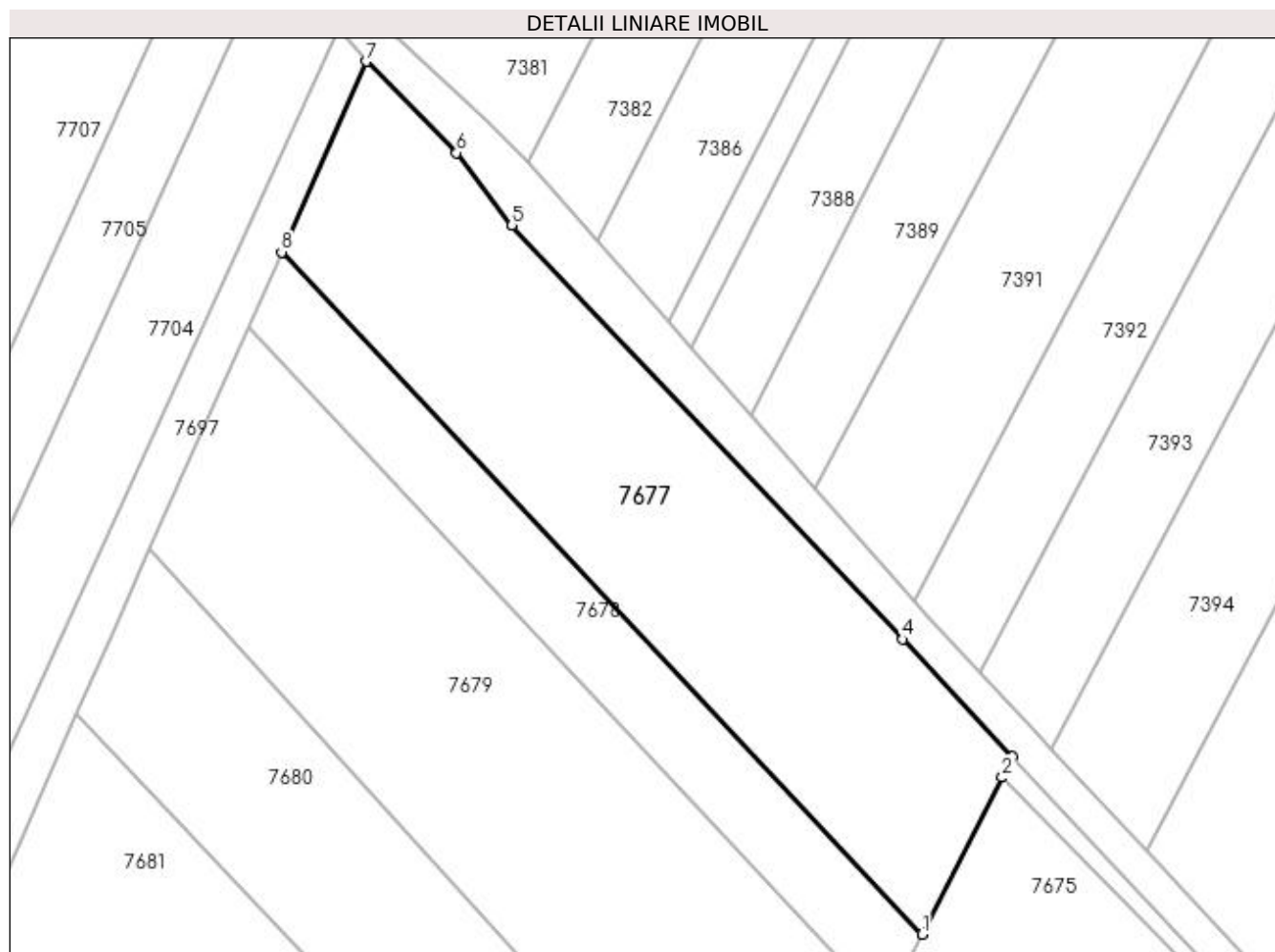
Inscrieri privind dezmembramintele dreptului de proprietate, drepturi reale de garanție și sarcini	Referințe
NU SUNT	

Anexa Nr. 1 La Partea I

Teren

Nr cadastral	Suprafața (mp)*	Observații / Referințe
	2.500	

* Suprafața este determinată în planul de proiecție Stereo 70.



Date referitoare la teren

Crt	Categorie folosință	Intra vilan	Suprafața (mp)	Tarla	Parcelă	Nr. topo	Observații / Referințe
1	arabil	NU	2.500	144	18	-	

Lungime Segmente

1) Valorile lungimilor segmentelor sunt obținute din proiecție în plan.

Punct început	X / Y	Punct sfârșit	X / Y	Lungime segment (** (m)
1	357.468,508 290.233,691	2	357.478,014 290.252,301	20.897
2	357.478,014 290.252,301	3	357.479,27 290.254,761	2.762
3	357.479,27 290.254,761	4	357.466,225 290.268,702	19.092
4	357.466,225 290.268,702	5	357.419,839 290.317,788	67.536
5	357.419,839 290.317,788	6	357.413,289 290.326,423	10.838

Punct început	X / Y	Punct sfârșit	X / Y	Lungime segment (** (m)
6	357.413,289 290.326,423	7	357.402,536 290.337,237	15.25
7	357.402,536 290.337,237	8	357.392,492 290.314,612	24.754
8	357.392,492 290.314,612	1	357.468,508 290.233,691	111.025

** Lungimile segmentelor sunt determinate în planul de proiecție Stereo 70 și sunt rotunjite la 1 milimetru.

*** Distanța dintre puncte este formată din segmente cumulate ce sunt mai mici decât valoarea 1 milimetru.

**DATE DESPRE IMOBILUL NR. 7678**

Oficiul de Cadastru și Publicitate Imobiliară DOLJ
Biroul de Cadastru și Publicitate Imobiliară Craiova

A. Partea I. Descrierea imobilului

TEREN Extravilan

Adresa: Jud. Dolj, T144, P17

Nr. Crt	Nr cadastral Nr. topografic	Suprafața* (mp)	Observații / Referințe
A1		1.000	Sector cadastral:27 Teren neimprejmuit;

B. Partea II. Proprietari și acte

Inscrieri privitoare la dreptul de proprietate și alte drepturi reale		Referințe
/		
Hotarare Judecatoreasca nr. SC NR 1490, din 01/11/2010 emis de JUDECATORIA CALAFAT (TDP NR 2014-9686/11-04-1996);		
B1	Intabulare, drept de PROPRIETATE, dobandit prin Hotarare Judecatoreasca, cota actuala 1/1 1) LEPADAT VICTOR	A1

C. Partea III. SARCINI .

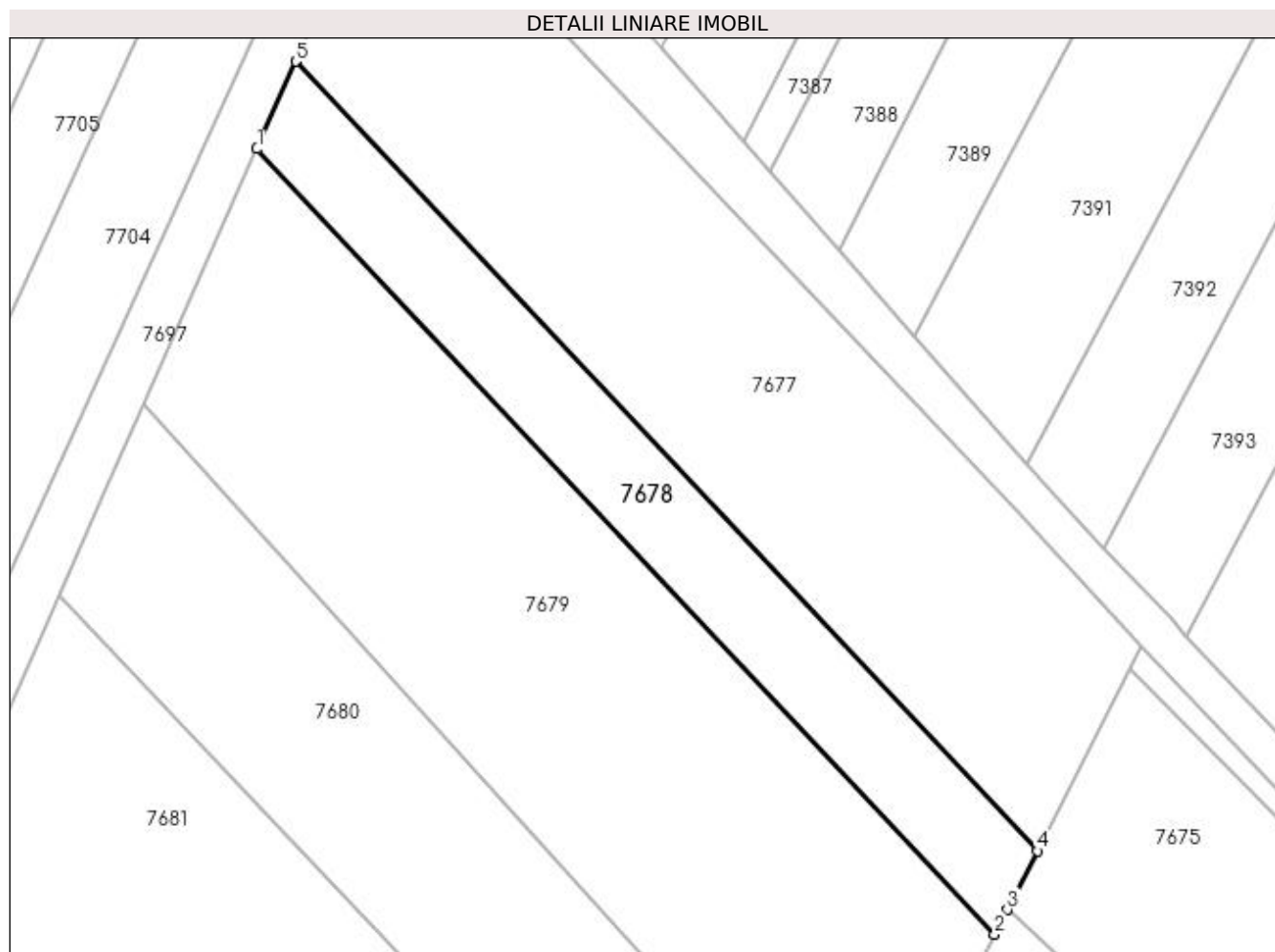
Inscrieri privind dezmembramintele dreptului de proprietate, drepturi reale de garanție și sarcini	Referințe
NU SUNT	

Anexa Nr. 1 La Partea I

Teren

Nr cadastral	Suprafața (mp)*	Observații / Referințe
	1.000	

* Suprafața este determinată în planul de proiecție Stereo 70.



Date referitoare la teren

Crt	Categorie folosință	Intra vilan	Suprafața (mp)	Tarla	Parcelă	Nr. topo	Observații / Referințe
1	arabil	NU	1.000	144	17	-	

Lungime Segmente

1) Valorile lungimilor segmentelor sunt obținute din proiecție în plan.

Punct început	X / Y	Punct sfârșit	X / Y	Lungime segment (** (m)
1	357.388,516 290.305,656	2	357.464,144 290.225,148	110.459
2	357.464,144 290.225,148	3	357.465,441 290.227,687	2.851
3	357.465,441 290.227,687	4	357.468,508 290.233,691	6.742
4	357.468,508 290.233,691	5	357.392,492 290.314,612	111.025
5	357.392,492 290.314,612	1	357.388,516 290.305,656	9.799

**** Lungimile segmentelor sunt determinate în planul de proiecție Stereo 70 și sunt rotunjite la 1 milimetru.**

***** Distanța dintre puncte este formată din segmente cumulate ce sunt mai mici decât valoarea 1 milimetru.**

**DATE DESPRE IMOBILUL NR. 7679**

Oficiul de Cadastru și Publicitate Imobiliară DOLJ
Biroul de Cadastru și Publicitate Imobiliară Craiova

A. Partea I. Descrierea imobilului

TEREN Extravilan

Adresa: Jud. Dolj, T144, P16

Nr. Crt	Nr cadastral Nr. topografic	Suprafața* (mp)	Observații / Referințe
A1		3.000	Sector cadastral:27 Teren neimprejmuit;

B. Partea II. Proprietari și acte

Inscrieri privitoare la dreptul de proprietate și alte drepturi reale	Referințe
/	
Act Administrativ nr. TDP NR. 1732-58840, din 29/11/1995 emis de CJ DOLJ;	
B1	A1
Intabulare, drept de PROPRIETATE, dobandit prin Reconstituire, cota actuala 1/1 1) CHELU GRIGORE	

C. Partea III. SARCINI .

Inscrieri privind dezmembramintele dreptului de proprietate, drepturi reale de garanție și sarcini	Referințe
NU SUNT	

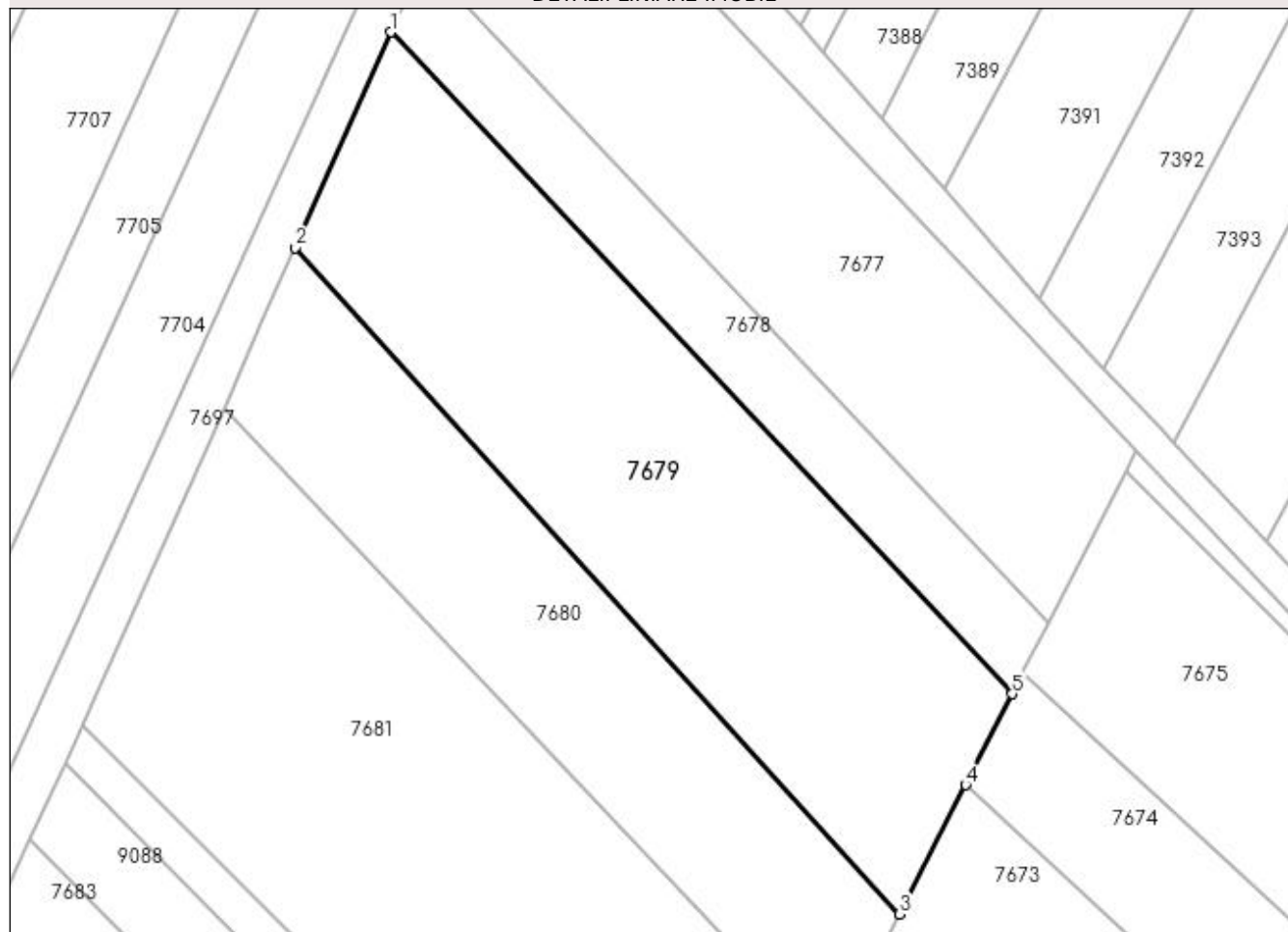
Anexa Nr. 1 La Partea I

Teren

Nr cadastral	Suprafața (mp)*	Observații / Referințe
	3.000	

* Suprafața este determinată în planul de proiecție Stereo 70.

DETALII LINIARE IMOBIL



Date referitoare la teren

Crt	Categorie folosință	Intra vilan	Suprafața (mp)	Tarla	Parcelă	Nr. topo	Observații / Referințe
1	arabil	NU	3.000	144	16	-	

Lungime Segmente

1) Valorile lungimilor segmentelor sunt obținute din proiecție în plan.

Punct început	X / Y	Punct sfârșit	X / Y	Lungime segment (** (m)
1	357.388,516 290.305,656	2	357.376,877 290.279,438	28.685
2	357.376,877 290.279,438	3	357.450,463 290.198,364	109.489
3	357.450,463 290.198,364	4	357.458,492 290.214,083	17.651
4	357.458,492 290.214,083	5	357.464,144 290.225,148	12.425
5	357.464,144 290.225,148	1	357.388,516 290.305,656	110.459

**** Lungimile segmentelor sunt determinate în planul de proiecție Stereo 70 și sunt rotunjite la 1 milimetru.**

***** Distanța dintre puncte este formată din segmente cumulate ce sunt mai mici decât valoarea 1 milimetru.**

**DATE DESPRE IMOBILUL NR. 7680**

Oficiul de Cadastru și Publicitate Imobiliară DOLJ
Biroul de Cadastru și Publicitate Imobiliară Craiova

A. Partea I. Descrierea imobilului

TEREN Extravilan

Adresa: Jud. Dolj, T144, P10/1

Nr. Crt	Nr cadastral Nr. topografic	Suprafața* (mp)	Observații / Referințe
A1		2.000	Sector cadastral:27 Teren neimprejmuit;

B. Partea II. Proprietari și acte

Inscrieri privitoare la dreptul de proprietate și alte drepturi reale		Referințe
/		
Act Normativ nr. LEGEA 7, din 13/03/1996 emis de GUVERNUL ROMANIEI;		
B1	Inscrierea provizorie, drept de PROPRIETATE, dobandit prin Lege, cota actuala 1/1 1) PROPRIETAR NEIDENTIFICAT	A1

C. Partea III. SARCINI .

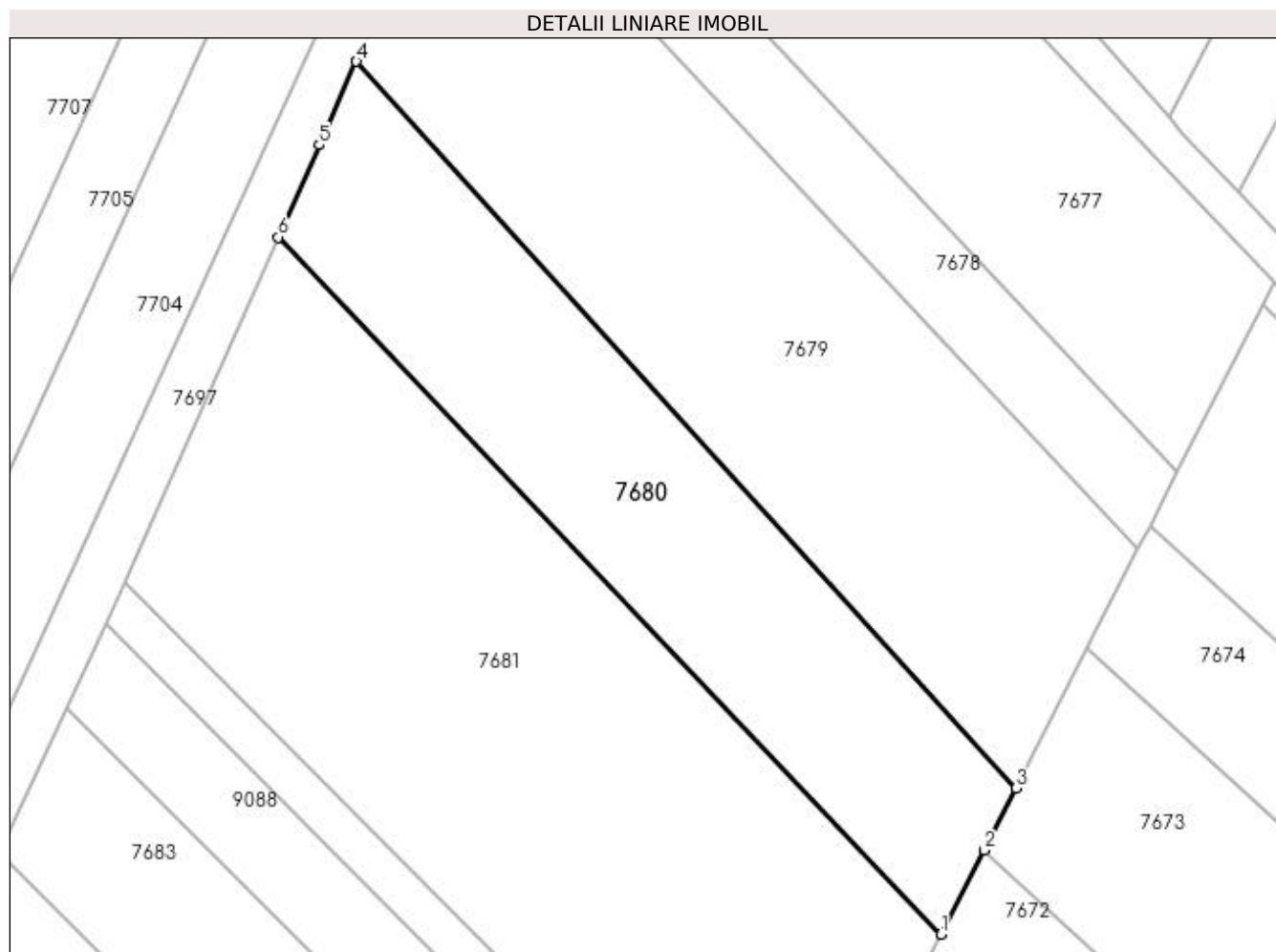
Inscrieri privind dezmembramintele dreptului de proprietate, drepturi reale de garanție și sarcini	Referințe
NU SUNT	

Anexa Nr. 1 La Partea I

Teren

Nr cadastral	Suprafața (mp)*	Observații / Referințe
	2.000	

* Suprafața este determinată în planul de proiecție Stereo 70.



Date referitoare la teren

Crt	Categorie folosință	Intravilan	Suprafața (mp)	Tarla	Parcelă	Nr. topo	Observații / Referințe
1	arabil	NU	2.000	144	10/1	-	

Lungime Segmente

1) Valorile lungimilor segmentelor sunt obținute din proiecție în plan.

Punct început	X / Y	Punct sfârșit	X / Y	Lungime segment (** (m)
1	357.442,144 290.182,077	2	357.446,933 290.191,453	10.528
2	357.446,933 290.191,453	3	357.450,463 290.198,364	7.76
3	357.450,463 290.198,364	4	357.376,877 290.279,438	109.489
4	357.376,877 290.279,438	5	357.372,742 290.270,122	10.192
5	357.372,742 290.270,122	6	357.368,176 290.259,834	11.256

Punct început	X / Y	Punct sfârșit	X / Y	Lungime segment (** (m)
6	357.368,176 290.259,834	1	357.442,144 290.182,077	107.319

** Lungimile segmentelor sunt determinate în planul de proiecție Stereo 70 și sunt rotunjite la 1 milimetru.

*** Distanța dintre puncte este formată din segmente cumulate ce sunt mai mici decât valoarea 1 milimetru.

**DATE DESPRE IMOBILUL NR. 7681**

Oficiul de Cadastru și Publicitate Imobiliară DOLJ
Biroul de Cadastru și Publicitate Imobiliară Craiova

A. Partea I. Descrierea imobilului

TEREN Extravilan

Adresa: Jud. Dolj, T144, P3

Nr. Crt	Nr cadastral Nr. topografic	Suprafața* (mp)	Observații / Referințe
A1	34837	4.000	Sector cadastral:27 Teren neimprejmuit;

B. Partea II. Proprietari și acte

Inscrieri privitoare la dreptul de proprietate și alte drepturi reale	Referințe
185595 / 03/10/2018	
Act Notarial nr. Contract de schimb aut nr. 3248, din 02/10/2018 emis de Budiana Ionut Razvan;	
B1	A1
Intabulare, drept de PROPRIETATE, dobandit prin Conventie, cota actuala 1/1	
1) VELICA JEAN-OVIDIU	
2) VELICA MARIANA-LOREDANA	

C. Partea III. SARCINI .

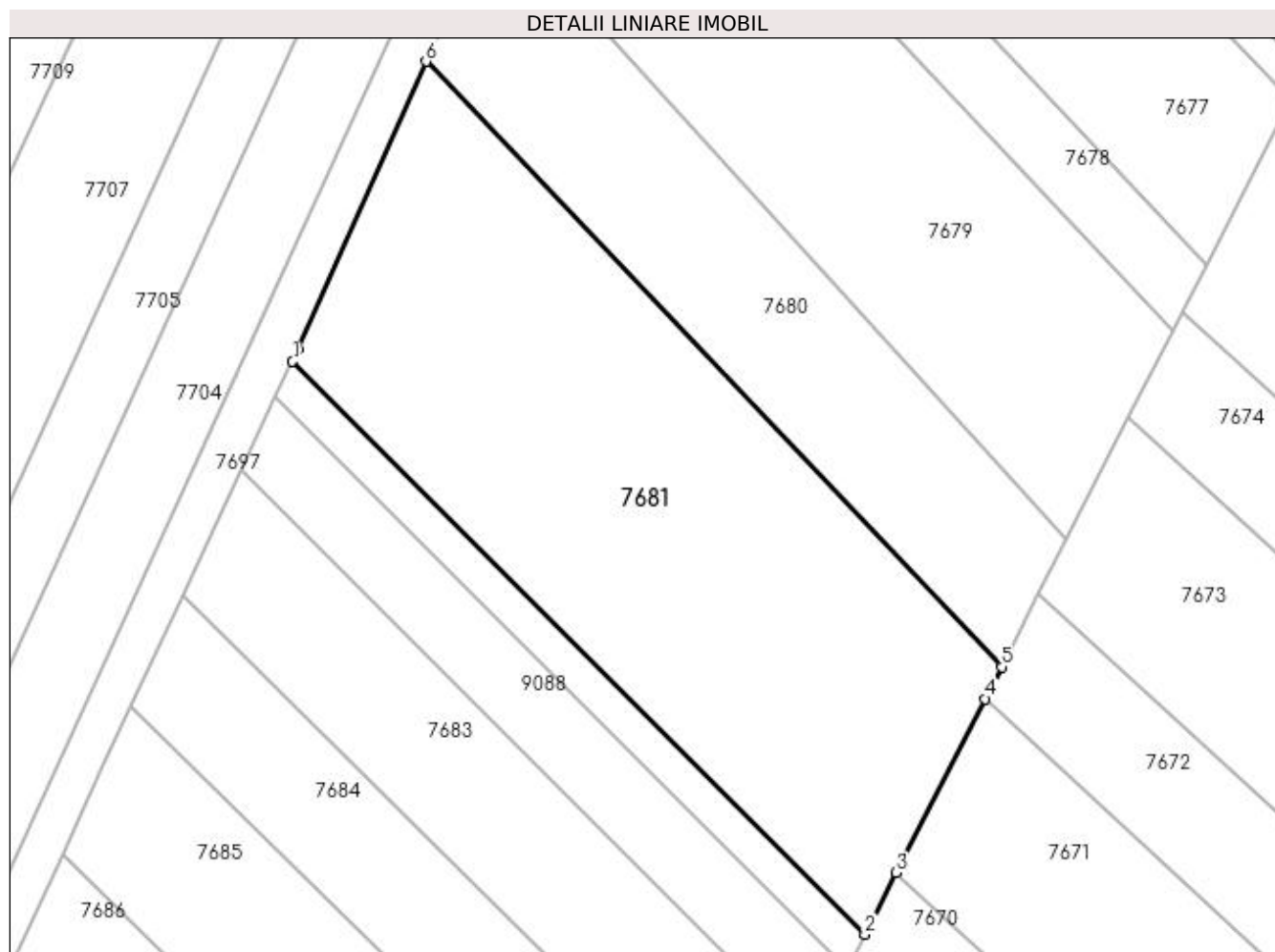
Inscrieri privind dezmembramintele dreptului de proprietate, drepturi reale de garanție și sarcini	Referințe
NU SUNT	

Anexa Nr. 1 La Partea I

Teren

Nr cadastral	Suprafața (mp)*	Observații / Referințe
34837	4.000	

* Suprafața este determinată în planul de proiecție Stereo 70.



Date referitoare la teren

Crt	Categorie folosință	Intravilan	Suprafața (mp)	Tarla	Parcelă	Nr. topo	Observații / Referințe
1	arabil	NU	4.000	144	3	-	

Lungime Segmente

1) Valorile lungimilor segmentelor sunt obținute din proiecție în plan.

Punct început	X / Y	Punct sfârșit	X / Y	Lungime segment (** (m)
1	357.351,043 290.221,31	2	357.424,592 290.147,713	104.048
2	357.424,592 290.147,713	3	357.428,631 290.155,622	8.881
3	357.428,631 290.155,622	4	357.440,043 290.177,964	25.088
4	357.440,043 290.177,964	5	357.442,144 290.182,077	4.619
5	357.442,144 290.182,077	6	357.368,176 290.259,834	107.319

Punct început	X / Y	Punct sfârșit	X / Y	Lungime segment (** (m)
6	357.368,176 290.259,834	7	357.351,768 290.222,861	40.45
7	357.351,768 290.222,861	1	357.351,043 290.221,31	1.712

** Lungimile segmentelor sunt determinate în planul de proiecție Stereo 70 și sunt rotunjite la 1 milimetru.

*** Distanța dintre puncte este formată din segmente cumulate ce sunt mai mici decât valoarea 1 milimetru.

**DATE DESPRE IMOBILUL NR. 7682**

Oficiul de Cadastru și Publicitate Imobiliară DOLJ
Biroul de Cadastru și Publicitate Imobiliară Craiova

A. Partea I. Descrierea imobilului

TEREN Extravilan

Adresa: Jud. Dolj, T144, P14

Nr. Crt	Nr cadastral Nr. topografic	Suprafața* (mp)	Observații / Referințe
A1		500	Sector cadastral:27 Teren neimprejmuit;

B. Partea II. Proprietari și acte

Inscrieri privitoare la dreptul de proprietate și alte drepturi reale		Referințe
/		
Act Normativ nr. LEGEA 7, din 13/03/1996 emis de GUVERNUL ROMANIEI;		
B1	Inscrierea provizorie, drept de PROPRIETATE, dobandit prin Lege, cota actuala 1/1 1) PROPRIETAR NEIDENTIFICAT	A1

C. Partea III. SARCINI .

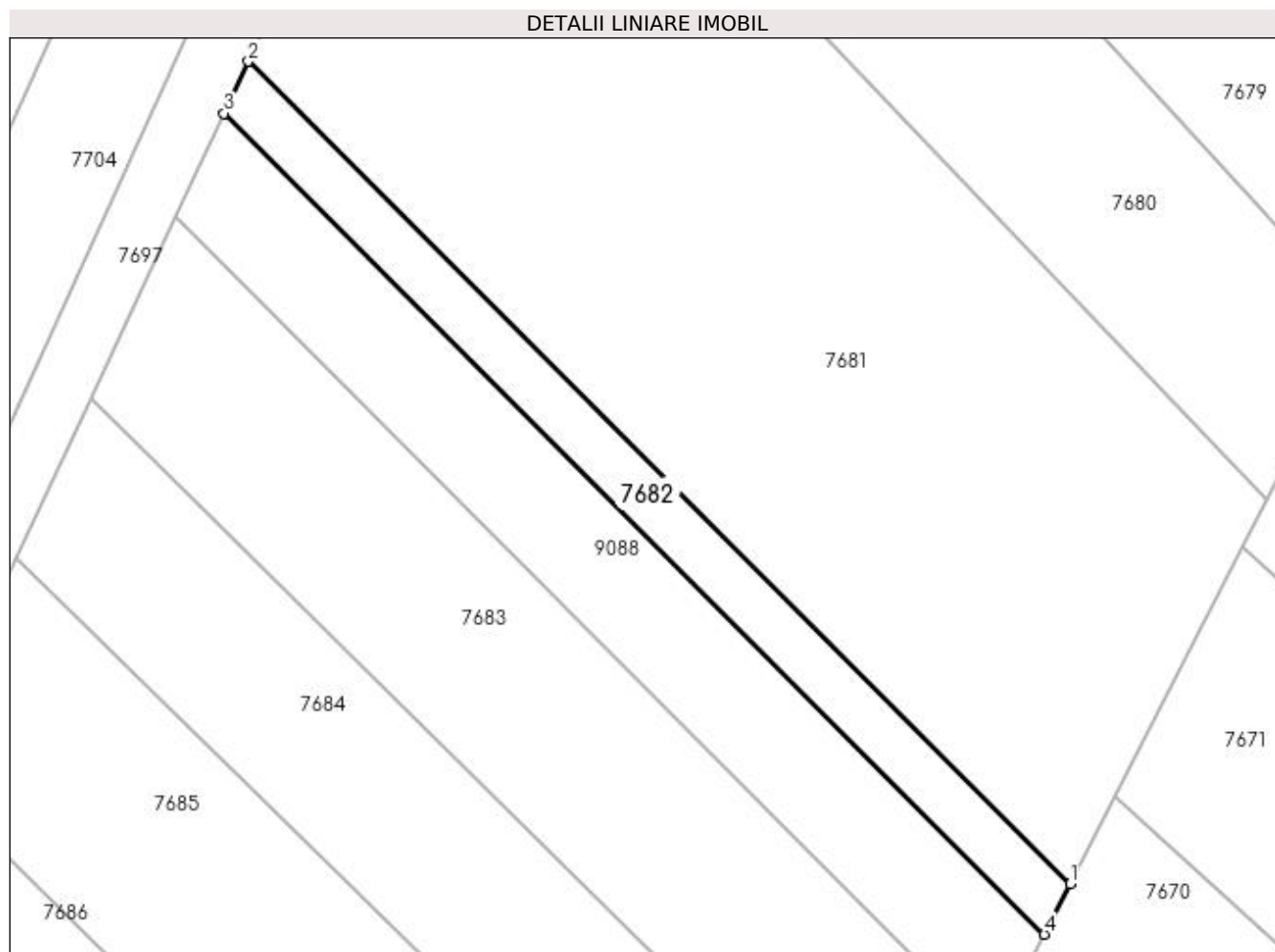
Inscrieri privind dezmembramintele dreptului de proprietate, drepturi reale de garanție și sarcini	Referințe
NU SUNT	

Anexa Nr. 1 La Partea I

Teren

Nr cadastral	Suprafața (mp)*	Observații / Referințe
	500	

* Suprafața este determinată în planul de proiecție Stereo 70.



Date referitoare la teren

Crt	Categorie folosință	Intra vilan	Suprafața (mp)	Tarla	Parcelă	Nr. topo	Observații / Referințe
1	arabil	NU	500	144	14	-	

Lungime Segmente

1) Valorile lungimilor segmentelor sunt obținute din proiecție în plan.

Punct început	X / Y	Punct sfârșit	X / Y	Lungime segment (** (m)
1	357.424,592 290.147,713	2	357.351,043 290.221,31	104.048
2	357.351,043 290.221,31	3	357.348,875 290.216,674	5.118
3	357.348,875 290.216,674	4	357.422,291 290.143,21	103.86
4	357.422,291 290.143,21	1	357.424,592 290.147,713	5.057

**** Lungimile segmentelor sunt determinate în planul de proiecție Stereo 70 și sunt rotunjite la 1 milimetru.**

***** Distanța dintre puncte este formată din segmente cumulate ce sunt mai mici decât valoarea 1 milimetru.**

**DATE DESPRE IMOBILUL NR. 7683**

Oficiul de Cadastru și Publicitate Imobiliară DOLJ
Biroul de Cadastru și Publicitate Imobiliară Craiova

A. Partea I. Descrierea imobilului

TEREN Extravilan

Adresa: Jud. Dolj, T144, P13

Nr. Crt	Nr cadastral Nr. topografic	Suprafața* (mp)	Observații / Referințe
A1		1.700	Sector cadastral:27 Teren neimprejmuit;

B. Partea II. Proprietari și acte

Inscrieri privitoare la dreptul de proprietate și alte drepturi reale	Referințe
/	
Act Administrativ nr. TDP NR. 2494-43721, din 19/08/1996 emis de CJ DOLJ;	
B1	A1
Intabulare, drept de PROPRIETATE, dobandit prin Reconstituire, cota actuala 1/1 1) PÎRVU ION	

C. Partea III. SARCINI .

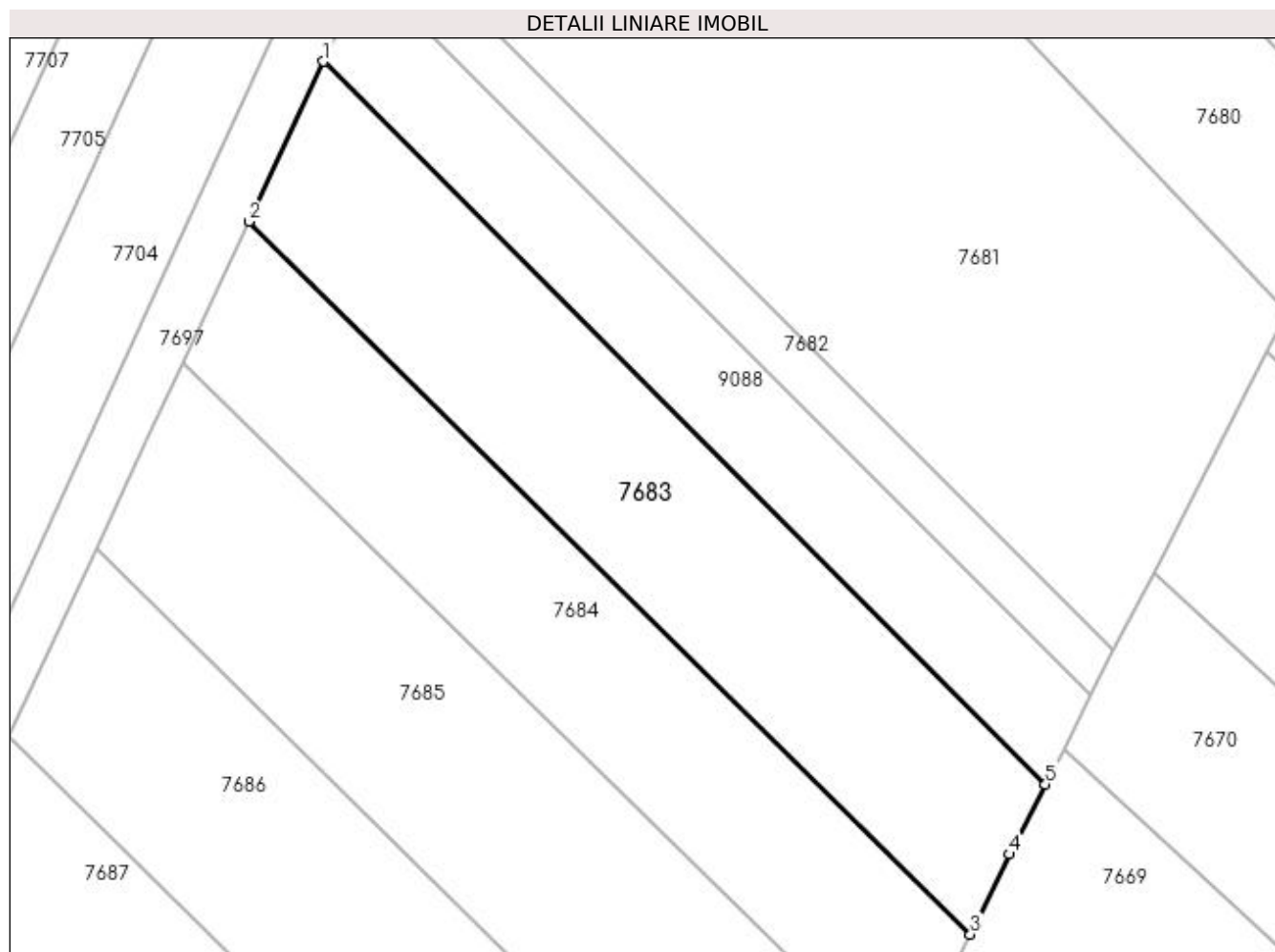
Inscrieri privind dezmembramintele dreptului de proprietate, drepturi reale de garanție și sarcini	Referințe
NU SUNT	

Anexa Nr. 1 La Partea I

Teren

Nr cadastral	Suprafața (mp)*	Observații / Referințe
	1.700	

* Suprafața este determinată în planul de proiecție Stereo 70.



Date referitoare la teren

Crt	Categorie folosință	Intra vilan	Suprafața (mp)	Tarla	Parcelă	Nr. topo	Observații / Referințe
1	arabil	NU	1.700	144	13	-	

Lungime Segmente

1) Valorile lungimilor segmentelor sunt obținute din proiecție în plan.

Punct început	X / Y	Punct sfârșit	X / Y	Lungime segment (** (m)
1	357.344,528 290.207,379	2	357.336,947 290.191,168	17.896
2	357.336,947 290.191,168	3	357.410,084 290.118,974	102.767
3	357.410,084 290.118,974	4	357.414,061 290.127,097	9.044
4	357.414,061 290.127,097	5	357.417,679 290.134,18	7.954
5	357.417,679 290.134,18	1	357.344,528 290.207,379	103.485

**** Lungimile segmentelor sunt determinate în planul de proiecție Stereo 70 și sunt rotunjite la 1 milimetru.**

***** Distanța dintre puncte este formată din segmente cumulate ce sunt mai mici decât valoarea 1 milimetru.**

**DATE DESPRE IMOBILUL NR. 7684**

Oficiul de Cadastru și Publicitate Imobiliară DOLJ
Biroul de Cadastru și Publicitate Imobiliară Craiova

A. Partea I. Descrierea imobilului

TEREN Extravilan

Adresa: Jud. Dolj, T144, P12

Nr. Crt	Nr cadastral Nr. topografic	Suprafața* (mp)	Observații / Referințe
A1		1.500	Sector cadastral:27 Teren neimprejmuit;

B. Partea II. Proprietari și acte

Inscrieri privitoare la dreptul de proprietate și alte drepturi reale		Referințe
/		
Act Administrativ nr. TDP 3949-48351, din 25/08/1998 emis de CJSIPT DOLJ (CERT DECES NR 511271/30-08-2018);		
B1	Intabulare, drept de PROPRIETATE, dobandit prin Reconstituire, cota actuala 1/1 1) CĂLIN GHEORGHE DEFUNCT:Da	A1

C. Partea III. SARCINI .

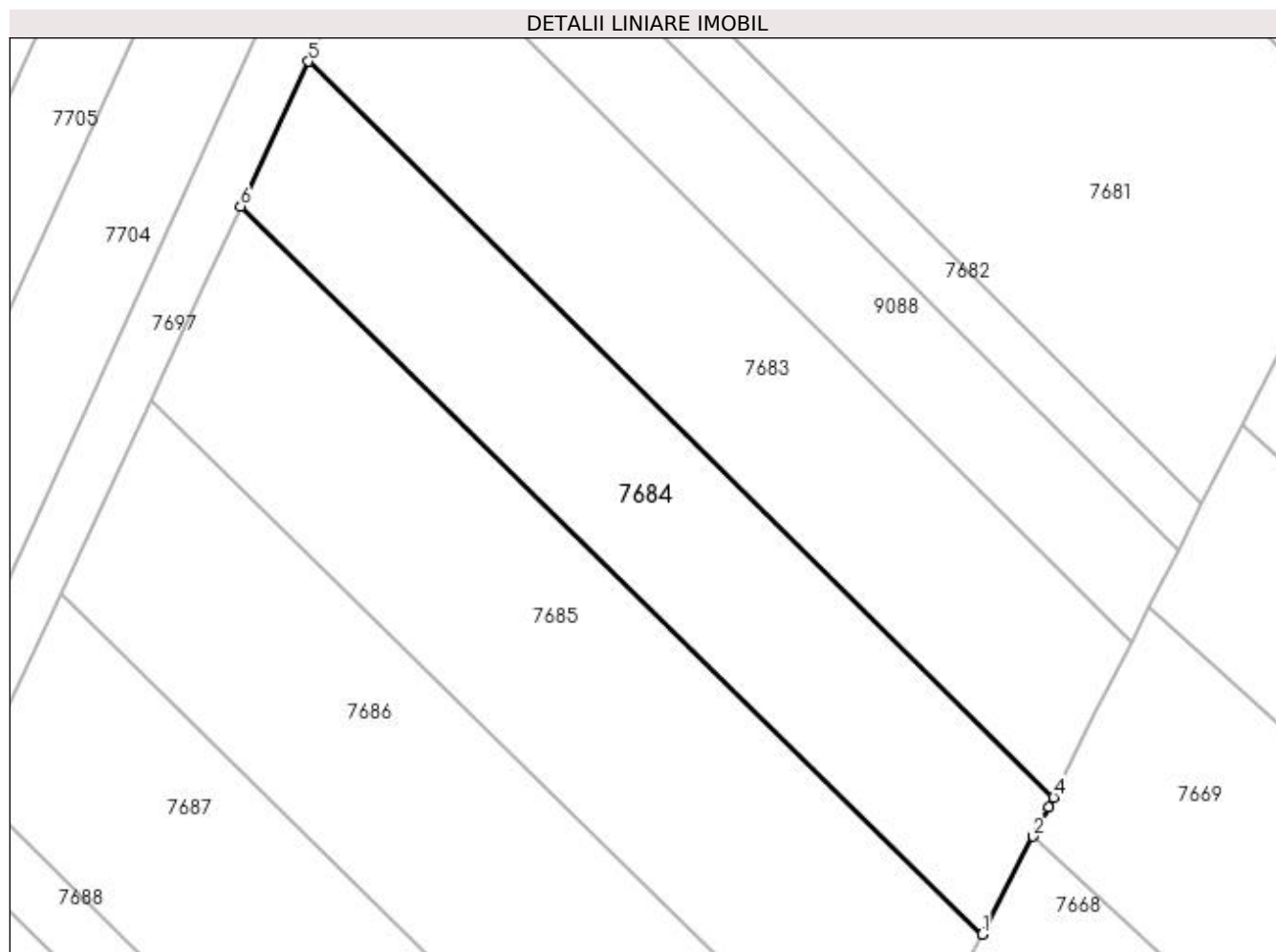
Inscrieri privind dezmembramintele dreptului de proprietate, drepturi reale de garanție și sarcini	Referințe
NU SUNT	

Anexa Nr. 1 La Partea I

Teren

Nr cadastral	Suprafața (mp)*	Observații / Referințe
	1.500	

* Suprafața este determinată în planul de proiecție Stereo 70.



Date referitoare la teren

Crt	Categorie folosință	Intra vilan	Suprafața (mp)	Tarla	Parcelă	Nr. topo	Observații / Referințe
1	arabil	NU	1.500	144	12	-	

Lungime Segmente

1) Valorile lungimilor segmentelor sunt obținute din proiecție în plan.

Punct început	X / Y	Punct sfârșit	X / Y	Lungime segment (** (m)
1	357.403,068 290.105,541	2	357.408,1 290.115,128	10.827
2	357.408,1 290.115,128	3	357.409,612 290.118,01	3.255
3	357.409,612 290.118,01	4	357.410,084 290.118,974	1.073
4	357.410,084 290.118,974	5	357.336,947 290.191,168	102.767
5	357.336,947 290.191,168	6	357.330,293 290.176,939	15.708

Punct început	X / Y	Punct sfârșit	X / Y	Lungime segment (** (m)
6	357.330,293 290.176,939	1	357.403,068 290.105,541	101.95

** Lungimile segmentelor sunt determinate în planul de proiecție Stereo 70 și sunt rotunjite la 1 milimetru.

*** Distanța dintre puncte este formată din segmente cumulate ce sunt mai mici decât valoarea 1 milimetru.

**DATE DESPRE IMOBILUL NR. 7685**

Oficiul de Cadastru și Publicitate Imobiliară DOLJ
Biroul de Cadastru și Publicitate Imobiliară Craiova

A. Partea I. Descrierea imobilului

TEREN Extravilan

Adresa: Jud. Dolj, T144, P12

Nr. Crt	Nr cadastral Nr. topografic	Suprafața* (mp)	Observații / Referințe
A1		2.000	Sector cadastral:27 Teren neimprejmuit;

B. Partea II. Proprietari și acte

Inscrieri privitoare la dreptul de proprietate și alte drepturi reale	Referințe
/	
Act Administrativ nr. TDP NR. 2358-9662, din 01/08/1996 emis de CJ DOLJ;	
B1	A1
Intabulare, drept de PROPRIETATE, dobândit prin Reconstituire, cota actuala 1/1 1) CĂLIN GEORGETA	

C. Partea III. SARCINI .

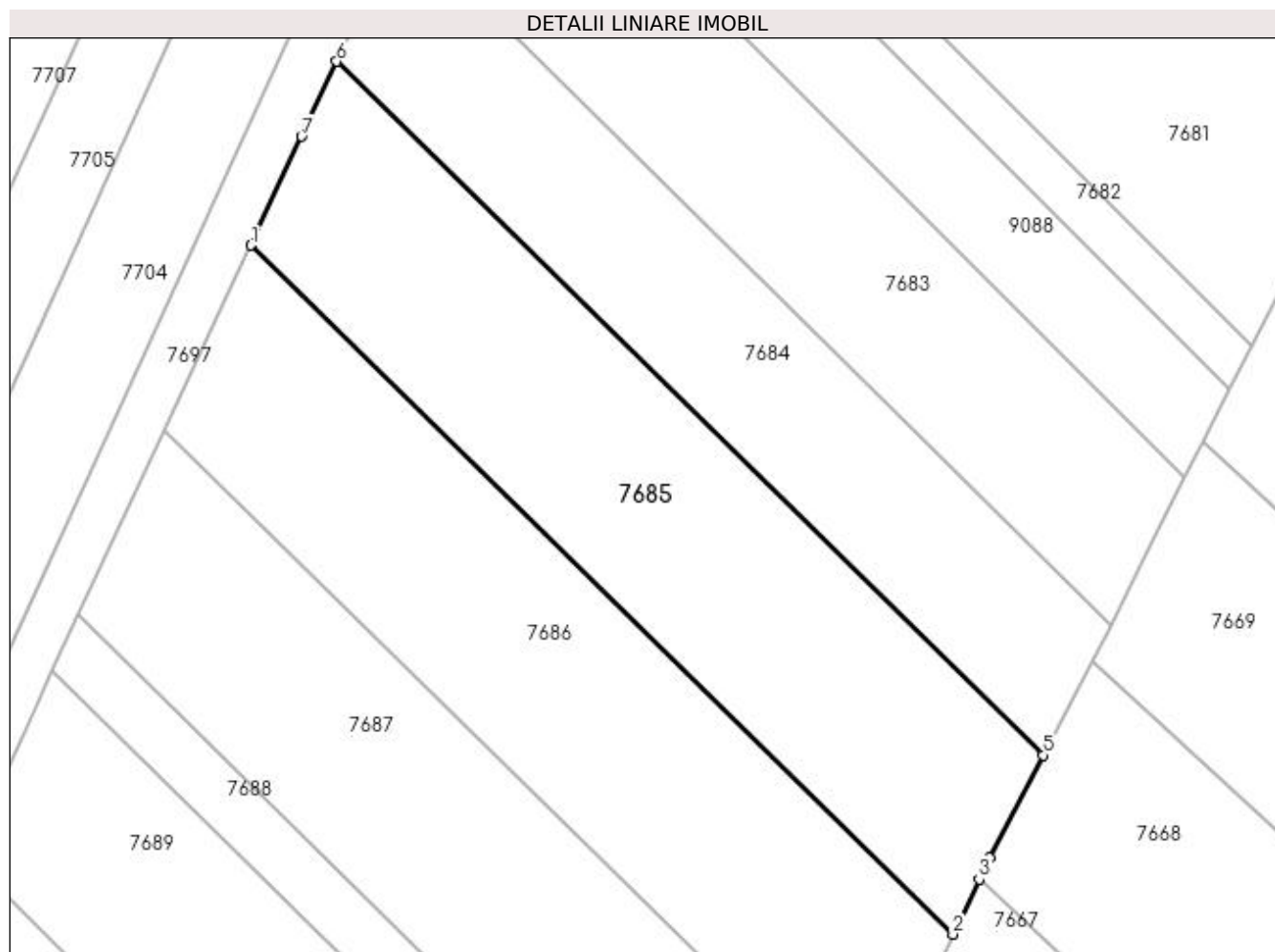
Inscrieri privind dezmembramintele dreptului de proprietate, drepturi reale de garanție și sarcini	Referințe
NU SUNT	

Anexa Nr. 1 La Partea I

Teren

Nr cadastral	Suprafața (mp)*	Observații / Referințe
	2.000	

* Suprafața este determinată în planul de proiecție Stereo 70.



Date referitoare la teren

Crt	Categorie folosință	Intra vilan	Suprafața (mp)	Tarla	Parcelă	Nr. topo	Observații / Referințe
1	arabil	NU	2.000	144	12	-	

Lungime Segmente

1) Valorile lungimilor segmentelor sunt obținute din proiecție în plan.

Punct început	X / Y	Punct sfârșit	X / Y	Lungime segment (** (m)
1	357.321,454 290.158,012	2	357.393,746 290.087,089	101.273
2	357.393,746 290.087,089	3	357.396,452 290.092,738	6.264
3	357.396,452 290.092,738	4	357.397,524 290.094,977	2.482
4	357.397,524 290.094,977	5	357.403,068 290.105,541	11.93
5	357.403,068 290.105,541	6	357.330,293 290.176,939	101.95

Punct început	X / Y	Punct sfârșit	X / Y	Lungime segment (** (m)
6	357.330,293 290.176,939	7	357.326,682 290.169,216	8.525
7	357.326,682 290.169,216	1	357.321,454 290.158,012	12.364

** Lungimile segmentelor sunt determinate în planul de proiecție Stereo 70 și sunt rotunjite la 1 milimetru.

*** Distanța dintre puncte este formată din segmente cumulate ce sunt mai mici decât valoarea 1 milimetru.

**DATE DESPRE IMOBILUL NR. 7686**

Oficiul de Cadastru și Publicitate Imobiliară DOLJ
Biroul de Cadastru și Publicitate Imobiliară Craiova

A. Partea I. Descrierea imobilului

TEREN Extravilan

Adresa: Jud. Dolj, T144, P11

Nr. Crt	Nr cadastral Nr. topografic	Suprafața* (mp)	Observații / Referințe
A1		2.000	Sector cadastral:27 Teren neimprejmuit;

B. Partea II. Proprietari și acte

Inscrieri privitoare la dreptul de proprietate și alte drepturi reale	Referințe
/	
Act Administrativ nr. TDP NR. 2031-9686, din 12/04/1996 emis de CJ DOLJ;	
B1	A1
Intabulare, drept de PROPRIETATE, dobândit prin Reconstituire, cota actuala 1/1 1) ORASCU SABINA	

C. Partea III. SARCINI .

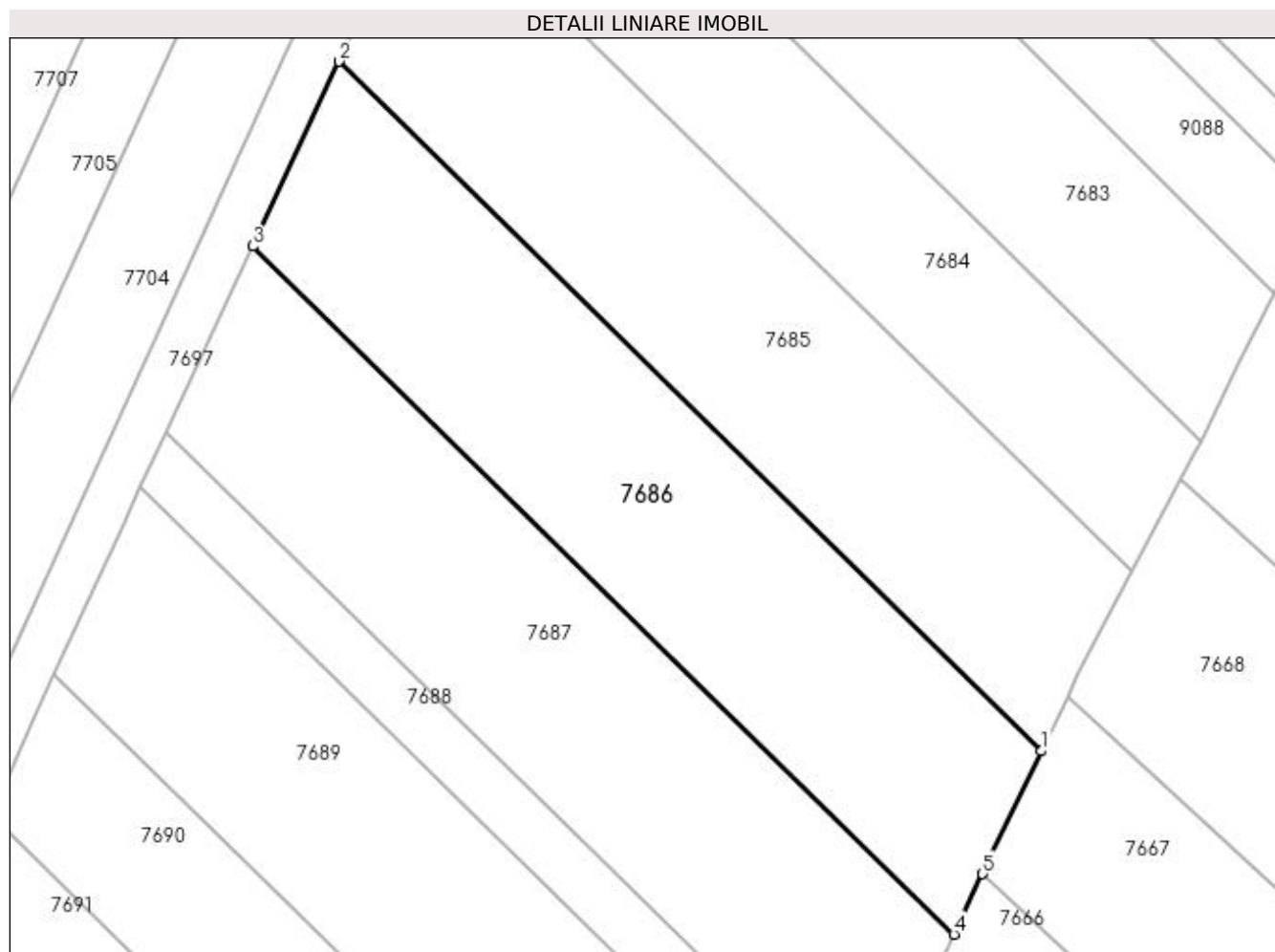
Inscrieri privind dezmembramintele dreptului de proprietate, drepturi reale de garanție și sarcini	Referințe
NU SUNT	

Anexa Nr. 1 La Partea I

Teren

Nr cadastral	Suprafața (mp)*	Observații / Referințe
	2.000	

* Suprafața este determinată în planul de proiecție Stereo 70.



Date referitoare la teren

Crt	Categorie folosință	Intra vilan	Suprafața (mp)	Tarla	Parcelă	Nr. topo	Observații / Referințe
1	arabil	NU	2.000	144	11	-	

Lungime Segmente

1) Valorile lungimilor segmentelor sunt obținute din proiecție în plan.

Punct început	X / Y	Punct sfârșit	X / Y	Lungime segment (** (m)
1	357.393,746 290.087,089	2	357.321,454 290.158,012	101.273
2	357.321,454 290.158,012	3	357.312,588 290.139,014	20.965
3	357.312,588 290.139,014	4	357.384,72 290.068,247	101.049
4	357.384,72 290.068,247	5	357.387,697 290.074,461	6.89
5	357.387,697 290.074,461	1	357.393,746 290.087,089	14.002

**** Lungimile segmentelor sunt determinate în planul de proiecție Stereo 70 și sunt rotunjite la 1 milimetru.**

***** Distanța dintre puncte este formată din segmente cumulate ce sunt mai mici decât valoarea 1 milimetru.**

**DATE DESPRE IMOBILUL NR. 7687**

Oficiul de Cadastru și Publicitate Imobiliară DOLJ
Biroul de Cadastru și Publicitate Imobiliară Craiova

A. Partea I. Descrierea imobilului

TEREN Extravilan

Adresa: Jud. Dolj, T144, P11

Nr. Crt	Nr cadastral Nr. topografic	Suprafața* (mp)	Observații / Referințe
A1		2.000	Sector cadastral:27 Teren neimprejmuit;

B. Partea II. Proprietari și acte

Inscrieri privitoare la dreptul de proprietate și alte drepturi reale	Referințe
/	
Act Administrativ nr. TDP NR. 207-14966, din 31/08/1993 emis de CJ DOLJ;	
B1	A1
Intabulare, drept de PROPRIETATE, dobandit prin Reconstituire, cota actuala 1/1 1) MITROI ION	

C. Partea III. SARCINI .

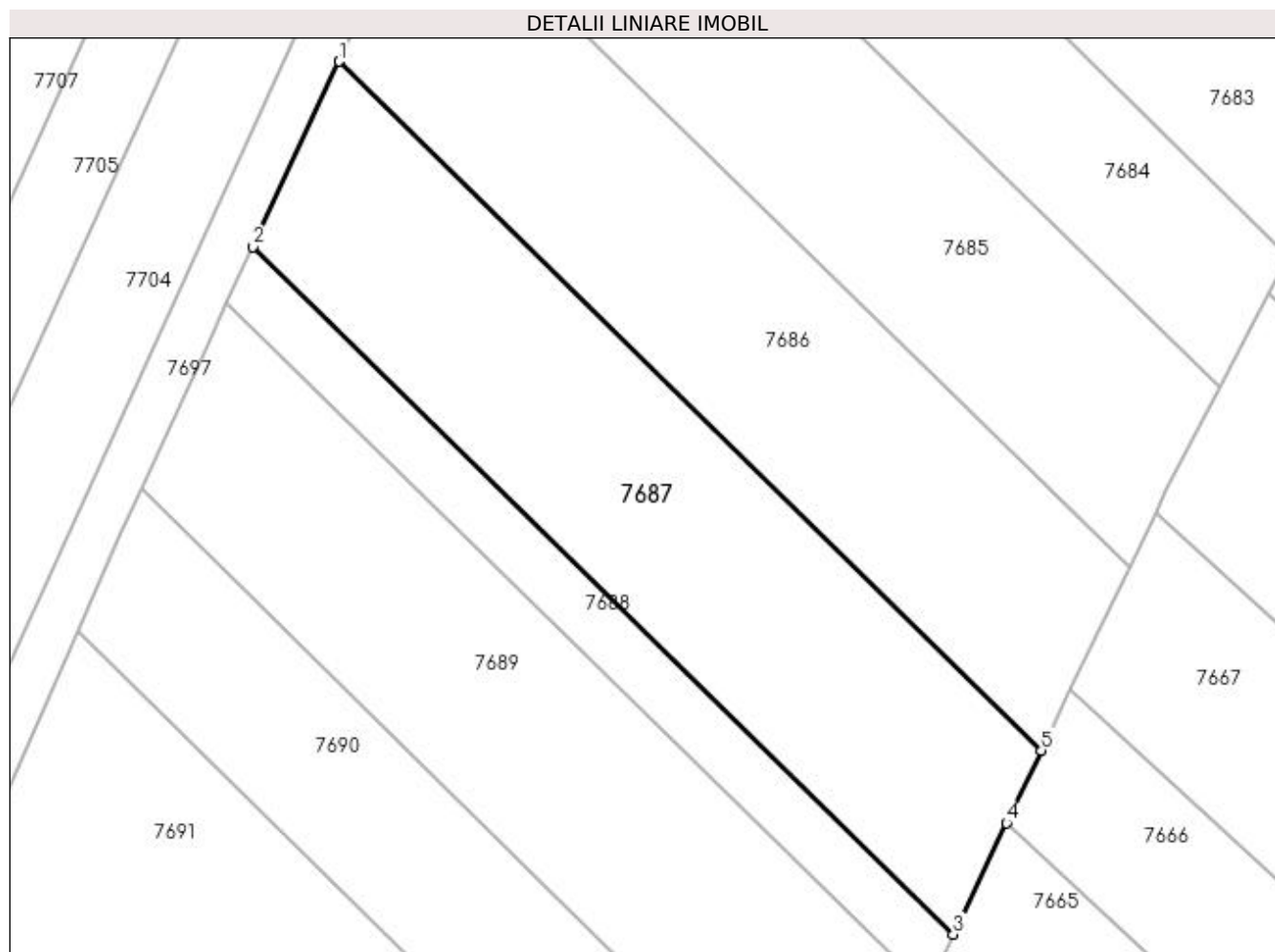
Inscrieri privind dezmembramintele dreptului de proprietate, drepturi reale de garanție și sarcini	Referințe
NU SUNT	

Anexa Nr. 1 La Partea I

Teren

Nr cadastral	Suprafața (mp)*	Observații / Referințe
	2.000	

* Suprafața este determinată în planul de proiecție Stereo 70.



Date referitoare la teren

Crt	Categorie folosință	Intra vilan	Suprafața (mp)	Tarla	Parcelă	Nr. topo	Observații / Referințe
1	arabil	NU	2.000	144	11	-	

Lungime Segmente

1) Valorile lungimilor segmentelor sunt obținute din proiecție în plan.

Punct început	X / Y	Punct sfârșit	X / Y	Lungime segment (** (m)
1	357.312,588 290.139,014	2	357.303,703 290.119,973	21.012
2	357.303,703 290.119,973	3	357.375,674 290.049,364	100.824
3	357.375,674 290.049,364	4	357.381,148 290.060,791	12.67
4	357.381,148 290.060,791	5	357.384,72 290.068,247	8.267
5	357.384,72 290.068,247	1	357.312,588 290.139,014	101.049

**** Lungimile segmentelor sunt determinate în planul de proiecție Stereo 70 și sunt rotunjite la 1 milimetru.**

***** Distanța dintre puncte este formată din segmente cumulate ce sunt mai mici decât valoarea 1 milimetru.**

**DATE DESPRE IMOBILUL NR. 7688**

Oficiul de Cadastru și Publicitate Imobiliară DOLJ
Biroul de Cadastru și Publicitate Imobiliară Craiova

A. Partea I. Descrierea imobilului

TEREN Extravilan

Adresa: Jud. Dolj, T144, P10/1

Nr. Crt	Nr cadastral Nr. topografic	Suprafața* (mp)	Observații / Referințe
A1		600	Sector cadastral:27 Teren neimprejmuit;

B. Partea II. Proprietari și acte

Inscrieri privitoare la dreptul de proprietate și alte drepturi reale		Referințe
/		
Act Normativ nr. LEGEA 7, din 13/03/1996 emis de GUVERNUL ROMANIEI;		
B1	Inscrierea provizorie, drept de PROPRIETATE, dobandit prin Lege, cota actuala 1/1 1) PROPRIETAR NEIDENTIFICAT	A1

C. Partea III. SARCINI .

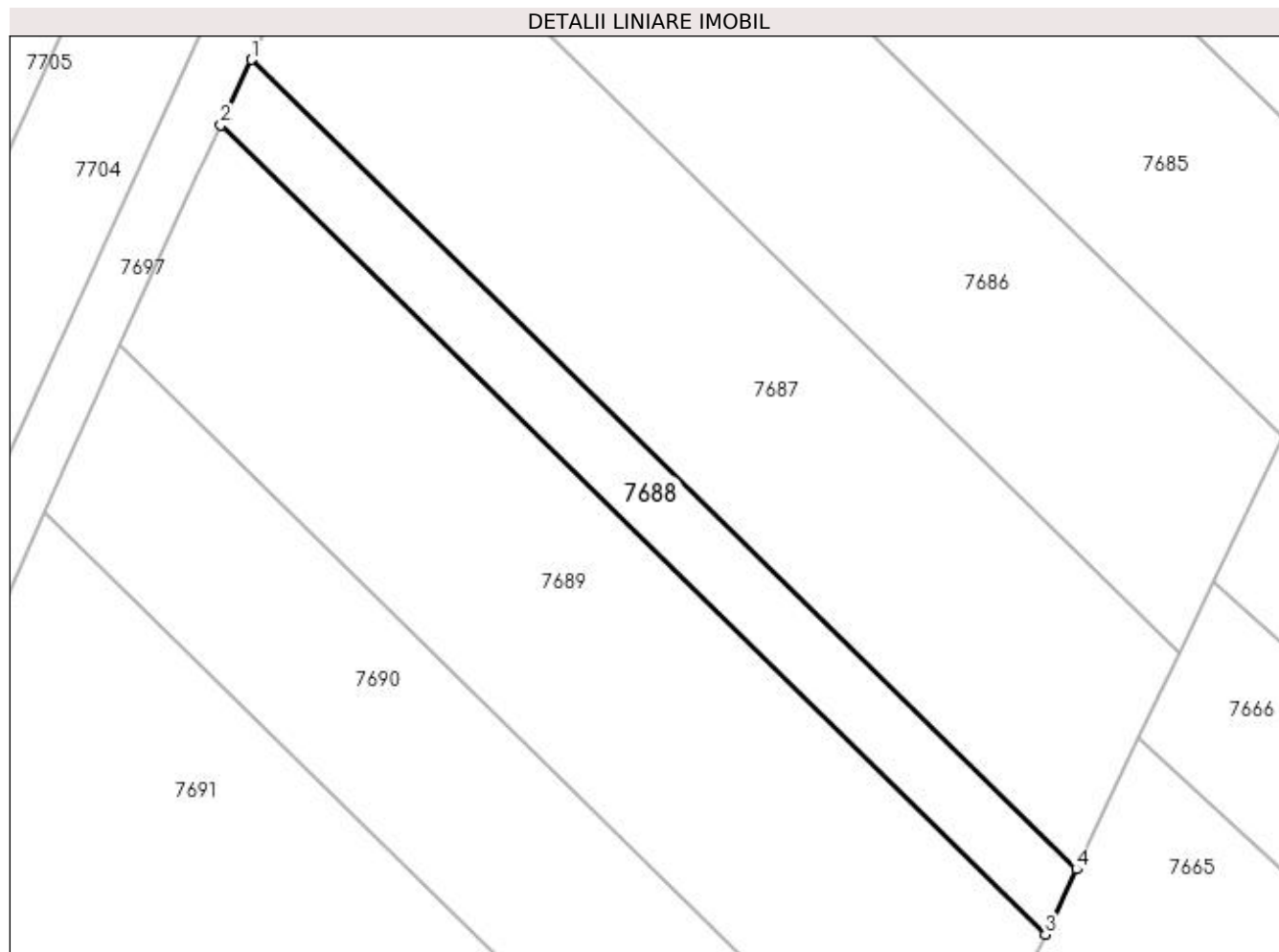
Inscrieri privind dezmembramintele dreptului de proprietate, drepturi reale de garanție și sarcini	Referințe
NU SUNT	

Anexa Nr. 1 La Partea I

Teren

Nr cadastral	Suprafața (mp)*	Observații / Referințe
	600	

* Suprafața este determinată în planul de proiecție Stereo 70.



Date referitoare la teren

Crt	Categorie folosință	Intravilan	Suprafața (mp)	Tarla	Parcelă	Nr. topo	Observații / Referințe
1	arabil	NU	600	144	10/1	-	

Lungime Segmente

1) Valorile lungimilor segmentelor sunt obținute din proiecție în plan.

Punct început	X / Y	Punct sfârșit	X / Y	Lungime segment (** (m)
1	357.303,703 290.119,973	2	357.301,036 290.114,255	6.309
2	357.301,036 290.114,255	3	357.372,954 290.043,685	100.759
3	357.372,954 290.043,685	4	357.375,674 290.049,364	6.297
4	357.375,674 290.049,364	1	357.303,703 290.119,973	100.824

**** Lungimile segmentelor sunt determinate în planul de proiecție Stereo 70 și sunt rotunjite la 1 milimetru.**

***** Distanța dintre puncte este formată din segmente cumulate ce sunt mai mici decât valoarea 1 milimetru.**

**DATE DESPRE IMOBILUL NR. 7689**

Oficiul de Cadastru și Publicitate Imobiliară DOLJ
Biroul de Cadastru și Publicitate Imobiliară Craiova

A. Partea I. Descrierea imobilului

TEREN Extravilan

Adresa: Jud. Dolj, T144, P10

Nr. Crt	Nr cadastral Nr. topografic	Suprafața* (mp)	Observații / Referințe
A1	36299	2.000	Sector cadastral:27 Teren neimprejmuit;

B. Partea II. Proprietari și acte

Inscrieri privitoare la dreptul de proprietate și alte drepturi reale	Referințe
148733 / 24/07/2020	
Act Notarial nr. contract de vanzare-cumparare aut. nr. 1191, din 24/07/2020 emis de Stoenescu Florea;	
B1	A1
Intabulare, drept de PROPRIETATE, dobandit prin Conventie, cota actuala 1/1	
1) MANEA GHEORGHE	
2) MANEA MONICA	

C. Partea III. SARCINI .

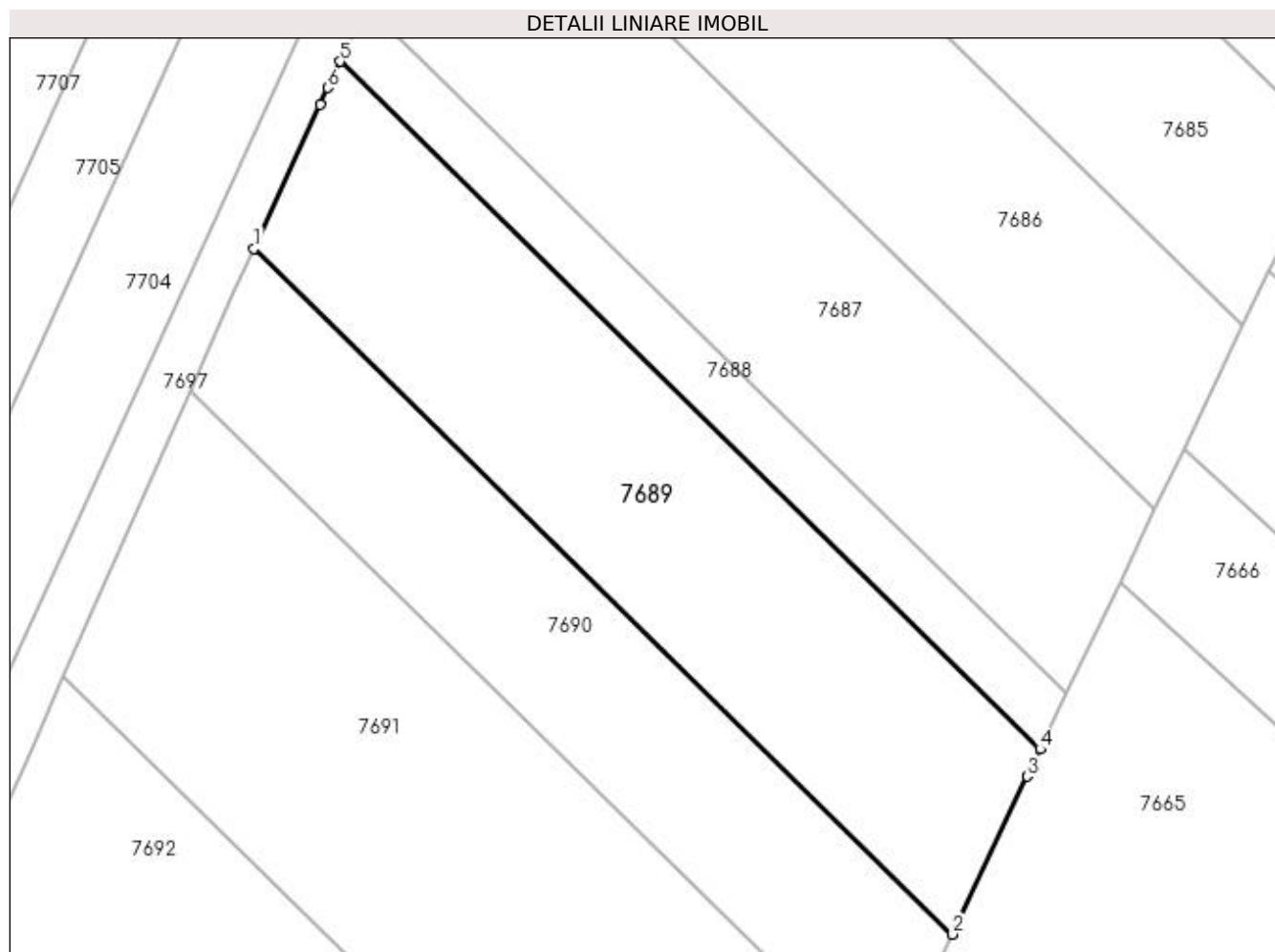
Inscrieri privind dezmembramintele dreptului de proprietate, drepturi reale de garanție și sarcini	Referințe
NU SUNT	

Anexa Nr. 1 La Partea I

Teren

Nr cadastral	Suprafața (mp)*	Observații / Referințe
36299	2.000	

* Suprafața este determinată în planul de proiecție Stereo 70.



Date referitoare la teren

Crt	Categorie folosință	Intra vilan	Suprafața (mp)	Tarla	Parcelă	Nr. topo	Observații / Referințe
1	arabil	NU	2.000	144	10	-	

Lungime Segmente

1) Valorile lungimilor segmentelor sunt obținute din proiecție în plan.

Punct început	X / Y	Punct sfârșit	X / Y	Lungime segment (** (m)
1	357.292,199 290.095,072	2	357.363,955 290.024,674	100.523
2	357.363,955 290.024,674	3	357.371,613 290.040,886	17.93
3	357.371,613 290.040,886	4	357.372,954 290.043,685	3.104
4	357.372,954 290.043,685	5	357.301,036 290.114,255	100.759
5	357.301,036 290.114,255	6	357.299,774 290.111,552	2.983

Punct început	X / Y	Punct sfârșit	X / Y	Lungime segment (** (m)
6	357.299,774 290.111,552	7	357.298,989 290.109,844	1.88
7	357.298,989 290.109,844	1	357.292,199 290.095,072	16.258

** Lungimile segmentelor sunt determinate în planul de proiecție Stereo 70 și sunt rotunjite la 1 milimetru.

*** Distanța dintre puncte este formată din segmente cumulate ce sunt mai mici decât valoarea 1 milimetru.

**DATE DESPRE IMOBILUL NR. 7690**

Oficiul de Cadastru și Publicitate Imobiliară DOLJ
Biroul de Cadastru și Publicitate Imobiliară Craiova

A. Partea I. Descrierea imobilului

TEREN Extravilan

Nr. CF vechi:439

Nr. cadastral vechi:593

Adresa: Jud. Dolj, T144, P8

Nr. Crt	Nr cadastral Nr. topografic	Suprafața* (mp)	Observații / Referințe
A1	35918	1.500	Sector cadastral:27 Teren neimprejmuit;

B. Partea II. Proprietari și acte

Inscrieri privitoare la dreptul de proprietate și alte drepturi reale		Referințe
59848 / 29/08/2011		
Act Notarial nr. CVC NR. 1454/2011, din 01/01/2011 emis de NP Budiana IR;		
B1	Intabulare, drept de PROPRIETATE, dobandit prin Conventie, cota actuala 1/2 1) COTESCU EUGENIA, LIPSA CNP	A1
75920 / 01/04/2020		
Act Notarial nr. certificat de mostenitor nr. 93, din 01/04/2020 emis de Stoenescu Florea;		
B2	Intabulare, drept de PROPRIETATE, dobandit prin Succesiune, cota actuala 1/2 1) COTESCU IONEL-CLEMENT, LIPSA CNP	A1

C. Partea III. SARCINI .

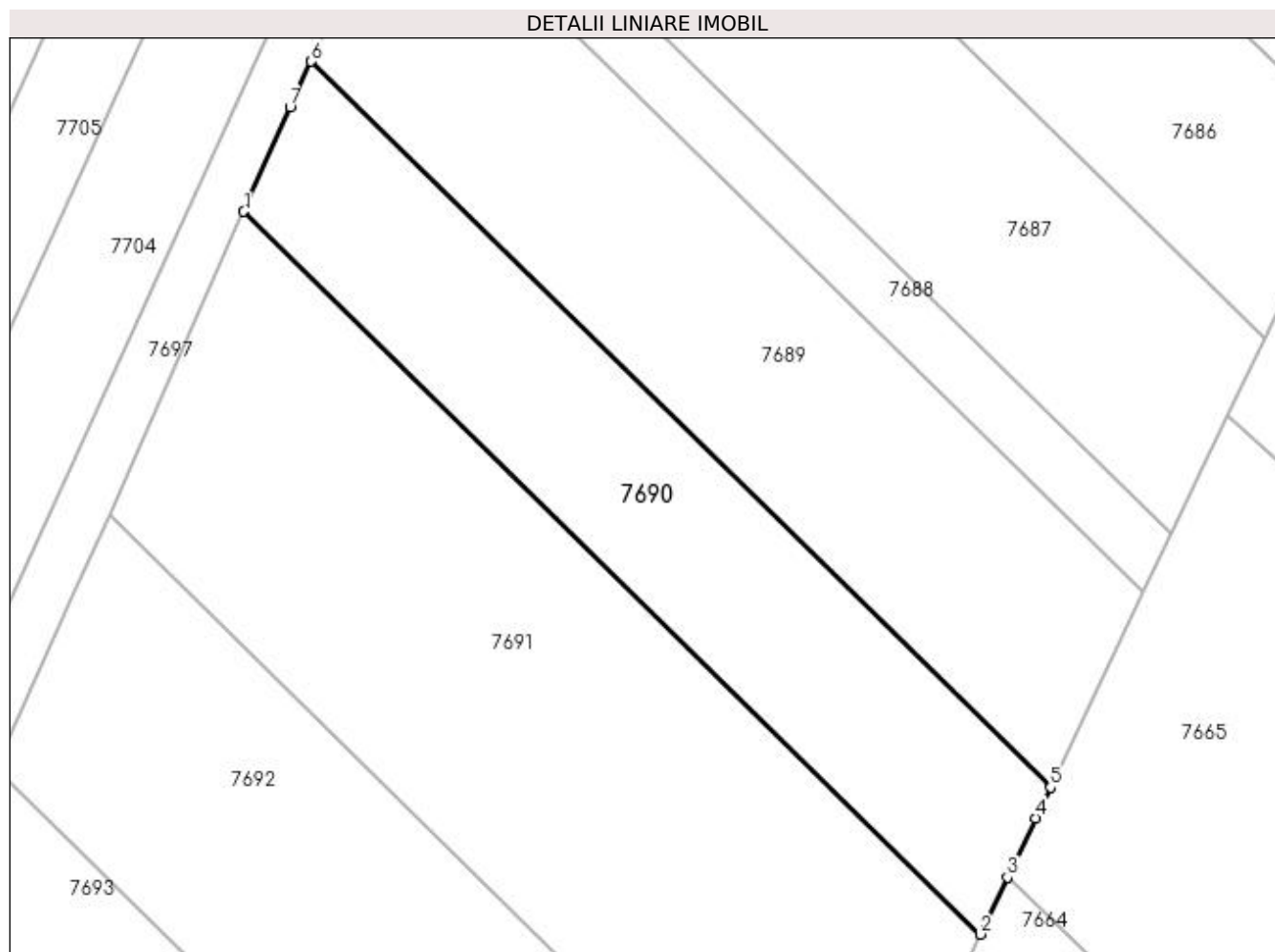
Inscrieri privind dezmembramintele dreptului de proprietate, drepturi reale de garanție și sarcini	Referințe
NU SUNT	

Anexa Nr. 1 La Partea I

Teren

Nr cadastral	Suprafața (mp)*	Observații / Referințe
35918	1.500	

* Suprafața este determinată în planul de proiecție Stereo 70.



Date referitoare la teren

Crt	Categorie folosință	Intra vilan	Suprafața (mp)	Tarla	Parcelă	Nr. topo	Observații / Referințe
1	arabil	NU	1.500	144	8	-	

Lungime Segmente

1) Valorile lungimilor segmentelor sunt obținute din proiecție în plan.

Punct început	X / Y	Punct sfârșit	X / Y	Lungime segment (** (m)
1	357.285,682 290.080,526	2	357.357,153 290.010,408	100.123
2	357.357,153 290.010,408	3	357.359,798 290.015,942	6.134
3	357.359,798 290.015,942	4	357.362,54 290.021,677	6.357
4	357.362,54 290.021,677	5	357.363,955 290.024,674	3.314
5	357.363,955 290.024,674	6	357.292,199 290.095,072	100.523

Punct început	X / Y	Punct sfârșit	X / Y	Lungime segment (** (m)
6	357.292,199 290.095,072	7	357.290,171 290.090,659	4.857
7	357.290,171 290.090,659	1	357.285,682 290.080,526	11.083

** Lungimile segmentelor sunt determinate în planul de proiecție Stereo 70 și sunt rotunjite la 1 milimetru.

*** Distanța dintre puncte este formată din segmente cumulate ce sunt mai mici decât valoarea 1 milimetru.

**DATE DESPRE IMOBILUL NR. 7691**

Oficiul de Cadastru și Publicitate Imobiliară DOLJ
Biroul de Cadastru și Publicitate Imobiliară Craiova

A. Partea I. Descrierea imobilului

TEREN Extravilan

Adresa: Jud. Dolj, T144, P6

Nr. Crt	Nr cadastral Nr. topografic	Suprafața* (mp)	Observații / Referințe
A1		3.000	Sector cadastral:27 Teren neimprejmuit;

B. Partea II. Proprietari și acte

Inscrieri privitoare la dreptul de proprietate și alte drepturi reale		Referințe
/		
Act Notarial nr. PARTAJ NR 290, din 06/02/2018 emis de NP STOENESCU FLOREA (CM NR 75/06-02-2018; TDP NR 3860-2215/20-11-1997);		
B1	Intabulare, drept de PROPRIETATE, dobandit prin lesire Din Indiviziune, cota actuala 1/1 1) ISTRATIE MARGARETA	A1

C. Partea III. SARCINI .

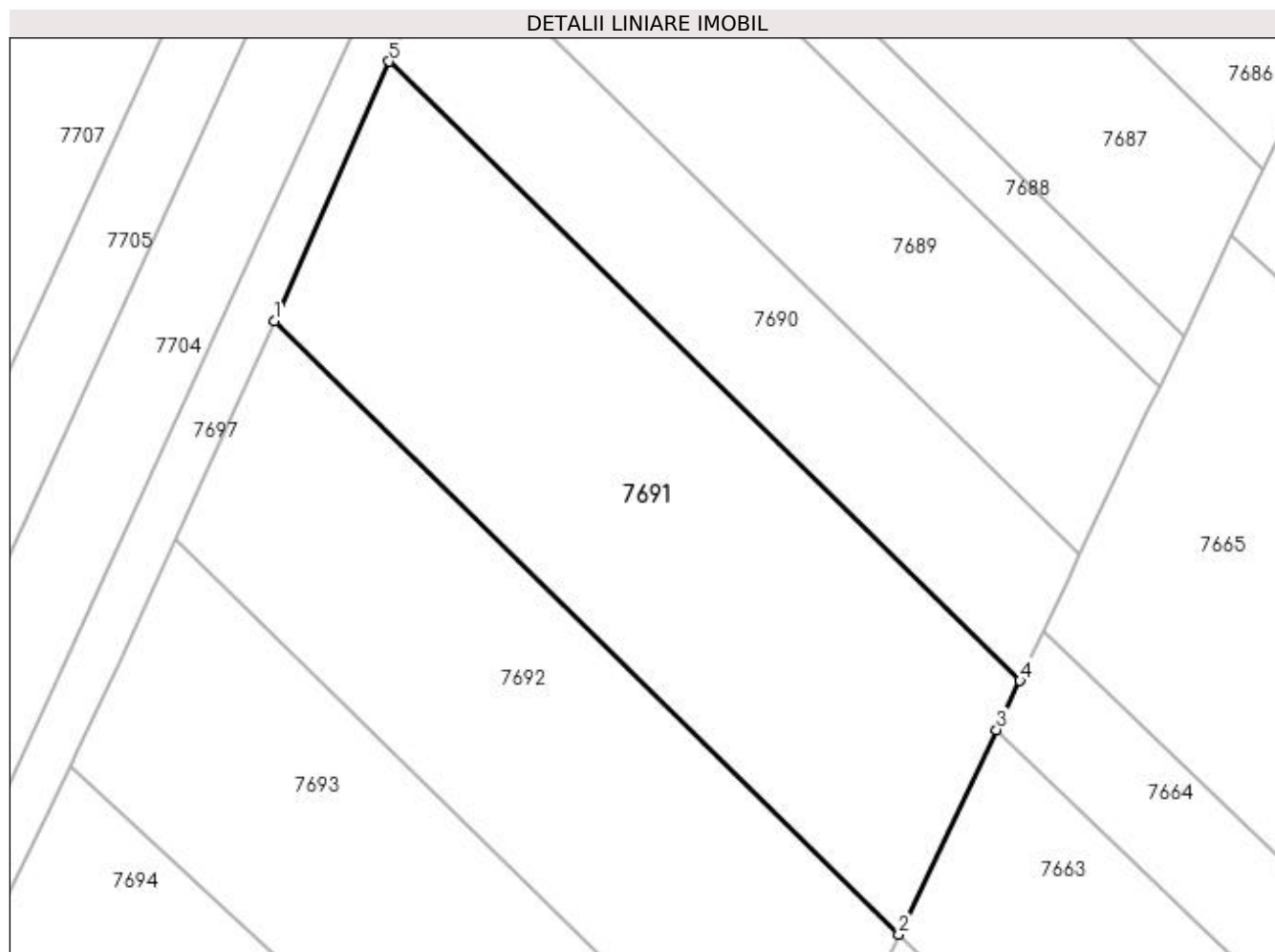
Inscrieri privind dezmembramintele dreptului de proprietate, drepturi reale de garanție și sarcini	Referințe
NU SUNT	

Anexa Nr. 1 La Partea I

Teren

Nr cadastral	Suprafața (mp)*	Observații / Referințe
	3.000	

* Suprafața este determinată în planul de proiecție Stereo 70.



Date referitoare la teren

Crt	Categorie folosință	Intra vilan	Suprafața (mp)	Tarla	Parcelă	Nr. topo	Observații / Referințe
1	arabil	NU	3.000	144	6	-	

Lungime Segmente

1) Valorile lungimilor segmentelor sunt obținute din proiecție în plan.

Punct început	X / Y	Punct sfârșit	X / Y	Lungime segment (** (m)
1	357.272,657 290.051,121	2	357.343,426 289.981,692	99.139
2	357.343,426 289.981,692	3	357.354,504 290.004,868	25.688
3	357.354,504 290.004,868	4	357.357,153 290.010,408	6.141
4	357.357,153 290.010,408	5	357.285,682 290.080,526	100.123
5	357.285,682 290.080,526	1	357.272,657 290.051,121	32.161

**** Lungimile segmentelor sunt determinate în planul de proiecție Stereo 70 și sunt rotunjite la 1 milimetru.**

***** Distanța dintre puncte este formată din segmente cumulate ce sunt mai mici decât valoarea 1 milimetru.**

**DATE DESPRE IMOBILUL NR. 7692**

Oficiul de Cadastru și Publicitate Imobiliară DOLJ
Biroul de Cadastru și Publicitate Imobiliară Craiova

A. Partea I. Descrierea imobilului

TEREN Extravilan

Adresa: Jud. Dolj, T144, P5

Nr. Crt	Nr cadastral Nr. topografic	Suprafața* (mp)	Observații / Referințe
A1		2.500	Sector cadastral:27 Teren neimprejmuit;

B. Partea II. Proprietari și acte

Inscrieri privitoare la dreptul de proprietate și alte drepturi reale		Referințe
/		
Act Normativ nr. LEGEA 7, din 13/03/1996 emis de GUVERNUL ROMANIEI;		
B1	Inscrierea provizorie, drept de PROPRIETATE, dobandit prin Lege, cota actuala 1/1 1) PROPRIETAR NEIDENTIFICAT	A1

C. Partea III. SARCINI .

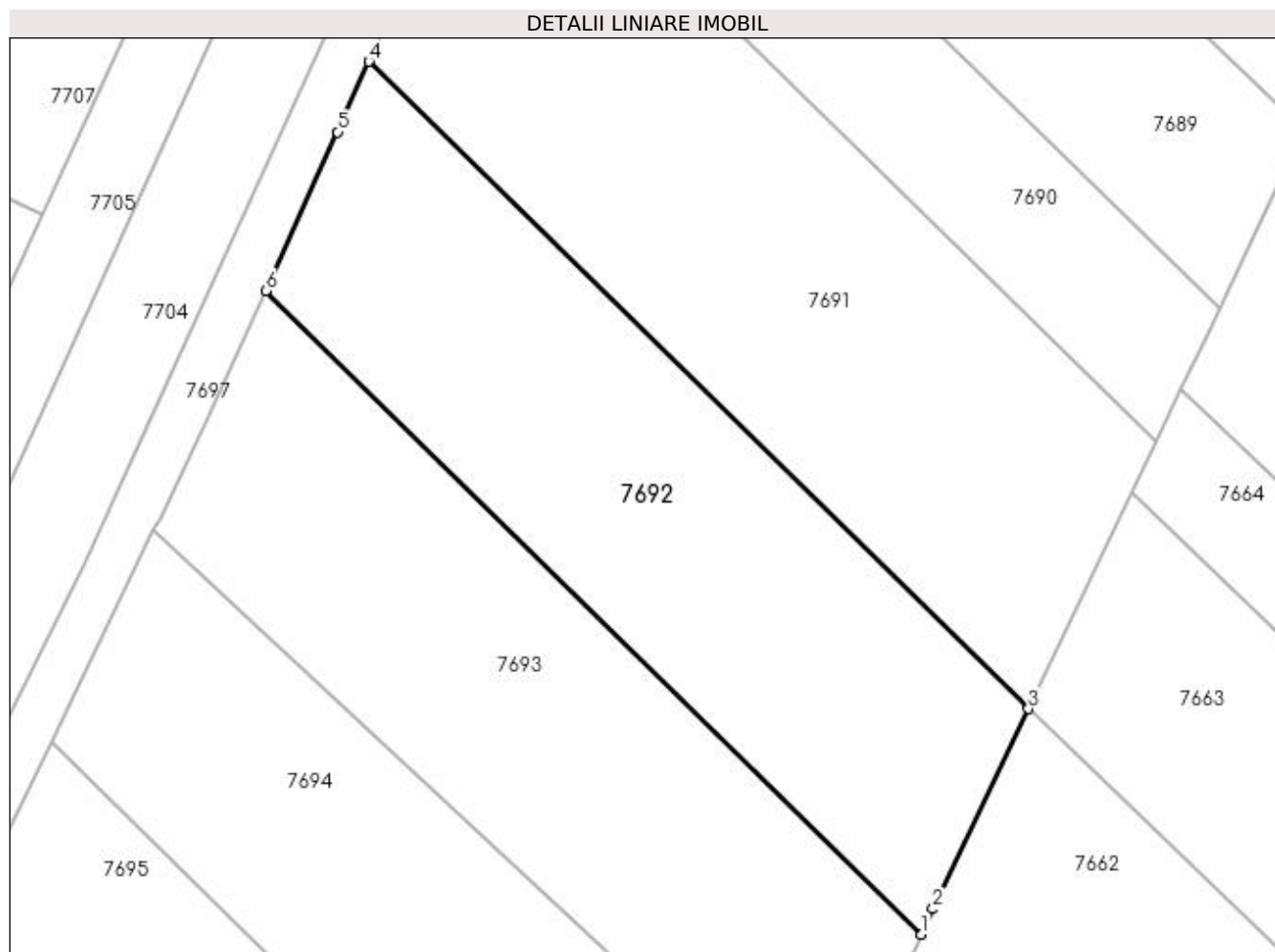
Inscrieri privind dezmembramintele dreptului de proprietate, drepturi reale de garanție și sarcini	Referințe
NU SUNT	

Anexa Nr. 1 La Partea I

Teren

Nr cadastral	Suprafața (mp)*	Observații / Referințe
	2.500	

* Suprafața este determinată în planul de proiecție Stereo 70.



Date referitoare la teren

Crt	Categorie folosință	Intra vilan	Suprafața (mp)	Tarla	Parcelă	Nr. topo	Observații / Referințe
1	arabil	NU	2.500	144	5	-	

Lungime Segmente

1) Valorile lungimilor segmentelor sunt obținute din proiecție în plan.

Punct început	X / Y	Punct sfârșit	X / Y	Lungime segment (** (m)
1	357.331,931 289.957,519	2	357.333,181 289.960,26	3.013
2	357.333,181 289.960,26	3	357.343,426 289.981,692	23.755
3	357.343,426 289.981,692	4	357.272,657 290.051,121	99.139
4	357.272,657 290.051,121	5	357.269,304 290.043,551	8.279
5	357.269,304 290.043,551	6	357.261,582 290.026,536	18.685

Punct început	X / Y	Punct sfârșit	X / Y	Lungime segment (** (m)
6	357.261,582 290.026,536	1	357.331,931 289.957,519	98.551

** Lungimile segmentelor sunt determinate în planul de proiecție Stereo 70 și sunt rotunjite la 1 milimetru.

*** Distanța dintre puncte este formată din segmente cumulate ce sunt mai mici decât valoarea 1 milimetru.

**DATE DESPRE IMOBILUL NR. 7693**

Oficiul de Cadastru și Publicitate Imobiliară DOLJ
Biroul de Cadastru și Publicitate Imobiliară Craiova

A. Partea I. Descrierea imobilului

TEREN Extravilan

Adresa: Jud. Dolj, T144, P4

Nr. Crt	Nr cadastral Nr. topografic	Suprafața* (mp)	Observații / Referințe
A1		2.500	Sector cadastral:27 Teren neimprejmuit;

B. Partea II. Proprietari și acte

Inscrieri privitoare la dreptul de proprietate și alte drepturi reale		Referințe
/		
Act Normativ nr. LEGEA 7, din 13/03/1996 emis de GUVERNUL ROMANIEI;		
B1	Inscrierea provizorie, drept de PROPRIETATE, dobandit prin Lege, cota actuala 1/1 1) PROPRIETAR NEIDENTIFICAT	A1

C. Partea III. SARCINI .

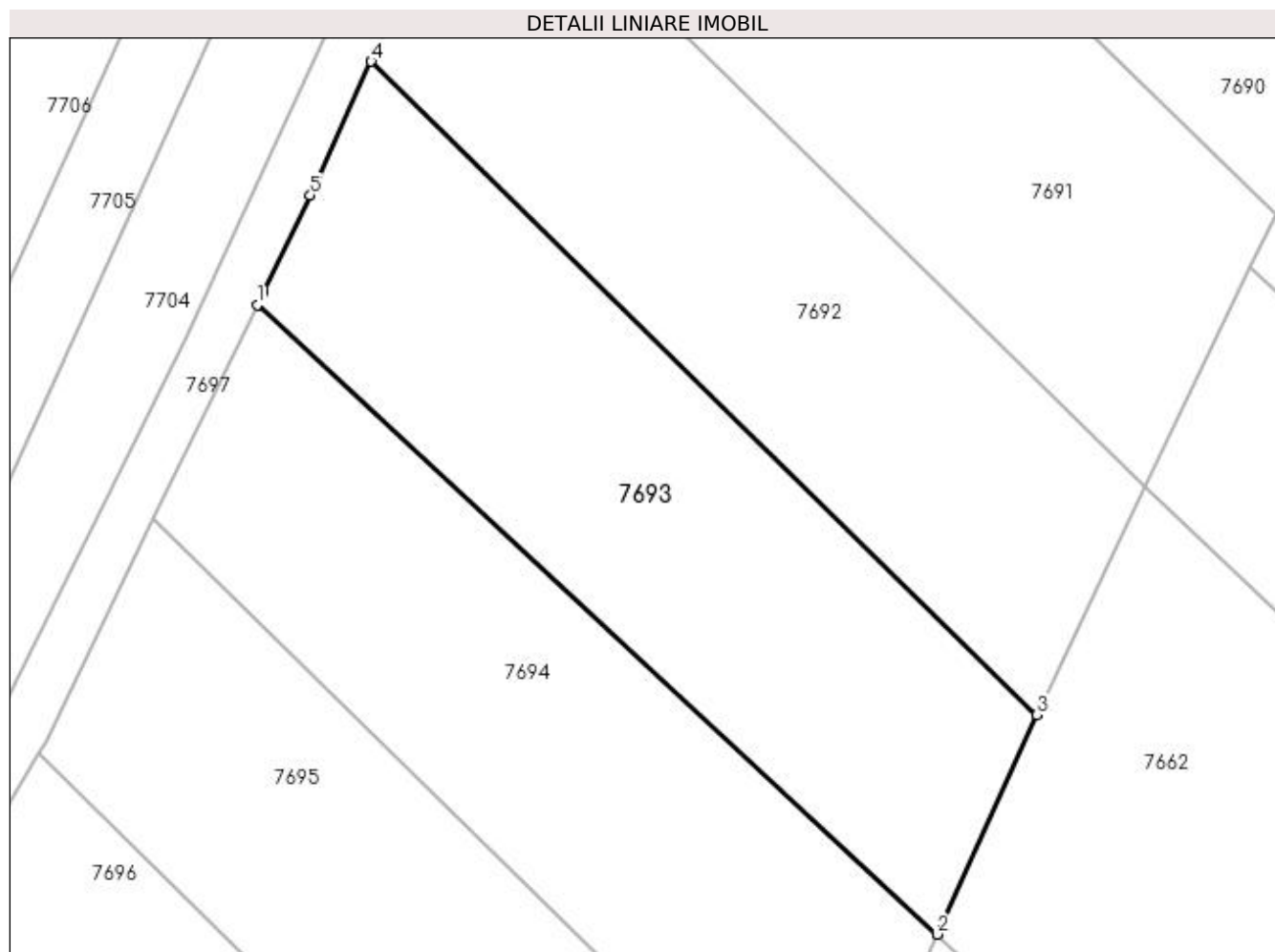
Inscrieri privind dezmembramintele dreptului de proprietate, drepturi reale de garanție și sarcini	Referințe
NU SUNT	

Anexa Nr. 1 La Partea I

Teren

Nr cadastral	Suprafața (mp)*	Observații / Referințe
	2.500	

* Suprafața este determinată în planul de proiecție Stereo 70.



Date referitoare la teren

Crt	Categorie folosință	Intra vilan	Suprafața (mp)	Tarla	Parcelă	Nr. topo	Observații / Referințe
1	arabil	NU	2.500	144	4	-	

Lungime Segmente

1) Valorile lungimilor segmentelor sunt obținute din proiecție în plan.

Punct început	X / Y	Punct sfârșit	X / Y	Lungime segment (** (m)
1	357.249,548 290.000,83	2	357.321,369 289.934,352	97.865
2	357.321,369 289.934,352	3	357.331,931 289.957,519	25.461
3	357.331,931 289.957,519	4	357.261,582 290.026,536	98.551
4	357.261,582 290.026,536	5	357.255,163 290.012,392	15.532
5	357.255,163 290.012,392	6	357.250,203 290.002,178	11.355

Punct început	X / Y	Punct sfârșit	X / Y	Lungime segment (** (m)
6	357.250,203 290.002,178	1	357.249,548 290.000,83	1.499

** Lungimile segmentelor sunt determinate în planul de proiecție Stereo 70 și sunt rotunjite la 1 milimetru.

*** Distanța dintre puncte este formată din segmente cumulate ce sunt mai mici decât valoarea 1 milimetru.

**DATE DESPRE IMOBILUL NR. 7694**

Oficiul de Cadastru și Publicitate Imobiliară DOLJ
Biroul de Cadastru și Publicitate Imobiliară Craiova

A. Partea I. Descrierea imobilului

TEREN Extravilan

Adresa: Jud. Dolj, T144, P3

Nr. Crt	Nr cadastral Nr. topografic	Suprafața* (mp)	Observații / Referințe
A1		2.500	Sector cadastral:27 Teren neimprejmuit;

B. Partea II. Proprietari și acte

Inscrieri privitoare la dreptul de proprietate și alte drepturi reale		Referințe
/		
Act Administrativ nr. TDP NR. 2928-1389, din 25/11/1996 emis de CJ DOLJ;		
B1	Intabulare, drept de PROPRIETATE, dobândit prin Reconstituire, cota actuala 1/1 1) MITROI EUGENIA	A1

C. Partea III. SARCINI .

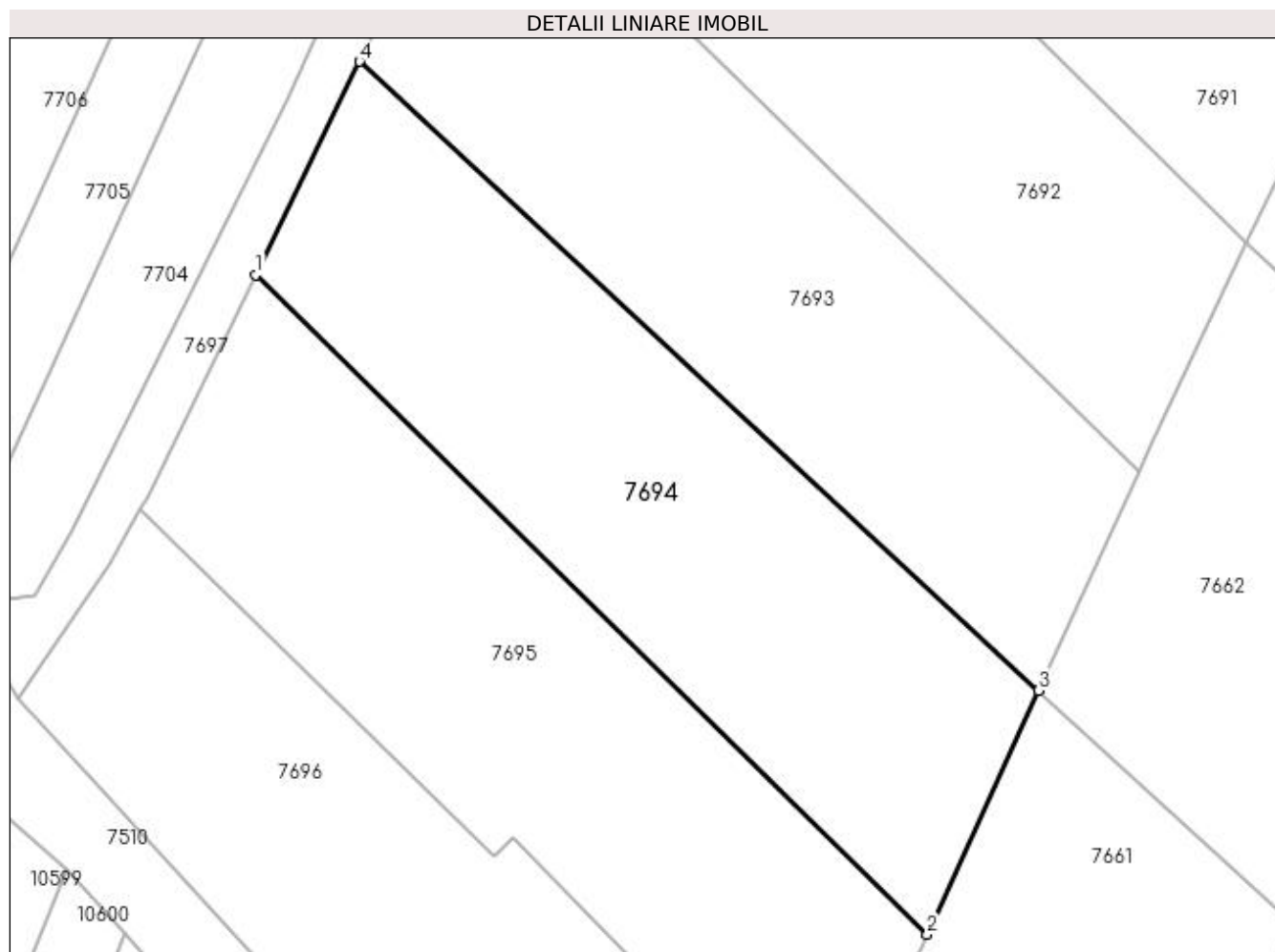
Inscrieri privind dezmembramentele dreptului de proprietate, drepturi reale de garanție și sarcini	Referințe
NU SUNT	

Anexa Nr. 1 La Partea I

Teren

Nr cadastral	Suprafața (mp)*	Observații / Referințe
	2.500	

* Suprafața este determinată în planul de proiecție Stereo 70.



Date referitoare la teren

Crt	Categorie folosință	Intra vilan	Suprafața (mp)	Tarla	Parcelă	Nr. topo	Observații / Referințe
1	arabil	NU	2.462	144	3	-	
2	arabil	NU	38	144	3	-	

Lungime Segmente

1) Valorile lungimilor segmentelor sunt obținute din proiecție în plan.

Punct început	X / Y	Punct sfârșit	X / Y	Lungime segment (** (m)
1	357.238,585 289.978,257	2	357.309,614 289.908,572	99.504
2	357.309,614 289.908,572	3	357.321,369 289.934,352	28.334
3	357.321,369 289.934,352	4	357.249,548 290.000,83	97.865
4	357.249,548 290.000,83	1	357.238,585 289.978,257	25.094

**** Lungimile segmentelor sunt determinate în planul de proiecție Stereo 70 și sunt rotunjite la 1 milimetru.**

***** Distanța dintre puncte este formată din segmente cumulate ce sunt mai mici decât valoarea 1 milimetru.**

**DATE DESPRE IMOBILUL NR. 7695**

Oficiul de Cadastru și Publicitate Imobiliară DOLJ
Biroul de Cadastru și Publicitate Imobiliară Craiova

A. Partea I. Descrierea imobilului

TEREN Extravilan

Adresa: Jud. Dolj, T144, P2

Nr. Crt	Nr cadastral Nr. topografic	Suprafața* (mp)	Observații / Referințe
A1		2.500	Sector cadastral:27 Teren neimprejmuit;

B. Partea II. Proprietari și acte

Inscrieri privitoare la dreptul de proprietate și alte drepturi reale	Referințe
/	
Act Administrativ nr. TDP NR. 2930-1389, din 25/11/1996 emis de CJSIPT DOLJ;	
B1	A1
Intabulare, drept de PROPRIETATE, dobandit prin Reconstituire, cota actuala 1/1 1) MITROI ION, LIPSA CNP	

C. Partea III. SARCINI .

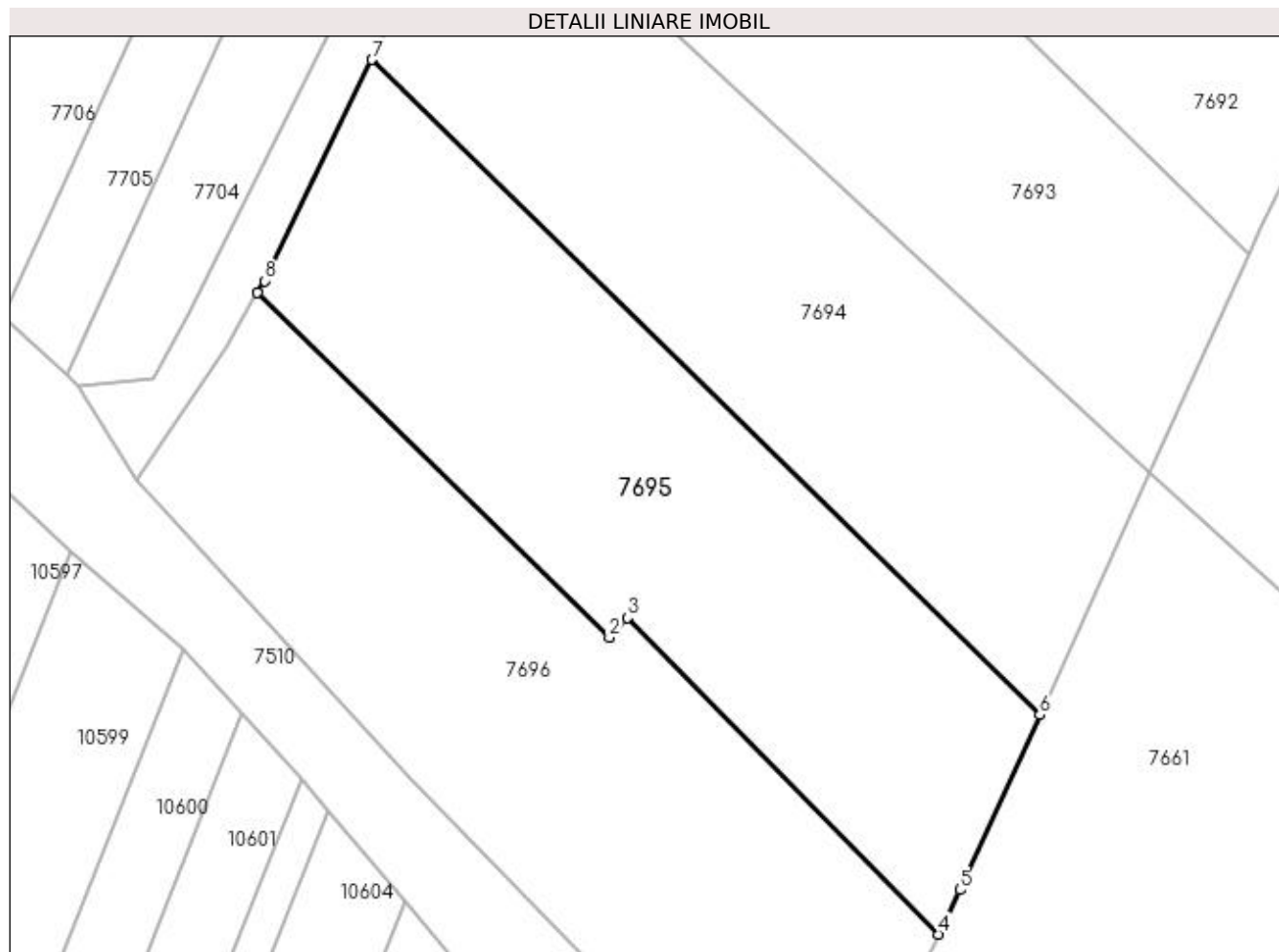
Inscrieri privind dezmembramintele dreptului de proprietate, drepturi reale de garanție și sarcini	Referințe
NU SUNT	

Anexa Nr. 1 La Partea I

Teren

Nr cadastral	Suprafața (mp)*	Observații / Referințe
	2.500	

* Suprafața este determinată în planul de proiecție Stereo 70.



Date referitoare la teren

Crt	Categorie folosință	Intra vilan	Suprafața (mp)	Tarla	Parcelă	Nr. topo	Observații / Referințe
1	arabil	NU	2.407	144	2	-	
2	arabil	NU	93	144	2	-	

Lungime Segmente

1) Valorile lungimilor segmentelor sunt obținute din proiecție în plan.

Punct început	X / Y	Punct sfârșit	X / Y	Lungime segment (** (m)
1	357.226,424 289.953,466	2	357.263,845 289.916,824	52.373
2	357.263,845 289.916,824	3	357.265,765 289.918,894	2.823
3	357.265,765 289.918,894	4	357.298,846 289.885,238	47.192
4	357.298,846 289.885,238	5	357.301,128 289.889,959	5.244

Punct început	X / Y	Punct sfârșit	X / Y	Lungime segment (** (m)
5	357.301,128 289.889,959	6	357.309,614 289.908,572	20.456
6	357.309,614 289.908,572	7	357.238,585 289.978,257	99.504
7	357.238,585 289.978,257	8	357.227,155 289.954,725	26.161
8	357.227,155 289.954,725	1	357.226,424 289.953,466	1.456

** Lungimile segmentelor sunt determinate în planul de proiecție Stereo 70 și sunt rotunjite la 1 milimetru.

*** Distanța dintre puncte este formată din segmente cumulate ce sunt mai mici decât valoarea 1 milimetru.

**DATE DESPRE IMOBILUL NR. 7696**

Oficiul de Cadastru și Publicitate Imobiliară DOLJ
Biroul de Cadastru și Publicitate Imobiliară Craiova

A. Partea I. Descrierea imobilului

TEREN Necunoscut

Adresa: Loc. Motatei, Jud. Dolj, T144, P1

Nr. Crt	Nr cadastral Nr. topografic	Suprafața* (mp)	Observații / Referințe
A1		2.700	Sector cadastral:27 Teren neimprejmuit;

B. Partea II. Proprietari și acte

Inscrieri privitoare la dreptul de proprietate și alte drepturi reale		Referințe
/		
Act Notarial nr. CM NR 195, din 21/08/2020 emis de NP STOENESCU FLOREA (TDP NR 2139-9700/25-07-1996);		
B1	Intabulare, drept de PROPRIETATE, dobandit prin Succesiune, cota actuala 1/1 1) BAILESTEANU NICOLAE NICU	A1

C. Partea III. SARCINI .

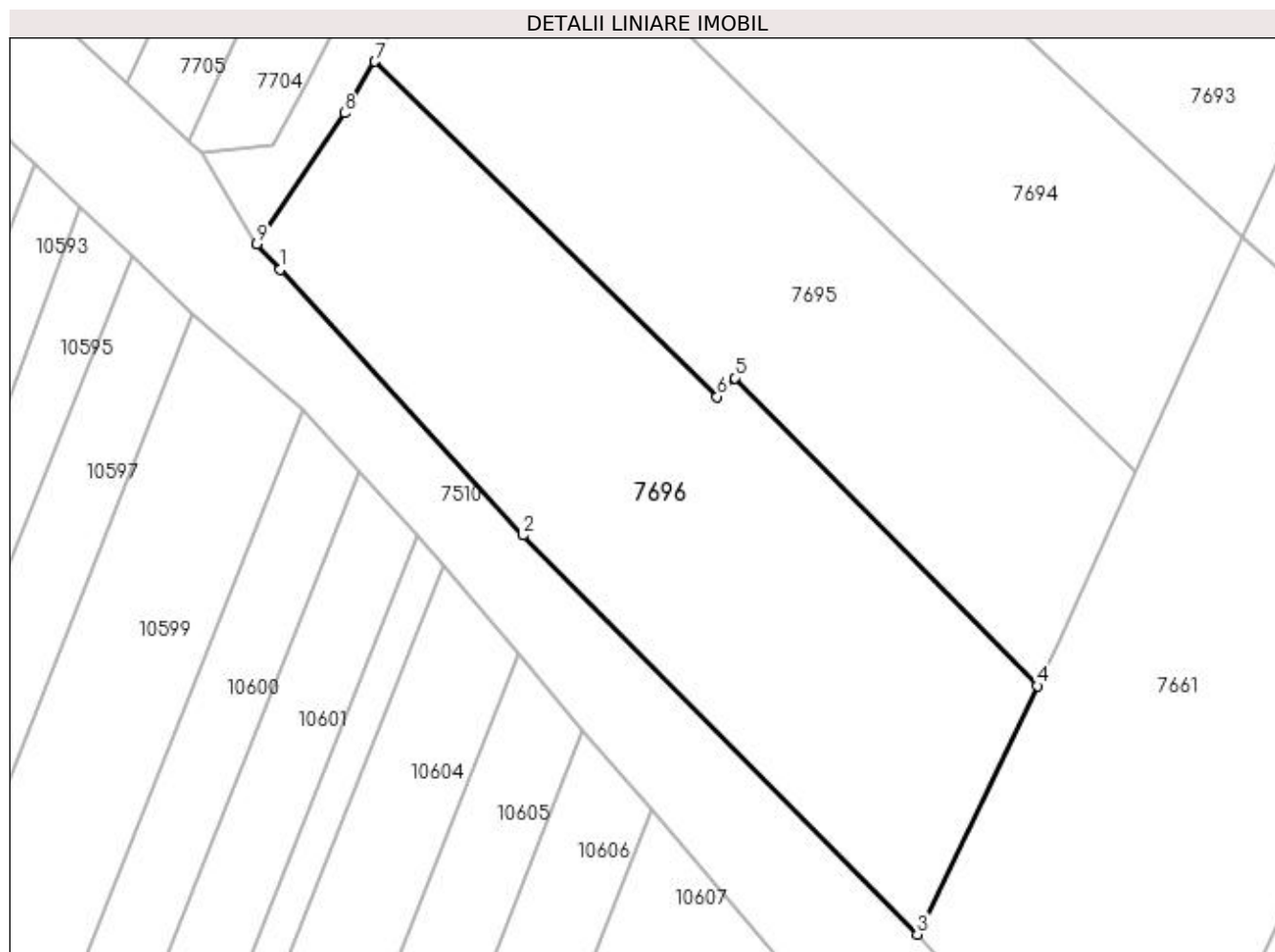
Inscrieri privind dezmembramintele dreptului de proprietate, drepturi reale de garanție și sarcini	Referințe
NU SUNT	

Anexa Nr. 1 La Partea I

Teren

Nr cadastral	Suprafața (mp)*	Observații / Referințe
	2.700	

* Suprafața este determinată în planul de proiecție Stereo 70.



Date referitoare la teren

Crt	Categorie folosință	Intra vilan	Suprafața (mp)	Tarla	Parcelă	Nr. topo	Observații / Referințe
1	arabil	DA	2.441	144	1	-	
2	arabil	NU	259	144	1	-	

Lungime Segmente

1) Valorile lungimilor segmentelor sunt obținute din proiecție în plan.

Punct început	X / Y	Punct sfârșit	X / Y	Lungime segment (** (m)
1	357.216,104 289.930,733	2	357.242,641 289.901,693	39.339
2	357.242,641 289.901,693	3	357.285,721 289.858,091	61.295
3	357.285,721 289.858,091	4	357.298,846 289.885,238	30.153
4	357.298,846 289.885,238	5	357.265,765 289.918,894	47.192

Punct început	X / Y	Punct sfârșit	X / Y	Lungime segment (** (m)
5	357.265,765 289.918,894	6	357.263,845 289.916,824	2.823
6	357.263,845 289.916,824	7	357.226,424 289.953,466	52.373
7	357.226,424 289.953,466	8	357.223,149 289.947,831	6.518
8	357.223,149 289.947,831	9	357.213,536 289.933,543	17.221
9	357.213,536 289.933,543	1	357.216,104 289.930,733	3.807

** Lungimile segmentelor sunt determinate în planul de proiecție Stereo 70 și sunt rotunjite la 1 milimetru.

*** Distanța dintre puncte este formată din segmente cumulate ce sunt mai mici decât valoarea 1 milimetru.

**DATE DESPRE IMOBILUL NR. 7697**

Oficiul de Cadastru și Publicitate Imobiliară DOLJ
Biroul de Cadastru și Publicitate Imobiliară Craiova

A. Partea I. Descrierea imobilului

TEREN Extravilan

Adresa: Jud. Dolj, De 197

Nr. Crt	Nr cadastral Nr. topografic	Suprafața* (mp)	Observații / Referințe
A1		2.408	Sector cadastral:27 Teren neimprejmuit;

B. Partea II. Proprietari și acte

Inscrieri privitoare la dreptul de proprietate și alte drepturi reale		Referințe
/		
Act Normativ nr. LEGEA 7, din 13/03/1996 emis de GUVERNUL ROMANIEI;		
B1	Inscrierea provizorie, drept de PROPRIETATE, dobandit prin Lege, cota actuala 1/1 1) PROPRIETAR NEIDENTIFICAT	A1

C. Partea III. SARCINI .

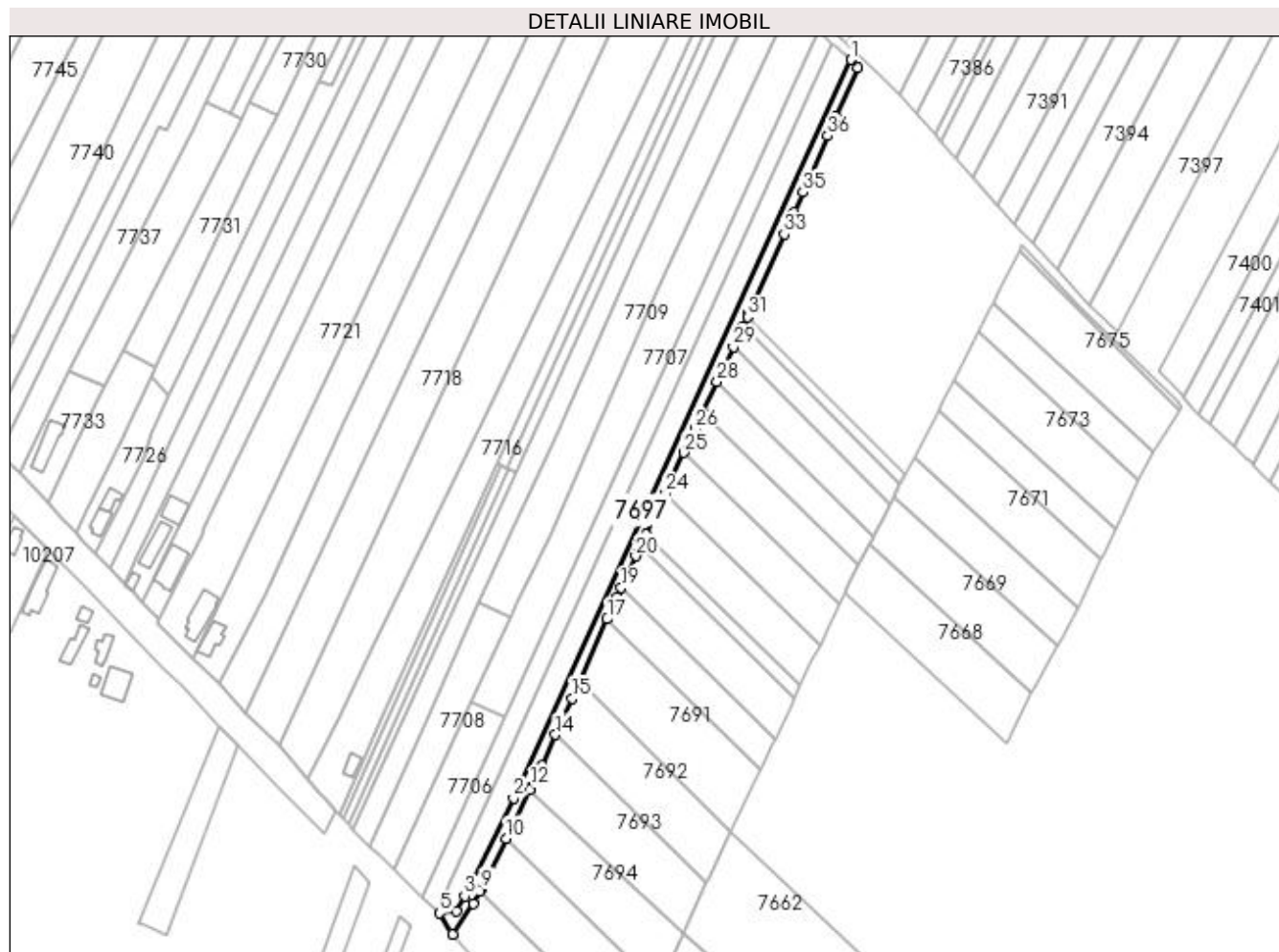
Inscrieri privind dezmembramintele dreptului de proprietate, drepturi reale de garanție și sarcini	Referințe
NU SUNT	

Anexa Nr. 1 La Partea I

Teren

Nr cadastral	Suprafața (mp)*	Observații / Referințe
	2.408	

* Suprafața este determinată în planul de proiecție Stereo 70.



Date referitoare la teren

Crt	Categorie folosință	Intra vilan	Suprafața (mp)	Tarla	Parcelă	Nr. topo	Observații / Referințe
1	drum	NU	2.408	-	De,197	-	

Lungime Segmente

1) Valorile lungimilor segmentelor sunt obținute din proiecție în plan.

Punct început	X / Y	Punct sfârșit	X / Y	Lungime segment (** (m)	Punct început	X / Y	Punct sfârșit	X / Y	Lungime segment (** (m)
1	357.399,17 290.341,174	2	357.241,994 289.997,012	378.354	2	357.241,994 289.997,012	3	357.219,203 289.951,4	50.989
3	357.219,203 289.951,4	4	357.215,264 289.944,387	8.043	4	357.215,264 289.944,387	5	357.207,41 289.943,447	7.91
5	357.207,41 289.943,447	6	357.213,536 289.933,543	11.645	6	357.213,536 289.933,543	7	357.223,149 289.947,831	17.221
7	357.223,149 289.947,831	8	357.226,424 289.953,466	6.518	8	357.226,424 289.953,466	9	357.227,155 289.954,725	1.456
9	357.227,155 289.954,725	10	357.238,585 289.978,257	26.161	10	357.238,585 289.978,257	11	357.249,548 290.000,83	25.094

Punct început	X / Y	Punct sfârșit	X / Y	Lungime segment (** (m)
11	357.249,548 290.000,83	12	357.250,203 290.002,178	1.499
13	357.255,163 290.012,392	14	357.261,582 290.026,536	15.532
15	357.269,304 290.043,551	16	357.272,657 290.051,121	8.279
17	357.285,682 290.080,526	18	357.290,171 290.090,659	11.083
19	357.292,199 290.095,072	20	357.298,989 290.109,844	16.258
21	357.299,774 290.111,552	22	357.301,036 290.114,255	2.983
23	357.303,703 290.119,973	24	357.312,588 290.139,014	21.012
25	357.321,454 290.158,012	26	357.326,682 290.169,216	12.364
27	357.330,293 290.176,939	28	357.336,947 290.191,168	15.708
29	357.344,528 290.207,379	30	357.348,875 290.216,674	10.261
31	357.351,043 290.221,31	32	357.351,768 290.222,861	1.712
33	357.368,176 290.259,834	34	357.372,742 290.270,122	11.256
35	357.376,877 290.279,438	36	357.388,516 290.305,656	28.685
37	357.392,492 290.314,612	38	357.402,536 290.337,237	24.754

Punct început	X / Y	Punct sfârșit	X / Y	Lungime segment (** (m)
12	357.250,203 290.002,178	13	357.255,163 290.012,392	11.355
14	357.261,582 290.026,536	15	357.269,304 290.043,551	18.685
16	357.272,657 290.051,121	17	357.285,682 290.080,526	32.161
18	357.290,171 290.090,659	19	357.292,199 290.095,072	4.857
20	357.298,989 290.109,844	21	357.299,774 290.111,552	1.88
22	357.301,036 290.114,255	23	357.303,703 290.119,973	6.309
24	357.312,588 290.139,014	25	357.321,454 290.158,012	20.965
26	357.326,682 290.169,216	27	357.330,293 290.176,939	8.525
28	357.336,947 290.191,168	29	357.344,528 290.207,379	17.896
30	357.348,875 290.216,674	31	357.351,043 290.221,31	5.118
32	357.351,768 290.222,861	33	357.368,176 290.259,834	40.45
34	357.372,742 290.270,122	35	357.376,877 290.279,438	10.192
36	357.388,516 290.305,656	37	357.392,492 290.314,612	9.799
38	357.402,536 290.337,237	1	357.399,17 290.341,174	5.18

** Lungimile segmentelor sunt determinate în planul de proiecție Stereo 70 și sunt rotunjite la 1 milimetru.

*** Distanța dintre puncte este formată din segmente cumulate ce sunt mai mici decât valoarea 1 milimetru.

**DATE DESPRE IMOBILUL NR. 7704**

Oficiul de Cadastru și Publicitate Imobiliară DOLJ
Biroul de Cadastru și Publicitate Imobiliară Craiova

A. Partea I. Descrierea imobilului

TEREN Extravilan

Adresa: Jud. Dolj, T145, P55

Nr. Crt	Nr cadastral Nr. topografic	Suprafața* (mp)	Observații / Referințe
A1		Din acte: 4.800 Masurata: 4.771	Sector cadastral:27 Teren neimprejmuit; PROCENT DE DIMINUARE 0.6 %

B. Partea II. Proprietari și acte

Inscrieri privitoare la dreptul de proprietate și alte drepturi reale		Referințe
/		
Act Administrativ nr. TDP NR 2403-43721, din 17/12/2003 emis de CJSIPT DOLJ (CERT DECES NR 309442/11-05-2018);		
B1	Intabulare, drept de PROPRIETATE, dobandit prin Reconstituire, cota actuala 1/1 1) BUCĂȚEA ELENA DEFUNCT:Da	A1

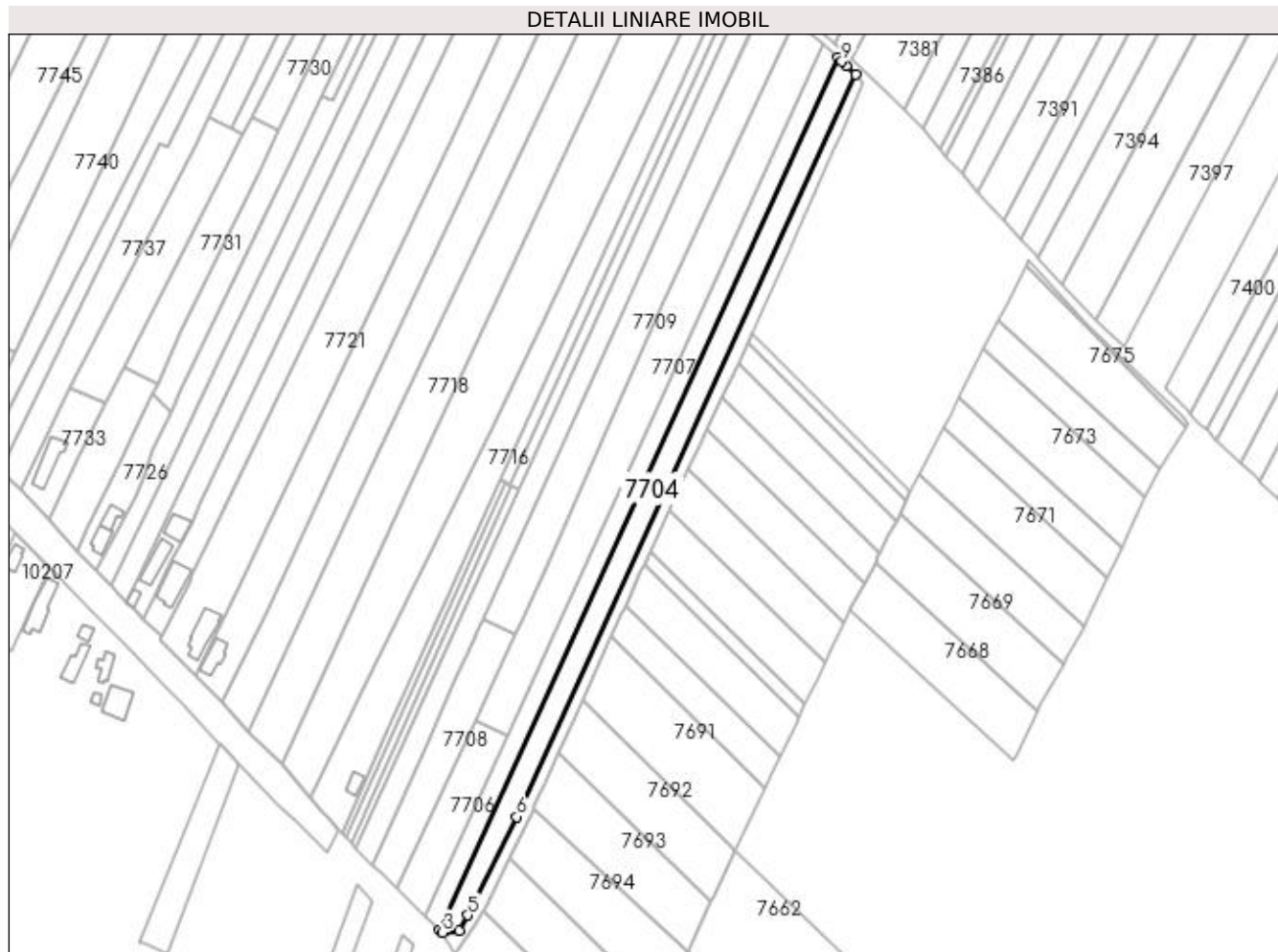
C. Partea III. SARCINI .

Inscrieri privind dezmembramintele dreptului de proprietate, drepturi reale de garanție și sarcini	Referințe
NU SUNT	

Anexa Nr. 1 La Partea I**Teren**

Nr cadastral	Suprafața (mp)*	Observații / Referințe
	Din acte: 4.800 Masurata: 4.771	PROCENT DE DIMINUARE 0.6 %

* Suprafața este determinată în planul de proiecție Stereo 70.

**Date referitoare la teren**

Crt	Categorie folosință	Intra vilan	Suprafața (mp)	Tarla	Parcelă	Nr. topo	Observații / Referințe
1	arabil	NU	4.771	145	55	-	

Lungime Segmente

1) Valorile lungimilor segmentelor sunt obținute din proiecție în plan.

Punct început	X / Y	Punct sfârșit	X / Y	Lungime segment (** (m)
1	357.390,676 290.348,957	2	357.206,06 289.944,711	444.407
2	357.206,06 289.944,711	3	357.207,41 289.943,447	1.849
3	357.207,41 289.943,447	4	357.215,264 289.944,387	7.91
4	357.215,264 289.944,387	5	357.219,203 289.951,4	8.043
5	357.219,203 289.951,4	6	357.241,994 289.997,012	50.989

Punct început	X / Y	Punct sfârșit	X / Y	Lungime segment (** (m)
6	357.241,994 289.997,012	7	357.399,17 290.341,174	378.354
7	357.399,17 290.341,174	8	357.394,844 290.345,192	5.904
8	357.394,844 290.345,192	9	357.392,62 290.347,211	3.004
9	357.392,62 290.347,211	1	357.390,676 290.348,957	2.613

** Lungimile segmentelor sunt determinate în planul de proiecție Stereo 70 și sunt rotunjite la 1 milimetru.

*** Distanța dintre puncte este formată din segmente cumulate ce sunt mai mici decât valoarea 1 milimetru.

**DATE DESPRE IMOBILUL NR. 7705**

Oficiul de Cadastru și Publicitate Imobiliară DOLJ
Biroul de Cadastru și Publicitate Imobiliară Craiova

A. Partea I. Descrierea imobilului

TEREN Extravilan

Adresa: Jud. Dolj, T145, P108,54

Nr. Crt	Nr cadastral Nr. topografic	Suprafața* (mp)	Observații / Referințe
A1		Din acte: 3.900 Masurata: 3.877	Sector cadastral:27 Teren neimprejmuat; PROCENT DE DIMINUARE 0.6 %

B. Partea II. Proprietari și acte

Inscrieri privitoare la dreptul de proprietate și alte drepturi reale		Referințe
/		
Act Administrativ nr. TDP NR 2403-43721, din 06/08/1996 emis de CJSIPT DOLJ (CERT DECES NR 003713 / 12-09-2010);		
B1	Intabulare, drept de PROPRIETATE, dobandit prin Reconstituire, cota actuala 1/1 1) DECĂ MARGARETA DEFUNCT:Da	A1

C. Partea III. SARCINI .

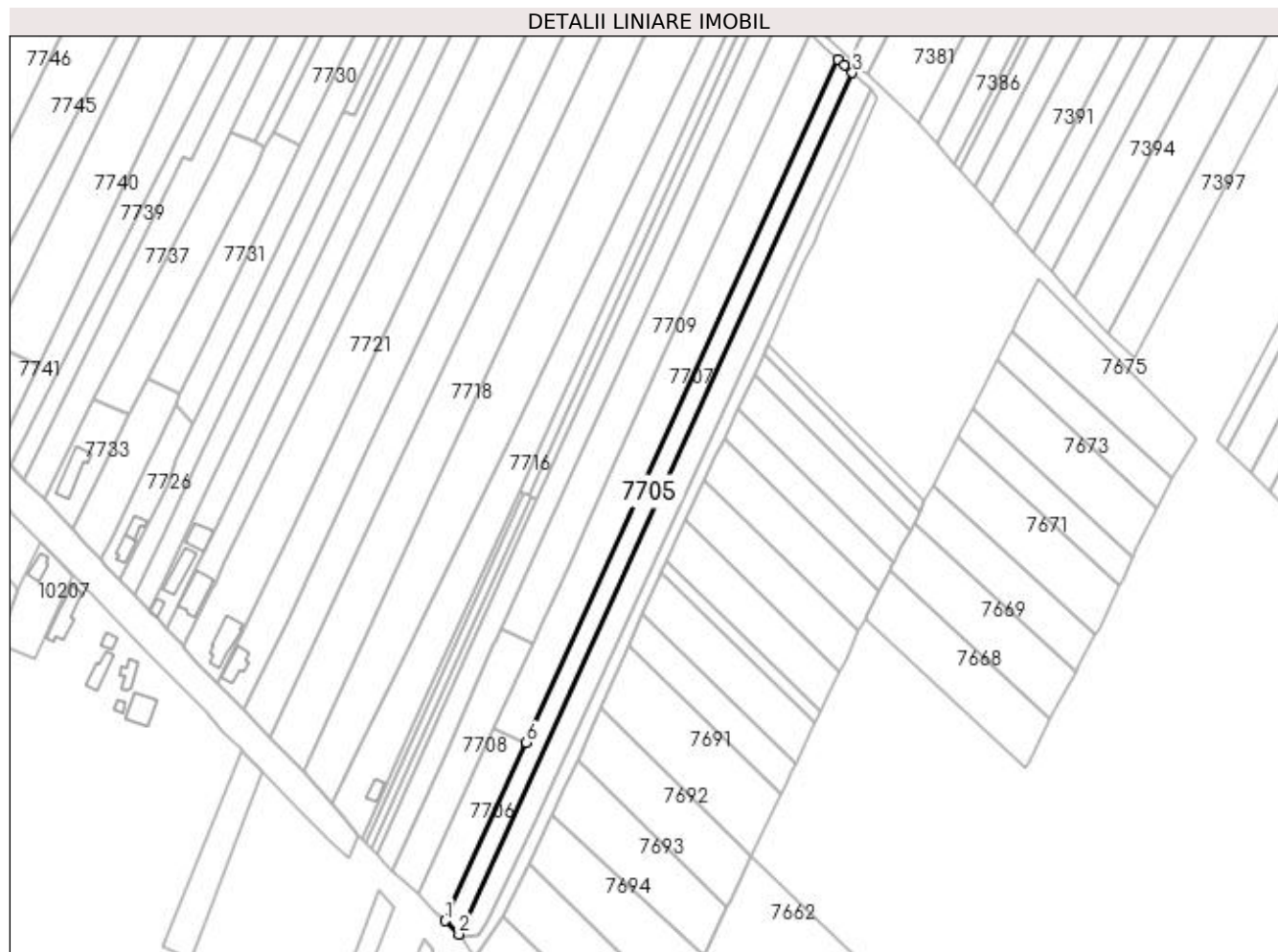
Inscrieri privind dezmembramintele dreptului de proprietate, drepturi reale de garanție și sarcini	Referințe
NU SUNT	

Anexa Nr. 1 La Partea I

Teren

Nr cadastral	Suprafața (mp)*	Observații / Referințe
	Din acte: 3.900 Masurata: 3.877	PROCENT DE DIMINUARE 0.6 %

* Suprafața este determinată în planul de proiecție Stereo 70.



Date referitoare la teren

Crt	Categorie folosință	Intra vilan	Suprafața (mp)	Tarla	Parcelă	Nr. topo	Observații / Referințe
1	arabil	NU	2.800	145	108	-	
2	vie	NU	1.077	145	54	-	

Lungime Segmente

1) Valorile lungimilor segmentelor sunt obținute din proiecție în plan.

Punct început	X / Y	Punct sfârșit	X / Y	Lungime segment (** (m)
1	357.199,341 289.951,005	2	357.206,06 289.944,711	9.206
2	357.206,06 289.944,711	3	357.390,676 290.348,957	444.407
3	357.390,676 290.348,957	4	357.386,75 290.352,483	5.277
4	357.386,75 290.352,483	5	357.383,873 290.355,067	3.867

Punct început	X / Y	Punct sfârșit	X / Y	Lungime segment (** (m)
5	357.383,873 290.355,067	6	357.237,588 290.034,752	352.138
6	357.237,588 290.034,752	1	357.199,341 289.951,005	92.067

** Lungimile segmentelor sunt determinate în planul de proiecție Stereo 70 și sunt rotunjite la 1 milimetru.

*** Distanța dintre puncte este formată din segmente cumulate ce sunt mai mici decât valoarea 1 milimetru.

**DATE DESPRE IMOBILUL NR. 7706**

Oficiul de Cadastru și Publicitate Imobiliară DOLJ
Biroul de Cadastru și Publicitate Imobiliară Craiova

A. Partea I. Descrierea imobilului

TEREN Extravilan

Adresa: Jud. Dolj, T145, P53

Nr. Crt	Nr cadastral Nr. topografic	Suprafața* (mp)	Observații / Referințe
A1		Din acte: 1.500 Masurata: 1.491	Sector cadastral:27 Teren neimprejmuit; PROCENT DE DIMINUARE 0.6 %

B. Partea II. Proprietari și acte

Inscrieri privitoare la dreptul de proprietate și alte drepturi reale		Referințe
/		
Act Administrativ nr. TDP NR 329-14968, din 06/12/1993 emis de CJSIPT DOLJ;		
B1	Intabulare, drept de PROPRIETATE, dobandit prin Reconstituire, cota actuala 1/1 1) FIRESCU DUMITRU	A1

C. Partea III. SARCINI .

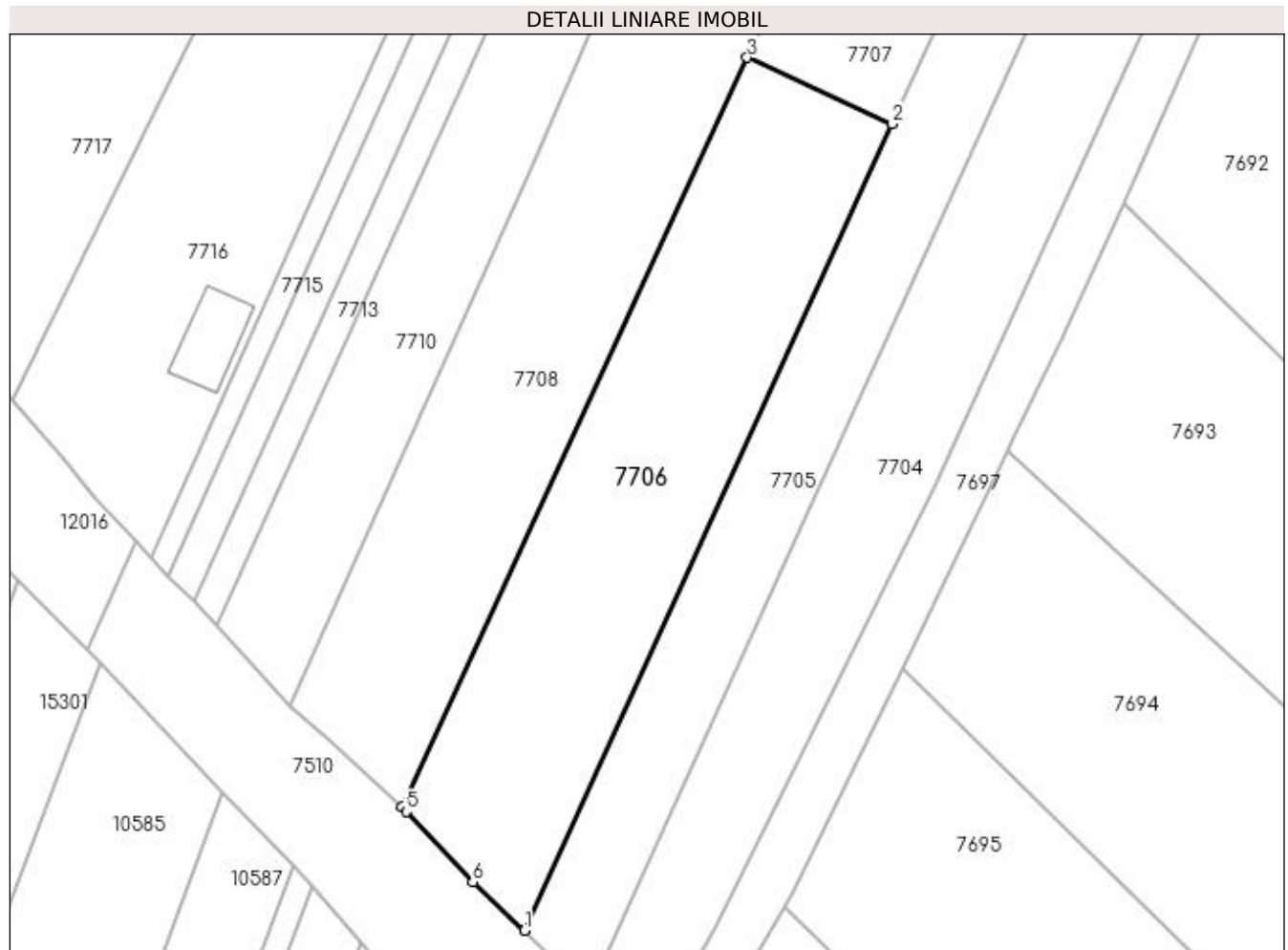
Inscrieri privind dezmembramintele dreptului de proprietate, drepturi reale de garanție și sarcini		Referințe
NU SUNT		

Anexa Nr. 1 La Partea I

Teren

Nr cadastral	Suprafața (mp)*	Observații / Referințe
	Din acte: 1.500 Masurata: 1.491	PROCENT DE DIMINUARE 0.6 %

* Suprafața este determinată în planul de proiecție Stereo 70.



Date referitoare la teren

Crt	Categorie folosință	Intra vilan	Suprafața (mp)	Tarla	Parcelă	Nr. topo	Observații / Referințe
1	arabil	NU	1.491	145	53	-	

Lungime Segmente

1) Valorile lungimilor segmentelor sunt obținute din proiecție în plan.

Punct început	X / Y	Punct sfârșit	X / Y	Lungime segment (** (m)
1	357.199,341 289.951,005	2	357.237,588 290.034,752	92.067
2	357.237,588 290.034,752	3	357.222,504 290.041,614	16.571
3	357.222,504 290.041,614	4	357.186,582 289.963,792	85.713
4	357.186,582 289.963,792	5	357.187,077 289.963,328	0.678
5	357.187,077 289.963,328	6	357.193,988 289.956,019	10.059

Punct început	X / Y	Punct sfârșit	X / Y	Lungime segment (** (m)
6	357.193,988 289.956,019	1	357.199,341 289.951,005	7.334

** Lungimile segmentelor sunt determinate în planul de proiecție Stereo 70 și sunt rotunjite la 1 milimetru.

*** Distanța dintre puncte este formată din segmente cumulate ce sunt mai mici decât valoarea 1 milimetru.

**DATE DESPRE IMOBILUL NR. 7707**

Oficiul de Cadastru și Publicitate Imobiliară DOLJ
Biroul de Cadastru și Publicitate Imobiliară Craiova

A. Partea I. Descrierea imobilului

TEREN Extravilan

Adresa: Jud. Dolj, T145, P52,107

Nr. Crt	Nr cadastral Nr. topografic	Suprafața* (mp)	Observații / Referințe
A1		Din acte: 6.000 Masurata: 5.964	Sector cadastral:27 Teren neimprejmuit; PROCENT DE DIMINUARE 0.6 %

B. Partea II. Proprietari și acte

Inscrieri privitoare la dreptul de proprietate și alte drepturi reale		Referințe
/		
Act Administrativ nr. TDP NR 1765-58840, din 04/12/1995 emis de CJSIPT DOLJ;		
B1	Intabulare, drept de PROPRIETATE, dobandit prin Reconstituire, cota actuala 1/1 1) BELEAGA MARIA	A1

C. Partea III. SARCINI .

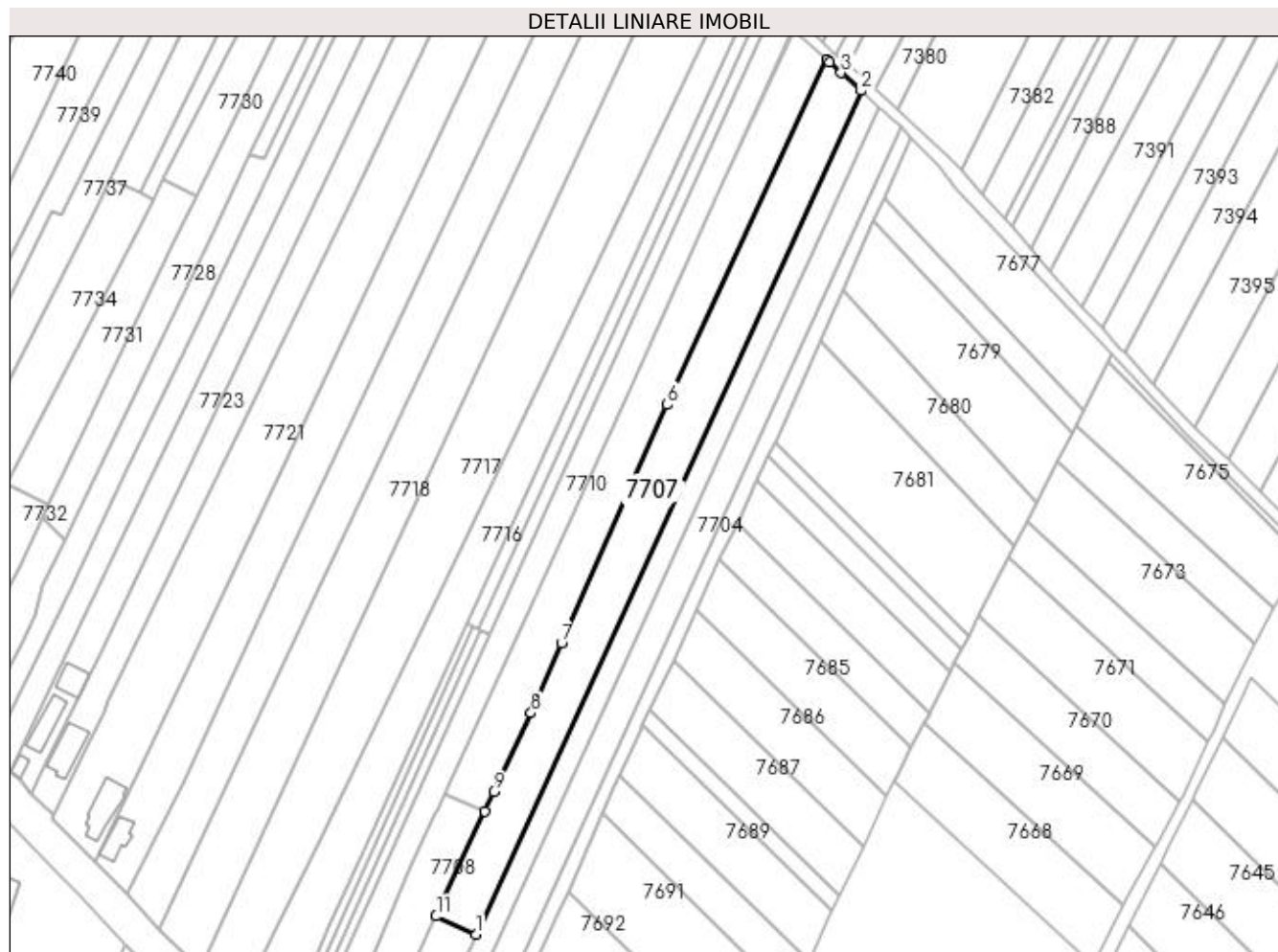
Inscrieri privind dezmembramintele dreptului de proprietate, drepturi reale de garanție și sarcini	Referințe
NU SUNT	

Anexa Nr. 1 La Partea I

Teren

Nr cadastral	Suprafața (mp)*	Observații / Referințe
	Din acte: 6.000 Masurata: 5.964	PROCENT DE DIMINUARE 0.6 %

* Suprafața este determinată în planul de proiecție Stereo 70.



Date referitoare la teren

Crt	Categorie folosință	Intravilan	Suprafața (mp)	Tarla	Parcelă	Nr. topo	Observații / Referințe
1	arabil	NU	4.100	145	52	-	
2	vie	NU	1.864	145	107	-	

Lungime Segmente

1) Valorile lungimilor segmentelor sunt obținute din proiecție în plan.

Punct început	X / Y	Punct sfârșit	X / Y	Lungime segment (** (m)
1	357.237,588 290.034,752	2	357.383,873 290.355,067	352.138
2	357.383,873 290.355,067	3	357.376,269 290.361,898	10.222
3	357.376,269 290.361,898	4	357.371,883 290.365,838	5.896
4	357.371,883 290.365,838	5	357.370,722 290.366,881	1.561

Punct început	X / Y	Punct sfârșit	X / Y	Lungime segment (** (m)
5	357.370,722 290.366,881	6	357.310,224 290.235,891	144.286
6	357.310,224 290.235,891	7	357.270,121 290.145,289	99.081
7	357.270,121 290.145,289	8	357.258,542 290.118,762	28.944
8	357.258,542 290.118,762	9	357.244,306 290.088,844	33.132
9	357.244,306 290.088,844	10	357.240,924 290.081,518	8.069
10	357.240,924 290.081,518	11	357.222,504 290.041,614	43.95
11	357.222,504 290.041,614	1	357.237,588 290.034,752	16.571

** Lungimile segmentelor sunt determinate în planul de proiecție Stereo 70 și sunt rotunjite la 1 milimetru.

*** Distanța dintre puncte este formată din segmente cumulate ce sunt mai mici decât valoarea 1 milimetru.

**DATE DESPRE IMOBILUL NR. 7708**

Oficiul de Cadastru și Publicitate Imobiliară DOLJ
Biroul de Cadastru și Publicitate Imobiliară Craiova

A. Partea I. Descrierea imobilului

TEREN Extravilan

Adresa: Jud. Dolj, T145, P51

Nr. Crt	Nr cadastral Nr. topografic	Suprafața* (mp)	Observații / Referințe
A1	31753	2.000	Sector cadastral:27 Teren neimprejmuit;

B. Partea II. Proprietari și acte

Inscrieri privitoare la dreptul de proprietate și alte drepturi reale	Referințe
81087 / 10/07/2015	
Act Notarial nr. contract de vanzare nr 2023, din 09/07/2015 emis de BUDIANA IONUT RAZVAN;	
B1	A1
Intabulare, drept de PROPRIETATE, dobandit prin Conventie, cota actuala 1/1	
1) DORONDEL ION	
2) DORONDEL ELENA	

C. Partea III. SARCINI .

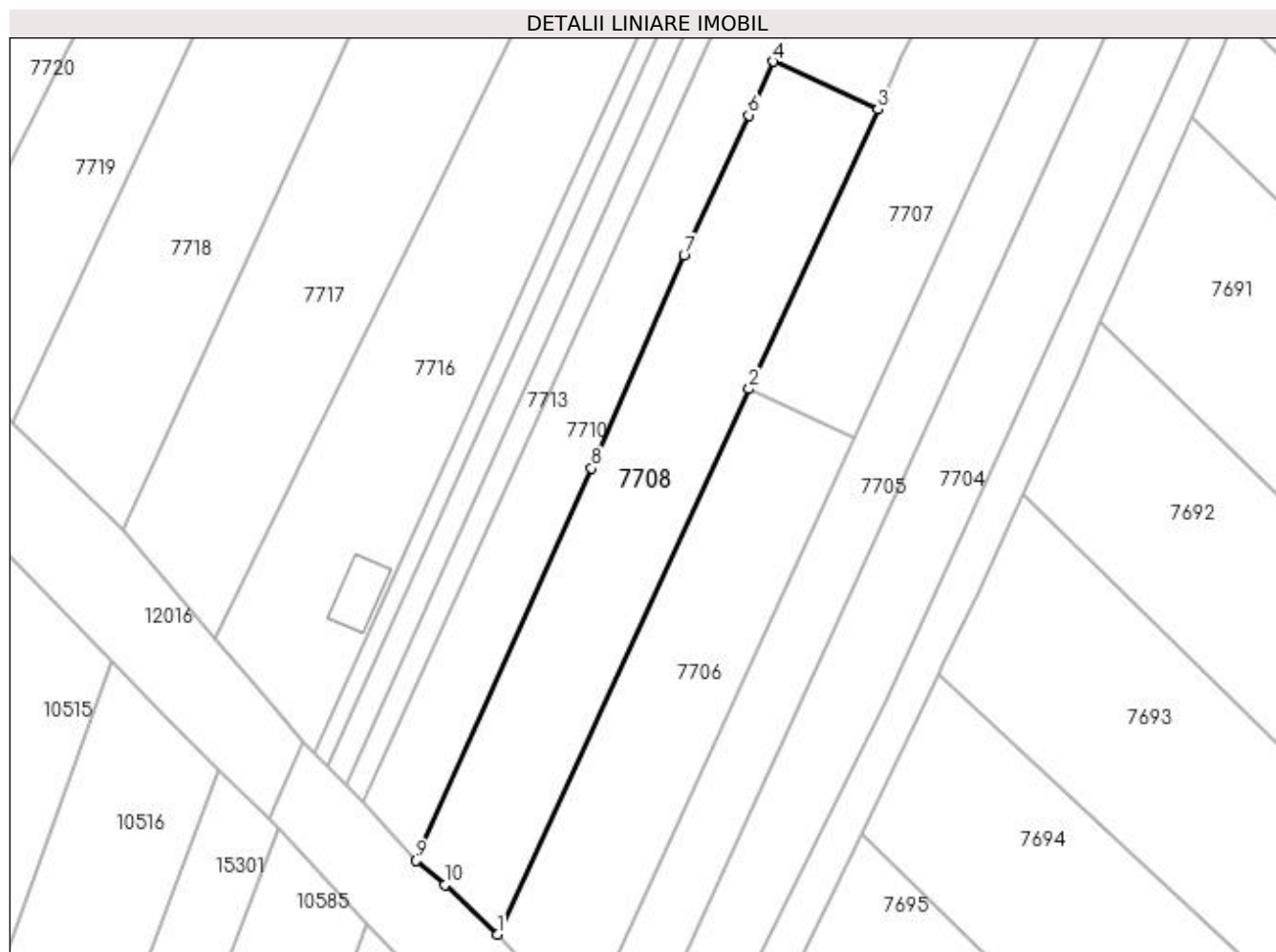
Inscrieri privind dezmembramintele dreptului de proprietate, drepturi reale de garanție și sarcini	Referințe
NU SUNT	

Anexa Nr. 1 La Partea I

Teren

Nr cadastral	Suprafața (mp)*	Observații / Referințe
31753	2.000	

* Suprafața este determinată în planul de proiecție Stereo 70.



Date referitoare la teren

Crt	Categorie folosință	Intra vilan	Suprafața (mp)	Tarla	Parcelă	Nr. topo	Observații / Referințe
1	vie	NU	2.000	145	51	-	

Lungime Segmente

1) Valorile lungimilor segmentelor sunt obținute din proiecție în plan.

Punct început	X / Y	Punct sfârșit	X / Y	Lungime segment (** (m)
1	357.186,582 289.963,792	2	357.222,504 290.041,614	85.713
2	357.222,504 290.041,614	3	357.240,924 290.081,518	43.95
3	357.240,924 290.081,518	4	357.225,974 290.088,319	16.424
4	357.225,974 290.088,319	5	357.223,009 290.081,861	7.106
5	357.223,009 290.081,861	6	357.222,447 290.080,641	1.343

Punct început	X / Y	Punct sfârșit	X / Y	Lungime segment (** (m)
6	357.222,447 290.080,641	7	357.213,241 290.060,603	22.052
7	357.213,241 290.060,603	8	357.200,056 290.030,282	33.064
8	357.200,056 290.030,282	9	357.175,017 289.974,315	61.313
9	357.175,017 289.974,315	10	357.179,068 289.970,824	5.348
10	357.179,068 289.970,824	1	357.186,582 289.963,792	10.291

** Lungimile segmentelor sunt determinate în planul de proiecție Stereo 70 și sunt rotunjite la 1 milimetru.

*** Distanța dintre puncte este formată din segmente cumulate ce sunt mai mici decât valoarea 1 milimetru.

**DATE DESPRE IMOBILUL NR. 7709**

Oficiul de Cadastru și Publicitate Imobiliară DOLJ
Biroul de Cadastru și Publicitate Imobiliară Craiova

A. Partea I. Descrierea imobilului

TEREN Extravilan

Adresa: Jud. Dolj, T145, P106

Nr. Crt	Nr cadastral Nr. topografic	Suprafața* (mp)	Observații / Referințe
A1	31771	5.100	Sector cadastral:27 Teren neimprejmuit;

B. Partea II. Proprietari și acte

Inscrieri privitoare la dreptul de proprietate și alte drepturi reale	Referințe
81090 / 10/07/2015	
Act Notarial nr. contract de vanzare nr 2023, din 09/07/2015 emis de BUDIANA IONUT RAZVAN;	
B1	A1
Intabulare, drept de PROPRIETATE, dobandit prin Conventie, cota actuala 1/1	
1) DORONDEL ION	
2) DORONDEL ELENA	

C. Partea III. SARCINI .

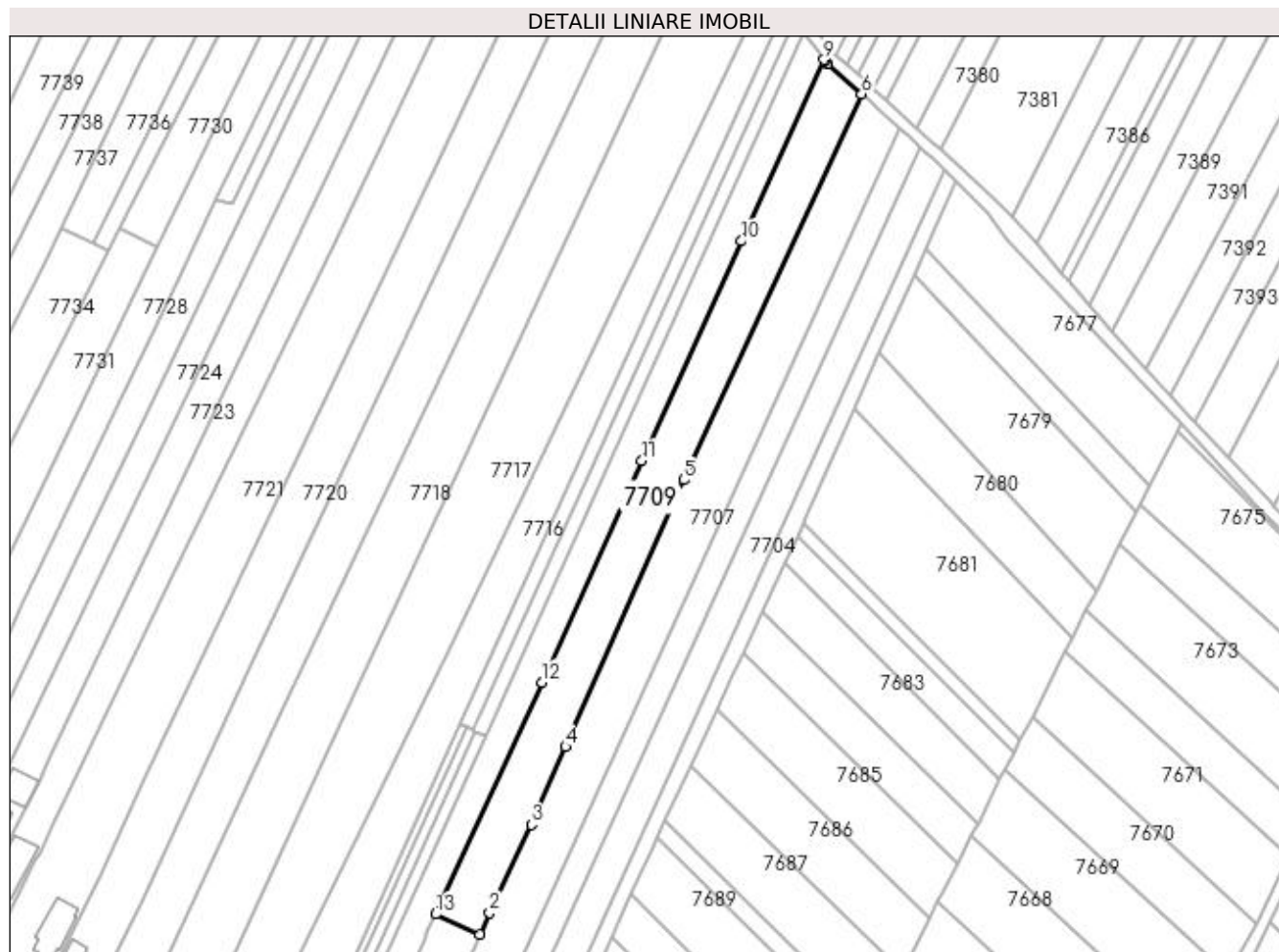
Inscrieri privind dezmembramintele dreptului de proprietate, drepturi reale de garanție și sarcini	Referințe
NU SUNT	

Anexa Nr. 1 La Partea I

Teren

Nr cadastral	Suprafața (mp)*	Observații / Referințe
31771	5.100	

* Suprafața este determinată în planul de proiecție Stereo 70.



Date referitoare la teren

Crt	Categorie folosință	Intra vilan	Suprafața (mp)	Tarla	Parcelă	Nr. topo	Observații / Referințe
1	arabil	NU	5.100	145	106	-	

Lungime Segmente

1) Valorile lungimilor segmentelor sunt obținute din proiecție în plan.

Punct început	X / Y	Punct sfârșit	X / Y	Lungime segment (** (m)
1	357.240,924 290.081,518	2	357.244,306 290.088,844	8.069
2	357.244,306 290.088,844	3	357.258,542 290.118,762	33.132
3	357.258,542 290.118,762	4	357.270,121 290.145,289	28.944
4	357.270,121 290.145,289	5	357.310,224 290.235,891	99.081
5	357.310,224 290.235,891	6	357.370,722 290.366,881	144.286

Punct început	X / Y	Punct sfârșit	X / Y	Lungime segment (** (m)
6	357.370,722 290.366,881	7	357.359,263 290.377,174	15.403
7	357.359,263 290.377,174	8	357.358,32 290.378,019	1.266
8	357.358,32 290.378,019	9	357.357,913 290.378,568	0.683
9	357.357,913 290.378,568	10	357.329,866 290.316,945	67.705
10	357.329,866 290.316,945	11	357.296,074 290.242,328	81.912
11	357.296,074 290.242,328	12	357.262,16 290.167,124	82.497
12	357.262,16 290.167,124	13	357.225,974 290.088,319	86.716
13	357.225,974 290.088,319	1	357.240,924 290.081,518	16.424

** Lungimile segmentelor sunt determinate în planul de proiecție Stereo 70 și sunt rotunjite la 1 milimetru.

*** Distanța dintre puncte este formată din segmente cumulate ce sunt mai mici decât valoarea 1 milimetru.

**DATE DESPRE IMOBILUL NR. 7710**

Oficiul de Cadastru și Publicitate Imobiliară DOLJ
Biroul de Cadastru și Publicitate Imobiliară Craiova

A. Partea I. Descrierea imobilului

TEREN Extravilan

Adresa: Jud. Dolj, T145, P50

Nr. Crt	Nr cadastral Nr. topografic	Suprafața* (mp)	Observații / Referințe
A1		Din acte: 4.400 Masurata: 4.374	Sector cadastral:27 Teren neimprejmuit; PROCENT DE DIMINUARE 0.6 %

B. Partea II. Proprietari și acte

Inscrieri privitoare la dreptul de proprietate și alte drepturi reale		Referințe
/		
Act Administrativ nr. TDP NR 1961-9574, din 05/04/1996 emis de CJSIPT DOLJ;		
B1	Intabulare, drept de PROPRIETATE, dobandit prin Reconstituire, cota actuala 1/1 1) DASCĂLU ELENA 2) ȚENOAICA GRIGORE	A1

C. Partea III. SARCINI .

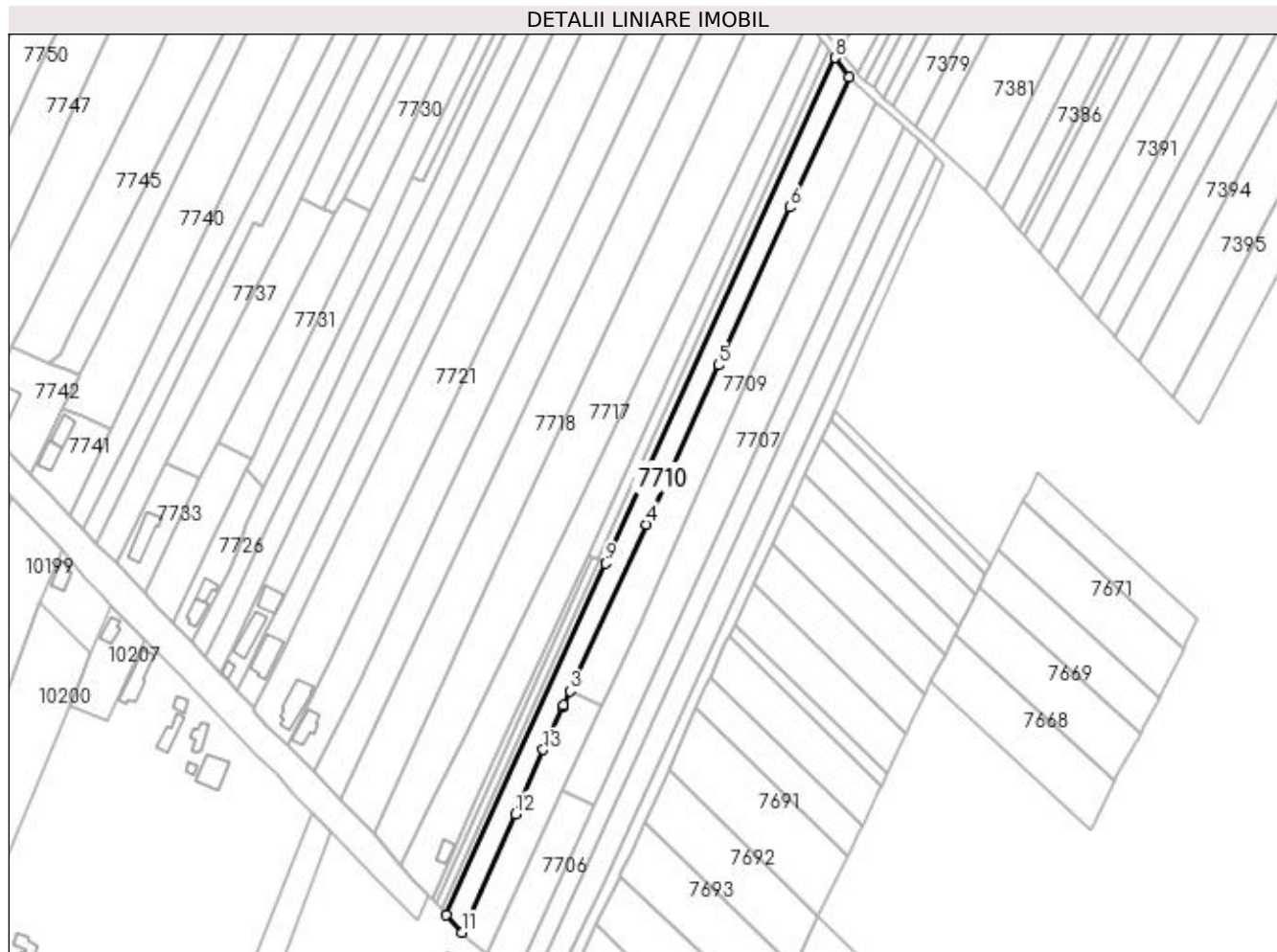
Inscrieri privind dezmembramintele dreptului de proprietate, drepturi reale de garanție și sarcini	Referințe
NU SUNT	

Anexa Nr. 1 La Partea I

Teren

Nr cadastral	Suprafața (mp)*	Observații / Referințe
	Din acte: 4.400 Masurata: 4.374	PROCENT DE DIMINUARE 0.6 %

* Suprafața este determinată în planul de proiecție Stereo 70.



Date referitoare la teren

Crt	Categorie folosință	Intra vilan	Suprafața (mp)	Tarla	Parcelă	Nr. topo	Observații / Referințe
1	arabil	NU	4.374	145	50	-	

Lungime Segmente

1) Valorile lungimilor segmentelor sunt obținute din proiecție în plan.

Punct început	X / Y	Punct sfârșit	X / Y	Lungime segment (** (m)
1	357.222,447 290.080,641	2	357.223,009 290.081,861	1.343
2	357.223,009 290.081,861	3	357.225,974 290.088,319	7.106
3	357.225,974 290.088,319	4	357.262,16 290.167,124	86.716
4	357.262,16 290.167,124	5	357.296,074 290.242,328	82.497
5	357.296,074 290.242,328	6	357.329,866 290.316,945	81.912

Punct început	X / Y	Punct sfârșit	X / Y	Lungime segment (** (m)
6	357.329,866 290.316,945	7	357.357,913 290.378,568	67.705
7	357.357,913 290.378,568	8	357.351,212 290.387,601	11.247
8	357.351,212 290.387,601	9	357.242,815 290.148,679	262.362
9	357.242,815 290.148,679	10	357.167,419 289.982,647	182.349
10	357.167,419 289.982,647	11	357.175,017 289.974,315	11.276
11	357.175,017 289.974,315	12	357.200,056 290.030,282	61.313
12	357.200,056 290.030,282	13	357.213,241 290.060,603	33.064
13	357.213,241 290.060,603	1	357.222,447 290.080,641	22.052

** Lungimile segmentelor sunt determinate în planul de proiecție Stereo 70 și sunt rotunjite la 1 milimetru.

*** Distanța dintre puncte este formată din segmente cumulate ce sunt mai mici decât valoarea 1 milimetru.

**DATE DESPRE IMOBILUL NR. 7711**

Oficiul de Cadastru și Publicitate Imobiliară DOLJ
Biroul de Cadastru și Publicitate Imobiliară Craiova

A. Partea I. Descrierea imobilului

TEREN Extravilan

Adresa: Jud. Dolj, T145, P105

Nr. Crt	Nr cadastral Nr. topografic	Suprafața* (mp)	Observații / Referințe
A1		Din acte: 1.210 Masurata: 1.203	Sector cadastral:27 Teren neimprejmuț; PROCENT DE DIMINUARE 0.6 %

B. Partea II. Proprietari și acte

Inscrieri privitoare la dreptul de proprietate și alte drepturi reale		Referințe
/		
Act Administrativ nr. TDP NR 3055/59421, din 11/03/1997 emis de CJSIPT DOLJ;		
B1	Intabulare, drept de PROPRIETATE, dobândit prin Reconstituire, cota actuala 1/1 1) DESEANU LUCRETIA 2) MOTOI MILICA 3) DESEANU FLOREA	A1

C. Partea III. SARCINI .

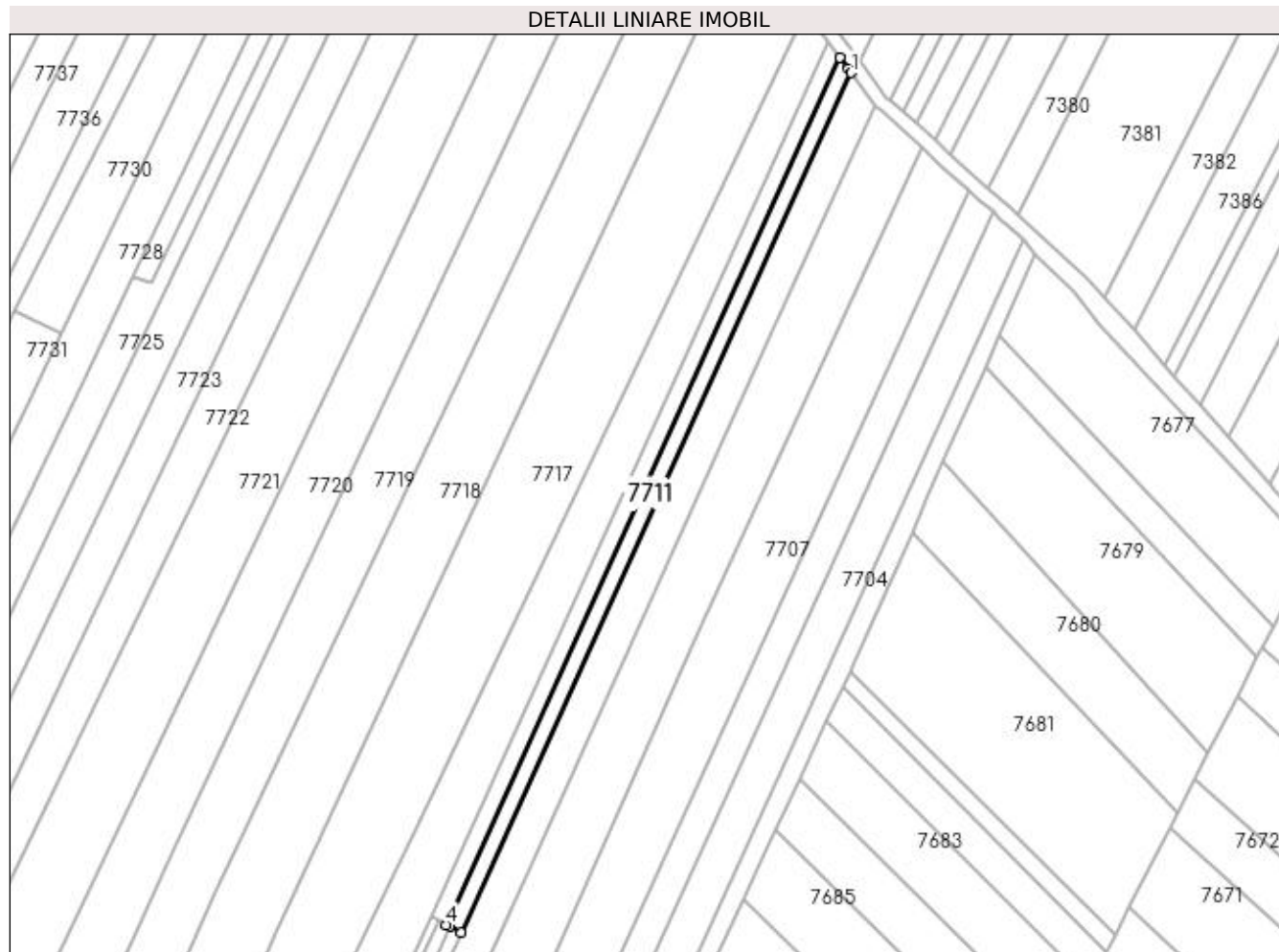
Inscrieri privind dezmembramintele dreptului de proprietate, drepturi reale de garanție și sarcini	Referințe
NU SUNT	

Anexa Nr. 1 La Partea I

Teren

Nr cadastral	Suprafața (mp)*	Observații / Referințe
	Din acte: 1.210 Masurata: 1.203	PROCENT DE DIMINUARE 0.6 %

* Suprafața este determinată în planul de proiecție Stereo 70.



Date referitoare la teren

Crt	Categorie folosință	Intra vilan	Suprafața (mp)	Tarla	Parcelă	Nr. topo	Observații / Referințe
1	arabil	NU	1.203	145	105	-	

Lungime Segmente

1) Valorile lungimilor segmentelor sunt obținute din proiecție în plan.

Punct început	X / Y	Punct sfârșit	X / Y	Lungime segment (** (m)
1	357.351,212 290.387,601	2	357.350,417 290.388,673	1.335
2	357.350,417 290.388,673	3	357.348,138 290.391,745	3.825
3	357.348,138 290.391,745	4	357.238,693 290.150,769	264.665
4	357.238,693 290.150,769	5	357.239,588 290.150,315	1.004
5	357.239,588 290.150,315	6	357.242,815 290.148,679	3.618

Punct început	X / Y	Punct sfârșit	X / Y	Lungime segment (** (m)
6	357.242,815 290.148,679	1	357.351,212 290.387,601	262.362

** Lungimile segmentelor sunt determinate în planul de proiecție Stereo 70 și sunt rotunjite la 1 milimetru.

*** Distanța dintre puncte este formată din segmente cumulate ce sunt mai mici decât valoarea 1 milimetru.

**DATE DESPRE IMOBILUL NR. 7712**

Oficiul de Cadastru și Publicitate Imobiliară DOLJ
Biroul de Cadastru și Publicitate Imobiliară Craiova

A. Partea I. Descrierea imobilului

TEREN Extravilan

Adresa: Jud. Dolj, T145, P105

Nr. Crt	Nr cadastral Nr. topografic	Suprafața* (mp)	Observații / Referințe
A1	36251	1.290	Sector cadastral:27 Teren neimprejmuit;

B. Partea II. Proprietari și acte

Inscrieri privitoare la dreptul de proprietate și alte drepturi reale		Referințe
263876 / 30/12/2020		
Act Notarial nr. CVC AUT SUB NR. 2842, din 30/12/2020 emis de GHERGHE ANCA-COSTINA;		
B1	Intabulare, drept de PROPRIETATE, dobandit prin Conventie, cota actuala 1/1 1) ETEGAN CRISTINEL 2) ETEGAN MIHAELA	A1

C. Partea III. SARCINI .

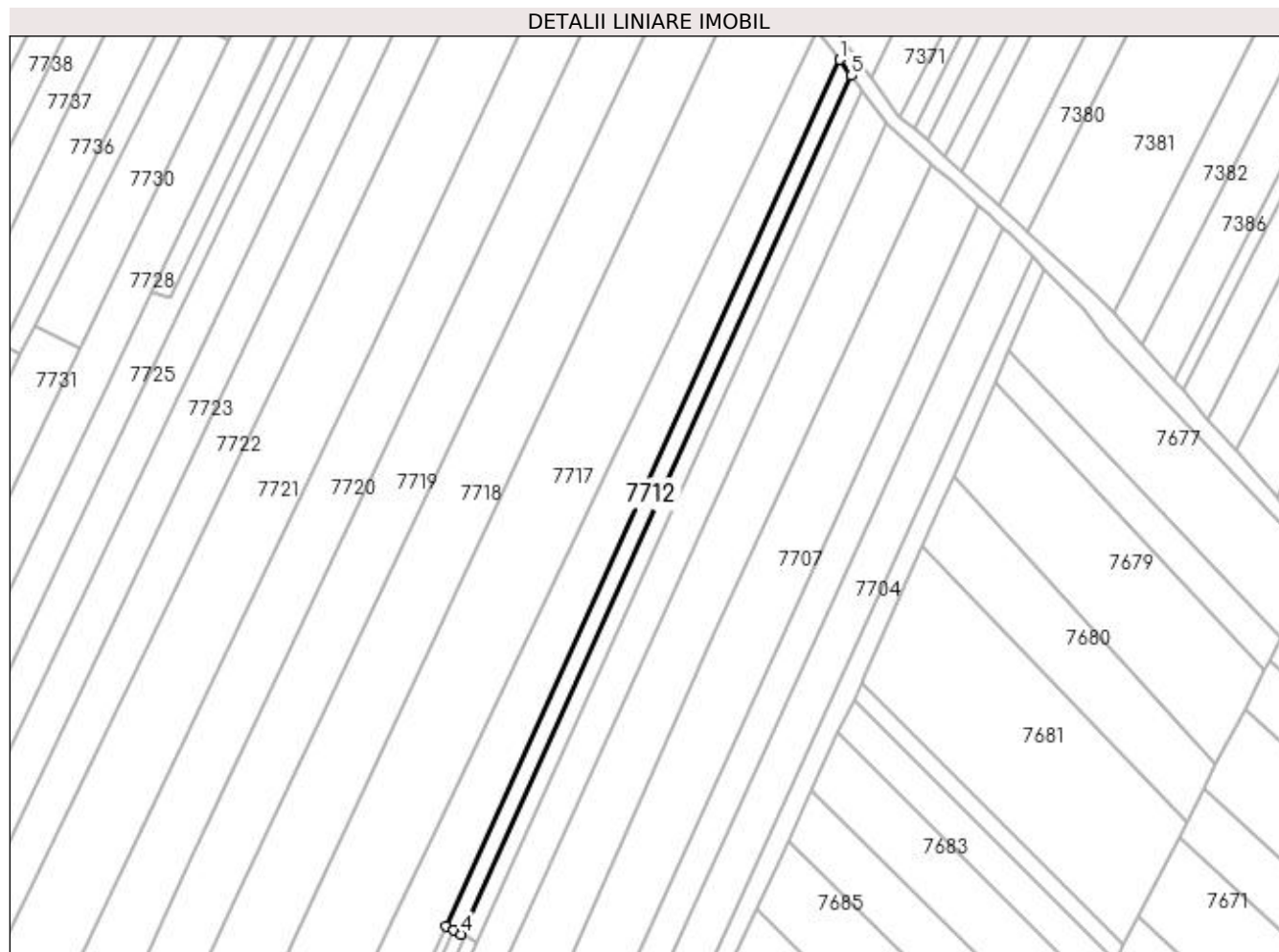
Inscrieri privind dezmembramintele dreptului de proprietate, drepturi reale de garanție și sarcini	Referințe
NU SUNT	

Anexa Nr. 1 La Partea I

Teren

Nr cadastral	Suprafața (mp)*	Observații / Referințe
36251	1.290	

* Suprafața este determinată în planul de proiecție Stereo 70.



Date referitoare la teren

Crt	Categorie folosință	Intra vilan	Suprafața (mp)	Tarla	Parcelă	Nr. topo	Observații / Referințe
1	arabil	NU	1.290	145	105	-	

Lungime Segmente

1) Valorile lungimilor segmentelor sunt obținute din proiecție în plan.

Punct început	X / Y	Punct sfârșit	X / Y	Lungime segment (** (m)
1	357.344,834 290.396,199	2	357.234,362 290.152,964	267.147
2	357.234,362 290.152,964	3	357.236,499 290.151,881	2.396
3	357.236,499 290.151,881	4	357.238,693 290.150,769	2.46
4	357.238,693 290.150,769	5	357.348,138 290.391,745	264.665
5	357.348,138 290.391,745	1	357.344,834 290.396,199	5.546

**** Lungimile segmentelor sunt determinate în planul de proiecție Stereo 70 și sunt rotunjite la 1 milimetru.**

***** Distanța dintre puncte este formată din segmente cumulate ce sunt mai mici decât valoarea 1 milimetru.**

**DATE DESPRE IMOBILUL NR. 7713**

Oficiul de Cadastru și Publicitate Imobiliară DOLJ
Biroul de Cadastru și Publicitate Imobiliară Craiova

A. Partea I. Descrierea imobilului

TEREN Extravilan

Adresa: Jud. Dolj, T145, P49

Nr. Crt	Nr cadastral Nr. topografic	Suprafața* (mp)	Observații / Referințe
A1	36246	625	Sector cadastral:27 Teren neimprejmuit;

B. Partea II. Proprietari și acte

Inscrieri privitoare la dreptul de proprietate și alte drepturi reale	Referințe
263881 / 30/12/2020	
Act Notarial nr. contract de vanzarea aut nr 2840, din 30/12/2020 emis de NP GHERGHE ANCA-COSTINA;	
B1	A1
Intabulare, drept de PROPRIETATE, dobandit prin Conventie, cota actuala 1/1	
1) ETEGAN CRISTINEL	
2) ETEGAN MIHAELA	

C. Partea III. SARCINI .

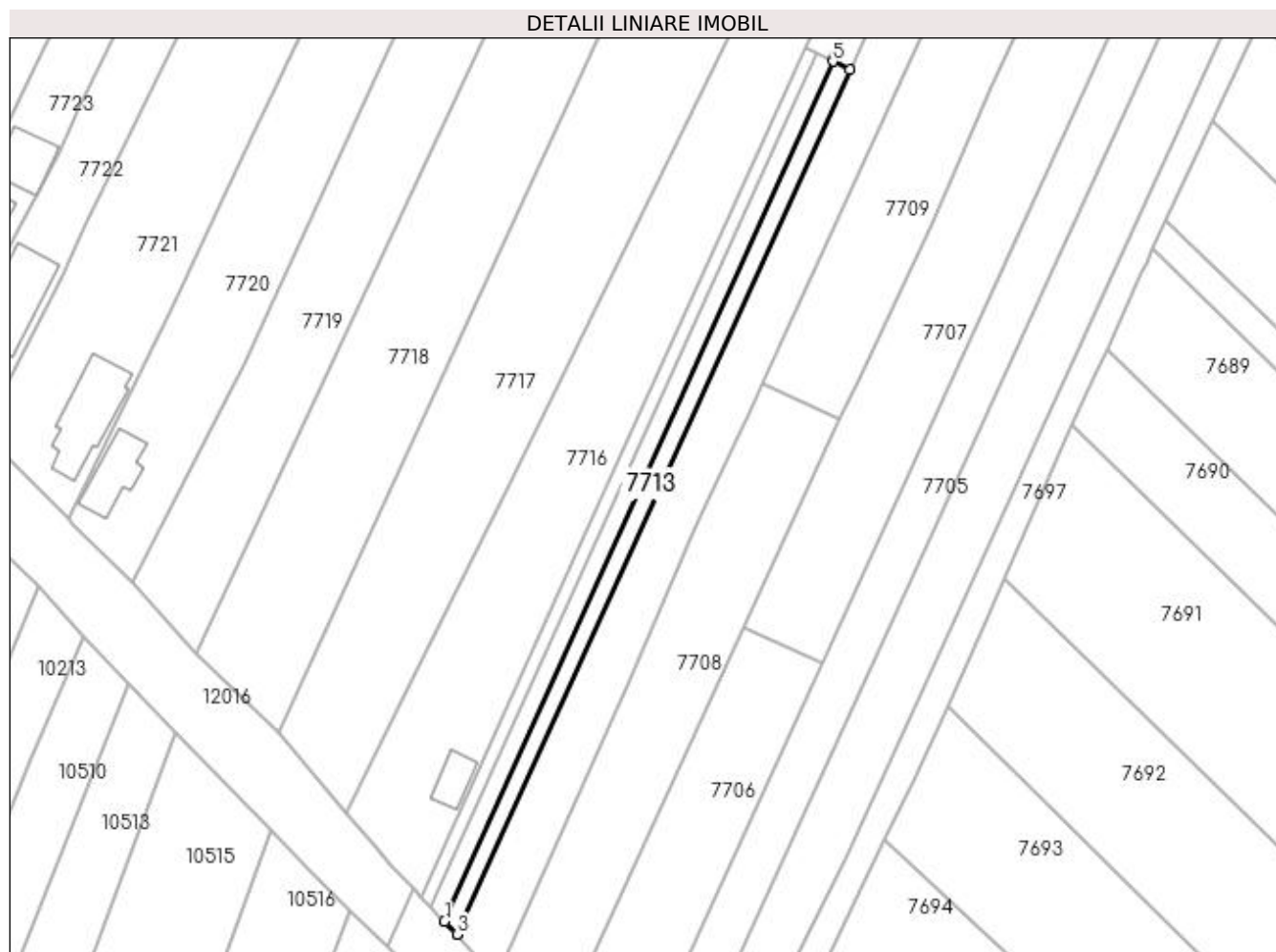
Inscrieri privind dezmembramintele dreptului de proprietate, drepturi reale de garanție și sarcini	Referințe
NU SUNT	

Anexa Nr. 1 La Partea I

Teren

Nr cadastral	Suprafața (mp)*	Observații / Referințe
36246	625	

* Suprafața este determinată în planul de proiecție Stereo 70.



Date referitoare la teren

Crt	Categorie folosință	Intravilan	Suprafața (mp)	Tarla	Parcelă	Nr. topo	Observații / Referințe
1	arabil	NU	625	145	49	-	

Lungime Segmente

1) Valorile lungimilor segmentelor sunt obținute din proiecție în plan.

Punct început	X / Y	Punct sfârșit	X / Y	Lungime segment (** (m)
1	357.164,974 289.985,163	2	357.167,392 289.982,677	3.468
2	357.167,392 289.982,677	3	357.167,419 289.982,647	0.04
3	357.167,419 289.982,647	4	357.242,815 290.148,679	182.349
4	357.242,815 290.148,679	5	357.239,588 290.150,315	3.618
5	357.239,588 290.150,315	1	357.164,974 289.985,163	181.225

**** Lungimile segmentelor sunt determinate în planul de proiecție Stereo 70 și sunt rotunjite la 1 milimetru.**

***** Distanța dintre puncte este formată din segmente cumulate ce sunt mai mici decât valoarea 1 milimetru.**

**DATE DESPRE IMOBILUL NR. 7714**

Oficiul de Cadastru și Publicitate Imobiliară DOLJ
Biroul de Cadastru și Publicitate Imobiliară Craiova

A. Partea I. Descrierea imobilului

TEREN Extravilan

Adresa: Jud. Dolj, T145, P49

Nr. Crt	Nr cadastral Nr. topografic	Suprafața* (mp)	Observații / Referințe
A1	36250	625	Sector cadastral:27 Teren neimprejmuit;

B. Partea II. Proprietari și acte

Inscrieri privitoare la dreptul de proprietate și alte drepturi reale	Referințe
263864 / 30/12/2020	
Act Notarial nr. CVC aut sub nr. 2841, din 30/12/2020 emis de gherghe anca-costina;	
B1	A1
Intabulare, drept de PROPRIETATE, dobandit prin Conventie, cota actuala 1/1	
1) ETEGAN CRISTINEL	
2) ETEGAN MIHAELA	

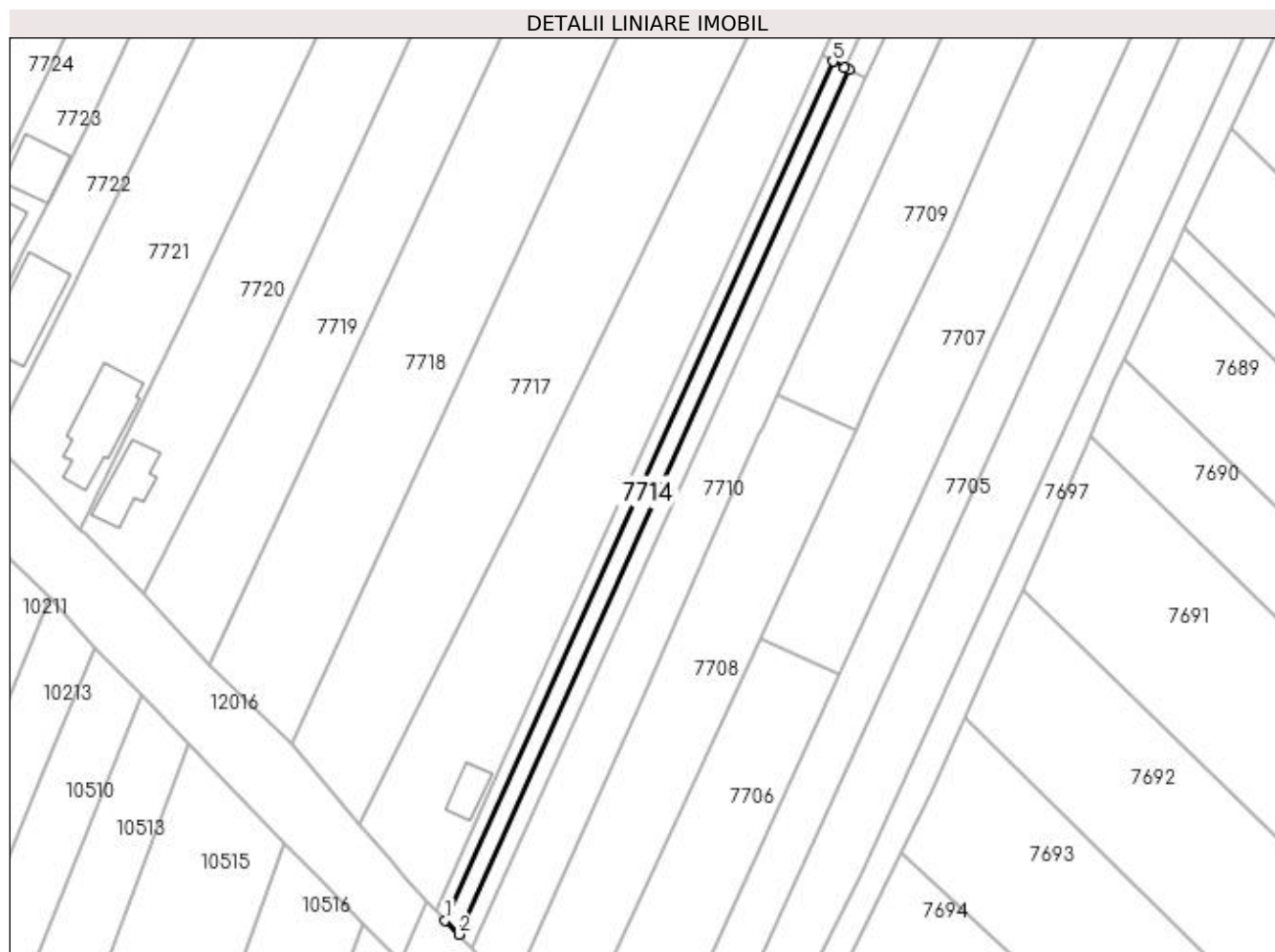
C. Partea III. SARCINI .

Inscrieri privind dezmembramintele dreptului de proprietate, drepturi reale de garanție și sarcini	Referințe
NU SUNT	

Anexa Nr. 1 La Partea I**Teren**

Nr cadastral	Suprafața (mp)*	Observații / Referințe
36250	625	

* Suprafața este determinată în planul de proiecție Stereo 70.

**Date referitoare la teren**

Crt	Categorie folosință	Intra vilan	Suprafața (mp)	Tarla	Parcelă	Nr. topo	Observații / Referințe
1	arabil	NU	625	145	49	-	

Lungime Segmente

1) Valorile lungimilor segmentelor sunt obținute din proiecție în plan.

Punct început	X / Y	Punct sfârșit	X / Y	Lungime segment (** (m)
1	357.162,383 289.987,831	2	357.164,974 289.985,163	3.719
2	357.164,974 289.985,163	3	357.239,588 290.150,315	181.225
3	357.239,588 290.150,315	4	357.238,693 290.150,769	1.004
4	357.238,693 290.150,769	5	357.236,499 290.151,881	2.46
5	357.236,499 290.151,881	1	357.162,383 289.987,831	180.016

**** Lungimile segmentelor sunt determinate în planul de proiecție Stereo 70 și sunt rotunjite la 1 milimetru.**

***** Distanța dintre puncte este formată din segmente cumulate ce sunt mai mici decât valoarea 1 milimetru.**

**DATE DESPRE IMOBILUL NR. 7715**

Oficiul de Cadastru și Publicitate Imobiliară DOLJ
Biroul de Cadastru și Publicitate Imobiliară Craiova

A. Partea I. Descrierea imobilului

TEREN Extravilan

Adresa: Jud. Dolj, T145, P49

Nr. Crt	Nr cadastral Nr. topografic	Suprafața* (mp)	Observații / Referințe
A1	36254	450	Sector cadastral:27 Teren imprejmuit;

B. Partea II. Proprietari și acte

Inscrieri privitoare la dreptul de proprietate și alte drepturi reale		Referințe
263891 / 30/12/2020		
Act Notarial nr. CVC aut sub nr 2843, din 30/12/2020 emis de NP Gherghe Anca-Costina;		
B1	Intabulare, drept de PROPRIETATE, dobandit prin Conventie, cota actuala 1/1 1) ETEGAN CRISTINEL 2) ETEGAN MIHAELA	A1

C. Partea III. SARCINI .

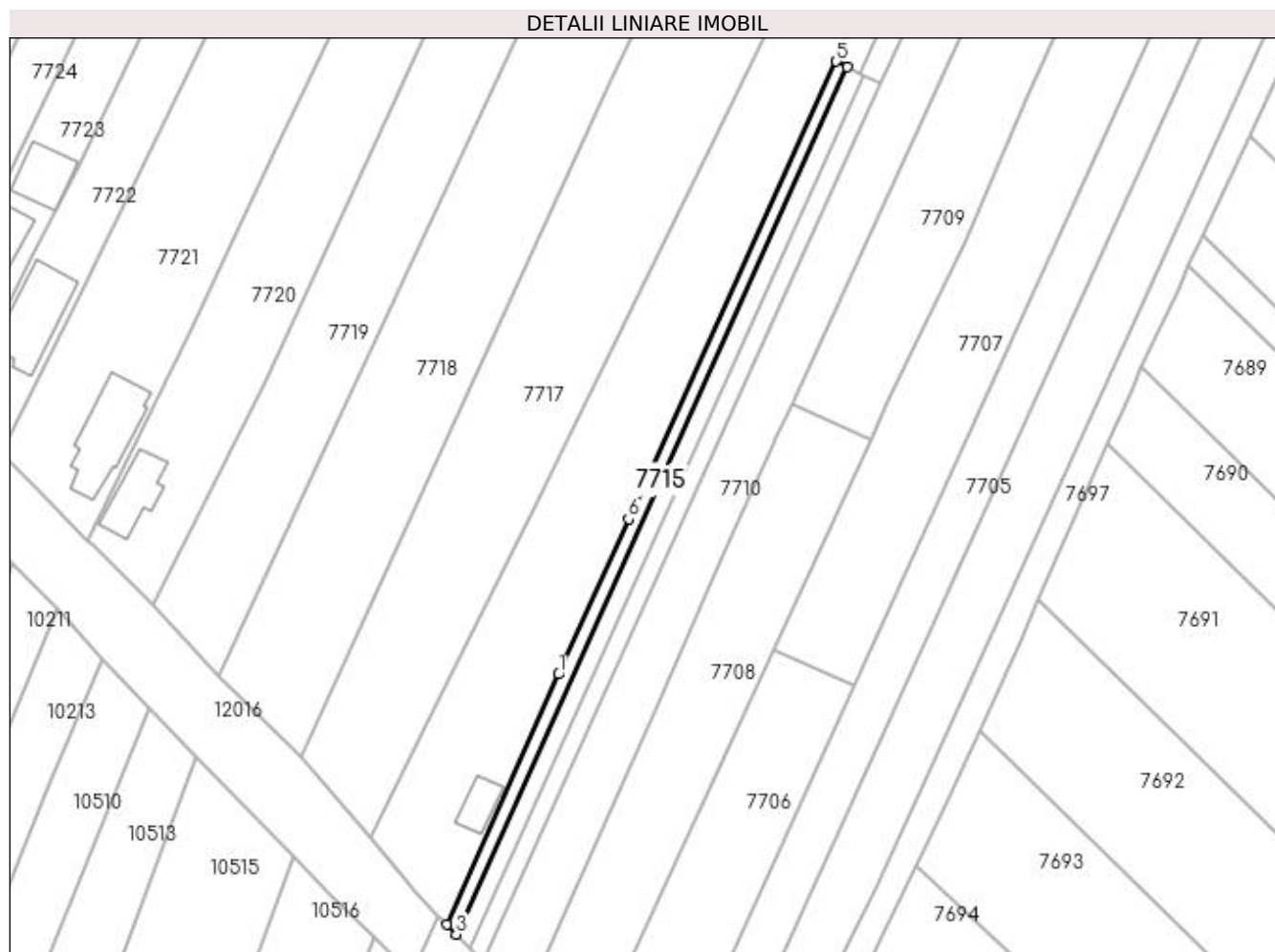
Inscrieri privind dezmembramintele dreptului de proprietate, drepturi reale de garanție și sarcini	Referințe
NU SUNT	

Anexa Nr. 1 La Partea I

Teren

Nr cadastral	Suprafața (mp)*	Observații / Referințe
36254	450	

* Suprafața este determinată în planul de proiecție Stereo 70.



Date referitoare la teren

Crt	Categorie folosință	Intra vilan	Suprafața (mp)	Tarla	Parcelă	Nr. topo	Observații / Referințe
1	arabil	NU	450	145	49	-	

Lungime Segmente

1) Valorile lungimilor segmentelor sunt obținute din proiecție în plan.

Punct început	X / Y	Punct sfârșit	X / Y	Lungime segment (** (m)
1	357.181,774 290.037,039	2	357.160,59 289.989,676	51.885
2	357.160,59 289.989,676	3	357.162,383 289.987,831	2.573
3	357.162,383 289.987,831	4	357.236,499 290.151,881	180.016
4	357.236,499 290.151,881	5	357.234,362 290.152,964	2.396
5	357.234,362 290.152,964	6	357.195,049 290.066,405	95.068

Punct început	X / Y	Punct sfârșit	X / Y	Lungime segment (** (m)
6	357.195,049 290.066,405	1	357.181,774 290.037,039	32.227

** Lungimile segmentelor sunt determinate în planul de proiecție Stereo 70 și sunt rotunjite la 1 milimetru.

*** Distanța dintre puncte este formată din segmente cumulate ce sunt mai mici decât valoarea 1 milimetru.

**DATE DESPRE IMOBILUL NR. 7716**

Oficiul de Cadastru și Publicitate Imobiliară DOLJ
Biroul de Cadastru și Publicitate Imobiliară Craiova

A. Partea I. Descrierea imobilului

TEREN Necunoscut

Adresa: Loc. Motatei, Sos Galicii, Nr. 51, Jud. Dolj, T145, P104,48

Nr. Crt	Nr cadastral Nr. topografic	Suprafața* (mp)	Observații / Referințe
A1		Din acte: 6.400 Masurata: 6.120	Sector cadastral:27 Teren neimprejmuit; PROCENT DE DIMINUARE 4.38 %

Construcții

Crt	Nr cadastral Nr. topografic	Adresa	Observații / Referințe
A1.1		Loc. Motatei, Sos Galicii, Jud. Dolj	Nr. niveluri:1; S. construita la sol:54 mp; S. construita desfasurata:54 mp; C1 - LO CUINTA

B. Partea II. Proprietari și acte

Inscrieri privitoare la dreptul de proprietate și alte drepturi reale		Referințe
/		
Act Administrativ nr. TDP NR 1978-9574, din 08/04/1996 emis de CJSIPT DOLJ;		
B1	Intabulare, drept de PROPRIETATE, dobandit prin Reconstituire, cota actuala 1/1 1) STÎNGĂ STAN	A1
Act Normativ nr. LEGEA 7, din 13/03/1996 emis de PARLAMENTUL ROMANIEI ((ART 12; ALIN 14. ART 37; ALIN 2));		
B2	Intabulare, drept de PROPRIETATE, dobandit prin Lege, cota actuala 1/1 1) STÎNGĂ STAN	A1.1

C. Partea III. SARCINI .

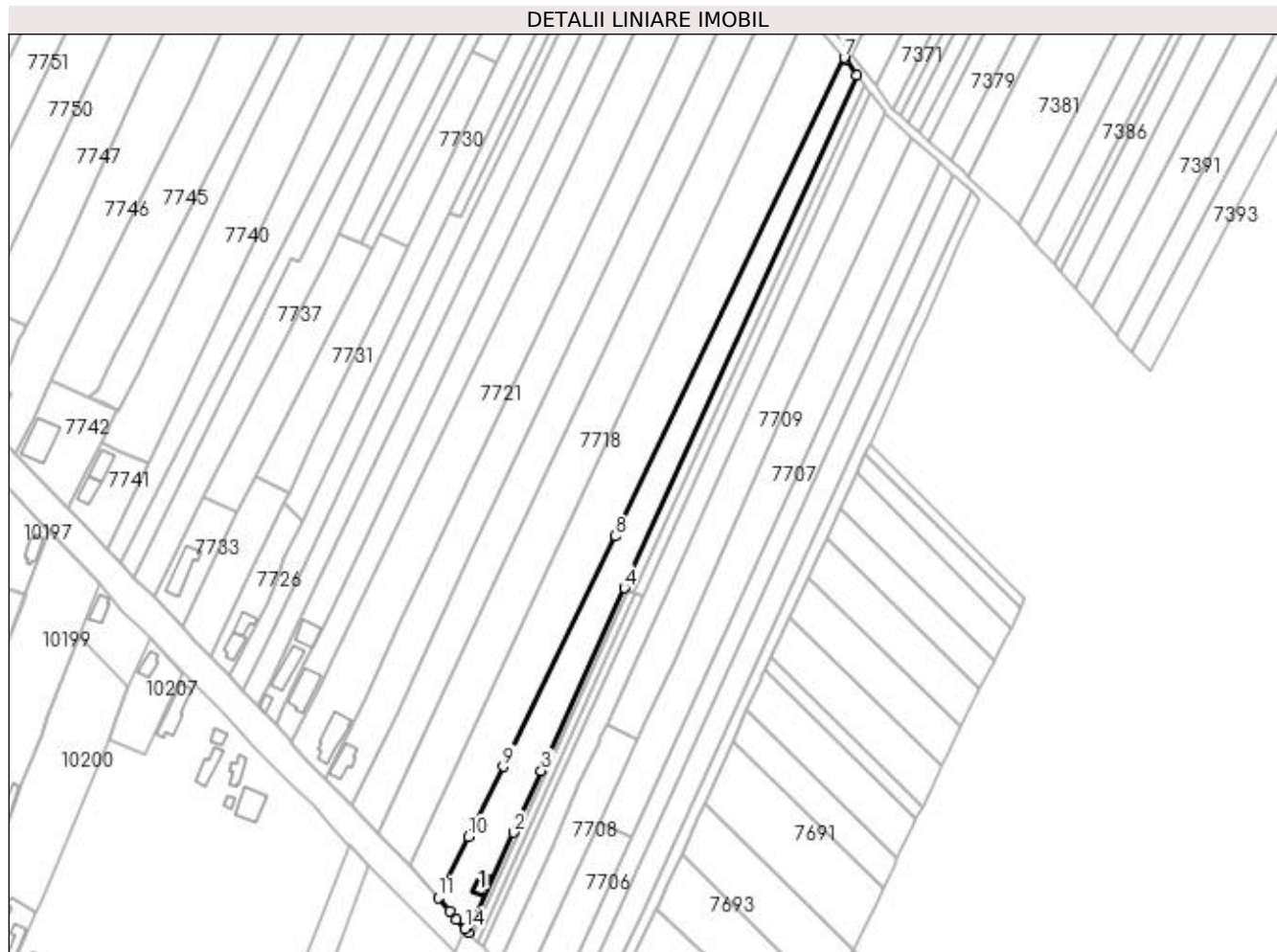
Inscrieri privind dezmembramintele dreptului de proprietate, drepturi reale de garanție și sarcini	Referințe
NU SUNT	

Anexa Nr. 1 La Partea I

Teren

Nr cadastral	Suprafața (mp)*	Observații / Referințe
	Din acte: 6.400 Masurata: 6.120	PROCENT DE DIMINUARE 4.38 %

* Suprafața este determinată în planul de proiecție Stereo 70.



Date referitoare la teren

Crt	Categorie folosință	Intravilan	Suprafața (mp)	Tarla	Parcelă	Nr. topo	Observații / Referințe
1	vie	DA	1.442	145	104	-	
2	arabil	NU	3.251	145	104	-	
3	vie	NU	1.427	145	48	-	

Date referitoare la construcții

Crt	Număr	Destinație construcție	Supraf. (mp)	Situație juridică	Observații / Referințe
A1.1		construcții de locuințe	Din acte: 0 Masurata: 54	Cu acte	Nr. niveluri:1; S. construita la sol:54 mp; S. construita desfasurata:54 mp; C1 - LO CUINTA

Lungime Segmente

1) Valorile lungimilor segmentelor sunt obținute din proiecție în plan.

Punct început	X / Y	Punct sfârșit	X / Y	Lungime segment (** (m)
1	357.160,59 289.989,676	2	357.181,774 290.037,039	51.885
2	357.181,774 290.037,039	3	357.195,049 290.066,405	32.227

Punct început	X / Y	Punct sfârșit	X / Y	Lungime segment (** (m)
3	357.195,049 290.066,405	4	357.234,362 290.152,964	95.068
4	357.234,362 290.152,964	5	357.344,834 290.396,199	267.147
5	357.344,834 290.396,199	6	357.339,228 290.403,757	9.41
6	357.339,228 290.403,757	7	357.338,677 290.404,5	0.925
7	357.338,677 290.404,5	8	357.230,31 290.177,533	251.51
8	357.230,31 290.177,533	9	357.177,002 290.068,315	121.533
9	357.177,002 290.068,315	10	357.160,454 290.034,944	37.249
10	357.160,454 290.034,944	11	357.146,144 290.006,088	32.209
11	357.146,144 290.006,088	12	357.151,537 289.999,768	8.308
12	357.151,537 289.999,768	13	357.154,813 289.995,939	5.039
13	357.154,813 289.995,939	14	357.158,951 289.991,364	6.169
14	357.158,951 289.991,364	1	357.160,59 289.989,676	2.353

** Lungimile segmentelor sunt determinate în planul de proiecție Stereo 70 și sunt rotunjite la 1 milimetru.

*** Distanța dintre puncte este formată din segmente cumulate ce sunt mai mici decât valoarea 1 milimetru.

**DATE DESPRE IMOBILUL NR. 7717**

Oficiul de Cadastru și Publicitate Imobiliară DOLJ
Biroul de Cadastru și Publicitate Imobiliară Craiova

A. Partea I. Descrierea imobilului

TEREN Necunoscut

Adresa: Loc. Motatei, Sos Galicii, Nr. 49, Jud. Dolj, T145, P104,47

Nr. Crt	Nr cadastral Nr. topografic	Suprafața* (mp)	Observații / Referințe
A1		Din acte: 10.600 Masurata: 10.135	Sector cadastral:27 Teren neimprejmuit; PROCENT DE DIMINUARE 4.38 %

B. Partea II. Proprietari și acte

Inscrieri privitoare la dreptul de proprietate și alte drepturi reale		Referințe
/		
Act Administrativ nr. TDP NR 3855-2215, din 20/11/1997 emis de CJSIPT DOLJ;		
B1	Intabulare, drept de PROPRIETATE, dobandit prin Reconstituire, cota actuala 1/1 1) POPA ELENA	A1

C. Partea III. SARCINI .

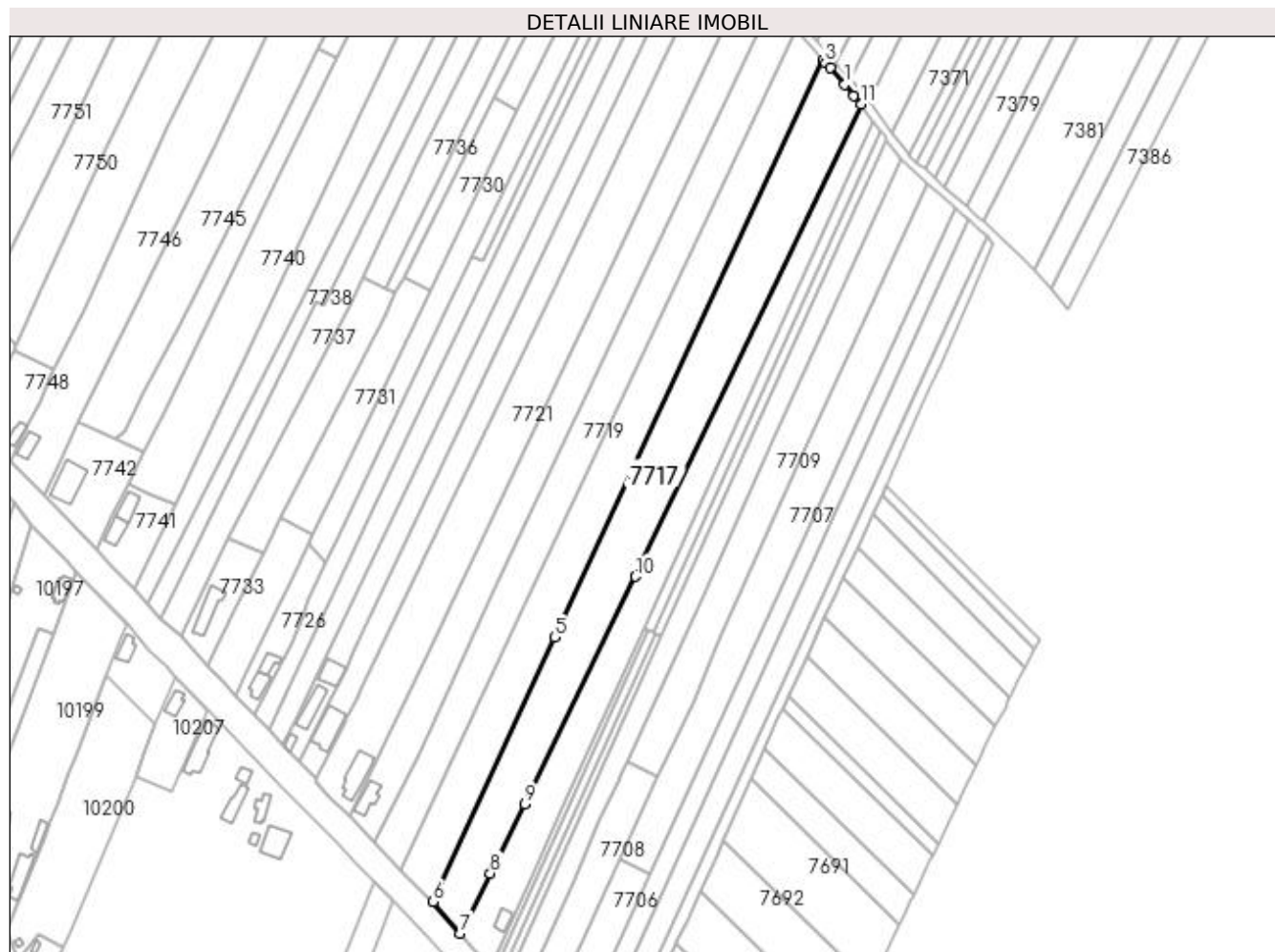
Inscrieri privind dezmembramintele dreptului de proprietate, drepturi reale de garanție și sarcini	Referințe
NU SUNT	

Anexa Nr. 1 La Partea I

Teren

Nr cadastral	Suprafața (mp)*	Observații / Referințe
	Din acte: 10.600 Masurata: 10.135	PROCENT DE DIMINUARE 4.38 %

* Suprafața este determinată în planul de proiecție Stereo 70.



Date referitoare la teren

Crt	Categorie folosință	Intra vilan	Suprafața (mp)	Tarla	Parcelă	Nr. topo	Observații / Referințe
1	vie	DA	1.551	145	104	-	
2	arabil	NU	7.458	145	104	-	
3	vie	NU	1.126	145	47	-	

Lungime Segmente

1) Valorile lungimilor segmentelor sunt obținute din proiecție în plan.

Punct început	X / Y	Punct sfârșit	X / Y	Lungime segment (** (m)
1	357.330,876 290.414,022	2	357.323,836 290.421,982	10.627
2	357.323,836 290.421,982	3	357.321,58 290.424,534	3.406
3	357.321,58 290.424,534	4	357.320,607 290.425,619	1.457

Punct început	X / Y	Punct sfârșit	X / Y	Lungime segment (** (m)
4	357.320,607 290.425,619	5	357.191,374 290.148,454	305.813
5	357.191,374 290.148,454	6	357.133,064 290.021,402	139.794
6	357.133,064 290.021,402	7	357.146,144 290.006,088	20.14
7	357.146,144 290.006,088	8	357.160,454 290.034,944	32.209
8	357.160,454 290.034,944	9	357.177,002 290.068,315	37.249
9	357.177,002 290.068,315	10	357.230,31 290.177,533	121.533
10	357.230,31 290.177,533	11	357.338,677 290.404,5	251.51
11	357.338,677 290.404,5	12	357.335,444 290.408,857	5.425
12	357.335,444 290.408,857	1	357.330,876 290.414,022	6.895

** Lungimile segmentelor sunt determinate în planul de proiecție Stereo 70 și sunt rotunjite la 1 milimetru.

*** Distanța dintre puncte este formată din segmente cumulate ce sunt mai mici decât valoarea 1 milimetru.

**DATE DESPRE IMOBILUL NR. 7718**

Oficiul de Cadastru și Publicitate Imobiliară DOLJ
Biroul de Cadastru și Publicitate Imobiliară Craiova

A. Partea I. Descrierea imobilului

TEREN Necunoscut

Adresa: Loc. Motatei, Sos Galicii, Nr. 47, Jud. Dolj, T145, P56,46,56

Nr. Crt	Nr cadastral Nr. topografic	Suprafața* (mp)	Observații / Referințe
A1		Din acte: 9.000 Masurata: 8.605	Sector cadastral:27 Teren neimprejmuit; PROCENT DE DIMINUARE 4.39 %

B. Partea II. Proprietari și acte

Inscrieri privitoare la dreptul de proprietate și alte drepturi reale		Referințe
/		
Act Administrativ nr. TDP NR 2171-9700, din 02/07/1996 emis de CJSIPT DOLJ (CERT DECES NR 300719/30-11-2009);		
B1	Intabulare, drept de PROPRIETATE, dobandit prin Reconstituire, cota actuala 1/1 1) CERGĂ MARIN DEFUNCT :Da	A1

C. Partea III. SARCINI .

Inscrieri privind dezmembramintele dreptului de proprietate, drepturi reale de garanție și sarcini	Referințe
NU SUNT	

Anexa Nr. 1 La Partea I

Teren

Nr cadastral	Suprafața (mp)*	Observații / Referințe
	Din acte: 9.000 Masurata: 8.605	PROCENT DE DIMINUARE 4.39 %

* Suprafața este determinată în planul de proiecție Stereo 70.

DETALII LINIARE IMOBIL



Date referitoare la teren

Crt	Categorie folosință	Intra vilan	Suprafața (mp)	Tarla	Parcelă	Nr. topo	Observații / Referințe
1	curți constructii	DA	956	145	56	-	
2	arabil	NU	6.980	145	46	-	
3	arabil	DA	669	145	56	-	

Lungime Segmente

1) Valorile lungimilor segmentelor sunt obținute din proiecție în plan.

Punct început	X / Y	Punct sfârșit	X / Y	Lungime segment (** (m)
1	357.315,618 290.431,181	2	357.314,57 290.432,348	1.569
2	357.314,57 290.432,348	3	357.309,086 290.438,462	8.213
3	357.309,086 290.438,462	4	357.307,682 290.440,028	2.103

Punct început	X / Y	Punct sfârșit	X / Y	Lungime segment (** (m)
4	357.307,682 290.440,028	5	357.174,781 290.159,902	310.054
5	357.174,781 290.159,902	6	357.117,296 290.036,669	135.981
6	357.117,296 290.036,669	7	357.133,064 290.021,402	21.948
7	357.133,064 290.021,402	8	357.191,374 290.148,454	139.794
8	357.191,374 290.148,454	9	357.320,607 290.425,619	305.813
9	357.320,607 290.425,619	1	357.315,618 290.431,181	7.472

** Lungimile segmentelor sunt determinate în planul de proiecție Stereo 70 și sunt rotunjite la 1 milimetru.

*** Distanța dintre puncte este formată din segmente cumulate ce sunt mai mici decât valoarea 1 milimetru.

**DATE DESPRE IMOBILUL NR. 7719**

Oficiul de Cadastru și Publicitate Imobiliară DOLJ
Biroul de Cadastru și Publicitate Imobiliară Craiova

A. Partea I. Descrierea imobilului

TEREN Necunoscut

Adresa: Loc. Motatei, Sos Galicii, Nr. 45, Jud. Dolj, T145, P45,102,45

Nr. Crt	Nr cadastral Nr. topografic	Suprafața* (mp)	Observații / Referințe
A1		Din acte: 7.500 Masurata: 7.172	Sector cadastral:27 Teren neimprejmuit; PROCENT DE DIMINUARE 4.38 %

B. Partea II. Proprietari și acte

Inscrieri privitoare la dreptul de proprietate și alte drepturi reale		Referințe
/		
Act Notarial nr. CM NR 16, din 17/01/2022 emis de NP STOENESCU FLOREA (TDP NR 2137-9700/25-07-1996);		
B1	Intabulare, drept de PROPRIETATE, dobandit prin Succesiune, cota actuala 1/1 1) POPESCU MARIANA	A1

C. Partea III. SARCINI .

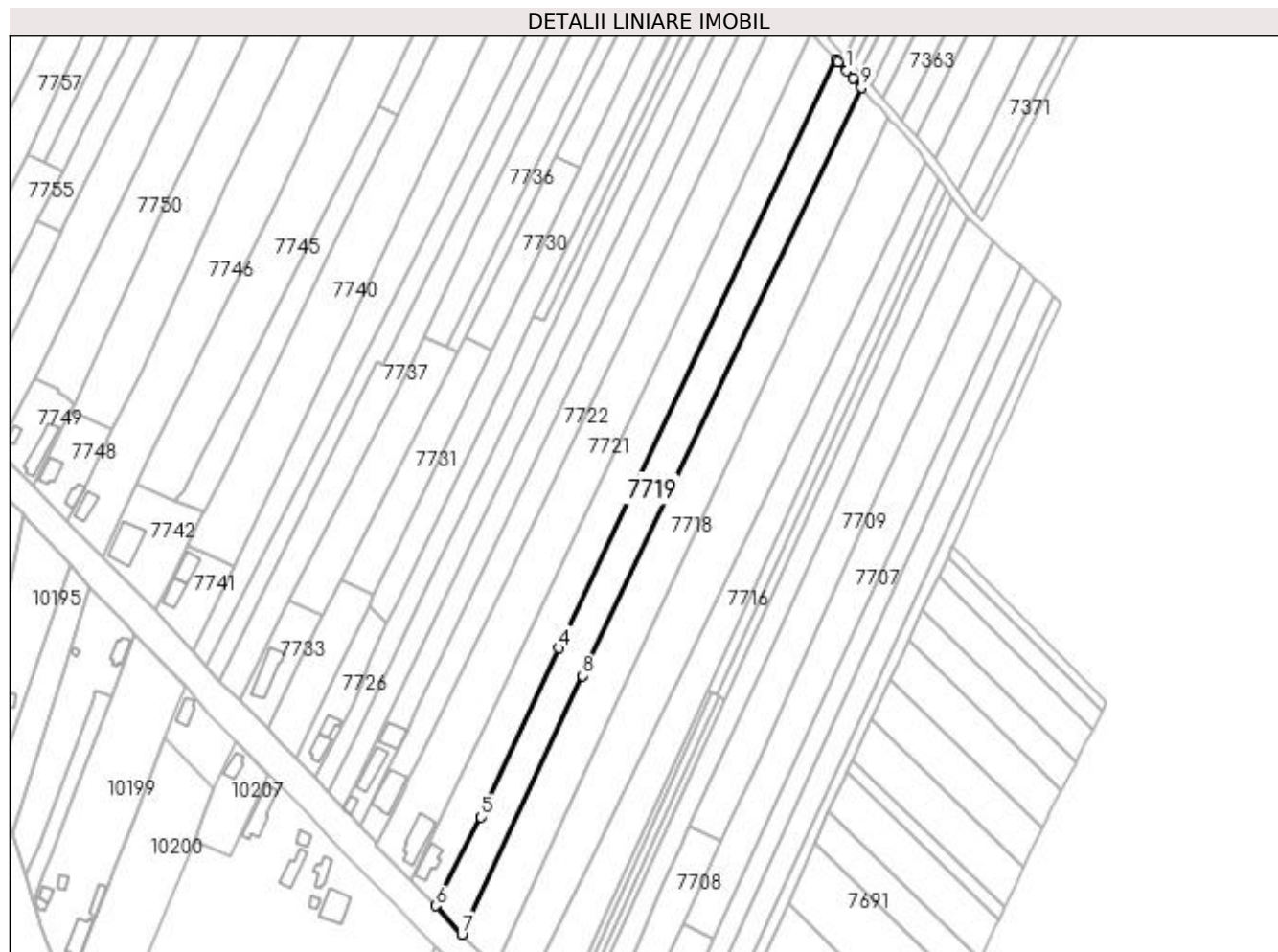
Inscrieri privind dezmembramintele dreptului de proprietate, drepturi reale de garanție și sarcini	Referințe
NU SUNT	

Anexa Nr. 1 La Partea I

Teren

Nr cadastral	Suprafața (mp)*	Observații / Referințe
	Din acte: 7.500 Masurata: 7.172	PROCENT DE DIMINUARE 4.38 %

* Suprafața este determinată în planul de proiecție Stereo 70.



Date referitoare la teren

Crt	Categorie folosință	Intravilan	Suprafața (mp)	Tarla	Parcelă	Nr. topo	Observații / Referințe
1	vie	DA	1.259	145	45	-	
2	arabil	NU	5.547	145	102	-	
3	vie	NU	366	145	45	-	

Lungime Segmente

1) Valorile lungimilor segmentelor sunt obținute din proiecție în plan.

Punct început	X / Y	Punct sfârșit	X / Y	Lungime segment (** (m)
1	357.300,446 290.448,095	2	357.296,637 290.452,341	5.704
2	357.296,637 290.452,341	3	357.295,694 290.453,392	1.412
3	357.295,694 290.453,392	4	357.163,443 290.173,027	309.992

Punct început	X / Y	Punct sfârșit	X / Y	Lungime segment (** (m)
4	357.163,443 290.173,027	5	357.126,448 290.092,467	88.648
5	357.126,448 290.092,467	6	357.104,894 290.050,189	47.455
6	357.104,894 290.050,189	7	357.117,296 290.036,669	18.347
7	357.117,296 290.036,669	8	357.174,781 290.159,902	135.981
8	357.174,781 290.159,902	9	357.307,682 290.440,028	310.054
9	357.307,682 290.440,028	10	357.303,632 290.444,544	6.066
10	357.303,632 290.444,544	1	357.300,446 290.448,095	4.771

** Lungimile segmentelor sunt determinate în planul de proiecție Stereo 70 și sunt rotunjite la 1 milimetru.

*** Distanța dintre puncte este formată din segmente cumulate ce sunt mai mici decât valoarea 1 milimetru.

**DATE DESPRE IMOBILUL NR. 7720**

Oficiul de Cadastru și Publicitate Imobiliară DOLJ
Biroul de Cadastru și Publicitate Imobiliară Craiova

A. Partea I. Descrierea imobilului

TEREN Necunoscut

Adresa: Loc. Motatei, Sos Galicii, Nr. 43, Jud. Dolj, T145, P100,44,100

Nr. Crt	Nr cadastral Nr. topografic	Suprafața* (mp)	Observații / Referințe
A1		Din acte: 7.500 Masurata: 7.171	Sector cadastral:27 Teren neimprejmuit; PROCENT DE DIMINUARE 4.38 %

Construcții

Crt	Nr cadastral Nr. topografic	Adresa	Observații / Referințe
A1.1		Loc. Motatei, Sos Galicii, Jud. Dolj	Nr. niveluri:2; S. construita la sol:106 mp; S. construita desfasurata:106 mp; C1 - LOCUINTA + BECI

B. Partea II. Proprietari și acte

Inscrieri privitoare la dreptul de proprietate și alte drepturi reale		Referințe
/		
Act Administrativ nr. TDP NR 2985-1389, din 08/01/1997 emis de CJSIPT DOLJ;		
B1	Intabulare, drept de PROPRIETATE, dobandit prin Reconstituire, cota actuala 1/1 1) PLEȘOIANU GHEORGHÎA	A1
Act Normativ nr. LEGEA 7, din 13/03/1996 emis de PARLAMENTUL ROMANIEI ((ART 12; ALIN 14. ART 37; ALIN 2));		
B2	Intabulare, drept de PROPRIETATE, dobandit prin Lege, cota actuala 1/1 1) PLEȘOIANU GHEORGHÎA	A1.1

C. Partea III. SARCINI .

Inscrieri privind dezmembramentele dreptului de proprietate, drepturi reale de garanție și sarcini	Referințe
NU SUNT	

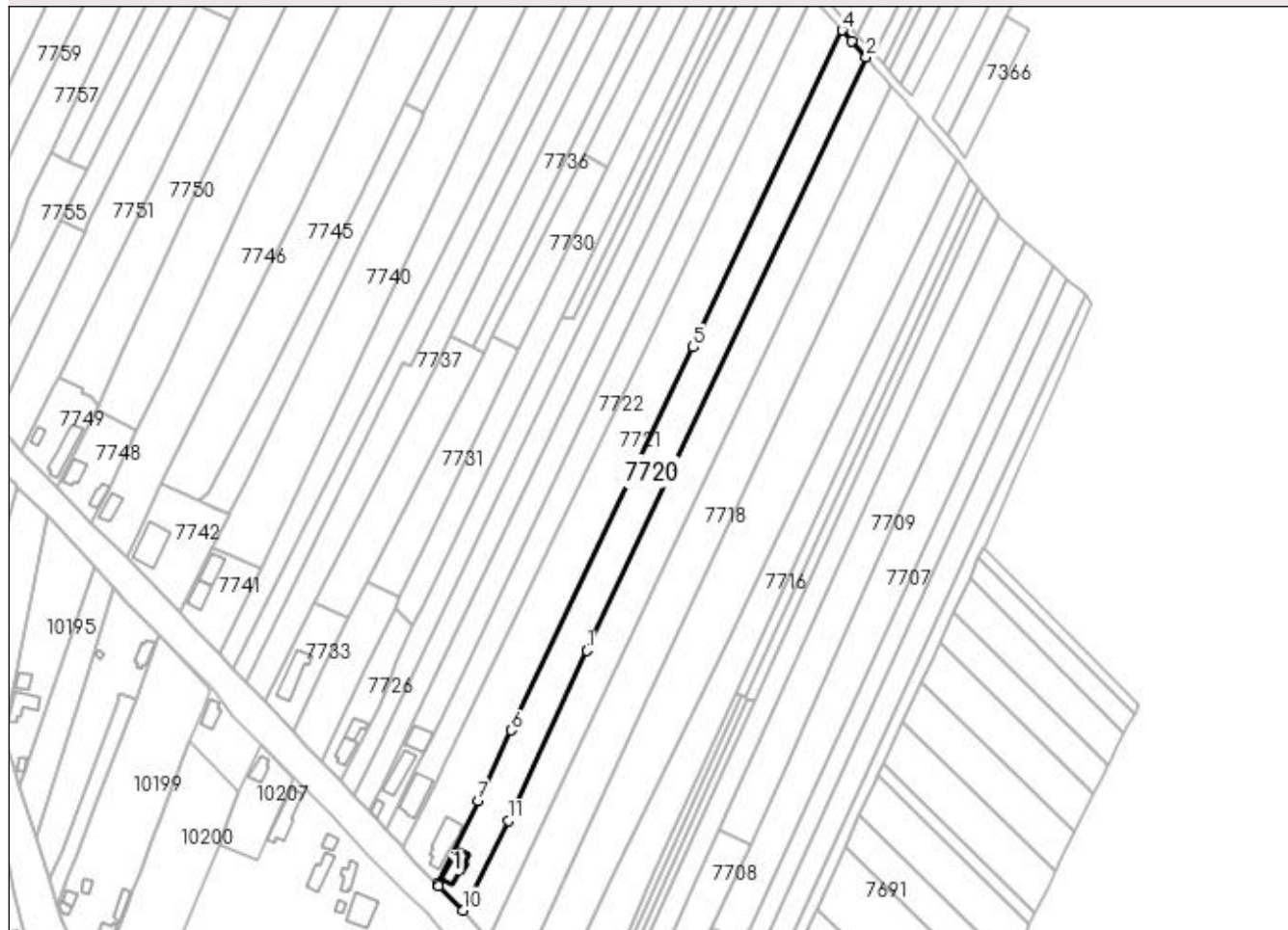
Anexa Nr. 1 La Partea I

Teren

Nr cadastral	Suprafața (mp)*	Observații / Referințe
	Din acte: 7.500 Masurata: 7.171	PROCENT DE DIMINUARE 4.38 %

* Suprafața este determinată în planul de proiecție Stereo 70.

DETALII LINIARE IMOBIL



Date referitoare la teren

Crt	Categorie folosință	Intravilan	Suprafața (mp)	Tarla	Parcelă	Nr. topo	Observații / Referințe
1	curți constructii	DA	956	145	100	-	
2	arabil	NU	2.001	145	44	-	
3	arabil	DA	4.214	145	100	-	

Date referitoare la construcții

Crt	Număr	Destinație construcție	Supraf. (mp)	Situație juridică	Observații / Referințe
A1.1		construcții de locuinte	Din acte: 0 Masurata: 106	Cu acte	Nr. niveluri:2; S. construita la sol:106 mp; S. construita desfasurata:106 mp; C1 - LOCUINTA + BECI

Lungime Segmente

1) Valorile lungimilor segmentelor sunt obținute din proiecție în plan.

Punct început	X / Y	Punct sfârșit	X / Y	Lungime segment (** (m)
1	357.163,443 290.173,027	2	357.295,694 290.453,392	309.992

Punct început	X / Y	Punct sfârșit	X / Y	Lungime segment (** (m)
2	357.295,694 290.453,392	3	357.288,674 290.461,219	10.514
3	357.288,674 290.461,219	4	357.284,13 290.466,285	6.805
4	357.284,13 290.466,285	5	357.213,822 290.316,39	165.565
5	357.213,822 290.316,39	6	357.127,713 290.135,282	200.536
6	357.127,713 290.135,282	7	357.112,0 290.102,0	36.805
7	357.112,0 290.102,0	8	357.092,737 290.062,388	44.047
8	357.092,737 290.062,388	9	357.093,572 290.061,537	1.192
9	357.093,572 290.061,537	10	357.104,894 290.050,189	16.03
10	357.104,894 290.050,189	11	357.126,448 290.092,467	47.455
11	357.126,448 290.092,467	1	357.163,443 290.173,027	88.648

** Lungimile segmentelor sunt determinate în planul de proiecție Stereo 70 și sunt rotunjite la 1 milimetru.

*** Distanța dintre puncte este formată din segmente cumulate ce sunt mai mici decât valoarea 1 milimetru.

**DATE DESPRE IMOBILUL NR. 7721**

Oficiul de Cadastru și Publicitate Imobiliară DOLJ
Biroul de Cadastru și Publicitate Imobiliară Craiova

A. Partea I. Descrierea imobilului

TEREN Necunoscut

Adresa: Loc. Motatei, Sos Galicii, Nr. 41, Jud. Dolj, T145, P110,100,110,100

Nr. Crt	Nr cadastral Nr. topografic	Suprafața* (mp)	Observații / Referințe
A1		Din acte: 9.600 Masurata: 9.179	Sector cadastral:27 Teren neimprijmit; PROCENT DE DIMINUARE 4.38 %

Construcții

Crt	Nr cadastral Nr. topografic	Adresa	Observații / Referințe
A1.1		Loc. Motatei, Sos Galicii, Jud. Dolj	Nr. niveluri:2; S. construita la sol:186 mp; S. construita desfasurata:186 mp; C1 - LOCUINTA + BECI

B. Partea II. Proprietari și acte

Inscrieri privitoare la dreptul de proprietate și alte drepturi reale		Referințe
/		
Act Administrativ nr. TDP NR 2412-43721, din 06/08/1996 emis de CJSIPT DOLJ;		
B1	Intabulare, drept de PROPRIETATE, dobandit prin Reconstituire, cota actuala 1/1 1) IOȚA MELANIA 2) MARINESCU ION 3) DOVLEAC SEVASTIȚA	A1
Act Normativ nr. LEGEA 7, din 13/03/1996 emis de PARLAMENTUL ROMANIEI ((ART 12; ALIN 14. ART 37; ALIN 2));		
B2	Intabulare, drept de PROPRIETATE, dobandit prin Lege, cota actuala 1/1 1) IOȚA MELANIA 2) MARINESCU ION 3) DOVLEAC SEVASTIȚA	A1.1

C. Partea III. SARCINI .

Inscrieri privind dezmembramintele dreptului de proprietate, drepturi reale de garanție și sarcini	Referințe
NU SUNT	

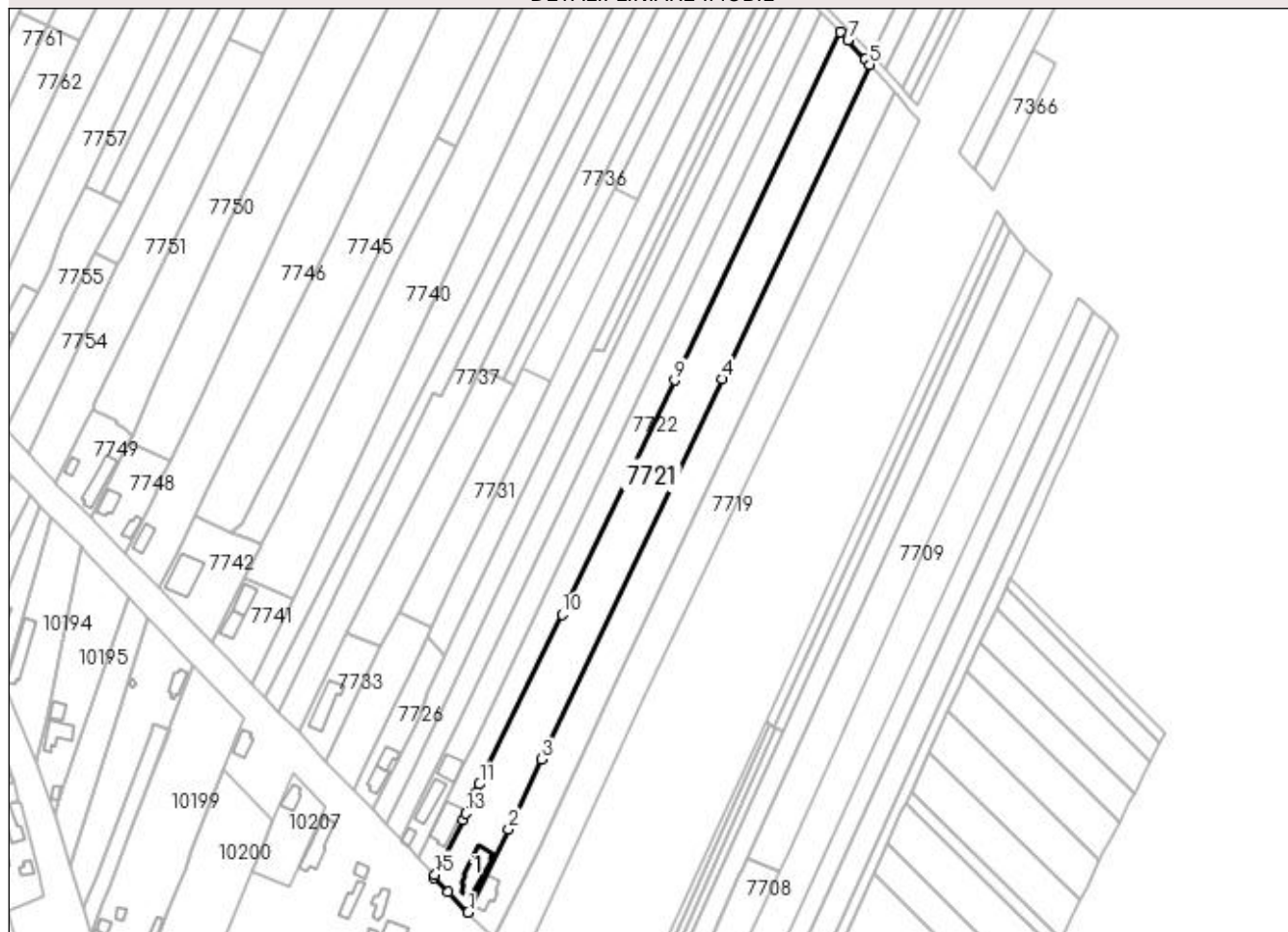
Anexa Nr. 1 La Partea I

Teren

Nr cadastral	Suprafața (mp)*	Observații / Referințe
	Din acte: 9.600 Masurata: 9.179	PROCENT DE DIMINUARE 4.38 %

* Suprafața este determinată în planul de proiecție Stereo 70.

DETALII LINIARE IMOBIL



Date referitoare la teren

Crt	Categorie folosință	Intravilan	Suprafața (mp)	Tarla	Parcelă	Nr. topo	Observații / Referințe
1	curți constructii	DA	1.530	145	110	-	
2	vie	DA	195	145	100	-	
3	arabil	NU	6.693	145	110	-	
4	vie	NU	761	145	100	-	

Date referitoare la construcții

Crt	Număr	Destinație construcție	Supraf. (mp)	Situație juridică	Observații / Referințe
A1.1		construcții de locuințe	Din acte: 0 Masurata: 186	Cu acte	Nr. niveluri:2; S. construita la sol:186 mp; S. construita desfasurata:186 mp; C1 - LOCUINTA + BECI

Lungime Segmente

1) Valorile lungimilor segmentelor sunt obținute din proiecție în plan.

Punct început	X / Y	Punct sfârșit	X / Y	Lungime segment (** (m))
1	357.092,737 290.062,388	2	357.112,0 290.102,0	44.047

Punct început	X / Y	Punct sfârșit	X / Y	Lungime segment (** (m)
2	357.112,0 290.102,0	3	357.127,713 290.135,282	36.805
3	357.127,713 290.135,282	4	357.213,822 290.316,39	200.536
4	357.213,822 290.316,39	5	357.284,13 290.466,285	165.565
5	357.284,13 290.466,285	6	357.281,987 290.468,674	3.209
6	357.281,987 290.468,674	7	357.273,654 290.477,964	12.48
7	357.273,654 290.477,964	8	357.269,957 290.481,685	5.245
8	357.269,957 290.481,685	9	357.191,202 290.315,808	183.623
9	357.191,202 290.315,808	10	357.137,403 290.204,244	123.858
10	357.137,403 290.204,244	11	357.098,149 290.123,415	89.857
11	357.098,149 290.123,415	12	357.096,46 290.119,696	4.085
12	357.096,46 290.119,696	13	357.091,586 290.109,499	11.302
13	357.091,586 290.109,499	14	357.090,089 290.106,526	3.329
14	357.090,089 290.106,526	15	357.076,919 290.080,387	29.269
15	357.076,919 290.080,387	16	357.076,282 290.079,063	1.469
16	357.076,282 290.079,063	17	357.083,2 290.071,957	9.917
17	357.083,2 290.071,957	1	357.092,737 290.062,388	13.51

** Lungimile segmentelor sunt determinate în planul de proiecție Stereo 70 și sunt rotunjite la 1 milimetru.

*** Distanța dintre puncte este formată din segmente cumulate ce sunt mai mici decât valoarea 1 milimetru.

**DATE DESPRE IMOBILUL NR. 7722**

Oficiul de Cadastru și Publicitate Imobiliară DOLJ
Biroul de Cadastru și Publicitate Imobiliară Craiova

A. Partea I. Descrierea imobilului

TEREN Necunoscut

Adresa: Loc. Motatei, Sos Galicii, Nr. 39, Jud. Dolj, T145, P42

Nr. Crt	Nr cadastral Nr. topografic	Suprafața* (mp)	Observații / Referințe
A1	36372	5.200	Sector cadastral:27 Teren neimprejmuit;

B. Partea II. Proprietari și acte

Inscrieri privitoare la dreptul de proprietate și alte drepturi reale		Referințe
124947 / 24/06/2020		
Hotarare Judecatoreasca nr. Sentinta civila nr 1127, din 02/06/2008 emis de JUDECATORIA CALAFAT, in Dosar nr. 1347/201/2008;		
B1	Intabulare, drept de PROPRIETATE, dobandit prin Hotarare Judecatoreasca, cota actuala 1/1 1) GEAMĂNĂ ADI	A1

C. Partea III. SARCINI .

Inscrieri privind dezmembramintele dreptului de proprietate, drepturi reale de garanție și sarcini	Referințe
NU SUNT	

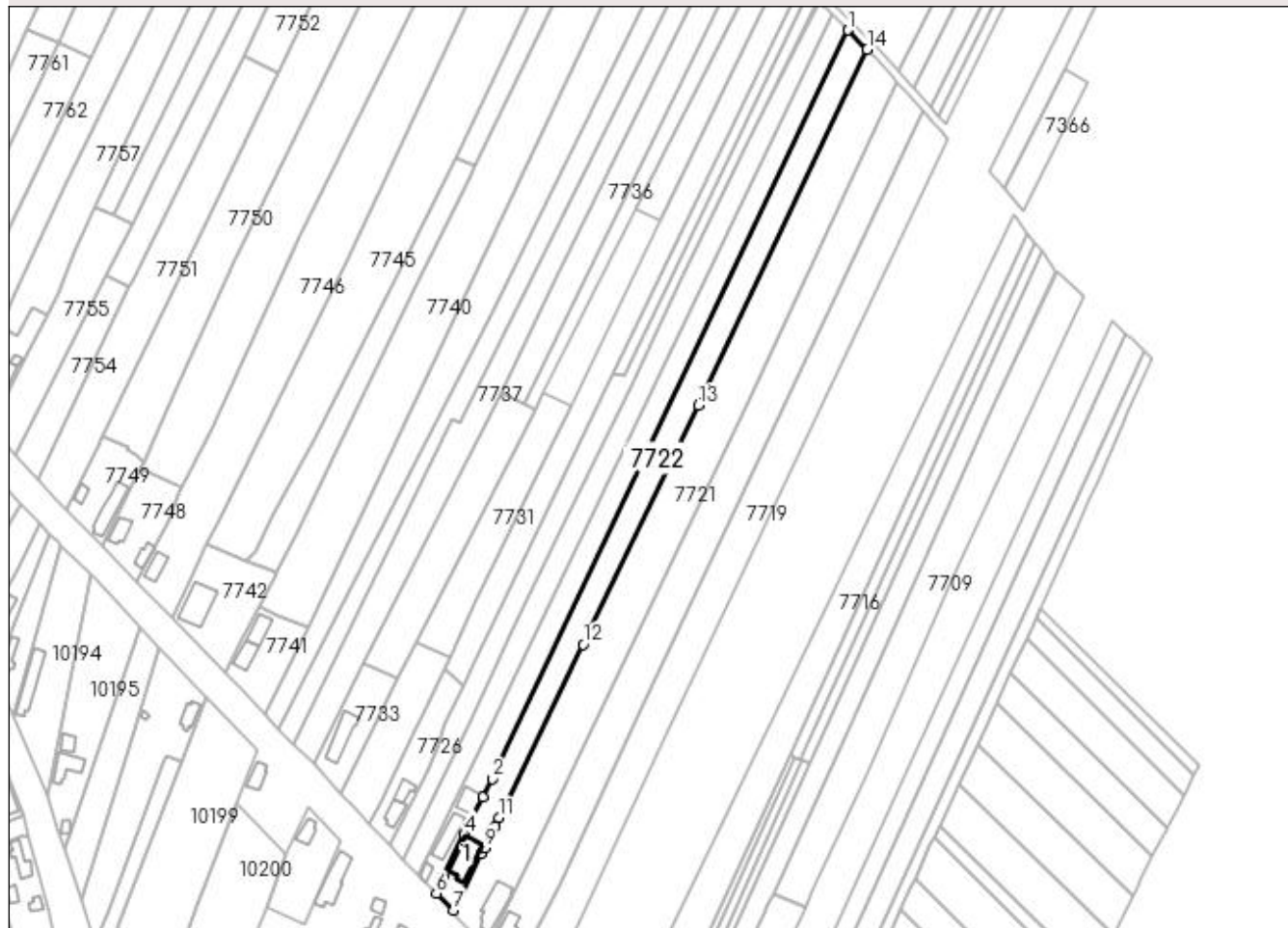
Anexa Nr. 1 La Partea I

Teren

Nr cadastral	Suprafața (mp)*	Observații / Referințe
36372	5.200	

* Suprafața este determinată în planul de proiecție Stereo 70.

DETALII LINIARE IMOBIL



Date referitoare la teren

Crt	Categorie folosință	Intra vilan	Suprafața (mp)	Tarla	Parcelă	Nr. topo	Observații / Referințe
1	arabil	DA	860	145	42	-	
2	arabil	NU	4.340	145	42	-	

Date referitoare la construcții

Crt	Număr	Destinație construcție	Supraf. (mp)	Situație juridică	Observații / Referințe
A1.1		construcții de locuințe	Din acte: 0 Masurata: 172	Fara acte	Nr. niveluri:2; S. construita la sol:172 mp; S. construita desfasurata:344 mp; Locuinta P+1

Lungime Segmente

1) Valorile lungimilor segmentelor sunt obținute din proiecție în plan.

Punct început	X / Y	Punct sfârșit	X / Y	Lungime segment (** (m)
1	357.260,981 290.490,719	2	357.095,012 290.141,704	386.468
2	357.095,012 290.141,704	3	357.090,968 290.132,963	9.631
3	357.090,968 290.132,963	4	357.082,015 290.115,877	19.29

Punct început	X / Y	Punct sfârșit	X / Y	Lungime segment (** (m)
4	357.082,015 290.115,877	5	357.072,068 290.095,535	22.644
5	357.072,068 290.095,535	6	357.069,003 290.088,345	7.816
6	357.069,003 290.088,345	7	357.076,919 290.080,387	11.225
7	357.076,919 290.080,387	8	357.090,089 290.106,526	29.269
8	357.090,089 290.106,526	9	357.091,586 290.109,499	3.329
9	357.091,586 290.109,499	10	357.096,46 290.119,696	11.302
10	357.096,46 290.119,696	11	357.098,149 290.123,415	4.085
11	357.098,149 290.123,415	12	357.137,403 290.204,244	89.857
12	357.137,403 290.204,244	13	357.191,202 290.315,808	123.858
13	357.191,202 290.315,808	14	357.269,957 290.481,685	183.623
14	357.269,957 290.481,685	1	357.260,981 290.490,719	12.735

** Lungimile segmentelor sunt determinate în planul de proiecție Stereo 70 și sunt rotunjite la 1 milimetru.

*** Distanța dintre puncte este formată din segmente cumulate ce sunt mai mici decât valoarea 1 milimetru.

**DATE DESPRE IMOBILUL NR. 7723**

Oficiul de Cadastru și Publicitate Imobiliară DOLJ
Biroul de Cadastru și Publicitate Imobiliară Craiova

A. Partea I. Descrierea imobilului

TEREN Necunoscut

Adresa: Loc. Motatei, Sos Galicii, Nr. 37, Jud. Dolj, T145, P41

Nr. Crt	Nr cadastral Nr. topografic	Suprafața* (mp)	Observații / Referințe
A1		Din acte: 4.800 Masurata: 4.771	Sector cadastral:27 Teren neimprejmuț; PROCENT DE DIMINUARE 0.6 %

Construcții

Crt	Nr cadastral Nr. topografic	Adresa	Observații / Referințe
A1.1		Loc. Motatei, Sos Galicii, Jud. Dolj	Nr. niveluri:2; S. construita la sol:129 mp; S. construita desfasurata:129 mp; C1 - LOCUINTA + BECI
A1.2		Loc. Motatei, Sos Galicii, Jud. Dolj	Nr. niveluri:1; S. construita la sol:29 mp; S. construita desfasurata:29 mp; C2 - ANEXA
A1.3		Loc. Motatei, Sos Galicii, Jud. Dolj	Nr. niveluri:1; S. construita la sol:97 mp; S. construita desfasurata:97 mp; C3 - ANEXA

B. Partea II. Proprietari și acte

Inscrieri privitoare la dreptul de proprietate și alte drepturi reale		Referințe
/		
Act Administrativ nr. TDP NR 1732-58840, din 29/11/1995 emis de CJSIPT DOLJ;		
B1	Intabulare, drept de PROPRIETATE, dobandit prin Reconstituire, cota actuala 1/1 1) CHELU GRIGORE	A1
Act Normativ nr. LEGEA 7, din 13/03/1996 emis de PARLAMENTUL ROMANIEI ((ART 12; ALIN 14. ART 37; ALIN 2));		
B2	Intabulare, drept de PROPRIETATE, dobandit prin Lege, cota actuala 1/1 1) CHELU GRIGORE	A1.1, A1.2, A1.3

C. Partea III. SARCINI .

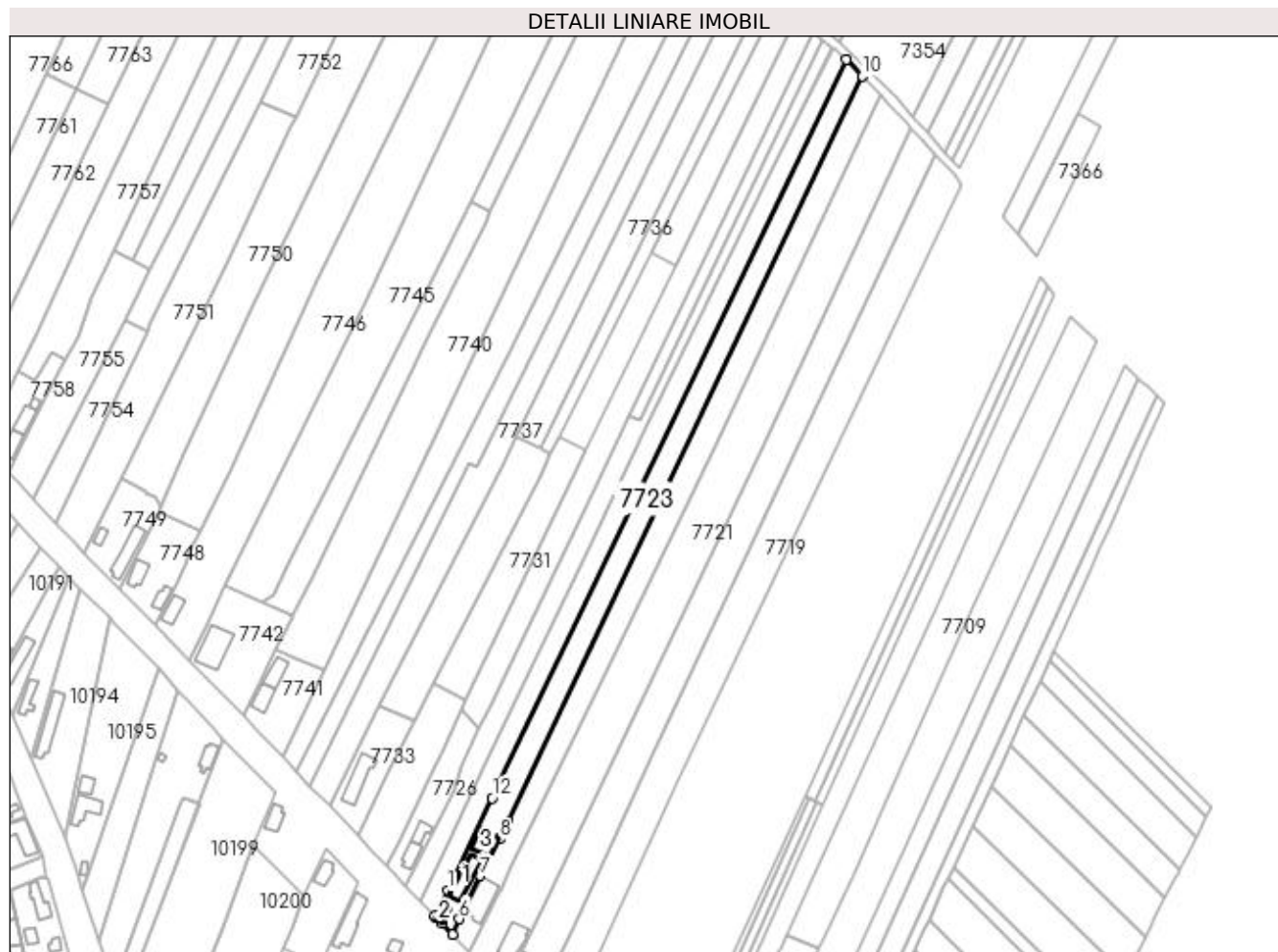
Inscrieri privind dezmembramintele dreptului de proprietate, drepturi reale de garanție și sarcini	Referințe
NU SUNT	

Anexa Nr. 1 La Partea I

Teren

Nr cadastral	Suprafața (mp)*	Observații / Referințe
	Din acte: 4.800 Masurata: 4.771	PROCENT DE DIMINUARE 0.6 %

* Suprafața este determinată în planul de proiecție Stereo 70.



Date referitoare la teren

Crt	Categorie folosință	Intra vilan	Suprafața (mp)	Tarla	Parcelă	Nr. topo	Observații / Referințe
1	arabil	DA	867	145	41	-	
2	arabil	NU	3.904	145	41	-	

Date referitoare la construcții

Crt	Număr	Destinație construcție	Supraf. (mp)	Situație juridică	Observații / Referințe
A1.1		construcții de locuințe	Din acte: 0 Masurata: 129	Cu acte	Nr. niveluri:2; S. construita la sol:129 mp; S. construita desfasurata:129 mp; C1 - LOCUINTA + BECI
A1.2		construcții anexa	Din acte: 0 Masurata: 29	Cu acte	Nr. niveluri:1; S. construita la sol:29 mp; S. construita desfasurata:29 mp; C2 - ANEXA
A1.3		construcții anexa	Din acte: 0 Masurata: 97	Cu acte	Nr. niveluri:1; S. construita la sol:97 mp; S. construita desfasurata:97 mp; C3 - ANEXA

Lungime Segmente

1) Valorile lungimilor segmentelor sunt obținute din proiecție în plan.

Punct început	X / Y	Punct sfârșit	X / Y	Lungime segment (** (m)
---------------	-------	---------------	-------	-------------------------

Punct început	X / Y	Punct sfârșit	X / Y	Lungime segment (** (m)
1	357.066,601 290.108,923	2	357.060,78 290.096,882	13.374
2	357.060,78 290.096,882	3	357.061,12 290.096,249	0.719
3	357.061,12 290.096,249	4	357.064,066 290.093,47	4.05
4	357.064,066 290.093,47	5	357.069,003 290.088,345	7.116
5	357.069,003 290.088,345	6	357.072,068 290.095,535	7.816
6	357.072,068 290.095,535	7	357.082,015 290.115,877	22.644
7	357.082,015 290.115,877	8	357.090,968 290.132,963	19.29
8	357.090,968 290.132,963	9	357.095,012 290.141,704	9.631
9	357.095,012 290.141,704	10	357.260,981 290.490,719	386.468
10	357.260,981 290.490,719	11	357.253,425 290.498,323	10.72
11	357.253,425 290.498,323	12	357.087,573 290.152,171	383.833
12	357.087,573 290.152,171	1	357.066,601 290.108,923	48.065

** Lungimile segmentelor sunt determinate în planul de proiecție Stereo 70 și sunt rotunjite la 1 milimetru.

*** Distanța dintre puncte este formată din segmente cumulate ce sunt mai mici decât valoarea 1 milimetru.

**DATE DESPRE IMOBILUL NR. 7724**

Oficiul de Cadastru și Publicitate Imobiliară DOLJ
Biroul de Cadastru și Publicitate Imobiliară Craiova

A. Partea I. Descrierea imobilului

TEREN Necunoscut

Adresa: Loc. Motatei, Sos Galicii, Nr. 35, Jud. Dolj, T145, P40

Nr. Crt	Nr cadastral Nr. topografic	Suprafața* (mp)	Observații / Referințe
A1		Din acte: 4.300 Masurata: 4.274	Sector cadastral:27 Teren neimprejmuit; PROCENT DE DIMINUARE 0.6 %

B. Partea II. Proprietari și acte

Inscrieri privitoare la dreptul de proprietate și alte drepturi reale	Referințe
/	
Act Administrativ nr. TDP 2486-43721, din 16/08/1996 emis de CJSIPT DOLJ (CERT DECES NR 852614/20-03-2009; CERT DECES NR 183320/12-08-2014);	
B1	A1
Intabulare, drept de PROPRIETATE, dobandit prin Reconstituire, cota actuala 1/1	
1) STOICA DUMITRU DEFUNCT:Da	
2) STOICA GHEORGHE	
3) BUTUROAGĂ ECATERINA DEFUNCT:Da	

C. Partea III. SARCINI .

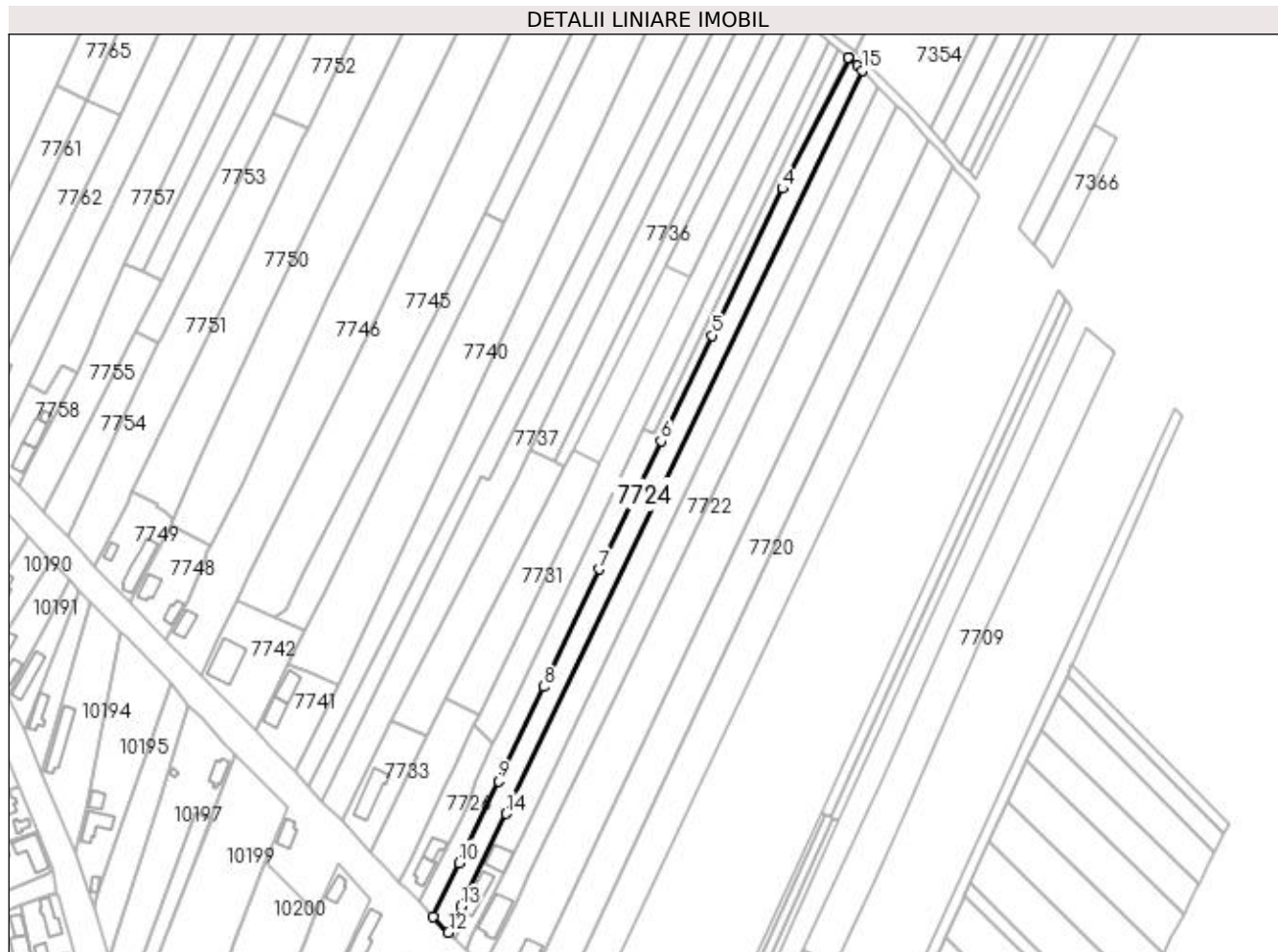
Inscrieri privind dezmembramintele dreptului de proprietate, drepturi reale de garanție și sarcini	Referințe
NU SUNT	

Anexa Nr. 1 La Partea I

Teren

Nr cadastral	Suprafața (mp)*	Observații / Referințe
	Din acte: 4.300 Masurata: 4.274	PROCENT DE DIMINUARE 0.6 %

* Suprafața este determinată în planul de proiecție Stereo 70.



Date referitoare la teren

Crt	Categorie folosință	Intravilan	Suprafața (mp)	Tarla	Parcelă	Nr. topo	Observații / Referințe
1	arabil	DA	752	145	40	-	
2	arabil	NU	3.522	145	40	-	

Lungime Segmente

1) Valorile lungimilor segmentelor sunt obținute din proiecție în plan.

Punct început	X / Y	Punct sfârșit	X / Y	Lungime segment (** (m)
1	357.251,208 290.500,554	2	357.247,438 290.503,729	4.929
2	357.247,438 290.503,729	3	357.246,959 290.504,133	0.627
3	357.246,959 290.504,133	4	357.216,402 290.443,278	68.096
4	357.216,402 290.443,278	5	357.183,504 290.374,848	75.927

Punct început	X / Y	Punct sfârșit	X / Y	Lungime segment (** (m)
5	357.183,504 290.374,848	6	357.159,804 290.325,676	54.585
6	357.159,804 290.325,676	7	357.131,185 290.265,94	66.238
7	357.131,185 290.265,94	8	357.105,065 290.211,302	60.56
8	357.105,065 290.211,302	9	357.084,119 290.167,366	48.673
9	357.084,119 290.167,366	10	357.065,868 290.129,261	42.25
10	357.065,868 290.129,261	11	357.053,764 290.104,167	27.861
11	357.053,764 290.104,167	12	357.060,78 290.096,882	10.114
12	357.060,78 290.096,882	13	357.066,601 290.108,923	13.374
13	357.066,601 290.108,923	14	357.087,573 290.152,171	48.065
14	357.087,573 290.152,171	15	357.253,425 290.498,323	383.833
15	357.253,425 290.498,323	1	357.251,208 290.500,554	3.145

** Lungimile segmentelor sunt determinate în planul de proiecție Stereo 70 și sunt rotunjite la 1 milimetru.

*** Distanța dintre puncte este formată din segmente cumulate ce sunt mai mici decât valoarea 1 milimetru.

**DATE DESPRE IMOBILUL NR. 7725**

Oficiul de Cadastru și Publicitate Imobiliară DOLJ
Biroul de Cadastru și Publicitate Imobiliară Craiova

A. Partea I. Descrierea imobilului

TEREN Necunoscut

Adresa: Loc. Motatei, Sos Galicii, Jud. Dolj, T145, P38

Nr. Crt	Nr cadastral Nr. topografic	Suprafața* (mp)	Observații / Referințe
A1	36045	3.200	Sector cadastral:27 Teren neimprejmuit;

B. Partea II. Proprietari și acte

Inscrieri privitoare la dreptul de proprietate și alte drepturi reale		Referințe
275282 / 06/12/2019		
Act Notarial nr. cvc nr. 3841, din 05/12/2019 emis de Budiana Ionut Razvan;		
B1	Intabulare, drept de PROPRIETATE, dobandit prin Conventie, cota actuala 1/1 1) GEAMANA CRISTINEL 2) GEAMANA CRISTIANA-CARMEN	A1

C. Partea III. SARCINI .

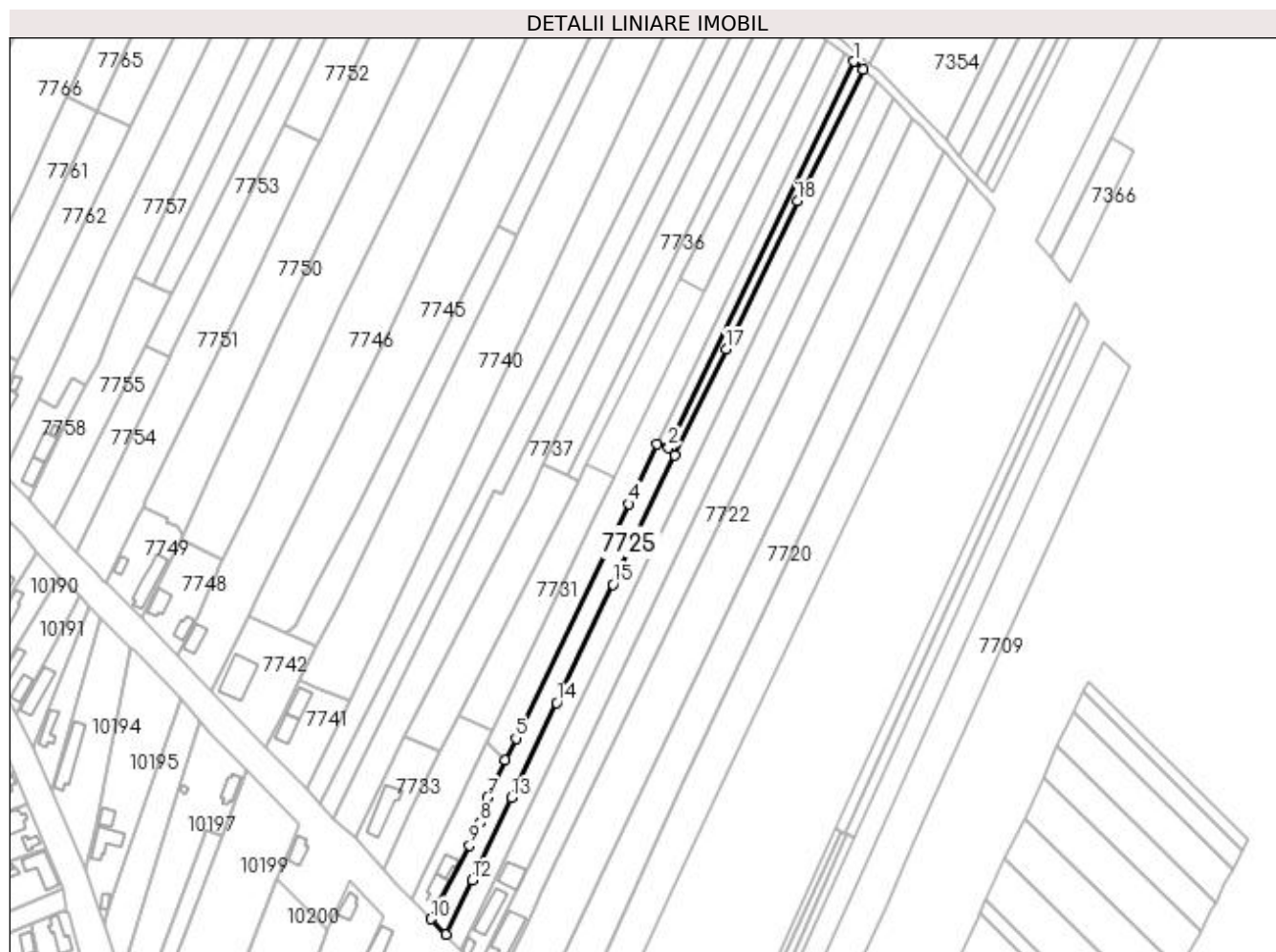
Inscrieri privind dezmembramintele dreptului de proprietate, drepturi reale de garanție și sarcini	Referințe
NU SUNT	

Anexa Nr. 1 La Partea I

Teren

Nr cadastral	Suprafața (mp)*	Observații / Referințe
36045	3.200	

* Suprafața este determinată în planul de proiecție Stereo 70.



Date referitoare la teren

Crt	Categorie folosință	Intravilan	Suprafața (mp)	Tarla	Parcelă	Nr. topo	Observații / Referințe
1	arabil	DA	690	145	38	-	
2	arabil	NU	2.510	145	38	-	

Lungime Segmente

1) Valorile lungimilor segmentelor sunt obținute din proiecție în plan.

Punct început	X / Y	Punct sfârșit	X / Y	Lungime segment (** (m)
1	357.242,571 290.507,826	2	357.156,922 290.329,395	197.923
2	357.156,922 290.329,395	3	357.151,485 290.330,942	5.653
3	357.151,485 290.330,942	4	357.138,48 290.303,196	30.643
4	357.138,48 290.303,196	5	357.086,274 290.194,797	120.315

Punct început	X / Y	Punct sfârșit	X / Y	Lungime segment (** (m)
5	357.086,274 290.194,797	6	357.081,438 290.184,708	11.188
6	357.081,438 290.184,708	7	357.073,153 290.167,425	19.166
7	357.073,153 290.167,425	8	357.069,77 290.155,913	11.999
8	357.069,77 290.155,913	9	357.064,808 290.145,216	11.792
9	357.064,808 290.145,216	10	357.046,964 290.111,226	38.389
10	357.046,964 290.111,226	11	357.053,764 290.104,167	9.802
11	357.053,764 290.104,167	12	357.065,868 290.129,261	27.861
12	357.065,868 290.129,261	13	357.084,119 290.167,366	42.25
13	357.084,119 290.167,366	14	357.105,065 290.211,302	48.673
14	357.105,065 290.211,302	15	357.131,185 290.265,94	60.56
15	357.131,185 290.265,94	16	357.159,804 290.325,676	66.238
16	357.159,804 290.325,676	17	357.183,504 290.374,848	54.585
17	357.183,504 290.374,848	18	357.216,402 290.443,278	75.927
18	357.216,402 290.443,278	19	357.246,959 290.504,133	68.096
19	357.246,959 290.504,133	1	357.242,571 290.507,826	5.735

** Lungimile segmentelor sunt determinate în planul de proiecție Stereo 70 și sunt rotunjite la 1 milimetru.

*** Distanța dintre puncte este formată din segmente cumulate ce sunt mai mici decât valoarea 1 milimetru.

**DATE DESPRE IMOBILUL NR. 7726**

Oficiul de Cadastru și Publicitate Imobiliară DOLJ
Biroul de Cadastru și Publicitate Imobiliară Craiova

A. Partea I. Descrierea imobilului

TEREN Intravilan

Adresa: Loc. Motatei, Sos Galicii, Nr. 33, Jud. Dolj, T145, P37

Nr. Crt	Nr cadastral Nr. topografic	Suprafața* (mp)	Observații / Referințe
A1	39690	1.000	Sector cadastral:27 Teren imprejmuit;

Construcții

Crt	Nr cadastral Nr. topografic	Adresa	Observații / Referințe
A1.1		Loc. Motatei, Sos Galicii, Nr. 33, Jud. Dolj, T145, P 37	Nr. niveluri:1; S. construita la sol:75 mp; S. construita desfasurata:75 mp; Casa de locuit,parter,construita in anul 1955,Sc=Sd=75mp.
A1.2		Loc. Motatei, Sos Galicii, Nr. 33, Jud. Dolj, T145, P 37	Nr. niveluri:1; S. construita la sol:60 mp; S. construita desfasurata:60 mp; Anexa,parter,construita in anul1955 , Sc=Sd=60mp.

B. Partea II. Proprietari și acte

Inscrieri privitoare la dreptul de proprietate și alte drepturi reale	Referințe
199728 / 17/08/2021	
Hotarare Judecatoreasca nr. Sentința civilă Nr.1231, din 04/10/2016 emis de JUDECATORIA CALAFAT- DOSAR NR. 1584/201/2015 (act administrativ nr Certificat de nomenclatura stradala nr.4722 din 10.08.2021, emis de PRIMARIA MOTATEI;act administrativ nr Adeverinta nr.4727 din 10.08.2021, emis de PRIMARIA MOTATEI;act administrativ nr Certificat fiscal nr.4719 din 10.08.2021, emis de PRIMARIA MOTATEI;act administrativ nr Titlu de proprietate Nr.18859 din 20.02.2015, emis de COMISIA JUDETEANA DOLJ;hotarare judecatoreasca nr Incheiere din 14.09.2020, emis de JUDECATORIA CALAFAT-DOSAR NR. 1584/201/2015);	
B1	Intabulare, drept de PROPRIETATE, dobandit prin Hotarare Judecatoreasca, cota actuala 1/1 1) APOSTOL IONELA
	A1, A1.1, A1.2

C. Partea III. SARCINI

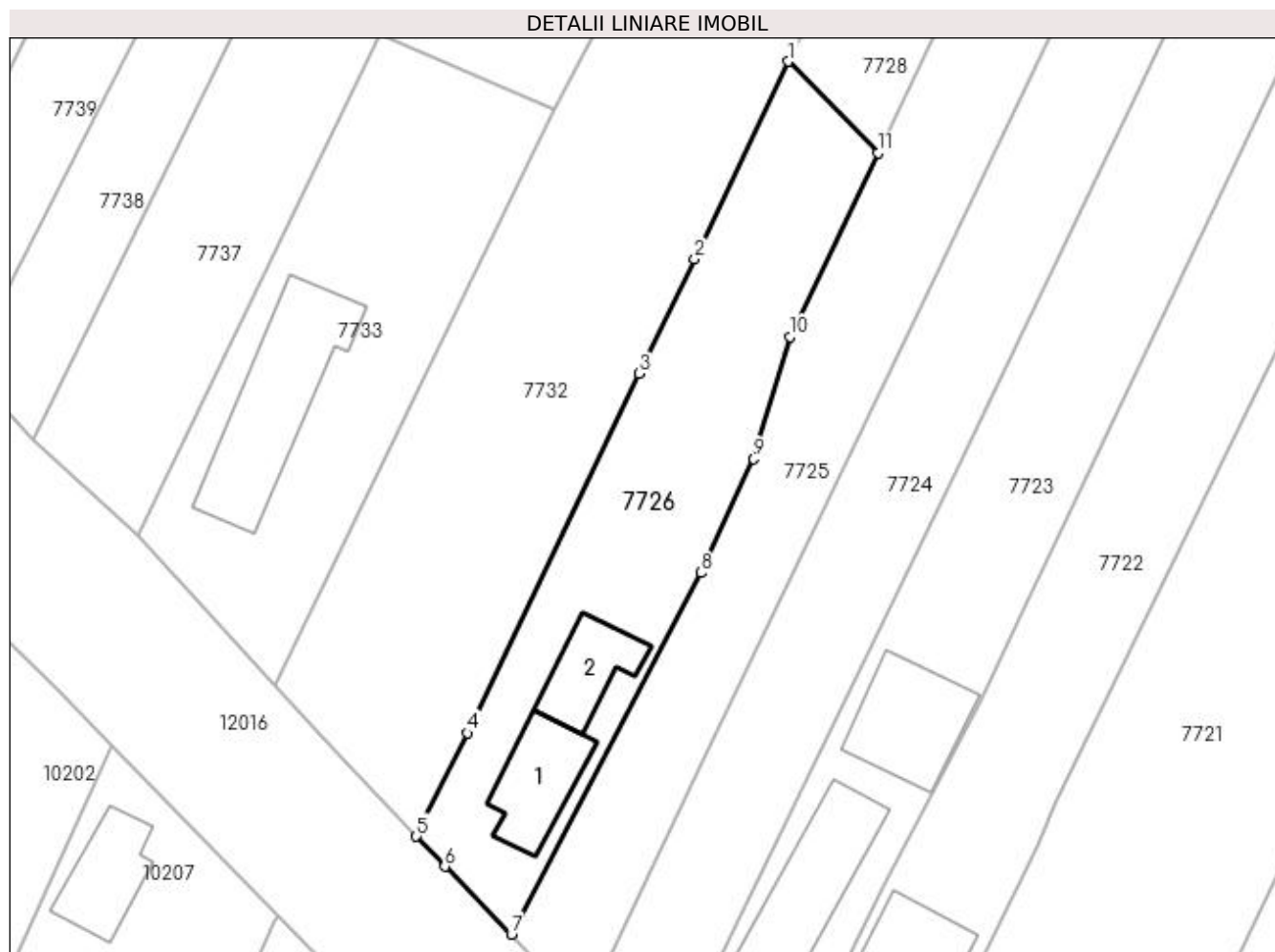
Inscrieri privind dezmembramintele dreptului de proprietate, drepturi reale de garanție și sarcini	Referințe
199728 / 17/08/2021	
Hotarare Judecatoreasca nr. Sentința civilă Nr.1231, din 04/10/2016 emis de JUDECATORIA CALAFAT- DOSAR NR. 1584/201/2015 (act administrativ nr Certificat de nomenclatura stradala nr.4722 din 10.08.2021, emis de PRIMARIA MOTATEI;act administrativ nr Adeverinta nr.4727 din 10.08.2021, emis de PRIMARIA MOTATEI;act administrativ nr Certificat fiscal nr.4719 din 10.08.2021, emis de PRIMARIA MOTATEI;act administrativ nr Titlu de proprietate Nr.18859 din 20.02.2015, emis de COMISIA JUDETEANA DOLJ;hotarare judecatoreasca nr Incheiere din 14.09.2020, emis de JUDECATORIA CALAFAT-DOSAR NR. 1584/201/2015);	
C1	Intabulare, drept de IPOTECA LEGALA, Valoare:3968.54 LEIce reprezinta sulta, dobandit prin Hotarare Judecatoreasca, cota actuala 1/1 1) GLAVAN ELENA, LIPSA CNP
	A1.1, A1.2
C2	Intabulare, drept de IPOTECA, Valoare:4318 LEIce reprezinta sulta, dobandit prin Hotarare Judecatoreasca, cota actuala 1/1 1) GLAVAN ELENA, LIPSA CNP
	A1

Anexa Nr. 1 La Partea I

Teren

Nr cadastral	Suprafața (mp)*	Observații / Referințe
39690	1.000	

* Suprafața este determinată în planul de proiecție Stereo 70.



Date referitoare la teren

Crt	Categorie folosință	Intravilan	Suprafața (mp)	Tarla	Parcelă	Nr. topo	Observații / Referințe
1	curți constructii	DA	1.000	145	37	-	

Date referitoare la construcții

Crt	Număr	Destinație construcție	Supraf. (mp)	Situație juridică	Observații / Referințe
A1.1		construcții de locuințe	75	Cu acte	Nr. niveluri:1; S. construita la sol:75 mp; S. construita desfasurata:75 mp; Casa de locuit, parter, construita in anul 1955, Sc=Sd=75mp.
A1.2		construcții anexa	60	Cu acte	Nr. niveluri:1; S. construita la sol:60 mp; S. construita desfasurata:60 mp; Anexa, parter, construita in anul 1955, Sc=Sd=60mp.

Lungime Segmente

1) Valorile lungimilor segmentelor sunt obținute din proiecție în plan.

Punct început	X / Y	Punct sfârșit	X / Y	Lungime segment (** (m)
1	357.073,01 290.193,3	2	357.064,21 290.174,725	20.554
2	357.064,21 290.174,725	3	357.058,93 290.163,957	11.993

Punct început	X / Y	Punct sfârșit	X / Y	Lungime segment (** (m)
3	357.058,93 290.163,957	4	357.042,842 290.130,151	37.439
4	357.042,842 290.130,151	5	357.038,005 290.120,429	10.859
5	357.038,005 290.120,429	6	357.040,701 290.117,61	3.901
6	357.040,701 290.117,61	7	357.046,964 290.111,226	8.943
7	357.046,964 290.111,226	8	357.064,808 290.145,216	38.389
8	357.064,808 290.145,216	9	357.069,77 290.155,913	11.792
9	357.069,77 290.155,913	10	357.073,153 290.167,425	11.999
10	357.073,153 290.167,425	11	357.081,438 290.184,708	19.166
11	357.081,438 290.184,708	1	357.073,01 290.193,3	12.036

** Lungimile segmentelor sunt determinate în planul de proiecție Stereo 70 și sunt rotunjite la 1 milimetru.

*** Distanța dintre puncte este formată din segmente cumulate ce sunt mai mici decât valoarea 1 milimetru.

**DATE DESPRE IMOBILUL NR. 7727**

Oficiul de Cadastru și Publicitate Imobiliară DOLJ
Biroul de Cadastru și Publicitate Imobiliară Craiova

A. Partea I. Descrierea imobilului

TEREN Extravilan

Adresa: Jud. Dolj, T145, P39

Nr. Crt	Nr cadastral Nr. topografic	Suprafața* (mp)	Observații / Referințe
A1		Din acte: 1.100 Masurata: 1.093	Sector cadastral:27 Teren neimprejmuit; PROCENT DE DIMINUARE 0.6 %

B. Partea II. Proprietari și acte

Inscrieri privitoare la dreptul de proprietate și alte drepturi reale		Referințe
/		
Act Administrativ nr. TDP NR 2922-1389, din 25/11/1996 emis de CJSIPT DOLJ;		
B1	Intabulare, drept de PROPRIETATE, dobandit prin Reconstituire, cota actuala 1/1 1) VELICA GHEORGHE	A1

C. Partea III. SARCINI .

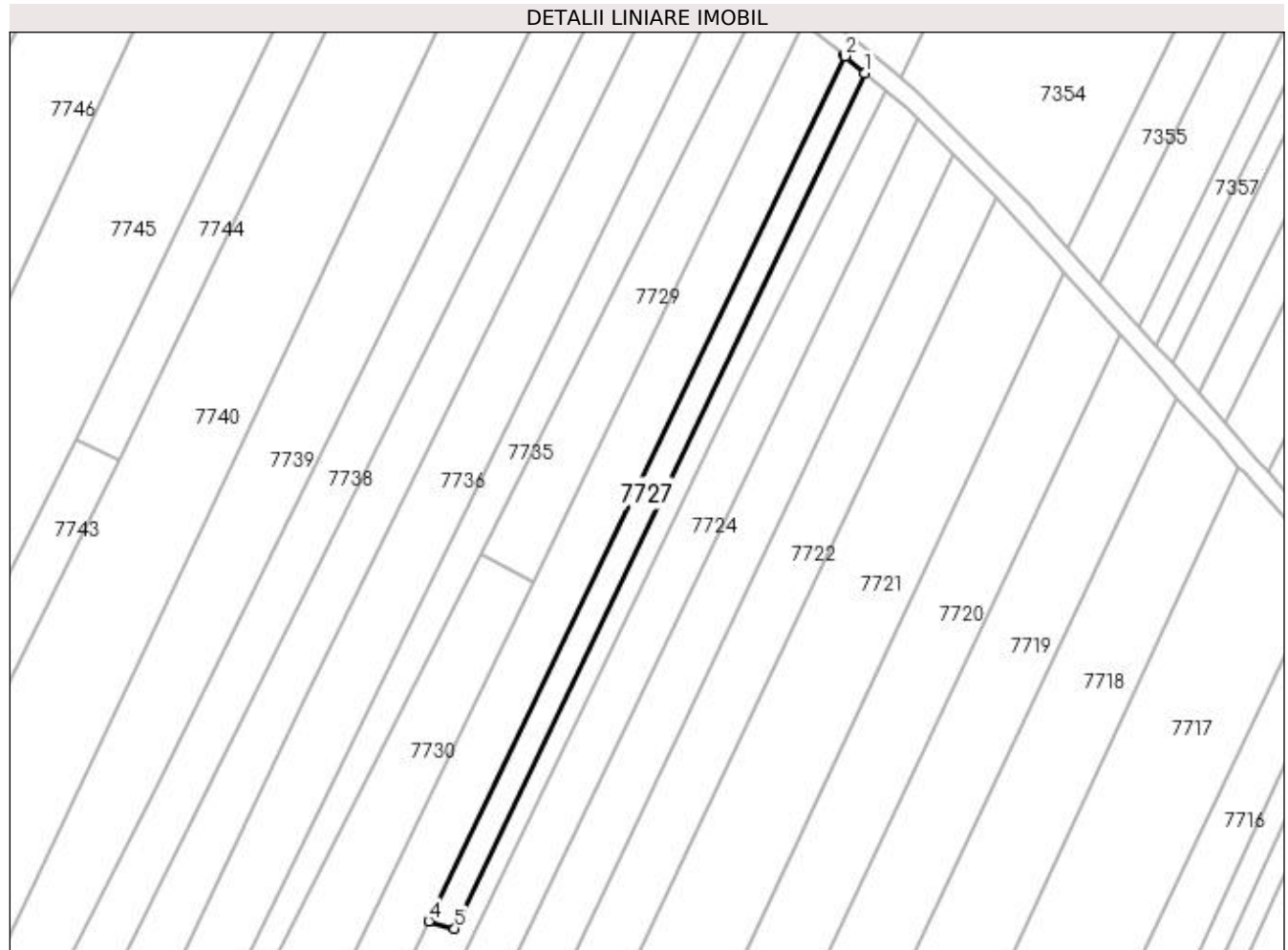
Inscrieri privind dezmembramintele dreptului de proprietate, drepturi reale de garanție și sarcini	Referințe
NU SUNT	

Anexa Nr. 1 La Partea I

Teren

Nr cadastral	Suprafața (mp)*	Observații / Referințe
	Din acte: 1.100 Masurata: 1.093	PROCENT DE DIMINUARE 0.6 %

* Suprafața este determinată în planul de proiecție Stereo 70.



Date referitoare la teren

Crt	Categorie folosință	Intra vilan	Suprafața (mp)	Tarla	Parcelă	Nr. topo	Observații / Referințe
1	vie	NU	1.093	145	39	-	

Lungime Segmente

1) Valorile lungimilor segmentelor sunt obținute din proiecție în plan.

Punct început	X / Y	Punct sfârșit	X / Y	Lungime segment (** (m)
1	357.242,571 290.507,826	2	357.238,382 290.511,355	5.477
2	357.238,382 290.511,355	3	357.238,3 290.511,419	0.104
3	357.238,3 290.511,419	4	357.151,485 290.330,942	200.272
4	357.151,485 290.330,942	5	357.156,922 290.329,395	5.653
5	357.156,922 290.329,395	1	357.242,571 290.507,826	197.923

**** Lungimile segmentelor sunt determinate în planul de proiecție Stereo 70 și sunt rotunjite la 1 milimetru.**

***** Distanța dintre puncte este formată din segmente cumulate ce sunt mai mici decât valoarea 1 milimetru.**

**DATE DESPRE IMOBILUL NR. 7728**

Oficiul de Cadastru și Publicitate Imobiliară DOLJ
Biroul de Cadastru și Publicitate Imobiliară Craiova

A. Partea I. Descrierea imobilului

TEREN Extravilan

Adresa: Jud. Dolj, T145, P37

Nr. Crt	Nr cadastral Nr. topografic	Suprafața* (mp)	Observații / Referințe
A1	39686	4.000	Sector cadastral:27 Teren neimprejmut;

B. Partea II. Proprietari și acte

Inscrieri privitoare la dreptul de proprietate și alte drepturi reale		Referințe
199738 / 17/08/2021		
Act Administrativ nr. Titlu de proprietate nr.18859, din 20/02/2015 emis de COMISIA JUDETEANA DOLJ (Sentinta civila nr. 1231/04.10.2016 in Dosar nr. 1584/201/2015 emisa de Judecatoria Calafat , Incheiere din 14.09.2020 in Dosar nr. 1584/201/2015);		
B1	Intabulare, drept de PROPRIETATE, dobandit prin Hotarare Judecatoreasca, cota actuala 1/1 1) APOSTOL IONELA	A1

C. Partea III. SARCINI

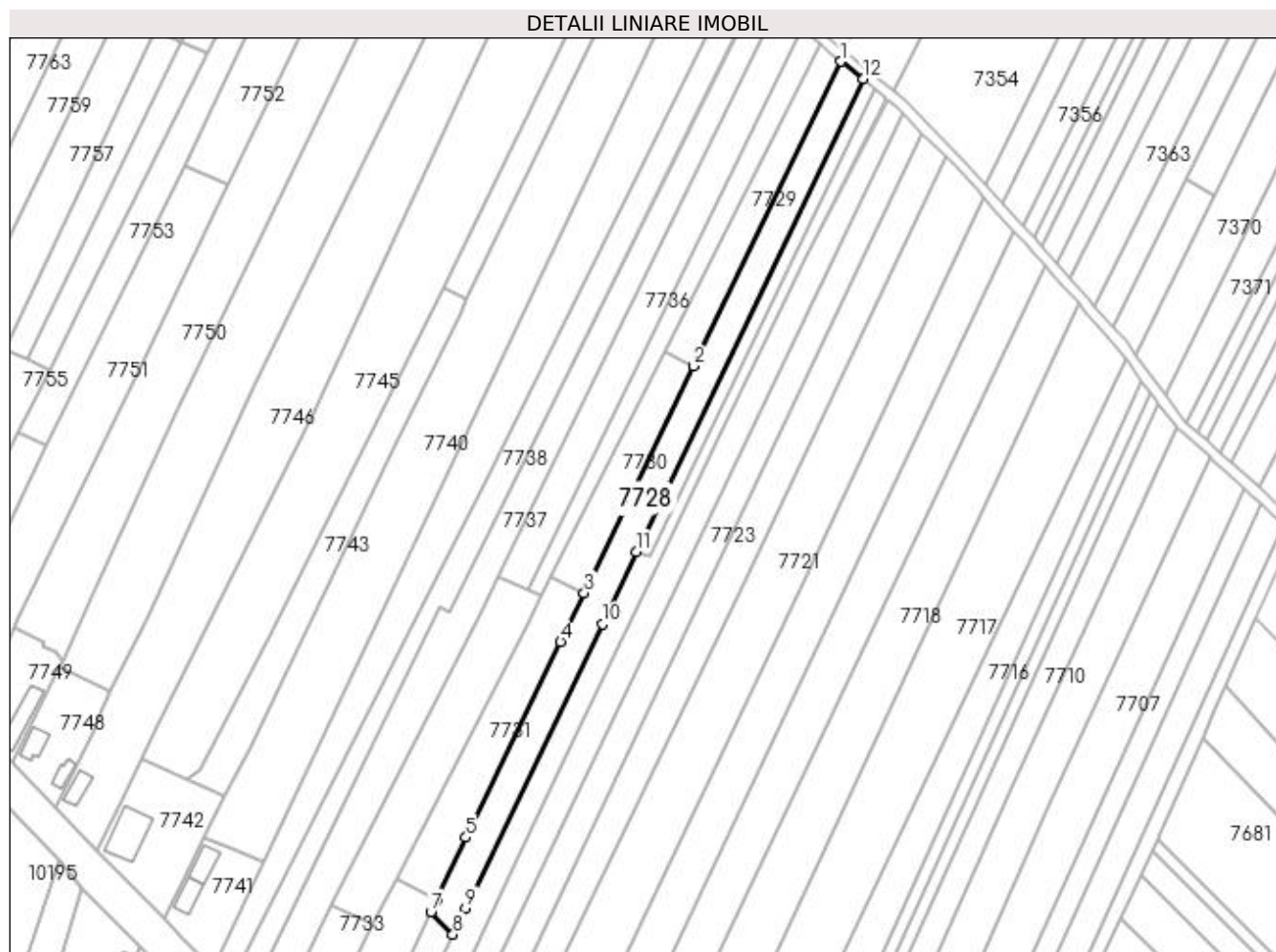
Inscrieri privind dezmembramintele dreptului de proprietate, drepturi reale de garanție și sarcini		Referințe
199738 / 17/08/2021		
Hotarare Judecatoreasca nr. Sentinta civila nr. 1231, din 04/10/2016 emis de JUDECATORIA CALAFAT (in Dosar nr. 1584/201/2015 , Incheiere din 14.09.2020 in Dosar nr. 1584/201/2015);		
C1	Intabulare, drept de IPOTECA LEGALA, Valoare:4318 LEIcu titlu de sulta, dobandit prin Construire, cota actuala 1/1 1) GLAVAN ELENA, LIPSA CNP	A1

Anexa Nr. 1 La Partea I

Teren

Nr cadastral	Suprafața (mp)*	Observații / Referințe
39686	4.000	

* Suprafața este determinată în planul de proiecție Stereo 70.



Date referitoare la teren

Crt	Categorie folosință	Intra vilan	Suprafața (mp)	Tarla	Parcelă	Nr. topo	Observații / Referințe
1	arabil	NU	4.000	145	37	-	

Lungime Segmente

1) Valorile lungimilor segmentelor sunt obținute din proiecție în plan.

Punct început	X / Y	Punct sfârșit	X / Y	Lungime segment (** (m)
1	357.229,784 290.518,123	2	357.173,503 290.401,769	129.251
2	357.173,503 290.401,769	3	357.131,609 290.315,158	96.211
3	357.131,609 290.315,158	4	357.122,555 290.296,44	20.793
4	357.122,555 290.296,44	5	357.086,459 290.221,69	83.009
5	357.086,459 290.221,69	6	357.075,245 290.198,018	26.194

Punct început	X / Y	Punct sfârșit	X / Y	Lungime segment (** (m)
6	357.075,245 290.198,018	7	357.073,01 290.193,3	5.221
7	357.073,01 290.193,3	8	357.081,438 290.184,708	12.036
8	357.081,438 290.184,708	9	357.086,274 290.194,797	11.188
9	357.086,274 290.194,797	10	357.138,48 290.303,196	120.315
10	357.138,48 290.303,196	11	357.151,485 290.330,942	30.643
11	357.151,485 290.330,942	12	357.238,3 290.511,419	200.272
12	357.238,3 290.511,419	1	357.229,784 290.518,123	10.838

** Lungimile segmentelor sunt determinate în planul de proiecție Stereo 70 și sunt rotunjite la 1 milimetru.

*** Distanța dintre puncte este formată din segmente cumulate ce sunt mai mici decât valoarea 1 milimetru.

**DATE DESPRE IMOBILUL NR. 7729**

Oficiul de Cadastru și Publicitate Imobiliară DOLJ
Biroul de Cadastru și Publicitate Imobiliară Craiova

A. Partea I. Descrierea imobilului

TEREN Extravilan

Adresa: Jud. Dolj, T145, P97,36

Nr. Crt	Nr cadastral Nr. topografic	Suprafața* (mp)	Observații / Referințe
A1		Din acte: 1.500 Masurata: 1.491	Sector cadastral:27 Teren neimprejmuit; PROCENT DE DIMINUARE 0.6 %

B. Partea II. Proprietari și acte

Inscrieri privitoare la dreptul de proprietate și alte drepturi reale		Referințe
/		
Act Administrativ nr. TDP NR 2313-9662, din 29/07/1996 emis de CJSIPT DOLJ;		
B1	Intabulare, drept de PROPRIETATE, dobandit prin Reconstituire, cota actuala 1/1 1) BUCĂȚEA MARINELA	A1

C. Partea III. SARCINI .

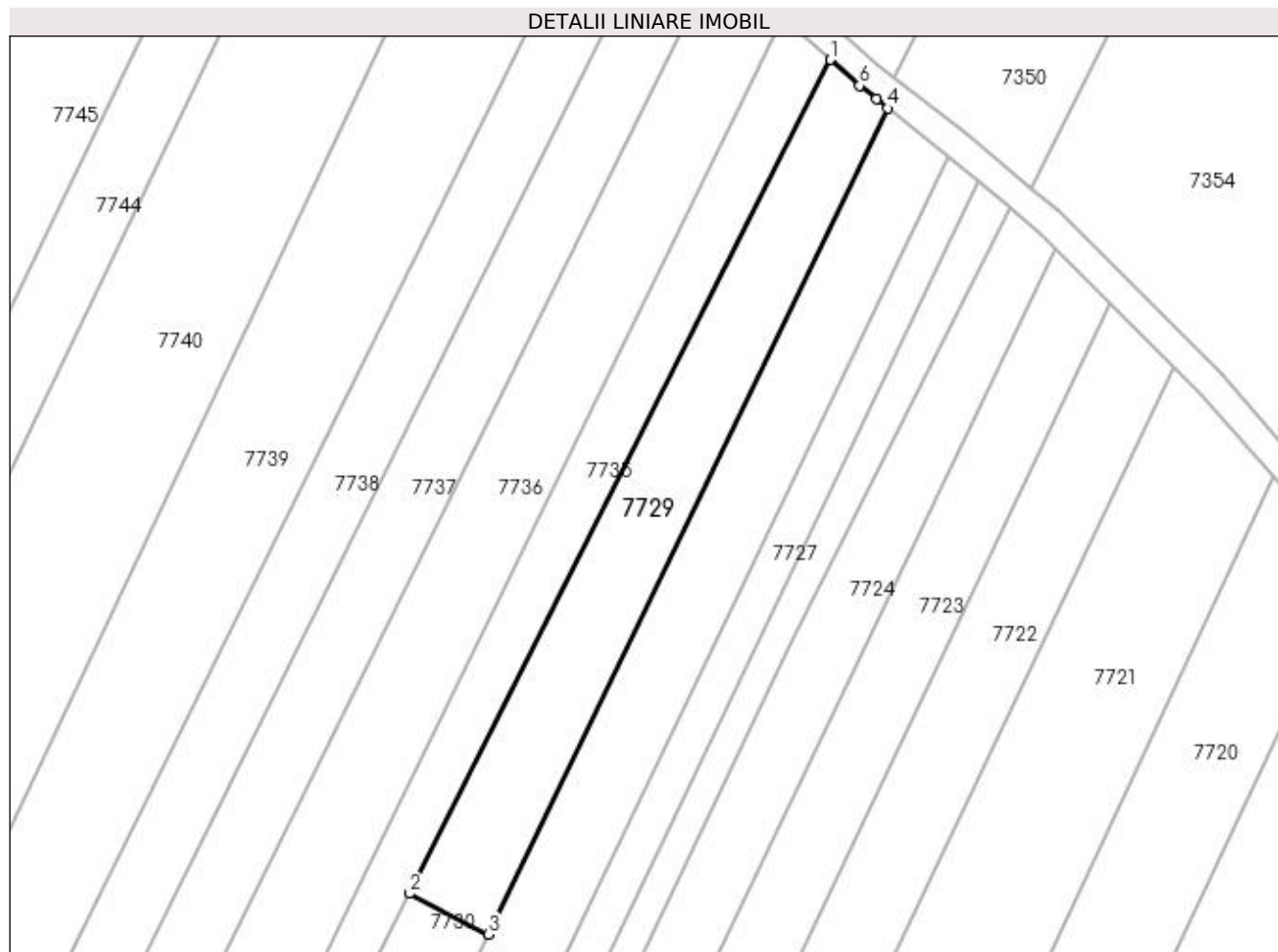
Inscrieri privind dezmembramintele dreptului de proprietate, drepturi reale de garanție și sarcini	Referințe
NU SUNT	

Anexa Nr. 1 La Partea I

Teren

Nr cadastral	Suprafața (mp)*	Observații / Referințe
	Din acte: 1.500 Masurata: 1.491	PROCENT DE DIMINUARE 0.6 %

* Suprafața este determinată în planul de proiecție Stereo 70.



Date referitoare la teren

Crt	Categorie folosință	Intravilan	Suprafața (mp)	Tarla	Parcelă	Nr. topo	Observații / Referințe
1	arabil	NU	497	145	97	-	
2	arabil	NU	994	145	36	-	

Lungime Segmente

1) Valorile lungimilor segmentelor sunt obținute din proiecție în plan.

Punct început	X / Y	Punct sfârșit	X / Y	Lungime segment (** (m)
1	357.221,666 290.524,959	2	357.162,318 290.407,51	131.592
2	357.162,318 290.407,51	3	357.173,503 290.401,769	12.572
3	357.173,503 290.401,769	4	357.229,784 290.518,123	129.251
4	357.229,784 290.518,123	5	357.228,162 290.519,399	2.064

Punct început	X / Y	Punct sfârșit	X / Y	Lungime segment (** (m)
5	357.228,162 290.519,399	6	357.225,761 290.521,289	3.056
6	357.225,761 290.521,289	1	357.221,666 290.524,959	5.499

** Lungimile segmentelor sunt determinate în planul de proiecție Stereo 70 și sunt rotunjite la 1 milimetru.

*** Distanța dintre puncte este formată din segmente cumulate ce sunt mai mici decât valoarea 1 milimetru.

**DATE DESPRE IMOBILUL NR. 7730**

Oficiul de Cadastru și Publicitate Imobiliară DOLJ
Biroul de Cadastru și Publicitate Imobiliară Craiova

A. Partea I. Descrierea imobilului

TEREN Extravilan

Adresa: Jud. Dolj, T145, P35

Nr. Crt	Nr cadastral Nr. topografic	Suprafața* (mp)	Observații / Referințe
A1		Din acte: 1.300 Masurata: 1.292	Sector cadastral:27 Teren neimprejmuit; PROCENT DE DIMINUARE 0.62 %

B. Partea II. Proprietari și acte

Inscrieri privitoare la dreptul de proprietate și alte drepturi reale		Referințe
/		
Act Administrativ nr. TDP NR 3055/59421, din 11/03/1997 emis de CJSIPT DOLJ;		
B1	Intabulare, drept de PROPRIETATE, dobandit prin Reconstituire, cota actuala 1/1 1) DESEANU LUCRETIA 2) MOTOI MILICA 3) DESEANU FLOREA	A1

C. Partea III. SARCINI .

Inscrieri privind dezmembramintele dreptului de proprietate, drepturi reale de garanție și sarcini	Referințe
NU SUNT	

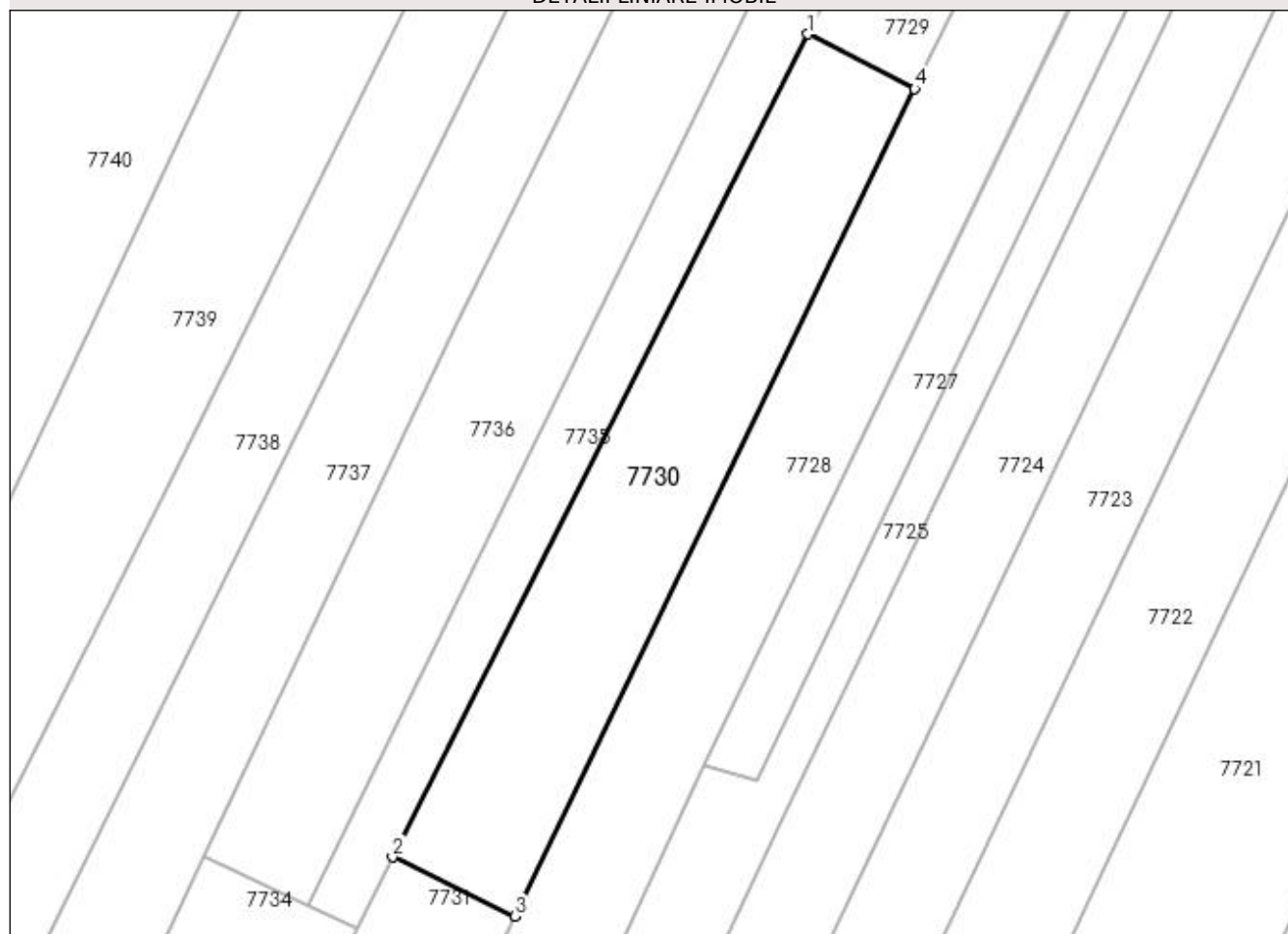
Anexa Nr. 1 La Partea I

Teren

Nr cadastral	Suprafața (mp)*	Observații / Referințe
	Din acte: 1.300 Masurata: 1.292	PROCENT DE DIMINUARE 0.62 %

* Suprafața este determinată în planul de proiecție Stereo 70.

DETALII LINIARE IMOBIL



Date referitoare la teren

Crt	Categorie folosință	Intra vilan	Suprafața (mp)	Tarla	Parcelă	Nr. topo	Observații / Referințe
1	arabil	NU	1.292	145	35	-	

Lungime Segmente

1) Valorile lungimilor segmentelor sunt obținute din proiecție în plan.

Punct început	X / Y	Punct sfârșit	X / Y	Lungime segment (** (m)
1	357.162,318 290.407,51	2	357.118,782 290.321,352	96.533
2	357.118,782 290.321,352	3	357.131,609 290.315,158	14.244
3	357.131,609 290.315,158	4	357.173,503 290.401,769	96.211
4	357.173,503 290.401,769	1	357.162,318 290.407,51	12.572

**** Lungimile segmentelor sunt determinate în planul de proiecție Stereo 70 și sunt rotunjite la 1 milimetru.**

***** Distanța dintre puncte este formată din segmente cumulate ce sunt mai mici decât valoarea 1 milimetru.**

**DATE DESPRE IMOBILUL NR. 7731**

Oficiul de Cadastru și Publicitate Imobiliară DOLJ
Biroul de Cadastru și Publicitate Imobiliară Craiova

A. Partea I. Descrierea imobilului

TEREN Extravilan

Adresa: Jud. Dolj, T145

Nr. Crt	Nr cadastral Nr. topografic	Suprafața* (mp)	Observații / Referințe
A1		2.029	Sector cadastral:27 Teren neimprejmuit;

B. Partea II. Proprietari și acte

Inscrieri privitoare la dreptul de proprietate și alte drepturi reale		Referințe
/		
Act Normativ nr. LEGEA 7, din 13/03/1996 emis de PARLAMENTUL ROMANIEI;		
B1	Intabulare, drept de PROPRIETATE, dobandit prin Lege, cota actuala 1/1 1) PROPPRIETAR NEIDENTIFICAT	A1

C. Partea III. SARCINI .

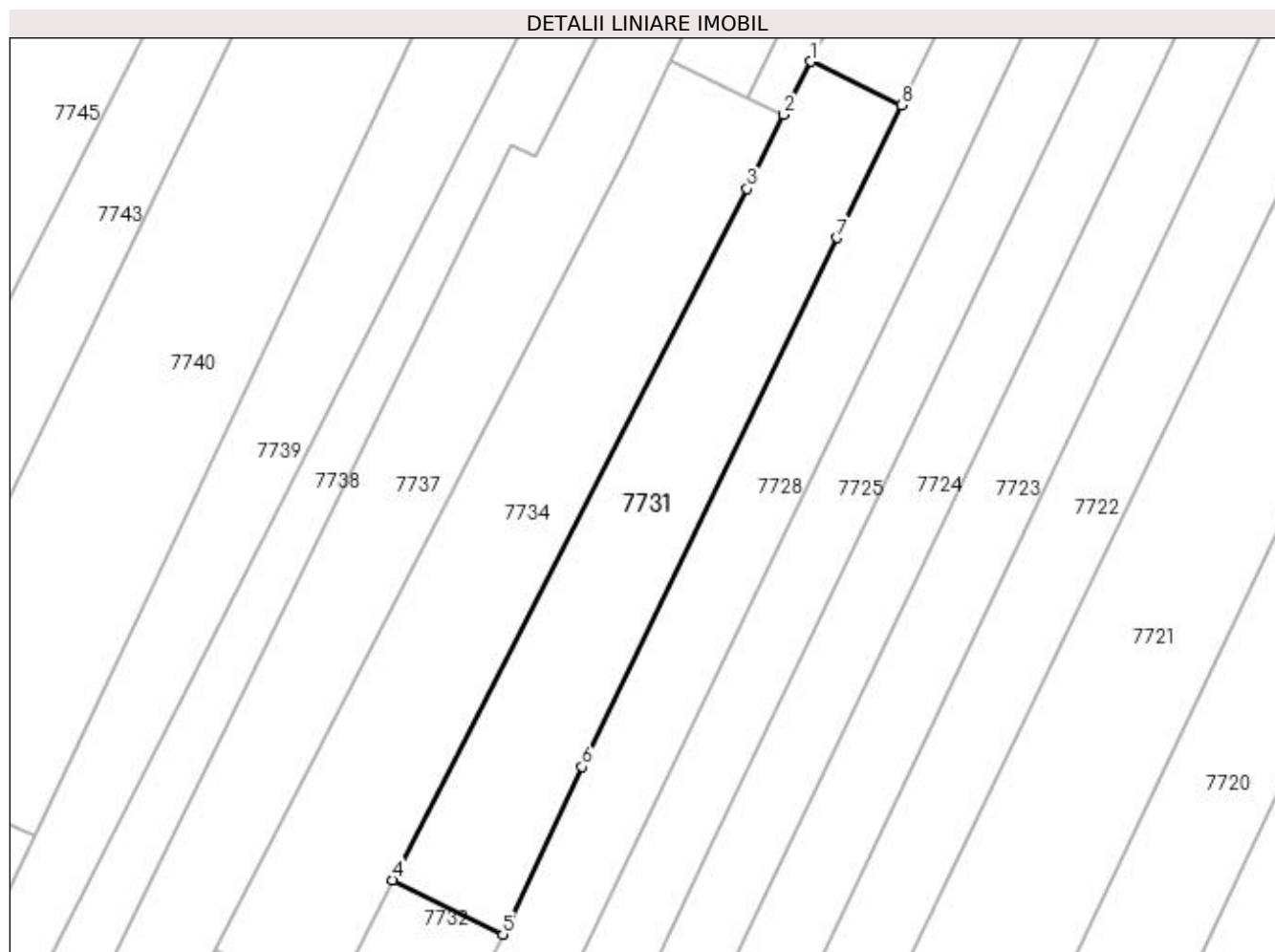
Inscrieri privind dezmembramintele dreptului de proprietate, drepturi reale de garanție și sarcini	Referințe
NU SUNT	

Anexa Nr. 1 La Partea I

Teren

Nr cadastral	Suprafața (mp)*	Observații / Referințe
	2.029	

* Suprafața este determinată în planul de proiecție Stereo 70.



Date referitoare la teren

Crt	Categorie folosință	Intra vilan	Suprafața (mp)	Tarla	Parcelă	Nr. topo	Observații / Referințe
1	arabil	NU	2.029	145	-	-	

Lungime Segmente

1) Valorile lungimilor segmentelor sunt obținute din proiecție în plan.

Punct început	X / Y	Punct sfârșit	X / Y	Lungime segment (** (m)
1	357.118,782 290.321,352	2	357.114,983 290.313,833	8.424
2	357.114,983 290.313,833	3	357.109,813 290.303,356	11.683
3	357.109,813 290.303,356	4	357.059,692 290.205,702	109.765
4	357.059,692 290.205,702	5	357.075,245 290.198,018	17.348
5	357.075,245 290.198,018	6	357.086,459 290.221,69	26.194

Punct început	X / Y	Punct sfârșit	X / Y	Lungime segment (** (m)
6	357.086,459 290.221,69	7	357.122,555 290.296,44	83.009
7	357.122,555 290.296,44	8	357.131,609 290.315,158	20.793
8	357.131,609 290.315,158	1	357.118,782 290.321,352	14.244

** Lungimile segmentelor sunt determinate în planul de proiecție Stereo 70 și sunt rotunjite la 1 milimetru.

*** Distanța dintre puncte este formată din segmente cumulate ce sunt mai mici decât valoarea 1 milimetru.

**DATE DESPRE IMOBILUL NR. 7732**

Oficiul de Cadastru și Publicitate Imobiliară DOLJ
 Biroul de Cadastru și Publicitate Imobiliară Craiova

A. Partea I. Descrierea imobilului

TEREN Necunoscut

Adresa: Loc. Motatei, Sos Galicii, Nr. 31, Jud. Dolj, T145, P32

Nr. Crt	Nr cadastral Nr. topografic	Suprafața* (mp)	Observații / Referințe
A1		Din acte: 1.500 Masurata: 1.491	Sector cadastral:27 Teren neimprejmuit; PROCENT DE DIMINUARE 0.6 %

B. Partea II. Proprietari și acte

Inscrieri privitoare la dreptul de proprietate și alte drepturi reale		Referințe
/		
Act Administrativ nr. ADV 1, din 01/01/2022 emis de PRIMARIA MOTATEI ((ART 13; ALIN 1; ALIN 2));		
B1	Inscrierea posesiei, drept de PROPRIETATE, dobandit prin Constituire, cota actuala 1/1 1) ORASCU CONSTANTIN	A1

C. Partea III. SARCINI .

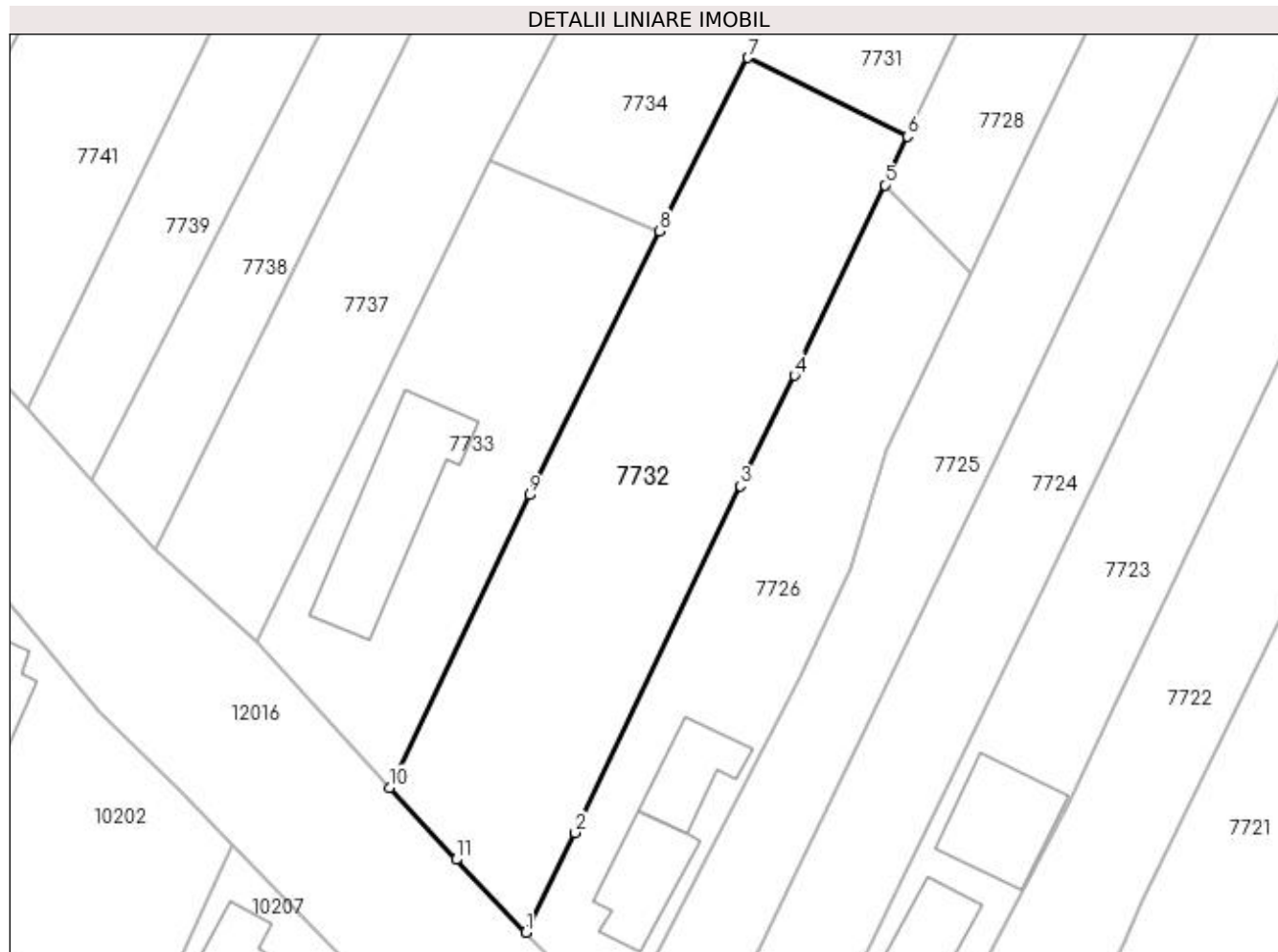
Inscrieri privind dezmembramintele dreptului de proprietate, drepturi reale de garanție și sarcini	Referințe
NU SUNT	

Anexa Nr. 1 La Partea I

Teren

Nr cadastral	Suprafața (mp)*	Observații / Referințe
	Din acte: 1.500 Masurata: 1.491	PROCENT DE DIMINUARE 0.6 %

* Suprafața este determinată în planul de proiecție Stereo 70.



Date referitoare la teren

Crt	Categorie folosință	Intravilan	Suprafața (mp)	Tarla	Parcelă	Nr. topo	Observații / Referințe
1	arabil	DA	1.419	145	32	-	
2	arabil	NU	72	145	32	-	

Lungime Segmente

1) Valorile lungimilor segmentelor sunt obținute din proiecție în plan.

Punct început	X / Y	Punct sfârșit	X / Y	Lungime segment (** (m)
1	357.038,005 290.120,429	2	357.042,842 290.130,151	10.859
2	357.042,842 290.130,151	3	357.058,93 290.163,957	37.439
3	357.058,93 290.163,957	4	357.064,21 290.174,725	11.993
4	357.064,21 290.174,725	5	357.073,01 290.193,3	20.554

Punct început	X / Y	Punct sfârșit	X / Y	Lungime segment (** (m)
5	357.073,01 290.193,3	6	357.075,245 290.198,018	5.221
6	357.075,245 290.198,018	7	357.059,692 290.205,702	17.348
7	357.059,692 290.205,702	8	357.051,025 290.188,816	18.98
8	357.051,025 290.188,816	9	357.038,379 290.163,09	28.666
9	357.038,379 290.163,09	10	357.024,753 290.134,556	31.621
10	357.024,753 290.134,556	11	357.031,214 290.127,529	9.546
11	357.031,214 290.127,529	1	357.038,005 290.120,429	9.825

** Lungimile segmentelor sunt determinate în planul de proiecție Stereo 70 și sunt rotunjite la 1 milimetru.

*** Distanța dintre puncte este formată din segmente cumulate ce sunt mai mici decât valoarea 1 milimetru.

**DATE DESPRE IMOBILUL NR. 7733**

Oficiul de Cadastru și Publicitate Imobiliară DOLJ
Biroul de Cadastru și Publicitate Imobiliară Craiova

A. Partea I. Descrierea imobilului

TEREN Intravilan

Adresa: Loc. Motatei, Sos Galicii, Nr. 29, Jud. Dolj, T145, P31

Nr. Crt	Nr cadastral Nr. topografic	Suprafața* (mp)	Observații / Referințe
A1	30406	1.000	Sector cadastral:27 Teren neimprijmit;

Construcții

Crt	Nr cadastral Nr. topografic	Adresa	Observații / Referințe
A1.1		Loc. Motatei, Sos Galicii, Nr. 29, Jud. Dolj, cvartal 145, parcela 31	Nr. niveluri:1; S. construita la sol:157 mp; S. construita desfasurata:157 mp; Locuinta cu sufragerie, 3 dormitoare, 7 holuri, bucatarie, camera si pivnita. Conform declaratiei proprietarilor si a datelor existente la efectuarea masuratorilor constructia este edificata in anul 1972, fundatie din beton, peretii din chirpici si cranturi si este acoperita cu tigla.

B. Partea II. Proprietari și acte

Inscrieri privitoare la dreptul de proprietate și alte drepturi reale		Referințe
36662 / 08/05/2012		
Act Administrativ nr. CERTIFICAT DE CASATORIE NR 400, din 13/09/1968 emis de CONSILIUL POPULAR AL COMUNEI MOTATEI (DECLARATIA UT NR 1249/2012 BNP BUDIANA I.R.);		
B1	Se notează faptul că imobilul-construcție de sub A1.1 are calitatea de «bun comun» al proprietarului de sub B1 și soției acestuia Deseanu Eugenia.	A1.1
Act Notarial nr. cvc cu clauza de intretinere nr 1098, din 07/05/2012 emis de BNP BUDIANA IONUT RAZVAN;		
B2	Intabulare, drept de PROPRIETATE, dobandit prin Conventie, cota actuala 1/1 1) DESEANU NICOLAE 2) DESEANU ELENA	A1, A1.1

C. Partea III. SARCINI

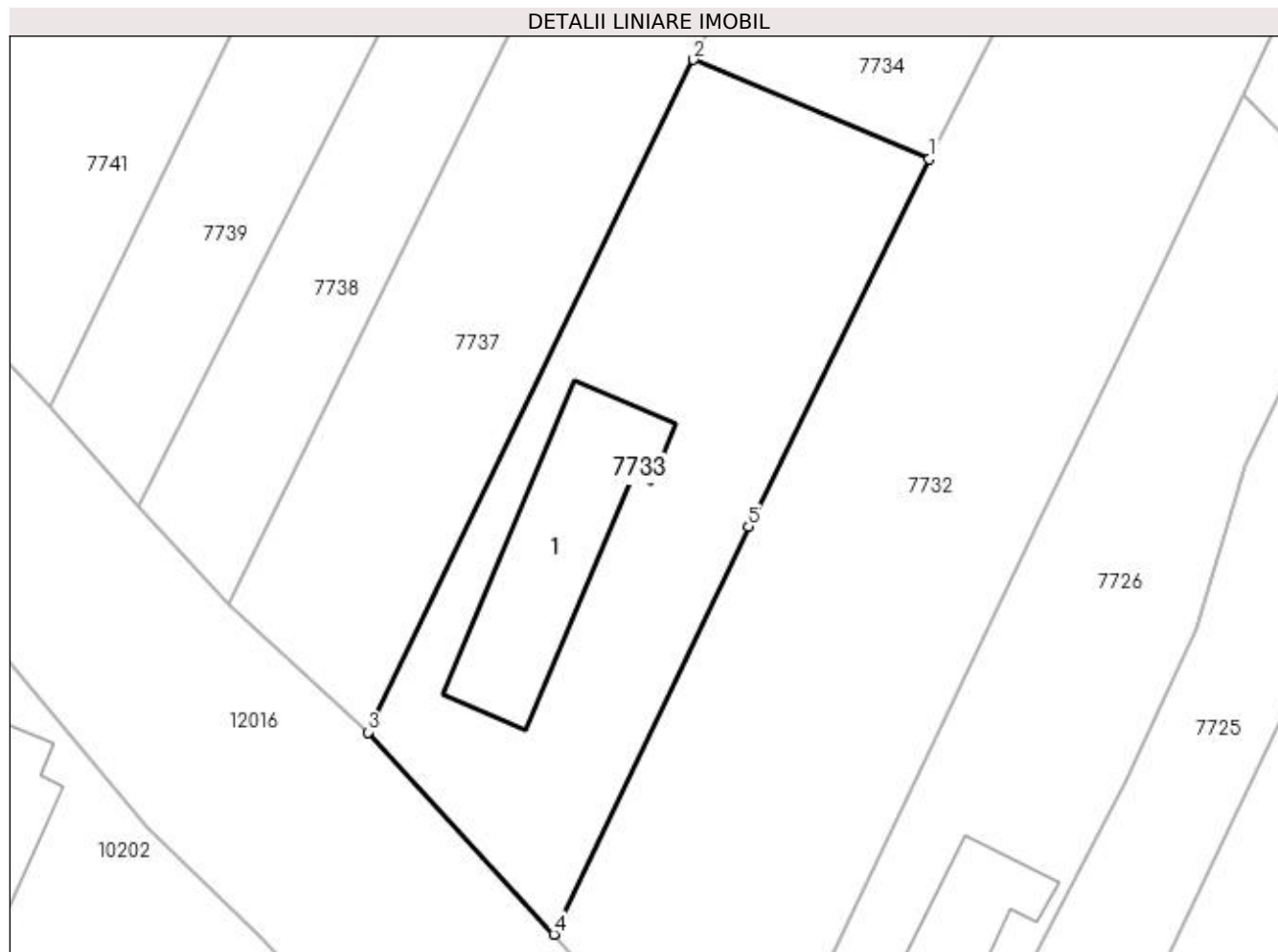
Inscrieri privind dezmembramintele dreptului de proprietate, drepturi reale de garanție și sarcini		Referințe
36662 / 08/05/2012		
Act Notarial nr. cvc cu clauza de intretinere nr 1098, din 07/05/2012 emis de BNP BUDIANA IONUT RAZVAN;		
C1	Intabulare, drept de UZUFRACT, dobandit prin Conventie, cota actuala 1/1 1) DESEANU FLOREA 2) DESEANU EUGENIA	A1, A1.1
C2	Intabulare, drept de IPOTECA LEGALA, Valoare:0 ce are ca obiect plata rentei în bani corespunzătoare întreținerii neexecutate, dobandit prin Conventie, cota actuala 1/1 1) DESEANU FLOREA 2) DESEANU EUGENIA	A1, A1.1

Anexa Nr. 1 La Partea I

Teren

Nr cadastral	Suprafața (mp)*	Observații / Referințe
30406	1.000	

* Suprafața este determinată în planul de proiecție Stereo 70.



Date referitoare la teren

Crt	Categorie folosință	Intravilan	Suprafața (mp)	Tarla	Parcelă	Nr. topo	Observații / Referințe
1	curți constructii	DA	1.000	145	31	-	

Date referitoare la construcții

Crt	Număr	Destinație construcție	Supraf. (mp)	Situație juridică	Observații / Referințe
A1.1		construcții de locuințe	Din acte: 0 Masurata: 157	Cu acte	Nr. niveluri:1; S. construita la sol:157 mp; S. construita desfasurata:157 mp; Locuinta cu sufragerie, 3 dormitoare, 7 holuri, bucatarie, camera si pivnita. Conform declaratiei proprietarilor si a datelor existente la efectuarea masuratorilor constructia este edificata in anul 1972, fundatie din beton, peretii din chirpici si cranturi si este acoperita cu tigla.

Lungime Segmente

1) Valorile lungimilor segmentelor sunt obținute din proiecție în plan.

Punct început	X / Y	Punct sfârșit	X / Y	Lungime segment (** (m)
1	357.051,025 290.188,816	2	357.034,547 290.195,769	17.885

Punct început	X / Y	Punct sfârșit	X / Y	Lungime segment (** (m)
2	357.034,547 290.195,769	3	357.011,757 290.148,703	52.293
3	357.011,757 290.148,703	4	357.024,753 290.134,556	19.21
4	357.024,753 290.134,556	5	357.038,379 290.163,09	31.621
5	357.038,379 290.163,09	1	357.051,025 290.188,816	28.666

** Lungimile segmentelor sunt determinate în planul de proiecție Stereo 70 și sunt rotunjite la 1 milimetru.

*** Distanța dintre puncte este formată din segmente cumulate ce sunt mai mici decât valoarea 1 milimetru.

**DATE DESPRE IMOBILUL NR. 7734**

Oficiul de Cadastru și Publicitate Imobiliară DOLJ
Biroul de Cadastru și Publicitate Imobiliară Craiova

A. Partea I. Descrierea imobilului

TEREN Necunoscut

Adresa: Loc. Motatei, Jud. Dolj, T145, P93,94

Nr. Crt	Nr cadastral Nr. topografic	Suprafața* (mp)	Observații / Referințe
A1		Din acte: 2.400 Masurata: 2.485	Sector cadastral:27 Teren neimprejmuit; PROCENT DE DIMINUARE 0.61 %

B. Partea II. Proprietari și acte

Inscrieri privitoare la dreptul de proprietate și alte drepturi reale		Referințe
/		
Act Administrativ nr. TDP NR 3055/59421, din 11/03/1997 emis de CJSIPT DOLJ;		
B1	Intabulare, drept de PROPRIETATE, dobandit prin Reconstituire, cota actuala 1/1 1) DESEANU LUCRETIA 2) MOTOI MILICA 3) DESEANU FLOREA 4) DESEANU STEFAN	A1

C. Partea III. SARCINI .

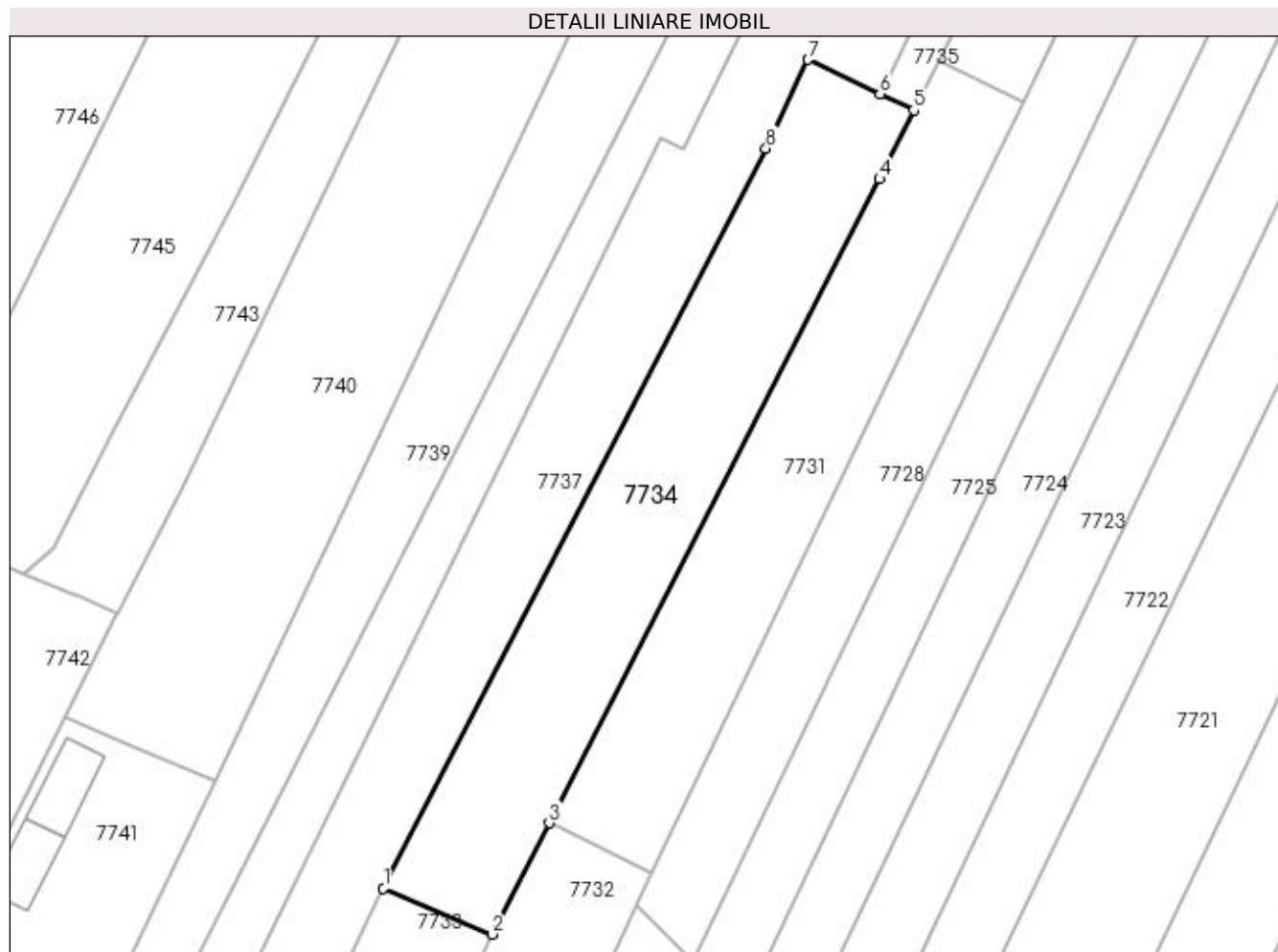
Inscrieri privind dezmembramintele dreptului de proprietate, drepturi reale de garanție și sarcini	Referințe
NU SUNT	

Anexa Nr. 1 La Partea I

Teren

Nr cadastral	Suprafața (mp)*	Observații / Referințe
	Din acte: 2.400 Masurata: 2.485	PROCENT DE DIMINUARE 0.61 %

* Suprafața este determinată în planul de proiecție Stereo 70.



Date referitoare la teren

Crt	Categorie folosință	Intra vilan	Suprafața (mp)	Tarla	Parcelă	Nr. topo	Observații / Referințe
1	vie	DA	389	145	93	-	
2	vie	NU	1.003	145	93	-	
3	arabil	NU	1.093	145	94	-	

Lungime Segmente

1) Valorile lungimilor segmentelor sunt obținute din proiecție în plan.

Punct început	X / Y	Punct sfârșit	X / Y	Lungime segment (** (m)
1	357.034,547 290.195,769	2	357.051,025 290.188,816	17.885
2	357.051,025 290.188,816	3	357.059,692 290.205,702	18.98
3	357.059,692 290.205,702	4	357.109,813 290.303,356	109.765

Punct început	X / Y	Punct sfârșit	X / Y	Lungime segment (** (m)
4	357.109,813 290.303,356	5	357.114,983 290.313,833	11.683
5	357.114,983 290.313,833	6	357.109,881 290.316,267	5.653
6	357.109,881 290.316,267	7	357.098,994 290.321,464	12.064
7	357.098,994 290.321,464	8	357.092,576 290.308,017	14.9
8	357.092,576 290.308,017	1	357.034,547 290.195,769	126.361

** Lungimile segmentelor sunt determinate în planul de proiecție Stereo 70 și sunt rotunjite la 1 milimetru.

*** Distanța dintre puncte este formată din segmente cumulate ce sunt mai mici decât valoarea 1 milimetru.

**DATE DESPRE IMOBILUL NR. 7735**

Oficiul de Cadastru și Publicitate Imobiliară DOLJ
 Biroul de Cadastru și Publicitate Imobiliară Craiova

A. Partea I. Descrierea imobilului

TEREN Extravilan

Adresa: Jud. Dolj, T145, P34,96

Nr. Crt	Nr cadastral Nr. topografic	Suprafața* (mp)	Observații / Referințe
A1		Din acte: 1.700 Masurata: 1.690	Sector cadastral:27 Teren neimprejmuit; PROCENT DE DIMINUARE 0.56 %

B. Partea II. Proprietari și acte

Inscrieri privitoare la dreptul de proprietate și alte drepturi reale		Referințe
/		
Act Notarial nr. PARTAJ NR 2876, din 16/12/2019 emis de NP STOENESCU FLOREA (CM NR 395/16-12-2019; TDP NR 2063-9686/04-11-1996);		
B1	Intabulare, drept de PROPRIETATE, dobandit prin lesire Din Indiviziune, cota actuala 1/1 1) SANDU MARIA	A1

C. Partea III. SARCINI .

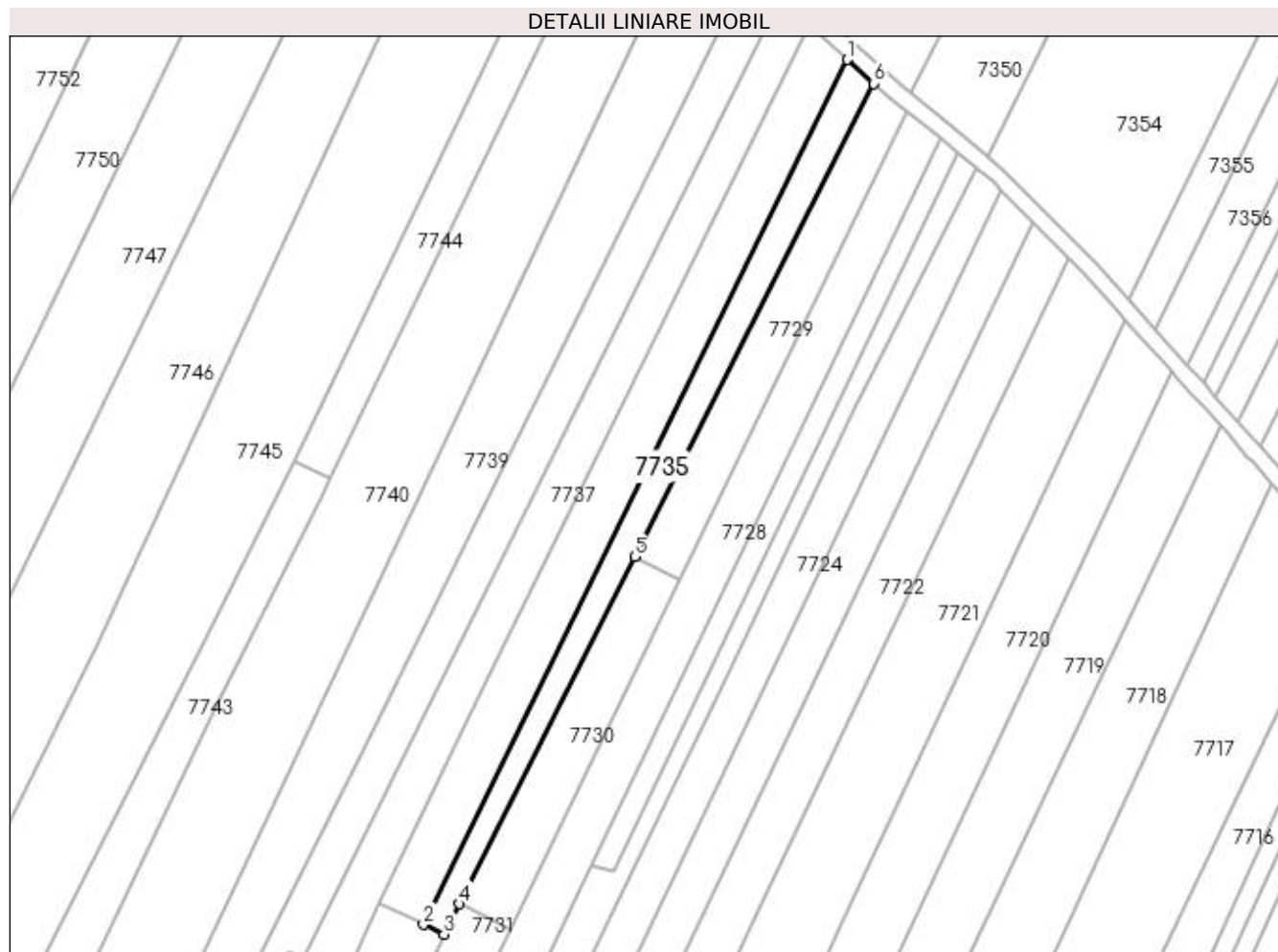
Inscrieri privind dezmembramintele dreptului de proprietate, drepturi reale de garanție și sarcini	Referințe
NU SUNT	

Anexa Nr. 1 La Partea I

Teren

Nr cadastral	Suprafața (mp)*	Observații / Referințe
	Din acte: 1.700 Masurata: 1.690	PROCENT DE DIMINUARE 0.56 %

* Suprafața este determinată în planul de proiecție Stereo 70.



Date referitoare la teren

Crt	Categorie folosință	Intravilan	Suprafața (mp)	Tarla	Parcelă	Nr. topo	Observații / Referințe
1	arabil	NU	398	145	34	-	
2	vie	NU	1.292	145	96	-	

Lungime Segmente

1) Valorile lungimilor segmentelor sunt obținute din proiecție în plan.

Punct început	X / Y	Punct sfârșit	X / Y	Lungime segment (** (m)
1	357.215,049 290.530,888	2	357.109,881 290.316,267	239.003
2	357.109,881 290.316,267	3	357.114,983 290.313,833	5.653
3	357.114,983 290.313,833	4	357.118,782 290.321,352	8.424
4	357.118,782 290.321,352	5	357.162,318 290.407,51	96.533

Punct început	X / Y	Punct sfârșit	X / Y	Lungime segment (** (m)
5	357.162,318 290.407,51	6	357.221,666 290.524,959	131.592
6	357.221,666 290.524,959	1	357.215,049 290.530,888	8.885

** Lungimile segmentelor sunt determinate în planul de proiecție Stereo 70 și sunt rotunjite la 1 milimetru.

*** Distanța dintre puncte este formată din segmente cumulate ce sunt mai mici decât valoarea 1 milimetru.

**DATE DESPRE IMOBILUL NR. 7736**

Oficiul de Cadastru și Publicitate Imobiliară DOLJ
Biroul de Cadastru și Publicitate Imobiliară Craiova

A. Partea I. Descrierea imobilului

TEREN Extravilan

Adresa: Jud. Dolj, T145, P33

Nr. Crt	Nr cadastral Nr. topografic	Suprafața* (mp)	Observații / Referințe
A1		Din acte: 3.000 Masurata: 2.982	Sector cadastral:27 Teren neimprejmuit; PROCENT DE DIMINUARE 0.6 %

B. Partea II. Proprietari și acte

Inscrieri privitoare la dreptul de proprietate și alte drepturi reale		Referințe
/		
Act Administrativ nr. TDP NR 1726-58840, din 20/07/1995 emis de CJSIPT DOLJ;		
B1	Intabulare, drept de PROPRIETATE, dobandit prin Reconstituire, cota actuala 1/1 1) BECHERU CONSTANTIN	A1

C. Partea III. SARCINI .

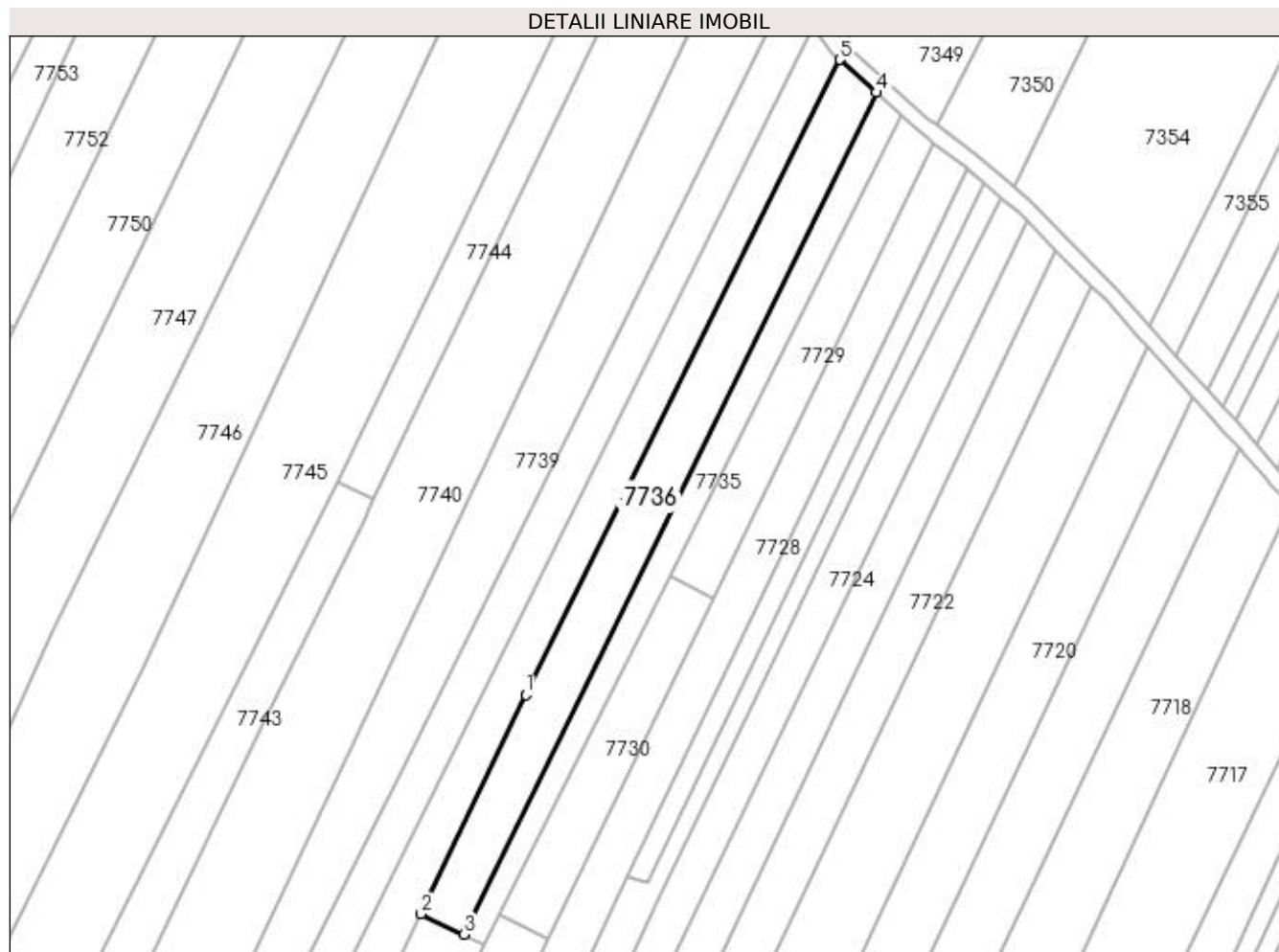
Inscrieri privind dezmembramintele dreptului de proprietate, drepturi reale de garanție și sarcini	Referințe
NU SUNT	

Anexa Nr. 1 La Partea I

Teren

Nr cadastral	Suprafața (mp)*	Observații / Referințe
	Din acte: 3.000 Masurata: 2.982	PROCENT DE DIMINUARE 0.6 %

* Suprafața este determinată în planul de proiecție Stereo 70.



Date referitoare la teren

Crt	Categorie folosință	Intra vilan	Suprafața (mp)	Tarla	Parcelă	Nr. topo	Observații / Referințe
1	arabil	NU	2.982	145	33	-	

Lungime Segmente

1) Valorile lungimilor segmentelor sunt obținute din proiecție în plan.

Punct început	X / Y	Punct sfârșit	X / Y	Lungime segment (** (m)
1	357.125,668 290.377,355	2	357.098,994 290.321,464	61.93
2	357.098,994 290.321,464	3	357.109,881 290.316,267	12.064
3	357.109,881 290.316,267	4	357.215,049 290.530,888	239.003
4	357.215,049 290.530,888	5	357.205,715 290.539,254	12.534
5	357.205,715 290.539,254	1	357.125,668 290.377,355	180.607

**** Lungimile segmentelor sunt determinate în planul de proiecție Stereo 70 și sunt rotunjite la 1 milimetru.**

***** Distanța dintre puncte este formată din segmente cumulate ce sunt mai mici decât valoarea 1 milimetru.**

**DATE DESPRE IMOBILUL NR. 7737**

Oficiul de Cadastru și Publicitate Imobiliară DOLJ
Biroul de Cadastru și Publicitate Imobiliară Craiova

A. Partea I. Descrierea imobilului

TEREN Necunoscut

Adresa: Loc. Motatei, Sos Galicii, Nr. 28, Jud. Dolj, T145, P30

Nr. Crt	Nr cadastral Nr. topografic	Suprafața* (mp)	Observații / Referințe
A1		Din acte: 5.000 Masurata: 4.970	Sector cadastral:27 Teren neimprejmuit; PROCENT DE DIMINUARE 0.6 %

B. Partea II. Proprietari și acte

Inscrieri privitoare la dreptul de proprietate și alte drepturi reale		Referințe
/		
Act Notarial nr. CM 337, din 22/10/2015 emis de NP BUDIANA IONUT RAZVAN (TDP 3573-47919/03-04-1997);		
B1	Intabulare, drept de PROPRIETATE, dobandit prin Succesiune, cota actuala 1/1 1) BUZATU ADRIAN	A1

C. Partea III. SARCINI .

Inscrieri privind dezmembramintele dreptului de proprietate, drepturi reale de garanție și sarcini	Referințe
NU SUNT	

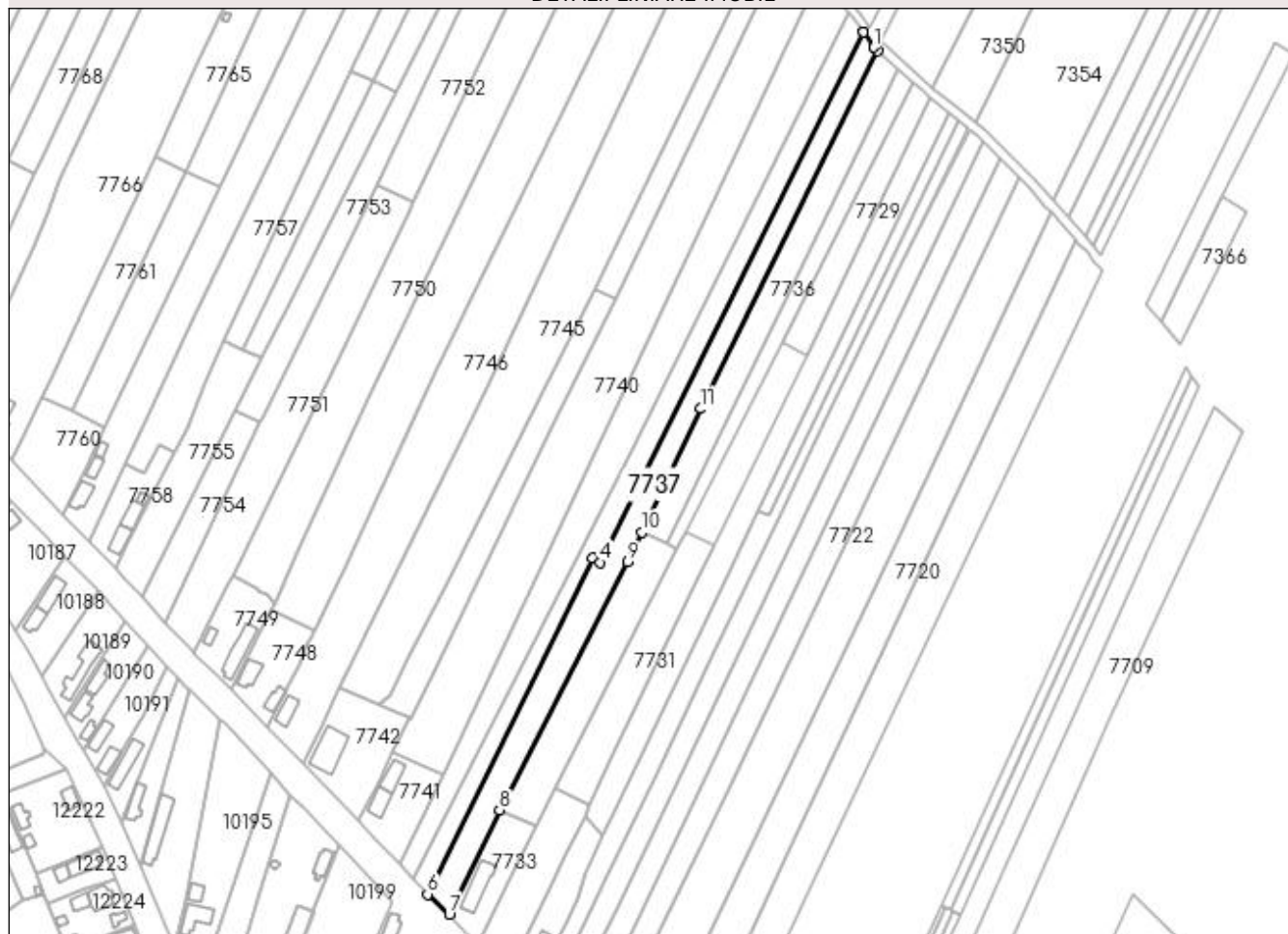
Anexa Nr. 1 La Partea I

Teren

Nr cadastral	Suprafața (mp)*	Observații / Referințe
	Din acte: 5.000 Masurata: 4.970	PROCENT DE DIMINUARE 0.6 %

* Suprafața este determinată în planul de proiecție Stereo 70.

DETALII LINIARE IMOBIL



Date referitoare la teren

Crt	Categorie folosință	Intravilan	Suprafața (mp)	Tarla	Parcelă	Nr. topo	Observații / Referințe
1	arabil	DA	993	145	30	-	
2	arabil	NU	3.977	145	30	-	

Lungime Segmente

1) Valorile lungimilor segmentelor sunt obținute din proiecție în plan.

Punct început	X / Y	Punct sfârșit	X / Y	Lungime segment (** (m)
1	357.203,923 290.540,858	2	357.199,089 290.547,626	8.317
2	357.199,089 290.547,626	3	357.199,072 290.547,651	0.03
3	357.199,072 290.547,651	4	357.079,994 290.307,861	267.729
4	357.079,994 290.307,861	5	357.076,484 290.309,621	3.927

Punct început	X / Y	Punct sfârșit	X / Y	Lungime segment (** (m)
5	357.076,484 290.309,621	6	357.001,971 290.157,673	169.235
6	357.001,971 290.157,673	7	357.011,757 290.148,703	13.275
7	357.011,757 290.148,703	8	357.034,547 290.195,769	52.293
8	357.034,547 290.195,769	9	357.092,576 290.308,017	126.361
9	357.092,576 290.308,017	10	357.098,994 290.321,464	14.9
10	357.098,994 290.321,464	11	357.125,668 290.377,355	61.93
11	357.125,668 290.377,355	12	357.205,715 290.539,254	180.607
12	357.205,715 290.539,254	13	357.204,31 290.540,511	1.885
13	357.204,31 290.540,511	1	357.203,923 290.540,858	0.52

** Lungimile segmentelor sunt determinate în planul de proiecție Stereo 70 și sunt rotunjite la 1 milimetru.

*** Distanța dintre puncte este formată din segmente cumulate ce sunt mai mici decât valoarea 1 milimetru.

**DATE DESPRE IMOBILUL NR. 7738**

Oficiul de Cadastru și Publicitate Imobiliară DOLJ
Biroul de Cadastru și Publicitate Imobiliară Craiova

A. Partea I. Descrierea imobilului

TEREN Necunoscut

Adresa: Loc. Motatei, Sos Galicii, Nr. 25, Jud. Dolj, T145, P29,136

Nr. Crt	Nr cadastral Nr. topografic	Suprafața* (mp)	Observații / Referințe
A1		Din acte: 3.900 Masurata: 3.877	Sector cadastral:27 Teren neimprejmuit; PROCENT DE DIMINUARE 0.6 %

B. Partea II. Proprietari și acte

Inscrieri privitoare la dreptul de proprietate și alte drepturi reale		Referințe
/		
Act Administrativ nr. TDP NR 207-14966, din 31/08/1993 emis de CJSIPT DOLJ;		
B1	Intabulare, drept de PROPRIETATE, dobandit prin Reconstituire, cota actuala 1/1 1) MITROI ION	A1

C. Partea III. SARCINI .

Inscrieri privind dezmembramintele dreptului de proprietate, drepturi reale de garanție și sarcini	Referințe
NU SUNT	

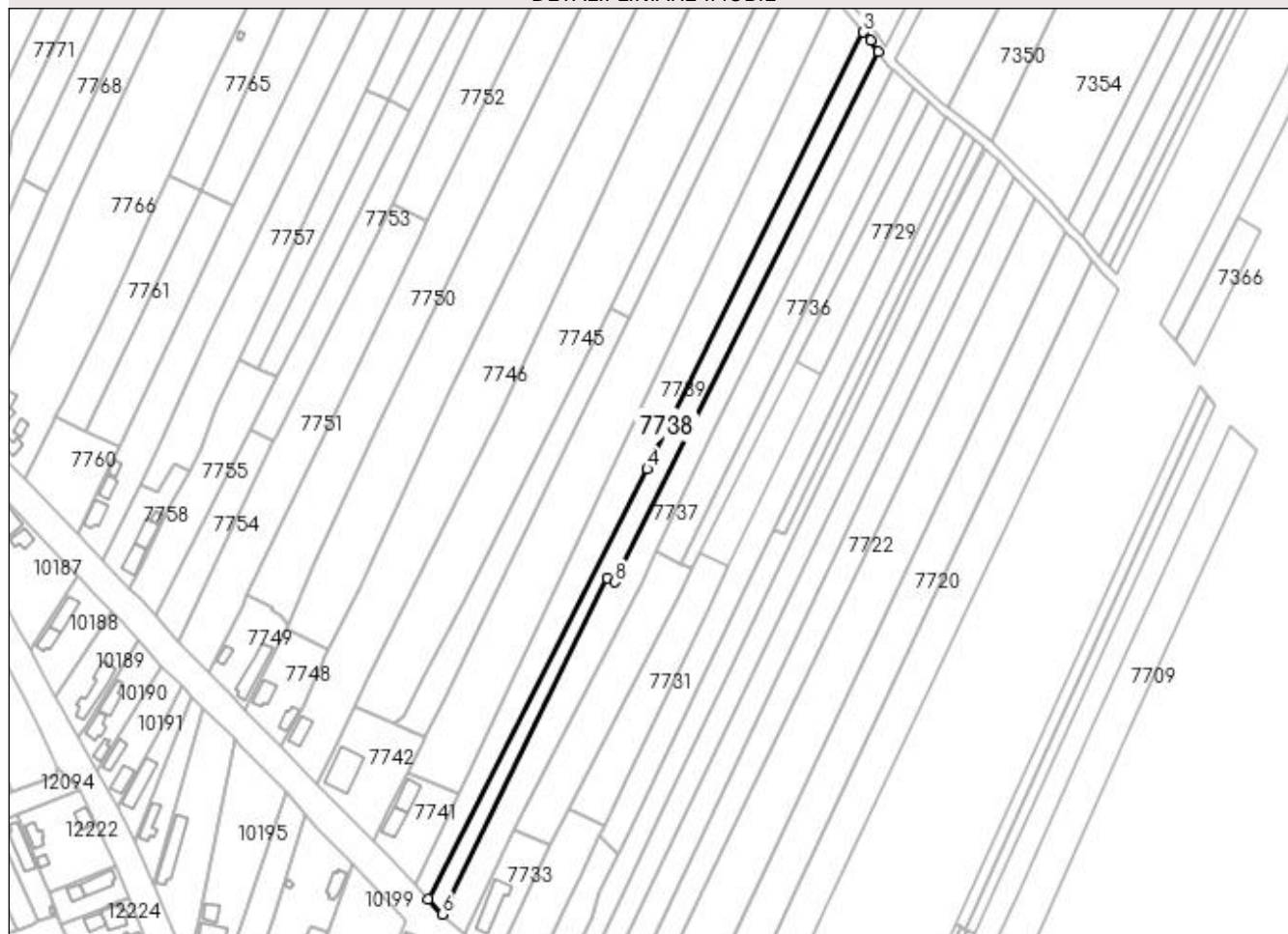
Anexa Nr. 1 La Partea I

Teren

Nr cadastral	Suprafața (mp)*	Observații / Referințe
	Din acte: 3.900 Masurata: 3.877	PROCENT DE DIMINUARE 0.6 %

* Suprafața este determinată în planul de proiecție Stereo 70.

DETALII LINIARE IMOBIL



Date referitoare la teren

Crt	Categorie folosință	Intravilan	Suprafața (mp)	Tarla	Parcelă	Nr. topo	Observații / Referințe
1	arabil	DA	635	145	29	-	
2	arabil	NU	1.154	145	29	-	
3	arabil	NU	2.088	145	136	-	

Lungime Segmente

1) Valorile lungimilor segmentelor sunt obținute din proiecție în plan.

Punct început	X / Y	Punct sfârșit	X / Y	Lungime segment (** (m)
1	357.199,072 290.547,651	2	357.195,61 290.552,498	5.956
2	357.195,61 290.552,498	3	357.192,337 290.556,366	5.067
3	357.192,337 290.556,366	4	357.094,672 290.358,921	220.279

Punct început	X / Y	Punct sfârșit	X / Y	Lungime segment (** (m)
4	357.094,672 290.358,921	5	356.995,722 290.164,558	218.101
5	356.995,722 290.164,558	6	357.001,971 290.157,673	9.298
6	357.001,971 290.157,673	7	357.076,484 290.309,621	169.235
7	357.076,484 290.309,621	8	357.079,994 290.307,861	3.927
8	357.079,994 290.307,861	1	357.199,072 290.547,651	267.729

** Lungimile segmentelor sunt determinate în planul de proiecție Stereo 70 și sunt rotunjite la 1 milimetru.

*** Distanța dintre puncte este formată din segmente cumulate ce sunt mai mici decât valoarea 1 milimetru.

**DATE DESPRE IMOBILUL NR. 7739**

Oficiul de Cadastru și Publicitate Imobiliară DOLJ
Biroul de Cadastru și Publicitate Imobiliară Craiova

A. Partea I. Descrierea imobilului

TEREN Necunoscut

Adresa: Loc. Motatei, Sos Galicii, Nr. 25, Jud. Dolj, T145, P28,90

Nr. Crt	Nr cadastral Nr. topografic	Suprafața* (mp)	Observații / Referințe
A1		Din acte: 6.200 Masurata: 6.163	Sector cadastral:27 Teren neimprejmuit; PROCENT DE DIMINUARE 0.6 %

B. Partea II. Proprietari și acte

Inscrieri privitoare la dreptul de proprietate și alte drepturi reale		Referințe
/		
Act Administrativ nr. TDP NR 3987-48351, din 17/11/1998 emis de CJSIPT DOLJ;		
B1	Intabulare, drept de PROPRIETATE, dobandit prin Reconstituire, cota actuala 1/1 1) MITROI ION	A1

C. Partea III. SARCINI .

Inscrieri privind dezmembramintele dreptului de proprietate, drepturi reale de garanție și sarcini	Referințe
NU SUNT	

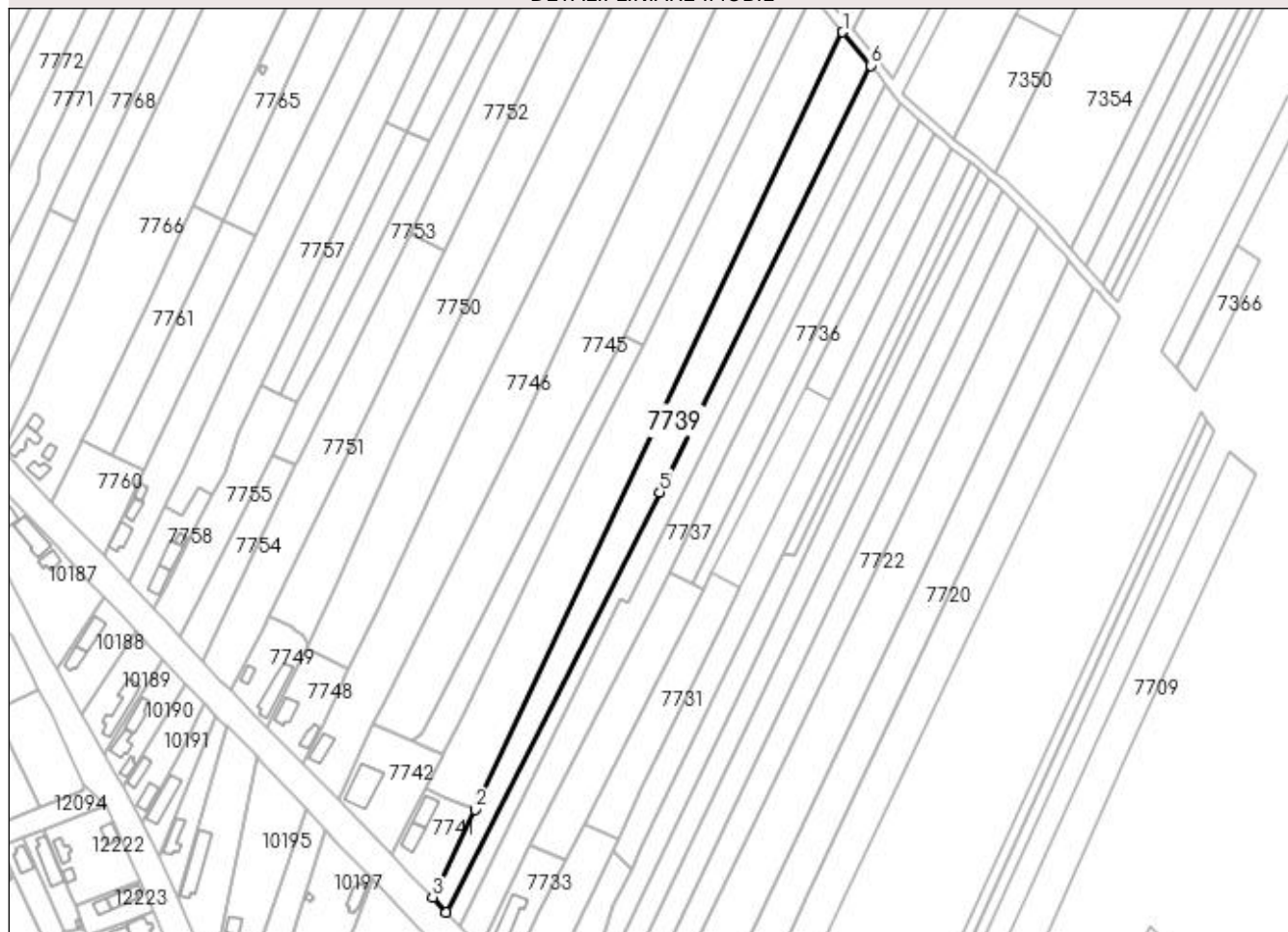
Anexa Nr. 1 La Partea I

Teren

Nr cadastral	Suprafața (mp)*	Observații / Referințe
	Din acte: 6.200 Masurata: 6.163	PROCENT DE DIMINUARE 0.6 %

* Suprafața este determinată în planul de proiecție Stereo 70.

DETALII LINIARE IMOBIL



Date referitoare la teren

Crt	Categorie folosință	Intra vilan	Suprafața (mp)	Tarla	Parcelă	Nr. topo	Observații / Referințe
1	arabil	DA	743	145	28	-	
2	arabil	NU	3.432	145	28	-	
3	vie	NU	1.988	145	90	-	

Lungime Segmente

1) Valorile lungimilor segmentelor sunt obținute din proiecție în plan.

Punct început	X / Y	Punct sfârșit	X / Y	Lungime segment (** (m)
1	357.179,291 290.571,784	2	357.009,175 290.212,045	397.934
2	357.009,175 290.212,045	3	356.989,473 290.171,443	45.13
3	356.989,473 290.171,443	4	356.995,722 290.164,558	9.298

Punct început	X / Y	Punct sfârșit	X / Y	Lungime segment (** (m)
4	356.995,722 290.164,558	5	357.094,672 290.358,921	218.101
5	357.094,672 290.358,921	6	357.192,337 290.556,366	220.279
6	357.192,337 290.556,366	1	357.179,291 290.571,784	20.197

** Lungimile segmentelor sunt determinate în planul de proiecție Stereo 70 și sunt rotunjite la 1 milimetru.

*** Distanța dintre puncte este formată din segmente cumulate ce sunt mai mici decât valoarea 1 milimetru.

**DATE DESPRE IMOBILUL NR. 7740**

Oficiul de Cadastru și Publicitate Imobiliară DOLJ
Biroul de Cadastru și Publicitate Imobiliară Craiova

A. Partea I. Descrierea imobilului

TEREN Necunoscut

Adresa: Loc. Motatei, Jud. Dolj, T145, P86,87

Nr. Crt	Nr cadastral Nr. topografic	Suprafața* (mp)	Observații / Referințe
A1	32047	9.000	Sector cadastral:27 Teren neimprejmuit;

B. Partea II. Proprietari și acte

Inscrieri privitoare la dreptul de proprietate și alte drepturi reale	Referințe
154267 / 11/12/2015	
Act Notarial nr. CONTRACT DE VANZARE aut nr 3956, din 10/12/2015 emis de NP Stefanescu Floriana;	
B1	A1
Intabulare, drept de PROPRIETATE, dobandit prin Conventie, cota actuala 1/1	
1) SPATARELU MIHAI-STEFAN	
2) SPATARELU MARIA-ALEXANDRA	

C. Partea III. SARCINI .

Inscrieri privind dezmembramintele dreptului de proprietate, drepturi reale de garanție și sarcini	Referințe
NU SUNT	

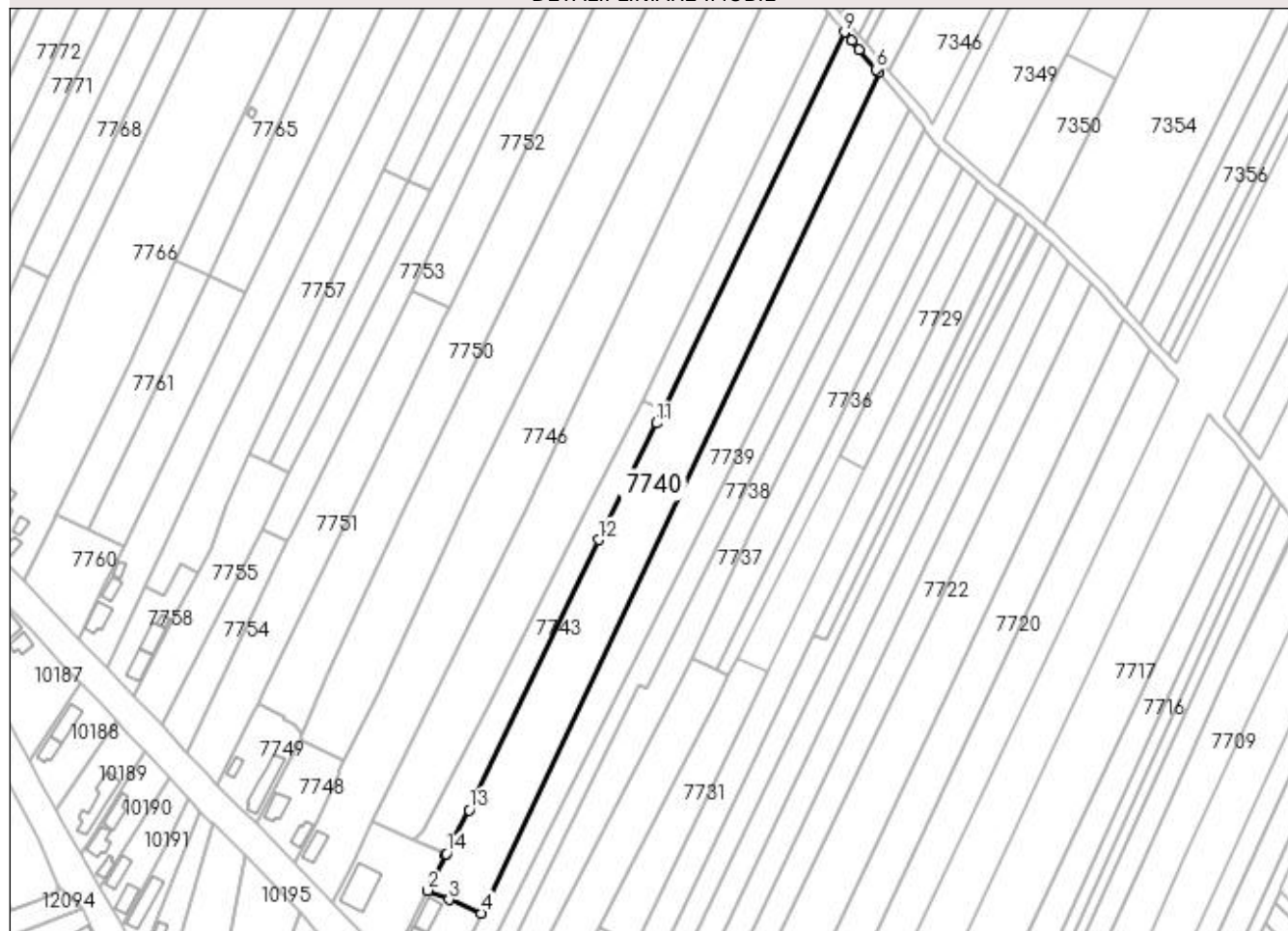
Anexa Nr. 1 La Partea I

Teren

Nr cadastral	Suprafața (mp)*	Observații / Referințe
32047	9.000	

* Suprafața este determinată în planul de proiecție Stereo 70.

DETALII LINIARE IMOBIL



Date referitoare la teren

Crt	Categorie folosință	Intravilan	Suprafața (mp)	Tarla	Parcelă	Nr. topo	Observații / Referințe
1	arabil	DA	939	145	86	-	
2	arabil	NU	8.061	145	87	-	

Lungime Segmente

1) Valorile lungimilor segmentelor sunt obținute din proiecție în plan.

Punct început	X / Y	Punct sfârșit	X / Y	Lungime segment (** (m)
1	356.993,99 290.237,175	2	356.986,236 290.221,766	17.25
2	356.986,236 290.221,766	3	356.995,406 290.217,88	9.959
3	356.995,406 290.217,88	4	357.009,175 290.212,045	14.954
4	357.009,175 290.212,045	5	357.179,291 290.571,784	397.934

Punct început	X / Y	Punct sfârșit	X / Y	Lungime segment (** (m)
5	357.179,291 290.571,784	6	357.178,116 290.573,173	1.819
6	357.178,116 290.573,173	7	357.171,015 290.581,563	10.992
7	357.171,015 290.581,563	8	357.167,791 290.585,373	4.991
8	357.167,791 290.585,373	9	357.164,681 290.589,048	4.814
9	357.164,681 290.589,048	10	357.086,843 290.427,144	179.643
10	357.086,843 290.427,144	11	357.084,245 290.421,739	5.997
11	357.084,245 290.421,739	12	357.059,363 290.371,785	55.808
12	357.059,363 290.371,785	13	357.003,878 290.256,273	128.147
13	357.003,878 290.256,273	14	356.994,174 290.237,53	21.106
14	356.994,174 290.237,53	1	356.993,99 290.237,175	0.4

** Lungimile segmentelor sunt determinate în planul de proiecție Stereo 70 și sunt rotunjite la 1 milimetru.

*** Distanța dintre puncte este formată din segmente cumulate ce sunt mai mici decât valoarea 1 milimetru.

**DATE DESPRE IMOBILUL NR. 7741**

Oficiul de Cadastru și Publicitate Imobiliară DOLJ
Biroul de Cadastru și Publicitate Imobiliară Craiova

A. Partea I. Descrierea imobilului

TEREN Intravilan

Adresa: Loc. Motatei, Sos Galicii, Nr. 21, Jud. Dolj, T145, P27

Nr. Crt	Nr cadastral Nr. topografic	Suprafața* (mp)	Observații / Referințe
A1	30468	1.000	Sector cadastral:27 Teren neimprijmit;

Construcții

Crt	Nr cadastral Nr. topografic	Adresa	Observații / Referințe
A1.1		Loc. Motatei, Sos Galicii, Nr. 21, Jud. Dolj, cvartal 145, parcela 27	Nr. niveluri:1; S. construita la sol:83 mp; S. construita desfasurata:83 mp; Locuinta cu sufragerie, 3 dormitoare, hol, sala, antreu si pivnita. Conform declaratiei proprietarilor si a datelor existente la efectuarea masuratorilor constructia este edificata in anul 1972, are fundatie din beton, peretii din paianta si este acoperita cu tigla.
A1.2		Loc. Motatei, Sos Galicii, Nr. 21, Jud. Dolj, cvartal 145, parcela 27	Nr. niveluri:1; S. construita la sol:91 mp; S. construita desfasurata:91 mp; Anexa cu camera, bucatarie, patul, sala si scari. Conform declaratiei proprietarilor si a datelor existente la efectuarea masuratorilor constructia este edificata in anul 1972, are fundatie din beton, peretii din caramida si lemn si este acoperita cu tigla.

B. Partea II. Proprietari și acte

Inscrieri privitoare la dreptul de proprietate și alte drepturi reale		Referințe
154248 / 11/12/2015		
Act Notarial nr. CONTRACT DE VANZARE AUT. 3956, din 10/12/2015 emis de NP Stefanescu Floriana;		
B1	Intabulare, drept de PROPRIETATE, dobandit prin Conventie, cota actuala 1/1 1) SPATARELU MIHAI-STEFAN 2) SPATARELU MARIA-ALEXANDRA	A1, A1.1, A1.2

C. Partea III. SARCINI .

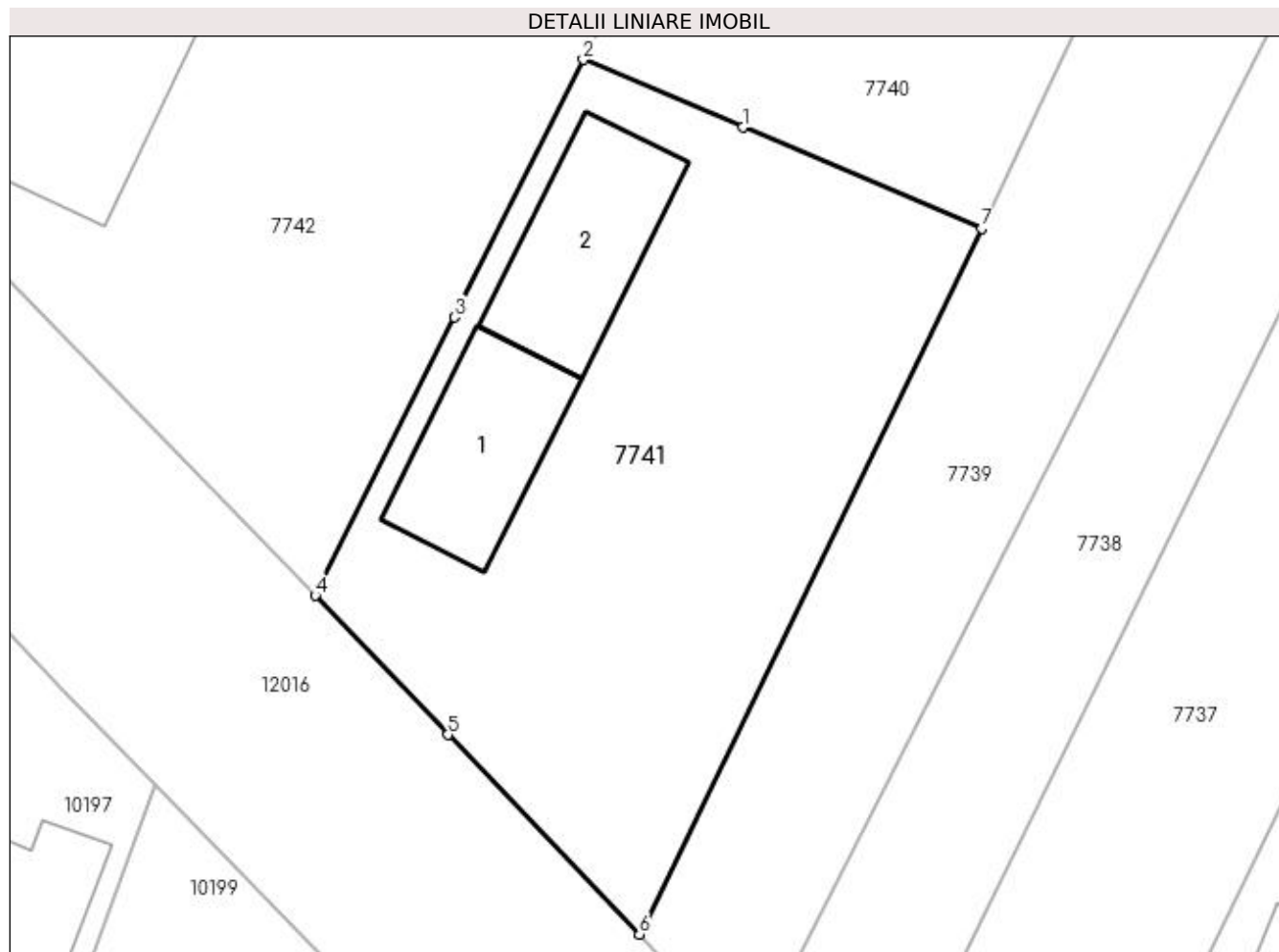
Inscrieri privind dezmembramintele dreptului de proprietate, drepturi reale de garanție și sarcini	Referințe
NU SUNT	

Anexa Nr. 1 La Partea I

Teren

Nr cadastral	Suprafața (mp)*	Observații / Referințe
30468	1.000	

* Suprafața este determinată în planul de proiecție Stereo 70.



Date referitoare la teren

Crt	Categorie folosință	Intra vilan	Suprafața (mp)	Tarla	Parcelă	Nr. topo	Observații / Referințe
1	curți construcții	DA	373	145	27	-	
2	vie	DA	627	145	27	-	

Date referitoare la construcții

Crt	Număr	Destinație construcție	Supraf. (mp)	Situație juridică	Observații / Referințe
A1.1		construcții de locuințe	83	Cu acte	Nr. niveluri:1; S. construita la sol:83 mp; S. construita desfasurata:83 mp; Locuinta cu sufragerie, 3 dormitoare, hol, sala, antreu si pivnita. Conform declaratiei proprietarilor si a datelor existente la efectuarea masuratorilor constructia este edificata in anul 1972, are fundatie din beton, peretii din paianta si este acoperita cu tigla.
A1.2		construcții anexa	91	Cu acte	Nr. niveluri:1; S. construita la sol:91 mp; S. construita desfasurata:91 mp; Anexa cu camera, bucatarie, patul, sala si scari. Conform declaratiei proprietarilor si a datelor existente la efectuarea masuratorilor constructia este edificata in anul 1972, are fundatie din beton, peretii din caramida si lemn si este acoperita cu tigla.

Lungime Segmente

1) Valorile lungimilor segmentelor sunt obținute din proiecție în plan.

Punct început	X / Y	Punct sfârșit	X / Y	Lungime segment (** (m)
1	356.995,406 290.217,88	2	356.986,236 290.221,766	9.959
2	356.986,236 290.221,766	3	356.978,807 290.206,945	16.579
3	356.978,807 290.206,945	4	356.970,811 290.190,93	17.9
4	356.970,811 290.190,93	5	356.978,444 290.182,927	11.059
5	356.978,444 290.182,927	6	356.989,473 290.171,443	15.922
6	356.989,473 290.171,443	7	357.009,175 290.212,045	45.13
7	357.009,175 290.212,045	1	356.995,406 290.217,88	14.954

** Lungimile segmentelor sunt determinate în planul de proiecție Stereo 70 și sunt rotunjite la 1 milimetru.

*** Distanța dintre puncte este formată din segmente cumulate ce sunt mai mici decât valoarea 1 milimetru.

**DATE DESPRE IMOBILUL NR. 7742**

Oficiul de Cadastru și Publicitate Imobiliară DOLJ
Biroul de Cadastru și Publicitate Imobiliară Craiova

A. Partea I. Descrierea imobilului

TEREN Intravilan

Nr. CF vechi:217

Nr. cadastral vechi:347

Adresa: Loc. Motatei, Jud. Dolj, T145, P25

Nr. Crt	Nr cadastral Nr. topografic	Suprafața* (mp)	Observații / Referințe
A1	30339	Din acte: 1.200 Masurata: 1.552	Sector cadastral:27 Teren neimprejmut;

Construcții

Crt	Nr cadastral Nr. topografic	Adresa	Observații / Referințe
A1.1		Loc. Motatei, Jud. Dolj, cvartal 145, parcela 25	Nr. niveluri:2; S. construita la sol:210 mp; S. construita desfasurata:420 mp; Locuinta cu: - parter: sufragerie, 2 dormitoare, 3 holuri, baie, 2 bucatari si pivnita; - mansarda: sufragerie si logie. Conform declaratiei proprietarilor si a datelor existente la efectuarea masuratorilor constructia este edificata in anul 2009, are fundatie din beton, peretii din BCA si caramida si este acoperita cu tabla. Nu este dotata cu lift, iar in prezent proprietarii nu detin certificat de performanta energetica.

B. Partea II. Proprietari și acte

Inscrieri privitoare la dreptul de proprietate și alte drepturi reale		Referințe
6015 / 26/01/2012		
Act Notarial nr. CVC aut nr 180, din 23/01/2012 emis de BNP STOENESCU F;		
B1	Intabulare, drept de PROPRIETATE, dobandit prin Conventie, cota actuala 1/1 1) POPESCU IONUT-OVIDIU, necasatorit	A1, A1.1

C. Partea III. SARCINI .

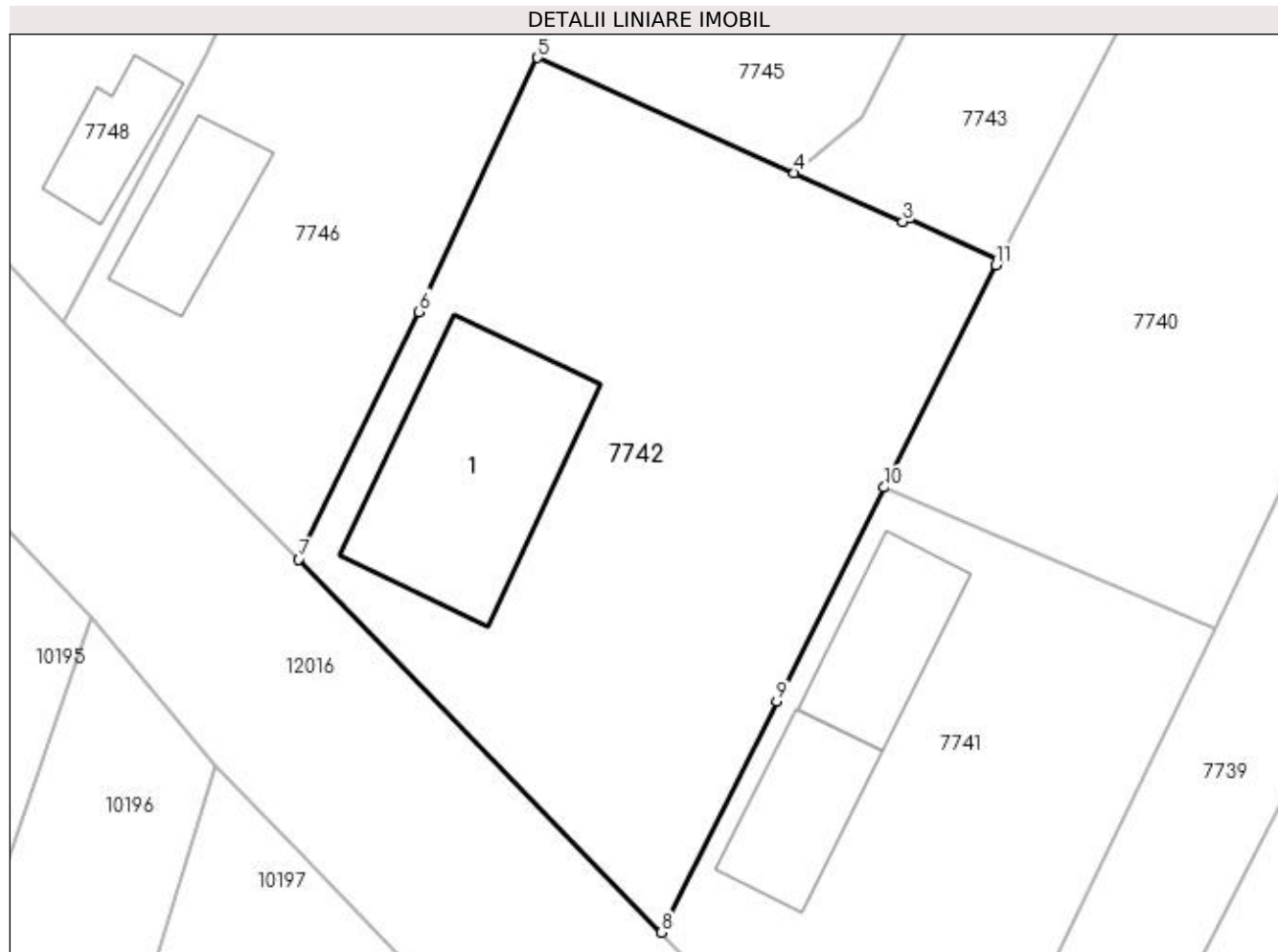
Inscrieri privind dezmembramintele dreptului de proprietate, drepturi reale de garanție și sarcini	Referințe
NU SUNT	

Anexa Nr. 1 La Partea I

Teren

Nr cadastral	Suprafața (mp)*	Observații / Referințe
30339	Din acte: 1.200 Masurata: 1.552	

* Suprafața este determinată în planul de proiecție Stereo 70.



Date referitoare la teren

Crt	Categorie folosință	Intra vilan	Suprafața (mp)	Tarla	Parcelă	Nr. topo	Observații / Referințe
1	curți constructii	DA	1.552	145	25	-	

Date referitoare la construcții

Crt	Număr	Destinație construcție	Supraf. (mp)	Situație juridică	Observații / Referințe
A1.1		construcții de locuințe	Din acte: 0 Masurata: 210	Cu acte	Nr. niveluri:2; S. construita la sol:210 mp; S. construita desfasurata:420 mp; Locuinta cu: - parter: sufragerie, 2 dormitoare, 3 holuri, baie, 2 bucatari si pivnita; - mansarda: sufragerie si logie. Conform declaratiei proprietarilor si a datelor existente la efectuarea masuratorilor constructia este edificata in anul 2009, are fundatie din beton, peretii din BCA si caramida si este acoperita cu tabla. Nu este dotata cu lift, iar in prezent proprietarii nu detin certificat de performanta energetica.

Lungime Segmente

1) Valorile lungimilor segmentelor sunt obținute din proiecție în plan.

Punct început	X / Y	Punct sfârșit	X / Y	Lungime segment (** (m)
1	356.994,174 290.237,53	2	356.987,985 290.240,447	6.842
2	356.987,985 290.240,447	3	356.987,545 290.240,187	0.511
3	356.987,545 290.240,187	4	356.980,011 290.243,564	8.256
4	356.980,011 290.243,564	5	356.962,225 290.251,538	19.492
5	356.962,225 290.251,538	6	356.954,019 290.233,937	19.42
6	356.954,019 290.233,937	7	356.945,658 290.216,785	19.081
7	356.945,658 290.216,785	8	356.970,811 290.190,93	36.072
8	356.970,811 290.190,93	9	356.978,807 290.206,945	17.9
9	356.978,807 290.206,945	10	356.986,236 290.221,766	16.579
10	356.986,236 290.221,766	11	356.993,99 290.237,175	17.25
11	356.993,99 290.237,175	1	356.994,174 290.237,53	0.4

** Lungimile segmentelor sunt determinate în planul de proiecție Stereo 70 și sunt rotunjite la 1 milimetru.

*** Distanța dintre puncte este formată din segmente cumulate ce sunt mai mici decât valoarea 1 milimetru.

**DATE DESPRE IMOBILUL NR. 7743**

Oficiul de Cadastru și Publicitate Imobiliară DOLJ
Biroul de Cadastru și Publicitate Imobiliară Craiova

A. Partea I. Descrierea imobilului

TEREN Necunoscut

Adresa: Loc. Motatei, Jud. Dolj, T145, P85,84

Nr. Crt	Nr cadastral Nr. topografic	Suprafața* (mp)	Observații / Referințe
A1		Din acte: 2.400 Masurata: 2.386	Sector cadastral:27 Teren neimprejmuit; PROCENT DE DIMINUARE 0.6 %

B. Partea II. Proprietari și acte

Inscrieri privitoare la dreptul de proprietate și alte drepturi reale		Referințe
/		
Act Administrativ nr. TDP NR 1650-58981, din 19/04/1995 emis de CJSIPT DOLJ;		
B1	Intabulare, drept de PROPRIETATE, dobandit prin Reconstituire, cota actuala 1/1 1) POPESCU ION	A1

C. Partea III. SARCINI .

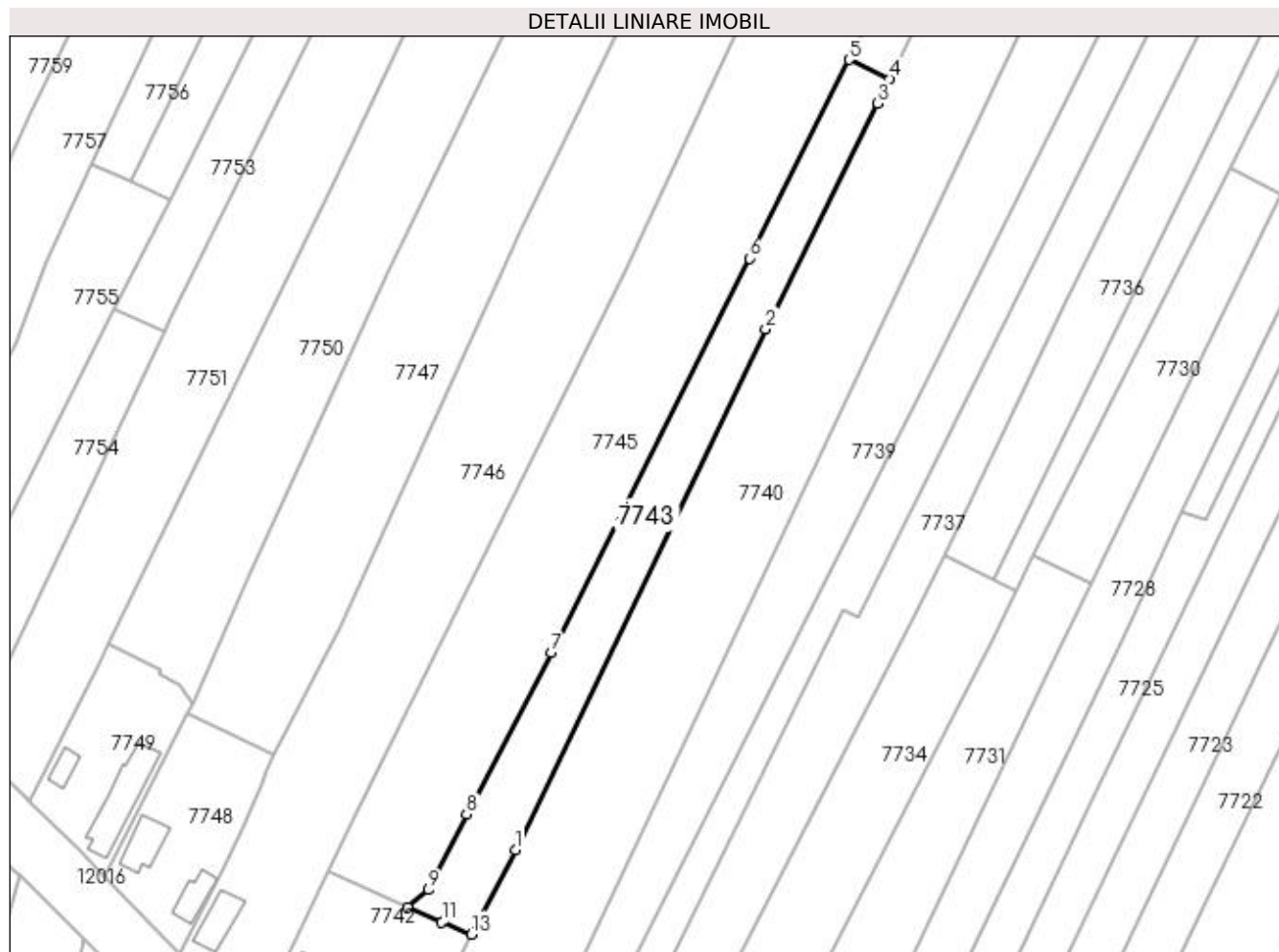
Inscrieri privind dezmembramintele dreptului de proprietate, drepturi reale de garanție și sarcini	Referințe
NU SUNT	

Anexa Nr. 1 La Partea I

Teren

Nr cadastral	Suprafața (mp)*	Observații / Referințe
	Din acte: 2.400 Masurata: 2.386	PROCENT DE DIMINUARE 0.6 %

* Suprafața este determinată în planul de proiecție Stereo 70.



Date referitoare la teren

Crt	Categorie folosință	Intra vilan	Suprafața (mp)	Tarla	Parcelă	Nr. topo	Observații / Referințe
1	arabil	DA	382	145	85	-	
2	arabil	NU	1.507	145	85	-	
3	vie	NU	497	145	84	-	

Lungime Segmente

1) Valorile lungimilor segmentelor sunt obținute din proiecție în plan.

Punct început	X / Y	Punct sfârșit	X / Y	Lungime segment (** (m)
1	357.003,878 290.256,273	2	357.059,363 290.371,785	128.147
2	357.059,363 290.371,785	3	357.084,245 290.421,739	55.808
3	357.084,245 290.421,739	4	357.086,843 290.427,144	5.997

Punct început	X / Y	Punct sfârșit	X / Y	Lungime segment (** (m)
4	357.086,843 290.427,144	5	357.077,923 290.431,433	9.898
5	357.077,923 290.431,433	6	357.055,751 290.387,368	49.329
6	357.055,751 290.387,368	7	357.011,782 290.299,98	97.826
7	357.011,782 290.299,98	8	356.993,049 290.264,136	40.444
8	356.993,049 290.264,136	9	356.984,666 290.247,402	18.716
9	356.984,666 290.247,402	10	356.980,011 290.243,564	6.033
10	356.980,011 290.243,564	11	356.987,545 290.240,187	8.256
11	356.987,545 290.240,187	12	356.987,985 290.240,447	0.511
12	356.987,985 290.240,447	13	356.994,174 290.237,53	6.842
13	356.994,174 290.237,53	1	357.003,878 290.256,273	21.106

** Lungimile segmentelor sunt determinate în planul de proiecție Stereo 70 și sunt rotunjite la 1 milimetru.

*** Distanța dintre puncte este formată din segmente cumulate ce sunt mai mici decât valoarea 1 milimetru.

**DATE DESPRE IMOBILUL NR. 7744**

Oficiul de Cadastru și Publicitate Imobiliară DOLJ
Biroul de Cadastru și Publicitate Imobiliară Craiova

A. Partea I. Descrierea imobilului

TEREN Extravilan

Adresa: Jud. Dolj, T145, P26,146

Nr. Crt	Nr cadastral Nr. topografic	Suprafața* (mp)	Observații / Referințe
A1	37648	1.800	Sector cadastral:27 Teren neimprejmuit;

B. Partea II. Proprietari și acte

Inscrieri privitoare la dreptul de proprietate și alte drepturi reale		Referințe
143372 / 03/06/2021		
Act Administrativ nr. TDP NR . 900-59010, din 13/10/1994 emis de CJ DOLJ (CM nr. 303/10.11.2020 NP Stoenescu Florea);		
B1	Intabulare, drept de PROPRIETATE, dobandit prin Succesiune, cota actuala 1/1 1) ENEA ANA <i>OBSERVATII: def. Enea Nicolae</i>	A1

C. Partea III. SARCINI .

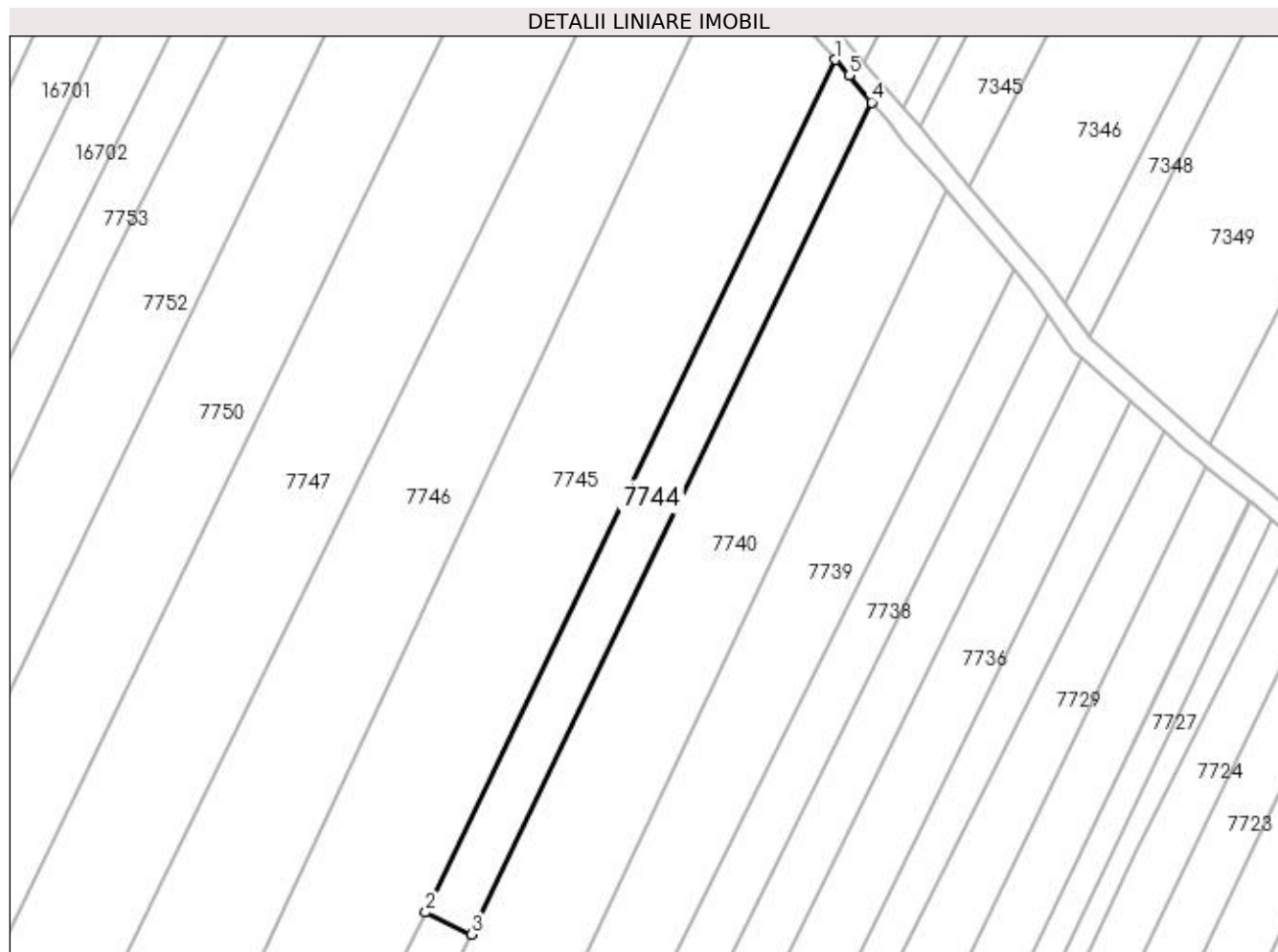
Inscrieri privind dezmembramintele dreptului de proprietate, drepturi reale de garanție și sarcini	Referințe
NU SUNT	

Anexa Nr. 1 La Partea I

Teren

Nr cadastral	Suprafața (mp)*	Observații / Referințe
37648	1.800	

* Suprafața este determinată în planul de proiecție Stereo 70.



Date referitoare la teren

Crt	Categorie folosință	Intravilan	Suprafața (mp)	Tarla	Parcelă	Nr. topo	Observații / Referințe
1	arabil	NU	1.700	145	26	-	
2	arabil	NU	100	145	146	-	

Lungime Segmente

1) Valorile lungimilor segmentelor sunt obținute din proiecție în plan.

Punct început	X / Y	Punct sfârșit	X / Y	Lungime segment (** (m)
1	357.157,677 290.597,324	2	357.077,923 290.431,433	184.067
2	357.077,923 290.431,433	3	357.086,843 290.427,144	9.898
3	357.086,843 290.427,144	4	357.164,681 290.589,048	179.643
4	357.164,681 290.589,048	5	357.160,279 290.594,249	6.814

Punct început	X / Y	Punct sfârșit	X / Y	Lungime segment (** (m)
5	357.160,279 290.594,249	1	357.157,677 290.597,324	4.028

** Lungimile segmentelor sunt determinate în planul de proiecție Stereo 70 și sunt rotunjite la 1 milimetru.

*** Distanța dintre puncte este formată din segmente cumulate ce sunt mai mici decât valoarea 1 milimetru.

**DATE DESPRE IMOBILUL NR. 7745**

Oficiul de Cadastru și Publicitate Imobiliară DOLJ
Biroul de Cadastru și Publicitate Imobiliară Craiova

A. Partea I. Descrierea imobilului

TEREN Necunoscut

Adresa: Loc. Motatei, Jud. Dolj, T145, P24

Nr. Crt	Nr cadastral Nr. topografic	Suprafața* (mp)	Observații / Referințe
A1		Din acte: 10.000 Masurata: 9.959	Sector cadastral:27 Teren neimprejmuit; PROCENT DE DIMINUARE 0.4 %

B. Partea II. Proprietari și acte

Inscrieri privitoare la dreptul de proprietate și alte drepturi reale		Referințe
/		
Act Administrativ nr. TDP 2599 / 45413, din 27/02/1997 emis de CJSIPT DOLJ (CERT DECES NR 640233 / 29-212-2012; CERT DECES NR 203275/31-08-1994);		
B1	Intabulare, drept de PROPRIETATE, dobandit prin Reconstituire, cota actuala 1/1 1) CHISAR ION DEFUNCT:Da 2) CHISAR ANA DEFUNCT:Da	A1

C. Partea III. SARCINI .

Inscrieri privind dezmembramintele dreptului de proprietate, drepturi reale de garanție și sarcini	Referințe
NU SUNT	

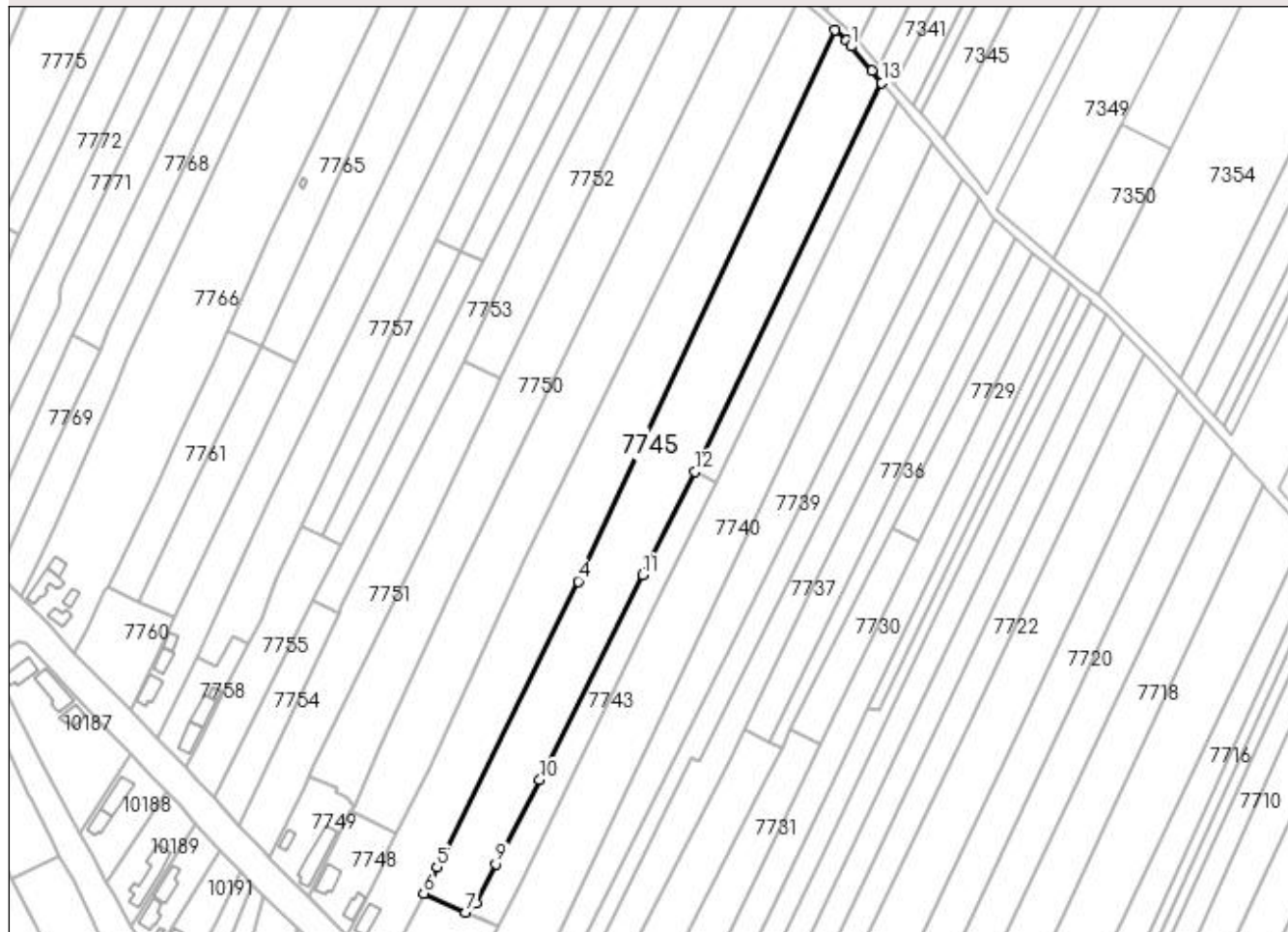
Anexa Nr. 1 La Partea I

Teren

Nr cadastral	Suprafața (mp)*	Observații / Referințe
	Din acte: 10.000 Masurata: 9.959	PROCENT DE DIMINUARE 0.4 %

* Suprafața este determinată în planul de proiecție Stereo 70.

DETALII LINIARE IMOBIL



Date referitoare la teren

Crt	Categorie folosință	Intravilan	Suprafața (mp)	Tarla	Parcelă	Nr. topo	Observații / Referințe
1	arabil	DA	784	145	24	-	
2	arabil	NU	9.175	145	24	-	

Lungime Segmente

1) Valorile lungimilor segmentelor sunt obținute din proiecție în plan.

Punct început	X / Y	Punct sfârșit	X / Y	Lungime segment (** (m)
1	357.144,619 290.612,753	2	357.142,412 290.615,361	3.417
2	357.142,412 290.615,361	3	357.137,67 290.619,645	6.391
3	357.137,67 290.619,645	4	357.028,178 290.384,66	259.242
4	357.028,178 290.384,66	5	356.967,855 290.262,883	135.899

Punct început	X / Y	Punct sfârșit	X / Y	Lungime segment (** (m)
5	356.967,855 290.262,883	6	356.962,225 290.251,538	12.665
6	356.962,225 290.251,538	7	356.980,011 290.243,564	19.492
7	356.980,011 290.243,564	8	356.984,666 290.247,402	6.033
8	356.984,666 290.247,402	9	356.993,049 290.264,136	18.716
9	356.993,049 290.264,136	10	357.011,782 290.299,98	40.444
10	357.011,782 290.299,98	11	357.055,751 290.387,368	97.826
11	357.055,751 290.387,368	12	357.077,923 290.431,433	49.329
12	357.077,923 290.431,433	13	357.157,677 290.597,324	184.067
13	357.157,677 290.597,324	14	357.153,401 290.602,376	6.619
14	357.153,401 290.602,376	1	357.144,619 290.612,753	13.594

** Lungimile segmentelor sunt determinate în planul de proiecție Stereo 70 și sunt rotunjite la 1 milimetru.

*** Distanța dintre puncte este formată din segmente cumulate ce sunt mai mici decât valoarea 1 milimetru.

**DATE DESPRE IMOBILUL NR. 7746**

Oficiul de Cadastru și Publicitate Imobiliară DOLJ
Biroul de Cadastru și Publicitate Imobiliară Craiova

A. Partea I. Descrierea imobilului

TEREN Necunoscut

Adresa: Loc. Motatei, Sos Galicii, Nr. 19, Jud. Dolj, T145, P23,81,80

Nr. Crt	Nr cadastral Nr. topografic	Suprafața* (mp)	Observații / Referințe
A1		Din acte: 10.000 Masurata: 9.940	Sector cadastral:27 Teren neimprejmuit; PROCENT DE DIMINUARE 0.6 %

Construcții

Crt	Nr cadastral Nr. topografic	Adresa	Observații / Referințe
A1.1		Loc. Motatei, Sos Galicii, Jud. Dolj	Nr. niveluri:1; S. construita la sol:74 mp; S. construita desfasurata:210 mp; C1- LOCUINTA

B. Partea II. Proprietari și acte

Inscrieri privitoare la dreptul de proprietate și alte drepturi reale		Referințe
/		
Act Administrativ nr. TDP NR 2115-9700, din 23/07/1996 emis de CJSIPT DOLJ;		
B1	Intabulare, drept de PROPRIETATE, dobandit prin Reconstituire, cota actuala 1/1 1) CHISAR CONSTANTIN	A1
Act Normativ nr. LEGEA 7, din 13/03/1996 emis de PARLAMENTUL ROMANIEI ((ART 12; ALIN 14. ART 37; ALIN 2));		
B2	Intabulare, drept de PROPRIETATE, dobandit prin Lege, cota actuala 1/1 1) CHISAR CONSTANTIN	A1.1

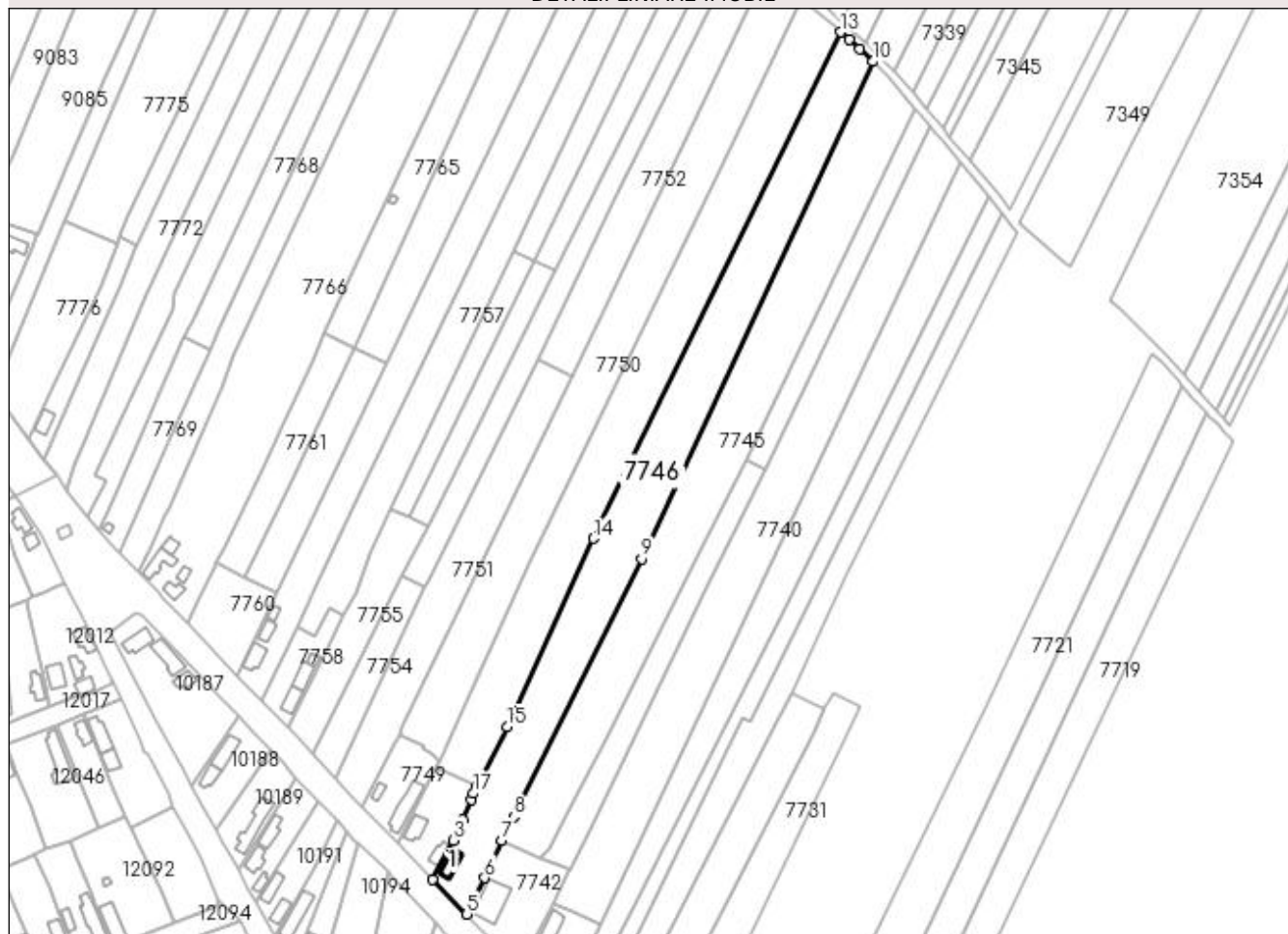
C. Partea III. SARCINI .

Inscrieri privind dezmembramentele dreptului de proprietate, drepturi reale de garanție și sarcini	Referințe
NU SUNT	

Anexa Nr. 1 La Partea I**Teren**

Nr cadastral	Suprafața (mp)*	Observații / Referințe
	Din acte: 10.000 Masurata: 9.940	PROCENT DE DIMINUARE 0.6 %

* Suprafața este determinată în planul de proiecție Stereo 70.

DETALII LINIARE IMOBIL**Date referitoare la teren**

Crt	Categorie folosință	Intra vilan	Suprafața (mp)	Tarla	Parcelă	Nr. topo	Observații / Referințe
1	curți constructii	DA	795	145	23	-	
2	arabil	NU	7.256	145	81	-	
3	vie	DA	908	145	80	-	
4	vie	NU	981	145	80	-	

Date referitoare la construcții

Crt	Număr	Destinație construcție	Supraf. (mp)	Situație juridică	Observații / Referințe
A1.1		construcții de locuințe	Din acte: 0 Masurata: 74	Cu acte	Nr. niveluri:1; S. construita la sol:74 mp; S. construita desfasurata:210 mp; C1- LOCUINTA

Lungime Segmente

1) Valorile lungimilor segmentelor sunt obținute din proiecție în plan.

Punct început	X / Y	Punct sfârșit	X / Y	Lungime segment (** (m))
1	356.947,593 290.271,032	2	356.943,801 290.261,605	10.161

Punct început	X / Y	Punct sfârșit	X / Y	Lungime segment (** (m)
2	356.943,801 290.261,605	3	356.939,188 290.251,756	10.876
3	356.939,188 290.251,756	4	356.929,401 290.233,263	20.923
4	356.929,401 290.233,263	5	356.945,658 290.216,785	23.148
5	356.945,658 290.216,785	6	356.954,019 290.233,937	19.081
6	356.954,019 290.233,937	7	356.962,225 290.251,538	19.42
7	356.962,225 290.251,538	8	356.967,855 290.262,883	12.665
8	356.967,855 290.262,883	9	357.028,178 290.384,66	135.899
9	357.028,178 290.384,66	10	357.137,67 290.619,645	259.242
10	357.137,67 290.619,645	11	357.131,319 290.625,382	8.559
11	357.131,319 290.625,382	12	357.126,358 290.629,863	6.685
12	357.126,358 290.629,863	13	357.122,331 290.633,501	5.427
13	357.122,331 290.633,501	14	357.005,414 290.394,278	266.265
14	357.005,414 290.394,278	15	356.964,746 290.305,332	97.802
15	356.964,746 290.305,332	16	356.950,471 290.277,273	31.481
16	356.950,471 290.277,273	17	356.948,712 290.273,817	3.878
17	356.948,712 290.273,817	1	356.947,593 290.271,032	3.001

** Lungimile segmentelor sunt determinate în planul de proiecție Stereo 70 și sunt rotunjite la 1 milimetru.

*** Distanța dintre puncte este formată din segmente cumulate ce sunt mai mici decât valoarea 1 milimetru.

**DATE DESPRE IMOBILUL NR. 7747**

Oficiul de Cadastru și Publicitate Imobiliară DOLJ
Biroul de Cadastru și Publicitate Imobiliară Craiova

A. Partea I. Descrierea imobilului

TEREN Necunoscut

Adresa: Loc. Motatei, Jud. Dolj, T145, P22

Nr. Crt	Nr cadastral Nr. topografic	Suprafața* (mp)	Observații / Referințe
A1		Din acte: 9.100 Masurata: 9.080	Sector cadastral:27 Teren neimprejmuit; PROCENT DE DIMINUARE 0.22 %

B. Partea II. Proprietari și acte

Inscrieri privitoare la dreptul de proprietate și alte drepturi reale		Referințe
/		
Act Administrativ nr. TDP NR 516-14986, din 22/02/1994 emis de CJSIPT DOLJ;		
B1	Intabulare, drept de PROPRIETATE, dobândit prin Reconstituire, cota actuala 1/1 1) PRUNĂ ANA 2) PRUNĂ GHEORGHE	A1

C. Partea III. SARCINI .

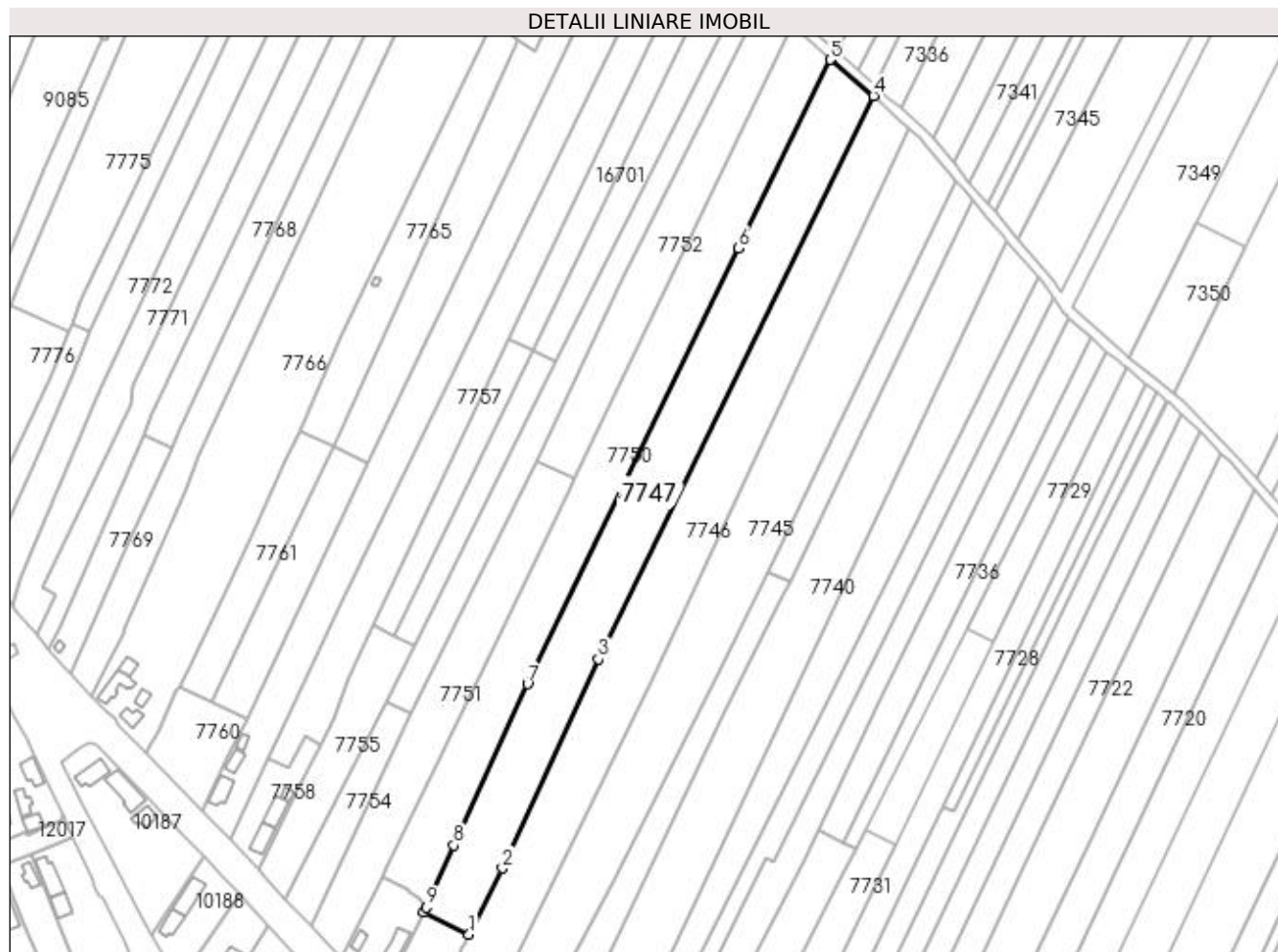
Inscrieri privind dezmembramintele dreptului de proprietate, drepturi reale de garanție și sarcini	Referințe
NU SUNT	

Anexa Nr. 1 La Partea I

Teren

Nr cadastral	Suprafața (mp)*	Observații / Referințe
	Din acte: 9.100 Masurata: 9.080	PROCENT DE DIMINUARE 0.22 %

* Suprafața este determinată în planul de proiecție Stereo 70.



Date referitoare la teren

Crt	Categorie folosință	Intravilan	Suprafața (mp)	Tarla	Parcelă	Nr. topo	Observații / Referințe
1	vie	DA	760	145	22	-	IDENTIC CU T143
2	arabil	NU	6.386	145	22	-	IDENTIC CU T 143
3	vie	NU	1.934	145	22	-	IDENTIC CU T 143

Lungime Segmente

1) Valorile lungimilor segmentelor sunt obținute din proiecție în plan.

Punct început	X / Y	Punct sfârșit	X / Y	Lungime segment (** (m)
1	356.950,471 290.277,273	2	356.964,746 290.305,332	31.481
2	356.964,746 290.305,332	3	357.005,414 290.394,278	97.802
3	357.005,414 290.394,278	4	357.122,331 290.633,501	266.265

Punct început	X / Y	Punct sfârșit	X / Y	Lungime segment (** (m)
4	357.122,331 290.633,501	5	357.103,996 290.648,897	23.942
5	357.103,996 290.648,897	6	357.065,151 290.568,89	88.938
6	357.065,151 290.568,89	7	356.975,343 290.383,629	205.881
7	356.975,343 290.383,629	8	356.943,978 290.315,136	75.333
8	356.943,978 290.315,136	9	356.932,407 290.288,827	28.741
9	356.932,407 290.288,827	10	356.931,297 290.286,641	2.452
10	356.931,297 290.286,641	1	356.950,471 290.277,273	21.34

** Lungimile segmentelor sunt determinate în planul de proiecție Stereo 70 și sunt rotunjite la 1 milimetru.

*** Distanța dintre puncte este formată din segmente cumulate ce sunt mai mici decât valoarea 1 milimetru.

**DATE DESPRE IMOBILUL NR. 7748**

Oficiul de Cadastru și Publicitate Imobiliară DOLJ
Biroul de Cadastru și Publicitate Imobiliară Craiova

A. Partea I. Descrierea imobilului

TEREN Intravilan

Adresa: Loc. Motatei, Sos Galicii, Nr. 17, Jud. Dolj, T145, P21

Nr. Crt	Nr cadastral Nr. topografic	Suprafața* (mp)	Observații / Referințe
A1		1.000	Sector cadastral:27 Teren neimprijmit;

Construcții

Crt	Nr cadastral Nr. topografic	Adresa	Observații / Referințe
A1.1		Loc. Motatei, Sos Galicii, Jud. Dolj	Nr. niveluri:2; S. construita la sol:75 mp; S. construita desfasurata:75 mp; C1 - LOCUINTA + BECI
A1.2		Loc. Motatei, Sos Galicii, Jud. Dolj	Nr. niveluri:1; S. construita la sol:52 mp; S. construita desfasurata:52 mp; C2 - ANEXA

B. Partea II. Proprietari și acte

Inscrieri privitoare la dreptul de proprietate și alte drepturi reale		Referințe
/		
Act Administrativ nr. TDP NR 13349, din 13/05/2009 emis de CJSIPT DOLJ;		
B1	Intabulare, drept de PROPRIETATE, dobandit prin Reconstituire, cota actuala 1/1 1) CHISĂR ION	A1
Act Normativ nr. LEGEA 7, din 13/03/1996 emis de PARLAMENTUL ROMANIEI ((ART 12; ALIN 14. ART 37; ALIN 2));		
B2	Intabulare, drept de PROPRIETATE, dobandit prin Lege, cota actuala 1/1 1) CHISĂR ION	A1.1, A1.2

C. Partea III. SARCINI .

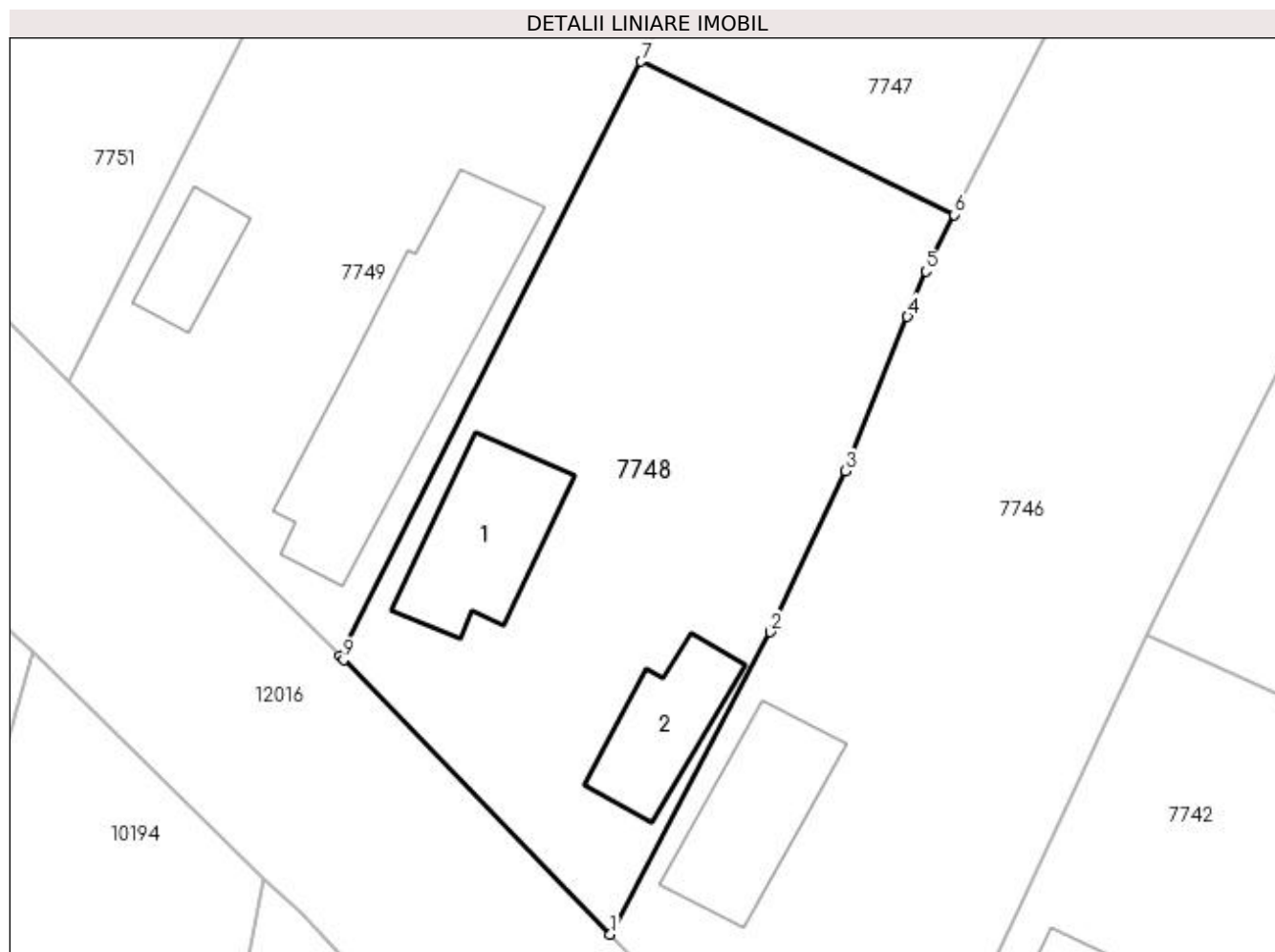
Inscrieri privind dezmembramintele dreptului de proprietate, drepturi reale de garanție și sarcini	Referințe
NU SUNT	

Anexa Nr. 1 La Partea I

Teren

Nr cadastral	Suprafața (mp)*	Observații / Referințe
	1.000	

* Suprafața este determinată în planul de proiecție Stereo 70.



Date referitoare la teren

Crt	Categorie folosință	Intra vilan	Suprafața (mp)	Tarla	Parcelă	Nr. topo	Observații / Referințe
1	curți constructii	DA	1.000	145	21	-	

Date referitoare la construcții

Crt	Număr	Destinație construcție	Supraf. (mp)	Situație juridică	Observații / Referințe
A1.1		construcții de locuințe	Din acte: 0 Masurata: 75	Cu acte	Nr. niveluri:2; S. construita la sol:75 mp; S. construita desfasurata:75 mp; C1 - LOCUINTA + BECI
A1.2		construcții anexa	Din acte: 0 Masurata: 52	Cu acte	Nr. niveluri:1; S. construita la sol:52 mp; S. construita desfasurata:52 mp; C2 - ANEXA

Lungime Segmente

1) Valorile lungimilor segmentelor sunt obținute din proiecție în plan.

Punct început	X / Y	Punct sfârșit	X / Y	Lungime segment (** (m)
1	356.929,401 290.233,263	2	356.939,188 290.251,756	20.923
2	356.939,188 290.251,756	3	356.943,801 290.261,605	10.876

Punct început	X / Y	Punct sfârșit	X / Y	Lungime segment (** (m)
3	356.943,801 290.261,605	4	356.947,593 290.271,032	10.161
4	356.947,593 290.271,032	5	356.948,712 290.273,817	3.001
5	356.948,712 290.273,817	6	356.950,471 290.277,273	3.878
6	356.950,471 290.277,273	7	356.931,297 290.286,641	21.34
7	356.931,297 290.286,641	8	356.912,842 290.250,301	40.758
8	356.912,842 290.250,301	9	356.913,088 290.250,052	0.35
9	356.913,088 290.250,052	1	356.929,401 290.233,263	23.409

** Lungimile segmentelor sunt determinate în planul de proiecție Stereo 70 și sunt rotunjite la 1 milimetru.

*** Distanța dintre puncte este formată din segmente cumulate ce sunt mai mici decât valoarea 1 milimetru.

**DATE DESPRE IMOBILUL NR. 7749**

Oficiul de Cadastru și Publicitate Imobiliară DOLJ
Biroul de Cadastru și Publicitate Imobiliară Craiova

A. Partea I. Descrierea imobilului

TEREN Intravilan

Nr. CF vechi:750
Nr. cadastral vechi:870

Adresa: Loc. Motatei, Sos Galicii, Nr. 15, Jud. Dolj, T145, P20

Nr. Crt	Nr cadastral Nr. topografic	Suprafata* (mp)	Observatii / Referinte
A1	30707	Din acte: 500 Masurata: 944	Sector cadastral:27 Teren neimprejmuit;

Construcții

Crt	Nr cadastral Nr. topografic	Adresa	Observatii / Referinte
A1.1		Loc. Motatei, Sos Galicii, Nr. 15, Jud. Dolj	Nr. niveluri:1; S. construita la sol:152 mp; S. construita desfasurata:152 mp; C 1 - casa de locuit cu 3 camere, bucatarie , hol, beci
A1.2		Loc. Motatei, Sos Galicii, Nr. 15, Jud. Dolj	Nr. niveluri:1; S. construita la sol:32 mp; S. construita desfasurata:32 mp; C 2 - anexa cu 2 camere si veranda

B. Partea II. Proprietari și acte

Inscrieri privitoare la dreptul de proprietate și alte drepturi reale		Referințe
29303 / 01/04/2013		
Act Notarial nr. Contract de intretinere aut. nr.625, din 28/03/2013 emis de NP STOENESCU FLOREA;		
B1	Intabulare, drept de PROPRIETATE, dobandit prin Conventie, cota actuala 1/1 1) DOROBANTU CORNELIA 2) DOROBANTU OCTAVIAN	A1, A1.1, A1.2

C. Partea III. SARCINI

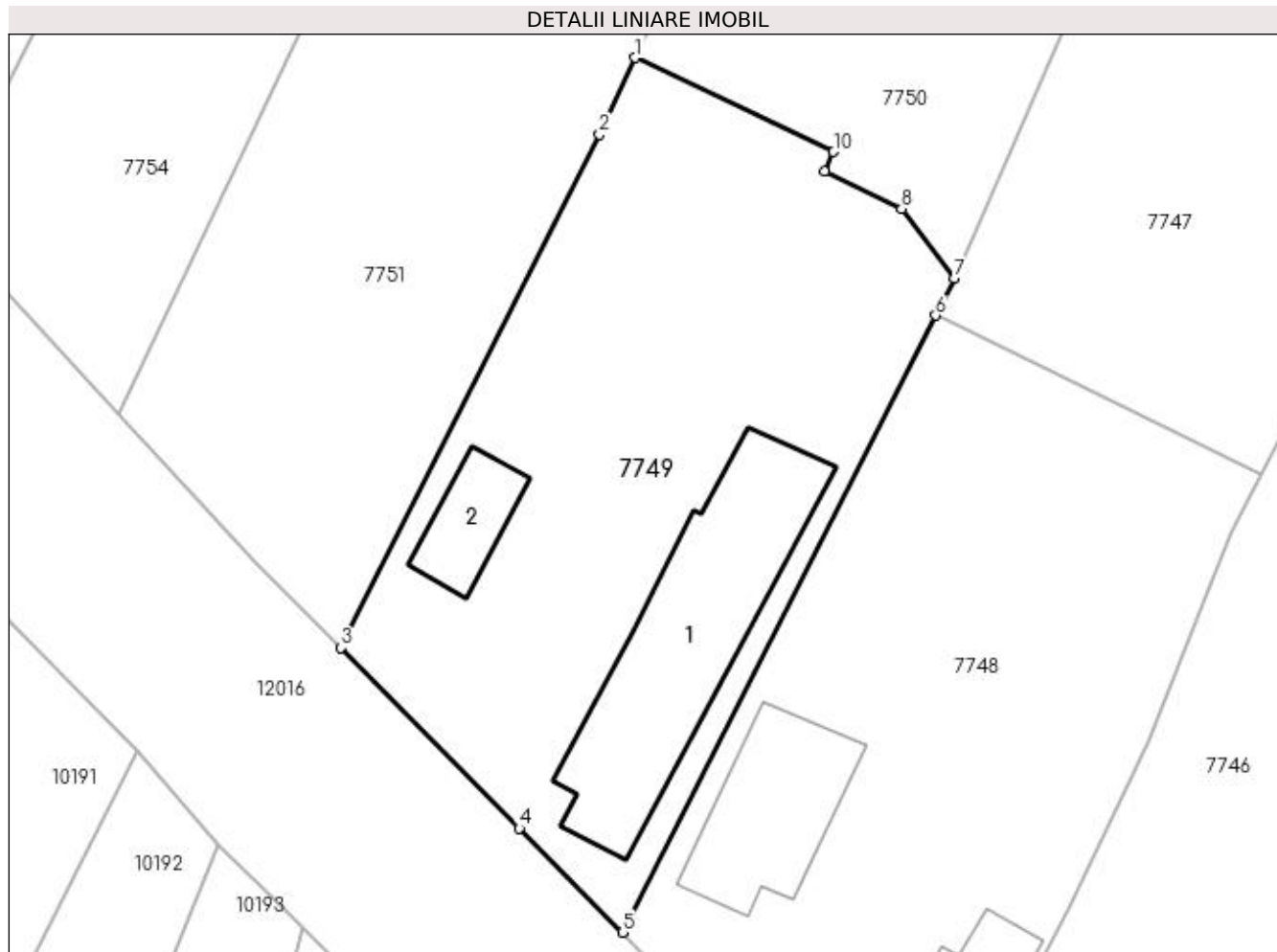
Inscrieri privind dezmembramintele dreptului de proprietate, drepturi reale de garanție și sarcini		Referințe
29303 / 01/04/2013		
Act Notarial nr. Contract de intretinere aut. nr.625, din 28/03/2013 emis de NP STOENESCU FLOREA;		
C1	Intabulare, drept de IPOTECA, Valoare:1 RONlegală ce are ca obiect plata rentei în bani corespunzătoare întreținerii neexecutate în favoarea creditorului întreținerii 1) BUCATEA CONSTANTIN 2) BUCATEA ELISABETA	A1, A1.1, A1.2

Anexa Nr. 1 La Partea I

Teren

Nr cadastral	Suprafața (mp)*	Observații / Referințe
30707	Din acte: 500 Masurata: 944	

* Suprafața este determinată în planul de proiecție Stereo 70.



Date referitoare la teren

Crt	Categorie folosință	Intra vilan	Suprafața (mp)	Tarla	Parcelă	Nr. topo	Observații / Referințe
1	curți constructii	DA	944	145	20	-	

Date referitoare la construcții

Crt	Număr	Destinație construcție	Supraf. (mp)	Situație juridică	Observații / Referințe
A1.1		construcții de locuințe	152	Cu acte	Nr. niveluri:1; S. construita la sol:152 mp; S. construita desfasurata:152 mp; C 1 - casa de locuit cu 3 camere, bucatarie, hol, beci
A1.2		construcții anexa	32	Cu acte	Nr. niveluri:1; S. construita la sol:32 mp; S. construita desfasurata:32 mp; C 2 - anexa cu 2 camere si veranda

Lungime Segmente

1) Valorile lungimilor segmentelor sunt obținute din proiecție în plan.

Punct început	X / Y	Punct sfârșit	X / Y	Lungime segment (** (m)
1	356.913,59 290.301,823	2	356.911,491 290.297,294	4.992
2	356.911,491 290.297,294	3	356.896,234 290.267,072	33.855

Punct început	X / Y	Punct sfârșit	X / Y	Lungime segment (** (m)
3	356.896,234 290.267,072	4	356.906,756 290.256,446	14.954
4	356.906,756 290.256,446	5	356.912,842 290.250,301	8.649
5	356.912,842 290.250,301	6	356.931,297 290.286,641	40.758
6	356.931,297 290.286,641	7	356.932,407 290.288,827	2.452
7	356.932,407 290.288,827	8	356.929,28 290.292,925	5.155
8	356.929,28 290.292,925	9	356.924,731 290.295,13	5.055
9	356.924,731 290.295,13	10	356.925,276 290.296,278	1.271
10	356.925,276 290.296,278	1	356.913,59 290.301,823	12.935

** Lungimile segmentelor sunt determinate în planul de proiecție Stereo 70 și sunt rotunjite la 1 milimetru.

*** Distanța dintre puncte este formată din segmente cumulate ce sunt mai mici decât valoarea 1 milimetru.

**DATE DESPRE IMOBILUL NR. 7750**

Oficiul de Cadastru și Publicitate Imobiliară DOLJ
Biroul de Cadastru și Publicitate Imobiliară Craiova

A. Partea I. Descrierea imobilului

TEREN Necunoscut

Adresa: Loc. Motatei, Jud. Dolj, T145, P21

Nr. Crt	Nr cadastral Nr. topografic	Suprafața* (mp)	Observații / Referințe
A1		Din acte: 8.200 Masurata: 8.190	Sector cadastral:27 Teren neimprejmuit; PROCENT DE DIMINUARE 0.12 % PARTIAL INTRAVILAN CONFORM PUG

B. Partea II. Proprietari și acte

Inscrieri privitoare la dreptul de proprietate și alte drepturi reale	Referințe
/	
Act Administrativ nr. TDP NR 15877, din 04/02/2011 emis de CJSIPT DOLJ;	
B1	A1
Intabulare, drept de PROPRIETATE, dobandit prin Reconstituire, cota actuala 1/1	
1) BUCĂȚEA MIHAIU, LIPSA CNP	
2) BUCĂȚEA GHEORGHE, LIPSA CNP	
3) BUCĂȚEA CONSTANTIN, LIPSA CNP	
4) BUCĂȚEA ȘTEFAN, LIPSA CNP	

C. Partea III. SARCINI .

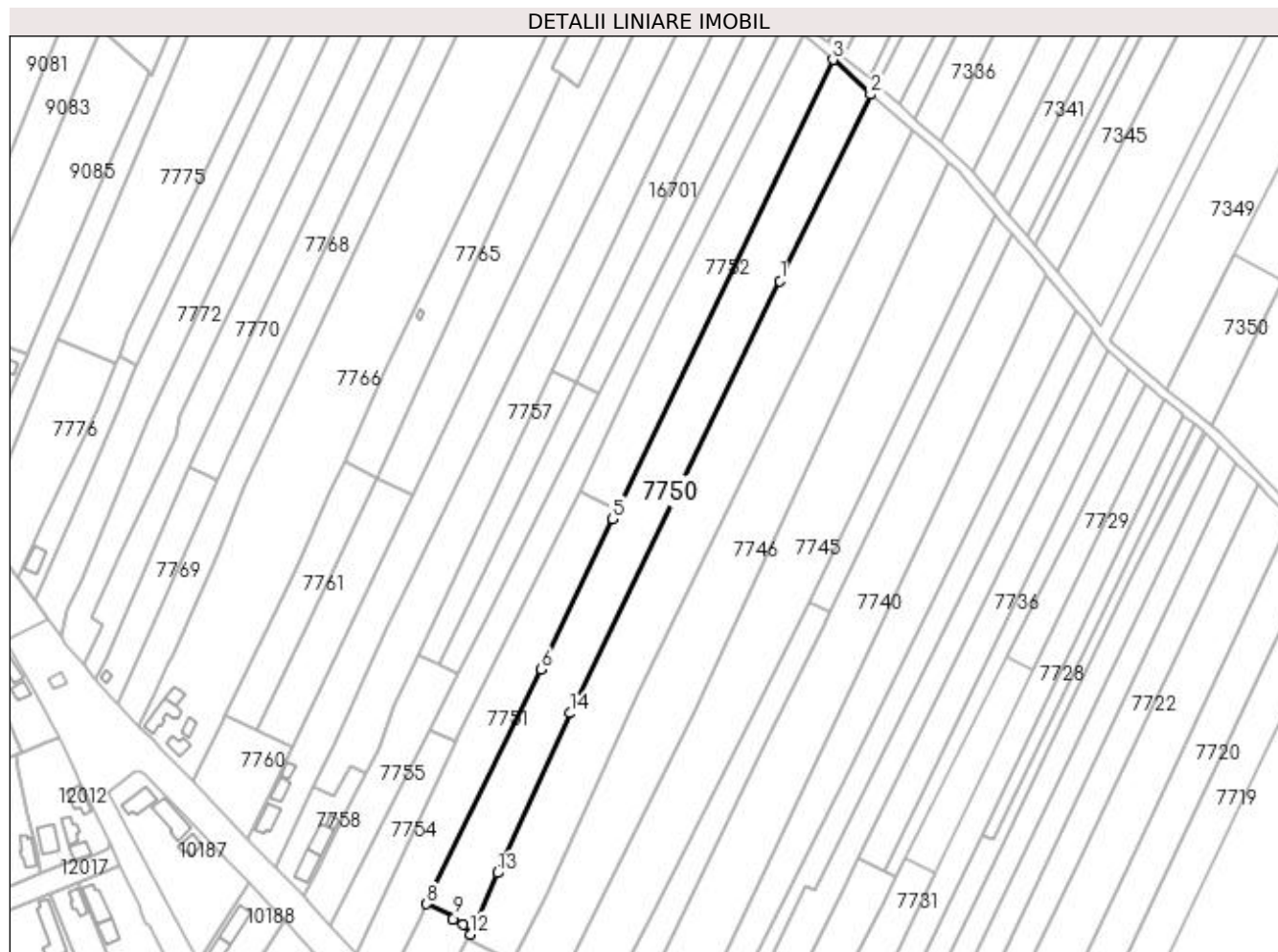
Inscrieri privind dezmembramintele dreptului de proprietate, drepturi reale de garanție și sarcini	Referințe
NU SUNT	

Anexa Nr. 1 La Partea I

Teren

Nr cadastral	Suprafața (mp)*	Observații / Referințe
	Din acte: 8.200 Masurata: 8.190	PROCENT DE DIMINUARE 0.12 % PARTIAL INTRAVILAN CONFORM PUG

* Suprafața este determinată în planul de proiecție Stereo 70.



Date referitoare la teren

Crt	Categorie folosință	Intra vilan	Suprafața (mp)	Tarla	Parcelă	Nr. topo	Observații / Referințe
1	arabil	DA	781	145	21	-	
2	arabil	NU	7.409	145	21	-	

Lungime Segmente

1) Valorile lungimilor segmentelor sunt obținute din proiecție în plan.

Punct început	X / Y	Punct sfârșit	X / Y	Lungime segment (** (m)
1	357.065,151 290.568,89	2	357.103,996 290.648,897	88.938
2	357.103,996 290.648,897	3	357.087,855 290.663,761	21.942
3	357.087,855 290.663,761	4	356.995,265 290.470,997	213.848
4	356.995,265 290.470,997	5	356.993,307 290.466,921	4.522

Punct început	X / Y	Punct sfârșit	X / Y	Lungime segment (** (m)
5	356.993,307 290.466,921	6	356.962,718 290.402,492	71.322
6	356.962,718 290.402,492	7	356.915,212 290.305,324	108.159
7	356.915,212 290.305,324	8	356.913,59 290.301,823	3.858
8	356.913,59 290.301,823	9	356.925,276 290.296,278	12.935
9	356.925,276 290.296,278	10	356.924,731 290.295,13	1.271
10	356.924,731 290.295,13	11	356.929,28 290.292,925	5.055
11	356.929,28 290.292,925	12	356.932,407 290.288,827	5.155
12	356.932,407 290.288,827	13	356.943,978 290.315,136	28.741
13	356.943,978 290.315,136	14	356.975,343 290.383,629	75.333
14	356.975,343 290.383,629	1	357.065,151 290.568,89	205.881

** Lungimile segmentelor sunt determinate în planul de proiecție Stereo 70 și sunt rotunjite la 1 milimetru.

*** Distanța dintre puncte este formată din segmente cumulate ce sunt mai mici decât valoarea 1 milimetru.

**DATE DESPRE IMOBILUL NR. 7751**

Oficiul de Cadastru și Publicitate Imobiliară DOLJ
Biroul de Cadastru și Publicitate Imobiliară Craiova

A. Partea I. Descrierea imobilului

TEREN Necunoscut

Adresa: Loc. Motatei, Sos Galicii, Nr. 13, Jud. Dolj, T145, P74,18

Nr. Crt	Nr cadastral Nr. topografic	Suprafața* (mp)	Observații / Referințe
A1		Din acte: 4.200 Masurata: 4.176	Sector cadastral:27 Teren neimprejmuit; PROCENT DE DIMINUARE 0.6 % PARTIAL INTRAVILAN CONFORM PUG

B. Partea II. Proprietari și acte

Inscrieri privitoare la dreptul de proprietate și alte drepturi reale	Referințe
/	
Act Administrativ nr. TDP NR 2912-1389, din 25/11/1996 emis de CJSIPT DOLJ;	
B1	A1
Intabulare, drept de PROPRIETATE, dobandit prin Reconstituire, cota actuala 1/1 1) ICU CONSTANTIN, LIPSA CNP	

C. Partea III. SARCINI .

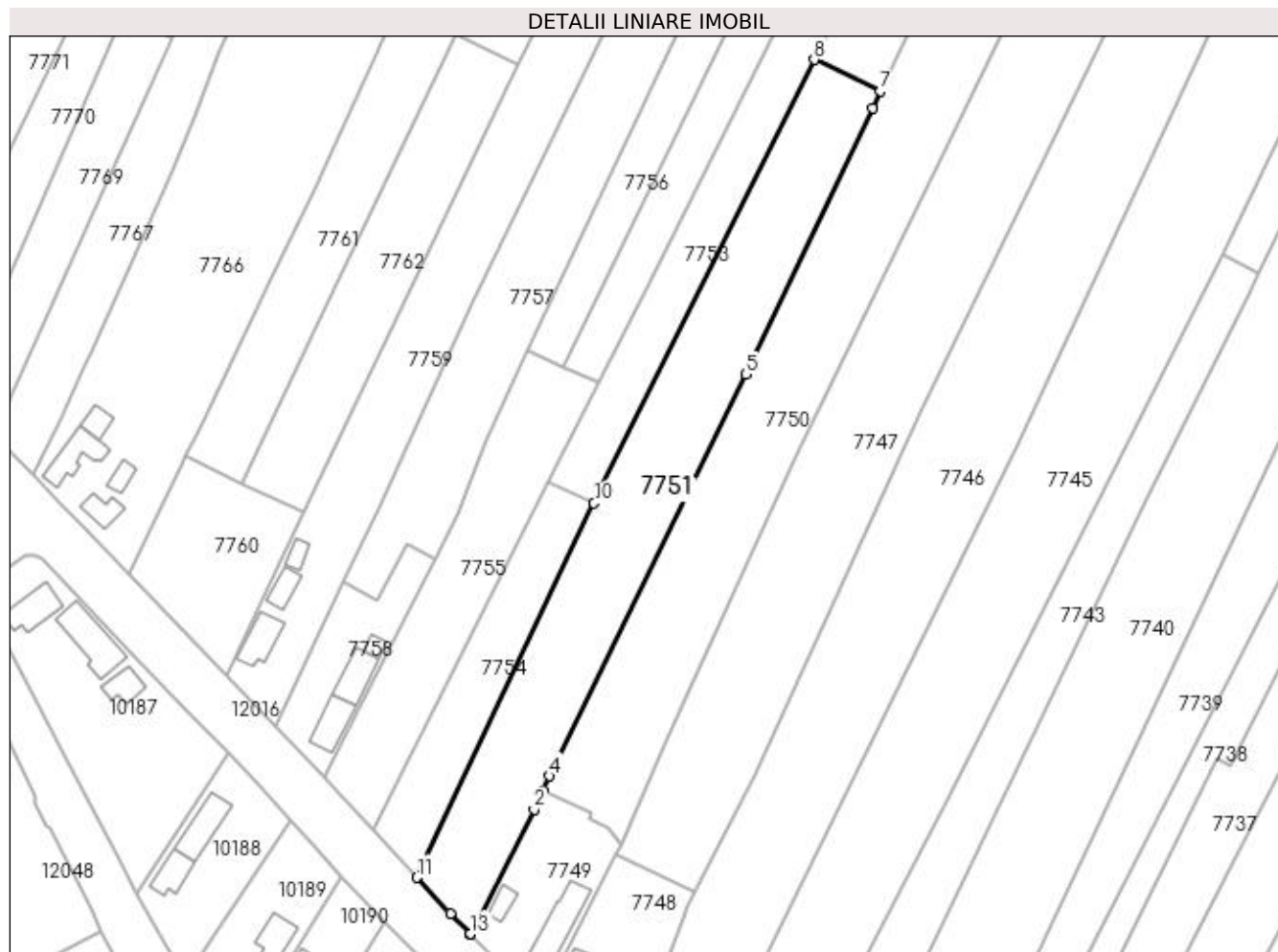
Inscrieri privind dezmembramintele dreptului de proprietate, drepturi reale de garanție și sarcini	Referințe
NU SUNT	

Anexa Nr. 1 La Partea I

Teren

Nr cadastral	Suprafața (mp)*	Observații / Referințe
	Din acte: 4.200 Masurata: 4.176	PROCENT DE DIMINUARE 0.6 % PARTIAL INTRAVILAN CONFORM PUG

* Suprafața este determinată în planul de proiecție Stereo 70.



Date referitoare la teren

Crt	Categorie folosință	Intravilan	Suprafața (mp)	Tarla	Parcelă	Nr. topo	Observații / Referințe
1	arabil	DA	795	145	74	-	
2	vie	DA	692	145	18	-	
3	vie	NU	2.689	145	18	-	

Lungime Segmente

1) Valorile lungimilor segmentelor sunt obținute din proiecție în plan.

Punct început	X / Y	Punct sfârșit	X / Y	Lungime segment (** (m)
1	356.896,234 290.267,072	2	356.911,491 290.297,294	33.855
2	356.911,491 290.297,294	3	356.913,59 290.301,823	4.992
3	356.913,59 290.301,823	4	356.915,212 290.305,324	3.858

Punct început	X / Y	Punct sfârșit	X / Y	Lungime segment (** (m)
4	356.915,212 290.305,324	5	356.962,718 290.402,492	108.159
5	356.962,718 290.402,492	6	356.993,307 290.466,921	71.322
6	356.993,307 290.466,921	7	356.995,265 290.470,997	4.522
7	356.995,265 290.470,997	8	356.979,236 290.478,556	17.722
8	356.979,236 290.478,556	9	356.927,259 290.374,079	116.692
9	356.927,259 290.374,079	10	356.925,961 290.371,335	3.036
10	356.925,961 290.371,335	11	356.883,126 290.280,817	100.142
11	356.883,126 290.280,817	12	356.891,248 290.272,107	11.909
12	356.891,248 290.272,107	13	356.896,137 290.267,17	6.948
13	356.896,137 290.267,17	1	356.896,234 290.267,072	0.138

** Lungimile segmentelor sunt determinate în planul de proiecție Stereo 70 și sunt rotunjite la 1 milimetru.

*** Distanța dintre puncte este formată din segmente cumulate ce sunt mai mici decât valoarea 1 milimetru.

**DATE DESPRE IMOBILUL NR. 7752**

Oficiul de Cadastru și Publicitate Imobiliară DOLJ
Biroul de Cadastru și Publicitate Imobiliară Craiova

A. Partea I. Descrierea imobilului

TEREN Extravilan

Adresa: Jud. Dolj, T145, P19

Nr. Crt	Nr cadastral Nr. topografic	Suprafața* (mp)	Observații / Referințe
A1	32359	Din acte: 4.200 Masurata: 3.776	Sector cadastral:27 Teren neimprejmit;

B. Partea II. Proprietari și acte

Inscrieri privitoare la dreptul de proprietate și alte drepturi reale		Referințe
70274 / 24/05/2016		
Act Notarial nr. Contract de schimb aut nr 899, din 18/05/2016 emis de NP Dragancea Ofelia;		
B1	Intabulare, drept de PROPRIETATE, dobandit prin Conventie, cota actuala 1/1 1) FLORESCU GHEORGHE 2) FLORESCU MARGARETA	A1

C. Partea III. SARCINI .

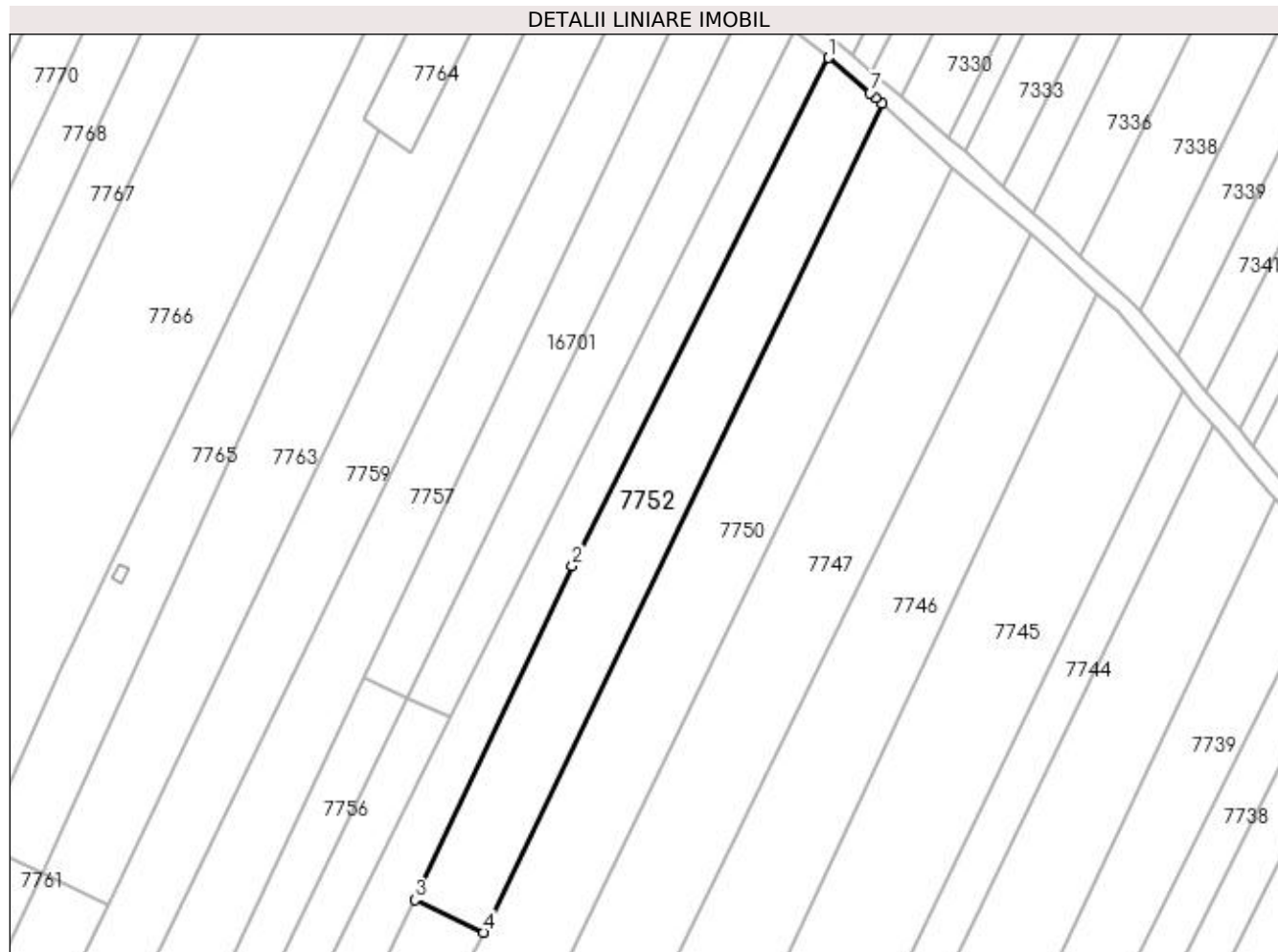
Inscrieri privind dezmembramintele dreptului de proprietate, drepturi reale de garanție și sarcini	Referințe
NU SUNT	

Anexa Nr. 1 La Partea I

Teren

Nr cadastral	Suprafața (mp)*	Observații / Referințe
32359	Din acte: 4.200 Masurata: 3.776	

* Suprafața este determinată în planul de proiecție Stereo 70.



Date referitoare la teren

Crt	Categorie folosință	Intra vilan	Suprafața (mp)	Tarla	Parcelă	Nr. topo	Observații / Referințe
1	vie	NU	3.776	145	19	-	

Lungime Segmente

1) Valorile lungimilor segmentelor sunt obținute din proiecție în plan.

Punct început	X / Y	Punct sfârșit	X / Y	Lungime segment (** (m)
1	357.075,375 290.674,327	2	357.015,831 290.556,226	132.262
2	357.015,831 290.556,226	3	356.979,236 290.478,556	85.859
3	356.979,236 290.478,556	4	356.995,265 290.470,997	17.722
4	356.995,265 290.470,997	5	357.087,855 290.663,761	213.848
5	357.087,855 290.663,761	6	357.086,407 290.664,992	1.901

Punct început	X / Y	Punct sfârșit	X / Y	Lungime segment (** (m)
6	357.086,407 290.664,992	7	357.085,018 290.666,167	1.819
7	357.085,018 290.666,167	1	357.075,375 290.674,327	12.632

** Lungimile segmentelor sunt determinate în planul de proiecție Stereo 70 și sunt rotunjite la 1 milimetru.

*** Distanța dintre puncte este formată din segmente cumulate ce sunt mai mici decât valoarea 1 milimetru.

**DATE DESPRE IMOBILUL NR. 7753**

Oficiul de Cadastru și Publicitate Imobiliară DOLJ
Biroul de Cadastru și Publicitate Imobiliară Craiova

A. Partea I. Descrierea imobilului

TEREN Extravilan

Adresa: Jud. Dolj, T145, P73,17

Nr. Crt	Nr cadastral Nr. topografic	Suprafața* (mp)	Observații / Referințe
A1		Din acte: 3.600 Masurata: 3.579	Sector cadastral:27 Teren neimprejmuit; PROCENT DE DIMINUARE 0.6 %

B. Partea II. Proprietari și acte

Inscrieri privitoare la dreptul de proprietate și alte drepturi reale		Referințe
/		
Act Administrativ nr. TDP NR 2971-1389, din 07/01/1997 emis de CJSIPT DOLJ;		
B1	Intabulare, drept de PROPRIETATE, dobândit prin Reconstituire, cota actuala 1/1 1) PĂUN FLOAREA 2) PIRVU ION 3) GIUBELAN ANA	A1

C. Partea III. SARCINI .

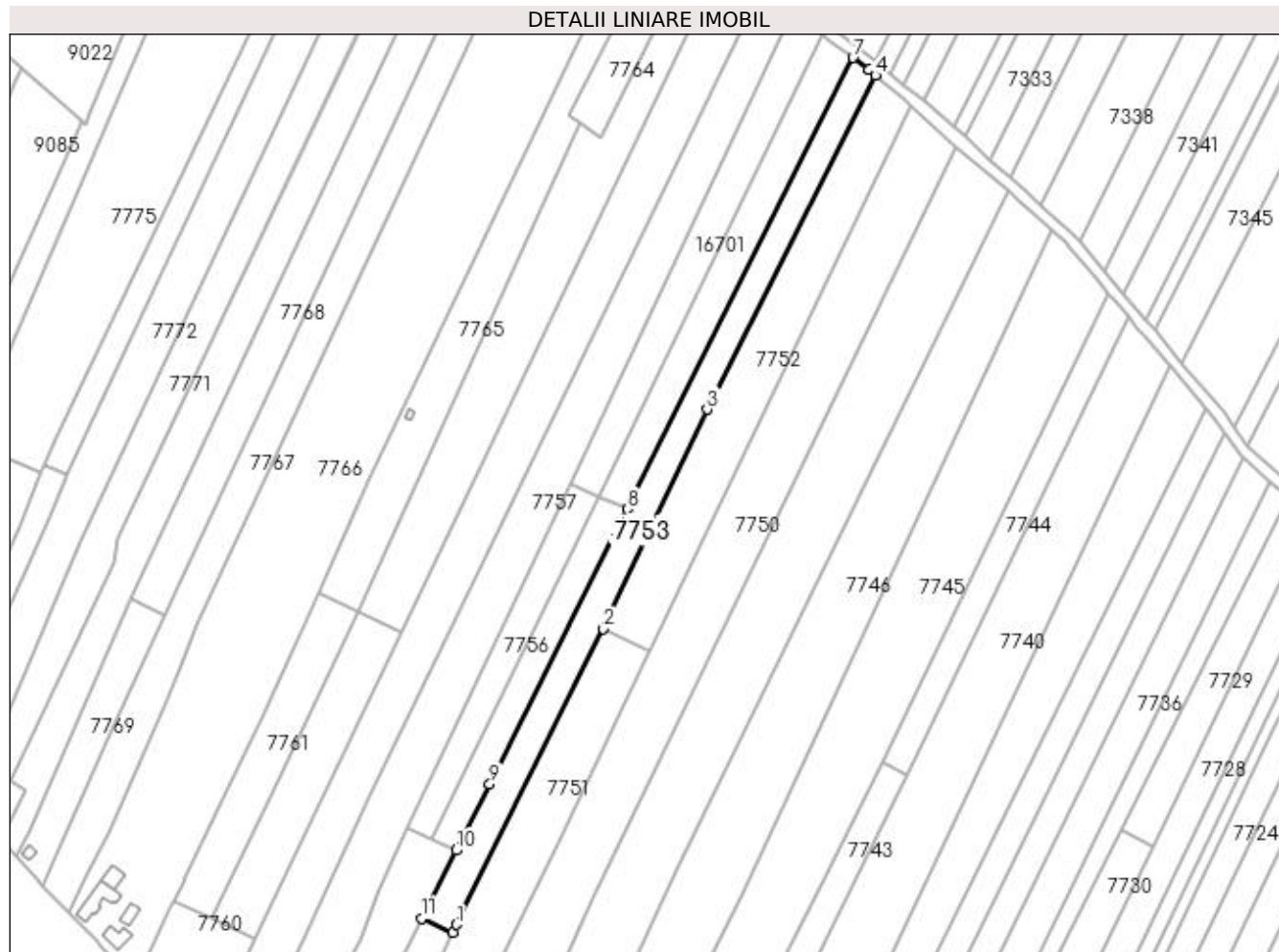
Inscrieri privind dezmembramintele dreptului de proprietate, drepturi reale de garanție și sarcini	Referințe
NU SUNT	

Anexa Nr. 1 La Partea I

Teren

Nr cadastral	Suprafața (mp)*	Observații / Referințe
	Din acte: 3.600 Masurata: 3.579	PROCENT DE DIMINUARE 0.6 %

* Suprafața este determinată în planul de proiecție Stereo 70.



Date referitoare la teren

Crt	Categorie folosință	Intra vilan	Suprafața (mp)	Tarla	Parcelă	Nr. topo	Observații / Referințe
1	vie	NU	795	145	73	-	
2	arabil	NU	2.784	145	17	-	

Lungime Segmente

1) Valorile lungimilor segmentelor sunt obținute din proiecție în plan.

Punct început	X / Y	Punct sfârșit	X / Y	Lungime segment (** (m)
1	356.927,259 290.374,079	2	356.979,236 290.478,556	116.692
2	356.979,236 290.478,556	3	357.015,831 290.556,226	85.859
3	357.015,831 290.556,226	4	357.075,375 290.674,327	132.262
4	357.075,375 290.674,327	5	357.072,968 290.676,363	3.153

Punct început	X / Y	Punct sfârșit	X / Y	Lungime segment (** (m)
5	357.072,968 290.676,363	6	357.072,959 290.676,369	0.011
6	357.072,959 290.676,369	7	357.067,455 290.680,521	6.894
7	357.067,455 290.680,521	8	356.987,636 290.520,959	178.413
8	356.987,636 290.520,959	9	356.939,013 290.423,759	108.683
9	356.939,013 290.423,759	10	356.927,163 290.400,335	26.251
10	356.927,163 290.400,335	11	356.915,037 290.376,364	26.864
11	356.915,037 290.376,364	12	356.925,961 290.371,335	12.026
12	356.925,961 290.371,335	1	356.927,259 290.374,079	3.036

** Lungimile segmentelor sunt determinate în planul de proiecție Stereo 70 și sunt rotunjite la 1 milimetru.

*** Distanța dintre puncte este formată din segmente cumulate ce sunt mai mici decât valoarea 1 milimetru.

**DATE DESPRE IMOBILUL NR. 7754**

Oficiul de Cadastru și Publicitate Imobiliară DOLJ
Biroul de Cadastru și Publicitate Imobiliară Craiova

A. Partea I. Descrierea imobilului

TEREN Necunoscut

Adresa: Loc. Motatei, Sos Galicii, Nr. 11, Jud. Dolj, T145, P16

Nr. Crt	Nr cadastral Nr. topografic	Suprafața* (mp)	Observații / Referințe
A1		Din acte: 1.300 Masurata: 1.292	Sector cadastral:27 Teren neimprejmuit; PROCENT DE DIMINUARE 0.6 %

B. Partea II. Proprietari și acte

Inscrieri privitoare la dreptul de proprietate și alte drepturi reale		Referințe
/		
Act Administrativ nr. TDP NR 3150/59190, din 14/03/1997 emis de CJSIPT DOLJ;		
B1	Intabulare, drept de PROPRIETATE, dobandit prin Reconstituire, cota actuala 1/1 1) CERGA DUMITRU	A1

C. Partea III. SARCINI .

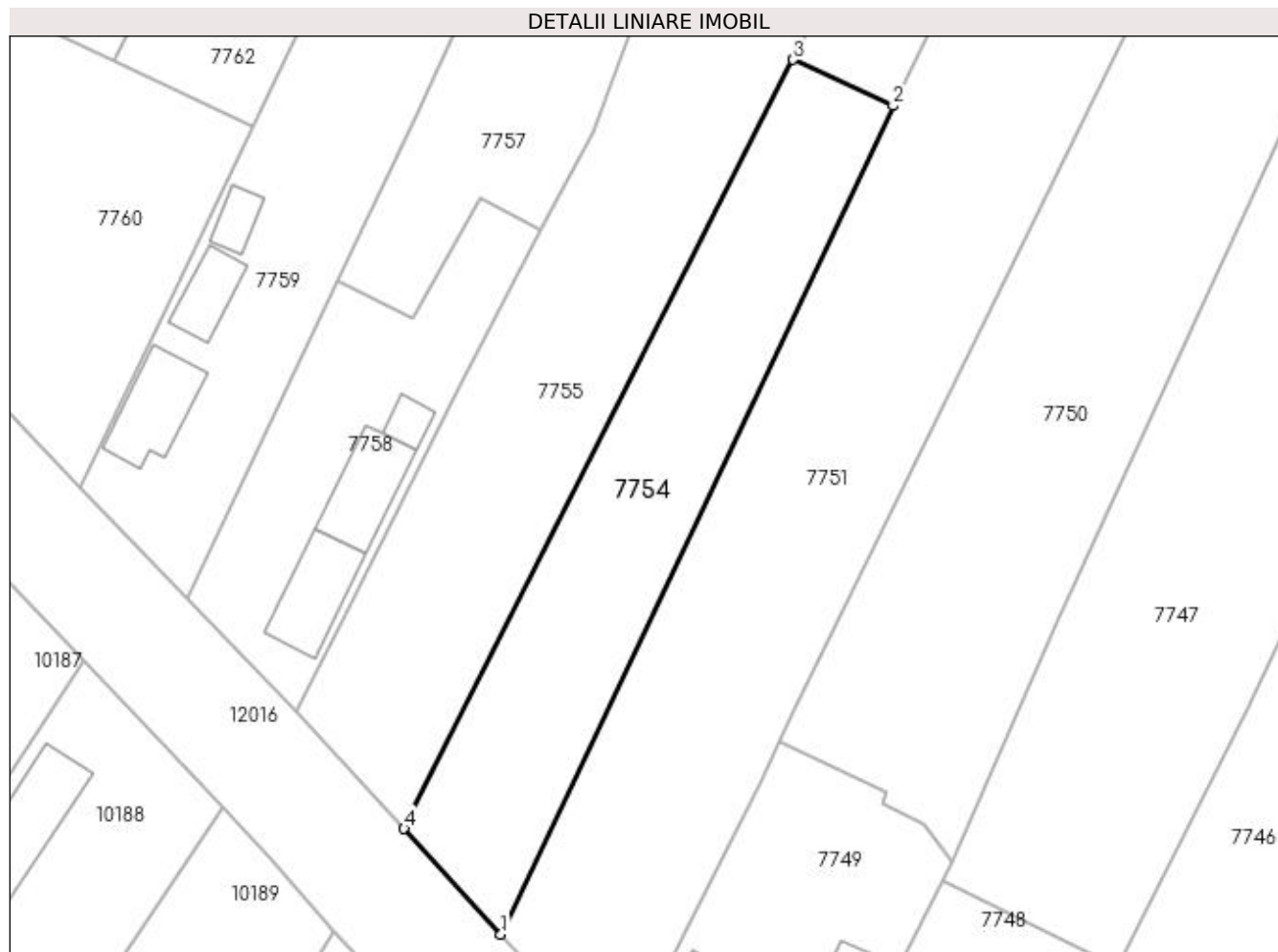
Inscrieri privind dezmembramintele dreptului de proprietate, drepturi reale de garanție și sarcini	Referințe
NU SUNT	

Anexa Nr. 1 La Partea I

Teren

Nr cadastral	Suprafața (mp)*	Observații / Referințe
	Din acte: 1.300 Masurata: 1.292	PROCENT DE DIMINUARE 0.6 %

* Suprafața este determinată în planul de proiecție Stereo 70.



Date referitoare la teren

Crt	Categorie folosință	Intra vilan	Suprafața (mp)	Tarla	Parcelă	Nr. topo	Observații / Referințe
1	vie	DA	1.083	145	16	-	
2	vie	NU	209	145	16	-	

Lungime Segmente

1) Valorile lungimilor segmentelor sunt obținute din proiecție în plan.

Punct început	X / Y	Punct sfârșit	X / Y	Lungime segment (** (m)
1	356.883,126 290.280,817	2	356.925,961 290.371,335	100.142
2	356.925,961 290.371,335	3	356.915,037 290.376,364	12.026
3	356.915,037 290.376,364	4	356.872,54 290.292,359	94.143
4	356.872,54 290.292,359	1	356.883,126 290.280,817	15.661

**** Lungimile segmentelor sunt determinate în planul de proiecție Stereo 70 și sunt rotunjite la 1 milimetru.**

***** Distanța dintre puncte este formată din segmente cumulate ce sunt mai mici decât valoarea 1 milimetru.**

**DATE DESPRE IMOBILUL NR. 7755**

Oficiul de Cadastru și Publicitate Imobiliară DOLJ
Biroul de Cadastru și Publicitate Imobiliară Craiova

A. Partea I. Descrierea imobilului

TEREN Necunoscut

Adresa: Loc. Motatei, Sos Galicii, Nr. 9, Jud. Dolj, T145, P88

Nr. Crt	Nr cadastral Nr. topografic	Suprafața* (mp)	Observații / Referințe
A1		Din acte: 2.200 Masurata: 1.988	Sector cadastral:27 Teren neimprejmuit; PROCENT DE DIMINUARE 9.63% PARTIAL INTRAVILAN CONFORM PUG

B. Partea II. Proprietari și acte

Inscrieri privitoare la dreptul de proprietate și alte drepturi reale	Referințe
/	
Hotarare Judecatoreasca nr. SC 1431, din 27/10/2016 emis de JUDECATORIA CALAFAT;	
B1	A1
Intabulare, drept de PROPRIETATE, dobandit prin Hotarare Judecatoreasca, cota actuala 1/1 1) CERGA ION , LIPSA CNP	

C. Partea III. SARCINI .

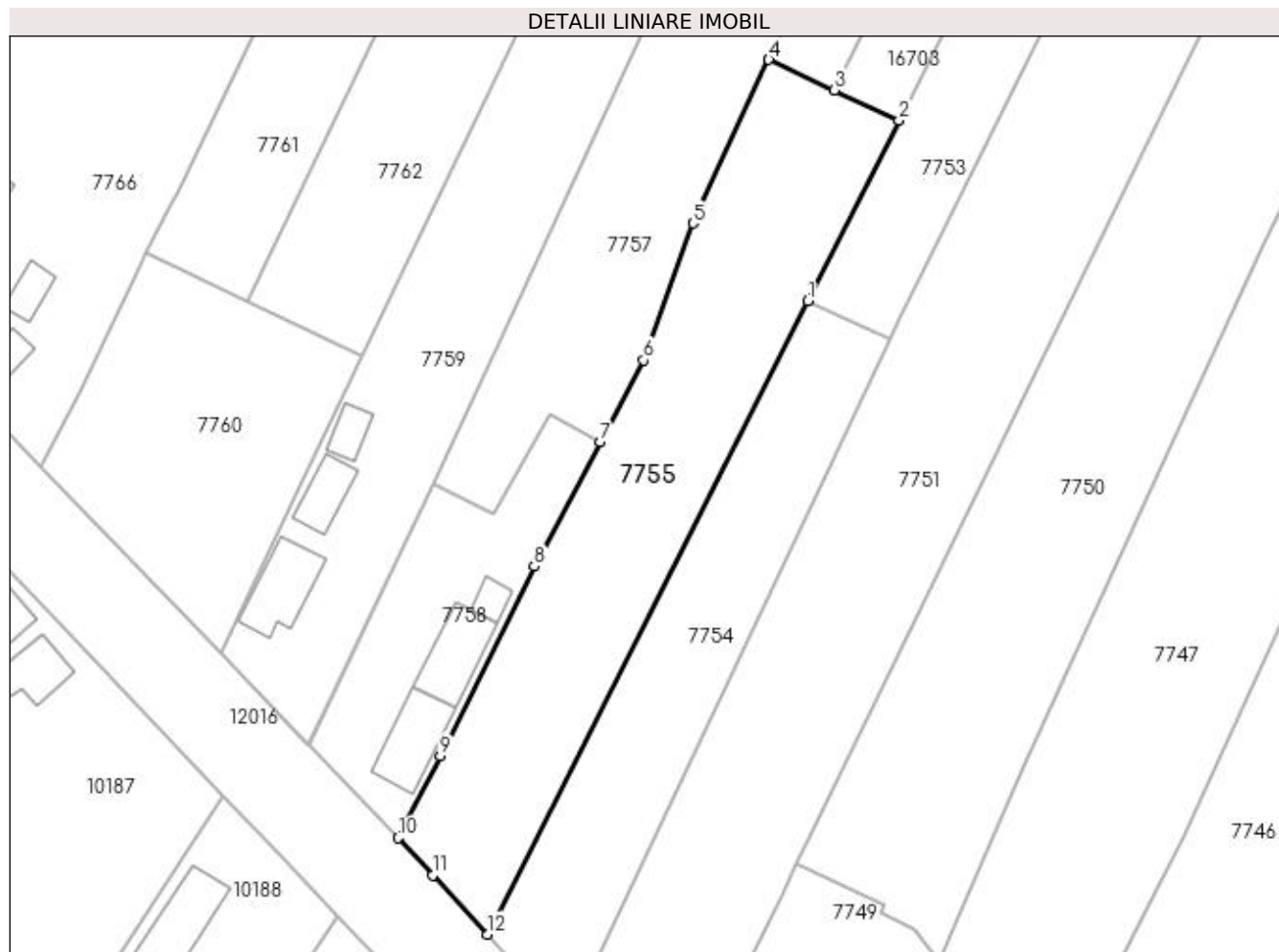
Inscrieri privind dezmembramintele dreptului de proprietate, drepturi reale de garanție și sarcini	Referințe
NU SUNT	

Anexa Nr. 1 La Partea I

Teren

Nr cadastral	Suprafața (mp)*	Observații / Referințe
	Din acte: 2.200 Masurata: 1.988	PROCENT DE DIMINUARE 9.63% PARTIAL INTRAVILAN CONFORM PUG

* Suprafața este determinată în planul de proiecție Stereo 70.



Date referitoare la teren

Crt	Categorie folosință	Intra vilan	Suprafața (mp)	Tarla	Parcelă	Nr. topo	Observații / Referințe
1	vie	DA	1.293	145	88	-	
2	arabil	NU	695	145	88	-	

Lungime Segmente

1) Valorile lungimilor segmentelor sunt obținute din proiecție în plan.

Punct început	X / Y	Punct sfârșit	X / Y	Lungime segment (** (m)
1	356.915,037 290.376,364	2	356.927,163 290.400,335	26.864
2	356.927,163 290.400,335	3	356.918,568 290.404,326	9.476
3	356.918,568 290.404,326	4	356.909,883 290.408,36	9.576
4	356.909,883 290.408,36	5	356.899,798 290.386,672	23.918

Punct început	X / Y	Punct sfârșit	X / Y	Lungime segment (** (m)
5	356.899,798 290.386,672	6	356.893,238 290.368,495	19.325
6	356.893,238 290.368,495	7	356.887,52 290.357,664	12.248
7	356.887,52 290.357,664	8	356.878,765 290.341,171	18.673
8	356.878,765 290.341,171	9	356.866,307 290.316,055	28.036
9	356.866,307 290.316,055	10	356.860,704 290.305,138	12.271
10	356.860,704 290.305,138	11	356.865,29 290.300,195	6.743
11	356.865,29 290.300,195	12	356.872,54 290.292,359	10.675
12	356.872,54 290.292,359	1	356.915,037 290.376,364	94.143

** Lungimile segmentelor sunt determinate în planul de proiecție Stereo 70 și sunt rotunjite la 1 milimetru.

*** Distanța dintre puncte este formată din segmente cumulate ce sunt mai mici decât valoarea 1 milimetru.

**DATE DESPRE IMOBILUL NR. 7756**

Oficiul de Cadastru și Publicitate Imobiliară DOLJ
Biroul de Cadastru și Publicitate Imobiliară Craiova

A. Partea I. Descrierea imobilului

TEREN Extravilan

Adresa: Jud. Dolj, T 145, P 88

Nr. Crt	Nr cadastral Nr. topografic	Suprafața* (mp)	Observații / Referințe
A1		Din acte: 2.200 Masurata: 1.391	Sector cadastral:27 Teren neimprejmuit; PROCENT DE DIMINUARE 0.59 %

B. Partea II. Proprietari și acte

Inscrieri privitoare la dreptul de proprietate și alte drepturi reale		Referințe
/		
Hotarare Judecatoreasca nr. SC 1431, din 27/10/2016 emis de JUDECATORIA CALAFAT (TDP 2230-45380 din 04.06.1996);		
B1	Intabulare, drept de PROPRIETATE, dobandit prin Hotarare Judecatoreasca, cota actuala 1/1 1) CERGA ION	A1

C. Partea III. SARCINI .

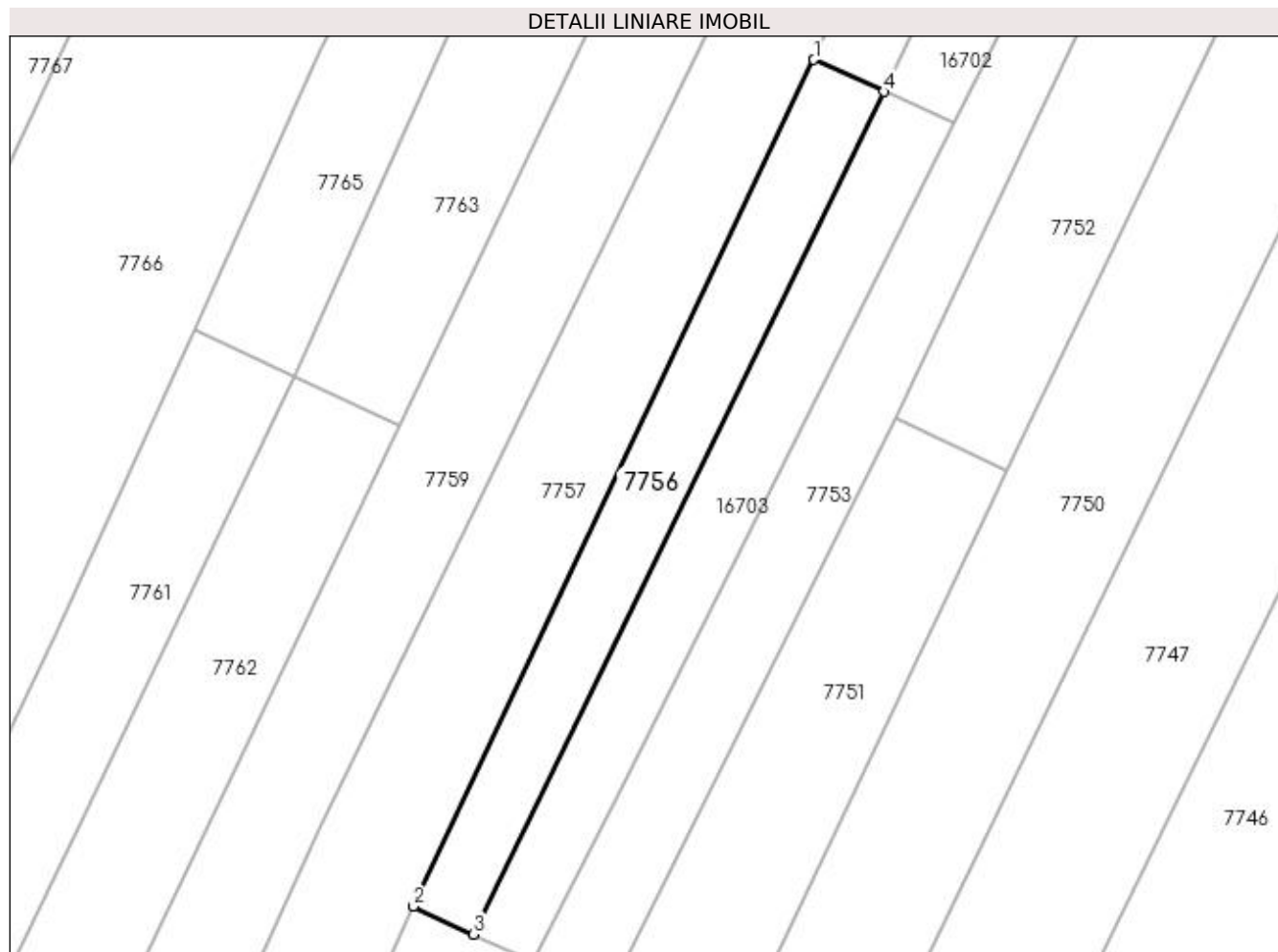
Inscrieri privind dezmembramintele dreptului de proprietate, drepturi reale de garanție și sarcini	Referințe
NU SUNT	

Anexa Nr. 1 La Partea I

Teren

Nr cadastral	Suprafața (mp)*	Observații / Referințe
	Din acte: 2.200 Masurata: 1.391	PROCENT DE DIMINUARE 0.59 %

* Suprafața este determinată în planul de proiecție Stereo 70.



Date referitoare la teren

Crt	Categorie folosință	Intravilan	Suprafața (mp)	Tarla	Parcelă	Nr. topo	Observații / Referințe
2	arabil	NU	1.391	145	88	-	

Lungime Segmente

1) Valorile lungimilor segmentelor sunt obținute din proiecție în plan.

Punct început	X / Y	Punct sfârșit	X / Y	Lungime segment (** (m)
1	356.967,499 290.530,173	2	356.909,883 290.408,36	134.752
2	356.909,883 290.408,36	3	356.918,568 290.404,326	9.576
3	356.918,568 290.404,326	4	356.977,567 290.525,566	134.833
4	356.977,567 290.525,566	1	356.967,499 290.530,173	11.072

**** Lungimile segmentelor sunt determinate în planul de proiecție Stereo 70 și sunt rotunjite la 1 milimetru.**

***** Distanța dintre puncte este formată din segmente cumulate ce sunt mai mici decât valoarea 1 milimetru.**

**DATE DESPRE IMOBILUL NR. 7757**

Oficiul de Cadastru și Publicitate Imobiliară DOLJ
Biroul de Cadastru și Publicitate Imobiliară Craiova

A. Partea I. Descrierea imobilului

TEREN Necunoscut

Adresa: Loc. Motatei, Jud. Dolj, T145, P14,24

Nr. Crt	Nr cadastral Nr. topografic	Suprafața* (mp)	Observații / Referințe
A1		Din acte: 6.000 Masurata: 5.964	Sector cadastral:27 Teren neimprejmuit; PROCENT DE DIMINUARE 0.6 % PARTIAL INTRAVILAN CONFORM PUG

B. Partea II. Proprietari și acte

Inscrieri privitoare la dreptul de proprietate și alte drepturi reale		Referințe
/		
Act Administrativ nr. TDP NR 322-14968, din 27/10/1993 emis de CJSIPT DOLJ;		
B1	Intabulare, drept de PROPRIETATE, dobandit prin Reconstituire, cota actuala 1/1 1) ORASCU ELENA , LIPSA CNP 2) TUCĂ ANASTASIA , LIPSA CNP 3) PRUNĂ MARIA , LIPSA CNP 4) SOACA LUCIA , LIPSA CNP	A1

C. Partea III. SARCINI .

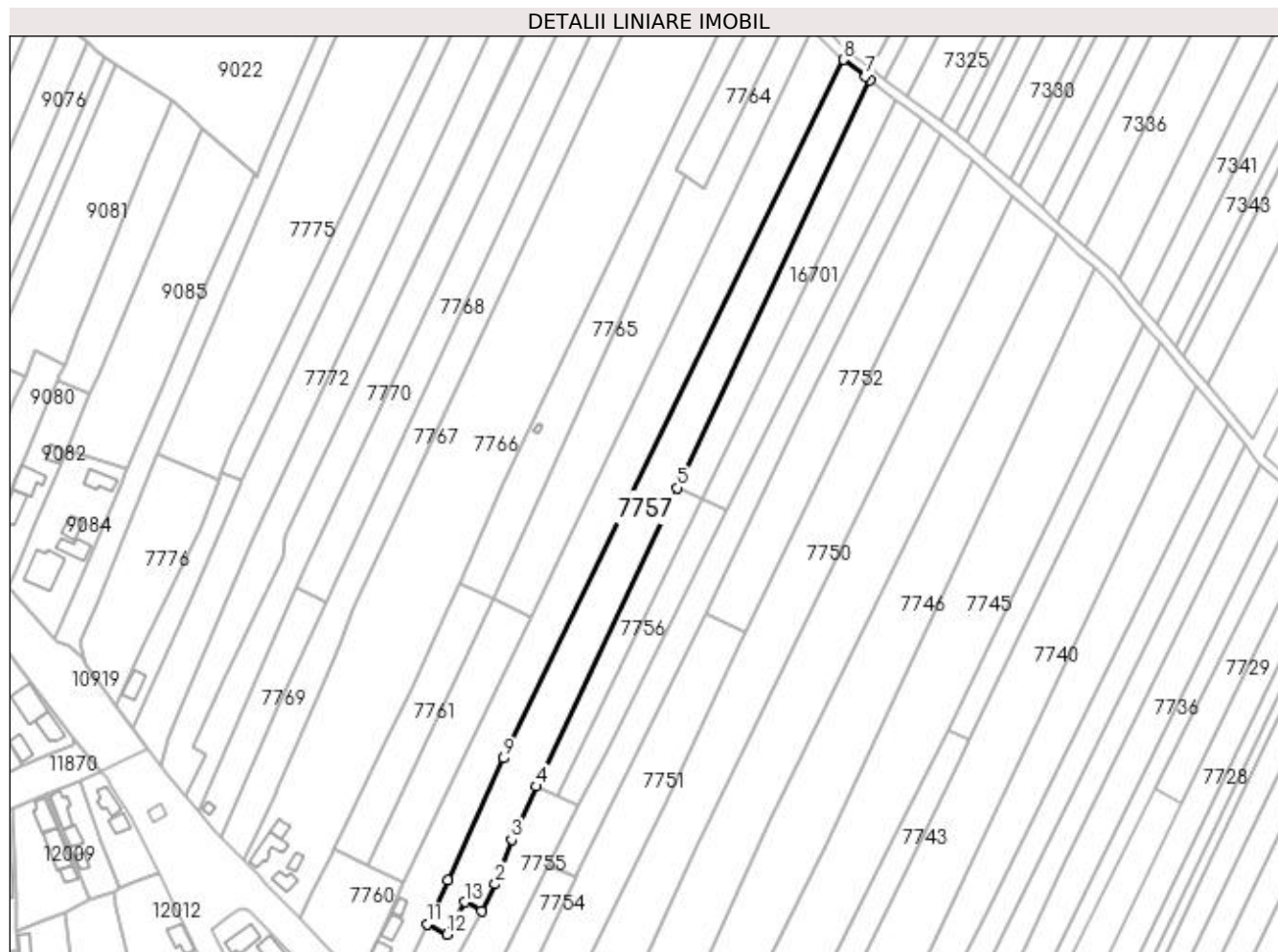
Inscrieri privind dezmembramintele dreptului de proprietate, drepturi reale de garanție și sarcini	Referințe
NU SUNT	

Anexa Nr. 1 La Partea I

Teren

Nr cadastral	Suprafața (mp)*	Observații / Referințe
	Din acte: 6.000 Masurata: 5.964	PROCENT DE DIMINUARE 0.6 % PARTIAL INTRAVILAN CONFORM PUG

* Suprafața este determinată în planul de proiecție Stereo 70.



Date referitoare la teren

Crt	Categorie folosință	Intravilan	Suprafața (mp)	Tarla	Parcelă	Nr. topo	Observații / Referințe
1	arabil	DA	565	145	14	-	
2	arabil	NU	1.920	145	14	-	
3	vie	NU	3.479	145	24	-	

Lungime Segmente

1) Valorile lungimilor segmentelor sunt obținute din proiecție în plan.

Punct început	X / Y	Punct sfârșit	X / Y	Lungime segment (** (m)
1	356.887,52 290.357,664	2	356.893,238 290.368,495	12.248
2	356.893,238 290.368,495	3	356.899,798 290.386,672	19.325
3	356.899,798 290.386,672	4	356.909,883 290.408,36	23.918

Punct început	X / Y	Punct sfârșit	X / Y	Lungime segment (** (m)
4	356.909,883 290.408,36	5	356.967,499 290.530,173	134.752
5	356.967,499 290.530,173	6	357.046,195 290.696,557	184.056
6	357.046,195 290.696,557	7	357.044,289 290.697,995	2.388
7	357.044,289 290.697,995	8	357.035,233 290.704,826	11.343
8	357.035,233 290.704,826	9	356.896,642 290.419,872	316.869
9	356.896,642 290.419,872	10	356.873,887 290.370,193	54.642
10	356.873,887 290.370,193	11	356.865,324 290.352,182	19.943
11	356.865,324 290.352,182	12	356.873,487 290.348,023	9.161
12	356.873,487 290.348,023	13	356.880,845 290.361,244	15.131
13	356.880,845 290.361,244	1	356.887,52 290.357,664	7.574

** Lungimile segmentelor sunt determinate în planul de proiecție Stereo 70 și sunt rotunjite la 1 milimetru.

*** Distanța dintre puncte este formată din segmente cumulate ce sunt mai mici decât valoarea 1 milimetru.

**DATE DESPRE IMOBILUL NR. 7758**

Oficiul de Cadastru și Publicitate Imobiliară DOLJ
Biroul de Cadastru și Publicitate Imobiliară Craiova

A. Partea I. Descrierea imobilului

TEREN Intravilan

Adresa: Loc. Motatei, Sos Galicii, Nr. 7, Jud. Dolj, T145, P13

Nr. Crt	Nr cadastral Nr. topografic	Suprafața* (mp)	Observații / Referințe
A1		800	Sector cadastral:27 Teren neimprijmit;

Construcții

Crt	Nr cadastral Nr. topografic	Adresa	Observații / Referințe
A1.1		Loc. Motatei, Sos Galicii, Jud. Dolj	Nr. niveluri:2; S. construita la sol:79 mp; S. construita desfasurata:79 mp; C1 - LOCUINTA+ BECI
A1.2		Loc. Motatei, Sos Galicii, Jud. Dolj	Nr. niveluri:1; S. construita la sol:78 mp; S. construita desfasurata:78 mp; C2-LOCUINTA
A1.3		Loc. Motatei, Sos Galicii, Jud. Dolj	Nr. niveluri:1; S. construita la sol:19 mp; S. construita desfasurata:19 mp; C3-ANEXA

B. Partea II. Proprietari și acte

Inscrieri privitoare la dreptul de proprietate și alte drepturi reale		Referințe
/		
Act Administrativ nr. TDP NR 195-15047, din 31/08/1993 emis de CJSIPT DOLJ;		
B1	Intabulare, drept de PROPRIETATE, dobandit prin Reconstituire, cota actuala 1/1 1) BUZATU MARIN	A1
Act Normativ nr. LEGEA 7, din 13/03/1996 emis de PARLAMENTUL ROMANIEI ((ART 12; ALIN 14. ART 37; ALIN 2));		
B2	Intabulare, drept de PROPRIETATE, dobandit prin Lege, cota actuala 1/1 1) BUZATU MARIN	A1.1, A1.2, A1.3

C. Partea III. SARCINI .

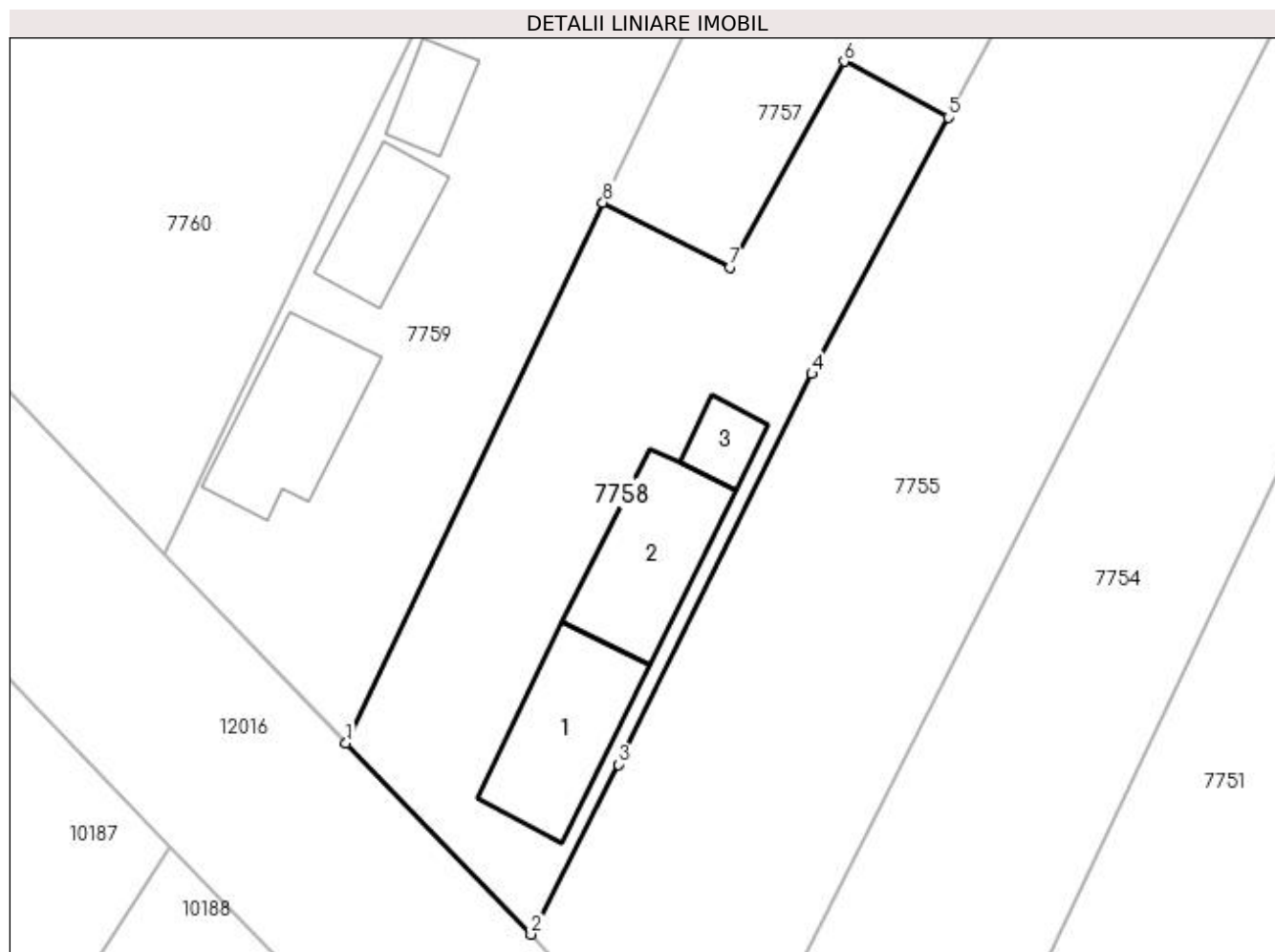
Inscrieri privind dezmembramintele dreptului de proprietate, drepturi reale de garanție și sarcini	Referințe
NU SUNT	

Anexa Nr. 1 La Partea I

Teren

Nr cadastral	Suprafața (mp)*	Observații / Referințe
	800	

* Suprafața este determinată în planul de proiecție Stereo 70.



Date referitoare la teren

Crt	Categorie folosință	Intra vilan	Suprafața (mp)	Tarla	Parcelă	Nr. topo	Observații / Referințe
1	curți constructii	DA	800	145	13	-	

Date referitoare la construcții

Crt	Număr	Destinație construcție	Supraf. (mp)	Situație juridică	Observații / Referințe
A1.1		construcții de locuințe	Din acte: 0 Masurata: 79	Cu acte	Nr. niveluri:2; S. construita la sol:79 mp; S. construita desfasurata:79 mp; C1 - LOCUINTA+ BECI
A1.2		construcții de locuințe	Din acte: 0 Masurata: 78	Cu acte	Nr. niveluri:1; S. construita la sol:78 mp; S. construita desfasurata:78 mp; C2-LOCUINTA
A1.3		construcții anexa	Din acte: 0 Masurata: 19	Cu acte	Nr. niveluri:1; S. construita la sol:19 mp; S. construita desfasurata:19 mp; C3-ANEXA

Lungime Segmente

1) Valorile lungimilor segmentelor sunt obținute din proiecție în plan.

Punct început	X / Y	Punct sfârșit	X / Y	Lungime segment (** (m)
1	356.848,808 290.317,439	2	356.860,704 290.305,138	17.112

Punct început	X / Y	Punct sfârșit	X / Y	Lungime segment (** (m)
2	356.860,704 290.305,138	3	356.866,307 290.316,055	12.271
3	356.866,307 290.316,055	4	356.878,765 290.341,171	28.036
4	356.878,765 290.341,171	5	356.887,52 290.357,664	18.673
5	356.887,52 290.357,664	6	356.880,845 290.361,244	7.574
6	356.880,845 290.361,244	7	356.873,487 290.348,023	15.131
7	356.873,487 290.348,023	8	356.865,324 290.352,182	9.161
8	356.865,324 290.352,182	1	356.848,808 290.317,439	38.469

** Lungimile segmentelor sunt determinate în planul de proiecție Stereo 70 și sunt rotunjite la 1 milimetru.

*** Distanța dintre puncte este formată din segmente cumulate ce sunt mai mici decât valoarea 1 milimetru.

**DATE DESPRE IMOBILUL NR. 7759**

Oficiul de Cadastru și Publicitate Imobiliară DOLJ
Biroul de Cadastru și Publicitate Imobiliară Craiova

A. Partea I. Descrierea imobilului

TEREN Necunoscut

Adresa: Loc. Motatei, Sos Galicii, Nr. 5, Jud. Dolj, T145, P12,68,69

Nr. Crt	Nr cadastral Nr. topografic	Suprafața* (mp)	Observații / Referințe
A1		Din acte: 7.000 Masurata: 6.782	Sector cadastral:27 Teren imprejmuit; PROCENT DE DIMINUARE 4.68 %

Construcții

Crt	Nr cadastral Nr. topografic	Adresa	Observații / Referințe
A1.1		Loc. Motatei, Sos Galicii, Jud. Dolj	Nr. niveluri:1; S. construita la sol:78 mp; S. construita desfasurata:78 mp; C1 - LOCUINTA
A1.2		Loc. Motatei, Sos Galicii, Jud. Dolj	Nr. niveluri:1; S. construita la sol:46 mp; S. construita desfasurata:46 mp; C2- ANEXA
A1.3		Loc. Motatei, Sos Galicii, Jud. Dolj	Nr. niveluri:1; S. construita la sol:26 mp; S. construita desfasurata:26 mp; C3-ANEXA

B. Partea II. Proprietari și acte

Inscrieri privitoare la dreptul de proprietate și alte drepturi reale		Referințe
/		
Act Administrativ nr. TDP NR 2046-9686, din 01/11/1996 emis de CJSIPT DOLJ;		
B1	Intabulare, drept de PROPRIETATE, dobandit prin Reconstituire, cota actuala 1/1 1) VĂCARU GHEORGHE	A1
Act Normativ nr. LEGEA 7, din 13/03/1996 emis de PARLAMENTUL ROMANIEI ((ART 12; ALIN 14. ART 37; ALIN 2));		
B2	Intabulare, drept de PROPRIETATE, dobandit prin Lege, cota actuala 1/1 1) VĂCARU GHEORGHE	A1.1, A1.2, A1.3

C. Partea III. SARCINI .

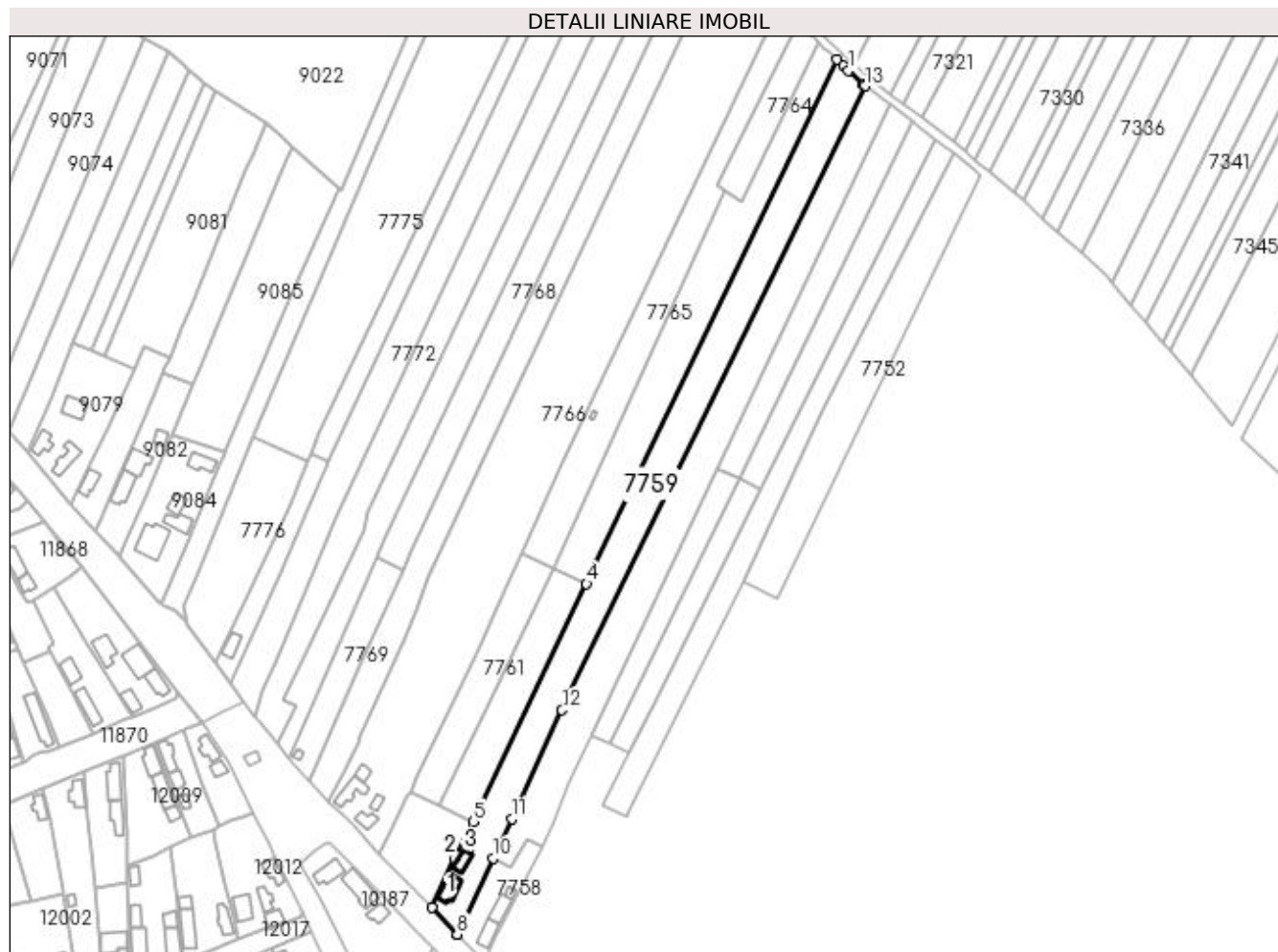
Inscrieri privind dezmembramintele dreptului de proprietate, drepturi reale de garanție și sarcini	Referințe
NU SUNT	

Anexa Nr. 1 La Partea I

Teren

Nr cadastral	Suprafața (mp)*	Observații / Referințe
	Din acte: 7.000 Masurata: 6.782	PROCENT DE DIMINUARE 4.68 %

* Suprafața este determinată în planul de proiecție Stereo 70.



Date referitoare la teren

Crt	Categorie folosință	Intravilan	Suprafața (mp)	Tarla	Parcelă	Nr. topo	Observații / Referințe
1	curți constructii	DA	969	145	12	-	
2	arabil	NU	5.135	145	68	-	
3	vie	NU	394	145	69	-	
4	vie	DA	284	145	69	-	

Date referitoare la construcții

Crt	Număr	Destinație construcție	Supraf. (mp)	Situație juridică	Observații / Referințe
A1.1		construcții de locuințe	Din acte: 0 Masurata: 78	Cu acte	Nr. niveluri:1; S. construita la sol:78 mp; S. construita desfasurata:78 mp; C1 - LOCUINTA
A1.2		construcții anexa	Din acte: 0 Masurata: 46	Cu acte	Nr. niveluri:1; S. construita la sol:46 mp; S. construita desfasurata:46 mp; C2- ANEXA
A1.3		construcții anexa	Din acte: 0 Masurata: 26	Cu acte	Nr. niveluri:1; S. construita la sol:26 mp; S. construita desfasurata:26 mp; C3-ANEXA

Lungime Segmente

1) Valorile lungimilor segmentelor sunt obținute din proiecție în plan.

Punct început	X / Y	Punct sfârșit	X / Y	Lungime segment (** (m)
1	357.027,49 290.711,858	2	357.025,102 290.714,073	3.257
2	357.025,102 290.714,073	3	357.022,141 290.716,821	4.04
3	357.022,141 290.716,821	4	356.907,785 290.477,496	265.243
4	356.907,785 290.477,496	5	356.855,929 290.368,97	120.279
5	356.855,929 290.368,97	6	356.847,741 290.351,875	18.955
6	356.847,741 290.351,875	7	356.837,091 290.329,603	24.687
7	356.837,091 290.329,603	8	356.848,781 290.317,468	16.85
8	356.848,781 290.317,468	9	356.848,808 290.317,439	0.04
9	356.848,808 290.317,439	10	356.865,324 290.352,182	38.469
10	356.865,324 290.352,182	11	356.873,887 290.370,193	19.943
11	356.873,887 290.370,193	12	356.896,642 290.419,872	54.642
12	356.896,642 290.419,872	13	357.035,233 290.704,826	316.869
13	357.035,233 290.704,826	14	357.034,354 290.705,489	1.101
14	357.034,354 290.705,489	1	357.027,49 290.711,858	9.364

** Lungimile segmentelor sunt determinate în planul de proiecție Stereo 70 și sunt rotunjite la 1 milimetru.

*** Distanța dintre puncte este formată din segmente cumulate ce sunt mai mici decât valoarea 1 milimetru.

**DATE DESPRE IMOBILUL NR. 7760**

Oficiul de Cadastru și Publicitate Imobiliară DOLJ
Biroul de Cadastru și Publicitate Imobiliară Craiova

A. Partea I. Descrierea imobilului

TEREN Intravilan

Adresa: Loc. Motatei, Sos Galicii, Nr. 3, Jud. Dolj, T145, P66

Nr. Crt	Nr cadastral Nr. topografic	Suprafața* (mp)	Observații / Referințe
A1	37653	1.200	Sector cadastral:27 Teren imprejmuit;

B. Partea II. Proprietari și acte

Inscrieri privitoare la dreptul de proprietate și alte drepturi reale		Referințe
239140 / 05/10/2021		
Act Notarial nr. Contract de vanzare Aut 2267, din 05/10/2021 emis de Diaconescu Gelu Emilian;		
B1	Intabulare, drept de PROPRIETATE, dobandit prin Conventie, cota actuala 1/1 1) ROȘU ALEXANDRU-IONUȚ 2) ROSU DENISA-BIANCA	A1

C. Partea III. SARCINI .

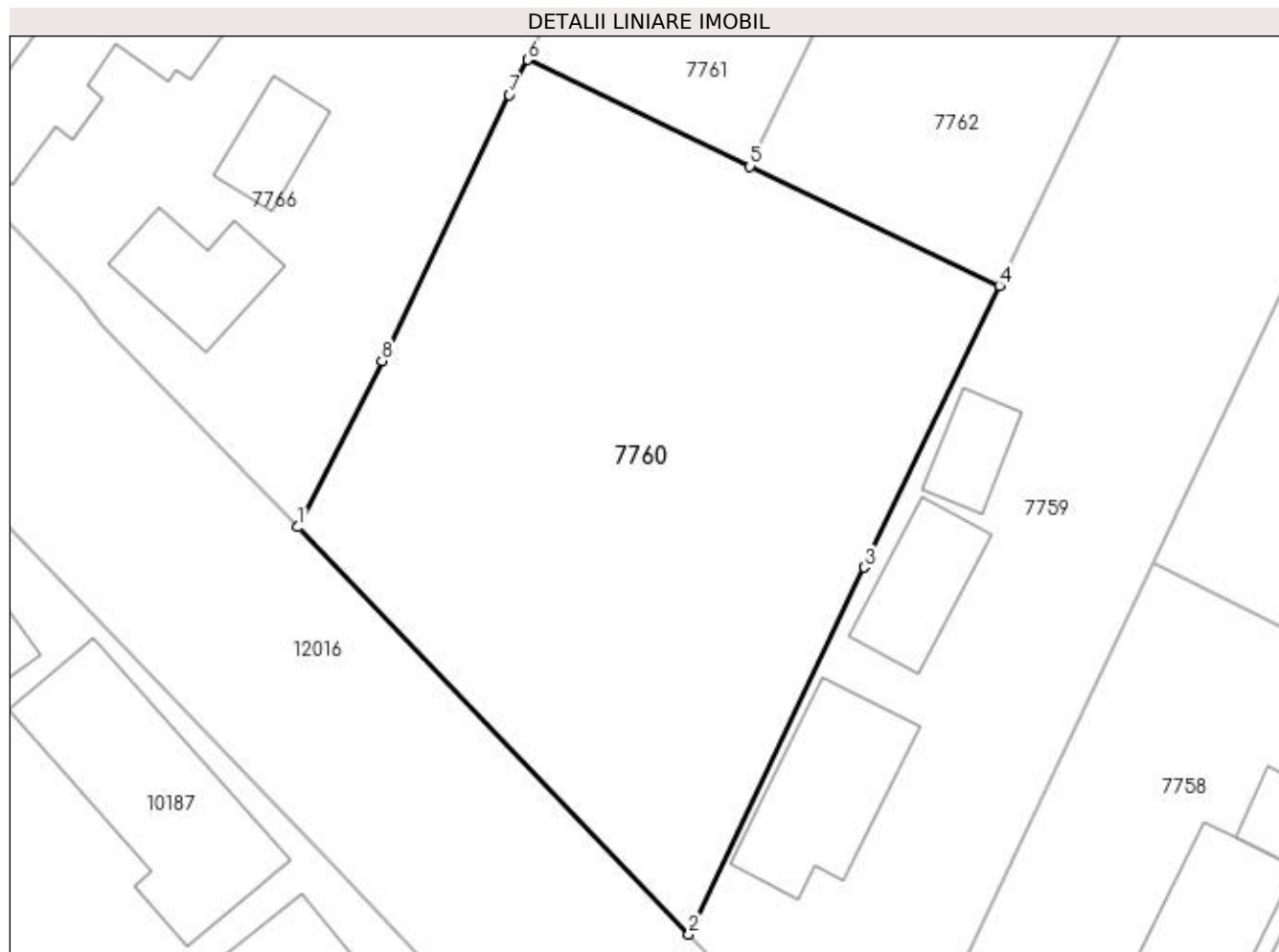
Inscrieri privind dezmembramintele dreptului de proprietate, drepturi reale de garanție și sarcini	Referințe
NU SUNT	

Anexa Nr. 1 La Partea I

Teren

Nr cadastral	Suprafața (mp)*	Observații / Referințe
37653	1.200	

* Suprafața este determinată în planul de proiecție Stereo 70.



Date referitoare la teren

Crt	Categorie folosință	Intravilan	Suprafața (mp)	Tarla	Parcelă	Nr. topo	Observații / Referințe
1	curți constructii	DA	1.200	145	66	-	

Lungime Segmente

1) Valorile lungimilor segmentelor sunt obținute din proiecție în plan.

Punct început	X / Y	Punct sfârșit	X / Y	Lungime segment (** (m)
1	356.813,372 290.354,32	2	356.837,091 290.329,603	34.257
2	356.837,091 290.329,603	3	356.847,741 290.351,875	24.687
3	356.847,741 290.351,875	4	356.855,929 290.368,97	18.955
4	356.855,929 290.368,97	5	356.840,81 290.376,211	16.764
5	356.840,81 290.376,211	6	356.827,297 290.382,683	14.983

Punct început	X / Y	Punct sfârșit	X / Y	Lungime segment (** (m)
6	356.827,297 290.382,683	7	356.826,196 290.380,545	2.405
7	356.826,196 290.380,545	8	356.818,459 290.364,411	17.893
8	356.818,459 290.364,411	1	356.813,372 290.354,32	11.301

** Lungimile segmentelor sunt determinate în planul de proiecție Stereo 70 și sunt rotunjite la 1 milimetru.

*** Distanța dintre puncte este formată din segmente cumulate ce sunt mai mici decât valoarea 1 milimetru.

**DATE DESPRE IMOBILUL NR. 7761**

Oficiul de Cadastru și Publicitate Imobiliară DOLJ
Biroul de Cadastru și Publicitate Imobiliară Craiova

A. Partea I. Descrierea imobilului

TEREN Necunoscut

Adresa: Loc. Motatei, Jud. Dolj, T145, P9,65

Nr. Crt	Nr cadastral Nr. topografic	Suprafața* (mp)	Observații / Referințe
A1	39871	Din acte: 1.800 Masurata: 1.799	Sector cadastral:27 Teren neimprejmuit;

B. Partea II. Proprietari și acte

Inscrieri privitoare la dreptul de proprietate și alte drepturi reale	Referințe
107266 / 08/06/2022	
Act Notarial nr. Contract de vanzare Aut 578, din 16/03/2022 emis de Diaconescu Gelu Emilian;	
B1	A1
Intabulare, drept de PROPRIETATE, dobandit prin Conventie, cota actuala 1/1	
1) ROȘU ALEXANDRU-IONUȚ	
2) ROSU DENISA-BIANCA	
OBSERVATII: pozitie transcrisa din CF 38129/Motatei, inscrisa prin incheierea nr. 48136 din 17/03/2022;	

C. Partea III. SARCINI .

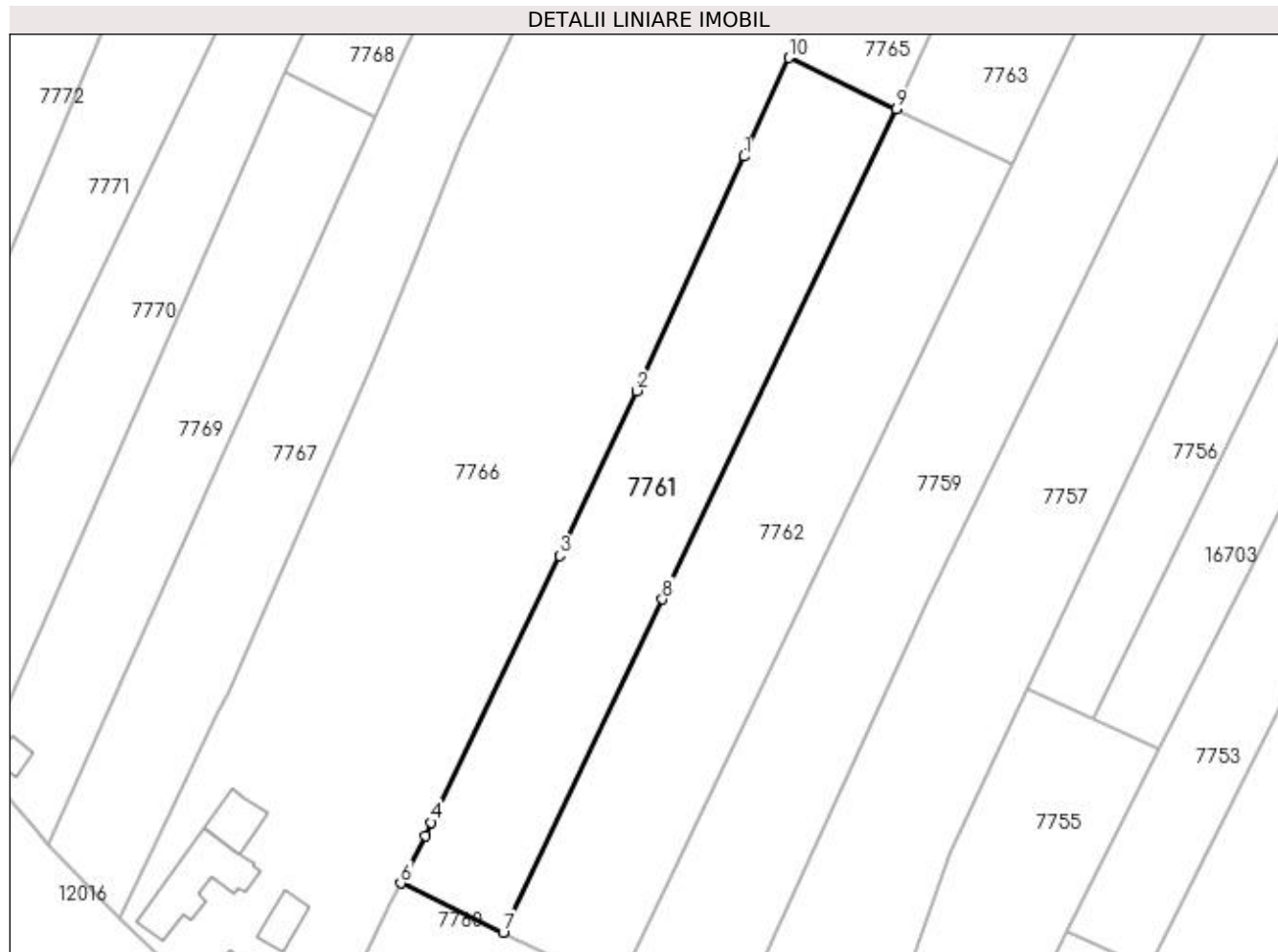
Inscrieri privind dezmembramintele dreptului de proprietate, drepturi reale de garanție și sarcini	Referințe
NU SUNT	

Anexa Nr. 1 La Partea I

Teren

Nr cadastral	Suprafața (mp)*	Observații / Referințe
39871	Din acte: 1.800 Masurata: 1.799	

* Suprafața este determinată în planul de proiecție Stereo 70.



Date referitoare la teren

Crt	Categorie folosință	Intra vilan	Suprafața (mp)	Tarla	Parcelă	Nr. topo	Observații / Referințe
1	arabil	DA	667	145	9	-	
2	arabil	NU	1.132	145	65	-	

Lungime Segmente

1) Valorile lungimilor segmentelor sunt obținute din proiecție în plan.

Punct început	X / Y	Punct sfârșit	X / Y	Lungime segment (** (m)
1	356.872,547 290.478,39	2	356.858,412 290.447,515	33.957
2	356.858,412 290.447,515	3	356.848,209 290.425,803	23.99
3	356.848,209 290.425,803	4	356.831,355 290.390,683	38.955
4	356.831,355 290.390,683	5	356.830,522 290.388,95	1.923

Punct început	X / Y	Punct sfârșit	X / Y	Lungime segment (** (m)
5	356.830,522 290.388,95	6	356.827,297 290.382,683	7.048
6	356.827,297 290.382,683	7	356.840,81 290.376,211	14.983
7	356.840,81 290.376,211	8	356.861,787 290.420,09	48.635
8	356.861,787 290.420,09	9	356.892,63 290.484,661	71.559
9	356.892,63 290.484,661	10	356.878,414 290.491,383	15.725
10	356.878,414 290.491,383	1	356.872,547 290.478,39	14.256

** Lungimile segmentelor sunt determinate în planul de proiecție Stereo 70 și sunt rotunjite la 1 milimetru.

*** Distanța dintre puncte este formată din segmente cumulate ce sunt mai mici decât valoarea 1 milimetru.

**DATE DESPRE IMOBILUL NR. 7762**

Oficiul de Cadastru și Publicitate Imobiliară DOLJ
Biroul de Cadastru și Publicitate Imobiliară Craiova

A. Partea I. Descrierea imobilului

TEREN Necunoscut

Adresa: Loc. Motatei, Jud. Dolj, T145, P11,67

Nr. Crt	Nr cadastral Nr. topografic	Suprafața* (mp)	Observații / Referințe
A1	39873	Din acte: 2.168 Masurata: 2.015	Sector cadastral:27 Teren neimprejmuit;

B. Partea II. Proprietari și acte

Inscrieri privitoare la dreptul de proprietate și alte drepturi reale		Referințe
107298 / 08/06/2022		
Act Notarial nr. Contract de vanzare Aut 577, din 16/03/2022 emis de Diaconescu Gelu Emilian;		
B1	Intabulare, drept de PROPRIETATE, dobandit prin Conventie, cota actuala 1/1 1) ROȘU ALEXANDRU-IONUȚ 2) ROSU DENISA-BIANCA	A1
<i>OBSERVATII: pozitie transcrisa din CF 38130/Motatei, inscrisa prin incheierea nr. 48128 din 17/03/2022;</i>		

C. Partea III. SARCINI .

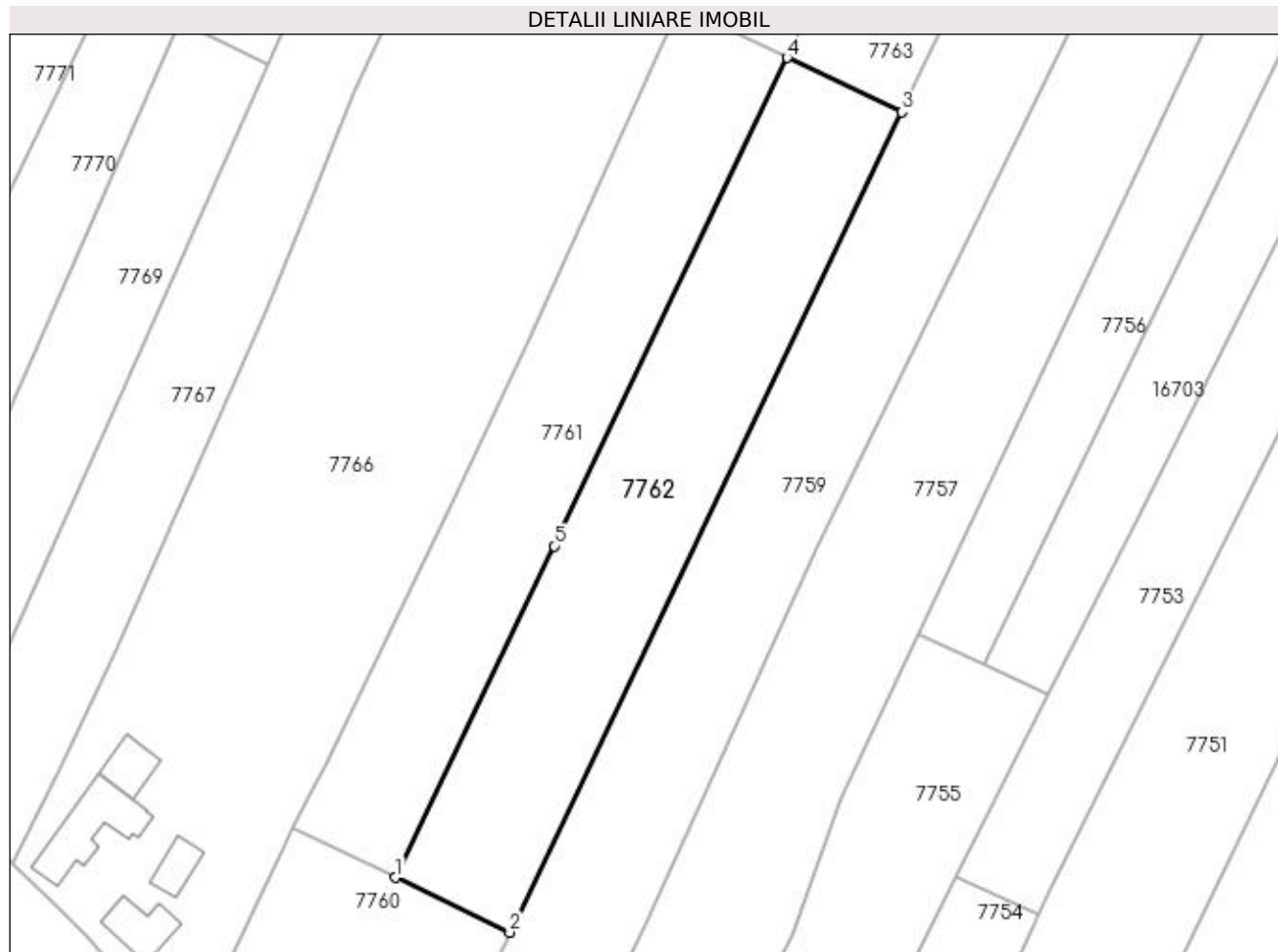
Inscrieri privind dezmembramintele dreptului de proprietate, drepturi reale de garanție și sarcini	Referințe
NU SUNT	

Anexa Nr. 1 La Partea I

Teren

Nr cadastral	Suprafața (mp)*	Observații / Referințe
39873	Din acte: 2.168 Masurata: 2.015	

* Suprafața este determinată în planul de proiecție Stereo 70.



Date referitoare la teren

Crt	Categorie folosință	Intra vilan	Suprafața (mp)	Tarla	Parcelă	Nr. topo	Observații / Referințe
1	arabil	DA	659	145	11	-	
2	arabil	NU	1.208	145	11	-	
3	vie	NU	148	145	67	-	

Lungime Segmente

1) Valorile lungimilor segmentelor sunt obținute din proiecție în plan.

Punct început	X / Y	Punct sfârșit	X / Y	Lungime segment (** (m)
1	356.840,81 290.376,211	2	356.855,929 290.368,97	16.764
2	356.855,929 290.368,97	3	356.907,785 290.477,496	120.279
3	356.907,785 290.477,496	4	356.892,63 290.484,661	16.763

Punct început	X / Y	Punct sfârșit	X / Y	Lungime segment (** (m)
4	356.892,63 290.484,661	5	356.861,787 290.420,09	71.559
5	356.861,787 290.420,09	1	356.840,81 290.376,211	48.635

** Lungimile segmentelor sunt determinate în planul de proiecție Stereo 70 și sunt rotunjite la 1 milimetru.

*** Distanța dintre puncte este formată din segmente cumulate ce sunt mai mici decât valoarea 1 milimetru.

**DATE DESPRE IMOBILUL NR. 7763**

Oficiul de Cadastru și Publicitate Imobiliară DOLJ
Biroul de Cadastru și Publicitate Imobiliară Craiova

A. Partea I. Descrierea imobilului

TEREN Extravilan

Adresa: Jud. Dolj, T145, P11,67

Nr. Crt	Nr cadastral Nr. topografic	Suprafața* (mp)	Observații / Referințe
A1	39874	Din acte: 4.732 Masurata: 4.399	Sector cadastral:27 Teren neimprejmuit;

B. Partea II. Proprietari și acte

Inscrieri privitoare la dreptul de proprietate și alte drepturi reale	Referințe
107298 / 08/06/2022	
Act Notarial nr. Contract de donatie Aut 1273, din 07/06/2022 emis de Diaconescu Gelu Emilian;	
B1	A1
Intabulare, drept de PROPRIETATE, dobandit prin Conventie, cota actuala 1/1 1) MĂGĂREAȚĂ ROMAN-MARIAN	

C. Partea III. SARCINI .

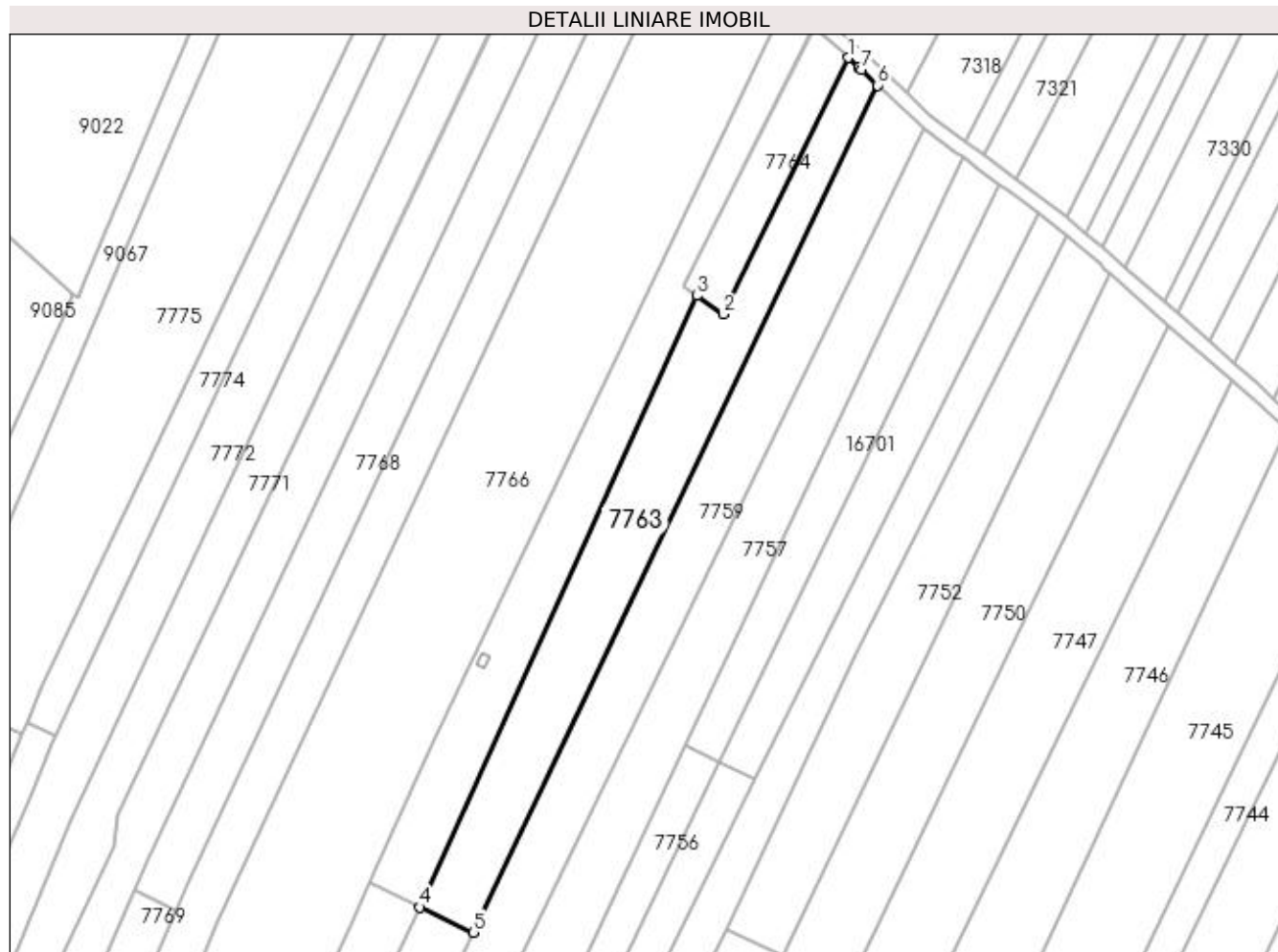
Inscrieri privind dezmembramintele dreptului de proprietate, drepturi reale de garanție și sarcini	Referințe
NU SUNT	

Anexa Nr. 1 La Partea I

Teren

Nr cadastral	Suprafața (mp)*	Observații / Referințe
39874	Din acte: 4.732 Masurata: 4.399	

* Suprafața este determinată în planul de proiecție Stereo 70.



Date referitoare la teren

Crt	Categorie folosință	Intravilan	Suprafața (mp)	Tarla	Parcelă	Nr. topo	Observații / Referințe
1	arabil	NU	4.007	145	11	-	
2	vie	NU	392	145	67	-	

Lungime Segmente

1) Valorile lungimilor segmentelor sunt obținute din proiecție în plan.

Punct început	X / Y	Punct sfârșit	X / Y	Lungime segment (** (m)
1	357.013,747 290.724,609	2	356.978,464 290.652,233	80.518
2	356.978,464 290.652,233	3	356.970,998 290.657,391	9.074
3	356.970,998 290.657,391	4	356.892,63 290.484,661	189.677
4	356.892,63 290.484,661	5	356.907,785 290.477,496	16.763

Punct început	X / Y	Punct sfârșit	X / Y	Lungime segment (** (m)
5	356.907,785 290.477,496	6	357.022,141 290.716,821	265.243
6	357.022,141 290.716,821	7	357.017,457 290.721,166	6.389
7	357.017,457 290.721,166	8	357.016,709 290.721,861	1.021
8	357.016,709 290.721,861	1	357.013,747 290.724,609	4.04

** Lungimile segmentelor sunt determinate în planul de proiecție Stereo 70 și sunt rotunjite la 1 milimetru.

*** Distanța dintre puncte este formată din segmente cumulate ce sunt mai mici decât valoarea 1 milimetru.

**DATE DESPRE IMOBILUL NR. 7764**

Oficiul de Cadastru și Publicitate Imobiliară DOLJ
Biroul de Cadastru și Publicitate Imobiliară Craiova

A. Partea I. Descrierea imobilului

TEREN Extravilan

Adresa: Jud. Dolj, T145, P10

Nr. Crt	Nr cadastral Nr. topografic	Suprafața* (mp)	Observații / Referințe
A1		Din acte: 1.100 Masurata: 1.066	Sector cadastral:27 Teren neimprejmuit; PROCENT DE DIMINUARE 3.09 %

B. Partea II. Proprietari și acte

Inscrieri privitoare la dreptul de proprietate și alte drepturi reale		Referințe
/		
Act Administrativ nr. TDP NR 1308-58811, din 30/01/1995 emis de CJSIPT DOLJ;		
B1	Intabulare, drept de PROPRIETATE, dobandit prin Reconstituire, cota actuala 1/1 1) DRÎNCEANU ION, LIPSA CNP	A1

C. Partea III. SARCINI .

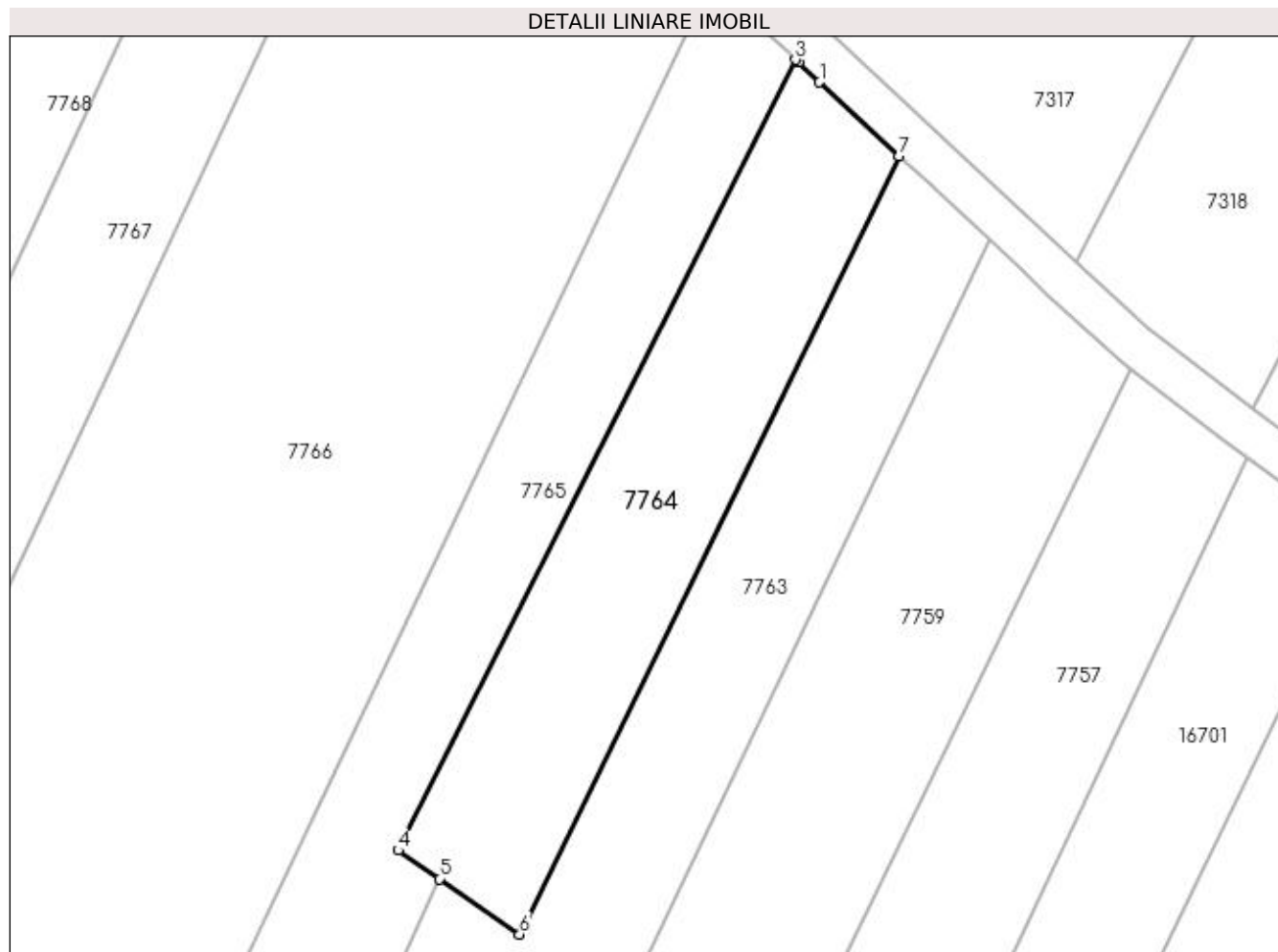
Inscrieri privind dezmembramintele dreptului de proprietate, drepturi reale de garanție și sarcini	Referințe
NU SUNT	

Anexa Nr. 1 La Partea I

Teren

Nr cadastral	Suprafața (mp)*	Observații / Referințe
	Din acte: 1.100 Masurata: 1.066	PROCENT DE DIMINUARE 3.09 %

* Suprafața este determinată în planul de proiecție Stereo 70.



Date referitoare la teren

Crt	Categorie folosință	Intra vilan	Suprafața (mp)	Tarla	Parcelă	Nr. topo	Observații / Referințe
1	vie	NU	1.066	145	10	-	

Lungime Segmente

1) Valorile lungimilor segmentelor sunt obținute din proiecție în plan.

Punct început	X / Y	Punct sfârșit	X / Y	Lungime segment (** (m)
1	357.006,359 290.731,464	2	357.004,395 290.733,286	2.679
2	357.004,395 290.733,286	3	357.004,105 290.733,556	0.396
3	357.004,105 290.733,556	4	356.967,166 290.660,038	82.276
4	356.967,166 290.660,038	5	356.970,998 290.657,391	4.657
5	356.970,998 290.657,391	6	356.978,464 290.652,233	9.074

Punct început	X / Y	Punct sfârșit	X / Y	Lungime segment (** (m)
6	356.978,464 290.652,233	7	357.013,747 290.724,609	80.518
7	357.013,747 290.724,609	1	357.006,359 290.731,464	10.078

** Lungimile segmentelor sunt determinate în planul de proiecție Stereo 70 și sunt rotunjite la 1 milimetru.

*** Distanța dintre puncte este formată din segmente cumulate ce sunt mai mici decât valoarea 1 milimetru.

**DATE DESPRE IMOBILUL NR. 7765**

Oficiul de Cadastru și Publicitate Imobiliară DOLJ
Biroul de Cadastru și Publicitate Imobiliară Craiova

A. Partea I. Descrierea imobilului

TEREN Extravilan

Adresa: Jud. Dolj, T145, P9,65

Nr. Crt	Nr cadastral Nr. topografic	Suprafața* (mp)	Observații / Referințe
A1	39872	3.601	Sector cadastral:27 Teren neimpregmuit;

Construcții

Crt	Nr cadastral Nr. topografic	Adresa	Observații / Referințe
A1.1		Jud. Dolj, Tarlăua 145, Parcela 9, 65	Nr. niveluri:1; S. construita la sol:9 mp; S. construita desfasurata:9 mp; Anexa

B. Partea II. Proprietari și acte

Inscrieri privitoare la dreptul de proprietate și alte drepturi reale	Referințe
107266 / 08/06/2022	
Act Notarial nr. Contract de donatie aut nr 1273, din 07/06/2022 emis de NP Diaconescu Gelu Emilian;	
B1 Intabulare, drept de PROPRIETATE, dobandit prin Conventie, cota actuala 1/1 1) MĂGĂREAȚĂ ROMAN-MARIAN	A1, A1.1

C. Partea III. SARCINI .

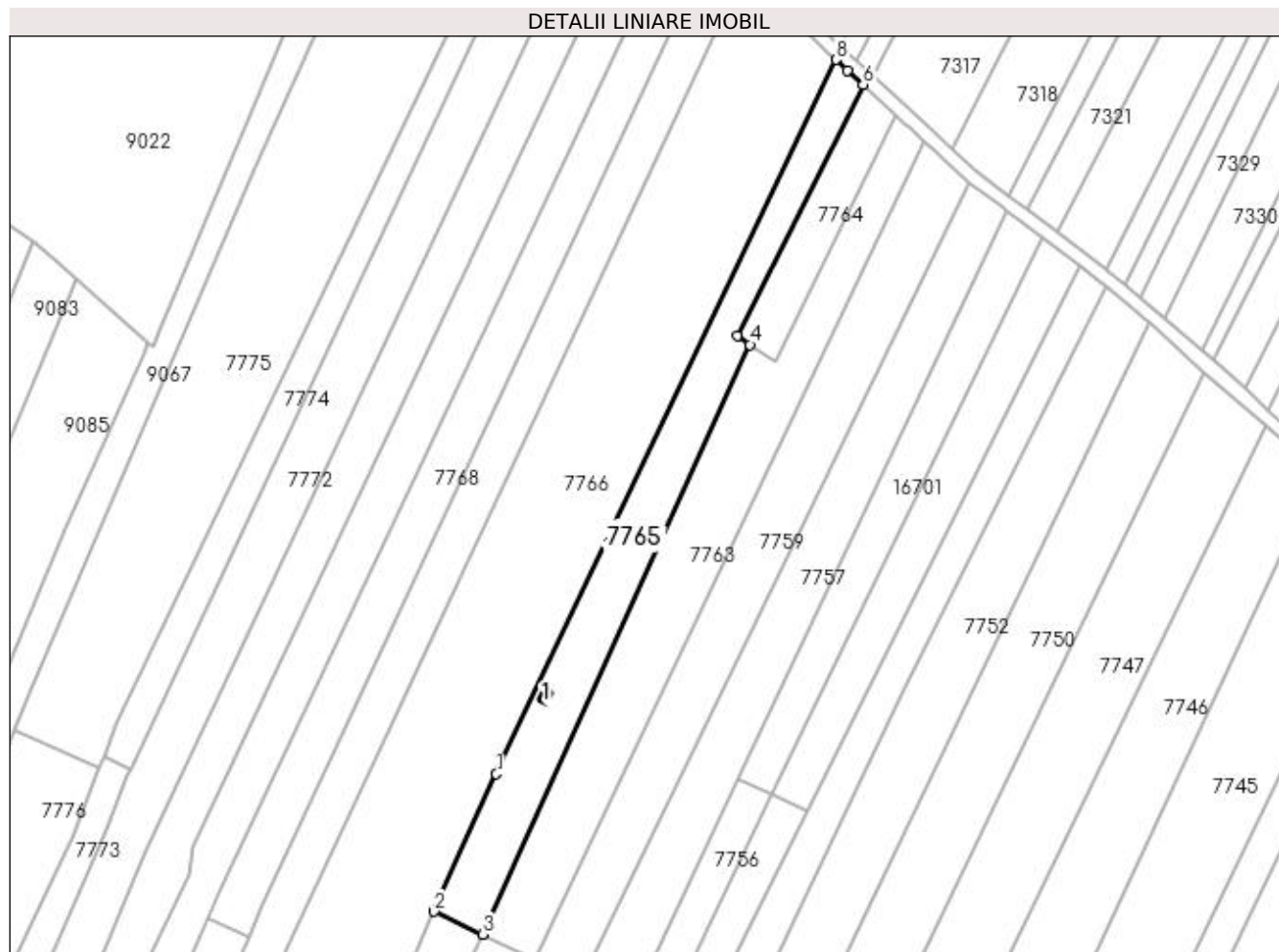
Inscrieri privind dezmembramintele dreptului de proprietate, drepturi reale de garanție și sarcini	Referințe
NU SUNT	

Anexa Nr. 1 La Partea I

Teren

Nr cadastral	Suprafața (mp)*	Observații / Referințe
39872	3.601	

* Suprafața este determinată în planul de proiecție Stereo 70.



Date referitoare la teren

Crt	Categorie folosință	Intra vilan	Suprafața (mp)	Tarla	Parcelă	Nr. topo	Observații / Referințe
1	arabil	NU	3.500	145	9	-	
2	arabil	NU	101	145	65	-	

Date referitoare la construcții

Crt	Număr	Destinație construcție	Supraf. (mp)	Situație juridică	Observații / Referințe
A1.1		construcții anexa	Din acte: 0 Masurata: 9	Cu acte	Nr. niveluri:1; S. construita la sol:9 mp; S. construita desfasurata:9 mp; Anexa

Lungime Segmente

1) Valorile lungimilor segmentelor sunt obținute din proiecție în plan.

Punct început	X / Y	Punct sfârșit	X / Y	Lungime segment (** (m)
1	356.896,6 290.531,654	2	356.878,414 290.491,383	44.187
2	356.878,414 290.491,383	3	356.892,63 290.484,661	15.725
3	356.892,63 290.484,661	4	356.970,998 290.657,391	189.677

Punct început	X / Y	Punct sfârșit	X / Y	Lungime segment (** (m)
4	356.970,998 290.657,391	5	356.967,166 290.660,038	4.657
5	356.967,166 290.660,038	6	357.004,105 290.733,556	82.276
6	357.004,105 290.733,556	7	356.999,544 290.737,787	6.221
7	356.999,544 290.737,787	8	356.996,194 290.740,895	4.57
8	356.996,194 290.740,895	1	356.896,6 290.531,654	231.734

** Lungimile segmentelor sunt determinate în planul de proiecție Stereo 70 și sunt rotunjite la 1 milimetru.

*** Distanța dintre puncte este formată din segmente cumulate ce sunt mai mici decât valoarea 1 milimetru.

**DATE DESPRE IMOBILUL NR. 7766**

Oficiul de Cadastru și Publicitate Imobiliară DOLJ
Biroul de Cadastru și Publicitate Imobiliară Craiova

A. Partea I. Descrierea imobilului

TEREN Necunoscut

Adresa: Loc. Motatei, Sos Galicii, Nr. 1, Jud. Dolj, T145, P80,108,8

Nr. Crt	Nr cadastral Nr. topografic	Suprafața* (mp)	Observații / Referințe
A1	39698	14.500	Sector cadastral:27 Teren imprejmuit;

Construcții

Crt	Nr cadastral Nr. topografic	Adresa	Observații / Referințe
A1.1		Loc. Motatei, Sos Galicii, Nr. 1, Jud. Dolj, (fost T145, P80, P 108, P 8)	Nr. niveluri:1; S. construita la sol:92 mp; S. construita desfasurata:92 mp; Locuinta - Parter din BCA, acoperita cu tigla, compusa din 3 camere si sala, anul constructiei 1982, Sc desfasurata=92mp.
A1.2		Loc. Motatei, Sos Galicii, Nr. 1, Jud. Dolj, (fost T145, P80, P 108, P 8)	Nr. niveluri:1; S. construita la sol:37 mp; S. construita desfasurata:37 mp; Anexa - Patul cu fundatie de beton, zidarie din caramida, acoperita cu tabla si tigla , anul constructiei 1982, Sc desfasurata=37mp
A1.3		Loc. Motatei, Sos Galicii, Nr. 1, Jud. Dolj, (fost T145, P80, P 108, P 8)	Nr. niveluri:2; S. construita la sol:29 mp; S. construita desfasurata:51 mp; Anexa gospodareasca - Parter +Beci din BCA si caramida, fundatie din beton, acoperita cu tigla, anul constructiei 1982, Sc desfasurata=51 mp

B. Partea II. Proprietari și acte

Inscrieri privitoare la dreptul de proprietate și alte drepturi reale	Referințe
204097 / 23/08/2021	
Act Notarial nr. CM nr 27, din 17/05/2010 emis de NP ILIE VICTOR FLOREA (CM ; act administrativ nr TDP nr 204-14966 din 31.08.1993, emis de COMISIA JUDETEANA DOLJ;inscris sub semnatura privata nr ertificat de notorietate. nr 1474 din 09.03.2021, emis de PRIMARIA MOTATEI;act notarial nr CM nr 758 din 21.12.2006, emis de NP STOENESCU FLOREA);	
B1 Intabulare, drept de PROPRIETATE, dobandit prin Succesiune, cota actuala 1/1	A1, A1.1, A1.2, A1.3
1) ROSU MARIA	
OBSERVATII: def Rosu (Rosiu) Gheorghe, Rosiu Tinca, Rosu Mircea,	

C. Partea III. SARCINI .

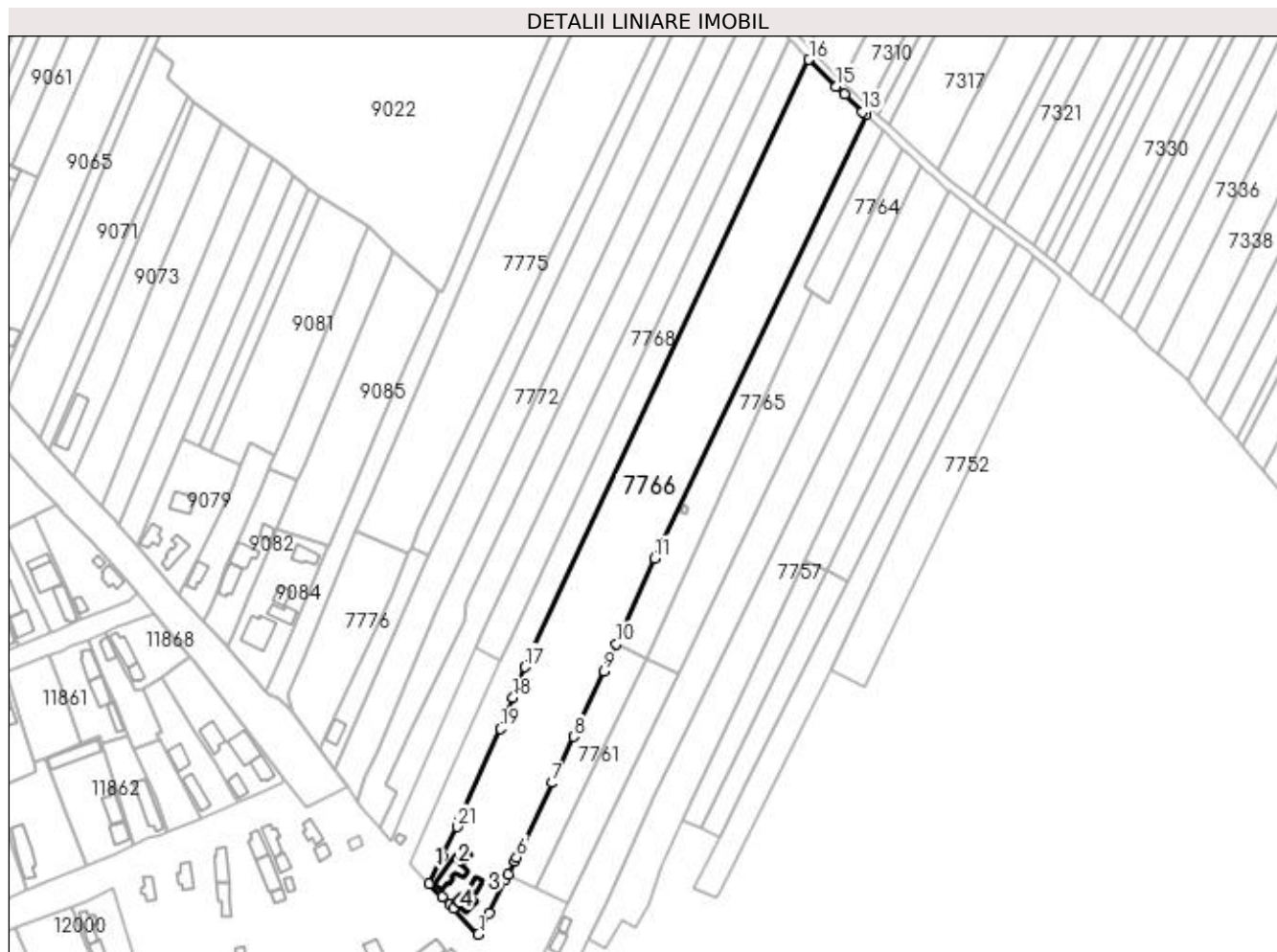
Inscrieri privind dezmembramintele dreptului de proprietate, drepturi reale de garanție și sarcini	Referințe
NU SUNT	

Anexa Nr. 1 La Partea I

Teren

Nr cadastral	Suprafața (mp)*	Observații / Referințe
39698	14.500	

* Suprafața este determinată în planul de proiecție Stereo 70.



Date referitoare la teren

Crt	Categorie folosință	Intra vilan	Suprafața (mp)	Tarla	Parcelă	Nr. topo	Observații / Referințe
1	curți constructii	DA	1.151	145	80	-	
2	arabil	DA	1.390	145	108	-	
3	arabil	NU	659	145	108	-	
4	arabil	NU	11.300	145	8	-	

Date referitoare la construcții

Crt	Număr	Destinație construcție	Supraf. (mp)	Situație juridică	Observații / Referințe
A1.1		construcții de locuințe	92	Cu acte	Nr. niveluri:1; S. construita la sol:92 mp; S. construita desfasurata:92 mp; Locuinta - Parter din BCA, acoperita cu tigla, compusa din 3 camere si sala, anul constructiei 1982, Sc desfasurata=92mp.
A1.2		construcții anexa	37	Cu acte	Nr. niveluri:1; S. construita la sol:37 mp; S. construita desfasurata:37 mp; Anexa - Patul cu fundatie de beton, zidarie din caramida, acoperita cu tabla si tigla , anul constructiei 1982, Sc desfasurata=37mp
A1.3		construcții anexa	29	Cu acte	Nr. niveluri:2; S. construita la sol:29 mp; S. construita desfasurata:51 mp; Anexa gospodareasca - Parter +Beci din BCA si caramida, fundatie din beton, acoperita cu tigla, anul constructiei 1982, Sc desfasurata=51 mp

Crt	Număr	Destinație construcție	Supraf. (mp)	Situație juridică	Observații / Referințe
A1.4		construcții anexa	Din acte: 0 Masurată: 47	Fără acte	Nr. niveluri:1; S. construită la sol:47 mp; S. construită desfășurată:47 mp; Anexa gospodărească - Parter +Beci din BCA și cărămidă, fundație din beton, acoperită cu țiglă, anul construcției 1982, Sc desfășurată=51 mp

Lungime Segmente

1) Valorile lungimilor segmentelor sunt obținute din proiecție în plan.

Punct început	X / Y	Punct sfârșit	X / Y	Lungime segment (** (m))
1	356.813,372 290.354,32	2	356.818,459 290.364,411	11.301
3	356.826,196 290.380,545	4	356.827,297 290.382,683	2.405
5	356.830,522 290.388,95	6	356.831,355 290.390,683	1.923
7	356.848,209 290.425,803	8	356.858,412 290.447,515	23.99
9	356.872,547 290.478,39	10	356.878,414 290.491,383	14.256
11	356.896,6 290.531,654	12	356.996,194 290.740,895	231.734
13	356.994,67 290.742,31	14	356.985,982 290.750,371	11.852
15	356.982,176 290.754,143	16	356.969,367 290.766,837	18.034
17	356.835,3 290.480,387	18	356.829,738 290.465,867	15.549
19	356.823,809 290.451,27	20	356.804,542 290.407,844	47.508
21	356.803,231 290.405,069	22	356.796,507 290.390,946	15.642
23	356.790,225 290.378,191	24	356.796,442 290.372,124	8.687
25	356.800,042 290.368,43	26	356.801,518 290.366,57	2.374

Punct început	X / Y	Punct sfârșit	X / Y	Lungime segment (** (m))
2	356.818,459 290.364,411	3	356.826,196 290.380,545	17.893
4	356.827,297 290.382,683	5	356.830,522 290.388,95	7.048
6	356.831,355 290.390,683	7	356.848,209 290.425,803	38.955
8	356.858,412 290.447,515	9	356.872,547 290.478,39	33.957
10	356.878,414 290.491,383	11	356.896,6 290.531,654	44.187
12	356.996,194 290.740,895	13	356.994,67 290.742,31	2.08
14	356.985,982 290.750,371	15	356.982,176 290.754,143	5.359
16	356.969,367 290.766,837	17	356.835,3 290.480,387	316.271
18	356.829,738 290.465,867	19	356.823,809 290.451,27	15.755
20	356.804,542 290.407,844	21	356.803,231 290.405,069	3.069
22	356.796,507 290.390,946	23	356.790,225 290.378,191	14.218
24	356.796,442 290.372,124	25	356.800,042 290.368,43	5.158
26	356.801,518 290.366,57	1	356.813,372 290.354,32	17.046

** Lungimile segmentelor sunt determinate în planul de proiecție Stereo 70 și sunt rotunjite la 1 milimetru.

*** Distanța dintre puncte este formată din segmente cumulate ce sunt mai mici decât valoarea 1 milimetru.

**DATE DESPRE IMOBILUL NR. 7767**

Oficiul de Cadastru și Publicitate Imobiliară DOLJ
Biroul de Cadastru și Publicitate Imobiliară Craiova

A. Partea I. Descrierea imobilului

TEREN Necunoscut

Adresa: Loc. Motatei, Str Sfantul Nicolae, Nr. 2, Jud. Dolj, T145, P6,61

Nr. Crt	Nr cadastral Nr. topografic	Suprafața* (mp)	Observații / Referințe
A1		Din acte: 5.400 Masurata: 5.231	Sector cadastral:27 Teren neimprejmuit; PROCENT DE DIMINUARE 3.14 %

B. Partea II. Proprietari și acte

Inscrieri privitoare la dreptul de proprietate și alte drepturi reale		Referințe
/		
Act Administrativ nr. TDP NR 1488-48941, din 13/02/1995 emis de CJSIPT DOLJ;		
B1	Intabulare, drept de PROPRIETATE, dobandit prin Reconstituire, cota actuala 1/1 1) ONCICĂ ELENA	A1

C. Partea III. SARCINI .

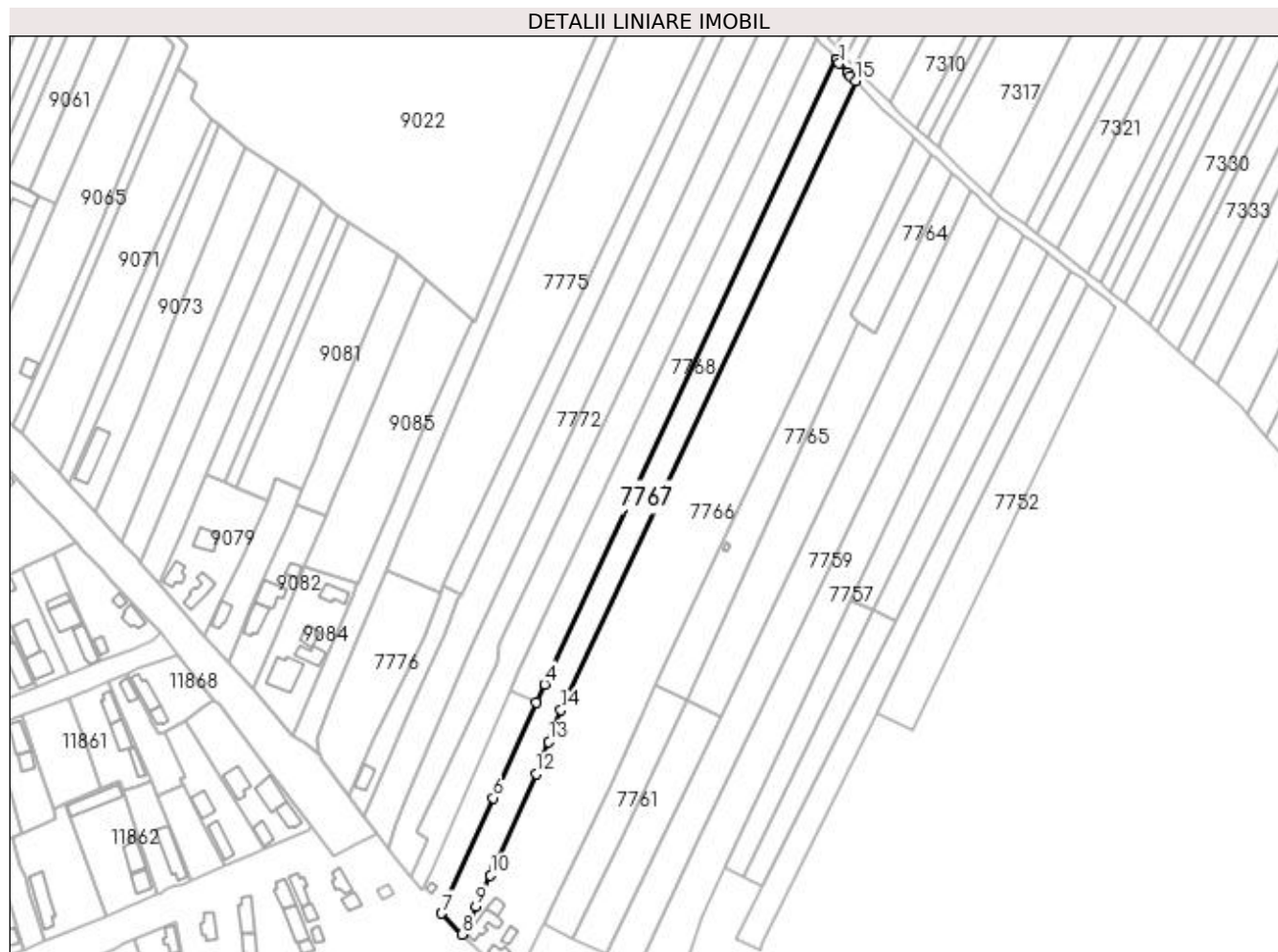
Inscrieri privind dezmembramintele dreptului de proprietate, drepturi reale de garanție și sarcini	Referințe
NU SUNT	

Anexa Nr. 1 La Partea I

Teren

Nr cadastral	Suprafața (mp)*	Observații / Referințe
	Din acte: 5.400 Masurata: 5.231	PROCENT DE DIMINUARE 3.14 %

* Suprafața este determinată în planul de proiecție Stereo 70.



Date referitoare la teren

Crt	Categorie folosință	Intra vilan	Suprafața (mp)	Tarla	Parcelă	Nr. topo	Observații / Referințe
1	vie	DA	700	145	6	-	
2	arabil	DA	360	145	61	-	
3	arabil	NU	4.171	145	61	-	

Lungime Segmente

1) Valorile lungimilor segmentelor sunt obținute din proiecție în plan.

Punct început	X / Y	Punct sfârșit	X / Y	Lungime segment (** (m)
1	356.962,002 290.774,804	2	356.960,514 290.776,472	2.235
2	356.960,514 290.776,472	3	356.960,468 290.776,524	0.069
3	356.960,468 290.776,524	4	356.827,773 290.492,105	313.85

Punct început	X / Y	Punct sfârșit	X / Y	Lungime segment (** (m)
4	356.827,773 290.492,105	5	356.823,97 290.483,668	9.255
5	356.823,97 290.483,668	6	356.804,436 290.440,332	47.535
6	356.804,436 290.440,332	7	356.780,971 290.387,777	57.555
7	356.780,971 290.387,777	8	356.790,225 290.378,191	13.324
8	356.790,225 290.378,191	9	356.796,507 290.390,946	14.218
9	356.796,507 290.390,946	10	356.803,231 290.405,069	15.642
10	356.803,231 290.405,069	11	356.804,542 290.407,844	3.069
11	356.804,542 290.407,844	12	356.823,809 290.451,27	47.508
12	356.823,809 290.451,27	13	356.829,738 290.465,867	15.755
13	356.829,738 290.465,867	14	356.835,3 290.480,387	15.549
14	356.835,3 290.480,387	15	356.969,367 290.766,837	316.271
15	356.969,367 290.766,837	16	356.967,117 290.769,068	3.169
16	356.967,117 290.769,068	17	356.965,615 290.770,752	2.257
17	356.965,615 290.770,752	1	356.962,002 290.774,804	5.429

** Lungimile segmentelor sunt determinate în planul de proiecție Stereo 70 și sunt rotunjite la 1 milimetru.

*** Distanța dintre puncte este formată din segmente cumulate ce sunt mai mici decât valoarea 1 milimetru.

**DATE DESPRE IMOBILUL NR. 7768**

Oficiul de Cadastru și Publicitate Imobiliară DOLJ
Biroul de Cadastru și Publicitate Imobiliară Craiova

A. Partea I. Descrierea imobilului

TEREN Extravilan

Adresa: Jud. Dolj, T145, P60

Nr. Crt	Nr cadastral Nr. topografic	Suprafața* (mp)	Observații / Referințe
A1	32887	4.100	Sector cadastral:27 Teren neimprejmuit;

B. Partea II. Proprietari și acte

Inscrieri privitoare la dreptul de proprietate și alte drepturi reale		Referințe
234214 / 07/12/2018		
Act Notarial nr. cvc nr4016, din 06/12/2018 emis de Budiana Ionut Razvan;		
B1	Intabulare, drept de PROPRIETATE, dobandit prin Conventie, cota actuala 1/1 1) MĂGĂREAȚĂ ILIE-PAUL 2) MĂGĂREAȚĂ MARINELA	A1

C. Partea III. SARCINI .

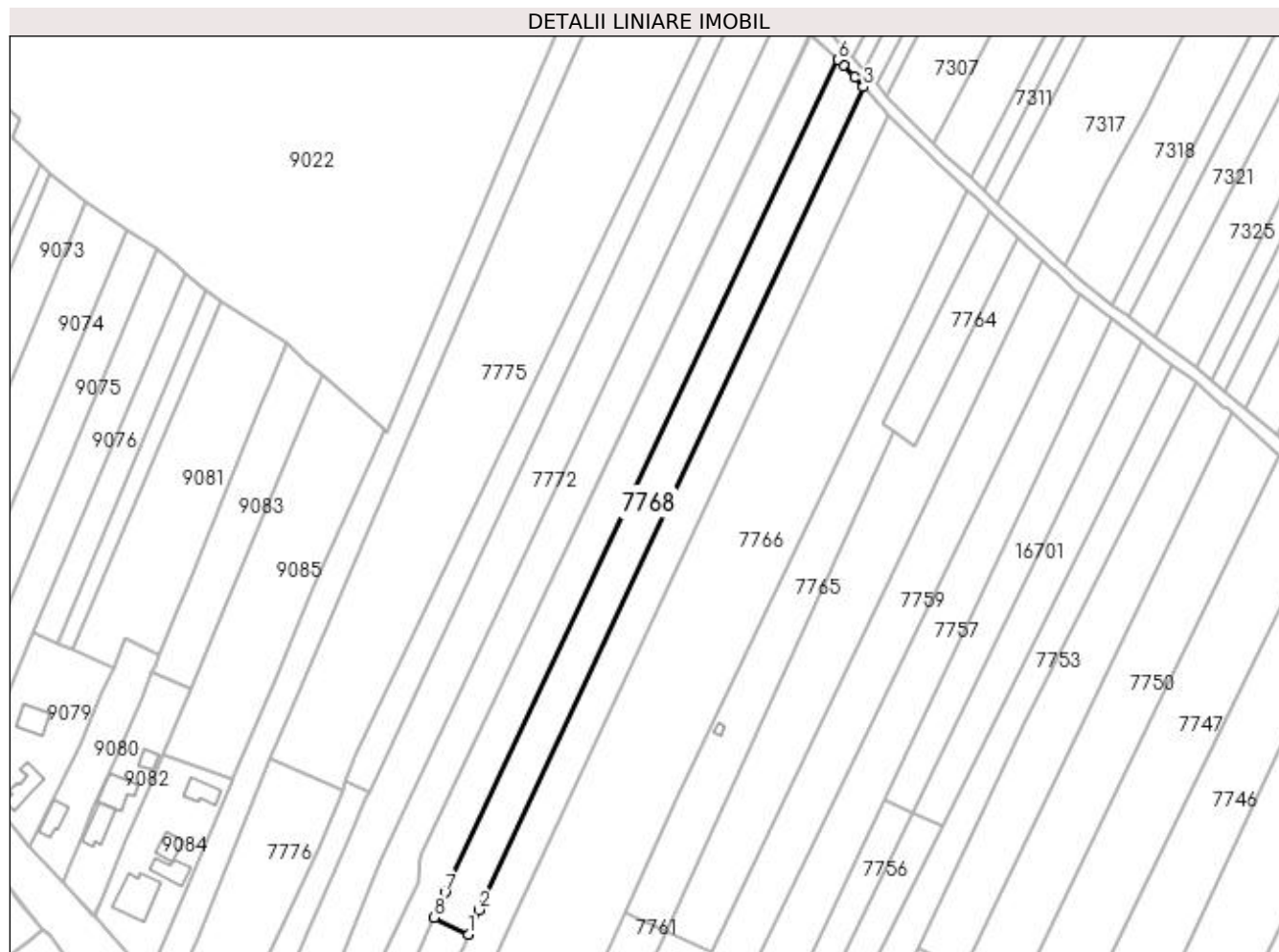
Inscrieri privind dezmembramintele dreptului de proprietate, drepturi reale de garanție și sarcini	Referințe
NU SUNT	

Anexa Nr. 1 La Partea I

Teren

Nr cadastral	Suprafața (mp)*	Observații / Referințe
32887	4.100	

* Suprafața este determinată în planul de proiecție Stereo 70.



Date referitoare la teren

Crt	Categorie folosință	Intra vilan	Suprafața (mp)	Tarla	Parcelă	Nr. topo	Observații / Referințe
1	arabil	NU	4.100	145	60	-	

Lungime Segmente

1) Valorile lungimilor segmentelor sunt obținute din proiecție în plan.

Punct început	X / Y	Punct sfârșit	X / Y	Lungime segment (** (m)
1	356.823,97 290.483,668	2	356.827,773 290.492,105	9.255
2	356.827,773 290.492,105	3	356.960,468 290.776,524	313.85
3	356.960,468 290.776,524	4	356.957,458 290.779,899	4.522
4	356.957,458 290.779,899	5	356.953,801 290.784,001	5.495
5	356.953,801 290.784,001	6	356.951,73 290.785,886	2.8

Punct început	X / Y	Punct sfârșit	X / Y	Lungime segment (** (m)
6	356.951,73 290.785,886	7	356.815,906 290.498,047	318.276
7	356.815,906 290.498,047	8	356.812,137 290.489,444	9.392
8	356.812,137 290.489,444	1	356.823,97 290.483,668	13.167

** Lungimile segmentelor sunt determinate în planul de proiecție Stereo 70 și sunt rotunjite la 1 milimetru.

*** Distanța dintre puncte este formată din segmente cumulate ce sunt mai mici decât valoarea 1 milimetru.

**DATE DESPRE IMOBILUL NR. 7769**

Oficiul de Cadastru și Publicitate Imobiliară DOLJ
Biroul de Cadastru și Publicitate Imobiliară Craiova

A. Partea I. Descrierea imobilului

TEREN Necunoscut

Adresa: Loc. Motatei, Str Sf. Nicolae, Nr. 4, Jud. Dolj, T145, P6

Nr. Crt	Nr cadastral Nr. topografic	Suprafața* (mp)	Observații / Referințe
A1	32888	1.300	Sector cadastral:27 Teren neimprejmuit;

B. Partea II. Proprietari și acte

Inscrieri privitoare la dreptul de proprietate și alte drepturi reale		Referințe
234218 / 07/12/2018		
Act Notarial nr. cvc aut nr. 4016, din 06/12/2018 emis de Budiana Ionut Razvan;		
B1	Intabulare, drept de PROPRIETATE, dobandit prin Conventie, cota actuala 1/1 1) MĂGĂREAȚĂ ILIE-PAUL 2) MĂGĂREAȚĂ MARINELA	A1

C. Partea III. SARCINI .

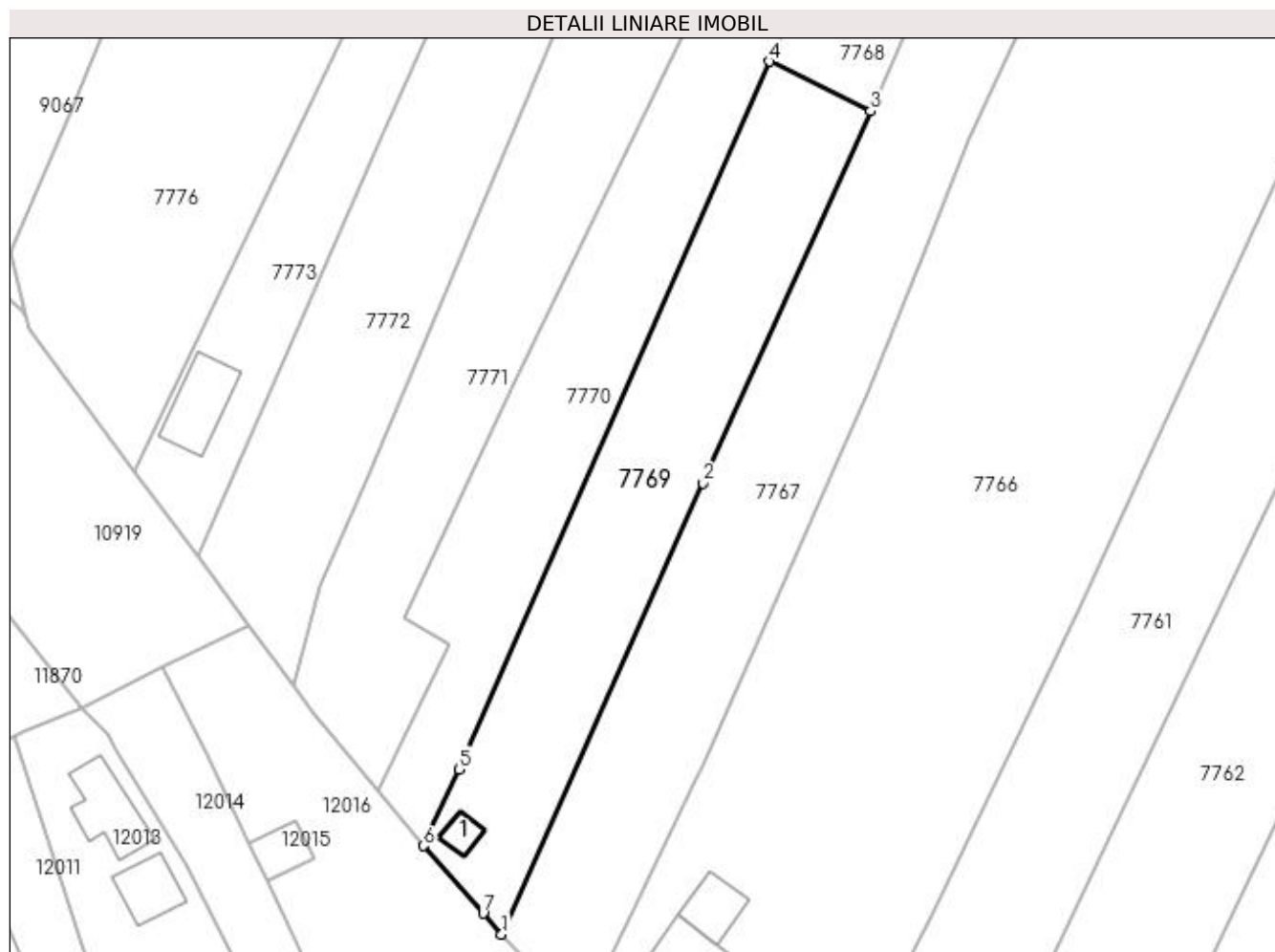
Inscrieri privind dezmembramintele dreptului de proprietate, drepturi reale de garanție și sarcini	Referințe
NU SUNT	

Anexa Nr. 1 La Partea I

Teren

Nr cadastral	Suprafața (mp)*	Observații / Referințe
32888	1.300	

* Suprafața este determinată în planul de proiecție Stereo 70.



Date referitoare la teren

Crt	Categorie folosință	Intra vilan	Suprafața (mp)	Tarla	Parcelă	Nr. topo	Observații / Referințe
1	arabil	DA	1.018	145	6	-	IMPREJMUIT: GARD DE LEMN, PLASA SARMA SI LIMITA CONVENTIONALA
2	arabil	NU	282	145	6	-	

Date referitoare la construcții

Crt	Număr	Destinație construcție	Supraf. (mp)	Situație juridică	Observații / Referințe
A1.1		construcții anexa	Din acte: 0 Masurata: 15	Fara acte	Nr. niveluri:1; S. construita la sol:15 mp; S. construita desfasurata:15 mp; Anexa din caramida, acoperita cu tigla

Lungime Segmente

1) Valorile lungimilor segmentelor sunt obținute din proiecție în plan.

Punct început	X / Y	Punct sfârșit	X / Y	Lungime segment (** (m)
1	356.780,971 290.387,777	2	356.804,436 290.440,332	57.555
2	356.804,436 290.440,332	3	356.823,97 290.483,668	47.535
3	356.823,97 290.483,668	4	356.812,137 290.489,444	13.167

Punct început	X / Y	Punct sfârșit	X / Y	Lungime segment (** (m)
4	356.812,137 290.489,444	5	356.776,018 290.406,996	90.013
5	356.776,018 290.406,996	6	356.771,855 290.398,071	9.848
6	356.771,855 290.398,071	7	356.778,796 290.390,233	10.47
7	356.778,796 290.390,233	1	356.780,971 290.387,777	3.281

** Lungimile segmentelor sunt determinate în planul de proiecție Stereo 70 și sunt rotunjite la 1 milimetru.

*** Distanța dintre puncte este formată din segmente cumulate ce sunt mai mici decât valoarea 1 milimetru.

**DATE DESPRE IMOBILUL NR. 7770**

Oficiul de Cadastru și Publicitate Imobiliară DOLJ
Biroul de Cadastru și Publicitate Imobiliară Craiova

A. Partea I. Descrierea imobilului

TEREN Necunoscut

Adresa: Loc. Motatei, Str Sfantul Nicolae, Nr. 8, Jud. Dolj, T145, P5,60

Nr. Crt	Nr cadastral Nr. topografic	Suprafața* (mp)	Observații / Referințe
A1		Din acte: 3.400 Masurata: 5.231	Sector cadastral:27 Teren neimprejmuit; PROCENT DE DIMINUARE 3.13 %

B. Partea II. Proprietari și acte

Inscrieri privitoare la dreptul de proprietate și alte drepturi reale		Referințe
/		
Act Administrativ nr. TDP NR 1835-59540, din 08/08/1995 emis de CJSIPT DOLJ;		
B1	Intabulare, drept de PROPRIETATE, dobandit prin Reconstituire, cota actuala 1/1 1) ONCICĂ ION	A1

C. Partea III. SARCINI .

Inscrieri privind dezmembramintele dreptului de proprietate, drepturi reale de garanție și sarcini	Referințe
NU SUNT	

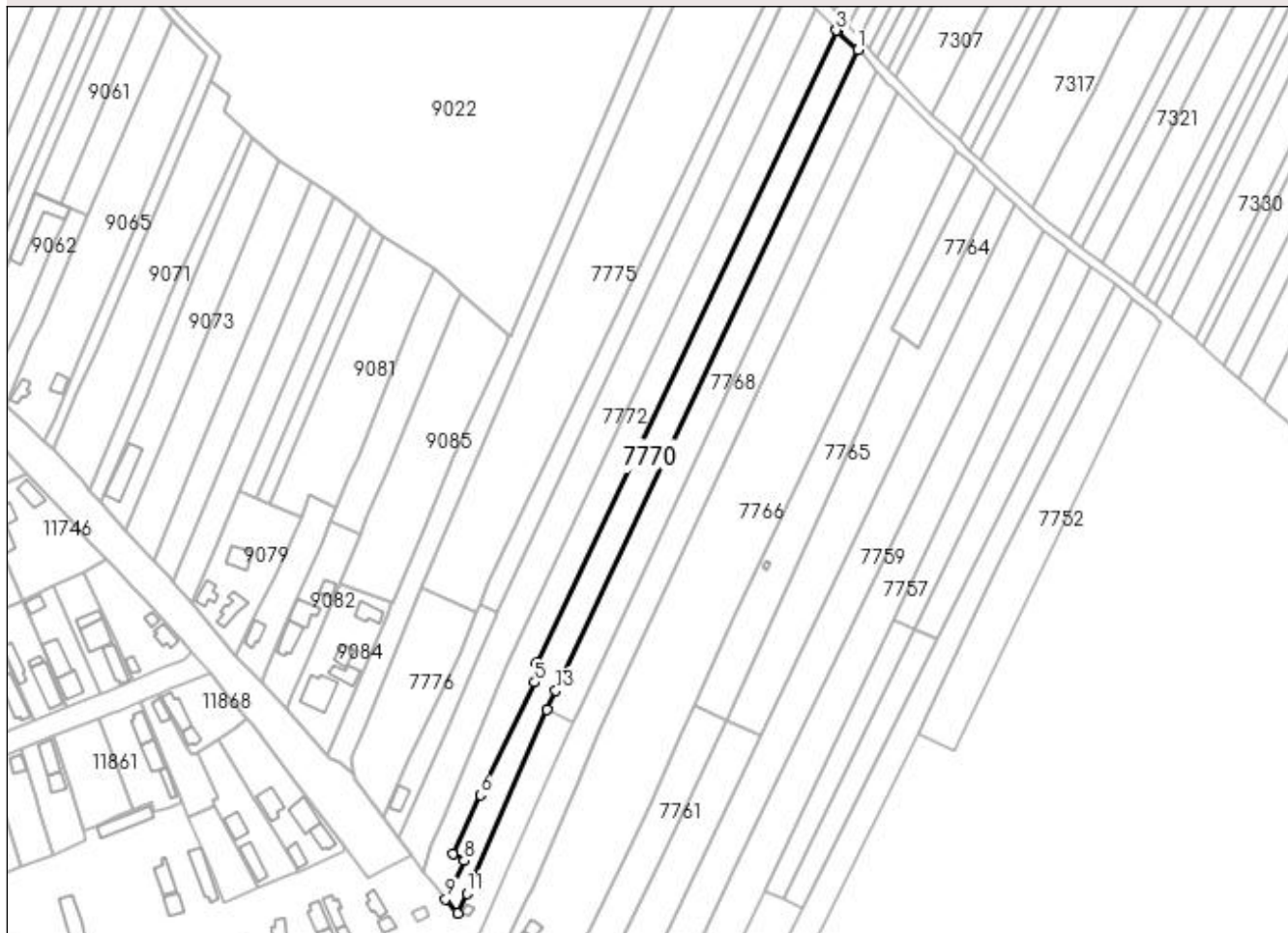
Anexa Nr. 1 La Partea I

Teren

Nr cadastral	Suprafața (mp)*	Observații / Referințe
	Din acte: 3.400 Masurata: 5.231	PROCENT DE DIMINUARE 3.13 %

* Suprafața este determinată în planul de proiecție Stereo 70.

DETALII LINIARE IMOBIL



Date referitoare la teren

Crt	Categorie folosință	Intravilan	Suprafața (mp)	Tarla	Parcelă	Nr. topo	Observații / Referințe
1	vie	DA	889	145	5	-	
2	vie	NU	273	145	5	-	
3	arabil	NU	4.069	145	60	-	

Lungime Segmente

1) Valorile lungimilor segmentelor sunt obținute din proiecție în plan.

Punct început	X / Y	Punct sfârșit	X / Y	Lungime segment (** (m)
1	356.951,73 290.785,886	2	356.942,329 290.794,446	12.714
2	356.942,329 290.794,446	3	356.942,068 290.794,712	0.373
3	356.942,068 290.794,712	4	356.807,519 290.510,585	314.375

Punct început	X / Y	Punct sfârșit	X / Y	Lungime segment (** (m)
4	356.807,519 290.510,585	5	356.806,451 290.501,833	8.817
5	356.806,451 290.501,833	6	356.782,007 290.451,273	56.159
6	356.782,007 290.451,273	7	356.769,606 290.424,576	29.437
7	356.769,606 290.424,576	8	356.774,831 290.421,667	5.98
8	356.774,831 290.421,667	9	356.766,465 290.404,502	19.095
9	356.766,465 290.404,502	10	356.771,855 290.398,071	8.391
10	356.771,855 290.398,071	11	356.776,018 290.406,996	9.848
11	356.776,018 290.406,996	12	356.812,137 290.489,444	90.013
12	356.812,137 290.489,444	13	356.815,906 290.498,047	9.392
13	356.815,906 290.498,047	1	356.951,73 290.785,886	318.276

** Lungimile segmentelor sunt determinate în planul de proiecție Stereo 70 și sunt rotunjite la 1 milimetru.

*** Distanța dintre puncte este formată din segmente cumulate ce sunt mai mici decât valoarea 1 milimetru.

**DATE DESPRE IMOBILUL NR. 7771**

Oficiul de Cadastru și Publicitate Imobiliară DOLJ
Biroul de Cadastru și Publicitate Imobiliară Craiova

A. Partea I. Descrierea imobilului

TEREN Necunoscut

Adresa: Loc. Motatei, Str Sfantul Nicolae, Nr. 10, Jud. Dolj, T145, P4

Nr. Crt	Nr cadastral Nr. topografic	Suprafața* (mp)	Observații / Referințe
A1		Din acte: 5.400 Masurata: 5.231	Sector cadastral:27 Teren neimprejmuit; PROCENT DE DIMINUARE 3.13 %

B. Partea II. Proprietari și acte

Inscrieri privitoare la dreptul de proprietate și alte drepturi reale		Referințe
/		
Act Administrativ nr. Adev. Nr 1, din 01/01/2022 emis de PRIMARIA MOTATEI ((ART 13. ALIN 1; ALIN 2));		
B1	Inscrierea posesiei, drept de PROPRIETATE, dobandit prin Constituire, cota actuala 1/1 1) DASCALU ION	A1

C. Partea III. SARCINI .

Inscrieri privind dezmembramintele dreptului de proprietate, drepturi reale de garanție și sarcini	Referințe
NU SUNT	

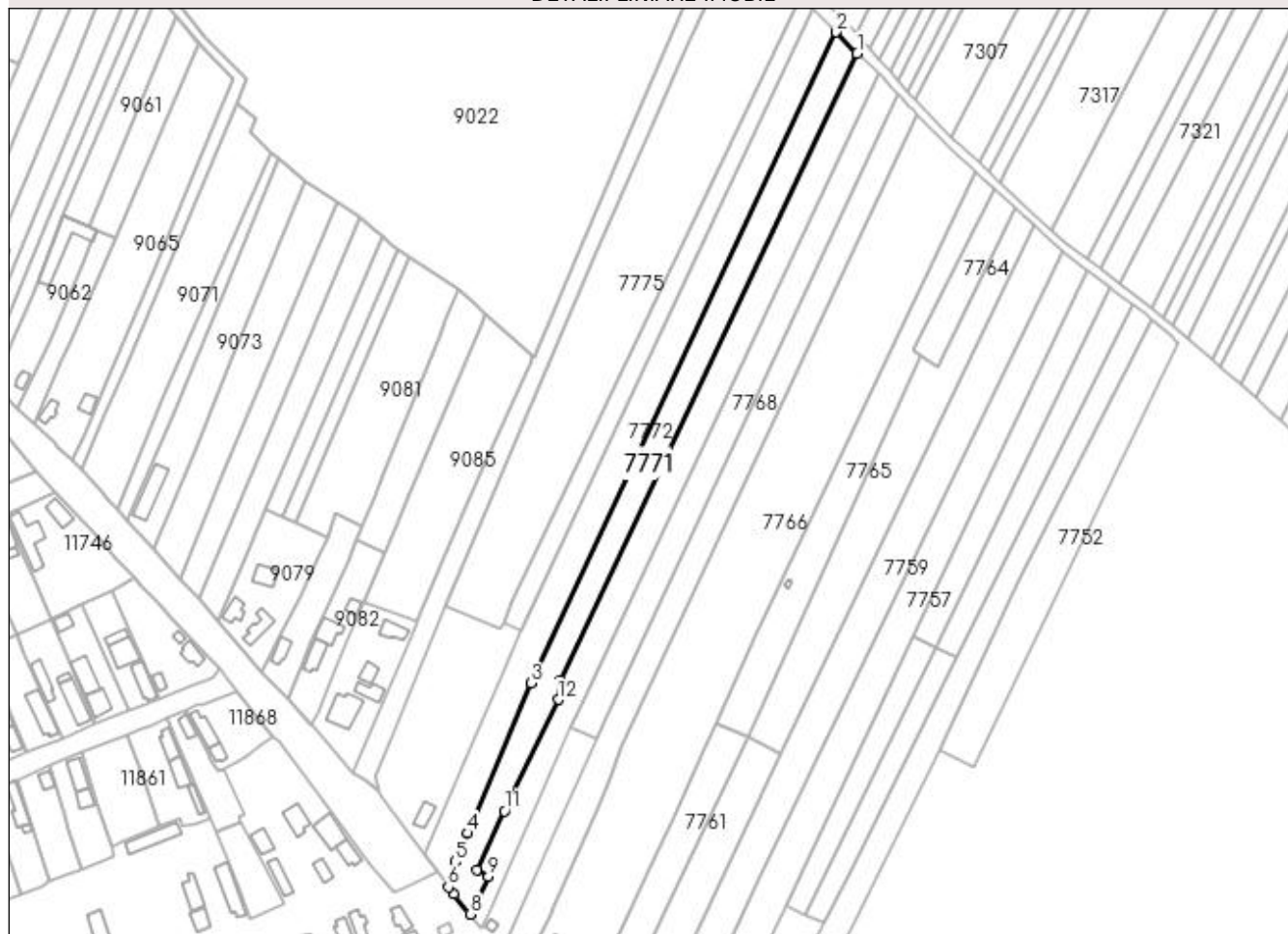
Anexa Nr. 1 La Partea I

Teren

Nr cadastral	Suprafața (mp)*	Observații / Referințe
	Din acte: 5.400 Masurata: 5.231	PROCENT DE DIMINUARE 3.13 %

* Suprafața este determinată în planul de proiecție Stereo 70.

DETALII LINIARE IMOBIL



Date referitoare la teren

Crt	Categorie folosință	Intravilan	Suprafața (mp)	Tarla	Parcelă	Nr. topo	Observații / Referințe
1	arabil	DA	1.000	145	4	-	
2	arabil	NU	4.231	145	4	-	

Lungime Segmente

1) Valorile lungimilor segmentelor sunt obținute din proiecție în plan.

Punct început	X / Y	Punct sfârșit	X / Y	Lungime segment (** (m)
1	356.942,068 290.794,712	2	356.932,623 290.804,348	13.493
2	356.932,623 290.804,348	3	356.794,042 290.509,191	326.071
3	356.794,042 290.509,191	4	356.765,538 290.441,223	73.703
4	356.765,538 290.441,223	5	356.759,756 290.428,294	14.163

Punct început	X / Y	Punct sfârșit	X / Y	Lungime segment (** (m)
5	356.759,756 290.428,294	6	356.756,631 290.416,862	11.851
6	356.756,631 290.416,862	7	356.758,969 290.413,724	3.913
7	356.758,969 290.413,724	8	356.766,465 290.404,502	11.884
8	356.766,465 290.404,502	9	356.774,831 290.421,667	19.095
9	356.774,831 290.421,667	10	356.769,606 290.424,576	5.98
10	356.769,606 290.424,576	11	356.782,007 290.451,273	29.437
11	356.782,007 290.451,273	12	356.806,451 290.501,833	56.159
12	356.806,451 290.501,833	13	356.807,519 290.510,585	8.817
13	356.807,519 290.510,585	1	356.942,068 290.794,712	314.375

** Lungimile segmentelor sunt determinate în planul de proiecție Stereo 70 și sunt rotunjite la 1 milimetru.

*** Distanța dintre puncte este formată din segmente cumulate ce sunt mai mici decât valoarea 1 milimetru.

**DATE DESPRE IMOBILUL NR. 7772**

Oficiul de Cadastru și Publicitate Imobiliară DOLJ
Biroul de Cadastru și Publicitate Imobiliară Craiova

A. Partea I. Descrierea imobilului

TEREN Necunoscut

Adresa: Loc. Motatei, Str Sfantul Nicolae, Nr. 12, Jud. Dolj, T145, P3

Nr. Crt	Nr cadastral Nr. topografic	Suprafața* (mp)	Observații / Referințe
A1		Din acte: 6.200 Masurata: 6.006	Sector cadastral:27 Teren neimprejmuit; PROCENT DE DIMINUARE 3.13 %

B. Partea II. Proprietari și acte

Inscrieri privitoare la dreptul de proprietate și alte drepturi reale		Referințe
/		
Act Administrativ nr. TDP NR 2487-43721, din 16/08/1996 emis de CJSIPT DOLJ;		
B1	Intabulare, drept de PROPRIETATE, dobandit prin Reconstituire, cota actuala 1/1 1) ANDREI ALEXANDRU	A1

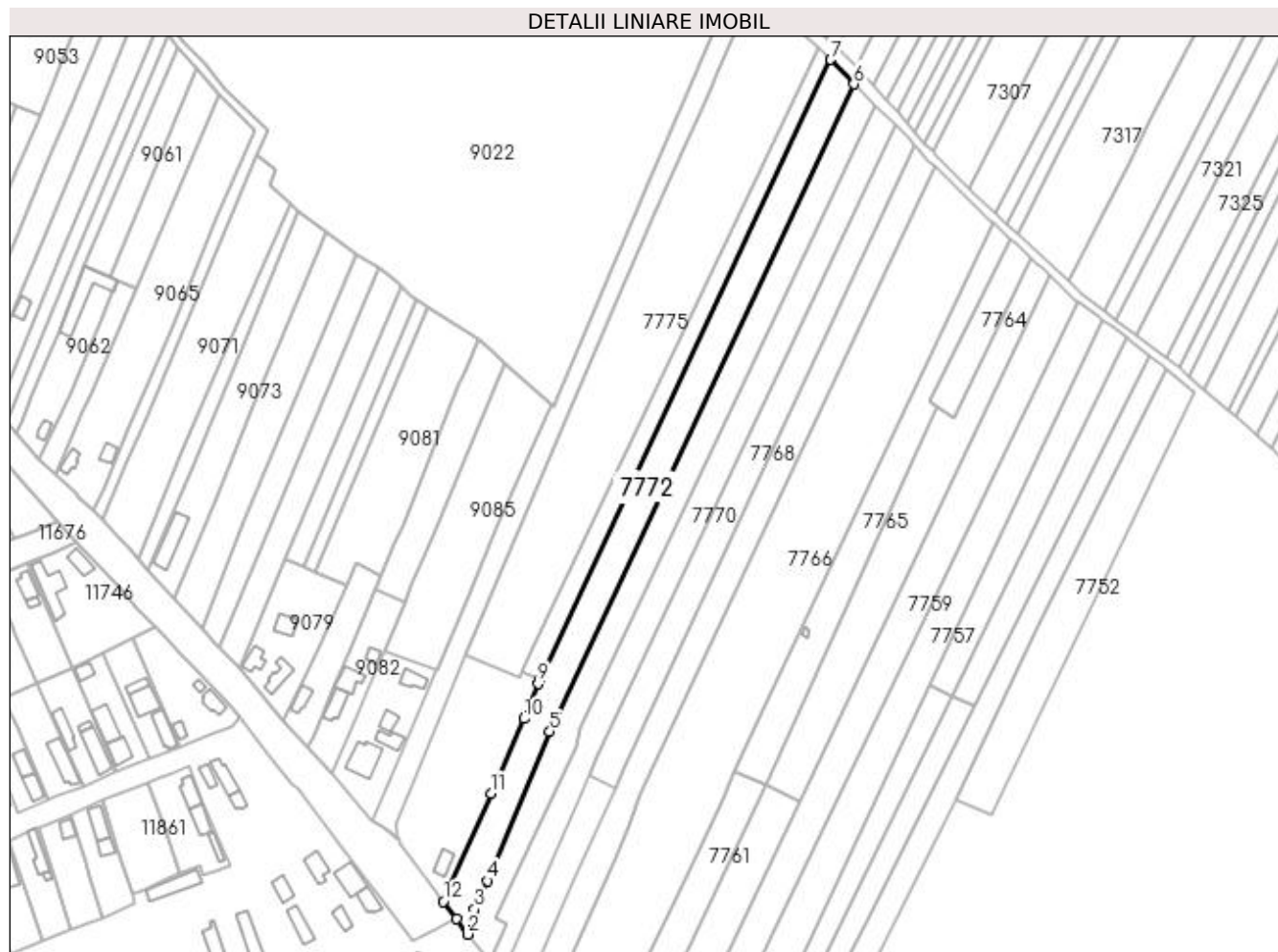
C. Partea III. SARCINI .

Inscrieri privind dezmembramintele dreptului de proprietate, drepturi reale de garanție și sarcini	Referințe
NU SUNT	

Anexa Nr. 1 La Partea I**Teren**

Nr cadastral	Suprafața (mp)*	Observații / Referințe
	Din acte: 6.200 Masurata: 6.006	PROCENT DE DIMINUARE 3.13 %

* Suprafața este determinată în planul de proiecție Stereo 70.

**Date referitoare la teren**

Crt	Categorie folosință	Intravilan	Suprafața (mp)	Tarla	Parcelă	Nr. topo	Observații / Referințe
1	vie	DA	1.111	145	3	-	
2	vie	NU	632	145	3	-	
3	arabil	NU	4.263	145	3	-	

Lungime Segmente

1) Valorile lungimilor segmentelor sunt obținute din proiecție în plan.

Punct început	X / Y	Punct sfârșit	X / Y	Lungime segment (** (m)
1	356.751,439 290.423,831	2	356.756,631 290.416,862	8.69
2	356.756,631 290.416,862	3	356.759,756 290.428,294	11.851
3	356.759,756 290.428,294	4	356.765,538 290.441,223	14.163

Punct început	X / Y	Punct sfârșit	X / Y	Lungime segment (** (m)
4	356.765,538 290.441,223	5	356.794,042 290.509,191	73.703
5	356.794,042 290.509,191	6	356.932,623 290.804,348	326.071
6	356.932,623 290.804,348	7	356.922,029 290.815,424	15.327
7	356.922,029 290.815,424	8	356.789,563 290.533,049	311.902
8	356.789,563 290.533,049	9	356.788,635 290.531,071	2.185
9	356.788,635 290.531,071	10	356.782,234 290.515,08	17.225
10	356.782,234 290.515,08	11	356.767,26 290.481,126	37.109
11	356.767,26 290.481,126	12	356.745,541 290.431,747	53.944
12	356.745,541 290.431,747	1	356.751,439 290.423,831	9.872

** Lungimile segmentelor sunt determinate în planul de proiecție Stereo 70 și sunt rotunjite la 1 milimetru.

*** Distanța dintre puncte este formată din segmente cumulate ce sunt mai mici decât valoarea 1 milimetru.

**DATE DESPRE IMOBILUL NR. 7773**

Oficiul de Cadastru și Publicitate Imobiliară DOLJ
Biroul de Cadastru și Publicitate Imobiliară Craiova

A. Partea I. Descrierea imobilului

TEREN Necunoscut

Nr. CF vechi:498
Nr. cadastral vechi:629

Adresa: Loc. Motatei, Sos Galicii, Nr. 14, Jud. Dolj, T145, P200

Nr. Crt	Nr cadastral Nr. topografic	Suprafața* (mp)	Observații / Referințe
A1	35870	1.000	Sector cadastral:27 Teren neimprejmuit;

Construcții

Crt	Nr cadastral Nr. topografic	Adresa	Observații / Referințe
A1.1		Loc. Motatei, Sos Galicii, Nr. 14, Jud. Dolj, T 145, p 200	Nr. niveluri:1; S. construita la sol:61 mp; S. construita desfasurata:61 mp; C1- locuinta Sc- 51,90 mp

B. Partea II. Proprietari și acte

Inscrieri privitoare la dreptul de proprietate și alte drepturi reale		Referințe
23108 / 26/04/2007		
Act Notarial nr. contract intretinere nr.2173, din 01/01/2003 emis de BNP Stoenescu Florea;		
B1	Intabulare, drept de PROPRIETATE, dobandit prin Conventie, cota actuala 1/1 1) CHITUCEA NICUSOR, necasatorit	A1, A1.1

C. Partea III. SARCINI .

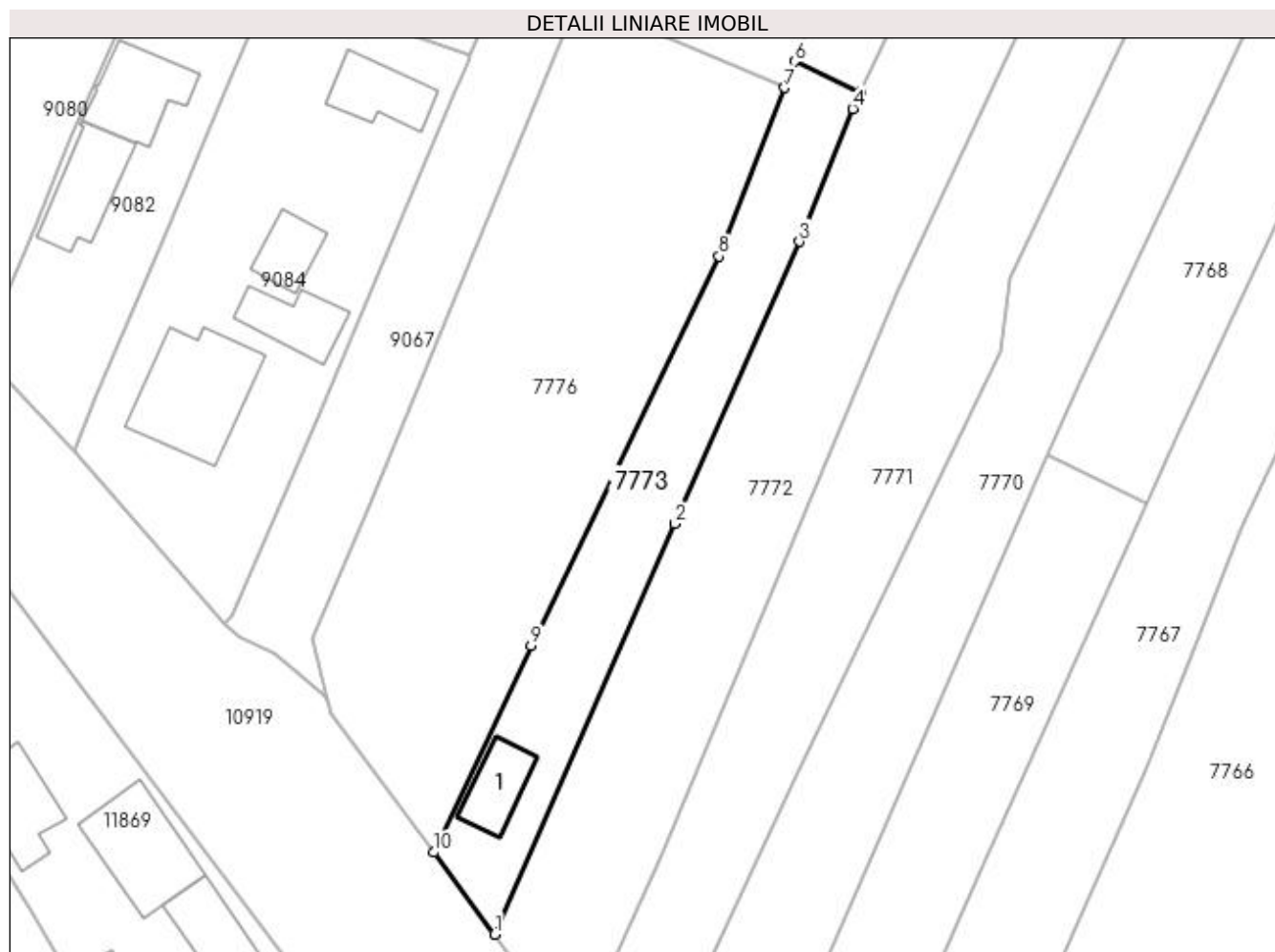
Inscrieri privind dezmembramintele dreptului de proprietate, drepturi reale de garanție și sarcini	Referințe
NU SUNT	

Anexa Nr. 1 La Partea I

Teren

Nr cadastral	Suprafața (mp)*	Observații / Referințe
35870	1.000	

* Suprafața este determinată în planul de proiecție Stereo 70.



Date referitoare la teren

Crt	Categorie folosință	Intra vilan	Suprafața (mp)	Tarla	Parcelă	Nr. topo	Observații / Referințe
1	curți constructii	DA	446	145	200	-	
2	arabil	DA	282	145	200	-	
3	arabil	NU	272	145	200	-	

Date referitoare la construcții

Crt	Număr	Destinație construcție	Supraf. (mp)	Situație juridică	Observații / Referințe
A1.1		construcții de locuințe	61	Cu acte	Nr. niveluri:1; S. construita la sol:61 mp; S. construita desfasurata:61 mp; C1- locuinta Sc-51,90 mp

Lungime Segmente

1) Valorile lungimilor segmentelor sunt obținute din proiecție în plan.

Punct început	X / Y	Punct sfârșit	X / Y	Lungime segment (** (m)
1	356.745,541 290.431,747	2	356.767,26 290.481,126	53.944
2	356.767,26 290.481,126	3	356.782,234 290.515,08	37.109

Punct început	X / Y	Punct sfârșit	X / Y	Lungime segment (** (m)
3	356.782,234 290.515,08	4	356.788,635 290.531,071	17.225
4	356.788,635 290.531,071	5	356.789,563 290.533,049	2.185
5	356.789,563 290.533,049	6	356.781,663 290.536,752	8.725
6	356.781,663 290.536,752	7	356.780,433 290.533,598	3.385
7	356.780,433 290.533,598	8	356.772,519 290.513,31	21.777
8	356.772,519 290.513,31	9	356.749,906 290.466,471	52.012
9	356.749,906 290.466,471	10	356.738,197 290.441,603	27.487
10	356.738,197 290.441,603	1	356.745,541 290.431,747	12.291

** Lungimile segmentelor sunt determinate în planul de proiecție Stereo 70 și sunt rotunjite la 1 milimetru.

*** Distanța dintre puncte este formată din segmente cumulate ce sunt mai mici decât valoarea 1 milimetru.

**DATE DESPRE IMOBILUL NR. 7774**

Oficiul de Cadastru și Publicitate Imobiliară DOLJ
Biroul de Cadastru și Publicitate Imobiliară Craiova

A. Partea I. Descrierea imobilului

TEREN Extravilan

Adresa: Jud. Dolj, T145, P2,20

Nr. Crt	Nr cadastral Nr. topografic	Suprafața* (mp)	Observații / Referințe
A1		Din acte: 2.700 Masurata: 2.615	Sector cadastral:27 Teren neimprejmuit; PROCENT DE DIMINUARE 3.17 %

B. Partea II. Proprietari și acte

Inscrieri privitoare la dreptul de proprietate și alte drepturi reale		Referințe
/		
Act Administrativ nr. TDP NR 203-14966, din 31/08/1993 emis de CJSIPT DOLJ;		
B1	Intabulare, drept de PROPRIETATE, dobandit prin Reconstituire, cota actuala 1/1 1) PÎRVAN PETRE	A1

C. Partea III. SARCINI .

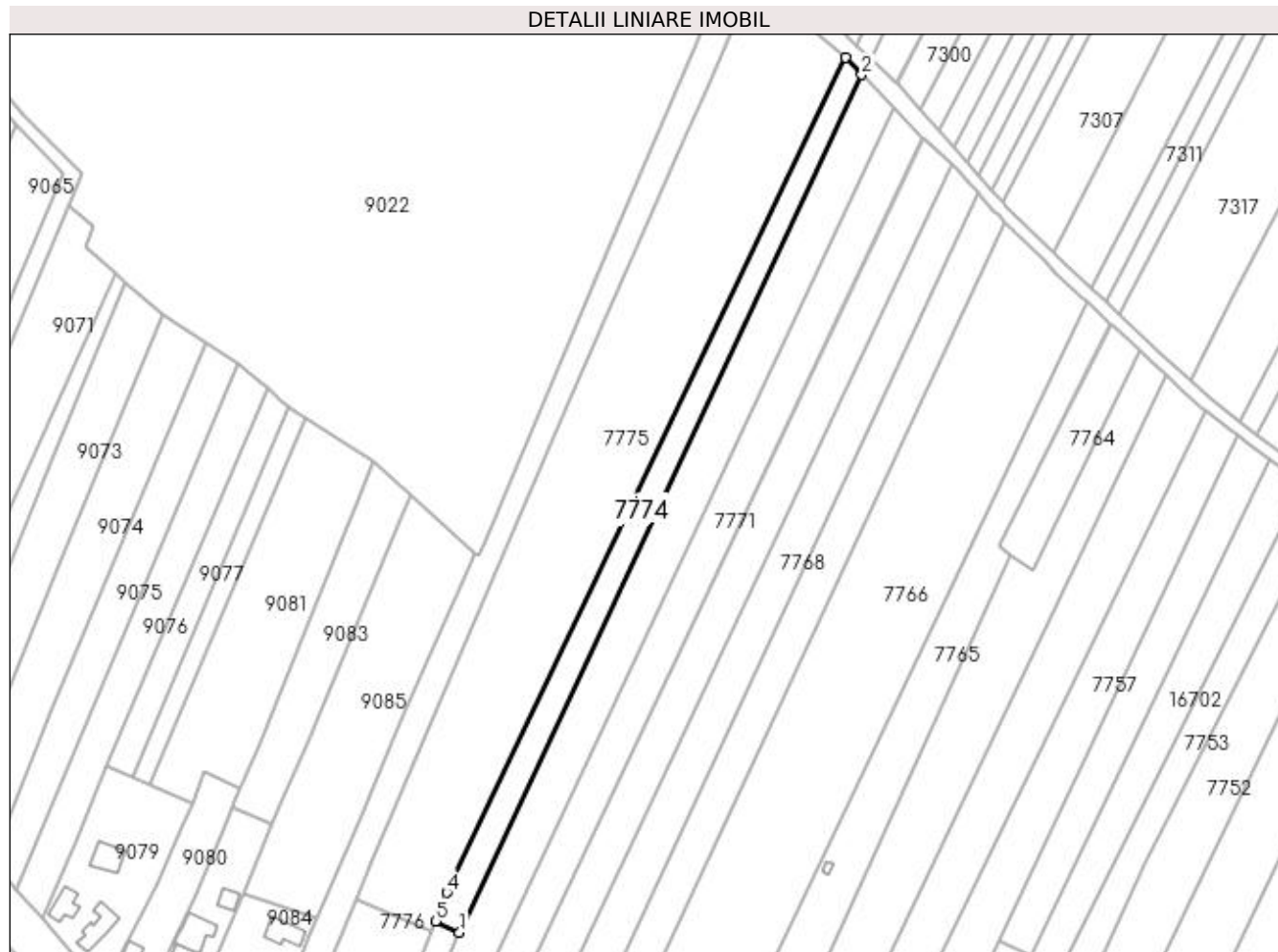
Inscrieri privind dezmembramintele dreptului de proprietate, drepturi reale de garanție și sarcini	Referințe
NU SUNT	

Anexa Nr. 1 La Partea I

Teren

Nr cadastral	Suprafața (mp)*	Observații / Referințe
	Din acte: 2.700 Masurata: 2.615	PROCENT DE DIMINUARE 3.17 %

* Suprafața este determinată în planul de proiecție Stereo 70.



Date referitoare la teren

Crt	Categorie folosință	Intra vilan	Suprafața (mp)	Tarla	Parcelă	Nr. topo	Observații / Referințe
1	arabil	NU	500	145	2	-	
2	arabil	NU	2.115	145	20	-	

Lungime Segmente

1) Valorile lungimilor segmentelor sunt obținute din proiecție în plan.

Punct început	X / Y	Punct sfârșit	X / Y	Lungime segment (** (m)
1	356.789,563 290.533,049	2	356.922,029 290.815,424	311.902
2	356.922,029 290.815,424	3	356.916,663 290.821,04	7.767
3	356.916,663 290.821,04	4	356.785,321 290.546,129	304.675
4	356.785,321 290.546,129	5	356.781,663 290.536,752	10.065

Punct început	X / Y	Punct sfârșit	X / Y	Lungime segment (** (m)
5	356.781,663 290.536,752	1	356.789,563 290.533,049	8.725

** Lungimile segmentelor sunt determinate în planul de proiecție Stereo 70 și sunt rotunjite la 1 milimetru.

*** Distanța dintre puncte este formată din segmente cumulate ce sunt mai mici decât valoarea 1 milimetru.

**DATE DESPRE IMOBILUL NR. 7775**

Oficiul de Cadastru și Publicitate Imobiliară DOLJ
Biroul de Cadastru și Publicitate Imobiliară Craiova

A. Partea I. Descrierea imobilului

TEREN Extravilan

Adresa: Jud. Dolj, T145, P56

Nr. Crt	Nr cadastral Nr. topografic	Suprafața* (mp)	Observații / Referințe
A1	35536	10.500	Sector cadastral:27 Teren neimprejmuit;

B. Partea II. Proprietari și acte

Inscrieri privitoare la dreptul de proprietate și alte drepturi reale		Referințe
240031 / 18/12/2018		
Act Notarial nr. Act de partaj voluntar nr. 1090, din 07/07/2015 emis de BNP BELU AUREL (act administrativ nr Adeverinta nr 9247 din 13.12.2018, emis de Comuna Motatei;act administrativ nr TDP nr. 2920-1389 din 25.11.1996, emis de COMISIA JUDETEANA DOLJ;act notarial nr CM nr. 251 din 03.07.2015, emis de BNP STOENESCU FLOREA;act notarial nr CM nr. 202 din 15.06.2015, emis de BNP BUDIANA IONUT-RAZVAN);		
B1	Intabulare, drept de PROPRIETATE, dobandit prin Conventie, cota actuala 1/1 1) ȚENOAICĂ MINIU	A1
29941 / 15/02/2019		
Act Administrativ nr. 1630/BAR, din 15/02/2019 emis de SERVICIUL CADASTRU 1630/BAR;		
B2	se notează recepția propunerii de dezmembrare(dezlipire) a imobilului din prezenta carte funciară în imobilele cu numerele cadastrale: 35630,35631	A1

C. Partea III. SARCINI .

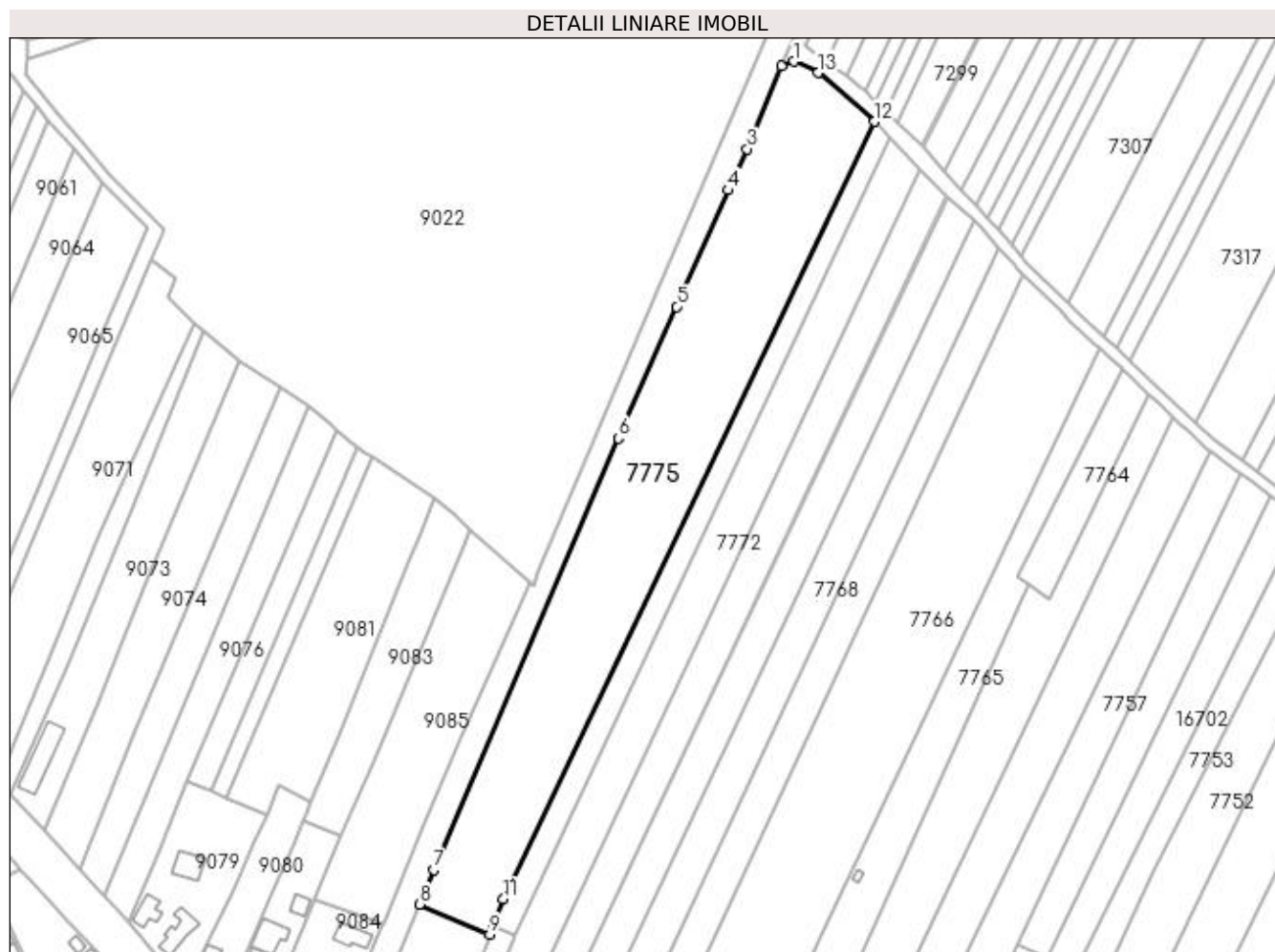
Inscrieri privind dezmembramintele dreptului de proprietate, drepturi reale de garanție și sarcini	Referințe
NU SUNT	

Anexa Nr. 1 La Partea I

Teren

Nr cadastral	Suprafața (mp)*	Observații / Referințe
35536	10.500	

* Suprafața este determinată în planul de proiecție Stereo 70.



Date referitoare la teren

Crt	Categorie folosință	Intra vilan	Suprafața (mp)	Tarla	Parcelă	Nr. topo	Observații / Referințe
1	arabil	NU	10.500	145	56	-	

Lungime Segmente

1) Valorile lungimilor segmentelor sunt obținute din proiecție în plan.

Punct început	X / Y	Punct sfârșit	X / Y	Lungime segment (** (m)
1	356.888,12 290.842,311	2	356.883,721 290.840,616	4.714
2	356.883,721 290.840,616	3	356.871,575 290.811,373	31.665
3	356.871,575 290.811,373	4	356.864,8 290.796,819	16.054
4	356.864,8 290.796,819	5	356.846,556 290.755,597	45.079
5	356.846,556 290.755,597	6	356.825,968 290.709,078	50.871

Punct început	X / Y	Punct sfârșit	X / Y	Lungime segment (** (m)
6	356.825,968 290.709,078	7	356.760,617 290.556,442	166.038
7	356.760,617 290.556,442	8	356.755,594 290.544,234	13.201
8	356.755,594 290.544,234	9	356.780,433 290.533,598	27.02
9	356.780,433 290.533,598	10	356.781,663 290.536,752	3.385
10	356.781,663 290.536,752	11	356.785,321 290.546,129	10.065
11	356.785,321 290.546,129	12	356.916,663 290.821,04	304.675
12	356.916,663 290.821,04	13	356.896,68 290.838,289	26.398
13	356.896,68 290.838,289	1	356.888,12 290.842,311	9.458

** Lungimile segmentelor sunt determinate în planul de proiecție Stereo 70 și sunt rotunjite la 1 milimetru.

*** Distanța dintre puncte este formată din segmente cumulate ce sunt mai mici decât valoarea 1 milimetru.

**DATE DESPRE IMOBILUL NR. 7776**

Oficiul de Cadastru și Publicitate Imobiliară DOLJ
Biroul de Cadastru și Publicitate Imobiliară Craiova

A. Partea I. Descrierea imobilului

TEREN Necunoscut

Adresa: Loc. Motatei, Jud. Dolj, T145, P1

Nr. Crt	Nr cadastral Nr. topografic	Suprafața* (mp)	Observații / Referințe
A1		Din acte: 2.500 Masurata: 2.422	Sector cadastral:27 Teren neimprejmuit; PROCENT DE DIMINUARE 3.12 %

B. Partea II. Proprietari și acte

Inscrieri privitoare la dreptul de proprietate și alte drepturi reale		Referințe
/		
Act Administrativ nr. TDP NR 2920-1389, din 25/11/1996 emis de CJSIPT DOLJ;		
B1	Intabulare, drept de PROPRIETATE, dobândit prin Reconstituire, cota actuala 1/1 1) ȚENOAICA MIHAI 2) STOICA ELENA 3) BUZATU FLOAREA 4) ȚENOAICA DUMITRU	A1

C. Partea III. SARCINI .

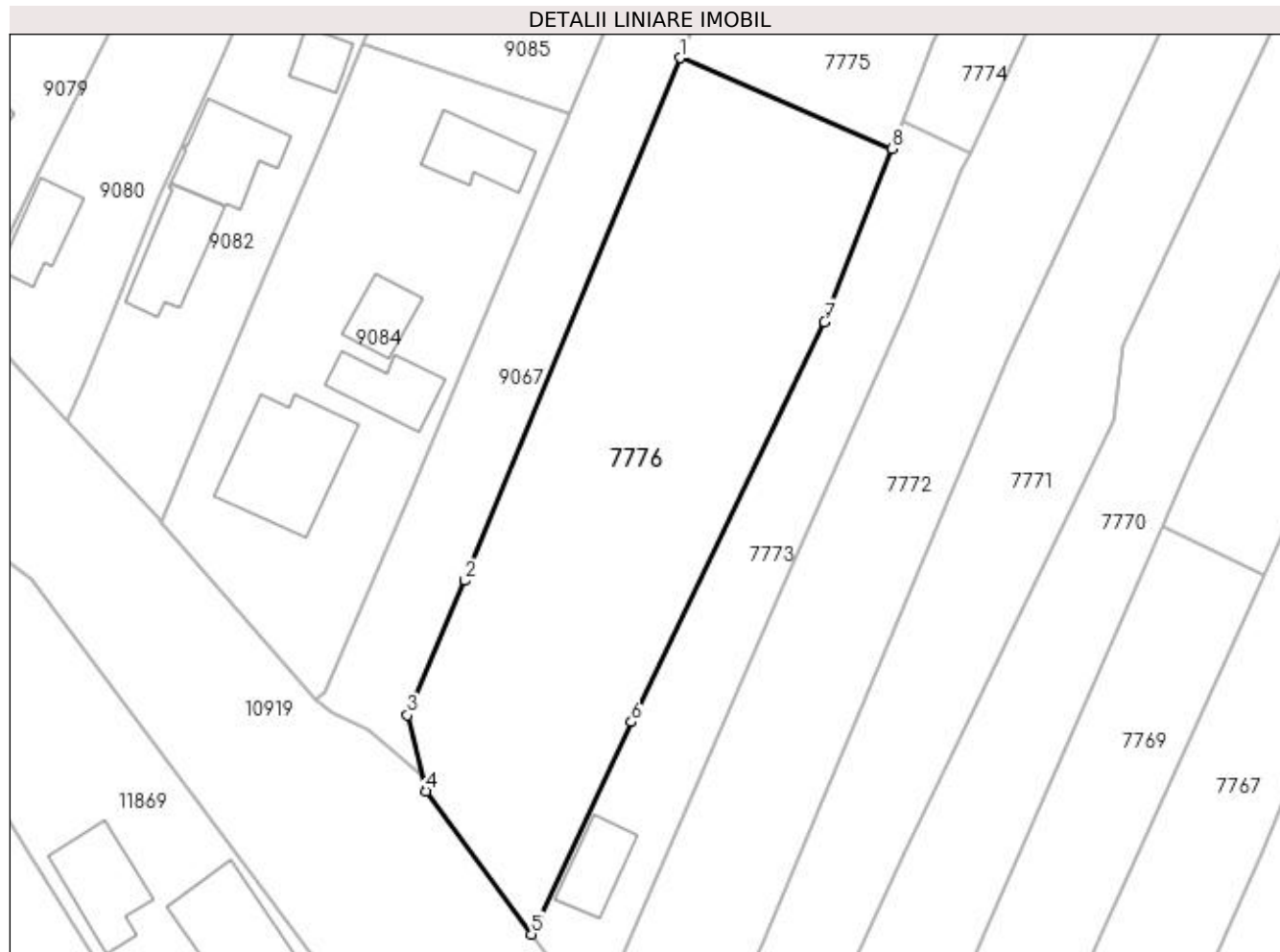
Inscrieri privind dezmembramintele dreptului de proprietate, drepturi reale de garanție și sarcini	Referințe
NU SUNT	

Anexa Nr. 1 La Partea I

Teren

Nr cadastral	Suprafața (mp)*	Observații / Referințe
	Din acte: 2.500 Masurata: 2.422	PROCENT DE DIMINUARE 3.12 %

* Suprafața este determinată în planul de proiecție Stereo 70.



Date referitoare la teren

Crt	Categorie folosință	Intra vilan	Suprafața (mp)	Tarla	Parcelă	Nr. topo	Observații / Referințe
1	vie	DA	1.828	145	1	-	
2	vie	NU	594	145	1	-	

Lungime Segmente

1) Valorile lungimilor segmentelor sunt obținute din proiecție în plan.

Punct început	X / Y	Punct sfârșit	X / Y	Lungime segment (** (m)
1	356.755,594 290.544,234	2	356.730,408 290.483,02	66.193
2	356.730,408 290.483,02	3	356.723,654 290.467,271	17.136
3	356.723,654 290.467,271	4	356.725,852 290.458,376	9.163
4	356.725,852 290.458,376	5	356.738,197 290.441,603	20.826

Punct început	X / Y	Punct sfârșit	X / Y	Lungime segment (** (m)
5	356.738,197 290.441,603	6	356.749,906 290.466,471	27.487
6	356.749,906 290.466,471	7	356.772,519 290.513,31	52.012
7	356.772,519 290.513,31	8	356.780,433 290.533,598	21.777
8	356.780,433 290.533,598	1	356.755,594 290.544,234	27.02

** Lungimile segmentelor sunt determinate în planul de proiecție Stereo 70 și sunt rotunjite la 1 milimetru.

*** Distanța dintre puncte este formată din segmente cumulate ce sunt mai mici decât valoarea 1 milimetru.

**DATE DESPRE IMOBILUL NR. 7779**

Oficiul de Cadastru și Publicitate Imobiliară DOLJ
Biroul de Cadastru și Publicitate Imobiliară Craiova

A. Partea I. Descrierea imobilului

TEREN Extravilan

Adresa: Jud. Dolj, T136, P8

Nr. Crt	Nr cadastral Nr. topografic	Suprafața* (mp)	Observații / Referințe
A1		1.650	Sector cadastral:27 Teren neimprejmuț; RESTUL DE SUPRAFATA INSCRSA IN TDP SE REGASESTE LA ID 7552 SI ID 7780

B. Partea II. Proprietari și acte

Inscrieri privitoare la dreptul de proprietate și alte drepturi reale		Referințe
/		
Hotarare Judecatoreasca nr. SC NR 560, din 04/07/2018 emis de JUDECATORIA CALAFAT (TDP NR 208-14966/31-08-1993);		
B1	Intabulare, drept de PROPRIETATE, dobandit prin Hotarare Judecatoreasca, cota actuala 1/1 1) CICA MIC MINODORA	A1

C. Partea III. SARCINI .

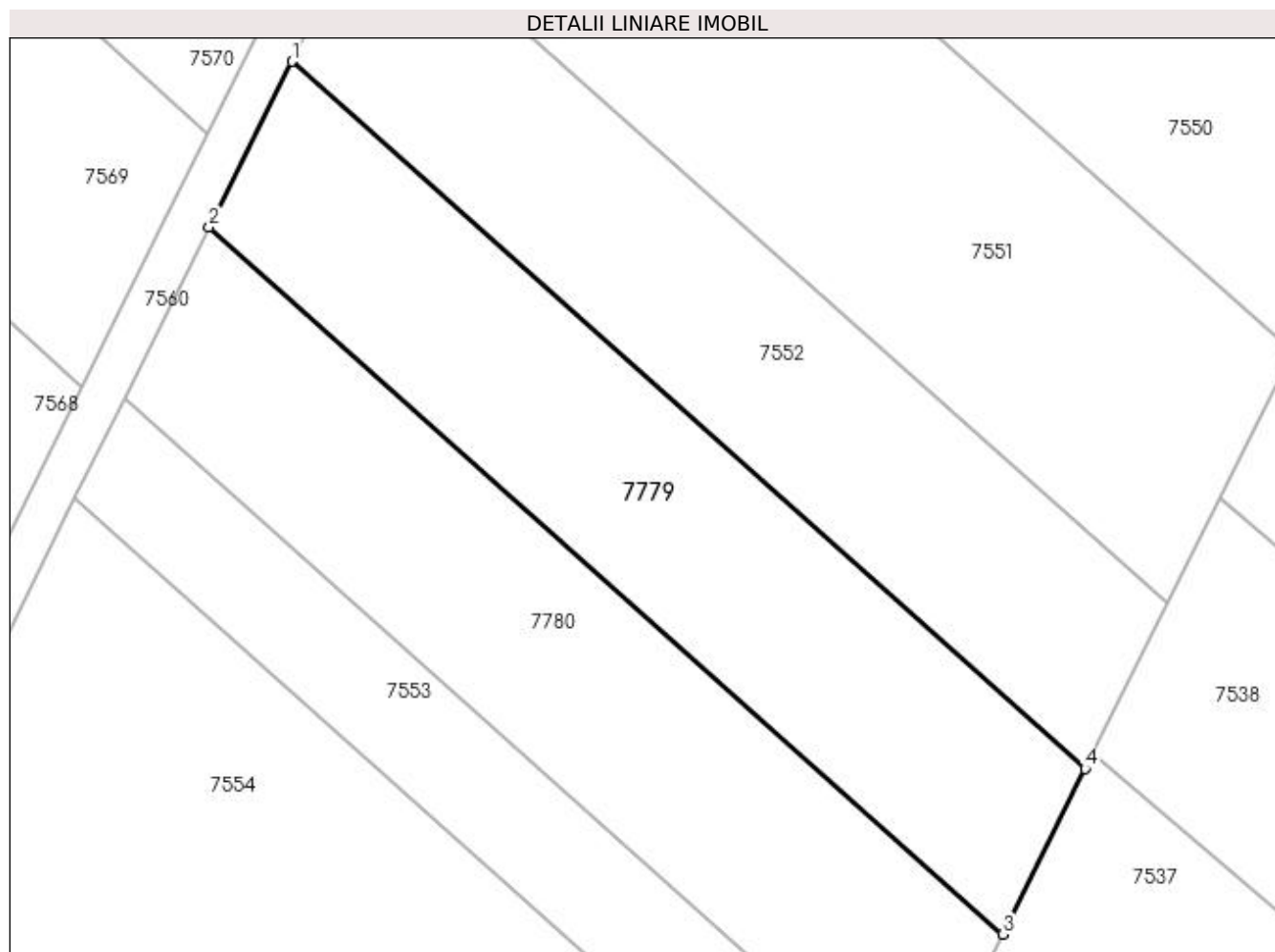
Inscrieri privind dezmembramintele dreptului de proprietate, drepturi reale de garanție și sarcini	Referințe
NU SUNT	

Anexa Nr. 1 La Partea I

Teren

Nr cadastral	Suprafața (mp)*	Observații / Referințe
	1.650	RESTUL DE SUPRAFATA INSCRSA IN TDP SE REGASESTE LA ID 7552 SI ID 7780

* Suprafața este determinată în planul de proiecție Stereo 70.



Date referitoare la teren

Crt	Categorie folosință	Intra vilan	Suprafața (mp)	Tarla	Parcelă	Nr. topo	Observații / Referințe
1	arabil	NU	1.650	136	8	-	

Lungime Segmente

1) Valorile lungimilor segmentelor sunt obținute din proiecție în plan.

Punct început	X / Y	Punct sfârșit	X / Y	Lungime segment (** (m)
1	357.894,401 289.572,168	2	357.886,67 289.556,753	17.245
2	357.886,67 289.556,753	3	357.960,66 289.490,828	99.099
3	357.960,66 289.490,828	4	357.968,372 289.506,259	17.251
4	357.968,372 289.506,259	1	357.894,401 289.572,168	99.074

**** Lungimile segmentelor sunt determinate în planul de proiecție Stereo 70 și sunt rotunjite la 1 milimetru.**

***** Distanța dintre puncte este formată din segmente cumulate ce sunt mai mici decât valoarea 1 milimetru.**

**DATE DESPRE IMOBILUL NR. 7780**

Oficiul de Cadastru și Publicitate Imobiliară DOLJ
Biroul de Cadastru și Publicitate Imobiliară Craiova

A. Partea I. Descrierea imobilului

TEREN Extravilan

Adresa: Jud. Dolj, T136, P8

Nr. Crt	Nr cadastral Nr. topografic	Suprafața* (mp)	Observații / Referințe
A1		1.700	Sector cadastral:27 Teren neimprejmuț; RESTUL DE SUPRAFATA INSCRSA IN TDP SE REGASESTE LA ID 7552 SI ID 7779

B. Partea II. Proprietari și acte

Inscrieri privitoare la dreptul de proprietate și alte drepturi reale	Referințe
/	
Hotarare Judecatoreasca nr. SC NR 560, din 04/07/2018 emis de JUDECATORIA CALAFAT (TDP NR 208-14966/31-08-1993);	
B1	Intabulare, drept de PROPRIETATE, dobandit prin Hotarare Judecatoreasca, cota actuala 1/1 1) LIVESCU SIMONA

C. Partea III. SARCINI .

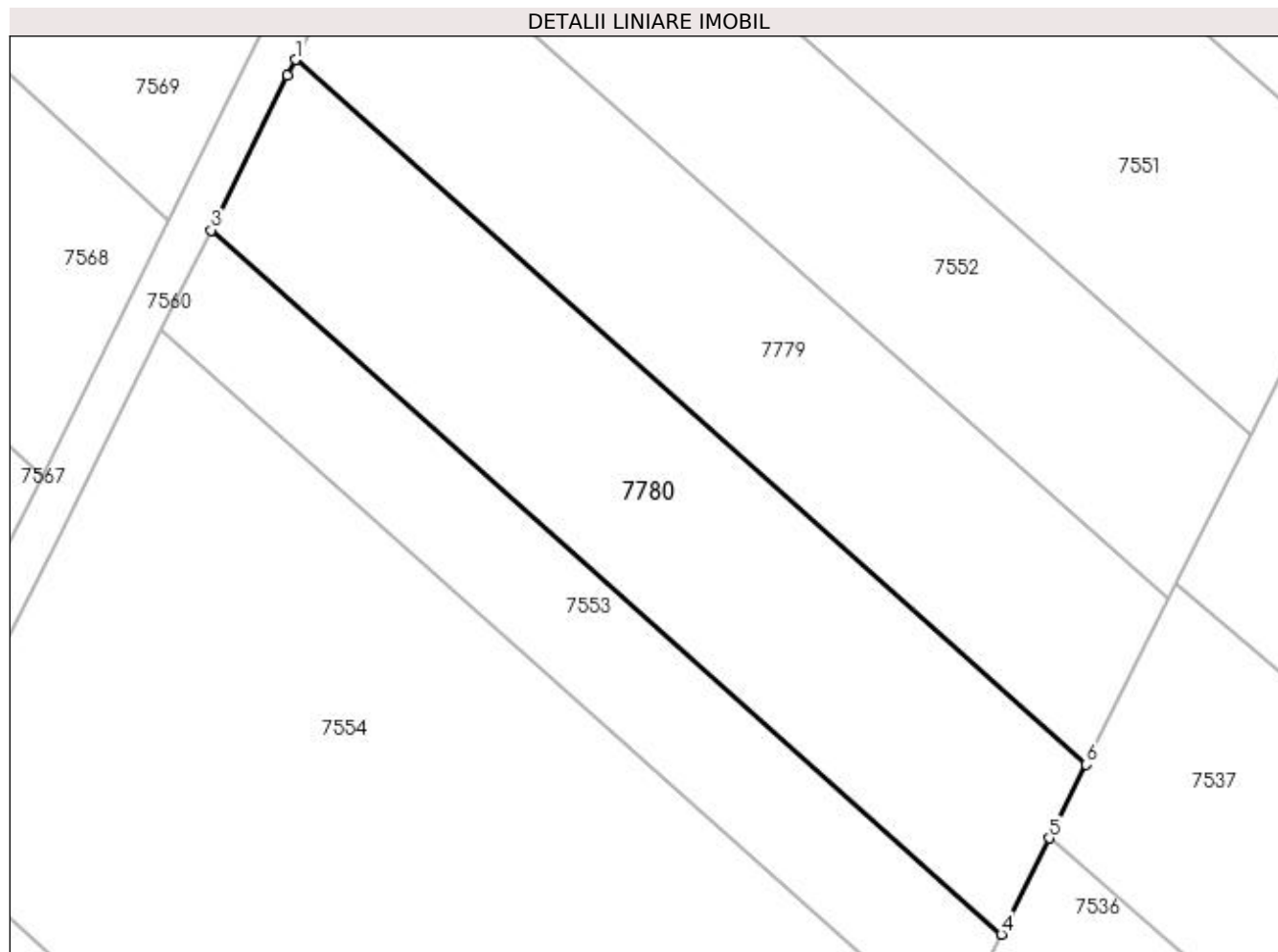
Inscrieri privind dezmembramintele dreptului de proprietate, drepturi reale de garanție și sarcini	Referințe
NU SUNT	

Anexa Nr. 1 La Partea I

Teren

Nr cadastral	Suprafața (mp)*	Observații / Referințe
	1.700	RESTUL DE SUPRAFAȚA INSCRSA IN TDP SE REGASESTE LA ID 7552 SI ID 7779

* Suprafața este determinată în planul de proiecție Stereo 70.



Date referitoare la teren

Crt	Categorie folosință	Intra vilan	Suprafața (mp)	Tarla	Parcelă	Nr. topo	Observații / Referințe
1	arabil	NU	1.700	136	8	-	

Lungime Segmente

1) Valorile lungimilor segmentelor sunt obținute din proiecție în plan.

Punct început	X / Y	Punct sfârșit	X / Y	Lungime segment (** (m)
1	357.886,67 289.556,753	2	357.885,917 289.555,251	1.68
2	357.885,917 289.555,251	3	357.878,774 289.540,807	16.114
3	357.878,774 289.540,807	4	357.952,712 289.474,927	99.03
4	357.952,712 289.474,927	5	357.957,205 289.483,915	10.048
5	357.957,205 289.483,915	6	357.960,66 289.490,828	7.728

Punct început	X / Y	Punct sfârșit	X / Y	Lungime segment (** (m)
6	357.960,66 289.490,828	1	357.886,67 289.556,753	99.099

** Lungimile segmentelor sunt determinate în planul de proiecție Stereo 70 și sunt rotunjite la 1 milimetru.

*** Distanța dintre puncte este formată din segmente cumulate ce sunt mai mici decât valoarea 1 milimetru.

**DATE DESPRE IMOBILUL NR. 9088**

Oficiul de Cadastru și Publicitate Imobiliară DOLJ
Biroul de Cadastru și Publicitate Imobiliară Craiova

A. Partea I. Descrierea imobilului

TEREN Extravilan

Adresa: Jud. Dolj, T144, P1

Nr. Crt	Nr cadastral Nr. topografic	Suprafața* (mp)	Observații / Referințe
A1		1.000	Sector cadastral:27 Teren neimprejmuit; eronat denumire Tarla in TDP

B. Partea II. Proprietari și acte

Inscrieri privitoare la dreptul de proprietate și alte drepturi reale		Referințe
/		
Hotarare Judecatoreasca nr. Sentinta civila Nr. 2109, din 12/11/2012 emis de JUDECATORIA CALAFAT (TDP NR 380-14968 din 15.12.1993);		
B1	Intabulare, drept de PROPRIETATE, dobandit prin Hotarare Judecatoreasca, cota actuala 1/1 1) UNTARU LAURENTIU MARIUS	A1

C. Partea III. SARCINI .

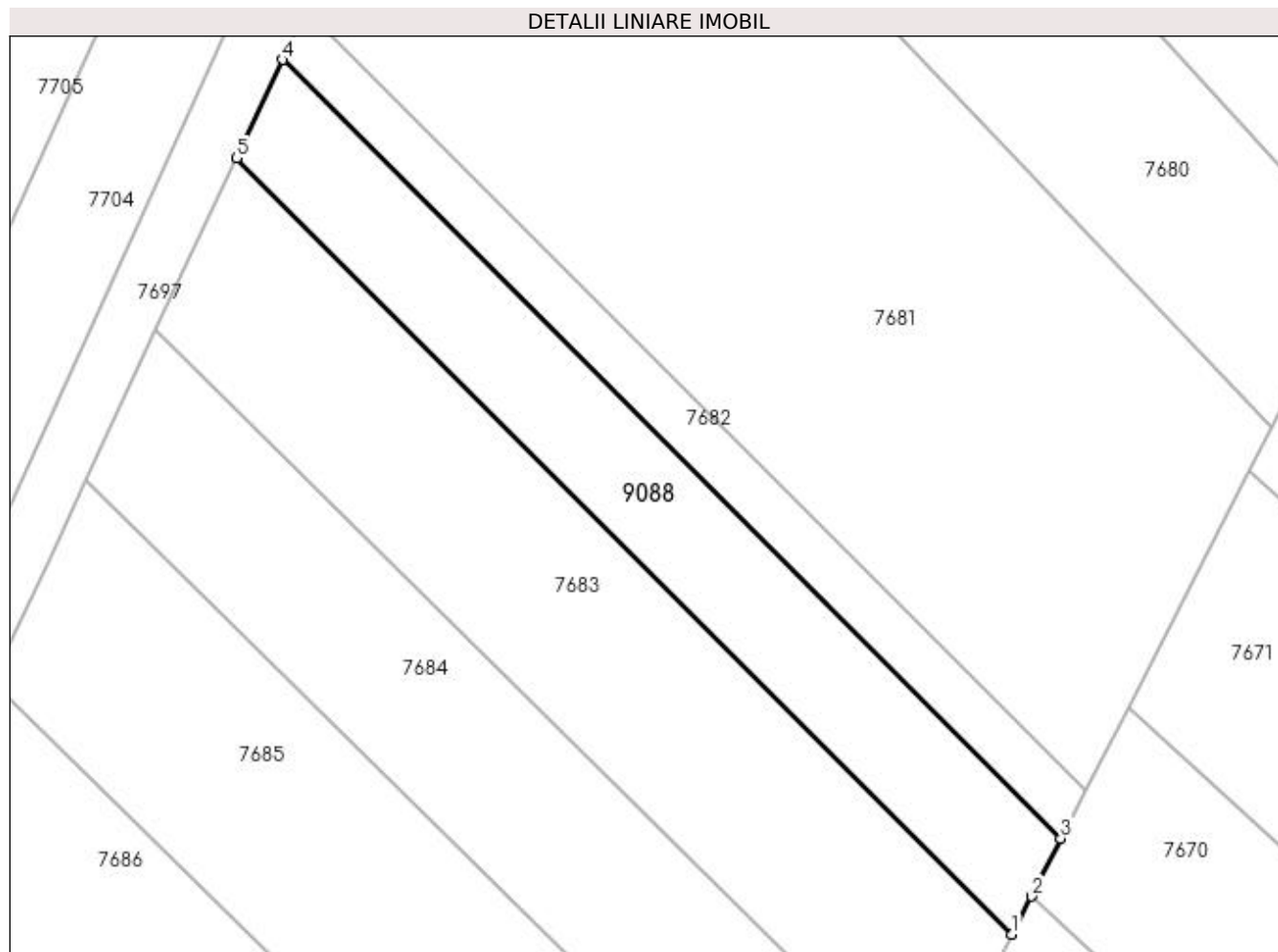
Inscrieri privind dezmembramintele dreptului de proprietate, drepturi reale de garanție și sarcini	Referințe
NU SUNT	

Anexa Nr. 1 La Partea I

Teren

Nr cadastral	Suprafața (mp)*	Observații / Referințe
	1.000	eronat denumire Tarla in TDP

* Suprafața este determinată în planul de proiecție Stereo 70.



Date referitoare la teren

Crt	Categorie folosință	Intra vilan	Suprafața (mp)	Tarla	Parcelă	Nr. topo	Observații / Referințe
1	arabil	NU	1.000	144	1	-	identic cu T210

Lungime Segmente

1) Valorile lungimilor segmentelor sunt obținute din proiecție în plan.

Punct început	X / Y	Punct sfârșit	X / Y	Lungime segment (** (m)
1	357.417,679 290.134,18	2	357.419,504 290.137,754	4.013
2	357.419,504 290.137,754	3	357.422,291 290.143,21	6.127
3	357.422,291 290.143,21	4	357.348,875 290.216,674	103.86
4	357.348,875 290.216,674	5	357.344,528 290.207,379	10.261
5	357.344,528 290.207,379	1	357.417,679 290.134,18	103.485

**** Lungimile segmentelor sunt determinate în planul de proiecție Stereo 70 și sunt rotunjite la 1 milimetru.**

***** Distanța dintre puncte este formată din segmente cumulate ce sunt mai mici decât valoarea 1 milimetru.**

**DATE DESPRE IMOBILUL NR. 14893**

Oficiul de Cadastru și Publicitate Imobiliară DOLJ
Biroul de Cadastru și Publicitate Imobiliară Craiova

A. Partea I. Descrierea imobilului

TEREN Extravilan

Adresa: Jud. Dolj, T133 P160

Nr. Crt	Nr cadastral Nr. topografic	Suprafața* (mp)	Observații / Referințe
A1		5.900	Sector cadastral:27 Teren neimprejmuit;

B. Partea II. Proprietari și acte

Inscrieri privitoare la dreptul de proprietate și alte drepturi reale		Referințe
/		
Hotarare Judecatoreasca nr. SC 400, din 25/03/1997 emis de JUDECATORIA BAILESTI (TDP 7906-9574/22-01-1996);		
B1	Intabulare, drept de PROPRIETATE, dobandit prin Hotarare Judecatoreasca, cota actuala 1/1 1) GEANA STEFAN	A1

C. Partea III. SARCINI .

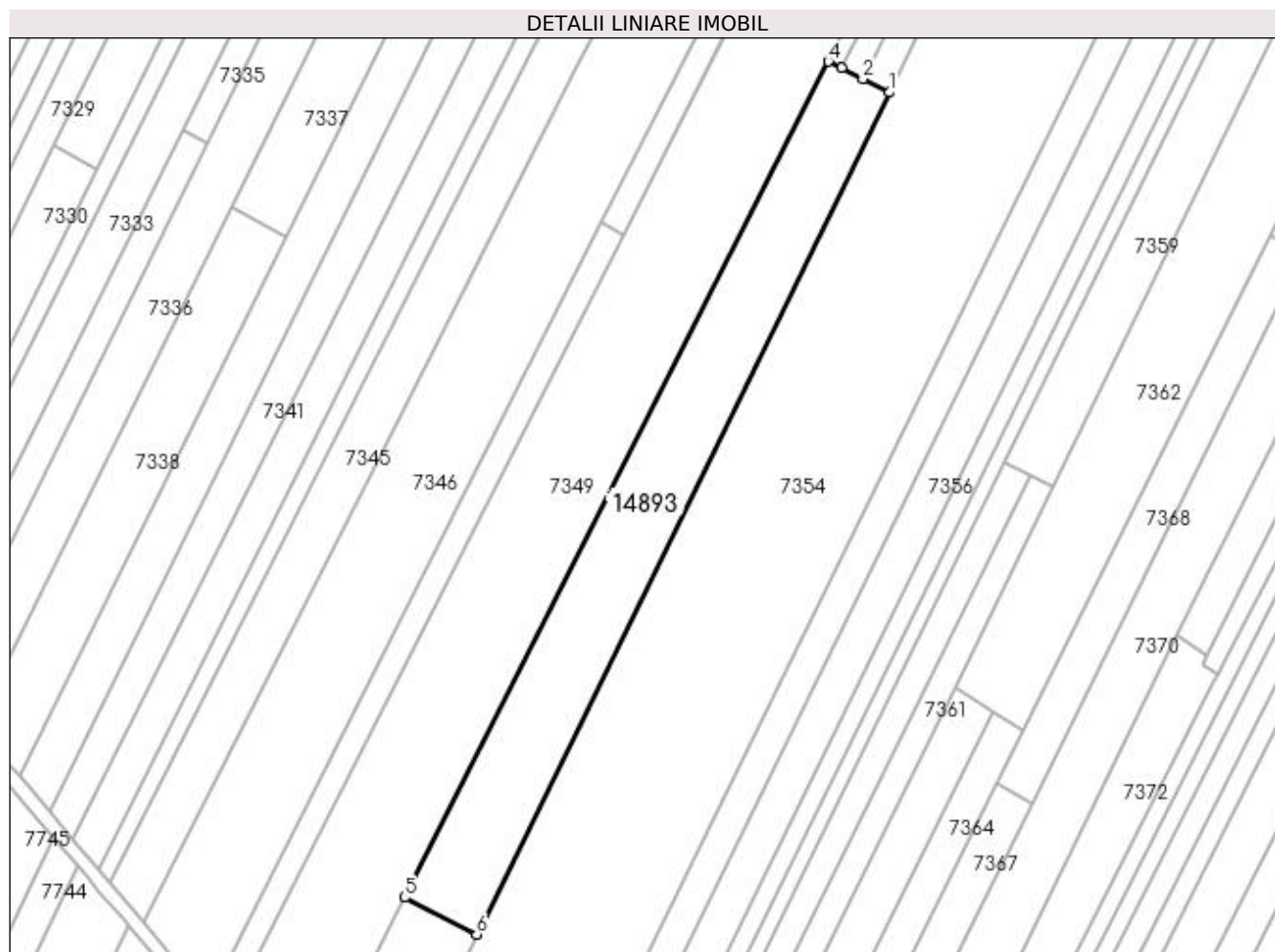
Inscrieri privind dezmembramintele dreptului de proprietate, drepturi reale de garanție și sarcini	Referințe
NU SUNT	

Anexa Nr. 1 La Partea I

Teren

Nr cadastral	Suprafața (mp)*	Observații / Referințe
	5.900	

* Suprafața este determinată în planul de proiecție Stereo 70.



Date referitoare la teren

Crt	Categorie folosință	Intra vilan	Suprafața (mp)	Tarla	Parcelă	Nr. topo	Observații / Referințe
1	arabil	NU	5.900	133	160	-	

Lungime Segmente

1) Valorile lungimilor segmentelor sunt obținute din proiecție în plan.

Punct început	X / Y	Punct sfârșit	X / Y	Lungime segment (** (m)
1	357.400,538 290.813,838	2	357.392,812 290.817,754	8.662
2	357.392,812 290.817,754	3	357.386,634 290.820,885	6.926
3	357.386,634 290.820,885	4	357.382,828 290.822,814	4.267
4	357.382,828 290.822,814	5	357.259,736 290.579,956	272.271
5	357.259,736 290.579,956	6	357.280,651 290.569,282	23.481

Punct început	X / Y	Punct sfârșit	X / Y	Lungime segment (** (m)
6	357.280,651 290.569,282	1	357.400,538 290.813,838	272.361

** Lungimile segmentelor sunt determinate în planul de proiecție Stereo 70 și sunt rotunjite la 1 milimetru.

*** Distanța dintre puncte este formată din segmente cumulate ce sunt mai mici decât valoarea 1 milimetru.

**DATE DESPRE IMOBILUL NR. 16701**

Oficiul de Cadastru și Publicitate Imobiliară DOLJ
Biroul de Cadastru și Publicitate Imobiliară Craiova

A. Partea I. Descrierea imobilului

TEREN Extravilan

Adresa: Jud. Dolj, T 145, P 88

Nr. Crt	Nr cadastral Nr. topografic	Suprafața* (mp)	Observații / Referințe
A1	39945	Din acte: 2.200 Masurata: 2.187	Sector cadastral:27 Teren neimprejmuit; PROCENT DE DIMINUARE 0.59 %

B. Partea II. Proprietari și acte

Inscrieri privitoare la dreptul de proprietate și alte drepturi reale		Referințe
218838 / 03/11/2022		
Act Notarial nr. CVC aut. nr. 2169, din 03/11/2022 emis de NP Stoenescu Florea;		
B1	Intabulare, drept de PROPRIETATE, dobandit prin Hotarare Judecatoreasca, cota actuala 1/1 1) CERGA ION, LIPSA CNP 2) CERGA ALEXANDRA, LIPSA CNP	A1

C. Partea III. SARCINI .

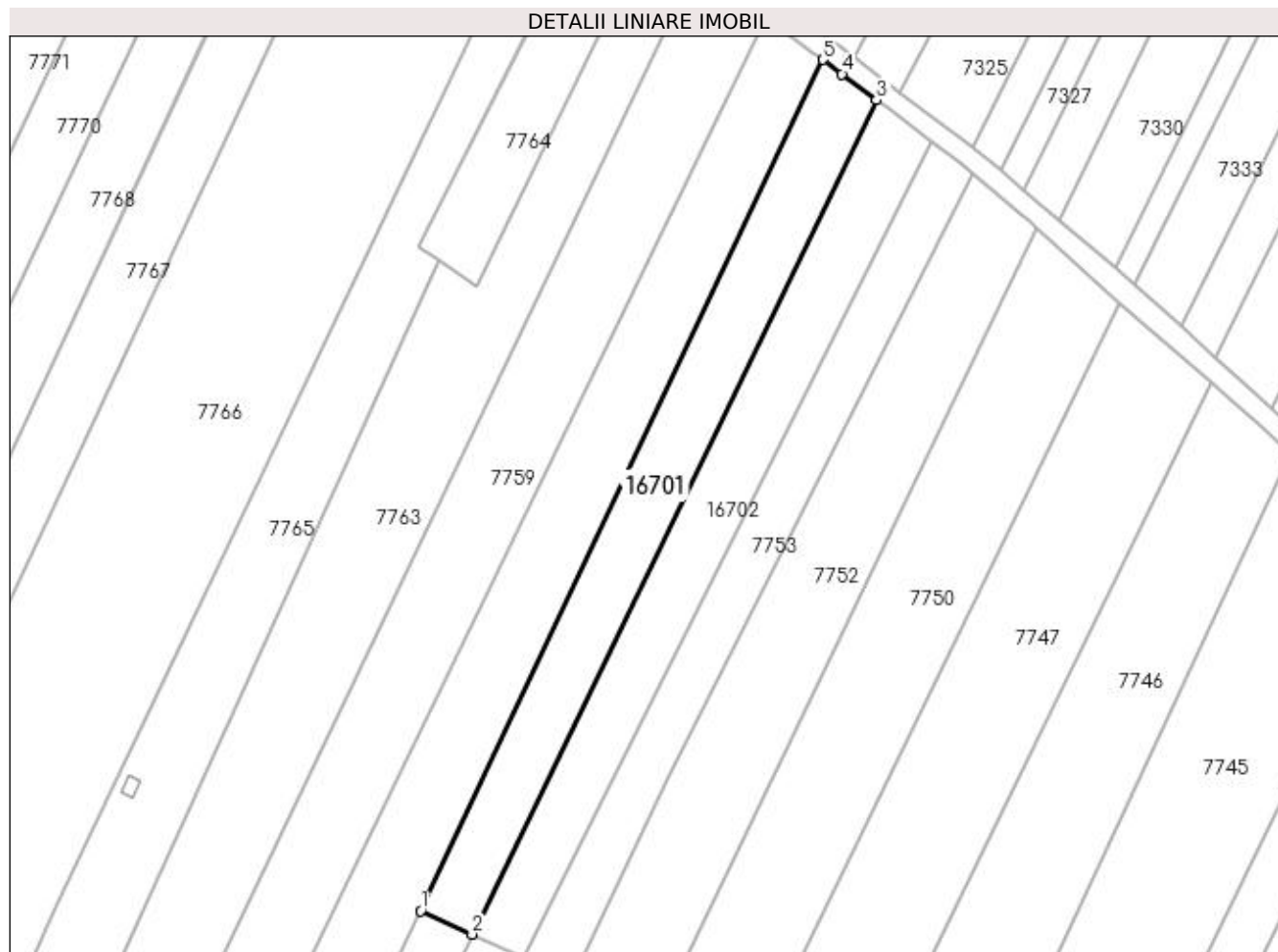
Inscrieri privind dezmembramintele dreptului de proprietate, drepturi reale de garanție și sarcini	Referințe
NU SUNT	

Anexa Nr. 1 La Partea I

Teren

Nr cadastral	Suprafața (mp)*	Observații / Referințe
39945	Din acte: 2.200 Masurata: 2.187	PROCENT DE DIMINUARE 0.59 %

* Suprafața este determinată în planul de proiecție Stereo 70.



Date referitoare la teren

Crt	Categorie folosință	Intra vilan	Suprafața (mp)	Tarla	Parcelă	Nr. topo	Observații / Referințe
1	arabil	NU	2.187	145	88	-	

Lungime Segmente

1) Valorile lungimilor segmentelor sunt obținute din proiecție în plan.

Punct început	X / Y	Punct sfârșit	X / Y	Lungime segment (** (m)
1	356.967,499 290.530,173	2	356.977,567 290.525,566	11.072
2	356.977,567 290.525,566	3	357.056,682 290.688,647	181.258
3	357.056,682 290.688,647	4	357.049,913 290.693,753	8.479
4	357.049,913 290.693,753	5	357.046,195 290.696,557	4.657
5	357.046,195 290.696,557	1	356.967,499 290.530,173	184.056

**** Lungimile segmentelor sunt determinate în planul de proiecție Stereo 70 și sunt rotunjite la 1 milimetru.**

***** Distanța dintre puncte este formată din segmente cumulate ce sunt mai mici decât valoarea 1 milimetru.**

**DATE DESPRE IMOBILUL NR. 16702**

Oficiul de Cadastru și Publicitate Imobiliară DOLJ
Biroul de Cadastru și Publicitate Imobiliară Craiova

A. Partea I. Descrierea imobilului

TEREN Extravilan

Adresa: Jud. Dolj, T 145, P 88

Nr. Crt	Nr cadastral Nr. topografic	Suprafața* (mp)	Observații / Referințe
A1		Din acte: 2.200 Masurata: 2.187	Sector cadastral:27 Teren neimprejmuit; PROCENT DE DIMINUARE 0.59 %

B. Partea II. Proprietari și acte

Inscrieri privitoare la dreptul de proprietate și alte drepturi reale		Referințe
/		
Hotarare Judecatoreasca nr. SC 1431, din 27/10/2016 emis de JUDECATORIA CALAFAT (TDP 2230-45380 din 04.06.1996);		
B1	Intabulare, drept de PROPRIETATE, dobandit prin Hotarare Judecatoreasca, cota actuala 1/1 1) CERGA ION	A1

C. Partea III. SARCINI .

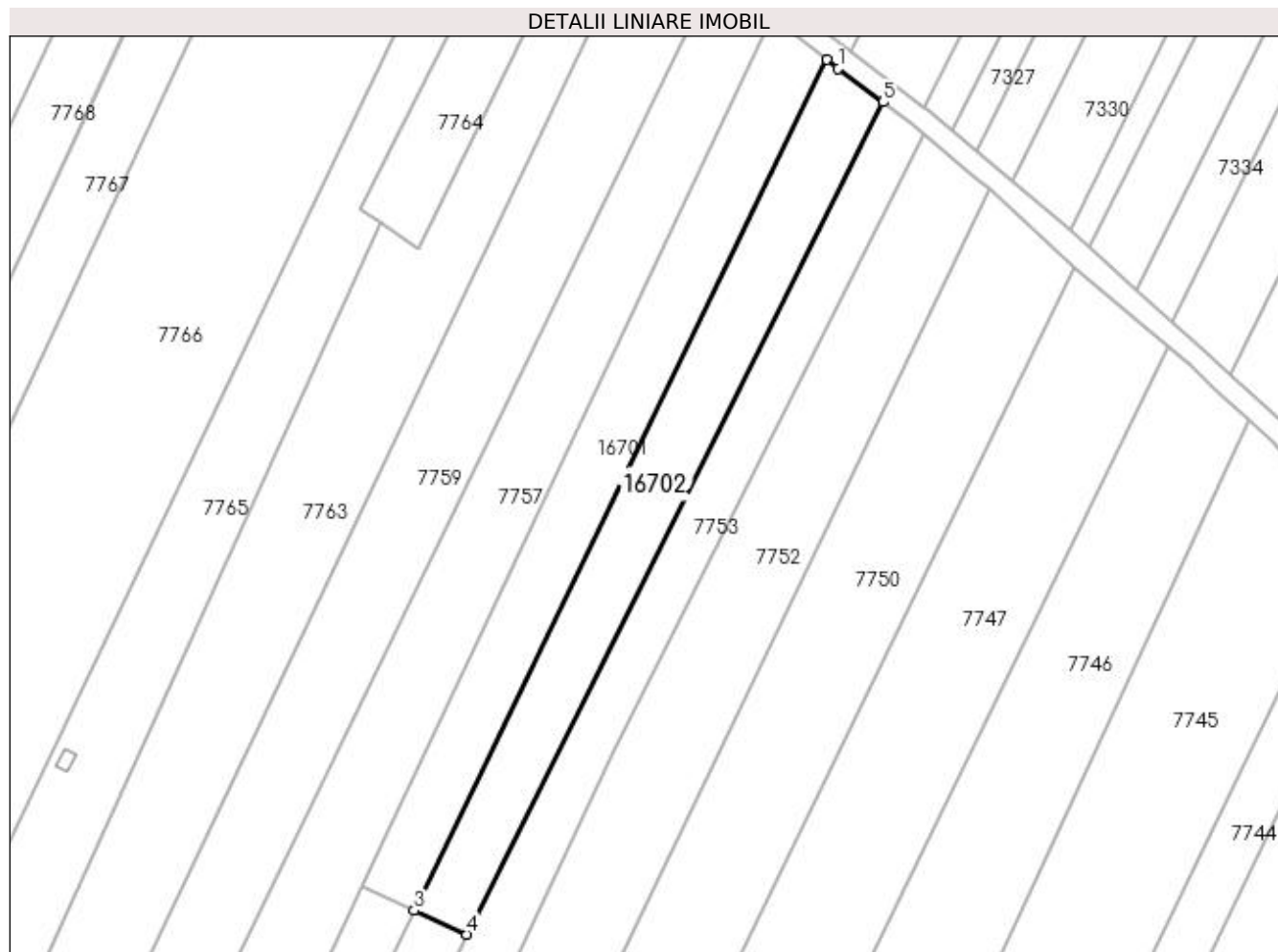
Inscrieri privind dezmembramintele dreptului de proprietate, drepturi reale de garanție și sarcini	Referințe
NU SUNT	

Anexa Nr. 1 La Partea I

Teren

Nr cadastral	Suprafața (mp)*	Observații / Referințe
	Din acte: 2.200 Masurata: 2.187	PROCENT DE DIMINUARE 0.59 %

* Suprafața este determinată în planul de proiecție Stereo 70.



Date referitoare la teren

Crt	Categorie folosință	Intra vilan	Suprafața (mp)	Tarla	Parcelă	Nr. topo	Observații / Referințe
2	arabil	NU	2.187	145	88	-	

Lungime Segmente

1) Valorile lungimilor segmentelor sunt obținute din proiecție în plan.

Punct început	X / Y	Punct sfârșit	X / Y	Lungime segment (** (m)
1	357.058,893 290.686,98	2	357.056,682 290.688,647	2.769
2	357.056,682 290.688,647	3	356.977,567 290.525,566	181.258
3	356.977,567 290.525,566	4	356.987,636 290.520,959	11.073
4	356.987,636 290.520,959	5	357.067,455 290.680,521	178.413
5	357.067,455 290.680,521	1	357.058,893 290.686,98	10.725

**** Lungimile segmentelor sunt determinate în planul de proiecție Stereo 70 și sunt rotunjite la 1 milimetru.**

***** Distanța dintre puncte este formată din segmente cumulate ce sunt mai mici decât valoarea 1 milimetru.**

**DATE DESPRE IMOBILUL NR. 16703**

Oficiul de Cadastru și Publicitate Imobiliară DOLJ
Biroul de Cadastru și Publicitate Imobiliară Craiova

A. Partea I. Descrierea imobilului

TEREN Extravilan

Adresa: Jud. Dolj, T145, P 71

Nr. Crt	Nr cadastral Nr. topografic	Suprafața* (mp)	Observații / Referințe
A1		Din acte: 1.400 Masurata: 1.392	Sector cadastral:27 Teren neimprejmuit; Procent de diminuare de 0.57%

B. Partea II. Proprietari și acte

Inscrieri privitoare la dreptul de proprietate și alte drepturi reale		Referințe
/		
Hotarare Judecatoreasca nr. 1431, din 27/10/2016 emis de Judecatoria Calafat;		
B1	Intabulare, drept de PROPRIETATE, dobandit prin Hotarare Judecatoreasca, cota actuala 1/1 1) CERGA ION	A1

C. Partea III. SARCINI .

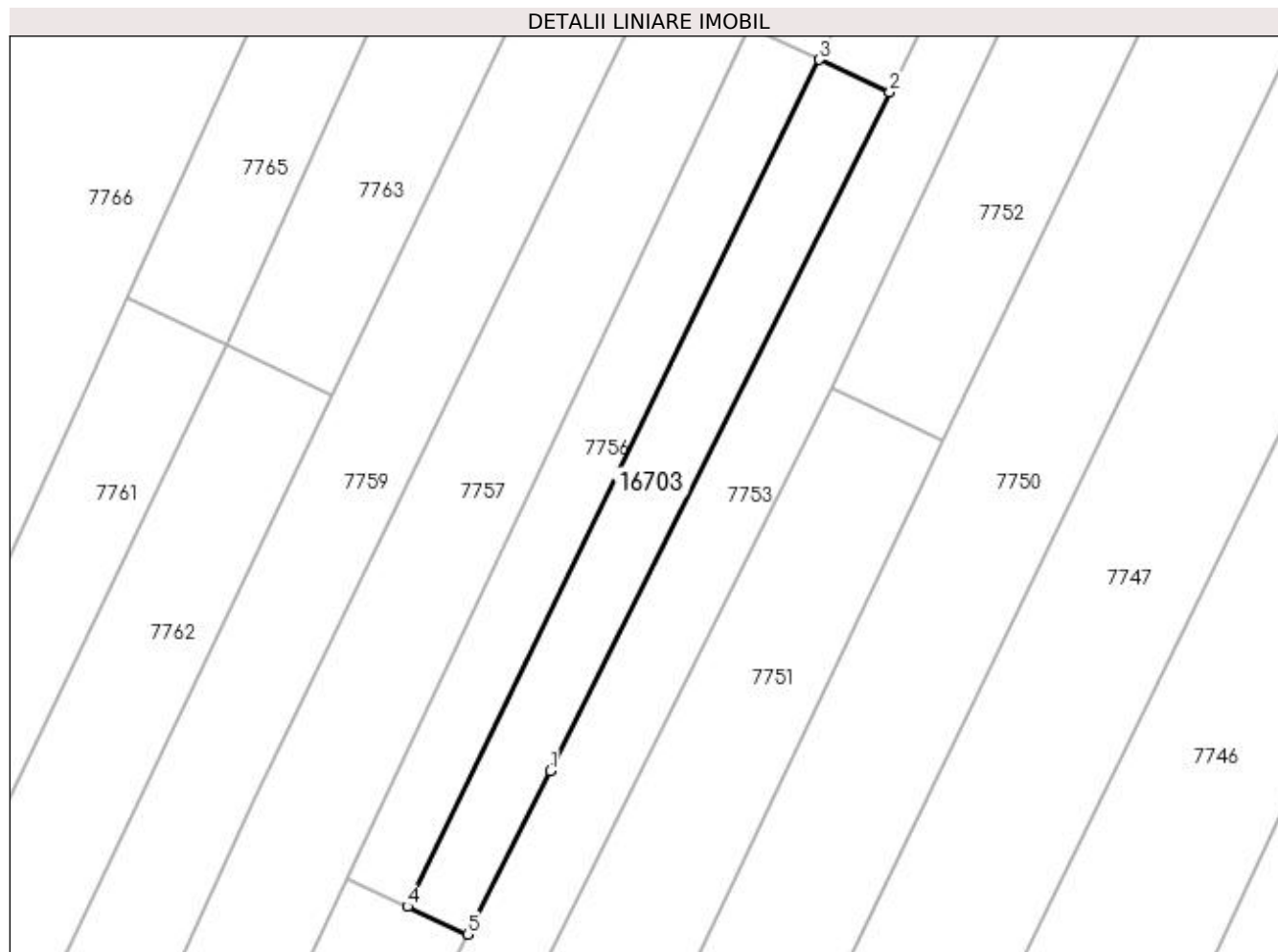
Inscrieri privind dezmembramintele dreptului de proprietate, drepturi reale de garanție și sarcini	Referințe
NU SUNT	

Anexa Nr. 1 La Partea I

Teren

Nr cadastral	Suprafața (mp)*	Observații / Referințe
	Din acte: 1.400 Masurata: 1.392	Procent de diminuare de 0.57%

* Suprafața este determinată în planul de proiecție Stereo 70.



Date referitoare la teren

Crt	Categorie folosință	Intra vilan	Suprafața (mp)	Tarla	Parcelă	Nr. topo	Observații / Referințe
1	vie	NU	1.392	145	71	-	

Lungime Segmente

1) Valorile lungimilor segmentelor sunt obținute din proiecție în plan.

Punct început	X / Y	Punct sfârșit	X / Y	Lungime segment (** (m)
1	356.939,013 290.423,759	2	356.987,636 290.520,959	108.683
2	356.987,636 290.520,959	3	356.977,567 290.525,566	11.073
3	356.977,567 290.525,566	4	356.918,568 290.404,326	134.833
4	356.918,568 290.404,326	5	356.927,163 290.400,335	9.476
5	356.927,163 290.400,335	1	356.939,013 290.423,759	26.251

**** Lungimile segmentelor sunt determinate în planul de proiecție Stereo 70 și sunt rotunjite la 1 milimetru.**

***** Distanța dintre puncte este formată din segmente cumulate ce sunt mai mici decât valoarea 1 milimetru.**

