

**DATE DESPRE IMOBILUL NR. 10187**

Oficiul de Cadastru și Publicitate Imobiliară DOLJ
Biroul de Cadastru și Publicitate Imobiliară Craiova

A. Partea I. Descrierea imobilului

TEREN Intravilan

Adresa: Loc. Motatei, Str Sf Constantin Si Elena, Nr. 58, Jud. Dolj, T213, P1

Nr. Crt	Nr cadastral Nr. topografic	Suprafața* (mp)	Observații / Referințe
A1		Din acte: 2.000 Masurata: 2.013	Sector cadastral:26 Teren neimpregmuit;

Construcții

Crt	Nr cadastral Nr. topografic	Adresa	Observații / Referințe
A1.1		Loc. Motatei, Str Sf Constantin Si Elena, Jud. Dolj	Nr. niveluri:1; S. construita la sol:89 mp; S. construita desfasurata:89 mp; C1- LOCUINTA
A1.2		Loc. Motatei, Str Sf Constantin Si Elena, Jud. Dolj	Nr. niveluri:1; S. construita la sol:127 mp; S. construita desfasurata:127 mp; C2-LOCUINTA
A1.3		Loc. Motatei, Str Sf Constantin Si Elena, Jud. Dolj	Nr. niveluri:1; S. construita la sol:52 mp; S. construita desfasurata:52 mp; C3-ANEXA

B. Partea II. Proprietari și acte

Inscrieri privitoare la dreptul de proprietate și alte drepturi reale		Referințe
/		
Act Administrativ nr. TDP NR 2494-43721, din 19/08/1996 emis de CJ DOLJ;		
B1	Intabulare, drept de PROPRIETATE, dobandit prin Reconstituire, cota actuala 1/1 1) PÎRVU ION	A1
Act Normativ nr. LEGEA 7, din 13/03/1996 emis de PARLAMENTUL ROMANIEI ((art 12 alin 14 art 37 alin 2));		
B2	Intabulare, drept de PROPRIETATE, dobandit prin Lege, cota actuala 1/1 1) PIRVU ION	A1.1, A1.2, A1.3

C. Partea III. SARCINI .

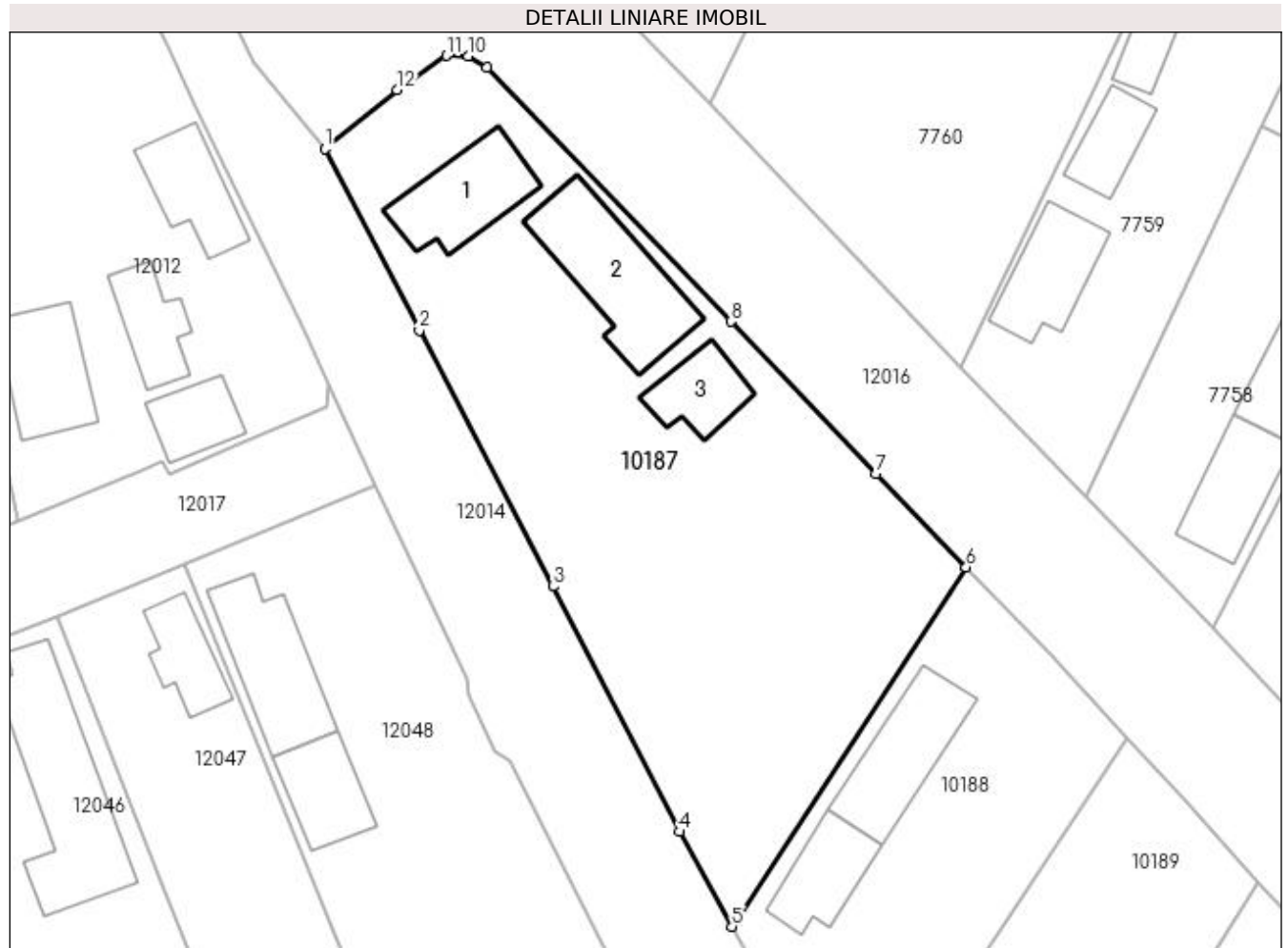
Inscrieri privind dezmembramintele dreptului de proprietate, drepturi reale de garanție și sarcini	Referințe
NU SUNT	

Anexa Nr. 1 La Partea I

Teren

Nr cadastral	Suprafața (mp)*	Observații / Referințe
	Din acte: 2.000 Masurata: 2.013	

* Suprafața este determinată în planul de proiecție Stereo 70.



Date referitoare la teren

Crt	Categorie folosință	Intra vilan	Suprafața (mp)	Tarla	Parcelă	Nr. topo	Observații / Referințe
1	curți construcții	DA	2.013	213	1	-	

Date referitoare la construcții

Crt	Număr	Destinație construcție	Supraf. (mp)	Situație juridică	Observații / Referințe
A1.1		construcții de locuințe	Din acte: 0 Masurata: 89	Cu acte	Nr. niveluri:1; S. construita la sol:89 mp; S. construita desfasurata:89 mp; C1- LOCUINTA
A1.2		construcții de locuințe	Din acte: 0 Masurata: 127	Cu acte	Nr. niveluri:1; S. construita la sol:127 mp; S. construita desfasurata:127 mp; C2-LOCUINTA
A1.3		construcții anexa	Din acte: 0 Masurata: 52	Cu acte	Nr. niveluri:1; S. construita la sol:52 mp; S. construita desfasurata:52 mp; C3-ANEXA

Lungime Segmente

1) Valorile lungimilor segmentelor sunt obținute din proiecție în plan.

Punct început	X / Y	Punct sfârșit	X / Y	Lungime segment (** (m)
1	356.777,258 290.350,078	2	356.786,157 290.333,027	19.234

Punct început	X / Y	Punct sfârșit	X / Y	Lungime segment (** (m)
2	356.786,157 290.333,027	3	356.798,71 290.308,974	27.132
3	356.798,71 290.308,974	4	356.810,566 290.285,959	25.889
4	356.810,566 290.285,959	5	356.815,525 290.277,042	10.203
5	356.815,525 290.277,042	6	356.837,528 290.310,77	40.27
6	356.837,528 290.310,77	7	356.829,051 290.319,579	12.225
7	356.829,051 290.319,579	8	356.815,426 290.333,847	19.729
8	356.815,426 290.333,847	9	356.792,508 290.357,749	33.114
9	356.792,508 290.357,749	10	356.790,748 290.358,799	2.049
10	356.790,748 290.358,799	11	356.788,695 290.358,818	2.053
11	356.788,695 290.358,818	12	356.784,02 290.355,638	5.654
12	356.784,02 290.355,638	1	356.777,258 290.350,078	8.754

** Lungimile segmentelor sunt determinate în planul de proiecție Stereo 70 și sunt rotunjite la 1 milimetru.

*** Distanța dintre puncte este formată din segmente cumulate ce sunt mai mici decât valoarea 1 milimetru.

**DATE DESPRE IMOBILUL NR. 10188**

Oficiul de Cadastru și Publicitate Imobiliară DOLJ
Biroul de Cadastru și Publicitate Imobiliară Craiova

A. Partea I. Descrierea imobilului

TEREN Intravilan

Adresa: Loc. Motatei, Str Sf Constantin Si Elena, Nr. 56, Jud. Dolj, T213, P2

Nr. Crt	Nr cadastral Nr. topografic	Suprafața* (mp)	Observații / Referințe
A1		Din acte: 800 Masurata: 921	Sector cadastral:26 Teren neimprejmuat;

Construcții

Crt	Nr cadastral Nr. topografic	Adresa	Observații / Referințe
A1.1		Loc. Motatei, Str Sf Constantin Si Elena, Jud. Dolj	Nr. niveluri:2; S. construita la sol:63 mp; S. construita desfasurata:80 mp; C1-LOCUINTA+BECI
A1.2		Loc. Motatei, Str Sf Constantin Si Elena, Jud. Dolj	Nr. niveluri:1; S. construita la sol:98 mp; S. construita desfasurata:98 mp; C2-ANEXA

B. Partea II. Proprietari și acte

Inscrieri privitoare la dreptul de proprietate și alte drepturi reale		Referințe
/		
Act Administrativ nr. TDP NR 3191/59190, din 14/03/1997 emis de CJ DOLJ;		
B1	Intabulare, drept de PROPRIETATE, dobandit prin Reconstituire, cota actuala 1/1 1) PIRVU PETRE	A1
Act Normativ nr. LEGEA 7, din 13/03/1996 emis de PARLAMENTUL ROMANIEI ((art 12 alin 14 art 37 alin 2));		
B2	Intabulare, drept de PROPRIETATE, dobandit prin Lege, cota actuala 1/1 1) PIRVU PETRE	A1.1, A1.2

C. Partea III. SARCINI .

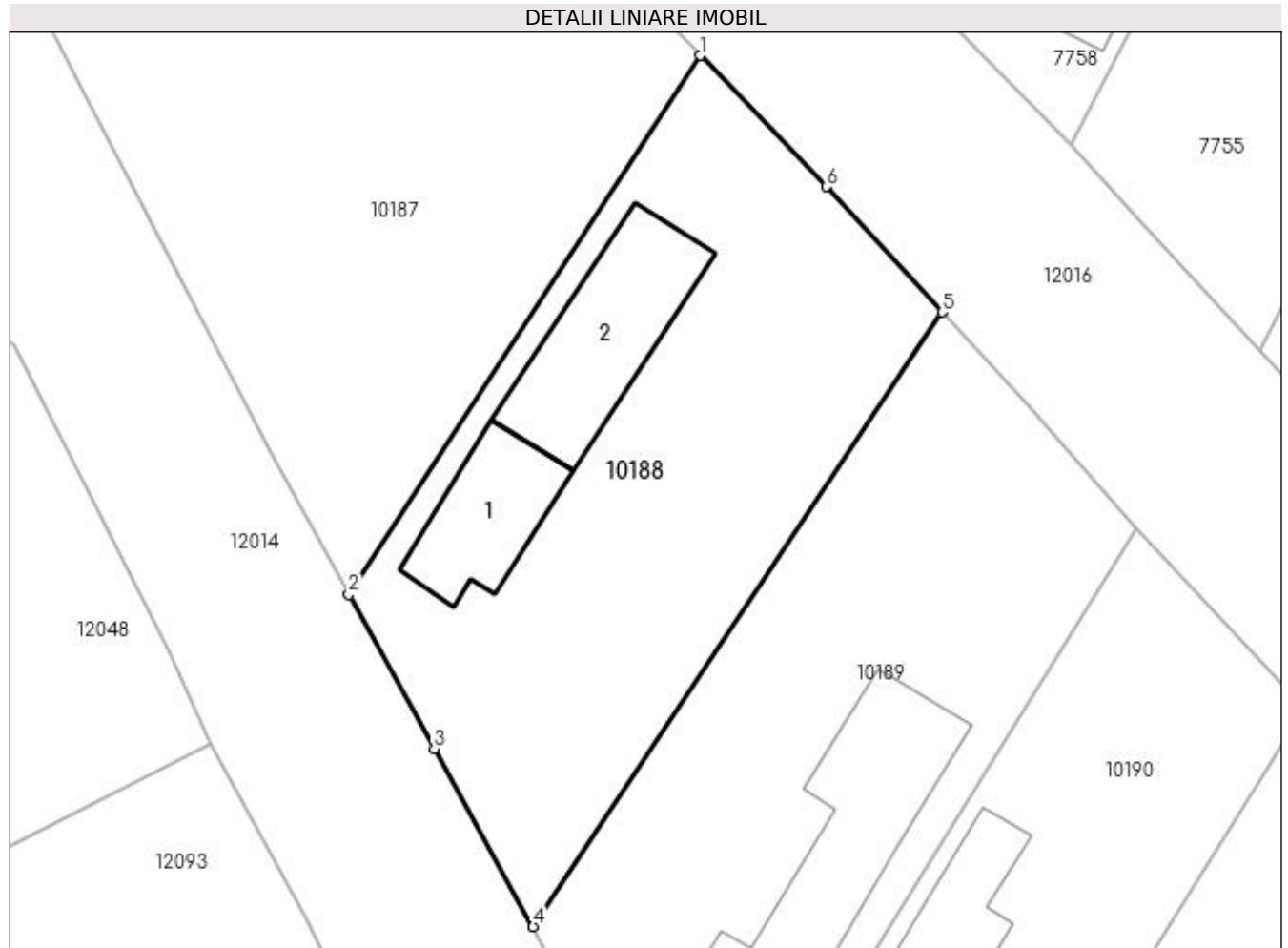
Inscrieri privind dezmembramintele dreptului de proprietate, drepturi reale de garanție și sarcini	Referințe
NU SUNT	

Anexa Nr. 1 La Partea I

Teren

Nr cadastral	Suprafața (mp)*	Observații / Referințe
	Din acte: 800 Masurata: 921	

* Suprafața este determinată în planul de proiecție Stereo 70.



Date referitoare la teren

Crt	Categorie folosință	Intra vilan	Suprafața (mp)	Tarla	Parcelă	Nr. topo	Observații / Referințe
1	curți constructii	DA	921	213	2	-	

Date referitoare la construcții

Crt	Număr	Destinație construcție	Supraf. (mp)	Situație juridică	Observații / Referințe
A1.1		construcții de locuințe	Din acte: 0 Masurata: 63	Cu acte	Nr. niveluri:2; S. construita la sol:63 mp; S. construita desfasurata:80 mp; C1-LOCUINTA+BECI
A1.2		construcții anexa	Din acte: 0 Masurata: 98	Cu acte	Nr. niveluri:1; S. construita la sol:98 mp; S. construita desfasurata:98 mp; C2-ANEXA

Lungime Segmente

1) Valorile lungimilor segmentelor sunt obținute din proiecție în plan.

Punct început	X / Y	Punct sfârșit	X / Y	Lungime segment (** (m)
1	356.837,528 290.310,77	2	356.815,525 290.277,042	40.27
2	356.815,525 290.277,042	3	356.820,879 290.267,414	11.017

Punct început	X / Y	Punct sfârșit	X / Y	Lungime segment (** (m)
3	356.820,879 290.267,414	4	356.827,078 290.256,278	12.745
4	356.827,078 290.256,278	5	356.852,689 290.294,717	46.19
5	356.852,689 290.294,717	6	356.845,416 290.302,573	10.706
6	356.845,416 290.302,573	1	356.837,528 290.310,77	11.376

** Lungimile segmentelor sunt determinate în planul de proiecție Stereo 70 și sunt rotunjite la 1 milimetru.

*** Distanța dintre puncte este formată din segmente cumulate ce sunt mai mici decât valoarea 1 milimetru.

**DATE DESPRE IMOBILUL NR. 10189**

Oficiul de Cadastru și Publicitate Imobiliară DOLJ
Biroul de Cadastru și Publicitate Imobiliară Craiova

A. Partea I. Descrierea imobilului

TEREN Intravilan

Adresa: Loc. Motatei, Str Sf. Constantin Si Elena, Nr. 54, Jud. Dolj, T213, P3

Nr. Crt	Nr cadastral Nr. topografic	Suprafața* (mp)	Observații / Referințe
A1		Din acte: 1.000 Masurata: 896	Sector cadastral:26 Teren neimpregmuit;

Construcții

Crt	Nr cadastral Nr. topografic	Adresa	Observații / Referințe
A1.1		Loc. Motatei, Str Sf. Constantin Si Elena, Jud. Dolj	Nr. niveluri:2; S. construita la sol:155 mp; S. construita desfasurata:158 mp; C1-LOCUINTA+BECI

B. Partea II. Proprietari și acte

Inscrieri privitoare la dreptul de proprietate și alte drepturi reale		Referințe
/		
Act Notarial nr. CM NR. 447, din 09/12/2015 emis de NP STOENESCU FLOREA (TDP NR. 4123-47911/19-12-2000);		
B1	Intabulare, drept de PROPRIETATE, dobandit prin Succesiune, cota actuala 1/8 1) PÎRVU GHEORGHE	A1, A1.1
Act Notarial nr. CM NR. 447, din 09/12/2015 emis de NP STOENESCU FLOREA (TDP nr. 4123-47911/19.12.2000 emis de CJSIPT DOLJ);		
B2	Intabulare, drept de PROPRIETATE, dobandit prin Succesiune, cota actuala 1/8 1) PIRVU MARIAN CORNEL	A1, A1.1
Act Notarial nr. CM NR. 447, din 09/12/2015 emis de BNP STOENESCU FLOREA (TDP nr 4123-47911/19-12-2000 emis de CJSIPT DOLJ);		
B3	Intabulare, drept de PROPRIETATE, dobandit prin Succesiune, cota actuala 1/4 1) ENEA SILVIA, LIPSA CNP	A1, A1.1
Act Notarial nr. CM NR. 447, din 09/12/2015 emis de BNP STOENESCU FLOREA (TDP nr. 4123-47911/19-12-2000 emis de CJSIPT DOLJ);		
B4	Intabulare, drept de PROPRIETATE, dobandit prin Succesiune, cota actuala 1/4 1) PIRVU PETRE, LIPSA CNP	A1, A1.1
Act Notarial nr. CM NR. 447, din 09/12/2015 emis de BNP STOENESCU FLOREA (TDP nr. 4123-47911/19-12-2000 emis de CJSIPT DOLJ);		
B5	Intabulare, drept de PROPRIETATE, dobandit prin Succesiune, cota actuala 1/4 1) PIRVU MIHAI, LIPSA CNP	A1, A1.1

C. Partea III. SARCINI .

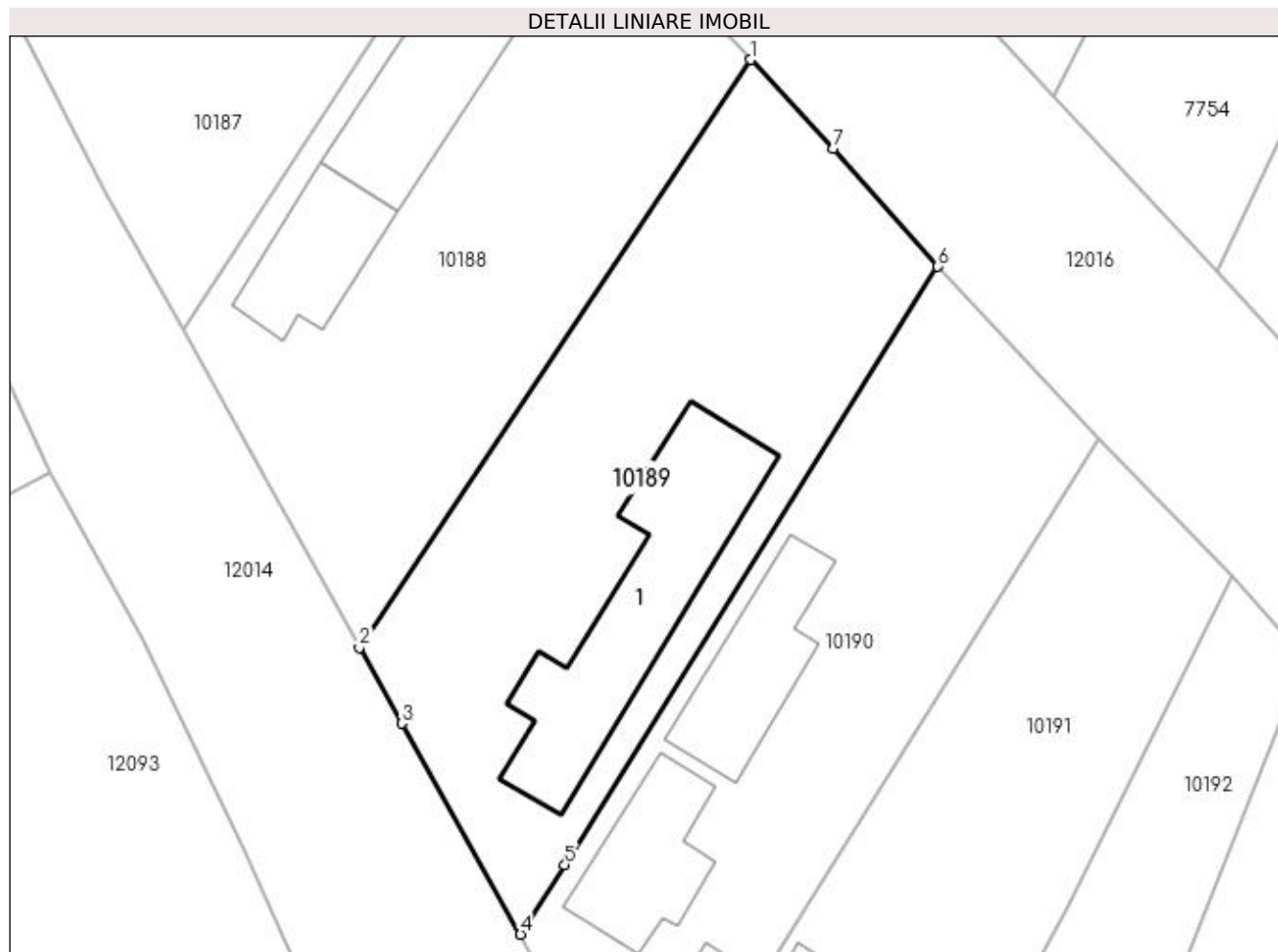
Inscrieri privind dezmembramintele dreptului de proprietate, drepturi reale de garanție și sarcini	Referințe
NU SUNT	

Anexa Nr. 1 La Partea I

Teren

Nr cadastral	Suprafața (mp)*	Observații / Referințe
	Din acte: 1.000 Masurata: 896	

* Suprafața este determinată în planul de proiecție Stereo 70.



Date referitoare la teren

Crt	Categorie folosință	Intravilan	Suprafața (mp)	Tarla	Parcelă	Nr. topo	Observații / Referințe
1	curți construcții	DA	896	213	3	-	

Date referitoare la construcții

Crt	Număr	Destinație construcție	Supraf. (mp)	Situație juridică	Observații / Referințe
A1.1		construcții de locuințe	Din acte: 0 Masurata: 155	Cu acte	Nr. niveluri:2; S. construita la sol:155 mp; S. construita desfasurata:158 mp; C1-LOCUINTA+BECI

Lungime Segmente

1) Valorile lungimilor segmentelor sunt obținute din proiecție în plan.

Punct început	X / Y	Punct sfârșit	X / Y	Lungime segment (** (m)
1	356.852,689 290.294,717	2	356.827,078 290.256,278	46.19
2	356.827,078 290.256,278	3	356.829,847 290.251,304	5.693
3	356.829,847 290.251,304	4	356.837,608 290.237,523	15.816

Punct început	X / Y	Punct sfârșit	X / Y	Lungime segment (** (m)
4	356.837,608 290.237,523	5	356.840,515 290.242,075	5.401
5	356.840,515 290.242,075	6	356.864,908 290.281,19	46.098
6	356.864,908 290.281,19	7	356.858,068 290.288,907	10.312
7	356.858,068 290.288,907	1	356.852,689 290.294,717	7.918

** Lungimile segmentelor sunt determinate în planul de proiecție Stereo 70 și sunt rotunjite la 1 milimetru.

*** Distanța dintre puncte este formată din segmente cumulate ce sunt mai mici decât valoarea 1 milimetru.

**DATE DESPRE IMOBILUL NR. 10190**

Oficiul de Cadastru și Publicitate Imobiliară DOLJ
Biroul de Cadastru și Publicitate Imobiliară Craiova

A. Partea I. Descrierea imobilului

TEREN Intravilan

Nr. CF vechi:560
Nr. cadastral vechi:210

Adresa: Loc. Motatei, Str C-Tin Si Elena, Nr. 52, Jud. Dolj, T213, P4

Nr. Crt	Nr cadastral Nr. topografic	Suprafata* (mp)	Observatii / Referinte
A1	31876	Din acte: 800 Masurata: 796	Sector cadastral:26 Teren neimprejmuit;

Construcții

Crt	Nr cadastral Nr. topografic	Adresa	Observatii / Referinte
A1.1		Loc. Motatei, Str C-Tin Si Elena, Nr. 52, Jud. Dolj, Cv 213, P 4	Nr. niveluri:1; S. construita la sol:69 mp; S. construita desfasurata:69 mp; C1-LOCUINTA
A1.2		Loc. Motatei, Str C-Tin Si Elena, Nr. 52, Jud. Dolj, Cv 213, P 4	Nr. niveluri:1; S. construita la sol:35 mp; S. construita desfasurata:35 mp; C1-ANEXA
A1.3		Loc. Motatei, Str C-Tin Si Elena, Nr. 52, Jud. Dolj, Cv 213, P 4	Nr. niveluri:1; S. construita la sol:76 mp; S. construita desfasurata:76 mp; C1-LOCUINTA

B. Partea II. Proprietari și acte

Inscrieri privitoare la dreptul de proprietate și alte drepturi reale		Referințe
37102 / 22/05/2008		
Act Notarial nr. CM 206, din 01/01/2002 emis de BNP Stoenescu FI (Titlu Proprietate nr. 3161-59190/1997);		
B1	Intabulare, drept de PROPRIETATE, dobandit prin Succesiune, cota actuala 1/1 1) BUCATA DELIA <i>OBSERVATII: (provenita din conversia CF 560) Bucata Stefan si Melantina</i>	A1
/		
Act Normativ nr. LEGEA 7, din 13/03/1996 emis de PARLAMENTUL ROMNIEI ((art 12 alin 14 art 37 alin 2));		
B2	Intabulare, drept de PROPRIETATE, dobandit prin Lege, cota actuala 1/1 1) BUCATA DELIA	A1.1, A1.2, A1.3

C. Partea III. SARCINI .

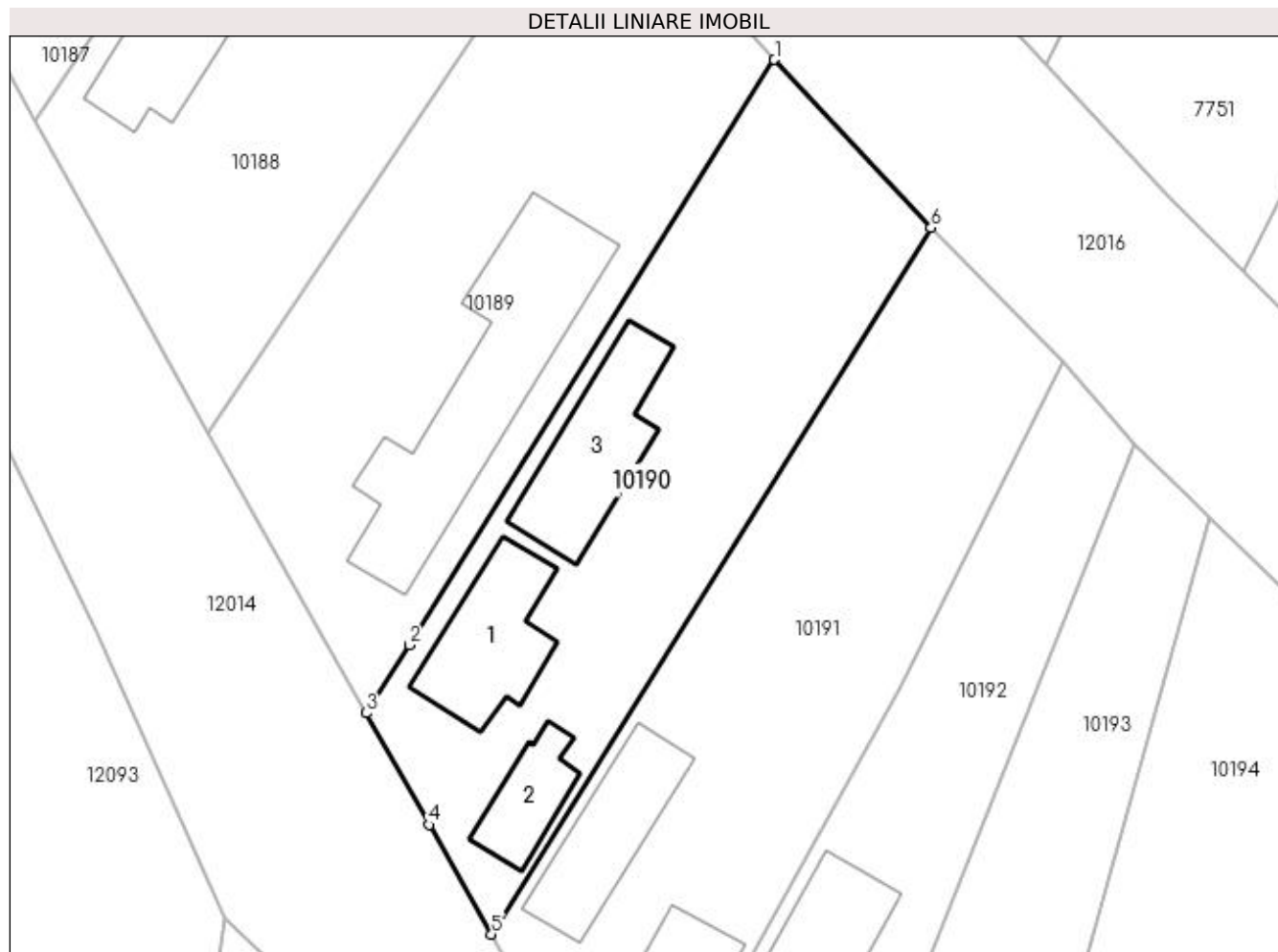
Inscrieri privind dezmembramintele dreptului de proprietate, drepturi reale de garanție și sarcini	Referințe
NU SUNT	

Anexa Nr. 1 La Partea I

Teren

Nr cadastral	Suprafața (mp)*	Observații / Referințe
31876	Din acte: 800 Masurata: 796	

* Suprafața este determinată în planul de proiecție Stereo 70.



Date referitoare la teren

Crt	Categorie folosință	Intra vilan	Suprafața (mp)	Tarla	Parcelă	Nr. topo	Observații / Referințe
1	arabil	DA	796	213	4	-	

Date referitoare la construcții

Crt	Număr	Destinație construcție	Supraf. (mp)	Situație juridică	Observații / Referințe
A1.1		construcții de locuințe	Din acte: 0 Masurata: 69	Cu acte	Nr. niveluri:1; S. construita la sol:69 mp; S. construita desfasurata:69 mp; C1-LOCUINTA
A1.2		construcții anexa	Din acte: 0 Masurata: 35	Cu acte	Nr. niveluri:1; S. construita la sol:35 mp; S. construita desfasurata:35 mp; C1-ANEXA
A1.3		construcții de locuințe	Din acte: 0 Masurata: 76	Cu acte	Nr. niveluri:1; S. construita la sol:76 mp; S. construita desfasurata:76 mp; C1-LOCUINTA

Lungime Segmente

1) Valorile lungimilor segmentelor sunt obținute din proiecție în plan.

Punct început	X / Y	Punct sfârșit	X / Y	Lungime segment (** (m))
1	356.864,908 290.281,19	2	356.840,515 290.242,075	46.098
2	356.840,515 290.242,075	3	356.837,608 290.237,523	5.401

Punct început	X / Y	Punct sfârșit	X / Y	Lungime segment (** (m)
3	356.837,608 290.237,523	4	356.841,818 290.230,048	8.579
4	356.841,818 290.230,048	5	356.845,984 290.222,725	8.425
5	356.845,984 290.222,725	6	356.875,384 290.269,958	55.636
6	356.875,384 290.269,958	1	356.864,908 290.281,19	15.359

** Lungimile segmentelor sunt determinate în planul de proiecție Stereo 70 și sunt rotunjite la 1 milimetru.

*** Distanța dintre puncte este formată din segmente cumulate ce sunt mai mici decât valoarea 1 milimetru.

**DATE DESPRE IMOBILUL NR. 10191**

Oficiul de Cadastru și Publicitate Imobiliară DOLJ
Biroul de Cadastru și Publicitate Imobiliară Craiova

A. Partea I. Descrierea imobilului

TEREN Intravilan

Adresa: Loc. Motatei, Str Sf Constantin Si Elena, Nr. 50, Jud. Dolj, T213, P5

Nr. Crt	Nr cadastral Nr. topografic	Suprafața* (mp)	Observații / Referințe
A1		Din acte: 800 Masurata: 847	Sector cadastral:26 Teren neimpregmuit;

Construcții

Crt	Nr cadastral Nr. topografic	Adresa	Observații / Referințe
A1.1		Loc. Motatei, Str Sf Constantin Si Elena, Jud. Dolj	Nr. niveluri:1; S. construita la sol:66 mp; S. construita desfasurata:66 mp; C1-LOCUINTA
A1.2		Loc. Motatei, Str Sf Constantin Si Elena, Jud. Dolj	Nr. niveluri:1; S. construita la sol:64 mp; S. construita desfasurata:64 mp; C2-LOCUINTA

B. Partea II. Proprietari și acte

Inscrieri privitoare la dreptul de proprietate și alte drepturi reale		Referințe
/		
Act Administrativ nr. TDP NR 3892-2215, din 20/07/1998 emis de CJ DOLJ;		
B1	Intabulare, drept de PROPRIETATE, dobandit prin Reconstituire, cota actuala 1/1 1) DRINCEANU MARIN	A1
Act Normativ nr. Legea 7, din 13/03/1996 emis de PARLAMENTUL ROMANIEI ((art 12 alin 14 art 37 alin 2));		
B2	Intabulare, drept de PROPRIETATE, dobandit prin Lege, cota actuala 1/1 1) DRINCEANU MARIN	A1.1, A1.2

C. Partea III. SARCINI .

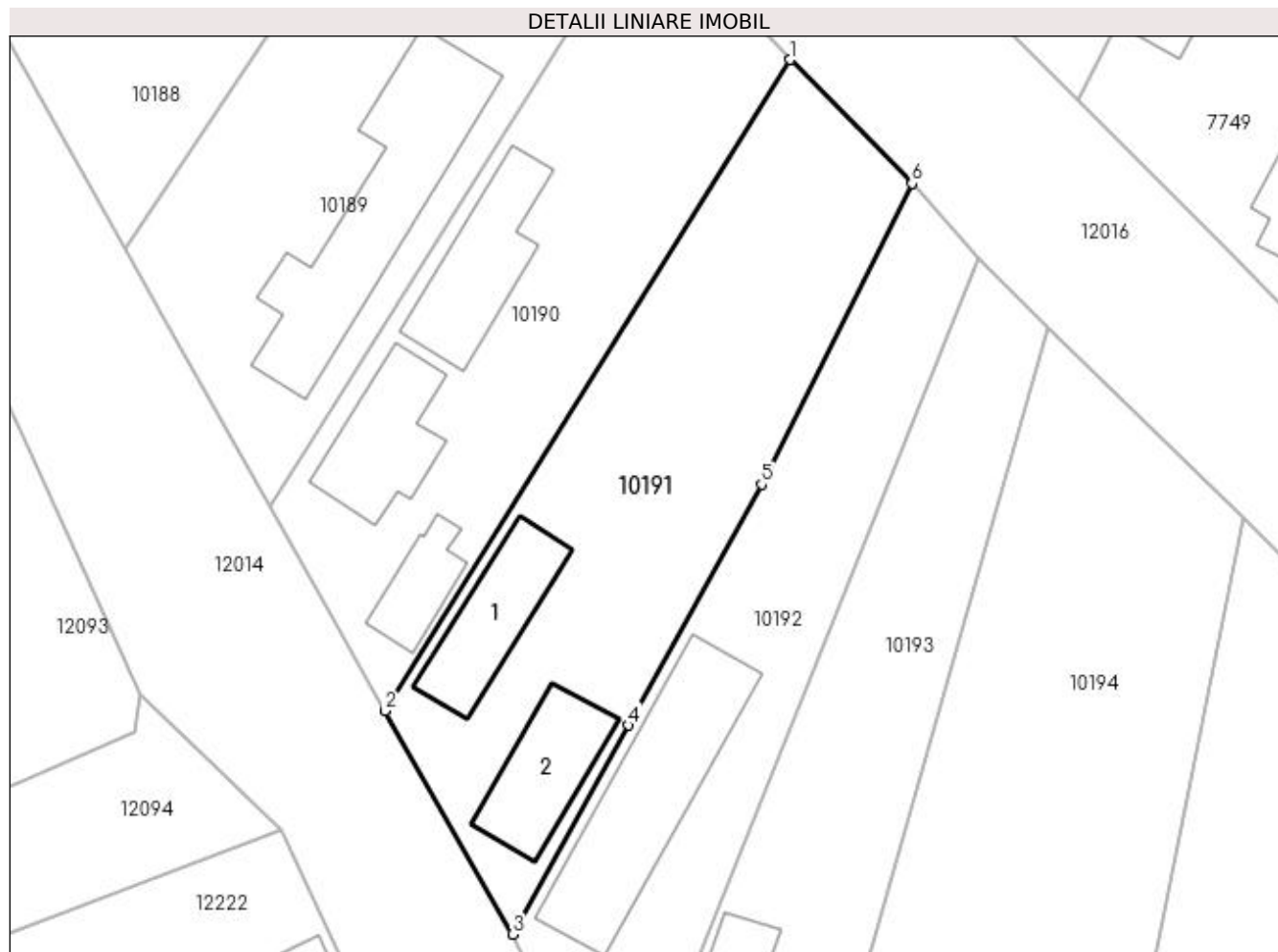
Inscrieri privind dezmembramintele dreptului de proprietate, drepturi reale de garanție și sarcini	Referințe
NU SUNT	

Anexa Nr. 1 La Partea I

Teren

Nr cadastral	Suprafața (mp)*	Observații / Referințe
	Din acte: 800 Masurata: 847	

* Suprafața este determinată în planul de proiecție Stereo 70.



Date referitoare la teren

Crt	Categorie folosință	Intravilan	Suprafața (mp)	Tarla	Parcelă	Nr. topo	Observații / Referințe
1	curți constructii	DA	847	213	5	-	

Date referitoare la construcții

Crt	Număr	Destinație construcție	Supraf. (mp)	Situație juridică	Observații / Referințe
A1.1		construcții de locuințe	Din acte: 0 Masurata: 66	Cu acte	Nr. niveluri:1; S. construita la sol:66 mp; S. construita desfasurata:66 mp; C1-LOCUINTA
A1.2		construcții de locuințe	Din acte: 0 Masurata: 64	Cu acte	Nr. niveluri:1; S. construita la sol:64 mp; S. construita desfasurata:64 mp; C2-LOCUINTA

Lungime Segmente

1) Valorile lungimilor segmentelor sunt obținute din proiecție în plan.

Punct început	X / Y	Punct sfârșit	X / Y	Lungime segment (** (m)
1	356.875,384 290.269,958	2	356.845,984 290.222,725	55.636
2	356.845,984 290.222,725	3	356.855,21 290.206,504	18.661

Punct început	X / Y	Punct sfârșit	X / Y	Lungime segment (** (m)
3	356.855,21 290.206,504	4	356.863,648 290.221,677	17.361
4	356.863,648 290.221,677	5	356.873,284 290.239,141	19.946
5	356.873,284 290.239,141	6	356.884,209 290.260,97	24.41
6	356.884,209 290.260,97	1	356.875,384 290.269,958	12.596

** Lungimile segmentelor sunt determinate în planul de proiecție Stereo 70 și sunt rotunjite la 1 milimetru.

*** Distanța dintre puncte este formată din segmente cumulate ce sunt mai mici decât valoarea 1 milimetru.

**DATE DESPRE IMOBILUL NR. 10192**

Oficiul de Cadastru și Publicitate Imobiliară DOLJ
Biroul de Cadastru și Publicitate Imobiliară Craiova

A. Partea I. Descrierea imobilului

TEREN Intravilan

Adresa: Loc. Motatei, Str Sf Constantin Si Elena, Nr. 48, Jud. Dolj, T213, P6

Nr. Crt	Nr cadastral Nr. topografic	Suprafața* (mp)	Observații / Referințe
A1		Din acte: 700 Masurata: 648	Sector cadastral:26 Teren neimprejmuit;

Construcții

Crt	Nr cadastral Nr. topografic	Adresa	Observații / Referințe
A1.1		Loc. Motatei, Str Sf Constantin Si Elena, Jud. Dolj	Nr. niveluri:1; S. construita la sol:135 mp; S. construita desfasurata:135 mp; C1-LOCUINTA

B. Partea II. Proprietari și acte

Inscrieri privitoare la dreptul de proprietate și alte drepturi reale		Referințe
/		
Act Administrativ nr. TDP NR 1713-58840, din 22/06/1995 emis de CJ DOLJ;		
B1	Intabulare, drept de PROPRIETATE, dobandit prin Reconstituire, cota actuala 1/1 1) BOIERU ELENA	A1
Act Normativ nr. LEGEA 7, din 13/03/1996 emis de PARLAMENTUL ROMANIEI ((art 12 alin 14 art 37 alin 2));		
B2	Intabulare, drept de PROPRIETATE, dobandit prin Lege, cota actuala 1/1 1) BOIERU ELENA	A1.1

C. Partea III. SARCINI .

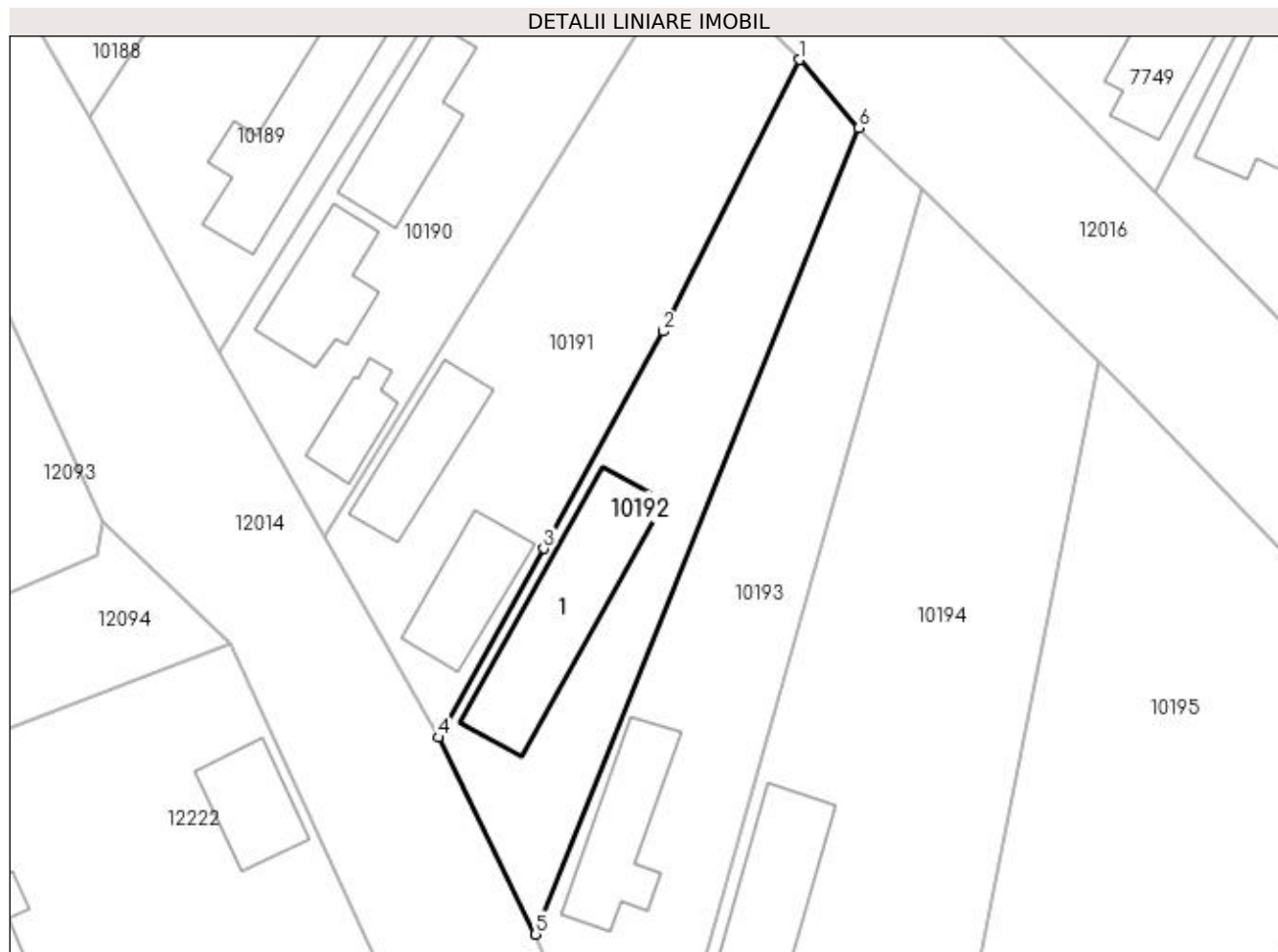
Inscrieri privind dezmembramintele dreptului de proprietate, drepturi reale de garanție și sarcini	Referințe
NU SUNT	

Anexa Nr. 1 La Partea I

Teren

Nr cadastral	Suprafața (mp)*	Observații / Referințe
	Din acte: 700 Masurata: 648	

* Suprafața este determinată în planul de proiecție Stereo 70.



Date referitoare la teren

Crt	Categorie folosință	Intravilan	Suprafața (mp)	Tarla	Parcelă	Nr. topo	Observații / Referințe
1	curți constructii	DA	648	213	6	-	

Date referitoare la construcții

Crt	Număr	Destinație construcție	Supraf. (mp)	Situație juridică	Observații / Referințe
A1.1		construcții de locuințe	Din acte: 0 Masurata: 135	Cu acte	Nr. niveluri:1; S. construita la sol:135 mp; S. construita desfasurata:135 mp; C1-LOCUINTA

Lungime Segmente

1) Valorile lungimilor segmentelor sunt obținute din proiecție în plan.

Punct început	X / Y	Punct sfârșit	X / Y	Lungime segment (** (m)
1	356.884,209 290.260,97	2	356.873,284 290.239,141	24.41
2	356.873,284 290.239,141	3	356.863,648 290.221,677	19.946
3	356.863,648 290.221,677	4	356.855,21 290.206,504	17.361

Punct început	X / Y	Punct sfârșit	X / Y	Lungime segment (** (m)
4	356.855,21 290.206,504	5	356.863,007 290.190,687	17.634
5	356.863,007 290.190,687	6	356.888,97 290.255,488	69.809
6	356.888,97 290.255,488	1	356.884,209 290.260,97	7.261

** Lungimile segmentelor sunt determinate în planul de proiecție Stereo 70 și sunt rotunjite la 1 milimetru.

*** Distanța dintre puncte este formată din segmente cumulate ce sunt mai mici decât valoarea 1 milimetru.

**DATE DESPRE IMOBILUL NR. 10193**

Oficiul de Cadastru și Publicitate Imobiliară DOLJ
Biroul de Cadastru și Publicitate Imobiliară Craiova

A. Partea I. Descrierea imobilului

TEREN Intravilan

Adresa: Loc. Motatei, Str Sf Constantin Si Elena, Nr. 46, Jud. Dolj, T213, P7,29

Nr. Crt	Nr cadastral Nr. topografic	Suprafața* (mp)	Observații / Referințe
A1		Din acte: 1.200 Masurata: 791	Sector cadastral:26 Teren neimprejmuit;

Construcții

Crt	Nr cadastral Nr. topografic	Adresa	Observații / Referințe
A1.1		Loc. Motatei, Str Sf Constantin Si Elena, Jud. Dolj	Nr. niveluri:1; S. construita la sol:79 mp; S. construita desfasurata:79 mp; C1-LOCUINTA

B. Partea II. Proprietari și acte

Inscrieri privitoare la dreptul de proprietate și alte drepturi reale		Referințe
/		
Act Administrativ nr. TDP NR 2826-44901, din 19/11/1996 emis de CJ DOLJ;		
B1	Intabulare, drept de PROPRIETATE, dobandit prin Reconstituire, cota actuala 1/1 1) PĂUN ECATERINA	A1
Act Normativ nr. LEGEA 7, din 13/03/1996 emis de PARLAMENTUL ROMANIEI ((art 12 slin 14 art 37 alin 2));		
B2	Intabulare, drept de PROPRIETATE, dobandit prin Lege, cota actuala 1/1 1) PAUN ECATERINA	A1.1

C. Partea III. SARCINI .

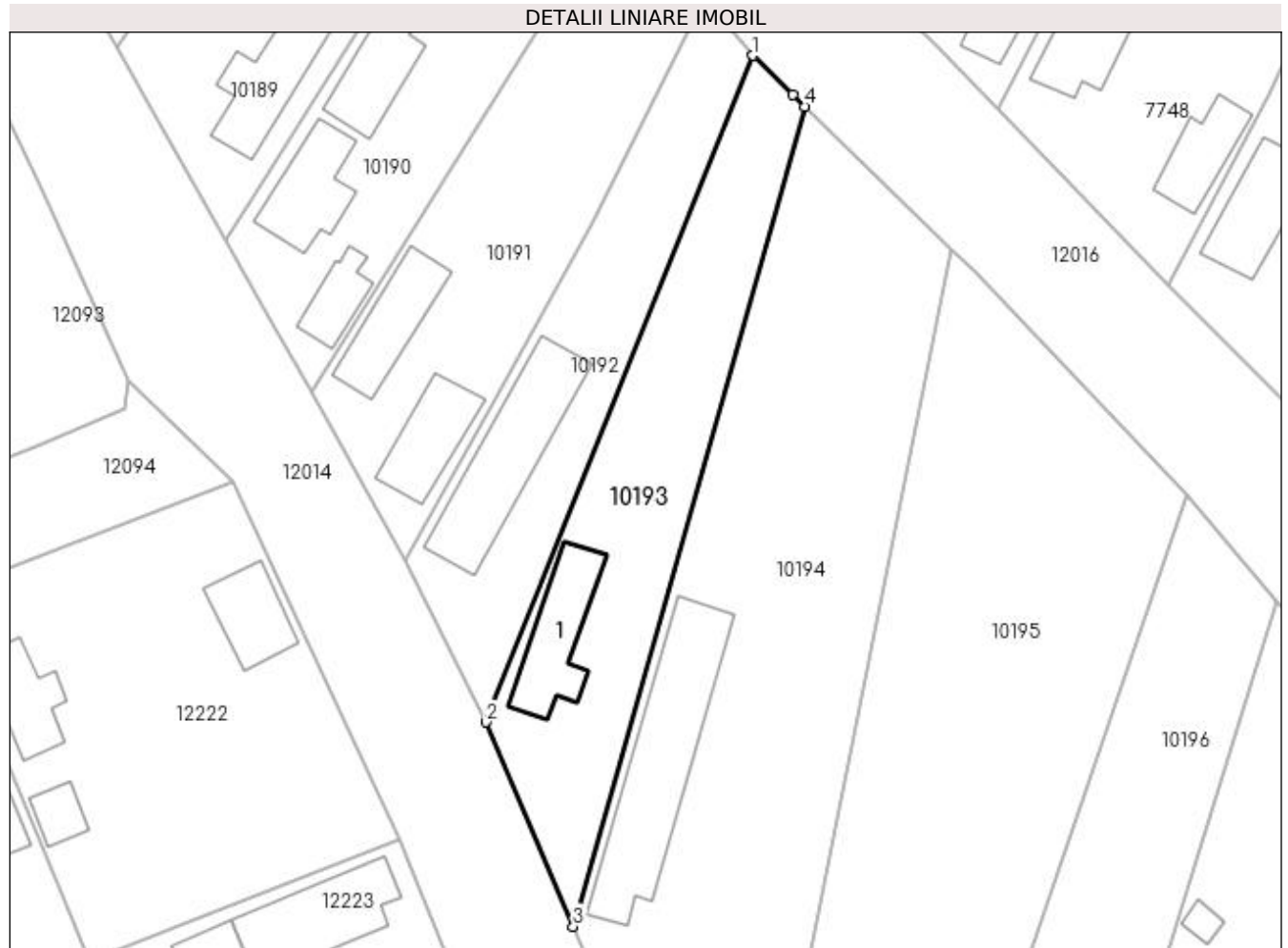
Inscrieri privind dezmembramintele dreptului de proprietate, drepturi reale de garanție și sarcini	Referințe
NU SUNT	

Anexa Nr. 1 La Partea I

Teren

Nr cadastral	Suprafața (mp)*	Observații / Referințe
	Din acte: 1.200 Masurata: 791	

* Suprafața este determinată în planul de proiecție Stereo 70.



Date referitoare la teren

Crt	Categorie folosință	Intra vilan	Suprafața (mp)	Tarla	Parcelă	Nr. topo	Observații / Referințe
1	curți constructii	DA	591	213	7	-	
2	arabil	DA	200	213	29	-	

Date referitoare la construcții

Crt	Număr	Destinație construcție	Supraf. (mp)	Situație juridică	Observații / Referințe
A1.1		construcții de locuințe	Din acte: 0 Masurata: 79	Cu acte	Nr. niveluri:1; S. construita la sol:79 mp; S. construita desfasurata:79 mp; C1-LOCUINTA

Lungime Segmente

1) Valorile lungimilor segmentelor sunt obținute din proiecție în plan.

Punct început	X / Y	Punct sfârșit	X / Y	Lungime segment (** (m)
1	356.888,97 290.255,488	2	356.863,007 290.190,687	69.809
2	356.863,007 290.190,687	3	356.871,494 290.170,816	21.608
3	356.871,494 290.170,816	4	356.894,041 290.250,544	82.855

Punct început	X / Y	Punct sfârșit	X / Y	Lungime segment (** (m)
4	356.894,041 290.250,544	5	356.892,87 290.251,685	1.635
5	356.892,87 290.251,685	1	356.888,97 290.255,488	5.447

** Lungimile segmentelor sunt determinate în planul de proiecție Stereo 70 și sunt rotunjite la 1 milimetru.

*** Distanța dintre puncte este formată din segmente cumulate ce sunt mai mici decât valoarea 1 milimetru.

**DATE DESPRE IMOBILUL NR. 10194**

Oficiul de Cadastru și Publicitate Imobiliară DOLJ
Biroul de Cadastru și Publicitate Imobiliară Craiova

A. Partea I. Descrierea imobilului

TEREN Intravilan

Nr. CF vechi:334
Nr. cadastral vechi:489

Adresa: Loc. Motatei, Str Sf C-Tin Si Elena, Jud. Dolj

Nr. Crt	Nr cadastral Nr. topografic	Suprafata* (mp)	Observatii / Referinte
A1	35909	Din acte: 1.800 Masurata: 1.940	Sector cadastral:26 Teren neimprejmuit;

Construcții

Crt	Nr cadastral Nr. topografic	Adresa	Observatii / Referinte
A1.1		Loc. Motatei, Str Sf C-Tin Si Elena, Jud. Dolj, T 213, P 8, 29	Nr. niveluri:1; S. construita la sol:179 mp; S. construita desfasurata:179 mp; locuinta cu Sc 178,58 mp

B. Partea II. Proprietari și acte

Inscrieri privitoare la dreptul de proprietate și alte drepturi reale		Referințe
115821 / 04/06/2019		
Hotarare Judecatoreasca nr. SC NR 1660, din 09/09/2008 emis de JUDECATORIA CALAFAT - dosar nr 1890/201/2008;		
B1	Intabulare, drept de PROPRIETATE, dobandit prin Hotarare Judecatoreasca, cota actuala 1/1 1) MIRI GHEORGHE	A1, A1.1

C. Partea III. SARCINI .

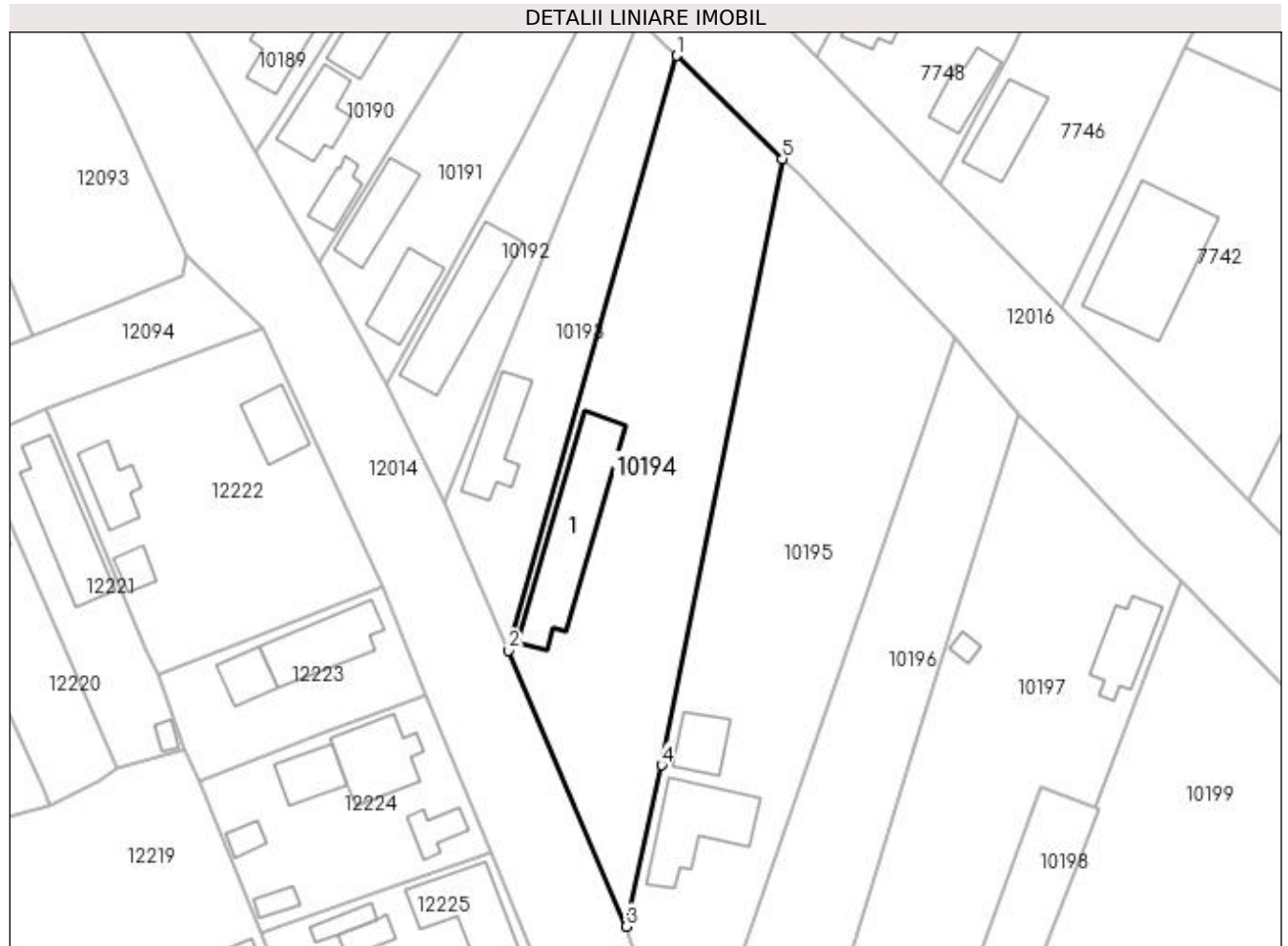
Inscrieri privind dezmembramintele dreptului de proprietate, drepturi reale de garanție și sarcini	Referințe
NU SUNT	

Anexa Nr. 1 La Partea I

Teren

Nr cadastral	Suprafața (mp)*	Observații / Referințe
35909	Din acte: 1.800 Masurata: 1.940	

* Suprafața este determinată în planul de proiecție Stereo 70.



Date referitoare la teren

Crt	Categorie folosință	Intra vilan	Suprafața (mp)	Tarla	Parcelă	Nr. topo	Observații / Referințe
1	curți constructii	DA	828	-	-	-	
2	arabil	DA	1.112	-	-	-	

Date referitoare la construcții

Crt	Număr	Destinație construcție	Supraf. (mp)	Situație juridică	Observații / Referințe
A1.1		construcții de locuințe	Din acte: 0 Masurata: 179	Cu acte	Nr. niveluri:1; S. construita la sol:179 mp; S. construita desfasurata:179 mp; locuinta cu Sc 178,58 mp

Lungime Segmente

1) Valorile lungimilor segmentelor sunt obținute din proiecție în plan.

Punct început	X / Y	Punct sfârșit	X / Y	Lungime segment (** (m)
1	356.894,041 290.250,544	2	356.871,494 290.170,816	82.855
2	356.871,494 290.170,816	3	356.887,284 290.133,846	40.201

Punct început	X / Y	Punct sfârșit	X / Y	Lungime segment (** (m)
3	356.887,284 290.133,846	4	356.892,053 290.155,471	22.145
4	356.892,053 290.155,471	5	356.908,24 290.236,698	82.824
5	356.908,24 290.236,698	1	356.894,041 290.250,544	19.832

** Lungimile segmentelor sunt determinate în planul de proiecție Stereo 70 și sunt rotunjite la 1 milimetru.

*** Distanța dintre puncte este formată din segmente cumulate ce sunt mai mici decât valoarea 1 milimetru.

**DATE DESPRE IMOBILUL NR. 10195**

Oficiul de Cadastru și Publicitate Imobiliară DOLJ
Biroul de Cadastru și Publicitate Imobiliară Craiova

A. Partea I. Descrierea imobilului

TEREN Intravilan

Adresa: Loc. Motatei, Str Sf Constantin Si Elena, Nr. 42, Jud. Dolj, T213, P30, 9

Nr. Crt	Nr cadastral Nr. topografic	Suprafața* (mp)	Observații / Referințe
A1		Din acte: 2.600 Masurata: 2.292	Sector cadastral:26 Teren neimprijmit;

Construcții

Crt	Nr cadastral Nr. topografic	Adresa	Observații / Referințe
A1.1		Loc. Motatei, Str Sf Constantin Si Elena, Jud. Dolj	Nr. niveluri:2; S. construita la sol:120 mp; S. construita desfasurata:141 mp; C1-LOCUINTA+BECI
A1.2		Loc. Motatei, Str Sf Constantin Si Elena, Jud. Dolj	Nr. niveluri:1; S. construita la sol:48 mp; S. construita desfasurata:48 mp; C2-LOCUINTA
A1.3		Loc. Motatei, Str Sf Constantin Si Elena, Jud. Dolj	Nr. niveluri:1; S. construita la sol:23 mp; S. construita desfasurata:23 mp; C3-ANEXA

B. Partea II. Proprietari și acte

Inscrieri privitoare la dreptul de proprietate și alte drepturi reale		Referințe
/		
Act Administrativ nr. TDP NR. 3345-59474, din 24/03/1997 emis de CJSIPT DOLJ;		
B1	Intabulare, drept de PROPRIETATE, dobandit prin Reconstituire, cota actuala 1/1 1) VELICA ION 2) PĂUN FLOAREA 3) PĂUN MARIN 4) ROȘIȚOIU LUCREȚIA	A1
Act Normativ nr. LEGEA 7, din 13/03/1996 emis de PARLAMENTUL ROMANIEI ((art 12 alin 14 art 37 alin 2));		
B2	Intabulare, drept de PROPRIETATE, dobandit prin Lege, cota actuala 1/1 1) PAUN FLOAREA 2) PAUN MARIN 3) ROSITOIU LUCRETIA 4) VELICA ION	A1.1, A1.2, A1.3

C. Partea III. SARCINI .

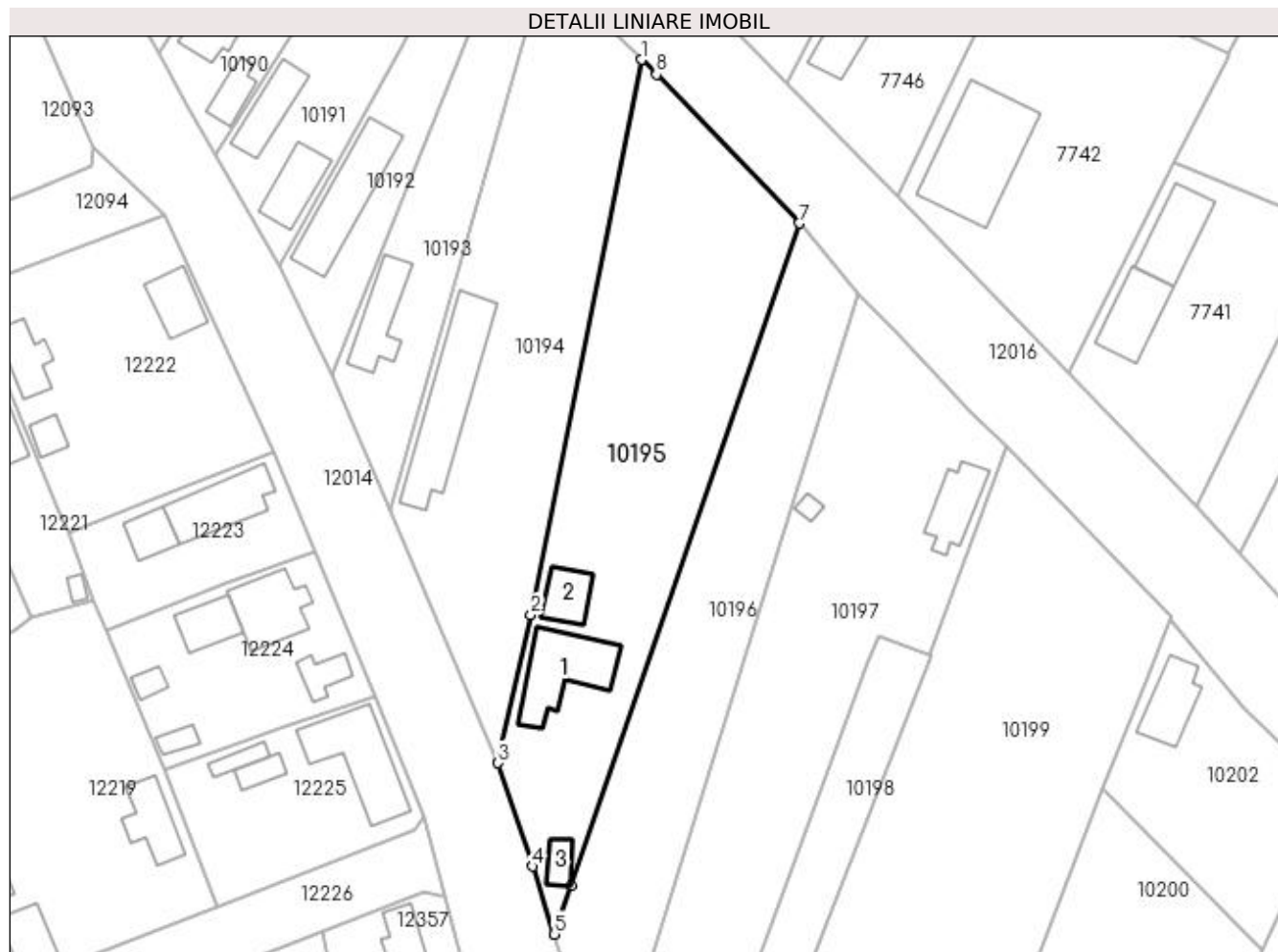
Inscrieri privind dezmembramintele dreptului de proprietate, drepturi reale de garanție și sarcini	Referințe
NU SUNT	

Anexa Nr. 1 La Partea I

Teren

Nr cadastral	Suprafața (mp)*	Observații / Referințe
	Din acte: 2.600 Masurata: 2.292	

* Suprafața este determinată în planul de proiecție Stereo 70.



Date referitoare la teren

Crt	Categorie folosință	Intra vilan	Suprafața (mp)	Tarla	Parcelă	Nr. topo	Observații / Referințe
1	arabil	DA	1.292	213	30	-	
2	curți construcții	DA	1.000	213	9	-	

Date referitoare la construcții

Crt	Număr	Destinație construcție	Supraf. (mp)	Situație juridică	Observații / Referințe
A1.1		construcții de locuințe	Din acte: 0 Masurata: 120	Cu acte	Nr. niveluri:2; S. construita la sol:120 mp; S. construita desfasurata:141 mp; C1-LOCUINTA+BECI
A1.2		construcții de locuințe	Din acte: 0 Masurata: 48	Cu acte	Nr. niveluri:1; S. construita la sol:48 mp; S. construita desfasurata:48 mp; C2-LOCUINTA
A1.3		construcții anexa	Din acte: 0 Masurata: 23	Cu acte	Nr. niveluri:1; S. construita la sol:23 mp; S. construita desfasurata:23 mp; C3-ANEXA

Lungime Segmente

1) Valorile lungimilor segmentelor sunt obținute din proiecție în plan.

Punct început	X / Y	Punct sfârșit	X / Y	Lungime segment (** (m)

Punct început	X / Y	Punct sfârșit	X / Y	Lungime segment (** (m)
1	356.908,24 290.236,698	2	356.892,053 290.155,471	82.824
2	356.892,053 290.155,471	3	356.887,284 290.133,846	22.145
3	356.887,284 290.133,846	4	356.892,259 290.118,744	15.9
4	356.892,259 290.118,744	5	356.895,487 290.108,793	10.461
5	356.895,487 290.108,793	6	356.897,948 290.115,943	7.562
6	356.897,948 290.115,943	7	356.931,27 290.212,757	102.388
7	356.931,27 290.212,757	8	356.910,437 290.234,556	30.153
8	356.910,437 290.234,556	1	356.908,24 290.236,698	3.068

** Lungimile segmentelor sunt determinate în planul de proiecție Stereo 70 și sunt rotunjite la 1 milimetru.

*** Distanța dintre puncte este formată din segmente cumulate ce sunt mai mici decât valoarea 1 milimetru.

**DATE DESPRE IMOBILUL NR. 10196**

Oficiul de Cadastru și Publicitate Imobiliară DOLJ
Biroul de Cadastru și Publicitate Imobiliară Craiova

A. Partea I. Descrierea imobilului

TEREN Intravilan

Adresa: Loc. Motatei, Jud. Dolj, T213, P10

Nr. Crt	Nr cadastral Nr. topografic	Suprafața* (mp)	Observații / Referințe
A1		Din acte: 1.600 Masurata: 1.526	Sector cadastral:26 Teren neimprejmuit;

B. Partea II. Proprietari și acte

Inscrieri privitoare la dreptul de proprietate și alte drepturi reale		Referințe
/		
Act Administrativ nr. TDP 2028-9686, din 12/04/1996 emis de CJSIPT DOLJ (CERT DECES NR 496809/17-11-1995);		
B1	Intabulare, drept de PROPRIETATE, dobandit prin Reconstituire, cota actuala 1/1 1) PAUN GHEORGHE DEFUNCT:Da	A1

C. Partea III. SARCINI .

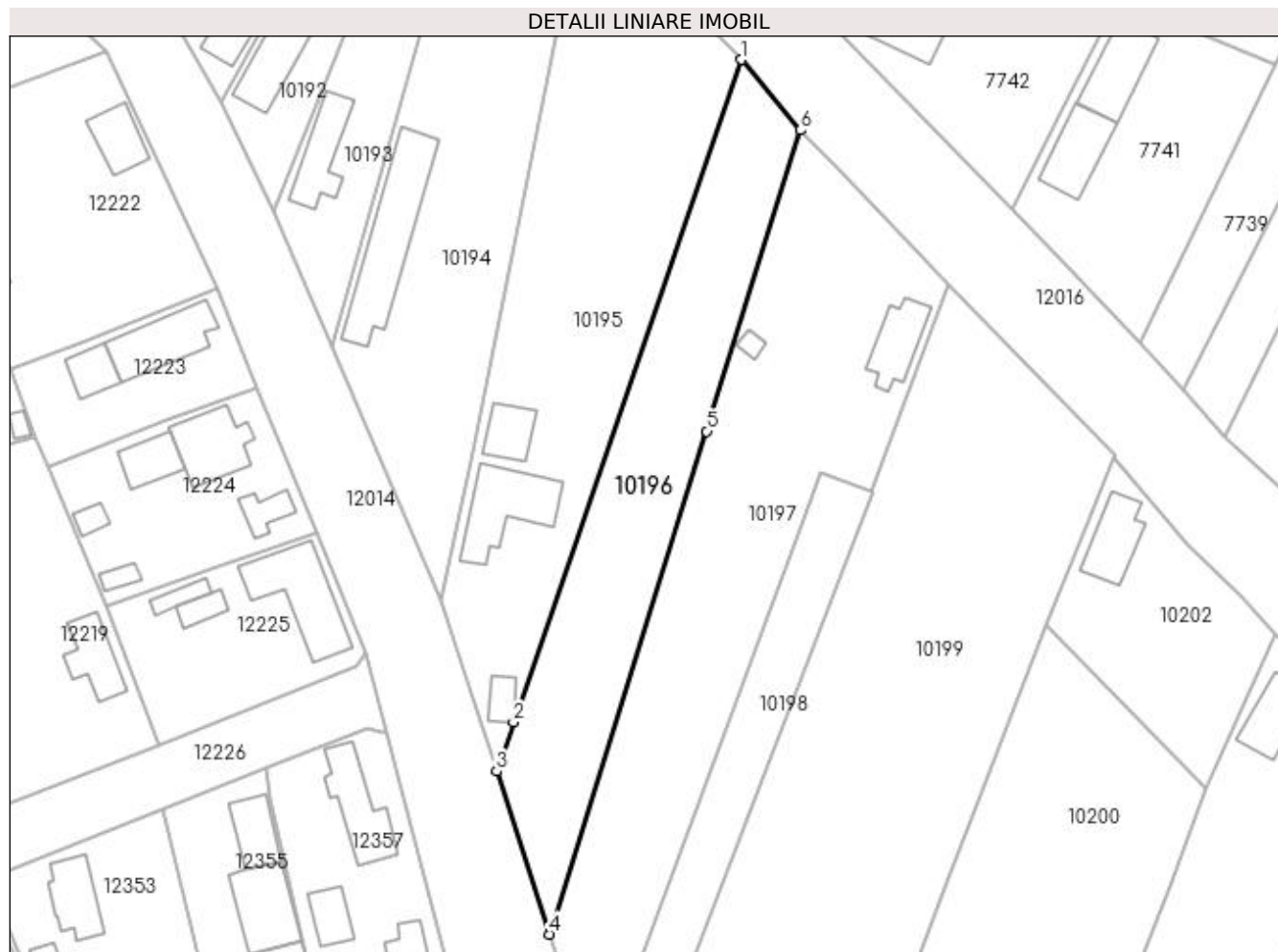
Inscrieri privind dezmembramintele dreptului de proprietate, drepturi reale de garanție și sarcini	Referințe
NU SUNT	

Anexa Nr. 1 La Partea I

Teren

Nr cadastral	Suprafața (mp)*	Observații / Referințe
	Din acte: 1.600 Masurata: 1.526	

* Suprafața este determinată în planul de proiecție Stereo 70.



Date referitoare la teren

Crt	Categorie folosință	Intra vilan	Suprafața (mp)	Tarla	Parcelă	Nr. topo	Observații / Referințe
1	vie	DA	1.526	213	10	-	

Lungime Segmente

1) Valorile lungimilor segmentelor sunt obținute din proiecție în plan.

Punct început	X / Y	Punct sfârșit	X / Y	Lungime segment (** (m)
1	356.931,27 290.212,757	2	356.897,948 290.115,943	102.388
2	356.897,948 290.115,943	3	356.895,487 290.108,793	7.562
3	356.895,487 290.108,793	4	356.903,219 290.084,96	25.056
4	356.903,219 290.084,96	5	356.926,184 290.158,47	77.014
5	356.926,184 290.158,47	6	356.939,927 290.202,463	46.09

Punct început	X / Y	Punct sfârșit	X / Y	Lungime segment (** (m)
6	356.939,927 290.202,463	1	356.931,27 290.212,757	13.45

** Lungimile segmentelor sunt determinate în planul de proiecție Stereo 70 și sunt rotunjite la 1 milimetru.

*** Distanța dintre puncte este formată din segmente cumulate ce sunt mai mici decât valoarea 1 milimetru.

**DATE DESPRE IMOBILUL NR. 10197**

Oficiul de Cadastru și Publicitate Imobiliară DOLJ
Biroul de Cadastru și Publicitate Imobiliară Craiova

A. Partea I. Descrierea imobilului

TEREN Intravilan

Adresa: Loc. Motatei, Sos Galicii, Nr. 2, Jud. Dolj, T213, P11, 25

Nr. Crt	Nr cadastral Nr. topografic	Suprafața* (mp)	Observații / Referințe
A1		Din acte: 2.500 Masurata: 2.373	Sector cadastral:26 Teren neimprijmit;

Construcții

Crt	Nr cadastral Nr. topografic	Adresa	Observații / Referințe
A1.1		Loc. Motatei, Sos Galicii, Jud. Dolj	Nr. niveluri:2; S. construita la sol:69 mp; S. construita desfasurata:82 mp; C1-LOCUINTA+BECI
A1.2		Loc. Motatei, Sos Galicii, Jud. Dolj	Nr. niveluri:1; S. construita la sol:10 mp; S. construita desfasurata:10 mp; C2-ANEXA

B. Partea II. Proprietari și acte

Inscrieri privitoare la dreptul de proprietate și alte drepturi reale		Referințe
/		
Act Administrativ nr. 2543/45413, din 27/02/1997 emis de CJ DOLJ;		
B1	Intabulare, drept de PROPRIETATE, dobandit prin Reconstituire, cota actuala 1/1 1) EFREM CONSTANTIN 2) CIOCHINA VASILE 3) BOIA DUMITRU 4) BECHERU LUCRETIA 5) CIOCHINA VASILICA	A1
Act Normativ nr. Legea 7, din 13/03/1996 emis de PARLAMENTUL ROMANIEI ((art 12 alin 14 art 37 alin 2));		
B2	Intabulare, drept de PROPRIETATE, dobandit prin Lege, cota actuala 1/1 1) EFREM CONSTANTIN 2) CIOCHINA VASILE 3) BOIA DUMITRU 4) BECHERU LUCRETIA 5) CIOCHINA VASILICA	A1.1, A1.2

C. Partea III. SARCINI .

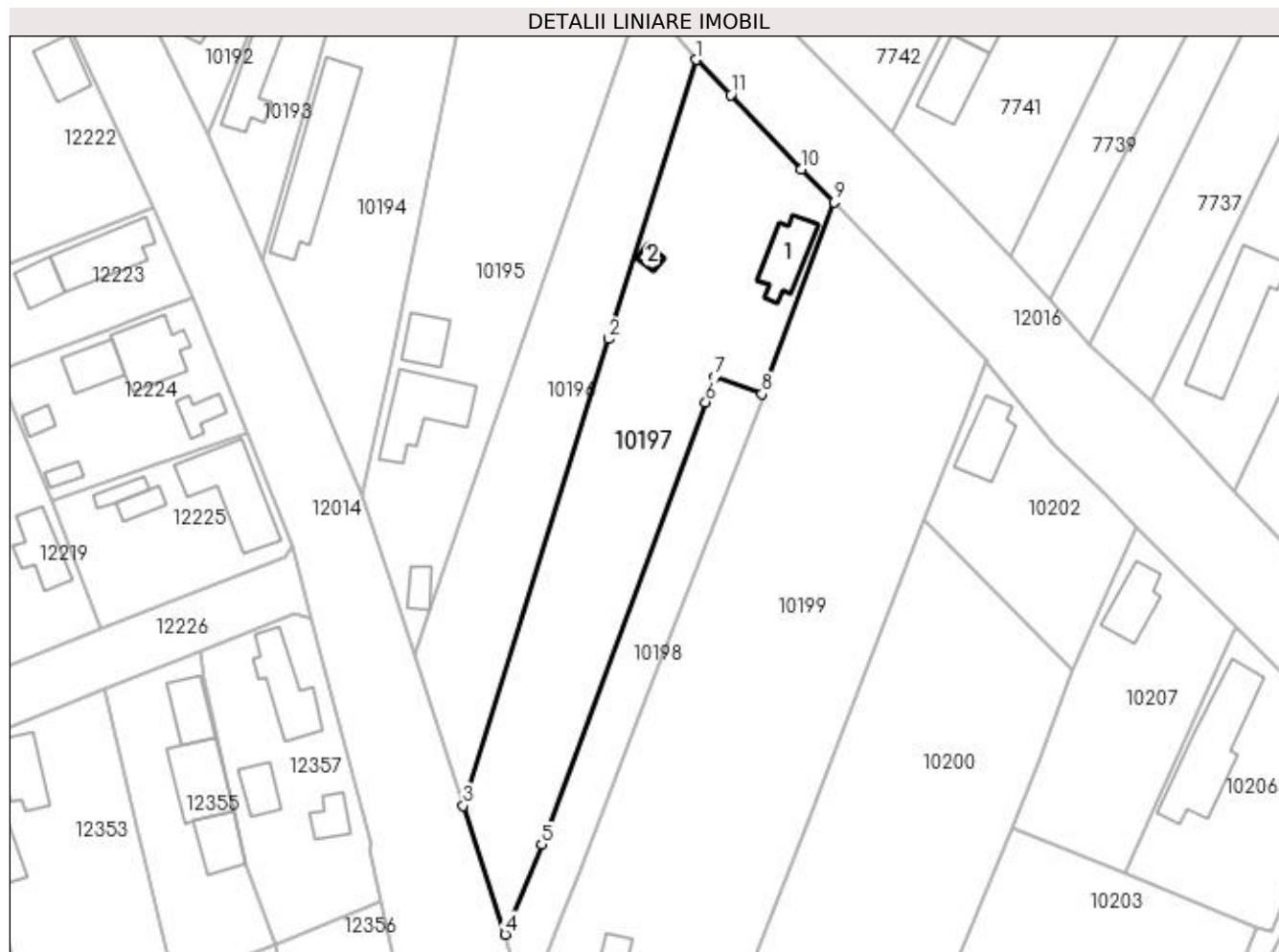
Inscrieri privind dezmembramintele dreptului de proprietate, drepturi reale de garanție și sarcini	Referințe
NU SUNT	

Anexa Nr. 1 La Partea I

Teren

Nr cadastral	Suprafața (mp)*	Observații / Referințe
	Din acte: 2.500 Masurata: 2.373	

* Suprafața este determinată în planul de proiecție Stereo 70.



Date referitoare la teren

Crt	Categorie folosință	Intra vilan	Suprafața (mp)	Tarla	Parcelă	Nr. topo	Observații / Referințe
1	vie	DA	1.373	213	11	-	
2	arabil	DA	1.000	213	25	-	

Date referitoare la construcții

Crt	Număr	Destinație construcție	Supraf. (mp)	Situație juridică	Observații / Referințe
A1.1		construcții de locuințe	Din acte: 0 Masurata: 69	Cu acte	Nr. niveluri:2; S. construita la sol:69 mp; S. construita desfasurata:82 mp; C1-LOCUINTA+BECI
A1.2		construcții anexa	Din acte: 0 Masurata: 10	Cu acte	Nr. niveluri:1; S. construita la sol:10 mp; S. construita desfasurata:10 mp; C2-ANEXA

Lungime Segmente

1) Valorile lungimilor segmentelor sunt obținute din proiecție în plan.

Punct început	X / Y	Punct sfârșit	X / Y	Lungime segment (** (m)
1	356.939,927 290.202,463	2	356.926,184 290.158,47	46.09
2	356.926,184 290.158,47	3	356.903,219 290.084,96	77.014

Punct început	X / Y	Punct sfârșit	X / Y	Lungime segment (** (m)
3	356.903,219 290.084,96	4	356.909,797 290.064,685	21.315
4	356.909,797 290.064,685	5	356.915,582 290.078,833	15.285
5	356.915,582 290.078,833	6	356.941,425 290.148,517	74.322
6	356.941,425 290.148,517	7	356.942,904 290.152,442	4.194
7	356.942,904 290.152,442	8	356.950,279 290.149,783	7.84
8	356.950,279 290.149,783	9	356.961,647 290.180,037	32.319
9	356.961,647 290.180,037	10	356.956,548 290.185,243	7.287
10	356.956,548 290.185,243	11	356.945,366 290.196,929	16.174
11	356.945,366 290.196,929	1	356.939,927 290.202,463	7.759

** Lungimile segmentelor sunt determinate în planul de proiecție Stereo 70 și sunt rotunjite la 1 milimetru.

*** Distanța dintre puncte este formată din segmente cumulate ce sunt mai mici decât valoarea 1 milimetru.

**DATE DESPRE IMOBILUL NR. 10198**

Oficiul de Cadastru și Publicitate Imobiliară DOLJ
Biroul de Cadastru și Publicitate Imobiliară Craiova

A. Partea I. Descrierea imobilului

TEREN Intravilan

Adresa: Loc. Motatei, Jud. Dolj, T213, P14

Nr. Crt	Nr cadastral Nr. topografic	Suprafața* (mp)	Observații / Referințe
A1		Din acte: 1.200 Masurata: 745	Sector cadastral:26 Teren neimprejmuit;

B. Partea II. Proprietari și acte

Inscrieri privitoare la dreptul de proprietate și alte drepturi reale		Referințe
/		
Act Administrativ nr. TDP NR 3389-59474, din 26/03/1997 emis de CJ DOLJ;		
B1	Intabulare, drept de PROPRIETATE, dobandit prin Reconstituire, cota actuala 1/1 1) TALPOȘ ION	A1

C. Partea III. SARCINI .

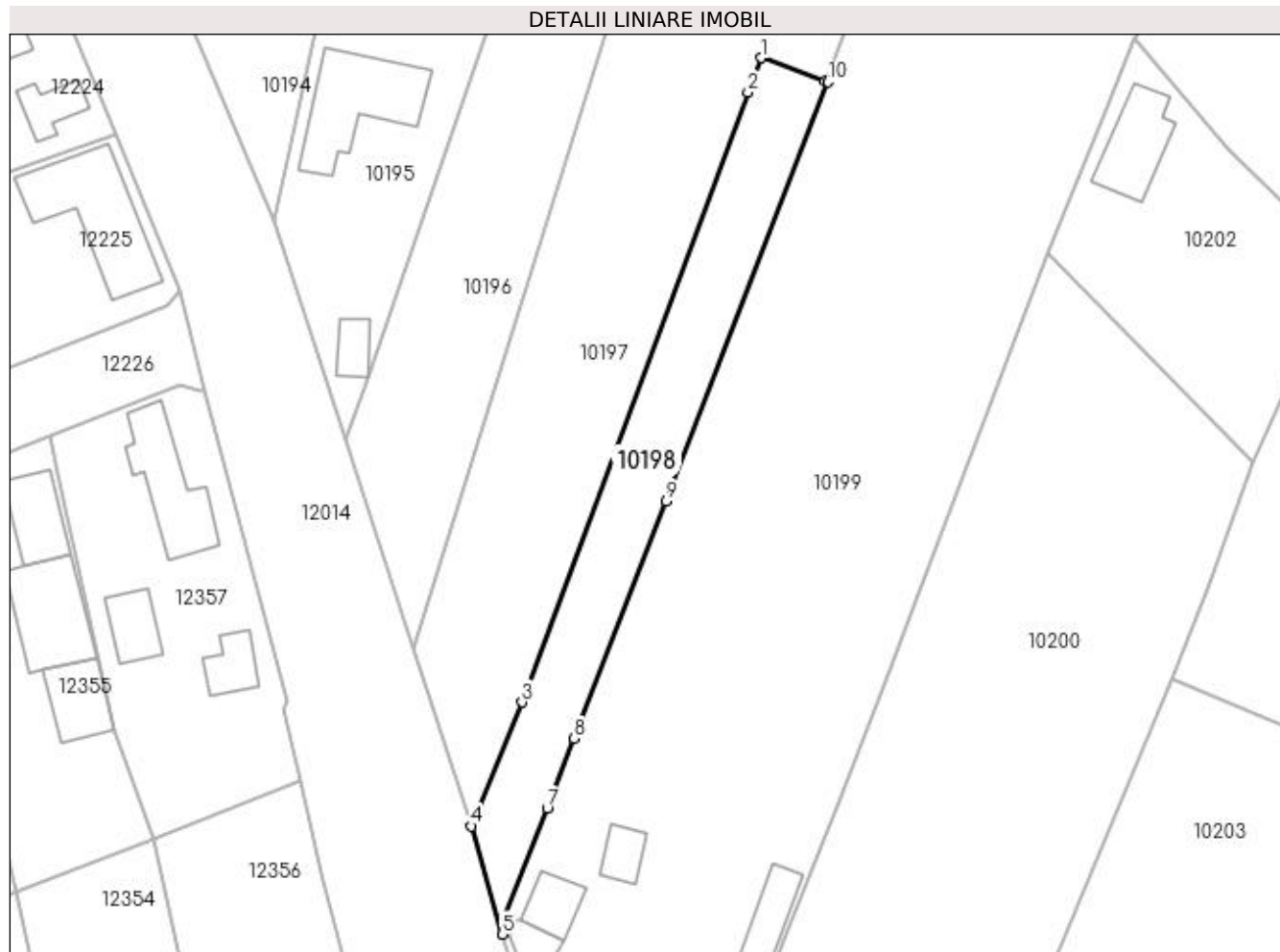
Inscrieri privind dezmembramintele dreptului de proprietate, drepturi reale de garanție și sarcini	Referințe
NU SUNT	

Anexa Nr. 1 La Partea I

Teren

Nr cadastral	Suprafața (mp)*	Observații / Referințe
	Din acte: 1.200 Masurata: 745	

* Suprafața este determinată în planul de proiecție Stereo 70.



Date referitoare la teren

Crt	Categorie folosință	Intra vilan	Suprafața (mp)	Tarla	Parcelă	Nr. topo	Observații / Referințe
1	vie	DA	745	213	14	-	

Lungime Segmente

1) Valorile lungimilor segmentelor sunt obținute din proiecție în plan.

Punct început	X / Y	Punct sfârșit	X / Y	Lungime segment (** (m)
1	356.942,904 290.152,442	2	356.941,425 290.148,517	4.194
2	356.941,425 290.148,517	3	356.915,582 290.078,833	74.322
3	356.915,582 290.078,833	4	356.909,797 290.064,685	15.285
4	356.909,797 290.064,685	5	356.913,317 290.052,342	12.835
5	356.913,317 290.052,342	6	356.913,599 290.054,141	1.821

Punct început	X / Y	Punct sfârșit	X / Y	Lungime segment (** (m)
6	356.913,599 290.054,141	7	356.918,473 290.066,737	13.506
7	356.918,473 290.066,737	8	356.921,563 290.074,722	8.562
8	356.921,563 290.074,722	9	356.932,049 290.101,82	29.056
9	356.932,049 290.101,82	10	356.950,567 290.149,671	51.309
10	356.950,567 290.149,671	11	356.950,279 290.149,783	0.309
11	356.950,279 290.149,783	1	356.942,904 290.152,442	7.84

** Lungimile segmentelor sunt determinate în planul de proiecție Stereo 70 și sunt rotunjite la 1 milimetru.

*** Distanța dintre puncte este formată din segmente cumulate ce sunt mai mici decât valoarea 1 milimetru.

**DATE DESPRE IMOBILUL NR. 10199**

Oficiul de Cadastru și Publicitate Imobiliară DOLJ
Biroul de Cadastru și Publicitate Imobiliară Craiova

A. Partea I. Descrierea imobilului

TEREN Intravilan

Adresa: Loc. Motatei, Str Sf C-Tin Si Elena, Nr. 30, Jud. Dolj, T213, P15,24

Nr. Crt	Nr cadastral Nr. topografic	Suprafața* (mp)	Observații / Referințe
A1	30727	Din acte: 4.400 Masurata: 4.536	Sector cadastral:26 Teren neimprijmit;

Construcții

Crt	Nr cadastral Nr. topografic	Adresa	Observații / Referințe
A1.1		Loc. Motatei, Str Sf C-Tin Si Elena, Nr. 30, Jud. Dolj, TARLAUA 213, PARCELELE 15, 24.	Nr. niveluri:1; S. construita la sol:137 mp; S. construita desfasurata:137 mp; LOCUINTA COMPUSA DIN PATRU CAMERE, BUCATARIE, CAMARA, BAIE, DOUA HOLURI SI BECI.
A1.2		Loc. Motatei, Str Sf C-Tin Si Elena, Nr. 30, Jud. Dolj, TARLAUA 213, PARCELELE 15, 24.	Nr. niveluri:1; S. construita la sol:22 mp; S. construita desfasurata:22 mp; ANEXA
A1.3		Loc. Motatei, Str Sf C-Tin Si Elena, Nr. 30, Jud. Dolj, TARLAUA 213, PARCELELE 15, 24.	Nr. niveluri:1; S. construita la sol:35 mp; S. construita desfasurata:35 mp; PATUL
A1.4		Loc. Motatei, Str Sf C-Tin Si Elena, Nr. 30, Jud. Dolj, TARLAUA 213, PARCELELE 15, 24.	Nr. niveluri:1; S. construita la sol:25 mp; S. construita desfasurata:25 mp; GARAJ
A1.5		Loc. Motatei, Str Sf C-Tin Si Elena, Nr. 30, Jud. Dolj, TARLAUA 213, PARCELELE 15, 24.	Nr. niveluri:1; S. construita la sol:52 mp; S. construita desfasurata:52 mp; MAGAZIE

B. Partea II. Proprietari și acte

Inscrieri privitoare la dreptul de proprietate și alte drepturi reale	Referințe	
201820 / 18/08/2021		
Act Notarial nr. contract intretinere aut nr.1020, din 18/08/2021 emis de NP Marta Elena Daniela;		
B1	Intabulare, drept de PROPRIETATE, dobandit prin Conventie, cota actuala 1/2 1) IOVAN CONSTANTIN, necasatorit	A1, A1.1, A1.2
B2	Intabulare, drept de PROPRIETATE, dobandit prin Conventie, cota actuala 1/2 1) DRAGUT IULIANA	A1, A1.1, A1.2
/		
Act Normativ nr. LEGEA 7, din 13/03/1996 emis de PARLAMENTUL ROMANIEI ((art 12 alin 14 art 37 alin 2));		
B3	Intabulare, drept de PROPRIETATE, dobandit prin Lege, cota actuala 1/1 1) IOVAN CONSTANTIN, necasatorit 2) DRAGUT IULIANA	A1.3, A1.4, A1.5

C. Partea III. SARCINI

Inscrieri privind dezmembramintele dreptului de proprietate, drepturi reale de garanție și sarcini	Referințe	
201820 / 18/08/2021		
Act Notarial nr. contract intretinere aut nr.1020, din 18/08/2021 emis de NP Marta Elena Daniela;		
C1	Intabulare, drept de UZUFRACT VIAGER, cota actuala 1/1 1) IOVAN MARIN	A1, A1.1, A1.2
C2	Intabulare, drept de IPOTECA LEGALA, Valoare:0 ce are ca obiect plata rentei în bani corespunzătoare întreținerii neexecutate 1) IOVAN MARIN	A1, A1.1, A1.2

Lungime Segmente

1) Valorile lungimilor segmentelor sunt obținute din proiecție în plan.

Punct început	X / Y	Punct sfârșit	X / Y	Lungime segment (** (m)
1	356.961,647 290.180,037	2	356.950,279 290.149,783	32.319
3	356.950,567 290.149,671	4	356.932,049 290.101,82	51.309
5	356.921,563 290.074,722	6	356.918,473 290.066,737	8.562
7	356.913,599 290.054,141	8	356.913,317 290.052,342	1.821
9	356.915,872 290.044,615	10	356.916,978 290.041,042	3.74
11	356.919,551 290.033,261	12	356.921,808 290.026,434	7.19
13	356.923,687 290.020,75	14	356.928,086 290.007,445	14.013
15	356.933,366 290.020,648	16	356.942,064 290.042,362	23.391
17	356.945,646 290.051,87	18	356.948,549 290.059,382	8.053
19	356.951,916 290.067,915	20	356.957,789 290.082,933	16.126
21	356.961,015 290.091,639	22	356.975,715 290.130,127	41.2
23	356.975,725 290.130,152	24	356.982,323 290.146,443	17.576
25	356.985,688 290.154,758	26	356.985,931 290.155,029	0.364

Punct început	X / Y	Punct sfârșit	X / Y	Lungime segment (** (m)
2	356.950,279 290.149,783	3	356.950,567 290.149,671	0.309
4	356.932,049 290.101,82	5	356.921,563 290.074,722	29.056
6	356.918,473 290.066,737	7	356.913,599 290.054,141	13.506
8	356.913,317 290.052,342	9	356.915,872 290.044,615	8.138
10	356.916,978 290.041,042	11	356.919,551 290.033,261	8.195
12	356.921,808 290.026,434	13	356.923,687 290.020,75	5.987
14	356.928,086 290.007,445	15	356.933,366 290.020,648	14.22
16	356.942,064 290.042,362	17	356.945,646 290.051,87	10.16
18	356.948,549 290.059,382	19	356.951,916 290.067,915	9.173
20	356.957,789 290.082,933	21	356.961,015 290.091,639	9.284
22	356.975,715 290.130,127	23	356.975,725 290.130,152	0.027
24	356.982,323 290.146,443	25	356.985,688 290.154,758	8.97
26	356.985,931 290.155,029	1	356.961,647 290.180,037	34.858

** Lungimile segmentelor sunt determinate în planul de proiecție Stereo 70 și sunt rotunjite la 1 milimetru.

*** Distanța dintre puncte este formată din segmente cumulate ce sunt mai mici decât valoarea 1 milimetru.

**DATE DESPRE IMOBILUL NR. 10200**

Oficiul de Cadastru și Publicitate Imobiliară DOLJ
Biroul de Cadastru și Publicitate Imobiliară Craiova

A. Partea I. Descrierea imobilului

TEREN Intravilan

Adresa: Loc. Motatei, Str Sf. C-Tin Si Elena, Nr. 28, Jud. Dolj, T213,213/1, P16,16/1

Nr. Crt	Nr cadastral Nr. topografic	Suprafața* (mp)	Observații / Referințe
A1	30054	Din acte: 3.400 Masurata: 3.729	Sector cadastral:26 Teren neimprejmuit;

Construcții

Crt	Nr cadastral Nr. topografic	Adresa	Observații / Referințe
A1.1		Loc. Motatei, Str Sf. C-Tin Si Elena, Nr. 28, Jud. Dolj, T213,P16,T213/1,P16/1	Nr. niveluri:1; S. construita la sol:12 mp; S. construita desfasurata:12 mp; Anexa

B. Partea II. Proprietari și acte

Inscrieri privitoare la dreptul de proprietate și alte drepturi reale		Referințe
16797 / 16/03/2010		
Act Notarial nr. PARTAJ NR 456, din 10/02/2009 emis de NOTAR PUBLIC STOENESCU FLOREA (TDP nr. 4266-48619/19-08-2002 emis de CJ DOLJ ; CM nr. 27/10-02-2009 emis de NOTAR PUBLIC STOENESCU FLOREA; TDP 2736-48113, din 19/11/1996);		
B1	Intabulare, drept de PROPRIETATEsi mostenire, dobandit prin Lege, cota actuala 1/1 1) PIRVU CONSTANTIN	A1, A1.1

C. Partea III. SARCINI .

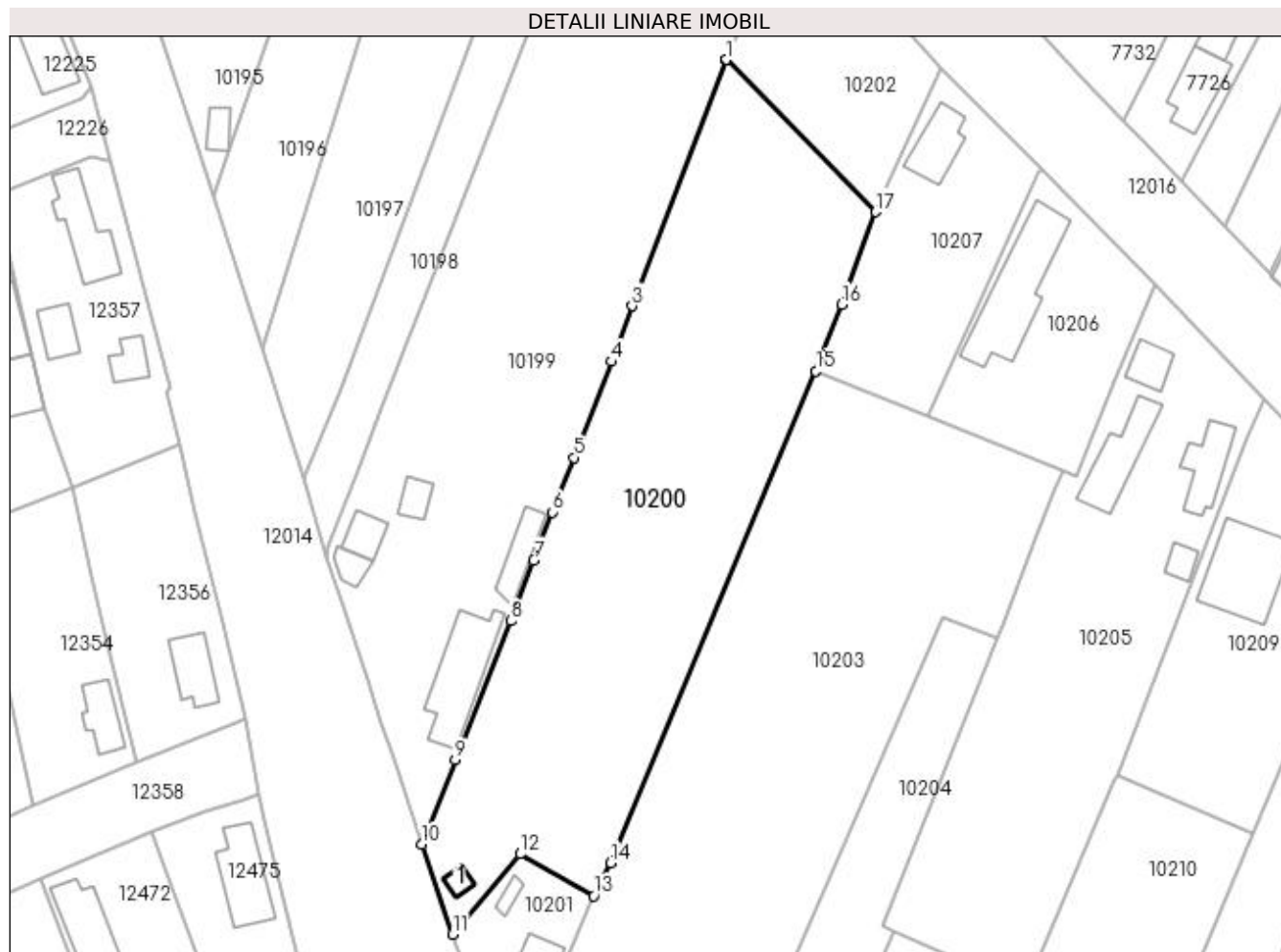
Inscrieri privind dezmembramintele dreptului de proprietate, drepturi reale de garanție și sarcini	Referințe
NU SUNT	

Anexa Nr. 1 La Partea I

Teren

Nr cadastral	Suprafața (mp)*	Observații / Referințe
30054	Din acte: 3.400 Masurata: 3.729	

* Suprafața este determinată în planul de proiecție Stereo 70.



Date referitoare la teren

Crt	Categorie folosință	Intra vilan	Suprafața (mp)	Tarla	Parcelă	Nr. topo	Observații / Referințe
1	curți constructii	DA	2.880	213	16	-	
2	arabil	DA	849	213/1	16/1	-	

Date referitoare la construcții

Crt	Număr	Destinație construcție	Supraf. (mp)	Situație juridică	Observații / Referințe
A1.1		construcții anexa	Din acte: 0 Masurata: 12	Cu acte	Nr. niveluri:1; S. construita la sol:12 mp; S. construita desfasurata:12 mp; Anexa

Lungime Segmente

1) Valorile lungimilor segmentelor sunt obținute din proiecție în plan.

Punct început	X / Y	Punct sfârșit	X / Y	Lungime segment (** (m)
1	356.975,725 290.130,152	2	356.975,715 290.130,127	0.027
2	356.975,715 290.130,127	3	356.961,015 290.091,639	41.2
3	356.961,015 290.091,639	4	356.957,789 290.082,933	9.284

Punct început	X / Y	Punct sfârșit	X / Y	Lungime segment (** (m)
4	356.957,789 290.082,933	5	356.951,916 290.067,915	16.126
5	356.951,916 290.067,915	6	356.948,549 290.059,382	9.173
6	356.948,549 290.059,382	7	356.945,646 290.051,87	8.053
7	356.945,646 290.051,87	8	356.942,064 290.042,362	10.16
8	356.942,064 290.042,362	9	356.933,366 290.020,648	23.391
9	356.933,366 290.020,648	10	356.928,086 290.007,445	14.22
10	356.928,086 290.007,445	11	356.932,924 289.993,355	14.897
11	356.932,924 289.993,355	12	356.943,519 290.005,902	16.422
12	356.943,519 290.005,902	13	356.955,055 289.999,376	13.254
13	356.955,055 289.999,376	14	356.957,701 290.004,521	5.786
14	356.957,701 290.004,521	15	356.989,788 290.081,441	83.344
15	356.989,788 290.081,441	16	356.993,867 290.091,862	11.191
16	356.993,867 290.091,862	17	356.999,155 290.106,355	15.428
17	356.999,155 290.106,355	1	356.975,725 290.130,152	33.396

** Lungimile segmentelor sunt determinate în planul de proiecție Stereo 70 și sunt rotunjite la 1 milimetru.

*** Distanța dintre puncte este formată din segmente cumulate ce sunt mai mici decât valoarea 1 milimetru.

**DATE DESPRE IMOBILUL NR. 10201**

Oficiul de Cadastru și Publicitate Imobiliară DOLJ
Biroul de Cadastru și Publicitate Imobiliară Craiova

A. Partea I. Descrierea imobilului

TEREN Intravilan

Adresa: Loc. Motatei, Str Sf. Constantin Si Elena, Nr. 26, Jud. Dolj, T213, P17

Nr. Crt	Nr cadastral Nr. topografic	Suprafața* (mp)	Observații / Referințe
A1	35645	Din acte: 522 Masurata: 425	Sector cadastral:26 Teren imprejmuit;

Construcții

Crt	Nr cadastral Nr. topografic	Adresa	Observații / Referințe
A1.1		Loc. Motatei, Str Sf. Constantin Si Elena, Nr. 26, Jud. Dolj, T. 213, P. 17	Nr. niveluri:1; S. construita la sol:69 mp; S. construita desfasurata:69 mp; Locuinta parter construita in anul 1950.
A1.2		Loc. Motatei, Str Sf. Constantin Si Elena, Nr. 26, Jud. Dolj, T. 213, P. 17	Nr. niveluri:1; S. construita la sol:11 mp; S. construita desfasurata:11 mp; Patul parter construit in anul 1980.

B. Partea II. Proprietari și acte

Inscrieri privitoare la dreptul de proprietate și alte drepturi reale		Referințe
30268 / 18/02/2019		
Act Notarial nr. CVC 3755, din 14/12/1992 emis de Notariatul de Stat Local Bailesti (act administrativ nr certificat de atestare fiscala 1015 din 06.02.2019, emis de Primaria Motatei);		
B1	Intabulare, drept de PROPRIETATE, dobandit prin Conventie, cota actuala 1/1 1) GRIGORESCU DUMITRU 2) GRIGORESCU OLGA-MARGARETA	A1, A1.1, A1.2

C. Partea III. SARCINI .

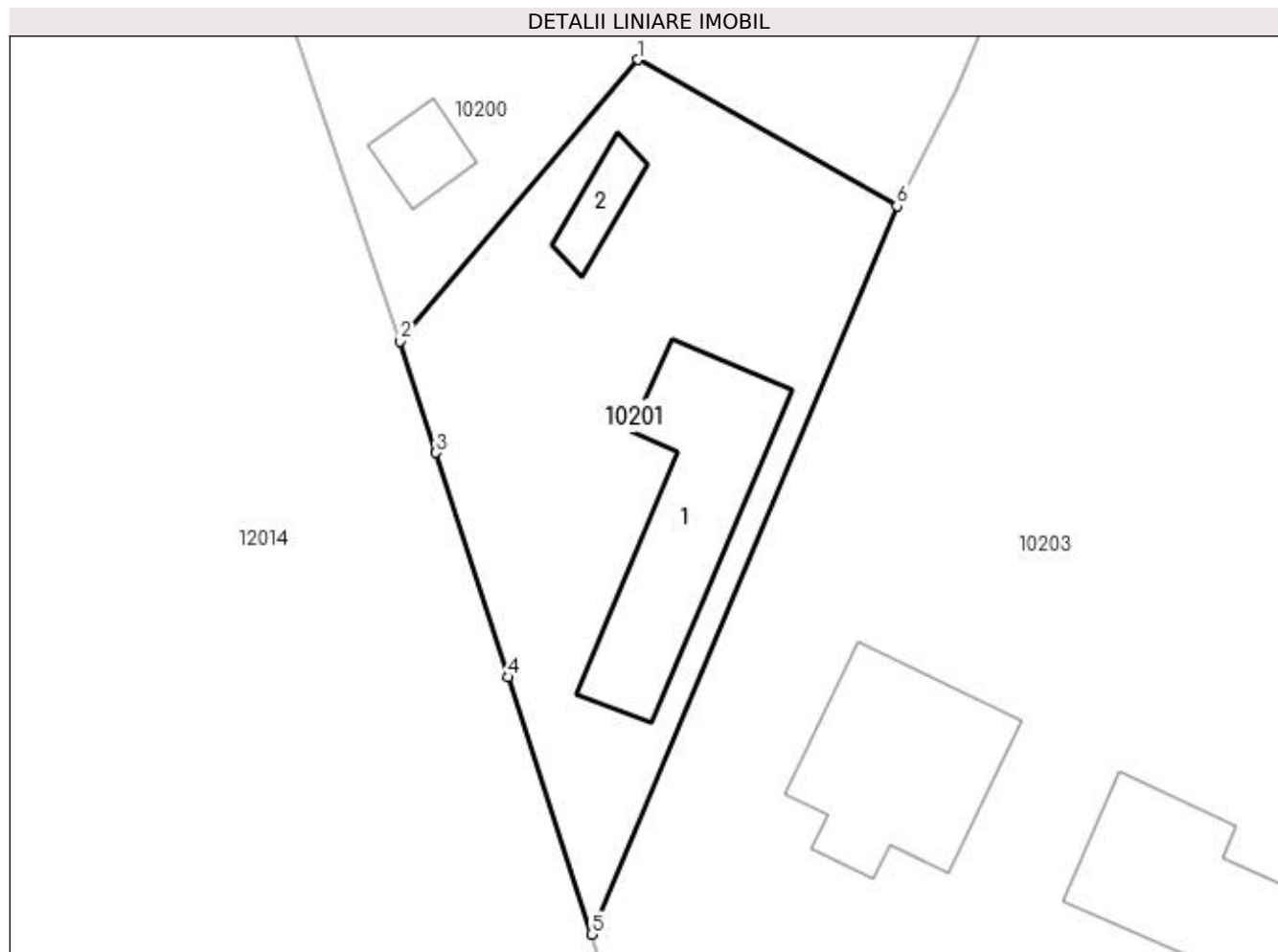
Inscrieri privind dezmembramintele dreptului de proprietate, drepturi reale de garanție și sarcini	Referințe
NU SUNT	

Anexa Nr. 1 La Partea I

Teren

Nr cadastral	Suprafața (mp)*	Observații / Referințe
35645	Din acte: 522 Masurata: 425	

* Suprafața este determinată în planul de proiecție Stereo 70.



Date referitoare la teren

Crt	Categorie folosință	Intravilan	Suprafața (mp)	Tarla	Parcelă	Nr. topo	Observații / Referințe
1	curți constructii	DA	425	213	17	-	

Date referitoare la construcții

Crt	Număr	Destinație construcție	Supraf. (mp)	Situație juridică	Observații / Referințe
A1.1		construcții de locuințe	69	Cu acte	Nr. niveluri:1; S. construita la sol:69 mp; S. construita desfasurata:69 mp; Locuinta parter construita in anul 1950.
A1.2		construcții anexa	11	Cu acte	Nr. niveluri:1; S. construita la sol:11 mp; S. construita desfasurata:11 mp; Patul parter construit in anul 1980.

Lungime Segmente

1) Valorile lungimilor segmentelor sunt obținute din proiecție în plan.

Punct început	X / Y	Punct sfârșit	X / Y	Lungime segment (** (m)
1	356.943,519 290.005,902	2	356.932,924 289.993,355	16.422
2	356.932,924 289.993,355	3	356.934,523 289.988,391	5.215

Punct început	X / Y	Punct sfârșit	X / Y	Lungime segment (** (m)
3	356.934,523 289.988,391	4	356.937,748 289.978,384	10.514
4	356.937,748 289.978,384	5	356.941,439 289.966,929	12.035
5	356.941,439 289.966,929	6	356.955,055 289.999,376	35.188
6	356.955,055 289.999,376	1	356.943,519 290.005,902	13.254

** Lungimile segmentelor sunt determinate în planul de proiecție Stereo 70 și sunt rotunjite la 1 milimetru.

*** Distanța dintre puncte este formată din segmente cumulate ce sunt mai mici decât valoarea 1 milimetru.

**DATE DESPRE IMOBILUL NR. 10202**

Oficiul de Cadastru și Publicitate Imobiliară DOLJ
Biroul de Cadastru și Publicitate Imobiliară Craiova

A. Partea I. Descrierea imobilului

TEREN Intravilan

Adresa: Loc. Motatei, Str Sos Galicii, Nr. 6, Jud. Dolj, T213, P23

Nr. Crt	Nr cadastral Nr. topografic	Suprafața* (mp)	Observații / Referințe
A1		Din acte: 900 Masurata: 793	Sector cadastral:26 Teren neimprejmuit;

Construcții

Crt	Nr cadastral Nr. topografic	Adresa	Observații / Referințe
A1.1		Loc. Motatei, Str Sos Galicii, Jud. Dolj	Nr. niveluri:1; S. construita la sol:73 mp; S. construita desfasurata:73 mp; C1-LOCUINTA

B. Partea II. Proprietari și acte

Inscrieri privitoare la dreptul de proprietate și alte drepturi reale		Referințe
/		
Act Administrativ nr. TDP NR. 3183/59190, din 14/03/1997 emis de CJSIPT DOLJ (CERTIFICAT DE DECES NR. 903644/25.02.2022);		
B1	Intabulare, drept de PROPRIETATE, dobandit prin Reconstituire, cota actuala 1/1 1) PAUNETU GRIGORE DEFUNCT:Da	A1
Act Normativ nr. LEGEA 7, din 13/03/1996 emis de PARLAMENTUL ROMNAIEI ((art 12 alin 4 art 37 alin 2));		
B2	Intabulare, drept de PROPRIETATE, dobandit prin Lege, cota actuala 1/1 1) PAUNETU GRIGORE DEFUNCT:Da	A1.1

C. Partea III. SARCINI .

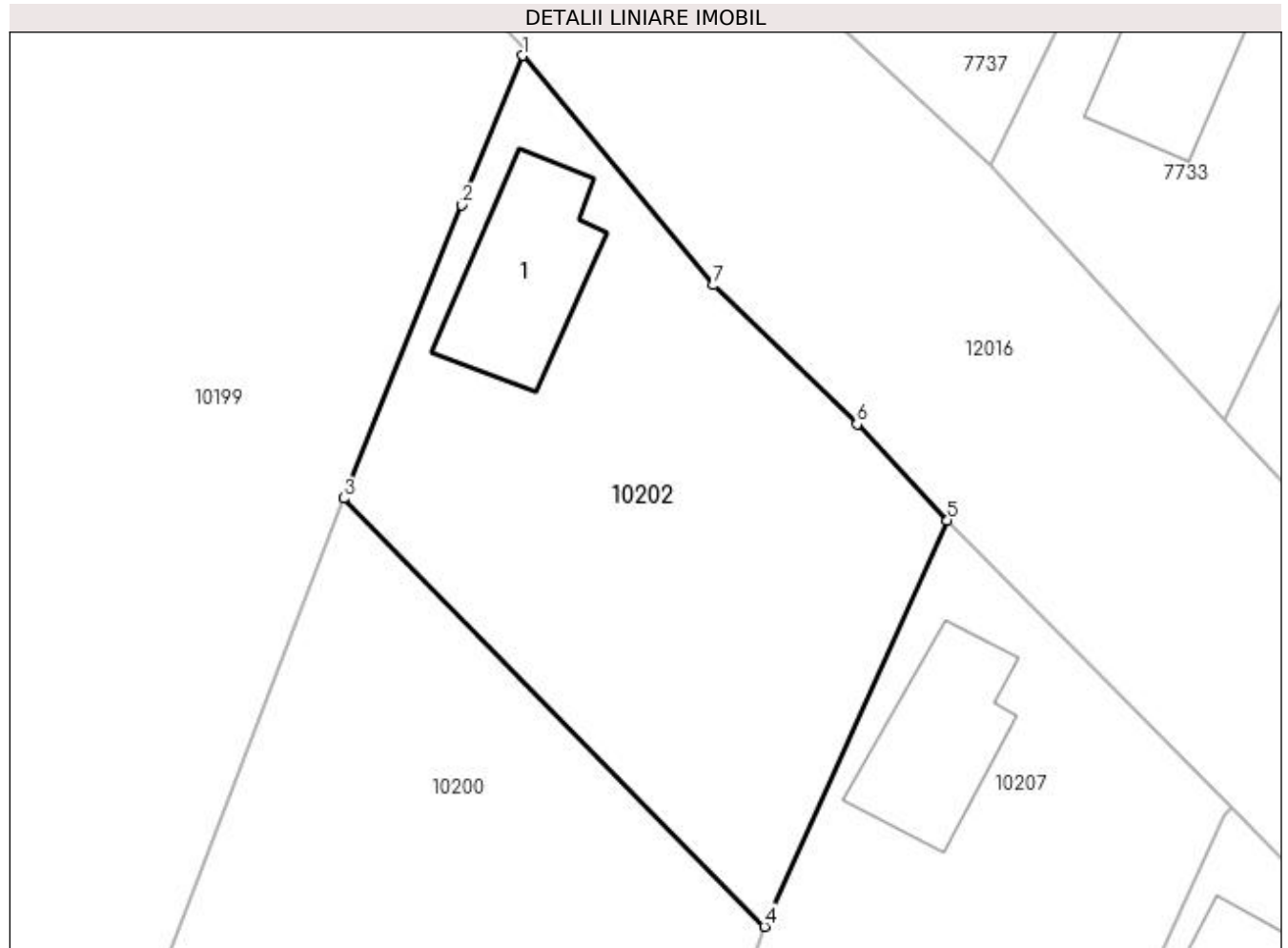
Inscrieri privind dezmembramintele dreptului de proprietate, drepturi reale de garanție și sarcini	Referințe
NU SUNT	

Anexa Nr. 1 La Partea I

Teren

Nr cadastral	Suprafața (mp)*	Observații / Referințe
	Din acte: 900 Masurata: 793	

* Suprafața este determinată în planul de proiecție Stereo 70.



Date referitoare la teren

Crt	Categorie folosință	Intra vilan	Suprafața (mp)	Tarla	Parcelă	Nr. topo	Observații / Referințe
1	curți constructii	DA	793	213	23	-	

Date referitoare la construcții

Crt	Număr	Destinație construcție	Supraf. (mp)	Situație juridică	Observații / Referințe
A1.1		construcții de locuințe	Din acte: 0 Masurata: 73	Cu acte	Nr. niveluri:1; S. construita la sol:73 mp; S. construita desfasurata:73 mp; C1-LOCUINTA

Lungime Segmente

1) Valorile lungimilor segmentelor sunt obținute din proiecție în plan.

Punct început	X / Y	Punct sfârșit	X / Y	Lungime segment (** (m)
1	356.985,688 290.154,758	2	356.982,323 290.146,443	8.97
2	356.982,323 290.146,443	3	356.975,725 290.130,152	17.576
3	356.975,725 290.130,152	4	356.999,155 290.106,355	33.396

Punct început	X / Y	Punct sfârșit	X / Y	Lungime segment (** (m)
4	356.999,155 290.106,355	5	357.009,322 290.128,937	24.765
5	357.009,322 290.128,937	6	357.004,297 290.134,269	7.327
6	357.004,297 290.134,269	7	356.996,307 290.142,007	11.123
7	356.996,307 290.142,007	1	356.985,688 290.154,758	16.594

** Lungimile segmentelor sunt determinate în planul de proiecție Stereo 70 și sunt rotunjite la 1 milimetru.

*** Distanța dintre puncte este formată din segmente cumulate ce sunt mai mici decât valoarea 1 milimetru.

**DATE DESPRE IMOBILUL NR. 10203**

Oficiul de Cadastru și Publicitate Imobiliară DOLJ
Biroul de Cadastru și Publicitate Imobiliară Craiova

A. Partea I. Descrierea imobilului

TEREN Intravilan

Adresa: Loc. Motatei, Str Sf. Constantin Si Elena, Nr. 24, Jud. Dolj, T213, P27, 18

Nr. Crt	Nr cadastral Nr. topografic	Suprafața* (mp)	Observații / Referințe
A1		Din acte: 4.000 Masurata: 4.889	Sector cadastral:26 Teren neimprejmut;

Construcții

Crt	Nr cadastral Nr. topografic	Adresa	Observații / Referințe
A1.1		Loc. Motatei, Str Sf. Constantin Si Elena, Jud. Dolj	Nr. niveluri:2; S. construita la sol:144 mp; S. construita desfasurata:157 mp; C1-LOCUINTA+BECI
A1.2		Loc. Motatei, Str Sf. Constantin Si Elena, Jud. Dolj	Nr. niveluri:1; S. construita la sol:67 mp; S. construita desfasurata:67 mp; C2-ANEXA

B. Partea II. Proprietari și acte

Inscrieri privitoare la dreptul de proprietate și alte drepturi reale		Referințe
/		
Hotarare Judecatoreasca nr. DECIZIE SC NR. 96, din 22/01/2018 emis de JUDECATORIA CALAFAT (CERTIFICAT DE DECES NR. 789129/22.10.2021;TDP NR. 1667-58981/08-05-1995);		
B1	Intabulare, drept de PROPRIETATE, dobandit prin Hotarare Judecatoreasca, cota actuala 1/1 1) BIRZAN MARGARETA DEFUNCT:Da	A1
Act Normativ nr. LEGEA 7, din 13/03/1996 emis de PARLAMENTUL ROMANIEI ((art 12 alin 14 art 37 alin 2));		
B2	Intabulare, drept de PROPRIETATE, dobandit prin Lege, cota actuala 1/1 1) BIRZAN MARGARETA DEFUNCT:Da	A1.1, A1.2

C. Partea III. SARCINI .

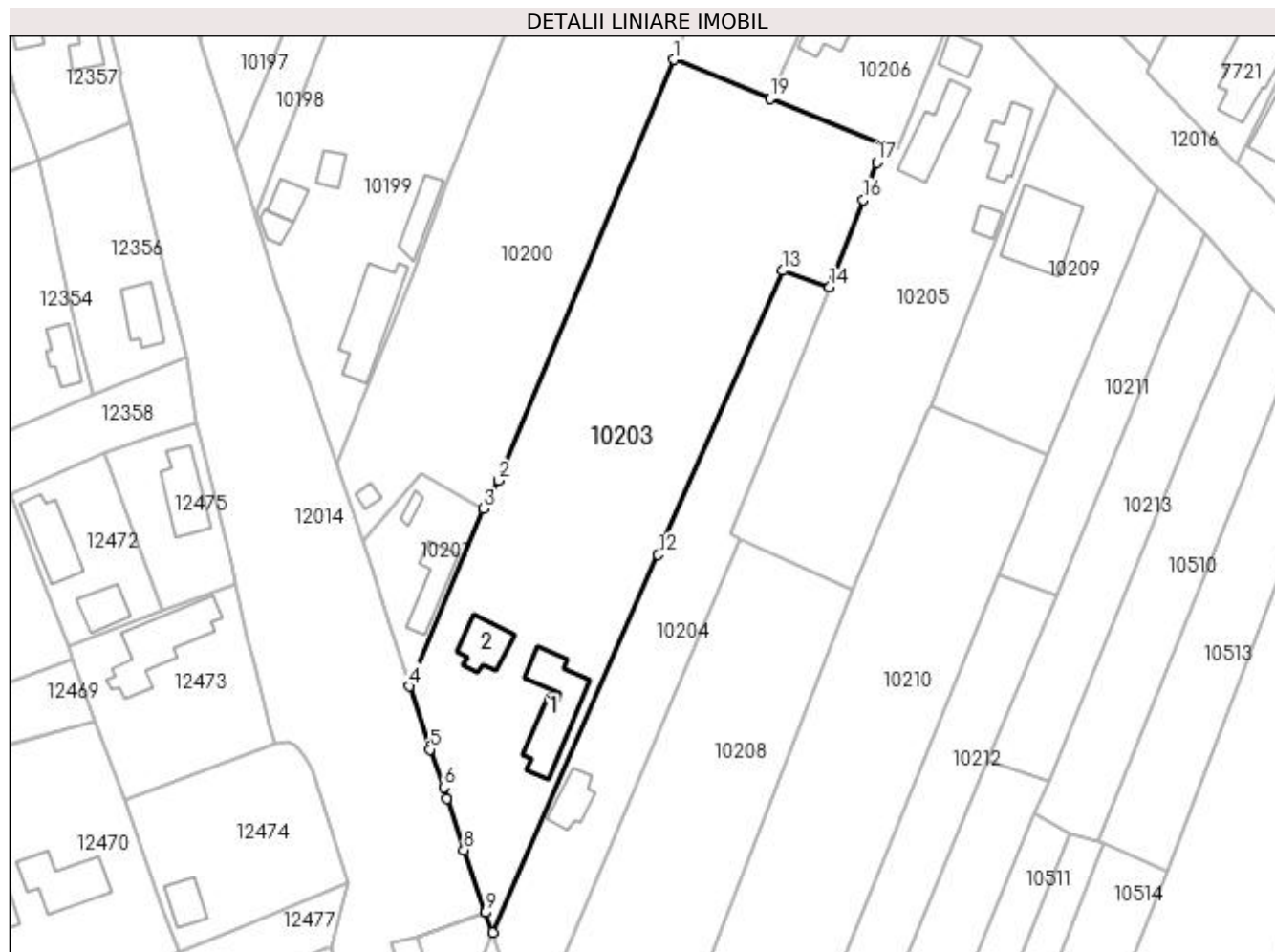
Inscrieri privind dezmembramintele dreptului de proprietate, drepturi reale de garanție și sarcini	Referințe
NU SUNT	

Anexa Nr. 1 La Partea I

Teren

Nr cadastral	Suprafața (mp)*	Observații / Referințe
	Din acte: 4.000 Masurata: 4.889	

* Suprafața este determinată în planul de proiecție Stereo 70.



Date referitoare la teren

Crt	Categorie folosință	Intravilan	Suprafața (mp)	Tarla	Parcelă	Nr. topo	Observații / Referințe
1	arabil	DA	2.999	213	27	-	
2	curți construcții	DA	1.890	213	18	-	

Date referitoare la construcții

Crt	Număr	Destinație construcție	Supraf. (mp)	Situație juridică	Observații / Referințe
A1.1		construcții de locuințe	Din acte: 0 Masurata: 144	Cu acte	Nr. niveluri:2; S. construita la sol:144 mp; S. construita desfasurata:157 mp; C1-LOCUINTA+BECI
A1.2		construcții anexa	Din acte: 0 Masurata: 67	Cu acte	Nr. niveluri:1; S. construita la sol:67 mp; S. construita desfasurata:67 mp; C2-ANEXA

Lungime Segmente

1) Valorile lungimilor segmentelor sunt obținute din proiecție în plan.

Punct început	X / Y	Punct sfârșit	X / Y	Lungime segment (** (m)
1	356.989,788 290.081,441	2	356.957,701 290.004,521	83.344

Punct început	X / Y	Punct sfârșit	X / Y	Lungime segment (** (m)
2	356.957,701 290.004,521	3	356.955,055 289.999,376	5.786
3	356.955,055 289.999,376	4	356.941,439 289.966,929	35.188
4	356.941,439 289.966,929	5	356.945,15 289.955,379	12.132
5	356.945,15 289.955,379	6	356.947,735 289.948,457	7.389
6	356.947,735 289.948,457	7	356.948,251 289.946,384	2.136
7	356.948,251 289.946,384	8	356.951,404 289.937,018	9.882
8	356.951,404 289.937,018	9	356.955,372 289.925,584	12.103
9	356.955,372 289.925,584	10	356.955,373 289.925,581	0.003
10	356.955,373 289.925,581	11	356.956,635 289.921,947	3.847
11	356.956,635 289.921,947	12	356.986,948 289.990,964	75.381
12	356.986,948 289.990,964	13	357.009,74 290.042,857	56.678
13	357.009,74 290.042,857	14	357.018,274 290.039,838	9.052
14	357.018,274 290.039,838	15	357.019,019 290.041,688	1.994
15	357.019,019 290.041,688	16	357.024,42 290.055,806	15.116
16	357.024,42 290.055,806	17	357.026,911 290.062,65	7.283
17	357.026,911 290.062,65	18	357.028,351 290.065,726	3.396
18	357.028,351 290.065,726	19	357.007,359 290.074,28	22.668
19	357.007,359 290.074,28	1	356.989,788 290.081,441	18.974

** Lungimile segmentelor sunt determinate în planul de proiecție Stereo 70 și sunt rotunjite la 1 milimetru.

*** Distanța dintre puncte este formată din segmente cumulate ce sunt mai mici decât valoarea 1 milimetru.

**DATE DESPRE IMOBILUL NR. 10204**

Oficiul de Cadastru și Publicitate Imobiliară DOLJ
Biroul de Cadastru și Publicitate Imobiliară Craiova

A. Partea I. Descrierea imobilului

TEREN Intravilan

Nr. CF vechi:15
Nr. cadastral vechi:22

Adresa: Loc. Motatei, Str Sf C-Tin Si Elena, Nr. 22, Jud. Dolj

Nr. Crt	Nr cadastral Nr. topografic	Suprafața* (mp)	Observații / Referințe
A1	35967	Din acte: 1.600 Masurata: 1.675	Sector cadastral:26 Teren neimprejmut;

Construcții

Crt	Nr cadastral Nr. topografic	Adresa	Observații / Referințe
A1.1		Loc. Motatei, Str Sf C-Tin Si Elena, Nr. 22, Jud. Dolj	Nr. niveluri:1; S. construita la sol:56 mp; S. construita desfasurata:56 mp; C1- casa de chirpici cu trei camere, acoperita cu tigla

B. Partea II. Proprietari și acte

Inscrieri privitoare la dreptul de proprietate și alte drepturi reale		Referințe
127 / 09/03/2000		
Act Notarial nr. CVCnr 902, din 09/03/2000 emis de BNP STOENESCU FLOREA;		
B1	Intabulare, drept de PROPRIETATE, dobandit prin Conventie, cota actuala 1/1 1) MIRI STEFAN 2) MIRI MARINELA-GABITA	A1, A1.1
66830 / 08/04/2019		
Act Administrativ nr. 2433/SC, din 05/04/2019 emis de SERVICIUL CADASTRU 2433/SC;		
B2	Se noteaza mentiunea „Imobil inregistrat in planul cadastral fara forma si localizare corecta”	A1, A1.1

C. Partea III. SARCINI .

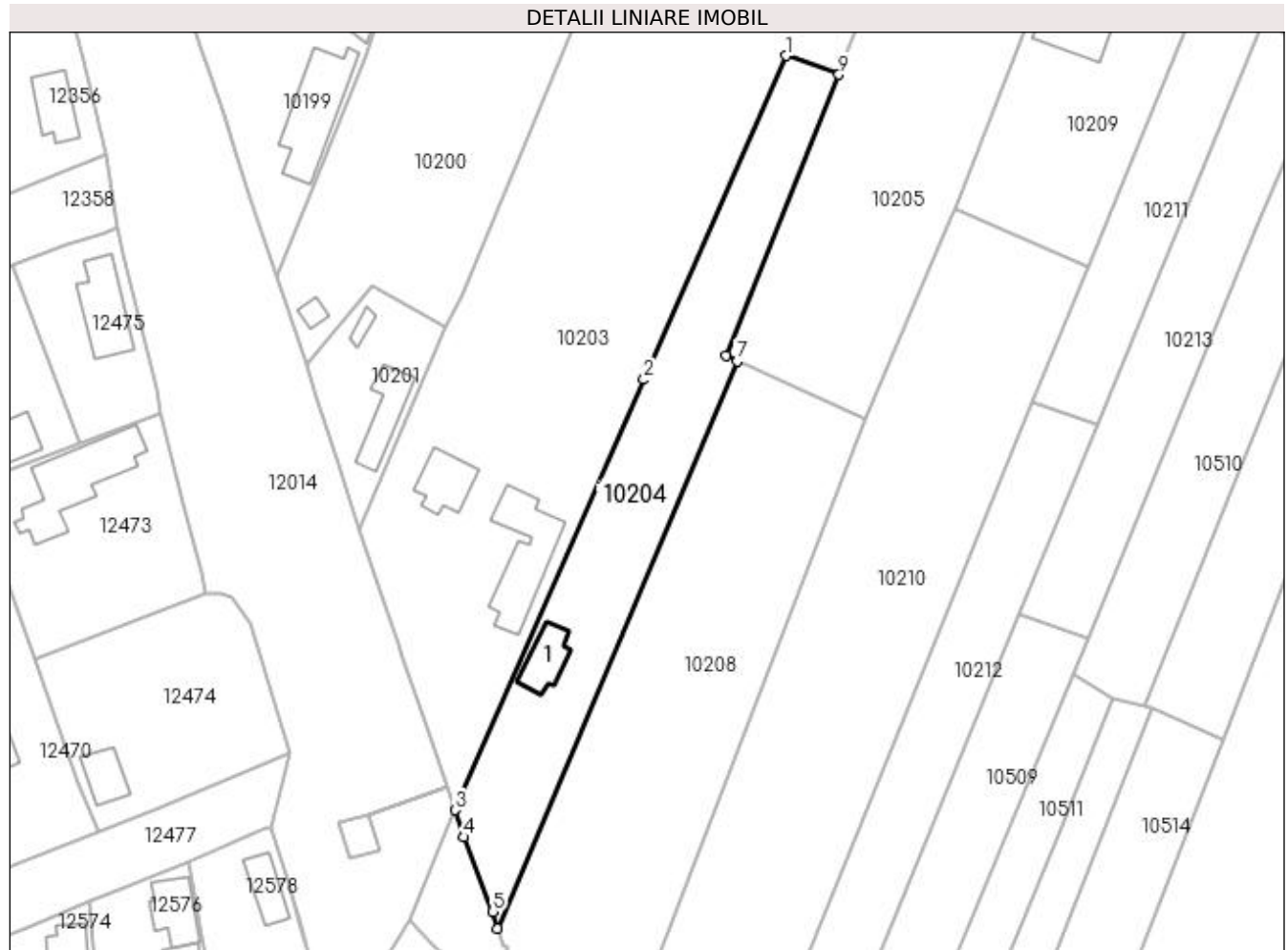
Inscrieri privind dezmembramintele dreptului de proprietate, drepturi reale de garanție și sarcini	Referințe
NU SUNT	

Anexa Nr. 1 La Partea I

Teren

Nr cadastral	Suprafața (mp)*	Observații / Referințe
35967	Din acte: 1.600 Masurata: 1.675	

* Suprafața este determinată în planul de proiecție Stereo 70.



Date referitoare la teren

Crt	Categorie folosință	Intra vilan	Suprafața (mp)	Tarla	Parcelă	Nr. topo	Observații / Referințe
1	curți constructii	DA	1.675	-	-	-	

Date referitoare la construcții

Crt	Număr	Destinație construcție	Supraf. (mp)	Situație juridică	Observații / Referințe
A1.1		construcții de locuințe	Din acte: 0 Masurata: 56	Cu acte	Nr. niveluri:1; S. construita la sol:56 mp; S. construita desfasurata:56 mp; C1- casa de chirpici cu trei camere, acoperita cu tigla

Lungime Segmente

1) Valorile lungimilor segmentelor sunt obținute din proiecție în plan.

Punct început	X / Y	Punct sfârșit	X / Y	Lungime segment (** (m)
1	357.009,74 290.042,857	2	356.986,948 289.990,964	56.678
2	356.986,948 289.990,964	3	356.956,635 289.921,947	75.381
3	356.956,635 289.921,947	4	356.958,138 289.917,615	4.585

Punct început	X / Y	Punct sfârșit	X / Y	Lungime segment (** (m)
4	356.958,138 289.917,615	5	356.962,697 289.905,68	12.776
5	356.962,697 289.905,68	6	356.963,525 289.902,962	2.841
6	356.963,525 289.902,962	7	357.001,911 289.993,93	98.735
7	357.001,911 289.993,93	8	357.000,113 289.994,77	1.985
8	357.000,113 289.994,77	9	357.018,274 290.039,838	48.59
9	357.018,274 290.039,838	1	357.009,74 290.042,857	9.052

** Lungimile segmentelor sunt determinate în planul de proiecție Stereo 70 și sunt rotunjite la 1 milimetru.

*** Distanța dintre puncte este formată din segmente cumulate ce sunt mai mici decât valoarea 1 milimetru.

**DATE DESPRE IMOBILUL NR. 10205**

Oficiul de Cadastru și Publicitate Imobiliară DOLJ
Biroul de Cadastru și Publicitate Imobiliară Craiova

A. Partea I. Descrierea imobilului

TEREN Intravilan

Adresa: Loc. Motatei, Sos Galicii, Nr. 12, Jud. Dolj, T213, P20

Nr. Crt	Nr cadastral Nr. topografic	Suprafața* (mp)	Observații / Referințe
A1		Din acte: 2.500 Masurata: 2.548	Sector cadastral:26 Teren neimprijmit;

Construcții

Crt	Nr cadastral Nr. topografic	Adresa	Observații / Referințe
A1.1		Loc. Motatei, Sos Galicii, Jud. Dolj	Nr. niveluri:1; S. construita la sol:95 mp; S. construita desfasurata:95 mp; C1-LOCUINTA
A1.2		Loc. Motatei, Sos Galicii, Jud. Dolj	Nr. niveluri:2; S. construita la sol:68 mp; S. construita desfasurata:81 mp; C2-LOCUINTA+BECI
A1.3		Loc. Motatei, Sos Galicii, Jud. Dolj	Nr. niveluri:1; S. construita la sol:37 mp; S. construita desfasurata:37 mp; C3-ANEXA
A1.4		Loc. Motatei, Sos Galicii, Jud. Dolj	Nr. niveluri:1; S. construita la sol:21 mp; S. construita desfasurata:21 mp; C4-AMEXA

B. Partea II. Proprietari și acte

Inscrieri privitoare la dreptul de proprietate și alte drepturi reale		Referințe
/		
Act Administrativ nr. TDP NR 3734-48431, din 17/04/1997 emis de CJ DOLJ;		
B1	Intabulare, drept de PROPRIETATE, dobandit prin Reconstituire, cota actuala 1/1 1) PÎRVU ION	A1
Act Normativ nr. LEGEA 7, din 13/03/1996 emis de PARLAMENTUL ROMANIEI ((art 12 alin 14 art 37 alin 2));		
B2	Intabulare, drept de PROPRIETATE, dobandit prin Lege, cota actuala 1/1 1) PIRVU ION	A1.1, A1.2, A1.3, A1.4

C. Partea III. SARCINI .

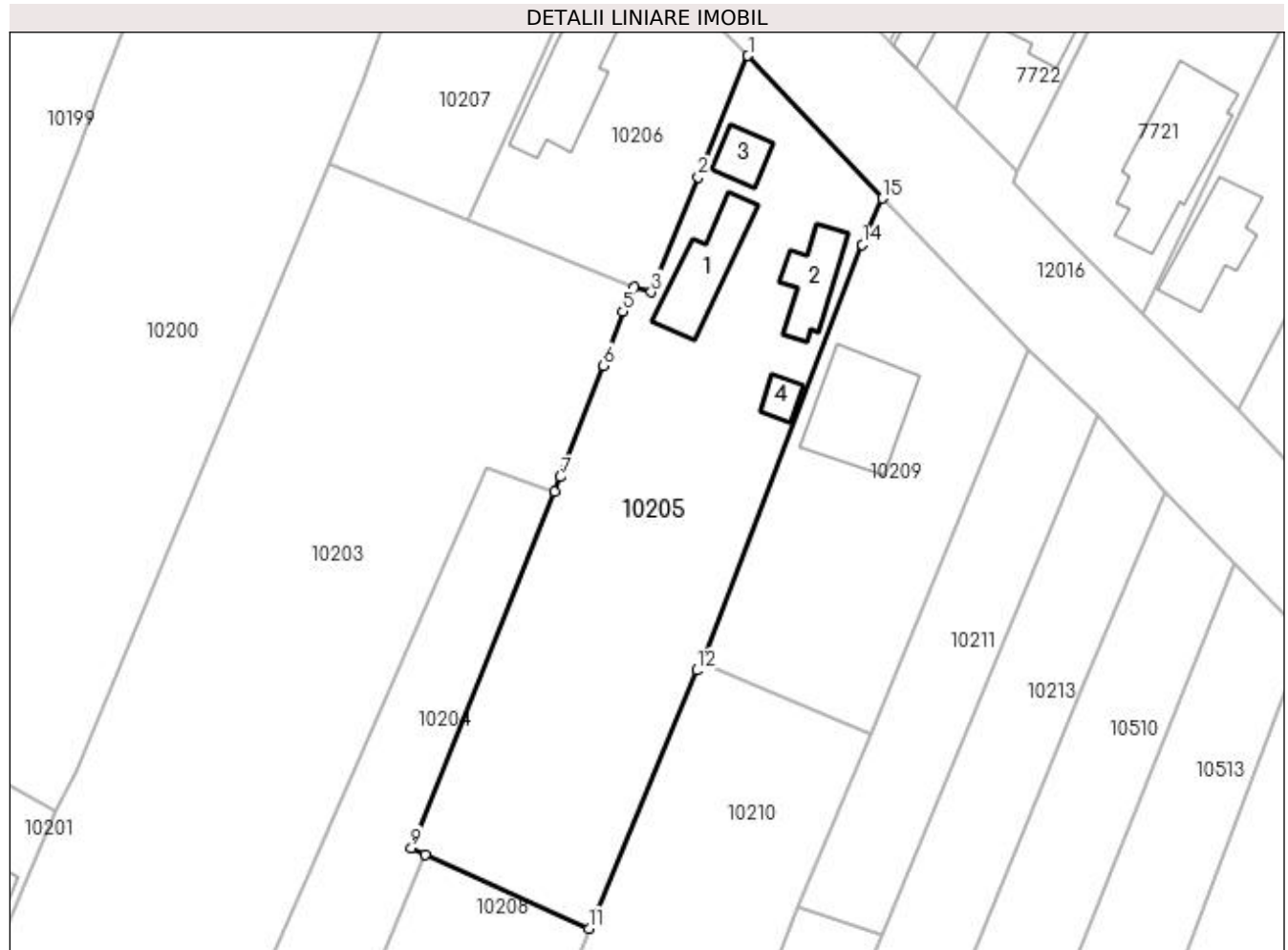
Inscrieri privind dezmembramintele dreptului de proprietate, drepturi reale de garanție și sarcini	Referințe
NU SUNT	

Anexa Nr. 1 La Partea I

Teren

Nr cadastral	Suprafața (mp)*	Observații / Referințe
	Din acte: 2.500 Masurata: 2.548	

* Suprafața este determinată în planul de proiecție Stereo 70.



Date referitoare la teren

Crt	Categorie folosință	Intravilan	Suprafața (mp)	Tarla	Parcelă	Nr. topo	Observații / Referințe
1	curți construcții	DA	2.548	213	20	-	

Date referitoare la construcții

Crt	Număr	Destinație construcție	Supraf. (mp)	Situație juridică	Observații / Referințe
A1.1		construcții de locuințe	Din acte: 0 Masurata: 95	Cu acte	Nr. niveluri:1; S. construita la sol:95 mp; S. construita desfasurata:95 mp; C1-LOCUINTA
A1.2		construcții de locuințe	Din acte: 0 Masurata: 68	Cu acte	Nr. niveluri:2; S. construita la sol:68 mp; S. construita desfasurata:81 mp; C2-LOCUINTA+BECI
A1.3		construcții anexa	Din acte: 0 Masurata: 37	Cu acte	Nr. niveluri:1; S. construita la sol:37 mp; S. construita desfasurata:37 mp; C3-ANEXA
A1.4		construcții anexa	Din acte: 0 Masurata: 21	Cu acte	Nr. niveluri:1; S. construita la sol:21 mp; S. construita desfasurata:21 mp; C4-AMEXA

Lungime Segmente

1) Valorile lungimilor segmentelor sunt obținute din proiecție în plan.

Punct început	X / Y	Punct sfârșit	X / Y	Lungime segment (** (m)
---------------	-------	---------------	-------	-------------------------

Punct început	X / Y	Punct sfârșit	X / Y	Lungime segment (** (m)
1	357.042,758 290.095,017	2	357.036,449 290.079,629	16.631
2	357.036,449 290.079,629	3	357.030,49 290.065,099	15.704
3	357.030,49 290.065,099	4	357.028,351 290.065,726	2.229
4	357.028,351 290.065,726	5	357.026,911 290.062,65	3.396
5	357.026,911 290.062,65	6	357.024,42 290.055,806	7.283
6	357.024,42 290.055,806	7	357.019,019 290.041,688	15.116
7	357.019,019 290.041,688	8	357.018,274 290.039,838	1.994
8	357.018,274 290.039,838	9	357.000,113 289.994,77	48.59
9	357.000,113 289.994,77	10	357.001,911 289.993,93	1.985
10	357.001,911 289.993,93	11	357.022,601 289.984,559	22.713
11	357.022,601 289.984,559	12	357.036,259 290.017,232	35.413
12	357.036,259 290.017,232	13	357.036,962 290.018,255	1.241
13	357.036,962 290.018,255	14	357.057,248 290.071,115	56.619
14	357.057,248 290.071,115	15	357.059,79 290.076,953	6.367
15	357.059,79 290.076,953	1	357.042,758 290.095,017	24.827

** Lungimile segmentelor sunt determinate în planul de proiecție Stereo 70 și sunt rotunjite la 1 milimetru.

*** Distanța dintre puncte este formată din segmente cumulate ce sunt mai mici decât valoarea 1 milimetru.

**DATE DESPRE IMOBILUL NR. 10206**

Oficiul de Cadastru și Publicitate Imobiliară DOLJ
Biroul de Cadastru și Publicitate Imobiliară Craiova

A. Partea I. Descrierea imobilului

TEREN Intravilan

Adresa: Loc. Motatei, Sos Galicii, Nr. 10, Jud. Dolj, T213, P21

Nr. Crt	Nr cadastral Nr. topografic	Suprafața* (mp)	Observații / Referințe
A1		Din acte: 1.000 Masurata: 910	Sector cadastral:26 Teren neimprejmuit;

Construcții

Crt	Nr cadastral Nr. topografic	Adresa	Observații / Referințe
A1.1		Loc. Motatei, Sos Galicii, Jud. Dolj	Nr. niveluri:2; S. construita la sol:177 mp; S. construita desfasurata:186 mp; C1-LOCUINTA+BECI

B. Partea II. Proprietari și acte

Inscrieri privitoare la dreptul de proprietate și alte drepturi reale		Referințe
/		
Act Administrativ nr. TDP NR 2037-9686, din 01/11/1996 emis de CJ DOLJ;		
B1	Intabulare, drept de PROPRIETATE, dobandit prin Reconstituire, cota actuala 1/1 1) NETOIU MARIN	A1
Act Normativ nr. LEGEA 7, din 13/03/1996 emis de PARLAMENTUL ROMANIEI ((art 12 alin 14 art 37 alin 2));		
B2	Intabulare, drept de PROPRIETATE, dobandit prin Lege, cota actuala 1/1 1) NETOIU MARIN	A1.1

C. Partea III. SARCINI .

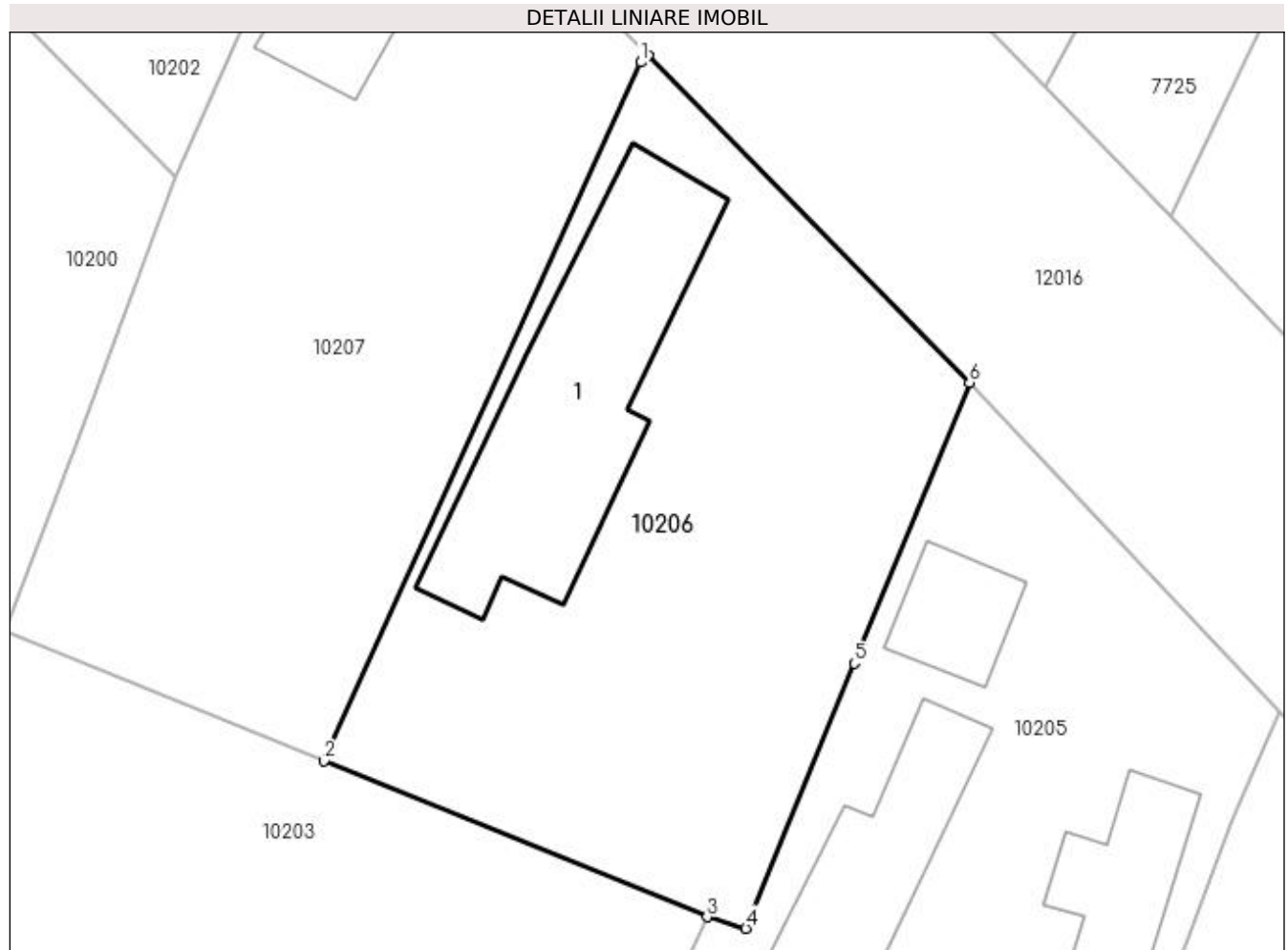
Inscrieri privind dezmembramintele dreptului de proprietate, drepturi reale de garanție și sarcini	Referințe
NU SUNT	

Anexa Nr. 1 La Partea I

Teren

Nr cadastral	Suprafața (mp)*	Observații / Referințe
	Din acte: 1.000 Masurata: 910	

* Suprafața este determinată în planul de proiecție Stereo 70.



Date referitoare la teren

Crt	Categorie folosință	Intra vilan	Suprafața (mp)	Tarla	Parcelă	Nr. topo	Observații / Referințe
1	curți constructii	DA	910	213	21	-	

Date referitoare la construcții

Crt	Număr	Destinație construcție	Supraf. (mp)	Situație juridică	Observații / Referințe
A1.1		construcții de locuințe	Din acte: 0 Masurata: 177	Cu acte	Nr. niveluri:2; S. construita la sol:177 mp; S. construita desfasurata:186 mp; C1-LOCUINTA+BECI

Lungime Segmente

1) Valorile lungimilor segmentelor sunt obținute din proiecție în plan.

Punct început	X / Y	Punct sfârșit	X / Y	Lungime segment (** (m)
1	357.024,726 290.112,593	2	357.007,359 290.074,28	42.065
2	357.007,359 290.074,28	3	357.028,351 290.065,726	22.668
3	357.028,351 290.065,726	4	357.030,49 290.065,099	2.229

Punct început	X / Y	Punct sfârșit	X / Y	Lungime segment (** (m)
4	357.030,49 290.065,099	5	357.036,449 290.079,629	15.704
5	357.036,449 290.079,629	6	357.042,758 290.095,017	16.631
6	357.042,758 290.095,017	7	357.025,125 290.112,95	25.15
7	357.025,125 290.112,95	1	357.024,726 290.112,593	0.535

** Lungimile segmentelor sunt determinate în planul de proiecție Stereo 70 și sunt rotunjite la 1 milimetru.

*** Distanța dintre puncte este formată din segmente cumulate ce sunt mai mici decât valoarea 1 milimetru.

**DATE DESPRE IMOBILUL NR. 10207**

Oficiul de Cadastru și Publicitate Imobiliară DOLJ
Biroul de Cadastru și Publicitate Imobiliară Craiova

A. Partea I. Descrierea imobilului

TEREN Intravilan

Adresa: Loc. Motatei, Sos Galicii, Nr. 8, Jud. Dolj, T213, P22

Nr. Crt	Nr cadastral Nr. topografic	Suprafața* (mp)	Observații / Referințe
A1		Din acte: 900 Masurata: 949	Sector cadastral:26 Teren neimprejmuit;

Construcții

Crt	Nr cadastral Nr. topografic	Adresa	Observații / Referințe
A1.1		Loc. Motatei, Sos Galicii, Jud. Dolj	Nr. niveluri:1; S. construita la sol:66 mp; S. construita desfasurata:66 mp; C1-LOCUINTA

B. Partea II. Proprietari și acte

Inscrieri privitoare la dreptul de proprietate și alte drepturi reale		Referințe
/		
Act Administrativ nr. TDP NR 2923-1389, din 25/11/1996 emis de CJ DOLJ;		
B1	Intabulare, drept de PROPRIETATE, dobandit prin Reconstituire, cota actuala 1/1 1) VELICA GHEORGHE, LIPSA CNP	A1
Act Normativ nr. LEGEA 7, din 13/03/1996 emis de PARLAMENTUL ROMANIEI ((art 12 alin 14 art 37 alin 2));		
B2	Intabulare, drept de PROPRIETATE, dobandit prin Lege, cota actuala 1/1 1) VELICA GHEORGHE, LIPSA CNP	A1.1

C. Partea III. SARCINI .

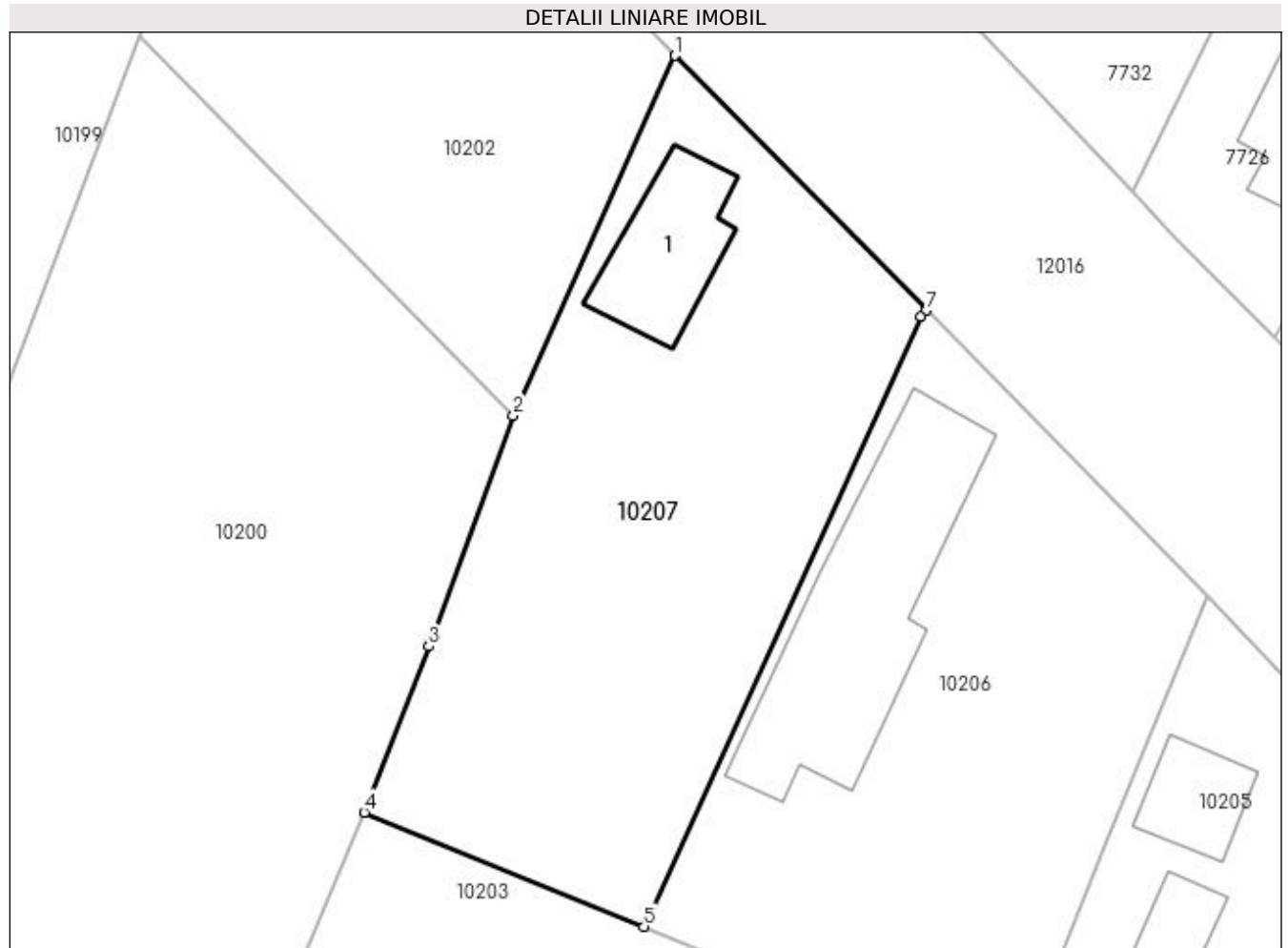
Inscrieri privind dezmembramintele dreptului de proprietate, drepturi reale de garanție și sarcini	Referințe
NU SUNT	

Anexa Nr. 1 La Partea I

Teren

Nr cadastral	Suprafața (mp)*	Observații / Referințe
	Din acte: 900 Masurata: 949	

* Suprafața este determinată în planul de proiecție Stereo 70.



Date referitoare la teren

Crt	Categorie folosință	Intra vilan	Suprafața (mp)	Tarla	Parcelă	Nr. topo	Observații / Referințe
1	curți constructii	DA	949	213	22	-	

Date referitoare la construcții

Crt	Număr	Destinație construcție	Supraf. (mp)	Situație juridică	Observații / Referințe
A1.1		construcții de locuințe	Din acte: 0 Masurata: 66	Cu acte	Nr. niveluri:1; S. construita la sol:66 mp; S. construita desfasurata:66 mp; C1-LOCUINTA

Lungime Segmente

1) Valorile lungimilor segmentelor sunt obținute din proiecție în plan.

Punct început	X / Y	Punct sfârșit	X / Y	Lungime segment (** (m))
1	357.009,322 290.128,937	2	356.999,155 290.106,355	24.765
2	356.999,155 290.106,355	3	356.993,867 290.091,862	15.428
3	356.993,867 290.091,862	4	356.989,788 290.081,441	11.191

Punct început	X / Y	Punct sfârșit	X / Y	Lungime segment (** (m)
4	356.989,788 290.081,441	5	357.007,359 290.074,28	18.974
5	357.007,359 290.074,28	6	357.024,726 290.112,593	42.065
6	357.024,726 290.112,593	7	357.025,125 290.112,95	0.535
7	357.025,125 290.112,95	1	357.009,322 290.128,937	22.479

** Lungimile segmentelor sunt determinate în planul de proiecție Stereo 70 și sunt rotunjite la 1 milimetru.

*** Distanța dintre puncte este formată din segmente cumulate ce sunt mai mici decât valoarea 1 milimetru.

**DATE DESPRE IMOBILUL NR. 10208**

Oficiul de Cadastru și Publicitate Imobiliară DOLJ
Biroul de Cadastru și Publicitate Imobiliară Craiova

A. Partea I. Descrierea imobilului

TEREN Extravilan

Adresa: Jud. Dolj, T213, P1, 2

Nr. Crt	Nr cadastral Nr. topografic	Suprafața* (mp)	Observații / Referințe
A1		Din acte: 2.500 Masurata: 2.578	Sector cadastral:26 Teren neimprejmuit;

B. Partea II. Proprietari și acte

Inscrieri privitoare la dreptul de proprietate și alte drepturi reale		Referințe
/		
Act Administrativ nr. TDP NR 1998-9574, din 10/04/1996 emis de CJSIPT DOLJ (CERT DECES NR 852607 / 23-02-2009);		
B1	Intabulare, drept de PROPRIETATE, dobandit prin Reconstituire, cota actuala 1/1 1) ETEGAN CONSTANTIN DEFUNCT:Da	A1

C. Partea III. SARCINI .

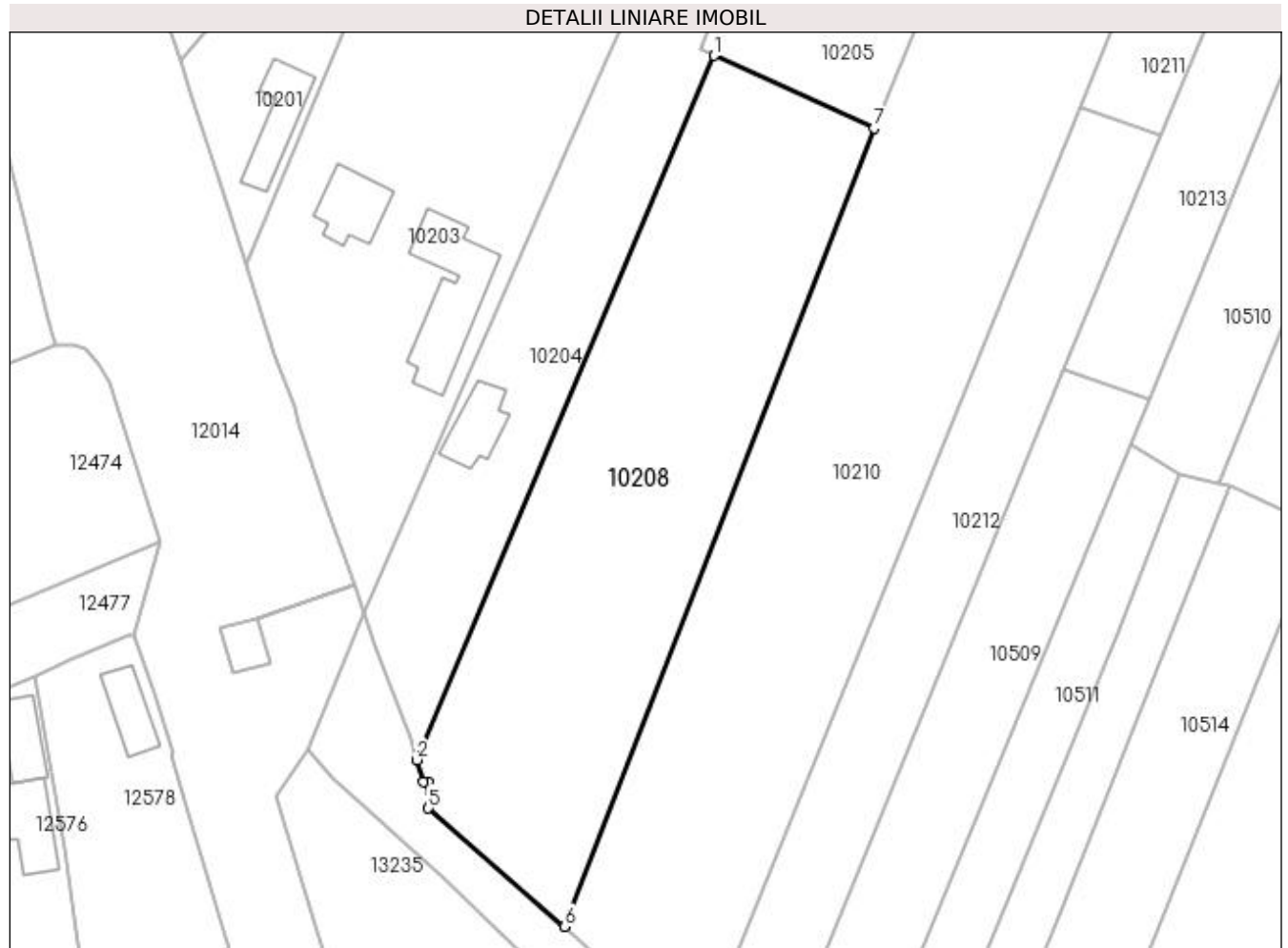
Inscrieri privind dezmembramintele dreptului de proprietate, drepturi reale de garanție și sarcini	Referințe
NU SUNT	

Anexa Nr. 1 La Partea I

Teren

Nr cadastral	Suprafața (mp)*	Observații / Referințe
	Din acte: 2.500 Masurata: 2.578	

* Suprafața este determinată în planul de proiecție Stereo 70.



Date referitoare la teren

Crt	Categorie folosință	Intra vilan	Suprafața (mp)	Tarla	Parcelă	Nr. topo	Observații / Referințe
1	arabil	NU	1.478	213	1	-	
2	vie	NU	1.100	213	2	-	

Lungime Segmente

1) Valorile lungimilor segmentelor sunt obținute din proiecție în plan.

Punct început	X / Y	Punct sfârșit	X / Y	Lungime segment (** (m)
1	357.001,911 289.993,93	2	356.963,525 289.902,962	98.735
2	356.963,525 289.902,962	3	356.964,395 289.900,109	2.983
3	356.964,395 289.900,109	4	356.965,003 289.900,12	0.608
4	356.965,003 289.900,12	5	356.965,006 289.896,731	3.389

Punct început	X / Y	Punct sfârșit	X / Y	Lungime segment (** (m)
5	356.965,006 289.896,731	6	356.982,639 289.881,447	23.335
6	356.982,639 289.881,447	7	357.022,601 289.984,559	110.585
7	357.022,601 289.984,559	1	357.001,911 289.993,93	22.713

** Lungimile segmentelor sunt determinate în planul de proiecție Stereo 70 și sunt rotunjite la 1 milimetru.

*** Distanța dintre puncte este formată din segmente cumulate ce sunt mai mici decât valoarea 1 milimetru.

**DATE DESPRE IMOBILUL NR. 10209**

Oficiul de Cadastru și Publicitate Imobiliară DOLJ
Biroul de Cadastru și Publicitate Imobiliară Craiova

A. Partea I. Descrierea imobilului

TEREN Intravilan

Adresa: Loc. Motatei, Sos Galicii, Nr. 14, Jud. Dolj, T213, P3

Nr. Crt	Nr cadastral Nr. topografic	Suprafața* (mp)	Observații / Referințe
A1		Din acte: 1.200 Masurata: 1.381	Sector cadastral:26 Teren neimprejmuit;

Construcții

Crt	Nr cadastral Nr. topografic	Adresa	Observații / Referințe
A1.1		Loc. Motatei, Sos Galicii, Jud. Dolj	Nr. niveluri:2; S. construita la sol:153 mp; S. construita desfasurata:160 mp; C1-LOCUINTA+BECI

B. Partea II. Proprietari și acte

Inscrieri privitoare la dreptul de proprietate și alte drepturi reale		Referințe
/		
Hotarare Judecatoreasca nr. SC NR. 2273, din 15/11/2011 emis de JUDECATORIA CALAFAT (INCHEIERE NR. 2813/06.07.2021; TDP NR. 3743-48431/17-04-1997);		
B1	Intabulare, drept de PROPRIETATE, dobandit prin Reconstituire, cota actuala 1/1 1) UNTARU LAURENTIU	A1
Act Normativ nr. LEGEA 7, din 13/03/1996 emis de PARLAMENTUL ROMANIEI ((art 12 alin 14 art 37 alin 2));		
B2	Intabulare, drept de PROPRIETATE, dobandit prin Lege, cota actuala 1/1 1) UNTARU LAURENTIU	A1.1

C. Partea III. SARCINI .

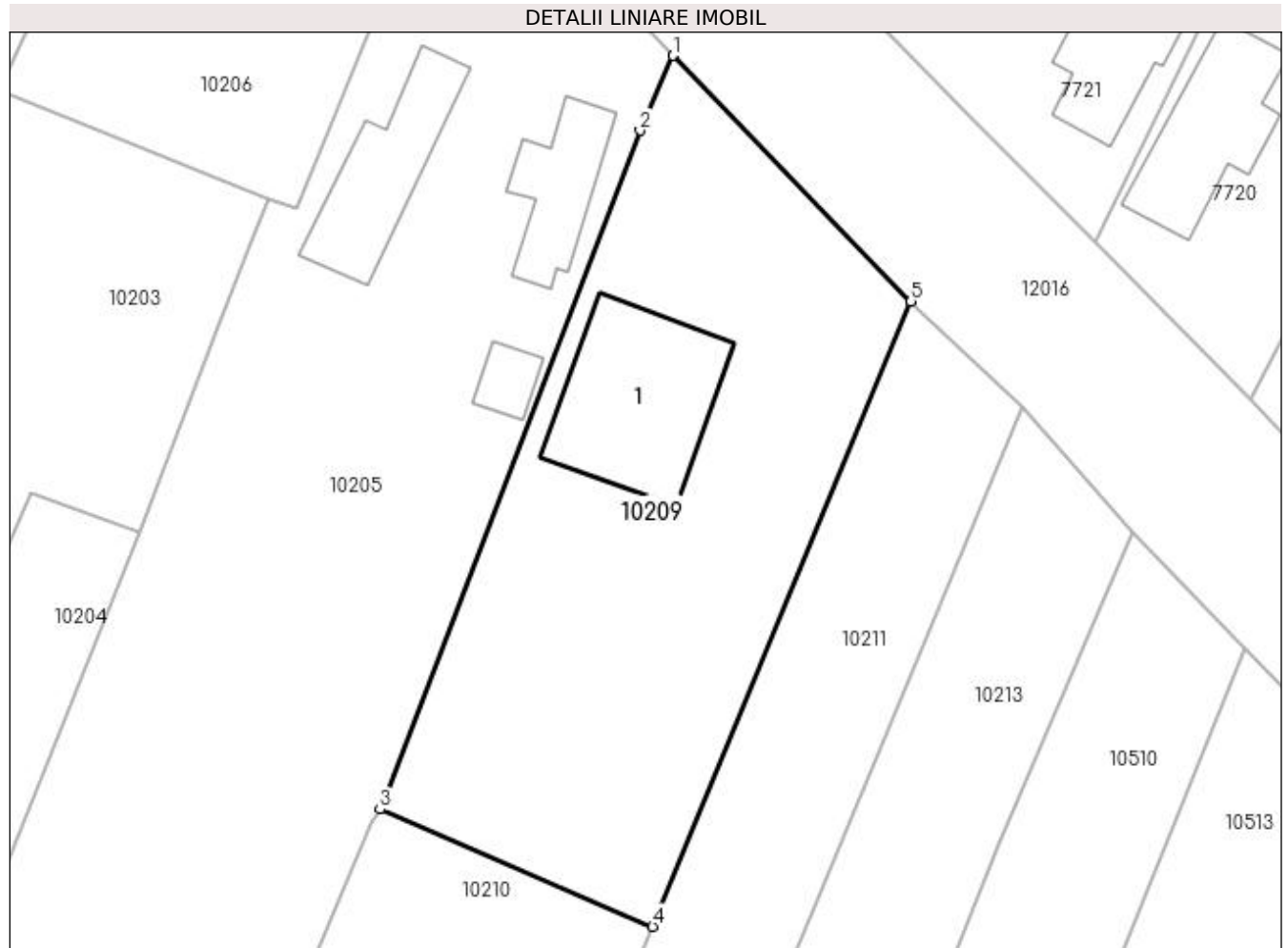
Inscrieri privind dezmembramintele dreptului de proprietate, drepturi reale de garanție și sarcini	Referințe
NU SUNT	

Anexa Nr. 1 La Partea I

Teren

Nr cadastral	Suprafața (mp)*	Observații / Referințe
	Din acte: 1.200 Masurata: 1.381	

* Suprafața este determinată în planul de proiecție Stereo 70.



Date referitoare la teren

Crt	Categorie folosință	Intravilan	Suprafața (mp)	Tarla	Parcelă	Nr. topo	Observații / Referințe
1	arabil	DA	1.381	213	3	-	

Date referitoare la construcții

Crt	Număr	Destinație construcție	Supraf. (mp)	Situație juridică	Observații / Referințe
A1.1		construcții de locuințe	Din acte: 0 Masurata: 153	Cu acte	Nr. niveluri:2; S. construita la sol:153 mp; S. construita desfasurata:160 mp; C1-LOCUINTA+BECI

Lungime Segmente

1) Valorile lungimilor segmentelor sunt obținute din proiecție în plan.

Punct început	X / Y	Punct sfârșit	X / Y	Lungime segment (** (m)
1	357.059,79 290.076,953	2	357.057,248 290.071,115	6.367
2	357.057,248 290.071,115	3	357.036,962 290.018,255	56.619
3	357.036,962 290.018,255	4	357.058,217 290.009,124	23.133

Punct început	X / Y	Punct sfârșit	X / Y	Lungime segment (** (m)
4	357.058,217 290.009,124	5	357.078,362 290.057,822	52.7
5	357.078,362 290.057,822	1	357.059,79 290.076,953	26.663

** Lungimile segmentelor sunt determinate în planul de proiecție Stereo 70 și sunt rotunjite la 1 milimetru.

*** Distanța dintre puncte este formată din segmente cumulate ce sunt mai mici decât valoarea 1 milimetru.

**DATE DESPRE IMOBILUL NR. 10210**

Oficiul de Cadastru și Publicitate Imobiliară DOLJ
Biroul de Cadastru și Publicitate Imobiliară Craiova

A. Partea I. Descrierea imobilului

TEREN Necunoscut

Adresa: Loc. Motatei, Jud. Dolj, T213, P4, 5

Nr. Crt	Nr cadastral Nr. topografic	Suprafața* (mp)	Observații / Referințe
A1		Din acte: 4.200 Masurata: 3.453	Sector cadastral:26 Teren neimprejmuit;

B. Partea II. Proprietari și acte

Inscrieri privitoare la dreptul de proprietate și alte drepturi reale		Referințe
/		
Act Administrativ nr. TDP NR 2343-9662, din 31/07/1996 emis de CJ DOLJ;		
B1	Intabulare, drept de PROPRIETATE, dobandit prin Reconstituire, cota actuala 1/1 1) LUNGULESCU PARASCHIVA	A1

C. Partea III. SARCINI .

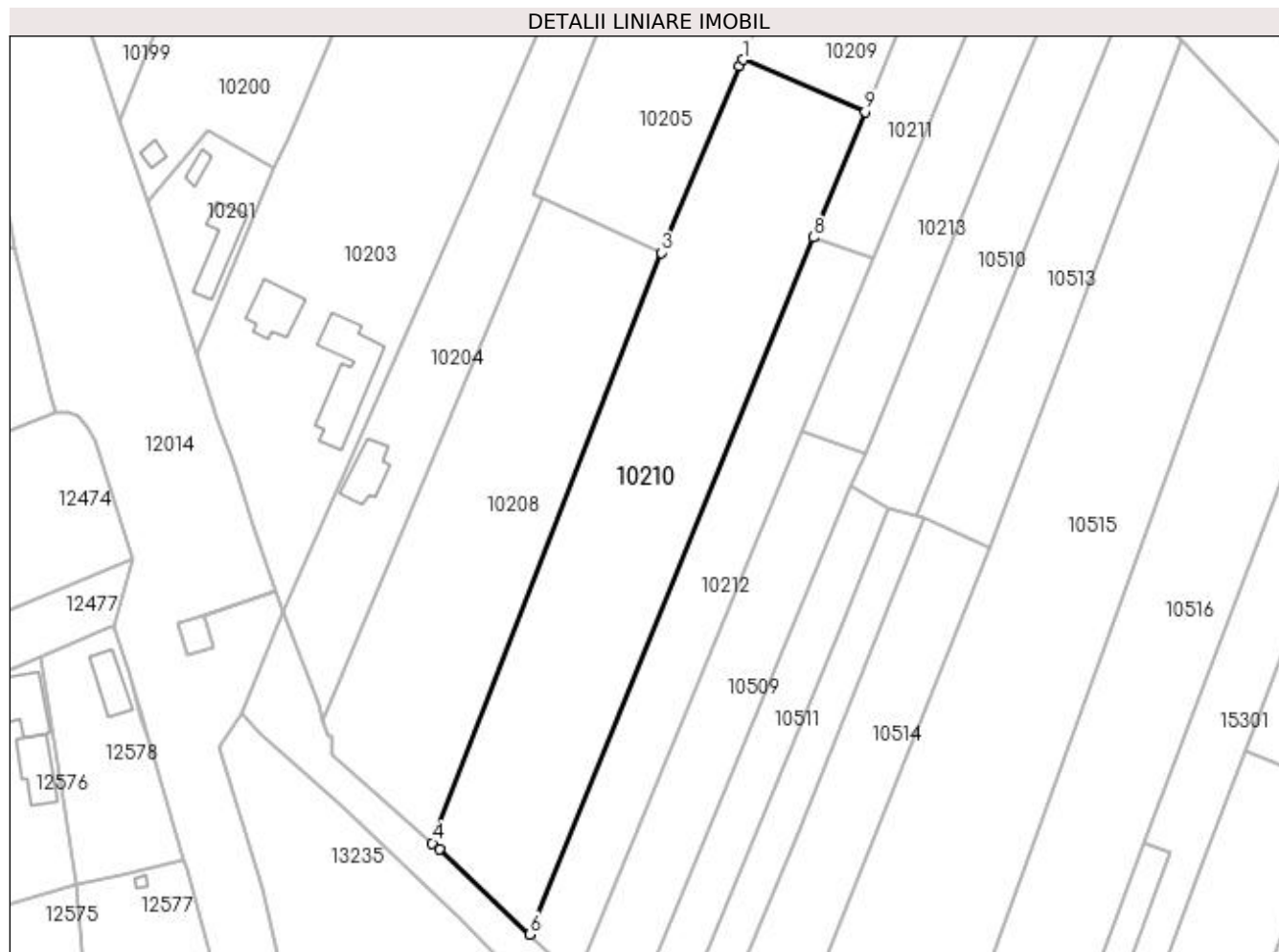
Inscrieri privind dezmembramintele dreptului de proprietate, drepturi reale de garanție și sarcini	Referințe
NU SUNT	

Anexa Nr. 1 La Partea I

Teren

Nr cadastral	Suprafața (mp)*	Observații / Referințe
	Din acte: 4.200 Masurata: 3.453	

* Suprafața este determinată în planul de proiecție Stereo 70.



Date referitoare la teren

Crt	Categorie folosință	Intravilan	Suprafața (mp)	Tarla	Parcelă	Nr. topo	Observații / Referințe
1	arabil	DA	2.239	213	4	-	
2	vie	NU	1.214	213	5	-	

Lungime Segmente

1) Valorile lungimilor segmentelor sunt obținute din proiecție în plan.

Punct început	X / Y	Punct sfârșit	X / Y	Lungime segment (** (m)
1	357.036,962 290.018,255	2	357.036,259 290.017,232	1.241
2	357.036,259 290.017,232	3	357.022,601 289.984,559	35.413
3	357.022,601 289.984,559	4	356.982,639 289.881,447	110.585
4	356.982,639 289.881,447	5	356.983,848 289.880,399	1.6

Punct început	X / Y	Punct sfârșit	X / Y	Lungime segment (** (m)
5	356.983,848 289.880,399	6	356.999,669 289.865,504	21.729
6	356.999,669 289.865,504	7	357.000,276 289.866,997	1.612
7	357.000,276 289.866,997	8	357.049,169 289.987,251	129.814
8	357.049,169 289.987,251	9	357.058,217 290.009,124	23.671
9	357.058,217 290.009,124	1	357.036,962 290.018,255	23.133

** Lungimile segmentelor sunt determinate în planul de proiecție Stereo 70 și sunt rotunjite la 1 milimetru.

*** Distanța dintre puncte este formată din segmente cumulate ce sunt mai mici decât valoarea 1 milimetru.

**DATE DESPRE IMOBILUL NR. 10211**

Oficiul de Cadastru și Publicitate Imobiliară DOLJ
Biroul de Cadastru și Publicitate Imobiliară Craiova

A. Partea I. Descrierea imobilului

TEREN Intravilan

Adresa: Loc. Motatei, Jud. Dolj, T213, P6

Nr. Crt	Nr cadastral Nr. topografic	Suprafața* (mp)	Observații / Referințe
A1	34606	Din acte: 800 Masurata: 819	Sector cadastral:26 Teren neimprejmuit;

B. Partea II. Proprietari și acte

Inscrieri privitoare la dreptul de proprietate și alte drepturi reale		Referințe
130778 / 12/07/2018		
Act Notarial nr. Contract de vanzare aut nr 2131, din 11/07/2018 emis de Budiana Ionut Razvan;		
B1	Intabulare, drept de PROPRIETATE, dobandit prin Conventie, cota actuala 1/1 1) UNTARU ȘTEFAN-CRISTIAN 2) UNTARU VERONICA	A1

C. Partea III. SARCINI .

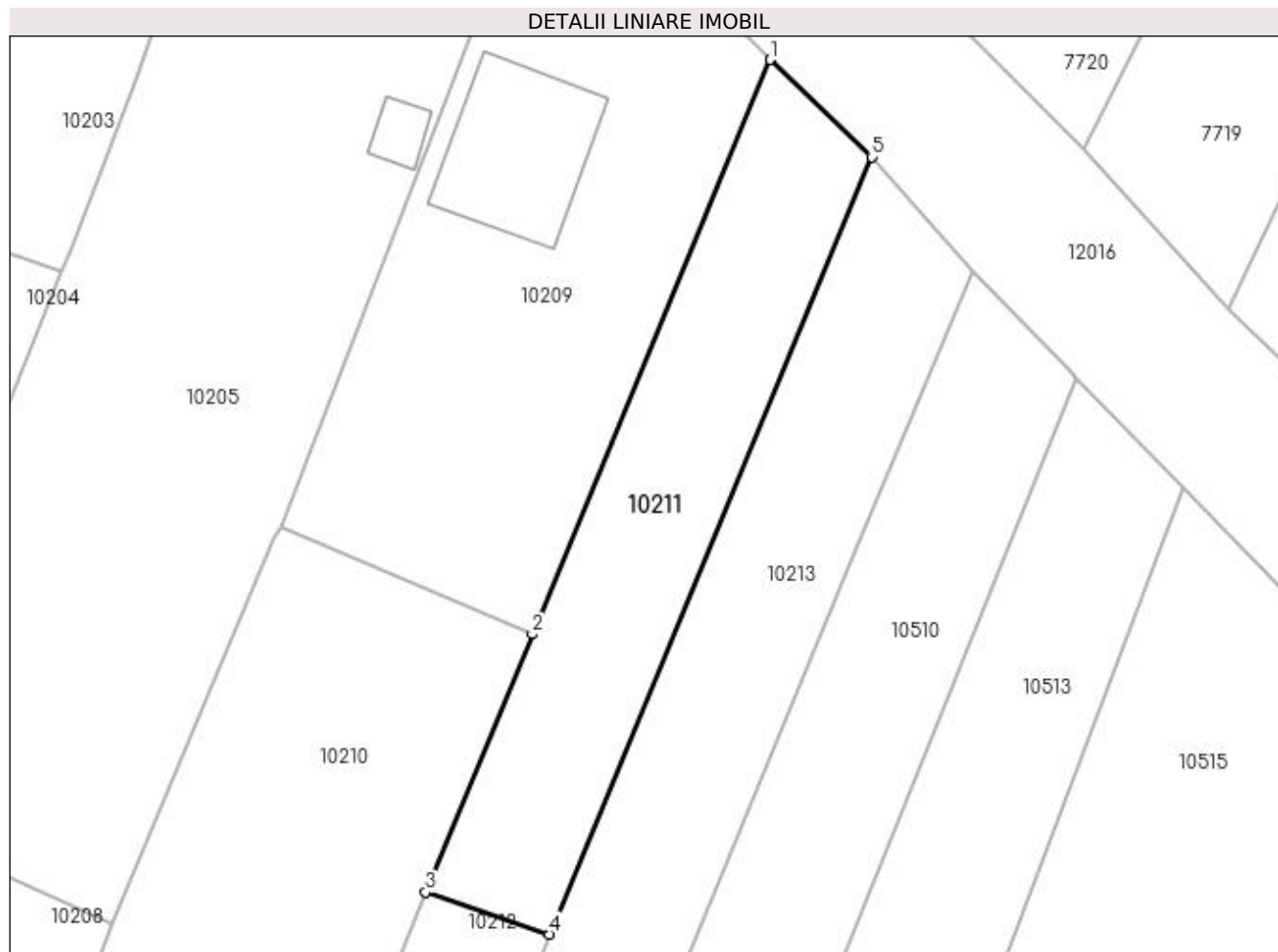
Inscrieri privind dezmembramintele dreptului de proprietate, drepturi reale de garanție și sarcini	Referințe
NU SUNT	

Anexa Nr. 1 La Partea I

Teren

Nr cadastral	Suprafața (mp)*	Observații / Referințe
34606	Din acte: 800 Masurata: 819	

* Suprafața este determinată în planul de proiecție Stereo 70.



Date referitoare la teren

Crt	Categorie folosință	Intra vilan	Suprafața (mp)	Tarla	Parcelă	Nr. topo	Observații / Referințe
1	arabil	DA	819	213	6	-	

Lungime Segmente

1) Valorile lungimilor segmentelor sunt obținute din proiecție în plan.

Punct început	X / Y	Punct sfârșit	X / Y	Lungime segment (** (m)
1	357.078,362 290.057,822	2	357.058,217 290.009,124	52.7
2	357.058,217 290.009,124	3	357.049,169 289.987,251	23.671
3	357.049,169 289.987,251	4	357.059,65 289.983,679	11.073
4	357.059,65 289.983,679	5	357.086,978 290.049,576	71.339
5	357.086,978 290.049,576	1	357.078,362 290.057,822	11.926

**** Lungimile segmentelor sunt determinate în planul de proiecție Stereo 70 și sunt rotunjite la 1 milimetru.**

***** Distanța dintre puncte este formată din segmente cumulate ce sunt mai mici decât valoarea 1 milimetru.**

**DATE DESPRE IMOBILUL NR. 10212**

Oficiul de Cadastru și Publicitate Imobiliară DOLJ
 Biroul de Cadastru și Publicitate Imobiliară Craiova

A. Partea I. Descrierea imobilului

TEREN Extravilan

Adresa: Jud. Dolj, T213, P7

Nr. Crt	Nr cadastral Nr. topografic	Suprafața* (mp)	Observații / Referințe
A1	36607	Din acte: 1.700 Masurata: 1.441	Sector cadastral:26 Teren neimprejmut;

B. Partea II. Proprietari și acte

Inscrieri privitoare la dreptul de proprietate și alte drepturi reale		Referințe
152320 / 16/06/2021		
Act Notarial nr. CVC 1631, din 15/06/2021 emis de Budiana Ionut Razvan;		
B1	Intabulare, drept de PROPRIETATE, dobandit prin Conventie, cota actuala 1/1 1) UNTARU ȘTEFAN-CRISTIAN 2) UNTARU VERONICA	A1

C. Partea III. SARCINI .

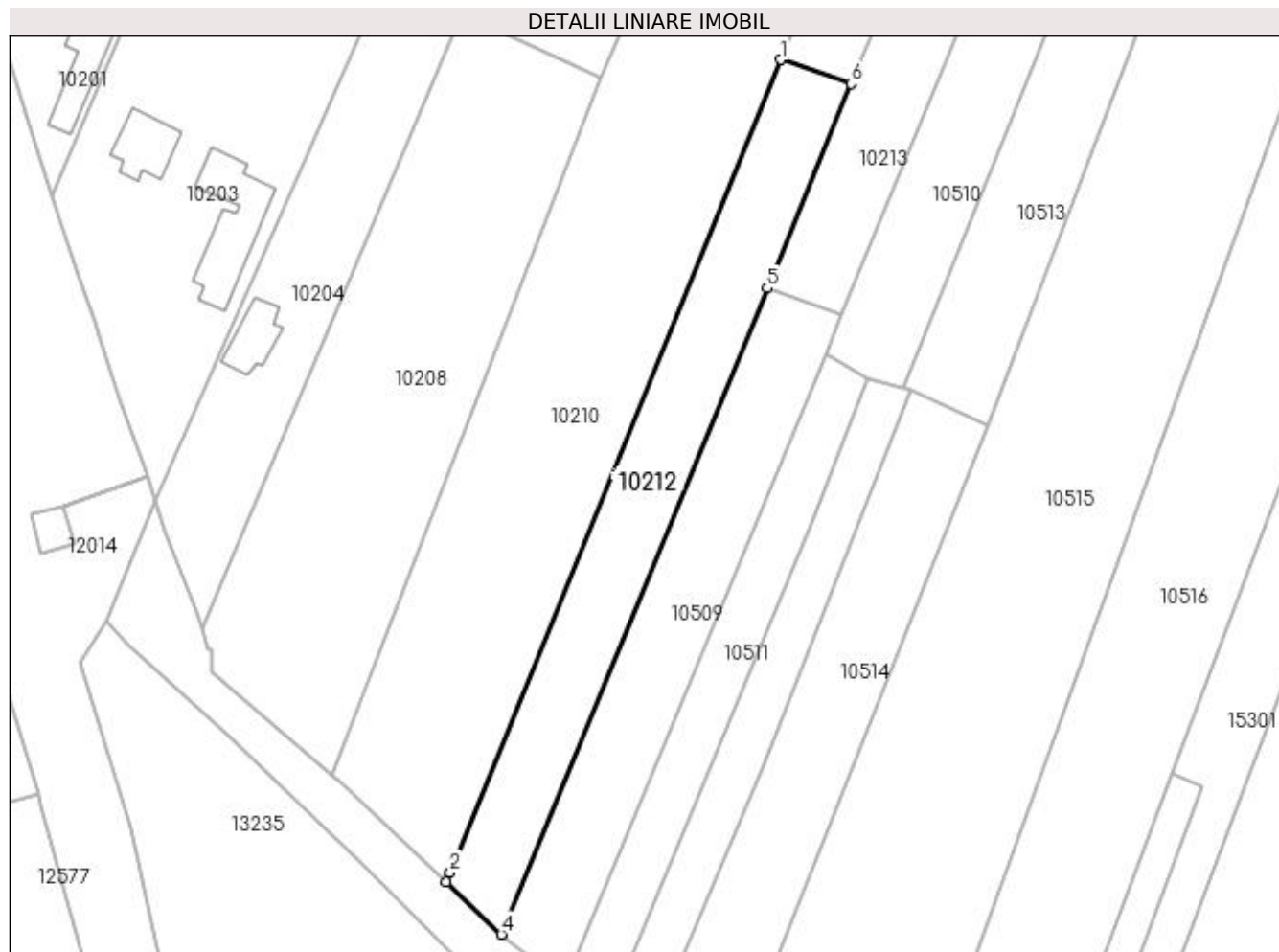
Inscrieri privind dezmembramintele dreptului de proprietate, drepturi reale de garanție și sarcini	Referințe
NU SUNT	

Anexa Nr. 1 La Partea I

Teren

Nr cadastral	Suprafața (mp)*	Observații / Referințe
36607	Din acte: 1.700 Masurata: 1.441	

* Suprafața este determinată în planul de proiecție Stereo 70.



Date referitoare la teren

Crt	Categorie folosință	Intra vilan	Suprafața (mp)	Tarla	Parcelă	Nr. topo	Observații / Referințe
1	vie	NU	1.441	213	7	-	

Lungime Segmente

1) Valorile lungimilor segmentelor sunt obținute din proiecție în plan.

Punct început	X / Y	Punct sfârșit	X / Y	Lungime segment (** (m)
1	357.049,169 289.987,251	2	357.000,276 289.866,997	129.814
2	357.000,276 289.866,997	3	356.999,669 289.865,504	1.612
3	356.999,669 289.865,504	4	357.007,855 289.857,798	11.242
4	357.007,855 289.857,798	5	357.047,212 289.953,45	103.432
5	357.047,212 289.953,45	6	357.059,65 289.983,679	32.688

Punct început	X / Y	Punct sfârșit	X / Y	Lungime segment (** (m)
6	357.059,65 289.983,679	1	357.049,169 289.987,251	11.073

** Lungimile segmentelor sunt determinate în planul de proiecție Stereo 70 și sunt rotunjite la 1 milimetru.

*** Distanța dintre puncte este formată din segmente cumulate ce sunt mai mici decât valoarea 1 milimetru.

**DATE DESPRE IMOBILUL NR. 10213**

Oficiul de Cadastru și Publicitate Imobiliară DOLJ
Biroul de Cadastru și Publicitate Imobiliară Craiova

A. Partea I. Descrierea imobilului

TEREN Intravilan

Adresa: Loc. Motatei, Jud. Dolj, T213, P148

Nr. Crt	Nr cadastral Nr. topografic	Suprafața* (mp)	Observații / Referințe
A1		Din acte: 2.700 Masurata: 1.169	Sector cadastral:26 Teren neimprejmuit;

B. Partea II. Proprietari și acte

Inscrieri privitoare la dreptul de proprietate și alte drepturi reale		Referințe
/		
Act Administrativ nr. TDP NR 4413, din 01/01/1970 emis de CJ DOLJ;		
B1	Intabulare, drept de PROPRIETATE, dobandit prin Reconstituire, cota actuala 1/1 1) VOINEA ELENA 2) TOCA GEORGHETA	A1

C. Partea III. SARCINI .

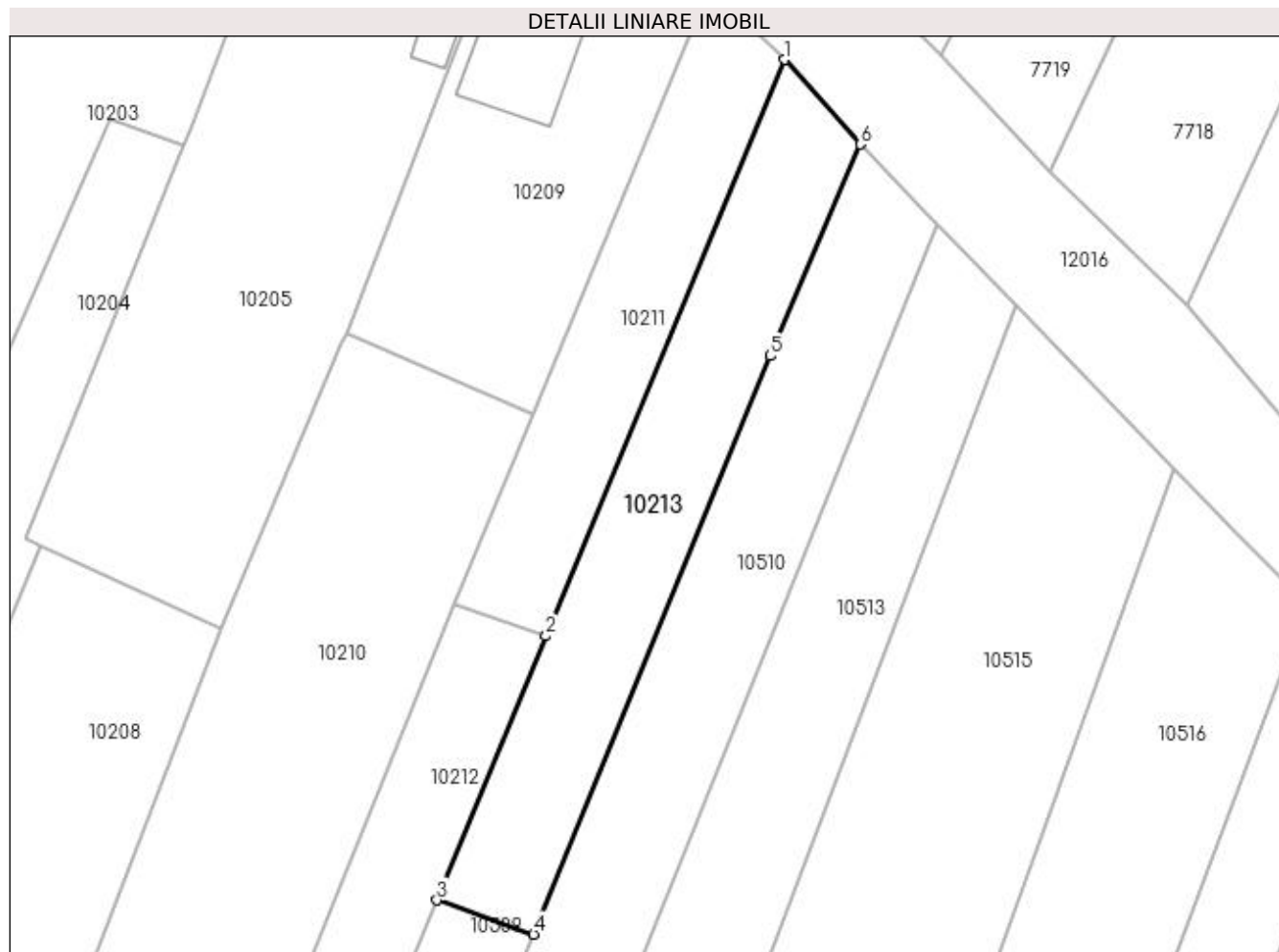
Inscrieri privind dezmembramintele dreptului de proprietate, drepturi reale de garanție și sarcini	Referințe
NU SUNT	

Anexa Nr. 1 La Partea I

Teren

Nr cadastral	Suprafața (mp)*	Observații / Referințe
	Din acte: 2.700 Masurata: 1.169	

* Suprafața este determinată în planul de proiecție Stereo 70.



Date referitoare la teren

Crt	Categorie folosință	Intra vilan	Suprafața (mp)	Tarla	Parcelă	Nr. topo	Observații / Referințe
1	vie	DA	1.169	213	148	-	

Lungime Segmente

1) Valorile lungimilor segmentelor sunt obținute din proiecție în plan.

Punct început	X / Y	Punct sfârșit	X / Y	Lungime segment (** (m)
1	357.086,978 290.049,576	2	357.059,65 289.983,679	71.339
2	357.059,65 289.983,679	3	357.047,212 289.953,45	32.688
3	357.047,212 289.953,45	4	357.058,258 289.949,545	11.716
4	357.058,258 289.949,545	5	357.085,308 290.015,714	71.485
5	357.085,308 290.015,714	6	357.095,609 290.039,882	26.272

Punct început	X / Y	Punct sfârșit	X / Y	Lungime segment (** (m)
6	357.095,609 290.039,882	1	357.086,978 290.049,576	12.98

** Lungimile segmentelor sunt determinate în planul de proiecție Stereo 70 și sunt rotunjite la 1 milimetru.

*** Distanța dintre puncte este formată din segmente cumulate ce sunt mai mici decât valoarea 1 milimetru.

**DATE DESPRE IMOBILUL NR. 10509**

Oficiul de Cadastru și Publicitate Imobiliară DOLJ
Biroul de Cadastru și Publicitate Imobiliară Craiova

A. Partea I. Descrierea imobilului

TEREN Extravilan

Adresa: Jud. Dolj, T213, P9

Nr. Crt	Nr cadastral Nr. topografic	Suprafața* (mp)	Observații / Referințe
A1		Din acte: 1.200 Masurata: 1.213	Sector cadastral:26 Teren neimprejmuit;

B. Partea II. Proprietari și acte

Inscrieri privitoare la dreptul de proprietate și alte drepturi reale		Referințe
/		
Act Administrativ nr. TDP NR 1994-95574, din 10/04/1996 emis de CJ DOLJ;		
B1	Intabulare, drept de PROPRIETATE, dobandit prin Reconstituire, cota actuala 1/1 1) CERGĂ AUREL	A1

C. Partea III. SARCINI .

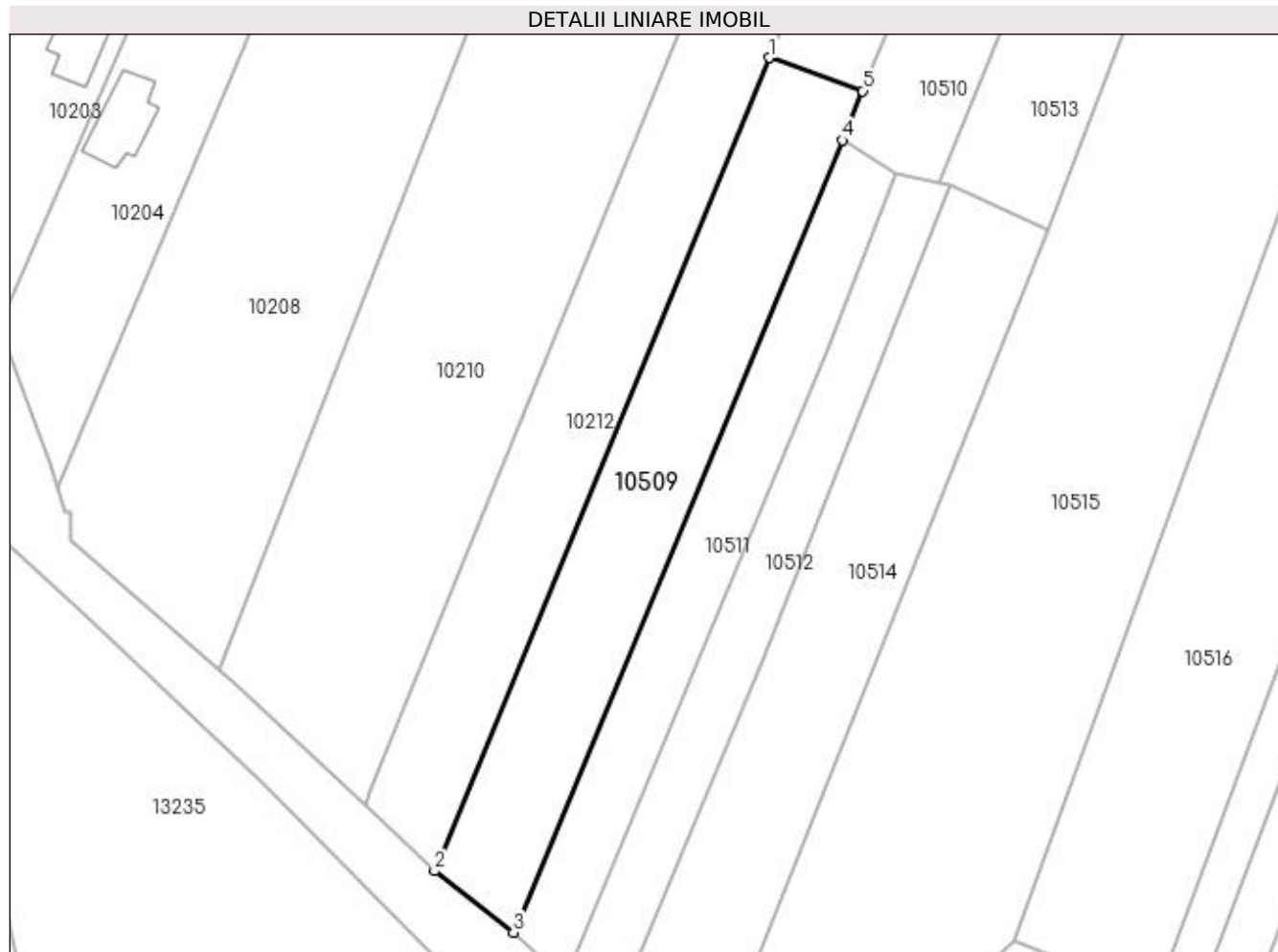
Inscrieri privind dezmembramintele dreptului de proprietate, drepturi reale de garanție și sarcini	Referințe
NU SUNT	

Anexa Nr. 1 La Partea I

Teren

Nr cadastral	Suprafața (mp)*	Observații / Referințe
	Din acte: 1.200 Masurata: 1.213	

* Suprafața este determinată în planul de proiecție Stereo 70.



Date referitoare la teren

Crt	Categorie folosință	Intra vilan	Suprafața (mp)	Tarla	Parcelă	Nr. topo	Observații / Referințe
1	arabil	NU	1.213	213	9	-	

Lungime Segmente

1) Valorile lungimilor segmentelor sunt obținute din proiecție în plan.

Punct început	X / Y	Punct sfârșit	X / Y	Lungime segment (** (m)
1	357.047,212 289.953,45	2	357.007,855 289.857,798	103.432
2	357.007,855 289.857,798	3	357.017,145 289.850,569	11.771
3	357.017,145 289.850,569	4	357.055,846 289.943,74	100.889
4	357.055,846 289.943,74	5	357.058,258 289.949,545	6.286
5	357.058,258 289.949,545	1	357.047,212 289.953,45	11.716

**** Lungimile segmentelor sunt determinate în planul de proiecție Stereo 70 și sunt rotunjite la 1 milimetru.**

***** Distanța dintre puncte este formată din segmente cumulate ce sunt mai mici decât valoarea 1 milimetru.**

**DATE DESPRE IMOBILUL NR. 10510**

Oficiul de Cadastru și Publicitate Imobiliară DOLJ
Biroul de Cadastru și Publicitate Imobiliară Craiova

A. Partea I. Descrierea imobilului

TEREN Intravilan

Adresa: Loc. Motatei, Jud. Dolj, T213, P10

Nr. Crt	Nr cadastral Nr. topografic	Suprafața* (mp)	Observații / Referințe
A1		Din acte: 1.200 Masurata: 1.239	Sector cadastral:26 Teren neimprejmuit;

B. Partea II. Proprietari și acte

Inscrieri privitoare la dreptul de proprietate și alte drepturi reale		Referințe
/		
Act Administrativ nr. TDP NR 2566/45413, din 26/02/1997 emis de CJ DOLJ;		
B1	Intabulare, drept de PROPRIETATE, dobandit prin Reconstituire, cota actuala 1/1 1) RADOI FLOREA 2) CIOBANU MIHAELA	A1

C. Partea III. SARCINI .

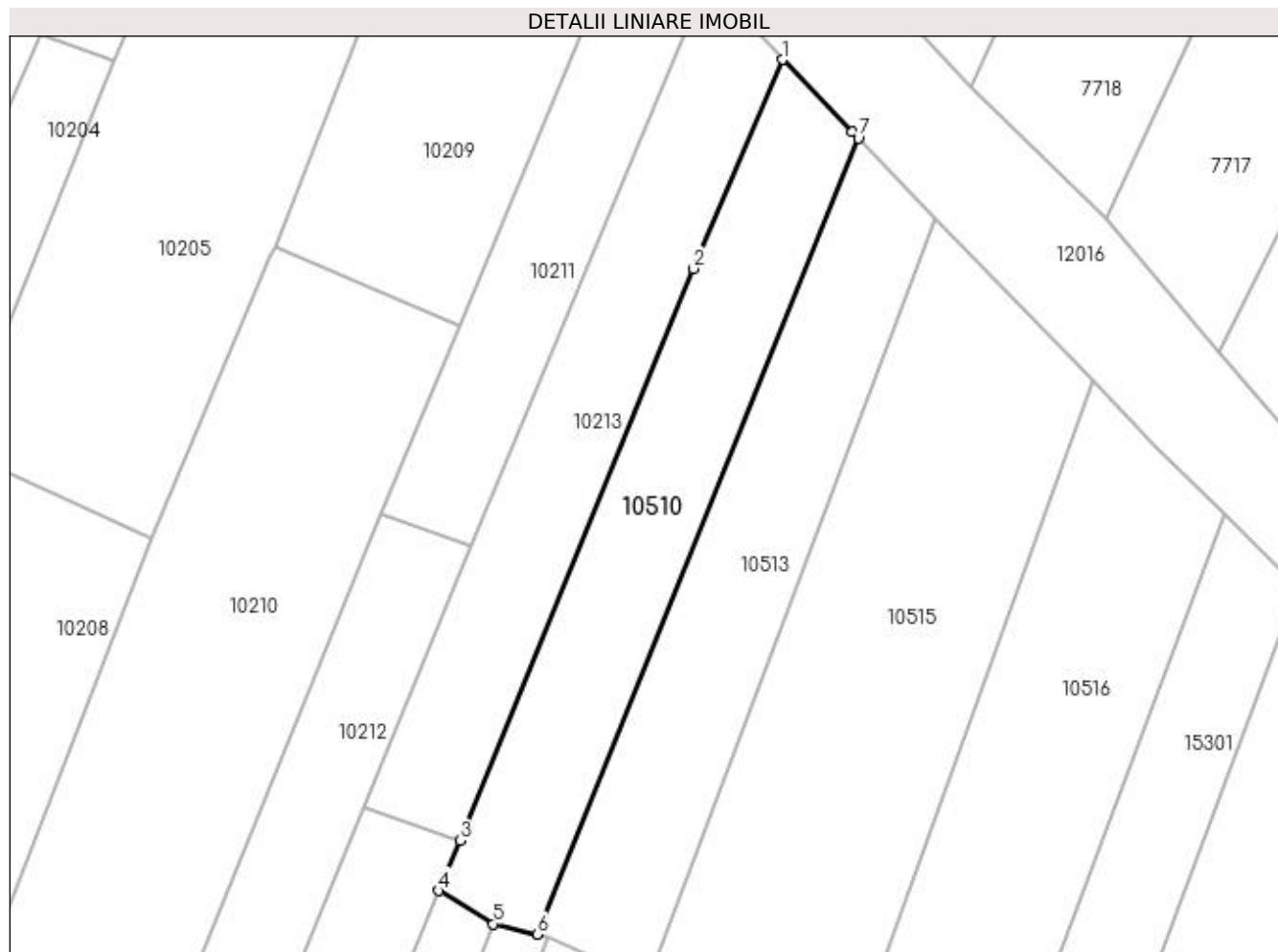
Inscrieri privind dezmembramintele dreptului de proprietate, drepturi reale de garanție și sarcini	Referințe
NU SUNT	

Anexa Nr. 1 La Partea I

Teren

Nr cadastral	Suprafața (mp)*	Observații / Referințe
	Din acte: 1.200 Masurata: 1.239	

* Suprafața este determinată în planul de proiecție Stereo 70.



Date referitoare la teren

Crt	Categorie folosință	Intravilan	Suprafața (mp)	Tarla	Parcelă	Nr. topo	Observații / Referințe
1	arabil	DA	1.239	213	10	-	

Lungime Segmente

1) Valorile lungimilor segmentelor sunt obținute din proiecție în plan.

Punct început	X / Y	Punct sfârșit	X / Y	Lungime segment (** (m)
1	357.095,609 290.039,882	2	357.085,308 290.015,714	26.272
2	357.085,308 290.015,714	3	357.058,258 289.949,545	71.485
3	357.058,258 289.949,545	4	357.055,846 289.943,74	6.286
4	357.055,846 289.943,74	5	357.062,15 289.939,919	7.372
5	357.062,15 289.939,919	6	357.067,239 289.938,716	5.229

Punct început	X / Y	Punct sfârșit	X / Y	Lungime segment (** (m)
6	357.067,239 289.938,716	7	357.104,364 290.030,782	99.269
7	357.104,364 290.030,782	8	357.103,65 290.031,518	1.025
8	357.103,65 290.031,518	1	357.095,609 290.039,882	11.602

** Lungimile segmentelor sunt determinate în planul de proiecție Stereo 70 și sunt rotunjite la 1 milimetru.

*** Distanța dintre puncte este formată din segmente cumulate ce sunt mai mici decât valoarea 1 milimetru.

**DATE DESPRE IMOBILUL NR. 10511**

Oficiul de Cadastru și Publicitate Imobiliară DOLJ
Biroul de Cadastru și Publicitate Imobiliară Craiova

A. Partea I. Descrierea imobilului

TEREN Extravilan

Adresa: Jud. Dolj, T213, P11

Nr. Crt	Nr cadastral Nr. topografic	Suprafața* (mp)	Observații / Referințe
A1		Din acte: 800 Masurata: 788	Sector cadastral:26 Teren neimprejmuit;

B. Partea II. Proprietari și acte

Inscrieri privitoare la dreptul de proprietate și alte drepturi reale		Referințe
/		
Act Administrativ nr. TDP NR 3750-48431, din 18/04/1997 emis de CJ DOLJ;		
B1	Intabulare, drept de PROPRIETATE, dobandit prin Reconstituire, cota actuala 1/1 1) DORONDEL CONSTANTIN	A1

C. Partea III. SARCINI .

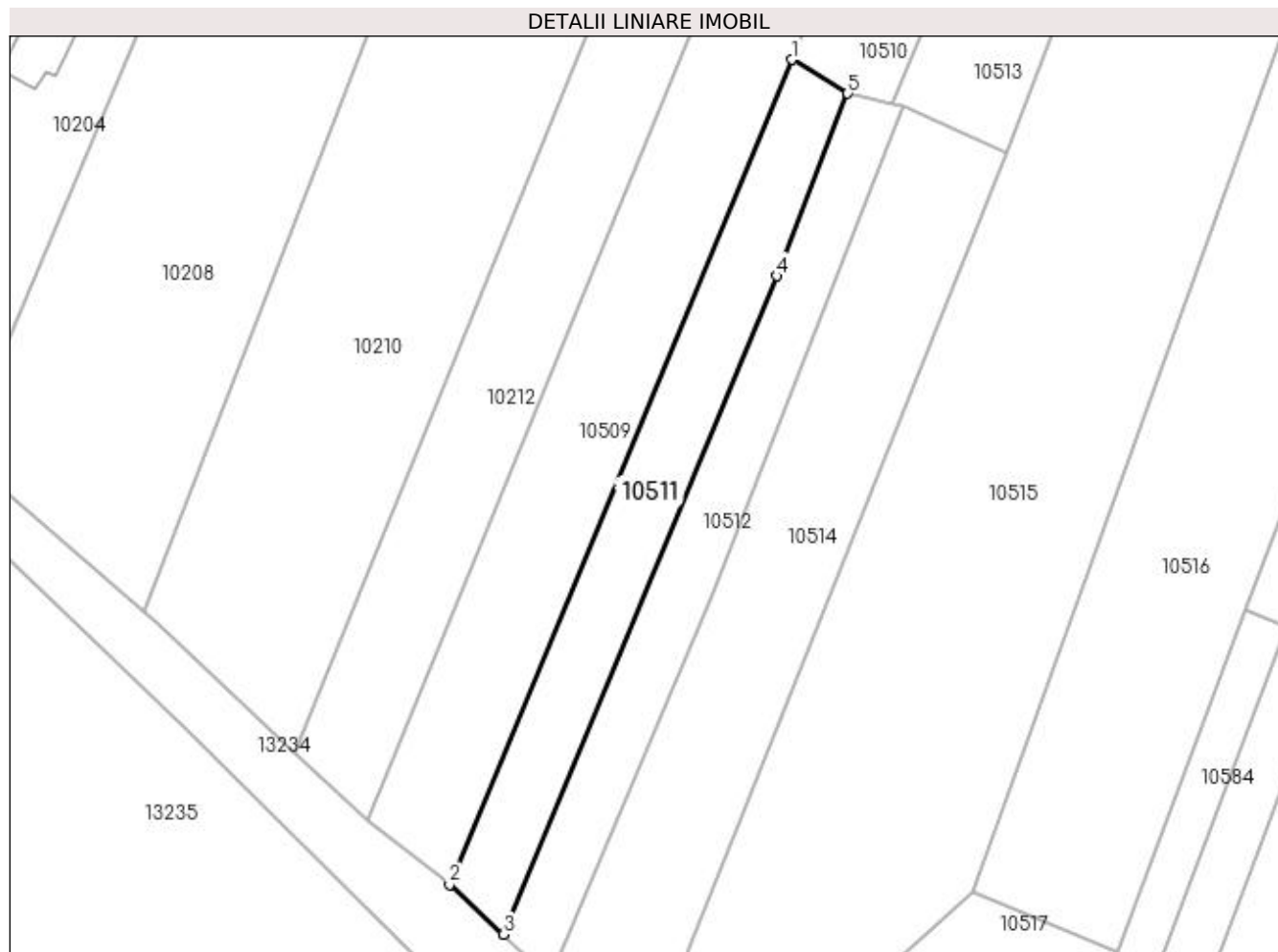
Inscrieri privind dezmembramintele dreptului de proprietate, drepturi reale de garanție și sarcini	Referințe
NU SUNT	

Anexa Nr. 1 La Partea I

Teren

Nr cadastral	Suprafața (mp)*	Observații / Referințe
	Din acte: 800 Masurata: 788	

* Suprafața este determinată în planul de proiecție Stereo 70.



Date referitoare la teren

Crt	Categorie folosință	Intra vilan	Suprafața (mp)	Tarla	Parcelă	Nr. topo	Observații / Referințe
1	arabil	NU	788	213	11	-	

Lungime Segmente

1) Valorile lungimilor segmentelor sunt obținute din proiecție în plan.

Punct început	X / Y	Punct sfârșit	X / Y	Lungime segment (** (m)
1	357.055,846 289.943,74	2	357.017,145 289.850,569	100.889
2	357.017,145 289.850,569	3	357.023,282 289.844,952	8.319
3	357.023,282 289.844,952	4	357.054,125 289.919,305	80.496
4	357.054,125 289.919,305	5	357.062,15 289.939,919	22.121
5	357.062,15 289.939,919	1	357.055,846 289.943,74	7.372

**** Lungimile segmentelor sunt determinate în planul de proiecție Stereo 70 și sunt rotunjite la 1 milimetru.**

***** Distanța dintre puncte este formată din segmente cumulate ce sunt mai mici decât valoarea 1 milimetru.**

**DATE DESPRE IMOBILUL NR. 10512**

Oficiul de Cadastru și Publicitate Imobiliară DOLJ
 Biroul de Cadastru și Publicitate Imobiliară Craiova

A. Partea I. Descrierea imobilului

TEREN Extravilan

Adresa: Jud. Dolj, T213, P12

Nr. Crt	Nr cadastral Nr. topografic	Suprafața* (mp)	Observații / Referințe
A1	36266	700	Sector cadastral:26 Teren neimprejmuit;

B. Partea II. Proprietari și acte

Inscrieri privitoare la dreptul de proprietate și alte drepturi reale	Referințe
266986 / 28/11/2019	
Act Notarial nr. CM NR.29, din 01/03/2019 emis de BN BUDIANA IONUT RAZVAN (act administrativ nr TDP NR. 2522/45413 din 27.02.1997, emis de Comisia Judeteana DOLJ);	
B1	A1
Intabulare, drept de PROPRIETATE, dobandit prin Succesiune, cota actuala 1/1	
1) COMAN DUMITRU	

C. Partea III. SARCINI .

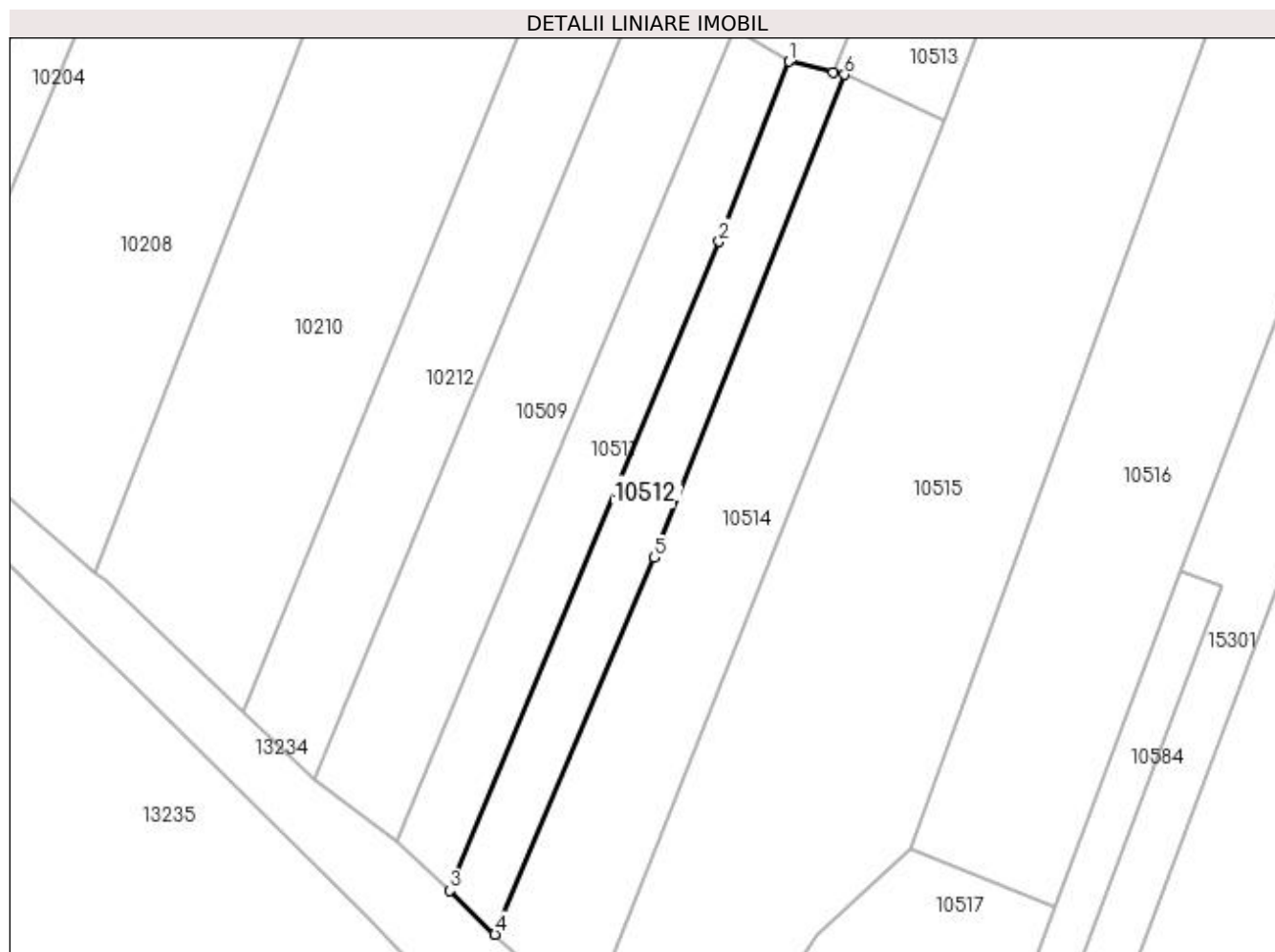
Inscrieri privind dezmembramintele dreptului de proprietate, drepturi reale de garanție și sarcini	Referințe
NU SUNT	

Anexa Nr. 1 La Partea I

Teren

Nr cadastral	Suprafața (mp)*	Observații / Referințe
36266	700	

* Suprafața este determinată în planul de proiecție Stereo 70.



Date referitoare la teren

Crt	Categorie folosință	Intravilan	Suprafața (mp)	Tarla	Parcelă	Nr. topo	Observații / Referințe
1	arabil	NU	700	213	12	-	

Lungime Segmente

1) Valorile lungimilor segmentelor sunt obținute din proiecție în plan.

Punct început	X / Y	Punct sfârșit	X / Y	Lungime segment (** (m)
1	357.062,15 289.939,919	2	357.054,125 289.919,305	22.121
2	357.054,125 289.919,305	3	357.023,282 289.844,952	80.496
3	357.023,282 289.844,952	4	357.028,461 289.839,954	7.197
4	357.028,461 289.839,954	5	357.046,682 289.883,095	46.831
5	357.046,682 289.883,095	6	357.068,511 289.938,415	59.471

Punct început	X / Y	Punct sfârșit	X / Y	Lungime segment (** (m)
6	357.068,511 289.938,415	7	357.067,239 289.938,716	1.307
7	357.067,239 289.938,716	1	357.062,15 289.939,919	5.229

** Lungimile segmentelor sunt determinate în planul de proiecție Stereo 70 și sunt rotunjite la 1 milimetru.

*** Distanța dintre puncte este formată din segmente cumulate ce sunt mai mici decât valoarea 1 milimetru.

**DATE DESPRE IMOBILUL NR. 10513**

Oficiul de Cadastru și Publicitate Imobiliară DOLJ
Biroul de Cadastru și Publicitate Imobiliară Craiova

A. Partea I. Descrierea imobilului

TEREN Intravilan

Adresa: Loc. Motatei, Jud. Dolj, T213, P13

Nr. Crt	Nr cadastral Nr. topografic	Suprafața* (mp)	Observații / Referințe
A1		Din acte: 1.300 Masurata: 1.242	Sector cadastral:26 Teren neimprejmuit;

B. Partea II. Proprietari și acte

Inscrieri privitoare la dreptul de proprietate și alte drepturi reale		Referințe
/		
Act Administrativ nr. TDP NR 3773-48431, din 18/04/1997 emis de CJ DOLJ;		
B1	Intabulare, drept de PROPRIETATE, dobândit prin Reconstituire, cota actuala 1/1 1) LUNGULESCU GHEORGHE, LIPSA CNP	A1

C. Partea III. SARCINI .

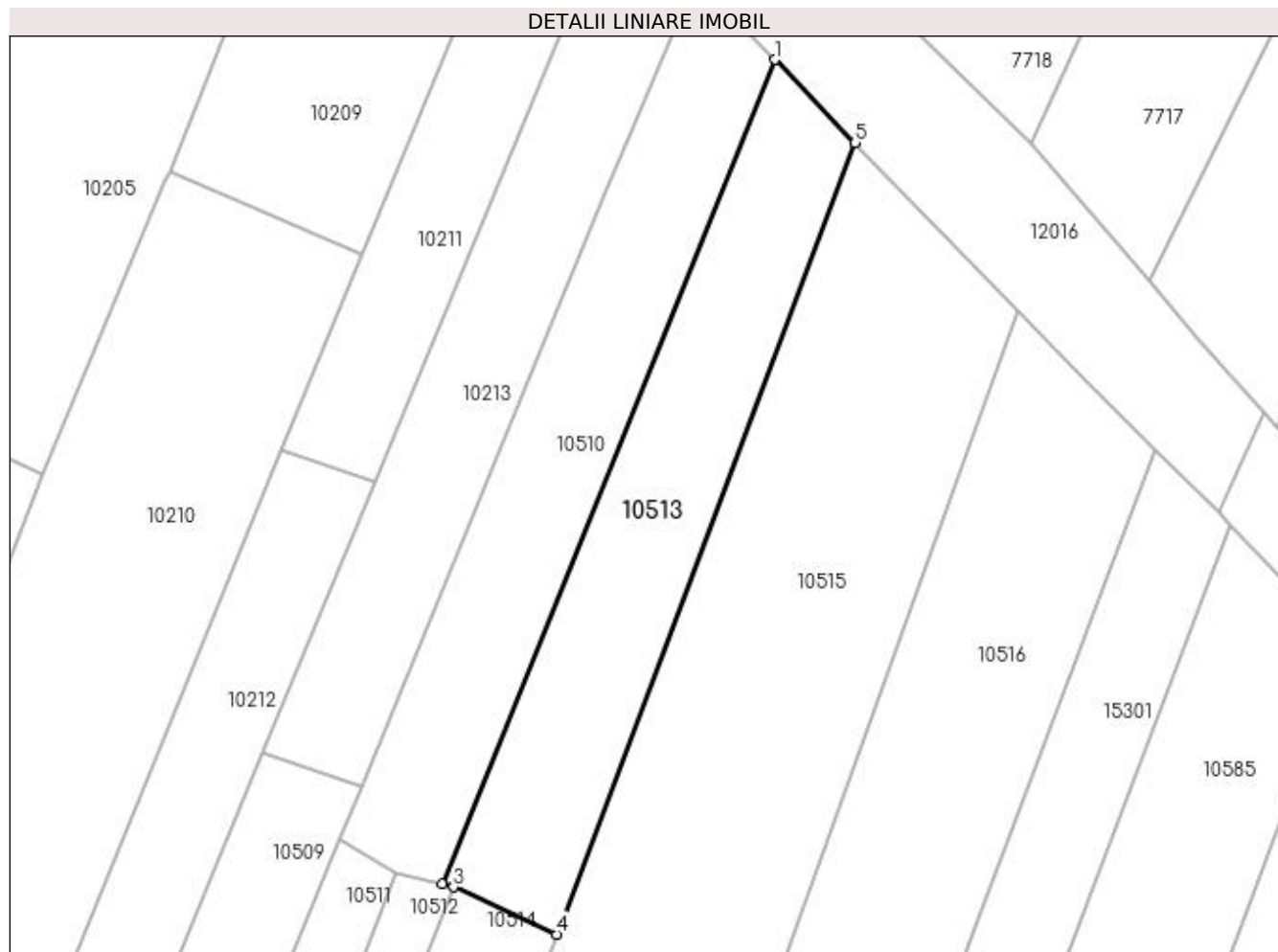
Inscrieri privind dezmembramintele dreptului de proprietate, drepturi reale de garanție și sarcini	Referințe
NU SUNT	

Anexa Nr. 1 La Partea I

Teren

Nr cadastral	Suprafața (mp)*	Observații / Referințe
	Din acte: 1.300 Masurata: 1.242	

* Suprafața este determinată în planul de proiecție Stereo 70.



Date referitoare la teren

Crt	Categorie folosință	Intra vilan	Suprafața (mp)	Tarla	Parcelă	Nr. topo	Observații / Referințe
1	arabil	DA	1.242	213	13	-	

Lungime Segmente

1) Valorile lungimilor segmentelor sunt obținute din proiecție în plan.

Punct început	X / Y	Punct sfârșit	X / Y	Lungime segment (** (m)
1	357.104,364 290.030,782	2	357.067,239 289.938,716	99.269
2	357.067,239 289.938,716	3	357.068,511 289.938,415	1.307
3	357.068,511 289.938,415	4	357.080,012 289.933,121	12.661
4	357.080,012 289.933,121	5	357.113,352 290.021,513	94.471
5	357.113,352 290.021,513	1	357.104,364 290.030,782	12.911

**** Lungimile segmentelor sunt determinate în planul de proiecție Stereo 70 și sunt rotunjite la 1 milimetru.**

***** Distanța dintre puncte este formată din segmente cumulate ce sunt mai mici decât valoarea 1 milimetru.**

**DATE DESPRE IMOBILUL NR. 10514**

Oficiul de Cadastru și Publicitate Imobiliară DOLJ
Biroul de Cadastru și Publicitate Imobiliară Craiova

A. Partea I. Descrierea imobilului

TEREN Extravilan

Adresa: Jud. Dolj, T213, P14

Nr. Crt	Nr cadastral Nr. topografic	Suprafața* (mp)	Observații / Referințe
A1		Din acte: 1.300 Masurata: 1.386	Sector cadastral:26 Teren neimprejmuit;

B. Partea II. Proprietari și acte

Inscrieri privitoare la dreptul de proprietate și alte drepturi reale		Referințe
/		
Act Administrativ nr. TDP NR 2135-9700, din 25/07/1996 emis de CJ DOLJ;		
B1	Intabulare, drept de PROPRIETATE, dobandit prin Reconstituire, cota actuala 1/1 1) ORĂSCU GHEORGHE	A1

C. Partea III. SARCINI .

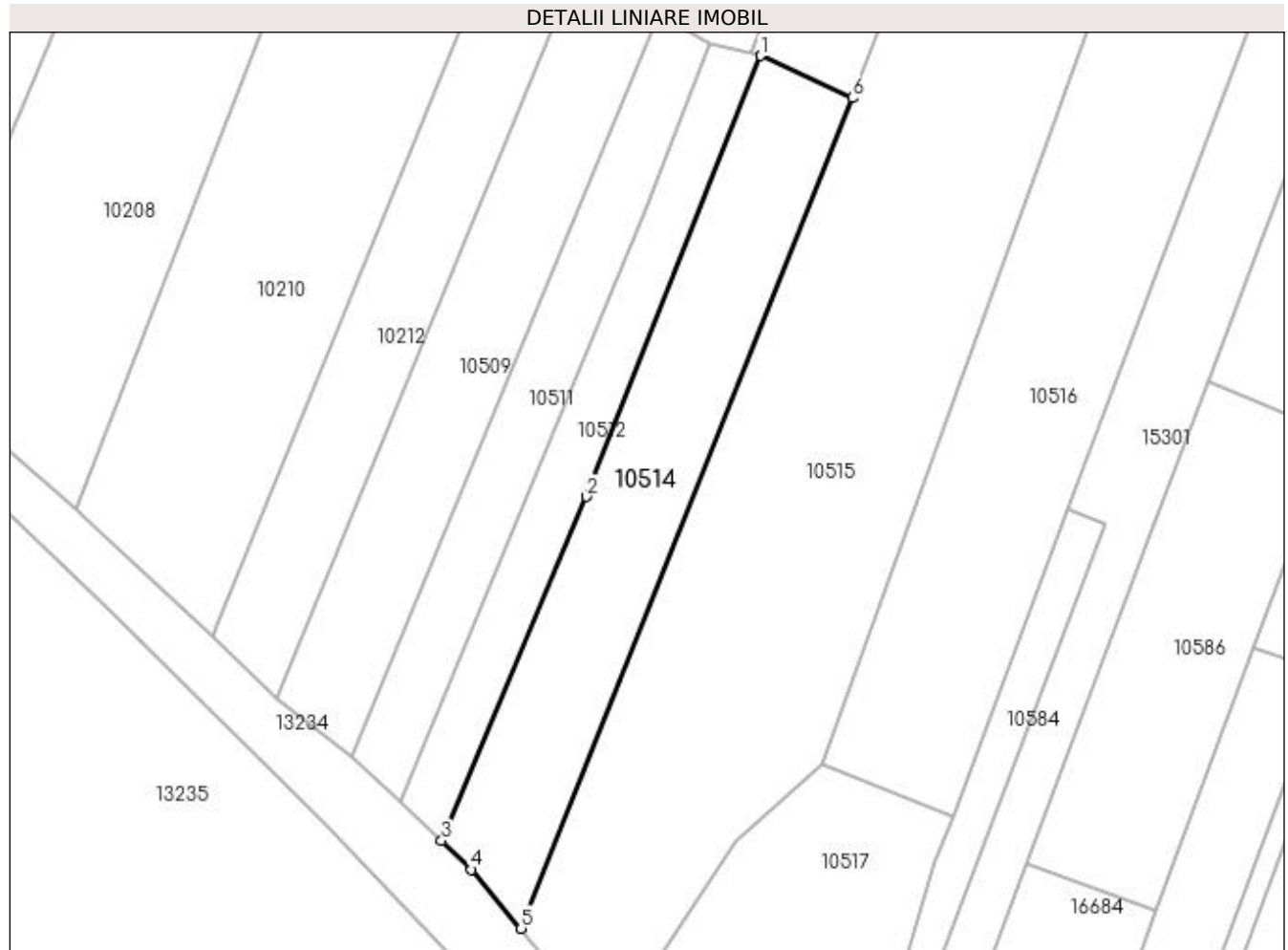
Inscrieri privind dezmembramintele dreptului de proprietate, drepturi reale de garanție și sarcini	Referințe
NU SUNT	

Anexa Nr. 1 La Partea I

Teren

Nr cadastral	Suprafața (mp)*	Observații / Referințe
	Din acte: 1.300 Masurata: 1.386	

* Suprafața este determinată în planul de proiecție Stereo 70.



Date referitoare la teren

Crt	Categorie folosință	Intravilan	Suprafața (mp)	Tarla	Parcelă	Nr. topo	Observații / Referințe
1	arabil	NU	1.386	213	14	-	

Lungime Segmente

1) Valorile lungimilor segmentelor sunt obținute din proiecție în plan.

Punct început	X / Y	Punct sfârșit	X / Y	Lungime segment (** (m)
1	357.068,511 289.938,415	2	357.046,682 289.883,095	59.471
2	357.046,682 289.883,095	3	357.028,461 289.839,954	46.831
3	357.028,461 289.839,954	4	357.032,217 289.836,33	5.219
4	357.032,217 289.836,33	5	357.038,462 289.828,934	9.68
5	357.038,462 289.828,934	6	357.080,012 289.933,121	112.167

Punct început	X / Y	Punct sfârșit	X / Y	Lungime segment (** (m)
6	357.080,012 289.933,121	1	357.068,511 289.938,415	12.661

** Lungimile segmentelor sunt determinate în planul de proiecție Stereo 70 și sunt rotunjite la 1 milimetru.

*** Distanța dintre puncte este formată din segmente cumulate ce sunt mai mici decât valoarea 1 milimetru.

**DATE DESPRE IMOBILUL NR. 10515**

Oficiul de Cadastru și Publicitate Imobiliară DOLJ
Biroul de Cadastru și Publicitate Imobiliară Craiova

A. Partea I. Descrierea imobilului

TEREN Necunoscut

Adresa: Loc. Motatei, Jud. Dolj, T213, P15

Nr. Crt	Nr cadastral Nr. topografic	Suprafața* (mp)	Observații / Referințe
A1		Din acte: 5.000 Masurata: 4.981	Sector cadastral:26 Teren neimprejmuit;

B. Partea II. Proprietari și acte

Inscrieri privitoare la dreptul de proprietate și alte drepturi reale		Referințe
/		
Act Notarial nr. PARTAJ NR 1653/20-12-2010, din 20/12/2010 emis de PATRAU GHEORGHE (TDP NR 3897-2215 / 20-07-1998);		
B1	Intabulare, drept de PROPRIETATE, dobandit prin lesire Din Indiviziune, cota actuala 1/1 1) ETEGAN ION 2) MANCIU IRINA	A1

C. Partea III. SARCINI .

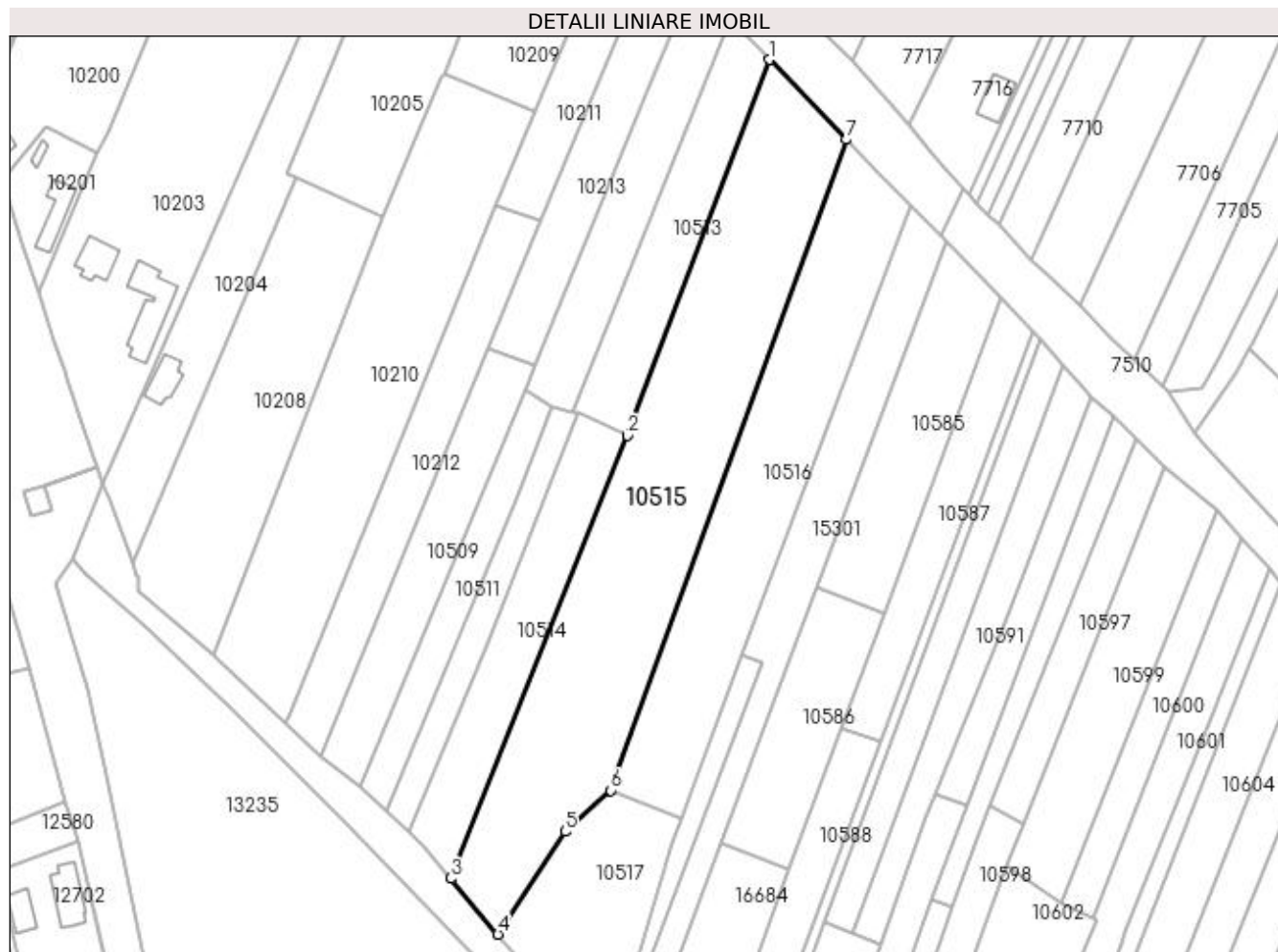
Inscrieri privind dezmembramintele dreptului de proprietate, drepturi reale de garanție și sarcini	Referințe
NU SUNT	

Anexa Nr. 1 La Partea I

Teren

Nr cadastral	Suprafața (mp)*	Observații / Referințe
	Din acte: 5.000 Masurata: 4.981	

* Suprafața este determinată în planul de proiecție Stereo 70.



Date referitoare la teren

Crt	Categorie folosință	Intravilan	Suprafața (mp)	Tarla	Parcelă	Nr. topo	Observații / Referințe
1	arabil	DA	2.713	213	15	-	
2	arabil	NU	2.268	213	15	-	

Lungime Segmente

1) Valorile lungimilor segmentelor sunt obținute din proiecție în plan.

Punct început	X / Y	Punct sfârșit	X / Y	Lungime segment (** (m)
1	357.113,352 290.021,513	2	357.080,012 289.933,121	94.471
2	357.080,012 289.933,121	3	357.038,462 289.828,934	112.167
3	357.038,462 289.828,934	4	357.049,583 289.815,801	17.209
4	357.049,583 289.815,801	5	357.065,393 289.839,953	28.867

Punct început	X / Y	Punct sfârșit	X / Y	Lungime segment (** (m)
5	357.065,393 289.839,953	6	357.076,175 289.849,654	14.504
6	357.076,175 289.849,654	7	357.131,578 290.002,716	162.78
7	357.131,578 290.002,716	1	357.113,352 290.021,513	26.182

** Lungimile segmentelor sunt determinate în planul de proiecție Stereo 70 și sunt rotunjite la 1 milimetru.

*** Distanța dintre puncte este formată din segmente cumulate ce sunt mai mici decât valoarea 1 milimetru.

**DATE DESPRE IMOBILUL NR. 10516**

Oficiul de Cadastru și Publicitate Imobiliară DOLJ
Biroul de Cadastru și Publicitate Imobiliară Craiova

A. Partea I. Descrierea imobilului

TEREN Necunoscut

Adresa: Loc. Motatei, Jud. Dolj, T213, P16,18

Nr. Crt	Nr cadastral Nr. topografic	Suprafața* (mp)	Observații / Referințe
A1		Din acte: 2.800 Masurata: 2.958	Sector cadastral:26 Teren neimprejmuit;

B. Partea II. Proprietari și acte

Inscrieri privitoare la dreptul de proprietate și alte drepturi reale		Referințe
/		
Act Administrativ nr. TDP NR 3700-59340, din 08/04/1997 emis de CJ DOLJ;		
B1	Intabulare, drept de PROPRIETATE, dobandit prin Reconstituire, cota actuala 1/1 1) PĂUN D.-MARIN	A1

C. Partea III. SARCINI .

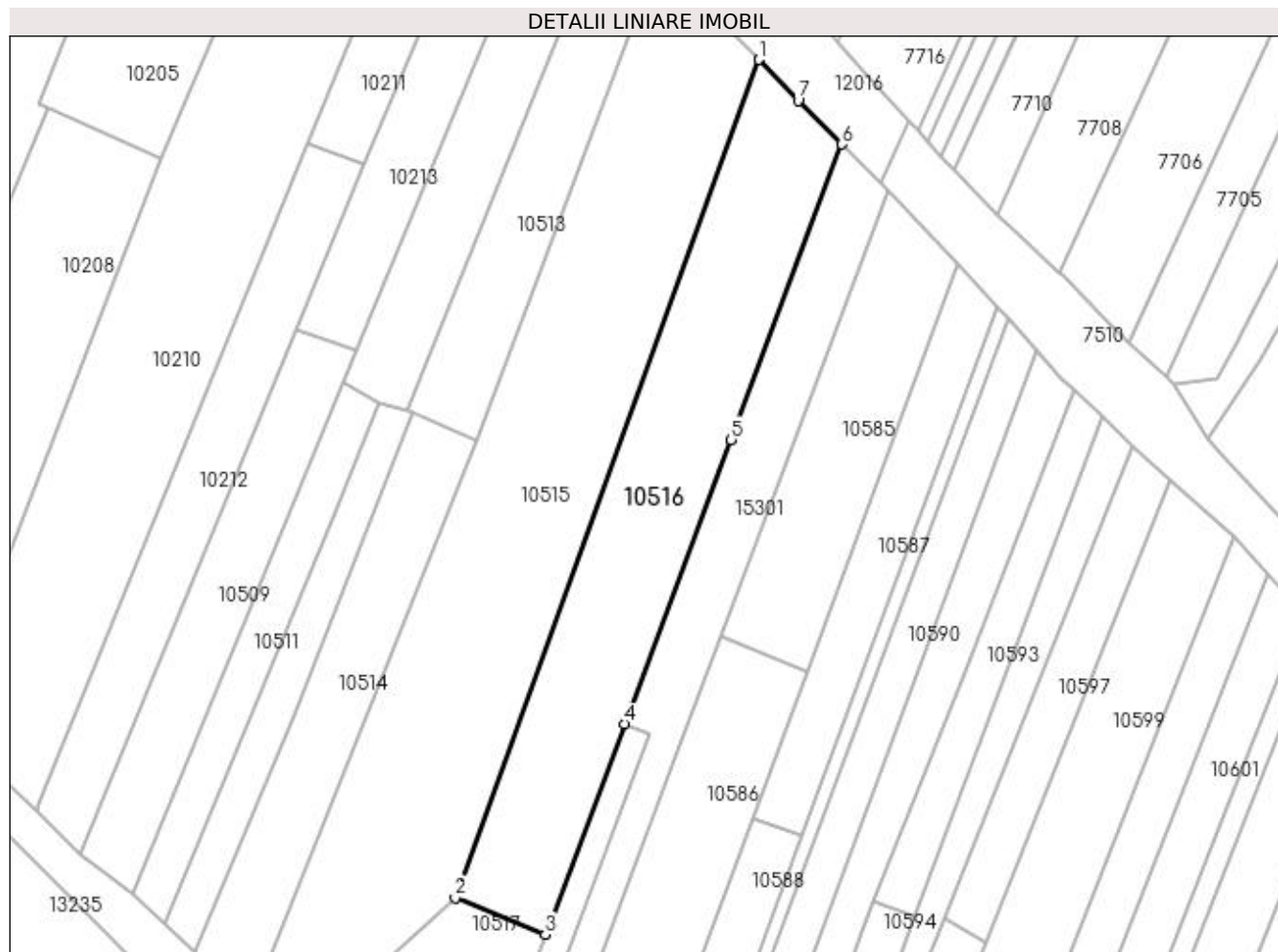
Inscrieri privind dezmembramintele dreptului de proprietate, drepturi reale de garanție și sarcini	Referințe
NU SUNT	

Anexa Nr. 1 La Partea I

Teren

Nr cadastral	Suprafața (mp)*	Observații / Referințe
	Din acte: 2.800 Masurata: 2.958	

* Suprafața este determinată în planul de proiecție Stereo 70.



Date referitoare la teren

Crt	Categorie folosință	Intra vilan	Suprafața (mp)	Tarla	Parcelă	Nr. topo	Observații / Referințe
1	vie	DA	1.400	213	16	-	
2	arabil	NU	1.558	213	18	-	

Lungime Segmente

1) Valorile lungimilor segmentelor sunt obținute din proiecție în plan.

Punct început	X / Y	Punct sfârșit	X / Y	Lungime segment (** (m)
1	357.131,578 290.002,716	2	357.076,175 289.849,654	162.78
2	357.076,175 289.849,654	3	357.092,625 289.843,048	17.727
3	357.092,625 289.843,048	4	357.107,075 289.881,506	41.083
4	357.107,075 289.881,506	5	357.126,544 289.933,32	55.351

Punct început	X / Y	Punct sfârșit	X / Y	Lungime segment (** (m)
5	357.126,544 289.933,32	6	357.146,815 289.987,267	57.63
6	357.146,815 289.987,267	7	357.138,789 289.995,279	11.341
7	357.138,789 289.995,279	1	357.131,578 290.002,716	10.359

** Lungimile segmentelor sunt determinate în planul de proiecție Stereo 70 și sunt rotunjite la 1 milimetru.

*** Distanța dintre puncte este formată din segmente cumulate ce sunt mai mici decât valoarea 1 milimetru.

**DATE DESPRE IMOBILUL NR. 10517**

Oficiul de Cadastru și Publicitate Imobiliară DOLJ
Biroul de Cadastru și Publicitate Imobiliară Craiova

A. Partea I. Descrierea imobilului

TEREN Extravilan

Adresa: Jud. Dolj, T213, P20

Nr. Crt	Nr cadastral Nr. topografic	Suprafața* (mp)	Observații / Referințe
A1		Din acte: 1.300 Masurata: 1.380	Sector cadastral:26 Teren neimprejmuit;

B. Partea II. Proprietari și acte

Inscrieri privitoare la dreptul de proprietate și alte drepturi reale		Referințe
/		
Act Normativ nr. LEGEA 7, din 13/03/1996 emis de PARLAMENTUL ROMANIEI;		
B1	Inscrierea provizorie, drept de PROPRIETATE, dobandit prin Lege, cota actuala 1/1 1) PROPRIETAR NEIDENTIFICAT, PROPRIETAR NEIDENTIFICAT	A1

C. Partea III. SARCINI .

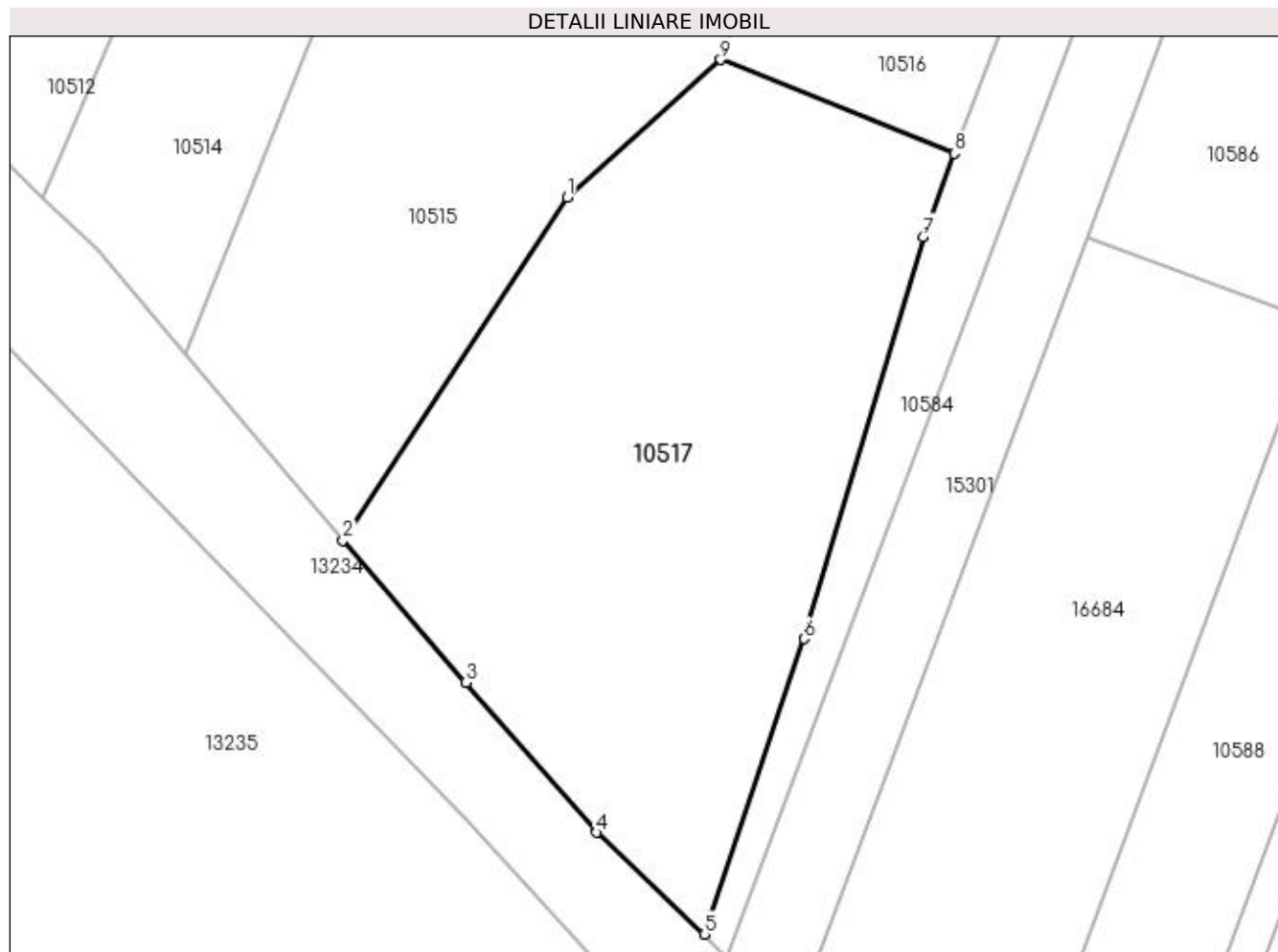
Inscrieri privind dezmembramintele dreptului de proprietate, drepturi reale de garanție și sarcini	Referințe
NU SUNT	

Anexa Nr. 1 La Partea I

Teren

Nr cadastral	Suprafața (mp)*	Observații / Referințe
	Din acte: 1.300	
	Masurata: 1.380	

* Suprafața este determinată în planul de proiecție Stereo 70.



Date referitoare la teren

Crt	Categorie folosință	Intravilan	Suprafața (mp)	Tarla	Parcelă	Nr. topo	Observații / Referințe
1	neproductiv	NU	1.380	213	20	-	

Lungime Segmente

1) Valorile lungimilor segmentelor sunt obținute din proiecție în plan.

Punct început	X / Y	Punct sfârșit	X / Y	Lungime segment (** (m)
1	357.065,393 289.839,953	2	357.049,583 289.815,801	28.867
2	357.049,583 289.815,801	3	357.058,23 289.805,799	13.222
3	357.058,23 289.805,799	4	357.067,441 289.795,256	14.0
4	357.067,441 289.795,256	5	357.075,021 289.788,081	10.437
5	357.075,021 289.788,081	6	357.082,031 289.808,881	21.949

Punct început	X / Y	Punct sfârșit	X / Y	Lungime segment (** (m)
6	357.082,031 289.808,881	7	357.090,426 289.837,197	29.534
7	357.090,426 289.837,197	8	357.092,625 289.843,048	6.251
8	357.092,625 289.843,048	9	357.076,175 289.849,654	17.727
9	357.076,175 289.849,654	1	357.065,393 289.839,953	14.504

** Lungimile segmentelor sunt determinate în planul de proiecție Stereo 70 și sunt rotunjite la 1 milimetru.

*** Distanța dintre puncte este formată din segmente cumulate ce sunt mai mici decât valoarea 1 milimetru.

**DATE DESPRE IMOBILUL NR. 10584**

Oficiul de Cadastru și Publicitate Imobiliară DOLJ
Biroul de Cadastru și Publicitate Imobiliară Craiova

A. Partea I. Descrierea imobilului

TEREN Extravilan

Adresa: Jud. Dolj, T213, P19

Nr. Crt	Nr cadastral Nr. topografic	Suprafața* (mp)	Observații / Referințe
A1		400	Sector cadastral:26 Teren neimprejmuit;

B. Partea II. Proprietari și acte

Inscrieri privitoare la dreptul de proprietate și alte drepturi reale		Referințe
/		
Act Administrativ nr. TDP NR. 3127/59190, din 13/03/1997 emis de CJ DOLJ (Certificat de deces seria DP nr. 957876);		
B1	Intabulare, drept de PROPRIETATE, dobandit prin Reconstituire, cota actuala 1/1 1) GEANA DUMITRU DEFUNCT:Da	A1

C. Partea III. SARCINI .

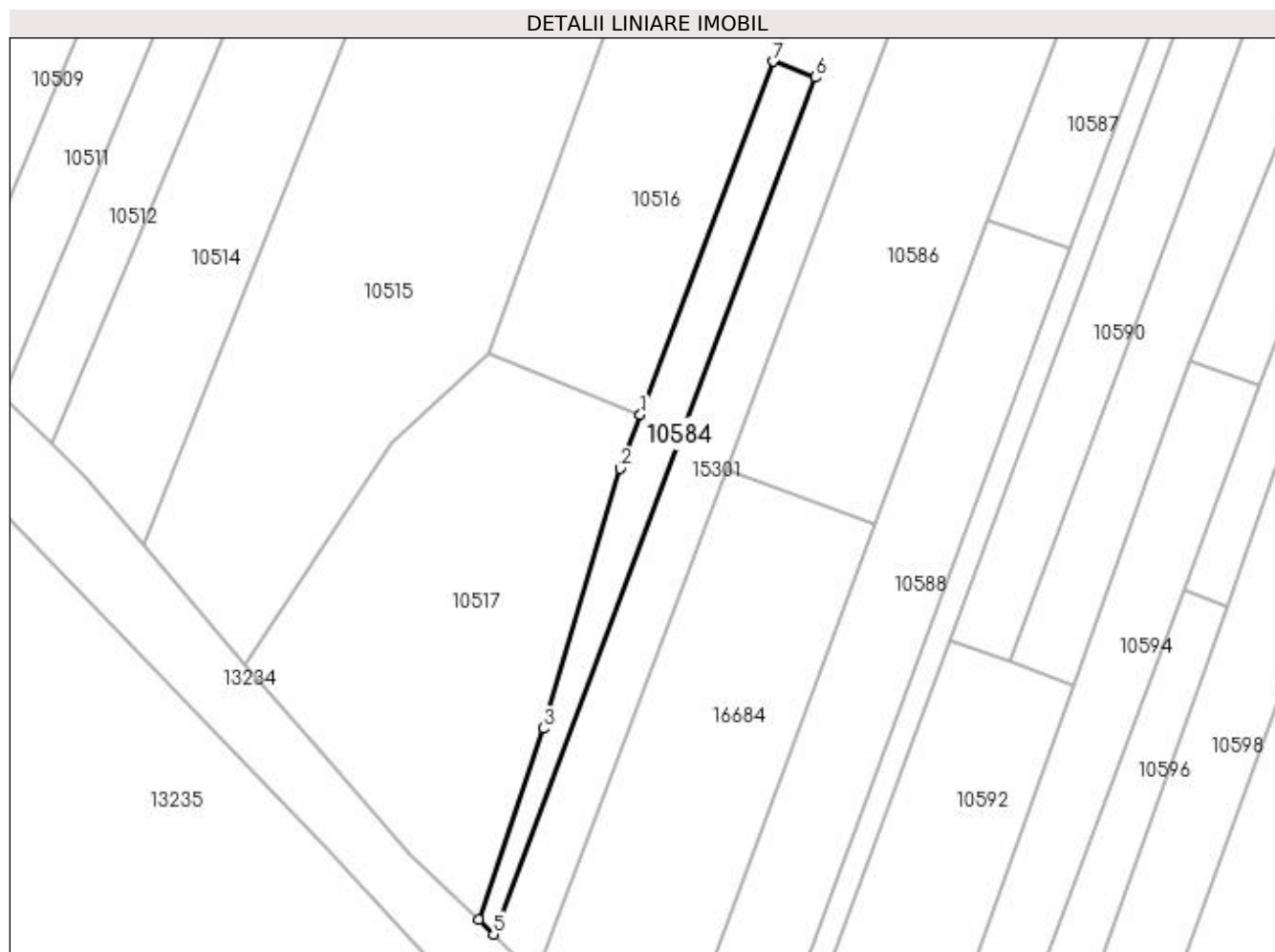
Inscrieri privind dezmembramintele dreptului de proprietate, drepturi reale de garanție și sarcini	Referințe
NU SUNT	

Anexa Nr. 1 La Partea I

Teren

Nr cadastral	Suprafața (mp)*	Observații / Referințe
	400	

* Suprafața este determinată în planul de proiecție Stereo 70.



Date referitoare la teren

Crt	Categorie folosință	Intravilan	Suprafața (mp)	Tarla	Parcelă	Nr. topo	Observații / Referințe
1	arabil	NU	400	213	19	-	

Lungime Segmente

1) Valorile lungimilor segmentelor sunt obținute din proiecție în plan.

Punct început	X / Y	Punct sfârșit	X / Y	Lungime segment (** (m)
1	357.092,625 289.843,048	2	357.090,426 289.837,197	6.251
2	357.090,426 289.837,197	3	357.082,031 289.808,881	29.534
3	357.082,031 289.808,881	4	357.075,021 289.788,081	21.949
4	357.075,021 289.788,081	5	357.076,603 289.786,48	2.251
5	357.076,603 289.786,48	6	357.111,674 289.879,778	99.672

Punct început	X / Y	Punct sfârșit	X / Y	Lungime segment (** (m)
6	357.111,674 289.879,778	7	357.107,075 289.881,506	4.913
7	357.107,075 289.881,506	1	357.092,625 289.843,048	41.083

** Lungimile segmentelor sunt determinate în planul de proiecție Stereo 70 și sunt rotunjite la 1 milimetru.

*** Distanța dintre puncte este formată din segmente cumulate ce sunt mai mici decât valoarea 1 milimetru.

**DATE DESPRE IMOBILUL NR. 10585**

Oficiul de Cadastru și Publicitate Imobiliară DOLJ
Biroul de Cadastru și Publicitate Imobiliară Craiova

A. Partea I. Descrierea imobilului

TEREN Extravilan

Adresa: Jud. Dolj, T213, P23, 24

Nr. Crt	Nr cadastral Nr. topografic	Suprafața* (mp)	Observații / Referințe
A1		1.400	Sector cadastral:26 Teren neimprejmuit;

B. Partea II. Proprietari și acte

Inscrieri privitoare la dreptul de proprietate și alte drepturi reale		Referințe
/		
Act Administrativ nr. TDP NR 2403-43721, din 06/08/1996 emis de CJSIPT DOLJ (CERT DECES NR 003713 / 12-09-2010);		
B1	Intabulare, drept de PROPRIETATE, dobandit prin Reconstituire, cota actuala 1/1 1) DECĂ MARGARETA DEFUNCT:Da	A1

C. Partea III. SARCINI .

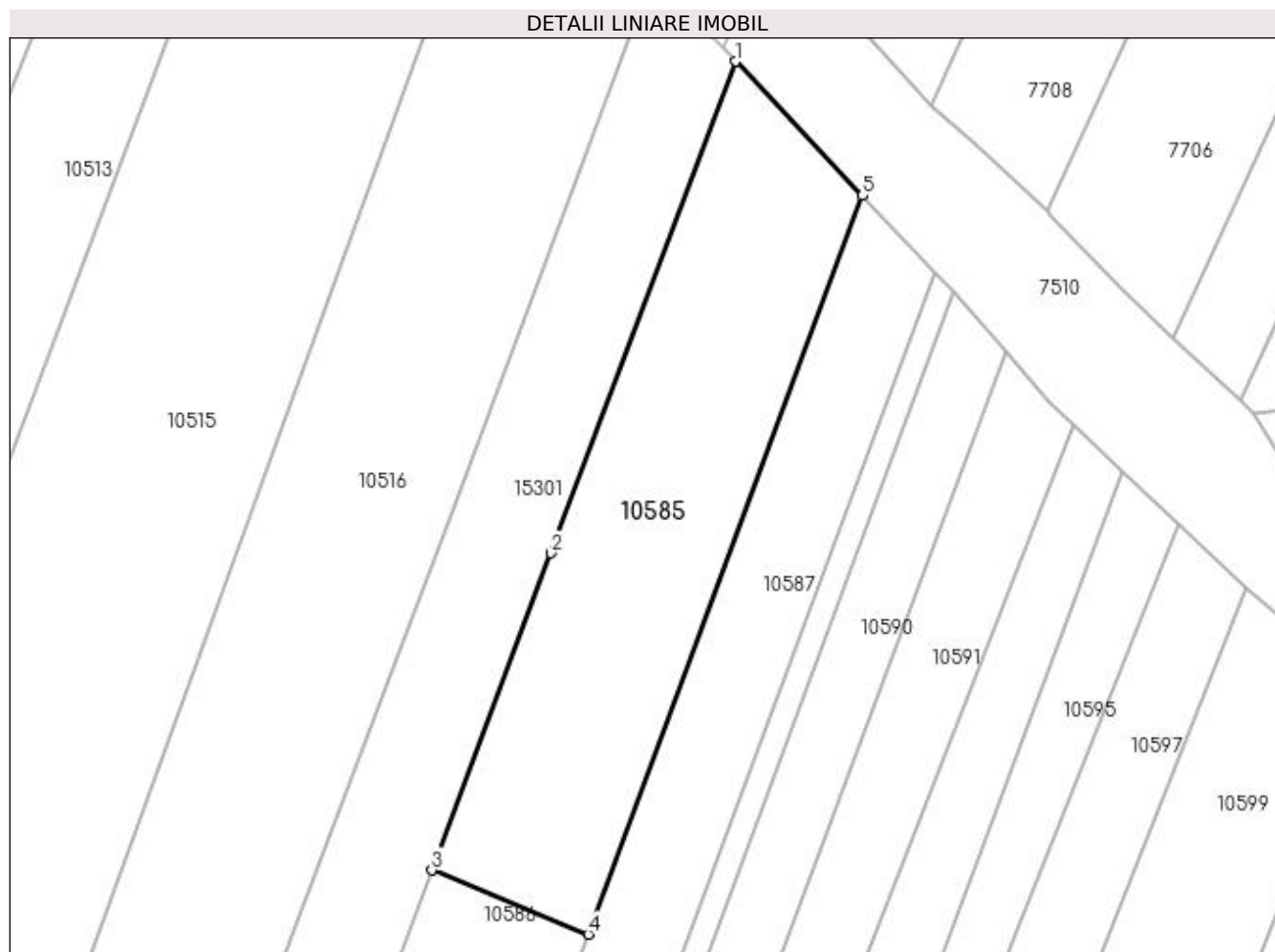
Inscrieri privind dezmembramintele dreptului de proprietate, drepturi reale de garanție și sarcini	Referințe
NU SUNT	

Anexa Nr. 1 La Partea I

Teren

Nr cadastral	Suprafața (mp)*	Observații / Referințe
	1.400	

* Suprafața este determinată în planul de proiecție Stereo 70.



Date referitoare la teren

Crt	Categorie folosință	Intravilan	Suprafața (mp)	Tarla	Parcelă	Nr. topo	Observații / Referințe
1	arabil	NU	600	213	23	-	
2	vie	NU	800	213	24	-	

Lungime Segmente

1) Valorile lungimilor segmentelor sunt obținute din proiecție în plan.

Punct început	X / Y	Punct sfârșit	X / Y	Lungime segment (** (m)
1	357.155,256 289.978,841	2	357.136,661 289.929,373	52.847
2	357.136,661 289.929,373	3	357.124,678 289.897,496	34.055
3	357.124,678 289.897,496	4	357.140,422 289.891,037	17.017
4	357.140,422 289.891,037	5	357.168,032 289.965,356	79.282

Punct început	X / Y	Punct sfârșit	X / Y	Lungime segment (** (m)
5	357.168,032 289.965,356	1	357.155,256 289.978,841	18.576

** Lungimile segmentelor sunt determinate în planul de proiecție Stereo 70 și sunt rotunjite la 1 milimetru.

*** Distanța dintre puncte este formată din segmente cumulate ce sunt mai mici decât valoarea 1 milimetru.

**DATE DESPRE IMOBILUL NR. 10586**

Oficiul de Cadastru și Publicitate Imobiliară DOLJ
Biroul de Cadastru și Publicitate Imobiliară Craiova

A. Partea I. Descrierea imobilului

TEREN Extravilan

Adresa: Jud. Dolj, T213, P25

Nr. Crt	Nr cadastral Nr. topografic	Suprafața* (mp)	Observații / Referințe
A1		1.100	Sector cadastral:26 Teren neimprejmuit;

B. Partea II. Proprietari și acte

Inscrieri privitoare la dreptul de proprietate și alte drepturi reale		Referințe
/		
Act Administrativ nr. TDP nr. 3580-47919, din 03/04/1997 emis de CJSIPT DOLJ (CERT DECES NR 318874 / 14-02-2012);		
B1	Intabulare, drept de PROPRIETATE, dobandit prin Reconstituire, cota actuala 1/1 1) FILIP DUMITRU 2) FILIP ILIE DEFUNCT:Da 3) ȚIGANTELE MARIA	A1

C. Partea III. SARCINI .

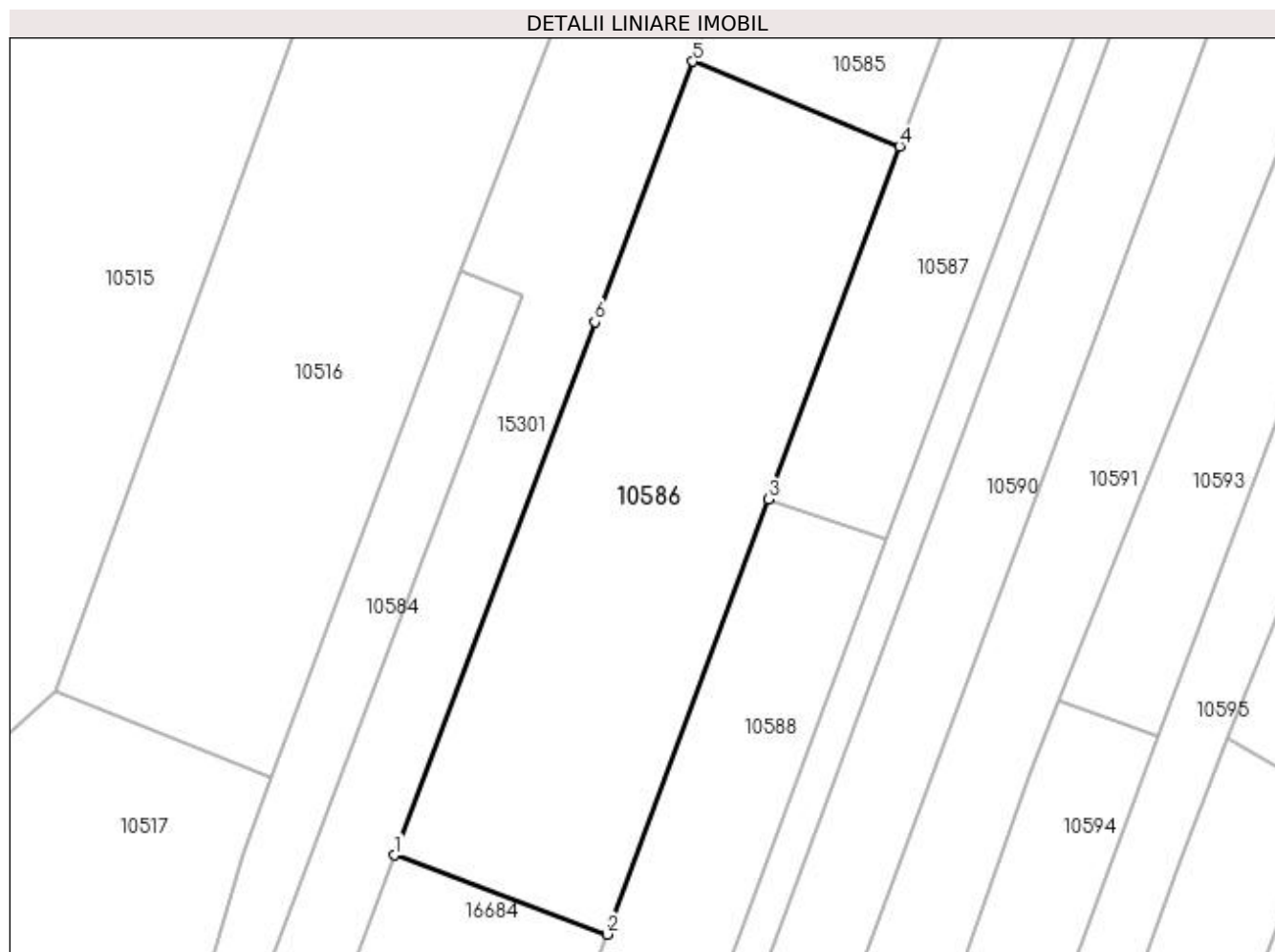
Inscrieri privind dezmembramintele dreptului de proprietate, drepturi reale de garanție și sarcini	Referințe
NU SUNT	

Anexa Nr. 1 La Partea I

Teren

Nr cadastral	Suprafața (mp)*	Observații / Referințe
	1.100	

* Suprafața este determinată în planul de proiecție Stereo 70.



Date referitoare la teren

Crt	Categorie folosință	Intra vilan	Suprafața (mp)	Tarla	Parcelă	Nr. topo	Observații / Referințe
1	vie	NU	1.100	213	25	-	

Lungime Segmente

1) Valorile lungimilor segmentelor sunt obținute din proiecție în plan.

Punct început	X / Y	Punct sfârșit	X / Y	Lungime segment (** (m)
1	357.101,986 289.837,13	2	357.118,162 289.831,12	17.256
2	357.118,162 289.831,12	3	357.130,452 289.864,201	35.29
3	357.130,452 289.864,201	4	357.140,422 289.891,037	28.628
4	357.140,422 289.891,037	5	357.124,678 289.897,496	17.017
5	357.124,678 289.897,496	6	357.117,232 289.877,688	21.161

Punct început	X / Y	Punct sfârșit	X / Y	Lungime segment (** (m)
6	357.117,232 289.877,688	1	357.101,986 289.837,13	43.329

** Lungimile segmentelor sunt determinate în planul de proiecție Stereo 70 și sunt rotunjite la 1 milimetru.

*** Distanța dintre puncte este formată din segmente cumulate ce sunt mai mici decât valoarea 1 milimetru.

**DATE DESPRE IMOBILUL NR. 10587**

Oficiul de Cadastru și Publicitate Imobiliară DOLJ
Biroul de Cadastru și Publicitate Imobiliară Craiova

A. Partea I. Descrierea imobilului

TEREN Extravilan

Adresa: Jud. Dolj, T213, P27, 28

Nr. Crt	Nr cadastral Nr. topografic	Suprafața* (mp)	Observații / Referințe
A1		1.000	Sector cadastral:26 Teren neimprejmuit;

B. Partea II. Proprietari și acte

Inscrieri privitoare la dreptul de proprietate și alte drepturi reale	Referințe
/	
Act Administrativ nr. 2186-9700, din 09/07/1996 emis de CJ DOLJ;	
B1	A1
Intabulare, drept de PROPRIETATE, dobândit prin Reconstituire, cota actuala 1/1 1) FILIP MARIN, LIPSA CNP	

C. Partea III. SARCINI .

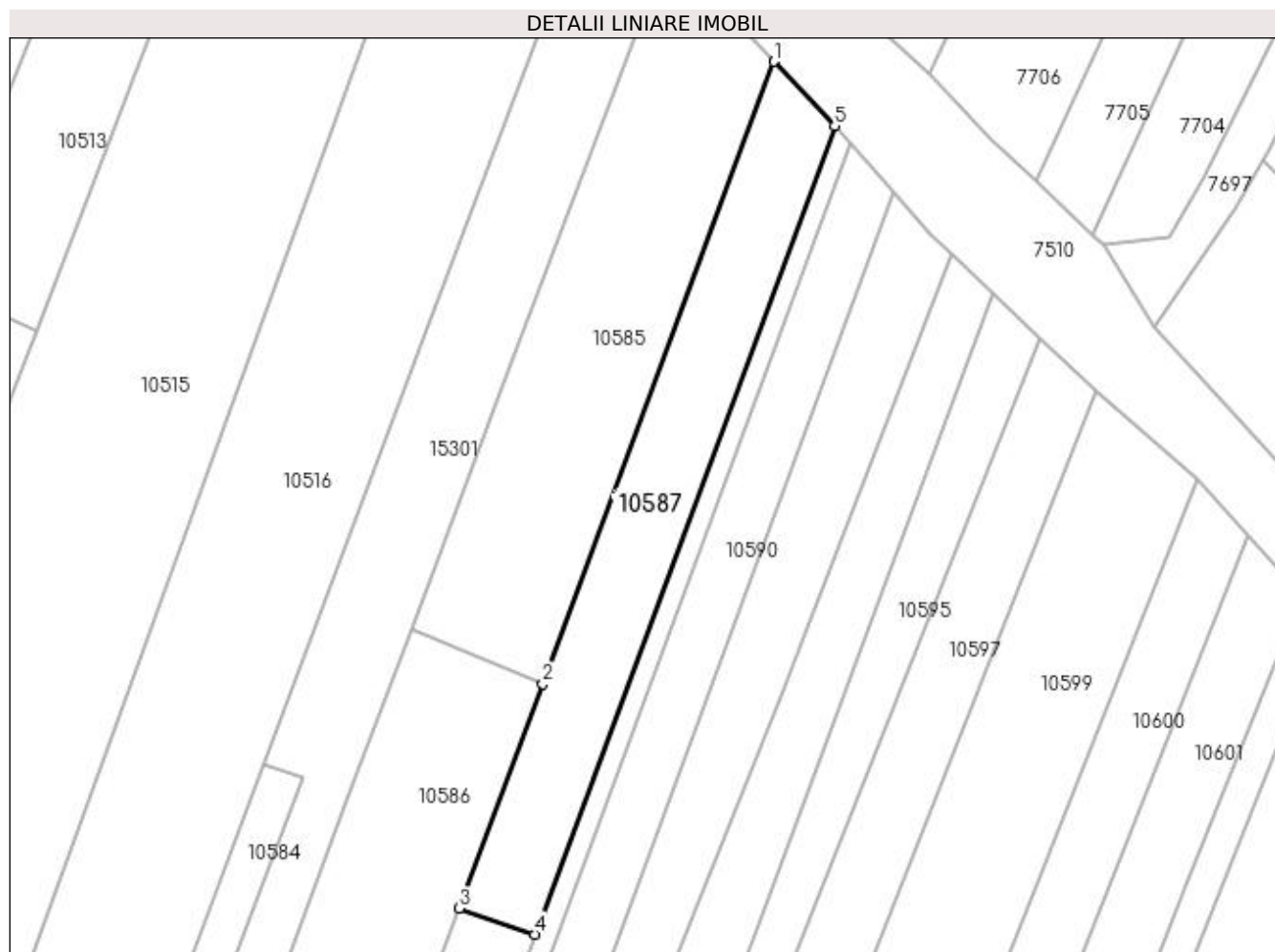
Inscrieri privind dezmembramintele dreptului de proprietate, drepturi reale de garanție și sarcini	Referințe
NU SUNT	

Anexa Nr. 1 La Partea I

Teren

Nr cadastral	Suprafața (mp)*	Observații / Referințe
	1.000	

* Suprafața este determinată în planul de proiecție Stereo 70.



Date referitoare la teren

Crt	Categorie folosință	Intra vilan	Suprafața (mp)	Tarla	Parcelă	Nr. topo	Observații / Referințe
1	arabil	NU	500	213	27	-	
2	vie	NU	500	213	28	-	

Lungime Segmente

1) Valorile lungimilor segmentelor sunt obținute din proiecție în plan.

Punct început	X / Y	Punct sfârșit	X / Y	Lungime segment (** (m)
1	357.168,032 289.965,356	2	357.140,422 289.891,037	79.282
2	357.140,422 289.891,037	3	357.130,452 289.864,201	28.628
3	357.130,452 289.864,201	4	357.139,427 289.861,099	9.496
4	357.139,427 289.861,099	5	357.175,284 289.957,684	103.026

Punct început	X / Y	Punct sfârșit	X / Y	Lungime segment (** (m)
5	357.175,284 289.957,684	1	357.168,032 289.965,356	10.557

** Lungimile segmentelor sunt determinate în planul de proiecție Stereo 70 și sunt rotunjite la 1 milimetru.

*** Distanța dintre puncte este formată din segmente cumulate ce sunt mai mici decât valoarea 1 milimetru.

**DATE DESPRE IMOBILUL NR. 10588**

Oficiul de Cadastru și Publicitate Imobiliară DOLJ
 Biroul de Cadastru și Publicitate Imobiliară Craiova

A. Partea I. Descrierea imobilului

TEREN Extravilan

Adresa: Jud. Dolj, T213, P29

Nr. Crt	Nr cadastral Nr. topografic	Suprafața* (mp)	Observații / Referințe
A1		1.000	Sector cadastral:26 Teren neimprejmuit;

B. Partea II. Proprietari și acte

Inscrieri privitoare la dreptul de proprietate și alte drepturi reale		Referințe
/		
Hotarare Judecatoreasca nr. SC NR 806, din 09/05/2016 emis de JUDECATORIA CALAFAT (TDP NR 2129-9700/22-07-1997);		
B1	Intabulare, drept de PROPRIETATE, dobandit prin Hotarare Judecatoreasca, cota actuala 1/1 1) BAILESTEANU MARIAN	A1

C. Partea III. SARCINI .

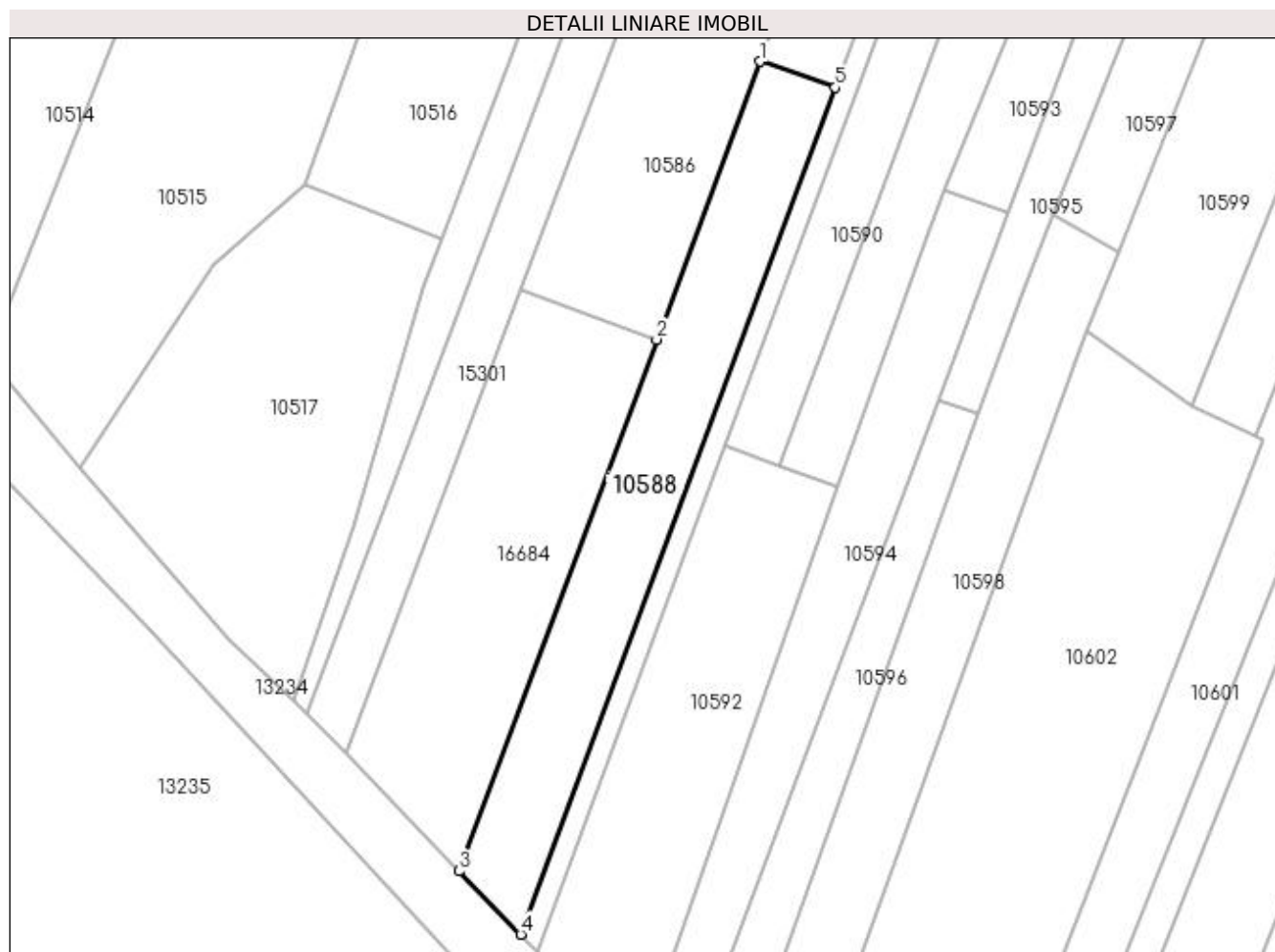
Inscrieri privind dezmembramintele dreptului de proprietate, drepturi reale de garanție și sarcini	Referințe
NU SUNT	

Anexa Nr. 1 La Partea I

Teren

Nr cadastral	Suprafața (mp)*	Observații / Referințe
	1.000	

* Suprafața este determinată în planul de proiecție Stereo 70.



Date referitoare la teren

Crt	Categorie folosință	Intra vilan	Suprafața (mp)	Tarla	Parcelă	Nr. topo	Observații / Referințe
1	vie	NU	1.000	213	29	-	

Lungime Segmente

1) Valorile lungimilor segmentelor sunt obținute din proiecție în plan.

Punct început	X / Y	Punct sfârșit	X / Y	Lungime segment (** (m)
1	357.130,452 289.864,201	2	357.118,162 289.831,12	35.29
2	357.118,162 289.831,12	3	357.094,646 289.767,824	67.523
3	357.094,646 289.767,824	4	357.102,008 289.760,306	10.522
4	357.102,008 289.760,306	5	357.139,427 289.861,099	107.515
5	357.139,427 289.861,099	1	357.130,452 289.864,201	9.496

**** Lungimile segmentelor sunt determinate în planul de proiecție Stereo 70 și sunt rotunjite la 1 milimetru.**

***** Distanța dintre puncte este formată din segmente cumulate ce sunt mai mici decât valoarea 1 milimetru.**

**DATE DESPRE IMOBILUL NR. 10589**

Oficiul de Cadastru și Publicitate Imobiliară DOLJ
Biroul de Cadastru și Publicitate Imobiliară Craiova

A. Partea I. Descrierea imobilului

TEREN Extravilan

Adresa: Jud. Dolj, T213, P29/1

Nr. Crt	Nr cadastral Nr. topografic	Suprafața* (mp)	Observații / Referințe
A1		539	Sector cadastral:26 Teren neimprejmuit;

B. Partea II. Proprietari și acte

Inscrieri privitoare la dreptul de proprietate și alte drepturi reale		Referințe
/		
Act Normativ nr. LEGEA 7, din 13/03/1996 emis de PARLAMENTUL ROMANIEI;		
B1	Inscrierea provizorie, drept de PROPRIETATE, dobandit prin Lege, cota actuala 1/1 1) PROPRIETAR NEIDENTIFICAT, PROPRIETAR NEIDENTIFICAT	A1

C. Partea III. SARCINI .

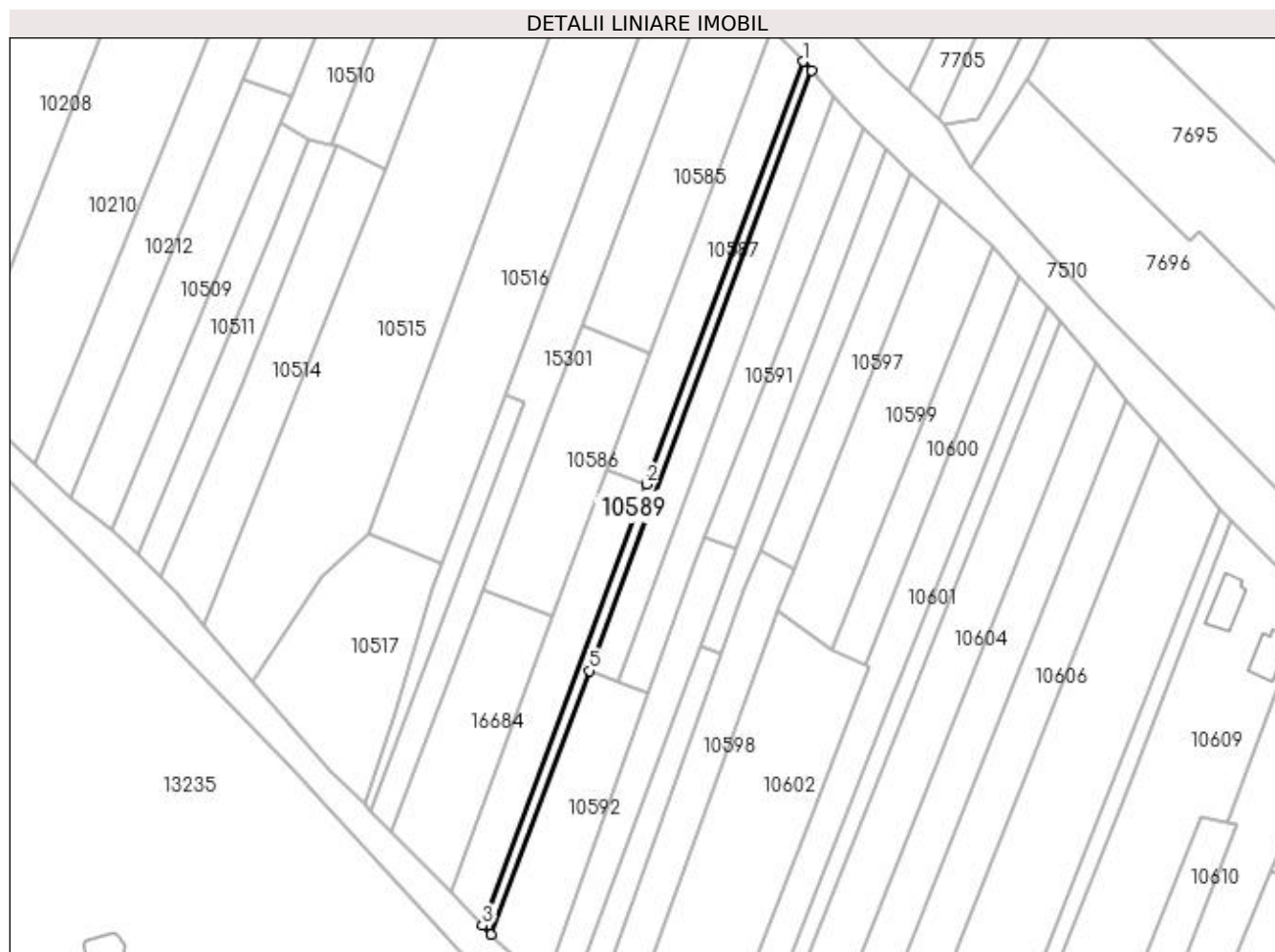
Inscrieri privind dezmembramintele dreptului de proprietate, drepturi reale de garanție și sarcini	Referințe
NU SUNT	

Anexa Nr. 1 La Partea I

Teren

Nr cadastral	Suprafața (mp)*	Observații / Referințe
	539	

* Suprafața este determinată în planul de proiecție Stereo 70.



Date referitoare la teren

Crt	Categorie folosință	Intra vilan	Suprafața (mp)	Tarla	Parcelă	Nr. topo	Observații / Referințe
1	arabil	NU	539	213	29/1	-	

Lungime Segmente

1) Valorile lungimilor segmentelor sunt obținute din proiecție în plan.

Punct început	X / Y	Punct sfârșit	X / Y	Lungime segment (** (m)
1	357.175,284 289.957,684	2	357.139,427 289.861,099	103.026
2	357.139,427 289.861,099	3	357.102,008 289.760,306	107.515
3	357.102,008 289.760,306	4	357.103,988 289.758,283	2.831
4	357.103,988 289.758,283	5	357.126,348 289.818,512	64.246
5	357.126,348 289.818,512	6	357.177,245 289.955,61	146.241

Punct început	X / Y	Punct sfârșit	X / Y	Lungime segment (** (m)
6	357.177,245 289.955,61	1	357.175,284 289.957,684	2.854

** Lungimile segmentelor sunt determinate în planul de proiecție Stereo 70 și sunt rotunjite la 1 milimetru.

*** Distanța dintre puncte este formată din segmente cumulate ce sunt mai mici decât valoarea 1 milimetru.

**DATE DESPRE IMOBILUL NR. 10590**

Oficiul de Cadastru și Publicitate Imobiliară DOLJ
Biroul de Cadastru și Publicitate Imobiliară Craiova

A. Partea I. Descrierea imobilului

TEREN Extravilan

Adresa: Jud. Dolj, T213, P30

Nr. Crt	Nr cadastral Nr. topografic	Suprafața* (mp)	Observații / Referințe
A1		1.000	Sector cadastral:26 Teren neimprejmuit;

B. Partea II. Proprietari și acte

Inscrieri privitoare la dreptul de proprietate și alte drepturi reale		Referințe
/		
Hotarare Judecatoreasca nr. SC NR 806, din 09/05/2016 emis de JUDECATORIA CALAFAT (TDP NR 2129-9700/22-07-1997);		
B1	Intabulare, drept de PROPRIETATE, dobandit prin Hotarare Judecatoreasca, cota actuala 1/1 1) BAILESTEANU MARIAN	A1

C. Partea III. SARCINI .

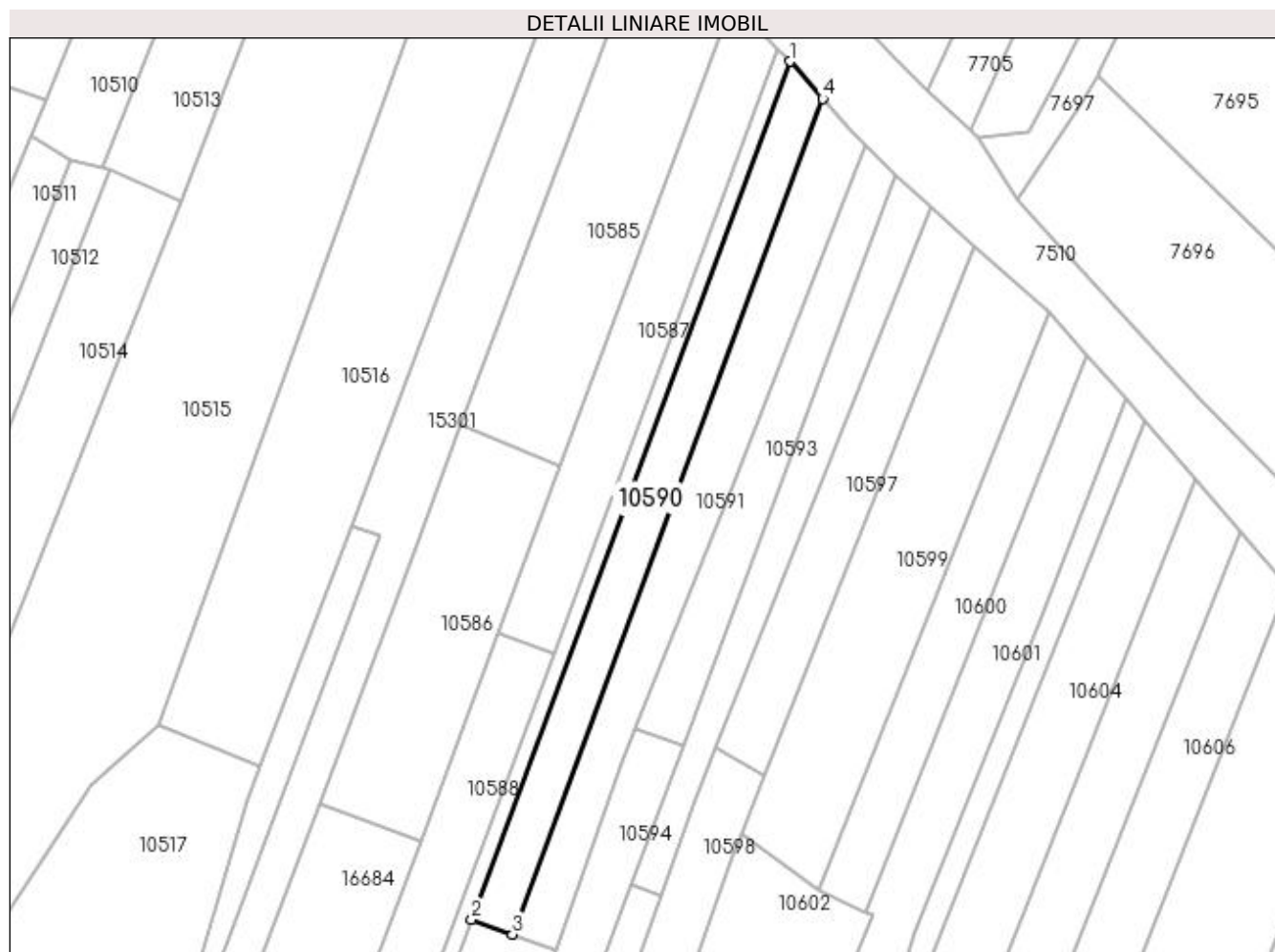
Inscrieri privind dezmembramintele dreptului de proprietate, drepturi reale de garanție și sarcini	Referințe
NU SUNT	

Anexa Nr. 1 La Partea I

Teren

Nr cadastral	Suprafața (mp)*	Observații / Referințe
	1.000	

* Suprafața este determinată în planul de proiecție Stereo 70.



Date referitoare la teren

Crt	Categorie folosință	Intra vilan	Suprafața (mp)	Tarla	Parcelă	Nr. topo	Observații / Referințe
1	arabil	NU	1.000	213	30	-	

Lungime Segmente

1) Valorile lungimilor segmentelor sunt obținute din proiecție în plan.

Punct început	X / Y	Punct sfârșit	X / Y	Lungime segment (** (m)
1	357.177,245 289.955,61	2	357.126,348 289.818,512	146.241
2	357.126,348 289.818,512	3	357.132,856 289.816,137	6.928
3	357.132,856 289.816,137	4	357.182,431 289.949,673	142.441
4	357.182,431 289.949,673	1	357.177,245 289.955,61	7.883

**** Lungimile segmentelor sunt determinate în planul de proiecție Stereo 70 și sunt rotunjite la 1 milimetru.**

***** Distanța dintre puncte este formată din segmente cumulate ce sunt mai mici decât valoarea 1 milimetru.**

**DATE DESPRE IMOBILUL NR. 10591**

Oficiul de Cadastru și Publicitate Imobiliară DOLJ
Biroul de Cadastru și Publicitate Imobiliară Craiova

A. Partea I. Descrierea imobilului

TEREN Extravilan

Adresa: Jud. Dolj, T213, P31

Nr. Crt	Nr cadastral Nr. topografic	Suprafața* (mp)	Observații / Referințe
A1		1.100	Sector cadastral:26 Teren neimprejmuit;

B. Partea II. Proprietari și acte

Inscrieri privitoare la dreptul de proprietate și alte drepturi reale		Referințe
/		
Act Notarial nr. CM NR 195, din 21/08/2020 emis de NP STOENESCU FLOREA (TDP NR 2139-9700/25-07-1996);		
B1	Intabulare, drept de PROPRIETATE, dobandit prin Succesiune, cota actuala 1/1 1) BAILESTEANU NICOLAE-NICU	A1

C. Partea III. SARCINI .

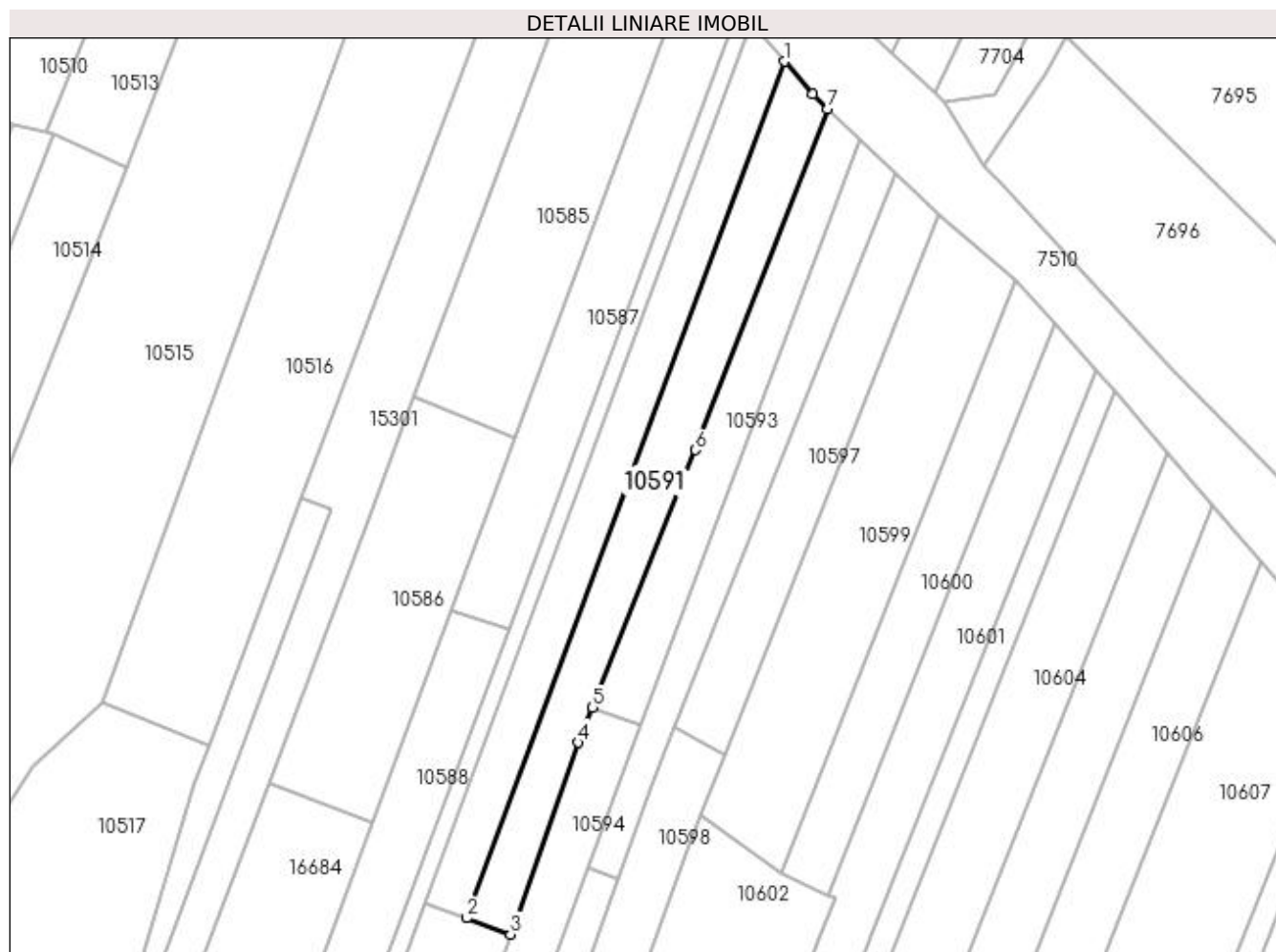
Inscrieri privind dezmembramintele dreptului de proprietate, drepturi reale de garanție și sarcini	Referințe
NU SUNT	

Anexa Nr. 1 La Partea I

Teren

Nr cadastral	Suprafața (mp)*	Observații / Referințe
	1.100	

* Suprafața este determinată în planul de proiecție Stereo 70.



Date referitoare la teren

Crt	Categorie folosință	Intra vilan	Suprafața (mp)	Tarla	Parcelă	Nr. topo	Observații / Referințe
1	arabil	NU	1.100	213	31	-	

Lungime Segmente

1) Valorile lungimilor segmentelor sunt obținute din proiecție în plan.

Punct început	X / Y	Punct sfârșit	X / Y	Lungime segment (** (m)
1	357.182,431 289.949,673	2	357.132,856 289.816,137	142.441
2	357.132,856 289.816,137	3	357.139,773 289.813,612	7.363
3	357.139,773 289.813,612	4	357.150,346 289.843,487	31.691
4	357.150,346 289.843,487	5	357.152,538 289.848,966	5.901
5	357.152,538 289.848,966	6	357.168,592 289.889,102	43.228

Punct început	X / Y	Punct sfârșit	X / Y	Lungime segment (** (m)
6	357.168,592 289.889,102	7	357.189,24 289.942,276	57.042
7	357.189,24 289.942,276	8	357.186,877 289.944,583	3.302
8	357.186,877 289.944,583	1	357.182,431 289.949,673	6.758

** Lungimile segmentelor sunt determinate în planul de proiecție Stereo 70 și sunt rotunjite la 1 milimetru.

*** Distanța dintre puncte este formată din segmente cumulate ce sunt mai mici decât valoarea 1 milimetru.

**DATE DESPRE IMOBILUL NR. 10592**

Oficiul de Cadastru și Publicitate Imobiliară DOLJ
Biroul de Cadastru și Publicitate Imobiliară Craiova

A. Partea I. Descrierea imobilului

TEREN Extravilan

Adresa: Jud. Dolj, T213, P32

Nr. Crt	Nr cadastral Nr. topografic	Suprafața* (mp)	Observații / Referințe
A1		1.000	Sector cadastral:26 Teren neimprejmuit;

B. Partea II. Proprietari și acte

Inscrieri privitoare la dreptul de proprietate și alte drepturi reale	Referințe
/	
Act Administrativ nr. 2867-44901, din 20/11/1996 emis de CJSIPT DOLJ;	
B1	A1
Intabulare, drept de PROPRIETATE, dobandit prin Reconstituire, cota actuala 1/1 1) RAICOVICI MARIN, LIPSA CNP	

C. Partea III. SARCINI .

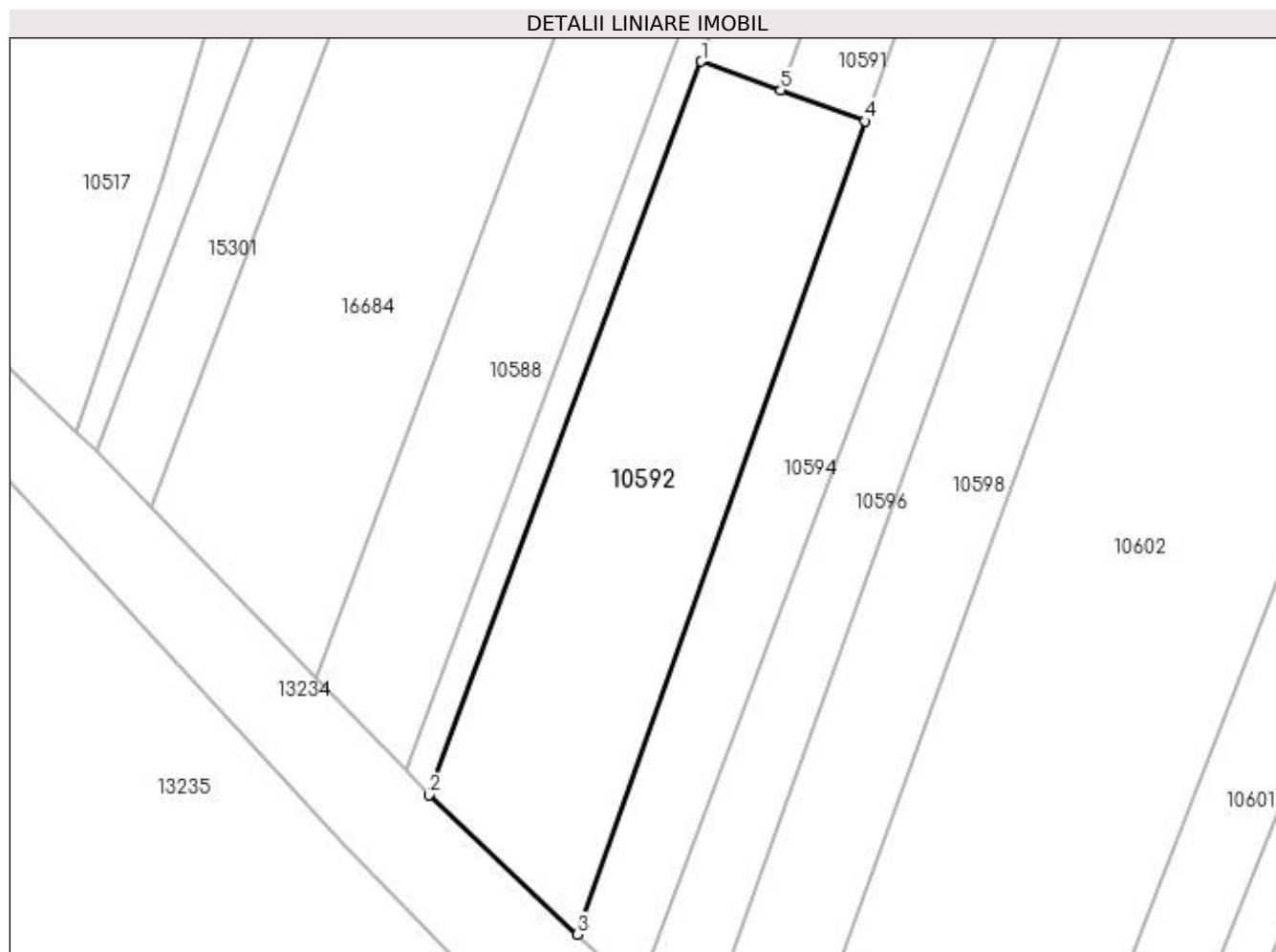
Inscrieri privind dezmembramintele dreptului de proprietate, drepturi reale de garanție și sarcini	Referințe
NU SUNT	

Anexa Nr. 1 La Partea I

Teren

Nr cadastral	Suprafața (mp)*	Observații / Referințe
	1.000	

* Suprafața este determinată în planul de proiecție Stereo 70.



Date referitoare la teren

Crt	Categorie folosință	Intra vilan	Suprafața (mp)	Tarla	Parcelă	Nr. topo	Observații / Referințe
1	arabil	NU	1.000	213	32	-	

Lungime Segmente

1) Valorile lungimilor segmentelor sunt obținute din proiecție în plan.

Punct început	X / Y	Punct sfârșit	X / Y	Lungime segment (** (m)
1	357.126,348 289.818,512	2	357.103,988 289.758,283	64.246
2	357.103,988 289.758,283	3	357.116,137 289.746,833	16.694
3	357.116,137 289.746,833	4	357.139,773 289.813,612	70.839
4	357.139,773 289.813,612	5	357.132,856 289.816,137	7.363
5	357.132,856 289.816,137	1	357.126,348 289.818,512	6.928

**** Lungimile segmentelor sunt determinate în planul de proiecție Stereo 70 și sunt rotunjite la 1 milimetru.**

***** Distanța dintre puncte este formată din segmente cumulate ce sunt mai mici decât valoarea 1 milimetru.**

**DATE DESPRE IMOBILUL NR. 10593**

Oficiul de Cadastru și Publicitate Imobiliară DOLJ
Biroul de Cadastru și Publicitate Imobiliară Craiova

A. Partea I. Descrierea imobilului

TEREN Extravilan

Adresa: Jud. Dolj, T213, P33

Nr. Crt	Nr cadastral Nr. topografic	Suprafața* (mp)	Observații / Referințe
A1		700	Sector cadastral:26 Teren neimprejmuit;

B. Partea II. Proprietari și acte

Inscrieri privitoare la dreptul de proprietate și alte drepturi reale	Referințe
/	
Act Administrativ nr. TDP NR 3712-48431, din 17/04/1997 emis de CJSIPT DOLJ;	
B1	A1
Intabulare, drept de PROPRIETATE, dobandit prin Reconstituire, cota actuala 1/1 1) ETEGAN ION, LIPSA CNP	

C. Partea III. SARCINI .

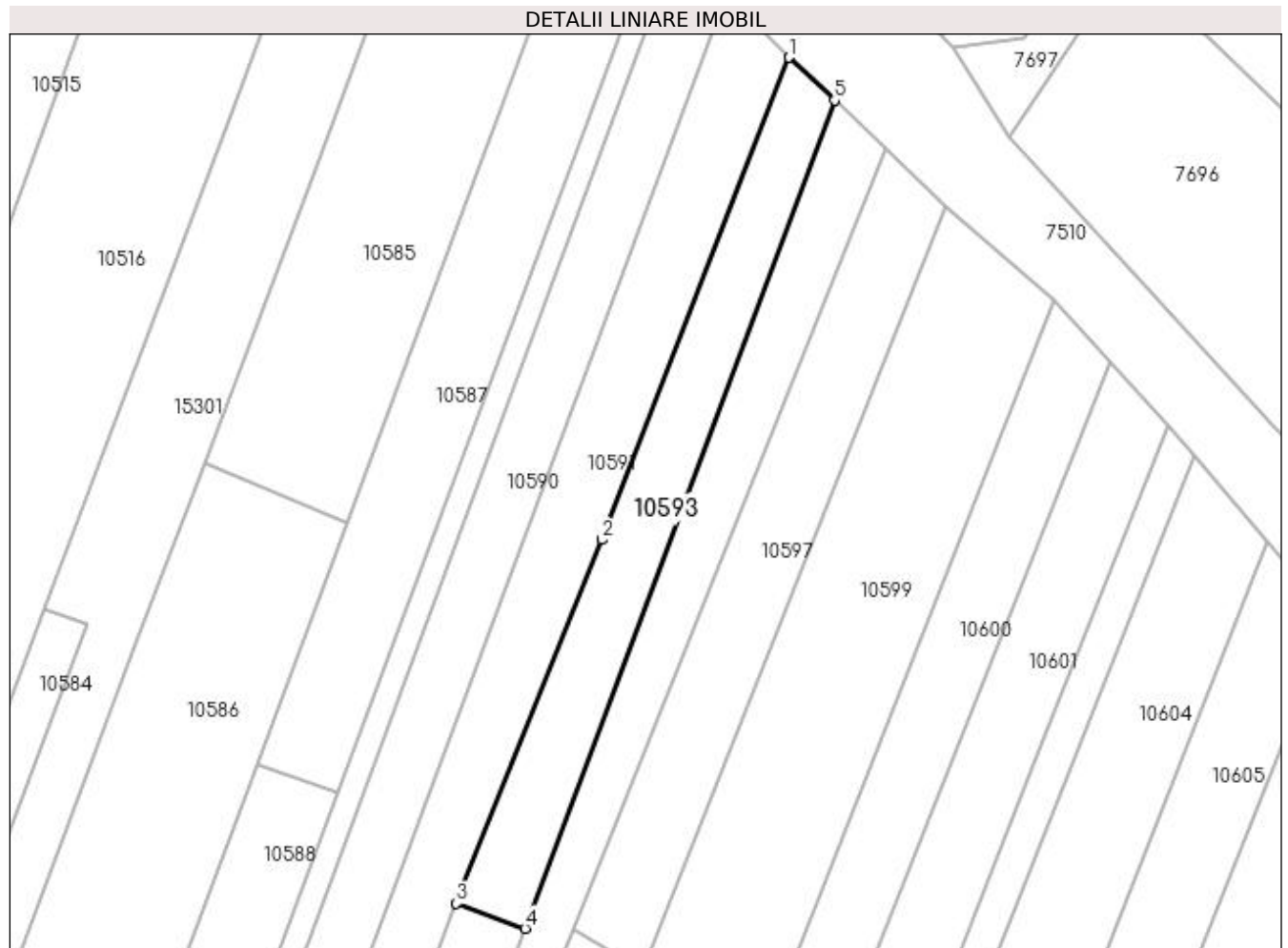
Inscrieri privind dezmembramintele dreptului de proprietate, drepturi reale de garanție și sarcini	Referințe
NU SUNT	

Anexa Nr. 1 La Partea I

Teren

Nr cadastral	Suprafața (mp)*	Observații / Referințe
	700	

* Suprafața este determinată în planul de proiecție Stereo 70.



Date referitoare la teren

Crt	Categorie folosință	Intra vilan	Suprafața (mp)	Tarla	Parcelă	Nr. topo	Observații / Referințe
1	arabil	NU	700	213	33	-	

Lungime Segmente

1) Valorile lungimilor segmentelor sunt obținute din proiecție în plan.

Punct început	X / Y	Punct sfârșit	X / Y	Lungime segment (** (m)
1	357.189,24 289.942,276	2	357.168,592 289.889,102	57.042
2	357.168,592 289.889,102	3	357.152,538 289.848,966	43.228
3	357.152,538 289.848,966	4	357.160,089 289.846,21	8.038
4	357.160,089 289.846,21	5	357.194,253 289.937,552	97.522
5	357.194,253 289.937,552	1	357.189,24 289.942,276	6.888

**** Lungimile segmentelor sunt determinate în planul de proiecție Stereo 70 și sunt rotunjite la 1 milimetru.**

***** Distanța dintre puncte este formată din segmente cumulate ce sunt mai mici decât valoarea 1 milimetru.**

**DATE DESPRE IMOBILUL NR. 10594**

Oficiul de Cadastru și Publicitate Imobiliară DOLJ
Biroul de Cadastru și Publicitate Imobiliară Craiova

A. Partea I. Descrierea imobilului

TEREN Extravilan

Adresa: Jud. Dolj, T213, P36

Nr. Crt	Nr cadastral Nr. topografic	Suprafața* (mp)	Observații / Referințe
A1		800	Sector cadastral:26 Teren neimprejmuit;

B. Partea II. Proprietari și acte

Inscrieri privitoare la dreptul de proprietate și alte drepturi reale	Referințe
/	
Act Administrativ nr. TDP NR 4397, din 03/06/2004 emis de CJ DOLJ;	
B1	A1
Intabulare, drept de PROPRIETATE, dobândit prin Reconstituire, cota actuala 1/1 1) NICOLAE ANA	

C. Partea III. SARCINI .

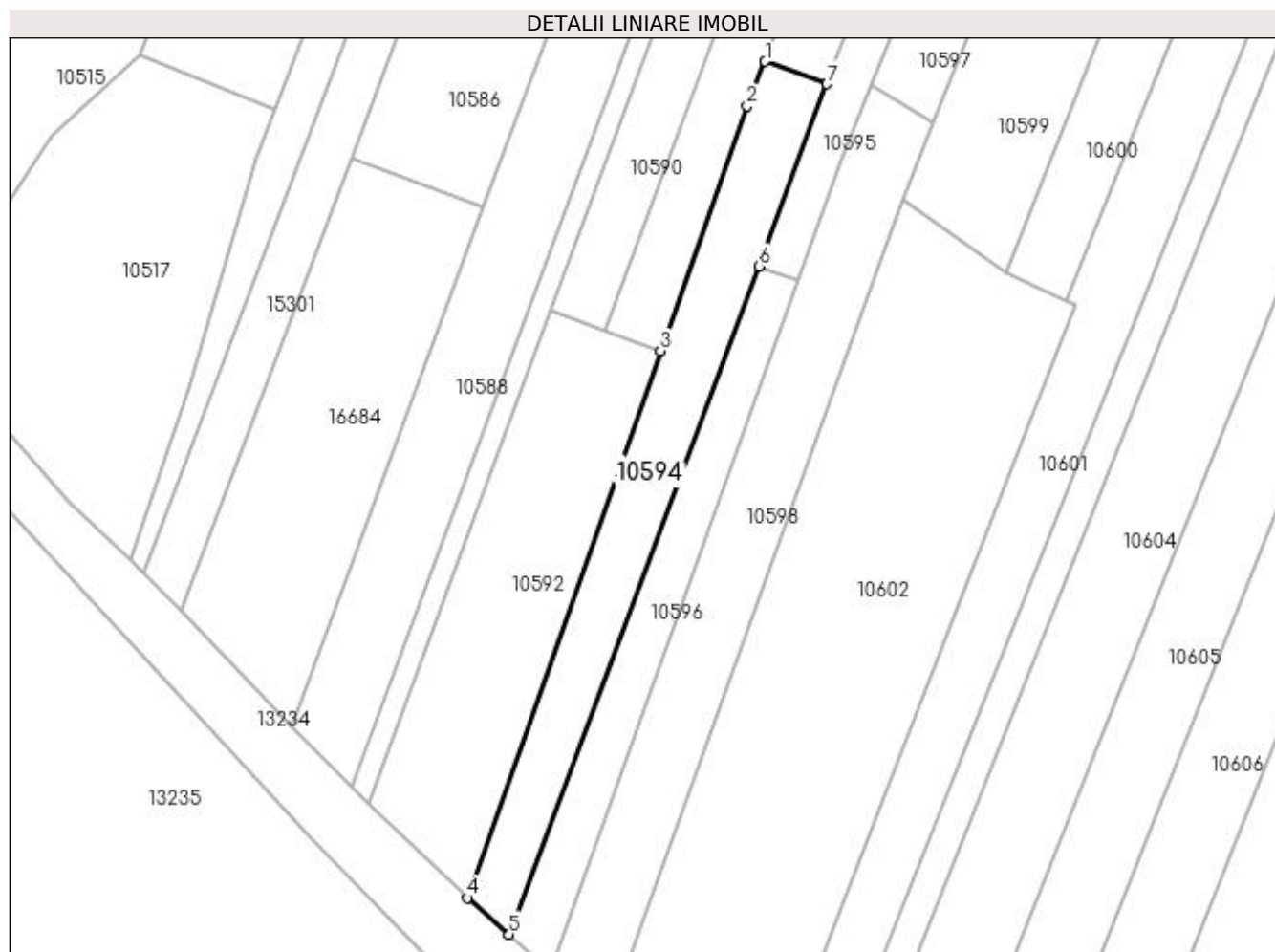
Inscrieri privind dezmembramintele dreptului de proprietate, drepturi reale de garanție și sarcini	Referințe
NU SUNT	

Anexa Nr. 1 La Partea I

Teren

Nr cadastral	Suprafața (mp)*	Observații / Referințe
	800	

* Suprafața este determinată în planul de proiecție Stereo 70.



Date referitoare la teren

Crt	Categorie folosință	Intravilan	Suprafața (mp)	Tarla	Parcelă	Nr. topo	Observații / Referințe
1	vie	NU	800	213	36	-	

Lungime Segmente

1) Valorile lungimilor segmentelor sunt obținute din proiecție în plan.

Punct început	X / Y	Punct sfârșit	X / Y	Lungime segment (** (m)
1	357.152,538 289.848,966	2	357.150,346 289.843,487	5.901
2	357.150,346 289.843,487	3	357.139,773 289.813,612	31.691
3	357.139,773 289.813,612	4	357.116,137 289.746,833	70.839
4	357.116,137 289.746,833	5	357.121,251 289.742,375	6.784
5	357.121,251 289.742,375	6	357.151,766 289.823,958	87.103

Punct început	X / Y	Punct sfârșit	X / Y	Lungime segment (** (m)
6	357.151,766 289.823,958	7	357.160,089 289.846,21	23.758
7	357.160,089 289.846,21	1	357.152,538 289.848,966	8.038

** Lungimile segmentelor sunt determinate în planul de proiecție Stereo 70 și sunt rotunjite la 1 milimetru.

*** Distanța dintre puncte este formată din segmente cumulate ce sunt mai mici decât valoarea 1 milimetru.

**DATE DESPRE IMOBILUL NR. 10595**

Oficiul de Cadastru și Publicitate Imobiliară DOLJ
Biroul de Cadastru și Publicitate Imobiliară Craiova

A. Partea I. Descrierea imobilului

TEREN Extravilan

Adresa: Jud. Dolj, T213, P34

Nr. Crt	Nr cadastral Nr. topografic	Suprafața* (mp)	Observații / Referințe
A1		700	Sector cadastral:26 Teren neimprejmuit;

B. Partea II. Proprietari și acte

Inscrieri privitoare la dreptul de proprietate și alte drepturi reale	Referințe
/	
Act Administrativ nr. TDP NR 2001-9686, din 10/04/1996 emis de CJ DOLJ;	
B1	A1
Intabulare, drept de PROPRIETATE, dobandit prin Reconstituire, cota actuala 1/1 1) ORĂSCU MARIA	

C. Partea III. SARCINI .

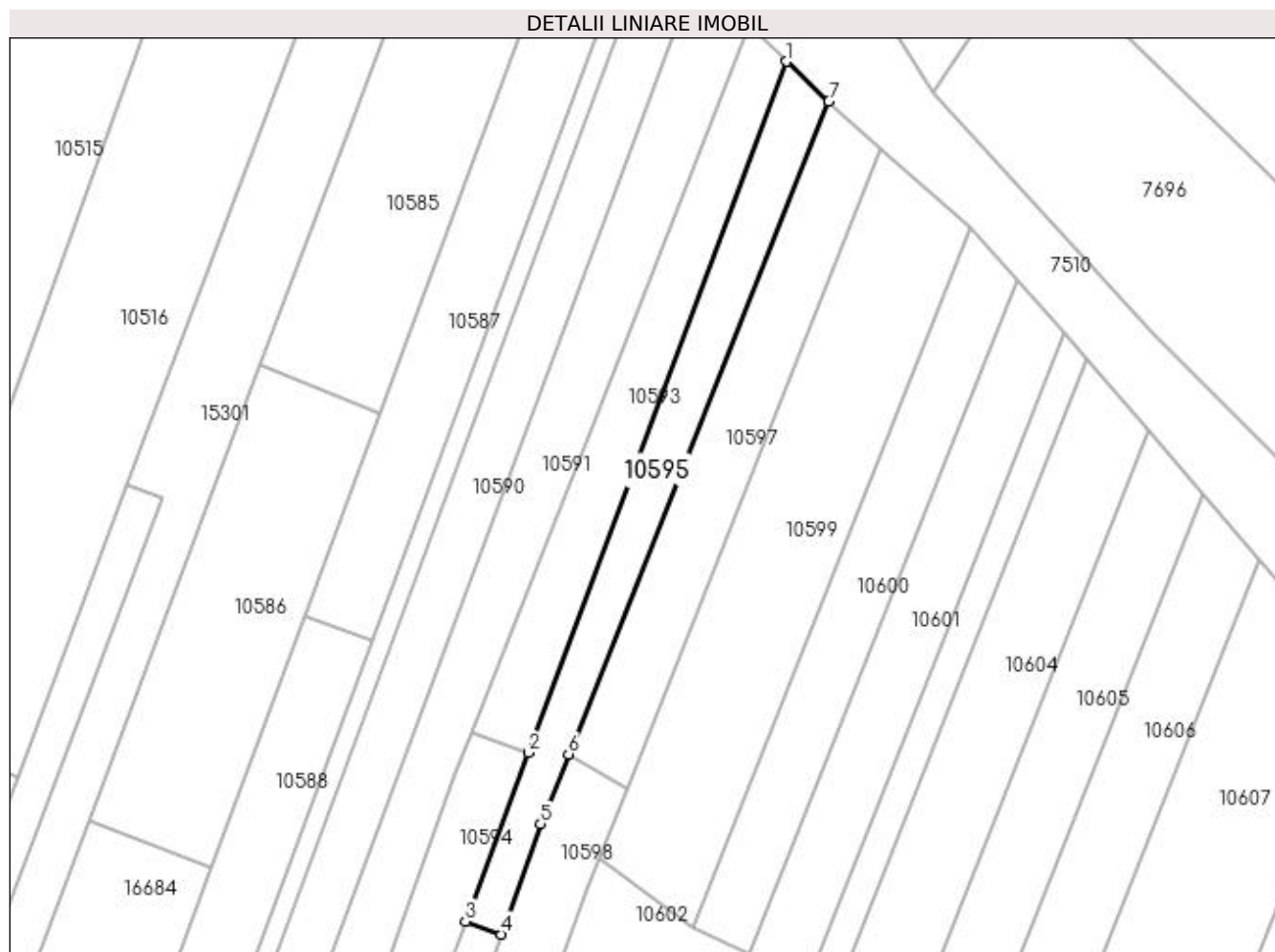
Inscrieri privind dezmembramintele dreptului de proprietate, drepturi reale de garanție și sarcini	Referințe
NU SUNT	

Anexa Nr. 1 La Partea I

Teren

Nr cadastral	Suprafața (mp)*	Observații / Referințe
	700	

* Suprafața este determinată în planul de proiecție Stereo 70.



Date referitoare la teren

Crt	Categorie folosință	Intra vilan	Suprafața (mp)	Tarla	Parcelă	Nr. topo	Observații / Referințe
1	arabil	NU	700	213	34	-	

Lungime Segmente

1) Valorile lungimilor segmentelor sunt obținute din proiecție în plan.

Punct început	X / Y	Punct sfârșit	X / Y	Lungime segment (** (m)
1	357.194,253 289.937,552	2	357.160,089 289.846,21	97.522
2	357.160,089 289.846,21	3	357.151,766 289.823,958	23.758
3	357.151,766 289.823,958	4	357.156,516 289.822,225	5.056
4	357.156,516 289.822,225	5	357.161,744 289.836,808	15.492
5	357.161,744 289.836,808	6	357.165,425 289.846,033	9.932

Punct început	X / Y	Punct sfârșit	X / Y	Lungime segment (** (m)
6	357.165,425 289.846,033	7	357.199,842 289.932,287	92.867
7	357.199,842 289.932,287	1	357.194,253 289.937,552	7.678

** Lungimile segmentelor sunt determinate în planul de proiecție Stereo 70 și sunt rotunjite la 1 milimetru.

*** Distanța dintre puncte este formată din segmente cumulate ce sunt mai mici decât valoarea 1 milimetru.

**DATE DESPRE IMOBILUL NR. 10596**

Oficiul de Cadastru și Publicitate Imobiliară DOLJ
Biroul de Cadastru și Publicitate Imobiliară Craiova

A. Partea I. Descrierea imobilului

TEREN Extravilan

Adresa: Jud. Dolj, T213, P37

Nr. Crt	Nr cadastral Nr. topografic	Suprafața* (mp)	Observații / Referințe
A1		500	Sector cadastral:26 Teren neimprejmuit;

B. Partea II. Proprietari și acte

Inscrieri privitoare la dreptul de proprietate și alte drepturi reale		Referințe
/		
Act Normativ nr. LEGEA 7, din 13/03/1996 emis de PARLAMENTUL ROMANIEI;		
B1	Inscrierea provizorie, drept de PROPRIETATE, dobandit prin Lege, cota actuala 1/1 1) PROPRIETAR NEIDENTIFICAT, PROPRIETAR NEIDENTIFICAT	A1

C. Partea III. SARCINI .

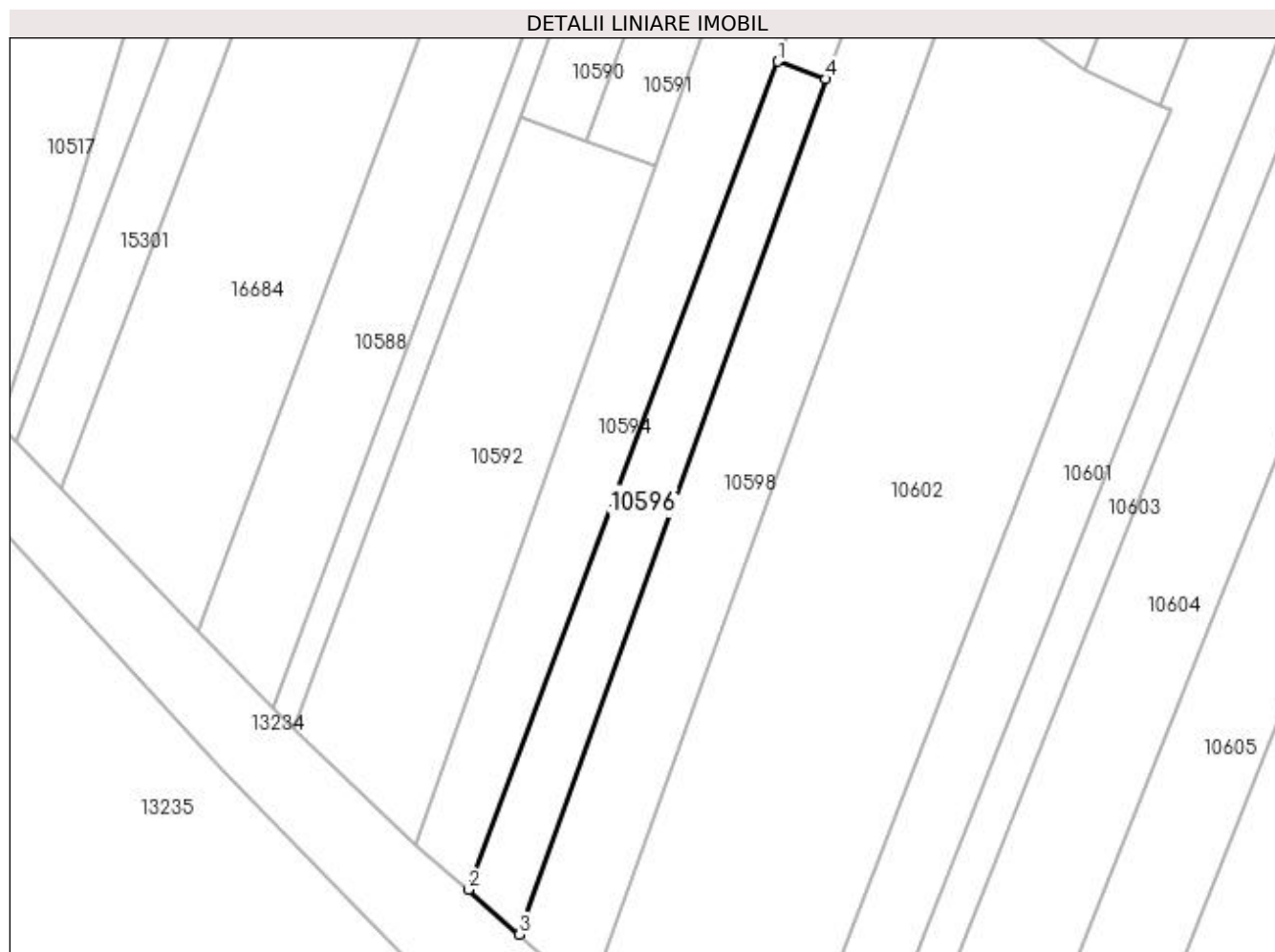
Inscrieri privind dezmembramintele dreptului de proprietate, drepturi reale de garanție și sarcini	Referințe
NU SUNT	

Anexa Nr. 1 La Partea I

Teren

Nr cadastral	Suprafața (mp)*	Observații / Referințe
	500	

* Suprafața este determinată în planul de proiecție Stereo 70.



Date referitoare la teren

Crt	Categorie folosință	Intravilan	Suprafața (mp)	Tarla	Parcelă	Nr. topo	Observații / Referințe
1	arabil	NU	500	213	37	-	

Lungime Segmente

1) Valorile lungimilor segmentelor sunt obținute din proiecție în plan.

Punct început	X / Y	Punct sfârșit	X / Y	Lungime segment (** (m)
1	357.151,766 289.823,958	2	357.121,251 289.742,375	87.103
2	357.121,251 289.742,375	3	357.126,311 289.737,964	6.713
3	357.126,311 289.737,964	4	357.156,516 289.822,225	89.511
4	357.156,516 289.822,225	1	357.151,766 289.823,958	5.056

**** Lungimile segmentelor sunt determinate în planul de proiecție Stereo 70 și sunt rotunjite la 1 milimetru.**

***** Distanța dintre puncte este formată din segmente cumulate ce sunt mai mici decât valoarea 1 milimetru.**

**DATE DESPRE IMOBILUL NR. 10597**

Oficiul de Cadastru și Publicitate Imobiliară DOLJ
Biroul de Cadastru și Publicitate Imobiliară Craiova

A. Partea I. Descrierea imobilului

TEREN Extravilan

Adresa: Jud. Dolj, T213, P35

Nr. Crt	Nr cadastral Nr. topografic	Suprafața* (mp)	Observații / Referințe
A1		800	Sector cadastral:26 Teren neimprejmuit;

B. Partea II. Proprietari și acte

Inscrieri privitoare la dreptul de proprietate și alte drepturi reale	Referințe
/	
Act Administrativ nr. TDP NR 2547/45413, din 27/02/1997 emis de CJ DOLJ;	
B1	A1
Intabulare, drept de PROPRIETATE, dobândit prin Reconstituire, cota actuala 1/1 1) DIHORU DUMITRU	

C. Partea III. SARCINI .

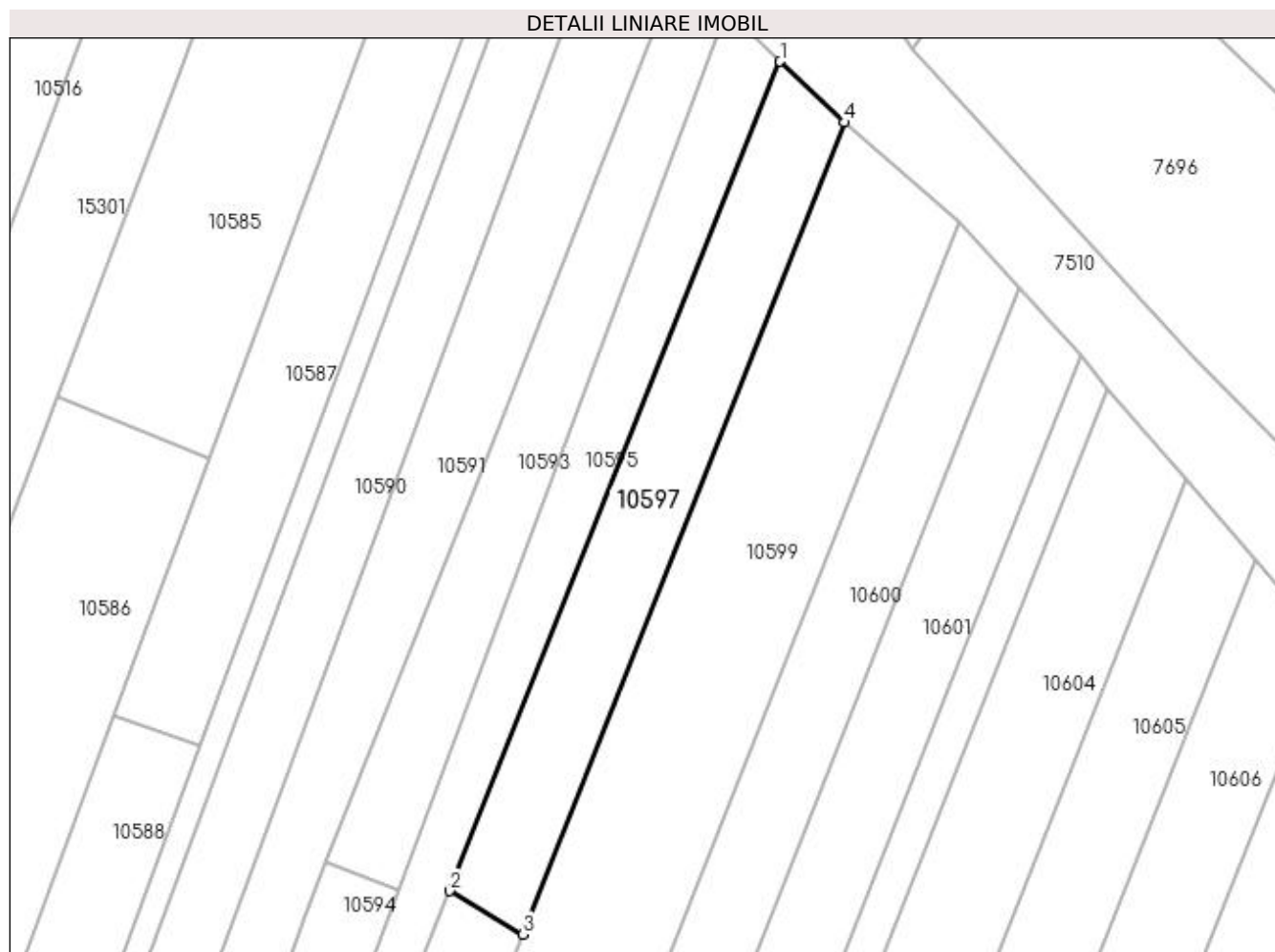
Inscrieri privind dezmembramintele dreptului de proprietate, drepturi reale de garanție și sarcini	Referințe
NU SUNT	

Anexa Nr. 1 La Partea I

Teren

Nr cadastral	Suprafața (mp)*	Observații / Referințe
	800	

* Suprafața este determinată în planul de proiecție Stereo 70.



Date referitoare la teren

Crt	Categorie folosință	Intra vilan	Suprafața (mp)	Tarla	Parcelă	Nr. topo	Observații / Referințe
1	vie	NU	800	213	35	-	

Lungime Segmente

1) Valorile lungimilor segmentelor sunt obținute din proiecție în plan.

Punct început	X / Y	Punct sfârșit	X / Y	Lungime segment (** (m)
1	357.199,842 289.932,287	2	357.165,425 289.846,033	92.867
2	357.165,425 289.846,033	3	357.173,123 289.841,522	8.922
3	357.173,123 289.841,522	4	357.206,574 289.925,944	90.808
4	357.206,574 289.925,944	1	357.199,842 289.932,287	9.25

**** Lungimile segmentelor sunt determinate în planul de proiecție Stereo 70 și sunt rotunjite la 1 milimetru.**

***** Distanța dintre puncte este formată din segmente cumulate ce sunt mai mici decât valoarea 1 milimetru.**

**DATE DESPRE IMOBILUL NR. 10598**

Oficiul de Cadastru și Publicitate Imobiliară DOLJ
Biroul de Cadastru și Publicitate Imobiliară Craiova

A. Partea I. Descrierea imobilului

TEREN Extravilan

Adresa: Jud. Dolj, T213, P38, 39

Nr. Crt	Nr cadastral Nr. topografic	Suprafața* (mp)	Observații / Referințe
A1		1.000	Sector cadastral:26 Teren neimprejmuit;

B. Partea II. Proprietari și acte

Inscrieri privitoare la dreptul de proprietate și alte drepturi reale	Referințe
/	
Act Administrativ nr. TDP NR 3001/59421, din 07/03/1997 emis de CJSIPT DOLJ;	
B1	A1
Intabulare, drept de PROPRIETATE, dobândit prin Reconstituire, cota actuala 1/1 1) IZDRITA ELENA	

C. Partea III. SARCINI .

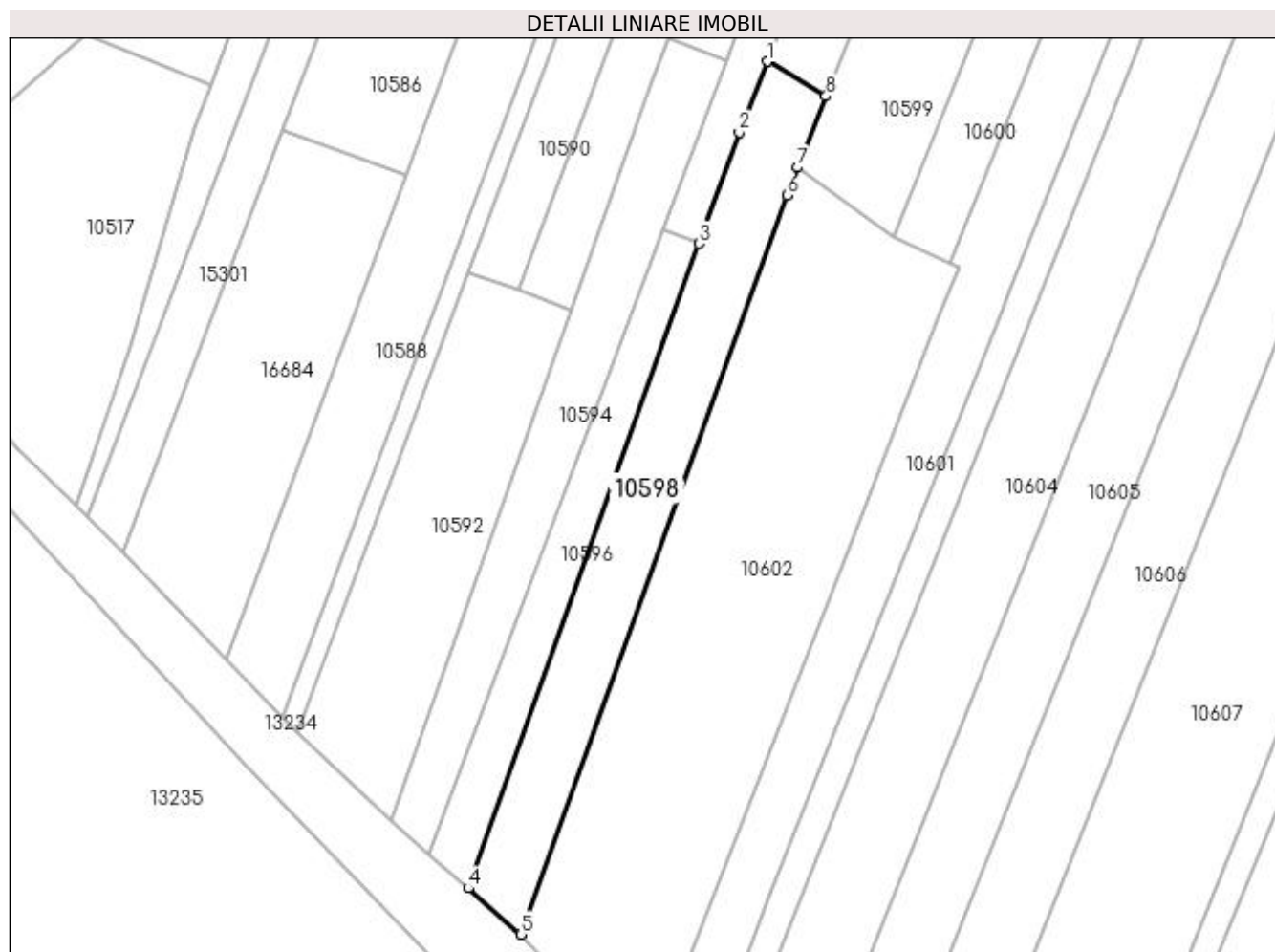
Inscrieri privind dezmembramintele dreptului de proprietate, drepturi reale de garanție și sarcini	Referințe
NU SUNT	

Anexa Nr. 1 La Partea I

Teren

Nr cadastral	Suprafața (mp)*	Observații / Referințe
	1.000	

* Suprafața este determinată în planul de proiecție Stereo 70.



Date referitoare la teren

Crt	Categorie folosință	Intra vilan	Suprafața (mp)	Tarla	Parcelă	Nr. topo	Observații / Referințe
1	arabil	NU	300	213	38	-	
2	vie	NU	700	213	39	-	

Lungime Segmente

1) Valorile lungimilor segmentelor sunt obținute din proiecție în plan.

Punct început	X / Y	Punct sfârșit	X / Y	Lungime segment (** (m)
1	357.165,425 289.846,033	2	357.161,744 289.836,808	9.932
2	357.161,744 289.836,808	3	357.156,516 289.822,225	15.492
3	357.156,516 289.822,225	4	357.126,311 289.737,964	89.511
4	357.126,311 289.737,964	5	357.133,226 289.731,926	9.18

Punct început	X / Y	Punct sfârșit	X / Y	Lungime segment (** (m)
5	357.133,226 289.731,926	6	357.167,997 289.828,547	102.687
6	357.167,997 289.828,547	7	357.169,424 289.832,186	3.909
7	357.169,424 289.832,186	8	357.173,123 289.841,522	10.042
8	357.173,123 289.841,522	1	357.165,425 289.846,033	8.922

** Lungimile segmentelor sunt determinate în planul de proiecție Stereo 70 și sunt rotunjite la 1 milimetru.

*** Distanța dintre puncte este formată din segmente cumulate ce sunt mai mici decât valoarea 1 milimetru.

**DATE DESPRE IMOBILUL NR. 10599**

Oficiul de Cadastru și Publicitate Imobiliară DOLJ
Biroul de Cadastru și Publicitate Imobiliară Craiova

A. Partea I. Descrierea imobilului

TEREN Extravilan

Adresa: Jud. Dolj, T213, P40

Nr. Crt	Nr cadastral Nr. topografic	Suprafața* (mp)	Observații / Referințe
A1		1.500	Sector cadastral:26 Teren neimprejmuit;

B. Partea II. Proprietari și acte

Inscrieri privitoare la dreptul de proprietate și alte drepturi reale	Referințe
/	
Act Administrativ nr. TDP NR 2188-9700, din 10/07/1997 emis de CJ DOLJ;	
B1	A1
Intabulare, drept de PROPRIETATE, dobândit prin Reconstituire, cota actuala 1/1 1) BUZATU FLOREA	

C. Partea III. SARCINI .

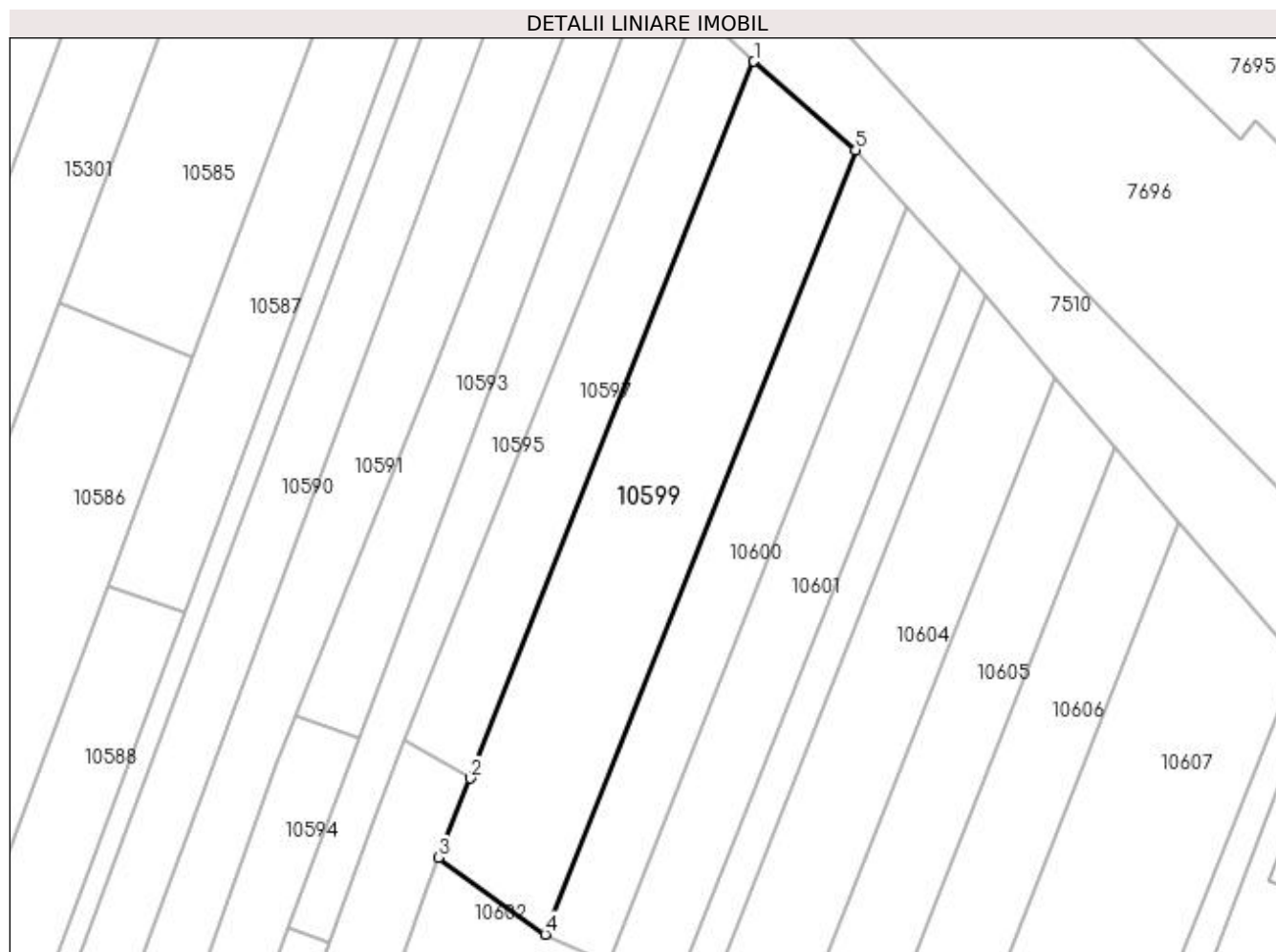
Inscrieri privind dezmembramintele dreptului de proprietate, drepturi reale de garanție și sarcini	Referințe
NU SUNT	

Anexa Nr. 1 La Partea I

Teren

Nr cadastral	Suprafața (mp)*	Observații / Referințe
	1.500	

* Suprafața este determinată în planul de proiecție Stereo 70.



Date referitoare la teren

Crt	Categorie folosință	Intra vilan	Suprafața (mp)	Tarla	Parcelă	Nr. topo	Observații / Referințe
1	vie	NU	1.500	213	40	-	

Lungime Segmente

1) Valorile lungimilor segmentelor sunt obținute din proiecție în plan.

Punct început	X / Y	Punct sfârșit	X / Y	Lungime segment (** (m)
1	357.206,574 289.925,944	2	357.173,123 289.841,522	90.808
2	357.173,123 289.841,522	3	357.169,424 289.832,186	10.042
3	357.169,424 289.832,186	4	357.181,961 289.823,149	15.455
4	357.181,961 289.823,149	5	357.218,56 289.915,516	99.354
5	357.218,56 289.915,516	1	357.206,574 289.925,944	15.887

**** Lungimile segmentelor sunt determinate în planul de proiecție Stereo 70 și sunt rotunjite la 1 milimetru.**

***** Distanța dintre puncte este formată din segmente cumulate ce sunt mai mici decât valoarea 1 milimetru.**

**DATE DESPRE IMOBILUL NR. 10600**

Oficiul de Cadastru și Publicitate Imobiliară DOLJ
Biroul de Cadastru și Publicitate Imobiliară Craiova

A. Partea I. Descrierea imobilului

TEREN Extravilan

Adresa: Jud. Dolj, T213, P41

Nr. Crt	Nr cadastral Nr. topografic	Suprafața* (mp)	Observații / Referințe
A1	34836	800	Sector cadastral:26 Teren neimprejmuit;

B. Partea II. Proprietari și acte

Inscrieri privitoare la dreptul de proprietate și alte drepturi reale		Referințe
96678 / 10/05/2019		
Act Notarial nr. CVC 1487, din 07/05/2019 emis de Budiana Ionut Razvan;		
B1	Intabulare, drept de PROPRIETATE, dobandit prin Conventie, cota actuala 1/1 1) DORONDEL GHEORGHE 2) DORONDEL ESTERA	A1

C. Partea III. SARCINI .

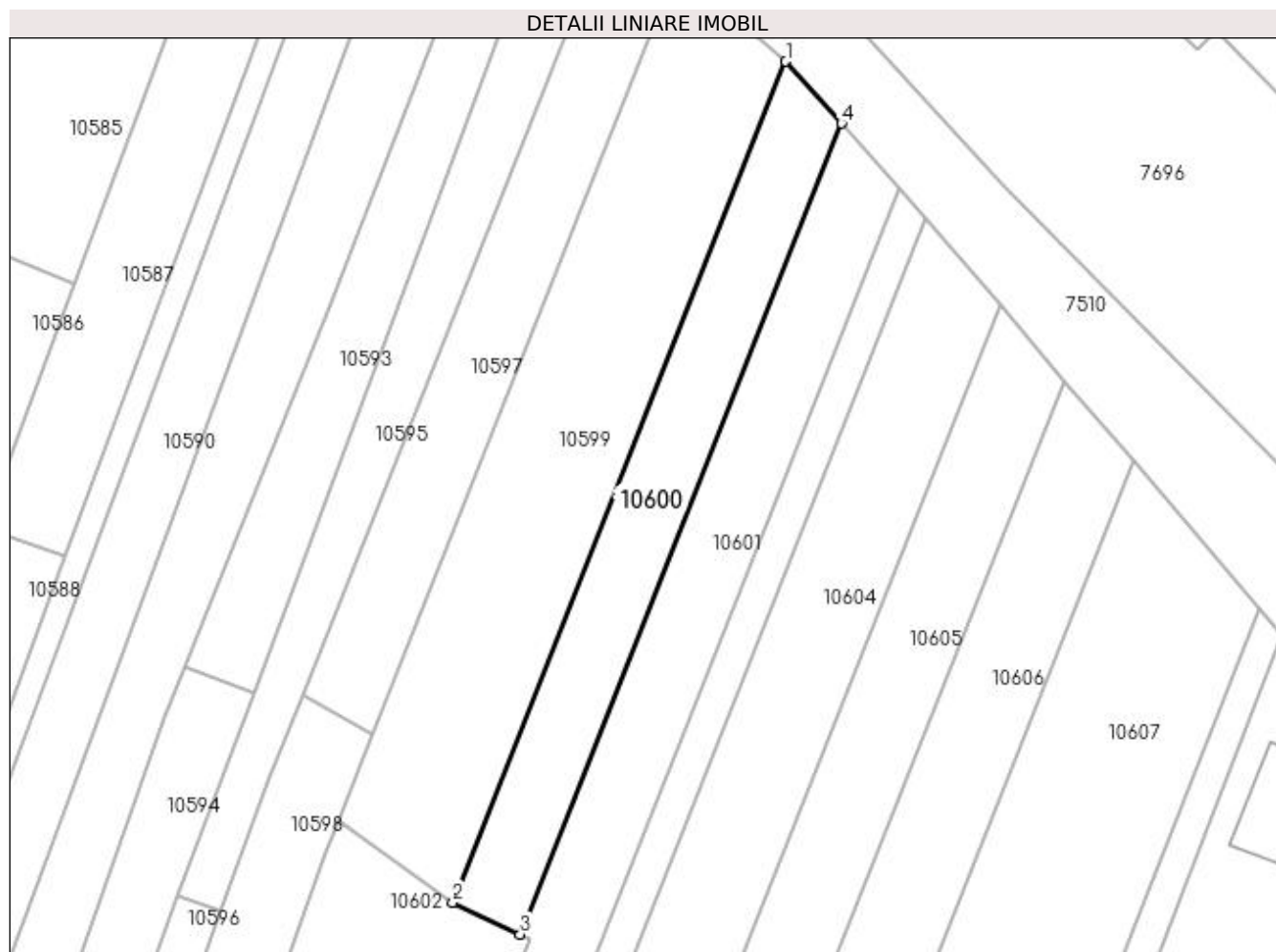
Inscrieri privind dezmembramintele dreptului de proprietate, drepturi reale de garanție și sarcini	Referințe
NU SUNT	

Anexa Nr. 1 La Partea I

Teren

Nr cadastral	Suprafața (mp)*	Observații / Referințe
34836	800	

* Suprafața este determinată în planul de proiecție Stereo 70.



Date referitoare la teren

Crt	Categorie folosință	Intra vilan	Suprafața (mp)	Tarla	Parcelă	Nr. topo	Observații / Referințe
1	arabil	NU	800	213	41	-	

Lungime Segmente

1) Valorile lungimilor segmentelor sunt obținute din proiecție în plan.

Punct început	X / Y	Punct sfârșit	X / Y	Lungime segment (** (m)
1	357.218,56 289.915,516	2	357.181,961 289.823,149	99.354
2	357.181,961 289.823,149	3	357.189,392 289.819,648	8.214
3	357.189,392 289.819,648	4	357.224,689 289.908,731	95.821
4	357.224,689 289.908,731	1	357.218,56 289.915,516	9.143

**** Lungimile segmentelor sunt determinate în planul de proiecție Stereo 70 și sunt rotunjite la 1 milimetru.**

***** Distanța dintre puncte este formată din segmente cumulate ce sunt mai mici decât valoarea 1 milimetru.**

**DATE DESPRE IMOBILUL NR. 10601**

Oficiul de Cadastru și Publicitate Imobiliară DOLJ
Biroul de Cadastru și Publicitate Imobiliară Craiova

A. Partea I. Descrierea imobilului

TEREN Extravilan

Adresa: Jud. Dolj, T213, P45,42

Nr. Crt	Nr cadastral Nr. topografic	Suprafața* (mp)	Observații / Referințe
A1	33927	1.600	Sector cadastral:26 Teren neimprejmuit;

B. Partea II. Proprietari și acte

Inscrieri privitoare la dreptul de proprietate și alte drepturi reale		Referințe
122748 / 11/08/2017		
Act Notarial nr. Contract de vanzare aut nr 2546, din 10/08/2017 emis de NP Budiana Ionut Razvan;		
B1	Intabulare, drept de PROPRIETATE, dobandit prin Conventie, cota actuala 1/1 1) DORONDEL GHEORGHE 2) DORONDEL ESTERA	A1

C. Partea III. SARCINI .

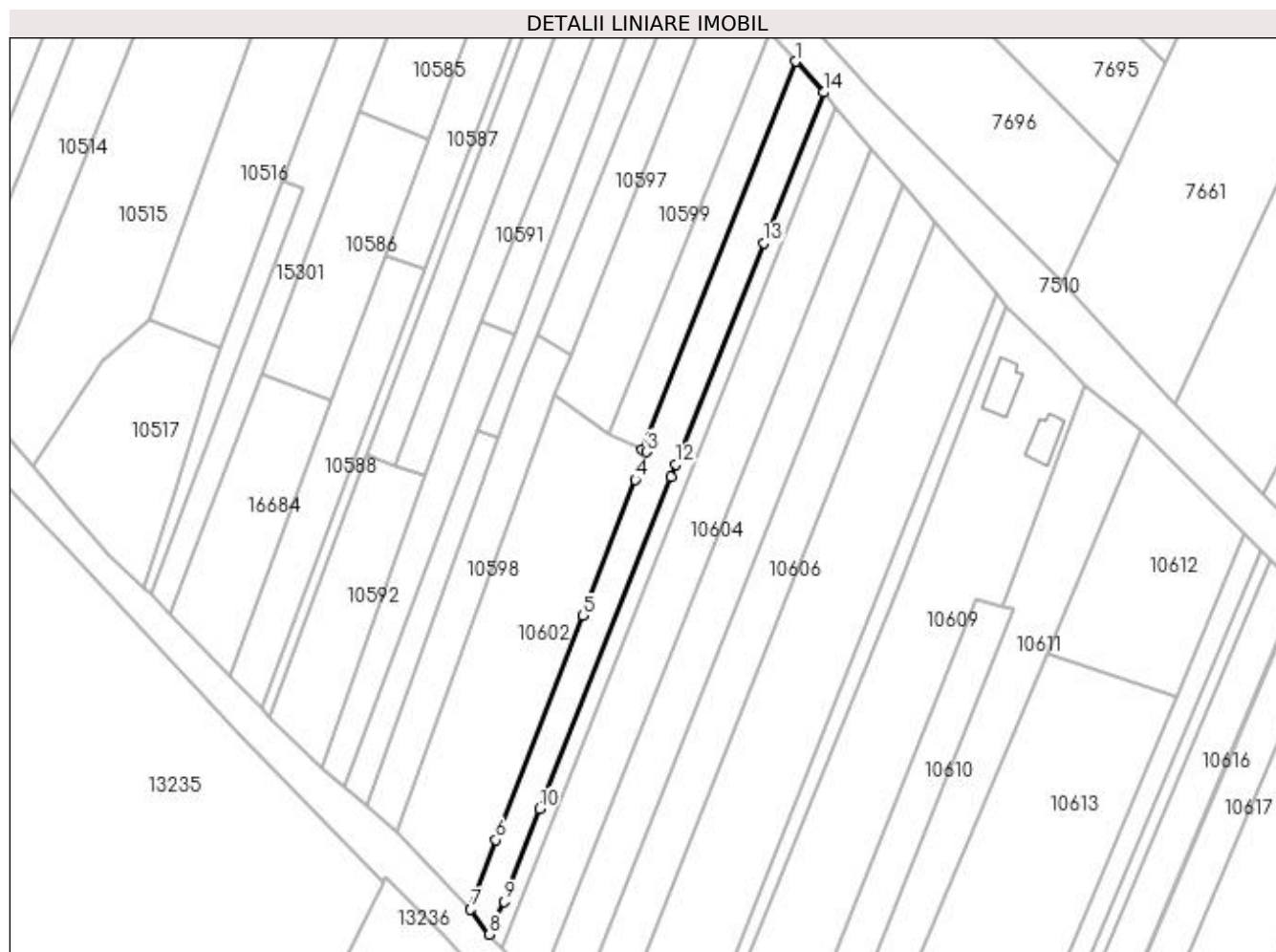
Inscrieri privind dezmembramintele dreptului de proprietate, drepturi reale de garanție și sarcini	Referințe
NU SUNT	

Anexa Nr. 1 La Partea I

Teren

Nr cadastral	Suprafața (mp)*	Observații / Referințe
33927	1.600	

* Suprafața este determinată în planul de proiecție Stereo 70.



Date referitoare la teren

Crt	Categorie folosință	Intravilan	Suprafața (mp)	Tarla	Parcelă	Nr. topo	Observații / Referințe
1	arabil	NU	800	213	45	-	
2	vie	NU	800	213	42	-	

Lungime Segmente

1) Valorile lungimilor segmentelor sunt obținute din proiecție în plan.

Punct început	X / Y	Punct sfârșit	X / Y	Lungime segment (** (m)
1	357.224,689 289.908,731	2	357.189,392 289.819,648	95.821
2	357.189,392 289.819,648	3	357.190,452 289.819,199	1.151
3	357.190,452 289.819,199	4	357.187,848 289.812,799	6.909
4	357.187,848 289.812,799	5	357.175,838 289.781,652	33.382

Punct început	X / Y	Punct sfârșit	X / Y	Lungime segment (** (m)
5	357.175,838 289.781,652	6	357.155,842 289.730,193	55.208
6	357.155,842 289.730,193	7	357.150,096 289.714,251	16.946
7	357.150,096 289.714,251	8	357.154,434 289.708,531	7.179
8	357.154,434 289.708,531	9	357.157,809 289.716,051	8.243
9	357.157,809 289.716,051	10	357.165,881 289.737,309	22.739
10	357.165,881 289.737,309	11	357.196,1 289.813,442	81.911
11	357.196,1 289.813,442	12	357.197,242 289.816,324	3.1
12	357.197,242 289.816,324	13	357.217,349 289.867,07	54.584
13	357.217,349 289.867,07	14	357.231,08 289.901,657	37.213
14	357.231,08 289.901,657	1	357.224,689 289.908,731	9.533

** Lungimile segmentelor sunt determinate în planul de proiecție Stereo 70 și sunt rotunjite la 1 milimetru.

*** Distanța dintre puncte este formată din segmente cumulate ce sunt mai mici decât valoarea 1 milimetru.

**DATE DESPRE IMOBILUL NR. 10602**

Oficiul de Cadastru și Publicitate Imobiliară DOLJ
Biroul de Cadastru și Publicitate Imobiliară Craiova

A. Partea I. Descrierea imobilului

TEREN Extravilan

Adresa: Jud. Dolj, T213, P43

Nr. Crt	Nr cadastral Nr. topografic	Suprafața* (mp)	Observații / Referințe
A1		2.500	Sector cadastral:26 Teren neimprejmuit;

B. Partea II. Proprietari și acte

Inscrieri privitoare la dreptul de proprietate și alte drepturi reale	Referințe
/	
Act Administrativ nr. TDP NR 4422, din 03/06/2004 emis de CJ DOLJ;	
B1	A1
Intabulare, drept de PROPRIETATE, dobandit prin Reconstituire, cota actuala 1/1	
1) ILIESCU VIORICA	
2) EPÎNGEAC ELENA	

C. Partea III. SARCINI .

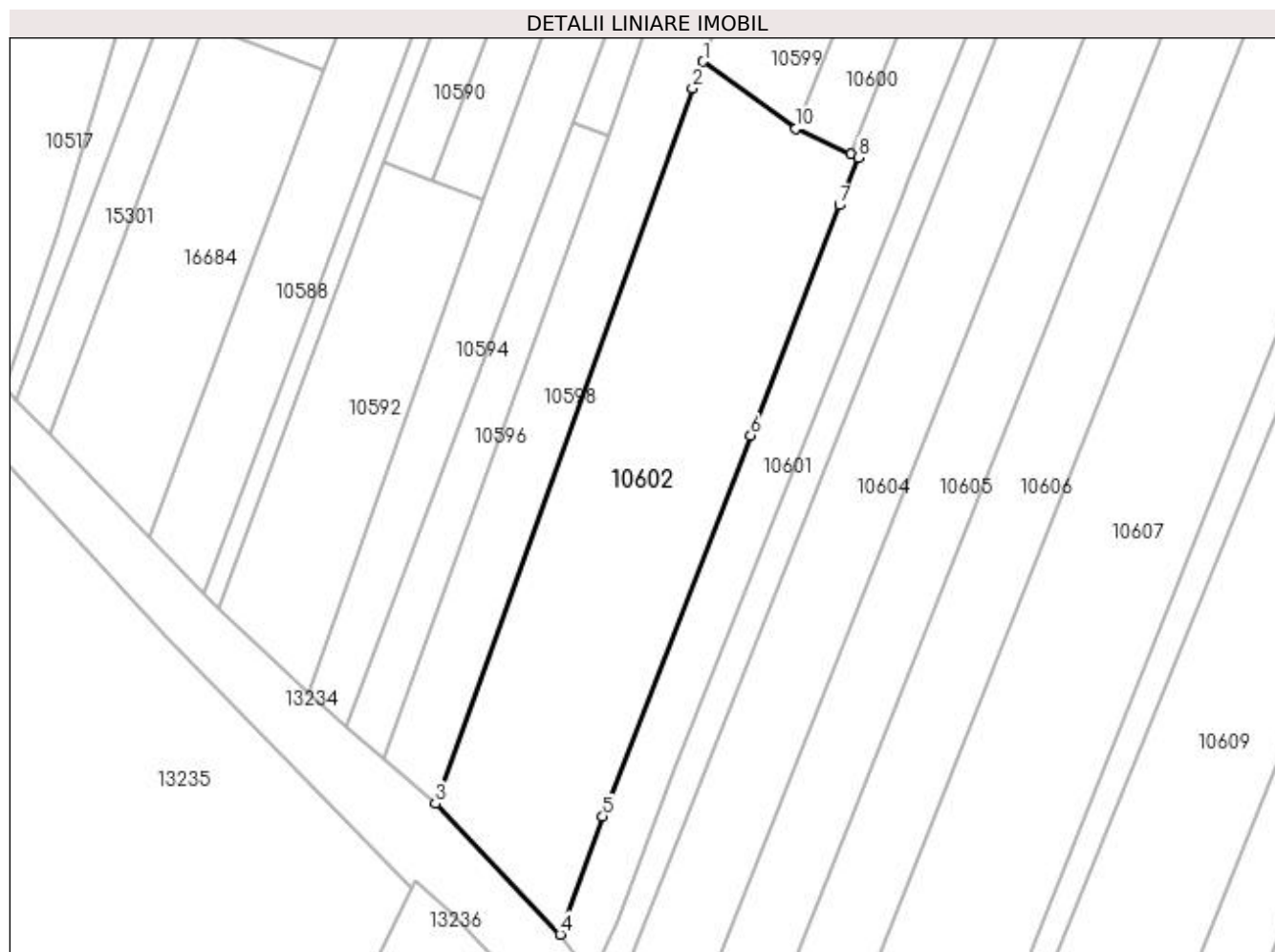
Inscrieri privind dezmembramintele dreptului de proprietate, drepturi reale de garanție și sarcini	Referințe
NU SUNT	

Anexa Nr. 1 La Partea I

Teren

Nr cadastral	Suprafața (mp)*	Observații / Referințe
	2.500	

* Suprafața este determinată în planul de proiecție Stereo 70.



Date referitoare la teren

Crt	Categorie folosință	Intra vilan	Suprafața (mp)	Tarla	Parcelă	Nr. topo	Observații / Referințe
1	vie	NU	2.500	213	43	-	

Lungime Segmente

1) Valorile lungimilor segmentelor sunt obținute din proiecție în plan.

Punct început	X / Y	Punct sfârșit	X / Y	Lungime segment (** (m)
1	357.169,424 289.832,186	2	357.167,997 289.828,547	3.909
2	357.167,997 289.828,547	3	357.133,226 289.731,926	102.687
3	357.133,226 289.731,926	4	357.150,096 289.714,251	24.434
4	357.150,096 289.714,251	5	357.155,842 289.730,193	16.946
5	357.155,842 289.730,193	6	357.175,838 289.781,652	55.208

Punct început	X / Y	Punct sfârșit	X / Y	Lungime segment (** (m)
6	357.175,838 289.781,652	7	357.187,848 289.812,799	33.382
7	357.187,848 289.812,799	8	357.190,452 289.819,199	6.909
8	357.190,452 289.819,199	9	357.189,392 289.819,648	1.151
9	357.189,392 289.819,648	10	357.181,961 289.823,149	8.214
10	357.181,961 289.823,149	1	357.169,424 289.832,186	15.455

** Lungimile segmentelor sunt determinate în planul de proiecție Stereo 70 și sunt rotunjite la 1 milimetru.

*** Distanța dintre puncte este formată din segmente cumulate ce sunt mai mici decât valoarea 1 milimetru.

**DATE DESPRE IMOBILUL NR. 10603**

Oficiul de Cadastru și Publicitate Imobiliară DOLJ
Biroul de Cadastru și Publicitate Imobiliară Craiova

A. Partea I. Descrierea imobilului

TEREN Extravilan

Adresa: Jud. Dolj, T213, P46

Nr. Crt	Nr cadastral Nr. topografic	Suprafața* (mp)	Observații / Referințe
A1		800	Sector cadastral:26 Teren neimprejmit;

B. Partea II. Proprietari și acte

Inscrieri privitoare la dreptul de proprietate și alte drepturi reale		Referințe
/		
Act Administrativ nr. TDP NR 2722-48113, din 19/11/1996 emis de CJ DOLJ;		
B1	Intabulare, drept de PROPRIETATE, dobândit prin Reconstituire, cota actuala 1/1 1) CORNEANU ION 2) DESEANU EUGENIA 3) ICU ELENA	A1

C. Partea III. SARCINI .

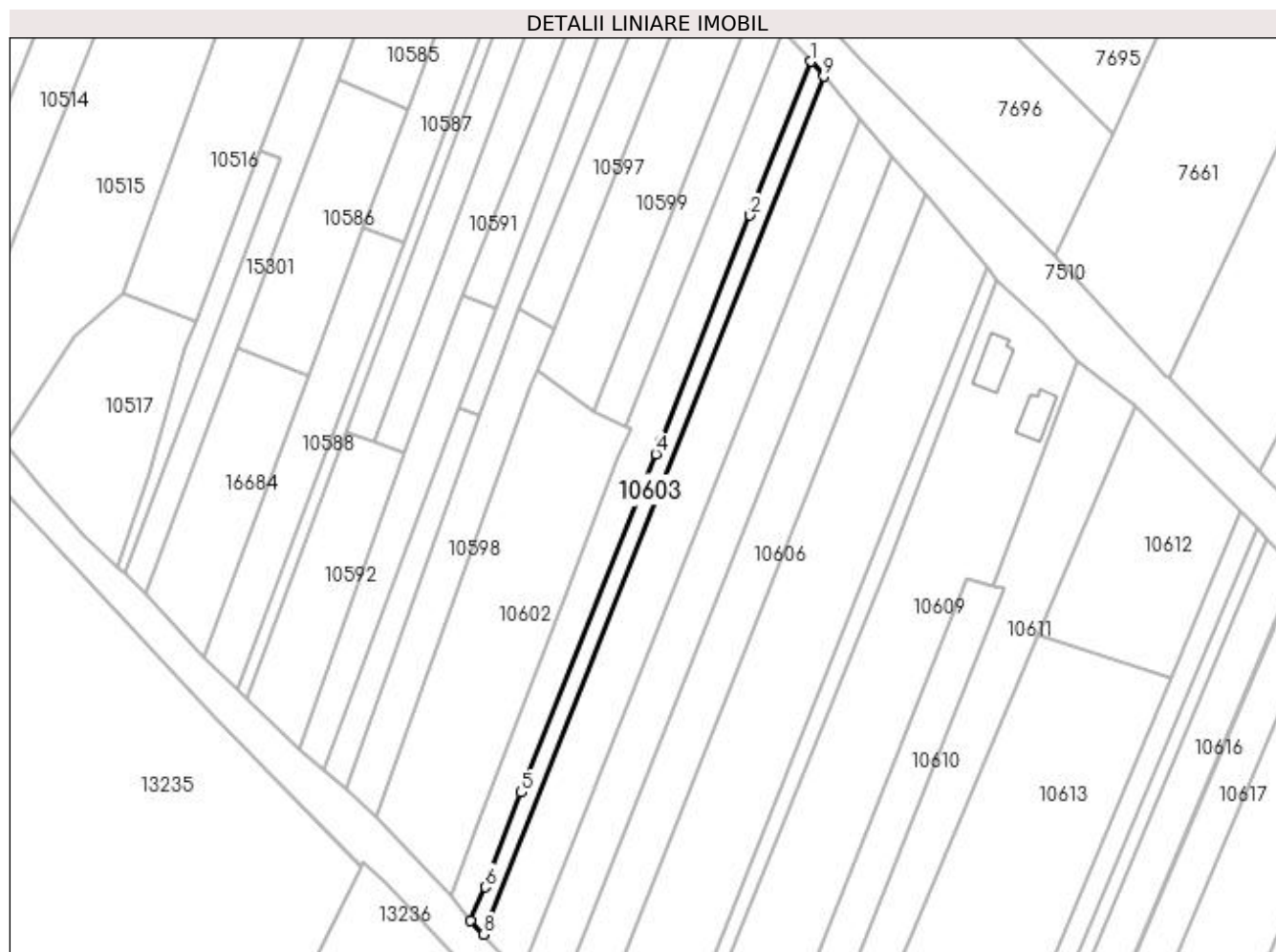
Inscrieri privind dezmembramintele dreptului de proprietate, drepturi reale de garanție și sarcini	Referințe
NU SUNT	

Anexa Nr. 1 La Partea I

Teren

Nr cadastral	Suprafața (mp)*	Observații / Referințe
	800	

* Suprafața este determinată în planul de proiecție Stereo 70.



Date referitoare la teren

Crt	Categorie folosință	Intra vilan	Suprafața (mp)	Tarla	Parcelă	Nr. topo	Observații / Referințe
1	vie	NU	800	213	46	-	

Lungime Segmente

1) Valorile lungimilor segmentelor sunt obținute din proiecție în plan.

Punct început	X / Y	Punct sfârșit	X / Y	Lungime segment (** (m)
1	357.231,08 289.901,657	2	357.217,349 289.867,07	37.213
2	357.217,349 289.867,07	3	357.197,242 289.816,324	54.584
3	357.197,242 289.816,324	4	357.196,1 289.813,442	3.1
4	357.196,1 289.813,442	5	357.165,881 289.737,309	81.911
5	357.165,881 289.737,309	6	357.157,809 289.716,051	22.739

Punct început	X / Y	Punct sfârșit	X / Y	Lungime segment (** (m)
6	357.157,809 289.716,051	7	357.154,434 289.708,531	8.243
7	357.154,434 289.708,531	8	357.157,387 289.705,416	4.292
8	357.157,387 289.705,416	9	357.233,942 289.898,31	207.53
9	357.233,942 289.898,31	1	357.231,08 289.901,657	4.404

** Lungimile segmentelor sunt determinate în planul de proiecție Stereo 70 și sunt rotunjite la 1 milimetru.

*** Distanța dintre puncte este formată din segmente cumulate ce sunt mai mici decât valoarea 1 milimetru.

**DATE DESPRE IMOBILUL NR. 10604**

Oficiul de Cadastru și Publicitate Imobiliară DOLJ
Biroul de Cadastru și Publicitate Imobiliară Craiova

A. Partea I. Descrierea imobilului

TEREN Extravilan

Adresa: Jud. Dolj, T213, P47

Nr. Crt	Nr cadastral Nr. topografic	Suprafața* (mp)	Observații / Referințe
A1		2.300	Sector cadastral:26 Teren neimprejmut;

B. Partea II. Proprietari și acte

Inscrieri privitoare la dreptul de proprietate și alte drepturi reale		Referințe
/		
Act Administrativ nr. TDP 4236-48619, din 13/03/2002 emis de CJSIPT DOLJ;		
B1	Intabulare, drept de PROPRIETATE, dobândit prin Reconstituire, cota actuala 1/1 1) MLADIN GHEORGHE 2) MLADIN HARALAMBIE 3) VASILE ANA 4) TIGĂNTELE COLINA	A1

C. Partea III. SARCINI .

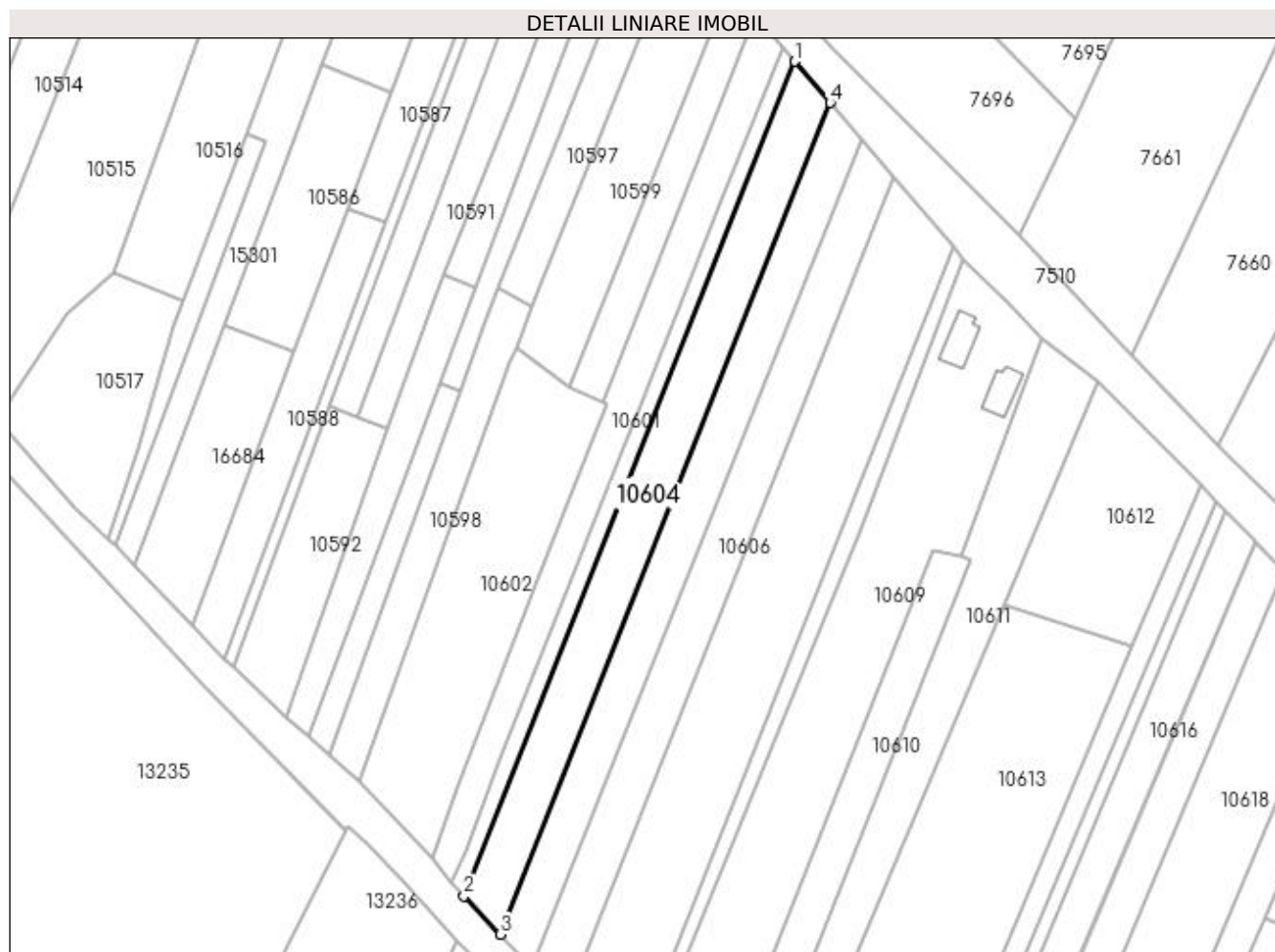
Inscrieri privind dezmembramintele dreptului de proprietate, drepturi reale de garanție și sarcini	Referințe
NU SUNT	

Anexa Nr. 1 La Partea I

Teren

Nr cadastral	Suprafața (mp)*	Observații / Referințe
	2.300	

* Suprafața este determinată în planul de proiecție Stereo 70.



Date referitoare la teren

Crt	Categorie folosință	Intra vilan	Suprafața (mp)	Tarla	Parcelă	Nr. topo	Observații / Referințe
1	arabil	NU	2.300	213	47	-	

Lungime Segmente

1) Valorile lungimilor segmentelor sunt obținute din proiecție în plan.

Punct început	X / Y	Punct sfârșit	X / Y	Lungime segment (** (m)
1	357.233,942 289.898,31	2	357.157,387 289.705,416	207.53
2	357.157,387 289.705,416	3	357.165,807 289.696,537	12.237
3	357.165,807 289.696,537	4	357.242,1 289.888,772	206.821
4	357.242,1 289.888,772	1	357.233,942 289.898,31	12.551

**** Lungimile segmentelor sunt determinate în planul de proiecție Stereo 70 și sunt rotunjite la 1 milimetru.**

***** Distanța dintre puncte este formată din segmente cumulate ce sunt mai mici decât valoarea 1 milimetru.**

**DATE DESPRE IMOBILUL NR. 10605**

Oficiul de Cadastru și Publicitate Imobiliară DOLJ
Biroul de Cadastru și Publicitate Imobiliară Craiova

A. Partea I. Descrierea imobilului

TEREN Extravilan

Adresa: Jud. Dolj, T213, P51

Nr. Crt	Nr cadastral Nr. topografic	Suprafața* (mp)	Observații / Referințe
A1		2.000	Sector cadastral:26 Teren neimprejmut;

B. Partea II. Proprietari și acte

Inscrieri privitoare la dreptul de proprietate și alte drepturi reale		Referințe
/		
Act Administrativ nr. TDP NR 3578-47919, din 03/04/1997 emis de CJ DOLJ;		
B1	Intabulare, drept de PROPRIETATE, dobândit prin Reconstituire, cota actuala 1/1 1) BALACI AURELIA , LIPSA CNP 2) OSTROVEANU ELENA , LIPSA CNP 3) BALACI PETRE , LIPSA CNP	A1

C. Partea III. SARCINI .

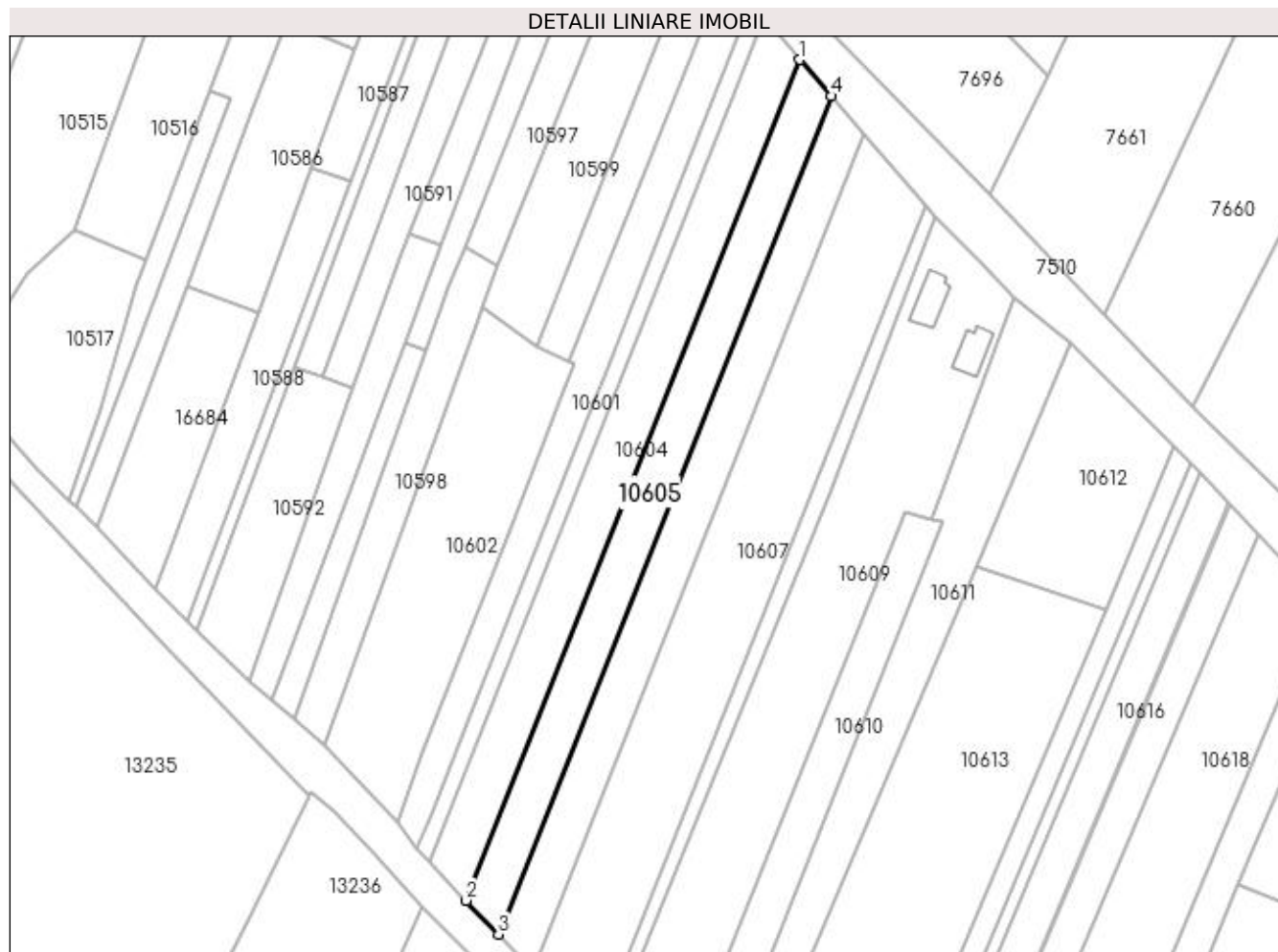
Inscrieri privind dezmembramintele dreptului de proprietate, drepturi reale de garanție și sarcini	Referințe
NU SUNT	

Anexa Nr. 1 La Partea I

Teren

Nr cadastral	Suprafața (mp)*	Observații / Referințe
	2.000	

* Suprafața este determinată în planul de proiecție Stereo 70.



Date referitoare la teren

Crt	Categorie folosință	Intra vilan	Suprafața (mp)	Tarla	Parcelă	Nr. topo	Observații / Referințe
1	vie	NU	2.000	213	51	-	

Lungime Segmente

1) Valorile lungimilor segmentelor sunt obținute din proiecție în plan.

Punct început	X / Y	Punct sfârșit	X / Y	Lungime segment (** (m)
1	357.242,1 289.888,772	2	357.165,807 289.696,537	206.821
2	357.165,807 289.696,537	3	357.173,153 289.688,79	10.676
3	357.173,153 289.688,79	4	357.249,217 289.880,45	206.202
4	357.249,217 289.880,45	1	357.242,1 289.888,772	10.95

**** Lungimile segmentelor sunt determinate în planul de proiecție Stereo 70 și sunt rotunjite la 1 milimetru.**

***** Distanța dintre puncte este formată din segmente cumulate ce sunt mai mici decât valoarea 1 milimetru.**

**DATE DESPRE IMOBILUL NR. 10606**

Oficiul de Cadastru și Publicitate Imobiliară DOLJ
Biroul de Cadastru și Publicitate Imobiliară Craiova

A. Partea I. Descrierea imobilului

TEREN Extravilan

Adresa: Jud. Dolj, T213, P52, 53

Nr. Crt	Nr cadastral Nr. topografic	Suprafața* (mp)	Observații / Referințe
A1		2.100	Sector cadastral:26 Teren neimprejmuit;

B. Partea II. Proprietari și acte

Inscrieri privitoare la dreptul de proprietate și alte drepturi reale	Referințe
/	
Act Administrativ nr. TDP NR 2058-9686, din 04/11/1996 emis de CJ DOLJ;	
B1	A1
Intabulare, drept de PROPRIETATE, dobandit prin Reconstituire, cota actuala 1/1 1) EFREM MARIN	

C. Partea III. SARCINI .

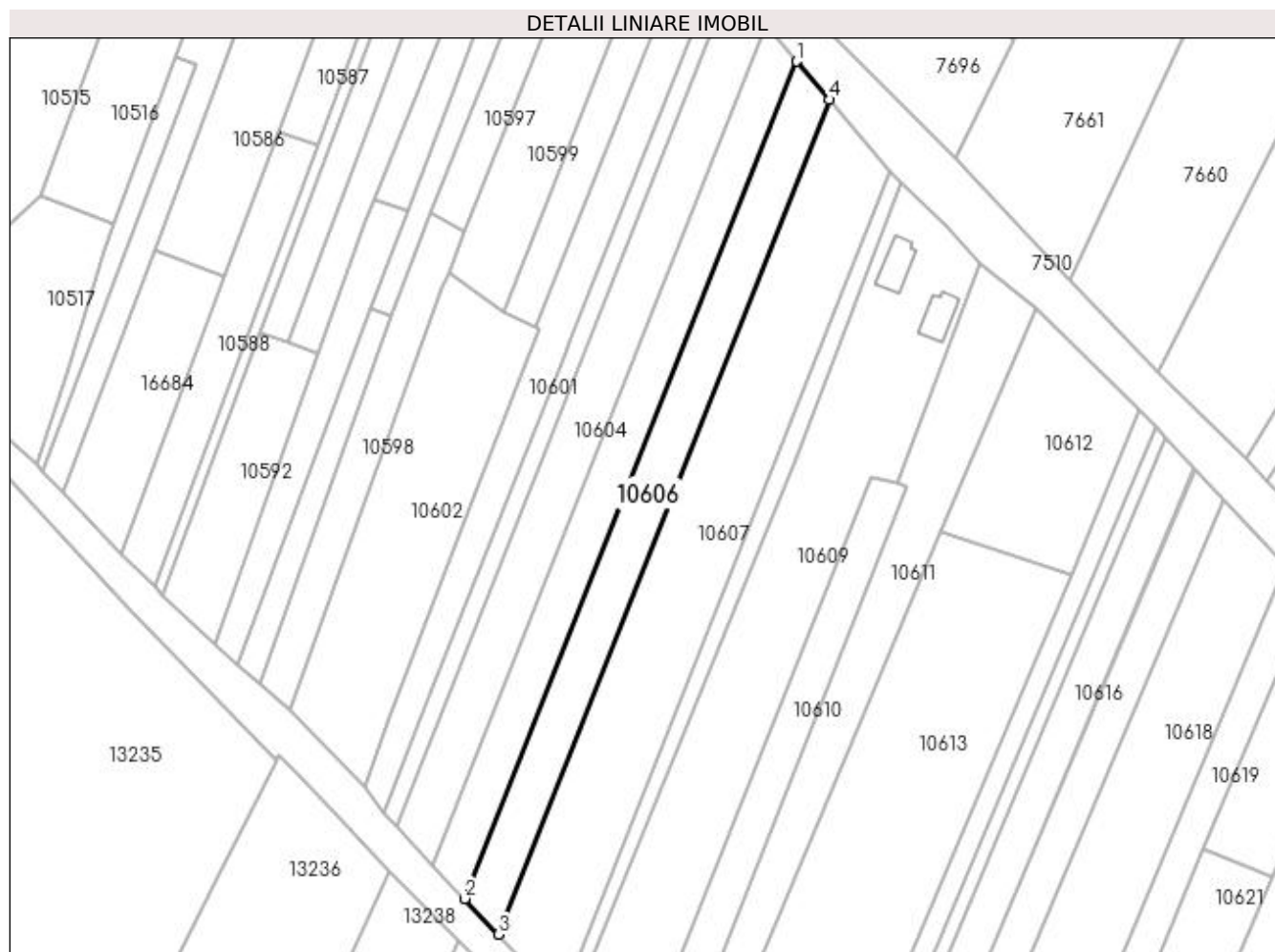
Inscrieri privind dezmembramintele dreptului de proprietate, drepturi reale de garanție și sarcini	Referințe
NU SUNT	

Anexa Nr. 1 La Partea I

Teren

Nr cadastral	Suprafața (mp)*	Observații / Referințe
	2.100	

* Suprafața este determinată în planul de proiecție Stereo 70.



Date referitoare la teren

Crt	Categorie folosință	Intravilan	Suprafața (mp)	Tarla	Parcelă	Nr. topo	Observații / Referințe
1	arabil	NU	1.100	213	52	-	
2	vie	NU	1.000	213	53	-	

Lungime Segmente

1) Valorile lungimilor segmentelor sunt obținute din proiecție în plan.

Punct început	X / Y	Punct sfârșit	X / Y	Lungime segment (** (m)
1	357.249,217 289.880,45	2	357.173,153 289.688,79	206.202
2	357.173,153 289.688,79	3	357.180,889 289.680,632	11.243
3	357.180,889 289.680,632	4	357.256,713 289.871,686	205.55
4	357.256,713 289.871,686	1	357.249,217 289.880,45	11.532

**** Lungimile segmentelor sunt determinate în planul de proiecție Stereo 70 și sunt rotunjite la 1 milimetru.**

***** Distanța dintre puncte este formată din segmente cumulate ce sunt mai mici decât valoarea 1 milimetru.**

**DATE DESPRE IMOBILUL NR. 10607**

Oficiul de Cadastru și Publicitate Imobiliară DOLJ
Biroul de Cadastru și Publicitate Imobiliară Craiova

A. Partea I. Descrierea imobilului

TEREN Extravilan

Adresa: Jud. Dolj, T213, P55, 54

Nr. Crt	Nr cadastral Nr. topografic	Suprafața* (mp)	Observații / Referințe
A1		3.900	Sector cadastral:26 Teren neimprejmuit;

B. Partea II. Proprietari și acte

Inscrieri privitoare la dreptul de proprietate și alte drepturi reale		Referințe
/		
Act Administrativ nr. TDP 2610-48112, din 14/11/1996 emis de CJSIPT DOLJ (CERT DECES NR 511240/09-07-2018);		
B1	Intabulare, drept de PROPRIETATE, dobandit prin Reconstituire, cota actuala 1/1 1) PÎRVUȚĂ DUMITRU DEFUNCT:Da	A1

C. Partea III. SARCINI .

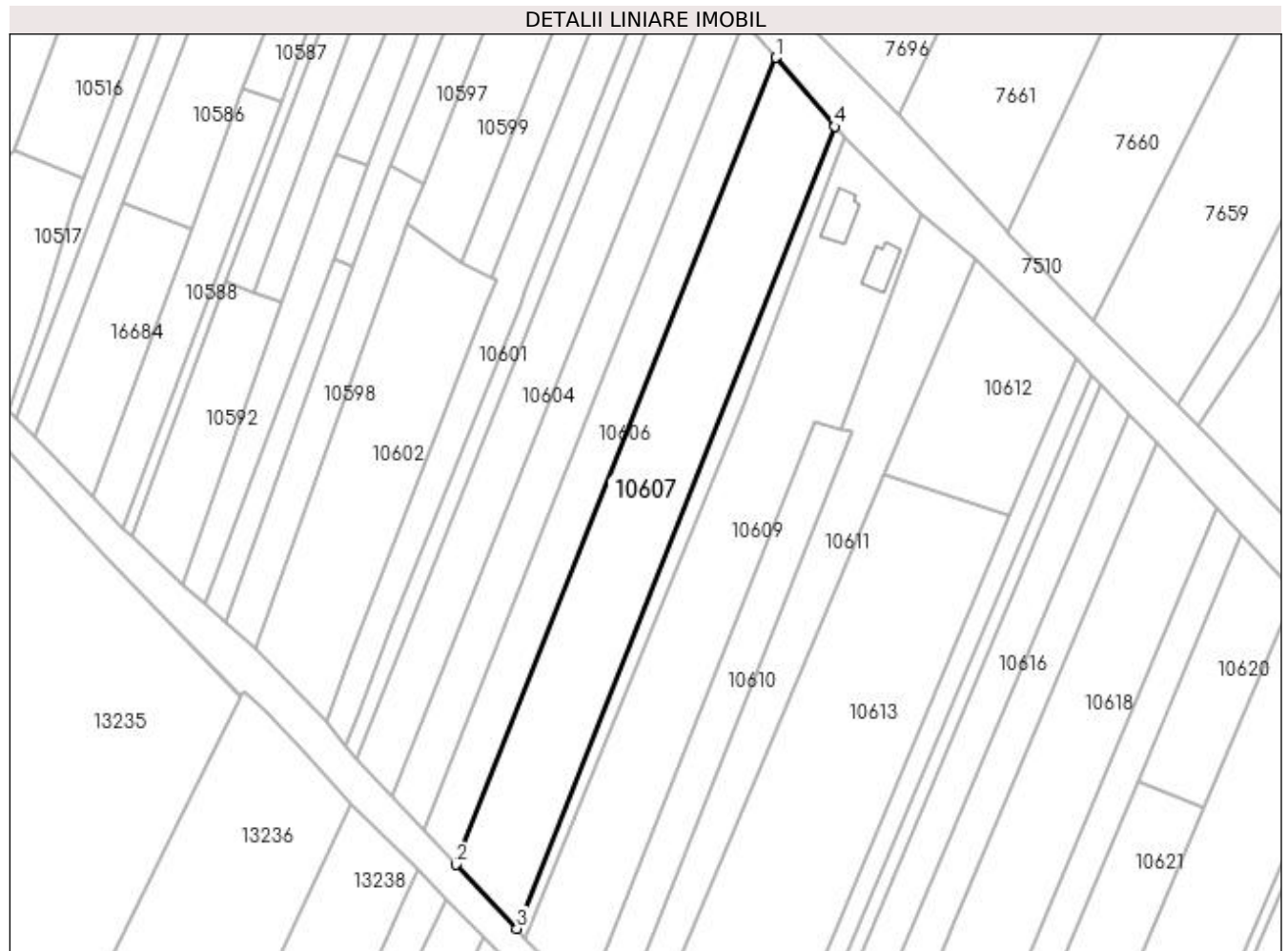
Inscrieri privind dezmembramintele dreptului de proprietate, drepturi reale de garanție și sarcini	Referințe
NU SUNT	

Anexa Nr. 1 La Partea I

Teren

Nr cadastral	Suprafața (mp)*	Observații / Referințe
	3.900	

* Suprafața este determinată în planul de proiecție Stereo 70.



Date referitoare la teren

Crt	Categorie folosință	Intra vilan	Suprafața (mp)	Tarla	Parcelă	Nr. topo	Observații / Referințe
1	arabil	NU	2.200	213	55	-	
2	vie	NU	1.700	213	54	-	

Lungime Segmente

1) Valorile lungimilor segmentelor sunt obținute din proiecție în plan.

Punct început	X / Y	Punct sfârșit	X / Y	Lungime segment (** (m)
1	357.256,713 289.871,686	2	357.180,889 289.680,632	205.55
2	357.180,889 289.680,632	3	357.195,322 289.665,411	20.976
3	357.195,322 289.665,411	4	357.270,698 289.855,335	204.335
4	357.270,698 289.855,335	1	357.256,713 289.871,686	21.516

**** Lungimile segmentelor sunt determinate în planul de proiecție Stereo 70 și sunt rotunjite la 1 milimetru.**

***** Distanța dintre puncte este formată din segmente cumulate ce sunt mai mici decât valoarea 1 milimetru.**

**DATE DESPRE IMOBILUL NR. 10608**

Oficiul de Cadastru și Publicitate Imobiliară DOLJ
Biroul de Cadastru și Publicitate Imobiliară Craiova

A. Partea I. Descrierea imobilului

TEREN Extravilan

Adresa: Jud. Dolj, T213, P55

Nr. Crt	Nr cadastral Nr. topografic	Suprafața* (mp)	Observații / Referințe
A1		703	Sector cadastral:26 Teren neimprejmuit;

B. Partea II. Proprietari și acte

Inscrieri privitoare la dreptul de proprietate și alte drepturi reale		Referințe
/		
Act Normativ nr. LEGEA 7, din 13/03/1996 emis de PARLAMENTUL ROMANIEI;		
B1	Inscrierea provizorie, drept de PROPRIETATE, dobandit prin Lege, cota actuala 1/1 1) NEIDENTIFICAT NEIDENTIFICAT	A1

C. Partea III. SARCINI .

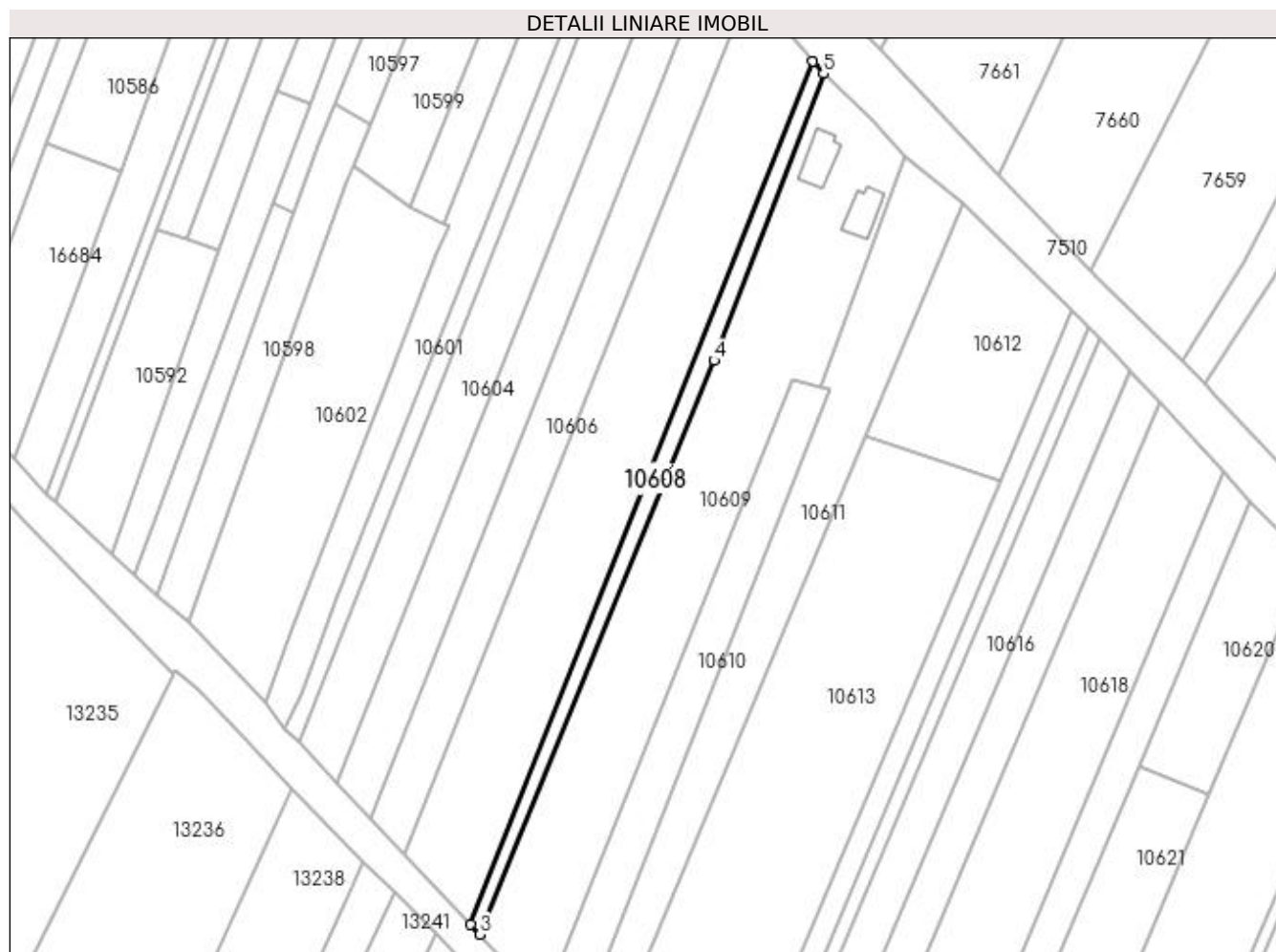
Inscrieri privind dezmembramintele dreptului de proprietate, drepturi reale de garanție și sarcini	Referințe
NU SUNT	

Anexa Nr. 1 La Partea I

Teren

Nr cadastral	Suprafața (mp)*	Observații / Referințe
	703	

* Suprafața este determinată în planul de proiecție Stereo 70.



Date referitoare la teren

Crt	Categorie folosință	Intravilan	Suprafața (mp)	Tarla	Parcelă	Nr. topo	Observații / Referințe
1	arabil	NU	703	213	55	-	

Lungime Segmente

1) Valorile lungimilor segmentelor sunt obținute din proiecție în plan.

Punct început	X / Y	Punct sfârșit	X / Y	Lungime segment (** (m)
1	357.270,698 289.855,335	2	357.195,322 289.665,411	204.335
2	357.195,322 289.665,411	3	357.197,402 289.663,218	3.023
3	357.197,402 289.663,218	4	357.248,89 289.789,529	136.402
4	357.248,89 289.789,529	5	357.273,015 289.852,626	67.552
5	357.273,015 289.852,626	1	357.270,698 289.855,335	3.565

**** Lungimile segmentelor sunt determinate în planul de proiecție Stereo 70 și sunt rotunjite la 1 milimetru.**

***** Distanța dintre puncte este formată din segmente cumulate ce sunt mai mici decât valoarea 1 milimetru.**

**DATE DESPRE IMOBILUL NR. 10609**

Oficiul de Cadastru și Publicitate Imobiliară DOLJ
Biroul de Cadastru și Publicitate Imobiliară Craiova

A. Partea I. Descrierea imobilului

TEREN Necunoscut

Adresa: Loc. Motatei, Str Sos Galicii, Nr. 14, Jud. Dolj, T213, P57, 56

Nr. Crt	Nr cadastral Nr. topografic	Suprafața* (mp)	Observații / Referințe
A1		4.000	Sector cadastral:26 Teren neimprijmit;

Construcții

Crt	Nr cadastral Nr. topografic	Adresa	Observații / Referințe
A1.1		Loc. Motatei, Str Sos Galicii, Jud. Dolj	Nr. niveluri:1; S. construita la sol:70 mp; S. construita desfasurata:70 mp; C1-LOCUINTA
A1.2		Loc. Motatei, Str Sos Galicii, Jud. Dolj	Nr. niveluri:1; S. construita la sol:61 mp; S. construita desfasurata:61 mp; C2-LOCUINTA

B. Partea II. Proprietari și acte

Inscrieri privitoare la dreptul de proprietate și alte drepturi reale	Referințe
/	
Act Administrativ nr. TDP NR. 3940-48351, din 25/08/1998 emis de CJSIPT DOLJ (CERTIFICAT DE DECES NR. 505908/02.05.1996);	
B1	A1
Intabulare, drept de PROPRIETATE, dobandit prin Reconstituire, cota actuala 1/1 1) VOINEA PETRE DEFUNCT:Da	
Act Normativ nr. LEGEA 7, din 13/03/1996 emis de PARLAMENTUL ROMANIEI ((art 12 alin 14 art 37 alin 2));	
B2	A1.1, A1.2
Intabulare, drept de PROPRIETATE, dobandit prin Lege, cota actuala 1/1 1) VOINEA PETRE	

C. Partea III. SARCINI .

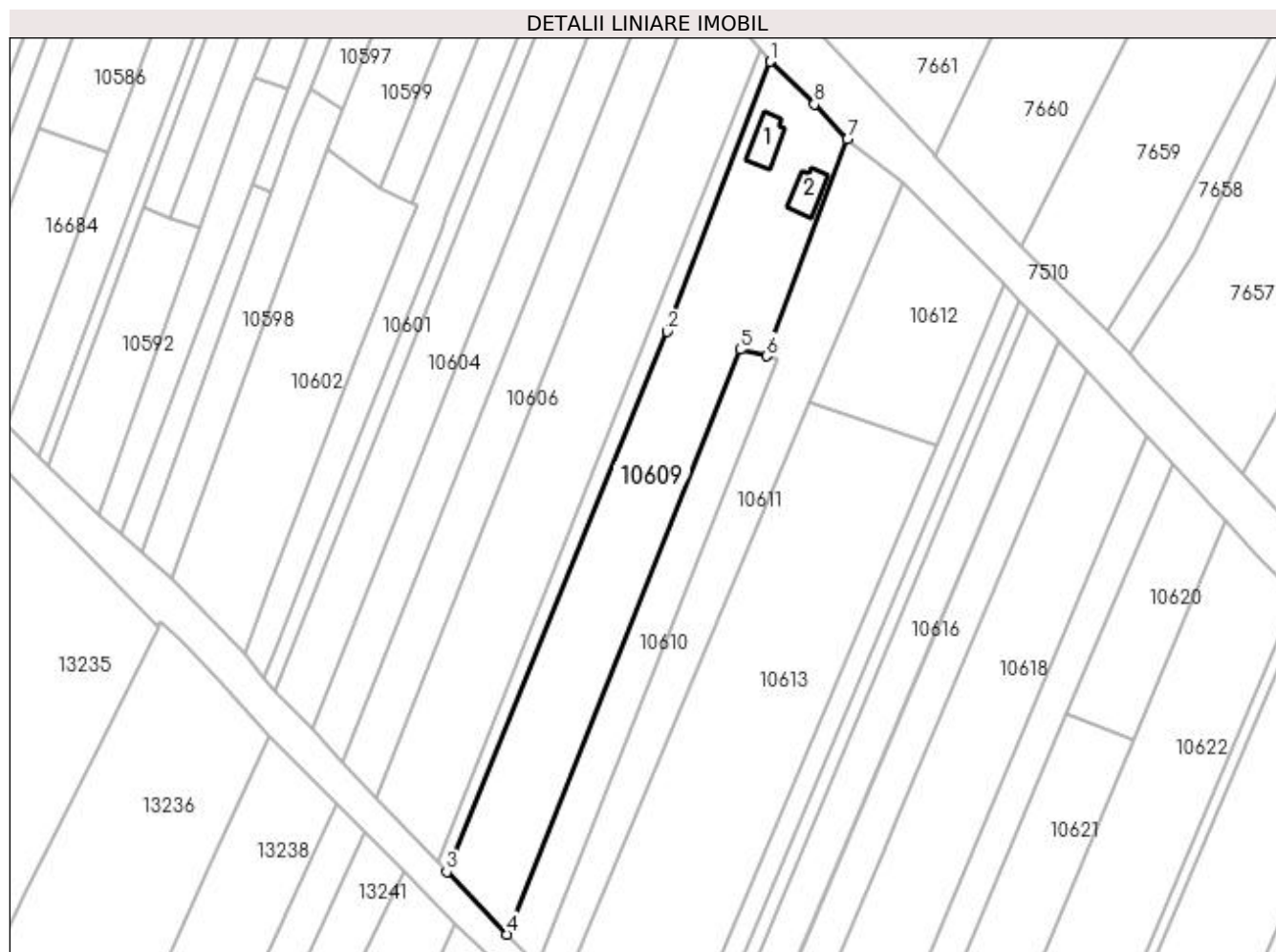
Inscrieri privind dezmembramintele dreptului de proprietate, drepturi reale de garanție și sarcini	Referințe
NU SUNT	

Anexa Nr. 1 La Partea I

Teren

Nr cadastral	Suprafața (mp)*	Observații / Referințe
	4.000	

* Suprafața este determinată în planul de proiecție Stereo 70.



Date referitoare la teren

Crt	Categorie folosință	Intra vilan	Suprafața (mp)	Tarla	Parcelă	Nr. topo	Observații / Referințe
1	arabil	NU	2.267	213	57	-	
2	curți construcții	DA	1.733	213	56	-	

Date referitoare la construcții

Crt	Număr	Destinație construcție	Supraf. (mp)	Situație juridică	Observații / Referințe
A1.1		construcții de locuințe	Din acte: 0 Masurata: 70	Cu acte	Nr. niveluri:1; S. construita la sol:70 mp; S. construita desfasurata:70 mp; C1-LOCUINTA
A1.2		construcții de locuințe	Din acte: 0 Masurata: 61	Cu acte	Nr. niveluri:1; S. construita la sol:61 mp; S. construita desfasurata:61 mp; C2-LOCUINTA

Lungime Segmente

1) Valorile lungimilor segmentelor sunt obținute din proiecție în plan.

Punct început	X / Y	Punct sfârșit	X / Y	Lungime segment (** (m)
1	357.273,015 289.852,626	2	357.248,89 289.789,529	67.552
2	357.248,89 289.789,529	3	357.197,402 289.663,218	136.402

Punct început	X / Y	Punct sfârșit	X / Y	Lungime segment (** (m)
3	357.197,402 289.663,218	4	357.211,548 289.648,63	20.32
4	357.211,548 289.648,63	5	357.266,092 289.785,283	147.136
5	357.266,092 289.785,283	6	357.272,204 289.783,775	6.295
6	357.272,204 289.783,775	7	357.291,131 289.834,424	54.07
7	357.291,131 289.834,424	8	357.283,375 289.842,661	11.314
8	357.283,375 289.842,661	1	357.273,015 289.852,626	14.375

** Lungimile segmentelor sunt determinate în planul de proiecție Stereo 70 și sunt rotunjite la 1 milimetru.

*** Distanța dintre puncte este formată din segmente cumulate ce sunt mai mici decât valoarea 1 milimetru.

**DATE DESPRE IMOBILUL NR. 10610**

Oficiul de Cadastru și Publicitate Imobiliară DOLJ
Biroul de Cadastru și Publicitate Imobiliară Craiova

A. Partea I. Descrierea imobilului

TEREN Extravilan

Adresa: Jud. Dolj, T213, P57/1

Nr. Crt	Nr cadastral Nr. topografic	Suprafața* (mp)	Observații / Referințe
A1		1.330	Sector cadastral:26 Teren neimprejmuit;

B. Partea II. Proprietari și acte

Inscrieri privitoare la dreptul de proprietate și alte drepturi reale		Referințe
/		
Act Normativ nr. LEGEA 7, din 13/03/1996 emis de PARLAMENTUL ROMANIEI;		
B1	Inscrierea provizorie, drept de PROPRIETATE, dobandit prin Lege, cota actuala 1/1 1) PROPRIETAR NEIDENTIFICAT, PROPRIETAR NEIDENTIFICAT	A1

C. Partea III. SARCINI .

Inscrieri privind dezmembramintele dreptului de proprietate, drepturi reale de garanție și sarcini	Referințe
NU SUNT	

Anexa Nr. 1 La Partea I

Teren

Nr cadastral	Suprafața (mp)*	Observații / Referințe
	1.330	

* Suprafața este determinată în planul de proiecție Stereo 70.

DETALII LINIARE IMOBIL



Date referitoare la teren

Crt	Categorie folosință	Intra vilan	Suprafața (mp)	Tarla	Parcelă	Nr. topo	Observații / Referințe
1	arabil	NU	1.330	213	57/1	-	

Lungime Segmente

1) Valorile lungimilor segmentelor sunt obținute din proiecție în plan.

Punct început	X / Y	Punct sfârșit	X / Y	Lungime segment (** (m)
1	357.266,092 289.785,283	2	357.211,548 289.648,63	147.136
2	357.211,548 289.648,63	3	357.218,472 289.641,49	9.946
3	357.218,472 289.641,49	4	357.274,622 289.783,215	152.443
4	357.274,622 289.783,215	5	357.272,204 289.783,775	2.482
5	357.272,204 289.783,775	1	357.266,092 289.785,283	6.295

**** Lungimile segmentelor sunt determinate în planul de proiecție Stereo 70 și sunt rotunjite la 1 milimetru.**

***** Distanța dintre puncte este formată din segmente cumulate ce sunt mai mici decât valoarea 1 milimetru.**

**DATE DESPRE IMOBILUL NR. 10611**

Oficiul de Cadastru și Publicitate Imobiliară DOLJ
Biroul de Cadastru și Publicitate Imobiliară Craiova

A. Partea I. Descrierea imobilului

TEREN Extravilan

Adresa: Jud. Dolj, T213, P58

Nr. Crt	Nr cadastral Nr. topografic	Suprafața* (mp)	Observații / Referințe
A1		2.200	Sector cadastral:26 Teren neimprejmuit;

B. Partea II. Proprietari și acte

Inscrieri privitoare la dreptul de proprietate și alte drepturi reale	Referințe
/	
Act Administrativ nr. TDP NR 2611-48112, din 14/11/1996 emis de CJ DOLJ;	
B1	A1
Intabulare, drept de PROPRIETATE, dobandit prin Reconstituire, cota actuala 1/1 1) OPRESCU FLOAREA	

C. Partea III. SARCINI .

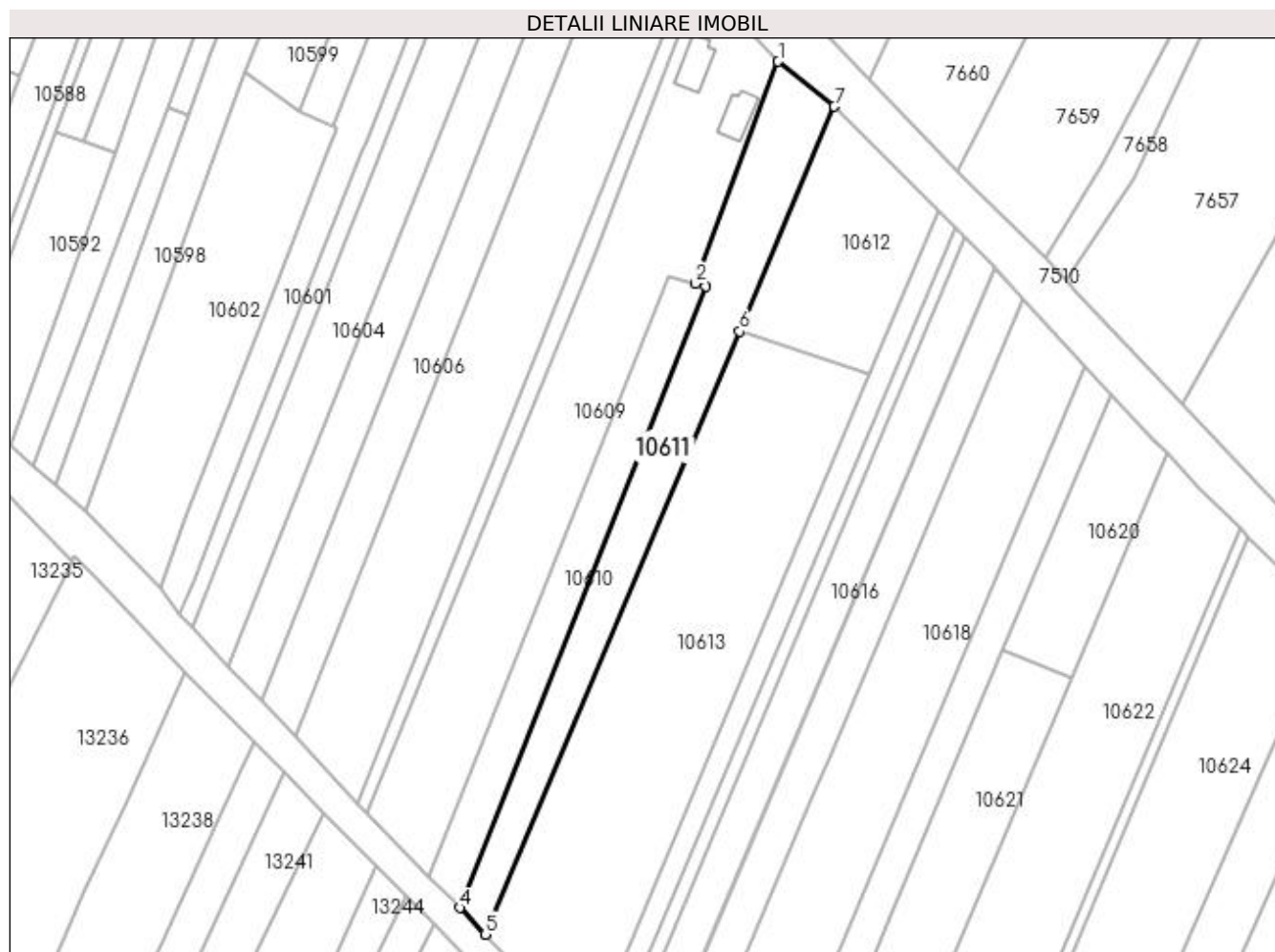
Inscrieri privind dezmembramintele dreptului de proprietate, drepturi reale de garanție și sarcini	Referințe
NU SUNT	

Anexa Nr. 1 La Partea I

Teren

Nr cadastral	Suprafața (mp)*	Observații / Referințe
	2.200	

* Suprafața este determinată în planul de proiecție Stereo 70.



Date referitoare la teren

Crt	Categorie folosință	Intra vilan	Suprafața (mp)	Tarla	Parcelă	Nr. topo	Observații / Referințe
1	vie	NU	2.200	213	58	-	

Lungime Segmente

1) Valorile lungimilor segmentelor sunt obținute din proiecție în plan.

Punct început	X / Y	Punct sfârșit	X / Y	Lungime segment (** (m)
1	357.291,131 289.834,424	2	357.272,204 289.783,775	54.07
2	357.272,204 289.783,775	3	357.274,622 289.783,215	2.482
3	357.274,622 289.783,215	4	357.218,472 289.641,49	152.443
4	357.218,472 289.641,49	5	357.224,313 289.635,468	8.389
5	357.224,313 289.635,468	6	357.282,313 289.772,872	149.144

Punct început	X / Y	Punct sfârșit	X / Y	Lungime segment (** (m)
6	357.282,313 289.772,872	7	357.303,95 289.824,131	55.639
7	357.303,95 289.824,131	1	357.291,131 289.834,424	16.44

** Lungimile segmentelor sunt determinate în planul de proiecție Stereo 70 și sunt rotunjite la 1 milimetru.

*** Distanța dintre puncte este formată din segmente cumulate ce sunt mai mici decât valoarea 1 milimetru.

**DATE DESPRE IMOBILUL NR. 10612**

Oficiul de Cadastru și Publicitate Imobiliară DOLJ
Biroul de Cadastru și Publicitate Imobiliară Craiova

A. Partea I. Descrierea imobilului

TEREN Extravilan

Adresa: Jud. Dolj, T213, P59

Nr. Crt	Nr cadastral Nr. topografic	Suprafața* (mp)	Observații / Referințe
A1		1.500	Sector cadastral:26 Teren neimprejmuit;

B. Partea II. Proprietari și acte

Inscrieri privitoare la dreptul de proprietate și alte drepturi reale		Referințe
/		
Hotarare Judecatoreasca nr. SC NR 1852, din 03/02/2009 emis de JUDECATORIA CALAFAT (TDP NR 2166-9700/01-07-1996);		
B1	Intabulare, drept de PROPRIETATE, dobandit prin Hotarare Judecatoreasca, cota actuala 1/1 1) ROSCAN MARIA-ECATERINA	A1

C. Partea III. SARCINI .

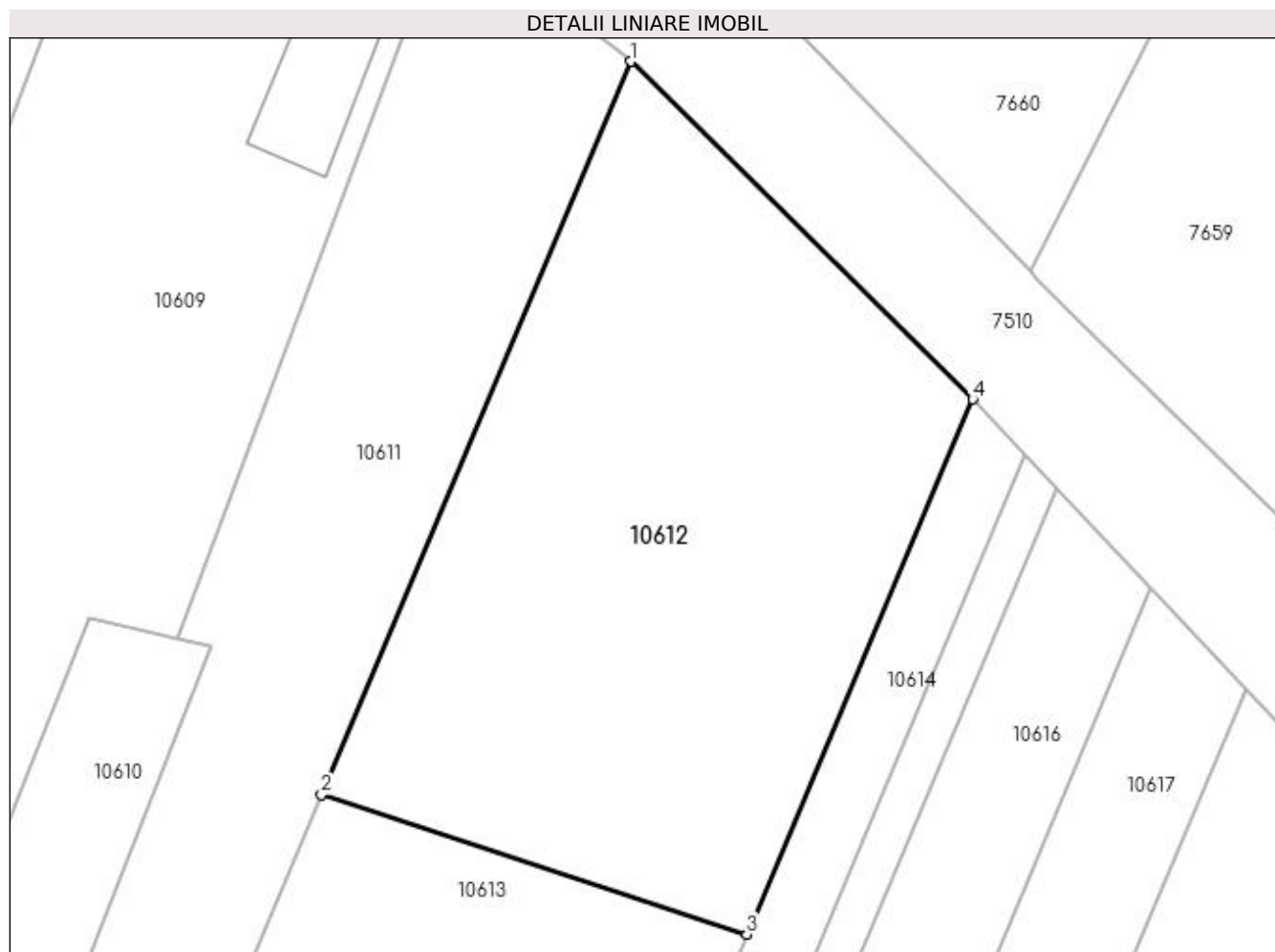
Inscrieri privind dezmembramentele dreptului de proprietate, drepturi reale de garanție și sarcini	Referințe
NU SUNT	

Anexa Nr. 1 La Partea I

Teren

Nr cadastral	Suprafața (mp)*	Observații / Referințe
	1.500	

* Suprafața este determinată în planul de proiecție Stereo 70.



Date referitoare la teren

Crt	Categorie folosință	Intra vilan	Suprafața (mp)	Tarla	Parcelă	Nr. topo	Observații / Referințe
1	vie	NU	1.500	213	59	-	

Lungime Segmente

1) Valorile lungimilor segmentelor sunt obținute din proiecție în plan.

Punct început	X / Y	Punct sfârșit	X / Y	Lungime segment (** (m)
1	357.303,95 289.824,131	2	357.282,313 289.772,872	55.639
2	357.282,313 289.772,872	3	357.312,038 289.763,126	31.282
3	357.312,038 289.763,126	4	357.327,824 289.800,523	40.592
4	357.327,824 289.800,523	1	357.303,95 289.824,131	33.575

**** Lungimile segmentelor sunt determinate în planul de proiecție Stereo 70 și sunt rotunjite la 1 milimetru.**

***** Distanța dintre puncte este formată din segmente cumulate ce sunt mai mici decât valoarea 1 milimetru.**

**DATE DESPRE IMOBILUL NR. 10613**

Oficiul de Cadastru și Publicitate Imobiliară DOLJ
 Biroul de Cadastru și Publicitate Imobiliară Craiova

A. Partea I. Descrierea imobilului

TEREN Extravilan

Adresa: Jud. Dolj, T213, P61, 60

Nr. Crt	Nr cadastral Nr. topografic	Suprafața* (mp)	Observații / Referințe
A1		Din acte: 4.900 Masurata: 4.887	Sector cadastral:26 Teren neimprejmit;

B. Partea II. Proprietari și acte

Inscrieri privitoare la dreptul de proprietate și alte drepturi reale		Referințe
/		
Act Notarial nr. CM NR 192, din 31/08/2016 emis de BUDIANA IONUT RAZVAN (TDP NR 1668-48981 / 08-05-1995);		
B1	Intabulare, drept de PROPRIETATE, dobandit prin Succesiune, cota actuala 1/1 1) CAPRĂRIN LAURENTIU	A1

C. Partea III. SARCINI .

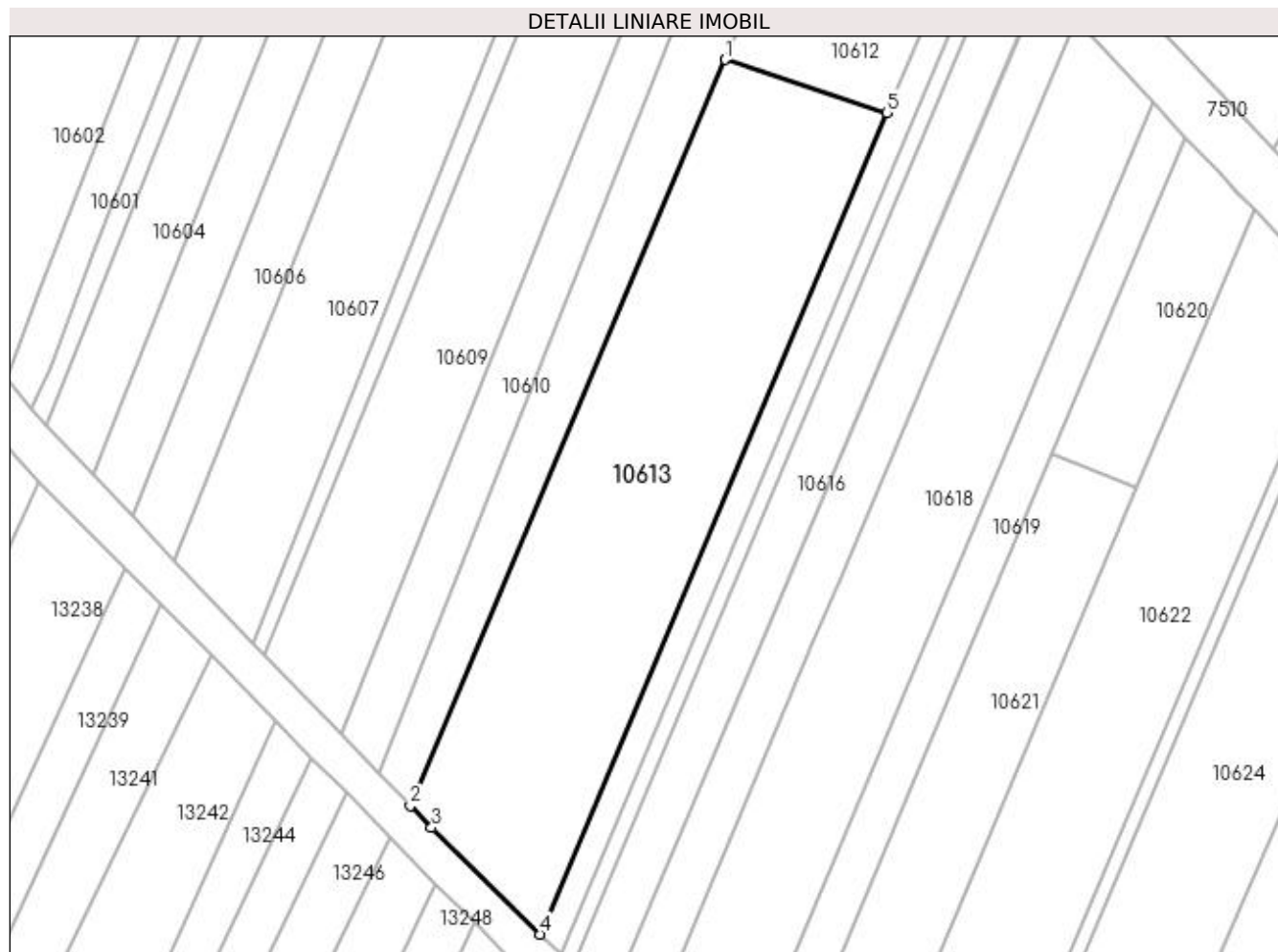
Inscrieri privind dezmembramintele dreptului de proprietate, drepturi reale de garanție și sarcini	Referințe
NU SUNT	

Anexa Nr. 1 La Partea I

Teren

Nr cadastral	Suprafața (mp)*	Observații / Referințe
	Din acte: 4.900 Masurata: 4.887	

* Suprafața este determinată în planul de proiecție Stereo 70.



Date referitoare la teren

Crt	Categorie folosință	Intra vilan	Suprafața (mp)	Tarla	Parcelă	Nr. topo	Observații / Referințe
1	arabil	NU	3.200	213	61	-	
2	vie	NU	1.687	213	60	-	

Lungime Segmente

1) Valorile lungimilor segmentelor sunt obținute din proiecție în plan.

Punct început	X / Y	Punct sfârșit	X / Y	Lungime segment (** (m)
1	357.282,313 289.772,872	2	357.224,313 289.635,468	149.144
2	357.224,313 289.635,468	3	357.228,191 289.631,469	5.571
3	357.228,191 289.631,469	4	357.248,172 289.611,826	28.019
4	357.248,172 289.611,826	5	357.312,038 289.763,126	164.227

Punct început	X / Y	Punct sfârșit	X / Y	Lungime segment (** (m)
5	357.312,038 289.763,126	1	357.282,313 289.772,872	31.282

** Lungimile segmentelor sunt determinate în planul de proiecție Stereo 70 și sunt rotunjite la 1 milimetru.

*** Distanța dintre puncte este formată din segmente cumulate ce sunt mai mici decât valoarea 1 milimetru.

**DATE DESPRE IMOBILUL NR. 10614**

Oficiul de Cadastru și Publicitate Imobiliară DOLJ
Biroul de Cadastru și Publicitate Imobiliară Craiova

A. Partea I. Descrierea imobilului

TEREN Extravilan

Adresa: Jud. Dolj, T213, P62

Nr. Crt	Nr cadastral Nr. topografic	Suprafața* (mp)	Observații / Referințe
A1		1.000	Sector cadastral:26 Teren neimprejmuit;

B. Partea II. Proprietari și acte

Inscrieri privitoare la dreptul de proprietate și alte drepturi reale	Referințe
/	
Act Administrativ nr. TDP NR 19741, din 26/10/2016 emis de CJ DOLJ;	
B1	A1
Intabulare, drept de PROPRIETATE, dobândit prin Reconstituire, cota actuala 1/1 1) TACĂ MARIN	

C. Partea III. SARCINI .

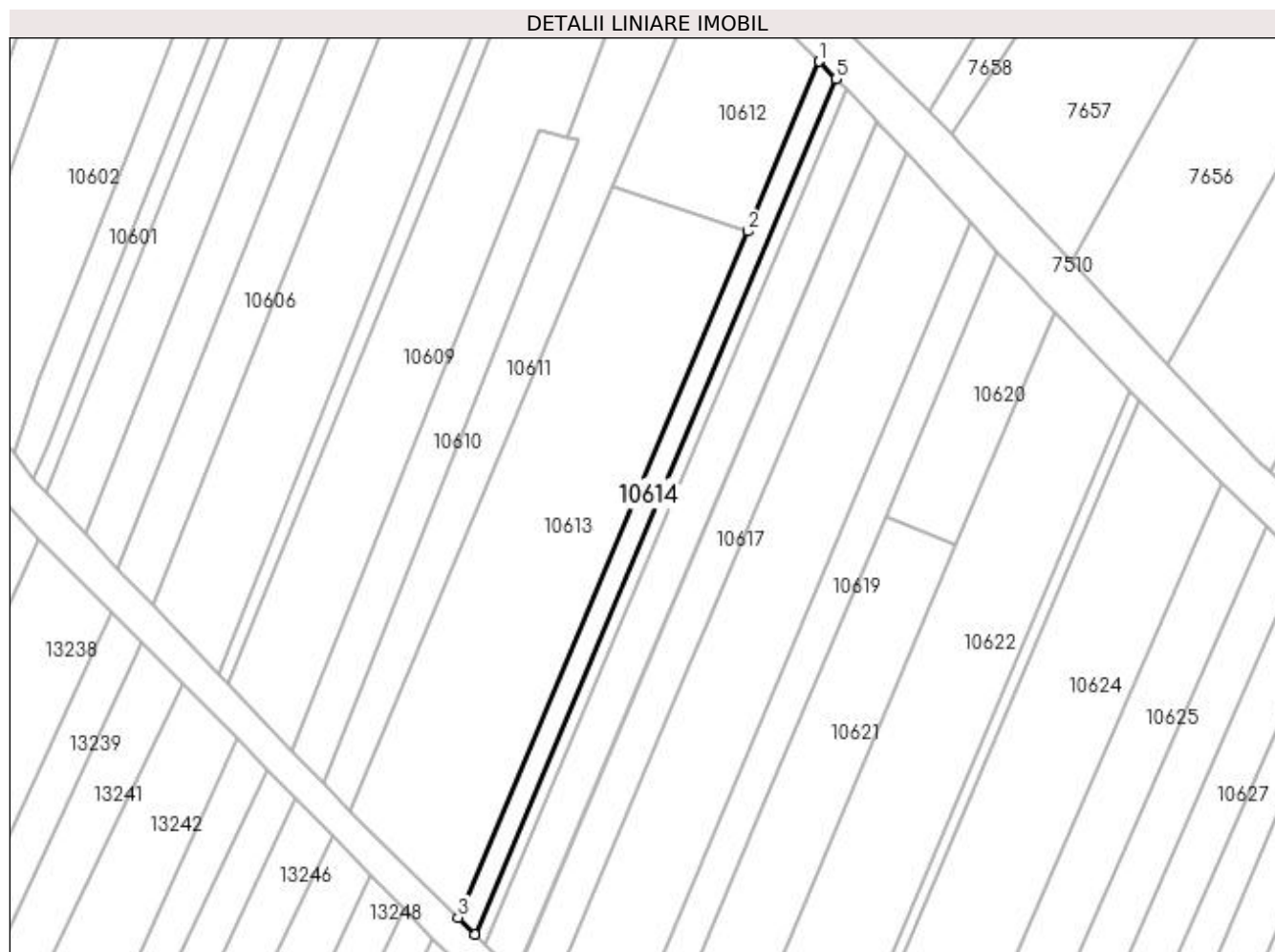
Inscrieri privind dezmembramintele dreptului de proprietate, drepturi reale de garanție și sarcini	Referințe
NU SUNT	

Anexa Nr. 1 La Partea I

Teren

Nr cadastral	Suprafața (mp)*	Observații / Referințe
	1.000	

* Suprafața este determinată în planul de proiecție Stereo 70.



Date referitoare la teren

Crt	Categorie folosință	Intra vilan	Suprafața (mp)	Tarla	Parcelă	Nr. topo	Observații / Referințe
1	vie	NU	1.000	213	62	-	

Lungime Segmente

1) Valorile lungimilor segmentelor sunt obținute din proiecție în plan.

Punct început	X / Y	Punct sfârșit	X / Y	Lungime segment (** (m)
1	357.327,824 289.800,523	2	357.312,038 289.763,126	40.592
2	357.312,038 289.763,126	3	357.248,172 289.611,826	164.227
3	357.248,172 289.611,826	4	357.251,919 289.608,142	5.255
4	357.251,919 289.608,142	5	357.331,495 289.796,661	204.626
5	357.331,495 289.796,661	1	357.327,824 289.800,523	5.328

**** Lungimile segmentelor sunt determinate în planul de proiecție Stereo 70 și sunt rotunjite la 1 milimetru.**

***** Distanța dintre puncte este formată din segmente cumulate ce sunt mai mici decât valoarea 1 milimetru.**

**DATE DESPRE IMOBILUL NR. 10615**

Oficiul de Cadastru și Publicitate Imobiliară DOLJ
Biroul de Cadastru și Publicitate Imobiliară Craiova

A. Partea I. Descrierea imobilului

TEREN Extravilan

Adresa: Jud. Dolj, T213, P62

Nr. Crt	Nr cadastral Nr. topografic	Suprafața* (mp)	Observații / Referințe
A1		600	Sector cadastral:26 Teren neimprejmuit;

B. Partea II. Proprietari și acte

Inscrieri privitoare la dreptul de proprietate și alte drepturi reale		Referințe
/		
Act Administrativ nr. TDP NR. 1970-9574, din 05/04/1996 emis de CJSIPT DOLJ;		
B1	Intabulare, drept de PROPRIETATE, dobandit prin Reconstituire, cota actuala 1/1 1) ȚIGANTELE GHEORGHE 2) ȚIGANTELE CONSTANTIN	A1

C. Partea III. SARCINI .

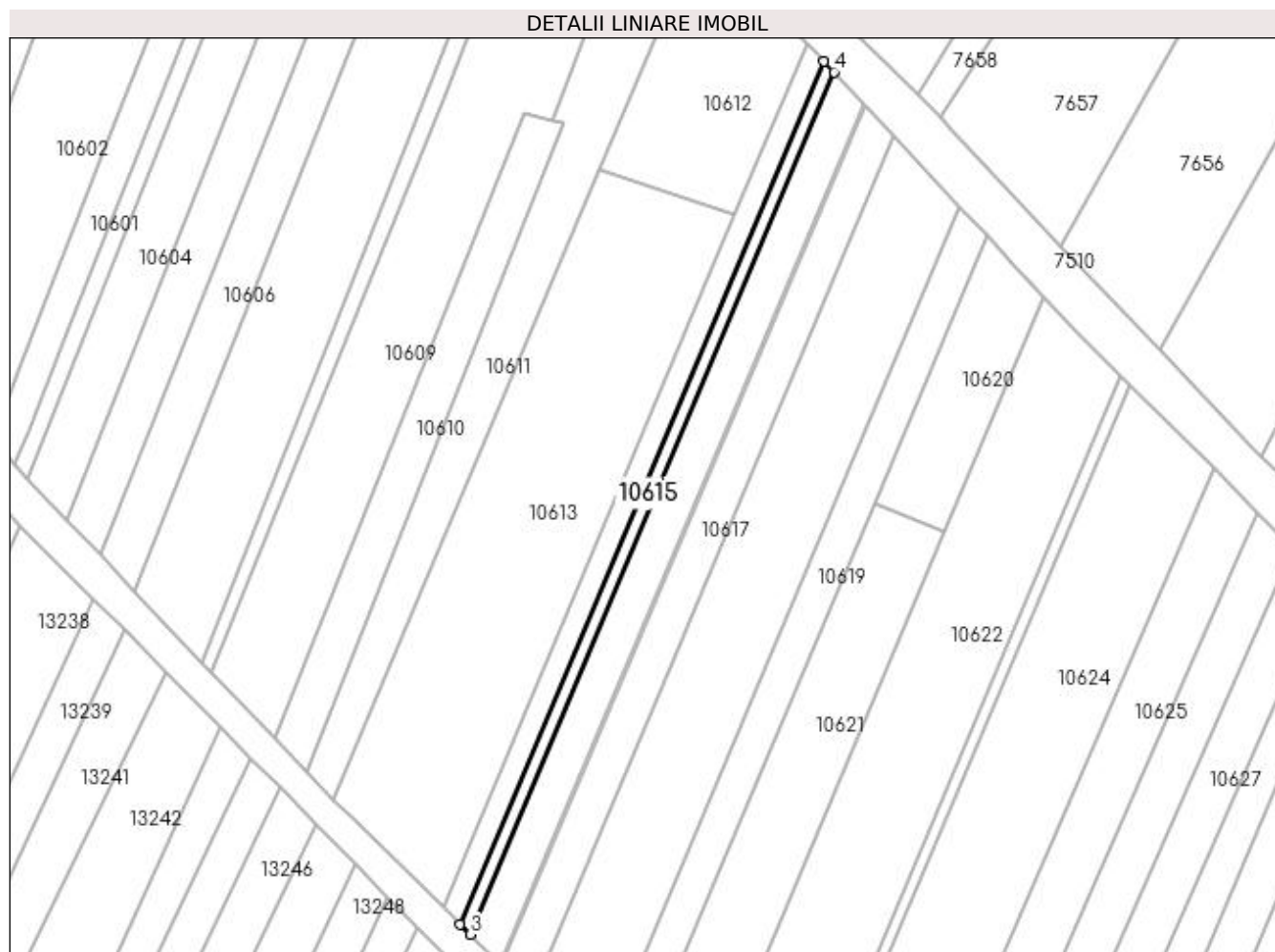
Inscrieri privind dezmembramintele dreptului de proprietate, drepturi reale de garanție și sarcini	Referințe
NU SUNT	

Anexa Nr. 1 La Partea I

Teren

Nr cadastral	Suprafața (mp)*	Observații / Referințe
	600	

* Suprafața este determinată în planul de proiecție Stereo 70.



Date referitoare la teren

Crt	Categorie folosință	Intra vilan	Suprafața (mp)	Tarla	Parcelă	Nr. topo	Observații / Referințe
1	vie	NU	600	213	62	-	IDENTIC CU T218

Lungime Segmente

1) Valorile lungimilor segmentelor sunt obținute din proiecție în plan.

Punct început	X / Y	Punct sfârșit	X / Y	Lungime segment (** (m)
1	357.331,495 289.796,661	2	357.251,919 289.608,142	204.626
2	357.251,919 289.608,142	3	357.254,169 289.605,93	3.155
3	357.254,169 289.605,93	4	357.333,7 289.794,342	204.51
4	357.333,7 289.794,342	1	357.331,495 289.796,661	3.2

**** Lungimile segmentelor sunt determinate în planul de proiecție Stereo 70 și sunt rotunjite la 1 milimetru.**

***** Distanța dintre puncte este formată din segmente cumulate ce sunt mai mici decât valoarea 1 milimetru.**

**DATE DESPRE IMOBILUL NR. 10616**

Oficiul de Cadastru și Publicitate Imobiliară DOLJ
 Biroul de Cadastru și Publicitate Imobiliară Craiova

A. Partea I. Descrierea imobilului

TEREN Extravilan

Adresa: Jud. Dolj, T213, P64

Nr. Crt	Nr cadastral Nr. topografic	Suprafața* (mp)	Observații / Referințe
A1		1.800	Sector cadastral:26 Teren neimprejmuit;

B. Partea II. Proprietari și acte

Inscrieri privitoare la dreptul de proprietate și alte drepturi reale	Referințe
/	
Act Notarial nr. PARTAJ NR 1011, din 23/05/2014 emis de BNP STOENESCU FLOREA;	
B1	A1
Intabulare, drept de PROPRIETATE, dobandit prin lesire Din Indiviziune, cota actuala 1/1 1) TIGANTELE DUMITRU	

C. Partea III. SARCINI .

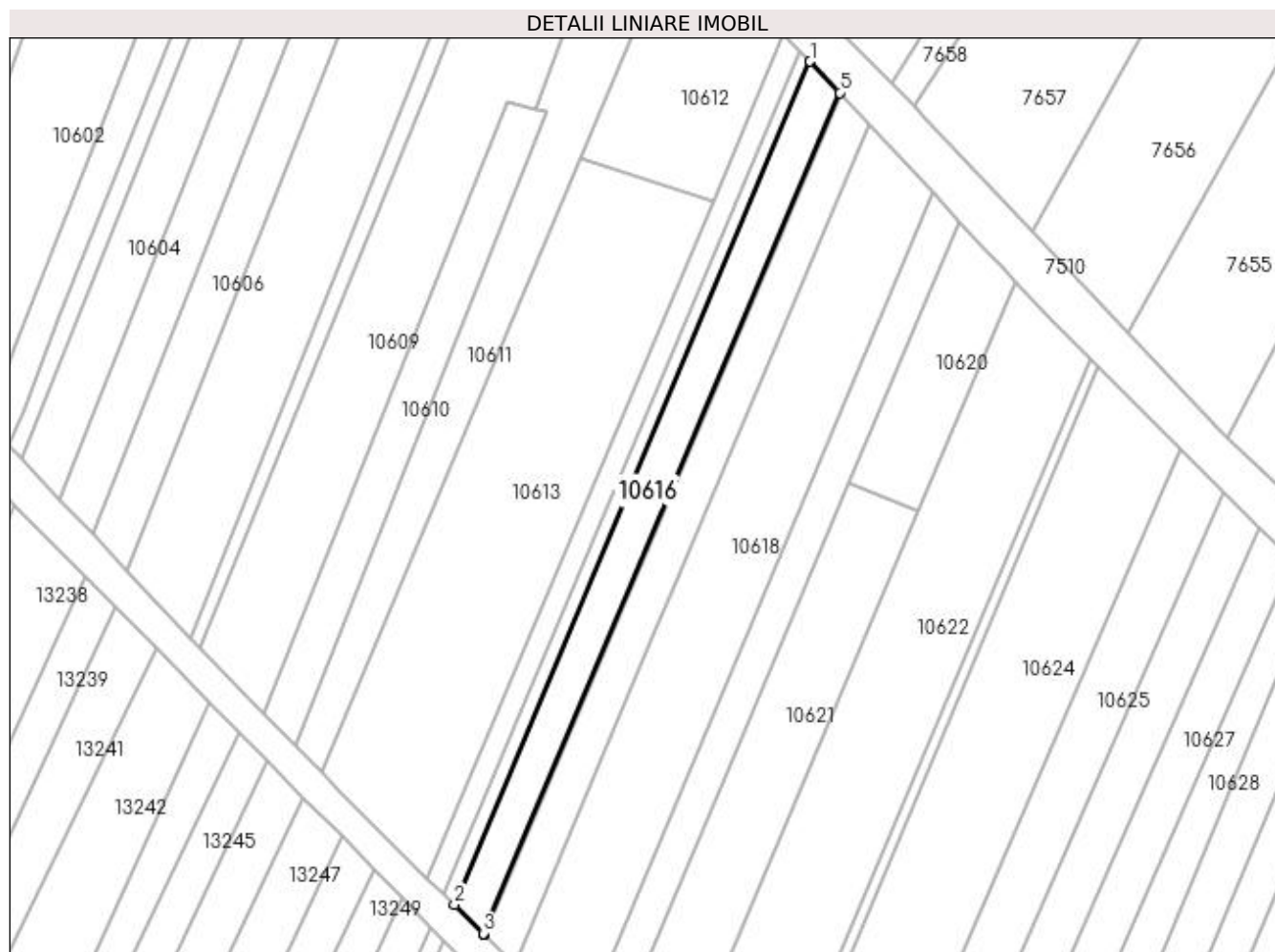
Inscrieri privind dezmembramintele dreptului de proprietate, drepturi reale de garanție și sarcini	Referințe
NU SUNT	

Anexa Nr. 1 La Partea I

Teren

Nr cadastral	Suprafața (mp)*	Observații / Referințe
	1.800	

* Suprafața este determinată în planul de proiecție Stereo 70.



Date referitoare la teren

Crt	Categorie folosință	Intra vilan	Suprafața (mp)	Tarla	Parcelă	Nr. topo	Observații / Referințe
1	vie	NU	1.800	213	64	-	

Lungime Segmente

1) Valorile lungimilor segmentelor sunt obținute din proiecție în plan.

Punct început	X / Y	Punct sfârșit	X / Y	Lungime segment (** (m)
1	357.333,7 289.794,342	2	357.254,169 289.605,93	204.51
2	357.254,169 289.605,93	3	357.260,724 289.599,485	9.193
3	357.260,724 289.599,485	4	357.260,922 289.599,277	0.287
4	357.260,922 289.599,277	5	357.340,321 289.787,376	204.17
5	357.340,321 289.787,376	1	357.333,7 289.794,342	9.611

**** Lungimile segmentelor sunt determinate în planul de proiecție Stereo 70 și sunt rotunjite la 1 milimetru.**

***** Distanța dintre puncte este formată din segmente cumulate ce sunt mai mici decât valoarea 1 milimetru.**

**DATE DESPRE IMOBILUL NR. 10617**

Oficiul de Cadastru și Publicitate Imobiliară DOLJ
Biroul de Cadastru și Publicitate Imobiliară Craiova

A. Partea I. Descrierea imobilului

TEREN Extravilan

Adresa: Jud. Dolj, T213, P66, 67

Nr. Crt	Nr cadastral Nr. topografic	Suprafața* (mp)	Observații / Referințe
A1		1.800	Sector cadastral:26 Teren neimprejmuit;

B. Partea II. Proprietari și acte

Inscrieri privitoare la dreptul de proprietate și alte drepturi reale	Referințe
/	
Act Administrativ nr. TDP NR 2812-44901, din 19/11/1996 emis de CJ DOLJ;	
B1	A1
Intabulare, drept de PROPRIETATE, dobandit prin Reconstituire, cota actuala 1/1 1) ȚIGANTELE ION	

C. Partea III. SARCINI .

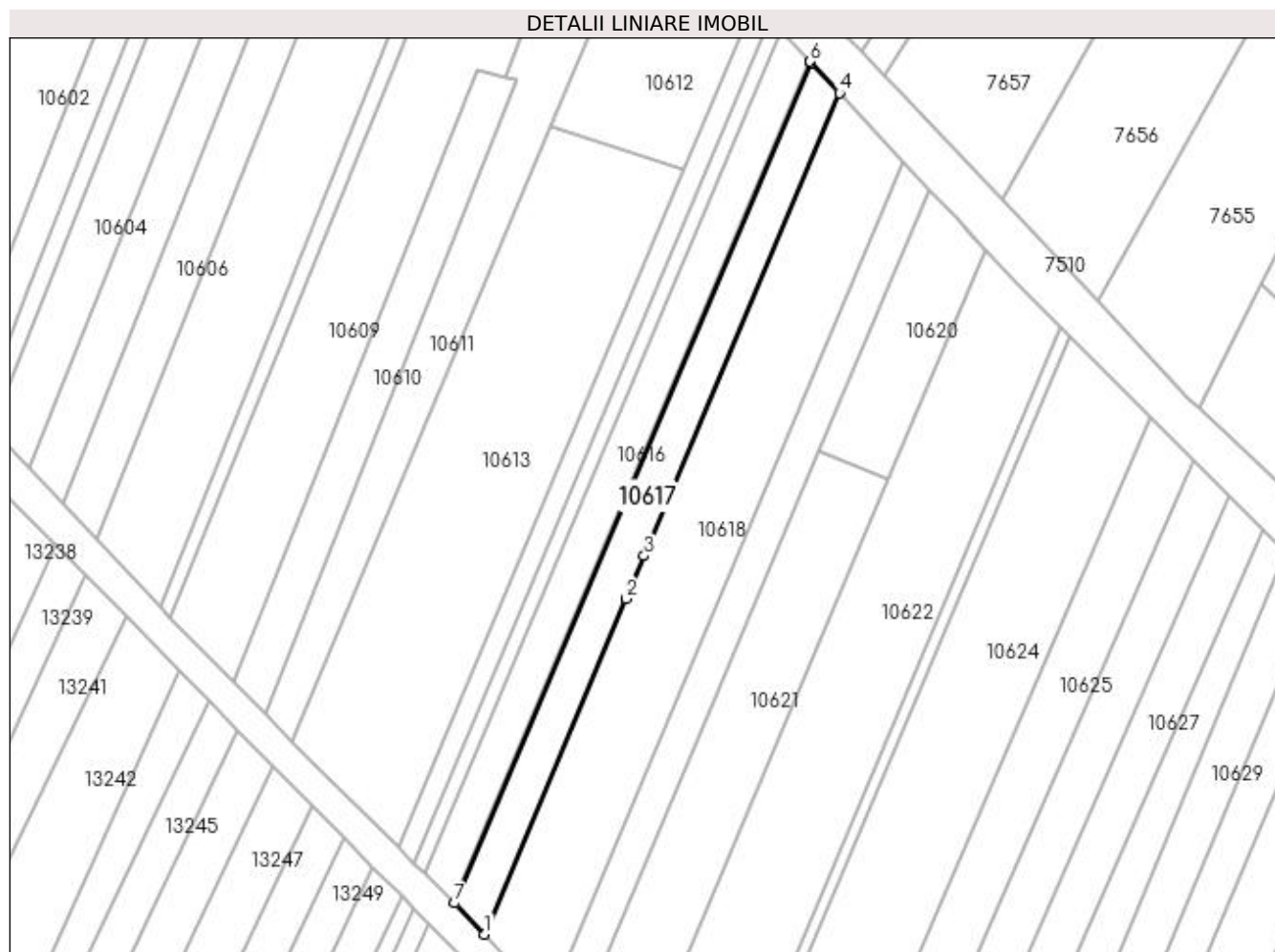
Inscrieri privind dezmembramintele dreptului de proprietate, drepturi reale de garanție și sarcini	Referințe
NU SUNT	

Anexa Nr. 1 La Partea I

Teren

Nr cadastral	Suprafața (mp)*	Observații / Referințe
	1.800	

* Suprafața este determinată în planul de proiecție Stereo 70.



Date referitoare la teren

Crt	Categorie folosință	Intra vilan	Suprafața (mp)	Tarla	Parcelă	Nr. topo	Observații / Referințe
1	vie	NU	1.300	213	66	-	
2	arabil	NU	500	213	67	-	

Lungime Segmente

1) Valorile lungimilor segmentelor sunt obținute din proiecție în plan.

Punct început	X / Y	Punct sfârșit	X / Y	Lungime segment (** (m)
1	357.267,556 289.592,317	2	357.299,23 289.667,354	81.448
2	357.299,23 289.667,354	3	357.303,267 289.676,917	10.38
3	357.303,267 289.676,917	4	357.346,911 289.780,31	112.227
4	357.346,911 289.780,31	5	357.340,561 289.787,124	9.314

Punct început	X / Y	Punct sfârșit	X / Y	Lungime segment (** (m)
5	357.340,561 289.787,124	6	357.340,321 289.787,376	0.348
6	357.340,321 289.787,376	7	357.260,922 289.599,277	204.17
7	357.260,922 289.599,277	1	357.267,556 289.592,317	9.615

** Lungimile segmentelor sunt determinate în planul de proiecție Stereo 70 și sunt rotunjite la 1 milimetru.

*** Distanța dintre puncte este formată din segmente cumulate ce sunt mai mici decât valoarea 1 milimetru.

**DATE DESPRE IMOBILUL NR. 10618**

Oficiul de Cadastru și Publicitate Imobiliară DOLJ
Biroul de Cadastru și Publicitate Imobiliară Craiova

A. Partea I. Descrierea imobilului

TEREN Extravilan

Adresa: Jud. Dolj, T213, P68, 69

Nr. Crt	Nr cadastral Nr. topografic	Suprafața* (mp)	Observații / Referințe
A1		3.900	Sector cadastral:26 Teren neimprijmit;

B. Partea II. Proprietari și acte

Inscrieri privitoare la dreptul de proprietate și alte drepturi reale		Referințe
/		
Act Notarial nr. CM NR 55, din 06/05/2011 emis de NP BUDIANA IONUT RAZVAN (TDP NR 15760/18-11-2010);		
B1	Intabulare, drept de PROPRIETATE, dobandit prin Succesiune, cota actuala 1/2 1) UNTARU CONSTANTIN	A1
Act Administrativ nr. TDP NR 15760, din 18/11/2010 emis de CJ DOLJ;		
B2	Intabulare, drept de PROPRIETATE, dobandit prin Lege, cota actuala 1/2 1) UNTARU ECATERINA	A1

C. Partea III. SARCINI .

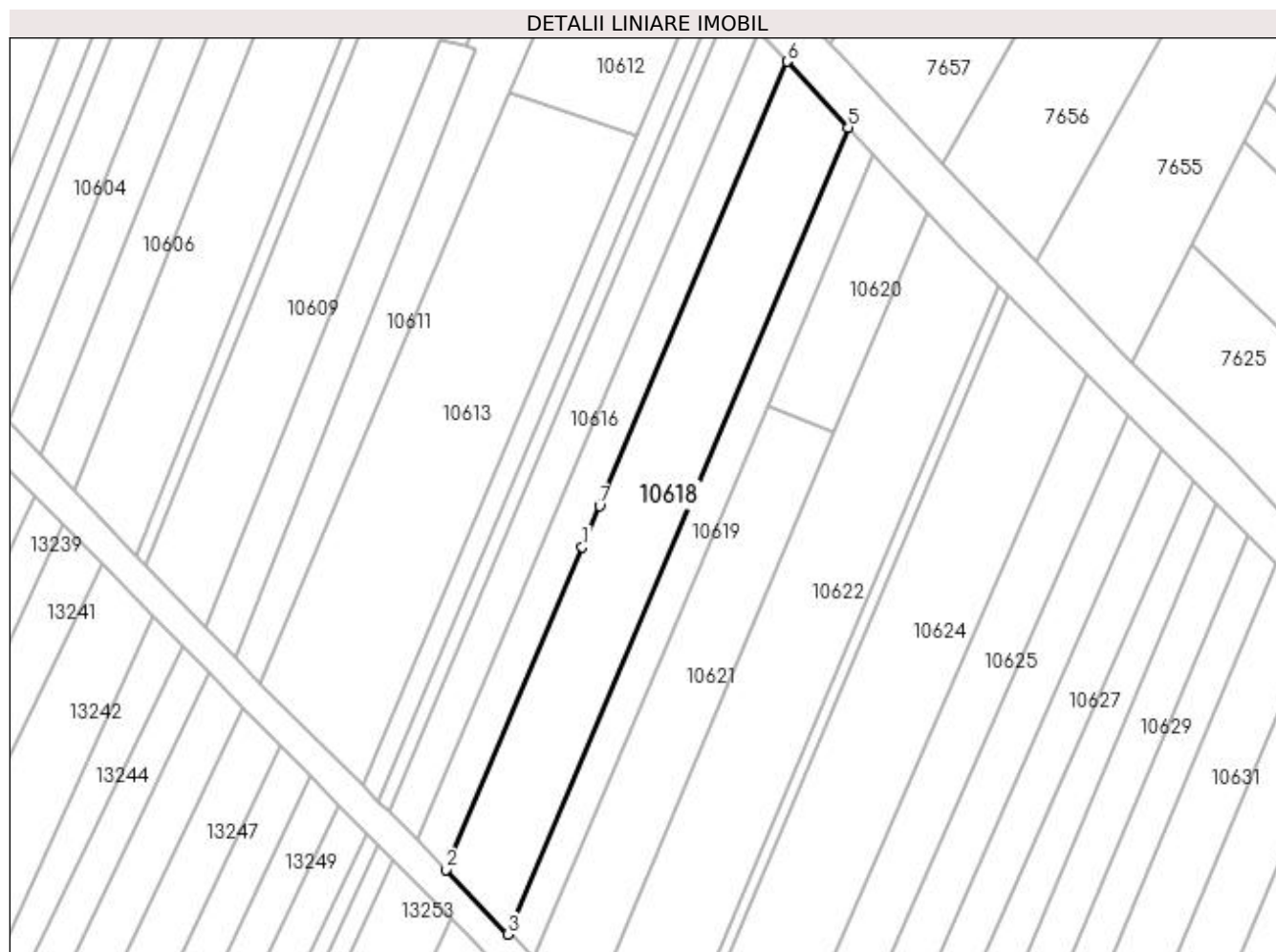
Inscrieri privind dezmembramintele dreptului de proprietate, drepturi reale de garanție și sarcini	Referințe
NU SUNT	

Anexa Nr. 1 La Partea I

Teren

Nr cadastral	Suprafața (mp)*	Observații / Referințe
	3.900	

* Suprafața este determinată în planul de proiecție Stereo 70.



Date referitoare la teren

Crt	Categorie folosință	Intra vilan	Suprafața (mp)	Tarla	Parcelă	Nr. topo	Observații / Referințe
1	arabil	NU	2.500	213	68	-	
2	vie	NU	1.400	213	69	-	

Lungime Segmente

1) Valorile lungimilor segmentelor sunt obținute din proiecție în plan.

Punct început	X / Y	Punct sfârșit	X / Y	Lungime segment (** (m)
1	357.299,23 289.667,354	2	357.267,556 289.592,317	81.448
2	357.267,556 289.592,317	3	357.281,942 289.577,221	20.853
3	357.281,942 289.577,221	4	357.282,202 289.577,838	0.67
4	357.282,202 289.577,838	5	357.361,198 289.764,979	203.131

Punct început	X / Y	Punct sfârșit	X / Y	Lungime segment (** (m)
5	357.361,198 289.764,979	6	357.346,911 289.780,31	20.956
6	357.346,911 289.780,31	7	357.303,267 289.676,917	112.227
7	357.303,267 289.676,917	1	357.299,23 289.667,354	10.38

** Lungimile segmentelor sunt determinate în planul de proiecție Stereo 70 și sunt rotunjite la 1 milimetru.

*** Distanța dintre puncte este formată din segmente cumulate ce sunt mai mici decât valoarea 1 milimetru.

**DATE DESPRE IMOBILUL NR. 10619**

Oficiul de Cadastru și Publicitate Imobiliară DOLJ
Biroul de Cadastru și Publicitate Imobiliară Craiova

A. Partea I. Descrierea imobilului

TEREN Extravilan

Adresa: Jud. Dolj, T213, P70

Nr. Crt	Nr cadastral Nr. topografic	Suprafața* (mp)	Observații / Referințe
A1		1.600	Sector cadastral:26 Teren neimprejmuit;

B. Partea II. Proprietari și acte

Inscrieri privitoare la dreptul de proprietate și alte drepturi reale	Referințe
/	
Act Administrativ nr. TDP NR 2140-9700, din 25/07/1996 emis de CJ DOLJ;	
B1	A1
Intabulare, drept de PROPRIETATE, dobândit prin Reconstituire, cota actuala 1/1 1) IORDACHE DUMITRU	

C. Partea III. SARCINI .

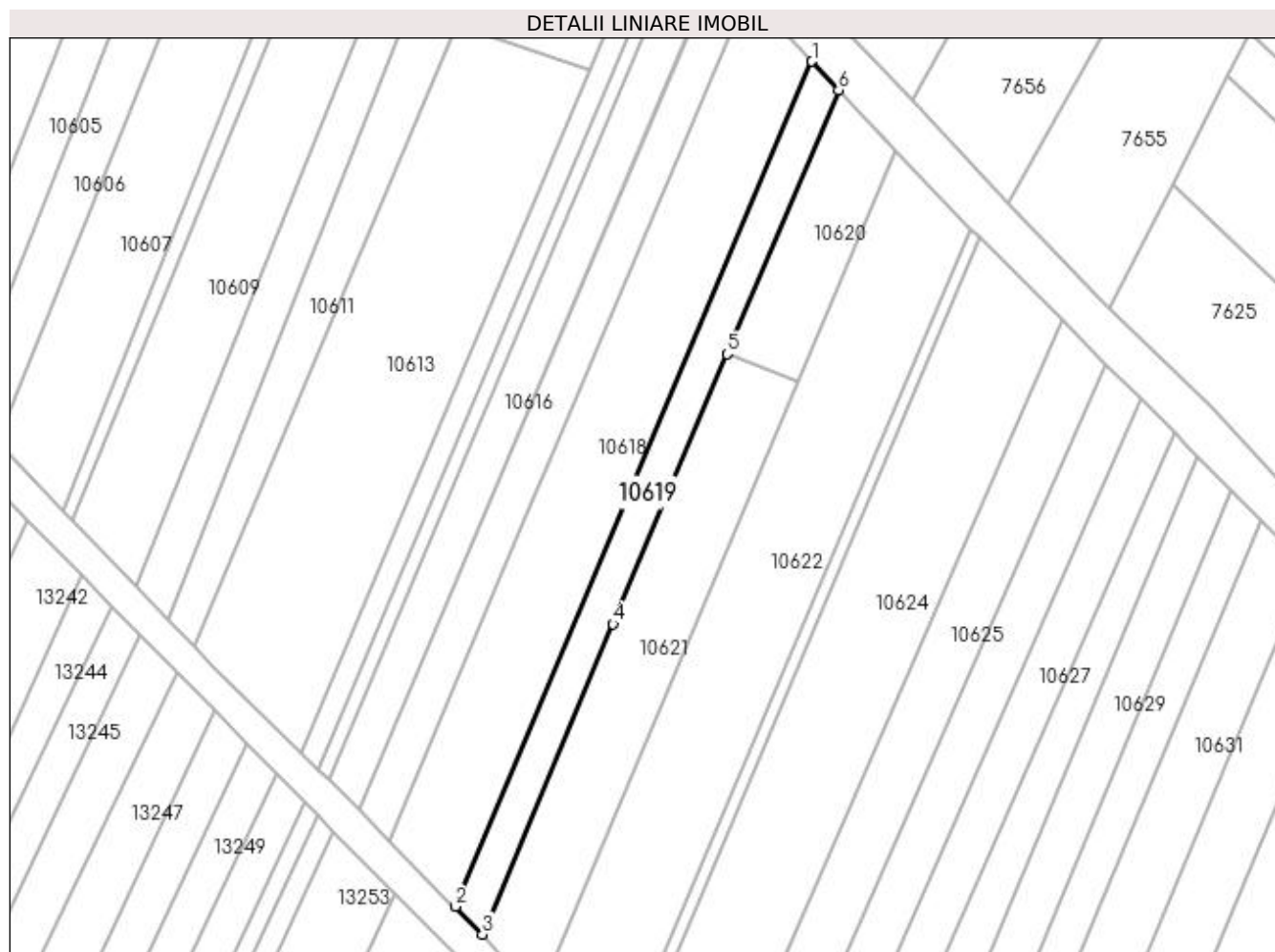
Inscrieri privind dezmembramintele dreptului de proprietate, drepturi reale de garanție și sarcini	Referințe
NU SUNT	

Anexa Nr. 1 La Partea I

Teren

Nr cadastral	Suprafața (mp)*	Observații / Referințe
	1.600	

* Suprafața este determinată în planul de proiecție Stereo 70.



Date referitoare la teren

Crt	Categorie folosință	Intravilan	Suprafața (mp)	Tarla	Parcelă	Nr. topo	Observații / Referințe
1	arabil	NU	1.600	213	70	-	

Lungime Segmente

1) Valorile lungimilor segmentelor sunt obținute din proiecție în plan.

Punct început	X / Y	Punct sfârșit	X / Y	Lungime segment (** (m)
1	357.361,198 289.764,979	2	357.282,202 289.577,838	203.131
2	357.282,202 289.577,838	3	357.288,184 289.571,684	8.582
3	357.288,184 289.571,684	4	357.317,114 289.640,401	74.559
4	357.317,114 289.640,401	5	357.342,43 289.700,195	64.932
5	357.342,43 289.700,195	6	357.367,102 289.758,643	63.442

Punct început	X / Y	Punct sfârşit	X / Y	Lungime segment (** (m)
6	357.367,102 289.758,643	1	357.361,198 289.764,979	8.66

** Lungimile segmentelor sunt determinate în planul de proiecţie Stereo 70 şi sunt rotunjite la 1 milimetru.

*** Distanţa dintre puncte este formată din segmente cumulate ce sunt mai mici decât valoarea 1 milimetru.

**DATE DESPRE IMOBILUL NR. 10620**

Oficiul de Cadastru și Publicitate Imobiliară DOLJ
Biroul de Cadastru și Publicitate Imobiliară Craiova

A. Partea I. Descrierea imobilului

TEREN Extravilan

Adresa: Jud. Dolj, T213, P72

Nr. Crt	Nr cadastral Nr. topografic	Suprafața* (mp)	Observații / Referințe
A1	34634	1.000	Sector cadastral:26 Teren neimprejmuit;

B. Partea II. Proprietari și acte

Inscrieri privitoare la dreptul de proprietate și alte drepturi reale		Referințe
149542 / 30/07/2018		
Act Notarial nr. CVC 2327, din 26/07/2018 emis de Budiana Ionut Razvan;		
B1	Intabulare, drept de PROPRIETATE, dobandit prin Conventie, cota actuala 1/1 1) DORONDEL GHEORGHE 2) DORONDEL ESTERA	A1

C. Partea III. SARCINI .

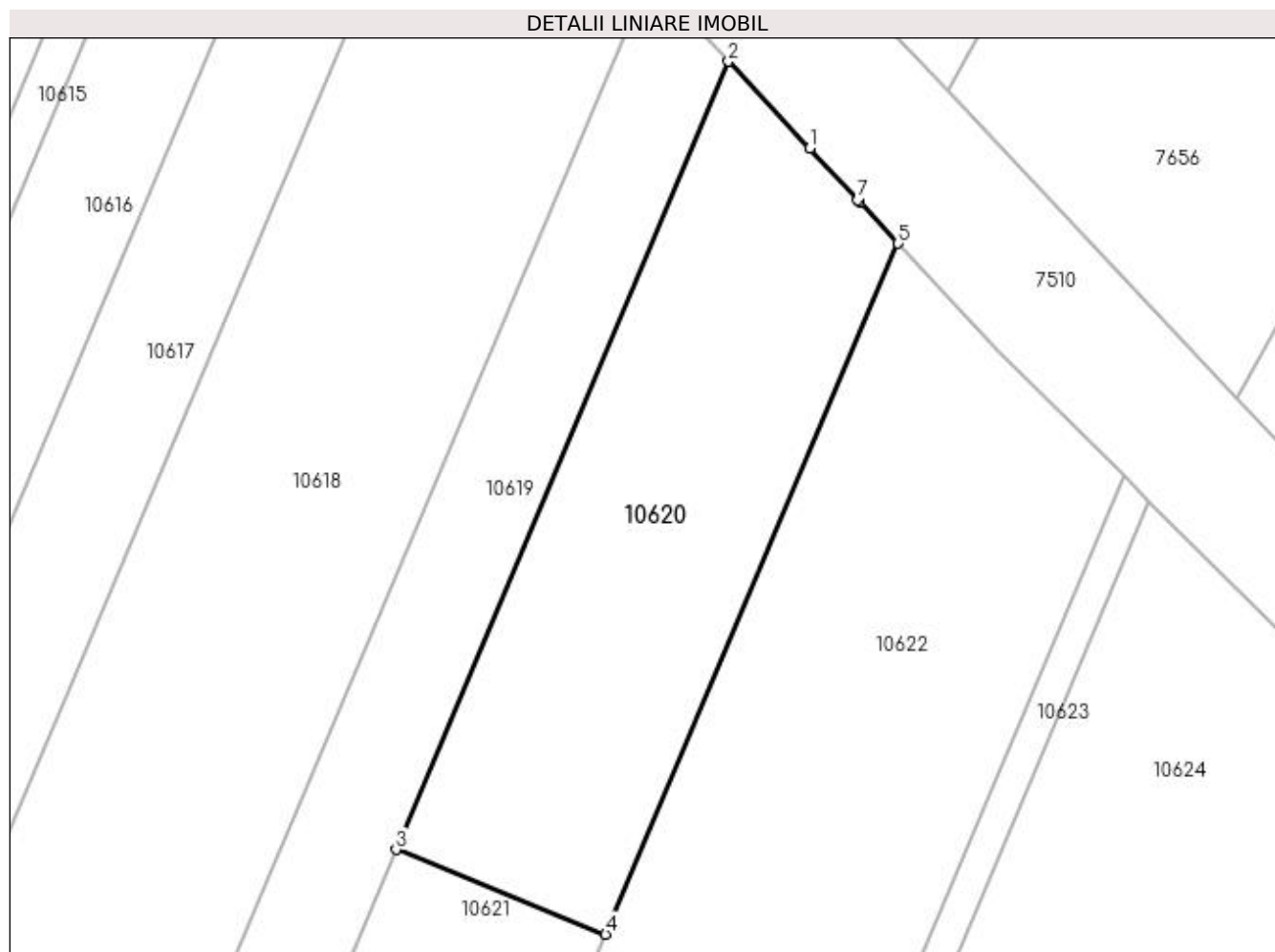
Inscrieri privind dezmembramintele dreptului de proprietate, drepturi reale de garanție și sarcini	Referințe
NU SUNT	

Anexa Nr. 1 La Partea I

Teren

Nr cadastral	Suprafața (mp)*	Observații / Referințe
34634	1.000	

* Suprafața este determinată în planul de proiecție Stereo 70.



Date referitoare la teren

Crt	Categorie folosință	Intra vilan	Suprafața (mp)	Tarla	Parcelă	Nr. topo	Observații / Referințe
1	vie	NU	1.000	213	72	-	

Lungime Segmente

1) Valorile lungimilor segmentelor sunt obținute din proiecție în plan.

Punct început	X / Y	Punct sfârșit	X / Y	Lungime segment (** (m)
1	357.373,104 289.752,203	2	357.367,102 289.758,643	8.803
2	357.367,102 289.758,643	3	357.342,43 289.700,195	63.442
3	357.342,43 289.700,195	4	357.357,973 289.693,922	16.761
4	357.357,973 289.693,922	5	357.379,674 289.745,153	55.638
5	357.379,674 289.745,153	6	357.376,836 289.748,198	4.162

Punct început	X / Y	Punct sfârșit	X / Y	Lungime segment (** (m)
6	357.376,836 289.748,198	7	357.376,66 289.748,386	0.258
7	357.376,66 289.748,386	1	357.373,104 289.752,203	5.217

** Lungimile segmentelor sunt determinate în planul de proiecție Stereo 70 și sunt rotunjite la 1 milimetru.

*** Distanța dintre puncte este formată din segmente cumulate ce sunt mai mici decât valoarea 1 milimetru.

**DATE DESPRE IMOBILUL NR. 10621**

Oficiul de Cadastru și Publicitate Imobiliară DOLJ
Biroul de Cadastru și Publicitate Imobiliară Craiova

A. Partea I. Descrierea imobilului

TEREN Extravilan

Adresa: Jud. Dolj, T213, P73,74

Nr. Crt	Nr cadastral Nr. topografic	Suprafața* (mp)	Observații / Referințe
A1		2.400	Sector cadastral:26 Teren neimprejmuit;

B. Partea II. Proprietari și acte

Inscrieri privitoare la dreptul de proprietate și alte drepturi reale	Referințe
/	
Act Administrativ nr. TDP NR 4468, din 11/08/2005 emis de CJ DOLJ;	
B1	A1
Intabulare, drept de PROPRIETATE, dobândit prin Reconstituire, cota actuala 1/1 1) GRUMĂJEL HARALAMBIE	

C. Partea III. SARCINI .

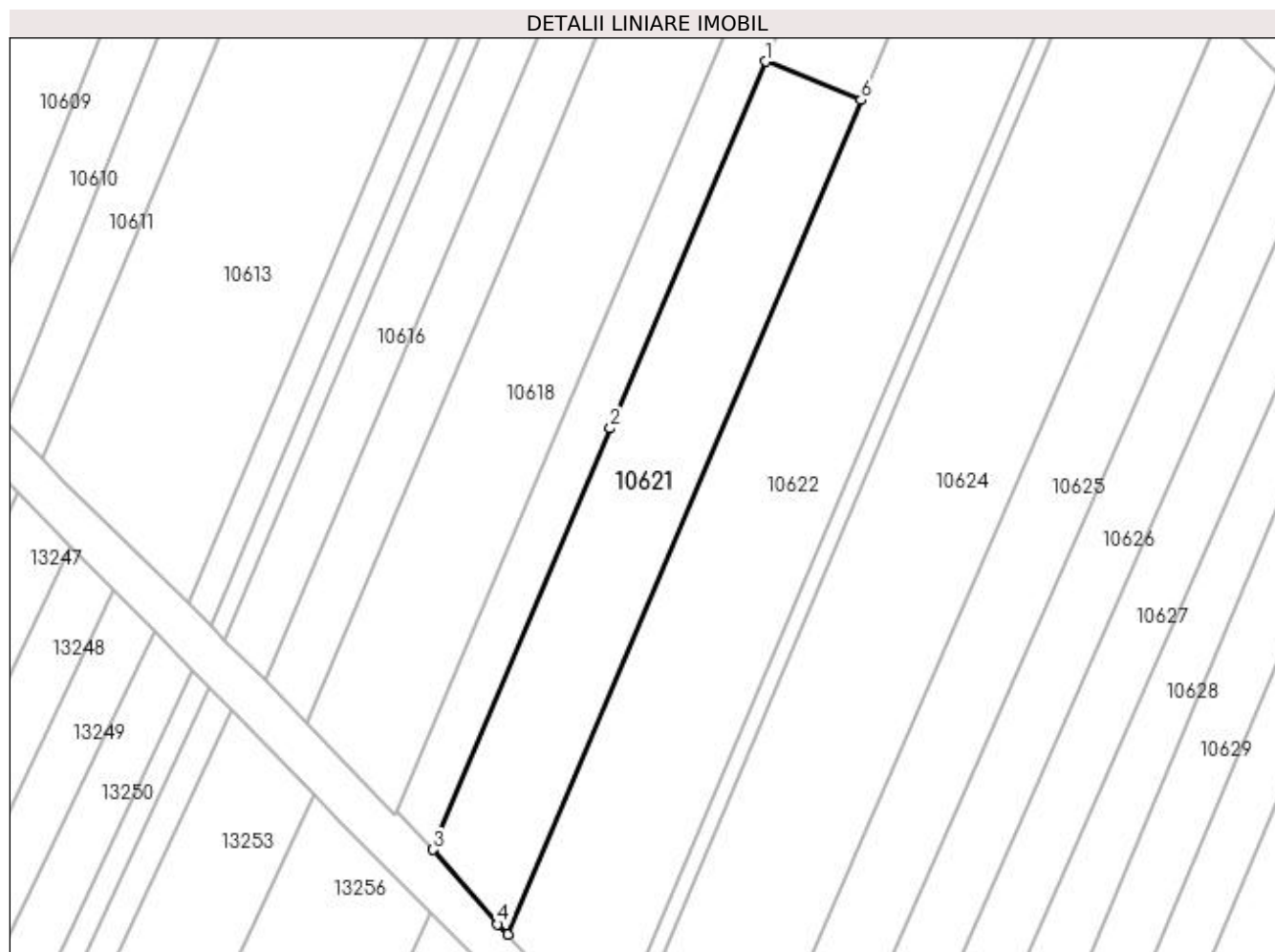
Inscrieri privind dezmembramintele dreptului de proprietate, drepturi reale de garanție și sarcini	Referințe
NU SUNT	

Anexa Nr. 1 La Partea I

Teren

Nr cadastral	Suprafața (mp)*	Observații / Referințe
	2.400	

* Suprafața este determinată în planul de proiecție Stereo 70.



Date referitoare la teren

Crt	Categorie folosință	Intravilan	Suprafața (mp)	Tarla	Parcelă	Nr. topo	Observații / Referințe
1	vie	NU	1.000	213	73	-	
2	arabil	NU	1.400	213	74	-	

Lungime Segmente

1) Valorile lungimilor segmentelor sunt obținute din proiecție în plan.

Punct început	X / Y	Punct sfârșit	X / Y	Lungime segment (** (m)
1	357.342,43 289.700,195	2	357.317,114 289.640,401	64.932
2	357.317,114 289.640,401	3	357.288,184 289.571,684	74.559
3	357.288,184 289.571,684	4	357.298,718 289.559,556	16.064
4	357.298,718 289.559,556	5	357.300,352 289.557,893	2.331

Punct început	X / Y	Punct sfârșit	X / Y	Lungime segment (** (m)
5	357.300,352 289.557,893	6	357.357,973 289.693,922	147.73
6	357.357,973 289.693,922	1	357.342,43 289.700,195	16.761

** Lungimile segmentelor sunt determinate în planul de proiecție Stereo 70 și sunt rotunjite la 1 milimetru.

*** Distanța dintre puncte este formată din segmente cumulate ce sunt mai mici decât valoarea 1 milimetru.

**DATE DESPRE IMOBILUL NR. 10622**

Oficiul de Cadastru și Publicitate Imobiliară DOLJ
Biroul de Cadastru și Publicitate Imobiliară Craiova

A. Partea I. Descrierea imobilului

TEREN Extravilan

Adresa: Jud. Dolj, T213, P75, 76

Nr. Crt	Nr cadastral Nr. topografic	Suprafața* (mp)	Observații / Referințe
A1		4.500	Sector cadastral:26 Teren neimprejmuit;

B. Partea II. Proprietari și acte

Inscrieri privitoare la dreptul de proprietate și alte drepturi reale	Referințe
/	
Act Administrativ nr. TDP NR 2493-43721, din 19/08/1996 emis de CJ DOLJ;	
B1	A1
Intabulare, drept de PROPRIETATE, dobandit prin Reconstituire, cota actuala 1/1 1) VOINEA JANETA, LIPSA CNP	

C. Partea III. SARCINI .

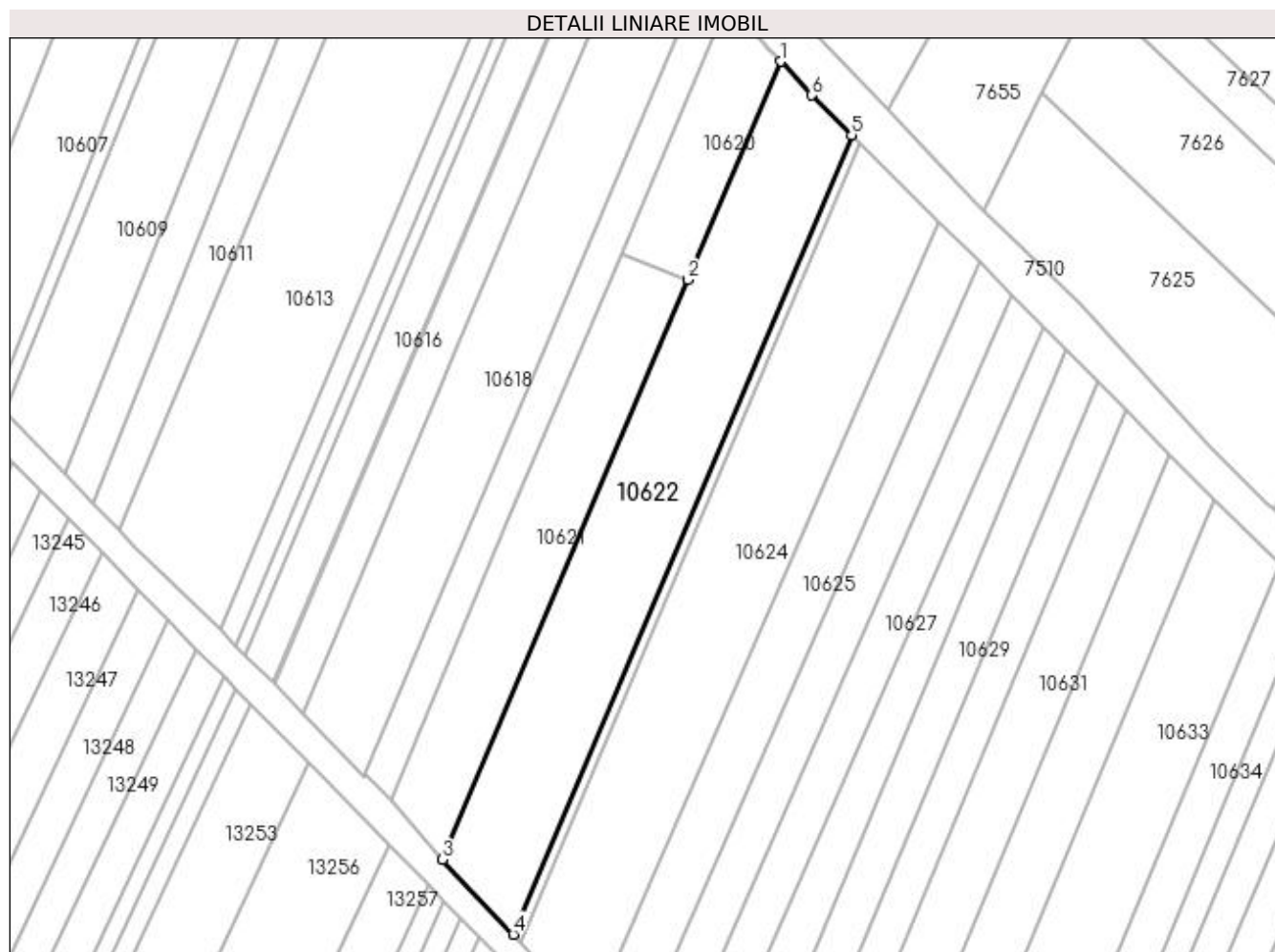
Inscrieri privind dezmembramintele dreptului de proprietate, drepturi reale de garanție și sarcini	Referințe
NU SUNT	

Anexa Nr. 1 La Partea I

Teren

Nr cadastral	Suprafața (mp)*	Observații / Referințe
	4.500	

* Suprafața este determinată în planul de proiecție Stereo 70.



Date referitoare la teren

Crt	Categorie folosință	Intravilan	Suprafața (mp)	Tarla	Parcelă	Nr. topo	Observații / Referințe
1	vie	NU	2.300	213	75	-	
2	arabil	NU	2.200	213	76	-	

Lungime Segmente

1) Valorile lungimilor segmentelor sunt obținute din proiecție în plan.

Punct început	X / Y	Punct sfârșit	X / Y	Lungime segment (** (m)
1	357.379,674 289.745,153	2	357.357,973 289.693,922	55.638
2	357.357,973 289.693,922	3	357.300,352 289.557,893	147.73
3	357.300,352 289.557,893	4	357.316,95 289.540,36	24.143
4	357.316,95 289.540,36	5	357.396,391 289.727,901	203.673

Punct început	X / Y	Punct sfârșit	X / Y	Lungime segment (** (m)
5	357.396,391 289.727,901	6	357.387,056 289.737,231	13.198
6	357.387,056 289.737,231	1	357.379,674 289.745,153	10.828

** Lungimile segmentelor sunt determinate în planul de proiecție Stereo 70 și sunt rotunjite la 1 milimetru.

*** Distanța dintre puncte este formată din segmente cumulate ce sunt mai mici decât valoarea 1 milimetru.

**DATE DESPRE IMOBILUL NR. 10623**

Oficiul de Cadastru și Publicitate Imobiliară DOLJ
Biroul de Cadastru și Publicitate Imobiliară Craiova

A. Partea I. Descrierea imobilului

TEREN Extravilan

Adresa: Jud. Dolj, T213, P76/1

Nr. Crt	Nr cadastral Nr. topografic	Suprafața* (mp)	Observații / Referințe
A1		502	Sector cadastral:26 Teren neimprejmuit;

B. Partea II. Proprietari și acte

Inscrieri privitoare la dreptul de proprietate și alte drepturi reale		Referințe
/		
Act Normativ nr. LEGEA 7, din 13/03/1996 emis de PARLAMENTUL ROMANIEI;		
B1	Inscrierea provizorie, drept de PROPRIETATE, dobandit prin Lege, cota actuala 1/1 1) PROPRIETAR NEIDENTIFICAT, PROPRIETAR NEIDENTIFICAT	A1

C. Partea III. SARCINI .

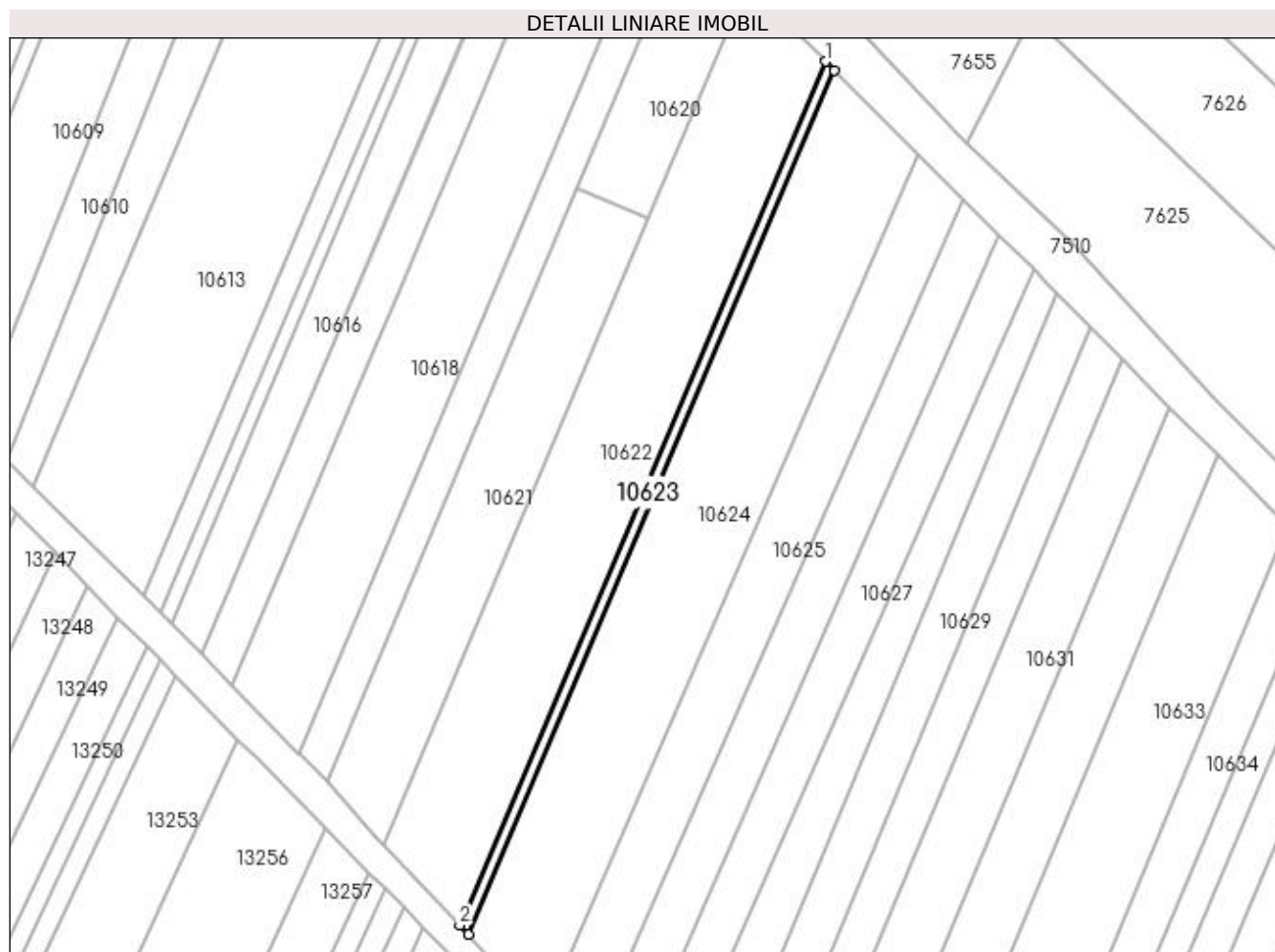
Inscrieri privind dezmembramintele dreptului de proprietate, drepturi reale de garanție și sarcini	Referințe
NU SUNT	

Anexa Nr. 1 La Partea I

Teren

Nr cadastral	Suprafața (mp)*	Observații / Referințe
	502	

* Suprafața este determinată în planul de proiecție Stereo 70.



Date referitoare la teren

Crt	Categorie folosință	Intravilan	Suprafața (mp)	Tarla	Parcelă	Nr. topo	Observații / Referințe
1	arabil	NU	502	213	76/1	-	

Lungime Segmente

1) Valorile lungimilor segmentelor sunt obținute din proiecție în plan.

Punct început	X / Y	Punct sfârșit	X / Y	Lungime segment (** (m)
1	357.396,391 289.727,901	2	357.316,95 289.540,36	203.673
2	357.316,95 289.540,36	3	357.318,799 289.538,407	2.689
3	357.318,799 289.538,407	4	357.398,272 289.726,022	203.753
4	357.398,272 289.726,022	1	357.396,391 289.727,901	2.659

**** Lungimile segmentelor sunt determinate în planul de proiecție Stereo 70 și sunt rotunjite la 1 milimetru.**

***** Distanța dintre puncte este formată din segmente cumulate ce sunt mai mici decât valoarea 1 milimetru.**

**DATE DESPRE IMOBILUL NR. 10624**

Oficiul de Cadastru și Publicitate Imobiliară DOLJ
Biroul de Cadastru și Publicitate Imobiliară Craiova

A. Partea I. Descrierea imobilului

TEREN Extravilan

Adresa: Jud. Dolj, T213, P77

Nr. Crt	Nr cadastral Nr. topografic	Suprafața* (mp)	Observații / Referințe
A1	36131	4.700	Sector cadastral:26 Teren neimprejmuit;

B. Partea II. Proprietari și acte

Inscrieri privitoare la dreptul de proprietate și alte drepturi reale	Referințe
227886 / 20/09/2021	
Act Notarial nr. Contract de vanzare aut.nr. 1433, din 15/09/2021 emis de NP Dragancea Ofelia;	
B1	A1
Intabulare, drept de PROPRIETATE, dobandit prin Conventie, cota actuala 1/1	
1) VELICA MARIAN-VALENTIN	
2) VELICA MARIANA	

C. Partea III. SARCINI .

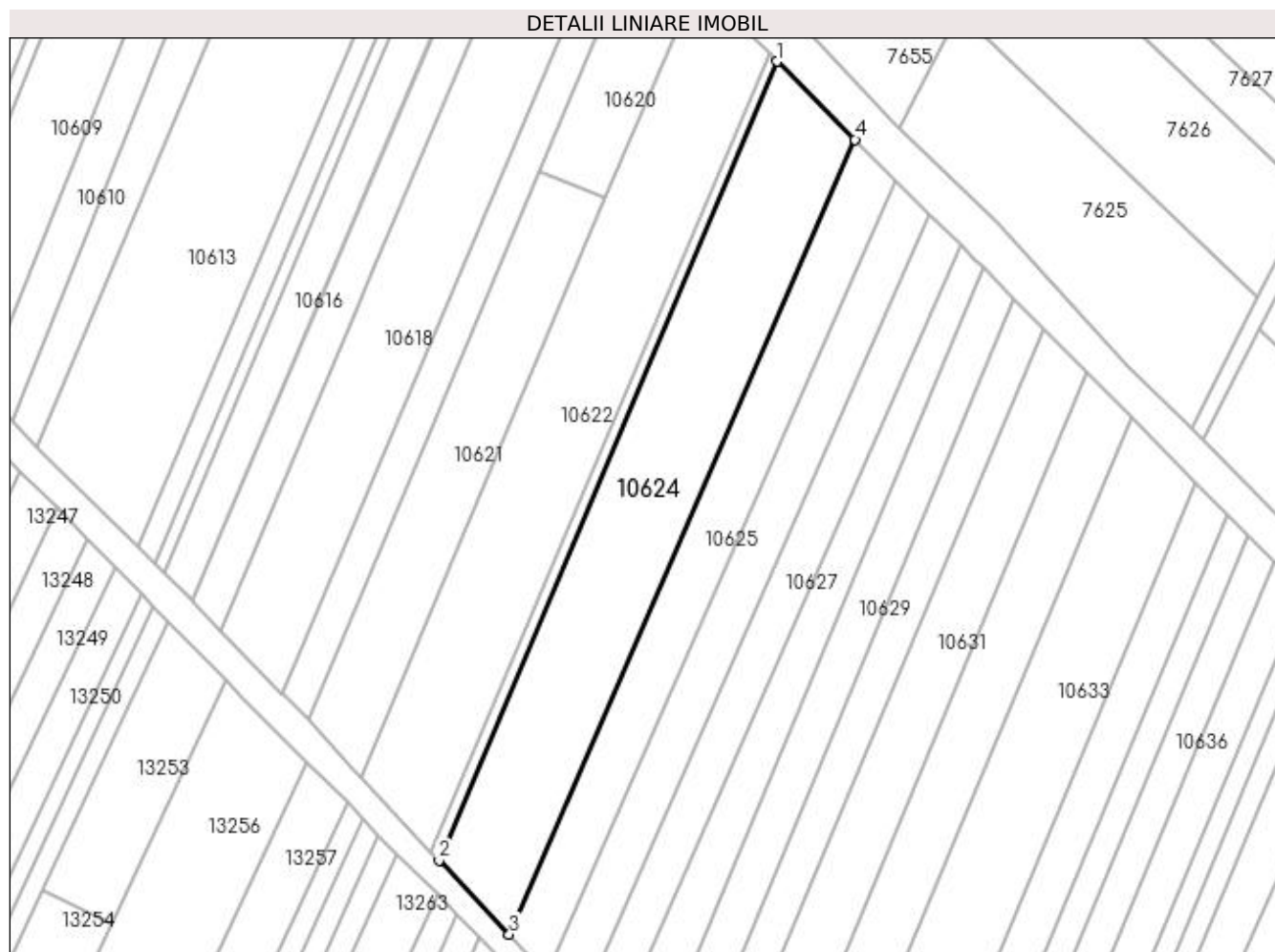
Inscrieri privind dezmembramintele dreptului de proprietate, drepturi reale de garanție și sarcini	Referințe
NU SUNT	

Anexa Nr. 1 La Partea I

Teren

Nr cadastral	Suprafața (mp)*	Observații / Referințe
36131	4.700	

* Suprafața este determinată în planul de proiecție Stereo 70.



Date referitoare la teren

Crt	Categorie folosință	Intra vilan	Suprafața (mp)	Tarla	Parcelă	Nr. topo	Observații / Referințe
1	vie	NU	4.700	213	77	-	

Lungime Segmente

1) Valorile lungimilor segmentelor sunt obținute din proiecție în plan.

Punct început	X / Y	Punct sfârșit	X / Y	Lungime segment (** (m)
1	357.398,272 289.726,022	2	357.318,799 289.538,407	203.753
2	357.318,799 289.538,407	3	357.335,311 289.520,965	24.018
3	357.335,311 289.520,965	4	357.416,618 289.707,686	203.655
4	357.416,618 289.707,686	1	357.398,272 289.726,022	25.938

**** Lungimile segmentelor sunt determinate în planul de proiecție Stereo 70 și sunt rotunjite la 1 milimetru.**

***** Distanța dintre puncte este formată din segmente cumulate ce sunt mai mici decât valoarea 1 milimetru.**

**DATE DESPRE IMOBILUL NR. 10625**

Oficiul de Cadastru și Publicitate Imobiliară DOLJ
Biroul de Cadastru și Publicitate Imobiliară Craiova

A. Partea I. Descrierea imobilului

TEREN Extravilan

Adresa: Jud. Dolj, T213, P78,79

Nr. Crt	Nr cadastral Nr. topografic	Suprafața* (mp)	Observații / Referințe
A1		2.500	Sector cadastral:26 Teren neimprejmuit;

B. Partea II. Proprietari și acte

Inscrieri privitoare la dreptul de proprietate și alte drepturi reale	Referințe
/	
Act Administrativ nr. TDP NR 3373-59474, din 25/03/1997 emis de CJ DOLJ;	
B1	A1
Intabulare, drept de PROPRIETATE, dobandit prin Reconstituire, cota actuala 1/1 1) ROȘIȚOIU ȘTEFAN	

C. Partea III. SARCINI .

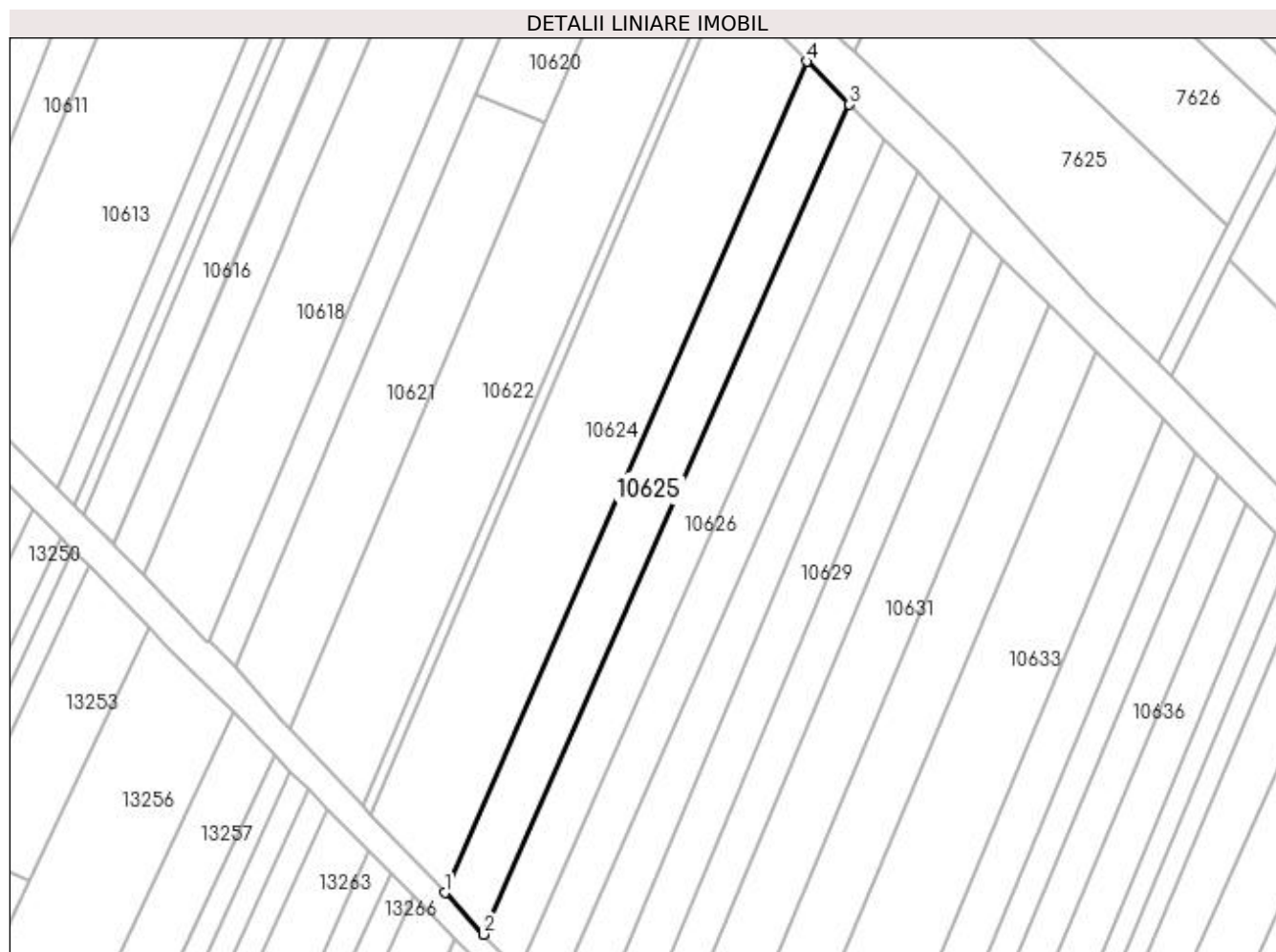
Inscrieri privind dezmembramintele dreptului de proprietate, drepturi reale de garanție și sarcini	Referințe
NU SUNT	

Anexa Nr. 1 La Partea I

Teren

Nr cadastral	Suprafața (mp)*	Observații / Referințe
	2.500	

* Suprafața este determinată în planul de proiecție Stereo 70.



Date referitoare la teren

Crt	Categorie folosință	Intravilan	Suprafața (mp)	Tarla	Parcelă	Nr. topo	Observații / Referințe
1	vie	NU	1.600	213	78	-	
2	arabil	NU	900	213	79	-	

Lungime Segmente

1) Valorile lungimilor segmentelor sunt obținute din proiecție în plan.

Punct început	X / Y	Punct sfârșit	X / Y	Lungime segment (** (m)
1	357.335,311 289.520,965	2	357.344,133 289.511,647	12.832
2	357.344,133 289.511,647	3	357.426,285 289.698,025	203.68
3	357.426,285 289.698,025	4	357.416,618 289.707,686	13.667
4	357.416,618 289.707,686	1	357.335,311 289.520,965	203.655

**** Lungimile segmentelor sunt determinate în planul de proiecție Stereo 70 și sunt rotunjite la 1 milimetru.**

***** Distanța dintre puncte este formată din segmente cumulate ce sunt mai mici decât valoarea 1 milimetru.**

**DATE DESPRE IMOBILUL NR. 10626**

Oficiul de Cadastru și Publicitate Imobiliară DOLJ
Biroul de Cadastru și Publicitate Imobiliară Craiova

A. Partea I. Descrierea imobilului

TEREN Extravilan

Adresa: Jud. Dolj, T213, P82

Nr. Crt	Nr cadastral Nr. topografic	Suprafața* (mp)	Observații / Referințe
A1		2.100	Sector cadastral:26 Teren neimprejmuit;

B. Partea II. Proprietari și acte

Inscrieri privitoare la dreptul de proprietate și alte drepturi reale		Referințe
/		
Act Administrativ nr. TDP NR. 3345-59474, din 24/03/1997 emis de CJSIPT DOLJ;		
B1	Intabulare, drept de PROPRIETATE, dobândit prin Reconstituire, cota actuala 1/1 1) VELICA ION 2) PĂUN FLOAREA 3) PĂUN MARIN 4) ROȘIȚOIU LUCREȚIA	A1

C. Partea III. SARCINI .

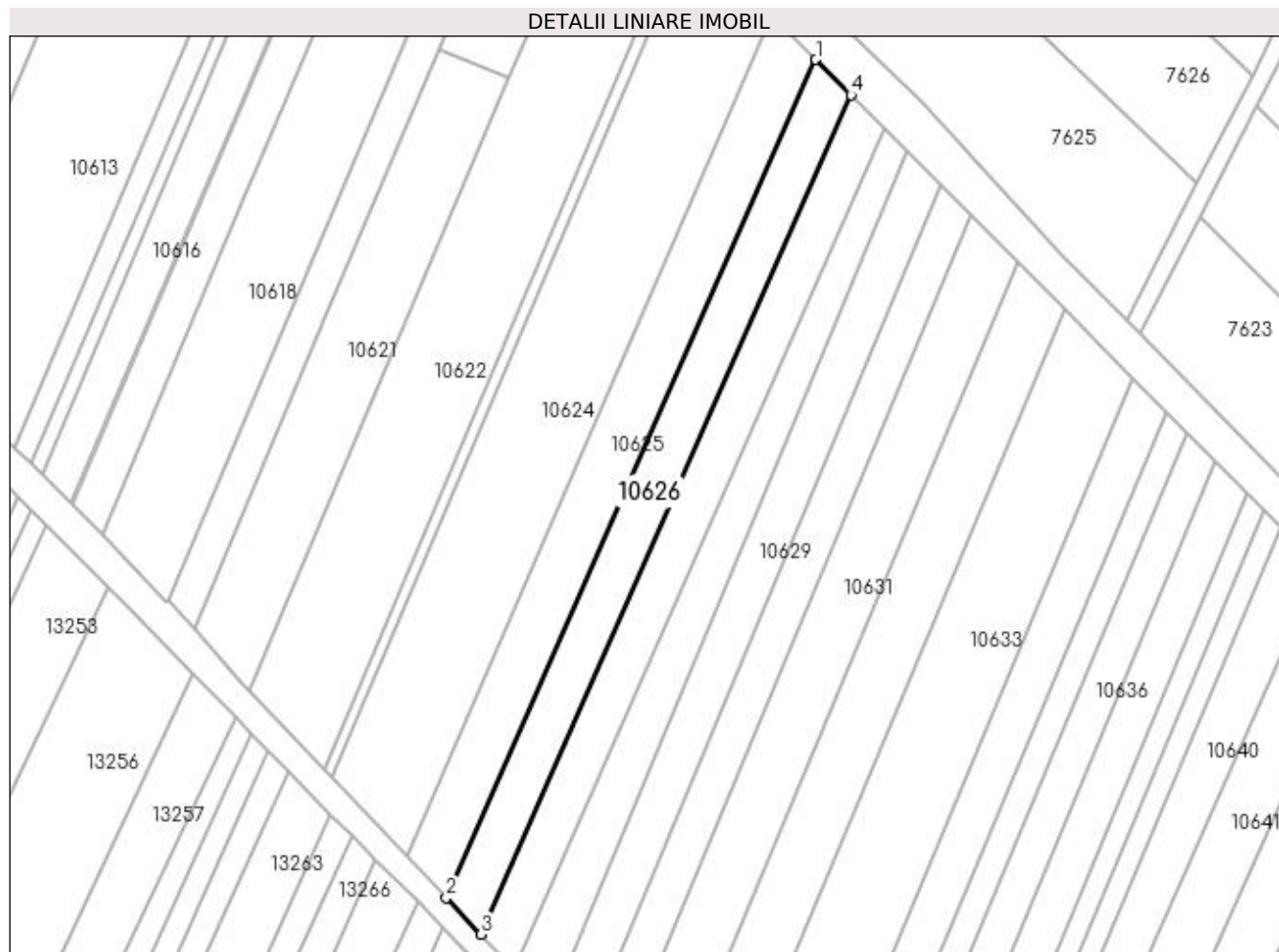
Inscrieri privind dezmembramintele dreptului de proprietate, drepturi reale de garanție și sarcini	Referințe
NU SUNT	

Anexa Nr. 1 La Partea I

Teren

Nr cadastral	Suprafața (mp)*	Observații / Referințe
	2.100	

* Suprafața este determinată în planul de proiecție Stereo 70.



Date referitoare la teren

Crt	Categorie folosință	Intra vilan	Suprafața (mp)	Tarla	Parcelă	Nr. topo	Observații / Referințe
1	vie	NU	2.100	213	82	-	

Lungime Segmente

1) Valorile lungimilor segmentelor sunt obținute din proiecție în plan.

Punct început	X / Y	Punct sfârșit	X / Y	Lungime segment (** (m)
1	357.426,285 289.698,025	2	357.344,133 289.511,647	203.68
2	357.344,133 289.511,647	3	357.351,814 289.503,533	11.173
3	357.351,814 289.503,533	4	357.434,1 289.690,215	204.013
4	357.434,1 289.690,215	1	357.426,285 289.698,025	11.049

**** Lungimile segmentelor sunt determinate în planul de proiecție Stereo 70 și sunt rotunjite la 1 milimetru.**

***** Distanța dintre puncte este formată din segmente cumulate ce sunt mai mici decât valoarea 1 milimetru.**

**DATE DESPRE IMOBILUL NR. 10627**

Oficiul de Cadastru și Publicitate Imobiliară DOLJ
Biroul de Cadastru și Publicitate Imobiliară Craiova

A. Partea I. Descrierea imobilului

TEREN Extravilan

Adresa: Jud. Dolj, T213, P83, 84

Nr. Crt	Nr cadastral Nr. topografic	Suprafața* (mp)	Observații / Referințe
A1		2.000	Sector cadastral:26 Teren neimprejmuit;

B. Partea II. Proprietari și acte

Inscrieri privitoare la dreptul de proprietate și alte drepturi reale		Referințe
/		
Act Administrativ nr. TDP NR 2157-9700, din 29/07/1996 emis de CJ DOLJ;		
B1	Intabulare, drept de PROPRIETATE, dobândit prin Reconstituire, cota actuala 1/1 1) BĂRBULESCU VASILE	A1

C. Partea III. SARCINI .

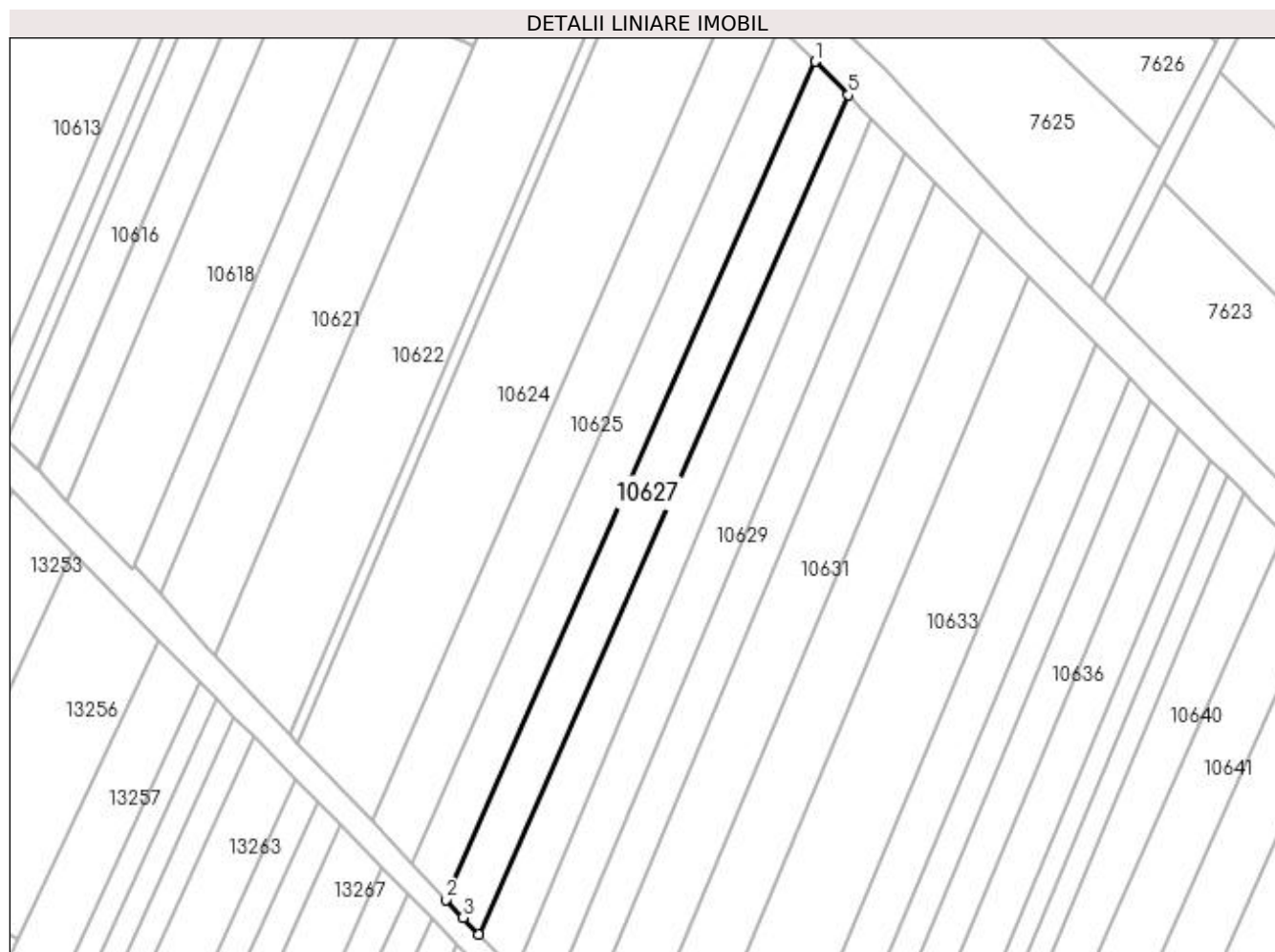
Inscrieri privind dezmembramintele dreptului de proprietate, drepturi reale de garanție și sarcini	Referințe
NU SUNT	

Anexa Nr. 1 La Partea I

Teren

Nr cadastral	Suprafața (mp)*	Observații / Referințe
	2.000	

* Suprafața este determinată în planul de proiecție Stereo 70.



Date referitoare la teren

Crt	Categorie folosință	Intravilan	Suprafața (mp)	Tarla	Parcelă	Nr. topo	Observații / Referințe
1	vie	NU	1.600	213	83	-	
2	arabil	NU	400	213	84	-	

Lungime Segmente

1) Valorile lungimilor segmentelor sunt obținute din proiecție în plan.

Punct început	X / Y	Punct sfârșit	X / Y	Lungime segment (** (m)
1	357.434,1 289.690,215	2	357.351,814 289.503,533	204.013
2	357.351,814 289.503,533	3	357.355,633 289.499,499	5.555
3	357.355,633 289.499,499	4	357.359,113 289.495,806	5.074
4	357.359,113 289.495,806	5	357.441,531 289.682,788	204.34

Punct început	X / Y	Punct sfârșit	X / Y	Lungime segment (** (m)
5	357.441,531 289.682,788	1	357.434,1 289.690,215	10.506

** Lungimile segmentelor sunt determinate în planul de proiecție Stereo 70 și sunt rotunjite la 1 milimetru.

*** Distanța dintre puncte este formată din segmente cumulate ce sunt mai mici decât valoarea 1 milimetru.

**DATE DESPRE IMOBILUL NR. 10628**

Oficiul de Cadastru și Publicitate Imobiliară DOLJ
Biroul de Cadastru și Publicitate Imobiliară Craiova

A. Partea I. Descrierea imobilului

TEREN Extravilan

Adresa: Jud. Dolj, T213, P85

Nr. Crt	Nr cadastral Nr. topografic	Suprafața* (mp)	Observații / Referințe
A1	31858	1.800	Sector cadastral:26 Teren neimprejmuit;

B. Partea II. Proprietari și acte

Inscrieri privitoare la dreptul de proprietate și alte drepturi reale	Referințe
227867 / 20/09/2021	
Act Notarial nr. contract de vanzare aut nr 1434, din 15/09/2021 emis de Dragancea Ofelia;	
B1	A1
Intabulare, drept de PROPRIETATE, dobandit prin Conventie, cota actuala 1/1	
1) VELICA MARIAN-VALENTIN	
2) VELICA MARIANA	

C. Partea III. SARCINI .

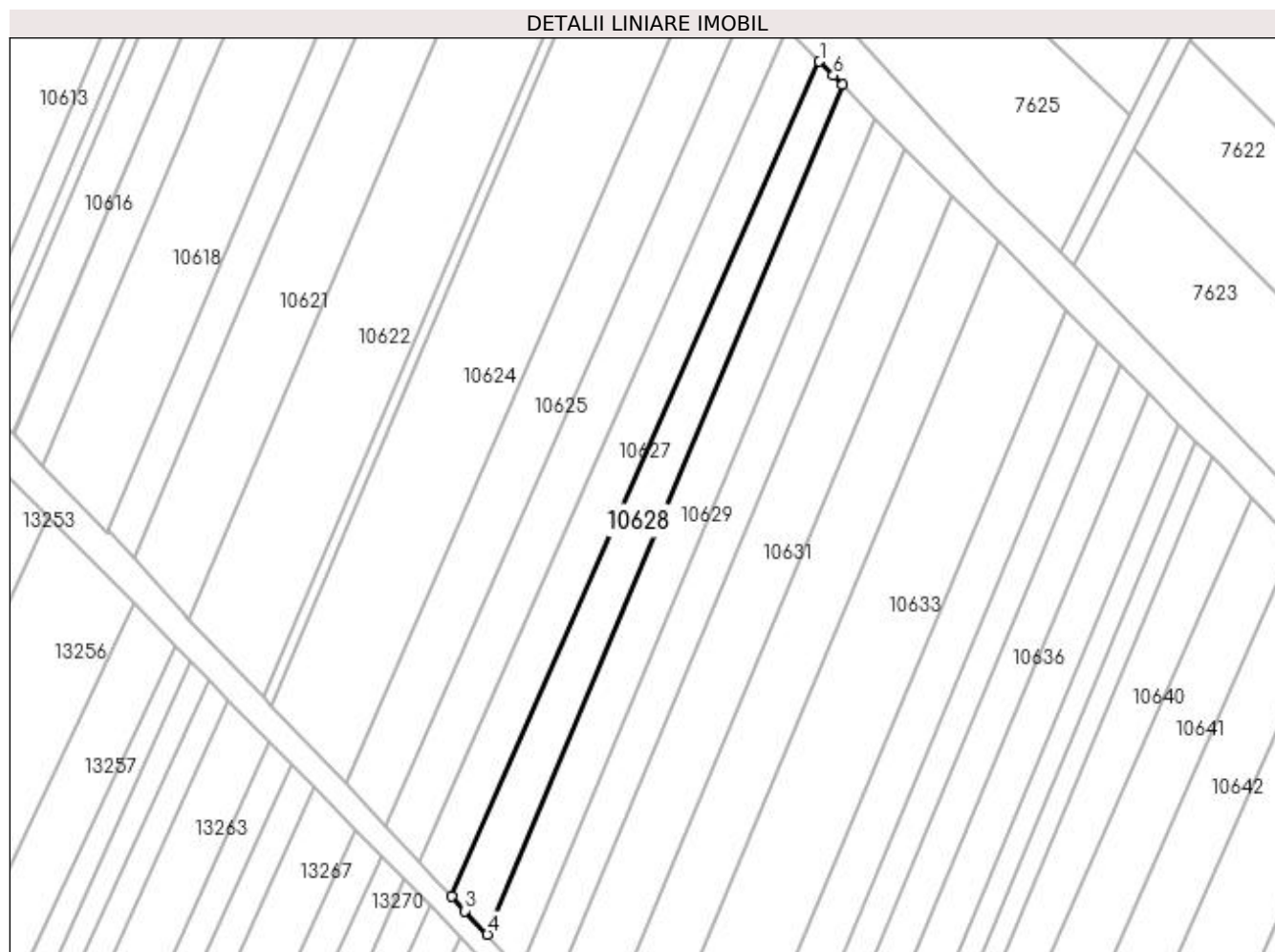
Inscrieri privind dezmembramintele dreptului de proprietate, drepturi reale de garanție și sarcini	Referințe
NU SUNT	

Anexa Nr. 1 La Partea I

Teren

Nr cadastral	Suprafața (mp)*	Observații / Referințe
31858	1.800	

* Suprafața este determinată în planul de proiecție Stereo 70.



Date referitoare la teren

Crt	Categorie folosință	Intra vilan	Suprafața (mp)	Tarla	Parcelă	Nr. topo	Observații / Referințe
1	vie	NU	1.800	213	85	-	

Lungime Segmente

1) Valorile lungimilor segmentelor sunt obținute din proiecție în plan.

Punct început	X / Y	Punct sfârșit	X / Y	Lungime segment (** (m)
1	357.441,531 289.682,788	2	357.359,113 289.495,806	204.34
2	357.359,113 289.495,806	3	357.362,151 289.492,583	4.429
3	357.362,151 289.492,583	4	357.367,13 289.487,3	7.26
4	357.367,13 289.487,3	5	357.446,706 289.677,57	206.24
5	357.446,706 289.677,57	6	357.444,626 289.679,695	2.974

Punct început	X / Y	Punct sfârșit	X / Y	Lungime segment (** (m)
6	357.444,626 289.679,695	1	357.441,531 289.682,788	4.376

** Lungimile segmentelor sunt determinate în planul de proiecție Stereo 70 și sunt rotunjite la 1 milimetru.

*** Distanța dintre puncte este formată din segmente cumulate ce sunt mai mici decât valoarea 1 milimetru.

**DATE DESPRE IMOBILUL NR. 10629**

Oficiul de Cadastru și Publicitate Imobiliară DOLJ
Biroul de Cadastru și Publicitate Imobiliară Craiova

A. Partea I. Descrierea imobilului

TEREN Extravilan

Adresa: Jud. Dolj, T213, P86, 87

Nr. Crt	Nr cadastral Nr. topografic	Suprafața* (mp)	Observații / Referințe
A1		2.000	Sector cadastral:26 Teren neimprejmuit;

B. Partea II. Proprietari și acte

Inscrieri privitoare la dreptul de proprietate și alte drepturi reale	Referințe
/	
Act Administrativ nr. TDP NR 2016-9686, din 11/04/1996 emis de CJ DOLJ;	
B1	A1
Intabulare, drept de PROPRIETATE, dobândit prin Reconstituire, cota actuala 1/1 1) CHELU MARIA	

C. Partea III. SARCINI .

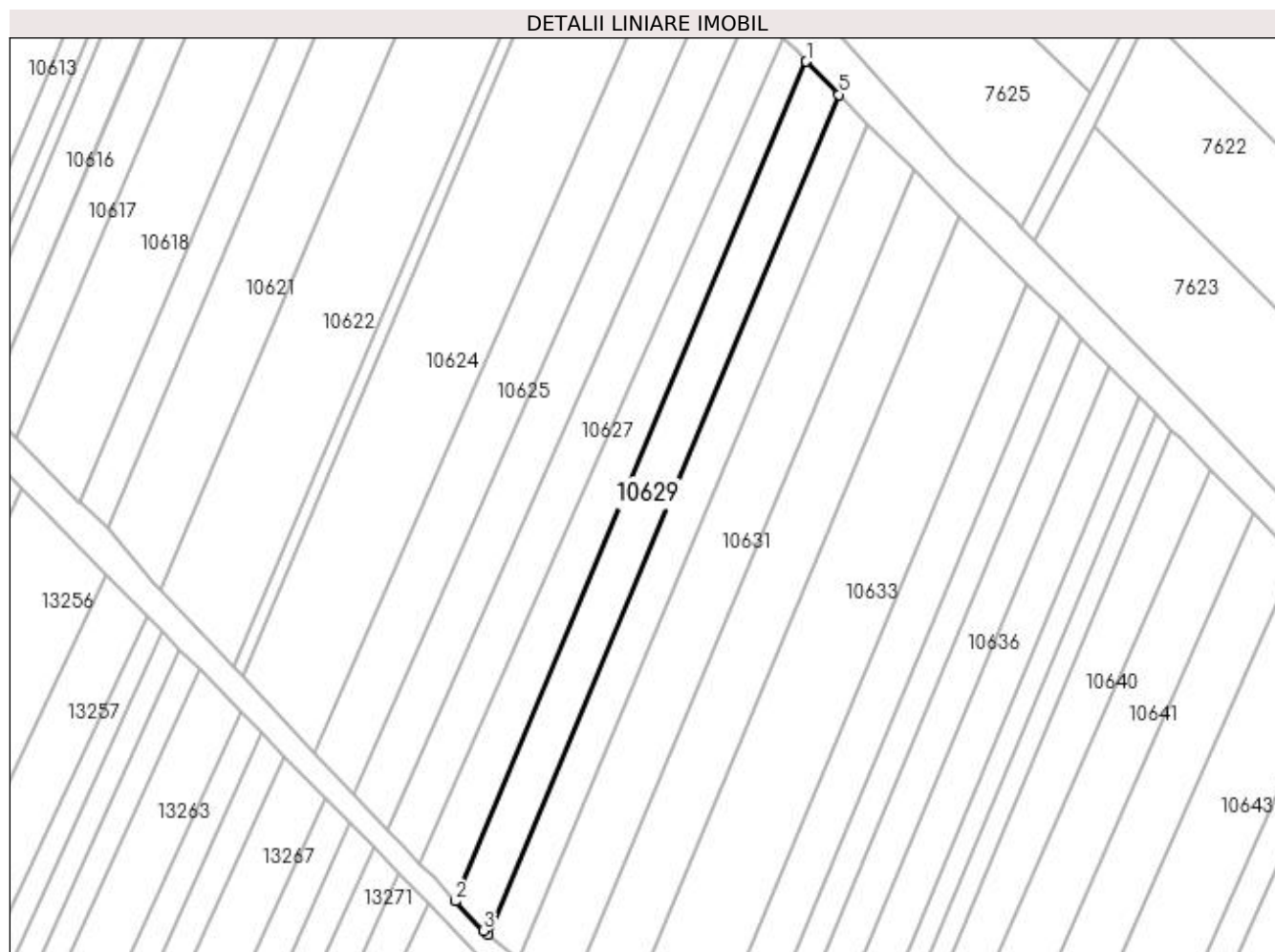
Inscrieri privind dezmembramintele dreptului de proprietate, drepturi reale de garanție și sarcini	Referințe
NU SUNT	

Anexa Nr. 1 La Partea I

Teren

Nr cadastral	Suprafața (mp)*	Observații / Referințe
	2.000	

* Suprafața este determinată în planul de proiecție Stereo 70.



Date referitoare la teren

Crt	Categorie folosință	Intravilan	Suprafața (mp)	Tarla	Parcelă	Nr. topo	Observații / Referințe
1	arabil	NU	200	213	86	-	
2	vie	NU	1.800	213	87	-	

Lungime Segmente

1) Valorile lungimilor segmentelor sunt obținute din proiecție în plan.

Punct început	X / Y	Punct sfârșit	X / Y	Lungime segment (** (m)
1	357.446,706 289.677,57	2	357.367,13 289.487,3	206.24
2	357.367,13 289.487,3	3	357.373,451 289.480,592	9.217
3	357.373,451 289.480,592	4	357.374,482 289.479,758	1.326
4	357.374,482 289.479,758	5	357.454,081 289.670,084	206.301

Punct început	X / Y	Punct sfârșit	X / Y	Lungime segment (** (m)
5	357.454,081 289.670,084	1	357.446,706 289.677,57	10.509

** Lungimile segmentelor sunt determinate în planul de proiecție Stereo 70 și sunt rotunjite la 1 milimetru.

*** Distanța dintre puncte este formată din segmente cumulate ce sunt mai mici decât valoarea 1 milimetru.

**DATE DESPRE IMOBILUL NR. 10630**

Oficiul de Cadastru și Publicitate Imobiliară DOLJ
Biroul de Cadastru și Publicitate Imobiliară Craiova

A. Partea I. Descrierea imobilului

TEREN Extravilan

Adresa: Jud. Dolj, T213, P89

Nr. Crt	Nr cadastral Nr. topografic	Suprafața* (mp)	Observații / Referințe
A1		1.800	Sector cadastral:26 Teren neimprejmuit;

B. Partea II. Proprietari și acte

Inscrieri privitoare la dreptul de proprietate și alte drepturi reale		Referințe
/		
Act Administrativ nr. TDP NR 1907-9574, din 22/01/1996 emis de CJ DOLJ;		
B1	Intabulare, drept de PROPRIETATE, dobândit prin Reconstituire, cota actuala 1/1 1) MACIUCA PETRE 2) MACIUCA VICTOR 3) MACUCA PAVEL 4) MACIUCA FLOAREA	A1

C. Partea III. SARCINI .

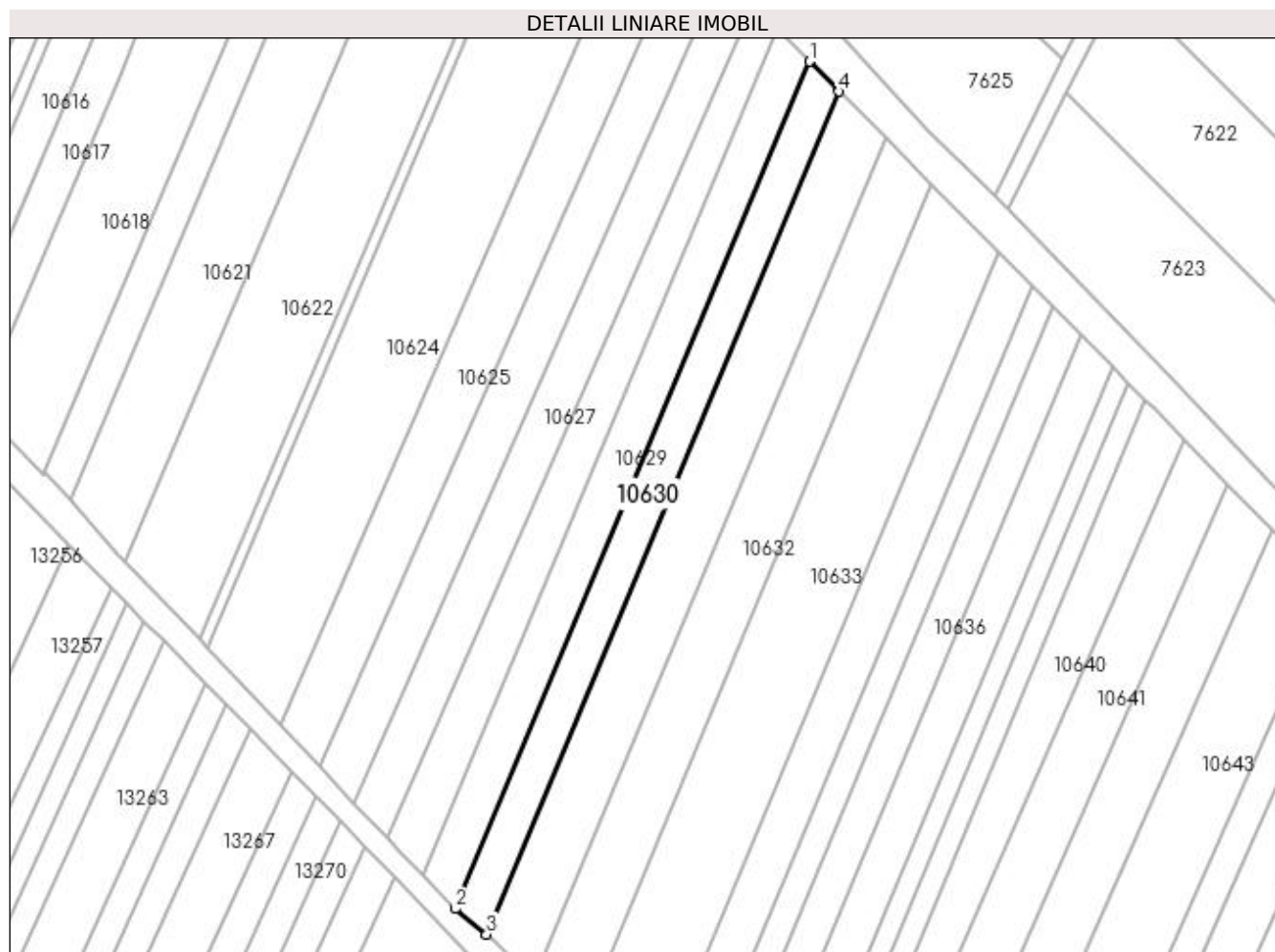
Inscrieri privind dezmembramintele dreptului de proprietate, drepturi reale de garanție și sarcini	Referințe
NU SUNT	

Anexa Nr. 1 La Partea I

Teren

Nr cadastral	Suprafața (mp)*	Observații / Referințe
	1.800	

* Suprafața este determinată în planul de proiecție Stereo 70.



Date referitoare la teren

Crt	Categorie folosință	Intra vilan	Suprafața (mp)	Tarla	Parcelă	Nr. topo	Observații / Referințe
1	vie	NU	1.800	213	89	-	

Lungime Segmente

1) Valorile lungimilor segmentelor sunt obținute din proiecție în plan.

Punct început	X / Y	Punct sfârșit	X / Y	Lungime segment (** (m)
1	357.454,081 289.670,084	2	357.374,482 289.479,758	206.301
2	357.374,482 289.479,758	3	357.381,566 289.474,026	9.113
3	357.381,566 289.474,026	4	357.460,756 289.663,372	205.239
4	357.460,756 289.663,372	1	357.454,081 289.670,084	9.466

**** Lungimile segmentelor sunt determinate în planul de proiecție Stereo 70 și sunt rotunjite la 1 milimetru.**

***** Distanța dintre puncte este formată din segmente cumulate ce sunt mai mici decât valoarea 1 milimetru.**

**DATE DESPRE IMOBILUL NR. 10631**

Oficiul de Cadastru și Publicitate Imobiliară DOLJ
Biroul de Cadastru și Publicitate Imobiliară Craiova

A. Partea I. Descrierea imobilului

TEREN Extravilan

Adresa: Jud. Dolj, T213, P92, 91

Nr. Crt	Nr cadastral Nr. topografic	Suprafața* (mp)	Observații / Referințe
A1		2.800	Sector cadastral:26 Teren neimprejmuit;

B. Partea II. Proprietari și acte

Inscrieri privitoare la dreptul de proprietate și alte drepturi reale		Referințe
/		
Act Notarial nr. ACT DE PARTAJ VOLUNTAR NR. 1971, din 15/06/2022 emis de NP BUDIANA IONUT-RAZVAN (CM NR. 182/15.06.2022;TDP NR. 1924-9574/09-05-1996);		
B1	Intabulare, drept de PROPRIETATE, dobandit prin lesire Din Indiviziune, cota actuala 1/1 1) PISLEAG DUMITRU	A1

C. Partea III. SARCINI .

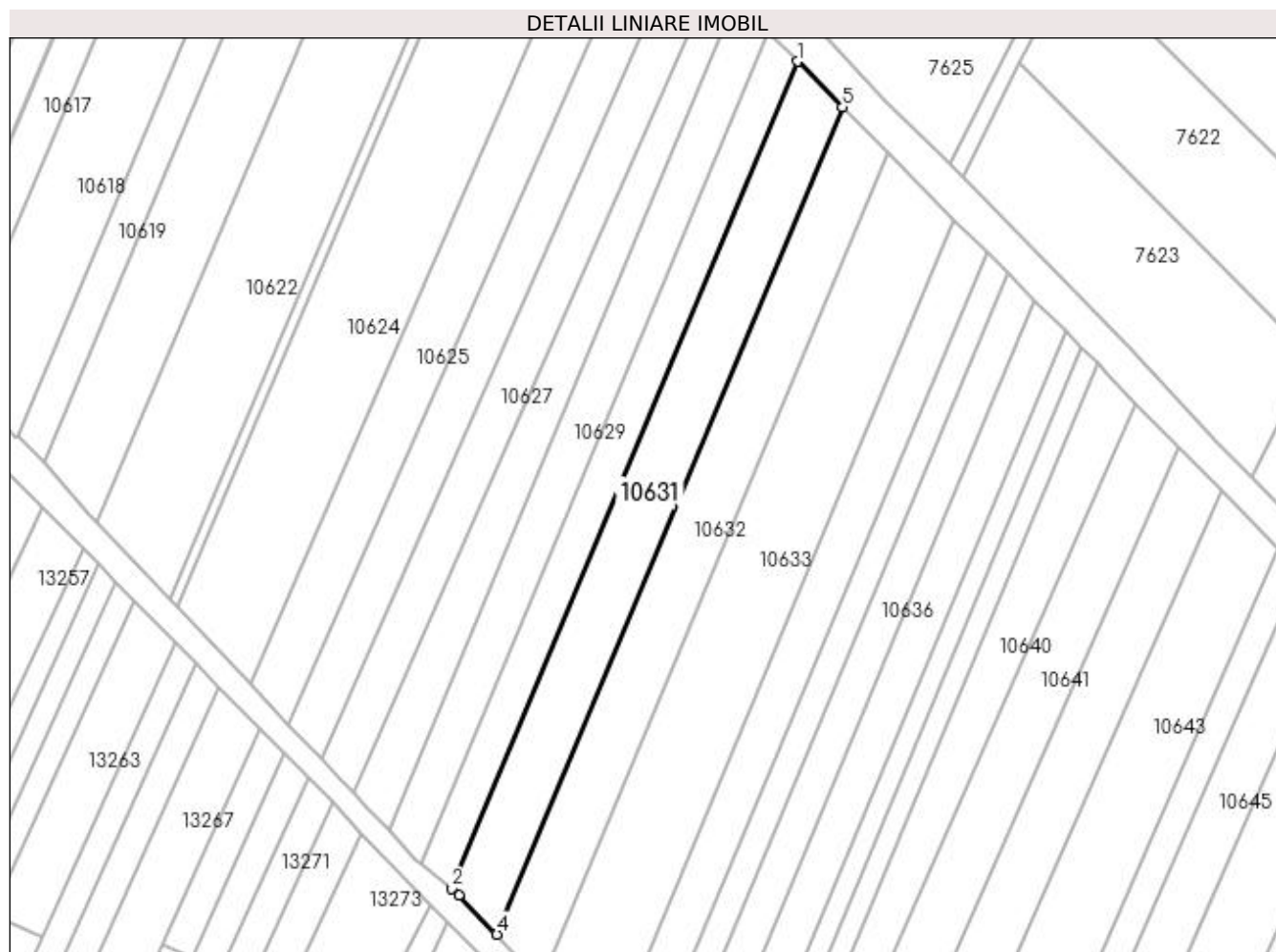
Inscrieri privind dezmembramintele dreptului de proprietate, drepturi reale de garanție și sarcini	Referințe
NU SUNT	

Anexa Nr. 1 La Partea I

Teren

Nr cadastral	Suprafața (mp)*	Observații / Referințe
	2.800	

* Suprafața este determinată în planul de proiecție Stereo 70.



Date referitoare la teren

Crt	Categorie folosință	Intra vilan	Suprafața (mp)	Tarla	Parcelă	Nr. topo	Observații / Referințe
1	arabil	NU	1.100	213	92	-	
2	vie	NU	1.700	213	91	-	

Lungime Segmente

1) Valorile lungimilor segmentelor sunt obținute din proiecție în plan.

Punct început	X / Y	Punct sfârșit	X / Y	Lungime segment (** (m)
1	357.460,756 289.663,372	2	357.381,566 289.474,026	205.239
2	357.381,566 289.474,026	3	357.383,38 289.472,559	2.333
3	357.383,38 289.472,559	4	357.391,97 289.463,523	12.467
4	357.391,97 289.463,523	5	357.471,172 289.652,897	205.269

Punct început	X / Y	Punct sfârșit	X / Y	Lungime segment (** (m)
5	357.471,172 289.652,897	1	357.460,756 289.663,372	14.772

** Lungimile segmentelor sunt determinate în planul de proiecție Stereo 70 și sunt rotunjite la 1 milimetru.

*** Distanța dintre puncte este formată din segmente cumulate ce sunt mai mici decât valoarea 1 milimetru.

**DATE DESPRE IMOBILUL NR. 10632**

Oficiul de Cadastru și Publicitate Imobiliară DOLJ
Biroul de Cadastru și Publicitate Imobiliară Craiova

A. Partea I. Descrierea imobilului

TEREN Extravilan

Adresa: Jud. Dolj, T213, P93, 94

Nr. Crt	Nr cadastral Nr. topografic	Suprafața* (mp)	Observații / Referințe
A1		2.800	Sector cadastral:26 Teren neimprejmuit;

B. Partea II. Proprietari și acte

Inscrieri privitoare la dreptul de proprietate și alte drepturi reale	Referințe
/	
Act Administrativ nr. TDP NR 2195-9700, din 11/07/1996 emis de CJ DOLJ;	
B1	A1
Intabulare, drept de PROPRIETATE, dobândit prin Reconstituire, cota actuala 1/1 1) MIRZAN CONSTANTIN	

C. Partea III. SARCINI .

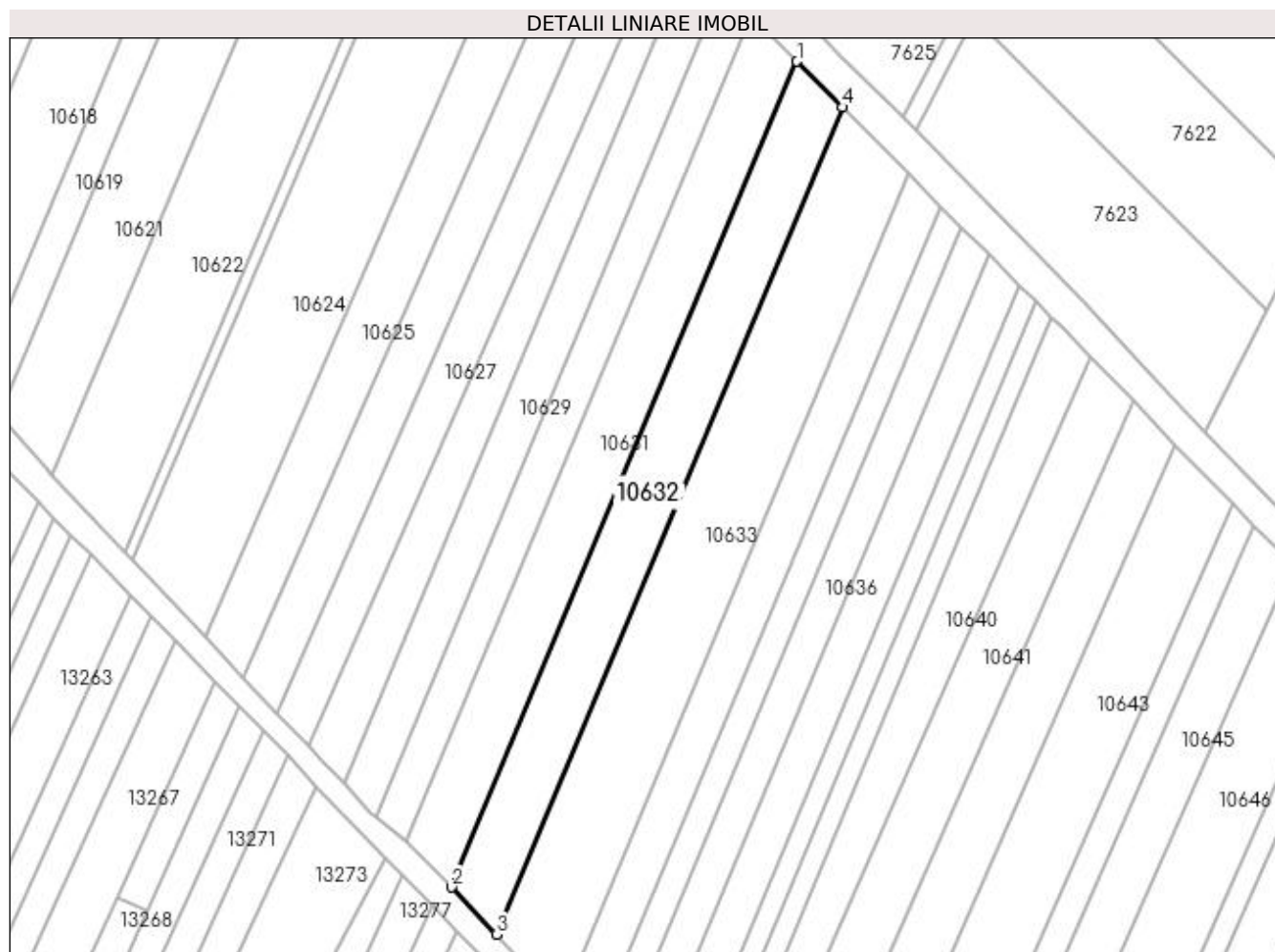
Inscrieri privind dezmembramintele dreptului de proprietate, drepturi reale de garanție și sarcini	Referințe
NU SUNT	

Anexa Nr. 1 La Partea I

Teren

Nr cadastral	Suprafața (mp)*	Observații / Referințe
	2.800	

* Suprafața este determinată în planul de proiecție Stereo 70.



Date referitoare la teren

Crt	Categorie folosință	Intra vilan	Suprafața (mp)	Tarla	Parcelă	Nr. topo	Observații / Referințe
1	arabil	NU	300	213	93	-	
2	arabil	NU	2.500	213	94	-	

Lungime Segmente

1) Valorile lungimilor segmentelor sunt obținute din proiecție în plan.

Punct început	X / Y	Punct sfârșit	X / Y	Lungime segment (** (m)
1	357.471,172 289.652,897	2	357.391,97 289.463,523	205.269
2	357.391,97 289.463,523	3	357.402,229 289.452,731	14.89
3	357.402,229 289.452,731	4	357.481,57 289.642,44	205.632
4	357.481,57 289.642,44	1	357.471,172 289.652,897	14.747

**** Lungimile segmentelor sunt determinate în planul de proiecție Stereo 70 și sunt rotunjite la 1 milimetru.**

***** Distanța dintre puncte este formată din segmente cumulate ce sunt mai mici decât valoarea 1 milimetru.**

**DATE DESPRE IMOBILUL NR. 10633**

Oficiul de Cadastru și Publicitate Imobiliară DOLJ
Biroul de Cadastru și Publicitate Imobiliară Craiova

A. Partea I. Descrierea imobilului

TEREN Extravilan

Adresa: Jud. Dolj, T213, P95

Nr. Crt	Nr cadastral Nr. topografic	Suprafața* (mp)	Observații / Referințe
A1		4.100	Sector cadastral:26 Teren neimprejmuit;

B. Partea II. Proprietari și acte

Inscrieri privitoare la dreptul de proprietate și alte drepturi reale		Referințe
/		
Act Administrativ nr. TDP NR 3589-47919, din 04/04/1997 emis de CJ DOLJ;		
B1	Intabulare, drept de PROPRIETATE, dobândit prin Reconstituire, cota actuala 1/1 1) CRĂCIUNOIU DUMITRU 2) CRĂCIUNOIU ION 3) VELICA ELENA 4) CRĂCIUNOIU CONSTANTIN	A1

C. Partea III. SARCINI .

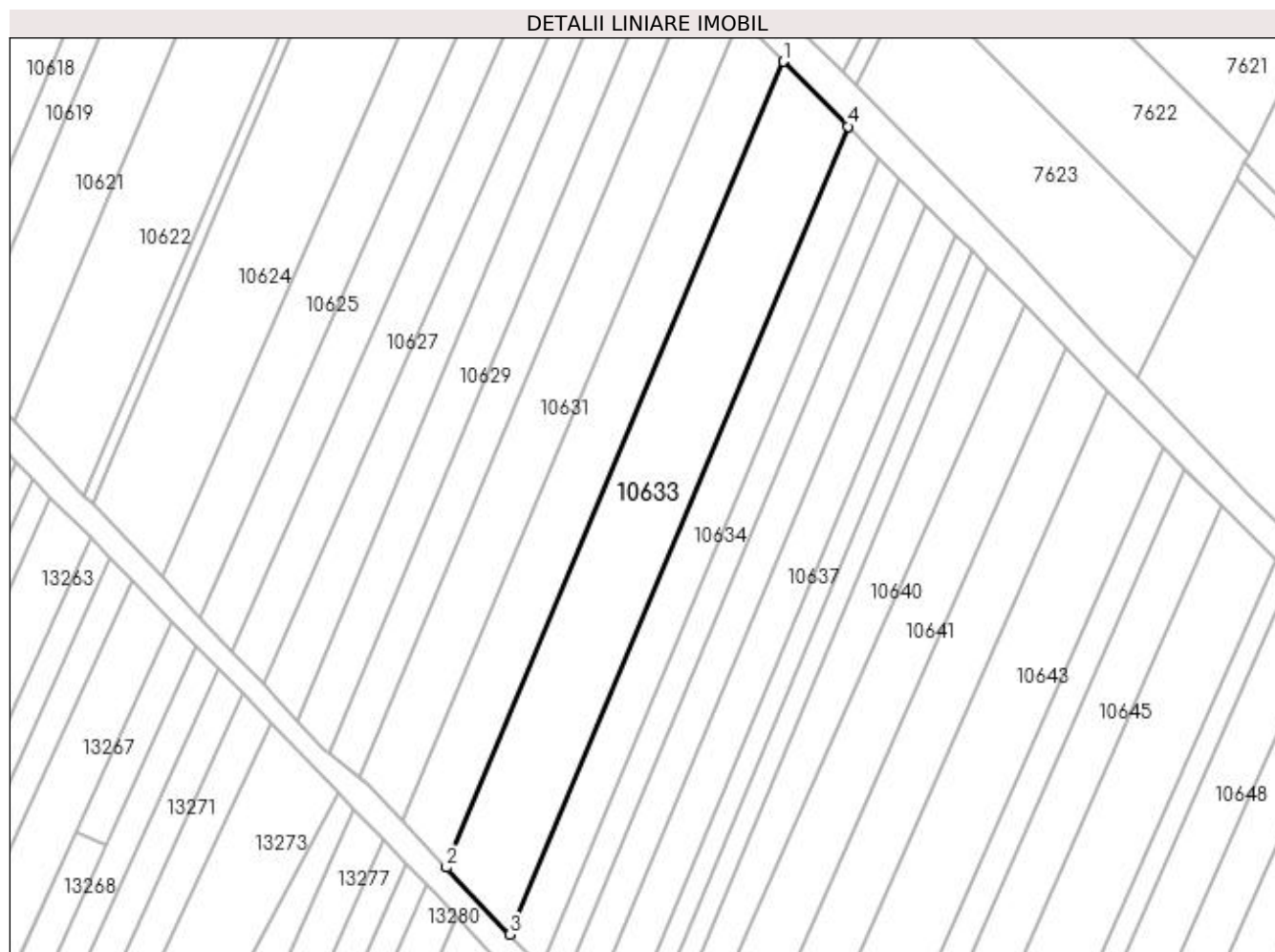
Inscrieri privind dezmembramintele dreptului de proprietate, drepturi reale de garanție și sarcini	Referințe
NU SUNT	

Anexa Nr. 1 La Partea I

Teren

Nr cadastral	Suprafața (mp)*	Observații / Referințe
	4.100	

* Suprafața este determinată în planul de proiecție Stereo 70.



Date referitoare la teren

Crt	Categorie folosință	Intra vilan	Suprafața (mp)	Tarla	Parcelă	Nr. topo	Observații / Referințe
1	vie	NU	4.100	213	95	-	

Lungime Segmente

1) Valorile lungimilor segmentelor sunt obținute din proiecție în plan.

Punct început	X / Y	Punct sfârșit	X / Y	Lungime segment (** (m)
1	357.481,57 289.642,44	2	357.402,229 289.452,731	205.632
2	357.402,229 289.452,731	3	357.417,219 289.436,963	21.756
3	357.417,219 289.436,963	4	357.496,765 289.627,161	206.162
4	357.496,765 289.627,161	1	357.481,57 289.642,44	21.548

**** Lungimile segmentelor sunt determinate în planul de proiecție Stereo 70 și sunt rotunjite la 1 milimetru.**

***** Distanța dintre puncte este formată din segmente cumulate ce sunt mai mici decât valoarea 1 milimetru.**

**DATE DESPRE IMOBILUL NR. 10634**

Oficiul de Cadastru și Publicitate Imobiliară DOLJ
Biroul de Cadastru și Publicitate Imobiliară Craiova

A. Partea I. Descrierea imobilului

TEREN Extravilan

Adresa: Jud. Dolj, T213, P99

Nr. Crt	Nr cadastral Nr. topografic	Suprafața* (mp)	Observații / Referințe
A1		2.000	Sector cadastral:26 Teren neimprejmuit;

B. Partea II. Proprietari și acte

Inscrieri privitoare la dreptul de proprietate și alte drepturi reale	Referințe
/	
Act Administrativ nr. TDP NR 4286-46619, din 21/09/2002 emis de CJ DOLJ;	
B1	A1
Intabulare, drept de PROPRIETATE, dobandit prin Reconstituire, cota actuala 1/1 1) DRINCEANU MIHAI	

C. Partea III. SARCINI .

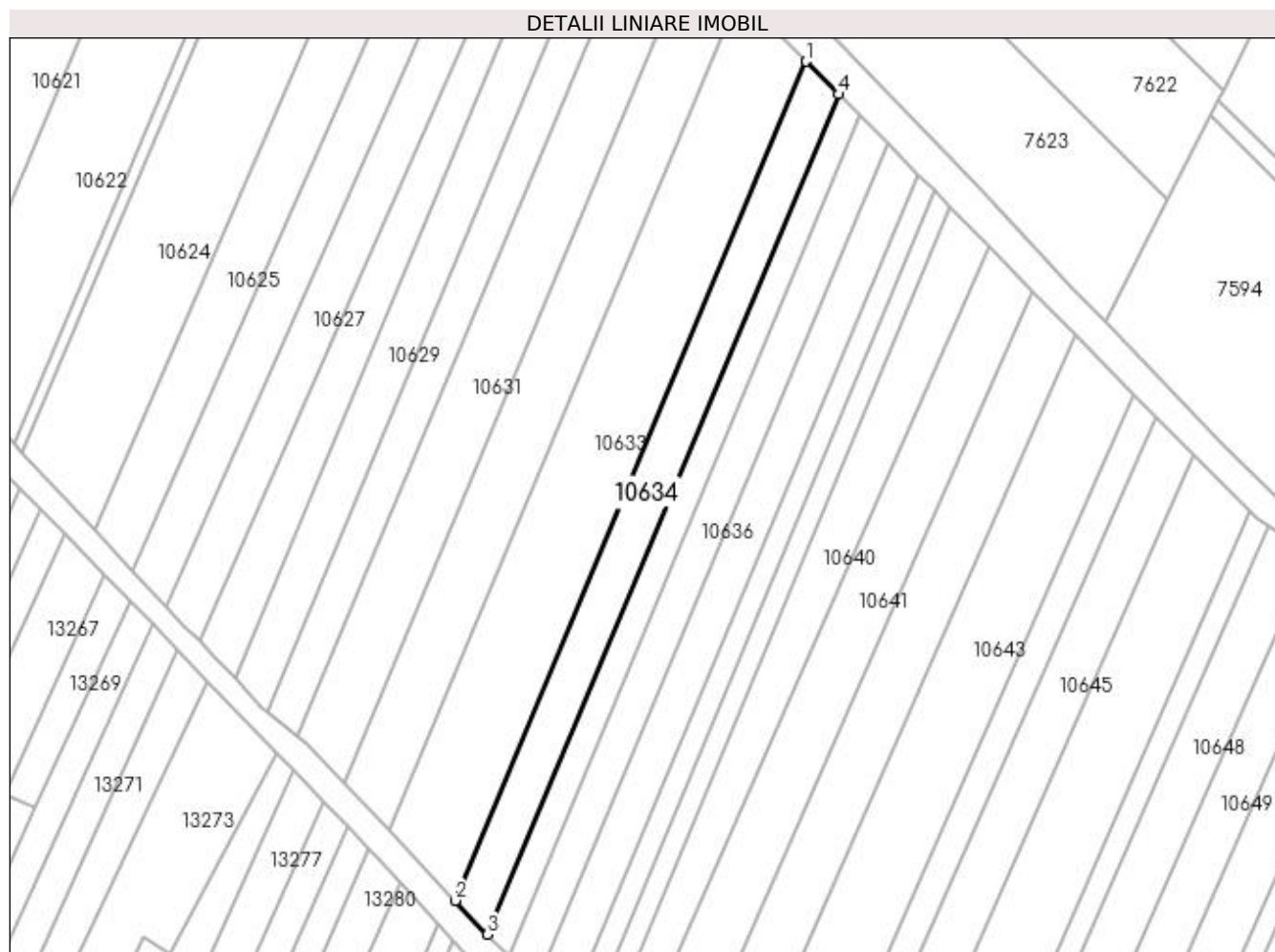
Inscrieri privind dezmembramintele dreptului de proprietate, drepturi reale de garanție și sarcini	Referințe
NU SUNT	

Anexa Nr. 1 La Partea I

Teren

Nr cadastral	Suprafața (mp)*	Observații / Referințe
	2.000	

* Suprafața este determinată în planul de proiecție Stereo 70.



Date referitoare la teren

Crt	Categorie folosință	Intravilan	Suprafața (mp)	Tarla	Parcelă	Nr. topo	Observații / Referințe
1	vie	NU	2.000	213	99	-	

Lungime Segmente

1) Valorile lungimilor segmentelor sunt obținute din proiecție în plan.

Punct început	X / Y	Punct sfârșit	X / Y	Lungime segment (** (m)
1	357.496,765 289.627,161	2	357.417,219 289.436,963	206.162
2	357.417,219 289.436,963	3	357.424,517 289.429,287	10.592
3	357.424,517 289.429,287	4	357.504,162 289.619,722	206.419
4	357.504,162 289.619,722	1	357.496,765 289.627,161	10.491

**** Lungimile segmentelor sunt determinate în planul de proiecție Stereo 70 și sunt rotunjite la 1 milimetru.**

***** Distanța dintre puncte este formată din segmente cumulate ce sunt mai mici decât valoarea 1 milimetru.**

**DATE DESPRE IMOBILUL NR. 10635**

Oficiul de Cadastru și Publicitate Imobiliară DOLJ
Biroul de Cadastru și Publicitate Imobiliară Craiova

A. Partea I. Descrierea imobilului

TEREN Extravilan

Adresa: Jud. Dolj, T213, P100

Nr. Crt	Nr cadastral Nr. topografic	Suprafața* (mp)	Observații / Referințe
A1		1.300	Sector cadastral:26 Teren neimprejmuit;

B. Partea II. Proprietari și acte

Inscrieri privitoare la dreptul de proprietate și alte drepturi reale		Referințe
/		
Act Normativ nr. LEGEA 7, din 13/03/1996 emis de PARLAMENTUL ROMANIEI;		
B1	Inscrierea provizorie, drept de PROPRIETATE, dobandit prin Lege, cota actuala 1/1 1) PROPRIETAR NEIDENTIFICAT, PROPRIETAR NEIDENTIFICAT	A1

C. Partea III. SARCINI .

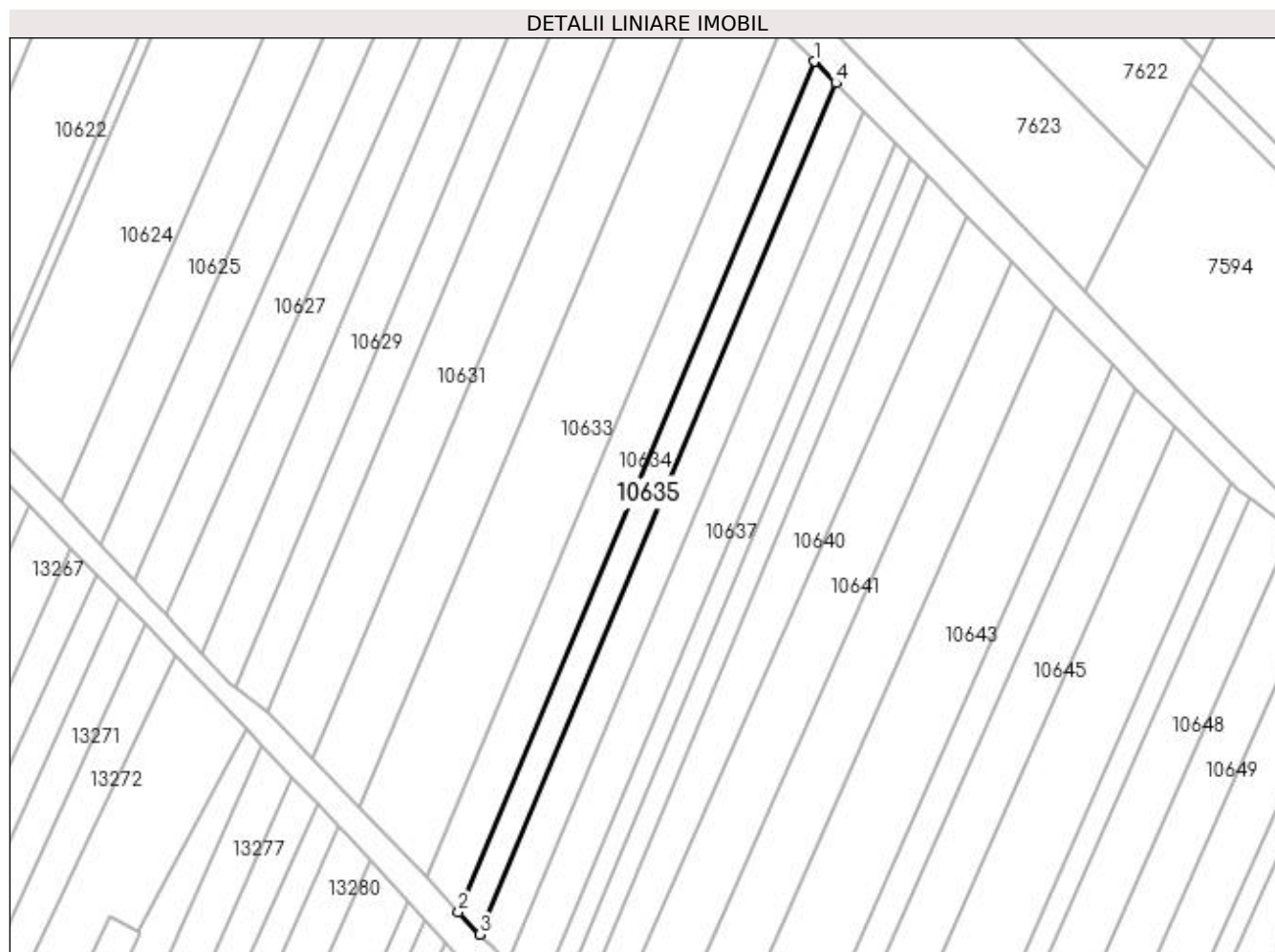
Inscrieri privind dezmembramintele dreptului de proprietate, drepturi reale de garanție și sarcini	Referințe
NU SUNT	

Anexa Nr. 1 La Partea I

Teren

Nr cadastral	Suprafața (mp)*	Observații / Referințe
	1.300	

* Suprafața este determinată în planul de proiecție Stereo 70.



Date referitoare la teren

Crt	Categorie folosință	Intravilan	Suprafața (mp)	Tarla	Parcelă	Nr. topo	Observații / Referințe
1	arabil	NU	1.300	213	100	-	

Lungime Segmente

1) Valorile lungimilor segmentelor sunt obținute din proiecție în plan.

Punct început	X / Y	Punct sfârșit	X / Y	Lungime segment (** (m)
1	357.504,162 289.619,722	2	357.424,517 289.429,287	206.419
2	357.424,517 289.429,287	3	357.429,256 289.424,302	6.878
3	357.429,256 289.424,302	4	357.508,966 289.614,891	206.586
4	357.508,966 289.614,891	1	357.504,162 289.619,722	6.813

**** Lungimile segmentelor sunt determinate în planul de proiecție Stereo 70 și sunt rotunjite la 1 milimetru.**

***** Distanța dintre puncte este formată din segmente cumulate ce sunt mai mici decât valoarea 1 milimetru.**

**DATE DESPRE IMOBILUL NR. 10636**

Oficiul de Cadastru și Publicitate Imobiliară DOLJ
Biroul de Cadastru și Publicitate Imobiliară Craiova

A. Partea I. Descrierea imobilului

TEREN Extravilan

Adresa: Jud. Dolj, T213, P101

Nr. Crt	Nr cadastral Nr. topografic	Suprafața* (mp)	Observații / Referințe
A1		1.700	Sector cadastral:26 Teren neimprejmuit;

B. Partea II. Proprietari și acte

Inscrieri privitoare la dreptul de proprietate și alte drepturi reale		Referințe
/		
Act Normativ nr. LEGEA 7, din 13/03/1996 emis de PARLAMENTUL ROMANIEI;		
B1	Inscrierea provizorie, drept de PROPRIETATE, dobandit prin Lege, cota actuala 1/1 1) PROPRIETAR NEIDENTIFICAT, PROPRIETAR NEIDENTIFICAT	A1

C. Partea III. SARCINI .

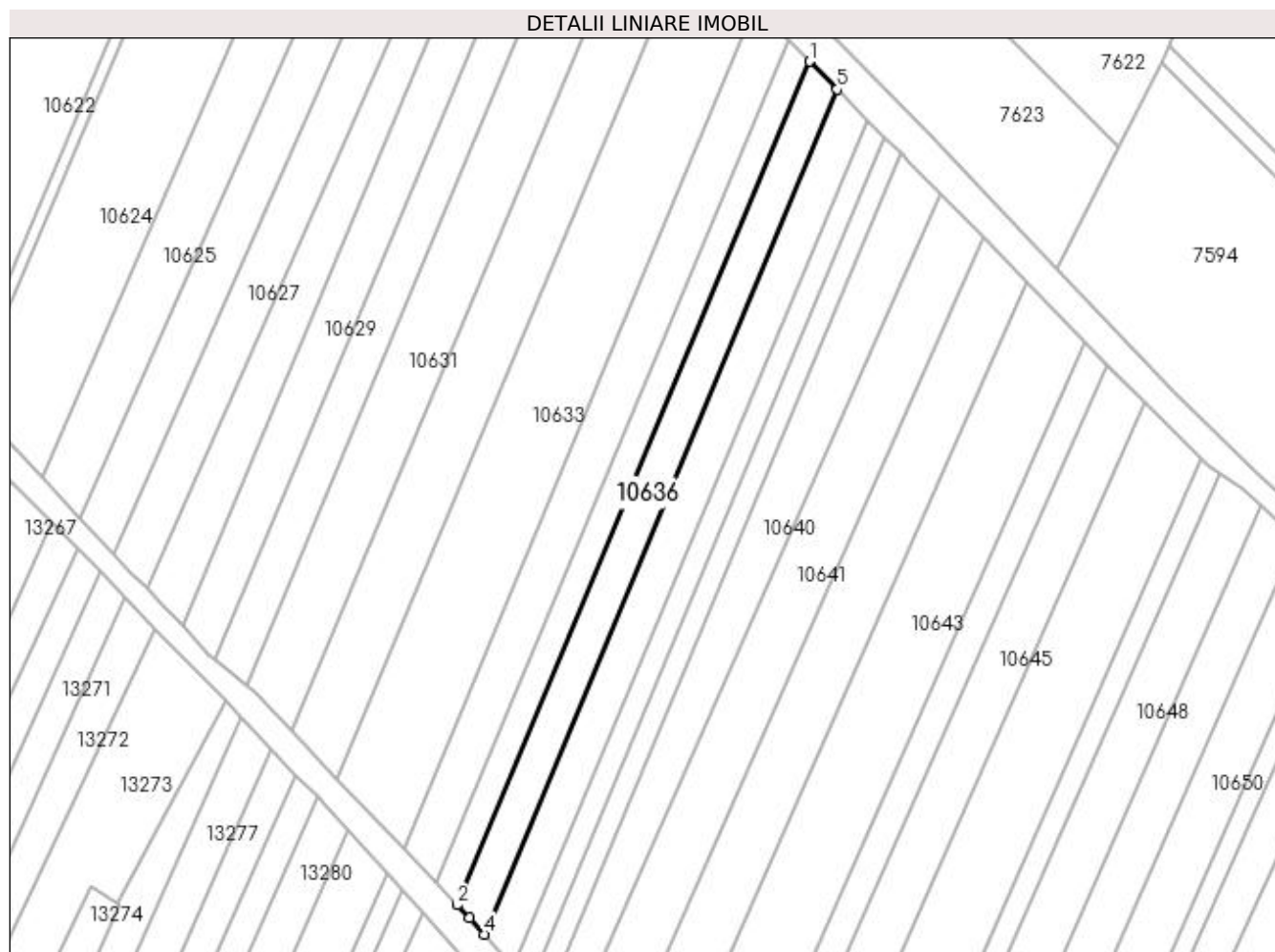
Inscrieri privind dezmembramintele dreptului de proprietate, drepturi reale de garanție și sarcini	Referințe
NU SUNT	

Anexa Nr. 1 La Partea I

Teren

Nr cadastral	Suprafața (mp)*	Observații / Referințe
	1.700	

* Suprafața este determinată în planul de proiecție Stereo 70.



Date referitoare la teren

Crt	Categorie folosință	Intra vilan	Suprafața (mp)	Tarla	Parcelă	Nr. topo	Observații / Referințe
1	vie	NU	1.700	213	101	-	

Lungime Segmente

1) Valorile lungimilor segmentelor sunt obținute din proiecție în plan.

Punct început	X / Y	Punct sfârșit	X / Y	Lungime segment (** (m)
1	357.508,966 289.614,891	2	357.429,256 289.424,302	206.586
2	357.429,256 289.424,302	3	357.432,019 289.421,396	4.01
3	357.432,019 289.421,396	4	357.435,377 289.417,627	5.048
4	357.435,377 289.417,627	5	357.515,24 289.608,582	206.983
5	357.515,24 289.608,582	1	357.508,966 289.614,891	8.898

**** Lungimile segmentelor sunt determinate în planul de proiecție Stereo 70 și sunt rotunjite la 1 milimetru.**

***** Distanța dintre puncte este formată din segmente cumulate ce sunt mai mici decât valoarea 1 milimetru.**

**DATE DESPRE IMOBILUL NR. 10637**

Oficiul de Cadastru și Publicitate Imobiliară DOLJ
Biroul de Cadastru și Publicitate Imobiliară Craiova

A. Partea I. Descrierea imobilului

TEREN Extravilan

Adresa: Jud. Dolj, T213, P102

Nr. Crt	Nr cadastral Nr. topografic	Suprafața* (mp)	Observații / Referințe
A1		1.900	Sector cadastral:26 Teren neimpregmuit;

B. Partea II. Proprietari și acte

Inscrieri privitoare la dreptul de proprietate și alte drepturi reale		Referințe
/		
Act Notarial nr. CM NR 127, din 16/03/2016 emis de NP STOENESCU FLOREA (TDP NR 4423/03-06-2004);		
B1	Intabulare, drept de PROPRIETATE, dobandit prin Succesiune, cota actuala 1/2 1) DRINCEANU VICTOR-CRISTIAN	A1
Act Administrativ nr. TDP NR 4423, din 03/06/2004 emis de CJ DOLJ;		
B2	Intabulare, drept de PROPRIETATE, dobandit prin Reconstituire, cota actuala 1/2 1) STOICA AURELIA	A1

C. Partea III. SARCINI .

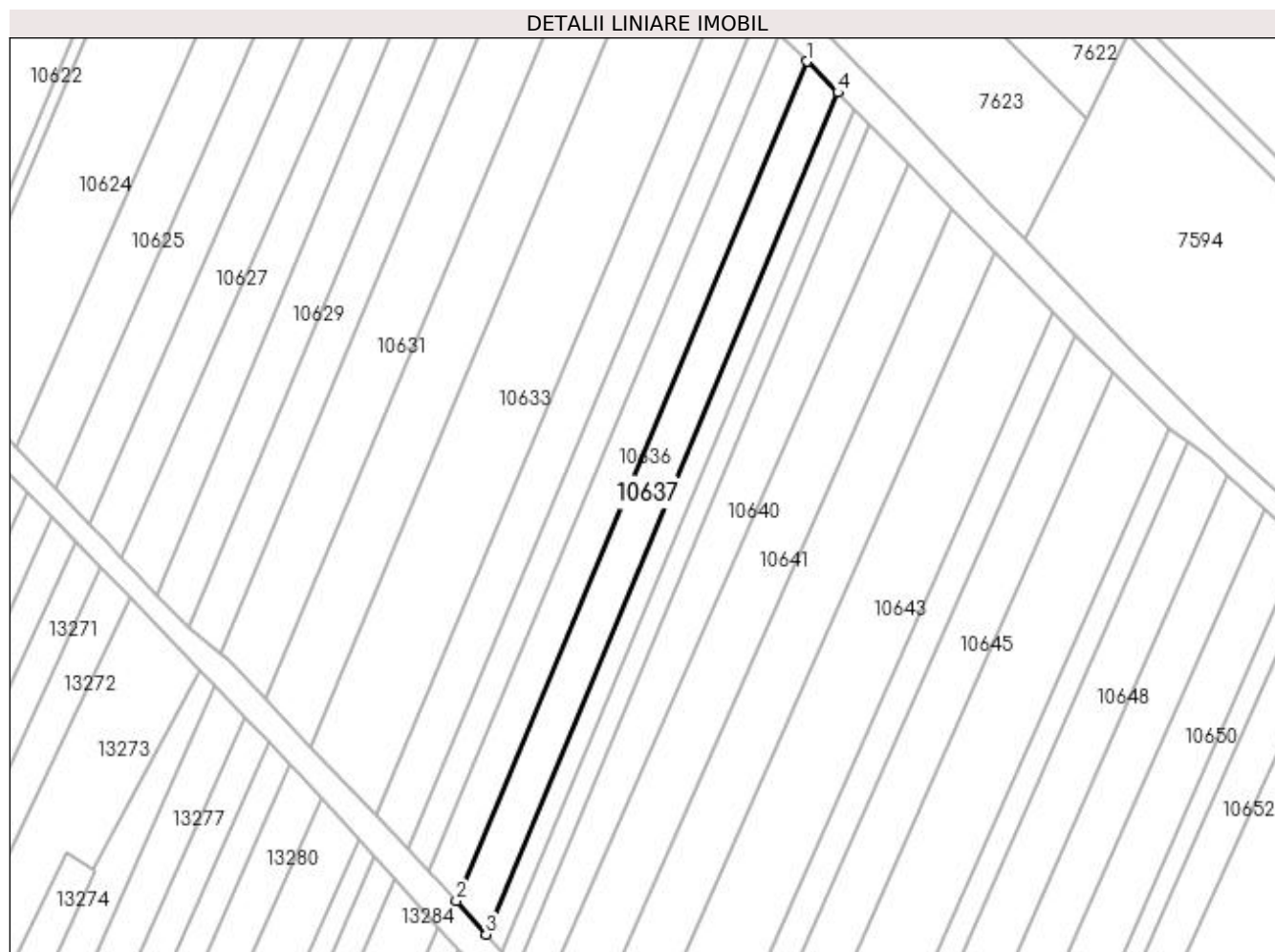
Inscrieri privind dezmembramintele dreptului de proprietate, drepturi reale de garanție și sarcini	Referințe
NU SUNT	

Anexa Nr. 1 La Partea I

Teren

Nr cadastral	Suprafața (mp)*	Observații / Referințe
	1.900	

* Suprafața este determinată în planul de proiecție Stereo 70.



Date referitoare la teren

Crt	Categorie folosință	Intravilan	Suprafața (mp)	Tarla	Parcelă	Nr. topo	Observații / Referințe
1	arabil	NU	1.900	213	102	-	

Lungime Segmente

1) Valorile lungimilor segmentelor sunt obținute din proiecție în plan.

Punct început	X / Y	Punct sfârșit	X / Y	Lungime segment (** (m)
1	357.515,24 289.608,582	2	357.435,377 289.417,627	206.983
2	357.435,377 289.417,627	3	357.442,139 289.410,038	10.165
3	357.442,139 289.410,038	4	357.522,234 289.601,549	207.585
4	357.522,234 289.601,549	1	357.515,24 289.608,582	9.919

**** Lungimile segmentelor sunt determinate în planul de proiecție Stereo 70 și sunt rotunjite la 1 milimetru.**

***** Distanța dintre puncte este formată din segmente cumulate ce sunt mai mici decât valoarea 1 milimetru.**

**DATE DESPRE IMOBILUL NR. 10638**

Oficiul de Cadastru și Publicitate Imobiliară DOLJ
Biroul de Cadastru și Publicitate Imobiliară Craiova

A. Partea I. Descrierea imobilului

TEREN Extravilan

Adresa: Jud. Dolj, T213, P104

Nr. Crt	Nr cadastral Nr. topografic	Suprafața* (mp)	Observații / Referințe
A1		1.000	Sector cadastral:26 Teren neimprejmuit;

B. Partea II. Proprietari și acte

Inscrieri privitoare la dreptul de proprietate și alte drepturi reale		Referințe
/		
Act Notarial nr. CM NR 427, din 11/10/2005 emis de NP STOENESCU FLOREA (TDP NR 2479-43721/15-08-1996);		
B1	Intabulare, drept de PROPRIETATE, dobandit prin Succesiune, cota actuala 1/1 1) DRINCEANU VICTORIA 2) DRINCEANU MARIEAN	A1

C. Partea III. SARCINI .

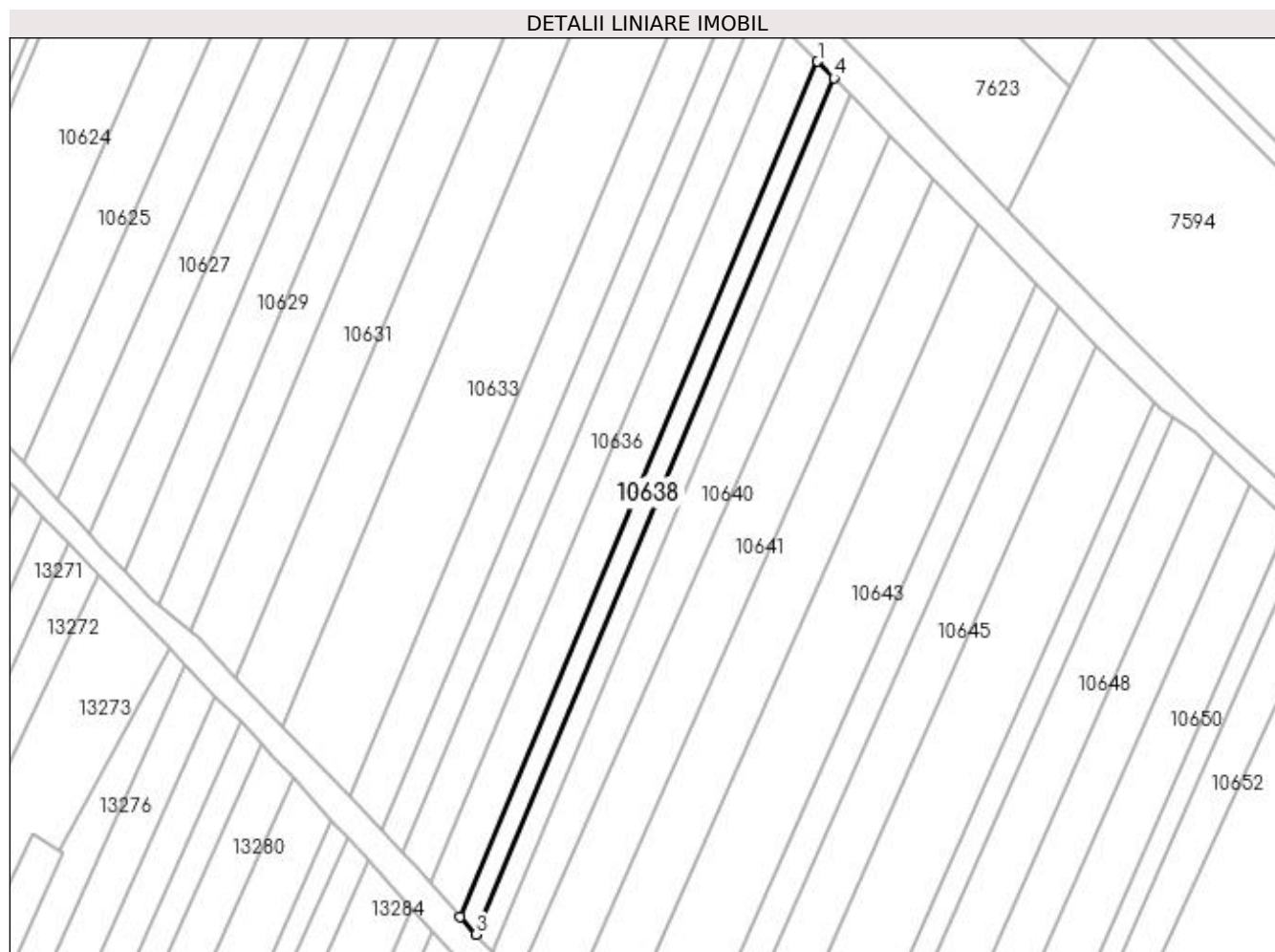
Inscrieri privind dezmembramintele dreptului de proprietate, drepturi reale de garanție și sarcini	Referințe
NU SUNT	

Anexa Nr. 1 La Partea I

Teren

Nr cadastral	Suprafața (mp)*	Observații / Referințe
	1.000	

* Suprafața este determinată în planul de proiecție Stereo 70.



Date referitoare la teren

Crt	Categorie folosință	Intra vilan	Suprafața (mp)	Tarla	Parcelă	Nr. topo	Observații / Referințe
1	vie	NU	1.000	213	104	-	

Lungime Segmente

1) Valorile lungimilor segmentelor sunt obținute din proiecție în plan.

Punct început	X / Y	Punct sfârșit	X / Y	Lungime segment (** (m)
1	357.522,234 289.601,549	2	357.442,139 289.410,038	207.585
2	357.442,139 289.410,038	3	357.445,69 289.406,053	5.338
3	357.445,69 289.406,053	4	357.525,907 289.597,855	207.901
4	357.525,907 289.597,855	1	357.522,234 289.601,549	5.209

**** Lungimile segmentelor sunt determinate în planul de proiecție Stereo 70 și sunt rotunjite la 1 milimetru.**

***** Distanța dintre puncte este formată din segmente cumulate ce sunt mai mici decât valoarea 1 milimetru.**

**DATE DESPRE IMOBILUL NR. 10639**

Oficiul de Cadastru și Publicitate Imobiliară DOLJ
 Biroul de Cadastru și Publicitate Imobiliară Craiova

A. Partea I. Descrierea imobilului

TEREN Extravilan

Adresa: Jud. Dolj, T213, P104

Nr. Crt	Nr cadastral Nr. topografic	Suprafața* (mp)	Observații / Referințe
A1		1.000	Sector cadastral:26 Teren neimprejmuit;

B. Partea II. Proprietari și acte

Inscrieri privitoare la dreptul de proprietate și alte drepturi reale		Referințe
/		
Hotarare Judecatoreasca nr. SC NR 1180, din 04/06/2009 emis de JUDECATORIA CALAFAT (TDP NR 2974-1389/07-01-1997);		
B1	Intabulare, drept de PROPRIETATE, dobandit prin Hotarare Judecatoreasca, cota actuala 1/1 1) DRINCEANU ION	A1

C. Partea III. SARCINI .

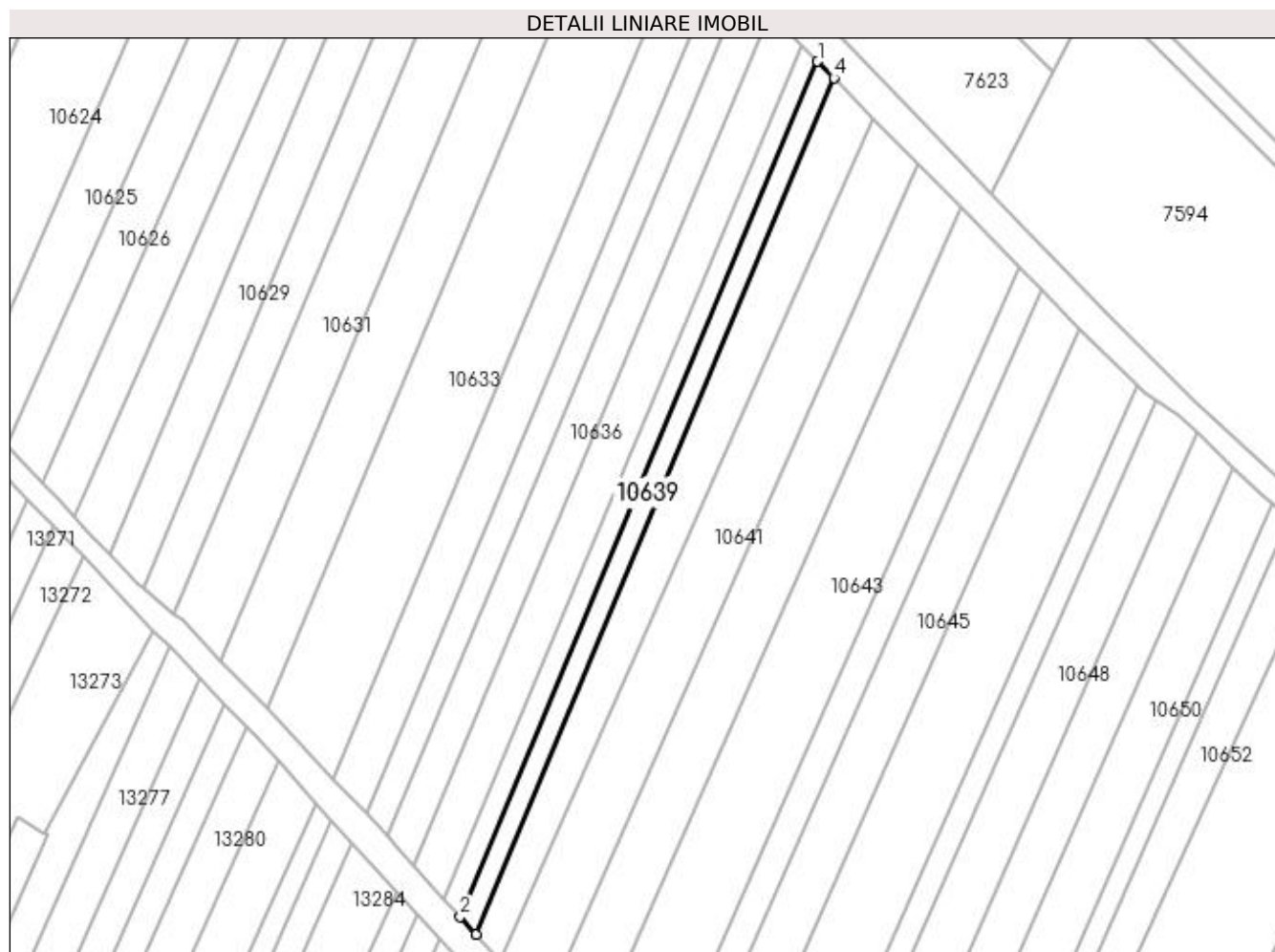
Inscrieri privind dezmembramintele dreptului de proprietate, drepturi reale de garanție și sarcini	Referințe
NU SUNT	

Anexa Nr. 1 La Partea I

Teren

Nr cadastral	Suprafața (mp)*	Observații / Referințe
	1.000	

* Suprafața este determinată în planul de proiecție Stereo 70.



Date referitoare la teren

Crt	Categorie folosință	Intravilan	Suprafața (mp)	Tarla	Parcelă	Nr. topo	Observații / Referințe
1	arabil	NU	1.000	213	104	-	

Lungime Segmente

1) Valorile lungimilor segmentelor sunt obținute din proiecție în plan.

Punct început	X / Y	Punct sfârșit	X / Y	Lungime segment (** (m)
1	357.525,907 289.597,855	2	357.445,69 289.406,053	207.901
2	357.445,69 289.406,053	3	357.449,236 289.402,074	5.33
3	357.449,236 289.402,074	4	357.529,574 289.594,168	208.217
4	357.529,574 289.594,168	1	357.525,907 289.597,855	5.2

**** Lungimile segmentelor sunt determinate în planul de proiecție Stereo 70 și sunt rotunjite la 1 milimetru.**

***** Distanța dintre puncte este formată din segmente cumulate ce sunt mai mici decât valoarea 1 milimetru.**

**DATE DESPRE IMOBILUL NR. 10640**

Oficiul de Cadastru și Publicitate Imobiliară DOLJ
Biroul de Cadastru și Publicitate Imobiliară Craiova

A. Partea I. Descrierea imobilului

TEREN Extravilan

Adresa: Jud. Dolj, T213, P106,107

Nr. Crt	Nr cadastral Nr. topografic	Suprafața* (mp)	Observații / Referințe
A1	39692	2.000	Sector cadastral:26 Teren neimprejmuit;

B. Partea II. Proprietari și acte

Inscrieri privitoare la dreptul de proprietate și alte drepturi reale		Referințe
84939 / 09/05/2022		
Act Notarial nr. cvc aut. nr. 891/09.05.2022, din 09/05/2022 emis de Stoenescu Florea;		
B1	Intabulare, drept de PROPRIETATE, dobândit prin Conventie, cota actuala 1/1 1) VELICA MARIAN-VALENTIN 2) VELICA MARIANA	A1

C. Partea III. SARCINI .

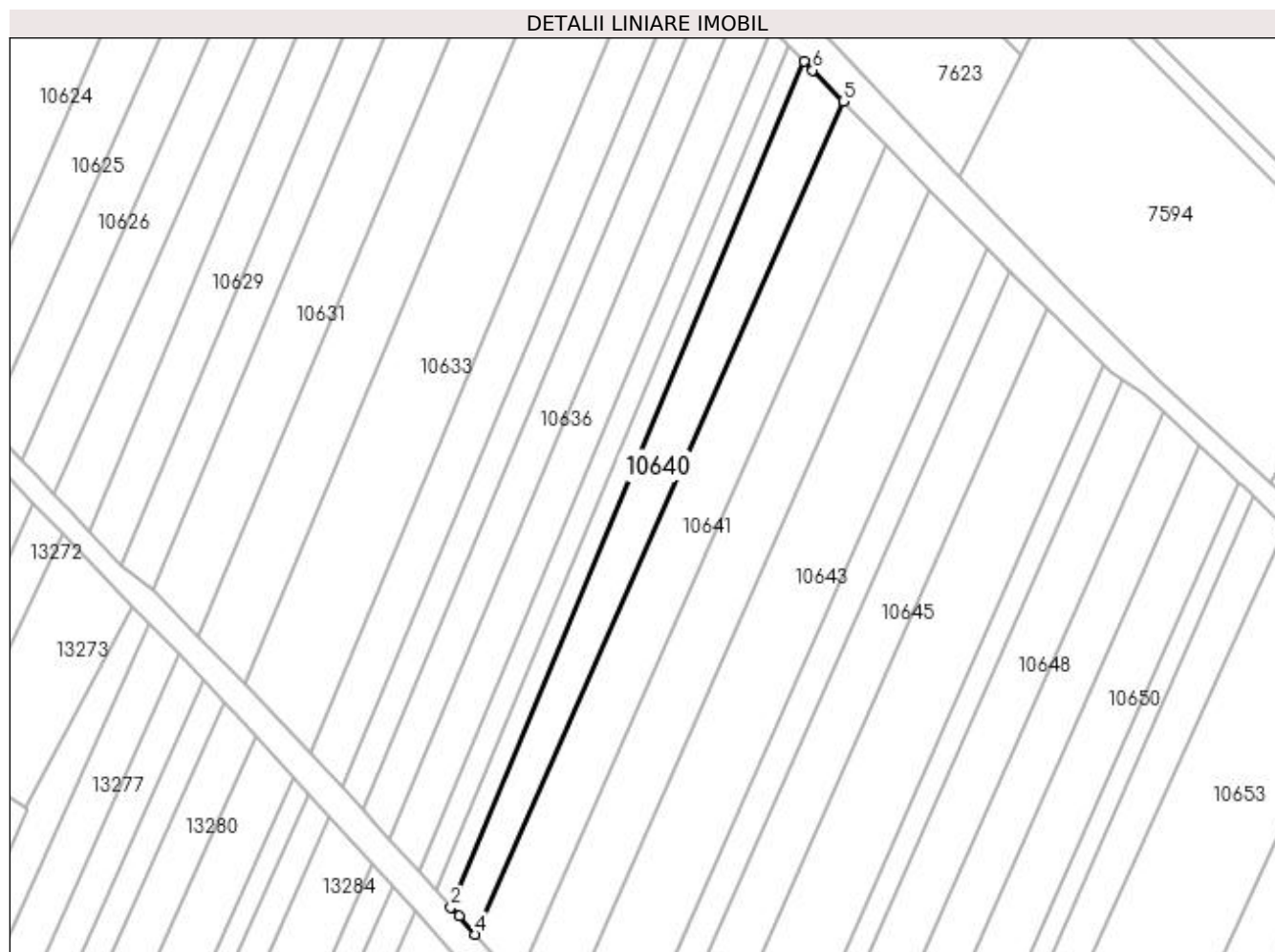
Inscrieri privind dezmembramintele dreptului de proprietate, drepturi reale de garanție și sarcini	Referințe
NU SUNT	

Anexa Nr. 1 La Partea I

Teren

Nr cadastral	Suprafața (mp)*	Observații / Referințe
39692	2.000	

* Suprafața este determinată în planul de proiecție Stereo 70.



Date referitoare la teren

Crt	Categorie folosință	Intravilan	Suprafața (mp)	Tarla	Parcelă	Nr. topo	Observații / Referințe
1	arabil	NU	600	213	106	-	
2	arabil	NU	1.400	213	107	-	

Lungime Segmente

1) Valorile lungimilor segmentelor sunt obținute din proiecție în plan.

Punct început	X / Y	Punct sfârșit	X / Y	Lungime segment (** (m)
1	357.529,574 289.594,168	2	357.449,236 289.402,074	208.217
2	357.449,236 289.402,074	3	357.451,106 289.399,976	2.81
3	357.451,106 289.399,976	4	357.454,774 289.395,859	5.514
4	357.454,774 289.395,859	5	357.538,443 289.585,107	206.919

Punct început	X / Y	Punct sfârșit	X / Y	Lungime segment (** (m)
5	357.538,443 289.585,107	6	357.531,505 289.592,214	9.932
6	357.531,505 289.592,214	1	357.529,574 289.594,168	2.747

** Lungimile segmentelor sunt determinate în planul de proiecție Stereo 70 și sunt rotunjite la 1 milimetru.

*** Distanța dintre puncte este formată din segmente cumulate ce sunt mai mici decât valoarea 1 milimetru.

**DATE DESPRE IMOBILUL NR. 10641**

Oficiul de Cadastru și Publicitate Imobiliară DOLJ
Biroul de Cadastru și Publicitate Imobiliară Craiova

A. Partea I. Descrierea imobilului

TEREN Extravilan

Adresa: Jud. Dolj, T213, P109, 108

Nr. Crt	Nr cadastral Nr. topografic	Suprafața* (mp)	Observații / Referințe
A1		2.700	Sector cadastral:26 Teren neimprejmuit;

B. Partea II. Proprietari și acte

Inscrieri privitoare la dreptul de proprietate și alte drepturi reale		Referințe
/		
Act Administrativ nr. TDP 2170-9700, din 02/07/1996 emis de CJSPT DOLJ (CERT DECES NR 493036/19-06-1995);		
B1	Intabulare, drept de PROPRIETATE, dobandit prin Reconstituire, cota actuala 1/1 1) CERGĂ CONSTANTIN DEFUNCT:Da	A1

C. Partea III. SARCINI .

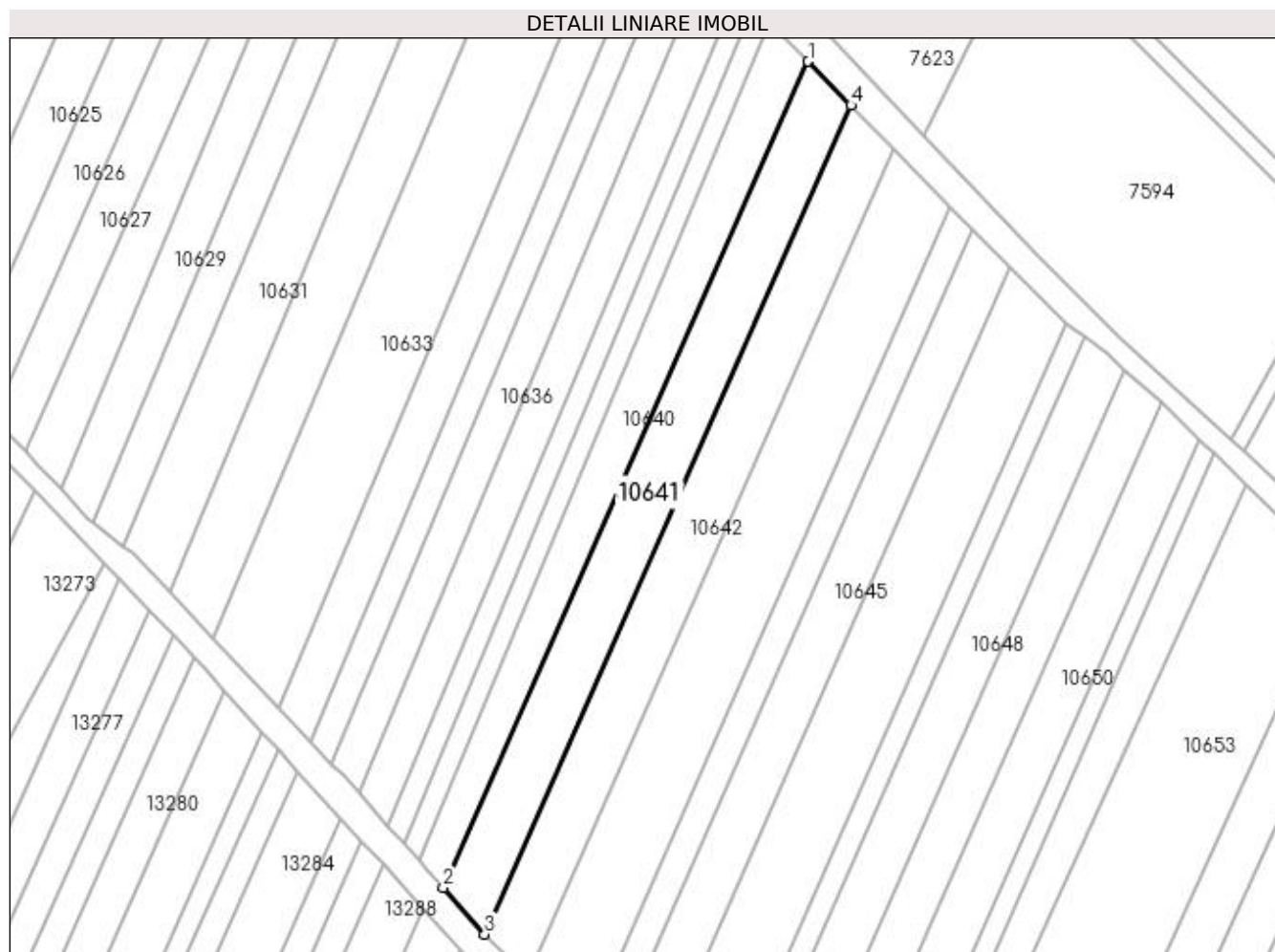
Inscrieri privind dezmembramintele dreptului de proprietate, drepturi reale de garanție și sarcini	Referințe
NU SUNT	

Anexa Nr. 1 La Partea I

Teren

Nr cadastral	Suprafața (mp)*	Observații / Referințe
	2.700	

* Suprafața este determinată în planul de proiecție Stereo 70.



Date referitoare la teren

Crt	Categorie folosință	Intra vilan	Suprafața (mp)	Tarla	Parcelă	Nr. topo	Observații / Referințe
1	arabil	NU	300	213	109	-	
2	vie	NU	2.400	213	108	-	

Lungime Segmente

1) Valorile lungimilor segmentelor sunt obținute din proiecție în plan.

Punct început	X / Y	Punct sfârșit	X / Y	Lungime segment (** (m)
1	357.538,443 289.585,107	2	357.454,774 289.395,859	206.919
2	357.454,774 289.395,859	3	357.464,294 289.385,175	14.31
3	357.464,294 289.385,175	4	357.548,246 289.575,064	207.619
4	357.548,246 289.575,064	1	357.538,443 289.585,107	14.034

**** Lungimile segmentelor sunt determinate în planul de proiecție Stereo 70 și sunt rotunjite la 1 milimetru.**

***** Distanța dintre puncte este formată din segmente cumulate ce sunt mai mici decât valoarea 1 milimetru.**

**DATE DESPRE IMOBILUL NR. 10642**

Oficiul de Cadastru și Publicitate Imobiliară DOLJ
Biroul de Cadastru și Publicitate Imobiliară Craiova

A. Partea I. Descrierea imobilului

TEREN Extravilan

Adresa: Jud. Dolj, T213, P111, 110

Nr. Crt	Nr cadastral Nr. topografic	Suprafața* (mp)	Observații / Referințe
A1		2.700	Sector cadastral:26 Teren neimprejmuit;

B. Partea II. Proprietari și acte

Inscrieri privitoare la dreptul de proprietate și alte drepturi reale		Referințe
/		
Act Administrativ nr. TDP NR 2171-9700, din 02/07/1996 emis de CJSIPT DOLJ (CERT DECES NR 300719/30-11-2009);		
B1	Intabulare, drept de PROPRIETATE, dobandit prin Reconstituire, cota actuala 1/1 1) CERGĂ MARIN DEFUNCT :Da	A1

C. Partea III. SARCINI .

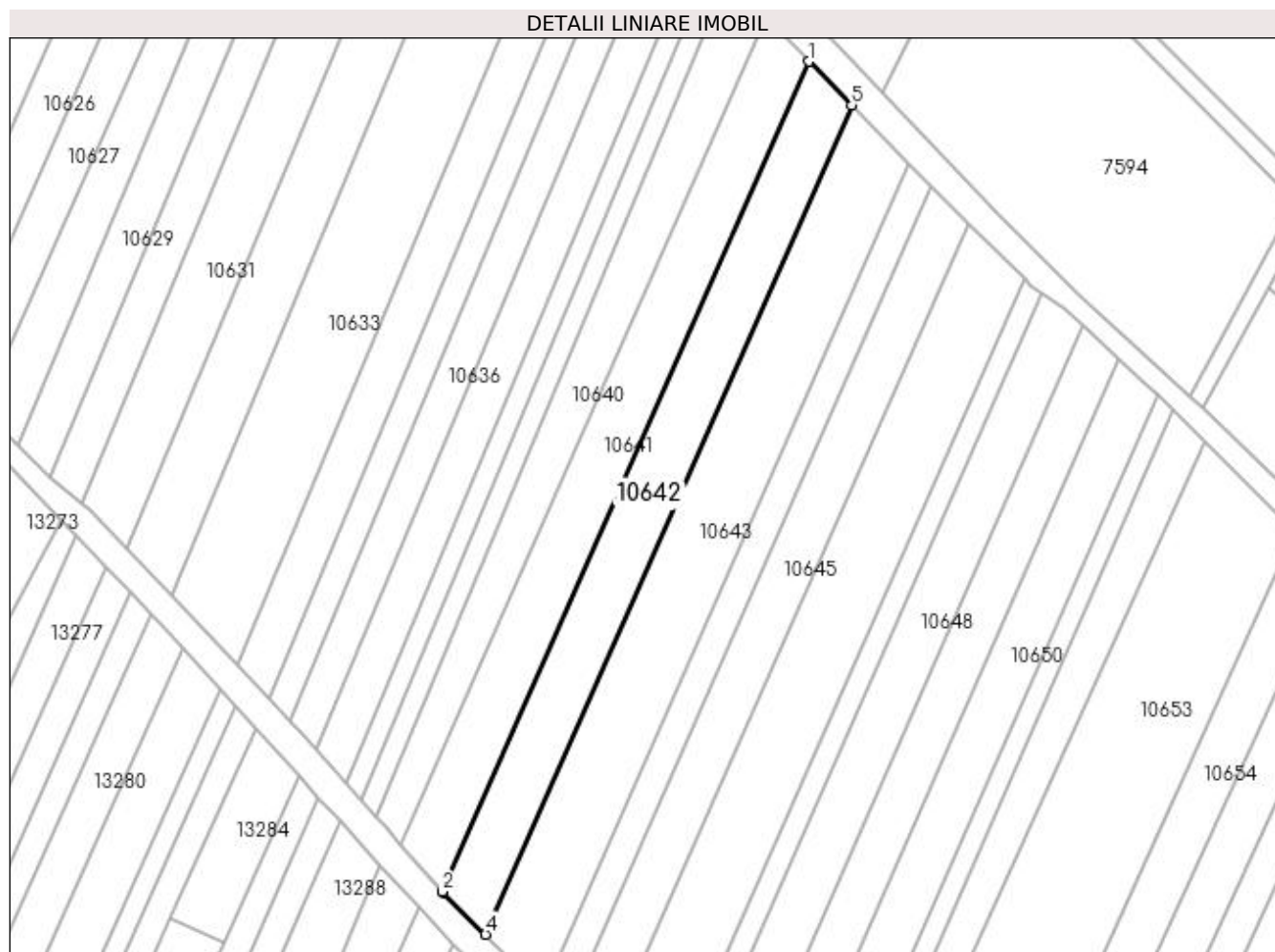
Inscrieri privind dezmembramintele dreptului de proprietate, drepturi reale de garanție și sarcini	Referințe
NU SUNT	

Anexa Nr. 1 La Partea I

Teren

Nr cadastral	Suprafața (mp)*	Observații / Referințe
	2.700	

* Suprafața este determinată în planul de proiecție Stereo 70.



Date referitoare la teren

Crt	Categorie folosință	Intravilan	Suprafața (mp)	Tarla	Parcelă	Nr. topo	Observații / Referințe
1	arabil	NU	300	213	111	-	
2	vie	NU	2.400	213	110	-	

Lungime Segmente

1) Valorile lungimilor segmentelor sunt obținute din proiecție în plan.

Punct început	X / Y	Punct sfârșit	X / Y	Lungime segment (** (m)
1	357.548,246 289.575,064	2	357.464,294 289.385,175	207.619
2	357.464,294 289.385,175	3	357.464,449 289.385,002	0.232
3	357.464,449 289.385,002	4	357.474,169 289.375,336	13.708
4	357.474,169 289.375,336	5	357.558,038 289.565,034	207.411

Punct început	X / Y	Punct sfârșit	X / Y	Lungime segment (** (m)
5	357.558,038 289.565,034	1	357.548,246 289.575,064	14.017

** Lungimile segmentelor sunt determinate în planul de proiecție Stereo 70 și sunt rotunjite la 1 milimetru.

*** Distanța dintre puncte este formată din segmente cumulate ce sunt mai mici decât valoarea 1 milimetru.

**DATE DESPRE IMOBILUL NR. 10643**

Oficiul de Cadastru și Publicitate Imobiliară DOLJ
Biroul de Cadastru și Publicitate Imobiliară Craiova

A. Partea I. Descrierea imobilului

TEREN Extravilan

Adresa: Jud. Dolj, T213, P67

Nr. Crt	Nr cadastral Nr. topografic	Suprafața* (mp)	Observații / Referințe
A1		3.600	Sector cadastral:26 Teren neimprejmuit;

B. Partea II. Proprietari și acte

Inscrieri privitoare la dreptul de proprietate și alte drepturi reale		Referințe
/		
Act Administrativ nr. TDP 2486-43721, din 16/08/1996 emis de CJSIPT DOLJ (CERT DECES NR 852614/20-03-2009; CERT DECES NR 183320/12-08-2014);		
B1	Intabulare, drept de PROPRIETATE, dobandit prin Reconstituire, cota actuala 1/1 1) STOICA DUMITRU DEFUNCT:Da 2) STOICA GHEORGHE 3) BUTUROAGĂ ECATERINA DEFUNCT:Da	A1

C. Partea III. SARCINI .

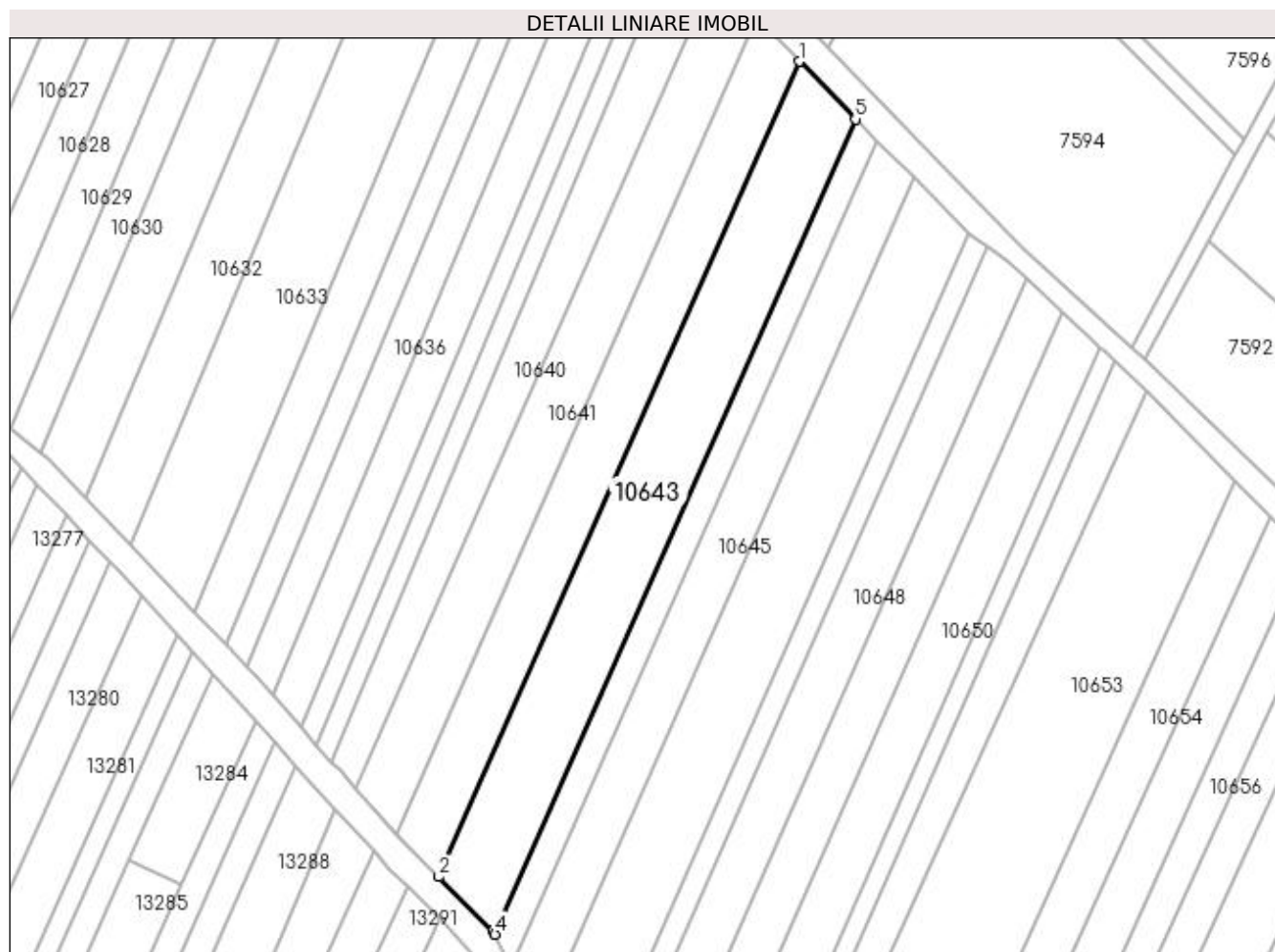
Inscrieri privind dezmembramintele dreptului de proprietate, drepturi reale de garanție și sarcini	Referințe
NU SUNT	

Anexa Nr. 1 La Partea I

Teren

Nr cadastral	Suprafața (mp)*	Observații / Referințe
	3.600	

* Suprafața este determinată în planul de proiecție Stereo 70.



Date referitoare la teren

Crt	Categorie folosință	Intra vilan	Suprafața (mp)	Tarla	Parcelă	Nr. topo	Observații / Referințe
1	vie	NU	3.600	213	67	-	IDENTIC CU T128

Lungime Segmente

1) Valorile lungimilor segmentelor sunt obținute din proiecție în plan.

Punct început	X / Y	Punct sfârșit	X / Y	Lungime segment (** (m)
1	357.558,038 289.565,034	2	357.474,169 289.375,336	207.411
2	357.474,169 289.375,336	3	357.486,79 289.362,786	17.799
3	357.486,79 289.362,786	4	357.487,231 289.361,926	0.966
4	357.487,231 289.361,926	5	357.571,108 289.551,645	207.433
5	357.571,108 289.551,645	1	357.558,038 289.565,034	18.711

**** Lungimile segmentelor sunt determinate în planul de proiecție Stereo 70 și sunt rotunjite la 1 milimetru.**

***** Distanța dintre puncte este formată din segmente cumulate ce sunt mai mici decât valoarea 1 milimetru.**

**DATE DESPRE IMOBILUL NR. 10644**

Oficiul de Cadastru și Publicitate Imobiliară DOLJ
Biroul de Cadastru și Publicitate Imobiliară Craiova

A. Partea I. Descrierea imobilului

TEREN Extravilan

Adresa: Jud. Dolj, T213, P114/1

Nr. Crt	Nr cadastral Nr. topografic	Suprafața* (mp)	Observații / Referințe
A1		1.400	Sector cadastral:26 Teren neimprejmuit;

B. Partea II. Proprietari și acte

Inscrieri privitoare la dreptul de proprietate și alte drepturi reale	Referințe
/	
Act Administrativ nr. TDP NR 4442, din 25/08/2004 emis de CJ DOLJ;	
B1	A1
Intabulare, drept de PROPRIETATE, dobândit prin Reconstituire, cota actuala 1/1 1) DASCĂLU ELENA	

C. Partea III. SARCINI .

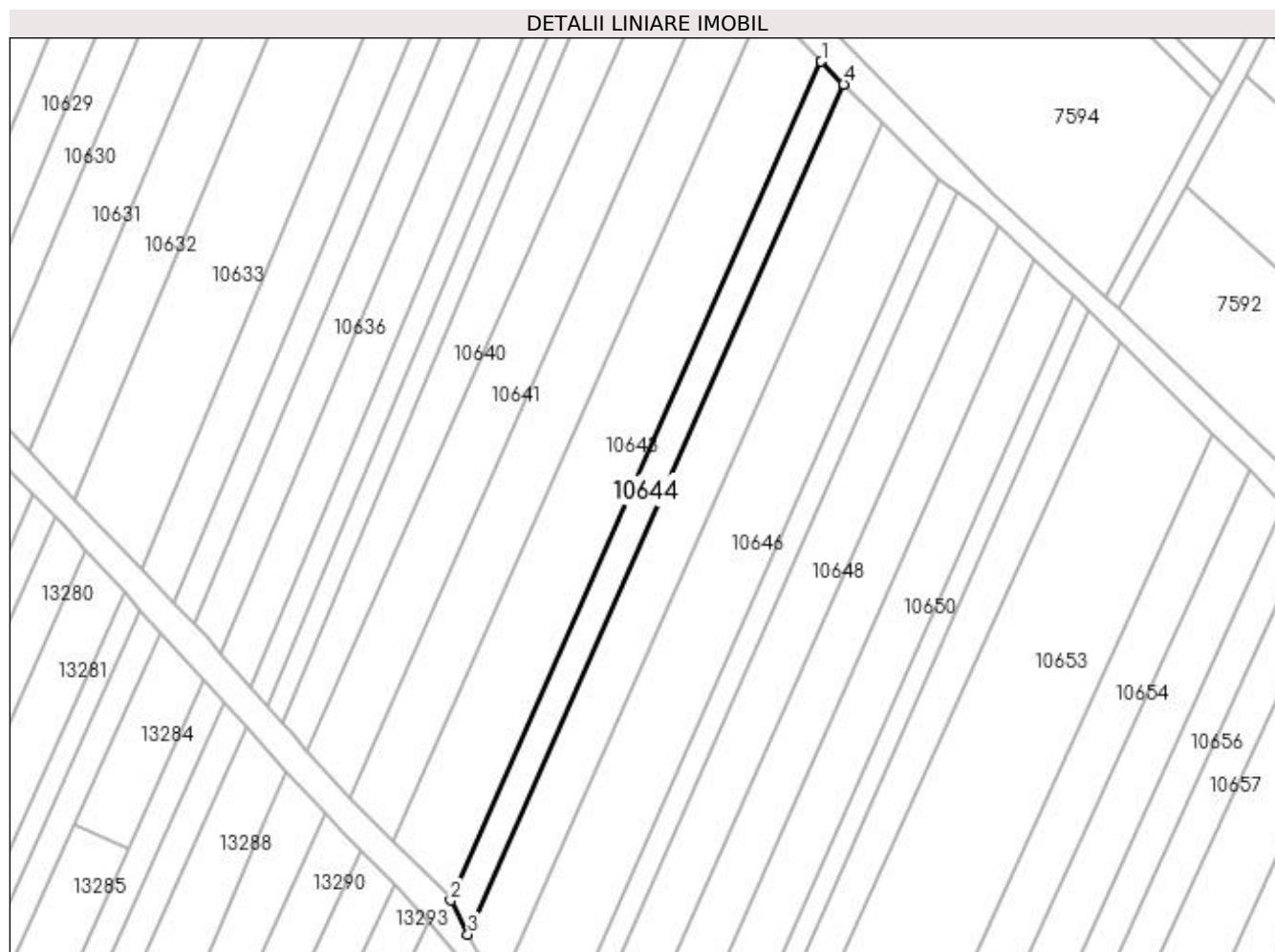
Inscrieri privind dezmembramintele dreptului de proprietate, drepturi reale de garanție și sarcini	Referințe
NU SUNT	

Anexa Nr. 1 La Partea I

Teren

Nr cadastral	Suprafața (mp)*	Observații / Referințe
	1.400	

* Suprafața este determinată în planul de proiecție Stereo 70.



Date referitoare la teren

Crt	Categorie folosință	Intra vilan	Suprafața (mp)	Tarla	Parcelă	Nr. topo	Observații / Referințe
1	vie	NU	1.400	213	114/1	-	

Lungime Segmente

1) Valorile lungimilor segmentelor sunt obținute din proiecție în plan.

Punct început	X / Y	Punct sfârșit	X / Y	Lungime segment (** (m)
1	357.571,108 289.551,645	2	357.487,231 289.361,926	207.433
2	357.487,231 289.361,926	3	357.491,168 289.354,248	8.629
3	357.491,168 289.354,248	4	357.576,155 289.546,477	210.178
4	357.576,155 289.546,477	5	357.576,081 289.546,55	0.104
5	357.576,081 289.546,55	1	357.571,108 289.551,645	7.12

**** Lungimile segmentelor sunt determinate în planul de proiecție Stereo 70 și sunt rotunjite la 1 milimetru.**

***** Distanța dintre puncte este formată din segmente cumulate ce sunt mai mici decât valoarea 1 milimetru.**

**DATE DESPRE IMOBILUL NR. 10645**

Oficiul de Cadastru și Publicitate Imobiliară DOLJ
Biroul de Cadastru și Publicitate Imobiliară Craiova

A. Partea I. Descrierea imobilului

TEREN Extravilan

Adresa: Jud. Dolj, T213, P114

Nr. Crt	Nr cadastral Nr. topografic	Suprafața* (mp)	Observații / Referințe
A1		2.400	Sector cadastral:26 Teren neimprejmuit;

B. Partea II. Proprietari și acte

Inscrieri privitoare la dreptul de proprietate și alte drepturi reale		Referințe
/		
Act Notarial nr. CM NR 13, din 14/01/2022 emis de NP STOENESCU FLOREA (TDP NR 3060/59421/11-03-1997);		
B1	Intabulare, drept de PROPRIETATE, dobandit prin Succesiune, cota actuala 1/1 1) DASCALU PARASCHIVA 2) NEGOIANU-DASCALU IULIANA-STEFANIA	A1

C. Partea III. SARCINI .

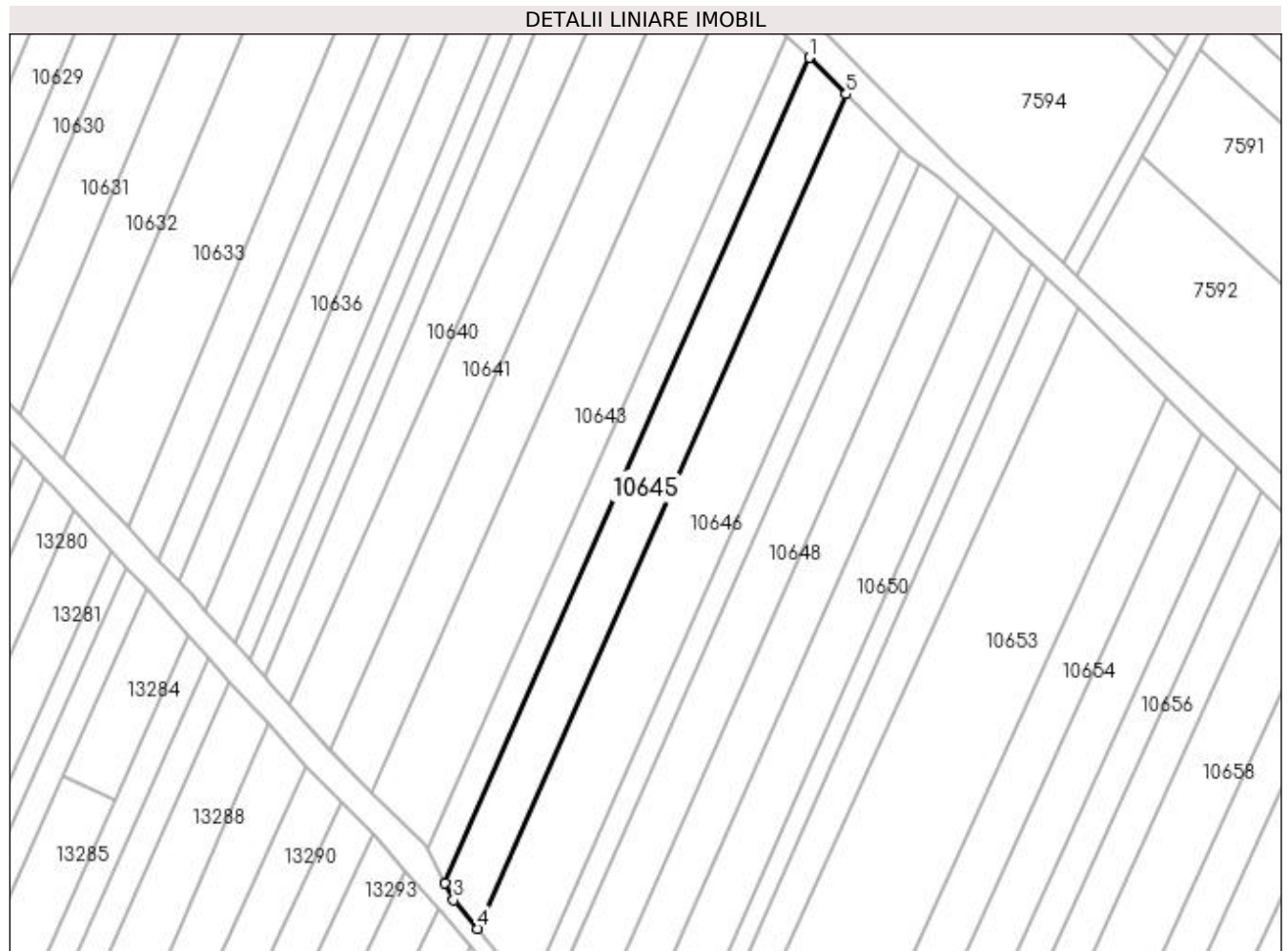
Inscrieri privind dezmembramintele dreptului de proprietate, drepturi reale de garanție și sarcini	Referințe
NU SUNT	

Anexa Nr. 1 La Partea I

Teren

Nr cadastral	Suprafața (mp)*	Observații / Referințe
	2.400	

* Suprafața este determinată în planul de proiecție Stereo 70.



Date referitoare la teren

Crt	Categorie folosință	Intra vilan	Suprafața (mp)	Tarla	Parcelă	Nr. topo	Observații / Referințe
1	vie	NU	2.400	213	114	-	

Lungime Segmente

1) Valorile lungimilor segmentelor sunt obținute din proiecție în plan.

Punct început	X / Y	Punct sfârșit	X / Y	Lungime segment (** (m)
1	357.576,155 289.546,477	2	357.491,168 289.354,248	210.178
2	357.491,168 289.354,248	3	357.493,246 289.350,196	4.554
3	357.493,246 289.350,196	4	357.498,823 289.343,534	8.688
4	357.498,823 289.343,534	5	357.584,77 289.537,935	212.553
5	357.584,77 289.537,935	1	357.576,155 289.546,477	12.132

**** Lungimile segmentelor sunt determinate în planul de proiecție Stereo 70 și sunt rotunjite la 1 milimetru.**

***** Distanța dintre puncte este formată din segmente cumulate ce sunt mai mici decât valoarea 1 milimetru.**

**DATE DESPRE IMOBILUL NR. 10646**

Oficiul de Cadastru și Publicitate Imobiliară DOLJ
Biroul de Cadastru și Publicitate Imobiliară Craiova

A. Partea I. Descrierea imobilului

TEREN Extravilan

Adresa: Jud. Dolj, T213, P115, 116

Nr. Crt	Nr cadastral Nr. topografic	Suprafața* (mp)	Observații / Referințe
A1		3.600	Sector cadastral:26 Teren neimprejmuit;

B. Partea II. Proprietari și acte

Inscrieri privitoare la dreptul de proprietate și alte drepturi reale	Referințe
/	
Act Administrativ nr. TDP NR 4351, din 24/10/2003 emis de CJ DOLJ;	
B1	A1
Intabulare, drept de PROPRIETATE, dobândit prin Reconstituire, cota actuala 1/1	
1) DASCĂLU GHEORGHE	
2) DASCĂLU AUREL	

C. Partea III. SARCINI .

Inscrieri privind dezmembramintele dreptului de proprietate, drepturi reale de garanție și sarcini	Referințe
NU SUNT	

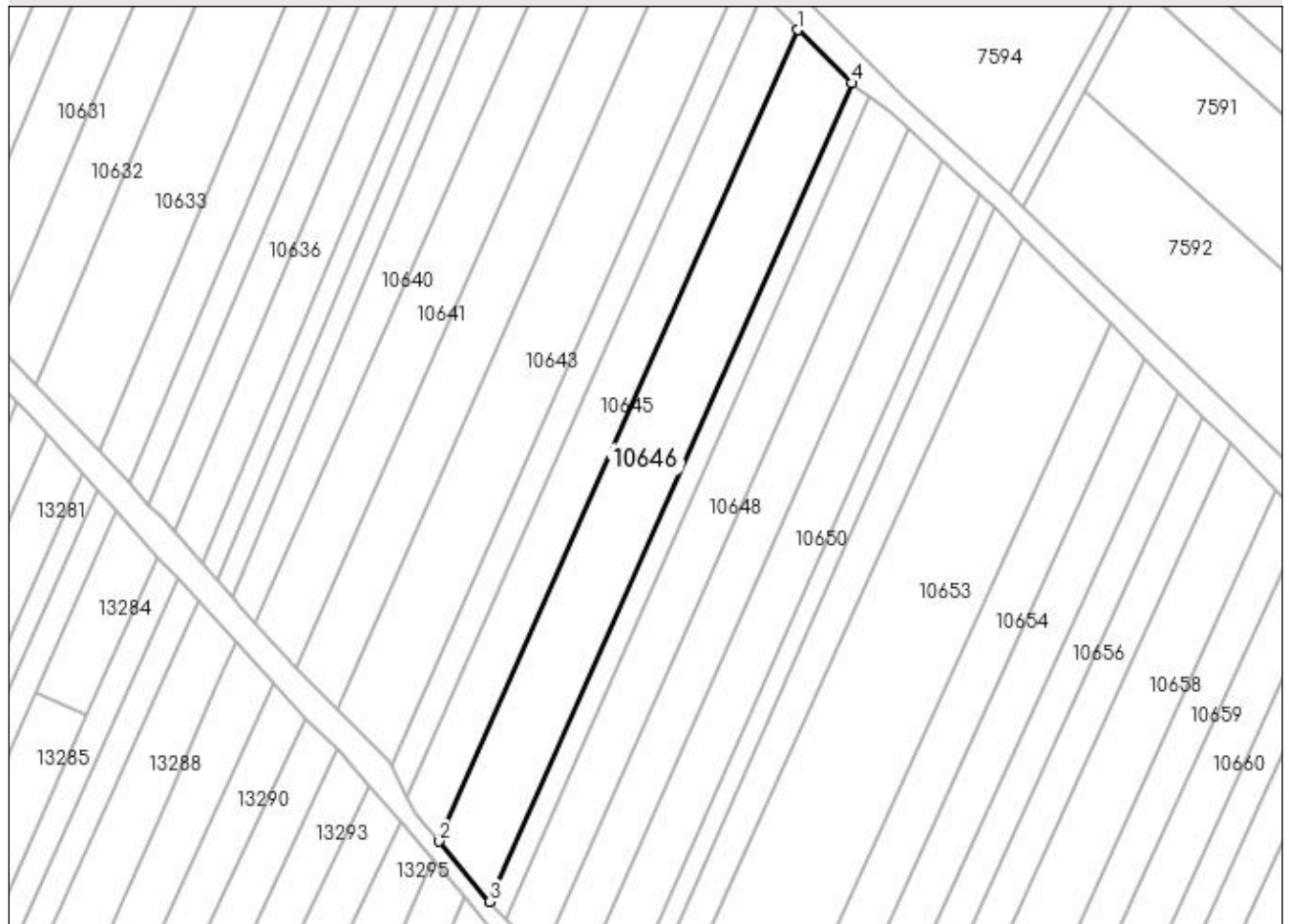
Anexa Nr. 1 La Partea I

Teren

Nr cadastral	Suprafața (mp)*	Observații / Referințe
	3.600	

* Suprafața este determinată în planul de proiecție Stereo 70.

DETALII LINIARE IMOBIL



Date referitoare la teren

Crt	Categorie folosință	Intra vilan	Suprafața (mp)	Tarla	Parcelă	Nr. topo	Observații / Referințe
1	vie	NU	3.000	213	115	-	
2	arabil	NU	600	213	116	-	

Lungime Segmente

1) Valorile lungimilor segmentelor sunt obținute din proiecție în plan.

Punct început	X / Y	Punct sfârșit	X / Y	Lungime segment (** (m)
1	357.584,77 289.537,935	2	357.498,823 289.343,534	212.553
2	357.498,823 289.343,534	3	357.510,889 289.329,122	18.796
3	357.510,889 289.329,122	4	357.597,589 289.525,225	214.414
4	357.597,589 289.525,225	1	357.584,77 289.537,935	18.052

**** Lungimile segmentelor sunt determinate în planul de proiecție Stereo 70 și sunt rotunjite la 1 milimetru.**

***** Distanța dintre puncte este formată din segmente cumulate ce sunt mai mici decât valoarea 1 milimetru.**

**DATE DESPRE IMOBILUL NR. 10647**

Oficiul de Cadastru și Publicitate Imobiliară DOLJ
Biroul de Cadastru și Publicitate Imobiliară Craiova

A. Partea I. Descrierea imobilului

TEREN Extravilan

Adresa: Jud. Dolj, T213, P115

Nr. Crt	Nr cadastral Nr. topografic	Suprafața* (mp)	Observații / Referințe
A1		1.100	Sector cadastral:26 Teren neimprejmuit;

B. Partea II. Proprietari și acte

Inscrieri privitoare la dreptul de proprietate și alte drepturi reale	Referințe
/	
Act Administrativ nr. TDP NR 2019-9686, din 12/04/1996 emis de CJ DOLJ;	
B1	A1
Intabulare, drept de PROPRIETATE, dobandit prin Reconstituire, cota actuala 1/1 1) DASCĂLU AUREL	

C. Partea III. SARCINI .

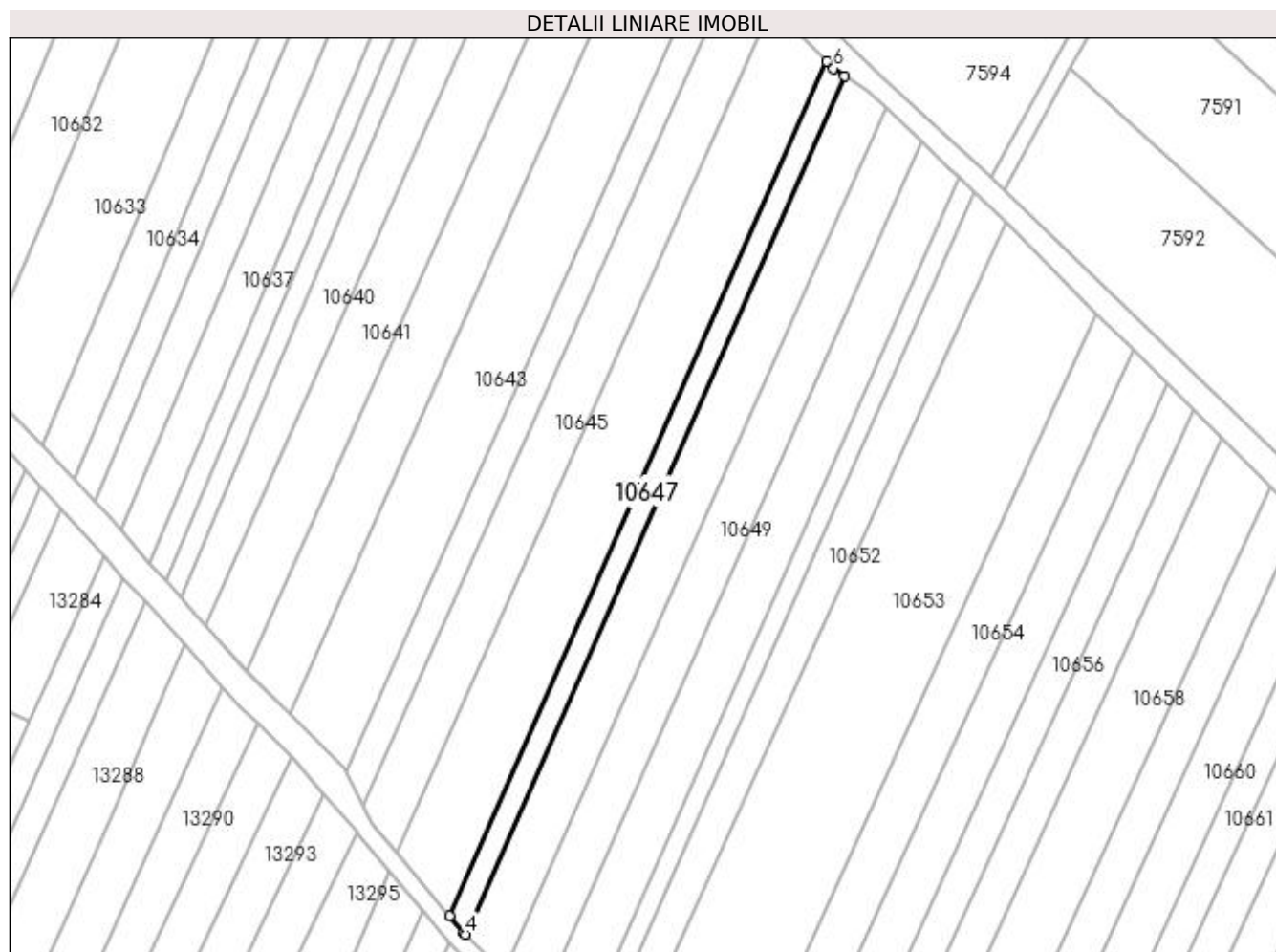
Inscrieri privind dezmembramintele dreptului de proprietate, drepturi reale de garanție și sarcini	Referințe
NU SUNT	

Anexa Nr. 1 La Partea I

Teren

Nr cadastral	Suprafața (mp)*	Observații / Referințe
	1.100	

* Suprafața este determinată în planul de proiecție Stereo 70.



Date referitoare la teren

Crt	Categorie folosință	Intravilan	Suprafața (mp)	Tarla	Parcelă	Nr. topo	Observații / Referințe
1	arabil	NU	1.100	213	115	-	

Lungime Segmente

1) Valorile lungimilor segmentelor sunt obținute din proiecție în plan.

Punct început	X / Y	Punct sfârșit	X / Y	Lungime segment (** (m)
1	357.597,589 289.525,225	2	357.510,889 289.329,122	214.414
2	357.510,889 289.329,122	3	357.514,144 289.325,234	5.071
3	357.514,144 289.325,234	4	357.514,573 289.324,793	0.615
4	357.514,573 289.324,793	5	357.601,723 289.521,915	215.528
5	357.601,723 289.521,915	6	357.599,158 289.523,669	3.107

Punct început	X / Y	Punct sfârșit	X / Y	Lungime segment (** (m)
6	357.599,158 289.523,669	1	357.597,589 289.525,225	2.21

** Lungimile segmentelor sunt determinate în planul de proiecție Stereo 70 și sunt rotunjite la 1 milimetru.

*** Distanța dintre puncte este formată din segmente cumulate ce sunt mai mici decât valoarea 1 milimetru.

**DATE DESPRE IMOBILUL NR. 10648**

Oficiul de Cadastru și Publicitate Imobiliară DOLJ
Biroul de Cadastru și Publicitate Imobiliară Craiova

A. Partea I. Descrierea imobilului

TEREN Extravilan

Adresa: Jud. Dolj, T213, P116

Nr. Crt	Nr cadastral Nr. topografic	Suprafața* (mp)	Observații / Referințe
A1		2.500	Sector cadastral:26 Teren neimprejmuit;

B. Partea II. Proprietari și acte

Inscrieri privitoare la dreptul de proprietate și alte drepturi reale	Referințe
/	
Act Administrativ nr. TDP NR 2019-9686, din 12/04/1996 emis de CJ DOLJ;	
B1	A1
Intabulare, drept de PROPRIETATE, dobandit prin Reconstituire, cota actuala 1/1 1) DASCĂLU AUREL	

C. Partea III. SARCINI .

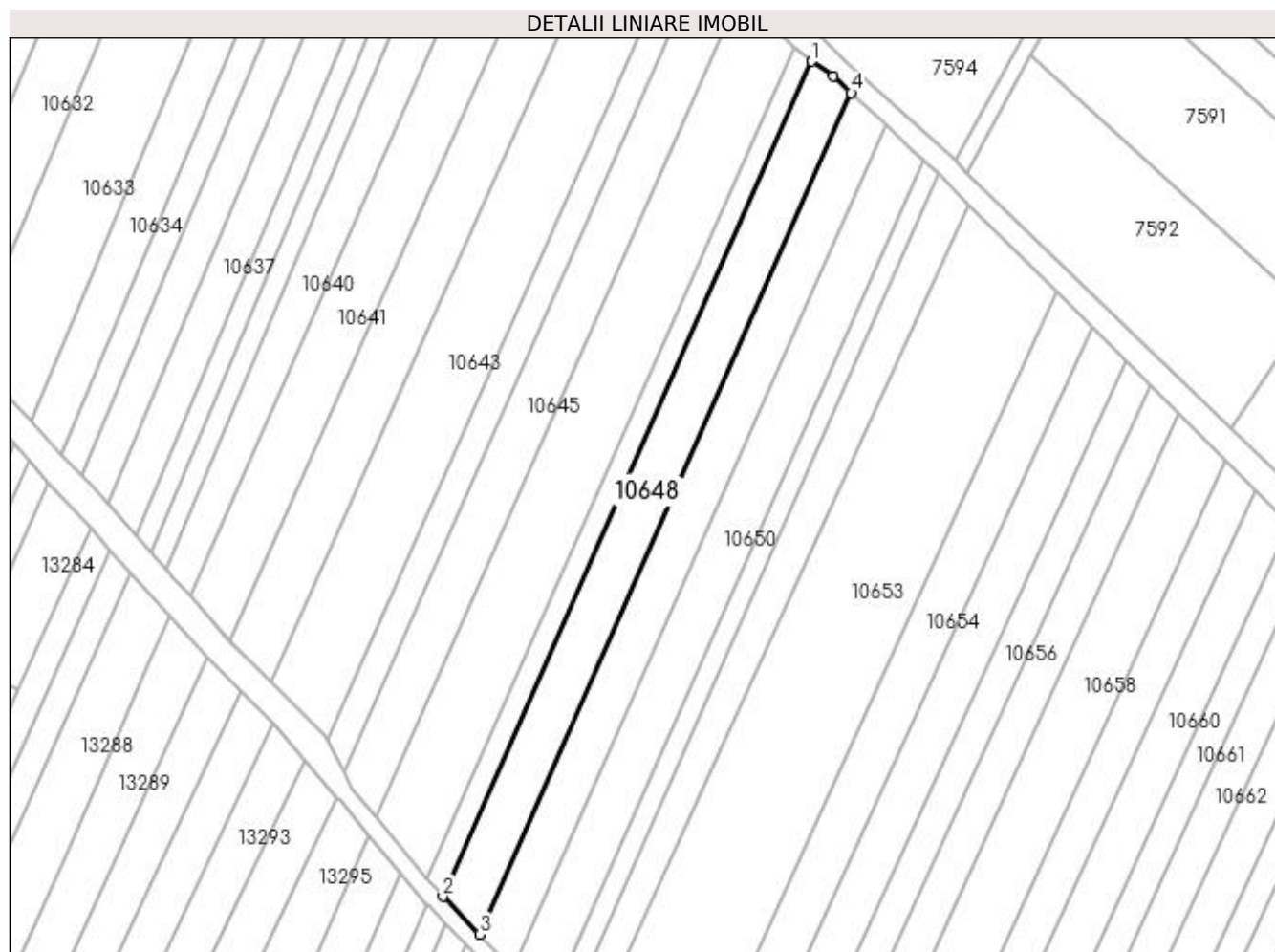
Inscrieri privind dezmembramintele dreptului de proprietate, drepturi reale de garanție și sarcini	Referințe
NU SUNT	

Anexa Nr. 1 La Partea I

Teren

Nr cadastral	Suprafața (mp)*	Observații / Referințe
	2.500	

* Suprafața este determinată în planul de proiecție Stereo 70.



Date referitoare la teren

Crt	Categorie folosință	Intra vilan	Suprafața (mp)	Tarla	Parcelă	Nr. topo	Observații / Referințe
1	vie	NU	2.500	213	116	-	

Lungime Segmente

1) Valorile lungimilor segmentelor sunt obținute din proiecție în plan.

Punct început	X / Y	Punct sfârșit	X / Y	Lungime segment (** (m)
1	357.601,723 289.521,915	2	357.514,573 289.324,793	215.528
2	357.514,573 289.324,793	3	357.523,246 289.315,864	12.448
3	357.523,246 289.315,864	4	357.611,061 289.514,49	217.172
4	357.611,061 289.514,49	5	357.606,826 289.518,425	5.781
5	357.606,826 289.518,425	1	357.601,723 289.521,915	6.182

**** Lungimile segmentelor sunt determinate în planul de proiecție Stereo 70 și sunt rotunjite la 1 milimetru.**

***** Distanța dintre puncte este formată din segmente cumulate ce sunt mai mici decât valoarea 1 milimetru.**

**DATE DESPRE IMOBILUL NR. 10649**

Oficiul de Cadastru și Publicitate Imobiliară DOLJ
Biroul de Cadastru și Publicitate Imobiliară Craiova

A. Partea I. Descrierea imobilului

TEREN Extravilan

Adresa: Jud. Dolj, T213, P117

Nr. Crt	Nr cadastral Nr. topografic	Suprafața* (mp)	Observații / Referințe
A1		2.300	Sector cadastral:26 Teren neimprejmuit;

B. Partea II. Proprietari și acte

Inscrieri privitoare la dreptul de proprietate și alte drepturi reale		Referințe
/		
Act Normativ nr. LEGEA 7, din 13/03/1996 emis de PARLAMENTUL ROMANIEI;		
B1	Inscrierea provizorie, drept de PROPRIETATE, dobandit prin Lege, cota actuala 1/1 1) PROPRIETAR NEIDENTIFICAT, PROPRIETAR NEIDENTIFICAT	A1

C. Partea III. SARCINI .

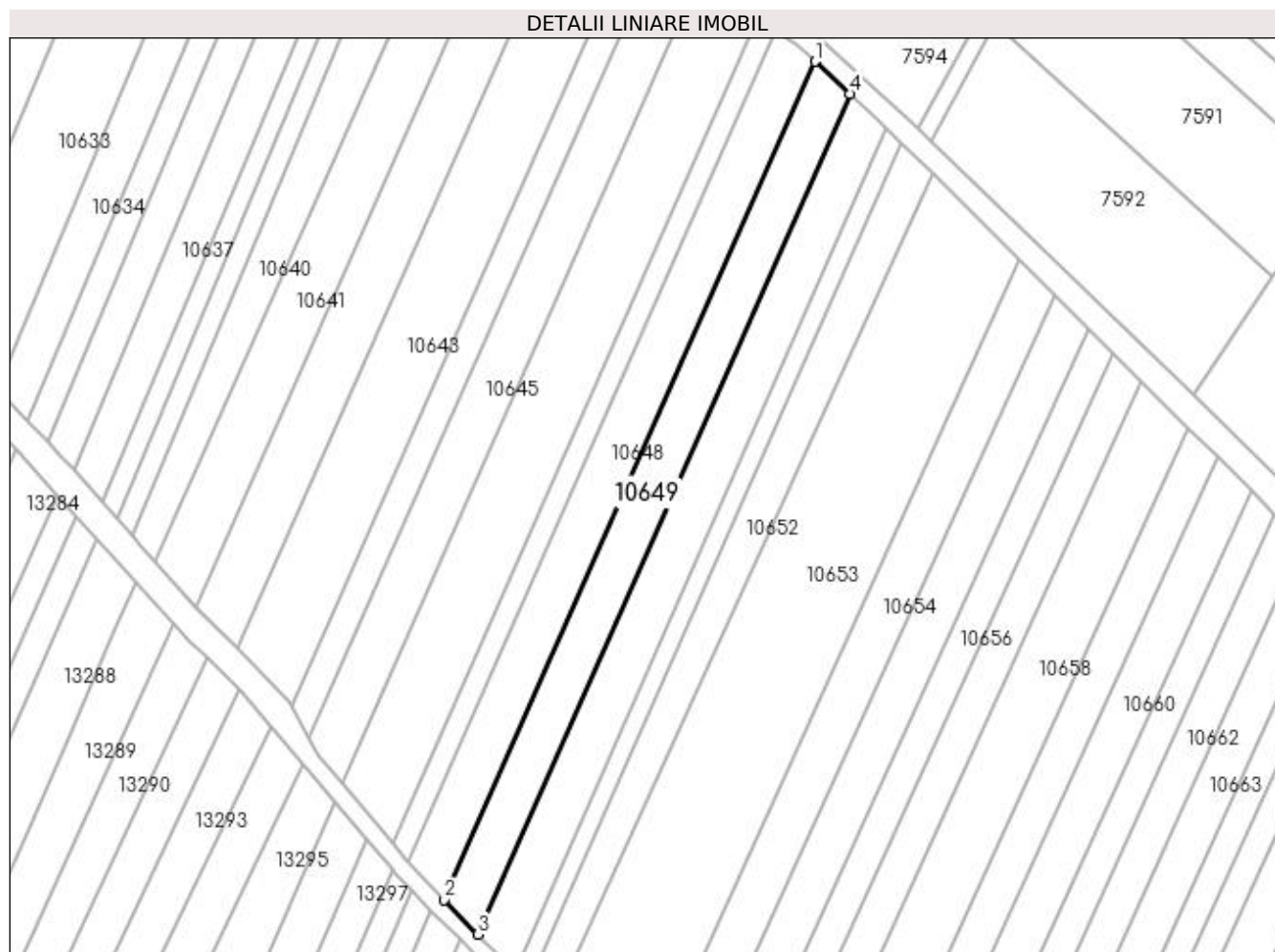
Inscrieri privind dezmembramintele dreptului de proprietate, drepturi reale de garanție și sarcini	Referințe
NU SUNT	

Anexa Nr. 1 La Partea I

Teren

Nr cadastral	Suprafața (mp)*	Observații / Referințe
	2.300	

* Suprafața este determinată în planul de proiecție Stereo 70.



Date referitoare la teren

Crt	Categorie folosință	Intra vilan	Suprafața (mp)	Tarla	Parcelă	Nr. topo	Observații / Referințe
1	vie	NU	2.300	213	117	-	

Lungime Segmente

1) Valorile lungimilor segmentelor sunt obținute din proiecție în plan.

Punct început	X / Y	Punct sfârșit	X / Y	Lungime segment (** (m)
1	357.611,061 289.514,49	2	357.523,246 289.315,864	217.172
2	357.523,246 289.315,864	3	357.531,193 289.307,684	11.405
3	357.531,193 289.307,684	4	357.619,258 289.506,876	217.791
4	357.619,258 289.506,876	1	357.611,061 289.514,49	11.188

**** Lungimile segmentelor sunt determinate în planul de proiecție Stereo 70 și sunt rotunjite la 1 milimetru.**

***** Distanța dintre puncte este formată din segmente cumulate ce sunt mai mici decât valoarea 1 milimetru.**

**DATE DESPRE IMOBILUL NR. 10650**

Oficiul de Cadastru și Publicitate Imobiliară DOLJ
Biroul de Cadastru și Publicitate Imobiliară Craiova

A. Partea I. Descrierea imobilului

TEREN Extravilan

Adresa: Jud. Dolj, T213, P118, 119

Nr. Crt	Nr cadastral Nr. topografic	Suprafața* (mp)	Observații / Referințe
A1		2.500	Sector cadastral:26 Teren neimprejmuit;

B. Partea II. Proprietari și acte

Inscrieri privitoare la dreptul de proprietate și alte drepturi reale	Referințe
/	
Act Administrativ nr. TDP NR 2184-9700, din 09/07/1996 emis de CJ DOLJ;	
B1	A1
Intabulare, drept de PROPRIETATE, dobândit prin Reconstituire, cota actuala 1/1 1) ISTRATE CONSTANTIN	

C. Partea III. SARCINI .

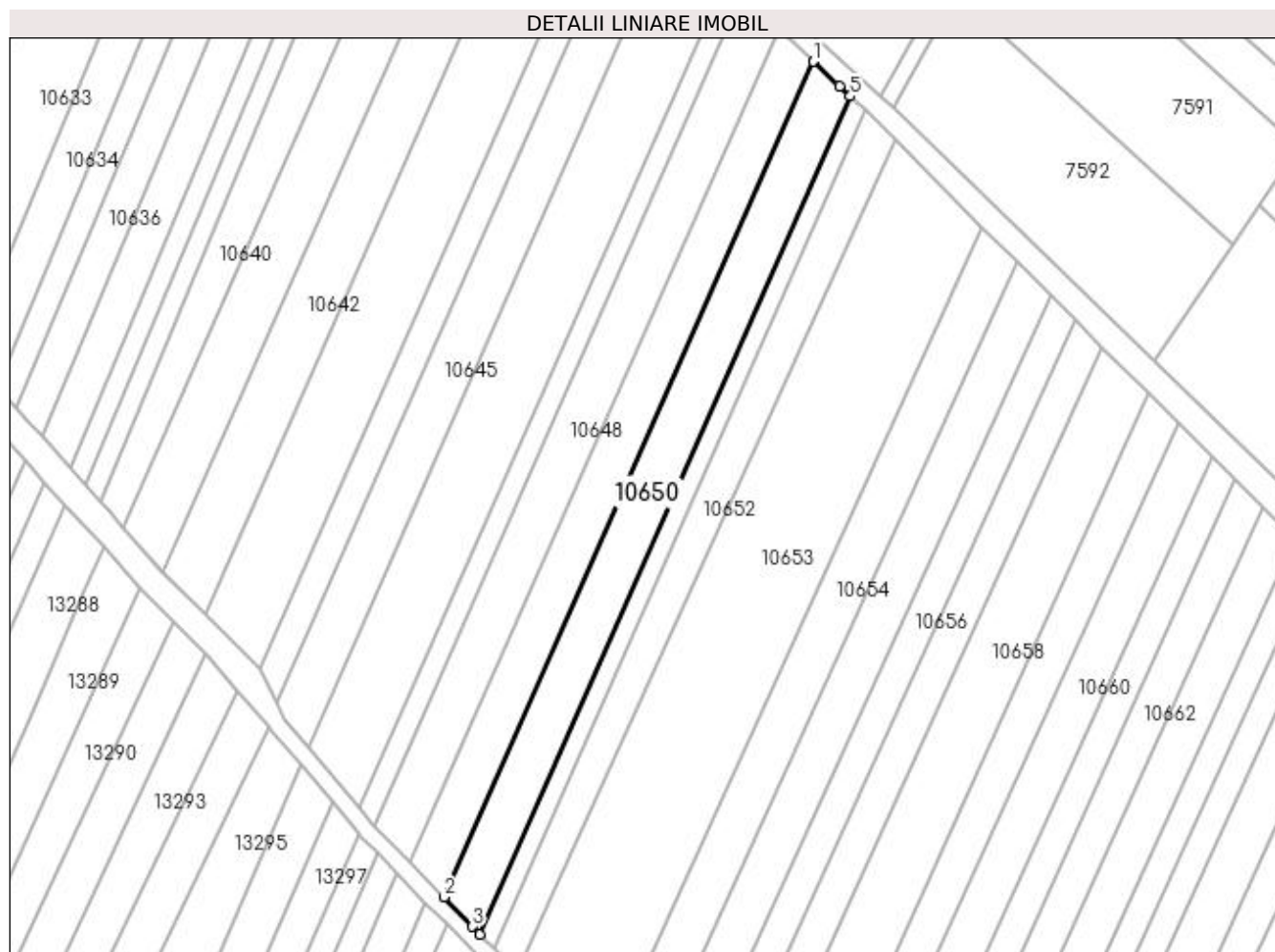
Inscrieri privind dezmembramintele dreptului de proprietate, drepturi reale de garanție și sarcini	Referințe
NU SUNT	

Anexa Nr. 1 La Partea I

Teren

Nr cadastral	Suprafața (mp)*	Observații / Referințe
	2.500	

* Suprafața este determinată în planul de proiecție Stereo 70.



Date referitoare la teren

Crt	Categorie folosință	Intra vilan	Suprafața (mp)	Tarla	Parcelă	Nr. topo	Observații / Referințe
1	arabil	NU	800	213	118	-	
2	vie	NU	1.700	213	119	-	

Lungime Segmente

1) Valorile lungimilor segmentelor sunt obținute din proiecție în plan.

Punct început	X / Y	Punct sfârșit	X / Y	Lungime segment (** (m)
1	357.619,258 289.506,876	2	357.531,193 289.307,684	217.791
2	357.531,193 289.307,684	3	357.537,999 289.300,678	9.768
3	357.537,999 289.300,678	4	357.539,805 289.298,819	2.592
4	357.539,805 289.298,819	5	357.628,141 289.498,624	218.461

Punct început	X / Y	Punct sfârșit	X / Y	Lungime segment (** (m)
5	357.628,141 289.498,624	6	357.625,566 289.501,016	3.515
6	357.625,566 289.501,016	1	357.619,258 289.506,876	8.61

** Lungimile segmentelor sunt determinate în planul de proiecție Stereo 70 și sunt rotunjite la 1 milimetru.

*** Distanța dintre puncte este formată din segmente cumulate ce sunt mai mici decât valoarea 1 milimetru.

**DATE DESPRE IMOBILUL NR. 10651**

Oficiul de Cadastru și Publicitate Imobiliară DOLJ
Biroul de Cadastru și Publicitate Imobiliară Craiova

A. Partea I. Descrierea imobilului

TEREN Extravilan

Adresa: Jud. Dolj, T213, P120

Nr. Crt	Nr cadastral Nr. topografic	Suprafața* (mp)	Observații / Referințe
A1	34930	1.000	Sector cadastral:26 Teren neimprejmuit;

B. Partea II. Proprietari și acte

Inscrieri privitoare la dreptul de proprietate și alte drepturi reale		Referințe
60479 / 29/03/2019		
Act Notarial nr. 1016, din 28/03/2019 emis de Budiana Ionut Razvan;		
B1	Intabulare, drept de PROPRIETATE, dobandit prin Conventie, cota actuala 1/1 1) DORONDEL FLORIN-REMUS 2) DORONDEL ANDREEA-MARIANA	A1

C. Partea III. SARCINI .

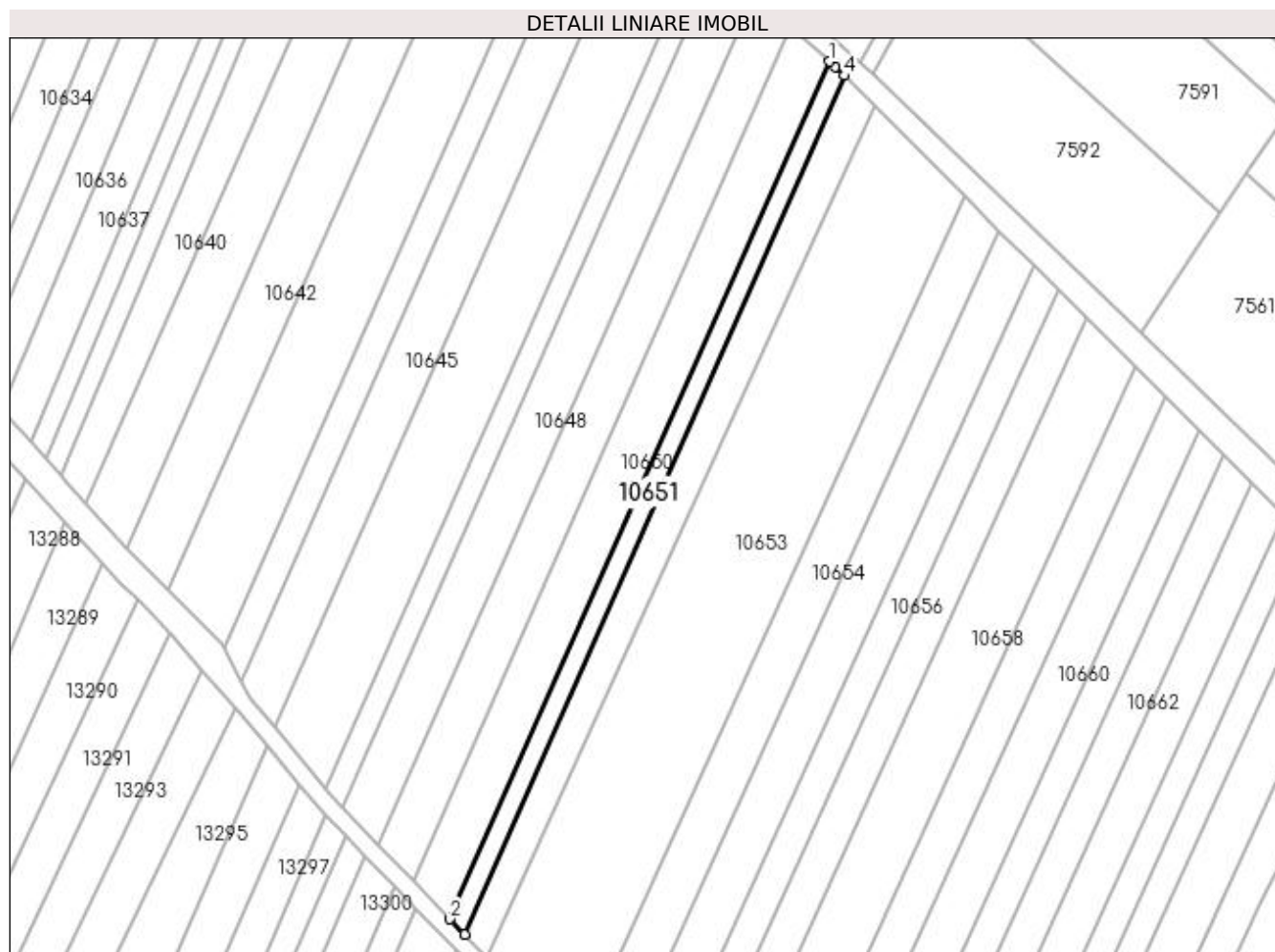
Inscrieri privind dezmembramintele dreptului de proprietate, drepturi reale de garanție și sarcini	Referințe
NU SUNT	

Anexa Nr. 1 La Partea I

Teren

Nr cadastral	Suprafața (mp)*	Observații / Referințe
34930	1.000	

* Suprafața este determinată în planul de proiecție Stereo 70.



Date referitoare la teren

Crt	Categorie folosință	Intravilan	Suprafața (mp)	Tarla	Parcelă	Nr. topo	Observații / Referințe
1	vie	NU	1.000	213	120	-	

Lungime Segmente

1) Valorile lungimilor segmentelor sunt obținute din proiecție în plan.

Punct început	X / Y	Punct sfârșit	X / Y	Lungime segment (** (m)
1	357.628,141 289.498,624	2	357.539,805 289.298,819	218.461
2	357.539,805 289.298,819	3	357.543,242 289.295,281	4.933
3	357.543,242 289.295,281	4	357.631,687 289.495,33	218.728
4	357.631,687 289.495,33	5	357.629,472 289.497,388	3.024
5	357.629,472 289.497,388	1	357.628,141 289.498,624	1.816

**** Lungimile segmentelor sunt determinate în planul de proiecție Stereo 70 și sunt rotunjite la 1 milimetru.**

***** Distanța dintre puncte este formată din segmente cumulate ce sunt mai mici decât valoarea 1 milimetru.**

**DATE DESPRE IMOBILUL NR. 10652**

Oficiul de Cadastru și Publicitate Imobiliară DOLJ
Biroul de Cadastru și Publicitate Imobiliară Craiova

A. Partea I. Descrierea imobilului

TEREN Extravilan

Adresa: Jud. Dolj, T213, P121

Nr. Crt	Nr cadastral Nr. topografic	Suprafața* (mp)	Observații / Referințe
A1		1.800	Sector cadastral:26 Teren neimprejmuit;

B. Partea II. Proprietari și acte

Inscrieri privitoare la dreptul de proprietate și alte drepturi reale		Referințe
/		
Act Notarial nr. CM NR 339, din 20/09/2004 emis de NP STOENESCU FLOREA (TDP NR 1782-58840/11-12-1995);		
B1	Intabulare, drept de PROPRIETATE, dobandit prin Succesiune, cota actuala 1/1 1) CATANA PACHE 2) MELCEA EGERIA 3) CATANA NICOLAE 4) CATANA ION	A1

C. Partea III. SARCINI .

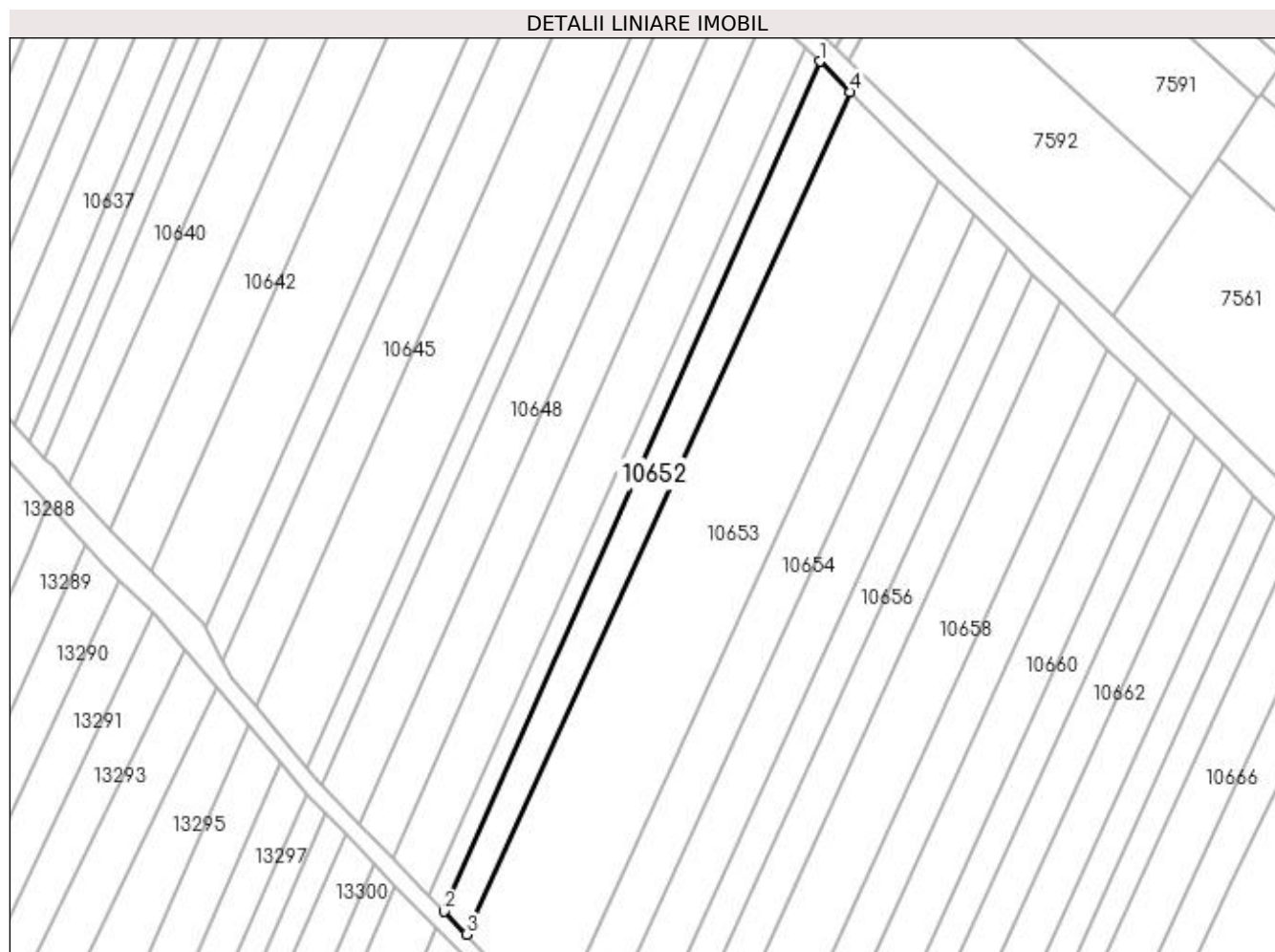
Inscrieri privind dezmembramintele dreptului de proprietate, drepturi reale de garanție și sarcini	Referințe
NU SUNT	

Anexa Nr. 1 La Partea I

Teren

Nr cadastral	Suprafața (mp)*	Observații / Referințe
	1.800	

* Suprafața este determinată în planul de proiecție Stereo 70.



Date referitoare la teren

Crt	Categorie folosință	Intra vilan	Suprafața (mp)	Tarla	Parcelă	Nr. topo	Observații / Referințe
1	vie	NU	1.800	213	121	-	

Lungime Segmente

1) Valorile lungimilor segmentelor sunt obținute din proiecție în plan.

Punct început	X / Y	Punct sfârșit	X / Y	Lungime segment (** (m)
1	357.631,687 289.495,33	2	357.543,242 289.295,281	218.728
2	357.543,242 289.295,281	3	357.548,519 289.289,848	7.574
3	357.548,519 289.289,848	4	357.638,84 289.488,189	217.938
4	357.638,84 289.488,189	1	357.631,687 289.495,33	10.107

**** Lungimile segmentelor sunt determinate în planul de proiecție Stereo 70 și sunt rotunjite la 1 milimetru.**

***** Distanța dintre puncte este formată din segmente cumulate ce sunt mai mici decât valoarea 1 milimetru.**

**DATE DESPRE IMOBILUL NR. 10653**

Oficiul de Cadastru și Publicitate Imobiliară DOLJ
Biroul de Cadastru și Publicitate Imobiliară Craiova

A. Partea I. Descrierea imobilului

TEREN Extravilan

Adresa: Jud. Dolj, T213, P123, 122

Nr. Crt	Nr cadastral Nr. topografic	Suprafața* (mp)	Observații / Referințe
A1		6.000	Sector cadastral:26 Teren neimprejmuit;

B. Partea II. Proprietari și acte

Inscrieri privitoare la dreptul de proprietate și alte drepturi reale		Referințe
/		
Hotarare Judecatoreasca nr. SC NR. 1770, din 12/10/2011 emis de JUDECATORIA CALAFAT (TDP NR. 761-9687/ 11-04-1994);		
B1	Intabulare, drept de PROPRIETATE, dobandit prin Hotarare Judecatoreasca, cota actuala 1/1 1) CATANA STEFAN-CRISTIAN	A1

C. Partea III. SARCINI .

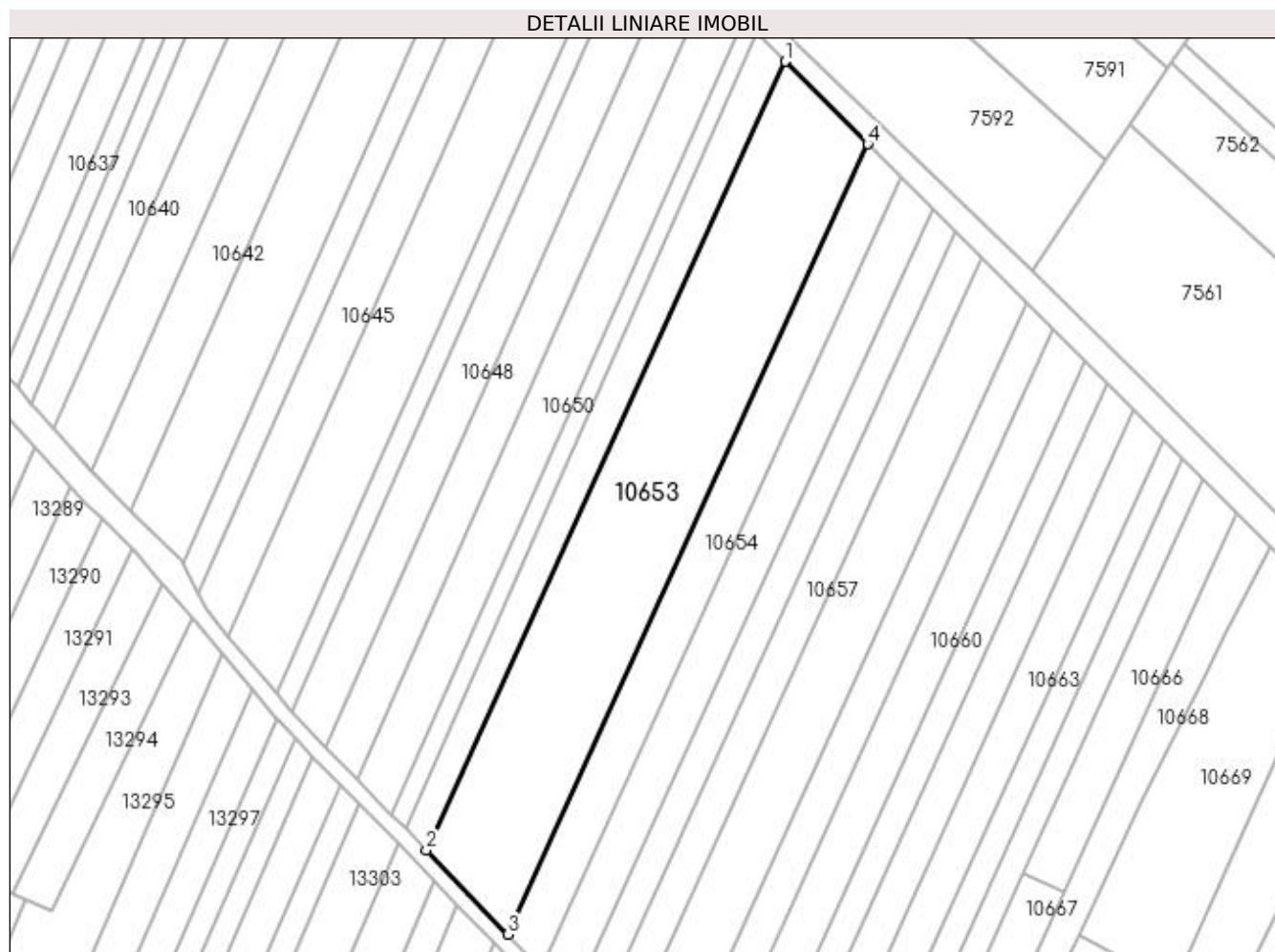
Inscrieri privind dezmembramintele dreptului de proprietate, drepturi reale de garanție și sarcini	Referințe
NU SUNT	

Anexa Nr. 1 La Partea I

Teren

Nr cadastral	Suprafața (mp)*	Observații / Referințe
	6.000	

* Suprafața este determinată în planul de proiecție Stereo 70.



Date referitoare la teren

Crt	Categorie folosință	Intra vilan	Suprafața (mp)	Tarla	Parcelă	Nr. topo	Observații / Referințe
1	arabil	NU	2.500	213	123	-	
2	vie	NU	3.500	213	122	-	

Lungime Segmente

1) Valorile lungimilor segmentelor sunt obținute din proiecție în plan.

Punct început	X / Y	Punct sfârșit	X / Y	Lungime segment (** (m)
1	357.638,84 289.488,189	2	357.548,519 289.289,848	217.938
2	357.548,519 289.289,848	3	357.569,093 289.268,67	29.526
3	357.569,093 289.268,67	4	357.659,614 289.467,449	218.42
4	357.659,614 289.467,449	1	357.638,84 289.488,189	29.355

**** Lungimile segmentelor sunt determinate în planul de proiecție Stereo 70 și sunt rotunjite la 1 milimetru.**

***** Distanța dintre puncte este formată din segmente cumulate ce sunt mai mici decât valoarea 1 milimetru.**

**DATE DESPRE IMOBILUL NR. 10654**

Oficiul de Cadastru și Publicitate Imobiliară DOLJ
Biroul de Cadastru și Publicitate Imobiliară Craiova

A. Partea I. Descrierea imobilului

TEREN Extravilan

Adresa: Jud. Dolj, T213, P125, 124

Nr. Crt	Nr cadastral Nr. topografic	Suprafața* (mp)	Observații / Referințe
A1		2.400	Sector cadastral:26 Teren neimpregmuit;

B. Partea II. Proprietari și acte

Inscrieri privitoare la dreptul de proprietate și alte drepturi reale		Referințe
/		
Act Notarial nr. CM NR. 47, din 05/03/2012 emis de NP STOENESCU FLOREA (TDP NR. 1491-48941/13-02-1995);		
B1	Intabulare, drept de PROPRIETATE, dobandit prin Succesiune, cota actuala 1/2 1) OPREA MARIA	A1
Act Administrativ nr. TDP Nr. 1491-48941, din 13/02/1995 emis de CJ Dolj;		
B2	Intabulare, drept de PROPRIETATE, dobandit prin Reconstituire, cota actuala 1/2 1) DASCALU IOANA	A1

C. Partea III. SARCINI .

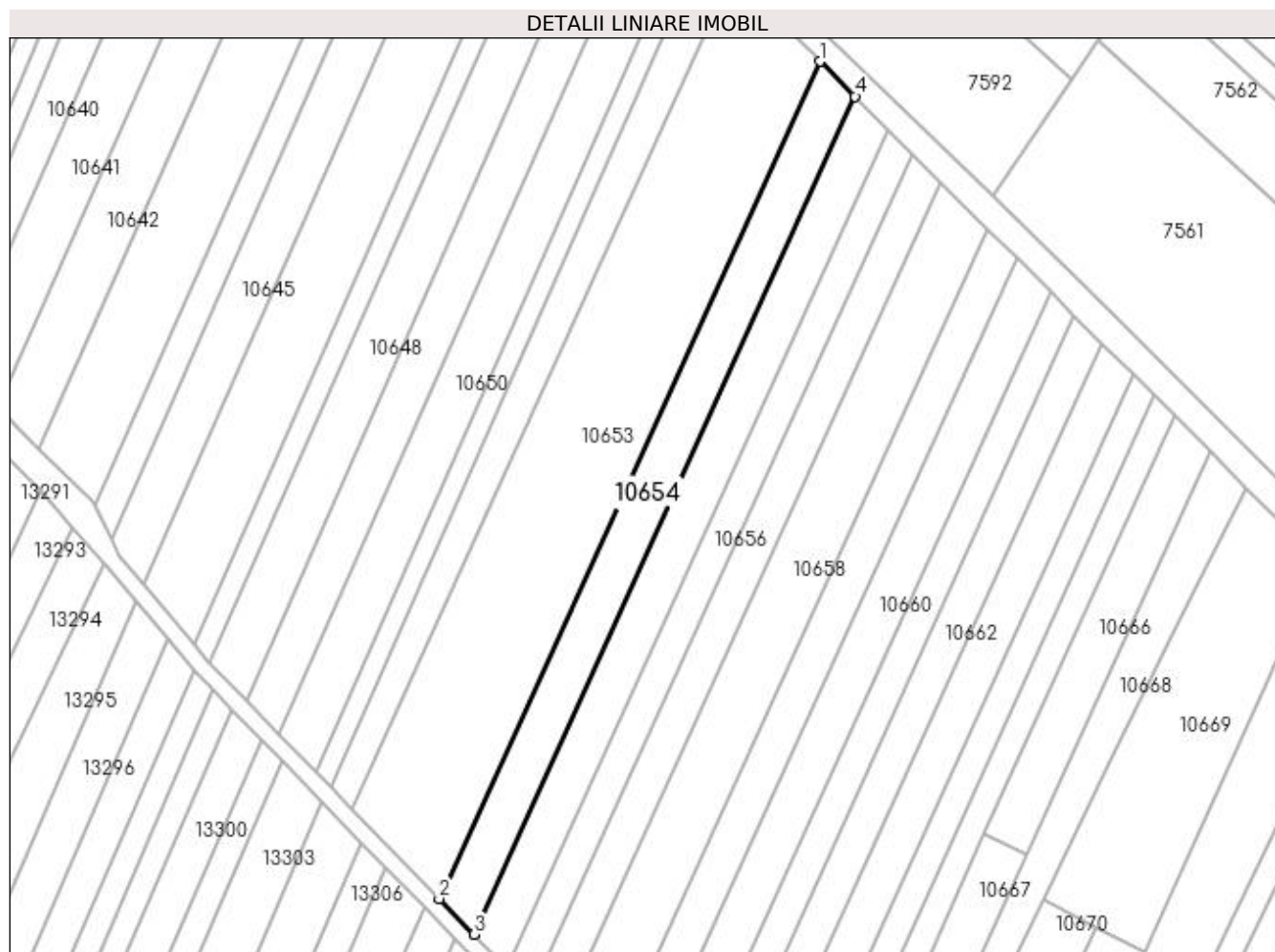
Inscrieri privind dezmembramintele dreptului de proprietate, drepturi reale de garanție și sarcini	Referințe
NU SUNT	

Anexa Nr. 1 La Partea I

Teren

Nr cadastral	Suprafața (mp)*	Observații / Referințe
	2.400	

* Suprafața este determinată în planul de proiecție Stereo 70.



Date referitoare la teren

Crt	Categorie folosință	Intravilan	Suprafața (mp)	Tarla	Parcelă	Nr. topo	Observații / Referințe
1	arabil	NU	500	213	125	-	
2	vie	NU	1.900	213	124	-	

Lungime Segmente

1) Valorile lungimilor segmentelor sunt obținute din proiecție în plan.

Punct început	X / Y	Punct sfârșit	X / Y	Lungime segment (** (m)
1	357.659,614 289.467,449	2	357.569,093 289.268,67	218.42
2	357.569,093 289.268,67	3	357.577,309 289.260,212	11.792
3	357.577,309 289.260,212	4	357.667,91 289.459,166	218.612
4	357.667,91 289.459,166	1	357.659,614 289.467,449	11.723

**** Lungimile segmentelor sunt determinate în planul de proiecție Stereo 70 și sunt rotunjite la 1 milimetru.**

***** Distanța dintre puncte este formată din segmente cumulate ce sunt mai mici decât valoarea 1 milimetru.**

**DATE DESPRE IMOBILUL NR. 10655**

Oficiul de Cadastru și Publicitate Imobiliară DOLJ
Biroul de Cadastru și Publicitate Imobiliară Craiova

A. Partea I. Descrierea imobilului

TEREN Extravilan

Adresa: Jud. Dolj, T213, P126

Nr. Crt	Nr cadastral Nr. topografic	Suprafața* (mp)	Observații / Referințe
A1		2.300	Sector cadastral:26 Teren neimprejmuit;

B. Partea II. Proprietari și acte

Inscrieri privitoare la dreptul de proprietate și alte drepturi reale		Referințe
/		
Act Notarial nr. CM NR 194, din 20/07/2020 emis de NP STOENESCU FLOREA (TDP NR 1734-58840/29-11-1995);		
B1	Intabulare, drept de PROPRIETATE, dobandit prin Succesiune, cota actuala 1/1 1) DASCALU ELENA 2) DASCALU PETRE 3) DASCALU MARCEL-GHEORGHE	A1

C. Partea III. SARCINI .

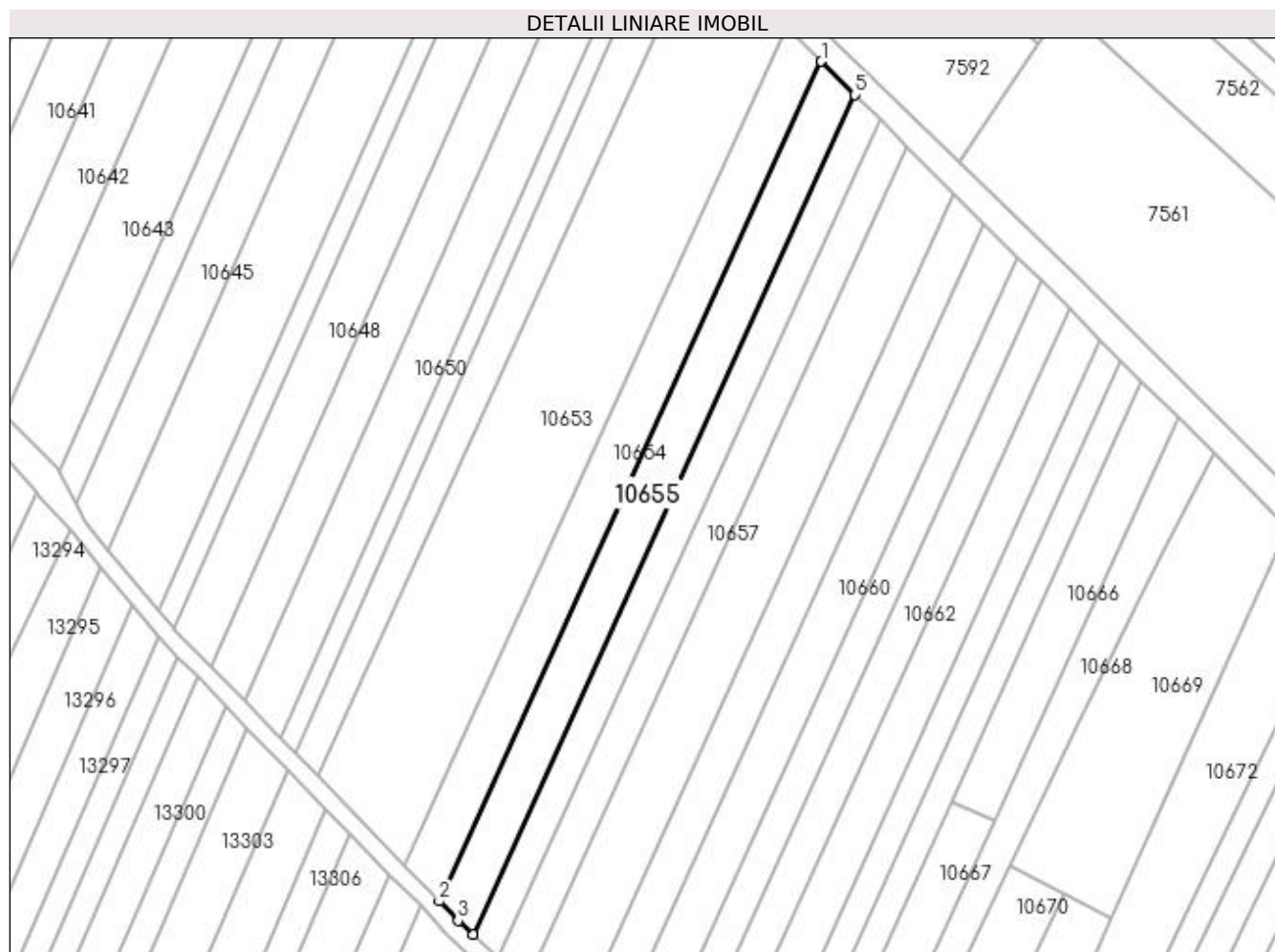
Inscrieri privind dezmembramintele dreptului de proprietate, drepturi reale de garanție și sarcini	Referințe
NU SUNT	

Anexa Nr. 1 La Partea I

Teren

Nr cadastral	Suprafața (mp)*	Observații / Referințe
	2.300	

* Suprafața este determinată în planul de proiecție Stereo 70.



Date referitoare la teren

Crt	Categorie folosință	Intra vilan	Suprafața (mp)	Tarla	Parcelă	Nr. topo	Observații / Referințe
1	vie	NU	2.300	213	126	-	

Lungime Segmente

1) Valorile lungimilor segmentelor sunt obținute din proiecție în plan.

Punct început	X / Y	Punct sfârșit	X / Y	Lungime segment (** (m)
1	357.667,91 289.459,166	2	357.577,309 289.260,212	218.612
2	357.577,309 289.260,212	3	357.581,786 289.255,604	6.425
3	357.581,786 289.255,604	4	357.585,298 289.252,372	4.773
4	357.585,298 289.252,372	5	357.675,856 289.451,233	218.51
5	357.675,856 289.451,233	1	357.667,91 289.459,166	11.228

**** Lungimile segmentelor sunt determinate în planul de proiecție Stereo 70 și sunt rotunjite la 1 milimetru.**

***** Distanța dintre puncte este formată din segmente cumulate ce sunt mai mici decât valoarea 1 milimetru.**

**DATE DESPRE IMOBILUL NR. 10656**

Oficiul de Cadastru și Publicitate Imobiliară DOLJ
Biroul de Cadastru și Publicitate Imobiliară Craiova

A. Partea I. Descrierea imobilului

TEREN Extravilan

Adresa: Jud. Dolj, T213, P128, 129

Nr. Crt	Nr cadastral Nr. topografic	Suprafața* (mp)	Observații / Referințe
A1		1.700	Sector cadastral:26 Teren neimprejmuit;

B. Partea II. Proprietari și acte

Inscrieri privitoare la dreptul de proprietate și alte drepturi reale	Referințe
/	
Act Administrativ nr. TDP NR 3718-48431, din 17/04/1997 emis de CJ DOLJ;	
B1	A1
Intabulare, drept de PROPRIETATE, dobandit prin Reconstituire, cota actuala 1/1 1) MITROI MARIN	

C. Partea III. SARCINI .

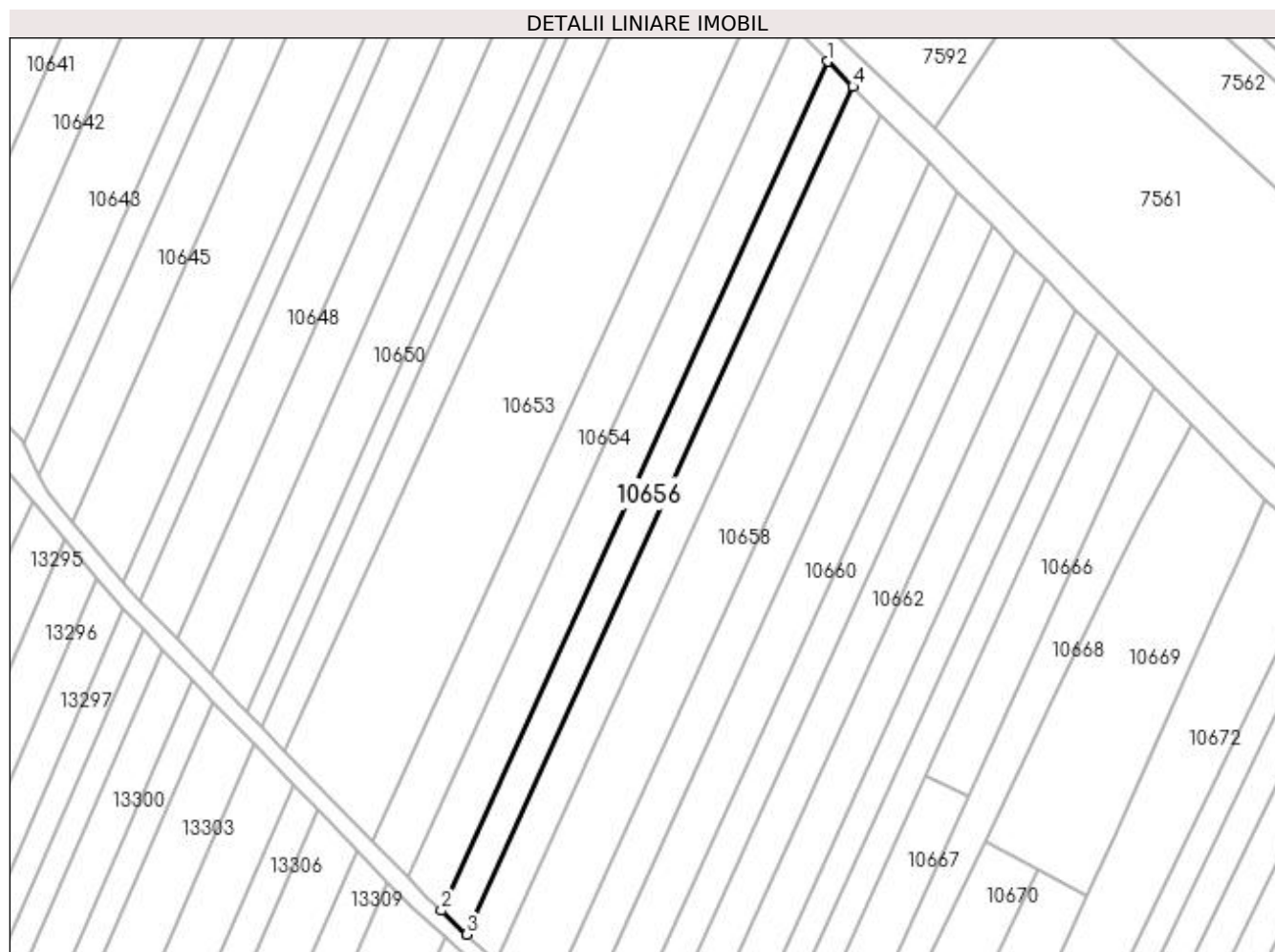
Inscrieri privind dezmembramintele dreptului de proprietate, drepturi reale de garanție și sarcini	Referințe
NU SUNT	

Anexa Nr. 1 La Partea I

Teren

Nr cadastral	Suprafața (mp)*	Observații / Referințe
	1.700	

* Suprafața este determinată în planul de proiecție Stereo 70.



Date referitoare la teren

Crt	Categorie folosință	Intra vilan	Suprafața (mp)	Tarla	Parcelă	Nr. topo	Observații / Referințe
1	vie	NU	400	213	128	-	
2	arabil	NU	1.300	213	129	-	

Lungime Segmente

1) Valorile lungimilor segmentelor sunt obținute din proiecție în plan.

Punct început	X / Y	Punct sfârșit	X / Y	Lungime segment (** (m)
1	357.675,856 289.451,233	2	357.585,298 289.252,372	218.51
2	357.585,298 289.252,372	3	357.591,327 289.246,824	8.193
3	357.591,327 289.246,824	4	357.681,738 289.445,361	218.154
4	357.681,738 289.445,361	1	357.675,856 289.451,233	8.311

**** Lungimile segmentelor sunt determinate în planul de proiecție Stereo 70 și sunt rotunjite la 1 milimetru.**

***** Distanța dintre puncte este formată din segmente cumulate ce sunt mai mici decât valoarea 1 milimetru.**

**DATE DESPRE IMOBILUL NR. 10657**

Oficiul de Cadastru și Publicitate Imobiliară DOLJ
Biroul de Cadastru și Publicitate Imobiliară Craiova

A. Partea I. Descrierea imobilului

TEREN Extravilan

Adresa: Jud. Dolj, T213, P130

Nr. Crt	Nr cadastral Nr. topografic	Suprafața* (mp)	Observații / Referințe
A1		1.900	Sector cadastral:26 Teren neimprejmuit;

B. Partea II. Proprietari și acte

Inscrieri privitoare la dreptul de proprietate și alte drepturi reale	Referințe
/	
Act Administrativ nr. TDP NR 4281-46619, din 21/09/2002 emis de CJ DOLJ;	
B1	A1
Intabulare, drept de PROPRIETATE, dobandit prin Reconstituire, cota actuala 1/1 1) MITROI CONSTANTIN	

C. Partea III. SARCINI .

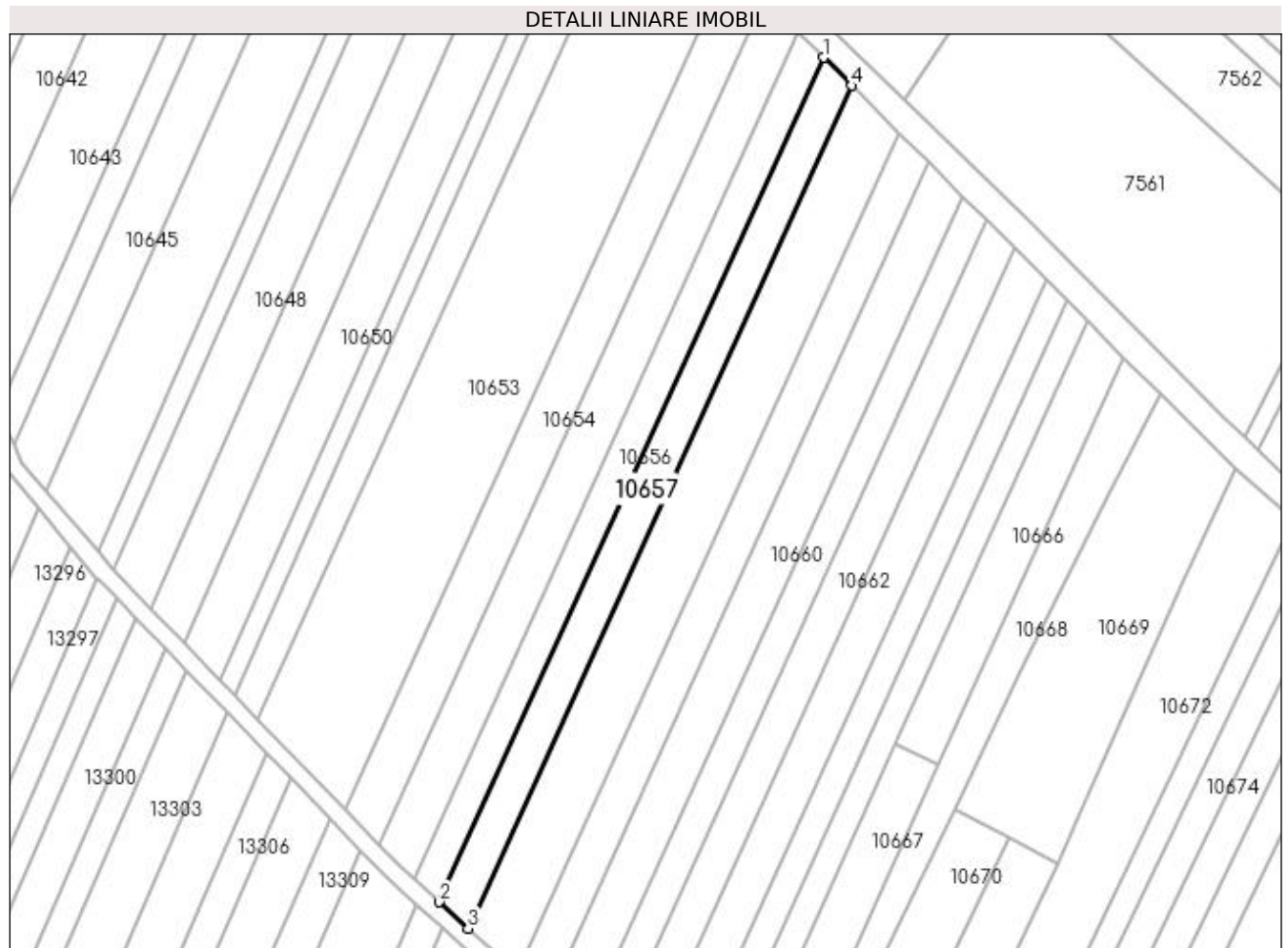
Inscrieri privind dezmembramintele dreptului de proprietate, drepturi reale de garanție și sarcini	Referințe
NU SUNT	

Anexa Nr. 1 La Partea I

Teren

Nr cadastral	Suprafața (mp)*	Observații / Referințe
	1.900	

* Suprafața este determinată în planul de proiecție Stereo 70.



Date referitoare la teren

Crt	Categorie folosință	Intra vilan	Suprafața (mp)	Tarla	Parcelă	Nr. topo	Observații / Referințe
1	vie	NU	1.900	213	130	-	

Lungime Segmente

1) Valorile lungimilor segmentelor sunt obținute din proiecție în plan.

Punct început	X / Y	Punct sfârșit	X / Y	Lungime segment (** (m)
1	357.681,738 289.445,361	2	357.591,327 289.246,824	218.154
2	357.591,327 289.246,824	3	357.598,077 289.240,612	9.173
3	357.598,077 289.240,612	4	357.688,323 289.438,787	217.756
4	357.688,323 289.438,787	1	357.681,738 289.445,361	9.305

**** Lungimile segmentelor sunt determinate în planul de proiecție Stereo 70 și sunt rotunjite la 1 milimetru.**

***** Distanța dintre puncte este formată din segmente cumulate ce sunt mai mici decât valoarea 1 milimetru.**

**DATE DESPRE IMOBILUL NR. 10658**

Oficiul de Cadastru și Publicitate Imobiliară DOLJ
Biroul de Cadastru și Publicitate Imobiliară Craiova

A. Partea I. Descrierea imobilului

TEREN Extravilan

Adresa: Jud. Dolj, T213, P132

Nr. Crt	Nr cadastral Nr. topografic	Suprafața* (mp)	Observații / Referințe
A1		3.200	Sector cadastral:26 Teren neimprejmuit;

B. Partea II. Proprietari și acte

Inscrieri privitoare la dreptul de proprietate și alte drepturi reale		Referințe
/		
Act Normativ nr. LEGEA 7, din 13/03/1996 emis de PARLAMENTUL ROMANIEI;		
B1	Inscrierea provizorie, drept de PROPRIETATE, dobandit prin Lege, cota actuala 1/1 1) PROPRIETAR NEIDENTIFICAT, PROPRIETAR NEIDENTIFICAT	A1

C. Partea III. SARCINI .

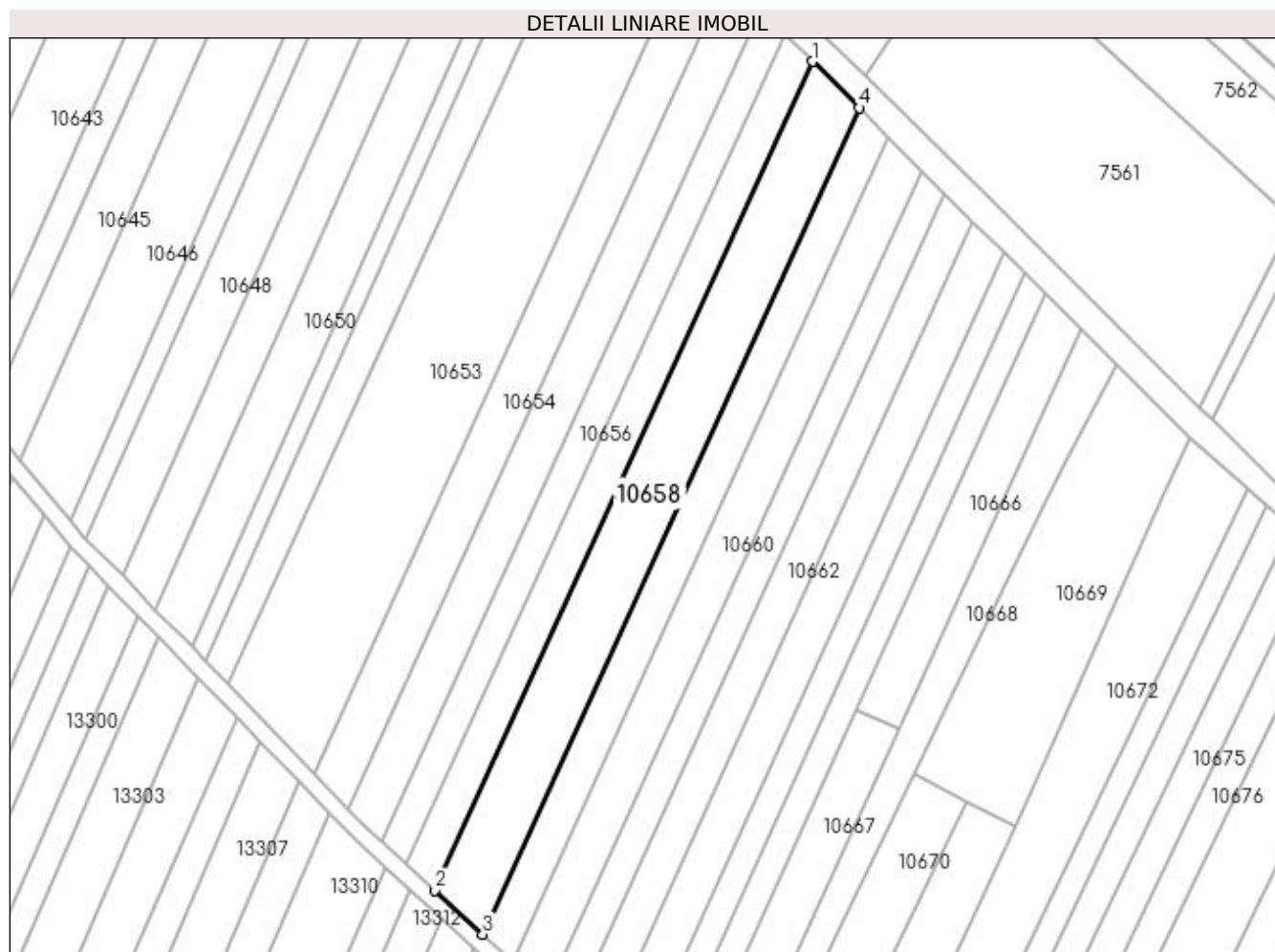
Inscrieri privind dezmembramintele dreptului de proprietate, drepturi reale de garanție și sarcini	Referințe
NU SUNT	

Anexa Nr. 1 La Partea I

Teren

Nr cadastral	Suprafața (mp)*	Observații / Referințe
	3.200	

* Suprafața este determinată în planul de proiecție Stereo 70.



Date referitoare la teren

Crt	Categorie folosință	Intra vilan	Suprafața (mp)	Tarla	Parcelă	Nr. topo	Observații / Referințe
1	vie	NU	3.200	213	132	-	

Lungime Segmente

1) Valorile lungimilor segmentelor sunt obținute din proiecție în plan.

Punct început	X / Y	Punct sfârșit	X / Y	Lungime segment (** (m)
1	357.688,323 289.438,787	2	357.598,077 289.240,612	217.756
2	357.598,077 289.240,612	3	357.609,473 289.230,124	15.488
3	357.609,473 289.230,124	4	357.699,44 289.427,688	217.084
4	357.699,44 289.427,688	1	357.688,323 289.438,787	15.709

**** Lungimile segmentelor sunt determinate în planul de proiecție Stereo 70 și sunt rotunjite la 1 milimetru.**

***** Distanța dintre puncte este formată din segmente cumulate ce sunt mai mici decât valoarea 1 milimetru.**

**DATE DESPRE IMOBILUL NR. 10659**

Oficiul de Cadastru și Publicitate Imobiliară DOLJ
Biroul de Cadastru și Publicitate Imobiliară Craiova

A. Partea I. Descrierea imobilului

TEREN Extravilan

Adresa: Jud. Dolj, T213, P133, 134

Nr. Crt	Nr cadastral Nr. topografic	Suprafața* (mp)	Observații / Referințe
A1		2.000	Sector cadastral:26 Teren neimprejmuit;

B. Partea II. Proprietari și acte

Inscrieri privitoare la dreptul de proprietate și alte drepturi reale	Referințe
/	
Act Administrativ nr. TDP NR 1783-58840, din 11/12/1995 emis de CJ DOLJ;	
B1	A1
Intabulare, drept de PROPRIETATE, dobandit prin Reconstituire, cota actuala 1/1 1) MITROI ANA, LIPSA CNP	

C. Partea III. SARCINI .

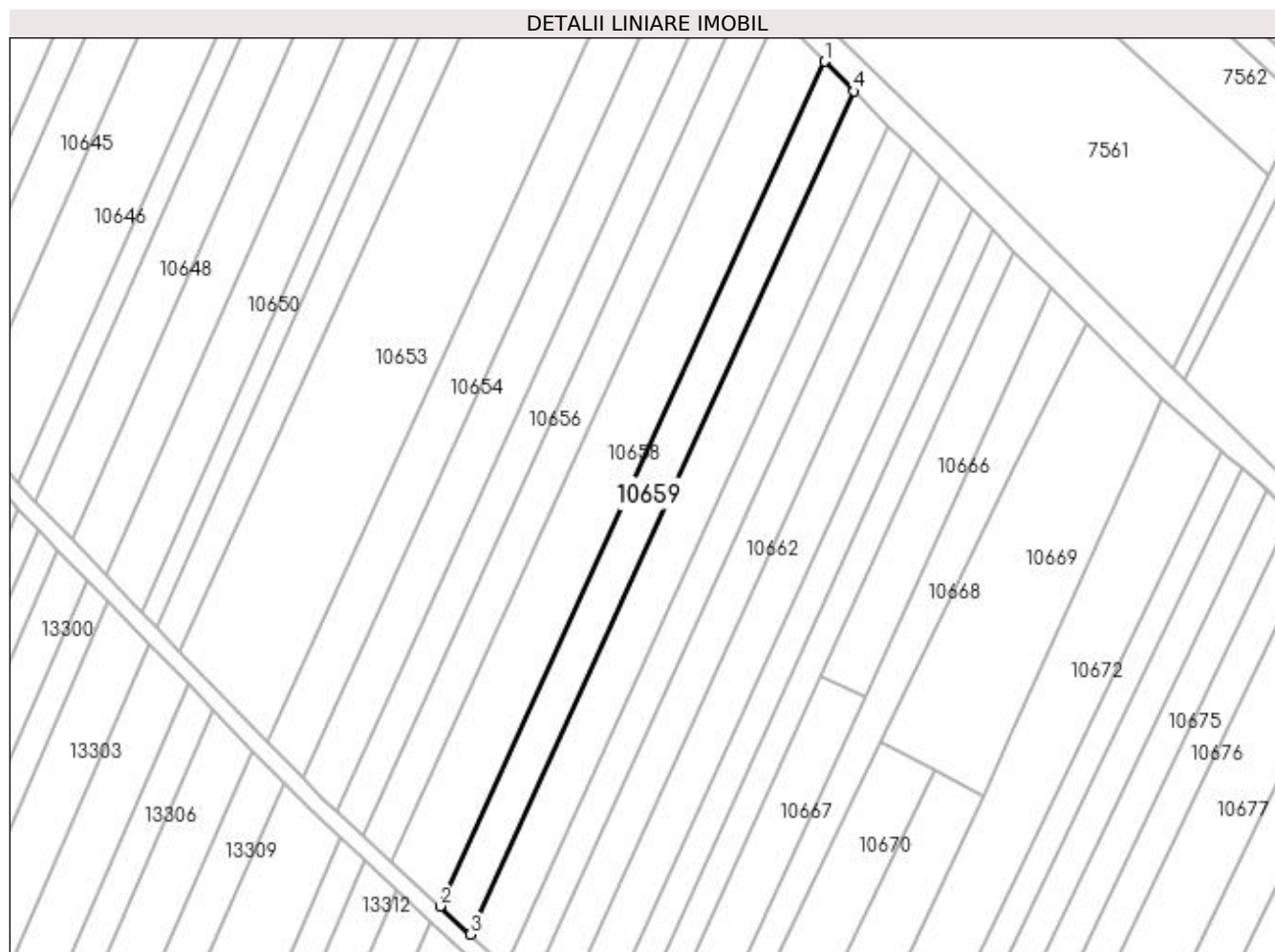
Inscrieri privind dezmembramintele dreptului de proprietate, drepturi reale de garanție și sarcini	Referințe
NU SUNT	

Anexa Nr. 1 La Partea I

Teren

Nr cadastral	Suprafața (mp)*	Observații / Referințe
	2.000	

* Suprafața este determinată în planul de proiecție Stereo 70.



Date referitoare la teren

Crt	Categorie folosință	Intra vilan	Suprafața (mp)	Tarla	Parcelă	Nr. topo	Observații / Referințe
1	vie	NU	800	213	133	-	
2	arabil	NU	1.200	213	134	-	

Lungime Segmente

1) Valorile lungimilor segmentelor sunt obținute din proiecție în plan.

Punct început	X / Y	Punct sfârșit	X / Y	Lungime segment (** (m)
1	357.699,44 289.427,688	2	357.609,473 289.230,124	217.084
2	357.609,473 289.230,124	3	357.616,614 289.223,553	9.704
3	357.616,614 289.223,553	4	357.706,407 289.420,733	216.663
4	357.706,407 289.420,733	1	357.699,44 289.427,688	9.844

**** Lungimile segmentelor sunt determinate în planul de proiecție Stereo 70 și sunt rotunjite la 1 milimetru.**

***** Distanța dintre puncte este formată din segmente cumulate ce sunt mai mici decât valoarea 1 milimetru.**

**DATE DESPRE IMOBILUL NR. 10660**

Oficiul de Cadastru și Publicitate Imobiliară DOLJ
Biroul de Cadastru și Publicitate Imobiliară Craiova

A. Partea I. Descrierea imobilului

TEREN Extravilan

Adresa: Jud. Dolj, T213, P135, 136

Nr. Crt	Nr cadastral Nr. topografic	Suprafața* (mp)	Observații / Referințe
A1		2.300	Sector cadastral:26 Teren neimprejmuit;

B. Partea II. Proprietari și acte

Inscrieri privitoare la dreptul de proprietate și alte drepturi reale		Referințe
/		
Act Notarial nr. CM NR 27, din 27/02/2019 emis de NP BUDIANA IONUT RAZVAN (TDP NR 1987-9574 / 09-04-1996);		
B1	Intabulare, drept de PROPRIETATE, dobandit prin Succesiune, cota actuala 1/1 1) UNTARU STEFAN-CRISTIAN	A1

C. Partea III. SARCINI .

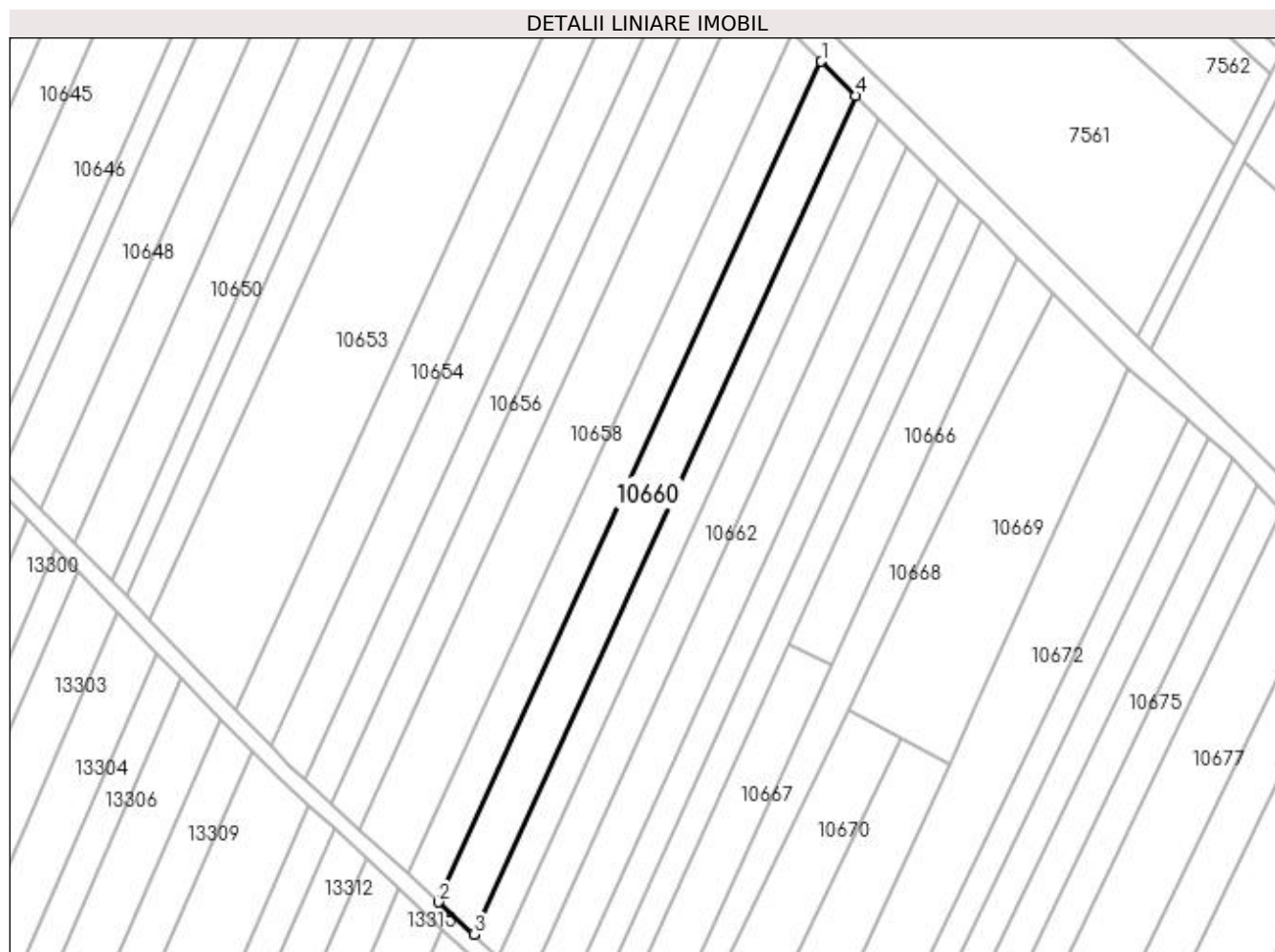
Inscrieri privind dezmembramintele dreptului de proprietate, drepturi reale de garanție și sarcini	Referințe
NU SUNT	

Anexa Nr. 1 La Partea I

Teren

Nr cadastral	Suprafața (mp)*	Observații / Referințe
	2.300	

* Suprafața este determinată în planul de proiecție Stereo 70.



Date referitoare la teren

Crt	Categorie folosință	Intra vilan	Suprafața (mp)	Tarla	Parcelă	Nr. topo	Observații / Referințe
1	arabil	NU	1.100	213	135	-	
2	vie	NU	1.200	213	136	-	

Lungime Segmente

1) Valorile lungimilor segmentelor sunt obținute din proiecție în plan.

Punct început	X / Y	Punct sfârșit	X / Y	Lungime segment (** (m)
1	357.706,407 289.420,733	2	357.616,614 289.223,553	216.663
2	357.616,614 289.223,553	3	357.624,843 289.215,98	11.183
3	357.624,843 289.215,98	4	357.714,435 289.412,718	216.177
4	357.714,435 289.412,718	1	357.706,407 289.420,733	11.344

**** Lungimile segmentelor sunt determinate în planul de proiecție Stereo 70 și sunt rotunjite la 1 milimetru.**

***** Distanța dintre puncte este formată din segmente cumulate ce sunt mai mici decât valoarea 1 milimetru.**

**DATE DESPRE IMOBILUL NR. 10661**

Oficiul de Cadastru și Publicitate Imobiliară DOLJ
Biroul de Cadastru și Publicitate Imobiliară Craiova

A. Partea I. Descrierea imobilului

TEREN Extravilan

Adresa: Jud. Dolj, T213, P137

Nr. Crt	Nr cadastral Nr. topografic	Suprafața* (mp)	Observații / Referințe
A1		1.600	Sector cadastral:26 Teren neimprejmuit;

B. Partea II. Proprietari și acte

Inscrieri privitoare la dreptul de proprietate și alte drepturi reale		Referințe
/		
Act Notarial nr. CM NR. 447, din 09/12/2015 emis de NP STOENESCU FLOREA (TDP NR. 4123-47911/19-12-2000);		
B1	Intabulare, drept de PROPRIETATE, dobandit prin Succesiune, cota actuala 1/4 1) PÎRVU GHEORGHE 2) PÎRVU MARIAN-CORNEL	A1
B2	Intabulare, drept de PROPRIETATE, dobandit prin Succesiune, cota actuala 1/4 1) PARVU MIHAI	A1
B3	Intabulare, drept de PROPRIETATE, dobandit prin Succesiune, cota actuala 1/4 1) PARVU PETRE	A1
B4	Intabulare, drept de PROPRIETATE, dobandit prin Succesiune, cota actuala 1/4 1) ENEA SILVIA	A1

C. Partea III. SARCINI .

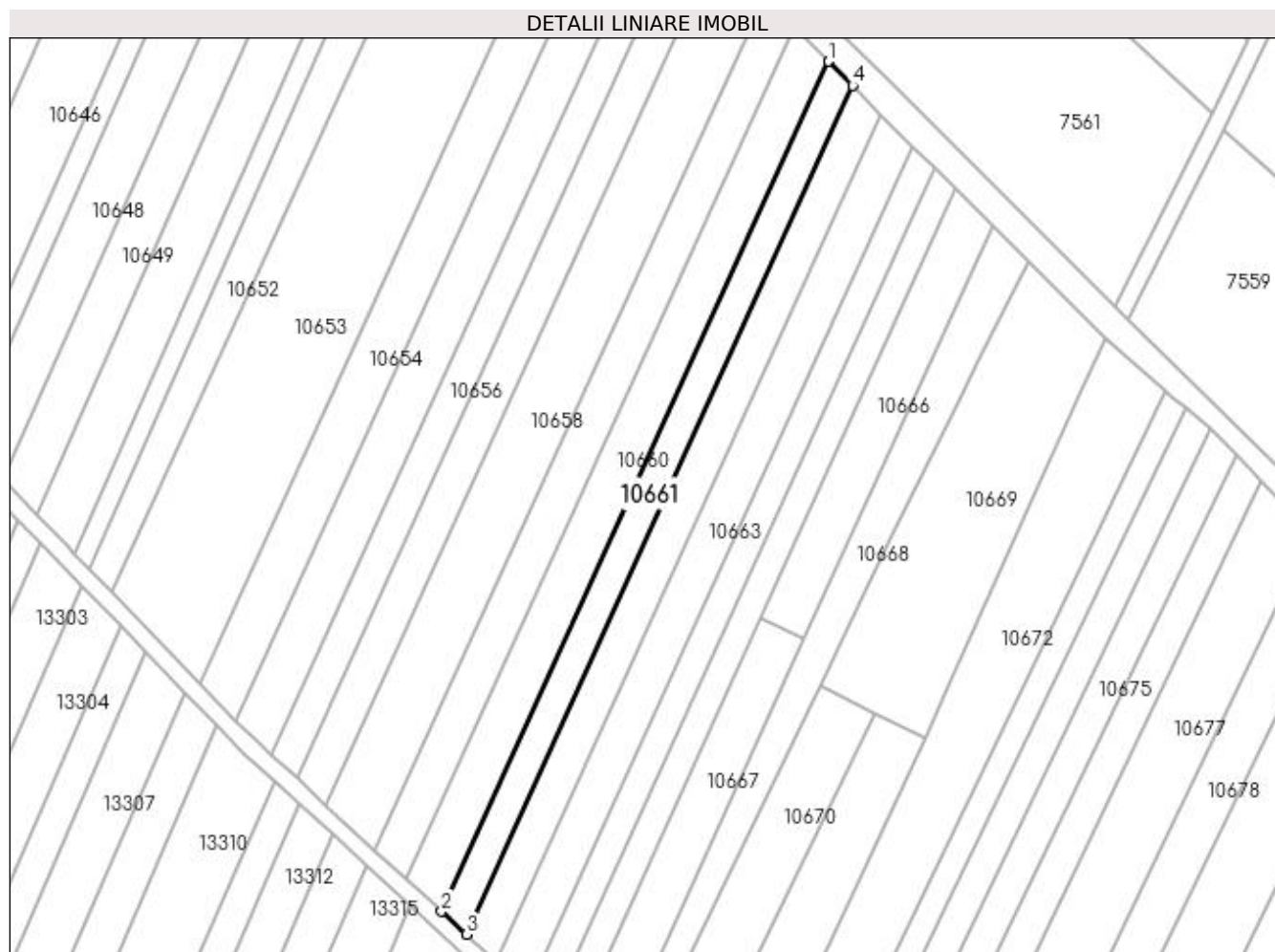
Inscrieri privind dezmembramintele dreptului de proprietate, drepturi reale de garanție și sarcini	Referințe
NU SUNT	

Anexa Nr. 1 La Partea I

Teren

Nr cadastral	Suprafața (mp)*	Observații / Referințe
	1.600	

* Suprafața este determinată în planul de proiecție Stereo 70.



Date referitoare la teren

Crt	Categorie folosință	Intra vilan	Suprafața (mp)	Tarla	Parcelă	Nr. topo	Observații / Referințe
1	vie	NU	1.600	213	137	-	

Lungime Segmente

1) Valorile lungimilor segmentelor sunt obținute din proiecție în plan.

Punct început	X / Y	Punct sfârșit	X / Y	Lungime segment (** (m)
1	357.714,435 289.412,718	2	357.624,843 289.215,98	216.177
2	357.624,843 289.215,98	3	357.630,579 289.210,702	7.795
3	357.630,579 289.210,702	4	357.720,03 289.407,132	215.838
4	357.720,03 289.407,132	1	357.714,435 289.412,718	7.906

**** Lungimile segmentelor sunt determinate în planul de proiecție Stereo 70 și sunt rotunjite la 1 milimetru.**

***** Distanța dintre puncte este formată din segmente cumulate ce sunt mai mici decât valoarea 1 milimetru.**

**DATE DESPRE IMOBILUL NR. 10662**

Oficiul de Cadastru și Publicitate Imobiliară DOLJ
Biroul de Cadastru și Publicitate Imobiliară Craiova

A. Partea I. Descrierea imobilului

TEREN Extravilan

Adresa: Jud. Dolj, T213, P138

Nr. Crt	Nr cadastral Nr. topografic	Suprafața* (mp)	Observații / Referințe
A1		1.900	Sector cadastral:26 Teren neimprejmuit;

B. Partea II. Proprietari și acte

Inscrieri privitoare la dreptul de proprietate și alte drepturi reale	Referințe
/	
Act Notarial nr. ACT DE PARTAJ VOLUNTAR NR. 2669, din 03/10/2016 emis de NP STOENESCU FLOREA (CM NR. 415/03.10.2016; CM NR. 256/27.11.2001; TDP NR. 1553-9619/14-04-1995);	
B1 Intabulare, drept de PROPRIETATE, dobandit prin lesire Din Indiviziune, cota actuala 1/1 1) DUȚĂ CONSTANTIN	A1

C. Partea III. SARCINI .

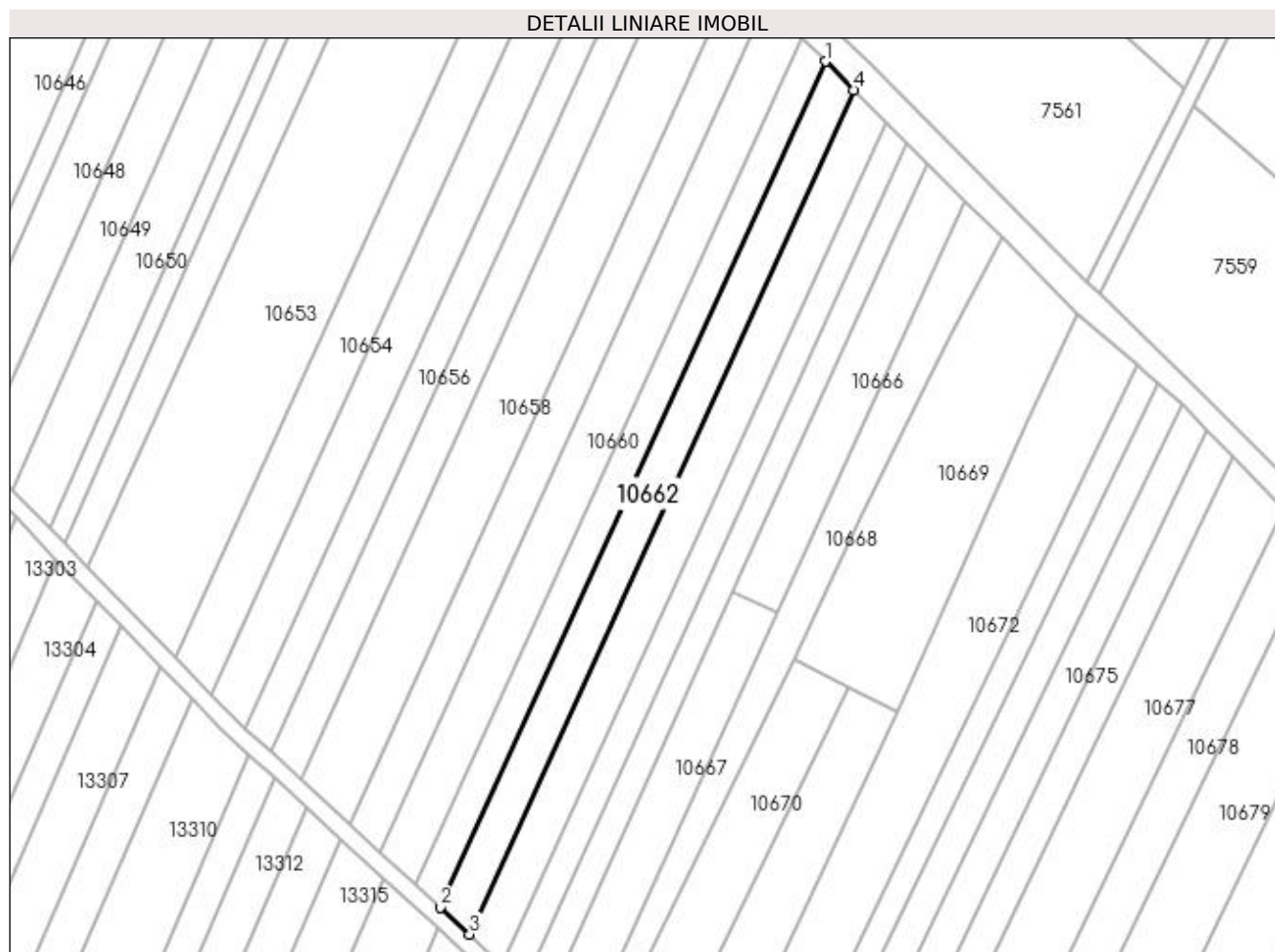
Inscrieri privind dezmembramintele dreptului de proprietate, drepturi reale de garanție și sarcini	Referințe
NU SUNT	

Anexa Nr. 1 La Partea I

Teren

Nr cadastral	Suprafața (mp)*	Observații / Referințe
	1.900	

* Suprafața este determinată în planul de proiecție Stereo 70.



Date referitoare la teren

Crt	Categorie folosință	Intra vilan	Suprafața (mp)	Tarla	Parcelă	Nr. topo	Observații / Referințe
1	vie	NU	1.900	213	138	-	

Lungime Segmente

1) Valorile lungimilor segmentelor sunt obținute din proiecție în plan.

Punct început	X / Y	Punct sfârșit	X / Y	Lungime segment (** (m)
1	357.720,03 289.407,132	2	357.630,579 289.210,702	215.838
2	357.630,579 289.210,702	3	357.637,401 289.204,424	9.271
3	357.637,401 289.204,424	4	357.726,685 289.400,487	215.435
4	357.726,685 289.400,487	1	357.720,03 289.407,132	9.405

**** Lungimile segmentelor sunt determinate în planul de proiecție Stereo 70 și sunt rotunjite la 1 milimetru.**

***** Distanța dintre puncte este formată din segmente cumulate ce sunt mai mici decât valoarea 1 milimetru.**

**DATE DESPRE IMOBILUL NR. 10663**

Oficiul de Cadastru și Publicitate Imobiliară DOLJ
Biroul de Cadastru și Publicitate Imobiliară Craiova

A. Partea I. Descrierea imobilului

TEREN Extravilan

Adresa: Jud. Dolj, T213, P141, 140

Nr. Crt	Nr cadastral Nr. topografic	Suprafața* (mp)	Observații / Referințe
A1		2.100	Sector cadastral:26 Teren neimprejmuit;

B. Partea II. Proprietari și acte

Inscrieri privitoare la dreptul de proprietate și alte drepturi reale		Referințe
/		
Act Administrativ nr. TDP NR 3126/59190, din 13/03/1997 emis de CJSIPT DOLJ (CERT DECES NR 903647/23-09-2002);		
B1	Intabulare, drept de PROPRIETATE, dobandit prin Reconstituire, cota actuala 1/1 1) ORASCU PETRE DEFUNCT:Da	A1

C. Partea III. SARCINI .

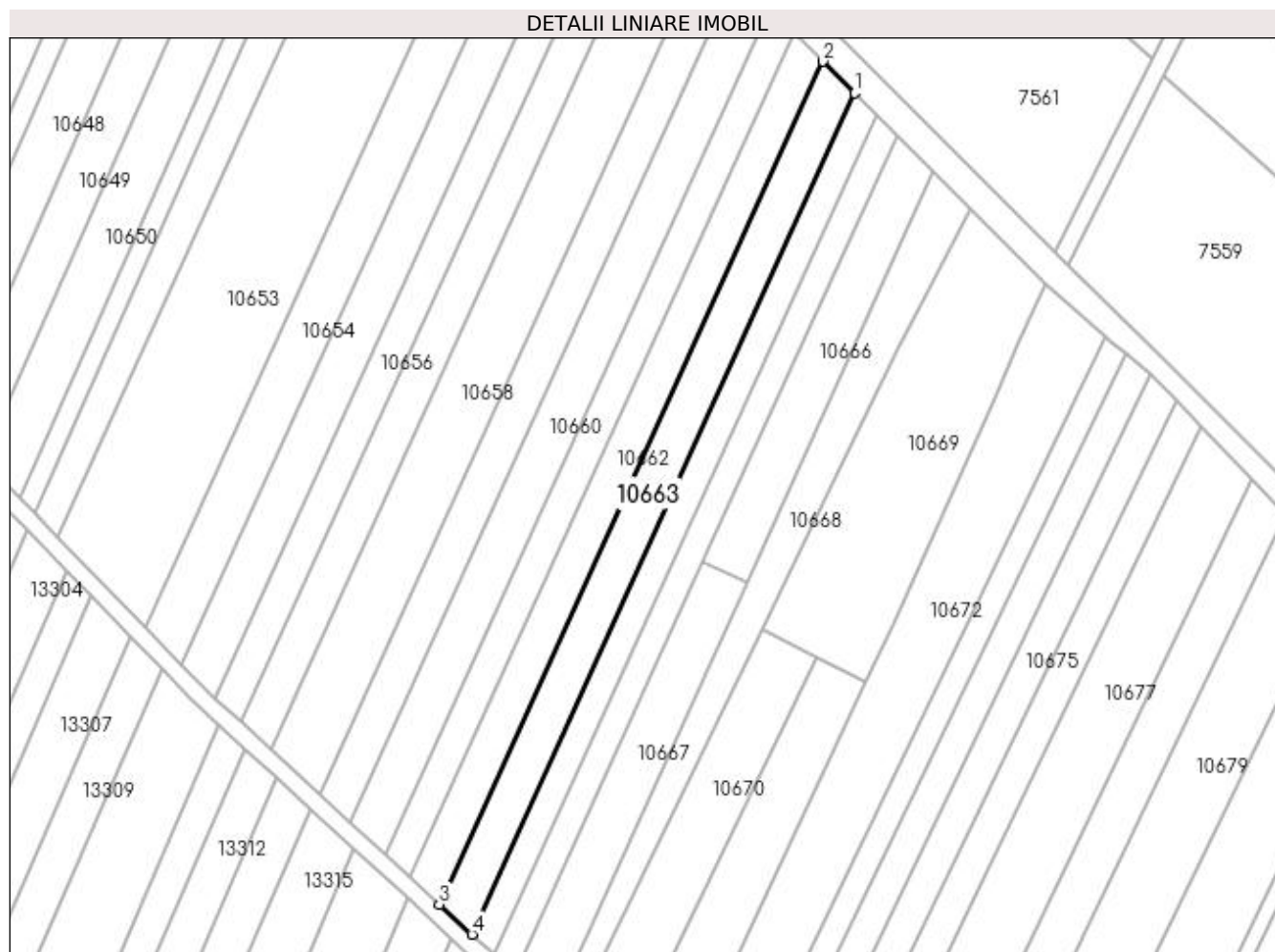
Inscrieri privind dezmembramintele dreptului de proprietate, drepturi reale de garanție și sarcini	Referințe
NU SUNT	

Anexa Nr. 1 La Partea I

Teren

Nr cadastral	Suprafața (mp)*	Observații / Referințe
	2.100	

* Suprafața este determinată în planul de proiecție Stereo 70.



Date referitoare la teren

Crt	Categorie folosință	Intra vilan	Suprafața (mp)	Tarla	Parcelă	Nr. topo	Observații / Referințe
1	arabil	NU	300	213	141	-	
2	vie	NU	1.800	213	140	-	

Lungime Segmente

1) Valorile lungimilor segmentelor sunt obținute din proiecție în plan.

Punct început	X / Y	Punct sfârșit	X / Y	Lungime segment (** (m)
1	357.734,056 289.393,129	2	357.726,685 289.400,487	10.415
2	357.726,685 289.400,487	3	357.637,401 289.204,424	215.435
3	357.637,401 289.204,424	4	357.644,957 289.197,471	10.268
4	357.644,957 289.197,471	1	357.734,056 289.393,129	214.99

**** Lungimile segmentelor sunt determinate în planul de proiecție Stereo 70 și sunt rotunjite la 1 milimetru.**

***** Distanța dintre puncte este formată din segmente cumulate ce sunt mai mici decât valoarea 1 milimetru.**

**DATE DESPRE IMOBILUL NR. 10664**

Oficiul de Cadastru și Publicitate Imobiliară DOLJ
Biroul de Cadastru și Publicitate Imobiliară Craiova

A. Partea I. Descrierea imobilului

TEREN Extravilan

Adresa: Jud. Dolj, T213, P142

Nr. Crt	Nr cadastral Nr. topografic	Suprafața* (mp)	Observații / Referințe
A1		1.400	Sector cadastral:26 Teren neimprejmuit;

B. Partea II. Proprietari și acte

Inscrieri privitoare la dreptul de proprietate și alte drepturi reale	Referințe
/	
Act Administrativ nr. TDP NR 2001-9686, din 10/04/1996 emis de CJ DOLJ;	
B1	A1
Intabulare, drept de PROPRIETATE, dobandit prin Reconstituire, cota actuala 1/1 1) ORĂSCU MARIA	

C. Partea III. SARCINI .

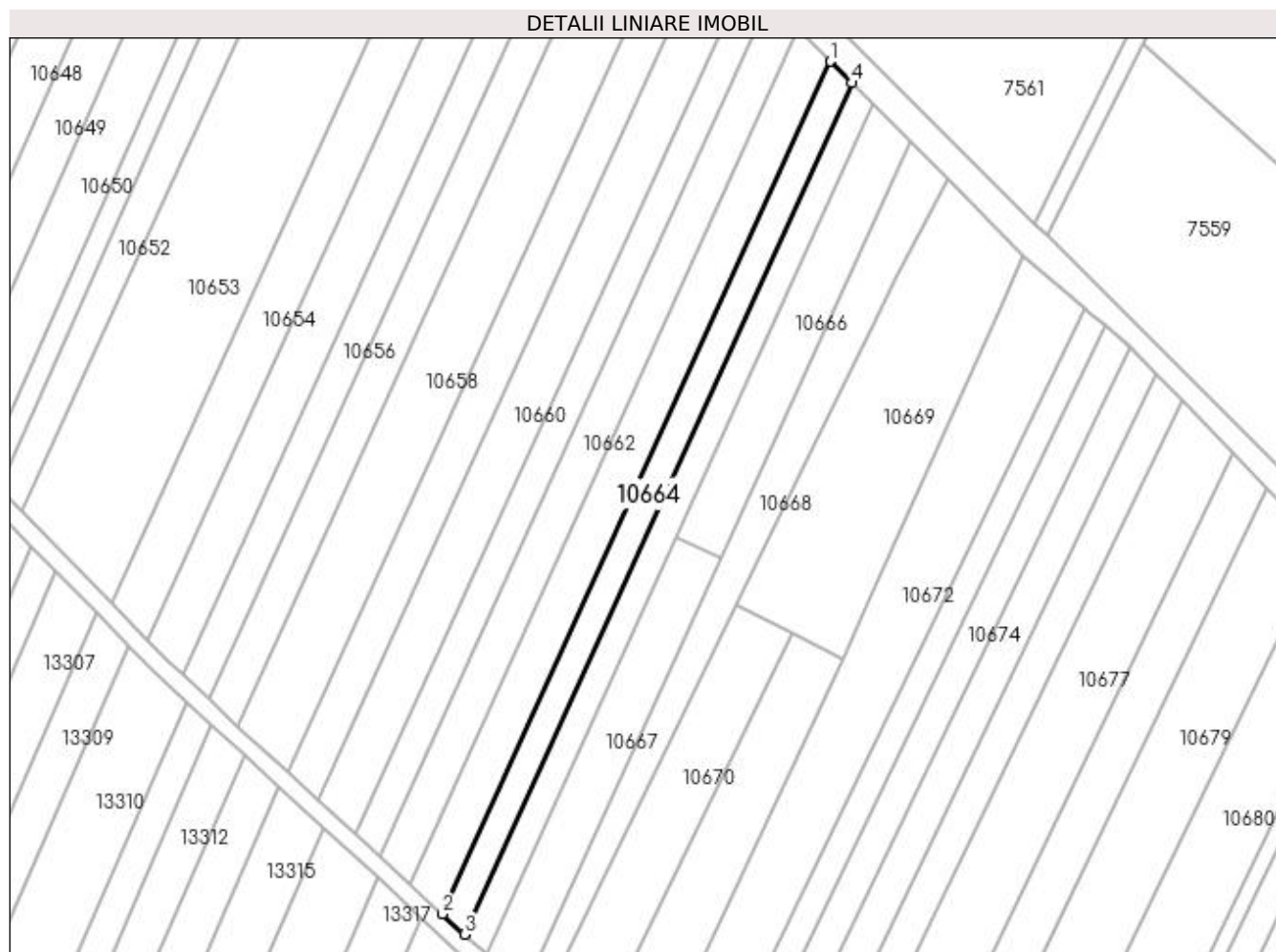
Inscrieri privind dezmembramintele dreptului de proprietate, drepturi reale de garanție și sarcini	Referințe
NU SUNT	

Anexa Nr. 1 La Partea I

Teren

Nr cadastral	Suprafața (mp)*	Observații / Referințe
	1.400	

* Suprafața este determinată în planul de proiecție Stereo 70.



Date referitoare la teren

Crt	Categorie folosință	Intra vilan	Suprafața (mp)	Tarla	Parcelă	Nr. topo	Observații / Referințe
1	vie	NU	1.400	213	142	-	

Lungime Segmente

1) Valorile lungimilor segmentelor sunt obținute din proiecție în plan.

Punct început	X / Y	Punct sfârșit	X / Y	Lungime segment (** (m)
1	357.734,056 289.393,129	2	357.644,957 289.197,471	214.99
2	357.644,957 289.197,471	3	357.650,002 289.192,828	6.856
3	357.650,002 289.192,828	4	357.738,979 289.388,214	214.692
4	357.738,979 289.388,214	1	357.734,056 289.393,129	6.957

**** Lungimile segmentelor sunt determinate în planul de proiecție Stereo 70 și sunt rotunjite la 1 milimetru.**

***** Distanța dintre puncte este formată din segmente cumulate ce sunt mai mici decât valoarea 1 milimetru.**

**DATE DESPRE IMOBILUL NR. 10665**

Oficiul de Cadastru și Publicitate Imobiliară DOLJ
Biroul de Cadastru și Publicitate Imobiliară Craiova

A. Partea I. Descrierea imobilului

TEREN Extravilan

Adresa: Jud. Dolj, T213, P143

Nr. Crt	Nr cadastral Nr. topografic	Suprafața* (mp)	Observații / Referințe
A1		1.400	Sector cadastral:26 Teren neimprejmit;

B. Partea II. Proprietari și acte

Inscrieri privitoare la dreptul de proprietate și alte drepturi reale		Referințe
/		
Act Administrativ nr. TDP NR 3041/59421, din 11/03/1997 emis de CJ DOLJ;		
B1	Intabulare, drept de PROPRIETATE, dobândit prin Reconstituire, cota actuala 1/1 1) BUTUROAGA ION 2) FLORI ELENA 3) BUTUROAGA GHEORGHE 4) BUTUROAGA ALEXANDRU	A1

C. Partea III. SARCINI .

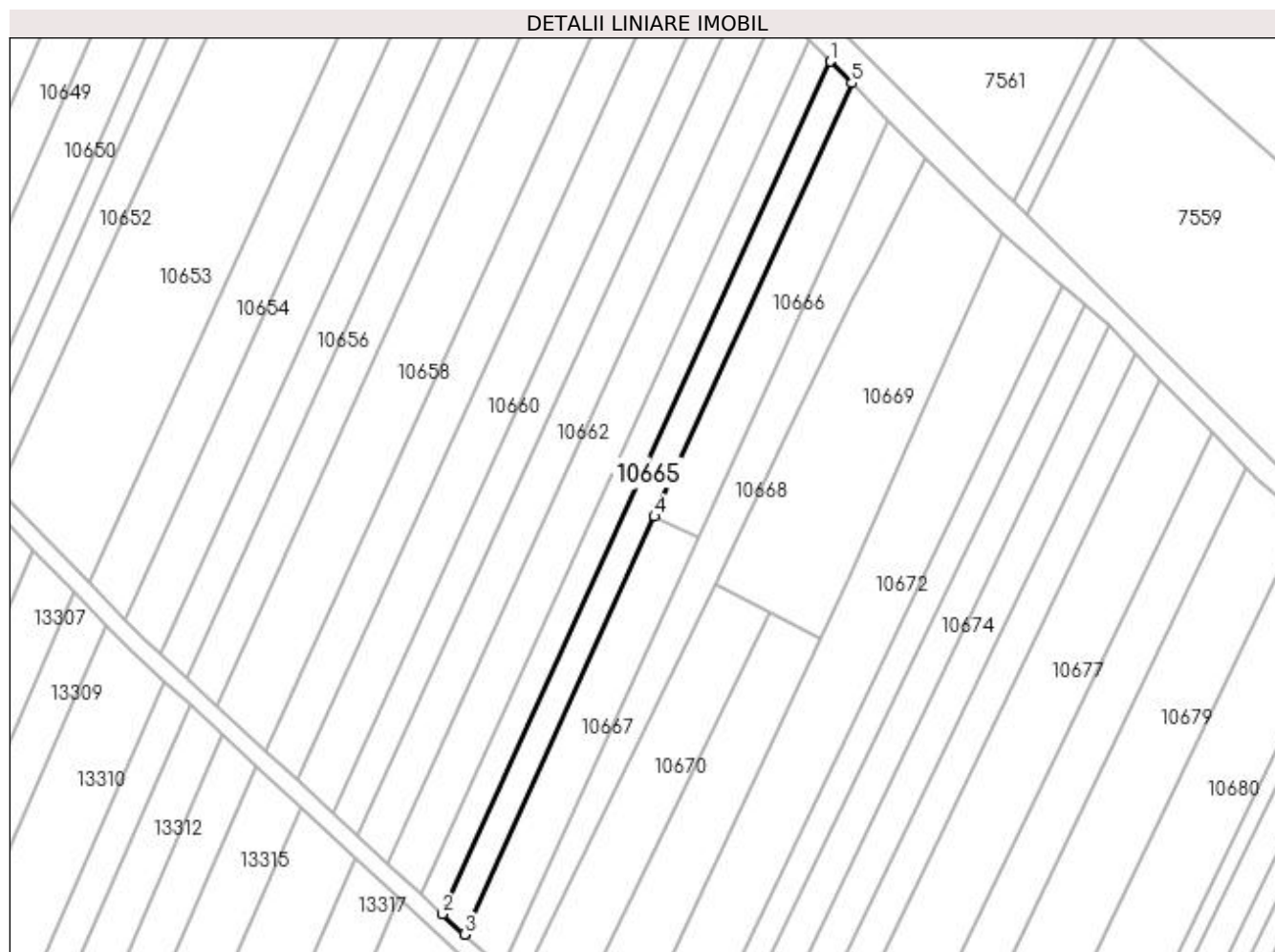
Inscrieri privind dezmembramintele dreptului de proprietate, drepturi reale de garanție și sarcini	Referințe
NU SUNT	

Anexa Nr. 1 La Partea I

Teren

Nr cadastral	Suprafața (mp)*	Observații / Referințe
	1.400	

* Suprafața este determinată în planul de proiecție Stereo 70.



Date referitoare la teren

Crt	Categorie folosință	Intravilan	Suprafața (mp)	Tarla	Parcelă	Nr. topo	Observații / Referințe
1	vie	NU	1.400	213	143	-	

Lungime Segmente

1) Valorile lungimilor segmentelor sunt obținute din proiecție în plan.

Punct început	X / Y	Punct sfârșit	X / Y	Lungime segment (** (m)
1	357.738,979 289.388,214	2	357.650,002 289.192,828	214.692
2	357.650,002 289.192,828	3	357.655,055 289.188,178	6.867
3	357.655,055 289.188,178	4	357.698,663 289.283,937	105.221
4	357.698,663 289.283,937	5	357.743,908 289.383,293	109.173
5	357.743,908 289.383,293	1	357.738,979 289.388,214	6.965

**** Lungimile segmentelor sunt determinate în planul de proiecție Stereo 70 și sunt rotunjite la 1 milimetru.**

***** Distanța dintre puncte este formată din segmente cumulate ce sunt mai mici decât valoarea 1 milimetru.**

**DATE DESPRE IMOBILUL NR. 10666**

Oficiul de Cadastru și Publicitate Imobiliară DOLJ
 Biroul de Cadastru și Publicitate Imobiliară Craiova

A. Partea I. Descrierea imobilului

TEREN Extravilan

Adresa: Jud. Dolj, T213, P144

Nr. Crt	Nr cadastral Nr. topografic	Suprafața* (mp)	Observații / Referințe
A1		1.200	Sector cadastral:26 Teren neimprejmuit;

B. Partea II. Proprietari și acte

Inscrieri privitoare la dreptul de proprietate și alte drepturi reale	Referințe
/	
Act Administrativ nr. TDP 2776-48113, din 21/11/1996 emis de CJSIPT DOLJ;	
B1	A1
Intabulare, drept de PROPRIETATE, dobandit prin Reconstituire, cota actuala 1/1 1) RAICOVICI ANA DEFUNCT:Da	

C. Partea III. SARCINI .

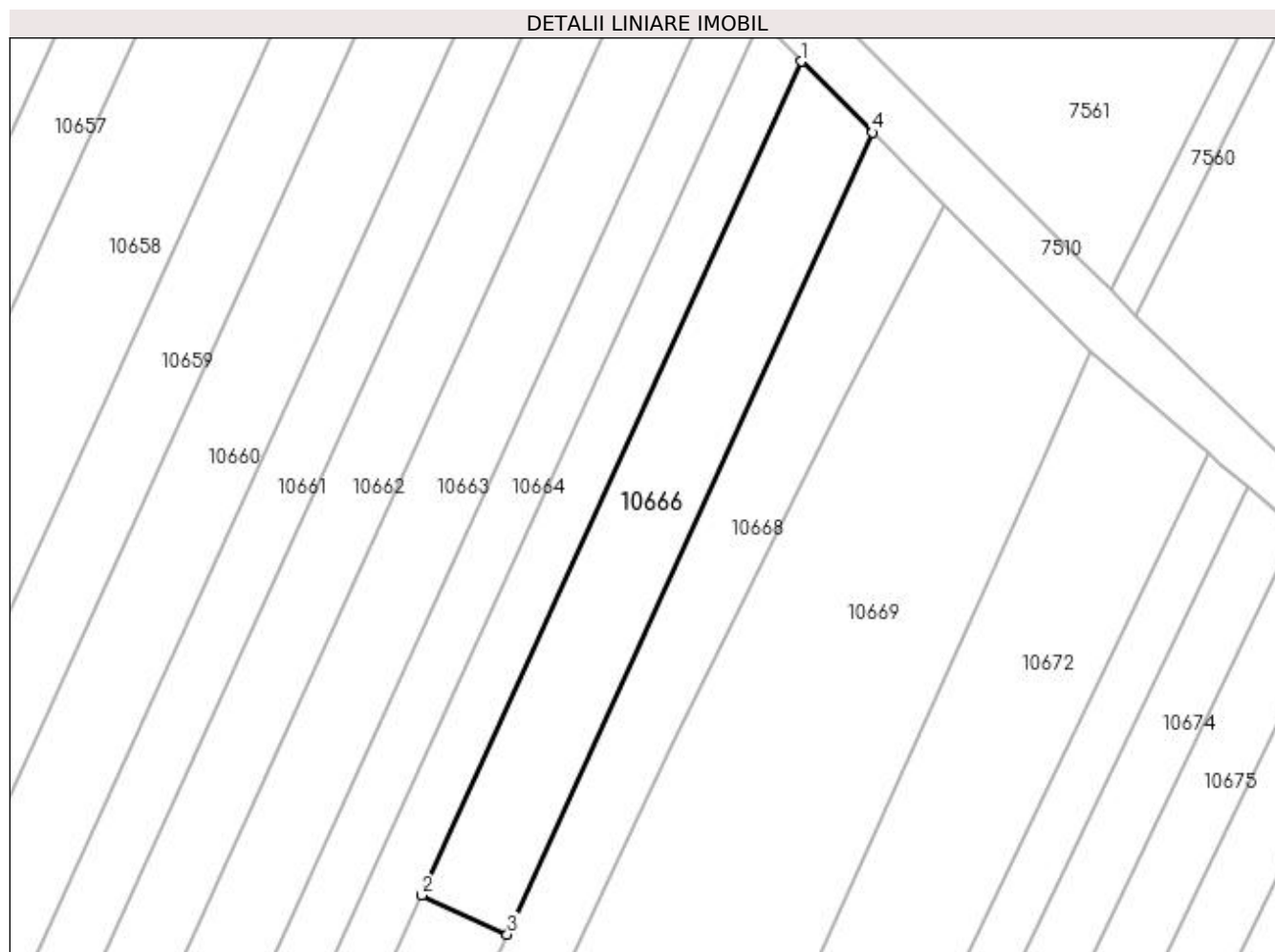
Inscrieri privind dezmembramintele dreptului de proprietate, drepturi reale de garanție și sarcini	Referințe
NU SUNT	

Anexa Nr. 1 La Partea I

Teren

Nr cadastral	Suprafața (mp)*	Observații / Referințe
	1.200	

* Suprafața este determinată în planul de proiecție Stereo 70.



Date referitoare la teren

Crt	Categorie folosință	Intra vilan	Suprafața (mp)	Tarla	Parcelă	Nr. topo	Observații / Referințe
1	vie	NU	1.200	213	144	-	

Lungime Segmente

1) Valorile lungimilor segmentelor sunt obținute din proiecție în plan.

Punct început	X / Y	Punct sfârșit	X / Y	Lungime segment (** (m)
1	357.743,908 289.383,293	2	357.698,663 289.283,937	109.173
2	357.698,663 289.283,937	3	357.708,861 289.279,293	11.206
3	357.708,861 289.279,293	4	357.752,373 289.374,842	104.99
4	357.752,373 289.374,842	1	357.743,908 289.383,293	11.961

**** Lungimile segmentelor sunt determinate în planul de proiecție Stereo 70 și sunt rotunjite la 1 milimetru.**

***** Distanța dintre puncte este formată din segmente cumulate ce sunt mai mici decât valoarea 1 milimetru.**

**DATE DESPRE IMOBILUL NR. 10667**

Oficiul de Cadastru și Publicitate Imobiliară DOLJ
 Biroul de Cadastru și Publicitate Imobiliară Craiova

A. Partea I. Descrierea imobilului

TEREN Extravilan

Adresa: Jud. Dolj, T213, P145

Nr. Crt	Nr cadastral Nr. topografic	Suprafața* (mp)	Observații / Referințe
A1		1.200	Sector cadastral:26 Teren neimprejmuit;

B. Partea II. Proprietari și acte

Inscrieri privitoare la dreptul de proprietate și alte drepturi reale		Referințe
/		
Act Administrativ nr. TDP NR 3738-48431, din 17/04/1997 emis de CJ DOLJ;		
B1	Intabulare, drept de PROPRIETATE, dobandit prin Reconstituire, cota actuala 1/1 1) FETICA LUCIA 2) CERGĂ ADRIAN	A1

C. Partea III. SARCINI .

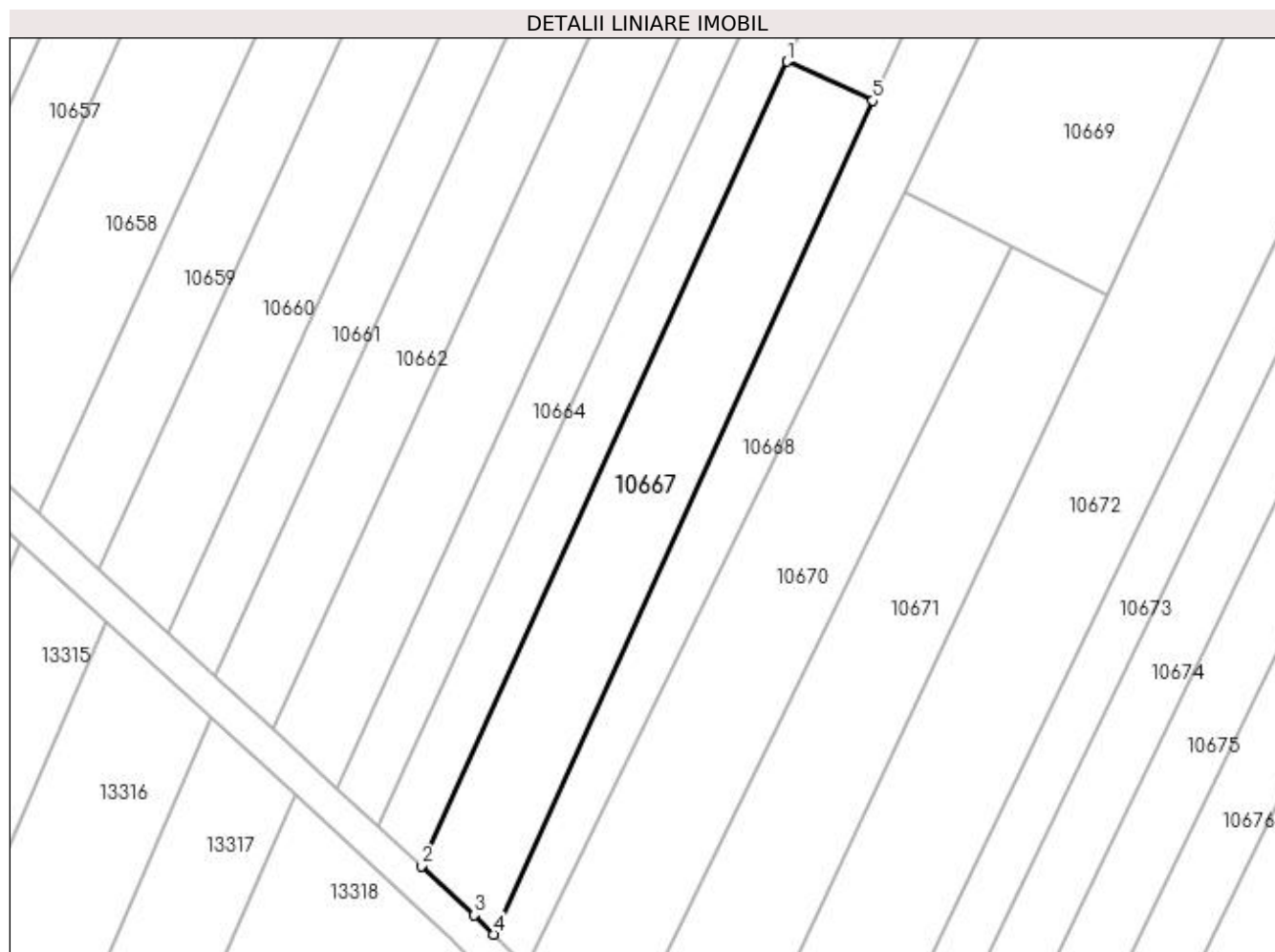
Inscrieri privind dezmembramintele dreptului de proprietate, drepturi reale de garanție și sarcini	Referințe
NU SUNT	

Anexa Nr. 1 La Partea I

Teren

Nr cadastral	Suprafața (mp)*	Observații / Referințe
	1.200	

* Suprafața este determinată în planul de proiecție Stereo 70.



Date referitoare la teren

Crt	Categorie folosință	Intra vilan	Suprafața (mp)	Tarla	Parcelă	Nr. topo	Observații / Referințe
1	vie	NU	1.200	213	145	-	

Lungime Segmente

1) Valorile lungimilor segmentelor sunt obținute din proiecție în plan.

Punct început	X / Y	Punct sfârșit	X / Y	Lungime segment (** (m)
1	357.698,663 289.283,937	2	357.655,055 289.188,178	105.221
2	357.655,055 289.188,178	3	357.661,381 289.182,356	8.597
3	357.661,381 289.182,356	4	357.663,667 289.180,047	3.249
4	357.663,667 289.180,047	5	357.708,861 289.279,293	109.052
5	357.708,861 289.279,293	1	357.698,663 289.283,937	11.206

**** Lungimile segmentelor sunt determinate în planul de proiecție Stereo 70 și sunt rotunjite la 1 milimetru.**

***** Distanța dintre puncte este formată din segmente cumulate ce sunt mai mici decât valoarea 1 milimetru.**

**DATE DESPRE IMOBILUL NR. 10668**

Oficiul de Cadastru și Publicitate Imobiliară DOLJ
Biroul de Cadastru și Publicitate Imobiliară Craiova

A. Partea I. Descrierea imobilului

TEREN Extravilan

Adresa: Jud. Dolj, T213, P146

Nr. Crt	Nr cadastral Nr. topografic	Suprafața* (mp)	Observații / Referințe
A1		1.700	Sector cadastral:26 Teren neimprejmuit;

B. Partea II. Proprietari și acte

Inscrieri privitoare la dreptul de proprietate și alte drepturi reale	Referințe
/	
Act Administrativ nr. TDP NR 3795-48431, din 07/07/1997 emis de CJ DOLJ;	
B1	A1
Intabulare, drept de PROPRIETATE, dobandit prin Reconstituire, cota actuala 1/1 1) FILIPESCU PETRE	

C. Partea III. SARCINI .

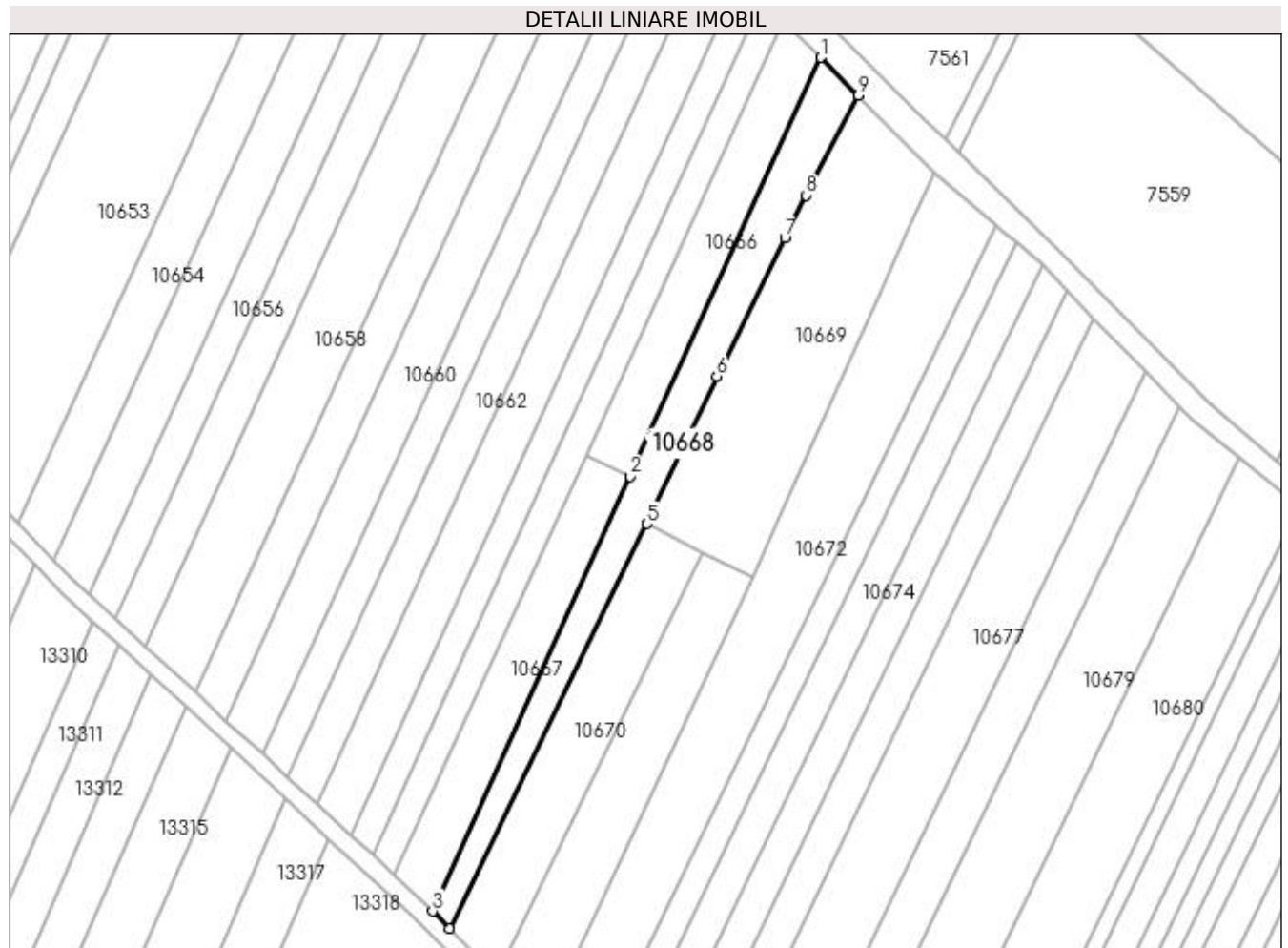
Inscrieri privind dezmembramintele dreptului de proprietate, drepturi reale de garanție și sarcini	Referințe
NU SUNT	

Anexa Nr. 1 La Partea I

Teren

Nr cadastral	Suprafața (mp)*	Observații / Referințe
	1.700	

* Suprafața este determinată în planul de proiecție Stereo 70.



Date referitoare la teren

Crt	Categorie folosință	Intra vilan	Suprafața (mp)	Tarla	Parcelă	Nr. topo	Observații / Referințe
1	vie	NU	1.700	213	146	-	

Lungime Segmente

1) Valorile lungimilor segmentelor sunt obținute din proiecție în plan.

Punct început	X / Y	Punct sfârșit	X / Y	Lungime segment (** (m)
1	357.752,373 289.374,842	2	357.708,861 289.279,293	104.99
2	357.708,861 289.279,293	3	357.663,667 289.180,047	109.052
3	357.663,667 289.180,047	4	357.667,57 289.176,105	5.547
4	357.667,57 289.176,105	5	357.712,625 289.268,45	102.75
5	357.712,625 289.268,45	6	357.728,608 289.302,071	37.227

Punct început	X / Y	Punct sfârșit	X / Y	Lungime segment (** (m)
6	357.728,608 289.302,071	7	357.744,197 289.333,62	35.19
7	357.744,197 289.333,62	8	357.749,022 289.343,384	10.891
8	357.749,022 289.343,384	9	357.760,986 289.366,243	25.801
9	357.760,986 289.366,243	1	357.752,373 289.374,842	12.171

** Lungimile segmentelor sunt determinate în planul de proiecție Stereo 70 și sunt rotunjite la 1 milimetru.

*** Distanța dintre puncte este formată din segmente cumulate ce sunt mai mici decât valoarea 1 milimetru.

**DATE DESPRE IMOBILUL NR. 10669**

Oficiul de Cadastru și Publicitate Imobiliară DOLJ
Biroul de Cadastru și Publicitate Imobiliară Craiova

A. Partea I. Descrierea imobilului

TEREN Extravilan

Adresa: Jud. Dolj, T213, P147,148

Nr. Crt	Nr cadastral Nr. topografic	Suprafața* (mp)	Observații / Referințe
A1	33698	2.700	Sector cadastral:26 Teren neimprejmuit;

B. Partea II. Proprietari și acte

Inscrieri privitoare la dreptul de proprietate și alte drepturi reale		Referințe
166264 / 05/09/2018		
Act Notarial nr. contract de vanzare aut nr 2869, din 04/09/2018 emis de Budiana Ionut Razvan;		
B1	Intabulare, drept de PROPRIETATE, dobandit prin Conventie, cota actuala 1/1 1) STOENICA MARIAN-DOREL 2) STOENICA VASILICA	A1

C. Partea III. SARCINI .

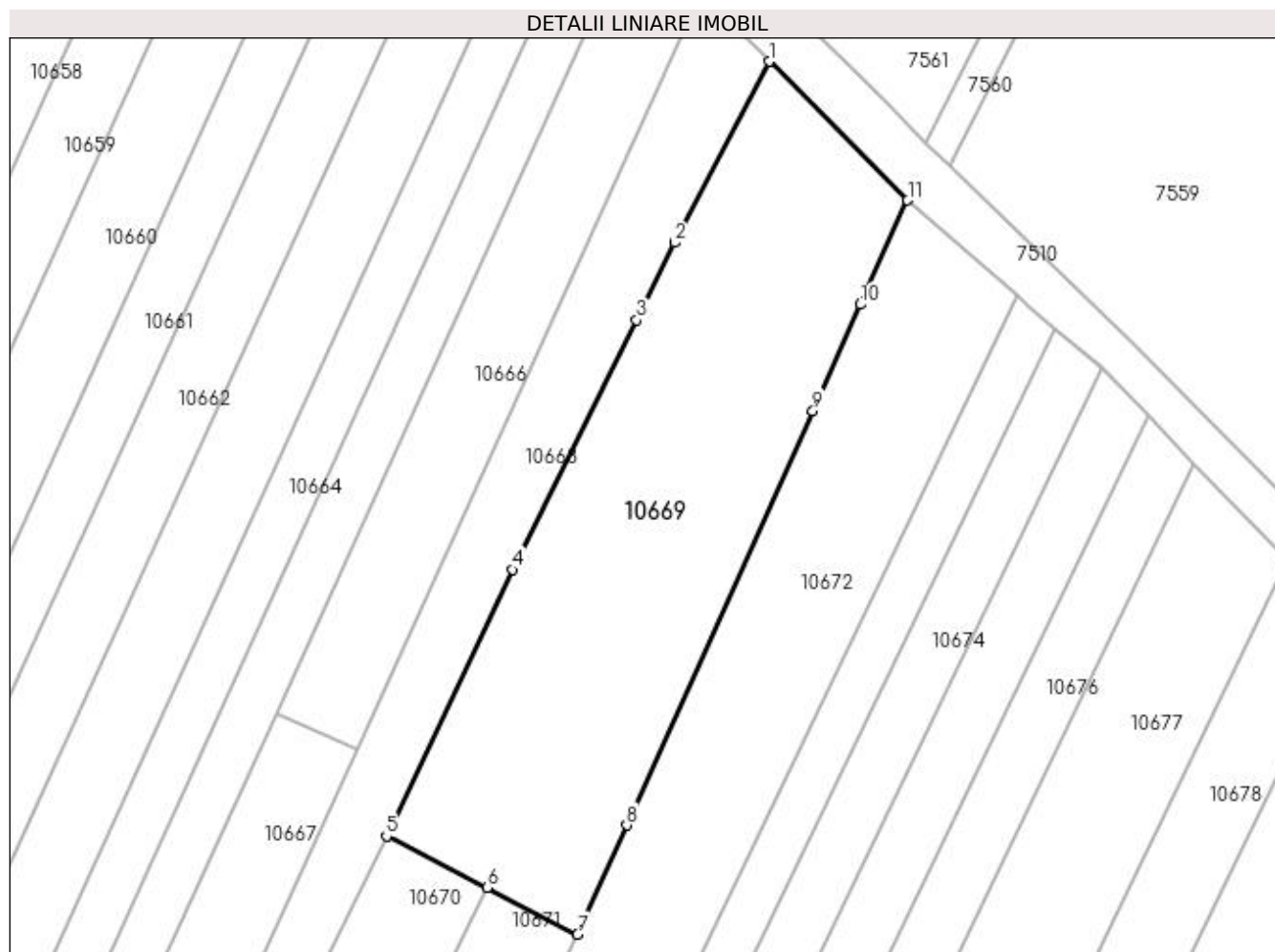
Inscrieri privind dezmembramintele dreptului de proprietate, drepturi reale de garanție și sarcini	Referințe
NU SUNT	

Anexa Nr. 1 La Partea I

Teren

Nr cadastral	Suprafața (mp)*	Observații / Referințe
33698	2.700	

* Suprafața este determinată în planul de proiecție Stereo 70.



Date referitoare la teren

Crt	Categorie folosință	Intra vilan	Suprafața (mp)	Tarla	Parcelă	Nr. topo	Observații / Referințe
1	arabil	NU	800	213	147	-	
2	vie	NU	1.900	213	148	-	

Lungime Segmente

1) Valorile lungimilor segmentelor sunt obținute din proiecție în plan.

Punct început	X / Y	Punct sfârșit	X / Y	Lungime segment (** (m)
1	357.760,986 289.366,243	2	357.749,022 289.343,384	25.801
2	357.749,022 289.343,384	3	357.744,197 289.333,62	10.891
3	357.744,197 289.333,62	4	357.728,608 289.302,071	35.19
4	357.728,608 289.302,071	5	357.712,625 289.268,45	37.227

Punct început	X / Y	Punct sfârșit	X / Y	Lungime segment (** (m)
5	357.712,625 289.268,45	6	357.725,32 289.261,922	14.275
6	357.725,32 289.261,922	7	357.736,761 289.256,039	12.865
7	357.736,761 289.256,039	8	357.742,966 289.269,821	15.114
8	357.742,966 289.269,821	9	357.766,492 289.322,155	57.379
9	357.766,492 289.322,155	10	357.772,516 289.335,557	14.694
10	357.772,516 289.335,557	11	357.778,473 289.348,701	14.431
11	357.778,473 289.348,701	1	357.760,986 289.366,243	24.769

** Lungimile segmentelor sunt determinate în planul de proiecție Stereo 70 și sunt rotunjite la 1 milimetru.

*** Distanța dintre puncte este formată din segmente cumulate ce sunt mai mici decât valoarea 1 milimetru.

**DATE DESPRE IMOBILUL NR. 10670**

Oficiul de Cadastru și Publicitate Imobiliară DOLJ
Biroul de Cadastru și Publicitate Imobiliară Craiova

A. Partea I. Descrierea imobilului

TEREN Extravilan

Adresa: Jud. Dolj, T213, P150

Nr. Crt	Nr cadastral Nr. topografic	Suprafața* (mp)	Observații / Referințe
A1		1.500	Sector cadastral:26 Teren neimprejmuit;

B. Partea II. Proprietari și acte

Inscrieri privitoare la dreptul de proprietate și alte drepturi reale	Referințe
/	
Act Administrativ nr. TDP NR 2664-48112, din 15/11/1996 emis de CJ DOLJ;	
B1	A1
Intabulare, drept de PROPRIETATE, dobândit prin Reconstituire, cota actuala 1/1	
1) POENARU VELICA	
2) BUTUROAGĂ AURELIA	

C. Partea III. SARCINI .

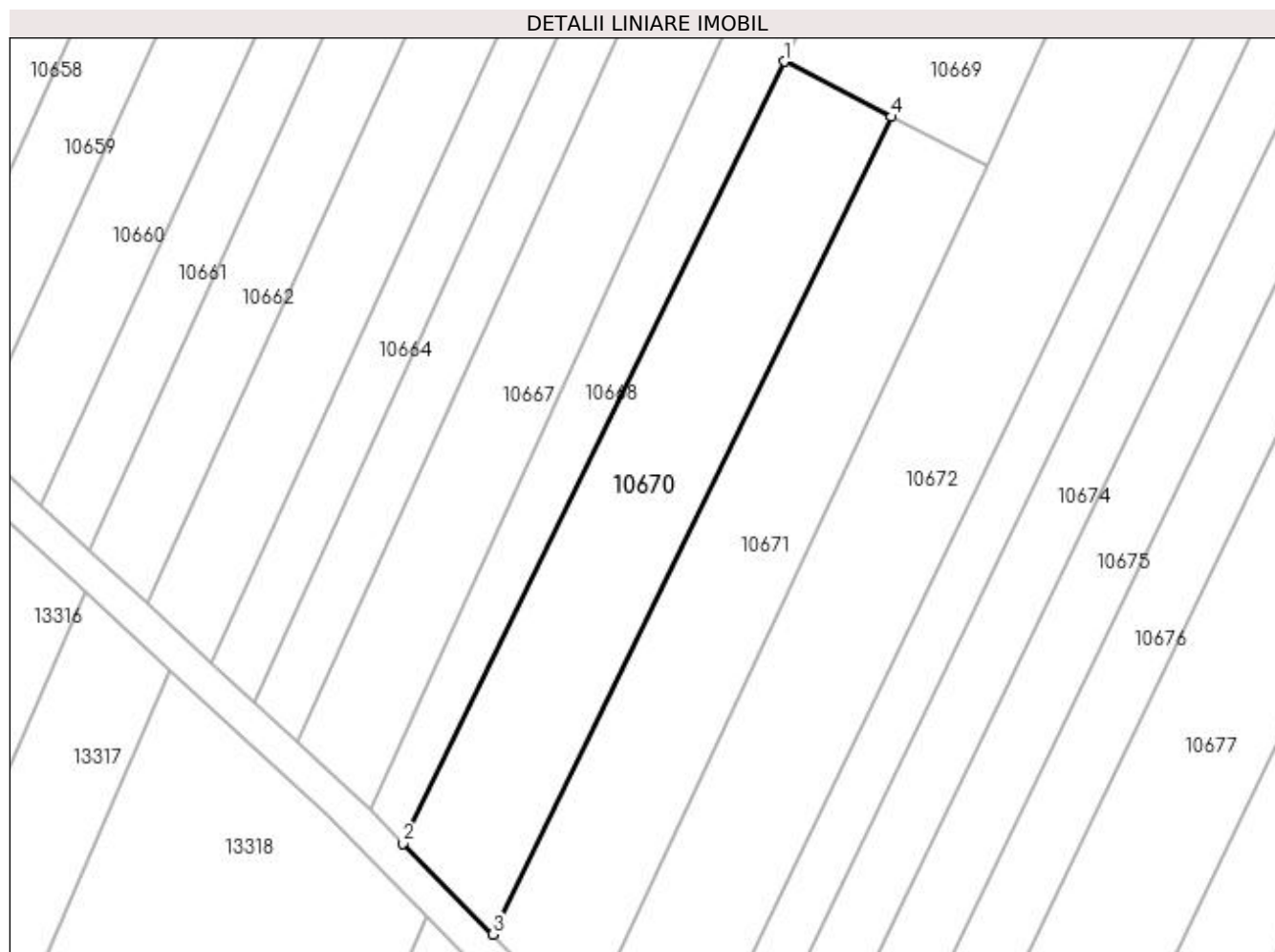
Inscrieri privind dezmembramintele dreptului de proprietate, drepturi reale de garanție și sarcini	Referințe
NU SUNT	

Anexa Nr. 1 La Partea I

Teren

Nr cadastral	Suprafața (mp)*	Observații / Referințe
	1.500	

* Suprafața este determinată în planul de proiecție Stereo 70.



Date referitoare la teren

Crt	Categorie folosință	Intra vilan	Suprafața (mp)	Tarla	Parcelă	Nr. topo	Observații / Referințe
1	vie	NU	1.500	213	150	-	

Lungime Segmente

1) Valorile lungimilor segmentelor sunt obținute din proiecție în plan.

Punct început	X / Y	Punct sfârșit	X / Y	Lungime segment (** (m)
1	357.712,625 289.268,45	2	357.667,57 289.176,105	102.75
2	357.667,57 289.176,105	3	357.678,207 289.165,359	15.12
3	357.678,207 289.165,359	4	357.725,32 289.261,922	107.443
4	357.725,32 289.261,922	1	357.712,625 289.268,45	14.275

**** Lungimile segmentelor sunt determinate în planul de proiecție Stereo 70 și sunt rotunjite la 1 milimetru.**

***** Distanța dintre puncte este formată din segmente cumulate ce sunt mai mici decât valoarea 1 milimetru.**

**DATE DESPRE IMOBILUL NR. 10671**

Oficiul de Cadastru și Publicitate Imobiliară DOLJ
Biroul de Cadastru și Publicitate Imobiliară Craiova

A. Partea I. Descrierea imobilului

TEREN Extravilan

Adresa: Jud. Dolj, T213, P151, 152

Nr. Crt	Nr cadastral Nr. topografic	Suprafața* (mp)	Observații / Referințe
A1		1.500	Sector cadastral:26 Teren neimprejmuit;

B. Partea II. Proprietari și acte

Inscrieri privitoare la dreptul de proprietate și alte drepturi reale		Referințe
/		
Act Administrativ nr. TDP 2555/45413, din 26/02/1997 emis de CJSIPT DOLJ (CERT DECES 018336/30-03-2017);		
B1	Intabulare, drept de PROPRIETATE, dobandit prin Reconstituire, cota actuala 1/1 1) CERGA CONSTANTA DEFUNCT:Da	A1

C. Partea III. SARCINI .

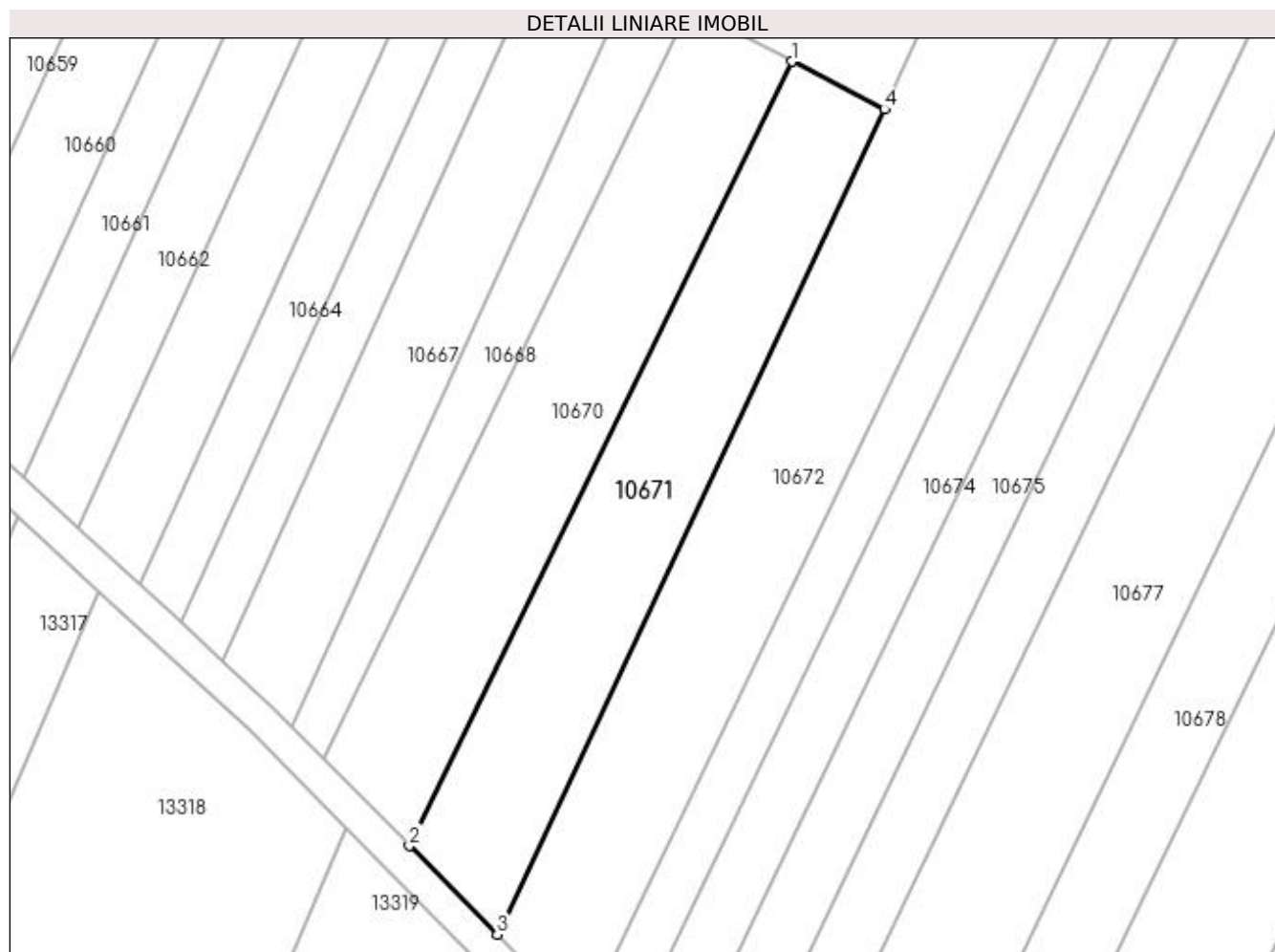
Inscrieri privind dezmembramintele dreptului de proprietate, drepturi reale de garanție și sarcini	Referințe
NU SUNT	

Anexa Nr. 1 La Partea I

Teren

Nr cadastral	Suprafața (mp)*	Observații / Referințe
	1.500	

* Suprafața este determinată în planul de proiecție Stereo 70.



Date referitoare la teren

Crt	Categorie folosință	Intra vilan	Suprafața (mp)	Tarla	Parcelă	Nr. topo	Observații / Referințe
1	arabil	NU	800	213	151	-	
2	vie	NU	700	213	152	-	

Lungime Segmente

1) Valorile lungimilor segmentelor sunt obținute din proiecție în plan.

Punct început	X / Y	Punct sfârșit	X / Y	Lungime segment (** (m)
1	357.725,32 289.261,922	2	357.678,207 289.165,359	107.443
2	357.678,207 289.165,359	3	357.689,009 289.154,446	15.355
3	357.689,009 289.154,446	4	357.736,761 289.256,039	112.256
4	357.736,761 289.256,039	1	357.725,32 289.261,922	12.865

**** Lungimile segmentelor sunt determinate în planul de proiecție Stereo 70 și sunt rotunjite la 1 milimetru.**

***** Distanța dintre puncte este formată din segmente cumulate ce sunt mai mici decât valoarea 1 milimetru.**

**DATE DESPRE IMOBILUL NR. 10672**

Oficiul de Cadastru și Publicitate Imobiliară DOLJ
Biroul de Cadastru și Publicitate Imobiliară Craiova

A. Partea I. Descrierea imobilului

TEREN Extravilan

Adresa: Jud. Dolj, T213, P153, 154

Nr. Crt	Nr cadastral Nr. topografic	Suprafața* (mp)	Observații / Referințe
A1		3.300	Sector cadastral:26 Teren neimprejmuit;

B. Partea II. Proprietari și acte

Inscrieri privitoare la dreptul de proprietate și alte drepturi reale	Referințe
/	
Act Administrativ nr. TDP NR 2096-9686, din 13/02/1997 emis de CJ DOLJ;	
B1	A1
Intabulare, drept de PROPRIETATE, dobandit prin Reconstituire, cota actuala 1/1 1) CORNEANU FLOAREA, LIPSA CNP	

C. Partea III. SARCINI .

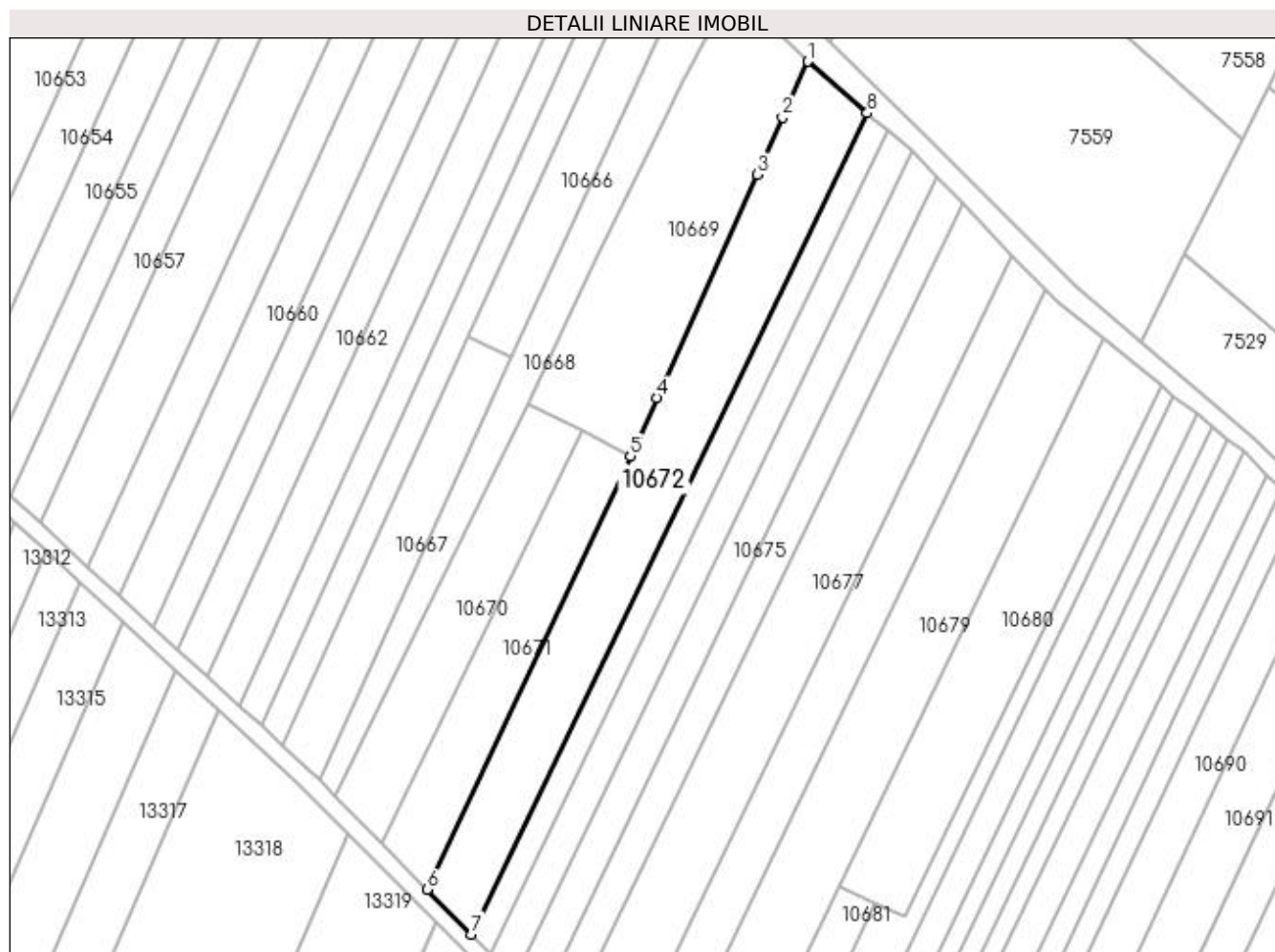
Inscrieri privind dezmembramintele dreptului de proprietate, drepturi reale de garanție și sarcini	Referințe
NU SUNT	

Anexa Nr. 1 La Partea I

Teren

Nr cadastral	Suprafața (mp)*	Observații / Referințe
	3.300	

* Suprafața este determinată în planul de proiecție Stereo 70.



Date referitoare la teren

Crt	Categorie folosință	Intra vilan	Suprafața (mp)	Tarla	Parcelă	Nr. topo	Observații / Referințe
1	arabil	NU	400	213	153	-	
2	vie	NU	2.900	213	154	-	

Lungime Segmente

1) Valorile lungimilor segmentelor sunt obținute din proiecție în plan.

Punct început	X / Y	Punct sfârșit	X / Y	Lungime segment (** (m)
1	357.778,473 289.348,701	2	357.772,516 289.335,557	14.431
2	357.772,516 289.335,557	3	357.766,492 289.322,155	14.694
3	357.766,492 289.322,155	4	357.742,966 289.269,821	57.379
4	357.742,966 289.269,821	5	357.736,761 289.256,039	15.114

Punct început	X / Y	Punct sfârșit	X / Y	Lungime segment (** (m)
5	357.736,761 289.256,039	6	357.689,009 289.154,446	112.256
6	357.689,009 289.154,446	7	357.699,494 289.143,855	14.903
7	357.699,494 289.143,855	8	357.792,37 289.336,63	213.982
8	357.792,37 289.336,63	1	357.778,473 289.348,701	18.407

** Lungimile segmentelor sunt determinate în planul de proiecție Stereo 70 și sunt rotunjite la 1 milimetru.

*** Distanța dintre puncte este formată din segmente cumulate ce sunt mai mici decât valoarea 1 milimetru.

**DATE DESPRE IMOBILUL NR. 10673**

Oficiul de Cadastru și Publicitate Imobiliară DOLJ
Biroul de Cadastru și Publicitate Imobiliară Craiova

A. Partea I. Descrierea imobilului

TEREN Extravilan

Adresa: Jud. Dolj, T213, P155

Nr. Crt	Nr cadastral Nr. topografic	Suprafața* (mp)	Observații / Referințe
A1		1.300	Sector cadastral:26 Teren neimprejmuit;

B. Partea II. Proprietari și acte

Inscrieri privitoare la dreptul de proprietate și alte drepturi reale	Referințe
/	
Act Administrativ nr. TDP NR 2826-44901, din 19/11/1996 emis de CJ DOLJ;	
B1	A1
Intabulare, drept de PROPRIETATE, dobândit prin Reconstituire, cota actuala 1/1 1) PĂUN ECATERINA	

C. Partea III. SARCINI .

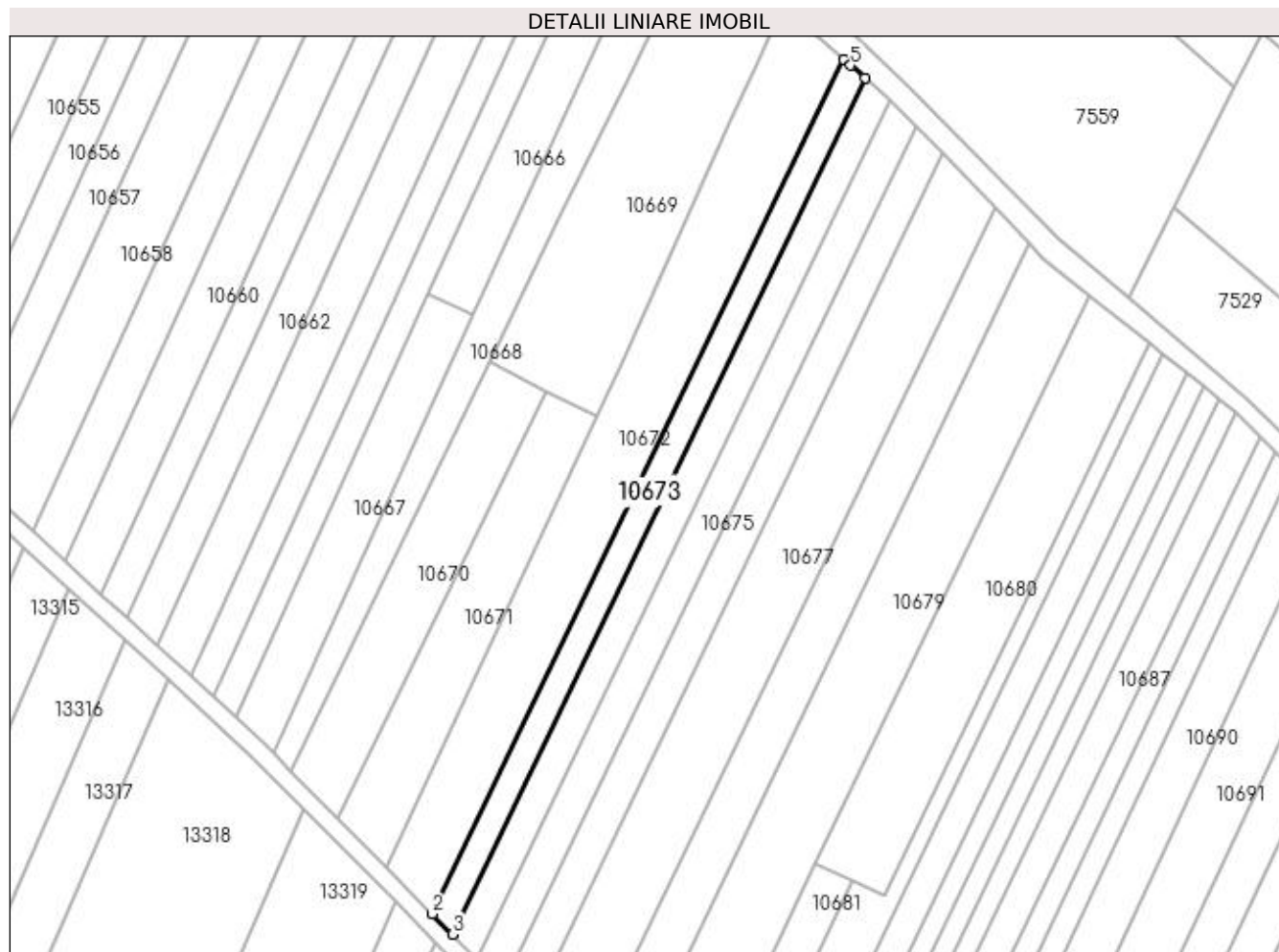
Inscrieri privind dezmembramintele dreptului de proprietate, drepturi reale de garanție și sarcini	Referințe
NU SUNT	

Anexa Nr. 1 La Partea I

Teren

Nr cadastral	Suprafața (mp)*	Observații / Referințe
	1.300	

* Suprafața este determinată în planul de proiecție Stereo 70.



Date referitoare la teren

Crt	Categorie folosință	Intra vilan	Suprafața (mp)	Tarla	Parcelă	Nr. topo	Observații / Referințe
1	vie	NU	1.300	213	155	-	

Lungime Segmente

1) Valorile lungimilor segmentelor sunt obținute din proiecție în plan.

Punct început	X / Y	Punct sfârșit	X / Y	Lungime segment (** (m)
1	357.792,37 289.336,63	2	357.699,494 289.143,855	213.982
2	357.699,494 289.143,855	3	357.704,024 289.139,279	6.439
3	357.704,024 289.139,279	4	357.797,142 289.332,557	214.54
4	357.797,142 289.332,557	5	357.793,861 289.335,335	4.299
5	357.793,861 289.335,335	1	357.792,37 289.336,63	1.975

**** Lungimile segmentelor sunt determinate în planul de proiecție Stereo 70 și sunt rotunjite la 1 milimetru.**

***** Distanța dintre puncte este formată din segmente cumulate ce sunt mai mici decât valoarea 1 milimetru.**

**DATE DESPRE IMOBILUL NR. 10674**

Oficiul de Cadastru și Publicitate Imobiliară DOLJ
Biroul de Cadastru și Publicitate Imobiliară Craiova

A. Partea I. Descrierea imobilului

TEREN Extravilan

Adresa: Jud. Dolj, T213, P157, 158

Nr. Crt	Nr cadastral Nr. topografic	Suprafața* (mp)	Observații / Referințe
A1		1.600	Sector cadastral:26 Teren neimprejmuit;

B. Partea II. Proprietari și acte

Inscrieri privitoare la dreptul de proprietate și alte drepturi reale	Referințe
/	
Act Administrativ nr. TDP NR 2377-9662, din 02/08/1996 emis de CJ DOLJ;	
B1	A1
Intabulare, drept de PROPRIETATE, dobândit prin Reconstituire, cota actuala 1/1 1) PĂUN GHEORGHÎȚA	

C. Partea III. SARCINI .

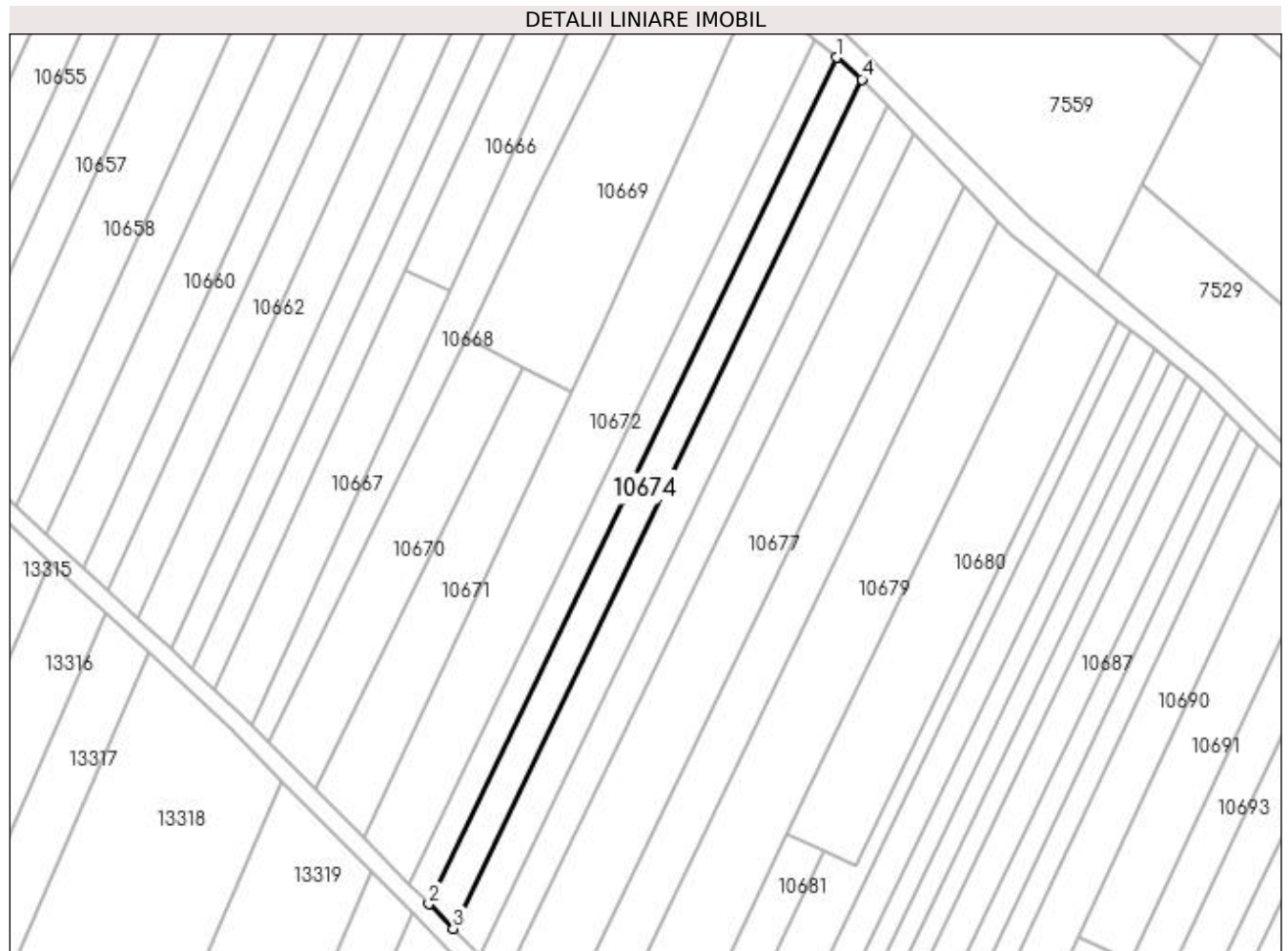
Inscrieri privind dezmembramintele dreptului de proprietate, drepturi reale de garanție și sarcini	Referințe
NU SUNT	

Anexa Nr. 1 La Partea I

Teren

Nr cadastral	Suprafața (mp)*	Observații / Referințe
	1.600	

* Suprafața este determinată în planul de proiecție Stereo 70.



Date referitoare la teren

Crt	Categorie folosință	Intravilan	Suprafața (mp)	Tarla	Parcelă	Nr. topo	Observații / Referințe
1	arabil	NU	300	213	157	-	
2	vie	NU	1.300	213	158	-	

Lungime Segmente

1) Valorile lungimilor segmentelor sunt obținute din proiecție în plan.

Punct început	X / Y	Punct sfârșit	X / Y	Lungime segment (** (m)
1	357.797,142 289.332,557	2	357.704,024 289.139,279	214.54
2	357.704,024 289.139,279	3	357.709,583 289.133,663	7.902
3	357.709,583 289.133,663	4	357.803,007 289.327,577	215.246
4	357.803,007 289.327,577	5	357.802,934 289.327,653	0.105

Punct început	X / Y	Punct sfârșit	X / Y	Lungime segment (** (m)
5	357.802,934 289.327,653	1	357.797,142 289.332,557	7.589

** Lungimile segmentelor sunt determinate în planul de proiecție Stereo 70 și sunt rotunjite la 1 milimetru.

*** Distanța dintre puncte este formată din segmente cumulate ce sunt mai mici decât valoarea 1 milimetru.

**DATE DESPRE IMOBILUL NR. 10675**

Oficiul de Cadastru și Publicitate Imobiliară DOLJ
Biroul de Cadastru și Publicitate Imobiliară Craiova

A. Partea I. Descrierea imobilului

TEREN Extravilan

Adresa: Jud. Dolj, T213, P159, 160

Nr. Crt	Nr cadastral Nr. topografic	Suprafața* (mp)	Observații / Referințe
A1		1.700	Sector cadastral:26 Teren neimprejmuit;

B. Partea II. Proprietari și acte

Inscrieri privitoare la dreptul de proprietate și alte drepturi reale	Referințe
/	
Act Administrativ nr. TDP NR 3574-47919, din 03/04/1997 emis de CJ DOLJ;	
B1	A1
Intabulare, drept de PROPRIETATE, dobandit prin Reconstituire, cota actuala 1/1 1) URSU MARIN	

C. Partea III. SARCINI .

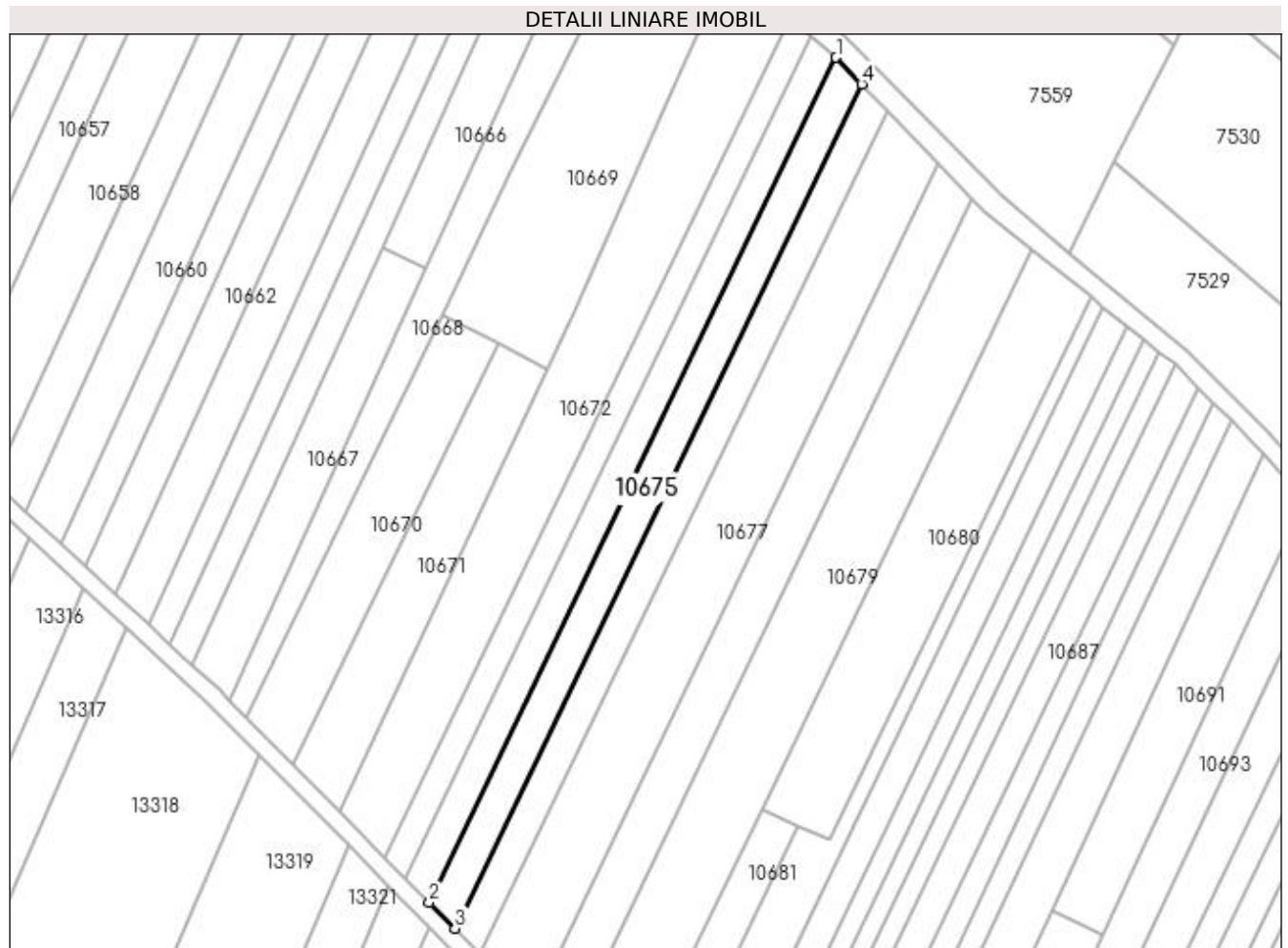
Inscrieri privind dezmembramintele dreptului de proprietate, drepturi reale de garanție și sarcini	Referințe
NU SUNT	

Anexa Nr. 1 La Partea I

Teren

Nr cadastral	Suprafața (mp)*	Observații / Referințe
	1.700	

* Suprafața este determinată în planul de proiecție Stereo 70.



Date referitoare la teren

Crt	Categorie folosință	Intra vilan	Suprafața (mp)	Tarla	Parcelă	Nr. topo	Observații / Referințe
1	arabil	NU	200	213	159	-	
2	vie	NU	1.500	213	160	-	

Lungime Segmente

1) Valorile lungimilor segmentelor sunt obținute din proiecție în plan.

Punct început	X / Y	Punct sfârșit	X / Y	Lungime segment (** (m)
1	357.803,007 289.327,577	2	357.709,583 289.133,663	215.246
2	357.709,583 289.133,663	3	357.715,481 289.127,704	8.384
3	357.715,481 289.127,704	4	357.808,849 289.321,499	215.114
4	357.808,849 289.321,499	1	357.803,007 289.327,577	8.43

**** Lungimile segmentelor sunt determinate în planul de proiecție Stereo 70 și sunt rotunjite la 1 milimetru.**

***** Distanța dintre puncte este formată din segmente cumulate ce sunt mai mici decât valoarea 1 milimetru.**

**DATE DESPRE IMOBILUL NR. 10676**

Oficiul de Cadastru și Publicitate Imobiliară DOLJ
Biroul de Cadastru și Publicitate Imobiliară Craiova

A. Partea I. Descrierea imobilului

TEREN Extravilan

Adresa: Jud. Dolj, T213, P161, 162

Nr. Crt	Nr cadastral Nr. topografic	Suprafața* (mp)	Observații / Referințe
A1		1.700	Sector cadastral:26 Teren neimprejmuit;

B. Partea II. Proprietari și acte

Inscrieri privitoare la dreptul de proprietate și alte drepturi reale	Referințe
/	
Hotarare Judecatoreasca nr. SC NR 1439, din 04/07/2008 emis de JUDECATORIA CALAFAT (TDP NR 2532/45413 / 27-02-1997);	
B1	Intabulare, drept de PROPRIETATE, dobandit prin Hotarare Judecatoreasca, cota actuala 1/1 1) DORONDEL LUCIA

C. Partea III. SARCINI .

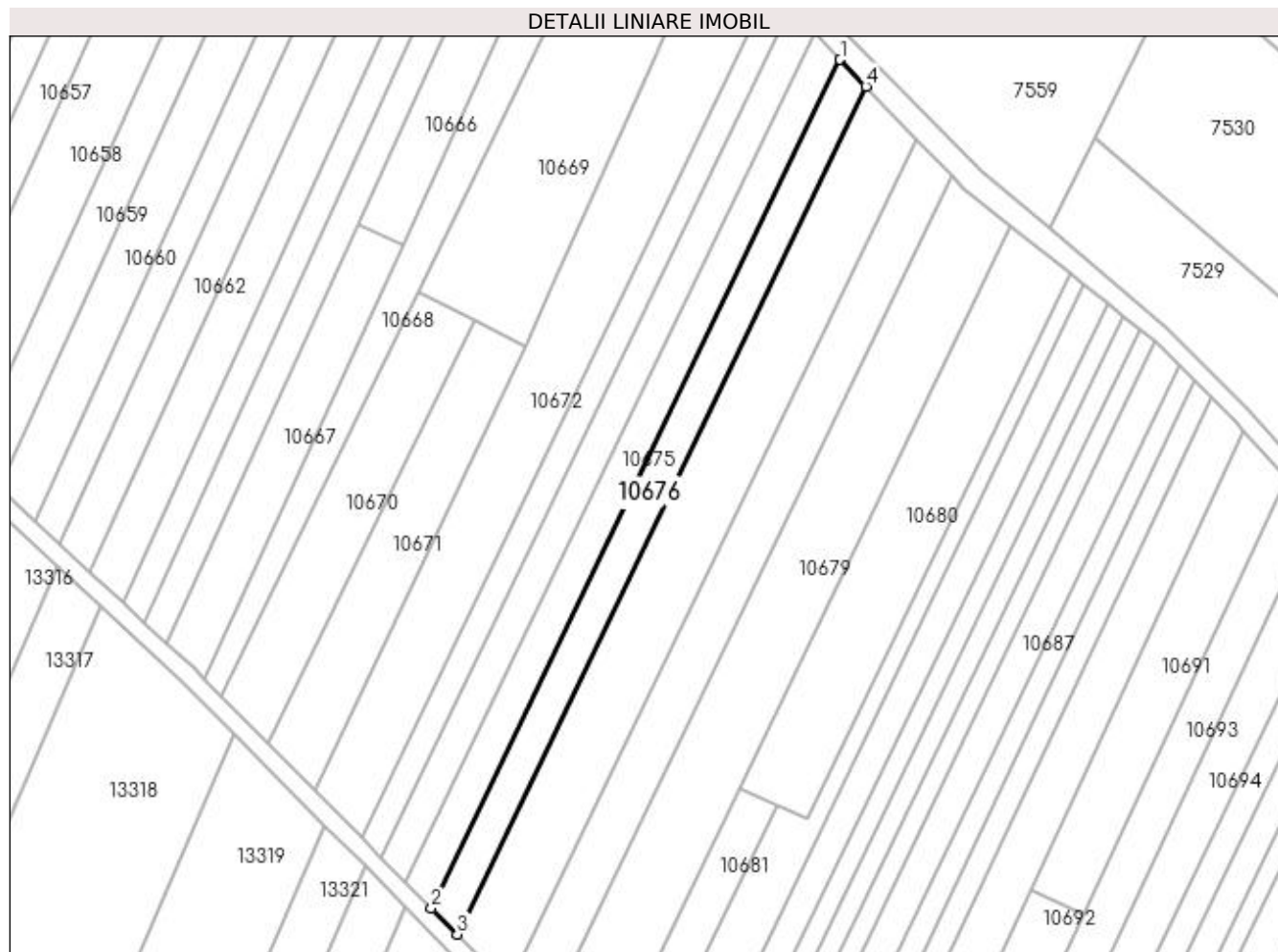
Inscrieri privind dezmembramintele dreptului de proprietate, drepturi reale de garanție și sarcini	Referințe
NU SUNT	

Anexa Nr. 1 La Partea I

Teren

Nr cadastral	Suprafața (mp)*	Observații / Referințe
	1.700	

* Suprafața este determinată în planul de proiecție Stereo 70.



Date referitoare la teren

Crt	Categorie folosință	Intra vilan	Suprafața (mp)	Tarla	Parcelă	Nr. topo	Observații / Referințe
1	arabil	NU	200	213	161	-	
2	vie	NU	1.500	213	162	-	

Lungime Segmente

1) Valorile lungimilor segmentelor sunt obținute din proiecție în plan.

Punct început	X / Y	Punct sfârșit	X / Y	Lungime segment (** (m)
1	357.808,849 289.321,499	2	357.715,481 289.127,704	215.114
2	357.715,481 289.127,704	3	357.721,384 289.121,741	8.391
3	357.721,384 289.121,741	4	357.814,694 289.315,418	214.983
4	357.814,694 289.315,418	1	357.808,849 289.321,499	8.435

**** Lungimile segmentelor sunt determinate în planul de proiecție Stereo 70 și sunt rotunjite la 1 milimetru.**

***** Distanța dintre puncte este formată din segmente cumulate ce sunt mai mici decât valoarea 1 milimetru.**

**DATE DESPRE IMOBILUL NR. 10677**

Oficiul de Cadastru și Publicitate Imobiliară DOLJ
Biroul de Cadastru și Publicitate Imobiliară Craiova

A. Partea I. Descrierea imobilului

TEREN Extravilan

Adresa: Jud. Dolj, T213, P163, 164

Nr. Crt	Nr cadastral Nr. topografic	Suprafața* (mp)	Observații / Referințe
A1		3.400	Sector cadastral:26 Teren neimprejmuit;

B. Partea II. Proprietari și acte

Inscrieri privitoare la dreptul de proprietate și alte drepturi reale	Referințe
/	
Act Administrativ nr. TDP 10321, din 16/04/2008 emis de CJSIPT DOLJ;	
B1	A1
Intabulare, drept de PROPRIETATE, dobândit prin Reconstituire, cota actuala 1/1 1) STANCU ILEANA	

C. Partea III. SARCINI .

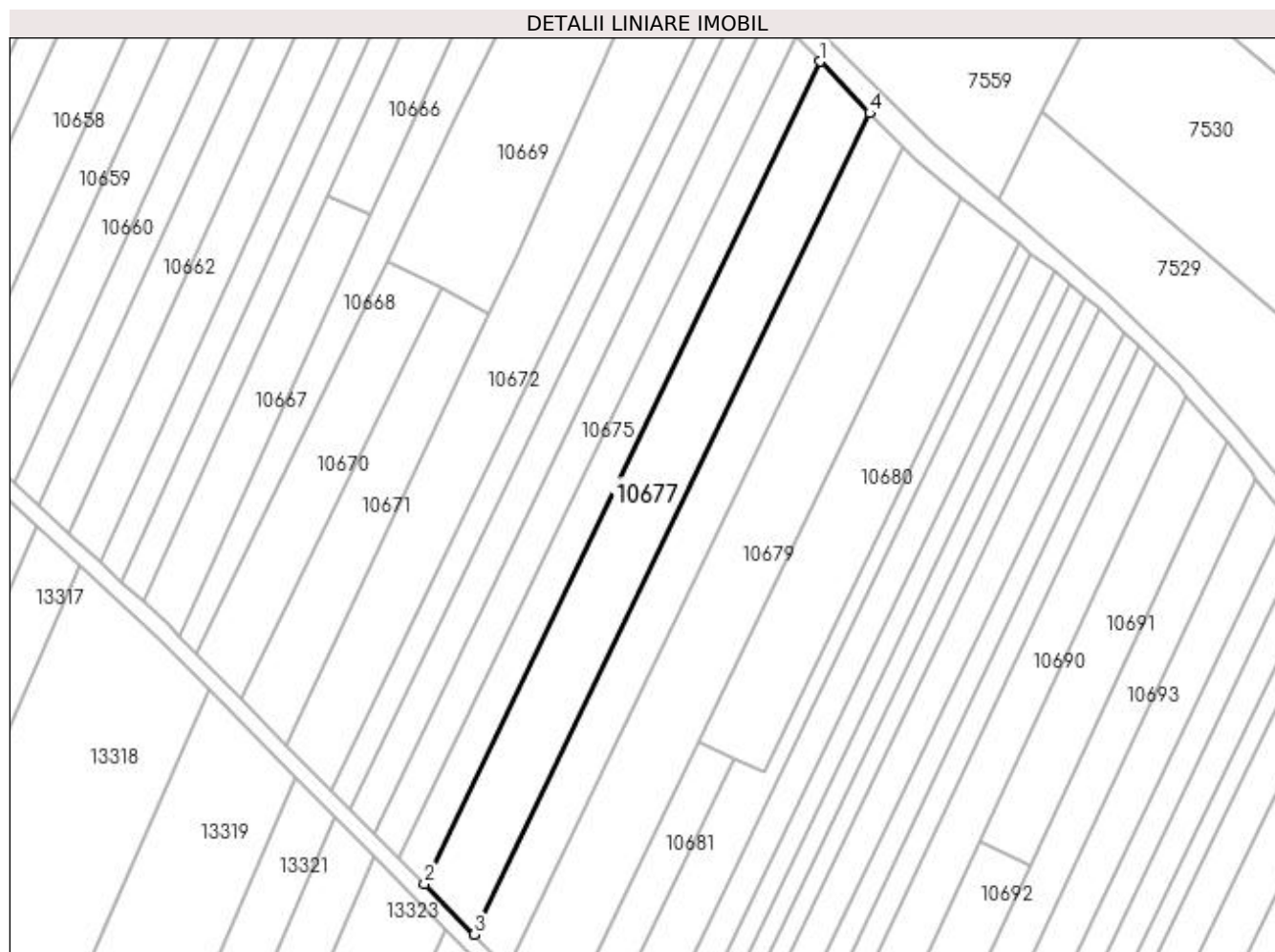
Inscrieri privind dezmembramintele dreptului de proprietate, drepturi reale de garanție și sarcini	Referințe
NU SUNT	

Anexa Nr. 1 La Partea I

Teren

Nr cadastral	Suprafața (mp)*	Observații / Referințe
	3.400	

* Suprafața este determinată în planul de proiecție Stereo 70.



Date referitoare la teren

Crt	Categorie folosință	Intra vilan	Suprafața (mp)	Tarla	Parcelă	Nr. topo	Observații / Referințe
1	arabil	NU	900	213	163	-	
2	vie	NU	2.500	213	164	-	

Lungime Segmente

1) Valorile lungimilor segmentelor sunt obținute din proiecție în plan.

Punct început	X / Y	Punct sfârșit	X / Y	Lungime segment (** (m)
1	357.814,694 289.315,418	2	357.721,384 289.121,741	214.983
2	357.721,384 289.121,741	3	357.733,199 289.109,806	16.794
3	357.733,199 289.109,806	4	357.826,395 289.303,245	214.719
4	357.826,395 289.303,245	1	357.814,694 289.315,418	16.885

**** Lungimile segmentelor sunt determinate în planul de proiecție Stereo 70 și sunt rotunjite la 1 milimetru.**

***** Distanța dintre puncte este formată din segmente cumulate ce sunt mai mici decât valoarea 1 milimetru.**

**DATE DESPRE IMOBILUL NR. 10678**

Oficiul de Cadastru și Publicitate Imobiliară DOLJ
Biroul de Cadastru și Publicitate Imobiliară Craiova

A. Partea I. Descrierea imobilului

TEREN Extravilan

Adresa: Jud. Dolj, T213, P164/1

Nr. Crt	Nr cadastral Nr. topografic	Suprafața* (mp)	Observații / Referințe
A1		2.276	Sector cadastral:26 Teren neimprejmuit;

B. Partea II. Proprietari și acte

Inscrieri privitoare la dreptul de proprietate și alte drepturi reale		Referințe
/		
Act Normativ nr. LEGEA 7, din 13/03/1996 emis de PARLAMENTUL ROMANIEI;		
B1	Inscrierea provizorie, drept de PROPRIETATE, dobandit prin Lege, cota actuala 1/1 1) PROPRIETAR NEIDENTIFICAT, PROPRIETAR NEIDENTIFICAT	A1

C. Partea III. SARCINI .

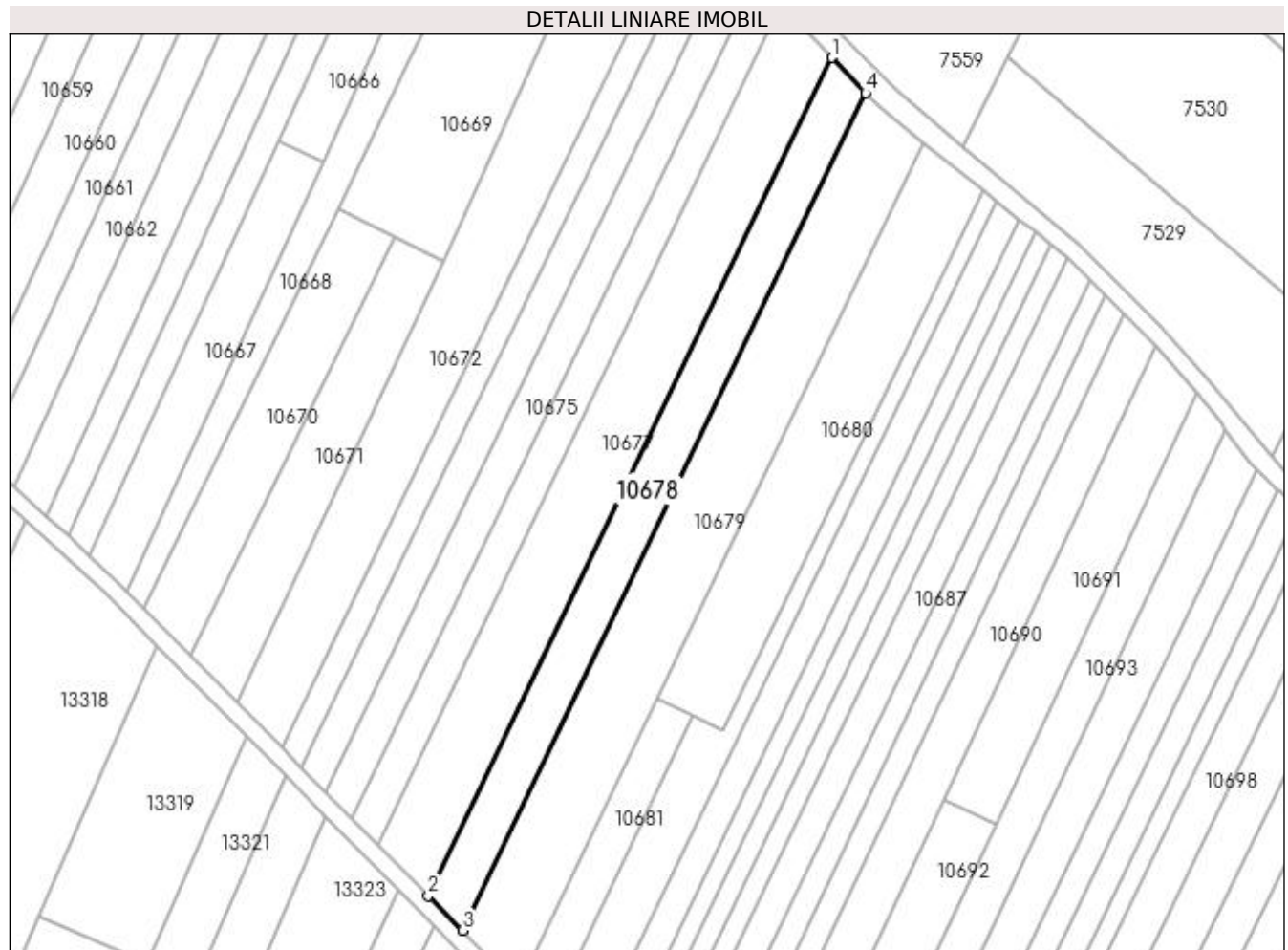
Inscrieri privind dezmembramintele dreptului de proprietate, drepturi reale de garanție și sarcini	Referințe
NU SUNT	

Anexa Nr. 1 La Partea I

Teren

Nr cadastral	Suprafața (mp)*	Observații / Referințe
	2.276	

* Suprafața este determinată în planul de proiecție Stereo 70.



Date referitoare la teren

Crt	Categorie folosință	Intra vilan	Suprafața (mp)	Tarla	Parcelă	Nr. topo	Observații / Referințe
1	arabil	NU	2.276	213	164/1	-	

Lungime Segmente

1) Valorile lungimilor segmentelor sunt obținute din proiecție în plan.

Punct început	X / Y	Punct sfârșit	X / Y	Lungime segment (** (m)
1	357.826,395 289.303,245	2	357.733,199 289.109,806	214.719
2	357.733,199 289.109,806	3	357.741,116 289.101,808	11.254
3	357.741,116 289.101,808	4	357.834,235 289.295,088	214.542
4	357.834,235 289.295,088	1	357.826,395 289.303,245	11.314

**** Lungimile segmentelor sunt determinate în planul de proiecție Stereo 70 și sunt rotunjite la 1 milimetru.**

***** Distanța dintre puncte este formată din segmente cumulate ce sunt mai mici decât valoarea 1 milimetru.**

**DATE DESPRE IMOBILUL NR. 10679**

Oficiul de Cadastru și Publicitate Imobiliară DOLJ
Biroul de Cadastru și Publicitate Imobiliară Craiova

A. Partea I. Descrierea imobilului

TEREN Extravilan

Adresa: Jud. Dolj, T213, P165, 166

Nr. Crt	Nr cadastral Nr. topografic	Suprafața* (mp)	Observații / Referințe
A1		3.700	Sector cadastral:26 Teren neimprejmuit;

B. Partea II. Proprietari și acte

Inscrieri privitoare la dreptul de proprietate și alte drepturi reale	Referințe
/	
Act Administrativ nr. TDP NR 2196-9700, din 01/01/1970 emis de CJ DOLJ;	
B1	A1
Intabulare, drept de PROPRIETATE, dobândit prin Reconstituire, cota actuala 1/1 1) VASILESCU ELENA	

C. Partea III. SARCINI .

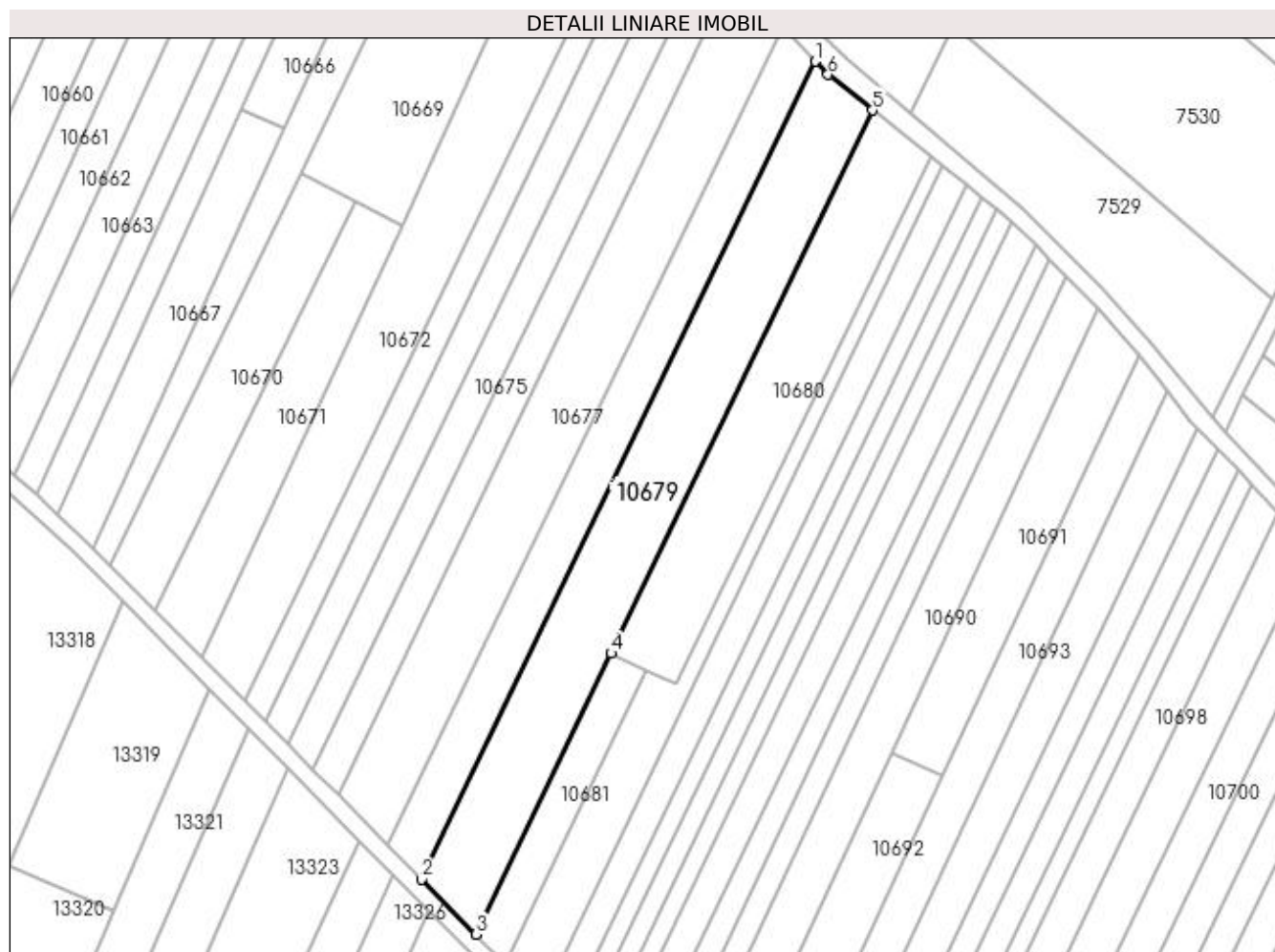
Inscrieri privind dezmembramintele dreptului de proprietate, drepturi reale de garanție și sarcini	Referințe
NU SUNT	

Anexa Nr. 1 La Partea I

Teren

Nr cadastral	Suprafața (mp)*	Observații / Referințe
	3.700	

* Suprafața este determinată în planul de proiecție Stereo 70.



Date referitoare la teren

Crt	Categorie folosință	Intravilan	Suprafața (mp)	Tarla	Parcelă	Nr. topo	Observații / Referințe
1	vie	NU	2.400	213	165	-	
2	arabil	NU	1.300	213	166	-	

Lungime Segmente

1) Valorile lungimilor segmentelor sunt obținute din proiecție în plan.

Punct început	X / Y	Punct sfârșit	X / Y	Lungime segment (** (m)
1	357.834,235 289.295,088	2	357.741,116 289.101,808	214.542
2	357.741,116 289.101,808	3	357.753,958 289.088,835	18.254
3	357.753,958 289.088,835	4	357.785,948 289.155,234	73.703
4	357.785,948 289.155,234	5	357.847,769 289.283,552	142.434

Punct început	X / Y	Punct sfârșit	X / Y	Lungime segment (** (m)
5	357.847,769 289.283,552	6	357.837,194 289.292,01	13.541
6	357.837,194 289.292,01	1	357.834,235 289.295,088	4.27

** Lungimile segmentelor sunt determinate în planul de proiecție Stereo 70 și sunt rotunjite la 1 milimetru.

*** Distanța dintre puncte este formată din segmente cumulate ce sunt mai mici decât valoarea 1 milimetru.

**DATE DESPRE IMOBILUL NR. 10680**

Oficiul de Cadastru și Publicitate Imobiliară DOLJ
Biroul de Cadastru și Publicitate Imobiliară Craiova

A. Partea I. Descrierea imobilului

TEREN Extravilan

Adresa: Jud. Dolj, T213, P167

Nr. Crt	Nr cadastral Nr. topografic	Suprafața* (mp)	Observații / Referințe
A1		2.400	Sector cadastral:26 Teren neimprejmuit;

B. Partea II. Proprietari și acte

Inscrieri privitoare la dreptul de proprietate și alte drepturi reale	Referințe
/	
Act Notarial nr. CM 746, din 18/12/2006 emis de NP STOENESCU FLOREA;	
B1	A1
Intabulare, drept de PROPRIETATE, dobandit prin Succesiune, cota actuala 1/1 1) STOICESCU CONSTANTIN	

C. Partea III. SARCINI .

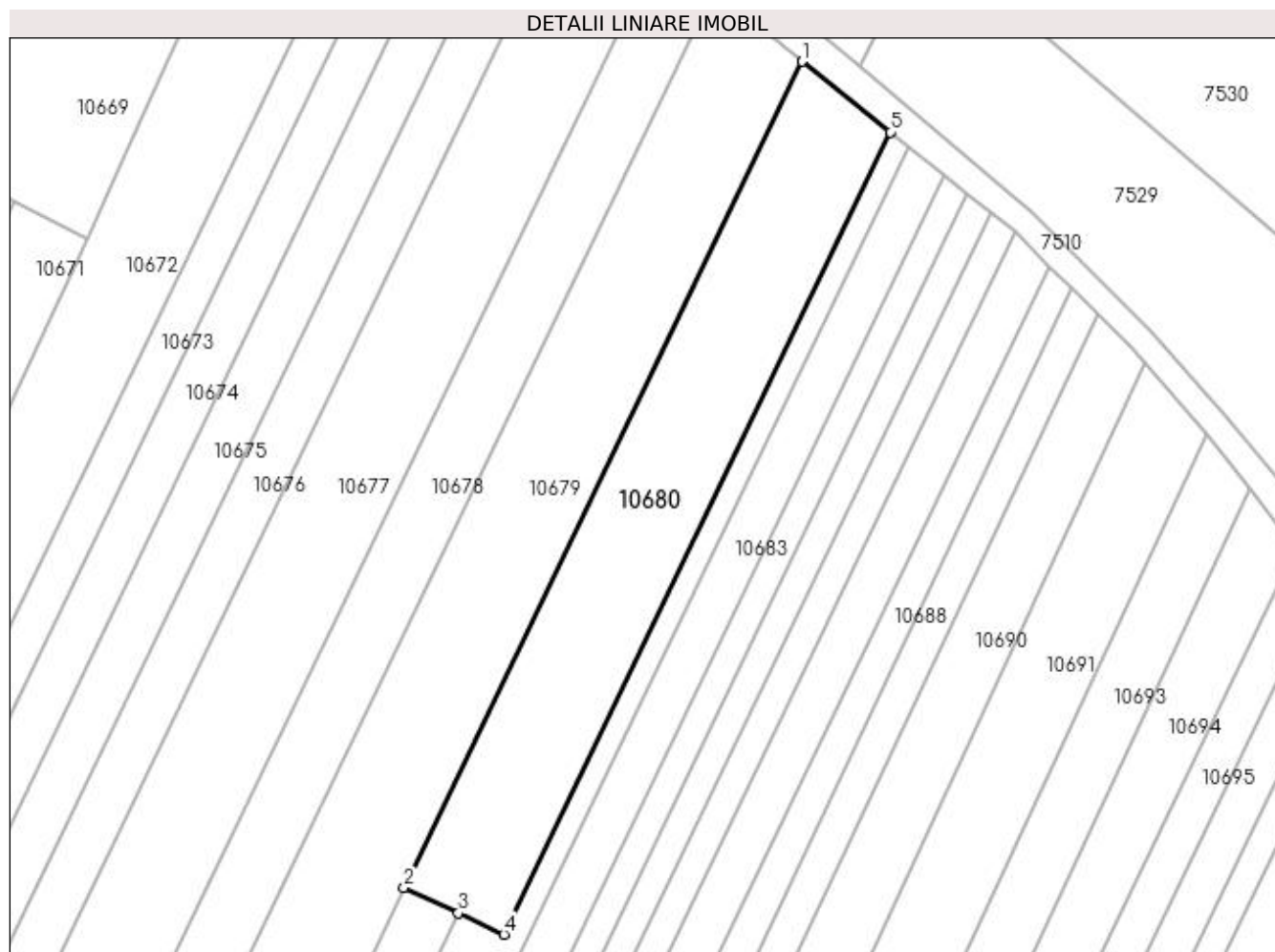
Inscrieri privind dezmembramintele dreptului de proprietate, drepturi reale de garanție și sarcini	Referințe
NU SUNT	

Anexa Nr. 1 La Partea I

Teren

Nr cadastral	Suprafața (mp)*	Observații / Referințe
	2.400	

* Suprafața este determinată în planul de proiecție Stereo 70.



Date referitoare la teren

Crt	Categorie folosință	Intra vilan	Suprafața (mp)	Tarla	Parcelă	Nr. topo	Observații / Referințe
1	vie	NU	2.400	213	167	-	

Lungime Segmente

1) Valorile lungimilor segmentelor sunt obținute din proiecție în plan.

Punct început	X / Y	Punct sfârșit	X / Y	Lungime segment (** (m)
1	357.847,769 289.283,552	2	357.785,948 289.155,234	142.434
2	357.785,948 289.155,234	3	357.794,363 289.151,304	9.287
3	357.794,363 289.151,304	4	357.801,441 289.147,998	7.812
4	357.801,441 289.147,998	5	357.861,469 289.272,594	138.302
5	357.861,469 289.272,594	1	357.847,769 289.283,552	17.543

**** Lungimile segmentelor sunt determinate în planul de proiecție Stereo 70 și sunt rotunjite la 1 milimetru.**

***** Distanța dintre puncte este formată din segmente cumulate ce sunt mai mici decât valoarea 1 milimetru.**

**DATE DESPRE IMOBILUL NR. 10681**

Oficiul de Cadastru și Publicitate Imobiliară DOLJ
Biroul de Cadastru și Publicitate Imobiliară Craiova

A. Partea I. Descrierea imobilului

TEREN Extravilan

Adresa: Jud. Dolj, T213, P168

Nr. Crt	Nr cadastral Nr. topografic	Suprafața* (mp)	Observații / Referințe
A1		700	Sector cadastral:26 Teren neimprejmuit;

B. Partea II. Proprietari și acte

Inscrieri privitoare la dreptul de proprietate și alte drepturi reale	Referințe
/	
Act Administrativ nr. TDP NR 2803-44901, din 18/11/1996 emis de CJ DOLJ;	
B1	A1
Intabulare, drept de PROPRIETATE, dobândit prin Reconstituire, cota actuala 1/1	
1) GHEBREA MARIA	
2) TOMA MARIN	
3) TOMA ȘTEFAN	

C. Partea III. SARCINI .

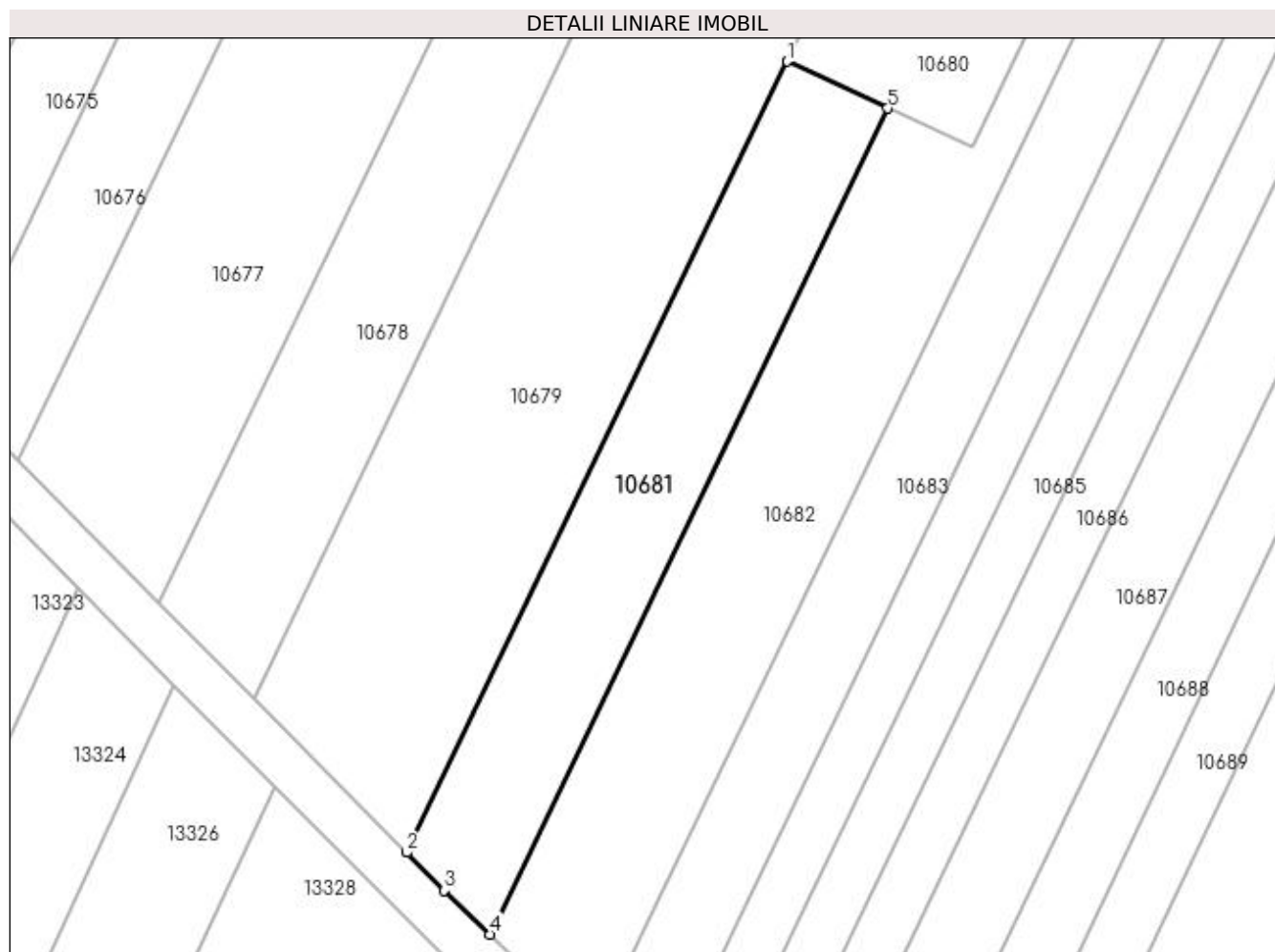
Inscrieri privind dezmembramintele dreptului de proprietate, drepturi reale de garanție și sarcini	Referințe
NU SUNT	

Anexa Nr. 1 La Partea I

Teren

Nr cadastral	Suprafața (mp)*	Observații / Referințe
	700	

* Suprafața este determinată în planul de proiecție Stereo 70.



Date referitoare la teren

Crt	Categorie folosință	Intra vilan	Suprafața (mp)	Tarla	Parcelă	Nr. topo	Observații / Referințe
1	vie	NU	700	213	168	-	

Lungime Segmente

1) Valorile lungimilor segmentelor sunt obținute din proiecție în plan.

Punct început	X / Y	Punct sfârșit	X / Y	Lungime segment (** (m)
1	357.785,948 289.155,234	2	357.753,958 289.088,835	73.703
2	357.753,958 289.088,835	3	357.757,127 289.085,633	4.505
3	357.757,127 289.085,633	4	357.760,958 289.081,967	5.302
4	357.760,958 289.081,967	5	357.794,363 289.151,304	76.964
5	357.794,363 289.151,304	1	357.785,948 289.155,234	9.287

**** Lungimile segmentelor sunt determinate în planul de proiecție Stereo 70 și sunt rotunjite la 1 milimetru.**

***** Distanța dintre puncte este formată din segmente cumulate ce sunt mai mici decât valoarea 1 milimetru.**

**DATE DESPRE IMOBILUL NR. 10682**

Oficiul de Cadastru și Publicitate Imobiliară DOLJ
Biroul de Cadastru și Publicitate Imobiliară Craiova

A. Partea I. Descrierea imobilului

TEREN Extravilan

Adresa: Jud. Dolj, T213, P169

Nr. Crt	Nr cadastral Nr. topografic	Suprafața* (mp)	Observații / Referințe
A1		1.400	Sector cadastral:26 Teren neimprejmuit;

B. Partea II. Proprietari și acte

Inscrieri privitoare la dreptul de proprietate și alte drepturi reale	Referințe
/	
Act Administrativ nr. TDP NR 2706-48113, din 18/11/1996 emis de CJ DOLJ;	
B1	A1
Intabulare, drept de PROPRIETATE, dobandit prin Reconstituire, cota actuala 1/1 1) PAȘA LUCIA	

C. Partea III. SARCINI .

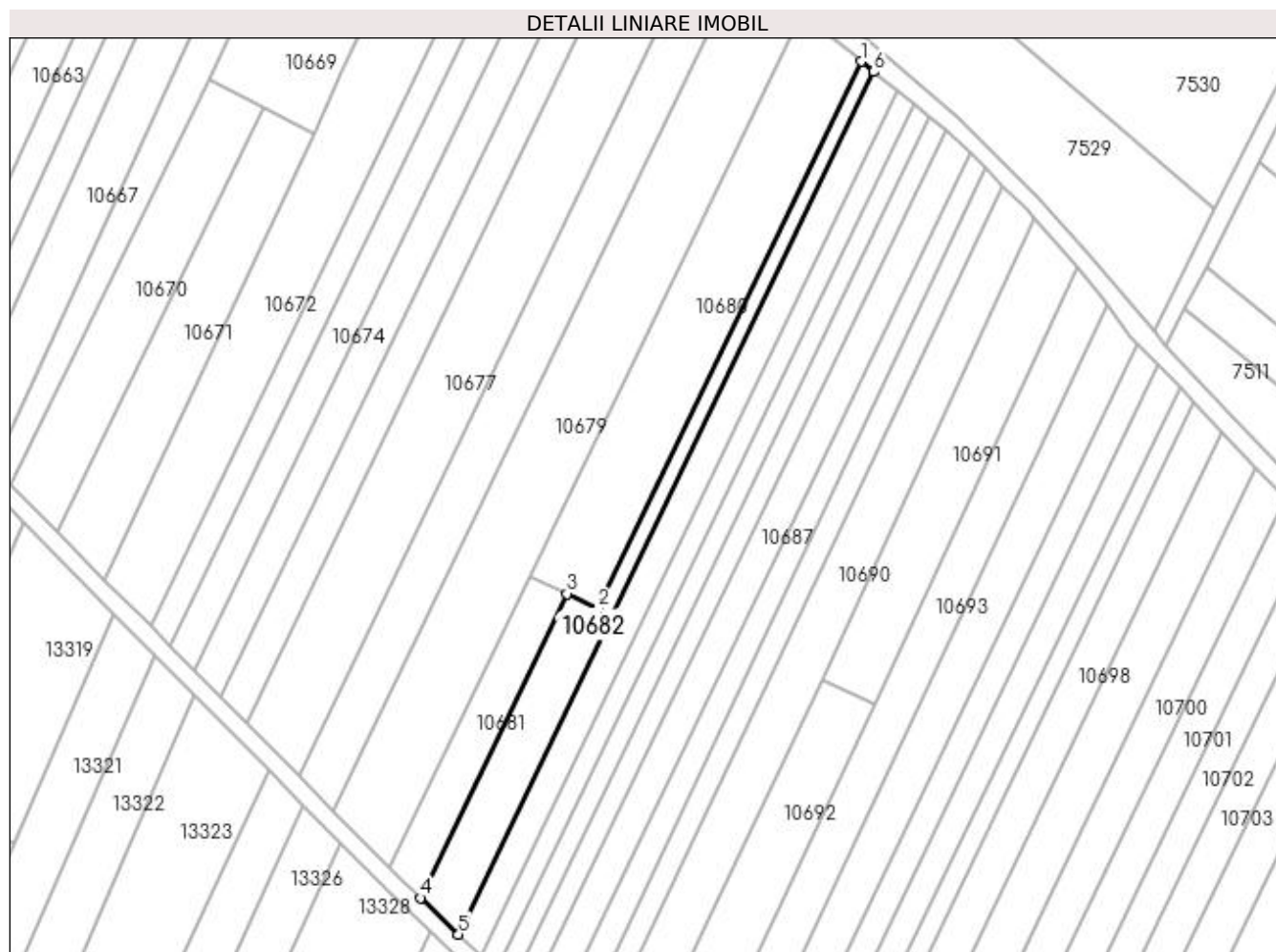
Inscrieri privind dezmembramintele dreptului de proprietate, drepturi reale de garanție și sarcini	Referințe
NU SUNT	

Anexa Nr. 1 La Partea I

Teren

Nr cadastral	Suprafața (mp)*	Observații / Referințe
	1.400	

* Suprafața este determinată în planul de proiecție Stereo 70.



Date referitoare la teren

Crt	Categorie folosință	Intra vilan	Suprafața (mp)	Tarla	Parcelă	Nr. topo	Observații / Referințe
1	vie	NU	1.400	213	169	-	

Lungime Segmente

1) Valorile lungimilor segmentelor sunt obținute din proiecție în plan.

Punct început	X / Y	Punct sfârșit	X / Y	Lungime segment (** (m)
1	357.861,469 289.272,594	2	357.801,441 289.147,998	138.302
2	357.801,441 289.147,998	3	357.794,363 289.151,304	7.812
3	357.794,363 289.151,304	4	357.760,958 289.081,967	76.964
4	357.760,958 289.081,967	5	357.769,638 289.073,658	12.016
5	357.769,638 289.073,658	6	357.864,366 289.270,277	218.249

Punct început	X / Y	Punct sfârșit	X / Y	Lungime segment (** (m)
6	357.864,366 289.270,277	1	357.861,469 289.272,594	3.71

** Lungimile segmentelor sunt determinate în planul de proiecție Stereo 70 și sunt rotunjite la 1 milimetru.

*** Distanța dintre puncte este formată din segmente cumulate ce sunt mai mici decât valoarea 1 milimetru.

**DATE DESPRE IMOBILUL NR. 10683**

Oficiul de Cadastru și Publicitate Imobiliară DOLJ
Biroul de Cadastru și Publicitate Imobiliară Craiova

A. Partea I. Descrierea imobilului

TEREN Extravilan

Adresa: Jud. Dolj, T213, P171

Nr. Crt	Nr cadastral Nr. topografic	Suprafața* (mp)	Observații / Referințe
A1		1.500	Sector cadastral:26 Teren neimprejmuit;

B. Partea II. Proprietari și acte

Inscrieri privitoare la dreptul de proprietate și alte drepturi reale		Referințe
/		
Act Notarial nr. CM NR. 447, din 09/12/2015 emis de NP STOENESCU FLOREA (TDP NR. 4123-47911/19-12-2000);		
B1	Intabulare, drept de PROPRIETATE, dobandit prin Succesiune, cota actuala 1/4 1) PÎRVU GHEORGHE 2) PÎRVU MARIAN-CORNEL	A1
B2	Intabulare, drept de PROPRIETATE, dobandit prin Succesiune, cota actuala 1/4 1) PARVU MIHAI	A1
B3	Intabulare, drept de PROPRIETATE, dobandit prin Succesiune, cota actuala 1/4 1) PARVU PETRE	A1
B4	Intabulare, drept de PROPRIETATE, dobandit prin Succesiune, cota actuala 1/4 1) ENEA SILVIA	A1

C. Partea III. SARCINI .

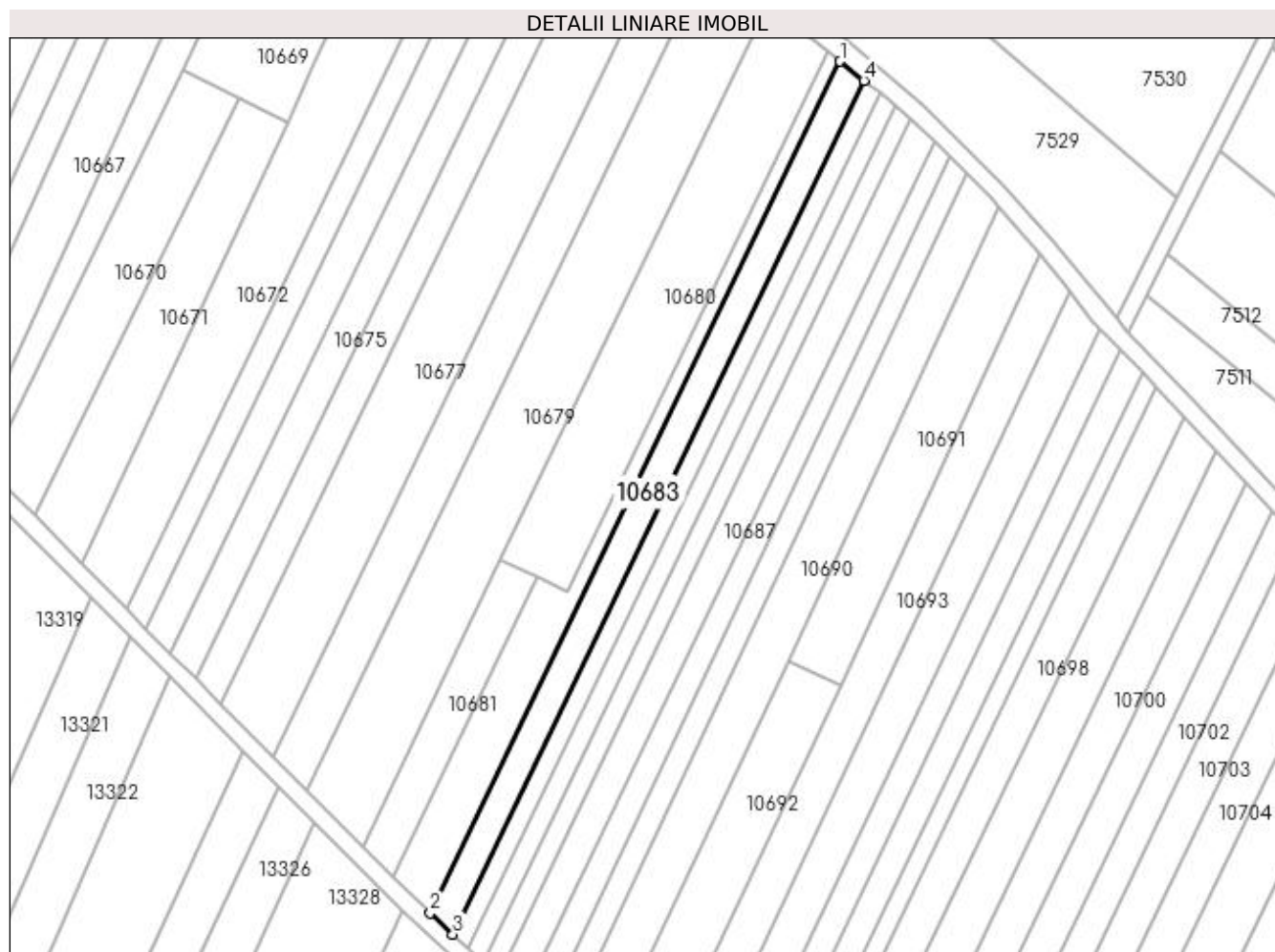
Inscrieri privind dezmembramintele dreptului de proprietate, drepturi reale de garanție și sarcini	Referințe
NU SUNT	

Anexa Nr. 1 La Partea I

Teren

Nr cadastral	Suprafața (mp)*	Observații / Referințe
	1.500	

* Suprafața este determinată în planul de proiecție Stereo 70.



Date referitoare la teren

Crt	Categorie folosință	Intra vilan	Suprafața (mp)	Tarla	Parcelă	Nr. topo	Observații / Referințe
1	vie	NU	1.500	213	171	-	

Lungime Segmente

1) Valorile lungimilor segmentelor sunt obținute din proiecție în plan.

Punct început	X / Y	Punct sfârșit	X / Y	Lungime segment (** (m)
1	357.864,366 289.270,277	2	357.769,638 289.073,658	218.249
2	357.769,638 289.073,658	3	357.774,851 289.068,668	7.216
3	357.774,851 289.068,668	4	357.869,865 289.265,879	218.906
4	357.869,865 289.265,879	1	357.864,366 289.270,277	7.041

**** Lungimile segmentelor sunt determinate în planul de proiecție Stereo 70 și sunt rotunjite la 1 milimetru.**

***** Distanța dintre puncte este formată din segmente cumulate ce sunt mai mici decât valoarea 1 milimetru.**

**DATE DESPRE IMOBILUL NR. 10684**

Oficiul de Cadastru și Publicitate Imobiliară DOLJ
Biroul de Cadastru și Publicitate Imobiliară Craiova

A. Partea I. Descrierea imobilului

TEREN Extravilan

Adresa: Jud. Dolj, T213, P172

Nr. Crt	Nr cadastral Nr. topografic	Suprafața* (mp)	Observații / Referințe
A1		1.000	Sector cadastral:26 Teren neimprejmuit;

B. Partea II. Proprietari și acte

Inscrieri privitoare la dreptul de proprietate și alte drepturi reale		Referințe
/		
Act Administrativ nr. TDP NR. 2459-43721, din 13/08/1996 emis de CJSIPT DOLJ (CERTIFICAT DECES NR. 998706/19.03.2013);		
B1	Intabulare, drept de PROPRIETATE, dobandit prin Reconstituire, cota actuala 1/1 1) BĂDELE NICOLAE, LIPSA CNP	A1

C. Partea III. SARCINI .

Inscrieri privind dezmembramintele dreptului de proprietate, drepturi reale de garanție și sarcini	Referințe
NU SUNT	

Anexa Nr. 1 La Partea I

Teren

Nr cadastral	Suprafața (mp)*	Observații / Referințe
	1.000	

* Suprafața este determinată în planul de proiecție Stereo 70.

DETALII LINIARE IMOBIL



Date referitoare la teren

Crt	Categorie folosință	Intra vilan	Suprafața (mp)	Tarla	Parcelă	Nr. topo	Observații / Referințe
1	vie	NU	1.000	213	172	-	

Lungime Segmente

1) Valorile lungimilor segmentelor sunt obținute din proiecție în plan.

Punct început	X / Y	Punct sfârșit	X / Y	Lungime segment (** (m)
1	357.869,865 289.265,879	2	357.774,851 289.068,668	218.906
2	357.774,851 289.068,668	3	357.778,318 289.065,35	4.799
3	357.778,318 289.065,35	4	357.873,521 289.262,955	219.343
4	357.873,521 289.262,955	1	357.869,865 289.265,879	4.681

**** Lungimile segmentelor sunt determinate în planul de proiecție Stereo 70 și sunt rotunjite la 1 milimetru.**

***** Distanța dintre puncte este formată din segmente cumulate ce sunt mai mici decât valoarea 1 milimetru.**

**DATE DESPRE IMOBILUL NR. 10685**

Oficiul de Cadastru și Publicitate Imobiliară DOLJ
Biroul de Cadastru și Publicitate Imobiliară Craiova

A. Partea I. Descrierea imobilului

TEREN Extravilan

Adresa: Jud. Dolj, T213, P173

Nr. Crt	Nr cadastral Nr. topografic	Suprafața* (mp)	Observații / Referințe
A1		1.000	Sector cadastral:26 Teren neimprejmuit;

B. Partea II. Proprietari și acte

Inscrieri privitoare la dreptul de proprietate și alte drepturi reale		Referințe
/		
Act Administrativ nr. TDP NR 3304-59474, din 24/03/1997 emis de CJ DOLJ;		
B1	Intabulare, drept de PROPRIETATE, dobândit prin Reconstituire, cota actuala 1/1 1) GOLEA EUGEN 2) GOLEA ANGHELINA 3) GOLEA MARIN 4) GOLEA ION 5) GOLEA SEVASTITA	A1

C. Partea III. SARCINI .

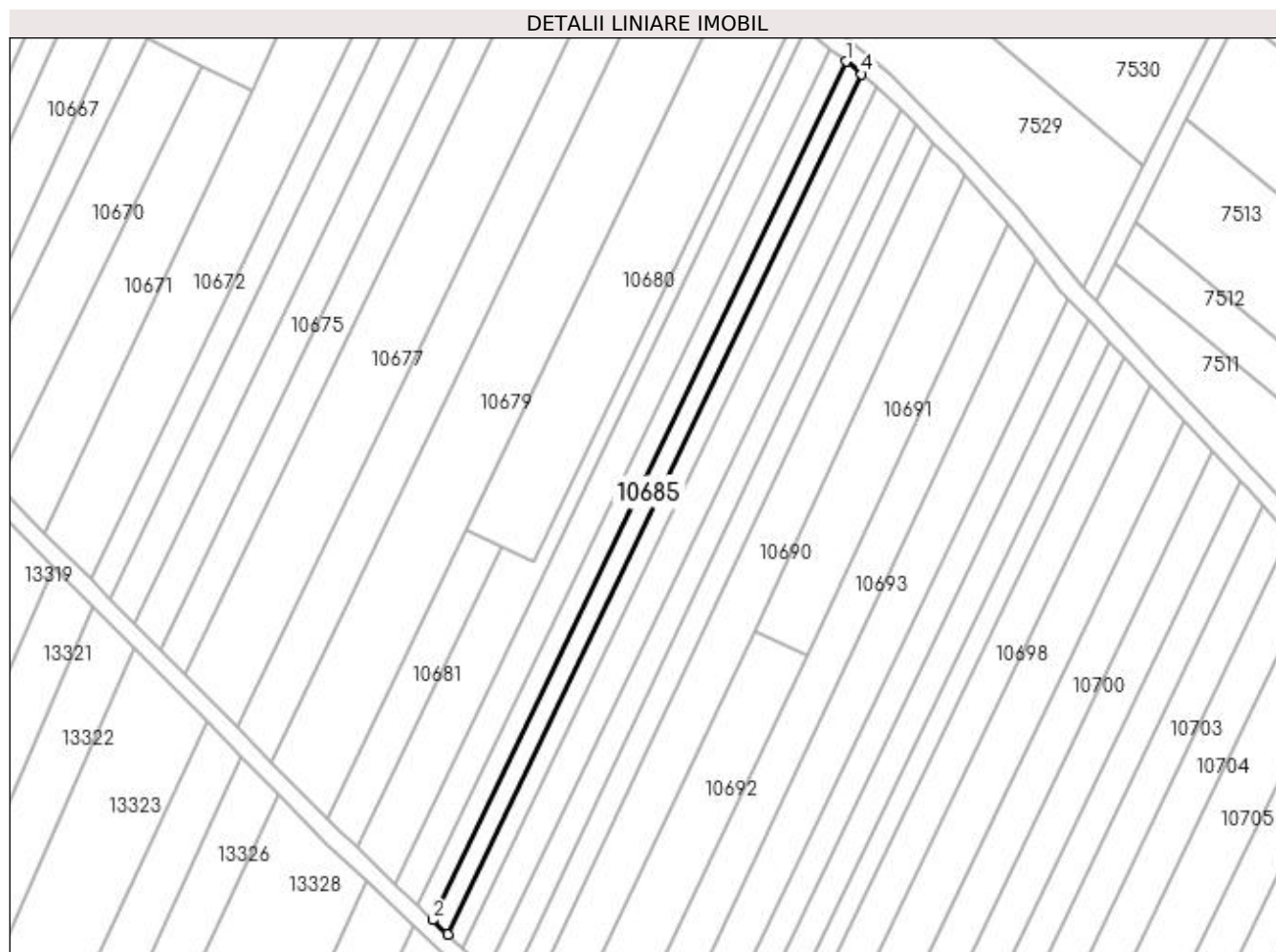
Inscrieri privind dezmembramintele dreptului de proprietate, drepturi reale de garanție și sarcini	Referințe
NU SUNT	

Anexa Nr. 1 La Partea I

Teren

Nr cadastral	Suprafața (mp)*	Observații / Referințe
	1.000	

* Suprafața este determinată în planul de proiecție Stereo 70.



Date referitoare la teren

Crt	Categorie folosință	Intra vilan	Suprafața (mp)	Tarla	Parcelă	Nr. topo	Observații / Referințe
1	vie	NU	1.000	213	173	-	

Lungime Segmente

1) Valorile lungimilor segmentelor sunt obținute din proiecție în plan.

Punct început	X / Y	Punct sfârșit	X / Y	Lungime segment (** (m)
1	357.873,521 289.262,955	2	357.778,318 289.065,35	219.343
2	357.778,318 289.065,35	3	357.781,778 289.062,038	4.79
3	357.781,778 289.062,038	4	357.877,171 289.260,036	219.78
4	357.877,171 289.260,036	1	357.873,521 289.262,955	4.674

**** Lungimile segmentelor sunt determinate în planul de proiecție Stereo 70 și sunt rotunjite la 1 milimetru.**

***** Distanța dintre puncte este formată din segmente cumulate ce sunt mai mici decât valoarea 1 milimetru.**

**DATE DESPRE IMOBILUL NR. 10686**

Oficiul de Cadastru și Publicitate Imobiliară DOLJ
Biroul de Cadastru și Publicitate Imobiliară Craiova

A. Partea I. Descrierea imobilului

TEREN Extravilan

Adresa: Jud. Dolj, T213, P174

Nr. Crt	Nr cadastral Nr. topografic	Suprafața* (mp)	Observații / Referințe
A1		1.000	Sector cadastral:26 Teren neimprejmuit;

B. Partea II. Proprietari și acte

Inscrieri privitoare la dreptul de proprietate și alte drepturi reale		Referințe
/		
Act Administrativ nr. TDP NR 3304-59474, din 24/03/1997 emis de CJ DOLJ;		
B1	Intabulare, drept de PROPRIETATE, dobândit prin Reconstituire, cota actuala 1/1 1) GOLEA EUGEN 2) GOLEA ANGHELINA 3) GOLEA MARIN 4) GOLEA ION 5) GOLEA SEVASTITA	A1

C. Partea III. SARCINI .

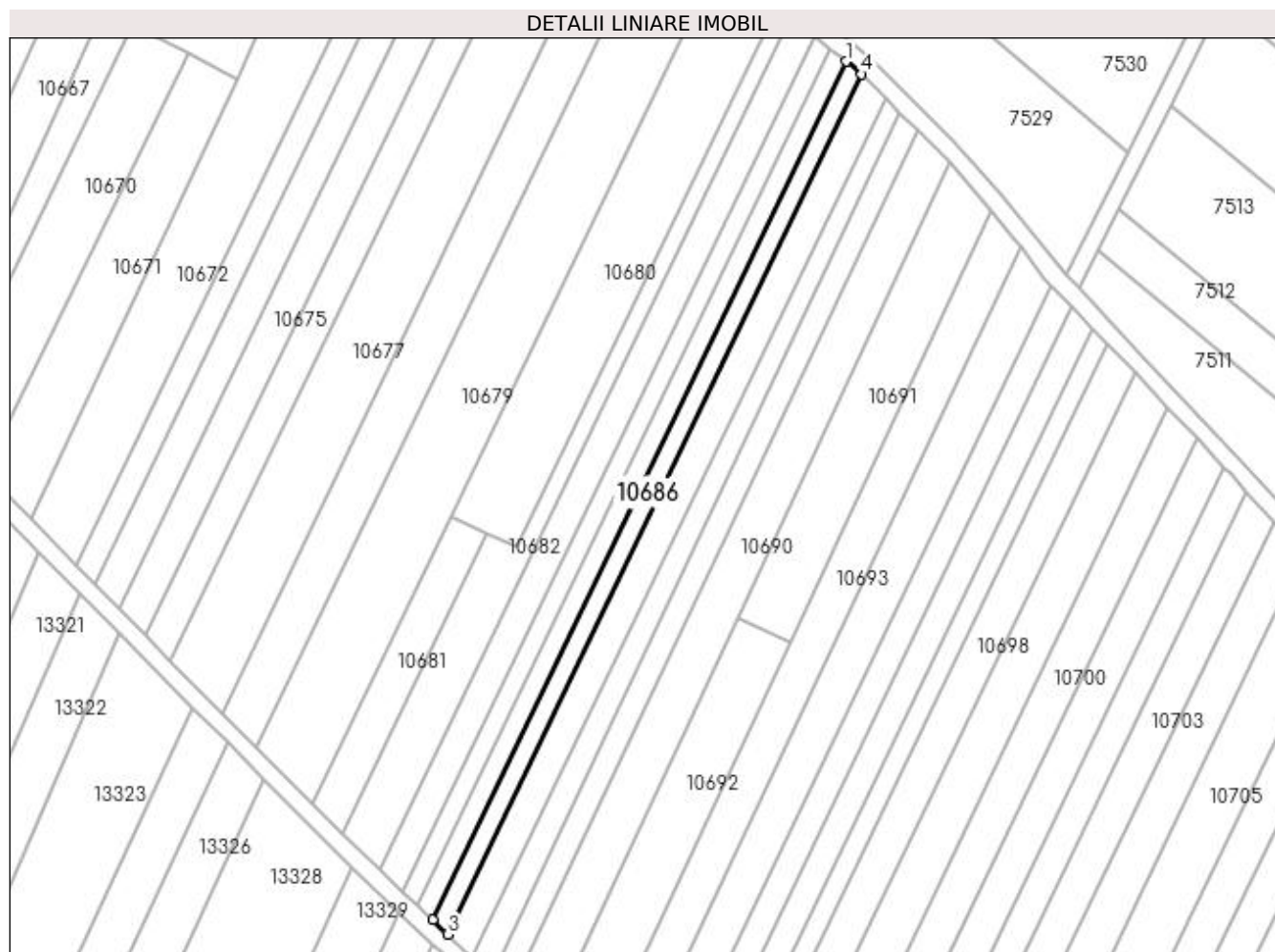
Inscrieri privind dezmembramintele dreptului de proprietate, drepturi reale de garanție și sarcini	Referințe
NU SUNT	

Anexa Nr. 1 La Partea I

Teren

Nr cadastral	Suprafața (mp)*	Observații / Referințe
	1.000	

* Suprafața este determinată în planul de proiecție Stereo 70.



Date referitoare la teren

Crt	Categorie folosință	Intra vilan	Suprafața (mp)	Tarla	Parcelă	Nr. topo	Observații / Referințe
1	vie	NU	1.000	213	174	-	

Lungime Segmente

1) Valorile lungimilor segmentelor sunt obținute din proiecție în plan.

Punct început	X / Y	Punct sfârșit	X / Y	Lungime segment (** (m)
1	357.877,171 289.260,036	2	357.781,778 289.062,038	219.78
2	357.781,778 289.062,038	3	357.785,232 289.058,733	4.78
3	357.785,232 289.058,733	4	357.880,813 289.257,123	220.214
4	357.880,813 289.257,123	1	357.877,171 289.260,036	4.664

**** Lungimile segmentelor sunt determinate în planul de proiecție Stereo 70 și sunt rotunjite la 1 milimetru.**

***** Distanța dintre puncte este formată din segmente cumulate ce sunt mai mici decât valoarea 1 milimetru.**

**DATE DESPRE IMOBILUL NR. 10687**

Oficiul de Cadastru și Publicitate Imobiliară DOLJ
Biroul de Cadastru și Publicitate Imobiliară Craiova

A. Partea I. Descrierea imobilului

TEREN Extravilan

Adresa: Jud. Dolj, T213, P175

Nr. Crt	Nr cadastral Nr. topografic	Suprafața* (mp)	Observații / Referințe
A1	37647	1.600	Sector cadastral:26 Teren neimprejmuit;

B. Partea II. Proprietari și acte

Inscrieri privitoare la dreptul de proprietate și alte drepturi reale	Referințe
224398 / 09/11/2022	
Act Notarial nr. Act de partaj nr 2204, din 09/11/2022 emis de Stoenescu Florea;	
B1	A1
Intabulare, drept de PROPRIETATE, dobandit prin lesire Din Indiviziune, cota actuala 1/1 1) CIOCHINĂ DANIEL MADALIN, LIPSA CNP	

C. Partea III. SARCINI .

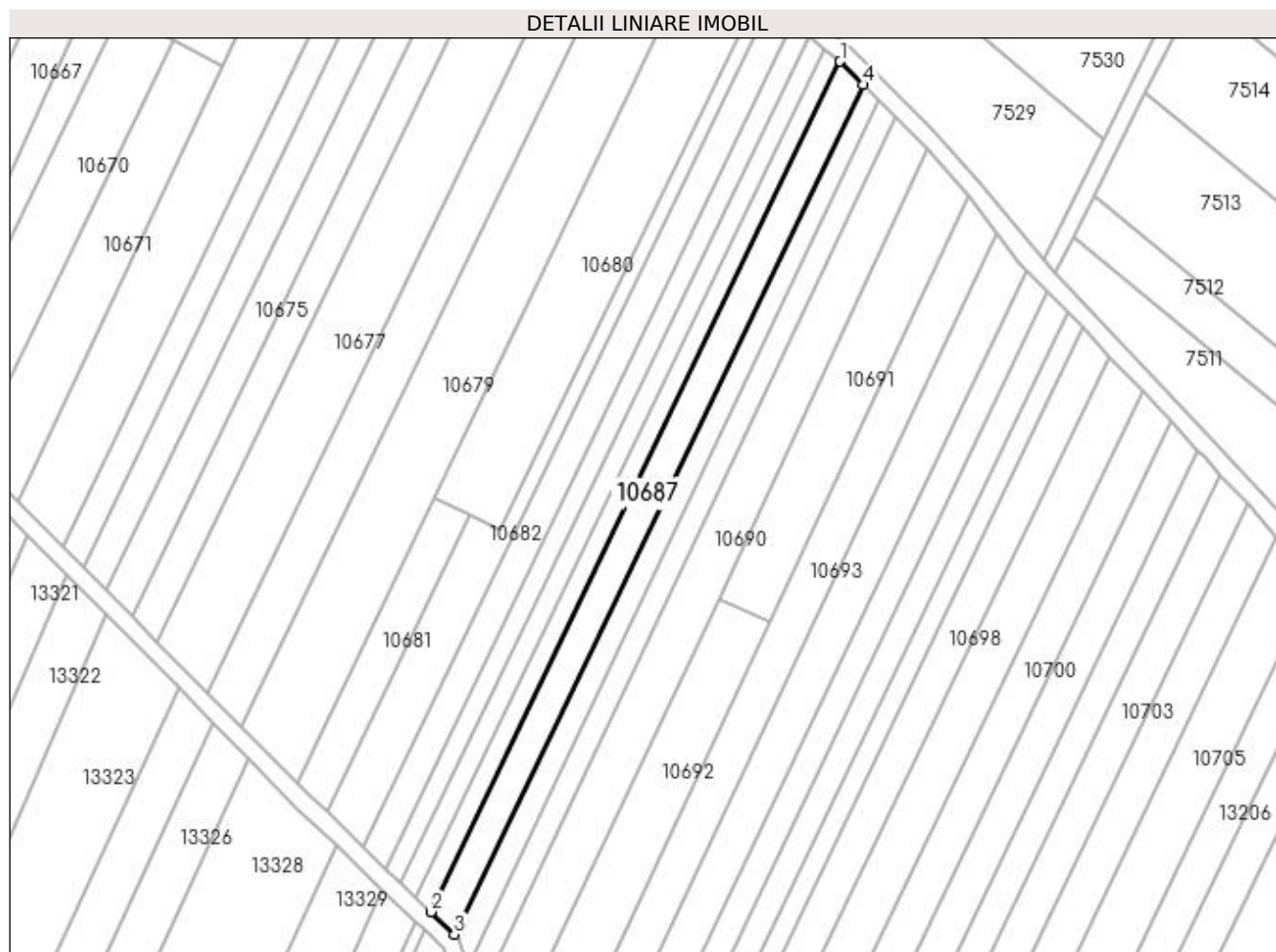
Inscrieri privind dezmembramintele dreptului de proprietate, drepturi reale de garanție și sarcini	Referințe
NU SUNT	

Anexa Nr. 1 La Partea I

Teren

Nr cadastral	Suprafața (mp)*	Observații / Referințe
37647	1.600	

* Suprafața este determinată în planul de proiecție Stereo 70.



Date referitoare la teren

Crt	Categorie folosință	Intra vilan	Suprafața (mp)	Tarla	Parcelă	Nr. topo	Observații / Referințe
1	arabil	NU	1.600	213	175	-	

Lungime Segmente

1) Valorile lungimilor segmentelor sunt obținute din proiecție în plan.

Punct început	X / Y	Punct sfârșit	X / Y	Lungime segment (** (m)
1	357.880,813 289.257,123	2	357.785,232 289.058,733	220.214
2	357.785,232 289.058,733	3	357.790,753 289.053,448	7.643
3	357.790,753 289.053,448	4	357.886,265 289.251,694	220.055
4	357.886,265 289.251,694	1	357.880,813 289.257,123	7.694

**** Lungimile segmentelor sunt determinate în planul de proiecție Stereo 70 și sunt rotunjite la 1 milimetru.**

***** Distanța dintre puncte este formată din segmente cumulate ce sunt mai mici decât valoarea 1 milimetru.**

**DATE DESPRE IMOBILUL NR. 10688**

Oficiul de Cadastru și Publicitate Imobiliară DOLJ
Biroul de Cadastru și Publicitate Imobiliară Craiova

A. Partea I. Descrierea imobilului

TEREN Extravilan

Adresa: Jud. Dolj, T213, P176

Nr. Crt	Nr cadastral Nr. topografic	Suprafața* (mp)	Observații / Referințe
A1		1.200	Sector cadastral:26 Teren neimprejmuit;

B. Partea II. Proprietari și acte

Inscrieri privitoare la dreptul de proprietate și alte drepturi reale		Referințe
/		
Act Administrativ nr. TDP NR 2754-48113, din 20/11/1996 emis de CJ DOLJ;		
B1	Intabulare, drept de PROPRIETATE, dobândit prin Reconstituire, cota actuala 1/1 1) STANĂGOI MARIA 2) STĂNAGOI DUMITRU	A1

C. Partea III. SARCINI .

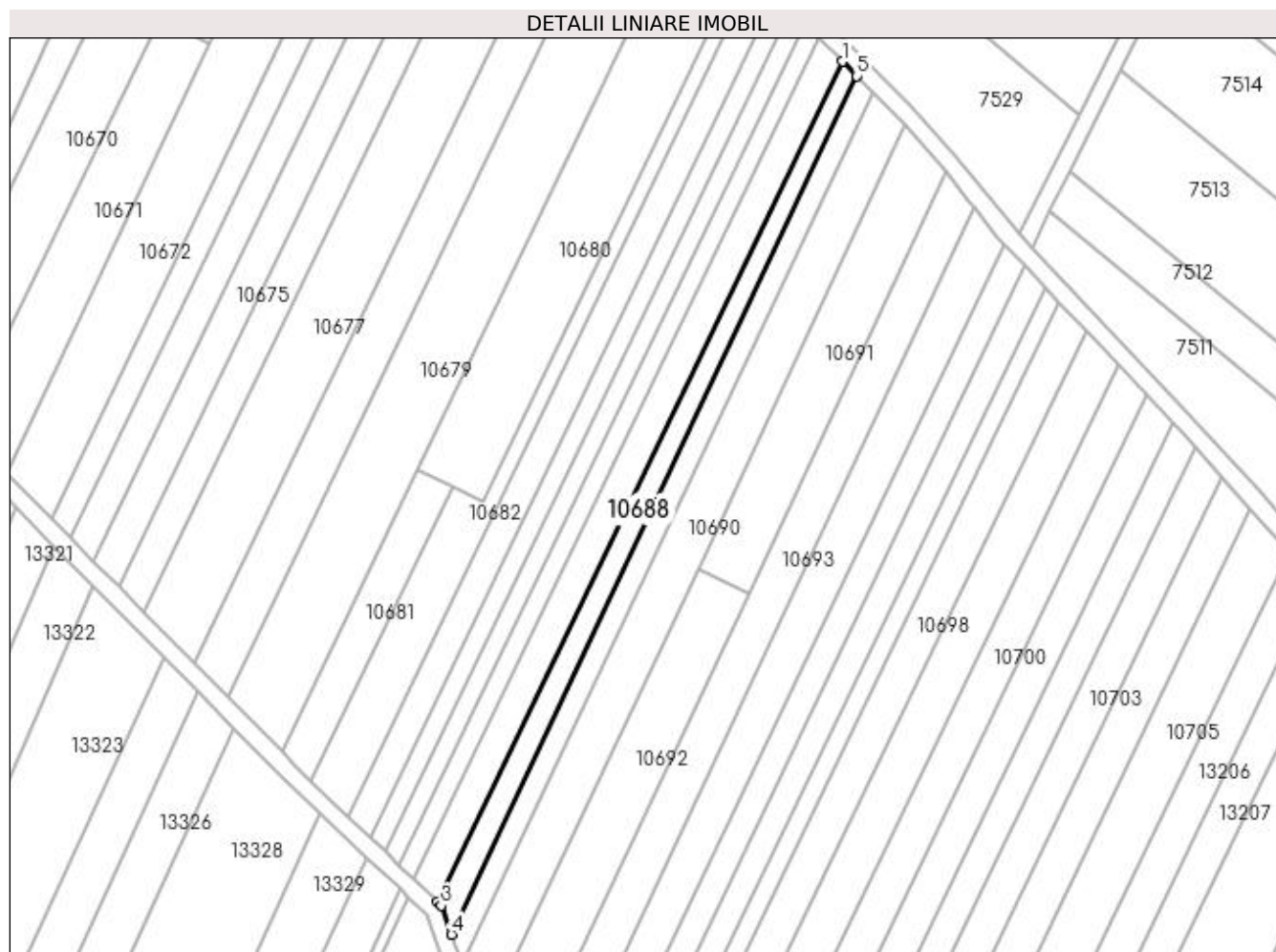
Inscrieri privind dezmembramintele dreptului de proprietate, drepturi reale de garanție și sarcini	Referințe
NU SUNT	

Anexa Nr. 1 La Partea I

Teren

Nr cadastral	Suprafața (mp)*	Observații / Referințe
	1.200	

* Suprafața este determinată în planul de proiecție Stereo 70.



Date referitoare la teren

Crt	Categorie folosință	Intra vilan	Suprafața (mp)	Tarla	Parcelă	Nr. topo	Observații / Referințe
1	vie	NU	1.200	213	176	-	

Lungime Segmente

1) Valorile lungimilor segmentelor sunt obținute din proiecție în plan.

Punct început	X / Y	Punct sfârșit	X / Y	Lungime segment (** (m)
1	357.886,265 289.251,694	2	357.790,753 289.053,448	220.055
2	357.790,753 289.053,448	3	357.791,644 289.052,595	1.233
3	357.791,644 289.052,595	4	357.794,019 289.045,769	7.227
4	357.794,019 289.045,769	5	357.889,702 289.248,27	223.969
5	357.889,702 289.248,27	1	357.886,265 289.251,694	4.851

**** Lungimile segmentelor sunt determinate în planul de proiecție Stereo 70 și sunt rotunjite la 1 milimetru.**

***** Distanța dintre puncte este formată din segmente cumulate ce sunt mai mici decât valoarea 1 milimetru.**

**DATE DESPRE IMOBILUL NR. 10689**

Oficiul de Cadastru și Publicitate Imobiliară DOLJ
Biroul de Cadastru și Publicitate Imobiliară Craiova

A. Partea I. Descrierea imobilului

TEREN Extravilan

Adresa: Jud. Dolj, T213, P177

Nr. Crt	Nr cadastral Nr. topografic	Suprafața* (mp)	Observații / Referințe
A1		1.200	Sector cadastral:26 Teren neimprejmuit;

B. Partea II. Proprietari și acte

Inscrieri privitoare la dreptul de proprietate și alte drepturi reale	Referințe
/	
Act Administrativ nr. TDP NR 3417-44815, din 01/04/1997 emis de CJ DOLJ;	
B1	A1
Intabulare, drept de PROPRIETATE, dobandit prin Reconstituire, cota actuala 1/1	
1) ȚIGANTELE MARIN	
2) ȚIGANTELE DUMITRU	

C. Partea III. SARCINI .

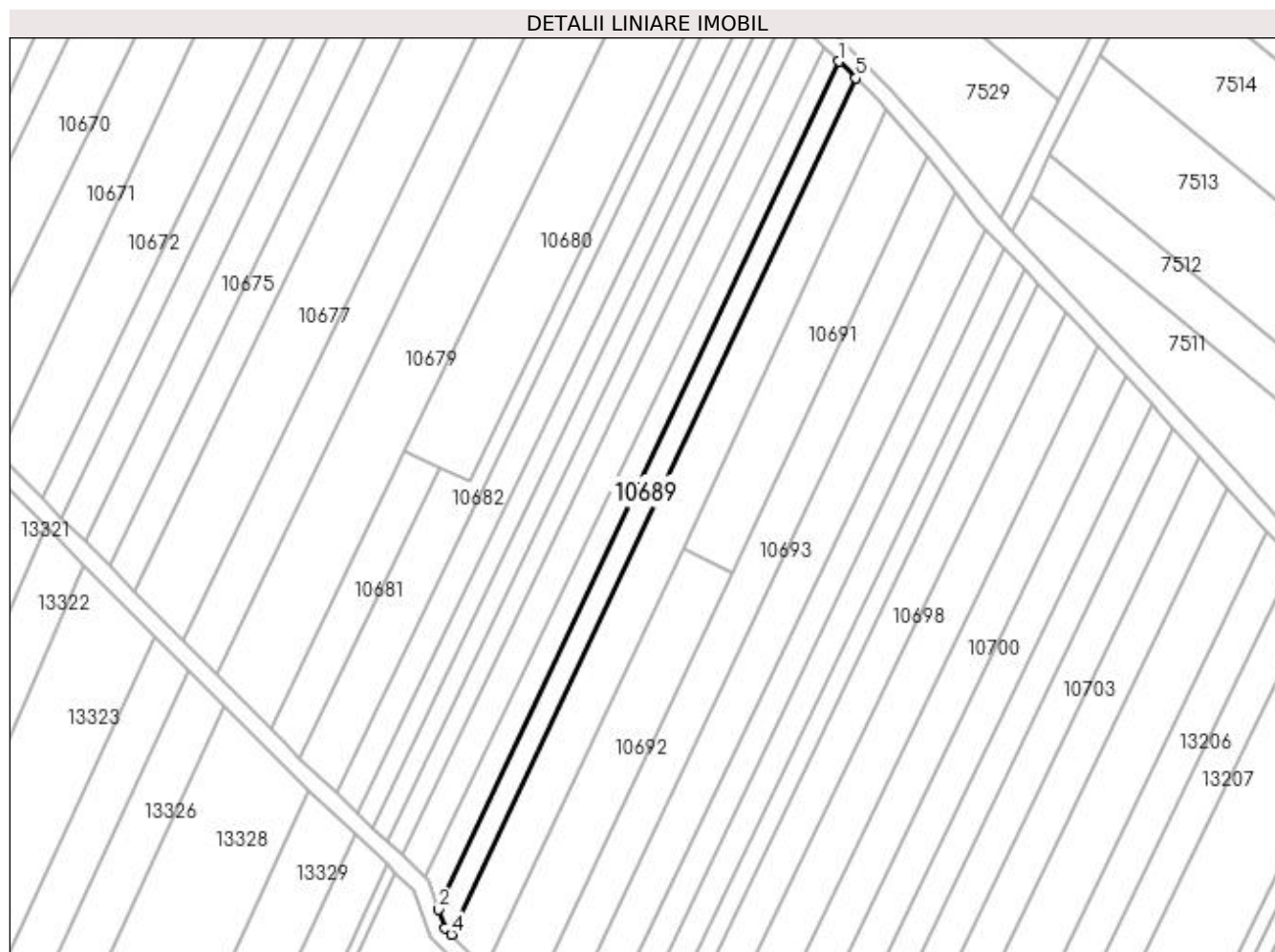
Inscrieri privind dezmembramintele dreptului de proprietate, drepturi reale de garanție și sarcini	Referințe
NU SUNT	

Anexa Nr. 1 La Partea I

Teren

Nr cadastral	Suprafața (mp)*	Observații / Referințe
	1.200	

* Suprafața este determinată în planul de proiecție Stereo 70.



Date referitoare la teren

Crt	Categorie folosință	Intra vilan	Suprafața (mp)	Tarla	Parcelă	Nr. topo	Observații / Referințe
1	vie	NU	1.200	213	177	-	

Lungime Segmente

1) Valorile lungimilor segmentelor sunt obținute din proiecție în plan.

Punct început	X / Y	Punct sfârșit	X / Y	Lungime segment (** (m)
1	357.889,702 289.248,27	2	357.794,019 289.045,769	223.969
2	357.794,019 289.045,769	3	357.795,559 289.041,344	4.685
3	357.795,559 289.041,344	4	357.797,092 289.039,823	2.16
4	357.797,092 289.039,823	5	357.893,709 289.244,28	226.136
5	357.893,709 289.244,28	1	357.889,702 289.248,27	5.655

**** Lungimile segmentelor sunt determinate în planul de proiecție Stereo 70 și sunt rotunjite la 1 milimetru.**

***** Distanța dintre puncte este formată din segmente cumulate ce sunt mai mici decât valoarea 1 milimetru.**

**DATE DESPRE IMOBILUL NR. 10690**

Oficiul de Cadastru și Publicitate Imobiliară DOLJ
Biroul de Cadastru și Publicitate Imobiliară Craiova

A. Partea I. Descrierea imobilului

TEREN Extravilan

Adresa: Jud. Dolj, T213, P178

Nr. Crt	Nr cadastral Nr. topografic	Suprafața* (mp)	Observații / Referințe
A1		2.385	Sector cadastral:26 Teren neimprejmuit;

B. Partea II. Proprietari și acte

Inscrieri privitoare la dreptul de proprietate și alte drepturi reale		Referințe
/		
Act Normativ nr. LEGEA 7, din 13/03/1996 emis de PARLAMENTUL ROMANIEI;		
B1	Inscrierea provizorie, drept de PROPRIETATE, dobandit prin Lege, cota actuala 1/1 1) PROPRIETAR NEIDENTIFICAT, PROPRIETAR NEIDENTIFICAT	A1

C. Partea III. SARCINI .

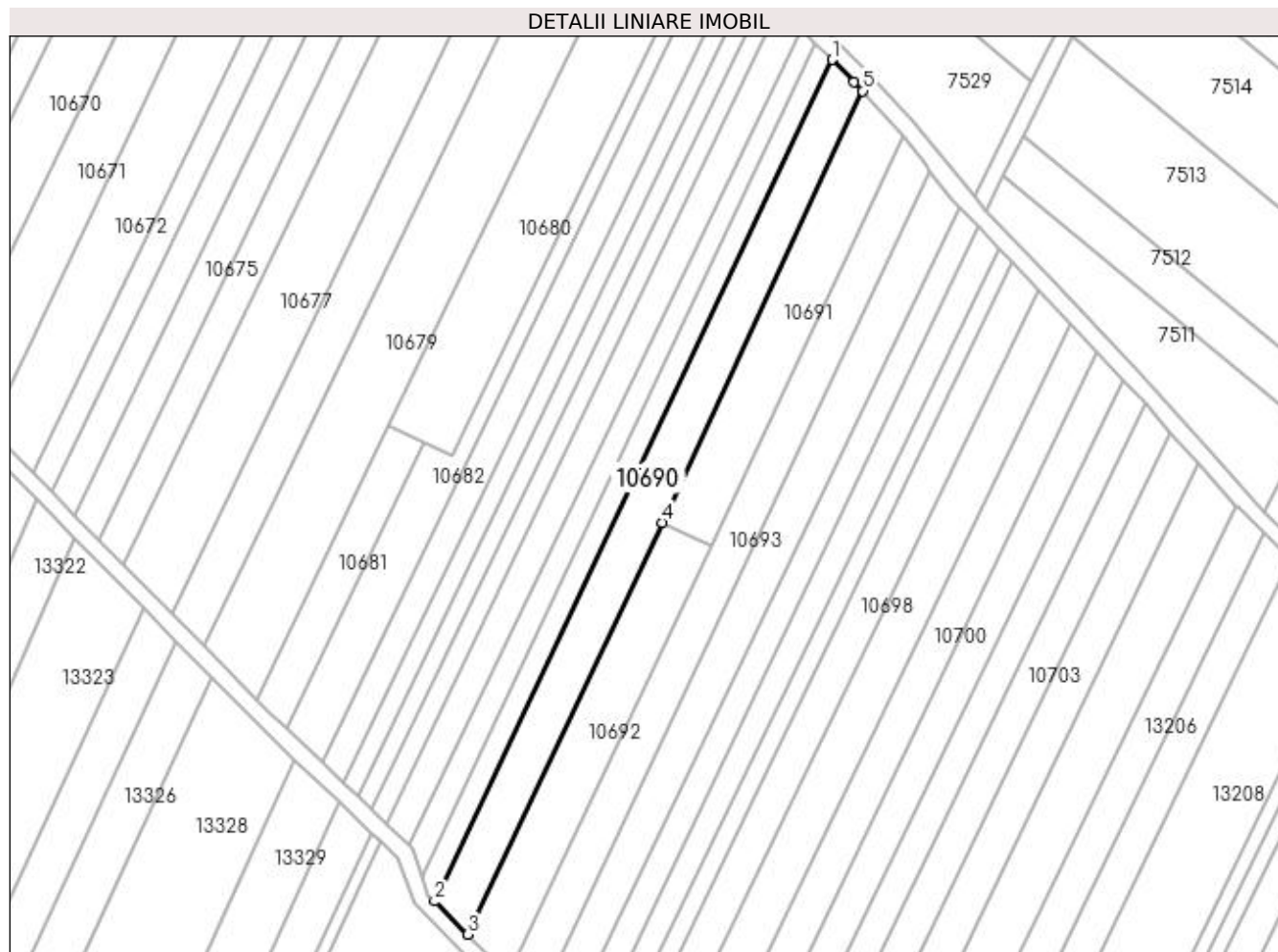
Inscrieri privind dezmembramintele dreptului de proprietate, drepturi reale de garanție și sarcini	Referințe
NU SUNT	

Anexa Nr. 1 La Partea I

Teren

Nr cadastral	Suprafața (mp)*	Observații / Referințe
	2.385	

* Suprafața este determinată în planul de proiecție Stereo 70.



Date referitoare la teren

Crt	Categorie folosință	Intravilan	Suprafața (mp)	Tarla	Parcelă	Nr. topo	Observații / Referințe
1	vie	NU	2.385	213	178	-	

Lungime Segmente

1) Valorile lungimilor segmentelor sunt obținute din proiecție în plan.

Punct început	X / Y	Punct sfârșit	X / Y	Lungime segment (** (m)
1	357.893,709 289.244,28	2	357.797,092 289.039,823	226.136
2	357.797,092 289.039,823	3	357.805,209 289.031,774	11.431
3	357.805,209 289.031,774	4	357.852,486 289.131,835	110.668
4	357.852,486 289.131,835	5	357.901,065 289.236,702	115.573
5	357.901,065 289.236,702	6	357.899,06 289.238,951	3.013

Punct început	X / Y	Punct sfârşit	X / Y	Lungime segment (** (m)
6	357.899,06 289.238,951	1	357.893,709 289.244,28	7.552

** Lungimile segmentelor sunt determinate în planul de proiecţie Stereo 70 şi sunt rotunjite la 1 milimetru.

*** Distanţa dintre puncte este formată din segmente cumulate ce sunt mai mici decât valoarea 1 milimetru.

**DATE DESPRE IMOBILUL NR. 10691**

Oficiul de Cadastru și Publicitate Imobiliară DOLJ
Biroul de Cadastru și Publicitate Imobiliară Craiova

A. Partea I. Descrierea imobilului

TEREN Extravilan

Adresa: Jud. Dolj, T213, P179

Nr. Crt	Nr cadastral Nr. topografic	Suprafața* (mp)	Observații / Referințe
A1		1.500	Sector cadastral:26 Teren neimprejmuit;

B. Partea II. Proprietari și acte

Inscrieri privitoare la dreptul de proprietate și alte drepturi reale	Referințe
/	
Act Administrativ nr. TDP NR 1777-58840, din 07/12/1995 emis de CJ DOLJ;	
B1	A1
Intabulare, drept de PROPRIETATE, dobandit prin Reconstituire, cota actuala 1/1 1) NETOIU ION	

C. Partea III. SARCINI .

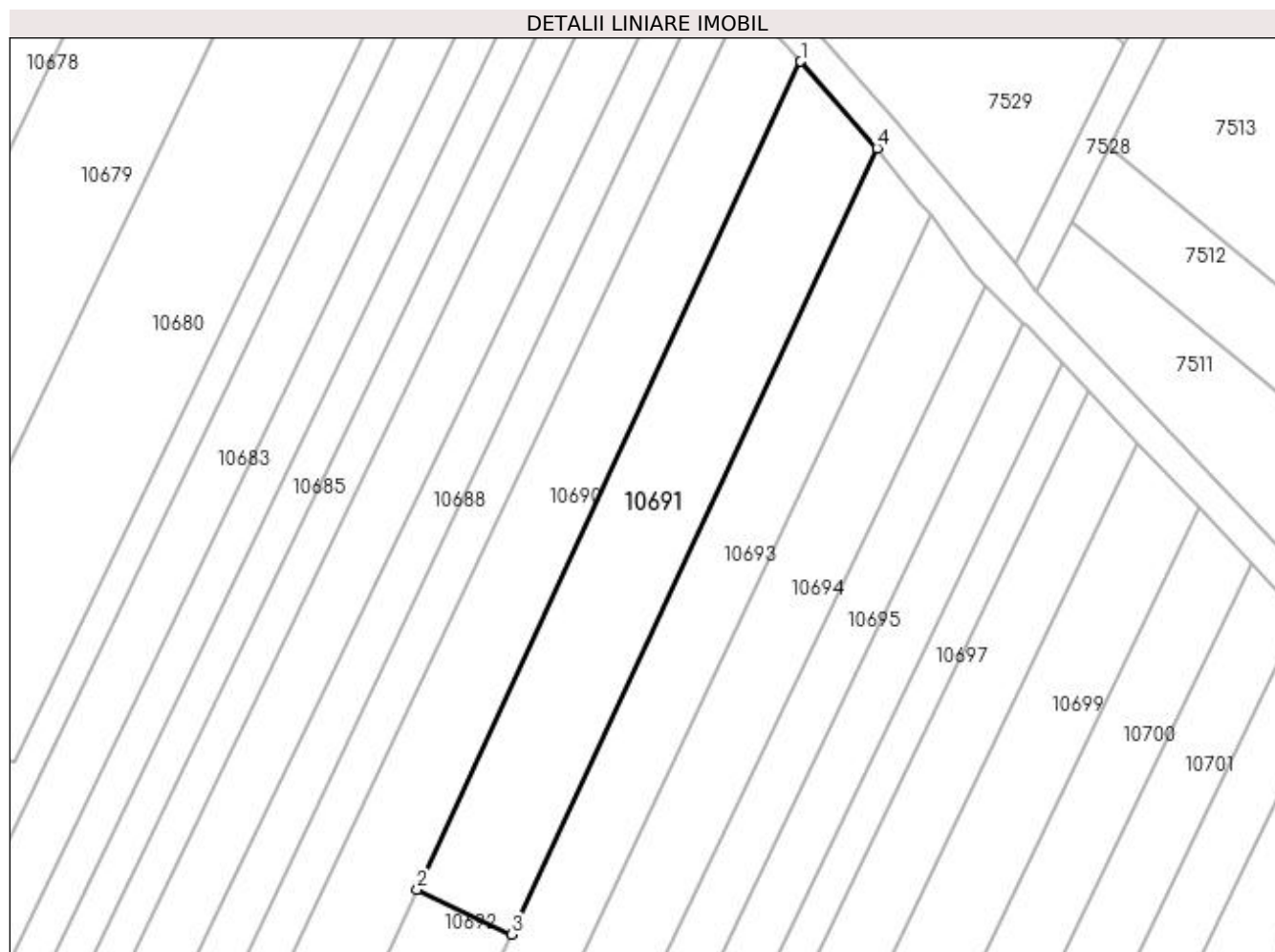
Inscrieri privind dezmembramintele dreptului de proprietate, drepturi reale de garanție și sarcini	Referințe
NU SUNT	

Anexa Nr. 1 La Partea I

Teren

Nr cadastral	Suprafața (mp)*	Observații / Referințe
	1.500	

* Suprafața este determinată în planul de proiecție Stereo 70.



Date referitoare la teren

Crt	Categorie folosință	Intra vilan	Suprafața (mp)	Tarla	Parcelă	Nr. topo	Observații / Referințe
1	vie	NU	1.500	213	179	-	

Lungime Segmente

1) Valorile lungimilor segmentelor sunt obținute din proiecție în plan.

Punct început	X / Y	Punct sfârșit	X / Y	Lungime segment (** (m)
1	357.901,065 289.236,702	2	357.852,486 289.131,835	115.573
2	357.852,486 289.131,835	3	357.864,451 289.126,193	13.229
3	357.864,451 289.126,193	4	357.910,741 289.225,747	109.79
4	357.910,741 289.225,747	1	357.901,065 289.236,702	14.616

**** Lungimile segmentelor sunt determinate în planul de proiecție Stereo 70 și sunt rotunjite la 1 milimetru.**

***** Distanța dintre puncte este formată din segmente cumulate ce sunt mai mici decât valoarea 1 milimetru.**

**DATE DESPRE IMOBILUL NR. 10692**

Oficiul de Cadastru și Publicitate Imobiliară DOLJ
Biroul de Cadastru și Publicitate Imobiliară Craiova

A. Partea I. Descrierea imobilului

TEREN Extravilan

Adresa: Jud. Dolj, T213, P180

Nr. Crt	Nr cadastral Nr. topografic	Suprafața* (mp)	Observații / Referințe
A1		1.500	Sector cadastral:26 Teren neimprejmuit;

B. Partea II. Proprietari și acte

Inscrieri privitoare la dreptul de proprietate și alte drepturi reale	Referințe
/	
Act Administrativ nr. TDP NR 2037-9686, din 01/11/1996 emis de CJ DOLJ;	
B1	A1
Intabulare, drept de PROPRIETATE, dobândit prin Reconstituire, cota actuala 1/1 1) NETOIU MARIN	

C. Partea III. SARCINI .

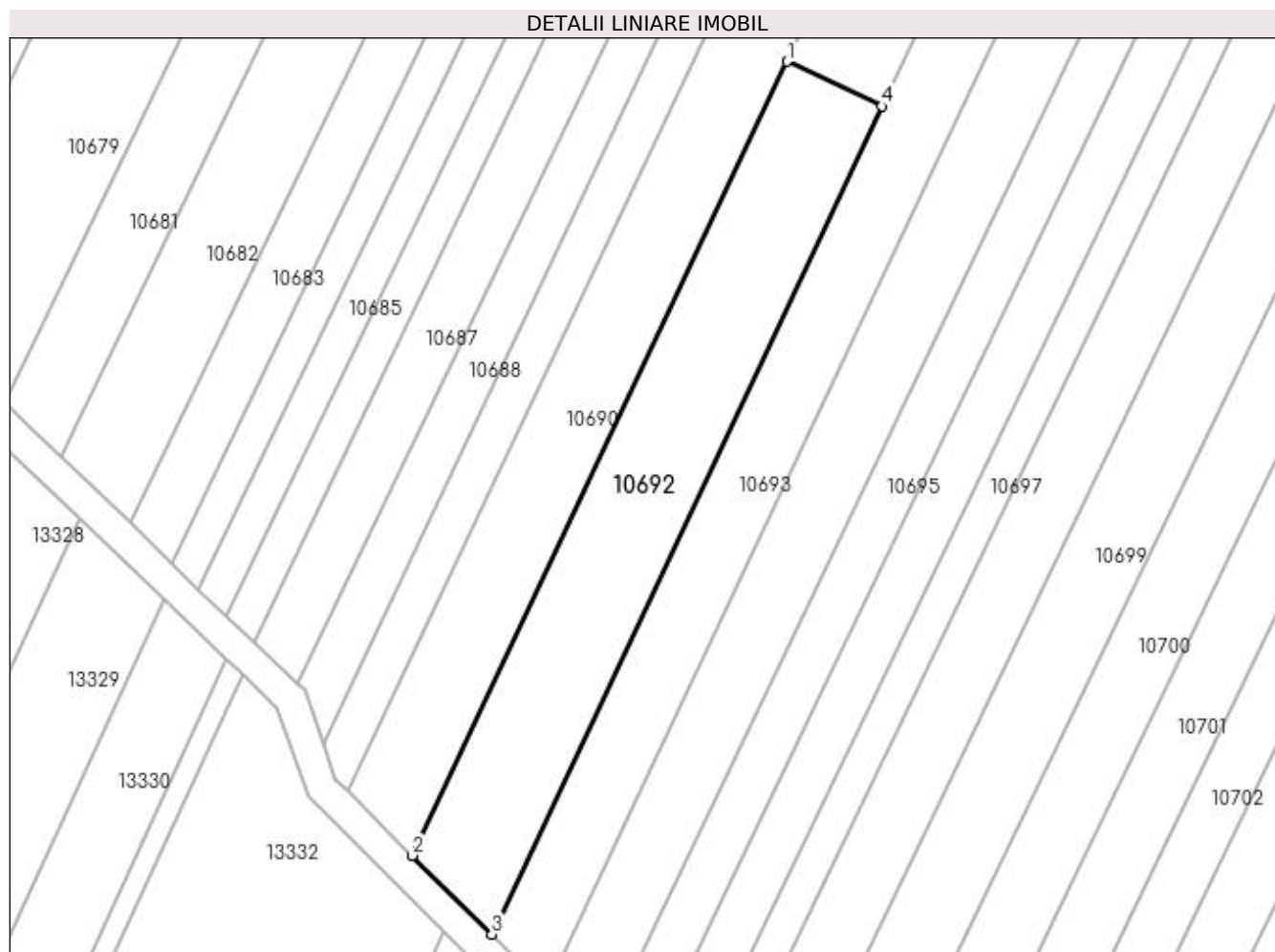
Inscrieri privind dezmembramintele dreptului de proprietate, drepturi reale de garanție și sarcini	Referințe
NU SUNT	

Anexa Nr. 1 La Partea I

Teren

Nr cadastral	Suprafața (mp)*	Observații / Referințe
	1.500	

* Suprafața este determinată în planul de proiecție Stereo 70.



Date referitoare la teren

Crt	Categorie folosință	Intra vilan	Suprafața (mp)	Tarla	Parcelă	Nr. topo	Observații / Referințe
1	vie	NU	1.500	213	180	-	

Lungime Segmente

1) Valorile lungimilor segmentelor sunt obținute din proiecție în plan.

Punct început	X / Y	Punct sfârșit	X / Y	Lungime segment (** (m)
1	357.852,486 289.131,835	2	357.805,209 289.031,774	110.668
2	357.805,209 289.031,774	3	357.815,239 289.021,828	14.125
3	357.815,239 289.021,828	4	357.864,451 289.126,193	115.386
4	357.864,451 289.126,193	1	357.852,486 289.131,835	13.229

**** Lungimile segmentelor sunt determinate în planul de proiecție Stereo 70 și sunt rotunjite la 1 milimetru.**

***** Distanța dintre puncte este formată din segmente cumulate ce sunt mai mici decât valoarea 1 milimetru.**

**DATE DESPRE IMOBILUL NR. 10693**

Oficiul de Cadastru și Publicitate Imobiliară DOLJ
Biroul de Cadastru și Publicitate Imobiliară Craiova

A. Partea I. Descrierea imobilului

TEREN Extravilan

Adresa: Jud. Dolj, T213, P181

Nr. Crt	Nr cadastral Nr. topografic	Suprafața* (mp)	Observații / Referințe
A1	36241	2.100	Sector cadastral:26 Teren neimprejmuit;

B. Partea II. Proprietari și acte

Inscrieri privitoare la dreptul de proprietate și alte drepturi reale		Referințe
256271 / 15/12/2020		
Act Notarial nr. CVC aut sub nr 2733, din 14/12/2020 emis de GHERGHE ANCA-COSTINA;		
B1	Intabulare, drept de PROPRIETATE, dobândit prin Conventie, cota actuala 1/1 1) ETEGAN CRISTINEL 2) ETEGAN MIHAELA	A1

C. Partea III. SARCINI .

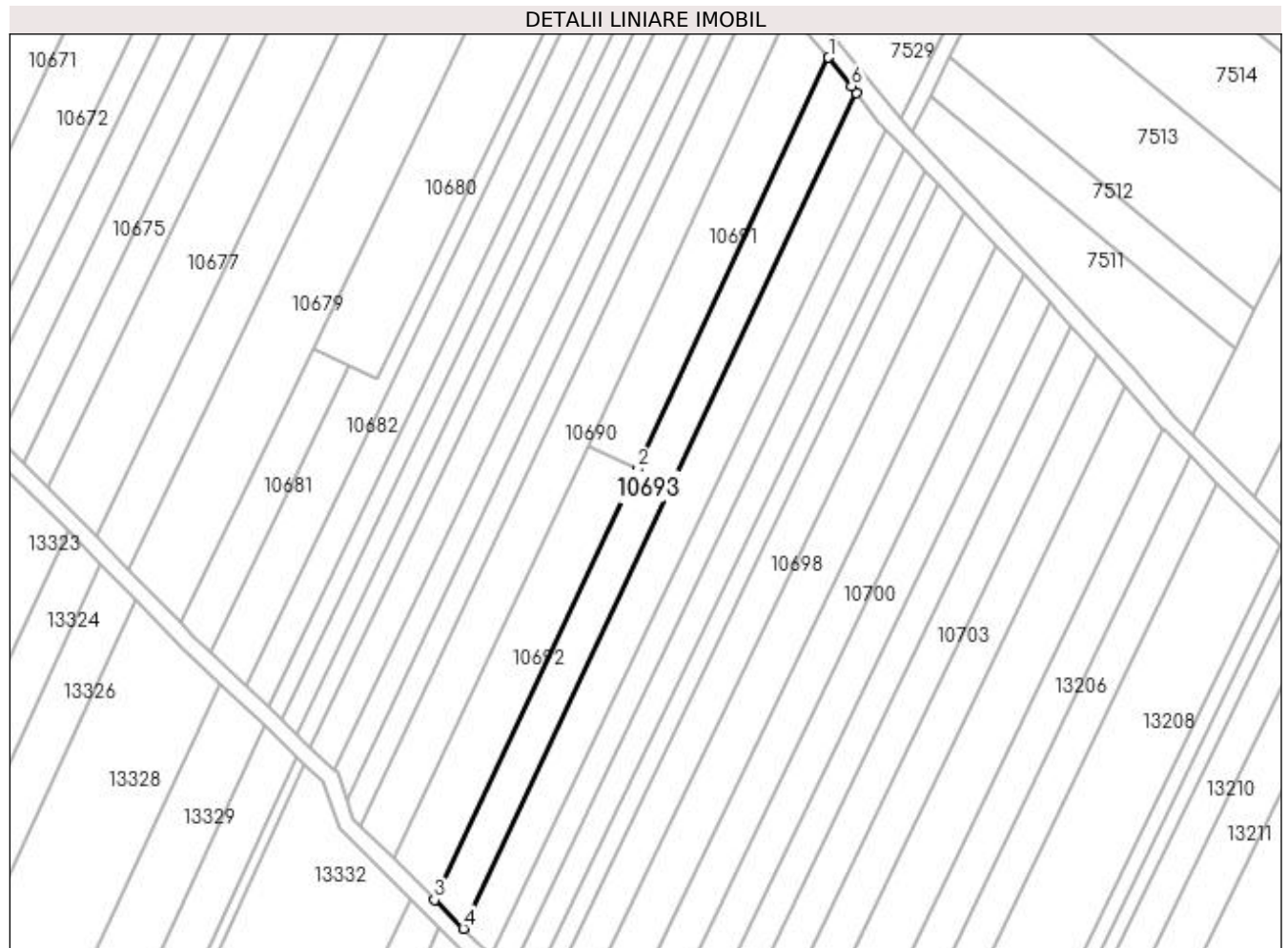
Inscrieri privind dezmembramintele dreptului de proprietate, drepturi reale de garanție și sarcini	Referințe
NU SUNT	

Anexa Nr. 1 La Partea I

Teren

Nr cadastral	Suprafața (mp)*	Observații / Referințe
36241	2.100	

* Suprafața este determinată în planul de proiecție Stereo 70.



Date referitoare la teren

Crt	Categorie folosință	Intra vilan	Suprafața (mp)	Tarla	Parcelă	Nr. topo	Observații / Referințe
1	vie	NU	2.100	213	181	-	

Lungime Segmente

1) Valorile lungimilor segmentelor sunt obținute din proiecție în plan.

Punct început	X / Y	Punct sfârșit	X / Y	Lungime segment (** (m)
1	357.910,741 289.225,747	2	357.864,451 289.126,193	109.79
2	357.864,451 289.126,193	3	357.815,239 289.021,828	115.386
3	357.815,239 289.021,828	4	357.822,236 289.014,891	9.853
4	357.822,236 289.014,891	5	357.917,486 289.217,208	223.617
5	357.917,486 289.217,208	6	357.916,28 289.218,811	2.006

Punct început	X / Y	Punct sfârșit	X / Y	Lungime segment (** (m)
6	357.916,28 289.218,811	1	357.910,741 289.225,747	8.876

** Lungimile segmentelor sunt determinate în planul de proiecție Stereo 70 și sunt rotunjite la 1 milimetru.

*** Distanța dintre puncte este formată din segmente cumulate ce sunt mai mici decât valoarea 1 milimetru.

**DATE DESPRE IMOBILUL NR. 10694**

Oficiul de Cadastru și Publicitate Imobiliară DOLJ
Biroul de Cadastru și Publicitate Imobiliară Craiova

A. Partea I. Descrierea imobilului

TEREN Extravilan

Adresa: Jud. Dolj, T213, P182

Nr. Crt	Nr cadastral Nr. topografic	Suprafața* (mp)	Observații / Referințe
A1		2.100	Sector cadastral:26 Teren neimprejmuit;

B. Partea II. Proprietari și acte

Inscrieri privitoare la dreptul de proprietate și alte drepturi reale	Referințe
/	
Act Administrativ nr. TDP NR 2087-9686, din 06/11/1996 emis de CJ DOLJ;	
B1	A1
Intabulare, drept de PROPRIETATE, dobândit prin Reconstituire, cota actuala 1/1 1) COMAN GHEORGHE	

C. Partea III. SARCINI .

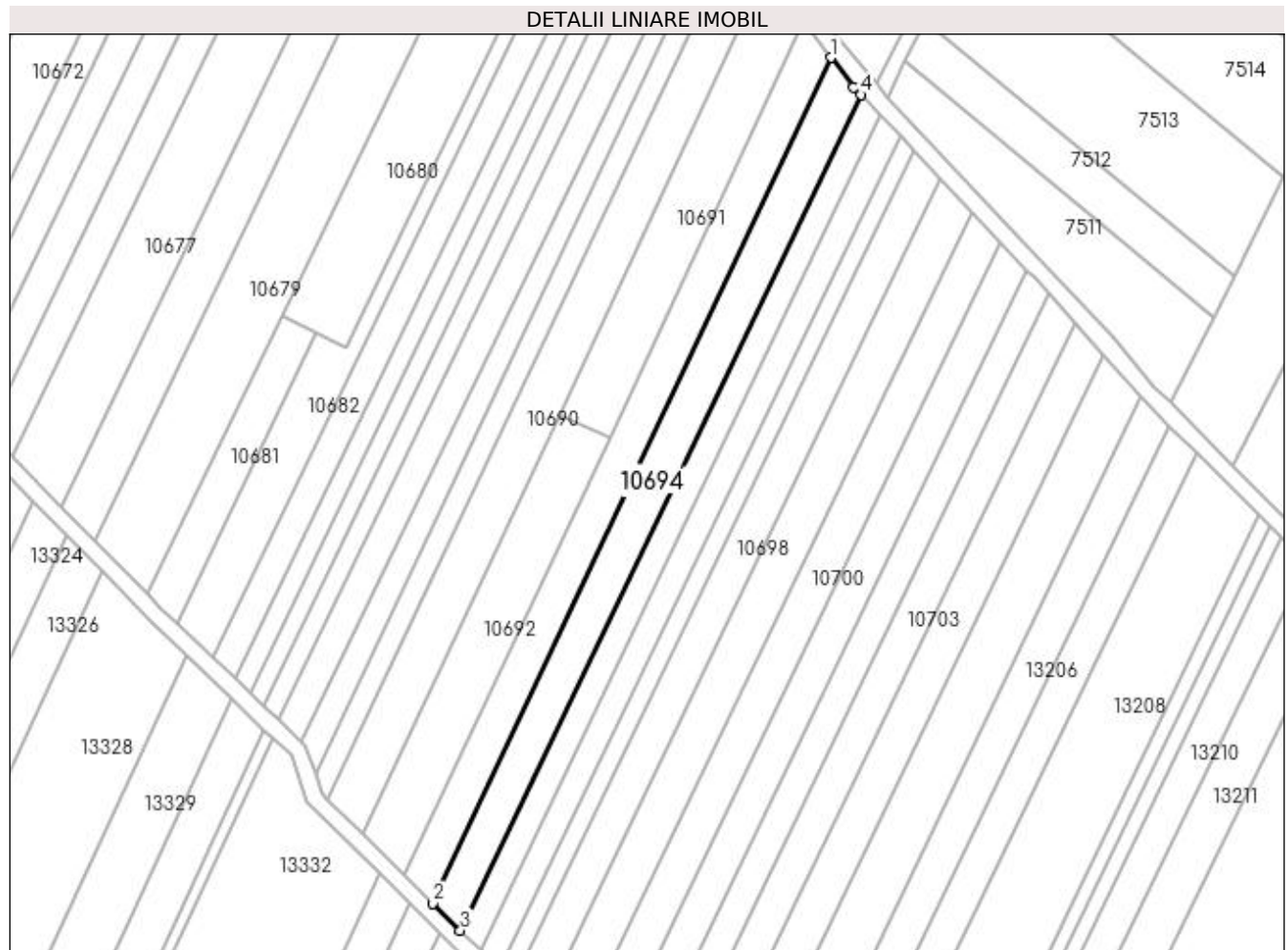
Inscrieri privind dezmembramintele dreptului de proprietate, drepturi reale de garanție și sarcini	Referințe
NU SUNT	

Anexa Nr. 1 La Partea I

Teren

Nr cadastral	Suprafața (mp)*	Observații / Referințe
	2.100	

* Suprafața este determinată în planul de proiecție Stereo 70.



Date referitoare la teren

Crt	Categorie folosință	Intra vilan	Suprafața (mp)	Tarla	Parcelă	Nr. topo	Observații / Referințe
1	vie	NU	2.100	213	182	-	

Lungime Segmente

1) Valorile lungimilor segmentelor sunt obținute din proiecție în plan.

Punct început	X / Y	Punct sfârșit	X / Y	Lungime segment (** (m)
1	357.917,486 289.217,208	2	357.822,236 289.014,891	223.617
2	357.822,236 289.014,891	3	357.828,757 289.008,425	9.183
3	357.828,757 289.008,425	4	357.924,58 289.208,343	221.696
4	357.924,58 289.208,343	5	357.922,855 289.210,067	2.439
5	357.922,855 289.210,067	1	357.917,486 289.217,208	8.934

**** Lungimile segmentelor sunt determinate în planul de proiecție Stereo 70 și sunt rotunjite la 1 milimetru.**

***** Distanța dintre puncte este formată din segmente cumulate ce sunt mai mici decât valoarea 1 milimetru.**

**DATE DESPRE IMOBILUL NR. 10695**

Oficiul de Cadastru și Publicitate Imobiliară DOLJ
 Biroul de Cadastru și Publicitate Imobiliară Craiova

A. Partea I. Descrierea imobilului

TEREN Extravilan

Adresa: Jud. Dolj, T213, P183

Nr. Crt	Nr cadastral Nr. topografic	Suprafața* (mp)	Observații / Referințe
A1	34482	1.400	Sector cadastral:26 Teren neimprejmuit;

B. Partea II. Proprietari și acte

Inscrieri privitoare la dreptul de proprietate și alte drepturi reale		Referințe
193396 / 14/12/2017		
Act Notarial nr. CM nr. 389, din 17/10/2007 emis de BNP Stoenescu Florea (act administrativ nr TP nr. 2703-48113 din 18.11.1996, emis de CJ DOLJ);		
B1	Intabulare, drept de PROPRIETATE, dobandit prin Succesiune, cota actuala 1/1 1) BUZATU NICOLETA-SILVIA <i>OBSERVATII: def: Buzatu Floarea</i>	A1

C. Partea III. SARCINI .

Inscrieri privind dezmembramintele dreptului de proprietate, drepturi reale de garanție și sarcini	Referințe
NU SUNT	

Anexa Nr. 1 La Partea I

Teren

Nr cadastral	Suprafața (mp)*	Observații / Referințe
34482	1.400	

* Suprafața este determinată în planul de proiecție Stereo 70.

DETALII LINIARE IMOBIL



Date referitoare la teren

Crt	Categorie folosință	Intra vilan	Suprafața (mp)	Tarla	Parcelă	Nr. topo	Observații / Referințe
1	vie	NU	1.400	213	183	-	

Lungime Segmente

1) Valorile lungimilor segmentelor sunt obținute din proiecție în plan.

Punct început	X / Y	Punct sfârșit	X / Y	Lungime segment (** (m)
1	357.924,58 289.208,343	2	357.828,757 289.008,425	221.696
2	357.828,757 289.008,425	3	357.833,5 289.003,722	6.679
3	357.833,5 289.003,722	4	357.929,317 289.203,608	221.665
4	357.929,317 289.203,608	1	357.924,58 289.208,343	6.698

**** Lungimile segmentelor sunt determinate în planul de proiecție Stereo 70 și sunt rotunjite la 1 milimetru.**

***** Distanța dintre puncte este formată din segmente cumulate ce sunt mai mici decât valoarea 1 milimetru.**

**DATE DESPRE IMOBILUL NR. 10696**

Oficiul de Cadastru și Publicitate Imobiliară DOLJ
Biroul de Cadastru și Publicitate Imobiliară Craiova

A. Partea I. Descrierea imobilului

TEREN Extravilan

Adresa: Jud. Dolj, T213, P184

Nr. Crt	Nr cadastral Nr. topografic	Suprafața* (mp)	Observații / Referințe
A1		1.400	Sector cadastral:26 Teren neimprejmuit;

B. Partea II. Proprietari și acte

Inscrieri privitoare la dreptul de proprietate și alte drepturi reale		Referințe
/		
Act Administrativ nr. TDP 2652-48112, din 15/11/1996 emis de CJSIPT DOLJ (CERT DECES NR 282021/20-07-2005; CERT DECES NR 903644/21-12-2009);		
B1	Intabulare, drept de PROPRIETATE, dobandit prin Reconstituire, cota actuala 1/1 1) PĂUNEȚU MARIN DEFUNCT:Da 2) PAUNEȚU GRIGORE DEFUNCT:Da	A1

C. Partea III. SARCINI .

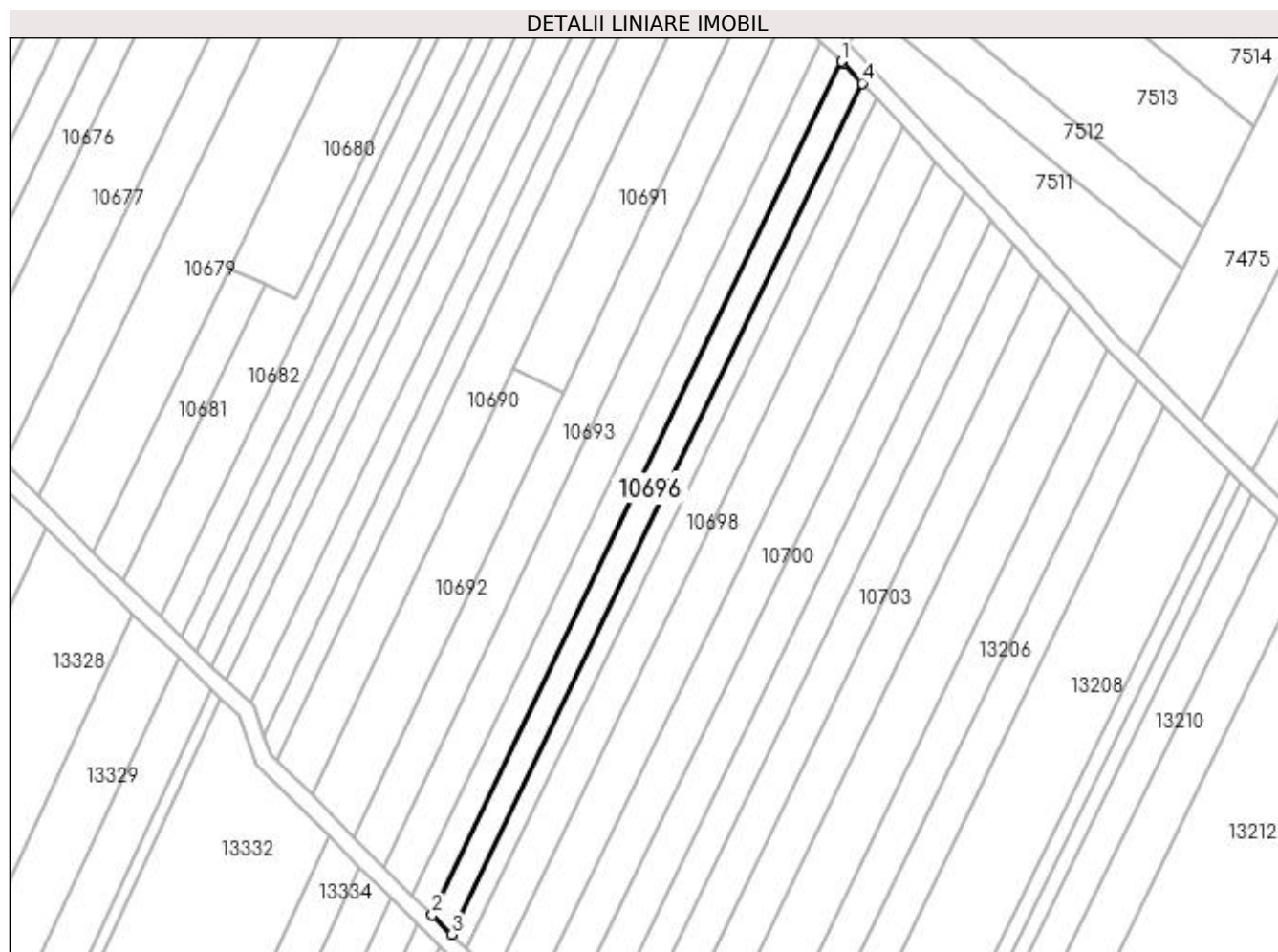
Inscrieri privind dezmembramintele dreptului de proprietate, drepturi reale de garanție și sarcini	Referințe
NU SUNT	

Anexa Nr. 1 La Partea I

Teren

Nr cadastral	Suprafața (mp)*	Observații / Referințe
	1.400	

* Suprafața este determinată în planul de proiecție Stereo 70.



Date referitoare la teren

Crt	Categorie folosință	Intra vilan	Suprafața (mp)	Tarla	Parcelă	Nr. topo	Observații / Referințe
1	vie	NU	1.400	213	184	-	

Lungime Segmente

1) Valorile lungimilor segmentelor sunt obținute din proiecție în plan.

Punct început	X / Y	Punct sfârșit	X / Y	Lungime segment (** (m)
1	357.929,317 289.203,608	2	357.833,5 289.003,722	221.665
2	357.833,5 289.003,722	3	357.838,059 288.999,201	6.421
3	357.838,059 288.999,201	4	357.934,16 289.198,503	221.262
4	357.934,16 289.198,503	5	357.929,698 289.203,227	6.498
5	357.929,698 289.203,227	1	357.929,317 289.203,608	0.539

**** Lungimile segmentelor sunt determinate în planul de proiecție Stereo 70 și sunt rotunjite la 1 milimetru.**

***** Distanța dintre puncte este formată din segmente cumulate ce sunt mai mici decât valoarea 1 milimetru.**

**DATE DESPRE IMOBILUL NR. 10697**

Oficiul de Cadastru și Publicitate Imobiliară DOLJ
Biroul de Cadastru și Publicitate Imobiliară Craiova

A. Partea I. Descrierea imobilului

TEREN Extravilan

Adresa: Jud. Dolj, T213, P185

Nr. Crt	Nr cadastral Nr. topografic	Suprafața* (mp)	Observații / Referințe
A1		1.000	Sector cadastral:26 Teren neimprejmuit;

B. Partea II. Proprietari și acte

Inscrieri privitoare la dreptul de proprietate și alte drepturi reale		Referințe
/		
Act Administrativ nr. TDP NR 3986-48351, din 17/09/1998 emis de CJ DOLJ;		
B1	Intabulare, drept de PROPRIETATE, dobândit prin Reconstituire, cota actuala 1/1 1) STÎNGĂ ECATERINA 2) FERA DUMITRU	A1

C. Partea III. SARCINI .

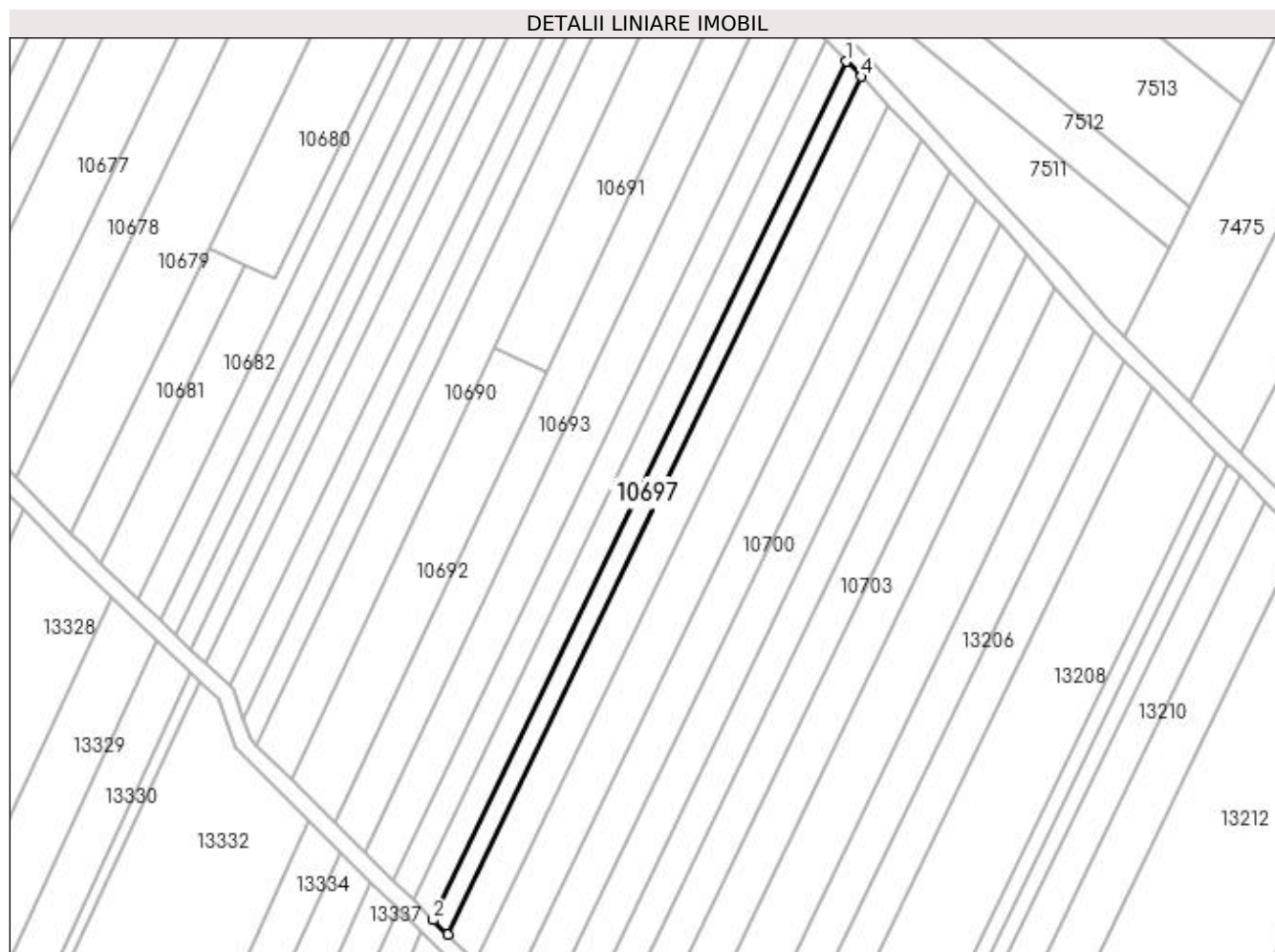
Inscrieri privind dezmembramintele dreptului de proprietate, drepturi reale de garanție și sarcini	Referințe
NU SUNT	

Anexa Nr. 1 La Partea I

Teren

Nr cadastral	Suprafața (mp)*	Observații / Referințe
	1.000	

* Suprafața este determinată în planul de proiecție Stereo 70.



Date referitoare la teren

Crt	Categorie folosință	Intra vilan	Suprafața (mp)	Tarla	Parcelă	Nr. topo	Observații / Referințe
1	vie	NU	1.000	213	185	-	

Lungime Segmente

1) Valorile lungimilor segmentelor sunt obținute din proiecție în plan.

Punct început	X / Y	Punct sfârșit	X / Y	Lungime segment (** (m)
1	357.934,16 289.198,503	2	357.838,059 288.999,201	221.262
2	357.838,059 288.999,201	3	357.841,455 288.995,833	4.783
3	357.841,455 288.995,833	4	357.937,483 289.194,984	221.094
4	357.937,483 289.194,984	1	357.934,16 289.198,503	4.84

**** Lungimile segmentelor sunt determinate în planul de proiecție Stereo 70 și sunt rotunjite la 1 milimetru.**

***** Distanța dintre puncte este formată din segmente cumulate ce sunt mai mici decât valoarea 1 milimetru.**

**DATE DESPRE IMOBILUL NR. 10698**

Oficiul de Cadastru și Publicitate Imobiliară DOLJ
Biroul de Cadastru și Publicitate Imobiliară Craiova

A. Partea I. Descrierea imobilului

TEREN Extravilan

Adresa: Jud. Dolj, T213,187, P186

Nr. Crt	Nr cadastral Nr. topografic	Suprafața* (mp)	Observații / Referințe
A1		1.900	Sector cadastral:26 Teren neimprejmuit;

B. Partea II. Proprietari și acte

Inscrieri privitoare la dreptul de proprietate și alte drepturi reale		Referințe
/		
Act Notarial nr. CM 90, din 19/04/2019 emis de NP BUDIANA IONUT RAZVAN (TDP NR 1929-9574/09-05-1996);		
B1	Intabulare, drept de PROPRIETATE, dobandit prin Lege, cota actuala 1/1 1) PAUN LIIVU-MARIAN 2) PAUN CAMELIA-DANIELA	A1

C. Partea III. SARCINI .

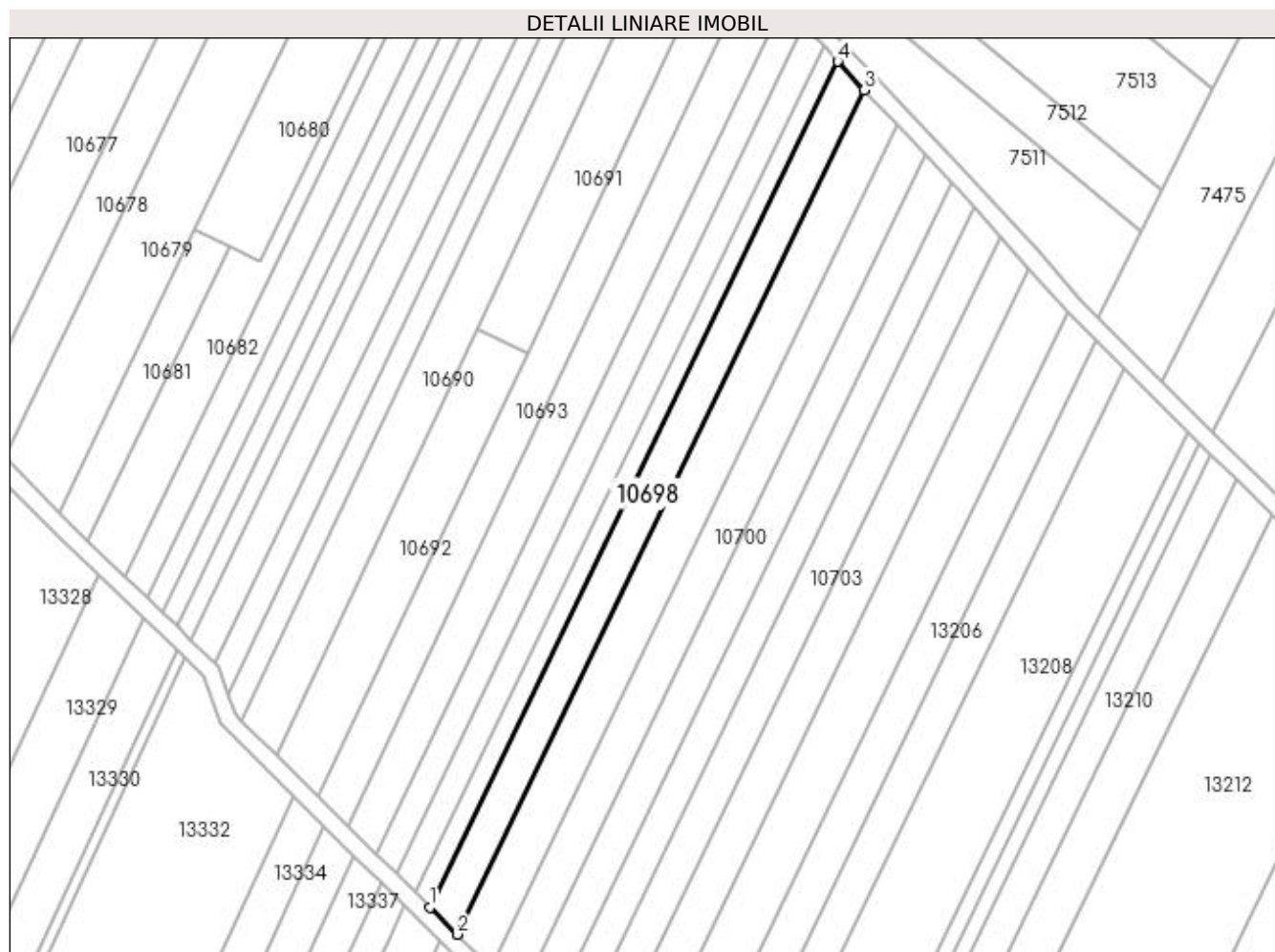
Inscrieri privind dezmembramintele dreptului de proprietate, drepturi reale de garanție și sarcini	Referințe
NU SUNT	

Anexa Nr. 1 La Partea I

Teren

Nr cadastral	Suprafața (mp)*	Observații / Referințe
	1.900	

* Suprafața este determinată în planul de proiecție Stereo 70.



Date referitoare la teren

Crt	Categorie folosință	Intravilan	Suprafața (mp)	Tarla	Parcelă	Nr. topo	Observații / Referințe
1	arabil	NU	600	213	186	-	
2	vie	NU	1.300	187	-	-	

Lungime Segmente

1) Valorile lungimilor segmentelor sunt obținute din proiecție în plan.

Punct început	X / Y	Punct sfârșit	X / Y	Lungime segment (** (m)
1	357.841,455 288.995,833	2	357.847,914 288.989,429	9.096
2	357.847,914 288.989,429	3	357.943,803 289.188,292	220.774
3	357.943,803 289.188,292	4	357.937,483 289.194,984	9.205
4	357.937,483 289.194,984	1	357.841,455 288.995,833	221.094

**** Lungimile segmentelor sunt determinate în planul de proiecție Stereo 70 și sunt rotunjite la 1 milimetru.**

***** Distanța dintre puncte este formată din segmente cumulate ce sunt mai mici decât valoarea 1 milimetru.**

**DATE DESPRE IMOBILUL NR. 10699**

Oficiul de Cadastru și Publicitate Imobiliară DOLJ
Biroul de Cadastru și Publicitate Imobiliară Craiova

A. Partea I. Descrierea imobilului

TEREN Extravilan

Adresa: Jud. Dolj, T213, P188

Nr. Crt	Nr cadastral Nr. topografic	Suprafața* (mp)	Observații / Referințe
A1		2.300	Sector cadastral:26 Teren neimprejmuit;

B. Partea II. Proprietari și acte

Inscrieri privitoare la dreptul de proprietate și alte drepturi reale	Referințe
/	
Act Administrativ nr. TDP NR 3544-47919, din 03/04/1997 emis de CJ DOLJ;	
B1	A1
Intabulare, drept de PROPRIETATE, dobândit prin Reconstituire, cota actuala 1/1 1) BUCĂȚEA ȘTEFAN	

C. Partea III. SARCINI .

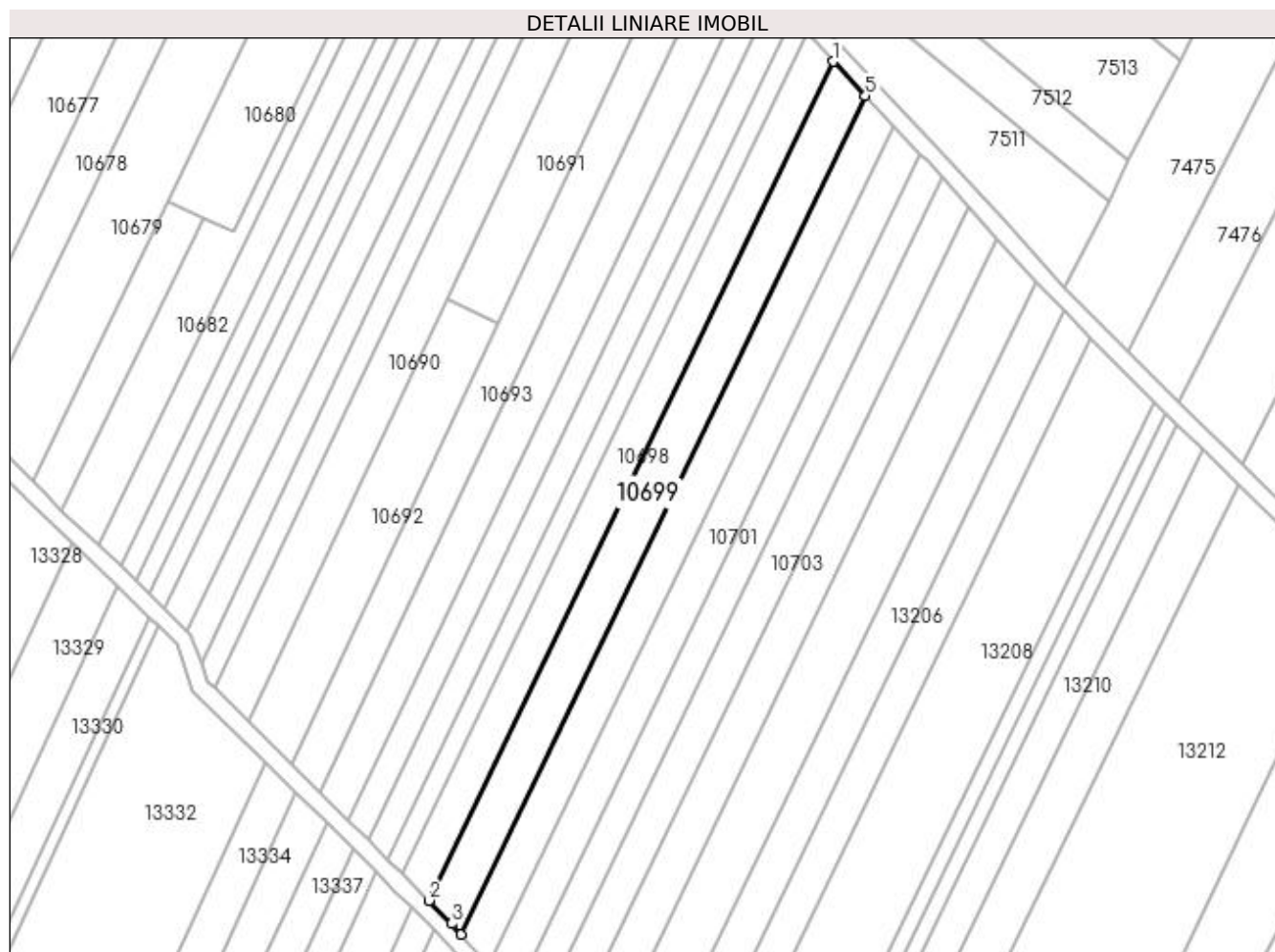
Inscrieri privind dezmembramintele dreptului de proprietate, drepturi reale de garanție și sarcini	Referințe
NU SUNT	

Anexa Nr. 1 La Partea I

Teren

Nr cadastral	Suprafața (mp)*	Observații / Referințe
	2.300	

* Suprafața este determinată în planul de proiecție Stereo 70.



Date referitoare la teren

Crt	Categorie folosință	Intra vilan	Suprafața (mp)	Tarla	Parcelă	Nr. topo	Observații / Referințe
1	vie	NU	2.300	213	188	-	

Lungime Segmente

1) Valorile lungimilor segmentelor sunt obținute din proiecție în plan.

Punct început	X / Y	Punct sfârșit	X / Y	Lungime segment (** (m)
1	357.943,803 289.188,292	2	357.847,914 288.989,429	220.774
2	357.847,914 288.989,429	3	357.853,405 288.983,983	7.734
3	357.853,405 288.983,983	4	357.855,629 288.981,426	3.389
4	357.855,629 288.981,426	5	357.951,465 289.180,178	220.651
5	357.951,465 289.180,178	1	357.943,803 289.188,292	11.16

**** Lungimile segmentelor sunt determinate în planul de proiecție Stereo 70 și sunt rotunjite la 1 milimetru.**

***** Distanța dintre puncte este formată din segmente cumulate ce sunt mai mici decât valoarea 1 milimetru.**

**DATE DESPRE IMOBILUL NR. 10700**

Oficiul de Cadastru și Publicitate Imobiliară DOLJ
Biroul de Cadastru și Publicitate Imobiliară Craiova

A. Partea I. Descrierea imobilului

TEREN Extravilan

Adresa: Jud. Dolj, T213, P189,190

Nr. Crt	Nr cadastral Nr. topografic	Suprafața* (mp)	Observații / Referințe
A1		2.000	Sector cadastral:26 Teren neimprejmuit;

B. Partea II. Proprietari și acte

Inscrieri privitoare la dreptul de proprietate și alte drepturi reale	Referințe
/	
Act Administrativ nr. TDP NR 2900-44901, din 21/11/1996 emis de CJ DOLJ;	
B1	A1
Intabulare, drept de PROPRIETATE, dobandit prin Reconstituire, cota actuala 1/1 1) FERA PETRE	

C. Partea III. SARCINI .

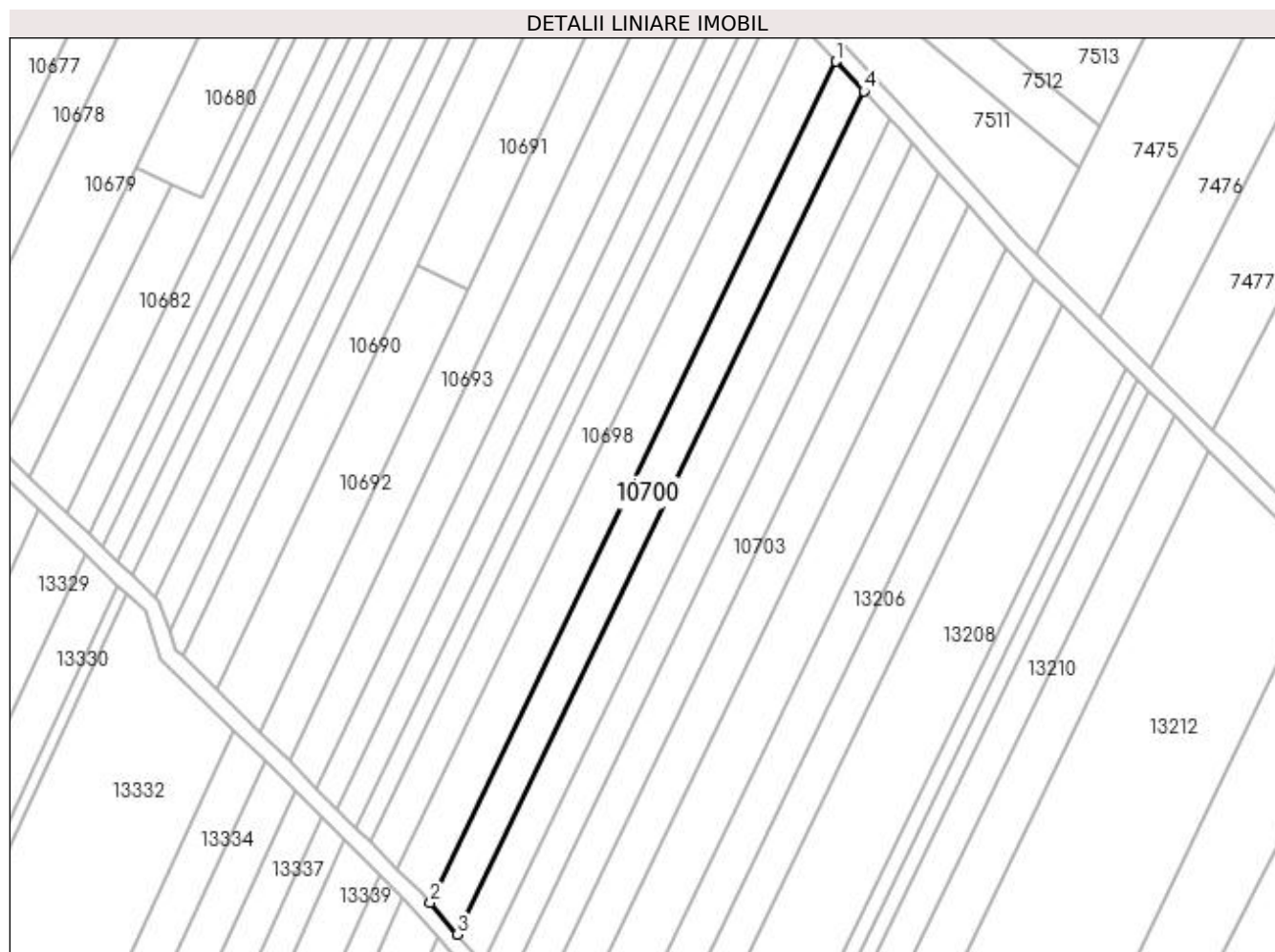
Inscrieri privind dezmembramintele dreptului de proprietate, drepturi reale de garanție și sarcini	Referințe
NU SUNT	

Anexa Nr. 1 La Partea I

Teren

Nr cadastral	Suprafața (mp)*	Observații / Referințe
	2.000	

* Suprafața este determinată în planul de proiecție Stereo 70.



Date referitoare la teren

Crt	Categorie folosință	Intra vilan	Suprafața (mp)	Tarla	Parcelă	Nr. topo	Observații / Referințe
1	arabil	NU	400	213	189	-	
2	vie	NU	1.600	213	190	-	

Lungime Segmente

1) Valorile lungimilor segmentelor sunt obținute din proiecție în plan.

Punct început	X / Y	Punct sfârșit	X / Y	Lungime segment (** (m)
1	357.951,465 289.180,178	2	357.855,629 288.981,426	220.651
2	357.855,629 288.981,426	3	357.862,097 288.973,99	9.855
3	357.862,097 288.973,99	4	357.958,12 289.173,131	221.083
4	357.958,12 289.173,131	1	357.951,465 289.180,178	9.693

**** Lungimile segmentelor sunt determinate în planul de proiecție Stereo 70 și sunt rotunjite la 1 milimetru.**

***** Distanța dintre puncte este formată din segmente cumulate ce sunt mai mici decât valoarea 1 milimetru.**

**DATE DESPRE IMOBILUL NR. 10701**

Oficiul de Cadastru și Publicitate Imobiliară DOLJ
Biroul de Cadastru și Publicitate Imobiliară Craiova

A. Partea I. Descrierea imobilului

TEREN Extravilan

Adresa: Jud. Dolj, T213, P191,192

Nr. Crt	Nr cadastral Nr. topografic	Suprafața* (mp)	Observații / Referințe
A1	34794	1.900	Sector cadastral:26 Teren neimprejmuit;

B. Partea II. Proprietari și acte

Inscrieri privitoare la dreptul de proprietate și alte drepturi reale		Referințe
207164 / 02/11/2018		
Act Notarial nr. C.V. aut. nr. 3644, din 31/10/2018 emis de Budiana Ionut Razvan;		
B1	Intabulare, drept de PROPRIETATE, dobandit prin Conventie, cota actuala 1/1 1) DORONDEL GHEORGHE 2) DORONDEL ESTERA	A1

C. Partea III. SARCINI .

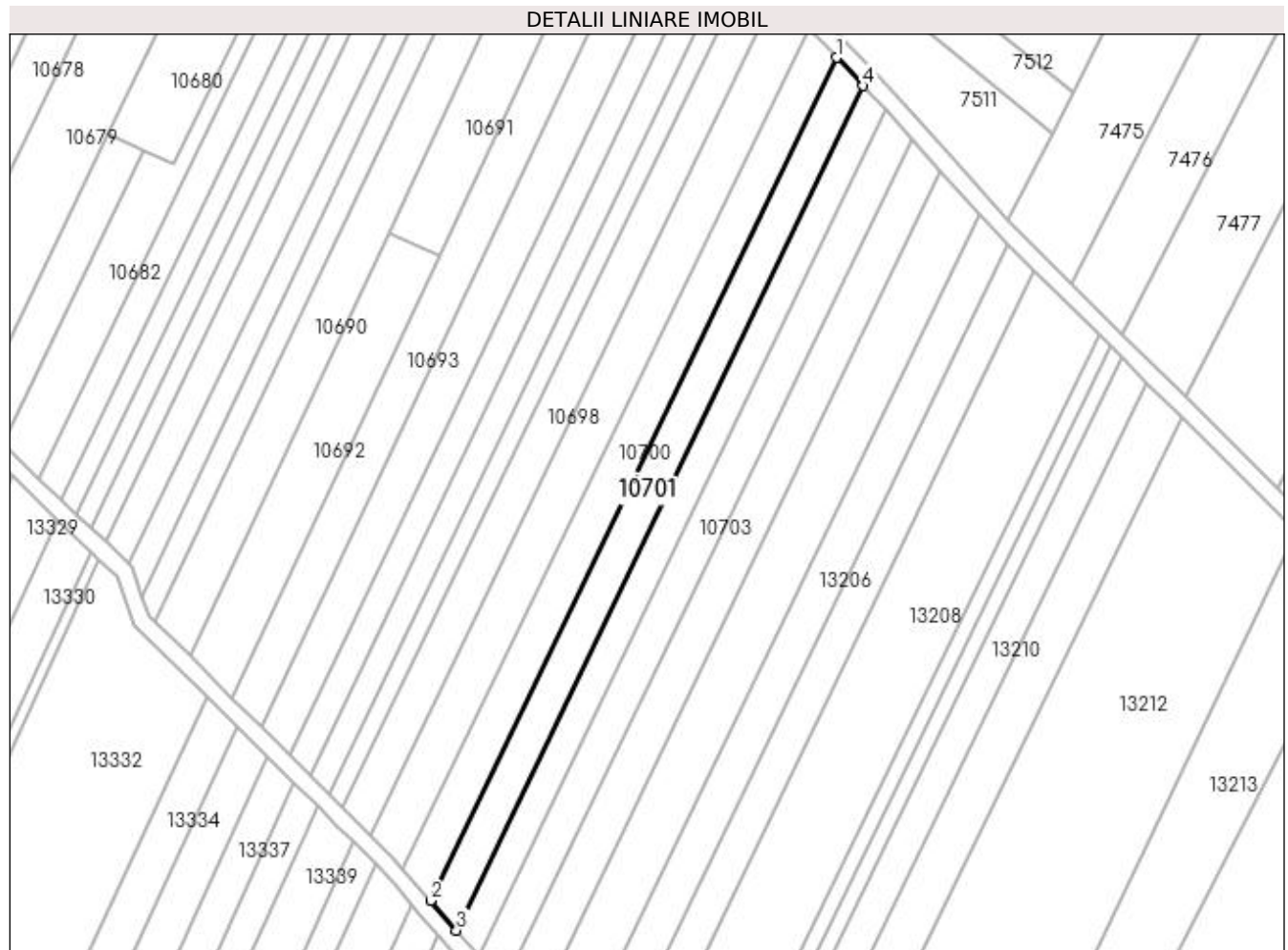
Inscrieri privind dezmembramintele dreptului de proprietate, drepturi reale de garanție și sarcini	Referințe
NU SUNT	

Anexa Nr. 1 La Partea I

Teren

Nr cadastral	Suprafața (mp)*	Observații / Referințe
34794	1.900	

* Suprafața este determinată în planul de proiecție Stereo 70.



Date referitoare la teren

Crt	Categorie folosință	Intra vilan	Suprafața (mp)	Tarla	Parcelă	Nr. topo	Observații / Referințe
1	arabil	NU	300	213	191	-	
2	arabil	NU	1.600	213	192	-	

Lungime Segmente

1) Valorile lungimilor segmentelor sunt obținute din proiecție în plan.

Punct început	X / Y	Punct sfârșit	X / Y	Lungime segment (** (m)
1	357.958,12 289.173,131	2	357.862,097 288.973,99	221.083
2	357.862,097 288.973,99	3	357.868,229 288.966,94	9.344
3	357.868,229 288.966,94	4	357.964,43 289.166,45	221.492
4	357.964,43 289.166,45	1	357.958,12 289.173,131	9.19

**** Lungimile segmentelor sunt determinate în planul de proiecție Stereo 70 și sunt rotunjite la 1 milimetru.**

***** Distanța dintre puncte este formată din segmente cumulate ce sunt mai mici decât valoarea 1 milimetru.**

**DATE DESPRE IMOBILUL NR. 10702**

Oficiul de Cadastru și Publicitate Imobiliară DOLJ
Biroul de Cadastru și Publicitate Imobiliară Craiova

A. Partea I. Descrierea imobilului

TEREN Extravilan

Adresa: Jud. Dolj, T213, P193

Nr. Crt	Nr cadastral Nr. topografic	Suprafața* (mp)	Observații / Referințe
A1		1.600	Sector cadastral:26 Teren neimpregmuit;

B. Partea II. Proprietari și acte

Inscrieri privitoare la dreptul de proprietate și alte drepturi reale	Referințe
/	
Act Administrativ nr. TDP NR 3304-59474, din 24/03/1997 emis de CJ DOLJ;	
B1	A1
Intabulare, drept de PROPRIETATE, dobândit prin Reconstituire, cota actuala 1/1	
1) GOLEA ION	
2) GOLEA EUGEN	
3) GOLEA MARIN	
4) GOLEA SEVASTITA	
5) GOLEA ANGHELINA	

C. Partea III. SARCINI .

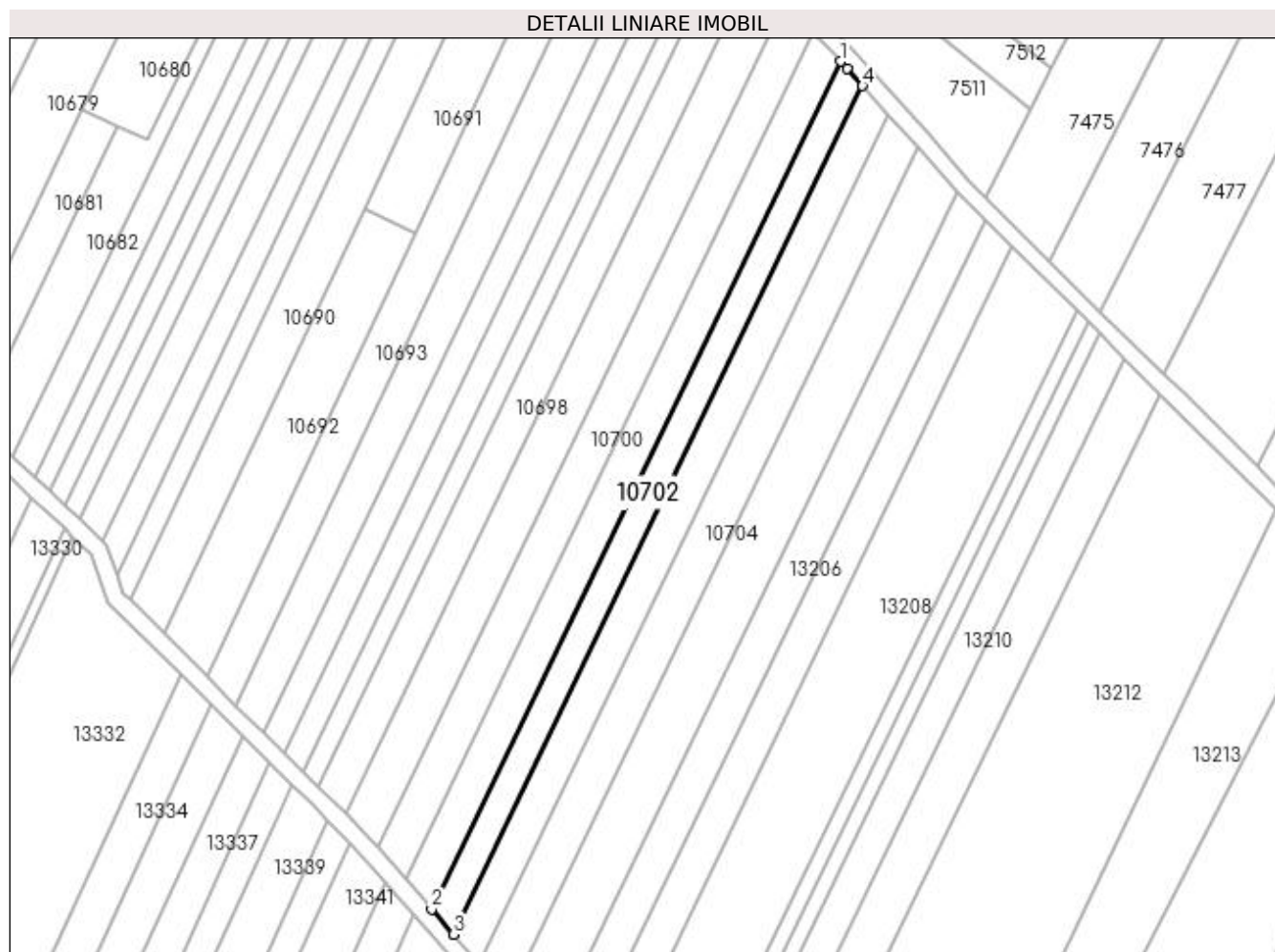
Inscrieri privind dezmembramintele dreptului de proprietate, drepturi reale de garanție și sarcini	Referințe
NU SUNT	

Anexa Nr. 1 La Partea I

Teren

Nr cadastral	Suprafața (mp)*	Observații / Referințe
	1.600	

* Suprafața este determinată în planul de proiecție Stereo 70.



Date referitoare la teren

Crt	Categorie folosință	Intravilan	Suprafața (mp)	Tarla	Parcelă	Nr. topo	Observații / Referințe
1	arabil	NU	1.600	213	193	-	

Lungime Segmente

1) Valorile lungimilor segmentelor sunt obținute din proiecție în plan.

Punct început	X / Y	Punct sfârșit	X / Y	Lungime segment (** (m)
1	357.964,43 289.166,45	2	357.868,229 288.966,94	221.492
2	357.868,229 288.966,94	3	357.873,384 288.961,012	7.856
3	357.873,384 288.961,012	4	357.969,667 289.160,692	221.681
4	357.969,667 289.160,692	5	357.965,979 289.164,81	5.528
5	357.965,979 289.164,81	1	357.964,43 289.166,45	2.256

**** Lungimile segmentelor sunt determinate în planul de proiecție Stereo 70 și sunt rotunjite la 1 milimetru.**

***** Distanța dintre puncte este formată din segmente cumulate ce sunt mai mici decât valoarea 1 milimetru.**

**DATE DESPRE IMOBILUL NR. 10703**

Oficiul de Cadastru și Publicitate Imobiliară DOLJ
Biroul de Cadastru și Publicitate Imobiliară Craiova

A. Partea I. Descrierea imobilului

TEREN Extravilan

Adresa: Jud. Dolj, T213, P194, 195

Nr. Crt	Nr cadastral Nr. topografic	Suprafața* (mp)	Observații / Referințe
A1		1.900	Sector cadastral:26 Teren neimprejmuit;

B. Partea II. Proprietari și acte

Inscrieri privitoare la dreptul de proprietate și alte drepturi reale		Referințe
/		
Act Administrativ nr. TDP NR 2591/45413, din 26/02/1997 emis de CJ DOLJ;		
B1	Intabulare, drept de PROPRIETATE, dobândit prin Reconstituire, cota actuala 1/1 1) RAICOVICI PETRE	A1

C. Partea III. SARCINI .

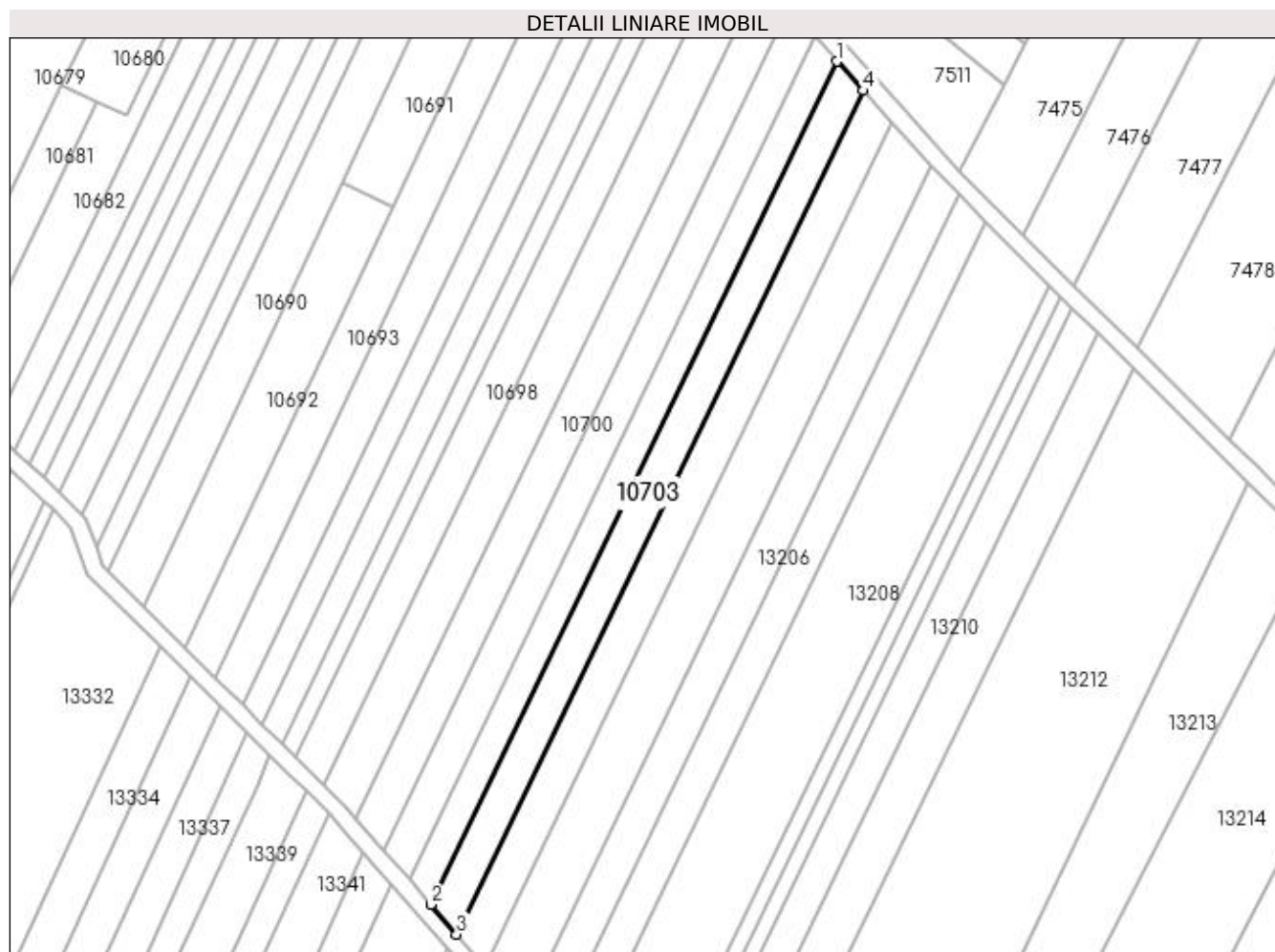
Inscrieri privind dezmembramintele dreptului de proprietate, drepturi reale de garanție și sarcini	Referințe
NU SUNT	

Anexa Nr. 1 La Partea I

Teren

Nr cadastral	Suprafața (mp)*	Observații / Referințe
	1.900	

* Suprafața este determinată în planul de proiecție Stereo 70.



Date referitoare la teren

Crt	Categorie folosință	Intra vilan	Suprafața (mp)	Tarla	Parcelă	Nr. topo	Observații / Referințe
1	arabil	NU	1.000	213	194	-	
2	livada	NU	900	213	195	-	

Lungime Segmente

1) Valorile lungimilor segmentelor sunt obținute din proiecție în plan.

Punct început	X / Y	Punct sfârșit	X / Y	Lungime segment (** (m)
1	357.969,667 289.160,692	2	357.873,384 288.961,012	221.681
2	357.873,384 288.961,012	3	357.879,496 288.953,985	9.313
3	357.879,496 288.953,985	4	357.975,856 289.153,781	221.819
4	357.975,856 289.153,781	1	357.969,667 289.160,692	9.277

**** Lungimile segmentelor sunt determinate în planul de proiecție Stereo 70 și sunt rotunjite la 1 milimetru.**

***** Distanța dintre puncte este formată din segmente cumulate ce sunt mai mici decât valoarea 1 milimetru.**

**DATE DESPRE IMOBILUL NR. 10704**

Oficiul de Cadastru și Publicitate Imobiliară DOLJ
Biroul de Cadastru și Publicitate Imobiliară Craiova

A. Partea I. Descrierea imobilului

TEREN Extravilan

Adresa: Jud. Dolj, T213, P196

Nr. Crt	Nr cadastral Nr. topografic	Suprafața* (mp)	Observații / Referințe
A1		2.100	Sector cadastral:26 Teren neimprejmuit;

B. Partea II. Proprietari și acte

Inscrieri privitoare la dreptul de proprietate și alte drepturi reale	Referințe
/	
Act Administrativ nr. TDP NR 1994-95574, din 10/04/1996 emis de CJ DOLJ;	
B1	A1
Intabulare, drept de PROPRIETATE, dobandit prin Reconstituire, cota actuala 1/1 1) CERGĂ AUREL	

C. Partea III. SARCINI .

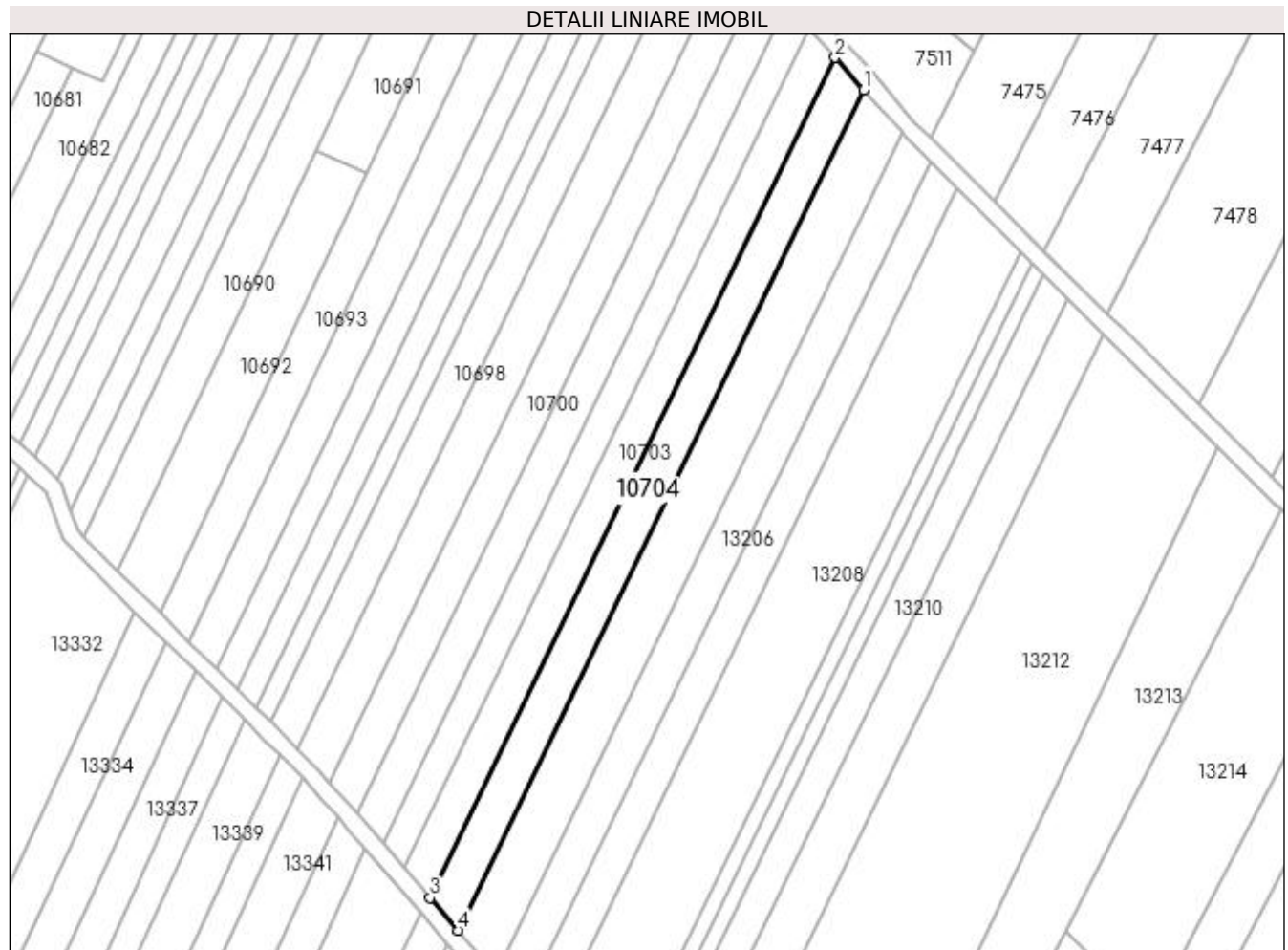
Inscrieri privind dezmembramintele dreptului de proprietate, drepturi reale de garanție și sarcini	Referințe
NU SUNT	

Anexa Nr. 1 La Partea I

Teren

Nr cadastral	Suprafața (mp)*	Observații / Referințe
	2.100	

* Suprafața este determinată în planul de proiecție Stereo 70.



Date referitoare la teren

Crt	Categorie folosință	Intra vilan	Suprafața (mp)	Tarla	Parcelă	Nr. topo	Observații / Referințe
1	vie	NU	2.100	213	196	-	

Lungime Segmente

1) Valorile lungimilor segmentelor sunt obținute din proiecție în plan.

Punct început	X / Y	Punct sfârșit	X / Y	Lungime segment (** (m)
1	357.982,702 289.146,138	2	357.975,856 289.153,781	10.261
2	357.975,856 289.153,781	3	357.879,496 288.953,985	221.819
3	357.879,496 288.953,985	4	357.886,237 288.946,233	10.273
4	357.886,237 288.946,233	1	357.982,702 289.146,138	221.963

**** Lungimile segmentelor sunt determinate în planul de proiecție Stereo 70 și sunt rotunjite la 1 milimetru.**

***** Distanța dintre puncte este formată din segmente cumulate ce sunt mai mici decât valoarea 1 milimetru.**

**DATE DESPRE IMOBILUL NR. 10705**

Oficiul de Cadastru și Publicitate Imobiliară DOLJ
Biroul de Cadastru și Publicitate Imobiliară Craiova

A. Partea I. Descrierea imobilului

TEREN Extravilan

Adresa: Jud. Dolj, T213, P197, 198

Nr. Crt	Nr cadastral Nr. topografic	Suprafața* (mp)	Observații / Referințe
A1		2.800	Sector cadastral:26 Teren neimprejmuit;

B. Partea II. Proprietari și acte

Inscrieri privitoare la dreptul de proprietate și alte drepturi reale	Referințe
/	
Act Administrativ nr. TDP NR 2743-48113, din 20/11/1996 emis de CJ DOLJ;	
B1	A1
Intabulare, drept de PROPRIETATE, dobandit prin Reconstituire, cota actuala 1/1 1) COMAN DUMITRU	

C. Partea III. SARCINI .

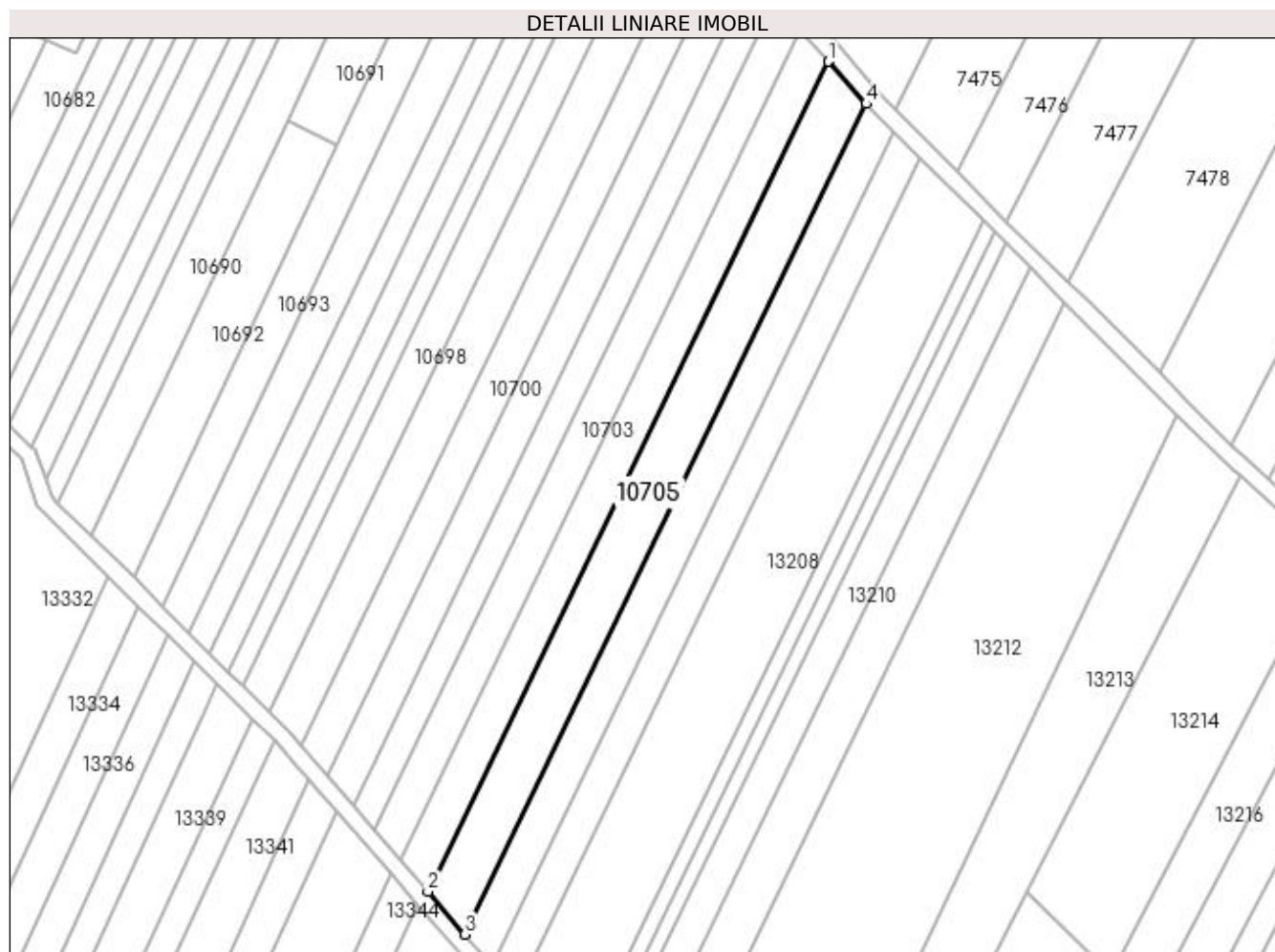
Inscrieri privind dezmembramintele dreptului de proprietate, drepturi reale de garanție și sarcini	Referințe
NU SUNT	

Anexa Nr. 1 La Partea I

Teren

Nr cadastral	Suprafața (mp)*	Observații / Referințe
	2.800	

* Suprafața este determinată în planul de proiecție Stereo 70.



Date referitoare la teren

Crt	Categorie folosință	Intravilan	Suprafața (mp)	Tarla	Parcelă	Nr. topo	Observații / Referințe
1	vie	NU	1.100	213	197	-	
2	arabil	NU	1.700	213	198	-	

Lungime Segmente

1) Valorile lungimilor segmentelor sunt obținute din proiecție în plan.

Punct început	X / Y	Punct sfârșit	X / Y	Lungime segment (** (m)
1	357.982,702 289.146,138	2	357.886,237 288.946,233	221.963
2	357.886,237 288.946,233	3	357.895,205 288.935,922	13.665
3	357.895,205 288.935,922	4	357.991,837 289.135,939	222.136
4	357.991,837 289.135,939	1	357.982,702 289.146,138	13.692

**** Lungimile segmentelor sunt determinate în planul de proiecție Stereo 70 și sunt rotunjite la 1 milimetru.**

***** Distanța dintre puncte este formată din segmente cumulate ce sunt mai mici decât valoarea 1 milimetru.**

**DATE DESPRE IMOBILUL NR. 12015**

Oficiul de Cadastru și Publicitate Imobiliară DOLJ
Biroul de Cadastru și Publicitate Imobiliară Craiova

A. Partea I. Descrierea imobilului

TEREN Intravilan

Adresa: Loc. Motatei, Str Sf. Constantin Si Elena, Nr. 58A, Jud. Dolj

Nr. Crt	Nr cadastral Nr. topografic	Suprafața* (mp)	Observații / Referințe
A1	34300	30	Sector cadastral:26 Teren neimprejmuit;

B. Partea II. Proprietari și acte

Inscrieri privitoare la dreptul de proprietate și alte drepturi reale		Referințe
167543 / 02/11/2017		
Act Administrativ nr. HCL nr. 36 si Anexa 2 la HCL, din 21/09/2017 emis de CONSILIUL LOCAL PRIMARIA MOTATEI (act administrativ nr REFERAT DE LEGALITATE nr. 10941 din 30.10.2017, emis de PREFECTURA DOLJ);		
B1	Inscrierea provizorie, drept de PROPRIETATE, dobandit prin Lege, cota actuala 1/1 1) COMUNA MOTATEI DOMENIUL PUBLIC, CIF:4553305	A1

C. Partea III. SARCINI .

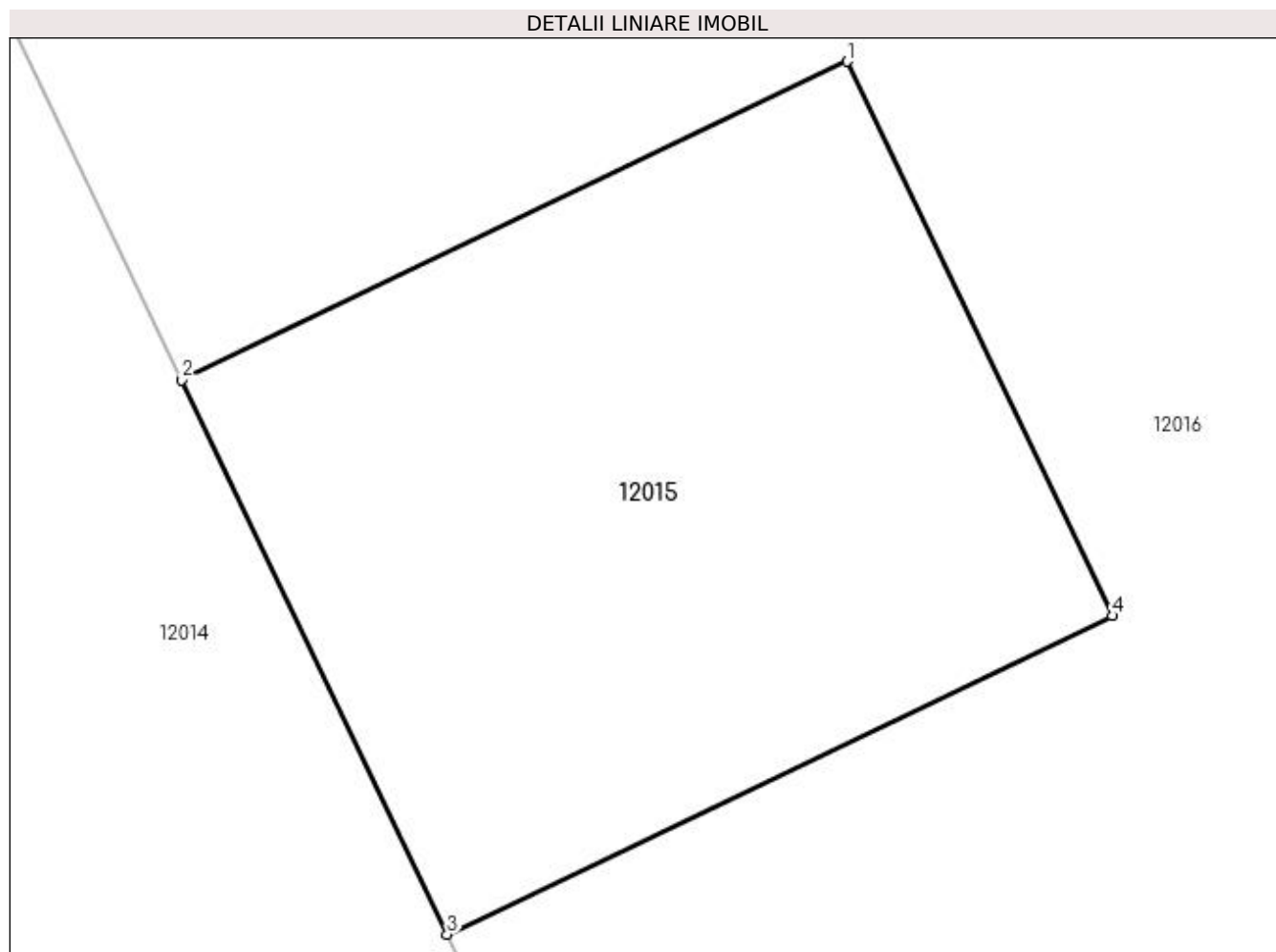
Inscrieri privind dezmembramintele dreptului de proprietate, drepturi reale de garanție și sarcini	Referințe
NU SUNT	

Anexa Nr. 1 La Partea I

Teren

Nr cadastral	Suprafața (mp)*	Observații / Referințe
34300	30	

* Suprafața este determinată în planul de proiecție Stereo 70.



Date referitoare la teren

Crt	Categorie folosință	Intravilan	Suprafața (mp)	Tarla	Parcelă	Nr. topo	Observații / Referințe
1	curți constructii	DA	30	-	-	-	

Lungime Segmente

1) Valorile lungimilor segmentelor sunt obținute din proiecție în plan.

Punct început	X / Y	Punct sfârșit	X / Y	Lungime segment (** (m)
1	356.756,888 290.401,051	2	356.751,477 290.398,459	6.0
2	356.751,477 290.398,459	3	356.753,636 290.393,95	4.999
3	356.753,636 290.393,95	4	356.759,048 290.396,542	6.001
4	356.759,048 290.396,542	1	356.756,888 290.401,051	5.0

**** Lungimile segmentelor sunt determinate în planul de proiecție Stereo 70 și sunt rotunjite la 1 milimetru.**

***** Distanța dintre puncte este formată din segmente cumulate ce sunt mai mici decât valoarea 1 milimetru.**

**DATE DESPRE IMOBILUL NR. 12016**

Oficiul de Cadastru și Publicitate Imobiliară DOLJ
Biroul de Cadastru și Publicitate Imobiliară Craiova

A. Partea I. Descrierea imobilului

TEREN Intravilan

Adresa: Loc. Motatei, Str Soseaua Galiciei, Jud. Dolj

Nr. Crt	Nr cadastral Nr. topografic	Suprafața* (mp)	Observații / Referințe
A1	34428	Din acte: 8.552 Masurata: 8.560	Sector cadastral:26 Teren neimprejmit;

B. Partea II. Proprietari și acte

Inscrieri privitoare la dreptul de proprietate și alte drepturi reale	Referințe
170378 / 08/11/2017	
Act Administrativ nr. HG nr. 965, din 17/09/2002 emis de GUVERNUL ROMANIEI - A 66 inv bunurilor dome pub (act administrativ nr Referat de legalitate nr.4599 din 22.04.2012, emis de PREFECTURA DOLJ;act administrativ nr HCL nr. 3 din 30.01.2012, emis de CONSILIUL LOCAL PRIMARIA MOTATEI;act administrativ nr HCL nr.32 si Anexa nr. 1 la HCL din 13.09.2017, emis de CONSILIUL LOCAL PRIMARIA MOTATEI;act administrativ nr REFERAT DE LEGALITATE nr. 10627 din 18.09.2017, emis de PREFECTURA DOLJ);	
B1	A1
Intabulare, drept de PROPRIETATE, dobandit prin Lege, cota actuala 1/1 1) COMUNA MOTATEI DOMENIUL PUBLIC, CIF:4553305	

C. Partea III. SARCINI .

Inscrieri privind dezmembramintele dreptului de proprietate, drepturi reale de garanție și sarcini	Referințe
NU SUNT	

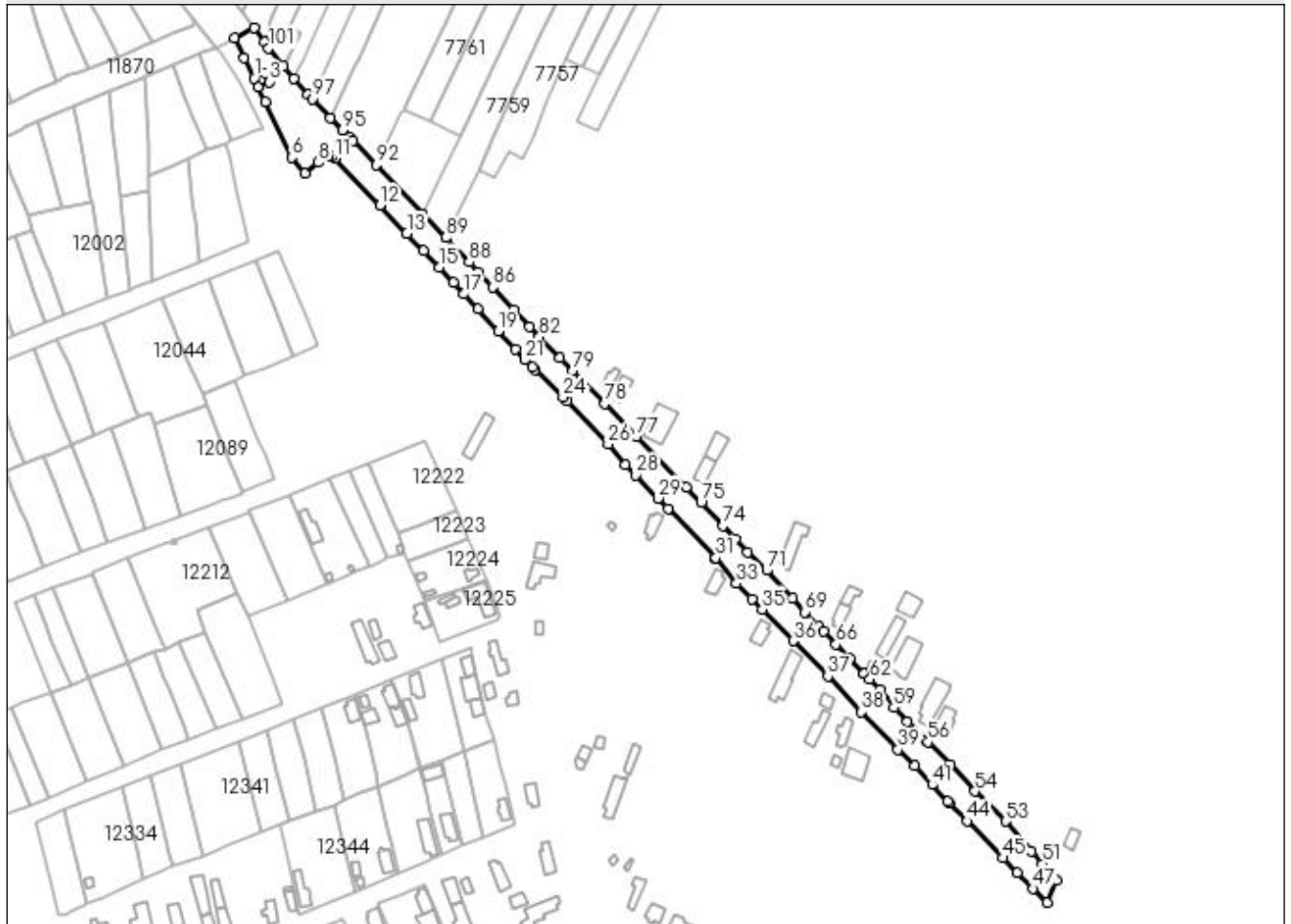
Anexa Nr. 1 La Partea I

Teren

Nr cadastral	Suprafața (mp)*	Observații / Referințe
34428	Din acte: 8.552 Masurata: 8.560	

* Suprafața este determinată în planul de proiecție Stereo 70.

DETALII LINIARE IMOBIL



Date referitoare la teren

Crt	Categorie folosință	Intra vilan	Suprafața (mp)	Tarla	Parcelă	Nr. topo	Observații / Referințe
1	drum	DA	8.560	-	-	-	

Lungime Segmente

1) Valorile lungimilor segmentelor sunt obținute din proiecție în plan.

Punct început	X / Y	Punct sfârșit	X / Y	Lungime segment	Punct început	X / Y	Punct sfârșit	X / Y	Lungime segment	Punct început	X / Y	Punct sfârșit	X / Y	Lungime segment
1	356.751,477 290.398,459	2	356.756,888 290.401,051	6.0	2	356.756,888 290.401,051	3	356.759,048 290.396,542	5.0	3	356.759,048 290.396,542	4	356.753,636 290.393,95	6.001
4	356.753,636 290.393,95	5	356.757,203 290.386,503	8.257	5	356.757,203 290.386,503	6	356.770,489 290.358,211	31.256	6	356.770,489 290.358,211	7	356.777,258 290.350,078	10.581
7	356.777,258 290.350,078	8	356.784,02 290.355,638	8.754	8	356.784,02 290.355,638	9	356.788,695 290.358,818	5.654	9	356.788,695 290.358,818	10	356.790,748 290.358,799	2.053
10	356.790,748 290.358,799	11	356.792,508 290.357,749	2.049	11	356.792,508 290.357,749	12	356.815,426 290.333,847	33.114	12	356.815,426 290.333,847	13	356.829,051 290.319,579	19.729
13	356.829,051 290.319,579	14	356.837,528 290.310,77	12.225	14	356.837,528 290.310,77	15	356.845,416 290.302,573	11.376	15	356.845,416 290.302,573	16	356.852,689 290.294,717	10.706

Punct început	X / Y	Punct sfârșit	X / Y	Lungime segment	Punct început	X / Y	Punct sfârșit	X / Y	Lungime segment	Punct început	X / Y	Punct sfârșit	X / Y	Lungime segment
16	356.852,689 290.294,717	17	356.858,068 290.288,907	7.918	17	356.858,068 290.288,907	18	356.864,908 290.281,19	10.312	18	356.864,908 290.281,19	19	356.875,384 290.269,958	15.359
19	356.875,384 290.269,958	20	356.884,209 290.260,97	12.596	20	356.884,209 290.260,97	21	356.888,97 290.255,488	7.261	21	356.888,97 290.255,488	22	356.892,87 290.251,685	5.447
22	356.892,87 290.251,685	23	356.894,041 290.250,544	1.635	23	356.894,041 290.250,544	24	356.908,24 290.236,698	19.832	24	356.908,24 290.236,698	25	356.910,437 290.234,556	3.068
25	356.910,437 290.234,556	26	356.931,27 290.212,757	30.153	26	356.931,27 290.212,757	27	356.939,927 290.202,463	13.45	27	356.939,927 290.202,463	28	356.945,366 290.196,929	7.759
28	356.945,366 290.196,929	29	356.956,548 290.185,243	16.174	29	356.956,548 290.185,243	30	356.961,647 290.180,037	7.287	30	356.961,647 290.180,037	31	356.985,931 290.155,029	34.858
31	356.985,931 290.155,029	32	356.985,688 290.154,758	0.364	32	356.985,688 290.154,758	33	356.996,307 290.142,007	16.594	33	356.996,307 290.142,007	34	357.004,297 290.134,269	11.123
34	357.004,297 290.134,269	35	357.009,322 290.128,937	7.327	35	357.009,322 290.128,937	36	357.025,125 290.112,95	22.479	36	357.025,125 290.112,95	37	357.042,758 290.095,017	25.15
37	357.042,758 290.095,017	38	357.059,79 290.076,953	24.827	38	357.059,79 290.076,953	39	357.078,362 290.057,822	26.663	39	357.078,362 290.057,822	40	357.086,978 290.049,576	11.926
40	357.086,978 290.049,576	41	357.095,609 290.039,882	12.98	41	357.095,609 290.039,882	42	357.103,65 290.031,518	11.602	42	357.103,65 290.031,518	43	357.104,364 290.030,782	1.025
43	357.104,364 290.030,782	44	357.113,352 290.021,513	12.911	44	357.113,352 290.021,513	45	357.131,578 290.002,716	26.182	45	357.131,578 290.002,716	46	357.138,789 289.995,279	10.359
46	357.138,789 289.995,279	47	357.146,815 289.987,267	11.341	47	357.146,815 289.987,267	48	357.153,921 289.980,173	10.041	48	357.153,921 289.980,173	49	357.158,951 289.991,364	12.269
49	357.158,951 289.991,364	50	357.154,813 289.995,939	6.169	50	357.154,813 289.995,939	51	357.151,537 289.999,768	5.039	51	357.151,537 289.999,768	52	357.146,144 290.006,088	8.308
52	357.146,144 290.006,088	53	357.133,064 290.021,402	20.14	53	357.133,064 290.021,402	54	357.117,296 290.036,669	21.948	54	357.117,296 290.036,669	55	357.104,894 290.050,189	18.347
55	357.104,894 290.050,189	56	357.093,572 290.061,537	16.03	56	357.093,572 290.061,537	57	357.092,737 290.062,388	1.192	57	357.092,737 290.062,388	58	357.083,2 290.071,957	13.51
58	357.083,2 290.071,957	59	357.076,282 290.079,063	9.917	59	357.076,282 290.079,063	60	357.076,919 290.080,387	1.469	60	357.076,919 290.080,387	61	357.069,003 290.088,345	11.225
61	357.069,003 290.088,345	62	357.064,066 290.093,47	7.116	62	357.064,066 290.093,47	63	357.061,12 290.096,249	4.05	63	357.061,12 290.096,249	64	357.060,78 290.096,882	0.719
64	357.060,78 290.096,882	65	357.053,764 290.104,167	10.114	65	357.053,764 290.104,167	66	357.046,964 290.111,226	9.802	66	357.046,964 290.111,226	67	357.040,701 290.117,61	8.943
67	357.040,701 290.117,61	68	357.038,005 290.120,429	3.901	68	357.038,005 290.120,429	69	357.031,214 290.127,529	9.825	69	357.031,214 290.127,529	70	357.024,753 290.134,556	9.546
70	357.024,753 290.134,556	71	357.011,757 290.148,703	19.21	71	357.011,757 290.148,703	72	357.001,971 290.157,673	13.275	72	357.001,971 290.157,673	73	356.995,722 290.164,558	9.298
73	356.995,722 290.164,558	74	356.989,473 290.171,443	9.298	74	356.989,473 290.171,443	75	356.978,444 290.182,927	15.922	75	356.978,444 290.182,927	76	356.970,811 290.190,93	11.059
76	356.970,811 290.190,93	77	356.945,658 290.216,785	36.072	77	356.945,658 290.216,785	78	356.929,401 290.233,263	23.148	78	356.929,401 290.233,263	79	356.913,088 290.250,052	23.409
79	356.913,088 290.250,052	80	356.912,842 290.250,301	0.35	80	356.912,842 290.250,301	81	356.906,756 290.256,446	8.649	81	356.906,756 290.256,446	82	356.896,234 290.267,072	14.954
82	356.896,234 290.267,072	83	356.896,137 290.267,17	0.138	83	356.896,137 290.267,17	84	356.891,248 290.272,107	6.948	84	356.891,248 290.272,107	85	356.883,126 290.280,817	11.909
85	356.883,126 290.280,817	86	356.872,54 290.292,359	15.661	86	356.872,54 290.292,359	87	356.865,29 290.300,195	10.675	87	356.865,29 290.300,195	88	356.860,704 290.305,138	6.743
88	356.860,704 290.305,138	89	356.848,808 290.317,439	17.112	89	356.848,808 290.317,439	90	356.848,781 290.317,468	0.04	90	356.848,781 290.317,468	91	356.837,091 290.329,603	16.85
91	356.837,091 290.329,603	92	356.813,372 290.354,32	34.257	92	356.813,372 290.354,32	93	356.801,518 290.366,57	17.046	93	356.801,518 290.366,57	94	356.800,042 290.368,43	2.374
94	356.800,042 290.368,43	95	356.796,442 290.372,124	5.158	95	356.796,442 290.372,124	96	356.790,225 290.378,191	8.687	96	356.790,225 290.378,191	97	356.780,971 290.387,777	13.324
97	356.780,971 290.387,777	98	356.778,796 290.390,233	3.281	98	356.778,796 290.390,233	99	356.771,855 290.398,071	10.47	99	356.771,855 290.398,071	100	356.766,465 290.404,502	8.391
100	356.766,465 290.404,502	101	356.758,969 290.413,724	11.884	101	356.758,969 290.413,724	102	356.756,631 290.416,862	3.913	102	356.756,631 290.416,862	103	356.751,439 290.423,831	8.69
103	356.751,439 290.423,831	104	356.741,427 290.418,85	11.183	104	356.741,427 290.418,85	105	356.746,591 290.408,66	11.424	105	356.746,591 290.408,66	1	356.751,477 290.398,459	11.311

** Lungimile segmentelor sunt determinate în planul de proiecție Stereo 70 și sunt rotunjite la 1 milimetru.

*** Distanța dintre puncte este formată din segmente cumulate ce sunt mai mici decât valoarea 1 milimetru.

**DATE DESPRE IMOBILUL NR. 13206**

Oficiul de Cadastru și Publicitate Imobiliară DOLJ
Biroul de Cadastru și Publicitate Imobiliară Craiova

A. Partea I. Descrierea imobilului

TEREN Extravilan

Adresa: Jud. Dolj, T213, P199

Nr. Crt	Nr cadastral Nr. topografic	Suprafața* (mp)	Observații / Referințe
A1		2.000	Sector cadastral:26 Teren neimprejmuit;

B. Partea II. Proprietari și acte

Inscrieri privitoare la dreptul de proprietate și alte drepturi reale	Referințe
/	
Act Administrativ nr. TDP NR 1659-58981, din 20/04/1995 emis de CJ DOLJ;	
B1	A1
Intabulare, drept de PROPRIETATE, dobândit prin Reconstituire, cota actuala 1/1 1) CIOCHINĂ ION	

C. Partea III. SARCINI .

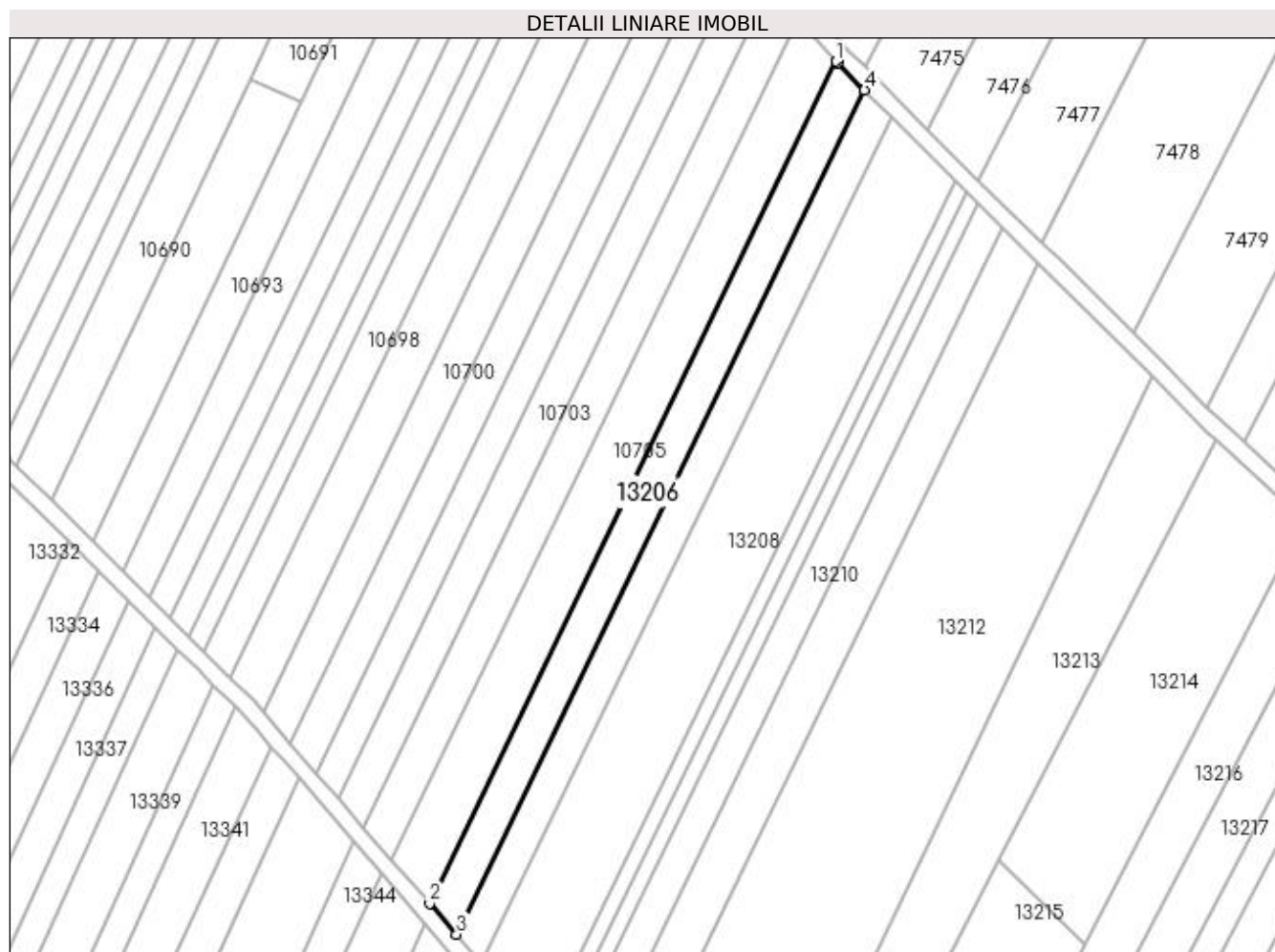
Inscrieri privind dezmembramintele dreptului de proprietate, drepturi reale de garanție și sarcini	Referințe
NU SUNT	

Anexa Nr. 1 La Partea I

Teren

Nr cadastral	Suprafața (mp)*	Observații / Referințe
	2.000	

* Suprafața este determinată în planul de proiecție Stereo 70.



Date referitoare la teren

Crt	Categorie folosință	Intra vilan	Suprafața (mp)	Tarla	Parcelă	Nr. topo	Observații / Referințe
1	arabil	NU	2.000	213	199	-	

Lungime Segmente

1) Valorile lungimilor segmentelor sunt obținute din proiecție în plan.

Punct început	X / Y	Punct sfârșit	X / Y	Lungime segment (** (m)
1	357.991,837 289.135,939	2	357.895,205 288.935,922	222.136
2	357.895,205 288.935,922	3	357.901,595 288.928,575	9.737
3	357.901,595 288.928,575	4	357.998,589 289.129,166	222.811
4	357.998,589 289.129,166	5	357.992,201 289.135,533	9.019
5	357.992,201 289.135,533	1	357.991,837 289.135,939	0.545

**** Lungimile segmentelor sunt determinate în planul de proiecție Stereo 70 și sunt rotunjite la 1 milimetru.**

***** Distanța dintre puncte este formată din segmente cumulate ce sunt mai mici decât valoarea 1 milimetru.**

**DATE DESPRE IMOBILUL NR. 13207**

Oficiul de Cadastru și Publicitate Imobiliară DOLJ
Biroul de Cadastru și Publicitate Imobiliară Craiova

A. Partea I. Descrierea imobilului

TEREN Extravilan

Adresa: Jud. Dolj, T213, P200

Nr. Crt	Nr cadastral Nr. topografic	Suprafața* (mp)	Observații / Referințe
A1		1.900	Sector cadastral:26 Teren neimprejmuit;

B. Partea II. Proprietari și acte

Inscrieri privitoare la dreptul de proprietate și alte drepturi reale	Referințe
/	
Act Administrativ nr. TDP 4371, din 17/12/2003 emis de CJSIPT DOLJ;	
B1	A1
Intabulare, drept de PROPRIETATE, dobândit prin Reconstituire, cota actuala 1/1 1) BUCĂȚEA ELENA, LIPSA CNP	

C. Partea III. SARCINI .

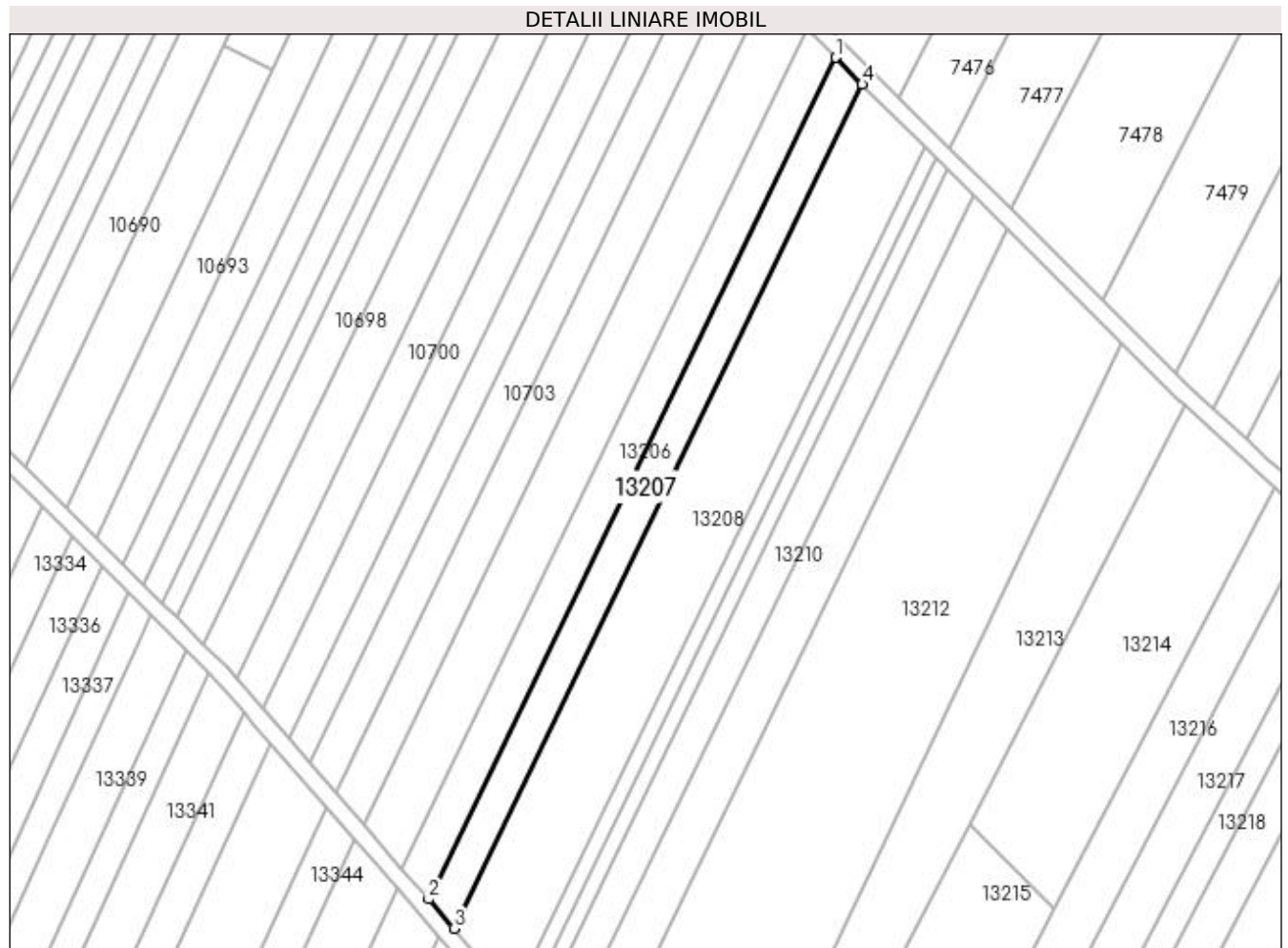
Inscrieri privind dezmembramintele dreptului de proprietate, drepturi reale de garanție și sarcini	Referințe
NU SUNT	

Anexa Nr. 1 La Partea I

Teren

Nr cadastral	Suprafața (mp)*	Observații / Referințe
	1.900	

* Suprafața este determinată în planul de proiecție Stereo 70.



Date referitoare la teren

Crt	Categorie folosință	Intra vilan	Suprafața (mp)	Tarla	Parcelă	Nr. topo	Observații / Referințe
1	vie	NU	1.900	213	200	-	

Lungime Segmente

1) Valorile lungimilor segmentelor sunt obținute din proiecție în plan.

Punct început	X / Y	Punct sfârșit	X / Y	Lungime segment (** (m)
1	357.998,589 289.129,166	2	357.901,595 288.928,575	222.811
2	357.901,595 288.928,575	3	357.907,647 288.921,617	9.222
3	357.907,647 288.921,617	4	358.004,996 289.122,779	223.479
4	358.004,996 289.122,779	1	357.998,589 289.129,166	9.047

**** Lungimile segmentelor sunt determinate în planul de proiecție Stereo 70 și sunt rotunjite la 1 milimetru.**

***** Distanța dintre puncte este formată din segmente cumulate ce sunt mai mici decât valoarea 1 milimetru.**

**DATE DESPRE IMOBILUL NR. 13208**

Oficiul de Cadastru și Publicitate Imobiliară DOLJ
Biroul de Cadastru și Publicitate Imobiliară Craiova

A. Partea I. Descrierea imobilului

TEREN Extravilan

Adresa: Jud. Dolj, T213, P202, 203

Nr. Crt	Nr cadastral Nr. topografic	Suprafața* (mp)	Observații / Referințe
A1		4.500	Sector cadastral:26 Teren neimprejmuit;

B. Partea II. Proprietari și acte

Inscrieri privitoare la dreptul de proprietate și alte drepturi reale	Referințe
/	
Act Administrativ nr. TDP NR. 2797-48113, din 21/11/1996 emis de CJ DOLJ;	
B1	A1
Intabulare, drept de PROPRIETATE, dobandit prin Conventie, cota actuala 1/1 1) CRĂCIUNOIU ION	

C. Partea III. SARCINI .

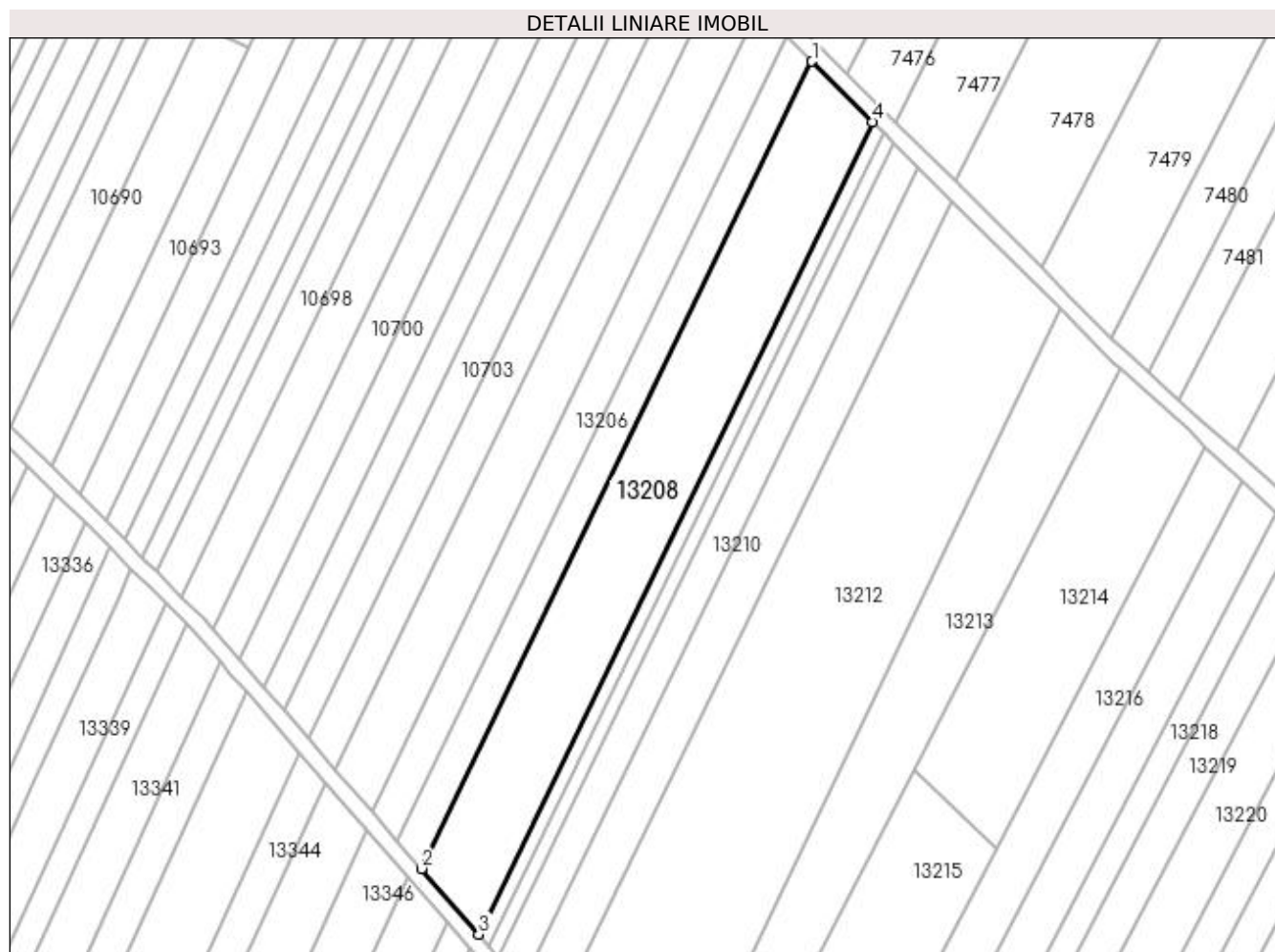
Inscrieri privind dezmembramintele dreptului de proprietate, drepturi reale de garanție și sarcini	Referințe
NU SUNT	

Anexa Nr. 1 La Partea I

Teren

Nr cadastral	Suprafața (mp)*	Observații / Referințe
	4.500	

* Suprafața este determinată în planul de proiecție Stereo 70.



Date referitoare la teren

Crt	Categorie folosință	Intra vilan	Suprafața (mp)	Tarla	Parcelă	Nr. topo	Observații / Referințe
1	arabil	NU	3.000	213	202	-	
2	vie	NU	1.500	213	203	-	

Lungime Segmente

1) Valorile lungimilor segmentelor sunt obținute din proiecție în plan.

Punct început	X / Y	Punct sfârșit	X / Y	Lungime segment (** (m)
1	358.004,996 289.122,779	2	357.907,647 288.921,617	223.479
2	357.907,647 288.921,617	3	357.921,897 288.905,232	21.715
3	357.921,897 288.905,232	4	358.020,108 289.107,719	225.048
4	358.020,108 289.107,719	1	358.004,996 289.122,779	21.335

**** Lungimile segmentelor sunt determinate în planul de proiecție Stereo 70 și sunt rotunjite la 1 milimetru.**

***** Distanța dintre puncte este formată din segmente cumulate ce sunt mai mici decât valoarea 1 milimetru.**

**DATE DESPRE IMOBILUL NR. 13209**

Oficiul de Cadastru și Publicitate Imobiliară DOLJ
Biroul de Cadastru și Publicitate Imobiliară Craiova

A. Partea I. Descrierea imobilului

TEREN Extravilan

Adresa: Jud. Dolj, T213, P204, 205

Nr. Crt	Nr cadastral Nr. topografic	Suprafața* (mp)	Observații / Referințe
A1		800	Sector cadastral:26 Teren neimprejmuit;

B. Partea II. Proprietari și acte

Inscrieri privitoare la dreptul de proprietate și alte drepturi reale		Referințe
/		
Act Administrativ nr. TDP NR 2651-48112, din 15/11/1996 emis de CJSIPT DOLJ;		
B1	Intabulare, drept de PROPRIETATE, dobândit prin Reconstituire, cota actuala 1/1 1) BUCĂȚEA MELENTINA, LIPSA CNP 2) UNTARU FLOREA, LIPSA CNP	A1

C. Partea III. SARCINI .

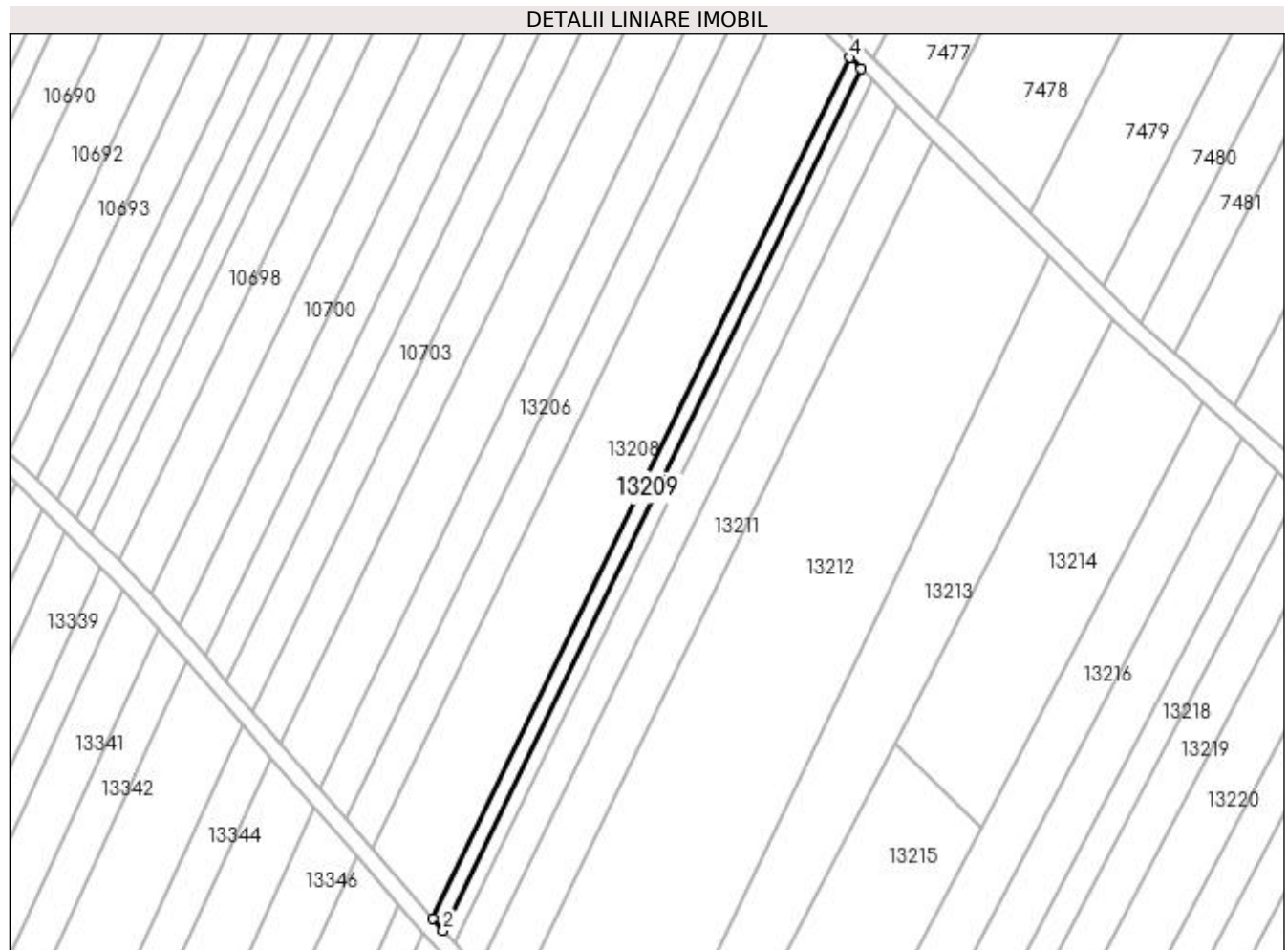
Inscrieri privind dezmembramintele dreptului de proprietate, drepturi reale de garanție și sarcini	Referințe
NU SUNT	

Anexa Nr. 1 La Partea I

Teren

Nr cadastral	Suprafața (mp)*	Observații / Referințe
	800	

* Suprafața este determinată în planul de proiecție Stereo 70.



Date referitoare la teren

Crt	Categorie folosință	Intra vilan	Suprafața (mp)	Tarla	Parcelă	Nr. topo	Observații / Referințe
1	arabil	NU	300	213	204	-	
2	vie	NU	500	213	205	-	

Lungime Segmente

1) Valorile lungimilor segmentelor sunt obținute din proiecție în plan.

Punct început	X / Y	Punct sfârșit	X / Y	Lungime segment (** (m)
1	357.921,897 288.905,232	2	357.924,405 288.902,349	3.821
2	357.924,405 288.902,349	3	358.022,796 289.105,04	225.31
3	358.022,796 289.105,04	4	358.020,108 289.107,719	3.795
4	358.020,108 289.107,719	1	357.921,897 288.905,232	225.048

**** Lungimile segmentelor sunt determinate în planul de proiecție Stereo 70 și sunt rotunjite la 1 milimetru.**

***** Distanța dintre puncte este formată din segmente cumulate ce sunt mai mici decât valoarea 1 milimetru.**

**DATE DESPRE IMOBILUL NR. 13210**

Oficiul de Cadastru și Publicitate Imobiliară DOLJ
Biroul de Cadastru și Publicitate Imobiliară Craiova

A. Partea I. Descrierea imobilului

TEREN Extravilan

Adresa: Jud. Dolj, T213, P208

Nr. Crt	Nr cadastral Nr. topografic	Suprafața* (mp)	Observații / Referințe
A1		1.800	Sector cadastral:26 Teren neimprejmuit;

B. Partea II. Proprietari și acte

Inscrieri privitoare la dreptul de proprietate și alte drepturi reale	Referințe
/	
Act Administrativ nr. TDP NR 2151-9700, din 29/07/1996 emis de CJ DOLJ;	
B1 Intabulare, drept de PROPRIETATE, dobândit prin Reconstituire, cota actuala 1/1 1) ORĂSCU AUREL	A1

C. Partea III. SARCINI .

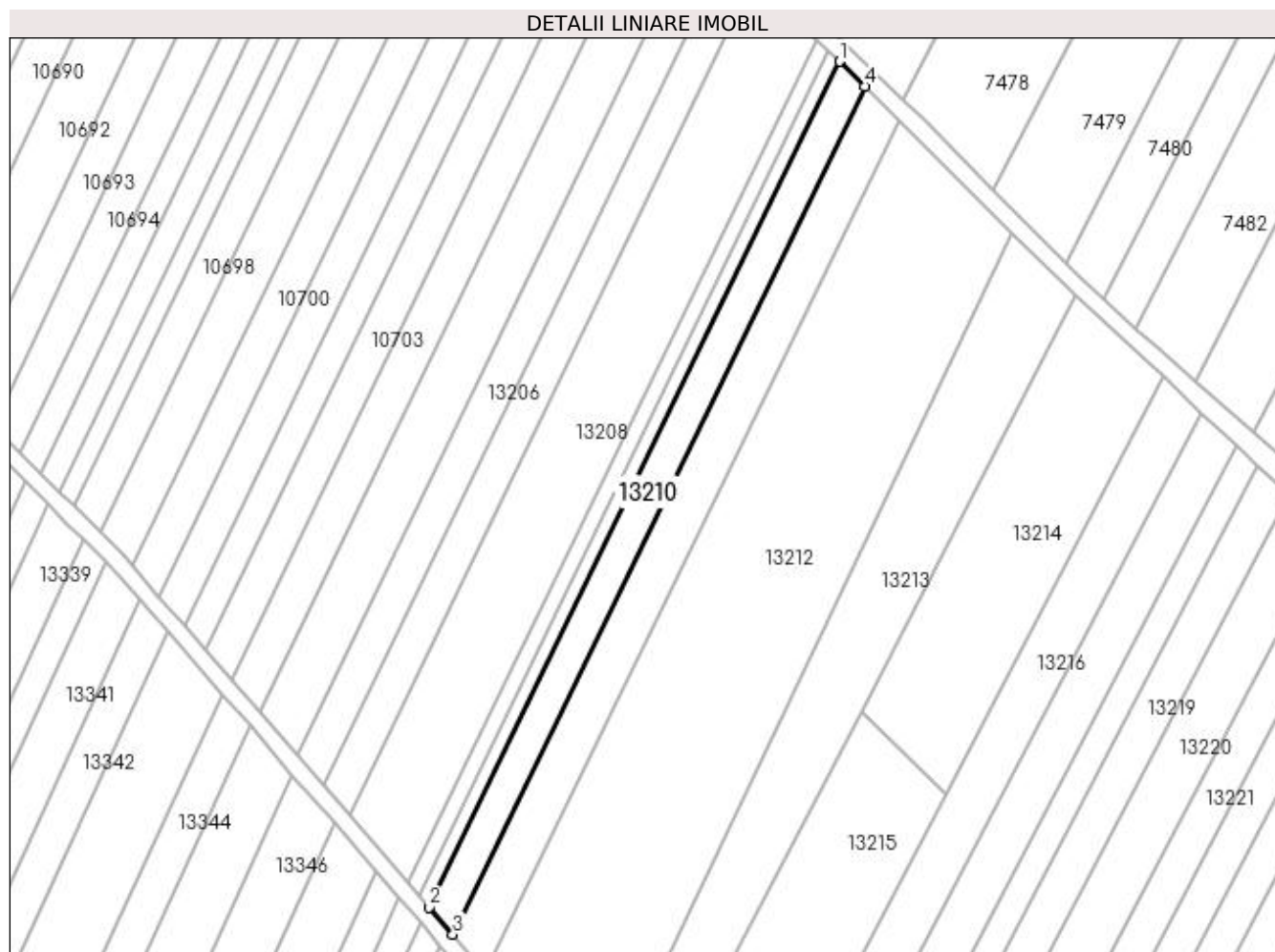
Inscrieri privind dezmembramintele dreptului de proprietate, drepturi reale de garanție și sarcini	Referințe
NU SUNT	

Anexa Nr. 1 La Partea I

Teren

Nr cadastral	Suprafața (mp)*	Observații / Referințe
	1.800	

* Suprafața este determinată în planul de proiecție Stereo 70.



Date referitoare la teren

Crt	Categorie folosință	Intra vilan	Suprafața (mp)	Tarla	Parcelă	Nr. topo	Observații / Referințe
1	vie	NU	1.800	213	208	-	

Lungime Segmente

1) Valorile lungimilor segmentelor sunt obținute din proiecție în plan.

Punct început	X / Y	Punct sfârșit	X / Y	Lungime segment (** (m)
1	358.025,454 289.102,39	2	357.926,936 288.899,438	225.6
2	357.926,936 288.899,438	3	357.932,588 288.892,939	8.613
3	357.932,588 288.892,939	4	358.031,456 289.096,408	226.218
4	358.031,456 289.096,408	1	358.025,454 289.102,39	8.474

**** Lungimile segmentelor sunt determinate în planul de proiecție Stereo 70 și sunt rotunjite la 1 milimetru.**

***** Distanța dintre puncte este formată din segmente cumulate ce sunt mai mici decât valoarea 1 milimetru.**

**DATE DESPRE IMOBILUL NR. 13211**

Oficiul de Cadastru și Publicitate Imobiliară DOLJ
Biroul de Cadastru și Publicitate Imobiliară Craiova

A. Partea I. Descrierea imobilului

TEREN Extravilan

Adresa: Jud. Dolj, T213, P210

Nr. Crt	Nr cadastral Nr. topografic	Suprafața* (mp)	Observații / Referințe
A1		2.500	Sector cadastral:26 Teren neimprejmuit;

B. Partea II. Proprietari și acte

Inscrieri privitoare la dreptul de proprietate și alte drepturi reale	Referințe
/	
Act Administrativ nr. TDP NR 4326, din 28/02/2003 emis de CJ DOLJ;	
B1	A1
Intabulare, drept de PROPRIETATE, dobândit prin Reconstituire, cota actuala 1/1 1) FILIP MARIA, LIPSA CNP	

C. Partea III. SARCINI .

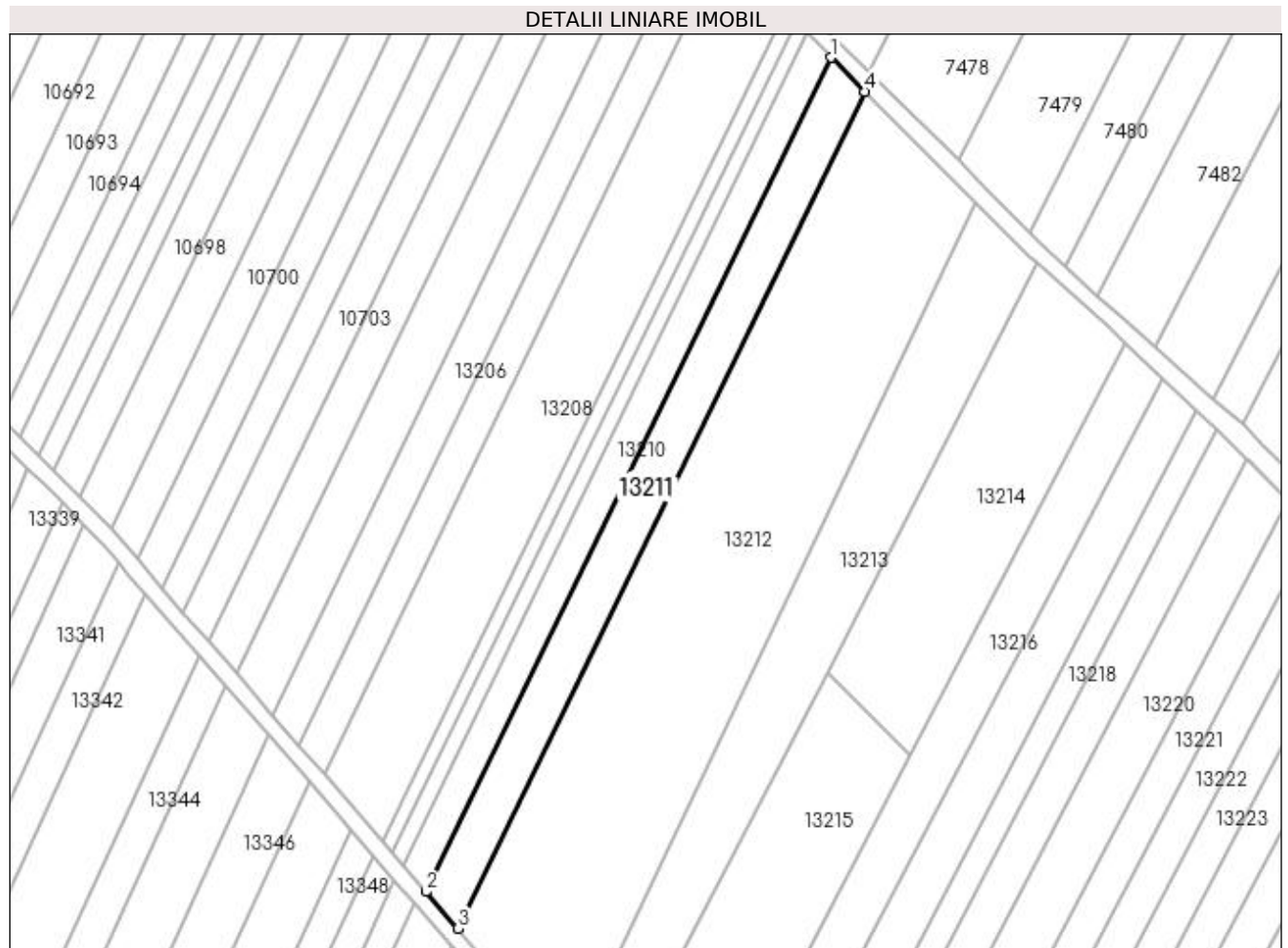
Inscrieri privind dezmembramintele dreptului de proprietate, drepturi reale de garanție și sarcini	Referințe
NU SUNT	

Anexa Nr. 1 La Partea I

Teren

Nr cadastral	Suprafața (mp)*	Observații / Referințe
	2.500	

* Suprafața este determinată în planul de proiecție Stereo 70.



Date referitoare la teren

Crt	Categorie folosință	Intravilan	Suprafața (mp)	Tarla	Parcelă	Nr. topo	Observații / Referințe
1	arabil	NU	2.500	213	210	-	

Lungime Segmente

1) Valorile lungimilor segmentelor sunt obținute din proiecție în plan.

Punct început	X / Y	Punct sfârșit	X / Y	Lungime segment (** (m)
1	358.031,456 289.096,408	2	357.932,588 288.892,939	226.218
2	357.932,588 288.892,939	3	357.940,409 288.883,947	11.917
3	357.940,409 288.883,947	4	358.039,767 289.088,125	227.07
4	358.039,767 289.088,125	1	358.031,456 289.096,408	11.734

**** Lungimile segmentelor sunt determinate în planul de proiecție Stereo 70 și sunt rotunjite la 1 milimetru.**

***** Distanța dintre puncte este formată din segmente cumulate ce sunt mai mici decât valoarea 1 milimetru.**

**DATE DESPRE IMOBILUL NR. 13212**

Oficiul de Cadastru și Publicitate Imobiliară DOLJ
Biroul de Cadastru și Publicitate Imobiliară Craiova

A. Partea I. Descrierea imobilului

TEREN Extravilan

Adresa: Jud. Dolj, T213, P210/1

Nr. Crt	Nr cadastral Nr. topografic	Suprafața* (mp)	Observații / Referințe
A1		8.471	Sector cadastral:26 Teren neimprejmuit;

B. Partea II. Proprietari și acte

Inscrieri privitoare la dreptul de proprietate și alte drepturi reale		Referințe
/		
Act Normativ nr. LEGEA 7, din 13/03/1996 emis de PARLAMENTUL ROMANIEI;		
B1	Inscrierea provizorie, drept de PROPRIETATE, dobandit prin Lege, cota actuala 1/1 1) PROPRIETAR NEIDENTIFICAT, PROPRIETAR NEIDENTIFICAT	A1

C. Partea III. SARCINI .

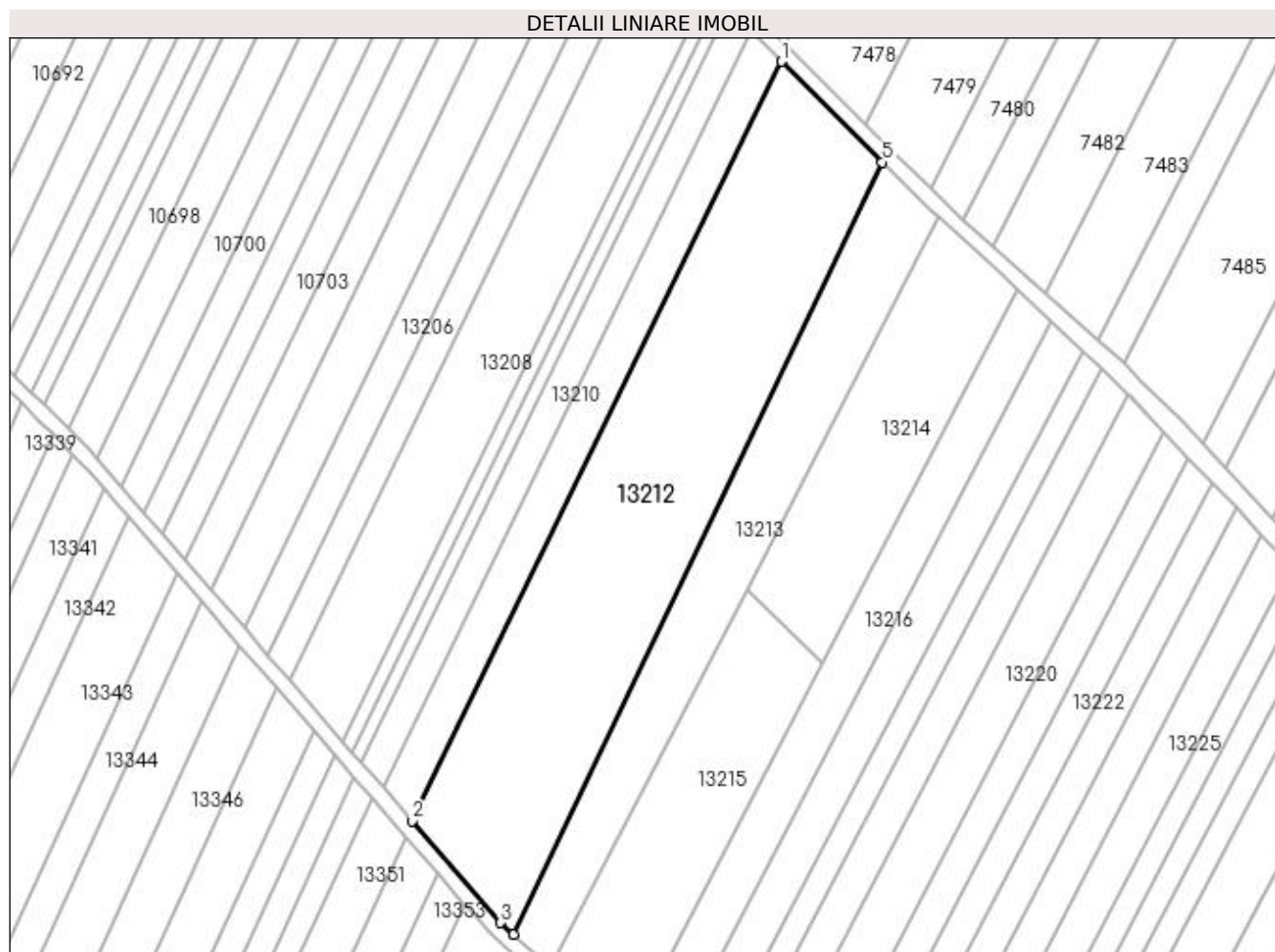
Inscrieri privind dezmembramintele dreptului de proprietate, drepturi reale de garanție și sarcini	Referințe
NU SUNT	

Anexa Nr. 1 La Partea I

Teren

Nr cadastral	Suprafața (mp)*	Observații / Referințe
	8.471	

* Suprafața este determinată în planul de proiecție Stereo 70.



Date referitoare la teren

Crt	Categorie folosință	Intravilan	Suprafața (mp)	Tarla	Parcelă	Nr. topo	Observații / Referințe
1	arabil	NU	8.471	213	210/1	-	

Lungime Segmente

1) Valorile lungimilor segmentelor sunt obținute din proiecție în plan.

Punct început	X / Y	Punct sfârșit	X / Y	Lungime segment (** (m)
1	358.039,767 289.088,125	2	357.940,409 288.883,947	227.07
2	357.940,409 288.883,947	3	357.964,242 288.856,544	36.317
3	357.964,242 288.856,544	4	357.967,718 288.853,446	4.656
4	357.967,718 288.853,446	5	358.066,892 289.061,091	230.113
5	358.066,892 289.061,091	1	358.039,767 289.088,125	38.296

**** Lungimile segmentelor sunt determinate în planul de proiecție Stereo 70 și sunt rotunjite la 1 milimetru.**

***** Distanța dintre puncte este formată din segmente cumulate ce sunt mai mici decât valoarea 1 milimetru.**

**DATE DESPRE IMOBILUL NR. 13213**

Oficiul de Cadastru și Publicitate Imobiliară DOLJ
Biroul de Cadastru și Publicitate Imobiliară Craiova

A. Partea I. Descrierea imobilului

TEREN Extravilan

Adresa: Jud. Dolj, T213, P211, 212

Nr. Crt	Nr cadastral Nr. topografic	Suprafața* (mp)	Observații / Referințe
A1		3.800	Sector cadastral:26 Teren neimprejmuit;

B. Partea II. Proprietari și acte

Inscrieri privitoare la dreptul de proprietate și alte drepturi reale	Referințe
/	
Act Administrativ nr. TDP NR 2762-48113, din 21/11/1996 emis de CJ DOLJ;	
B1	A1
Intabulare, drept de PROPRIETATE, dobandit prin Reconstituire, cota actuala 1/1 1) COMAN DUMITRU	

C. Partea III. SARCINI .

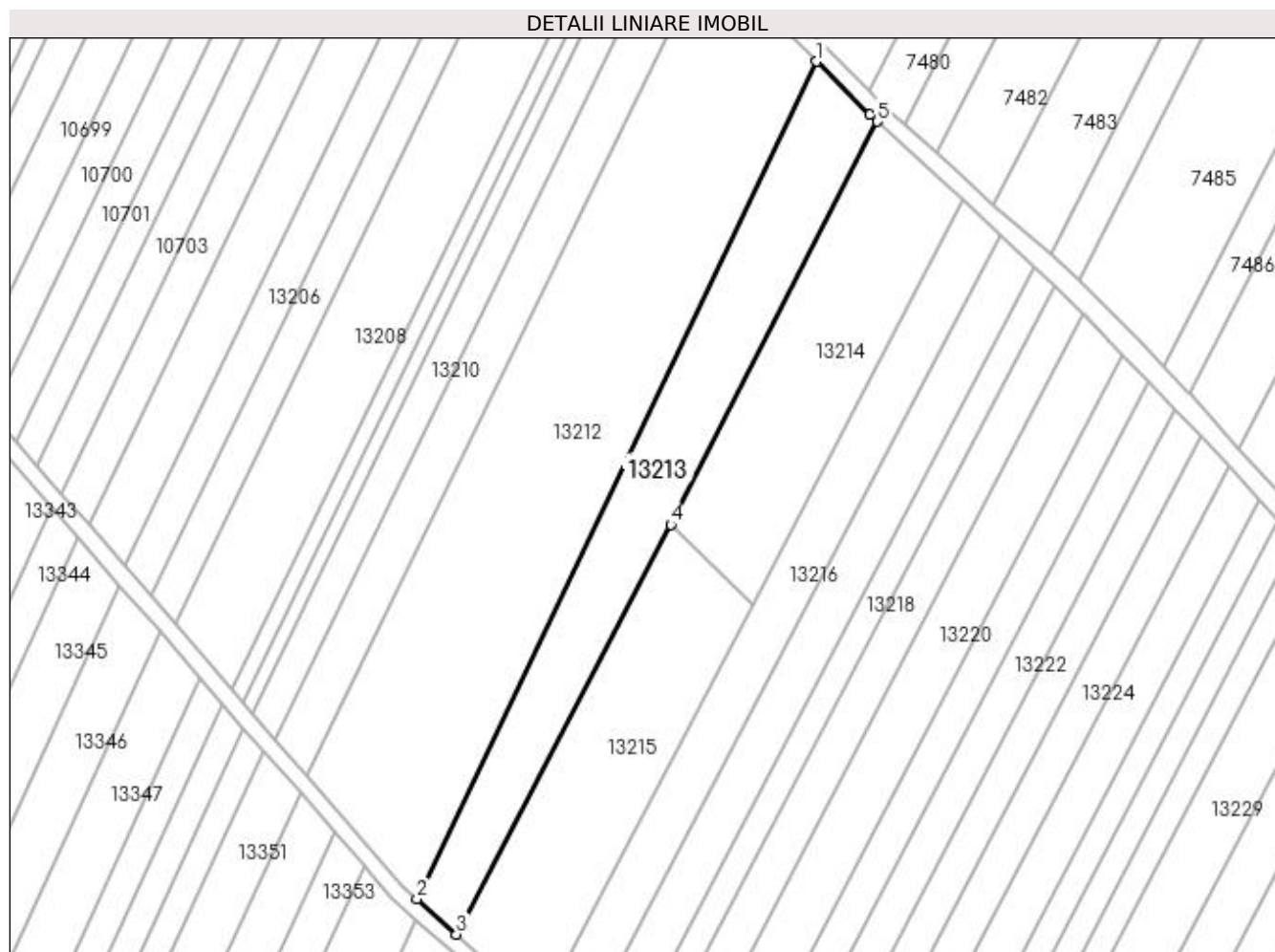
Inscrieri privind dezmembramintele dreptului de proprietate, drepturi reale de garanție și sarcini	Referințe
NU SUNT	

Anexa Nr. 1 La Partea I

Teren

Nr cadastral	Suprafața (mp)*	Observații / Referințe
	3.800	

* Suprafața este determinată în planul de proiecție Stereo 70.



Date referitoare la teren

Crt	Categorie folosință	Intravilan	Suprafața (mp)	Tarla	Parcelă	Nr. topo	Observații / Referințe
1	arabil	NU	700	213	211	-	
2	vie	NU	3.100	213	212	-	

Lungime Segmente

1) Valorile lungimilor segmentelor sunt obținute din proiecție în plan.

Punct început	X / Y	Punct sfârșit	X / Y	Lungime segment (** (m)
1	358.066,892 289.061,091	2	357.967,718 288.853,446	230.113
2	357.967,718 288.853,446	3	357.977,547 288.844,686	13.166
3	357.977,547 288.844,686	4	358.030,687 288.946,257	114.632
4	358.030,687 288.946,257	5	358.081,951 289.046,24	112.359

Punct început	X / Y	Punct sfârșit	X / Y	Lungime segment (** (m)
5	358.081,951 289.046,24	6	358.080,13 289.047,896	2.461
6	358.080,13 289.047,896	1	358.066,892 289.061,091	18.691

** Lungimile segmentelor sunt determinate în planul de proiecție Stereo 70 și sunt rotunjite la 1 milimetru.

*** Distanța dintre puncte este formată din segmente cumulate ce sunt mai mici decât valoarea 1 milimetru.

**DATE DESPRE IMOBILUL NR. 13214**

Oficiul de Cadastru și Publicitate Imobiliară DOLJ
Biroul de Cadastru și Publicitate Imobiliară Craiova

A. Partea I. Descrierea imobilului

TEREN Extravilan

Adresa: Jud. Dolj, T213, P213

Nr. Crt	Nr cadastral Nr. topografic	Suprafața* (mp)	Observații / Referințe
A1		3.100	Sector cadastral:26 Teren neimprejmuit;

B. Partea II. Proprietari și acte

Inscrieri privitoare la dreptul de proprietate și alte drepturi reale	Referințe
/	
Act Administrativ nr. TDP NR 3357-59474, din 25/03/1997 emis de CJ DOLJ;	
B1	A1
Intabulare, drept de PROPRIETATE, dobandit prin Reconstituire, cota actuala 1/1 1) COMAN DUMITRU	

C. Partea III. SARCINI .

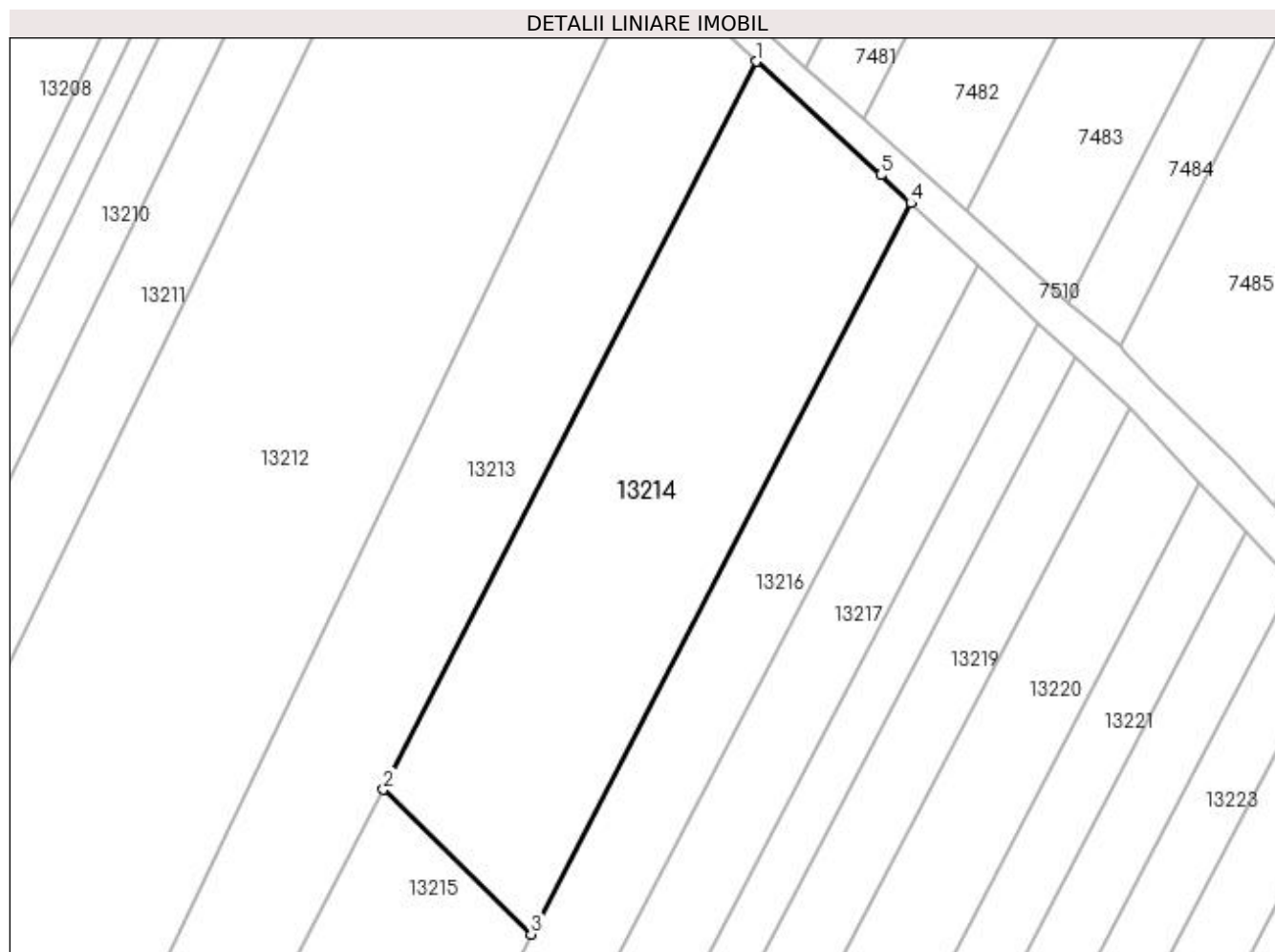
Inscrieri privind dezmembramintele dreptului de proprietate, drepturi reale de garanție și sarcini	Referințe
NU SUNT	

Anexa Nr. 1 La Partea I

Teren

Nr cadastral	Suprafața (mp)*	Observații / Referințe
	3.100	

* Suprafața este determinată în planul de proiecție Stereo 70.



Date referitoare la teren

Crt	Categorie folosință	Intra vilan	Suprafața (mp)	Tarla	Parcelă	Nr. topo	Observații / Referințe
1	vie	NU	3.100	213	213	-	

Lungime Segmente

1) Valorile lungimilor segmentelor sunt obținute din proiecție în plan.

Punct început	X / Y	Punct sfârșit	X / Y	Lungime segment (** (m)
1	358.081,951 289.046,24	2	358.030,687 288.946,257	112.359
2	358.030,687 288.946,257	3	358.050,986 288.926,365	28.421
3	358.050,986 288.926,365	4	358.103,191 289.026,784	113.178
4	358.103,191 289.026,784	5	358.099,088 289.030,649	5.637
5	358.099,088 289.030,649	1	358.081,951 289.046,24	23.168

**** Lungimile segmentelor sunt determinate în planul de proiecție Stereo 70 și sunt rotunjite la 1 milimetru.**

***** Distanța dintre puncte este formată din segmente cumulate ce sunt mai mici decât valoarea 1 milimetru.**

**DATE DESPRE IMOBILUL NR. 13215**

Oficiul de Cadastru și Publicitate Imobiliară DOLJ
Biroul de Cadastru și Publicitate Imobiliară Craiova

A. Partea I. Descrierea imobilului

TEREN Extravilan

Adresa: Jud. Dolj, T213, P214, 215

Nr. Crt	Nr cadastral Nr. topografic	Suprafața* (mp)	Observații / Referințe
A1		3.100	Sector cadastral:26 Teren neimprejmuit;

B. Partea II. Proprietari și acte

Inscrieri privitoare la dreptul de proprietate și alte drepturi reale		Referințe
/		
Act Administrativ nr. TDP NR 2743-48113, din 20/11/1996 emis de CJ DOLJ;		
B1	Intabulare, drept de PROPRIETATE, dobandit prin Reconstituire, cota actuala 1/1 1) COMAN DUMITRU	A1

C. Partea III. SARCINI .

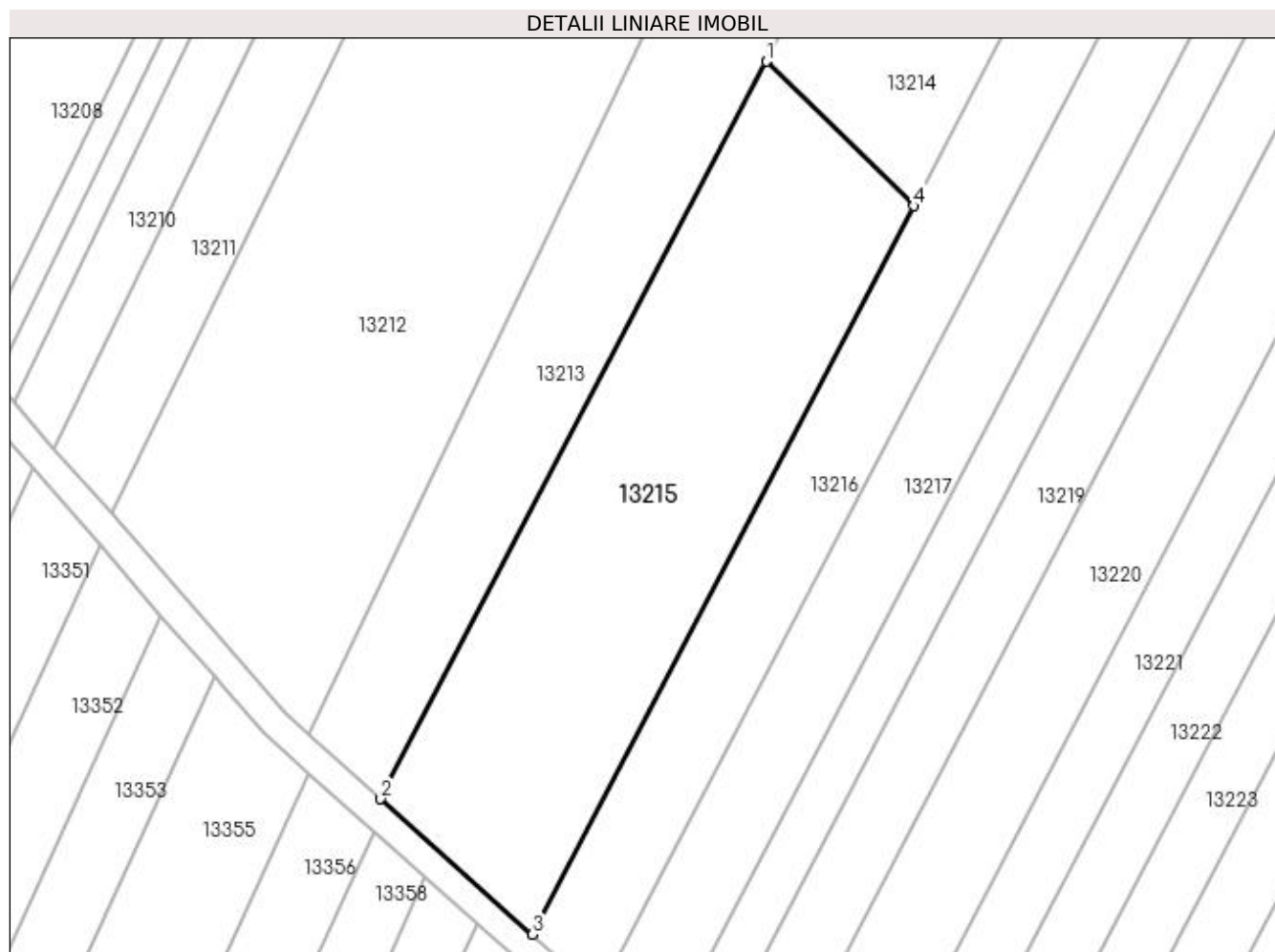
Inscrieri privind dezmembramintele dreptului de proprietate, drepturi reale de garanție și sarcini	Referințe
NU SUNT	

Anexa Nr. 1 La Partea I

Teren

Nr cadastral	Suprafața (mp)*	Observații / Referințe
	3.100	

* Suprafața este determinată în planul de proiecție Stereo 70.



Date referitoare la teren

Crt	Categorie folosință	Intra vilan	Suprafața (mp)	Tarla	Parcelă	Nr. topo	Observații / Referințe
1	vie	NU	600	213	214	-	
2	arabil	NU	2.500	213	215	-	

Lungime Segmente

1) Valorile lungimilor segmentelor sunt obținute din proiecție în plan.

Punct început	X / Y	Punct sfârșit	X / Y	Lungime segment (** (m)
1	358.030,687 288.946,257	2	357.977,547 288.844,686	114.632
2	357.977,547 288.844,686	3	357.998,487 288.826,021	28.051
3	357.998,487 288.826,021	4	358.050,986 288.926,365	113.248
4	358.050,986 288.926,365	1	358.030,687 288.946,257	28.421

**** Lungimile segmentelor sunt determinate în planul de proiecție Stereo 70 și sunt rotunjite la 1 milimetru.**

***** Distanța dintre puncte este formată din segmente cumulate ce sunt mai mici decât valoarea 1 milimetru.**

**DATE DESPRE IMOBILUL NR. 13216**

Oficiul de Cadastru și Publicitate Imobiliară DOLJ
Biroul de Cadastru și Publicitate Imobiliară Craiova

A. Partea I. Descrierea imobilului

TEREN Extravilan

Adresa: Jud. Dolj, T213, P216, 217

Nr. Crt	Nr cadastral Nr. topografic	Suprafața* (mp)	Observații / Referințe
A1		2.700	Sector cadastral:26 Teren neimprejmuit;

B. Partea II. Proprietari și acte

Inscrieri privitoare la dreptul de proprietate și alte drepturi reale		Referințe
/		
Act Administrativ nr. TDP NR 2140-9700, din 25/07/1996 emis de CJ DOLJ;		
B1	Intabulare, drept de PROPRIETATE, dobândit prin Reconstituire, cota actuala 1/1 1) IORDACHE DUMITRU	A1

C. Partea III. SARCINI .

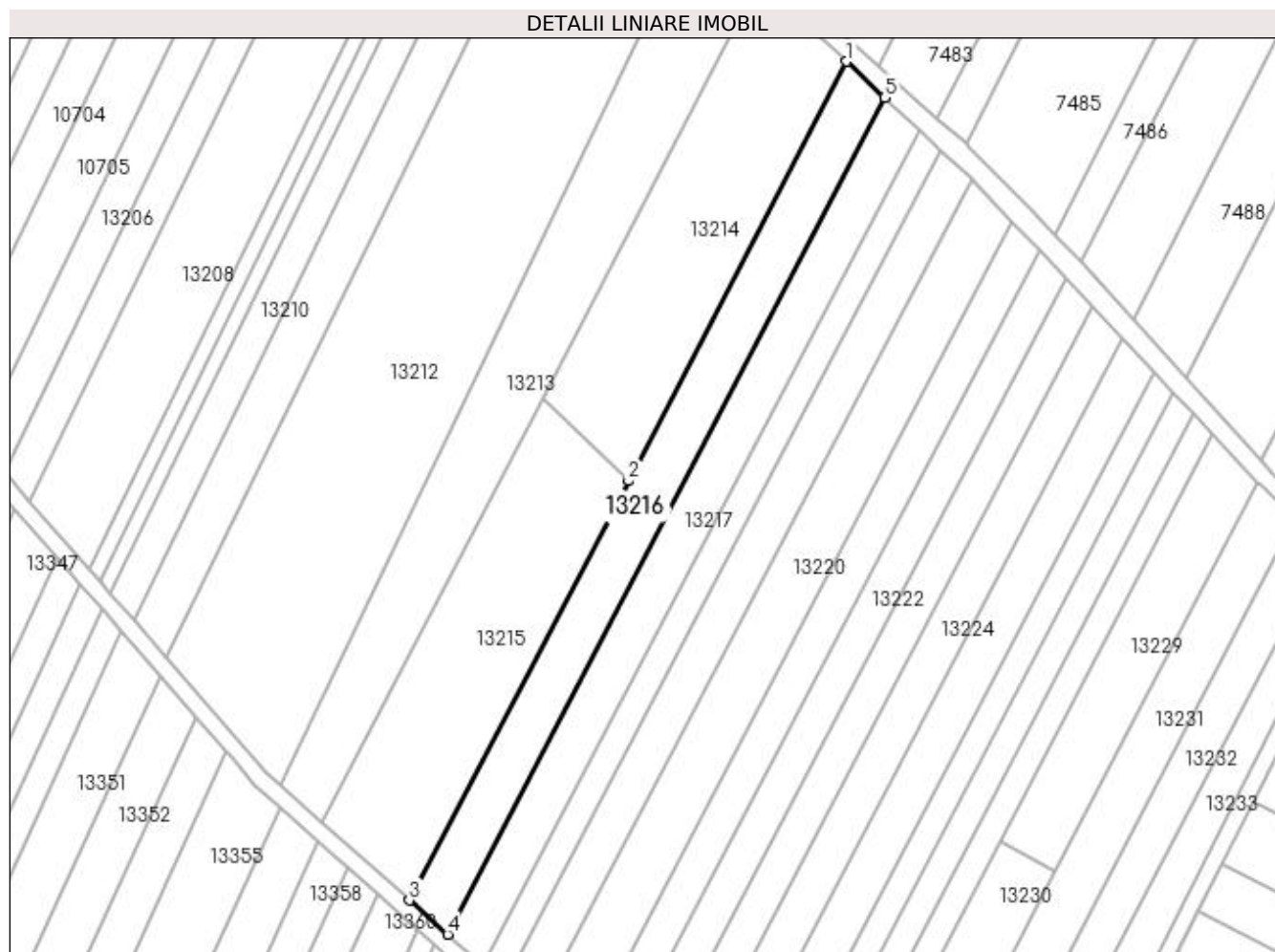
Inscrieri privind dezmembramintele dreptului de proprietate, drepturi reale de garanție și sarcini	Referințe
NU SUNT	

Anexa Nr. 1 La Partea I

Teren

Nr cadastral	Suprafața (mp)*	Observații / Referințe
	2.700	

* Suprafața este determinată în planul de proiecție Stereo 70.



Date referitoare la teren

Crt	Categorie folosință	Intravilan	Suprafața (mp)	Tarla	Parcelă	Nr. topo	Observații / Referințe
1	arabil	NU	800	213	216	-	
2	vie	NU	1.900	213	217	-	

Lungime Segmente

1) Valorile lungimilor segmentelor sunt obținute din proiecție în plan.

Punct început	X / Y	Punct sfârșit	X / Y	Lungime segment (** (m)
1	358.103,191 289.026,784	2	358.050,986 288.926,365	113.178
2	358.050,986 288.926,365	3	357.998,487 288.826,021	113.248
3	357.998,487 288.826,021	4	358.007,647 288.817,858	12.269
4	358.007,647 288.817,858	5	358.112,356 289.018,148	226.009

Punct început	X / Y	Punct sfârşit	X / Y	Lungime segment (** (m)
5	358.112,356 289.018,148	1	358.103,191 289.026,784	12.593

** Lungimile segmentelor sunt determinate în planul de proiecţie Stereo 70 şi sunt rotunjite la 1 milimetru.

*** Distanţa dintre puncte este formată din segmente cumulate ce sunt mai mici decât valoarea 1 milimetru.

**DATE DESPRE IMOBILUL NR. 13217**

Oficiul de Cadastru și Publicitate Imobiliară DOLJ
Biroul de Cadastru și Publicitate Imobiliară Craiova

A. Partea I. Descrierea imobilului

TEREN Extravilan

Adresa: Jud. Dolj, T213, P218, 219

Nr. Crt	Nr cadastral Nr. topografic	Suprafața* (mp)	Observații / Referințe
A1		2.500	Sector cadastral:26 Teren neimprejmuit;

B. Partea II. Proprietari și acte

Inscrieri privitoare la dreptul de proprietate și alte drepturi reale		Referințe
/		
Act Notarial nr. CM NR 195, din 21/08/2020 emis de NP STOENESCU FLOREA (TDP NR 2139-9700/25-07-1996);		
B1	Intabulare, drept de PROPRIETATE, dobandit prin Succesiune, cota actuala 1/1 1) BAILESTEANU NICOLAE-NICU	A1

C. Partea III. SARCINI .

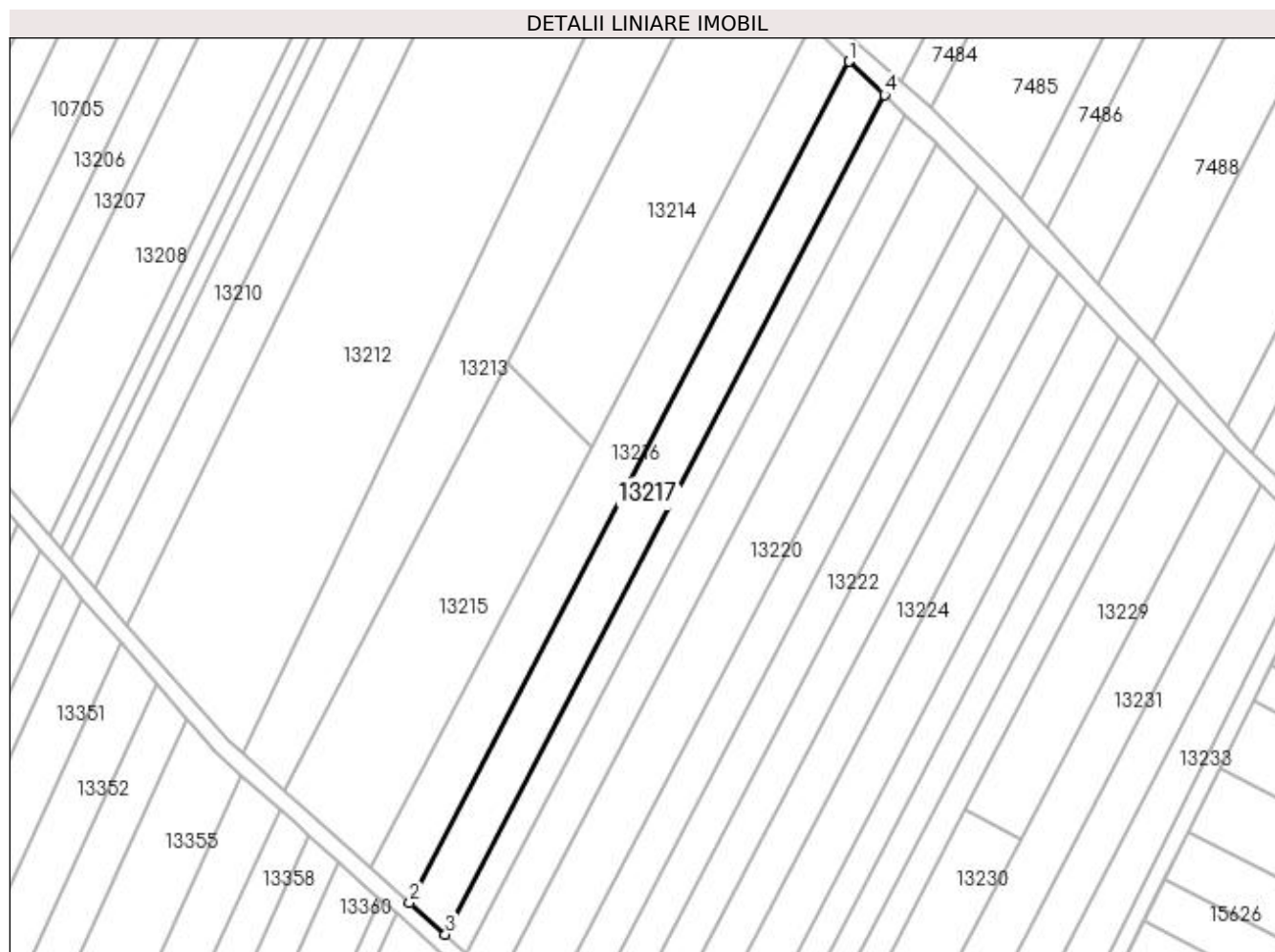
Inscrieri privind dezmembramintele dreptului de proprietate, drepturi reale de garanție și sarcini	Referințe
NU SUNT	

Anexa Nr. 1 La Partea I

Teren

Nr cadastral	Suprafața (mp)*	Observații / Referințe
	2.500	

* Suprafața este determinată în planul de proiecție Stereo 70.



Date referitoare la teren

Crt	Categorie folosință	Intra vilan	Suprafața (mp)	Tarla	Parcelă	Nr. topo	Observații / Referințe
1	arabil	NU	600	213	218	-	
2	vie	NU	1.900	213	219	-	

Lungime Segmente

1) Valorile lungimilor segmentelor sunt obținute din proiecție în plan.

Punct început	X / Y	Punct sfârșit	X / Y	Lungime segment (** (m)
1	358.112,356 289.018,148	2	358.007,647 288.817,858	226.009
2	358.007,647 288.817,858	3	358.016,15 288.810,279	11.39
3	358.016,15 288.810,279	4	358.120,741 289.010,249	225.671
4	358.120,741 289.010,249	1	358.112,356 289.018,148	11.52

**** Lungimile segmentelor sunt determinate în planul de proiecție Stereo 70 și sunt rotunjite la 1 milimetru.**

***** Distanța dintre puncte este formată din segmente cumulate ce sunt mai mici decât valoarea 1 milimetru.**

**DATE DESPRE IMOBILUL NR. 13218**

Oficiul de Cadastru și Publicitate Imobiliară DOLJ
Biroul de Cadastru și Publicitate Imobiliară Craiova

A. Partea I. Descrierea imobilului

TEREN Extravilan

Adresa: Jud. Dolj, T213, P220

Nr. Crt	Nr cadastral Nr. topografic	Suprafața* (mp)	Observații / Referințe
A1		1.500	Sector cadastral:26 Teren neimprejmuit;

B. Partea II. Proprietari și acte

Inscrieri privitoare la dreptul de proprietate și alte drepturi reale	Referințe
/	
Act Administrativ nr. TDP NR 2157-9700, din 29/07/1996 emis de CJ DOLJ;	
B1	A1
Intabulare, drept de PROPRIETATE, dobândit prin Reconstituire, cota actuala 1/1 1) BĂRBULESCU VASILE, LIPSA CNP	

C. Partea III. SARCINI .

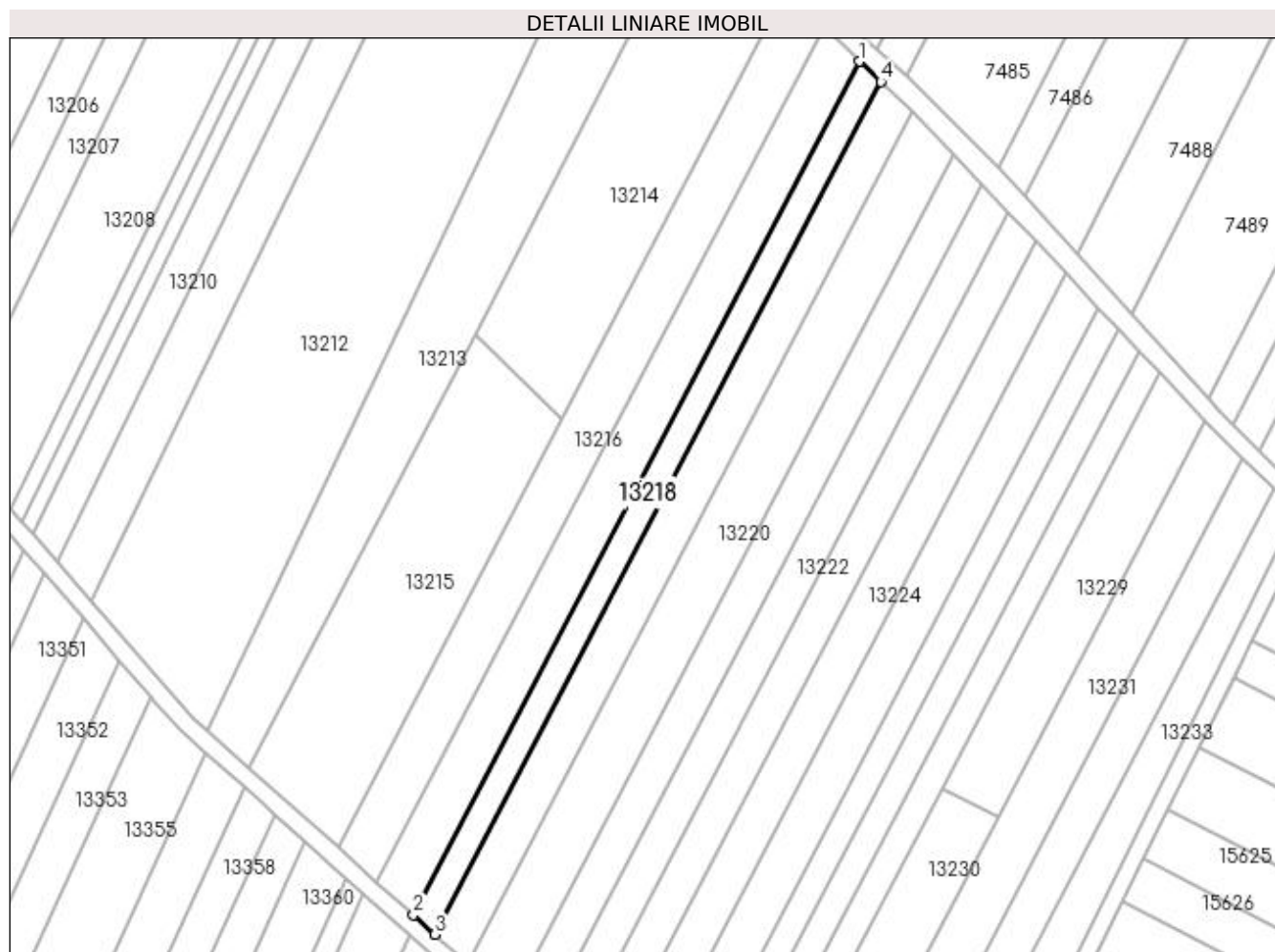
Inscrieri privind dezmembramintele dreptului de proprietate, drepturi reale de garanție și sarcini	Referințe
NU SUNT	

Anexa Nr. 1 La Partea I

Teren

Nr cadastral	Suprafața (mp)*	Observații / Referințe
	1.500	

* Suprafața este determinată în planul de proiecție Stereo 70.



Date referitoare la teren

Crt	Categorie folosință	Intravilan	Suprafața (mp)	Tarla	Parcelă	Nr. topo	Observații / Referințe
1	arabil	NU	1.500	213	220	-	

Lungime Segmente

1) Valorile lungimilor segmentelor sunt obținute din proiecție în plan.

Punct început	X / Y	Punct sfârșit	X / Y	Lungime segment (** (m)
1	358.120,741 289.010,249	2	358.016,15 288.810,279	225.671
2	358.016,15 288.810,279	3	358.021,262 288.805,723	6.848
3	358.021,262 288.805,723	4	358.125,773 289.005,508	225.47
4	358.125,773 289.005,508	1	358.120,741 289.010,249	6.914

**** Lungimile segmentelor sunt determinate în planul de proiecție Stereo 70 și sunt rotunjite la 1 milimetru.**

***** Distanța dintre puncte este formată din segmente cumulate ce sunt mai mici decât valoarea 1 milimetru.**

**DATE DESPRE IMOBILUL NR. 13219**

Oficiul de Cadastru și Publicitate Imobiliară DOLJ
Biroul de Cadastru și Publicitate Imobiliară Craiova

A. Partea I. Descrierea imobilului

TEREN Extravilan

Adresa: Jud. Dolj, T213, P221

Nr. Crt	Nr cadastral Nr. topografic	Suprafața* (mp)	Observații / Referințe
A1		2.200	Sector cadastral:26 Teren neimprejmuit;

B. Partea II. Proprietari și acte

Inscrieri privitoare la dreptul de proprietate și alte drepturi reale	Referințe
/	
Act Administrativ nr. TDP NR 3892-2215, din 20/07/1998 emis de CJ DOLJ;	
B1	A1
Intabulare, drept de PROPRIETATE, dobândit prin Reconstituire, cota actuala 1/1 1) DRINCEANU MARIN	

C. Partea III. SARCINI .

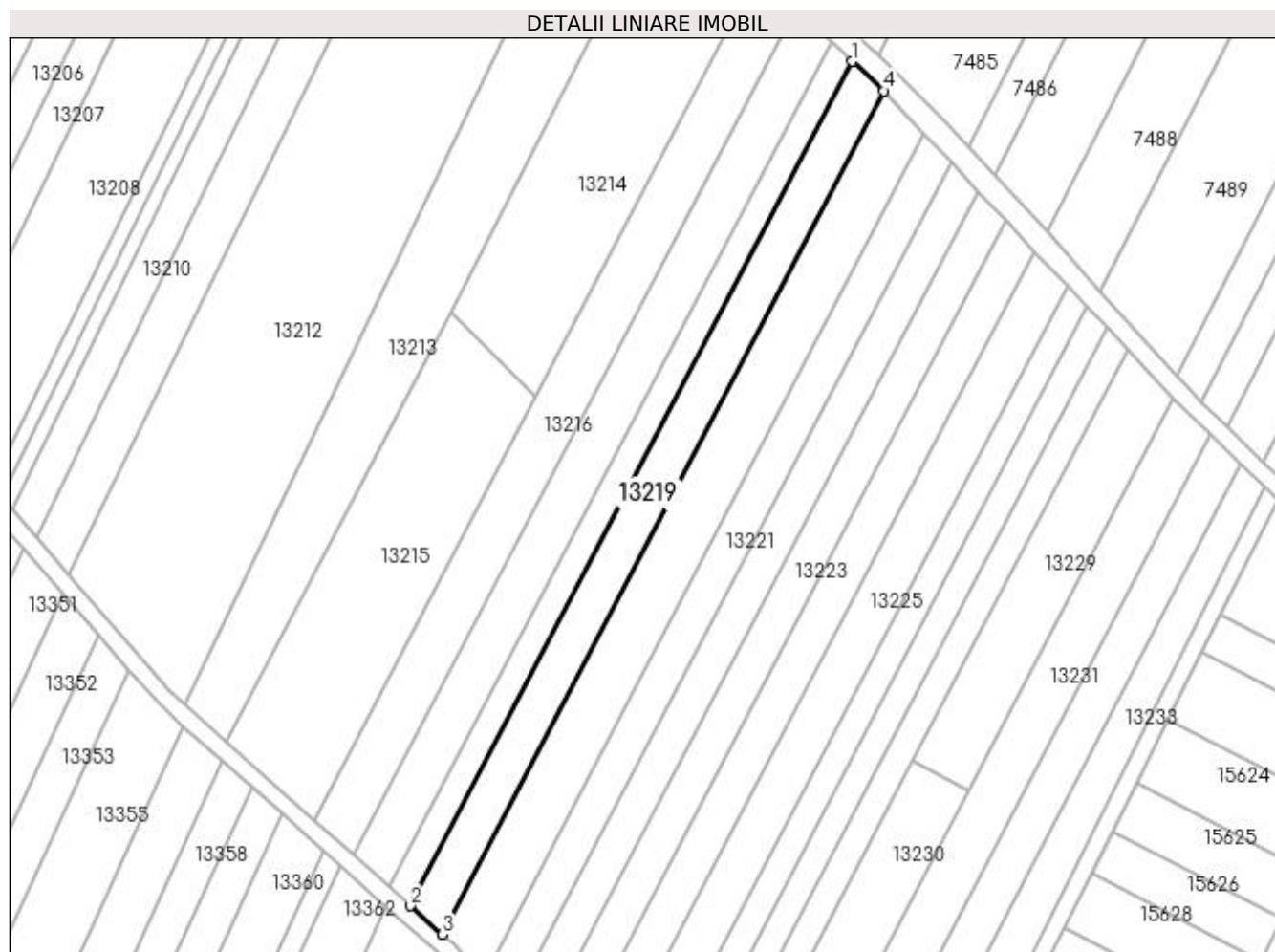
Inscrieri privind dezmembramintele dreptului de proprietate, drepturi reale de garanție și sarcini	Referințe
NU SUNT	

Anexa Nr. 1 La Partea I

Teren

Nr cadastral	Suprafața (mp)*	Observații / Referințe
	2.200	

* Suprafața este determinată în planul de proiecție Stereo 70.



Date referitoare la teren

Crt	Categorie folosință	Intravilan	Suprafața (mp)	Tarla	Parcelă	Nr. topo	Observații / Referințe
1	arabil	NU	2.200	213	221	-	

Lungime Segmente

1) Valorile lungimilor segmentelor sunt obținute din proiecție în plan.

Punct început	X / Y	Punct sfârșit	X / Y	Lungime segment (** (m)
1	358.125,773 289.005,508	2	358.021,262 288.805,723	225.47
2	358.021,262 288.805,723	3	358.028,773 288.799,028	10.062
3	358.028,773 288.799,028	4	358.133,163 288.998,556	225.186
4	358.133,163 288.998,556	1	358.125,773 289.005,508	10.146

**** Lungimile segmentelor sunt determinate în planul de proiecție Stereo 70 și sunt rotunjite la 1 milimetru.**

***** Distanța dintre puncte este formată din segmente cumulate ce sunt mai mici decât valoarea 1 milimetru.**

**DATE DESPRE IMOBILUL NR. 13220**

Oficiul de Cadastru și Publicitate Imobiliară DOLJ
Biroul de Cadastru și Publicitate Imobiliară Craiova

A. Partea I. Descrierea imobilului

TEREN Extravilan

Adresa: Jud. Dolj, T213, P222

Nr. Crt	Nr cadastral Nr. topografic	Suprafața* (mp)	Observații / Referințe
A1		3.000	Sector cadastral:26 Teren neimprejmuit;

B. Partea II. Proprietari și acte

Inscrieri privitoare la dreptul de proprietate și alte drepturi reale	Referințe
/	
Act Administrativ nr. TDP NR 3161/59190, din 14/03/1997 emis de CJ DOLJ;	
B1	A1
Intabulare, drept de PROPRIETATE, dobandit prin Reconstituire, cota actuala 1/1 1) BUCATEA STEFAN	

C. Partea III. SARCINI .

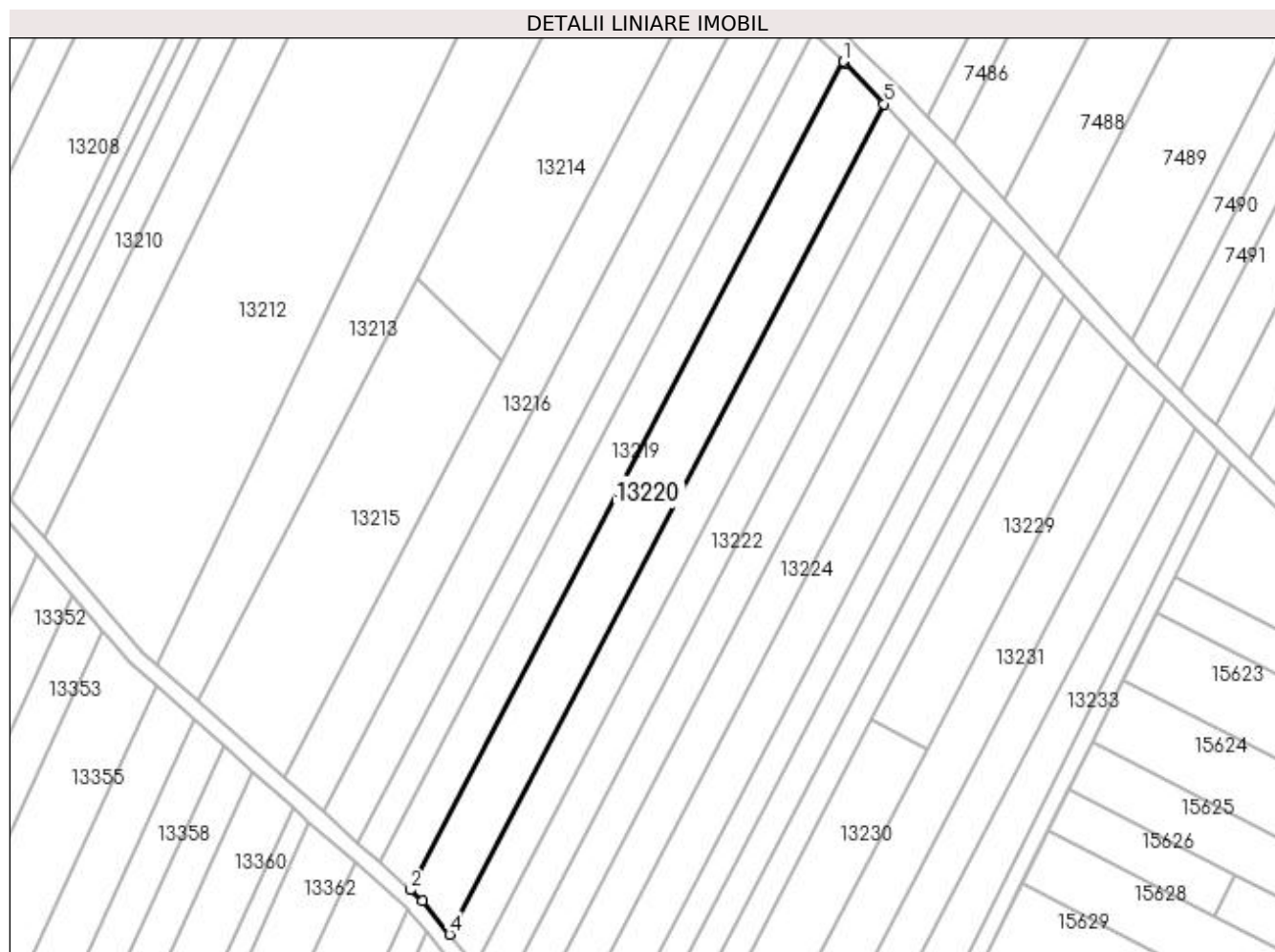
Inscrieri privind dezmembramintele dreptului de proprietate, drepturi reale de garanție și sarcini	Referințe
NU SUNT	

Anexa Nr. 1 La Partea I

Teren

Nr cadastral	Suprafața (mp)*	Observații / Referințe
	3.000	

* Suprafața este determinată în planul de proiecție Stereo 70.



Date referitoare la teren

Crt	Categorie folosință	Intravilan	Suprafața (mp)	Tarla	Parcelă	Nr. topo	Observații / Referințe
1	arabil	NU	3.000	213	222	-	

Lungime Segmente

1) Valorile lungimilor segmentelor sunt obținute din proiecție în plan.

Punct început	X / Y	Punct sfârșit	X / Y	Lungime segment (** (m)
1	358.133,163 288.998,556	2	358.028,773 288.799,028	225.186
2	358.028,773 288.799,028	3	358.031,673 288.796,443	3.885
3	358.031,673 288.796,443	4	358.038,215 288.788,34	10.414
4	358.038,215 288.788,34	5	358.142,848 288.988,333	225.711
5	358.142,848 288.988,333	6	358.133,43 288.998,294	13.708

Punct început	X / Y	Punct sfârşit	X / Y	Lungime segment (** (m)
6	358.133,43 288.998,294	1	358.133,163 288.998,556	0.374

** Lungimile segmentelor sunt determinate în planul de proiecţie Stereo 70 şi sunt rotunjite la 1 milimetru.

*** Distanţa dintre puncte este formată din segmente cumulate ce sunt mai mici decât valoarea 1 milimetru.

**DATE DESPRE IMOBILUL NR. 13221**

Oficiul de Cadastru și Publicitate Imobiliară DOLJ
Biroul de Cadastru și Publicitate Imobiliară Craiova

A. Partea I. Descrierea imobilului

TEREN Extravilan

Adresa: Jud. Dolj, T213, P223, 224

Nr. Crt	Nr cadastral Nr. topografic	Suprafața* (mp)	Observații / Referințe
A1		2.000	Sector cadastral:26 Teren neimprejmuit;

B. Partea II. Proprietari și acte

Inscrieri privitoare la dreptul de proprietate și alte drepturi reale	Referințe
/	
Act Notarial nr. PARTAJ NR 676, din 10/03/2016 emis de NP STOENESCU FLOREA (CM NR 115/10-03-2016);	
B1	A1
Intabulare, drept de PROPRIETATE, dobândit prin Reconstituire, cota actuala 1/1 1) HANU GEORGETA	

C. Partea III. SARCINI .

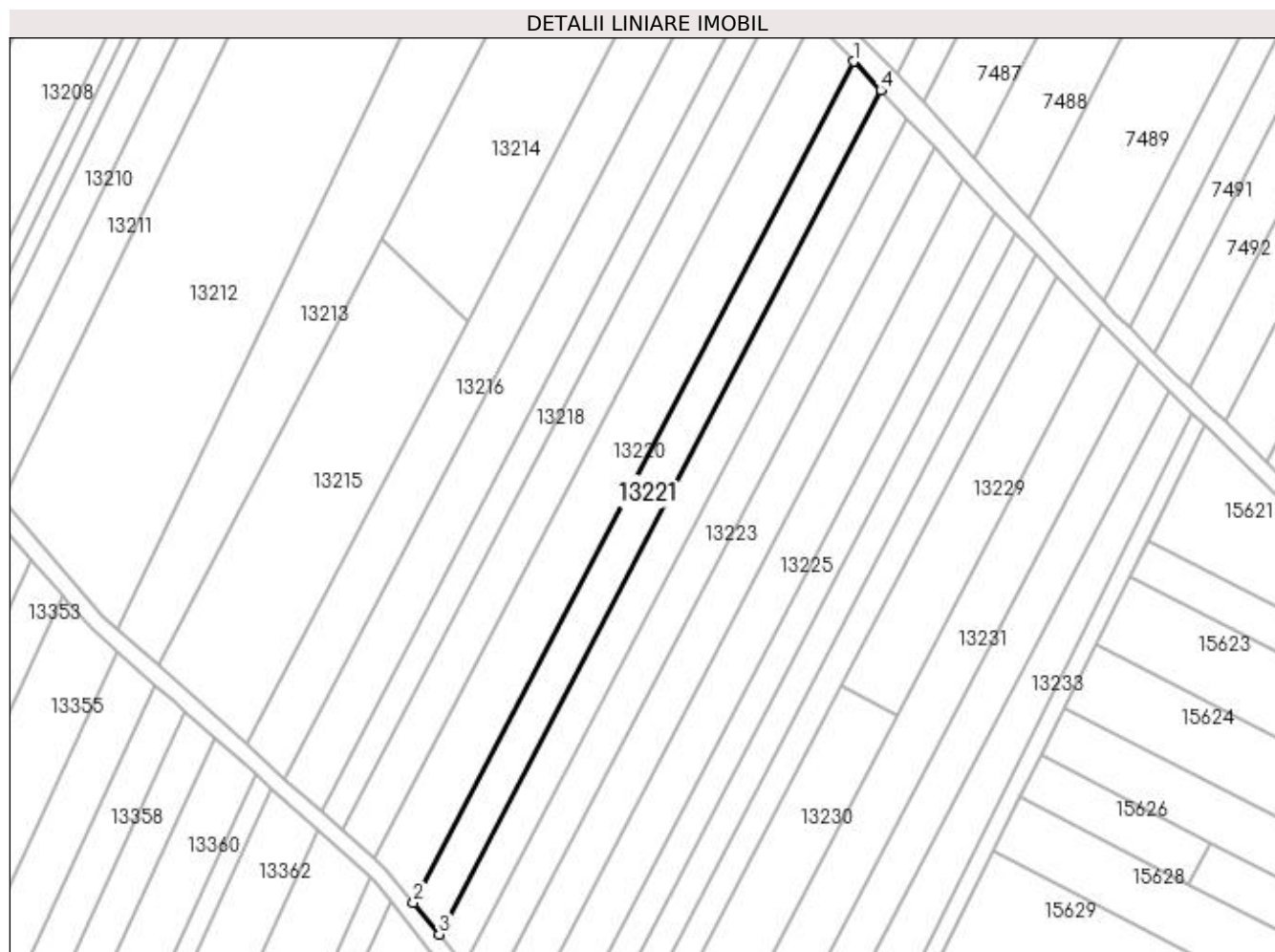
Inscrieri privind dezmembramintele dreptului de proprietate, drepturi reale de garanție și sarcini	Referințe
NU SUNT	

Anexa Nr. 1 La Partea I

Teren

Nr cadastral	Suprafața (mp)*	Observații / Referințe
	2.000	

* Suprafața este determinată în planul de proiecție Stereo 70.



Date referitoare la teren

Crt	Categorie folosință	Intravilan	Suprafața (mp)	Tarla	Parcelă	Nr. topo	Observații / Referințe
1	arabil	NU	900	213	223	-	
2	vie	NU	1.100	213	224	-	

Lungime Segmente

1) Valorile lungimilor segmentelor sunt obținute din proiecție în plan.

Punct început	X / Y	Punct sfârșit	X / Y	Lungime segment (** (m)
1	358.142,848 288.988,333	2	358.038,215 288.788,34	225.711
2	358.038,215 288.788,34	3	358.044,272 288.780,837	9.643
3	358.044,272 288.780,837	4	358.149,275 288.981,536	226.508
4	358.149,275 288.981,536	1	358.142,848 288.988,333	9.354

**** Lungimile segmentelor sunt determinate în planul de proiecție Stereo 70 și sunt rotunjite la 1 milimetru.**

***** Distanța dintre puncte este formată din segmente cumulate ce sunt mai mici decât valoarea 1 milimetru.**

**DATE DESPRE IMOBILUL NR. 13222**

Oficiul de Cadastru și Publicitate Imobiliară DOLJ
Biroul de Cadastru și Publicitate Imobiliară Craiova

A. Partea I. Descrierea imobilului

TEREN Extravilan

Adresa: Jud. Dolj, T213, P225, 226

Nr. Crt	Nr cadastral Nr. topografic	Suprafața* (mp)	Observații / Referințe
A1		2.000	Sector cadastral:26 Teren neimprejmuit;

B. Partea II. Proprietari și acte

Inscrieri privitoare la dreptul de proprietate și alte drepturi reale		Referințe
/		
Act Notarial nr. CM NR 372, din 30/06/2005 emis de NP STOENESCU FLOREA (TDP NR 3360-59474/25-03-1997; CERT DECES NR 318835/02-12-2011);		
B1	Intabulare, drept de PROPRIETATE, dobandit prin Reconstituire, cota actuala 1/1 1) BURCA MARIAN-ADRIAN 2) BURCA FILOFTEIA DEFUNCT:Da	A1

C. Partea III. SARCINI .

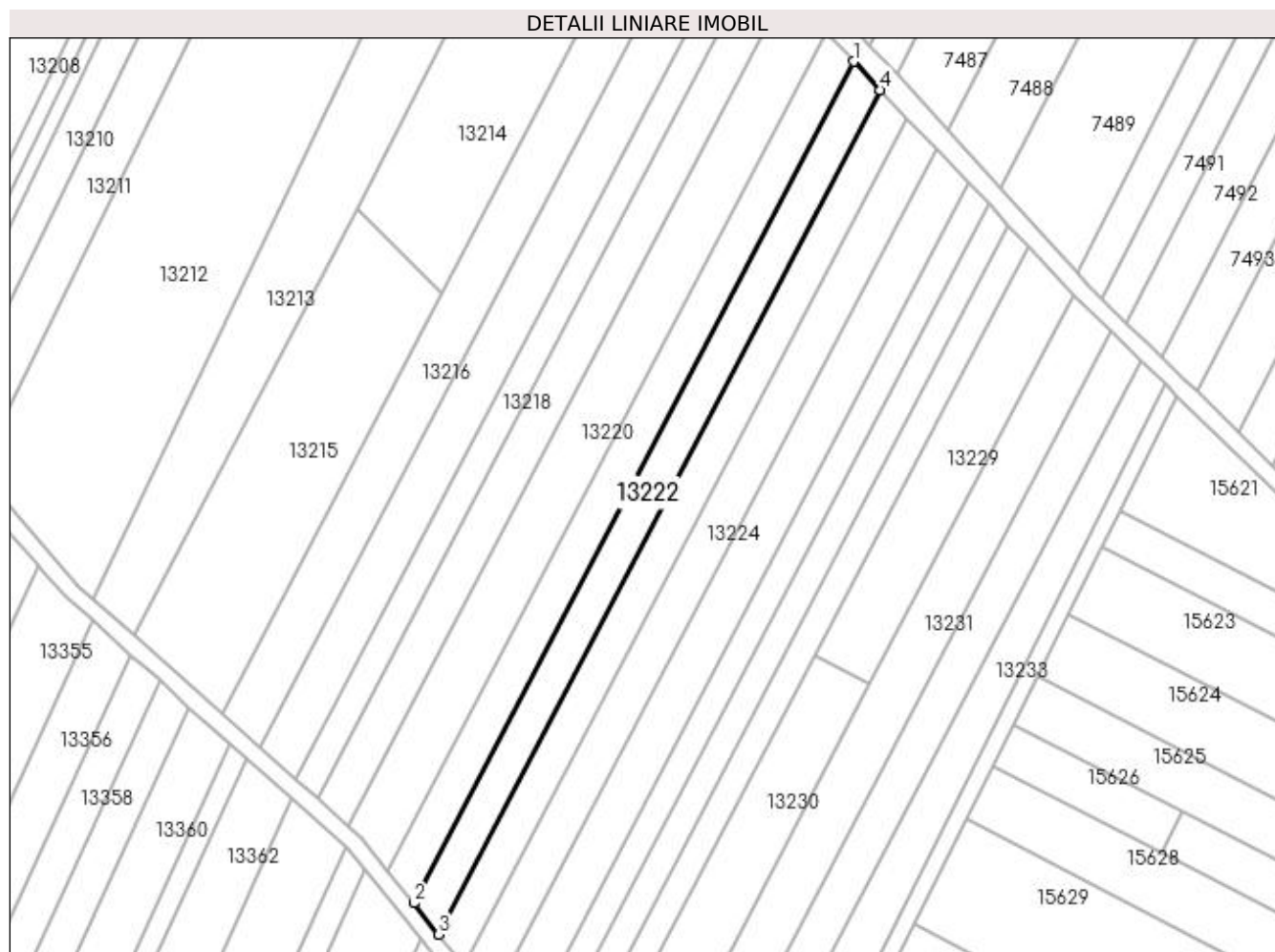
Inscrieri privind dezmembramintele dreptului de proprietate, drepturi reale de garanție și sarcini	Referințe
NU SUNT	

Anexa Nr. 1 La Partea I

Teren

Nr cadastral	Suprafața (mp)*	Observații / Referințe
	2.000	

* Suprafața este determinată în planul de proiecție Stereo 70.



Date referitoare la teren

Crt	Categorie folosință	Intravilan	Suprafața (mp)	Tarla	Parcelă	Nr. topo	Observații / Referințe
1	arabil	NU	900	213	225	-	
2	vie	NU	1.100	213	226	-	

Lungime Segmente

1) Valorile lungimilor segmentelor sunt obținute din proiecție în plan.

Punct început	X / Y	Punct sfârșit	X / Y	Lungime segment (** (m)
1	358.149,275 288.981,536	2	358.044,272 288.780,837	226.508
2	358.044,272 288.780,837	3	358.050,308 288.773,36	9.609
3	358.050,308 288.773,36	4	358.155,679 288.974,763	227.302
4	358.155,679 288.974,763	1	358.149,275 288.981,536	9.321

**** Lungimile segmentelor sunt determinate în planul de proiecție Stereo 70 și sunt rotunjite la 1 milimetru.**

***** Distanța dintre puncte este formată din segmente cumulate ce sunt mai mici decât valoarea 1 milimetru.**

**DATE DESPRE IMOBILUL NR. 13223**

Oficiul de Cadastru și Publicitate Imobiliară DOLJ
Biroul de Cadastru și Publicitate Imobiliară Craiova

A. Partea I. Descrierea imobilului

TEREN Extravilan

Adresa: Jud. Dolj, T213, P227, 228

Nr. Crt	Nr cadastral Nr. topografic	Suprafața* (mp)	Observații / Referințe
A1		2.000	Sector cadastral:26 Teren neimprejmuit;

B. Partea II. Proprietari și acte

Inscrieri privitoare la dreptul de proprietate și alte drepturi reale	Referințe
/	
Act Administrativ nr. TDP 3788-48431, din 18/04/1997 emis de CJSIPT DOLJ;	
B1	A1
Intabulare, drept de PROPRIETATE, dobândit prin Reconstituire, cota actuala 1/1 1) MITRAN ION	

C. Partea III. SARCINI .

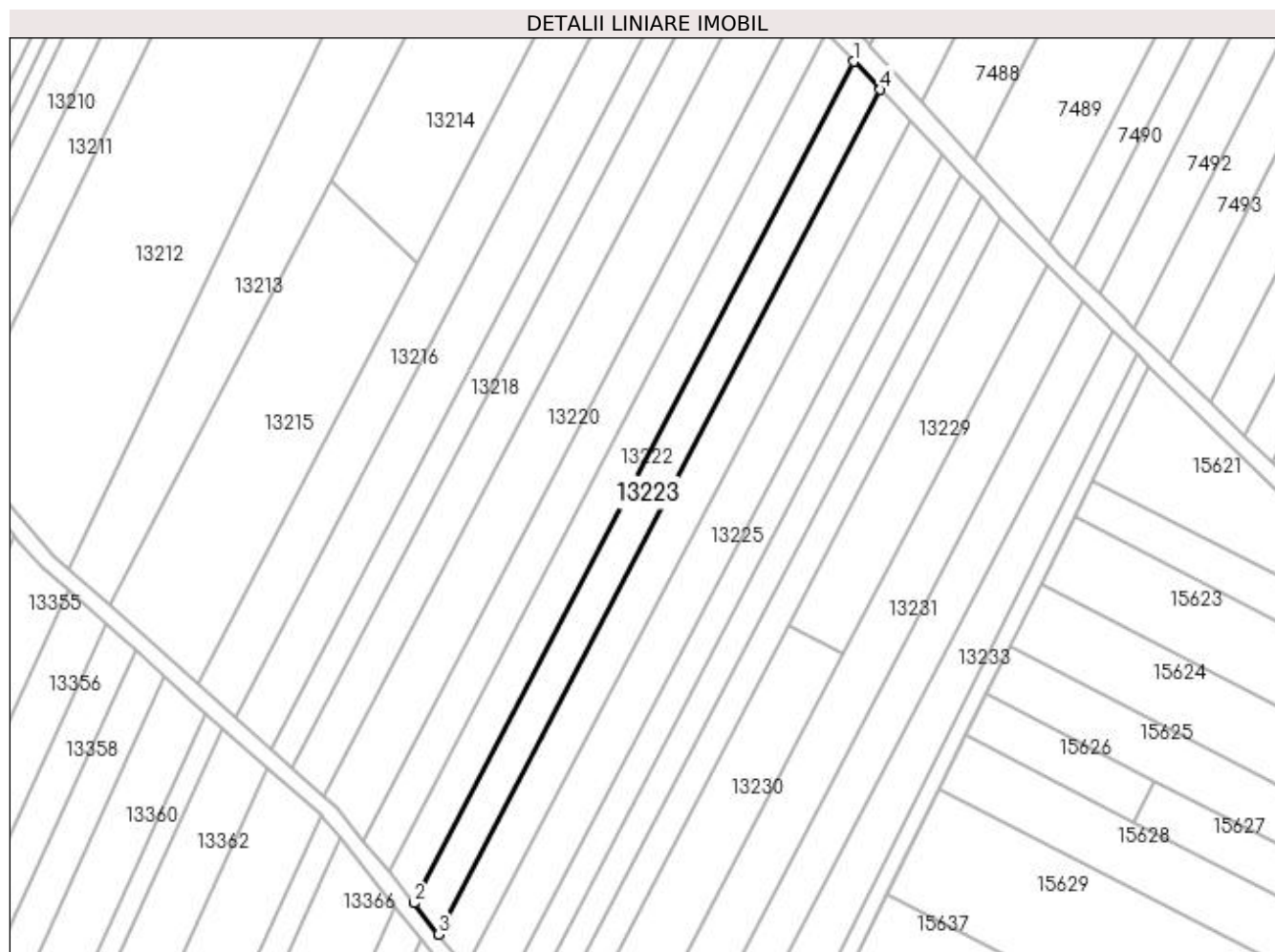
Inscrieri privind dezmembramintele dreptului de proprietate, drepturi reale de garanție și sarcini	Referințe
NU SUNT	

Anexa Nr. 1 La Partea I

Teren

Nr cadastral	Suprafața (mp)*	Observații / Referințe
	2.000	

* Suprafața este determinată în planul de proiecție Stereo 70.



Date referitoare la teren

Crt	Categorie folosință	Intra vilan	Suprafața (mp)	Tarla	Parcelă	Nr. topo	Observații / Referințe
1	arabil	NU	900	213	227	-	
2	vie	NU	1.100	213	228	-	

Lungime Segmente

1) Valorile lungimilor segmentelor sunt obținute din proiecție în plan.

Punct început	X / Y	Punct sfârșit	X / Y	Lungime segment (** (m)
1	358.155,679 288.974,763	2	358.050,308 288.773,36	227.302
2	358.050,308 288.773,36	3	358.056,323 288.765,909	9.576
3	358.056,323 288.765,909	4	358.162,061 288.968,014	228.094
4	358.162,061 288.968,014	1	358.155,679 288.974,763	9.289

**** Lungimile segmentelor sunt determinate în planul de proiecție Stereo 70 și sunt rotunjite la 1 milimetru.**

***** Distanța dintre puncte este formată din segmente cumulate ce sunt mai mici decât valoarea 1 milimetru.**

**DATE DESPRE IMOBILUL NR. 13224**

Oficiul de Cadastru și Publicitate Imobiliară DOLJ
Biroul de Cadastru și Publicitate Imobiliară Craiova

A. Partea I. Descrierea imobilului

TEREN Extravilan

Adresa: Jud. Dolj, T213, P229, 230

Nr. Crt	Nr cadastral Nr. topografic	Suprafața* (mp)	Observații / Referințe
A1		2.200	Sector cadastral:26 Teren neimprejmuit;

B. Partea II. Proprietari și acte

Inscrieri privitoare la dreptul de proprietate și alte drepturi reale	Referințe
/	
Act Administrativ nr. 2386-9662, din 02/08/1996 emis de CJ DOLJ;	
B1	A1
Intabulare, drept de PROPRIETATE, dobândit prin Reconstituire, cota actuala 1/1 1) BOȚOAGĂ MARIN	

C. Partea III. SARCINI .

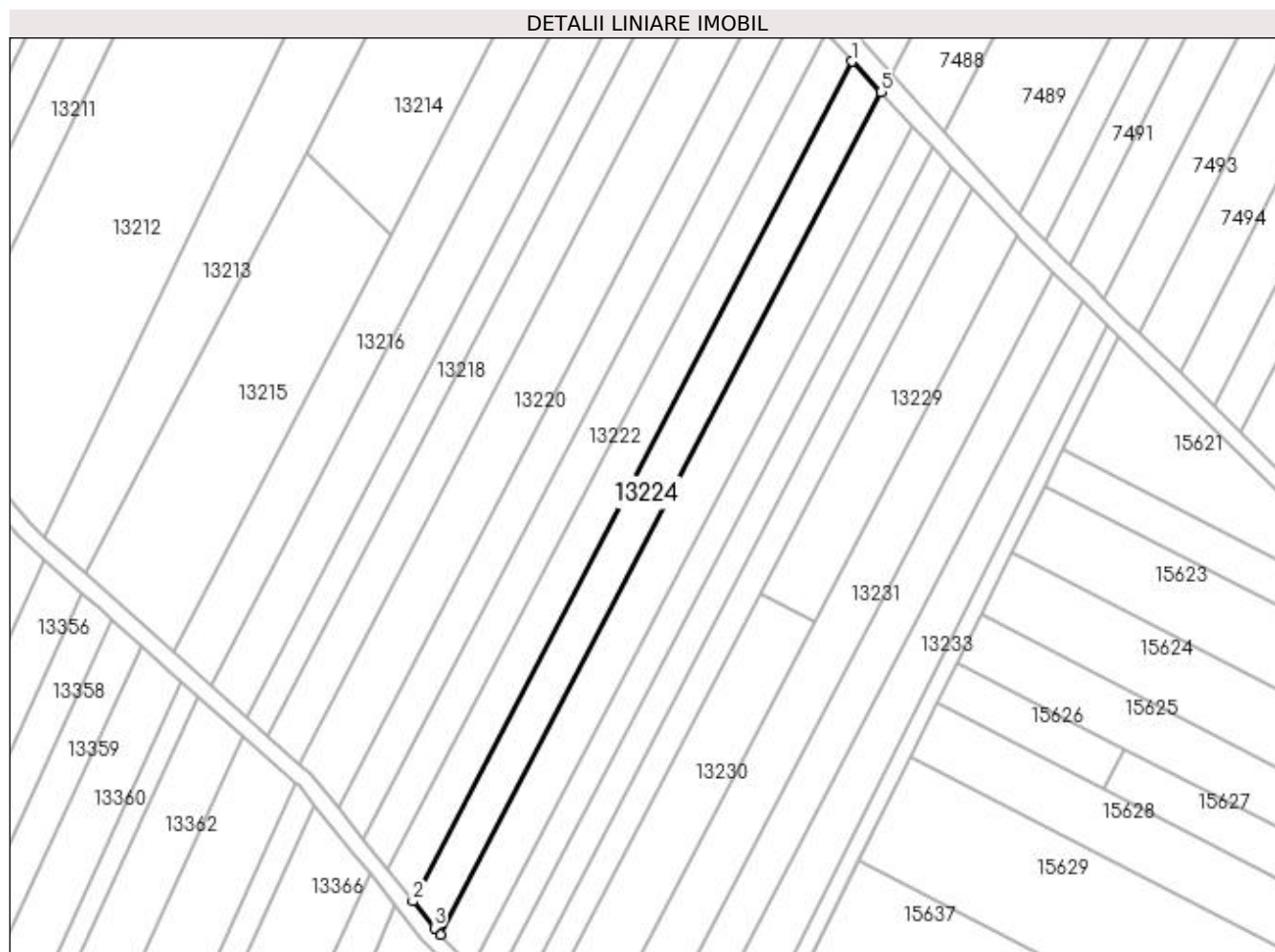
Inscrieri privind dezmembramintele dreptului de proprietate, drepturi reale de garanție și sarcini	Referințe
NU SUNT	

Anexa Nr. 1 La Partea I

Teren

Nr cadastral	Suprafața (mp)*	Observații / Referințe
	2.200	

* Suprafața este determinată în planul de proiecție Stereo 70.



Date referitoare la teren

Crt	Categorie folosință	Intravilan	Suprafața (mp)	Tarla	Parcelă	Nr. topo	Observații / Referințe
1	arabil	NU	1.000	213	229	-	
2	vie	NU	1.200	213	230	-	

Lungime Segmente

1) Valorile lungimilor segmentelor sunt obținute din proiecție în plan.

Punct început	X / Y	Punct sfârșit	X / Y	Lungime segment (** (m)
1	358.162,061 288.968,014	2	358.056,323 288.765,909	228.094
2	358.056,323 288.765,909	3	358.061,461 288.759,545	8.179
3	358.061,461 288.759,545	4	358.063,015 288.757,932	2.24
4	358.063,015 288.757,932	5	358.169,056 288.960,615	228.747

Punct început	X / Y	Punct sfârșit	X / Y	Lungime segment (** (m)
5	358.169,056 288.960,615	1	358.162,061 288.968,014	10.182

** Lungimile segmentelor sunt determinate în planul de proiecție Stereo 70 și sunt rotunjite la 1 milimetru.

*** Distanța dintre puncte este formată din segmente cumulate ce sunt mai mici decât valoarea 1 milimetru.

**DATE DESPRE IMOBILUL NR. 13225**

Oficiul de Cadastru și Publicitate Imobiliară DOLJ
Biroul de Cadastru și Publicitate Imobiliară Craiova

A. Partea I. Descrierea imobilului

TEREN Extravilan

Adresa: Jud. Dolj, T213, P231, 232

Nr. Crt	Nr cadastral Nr. topografic	Suprafața* (mp)	Observații / Referințe
A1		2.400	Sector cadastral:26 Teren neimprejmuit;

B. Partea II. Proprietari și acte

Inscrieri privitoare la dreptul de proprietate și alte drepturi reale	Referințe
/	
Act Administrativ nr. 1991-9574, din 09/04/1996 emis de CJ DOLJ;	
B1	A1
Intabulare, drept de PROPRIETATE, dobandit prin Reconstituire, cota actuala 1/1 1) BOZGAN MARIN	

C. Partea III. SARCINI .

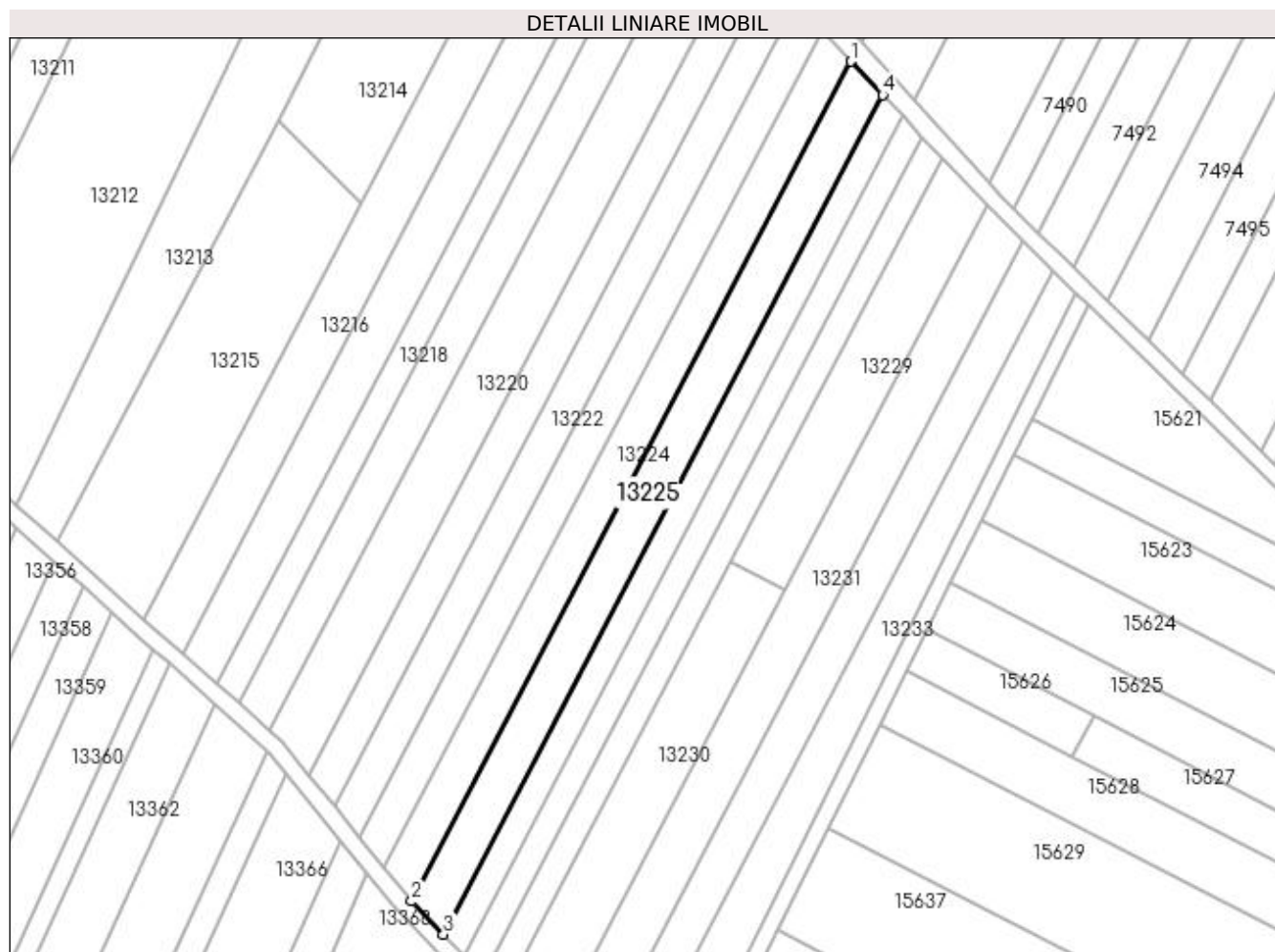
Inscrieri privind dezmembramintele dreptului de proprietate, drepturi reale de garanție și sarcini	Referințe
NU SUNT	

Anexa Nr. 1 La Partea I

Teren

Nr cadastral	Suprafața (mp)*	Observații / Referințe
	2.400	

* Suprafața este determinată în planul de proiecție Stereo 70.



Date referitoare la teren

Crt	Categorie folosință	Intra vilan	Suprafața (mp)	Tarla	Parcelă	Nr. topo	Observații / Referințe
1	arabil	NU	1.400	213	231	-	
2	vie	NU	1.000	213	232	-	

Lungime Segmente

1) Valorile lungimilor segmentelor sunt obținute din proiecție în plan.

Punct început	X / Y	Punct sfârșit	X / Y	Lungime segment (** (m)
1	358.169,056 288.960,615	2	358.063,015 288.757,932	228.747
2	358.063,015 288.757,932	3	358.070,694 288.749,97	11.062
3	358.070,694 288.749,97	4	358.176,681 288.952,551	228.631
4	358.176,681 288.952,551	1	358.169,056 288.960,615	11.098

**** Lungimile segmentelor sunt determinate în planul de proiecție Stereo 70 și sunt rotunjite la 1 milimetru.**

***** Distanța dintre puncte este formată din segmente cumulate ce sunt mai mici decât valoarea 1 milimetru.**

**DATE DESPRE IMOBILUL NR. 13226**

Oficiul de Cadastru și Publicitate Imobiliară DOLJ
Biroul de Cadastru și Publicitate Imobiliară Craiova

A. Partea I. Descrierea imobilului

TEREN Extravilan

Adresa: Jud. Dolj, T213, P233, 234

Nr. Crt	Nr cadastral Nr. topografic	Suprafața* (mp)	Observații / Referințe
A1		1.500	Sector cadastral:26 Teren neimprejmuit;

B. Partea II. Proprietari și acte

Inscrieri privitoare la dreptul de proprietate și alte drepturi reale		Referințe
/		
Act Administrativ nr. 2416-43721, din 07/08/1996 emis de CJSIPT DOLJ (CERT DECES NR 627903/11-09-2019);		
B1	Intabulare, drept de PROPRIETATE, dobandit prin Reconstituire, cota actuala 1/1 1) VELICA EMIL DEFUNCT:Da	A1

C. Partea III. SARCINI .

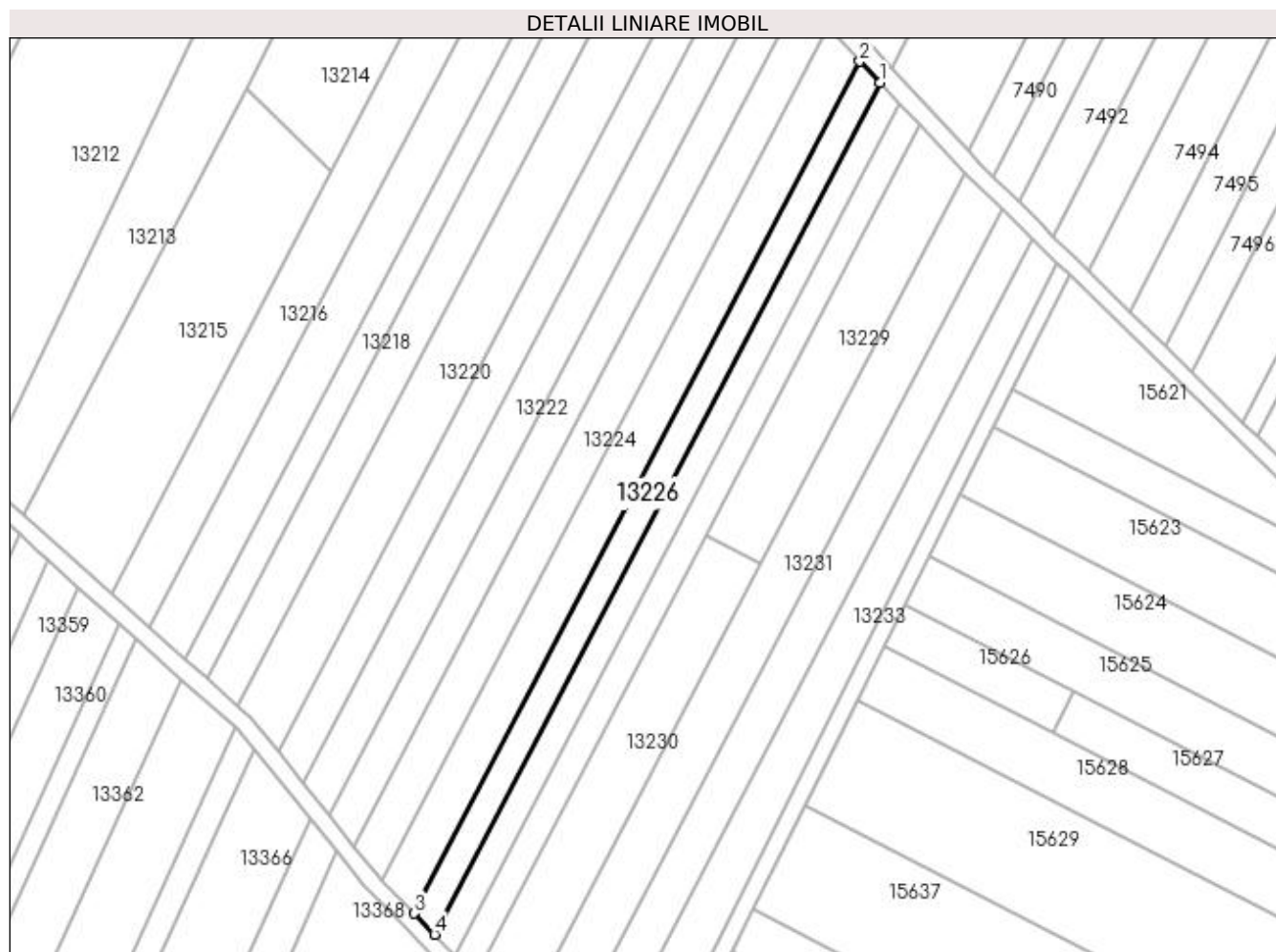
Inscrieri privind dezmembramintele dreptului de proprietate, drepturi reale de garanție și sarcini	Referințe
NU SUNT	

Anexa Nr. 1 La Partea I

Teren

Nr cadastral	Suprafața (mp)*	Observații / Referințe
	1.500	

* Suprafața este determinată în planul de proiecție Stereo 70.



Date referitoare la teren

Crt	Categorie folosință	Intravilan	Suprafața (mp)	Tarla	Parcelă	Nr. topo	Observații / Referințe
1	arabil	NU	400	213	233	-	
2	vie	NU	1.100	213	234	-	

Lungime Segmente

1) Valorile lungimilor segmentelor sunt obținute din proiecție în plan.

Punct început	X / Y	Punct sfârșit	X / Y	Lungime segment (** (m)
1	358.181,448 288.947,51	2	358.176,681 288.952,551	6.938
2	358.176,681 288.952,551	3	358.070,694 288.749,97	228.631
3	358.070,694 288.749,97	4	358.075,494 288.744,991	6.916
4	358.075,494 288.744,991	1	358.181,448 288.947,51	228.561

**** Lungimile segmentelor sunt determinate în planul de proiecție Stereo 70 și sunt rotunjite la 1 milimetru.**

***** Distanța dintre puncte este formată din segmente cumulate ce sunt mai mici decât valoarea 1 milimetru.**

**DATE DESPRE IMOBILUL NR. 13227**

Oficiul de Cadastru și Publicitate Imobiliară DOLJ
Biroul de Cadastru și Publicitate Imobiliară Craiova

A. Partea I. Descrierea imobilului

TEREN Extravilan

Adresa: Jud. Dolj, T213, P235, 236

Nr. Crt	Nr cadastral Nr. topografic	Suprafața* (mp)	Observații / Referințe
A1		1.500	Sector cadastral:26 Teren neimprejmuit;

B. Partea II. Proprietari și acte

Inscrieri privitoare la dreptul de proprietate și alte drepturi reale	Referințe
/	
Act Administrativ nr. TDP NR. 2371-9662, din 01/08/1996 emis de CJSIPT DOLJ;	
B1	A1
Intabulare, drept de PROPRIETATE, dobandit prin Reconstituire, cota actuala 1/1 1) UNTARU GHEORGHE	

C. Partea III. SARCINI .

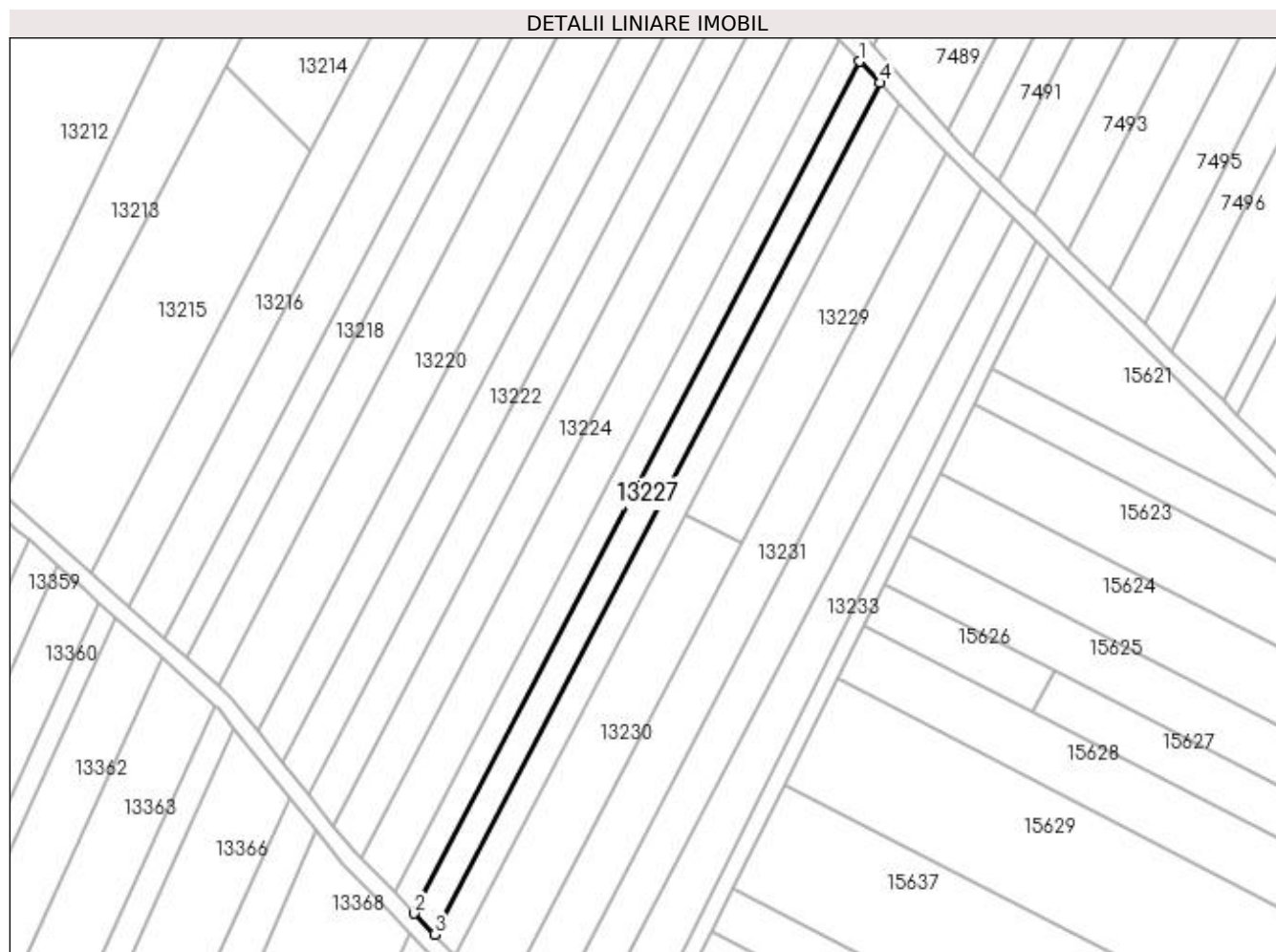
Inscrieri privind dezmembramintele dreptului de proprietate, drepturi reale de garanție și sarcini	Referințe
NU SUNT	

Anexa Nr. 1 La Partea I

Teren

Nr cadastral	Suprafața (mp)*	Observații / Referințe
	1.500	

* Suprafața este determinată în planul de proiecție Stereo 70.



Date referitoare la teren

Crt	Categorie folosință	Intra vilan	Suprafața (mp)	Tarla	Parcelă	Nr. topo	Observații / Referințe
1	arabil	NU	300	213	235	-	
2	vie	NU	1.200	213	236	-	

Lungime Segmente

1) Valorile lungimilor segmentelor sunt obținute din proiecție în plan.

Punct început	X / Y	Punct sfârșit	X / Y	Lungime segment (** (m)
1	358.181,448 288.947,51	2	358.075,494 288.744,991	228.561
2	358.075,494 288.744,991	3	358.080,297 288.740,011	6.919
3	358.080,297 288.740,011	4	358.186,217 288.942,465	228.488
4	358.186,217 288.942,465	1	358.181,448 288.947,51	6.942

**** Lungimile segmentelor sunt determinate în planul de proiecție Stereo 70 și sunt rotunjite la 1 milimetru.**

***** Distanța dintre puncte este formată din segmente cumulate ce sunt mai mici decât valoarea 1 milimetru.**

**DATE DESPRE IMOBILUL NR. 13228**

Oficiul de Cadastru și Publicitate Imobiliară DOLJ
Biroul de Cadastru și Publicitate Imobiliară Craiova

A. Partea I. Descrierea imobilului

TEREN Extravilan

Adresa: Jud. Dolj, T213, P237, 238

Nr. Crt	Nr cadastral Nr. topografic	Suprafața* (mp)	Observații / Referințe
A1		1.500	Sector cadastral:26 Teren neimprejmuit;

B. Partea II. Proprietari și acte

Inscrieri privitoare la dreptul de proprietate și alte drepturi reale	Referințe
/	
Act Administrativ nr. TDP NR 2175-9700, din 01/01/1970 emis de CJ DOLJ;	
B1	A1
Intabulare, drept de PROPRIETATE, dobândit prin Reconstituire, cota actuala 1/1 1) DIHORU DUMITRU	

C. Partea III. SARCINI .

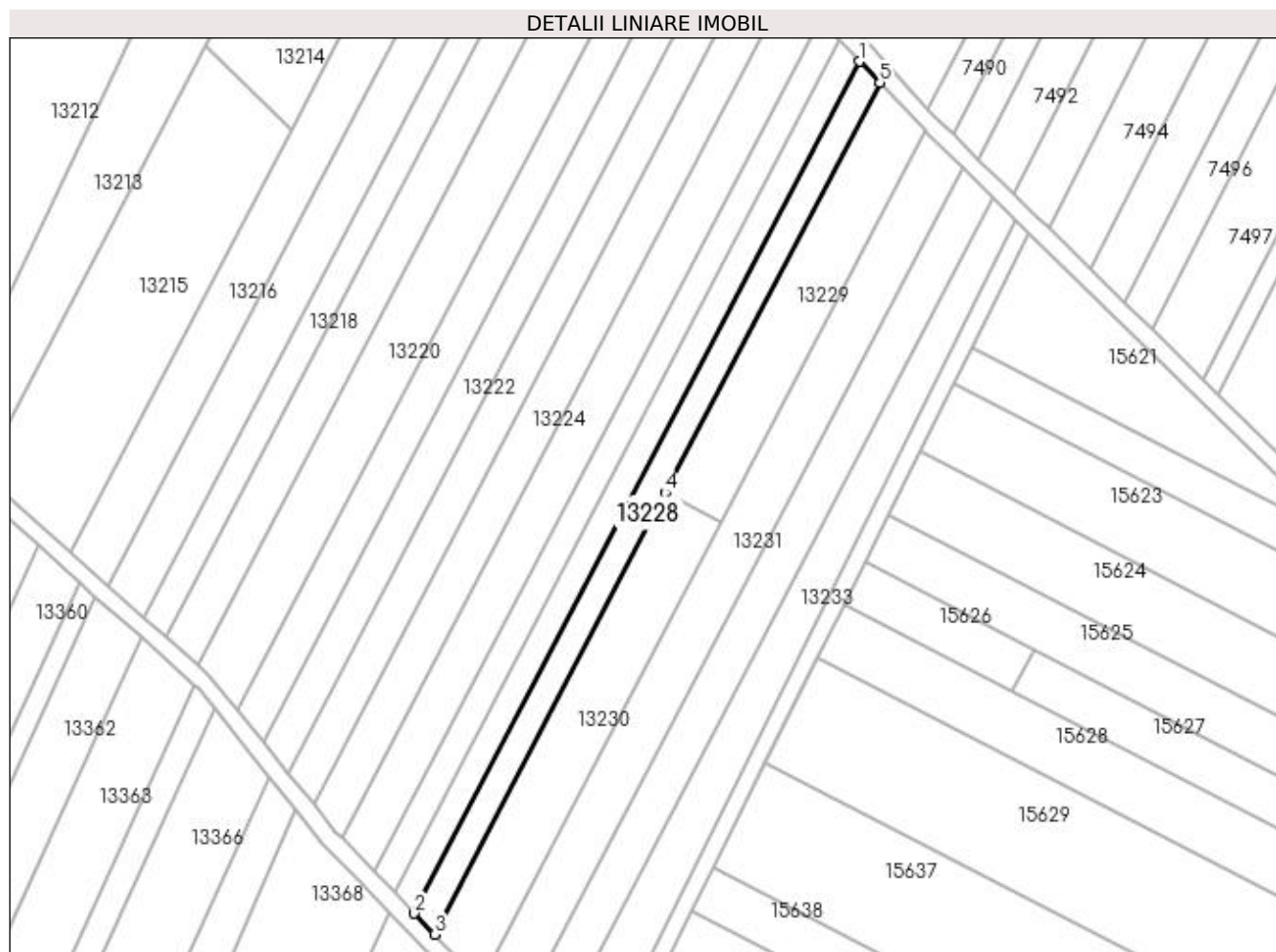
Inscrieri privind dezmembramintele dreptului de proprietate, drepturi reale de garanție și sarcini	Referințe
NU SUNT	

Anexa Nr. 1 La Partea I

Teren

Nr cadastral	Suprafața (mp)*	Observații / Referințe
	1.500	

* Suprafața este determinată în planul de proiecție Stereo 70.



Date referitoare la teren

Crt	Categorie folosință	Intra vilan	Suprafața (mp)	Tarla	Parcelă	Nr. topo	Observații / Referințe
1	arabil	NU	300	213	237	-	
2	vie	NU	1.200	213	238	-	

Lungime Segmente

1) Valorile lungimilor segmentelor sunt obținute din proiecție în plan.

Punct început	X / Y	Punct sfârșit	X / Y	Lungime segment (** (m)
1	358.186,217 288.942,465	2	358.080,297 288.740,011	228.488
2	358.080,297 288.740,011	3	358.085,101 288.735,029	6.921
3	358.085,101 288.735,029	4	358.139,987 288.839,938	118.399
4	358.139,987 288.839,938	5	358.190,988 288.937,419	110.017

Punct început	X / Y	Punct sfârșit	X / Y	Lungime segment (** (m)
5	358.190,988 288.937,419	1	358.186,217 288.942,465	6.944

** Lungimile segmentelor sunt determinate în planul de proiecție Stereo 70 și sunt rotunjite la 1 milimetru.

*** Distanța dintre puncte este formată din segmente cumulate ce sunt mai mici decât valoarea 1 milimetru.

**DATE DESPRE IMOBILUL NR. 13229**

Oficiul de Cadastru și Publicitate Imobiliară DOLJ
Biroul de Cadastru și Publicitate Imobiliară Craiova

A. Partea I. Descrierea imobilului

TEREN Extravilan

Adresa: Jud. Dolj, T213, P239

Nr. Crt	Nr cadastral Nr. topografic	Suprafața* (mp)	Observații / Referințe
A1		1.600	Sector cadastral:26 Teren neimprejmuit;

B. Partea II. Proprietari și acte

Inscrieri privitoare la dreptul de proprietate și alte drepturi reale	Referințe
/	
Act Administrativ nr. TDP NR 2131-9700, din 22/07/1996 emis de CJ DOLJ;	
B1	A1
Intabulare, drept de PROPRIETATE, dobândit prin Reconstituire, cota actuala 1/1 1) MIRI IULICA	

C. Partea III. SARCINI .

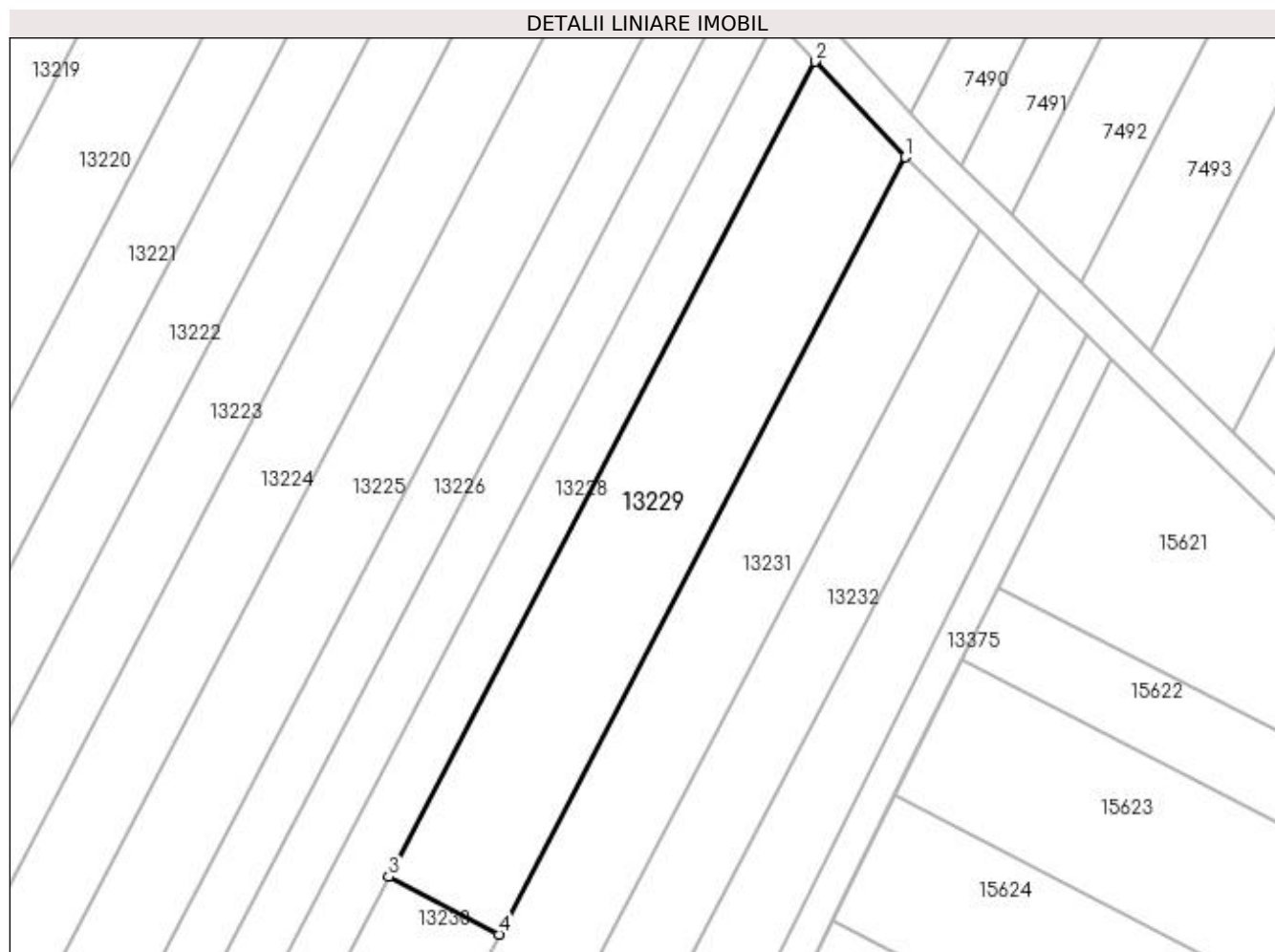
Inscrieri privind dezmembramintele dreptului de proprietate, drepturi reale de garanție și sarcini	Referințe
NU SUNT	

Anexa Nr. 1 La Partea I

Teren

Nr cadastral	Suprafața (mp)*	Observații / Referințe
	1.600	

* Suprafața este determinată în planul de proiecție Stereo 70.



Date referitoare la teren

Crt	Categorie folosință	Intra vilan	Suprafața (mp)	Tarla	Parcelă	Nr. topo	Observații / Referințe
1	arabil	NU	1.600	213	239	-	

Lungime Segmente

1) Valorile lungimilor segmentelor sunt obținute din proiecție în plan.

Punct început	X / Y	Punct sfârșit	X / Y	Lungime segment (** (m)
1	358.201,806 288.925,977	2	358.190,988 288.937,419	15.746
2	358.190,988 288.937,419	3	358.139,987 288.839,938	110.017
3	358.139,987 288.839,938	4	358.153,181 288.833,035	14.891
4	358.153,181 288.833,035	1	358.201,806 288.925,977	104.893

**** Lungimile segmentelor sunt determinate în planul de proiecție Stereo 70 și sunt rotunjite la 1 milimetru.**

***** Distanța dintre puncte este formată din segmente cumulate ce sunt mai mici decât valoarea 1 milimetru.**

**DATE DESPRE IMOBILUL NR. 13230**

Oficiul de Cadastru și Publicitate Imobiliară DOLJ
Biroul de Cadastru și Publicitate Imobiliară Craiova

A. Partea I. Descrierea imobilului

TEREN Extravilan

Adresa: Jud. Dolj, T213, P240

Nr. Crt	Nr cadastral Nr. topografic	Suprafața* (mp)	Observații / Referințe
A1		1.800	Sector cadastral:26 Teren neimprejmuit;

B. Partea II. Proprietari și acte

Inscrieri privitoare la dreptul de proprietate și alte drepturi reale	Referințe
/	
Act Administrativ nr. TDP NR 3158/59190, din 14/03/1997 emis de CJ DOLJ;	
B1	A1
Intabulare, drept de PROPRIETATE, dobandit prin Reconstituire, cota actuala 1/1 1) VELICA CONSTANTIN	

C. Partea III. SARCINI .

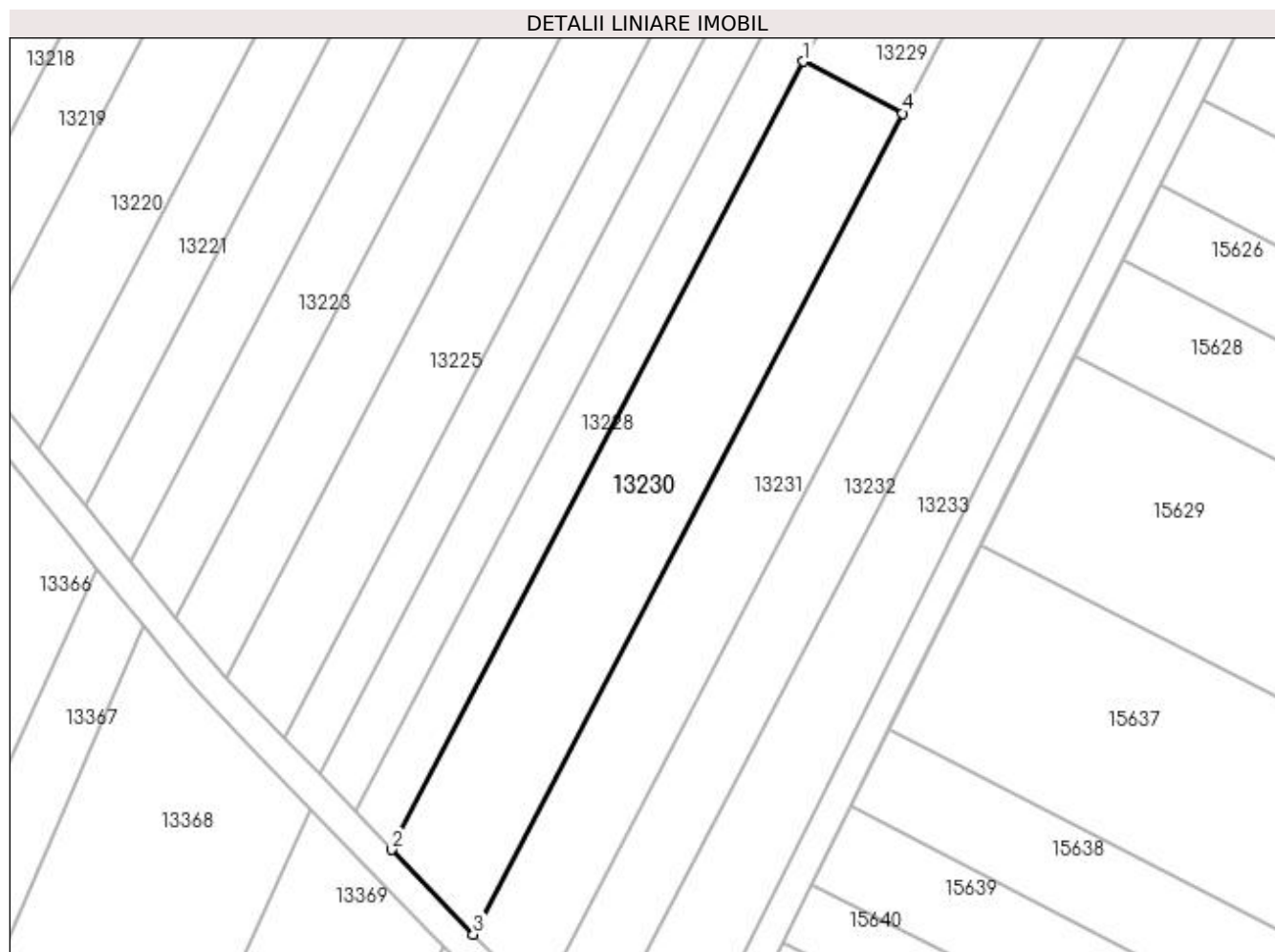
Inscrieri privind dezmembramintele dreptului de proprietate, drepturi reale de garanție și sarcini	Referințe
NU SUNT	

Anexa Nr. 1 La Partea I

Teren

Nr cadastral	Suprafața (mp)*	Observații / Referințe
	1.800	

* Suprafața este determinată în planul de proiecție Stereo 70.



Date referitoare la teren

Crt	Categorie folosință	Intra vilan	Suprafața (mp)	Tarla	Parcelă	Nr. topo	Observații / Referințe
1	vie	NU	1.800	213	240	-	

Lungime Segmente

1) Valorile lungimilor segmentelor sunt obținute din proiecție în plan.

Punct început	X / Y	Punct sfârșit	X / Y	Lungime segment (** (m)
1	358.139,987 288.839,938	2	358.085,101 288.735,029	118.399
2	358.085,101 288.735,029	3	358.095,995 288.723,732	15.694
3	358.095,995 288.723,732	4	358.153,181 288.833,035	123.359
4	358.153,181 288.833,035	1	358.139,987 288.839,938	14.891

**** Lungimile segmentelor sunt determinate în planul de proiecție Stereo 70 și sunt rotunjite la 1 milimetru.**

***** Distanța dintre puncte este formată din segmente cumulate ce sunt mai mici decât valoarea 1 milimetru.**

**DATE DESPRE IMOBILUL NR. 13231**

Oficiul de Cadastru și Publicitate Imobiliară DOLJ
Biroul de Cadastru și Publicitate Imobiliară Craiova

A. Partea I. Descrierea imobilului

TEREN Extravilan

Adresa: Jud. Dolj, T213, P241,242

Nr. Crt	Nr cadastral Nr. topografic	Suprafața* (mp)	Observații / Referințe
A1	35634	2.700	Sector cadastral:26 Teren neimprejmuit;

B. Partea II. Proprietari și acte

Inscrieri privitoare la dreptul de proprietate și alte drepturi reale		Referințe
158841 / 24/07/2019		
Act Notarial nr. 2173, din 23/07/2019 emis de NP Budiana Ionut Razvan;		
B1	Intabulare, drept de PROPRIETATE, dobandit prin Conventie, cota actuala 1/1 1) DORONDEL GHEORGHE 2) DORONDEL ESTERA	A1

C. Partea III. SARCINI .

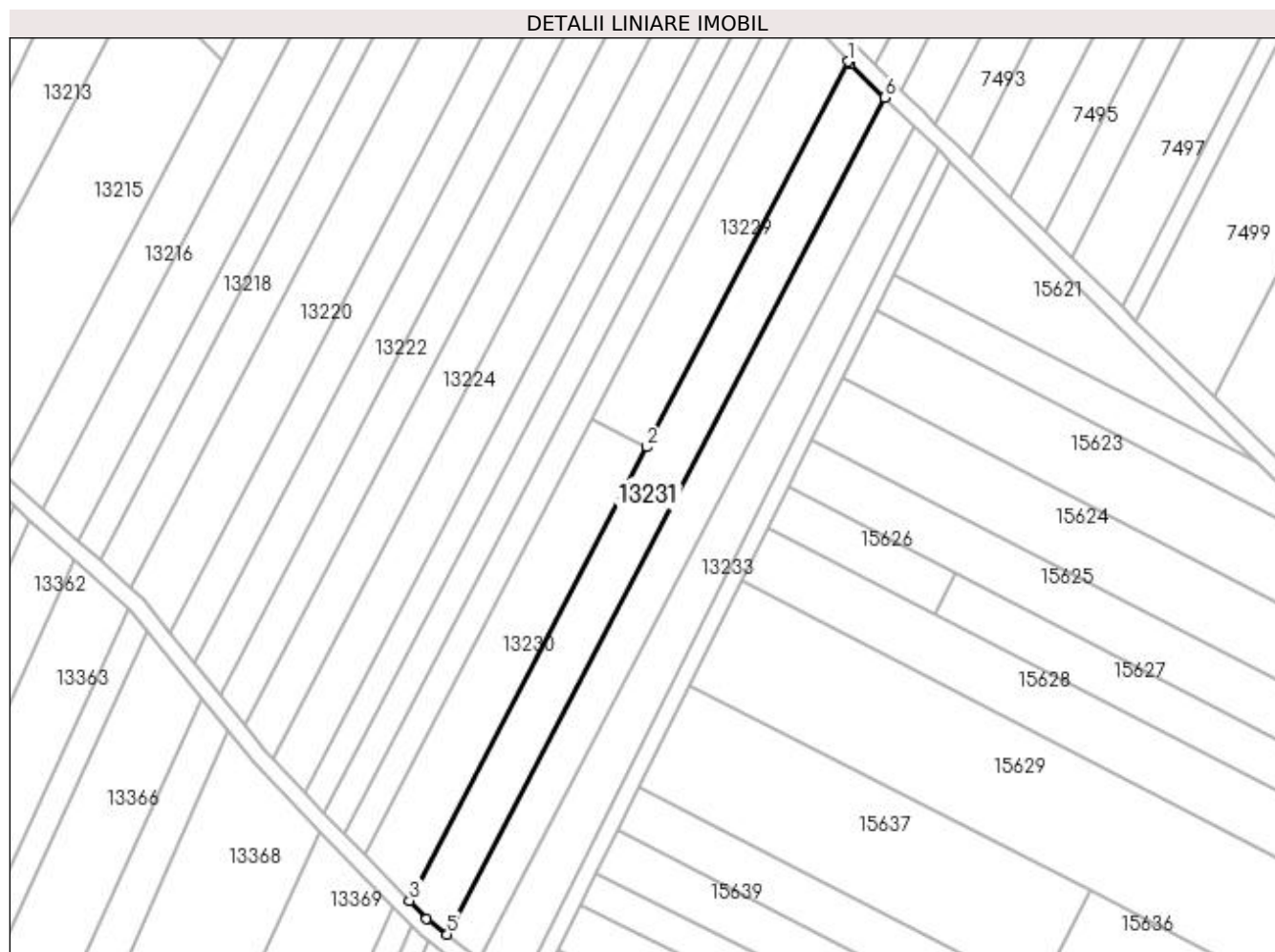
Inscrieri privind dezmembramintele dreptului de proprietate, drepturi reale de garanție și sarcini	Referințe
NU SUNT	

Anexa Nr. 1 La Partea I

Teren

Nr cadastral	Suprafața (mp)*	Observații / Referințe
35634	2.700	

* Suprafața este determinată în planul de proiecție Stereo 70.



Date referitoare la teren

Crt	Categorie folosință	Intra vilan	Suprafața (mp)	Tarla	Parcelă	Nr. topo	Observații / Referințe
1	arabil	NU	2.000	213	241	-	
2	vie	NU	700	213	242	-	

Lungime Segmente

1) Valorile lungimilor segmentelor sunt obținute din proiecție în plan.

Punct început	X / Y	Punct sfârșit	X / Y	Lungime segment (** (m)
1	358.201,806 288.925,977	2	358.153,181 288.833,035	104.893
2	358.153,181 288.833,035	3	358.095,995 288.723,732	123.359
3	358.095,995 288.723,732	4	358.100,16 288.719,412	6.001
4	358.100,16 288.719,412	5	358.105,077 288.715,565	6.243

Punct început	X / Y	Punct sfârșit	X / Y	Lungime segment (** (m)
5	358.105,077 288.715,565	6	358.210,622 288.917,301	227.678
6	358.210,622 288.917,301	7	358.202,32 288.925,434	11.622
7	358.202,32 288.925,434	1	358.201,806 288.925,977	0.748

** Lungimile segmentelor sunt determinate în planul de proiecție Stereo 70 și sunt rotunjite la 1 milimetru.

*** Distanța dintre puncte este formată din segmente cumulate ce sunt mai mici decât valoarea 1 milimetru.

**DATE DESPRE IMOBILUL NR. 13232**

Oficiul de Cadastru și Publicitate Imobiliară DOLJ
Biroul de Cadastru și Publicitate Imobiliară Craiova

A. Partea I. Descrierea imobilului

TEREN Extravilan

Adresa: Jud. Dolj, T213, P243

Nr. Crt	Nr cadastral Nr. topografic	Suprafața* (mp)	Observații / Referințe
A1		2.200	Sector cadastral:26 Teren neimprejmuit;

B. Partea II. Proprietari și acte

Inscrieri privitoare la dreptul de proprietate și alte drepturi reale	Referințe
/	
Act Administrativ nr. TDP NR 1796-58840, din 14/12/1995 emis de CJ DOLJ;	
B1	A1
Intabulare, drept de PROPRIETATE, dobandit prin Reconstituire, cota actuala 1/1 1) CRACIUNOIU MARIN	

C. Partea III. SARCINI .

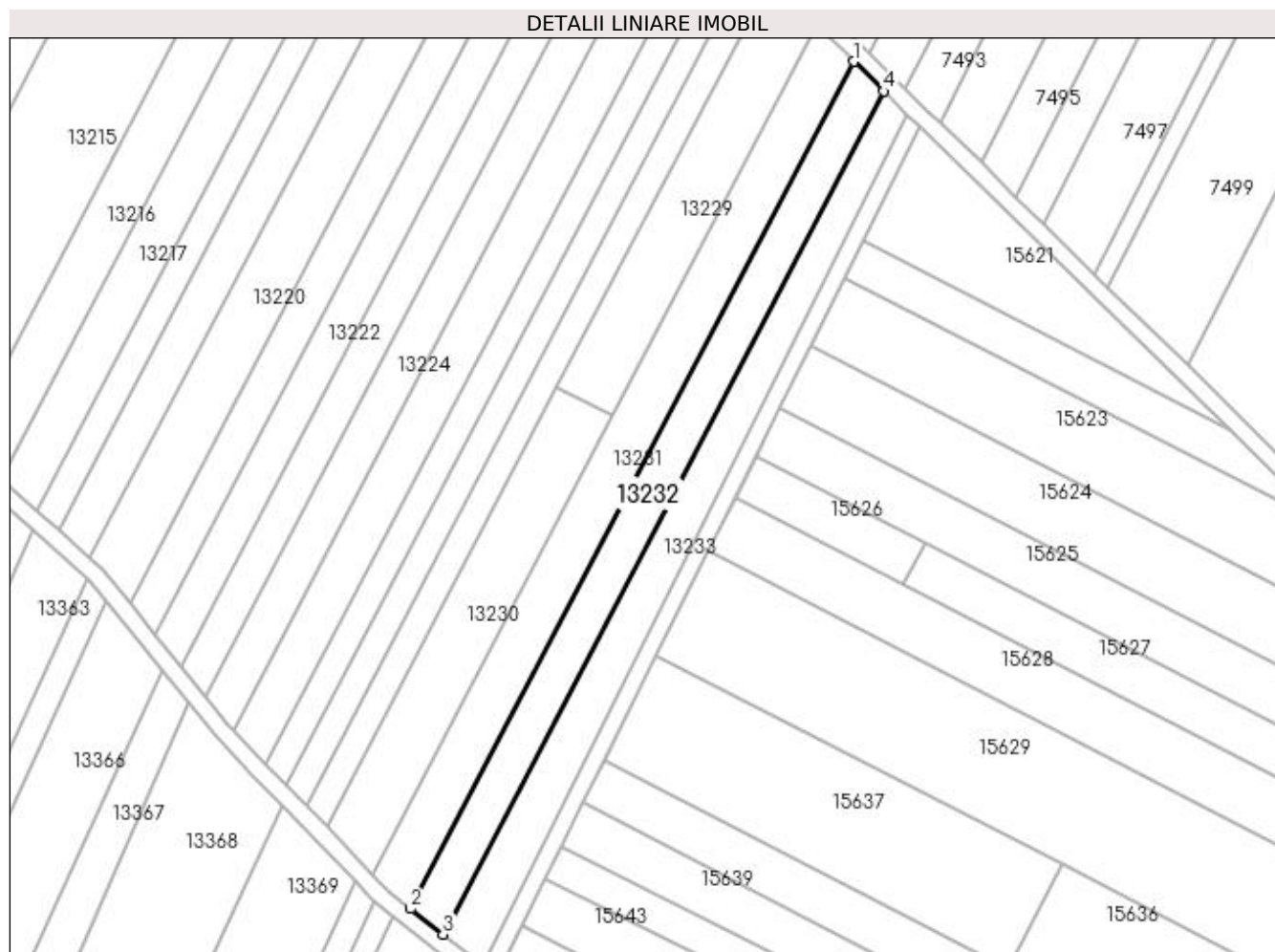
Inscrieri privind dezmembramintele dreptului de proprietate, drepturi reale de garanție și sarcini	Referințe
NU SUNT	

Anexa Nr. 1 La Partea I

Teren

Nr cadastral	Suprafața (mp)*	Observații / Referințe
	2.200	

* Suprafața este determinată în planul de proiecție Stereo 70.



Date referitoare la teren

Crt	Categorie folosință	Intravilan	Suprafața (mp)	Tarla	Parcelă	Nr. topo	Observații / Referințe
1	arabil	NU	2.200	213	243	-	

Lungime Segmente

1) Valorile lungimilor segmentelor sunt obținute din proiecție în plan.

Punct început	X / Y	Punct sfârșit	X / Y	Lungime segment (** (m)
1	358.210,622 288.917,301	2	358.105,077 288.715,565	227.678
2	358.105,077 288.715,565	3	358.112,835 288.709,497	9.849
3	358.112,835 288.709,497	4	358.217,851 288.910,22	226.535
4	358.217,851 288.910,22	1	358.210,622 288.917,301	10.119

**** Lungimile segmentelor sunt determinate în planul de proiecție Stereo 70 și sunt rotunjite la 1 milimetru.**

***** Distanța dintre puncte este formată din segmente cumulate ce sunt mai mici decât valoarea 1 milimetru.**

**DATE DESPRE IMOBILUL NR. 13233**

Oficiul de Cadastru și Publicitate Imobiliară DOLJ
Biroul de Cadastru și Publicitate Imobiliară Craiova

A. Partea I. Descrierea imobilului

TEREN Extravilan

Adresa: Jud. Dolj, T213, P244

Nr. Crt	Nr cadastral Nr. topografic	Suprafața* (mp)	Observații / Referințe
A1		2.200	Sector cadastral:26 Teren neimprejmuit;

B. Partea II. Proprietari și acte

Inscrieri privitoare la dreptul de proprietate și alte drepturi reale	Referințe
/	
Act Administrativ nr. TDP NR 3400-59474, din 01/04/1997 emis de CJ DOLJ;	
B1	A1
Intabulare, drept de PROPRIETATE, dobandit prin Reconstituire, cota actuala 1/1 1) CATANĂ ION	

C. Partea III. SARCINI .

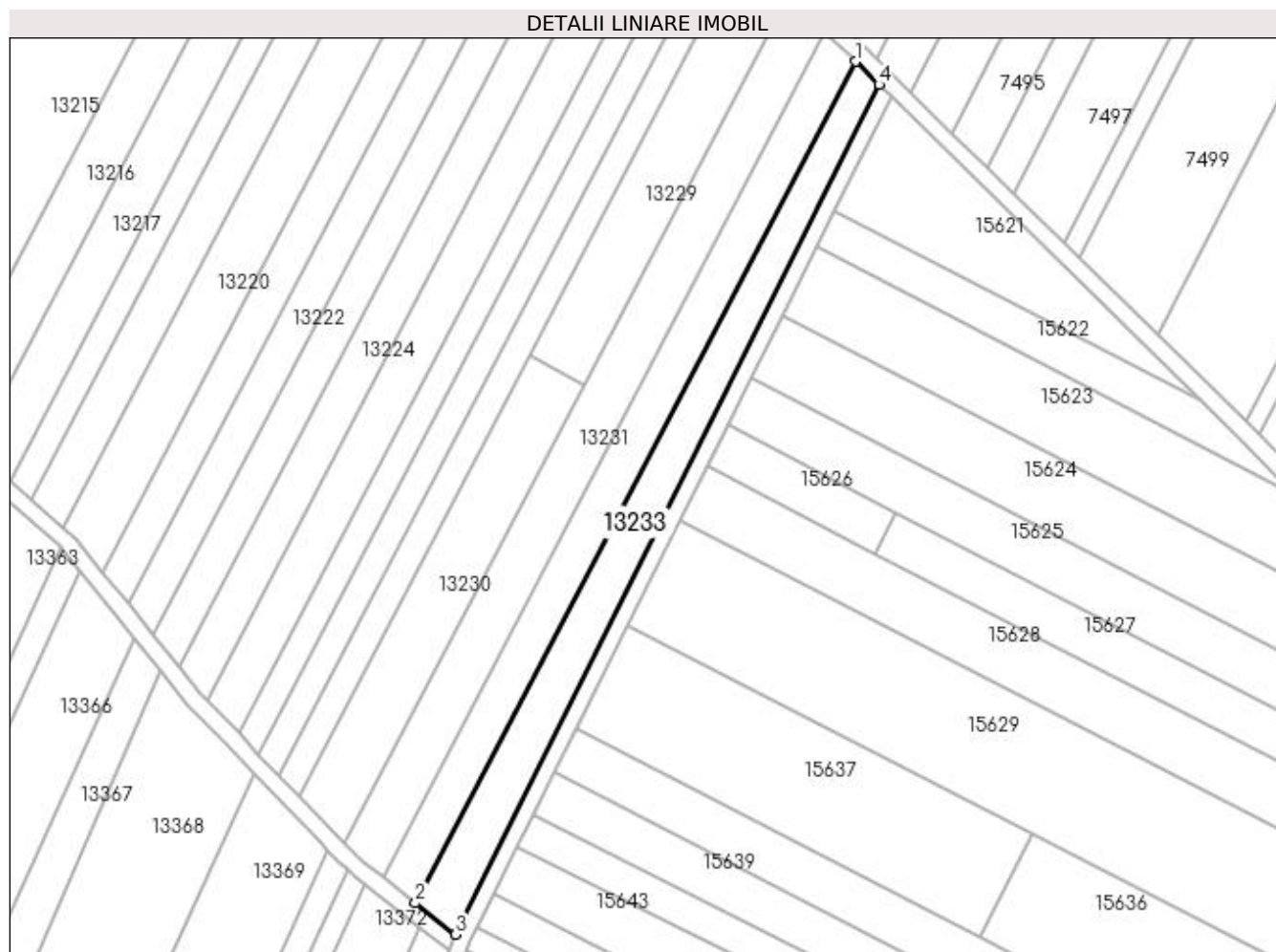
Inscrieri privind dezmembramintele dreptului de proprietate, drepturi reale de garanție și sarcini	Referințe
NU SUNT	

Anexa Nr. 1 La Partea I

Teren

Nr cadastral	Suprafața (mp)*	Observații / Referințe
	2.200	

* Suprafața este determinată în planul de proiecție Stereo 70.



Date referitoare la teren

Crt	Categorie folosință	Intra vilan	Suprafața (mp)	Tarla	Parcelă	Nr. topo	Observații / Referințe
1	vie	NU	2.200	213	244	-	

Lungime Segmente

1) Valorile lungimilor segmentelor sunt obținute din proiecție în plan.

Punct început	X / Y	Punct sfârșit	X / Y	Lungime segment (** (m)
1	358.217,851 288.910,22	2	358.112,835 288.709,497	226.535
2	358.112,835 288.709,497	3	358.122,399 288.702,015	12.143
3	358.122,399 288.702,015	4	358.223,469 288.904,717	226.502
4	358.223,469 288.904,717	1	358.217,851 288.910,22	7.864

**** Lungimile segmentelor sunt determinate în planul de proiecție Stereo 70 și sunt rotunjite la 1 milimetru.**

***** Distanța dintre puncte este formată din segmente cumulate ce sunt mai mici decât valoarea 1 milimetru.**

**DATE DESPRE IMOBILUL NR. 13234**

Oficiul de Cadastru și Publicitate Imobiliară DOLJ
Biroul de Cadastru și Publicitate Imobiliară Craiova

A. Partea I. Descrierea imobilului

TEREN Extravilan

Adresa: Jud. Dolj, De 214

Nr. Crt	Nr cadastral Nr. topografic	Suprafața* (mp)	Observații / Referințe
A1		9.127	Sector cadastral:26 Teren neimprejmuit;

B. Partea II. Proprietari și acte

Inscrieri privitoare la dreptul de proprietate și alte drepturi reale		Referințe
/		
Act Normativ nr. LEGEA 7, din 13/03/1996 emis de PARLAMENTUL ROMANIEI;		
B1	Inscrierea provizorie, drept de PROPRIETATE, dobandit prin Lege, cota actuala 1/1 1) PROPRIETAR NEIDENTIFICAT, PROPRIETAR NEIDENTIFICAT	A1

C. Partea III. SARCINI .

Inscrieri privind dezmembramintele dreptului de proprietate, drepturi reale de garanție și sarcini	Referințe
NU SUNT	


Anexa Nr. 1 La Partea I

Teren

Nr cadastral	Suprafața (mp)*	Observații / Referințe
	9.127	

* Suprafața este determinată în planul de proiecție Stereo 70.

DETALII LINIARE IMOBIL



Date referitoare la teren

Crt	Categorie folosință	Intravilan	Suprafața (mp)	Tarla	Parcelă	Nr. topo	Observații / Referințe
1	drum	NU	9.127	-	De214	-	

Lungime Segmente

1) Valorile lungimilor segmentelor sunt obținute din proiecție în plan.

Punct început	X / Y	Punct sfârșit	X / Y	Lungime segment	Punct început	X / Y	Punct sfârșit	X / Y	Lungime segment	Punct început	X / Y	Punct sfârșit	X / Y	Lungime segment
1	357.049,583 289.815,801	2	357.038,462 289.828,934	17.209	2	357.038,462 289.828,934	3	357.032,217 289.836,33	9.68	3	357.032,217 289.836,33	4	357.028,461 289.839,954	5.219
4	357.028,461 289.839,954	5	357.023,282 289.844,952	7.197	5	357.023,282 289.844,952	6	357.017,145 289.850,569	8.319	6	357.017,145 289.850,569	7	357.007,855 289.857,798	11.771
7	357.007,855 289.857,798	8	356.999,669 289.865,504	11.242	8	356.999,669 289.865,504	9	356.983,848 289.880,399	21.729	9	356.983,848 289.880,399	10	356.982,639 289.881,447	1.6
10	356.982,639 289.881,447	11	356.965,006 289.896,731	23.335	11	356.965,006 289.896,731	12	356.965,003 289.900,12	3.389	12	356.965,003 289.900,12	13	356.964,395 289.900,109	0.608
13	356.964,395 289.900,109	14	356.963,525 289.902,962	2.983	14	356.963,525 289.902,962	15	356.962,697 289.905,68	2.841	15	356.962,697 289.905,68	16	356.958,138 289.917,615	12.776
16	356.958,138 289.917,615	17	356.956,635 289.921,947	4.585	17	356.956,635 289.921,947	18	356.949,366 289.904,254	19.128	18	356.949,366 289.904,254	19	356.952,652 289.900,652	4.876

Punct început	X / Y	Punct sfârșit	X / Y	Lungime segment	Punct început	X / Y	Punct sfârșit	X / Y	Lungime segment	Punct început	X / Y	Punct sfârșit	X / Y	Lungime segment
19	356.952,652 289.900,652	20	356.967,076 289.887,568	19.474	20	356.967,076 289.887,568	21	356.987,33 289.868,283	27.967	21	356.987,33 289.868,283	22	357.013,793 289.841,976	37.314
22	357.013,793 289.841,976	23	357.058,305 289.796,095	63.925	23	357.058,305 289.796,095	24	357.097,053 289.754,229	57.045	24	357.097,053 289.754,229	25	357.129,699 289.720,677	46.813
25	357.129,699 289.720,677	26	357.129,955 289.720,431	0.355	26	357.129,955 289.720,431	27	357.130,482 289.721,483	1.177	27	357.130,482 289.721,483	28	357.135,4 289.717,133	6.566
28	357.135,4 289.717,133	29	357.143,957 289.708,14	12.414	29	357.143,957 289.708,14	30	357.155,846 289.695,128	17.626	30	357.155,846 289.695,128	31	357.171,792 289.679,298	22.469
31	357.171,792 289.679,298	32	357.178,498 289.672,482	9.562	32	357.178,498 289.672,482	33	357.187,547 289.663,288	12.9	33	357.187,547 289.663,288	34	357.199,428 289.651,214	16.939
34	357.199,428 289.651,214	35	357.206,173 289.644,36	9.616	35	357.206,173 289.644,36	36	357.212,474 289.637,957	8.983	36	357.212,474 289.637,957	37	357.220,463 289.629,838	11.39
37	357.220,463 289.629,838	38	357.228,991 289.621,173	12.158	38	357.228,991 289.621,173	39	357.236,09 289.613,96	10.12	39	357.236,09 289.613,96	40	357.242,661 289.607,281	9.369
40	357.242,661 289.607,281	41	357.249,015 289.600,824	9.059	41	357.249,015 289.600,824	42	357.251,787 289.598,008	3.951	42	357.251,787 289.598,008	43	357.255,243 289.594,496	4.927
43	357.255,243 289.594,496	44	357.268,73 289.580,791	19.228	44	357.268,73 289.580,791	45	357.272,911 289.576,542	5.961	45	357.272,911 289.576,542	46	357.287,786 289.561,43	21.205
46	357.287,786 289.561,43	47	357.297,2 289.551,865	13.421	47	357.297,2 289.551,865	48	357.300,719 289.548,29	5.016	48	357.300,719 289.548,29	49	357.304,67 289.544,276	5.632
49	357.304,67 289.544,276	50	357.309,027 289.539,849	6.211	50	357.309,027 289.539,849	51	357.318,4 289.530,325	13.363	51	357.318,4 289.530,325	52	357.323,158 289.525,492	6.782
52	357.323,158 289.525,492	53	357.328,427 289.520,139	7.511	53	357.328,427 289.520,139	54	357.337,725 289.510,692	13.255	54	357.337,725 289.510,692	55	357.343,391 289.504,935	8.078
55	357.343,391 289.504,935	56	357.348,551 289.499,693	7.356	56	357.348,551 289.499,693	57	357.348,661 289.499,579	0.158	57	357.348,661 289.499,579	58	357.354,307 289.493,714	8.141
58	357.354,307 289.493,714	59	357.361,039 289.486,721	9.707	59	357.361,039 289.486,721	60	357.376,898 289.470,249	22.866	60	357.376,898 289.470,249	61	357.380,503 289.466,504	5.198
61	357.380,503 289.466,504	62	357.387,319 289.459,424	9.828	62	357.387,319 289.459,424	63	357.392,917 289.453,61	8.071	63	357.392,917 289.453,61	64	357.397,704 289.448,637	6.903
64	357.397,704 289.448,637	65	357.399,855 289.446,403	3.101	65	357.399,855 289.446,403	66	357.404,777 289.440,989	7.317	66	357.404,777 289.440,989	67	357.413,359 289.431,55	12.757
67	357.413,359 289.431,55	68	357.416,866 289.427,693	5.213	68	357.416,866 289.427,693	69	357.421,538 289.422,555	6.945	69	357.421,538 289.422,555	70	357.431,403 289.411,704	14.665
70	357.431,403 289.411,704	71	357.436,041 289.406,604	6.894	71	357.436,041 289.406,604	72	357.440,992 289.401,158	7.36	72	357.440,992 289.401,158	73	357.450,055 289.391,19	13.472
73	357.450,055 289.391,19	74	357.458,917 289.381,443	13.173	74	357.458,917 289.381,443	75	357.462,772 289.377,203	5.73	75	357.462,772 289.377,203	76	357.466,872 289.373,14	5.772
76	357.466,872 289.373,14	77	357.474,521 289.365,56	10.769	77	357.474,521 289.365,56	78	357.474,935 289.365,15	0.583	78	357.474,935 289.365,15	79	357.482,117 289.356,895	10.942
79	357.482,117 289.356,895	80	357.482,529 289.356,421	0.628	80	357.482,529 289.356,421	81	357.489,741 289.348,131	10.988	81	357.489,741 289.348,131	82	357.490,203 289.347,599	0.705
82	357.490,203 289.347,599	83	357.497,167 289.339,281	10.848	83	357.497,167 289.339,281	84	357.504,72 289.330,259	11.766	84	357.504,72 289.330,259	85	357.510,868 289.322,916	9.577
85	357.510,868 289.322,916	86	357.511,172 289.322,553	0.473	86	357.511,172 289.322,553	87	357.515,422 289.318,178	6.099	87	357.515,422 289.318,178	88	357.519,994 289.313,471	6.562
88	357.519,994 289.313,471	89	357.526,86 289.306,404	9.853	89	357.526,86 289.306,404	90	357.531,823 289.301,294	7.123	90	357.531,823 289.301,294	91	357.541,38 289.291,457	13.715
91	357.541,38 289.291,457	92	357.550,569 289.281,997	13.188	92	357.550,569 289.281,997	93	357.556,32 289.276,078	8.253	93	357.556,32 289.276,078	94	357.565,533 289.266,594	13.222
94	357.565,533 289.266,594	95	357.572,836 289.259,076	10.481	95	357.572,836 289.259,076	96	357.578,995 289.252,736	8.839	96	357.578,995 289.252,736	97	357.586,132 289.246,168	9.699
97	357.586,132 289.246,168	98	357.592,06 289.240,713	8.056	98	357.592,06 289.240,713	99	357.599,539 289.233,83	10.164	99	357.599,539 289.233,83	100	357.607,377 289.226,618	10.651
100	357.607,377 289.226,618	101	357.617,513 289.217,29	13.775	101	357.617,513 289.217,29	102	357.629,999 289.205,8	16.968	102	357.629,999 289.205,8	103	357.640,003 289.196,593	13.596
103	357.640,003 289.196,593	104	357.658,604 289.179,476	25.278	104	357.658,604 289.179,476	105	357.670,503 289.167,456	16.914	105	357.670,503 289.167,456	106	357.691,08 289.146,668	29.25
106	357.691,08 289.146,668	107	357.700,257 289.137,398	13.044	107	357.700,257 289.137,398	108	357.709,435 289.128,127	13.046	108	357.709,435 289.128,127	109	357.726,35 289.111,038	24.045
109	357.726,35 289.111,038	110	357.734,393 289.102,914	11.432	110	357.734,393 289.102,914	111	357.742,841 289.094,379	12.009	111	357.742,841 289.094,379	112	357.754,322 289.082,781	16.32
112	357.754,322 289.082,781	113	357.763,191 289.074,292	12.277	113	357.763,191 289.074,292	114	357.774,001 289.063,945	14.964	114	357.774,001 289.063,945	115	357.781,818 289.056,463	10.821
115	357.781,818 289.056,463	116	357.783,786 289.054,579	2.724	116	357.783,786 289.054,579	117	357.788,183 289.050,371	6.086	117	357.788,183 289.050,371	118	357.792,085 289.039,155	11.875

Punct început	X / Y	Punct sfârșit	X / Y	Lungime segment	Punct început	X / Y	Punct sfârșit	X / Y	Lungime segment	Punct început	X / Y	Punct sfârșit	X / Y	Lungime segment
118	357.792,085 289.039,155	119	357.809,279 289.022,106	24.214	119	357.809,279 289.022,106	120	357.816,469 289.014,976	10.126	120	357.816,469 289.014,976	121	357.823,66 289.007,845	10.127
121	357.823,66 289.007,845	122	357.829,904 289.001,654	8.793	122	357.829,904 289.001,654	123	357.835,276 288.996,327	7.565	123	357.835,276 288.996,327	124	357.840,075 288.991,568	6.759
124	357.840,075 288.991,568	125	357.843,862 288.987,814	5.332	125	357.843,862 288.987,814	126	357.849,161 288.982,559	7.463	126	357.849,161 288.982,559	127	357.853,912 288.977,305	7.084
127	357.853,912 288.977,305	128	357.857,527 288.973,149	5.508	128	357.857,527 288.973,149	129	357.860,061 288.970,235	3.862	129	357.860,061 288.970,235	130	357.864,051 288.965,648	6.08
130	357.864,051 288.965,648	131	357.877,167 288.950,567	19.987	131	357.877,167 288.950,567	132	357.883,761 288.942,986	10.048	132	357.883,761 288.942,986	133	357.894,065 288.931,138	15.702
133	357.894,065 288.931,138	134	357.904,057 288.919,65	15.225	134	357.904,057 288.919,65	135	357.914,077 288.908,128	15.269	135	357.914,077 288.908,128	136	357.919,633 288.901,74	8.466
136	357.919,633 288.901,74	137	357.924,811 288.895,786	7.891	137	357.924,811 288.895,786	138	357.929,612 288.890,266	7.316	138	357.929,612 288.890,266	139	357.938,827 288.879,671	14.042
139	357.938,827 288.879,671	140	357.947,284 288.869,947	12.887	140	357.947,284 288.869,947	141	357.954,622 288.861,51	11.182	141	357.954,622 288.861,51	142	357.955,758 288.860,203	1.732
142	357.955,758 288.860,203	143	357.961,391 288.853,727	8.583	143	357.961,391 288.853,727	144	357.967,587 288.848,204	8.3	144	357.967,587 288.848,204	145	357.976,705 288.840,077	12.214
145	357.976,705 288.840,077	146	357.980,959 288.836,286	5.698	146	357.980,959 288.836,286	147	357.983,718 288.833,827	3.696	147	357.983,718 288.833,827	148	357.990,796 288.827,519	9.481
148	357.990,796 288.827,519	149	357.997,064 288.821,932	8.397	149	357.997,064 288.821,932	150	358.000,581 288.818,797	4.711	150	358.000,581 288.818,797	151	358.004,481 288.815,321	5.224
151	358.004,481 288.815,321	152	358.015,358 288.805,626	14.571	152	358.015,358 288.805,626	153	358.028,098 288.794,271	17.066	153	358.028,098 288.794,271	154	358.028,767 288.793,675	0.896
154	358.028,767 288.793,675	155	358.032,665 288.788,847	6.205	155	358.032,665 288.788,847	156	358.042,407 288.776,779	15.509	156	358.042,407 288.776,779	157	358.045,904 288.772,448	5.567
157	358.045,904 288.772,448	158	358.052,083 288.764,793	9.838	158	358.052,083 288.764,793	159	358.058,459 288.756,895	10.15	159	358.058,459 288.756,895	160	358.067,189 288.747,841	12.577
160	358.067,189 288.747,841	161	358.074,425 288.740,338	10.424	161	358.074,425 288.740,338	162	358.090,045 288.724,139	22.503	162	358.090,045 288.724,139	163	358.091,99 288.722,122	2.802
163	358.091,99 288.722,122	164	358.094,733 288.719,278	3.951	164	358.094,733 288.719,278	165	358.096,587 288.717,491	2.575	165	358.096,587 288.717,491	166	358.098,593 288.715,559	2.785
166	358.098,593 288.715,559	167	358.100,757 288.713,866	2.748	167	358.100,757 288.713,866	168	358.113,813 288.703,653	16.576	168	358.113,813 288.703,653	169	358.120,786 288.698,198	8.853
169	358.120,786 288.698,198	170	358.122,399 288.702,015	4.144	170	358.122,399 288.702,015	171	358.112,835 288.709,497	12.143	171	358.112,835 288.709,497	172	358.105,077 288.715,565	9.849
172	358.105,077 288.715,565	173	358.100,16 288.719,412	6.243	173	358.100,16 288.719,412	174	358.095,995 288.723,732	6.001	174	358.095,995 288.723,732	175	358.085,101 288.735,029	15.694
175	358.085,101 288.735,029	176	358.080,297 288.740,011	6.921	176	358.080,297 288.740,011	177	358.075,494 288.744,991	6.919	177	358.075,494 288.744,991	178	358.070,694 288.749,97	6.916
178	358.070,694 288.749,97	179	358.063,015 288.757,932	11.062	179	358.063,015 288.757,932	180	358.061,461 288.759,545	2.24	180	358.061,461 288.759,545	181	358.056,323 288.765,909	8.179
181	358.056,323 288.765,909	182	358.050,308 288.773,36	9.576	182	358.050,308 288.773,36	183	358.044,272 288.780,837	9.609	183	358.044,272 288.780,837	184	358.038,215 288.788,34	9.643
184	358.038,215 288.788,34	185	358.031,673 288.796,443	10.414	185	358.031,673 288.796,443	186	358.028,773 288.799,028	3.885	186	358.028,773 288.799,028	187	358.021,262 288.805,723	10.062
187	358.021,262 288.805,723	188	358.016,15 288.810,279	6.848	188	358.016,15 288.810,279	189	358.007,647 288.817,858	11.39	189	358.007,647 288.817,858	190	357.998,487 288.826,021	12.269
190	357.998,487 288.826,021	191	357.977,547 288.844,686	28.051	191	357.977,547 288.844,686	192	357.967,718 288.853,446	13.166	192	357.967,718 288.853,446	193	357.964,242 288.856,544	4.656
193	357.964,242 288.856,544	194	357.940,409 288.883,947	36.317	194	357.940,409 288.883,947	195	357.932,588 288.892,939	11.917	195	357.932,588 288.892,939	196	357.926,936 288.899,438	8.613
196	357.926,936 288.899,438	197	357.921,897 288.905,232	7.679	197	357.921,897 288.905,232	198	357.907,647 288.921,617	21.715	198	357.907,647 288.921,617	199	357.901,595 288.928,575	9.222
199	357.901,595 288.928,575	200	357.895,205 288.935,922	9.737	200	357.895,205 288.935,922	201	357.886,237 288.946,233	13.665	201	357.886,237 288.946,233	202	357.879,496 288.953,985	10.273
202	357.879,496 288.953,985	203	357.873,384 288.961,012	9.313	203	357.873,384 288.961,012	204	357.868,229 288.966,94	7.856	204	357.868,229 288.966,94	205	357.862,097 288.973,99	9.344
205	357.862,097 288.973,99	206	357.855,629 288.981,426	9.855	206	357.855,629 288.981,426	207	357.853,405 288.983,983	3.389	207	357.853,405 288.983,983	208	357.847,914 288.989,429	7.734
208	357.847,914 288.989,429	209	357.841,455 288.995,833	9.096	209	357.841,455 288.995,833	210	357.838,059 288.999,201	4.783	210	357.838,059 288.999,201	211	357.833,5 289.003,722	6.421
211	357.833,5 289.003,722	212	357.828,757 289.008,425	6.679	212	357.828,757 289.008,425	213	357.822,236 289.014,891	9.183	213	357.822,236 289.014,891	214	357.815,239 289.021,828	9.853
214	357.815,239 289.021,828	215	357.805,209 289.031,774	14.125	215	357.805,209 289.031,774	216	357.797,092 289.039,823	11.431	216	357.797,092 289.039,823	217	357.795,559 289.041,344	2.16

Punct început	X / Y	Punct sfârșit	X / Y	Lungime segment	Punct început	X / Y	Punct sfârșit	X / Y	Lungime segment	Punct început	X / Y	Punct sfârșit	X / Y	Lungime segment
217	357.795,559 289.041,344	218	357.794,019 289.045,769	4.685	218	357.794,019 289.045,769	219	357.791,644 289.052,595	7.227	219	357.791,644 289.052,595	220	357.790,753 289.053,448	1.233
220	357.790,753 289.053,448	221	357.785,232 289.058,733	7.643	221	357.785,232 289.058,733	222	357.781,778 289.062,038	4.78	222	357.781,778 289.062,038	223	357.778,318 289.065,35	4.79
223	357.778,318 289.065,35	224	357.774,851 289.068,668	4.799	224	357.774,851 289.068,668	225	357.769,638 289.073,658	7.216	225	357.769,638 289.073,658	226	357.760,958 289.081,967	12.016
226	357.760,958 289.081,967	227	357.757,127 289.085,633	5.302	227	357.757,127 289.085,633	228	357.753,958 289.088,835	4.505	228	357.753,958 289.088,835	229	357.741,116 289.101,808	18.254
229	357.741,116 289.101,808	230	357.733,199 289.109,806	11.254	230	357.733,199 289.109,806	231	357.721,384 289.121,741	16.794	231	357.721,384 289.121,741	232	357.715,481 289.127,704	8.391
232	357.715,481 289.127,704	233	357.709,583 289.133,663	8.384	233	357.709,583 289.133,663	234	357.704,024 289.139,279	7.902	234	357.704,024 289.139,279	235	357.699,494 289.143,855	6.439
235	357.699,494 289.143,855	236	357.689,009 289.154,446	14.903	236	357.689,009 289.154,446	237	357.678,207 289.165,359	15.355	237	357.678,207 289.165,359	238	357.667,57 289.176,105	15.12
238	357.667,57 289.176,105	239	357.663,667 289.180,047	5.547	239	357.663,667 289.180,047	240	357.661,381 289.182,356	3.249	240	357.661,381 289.182,356	241	357.655,055 289.188,178	8.597
241	357.655,055 289.188,178	242	357.650,002 289.192,828	6.867	242	357.650,002 289.192,828	243	357.644,957 289.197,471	6.856	243	357.644,957 289.197,471	244	357.637,401 289.204,424	10.268
244	357.637,401 289.204,424	245	357.630,579 289.210,702	9.271	245	357.630,579 289.210,702	246	357.624,843 289.215,98	7.795	246	357.624,843 289.215,98	247	357.616,614 289.223,553	11.183
247	357.616,614 289.223,553	248	357.609,473 289.230,124	9.704	248	357.609,473 289.230,124	249	357.598,077 289.240,612	15.488	249	357.598,077 289.240,612	250	357.591,327 289.246,824	9.173
250	357.591,327 289.246,824	251	357.585,298 289.252,372	8.193	251	357.585,298 289.252,372	252	357.581,786 289.255,604	4.773	252	357.581,786 289.255,604	253	357.577,309 289.260,212	6.425
253	357.577,309 289.260,212	254	357.569,093 289.268,67	11.792	254	357.569,093 289.268,67	255	357.548,519 289.289,848	29.526	255	357.548,519 289.289,848	256	357.543,242 289.295,281	7.574
256	357.543,242 289.295,281	257	357.539,805 289.298,819	4.933	257	357.539,805 289.298,819	258	357.537,999 289.300,678	2.592	258	357.537,999 289.300,678	259	357.531,193 289.307,684	9.768
259	357.531,193 289.307,684	260	357.523,246 289.315,864	11.405	260	357.523,246 289.315,864	261	357.514,573 289.324,793	12.448	261	357.514,573 289.324,793	262	357.514,144 289.325,234	0.615
262	357.514,144 289.325,234	263	357.510,889 289.329,122	5.071	263	357.510,889 289.329,122	264	357.498,823 289.343,534	18.796	264	357.498,823 289.343,534	265	357.493,246 289.350,196	8.688
265	357.493,246 289.350,196	266	357.491,168 289.354,248	4.554	266	357.491,168 289.354,248	267	357.487,231 289.361,926	8.629	267	357.487,231 289.361,926	268	357.486,79 289.362,786	0.966
268	357.486,79 289.362,786	269	357.474,169 289.375,336	17.799	269	357.474,169 289.375,336	270	357.464,449 289.385,002	13.708	270	357.464,449 289.385,002	271	357.464,294 289.385,175	0.232
271	357.464,294 289.385,175	272	357.454,774 289.395,859	14.31	272	357.454,774 289.395,859	273	357.451,106 289.399,976	5.514	273	357.451,106 289.399,976	274	357.449,236 289.402,074	2.81
274	357.449,236 289.402,074	275	357.445,69 289.406,053	5.33	275	357.445,69 289.406,053	276	357.442,139 289.410,038	5.338	276	357.442,139 289.410,038	277	357.435,377 289.417,627	10.165
277	357.435,377 289.417,627	278	357.432,019 289.421,396	5.048	278	357.432,019 289.421,396	279	357.429,256 289.424,302	4.01	279	357.429,256 289.424,302	280	357.424,517 289.429,287	6.878
280	357.424,517 289.429,287	281	357.417,219 289.436,963	10.592	281	357.417,219 289.436,963	282	357.402,229 289.452,731	21.756	282	357.402,229 289.452,731	283	357.391,97 289.463,523	14.89
283	357.391,97 289.463,523	284	357.383,38 289.472,559	12.467	284	357.383,38 289.472,559	285	357.381,566 289.474,026	2.333	285	357.381,566 289.474,026	286	357.374,482 289.479,758	9.113
286	357.374,482 289.479,758	287	357.373,451 289.480,592	1.326	287	357.373,451 289.480,592	288	357.367,13 289.487,3	9.217	288	357.367,13 289.487,3	289	357.362,151 289.492,583	7.26
289	357.362,151 289.492,583	290	357.359,113 289.495,806	4.429	290	357.359,113 289.495,806	291	357.355,633 289.499,499	5.074	291	357.355,633 289.499,499	292	357.351,814 289.503,533	5.555
292	357.351,814 289.503,533	293	357.344,133 289.511,647	11.173	293	357.344,133 289.511,647	294	357.335,311 289.520,965	12.832	294	357.335,311 289.520,965	295	357.318,799 289.538,407	24.018
295	357.318,799 289.538,407	296	357.316,95 289.540,36	2.689	296	357.316,95 289.540,36	297	357.300,352 289.557,893	24.143	297	357.300,352 289.557,893	298	357.298,718 289.559,556	2.331
298	357.298,718 289.559,556	299	357.288,184 289.571,684	16.064	299	357.288,184 289.571,684	300	357.282,202 289.577,838	8.582	300	357.282,202 289.577,838	301	357.281,942 289.577,221	0.67
301	357.281,942 289.577,221	302	357.267,556 289.592,317	20.853	302	357.267,556 289.592,317	303	357.260,922 289.599,277	9.615	303	357.260,922 289.599,277	304	357.260,724 289.599,485	0.287
304	357.260,724 289.599,485	305	357.254,169 289.605,93	9.193	305	357.254,169 289.605,93	306	357.251,919 289.608,142	3.155	306	357.251,919 289.608,142	307	357.248,172 289.611,826	5.255
307	357.248,172 289.611,826	308	357.228,191 289.631,469	28.019	308	357.228,191 289.631,469	309	357.224,313 289.635,468	5.571	309	357.224,313 289.635,468	310	357.218,472 289.641,49	8.389
310	357.218,472 289.641,49	311	357.211,548 289.648,63	9.946	311	357.211,548 289.648,63	312	357.197,402 289.663,218	20.32	312	357.197,402 289.663,218	313	357.195,322 289.665,411	3.023
313	357.195,322 289.665,411	314	357.180,889 289.680,632	20.976	314	357.180,889 289.680,632	315	357.173,153 289.688,79	11.243	315	357.173,153 289.688,79	316	357.165,807 289.696,537	10.676

Punct început	X / Y	Punct sfârșit	X / Y	Lungime segment	Punct început	X / Y	Punct sfârșit	X / Y	Lungime segment	Punct început	X / Y	Punct sfârșit	X / Y	Lungime segment
316	357.165,807 289.696,537	317	357.157,387 289.705,416	12.237	317	357.157,387 289.705,416	318	357.154,434 289.708,531	4.292	318	357.154,434 289.708,531	319	357.150,096 289.714,251	7.179
319	357.150,096 289.714,251	320	357.133,226 289.731,926	24.434	320	357.133,226 289.731,926	321	357.126,311 289.737,964	9.18	321	357.126,311 289.737,964	322	357.121,251 289.742,375	6.713
322	357.121,251 289.742,375	323	357.116,137 289.746,833	6.784	323	357.116,137 289.746,833	324	357.103,988 289.758,283	16.694	324	357.103,988 289.758,283	325	357.102,008 289.760,306	2.831
325	357.102,008 289.760,306	326	357.094,646 289.767,824	10.522	326	357.094,646 289.767,824	327	357.081,198 289.781,829	19.416	327	357.081,198 289.781,829	328	357.076,603 289.786,48	6.538
328	357.076,603 289.786,48	329	357.075,021 289.788,081	2.251	329	357.075,021 289.788,081	330	357.067,441 289.795,256	10.437	330	357.067,441 289.795,256	331	357.058,23 289.805,799	14.0
331	357.058,23 289.805,799	1	357.049,583 289.815,801	13.222										

** Lungimile segmentelor sunt determinate în planul de proiecție Stereo 70 și sunt rotunjite la 1 milimetru.

*** Distanța dintre puncte este formată din segmente cumulate ce sunt mai mici decât valoarea 1 milimetru.

**DATE DESPRE IMOBILUL NR. 13235**

Oficiul de Cadastru și Publicitate Imobiliară DOLJ
Biroul de Cadastru și Publicitate Imobiliară Craiova

A. Partea I. Descrierea imobilului

TEREN Intravilan

Adresa: Loc. Motatei, Str Sfintii Constantin Si Elena, Nr. 18, Jud. Dolj, T215, P1

Nr. Crt	Nr cadastral Nr. topografic	Suprafața* (mp)	Observații / Referințe
A1		Din acte: 26.000 Masurata: 25.397	Sector cadastral:26 Teren neimprijmit;

Construcții

Crt	Nr cadastral Nr. topografic	Adresa	Observații / Referințe
A1.1		Loc. Motatei, Str Sfintii Constantin Si Elena, Nr. 18, Jud. Dolj, T215, P1	Nr. niveluri:1; S. construita la sol:48 mp; S. construita desfasurata:48 mp; C1 - Capela

B. Partea II. Proprietari și acte

Inscrieri privitoare la dreptul de proprietate și alte drepturi reale		Referințe
/		
Hotarare Judecatoreasca nr. SC Nr. 49, din 19/01/2018 emis de Judecatoria Calafat;		
B1	Intabulare, drept de PROPRIETATE, dobandit prin Hotarare Judecatoreasca, cota actuala 1/1 1) PAROHIA MOTATEI 2, CIF:10232016	A1, A1.1

C. Partea III. SARCINI .

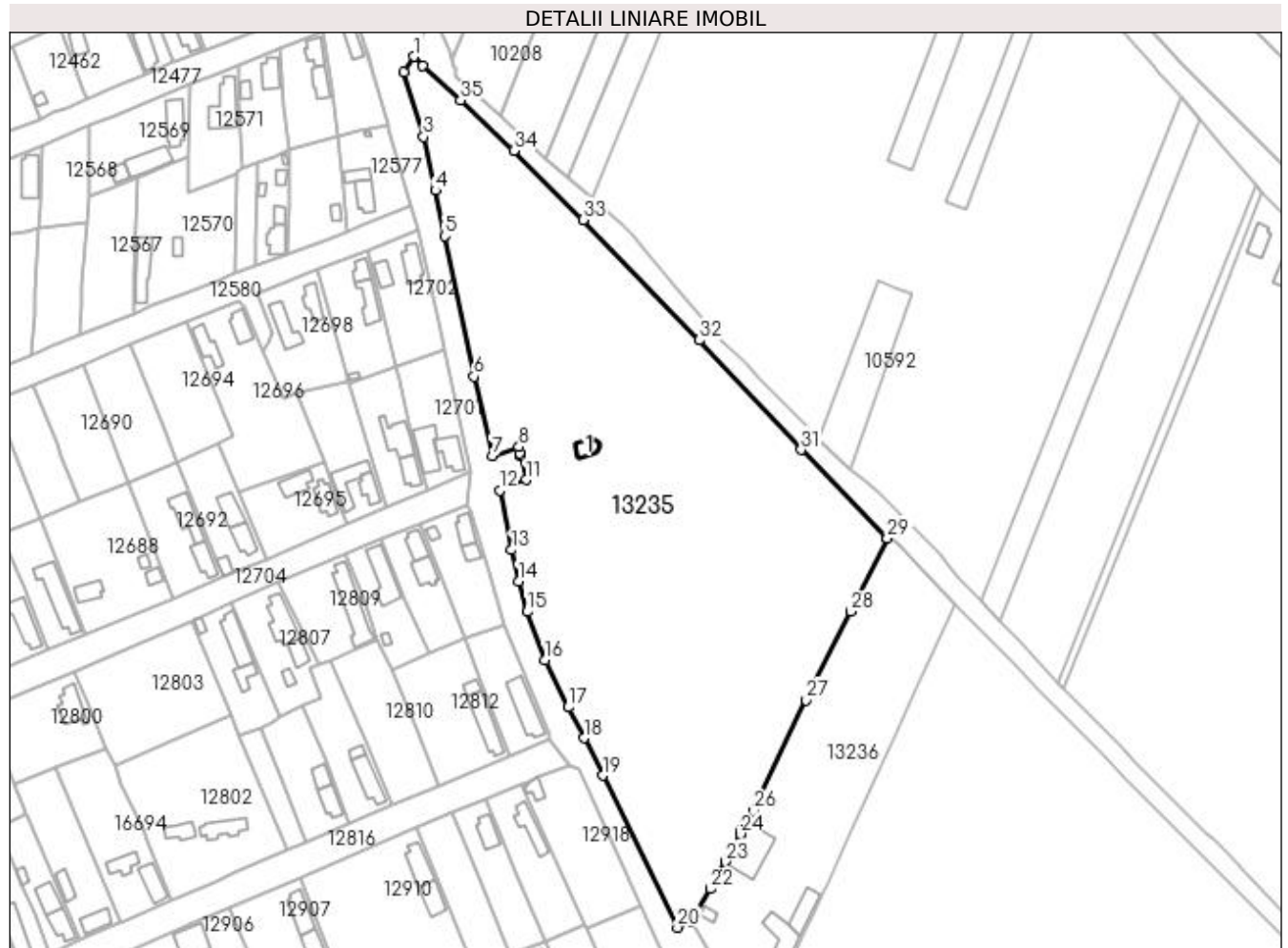
Inscrieri privind dezmembramintele dreptului de proprietate, drepturi reale de garanție și sarcini	Referințe
NU SUNT	

Anexa Nr. 1 La Partea I

Teren

Nr cadastral	Suprafața (mp)*	Observații / Referințe
	Din acte: 26.000 Masurata: 25.397	

* Suprafața este determinată în planul de proiecție Stereo 70.



Date referitoare la teren

Crt	Categorie folosință	Intravilan	Suprafața (mp)	Tarla	Parcelă	Nr. topo	Observații / Referințe
1	curți constructii	DA	25.397	215	1	-	

Date referitoare la construcții

Crt	Număr	Destinație construcție	Supraf. (mp)	Situație juridică	Observații / Referințe
A1.1		construcții administrative și social culturale	Din acte: 0 Masurata: 48	Cu acte	Nr. niveluri:1; S. construita la sol:48 mp; S. construita desfasurata:48 mp; C1 - Capela

Lungime Segmente

1) Valorile lungimilor segmentelor sunt obținute din proiecție în plan.

Punct început	X / Y	Punct sfârșit	X / Y	Lungime segment (** (m)
1	356.949,366 289.904,254	2	356.945,366 289.898,161	7.289
3	356.952,904 289.873,621	4	356.957,488 289.853,223	20.907

Punct început	X / Y	Punct sfârșit	X / Y	Lungime segment (** (m)
2	356.945,366 289.898,161	3	356.952,904 289.873,621	25.672
4	356.957,488 289.853,223	5	356.961,081 289.835,785	17.804

Punct început	X / Y	Punct sfârșit	X / Y	Lungime segment (** (m)
5	356.961,081 289.835,785	6	356.972,174 289.782,146	54.774
7	356.979,164 289.752,005	8	356.989,294 289.755,26	10.64
9	356.989,787 289.752,955	10	356.990,028 289.751,826	1.154
11	356.991,97 289.742,746	12	356.981,949 289.738,717	10.801
13	356.986,574 289.715,972	14	356.989,141 289.704,038	12.207
15	356.992,561 289.692,47	16	356.999,319 289.673,955	19.71
17	357.008,151 289.655,967	18	357.014,125 289.644,149	13.242
19	357.021,303 289.629,905	20	357.049,92 289.571,917	64.665
21	357.055,084 289.574,379	22	357.062,348 289.586,721	14.321
23	357.068,107 289.597,068	24	357.073,785 289.607,675	12.031
25	357.074,389 289.608,802	26	357.078,838 289.616,463	8.859
27	357.099,087 289.658,648	28	357.115,97 289.692,511	37.838
29	357.129,955 289.720,431	30	357.129,699 289.720,677	0.355
31	357.097,053 289.754,229	32	357.058,305 289.796,095	57.045
33	357.013,793 289.841,976	34	356.987,33 289.868,283	37.314
35	356.967,076 289.887,568	36	356.952,652 289.900,652	19.474

Punct început	X / Y	Punct sfârșit	X / Y	Lungime segment (** (m)
6	356.972,174 289.782,146	7	356.979,164 289.752,005	30.941
8	356.989,294 289.755,26	9	356.989,787 289.752,955	2.357
10	356.990,028 289.751,826	11	356.991,97 289.742,746	9.285
12	356.981,949 289.738,717	13	356.986,574 289.715,972	23.21
14	356.989,141 289.704,038	15	356.992,561 289.692,47	12.063
16	356.999,319 289.673,955	17	357.008,151 289.655,967	20.039
18	357.014,125 289.644,149	19	357.021,303 289.629,905	15.95
20	357.049,92 289.571,917	21	357.055,084 289.574,379	5.721
22	357.062,348 289.586,721	23	357.068,107 289.597,068	11.842
24	357.073,785 289.607,675	25	357.074,389 289.608,802	1.279
26	357.078,838 289.616,463	27	357.099,087 289.658,648	46.793
28	357.115,97 289.692,511	29	357.129,955 289.720,431	31.227
30	357.129,699 289.720,677	31	357.097,053 289.754,229	46.813
32	357.058,305 289.796,095	33	357.013,793 289.841,976	63.925
34	356.987,33 289.868,283	35	356.967,076 289.887,568	27.967
36	356.952,652 289.900,652	1	356.949,366 289.904,254	4.876

** Lungimile segmentelor sunt determinate în planul de proiecție Stereo 70 și sunt rotunjite la 1 milimetru.

*** Distanța dintre puncte este formată din segmente cumulate ce sunt mai mici decât valoarea 1 milimetru.

**DATE DESPRE IMOBILUL NR. 13236**

Oficiul de Cadastru și Publicitate Imobiliară DOLJ
Biroul de Cadastru și Publicitate Imobiliară Craiova

A. Partea I. Descrierea imobilului

TEREN Intravilan

Adresa: Loc. Motatei, Str Sf Constantin Si Elena, Nr. 16, Jud. Dolj

Nr. Crt	Nr cadastral Nr. topografic	Suprafața* (mp)	Observații / Referințe
A1	34609	Din acte: 6.600 Masurata: 6.570	Sector cadastral:26 Teren neimpregmuit;

Construcții

Crt	Nr cadastral Nr. topografic	Adresa	Observații / Referințe
A1.1		Loc. Motatei, Str Sf Constantin Si Elena, Nr. 16, Jud. Dolj, (fost T215, P2, P3, P4)	Nr. niveluri:1; S. construita la sol:221 mp; S. construita desfasurata:253 mp; Locuinta din paianta, acoperita cu tigla, nu detine certificat de performanta energetica, anul constructiei 1958, Sc desfasurata=253mp
A1.2		Loc. Motatei, Str Sf Constantin Si Elena, Nr. 16, Jud. Dolj, (fost T215, P2, P3, P4)	Nr. niveluri:1; S. construita la sol:95 mp; S. construita desfasurata:63 mp; Anexa gospodareasca din paianta, acoperita cu tigla, Sc desfasurata=63mp
A1.3		Loc. Motatei, Str Sf Constantin Si Elena, Nr. 16, Jud. Dolj, (fost T215, P2, P3, P4)	Nr. niveluri:1; S. construita la sol:211 mp; S. construita desfasurata:19 mp; Patul din lemn, acoperit cu tigla, Sc desfasurata=19mp
A1.4		Loc. Motatei, Str Sf Constantin Si Elena, Nr. 16, Jud. Dolj, (fost T215, P2, P3, P4)	Nr. niveluri:1; S. construita la sol:21 mp; S. construita desfasurata:21 mp; Garaj, nu face obiectul prezentei documentatii, proprietarul nu a prezentat acte de proprietate.

B. Partea II. Proprietari și acte

Inscrieri privitoare la dreptul de proprietate și alte drepturi reale	Referințe
35731 / 09/02/2018	
Act Notarial nr. CM nr. 630, din 21/12/2017 emis de BNP STOENESCU FLOREA (act administrativ nr Adeverinta nr. 817 din 26.01.2018, emis de PRIMARIA MOTATEI;act administrativ nr TDP nr. 19674 din 06.10.2016, emis de COMISIA JUDETEANA DOLJ;act administrativ nr certificat de atestare fiscala nr 744 din 25.01.2018, emis de Primaria Motatei;act administrativ nr Adresa nr. 758 din 25.01.2018, emis de PRIMARIA MOTATEI);	
B1	Intabulare, drept de PROPRIETATE, dobandit prin Succesiune, cota actuala 1/1 1) TĂNASIE FLORICA-DANIELA
/	
Act Normativ nr. LEGEA 7, din 13/03/1996 emis de PARLAMENTUL ROMANIEI ((art 12 alin 14 art 37 alin 2));	
B2	Intabulare, drept de PROPRIETATE, dobandit prin Lege, cota actuala 1/1 1) TANASIE FLORICA-DANIELA, LIPSA CNP

C. Partea III. SARCINI .

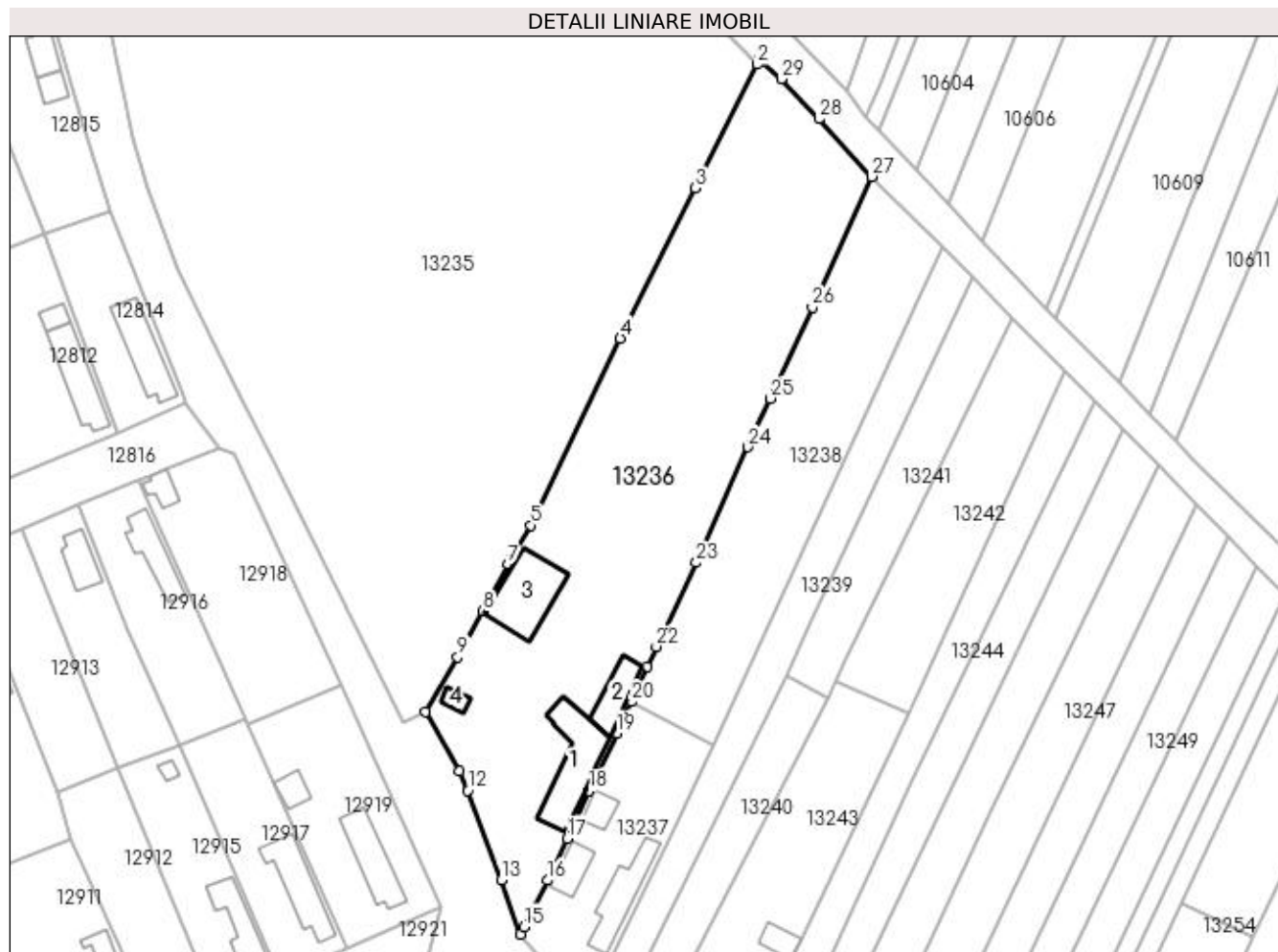
Inscrieri privind dezmembramintele dreptului de proprietate, drepturi reale de garanție și sarcini	Referințe
NU SUNT	

Anexa Nr. 1 La Partea I

Teren

Nr cadastral	Suprafața (mp)*	Observații / Referințe
34609	Din acte: 6.600 Masurata: 6.570	

* Suprafața este determinată în planul de proiecție Stereo 70.



Date referitoare la teren

Crt	Categorie folosință	Intra vilan	Suprafața (mp)	Tarla	Parcelă	Nr. topo	Observații / Referințe
1	curți construcții	DA	2.162	-	-	-	Imprejmuit: gard de lemn, plasa sarma si limita conventionala.
2	arabil	DA	2.209	-	-	-	Imprejmuit: gard de lemn, plasa sarma si limita conventionala.
3	vie	DA	2.199	-	-	-	Imprejmuit: gard de lemn, plasa sarma si limita conventionala.

Date referitoare la construcții

Crt	Număr	Destinație construcție	Supraf. (mp)	Situație juridică	Observații / Referințe
A1.1		construcții de locuințe	Din acte: 0 Masurata: 221	Cu acte	Nr. niveluri:1; S. construita la sol:221 mp; S. construita desfasurata:253 mp; Locuinta din paianta, acoperita cu tigla, nu detine certificat de performanta energetica, anul constructiei 1958, Sc desfasurata=253mp
A1.2		construcții anexa	Din acte: 0 Masurata: 95	Cu acte	Nr. niveluri:1; S. construita la sol:95 mp; S. construita desfasurata:63 mp; Anexa gospodareasca din paianta, acoperita cu tigla, Sc desfasurata=63mp
A1.3		construcții anexa	Din acte: 0 Masurata: 211	Cu acte	Nr. niveluri:1; S. construita la sol:211 mp; S. construita desfasurata:19 mp; Patul din lemn, acoperit cu tigla, Sc desfasurata=19mp
A1.4		construcții anexa	Din acte: 0 Masurata: 21	Cu acte	Nr. niveluri:1; S. construita la sol:21 mp; S. construita desfasurata:21 mp; Garaj, nu face obiectul prezentei documentatii, proprietarul nu a prezentat acte de proprietate.

Lungime Segmente

1) Valorile lungimilor segmentelor sunt obținute din proiecție în plan.

Punct început	X / Y	Punct sfârșit	X / Y	Lungime segment (** (m))
1	357.130,482 289.721,483	2	357.129,955 289.720,431	1.177
3	357.115,97 289.692,511	4	357.099,087 289.658,648	37.838
5	357.078,838 289.616,463	6	357.074,389 289.608,802	8.859
7	357.073,785 289.607,675	8	357.068,107 289.597,068	12.031
9	357.062,348 289.586,721	10	357.055,084 289.574,379	14.321
11	357.062,825 289.561,002	12	357.064,63 289.556,624	4.735
13	357.072,191 289.536,396	14	357.076,532 289.524,186	12.959
15	357.077,379 289.525,893	16	357.082,567 289.536,343	11.667
17	357.087,023 289.545,794	18	357.091,995 289.556,545	11.845
19	357.098,337 289.569,556	20	357.101,539 289.576,654	7.787
21	357.105,123 289.584,601	22	357.107,164 289.589,097	4.938
23	357.116,203 289.608,009	24	357.127,881 289.634,136	28.618
25	357.132,91 289.645,084	26	357.142,365 289.665,668	22.652
27	357.155,846 289.695,128	28	357.143,957 289.708,14	17.626
29	357.135,4 289.717,133	1	357.130,482 289.721,483	6.566

Punct început	X / Y	Punct sfârșit	X / Y	Lungime segment (** (m))
2	357.129,955 289.720,431	3	357.115,97 289.692,511	31.227
4	357.099,087 289.658,648	5	357.078,838 289.616,463	46.793
6	357.074,389 289.608,802	7	357.073,785 289.607,675	1.279
8	357.068,107 289.597,068	9	357.062,348 289.586,721	11.842
10	357.055,084 289.574,379	11	357.062,825 289.561,002	15.455
12	357.064,63 289.556,624	13	357.072,191 289.536,396	21.595
14	357.076,532 289.524,186	15	357.077,379 289.525,893	1.906
16	357.082,567 289.536,343	17	357.087,023 289.545,794	10.449
18	357.091,995 289.556,545	19	357.098,337 289.569,556	14.474
20	357.101,539 289.576,654	21	357.105,123 289.584,601	8.718
22	357.107,164 289.589,097	23	357.116,203 289.608,009	20.961
24	357.127,881 289.634,136	25	357.132,91 289.645,084	12.048
26	357.142,365 289.665,668	27	357.155,846 289.695,128	32.398
28	357.143,957 289.708,14	29	357.135,4 289.717,133	12.414

** Lungimile segmentelor sunt determinate în planul de proiecție Stereo 70 și sunt rotunjite la 1 milimetru.

*** Distanța dintre puncte este formată din segmente cumulate ce sunt mai mici decât valoarea 1 milimetru.

**DATE DESPRE IMOBILUL NR. 13237**

Oficiul de Cadastru și Publicitate Imobiliară DOLJ
Biroul de Cadastru și Publicitate Imobiliară Craiova

A. Partea I. Descrierea imobilului

TEREN Intravilan

Adresa: Loc. Motatei, Str Sf Constantin Si Elena, Nr. 12, Jud. Dolj, T215, P5

Nr. Crt	Nr cadastral Nr. topografic	Suprafața* (mp)	Observații / Referințe
A1		Din acte: 1.000 Masurata: 1.297	Sector cadastral:26 Teren imprejmuit;

Construcții

Crt	Nr cadastral Nr. topografic	Adresa	Observații / Referințe
A1.1		Loc. Motatei, Str Sf Constantin Si Elena, Jud. Dolj	Nr. niveluri:2; S. construita la sol:136 mp; S. construita desfasurata:157 mp; C1-LOCUINTA+BECI
A1.2		Loc. Motatei, Str Sf Constantin Si Elena, Jud. Dolj	Nr. niveluri:1; S. construita la sol:63 mp; S. construita desfasurata:63 mp; C2-LOCUINTA
A1.3		Loc. Motatei, Str Sf Constantin Si Elena, Jud. Dolj	Nr. niveluri:1; S. construita la sol:42 mp; S. construita desfasurata:42 mp; C3-ANEXA

B. Partea II. Proprietari și acte

Inscrieri privitoare la dreptul de proprietate și alte drepturi reale		Referințe
/		
Act Administrativ nr. TDP NR 10373, din 08/04/2008 emis de CJ DOLJ;		
B1	Intabulare, drept de PROPRIETATE, dobandit prin Reconstituire, cota actuala 1/1 1) ONCICA GHEORGHE	A1
Act Normativ nr. LEGEA 7, din 13/03/1996 emis de PARLAMENTUL ROMANIEI ((art 12 alin 14 art 37 alin 2));		
B2	Intabulare, drept de PROPRIETATE, dobandit prin Lege, cota actuala 1/1 1) ONCICA GHEORGHE	A1.1, A1.2, A1.3

C. Partea III. SARCINI .

Inscrieri privind dezmembramintele dreptului de proprietate, drepturi reale de garanție și sarcini	Referințe
NU SUNT	

Anexa Nr. 1 La Partea I

Teren

Nr cadastral	Suprafața (mp)*	Observații / Referințe
	Din acte: 1.000 Masurata: 1.297	

* Suprafața este determinată în planul de proiecție Stereo 70.



Date referitoare la teren

Crt	Categorie folosință	Intra vilan	Suprafața (mp)	Tarla	Parcelă	Nr. topo	Observații / Referințe
1	curți construcții	DA	1.297	215	5	-	împrejmuț cu gard de beton, gard metalic, gard de plasa sarma

Date referitoare la construcții

Crt	Număr	Destinație construcție	Supraf. (mp)	Situație juridică	Observații / Referințe
A1.1		construcții de locuințe	Din acte: 0 Masurata: 136	Cu acte	Nr. niveluri:2; S. construita la sol:136 mp; S. construita desfasurata:157 mp; C1-LOCUINTA+BECI
A1.2		construcții de locuințe	Din acte: 0 Masurata: 63	Cu acte	Nr. niveluri:1; S. construita la sol:63 mp; S. construita desfasurata:63 mp; C2-LOCUINTA
A1.3		construcții anexa	Din acte: 0 Masurata: 42	Cu acte	Nr. niveluri:1; S. construita la sol:42 mp; S. construita desfasurata:42 mp; C3-ANEXA

Lungime Segmente

1) Valorile lungimilor segmentelor sunt obținute din proiecție în plan.

Punct început	X / Y	Punct sfârșit	X / Y	Lungime segment (** (m)
1	357.101,539 289.576,654	2	357.098,337 289.569,556	7.787

Punct început	X / Y	Punct sfârșit	X / Y	Lungime segment (** (m)
2	357.098,337 289.569,556	3	357.091,995 289.556,545	14.474
3	357.091,995 289.556,545	4	357.087,023 289.545,794	11.845
4	357.087,023 289.545,794	5	357.082,567 289.536,343	10.449
5	357.082,567 289.536,343	6	357.077,379 289.525,893	11.667
6	357.077,379 289.525,893	7	357.076,532 289.524,186	1.906
7	357.076,532 289.524,186	8	357.083,742 289.515,843	11.027
8	357.083,742 289.515,843	9	357.085,797 289.513,27	3.293
9	357.085,797 289.513,27	10	357.088,37 289.510,049	4.123
10	357.088,37 289.510,049	11	357.090,886 289.506,898	4.032
11	357.090,886 289.506,898	12	357.110,035 289.545,046	42.684
12	357.110,035 289.545,046	13	357.119,922 289.566,753	23.853
13	357.119,922 289.566,753	1	357.101,539 289.576,654	20.88

** Lungimile segmentelor sunt determinate în planul de proiecție Stereo 70 și sunt rotunjite la 1 milimetru.

*** Distanța dintre puncte este formată din segmente cumulate ce sunt mai mici decât valoarea 1 milimetru.

**DATE DESPRE IMOBILUL NR. 13238**

Oficiul de Cadastru și Publicitate Imobiliară DOLJ
Biroul de Cadastru și Publicitate Imobiliară Craiova

A. Partea I. Descrierea imobilului

TEREN Intravilan

Adresa: Loc. Motatei, Jud. Dolj, T215, P6,7

Nr. Crt	Nr cadastral Nr. topografic	Suprafața* (mp)	Observații / Referințe
A1		Din acte: 2.800 Masurata: 2.660	Sector cadastral:26 Teren neimprejmuit;

B. Partea II. Proprietari și acte

Inscrieri privitoare la dreptul de proprietate și alte drepturi reale		Referințe
/		
Act Administrativ nr. TDP NR 3160/59190, din 14/03/1997 emis de CJ DOLJ;		
B1	Intabulare, drept de PROPRIETATE, dobandit prin Reconstituire, cota actuala 1/1 1) ONCICA IULIAN-ION	A1

C. Partea III. SARCINI .

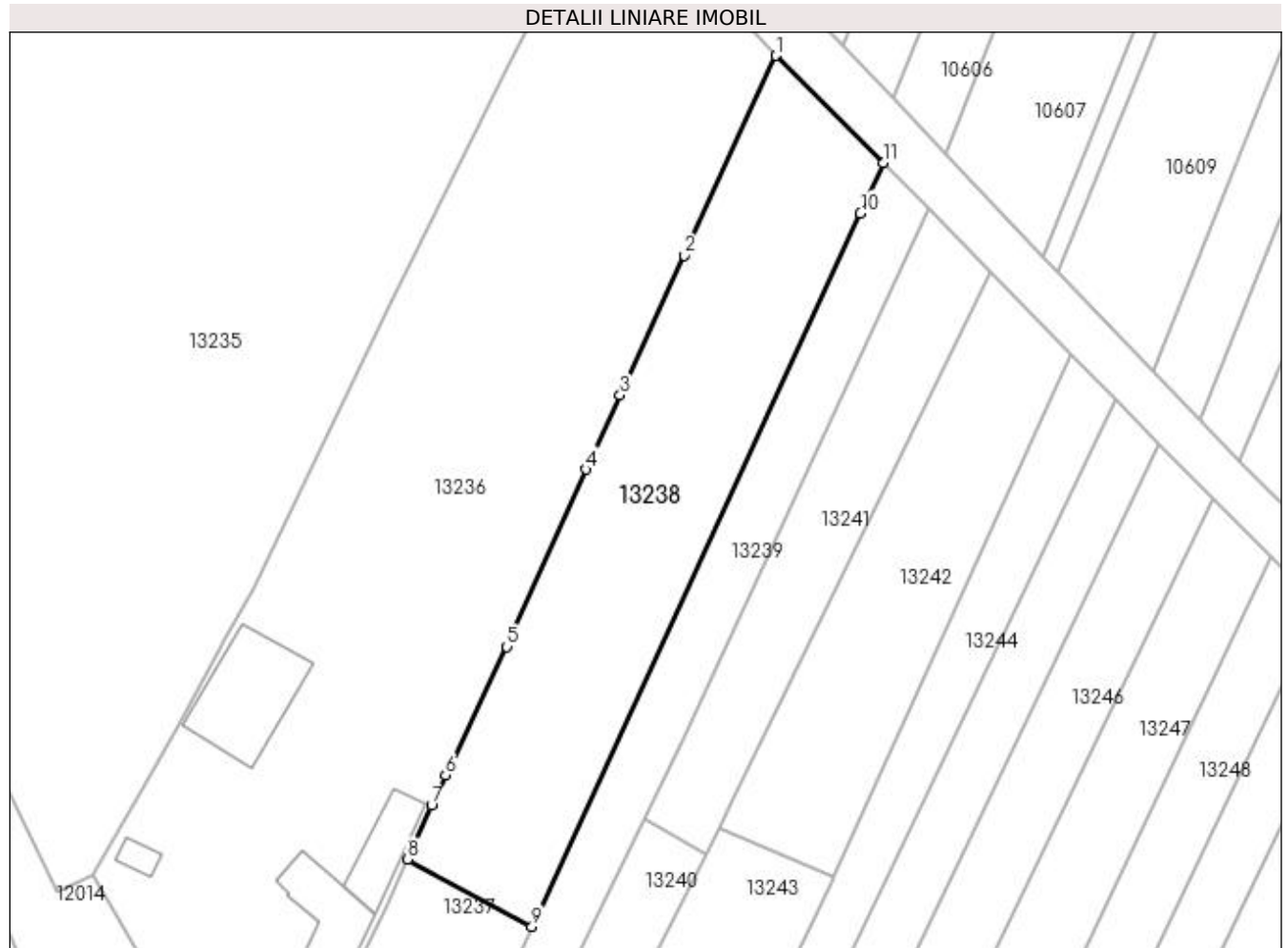
Inscrieri privind dezmembramintele dreptului de proprietate, drepturi reale de garanție și sarcini	Referințe
NU SUNT	

Anexa Nr. 1 La Partea I

Teren

Nr cadastral	Suprafața (mp)*	Observații / Referințe
	Din acte: 2.800	
	Masurata: 2.660	

* Suprafața este determinată în planul de proiecție Stereo 70.



Date referitoare la teren

Crt	Categorie folosință	Intravilan	Suprafața (mp)	Tarla	Parcelă	Nr. topo	Observații / Referințe
1	arabil	DA	1.800	215	6	-	
2	vie	DA	860	215	7	-	

Lungime Segmente

1) Valorile lungimilor segmentelor sunt obținute din proiecție în plan.

Punct început	X / Y	Punct sfârșit	X / Y	Lungime segment (** (m)
1	357.155,846 289.695,128	2	357.142,365 289.665,668	32.398
2	357.142,365 289.665,668	3	357.132,91 289.645,084	22.652
3	357.132,91 289.645,084	4	357.127,881 289.634,136	12.048
4	357.127,881 289.634,136	5	357.116,203 289.608,009	28.618

Punct început	X / Y	Punct sfârșit	X / Y	Lungime segment (** (m)
5	357.116,203 289.608,009	6	357.107,164 289.589,097	20.961
6	357.107,164 289.589,097	7	357.105,123 289.584,601	4.938
7	357.105,123 289.584,601	8	357.101,539 289.576,654	8.718
8	357.101,539 289.576,654	9	357.119,922 289.566,753	20.88
9	357.119,922 289.566,753	10	357.168,381 289.671,897	115.774
10	357.168,381 289.671,897	11	357.171,792 289.679,298	8.149
11	357.171,792 289.679,298	1	357.155,846 289.695,128	22.469

** Lungimile segmentelor sunt determinate în planul de proiecție Stereo 70 și sunt rotunjite la 1 milimetru.

*** Distanța dintre puncte este formată din segmente cumulate ce sunt mai mici decât valoarea 1 milimetru.

**DATE DESPRE IMOBILUL NR. 13239**

Oficiul de Cadastru și Publicitate Imobiliară DOLJ
Biroul de Cadastru și Publicitate Imobiliară Craiova

A. Partea I. Descrierea imobilului

TEREN Necunoscut

Adresa: Loc. Motatei, Str Sf Constantin Si Elena, Nr. 10, Jud. Dolj, T215 P8

Nr. Crt	Nr cadastral Nr. topografic	Suprafața* (mp)	Observații / Referințe
A1		Din acte: 1.300 Masurata: 1.559	Sector cadastral:26 Teren neimprejmit;

B. Partea II. Proprietari și acte

Inscrieri privitoare la dreptul de proprietate și alte drepturi reale		Referințe
/		
Act Administrativ nr. TDP NR 3371-59474, din 25/03/1997 emis de CJSIPT DOLJ;		
B1	Intabulare, drept de PROPRIETATE, dobandit prin Reconstituire, cota actuala 1300/1559 1) BURCĂ GHEORGHE 2) GIUBELAN FLOAREA	A1
Act Administrativ nr. Adeverinta Nr. 7061, din 18/10/2022 emis de Primaria Motatei ();		
B2	Inscrierea posesiei, drept de PROPRIETATE, dobandit prin Constituire, cota actuala 259/1559 1) GIUBELAN FLOAREA 2) BURCĂ GHEORGHE	A1

C. Partea III. SARCINI .

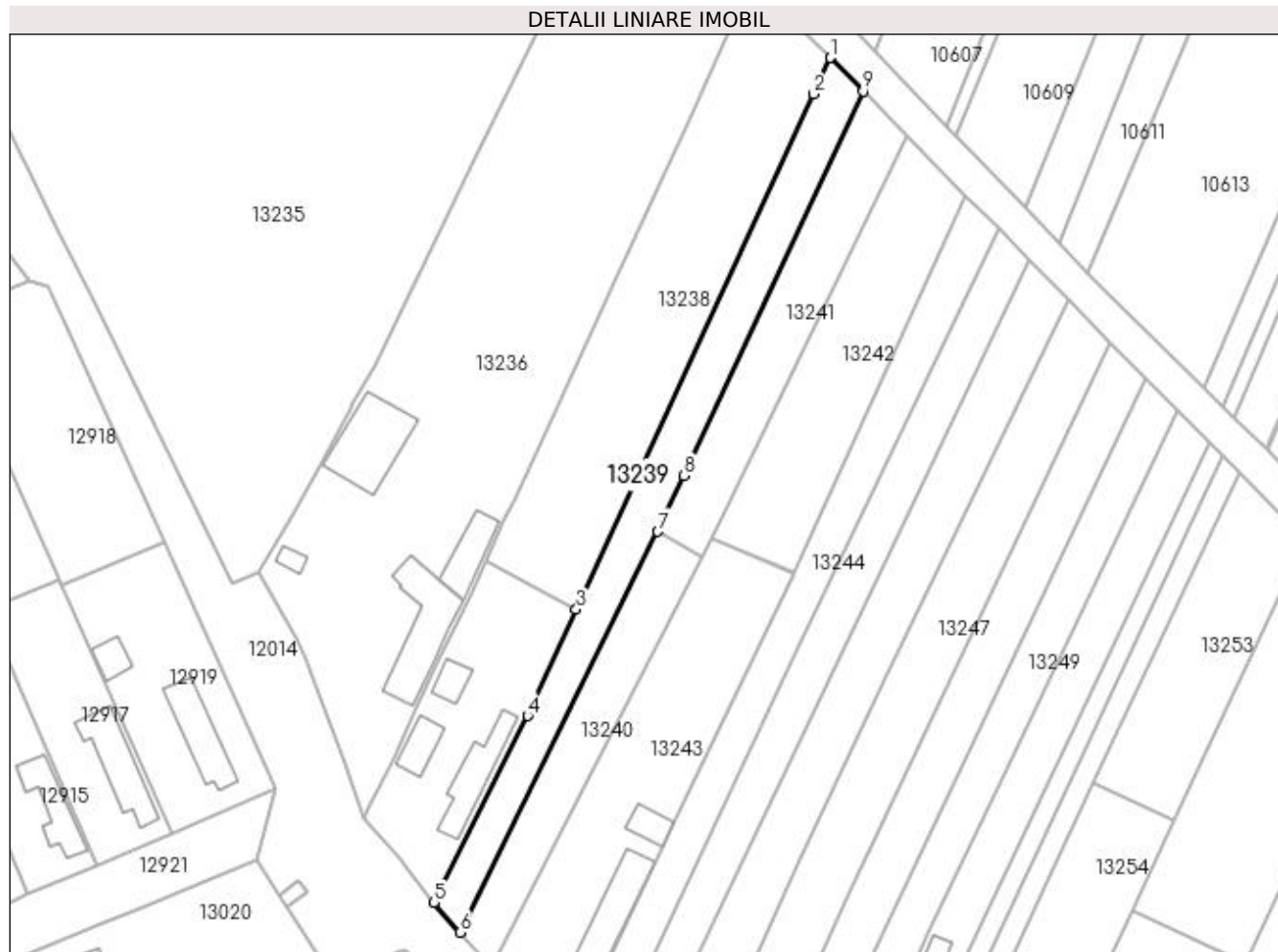
Inscrieri privind dezmembramintele dreptului de proprietate, drepturi reale de garanție și sarcini	Referințe
NU SUNT	

Anexa Nr. 1 La Partea I

Teren

Nr cadastral	Suprafața (mp)*	Observații / Referințe
	Din acte: 1.300 Masurata: 1.559	

* Suprafața este determinată în planul de proiecție Stereo 70.



Date referitoare la teren

Crt	Categorie folosință	Intravilan	Suprafața (mp)	Tarla	Parcelă	Nr. topo	Observații / Referințe
1	vie	DA	1.043	215	8	-	
2	vie	NU	516	215	8	-	

Lungime Segmente

1) Valorile lungimilor segmentelor sunt obținute din proiecție în plan.

Punct început	X / Y	Punct sfârșit	X / Y	Lungime segment (** (m)
1	357.171,792 289.679,298	2	357.168,381 289.671,897	8.149
2	357.168,381 289.671,897	3	357.119,922 289.566,753	115.774
3	357.119,922 289.566,753	4	357.110,035 289.545,046	23.853
4	357.110,035 289.545,046	5	357.090,886 289.506,898	42.684

Punct început	X / Y	Punct sfârșit	X / Y	Lungime segment (** (m)
5	357.090,886 289.506,898	6	357.096,234 289.500,847	8.076
6	357.096,234 289.500,847	7	357.136,572 289.582,624	91.185
7	357.136,572 289.582,624	8	357.141,91 289.594,064	12.624
8	357.141,91 289.594,064	9	357.178,498 289.672,482	86.534
9	357.178,498 289.672,482	1	357.171,792 289.679,298	9.562

** Lungimile segmentelor sunt determinate în planul de proiecție Stereo 70 și sunt rotunjite la 1 milimetru.

*** Distanța dintre puncte este formată din segmente cumulate ce sunt mai mici decât valoarea 1 milimetru.

**DATE DESPRE IMOBILUL NR. 13240**

Oficiul de Cadastru și Publicitate Imobiliară DOLJ
Biroul de Cadastru și Publicitate Imobiliară Craiova

A. Partea I. Descrierea imobilului

TEREN Intravilan

Adresa: Loc. Motatei, Str Sf Constantin Si Elena, Nr. 8, Jud. Dolj, T215, P9

Nr. Crt	Nr cadastral Nr. topografic	Suprafața* (mp)	Observații / Referințe
A1	34823	900	Sector cadastral:26 Teren imprejmuit;

B. Partea II. Proprietari și acte

Inscrieri privitoare la dreptul de proprietate și alte drepturi reale	Referințe
171048 / 14/09/2018	
Act Notarial nr. Contract de vanzare aut 2950, din 13/09/2018 emis de Budiana Ionut Razvan;	
B1	A1
Intabulare, drept de PROPRIETATE, dobandit prin Conventie, cota actuala 1/1	
1) MILITARU GHEORGHE	
2) MILITARU VERONICA	

C. Partea III. SARCINI .

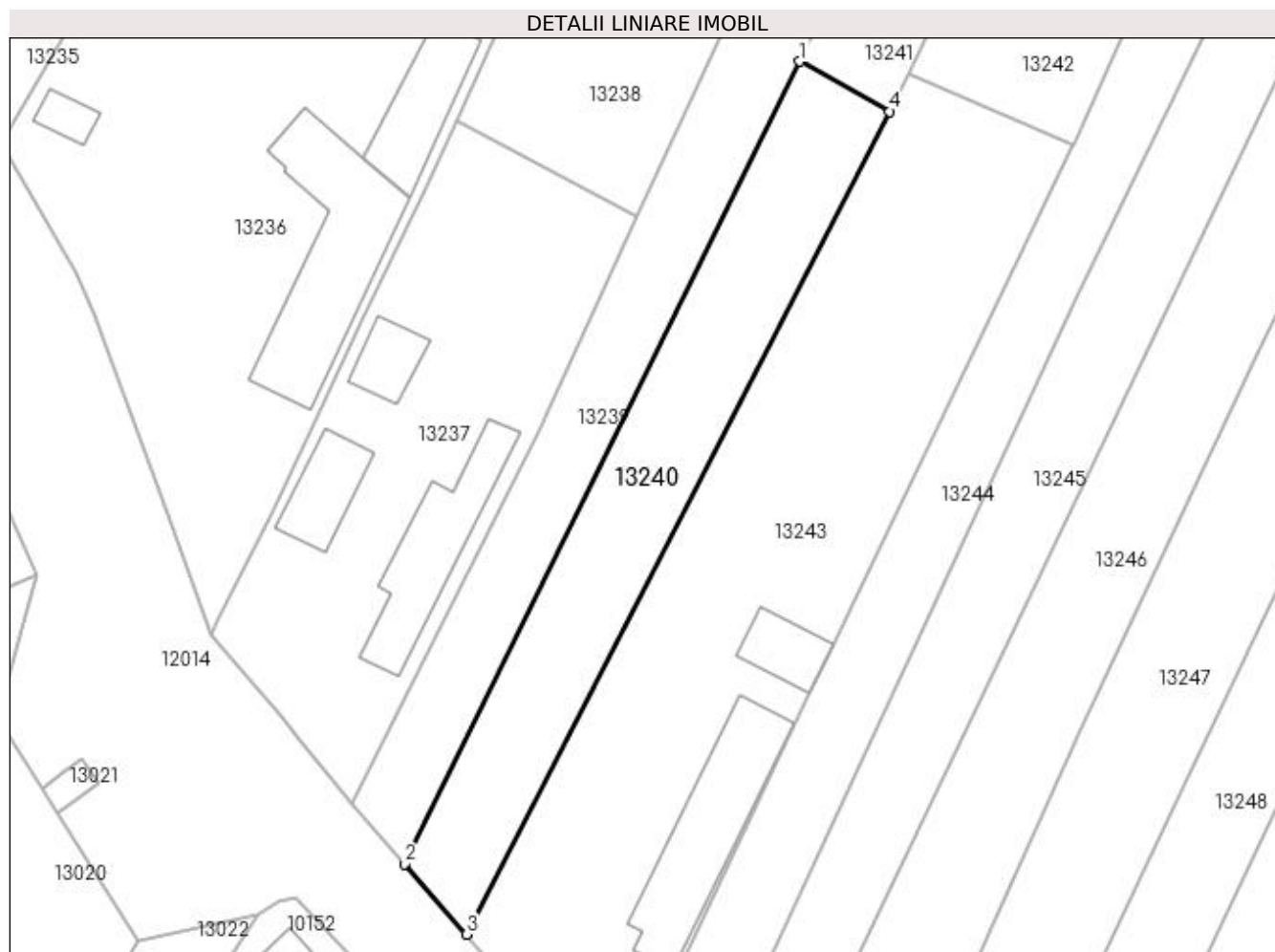
Inscrieri privind dezmembramintele dreptului de proprietate, drepturi reale de garanție și sarcini	Referințe
NU SUNT	

Anexa Nr. 1 La Partea I

Teren

Nr cadastral	Suprafața (mp)*	Observații / Referințe
34823	900	

* Suprafața este determinată în planul de proiecție Stereo 70.



Date referitoare la teren

Crt	Categorie folosință	Intra vilan	Suprafața (mp)	Tarla	Parcelă	Nr. topo	Observații / Referințe
1	vie	DA	900	215	9	-	

Lungime Segmente

1) Valorile lungimilor segmentelor sunt obținute din proiecție în plan.

Punct început	X / Y	Punct sfârșit	X / Y	Lungime segment (** (m)
1	357.136,572 289.582,624	2	357.096,234 289.500,847	91.185
2	357.096,234 289.500,847	3	357.102,581 289.493,664	9.585
3	357.102,581 289.493,664	4	357.145,751 289.577,508	94.305
4	357.145,751 289.577,508	1	357.136,572 289.582,624	10.508

**** Lungimile segmentelor sunt determinate în planul de proiecție Stereo 70 și sunt rotunjite la 1 milimetru.**

***** Distanța dintre puncte este formată din segmente cumulate ce sunt mai mici decât valoarea 1 milimetru.**

**DATE DESPRE IMOBILUL NR. 13241**

Oficiul de Cadastru și Publicitate Imobiliară DOLJ
Biroul de Cadastru și Publicitate Imobiliară Craiova

A. Partea I. Descrierea imobilului

TEREN Necunoscut

Adresa: Loc. Motatei, Jud. Dolj, T215, P9

Nr. Crt	Nr cadastral Nr. topografic	Suprafața* (mp)	Observații / Referințe
A1	36127	1.100	Sector cadastral:26 Teren imprejmuit;

B. Partea II. Proprietari și acte

Inscrieri privitoare la dreptul de proprietate și alte drepturi reale		Referințe
40442 / 27/02/2020		
Act Notarial nr. CVC 613, din 26/02/2020 emis de Budiana Ionut Razvan;		
B1	Intabulare, drept de PROPRIETATE, dobandit prin Conventie, cota actuala 1/1 1) MILITARU GHEORGHE 2) MILITARU VERONICA	A1

C. Partea III. SARCINI .

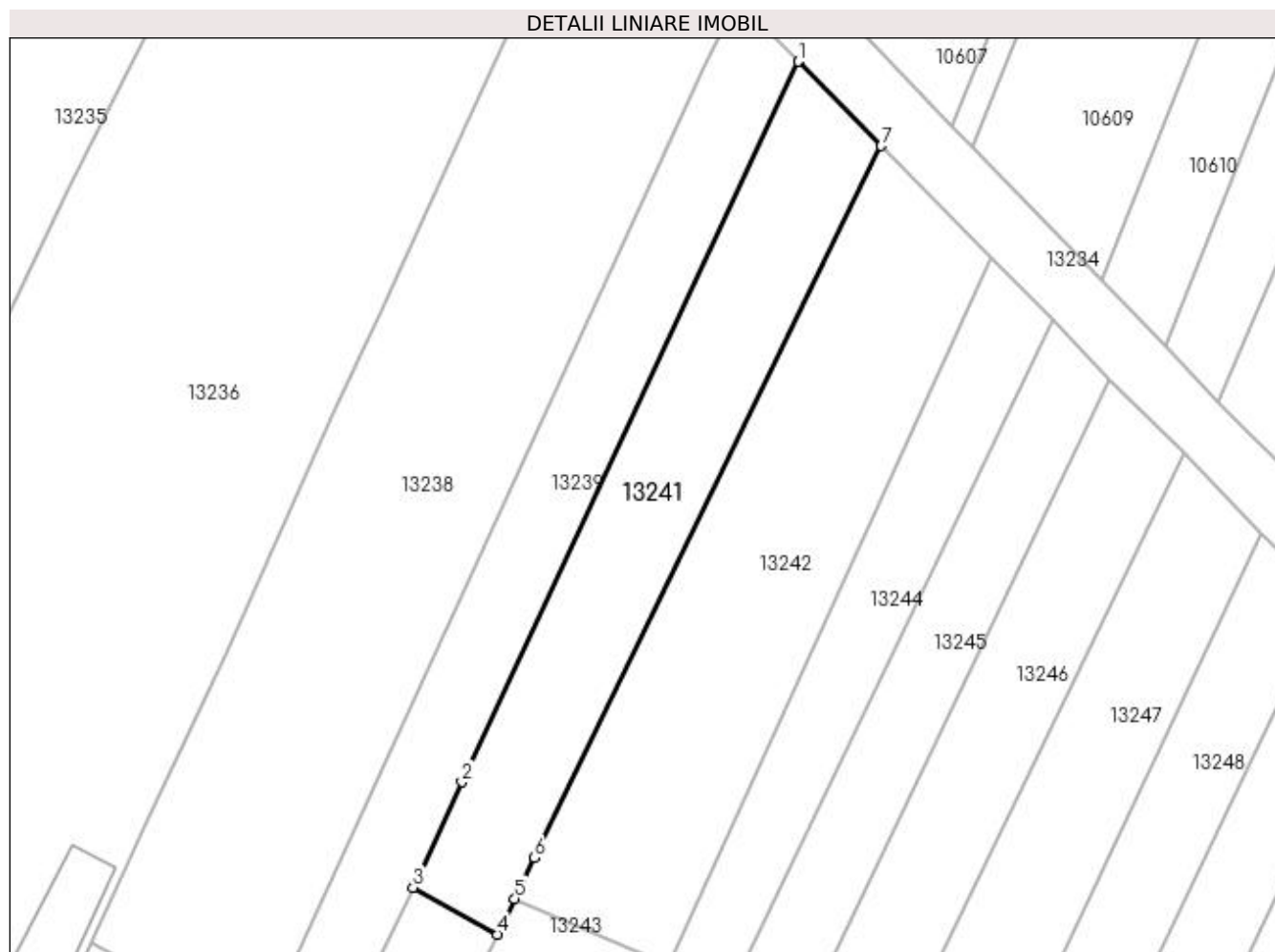
Inscrieri privind dezmembramintele dreptului de proprietate, drepturi reale de garanție și sarcini	Referințe
NU SUNT	

Anexa Nr. 1 La Partea I

Teren

Nr cadastral	Suprafața (mp)*	Observații / Referințe
36127	1.100	

* Suprafața este determinată în planul de proiecție Stereo 70.



Date referitoare la teren

Crt	Categorie folosință	Intra vilan	Suprafața (mp)	Tarla	Parcelă	Nr. topo	Observații / Referințe
1	vie	DA	116	215	9	-	
2	vie	NU	984	215	9	-	

Lungime Segmente

1) Valorile lungimilor segmentelor sunt obținute din proiecție în plan.

Punct început	X / Y	Punct sfârșit	X / Y	Lungime segment (** (m)
1	357.178,498 289.672,482	2	357.141,91 289.594,064	86.534
2	357.141,91 289.594,064	3	357.136,572 289.582,624	12.624
3	357.136,572 289.582,624	4	357.145,751 289.577,508	10.508
4	357.145,751 289.577,508	5	357.147,639 289.581,382	4.31

Punct început	X / Y	Punct sfârșit	X / Y	Lungime segment (** (m)
5	357.147,639 289.581,382	6	357.149,806 289.585,83	4.948
6	357.149,806 289.585,83	7	357.187,547 289.663,288	86.163
7	357.187,547 289.663,288	1	357.178,498 289.672,482	12.9

** Lungimile segmentelor sunt determinate în planul de proiecție Stereo 70 și sunt rotunjite la 1 milimetru.

*** Distanța dintre puncte este formată din segmente cumulate ce sunt mai mici decât valoarea 1 milimetru.

**DATE DESPRE IMOBILUL NR. 13242**

Oficiul de Cadastru și Publicitate Imobiliară DOLJ
Biroul de Cadastru și Publicitate Imobiliară Craiova

A. Partea I. Descrierea imobilului

TEREN Extravilan

Adresa: Jud. Dolj, T215, P11

Nr. Crt	Nr cadastral Nr. topografic	Suprafața* (mp)	Observații / Referințe
A1		1.500	Sector cadastral:26 Teren neimprejmuit;

B. Partea II. Proprietari și acte

Inscrieri privitoare la dreptul de proprietate și alte drepturi reale	Referințe
/	
Act Administrativ nr. TDP Nr. 3761-48431, din 18/04/1997 emis de CJ DOLJ;	
B1	A1
Intabulare, drept de PROPRIETATE, dobandit prin Reconstituire, cota actuala 1/1 1) MILITARU ION	

C. Partea III. SARCINI .

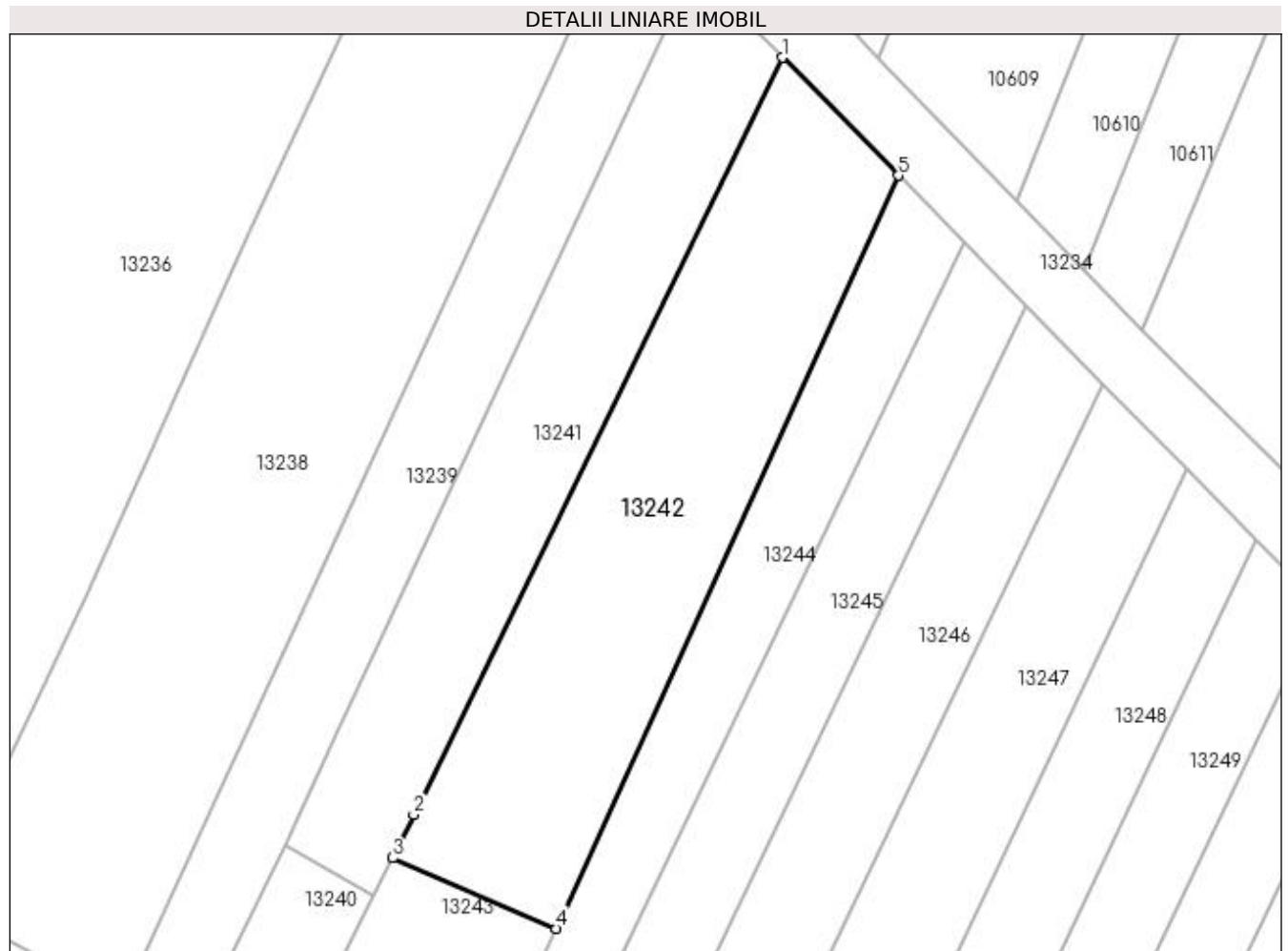
Inscrieri privind dezmembramintele dreptului de proprietate, drepturi reale de garanție și sarcini	Referințe
NU SUNT	

Anexa Nr. 1 La Partea I

Teren

Nr cadastral	Suprafața (mp)*	Observații / Referințe
	1.500	

* Suprafața este determinată în planul de proiecție Stereo 70.



Date referitoare la teren

Crt	Categorie folosință	Intra vilan	Suprafața (mp)	Tarla	Parcelă	Nr. topo	Observații / Referințe
1	vie	NU	1.500	215	11	-	

Lungime Segmente

1) Valorile lungimilor segmentelor sunt obținute din proiecție în plan.

Punct început	X / Y	Punct sfârșit	X / Y	Lungime segment (** (m)
1	357.187,547 289.663,288	2	357.149,806 289.585,83	86.163
2	357.149,806 289.585,83	3	357.147,639 289.581,382	4.948
3	357.147,639 289.581,382	4	357.164,407 289.574,157	18.258
4	357.164,407 289.574,157	5	357.199,428 289.651,214	84.642
5	357.199,428 289.651,214	1	357.187,547 289.663,288	16.939

**** Lungimile segmentelor sunt determinate în planul de proiecție Stereo 70 și sunt rotunjite la 1 milimetru.**

***** Distanța dintre puncte este formată din segmente cumulate ce sunt mai mici decât valoarea 1 milimetru.**

**DATE DESPRE IMOBILUL NR. 13243**

Oficiul de Cadastru și Publicitate Imobiliară DOLJ
Biroul de Cadastru și Publicitate Imobiliară Craiova

A. Partea I. Descrierea imobilului

TEREN Intravilan

Adresa: Loc. Motatei, Str Sf Constatin Si Elena, Nr. 6, Jud. Dolj, T215, P12

Nr. Crt	Nr cadastral Nr. topografic	Suprafața* (mp)	Observații / Referințe
A1		2.029	Sector cadastral:26 Teren neimprijmit;

Construcții

Crt	Nr cadastral Nr. topografic	Adresa	Observații / Referințe
A1.1		Loc. Motatei, Str Sf Constatin Si Elena, Jud. Dolj	Nr. niveluri:2; S. construita la sol:172 mp; S. construita desfasurata:185 mp; C1-LOCUINTA+BECI
A1.2		Loc. Motatei, Str Sf Constatin Si Elena, Jud. Dolj	Nr. niveluri:1; S. construita la sol:46 mp; S. construita desfasurata:46 mp; C2-ANEXA

B. Partea II. Proprietari și acte

Inscrieri privitoare la dreptul de proprietate și alte drepturi reale		Referințe
/		
Act Administrativ nr. Adeverinta Nr. 6768, din 06/10/2022 emis de PRIMARIA MOTATEI;		
B1	Inscrierea posesiei, drept de PROPRIETATE, dobandit prin Constituire, cota actuala 1/1 1) MILITARU GHEORGHE 2) MILITARU VERONICA	A1
Act Normativ nr. LEGEA 7, din 13/03/1996 emis de PARLAMENTUL ROMANIEI ((art 12 alin 14 art 37 alin 2));		
B2	Intabulare, drept de PROPRIETATE, dobandit prin Lege, cota actuala 1/1 1) MILITARU GHEORGHE 2) MILITARU VERONICA	A1.1, A1.2

C. Partea III. SARCINI .

Inscrieri privind dezmembramintele dreptului de proprietate, drepturi reale de garanție și sarcini	Referințe
NU SUNT	

Anexa Nr. 1 La Partea I

Teren

Nr cadastral	Suprafața (mp)*	Observații / Referințe
	2.029	

* Suprafața este determinată în planul de proiecție Stereo 70.



Date referitoare la teren

Crt	Categorie folosință	Intra vilan	Suprafața (mp)	Tarla	Parcelă	Nr. topo	Observații / Referințe
1	curți constructii	DA	2.029	215	12	-	

Date referitoare la construcții

Crt	Număr	Destinație construcție	Supraf. (mp)	Situație juridică	Observații / Referințe
A1.1		construcții de locuințe	Din acte: 0 Masurata: 172	Cu acte	Nr. niveluri:2; S. construita la sol:172 mp; S. construita desfasurata:185 mp; C1-LOCUINTA+BECI
A1.2		construcții anexa	Din acte: 0 Masurata: 46	Cu acte	Nr. niveluri:1; S. construita la sol:46 mp; S. construita desfasurata:46 mp; C2-ANEXA

Lungime Segmente

1) Valorile lungimilor segmentelor sunt obținute din proiecție în plan.

Punct început	X / Y	Punct sfârșit	X / Y	Lungime segment (** (m)
1	357.147,639 289.581,382	2	357.145,751 289.577,508	4.31
2	357.145,751 289.577,508	3	357.102,581 289.493,664	94.305

Punct început	X / Y	Punct sfârșit	X / Y	Lungime segment (** (m)
3	357.102,581 289.493,664	4	357.117,716 289.476,538	22.855
4	357.117,716 289.476,538	5	357.137,612 289.518,332	46.288
5	357.137,612 289.518,332	6	357.139,999 289.523,231	5.45
6	357.139,999 289.523,231	7	357.164,268 289.573,852	56.138
7	357.164,268 289.573,852	8	357.164,407 289.574,157	0.335
8	357.164,407 289.574,157	1	357.147,639 289.581,382	18.258

** Lungimile segmentelor sunt determinate în planul de proiecție Stereo 70 și sunt rotunjite la 1 milimetru.

*** Distanța dintre puncte este formată din segmente cumulate ce sunt mai mici decât valoarea 1 milimetru.

**DATE DESPRE IMOBILUL NR. 13244**

Oficiul de Cadastru și Publicitate Imobiliară DOLJ
Biroul de Cadastru și Publicitate Imobiliară Craiova

A. Partea I. Descrierea imobilului

TEREN Necunoscut

Adresa: Loc. Motatei, Str Sf Constatin Si Elena, Nr. 4, Jud. Dolj, T215, P13, 14

Nr. Crt	Nr cadastral Nr. topografic	Suprafața* (mp)	Observații / Referințe
A1		Din acte: 1.200 Masurata: 1.504	Sector cadastral:26 Teren neimprejmit;

B. Partea II. Proprietari și acte

Inscrieri privitoare la dreptul de proprietate și alte drepturi reale		Referințe
/		
Act Administrativ nr. TDP NR 2896-44901, din 21/11/1996 emis de CJ DOLJ;		
B1	Intabulare, drept de PROPRIETATE, dobandit prin Reconstituire, cota actuala 1200/1504 1) MILITARU ANA	A1
Act Administrativ nr. Adeverinta Nr. 7064, din 18/10/2022 emis de Primaria Motatei;		
B2	Inscrierea posesiei, drept de PROPRIETATE, dobandit prin Constituire, cota actuala 304/1504 1) MILITARU ANA	A1

C. Partea III. SARCINI .

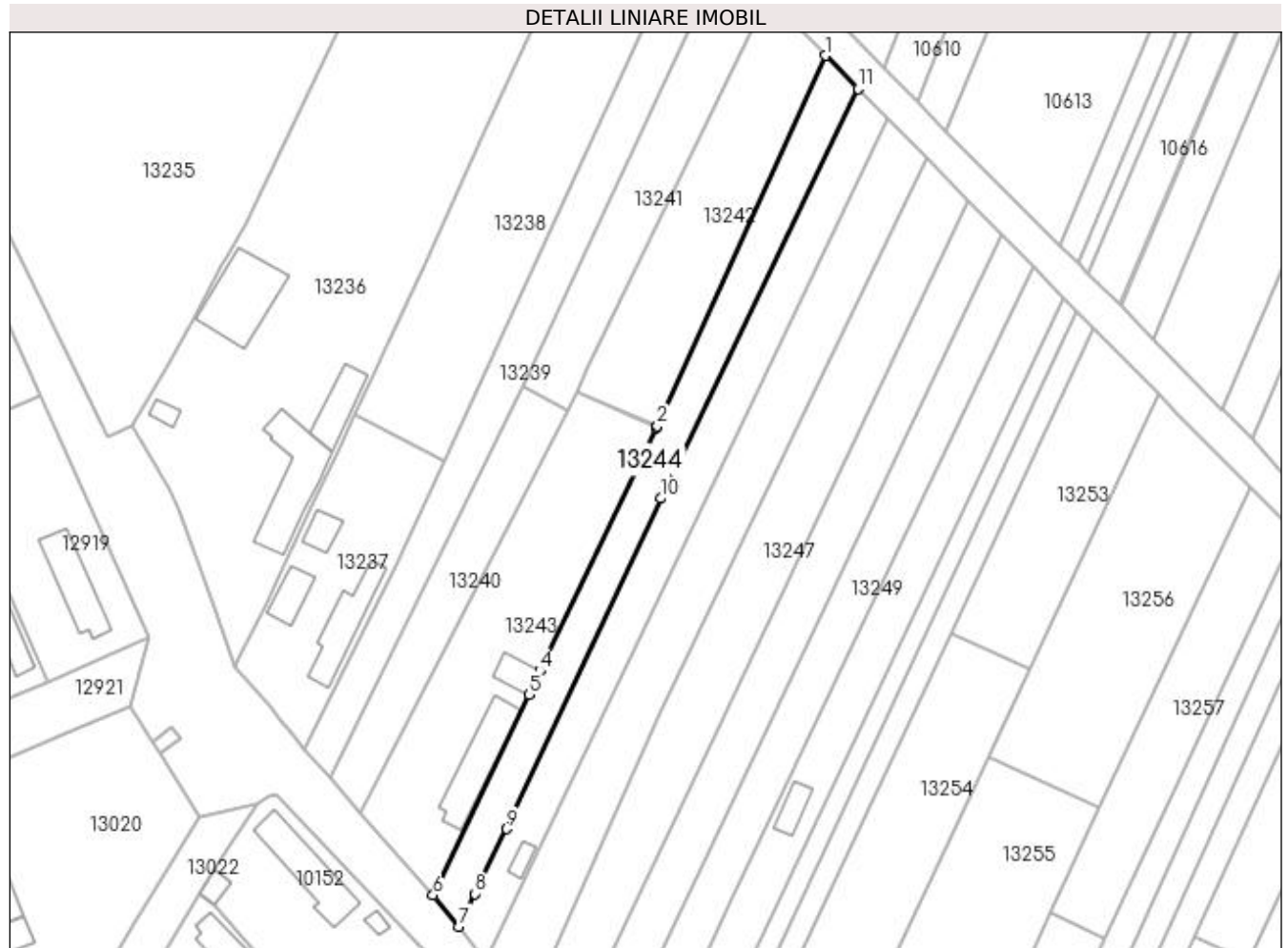
Inscrieri privind dezmembramintele dreptului de proprietate, drepturi reale de garanție și sarcini	Referințe
NU SUNT	

Anexa Nr. 1 La Partea I

Teren

Nr cadastral	Suprafața (mp)*	Observații / Referințe
	Din acte: 1.200	
	Masurata: 1.504	

* Suprafața este determinată în planul de proiecție Stereo 70.



Date referitoare la teren

Crt	Categorie folosință	Intravilan	Suprafața (mp)	Tarla	Parcelă	Nr. topo	Observații / Referințe
1	arabil	DA	804	215	13	-	
2	vie	NU	700	215	14	-	

Lungime Segmente

1) Valorile lungimilor segmentelor sunt obținute din proiecție în plan.

Punct început	X / Y	Punct sfârșit	X / Y	Lungime segment (** (m)
1	357.199,428 289.651,214	2	357.164,407 289.574,157	84.642
2	357.164,407 289.574,157	3	357.164,268 289.573,852	0.335
3	357.164,268 289.573,852	4	357.139,999 289.523,231	56.138
4	357.139,999 289.523,231	5	357.137,612 289.518,332	5.45

Punct început	X / Y	Punct sfârșit	X / Y	Lungime segment (** (m)
5	357.137,612 289.518,332	6	357.117,716 289.476,538	46.288
6	357.117,716 289.476,538	7	357.123,149 289.470,017	8.488
7	357.123,149 289.470,017	8	357.126,425 289.476,843	7.571
8	357.126,425 289.476,843	9	357.133,066 289.490,353	15.054
9	357.133,066 289.490,353	10	357.165,141 289.559,092	75.854
10	357.165,141 289.559,092	11	357.206,173 289.644,36	94.627
11	357.206,173 289.644,36	1	357.199,428 289.651,214	9.616

** Lungimile segmentelor sunt determinate în planul de proiecție Stereo 70 și sunt rotunjite la 1 milimetru.

*** Distanța dintre puncte este formată din segmente cumulate ce sunt mai mici decât valoarea 1 milimetru.

**DATE DESPRE IMOBILUL NR. 13245**

Oficiul de Cadastru și Publicitate Imobiliară DOLJ
Biroul de Cadastru și Publicitate Imobiliară Craiova

A. Partea I. Descrierea imobilului

TEREN Necunoscut

Adresa: Loc. Motatei, Jud. Dolj, T215, P15

Nr. Crt	Nr cadastral Nr. topografic	Suprafața* (mp)	Observații / Referințe
A1		Din acte: 1.300 Masurata: 1.621	Sector cadastral:26 Teren neimprejmuit;

Construcții

Crt	Nr cadastral Nr. topografic	Adresa	Observații / Referințe
A1.1		Loc. Motatei, Jud. Dolj	Nr. niveluri:1; S. construita la sol:21 mp; S. construita desfasurata:21 mp; C1-ANEXA

B. Partea II. Proprietari și acte

Inscrieri privitoare la dreptul de proprietate și alte drepturi reale		Referințe
/		
Act Administrativ nr. TDP NR 2896-44901, din 21/11/1996 emis de CJ DOLJ;		
B1	Intabulare, drept de PROPRIETATE, dobandit prin Reconstituire, cota actuala 1300/1621 1) MILITARU ANA	A1
Act Normativ nr. LEGEA 7, din 13/03/1996 emis de PARLAMENTUL ROMANIEI ((art 12 alin 14 art 37 alin 2));		
B2	Intabulare, drept de PROPRIETATE, dobandit prin Lege, cota actuala 1/1 1) MILITARU ANA	A1.1
Act Administrativ nr. Adeverinta Nr. 7063, din 18/10/2022 emis de Primaria Motatei;		
B3	Inscrierea posesiei, drept de PROPRIETATE, dobandit prin Constituire, cota actuala 321/1621 1) MILITARU ANA	A1

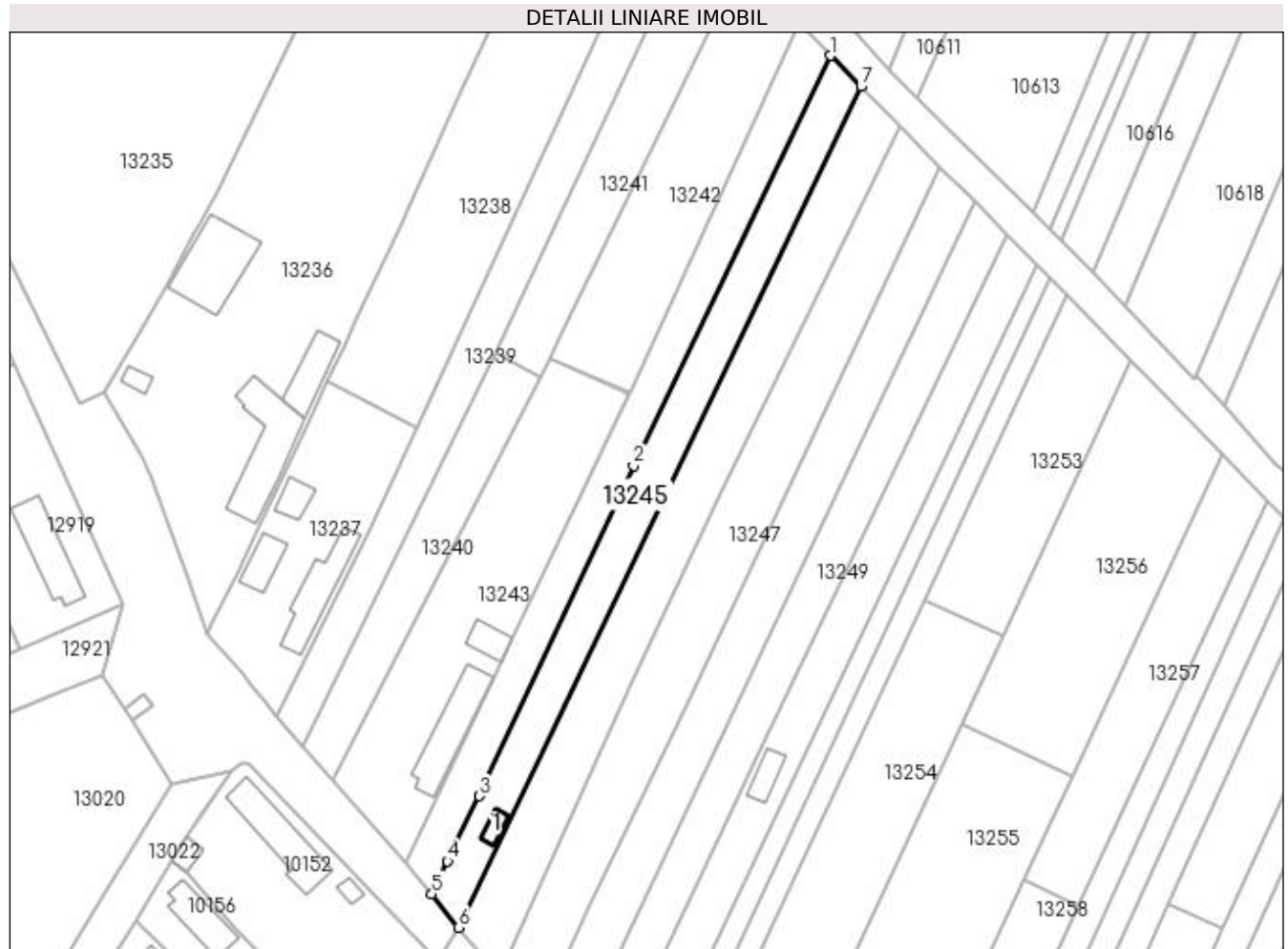
C. Partea III. SARCINI .

Inscrieri privind dezmembramintele dreptului de proprietate, drepturi reale de garanție și sarcini	Referințe
NU SUNT	

Anexa Nr. 1 La Partea I**Teren**

Nr cadastral	Suprafața (mp)*	Observații / Referințe
	Din acte: 1.300 Masurata: 1.621	

* Suprafața este determinată în planul de proiecție Stereo 70.

**Date referitoare la teren**

Crt	Categorie folosință	Intravilan	Suprafața (mp)	Tarla	Parcelă	Nr. topo	Observații / Referințe
1	arabil	DA	880	215	15	-	
2	arabil	NU	741	215	15	-	

Date referitoare la construcții

Crt	Număr	Destinație construcție	Supraf. (mp)	Situație juridică	Observații / Referințe
A1.1		construcții anexa	Din acte: 0 Masurata: 21	Cu acte	Nr. niveluri:1; S. construita la sol:21 mp; S. construita desfasurata:21 mp; C1-ANEXA

Lungime Segmente

1) Valorile lungimilor segmentelor sunt obținute din proiecție în plan.

Punct început	X / Y	Punct sfârșit	X / Y	Lungime segment (** (m)
1	357.206,173 289.644,36	2	357.165,141 289.559,092	94.627
2	357.165,141 289.559,092	3	357.133,066 289.490,353	75.854
3	357.133,066 289.490,353	4	357.126,425 289.476,843	15.054

Punct început	X / Y	Punct sfârșit	X / Y	Lungime segment (** (m)
4	357.126,425 289.476,843	5	357.123,149 289.470,017	7.571
5	357.123,149 289.470,017	6	357.128,752 289.463,019	8.965
6	357.128,752 289.463,019	7	357.212,474 289.637,957	193.94
7	357.212,474 289.637,957	1	357.206,173 289.644,36	8.983

** Lungimile segmentelor sunt determinate în planul de proiecție Stereo 70 și sunt rotunjite la 1 milimetru.

*** Distanța dintre puncte este formată din segmente cumulate ce sunt mai mici decât valoarea 1 milimetru.

**DATE DESPRE IMOBILUL NR. 13246**

Oficiul de Cadastru și Publicitate Imobiliară DOLJ
Biroul de Cadastru și Publicitate Imobiliară Craiova

A. Partea I. Descrierea imobilului

TEREN Necunoscut

Adresa: Loc. Motatei, Str Sf Constantin Si Elena, Jud. Dolj, T215, P16, 17

Nr. Crt	Nr cadastral Nr. topografic	Suprafața* (mp)	Observații / Referințe
A1		2.100	Sector cadastral:26 Teren neimprejmuit;

B. Partea II. Proprietari și acte

Inscrieri privitoare la dreptul de proprietate și alte drepturi reale	Referințe
/	
Act Administrativ nr. TDP NR 2662-48112, din 15/11/1996 emis de CJ DOLJ;	
B1	A1
Intabulare, drept de PROPRIETATE, dobandit prin Reconstituire, cota actuala 1/1 1) MORARU TRAIAN	

C. Partea III. SARCINI .

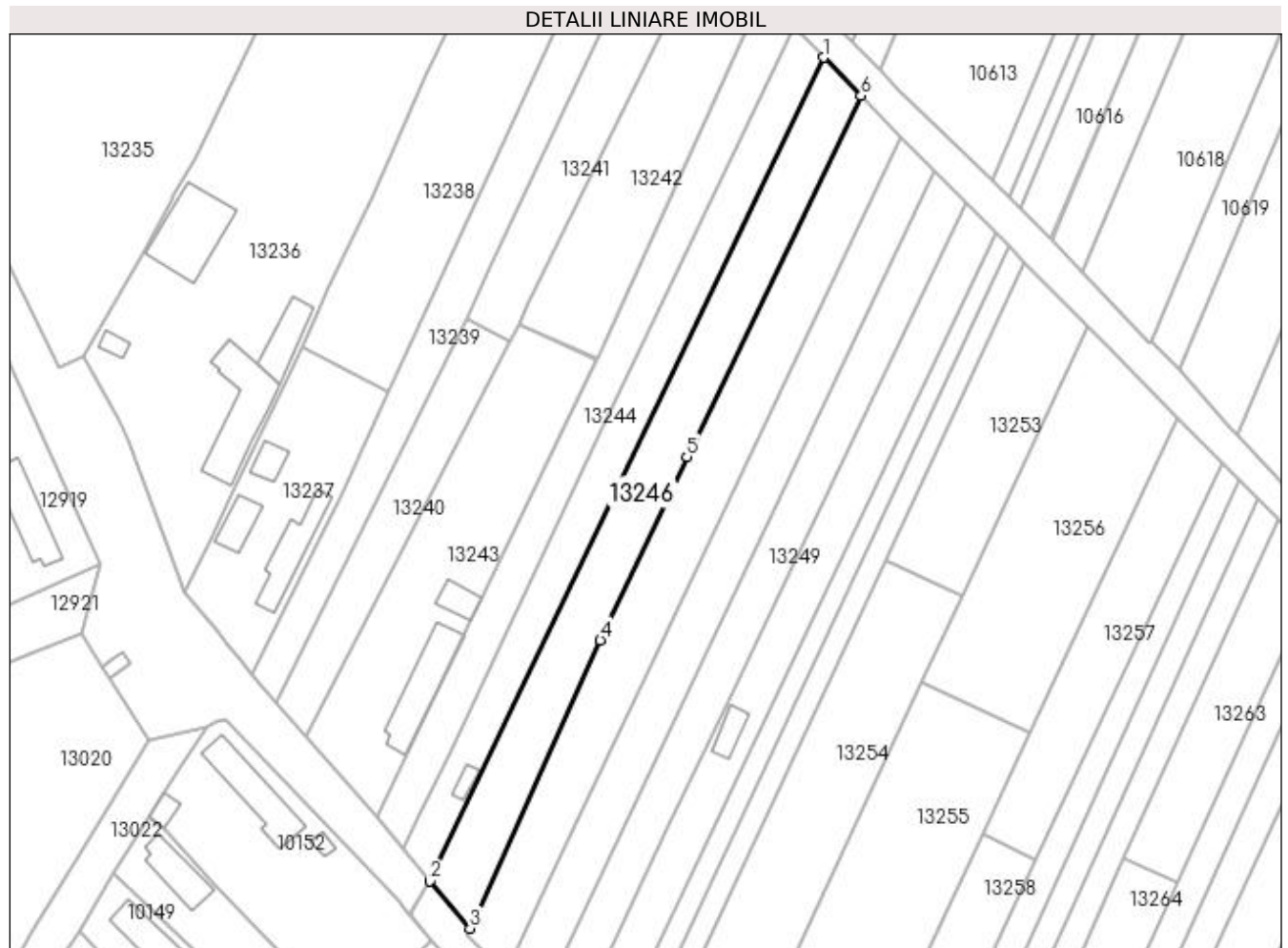
Inscrieri privind dezmembramintele dreptului de proprietate, drepturi reale de garanție și sarcini	Referințe
NU SUNT	

Anexa Nr. 1 La Partea I

Teren

Nr cadastral	Suprafața (mp)*	Observații / Referințe
	2.100	

* Suprafața este determinată în planul de proiecție Stereo 70.



Date referitoare la teren

Crt	Categorie folosință	Intra vilan	Suprafața (mp)	Tarla	Parcelă	Nr. topo	Observații / Referințe
1	arabil	DA	1.200	215	16	-	
2	vie	NU	900	215	17	-	

Lungime Segmente

1) Valorile lungimilor segmentelor sunt obținute din proiecție în plan.

Punct început	X / Y	Punct sfârșit	X / Y	Lungime segment (** (m)
1	357.212,474 289.637,957	2	357.128,752 289.463,019	193.94
2	357.128,752 289.463,019	3	357.137,36 289.452,961	13.239
3	357.137,36 289.452,961	4	357.164,987 289.514,213	67.194
4	357.164,987 289.514,213	5	357.183,395 289.553,169	43.086

Punct început	X / Y	Punct sfârșit	X / Y	Lungime segment (** (m)
5	357.183,395 289.553,169	6	357.220,463 289.629,838	85.16
6	357.220,463 289.629,838	1	357.212,474 289.637,957	11.39

** Lungimile segmentelor sunt determinate în planul de proiecție Stereo 70 și sunt rotunjite la 1 milimetru.

*** Distanța dintre puncte este formată din segmente cumulate ce sunt mai mici decât valoarea 1 milimetru.

**DATE DESPRE IMOBILUL NR. 13247**

Oficiul de Cadastru și Publicitate Imobiliară DOLJ
Biroul de Cadastru și Publicitate Imobiliară Craiova

A. Partea I. Descrierea imobilului

TEREN Necunoscut

Adresa: Loc. Motatei, Jud. Dolj, T215, P18

Nr. Crt	Nr cadastral Nr. topografic	Suprafața* (mp)	Observații / Referințe
A1	32161	2.300	Sector cadastral:26 Teren neimprejmuit;

B. Partea II. Proprietari și acte

Inscrieri privitoare la dreptul de proprietate și alte drepturi reale	Referințe
44800 / 22/02/2018	
Act Notarial nr. CONTRACT DE VANZARE NR 192, din 21/02/2018 emis de GIURCAN TITU;	
B1	A1
Intabulare, drept de PROPRIETATE, dobandit prin Conventie, cota actuala 1/1 1) CERGĂ MARIA	

C. Partea III. SARCINI .

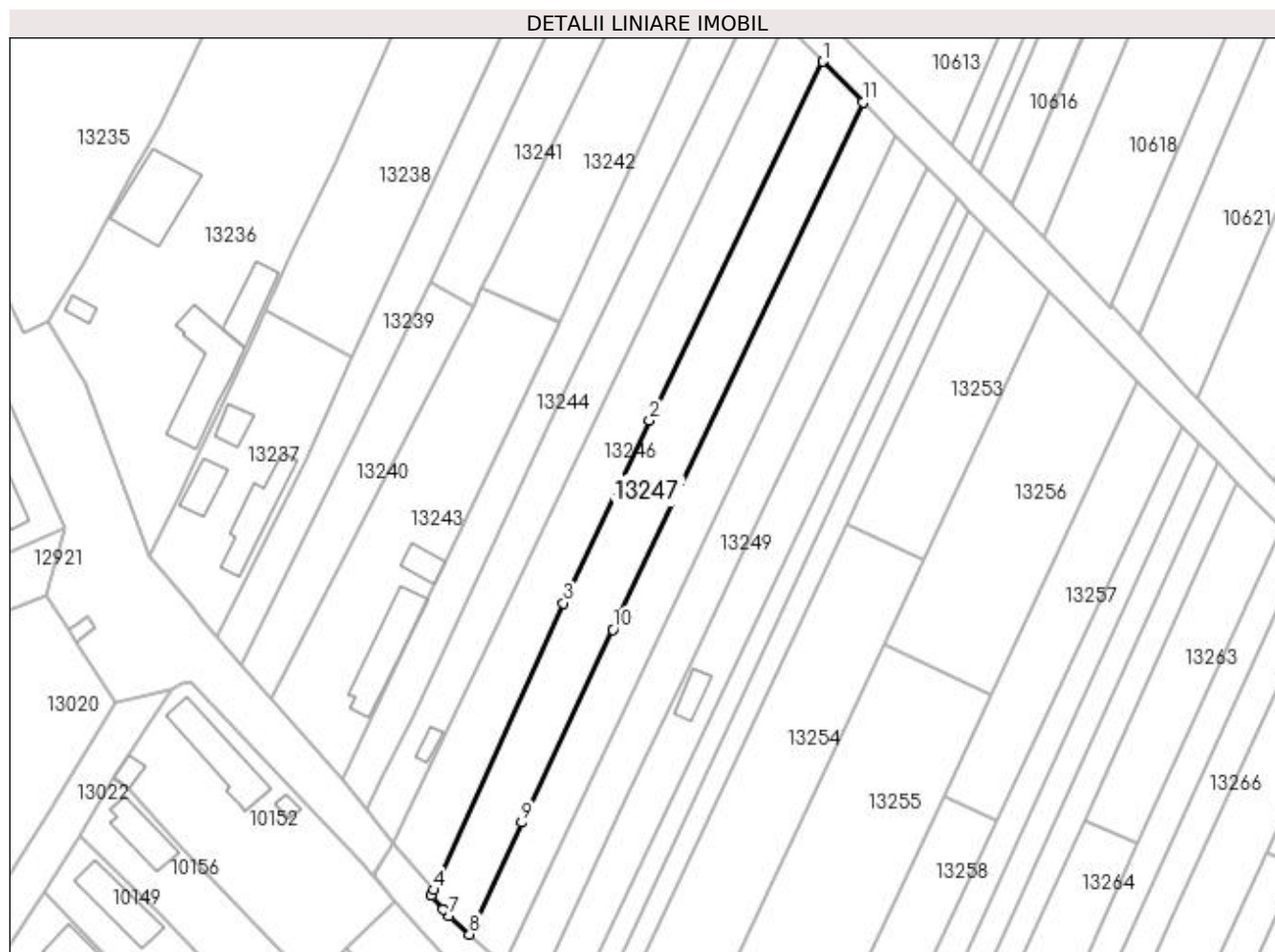
Inscrieri privind dezmembramintele dreptului de proprietate, drepturi reale de garanție și sarcini	Referințe
NU SUNT	

Anexa Nr. 1 La Partea I

Teren

Nr cadastral	Suprafața (mp)*	Observații / Referințe
32161	2.300	

* Suprafața este determinată în planul de proiecție Stereo 70.



Date referitoare la teren

Crt	Categorie folosință	Intravilan	Suprafața (mp)	Tarla	Parcelă	Nr. topo	Observații / Referințe
1	arabil	DA	960	215	18	-	
2	arabil	NU	1.340	215	18	-	

Lungime Segmente

1) Valorile lungimilor segmentelor sunt obținute din proiecție în plan.

Punct început	X / Y	Punct sfârșit	X / Y	Lungime segment (** (m)
1	357.220,463 289.629,838	2	357.183,395 289.553,169	85.16
2	357.183,395 289.553,169	3	357.164,987 289.514,213	43.086
3	357.164,987 289.514,213	4	357.137,36 289.452,961	67.194
4	357.137,36 289.452,961	5	357.136,808 289.451,737	1.343

Punct început	X / Y	Punct sfârșit	X / Y	Lungime segment (** (m)
5	357.136,808 289.451,737	6	357.139,245 289.448,73	3.871
6	357.139,245 289.448,73	7	357.140,598 289.447,493	1.833
7	357.140,598 289.447,493	8	357.144,979 289.443,488	5.936
8	357.144,979 289.443,488	9	357.156,11 289.467,409	26.384
9	357.156,11 289.467,409	10	357.175,613 289.508,583	45.559
10	357.175,613 289.508,583	11	357.228,991 289.621,173	124.602
11	357.228,991 289.621,173	1	357.220,463 289.629,838	12.158

** Lungimile segmentelor sunt determinate în planul de proiecție Stereo 70 și sunt rotunjite la 1 milimetru.

*** Distanța dintre puncte este formată din segmente cumulate ce sunt mai mici decât valoarea 1 milimetru.

**DATE DESPRE IMOBILUL NR. 13248**

Oficiul de Cadastru și Publicitate Imobiliară DOLJ
Biroul de Cadastru și Publicitate Imobiliară Craiova

A. Partea I. Descrierea imobilului

TEREN Extravilan

Adresa: Jud. Dolj, T215, P19

Nr. Crt	Nr cadastral Nr. topografic	Suprafața* (mp)	Observații / Referințe
A1		1.851	Sector cadastral:26 Teren neimprejmuit;

B. Partea II. Proprietari și acte

Inscrieri privitoare la dreptul de proprietate și alte drepturi reale		Referințe
/		
Act Normativ nr. LEGEA 7, din 13/03/1996 emis de PARLAMENTUL ROMANIEI;		
B1	Inscrierea provizorie, drept de PROPRIETATE, dobandit prin Lege, cota actuala 1/1 1) PROPRIETAR NEIDENTIFICAT, PROPRIETAR NEIDENTIFICAT	A1

C. Partea III. SARCINI .

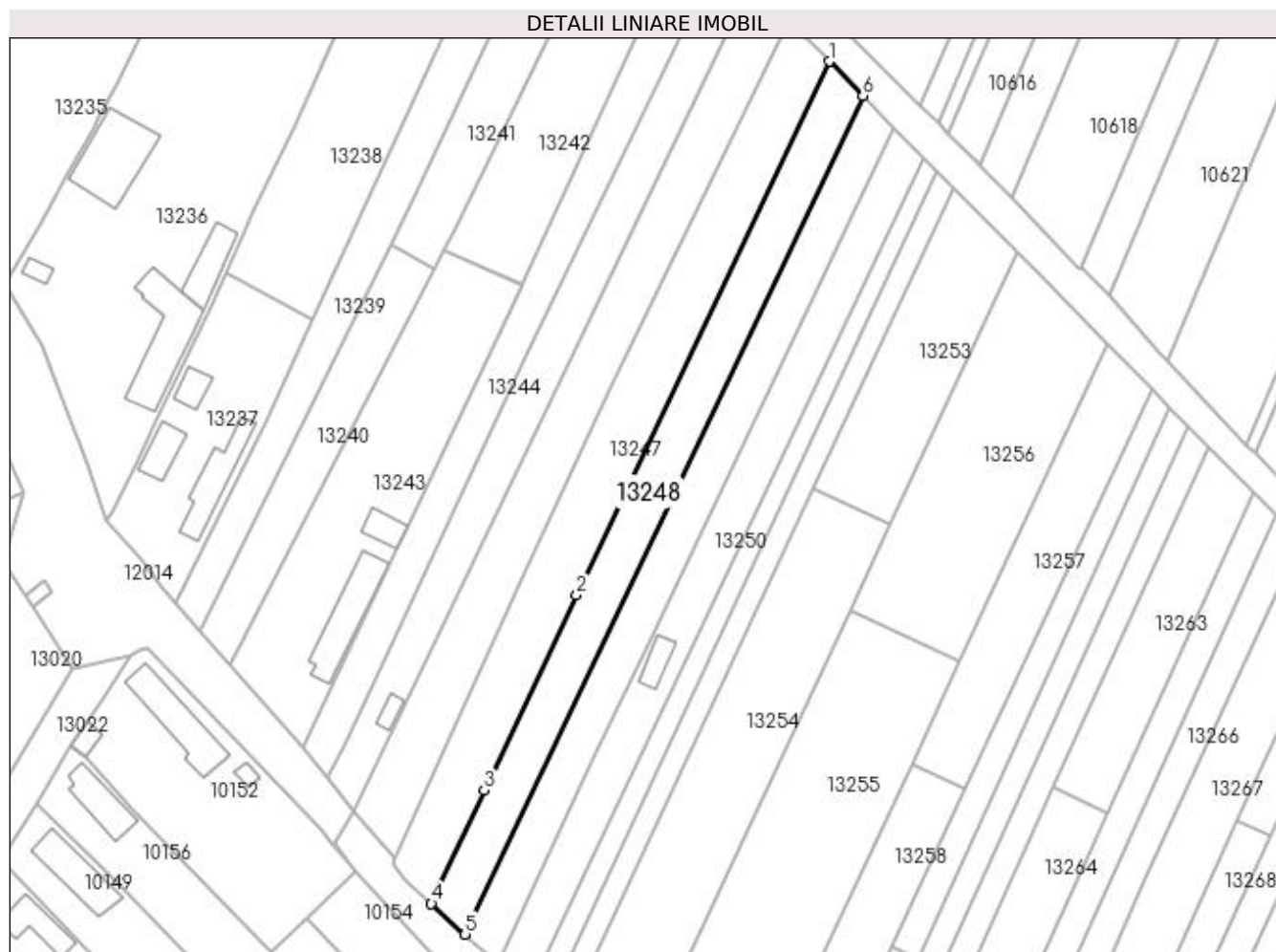
Inscrieri privind dezmembramintele dreptului de proprietate, drepturi reale de garanție și sarcini	Referințe
NU SUNT	

Anexa Nr. 1 La Partea I

Teren

Nr cadastral	Suprafața (mp)*	Observații / Referințe
	1.851	

* Suprafața este determinată în planul de proiecție Stereo 70.



Date referitoare la teren

Crt	Categorie folosință	Intra vilan	Suprafața (mp)	Tarla	Parcelă	Nr. topo	Observații / Referințe
1	arabil	NU	1.851	215	19	-	

Lungime Segmente

1) Valorile lungimilor segmentelor sunt obținute din proiecție în plan.

Punct început	X / Y	Punct sfârșit	X / Y	Lungime segment (** (m)
1	357.228,991 289.621,173	2	357.175,613 289.508,583	124.602
2	357.175,613 289.508,583	3	357.156,11 289.467,409	45.559
3	357.156,11 289.467,409	4	357.144,979 289.443,488	26.384
4	357.144,979 289.443,488	5	357.152,072 289.437,003	9.611
5	357.152,072 289.437,003	6	357.236,09 289.613,96	195.89

Punct început	X / Y	Punct sfârșit	X / Y	Lungime segment (** (m)
6	357.236,09 289.613,96	1	357.228,991 289.621,173	10.12

** Lungimile segmentelor sunt determinate în planul de proiecție Stereo 70 și sunt rotunjite la 1 milimetru.

*** Distanța dintre puncte este formată din segmente cumulate ce sunt mai mici decât valoarea 1 milimetru.

**DATE DESPRE IMOBILUL NR. 13249**

Oficiul de Cadastru și Publicitate Imobiliară DOLJ
Biroul de Cadastru și Publicitate Imobiliară Craiova

A. Partea I. Descrierea imobilului

TEREN Extravilan

Adresa: Jud. Dolj, T215, P20,21

Nr. Crt	Nr cadastral Nr. topografic	Suprafața* (mp)	Observații / Referințe
A1		1.700	Sector cadastral:26 Teren neimprejmuit;

B. Partea II. Proprietari și acte

Inscrieri privitoare la dreptul de proprietate și alte drepturi reale	Referințe
/	
Act Administrativ nr. TDP NR 2212-45380, din 30/05/1996 emis de CJ DOLJ;	
B1	A1
Intabulare, drept de PROPRIETATE, dobândit prin Reconstituire, cota actuala 1/1 1) BĂZĂVAN MARIN	

C. Partea III. SARCINI .

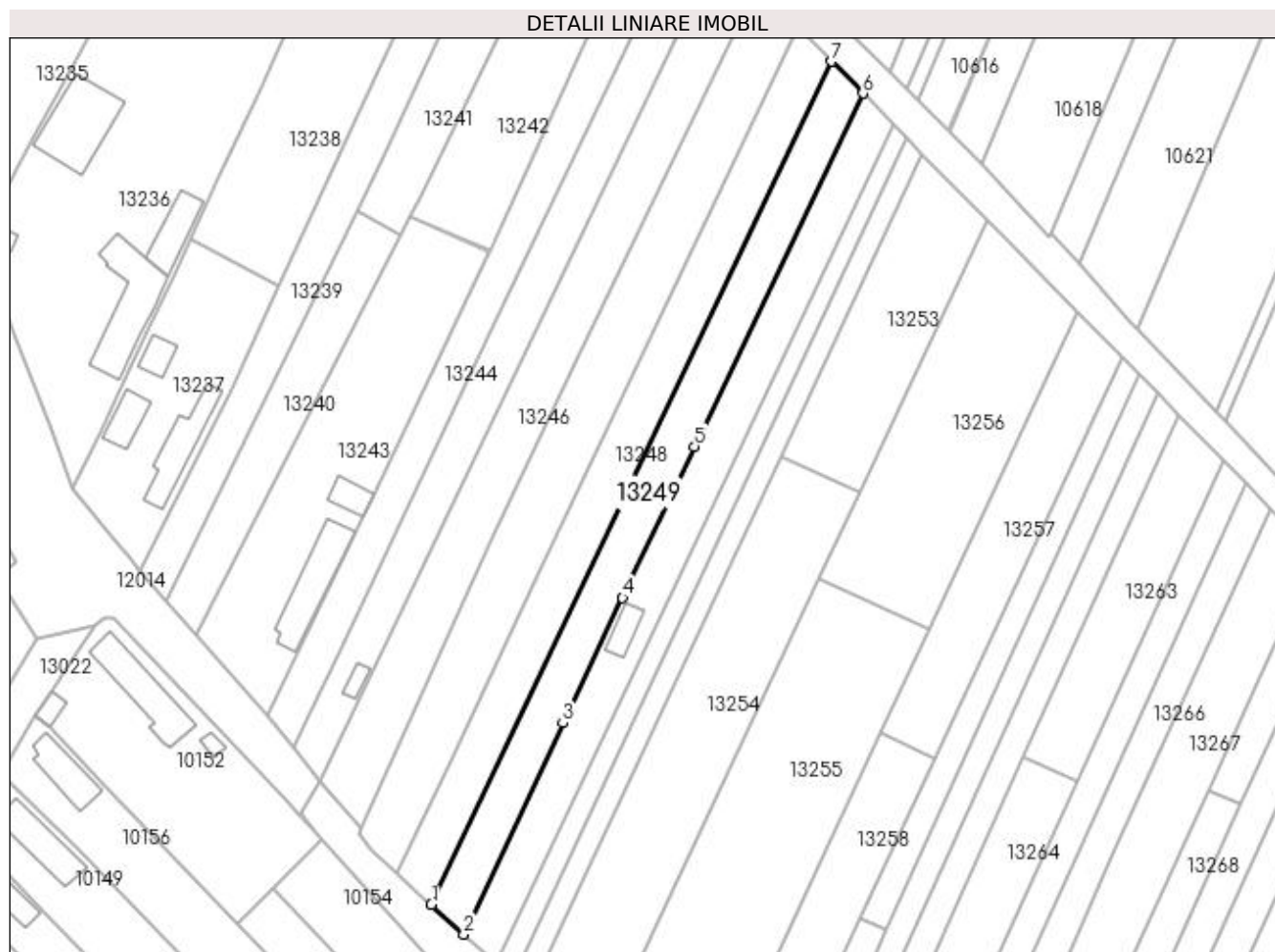
Inscrieri privind dezmembramintele dreptului de proprietate, drepturi reale de garanție și sarcini	Referințe
NU SUNT	

Anexa Nr. 1 La Partea I

Teren

Nr cadastral	Suprafața (mp)*	Observații / Referințe
	1.700	

* Suprafața este determinată în planul de proiecție Stereo 70.



Date referitoare la teren

Crt	Categorie folosință	Intra vilan	Suprafața (mp)	Tarla	Parcelă	Nr. topo	Observații / Referințe
1	arabil	NU	400	215	20	-	
2	vie	NU	1.300	215	21	-	

Lungime Segmente

1) Valorile lungimilor segmentelor sunt obținute din proiecție în plan.

Punct început	X / Y	Punct sfârșit	X / Y	Lungime segment (** (m)
1	357.152,072 289.437,003	2	357.158,886 289.430,772	9.233
2	357.158,886 289.430,772	3	357.179,692 289.475,127	48.992
3	357.179,692 289.475,127	4	357.192,215 289.501,403	29.108
4	357.192,215 289.501,403	5	357.207,287 289.533,16	35.152

Punct început	X / Y	Punct sfârșit	X / Y	Lungime segment (** (m)
5	357.207,287 289.533,16	6	357.242,661 289.607,281	82.129
6	357.242,661 289.607,281	7	357.236,09 289.613,96	9.369
7	357.236,09 289.613,96	1	357.152,072 289.437,003	195.89

** Lungimile segmentelor sunt determinate în planul de proiecție Stereo 70 și sunt rotunjite la 1 milimetru.

*** Distanța dintre puncte este formată din segmente cumulate ce sunt mai mici decât valoarea 1 milimetru.

**DATE DESPRE IMOBILUL NR. 13250**

Oficiul de Cadastru și Publicitate Imobiliară DOLJ
Biroul de Cadastru și Publicitate Imobiliară Craiova

A. Partea I. Descrierea imobilului

TEREN Extravilan

Adresa: Jud. Dolj, T215, P22

Nr. Crt	Nr cadastral Nr. topografic	Suprafața* (mp)	Observații / Referințe
A1	34495	1.700	Sector cadastral:26 Teren imprejmuit;

Construcții

Crt	Nr cadastral Nr. topografic	Adresa	Observații / Referințe
A1.1		Jud. Dolj, Tarlăua 215, Parcela 22	Nr. niveluri:1; S. construita la sol:45 mp; S. construita desfasurata:45 mp; Exploatare agricola parter construita din BCA in anul 2014 compusa din 3 camere si dependinte.

B. Partea II. Proprietari și acte

Inscrieri privitoare la dreptul de proprietate și alte drepturi reale	Referințe
200194 / 22/12/2017	
Hotarare Judecatoreasca nr. Sentinta civila nr 2182, din 08/11/2011 emis de Judecatoria Calafat, dosar nr 2360/201/2011 (act administrativ nr autorizatie de construire nr 14 din 07.08.2013, emis de Primaria Motatei);	
B1 Intabulare, drept de PROPRIETATE, dobandit prin Hotarare Judecatoreasca, cota actuala 1/1 1) POPESCU ELENA-ERMINA	A1, A1.1

C. Partea III. SARCINI .

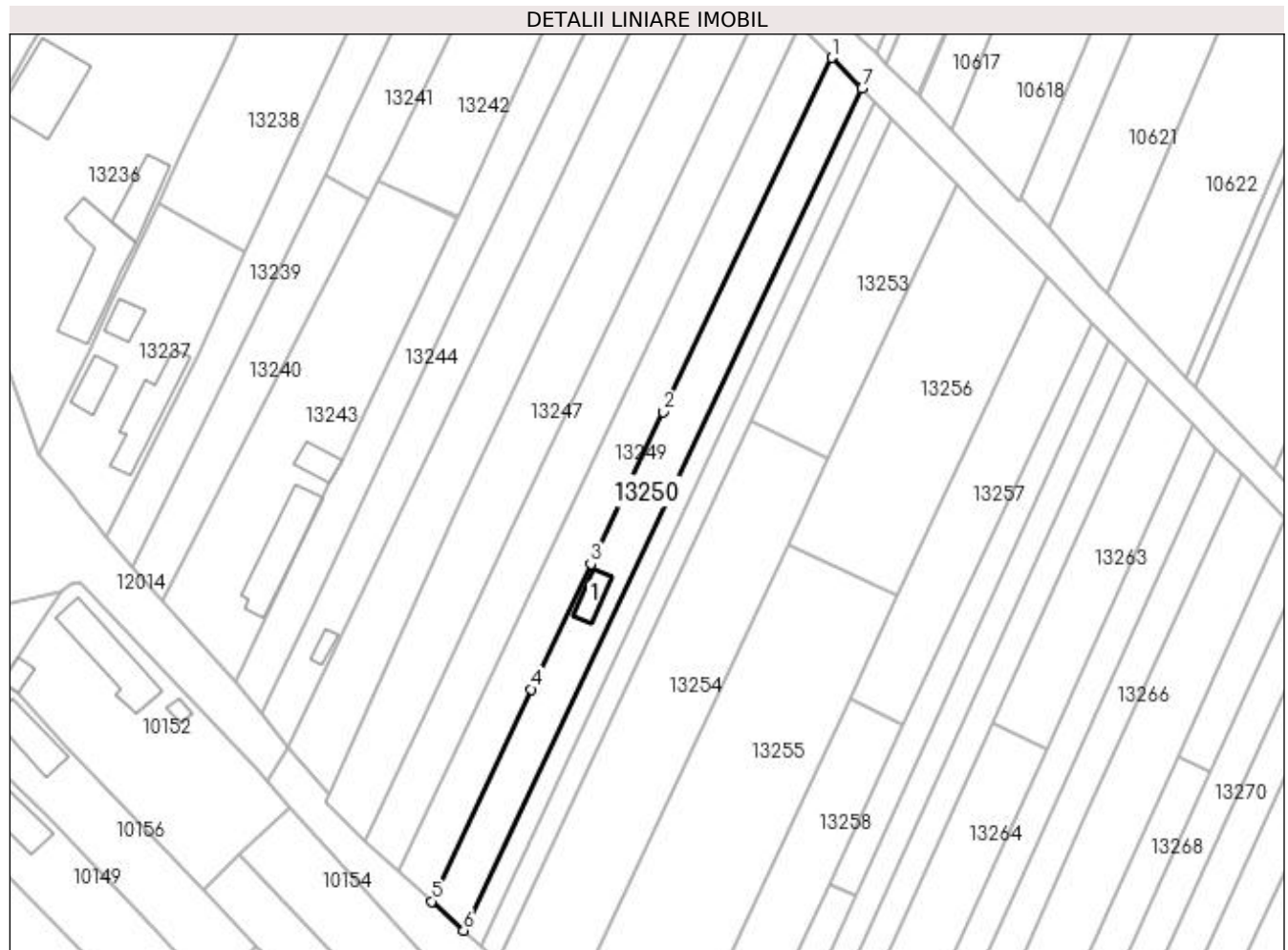
Inscrieri privind dezmembramintele dreptului de proprietate, drepturi reale de garanție și sarcini	Referințe
NU SUNT	

Anexa Nr. 1 La Partea I

Teren

Nr cadastral	Suprafața (mp)*	Observații / Referințe
34495	1.700	

* Suprafața este determinată în planul de proiecție Stereo 70.



Date referitoare la teren

Crt	Categorie folosință	Intra vilan	Suprafața (mp)	Tarla	Parcelă	Nr. topo	Observații / Referințe
1	arabil	NU	1.700	215	22	-	

Date referitoare la construcții

Crt	Număr	Destinație construcție	Supraf. (mp)	Situație juridică	Observații / Referințe
A1.1		construcții anexa	45	Cu acte	Nr. niveluri:1; S. construita la sol:45 mp; S. construita desfasurata:45 mp; Exploatare agricola parter construita din BCA in anul 2014 compusa din 3 camere si dependinte.

Lungime Segmente

1) Valorile lungimilor segmentelor sunt obținute din proiecție în plan.

Punct început	X / Y	Punct sfârșit	X / Y	Lungime segment (** (m)
1	357.242,661 289.607,281	2	357.207,287 289.533,16	82.129
2	357.207,287 289.533,16	3	357.192,215 289.501,403	35.152
3	357.192,215 289.501,403	4	357.179,692 289.475,127	29.108

Punct început	X / Y	Punct sfârșit	X / Y	Lungime segment (** (m)
4	357.179,692 289.475,127	5	357.158,886 289.430,772	48.992
5	357.158,886 289.430,772	6	357.165,575 289.424,657	9.063
6	357.165,575 289.424,657	7	357.249,015 289.600,824	194.928
7	357.249,015 289.600,824	1	357.242,661 289.607,281	9.059

** Lungimile segmentelor sunt determinate în planul de proiecție Stereo 70 și sunt rotunjite la 1 milimetru.

*** Distanța dintre puncte este formată din segmente cumulate ce sunt mai mici decât valoarea 1 milimetru.

**DATE DESPRE IMOBILUL NR. 13251**

Oficiul de Cadastru și Publicitate Imobiliară DOLJ
Biroul de Cadastru și Publicitate Imobiliară Craiova

A. Partea I. Descrierea imobilului

TEREN Extravilan

Adresa: Jud. Dolj, T215, P23

Nr. Crt	Nr cadastral Nr. topografic	Suprafața* (mp)	Observații / Referințe
A1		800	Sector cadastral:26 Teren neimprejmuit;

B. Partea II. Proprietari și acte

Inscrieri privitoare la dreptul de proprietate și alte drepturi reale	Referințe
/	
Act Administrativ nr. TDP NR 2591/45413, din 26/02/1997 emis de CJ DOLJ;	
B1	A1
Intabulare, drept de PROPRIETATE, dobândit prin Reconstituire, cota actuala 1/1 1) RAICOVICI PETRE	

C. Partea III. SARCINI .

Inscrieri privind dezmembramintele dreptului de proprietate, drepturi reale de garanție și sarcini	Referințe
NU SUNT	

Anexa Nr. 1 La Partea I

Teren

Nr cadastral	Suprafața (mp)*	Observații / Referințe
	800	

* Suprafața este determinată în planul de proiecție Stereo 70.



Date referitoare la teren

Crt	Categorie folosință	Intravilan	Suprafața (mp)	Tarla	Parcelă	Nr. topo	Observații / Referințe
1	arabil	NU	800	215	23	-	

Lungime Segmente

1) Valorile lungimilor segmentelor sunt obținute din proiecție în plan.

Punct început	X / Y	Punct sfârșit	X / Y	Lungime segment (** (m)
1	357.249,015 289.600,824	2	357.165,575 289.424,657	194.928
2	357.165,575 289.424,657	3	357.169,052 289.421,478	4.711
3	357.169,052 289.421,478	4	357.251,787 289.598,008	194.956
4	357.251,787 289.598,008	1	357.249,015 289.600,824	3.951

**** Lungimile segmentelor sunt determinate în planul de proiecție Stereo 70 și sunt rotunjite la 1 milimetru.**

***** Distanța dintre puncte este formată din segmente cumulate ce sunt mai mici decât valoarea 1 milimetru.**

**DATE DESPRE IMOBILUL NR. 13252**

Oficiul de Cadastru și Publicitate Imobiliară DOLJ
Biroul de Cadastru și Publicitate Imobiliară Craiova

A. Partea I. Descrierea imobilului

TEREN Extravilan

Adresa: Jud. Dolj, T215, P24

Nr. Crt	Nr cadastral Nr. topografic	Suprafața* (mp)	Observații / Referințe
A1		900	Sector cadastral:26 Teren neimprejmuit;

B. Partea II. Proprietari și acte

Inscrieri privitoare la dreptul de proprietate și alte drepturi reale	Referințe
/	
Act Administrativ nr. TDP NR 1322-58811, din 27/01/1995 emis de CJ DOLJ;	
B1	A1
Intabulare, drept de PROPRIETATE, dobandit prin Reconstituire, cota actuala 1/1 1) PÎRVU GHEORGHE	

C. Partea III. SARCINI .

Inscrieri privind dezmembramintele dreptului de proprietate, drepturi reale de garanție și sarcini	Referințe
NU SUNT	

Anexa Nr. 1 La Partea I

Teren

Nr cadastral	Suprafața (mp)*	Observații / Referințe
	900	

* Suprafața este determinată în planul de proiecție Stereo 70.

DETALII LINIARE IMOBIL



Date referitoare la teren

Crt	Categorie folosință	Intravilan	Suprafața (mp)	Tarla	Parcelă	Nr. topo	Observații / Referințe
1	vie	NU	900	215	24	-	

Lungime Segmente

1) Valorile lungimilor segmentelor sunt obținute din proiecție în plan.

Punct început	X / Y	Punct sfârșit	X / Y	Lungime segment (** (m)
1	357.251,787 289.598,008	2	357.169,052 289.421,478	194.956
2	357.169,052 289.421,478	3	357.172,623 289.418,212	4.839
3	357.172,623 289.418,212	4	357.225,578 289.531,202	124.784
4	357.225,578 289.531,202	5	357.255,243 289.594,496	69.901
5	357.255,243 289.594,496	1	357.251,787 289.598,008	4.927

**** Lungimile segmentelor sunt determinate în planul de proiecție Stereo 70 și sunt rotunjite la 1 milimetru.**

***** Distanța dintre puncte este formată din segmente cumulate ce sunt mai mici decât valoarea 1 milimetru.**

**DATE DESPRE IMOBILUL NR. 13253**

Oficiul de Cadastru și Publicitate Imobiliară DOLJ
Biroul de Cadastru și Publicitate Imobiliară Craiova

A. Partea I. Descrierea imobilului

TEREN Extravilan

Adresa: Jud. Dolj, T215, P25

Nr. Crt	Nr cadastral Nr. topografic	Suprafața* (mp)	Observații / Referințe
A1		1.200	Sector cadastral:26 Teren neimprejmuit;

B. Partea II. Proprietari și acte

Inscrieri privitoare la dreptul de proprietate și alte drepturi reale		Referințe
/		
Act Administrativ nr. TDP NR 3597-47919, din 04/04/1997 emis de CJ DOLJ;		
B1	Intabulare, drept de PROPRIETATE, dobandit prin Reconstituire, cota actuala 1/1 1) BUZATU MARGARETA	A1

C. Partea III. SARCINI .

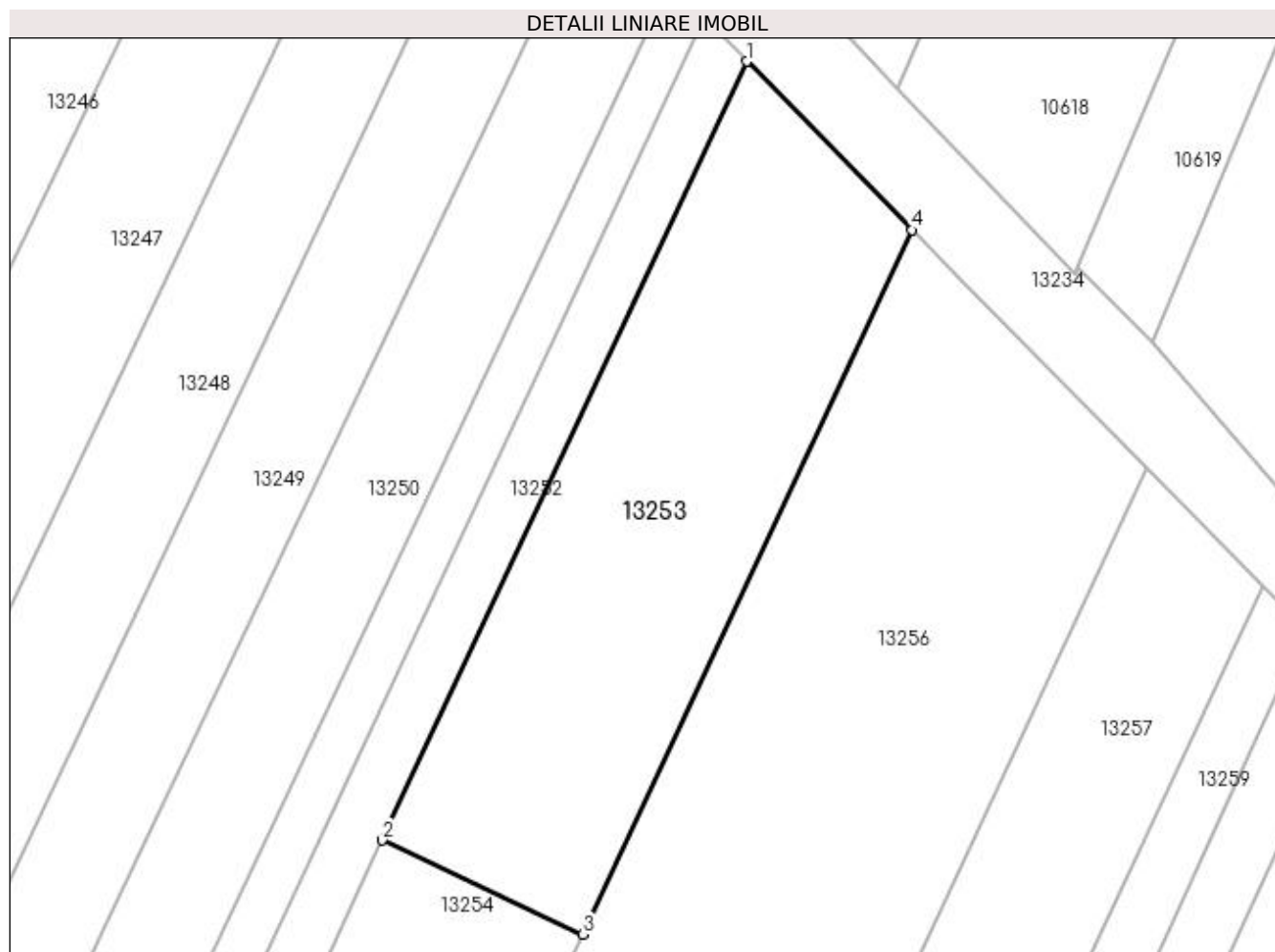
Inscrieri privind dezmembramintele dreptului de proprietate, drepturi reale de garanție și sarcini	Referințe
NU SUNT	

Anexa Nr. 1 La Partea I

Teren

Nr cadastral	Suprafața (mp)*	Observații / Referințe
	1.200	

* Suprafața este determinată în planul de proiecție Stereo 70.



Date referitoare la teren

Crt	Categorie folosință	Intra vilan	Suprafața (mp)	Tarla	Parcelă	Nr. topo	Observații / Referințe
1	vie	NU	1.200	215	25	-	

Lungime Segmente

1) Valorile lungimilor segmentelor sunt obținute din proiecție în plan.

Punct început	X / Y	Punct sfârșit	X / Y	Lungime segment (** (m)
1	357.255,243 289.594,496	2	357.225,578 289.531,202	69.901
2	357.225,578 289.531,202	3	357.241,903 289.523,551	18.029
3	357.241,903 289.523,551	4	357.268,73 289.580,791	63.215
4	357.268,73 289.580,791	1	357.255,243 289.594,496	19.228

**** Lungimile segmentelor sunt determinate în planul de proiecție Stereo 70 și sunt rotunjite la 1 milimetru.**

***** Distanța dintre puncte este formată din segmente cumulate ce sunt mai mici decât valoarea 1 milimetru.**

**DATE DESPRE IMOBILUL NR. 13254**

Oficiul de Cadastru și Publicitate Imobiliară DOLJ
Biroul de Cadastru și Publicitate Imobiliară Craiova

A. Partea I. Descrierea imobilului

TEREN Extravilan

Adresa: Jud. Dolj, T215, P26

Nr. Crt	Nr cadastral Nr. topografic	Suprafața* (mp)	Observații / Referințe
A1		2.300	Sector cadastral:26 Teren neimprejmuit;

B. Partea II. Proprietari și acte

Inscrieri privitoare la dreptul de proprietate și alte drepturi reale	Referințe
/	
Act Administrativ nr. TDP NR 3709-48431, din 17/04/1997 emis de CJ DOLJ;	
B1	A1
Intabulare, drept de PROPRIETATE, dobândit prin Reconstituire, cota actuala 1/1 1) MĂCIUCĂ VASILE	

C. Partea III. SARCINI .

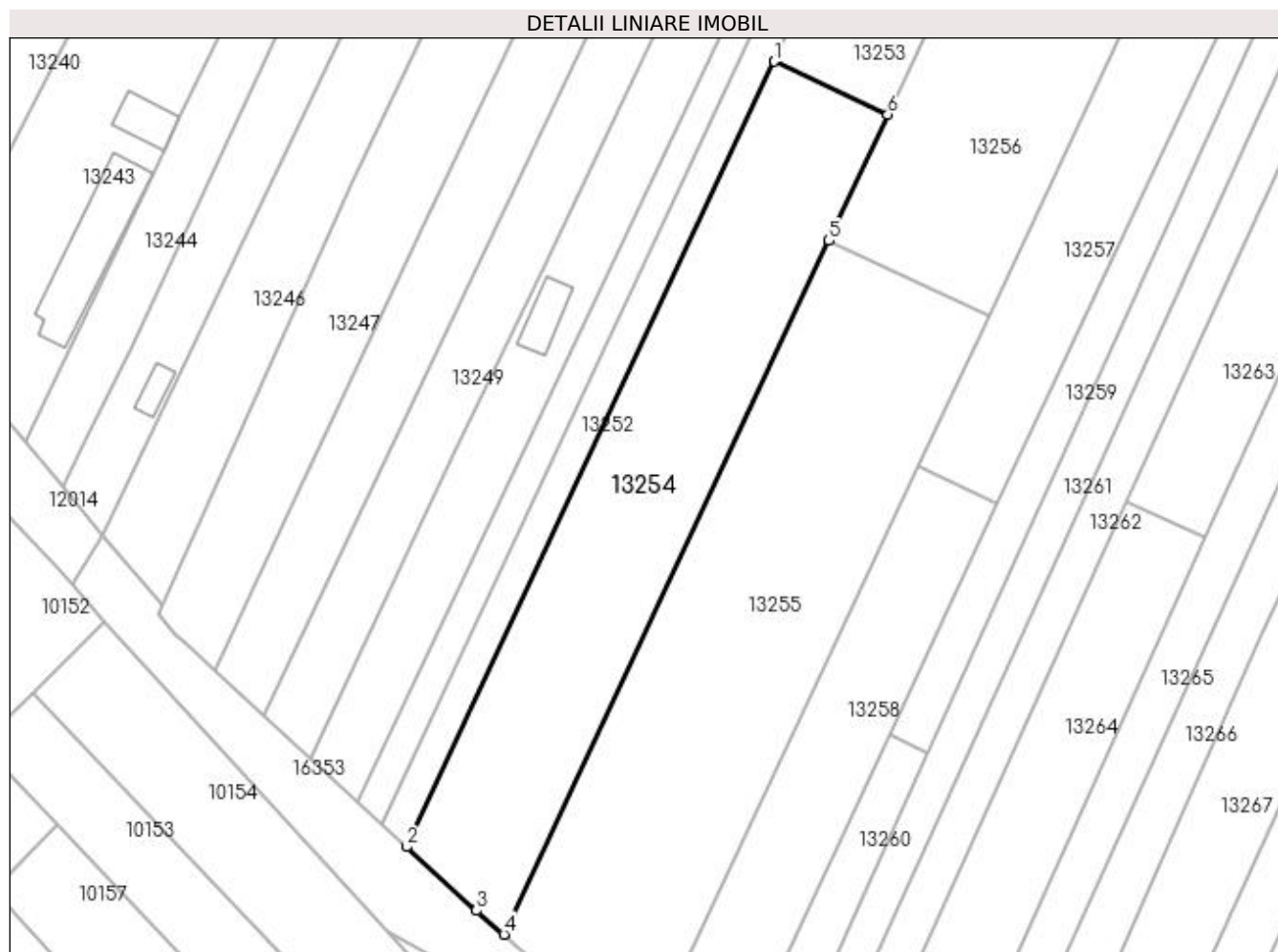
Inscrieri privind dezmembramintele dreptului de proprietate, drepturi reale de garanție și sarcini	Referințe
NU SUNT	

Anexa Nr. 1 La Partea I

Teren

Nr cadastral	Suprafața (mp)*	Observații / Referințe
	2.300	

* Suprafața este determinată în planul de proiecție Stereo 70.



Date referitoare la teren

Crt	Categorie folosință	Intra vilan	Suprafața (mp)	Tarla	Parcelă	Nr. topo	Observații / Referințe
1	arabil	NU	2.300	215	26	-	

Lungime Segmente

1) Valorile lungimilor segmentelor sunt obținute din proiecție în plan.

Punct început	X / Y	Punct sfârșit	X / Y	Lungime segment (** (m)
1	357.225,578 289.531,202	2	357.172,623 289.418,212	124.784
2	357.172,623 289.418,212	3	357.182,661 289.409,035	13.601
3	357.182,661 289.409,035	4	357.186,621 289.405,597	5.244
4	357.186,621 289.405,597	5	357.233,404 289.505,417	110.239
5	357.233,404 289.505,417	6	357.241,903 289.523,551	20.027

Punct început	X / Y	Punct sfârșit	X / Y	Lungime segment (** (m)
6	357.241,903 289.523,551	1	357.225,578 289.531,202	18.029

** Lungimile segmentelor sunt determinate în planul de proiecție Stereo 70 și sunt rotunjite la 1 milimetru.

*** Distanța dintre puncte este formată din segmente cumulate ce sunt mai mici decât valoarea 1 milimetru.

**DATE DESPRE IMOBILUL NR. 13255**

Oficiul de Cadastru și Publicitate Imobiliară DOLJ
Biroul de Cadastru și Publicitate Imobiliară Craiova

A. Partea I. Descrierea imobilului

TEREN Extravilan

Adresa: Jud. Dolj, T215, P29

Nr. Crt	Nr cadastral Nr. topografic	Suprafața* (mp)	Observații / Referințe
A1		2.900	Sector cadastral:26 Teren neimprejmuit;

B. Partea II. Proprietari și acte

Inscrieri privitoare la dreptul de proprietate și alte drepturi reale	Referințe
/	
Act Administrativ nr. TDP NR 4025-45410, din 09/07/1999 emis de CJ DOLJ;	
B1	A1
Intabulare, drept de PROPRIETATE, dobândit prin Reconstituire, cota actuala 1/1	
1) FILIPESCU ANA	
2) FILIPESCU GHEORGHE	
3) VĂDEANU ELENA	
4) FILIPESCU CALIOPIA	

C. Partea III. SARCINI .

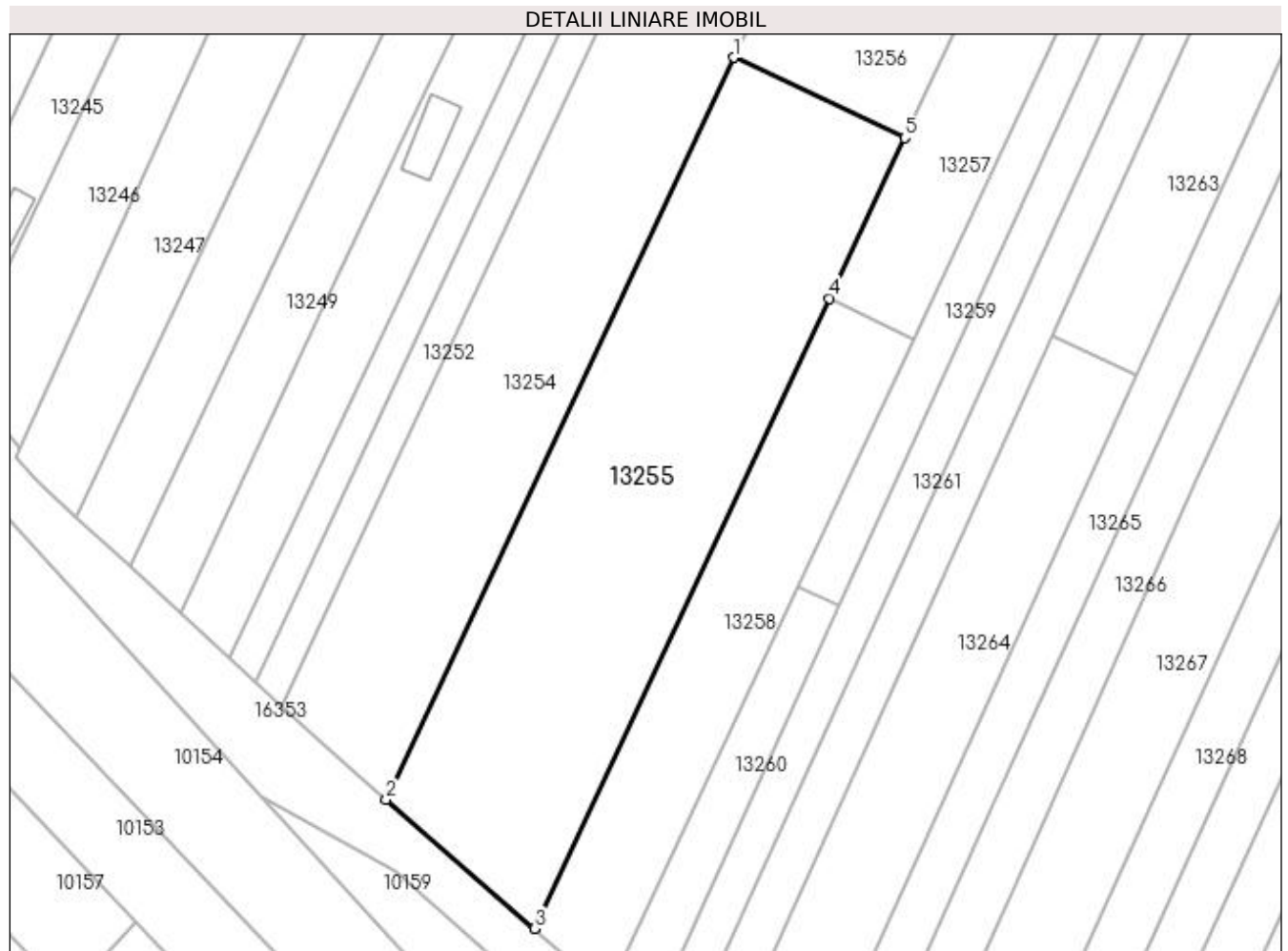
Inscrieri privind dezmembramintele dreptului de proprietate, drepturi reale de garanție și sarcini	Referințe
NU SUNT	

Anexa Nr. 1 La Partea I

Teren

Nr cadastral	Suprafața (mp)*	Observații / Referințe
	2.900	

* Suprafața este determinată în planul de proiecție Stereo 70.



Date referitoare la teren

Crt	Categorie folosință	Intravilan	Suprafața (mp)	Tarla	Parcelă	Nr. topo	Observații / Referințe
1	arabil	NU	2.900	215	29	-	

Lungime Segmente

1) Valorile lungimilor segmentelor sunt obținute din proiecție în plan.

Punct început	X / Y	Punct sfârșit	X / Y	Lungime segment (** (m)
1	357.233,404 289.505,417	2	357.186,621 289.405,597	110.239
2	357.186,621 289.405,597	3	357.206,615 289.388,237	26.479
3	357.206,615 289.388,237	4	357.246,35 289.473,018	93.631
4	357.246,35 289.473,018	5	357.256,468 289.494,608	23.843
5	357.256,468 289.494,608	1	357.233,404 289.505,417	25.471

**** Lungimile segmentelor sunt determinate în planul de proiecție Stereo 70 și sunt rotunjite la 1 milimetru.**

***** Distanța dintre puncte este formată din segmente cumulate ce sunt mai mici decât valoarea 1 milimetru.**

**DATE DESPRE IMOBILUL NR. 13256**

Oficiul de Cadastru și Publicitate Imobiliară DOLJ
Biroul de Cadastru și Publicitate Imobiliară Craiova

A. Partea I. Descrierea imobilului

TEREN Extravilan

Adresa: Jud. Dolj, T215, P31,30

Nr. Crt	Nr cadastral Nr. topografic	Suprafața* (mp)	Observații / Referințe
A1		2.000	Sector cadastral:26 Teren neimprejmuit;

B. Partea II. Proprietari și acte

Inscrieri privitoare la dreptul de proprietate și alte drepturi reale	Referințe
/	
Act Administrativ nr. TDP NR 1999-9574, din 10/04/1996 emis de CJSIPT DOLJ;	
B1	A1
Intabulare, drept de PROPRIETATE, dobândit prin Reconstituire, cota actuala 1/1 1) BURCĂ ION	

C. Partea III. SARCINI .

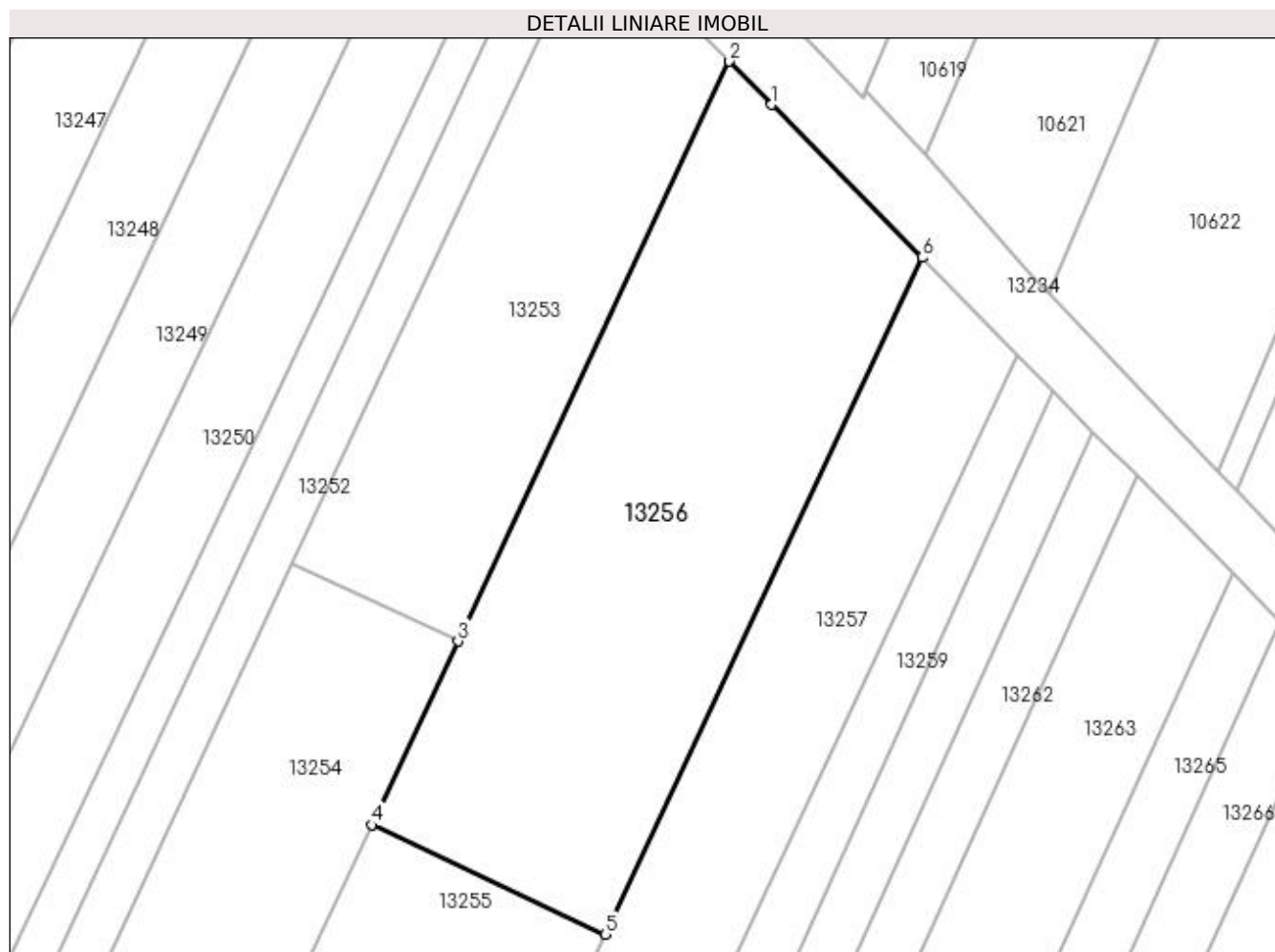
Inscrieri privind dezmembramintele dreptului de proprietate, drepturi reale de garanție și sarcini	Referințe
NU SUNT	

Anexa Nr. 1 La Partea I

Teren

Nr cadastral	Suprafața (mp)*	Observații / Referințe
	2.000	

* Suprafața este determinată în planul de proiecție Stereo 70.



Date referitoare la teren

Crt	Categorie folosință	Intravilan	Suprafața (mp)	Tarla	Parcelă	Nr. topo	Observații / Referințe
1	arabil	NU	1.700	215	31	-	
2	vie	NU	300	215	30	-	

Lungime Segmente

1) Valorile lungimilor segmentelor sunt obținute din proiecție în plan.

Punct început	X / Y	Punct sfârșit	X / Y	Lungime segment (** (m)
1	357.272,911 289.576,542	2	357.268,73 289.580,791	5.961
2	357.268,73 289.580,791	3	357.241,903 289.523,551	63.215
3	357.241,903 289.523,551	4	357.233,404 289.505,417	20.027
4	357.233,404 289.505,417	5	357.256,468 289.494,608	25.471

Punct început	X / Y	Punct sfârșit	X / Y	Lungime segment (** (m)
5	357.256,468 289.494,608	6	357.287,786 289.561,43	73.797
6	357.287,786 289.561,43	1	357.272,911 289.576,542	21.205

** Lungimile segmentelor sunt determinate în planul de proiecție Stereo 70 și sunt rotunjite la 1 milimetru.

*** Distanța dintre puncte este formată din segmente cumulate ce sunt mai mici decât valoarea 1 milimetru.

**DATE DESPRE IMOBILUL NR. 13257**

Oficiul de Cadastru și Publicitate Imobiliară DOLJ
Biroul de Cadastru și Publicitate Imobiliară Craiova

A. Partea I. Descrierea imobilului

TEREN Extravilan

Adresa: Jud. Dolj, T215, P32

Nr. Crt	Nr cadastral Nr. topografic	Suprafața* (mp)	Observații / Referințe
A1	34639	1.200	Sector cadastral:26 Teren neimprejmit;

B. Partea II. Proprietari și acte

Inscrieri privitoare la dreptul de proprietate și alte drepturi reale		Referințe
132849 / 07/07/2020		
Act Administrativ nr. TP nr. 1753-58840, din 04/12/1995 emis de CJ DOLJ (act notarial nr CM nr. 51 din 20.01.2005, emis de BNP Stoenescu Florea);		
B1	Intabulare, drept de PROPRIETATE, dobandit prin Succesiune, cota actuala 1/2 1) SALAN MARIANA <i>OBSERVATII: pozitie transcrisa din CF 34487/Motatei, inscrisa prin incheierea nr. 191673 din 12/12/2017; def Cerga Constantin</i>	A1
Act Notarial nr. ACT DE PARTAJ VOLUNTAR AUT NR 2307, din 06/07/2020 emis de NP CUREA IONEL;		
B2	Intabulare, drept de PROPRIETATE, dobandit prin Conventie, cota actuala 1/2 1) SALAN MARIANA	A1

C. Partea III. SARCINI .

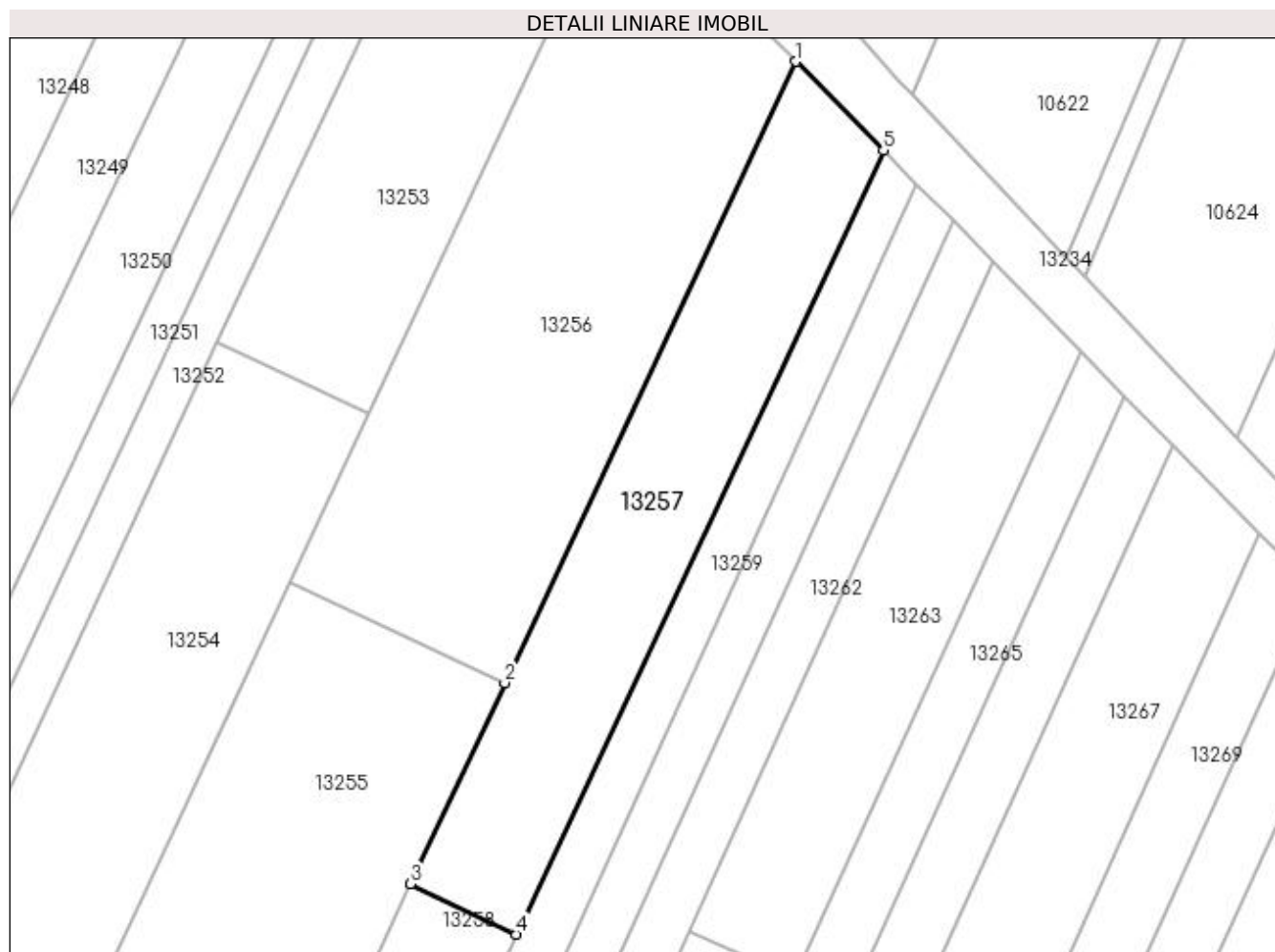
Inscrieri privind dezmembramintele dreptului de proprietate, drepturi reale de garanție și sarcini	Referințe
NU SUNT	

Anexa Nr. 1 La Partea I

Teren

Nr cadastral	Suprafața (mp)*	Observații / Referințe
34639	1.200	

* Suprafața este determinată în planul de proiecție Stereo 70.



Date referitoare la teren

Crt	Categorie folosință	Intra vilan	Suprafața (mp)	Tarla	Parcelă	Nr. topo	Observații / Referințe
1	arabil	NU	1.200	215	32	-	

Lungime Segmente

1) Valorile lungimilor segmentelor sunt obținute din proiecție în plan.

Punct început	X / Y	Punct sfârșit	X / Y	Lungime segment (** (m)
1	357.287,786 289.561,43	2	357.256,468 289.494,608	73.797
2	357.256,468 289.494,608	3	357.246,35 289.473,018	23.843
3	357.246,35 289.473,018	4	357.257,697 289.467,579	12.583
4	357.257,697 289.467,579	5	357.297,2 289.551,865	93.084
5	357.297,2 289.551,865	1	357.287,786 289.561,43	13.421

**** Lungimile segmentelor sunt determinate în planul de proiecție Stereo 70 și sunt rotunjite la 1 milimetru.**

***** Distanța dintre puncte este formată din segmente cumulate ce sunt mai mici decât valoarea 1 milimetru.**

**DATE DESPRE IMOBILUL NR. 13258**

Oficiul de Cadastru și Publicitate Imobiliară DOLJ
Biroul de Cadastru și Publicitate Imobiliară Craiova

A. Partea I. Descrierea imobilului

TEREN Extravilan

Adresa: Jud. Dolj, T215, P32

Nr. Crt	Nr cadastral Nr. topografic	Suprafața* (mp)	Observații / Referințe
A1	34640	1.200	Sector cadastral:26 Teren neimprejmuit;

B. Partea II. Proprietari și acte

Inscrieri privitoare la dreptul de proprietate și alte drepturi reale	Referințe
111146 / 15/06/2022	
Act Notarial nr. CONTRACT DE VANZARE AUT NR 2353, din 14/06/2022 emis de NP CUREA IONEL;	
B1	A1
Intabulare, drept de PROPRIETATE, dobandit prin Conventie, cota actuala 1/1 1) POPESCU IONUȚ-CLAUDIU	

C. Partea III. SARCINI .

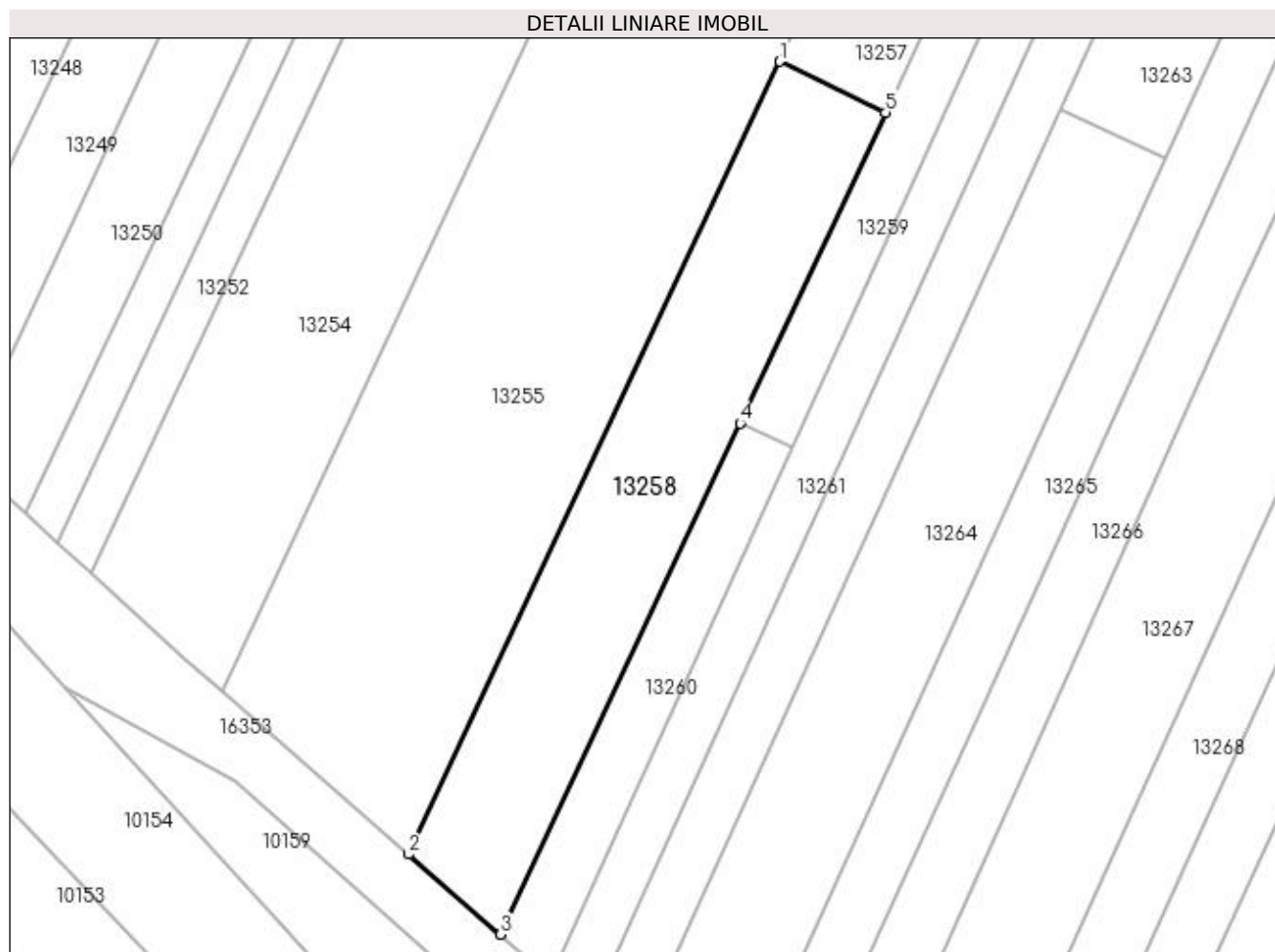
Inscrieri privind dezmembramintele dreptului de proprietate, drepturi reale de garanție și sarcini	Referințe
NU SUNT	

Anexa Nr. 1 La Partea I

Teren

Nr cadastral	Suprafața (mp)*	Observații / Referințe
34640	1.200	

* Suprafața este determinată în planul de proiecție Stereo 70.



Date referitoare la teren

Crt	Categorie folosință	Intra vilan	Suprafața (mp)	Tarla	Parcelă	Nr. topo	Observații / Referințe
1	arabil	NU	1.200	215	32	-	

Lungime Segmente

1) Valorile lungimilor segmentelor sunt obținute din proiecție în plan.

Punct început	X / Y	Punct sfârșit	X / Y	Lungime segment (** (m)
1	357.246,35 289.473,018	2	357.206,615 289.388,237	93.631
2	357.206,615 289.388,237	3	357.216,492 289.379,66	13.081
3	357.216,492 289.379,66	4	357.242,11 289.434,319	60.365
4	357.242,11 289.434,319	5	357.257,697 289.467,579	36.731
5	357.257,697 289.467,579	1	357.246,35 289.473,018	12.583

**** Lungimile segmentelor sunt determinate în planul de proiecție Stereo 70 și sunt rotunjite la 1 milimetru.**

***** Distanța dintre puncte este formată din segmente cumulate ce sunt mai mici decât valoarea 1 milimetru.**

**DATE DESPRE IMOBILUL NR. 13259**

Oficiul de Cadastru și Publicitate Imobiliară DOLJ
Biroul de Cadastru și Publicitate Imobiliară Craiova

A. Partea I. Descrierea imobilului

TEREN Extravilan

Adresa: Jud. Dolj, T215, P33

Nr. Crt	Nr cadastral Nr. topografic	Suprafața* (mp)	Observații / Referințe
A1		700	Sector cadastral:26 Teren neimprejmuit;

B. Partea II. Proprietari și acte

Inscrieri privitoare la dreptul de proprietate și alte drepturi reale	Referințe
/	
Act Administrativ nr. TDP NR 2662-48112, din 15/11/1996 emis de CJ DOLJ;	
B1	A1
Intabulare, drept de PROPRIETATE, dobandit prin Reconstituire, cota actuala 1/1 1) MORARU TRAIAN	

C. Partea III. SARCINI .

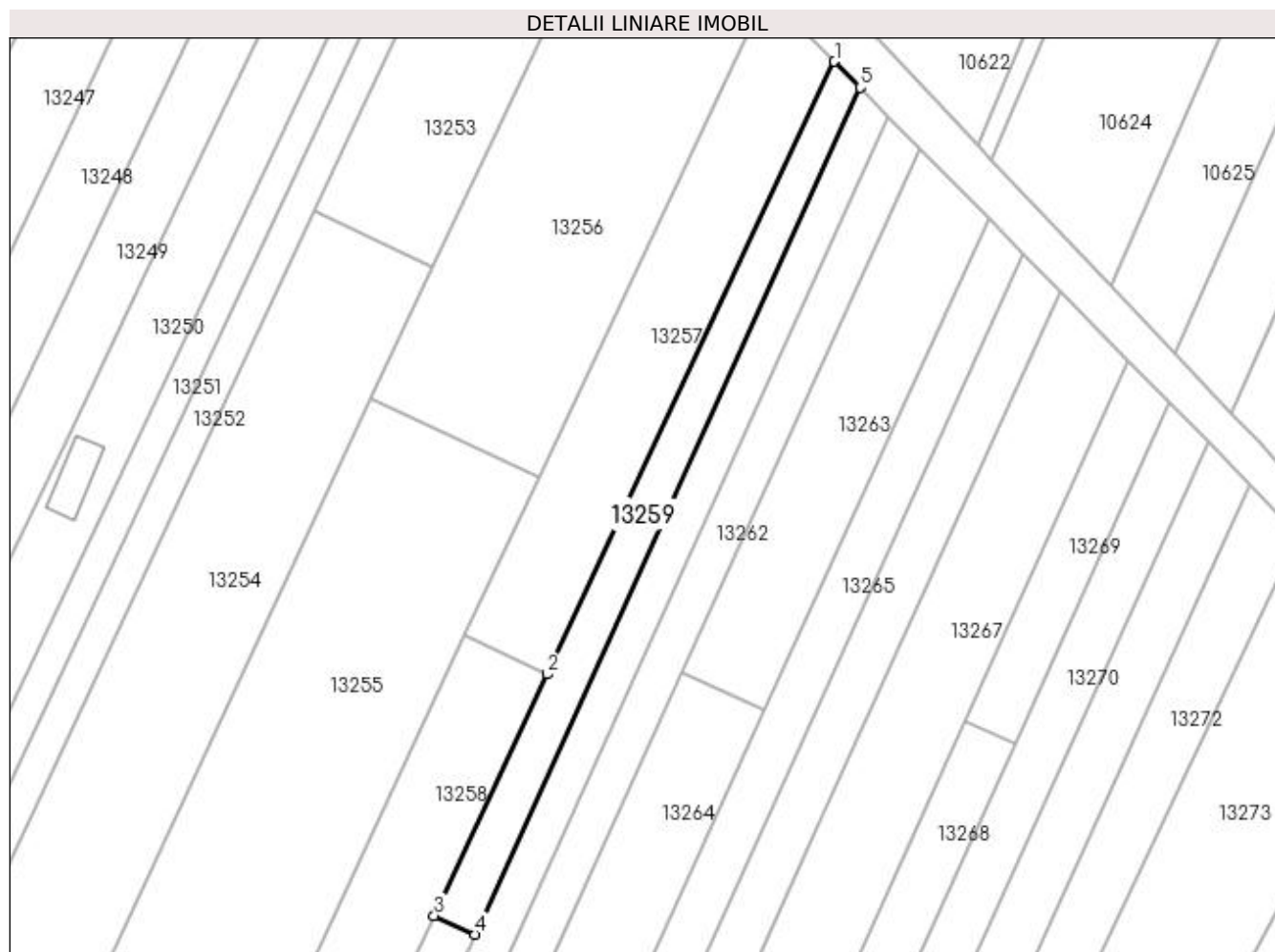
Inscrieri privind dezmembramintele dreptului de proprietate, drepturi reale de garanție și sarcini	Referințe
NU SUNT	

Anexa Nr. 1 La Partea I

Teren

Nr cadastral	Suprafața (mp)*	Observații / Referințe
	700	

* Suprafața este determinată în planul de proiecție Stereo 70.



Date referitoare la teren

Crt	Categorie folosință	Intra vilan	Suprafața (mp)	Tarla	Parcelă	Nr. topo	Observații / Referințe
1	arabil	NU	700	215	33	-	

Lungime Segmente

1) Valorile lungimilor segmentelor sunt obținute din proiecție în plan.

Punct început	X / Y	Punct sfârșit	X / Y	Lungime segment (** (m)
1	357.297,2 289.551,865	2	357.257,697 289.467,579	93.084
2	357.257,697 289.467,579	3	357.242,11 289.434,319	36.731
3	357.242,11 289.434,319	4	357.247,723 289.431,766	6.166
4	357.247,723 289.431,766	5	357.300,719 289.548,29	128.009
5	357.300,719 289.548,29	1	357.297,2 289.551,865	5.016

**** Lungimile segmentelor sunt determinate în planul de proiecție Stereo 70 și sunt rotunjite la 1 milimetru.**

***** Distanța dintre puncte este formată din segmente cumulate ce sunt mai mici decât valoarea 1 milimetru.**

**DATE DESPRE IMOBILUL NR. 13260**

Oficiul de Cadastru și Publicitate Imobiliară DOLJ
Biroul de Cadastru și Publicitate Imobiliară Craiova

A. Partea I. Descrierea imobilului

TEREN Extravilan

Adresa: Jud. Dolj, T215, P34

Nr. Crt	Nr cadastral Nr. topografic	Suprafața* (mp)	Observații / Referințe
A1		400	Sector cadastral:26 Teren neimprejmuit;

B. Partea II. Proprietari și acte

Inscrieri privitoare la dreptul de proprietate și alte drepturi reale		Referințe
/		
Act Administrativ nr. TDP NR 3126/59190, din 13/03/1997 emis de CJSIPT DOLJ (CERT DECES NR 903647/23-09-2002);		
B1	Intabulare, drept de PROPRIETATE, dobandit prin Reconstituire, cota actuala 1/1 1) ORASCU PETRE DEFUNCT:Da	A1

C. Partea III. SARCINI .

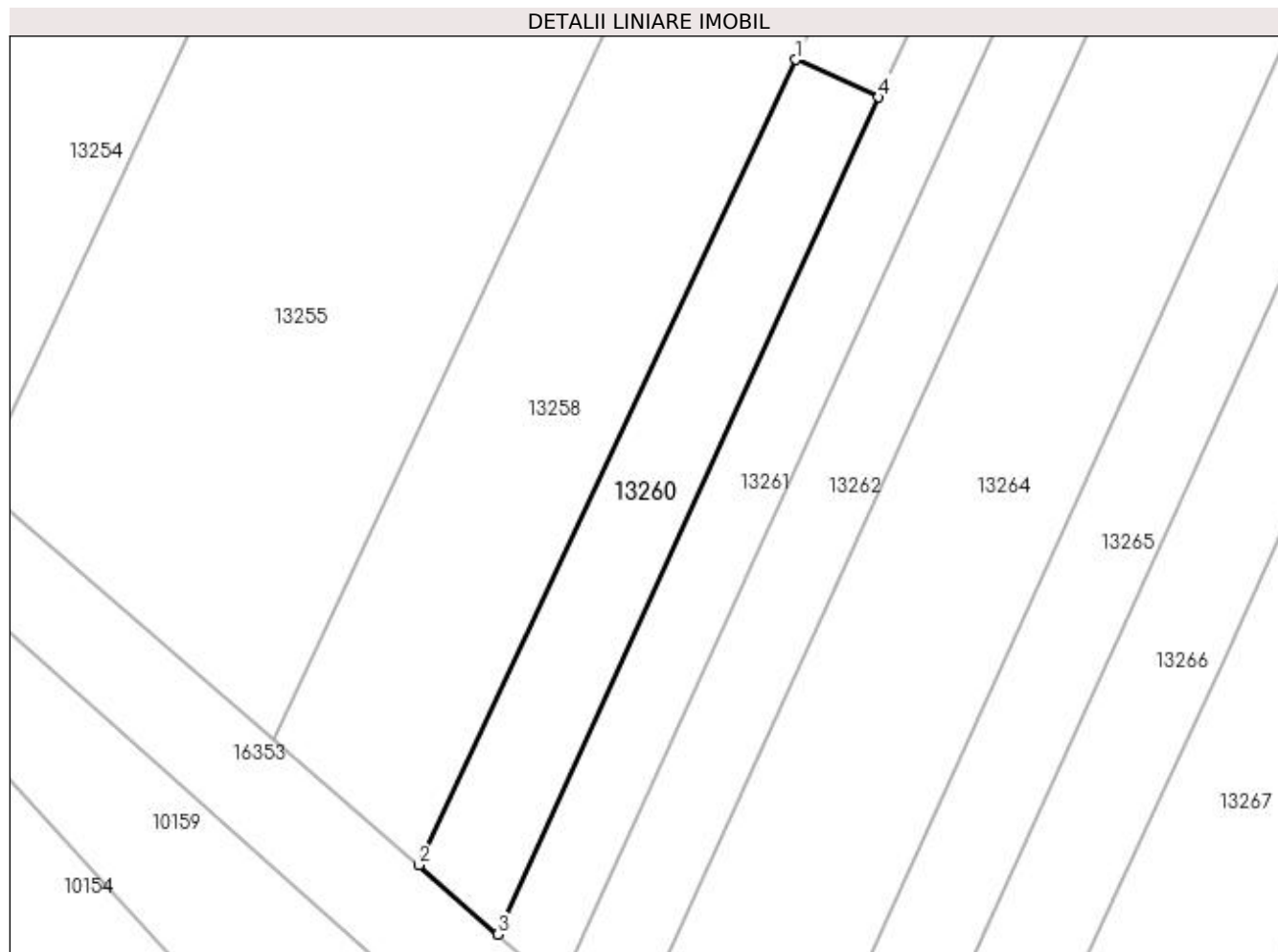
Inscrieri privind dezmembramintele dreptului de proprietate, drepturi reale de garanție și sarcini	Referințe
NU SUNT	

Anexa Nr. 1 La Partea I

Teren

Nr cadastral	Suprafața (mp)*	Observații / Referințe
	400	

* Suprafața este determinată în planul de proiecție Stereo 70.



Date referitoare la teren

Crt	Categorie folosință	Intra vilan	Suprafața (mp)	Tarla	Parcelă	Nr. topo	Observații / Referințe
1	arabil	NU	400	215	34	-	

Lungime Segmente

1) Valorile lungimilor segmentelor sunt obținute din proiecție în plan.

Punct început	X / Y	Punct sfârșit	X / Y	Lungime segment (** (m)
1	357.242,11 289.434,319	2	357.216,492 289.379,66	60.365
2	357.216,492 289.379,66	3	357.221,893 289.374,971	7.152
3	357.221,893 289.374,971	4	357.247,723 289.431,766	62.393
4	357.247,723 289.431,766	1	357.242,11 289.434,319	6.166

**** Lungimile segmentelor sunt determinate în planul de proiecție Stereo 70 și sunt rotunjite la 1 milimetru.**

***** Distanța dintre puncte este formată din segmente cumulate ce sunt mai mici decât valoarea 1 milimetru.**

**DATE DESPRE IMOBILUL NR. 13261**

Oficiul de Cadastru și Publicitate Imobiliară DOLJ
Biroul de Cadastru și Publicitate Imobiliară Craiova

A. Partea I. Descrierea imobilului

TEREN Extravilan

Adresa: Jud. Dolj, T215, P35

Nr. Crt	Nr cadastral Nr. topografic	Suprafața* (mp)	Observații / Referințe
A1		1.000	Sector cadastral:26 Teren neimprejmuit;

B. Partea II. Proprietari și acte

Inscrieri privitoare la dreptul de proprietate și alte drepturi reale	Referințe
/	
Act Administrativ nr. TDP NR 2799-48113, din 21/11/1996 emis de CJ DOLJ;	
B1	A1
Intabulare, drept de PROPRIETATE, dobândit prin Reconstituire, cota actuala 1/1 1) ORĂSCU ION	

C. Partea III. SARCINI .

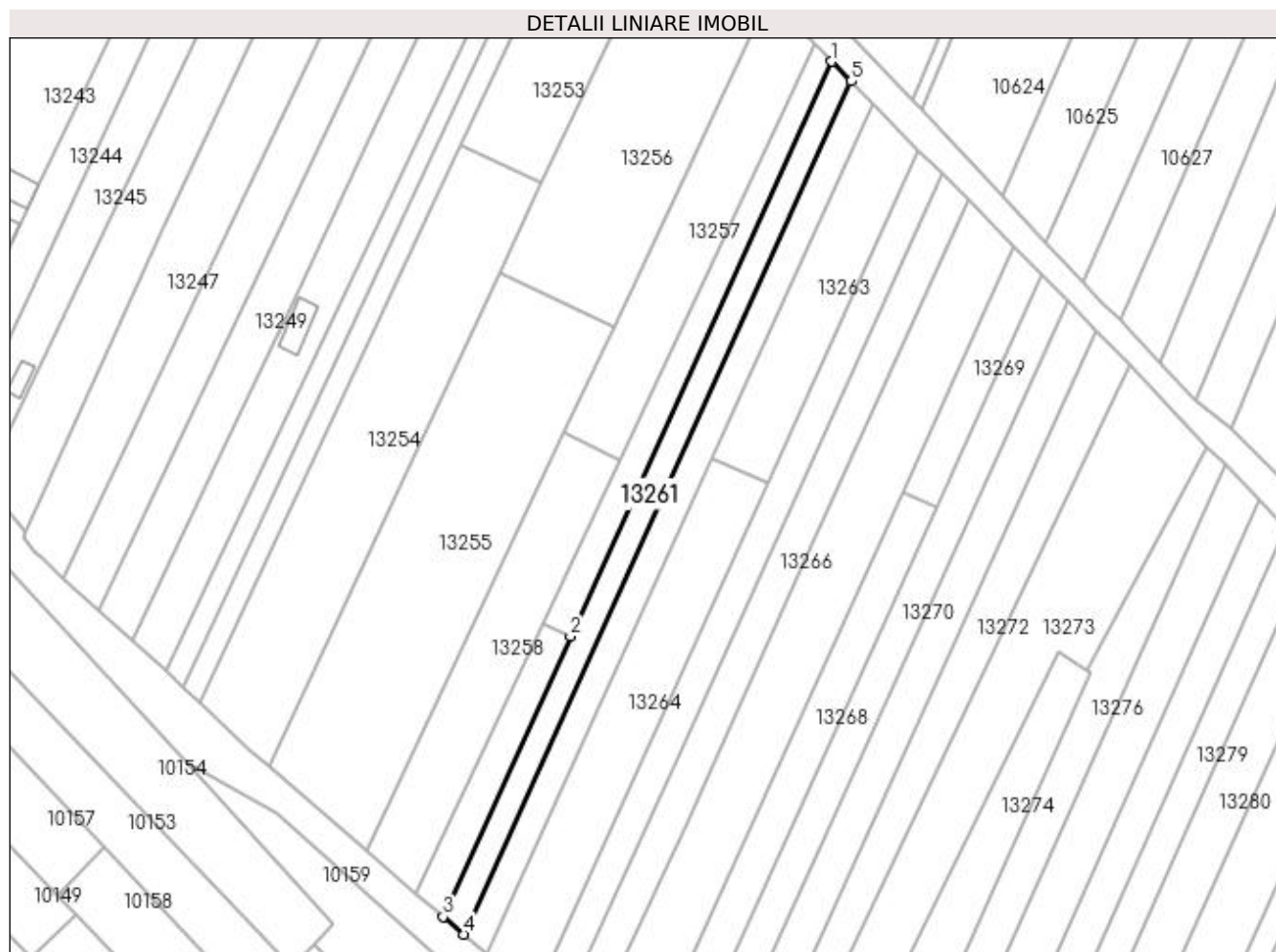
Inscrieri privind dezmembramintele dreptului de proprietate, drepturi reale de garanție și sarcini	Referințe
NU SUNT	

Anexa Nr. 1 La Partea I

Teren

Nr cadastral	Suprafața (mp)*	Observații / Referințe
	1.000	

* Suprafața este determinată în planul de proiecție Stereo 70.



Date referitoare la teren

Crt	Categorie folosință	Intra vilan	Suprafața (mp)	Tarla	Parcelă	Nr. topo	Observații / Referințe
1	arabil	NU	1.000	215	35	-	

Lungime Segmente

1) Valorile lungimilor segmentelor sunt obținute din proiecție în plan.

Punct început	X / Y	Punct sfârșit	X / Y	Lungime segment (** (m)
1	357.300,719 289.548,29	2	357.247,723 289.431,766	128.009
2	357.247,723 289.431,766	3	357.221,893 289.374,971	62.393
3	357.221,893 289.374,971	4	357.226,034 289.371,375	5.484
4	357.226,034 289.371,375	5	357.304,67 289.544,276	189.943
5	357.304,67 289.544,276	1	357.300,719 289.548,29	5.632

**** Lungimile segmentelor sunt determinate în planul de proiecție Stereo 70 și sunt rotunjite la 1 milimetru.**

***** Distanța dintre puncte este formată din segmente cumulate ce sunt mai mici decât valoarea 1 milimetru.**

**DATE DESPRE IMOBILUL NR. 13262**

Oficiul de Cadastru și Publicitate Imobiliară DOLJ
Biroul de Cadastru și Publicitate Imobiliară Craiova

A. Partea I. Descrierea imobilului

TEREN Extravilan

Adresa: Jud. Dolj, T215, P36

Nr. Crt	Nr cadastral Nr. topografic	Suprafața* (mp)	Observații / Referințe
A1		1.100	Sector cadastral:26 Teren neimprejmuit;

B. Partea II. Proprietari și acte

Inscrieri privitoare la dreptul de proprietate și alte drepturi reale		Referințe
/		
Act Administrativ nr. TDP NR 1915-9574, din 09/05/1996 emis de CJSIPT DOLJ (CERT DECES NR 714488 / 12-02-2013);		
B1	Intabulare, drept de PROPRIETATE, dobandit prin Reconstituire, cota actuala 1/1 1) ORĂSCU PETRE DEFUNCT:Da	A1

C. Partea III. SARCINI .

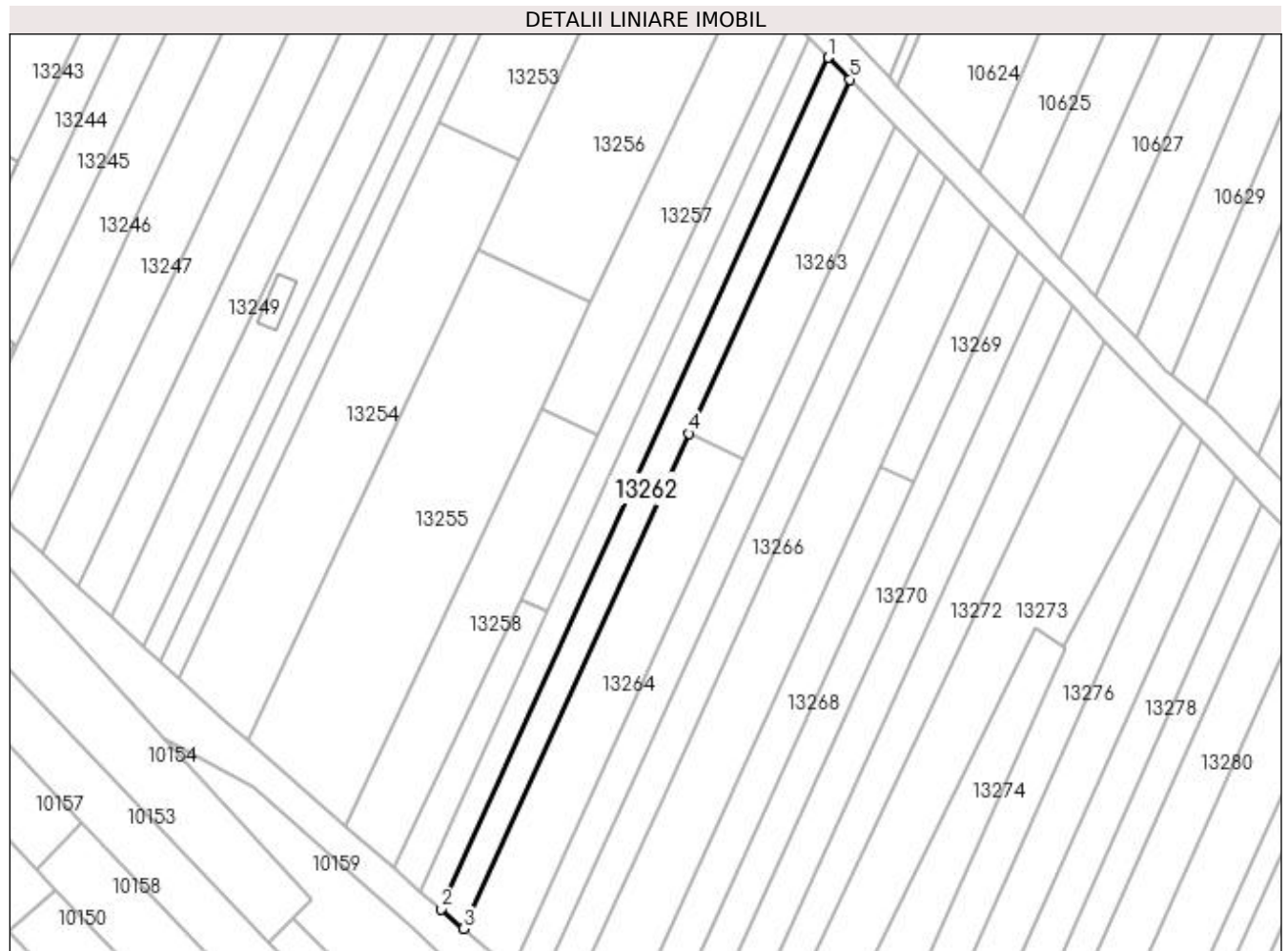
Inscrieri privind dezmembramintele dreptului de proprietate, drepturi reale de garanție și sarcini	Referințe
NU SUNT	

Anexa Nr. 1 La Partea I

Teren

Nr cadastral	Suprafața (mp)*	Observații / Referințe
	1.100	

* Suprafața este determinată în planul de proiecție Stereo 70.



Date referitoare la teren

Crt	Categorie folosință	Intravilan	Suprafața (mp)	Tarla	Parcelă	Nr. topo	Observații / Referințe
1	arabil	NU	1.100	215	36	-	

Lungime Segmente

1) Valorile lungimilor segmentelor sunt obținute din proiecție în plan.

Punct început	X / Y	Punct sfârșit	X / Y	Lungime segment (** (m)
1	357.304,67 289.544,276	2	357.226,034 289.371,375	189.943
2	357.226,034 289.371,375	3	357.230,602 289.367,41	6.049
3	357.230,602 289.367,41	4	357.276,317 289.467,926	110.423
4	357.276,317 289.467,926	5	357.309,027 289.539,849	79.012
5	357.309,027 289.539,849	1	357.304,67 289.544,276	6.211

**** Lungimile segmentelor sunt determinate în planul de proiecție Stereo 70 și sunt rotunjite la 1 milimetru.**

***** Distanța dintre puncte este formată din segmente cumulate ce sunt mai mici decât valoarea 1 milimetru.**

**DATE DESPRE IMOBILUL NR. 13263**

Oficiul de Cadastru și Publicitate Imobiliară DOLJ
Biroul de Cadastru și Publicitate Imobiliară Craiova

A. Partea I. Descrierea imobilului

TEREN Extravilan

Adresa: Jud. Dolj, T215, P37

Nr. Crt	Nr cadastral Nr. topografic	Suprafața* (mp)	Observații / Referințe
A1		956	Sector cadastral:26 Teren neimprejmuit;

B. Partea II. Proprietari și acte

Inscrieri privitoare la dreptul de proprietate și alte drepturi reale		Referințe
/		
Act Normativ nr. LEGEA 7, din 13/03/1996 emis de PARLAMENTUL ROMANIEI;		
B1	Inscrierea provizorie, drept de PROPRIETATE, dobandit prin Lege, cota actuala 1/1 1) PROPRIETAR NEIDENTIFICAT, PROPRIETAR NEIDENTIFICAT	A1

C. Partea III. SARCINI .

Inscrieri privind dezmembramintele dreptului de proprietate, drepturi reale de garanție și sarcini	Referințe
NU SUNT	

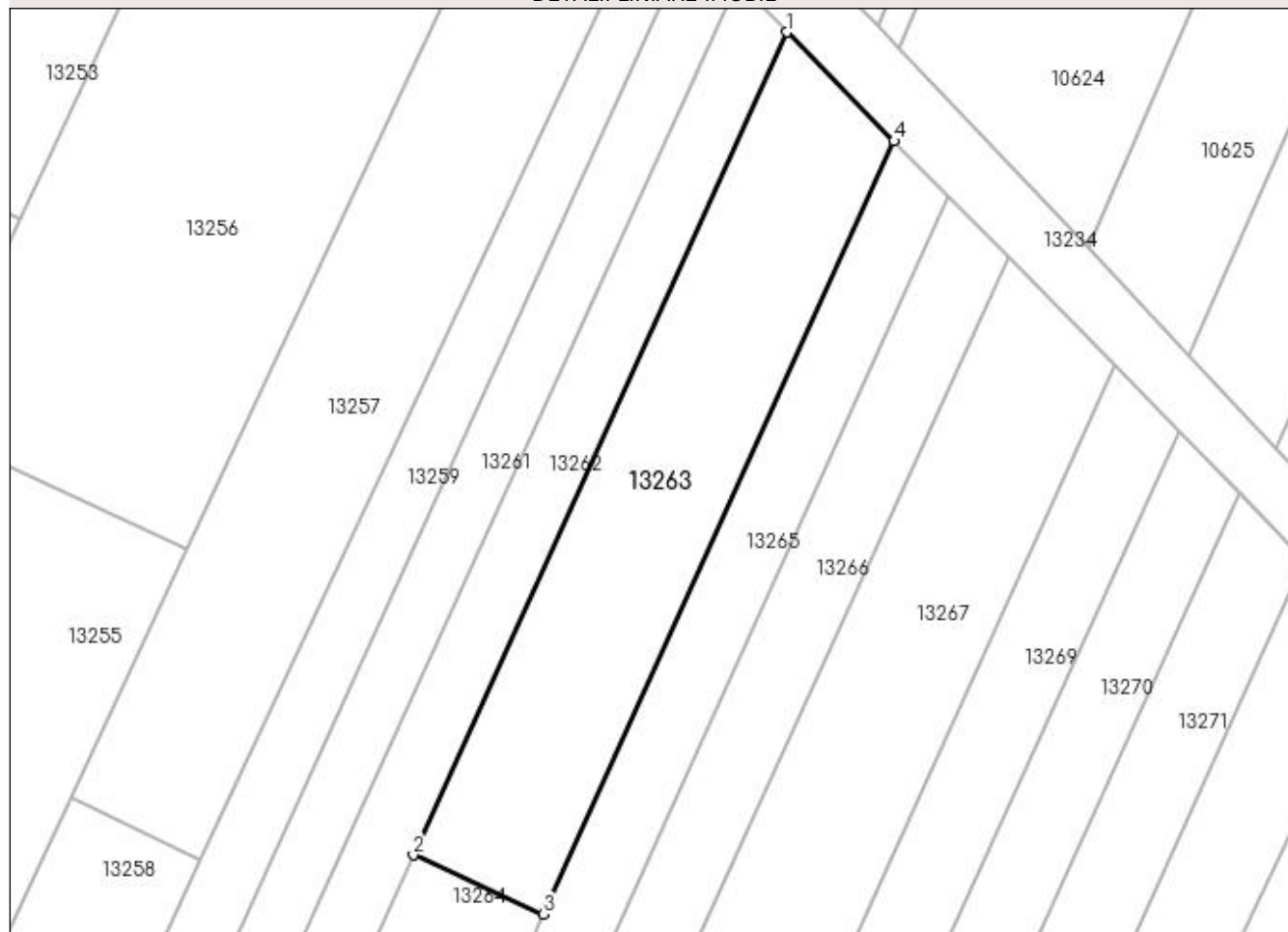
Anexa Nr. 1 La Partea I

Teren

Nr cadastral	Suprafața (mp)*	Observații / Referințe
	956	

* Suprafața este determinată în planul de proiecție Stereo 70.

DETALII LINIARE IMOBIL



Date referitoare la teren

Crt	Categorie folosință	Intra vilan	Suprafața (mp)	Tarla	Parcelă	Nr. topo	Observații / Referințe
1	arabil	NU	956	215	37	-	

Lungime Segmente

1) Valorile lungimilor segmentelor sunt obținute din proiecție în plan.

Punct început	X / Y	Punct sfârșit	X / Y	Lungime segment (** (m)
1	357.309,027 289.539,849	2	357.276,317 289.467,926	79.012
2	357.276,317 289.467,926	3	357.287,672 289.462,762	12.474
3	357.287,672 289.462,762	4	357.318,4 289.530,325	74.222
4	357.318,4 289.530,325	1	357.309,027 289.539,849	13.363

**** Lungimile segmentelor sunt determinate în planul de proiecție Stereo 70 și sunt rotunjite la 1 milimetru.**

***** Distanța dintre puncte este formată din segmente cumulate ce sunt mai mici decât valoarea 1 milimetru.**

**DATE DESPRE IMOBILUL NR. 13264**

Oficiul de Cadastru și Publicitate Imobiliară DOLJ
Biroul de Cadastru și Publicitate Imobiliară Craiova

A. Partea I. Descrierea imobilului

TEREN Extravilan

Adresa: Jud. Dolj, T215, P38

Nr. Crt	Nr cadastral Nr. topografic	Suprafața* (mp)	Observații / Referințe
A1		1.400	Sector cadastral:26 Teren neimprejmuit;

B. Partea II. Proprietari și acte

Inscrieri privitoare la dreptul de proprietate și alte drepturi reale	Referințe
/	
Act Administrativ nr. TDP NR 3329-59474, din 24/03/1997 emis de CJ DOLJ;	
B1	A1
Intabulare, drept de PROPRIETATE, dobandit prin Reconstituire, cota actuala 1/1 1) MITRICEL GHEORGHE	

C. Partea III. SARCINI .

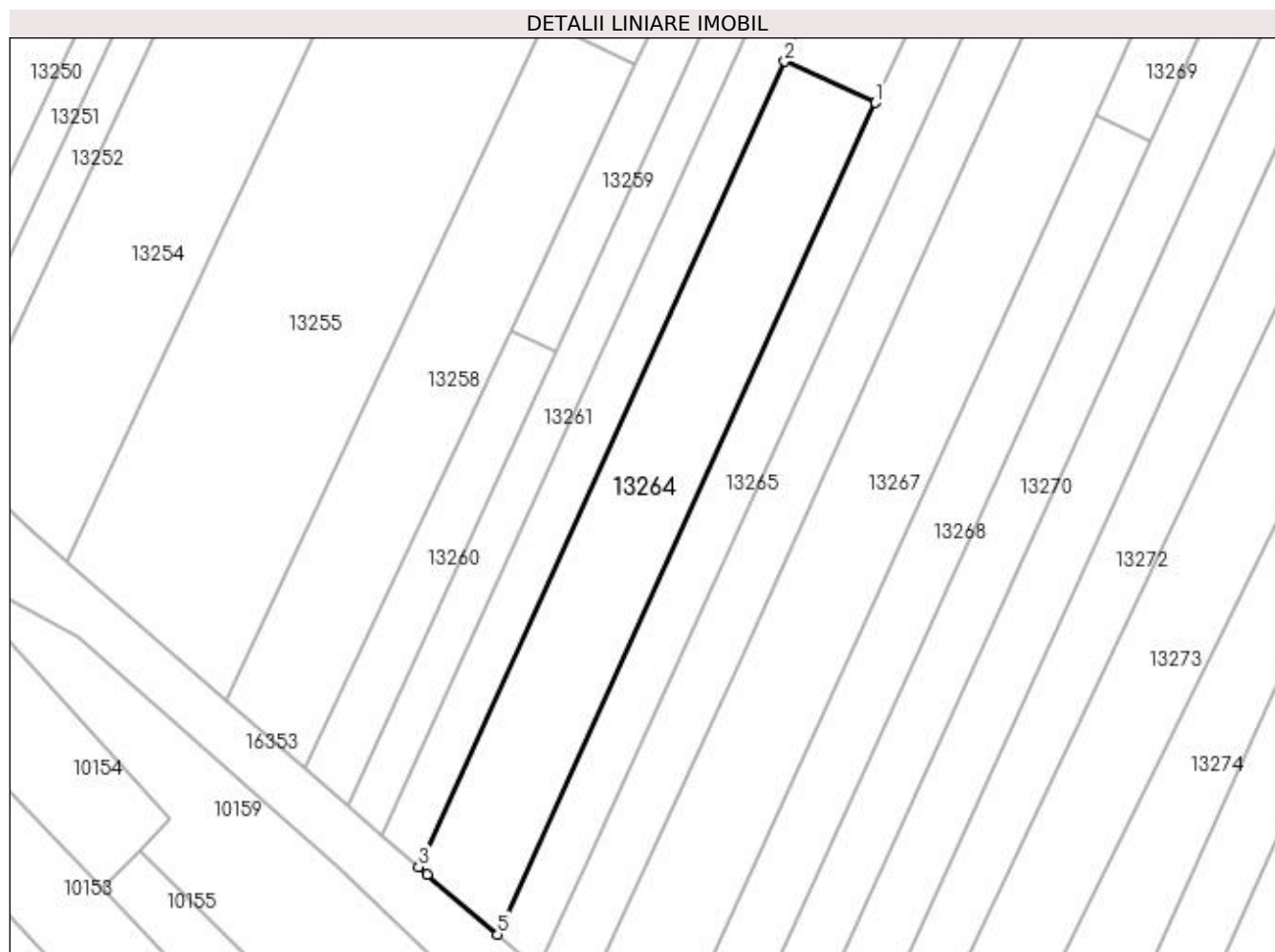
Inscrieri privind dezmembramintele dreptului de proprietate, drepturi reale de garanție și sarcini	Referințe
NU SUNT	

Anexa Nr. 1 La Partea I

Teren

Nr cadastral	Suprafața (mp)*	Observații / Referințe
	1.400	

* Suprafața este determinată în planul de proiecție Stereo 70.



Date referitoare la teren

Crt	Categorie folosință	Intra vilan	Suprafața (mp)	Tarla	Parcelă	Nr. topo	Observații / Referințe
1	arabil	NU	1.400	215	38	-	

Lungime Segmente

1) Valorile lungimilor segmentelor sunt obținute din proiecție în plan.

Punct început	X / Y	Punct sfârșit	X / Y	Lungime segment (** (m)
1	357.287,672 289.462,762	2	357.276,317 289.467,926	12.474
2	357.276,317 289.467,926	3	357.230,602 289.367,41	110.423
3	357.230,602 289.367,41	4	357.231,676 289.366,477	1.423
4	357.231,676 289.366,477	5	357.240,471 289.358,977	11.559
5	357.240,471 289.358,977	1	357.287,672 289.462,762	114.014

**** Lungimile segmentelor sunt determinate în planul de proiecție Stereo 70 și sunt rotunjite la 1 milimetru.**

***** Distanța dintre puncte este formată din segmente cumulate ce sunt mai mici decât valoarea 1 milimetru.**

**DATE DESPRE IMOBILUL NR. 13265**

Oficiul de Cadastru și Publicitate Imobiliară DOLJ
Biroul de Cadastru și Publicitate Imobiliară Craiova

A. Partea I. Descrierea imobilului

TEREN Extravilan

Adresa: Jud. Dolj, T215, P39

Nr. Crt	Nr cadastral Nr. topografic	Suprafața* (mp)	Observații / Referințe
A1		1.200	Sector cadastral:26 Teren neimprejmuit;

B. Partea II. Proprietari și acte

Inscrieri privitoare la dreptul de proprietate și alte drepturi reale	Referințe
/	
Act Administrativ nr. TDP NR 3116/59190, din 13/03/1997 emis de CJ DOLJ;	
B1	A1
Intabulare, drept de PROPRIETATE, dobandit prin Reconstituire, cota actuala 1/1 1) ORASCU CONSTANTIN	

C. Partea III. SARCINI .

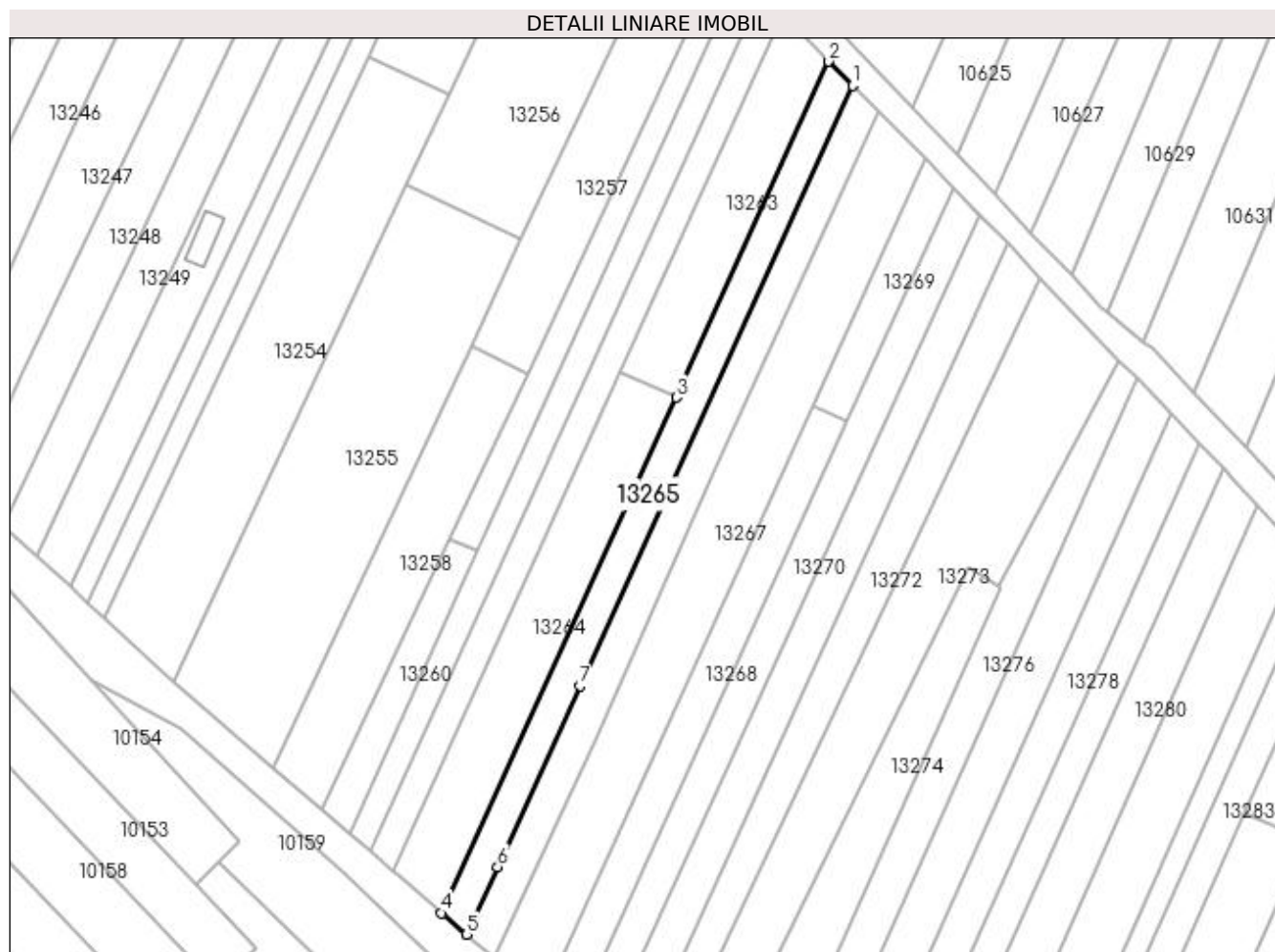
Inscrieri privind dezmembramintele dreptului de proprietate, drepturi reale de garanție și sarcini	Referințe
NU SUNT	

Anexa Nr. 1 La Partea I

Teren

Nr cadastral	Suprafața (mp)*	Observații / Referințe
	1.200	

* Suprafața este determinată în planul de proiecție Stereo 70.



Date referitoare la teren

Crt	Categorie folosință	Intravilan	Suprafața (mp)	Tarla	Parcelă	Nr. topo	Observații / Referințe
1	vie	NU	1.200	215	39	-	

Lungime Segmente

1) Valorile lungimilor segmentelor sunt obținute din proiecție în plan.

Punct început	X / Y	Punct sfârșit	X / Y	Lungime segment (** (m)
1	357.323,158 289.525,492	2	357.318,4 289.530,325	6.782
2	357.318,4 289.530,325	3	357.287,672 289.462,762	74.222
3	357.287,672 289.462,762	4	357.240,471 289.358,977	114.014
4	357.240,471 289.358,977	5	357.245,483 289.354,703	6.587
5	357.245,483 289.354,703	6	357.251,707 289.368,28	14.936

Punct început	X / Y	Punct sfârșit	X / Y	Lungime segment (** (m)
6	357.251,707 289.368,28	7	357.268,355 289.404,747	40.087
7	357.268,355 289.404,747	1	357.323,158 289.525,492	132.6

** Lungimile segmentelor sunt determinate în planul de proiecție Stereo 70 și sunt rotunjite la 1 milimetru.

*** Distanța dintre puncte este formată din segmente cumulate ce sunt mai mici decât valoarea 1 milimetru.

**DATE DESPRE IMOBILUL NR. 13266**

Oficiul de Cadastru și Publicitate Imobiliară DOLJ
Biroul de Cadastru și Publicitate Imobiliară Craiova

A. Partea I. Descrierea imobilului

TEREN Extravilan

Adresa: Jud. Dolj, T215, P40

Nr. Crt	Nr cadastral Nr. topografic	Suprafața* (mp)	Observații / Referințe
A1	31961	1.300	Sector cadastral:26 Teren neimprejmuit;

B. Partea II. Proprietari și acte

Inscrieri privitoare la dreptul de proprietate și alte drepturi reale	Referințe
95310 / 15/05/2020	
Act Notarial nr. contract de vanzare aut. 700, din 14/05/2020 emis de Stefanescu Floriana;	
B1	A1
Intabulare, drept de PROPRIETATE, dobandit prin Conventie, cota actuala 1/1 1) DORONDEL CRISTIAN-TITI	

C. Partea III. SARCINI .

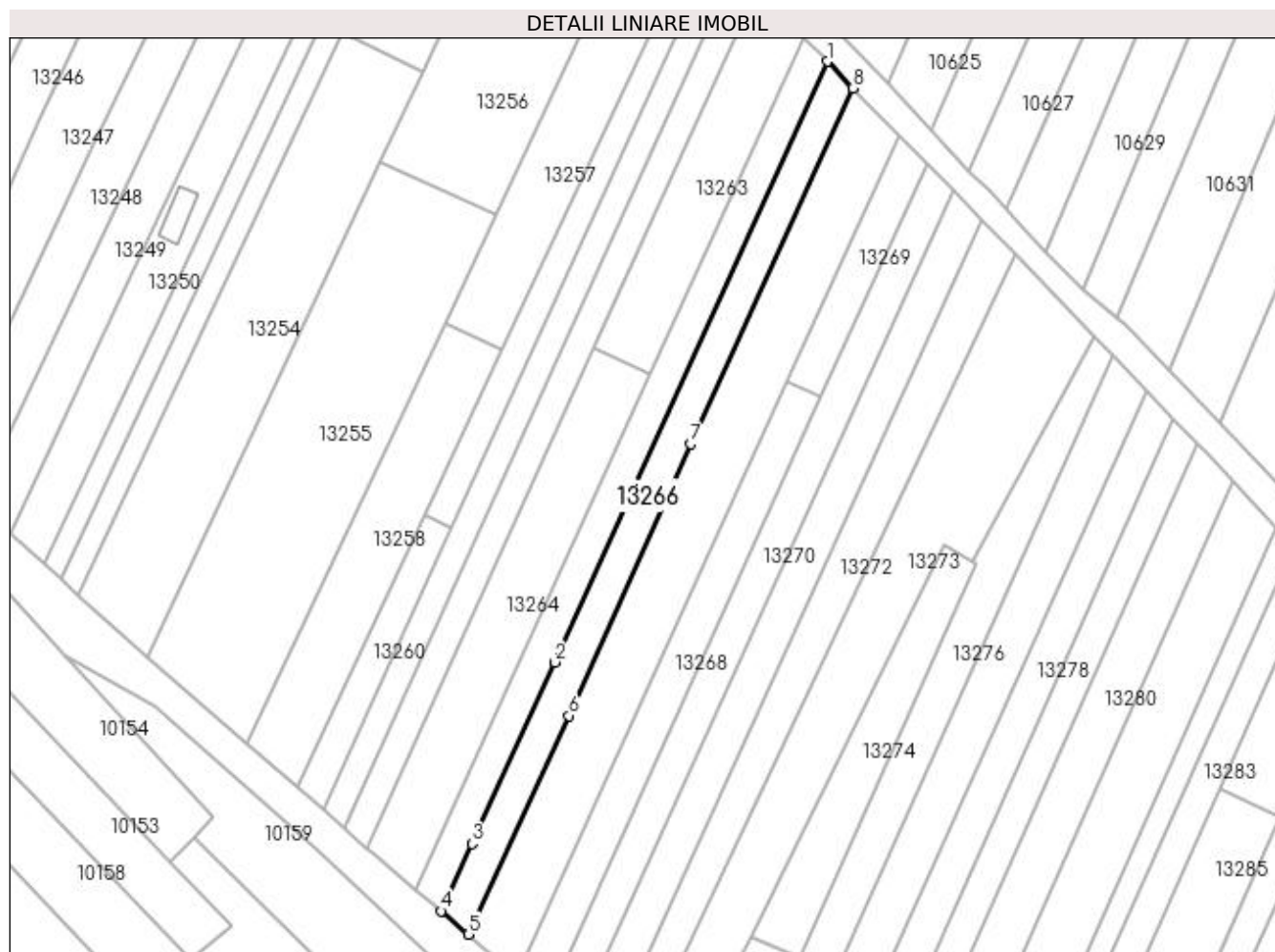
Inscrieri privind dezmembramintele dreptului de proprietate, drepturi reale de garanție și sarcini	Referințe
NU SUNT	

Anexa Nr. 1 La Partea I

Teren

Nr cadastral	Suprafața (mp)*	Observații / Referințe
31961	1.300	

* Suprafața este determinată în planul de proiecție Stereo 70.



Date referitoare la teren

Crt	Categorie folosință	Intra vilan	Suprafața (mp)	Tarla	Parcelă	Nr. topo	Observații / Referințe
1	vie	NU	1.300	215	40	-	

Lungime Segmente

1) Valorile lungimilor segmentelor sunt obținute din proiecție în plan.

Punct început	X / Y	Punct sfârșit	X / Y	Lungime segment (** (m)
1	357.323,158 289.525,492	2	357.268,355 289.404,747	132.6
2	357.268,355 289.404,747	3	357.251,707 289.368,28	40.087
3	357.251,707 289.368,28	4	357.245,483 289.354,703	14.936
4	357.245,483 289.354,703	5	357.250,956 289.350,036	7.193
5	357.250,956 289.350,036	6	357.271,282 289.393,961	48.4

Punct început	X / Y	Punct sfârșit	X / Y	Lungime segment (** (m)
6	357.271,282 289.393,961	7	357.295,687 289.448,594	59.836
7	357.295,687 289.448,594	8	357.328,427 289.520,139	78.68
8	357.328,427 289.520,139	1	357.323,158 289.525,492	7.511

** Lungimile segmentelor sunt determinate în planul de proiecție Stereo 70 și sunt rotunjite la 1 milimetru.

*** Distanța dintre puncte este formată din segmente cumulate ce sunt mai mici decât valoarea 1 milimetru.

**DATE DESPRE IMOBILUL NR. 13267**

Oficiul de Cadastru și Publicitate Imobiliară DOLJ
 Biroul de Cadastru și Publicitate Imobiliară Craiova

A. Partea I. Descrierea imobilului

TEREN Extravilan

Adresa: Jud. Dolj, T215, P42

Nr. Crt	Nr cadastral Nr. topografic	Suprafața* (mp)	Observații / Referințe
A1		2.300	Sector cadastral:26 Teren neimprejmuit;

B. Partea II. Proprietari și acte

Inscrieri privitoare la dreptul de proprietate și alte drepturi reale	Referințe
/	
Hotarare Judecatoreasca nr. SC NR 806, din 09/05/2016 emis de JUDECATORIA CALAFAT (TDP NR 2129-9700/22-07-1997);	
B1	Intabulare, drept de PROPRIETATE, dobandit prin Hotarare Judecatoreasca, cota actuala 1/1 1) BĂILESTEANU NICOLAE

C. Partea III. SARCINI .

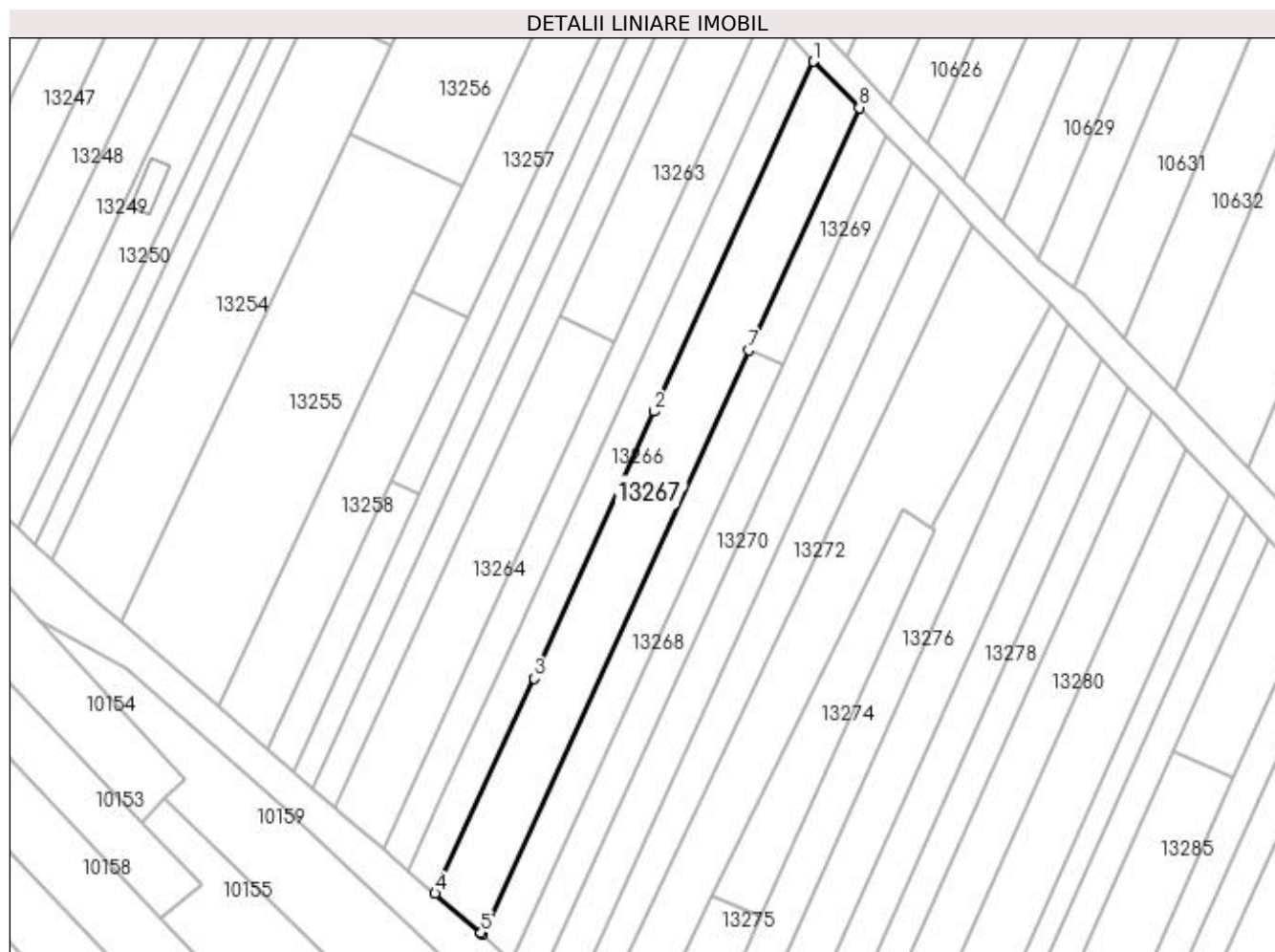
Inscrieri privind dezmembramintele dreptului de proprietate, drepturi reale de garanție și sarcini	Referințe
NU SUNT	

Anexa Nr. 1 La Partea I

Teren

Nr cadastral	Suprafața (mp)*	Observații / Referințe
	2.300	

* Suprafața este determinată în planul de proiecție Stereo 70.



Date referitoare la teren

Crt	Categorie folosință	Intra vilan	Suprafața (mp)	Tarla	Parcelă	Nr. topo	Observații / Referințe
1	arabil	NU	2.300	215	42	-	

Lungime Segmente

1) Valorile lungimilor segmentelor sunt obținute din proiecție în plan.

Punct început	X / Y	Punct sfârșit	X / Y	Lungime segment (** (m)
1	357.328,427 289.520,139	2	357.295,687 289.448,594	78.68
2	357.295,687 289.448,594	3	357.271,282 289.393,961	59.836
3	357.271,282 289.393,961	4	357.250,956 289.350,036	48.4
4	357.250,956 289.350,036	5	357.260,39 289.341,991	12.398
5	357.260,39 289.341,991	6	357.260,741 289.341,659	0.483

Punct început	X / Y	Punct sfârșit	X / Y	Lungime segment (** (m)
6	357.260,741 289.341,659	7	357.315,146 289.461,117	131.264
7	357.315,146 289.461,117	8	357.337,725 289.510,692	54.475
8	357.337,725 289.510,692	1	357.328,427 289.520,139	13.255

** Lungimile segmentelor sunt determinate în planul de proiecție Stereo 70 și sunt rotunjite la 1 milimetru.

*** Distanța dintre puncte este formată din segmente cumulate ce sunt mai mici decât valoarea 1 milimetru.

**DATE DESPRE IMOBILUL NR. 13268**

Oficiul de Cadastru și Publicitate Imobiliară DOLJ
Biroul de Cadastru și Publicitate Imobiliară Craiova

A. Partea I. Descrierea imobilului

TEREN Extravilan

Adresa: Jud. Dolj, T215, P43

Nr. Crt	Nr cadastral Nr. topografic	Suprafața* (mp)	Observații / Referințe
A1		1.000	Sector cadastral:26 Teren neimprejmuit;

B. Partea II. Proprietari și acte

Inscrieri privitoare la dreptul de proprietate și alte drepturi reale	Referințe
/	
Act Administrativ nr. TDP NR 3415-44815, din 01/04/1997 emis de CJ DOLJ;	
B1	A1
Intabulare, drept de PROPRIETATE, dobandit prin Reconstituire, cota actuala 1/1	
1) ANTON MARGARETA	
2) BUZATU CONSTANTIN	

C. Partea III. SARCINI .

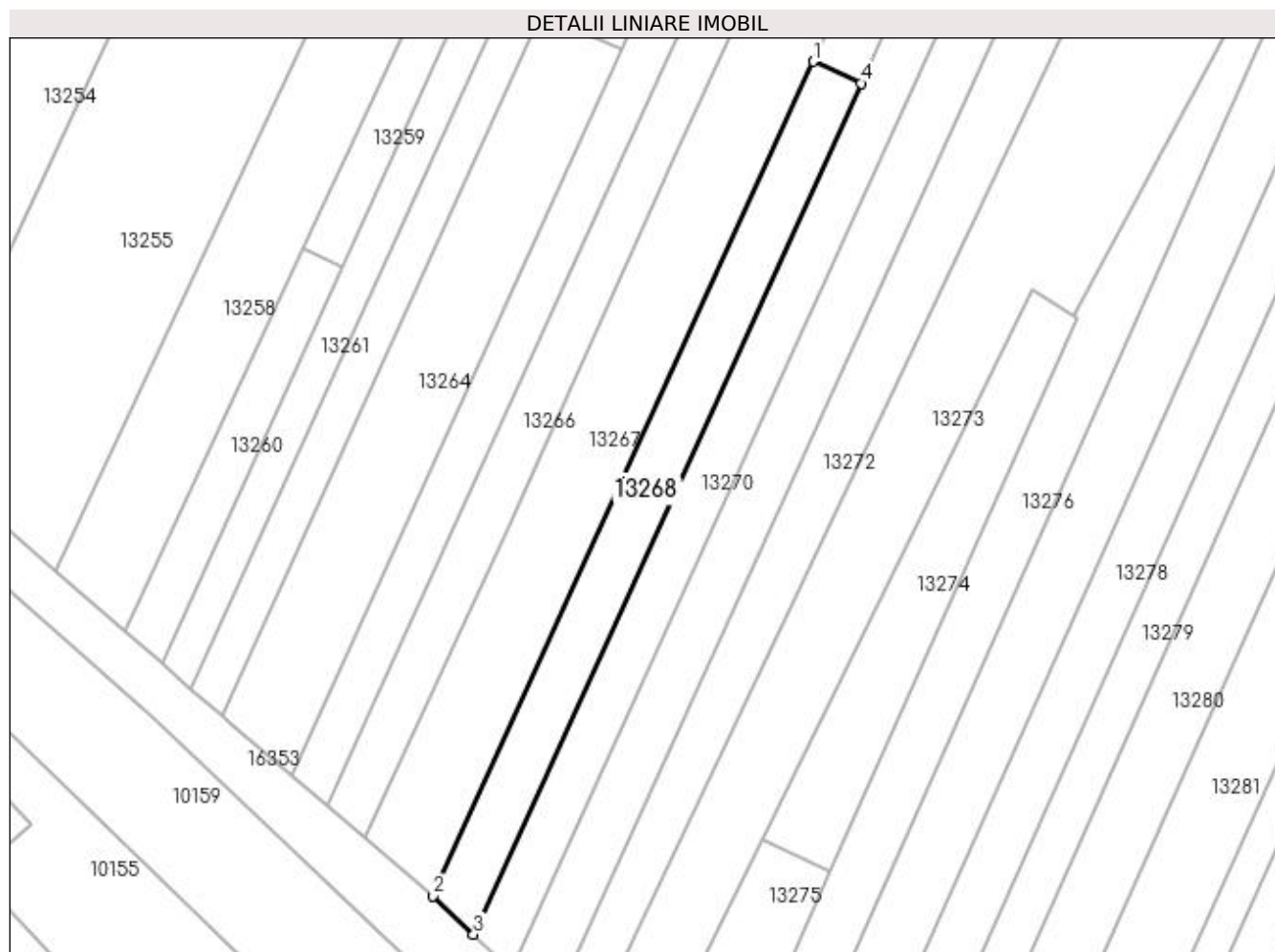
Inscrieri privind dezmembramintele dreptului de proprietate, drepturi reale de garanție și sarcini	Referințe
NU SUNT	

Anexa Nr. 1 La Partea I

Teren

Nr cadastral	Suprafața (mp)*	Observații / Referințe
	1.000	

* Suprafața este determinată în planul de proiecție Stereo 70.



Date referitoare la teren

Crt	Categorie folosință	Intra vilan	Suprafața (mp)	Tarla	Parcelă	Nr. topo	Observații / Referințe
1	vie	NU	1.000	215	43	-	

Lungime Segmente

1) Valorile lungimilor segmentelor sunt obținute din proiecție în plan.

Punct început	X / Y	Punct sfârșit	X / Y	Lungime segment (** (m)
1	357.315,146 289.461,117	2	357.260,741 289.341,659	131.264
2	357.260,741 289.341,659	3	357.266,53 289.336,17	7.978
3	357.266,53 289.336,17	4	357.322,011 289.457,991	133.86
4	357.322,011 289.457,991	1	357.315,146 289.461,117	7.543

**** Lungimile segmentelor sunt determinate în planul de proiecție Stereo 70 și sunt rotunjite la 1 milimetru.**

***** Distanța dintre puncte este formată din segmente cumulate ce sunt mai mici decât valoarea 1 milimetru.**

**DATE DESPRE IMOBILUL NR. 13269**

Oficiul de Cadastru și Publicitate Imobiliară DOLJ
Biroul de Cadastru și Publicitate Imobiliară Craiova

A. Partea I. Descrierea imobilului

TEREN Extravilan

Adresa: Jud. Dolj, T215, P44

Nr. Crt	Nr cadastral Nr. topografic	Suprafața* (mp)	Observații / Referințe
A1		400	Sector cadastral:26 Teren neimprejmuit;

B. Partea II. Proprietari și acte

Inscrieri privitoare la dreptul de proprietate și alte drepturi reale	Referințe
/	
Act Administrativ nr. TDP NR 3415-44815, din 01/04/1997 emis de CJ DOLJ;	
B1	A1
Intabulare, drept de PROPRIETATE, dobandit prin Reconstituire, cota actuala 1/1	
1) ANTON MARGARETA	
2) BUZATU CONSTANTIN	

C. Partea III. SARCINI .

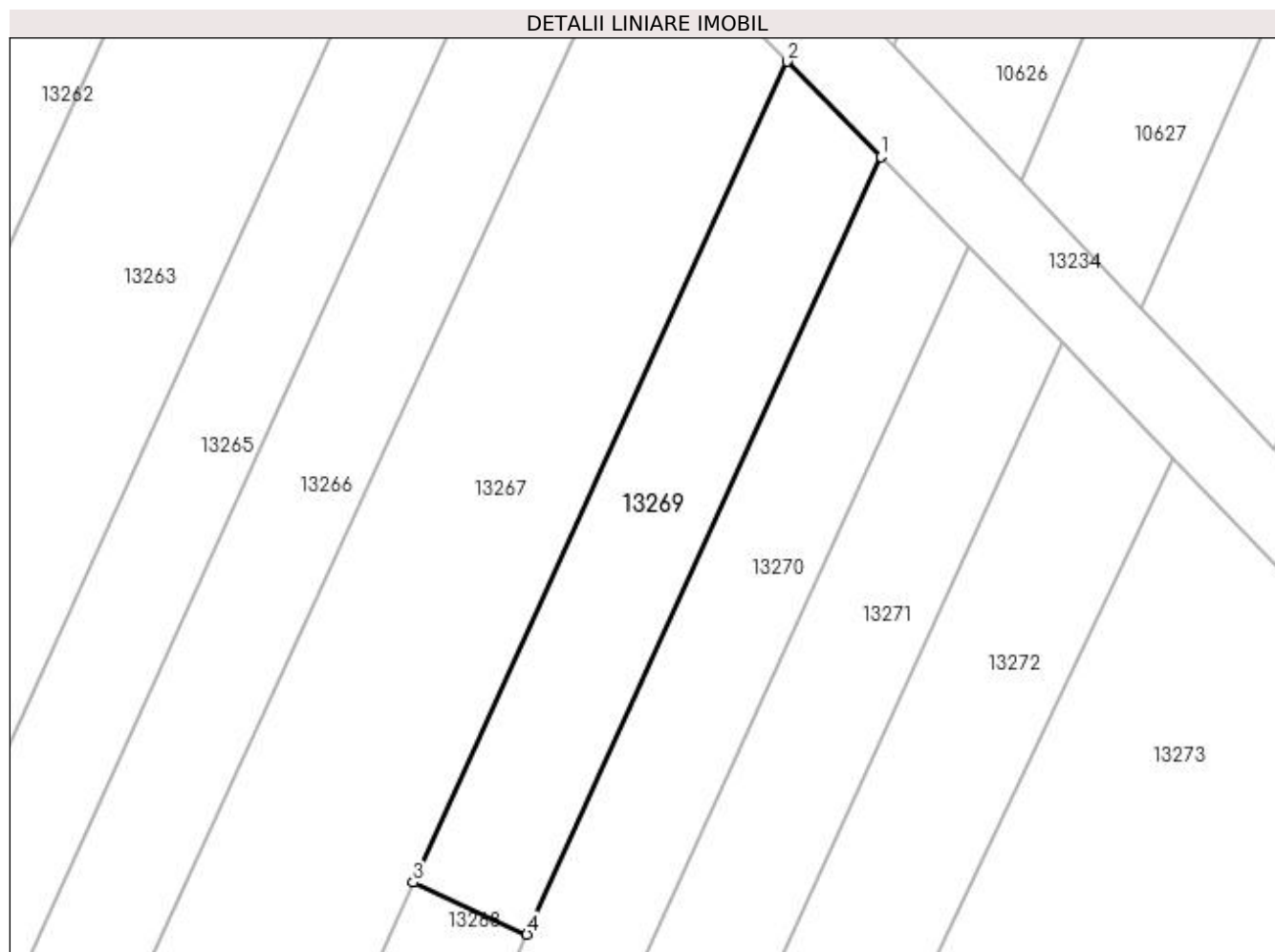
Inscrieri privind dezmembramintele dreptului de proprietate, drepturi reale de garanție și sarcini	Referințe
NU SUNT	

Anexa Nr. 1 La Partea I

Teren

Nr cadastral	Suprafața (mp)*	Observații / Referințe
	400	

* Suprafața este determinată în planul de proiecție Stereo 70.



Date referitoare la teren

Crt	Categorie folosință	Intra vilan	Suprafața (mp)	Tarla	Parcelă	Nr. topo	Observații / Referințe
1	arabil	NU	400	215	44	-	

Lungime Segmente

1) Valorile lungimilor segmentelor sunt obținute din proiecție în plan.

Punct început	X / Y	Punct sfârșit	X / Y	Lungime segment (** (m)
1	357.343,391 289.504,935	2	357.337,725 289.510,692	8.078
2	357.337,725 289.510,692	3	357.315,146 289.461,117	54.475
3	357.315,146 289.461,117	4	357.322,011 289.457,991	7.543
4	357.322,011 289.457,991	1	357.343,391 289.504,935	51.583

**** Lungimile segmentelor sunt determinate în planul de proiecție Stereo 70 și sunt rotunjite la 1 milimetru.**

***** Distanța dintre puncte este formată din segmente cumulate ce sunt mai mici decât valoarea 1 milimetru.**

**DATE DESPRE IMOBILUL NR. 13270**

Oficiul de Cadastru și Publicitate Imobiliară DOLJ
Biroul de Cadastru și Publicitate Imobiliară Craiova

A. Partea I. Descrierea imobilului

TEREN Extravilan

Adresa: Jud. Dolj, T215, P45

Nr. Crt	Nr cadastral Nr. topografic	Suprafața* (mp)	Observații / Referințe
A1		1.300	Sector cadastral:26 Teren neimprejmuit;

B. Partea II. Proprietari și acte

Inscrieri privitoare la dreptul de proprietate și alte drepturi reale	Referințe
/	
Act Administrativ nr. TDP NR 2799-48113, din 21/11/1996 emis de CJ DOLJ;	
B1	A1
Intabulare, drept de PROPRIETATE, dobandit prin Reconstituire, cota actuala 1/1 1) ORĂSCU ION	

C. Partea III. SARCINI .

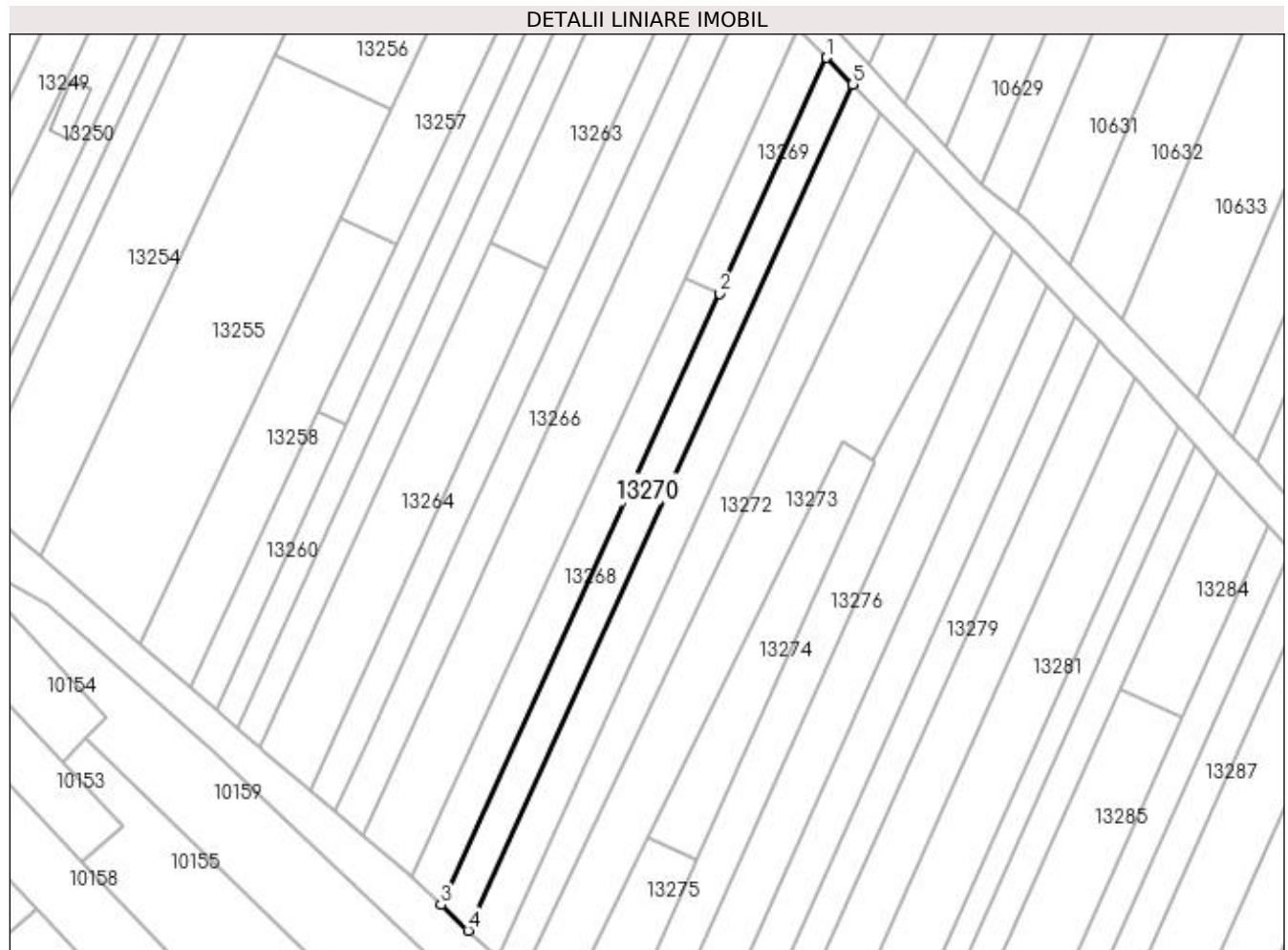
Inscrieri privind dezmembramintele dreptului de proprietate, drepturi reale de garanție și sarcini	Referințe
NU SUNT	

Anexa Nr. 1 La Partea I

Teren

Nr cadastral	Suprafața (mp)*	Observații / Referințe
	1.300	

* Suprafața este determinată în planul de proiecție Stereo 70.



Date referitoare la teren

Crt	Categorie folosință	Intra vilan	Suprafața (mp)	Tarla	Parcelă	Nr. topo	Observații / Referințe
1	vie	NU	1.300	215	45	-	

Lungime Segmente

1) Valorile lungimilor segmentelor sunt obținute din proiecție în plan.

Punct început	X / Y	Punct sfârșit	X / Y	Lungime segment (** (m)
1	357.343,391 289.504,935	2	357.322,011 289.457,991	51.583
2	357.322,011 289.457,991	3	357.266,53 289.336,17	133.86
3	357.266,53 289.336,17	4	357.271,914 289.331,066	7.419
4	357.271,914 289.331,066	5	357.348,661 289.499,579	185.167
5	357.348,661 289.499,579	6	357.348,551 289.499,693	0.158

Punct început	X / Y	Punct sfârşit	X / Y	Lungime segment (** (m)
6	357.348,551 289.499,693	1	357.343,391 289.504,935	7.356

** Lungimile segmentelor sunt determinate în planul de proiecţie Stereo 70 şi sunt rotunjite la 1 milimetru.

*** Distanţa dintre puncte este formată din segmente cumulate ce sunt mai mici decât valoarea 1 milimetru.

**DATE DESPRE IMOBILUL NR. 13271**

Oficiul de Cadastru și Publicitate Imobiliară DOLJ
Biroul de Cadastru și Publicitate Imobiliară Craiova

A. Partea I. Descrierea imobilului

TEREN Extravilan

Adresa: Jud. Dolj, T215, P46

Nr. Crt	Nr cadastral Nr. topografic	Suprafața* (mp)	Observații / Referințe
A1		1.400	Sector cadastral:26 Teren neimprejmuit;

B. Partea II. Proprietari și acte

Inscrieri privitoare la dreptul de proprietate și alte drepturi reale	Referințe
/	
Act Administrativ nr. TDP NR 2587/45413, din 26/02/1997 emis de CJ DOLJ;	
B1	A1
Intabulare, drept de PROPRIETATE, dobandit prin Reconstituire, cota actuala 1/1 1) CATANA CONSTANTIN	

C. Partea III. SARCINI .

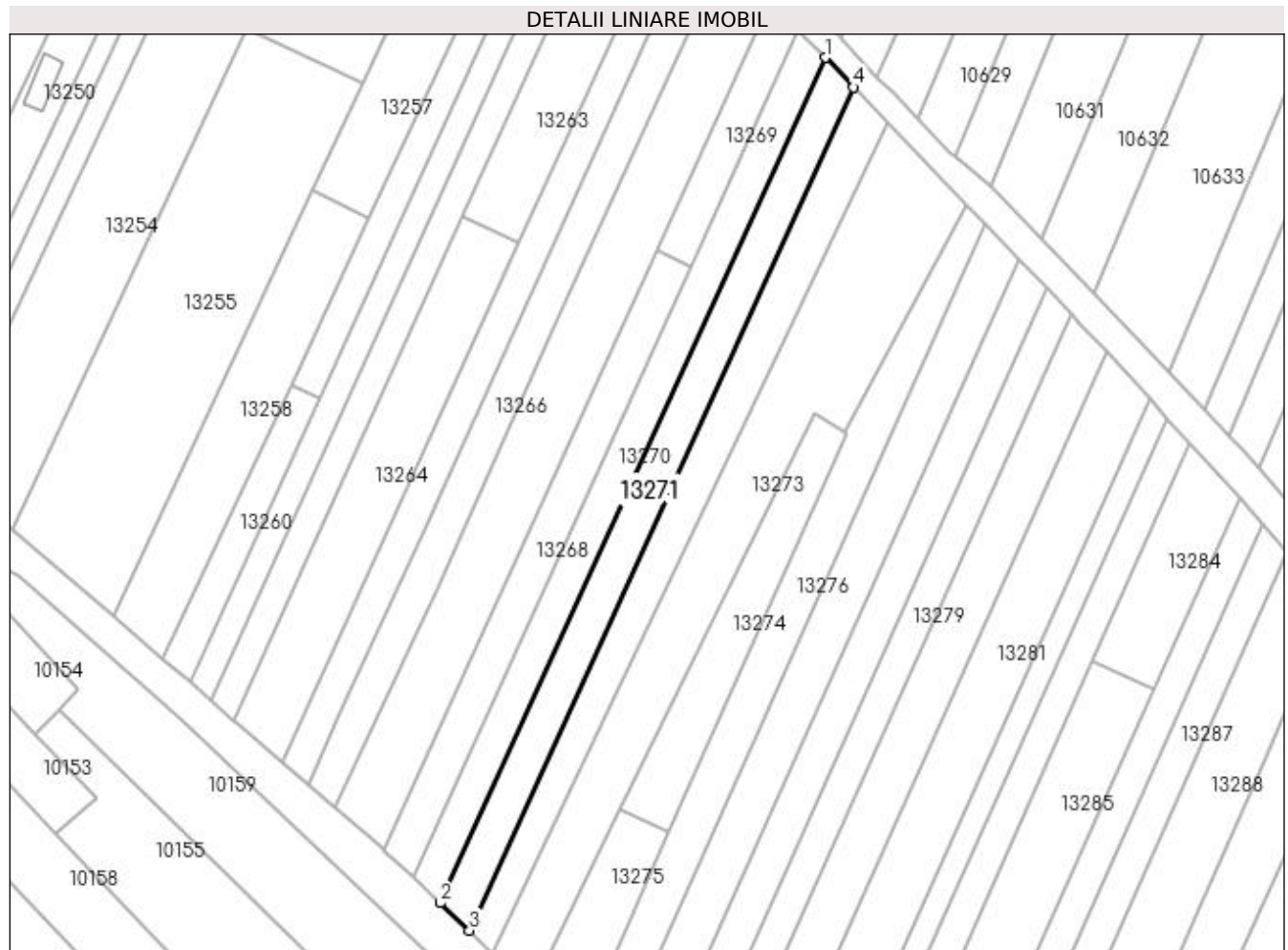
Inscrieri privind dezmembramintele dreptului de proprietate, drepturi reale de garanție și sarcini	Referințe
NU SUNT	

Anexa Nr. 1 La Partea I

Teren

Nr cadastral	Suprafața (mp)*	Observații / Referințe
	1.400	

* Suprafața este determinată în planul de proiecție Stereo 70.



Date referitoare la teren

Crt	Categorie folosință	Intra vilan	Suprafața (mp)	Tarla	Parcelă	Nr. topo	Observații / Referințe
1	vie	NU	1.400	215	46	-	

Lungime Segmente

1) Valorile lungimilor segmentelor sunt obținute din proiecție în plan.

Punct început	X / Y	Punct sfârșit	X / Y	Lungime segment (** (m)
1	357.348,661 289.499,579	2	357.271,914 289.331,066	185.167
2	357.271,914 289.331,066	3	357.277,723 289.325,559	8.004
3	357.277,723 289.325,559	4	357.354,307 289.493,714	184.773
4	357.354,307 289.493,714	1	357.348,661 289.499,579	8.141

**** Lungimile segmentelor sunt determinate în planul de proiecție Stereo 70 și sunt rotunjite la 1 milimetru.**

***** Distanța dintre puncte este formată din segmente cumulate ce sunt mai mici decât valoarea 1 milimetru.**

**DATE DESPRE IMOBILUL NR. 13272**

Oficiul de Cadastru și Publicitate Imobiliară DOLJ
Biroul de Cadastru și Publicitate Imobiliară Craiova

A. Partea I. Descrierea imobilului

TEREN Extravilan

Adresa: Jud. Dolj, T215, P47

Nr. Crt	Nr cadastral Nr. topografic	Suprafața* (mp)	Observații / Referințe
A1		1.400	Sector cadastral:26 Teren neimprejmit;

B. Partea II. Proprietari și acte

Inscrieri privitoare la dreptul de proprietate și alte drepturi reale		Referințe
/		
Act Notarial nr. CM NR 166, din 15/06/2009 emis de NP STOENESCU FLOREA (TDP NR 2454-9700/29-07-1996);		
B1	Intabulare, drept de PROPRIETATE, dobandit prin Succesiune, cota actuala 1/1 1) RAICOVICI TITINA 2) RAICOVICI MARIN-DORINEL 3) RAICOVICI JANINA	A1

C. Partea III. SARCINI .

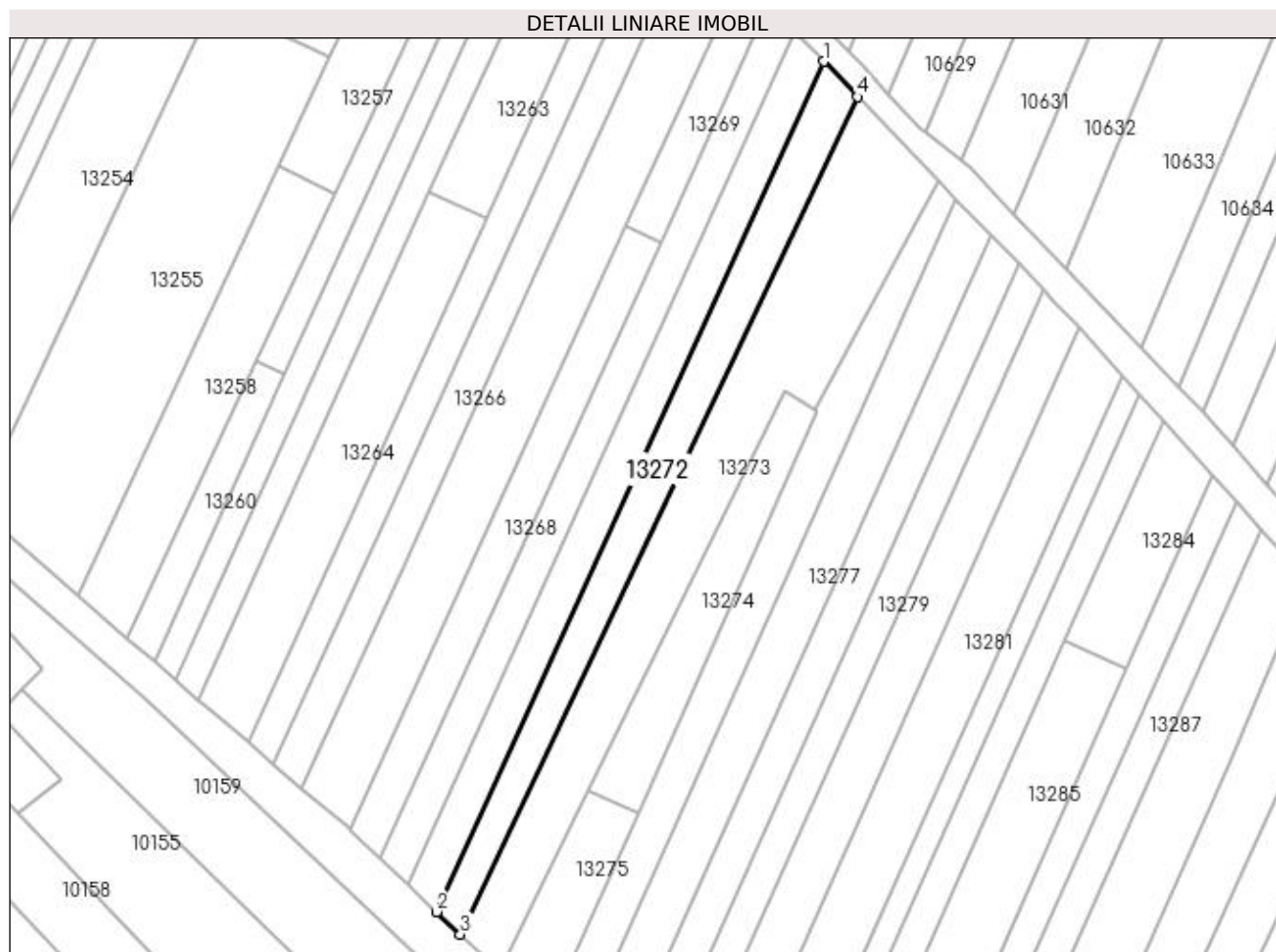
Inscrieri privind dezmembramintele dreptului de proprietate, drepturi reale de garanție și sarcini	Referințe
NU SUNT	

Anexa Nr. 1 La Partea I

Teren

Nr cadastral	Suprafața (mp)*	Observații / Referințe
	1.400	

* Suprafața este determinată în planul de proiecție Stereo 70.



Date referitoare la teren

Crt	Categorie folosință	Intra vilan	Suprafața (mp)	Tarla	Parcelă	Nr. topo	Observații / Referințe
1	vie	NU	1.400	215	47	-	

Lungime Segmente

1) Valorile lungimilor segmentelor sunt obținute din proiecție în plan.

Punct început	X / Y	Punct sfârșit	X / Y	Lungime segment (** (m)
1	357.354,307 289.493,714	2	357.277,723 289.325,559	184.773
2	357.277,723 289.325,559	3	357.282,439 289.321,089	6.498
3	357.282,439 289.321,089	4	357.361,039 289.486,721	183.336
4	357.361,039 289.486,721	1	357.354,307 289.493,714	9.707

**** Lungimile segmentelor sunt determinate în planul de proiecție Stereo 70 și sunt rotunjite la 1 milimetru.**

***** Distanța dintre puncte este formată din segmente cumulate ce sunt mai mici decât valoarea 1 milimetru.**

**DATE DESPRE IMOBILUL NR. 13273**

Oficiul de Cadastru și Publicitate Imobiliară DOLJ
Biroul de Cadastru și Publicitate Imobiliară Craiova

A. Partea I. Descrierea imobilului

TEREN Extravilan

Adresa: Jud. Dolj, T215, P48,49

Nr. Crt	Nr cadastral Nr. topografic	Suprafața* (mp)	Observații / Referințe
A1	36228	2.500	Sector cadastral:26 Teren neimprejmuit;

B. Partea II. Proprietari și acte

Inscrieri privitoare la dreptul de proprietate și alte drepturi reale		Referințe
21407 / 04/02/2020		
Act Notarial nr. 241, din 03/02/2020 emis de NP Stefanescu Floriana;		
B1	Intabulare, drept de PROPRIETATE, dobandit prin Conventie, cota actuala 1/1 1) DORONDEL GHEORGHE 2) DORONDEL ESTERA	A1

C. Partea III. SARCINI .

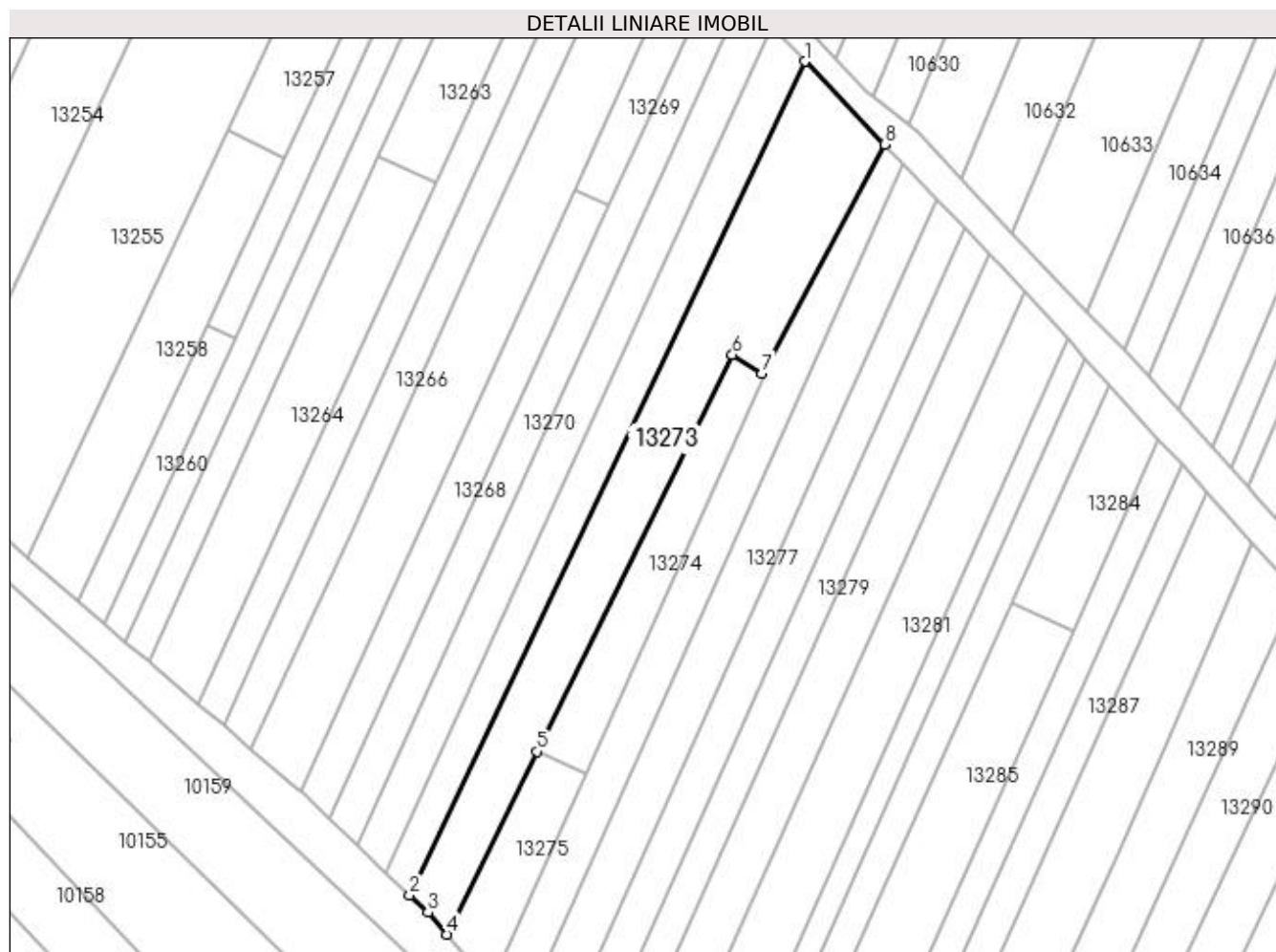
Inscrieri privind dezmembramintele dreptului de proprietate, drepturi reale de garanție și sarcini	Referințe
NU SUNT	

Anexa Nr. 1 La Partea I

Teren

Nr cadastral	Suprafața (mp)*	Observații / Referințe
36228	2.500	

* Suprafața este determinată în planul de proiecție Stereo 70.



Date referitoare la teren

Crt	Categorie folosință	Intra vilan	Suprafața (mp)	Tarla	Parcelă	Nr. topo	Observații / Referințe
1	arabil	NU	1.540	215	48	-	
2	vie	NU	960	215	49	-	

Lungime Segmente

1) Valorile lungimilor segmentelor sunt obținute din proiecție în plan.

Punct început	X / Y	Punct sfârșit	X / Y	Lungime segment (** (m)
1	357.361,039 289.486,721	2	357.282,439 289.321,089	183.336
2	357.282,439 289.321,089	3	357.286,079 289.317,638	5.016
3	357.286,079 289.317,638	4	357.289,853 289.313,287	5.76
4	357.289,853 289.313,287	5	357.307,759 289.349,634	40.518

Punct început	X / Y	Punct sfârșit	X / Y	Lungime segment (** (m)
5	357.307,759 289.349,634	6	357.346,604 289.428,489	87.904
6	357.346,604 289.428,489	7	357.352,5 289.424,766	6.973
7	357.352,5 289.424,766	8	357.376,898 289.470,249	51.614
8	357.376,898 289.470,249	1	357.361,039 289.486,721	22.866

** Lungimile segmentelor sunt determinate în planul de proiecție Stereo 70 și sunt rotunjite la 1 milimetru.

*** Distanța dintre puncte este formată din segmente cumulate ce sunt mai mici decât valoarea 1 milimetru.

**DATE DESPRE IMOBILUL NR. 13274**

Oficiul de Cadastru și Publicitate Imobiliară DOLJ
Biroul de Cadastru și Publicitate Imobiliară Craiova

A. Partea I. Descrierea imobilului

TEREN Extravilan

Adresa: Jud. Dolj, T215, P50

Nr. Crt	Nr cadastral Nr. topografic	Suprafața* (mp)	Observații / Referințe
A1		800	Sector cadastral:26 Teren neimprejmuit;

B. Partea II. Proprietari și acte

Inscrieri privitoare la dreptul de proprietate și alte drepturi reale	Referințe
/	
Act Administrativ nr. TDP NR 3126/59190, din 13/03/1997 emis de CJ DOLJ;	
B1	A1
Intabulare, drept de PROPRIETATE, dobandit prin Reconstituire, cota actuala 1/1 1) ORASCU PETRE	

C. Partea III. SARCINI .

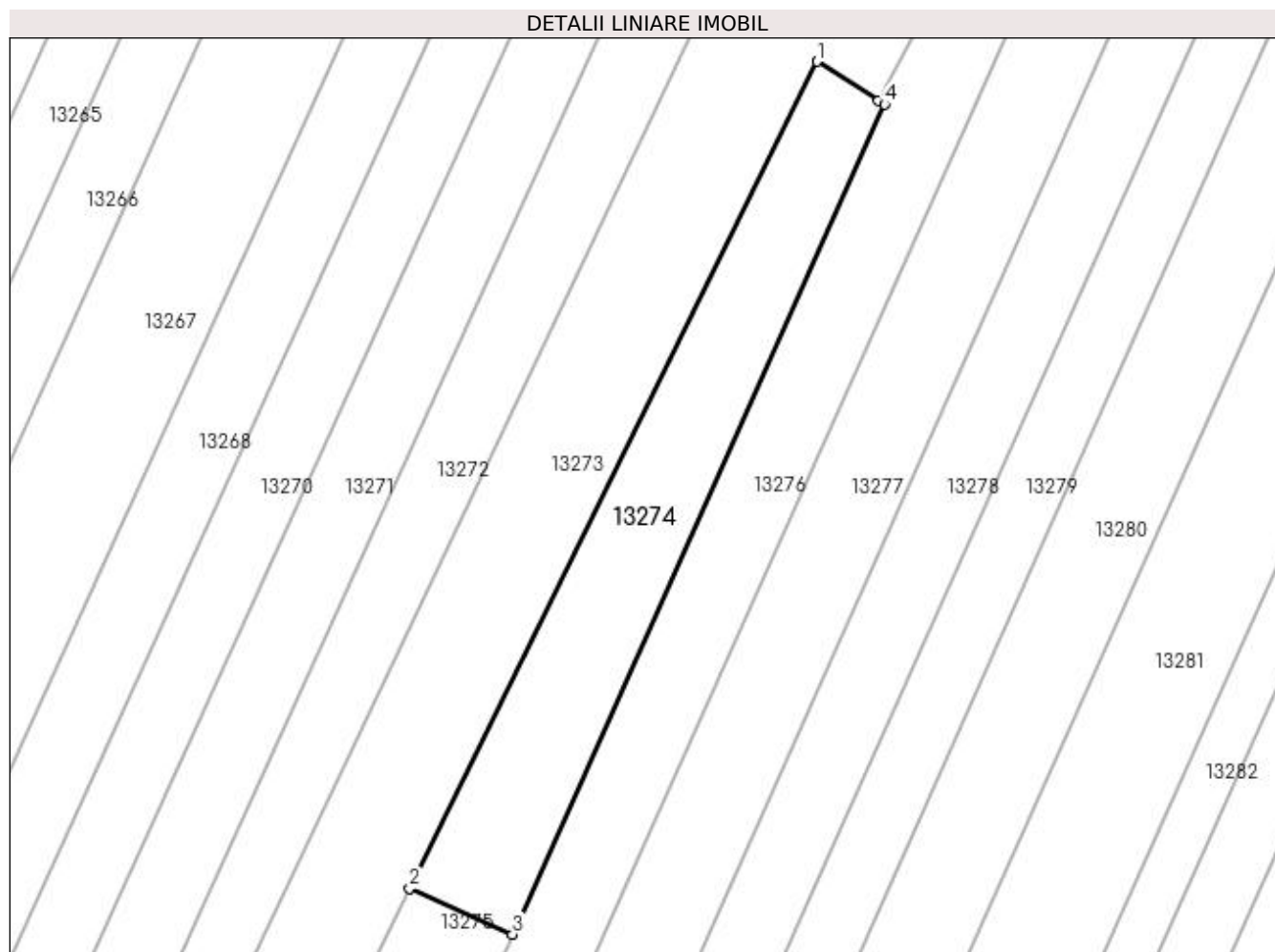
Inscrieri privind dezmembramintele dreptului de proprietate, drepturi reale de garanție și sarcini	Referințe
NU SUNT	

Anexa Nr. 1 La Partea I

Teren

Nr cadastral	Suprafața (mp)*	Observații / Referințe
	800	

* Suprafața este determinată în planul de proiecție Stereo 70.



Date referitoare la teren

Crt	Categorie folosință	Intra vilan	Suprafața (mp)	Tarla	Parcelă	Nr. topo	Observații / Referințe
1	vie	NU	800	215	50	-	

Lungime Segmente

1) Valorile lungimilor segmentelor sunt obținute din proiecție în plan.

Punct început	X / Y	Punct sfârșit	X / Y	Lungime segment (** (m)
1	357.346,604 289.428,489	2	357.307,759 289.349,634	87.904
2	357.307,759 289.349,634	3	357.317,57 289.345,238	10.751
3	357.317,57 289.345,238	4	357.353,049 289.424,422	86.769
4	357.353,049 289.424,422	5	357.352,5 289.424,766	0.648
5	357.352,5 289.424,766	1	357.346,604 289.428,489	6.973

**** Lungimile segmentelor sunt determinate în planul de proiecție Stereo 70 și sunt rotunjite la 1 milimetru.**

***** Distanța dintre puncte este formată din segmente cumulate ce sunt mai mici decât valoarea 1 milimetru.**

**DATE DESPRE IMOBILUL NR. 13275**

Oficiul de Cadastru și Publicitate Imobiliară DOLJ
Biroul de Cadastru și Publicitate Imobiliară Craiova

A. Partea I. Descrierea imobilului

TEREN Extravilan

Adresa: Jud. Dolj, T215, P51

Nr. Crt	Nr cadastral Nr. topografic	Suprafața* (mp)	Observații / Referințe
A1		500	Sector cadastral:26 Teren neimprejmuit;

B. Partea II. Proprietari și acte

Inscrieri privitoare la dreptul de proprietate și alte drepturi reale	Referințe
/	
Act Administrativ nr. TDP NR 3126/59190, din 13/03/1997 emis de CJ DOLJ;	
B1	A1
Intabulare, drept de PROPRIETATE, dobandit prin Reconstituire, cota actuala 1/1 1) ORASCU PETRE	

C. Partea III. SARCINI .

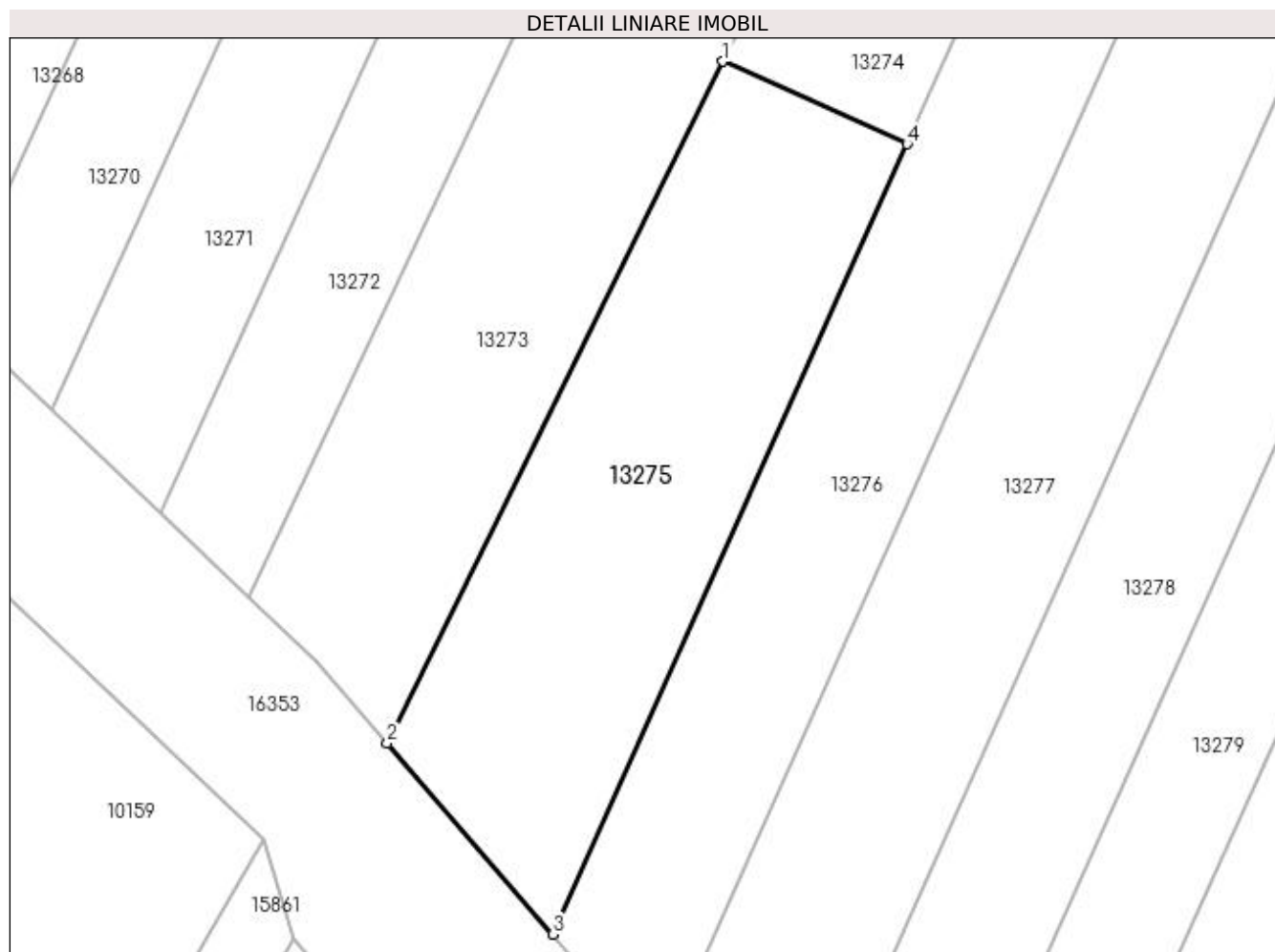
Inscrieri privind dezmembramintele dreptului de proprietate, drepturi reale de garanție și sarcini	Referințe
NU SUNT	

Anexa Nr. 1 La Partea I

Teren

Nr cadastral	Suprafața (mp)*	Observații / Referințe
	500	

* Suprafața este determinată în planul de proiecție Stereo 70.



Date referitoare la teren

Crt	Categorie folosință	Intravilan	Suprafața (mp)	Tarla	Parcelă	Nr. topo	Observații / Referințe
1	arabil	NU	500	215	51	-	

Lungime Segmente

1) Valorile lungimilor segmentelor sunt obținute din proiecție în plan.

Punct început	X / Y	Punct sfârșit	X / Y	Lungime segment (** (m)
1	357.307,759 289.349,634	2	357.289,853 289.313,287	40.518
2	357.289,853 289.313,287	3	357.298,69 289.303,1	13.486
3	357.298,69 289.303,1	4	357.317,57 289.345,238	46.174
4	357.317,57 289.345,238	1	357.307,759 289.349,634	10.751

**** Lungimile segmentelor sunt determinate în planul de proiecție Stereo 70 și sunt rotunjite la 1 milimetru.**

***** Distanța dintre puncte este formată din segmente cumulate ce sunt mai mici decât valoarea 1 milimetru.**

**DATE DESPRE IMOBILUL NR. 13276**

Oficiul de Cadastru și Publicitate Imobiliară DOLJ
Biroul de Cadastru și Publicitate Imobiliară Craiova

A. Partea I. Descrierea imobilului

TEREN Extravilan

Adresa: Jud. Dolj, T215, P52

Nr. Crt	Nr cadastral Nr. topografic	Suprafața* (mp)	Observații / Referințe
A1		1.400	Sector cadastral:26 Teren neimprejmuit;

B. Partea II. Proprietari și acte

Inscrieri privitoare la dreptul de proprietate și alte drepturi reale	Referințe
/	
Act Administrativ nr. TDP NR 1666-58981, din 08/05/1995 emis de CJ DOLJ;	
B1	A1
Intabulare, drept de PROPRIETATE, dobândit prin Reconstituire, cota actuala 1/1 1) GIUBELAN STEFAN	

C. Partea III. SARCINI .

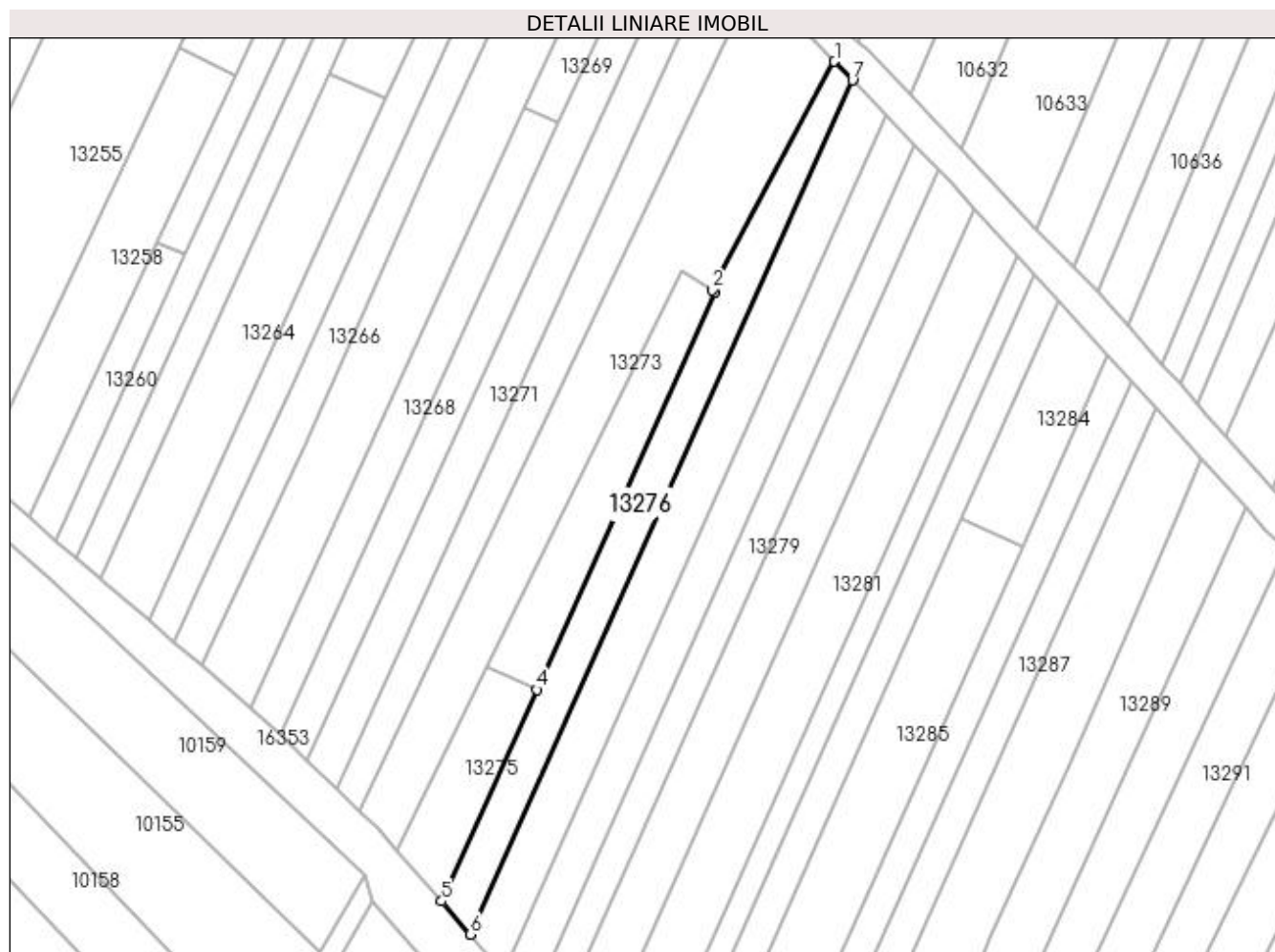
Inscrieri privind dezmembramintele dreptului de proprietate, drepturi reale de garanție și sarcini	Referințe
NU SUNT	

Anexa Nr. 1 La Partea I

Teren

Nr cadastral	Suprafața (mp)*	Observații / Referințe
	1.400	

* Suprafața este determinată în planul de proiecție Stereo 70.



Date referitoare la teren

Crt	Categorie folosință	Intra vilan	Suprafața (mp)	Tarla	Parcelă	Nr. topo	Observații / Referințe
1	vie	NU	1.400	215	52	-	

Lungime Segmente

1) Valorile lungimilor segmentelor sunt obținute din proiecție în plan.

Punct început	X / Y	Punct sfârșit	X / Y	Lungime segment (** (m)
1	357.376,898 289.470,249	2	357.352,5 289.424,766	51.614
2	357.352,5 289.424,766	3	357.353,049 289.424,422	0.648
3	357.353,049 289.424,422	4	357.317,57 289.345,238	86.769
4	357.317,57 289.345,238	5	357.298,69 289.303,1	46.174
5	357.298,69 289.303,1	6	357.304,393 289.296,526	8.703

Punct început	X / Y	Punct sfârșit	X / Y	Lungime segment (** (m)
6	357.304,393 289.296,526	7	357.380,503 289.466,504	186.24
7	357.380,503 289.466,504	1	357.376,898 289.470,249	5.198

** Lungimile segmentelor sunt determinate în planul de proiecție Stereo 70 și sunt rotunjite la 1 milimetru.

*** Distanța dintre puncte este formată din segmente cumulate ce sunt mai mici decât valoarea 1 milimetru.

**DATE DESPRE IMOBILUL NR. 13277**

Oficiul de Cadastru și Publicitate Imobiliară DOLJ
Biroul de Cadastru și Publicitate Imobiliară Craiova

A. Partea I. Descrierea imobilului

TEREN Extravilan

Adresa: Jud. Dolj, T215, P53, 54

Nr. Crt	Nr cadastral Nr. topografic	Suprafața* (mp)	Observații / Referințe
A1		1.700	Sector cadastral:26 Teren neimprejmuit;

B. Partea II. Proprietari și acte

Inscrieri privitoare la dreptul de proprietate și alte drepturi reale		Referințe
/		
Act Administrativ nr. TDP NR 2117-9700, din 23/07/1996 emis de CJ DOLJ;		
B1	Intabulare, drept de PROPRIETATE, dobândit prin Reconstituire, cota actuala 1/1 1) URZICEANU ION	A1

C. Partea III. SARCINI .

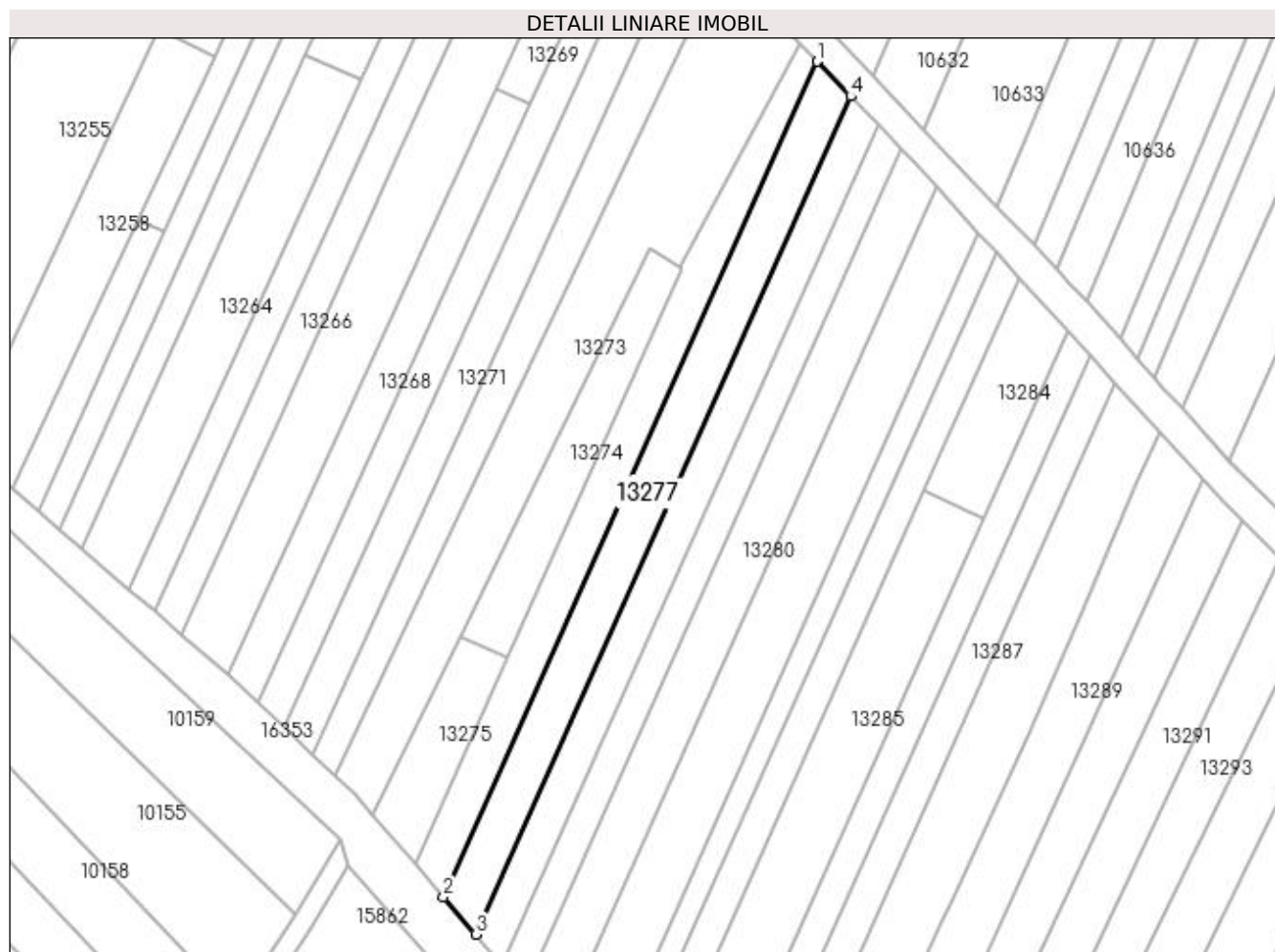
Inscrieri privind dezmembramintele dreptului de proprietate, drepturi reale de garanție și sarcini	Referințe
NU SUNT	

Anexa Nr. 1 La Partea I

Teren

Nr cadastral	Suprafața (mp)*	Observații / Referințe
	1.700	

* Suprafața este determinată în planul de proiecție Stereo 70.



Date referitoare la teren

Crt	Categorie folosință	Intra vilan	Suprafața (mp)	Tarla	Parcelă	Nr. topo	Observații / Referințe
1	vie	NU	1.400	215	53	-	
2	arabil	NU	300	215	54	-	

Lungime Segmente

1) Valorile lungimilor segmentelor sunt obținute din proiecție în plan.

Punct început	X / Y	Punct sfârșit	X / Y	Lungime segment (** (m)
1	357.380,503 289.466,504	2	357.304,393 289.296,526	186.24
2	357.304,393 289.296,526	3	357.310,979 289.288,933	10.051
3	357.310,979 289.288,933	4	357.387,319 289.459,424	186.802
4	357.387,319 289.459,424	1	357.380,503 289.466,504	9.828

**** Lungimile segmentelor sunt determinate în planul de proiecție Stereo 70 și sunt rotunjite la 1 milimetru.**

***** Distanța dintre puncte este formată din segmente cumulate ce sunt mai mici decât valoarea 1 milimetru.**

**DATE DESPRE IMOBILUL NR. 13278**

Oficiul de Cadastru și Publicitate Imobiliară DOLJ
Biroul de Cadastru și Publicitate Imobiliară Craiova

A. Partea I. Descrierea imobilului

TEREN Extravilan

Adresa: Jud. Dolj, T215, P55

Nr. Crt	Nr cadastral Nr. topografic	Suprafața* (mp)	Observații / Referințe
A1		1.400	Sector cadastral:26 Teren neimprejmuit;

B. Partea II. Proprietari și acte

Inscrieri privitoare la dreptul de proprietate și alte drepturi reale	Referințe
/	
Act Administrativ nr. TDP NR 2395-9662, din 05/08/1996 emis de CJSIPT DOLJ;	
B1	A1
Intabulare, drept de PROPRIETATE, dobandit prin Reconstituire, cota actuala 1/1 1) GECIU DUMITRU, LIPSA CNP	

C. Partea III. SARCINI .

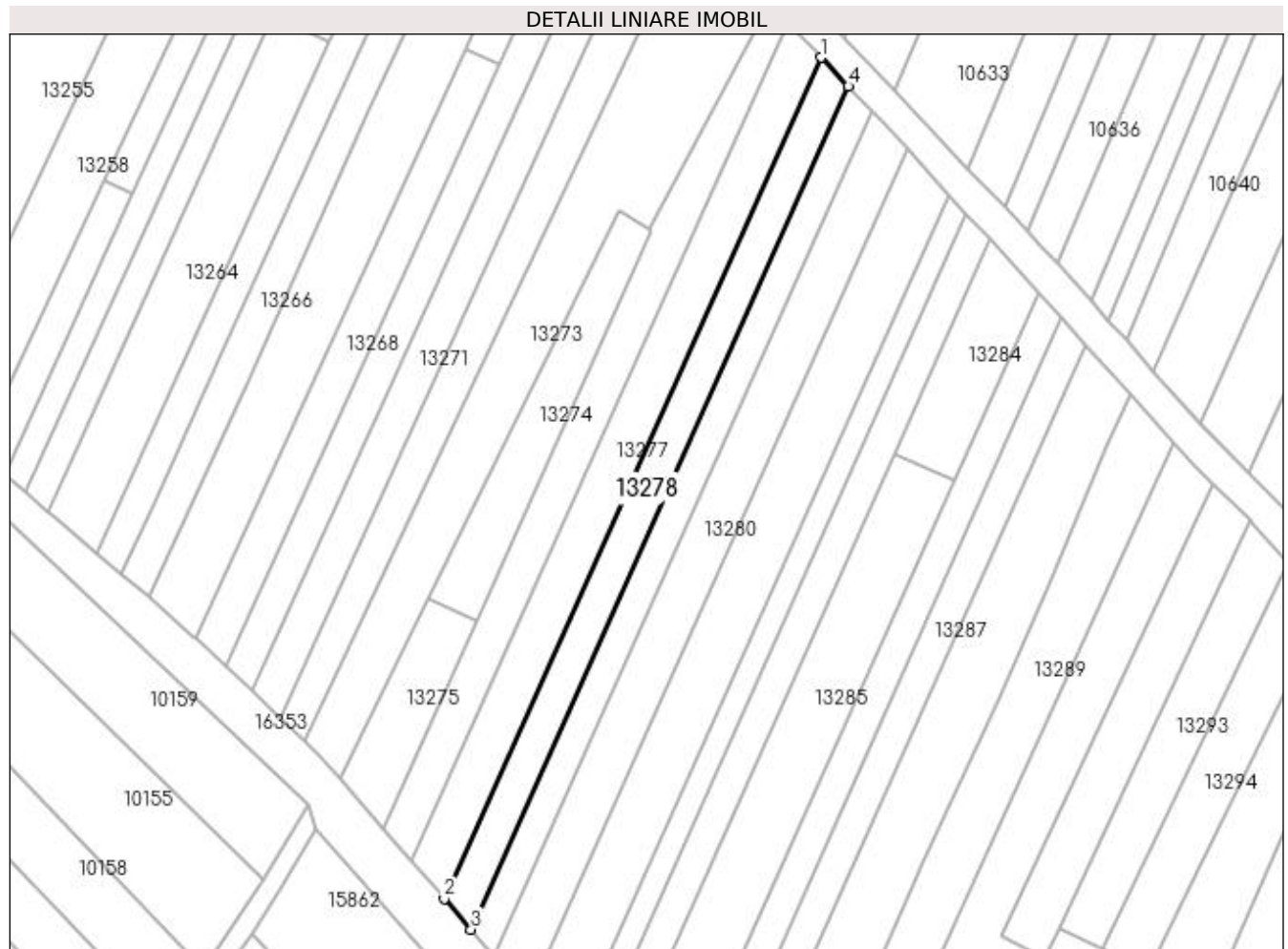
Inscrieri privind dezmembramintele dreptului de proprietate, drepturi reale de garanție și sarcini	Referințe
NU SUNT	

Anexa Nr. 1 La Partea I

Teren

Nr cadastral	Suprafața (mp)*	Observații / Referințe
	1.400	

* Suprafața este determinată în planul de proiecție Stereo 70.



Date referitoare la teren

Crt	Categorie folosință	Intra vilan	Suprafața (mp)	Tarla	Parcelă	Nr. topo	Observații / Referințe
1	vie	NU	1.400	215	55	-	

Lungime Segmente

1) Valorile lungimilor segmentelor sunt obținute din proiecție în plan.

Punct început	X / Y	Punct sfârșit	X / Y	Lungime segment (** (m)
1	357.387,319 289.459,424	2	357.310,979 289.288,933	186.802
2	357.310,979 289.288,933	3	357.316,389 289.282,697	8.256
3	357.316,389 289.282,697	4	357.392,917 289.453,61	187.264
4	357.392,917 289.453,61	1	357.387,319 289.459,424	8.071

**** Lungimile segmentelor sunt determinate în planul de proiecție Stereo 70 și sunt rotunjite la 1 milimetru.**

***** Distanța dintre puncte este formată din segmente cumulate ce sunt mai mici decât valoarea 1 milimetru.**

**DATE DESPRE IMOBILUL NR. 13279**

Oficiul de Cadastru și Publicitate Imobiliară DOLJ
Biroul de Cadastru și Publicitate Imobiliară Craiova

A. Partea I. Descrierea imobilului

TEREN Extravilan

Adresa: Jud. Dolj, T215, P56

Nr. Crt	Nr cadastral Nr. topografic	Suprafața* (mp)	Observații / Referințe
A1		1.200	Sector cadastral:26 Teren neimprejmuit;

B. Partea II. Proprietari și acte

Inscrieri privitoare la dreptul de proprietate și alte drepturi reale		Referințe
/		
Act Administrativ nr. TDP NR 2130-9700, din 22/07/1996 emis de CJSIPT DOLJ (CERT DECES NR 062770/07-02-2022);		
B1	Intabulare, drept de PROPRIETATE, dobandit prin Reconstituire, cota actuala 1/1 1) RAICOVICI VASILE DEFUNCT:Da	A1

C. Partea III. SARCINI .

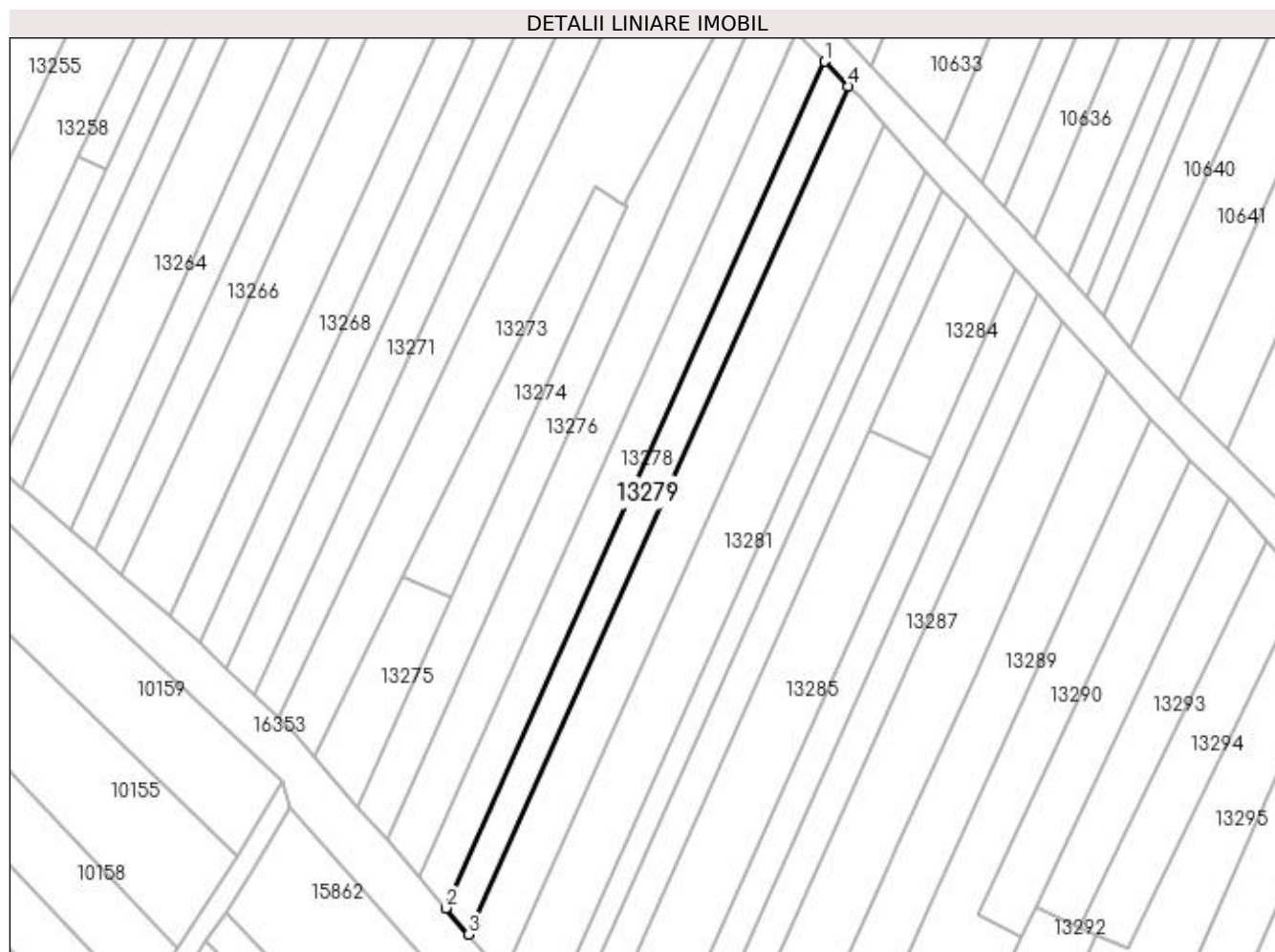
Inscrieri privind dezmembramintele dreptului de proprietate, drepturi reale de garanție și sarcini	Referințe
NU SUNT	

Anexa Nr. 1 La Partea I

Teren

Nr cadastral	Suprafața (mp)*	Observații / Referințe
	1.200	

* Suprafața este determinată în planul de proiecție Stereo 70.



Date referitoare la teren

Crt	Categorie folosință	Intra vilan	Suprafața (mp)	Tarla	Parcelă	Nr. topo	Observații / Referințe
1	vie	NU	1.200	215	56	-	

Lungime Segmente

1) Valorile lungimilor segmentelor sunt obținute din proiecție în plan.

Punct început	X / Y	Punct sfârșit	X / Y	Lungime segment (** (m)
1	357.392,917 289.453,61	2	357.316,389 289.282,697	187.264
2	357.316,389 289.282,697	3	357.321,015 289.277,364	7.06
3	357.321,015 289.277,364	4	357.397,704 289.448,637	187.658
4	357.397,704 289.448,637	1	357.392,917 289.453,61	6.903

**** Lungimile segmentelor sunt determinate în planul de proiecție Stereo 70 și sunt rotunjite la 1 milimetru.**

***** Distanța dintre puncte este formată din segmente cumulate ce sunt mai mici decât valoarea 1 milimetru.**

**DATE DESPRE IMOBILUL NR. 13280**

Oficiul de Cadastru și Publicitate Imobiliară DOLJ
Biroul de Cadastru și Publicitate Imobiliară Craiova

A. Partea I. Descrierea imobilului

TEREN Extravilan

Adresa: Jud. Dolj, T215, P57

Nr. Crt	Nr cadastral Nr. topografic	Suprafața* (mp)	Observații / Referințe
A1		1.800	Sector cadastral:26 Teren neimprejmuit;

B. Partea II. Proprietari și acte

Inscrieri privitoare la dreptul de proprietate și alte drepturi reale	Referințe
/	
Act Administrativ nr. TDP NR 1532-9619, din 15/04/1995 emis de CJ DOLJ;	
B1	A1
Intabulare, drept de PROPRIETATE, dobândit prin Reconstituire, cota actuala 1/1 1) BANU ANUȚA	

C. Partea III. SARCINI .

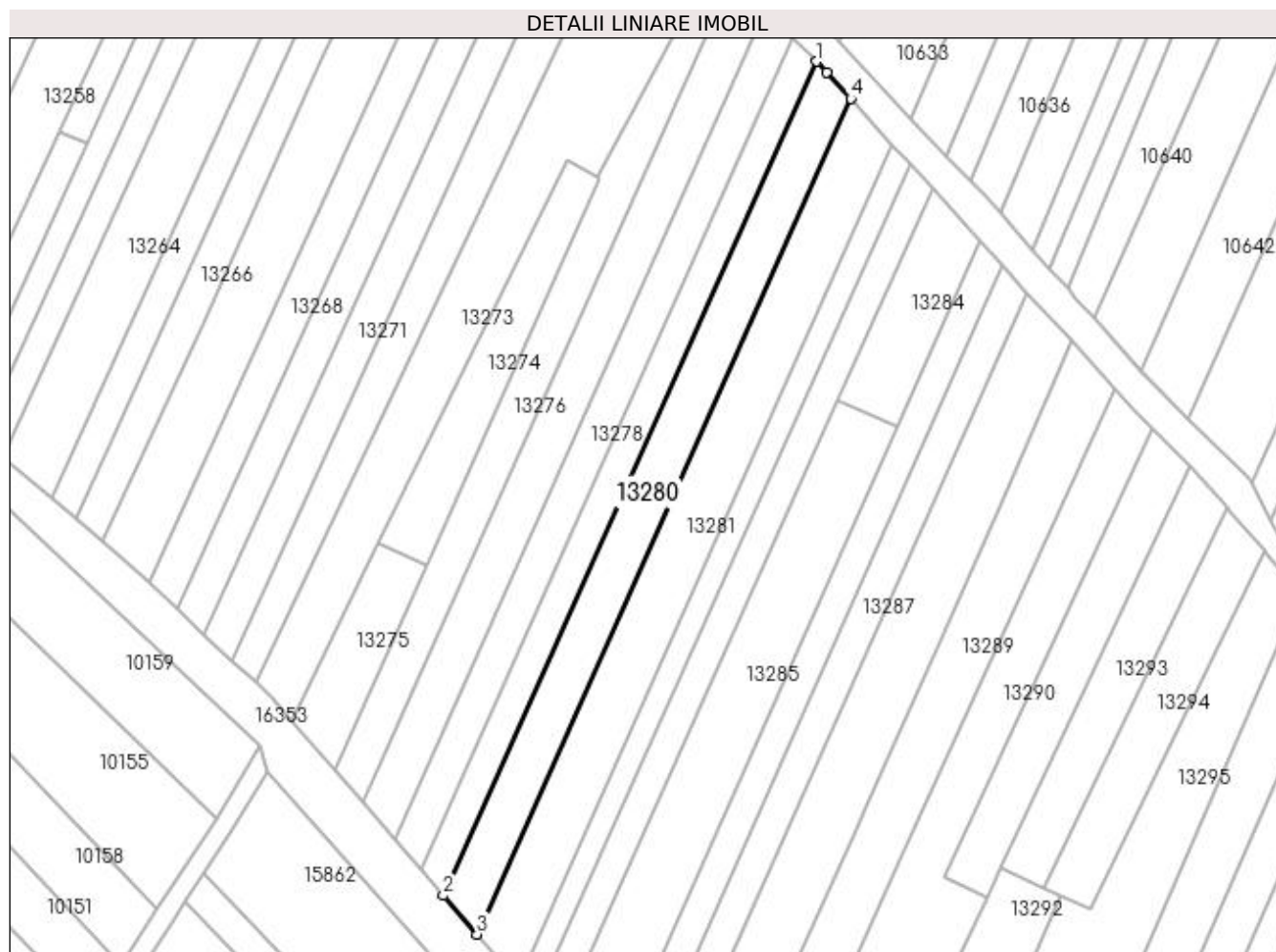
Inscrieri privind dezmembramintele dreptului de proprietate, drepturi reale de garanție și sarcini	Referințe
NU SUNT	

Anexa Nr. 1 La Partea I

Teren

Nr cadastral	Suprafața (mp)*	Observații / Referințe
	1.800	

* Suprafața este determinată în planul de proiecție Stereo 70.



Date referitoare la teren

Crt	Categorie folosință	Intra vilan	Suprafața (mp)	Tarla	Parcelă	Nr. topo	Observații / Referințe
1	vie	NU	1.800	215	57	-	

Lungime Segmente

1) Valorile lungimilor segmentelor sunt obținute din proiecție în plan.

Punct început	X / Y	Punct sfârșit	X / Y	Lungime segment (** (m)
1	357.397,704 289.448,637	2	357.321,015 289.277,364	187.658
2	357.321,015 289.277,364	3	357.327,938 289.269,383	10.565
3	357.327,938 289.269,383	4	357.404,777 289.440,989	188.024
4	357.404,777 289.440,989	5	357.399,855 289.446,403	7.317
5	357.399,855 289.446,403	1	357.397,704 289.448,637	3.101

**** Lungimile segmentelor sunt determinate în planul de proiecție Stereo 70 și sunt rotunjite la 1 milimetru.**

***** Distanța dintre puncte este formată din segmente cumulate ce sunt mai mici decât valoarea 1 milimetru.**

**DATE DESPRE IMOBILUL NR. 13281**

Oficiul de Cadastru și Publicitate Imobiliară DOLJ
Biroul de Cadastru și Publicitate Imobiliară Craiova

A. Partea I. Descrierea imobilului

TEREN Extravilan

Adresa: Jud. Dolj, T215, P58, 59

Nr. Crt	Nr cadastral Nr. topografic	Suprafața* (mp)	Observații / Referințe
A1		2.200	Sector cadastral:26 Teren neimprejmuit;

B. Partea II. Proprietari și acte

Inscrieri privitoare la dreptul de proprietate și alte drepturi reale	Referințe
/	
Act Administrativ nr. TDP NR 1995-9574, din 10/04/1996 emis de CJ DOLJ;	
B1	A1
Intabulare, drept de PROPRIETATE, dobandit prin Reconstituire, cota actuala 1/1 1) STĂNACĂLIE ION	

C. Partea III. SARCINI .

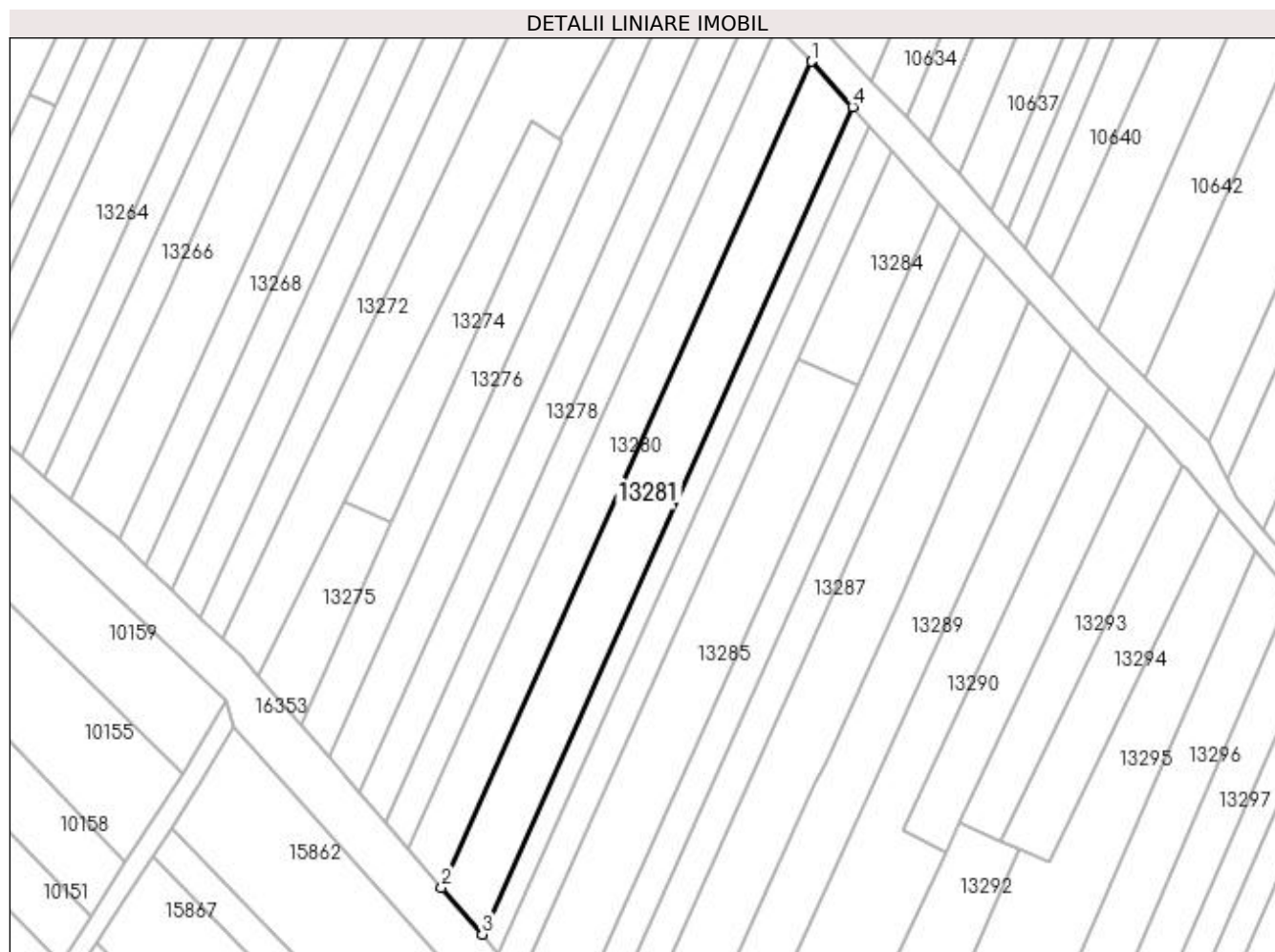
Inscrieri privind dezmembramintele dreptului de proprietate, drepturi reale de garanție și sarcini	Referințe
NU SUNT	

Anexa Nr. 1 La Partea I

Teren

Nr cadastral	Suprafața (mp)*	Observații / Referințe
	2.200	

* Suprafața este determinată în planul de proiecție Stereo 70.



Date referitoare la teren

Crt	Categorie folosință	Intra vilan	Suprafața (mp)	Tarla	Parcelă	Nr. topo	Observații / Referințe
1	vie	NU	1.300	215	58	-	
2	arabil	NU	900	215	59	-	

Lungime Segmente

1) Valorile lungimilor segmentelor sunt obținute din proiecție în plan.

Punct început	X / Y	Punct sfârșit	X / Y	Lungime segment (** (m)
1	357.404,777 289.440,989	2	357.327,938 289.269,383	188.024
2	357.327,938 289.269,383	3	357.336,386 289.259,644	12.893
3	357.336,386 289.259,644	4	357.413,359 289.431,55	188.352
4	357.413,359 289.431,55	1	357.404,777 289.440,989	12.757

**** Lungimile segmentelor sunt determinate în planul de proiecție Stereo 70 și sunt rotunjite la 1 milimetru.**

***** Distanța dintre puncte este formată din segmente cumulate ce sunt mai mici decât valoarea 1 milimetru.**

**DATE DESPRE IMOBILUL NR. 13282**

Oficiul de Cadastru și Publicitate Imobiliară DOLJ
Biroul de Cadastru și Publicitate Imobiliară Craiova

A. Partea I. Descrierea imobilului

TEREN Extravilan

Adresa: Jud. Dolj, T215, P60

Nr. Crt	Nr cadastral Nr. topografic	Suprafața* (mp)	Observații / Referințe
A1		900	Sector cadastral:26 Teren neimpregmuit;

B. Partea II. Proprietari și acte

Inscrieri privitoare la dreptul de proprietate și alte drepturi reale		Referințe
/		
Act Notarial nr. CM NR 372, din 30/06/2005 emis de NP STOENESCU FLOREA (TDP NR 3360-59474/25-03-1997;);		
B1	Intabulare, drept de PROPRIETATE, dobandit prin Reconstituire, cota actuala 3/4 1) BURCA MARIAN-ADRIAN , LIPSA CNP	A1
Act Notarial nr. CM nr. 372, din 30/06/2005 emis de BNP STOENESCU FLOREA (TDP nr. 3360-59474/25.03-1997);		
B2	Intabulare, drept de PROPRIETATE, dobandit prin Succesiune, cota actuala 1/4 1) BURCA FILOFTEIA , LIPSA CNP	A1

C. Partea III. SARCINI .

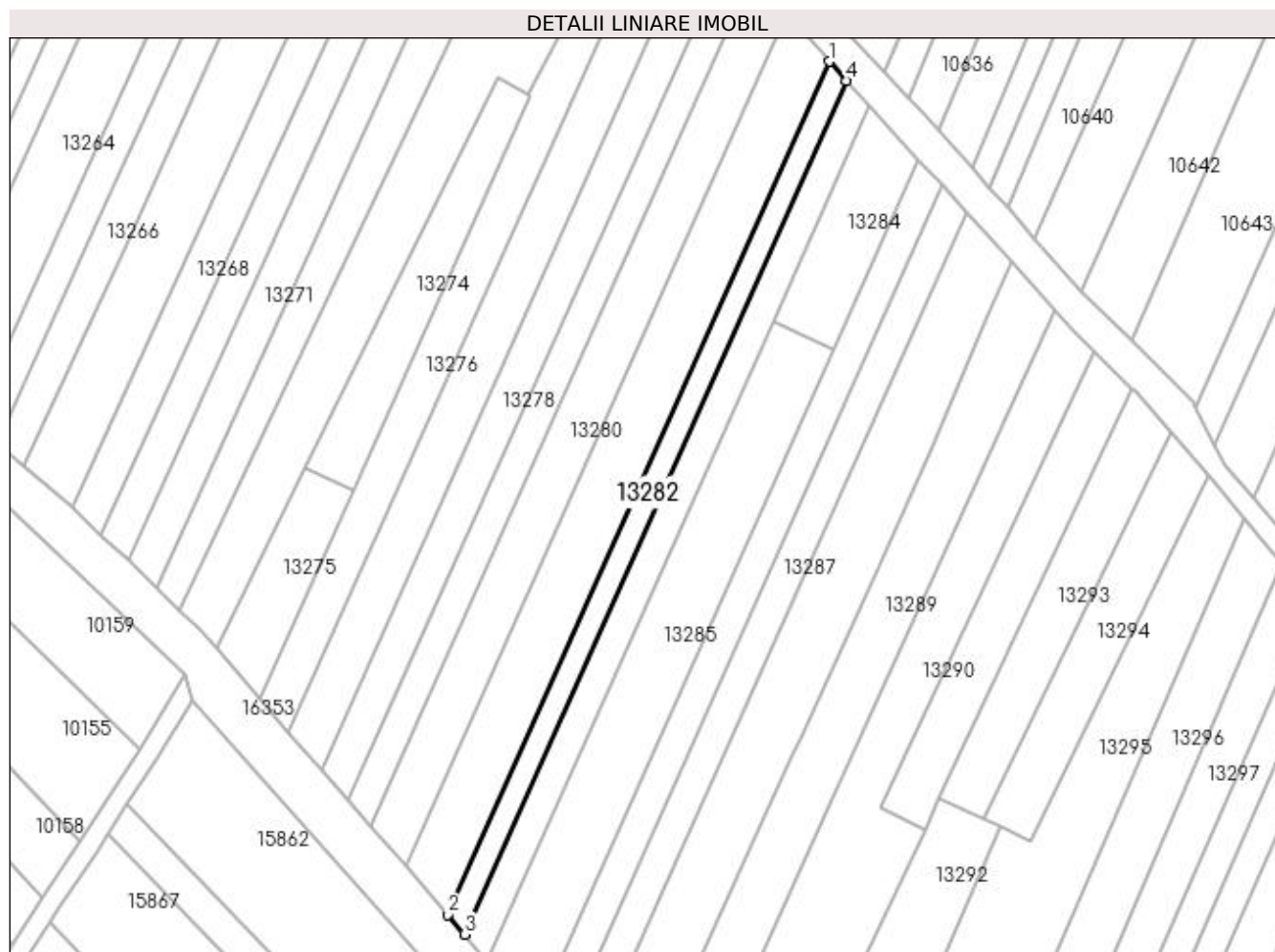
Inscrieri privind dezmembramintele dreptului de proprietate, drepturi reale de garanție și sarcini	Referințe
NU SUNT	

Anexa Nr. 1 La Partea I

Teren

Nr cadastral	Suprafața (mp)*	Observații / Referințe
	900	

* Suprafața este determinată în planul de proiecție Stereo 70.



Date referitoare la teren

Crt	Categorie folosință	Intravilan	Suprafața (mp)	Tarla	Parcelă	Nr. topo	Observații / Referințe
1	arabil	NU	900	215	60	-	

Lungime Segmente

1) Valorile lungimilor segmentelor sunt obținute din proiecție în plan.

Punct început	X / Y	Punct sfârșit	X / Y	Lungime segment (** (m)
1	357.413,359 289.431,55	2	357.336,386 289.259,644	188.352
2	357.336,386 289.259,644	3	357.339,838 289.255,664	5.268
3	357.339,838 289.255,664	4	357.416,866 289.427,693	188.487
4	357.416,866 289.427,693	1	357.413,359 289.431,55	5.213

**** Lungimile segmentelor sunt determinate în planul de proiecție Stereo 70 și sunt rotunjite la 1 milimetru.**

***** Distanța dintre puncte este formată din segmente cumulate ce sunt mai mici decât valoarea 1 milimetru.**

**DATE DESPRE IMOBILUL NR. 13283**

Oficiul de Cadastru și Publicitate Imobiliară DOLJ
 Biroul de Cadastru și Publicitate Imobiliară Craiova

A. Partea I. Descrierea imobilului

TEREN Extravilan

Adresa: Jud. Dolj, T215, P63

Nr. Crt	Nr cadastral Nr. topografic	Suprafața* (mp)	Observații / Referințe
A1		1.200	Sector cadastral:26 Teren neimprejmuit;

B. Partea II. Proprietari și acte

Inscrieri privitoare la dreptul de proprietate și alte drepturi reale		Referințe
/		
Act Administrativ nr. TDP NR 2867-44901, din 20/11/1996 emis de CJSIPT DOLJ (CERT DECES NR 377814/06-04-2015);		
B1	Intabulare, drept de PROPRIETATE, dobandit prin Reconstituire, cota actuala 1/1 1) RAICOVICI MARIN DEFUNCT:Da	A1

C. Partea III. SARCINI .

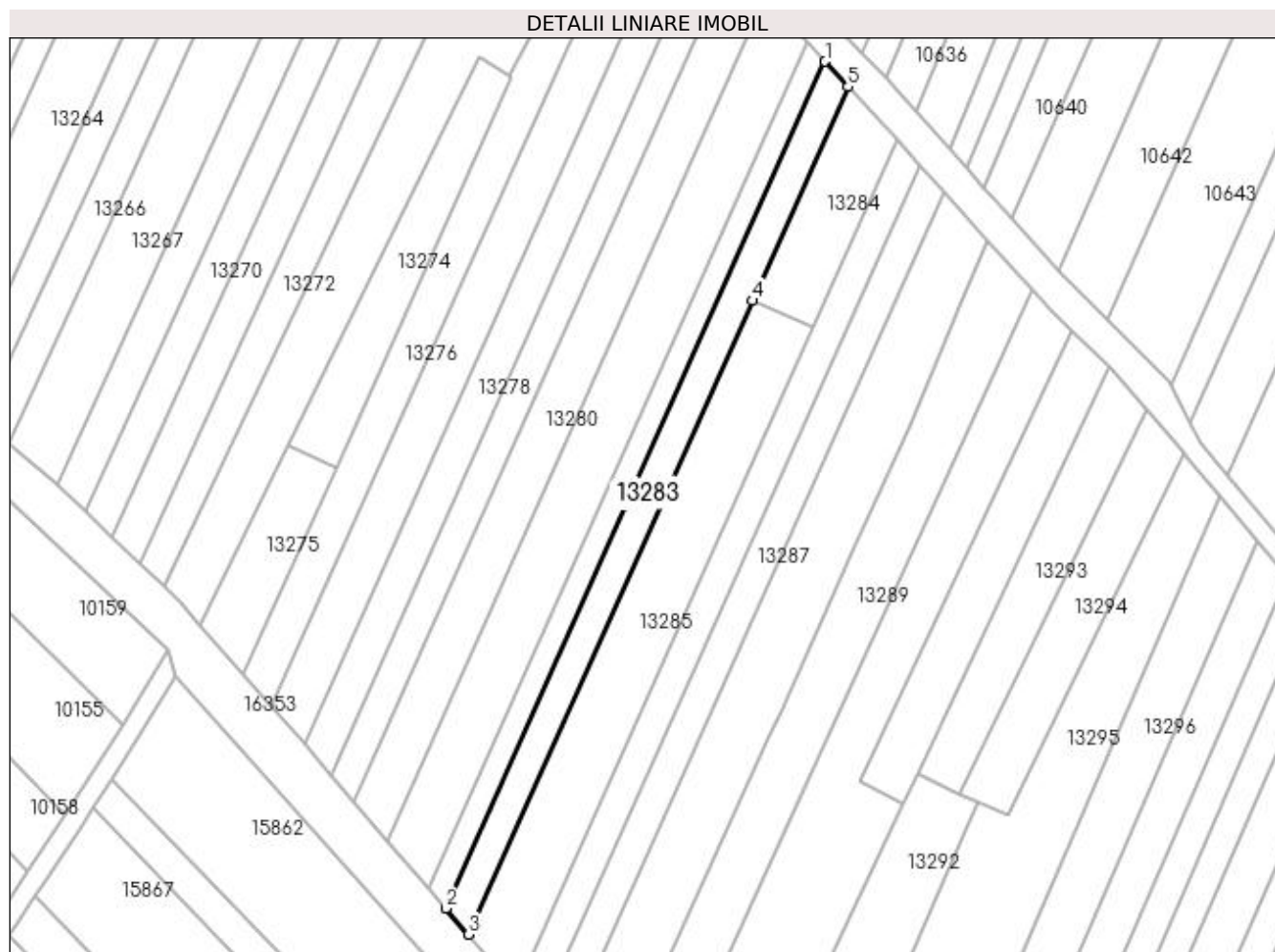
Inscrieri privind dezmembramintele dreptului de proprietate, drepturi reale de garanție și sarcini	Referințe
NU SUNT	

Anexa Nr. 1 La Partea I

Teren

Nr cadastral	Suprafața (mp)*	Observații / Referințe
	1.200	

* Suprafața este determinată în planul de proiecție Stereo 70.



Date referitoare la teren

Crt	Categorie folosință	Intra vilan	Suprafața (mp)	Tarla	Parcelă	Nr. topo	Observații / Referințe
1	vie	NU	1.200	215	63	-	

Lungime Segmente

1) Valorile lungimilor segmentelor sunt obținute din proiecție în plan.

Punct început	X / Y	Punct sfârșit	X / Y	Lungime segment (** (m)
1	357.416,866 289.427,693	2	357.339,838 289.255,664	188.487
2	357.339,838 289.255,664	3	357.344,437 289.250,363	7.018
3	357.344,437 289.250,363	4	357.402,091 289.379,123	141.078
4	357.402,091 289.379,123	5	357.421,538 289.422,555	47.587
5	357.421,538 289.422,555	1	357.416,866 289.427,693	6.945

**** Lungimile segmentelor sunt determinate în planul de proiecție Stereo 70 și sunt rotunjite la 1 milimetru.**

***** Distanța dintre puncte este formată din segmente cumulate ce sunt mai mici decât valoarea 1 milimetru.**

**DATE DESPRE IMOBILUL NR. 13284**

Oficiul de Cadastru și Publicitate Imobiliară DOLJ
Biroul de Cadastru și Publicitate Imobiliară Craiova

A. Partea I. Descrierea imobilului

TEREN Extravilan

Adresa: Jud. Dolj, T215, P64

Nr. Crt	Nr cadastral Nr. topografic	Suprafața* (mp)	Observații / Referințe
A1		600	Sector cadastral:26 Teren neimprejmuit;

B. Partea II. Proprietari și acte

Inscrieri privitoare la dreptul de proprietate și alte drepturi reale		Referințe
/		
Act Administrativ nr. TDP NR 2141-9700, din 26/07/1996 emis de CJSIPT DOLJ (CERT DECES NR 276286/10-11-2014; CER DECES NR 276293/26-11-2014);		
B1	Intabulare, drept de PROPRIETATE, dobandit prin Reconstituire, cota actuala 1/1 1) GRIGORESCU PETRE DEFUNCT:Da 2) CRACIUNOIU IOANA DEFUNCT:Da	A1

C. Partea III. SARCINI .

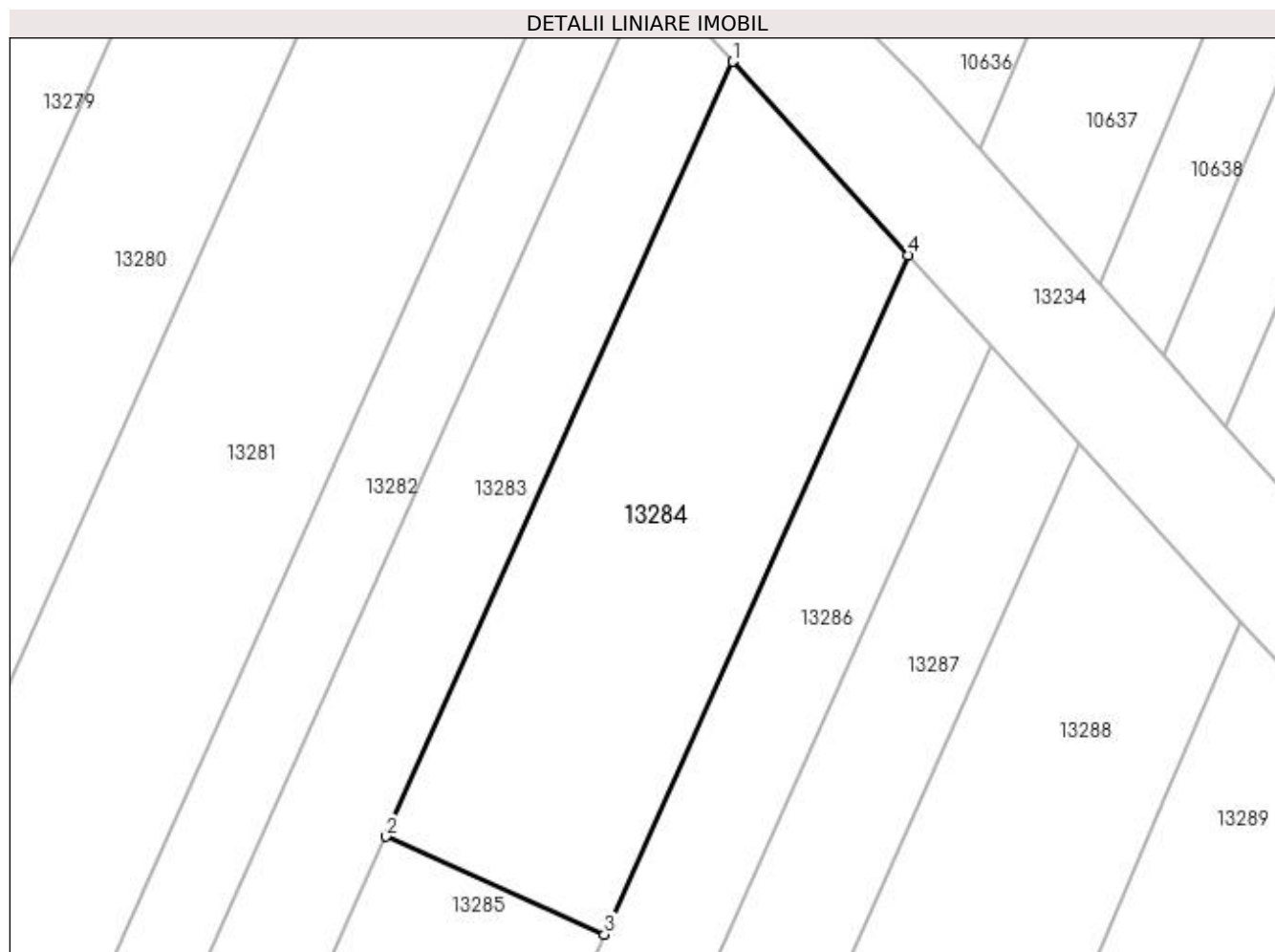
Inscrieri privind dezmembramintele dreptului de proprietate, drepturi reale de garanție și sarcini	Referințe
NU SUNT	

Anexa Nr. 1 La Partea I

Teren

Nr cadastral	Suprafața (mp)*	Observații / Referințe
	600	

* Suprafața este determinată în planul de proiecție Stereo 70.



Date referitoare la teren

Crt	Categorie folosință	Intra vilan	Suprafața (mp)	Tarla	Parcelă	Nr. topo	Observații / Referințe
1	vie	NU	600	215	64	-	

Lungime Segmente

1) Valorile lungimilor segmentelor sunt obținute din proiecție în plan.

Punct început	X / Y	Punct sfârșit	X / Y	Lungime segment (** (m)
1	357.421,538 289.422,555	2	357.402,091 289.379,123	47.587
2	357.402,091 289.379,123	3	357.414,356 289.373,631	13.438
3	357.414,356 289.373,631	4	357.431,403 289.411,704	41.715
4	357.431,403 289.411,704	1	357.421,538 289.422,555	14.665

**** Lungimile segmentelor sunt determinate în planul de proiecție Stereo 70 și sunt rotunjite la 1 milimetru.**

***** Distanța dintre puncte este formată din segmente cumulate ce sunt mai mici decât valoarea 1 milimetru.**

**DATE DESPRE IMOBILUL NR. 13285**

Oficiul de Cadastru și Publicitate Imobiliară DOLJ
Biroul de Cadastru și Publicitate Imobiliară Craiova

A. Partea I. Descrierea imobilului

TEREN Extravilan

Adresa: Jud. Dolj, T215, P65

Nr. Crt	Nr cadastral Nr. topografic	Suprafața* (mp)	Observații / Referințe
A1		1.938	Sector cadastral:26 Teren neimprejmuit;

B. Partea II. Proprietari și acte

Inscrieri privitoare la dreptul de proprietate și alte drepturi reale		Referințe
/		
Act Normativ nr. LEGEA 7, din 13/03/1996 emis de PARLAMENTUL ROMANIEI;		
B1	Inscrierea provizorie, drept de PROPRIETATE, dobandit prin Lege, cota actuala 1/1 1) PROPRIETAR NEIDENTIFICAT, PROPRIETAR NEIDENTIFICAT	A1

C. Partea III. SARCINI .

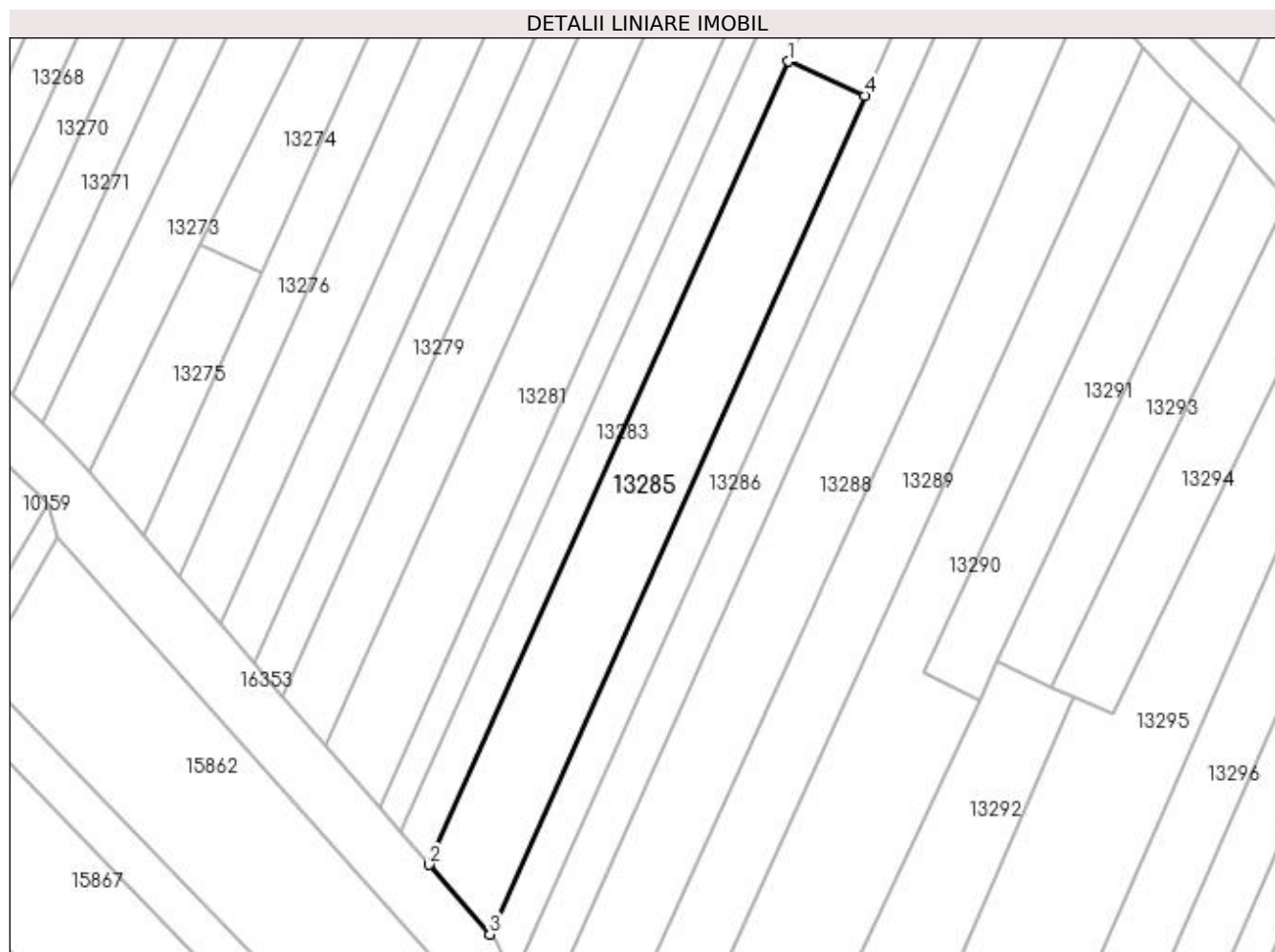
Inscrieri privind dezmembramintele dreptului de proprietate, drepturi reale de garanție și sarcini	Referințe
NU SUNT	

Anexa Nr. 1 La Partea I

Teren

Nr cadastral	Suprafața (mp)*	Observații / Referințe
	1.938	

* Suprafața este determinată în planul de proiecție Stereo 70.



Date referitoare la teren

Crt	Categorie folosință	Intra vilan	Suprafața (mp)	Tarla	Parcelă	Nr. topo	Observații / Referințe
1	vie	NU	1.938	215	65	-	

Lungime Segmente

1) Valorile lungimilor segmentelor sunt obținute din proiecție în plan.

Punct început	X / Y	Punct sfârșit	X / Y	Lungime segment (** (m)
1	357.402,091 289.379,123	2	357.344,437 289.250,363	141.078
2	357.344,437 289.250,363	3	357.354,148 289.239,168	14.82
3	357.354,148 289.239,168	4	357.414,356 289.373,631	147.327
4	357.414,356 289.373,631	1	357.402,091 289.379,123	13.438

**** Lungimile segmentelor sunt determinate în planul de proiecție Stereo 70 și sunt rotunjite la 1 milimetru.**

***** Distanța dintre puncte este formată din segmente cumulate ce sunt mai mici decât valoarea 1 milimetru.**

**DATE DESPRE IMOBILUL NR. 13286**

Oficiul de Cadastru și Publicitate Imobiliară DOLJ
Biroul de Cadastru și Publicitate Imobiliară Craiova

A. Partea I. Descrierea imobilului

TEREN Extravilan

Adresa: Jud. Dolj, T215, P67

Nr. Crt	Nr cadastral Nr. topografic	Suprafața* (mp)	Observații / Referințe
A1		1.200	Sector cadastral:26 Teren neimprejmuit;

B. Partea II. Proprietari și acte

Inscrieri privitoare la dreptul de proprietate și alte drepturi reale		Referințe
/		
Act Notarial nr. CM NR. 85, din 07/03/2019 emis de NP STOENESCU FLOREA (TDP NR. 2128-9700/22-07-1996);		
B1	Intabulare, drept de PROPRIETATE, dobandit prin Succesiune, cota actuala 1/1 1) PISLEAG VASILICA	A1

C. Partea III. SARCINI .

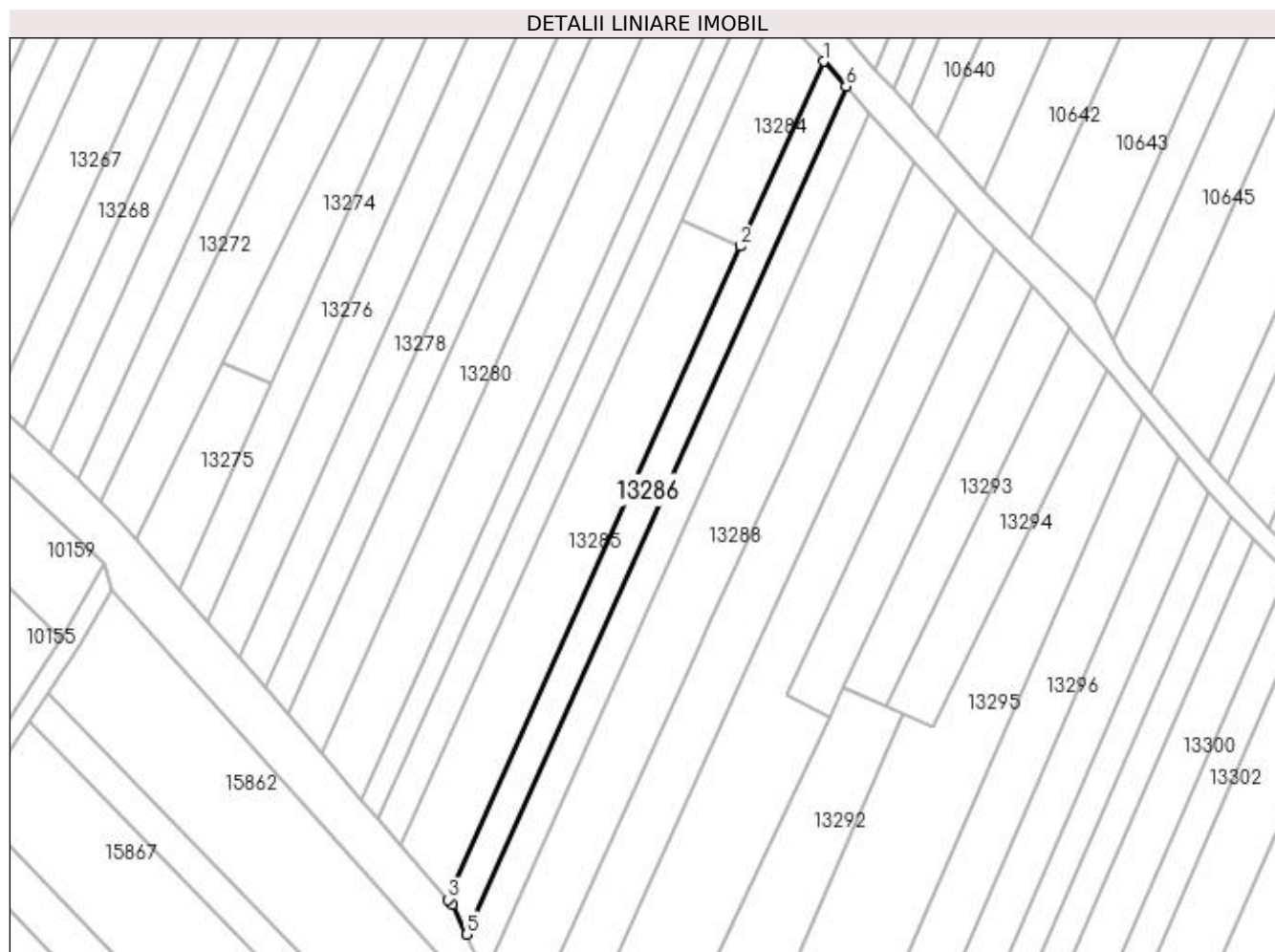
Inscrieri privind dezmembramintele dreptului de proprietate, drepturi reale de garanție și sarcini	Referințe
NU SUNT	

Anexa Nr. 1 La Partea I

Teren

Nr cadastral	Suprafața (mp)*	Observații / Referințe
	1.200	

* Suprafața este determinată în planul de proiecție Stereo 70.



Date referitoare la teren

Crt	Categorie folosință	Intra vilan	Suprafața (mp)	Tarla	Parcelă	Nr. topo	Observații / Referințe
1	vie	NU	1.200	215	67	-	

Lungime Segmente

1) Valorile lungimilor segmentelor sunt obținute din proiecție în plan.

Punct început	X / Y	Punct sfârșit	X / Y	Lungime segment (** (m)
1	357.431,403 289.411,704	2	357.414,356 289.373,631	41.715
2	357.414,356 289.373,631	3	357.354,148 289.239,168	147.327
3	357.354,148 289.239,168	4	357.355,038 289.238,142	1.358
4	357.355,038 289.238,142	5	357.357,869 289.232,02	6.745
5	357.357,869 289.232,02	6	357.436,041 289.406,604	191.286

Punct început	X / Y	Punct sfârșit	X / Y	Lungime segment (** (m)
6	357.436,041 289.406,604	1	357.431,403 289.411,704	6.894

** Lungimile segmentelor sunt determinate în planul de proiecție Stereo 70 și sunt rotunjite la 1 milimetru.

*** Distanța dintre puncte este formată din segmente cumulate ce sunt mai mici decât valoarea 1 milimetru.

**DATE DESPRE IMOBILUL NR. 13287**

Oficiul de Cadastru și Publicitate Imobiliară DOLJ
Biroul de Cadastru și Publicitate Imobiliară Craiova

A. Partea I. Descrierea imobilului

TEREN Extravilan

Adresa: Jud. Dolj, T215, P181

Nr. Crt	Nr cadastral Nr. topografic	Suprafața* (mp)	Observații / Referințe
A1		1.300	Sector cadastral:26 Teren neimprejmuit;

B. Partea II. Proprietari și acte

Inscrieri privitoare la dreptul de proprietate și alte drepturi reale	Referințe
/	
Act Administrativ nr. TDP NR 1781-58840, din 08/12/1995 emis de CJ DOLJ;	
B1	A1
Intabulare, drept de PROPRIETATE, dobandit prin Reconstituire, cota actuala 1/1 1) DASCĂLU ALEXANDRA	

C. Partea III. SARCINI .

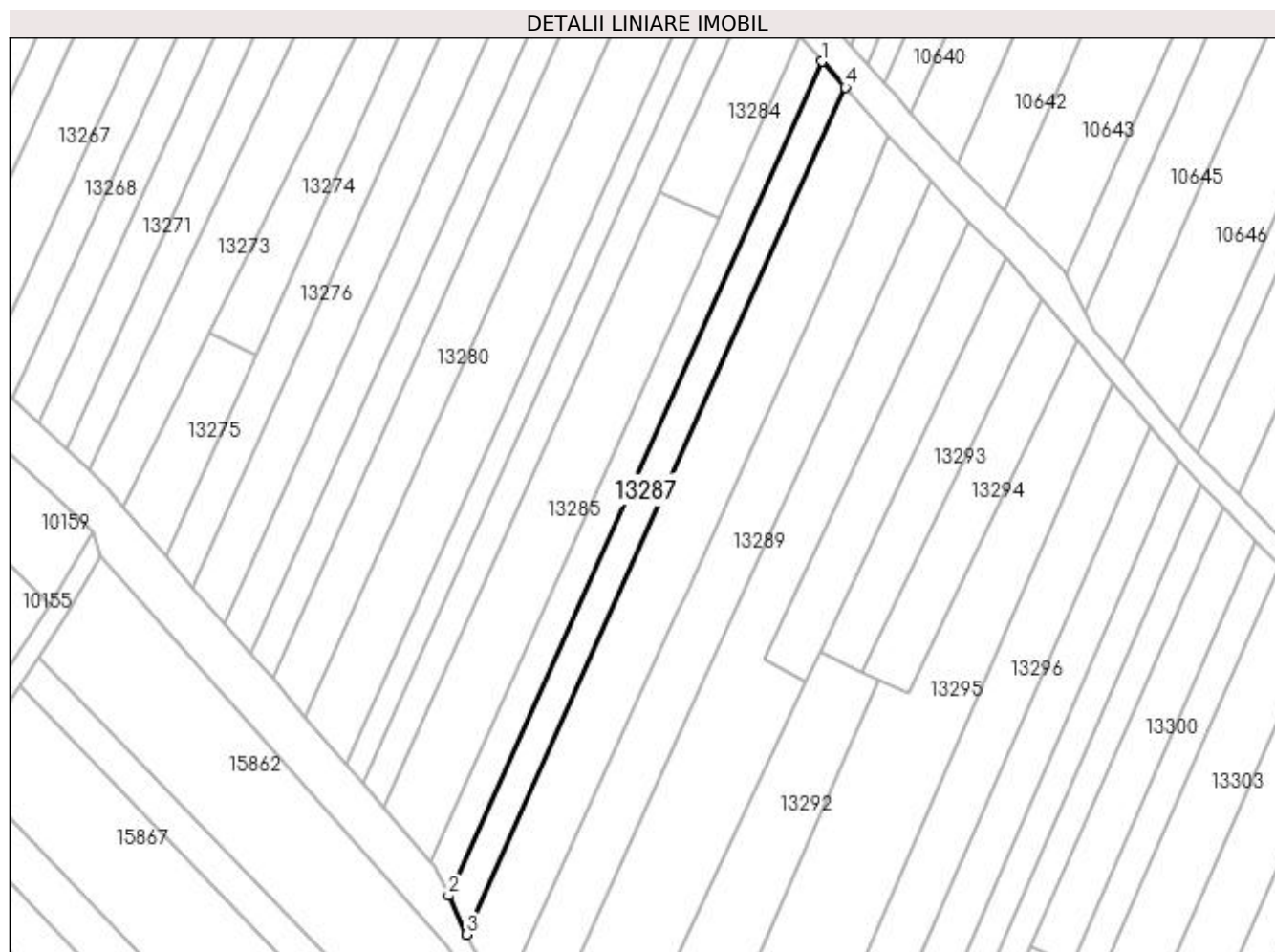
Inscrieri privind dezmembramintele dreptului de proprietate, drepturi reale de garanție și sarcini	Referințe
NU SUNT	

Anexa Nr. 1 La Partea I

Teren

Nr cadastral	Suprafața (mp)*	Observații / Referințe
	1.300	

* Suprafața este determinată în planul de proiecție Stereo 70.



Date referitoare la teren

Crt	Categorie folosință	Intra vilan	Suprafața (mp)	Tarla	Parcelă	Nr. topo	Observații / Referințe
1	vie	NU	1.300	215	181	-	

Lungime Segmente

1) Valorile lungimilor segmentelor sunt obținute din proiecție în plan.

Punct început	X / Y	Punct sfârșit	X / Y	Lungime segment (** (m)
1	357.436,041 289.406,604	2	357.357,869 289.232,02	191.286
2	357.357,869 289.232,02	3	357.361,624 289.223,901	8.945
3	357.361,624 289.223,901	4	357.440,992 289.401,158	194.215
4	357.440,992 289.401,158	1	357.436,041 289.406,604	7.36

**** Lungimile segmentelor sunt determinate în planul de proiecție Stereo 70 și sunt rotunjite la 1 milimetru.**

***** Distanța dintre puncte este formată din segmente cumulate ce sunt mai mici decât valoarea 1 milimetru.**

**DATE DESPRE IMOBILUL NR. 13288**

Oficiul de Cadastru și Publicitate Imobiliară DOLJ
Biroul de Cadastru și Publicitate Imobiliară Craiova

A. Partea I. Descrierea imobilului

TEREN Extravilan

Adresa: Jud. Dolj, T215, P67, 68

Nr. Crt	Nr cadastral Nr. topografic	Suprafața* (mp)	Observații / Referințe
A1		2.500	Sector cadastral:26 Teren neimprejmuit;

B. Partea II. Proprietari și acte

Inscrieri privitoare la dreptul de proprietate și alte drepturi reale	Referințe
/	
Act Administrativ nr. TDP NR 1751-58840, din 04/12/1995 emis de CJ DOLJ;	
B1	A1
Intabulare, drept de PROPRIETATE, dobandit prin Reconstituire, cota actuala 1/1 1) GIUBELAN MARGARETA	

C. Partea III. SARCINI .

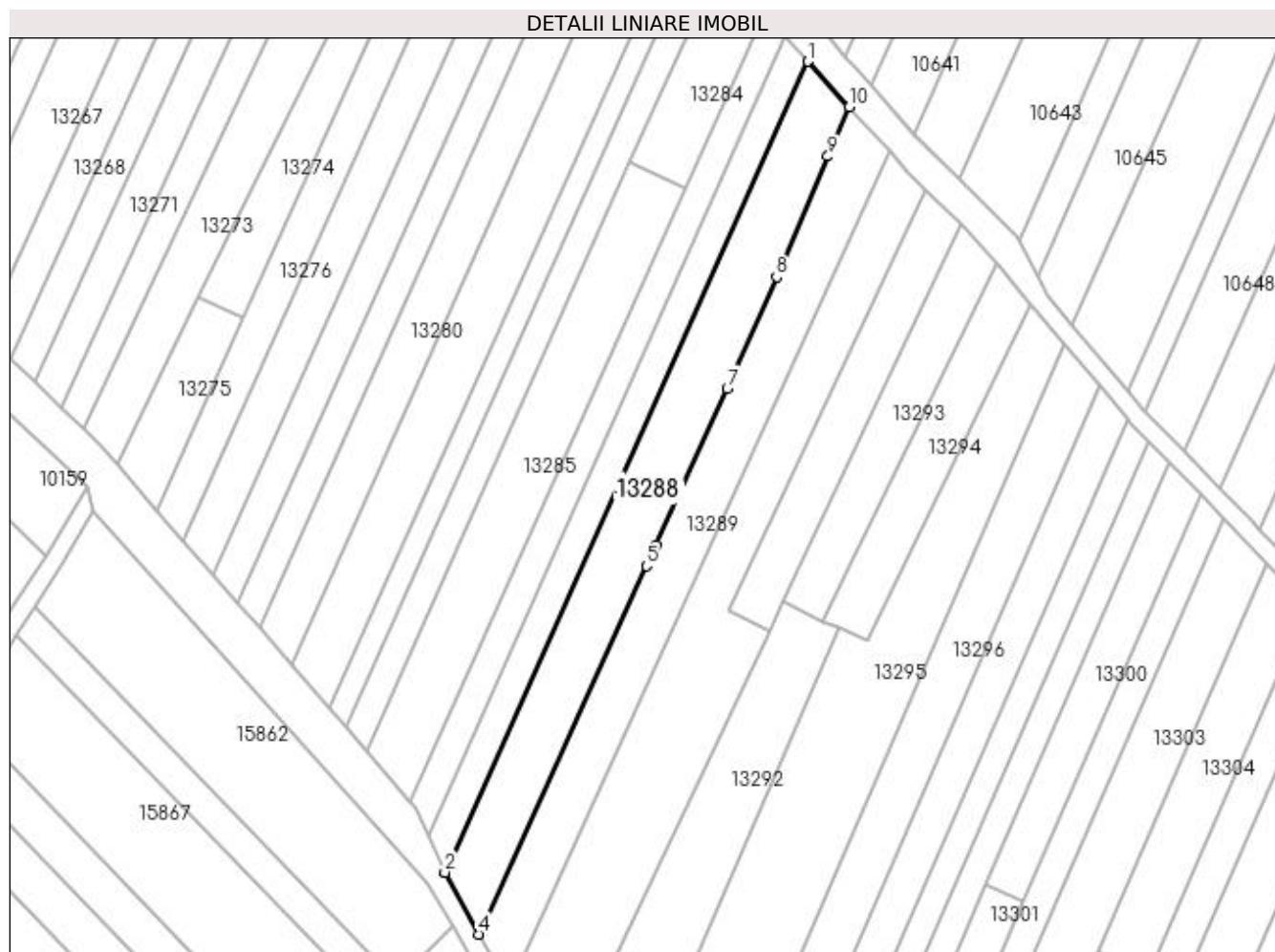
Inscrieri privind dezmembramintele dreptului de proprietate, drepturi reale de garanție și sarcini	Referințe
NU SUNT	

Anexa Nr. 1 La Partea I

Teren

Nr cadastral	Suprafața (mp)*	Observații / Referințe
	2.500	

* Suprafața este determinată în planul de proiecție Stereo 70.



Date referitoare la teren

Crt	Categorie folosință	Intravilan	Suprafața (mp)	Tarla	Parcelă	Nr. topo	Observații / Referințe
1	arabil	NU	1.200	215	67	-	
2	vie	NU	1.300	215	68	-	

Lungime Segmente

1) Valorile lungimilor segmentelor sunt obținute din proiecție în plan.

Punct început	X / Y	Punct sfârșit	X / Y	Lungime segment (** (m)
1	357.440,992 289.401,158	2	357.361,624 289.223,901	194.215
2	357.361,624 289.223,901	3	357.361,674 289.223,792	0.12
3	357.361,674 289.223,792	4	357.369,094 289.210,377	15.33
4	357.369,094 289.210,377	5	357.405,692 289.290,927	88.474

Punct început	X / Y	Punct sfârșit	X / Y	Lungime segment (** (m)
5	357.405,692 289.290,927	6	357.407,766 289.295,491	5.013
6	357.407,766 289.295,491	7	357.423,362 289.329,711	37.606
7	357.423,362 289.329,711	8	357.434,133 289.354,082	26.645
8	357.434,133 289.354,082	9	357.445,387 289.380,426	28.647
9	357.445,387 289.380,426	10	357.450,055 289.391,19	11.733
10	357.450,055 289.391,19	1	357.440,992 289.401,158	13.472

** Lungimile segmentelor sunt determinate în planul de proiecție Stereo 70 și sunt rotunjite la 1 milimetru.

*** Distanța dintre puncte este formată din segmente cumulate ce sunt mai mici decât valoarea 1 milimetru.

**DATE DESPRE IMOBILUL NR. 13289**

Oficiul de Cadastru și Publicitate Imobiliară DOLJ
Biroul de Cadastru și Publicitate Imobiliară Craiova

A. Partea I. Descrierea imobilului

TEREN Extravilan

Adresa: Jud. Dolj, T215, P69,70

Nr. Crt	Nr cadastral Nr. topografic	Suprafața* (mp)	Observații / Referințe
A1	36526	2.200	Sector cadastral:26 Teren neimprejmuit;

B. Partea II. Proprietari și acte

Inscrieri privitoare la dreptul de proprietate și alte drepturi reale		Referințe
101272 / 30/05/2022		
Act Notarial nr. contract de vanzare aut nr 1204, din 27/05/2022 emis de Balaci Eugen;		
B1	Intabulare, drept de PROPRIETATE, dobandit prin Conventie, cota actuala 1/1 1) IOVAN REMUS 2) IOVAN LIDIA-MIHAELA	A1

C. Partea III. SARCINI .

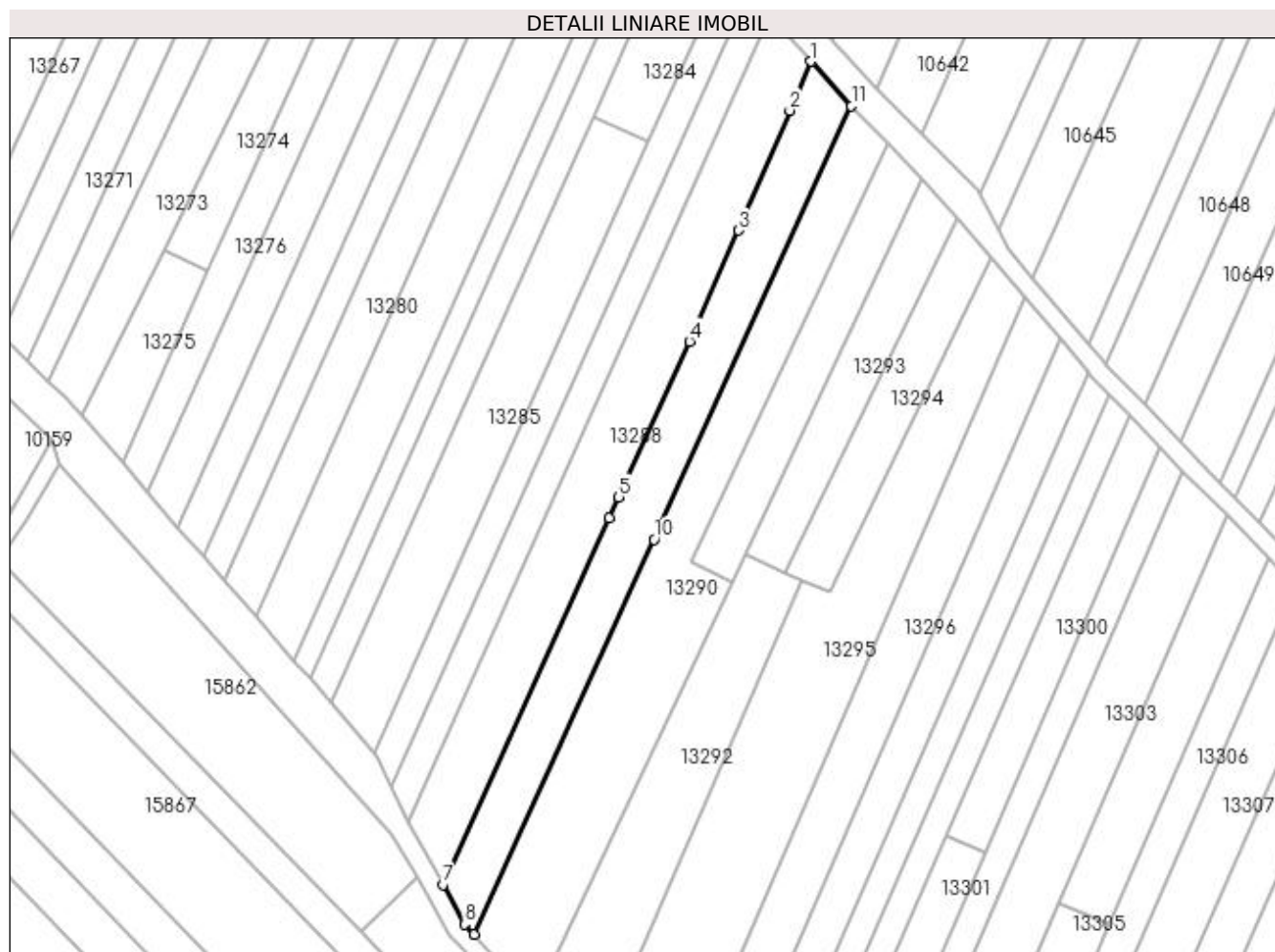
Inscrieri privind dezmembramintele dreptului de proprietate, drepturi reale de garanție și sarcini	Referințe
NU SUNT	

Anexa Nr. 1 La Partea I

Teren

Nr cadastral	Suprafața (mp)*	Observații / Referințe
36526	2.200	

* Suprafața este determinată în planul de proiecție Stereo 70.



Date referitoare la teren

Crt	Categorie folosință	Intra vilan	Suprafața (mp)	Tarla	Parcelă	Nr. topo	Observații / Referințe
1	arabil	NU	1.200	215	69	-	
2	arabil	NU	1.000	215	70	-	

Lungime Segmente

1) Valorile lungimilor segmentelor sunt obținute din proiecție în plan.

Punct început	X / Y	Punct sfârșit	X / Y	Lungime segment (** (m)
1	357.450,055 289.391,19	2	357.445,387 289.380,426	11.733
2	357.445,387 289.380,426	3	357.434,133 289.354,082	28.647
3	357.434,133 289.354,082	4	357.423,362 289.329,711	26.645
4	357.423,362 289.329,711	5	357.407,766 289.295,491	37.606

Punct început	X / Y	Punct sfârșit	X / Y	Lungime segment (** (m)
5	357.407,766 289.295,491	6	357.405,692 289.290,927	5.013
6	357.405,692 289.290,927	7	357.369,094 289.210,377	88.474
7	357.369,094 289.210,377	8	357.373,892 289.201,702	9.913
8	357.373,892 289.201,702	9	357.375,981 289.199,468	3.059
9	357.375,981 289.199,468	10	357.415,523 289.286,229	95.347
10	357.415,523 289.286,229	11	357.458,917 289.381,443	104.636
11	357.458,917 289.381,443	1	357.450,055 289.391,19	13.173

** Lungimile segmentelor sunt determinate în planul de proiecție Stereo 70 și sunt rotunjite la 1 milimetru.

*** Distanța dintre puncte este formată din segmente cumulate ce sunt mai mici decât valoarea 1 milimetru.

**DATE DESPRE IMOBILUL NR. 13290**

Oficiul de Cadastru și Publicitate Imobiliară DOLJ
Biroul de Cadastru și Publicitate Imobiliară Craiova

A. Partea I. Descrierea imobilului

TEREN Extravilan

Adresa: Jud. Dolj, T215, P71,72

Nr. Crt	Nr cadastral Nr. topografic	Suprafața* (mp)	Observații / Referințe
A1		2.900	Sector cadastral:26 Teren neimprejmuit;

B. Partea II. Proprietari și acte

Inscrieri privitoare la dreptul de proprietate și alte drepturi reale		Referințe
/		
Act Notarial nr. CM 8, din 10/01/2006 emis de NP STOENESCU FLOREA;		
B1	Intabulare, drept de PROPRIETATE, dobândit prin Lege, cota actuala 1/1 1) MELENCU CONSTANTIN	A1

C. Partea III. SARCINI .

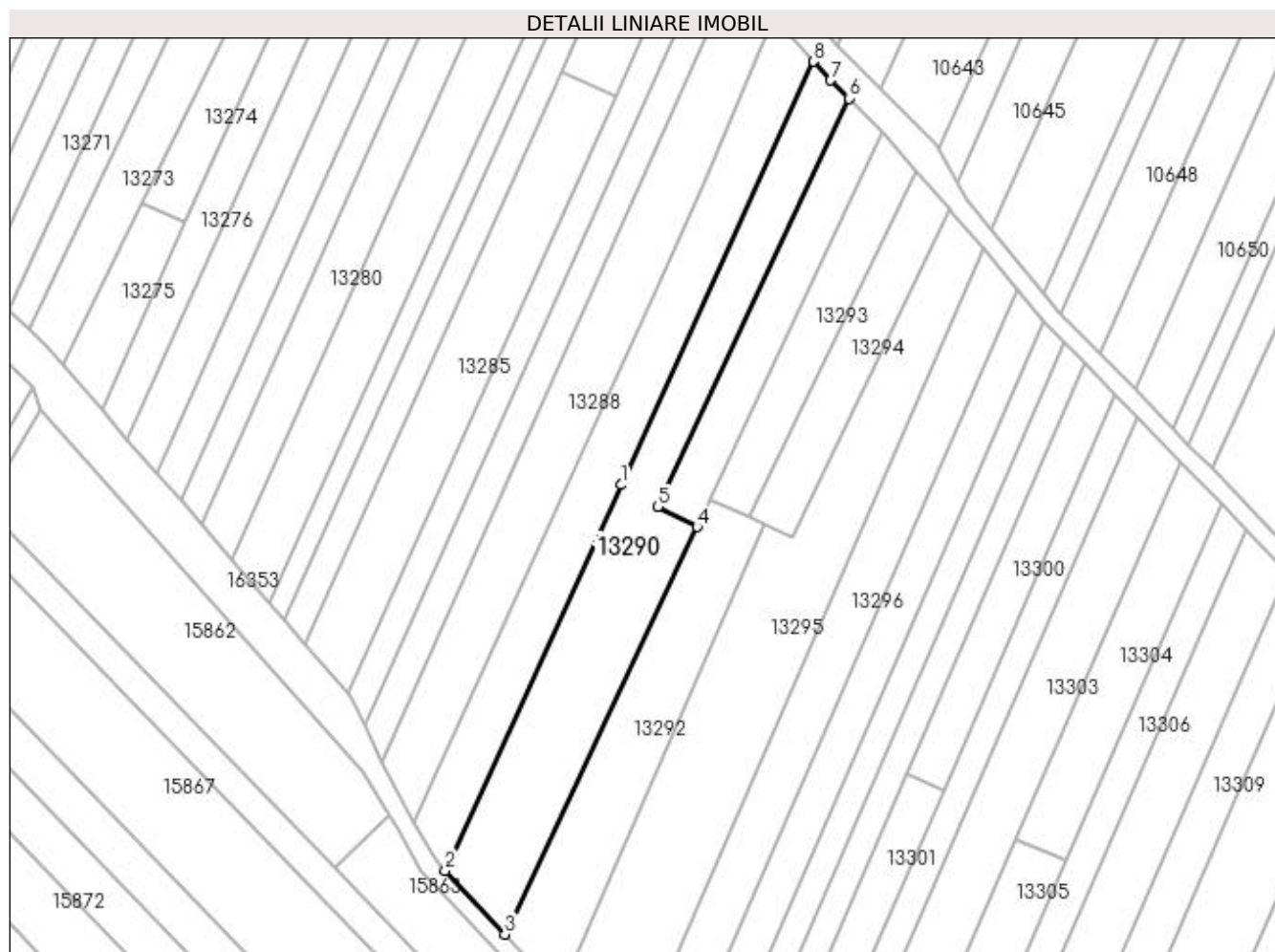
Inscrieri privind dezmembramintele dreptului de proprietate, drepturi reale de garanție și sarcini	Referințe
NU SUNT	

Anexa Nr. 1 La Partea I

Teren

Nr cadastral	Suprafața (mp)*	Observații / Referințe
	2.900	

* Suprafața este determinată în planul de proiecție Stereo 70.



Date referitoare la teren

Crt	Categorie folosință	Intra vilan	Suprafața (mp)	Tarla	Parcelă	Nr. topo	Observații / Referințe
1	arabil	NU	1.000	215	71	-	
2	vie	NU	1.900	215	72	-	

Lungime Segmente

1) Valorile lungimilor segmentelor sunt obținute din proiecție în plan.

Punct început	X / Y	Punct sfârșit	X / Y	Lungime segment (** (m)
1	357.415,523 289.286,229	2	357.375,981 289.199,468	95.347
2	357.375,981 289.199,468	3	357.389,418 289.185,095	19.676
3	357.389,418 289.185,095	4	357.432,645 289.276,759	101.345
4	357.432,645 289.276,759	5	357.423,845 289.281,294	9.9

Punct început	X / Y	Punct sfârşit	X / Y	Lungime segment (** (m)
5	357.423,845 289.281,294	6	357.466,872 289.373,14	101.425
6	357.466,872 289.373,14	7	357.462,772 289.377,203	5.772
7	357.462,772 289.377,203	8	357.458,917 289.381,443	5.73
8	357.458,917 289.381,443	1	357.415,523 289.286,229	104.636

** Lungimile segmentelor sunt determinate în planul de proiecție Stereo 70 și sunt rotunjite la 1 milimetru.

*** Distanța dintre puncte este formată din segmente cumulate ce sunt mai mici decât valoarea 1 milimetru.

**DATE DESPRE IMOBILUL NR. 13291**

Oficiul de Cadastru și Publicitate Imobiliară DOLJ
Biroul de Cadastru și Publicitate Imobiliară Craiova

A. Partea I. Descrierea imobilului

TEREN Extravilan

Adresa: Jud. Dolj, T215, P73, 14

Nr. Crt	Nr cadastral Nr. topografic	Suprafața* (mp)	Observații / Referințe
A1		1.000	Sector cadastral:26 Teren neimprejmuit;

B. Partea II. Proprietari și acte

Inscrieri privitoare la dreptul de proprietate și alte drepturi reale	Referințe
/	
Act Administrativ nr. 3363-59474, din 25/03/1997 emis de CJ DOLJ;	
B1	A1
Intabulare, drept de PROPRIETATE, dobandit prin Reconstituire, cota actuala 1/1 1) MILITARU IOANA	

C. Partea III. SARCINI .

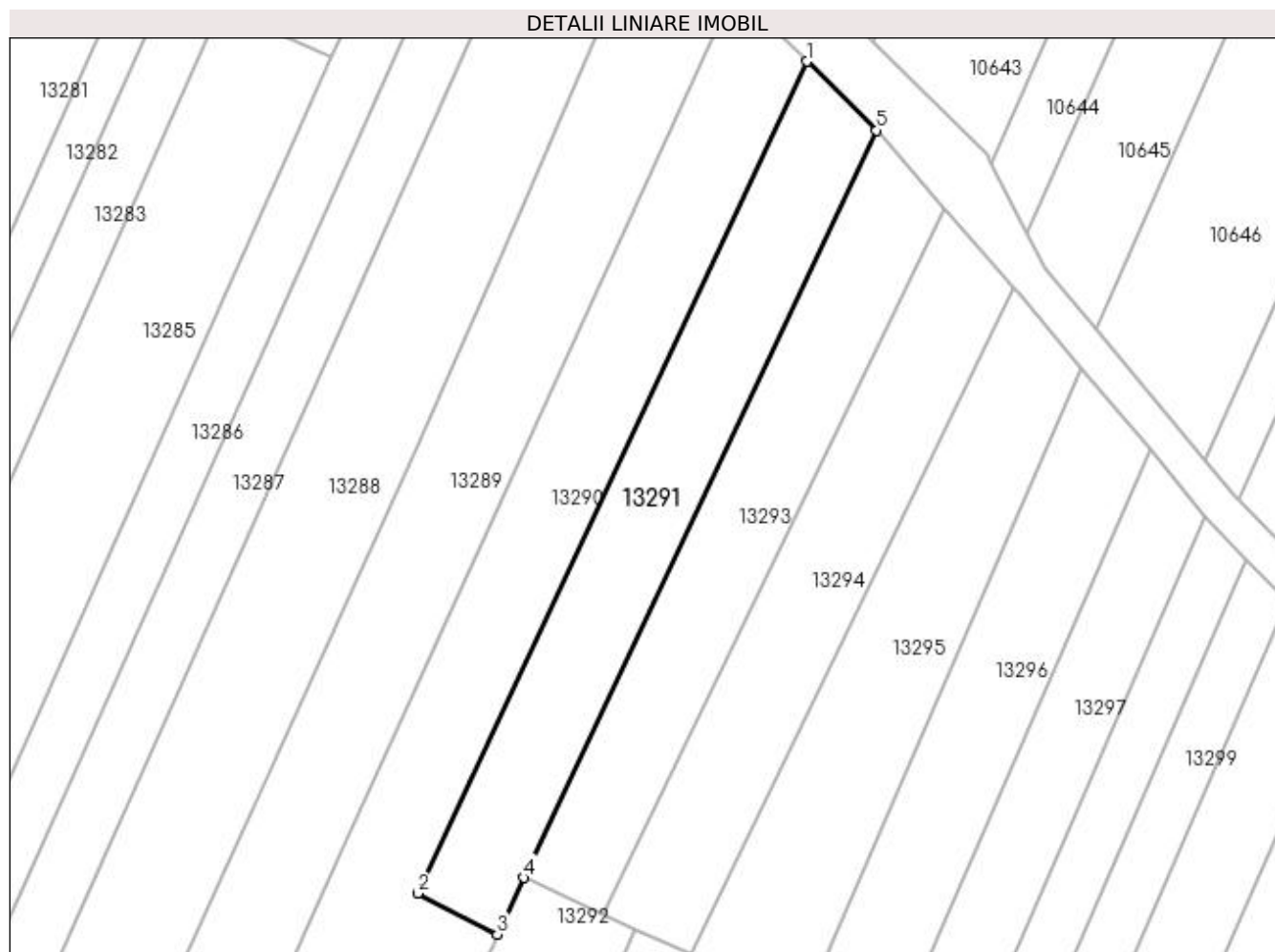
Inscrieri privind dezmembramintele dreptului de proprietate, drepturi reale de garanție și sarcini	Referințe
NU SUNT	

Anexa Nr. 1 La Partea I

Teren

Nr cadastral	Suprafața (mp)*	Observații / Referințe
	1.000	

* Suprafața este determinată în planul de proiecție Stereo 70.



Date referitoare la teren

Crt	Categorie folosință	Intra vilan	Suprafața (mp)	Tarla	Parcelă	Nr. topo	Observații / Referințe
1	vie	NU	800	215	73	-	
2	vie	NU	200	215	14	-	

Lungime Segmente

1) Valorile lungimilor segmentelor sunt obținute din proiecție în plan.

Punct început	X / Y	Punct sfârșit	X / Y	Lungime segment (** (m)
1	357.466,872 289.373,14	2	357.423,845 289.281,294	101.425
2	357.423,845 289.281,294	3	357.432,645 289.276,759	9.9
3	357.432,645 289.276,759	4	357.435,595 289.283,016	6.918
4	357.435,595 289.283,016	5	357.474,521 289.365,56	91.262

Punct început	X / Y	Punct sfârșit	X / Y	Lungime segment (** (m)
5	357.474,521 289.365,56	1	357.466,872 289.373,14	10.769

** Lungimile segmentelor sunt determinate în planul de proiecție Stereo 70 și sunt rotunjite la 1 milimetru.

*** Distanța dintre puncte este formată din segmente cumulate ce sunt mai mici decât valoarea 1 milimetru.

**DATE DESPRE IMOBILUL NR. 13292**

Oficiul de Cadastru și Publicitate Imobiliară DOLJ
Biroul de Cadastru și Publicitate Imobiliară Craiova

A. Partea I. Descrierea imobilului

TEREN Extravilan

Adresa: Jud. Dolj, T215, P75, 76

Nr. Crt	Nr cadastral Nr. topografic	Suprafața* (mp)	Observații / Referințe
A1		1.700	Sector cadastral:26 Teren neimprejmuit;

B. Partea II. Proprietari și acte

Inscrieri privitoare la dreptul de proprietate și alte drepturi reale		Referințe
/		
Act Administrativ nr. TDP NR 2130-9700, din 22/07/1996 emis de CJSIPT DOLJ (CERT DECES NR 062770/07-02-2022);		
B1	Intabulare, drept de PROPRIETATE, dobandit prin Reconstituire, cota actuala 1/1 1) RAICOVICI VASILE DEFUNCT:Da	A1

C. Partea III. SARCINI .

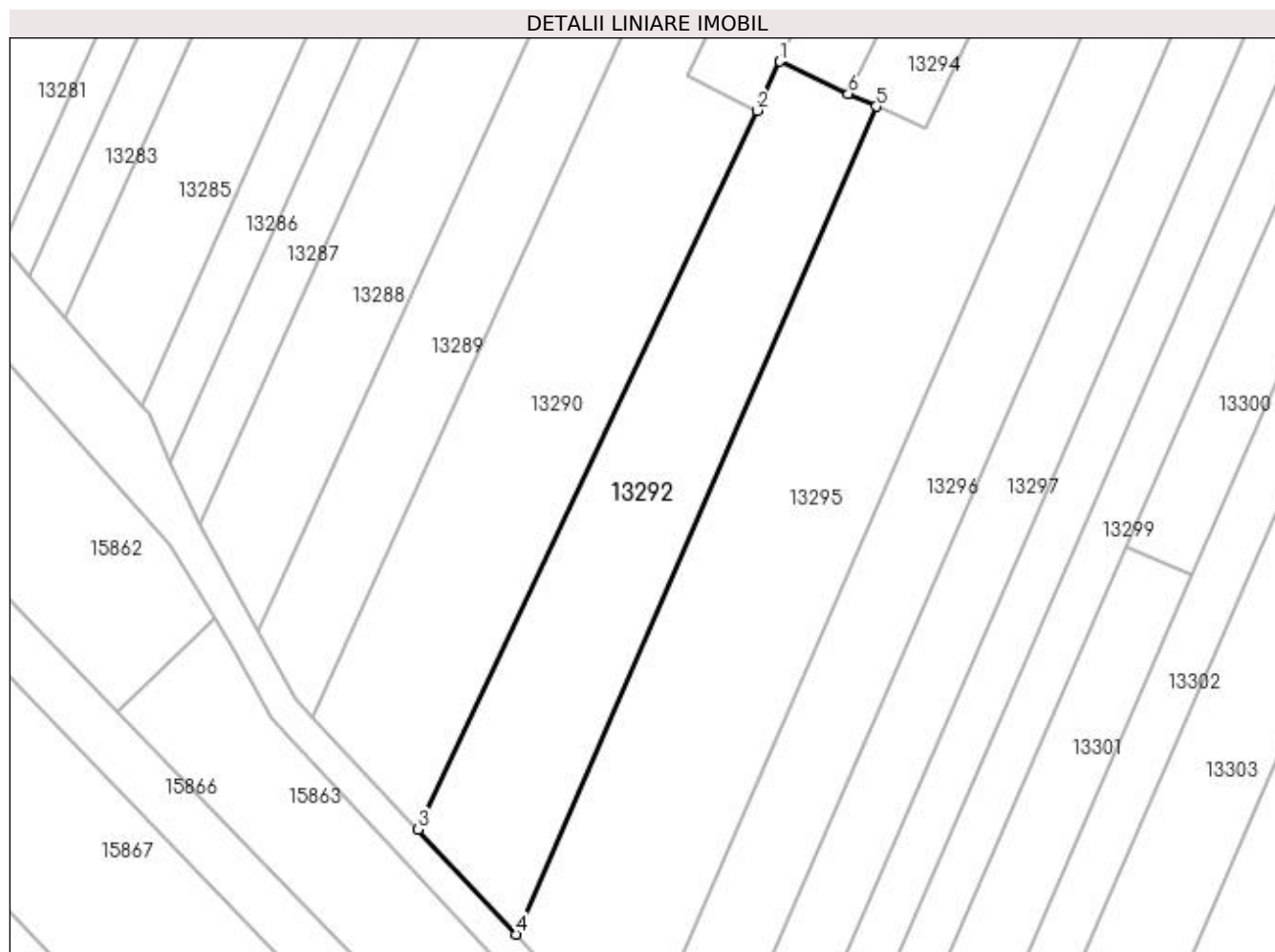
Inscrieri privind dezmembramintele dreptului de proprietate, drepturi reale de garanție și sarcini	Referințe
NU SUNT	

Anexa Nr. 1 La Partea I

Teren

Nr cadastral	Suprafața (mp)*	Observații / Referințe
	1.700	

* Suprafața este determinată în planul de proiecție Stereo 70.



Date referitoare la teren

Crt	Categorie folosință	Intra vilan	Suprafața (mp)	Tarla	Parcelă	Nr. topo	Observații / Referințe
1	arabil	NU	1.000	215	75	-	
2	vie	NU	700	215	76	-	

Lungime Segmente

1) Valorile lungimilor segmentelor sunt obținute din proiecție în plan.

Punct început	X / Y	Punct sfârșit	X / Y	Lungime segment (** (m)
1	357.435,595 289.283,016	2	357.432,645 289.276,759	6.918
2	357.432,645 289.276,759	3	357.389,418 289.185,095	101.345
3	357.389,418 289.185,095	4	357.401,924 289.171,717	18.313
4	357.401,924 289.171,717	5	357.447,862 289.277,277	115.123

Punct început	X / Y	Punct sfârșit	X / Y	Lungime segment (** (m)
5	357.447,862 289.277,277	6	357.444,297 289.278,88	3.909
6	357.444,297 289.278,88	1	357.435,595 289.283,016	9.635

** Lungimile segmentelor sunt determinate în planul de proiecție Stereo 70 și sunt rotunjite la 1 milimetru.

*** Distanța dintre puncte este formată din segmente cumulate ce sunt mai mici decât valoarea 1 milimetru.

**DATE DESPRE IMOBILUL NR. 13293**

Oficiul de Cadastru și Publicitate Imobiliară DOLJ
Biroul de Cadastru și Publicitate Imobiliară Craiova

A. Partea I. Descrierea imobilului

TEREN Extravilan

Adresa: Jud. Dolj, T215, P77

Nr. Crt	Nr cadastral Nr. topografic	Suprafața* (mp)	Observații / Referințe
A1	30966	900	Sector cadastral:26 Teren neimprejmuit;

B. Partea II. Proprietari și acte

Inscrieri privitoare la dreptul de proprietate și alte drepturi reale		Referințe
83836 / 14/07/2014		
Act Notarial nr. contract de vanzare nr 1647, din 10/07/2014 emis de NP ALEXANDRESCU CIPRIAN;		
B1	Intabulare, drept de PROPRIETATE, dobandit prin Conventie, cota actuala 1/1 1) COADA MARIAN-VALENTIN 2) COADA RALUCA-MARIA	A1

C. Partea III. SARCINI .

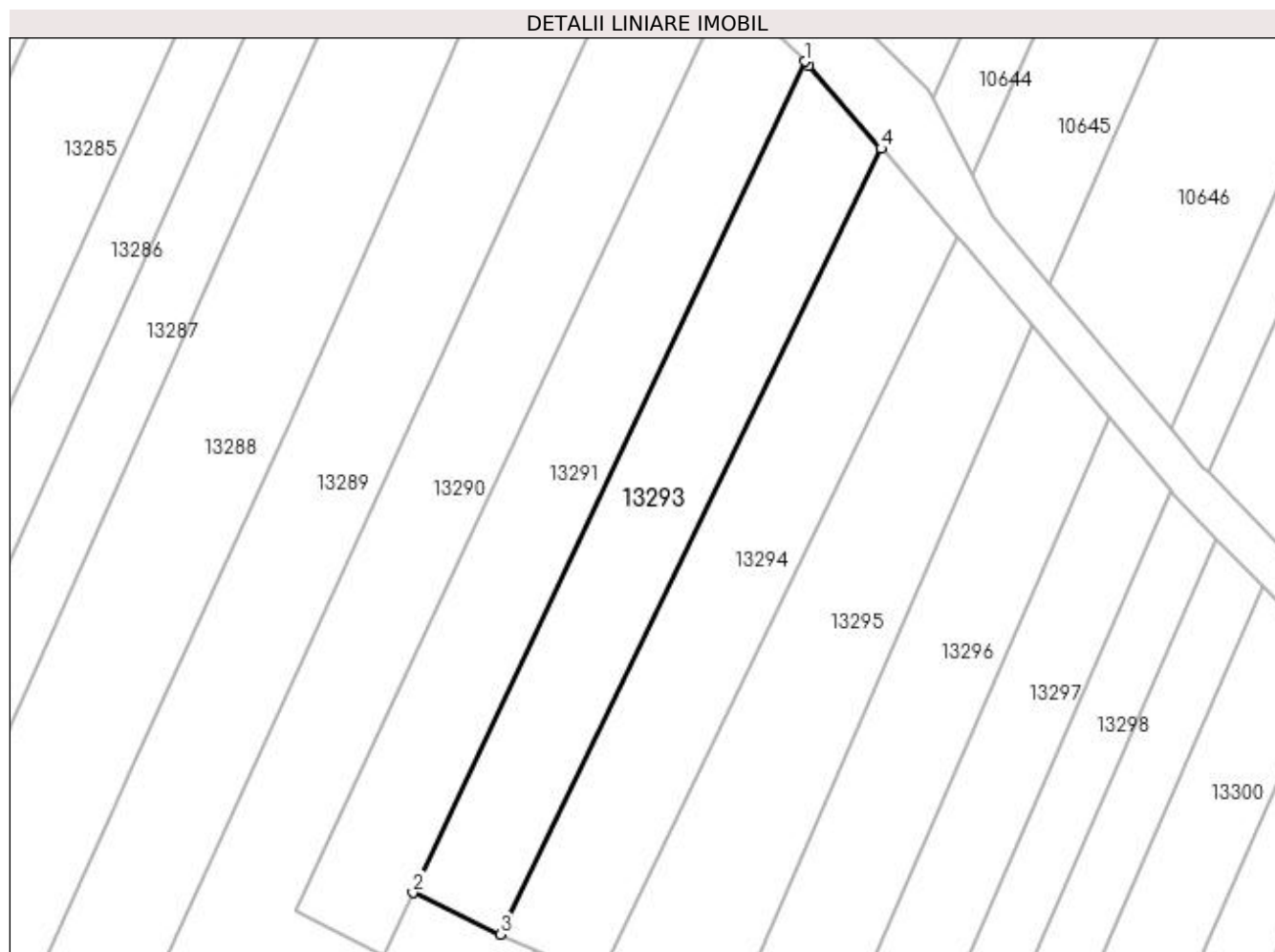
Inscrieri privind dezmembramintele dreptului de proprietate, drepturi reale de garanție și sarcini	Referințe
NU SUNT	

Anexa Nr. 1 La Partea I

Teren

Nr cadastral	Suprafața (mp)*	Observații / Referințe
30966	900	

* Suprafața este determinată în planul de proiecție Stereo 70.



Date referitoare la teren

Crt	Categorie folosință	Intravilan	Suprafața (mp)	Tarla	Parcelă	Nr. topo	Observații / Referințe
1	vie	NU	900	215	77	-	

Lungime Segmente

1) Valorile lungimilor segmentelor sunt obținute din proiecție în plan.

Punct început	X / Y	Punct sfârșit	X / Y	Lungime segment (** (m)
1	357.474,521 289.365,56	2	357.435,595 289.283,016	91.262
2	357.435,595 289.283,016	3	357.444,297 289.278,88	9.635
3	357.444,297 289.278,88	4	357.482,117 289.356,895	86.699
4	357.482,117 289.356,895	5	357.474,935 289.365,15	10.942
5	357.474,935 289.365,15	1	357.474,521 289.365,56	0.583

**** Lungimile segmentelor sunt determinate în planul de proiecție Stereo 70 și sunt rotunjite la 1 milimetru.**

***** Distanța dintre puncte este formată din segmente cumulate ce sunt mai mici decât valoarea 1 milimetru.**

**DATE DESPRE IMOBILUL NR. 13294**

Oficiul de Cadastru și Publicitate Imobiliară DOLJ
Biroul de Cadastru și Publicitate Imobiliară Craiova

A. Partea I. Descrierea imobilului

TEREN Extravilan

Adresa: Jud. Dolj, T215, P78

Nr. Crt	Nr cadastral Nr. topografic	Suprafața* (mp)	Observații / Referințe
A1		900	Sector cadastral:26 Teren neimprejmuit;

B. Partea II. Proprietari și acte

Inscrieri privitoare la dreptul de proprietate și alte drepturi reale	Referințe
/	
Act Administrativ nr. TDP NR 1767-58840, din 05/12/1995 emis de CJ DOLJ;	
B1	A1
Intabulare, drept de PROPRIETATE, dobandit prin Reconstituire, cota actuala 1/1 1) BĂILEȘTEANU STEFAN	

C. Partea III. SARCINI .

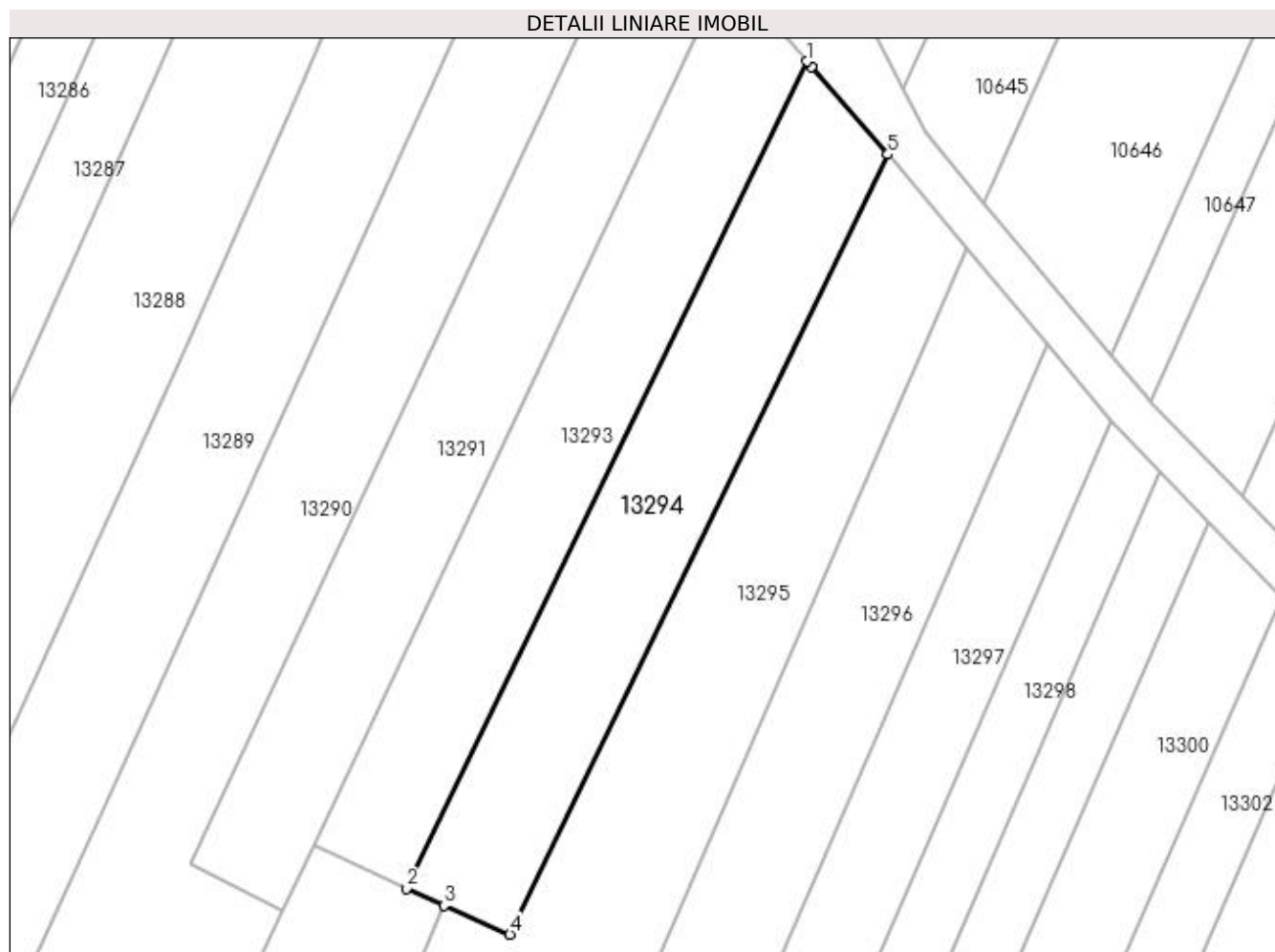
Inscrieri privind dezmembramintele dreptului de proprietate, drepturi reale de garanție și sarcini	Referințe
NU SUNT	

Anexa Nr. 1 La Partea I

Teren

Nr cadastral	Suprafața (mp)*	Observații / Referințe
	900	

* Suprafața este determinată în planul de proiecție Stereo 70.



Date referitoare la teren

Crt	Categorie folosință	Intra vilan	Suprafața (mp)	Tarla	Parcelă	Nr. topo	Observații / Referințe
1	vie	NU	900	215	78	-	

Lungime Segmente

1) Valorile lungimilor segmentelor sunt obținute din proiecție în plan.

Punct început	X / Y	Punct sfârșit	X / Y	Lungime segment (** (m)
1	357.482,117 289.356,895	2	357.444,297 289.278,88	86.699
2	357.444,297 289.278,88	3	357.447,862 289.277,277	3.909
3	357.447,862 289.277,277	4	357.454,075 289.274,559	6.782
4	357.454,075 289.274,559	5	357.489,741 289.348,131	81.761
5	357.489,741 289.348,131	6	357.482,529 289.356,421	10.988

Punct început	X / Y	Punct sfârșit	X / Y	Lungime segment (** (m)
6	357.482,529 289.356,421	1	357.482,117 289.356,895	0.628

** Lungimile segmentelor sunt determinate în planul de proiecție Stereo 70 și sunt rotunjite la 1 milimetru.

*** Distanța dintre puncte este formată din segmente cumulate ce sunt mai mici decât valoarea 1 milimetru.

**DATE DESPRE IMOBILUL NR. 13295**

Oficiul de Cadastru și Publicitate Imobiliară DOLJ
Biroul de Cadastru și Publicitate Imobiliară Craiova

A. Partea I. Descrierea imobilului

TEREN Extravilan

Adresa: Jud. Dolj, T215, P79, 80

Nr. Crt	Nr cadastral Nr. topografic	Suprafața* (mp)	Observații / Referințe
A1		3.400	Sector cadastral:26 Teren neimprejmuit;

B. Partea II. Proprietari și acte

Inscrieri privitoare la dreptul de proprietate și alte drepturi reale		Referințe
/		
Act Notarial nr. CM NR 319, din 20/11/2020 emis de NP STOENESCU FLOREA (TDP NR 19980-9574/08-04-1996);		
B1	Intabulare, drept de PROPRIETATE, dobandit prin Succesiune, cota actuala 1/1 1) DESEANU FLORIN-SANDEL	A1

C. Partea III. SARCINI .

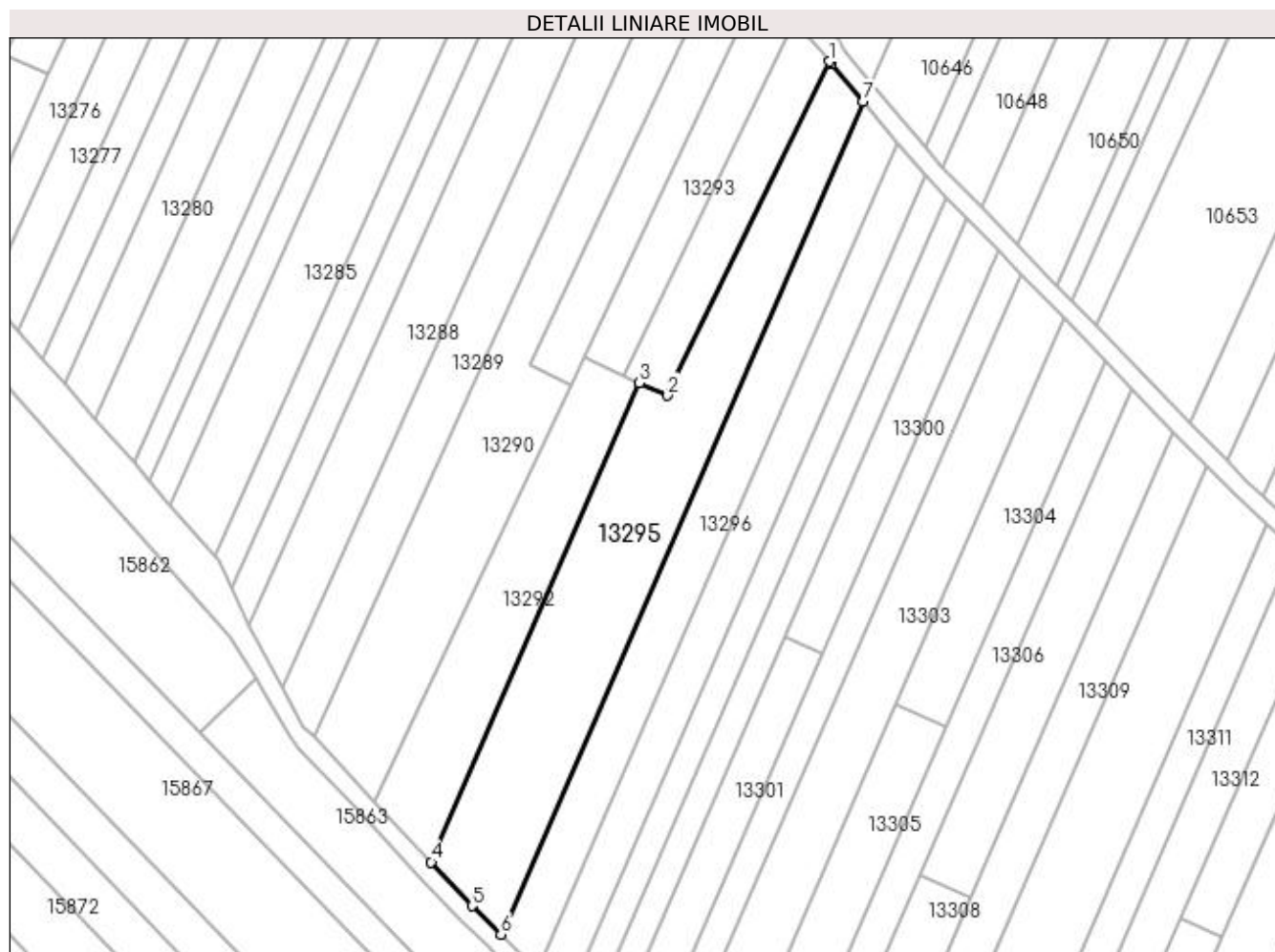
Inscrieri privind dezmembramintele dreptului de proprietate, drepturi reale de garanție și sarcini	Referințe
NU SUNT	

Anexa Nr. 1 La Partea I

Teren

Nr cadastral	Suprafața (mp)*	Observații / Referințe
	3.400	

* Suprafața este determinată în planul de proiecție Stereo 70.



Date referitoare la teren

Crt	Categorie folosință	Intra vilan	Suprafața (mp)	Tarla	Parcelă	Nr. topo	Observații / Referințe
1	arabil	NU	1.800	215	79	-	IDENTIC CU T2415
2	vie	NU	1.600	215	80	-	

Lungime Segmente

1) Valorile lungimilor segmentelor sunt obținute din proiecție în plan.

Punct început	X / Y	Punct sfârșit	X / Y	Lungime segment (** (m)
1	357.489,741 289.348,131	2	357.454,075 289.274,559	81.761
2	357.454,075 289.274,559	3	357.447,862 289.277,277	6.782
3	357.447,862 289.277,277	4	357.401,924 289.171,717	115.123
4	357.401,924 289.171,717	5	357.410,981 289.162,029	13.262

Punct început	X / Y	Punct sfârşit	X / Y	Lungime segment (** (m)
5	357.410,981 289.162,029	6	357.417,314 289.155,788	8.891
6	357.417,314 289.155,788	7	357.497,167 289.339,281	200.115
7	357.497,167 289.339,281	8	357.490,203 289.347,599	10.848
8	357.490,203 289.347,599	1	357.489,741 289.348,131	0.705

** Lungimile segmentelor sunt determinate în planul de proiecție Stereo 70 și sunt rotunjite la 1 milimetru.

*** Distanța dintre puncte este formată din segmente cumulate ce sunt mai mici decât valoarea 1 milimetru.

**DATE DESPRE IMOBILUL NR. 13296**

Oficiul de Cadastru și Publicitate Imobiliară DOLJ
Biroul de Cadastru și Publicitate Imobiliară Craiova

A. Partea I. Descrierea imobilului

TEREN Extravilan

Adresa: Jud. Dolj, T215, P81

Nr. Crt	Nr cadastral Nr. topografic	Suprafața* (mp)	Observații / Referințe
A1		2.100	Sector cadastral:26 Teren neimprejmuit;

B. Partea II. Proprietari și acte

Inscrieri privitoare la dreptul de proprietate și alte drepturi reale	Referințe
/	
Act Notarial nr. PARTAJ N R 1555, din 08/05/2018 emis de BP BUDIANA IONUT RAZVAN (TDP NR 2527/45413/27-02-1997;CM NR 142/08-05-2018);	
B1	A1
Intabulare, drept de PROPRIETATE, dobandit prin lesire Din Indiviziune, cota actuala 1/1 1) SCHILIGIU ANCUTA-GEORGIANA-IONELA	

C. Partea III. SARCINI .

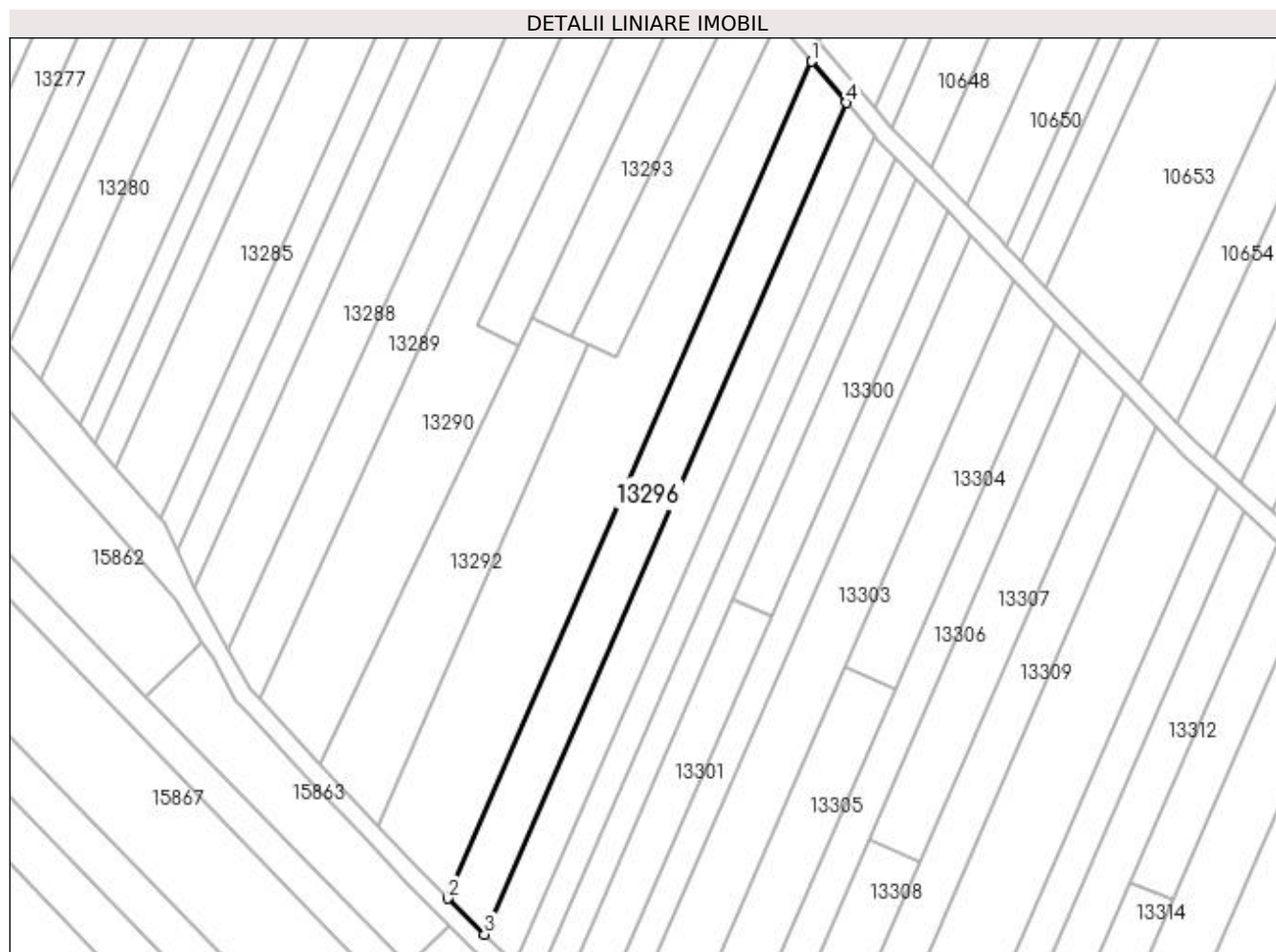
Inscrieri privind dezmembramintele dreptului de proprietate, drepturi reale de garanție și sarcini	Referințe
NU SUNT	

Anexa Nr. 1 La Partea I

Teren

Nr cadastral	Suprafața (mp)*	Observații / Referințe
	2.100	

* Suprafața este determinată în planul de proiecție Stereo 70.



Date referitoare la teren

Crt	Categorie folosință	Intra vilan	Suprafața (mp)	Tarla	Parcelă	Nr. topo	Observații / Referințe
1	vie	NU	2.100	215	81	-	

Lungime Segmente

1) Valorile lungimilor segmentelor sunt obținute din proiecție în plan.

Punct început	X / Y	Punct sfârșit	X / Y	Lungime segment (** (m)
1	357.497,167 289.339,281	2	357.417,314 289.155,788	200.115
2	357.417,314 289.155,788	3	357.425,347 289.147,871	11.279
3	357.425,347 289.147,871	4	357.504,72 289.330,259	198.911
4	357.504,72 289.330,259	1	357.497,167 289.339,281	11.766

**** Lungimile segmentelor sunt determinate în planul de proiecție Stereo 70 și sunt rotunjite la 1 milimetru.**

***** Distanța dintre puncte este formată din segmente cumulate ce sunt mai mici decât valoarea 1 milimetru.**

**DATE DESPRE IMOBILUL NR. 13297**

Oficiul de Cadastru și Publicitate Imobiliară DOLJ
 Biroul de Cadastru și Publicitate Imobiliară Craiova

A. Partea I. Descrierea imobilului

TEREN Extravilan

Adresa: Jud. Dolj, T215, P82

Nr. Crt	Nr cadastral Nr. topografic	Suprafața* (mp)	Observații / Referințe
A1		1.700	Sector cadastral:26 Teren neimprejmuit;

B. Partea II. Proprietari și acte

Inscrieri privitoare la dreptul de proprietate și alte drepturi reale		Referințe
/		
Act Notarial nr. PARTAJ 1490, din 11/08/2015 emis de NP STOENESCU FLOREA (TDP NR 2582/45413/26-02-1997; CM NR 58/04-03-1999);		
B1	Intabulare, drept de PROPRIETATE, dobandit prin Reconstituire, cota actuala 1/1 1) GALICEANU GOGU	A1

C. Partea III. SARCINI .

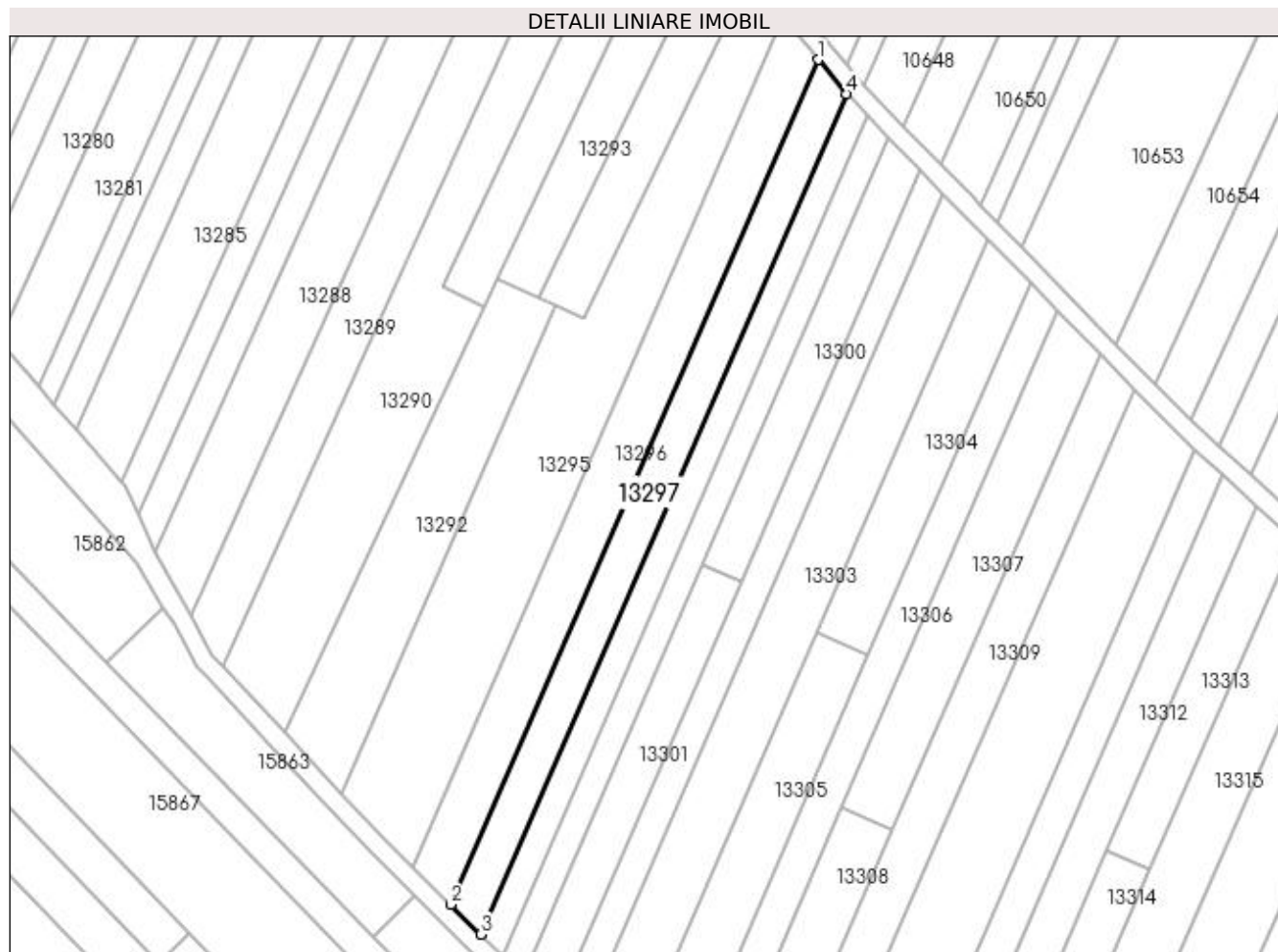
Inscrieri privind dezmembramintele dreptului de proprietate, drepturi reale de garanție și sarcini	Referințe
NU SUNT	

Anexa Nr. 1 La Partea I

Teren

Nr cadastral	Suprafața (mp)*	Observații / Referințe
	1.700	

* Suprafața este determinată în planul de proiecție Stereo 70.



Date referitoare la teren

Crt	Categorie folosință	Intra vilan	Suprafața (mp)	Tarla	Parcelă	Nr. topo	Observații / Referințe
1	vie	NU	1.700	215	82	-	

Lungime Segmente

1) Valorile lungimilor segmentelor sunt obținute din proiecție în plan.

Punct început	X / Y	Punct sfârșit	X / Y	Lungime segment (** (m)
1	357.504,72 289.330,259	2	357.425,347 289.147,871	198.911
2	357.425,347 289.147,871	3	357.431,886 289.141,427	9.181
3	357.431,886 289.141,427	4	357.510,868 289.322,916	197.93
4	357.510,868 289.322,916	1	357.504,72 289.330,259	9.577

**** Lungimile segmentelor sunt determinate în planul de proiecție Stereo 70 și sunt rotunjite la 1 milimetru.**

***** Distanța dintre puncte este formată din segmente cumulate ce sunt mai mici decât valoarea 1 milimetru.**

**DATE DESPRE IMOBILUL NR. 13298**

Oficiul de Cadastru și Publicitate Imobiliară DOLJ
Biroul de Cadastru și Publicitate Imobiliară Craiova

A. Partea I. Descrierea imobilului

TEREN Extravilan

Adresa: Jud. Dolj, T215, P83

Nr. Crt	Nr cadastral Nr. topografic	Suprafața* (mp)	Observații / Referințe
A1		1.200	Sector cadastral:26 Teren neimprejmuit;

B. Partea II. Proprietari și acte

Inscrieri privitoare la dreptul de proprietate și alte drepturi reale	Referințe
/	
Act Administrativ nr. TDP NR 2597/45413, din 27/02/1997 emis de CJ DOLJ;	
B1	A1
Intabulare, drept de PROPRIETATE, dobandit prin Reconstituire, cota actuala 1/1 1) GALICEANU MARIN	

C. Partea III. SARCINI .

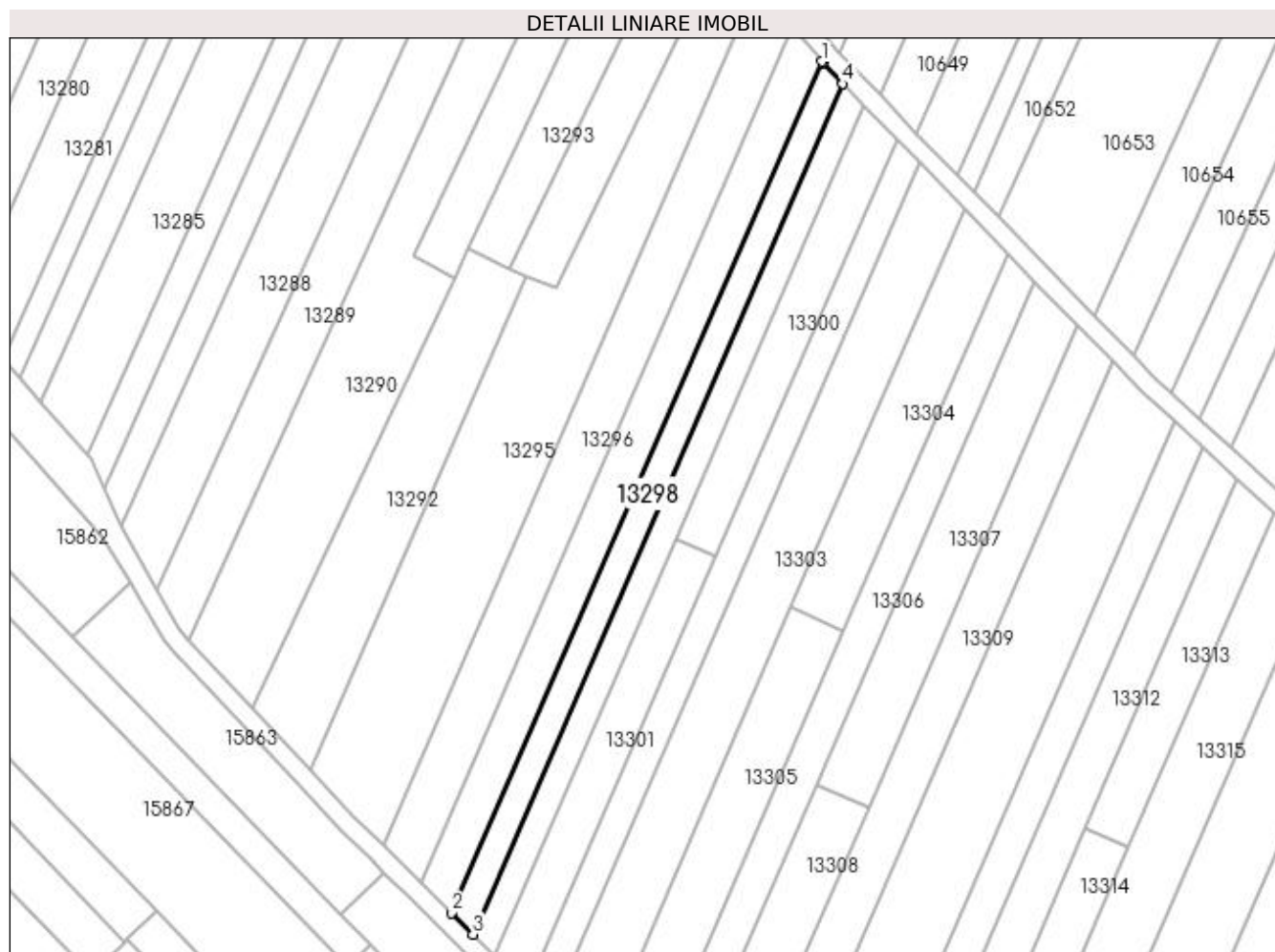
Inscrieri privind dezmembramintele dreptului de proprietate, drepturi reale de garanție și sarcini	Referințe
NU SUNT	

Anexa Nr. 1 La Partea I

Teren

Nr cadastral	Suprafața (mp)*	Observații / Referințe
	1.200	

* Suprafața este determinată în planul de proiecție Stereo 70.



Date referitoare la teren

Crt	Categorie folosință	Intra vilan	Suprafața (mp)	Tarla	Parcelă	Nr. topo	Observații / Referințe
1	vie	NU	1.200	215	83	-	

Lungime Segmente

1) Valorile lungimilor segmentelor sunt obținute din proiecție în plan.

Punct început	X / Y	Punct sfârșit	X / Y	Lungime segment (** (m)
1	357.510,868 289.322,916	2	357.431,886 289.141,427	197.93
2	357.431,886 289.141,427	3	357.436,516 289.136,864	6.501
3	357.436,516 289.136,864	4	357.515,422 289.318,178	197.74
4	357.515,422 289.318,178	5	357.511,172 289.322,553	6.099
5	357.511,172 289.322,553	1	357.510,868 289.322,916	0.473

**** Lungimile segmentelor sunt determinate în planul de proiecție Stereo 70 și sunt rotunjite la 1 milimetru.**

***** Distanța dintre puncte este formată din segmente cumulate ce sunt mai mici decât valoarea 1 milimetru.**

**DATE DESPRE IMOBILUL NR. 13299**

Oficiul de Cadastru și Publicitate Imobiliară DOLJ
Biroul de Cadastru și Publicitate Imobiliară Craiova

A. Partea I. Descrierea imobilului

TEREN Extravilan

Adresa: Jud. Dolj, T215, P84

Nr. Crt	Nr cadastral Nr. topografic	Suprafața* (mp)	Observații / Referințe
A1	39947	1.200	Sector cadastral:26 Teren neimprejmuit;

B. Partea II. Proprietari și acte

Inscrieri privitoare la dreptul de proprietate și alte drepturi reale	Referințe
189896 / 07/10/2022	
Hotarare Judecatoreasca nr. Sentinta civila nr. 2198, din 08/11/2011 emis de JUDECATORIA CALAFAT (DOSAR NR. 3308/201/2011,INCHEIERE IN DOSAR NR. 3308/201/2011/26.05.2015, emisa de Judecatoria Calafat; Act Administrativ nr. TDP 2745-48113, din 20/11/1996 emis de CJSIPT DOLJ);	
B1	A1
Intabulare, drept de PROPRIETATE, dobandit prin Reconstituire, cota actuala 1/1 1) VELICA COSTINEL MUGUREL	

C. Partea III. SARCINI .

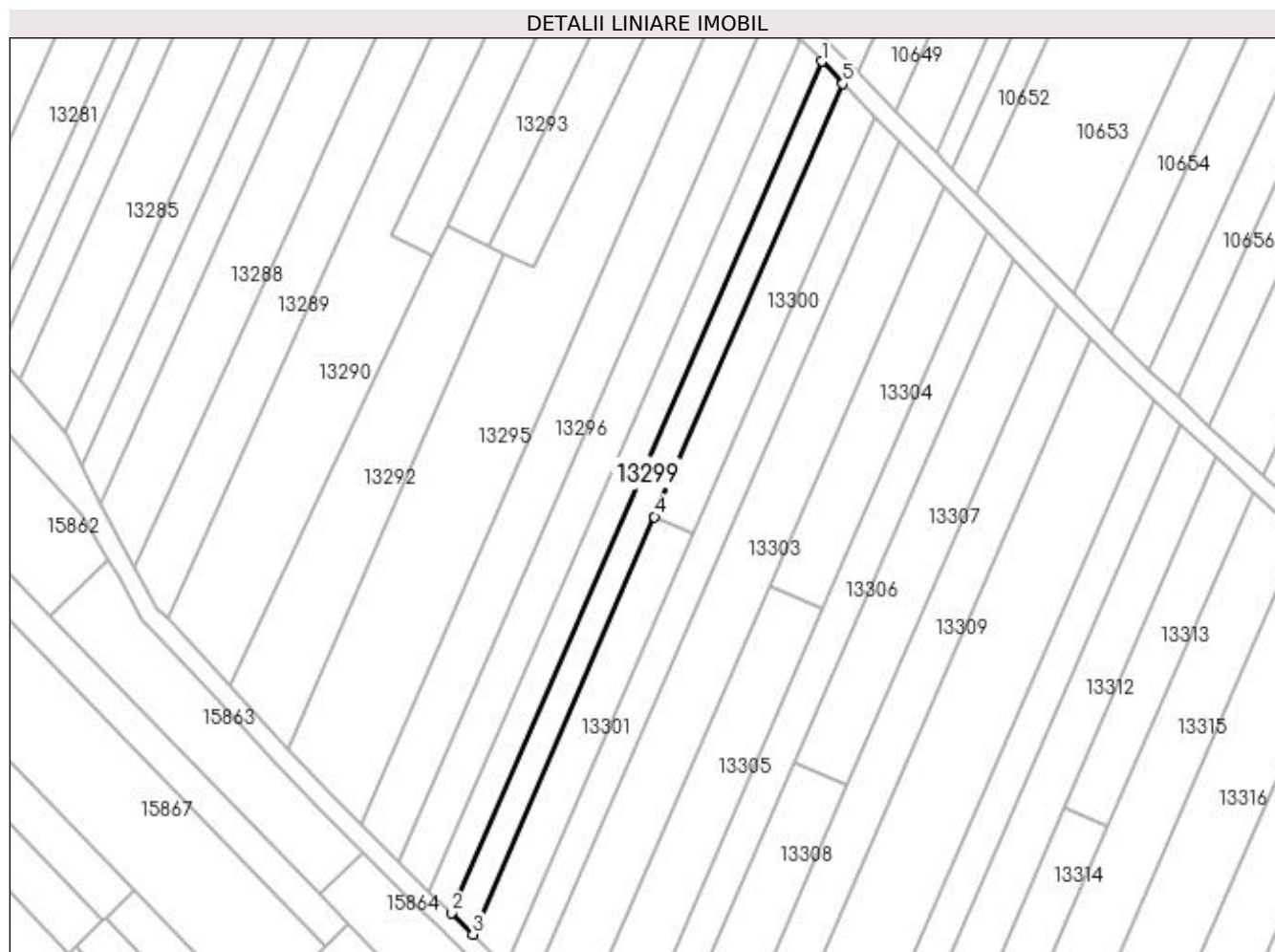
Inscrieri privind dezmembramintele dreptului de proprietate, drepturi reale de garanție și sarcini	Referințe
NU SUNT	

Anexa Nr. 1 La Partea I

Teren

Nr cadastral	Suprafața (mp)*	Observații / Referințe
39947	1.200	

* Suprafața este determinată în planul de proiecție Stereo 70.



Date referitoare la teren

Crt	Categorie folosință	Intra vilan	Suprafața (mp)	Tarla	Parcelă	Nr. topo	Observații / Referințe
1	vie	NU	1.200	215	84	-	

Lungime Segmente

1) Valorile lungimilor segmentelor sunt obținute din proiecție în plan.

Punct început	X / Y	Punct sfârșit	X / Y	Lungime segment (** (m)
1	357.515,422 289.318,178	2	357.436,516 289.136,864	197.74
2	357.436,516 289.136,864	3	357.441,15 289.132,297	6.506
3	357.441,15 289.132,297	4	357.479,849 289.221,224	96.983
4	357.479,849 289.221,224	5	357.519,994 289.313,471	100.604
5	357.519,994 289.313,471	1	357.515,422 289.318,178	6.562

**** Lungimile segmentelor sunt determinate în planul de proiecție Stereo 70 și sunt rotunjite la 1 milimetru.**

***** Distanța dintre puncte este formată din segmente cumulate ce sunt mai mici decât valoarea 1 milimetru.**

**DATE DESPRE IMOBILUL NR. 13300**

Oficiul de Cadastru și Publicitate Imobiliară DOLJ
Biroul de Cadastru și Publicitate Imobiliară Craiova

A. Partea I. Descrierea imobilului

TEREN Extravilan

Adresa: Jud. Dolj, T215, P85

Nr. Crt	Nr cadastral Nr. topografic	Suprafața* (mp)	Observații / Referințe
A1		900	Sector cadastral:26 Teren neimprejmuit;

B. Partea II. Proprietari și acte

Inscrieri privitoare la dreptul de proprietate și alte drepturi reale		Referințe
/		
Act Administrativ nr. TDP NR 2600/45413, din 27/02/1997 emis de CJ DOLJ;		
B1	Intabulare, drept de PROPRIETATE, dobandit prin Reconstituire, cota actuala 1/1 1) SIRBU ION	A1

C. Partea III. SARCINI .

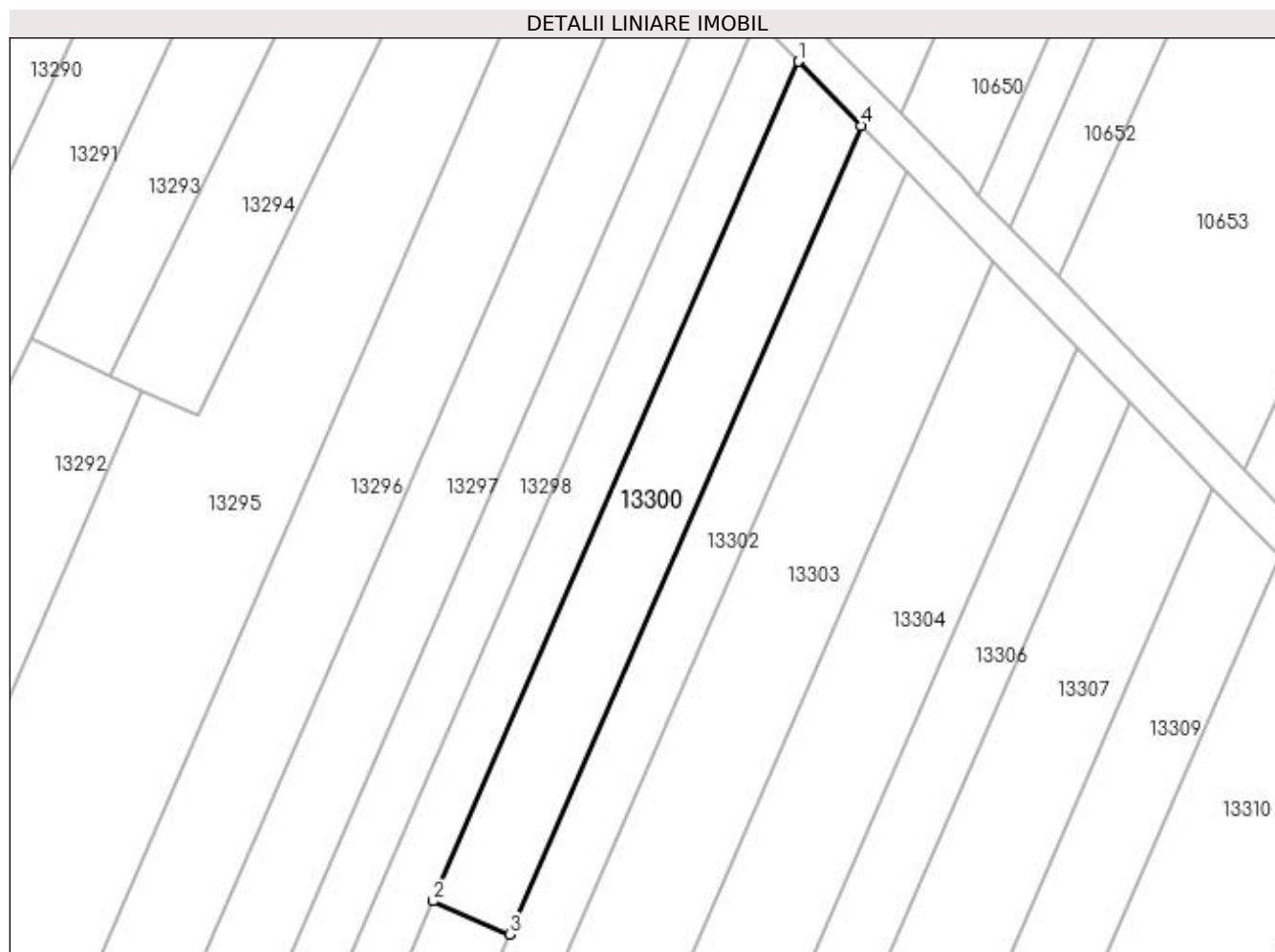
Inscrieri privind dezmembramintele dreptului de proprietate, drepturi reale de garanție și sarcini	Referințe
NU SUNT	

Anexa Nr. 1 La Partea I

Teren

Nr cadastral	Suprafața (mp)*	Observații / Referințe
	900	

* Suprafața este determinată în planul de proiecție Stereo 70.



Date referitoare la teren

Crt	Categorie folosință	Intra vilan	Suprafața (mp)	Tarla	Parcelă	Nr. topo	Observații / Referințe
1	vie	NU	900	215	85	-	

Lungime Segmente

1) Valorile lungimilor segmentelor sunt obținute din proiecție în plan.

Punct început	X / Y	Punct sfârșit	X / Y	Lungime segment (** (m)
1	357.519,994 289.313,471	2	357.479,849 289.221,224	100.604
2	357.479,849 289.221,224	3	357.488,208 289.217,586	9.116
3	357.488,208 289.217,586	4	357.526,86 289.306,404	96.864
4	357.526,86 289.306,404	1	357.519,994 289.313,471	9.853

**** Lungimile segmentelor sunt determinate în planul de proiecție Stereo 70 și sunt rotunjite la 1 milimetru.**

***** Distanța dintre puncte este formată din segmente cumulate ce sunt mai mici decât valoarea 1 milimetru.**

**DATE DESPRE IMOBILUL NR. 13301**

Oficiul de Cadastru și Publicitate Imobiliară DOLJ
Biroul de Cadastru și Publicitate Imobiliară Craiova

A. Partea I. Descrierea imobilului

TEREN Extravilan

Adresa: Jud. Dolj, T215, P86

Nr. Crt	Nr cadastral Nr. topografic	Suprafața* (mp)	Observații / Referințe
A1		900	Sector cadastral:26 Teren neimprejmuit;

B. Partea II. Proprietari și acte

Inscrieri privitoare la dreptul de proprietate și alte drepturi reale	Referințe
/	
Act Administrativ nr. TDP NR 2544/45413, din 27/02/1997 emis de CJ DOLJ;	
B1	A1
Intabulare, drept de PROPRIETATE, dobandit prin Reconstituire, cota actuala 1/1	
1) CATANA GRIGORE	
2) CATANA CONSTANTIN	

C. Partea III. SARCINI .

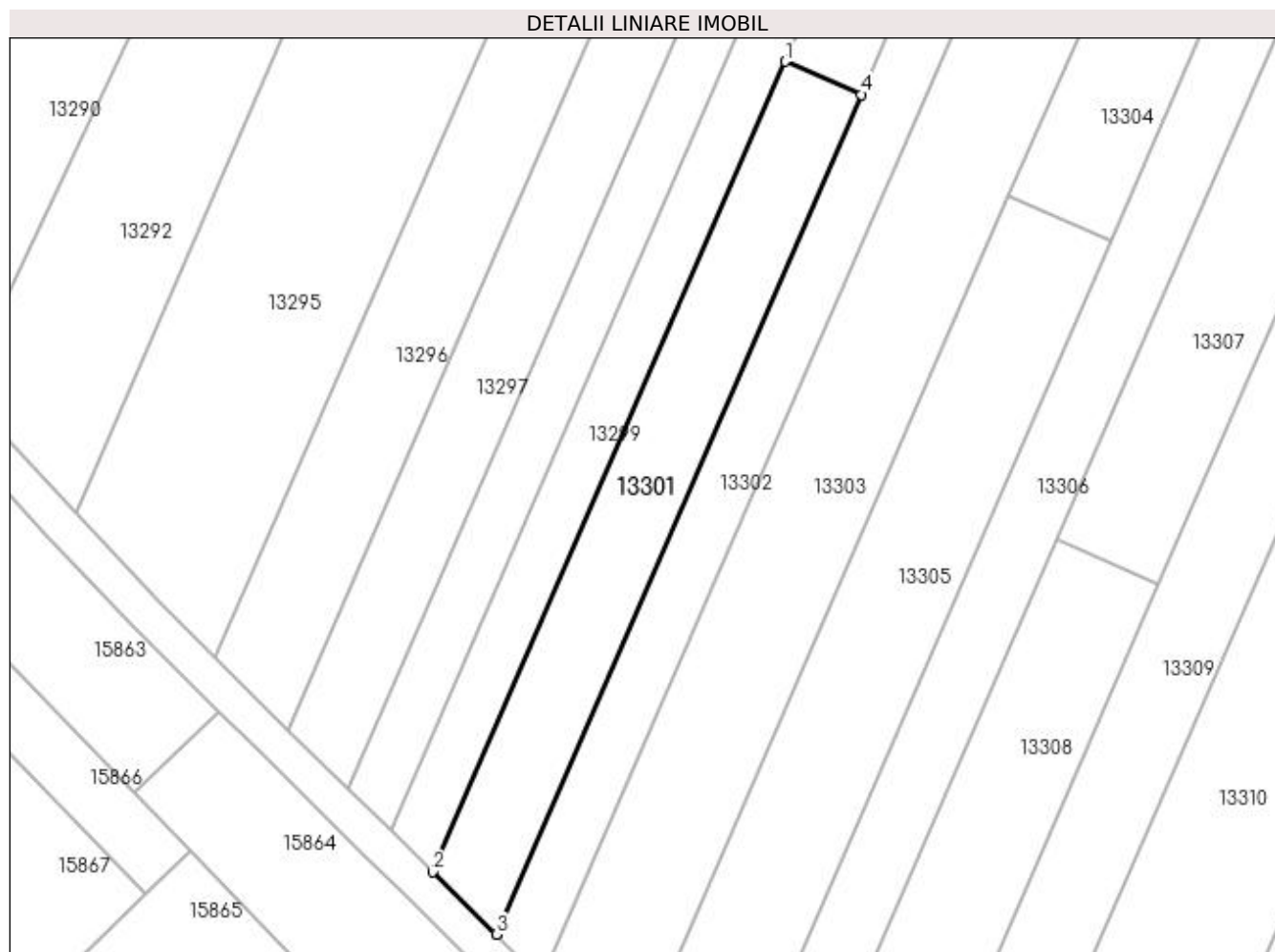
Inscrieri privind dezmembramintele dreptului de proprietate, drepturi reale de garanție și sarcini	Referințe
NU SUNT	

Anexa Nr. 1 La Partea I

Teren

Nr cadastral	Suprafața (mp)*	Observații / Referințe
	900	

* Suprafața este determinată în planul de proiecție Stereo 70.



Date referitoare la teren

Crt	Categorie folosință	Intra vilan	Suprafața (mp)	Tarla	Parcelă	Nr. topo	Observații / Referințe
1	vie	NU	900	215	86	-	

Lungime Segmente

1) Valorile lungimilor segmentelor sunt obținute din proiecție în plan.

Punct început	X / Y	Punct sfârșit	X / Y	Lungime segment (** (m)
1	357.479,849 289.221,224	2	357.441,15 289.132,297	96.983
2	357.441,15 289.132,297	3	357.448,108 289.125,441	9.768
3	357.448,108 289.125,441	4	357.488,208 289.217,586	100.492
4	357.488,208 289.217,586	1	357.479,849 289.221,224	9.116

**** Lungimile segmentelor sunt determinate în planul de proiecție Stereo 70 și sunt rotunjite la 1 milimetru.**

***** Distanța dintre puncte este formată din segmente cumulate ce sunt mai mici decât valoarea 1 milimetru.**

**DATE DESPRE IMOBILUL NR. 13302**

Oficiul de Cadastru și Publicitate Imobiliară DOLJ
Biroul de Cadastru și Publicitate Imobiliară Craiova

A. Partea I. Descrierea imobilului

TEREN Extravilan

Adresa: Jud. Dolj, T215, P87

Nr. Crt	Nr cadastral Nr. topografic	Suprafața* (mp)	Observații / Referințe
A1		1.300	Sector cadastral:26 Teren neimprejmuit;

B. Partea II. Proprietari și acte

Inscrieri privitoare la dreptul de proprietate și alte drepturi reale	Referințe
/	
Act Administrativ nr. TDP NR 2587/45413, din 26/02/1997 emis de CJ DOLJ;	
B1	A1
Intabulare, drept de PROPRIETATE, dobandit prin Reconstituire, cota actuala 1/1 1) CATANA CONSTANTIN	

C. Partea III. SARCINI .

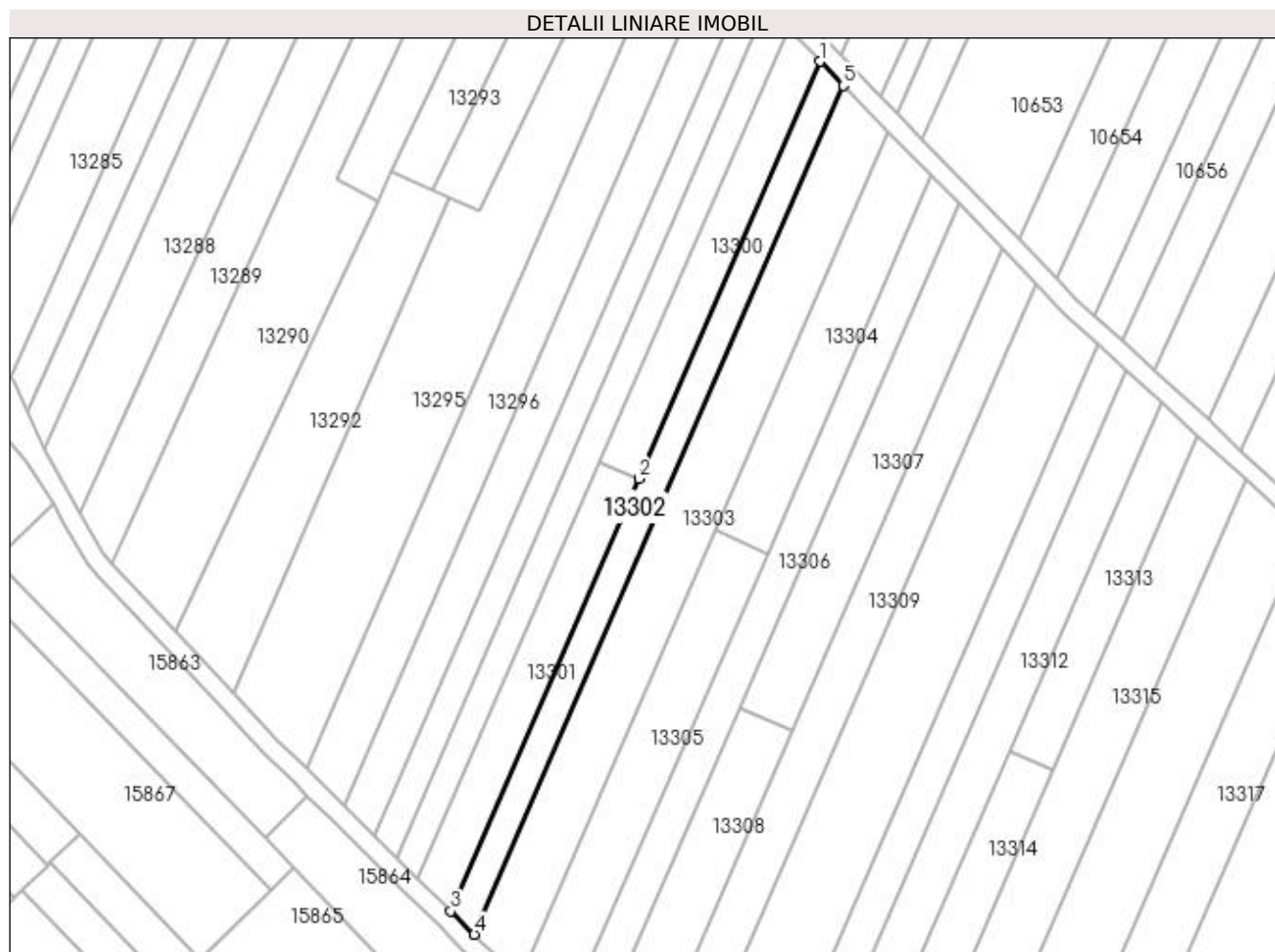
Inscrieri privind dezmembramintele dreptului de proprietate, drepturi reale de garanție și sarcini	Referințe
NU SUNT	

Anexa Nr. 1 La Partea I

Teren

Nr cadastral	Suprafața (mp)*	Observații / Referințe
	1.300	

* Suprafața este determinată în planul de proiecție Stereo 70.



Date referitoare la teren

Crt	Categorie folosință	Intra vilan	Suprafața (mp)	Tarla	Parcelă	Nr. topo	Observații / Referințe
1	vie	NU	1.300	215	87	-	

Lungime Segmente

1) Valorile lungimilor segmentelor sunt obținute din proiecție în plan.

Punct început	X / Y	Punct sfârșit	X / Y	Lungime segment (** (m)
1	357.526,86 289.306,404	2	357.488,208 289.217,586	96.864
2	357.488,208 289.217,586	3	357.448,108 289.125,441	100.492
3	357.448,108 289.125,441	4	357.453,137 289.120,484	7.061
4	357.453,137 289.120,484	5	357.531,823 289.301,294	197.19
5	357.531,823 289.301,294	1	357.526,86 289.306,404	7.123

**** Lungimile segmentelor sunt determinate în planul de proiecție Stereo 70 și sunt rotunjite la 1 milimetru.**

***** Distanța dintre puncte este formată din segmente cumulate ce sunt mai mici decât valoarea 1 milimetru.**

**DATE DESPRE IMOBILUL NR. 13303**

Oficiul de Cadastru și Publicitate Imobiliară DOLJ
Biroul de Cadastru și Publicitate Imobiliară Craiova

A. Partea I. Descrierea imobilului

TEREN Extravilan

Adresa: Jud. Dolj, T215, P89

Nr. Crt	Nr cadastral Nr. topografic	Suprafața* (mp)	Observații / Referințe
A1		2.500	Sector cadastral:26 Teren neimprejmuit;

B. Partea II. Proprietari și acte

Inscrieri privitoare la dreptul de proprietate și alte drepturi reale	Referințe
/	
Act Administrativ nr. TDP nr. 3413-44815, din 01/04/1997 emis de CJ DOLJ;	
B1	A1
Intabulare, drept de PROPRIETATE, dobandit prin Reconstituire, cota actuala 1/1 1) MITRAN CONSTANTIN	

C. Partea III. SARCINI .

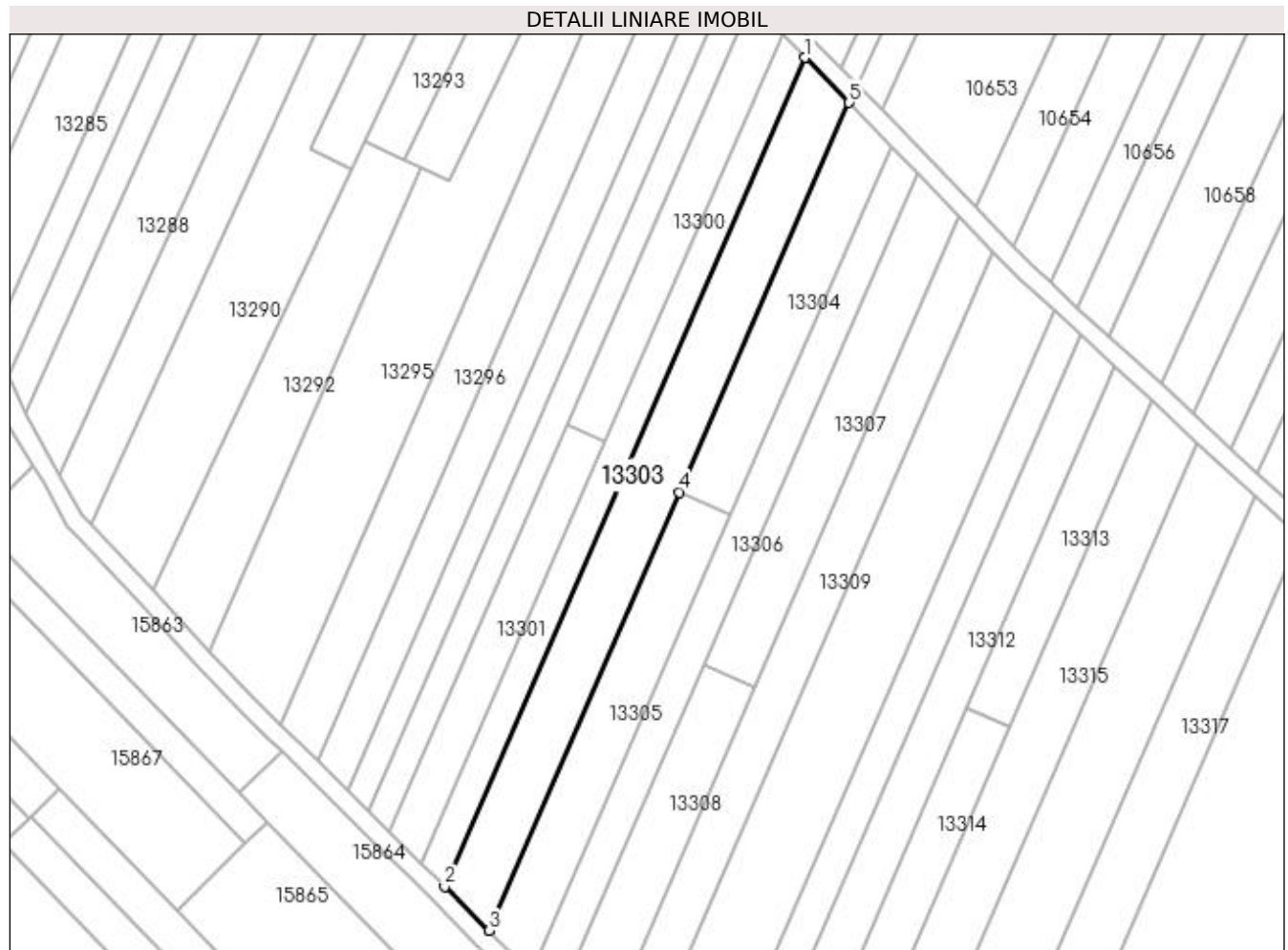
Inscrieri privind dezmembramintele dreptului de proprietate, drepturi reale de garanție și sarcini	Referințe
NU SUNT	

Anexa Nr. 1 La Partea I

Teren

Nr cadastral	Suprafața (mp)*	Observații / Referințe
	2.500	

* Suprafața este determinată în planul de proiecție Stereo 70.



Date referitoare la teren

Crt	Categorie folosință	Intra vilan	Suprafața (mp)	Tarla	Parcelă	Nr. topo	Observații / Referințe
1	vie	NU	2.500	215	89	-	

Lungime Segmente

1) Valorile lungimilor segmentelor sunt obținute din proiecție în plan.

Punct început	X / Y	Punct sfârșit	X / Y	Lungime segment (** (m)
1	357.531,823 289.301,294	2	357.453,137 289.120,484	197.19
2	357.453,137 289.120,484	3	357.462,822 289.110,94	13.597
3	357.462,822 289.110,94	4	357.504,406 289.206,494	104.21
4	357.504,406 289.206,494	5	357.541,38 289.291,457	92.66
5	357.541,38 289.291,457	1	357.531,823 289.301,294	13.715

**** Lungimile segmentelor sunt determinate în planul de proiecție Stereo 70 și sunt rotunjite la 1 milimetru.**

***** Distanța dintre puncte este formată din segmente cumulate ce sunt mai mici decât valoarea 1 milimetru.**

**DATE DESPRE IMOBILUL NR. 13304**

Oficiul de Cadastru și Publicitate Imobiliară DOLJ
Biroul de Cadastru și Publicitate Imobiliară Craiova

A. Partea I. Descrierea imobilului

TEREN Extravilan

Adresa: Jud. Dolj, T215, P90

Nr. Crt	Nr cadastral Nr. topografic	Suprafața* (mp)	Observații / Referințe
A1		1.100	Sector cadastral:26 Teren neimprejmuit;

B. Partea II. Proprietari și acte

Inscrieri privitoare la dreptul de proprietate și alte drepturi reale	Referințe
/	
Act Administrativ nr. TDP NR 2621-48112, din 14/11/1996 emis de CJ DOLJ;	
B1	A1
Intabulare, drept de PROPRIETATE, dobândit prin Reconstituire, cota actuala 1/1 1) JIANU MIHAELA	

C. Partea III. SARCINI .

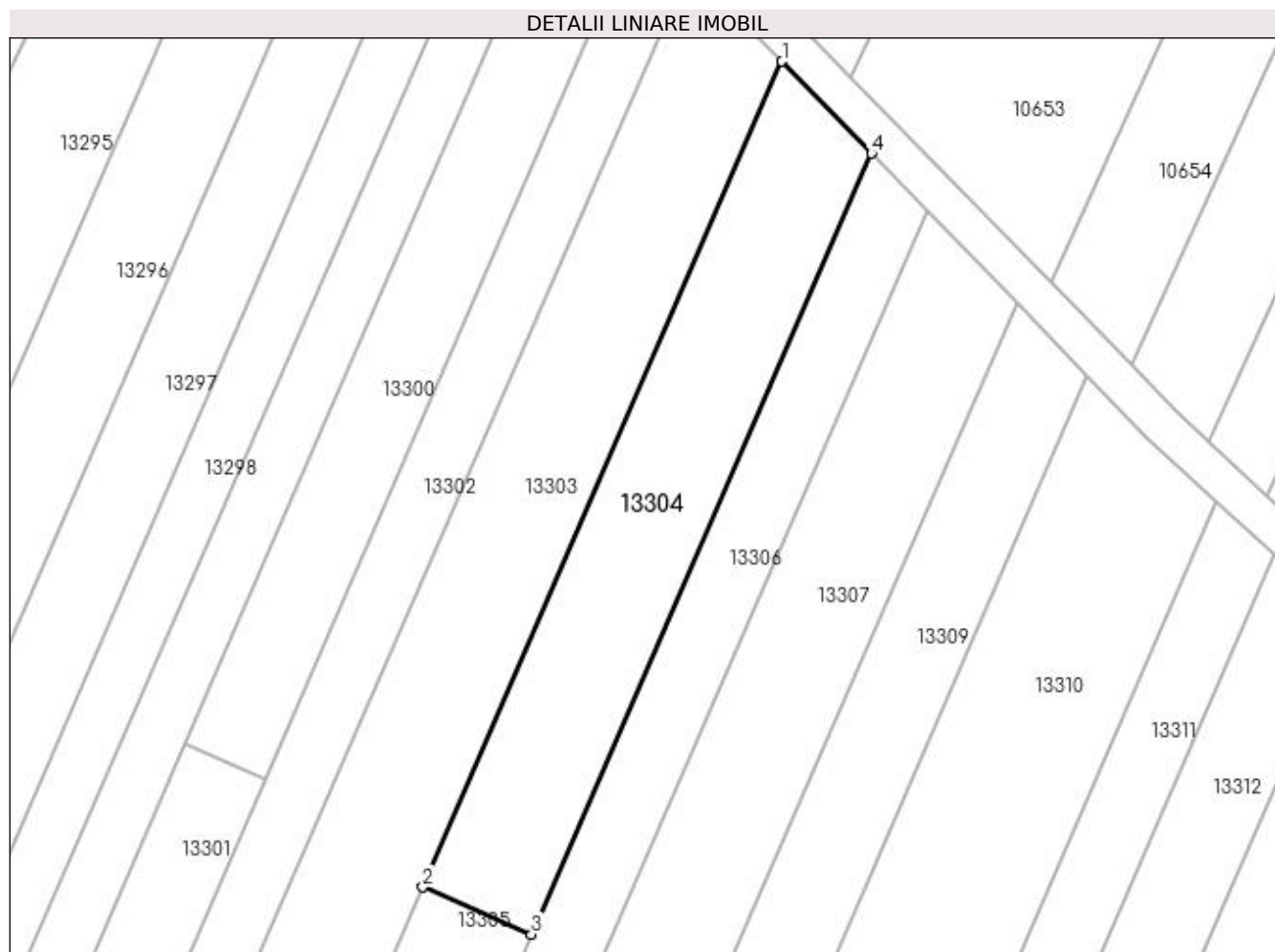
Inscrieri privind dezmembramintele dreptului de proprietate, drepturi reale de garanție și sarcini	Referințe
NU SUNT	

Anexa Nr. 1 La Partea I

Teren

Nr cadastral	Suprafața (mp)*	Observații / Referințe
	1.100	

* Suprafața este determinată în planul de proiecție Stereo 70.



Date referitoare la teren

Crt	Categorie folosință	Intra vilan	Suprafața (mp)	Tarla	Parcelă	Nr. topo	Observații / Referințe
1	vie	NU	1.100	215	90	-	

Lungime Segmente

1) Valorile lungimilor segmentelor sunt obținute din proiecție în plan.

Punct început	X / Y	Punct sfârșit	X / Y	Lungime segment (** (m)
1	357.541,38 289.291,457	2	357.504,406 289.206,494	92.66
2	357.504,406 289.206,494	3	357.515,593 289.201,626	12.2
3	357.515,593 289.201,626	4	357.550,569 289.281,997	87.652
4	357.550,569 289.281,997	1	357.541,38 289.291,457	13.188

**** Lungimile segmentelor sunt determinate în planul de proiecție Stereo 70 și sunt rotunjite la 1 milimetru.**

***** Distanța dintre puncte este formată din segmente cumulate ce sunt mai mici decât valoarea 1 milimetru.**

**DATE DESPRE IMOBILUL NR. 13305**

Oficiul de Cadastru și Publicitate Imobiliară DOLJ
Biroul de Cadastru și Publicitate Imobiliară Craiova

A. Partea I. Descrierea imobilului

TEREN Extravilan

Adresa: Jud. Dolj, T215, P92, 91

Nr. Crt	Nr cadastral Nr. topografic	Suprafața* (mp)	Observații / Referințe
A1		1.300	Sector cadastral:26 Teren neimprejmuit;

B. Partea II. Proprietari și acte

Inscrieri privitoare la dreptul de proprietate și alte drepturi reale	Referințe
/	
Act Notarial nr. CM 38, din 17/01/2005 emis de NP STOENESCU FLOREA (TDP NR 2246-45380/07-06-1996);	
B1	A1
Intabulare, drept de PROPRIETATE, dobandit prin Succesiune, cota actuala 1/1 1) GIUBELAN DUMITRU	

C. Partea III. SARCINI .

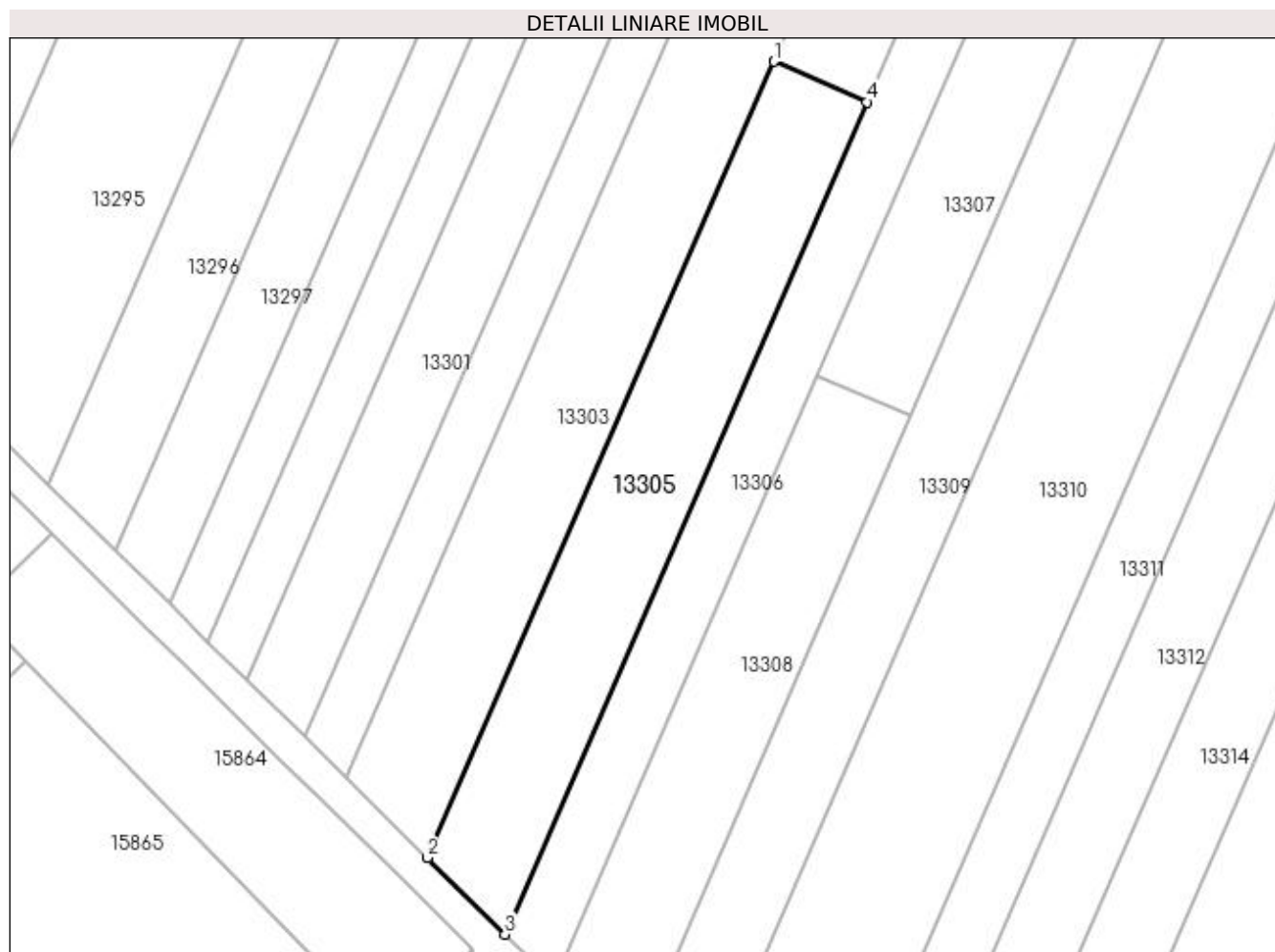
Inscrieri privind dezmembramintele dreptului de proprietate, drepturi reale de garanție și sarcini	Referințe
NU SUNT	

Anexa Nr. 1 La Partea I

Teren

Nr cadastral	Suprafața (mp)*	Observații / Referințe
	1.300	

* Suprafața este determinată în planul de proiecție Stereo 70.



Date referitoare la teren

Crt	Categorie folosință	Intra vilan	Suprafața (mp)	Tarla	Parcelă	Nr. topo	Observații / Referințe
1	arabil	NU	600	215	92	-	
2	vie	NU	700	215	91	-	

Lungime Segmente

1) Valorile lungimilor segmentelor sunt obținute din proiecție în plan.

Punct început	X / Y	Punct sfârșit	X / Y	Lungime segment (** (m)
1	357.504,406 289.206,494	2	357.462,822 289.110,94	104.21
2	357.462,822 289.110,94	3	357.472,134 289.101,763	13.074
3	357.472,134 289.101,763	4	357.515,593 289.201,626	108.91
4	357.515,593 289.201,626	1	357.504,406 289.206,494	12.2

**** Lungimile segmentelor sunt determinate în planul de proiecție Stereo 70 și sunt rotunjite la 1 milimetru.**

***** Distanța dintre puncte este formată din segmente cumulate ce sunt mai mici decât valoarea 1 milimetru.**

**DATE DESPRE IMOBILUL NR. 13306**

Oficiul de Cadastru și Publicitate Imobiliară DOLJ
Biroul de Cadastru și Publicitate Imobiliară Craiova

A. Partea I. Descrierea imobilului

TEREN Extravilan

Adresa: Jud. Dolj, T215, P93

Nr. Crt	Nr cadastral Nr. topografic	Suprafața* (mp)	Observații / Referințe
A1		1.500	Sector cadastral:26 Teren neimprejmuit;

B. Partea II. Proprietari și acte

Inscrieri privitoare la dreptul de proprietate și alte drepturi reale		Referințe
/		
Act Notarial nr. PARTAJ NR 2676, din 26/11/2015 emis de NP STOENESCU FLOREA (TDP NR 3841-2215/20-11-1997);		
B1	Intabulare, drept de PROPRIETATE, dobandit prin lesire Din Indiviziune, cota actuala 1/1 1) EPINGEAC GEORGETA	A1

C. Partea III. SARCINI .

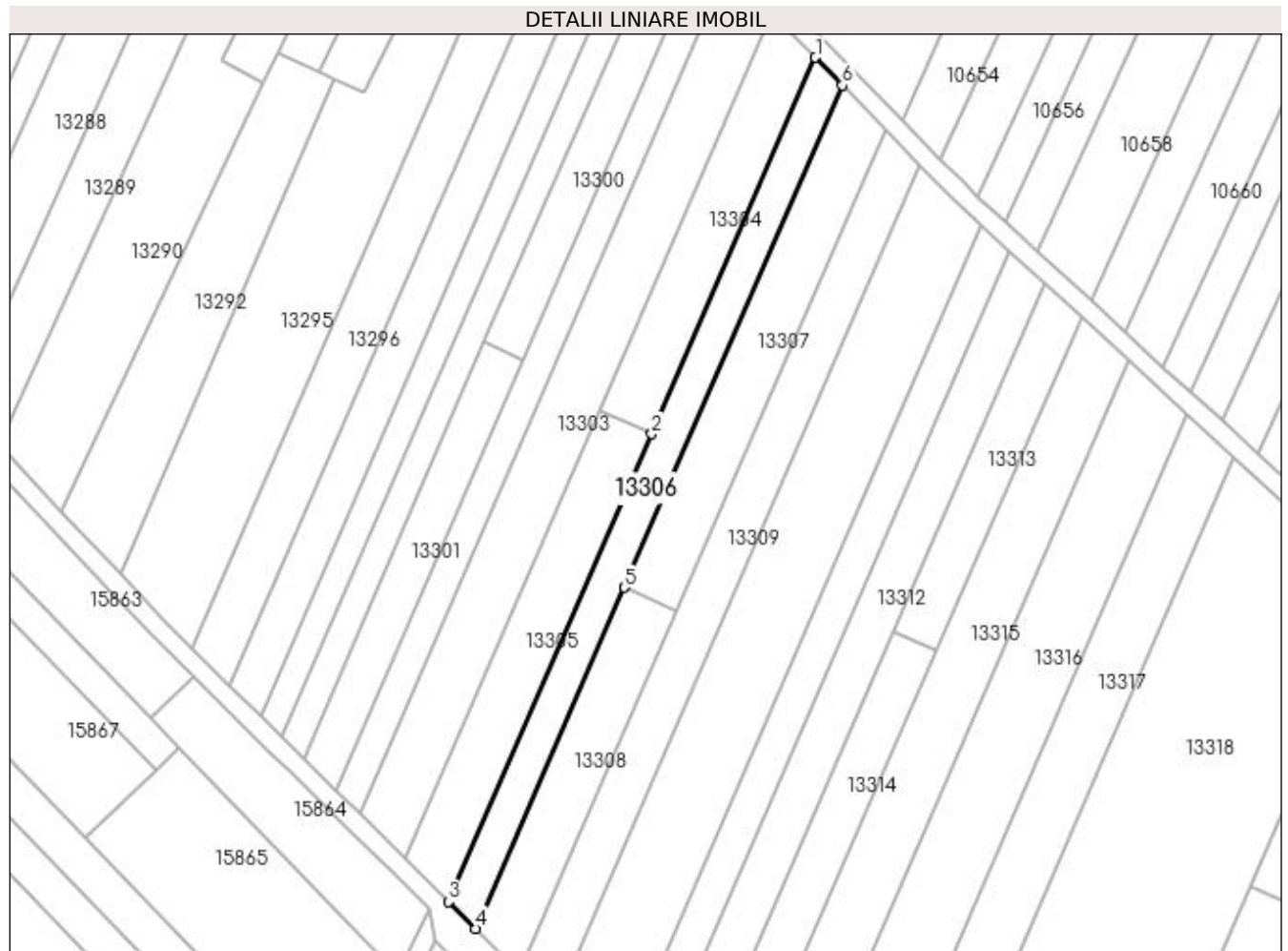
Inscrieri privind dezmembramintele dreptului de proprietate, drepturi reale de garanție și sarcini	Referințe
NU SUNT	

Anexa Nr. 1 La Partea I

Teren

Nr cadastral	Suprafața (mp)*	Observații / Referințe
	1.500	

* Suprafața este determinată în planul de proiecție Stereo 70.



Date referitoare la teren

Crt	Categorie folosință	Intra vilan	Suprafața (mp)	Tarla	Parcelă	Nr. topo	Observații / Referințe
1	vie	NU	1.500	215	93	-	

Lungime Segmente

1) Valorile lungimilor segmentelor sunt obținute din proiecție în plan.

Punct început	X / Y	Punct sfârșit	X / Y	Lungime segment (** (m)
1	357.550,569 289.281,997	2	357.515,593 289.201,626	87.652
2	357.515,593 289.201,626	3	357.472,134 289.101,763	108.91
3	357.472,134 289.101,763	4	357.477,962 289.096,02	8.182
4	357.477,962 289.096,02	5	357.509,645 289.168,824	79.399
5	357.509,645 289.168,824	6	357.556,32 289.276,078	116.97

Punct început	X / Y	Punct sfârșit	X / Y	Lungime segment (** (m)
6	357.556,32 289.276,078	1	357.550,569 289.281,997	8.253

** Lungimile segmentelor sunt determinate în planul de proiecție Stereo 70 și sunt rotunjite la 1 milimetru.

*** Distanța dintre puncte este formată din segmente cumulate ce sunt mai mici decât valoarea 1 milimetru.

**DATE DESPRE IMOBILUL NR. 13307**

Oficiul de Cadastru și Publicitate Imobiliară DOLJ
Biroul de Cadastru și Publicitate Imobiliară Craiova

A. Partea I. Descrierea imobilului

TEREN Extravilan

Adresa: Jud. Dolj, T215, P94

Nr. Crt	Nr cadastral Nr. topografic	Suprafața* (mp)	Observații / Referințe
A1		1.400	Sector cadastral:26 Teren neimprejmuit;

B. Partea II. Proprietari și acte

Inscrieri privitoare la dreptul de proprietate și alte drepturi reale	Referințe
/	
Act Administrativ nr. TDP NR 3750-48431, din 18/04/1997 emis de CJ DOLJ;	
B1	A1
Intabulare, drept de PROPRIETATE, dobandit prin Reconstituire, cota actuala 1/1 1) DORONDEL CONSTANTIN	

C. Partea III. SARCINI .

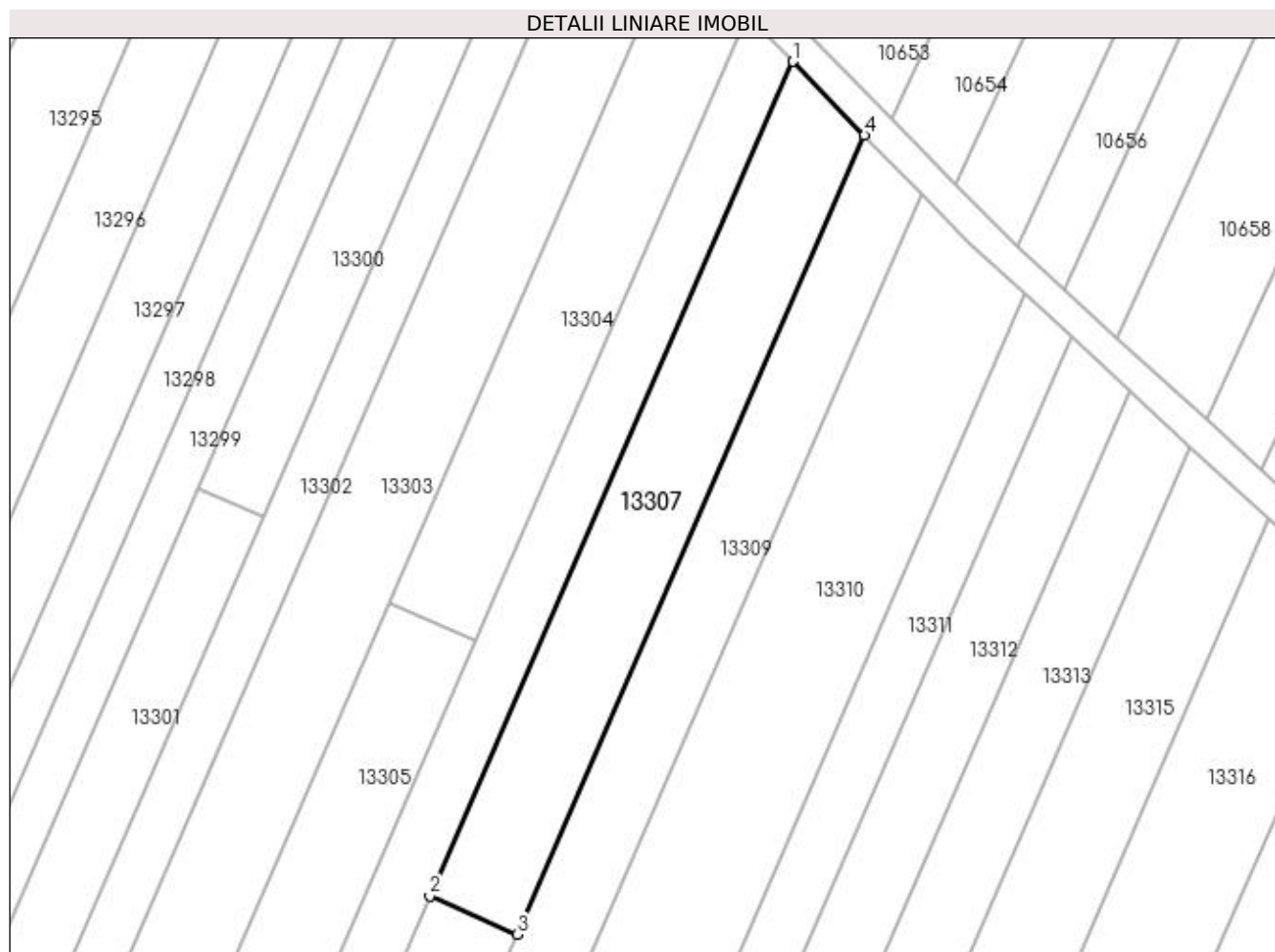
Inscrieri privind dezmembramintele dreptului de proprietate, drepturi reale de garanție și sarcini	Referințe
NU SUNT	

Anexa Nr. 1 La Partea I

Teren

Nr cadastral	Suprafața (mp)*	Observații / Referințe
	1.400	

* Suprafața este determinată în planul de proiecție Stereo 70.



Date referitoare la teren

Crt	Categorie folosință	Intra vilan	Suprafața (mp)	Tarla	Parcelă	Nr. topo	Observații / Referințe
1	arabil	NU	1.400	215	94	-	

Lungime Segmente

1) Valorile lungimilor segmentelor sunt obținute din proiecție în plan.

Punct început	X / Y	Punct sfârșit	X / Y	Lungime segment (** (m)
1	357.556,32 289.276,078	2	357.509,645 289.168,824	116.97
2	357.509,645 289.168,824	3	357.520,861 289.163,944	12.232
3	357.520,861 289.163,944	4	357.565,533 289.266,594	111.949
4	357.565,533 289.266,594	1	357.556,32 289.276,078	13.222

**** Lungimile segmentelor sunt determinate în planul de proiecție Stereo 70 și sunt rotunjite la 1 milimetru.**

***** Distanța dintre puncte este formată din segmente cumulate ce sunt mai mici decât valoarea 1 milimetru.**

**DATE DESPRE IMOBILUL NR. 13308**

Oficiul de Cadastru și Publicitate Imobiliară DOLJ
Biroul de Cadastru și Publicitate Imobiliară Craiova

A. Partea I. Descrierea imobilului

TEREN Extravilan

Adresa: Jud. Dolj, T215, P95

Nr. Crt	Nr cadastral Nr. topografic	Suprafața* (mp)	Observații / Referințe
A1		1.000	Sector cadastral:26 Teren neimprejmit;

B. Partea II. Proprietari și acte

Inscrieri privitoare la dreptul de proprietate și alte drepturi reale		Referințe
/		
Act Administrativ nr. TDP NR 3580-47919, din 03/04/1997 emis de CJSIPT DOLJ (CERT DECES NR 318874 / 14-02-2012);		
B1	Intabulare, drept de PROPRIETATE, dobandit prin Reconstituire, cota actuala 1/1 1) FILIP DUMITRU DEFUNCT:Da 2) FILIP ILIE DEFUNCT:Da 3) ȚIGANTELE MARIA DEFUNCT:Da	A1

C. Partea III. SARCINI .

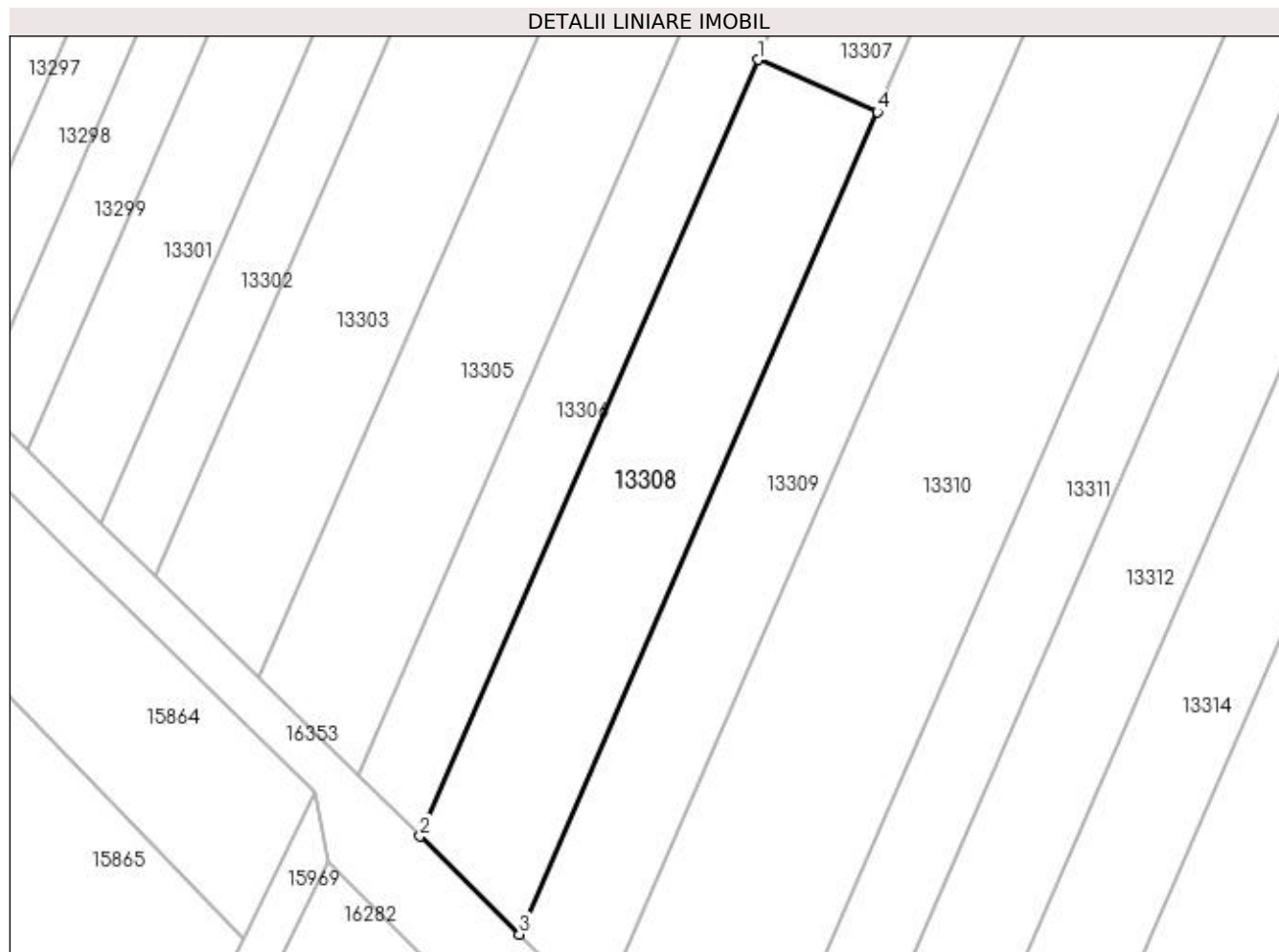
Inscrieri privind dezmembramintele dreptului de proprietate, drepturi reale de garanție și sarcini	Referințe
NU SUNT	

Anexa Nr. 1 La Partea I

Teren

Nr cadastral	Suprafața (mp)*	Observații / Referințe
	1.000	

* Suprafața este determinată în planul de proiecție Stereo 70.



Date referitoare la teren

Crt	Categorie folosință	Intra vilan	Suprafața (mp)	Tarla	Parcelă	Nr. topo	Observații / Referințe
1	vie	NU	1.000	215	95	-	

Lungime Segmente

1) Valorile lungimilor segmentelor sunt obținute din proiecție în plan.

Punct început	X / Y	Punct sfârșit	X / Y	Lungime segment (** (m)
1	357.509,645 289.168,824	2	357.477,962 289.096,02	79.399
2	357.477,962 289.096,02	3	357.487,297 289.086,819	13.107
3	357.487,297 289.086,819	4	357.520,861 289.163,944	84.112
4	357.520,861 289.163,944	1	357.509,645 289.168,824	12.232

**** Lungimile segmentelor sunt determinate în planul de proiecție Stereo 70 și sunt rotunjite la 1 milimetru.**

***** Distanța dintre puncte este formată din segmente cumulate ce sunt mai mici decât valoarea 1 milimetru.**

**DATE DESPRE IMOBILUL NR. 13309**

Oficiul de Cadastru și Publicitate Imobiliară DOLJ
Biroul de Cadastru și Publicitate Imobiliară Craiova

A. Partea I. Descrierea imobilului

TEREN Extravilan

Adresa: Jud. Dolj, T215, P96

Nr. Crt	Nr cadastral Nr. topografic	Suprafața* (mp)	Observații / Referințe
A1		1.900	Sector cadastral:26 Teren neimprejmuit;

B. Partea II. Proprietari și acte

Inscrieri privitoare la dreptul de proprietate și alte drepturi reale	Referințe
/	
Act Administrativ nr. TDP NR 4440, din 25/08/2004 emis de CJ DOLJ;	
B1	A1
Intabulare, drept de PROPRIETATE, dobândit prin Reconstituire, cota actuala 1/1	
1) CATANĂ EUGENIA	
2) CATANĂ ION	
3) CATANĂ CONSTANTIN	
4) CATANĂ DUMITRU	

C. Partea III. SARCINI .

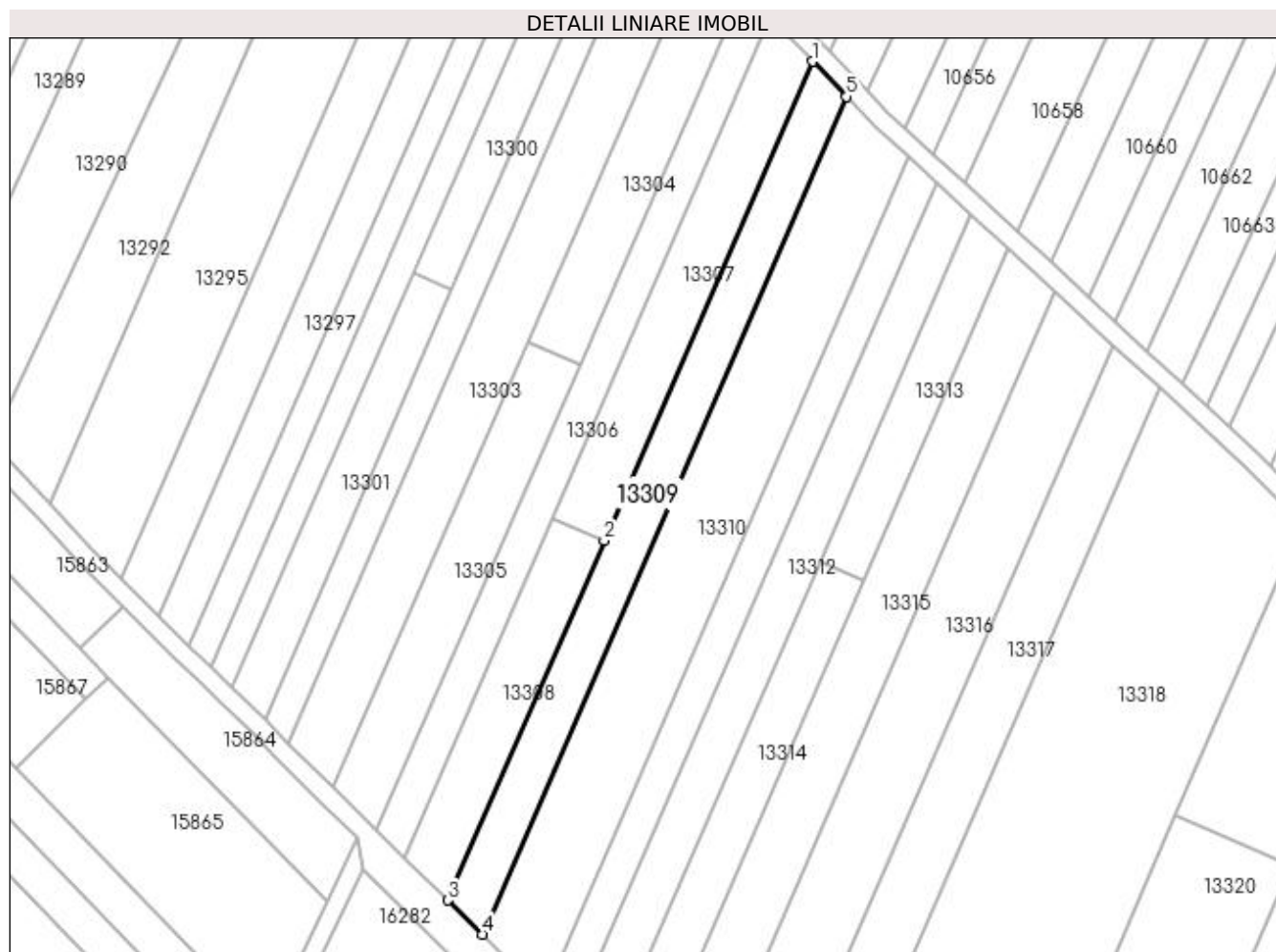
Inscrieri privind dezmembramintele dreptului de proprietate, drepturi reale de garanție și sarcini	Referințe
NU SUNT	

Anexa Nr. 1 La Partea I

Teren

Nr cadastral	Suprafața (mp)*	Observații / Referințe
	1.900	

* Suprafața este determinată în planul de proiecție Stereo 70.



Date referitoare la teren

Crt	Categorie folosință	Intra vilan	Suprafața (mp)	Tarla	Parcelă	Nr. topo	Observații / Referințe
1	vie	NU	1.900	215	96	-	

Lungime Segmente

1) Valorile lungimilor segmentelor sunt obținute din proiecție în plan.

Punct început	X / Y	Punct sfârșit	X / Y	Lungime segment (** (m)
1	357.565,533 289.266,594	2	357.520,861 289.163,944	111.949
2	357.520,861 289.163,944	3	357.487,297 289.086,819	84.112
3	357.487,297 289.086,819	4	357.494,699 289.079,525	10.392
4	357.494,699 289.079,525	5	357.572,836 289.259,076	195.816
5	357.572,836 289.259,076	1	357.565,533 289.266,594	10.481

**** Lungimile segmentelor sunt determinate în planul de proiecție Stereo 70 și sunt rotunjite la 1 milimetru.**

***** Distanța dintre puncte este formată din segmente cumulate ce sunt mai mici decât valoarea 1 milimetru.**

**DATE DESPRE IMOBILUL NR. 13310**

Oficiul de Cadastru și Publicitate Imobiliară DOLJ
Biroul de Cadastru și Publicitate Imobiliară Craiova

A. Partea I. Descrierea imobilului

TEREN Extravilan

Adresa: Jud. Dolj, T215, P98

Nr. Crt	Nr cadastral Nr. topografic	Suprafața* (mp)	Observații / Referințe
A1		3.400	Sector cadastral:26 Teren neimprejmuit;

B. Partea II. Proprietari și acte

Inscrieri privitoare la dreptul de proprietate și alte drepturi reale	Referințe
/	
Act Administrativ nr. TDP NR 2064-9686, din 04/11/1996 emis de CJ DOLJ;	
B1	A1
Intabulare, drept de PROPRIETATE, dobandit prin Reconstituire, cota actuala 1/1 1) DORONDEL PETRE	

C. Partea III. SARCINI .

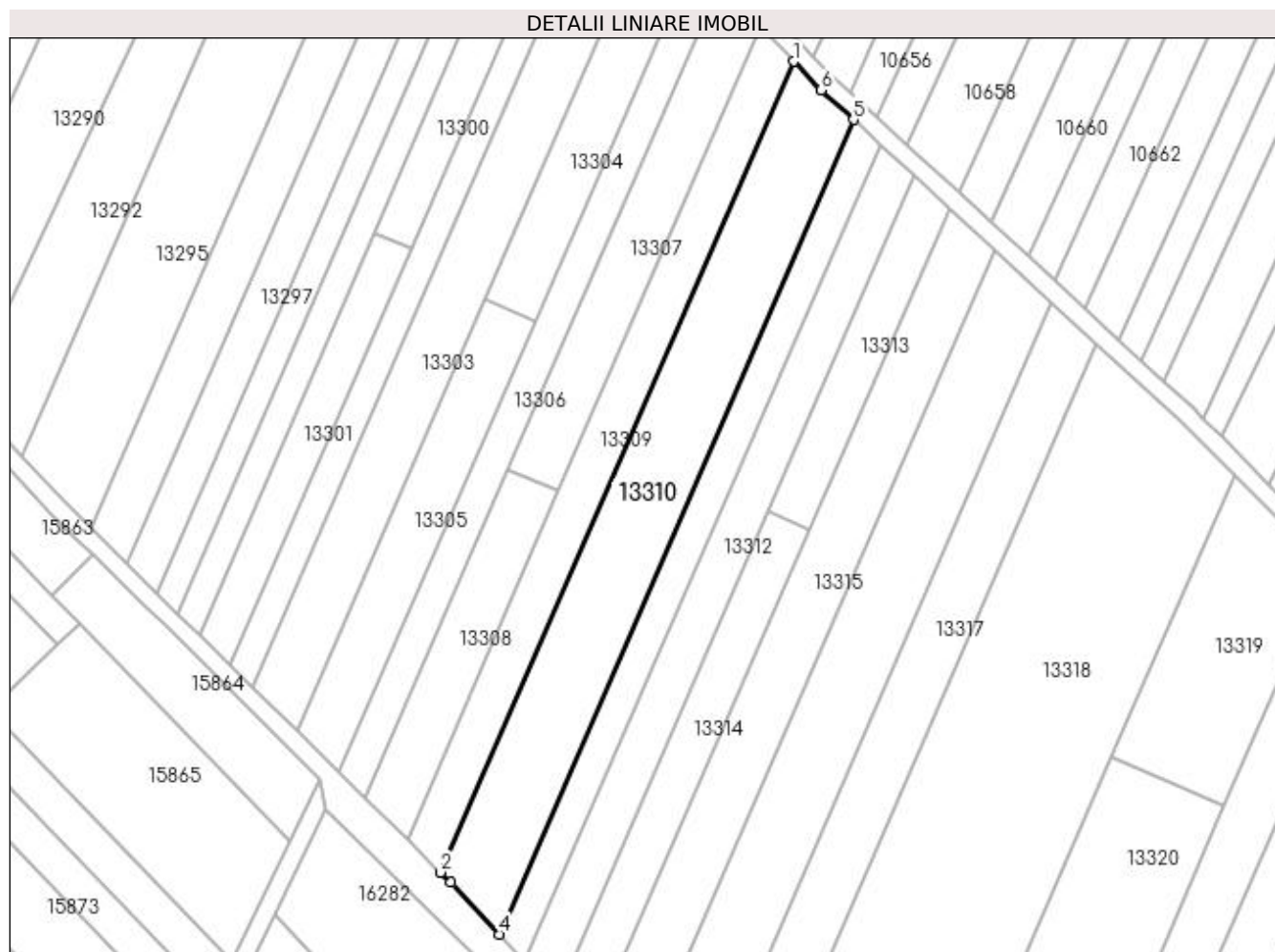
Inscrieri privind dezmembramintele dreptului de proprietate, drepturi reale de garanție și sarcini	Referințe
NU SUNT	

Anexa Nr. 1 La Partea I

Teren

Nr cadastral	Suprafața (mp)*	Observații / Referințe
	3.400	

* Suprafața este determinată în planul de proiecție Stereo 70.



Date referitoare la teren

Crt	Categorie folosință	Intra vilan	Suprafața (mp)	Tarla	Parcelă	Nr. topo	Observații / Referințe
1	arabil	NU	3.400	215	98	-	

Lungime Segmente

1) Valorile lungimilor segmentelor sunt obținute din proiecție în plan.

Punct început	X / Y	Punct sfârșit	X / Y	Lungime segment (** (m)
1	357.572,836 289.259,076	2	357.494,699 289.079,525	195.816
2	357.494,699 289.079,525	3	357.496,979 289.077,278	3.201
3	357.496,979 289.077,278	4	357.507,639 289.065,802	15.663
4	357.507,639 289.065,802	5	357.586,132 289.246,168	196.705
5	357.586,132 289.246,168	6	357.578,995 289.252,736	9.699

Punct început	X / Y	Punct sfârşit	X / Y	Lungime segment (** (m)
6	357.578,995 289.252,736	1	357.572,836 289.259,076	8.839

** Lungimile segmentelor sunt determinate în planul de proiecţie Stereo 70 şi sunt rotunjite la 1 milimetru.

*** Distanţa dintre puncte este formată din segmente cumulate ce sunt mai mici decât valoarea 1 milimetru.

**DATE DESPRE IMOBILUL NR. 13311**

Oficiul de Cadastru și Publicitate Imobiliară DOLJ
Biroul de Cadastru și Publicitate Imobiliară Craiova

A. Partea I. Descrierea imobilului

TEREN Extravilan

Adresa: Jud. Dolj, T215, P99, 100

Nr. Crt	Nr cadastral Nr. topografic	Suprafața* (mp)	Observații / Referințe
A1		1.500	Sector cadastral:26 Teren neimprejmuit;

B. Partea II. Proprietari și acte

Inscrieri privitoare la dreptul de proprietate și alte drepturi reale	Referințe
/	
Act Administrativ nr. TDP NR 2183-9700, din 09/07/1997 emis de CJSIPT DOLJ;	
B1	A1
Intabulare, drept de PROPRIETATE, dobândit prin Reconstituire, cota actuala 1/1 1) CIOCHINĂ VASILICĂ	

C. Partea III. SARCINI .

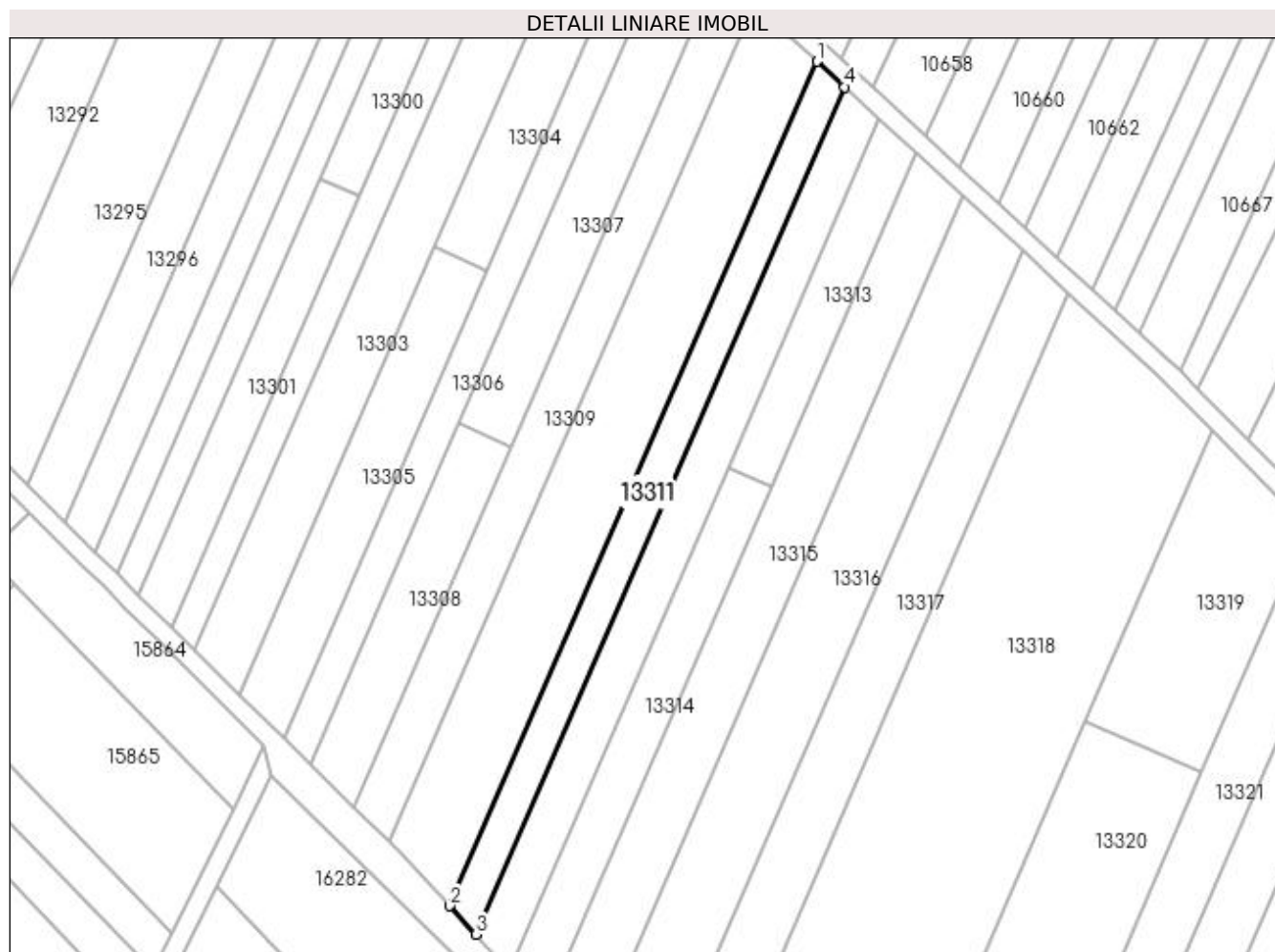
Inscrieri privind dezmembramintele dreptului de proprietate, drepturi reale de garanție și sarcini	Referințe
NU SUNT	

Anexa Nr. 1 La Partea I

Teren

Nr cadastral	Suprafața (mp)*	Observații / Referințe
	1.500	

* Suprafața este determinată în planul de proiecție Stereo 70.



Date referitoare la teren

Crt	Categorie folosință	Intravilan	Suprafața (mp)	Tarla	Parcelă	Nr. topo	Observații / Referințe
1	arabil	NU	700	215	99	-	
2	vie	NU	800	215	100	-	

Lungime Segmente

1) Valorile lungimilor segmentelor sunt obținute din proiecție în plan.

Punct început	X / Y	Punct sfârșit	X / Y	Lungime segment (** (m)
1	357.586,132 289.246,168	2	357.507,639 289.065,802	196.705
2	357.507,639 289.065,802	3	357.513,293 289.059,716	8.307
3	357.513,293 289.059,716	4	357.592,06 289.240,713	197.393
4	357.592,06 289.240,713	1	357.586,132 289.246,168	8.056

**** Lungimile segmentelor sunt determinate în planul de proiecție Stereo 70 și sunt rotunjite la 1 milimetru.**

***** Distanța dintre puncte este formată din segmente cumulate ce sunt mai mici decât valoarea 1 milimetru.**

**DATE DESPRE IMOBILUL NR. 13312**

Oficiul de Cadastru și Publicitate Imobiliară DOLJ
Biroul de Cadastru și Publicitate Imobiliară Craiova

A. Partea I. Descrierea imobilului

TEREN Extravilan

Adresa: Jud. Dolj, T215, P102

Nr. Crt	Nr cadastral Nr. topografic	Suprafața* (mp)	Observații / Referințe
A1		1.900	Sector cadastral:26 Teren neimprejmuit;

B. Partea II. Proprietari și acte

Inscrieri privitoare la dreptul de proprietate și alte drepturi reale	Referințe
/	
Act Administrativ nr. TDP NR 1915-9574, din 09/05/1996 emis de CJSIPT DOLJ;	
B1	A1
Intabulare, drept de PROPRIETATE, dobândit prin Reconstituire, cota actuala 1/1 1) ORĂSCU PETRE, LIPSA CNP	

C. Partea III. SARCINI .

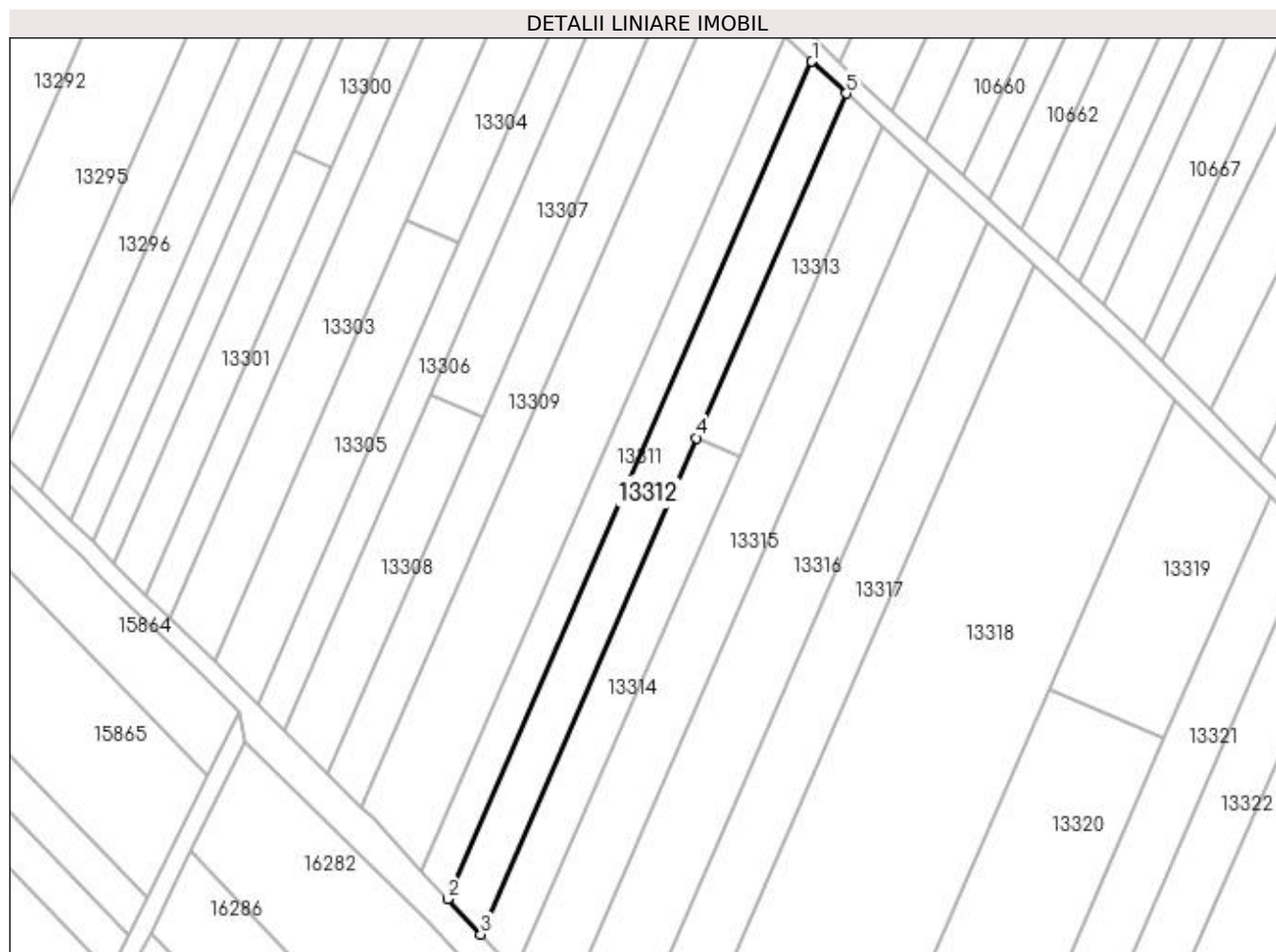
Inscrieri privind dezmembramintele dreptului de proprietate, drepturi reale de garanție și sarcini	Referințe
NU SUNT	

Anexa Nr. 1 La Partea I

Teren

Nr cadastral	Suprafața (mp)*	Observații / Referințe
	1.900	

* Suprafața este determinată în planul de proiecție Stereo 70.



Date referitoare la teren

Crt	Categorie folosință	Intra vilan	Suprafața (mp)	Tarla	Parcelă	Nr. topo	Observații / Referințe
1	vie	NU	1.900	215	102	-	

Lungime Segmente

1) Valorile lungimilor segmentelor sunt obținute din proiecție în plan.

Punct început	X / Y	Punct sfârșit	X / Y	Lungime segment (** (m)
1	357.592,06 289.240,713	2	357.513,293 289.059,716	197.393
2	357.513,293 289.059,716	3	357.520,426 289.052,038	10.48
3	357.520,426 289.052,038	4	357.567,124 289.159,344	117.027
4	357.567,124 289.159,344	5	357.599,539 289.233,83	81.234
5	357.599,539 289.233,83	1	357.592,06 289.240,713	10.164

**** Lungimile segmentelor sunt determinate în planul de proiecție Stereo 70 și sunt rotunjite la 1 milimetru.**

***** Distanța dintre puncte este formată din segmente cumulate ce sunt mai mici decât valoarea 1 milimetru.**

**DATE DESPRE IMOBILUL NR. 13313**

Oficiul de Cadastru și Publicitate Imobiliară DOLJ
Biroul de Cadastru și Publicitate Imobiliară Craiova

A. Partea I. Descrierea imobilului

TEREN Extravilan

Adresa: Jud. Dolj, T215, P103

Nr. Crt	Nr cadastral Nr. topografic	Suprafața* (mp)	Observații / Referințe
A1		800	Sector cadastral:26 Teren neimprejmuit;

B. Partea II. Proprietari și acte

Inscrieri privitoare la dreptul de proprietate și alte drepturi reale	Referințe
/	
Act Administrativ nr. TDP NR 3027/59421, din 10/03/1997 emis de CJ DOLJ;	
B1	A1
Intabulare, drept de PROPRIETATE, dobândit prin Reconstituire, cota actuala 1/1 1) IZDRITA FLOAREA, LIPSA CNP	

C. Partea III. SARCINI .

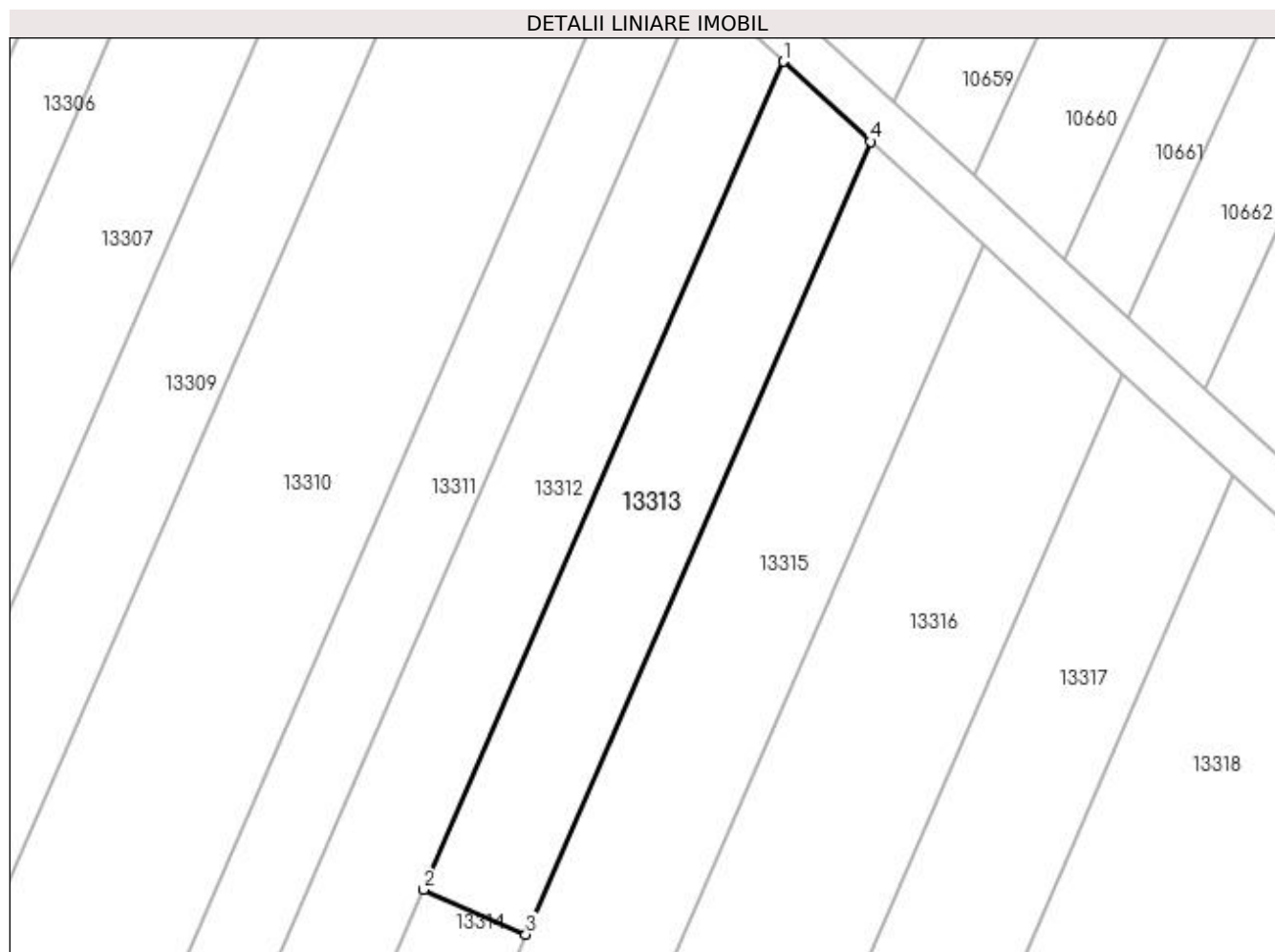
Inscrieri privind dezmembramintele dreptului de proprietate, drepturi reale de garanție și sarcini	Referințe
NU SUNT	

Anexa Nr. 1 La Partea I

Teren

Nr cadastral	Suprafața (mp)*	Observații / Referințe
	800	

* Suprafața este determinată în planul de proiecție Stereo 70.



Date referitoare la teren

Crt	Categorie folosință	Intra vilan	Suprafața (mp)	Tarla	Parcelă	Nr. topo	Observații / Referințe
1	arabil	NU	800	215	103	-	

Lungime Segmente

1) Valorile lungimilor segmentelor sunt obținute din proiecție în plan.

Punct început	X / Y	Punct sfârșit	X / Y	Lungime segment (** (m)
1	357.599,539 289.233,83	2	357.567,124 289.159,344	81.234
2	357.567,124 289.159,344	3	357.576,352 289.155,328	10.064
3	357.576,352 289.155,328	4	357.607,377 289.226,618	77.748
4	357.607,377 289.226,618	1	357.599,539 289.233,83	10.651

**** Lungimile segmentelor sunt determinate în planul de proiecție Stereo 70 și sunt rotunjite la 1 milimetru.**

***** Distanța dintre puncte este formată din segmente cumulate ce sunt mai mici decât valoarea 1 milimetru.**

**DATE DESPRE IMOBILUL NR. 13314**

Oficiul de Cadastru și Publicitate Imobiliară DOLJ
Biroul de Cadastru și Publicitate Imobiliară Craiova

A. Partea I. Descrierea imobilului

TEREN Extravilan

Adresa: Jud. Dolj, T215, P104

Nr. Crt	Nr cadastral Nr. topografic	Suprafața* (mp)	Observații / Referințe
A1		1.200	Sector cadastral:26 Teren neimprejmuit;

B. Partea II. Proprietari și acte

Inscrieri privitoare la dreptul de proprietate și alte drepturi reale	Referințe
/	
Act Administrativ nr. TDP NR 3029/59421, din 10/03/1997 emis de CJ DOLJ;	
B1	A1
Intabulare, drept de PROPRIETATE, dobandit prin Reconstituire, cota actuala 1/1 1) IZDRITA GHEORGHE	

C. Partea III. SARCINI .

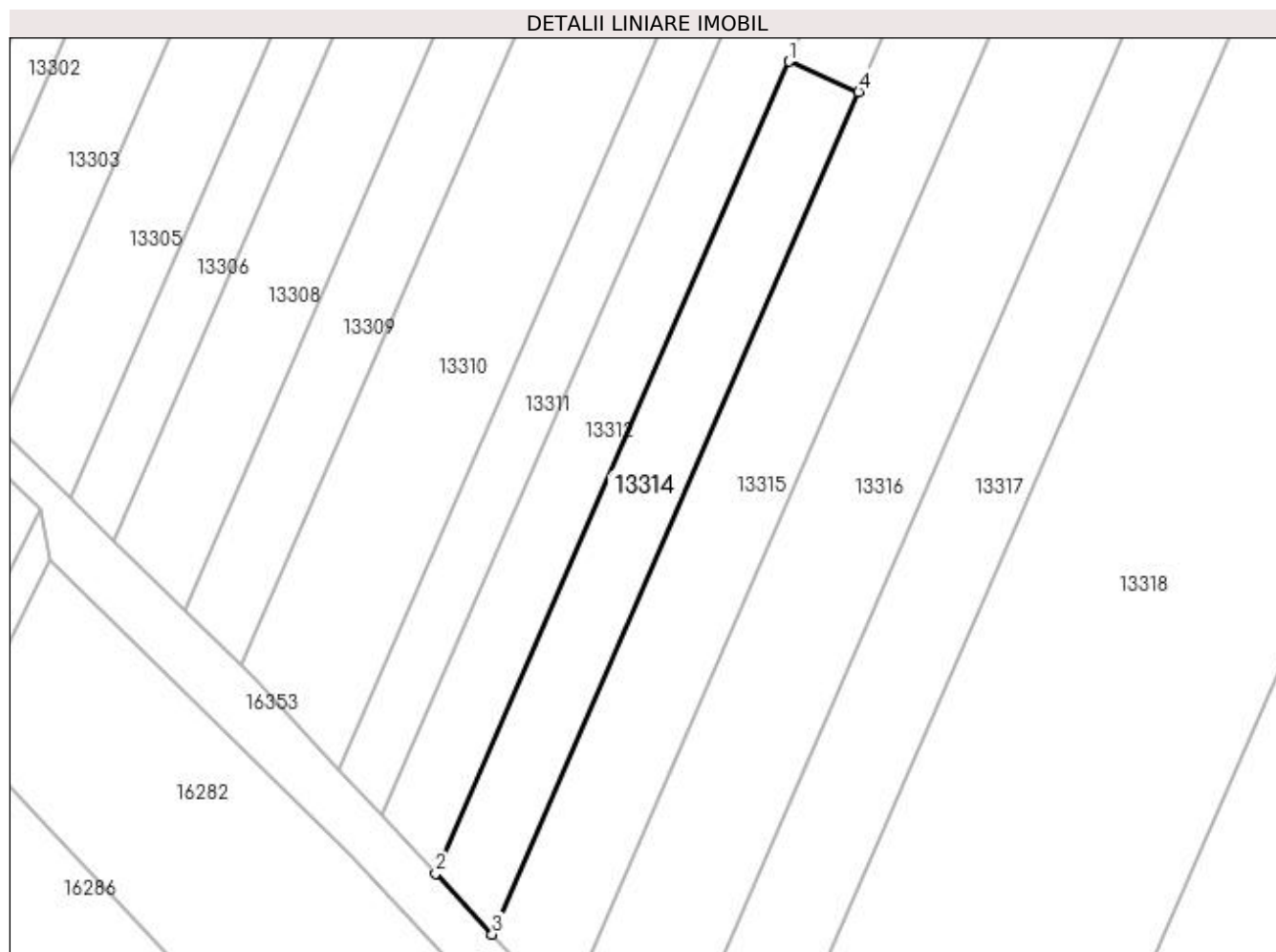
Inscrieri privind dezmembramintele dreptului de proprietate, drepturi reale de garanție și sarcini	Referințe
NU SUNT	

Anexa Nr. 1 La Partea I

Teren

Nr cadastral	Suprafața (mp)*	Observații / Referințe
	1.200	

* Suprafața este determinată în planul de proiecție Stereo 70.



Date referitoare la teren

Crt	Categorie folosință	Intra vilan	Suprafața (mp)	Tarla	Parcelă	Nr. topo	Observații / Referințe
1	arabil	NU	1.200	215	104	-	

Lungime Segmente

1) Valorile lungimilor segmentelor sunt obținute din proiecție în plan.

Punct început	X / Y	Punct sfârșit	X / Y	Lungime segment (** (m)
1	357.567,124 289.159,344	2	357.520,426 289.052,038	117.027
2	357.520,426 289.052,038	3	357.527,901 289.043,992	10.982
3	357.527,901 289.043,992	4	357.576,352 289.155,328	121.422
4	357.576,352 289.155,328	1	357.567,124 289.159,344	10.064

**** Lungimile segmentelor sunt determinate în planul de proiecție Stereo 70 și sunt rotunjite la 1 milimetru.**

***** Distanța dintre puncte este formată din segmente cumulate ce sunt mai mici decât valoarea 1 milimetru.**

**DATE DESPRE IMOBILUL NR. 13315**

Oficiul de Cadastru și Publicitate Imobiliară DOLJ
Biroul de Cadastru și Publicitate Imobiliară Craiova

A. Partea I. Descrierea imobilului

TEREN Extravilan

Adresa: Jud. Dolj, T215, P105, 106

Nr. Crt	Nr cadastral Nr. topografic	Suprafața* (mp)	Observații / Referințe
A1		2.600	Sector cadastral:26 Teren neimprejmuit;

B. Partea II. Proprietari și acte

Inscrieri privitoare la dreptul de proprietate și alte drepturi reale	Referințe
/	
Act Administrativ nr. TDP NR 20786, din 23/11/2018 emis de CJ DOLJ;	
B1	A1
Intabulare, drept de PROPRIETATE, dobândit prin Reconstituire, cota actuala 1/1	
1) MIRON ELENA	
2) ZUGRAVU ECATERINA	
3) VĂDUVA MARIOARA	

C. Partea III. SARCINI .

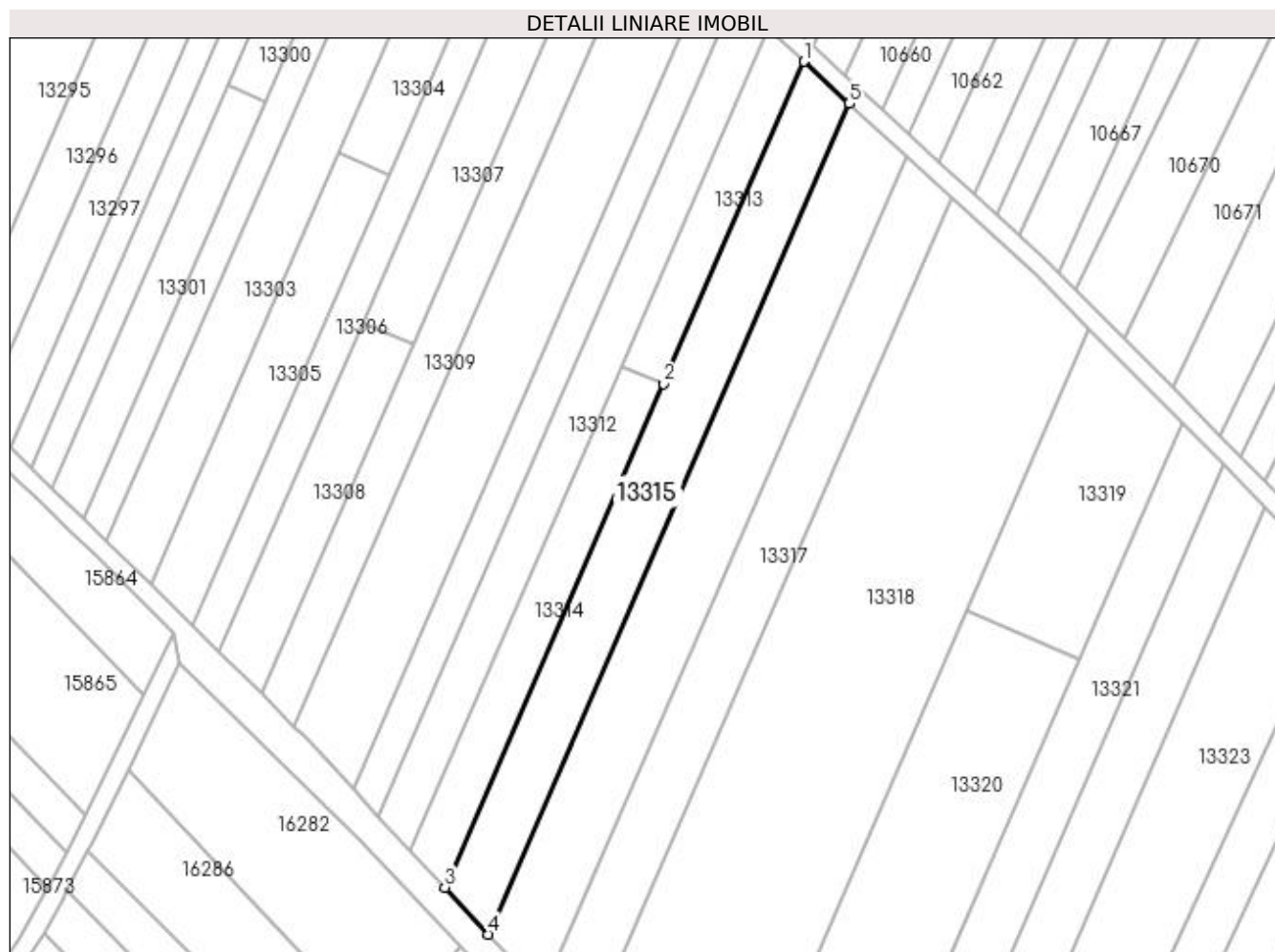
Inscrieri privind dezmembramintele dreptului de proprietate, drepturi reale de garanție și sarcini	Referințe
NU SUNT	

Anexa Nr. 1 La Partea I

Teren

Nr cadastral	Suprafața (mp)*	Observații / Referințe
	2.600	

* Suprafața este determinată în planul de proiecție Stereo 70.



Date referitoare la teren

Crt	Categorie folosință	Intravilan	Suprafața (mp)	Tarla	Parcelă	Nr. topo	Observații / Referințe
1	vie	NU	1.400	215	105	-	
2	arabil	NU	1.200	215	106	-	

Lungime Segmente

1) Valorile lungimilor segmentelor sunt obținute din proiecție în plan.

Punct început	X / Y	Punct sfârșit	X / Y	Lungime segment (** (m)
1	357.607,377 289.226,618	2	357.576,352 289.155,328	77.748
2	357.576,352 289.155,328	3	357.527,901 289.043,992	121.422
3	357.527,901 289.043,992	4	357.537,567 289.033,586	14.203
4	357.537,567 289.033,586	5	357.617,513 289.217,29	200.346

Punct început	X / Y	Punct sfârșit	X / Y	Lungime segment (** (m)
5	357.617,513 289.217,29	1	357.607,377 289.226,618	13.775

** Lungimile segmentelor sunt determinate în planul de proiecție Stereo 70 și sunt rotunjite la 1 milimetru.

*** Distanța dintre puncte este formată din segmente cumulate ce sunt mai mici decât valoarea 1 milimetru.

**DATE DESPRE IMOBILUL NR. 13316**

Oficiul de Cadastru și Publicitate Imobiliară DOLJ
Biroul de Cadastru și Publicitate Imobiliară Craiova

A. Partea I. Descrierea imobilului

TEREN Extravilan

Adresa: Jud. Dolj, T215, P106/1

Nr. Crt	Nr cadastral Nr. topografic	Suprafața* (mp)	Observații / Referințe
A1		3.224	Sector cadastral:26 Teren neimprejmuit;

B. Partea II. Proprietari și acte

Inscrieri privitoare la dreptul de proprietate și alte drepturi reale		Referințe
/		
Act Normativ nr. LEGEA 7, din 13/03/1996 emis de PARLAMENTUL ROMANIEI;		
B1	Inscrierea provizorie, drept de PROPRIETATE, dobandit prin Lege, cota actuala 1/1 1) PROPRIETAR NEIDENTIFICAT, PROPRIETAR NEIDENTIFICAT	A1

C. Partea III. SARCINI .

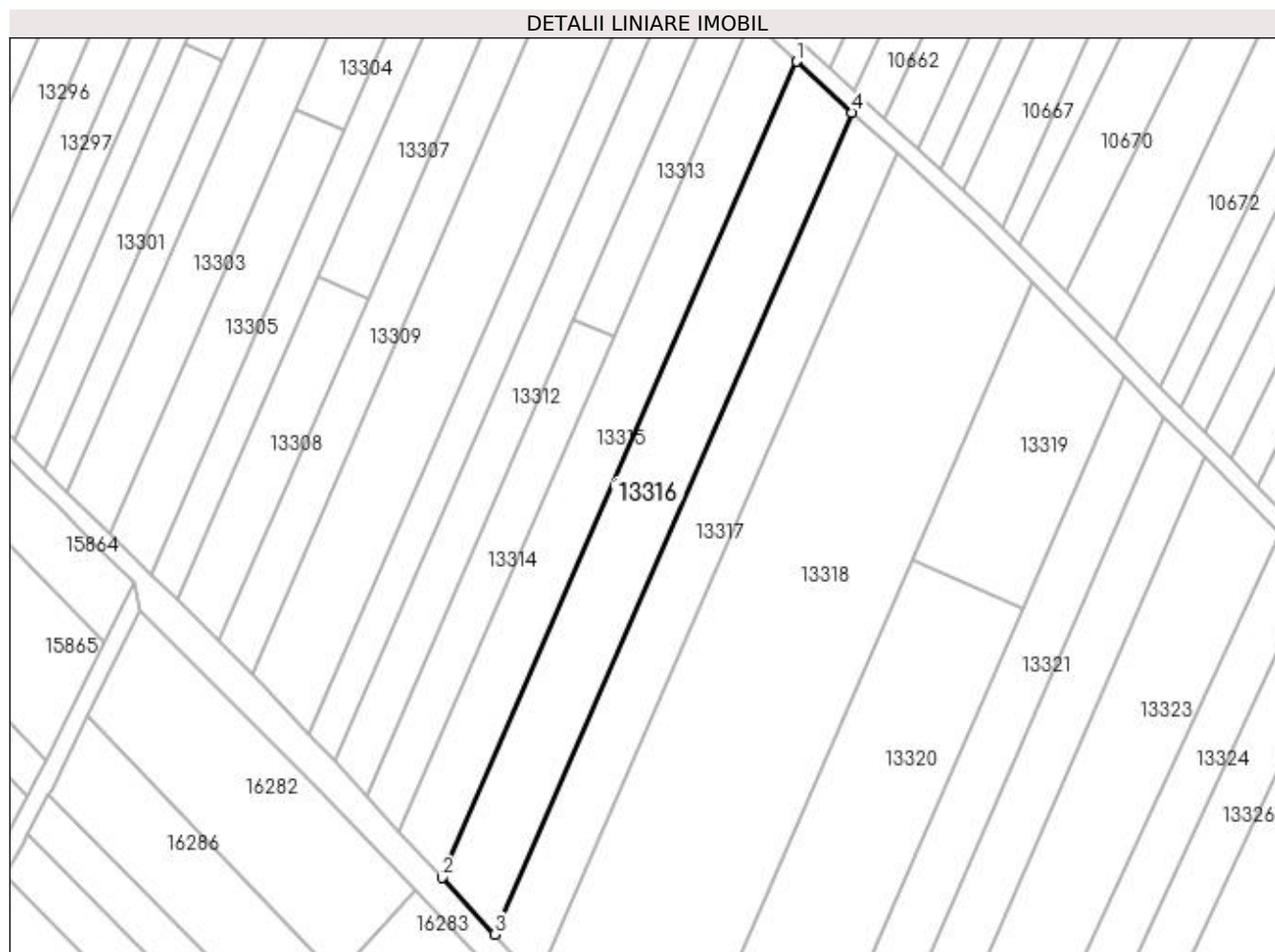
Inscrieri privind dezmembramintele dreptului de proprietate, drepturi reale de garanție și sarcini	Referințe
NU SUNT	

Anexa Nr. 1 La Partea I

Teren

Nr cadastral	Suprafața (mp)*	Observații / Referințe
	3.224	

* Suprafața este determinată în planul de proiecție Stereo 70.



Date referitoare la teren

Crt	Categorie folosință	Intra vilan	Suprafața (mp)	Tarla	Parcelă	Nr. topo	Observații / Referințe
1	arabil	NU	3.224	215	106/1	-	

Lungime Segmente

1) Valorile lungimilor segmentelor sunt obținute din proiecție în plan.

Punct început	X / Y	Punct sfârșit	X / Y	Lungime segment (** (m)
1	357.617,513 289.217,29	2	357.537,567 289.033,586	200.346
2	357.537,567 289.033,586	3	357.549,475 289.020,767	17.496
3	357.549,475 289.020,767	4	357.629,999 289.205,8	201.795
4	357.629,999 289.205,8	1	357.617,513 289.217,29	16.968

**** Lungimile segmentelor sunt determinate în planul de proiecție Stereo 70 și sunt rotunjite la 1 milimetru.**

***** Distanța dintre puncte este formată din segmente cumulate ce sunt mai mici decât valoarea 1 milimetru.**

**DATE DESPRE IMOBILUL NR. 13317**

Oficiul de Cadastru și Publicitate Imobiliară DOLJ
Biroul de Cadastru și Publicitate Imobiliară Craiova

A. Partea I. Descrierea imobilului

TEREN Extravilan

Adresa: Jud. Dolj, T215, P107, 108

Nr. Crt	Nr cadastral Nr. topografic	Suprafața* (mp)	Observații / Referințe
A1		2.600	Sector cadastral:26 Teren neimprejmuit;

B. Partea II. Proprietari și acte

Inscrieri privitoare la dreptul de proprietate și alte drepturi reale	Referințe
/	
Act Administrativ nr. TDP NR 2651-48112, din 15/11/1996 emis de CJ DOLJ;	
B1	A1
Intabulare, drept de PROPRIETATE, dobândit prin Reconstituire, cota actuala 1/1	
1) UNTARU FLOREA	
2) BUCĂȚEA MELENTINA	

C. Partea III. SARCINI .

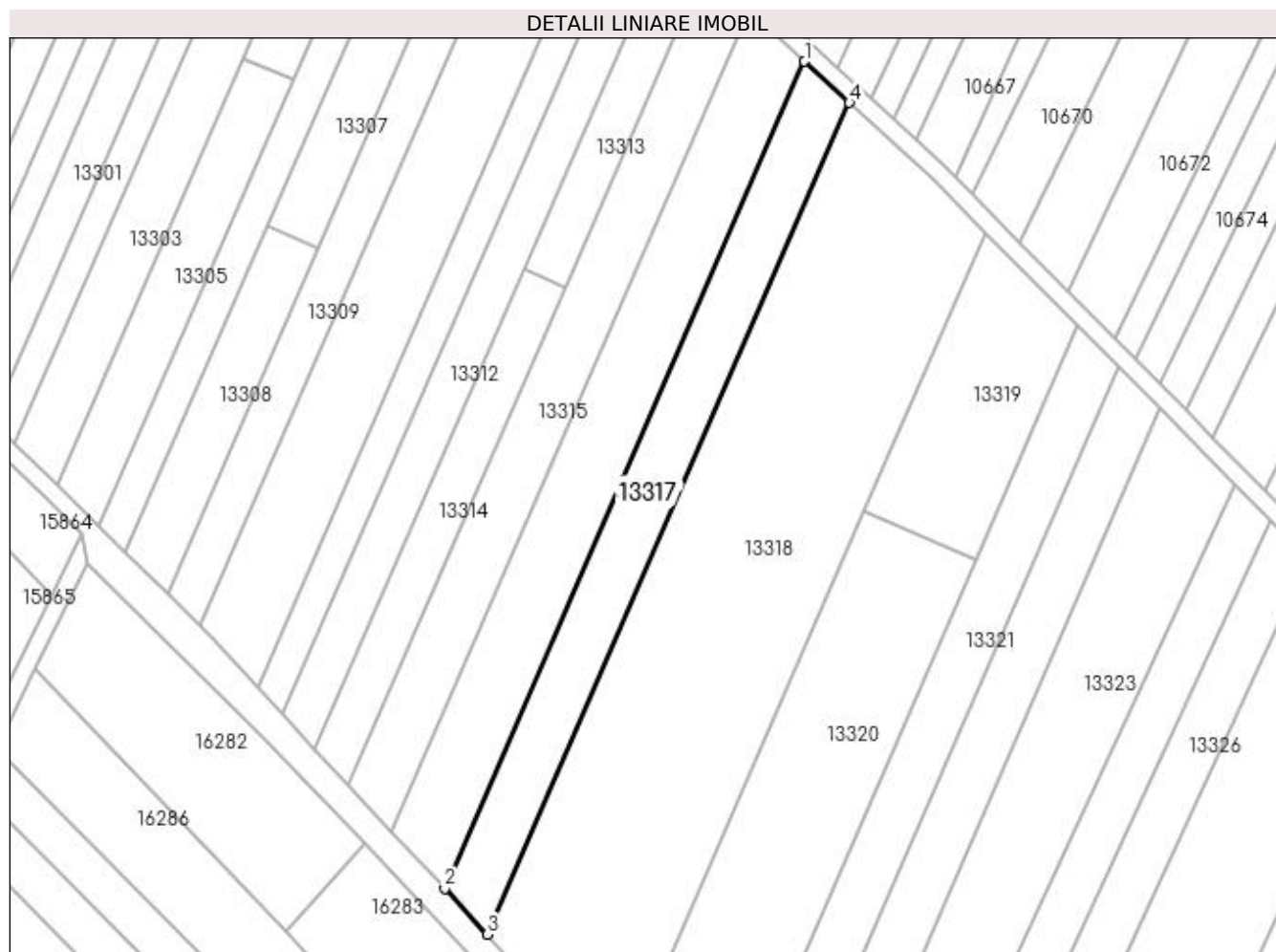
Inscrieri privind dezmembramintele dreptului de proprietate, drepturi reale de garanție și sarcini	Referințe
NU SUNT	

Anexa Nr. 1 La Partea I

Teren

Nr cadastral	Suprafața (mp)*	Observații / Referințe
	2.600	

* Suprafața este determinată în planul de proiecție Stereo 70.



Date referitoare la teren

Crt	Categorie folosință	Intra vilan	Suprafața (mp)	Tarla	Parcelă	Nr. topo	Observații / Referințe
1	vie	NU	1.200	215	107	-	
2	arabil	NU	1.400	215	108	-	

Lungime Segmente

1) Valorile lungimilor segmentelor sunt obținute din proiecție în plan.

Punct început	X / Y	Punct sfârșit	X / Y	Lungime segment (** (m)
1	357.629,999 289.205,8	2	357.549,475 289.020,767	201.795
2	357.549,475 289.020,767	3	357.559,017 289.010,496	14.019
3	357.559,017 289.010,496	4	357.640,003 289.196,593	202.955
4	357.640,003 289.196,593	1	357.629,999 289.205,8	13.596

**** Lungimile segmentelor sunt determinate în planul de proiecție Stereo 70 și sunt rotunjite la 1 milimetru.**

***** Distanța dintre puncte este formată din segmente cumulate ce sunt mai mici decât valoarea 1 milimetru.**

**DATE DESPRE IMOBILUL NR. 13318**

Oficiul de Cadastru și Publicitate Imobiliară DOLJ
Biroul de Cadastru și Publicitate Imobiliară Craiova

A. Partea I. Descrierea imobilului

TEREN Extravilan

Adresa: Jud. Dolj, T215, P109, 110

Nr. Crt	Nr cadastral Nr. topografic	Suprafața* (mp)	Observații / Referințe
A1		8.100	Sector cadastral:26 Teren neimprejmuit;

B. Partea II. Proprietari și acte

Inscrieri privitoare la dreptul de proprietate și alte drepturi reale	Referințe
/	
Act Administrativ nr. TDP NR 3177/59190, din 14/03/1997 emis de CJ DOLJ;	
B1	A1
Intabulare, drept de PROPRIETATE, dobândit prin Reconstituire, cota actuala 1/1	
1) CALIN GENICA	
2) CIONTU CONSTANTIN	
3) CIONTU LIZETA	

C. Partea III. SARCINI .

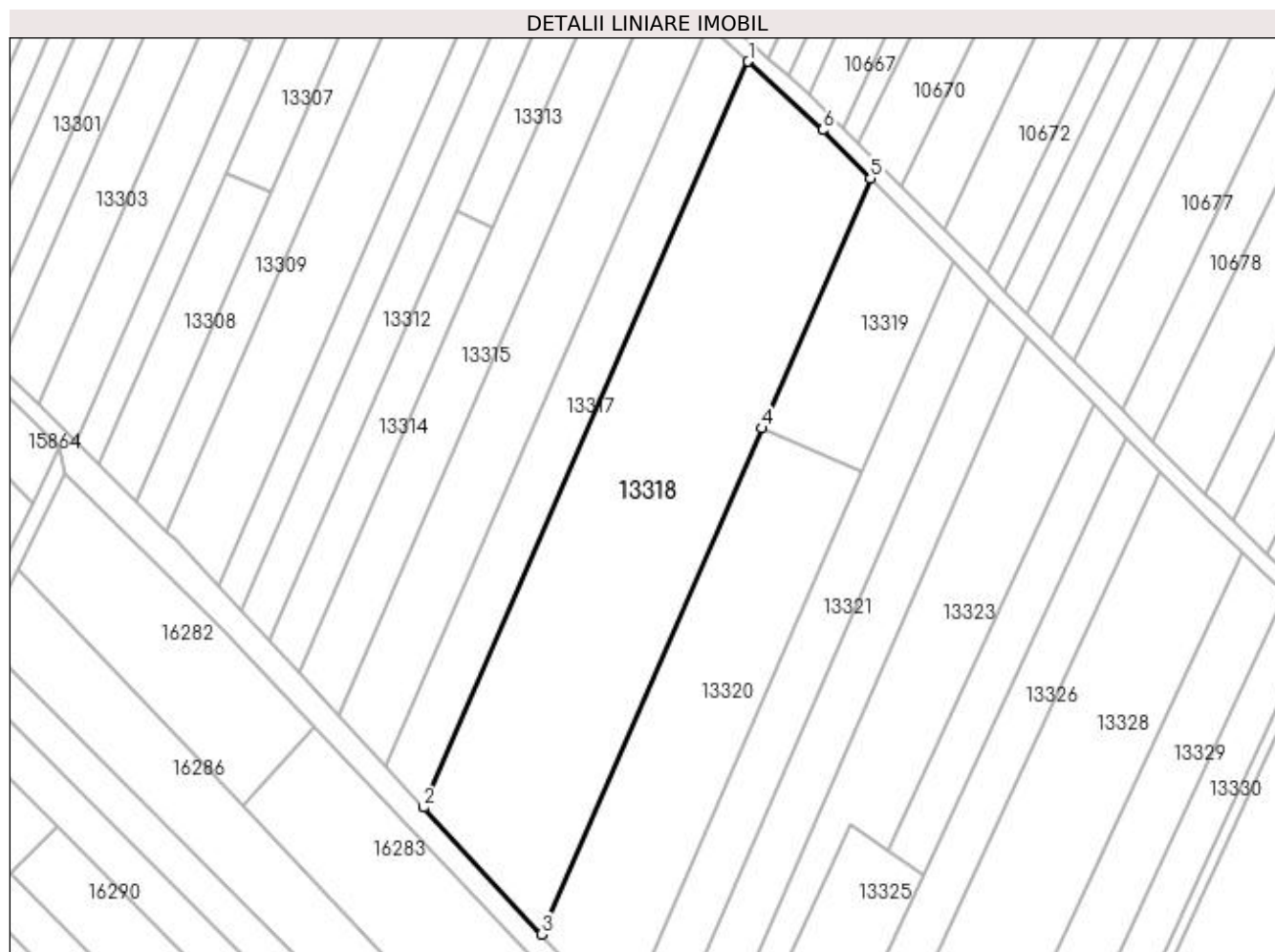
Inscrieri privind dezmembramintele dreptului de proprietate, drepturi reale de garanție și sarcini	Referințe
NU SUNT	

Anexa Nr. 1 La Partea I

Teren

Nr cadastral	Suprafața (mp)*	Observații / Referințe
	8.100	

* Suprafața este determinată în planul de proiecție Stereo 70.



Date referitoare la teren

Crt	Categorie folosință	Intra vilan	Suprafața (mp)	Tarla	Parcelă	Nr. topo	Observații / Referințe
1	arabil	NU	6.300	215	109	-	
2	vie	NU	1.800	215	110	-	

Lungime Segmente

1) Valorile lungimilor segmentelor sunt obținute din proiecție în plan.

Punct început	X / Y	Punct sfârșit	X / Y	Lungime segment (** (m)
1	357.640,003 289.196,593	2	357.559,017 289.010,496	202.955
2	357.559,017 289.010,496	3	357.588,421 288.978,843	43.203
3	357.588,421 288.978,843	4	357.643,364 289.105,093	137.687
4	357.643,364 289.105,093	5	357.670,503 289.167,456	68.012

Punct început	X / Y	Punct sfârșit	X / Y	Lungime segment (** (m)
5	357.670,503 289.167,456	6	357.658,604 289.179,476	16.914
6	357.658,604 289.179,476	1	357.640,003 289.196,593	25.278

** Lungimile segmentelor sunt determinate în planul de proiecție Stereo 70 și sunt rotunjite la 1 milimetru.

*** Distanța dintre puncte este formată din segmente cumulate ce sunt mai mici decât valoarea 1 milimetru.

**DATE DESPRE IMOBILUL NR. 13319**

Oficiul de Cadastru și Publicitate Imobiliară DOLJ
Biroul de Cadastru și Publicitate Imobiliară Craiova

A. Partea I. Descrierea imobilului

TEREN Extravilan

Adresa: Jud. Dolj, T215, P111

Nr. Crt	Nr cadastral Nr. topografic	Suprafața* (mp)	Observații / Referințe
A1		1.700	Sector cadastral:26 Teren neimpregmuit;

B. Partea II. Proprietari și acte

Inscrieri privitoare la dreptul de proprietate și alte drepturi reale		Referințe
/		
Act Notarial nr. CM NR 339, din 20/09/2004 emis de NP STOENESCU FLOREA (TDP NR 1782-58840/11-12-1995);		
B1	Intabulare, drept de PROPRIETATE, dobandit prin Succesiune, cota actuala 1/1 1) CATANA PACHE 2) MELCEA EGERIA 3) CATANA NICOLAE 4) CATANA ION	A1

C. Partea III. SARCINI .

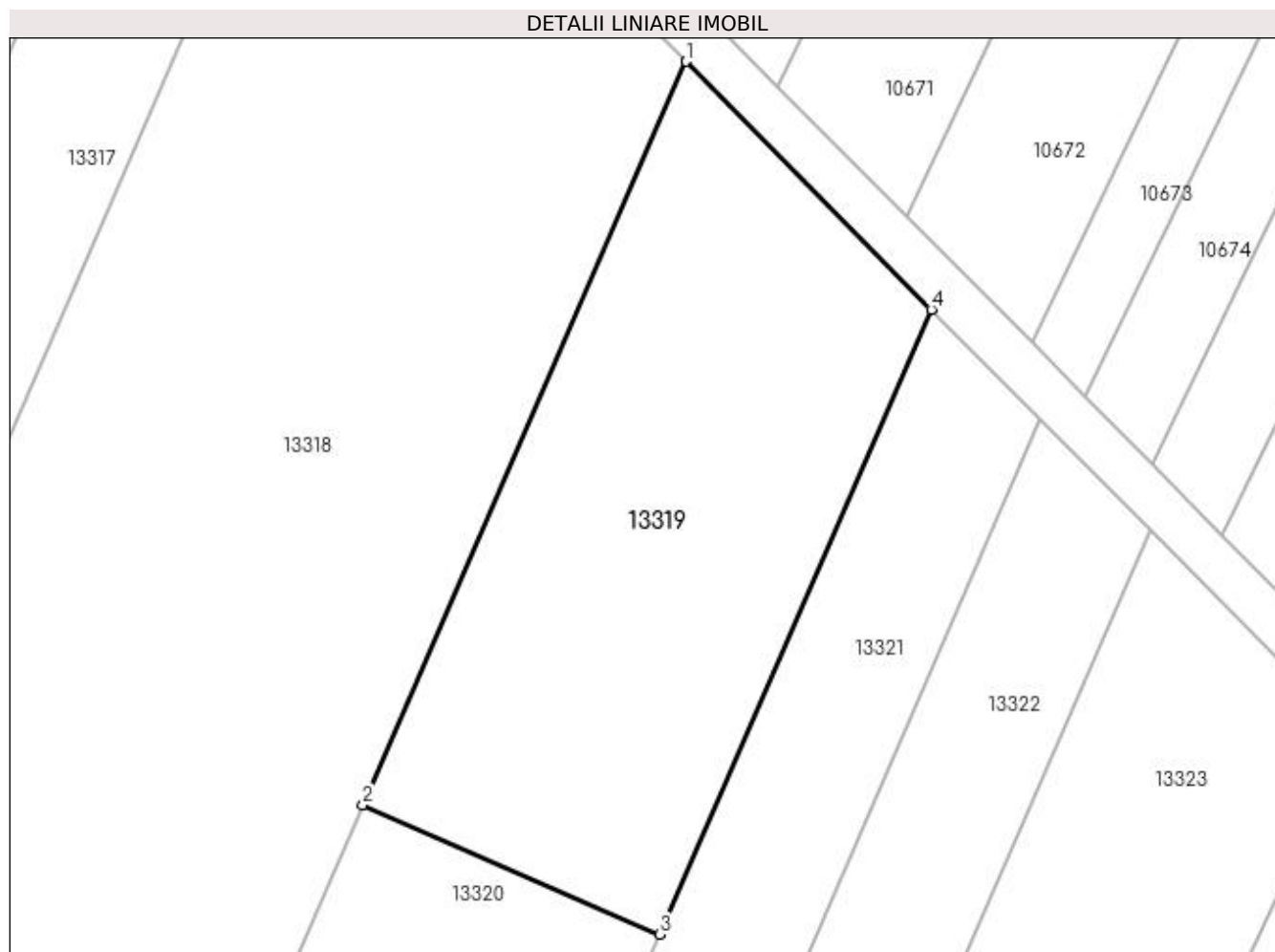
Inscrieri privind dezmembramintele dreptului de proprietate, drepturi reale de garanție și sarcini	Referințe
NU SUNT	

Anexa Nr. 1 La Partea I

Teren

Nr cadastral	Suprafața (mp)*	Observații / Referințe
	1.700	

* Suprafața este determinată în planul de proiecție Stereo 70.



Date referitoare la teren

Crt	Categorie folosință	Intra vilan	Suprafața (mp)	Tarla	Parcelă	Nr. topo	Observații / Referințe
1	vie	NU	1.700	215	111	-	

Lungime Segmente

1) Valorile lungimilor segmentelor sunt obținute din proiecție în plan.

Punct început	X / Y	Punct sfârșit	X / Y	Lungime segment (** (m)
1	357.670,503 289.167,456	2	357.643,364 289.105,093	68.012
2	357.643,364 289.105,093	3	357.668,27 289.094,254	27.162
3	357.668,27 289.094,254	4	357.691,08 289.146,668	57.162
4	357.691,08 289.146,668	1	357.670,503 289.167,456	29.25

**** Lungimile segmentelor sunt determinate în planul de proiecție Stereo 70 și sunt rotunjite la 1 milimetru.**

***** Distanța dintre puncte este formată din segmente cumulate ce sunt mai mici decât valoarea 1 milimetru.**

**DATE DESPRE IMOBILUL NR. 13320**

Oficiul de Cadastru și Publicitate Imobiliară DOLJ
Biroul de Cadastru și Publicitate Imobiliară Craiova

A. Partea I. Descrierea imobilului

TEREN Extravilan

Adresa: Jud. Dolj, T215, P112

Nr. Crt	Nr cadastral Nr. topografic	Suprafața* (mp)	Observații / Referințe
A1		3.900	Sector cadastral:26 Teren neimprejmuit;

B. Partea II. Proprietari și acte

Inscrieri privitoare la dreptul de proprietate și alte drepturi reale	Referințe
/	
Act Administrativ nr. TDP NR 3400-59474, din 01/04/1997 emis de CJ DOLJ;	
B1	A1
Intabulare, drept de PROPRIETATE, dobandit prin Reconstituire, cota actuala 1/1 1) CATANĂ ION	

C. Partea III. SARCINI .

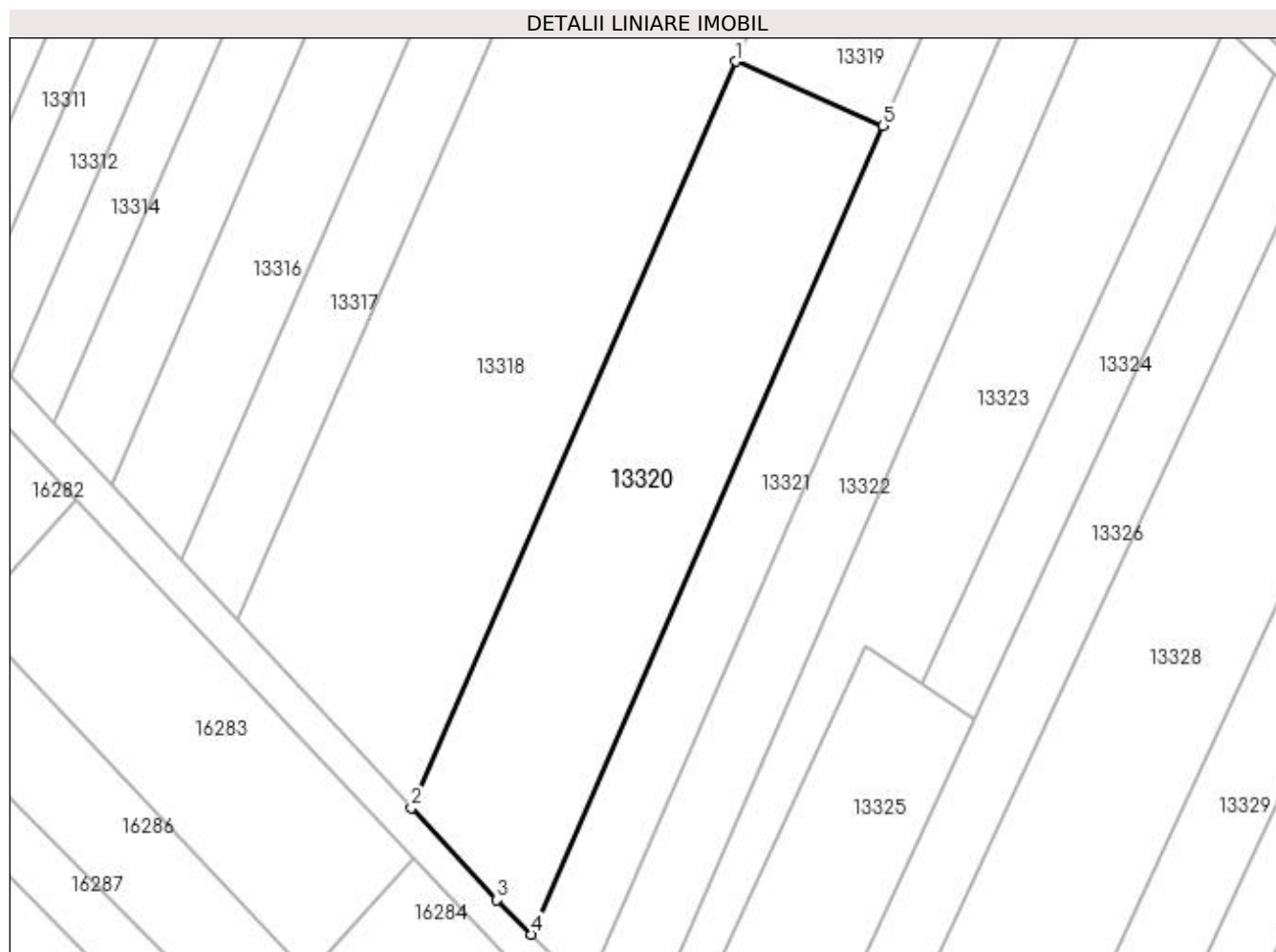
Inscrieri privind dezmembramintele dreptului de proprietate, drepturi reale de garanție și sarcini	Referințe
NU SUNT	

Anexa Nr. 1 La Partea I

Teren

Nr cadastral	Suprafața (mp)*	Observații / Referințe
	3.900	

* Suprafața este determinată în planul de proiecție Stereo 70.



Date referitoare la teren

Crt	Categorie folosință	Intra vilan	Suprafața (mp)	Tarla	Parcelă	Nr. topo	Observații / Referințe
1	vie	NU	3.900	215	112	-	

Lungime Segmente

1) Valorile lungimilor segmentelor sunt obținute din proiecție în plan.

Punct început	X / Y	Punct sfârșit	X / Y	Lungime segment (** (m)
1	357.643,364 289.105,093	2	357.588,421 288.978,843	137.687
2	357.588,421 288.978,843	3	357.602,94 288.963,214	21.332
3	357.602,94 288.963,214	4	357.608,717 288.957,408	8.19
4	357.608,717 288.957,408	5	357.668,27 289.094,254	149.243
5	357.668,27 289.094,254	1	357.643,364 289.105,093	27.162

**** Lungimile segmentelor sunt determinate în planul de proiecție Stereo 70 și sunt rotunjite la 1 milimetru.**

***** Distanța dintre puncte este formată din segmente cumulate ce sunt mai mici decât valoarea 1 milimetru.**

**DATE DESPRE IMOBILUL NR. 13321**

Oficiul de Cadastru și Publicitate Imobiliară DOLJ
Biroul de Cadastru și Publicitate Imobiliară Craiova

A. Partea I. Descrierea imobilului

TEREN Extravilan

Adresa: Jud. Dolj, T215, P113, 114

Nr. Crt	Nr cadastral Nr. topografic	Suprafața* (mp)	Observații / Referințe
A1		2.500	Sector cadastral:26 Teren neimprejmuit;

B. Partea II. Proprietari și acte

Inscrieri privitoare la dreptul de proprietate și alte drepturi reale		Referințe
/		
Act Notarial nr. CM NR 77, din 02/03/2004 emis de NP STOENESCU FLOREA (TDP NR 3745-48431/17-04-1997);		
B1	Intabulare, drept de PROPRIETATE, dobandit prin Succesiune, cota actuala 1/1 1) CAPRARIN ELENA	A1

C. Partea III. SARCINI .

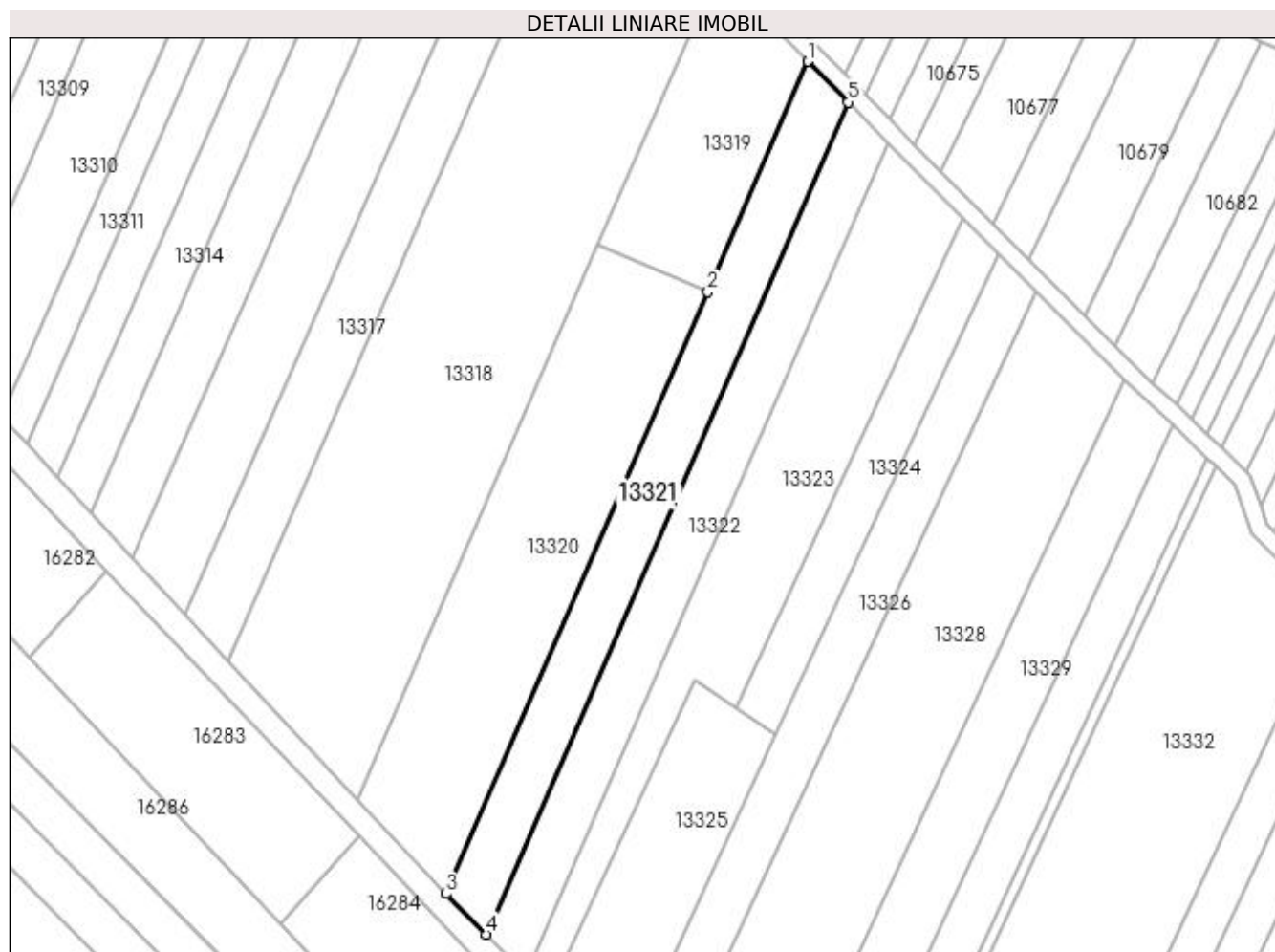
Inscrieri privind dezmembramintele dreptului de proprietate, drepturi reale de garanție și sarcini	Referințe
NU SUNT	

Anexa Nr. 1 La Partea I

Teren

Nr cadastral	Suprafața (mp)*	Observații / Referințe
	2.500	

* Suprafața este determinată în planul de proiecție Stereo 70.



Date referitoare la teren

Crt	Categorie folosință	Intra vilan	Suprafața (mp)	Tarla	Parcelă	Nr. topo	Observații / Referințe
1	arabil	NU	1.200	215	113	-	
2	vie	NU	1.300	215	114	-	

Lungime Segmente

1) Valorile lungimilor segmentelor sunt obținute din proiecție în plan.

Punct început	X / Y	Punct sfârșit	X / Y	Lungime segment (** (m)
1	357.691,08 289.146,668	2	357.668,27 289.094,254	57.162
2	357.668,27 289.094,254	3	357.608,717 288.957,408	149.243
3	357.608,717 288.957,408	4	357.617,908 288.948,171	13.031
4	357.617,908 288.948,171	5	357.700,257 289.137,398	206.369

Punct început	X / Y	Punct sfârșit	X / Y	Lungime segment (** (m)
5	357.700,257 289.137,398	1	357.691,08 289.146,668	13.044

** Lungimile segmentelor sunt determinate în planul de proiecție Stereo 70 și sunt rotunjite la 1 milimetru.

*** Distanța dintre puncte este formată din segmente cumulate ce sunt mai mici decât valoarea 1 milimetru.

**DATE DESPRE IMOBILUL NR. 13322**

Oficiul de Cadastru și Publicitate Imobiliară DOLJ
Biroul de Cadastru și Publicitate Imobiliară Craiova

A. Partea I. Descrierea imobilului

TEREN Extravilan

Adresa: Jud. Dolj, T215, P115, 116

Nr. Crt	Nr cadastral Nr. topografic	Suprafața* (mp)	Observații / Referințe
A1		2.500	Sector cadastral:26 Teren neimprejmuit;

B. Partea II. Proprietari și acte

Inscrieri privitoare la dreptul de proprietate și alte drepturi reale		Referințe
/		
Act Administrativ nr. TDP NR 2172-9700, din 02/07/1996 emis de CJSIPT DOLJ (CERT DECES NR 869348 / 16-06-2007);		
B1	Intabulare, drept de PROPRIETATE, dobandit prin Reconstituire, cota actuala 1/1 1) CATANĂ STEFAN DEFUNCT:Da	A1

C. Partea III. SARCINI .

Inscrieri privind dezmembramintele dreptului de proprietate, drepturi reale de garanție și sarcini	Referințe
NU SUNT	

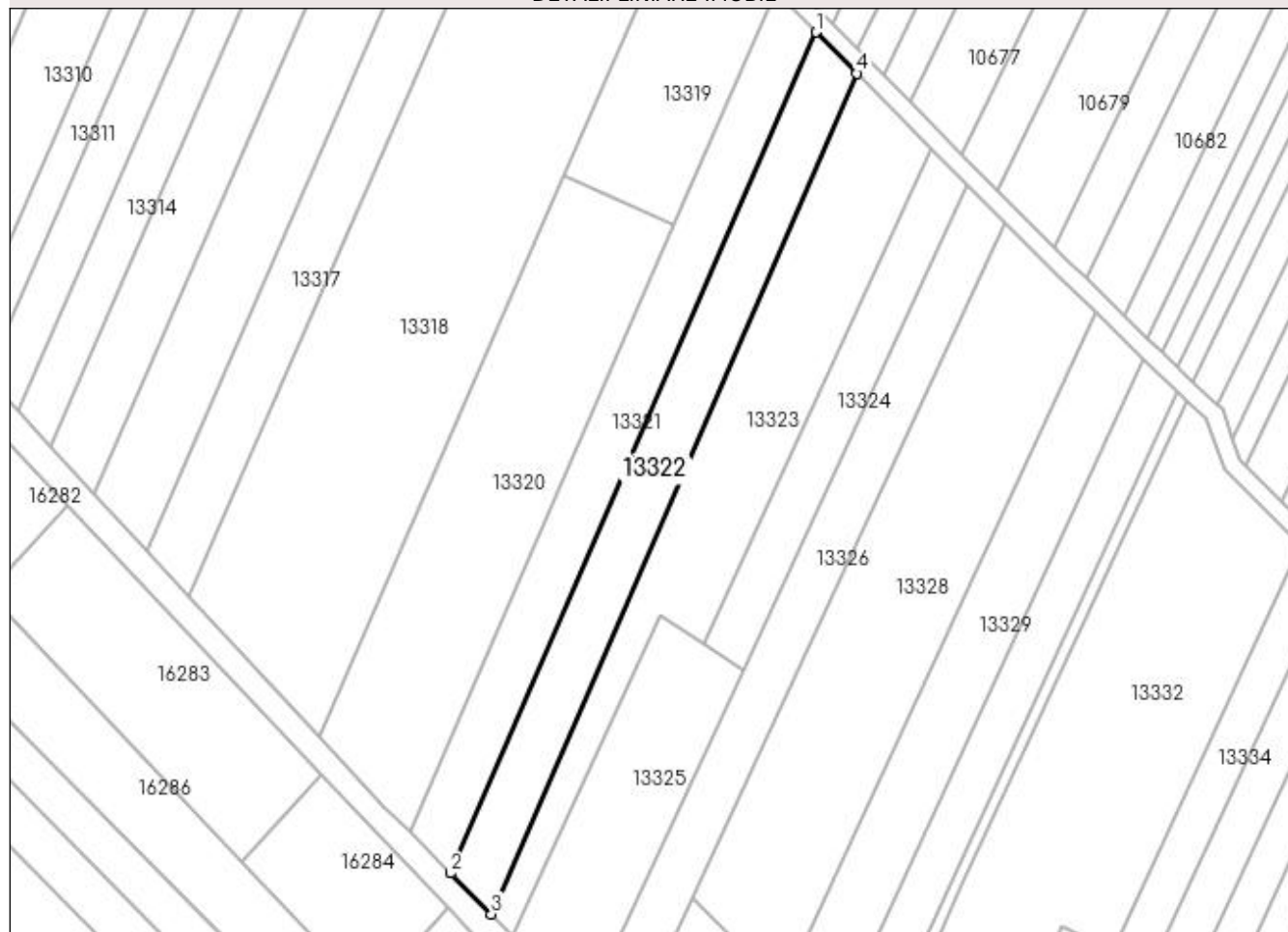
Anexa Nr. 1 La Partea I

Teren

Nr cadastral	Suprafața (mp)*	Observații / Referințe
	2.500	

* Suprafața este determinată în planul de proiecție Stereo 70.

DETALII LINIARE IMOBIL



Date referitoare la teren

Crt	Categorie folosință	Intra vilan	Suprafața (mp)	Tarla	Parcelă	Nr. topo	Observații / Referințe
1	arabil	NU	1.400	215	115	-	
2	vie	NU	1.100	215	116	-	

Lungime Segmente

1) Valorile lungimilor segmentelor sunt obținute din proiecție în plan.

Punct început	X / Y	Punct sfârșit	X / Y	Lungime segment (** (m)
1	357.700,257 289.137,398	2	357.617,908 288.948,171	206.369
2	357.617,908 288.948,171	3	357.627,1 288.938,932	13.033
3	357.627,1 288.938,932	4	357.709,435 289.128,127	206.334
4	357.709,435 289.128,127	1	357.700,257 289.137,398	13.046

**** Lungimile segmentelor sunt determinate în planul de proiecție Stereo 70 și sunt rotunjite la 1 milimetru.**

***** Distanța dintre puncte este formată din segmente cumulate ce sunt mai mici decât valoarea 1 milimetru.**

**DATE DESPRE IMOBILUL NR. 13323**

Oficiul de Cadastru și Publicitate Imobiliară DOLJ
Biroul de Cadastru și Publicitate Imobiliară Craiova

A. Partea I. Descrierea imobilului

TEREN Extravilan

Adresa: Jud. Dolj, T215, P117, 118

Nr. Crt	Nr cadastral Nr. topografic	Suprafața* (mp)	Observații / Referințe
A1		3.200	Sector cadastral:26 Teren neimprejmuit;

B. Partea II. Proprietari și acte

Inscrieri privitoare la dreptul de proprietate și alte drepturi reale	Referințe
/	
Act Administrativ nr. TDP NR 2898-44901, din 21/11/1996 emis de CJSIPT DOLJ;	
B1	A1
Intabulare, drept de PROPRIETATE, dobandit prin Reconstituire, cota actuala 1/1 1) CĂPRĂRIN ION	

C. Partea III. SARCINI .

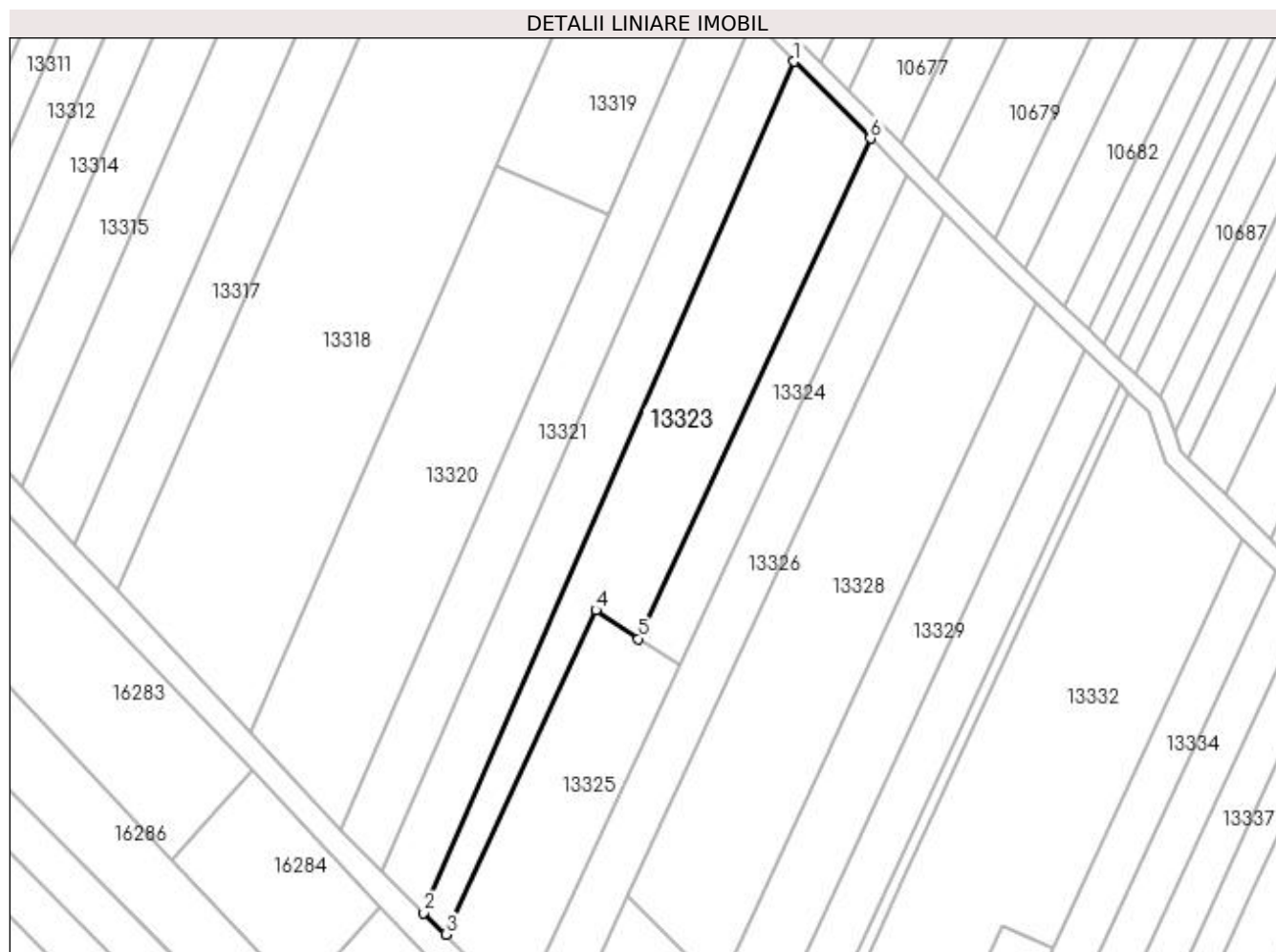
Inscrieri privind dezmembramintele dreptului de proprietate, drepturi reale de garanție și sarcini	Referințe
NU SUNT	

Anexa Nr. 1 La Partea I

Teren

Nr cadastral	Suprafața (mp)*	Observații / Referințe
	3.200	

* Suprafața este determinată în planul de proiecție Stereo 70.



Date referitoare la teren

Crt	Categorie folosință	Intra vilan	Suprafața (mp)	Tarla	Parcelă	Nr. topo	Observații / Referințe
1	arabil	NU	1.400	215	117	-	
2	vie	NU	1.800	215	118	-	

Lungime Segmente

1) Valorile lungimilor segmentelor sunt obținute din proiecție în plan.

Punct început	X / Y	Punct sfârșit	X / Y	Lungime segment (** (m)
1	357.709,435 289.128,127	2	357.627,1 288.938,932	206.334
2	357.627,1 288.938,932	3	357.631,898 288.934,11	6.802
3	357.631,898 288.934,11	4	357.665,312 289.006,203	79.46
4	357.665,312 289.006,203	5	357.674,82 288.999,83	11.446

Punct început	X / Y	Punct sfârșit	X / Y	Lungime segment (** (m)
5	357.674,82 288.999,83	6	357.726,35 289.111,038	122.567
6	357.726,35 289.111,038	1	357.709,435 289.128,127	24.045

** Lungimile segmentelor sunt determinate în planul de proiecție Stereo 70 și sunt rotunjite la 1 milimetru.

*** Distanța dintre puncte este formată din segmente cumulate ce sunt mai mici decât valoarea 1 milimetru.

**DATE DESPRE IMOBILUL NR. 13324**

Oficiul de Cadastru și Publicitate Imobiliară DOLJ
Biroul de Cadastru și Publicitate Imobiliară Craiova

A. Partea I. Descrierea imobilului

TEREN Extravilan

Adresa: Jud. Dolj, T215, P119

Nr. Crt	Nr cadastral Nr. topografic	Suprafața* (mp)	Observații / Referințe
A1	33623	1.300	Sector cadastral:26 Teren neimprejmuit;

B. Partea II. Proprietari și acte

Inscrieri privitoare la dreptul de proprietate și alte drepturi reale	Referințe
90337 / 09/06/2017	
Act Notarial nr. CVC. aut. nr. 728, din 29/05/2017 emis de Riba Ivanca;	
B1	A1
Intabulare, drept de PROPRIETATE, dobandit prin Conventie, cota actuala 1/1 1) SC MOTAVEN SRL, CIF:34264040	

C. Partea III. SARCINI .

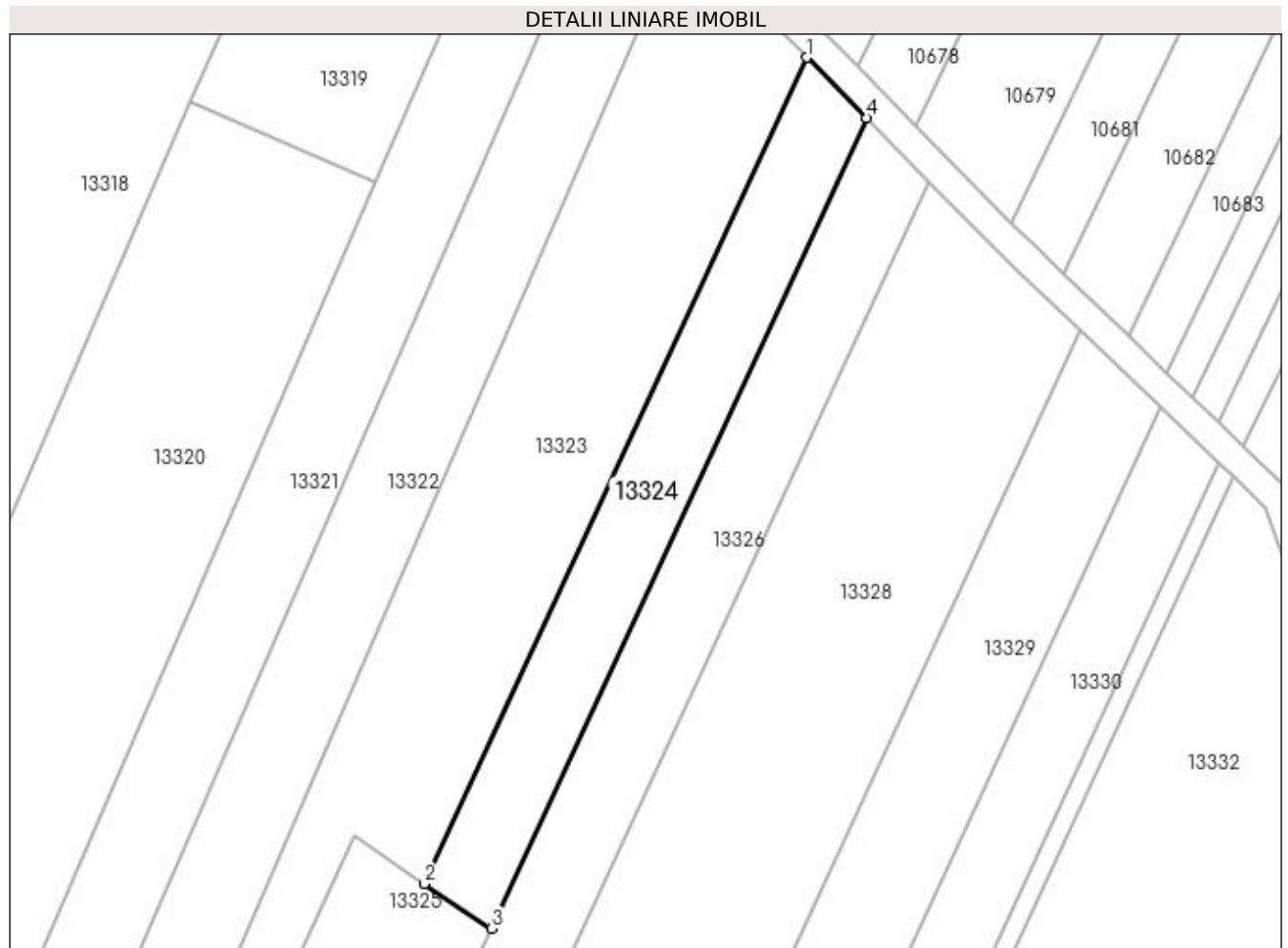
Inscrieri privind dezmembramintele dreptului de proprietate, drepturi reale de garanție și sarcini	Referințe
NU SUNT	

Anexa Nr. 1 La Partea I

Teren

Nr cadastral	Suprafața (mp)*	Observații / Referințe
33623	1.300	

* Suprafața este determinată în planul de proiecție Stereo 70.



Date referitoare la teren

Crt	Categorie folosință	Intra vilan	Suprafața (mp)	Tarla	Parcelă	Nr. topo	Observații / Referințe
1	arabil	NU	1.300	215	119	-	

Lungime Segmente

1) Valorile lungimilor segmentelor sunt obținute din proiecție în plan.

Punct început	X / Y	Punct sfârșit	X / Y	Lungime segment (** (m)
1	357.726,35 289.111,038	2	357.674,82 288.999,83	122.567
2	357.674,82 288.999,83	3	357.683,819 288.993,797	10.834
3	357.683,819 288.993,797	4	357.734,393 289.102,914	120.267
4	357.734,393 289.102,914	1	357.726,35 289.111,038	11.432

**** Lungimile segmentelor sunt determinate în planul de proiecție Stereo 70 și sunt rotunjite la 1 milimetru.**

***** Distanța dintre puncte este formată din segmente cumulate ce sunt mai mici decât valoarea 1 milimetru.**

**DATE DESPRE IMOBILUL NR. 13325**

Oficiul de Cadastru și Publicitate Imobiliară DOLJ
 Biroul de Cadastru și Publicitate Imobiliară Craiova

A. Partea I. Descrierea imobilului

TEREN Extravilan

Adresa: Jud. Dolj, T215, P120

Nr. Crt	Nr cadastral Nr. topografic	Suprafața* (mp)	Observații / Referințe
A1	32237	1.800	Sector cadastral:26 Teren neimprejmuit;

B. Partea II. Proprietari și acte

Inscrieri privitoare la dreptul de proprietate și alte drepturi reale	Referințe
58791 / 27/04/2016	
Act Notarial nr. Contract de Vanzare Cumparare aut. nr. 545, din 21/04/2016 emis de NP Riba Ivanca;	
B1	A1
Intabulare, drept de PROPRIETATE, dobandit prin Conventie, cota actuala 1/1 1) SOCIETATEA MOTAVEN SRL, CIF:34264040	

C. Partea III. SARCINI .

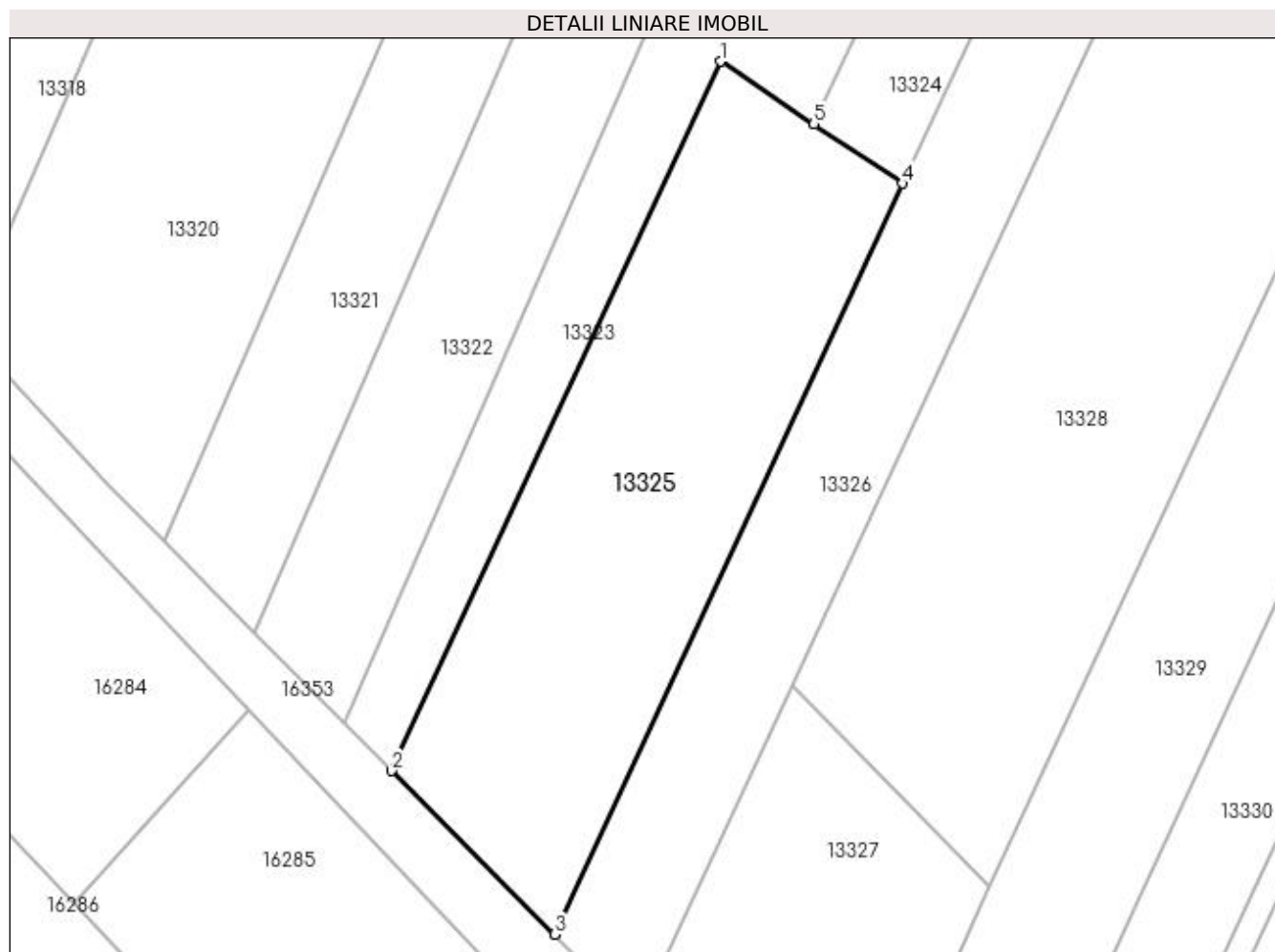
Inscrieri privind dezmembramintele dreptului de proprietate, drepturi reale de garanție și sarcini	Referințe
NU SUNT	

Anexa Nr. 1 La Partea I

Teren

Nr cadastral	Suprafața (mp)*	Observații / Referințe
32237	1.800	

* Suprafața este determinată în planul de proiecție Stereo 70.



Date referitoare la teren

Crt	Categorie folosință	Intra vilan	Suprafața (mp)	Tarla	Parcelă	Nr. topo	Observații / Referințe
1	vie	NU	1.800	215	120	-	

Lungime Segmente

1) Valorile lungimilor segmentelor sunt obținute din proiecție în plan.

Punct început	X / Y	Punct sfârșit	X / Y	Lungime segment (** (m)
1	357.665,312 289.006,203	2	357.631,898 288.934,11	79.46
2	357.631,898 288.934,11	3	357.648,446 288.917,478	23.462
3	357.648,446 288.917,478	4	357.683,819 288.993,797	84.118
4	357.683,819 288.993,797	5	357.674,82 288.999,83	10.834
5	357.674,82 288.999,83	1	357.665,312 289.006,203	11.446

**** Lungimile segmentelor sunt determinate în planul de proiecție Stereo 70 și sunt rotunjite la 1 milimetru.**

***** Distanța dintre puncte este formată din segmente cumulate ce sunt mai mici decât valoarea 1 milimetru.**

**DATE DESPRE IMOBILUL NR. 13326**

Oficiul de Cadastru și Publicitate Imobiliară DOLJ
Biroul de Cadastru și Publicitate Imobiliară Craiova

A. Partea I. Descrierea imobilului

TEREN Extravilan

Adresa: Jud. Dolj, T215, P121

Nr. Crt	Nr cadastral Nr. topografic	Suprafața* (mp)	Observații / Referințe
A1		2.300	Sector cadastral:26 Teren neimprejmuit;

B. Partea II. Proprietari și acte

Inscrieri privitoare la dreptul de proprietate și alte drepturi reale		Referințe
/		
Act Notarial nr. CM NR 47, din 04/06/2010 emis de BUDIANA IONUT RAZVAN (TDP NR 2091-9686 / 13-02-1997);		
B1	Intabulare, drept de PROPRIETATE, dobandit prin Succesiune, cota actuala 1/1 1) CERGĂ AURELIAN	A1

C. Partea III. SARCINI .

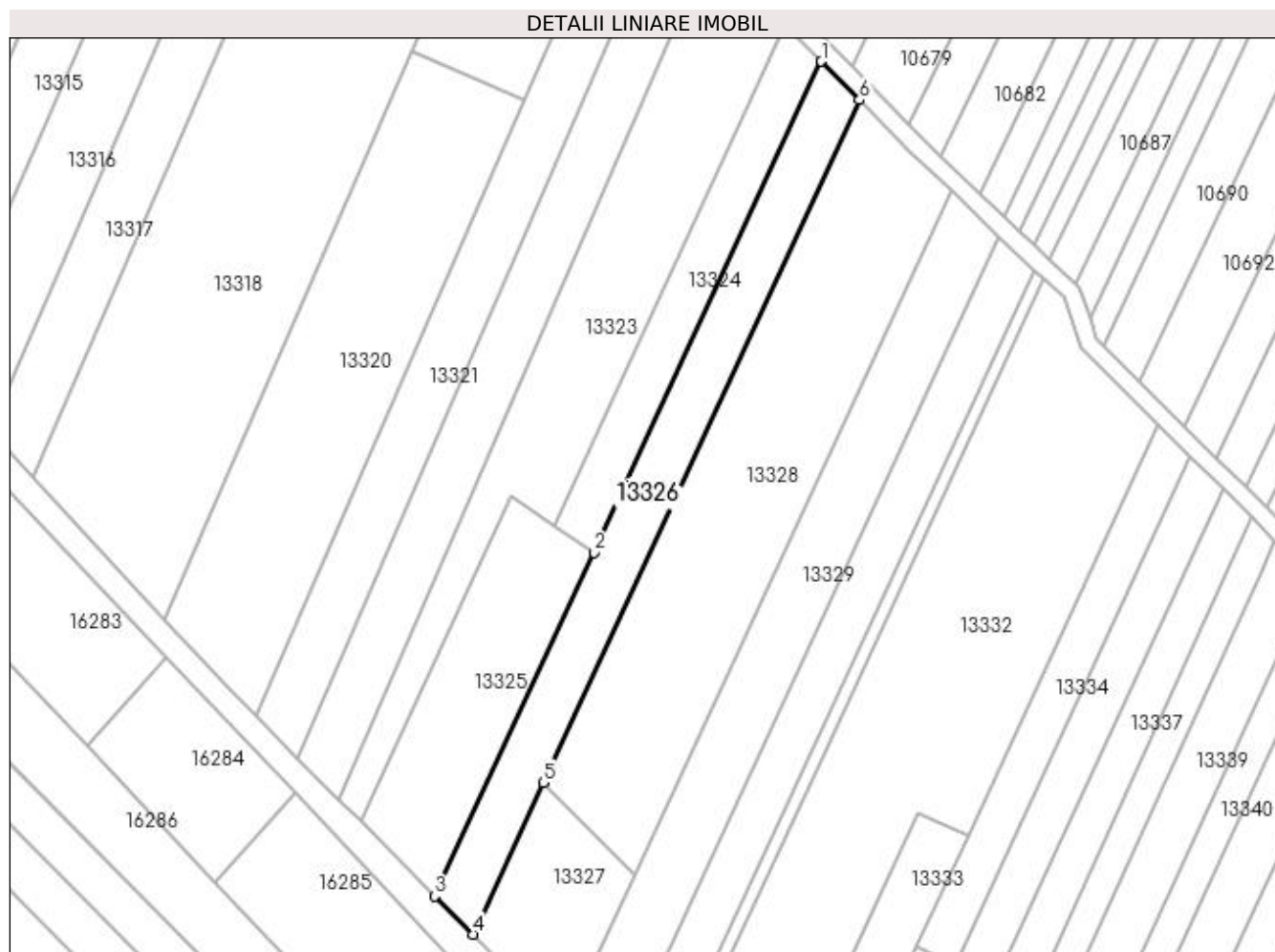
Inscrieri privind dezmembramintele dreptului de proprietate, drepturi reale de garanție și sarcini	Referințe
NU SUNT	

Anexa Nr. 1 La Partea I

Teren

Nr cadastral	Suprafața (mp)*	Observații / Referințe
	2.300	

* Suprafața este determinată în planul de proiecție Stereo 70.



Date referitoare la teren

Crt	Categorie folosință	Intravilan	Suprafața (mp)	Tarla	Parcelă	Nr. topo	Observații / Referințe
1	vie	NU	2.300	215	121	-	

Lungime Segmente

1) Valorile lungimilor segmentelor sunt obținute din proiecție în plan.

Punct început	X / Y	Punct sfârșit	X / Y	Lungime segment (** (m)
1	357.734,393 289.102,914	2	357.683,819 288.993,797	120.267
2	357.683,819 288.993,797	3	357.648,446 288.917,478	84.118
3	357.648,446 288.917,478	4	357.656,908 288.908,974	11.997
4	357.656,908 288.908,974	5	357.672,552 288.942,726	37.201
5	357.672,552 288.942,726	6	357.742,841 289.094,379	167.15

Punct început	X / Y	Punct sfârșit	X / Y	Lungime segment (** (m)
6	357.742,841 289.094,379	1	357.734,393 289.102,914	12.009

** Lungimile segmentelor sunt determinate în planul de proiecție Stereo 70 și sunt rotunjite la 1 milimetru.

*** Distanța dintre puncte este formată din segmente cumulate ce sunt mai mici decât valoarea 1 milimetru.

**DATE DESPRE IMOBILUL NR. 13327**

Oficiul de Cadastru și Publicitate Imobiliară DOLJ
Biroul de Cadastru și Publicitate Imobiliară Craiova

A. Partea I. Descrierea imobilului

TEREN Extravilan

Adresa: Jud. Dolj, T215, P122

Nr. Crt	Nr cadastral Nr. topografic	Suprafața* (mp)	Observații / Referințe
A1	34610	1.000	Sector cadastral:26 Teren neimprejmuit;

B. Partea II. Proprietari și acte

Inscrieri privitoare la dreptul de proprietate și alte drepturi reale	Referințe
266841 / 27/11/2019	
Act Notarial nr. CVC 1590, din 26/11/2019 emis de Papa Eugenia;	
B1	A1
Intabulare, drept de PROPRIETATE, dobândit prin Conventie, cota actuala 1/1 1) CAPRARIN IULIAN	

C. Partea III. SARCINI .

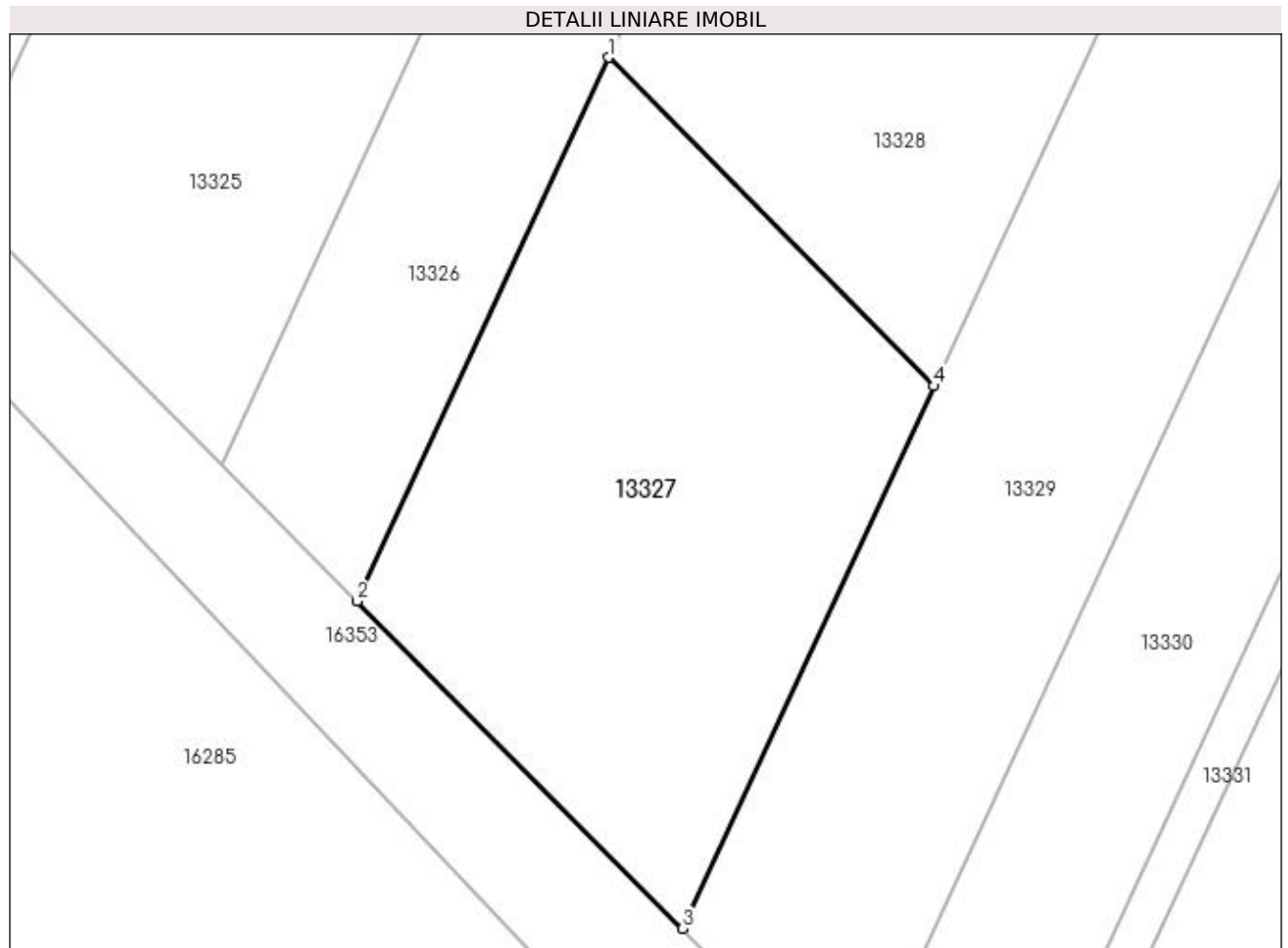
Inscrieri privind dezmembramintele dreptului de proprietate, drepturi reale de garanție și sarcini	Referințe
NU SUNT	

Anexa Nr. 1 La Partea I

Teren

Nr cadastral	Suprafața (mp)*	Observații / Referințe
34610	1.000	

* Suprafața este determinată în planul de proiecție Stereo 70.



Date referitoare la teren

Crt	Categorie folosință	Intravilan	Suprafața (mp)	Tarla	Parcelă	Nr. topo	Observații / Referințe
1	arabil	NU	1.000	215	122	-	

Lungime Segmente

1) Valorile lungimilor segmentelor sunt obținute din proiecție în plan.

Punct început	X / Y	Punct sfârșit	X / Y	Lungime segment (** (m)
1	357.672,552 288.942,726	2	357.656,908 288.908,974	37.201
2	357.656,908 288.908,974	3	357.677,143 288.888,637	28.689
3	357.677,143 288.888,637	4	357.692,753 288.922,318	37.123
4	357.692,753 288.922,318	1	357.672,552 288.942,726	28.715

**** Lungimile segmentelor sunt determinate în planul de proiecție Stereo 70 și sunt rotunjite la 1 milimetru.**

***** Distanța dintre puncte este formată din segmente cumulate ce sunt mai mici decât valoarea 1 milimetru.**

**DATE DESPRE IMOBILUL NR. 13328**

Oficiul de Cadastru și Publicitate Imobiliară DOLJ
Biroul de Cadastru și Publicitate Imobiliară Craiova

A. Partea I. Descrierea imobilului

TEREN Extravilan

Adresa: Jud. Dolj, T215, P123

Nr. Crt	Nr cadastral Nr. topografic	Suprafața* (mp)	Observații / Referințe
A1	34475	4.500	Sector cadastral:26 Teren neimprejmuit;

B. Partea II. Proprietari și acte

Inscrieri privitoare la dreptul de proprietate și alte drepturi reale	Referințe
266848 / 27/11/2019	
Act Notarial nr. 1590, din 26/11/2019 emis de Papa Eugenia;	
B1	A1
Intabulare, drept de PROPRIETATE, dobandit prin Conventie, cota actuala 1/1 1) CAPRARIN IULIAN, necasatorit	

C. Partea III. SARCINI .

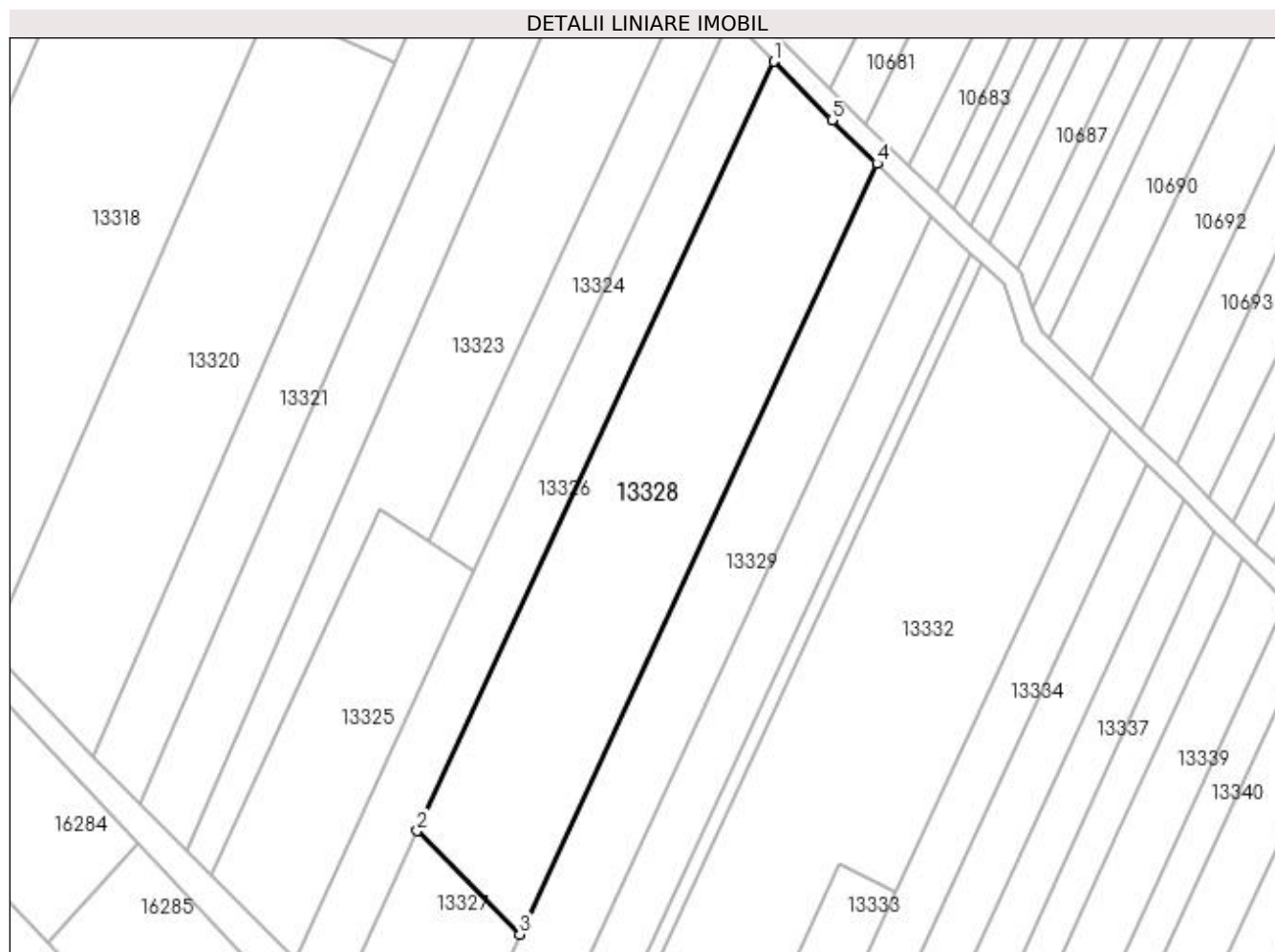
Inscrieri privind dezmembramintele dreptului de proprietate, drepturi reale de garanție și sarcini	Referințe
NU SUNT	

Anexa Nr. 1 La Partea I

Teren

Nr cadastral	Suprafața (mp)*	Observații / Referințe
34475	4.500	

* Suprafața este determinată în planul de proiecție Stereo 70.



Date referitoare la teren

Crt	Categorie folosință	Intravilan	Suprafața (mp)	Tarla	Parcelă	Nr. topo	Observații / Referințe
1	arabil	NU	4.500	215	123	-	

Lungime Segmente

1) Valorile lungimilor segmentelor sunt obținute din proiecție în plan.

Punct început	X / Y	Punct sfârșit	X / Y	Lungime segment (** (m)
1	357.742,841 289.094,379	2	357.672,552 288.942,726	167.15
2	357.672,552 288.942,726	3	357.692,753 288.922,318	28.715
3	357.692,753 288.922,318	4	357.763,191 289.074,292	167.504
4	357.763,191 289.074,292	5	357.754,322 289.082,781	12.277
5	357.754,322 289.082,781	1	357.742,841 289.094,379	16.32

**** Lungimile segmentelor sunt determinate în planul de proiecție Stereo 70 și sunt rotunjite la 1 milimetru.**

***** Distanța dintre puncte este formată din segmente cumulate ce sunt mai mici decât valoarea 1 milimetru.**

**DATE DESPRE IMOBILUL NR. 13329**

Oficiul de Cadastru și Publicitate Imobiliară DOLJ
Biroul de Cadastru și Publicitate Imobiliară Craiova

A. Partea I. Descrierea imobilului

TEREN Extravilan

Adresa: Jud. Dolj, T215, P124, 125

Nr. Crt	Nr cadastral Nr. topografic	Suprafața* (mp)	Observații / Referințe
A1		2.900	Sector cadastral:26 Teren neimprejmuit;

B. Partea II. Proprietari și acte

Inscrieri privitoare la dreptul de proprietate și alte drepturi reale	Referințe
/	
Act Administrativ nr. TDP NR 1979-9574, din 08/04/1996 emis de CJ DOLJ;	
B1	A1
Intabulare, drept de PROPRIETATE, dobândit prin Reconstituire, cota actuala 1/1 1) CIOCHINĂ VASILICĂ	

C. Partea III. SARCINI .

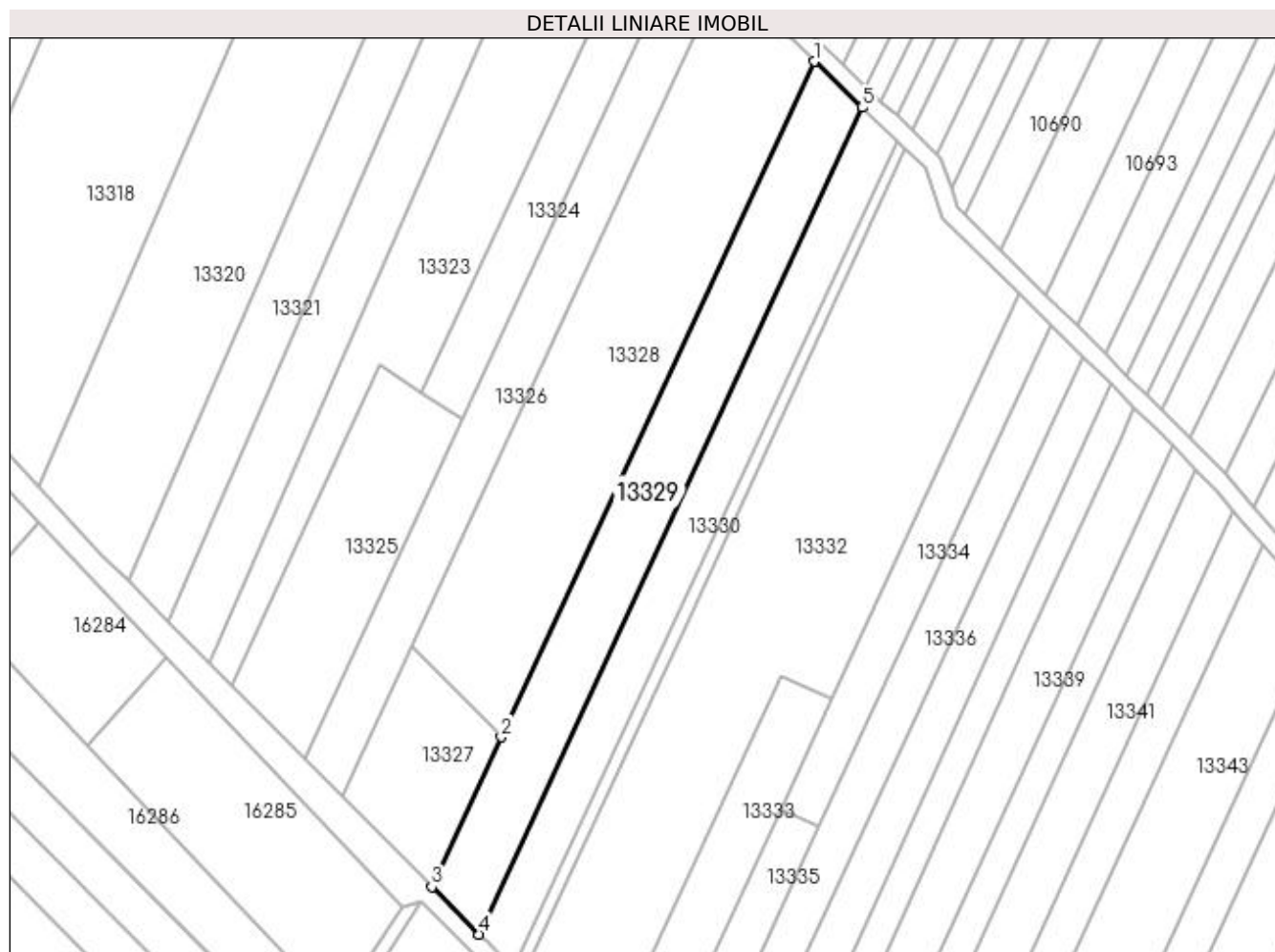
Inscrieri privind dezmembramintele dreptului de proprietate, drepturi reale de garanție și sarcini	Referințe
NU SUNT	

Anexa Nr. 1 La Partea I

Teren

Nr cadastral	Suprafața (mp)*	Observații / Referințe
	2.900	

* Suprafața este determinată în planul de proiecție Stereo 70.



Date referitoare la teren

Crt	Categorie folosință	Intra vilan	Suprafața (mp)	Tarla	Parcelă	Nr. topo	Observații / Referințe
1	arabil	NU	900	215	124	-	
2	vie	NU	2.000	215	125	-	

Lungime Segmente

1) Valorile lungimilor segmentelor sunt obținute din proiecție în plan.

Punct început	X / Y	Punct sfârșit	X / Y	Lungime segment (** (m)
1	357.763,191 289.074,292	2	357.692,753 288.922,318	167.504
2	357.692,753 288.922,318	3	357.677,143 288.888,637	37.123
3	357.677,143 288.888,637	4	357.687,789 288.877,937	15.094
4	357.687,789 288.877,937	5	357.774,001 289.063,945	205.016

Punct început	X / Y	Punct sfârșit	X / Y	Lungime segment (** (m)
5	357.774,001 289.063,945	1	357.763,191 289.074,292	14.964

** Lungimile segmentelor sunt determinate în planul de proiecție Stereo 70 și sunt rotunjite la 1 milimetru.

*** Distanța dintre puncte este formată din segmente cumulate ce sunt mai mici decât valoarea 1 milimetru.

**DATE DESPRE IMOBILUL NR. 13330**

Oficiul de Cadastru și Publicitate Imobiliară DOLJ
Biroul de Cadastru și Publicitate Imobiliară Craiova

A. Partea I. Descrierea imobilului

TEREN Extravilan

Adresa: Jud. Dolj, T215, P126

Nr. Crt	Nr cadastral Nr. topografic	Suprafața* (mp)	Observații / Referințe
A1		2.100	Sector cadastral:26 Teren neimprejmuit;

B. Partea II. Proprietari și acte

Inscrieri privitoare la dreptul de proprietate și alte drepturi reale	Referințe
/	
Act Administrativ nr. TDP NR 1829-59540, din 03/08/1995 emis de CJSIPT DOLJ (CERT DECES NR 746983/07-07-2000);	
B1	A1
Intabulare, drept de PROPRIETATE, dobandit prin Reconstituire, cota actuala 1/1 1) GHEONEA DUMITRU DEFUNCT:Da	

C. Partea III. SARCINI .

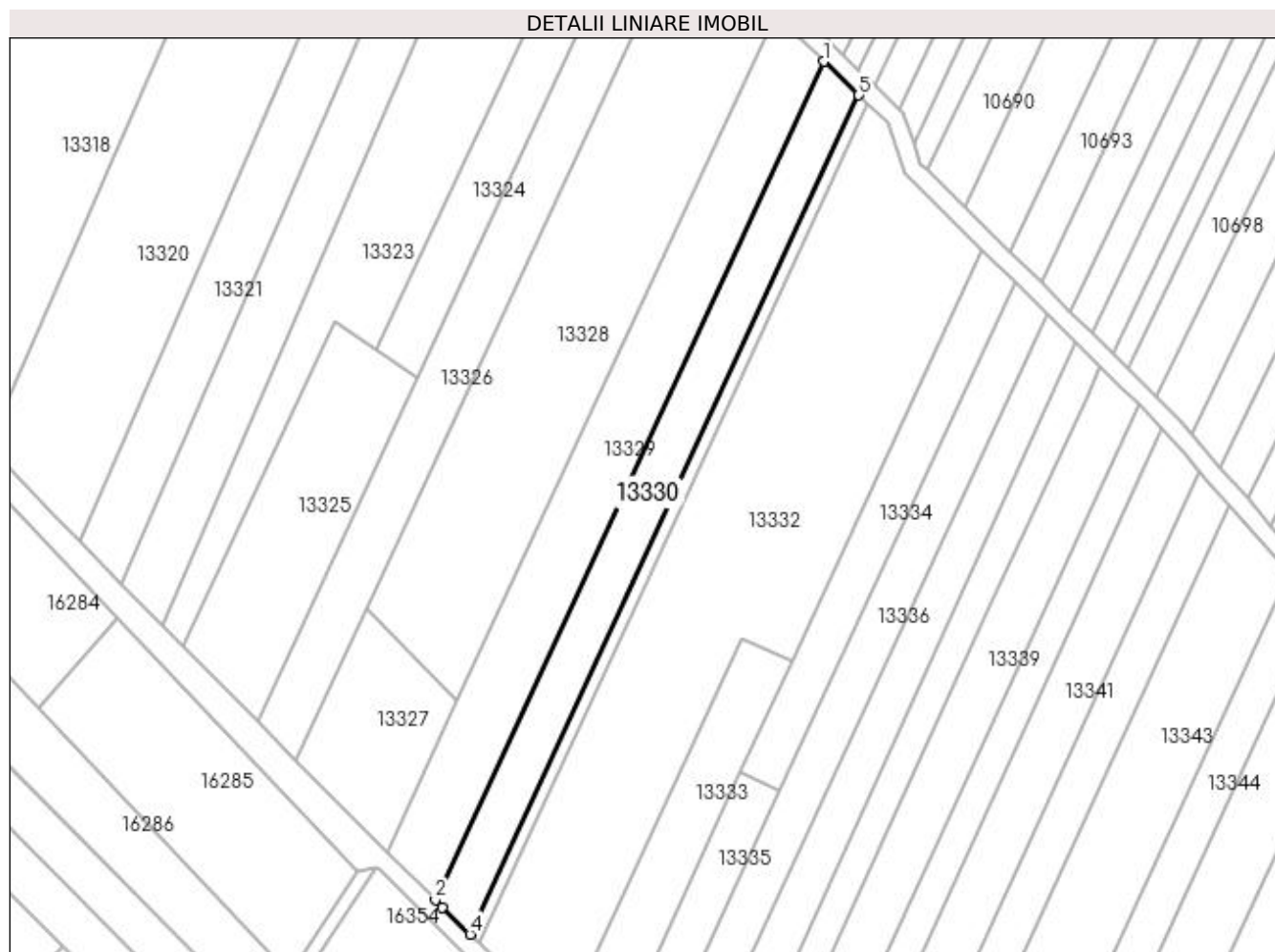
Inscrieri privind dezmembramintele dreptului de proprietate, drepturi reale de garanție și sarcini	Referințe
NU SUNT	

Anexa Nr. 1 La Partea I

Teren

Nr cadastral	Suprafața (mp)*	Observații / Referințe
	2.100	

* Suprafața este determinată în planul de proiecție Stereo 70.



Date referitoare la teren

Crt	Categorie folosință	Intra vilan	Suprafața (mp)	Tarla	Parcelă	Nr. topo	Observații / Referințe
1	vie	NU	2.100	215	126	-	

Lungime Segmente

1) Valorile lungimilor segmentelor sunt obținute din proiecție în plan.

Punct început	X / Y	Punct sfârșit	X / Y	Lungime segment (** (m)
1	357.774,001 289.063,945	2	357.687,789 288.877,937	205.016
2	357.687,789 288.877,937	3	357.689,416 288.876,302	2.307
3	357.689,416 288.876,302	4	357.695,533 288.870,298	8.571
4	357.695,533 288.870,298	5	357.781,818 289.056,463	205.189
5	357.781,818 289.056,463	1	357.774,001 289.063,945	10.821

**** Lungimile segmentelor sunt determinate în planul de proiecție Stereo 70 și sunt rotunjite la 1 milimetru.**

***** Distanța dintre puncte este formată din segmente cumulate ce sunt mai mici decât valoarea 1 milimetru.**

**DATE DESPRE IMOBILUL NR. 13331**

Oficiul de Cadastru și Publicitate Imobiliară DOLJ
Biroul de Cadastru și Publicitate Imobiliară Craiova

A. Partea I. Descrierea imobilului

TEREN Extravilan

Adresa: Jud. Dolj, T215, P126/1

Nr. Crt	Nr cadastral Nr. topografic	Suprafața* (mp)	Observații / Referințe
A1		529	Sector cadastral:26 Teren neimprejmuit;

B. Partea II. Proprietari și acte

Inscrieri privitoare la dreptul de proprietate și alte drepturi reale		Referințe
/		
Act Normativ nr. LEGEA 7, din 13/03/1996 emis de PARLAMENTUL ROMANIEI;		
B1	Inscrierea provizorie, drept de PROPRIETATE, dobandit prin Lege, cota actuala 1/1 1) PROPRIETAR NEIDENTIFICAT, PROPRIETAR NEIDENTIFICAT	A1

C. Partea III. SARCINI .

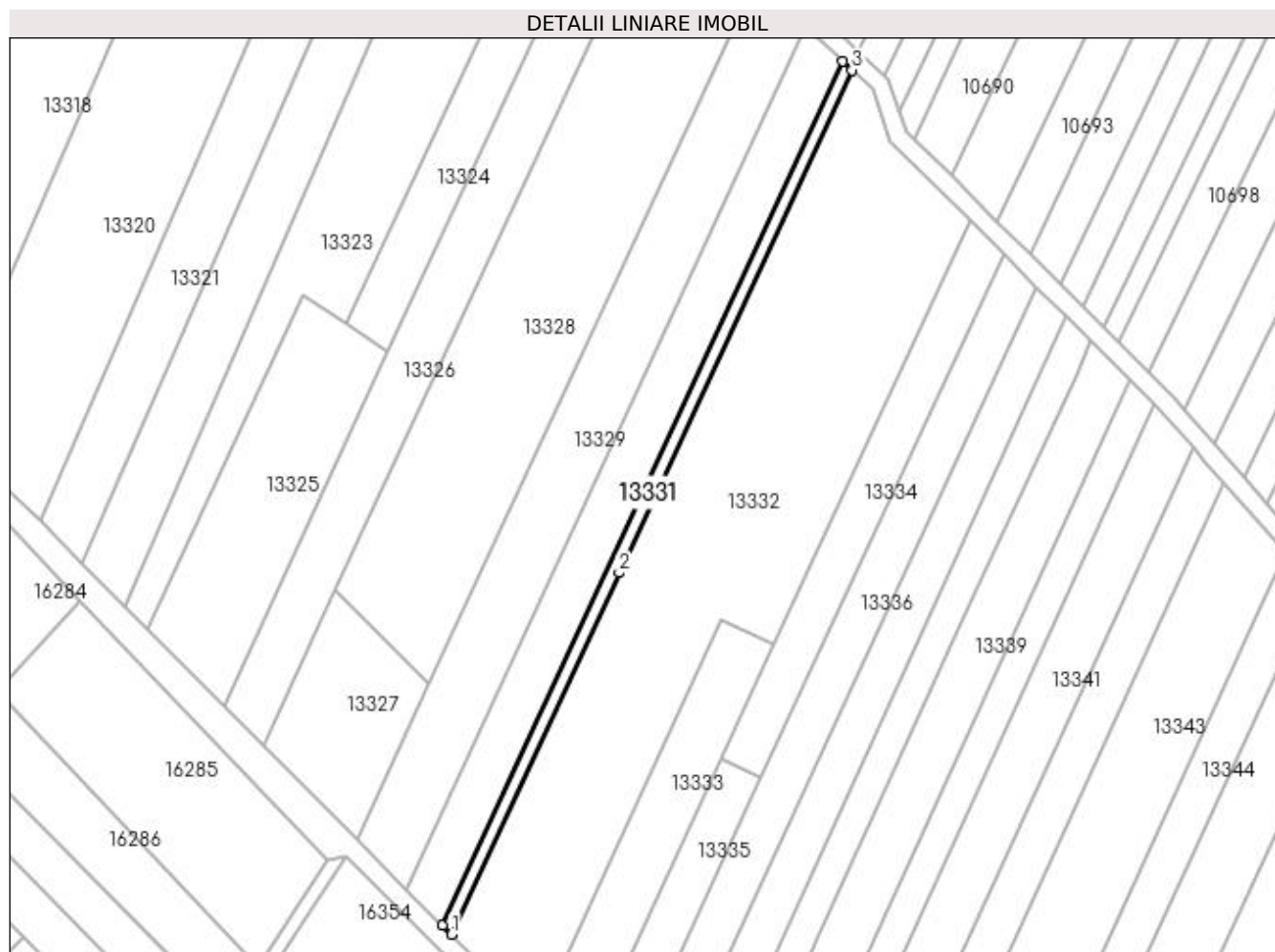
Inscrieri privind dezmembramintele dreptului de proprietate, drepturi reale de garanție și sarcini	Referințe
NU SUNT	

Anexa Nr. 1 La Partea I

Teren

Nr cadastral	Suprafața (mp)*	Observații / Referințe
	529	

* Suprafața este determinată în planul de proiecție Stereo 70.



Date referitoare la teren

Crt	Categorie folosință	Intravilan	Suprafața (mp)	Tarla	Parcelă	Nr. topo	Observații / Referințe
1	arabil	NU	529	215	126/1	-	

Lungime Segmente

1) Valorile lungimilor segmentelor sunt obținute din proiecție în plan.

Punct început	X / Y	Punct sfârșit	X / Y	Lungime segment (** (m)
1	357.697,486 288.868,381	2	357.733,599 288.946,299	85.88
2	357.733,599 288.946,299	3	357.783,786 289.054,579	119.345
3	357.783,786 289.054,579	4	357.781,818 289.056,463	2.724
4	357.781,818 289.056,463	5	357.695,533 288.870,298	205.189
5	357.695,533 288.870,298	1	357.697,486 288.868,381	2.737

**** Lungimile segmentelor sunt determinate în planul de proiecție Stereo 70 și sunt rotunjite la 1 milimetru.**

***** Distanța dintre puncte este formată din segmente cumulate ce sunt mai mici decât valoarea 1 milimetru.**

**DATE DESPRE IMOBILUL NR. 13332**

Oficiul de Cadastru și Publicitate Imobiliară DOLJ
Biroul de Cadastru și Publicitate Imobiliară Craiova

A. Partea I. Descrierea imobilului

TEREN Extravilan

Adresa: Jud. Dolj, T215, P127, 129, 128

Nr. Crt	Nr cadastral Nr. topografic	Suprafața* (mp)	Observații / Referințe
A1		6.200	Sector cadastral:26 Teren neimprejmuit;

B. Partea II. Proprietari și acte

Inscrieri privitoare la dreptul de proprietate și alte drepturi reale	Referințe
/	
Act Administrativ nr. TDP NR 2450-43721, din 12/08/1996 emis de CJ DOLJ;	
B1	A1
Intabulare, drept de PROPRIETATE, dobandit prin Reconstituire, cota actuala 1/1	
1) BELEGA MIRCEA	
2) MLADIN MARGARETA	

C. Partea III. SARCINI .

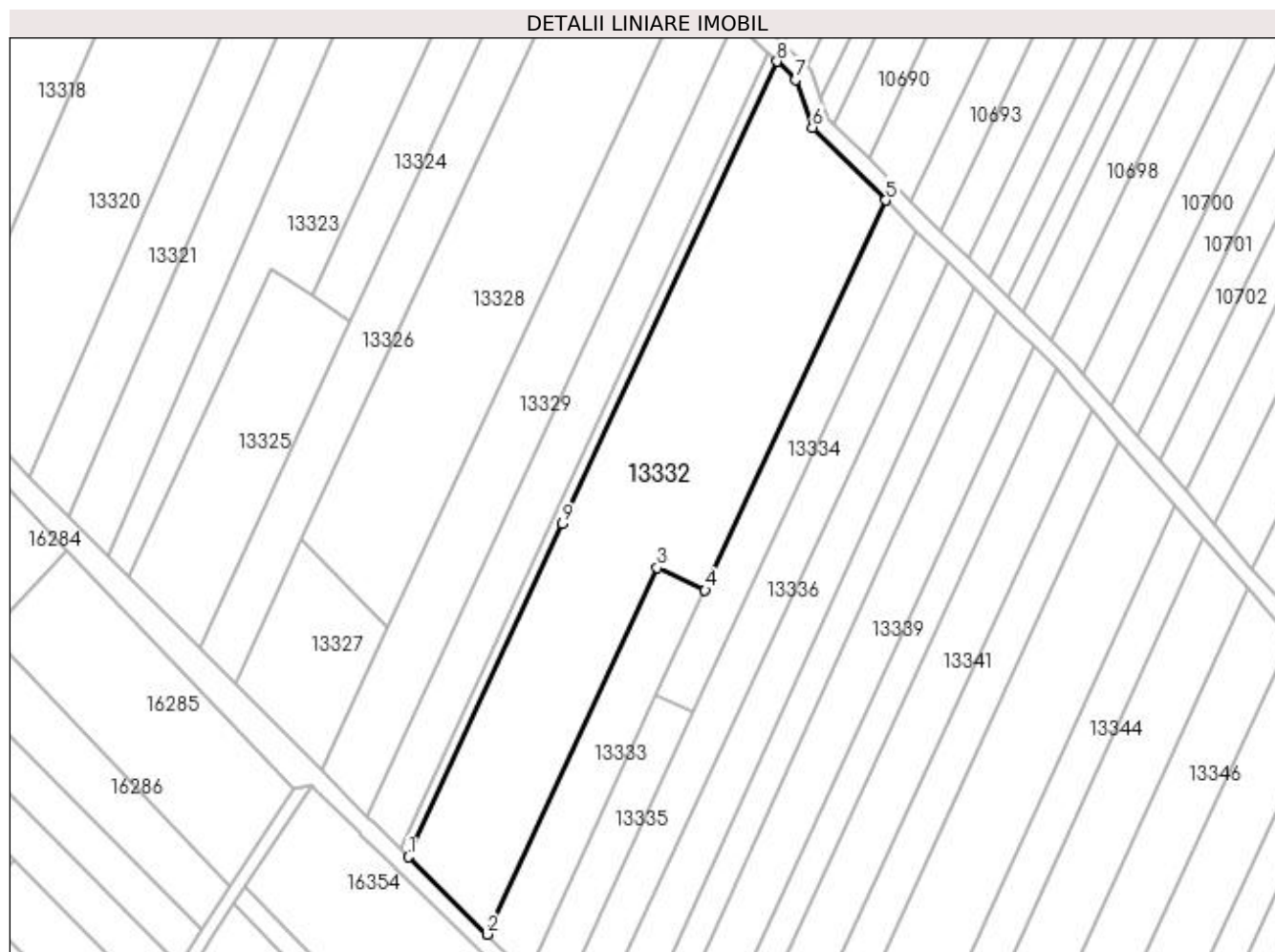
Inscrieri privind dezmembramintele dreptului de proprietate, drepturi reale de garanție și sarcini	Referințe
NU SUNT	

Anexa Nr. 1 La Partea I

Teren

Nr cadastral	Suprafața (mp)*	Observații / Referințe
	6.200	

* Suprafața este determinată în planul de proiecție Stereo 70.



Date referitoare la teren

Crt	Categorie folosință	Intra vilan	Suprafața (mp)	Tarla	Parcelă	Nr. topo	Observații / Referințe
1	vie	NU	2.600	215	127	-	
2	vie	NU	2.200	215	129	-	
3	arabil	NU	1.400	215	128	-	

Lungime Segmente

1) Valorile lungimilor segmentelor sunt obținute din proiecție în plan.

Punct început	X / Y	Punct sfârșit	X / Y	Lungime segment (** (m)
1	357.697,486 288.868,381	2	357.715,958 288.850,249	25.884
2	357.715,958 288.850,249	3	357.755,723 288.936,045	94.563
3	357.755,723 288.936,045	4	357.766,974 288.930,83	12.401
4	357.766,974 288.930,83	5	357.809,279 289.022,106	100.603

Punct început	X / Y	Punct sfârșit	X / Y	Lungime segment (** (m)
5	357.809,279 289.022,106	6	357.792,085 289.039,155	24.214
6	357.792,085 289.039,155	7	357.788,183 289.050,371	11.875
7	357.788,183 289.050,371	8	357.783,786 289.054,579	6.086
8	357.783,786 289.054,579	9	357.733,599 288.946,299	119.345
9	357.733,599 288.946,299	1	357.697,486 288.868,381	85.88

** Lungimile segmentelor sunt determinate în planul de proiecție Stereo 70 și sunt rotunjite la 1 milimetru.

*** Distanța dintre puncte este formată din segmente cumulate ce sunt mai mici decât valoarea 1 milimetru.

**DATE DESPRE IMOBILUL NR. 13333**

Oficiul de Cadastru și Publicitate Imobiliară DOLJ
Biroul de Cadastru și Publicitate Imobiliară Craiova

A. Partea I. Descrierea imobilului

TEREN Extravilan

Adresa: Jud. Dolj, T215, P130

Nr. Crt	Nr cadastral Nr. topografic	Suprafața* (mp)	Observații / Referințe
A1		1.200	Sector cadastral:26 Teren neimprejmuit;

B. Partea II. Proprietari și acte

Inscrieri privitoare la dreptul de proprietate și alte drepturi reale	Referințe
/	
Act Administrativ nr. TDP NR 1798-58840, din 15/12/1995 emis de CJ DOLJ;	
B1	A1
Intabulare, drept de PROPRIETATE, dobandit prin Reconstituire, cota actuala 1/1	
1) PISICA FLOAREA	
2) TIGANTELE ION	

C. Partea III. SARCINI .

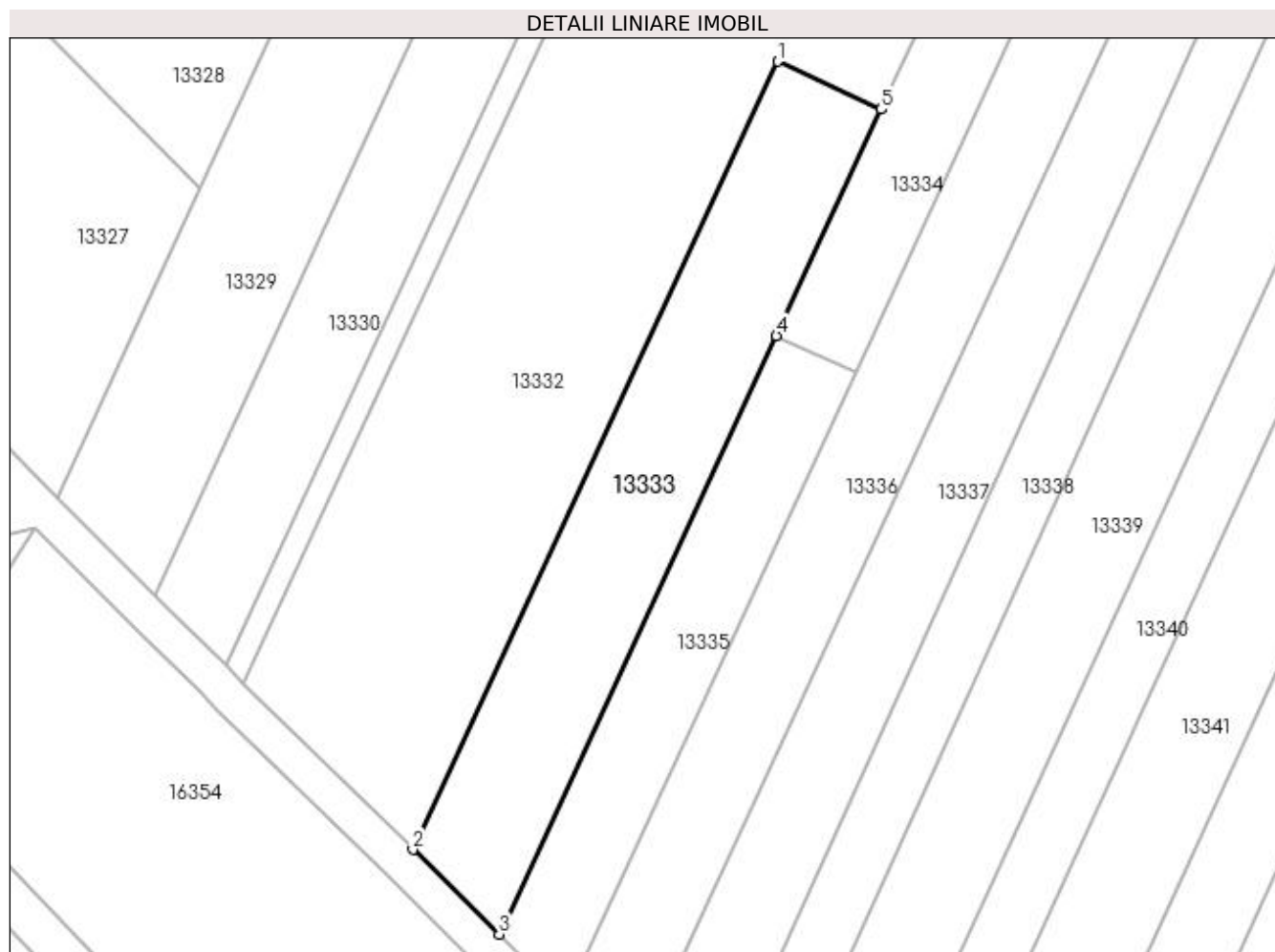
Inscrieri privind dezmembramintele dreptului de proprietate, drepturi reale de garanție și sarcini	Referințe
NU SUNT	

Anexa Nr. 1 La Partea I

Teren

Nr cadastral	Suprafața (mp)*	Observații / Referințe
	1.200	

* Suprafața este determinată în planul de proiecție Stereo 70.



Date referitoare la teren

Crt	Categorie folosință	Intra vilan	Suprafața (mp)	Tarla	Parcelă	Nr. topo	Observații / Referințe
1	vie	NU	1.200	215	130	-	

Lungime Segmente

1) Valorile lungimilor segmentelor sunt obținute din proiecție în plan.

Punct început	X / Y	Punct sfârșit	X / Y	Lungime segment (** (m)
1	357.755,723 288.936,045	2	357.715,958 288.850,249	94.563
2	357.715,958 288.850,249	3	357.725,352 288.841,027	13.164
3	357.725,352 288.841,027	4	357.755,556 288.906,196	71.828
4	357.755,556 288.906,196	5	357.766,974 288.930,83	27.152
5	357.766,974 288.930,83	1	357.755,723 288.936,045	12.401

**** Lungimile segmentelor sunt determinate în planul de proiecție Stereo 70 și sunt rotunjite la 1 milimetru.**

***** Distanța dintre puncte este formată din segmente cumulate ce sunt mai mici decât valoarea 1 milimetru.**

**DATE DESPRE IMOBILUL NR. 13334**

Oficiul de Cadastru și Publicitate Imobiliară DOLJ
Biroul de Cadastru și Publicitate Imobiliară Craiova

A. Partea I. Descrierea imobilului

TEREN Extravilan

Adresa: Jud. Dolj, T215, P131

Nr. Crt	Nr cadastral Nr. topografic	Suprafața* (mp)	Observații / Referințe
A1		1.200	Sector cadastral:26 Teren neimprejmuit;

B. Partea II. Proprietari și acte

Inscrieri privitoare la dreptul de proprietate și alte drepturi reale		Referințe
/		
Act Administrativ nr. TDP NR 3916-48351, din 22/07/1998 emis de CJSIPT DOLJ (CERT DECES NR 5302/06.10.1991);		
B1	Intabulare, drept de PROPRIETATE, dobandit prin Reconstituire, cota actuala 1/1 1) JIANU PETRE DEFUNCT:Da	A1

C. Partea III. SARCINI .

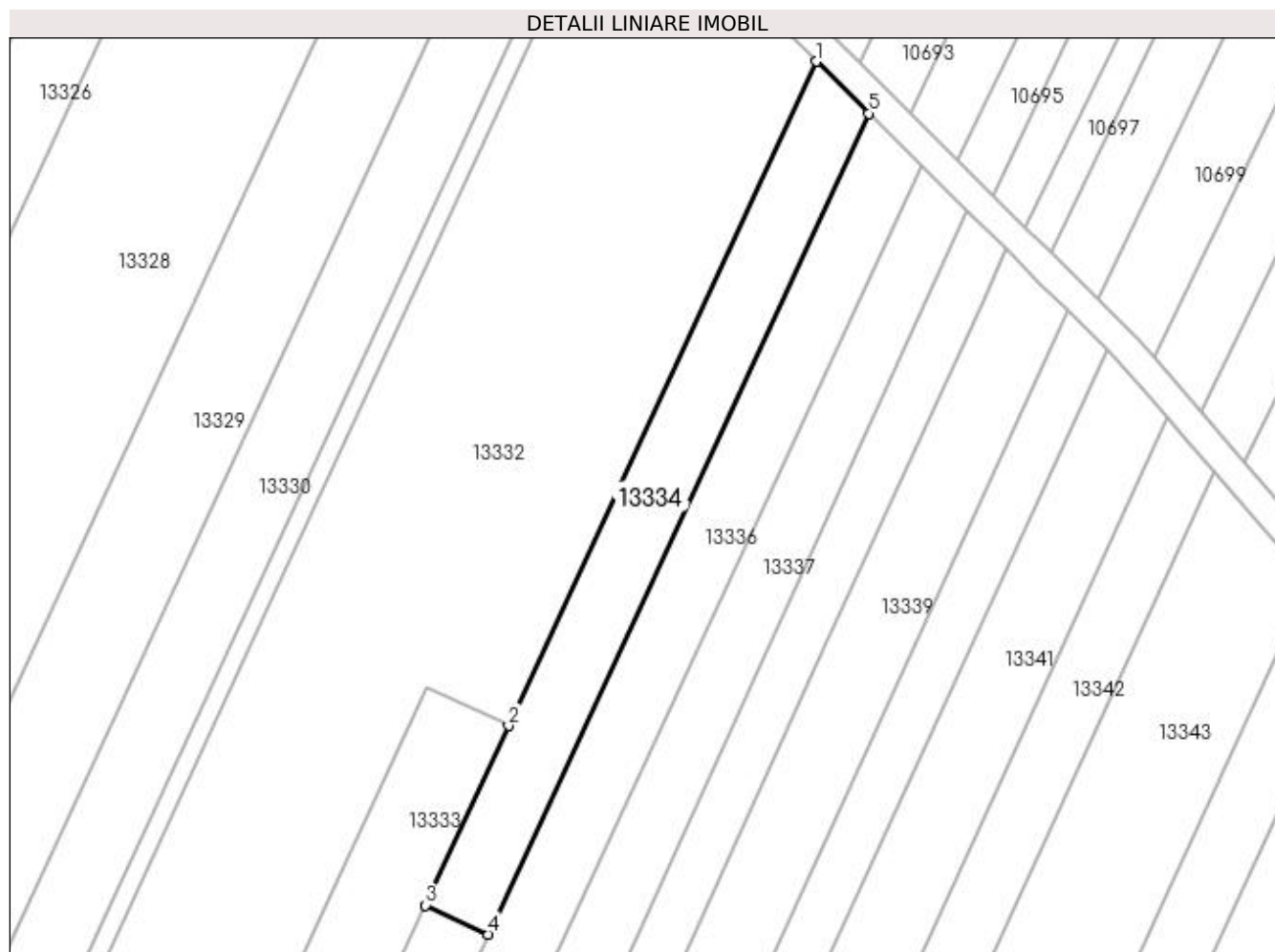
Inscrieri privind dezmembramintele dreptului de proprietate, drepturi reale de garanție și sarcini	Referințe
NU SUNT	

Anexa Nr. 1 La Partea I

Teren

Nr cadastral	Suprafața (mp)*	Observații / Referințe
	1.200	

* Suprafața este determinată în planul de proiecție Stereo 70.



Date referitoare la teren

Crt	Categorie folosință	Intra vilan	Suprafața (mp)	Tarla	Parcelă	Nr. topo	Observații / Referințe
1	arabil	NU	1.200	215	131	-	

Lungime Segmente

1) Valorile lungimilor segmentelor sunt obținute din proiecție în plan.

Punct început	X / Y	Punct sfârșit	X / Y	Lungime segment (** (m)
1	357.809,279 289.022,106	2	357.766,974 288.930,83	100.603
2	357.766,974 288.930,83	3	357.755,556 288.906,196	27.152
3	357.755,556 288.906,196	4	357.764,195 288.902,192	9.522
4	357.764,195 288.902,192	5	357.816,469 289.014,976	124.309
5	357.816,469 289.014,976	1	357.809,279 289.022,106	10.126

**** Lungimile segmentelor sunt determinate în planul de proiecție Stereo 70 și sunt rotunjite la 1 milimetru.**

***** Distanța dintre puncte este formată din segmente cumulate ce sunt mai mici decât valoarea 1 milimetru.**

**DATE DESPRE IMOBILUL NR. 13335**

Oficiul de Cadastru și Publicitate Imobiliară DOLJ
Biroul de Cadastru și Publicitate Imobiliară Craiova

A. Partea I. Descrierea imobilului

TEREN Extravilan

Adresa: Jud. Dolj, T215, P132

Nr. Crt	Nr cadastral Nr. topografic	Suprafața* (mp)	Observații / Referințe
A1		700	Sector cadastral:26 Teren neimprejmuit;

B. Partea II. Proprietari și acte

Inscrieri privitoare la dreptul de proprietate și alte drepturi reale	Referințe
/	
Act Administrativ nr. TDP NR 2398-9662, din 05/08/1996 emis de CJ DOLJ;	
B1	A1
Intabulare, drept de PROPRIETATE, dobandit prin Reconstituire, cota actuala 1/1 1) SAMOILĂ PETRIȘOR, LIPSA CNP	

C. Partea III. SARCINI .

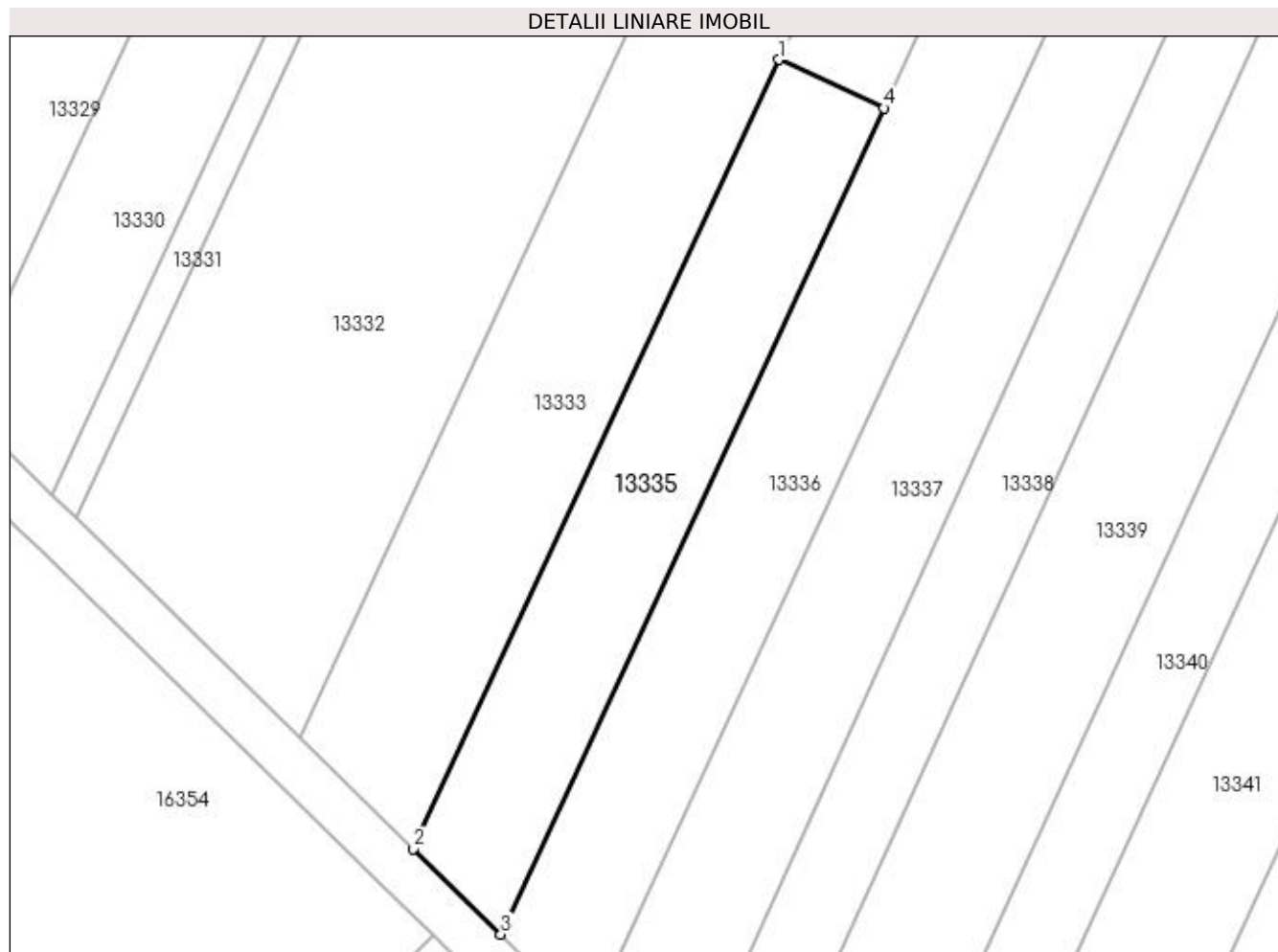
Inscrieri privind dezmembramintele dreptului de proprietate, drepturi reale de garanție și sarcini	Referințe
NU SUNT	

Anexa Nr. 1 La Partea I

Teren

Nr cadastral	Suprafața (mp)*	Observații / Referințe
	700	

* Suprafața este determinată în planul de proiecție Stereo 70.



Date referitoare la teren

Crt	Categorie folosință	Intra vilan	Suprafața (mp)	Tarla	Parcelă	Nr. topo	Observații / Referințe
1	vie	NU	700	215	132	-	

Lungime Segmente

1) Valorile lungimilor segmentelor sunt obținute din proiecție în plan.

Punct început	X / Y	Punct sfârșit	X / Y	Lungime segment (** (m)
1	357.755,556 288.906,196	2	357.725,352 288.841,027	71.828
2	357.725,352 288.841,027	3	357.732,564 288.833,948	10.106
3	357.732,564 288.833,948	4	357.764,195 288.902,192	75.218
4	357.764,195 288.902,192	1	357.755,556 288.906,196	9.522

**** Lungimile segmentelor sunt determinate în planul de proiecție Stereo 70 și sunt rotunjite la 1 milimetru.**

***** Distanța dintre puncte este formată din segmente cumulate ce sunt mai mici decât valoarea 1 milimetru.**

**DATE DESPRE IMOBILUL NR. 13336**

Oficiul de Cadastru și Publicitate Imobiliară DOLJ
Biroul de Cadastru și Publicitate Imobiliară Craiova

A. Partea I. Descrierea imobilului

TEREN Extravilan

Adresa: Jud. Dolj, T215, P133, 134

Nr. Crt	Nr cadastral Nr. topografic	Suprafața* (mp)	Observații / Referințe
A1		1.900	Sector cadastral:26 Teren neimprejmuit;

B. Partea II. Proprietari și acte

Inscrieri privitoare la dreptul de proprietate și alte drepturi reale		Referințe
/		
Act Administrativ nr. TDP 2237-45380, din 05/06/1996 emis de CJSIPT DOLJ (CERT DECES NR 501364/19-01-1996; CERT DECES NR 869331/04-05-2007);		
B1	Intabulare, drept de PROPRIETATE, dobandit prin Reconstituire, cota actuala 1/1 1) URZICEANU ION DEFUNCT:Da 2) ȚIGANTELE ION DEFUNCT:Da	A1

C. Partea III. SARCINI .

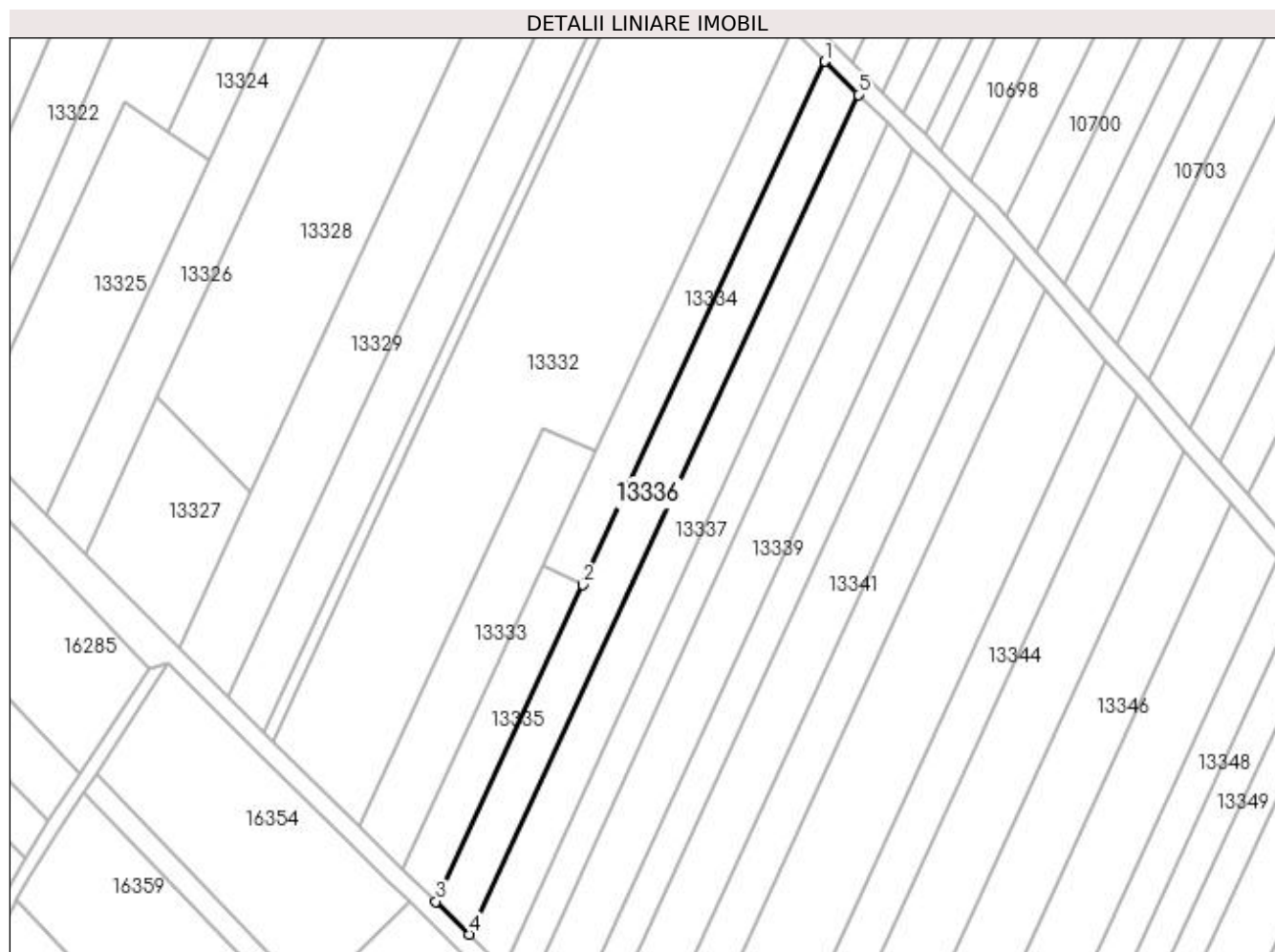
Inscrieri privind dezmembramintele dreptului de proprietate, drepturi reale de garanție și sarcini	Referințe
NU SUNT	

Anexa Nr. 1 La Partea I

Teren

Nr cadastral	Suprafața (mp)*	Observații / Referințe
	1.900	

* Suprafața este determinată în planul de proiecție Stereo 70.



Date referitoare la teren

Crt	Categorie folosință	Intravilan	Suprafața (mp)	Tarla	Parcelă	Nr. topo	Observații / Referințe
1	arabil	NU	800	215	133	-	
2	vie	NU	1.100	215	134	-	

Lungime Segmente

1) Valorile lungimilor segmentelor sunt obținute din proiecție în plan.

Punct început	X / Y	Punct sfârșit	X / Y	Lungime segment (** (m)
1	357.816,469 289.014,976	2	357.764,195 288.902,192	124.309
2	357.764,195 288.902,192	3	357.732,564 288.833,948	75.218
3	357.732,564 288.833,948	4	357.739,779 288.826,866	10.11
4	357.739,779 288.826,866	5	357.823,66 289.007,845	199.473

Punct început	X / Y	Punct sfârşit	X / Y	Lungime segment (** (m)
5	357.823,66 289.007,845	1	357.816,469 289.014,976	10.127

** Lungimile segmentelor sunt determinate în planul de proiecţie Stereo 70 şi sunt rotunjite la 1 milimetru.

*** Distanţa dintre puncte este formată din segmente cumulate ce sunt mai mici decât valoarea 1 milimetru.

**DATE DESPRE IMOBILUL NR. 13337**

Oficiul de Cadastru și Publicitate Imobiliară DOLJ
Biroul de Cadastru și Publicitate Imobiliară Craiova

A. Partea I. Descrierea imobilului

TEREN Extravilan

Adresa: Jud. Dolj, T215, P135

Nr. Crt	Nr cadastral Nr. topografic	Suprafața* (mp)	Observații / Referințe
A1		1.800	Sector cadastral:26 Teren neimprejmuit;

B. Partea II. Proprietari și acte

Inscrieri privitoare la dreptul de proprietate și alte drepturi reale		Referințe
/		
Act Administrativ nr. TDP 2159-9700, din 30/07/1996 emis de CJSIPT DOLJ;		
B1	Intabulare, drept de PROPRIETATE, dobândit prin Lege, cota actuala 1/1 1) VELICA NICOLAE	A1

C. Partea III. SARCINI .

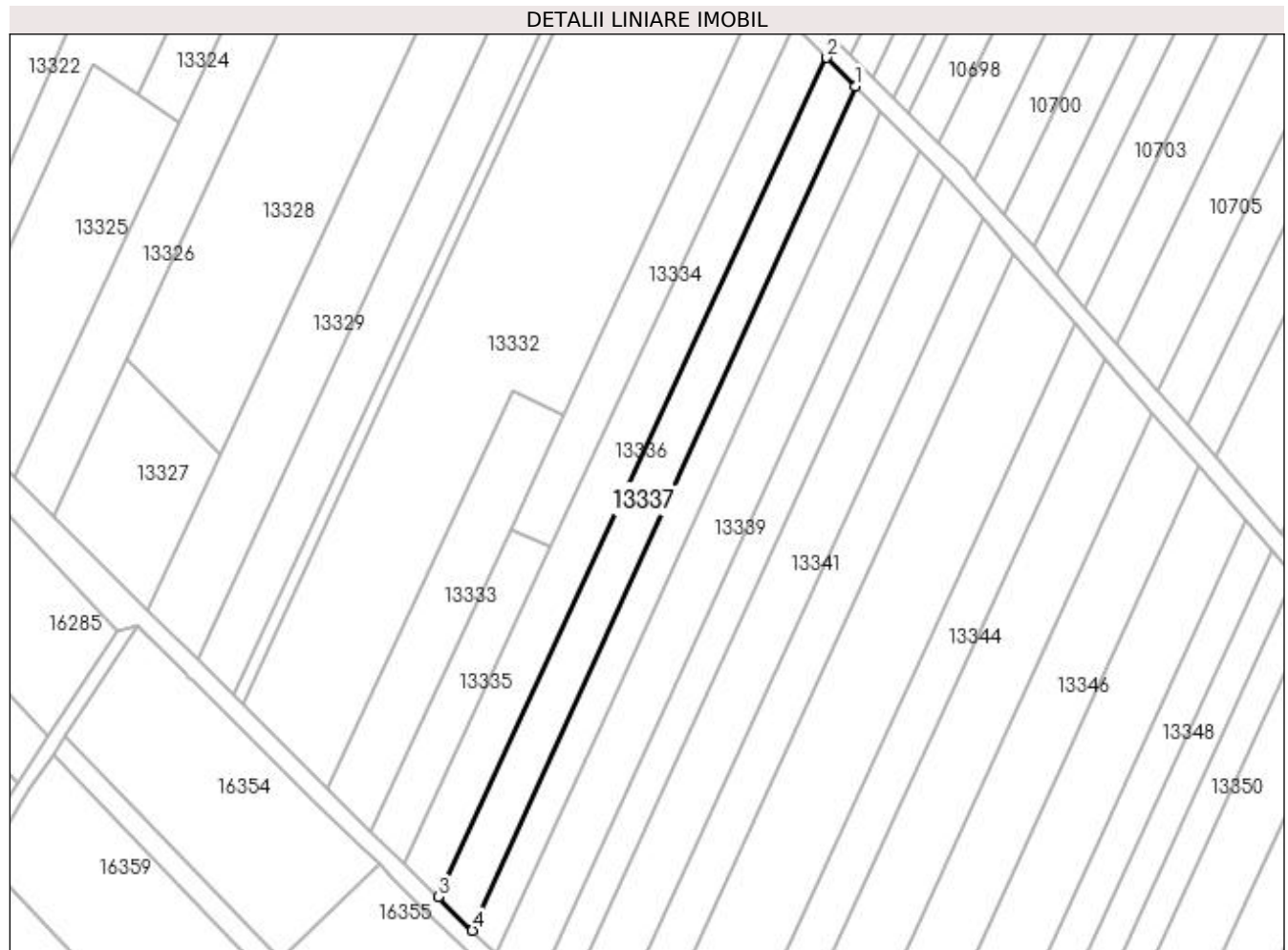
Inscrieri privind dezmembramintele dreptului de proprietate, drepturi reale de garanție și sarcini	Referințe
NU SUNT	

Anexa Nr. 1 La Partea I

Teren

Nr cadastral	Suprafața (mp)*	Observații / Referințe
	1.800	

* Suprafața este determinată în planul de proiecție Stereo 70.



Date referitoare la teren

Crt	Categorie folosință	Intra vilan	Suprafața (mp)	Tarla	Parcelă	Nr. topo	Observații / Referințe
1	vie	NU	1.800	215	135	-	

Lungime Segmente

1) Valorile lungimilor segmentelor sunt obținute din proiecție în plan.

Punct început	X / Y	Punct sfârșit	X / Y	Lungime segment (** (m)
1	357.829,904 289.001,654	2	357.823,66 289.007,845	8.793
2	357.823,66 289.007,845	3	357.739,779 288.826,866	199.473
3	357.739,779 288.826,866	4	357.747,188 288.819,593	10.382
4	357.747,188 288.819,593	1	357.829,904 289.001,654	199.97

**** Lungimile segmentelor sunt determinate în planul de proiecție Stereo 70 și sunt rotunjite la 1 milimetru.**

***** Distanța dintre puncte este formată din segmente cumulate ce sunt mai mici decât valoarea 1 milimetru.**

**DATE DESPRE IMOBILUL NR. 13338**

Oficiul de Cadastru și Publicitate Imobiliară DOLJ
Biroul de Cadastru și Publicitate Imobiliară Craiova

A. Partea I. Descrierea imobilului

TEREN Extravilan

Adresa: Jud. Dolj, T215, P136

Nr. Crt	Nr cadastral Nr. topografic	Suprafața* (mp)	Observații / Referințe
A1	34832	1.400	Sector cadastral:26 Teren neimprejmuit;

B. Partea II. Proprietari și acte

Inscrieri privitoare la dreptul de proprietate și alte drepturi reale	Referințe
96676 / 10/05/2019	
Act Notarial nr. 1487, din 07/05/2019 emis de Budiana Ionut Razvan;	
B1	A1
Intabulare, drept de PROPRIETATE, dobandit prin Conventie, cota actuala 1/1	
1) DORONDEL GHEORGHE	
2) DORONDEL ESTERA	

C. Partea III. SARCINI .

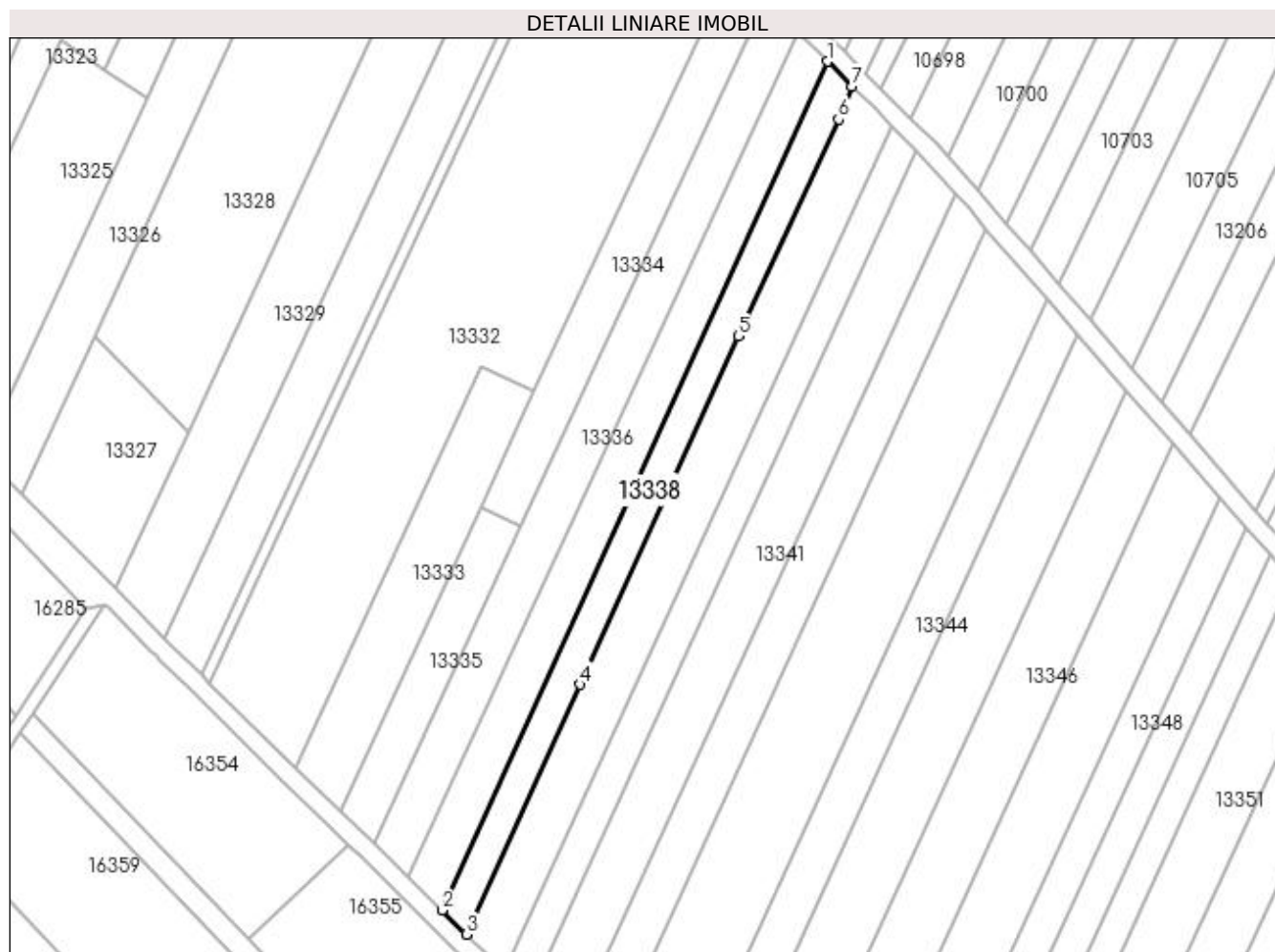
Inscrieri privind dezmembramintele dreptului de proprietate, drepturi reale de garanție și sarcini	Referințe
NU SUNT	

Anexa Nr. 1 La Partea I

Teren

Nr cadastral	Suprafața (mp)*	Observații / Referințe
34832	1.400	

* Suprafața este determinată în planul de proiecție Stereo 70.



Date referitoare la teren

Crt	Categorie folosință	Intravilan	Suprafața (mp)	Tarla	Parcelă	Nr. topo	Observații / Referințe
1	arabil	NU	1.400	215	136	-	

Lungime Segmente

1) Valorile lungimilor segmentelor sunt obținute din proiecție în plan.

Punct început	X / Y	Punct sfârșit	X / Y	Lungime segment (** (m)
1	357.829,904 289.001,654	2	357.747,188 288.819,593	199.97
2	357.747,188 288.819,593	3	357.752,417 288.814,46	7.327
3	357.752,417 288.814,46	4	357.776,832 288.868,036	58.877
4	357.776,832 288.868,036	5	357.810,79 288.942,779	82.095
5	357.810,79 288.942,779	6	357.832,342 288.989,267	51.241

Punct început	X / Y	Punct sfârșit	X / Y	Lungime segment (** (m)
6	357.832,342 288.989,267	7	357.835,276 288.996,327	7.645
7	357.835,276 288.996,327	1	357.829,904 289.001,654	7.565

** Lungimile segmentelor sunt determinate în planul de proiecție Stereo 70 și sunt rotunjite la 1 milimetru.

*** Distanța dintre puncte este formată din segmente cumulate ce sunt mai mici decât valoarea 1 milimetru.

**DATE DESPRE IMOBILUL NR. 13339**

Oficiul de Cadastru și Publicitate Imobiliară DOLJ
 Biroul de Cadastru și Publicitate Imobiliară Craiova

A. Partea I. Descrierea imobilului

TEREN Extravilan

Adresa: Jud. Dolj, T215, P137, 138

Nr. Crt	Nr cadastral Nr. topografic	Suprafața* (mp)	Observații / Referințe
A1		2.200	Sector cadastral:26 Teren neimprejmuit;

B. Partea II. Proprietari și acte

Inscrieri privitoare la dreptul de proprietate și alte drepturi reale	Referințe
/	
Act Administrativ nr. TDP NR 2080-9686, din 05/11/1996 emis de CJ DOLJ;	
B1	A1
Intabulare, drept de PROPRIETATE, dobândit prin Reconstituire, cota actuala 1/1 1) GOLEA ALEXANDRU	

C. Partea III. SARCINI .

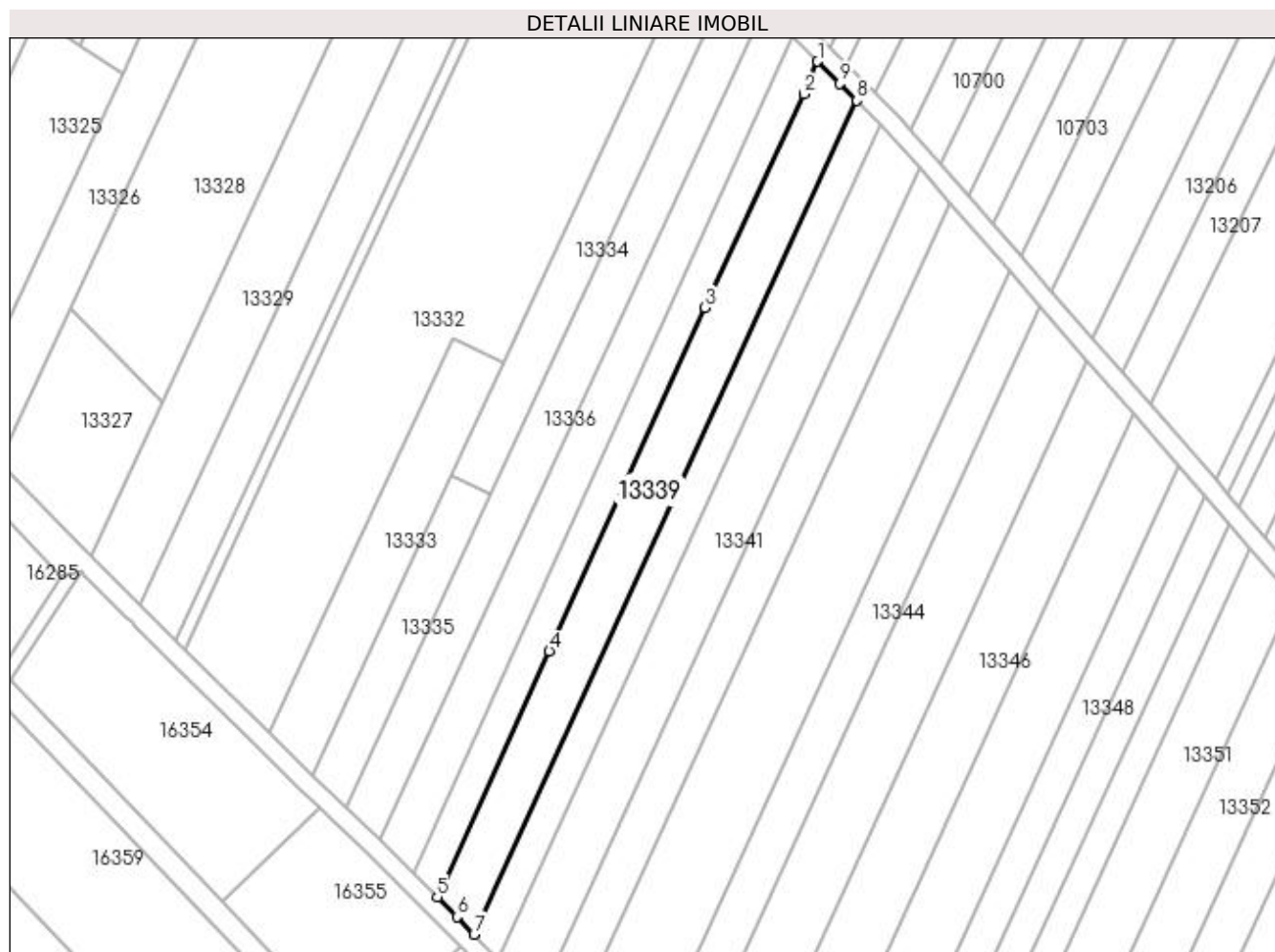
Inscrieri privind dezmembramintele dreptului de proprietate, drepturi reale de garanție și sarcini	Referințe
NU SUNT	

Anexa Nr. 1 La Partea I

Teren

Nr cadastral	Suprafața (mp)*	Observații / Referințe
	2.200	

* Suprafața este determinată în planul de proiecție Stereo 70.



Date referitoare la teren

Crt	Categorie folosință	Intra vilan	Suprafața (mp)	Tarla	Parcelă	Nr. topo	Observații / Referințe
1	arabil	NU	1.200	215	137	-	
2	vie	NU	1.000	215	138	-	

Lungime Segmente

1) Valorile lungimilor segmentelor sunt obținute din proiecție în plan.

Punct început	X / Y	Punct sfârșit	X / Y	Lungime segment (** (m)
1	357.835,276 288.996,327	2	357.832,342 288.989,267	7.645
2	357.832,342 288.989,267	3	357.810,79 288.942,779	51.241
3	357.810,79 288.942,779	4	357.776,832 288.868,036	82.095
4	357.776,832 288.868,036	5	357.752,417 288.814,46	58.877

Punct început	X / Y	Punct sfârșit	X / Y	Lungime segment (** (m)
5	357.752,417 288.814,46	6	357.756,704 288.810,142	6.085
6	357.756,704 288.810,142	7	357.760,471 288.806,347	5.347
7	357.760,471 288.806,347	8	357.843,862 288.987,814	199.711
8	357.843,862 288.987,814	9	357.840,075 288.991,568	5.332
9	357.840,075 288.991,568	1	357.835,276 288.996,327	6.759

** Lungimile segmentelor sunt determinate în planul de proiecție Stereo 70 și sunt rotunjite la 1 milimetru.

*** Distanța dintre puncte este formată din segmente cumulate ce sunt mai mici decât valoarea 1 milimetru.

**DATE DESPRE IMOBILUL NR. 13340**

Oficiul de Cadastru și Publicitate Imobiliară DOLJ
Biroul de Cadastru și Publicitate Imobiliară Craiova

A. Partea I. Descrierea imobilului

TEREN Extravilan

Adresa: Jud. Dolj, T215, P139

Nr. Crt	Nr cadastral Nr. topografic	Suprafața* (mp)	Observații / Referințe
A1		1.400	Sector cadastral:26 Teren neimprejmuit;

B. Partea II. Proprietari și acte

Inscrieri privitoare la dreptul de proprietate și alte drepturi reale	Referințe
/	
Act Administrativ nr. TDP 4398, din 03/06/2004 emis de CJSIPT DOLJ;	
B1	A1
Intabulare, drept de PROPRIETATE, dobândit prin Reconstituire, cota actuala 1/1 1) DORONDEL NICOLAE, LIPSA CNP	

C. Partea III. SARCINI .

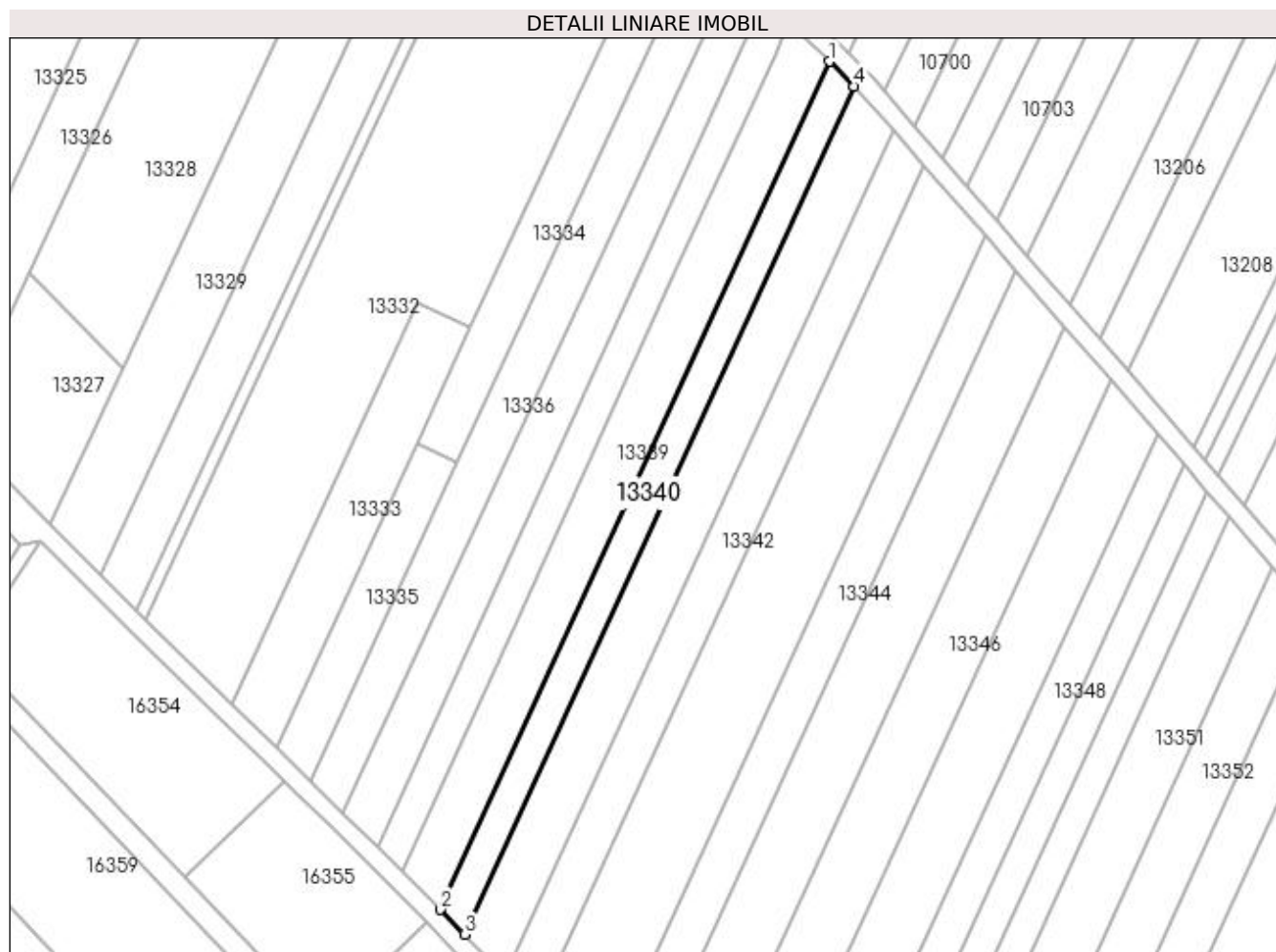
Inscrieri privind dezmembramintele dreptului de proprietate, drepturi reale de garanție și sarcini	Referințe
NU SUNT	

Anexa Nr. 1 La Partea I

Teren

Nr cadastral	Suprafața (mp)*	Observații / Referințe
	1.400	

* Suprafața este determinată în planul de proiecție Stereo 70.



Date referitoare la teren

Crt	Categorie folosință	Intra vilan	Suprafața (mp)	Tarla	Parcelă	Nr. topo	Observații / Referințe
1	vie	NU	1.400	215	139	-	

Lungime Segmente

1) Valorile lungimilor segmentelor sunt obținute din proiecție în plan.

Punct început	X / Y	Punct sfârșit	X / Y	Lungime segment (** (m)
1	357.843,862 288.987,814	2	357.760,471 288.806,347	199.711
2	357.760,471 288.806,347	3	357.765,744 288.801,036	7.484
3	357.765,744 288.801,036	4	357.849,161 288.982,559	199.772
4	357.849,161 288.982,559	1	357.843,862 288.987,814	7.463

**** Lungimile segmentelor sunt determinate în planul de proiecție Stereo 70 și sunt rotunjite la 1 milimetru.**

***** Distanța dintre puncte este formată din segmente cumulate ce sunt mai mici decât valoarea 1 milimetru.**

**DATE DESPRE IMOBILUL NR. 13341**

Oficiul de Cadastru și Publicitate Imobiliară DOLJ
Biroul de Cadastru și Publicitate Imobiliară Craiova

A. Partea I. Descrierea imobilului

TEREN Extravilan

Adresa: Jud. Dolj, T215, P140, 141

Nr. Crt	Nr cadastral Nr. topografic	Suprafața* (mp)	Observații / Referințe
A1		2.300	Sector cadastral:26 Teren neimprejmuit;

B. Partea II. Proprietari și acte

Inscrieri privitoare la dreptul de proprietate și alte drepturi reale	Referințe
/	
Act Administrativ nr. TDP NR 3160/59190, din 14/03/1997 emis de CJ DOLJ;	
B1	A1
Intabulare, drept de PROPRIETATE, dobandit prin Reconstituire, cota actuala 1/1 1) ONCICA IULIAN-ION	

C. Partea III. SARCINI .

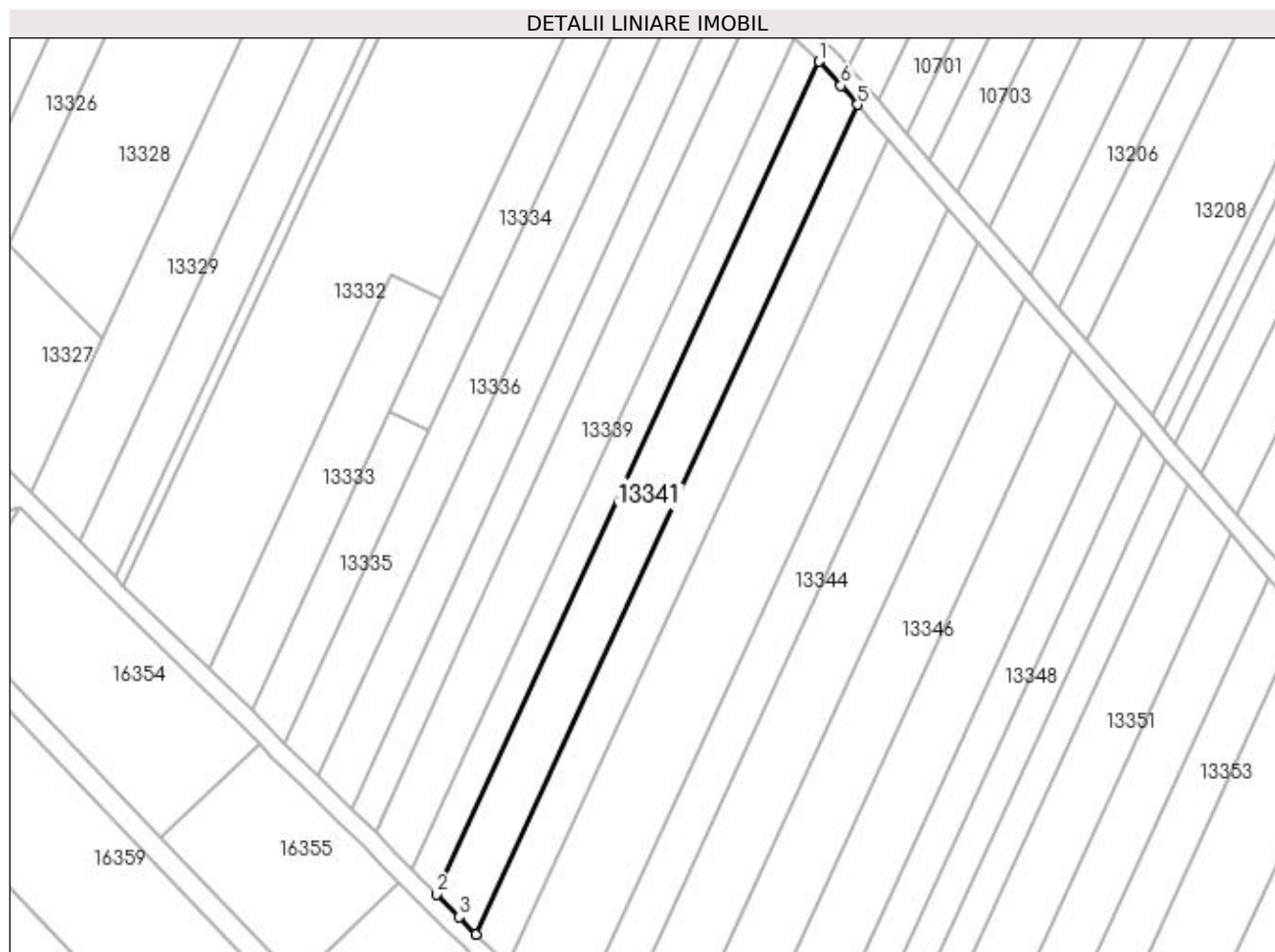
Inscrieri privind dezmembramintele dreptului de proprietate, drepturi reale de garanție și sarcini	Referințe
NU SUNT	

Anexa Nr. 1 La Partea I

Teren

Nr cadastral	Suprafața (mp)*	Observații / Referințe
	2.300	

* Suprafața este determinată în planul de proiecție Stereo 70.



Date referitoare la teren

Crt	Categorie folosință	Intra vilan	Suprafața (mp)	Tarla	Parcelă	Nr. topo	Observații / Referințe
1	vie	NU	1.300	215	140	-	
2	arabil	NU	1.000	215	141	-	

Lungime Segmente

1) Valorile lungimilor segmentelor sunt obținute din proiecție în plan.

Punct început	X / Y	Punct sfârșit	X / Y	Lungime segment (** (m)
1	357.849,161 288.982,559	2	357.765,744 288.801,036	199.772
2	357.765,744 288.801,036	3	357.770,643 288.796,101	6.954
3	357.770,643 288.796,101	4	357.774,419 288.792,297	5.36
4	357.774,419 288.792,297	5	357.857,527 288.973,149	199.034

Punct început	X / Y	Punct sfârşit	X / Y	Lungime segment (** (m)
5	357.857,527 288.973,149	6	357.853,912 288.977,305	5.508
6	357.853,912 288.977,305	1	357.849,161 288.982,559	7.084

** Lungimile segmentelor sunt determinate în planul de proiecţie Stereo 70 şi sunt rotunjite la 1 milimetru.

*** Distanţa dintre puncte este formată din segmente cumulate ce sunt mai mici decât valoarea 1 milimetru.

**DATE DESPRE IMOBILUL NR. 13342**

Oficiul de Cadastru și Publicitate Imobiliară DOLJ
Biroul de Cadastru și Publicitate Imobiliară Craiova

A. Partea I. Descrierea imobilului

TEREN Extravilan

Adresa: Jud. Dolj, T215, P142, 143

Nr. Crt	Nr cadastral Nr. topografic	Suprafața* (mp)	Observații / Referințe
A1		1.800	Sector cadastral:26 Teren neimprejmuit;

B. Partea II. Proprietari și acte

Inscrieri privitoare la dreptul de proprietate și alte drepturi reale		Referințe
/		
Act Notarial nr. CM NR 164, din 26/05/2015 emis de NP BUDIANA IONUT RAZVAN (TDP NR 1755-58840/05-12-1995);		
B1	Intabulare, drept de PROPRIETATE, dobandit prin Succesiune, cota actuala 1/1 1) MILITARU CONSTANTIN	A1

C. Partea III. SARCINI .

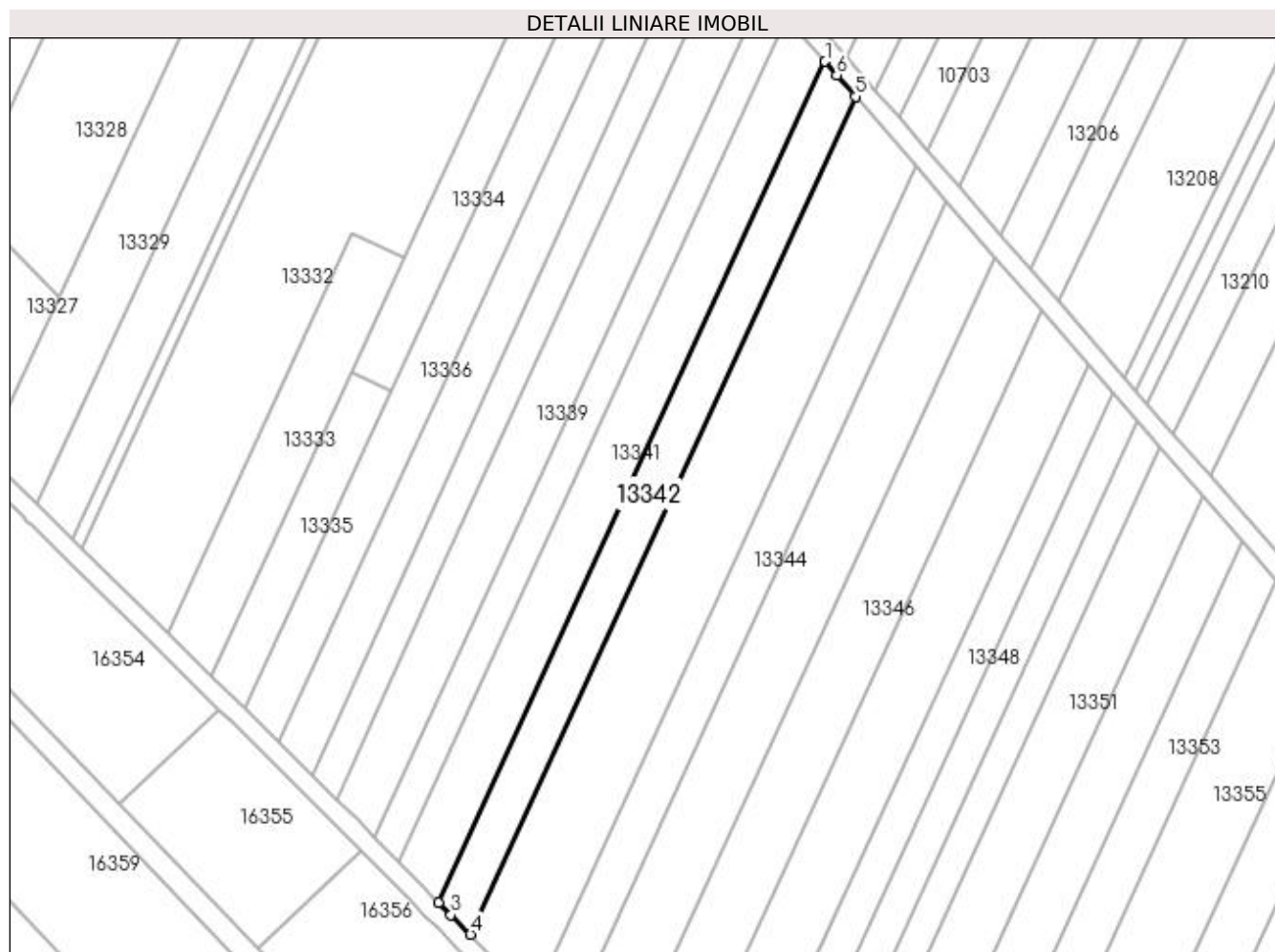
Inscrieri privind dezmembramintele dreptului de proprietate, drepturi reale de garanție și sarcini	Referințe
NU SUNT	

Anexa Nr. 1 La Partea I

Teren

Nr cadastral	Suprafața (mp)*	Observații / Referințe
	1.800	

* Suprafața este determinată în planul de proiecție Stereo 70.



Date referitoare la teren

Crt	Categorie folosință	Intra vilan	Suprafața (mp)	Tarla	Parcelă	Nr. topo	Observații / Referințe
1	arabil	NU	700	215	142	-	
2	vie	NU	1.100	215	143	-	

Lungime Segmente

1) Valorile lungimilor segmentelor sunt obținute din proiecție în plan.

Punct început	X / Y	Punct sfârșit	X / Y	Lungime segment (** (m)
1	357.857,527 288.973,149	2	357.774,419 288.792,297	199.034
2	357.774,419 288.792,297	3	357.777,067 288.789,63	3.758
3	357.777,067 288.789,63	4	357.781,235 288.785,432	5.916
4	357.781,235 288.785,432	5	357.864,051 288.965,648	198.334

Punct început	X / Y	Punct sfârșit	X / Y	Lungime segment (** (m)
5	357.864,051 288.965,648	6	357.860,061 288.970,235	6.08
6	357.860,061 288.970,235	1	357.857,527 288.973,149	3.862

** Lungimile segmentelor sunt determinate în planul de proiecție Stereo 70 și sunt rotunjite la 1 milimetru.

*** Distanța dintre puncte este formată din segmente cumulate ce sunt mai mici decât valoarea 1 milimetru.

**DATE DESPRE IMOBILUL NR. 13343**

Oficiul de Cadastru și Publicitate Imobiliară DOLJ
Biroul de Cadastru și Publicitate Imobiliară Craiova

A. Partea I. Descrierea imobilului

TEREN Extravilan

Adresa: Jud. Dolj, T215, P144, 145

Nr. Crt	Nr cadastral Nr. topografic	Suprafața* (mp)	Observații / Referințe
A1		3.600	Sector cadastral:26 Teren neimprejmuit;

B. Partea II. Proprietari și acte

Inscrieri privitoare la dreptul de proprietate și alte drepturi reale	Referințe
/	
Act Administrativ nr. TDP NR 2896-44901, din 21/11/1996 emis de CJ DOLJ;	
B1	A1
Intabulare, drept de PROPRIETATE, dobandit prin Reconstituire, cota actuala 1/1 1) MILITARU ANA, LIPSA CNP	

C. Partea III. SARCINI .

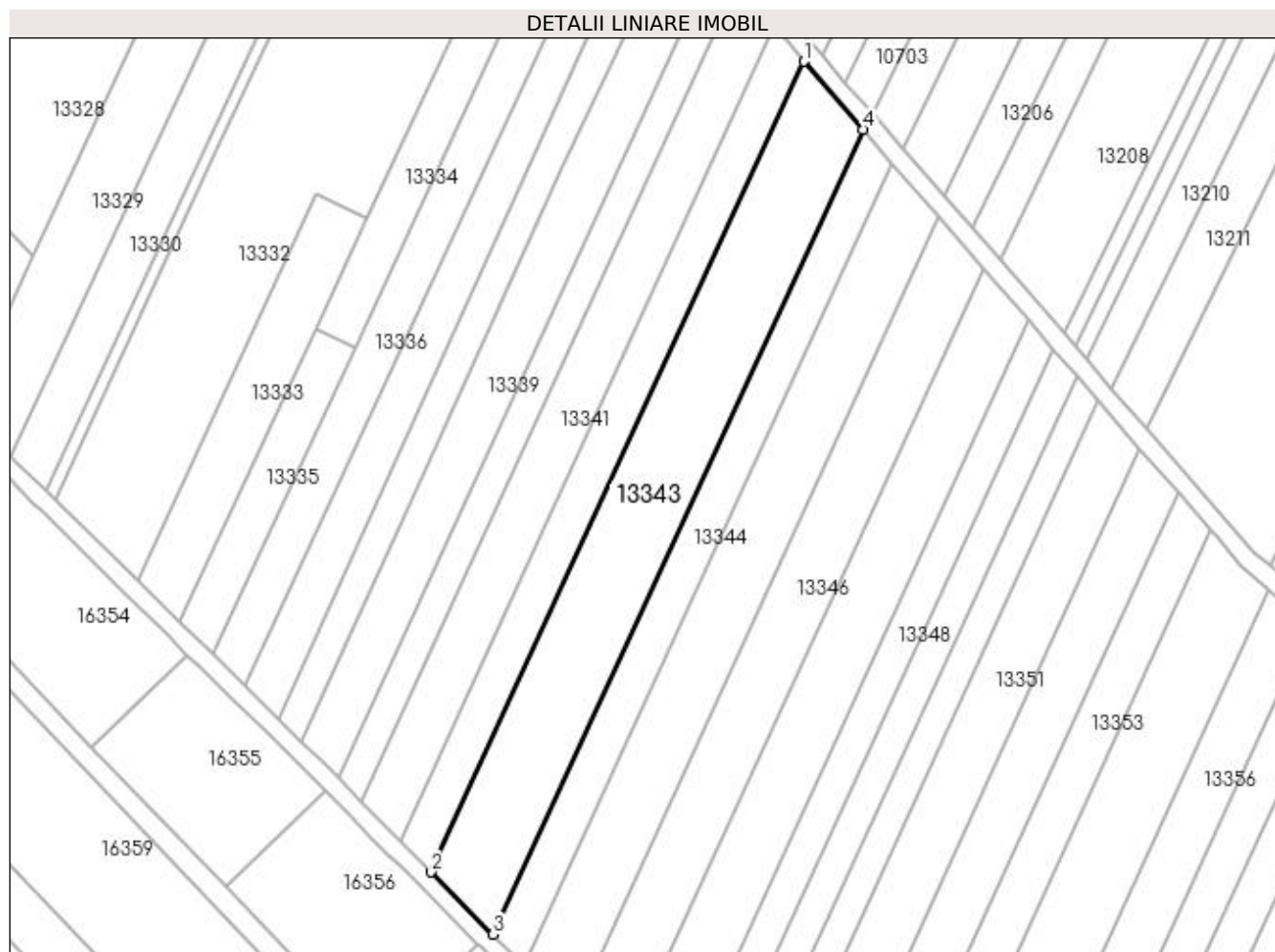
Inscrieri privind dezmembramintele dreptului de proprietate, drepturi reale de garanție și sarcini	Referințe
NU SUNT	

Anexa Nr. 1 La Partea I

Teren

Nr cadastral	Suprafața (mp)*	Observații / Referințe
	3.600	

* Suprafața este determinată în planul de proiecție Stereo 70.



Date referitoare la teren

Crt	Categorie folosință	Intravilan	Suprafața (mp)	Tarla	Parcelă	Nr. topo	Observații / Referințe
1	vie	NU	2.000	215	144	-	
2	vie	NU	1.600	215	145	-	

Lungime Segmente

1) Valorile lungimilor segmentelor sunt obținute din proiecție în plan.

Punct început	X / Y	Punct sfârșit	X / Y	Lungime segment (** (m)
1	357.864,051 288.965,648	2	357.781,235 288.785,432	198.334
2	357.781,235 288.785,432	3	357.794,938 288.771,628	19.451
3	357.794,938 288.771,628	4	357.877,167 288.950,567	196.928
4	357.877,167 288.950,567	1	357.864,051 288.965,648	19.987

**** Lungimile segmentelor sunt determinate în planul de proiecție Stereo 70 și sunt rotunjite la 1 milimetru.**

***** Distanța dintre puncte este formată din segmente cumulate ce sunt mai mici decât valoarea 1 milimetru.**

**DATE DESPRE IMOBILUL NR. 13344**

Oficiul de Cadastru și Publicitate Imobiliară DOLJ
Biroul de Cadastru și Publicitate Imobiliară Craiova

A. Partea I. Descrierea imobilului

TEREN Extravilan

Adresa: Jud. Dolj, T215, P146

Nr. Crt	Nr cadastral Nr. topografic	Suprafața* (mp)	Observații / Referințe
A1		1.800	Sector cadastral:26 Teren neimprejmuit;

B. Partea II. Proprietari și acte

Inscrieri privitoare la dreptul de proprietate și alte drepturi reale	Referințe
/	
Act Administrativ nr. TDP NR 3506-47919, din 02/04/1997 emis de CJ DOLJ;	
B1	A1
Intabulare, drept de PROPRIETATE, dobandit prin Reconstituire, cota actuala 1/1 1) CERGĂ CONSTANTIN	

C. Partea III. SARCINI .

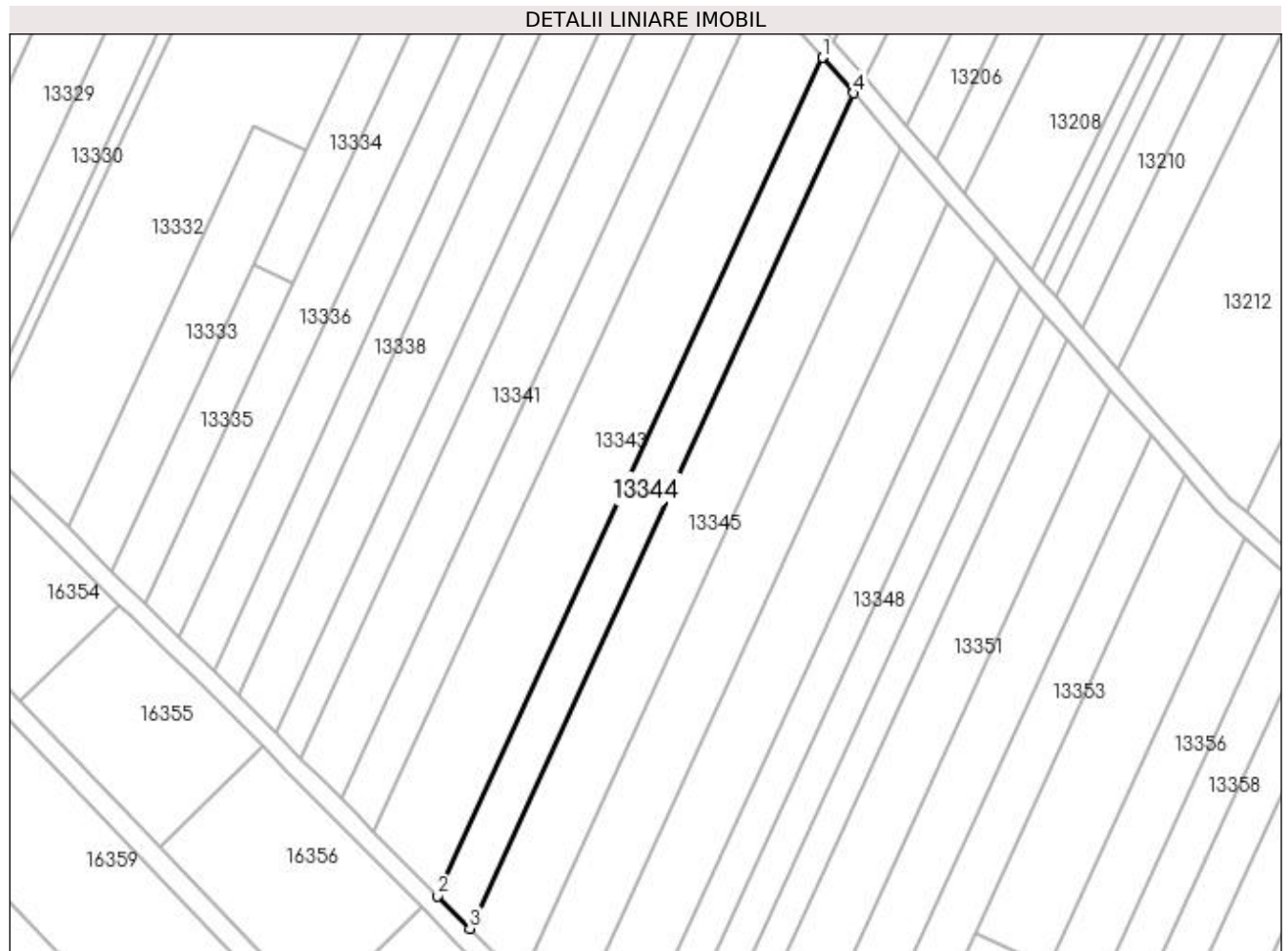
Inscrieri privind dezmembramintele dreptului de proprietate, drepturi reale de garanție și sarcini	Referințe
NU SUNT	

Anexa Nr. 1 La Partea I

Teren

Nr cadastral	Suprafața (mp)*	Observații / Referințe
	1.800	

* Suprafața este determinată în planul de proiecție Stereo 70.



Date referitoare la teren

Crt	Categorie folosință	Intra vilan	Suprafața (mp)	Tarla	Parcelă	Nr. topo	Observații / Referințe
1	vie	NU	1.800	215	146	-	

Lungime Segmente

1) Valorile lungimilor segmentelor sunt obținute din proiecție în plan.

Punct început	X / Y	Punct sfârșit	X / Y	Lungime segment (** (m)
1	357.877,167 288.950,567	2	357.794,938 288.771,628	196.928
2	357.794,938 288.771,628	3	357.801,827 288.764,689	9.778
3	357.801,827 288.764,689	4	357.883,761 288.942,986	196.222
4	357.883,761 288.942,986	1	357.877,167 288.950,567	10.048

**** Lungimile segmentelor sunt determinate în planul de proiecție Stereo 70 și sunt rotunjite la 1 milimetru.**

***** Distanța dintre puncte este formată din segmente cumulate ce sunt mai mici decât valoarea 1 milimetru.**

**DATE DESPRE IMOBILUL NR. 13345**

Oficiul de Cadastru și Publicitate Imobiliară DOLJ
Biroul de Cadastru și Publicitate Imobiliară Craiova

A. Partea I. Descrierea imobilului

TEREN Extravilan

Adresa: Jud. Dolj, T215, P147

Nr. Crt	Nr cadastral Nr. topografic	Suprafața* (mp)	Observații / Referințe
A1		2.800	Sector cadastral:26 Teren neimprejmuit;

B. Partea II. Proprietari și acte

Inscrieri privitoare la dreptul de proprietate și alte drepturi reale	Referințe
/	
Act Administrativ nr. TDP NR 19675, din 06/10/2016 emis de CJ DOLJ;	
B1 Intabulare, drept de PROPRIETATE, dobândit prin Reconstituire, cota actuala 1/1 1) POPA EMILIA	A1

C. Partea III. SARCINI .

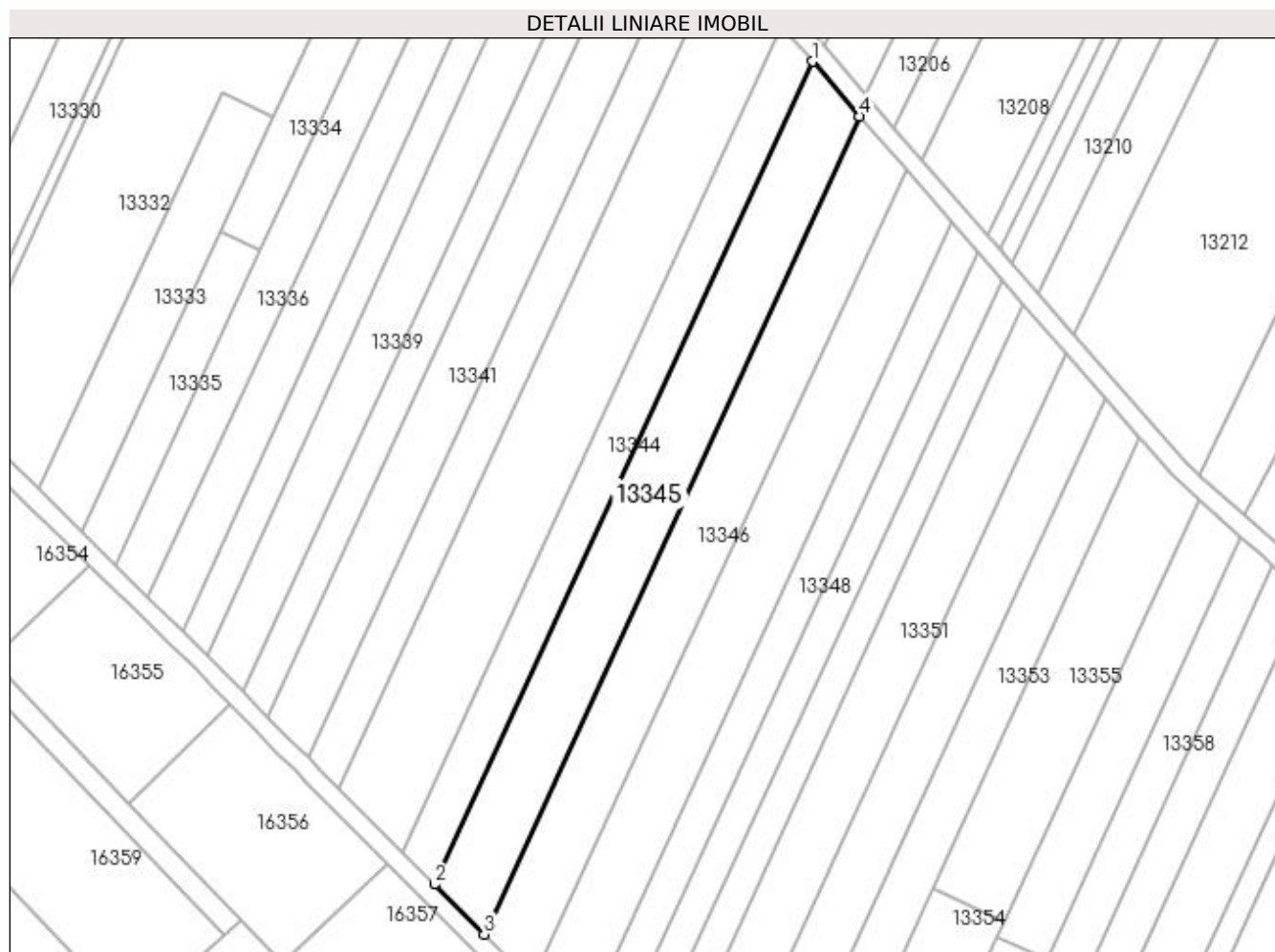
Inscrieri privind dezmembramintele dreptului de proprietate, drepturi reale de garanție și sarcini	Referințe
NU SUNT	

Anexa Nr. 1 La Partea I

Teren

Nr cadastral	Suprafața (mp)*	Observații / Referințe
	2.800	

* Suprafața este determinată în planul de proiecție Stereo 70.



Date referitoare la teren

Crt	Categorie folosință	Intra vilan	Suprafața (mp)	Tarla	Parcelă	Nr. topo	Observații / Referințe
1	vie	NU	2.800	215	147	-	

Lungime Segmente

1) Valorile lungimilor segmentelor sunt obținute din proiecție în plan.

Punct început	X / Y	Punct sfârșit	X / Y	Lungime segment (** (m)
1	357.883,761 288.942,986	2	357.801,827 288.764,689	196.222
2	357.801,827 288.764,689	3	357.812,592 288.753,845	15.28
3	357.812,592 288.753,845	4	357.894,065 288.931,138	195.117
4	357.894,065 288.931,138	1	357.883,761 288.942,986	15.702

**** Lungimile segmentelor sunt determinate în planul de proiecție Stereo 70 și sunt rotunjite la 1 milimetru.**

***** Distanța dintre puncte este formată din segmente cumulate ce sunt mai mici decât valoarea 1 milimetru.**

**DATE DESPRE IMOBILUL NR. 13346**

Oficiul de Cadastru și Publicitate Imobiliară DOLJ
 Biroul de Cadastru și Publicitate Imobiliară Craiova

A. Partea I. Descrierea imobilului

TEREN Extravilan

Adresa: Jud. Dolj, T215, P148

Nr. Crt	Nr cadastral Nr. topografic	Suprafața* (mp)	Observații / Referințe
A1		2.700	Sector cadastral:26 Teren neimprejmuit;

B. Partea II. Proprietari și acte

Inscrieri privitoare la dreptul de proprietate și alte drepturi reale	Referințe
/	
Act Administrativ nr. TDP NR 3750-48431, din 18/04/1997 emis de CJ DOLJ;	
B1	A1
Intabulare, drept de PROPRIETATE, dobandit prin Reconstituire, cota actuala 1/1 1) DORONDEL CONSTANTIN	

C. Partea III. SARCINI .

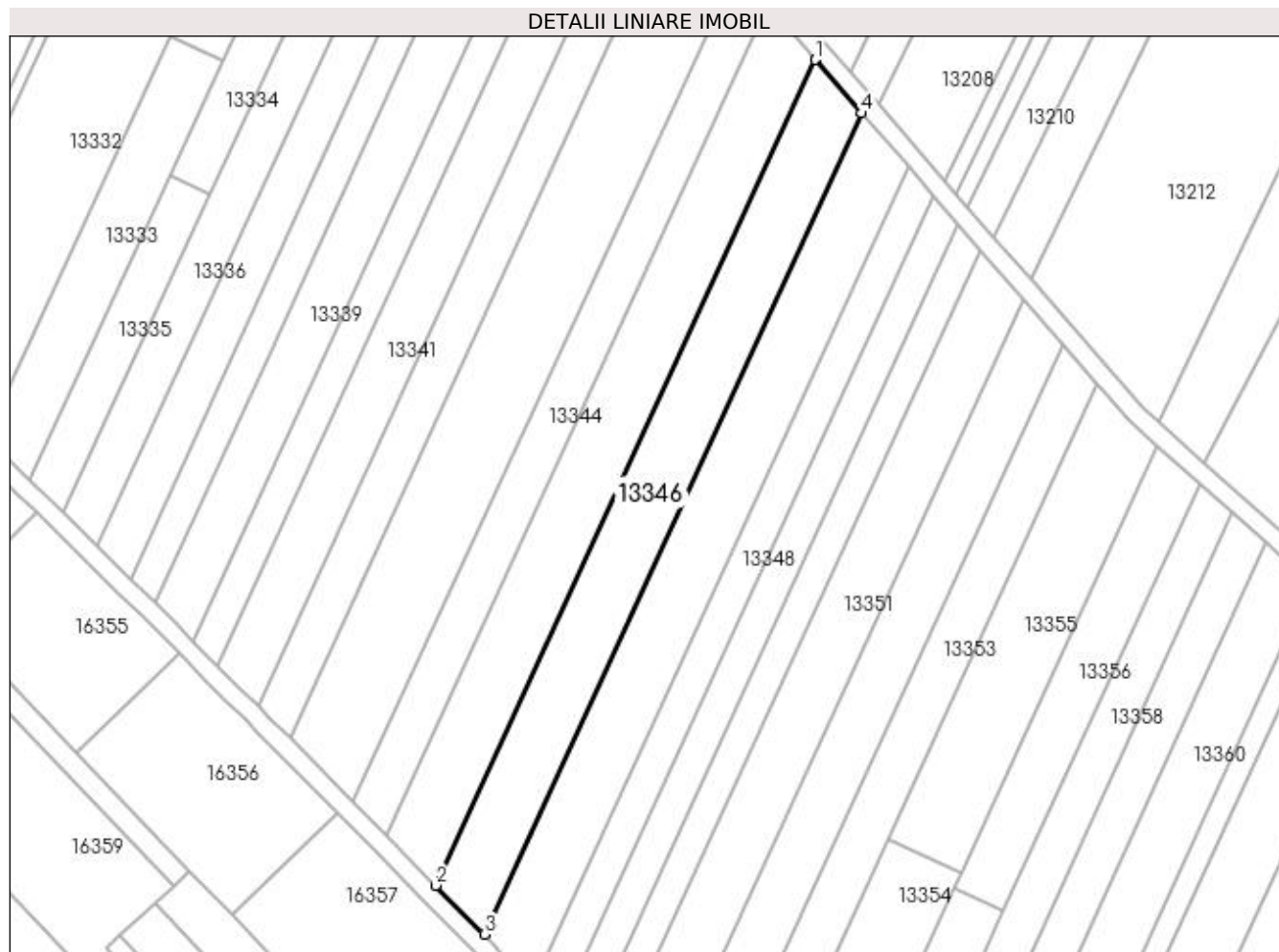
Inscrieri privind dezmembramintele dreptului de proprietate, drepturi reale de garanție și sarcini	Referințe
NU SUNT	

Anexa Nr. 1 La Partea I

Teren

Nr cadastral	Suprafața (mp)*	Observații / Referințe
	2.700	

* Suprafața este determinată în planul de proiecție Stereo 70.



Date referitoare la teren

Crt	Categorie folosință	Intravilan	Suprafața (mp)	Tarla	Parcelă	Nr. topo	Observații / Referințe
1	arabil	NU	2.700	215	148	-	

Lungime Segmente

1) Valorile lungimilor segmentelor sunt obținute din proiecție în plan.

Punct început	X / Y	Punct sfârșit	X / Y	Lungime segment (** (m)
1	357.894,065 288.931,138	2	357.812,592 288.753,845	195.117
2	357.812,592 288.753,845	3	357.823,031 288.743,33	14.817
3	357.823,031 288.743,33	4	357.904,057 288.919,65	194.046
4	357.904,057 288.919,65	1	357.894,065 288.931,138	15.225

**** Lungimile segmentelor sunt determinate în planul de proiecție Stereo 70 și sunt rotunjite la 1 milimetru.**

***** Distanța dintre puncte este formată din segmente cumulate ce sunt mai mici decât valoarea 1 milimetru.**

**DATE DESPRE IMOBILUL NR. 13347**

Oficiul de Cadastru și Publicitate Imobiliară DOLJ
Biroul de Cadastru și Publicitate Imobiliară Craiova

A. Partea I. Descrierea imobilului

TEREN Extravilan

Adresa: Jud. Dolj, T215, P148

Nr. Crt	Nr cadastral Nr. topografic	Suprafața* (mp)	Observații / Referințe
A1		2.700	Sector cadastral:26 Teren neimprejmuit; IDENTIC CU T213

B. Partea II. Proprietari și acte

Inscrieri privitoare la dreptul de proprietate și alte drepturi reale		Referințe
/		
Act Administrativ nr. TDP NR 4413, din 03/06/2004 emis de CJSIPT DOLJ;		
B1	Intabulare, drept de PROPRIETATE, dobandit prin Reconstituire, cota actuala 1/1 1) VOINEA ELENA, LIPSA CNP 2) TOCA GEORGETA, LIPSA CNP	A1

C. Partea III. SARCINI .

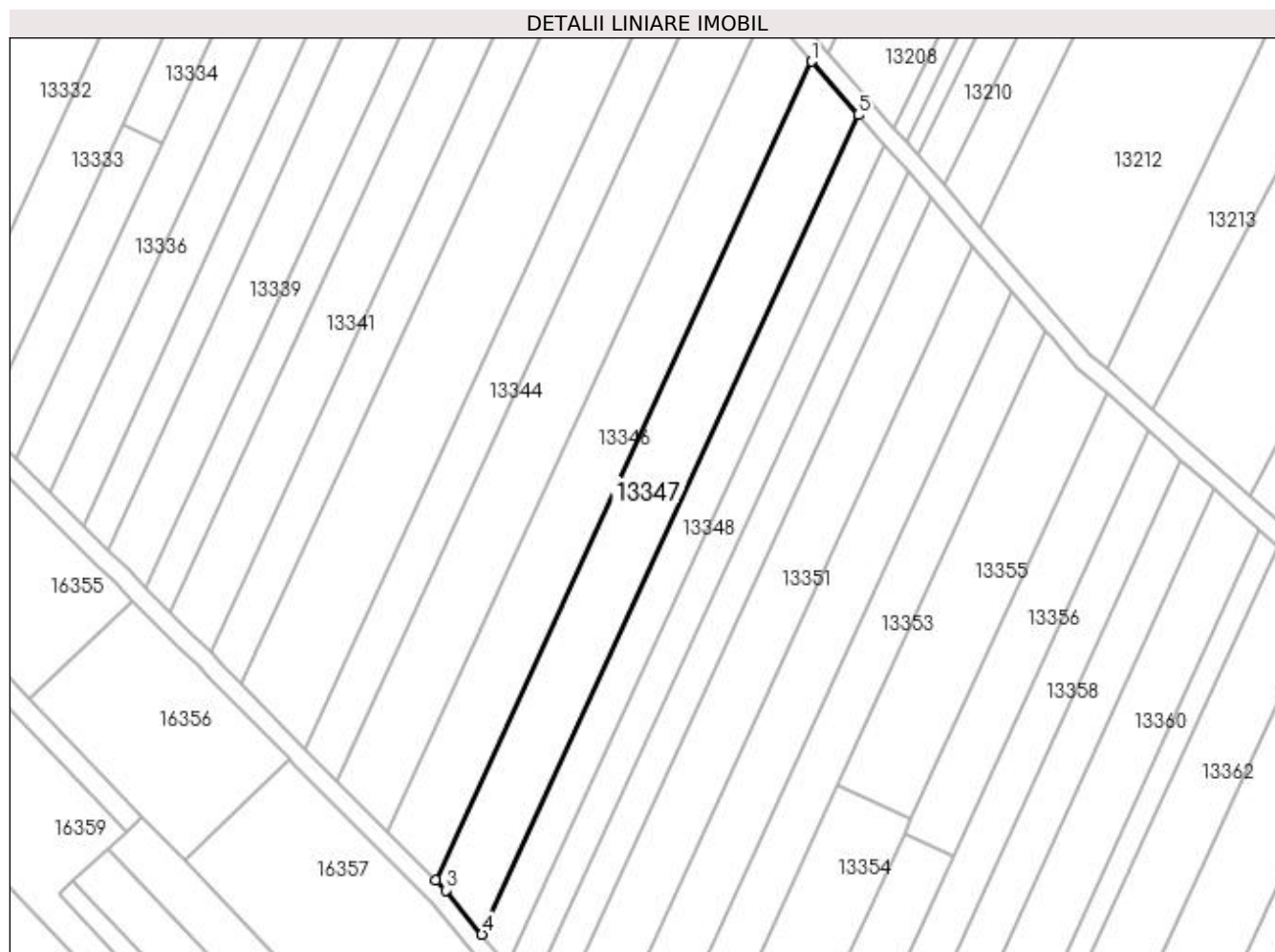
Inscrieri privind dezmembramintele dreptului de proprietate, drepturi reale de garanție și sarcini	Referințe
NU SUNT	

Anexa Nr. 1 La Partea I

Teren

Nr cadastral	Suprafața (mp)*	Observații / Referințe
	2.700	IDENTIC CU T213

* Suprafața este determinată în planul de proiecție Stereo 70.



Date referitoare la teren

Crt	Categorie folosință	Intravilan	Suprafața (mp)	Tarla	Parcelă	Nr. topo	Observații / Referințe
1	arabil	NU	2.700	215	148	-	

Lungime Segmente

1) Valorile lungimilor segmentelor sunt obținute din proiecție în plan.

Punct început	X / Y	Punct sfârșit	X / Y	Lungime segment (** (m)
1	357.904,057 288.919,65	2	357.823,031 288.743,33	194.046
2	357.823,031 288.743,33	3	357.825,208 288.741,138	3.089
3	357.825,208 288.741,138	4	357.832,965 288.731,618	12.28
4	357.832,965 288.731,618	5	357.914,077 288.908,128	194.255
5	357.914,077 288.908,128	1	357.904,057 288.919,65	15.269

**** Lungimile segmentelor sunt determinate în planul de proiecție Stereo 70 și sunt rotunjite la 1 milimetru.**

***** Distanța dintre puncte este formată din segmente cumulate ce sunt mai mici decât valoarea 1 milimetru.**

**DATE DESPRE IMOBILUL NR. 13348**

Oficiul de Cadastru și Publicitate Imobiliară DOLJ
Biroul de Cadastru și Publicitate Imobiliară Craiova

A. Partea I. Descrierea imobilului

TEREN Extravilan

Adresa: Jud. Dolj, T215, P149

Nr. Crt	Nr cadastral Nr. topografic	Suprafața* (mp)	Observații / Referințe
A1		1.500	Sector cadastral:26 Teren neimprejmuit;

B. Partea II. Proprietari și acte

Inscrieri privitoare la dreptul de proprietate și alte drepturi reale	Referințe
/	
Act Administrativ nr. TDP NR 1871-59540, din 04/08/1995 emis de CJ DOLJ;	
B1	A1
Intabulare, drept de PROPRIETATE, dobandit prin Reconstituire, cota actuala 1/1 1) ROGOZ ION	

C. Partea III. SARCINI .

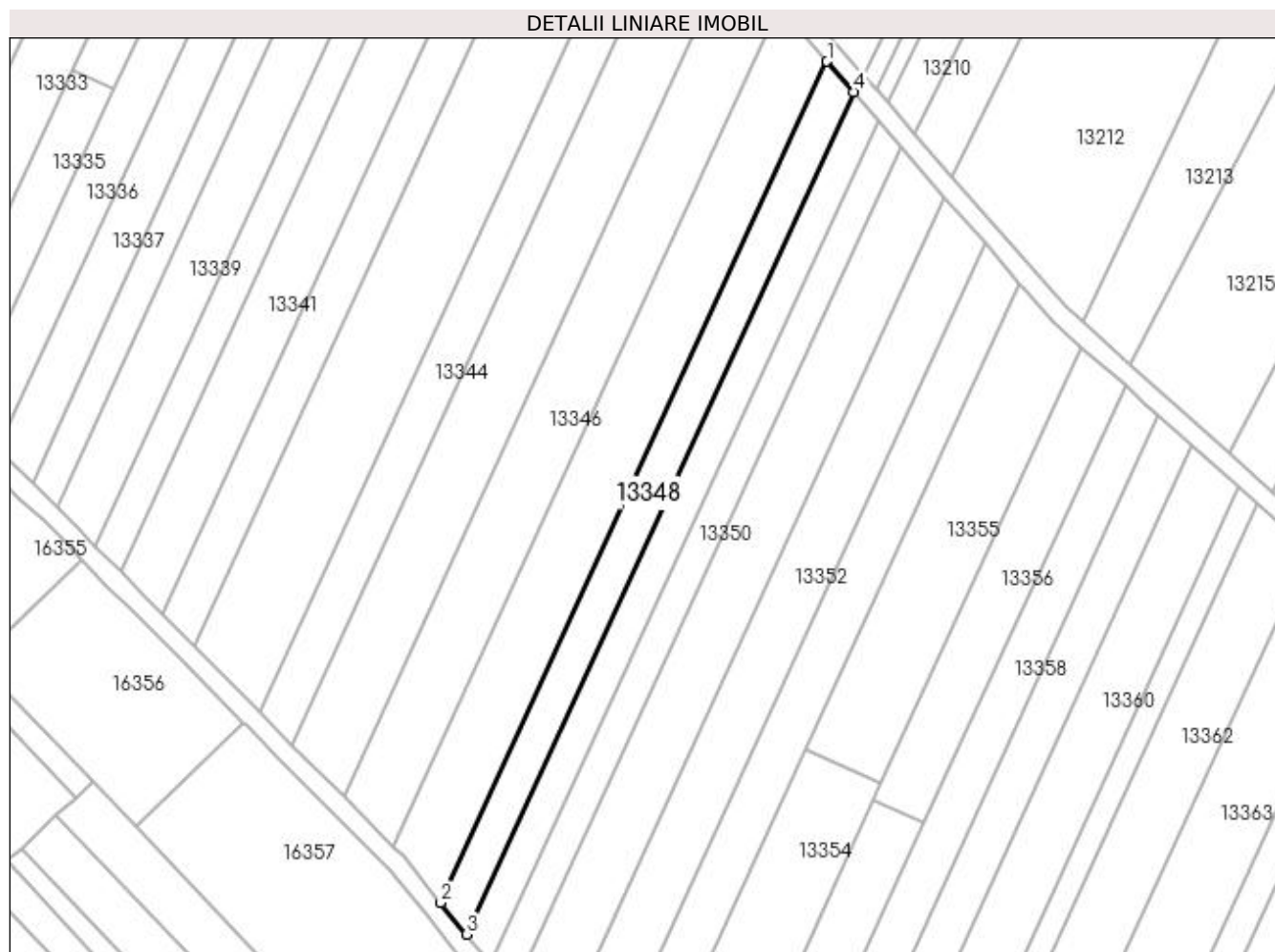
Inscrieri privind dezmembramintele dreptului de proprietate, drepturi reale de garanție și sarcini	Referințe
NU SUNT	

Anexa Nr. 1 La Partea I

Teren

Nr cadastral	Suprafața (mp)*	Observații / Referințe
	1.500	

* Suprafața este determinată în planul de proiecție Stereo 70.



Date referitoare la teren

Crt	Categorie folosință	Intra vilan	Suprafața (mp)	Tarla	Parcelă	Nr. topo	Observații / Referințe
1	arabil	NU	1.500	215	149	-	

Lungime Segmente

1) Valorile lungimilor segmentelor sunt obținute din proiecție în plan.

Punct început	X / Y	Punct sfârșit	X / Y	Lungime segment (** (m)
1	357.914,077 288.908,128	2	357.832,965 288.731,618	194.255
2	357.832,965 288.731,618	3	357.838,395 288.724,955	8.595
3	357.838,395 288.724,955	4	357.919,633 288.901,74	194.557
4	357.919,633 288.901,74	1	357.914,077 288.908,128	8.466

**** Lungimile segmentelor sunt determinate în planul de proiecție Stereo 70 și sunt rotunjite la 1 milimetru.**

***** Distanța dintre puncte este formată din segmente cumulate ce sunt mai mici decât valoarea 1 milimetru.**

**DATE DESPRE IMOBILUL NR. 13349**

Oficiul de Cadastru și Publicitate Imobiliară DOLJ
Biroul de Cadastru și Publicitate Imobiliară Craiova

A. Partea I. Descrierea imobilului

TEREN Extravilan

Adresa: Jud. Dolj, T215, P150

Nr. Crt	Nr cadastral Nr. topografic	Suprafața* (mp)	Observații / Referințe
A1		1.400	Sector cadastral:26 Teren neimprejmuit;

B. Partea II. Proprietari și acte

Inscrieri privitoare la dreptul de proprietate și alte drepturi reale	Referințe
/	
Act Administrativ nr. TDP NR 2265-45380, din 19/06/1996 emis de CJ DOLJ;	
B1	A1
Intabulare, drept de PROPRIETATE, dobândit prin Reconstituire, cota actuala 1/1	
1) BUZATU MARIA	
2) DIHORU PETRE	
3) DIHORU CONSTANTIN	

C. Partea III. SARCINI .

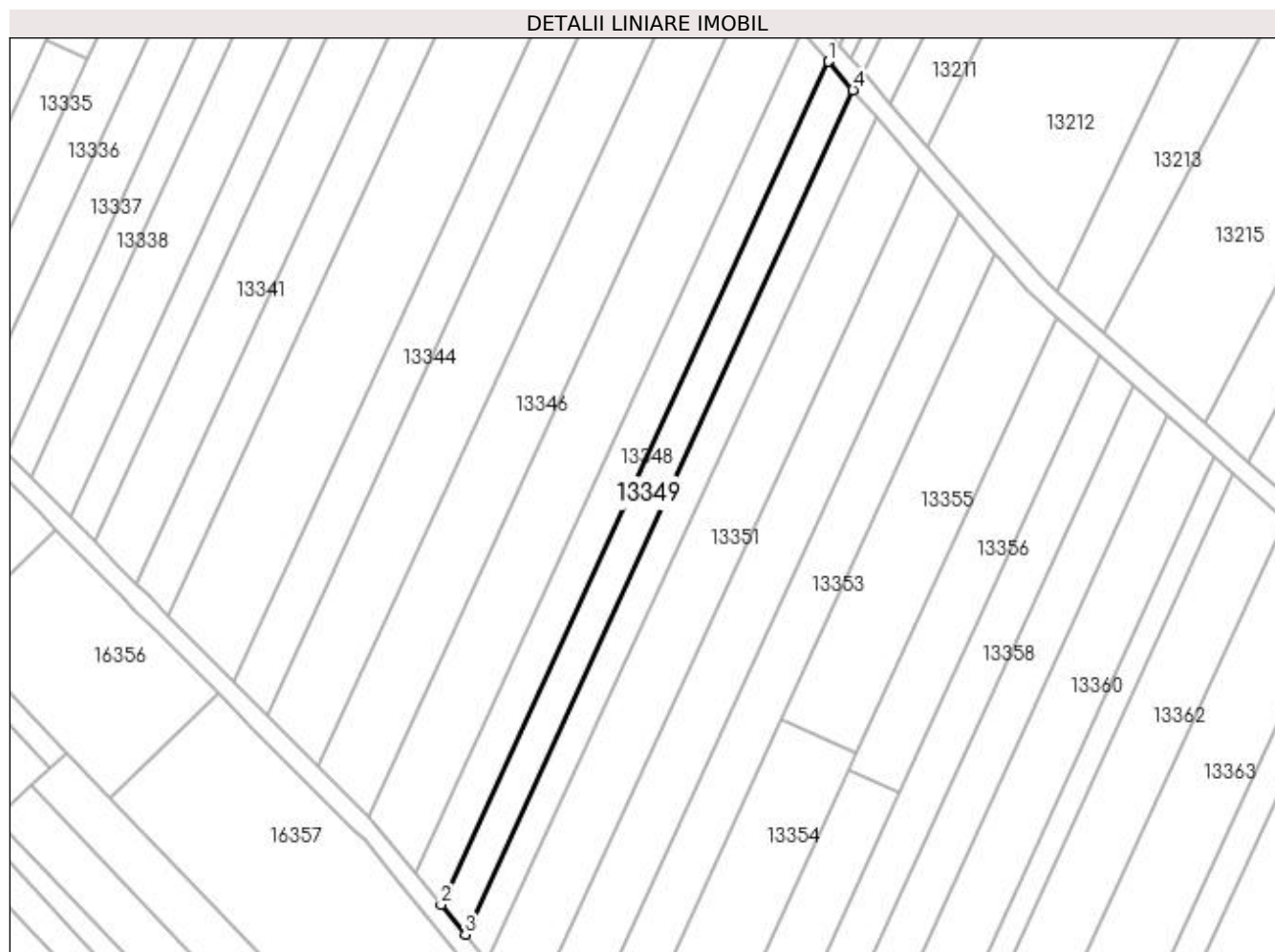
Inscrieri privind dezmembramintele dreptului de proprietate, drepturi reale de garanție și sarcini	Referințe
NU SUNT	

Anexa Nr. 1 La Partea I

Teren

Nr cadastral	Suprafața (mp)*	Observații / Referințe
	1.400	

* Suprafața este determinată în planul de proiecție Stereo 70.



Date referitoare la teren

Crt	Categorie folosință	Intra vilan	Suprafața (mp)	Tarla	Parcelă	Nr. topo	Observații / Referințe
1	vie	NU	1.400	215	150	-	

Lungime Segmente

1) Valorile lungimilor segmentelor sunt obținute din proiecție în plan.

Punct început	X / Y	Punct sfârșit	X / Y	Lungime segment (** (m)
1	357.919,633 288.901,74	2	357.838,395 288.724,955	194.557
2	357.838,395 288.724,955	3	357.843,455 288.718,746	8.01
3	357.843,455 288.718,746	4	357.924,811 288.895,786	194.838
4	357.924,811 288.895,786	1	357.919,633 288.901,74	7.891

**** Lungimile segmentelor sunt determinate în planul de proiecție Stereo 70 și sunt rotunjite la 1 milimetru.**

***** Distanța dintre puncte este formată din segmente cumulate ce sunt mai mici decât valoarea 1 milimetru.**

**DATE DESPRE IMOBILUL NR. 13350**

Oficiul de Cadastru și Publicitate Imobiliară DOLJ
Biroul de Cadastru și Publicitate Imobiliară Craiova

A. Partea I. Descrierea imobilului

TEREN Extravilan

Adresa: Jud. Dolj, T215, P151

Nr. Crt	Nr cadastral Nr. topografic	Suprafața* (mp)	Observații / Referințe
A1		1.300	Sector cadastral:26 Teren neimprejmuit;

B. Partea II. Proprietari și acte

Inscrieri privitoare la dreptul de proprietate și alte drepturi reale		Referințe
/		
Act Administrativ nr. TDP NR 3331-59474, din 24/03/1997 emis de CJSIPT DOLJ;		
B1	Intabulare, drept de PROPRIETATE, dobandit prin Reconstituire, cota actuala 1/1 1) CERGA ELENA 2) CERGA ION	A1

C. Partea III. SARCINI .

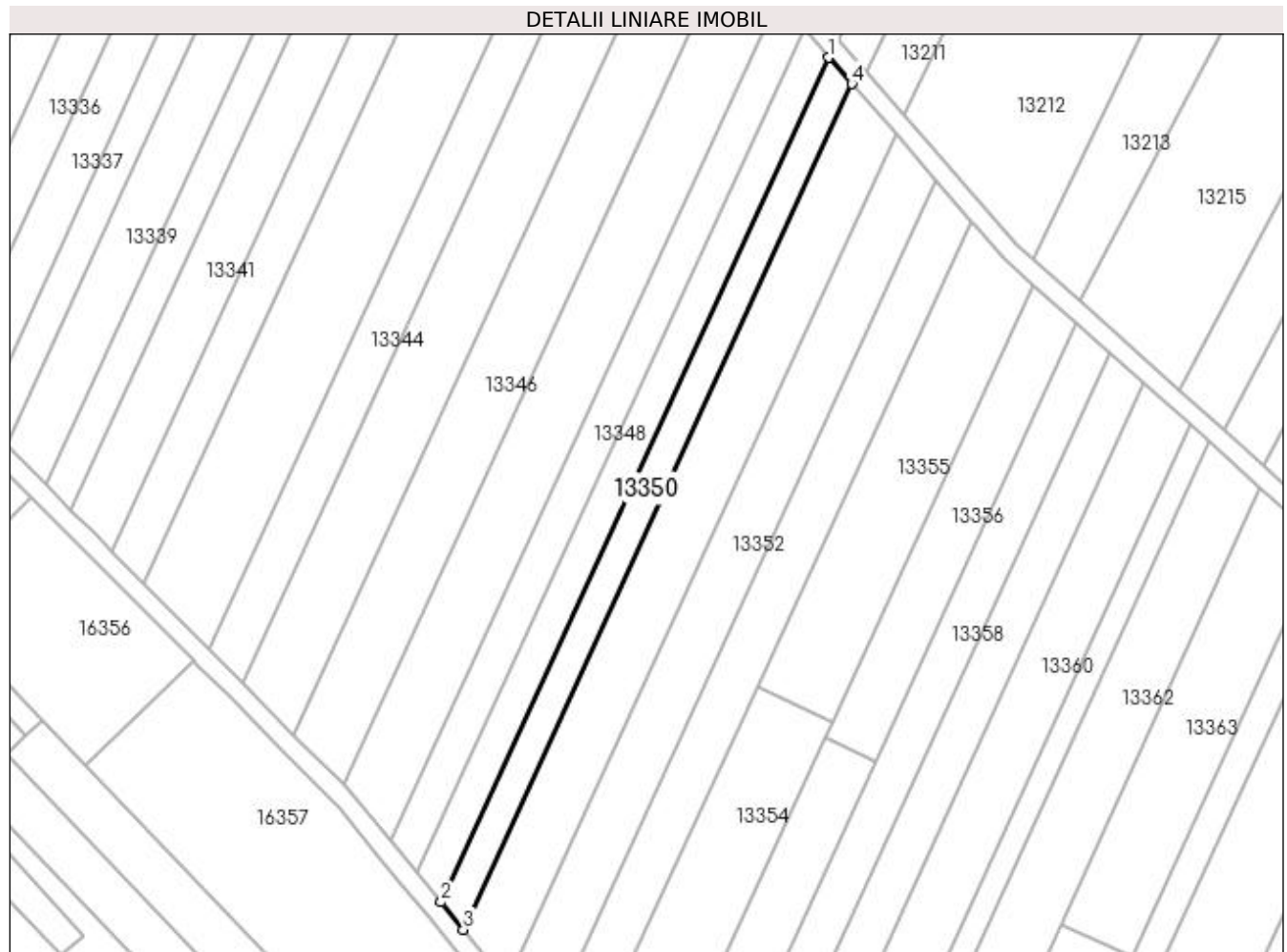
Inscrieri privind dezmembramintele dreptului de proprietate, drepturi reale de garanție și sarcini	Referințe
NU SUNT	

Anexa Nr. 1 La Partea I

Teren

Nr cadastral	Suprafața (mp)*	Observații / Referințe
	1.300	

* Suprafața este determinată în planul de proiecție Stereo 70.



Date referitoare la teren

Crt	Categorie folosință	Intra vilan	Suprafața (mp)	Tarla	Parcelă	Nr. topo	Observații / Referințe
1	vie	NU	1.300	215	151	-	

Lungime Segmente

1) Valorile lungimilor segmentelor sunt obținute din proiecție în plan.

Punct început	X / Y	Punct sfârșit	X / Y	Lungime segment (** (m)
1	357.924,811 288.895,786	2	357.843,455 288.718,746	194.838
2	357.843,455 288.718,746	3	357.848,147 288.712,988	7.428
3	357.848,147 288.712,988	4	357.929,612 288.890,266	195.1
4	357.929,612 288.890,266	1	357.924,811 288.895,786	7.316

**** Lungimile segmentelor sunt determinate în planul de proiecție Stereo 70 și sunt rotunjite la 1 milimetru.**

***** Distanța dintre puncte este formată din segmente cumulate ce sunt mai mici decât valoarea 1 milimetru.**

**DATE DESPRE IMOBILUL NR. 13351**

Oficiul de Cadastru și Publicitate Imobiliară DOLJ
Biroul de Cadastru și Publicitate Imobiliară Craiova

A. Partea I. Descrierea imobilului

TEREN Extravilan

Adresa: Jud. Dolj, T215, P152

Nr. Crt	Nr cadastral Nr. topografic	Suprafața* (mp)	Observații / Referințe
A1		2.500	Sector cadastral:26 Teren neimprejmuit;

B. Partea II. Proprietari și acte

Inscrieri privitoare la dreptul de proprietate și alte drepturi reale		Referințe
/		
Act Notarial nr. ACT PARTAJ NR 1864, din 28/06/2017 emis de NP STOENESCU FLOREA (TDP NR 3124/59190/13-03-1997; CM NR 320/28-06-2017);		
B1	Intabulare, drept de PROPRIETATE, dobandit prin lesire Din Indiviziune, cota actuala 1/1 1) GOLEA MARIN	A1

C. Partea III. SARCINI .

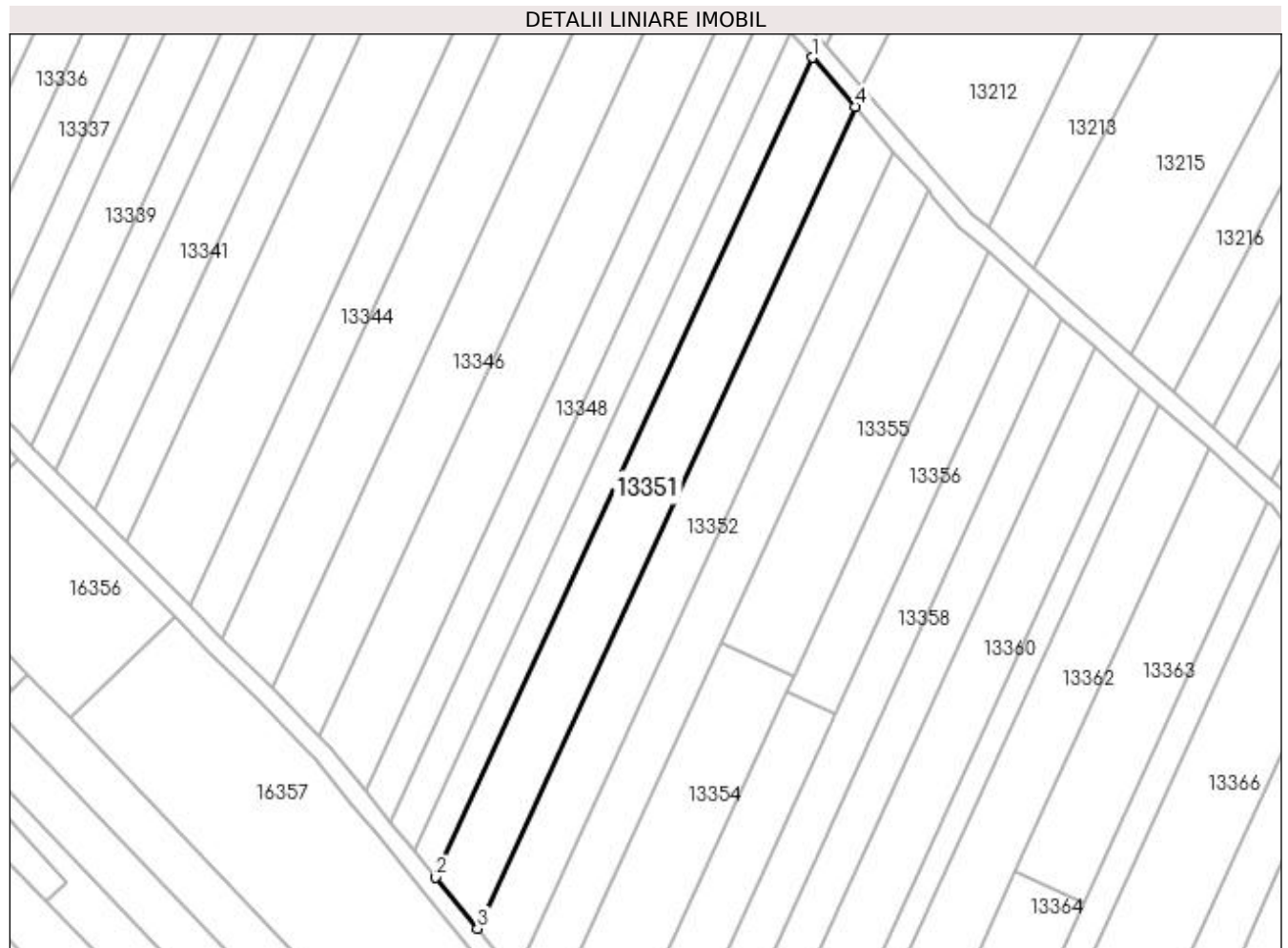
Inscrieri privind dezmembramintele dreptului de proprietate, drepturi reale de garanție și sarcini	Referințe
NU SUNT	

Anexa Nr. 1 La Partea I

Teren

Nr cadastral	Suprafața (mp)*	Observații / Referințe
	2.500	

* Suprafața este determinată în planul de proiecție Stereo 70.



Date referitoare la teren

Crt	Categorie folosință	Intra vilan	Suprafața (mp)	Tarla	Parcelă	Nr. topo	Observații / Referințe
1	vie	NU	2.500	215	152	-	

Lungime Segmente

1) Valorile lungimilor segmentelor sunt obținute din proiecție în plan.

Punct început	X / Y	Punct sfârșit	X / Y	Lungime segment (** (m)
1	357.929,612 288.890,266	2	357.848,147 288.712,988	195.1
2	357.848,147 288.712,988	3	357.857,152 288.701,937	14.255
3	357.857,152 288.701,937	4	357.938,827 288.879,671	195.602
4	357.938,827 288.879,671	1	357.929,612 288.890,266	14.042

**** Lungimile segmentelor sunt determinate în planul de proiecție Stereo 70 și sunt rotunjite la 1 milimetru.**

***** Distanța dintre puncte este formată din segmente cumulate ce sunt mai mici decât valoarea 1 milimetru.**

**DATE DESPRE IMOBILUL NR. 13352**

Oficiul de Cadastru și Publicitate Imobiliară DOLJ
Biroul de Cadastru și Publicitate Imobiliară Craiova

A. Partea I. Descrierea imobilului

TEREN Extravilan

Adresa: Jud. Dolj, T215, P153

Nr. Crt	Nr cadastral Nr. topografic	Suprafața* (mp)	Observații / Referințe
A1		2.300	Sector cadastral:26 Teren neimprejmuit;

B. Partea II. Proprietari și acte

Inscrieri privitoare la dreptul de proprietate și alte drepturi reale	Referințe
/	
Act Administrativ nr. TDP NR 2420-43721, din 07/08/1996 emis de CJ DOLJ;	
B1	A1
Intabulare, drept de PROPRIETATE, dobandit prin Reconstituire, cota actuala 1/1 1) BUZATU EUGENIA	

C. Partea III. SARCINI .

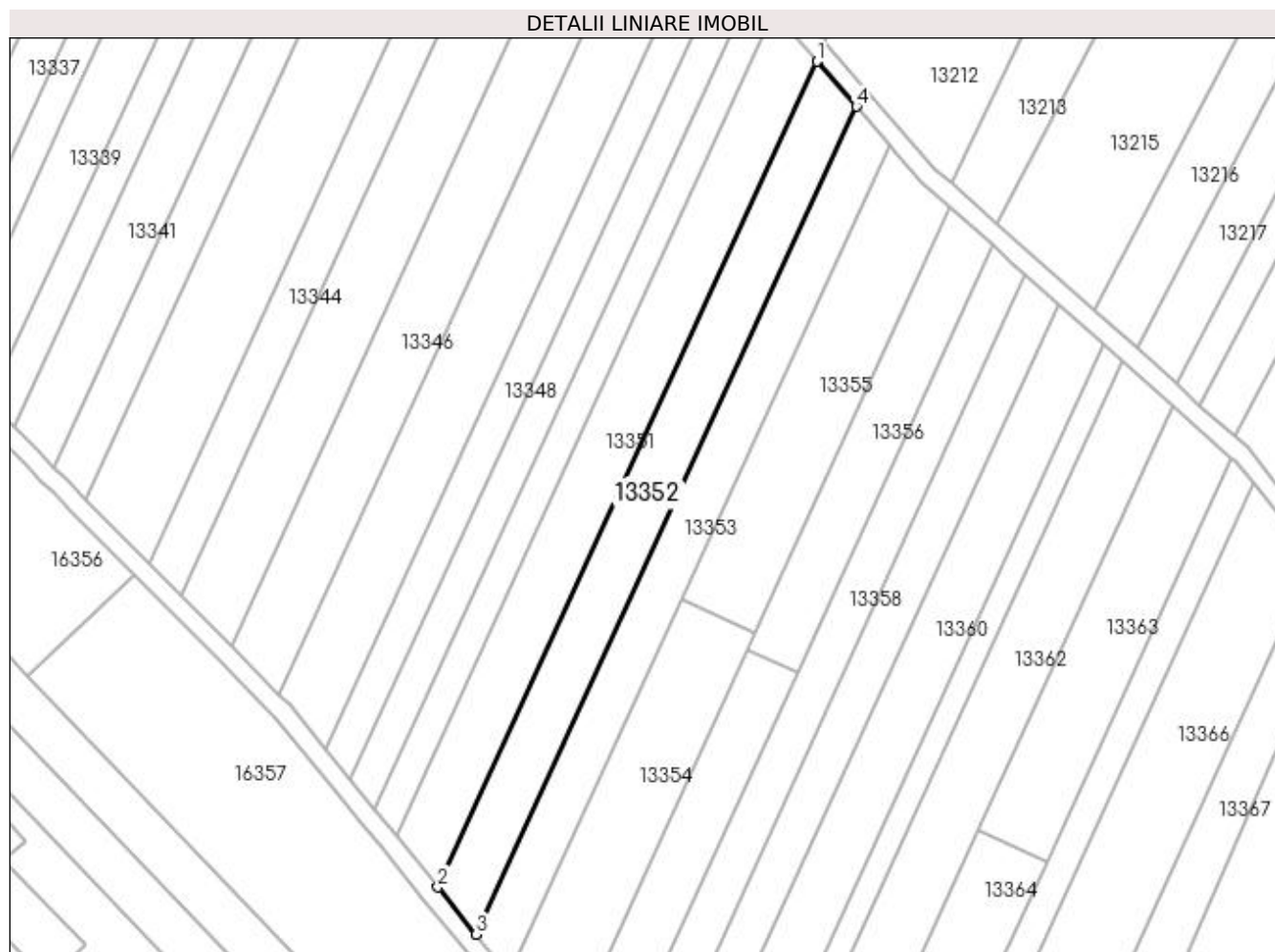
Inscrieri privind dezmembramintele dreptului de proprietate, drepturi reale de garanție și sarcini	Referințe
NU SUNT	

Anexa Nr. 1 La Partea I

Teren

Nr cadastral	Suprafața (mp)*	Observații / Referințe
	2.300	

* Suprafața este determinată în planul de proiecție Stereo 70.



Date referitoare la teren

Crt	Categorie folosință	Intra vilan	Suprafața (mp)	Tarla	Parcelă	Nr. topo	Observații / Referințe
1	vie	NU	2.300	215	153	-	

Lungime Segmente

1) Valorile lungimilor segmentelor sunt obținute din proiecție în plan.

Punct început	X / Y	Punct sfârșit	X / Y	Lungime segment (** (m)
1	357.938,827 288.879,671	2	357.857,152 288.701,937	195.602
2	357.857,152 288.701,937	3	357.865,417 288.691,794	13.084
3	357.865,417 288.691,794	4	357.947,284 288.869,947	196.063
4	357.947,284 288.869,947	1	357.938,827 288.879,671	12.887

**** Lungimile segmentelor sunt determinate în planul de proiecție Stereo 70 și sunt rotunjite la 1 milimetru.**

***** Distanța dintre puncte este formată din segmente cumulate ce sunt mai mici decât valoarea 1 milimetru.**

**DATE DESPRE IMOBILUL NR. 13353**

Oficiul de Cadastru și Publicitate Imobiliară DOLJ
Biroul de Cadastru și Publicitate Imobiliară Craiova

A. Partea I. Descrierea imobilului

TEREN Extravilan

Adresa: Jud. Dolj, T215, P154

Nr. Crt	Nr cadastral Nr. topografic	Suprafața* (mp)	Observații / Referințe
A1		2.000	Sector cadastral:26 Teren neimprejmuit;

B. Partea II. Proprietari și acte

Inscrieri privitoare la dreptul de proprietate și alte drepturi reale	Referințe
/	
Act Administrativ nr. TDP NR 2546/45413, din 27/02/1997 emis de CJ DOLJ;	
B1	A1
Intabulare, drept de PROPRIETATE, dobandit prin Reconstituire, cota actuala 1/1 1) GOLEA MARIN	

C. Partea III. SARCINI .

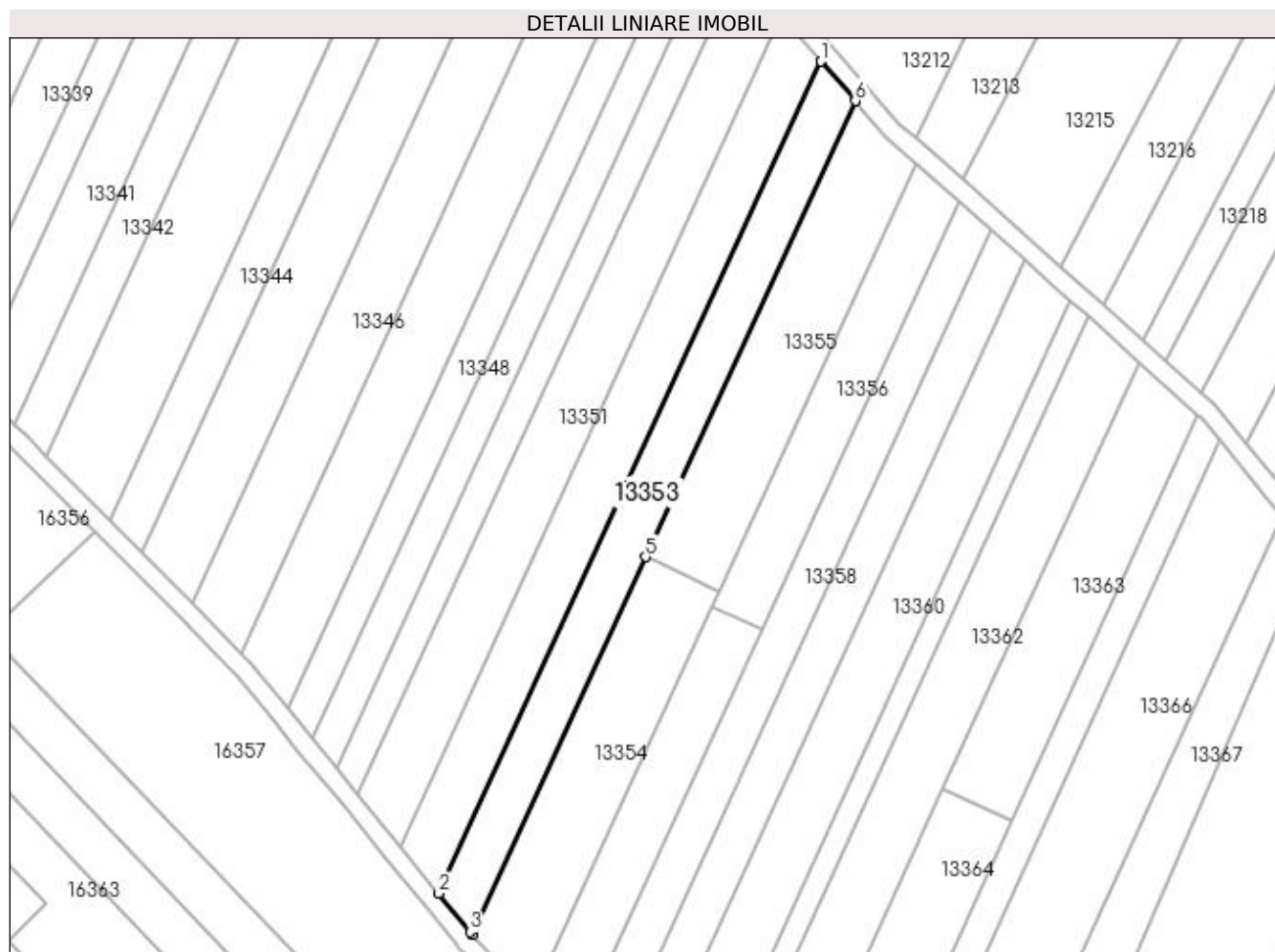
Inscrieri privind dezmembramintele dreptului de proprietate, drepturi reale de garanție și sarcini	Referințe
NU SUNT	

Anexa Nr. 1 La Partea I

Teren

Nr cadastral	Suprafața (mp)*	Observații / Referințe
	2.000	

* Suprafața este determinată în planul de proiecție Stereo 70.



Date referitoare la teren

Crt	Categorie folosință	Intra vilan	Suprafața (mp)	Tarla	Parcelă	Nr. topo	Observații / Referințe
1	vie	NU	2.000	215	154	-	

Lungime Segmente

1) Valorile lungimilor segmentelor sunt obținute din proiecție în plan.

Punct început	X / Y	Punct sfârșit	X / Y	Lungime segment (** (m)
1	357.947,284 288.869,947	2	357.865,417 288.691,794	196.063
2	357.865,417 288.691,794	3	357.872,101 288.683,592	10.581
3	357.872,101 288.683,592	4	357.872,617 288.683,058	0.743
4	357.872,617 288.683,058	5	357.909,746 288.763,853	88.918
5	357.909,746 288.763,853	6	357.954,622 288.861,51	107.474

Punct început	X / Y	Punct sfârșit	X / Y	Lungime segment (** (m)
6	357.954,622 288.861,51	1	357.947,284 288.869,947	11.182

** Lungimile segmentelor sunt determinate în planul de proiecție Stereo 70 și sunt rotunjite la 1 milimetru.

*** Distanța dintre puncte este formată din segmente cumulate ce sunt mai mici decât valoarea 1 milimetru.

**DATE DESPRE IMOBILUL NR. 13354**

Oficiul de Cadastru și Publicitate Imobiliară DOLJ
Biroul de Cadastru și Publicitate Imobiliară Craiova

A. Partea I. Descrierea imobilului

TEREN Extravilan

Adresa: Jud. Dolj, T215, P181

Nr. Crt	Nr cadastral Nr. topografic	Suprafața* (mp)	Observații / Referințe
A1		1.600	Sector cadastral:26 Teren neimprejmuit;

B. Partea II. Proprietari și acte

Inscrieri privitoare la dreptul de proprietate și alte drepturi reale		Referințe
/		
Act Notarial nr. CM NR 292, din 18/07/2007 emis de NP STOENESCU FLOREA (CERT DECES NR 957876/28-11-2007; TDP NR 3127/59190/13-03-1997);		
B1	Intabulare, drept de PROPRIETATE, dobandit prin Succesiune, cota actuala 1/1 1) GEANA DUMITRU	A1

C. Partea III. SARCINI .

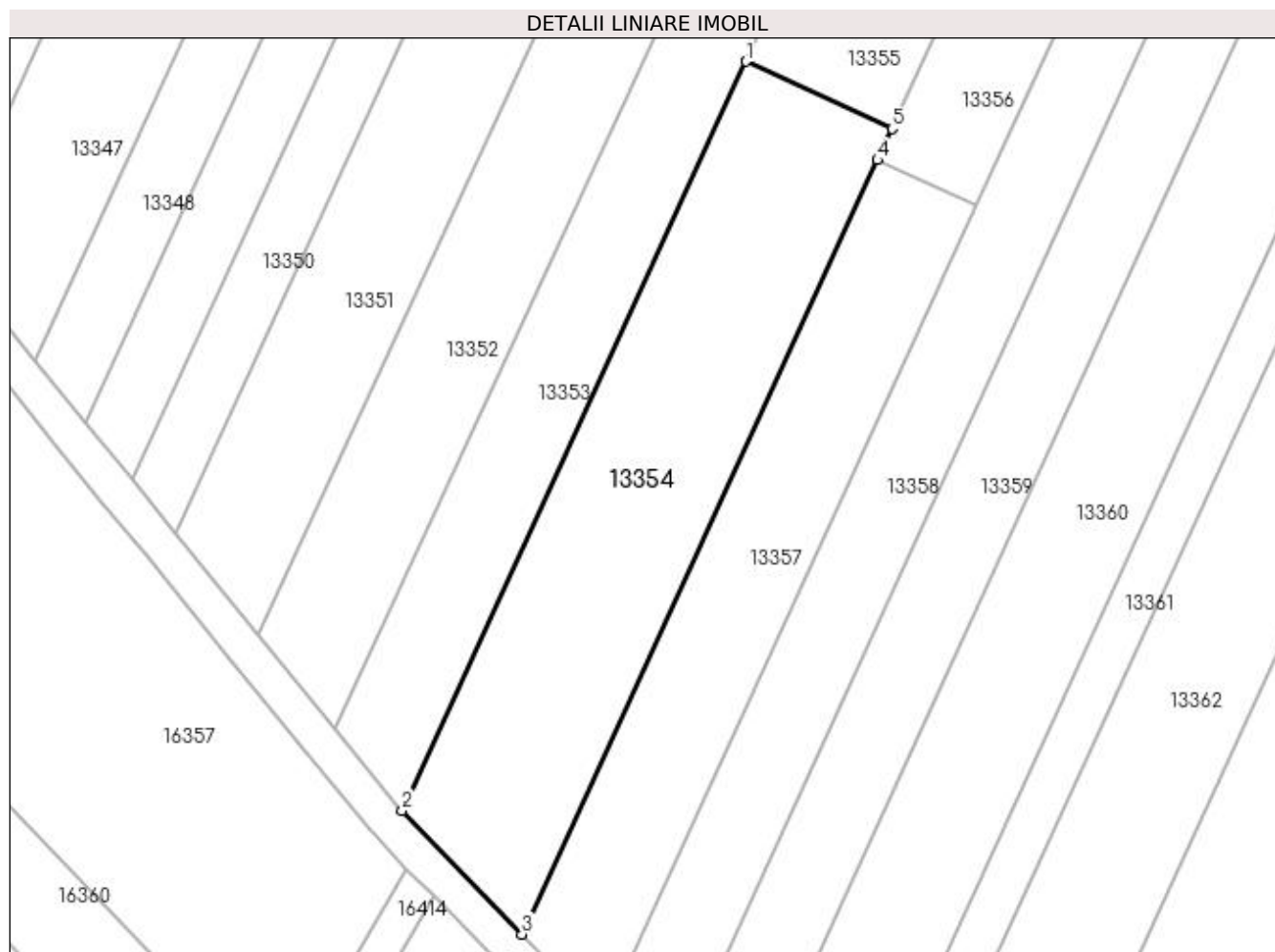
Inscrieri privind dezmembramintele dreptului de proprietate, drepturi reale de garanție și sarcini	Referințe
NU SUNT	

Anexa Nr. 1 La Partea I

Teren

Nr cadastral	Suprafața (mp)*	Observații / Referințe
	1.600	

* Suprafața este determinată în planul de proiecție Stereo 70.



Date referitoare la teren

Crt	Categorie folosință	Intravilan	Suprafața (mp)	Tarla	Parcelă	Nr. topo	Observații / Referințe
1	vie	NU	1.600	215	181	-	

Lungime Segmente

1) Valorile lungimilor segmentelor sunt obținute din proiecție în plan.

Punct început	X / Y	Punct sfârșit	X / Y	Lungime segment (** (m)
1	357.909,746 288.763,853	2	357.872,617 288.683,058	88.918
2	357.872,617 288.683,058	3	357.885,554 288.669,692	18.602
3	357.885,554 288.669,692	4	357.923,936 288.753,215	91.92
4	357.923,936 288.753,215	5	357.925,498 288.756,614	3.741
5	357.925,498 288.756,614	1	357.909,746 288.763,853	17.336

**** Lungimile segmentelor sunt determinate în planul de proiecție Stereo 70 și sunt rotunjite la 1 milimetru.**

***** Distanța dintre puncte este formată din segmente cumulate ce sunt mai mici decât valoarea 1 milimetru.**

**DATE DESPRE IMOBILUL NR. 13355**

Oficiul de Cadastru și Publicitate Imobiliară DOLJ
Biroul de Cadastru și Publicitate Imobiliară Craiova

A. Partea I. Descrierea imobilului

TEREN Extravilan

Adresa: Jud. Dolj, T215, P155

Nr. Crt	Nr cadastral Nr. topografic	Suprafața* (mp)	Observații / Referințe
A1		1.800	Sector cadastral:26 Teren neimprejmuit;

B. Partea II. Proprietari și acte

Inscrieri privitoare la dreptul de proprietate și alte drepturi reale	Referințe
/	
Act Administrativ nr. TDP NR 2762-48113, din 21/11/1996 emis de CJ DOLJ;	
B1	A1
Intabulare, drept de PROPRIETATE, dobandit prin Reconstituire, cota actuala 1/1 1) COMAN DUMITRU	

C. Partea III. SARCINI .

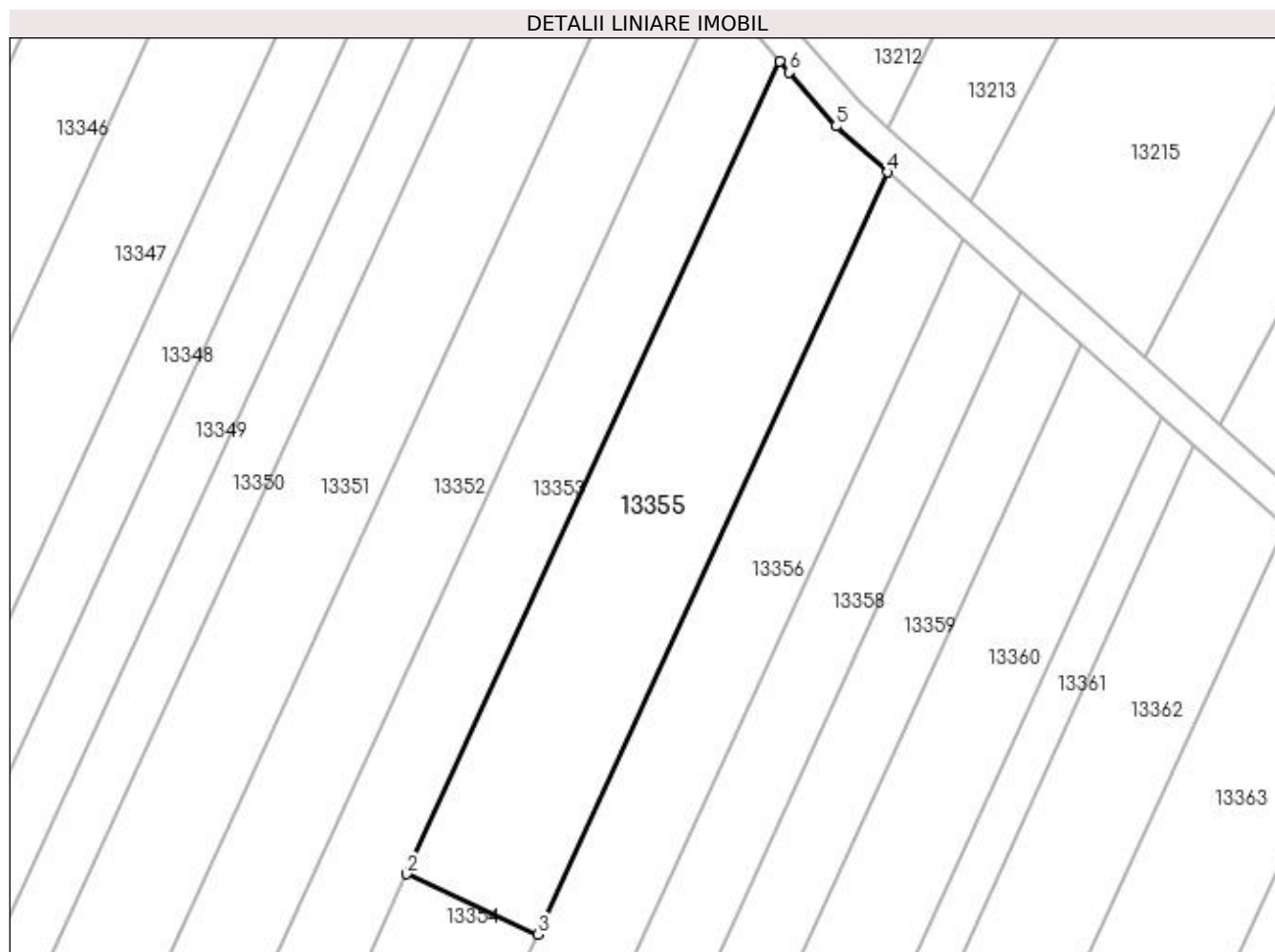
Inscrieri privind dezmembramintele dreptului de proprietate, drepturi reale de garanție și sarcini	Referințe
NU SUNT	

Anexa Nr. 1 La Partea I

Teren

Nr cadastral	Suprafața (mp)*	Observații / Referințe
	1.800	

* Suprafața este determinată în planul de proiecție Stereo 70.



Date referitoare la teren

Crt	Categorie folosință	Intra vilan	Suprafața (mp)	Tarla	Parcelă	Nr. topo	Observații / Referințe
1	vie	NU	1.800	215	155	-	

Lungime Segmente

1) Valorile lungimilor segmentelor sunt obținute din proiecție în plan.

Punct început	X / Y	Punct sfârșit	X / Y	Lungime segment (** (m)
1	357.954,622 288.861,51	2	357.909,746 288.763,853	107.474
2	357.909,746 288.763,853	3	357.925,498 288.756,614	17.336
3	357.925,498 288.756,614	4	357.967,587 288.848,204	100.798
4	357.967,587 288.848,204	5	357.961,391 288.853,727	8.3
5	357.961,391 288.853,727	6	357.955,758 288.860,203	8.583

Punct început	X / Y	Punct sfârșit	X / Y	Lungime segment (** (m)
6	357.955,758 288.860,203	1	357.954,622 288.861,51	1.732

** Lungimile segmentelor sunt determinate în planul de proiecție Stereo 70 și sunt rotunjite la 1 milimetru.

*** Distanța dintre puncte este formată din segmente cumulate ce sunt mai mici decât valoarea 1 milimetru.

**DATE DESPRE IMOBILUL NR. 13356**

Oficiul de Cadastru și Publicitate Imobiliară DOLJ
Biroul de Cadastru și Publicitate Imobiliară Craiova

A. Partea I. Descrierea imobilului

TEREN Extravilan

Adresa: Jud. Dolj, T215, P156

Nr. Crt	Nr cadastral Nr. topografic	Suprafața* (mp)	Observații / Referințe
A1	32170	1.200	Sector cadastral:26 Teren neimprejmuit;

B. Partea II. Proprietari și acte

Inscrieri privitoare la dreptul de proprietate și alte drepturi reale	Referințe
28589 / 06/03/2017	
Act Notarial nr. cvc 249, din 27/02/2017 emis de Riba Ivanca;	
B1	A1
Intabulare, drept de PROPRIETATE, dobandit prin Conventie, cota actuala 1/1 1) SC MOTAVEN SRL, CIF:34264040	

C. Partea III. SARCINI .

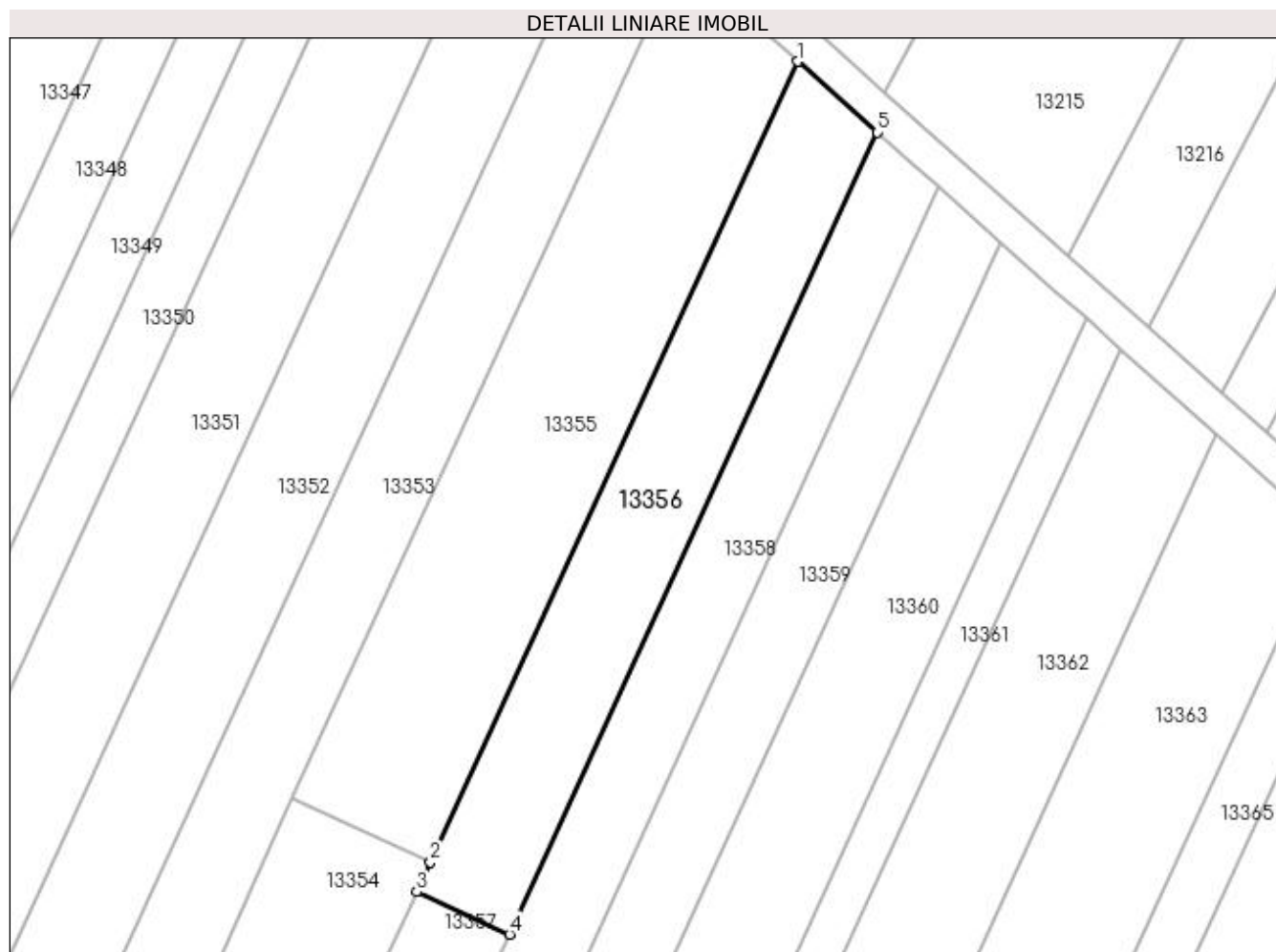
Inscrieri privind dezmembramintele dreptului de proprietate, drepturi reale de garanție și sarcini	Referințe
NU SUNT	

Anexa Nr. 1 La Partea I

Teren

Nr cadastral	Suprafața (mp)*	Observații / Referințe
32170	1.200	

* Suprafața este determinată în planul de proiecție Stereo 70.



Date referitoare la teren

Crt	Categorie folosință	Intra vilan	Suprafața (mp)	Tarla	Parcelă	Nr. topo	Observații / Referințe
1	vie	NU	1.200	215	156	-	

Lungime Segmente

1) Valorile lungimilor segmentelor sunt obținute din proiecție în plan.

Punct început	X / Y	Punct sfârșit	X / Y	Lungime segment (** (m)
1	357.967,587 288.848,204	2	357.925,498 288.756,614	100.798
2	357.925,498 288.756,614	3	357.923,936 288.753,215	3.741
3	357.923,936 288.753,215	4	357.934,548 288.748,339	11.679
4	357.934,548 288.748,339	5	357.976,705 288.840,077	100.961
5	357.976,705 288.840,077	1	357.967,587 288.848,204	12.214

**** Lungimile segmentelor sunt determinate în planul de proiecție Stereo 70 și sunt rotunjite la 1 milimetru.**

***** Distanța dintre puncte este formată din segmente cumulate ce sunt mai mici decât valoarea 1 milimetru.**

**DATE DESPRE IMOBILUL NR. 13357**

Oficiul de Cadastru și Publicitate Imobiliară DOLJ
Biroul de Cadastru și Publicitate Imobiliară Craiova

A. Partea I. Descrierea imobilului

TEREN Extravilan

Adresa: Jud. Dolj, T215, P157

Nr. Crt	Nr cadastral Nr. topografic	Suprafața* (mp)	Observații / Referințe
A1		1.100	Sector cadastral:26 Teren neimprejmut;

B. Partea II. Proprietari și acte

Inscrieri privitoare la dreptul de proprietate și alte drepturi reale		Referințe
/		
Act Administrativ nr. TDP NR 1719-58840, din 22/06/1995 emis de CJSIPT DOLJ (CERT DECES NR 276256/15-09-2014);		
B1	Intabulare, drept de PROPRIETATE, dobandit prin Reconstituire, cota actuala 1/1 1) GIUBELAN STEFAN DEFUNCT:Da 2) GIUBELAN DUMITRU DEFUNCT:Da 3) GIUBELAN GRIGORE DEFUNCT:Da	A1

C. Partea III. SARCINI .

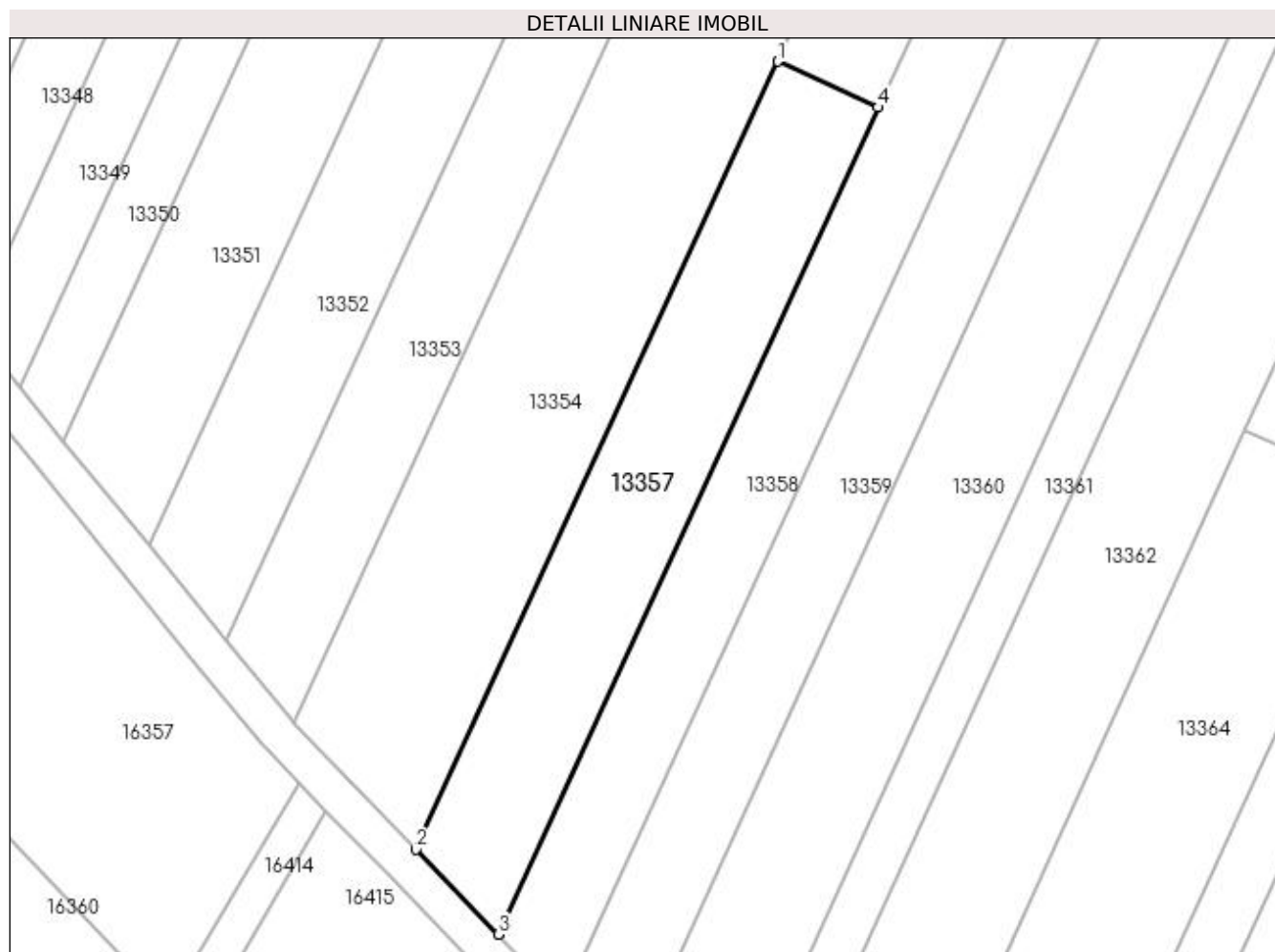
Inscrieri privind dezmembramintele dreptului de proprietate, drepturi reale de garanție și sarcini	Referințe
NU SUNT	

Anexa Nr. 1 La Partea I

Teren

Nr cadastral	Suprafața (mp)*	Observații / Referințe
	1.100	

* Suprafața este determinată în planul de proiecție Stereo 70.



Date referitoare la teren

Crt	Categorie folosință	Intra vilan	Suprafața (mp)	Tarla	Parcelă	Nr. topo	Observații / Referințe
1	arabil	NU	1.100	215	157	-	

Lungime Segmente

1) Valorile lungimilor segmentelor sunt obținute din proiecție în plan.

Punct început	X / Y	Punct sfârșit	X / Y	Lungime segment (** (m)
1	357.923,936 288.753,215	2	357.885,554 288.669,692	91.92
2	357.885,554 288.669,692	3	357.894,269 288.660,688	12.531
3	357.894,269 288.660,688	4	357.934,548 288.748,339	96.463
4	357.934,548 288.748,339	1	357.923,936 288.753,215	11.679

**** Lungimile segmentelor sunt determinate în planul de proiecție Stereo 70 și sunt rotunjite la 1 milimetru.**

***** Distanța dintre puncte este formată din segmente cumulate ce sunt mai mici decât valoarea 1 milimetru.**

**DATE DESPRE IMOBILUL NR. 13358**

Oficiul de Cadastru și Publicitate Imobiliară DOLJ
Biroul de Cadastru și Publicitate Imobiliară Craiova

A. Partea I. Descrierea imobilului

TEREN Extravilan

Adresa: Jud. Dolj, T215, P158, 159

Nr. Crt	Nr cadastral Nr. topografic	Suprafața* (mp)	Observații / Referințe
A1		1.800	Sector cadastral:26 Teren neimprejmuit;

B. Partea II. Proprietari și acte

Inscrieri privitoare la dreptul de proprietate și alte drepturi reale		Referințe
/		
Act Notarial nr. ACT PARTAJ NR 155, din 28/01/2019 emis de NP STOENESCU FLOREA (TDP NR 3809-2215 / 01-09-1997; CM NR 12/22-01-2019);		
B1	Intabulare, drept de PROPRIETATE, dobandit prin lesire Din Indiviziune, cota actuala 1/1 1) JIANU MARIAN	A1

C. Partea III. SARCINI .

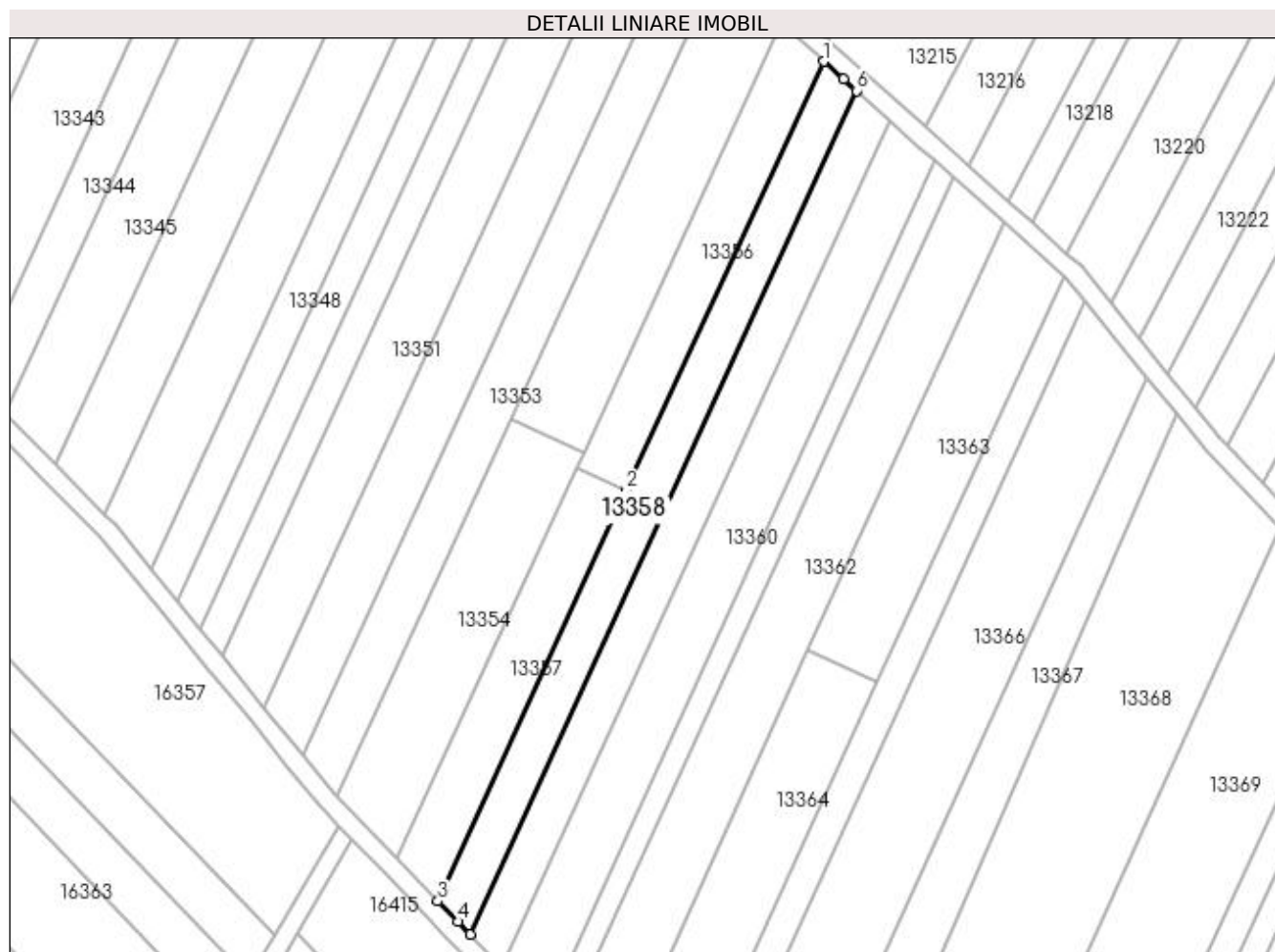
Inscrieri privind dezmembramintele dreptului de proprietate, drepturi reale de garanție și sarcini	Referințe
NU SUNT	

Anexa Nr. 1 La Partea I

Teren

Nr cadastral	Suprafața (mp)*	Observații / Referințe
	1.800	

* Suprafața este determinată în planul de proiecție Stereo 70.



Date referitoare la teren

Crt	Categorie folosință	Intra vilan	Suprafața (mp)	Tarla	Parcelă	Nr. topo	Observații / Referințe
1	arabil	NU	1.100	215	158	-	
2	vie	NU	700	215	159	-	

Lungime Segmente

1) Valorile lungimilor segmentelor sunt obținute din proiecție în plan.

Punct început	X / Y	Punct sfârșit	X / Y	Lungime segment (** (m)
1	357.976,705 288.840,077	2	357.934,548 288.748,339	100.961
2	357.934,548 288.748,339	3	357.894,269 288.660,688	96.463
3	357.894,269 288.660,688	4	357.898,509 288.656,304	6.099
4	357.898,509 288.656,304	5	357.901,147 288.653,577	3.794

Punct început	X / Y	Punct sfârșit	X / Y	Lungime segment (** (m)
5	357.901,147 288.653,577	6	357.983,718 288.833,827	198.263
6	357.983,718 288.833,827	7	357.980,959 288.836,286	3.696
7	357.980,959 288.836,286	1	357.976,705 288.840,077	5.698

** Lungimile segmentelor sunt determinate în planul de proiecție Stereo 70 și sunt rotunjite la 1 milimetru.

*** Distanța dintre puncte este formată din segmente cumulate ce sunt mai mici decât valoarea 1 milimetru.

**DATE DESPRE IMOBILUL NR. 13359**

Oficiul de Cadastru și Publicitate Imobiliară DOLJ
Biroul de Cadastru și Publicitate Imobiliară Craiova

A. Partea I. Descrierea imobilului

TEREN Extravilan

Adresa: Jud. Dolj, T215, P160

Nr. Crt	Nr cadastral Nr. topografic	Suprafața* (mp)	Observații / Referințe
A1		1.800	Sector cadastral:26 Teren neimprejmuit;

B. Partea II. Proprietari și acte

Inscrieri privitoare la dreptul de proprietate și alte drepturi reale	Referințe
/	
Act Administrativ nr. TDP NR 2995-1389, din 05/03/1997 emis de CJ DOLJ;	
B1	A1
Intabulare, drept de PROPRIETATE, dobândit prin Reconstituire, cota actuala 1/1	
1) MITROI ION	
2) BARBULESCU ELENA	

C. Partea III. SARCINI .

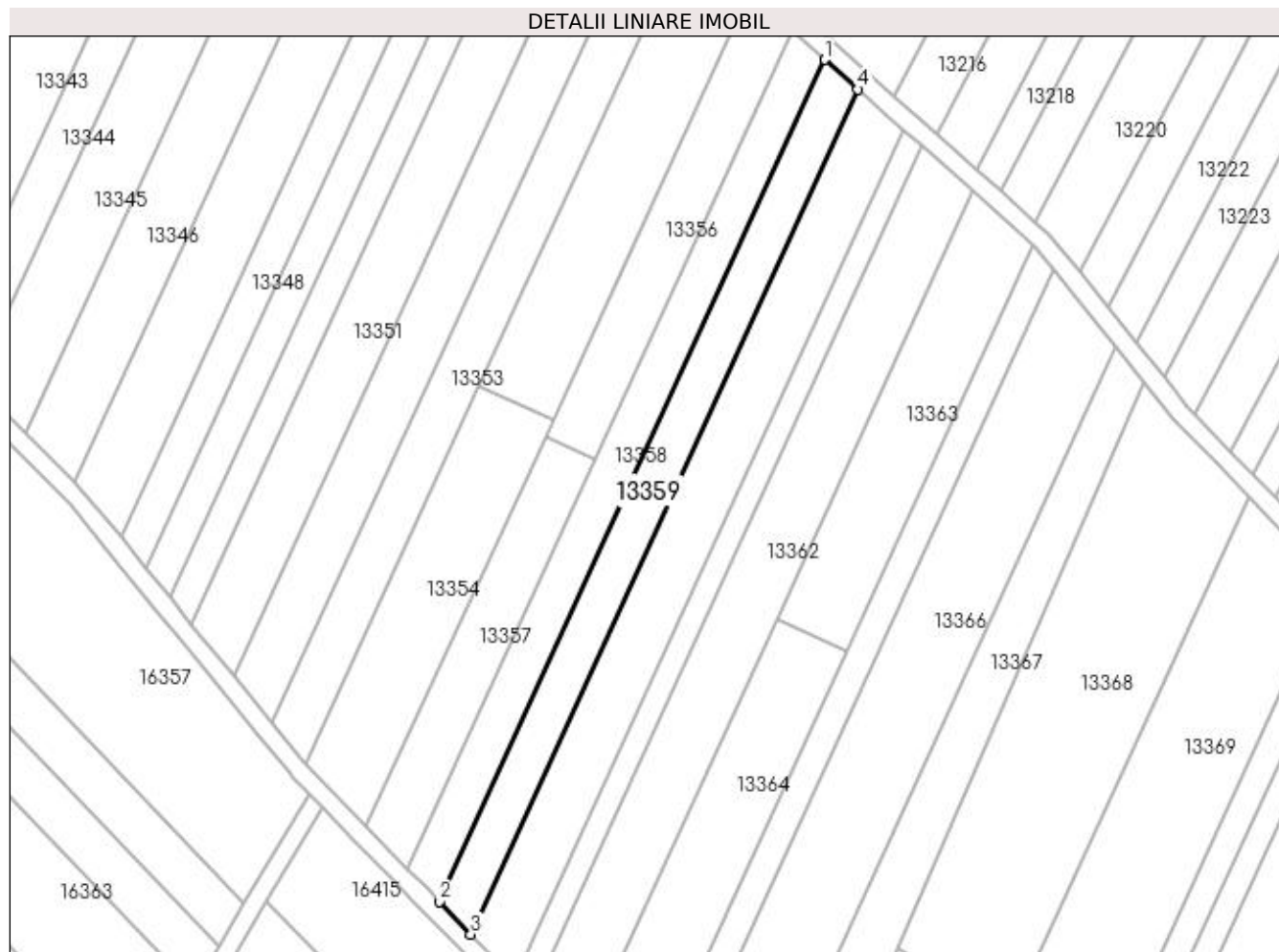
Inscrieri privind dezmembramentele dreptului de proprietate, drepturi reale de garanție și sarcini	Referințe
NU SUNT	

Anexa Nr. 1 La Partea I

Teren

Nr cadastral	Suprafața (mp)*	Observații / Referințe
	1.800	

* Suprafața este determinată în planul de proiecție Stereo 70.



Date referitoare la teren

Crt	Categorie folosință	Intra vilan	Suprafața (mp)	Tarla	Parcelă	Nr. topo	Observații / Referințe
1	vie	NU	1.800	215	160	-	

Lungime Segmente

1) Valorile lungimilor segmentelor sunt obținute din proiecție în plan.

Punct început	X / Y	Punct sfârșit	X / Y	Lungime segment (** (m)
1	357.983,718 288.833,827	2	357.901,147 288.653,577	198.263
2	357.901,147 288.653,577	3	357.907,91 288.646,584	9.728
3	357.907,91 288.646,584	4	357.990,796 288.827,519	199.016
4	357.990,796 288.827,519	1	357.983,718 288.833,827	9.481

**** Lungimile segmentelor sunt determinate în planul de proiecție Stereo 70 și sunt rotunjite la 1 milimetru.**

***** Distanța dintre puncte este formată din segmente cumulate ce sunt mai mici decât valoarea 1 milimetru.**

**DATE DESPRE IMOBILUL NR. 13360**

Oficiul de Cadastru și Publicitate Imobiliară DOLJ
Biroul de Cadastru și Publicitate Imobiliară Craiova

A. Partea I. Descrierea imobilului

TEREN Extravilan

Adresa: Jud. Dolj, T215, P161, 162

Nr. Crt	Nr cadastral Nr. topografic	Suprafața* (mp)	Observații / Referințe
A1		2.500	Sector cadastral:26 Teren neimprejmuit;

B. Partea II. Proprietari și acte

Inscrieri privitoare la dreptul de proprietate și alte drepturi reale		Referințe
/		
Act Administrativ nr. TDP 2081-9686, din 05/11/1996 emis de CJSPT DOLJ (CERT DECES NR 875492/08-05-2019);		
B1	Intabulare, drept de PROPRIETATE, dobandit prin Reconstituire, cota actuala 1/1 1) BĂILEȘTEANU CONSTANTIN DEFUNCT:Da	A1

C. Partea III. SARCINI .

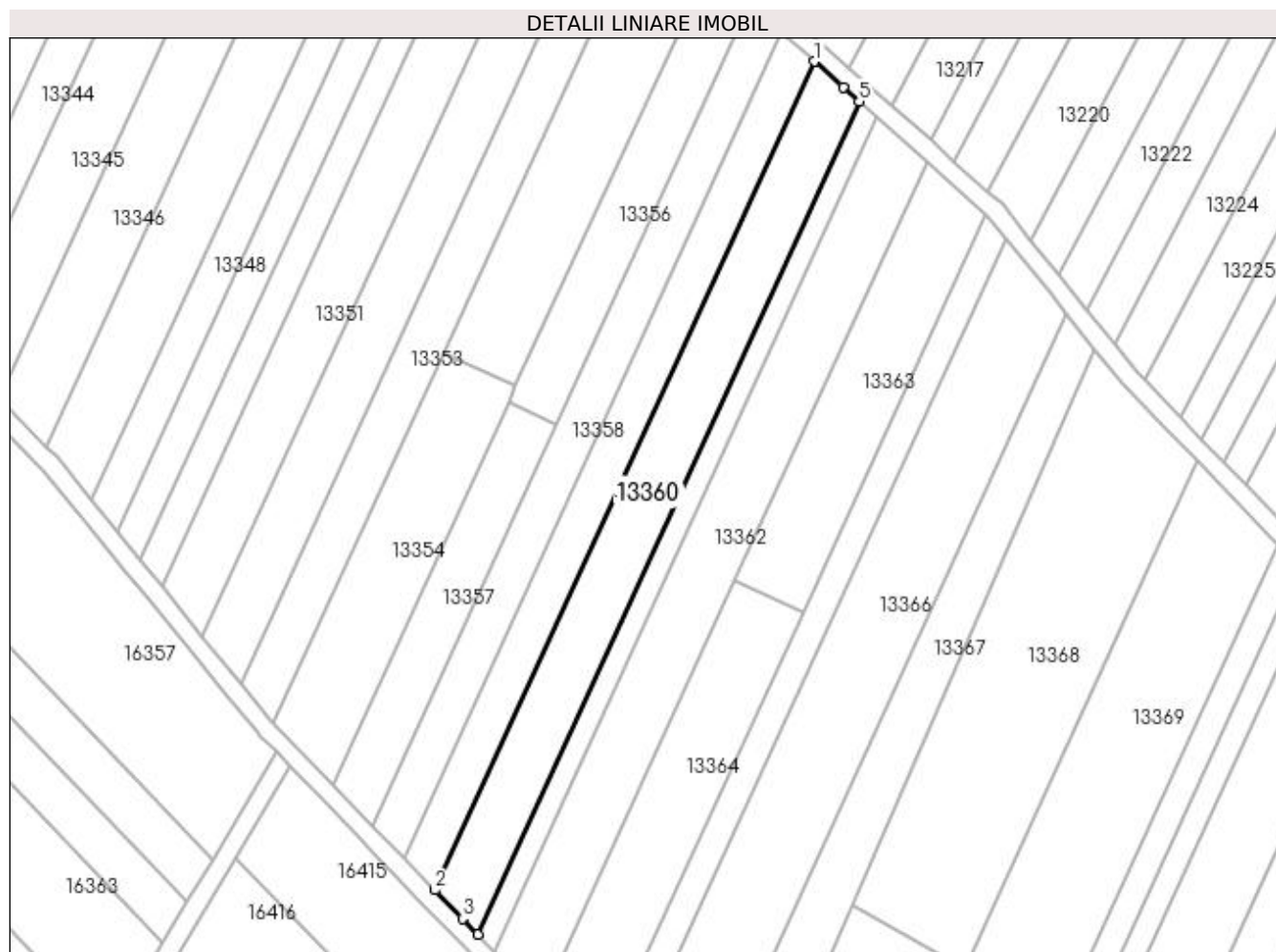
Inscrieri privind dezmembramintele dreptului de proprietate, drepturi reale de garanție și sarcini	Referințe
NU SUNT	

Anexa Nr. 1 La Partea I

Teren

Nr cadastral	Suprafața (mp)*	Observații / Referințe
	2.500	

* Suprafața este determinată în planul de proiecție Stereo 70.



Date referitoare la teren

Crt	Categorie folosință	Intravilan	Suprafața (mp)	Tarla	Parcelă	Nr. topo	Observații / Referințe
1	arabil	NU	1.600	215	161	-	
2	vie	NU	900	215	162	-	

Lungime Segmente

1) Valorile lungimilor segmentelor sunt obținute din proiecție în plan.

Punct început	X / Y	Punct sfârșit	X / Y	Lungime segment (** (m)
1	357.990,796 288.827,519	2	357.907,91 288.646,584	199.016
2	357.907,91 288.646,584	3	357.913,901 288.640,39	8.617
3	357.913,901 288.640,39	4	357.917,261 288.636,915	4.834
4	357.917,261 288.636,915	5	358.000,581 288.818,797	200.058

Punct început	X / Y	Punct sfârșit	X / Y	Lungime segment (** (m)
5	358.000,581 288.818,797	6	357.997,064 288.821,932	4.711
6	357.997,064 288.821,932	1	357.990,796 288.827,519	8.397

** Lungimile segmentelor sunt determinate în planul de proiecție Stereo 70 și sunt rotunjite la 1 milimetru.

*** Distanța dintre puncte este formată din segmente cumulate ce sunt mai mici decât valoarea 1 milimetru.

**DATE DESPRE IMOBILUL NR. 13361**

Oficiul de Cadastru și Publicitate Imobiliară DOLJ
Biroul de Cadastru și Publicitate Imobiliară Craiova

A. Partea I. Descrierea imobilului

TEREN Extravilan

Adresa: Jud. Dolj, T215, P163

Nr. Crt	Nr cadastral Nr. topografic	Suprafața* (mp)	Observații / Referințe
A1		1.000	Sector cadastral:26 Teren neimprejmuit;

B. Partea II. Proprietari și acte

Inscrieri privitoare la dreptul de proprietate și alte drepturi reale	Referințe
/	
Act Administrativ nr. TDP NR 2871-44901, din 20/11/1996 emis de CJ DOLJ;	
B1	A1
Intabulare, drept de PROPRIETATE, dobandit prin Reconstituire, cota actuala 1/1 1) GRUMĂJEL CONSTANTIN	

C. Partea III. SARCINI .

Inscrieri privind dezmembramintele dreptului de proprietate, drepturi reale de garanție și sarcini	Referințe
NU SUNT	

Anexa Nr. 1 La Partea I

Teren

Nr cadastral	Suprafața (mp)*	Observații / Referințe
	1.000	

* Suprafața este determinată în planul de proiecție Stereo 70.

DETALII LINIARE IMOBIL



Date referitoare la teren

Crt	Categorie folosință	Intra vilan	Suprafața (mp)	Tarla	Parcelă	Nr. topo	Observații / Referințe
1	vie	NU	1.000	215	163	-	

Lungime Segmente

1) Valorile lungimilor segmentelor sunt obținute din proiecție în plan.

Punct început	X / Y	Punct sfârșit	X / Y	Lungime segment (** (m)
1	358.000,581 288.818,797	2	357.917,261 288.636,915	200.058
2	357.917,261 288.636,915	3	357.920,988 288.633,062	5.361
3	357.920,988 288.633,062	4	358.004,481 288.815,321	200.473
4	358.004,481 288.815,321	1	358.000,581 288.818,797	5.224

**** Lungimile segmentelor sunt determinate în planul de proiecție Stereo 70 și sunt rotunjite la 1 milimetru.**

***** Distanța dintre puncte este formată din segmente cumulate ce sunt mai mici decât valoarea 1 milimetru.**

**DATE DESPRE IMOBILUL NR. 13362**

Oficiul de Cadastru și Publicitate Imobiliară DOLJ
Biroul de Cadastru și Publicitate Imobiliară Craiova

A. Partea I. Descrierea imobilului

TEREN Extravilan

Adresa: Jud. Dolj, T215, P164

Nr. Crt	Nr cadastral Nr. topografic	Suprafața* (mp)	Observații / Referințe
A1		2.800	Sector cadastral:26 Teren neimprejmuit;

B. Partea II. Proprietari și acte

Inscrieri privitoare la dreptul de proprietate și alte drepturi reale	Referințe
/	
Act Administrativ nr. TDP NR 3320-59474, din 24/03/1997 emis de CJ DOLJ;	
B1	A1
Intabulare, drept de PROPRIETATE, dobandit prin Reconstituire, cota actuala 1/1 1) CHISAR PETRE-CHISAR-IOANA	

C. Partea III. SARCINI .

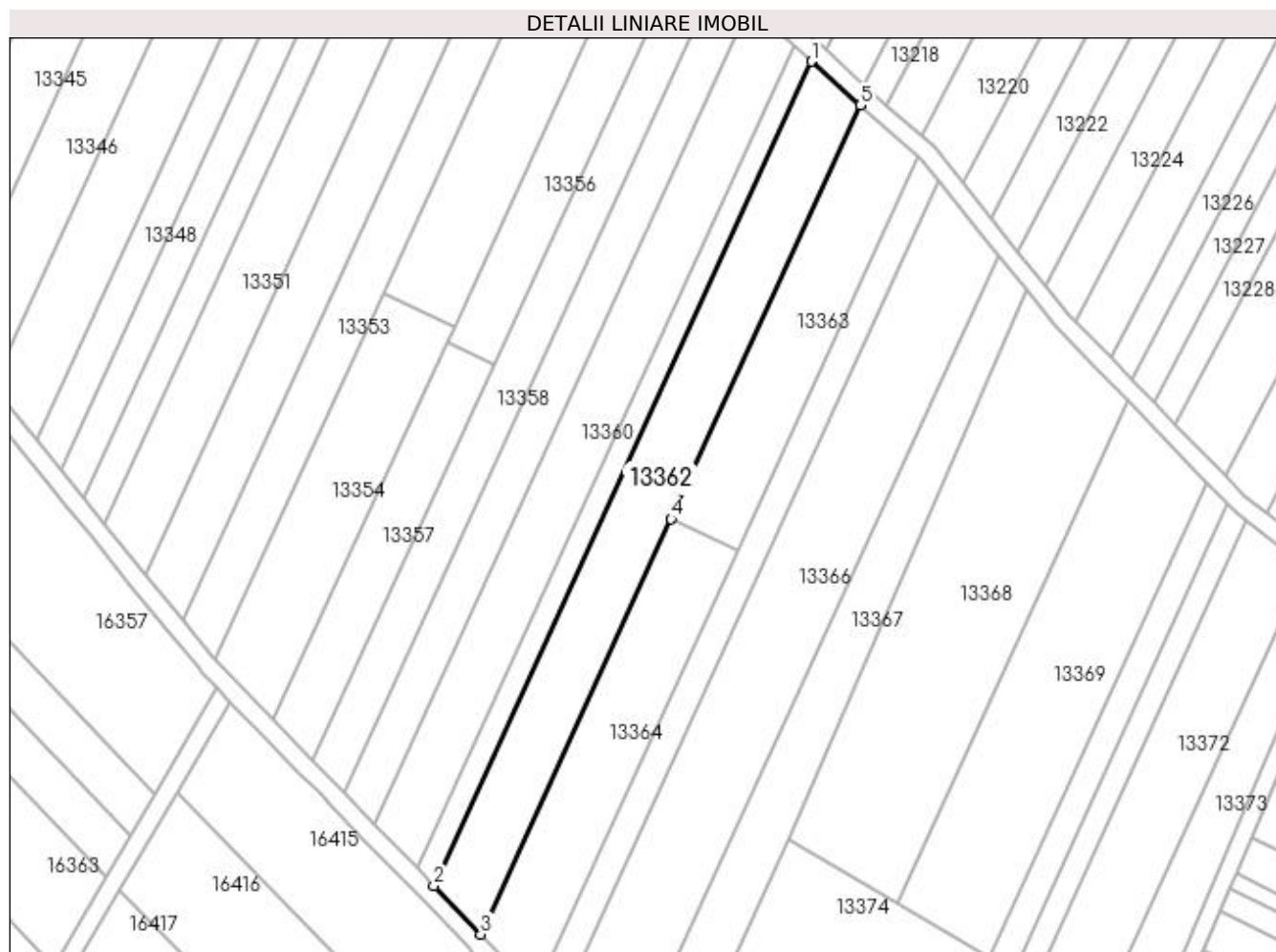
Inscrieri privind dezmembramintele dreptului de proprietate, drepturi reale de garanție și sarcini	Referințe
NU SUNT	

Anexa Nr. 1 La Partea I

Teren

Nr cadastral	Suprafața (mp)*	Observații / Referințe
	2.800	

* Suprafața este determinată în planul de proiecție Stereo 70.



Date referitoare la teren

Crt	Categorie folosință	Intra vilan	Suprafața (mp)	Tarla	Parcelă	Nr. topo	Observații / Referințe
1	vie	NU	2.800	215	164	-	

Lungime Segmente

1) Valorile lungimilor segmentelor sunt obținute din proiecție în plan.

Punct început	X / Y	Punct sfârșit	X / Y	Lungime segment (** (m)
1	358.004,481 288.815,321	2	357.920,988 288.633,062	200.473
2	357.920,988 288.633,062	3	357.931,383 288.622,314	14.952
3	357.931,383 288.622,314	4	357.973,463 288.714,171	101.037
4	357.973,463 288.714,171	5	358.015,358 288.805,626	100.594
5	358.015,358 288.805,626	1	358.004,481 288.815,321	14.571

**** Lungimile segmentelor sunt determinate în planul de proiecție Stereo 70 și sunt rotunjite la 1 milimetru.**

***** Distanța dintre puncte este formată din segmente cumulate ce sunt mai mici decât valoarea 1 milimetru.**

**DATE DESPRE IMOBILUL NR. 13363**

Oficiul de Cadastru și Publicitate Imobiliară DOLJ
Biroul de Cadastru și Publicitate Imobiliară Craiova

A. Partea I. Descrierea imobilului

TEREN Extravilan

Adresa: Jud. Dolj, T215, P167

Nr. Crt	Nr cadastral Nr. topografic	Suprafața* (mp)	Observații / Referințe
A1		1.600	Sector cadastral:26 Teren neimprejmuit;

B. Partea II. Proprietari și acte

Inscrieri privitoare la dreptul de proprietate și alte drepturi reale	Referințe
/	
Act Administrativ nr. TDP NR 3304-59474, din 24/03/1997 emis de CJ DOLJ;	
B1	A1
Intabulare, drept de PROPRIETATE, dobândit prin Reconstituire, cota actuala 1/1	
1) GOLEA ANGHELINA	
2) GOLEA SEVASTITA	
3) GOLEA ION	
4) GOLEA MARIN	
5) GOLEA EUGEN	

C. Partea III. SARCINI .

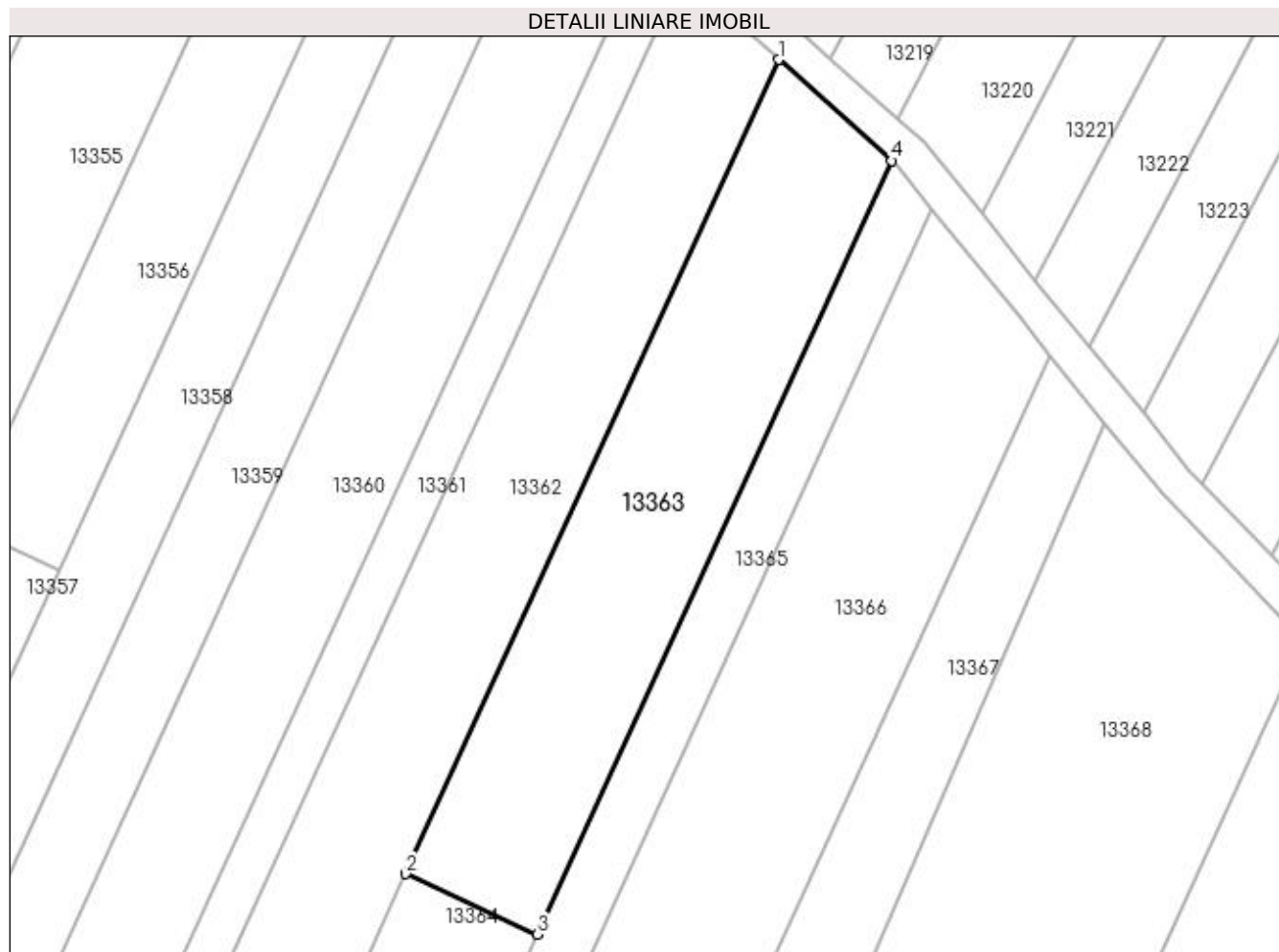
Inscrieri privind dezmembramintele dreptului de proprietate, drepturi reale de garanție și sarcini	Referințe
NU SUNT	

Anexa Nr. 1 La Partea I

Teren

Nr cadastral	Suprafața (mp)*	Observații / Referințe
	1.600	

* Suprafața este determinată în planul de proiecție Stereo 70.



Date referitoare la teren

Crt	Categorie folosință	Intra vilan	Suprafața (mp)	Tarla	Parcelă	Nr. topo	Observații / Referințe
1	vie	NU	1.600	215	167	-	

Lungime Segmente

1) Valorile lungimilor segmentelor sunt obținute din proiecție în plan.

Punct început	X / Y	Punct sfârșit	X / Y	Lungime segment (** (m)
1	358.015,358 288.805,626	2	357.973,463 288.714,171	100.594
2	357.973,463 288.714,171	3	357.988,293 288.707,378	16.312
3	357.988,293 288.707,378	4	358.028,098 288.794,271	95.576
4	358.028,098 288.794,271	1	358.015,358 288.805,626	17.066

**** Lungimile segmentelor sunt determinate în planul de proiecție Stereo 70 și sunt rotunjite la 1 milimetru.**

***** Distanța dintre puncte este formată din segmente cumulate ce sunt mai mici decât valoarea 1 milimetru.**

**DATE DESPRE IMOBILUL NR. 13364**

Oficiul de Cadastru și Publicitate Imobiliară DOLJ
Biroul de Cadastru și Publicitate Imobiliară Craiova

A. Partea I. Descrierea imobilului

TEREN Extravilan

Adresa: Jud. Dolj, T215, P168

Nr. Crt	Nr cadastral Nr. topografic	Suprafața* (mp)	Observații / Referințe
A1		1.700	Sector cadastral:26 Teren neimprejmuit;

B. Partea II. Proprietari și acte

Inscrieri privitoare la dreptul de proprietate și alte drepturi reale		Referințe
/		
Act Normativ nr. LEGEA 7, din 13/03/1996 emis de PARLAMENTUL ROMANIEI;		
B1	Inscrierea provizorie, drept de PROPRIETATE, dobandit prin Lege, cota actuala 1/1 1) PROPRIETAR NEIDENTIFICAT, PROPRIETAR NEIDENTIFICAT	A1

C. Partea III. SARCINI .

Inscrieri privind dezmembramintele dreptului de proprietate, drepturi reale de garanție și sarcini	Referințe
NU SUNT	

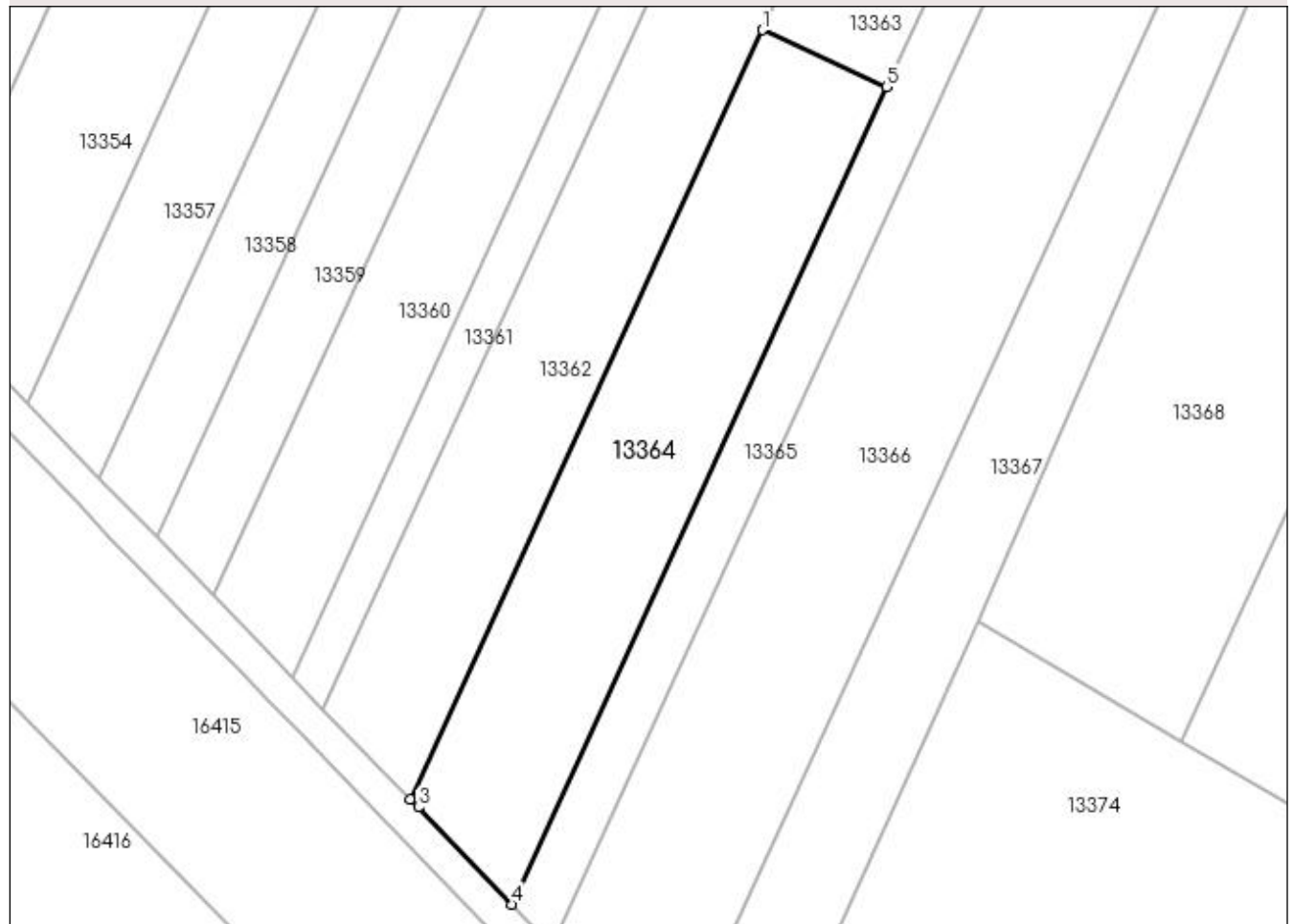
Anexa Nr. 1 La Partea I

Teren

Nr cadastral	Suprafața (mp)*	Observații / Referințe
	1.700	

* Suprafața este determinată în planul de proiecție Stereo 70.

DETALII LINIARE IMOBIL



Date referitoare la teren

Crt	Categorie folosință	Intra vilan	Suprafața (mp)	Tarla	Parcelă	Nr. topo	Observații / Referințe
1	vie	NU	1.700	215	168	-	

Lungime Segmente

1) Valorile lungimilor segmentelor sunt obținute din proiecție în plan.

Punct început	X / Y	Punct sfârșit	X / Y	Lungime segment (** (m)
1	357.973,463 288.714,171	2	357.931,383 288.622,314	101.037
2	357.931,383 288.622,314	3	357.932,342 288.621,323	1.379
3	357.932,342 288.621,323	4	357.943,564 288.609,737	16.13
4	357.943,564 288.609,737	5	357.988,293 288.707,378	107.399
5	357.988,293 288.707,378	1	357.973,463 288.714,171	16.312

**** Lungimile segmentelor sunt determinate în planul de proiecție Stereo 70 și sunt rotunjite la 1 milimetru.**

***** Distanța dintre puncte este formată din segmente cumulate ce sunt mai mici decât valoarea 1 milimetru.**

**DATE DESPRE IMOBILUL NR. 13365**

Oficiul de Cadastru și Publicitate Imobiliară DOLJ
Biroul de Cadastru și Publicitate Imobiliară Craiova

A. Partea I. Descrierea imobilului

TEREN Extravilan

Adresa: Jud. Dolj, T215, P169

Nr. Crt	Nr cadastral Nr. topografic	Suprafața* (mp)	Observații / Referințe
A1		1.300	Sector cadastral:26 Teren neimprijmit;

B. Partea II. Proprietari și acte

Inscrieri privitoare la dreptul de proprietate și alte drepturi reale	Referințe
/	
Act Administrativ nr. TDP NR 2411-43721, din 06/08/1996 emis de CJ DOLJ;	
B1	A1
Intabulare, drept de PROPRIETATE, dobandit prin Reconstituire, cota actuala 1/1 1) DASCĂLU ELENA	

C. Partea III. SARCINI .

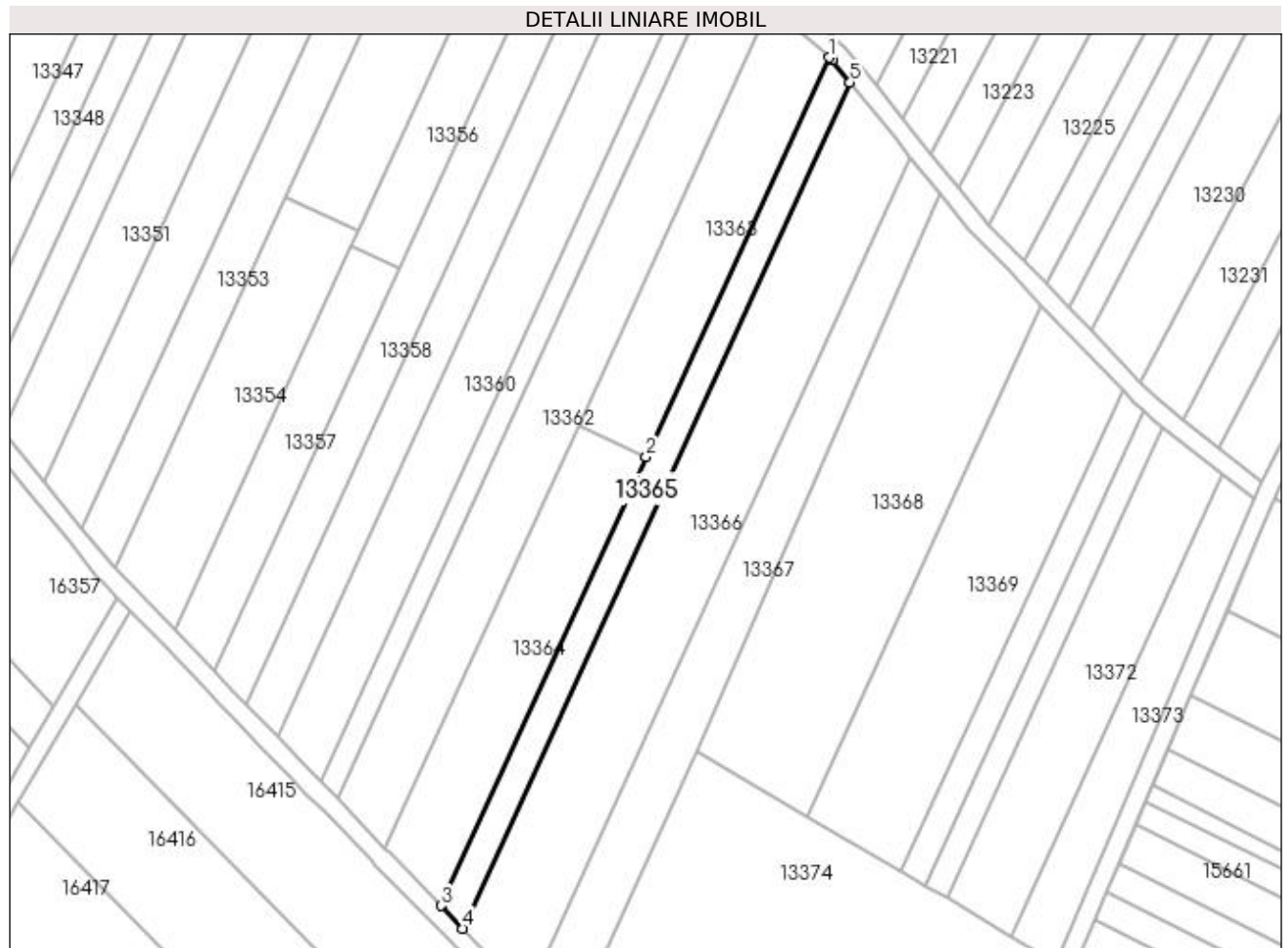
Inscrieri privind dezmembramintele dreptului de proprietate, drepturi reale de garanție și sarcini	Referințe
NU SUNT	

Anexa Nr. 1 La Partea I

Teren

Nr cadastral	Suprafața (mp)*	Observații / Referințe
	1.300	

* Suprafața este determinată în planul de proiecție Stereo 70.



Date referitoare la teren

Crt	Categorie folosință	Intra vilan	Suprafața (mp)	Tarla	Parcelă	Nr. topo	Observații / Referințe
1	vie	NU	1.300	215	169	-	

Lungime Segmente

1) Valorile lungimilor segmentelor sunt obținute din proiecție în plan.

Punct început	X / Y	Punct sfârșit	X / Y	Lungime segment (** (m)
1	358.028,098 288.794,271	2	357.988,293 288.707,378	95.576
2	357.988,293 288.707,378	3	357.943,564 288.609,737	107.399
3	357.943,564 288.609,737	4	357.948,351 288.604,794	6.881
4	357.948,351 288.604,794	5	358.032,665 288.788,847	202.446
5	358.032,665 288.788,847	6	358.028,767 288.793,675	6.205

Punct început	X / Y	Punct sfârșit	X / Y	Lungime segment (** (m)
6	358.028,767 288.793,675	1	358.028,098 288.794,271	0.896

** Lungimile segmentelor sunt determinate în planul de proiecție Stereo 70 și sunt rotunjite la 1 milimetru.

*** Distanța dintre puncte este formată din segmente cumulate ce sunt mai mici decât valoarea 1 milimetru.

**DATE DESPRE IMOBILUL NR. 13366**

Oficiul de Cadastru și Publicitate Imobiliară DOLJ
Biroul de Cadastru și Publicitate Imobiliară Craiova

A. Partea I. Descrierea imobilului

TEREN Extravilan

Adresa: Jud. Dolj, T215, P170, 171

Nr. Crt	Nr cadastral Nr. topografic	Suprafața* (mp)	Observații / Referințe
A1		3.800	Sector cadastral:26 Teren neimprejmuit;

B. Partea II. Proprietari și acte

Inscrieri privitoare la dreptul de proprietate și alte drepturi reale	Referințe
/	
Act Administrativ nr. TDP NR 3051/59421, din 11/03/1997 emis de CJ DOLJ;	
B1	A1
Intabulare, drept de PROPRIETATE, dobandit prin Reconstituire, cota actuala 1/1 1) OPRIS STEFAN	

C. Partea III. SARCINI .

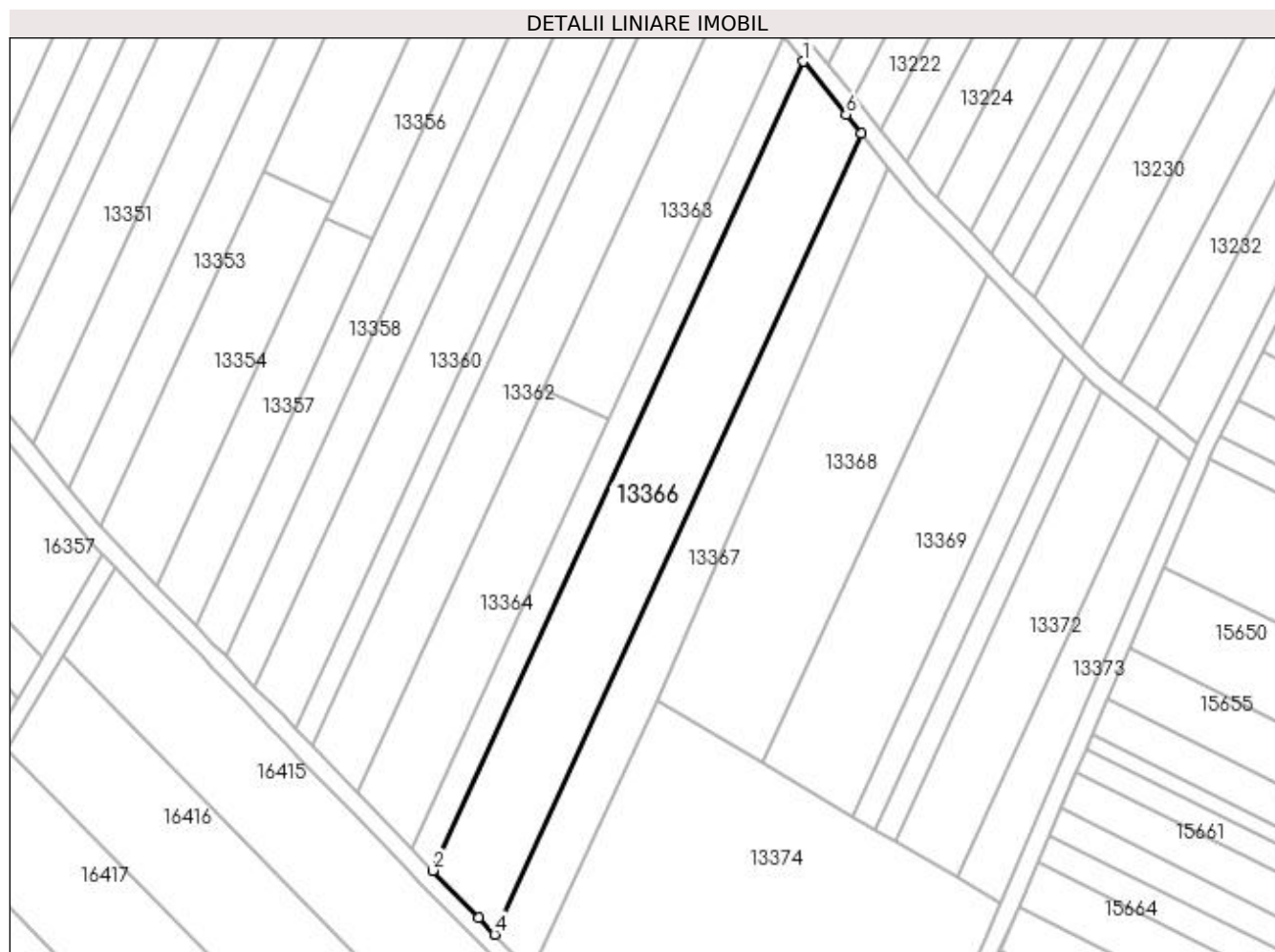
Inscrieri privind dezmembramintele dreptului de proprietate, drepturi reale de garanție și sarcini	Referințe
NU SUNT	

Anexa Nr. 1 La Partea I

Teren

Nr cadastral	Suprafața (mp)*	Observații / Referințe
	3.800	

* Suprafața este determinată în planul de proiecție Stereo 70.



Date referitoare la teren

Crt	Categorie folosință	Intra vilan	Suprafața (mp)	Tarla	Parcelă	Nr. topo	Observații / Referințe
1	vie	NU	2.800	215	170	-	
2	arabil	NU	1.000	215	171	-	

Lungime Segmente

1) Valorile lungimilor segmentelor sunt obținute din proiecție în plan.

Punct început	X / Y	Punct sfârșit	X / Y	Lungime segment (** (m)
1	358.032,665 288.788,847	2	357.948,351 288.604,794	202.446
2	357.948,351 288.604,794	3	357.958,718 288.594,091	14.901
3	357.958,718 288.594,091	4	357.962,439 288.590,249	5.349
4	357.962,439 288.590,249	5	358.045,904 288.772,448	200.407

Punct început	X / Y	Punct sfârșit	X / Y	Lungime segment (** (m)
5	358.045,904 288.772,448	6	358.042,407 288.776,779	5.567
6	358.042,407 288.776,779	1	358.032,665 288.788,847	15.509

** Lungimile segmentelor sunt determinate în planul de proiecție Stereo 70 și sunt rotunjite la 1 milimetru.

*** Distanța dintre puncte este formată din segmente cumulate ce sunt mai mici decât valoarea 1 milimetru.

**DATE DESPRE IMOBILUL NR. 13367**

Oficiul de Cadastru și Publicitate Imobiliară DOLJ
Biroul de Cadastru și Publicitate Imobiliară Craiova

A. Partea I. Descrierea imobilului

TEREN Extravilan

Adresa: Jud. Dolj, T215, P172

Nr. Crt	Nr cadastral Nr. topografic	Suprafața* (mp)	Observații / Referințe
A1		2.100	Sector cadastral:26 Teren neimprejmuit;

B. Partea II. Proprietari și acte

Inscrieri privitoare la dreptul de proprietate și alte drepturi reale		Referințe
/		
Act Notarial nr. CM NR. 244, din 26/06/2015 emis de NP STOENESCU FLOREA (CONTRACT DE INTRETINERE NR. 748/08.03.1993; TDP NR. 3364-59474/25-03-1997);		
B1	Intabulare, drept de PROPRIETATE, dobandit prin Succesiune, cota actuala 1/1 1) CIOCHINĂ ALEXANDRU, LIPSA CNP	A1

C. Partea III. SARCINI .

Inscrieri privind dezmembramintele dreptului de proprietate, drepturi reale de garanție și sarcini	Referințe
NU SUNT	

Anexa Nr. 1 La Partea I

Teren

Nr cadastral	Suprafața (mp)*	Observații / Referințe
	2.100	

* Suprafața este determinată în planul de proiecție Stereo 70.

DETALII LINIARE IMOBIL



Date referitoare la teren

Crt	Categorie folosință	Intra vilan	Suprafața (mp)	Tarla	Parcelă	Nr. topo	Observații / Referințe
1	vie	NU	2.100	215	172	-	

Lungime Segmente

1) Valorile lungimilor segmentelor sunt obținute din proiecție în plan.

Punct început	X / Y	Punct sfârșit	X / Y	Lungime segment (** (m)
1	358.045,904 288.772,448	2	357.962,439 288.590,249	200.407
2	357.962,439 288.590,249	3	357.969,902 288.582,544	10.727
3	357.969,902 288.582,544	4	357.971,027 288.581,753	1.375
4	357.971,027 288.581,753	5	357.999,296 288.643,461	67.875
5	357.999,296 288.643,461	6	358.052,083 288.764,793	132.318

Punct început	X / Y	Punct sfârșit	X / Y	Lungime segment (** (m)
6	358.052,083 288.764,793	1	358.045,904 288.772,448	9.838

** Lungimile segmentelor sunt determinate în planul de proiecție Stereo 70 și sunt rotunjite la 1 milimetru.

*** Distanța dintre puncte este formată din segmente cumulate ce sunt mai mici decât valoarea 1 milimetru.

**DATE DESPRE IMOBILUL NR. 13368**

Oficiul de Cadastru și Publicitate Imobiliară DOLJ
Biroul de Cadastru și Publicitate Imobiliară Craiova

A. Partea I. Descrierea imobilului

TEREN Extravilan

Adresa: Jud. Dolj, T215, P173, 174

Nr. Crt	Nr cadastral Nr. topografic	Suprafața* (mp)	Observații / Referințe
A1		3.700	Sector cadastral:26 Teren neimprejmuit;

B. Partea II. Proprietari și acte

Inscrieri privitoare la dreptul de proprietate și alte drepturi reale	Referințe
/	
Act Administrativ nr. TDP NR 3341-59474, din 24/03/1997 emis de CJ DOLJ;	
B1	A1
Intabulare, drept de PROPRIETATE, dobandit prin Reconstituire, cota actuala 1/1 1) ONCICĂ IULIAN	

C. Partea III. SARCINI .

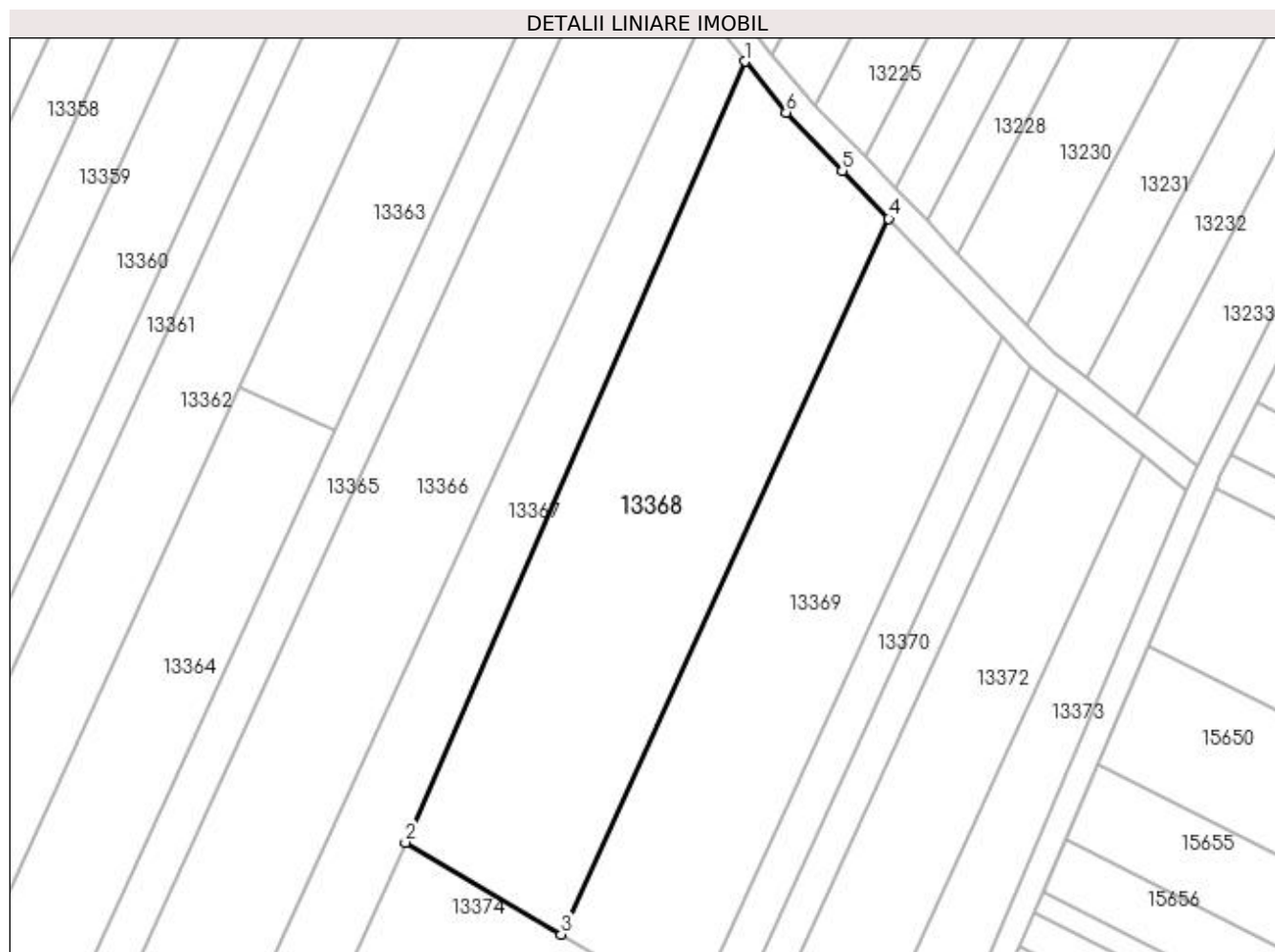
Inscrieri privind dezmembramintele dreptului de proprietate, drepturi reale de garanție și sarcini	Referințe
NU SUNT	

Anexa Nr. 1 La Partea I

Teren

Nr cadastral	Suprafața (mp)*	Observații / Referințe
	3.700	

* Suprafața este determinată în planul de proiecție Stereo 70.



Date referitoare la teren

Crt	Categorie folosință	Intra vilan	Suprafața (mp)	Tarla	Parcelă	Nr. topo	Observații / Referințe
1	vie	NU	2.500	215	173	-	
2	arabil	NU	1.200	215	174	-	

Lungime Segmente

1) Valorile lungimilor segmentelor sunt obținute din proiecție în plan.

Punct început	X / Y	Punct sfârșit	X / Y	Lungime segment (** (m)
1	358.052,083 288.764,793	2	357.999,296 288.643,461	132.318
2	357.999,296 288.643,461	3	358.023,502 288.629,177	28.106
3	358.023,502 288.629,177	4	358.074,425 288.740,338	122.27
4	358.074,425 288.740,338	5	358.067,189 288.747,841	10.424

Punct început	X / Y	Punct sfârșit	X / Y	Lungime segment (** (m)
5	358.067,189 288.747,841	6	358.058,459 288.756,895	12.577
6	358.058,459 288.756,895	1	358.052,083 288.764,793	10.15

** Lungimile segmentelor sunt determinate în planul de proiecție Stereo 70 și sunt rotunjite la 1 milimetru.

*** Distanța dintre puncte este formată din segmente cumulate ce sunt mai mici decât valoarea 1 milimetru.

**DATE DESPRE IMOBILUL NR. 13369**

Oficiul de Cadastru și Publicitate Imobiliară DOLJ
Biroul de Cadastru și Publicitate Imobiliară Craiova

A. Partea I. Descrierea imobilului

TEREN Extravilan

Adresa: Jud. Dolj, T215, P175

Nr. Crt	Nr cadastral Nr. topografic	Suprafața* (mp)	Observații / Referințe
A1		2.800	Sector cadastral:26 Teren neimprejmuit;

B. Partea II. Proprietari și acte

Inscrieri privitoare la dreptul de proprietate și alte drepturi reale	Referințe
/	
Act Administrativ nr. TDP NR 2394-9662, din 05/08/1996 emis de CJ DOLJ;	
B1	A1
Intabulare, drept de PROPRIETATE, dobandit prin Reconstituire, cota actuala 1/1 1) DÎLGOCI FLORICA	

C. Partea III. SARCINI .

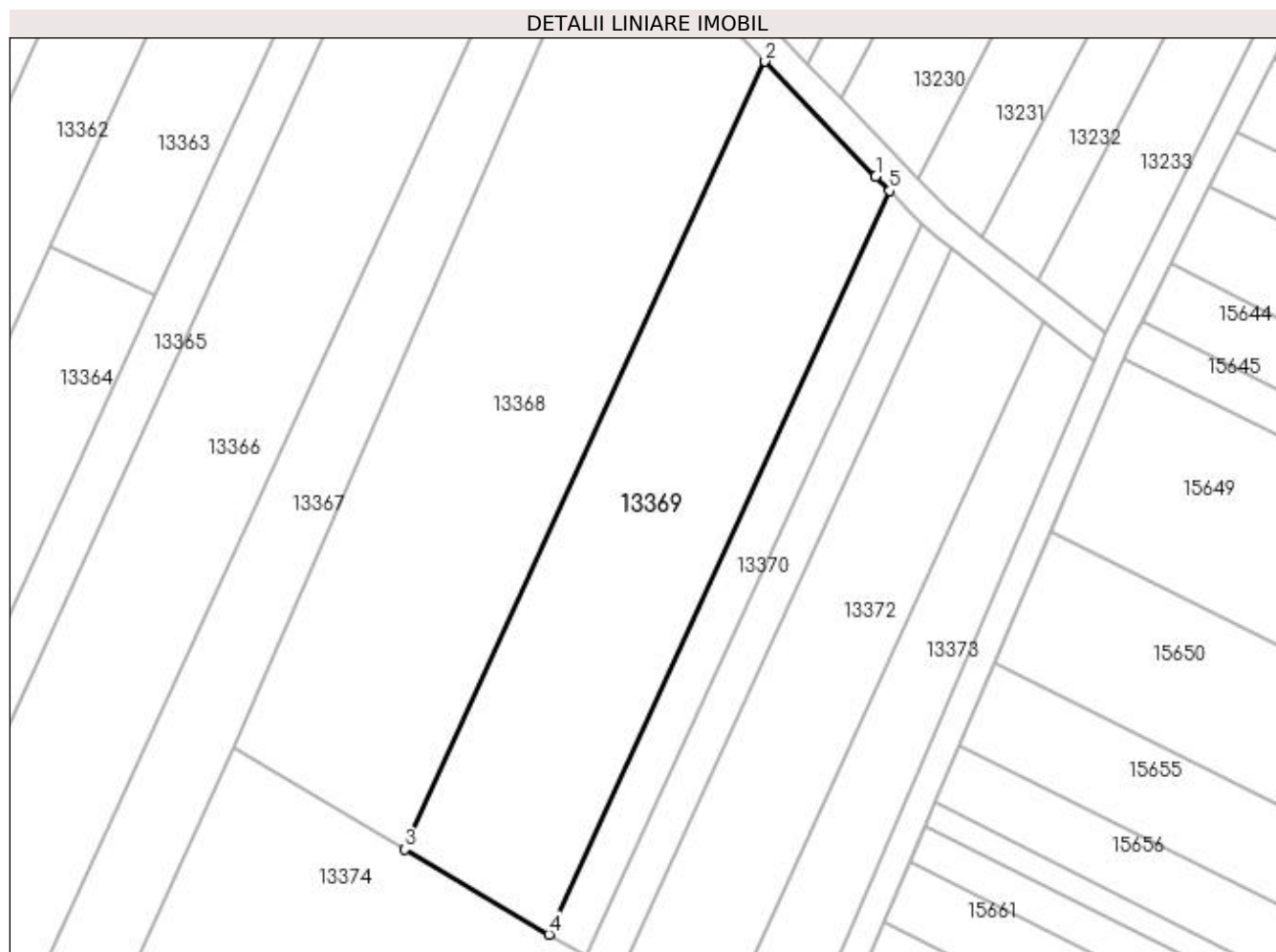
Inscrieri privind dezmembramintele dreptului de proprietate, drepturi reale de garanție și sarcini	Referințe
NU SUNT	

Anexa Nr. 1 La Partea I

Teren

Nr cadastral	Suprafața (mp)*	Observații / Referințe
	2.800	

* Suprafața este determinată în planul de proiecție Stereo 70.



Date referitoare la teren

Crt	Categorie folosință	Intra vilan	Suprafața (mp)	Tarla	Parcelă	Nr. topo	Observații / Referințe
1	vie	NU	2.800	215	175	-	

Lungime Segmente

1) Valorile lungimilor segmentelor sunt obținute din proiecție în plan.

Punct început	X / Y	Punct sfârșit	X / Y	Lungime segment (** (m)
1	358.090,045 288.724,139	2	358.074,425 288.740,338	22.503
2	358.074,425 288.740,338	3	358.023,502 288.629,177	122.27
3	358.023,502 288.629,177	4	358.043,898 288.617,142	23.682
4	358.043,898 288.617,142	5	358.091,99 288.722,122	115.471
5	358.091,99 288.722,122	1	358.090,045 288.724,139	2.802

**** Lungimile segmentelor sunt determinate în planul de proiecție Stereo 70 și sunt rotunjite la 1 milimetru.**

***** Distanța dintre puncte este formată din segmente cumulate ce sunt mai mici decât valoarea 1 milimetru.**

**DATE DESPRE IMOBILUL NR. 13370**

Oficiul de Cadastru și Publicitate Imobiliară DOLJ
Biroul de Cadastru și Publicitate Imobiliară Craiova

A. Partea I. Descrierea imobilului

TEREN Extravilan

Adresa: Jud. Dolj, T215, P176

Nr. Crt	Nr cadastral Nr. topografic	Suprafața* (mp)	Observații / Referințe
A1	34637	700	Sector cadastral:26 Teren neimprejmuit;

B. Partea II. Proprietari și acte

Inscrieri privitoare la dreptul de proprietate și alte drepturi reale		Referințe
149545 / 30/07/2018		
Act Notarial nr. contract de vanzare aut nr 2327, din 26/07/2018 emis de Budiana Ionut Razvan;		
B1	Intabulare, drept de PROPRIETATE, dobandit prin Conventie, cota actuala 1/1 1) DORONDEL GHEORGHE 2) DORONDEL ESTERA	A1

C. Partea III. SARCINI .

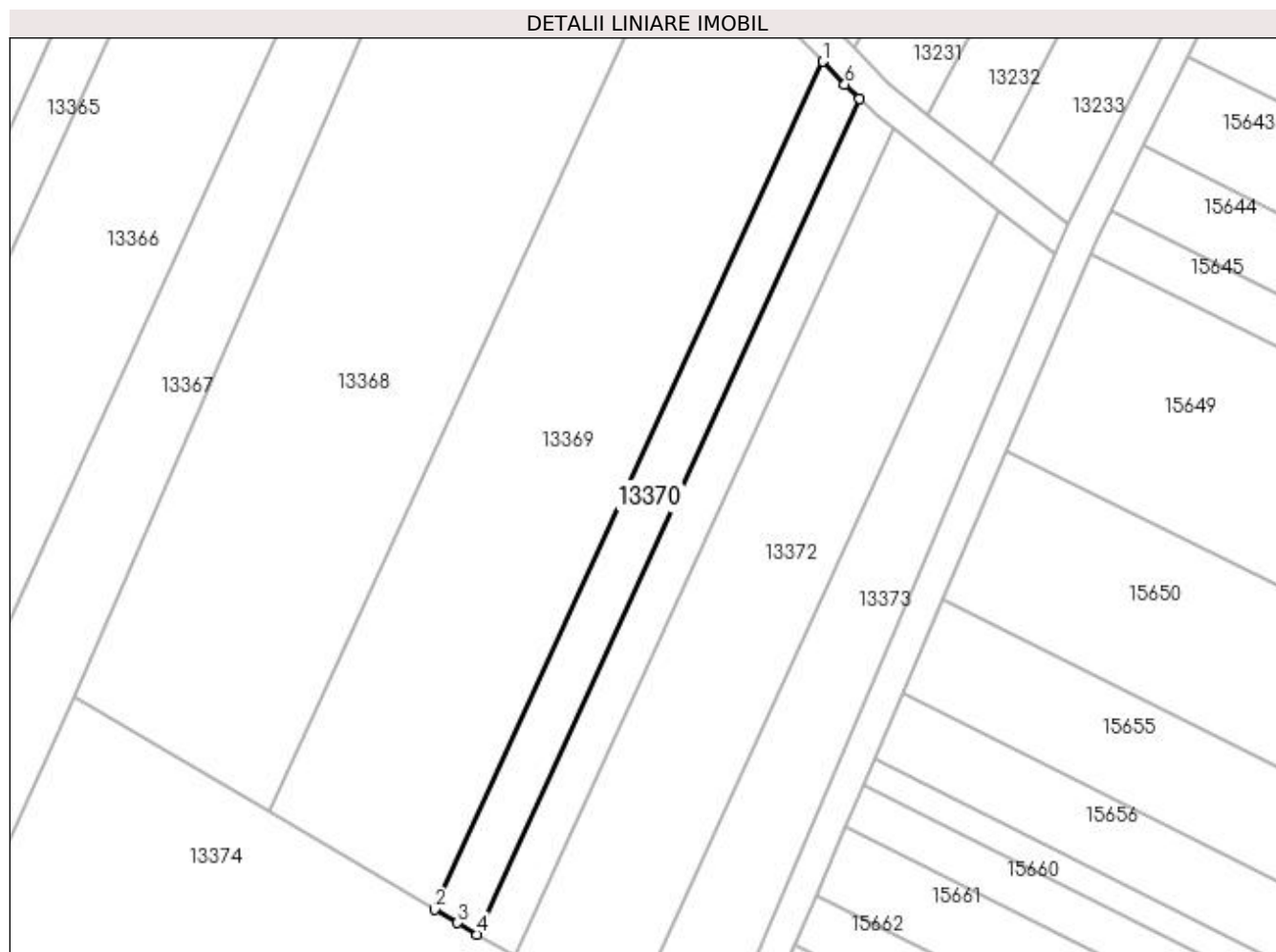
Inscrieri privind dezmembramintele dreptului de proprietate, drepturi reale de garanție și sarcini	Referințe
NU SUNT	

Anexa Nr. 1 La Partea I

Teren

Nr cadastral	Suprafața (mp)*	Observații / Referințe
34637	700	

* Suprafața este determinată în planul de proiecție Stereo 70.



Date referitoare la teren

Crt	Categorie folosință	Intra vilan	Suprafața (mp)	Tarla	Parcelă	Nr. topo	Observații / Referințe
1	vie	NU	700	215	176	-	

Lungime Segmente

1) Valorile lungimilor segmentelor sunt obținute din proiecție în plan.

Punct început	X / Y	Punct sfârșit	X / Y	Lungime segment (** (m)
1	358.091,99 288.722,122	2	358.043,898 288.617,142	115.471
2	358.043,898 288.617,142	3	358.046,757 288.615,47	3.312
3	358.046,757 288.615,47	4	358.049,198 288.614,043	2.828
4	358.049,198 288.614,043	5	358.096,587 288.717,491	113.786
5	358.096,587 288.717,491	6	358.094,733 288.719,278	2.575

Punct început	X / Y	Punct sfârşit	X / Y	Lungime segment (** (m)
6	358.094,733 288.719,278	1	358.091,99 288.722,122	3.951

** Lungimile segmentelor sunt determinate în planul de proiecţie Stereo 70 şi sunt rotunjite la 1 milimetru.

*** Distanţa dintre puncte este formată din segmente cumulate ce sunt mai mici decât valoarea 1 milimetru.

**DATE DESPRE IMOBILUL NR. 13371**

Oficiul de Cadastru și Publicitate Imobiliară DOLJ
Biroul de Cadastru și Publicitate Imobiliară Craiova

A. Partea I. Descrierea imobilului

TEREN Extravilan

Adresa: Jud. Dolj, T215, P177

Nr. Crt	Nr cadastral Nr. topografic	Suprafața* (mp)	Observații / Referințe
A1	36552	600	Sector cadastral:26 Teren neimprejmuit;

B. Partea II. Proprietari și acte

Inscrieri privitoare la dreptul de proprietate și alte drepturi reale	Referințe
225498 / 15/09/2021	
Act Notarial nr. CVC aut sub nr. 2438, din 08/09/2021 emis de NP Budiana Ionut Razvan;	
B1	A1
Intabulare, drept de PROPRIETATE, dobândit prin Conventie, cota actuala 1/1	
1) DORONDEL GHEORGHE	
2) DORONDEL ESTERA	

C. Partea III. SARCINI .

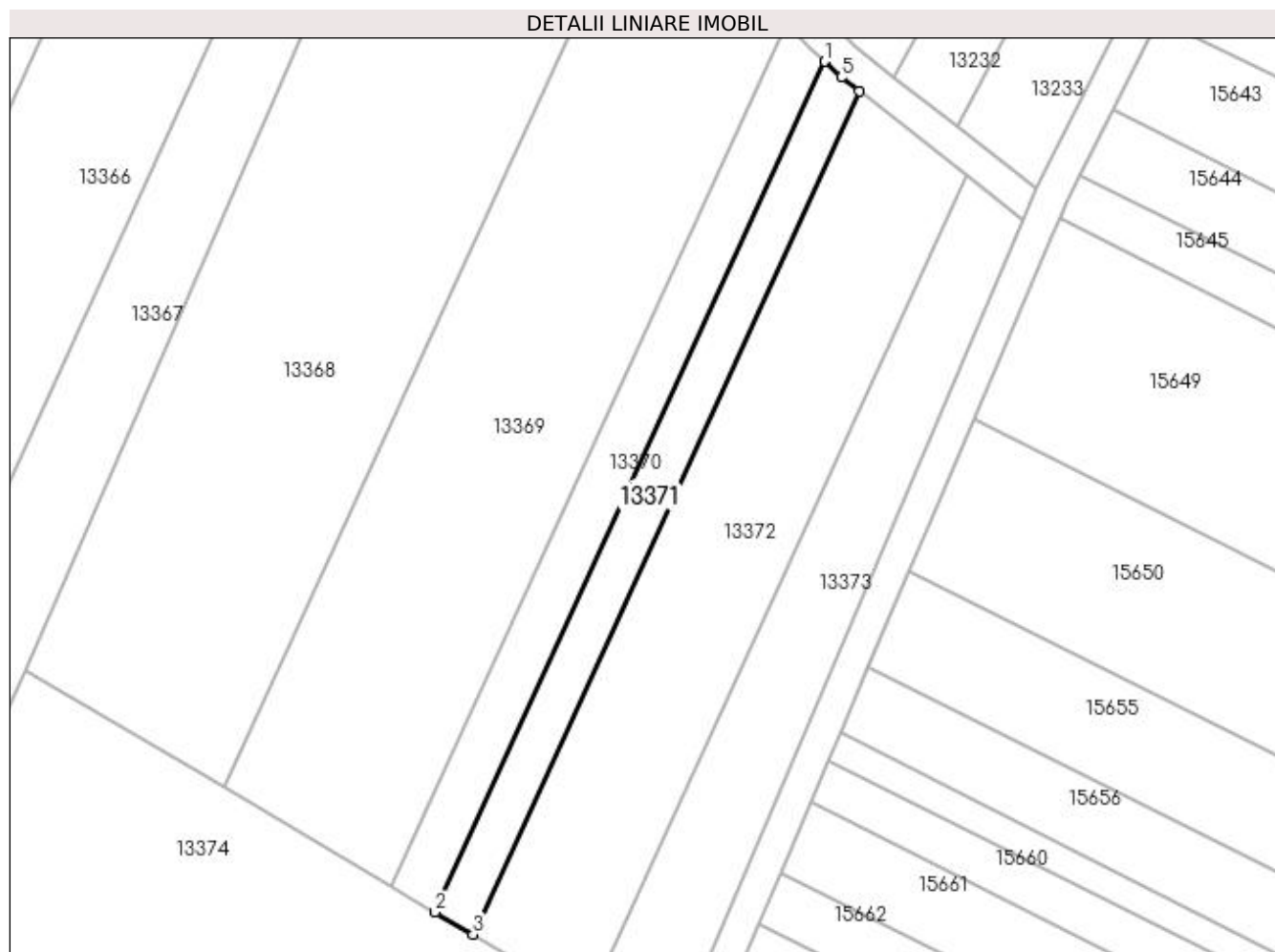
Inscrieri privind dezmembramintele dreptului de proprietate, drepturi reale de garanție și sarcini	Referințe
NU SUNT	

Anexa Nr. 1 La Partea I

Teren

Nr cadastral	Suprafața (mp)*	Observații / Referințe
36552	600	

* Suprafața este determinată în planul de proiecție Stereo 70.



Date referitoare la teren

Crt	Categorie folosință	Intra vilan	Suprafața (mp)	Tarla	Parcelă	Nr. topo	Observații / Referințe
1	arabil	NU	600	215	177	-	

Lungime Segmente

1) Valorile lungimilor segmentelor sunt obținute din proiecție în plan.

Punct început	X / Y	Punct sfârșit	X / Y	Lungime segment (** (m)
1	358.096,587 288.717,491	2	358.049,198 288.614,043	113.786
2	358.049,198 288.614,043	3	358.053,796 288.611,353	5.327
3	358.053,796 288.611,353	4	358.100,757 288.713,866	112.757
4	358.100,757 288.713,866	5	358.098,593 288.715,559	2.748
5	358.098,593 288.715,559	1	358.096,587 288.717,491	2.785

**** Lungimile segmentelor sunt determinate în planul de proiecție Stereo 70 și sunt rotunjite la 1 milimetru.**

***** Distanța dintre puncte este formată din segmente cumulate ce sunt mai mici decât valoarea 1 milimetru.**

**DATE DESPRE IMOBILUL NR. 13372**

Oficiul de Cadastru și Publicitate Imobiliară DOLJ
Biroul de Cadastru și Publicitate Imobiliară Craiova

A. Partea I. Descrierea imobilului

TEREN Extravilan

Adresa: Jud. Dolj, T215, P178

Nr. Crt	Nr cadastral Nr. topografic	Suprafața* (mp)	Observații / Referințe
A1		1.800	Sector cadastral:26 Teren neimprejmuit;

B. Partea II. Proprietari și acte

Inscrieri privitoare la dreptul de proprietate și alte drepturi reale	Referințe
/	
Act Administrativ nr. TDP NR 3415-44815, din 01/04/1997 emis de CJ DOLJ;	
B1	A1
Intabulare, drept de PROPRIETATE, dobândit prin Reconstituire, cota actuala 1/1	
1) BUZATU CONSTANTIN	
2) ANTON MARGARETA	

C. Partea III. SARCINI .

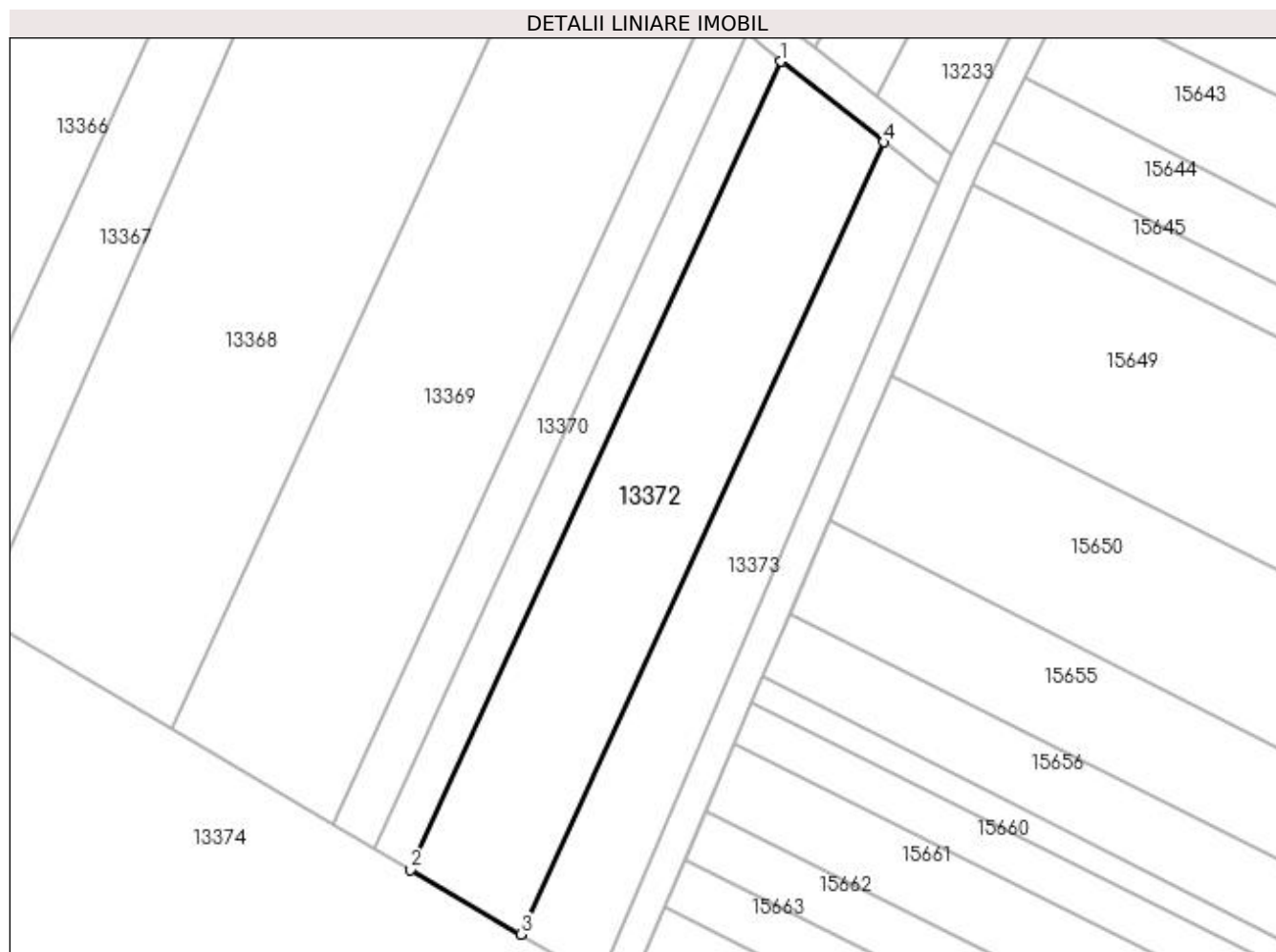
Inscrieri privind dezmembramintele dreptului de proprietate, drepturi reale de garanție și sarcini	Referințe
NU SUNT	

Anexa Nr. 1 La Partea I

Teren

Nr cadastral	Suprafața (mp)*	Observații / Referințe
	1.800	

* Suprafața este determinată în planul de proiecție Stereo 70.



Date referitoare la teren

Crt	Categorie folosință	Intra vilan	Suprafața (mp)	Tarla	Parcelă	Nr. topo	Observații / Referințe
1	vie	NU	1.800	215	178	-	

Lungime Segmente

1) Valorile lungimilor segmentelor sunt obținute din proiecție în plan.

Punct început	X / Y	Punct sfârșit	X / Y	Lungime segment (** (m)
1	358.100,757 288.713,866	2	358.053,796 288.611,353	112.757
2	358.053,796 288.611,353	3	358.067,784 288.603,174	16.204
3	358.067,784 288.603,174	4	358.113,813 288.703,653	110.52
4	358.113,813 288.703,653	1	358.100,757 288.713,866	16.576

**** Lungimile segmentelor sunt determinate în planul de proiecție Stereo 70 și sunt rotunjite la 1 milimetru.**

***** Distanța dintre puncte este formată din segmente cumulate ce sunt mai mici decât valoarea 1 milimetru.**

**DATE DESPRE IMOBILUL NR. 13373**

Oficiul de Cadastru și Publicitate Imobiliară DOLJ
Biroul de Cadastru și Publicitate Imobiliară Craiova

A. Partea I. Descrierea imobilului

TEREN Extravilan

Adresa: Jud. Dolj, T215, P179

Nr. Crt	Nr cadastral Nr. topografic	Suprafața* (mp)	Observații / Referințe
A1		1.100	Sector cadastral:26 Teren neimprejmuit;

B. Partea II. Proprietari și acte

Inscrieri privitoare la dreptul de proprietate și alte drepturi reale	Referințe
/	
Act Administrativ nr. TDP 2776-48113, din 21/11/1996 emis de CJSIPT DOLJ;	
B1	A1
Intabulare, drept de PROPRIETATE, dobandit prin Reconstituire, cota actuala 1/1 1) RAICOVICI ANA DEFUNCT:Da	

C. Partea III. SARCINI .

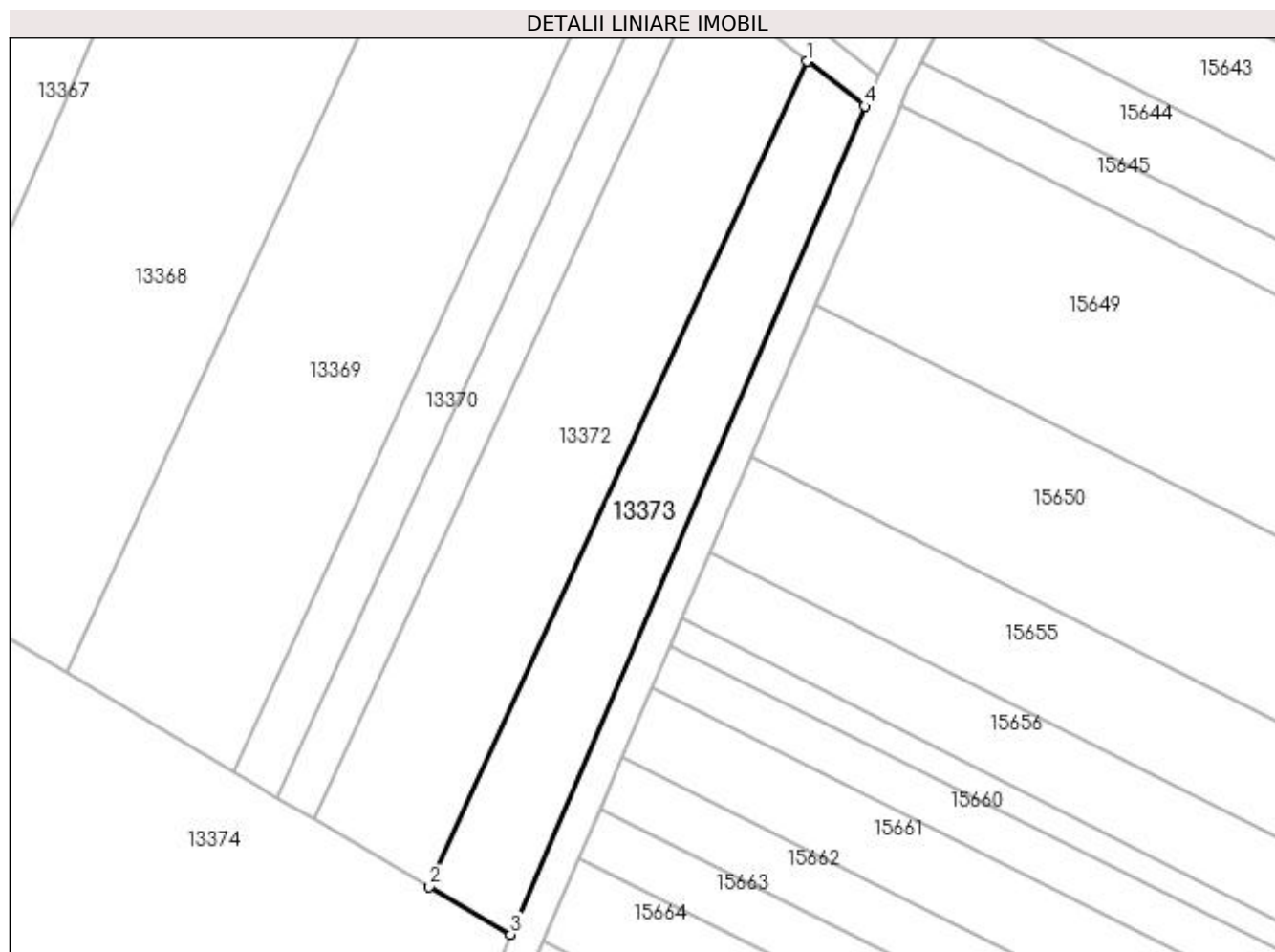
Inscrieri privind dezmembramintele dreptului de proprietate, drepturi reale de garanție și sarcini	Referințe
NU SUNT	

Anexa Nr. 1 La Partea I

Teren

Nr cadastral	Suprafața (mp)*	Observații / Referințe
	1.100	

* Suprafața este determinată în planul de proiecție Stereo 70.



Date referitoare la teren

Crt	Categorie folosință	Intra vilan	Suprafața (mp)	Tarla	Parcelă	Nr. topo	Observații / Referințe
1	vie	NU	1.100	215	179	-	

Lungime Segmente

1) Valorile lungimilor segmentelor sunt obținute din proiecție în plan.

Punct început	X / Y	Punct sfârșit	X / Y	Lungime segment (** (m)
1	358.113,813 288.703,653	2	358.067,784 288.603,174	110.52
2	358.067,784 288.603,174	3	358.077,688 288.597,382	11.473
3	358.077,688 288.597,382	4	358.120,786 288.698,198	109.642
4	358.120,786 288.698,198	1	358.113,813 288.703,653	8.853

**** Lungimile segmentelor sunt determinate în planul de proiecție Stereo 70 și sunt rotunjite la 1 milimetru.**

***** Distanța dintre puncte este formată din segmente cumulate ce sunt mai mici decât valoarea 1 milimetru.**

**DATE DESPRE IMOBILUL NR. 13374**

Oficiul de Cadastru și Publicitate Imobiliară DOLJ
Biroul de Cadastru și Publicitate Imobiliară Craiova

A. Partea I. Descrierea imobilului

TEREN Extravilan

Adresa: Jud. Dolj, T215, P180

Nr. Crt	Nr cadastral Nr. topografic	Suprafața* (mp)	Observații / Referințe
A1		6.700	Sector cadastral:26 Teren neimprejmuit;

B. Partea II. Proprietari și acte

Inscrieri privitoare la dreptul de proprietate și alte drepturi reale		Referințe
/		
Act Administrativ nr. TDP NR 2746-48113, din 20/11/1995 emis de CJ DOLJ;		
B1	Intabulare, drept de PROPRIETATE, dobândit prin Reconstituire, cota actuala 1/1 1) BULUMACI ELENA 2) PĂDUREANU ALEXANDRINA	A1

C. Partea III. SARCINI .

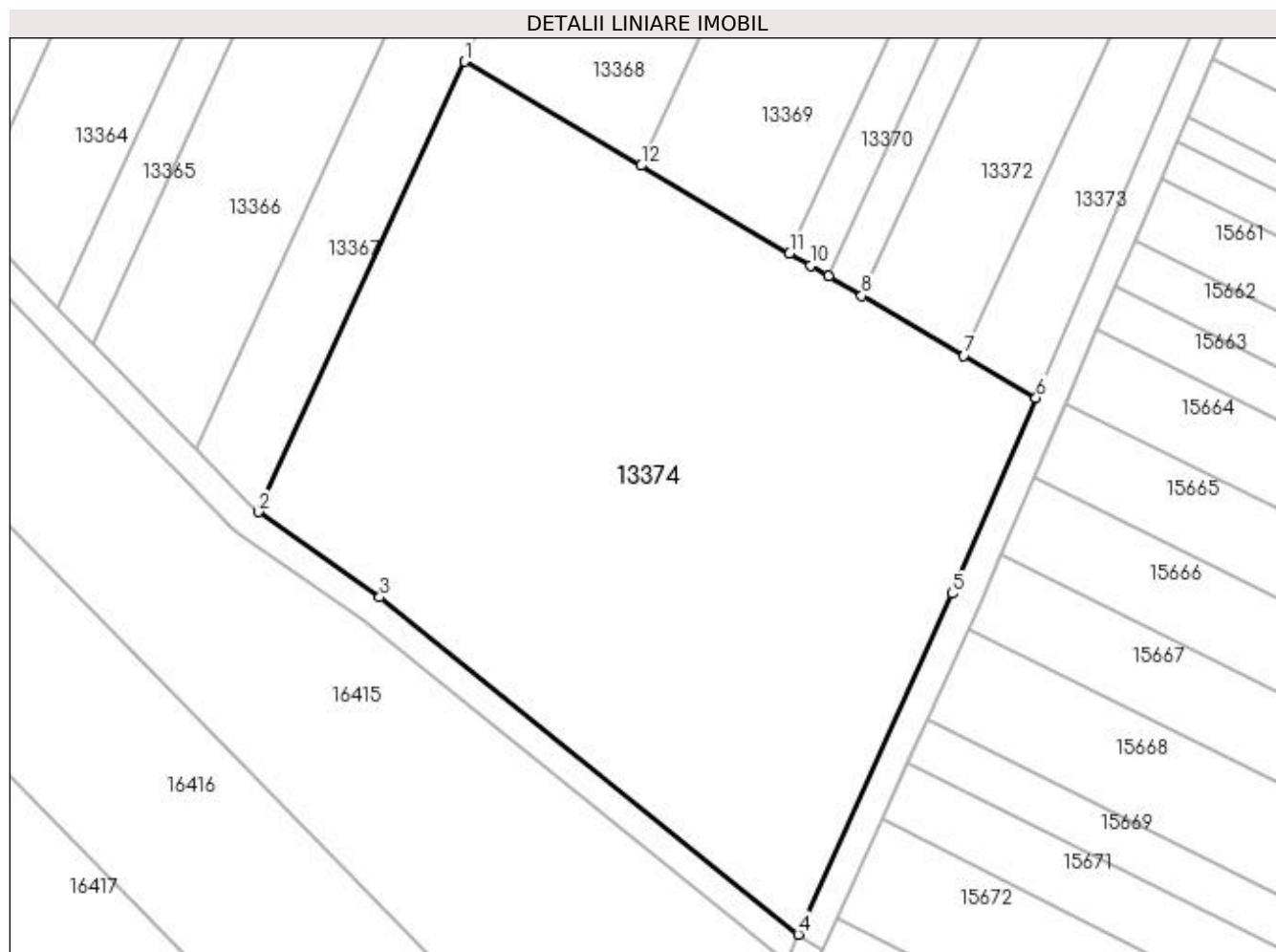
Inscrieri privind dezmembramintele dreptului de proprietate, drepturi reale de garanție și sarcini	Referințe
NU SUNT	

Anexa Nr. 1 La Partea I

Teren

Nr cadastral	Suprafața (mp)*	Observații / Referințe
	6.700	

* Suprafața este determinată în planul de proiecție Stereo 70.



Date referitoare la teren

Crt	Categorie folosință	Intra vilan	Suprafața (mp)	Tarla	Parcelă	Nr. topo	Observații / Referințe
1	arabil	NU	6.700	215	180	-	

Lungime Segmente

1) Valorile lungimilor segmentelor sunt obținute din proiecție în plan.

Punct început	X / Y	Punct sfârșit	X / Y	Lungime segment (** (m)
1	357.999,296 288.643,461	2	357.971,027 288.581,753	67.875
2	357.971,027 288.581,753	3	357.987,697 288.570,037	20.375
3	357.987,697 288.570,037	4	358.045,061 288.523,833	73.658
4	358.045,061 288.523,833	5	358.066,216 288.570,545	51.279
5	358.066,216 288.570,545	6	358.077,688 288.597,382	29.186

Punct început	X / Y	Punct sfârșit	X / Y	Lungime segment (** (m)
6	358.077,688 288.597,382	7	358.067,784 288.603,174	11.473
7	358.067,784 288.603,174	8	358.053,796 288.611,353	16.204
8	358.053,796 288.611,353	9	358.049,198 288.614,043	5.327
9	358.049,198 288.614,043	10	358.046,757 288.615,47	2.828
10	358.046,757 288.615,47	11	358.043,898 288.617,142	3.312
11	358.043,898 288.617,142	12	358.023,502 288.629,177	23.682
12	358.023,502 288.629,177	1	357.999,296 288.643,461	28.106

** Lungimile segmentelor sunt determinate în planul de proiecție Stereo 70 și sunt rotunjite la 1 milimetru.

*** Distanța dintre puncte este formată din segmente cumulate ce sunt mai mici decât valoarea 1 milimetru.

**DATE DESPRE IMOBILUL NR. 13375**

Oficiul de Cadastru și Publicitate Imobiliară DOLJ
Biroul de Cadastru și Publicitate Imobiliară Craiova

A. Partea I. Descrierea imobilului

TEREN Extravilan

Adresa: Jud. Dolj, De 216

Nr. Crt	Nr cadastral Nr. topografic	Suprafața* (mp)	Observații / Referințe
A1		1.681	Sector cadastral:26 Teren neimprejmuit;

B. Partea II. Proprietari și acte

Inscrieri privitoare la dreptul de proprietate și alte drepturi reale		Referințe
/		
Act Normativ nr. LEGEA 7, din 13/03/1996 emis de PARLAMENTUL ROMANIEI;		
B1	Inscrierea provizorie, drept de PROPRIETATE, dobandit prin Lege, cota actuala 1/1 1) PROPRIETAR NEIDENTIFICAT, PROPRIETAR NEIDENTIFICAT	A1

C. Partea III. SARCINI .

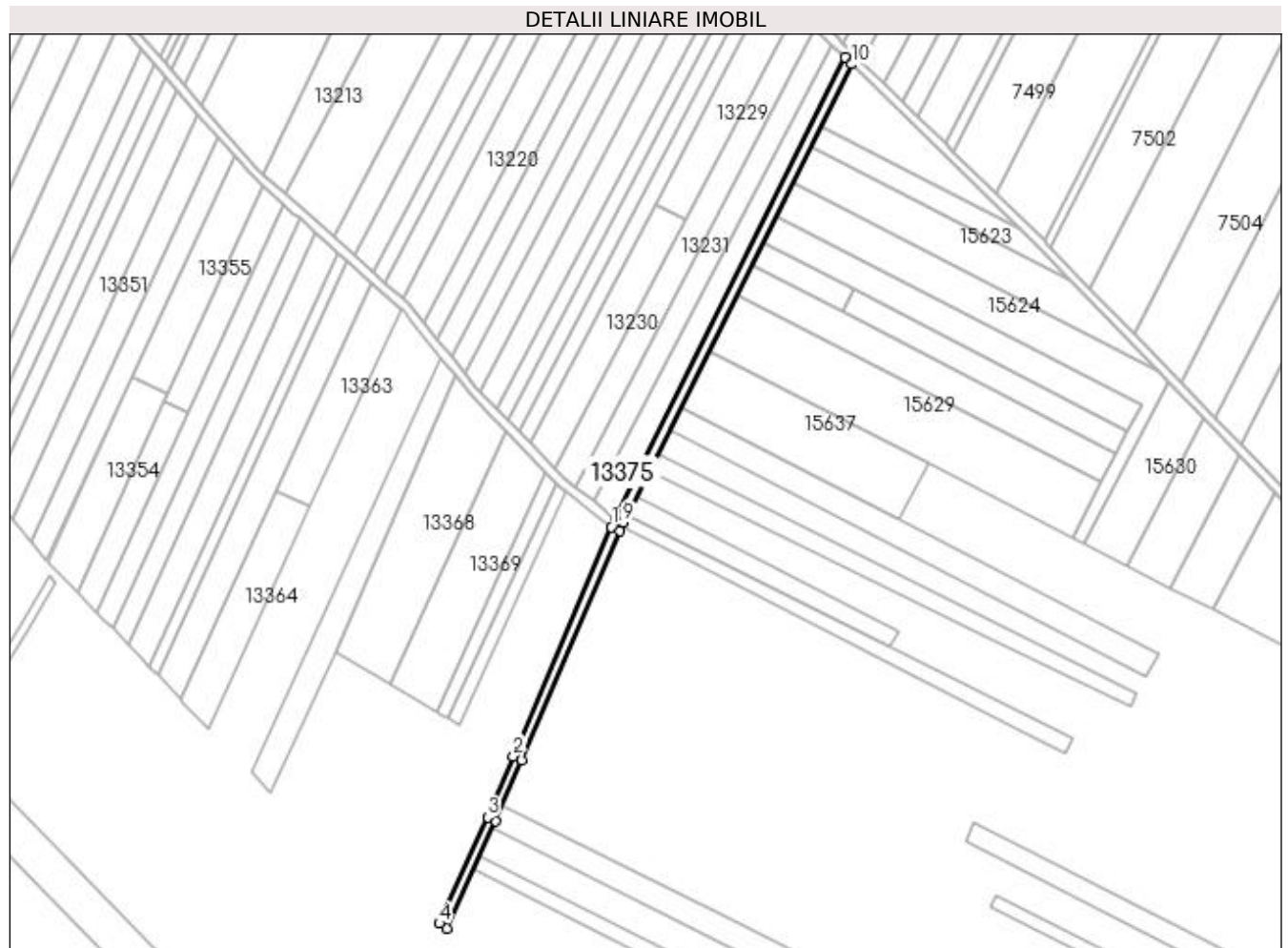
Inscrieri privind dezmembramintele dreptului de proprietate, drepturi reale de garanție și sarcini	Referințe
NU SUNT	

Anexa Nr. 1 La Partea I

Teren

Nr cadastral	Suprafața (mp)*	Observații / Referințe
	1.681	

* Suprafața este determinată în planul de proiecție Stereo 70.



Date referitoare la teren

Crt	Categorie folosință	Intravilan	Suprafața (mp)	Tarla	Parcelă	Nr. topo	Observații / Referințe
1	drum	NU	1.681	-	De216	-	

Lungime Segmente

1) Valorile lungimilor segmentelor sunt obținute din proiecție în plan.

Punct început	X / Y	Punct sfârșit	X / Y	Lungime segment (** (m)
1	358.120,786 288.698,198	2	358.077,688 288.597,382	109.642
2	358.077,688 288.597,382	3	358.066,216 288.570,545	29.186
3	358.066,216 288.570,545	4	358.045,061 288.523,833	51.279
4	358.045,061 288.523,833	5	358.048,451 288.521,623	4.047
5	358.048,451 288.521,623	6	358.069,877 288.568,934	51.937

Punct început	X / Y	Punct sfârșit	X / Y	Lungime segment (** (m)
6	358.069,877 288.568,934	7	358.081,366 288.595,809	29.228
7	358.081,366 288.595,809	8	358.124,467 288.696,634	109.651
8	358.124,467 288.696,634	9	358.126,034 288.700,343	4.026
9	358.126,034 288.700,343	10	358.226,472 288.901,775	225.084
10	358.226,472 288.901,775	11	358.223,469 288.904,717	4.204
11	358.223,469 288.904,717	12	358.122,399 288.702,015	226.502
12	358.122,399 288.702,015	1	358.120,786 288.698,198	4.144

** Lungimile segmentelor sunt determinate în planul de proiecție Stereo 70 și sunt rotunjite la 1 milimetru.

*** Distanța dintre puncte este formată din segmente cumulate ce sunt mai mici decât valoarea 1 milimetru.

**DATE DESPRE IMOBILUL NR. 15301**

Oficiul de Cadastru și Publicitate Imobiliară DOLJ
 Biroul de Cadastru și Publicitate Imobiliară Craiova

A. Partea I. Descrierea imobilului

TEREN Extravilan

Adresa: Jud. Dolj, T213, P21,22

Nr. Crt	Nr cadastral Nr. topografic	Suprafața* (mp)	Observații / Referințe
A1		1.800	Sector cadastral:26 Teren neimprejmuit;

B. Partea II. Proprietari și acte

Inscrieri privitoare la dreptul de proprietate și alte drepturi reale		Referințe
/		
Act Administrativ nr. TDP 2186-9700, din 09/07/1996 emis de CJSIPT DOLJ;		
B1	Intabulare, drept de PROPRIETATE, dobândit prin Lege, cota actuala 1/1 1) FILIP MARIN	A1

C. Partea III. SARCINI .

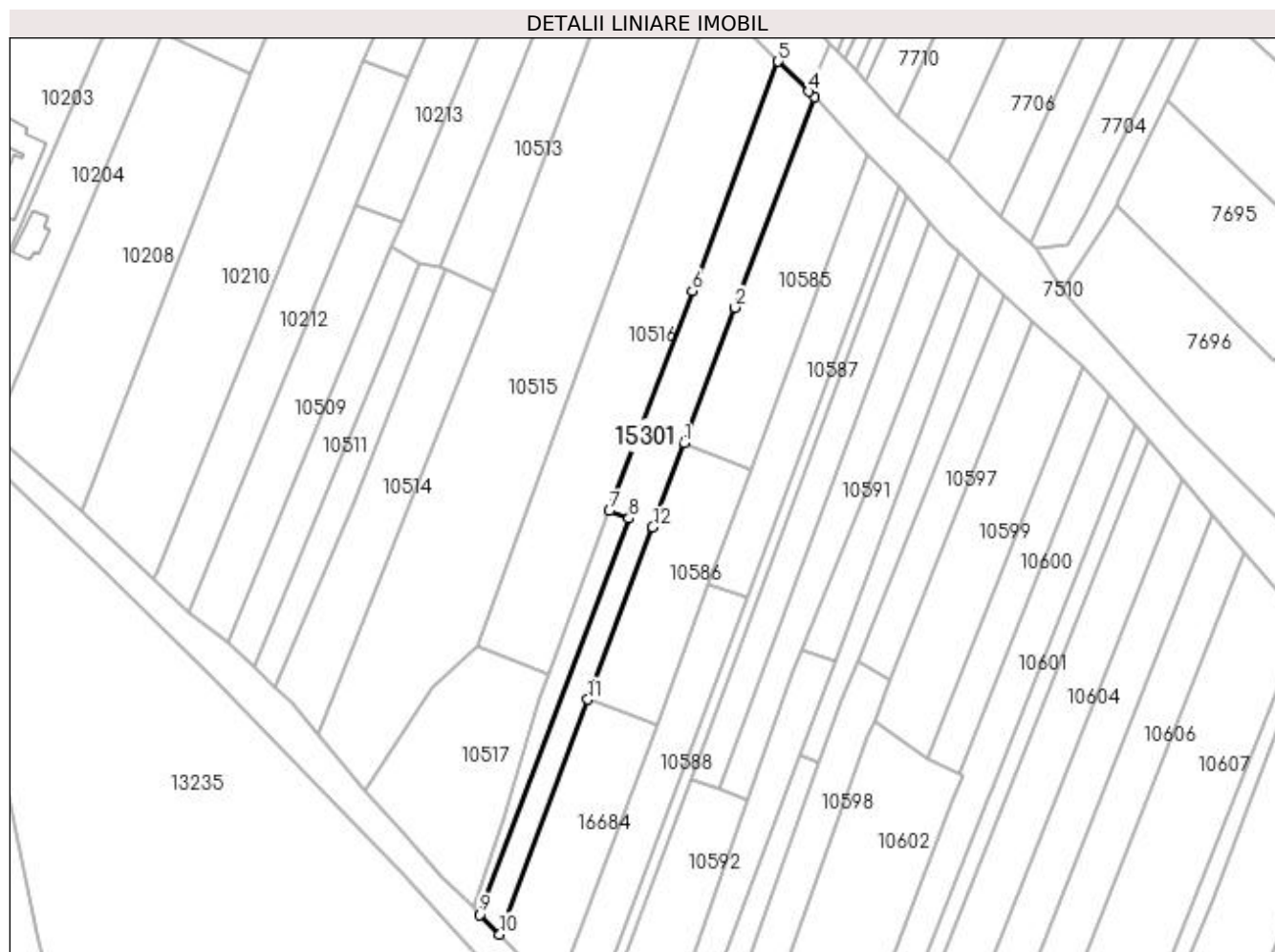
Inscrieri privind dezmembramintele dreptului de proprietate, drepturi reale de garanție și sarcini	Referințe
NU SUNT	

Anexa Nr. 1 La Partea I

Teren

Nr cadastral	Suprafața (mp)*	Observații / Referințe
	1.800	

* Suprafața este determinată în planul de proiecție Stereo 70.



Date referitoare la teren

Crt	Categorie folosință	Intravilan	Suprafața (mp)	Tarla	Parcelă	Nr. topo	Observații / Referințe
1	arabil	NU	1.200	213	21	-	
2	vie	NU	600	213	22	-	

Lungime Segmente

1) Valorile lungimilor segmentelor sunt obținute din proiecție în plan.

Punct început	X / Y	Punct sfârșit	X / Y	Lungime segment (** (m)
1	357.124,678 289.897,496	2	357.136,661 289.929,373	34.055
2	357.136,661 289.929,373	3	357.155,256 289.978,841	52.847
3	357.155,256 289.978,841	4	357.153,921 289.980,173	1.886
4	357.153,921 289.980,173	5	357.146,815 289.987,267	10.041

Punct început	X / Y	Punct sfârșit	X / Y	Lungime segment (** (m)
5	357.146,815 289.987,267	6	357.126,544 289.933,32	57.63
6	357.126,544 289.933,32	7	357.107,075 289.881,506	55.351
7	357.107,075 289.881,506	8	357.111,674 289.879,778	4.913
8	357.111,674 289.879,778	9	357.076,603 289.786,48	99.672
9	357.076,603 289.786,48	10	357.081,198 289.781,829	6.538
10	357.081,198 289.781,829	11	357.101,986 289.837,13	59.079
11	357.101,986 289.837,13	12	357.117,232 289.877,688	43.329
12	357.117,232 289.877,688	1	357.124,678 289.897,496	21.161

** Lungimile segmentelor sunt determinate în planul de proiecție Stereo 70 și sunt rotunjite la 1 milimetru.

*** Distanța dintre puncte este formată din segmente cumulate ce sunt mai mici decât valoarea 1 milimetru.

**DATE DESPRE IMOBILUL NR. 16684**

Oficiul de Cadastru și Publicitate Imobiliară DOLJ
Biroul de Cadastru și Publicitate Imobiliară Craiova

A. Partea I. Descrierea imobilului

TEREN Extravilan

Adresa: Jud. Dolj, T213, P26

Nr. Crt	Nr cadastral Nr. topografic	Suprafața* (mp)	Observații / Referințe
A1		1.100	Sector cadastral:26 Teren neimprejmuit;

B. Partea II. Proprietari și acte

Inscrieri privitoare la dreptul de proprietate și alte drepturi reale	Referințe
/	
Act Administrativ nr. TDP Nr. 2685-48112, din 18/11/1996 emis de CJ Dolj;	
B1	A1
Intabulare, drept de PROPRIETATE, dobandit prin Reconstituire, cota actuala 1/1 1) FILIP PETRE	

C. Partea III. SARCINI .

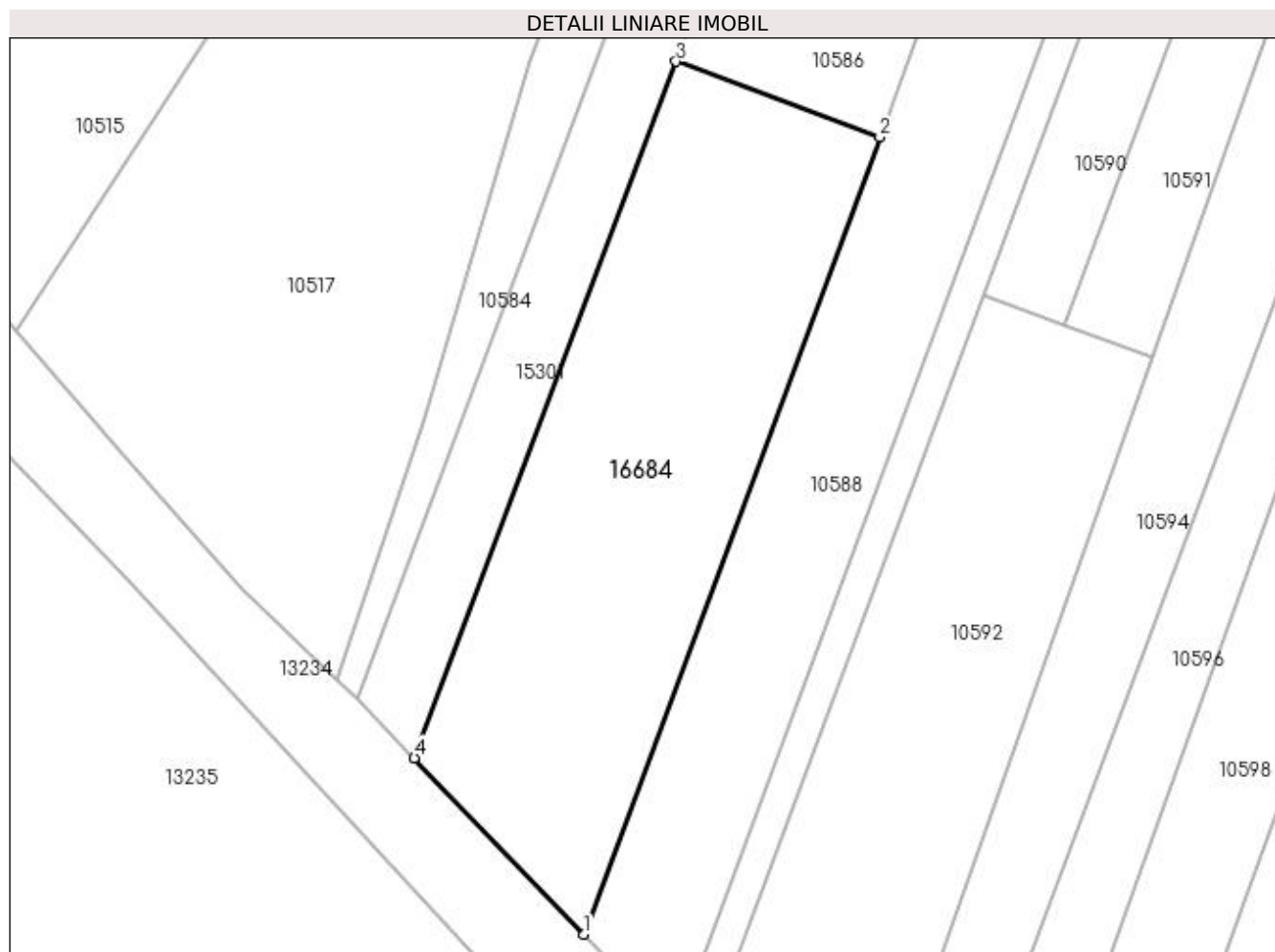
Inscrieri privind dezmembramintele dreptului de proprietate, drepturi reale de garanție și sarcini	Referințe
NU SUNT	

Anexa Nr. 1 La Partea I

Teren

Nr cadastral	Suprafața (mp)*	Observații / Referințe
	1.100	

* Suprafața este determinată în planul de proiecție Stereo 70.



Date referitoare la teren

Crt	Categorie folosință	Intra vilan	Suprafața (mp)	Tarla	Parcelă	Nr. topo	Observații / Referințe
1	arabil	NU	1.100	213	26	-	

Lungime Segmente

1) Valorile lungimilor segmentelor sunt obținute din proiecție în plan.

Punct început	X / Y	Punct sfârșit	X / Y	Lungime segment (** (m)
1	357.094,646 289.767,824	2	357.118,162 289.831,12	67.523
2	357.118,162 289.831,12	3	357.101,986 289.837,13	17.256
3	357.101,986 289.837,13	4	357.081,198 289.781,829	59.079
4	357.081,198 289.781,829	1	357.094,646 289.767,824	19.416

**** Lungimile segmentelor sunt determinate în planul de proiecție Stereo 70 și sunt rotunjite la 1 milimetru.**

***** Distanța dintre puncte este formată din segmente cumulate ce sunt mai mici decât valoarea 1 milimetru.**

**DATE DESPRE IMOBILUL NR. 16846**

Oficiul de Cadastru și Publicitate Imobiliară DOLJ
Biroul de Cadastru și Publicitate Imobiliară Craiova

A. Partea I. Descrierea imobilului

TEREN Extravilan

Adresa: Jud. Dolj, T213, P 206, P207

Nr. Crt	Nr cadastral Nr. topografic	Suprafața* (mp)	Observații / Referințe
A1		800	Sector cadastral:26 Teren neimprejmuit;

B. Partea II. Proprietari și acte

Inscrieri privitoare la dreptul de proprietate și alte drepturi reale		Referințe
/		
Act Administrativ nr. TDP NR 2615-48112, din 14/11/1996 emis de CJSIPT DOLJ;		
B1	Intabulare, drept de PROPRIETATE, dobandit prin Reconstituire, cota actuala 1/1 1) UNTARU STEFAN, LIPSA CNP	A1

C. Partea III. SARCINI .

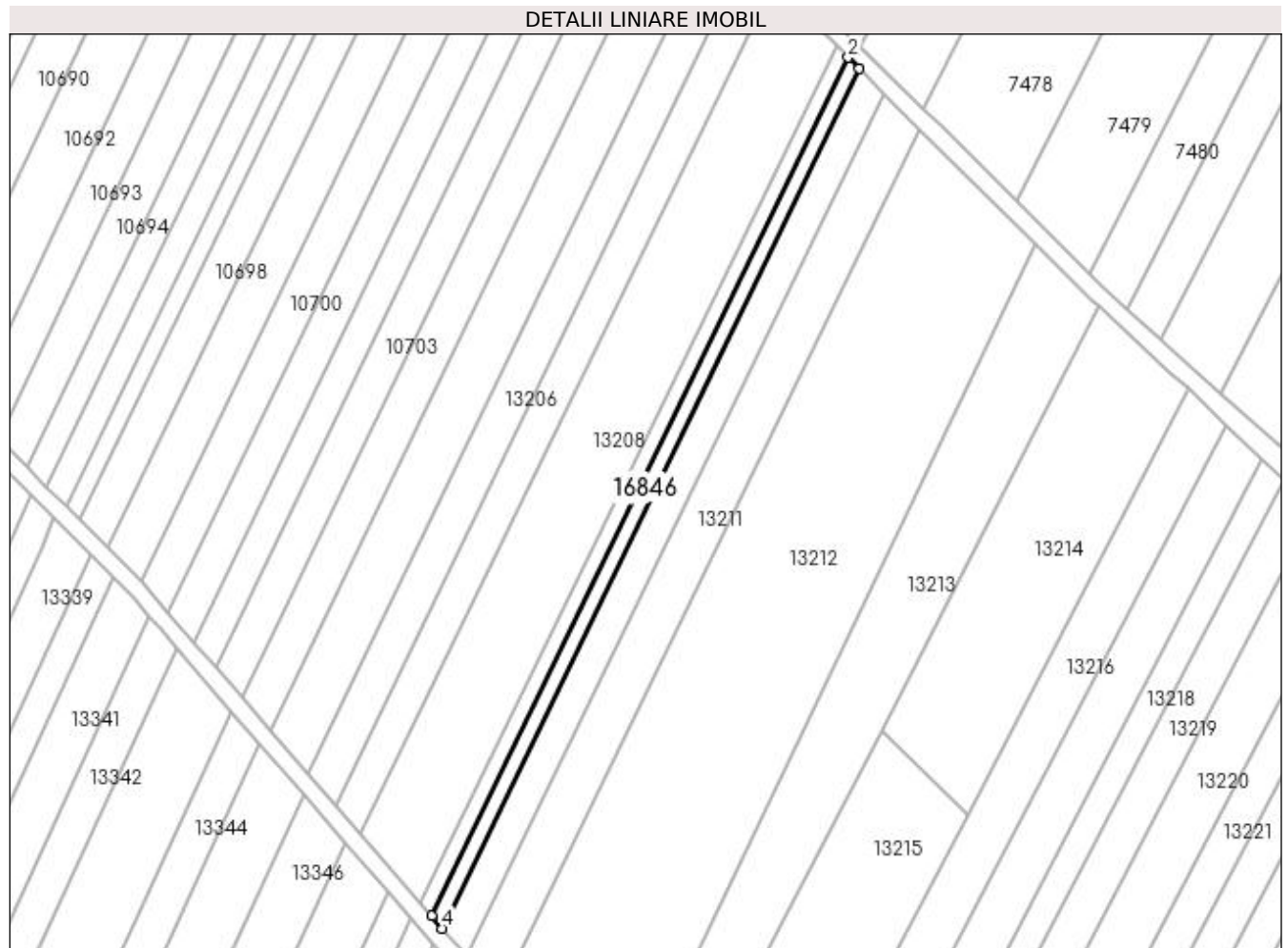
Inscrieri privind dezmembramintele dreptului de proprietate, drepturi reale de garanție și sarcini	Referințe
NU SUNT	

Anexa Nr. 1 La Partea I

Teren

Nr cadastral	Suprafața (mp)*	Observații / Referințe
	800	

* Suprafața este determinată în planul de proiecție Stereo 70.



Date referitoare la teren

Crt	Categorie folosință	Intra vilan	Suprafața (mp)	Tarla	Parcelă	Nr. topo	Observații / Referințe
1	arabil	NU	300	213	206	-	
2	vie	NU	500	213	207	-	

Lungime Segmente

1) Valorile lungimilor segmentelor sunt obținute din proiecție în plan.

Punct început	X / Y	Punct sfârșit	X / Y	Lungime segment (** (m)
1	358.025,454 289.102,39	2	358.022,796 289.105,04	3.753
2	358.022,796 289.105,04	3	357.924,405 288.902,349	225.31
3	357.924,405 288.902,349	4	357.926,936 288.899,438	3.857
4	357.926,936 288.899,438	1	358.025,454 289.102,39	225.6

**** Lungimile segmentelor sunt determinate în planul de proiecție Stereo 70 și sunt rotunjite la 1 milimetru.**

***** Distanța dintre puncte este formată din segmente cumulate ce sunt mai mici decât valoarea 1 milimetru.**

